IDŐJÁRÁSI NAPIJELENTÉS

ЕЖЕДНЕВНЫЙ МЕТЕОРОЛОГИЧЕСКИЙ БЮЛЛЕТЕНЬ • DAILY WEATHER REPORT
BULLETIN QUOTIDIEN DE TEMPS • TÄGLICHER WETTERBERICHT

91. évfolyam 182. szám. + Budapest + 1978. július 1, szombat

Az időjárási helyzet és a várható időjárás:

Közép-Európa egy részén és a Balkán-félszigeten magas nyomású légköri képződmény alakult ki, hatására ezeken a területeken átmenetileg szárazabbra, csendesebbre fordult az idő. Az Atlanti-óceán térségéből különböző hőmérsékletű és nedvességtartalmú léghullámok érkeznek a Brit-szigeteken át szárazföldünk belseje felé. Az óceáni léghullámok vonulását több helyen eső, néhány helyen zivatar kiséri. A legmagasabb nappali hőmérséklet pénteken Európa nagy részén még mindig alacsonyabb volt az évszaknak megfelelő átlagnál. A következő 36 óra folyamán az óceáni levegő a Kárpát-medence időjárásában is érezteti hatását.

Hazánkban pénteken a keleti, északkeleti megyékben csak 2, 5, máshol 6, 15 órán át sütött a nap. A keleti országrészben néhány helyen jelentéktelen mennyiségü eső hullott. A hőmérséklet napközben 21, 26 fok között volt. Szombat hajnalra 9, 15 fokig hült le a levegő. Ma délelőtt általában felhős illetve erősen felhős idő volt. Néhány helyen gyengen eső, záporeső esett. A hőmérséklet 11 órakor az ország területén 18, 24 fok között váltakozott.

Ma 12 órakor Budapesten a hőmérséklet 23 fok, a tengerszintre átszámitott légnyomás 763 mm, alig változik.

A Balaton vizének hőmérséklete Siófoknál 11 órakor 19 fok volt.

Várható időjárás vasárnap estig:

Változóan időnként erősen felhős idő.
Szórványosan zápor, zivatar.
Többfelé megélénkülő, néhány helyen megerősödő déli, később nyugatira, északnyugatira forduló szél.
Várható legalacsonyabb éjszakai hőmérséklet: 11, 16,
legmagasabb nappali hőmérséklet vasárnap: 22, 26 fok között.

Vadkerti Ferenc s.k.

CENTRAL LIBRARY
OCT 10 1978
N.O.A.A.
S. Dept. of Commerce

QC
989
.H9
I32
1978
July-Sept.

A hőmérséklet napi középértéke és eltérése a 100 évi átlagtól /Budapesten/:

1978. VI. 30. 19,3 C° -1,6 C°

1871 óta ezen a napon Budapesten előfordult

legmagasabb hőmérséklet: 36,0 C° /1950/;
legalacsonyabb hőmérséklet: 10,4 C° /1929/.

78.376.

National Oceanic and Atmospheric Administration

Environmental Data Rescue Program

ERRATA NOTICE

One or more conditions of the original document may affect the quality of the image, such as:

Discolored pages
Faded or light ink
Binding intrudes into the text

This document has been imaged through the NOAA Environmental Data Rescue Program. To view the original document, please contact the NOAA Central Library in Silver Spring, MD at (301) 713-2607 x124 or www.reference@nodc.noaa.gov.

Information Manufacturing Corporation
Imaging Subcontractor
Rocket Center, West Virginia
September 14, 1999

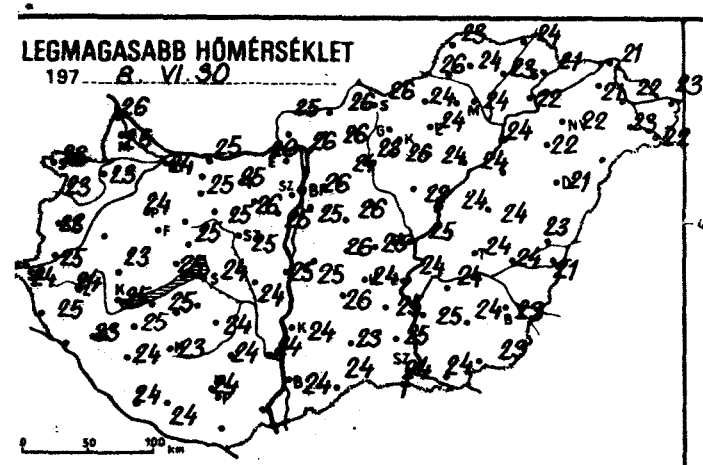
LEGMAGASABB HŐMÉRSÉKLET
197 8. VI. 30

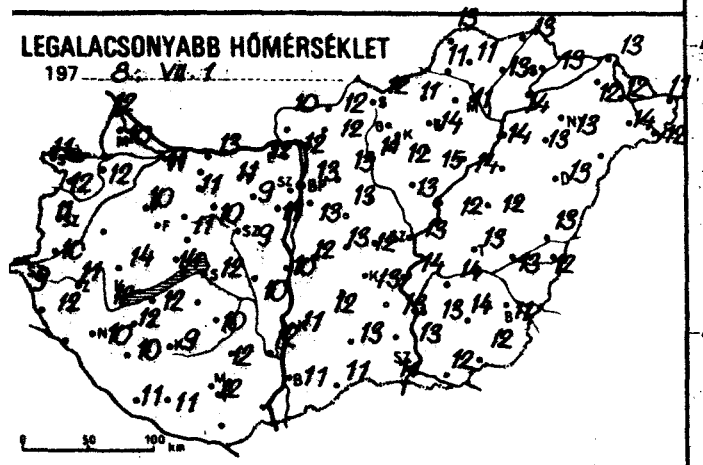
LEGALACSONYABB HŐMÉRSÉKLET
197 8. VI. 1

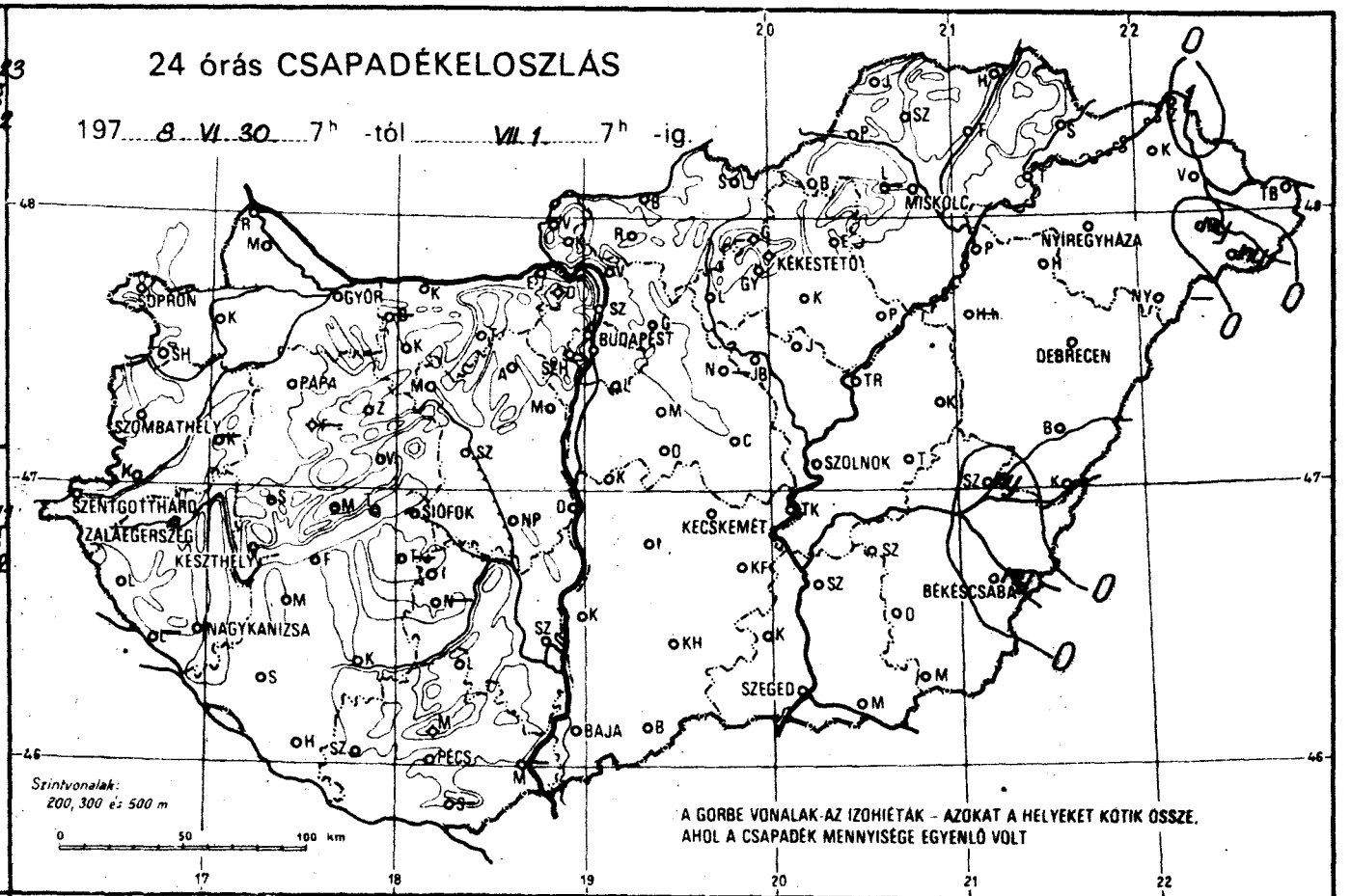
24 órás CSAPADÉKELOSZLÁS
197 8. VI. 30 7h -tól VII. 1. 7h -ig.
DPRON
GYŐR
BUDAPEST
MISKOLC
NYÍREGYHÁZA
KEKESTETŐ
DEBRECEN
PAPA
SZOMBATHELY
SZOLNOK
SZENTGOTTHÁRD
ZALAEGERSZEG
KESZTHELY
SIÓFOK
KECSKEMÉT
BÉKÉSCSABA
NAGYKANIZSA
SZEGED
BAJA
PÉCS
Szintvonalak: 200, 300 és 500 m
A GÖRBE VONALAK AZ IZOHIÉTÁK – AZOKAT A HELYEKET KÖTIK ÖSSZE, AHOL A CSAPADÉK MENNYISÉGE EGYENLŐ VOLT

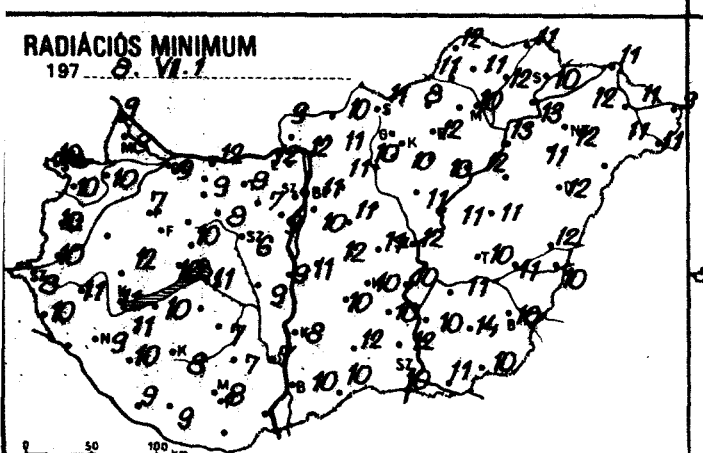
RADIÁCIÓS MINIMUM
197 8. VI. 1

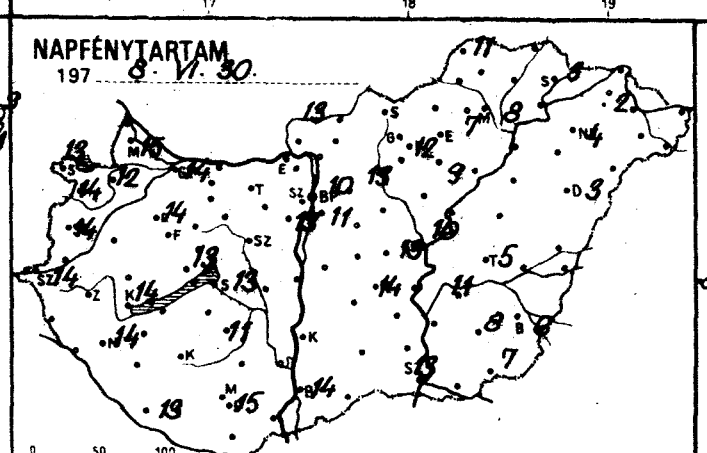
NAPFÉNYTARTAM
197 8. VI. 30

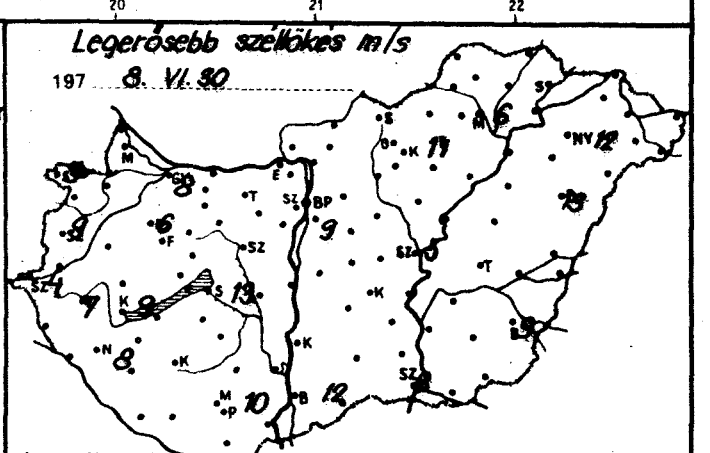
Legerősebb széllökés m/s
197 8. VI. 30

	197 8.VII.1.-07h -ig az utolsó 24 óra adatai					
	csapadék (mm)		max. hőmérséklet	min. hőmérséklet	rad. min.	napos órák
Győr	•	⊼	24	11	9	14
Kapuvár	•	⊼	23	12	10	12
Mosonmagyaróvár	•	⊼	25	10	8	15
Rajka	•		26	12	9	
Sopron	•		23	11	10	13
Sopronhorpács	•	⊼	23	12	10	14
Káld	–		–	–	–	
Körmend	•		25	10	10	
Szentgotthárd	•	⊼=	24	9	8	14
Szombathely	•		23	11	10	14
Lenti	•		25	12	10	
Letenye	–		–	–	–	
Nagykanizsa	•	⊼	23	10	9	14
Zalaegerszeg	•	⊼	24	11	11	
Farkasgyepű	–		–	–	–	
Keszthely	•	⊼	25	12	11	14
Mencshely	•	⊼	23	12	8	13
Pápa	•		24	10	7	14
Sümeg	•		23	14	12	
Tihany	•	⊼	25	14	10	
Veszprém	•		25	11	10	
Zirc	•	⊼	22	7	7	
Fonyód	•		25	12	10	
Homokszt. györgy	•	⊼	24	11	9	13
Kaposvár	•	⊼	23	9	8	
Marcali	•		25	12	11	
Siófok	•	=	24	12	11	13
Somogyszob	•	⊼	24	10	10	
Tab	–		–	–	–	
Bábolna	–		–	–	–	
Esztergom	•		26	12	12	
Kisbér	•	⊼	25	11	9	
Komárom	•		25	13	12	
Tatabánya	•		25	11	9	
Alcsútdoboz	•	⊼	26	9	7	
Dunaújváros	•	⊼	25	10	9	
Martonvásár	•		25	11	9	13
Mór	•	⊼	25	10	8	
Nagyhörcsökp.	•		24	10	9	
Szabadbattyán	•	⊼=	25	9	6	
Iregszemcse	•	⊼=	24	10	7	11
Lengyel	•		24	12	7	
Nagykónyi	–		–	–	–	
Szekszárd	•		24	12	7	
Mikhavelő	•		21	14	8	
Mohács	–		–	–	–	
Pécs	•	⊼	24	12	8	15
Siklós	–		–	–	–	
Szigetvár	•		24	11	9	
Bp. Lőrinc	•	⊼	25	13	10	11
Bp. Met. Int.	•	⊼	25	13	11	10
Bp. Szab. hegy	–		–	–	–	
Cegléd	•	⊼	25	12	11	13
Dobogókő	•		19	14	11	
Gödöllő	•	⊼	24	13	11	13
Királyrét	•	⊼	18	9	8	
Monor	•		26	13	11	
Nagykáta	–		–	–	–	
Örkény	•	⊼	26	13	12	
Szentendre	•		26	12	12	

	197 8.VII.1.-07h -ig az utolsó 24 óra adatai					
	csapadék (mm)		max. hőmérséklet	min. hőmérséklet	rad. min.	napos órák
Vác	•		26	12	12	
Vámosmikola	•	⊼	25	10	9	13
Baja	•	⊼	24	11	10	14
Bácsalmás	•		24	11	10	
Izsák	•		26	12	10	
Kalocsa	•		24	11	8	
Kecskemét	•	⊼=	24	13	10	14
Kiskunf. háza	•		25	13	10	
Kiskunhalas	•		23	13	12	
Kunszentmiklós	•		25	12	11	
Tiszakécske	•		24	14	10	
Balassagyarmat	•	⊼	26	12	10	
Romhány	•		26	12	11	
Salgótarján	•		26	12	11	
Eger	•		24	14	12	7
Galyatető	•		21	12	10	
Gyöngyös	•	⊼	26	12	10	
Kékestető	•	⊼	17	11	10	12
Kompolt	•	⊼	24	15	10	9
Lőrinci	•	⊼	23	11	10	
Poroszló	•	⊼	24	14	12	
Jászapáti	•	⊼	22	13	11	
Jászberény	•	⊼	25	13	11	
Karcag	•	⊼	24	12	11	
Szolnok	•	=	25	13	12	10
Tiszaroff	•	⊼	24	12	11	
Túrkeve	•	⊼	24	13	10	5
Kistelek	•		25	13	12	
Makó	•		24	12	11	
Szeged	•	⊼	24	11	10	13
Szentes	•		25	13	10	
Borsodnádasd	•	⊼	24	11	8	
Fügöd	•	⊼	23	13	12	
Hidasnémeti	•		24	13	11	
Jósvafő	•	⊼	23	13	12	11
Lillafüred	–		–	–	–	
Miskolc	•	=	24	11	10	8
Putnok	•	≡	26	11	11	
Sárospatak	•		21	13	10	3
Szendrőlád	•	⊼	24	11	11	
Tokaj	•		22	14	13	
Kisvárda	•	⊼	21	12	12	2
Mátészalka	ny	⊼	23	14	11	
Nyíregyháza	•	⊼=	22	13	12	4
Nyírlugos	–		–	–	–	
Pátyod	ny	⊼	22	12	11	
Tiszabecs	•		23	11	9	
Vásárosnamény	•	⊼	22	12	11	
Záhony	1	⊼	21	13	11	
Berettyóújfalu	•	⊼	22	13	12	
Debrecen	•	⊼=	21	13	12	3
Hajdúdorog	•	⊼	22	13	11	
Hortobágy	–		–	–	–	
Körösszakál	•	≡	21	12	10	
Polgár	•	⊼	24	14	13	
Békéscsaba	ny	▽=	23	11	10	6
Mezőhegyes	•	⊼	23	12	10	7
Orosháza	•		24	14	14	8
Szarvas	•	⊼	24	14	11	11
Szeghalom	ny		24	13	11	

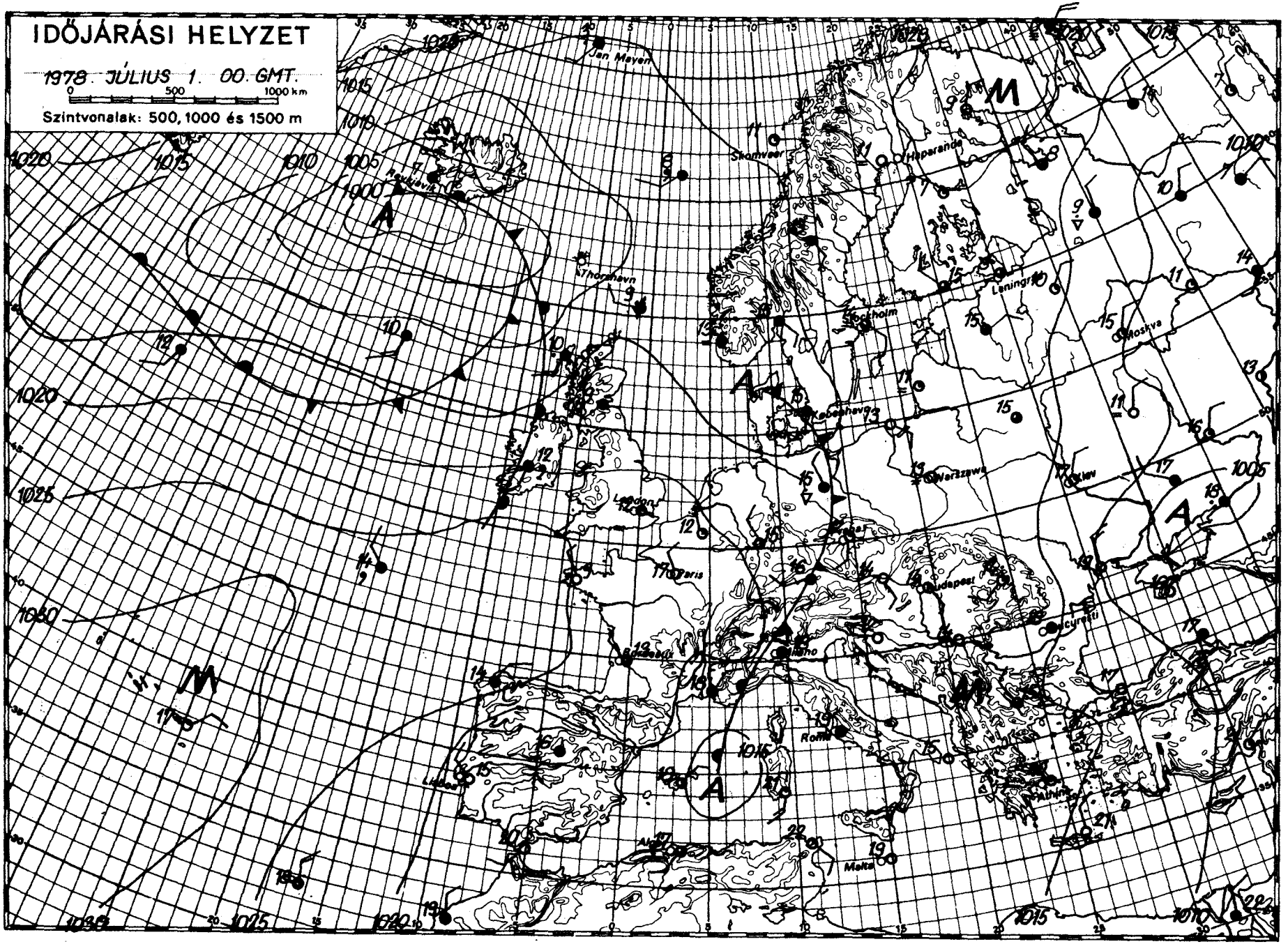

KIADJA: ORSZÁGOS METEOROLÓGIAI SZOLGÁLAT
Készíti: Központi Előrejelző Intézet Előrejelző Osztálya — T.: 273-018 — Megjelenik naponként —
Évi előfizetési díja: 720,—Ft — Megrendelhető: 1024 Budapest, II., Kitaibel Pál u. 1. Telefon: 353-500,
Kiadásért felel: az OMSZ elnöke — Szerkesztéséért felel: a KEI igazgatója

IDŐJÁRÁSI NAPIJELENTÉS

ЕЖЕДНЕВНЫЙ МЕТЕОРОЛОГИЧЕСКИЙ БЮЛЛЕТЕНЬ · DAILY WEATHER REPORT
BULLETIN QUOTIDIEN DE TEMPS · TÄGLICHER WETTERBERICHT

91. évfolyam 183. szám. + Budapest + 1978. július 2. vasárnap

Az időjárási helyzet és a várható időjárás:

Európa északnyugati partja előtt nagy kiterjedésü ciklon örvénylik. Déli oldalán csaknem naponta újabb és újabb időjárási frontok érkeznek a kontinensre. Ennek megfelelően lényegében naponta változik az időjárás. Vasárnap reggel a Brit-szigeteken, Nyugat-Franciaországban, az NDK-ban, Csehszlovákiában és Ausztriában, valamint Magyarország északkeleti és északnyugati részén esett az eső, kisebb eső előfordult még a Szovjetunió európai területén is néhány helyen, de a kontinens többi részén napos, száraz idő volt.

Magyarországon szombaton - a délkeleti országrész kivételével - csak időnként sütött ki a nap. A hőmérséklet kora délután mégis elérte a 21, 28 fokot. Eső, záporeső elszórtan hullott, helyenként zivatar volt. Az éjjel folytatódott a változékony, de többnyire erősen felhős idő. Ujabb záporok, sőt zivatarok alakultak ki. Az ország északi felén általában 2, 4, helyenként 10, 16 mm csapadék hullott. Vasárnap hajnalra 13, 18 fokig hült le a levegő. Délelőtt már csak délkeletről jelentettek tartósabb napsütést. Máshol erősen felhős, vagy borult idő volt. Gyakran esett az eső, vagy a záporeső. Debrecenben zivatar is volt. A hőmérséklet 11 órakor északnyugaton 16, 20, délkeleten 23, 26 fok között alakult.

Ma 12 órakor Budapesten a hőmérséklet 22 fok, a tengerszintre átszámitott légnyomás 762 mm, alig változik.

A Balaton vizének hőmérséklete Siófoknál 11 órakor 19 fok volt.

Várható időjárás hétfő estig:

Eleinte erősen felhős, vagy borult idő, záporokkal, zivatarokkal, helyenként jégesővel és többször viharos északnyugati, északi széllel. Hétfőn fokozatosan felszakadozó felhőzet mellett főként keleten gyenge eső, egy-egy átfutó zápor és általában élénk nyugatias szél. Hajnalban erős párásság.
Várható legalacsonyabb éjszakai hőmérséklet: 12, 17,
legmagasabb nappali hőmérséklet hétfőn: 22, 27 fok között.

Aigner Szilárd s.k.

A hőmérséklet napi középértéke és eltérése a 100 évi átlagtól /Budapesten/:

1978. VII. 1.	21,2 C°	-0,2 C°

1871 óta ezen a napon Budapesten előfordult

legmagasabb hőmérséklet:	38,3 C° /1950/;
legalacsonyabb hőmérséklet:	10,1 C° /1923/.

78.377.

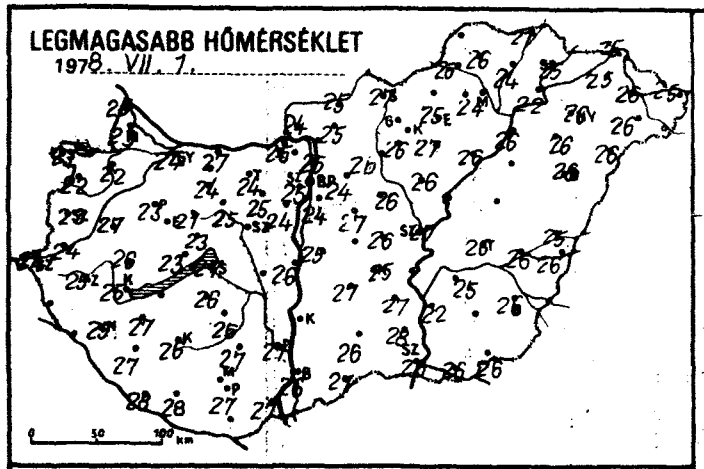
LEGMAGASABB HŐMÉRSÉKLET
1978. VII. 1.

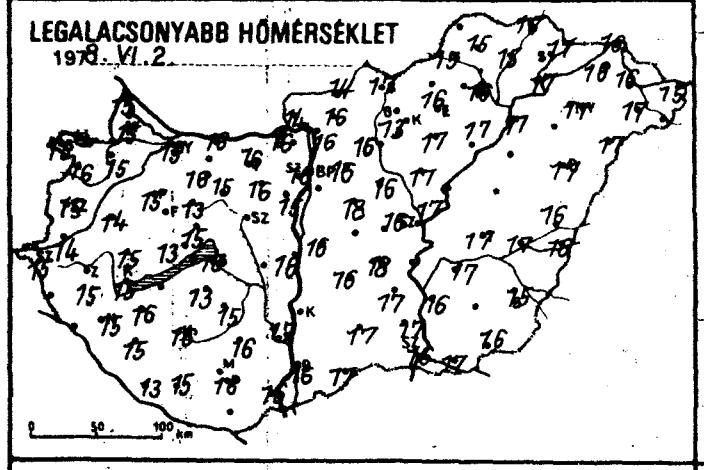
LEGALACSONYABB HŐMÉRSÉKLET
1978. VII. 2.

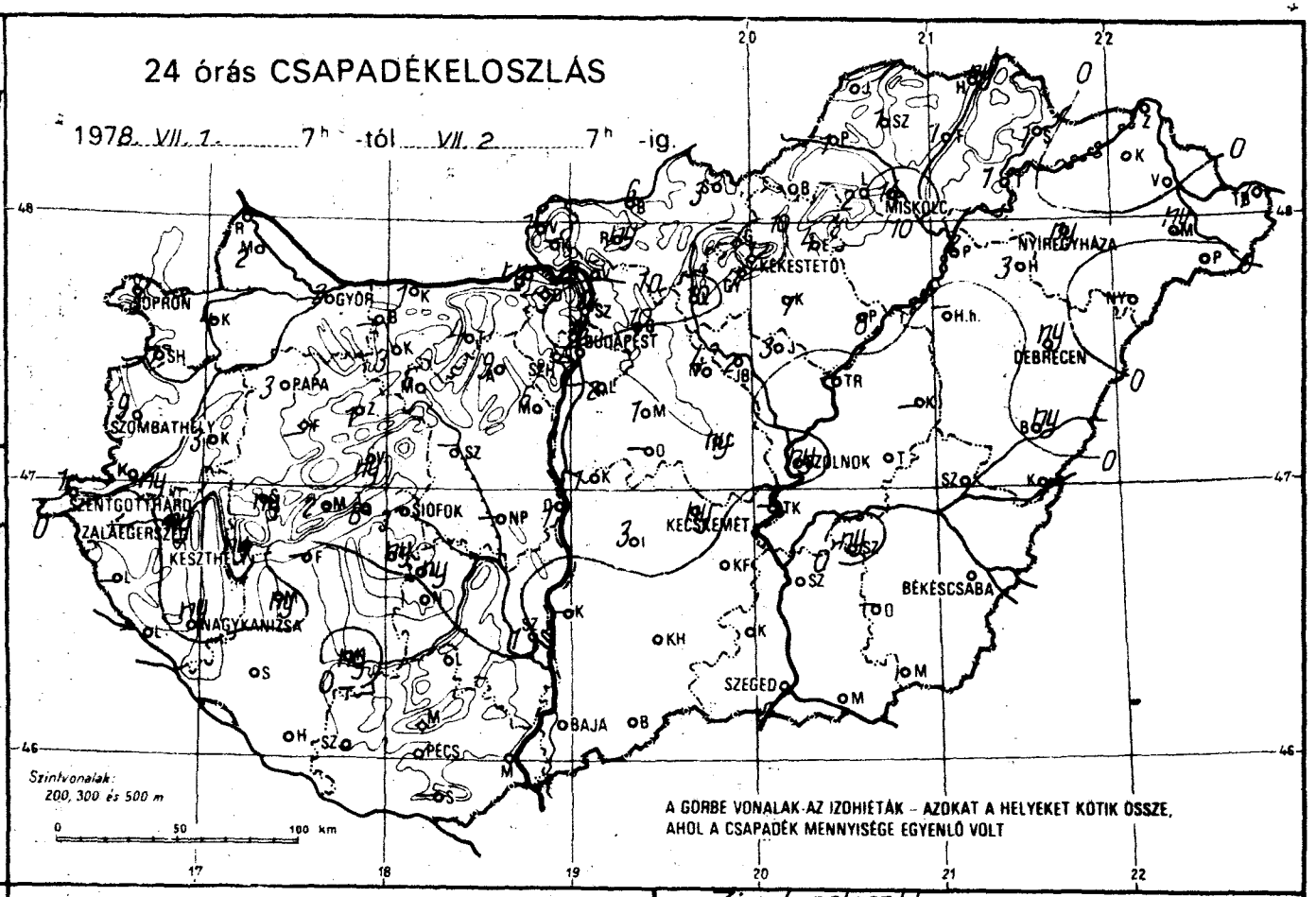
24 órás CSAPADÉKELOSZLÁS
1978. VII. 1. 7h -tól VII. 2. 7h -ig.
SOPRON
GYŐR
MISKOLC
NYÍREGYHÁZA
SZÉKESFEHÉRVÁR
BUDAPEST
DEBRECEN
PAPA
SZOMBATHELY
SZENTGOTTHÁRD
ZALAEGERSZEG
KESZTHELY
SIÓFOK
KECSKEMÉT
BÉKÉSCSABA
NAGYKANIZSA
SZEGED
BAJA
PÉCS
Szintvonalak: 200, 300 és 500 m
A GÖRBE VONALAK AZ IZOHIÉTÁK – AZOKAT A HELYEKET KÖTIK ÖSSZE, AHOL A CSAPADÉK MENNYISÉGE EGYENLŐ VOLT

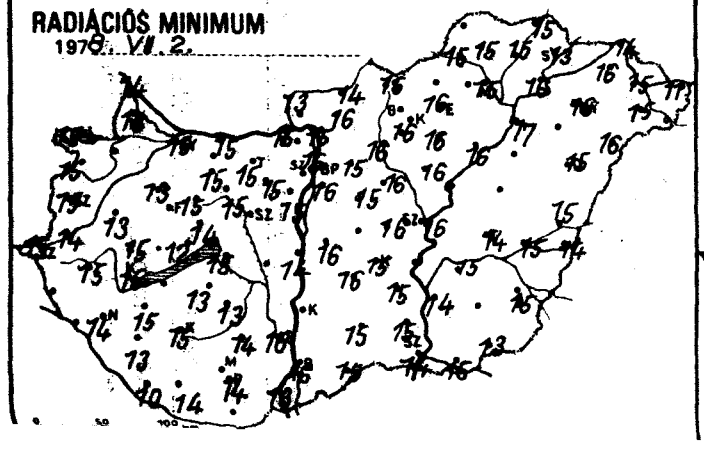
RADIÁCIÓS MINIMUM
1978. VII. 2.

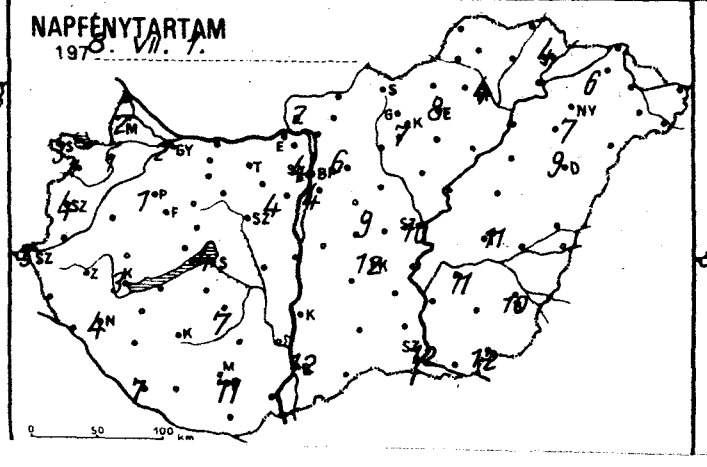
NAPFÉNYTARTAM
1978. VII. 1.

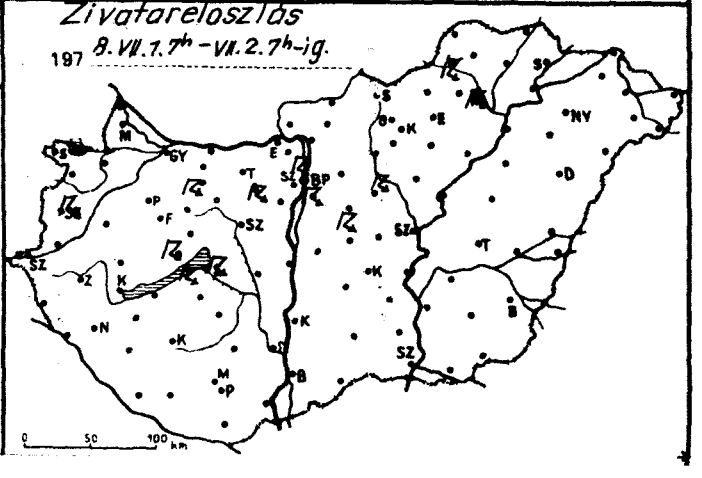
Zivatareloszlás
1978. VII. 1. 7h – VII. 2. 7h-ig.

	1978. VII. 2. 07 h -ig az utolsó 24 óra adatai					
	csapadék (mm)		max. hőmérséklet	min. hőmérséklet	rad. min.	napos órák
Győr	2		24	15	15	2
Kapuvár	4	,	22	15	–	1
Mosonmagyaróvár	2		23	15	13	2
Rajka	1		25	15	14	
Sopron	3	∇	21	15	15	1
Sopronhorpács	7		22	16	15	1
Káld	3		27	14	13	
Körmend	ny		24	14	14	
Szentgotthárd	1	=	24	15	15	3
Szombathely	9	⊼	23	15	15	4
Lenti	–		–	–	–	
Letenye	–		–	–	–	
Nagykanizsa	ny	∇ =	26	15	14	4
Zalaegerszeg	ny		25	15	15	
Farkasgyepű	–		–	–	–	
Keszthely	ny	∇	25	15	15	3
Mencshely	2	⊼	23	13	12	
Pápa	3	=	23	15	13	1
Sümeg	ny		26	15	15	
Tihany	8	⊼	22	18	14	
Veszprém	ny		23	15	14	
Zirc	1		21	13	12	
Tonyód	–		–	–	–	
Somokszt. györgy	.	≡	28	13	10	7
Kaposvár	ny	=	26	16	15	
Marcali	ny	,	27	16	15	
Siófok	3	⊼ =	24	16	15	4
Somogyszob	.		27	15	13	
Jab	ny		26	13	13	
Tábolna	–		–	–	–	
Esztergom	ny		25	16	15	
Tisbér	3	=	24	16	15	
Komárom	1		27	16	15	
Databánya	4		24	16	15	
Ilcsútdoboz	9	⊼ =	25	16	15	
Dunaújváros	1		25	16	14	
Martonvásár	6	∇	24	15	15	4
Mór	6	⊼	25	15	15	
Nagyhörcsökp.	–		–	–	–	
Szabadbattyán	–		–	–	–	
Fegszemcse	ny	=	26	15	13	7
Fengyel	.		27	16	14	
Nagykónyi	–		–	–	–	
Szekszárd	1	∇	27	17	16	
Tisztaszőlő	.		24	16	12	
Mohács	.		27	16	13	
Pécs	.		27	16	14	11
Siklós	–		–	–	–	
Szigetvár	.		28	15	14	
Sp. Lőrinc	2	⊼ =	24	16	16	4
Sp. Met. Int.	16	⊼	25	16	16	4
Sp. Szab. hegy	–		–	–	–	–
Csgléd	ny		26	16	16	9
Szobogókő	–		–	–	–	
Csödöllő	10		24	16	15	6
Szirályrét	–		–	–	–	
Gonor	1	⊼	27	18	15	
Nagykáta	4	⊼	26	16	16	
Szrkény	–		–	–	–	
Szentendre	14	∇	25	16	16	

	1978. VII. 2. 07 h -ig az utolsó 24 óra adatai					
	csapadék (mm)		max. hőmérséklet	min. hőmérséklet	rad. min.	napos órák
Vác	3		25	16	15	
Vámosmikola	1		24	14	12	2
Baja	.	⌒	26	16	17	12
Bácsalmás	.		27	17	15	
Izsák	3		27	16	16	
Kalocsa	–		–	–	–	
Kecskemét	ny	∇ =	25	18	15	12
Kiskunf. háza	.		27	17	15	
Kiskunhalas	.		26	17	15	
Kunszentmiklós	1		25	16	16	
Tiszakécske	–		–	–	–	
Balassagyarmat	6	∇	25	14	14	
Romhány	ny	,	25	16	16	
Salgótarján	3		27	17	15	
Eger	4	∇	25	16	16	8
Galyatető	–		–	–	–	
Gyöngyös	7	∇	26	13	16	
Kékestető	10		17	12	12	7
Kompolt	7		24	17	16	7
Lőrinci	10		26	16	16	
Poroszló	8		26	17	16	
Jászapáti	3	∇	26	17	16	
Jászberény	2	∇	25	16	16	
Karcag	–		–	–	–	
Szolnok	ny	∇ =	27	17	16	10
Tiszaroff	–		–	–	–	
Túrkeve	.		26	17	14	11
Kistelek	.		28	17	15	
Makó	.		26	17	15	
Szeged	.		26	16	14	12
Szentes	.		28	16	14	
Borsodnádasd	–		–	–	–	
Fügöd	1		24	15	15	
Hidasnémeti	ny		21	16	15	
Jósvafő	–		–	–	–	–
Lillafüred	2	∇	23	13	12	
Miskolc	14	⊼	24	16	15	4
Putnok	1	⊼ =	26	15	15	
Sárospatak	1		25	17	13	4
Szendrőlád	1	⌒	26	15	15	
Tokaj	1		22	17	16	
Kisvárda	.		25	16	16	6
Mátészalka	ny	,	26	17	15	
Nyíregyháza	ny		26	17	16	7
Nyírlugos	–		–	–	–	
Pátyod	.	⌒	26	17	16	
Tiszabecs	1		25	15	11	
Vásárosnamény	.	⌒	26	16	15	
Záhony	.	⌒	25	16	14	
Berettyóújfalu	ny		25	16	15	
Debrecen	ny		26	17	15	
Hajdúdorog	3		26	–	–	
Hortobágy	–		–	–	–	
Körösszakál	.	⌒	26	16	14	
Polgár	2	∇	26	17	17	
Békéscsaba	.	⌒	26	15	15	10
Mezőhegyes	.	⌒	26	16	13	12
Orosháza	–		–	–	–	–
Szarvas	ny		25	17	15	11
Szeghalom	.		26	17	15	

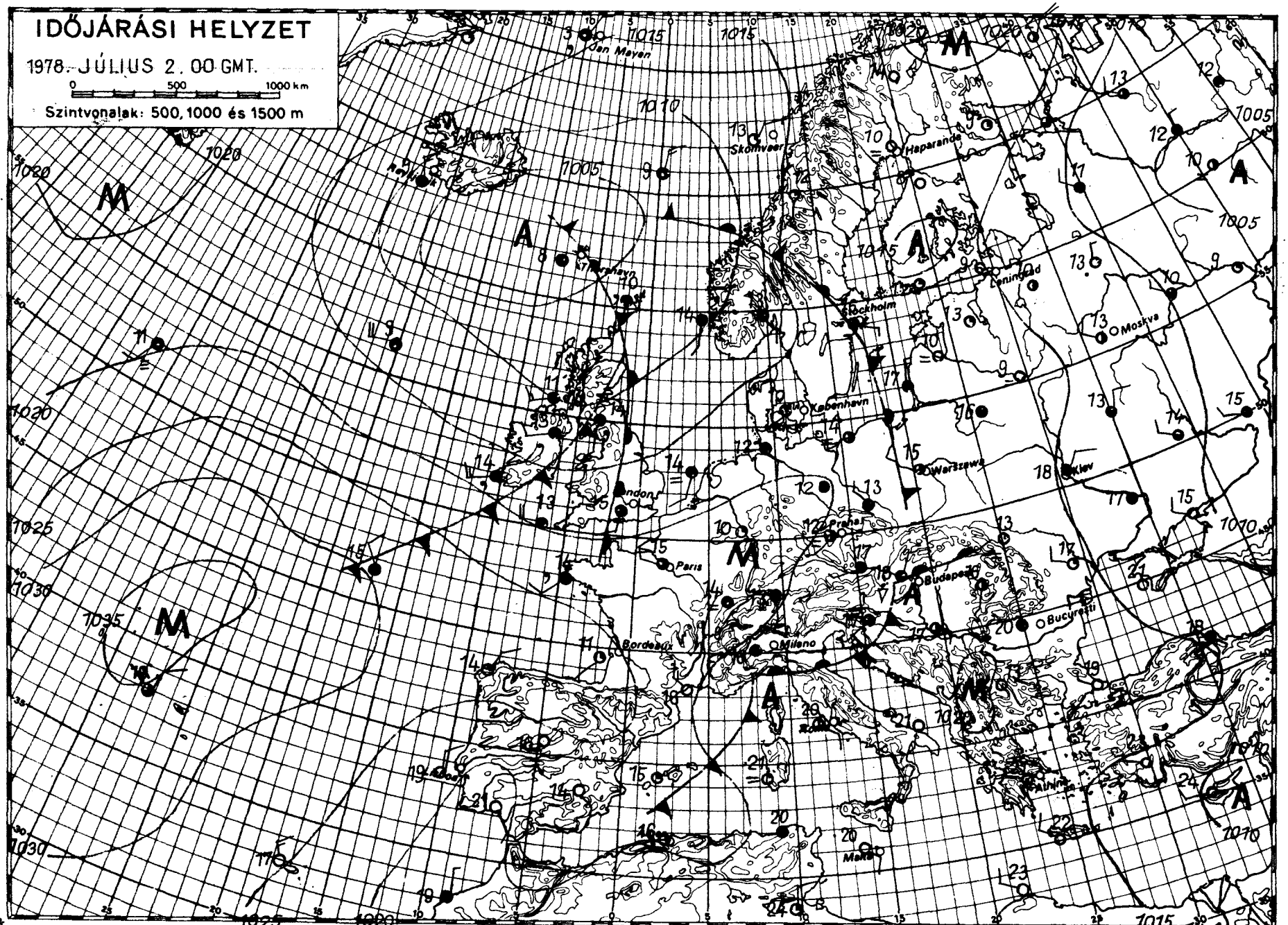

KIADJA: ORSZÁGOS METEOROLÓGIAI SZOLGÁLAT

Készíti: Központi Előrejelző Intézet Előrejelző Osztálya — T.: 273-018 — Megjelenik naponként —

Évi előfizetési díja: 720,—Ft — Megrendelheti: 1024 Budapest, II., Kitaibel Pál u. 1. Telefon: 353-500,

Kiadásért felel: az OMSZ elnöke — Szerkesztésért felel: a KEI igazgatója

IDŐJÁRÁSI NAPIJELENTÉS

ЕЖЕДНЕВНЫЙ МЕТЕОРОЛОГИЧЕСКИЙ БЮЛЛЕТЕНЬ · DAILY WEATHER REPORT
BULLETIN QUOTIDIEN DE TEMPS · TÄGLICHER WETTERBERICHT

91. évfolyam 184. szám. + Budapest + 1978. július 3. hétfő

Az időjárási helyzet és a várható időjárás:

Középpontjával Északnyugat-Európa fölött hatalmas kiterjedésü mérsékelt égövi ciklon örvénylik. Kontinensünk jelentős részén ez a légköri képződmény határozza meg az időjárást. Igen változékony az idő. Borult, esős és derült száraz időszakok gyorsan váltogatják egymást. Mivel a következő 36 órában a Kárpát-medencét ismét nedves levegő éri el, igy ujból sokfelé várható eső. A hőmérséklet napközben továbbra sem éri el az évszaknak megfelelő sokéves átlagot.

Hazánkban vasárnap a délkeleti országrész kivételével jobbára erősen felhős volt az ég. Napközben sokfelé esett eső, keleten heves zivatarok voltak. A ma reggel 7 óráig lehullott csapadék mennyisége az ország nagy részén csapadéknyom és 10 mm között váltakozott, de néhány zivatargócban elérte a 10, 20 mm-t, sőt Debrecenből 35, a Szabolcs-Szatmár megyei Petneházáról 55, Nyiregyházáról 72 mm-t jelentettek. Helyenként jégeső is előfordult, vasárnap a legmagasabb nappali hőmérséklet északnyugaton 19, 24, délkelcten 24, 28 fok között váltakozott. Ma hajnalra 10, 16 fokig hült le a levegő. Délelőtt az ország középső részén napos, máshol változóan felhős idő volt. A hőmérséklet 11 órakor 21, 25 fok között alakult.

Ma 12 órakor Budapesten a hőmérséklet 24 fok, a tengerszintre átszámitott légnyomás 760 mm, gyengén süllyed.

A Balaton vizének hőmérséklete 11 órakor Siófoknál 20 fok volt.

Várható időjárás kedd estig:

Nyugat felől tovább növekvő felhőzet, hétfőn elsősorban a Dunántúlon, kedden már többfelé esővel, záporral, néhány helyen zivatarral.
Többfelé megélénkülő déli, délnyugati szél.
Kedden a szél a Dunántúlon északnyugatira fordul és megerősödik.
Várható legalacsonyabb éjszakai hőmérséklet: 13, 18,
legmagasabb nappali hőmérséklet kedden az esős helyeken: 20, máshol 25 fok körül.

Németh Lajos s.k.

TÁVOLABBI KILÁTÁSOK PÉNTEK REGGELIG:

Nyugat felől megnövekvő felhőzetből sokfelé várható eső, záporeső, zivatar.
Legalacsonyabb hajnali hőmérséklet 12, 17 fok között.
Legmagasabb nappali hőmérséklet 19, 24, keleten 23, 28 fok között.
Jelentős mennyiségü /legalább 5 mm/ csapadék az ország területének 80 százalékán várható.

KÖZÉPTÁVU ELŐREJELZŐ OSZTÁLY

A hőmérséklet napi középértéke és eltérése a 100 évi átlagtól /Budapesten/:

1978. VII. 2.	19,0 C°	-2,4 C°

1871 óta ezen a napon Budapesten előfordult

legmagasabb hőmérséklet:	35,7 C° /1950/,
legalacsonyabb hőmérséklet:	9,1 C° /1960/.

78.378.

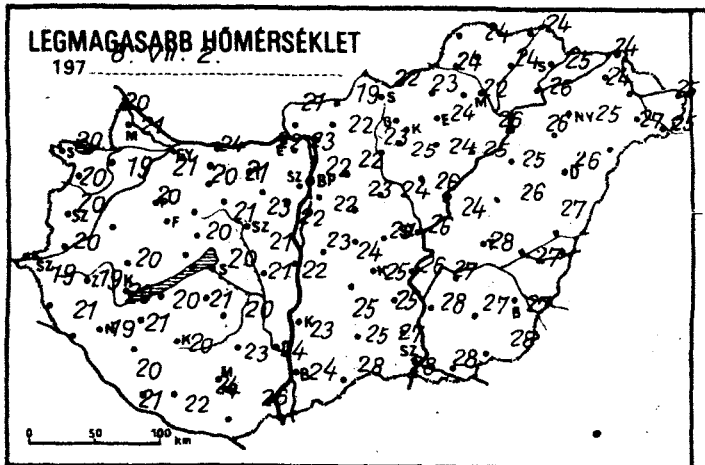
LEGMAGASABB HŐMÉRSÉKLET
197 8. VII. 2.

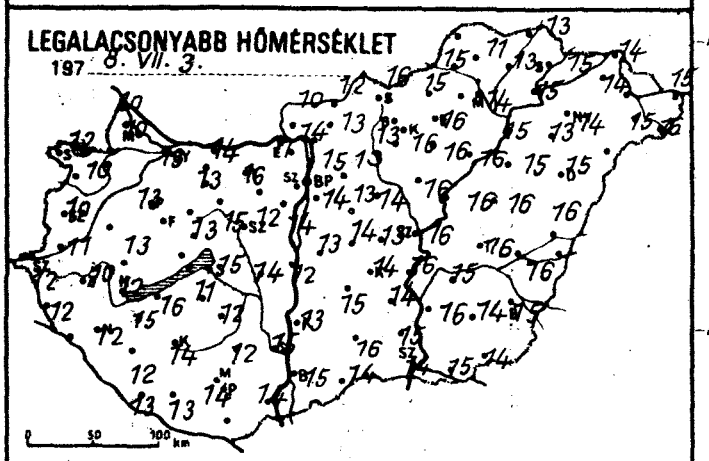
LEGALACSONYABB HŐMÉRSÉKLET
197 8. VII. 3.

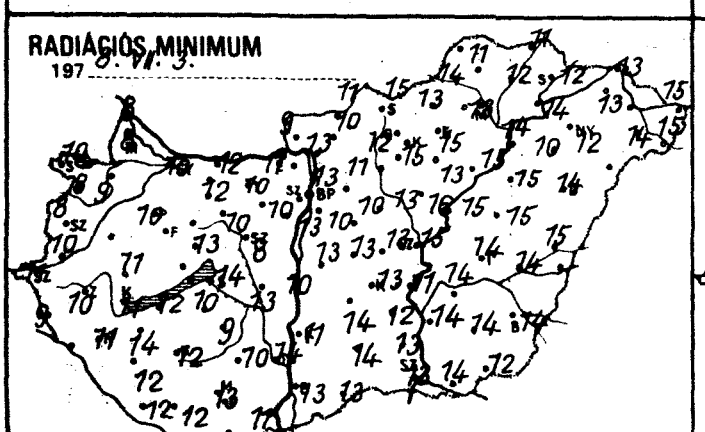
RADIÁCIÓS MINIMUM
197 8. VII. 3.

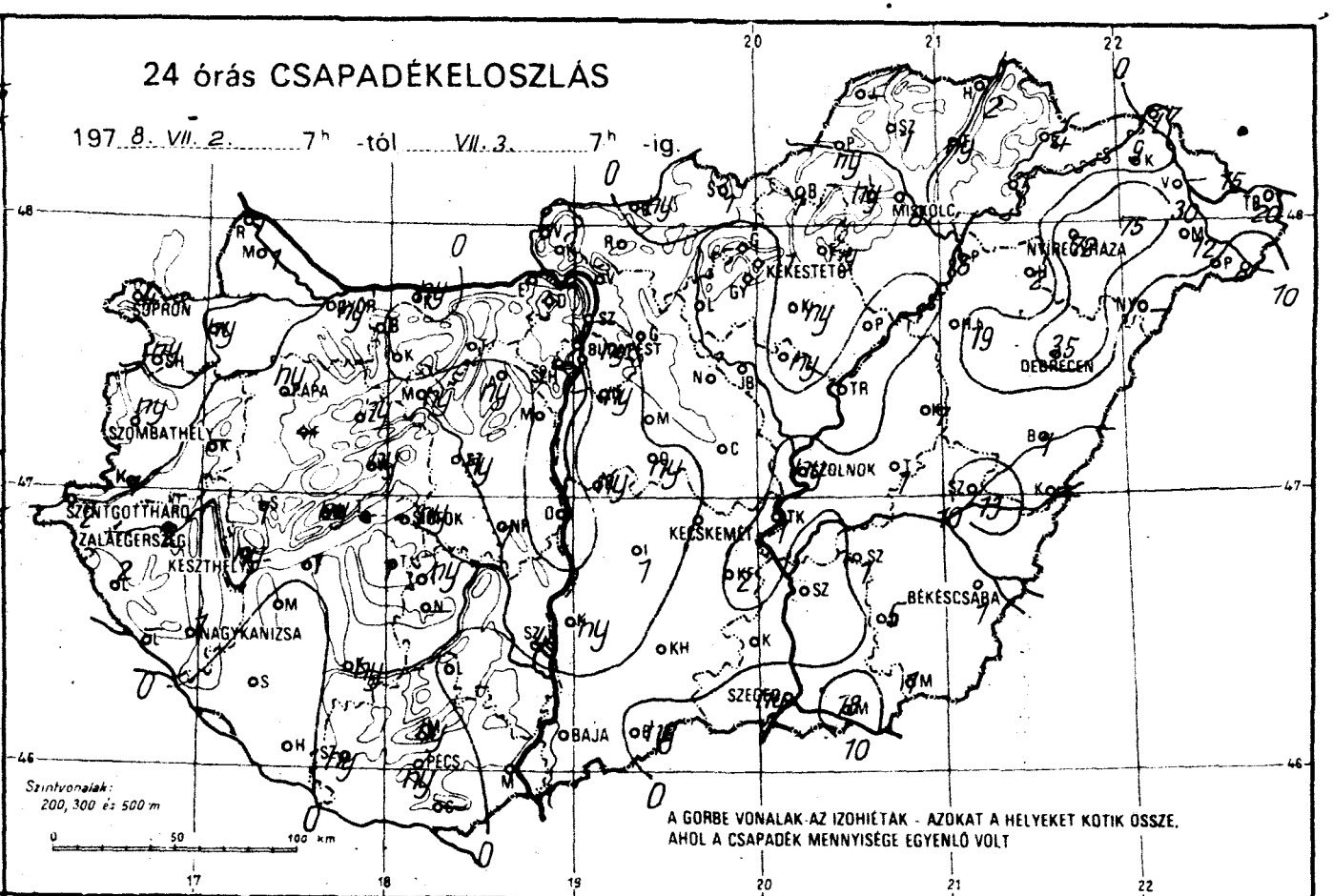
24 órás CSAPADÉKELOSZLÁS
197 8. VII. 2. 7h -tól VII. 3. 7h -ig.
SOPRON
SZOMBATHELY
SZENTGOTTHÁRD
ZALAEGERSZEG
KESZTHELY
NAGYKANIZSA
PÉCS
BAJA
SZEGED
KECSKEMÉT
BÉKÉSCSABA
KEKESTETŐ
MISKOLC
NYÍREGYHÁZA
DEBRECEN
Szintvonalak: 200, 300 és 500 m
A GÖRBE VONALAK AZ IZOHIÉTÁK - AZOKAT A HELYEKET KÖTIK ÖSSZE, AHOL A CSAPADÉK MENNYISÉGE EGYENLŐ VOLT

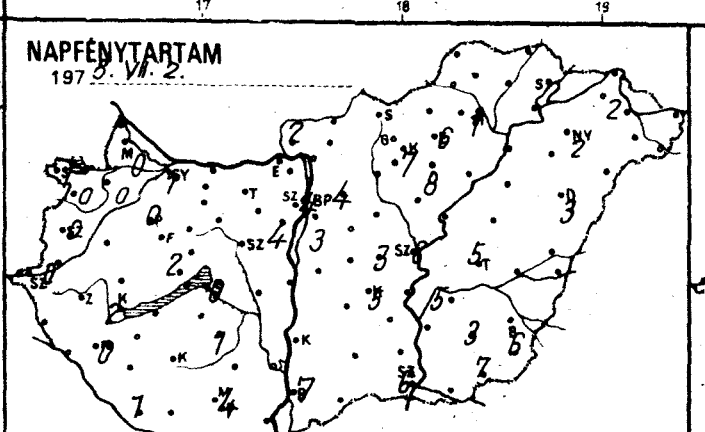
NAPFÉNYTARTAM
197 8. VII. 2.

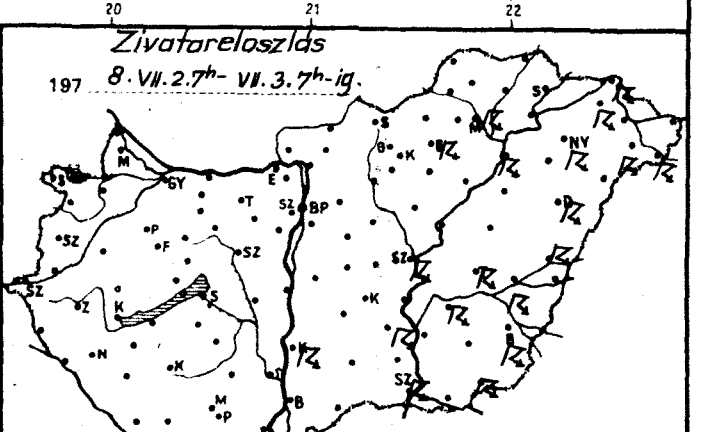
Zivatareloszlás
197 8. VII. 2. 7h - VII. 3. 7h-ig.

	1978. VII. 3. 07h -ig az utolsó 24 óra adatai					
	csapadék (mm)		max. hőmérséklet	min. hőmérséklet	rad. min.	napos órák
Győr	ny		21	13	10	1
Kapuvár	ny		19	11	9	0
Mosonmagyaróvár	1		21	10	8	0
Rajka	1		20	10	8	
Sopron	4		20	12	10	1
Sopronhorpács	ny		20	10	8	0
Káld	–		–	–	–	
Körmend	1		20	11	10	
Szentgotthárd	2		19	12	11	0
Szombathely	ny		20	10	8	0
Lenti	2		21	12	9	
Letenye	–		–	–	–	
Nagykanizsa	1		19	12	11	0
Zalaegerszeg	2		19	10	10	
Farkasgyepű	–		–	–	–	
Keszthely	ny		20	12	11	2
Mencshely	ny		18	12	10	2
Pápa	ny		20	13	10	0
Sümeg	1		20	13	11	
Tihany	–		–	–	–	
Veszprém	ny		20	13	13	
Zirc	ny		18	12	10	
Fonyód	1		20	16	12	
Homokszt. György	.		21	13	12	1
Kaposvár	ny		20	14	12	
Marcali	.		21	15	14	
Siófok	ny		20	15	14	0
Somogyszob	.		20	12	12	
Tab	1		21	11	10	
Bábolna	.		21	10	7	
Esztergom	.		22	11	11	
Kisbér	.		20	13	12	
Komárom	ny		24	14	12	
Tatabánya	.		21	16	10	
Alcsútdoboz	ny		23	12	10	
Dunaújváros	.		22	12	10	
Martonvásár	.		22	14	13	4
Mór	ny		21	15	10	
Nagyhörcsökp.	1		21	14	13	
Szabadbattyán	ny		21	12	8	
Iregszemcse	ny		20	12	9	1
Lengyel	.		23	12	10	
Nagykónyi	–		–	–	–	
Szekszárd	4		24	15	14	
Misinterá	ny		21	14	12	
Mohács	.		26	14	11	
Pécs	ny		24	14	13	4
Siklós	–		–	–	–	
Szigetvár	ny		22	13	12	
Bp. Lőrinc	ny		22	14	10	3
Bp. Met. Int.	ny		22.	15	13	4
Bp. Szab. hegy	–		–	–	–	
Cegléd	.		25	13	13	3
Dobogókő	.		17	12	10	
Gödöllő	.		22	13	11	4
Királyrét	.		23	10	9	
Monor	.		23	13	10	
Nagykáta	.		24	14	13	
Örkény	ny		24	14	13	
Szentendre	–		–	–	–	

	1978. VII. 3. 07h -ig az utolsó 24 óra adatai					
	csapadék (mm)		max. hőmérséklet	min. hőmérséklet	rad. min.	napos órák
Vác	.		23	14	13	
Vámosmikola	.		21	10	9	2
Baja	.		24	15	13	7
Bácsalmás	ny		28	14	13	
Izsák	1		25	15	14	
Kalocsa	ny		23	13	11	
Kecskemét	.		25	14	13	5
Kiskunf. háza	2		25	14	12	
Kiskunhalas	.		25	16	14	
Kunszentmiklós	ny		23	13	13	
Tiszakécske	1		26	16	11	
Balassagyarmat	ny		19	12	11	
Romhány	.		22	13	10	
Salgótarján	1		22	16	15	
Eger	ny		24	16	15	6
Galyatető	.		18	11	10	
Gyöngyös	.		25	16	15	
Kékestető	1		17	11	10	7
Kompolt	ny		24	16	13	8
Lőrinci	.		23	13	12	
Poroszló	.		25	16	15	
Jászapáti	ny		26	16	16	
Jászberény	.		23	15	15	
Karcag	7		26	16	15	
Szolnok	ny		26	16	15	6
Tiszaroff	.		24	16	15	
Túrkeve	1		28	16	14	5
Kistelek	.		27	15	13	
Makó	18		28	15	14	
Szeged	ny		28	14	13	6
Szentes	.		28	16	14	
Borsodnádasd	1		23	15	13	
Fügöd	ny		24	13	12	
Hidasnémeti	2		24	13	11	
Jósvafő	–		–	–	–	–
Lillafüred	ny		23	13	13	
Miskolc	8		22	14	13	1
Putnok	ny		24	15	14	
Sárospatak	4		25	15	12	2
Szendrőlád	1		24	11	11	
Tokaj	5		26	15	14	
Kisvárda	9		24	14	13	2
Mátészalka	12		27	15	14	
Nyíregyháza	72		25	14	12	2
Nyírlugos	–		–	–	–	
Pátyod	8		25	16	15	
Tiszabecs	20		25	15	15	
Vásárosnamény	–		–	–	–	
Záhony	17		24	14	13	
Berettyóújfalu	1		27	16	15	
Debrecen	35		26	15	14	3
Hajdúdorog	2		26	13	10	
Hortobágy	19		25	15	15	
Körösszakál	–		–	–	–	
Polgár	8		26	15	14	
Békéscsaba	1		27	15	14	6
Mezőhegyes	1		28	14	12	7
Orosháza	5		27	14	14	3
Szarvas	1		25	15	14	5
Szeghalom	13		27	16	14	

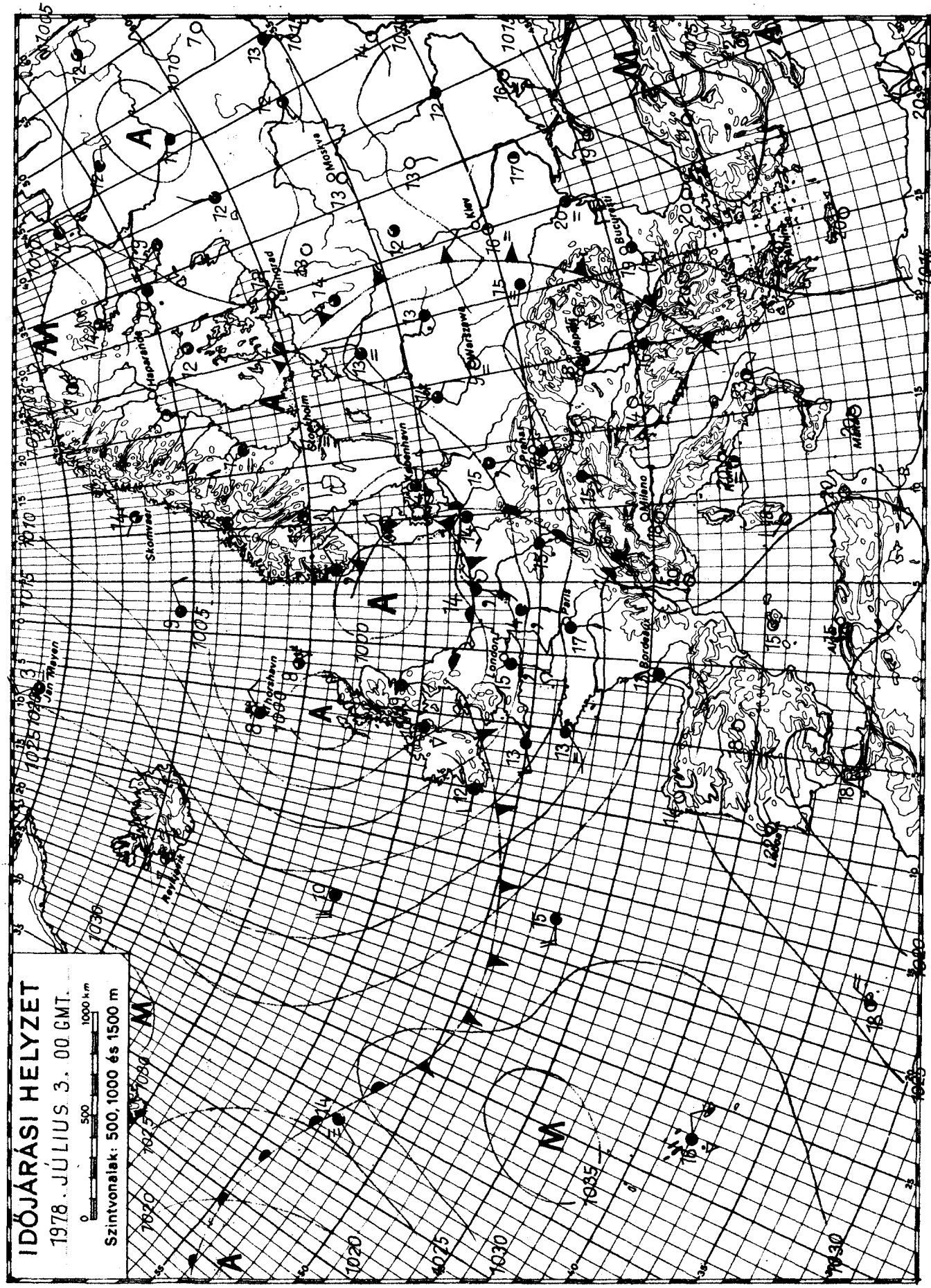

KIADJA: ORSZÁGOS METEOROLÓGIAI SZOLGÁLAT

Készíti: Központi Előrejelző Intézet Előrejelző Osztálya — T.: 273 - 078 — Megjelenik naponként —

Évi előfizetési díja: 720,—Ft — Megrendelhető: 1024 Budapest, II., Kitaibel Pál u. 1. Telefon: 353-500,

Kiadásért felel: az OMSZ elnöke — Szerkesztésért felel: a KEI igazgatója

IDŐJÁRÁSI NAPIJELENTÉS

ЕЖЕДНЕВНЫЙ МЕТЕОРОЛОГИЧЕСКИЙ БЮЛЛЕТЕНЬ • DAILY WEATHER REPORT
BULLETIN QUOTIDIEN DE TEMPS • TÄGLICHER WETTERBERICHT

91. évfolyam 185. szám + Budapest + 1978. július 4. kedd

Az időjárási helyzet és a várható időjárás:

Még mindig az északi tenger felett van a középpontja annak a hatalmas örvénynek, amely egész Európa időjárását meghatározza. Az örvény keleti oldalán meleg, nyugati felén hidegebb légtömegek áramlanak. A hideg levegő kedd hajnalra az Oslo - Hamburg - Bordeaux vonaltól nyugatra eső területeket árasztotta el, és ott szélerősödést, erőse felhősödést, csapadékot okozott. A Kelet-európai síkság felett egy korábban odaáramlott hideghullám miatt növekszik meg helyenként a felhőzet, de már csak kevés helyen van eső, zápor. A Kárpát-medence, az Appennini-félsziget és az Ibériai-félsziget térsége felé délnyugat felől meleg légtömegek érkeznek, ezért ezeken a vidékeken nyári az idő. A napsütés azonban nem mindenütt zavartalan. Az erős felmelegedés miatt ugyanis helyenként gomolyfelhőképződés indul meg, és zivatarral kisért záporok is vannak. A Kárpát-medence fölé még a következő 36 órában is meleg levegő érkezik, nyári idő várható tehát. A nyugati vidékeken azonban már zápor, zivatar is kialakul.

Hazánkban hétfőn főként a Dunántúl fölött nőtt meg időnként a felhőzet, de csak Kapuvárról jelentettek jelentéktelen mennyiségü csapadékot. Az ország más részein napos, száraz idő volt, a szél időnként megélénkült. A levegő délutánra 24, 28 fokig melegedett fel. Éjszaka derült volt az ég, hajnalra 11, 16 fokig csökkent a hőmérséklet. Kedden délelött folytatódott a napos, száraz idő, igy a hőmérséklet 11 órakor már elérte a 24, 27 fokot. A déli szél többfelé megerősödött.

Ma 12 órakor Budapesten a hőmérséklet 25 fok, a tengerszintre átszámitott légnyomás 760 mm, gyengén süllyed.

A Balaton vizének hőmérséklete 11 órakor Siófoknál 21 fok volt.

Várható időjárás szerda estig:

A Dunántúl fölött időnként erősen megnövekvő gomolyfelhőzet, szorványos záporral, zivatarral.
Az ország középső és keleti részén napos, száraz idő.
Erős lökésekkel kisért, zivatar idején átmenetileg viharos déli, délnyugati szél.
Várható legalacsonyabb éjszakai hőmérséklet: 13, 18 fok között,
legmagsabb nappali hőmérséklet szerdán nyugaton: 25, másutt 30 fok körül.

Bartfai Erzsébet s.k.

A hőmérséklet napi középértéke és eltérése a 100 évi átlagtól /Budapesten/:

1978. VII. 3.	21,5 C°	+0,1 C°

1871 óta ezen a napon Budapesten előfordult:

legmagasabb hőmérséklet:	35,7 C° /1950/,
legalacsonyabb hőmérséklet:	8,9 C° /1923/.

78.0379.

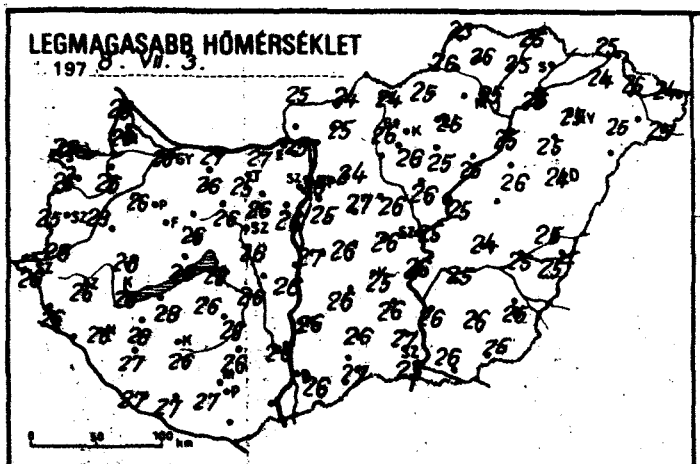
LEGMAGASABB HŐMÉRSÉKLET
197 8. VII. 3.

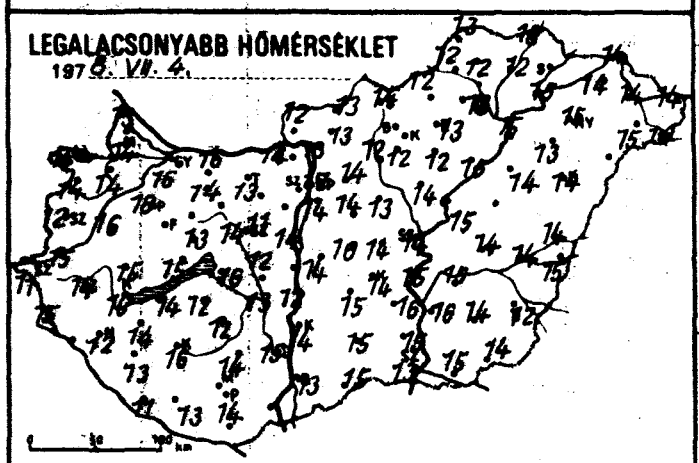
LEGALACSONYABB HŐMÉRSÉKLET
197 8. VII. 4.

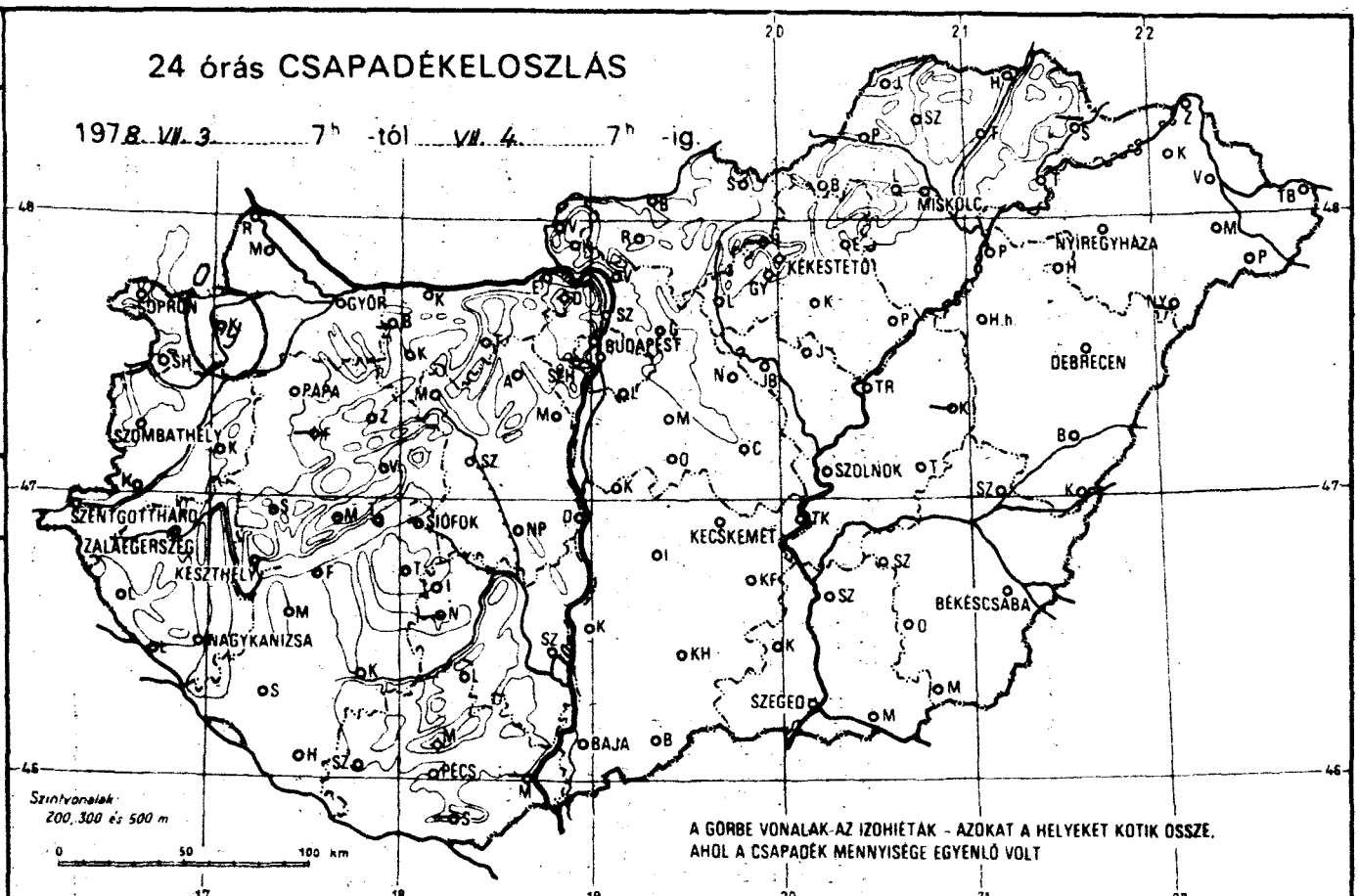
24 órás CSAPADÉKELOSZLÁS
197 8. VII. 3. 7h -tól VII. 4. 7h -ig.
MISKOLC
NYIREGYHÁZA
KÉKESTETŐ
GYŐR
SOPRON
BUDAPEST
DEBRECEN
PAPA
SZOMBATHELY
SZOLNOK
SZENTGOTTHÁRD
ZALAEGERSZEG
SIÓFOK
KECSKEMÉT
KESZTHELY
BÉKÉSCSABA
NAGYKANIZSA
SZEGED
BAJA
PÉCS
Szintvonalak: 200, 300 és 500 m
A GÖRBE VONALAK AZ IZOHIÉTÁK - AZOKAT A HELYEKET KÖTIK ÖSSZE, AHOL A CSAPADÉK MENNYISÉGE EGYENLŐ VOLT

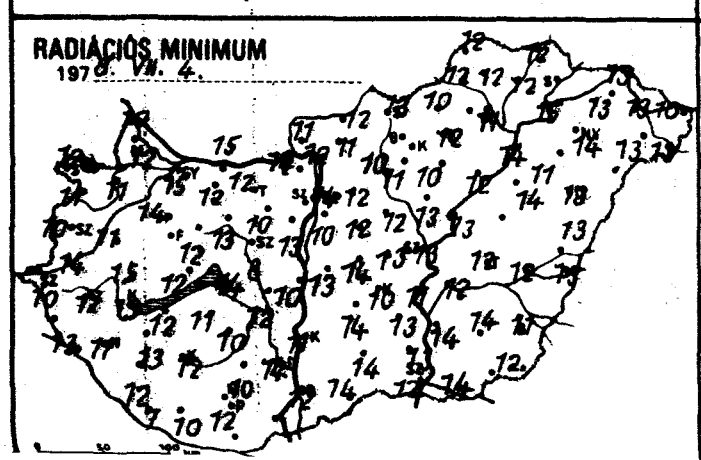
RADIÁCIÓS MINIMUM
197 8. VII. 4.

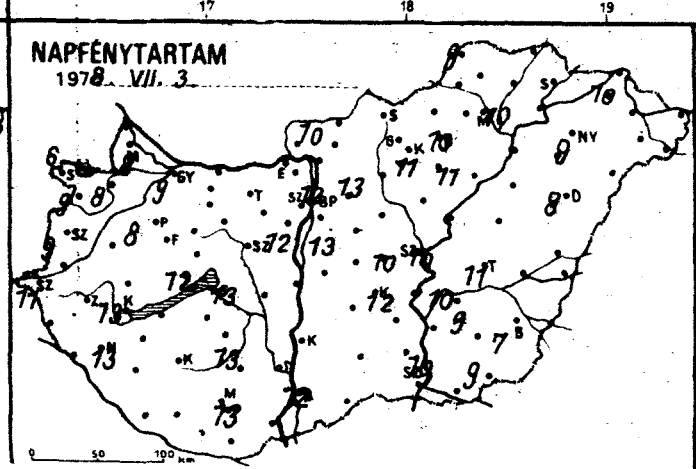
NAPFÉNYTARTAM
197 8. VII. 3.

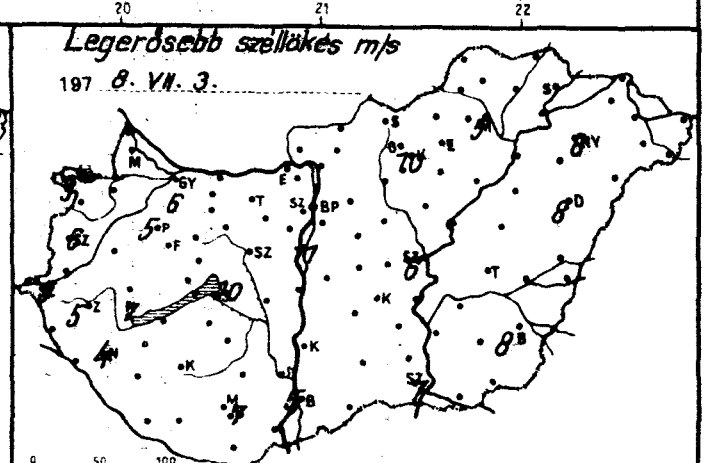
Legerősebb széllökés m/s
197 8. VII. 3.

	1978. VII. 4. 07h -ig az utolsó 24 óra adatai					
	csapadék (mm)		max. hőmérséklet	min. hőmérséklet	rad. min.	napos órák
Győr	•		26	16	15	9
Kapuvár	ny	⊕	26	14	11	8
Mosonmagyaróvár	•		26	14	12	8
Rajka	•		26	13	10	
Sopron	•		25	14	12	6
Sopronhorpács	•		26	14	11	9
Káld	•		29	16	11	
Körmend	•		28	15	14	
Szentgotthárd	•		26	11	10	11
Szombathely	•		25	12	10	9
Lenti	•		26	15	13	
Letenye	–		–	–	–	
Nagykanizsa	•		26	12	11	13
Zalaegerszeg	•		26	14	12	
Farkasgyepű	–		–	–	–	
Keszthely	•		26	15	13	13
Mencshely	•		24	15	11	12
Pápa	•		26	18	14	8
Sümeg	•		28	15	15	
Tihany	•		26	15	12	
Veszprém	•		26	13	12	
Zirc	•		24	14	12	
Fonyód	•		28	14	12	
Homokszt. György	•		27	11	7	11
Kaposvár	•		26	16	12	
Marcali	•		28	14	13	
Siófok	•		26	16	14	13
Somogyszob	•		27	13	12	
Tab	•		26	12	11	
Dábolna	–		–	–	–	
Esztergom	•		27	14	14	
Kisbér	•		26	14	12	
Komárom	•		27	16	15	
Tatabánya	•		25	13	12	
Alcsútdoboz	•		26	11	10	
Dunaújváros	•		26	12	10	
Martonvásár	•		26	14	13	12
Mór	•		26	14	13	
Nagyhörcsökp.	•		26	13	12	
Szabadbattyán	•		26	12	8	
Tregszemcse	•		26	12	10	13
Cengyel	•		26	14	10	
Nagykónyi	–		–	–	–	
Szekszárd	•		26	15	14	
Tamási	•		24	16	12	
Mohács	•		–	–	–	
Pécs	•		27	14	12	13
Siklós	–		–	–	–	
Szigetvár	•		27	13	10	
Sp. Lőrinc	•		25	14	10	15
Sp. Met. Int.	•		26	17	14	12
Sp. Szab. hegy	–		–	–	–	–
Jegled	•		26	14	13	10
Dobogókő	•		19	15	14	
Csődöllő	•		24	14	12	13
Királyrét	•		25	10	9	
Monor	•		27	14	12	
Nagykáta	•		26	13	12	
Erkény	•		26	16	14	
Szentendre	–		–	–	–	

	1978. VII. 4. 07h -ig az utolsó 24 óra adatai					
	csapadék (mm)		max. hőmérséklet	min. hőmérséklet	rad. min.	napos órák
Vác	•		25	13	12	
Vámosmikola	•		25	12	11	10
Baja	•		26	13	12	12
Bácsalmás	•		27	15	14	
Izsák	•		26	15	14	
Kalocsa	•		26	14	11	
Kecskemét	•		25	14	10	12
Kiskunf. háza	•		26	16	13	
Kiskunhalas	•		26	15	14	
Kunszentmiklós	•		27	14	13	
Tiszakécske	•		26	15	11	
Balassagyarmat	•		24	13	12	
Romhány	•		25	13	11	
Salgótarján	•		24	14	13	
Eger	•		25	13	12	10
Galyatető	–		–	–	–	
Gyöngyös	•		26	12	11	
Kékestető	•		18	13	12	11
Kompolt	•		25	12	10	11
Lőrinci	•		26	12	10	
Poroszló	•		26	15	12	
Jászapáti	•		26	14	13	
Jászberény	•		26	13	12	
Karcag	–		–	–	–	
Szolnok	•	=	25	14	13	10
Tiszaroff	•		25	15	13	
Túrkeve	•		24	14	12	11
Kistelek	•		27	15	13	
Makó	•		26	15	14	
Szeged	•	=	25	13	12	10
Szentes	•		26	16	14	
Borsodnádasd	•		25	12	10	
Füged	•		25	12	12	
Hidasnémeti	•		25	13	12	
Jósvafő	•		23	13	12	9
Lillafüred	•		24	13	12	
Miskolc	•	=	25	13	11	10
Putnok	•		26	12	12	
Sárospatak	–		–	–	–	
Szendrőlád	•		26	12	12	
Tokaj	•		26	15	15	
Kisvárda	•		24	14	13	10
Mátészalka	•		25	15	13	
Nyíregyháza	•		25	15	14	9
Nyírlugos	–		–	–	–	
Pátyod	•		25	14	13	
Tiszabecs	•		24	14	10	
Vásárosnamény	•		26	14	13	
Záhony	•		25	14	13	
Berettyóújfalu	•		25	14	13	
Debrecen	•		24	14	13	8
Hajdúdorog	•		25	13	11	
Hortobágy	•		26	14	14	
Körösszakál	•		25	15	13	
Polgár	•		25	15	14	
Békéscsaba	•	=	25	12	11	7
Mezőhegyes	•		25	14	12	9
Orosháza	•		26	14	14	9
Szarvas	•		25	15	12	10
Szeghalom	•		25	14	12	

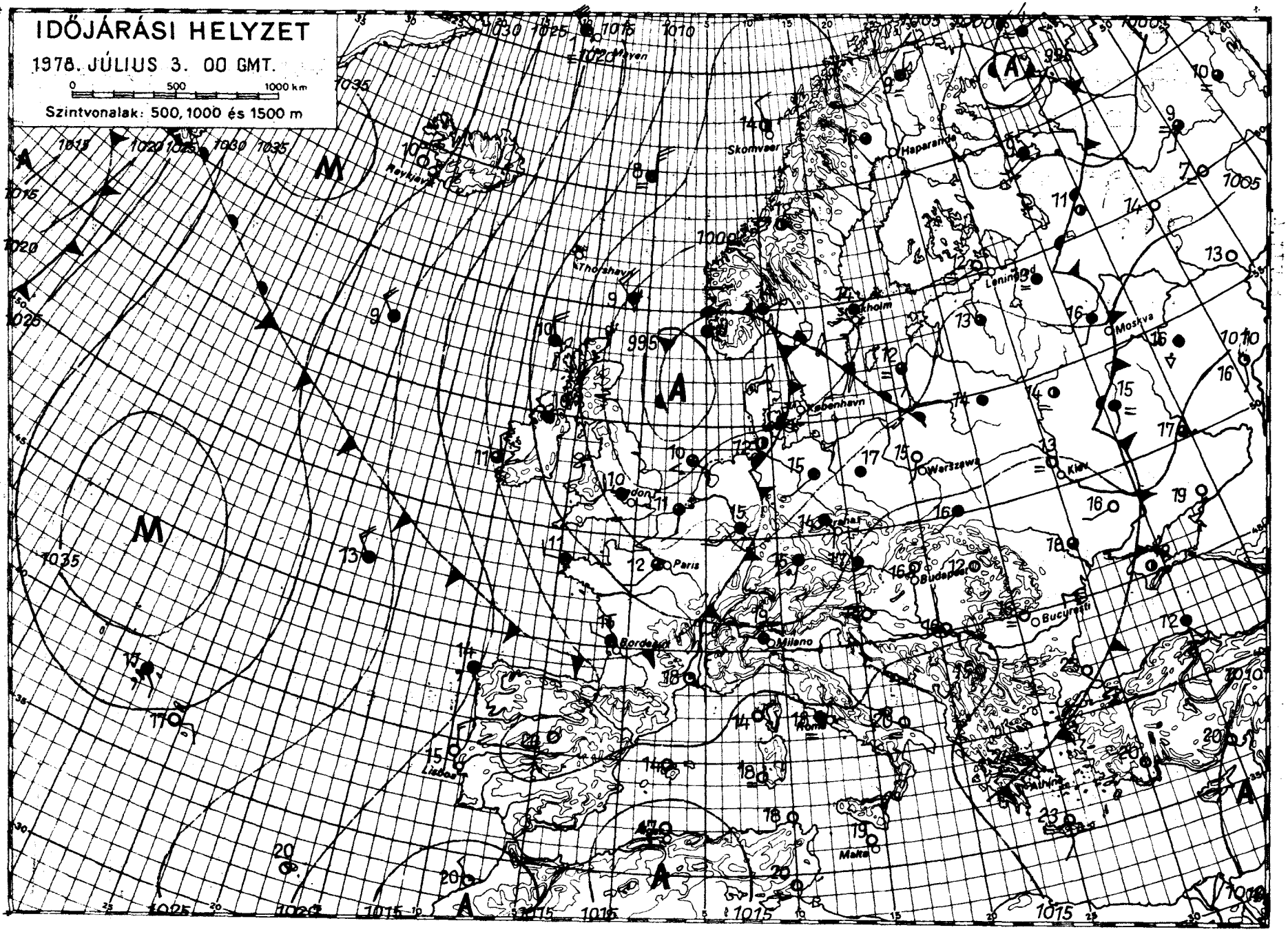

KIADJA: ORSZÁGOS METEOROLÓGIAI SZOLGÁLAT

Készíti: Központi Előrejelző Intézet Előrejelző Osztálya — T.: 273-018 — Megjelenik naponként — Évi előfizetési díja: 72,—Ft — Megrendelhető: 1024 Budapest, II., Kitaibel Pál u. 1. Telefon: 353-500,

Kiadásért felel: az OMSZ elnöke — Szerkesztésért felel: a KEI igazgatója

IDŐJÁRÁSI NAPIJELENTÉS

ЕЖЕДНЕВНЫЙ МЕТЕОРОЛОГИЧЕСКИЙ БЮЛЛЕТЕНЬ · DAILY WEATHER REPORT
BULLETIN QUOTIDIEN DE TEMPS · TÄGLICHER WETTERBERICHT

91. évfolyam 186. szám. + Budapest + 1978. július 5. szerda

Az időjárási helyzet és a várható időjárás:

Csak igen keveset változott Európa időjárása az elmúlt 24 órában. A délnyugat felől áramló meleg levegő az Appennini-félszigeten és a Kárpátok térségén át már a Kelet-Európai síkság jó részét is elérte. A meleg által érintett területeken napos az idő, és csak kevés helyen alakul ki napközben zápor, zivatar. A Nyugat-Európát elárasztó hideg légtömegek pályája is kissé keletebbre mozdult el szerda hajnalra. Most már a Német-Lengyel síkság, a Nyugati-Kárpátok, az Alpok és a Földközi-tenger nyugati medencéjében is erős felhősödést, szélerősödést okoz, és egyre több helyen van zápor, zivatar is. A hideg és meleg levegő keveredési területe lassan a Kárpát-medencére húzódik, sőt csütörtökre már tovább halad északkelet felé. Ezért csapadékosabb, szelesebb lesz időjárásunk.

Kedden hazánkban napos, száraz idő volt. Csak időnként zavarta a napsütést kisebb felhősödés, de csapadék sehol sem esett. A megerősödő déli szelet helyenként viharos lökések is kisérték. Délutánra 25, 30 fokig melegedett föl a levegő. A derült éjszaka után kora hajnalra erősen megnőtt a gomolyfelhőzet az Északi-középhegység és a Jászság fölött, és zápor, zivatar is volt. A lehullott csapadék mennyisége jelentéktelen, egyedül Jászapátiban mértek 6 mm-t. A levegő a Kisalföldön 12, 16, másutt 14, 19 fokig hűlt le. Délelőtt az ország nagy részén változóan felhős idő volt, csak Sopron környékén esett eső a borult égből. A kora déli órákban délnyugat felől erős felhősödés kezdődött, és már záporról, zivatarról is érkezett jelentés. A hőmérséklet 11 órakor Sopron vidékén 13 fok körül, az ország nagy részén viszont már 18 és 28 fok között volt.

Ma 12 órakor Budapesten a hőmérséklet 26 fok, a tengerszintre átszámitott légnyomás 755 mm, mérsékelten süllyed.

A Balaton vizének hőmérséklete Siófoknál 11 órakor 21 fok volt.

Várható időjárás csütörtök estig:

Szerdán: délnyugat felől tovább növekvő felhőzet, sokfelé záporral, zivatarral.
Csütörtökön: nyugat felől felszakadozó felhőzet, keleten még több, nyugaton már csak szórványos záporral, zivatarral.
Élénk, helyenként erős déli, délnyugati, fokozatosan északnyugatira forduló szél. Zivatar idején viharos széllökések,
Várható legalacsonyabb éjszakai hőmérséklet: 11, 16, °
legmagasabb nappali hőmérséklet csütörtökön: 19, 24 fok között.

Bártfai Erzsébet s.k.

A hőmérséklet napi középértéke és eltérése a 100 évi átlagtól /Budapesten/:

1978. VII. 4.	23,8 C°	+2,1 C°

1871 óta ezen a napon Budapesten előfordult

legmagasabb hőmérséklet:	38,0 C° /1950/,
legalacsonyabb hőmérséklet:	10,2 C° /1899/.

78.380.

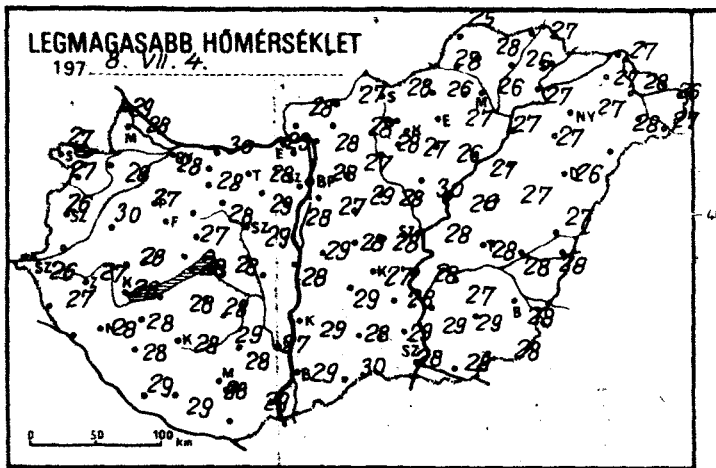
LEGMAGASABB HŐMÉRSÉKLET
197 8. VII. 4.

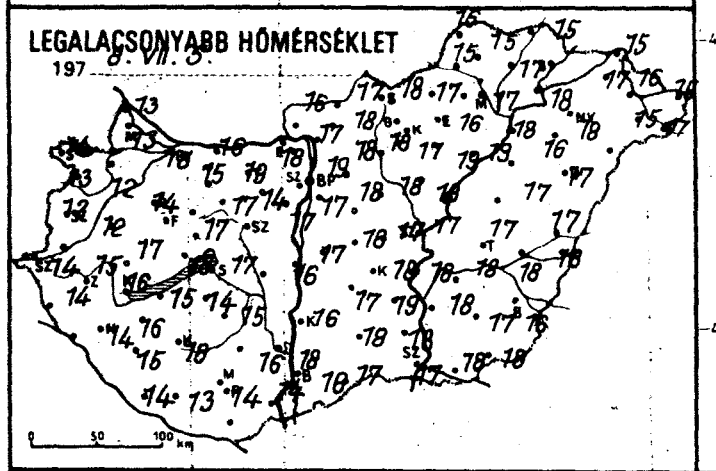
LEGALACSONYABB HŐMÉRSÉKLET
197 8. VII. 5.

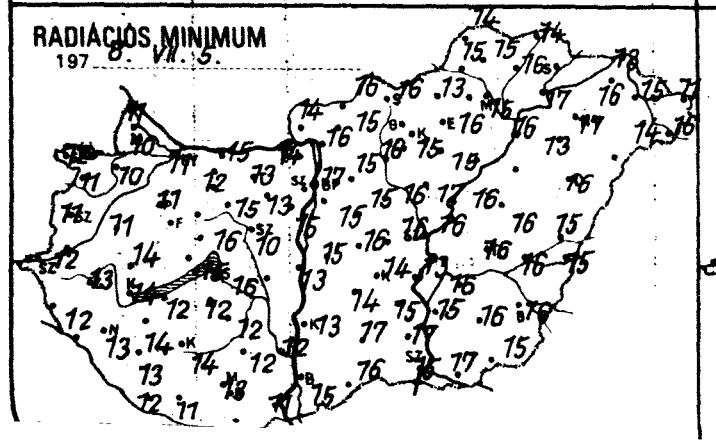
RADIÁCIÓS MINIMUM
197 8. VII. 5.

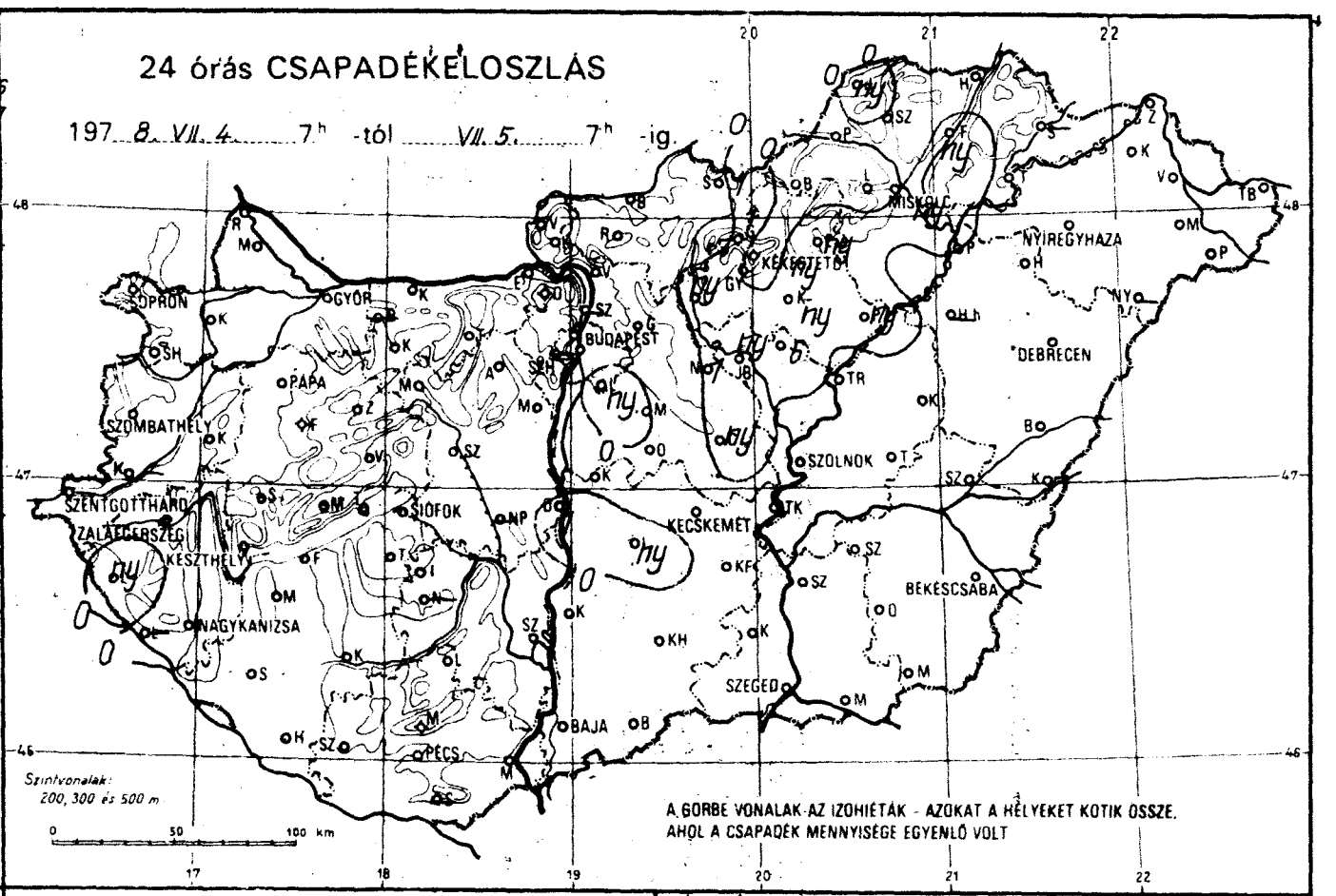
24 órás CSAPADÉKELOSZLÁS
197 8. VII. 4. 7h -tól VII. 5. 7h -ig.
OPRON
GYŐR
PAPA
SZOMBATHELY
SZENTGOTTHÁRD
ZALAEGERSZEG
KESZTHELY
NAGYKANIZSA
SIÓFOK
BUDAPEST
MISKOLC
NYIREGYHAZA
KECSKEMÉT
DEBRECEN
SZOLNOK
BEKESCSABA
SZEGED
BAJA
PECS
Szintvonalak: 200, 300 és 500 m
A GÖRBE VONALAK AZ IZOHIÉTÁK - AZOKAT A HELYEKET KÖTIK ÖSSZE, AHOL A CSAPADÉK MENNYISÉGE EGYENLŐ VOLT

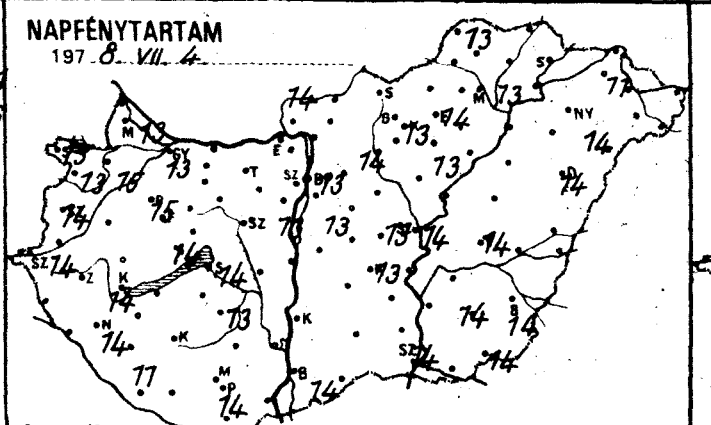
NAPFÉNYTARTAM
197 8. VII. 4.

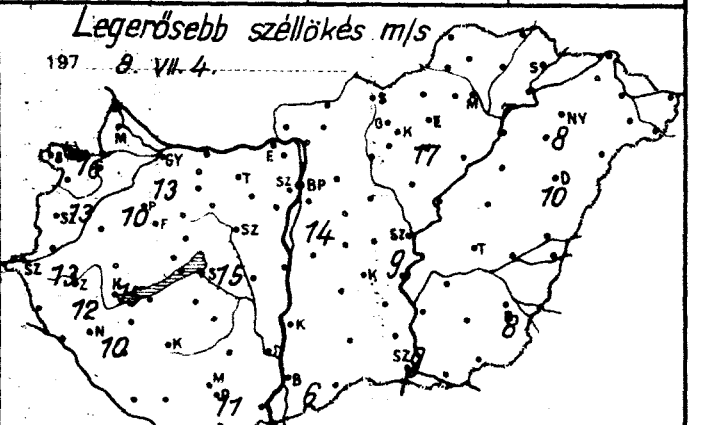
Legerősebb széllökés m/s
197 8. VII. 4.

	197 8.VII.5.07 h -ig az utolsó 24 óra adatai					
	csapadék (mm)		max. hőmérséklet	min. hőmérséklet	rad. min.	napos órák
Győr	•		28	13	11	13
Tapuvár	•		28	12	10	15
Mosonmagyaróvár	•		28	13	10	13
Sajka	•		29	13	11	
Sopron	•		27	14	12	13
Soproníorpács	•		27	13	11	13
Záld	•		30	12	11	
Körmend	–		–	–	–	
Szentgotthárd	•		26	14	12	14
Szombathely	•		26	12	11	14
Szenti	ny		27	14	12	
Vetenye	–		–	–	–	
Nagykanizsa	•		28	14	13	14
Zalaegerszeg	•		27	15	13	
Markasgyepű	•		25	16	11	
Keszthely	•		28	16	14	14
Fenesheły	•		25	16	12	14
Sápa	•		27	14	11	15
Tüme	•		28	17	14	
Vihany	•		28	18	15	
Veszprém	•		27	17	16	
Sirc	•		25	15	14	
Sonyód	•		28	15	12	
Komokszt. György	•		29	14	12	11
Kaposvár	•		28	18	14	
Marcali	•		28	16	14	
Siófok	•		28	17	16	14
Somogyszob	•		28	15	13	
Tab	•		28	14	12	
Tábolna	–		–	–	–	
Esztergom	•		29	18	14	
Visbér	•		28	15	12	
Komárom	•		30	16	15	
Tatabánya	•		28	19	13	
Velcsütdoboz	•		29	14	13	
Dunaújváros	1		28	16	13	
Martonvásár	•		28	17	15	13
Mór	•		28	17	15	
Nagyhörcsökp.	–		–	–	–	
Szabadbattyán	•		29	15	10	
Jegszemcse	•		29	15	12	13
Jengyel	•		28	16	12	
Nagykónyi	–		–	–	–	
Szekszárd	•		27	18	12	
Pécsújfalutető	•		26	18	14	
Mohács	•		29	14	11	
Pécs	•		28	14	13	14
Paklós	–		–	–	–	
Szigetvár	•		29	13	11	
P. Lőrinc	ny		27	17	15	13
P. Met. Int.	•		28	19	17	13
P. Szab. hegy	–		–	–	–	–
Egléd	ny		28	17	16	13
Pobogókő	•		21	16	14	
Pödöllő	•		27	18	15	14
Királyrét	•		27	13	13	
Monor	•		29	18	15	
Nagykáta	1		28	18	16	
Törkény	•		30	18	16	
Szentendre	–		–	–	–	

	197 8.VII.5.07 h -ig az utolsó 24 óra adatai					
	csapadék (mm)		max. hőmérséklet	min. hőmérséklet	rad. min.	napos órák
Vác	•		28	17	16	
Vámosmikola	•		28	16	14	14
Baja	•		29	16	15	14
Bácsalmás	•		30	17	16	
Izsák	ny		29	17	14	
Kalocsa	•		29	16	13	
Kecskemét	•		27	18	14	13
Kiskunf. háza	•		28	19	15	
Kiskunhalas	•		28	18	17	
Kunszentmiklós	•		29	17	15	
Tiszakécske	•		28	18	13	
Balassagyarmat	•		27	17	16	
Romhány	•		28	18	15	
Salgótarján	1		28	18	16	
Eger	ny		27	16	16	14
Galyatető	1		20	13	11	
Gyöngyös	•		27	17	15	
Kékestető	ny		19	14	13	13
Kompolt	ny		26	19	15	13
Lőrinci	ny		28	18	16	
Poroszló	ny		27	19	16	
Jászapáti	6		30	18	17	
Jászberény	ny		27	17	16	
Karcag	•		27	17	16	
Szolnok	•		28	17	16	14
Tiszaroff	•		26	18	16	
Túrkeve	•		28	18	16	14
Kistelek	•		29	18	17	
Makó	•		28	18	17	
Szeged	•		28	17	15	14
Szentes	•		29	16	15	
Borsodnádasd	•		26	17	13	
Füzesd	ny		26	17	16	
Hidasnémeti	•		27	15	14	
Jósvafő	ny		25	16	14	13
Lillafüred	•		25	15	13	
Miskolc	ny		26	17	15	13
Putnok	•		28	15	15	
Sárospatak	–		–	–	–	–
Szendrőlád	•		28	15	15	
Tokaj	•		27	18	17	
Kisvárda	•		27	17	16	11
Mátészalka	•		28	15	14	
Nyíregyháza	•		27	18	17	14
Nyírlugos	–		–	–	–	
Pátyod	•		27	17	16	
Tiszabecs	•		26	15	11	
Vásárosnamény	•		28	16	15	
Záhony	•		27	15	13	
Berettyóújfalu	•		27	17	15	
Debrecen	•		26	17	16	14
Hajdúdorog	•		27	16	13	
Hortobágy	–		–	–	–	
Körösszakál	•		28	18	15	
Polgár	•		27	18	16	
Békéscsaba	•		28	16	16	14
Mezőhegyes	•		28	18	15	14
Orosháza	•		29	17	16	14
Szarvas	•		27	18	16	14
Szeghalom	•		28	18	16	

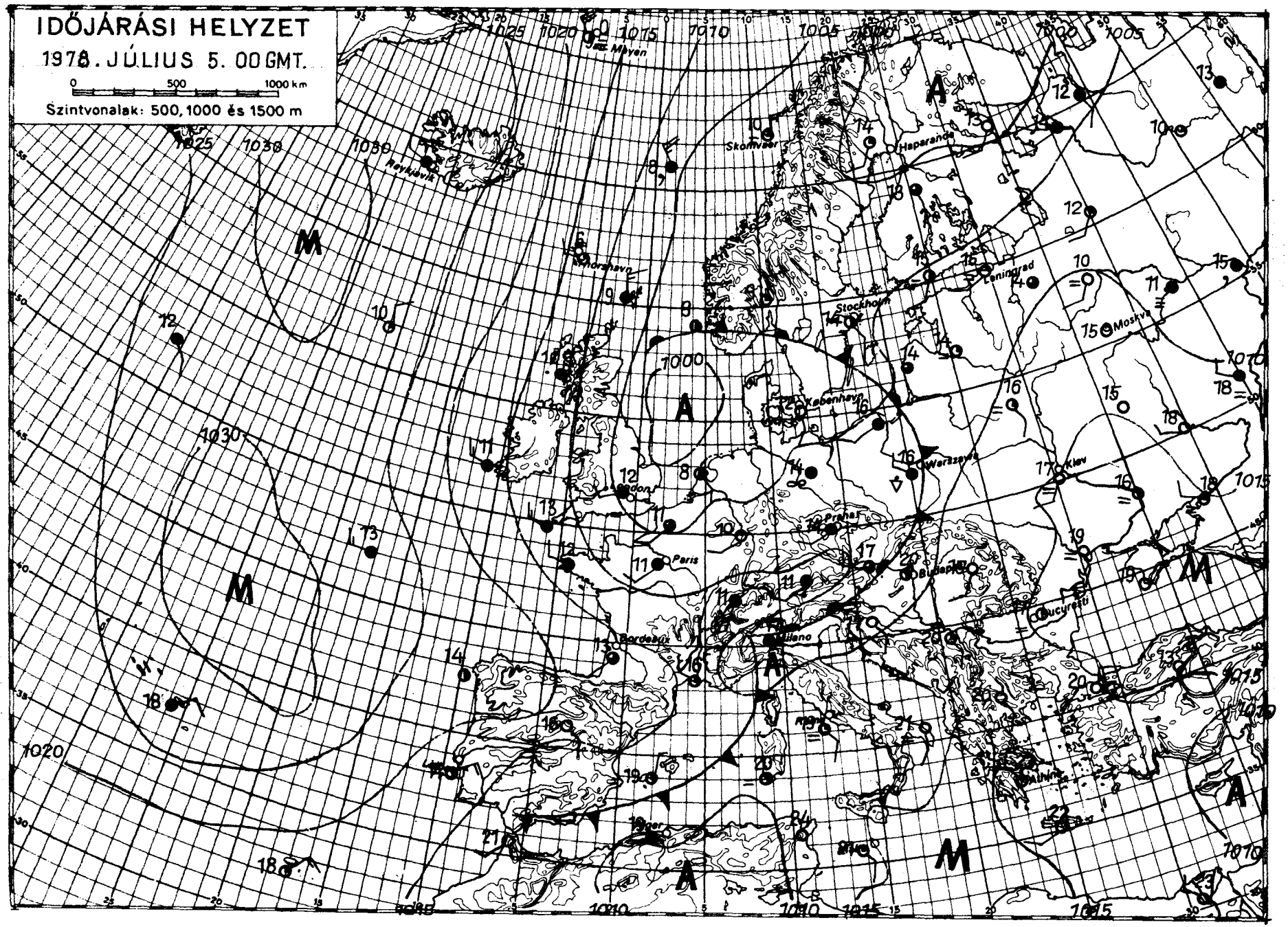

KIADJA: ORSZÁGOS METEOROLÓGIAI SZOLGÁLAT

Készíti: Központi Előrejelző Intézet Előrejelző Osztálya — T.: 273 - 078 — Megjelenik naponként —

Évi előfizetési díja: 720,—Ft — Megrendelhető: 1024 Budapest, II., Kitaibel Pál u. 1. Telefon: 353-500,

Kiadásért felel: az OMSZ elnöke — Szerkesztésért felel: a KEI igazgatója

IDŐJÁRÁSI NAPIJELENTÉS

ЕЖЕДНЕВНЫЙ МЕТЕОРОЛОГИЧЕСКИЙ БЮЛЛЕТЕНЬ • DAILY WEATHER REPORT
BULLETIN QUOTIDIEN DE TEMPS • TÄGLICHER WETTERBERICHT

91. évfolyam 187. szám. + Budapest + 1978. július 6. csütörtök

Az időjárási helyzet és a várható időjárás:

Középpontjával Dél-Skandinávia felett igen nagy kiterjedésű, mérsékeltövi ciklon örvénylik. A ciklonon belül több hullámban hűvös levegő halad a kontinens belseje felé. Az első hullám szerdán vonult át a Kárpát-medence felett, a második hullám csütörtök reggel Hamburg-Bordeaux vonalánál járt. A következő 36 órában a második hullám minden valószínűség szerint áthalad Közép-Európában, ezért a Kárpát-medencében sem várható egyelőre lényeges hőmérséklet-emelkedés. Az említett két hideghullám előtti területen a Szovjetunió európai térségében az előbbiekkel ellentétben igen meleg levegő található, emiatt azon a vidéken fülledt, meleg az időjárás.

Hazánkban szerdán igen változatos volt az időjárás. Az ország északnyugati vidékének egy részére már reggel beszivárgott a hűvös levegő, amiatt ott a hőmérséklet csúcsértéke mindössze 14, 18 fok között alakult. Az ország nagyobb hányadán néhány órás napsütés után délnyugat felől erősen megnövekedett a gomolyfelhőzet és délnyugatról északkelet felé haladva vonalba rendeződött zivatarok vonultak többfelé viharos erejű szél, helyenként jégeső kíséretében. A legerősebb széllökést, 126 km/óra sebességgel Siófokról jelentették. A szerda reggel 7 órától ma reggel 7 óráig lehullott csapadék mennyisége általában 10 mm körüli, de több zivatargócban mértek 20 mm feletti értéket, sőt Kékestetőről 29, Homokszentgyörgyről 30 mm-t jelentettek. A legmagasabb nappali hőmérséklet - amelyet több helyen még délelőtt mértek - 26, 31 fok között alakult. Hajnalra 7, 14 fokig csökkent a hőmérséklet. Délelőtt változóan felhős volt az ég, 11 órára 18, 21 fokig emelkedett a hőmérséklet.

Ma 12 órakor Budapesten a hőmérséklet 20,2 fok, a tengerszintre átszámított légnyomás 761 mm, gyengén süllyed.

A Balaton vizének hőmérséklete Siófoknál 11 órakor 20 fok volt.

Várható időjárás péntek estig:

Változóan felhős idő, csütörtökön legfeljebb egy-két helyen, pénteken délután elszórtan átfutó záporral, esetleg zivatarral. Időnként megélénkülő nyugatias szél.
Várható legalacsonyabb éjszakai hőmérséklet: 8, 13,
legmagasabb nappali hőmérséklet pénteken: 20, 25 fok között.

Aigner Szilárd - Heilingbrunnerné Bóna Márta s.k.

TÁVOLABBI KILÁTÁSOK KEDD REGGELIG:

Időnként megnövekvő felhőzet, főként az időszak elején többfelé zápor, zivatar. Legalacsonyabb hajnali hőmérséklet 8, 13 fok között. A legmagasabb nappali hőmérséklet eleinte 19, 24, később 25 fok körül. Jelentős mennyiségű /legalább 5 mm/ csapadék az ország területének 60 százalékán várható.

KÖZÉPTÁVU ELŐREJELZŐ OSZTÁLY

A hőmérséklet napi középértéke és eltérése a 100 évi átlagtól /Budapesten/:

1978. VII. 5.	20,2 C°	-1,3 C°

1871 óta ezen a napon Budapesten előfordult

legmagasabb hőmérséklet:	37,4 C° /1950/,
legalacsonyabb hőmérséklet:	10,3 C° /1923/.

78.381.

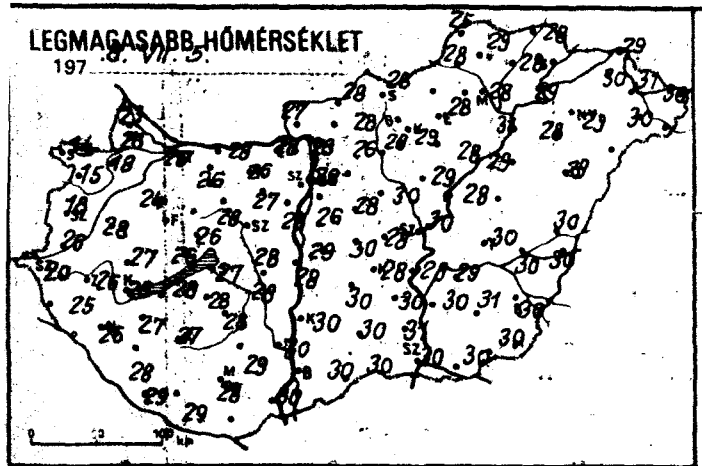
LEGMAGASABB HŐMÉRSÉKLET
197 8. VII. 5.

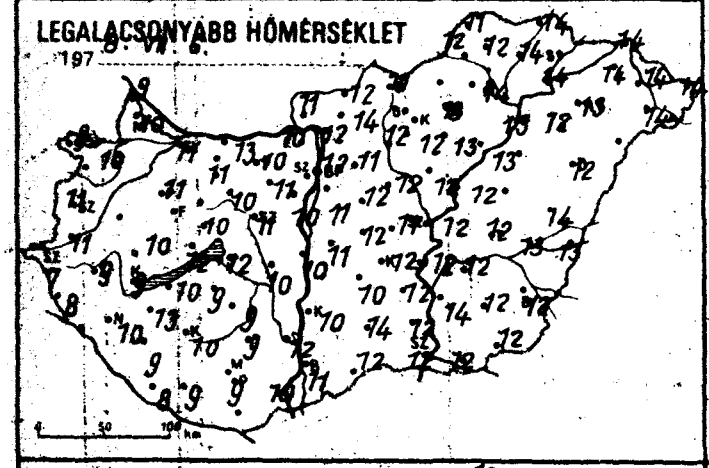
LEGALACSONYABB HŐMÉRSÉKLET
197 8. VII. 6.

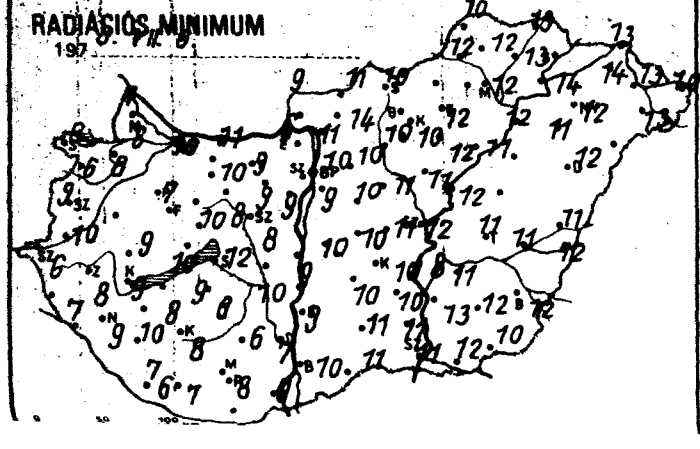
RADIÁCIÓS MINIMUM
197 8. VII. 6.

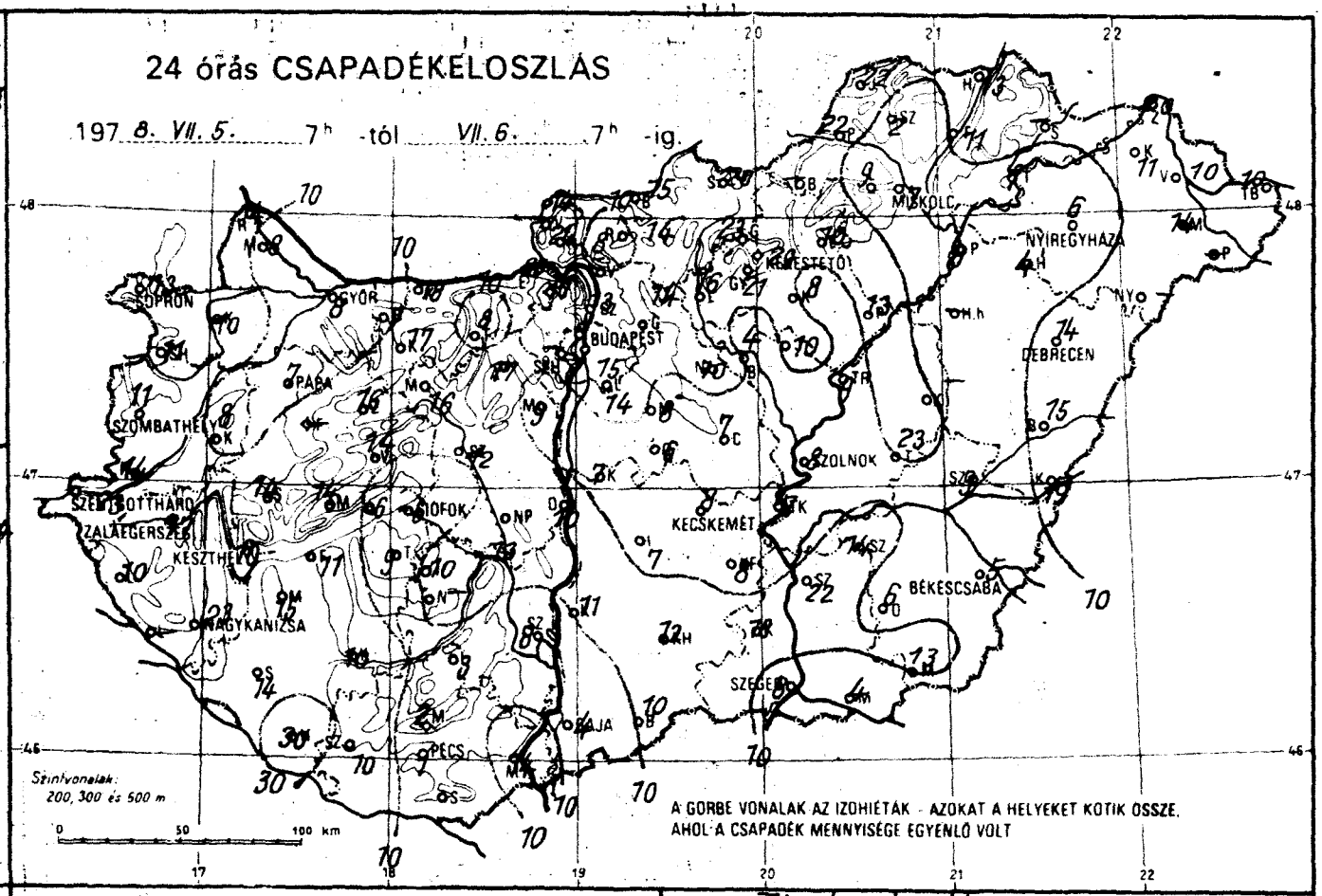
24 órás CSAPADÉKELOSZLÁS
197 8. VII. 5. 7h -tól VII. 6. 7h -ig.
SOPRON
GYŐR
BUDAPEST
MISKOLC
NYÍREGYHÁZA
KESZTHELY
PÁPA
SZOMBATHELY
SZEKESFEHÉRVÁR
ZALAEGERSZEG
KESZTHELY
NAGYKANIZSA
SIÓFOK
KECSKEMÉT
SZOLNOK
DEBRECEN
BÉKÉSCSABA
SZEGED
PÉCS
BAJA
Szintvonalak: 200, 300 és 500 m
A GÖRBE VONALAK AZ IZOHIÉTÁK - AZOKAT A HELYEKET KÖTIK ÖSSZE, AHOL A CSAPADÉK MENNYISÉGE EGYENLŐ VOLT

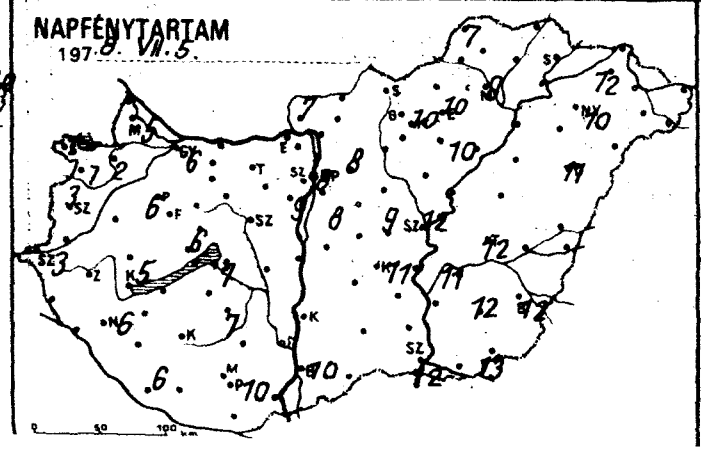
NAPFÉNYTARTAM
197 8. VII. 5.

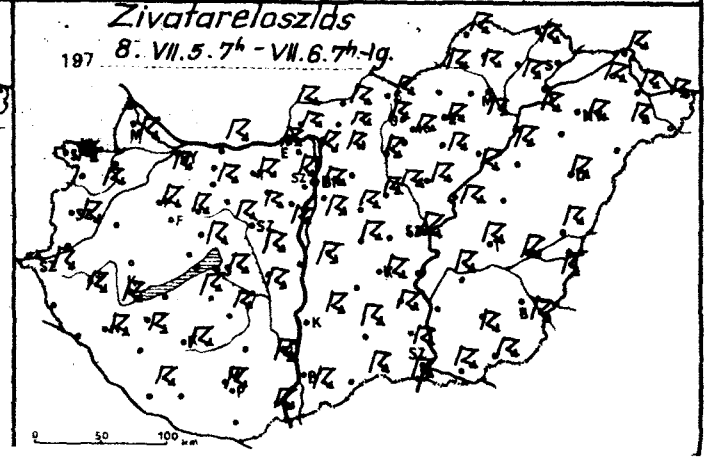
Zivatareloszlás
197 8. VII. 5. 7h - VII. 6. 7h-ig.

	1978. VII. 6. 07h -ig az utolsó 24 óra adatai					
	csapadék (mm)		max. hőmérséklet	min. hőmérséklet	rad. min.	napos órák
Győr	8	↖	25	11	10	6
Kapuvár	10		18	9	8	2
Mosonmagyaróvár	8	↖	23	10	8	5
Rajka	14	↓	23	9	7	
Sopron	13	↖	14	8	6	1
Sopronhorpács	11	↖	15	10	6	1
Káld	8	↓	28	–	–	
Körmend	14	↓	26	11	10	
Szentgotthárd	23	↖	20	7	6	3
Szombathely	11	↖	18	11	9	3
Lenti	10		25	8	7	
Letenye	–		–	–	–	
Nagykanizsa	23	↖ ▲	26	10	9	6
Zalaegerszeg	17	↖	26	9	8	
Farkasgyepű	–		–	–	–	
Keszthely	10	↖	26	9	9	5
Mencshely	14	↖	24	10	8	6
Pápa	7	↖	24	11	7	6
Jánosháza	14	↓	27	10	9	
Tihany	6	↖	26	12	10	
Veszprém	14	↖	26	10	10	
Zirc	16	↖	25	10	9	
Tonyód	11	↓	28	10	8	
Homokszt. György	30	↖	29	8	6	6
Kaposvár	10	↖	27	10	8	
Marcali	15	↖	27	13	10	
Siófok	6	↖	27	12	12	7
Somogyszob	14	↖	28	9	7	
Tab	9	↖	28	9	9	
Tábolna	–		–	–	–	
Esztergom	25	↖	28	10	6	
Lisbér	17	↖	26	11	10	
Komárom	18	↖ ▲	28	13	11	
Tatabánya	8	↖	26	10	9	
Alcsútdoboz	17	↖	27	11	9	
Dunaújváros	10	↓	28	10	9	
Martonvásár	9	↖	28	10	9	9
Mór	16	↖	28	10	8	
Nagyhörcsökp.	13	↖	28	10	10	
Szabadbattyán	12	↖	28	11	8	
Vegszemcse	10	↖	28	9	6	7
Vengyel	3		29	9	6	
Nagykónyi	–		–	–	–	
Szekszárd	8	↖	30	12	7	
Tisinatető	2		26	10	7	
Mohács	14	↖ ▲	30	10	9	
Pécs	1	↖	28	9	8	10
Siklós	–		–	–	–	
Szigetvár	10	↓	29	9	7	
Sp. Lőrinc	14	↖	26	11	9	8
Sp. Met. Int.	15	↖	28	12	10	8
Sp. Szab. hegy	–		–	–	–	–
Tegléd	7	↓	28	11	11	9
Abobgókő	17	↖	21	8	8	
Abdöllő	14	↖	26	11	10	8
Királyrét	24	↖	27	10	9	
Gonor	8	↖	28	12	10	
Nagykáta	10	↖	30	12	11	
Irkény	6	↖	30	12	10	
Szentendre	13	↓	30	12	12	

	1978. VII. 6. 07h -ig az utolsó 24 óra adatai					
	csapadék (mm)		max. hőmérséklet	min. hőmérséklet	rad. min.	napos órák
Vác	8		28	12	11	
Vámosmikola	14		27	11	9	
Baja	4		30	11	10	1
Bácsalmás	10		30	12	11	
Izsák	7		30	10	1	
Kalocsa	11		30	10	9	
Kecskemét	8		28	12	[illegible]	[illegible]
Kiskunf. háza	8		30	12	[illegible]	
Kiskunhalas	12		30	14	[illegible]	
Kunszentmiklós	7		29	11	[illegible]	
Tiszakécske	7		29	12	8	
Balassagyarmat	15		28	12	11	
Rimahány	14	↖	28	14	14	
Salgótarján	20	↖	28	11	10	
Eger	10		28	13	12	10
Galyatető	23	↖	22	7	7	
Gyöngyös	21		29	12	10	
Kékestető	29	↖	21	7	7	10
Kompolt	8	↖	28	13	12	10
Lőrinci	16	↖	28	12	10	
Poroszló	13	↖	29	13	11	
Jászapáti	10	↖	29	12	11	
Jászberény	4	↖	29	12	10	
Karcag	–		–	–	–	
Szolnok	8	↖	30	12	12	12
Tiszaroff	9	↖	28	12	12	
Túrkeve	23		30	12	11	12
Kistelek	18	↖	31	12	11	
Makó	4		30	12	12	
Szeged	8		30	12	11	12
Szentes	22		30	14	13	
Borsodnádasd	–		–	–	–	
Füzesgyarmat	11		28	14	13	
Hidasnémeti	13		28	14	13	
Jósvafő	22		25	11	10	7
Lillafüred	9		27	15	12	
Miskolc	7	↖	28	14	12	9
Putnok	22	↖	28	12	12	
Sárospatak	–		–	–	–	–
Szendrőlád	2	↖	29	12	12	
Tokaj	7	↖	29	14	14	
Kisvárda	14		30	14	14	12
Mátészalka	14		30	14	13	
Nyíregyháza	6	↖	29	13	12	10
Nyírlugos	–		–	–	–	
Pátyod	–		–	–	–	
Tiszabecs	10	↖	30	14	10	
Vásárosnamény	10	↖	31	14	13	
Záhony	20	↖	29	14	13	
Berettyóújfalu	15	↖	30	14	11	
Debrecen	14	↖	29	12	12	11
Hajdúdorog	4	↓	28	12	11	
Hortobágy	–		–	–	–	
Körösszakál	19		30	13	12	
Polgár	8	↖	31	13	12	
Békéscsaba	5	↖	30	12	12	12
Mezőhegyes	13	↖	30	12	10	13
Orosháza	6	↖	31	12	12	12
Szarvas	14	↖	29	12	11	11
Szeghalom	9	↖	30	13	11	

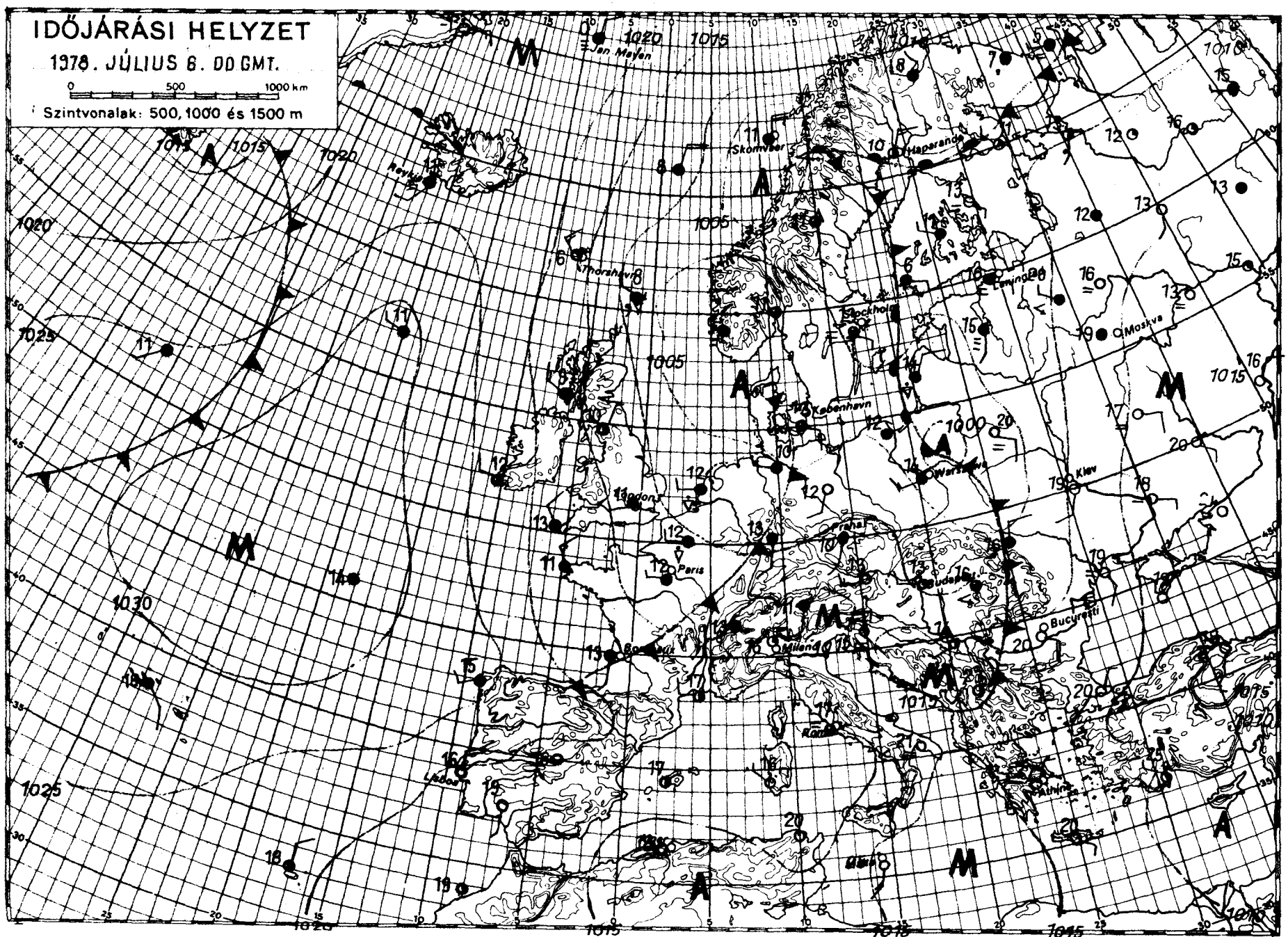

KIADJA: ORSZÁGOS METEOROLÓGIAI SZOLGÁLAT

Készíti: Központi Előrejelző Intézet Előrejelző Osztálya — T.: 273 - 078 — Megjelenik naponként —

Évi előfizetési díja: 720,—Ft — Megrendelhető: 1024 Budapest, II., Kitaibel Pál u. 1. Telefon: 353-500,

Kiadásért felel: az OMSZ elnöke — Szerkesztésért felel: a KEI igazgatója

IDŐJÁRÁSI NAPIJELENTÉS

ЕЖЕДНЕВНЫЙ МЕТЕОРОЛОГИЧЕСКИЙ БЮЛЛЕТЕНЬ · DAILY WEATHER REPORT
BULLETIN QUOTIDIEN DE TEMPS · TÄGLICHER WETTERBERICHT

91. évfolyam 188. szám. + Budapest + 1978. július 7. péntek

Az időjárási helyzet és a várható időjárás:

Kontinensünk nyugati és középső részén továbbra is nagyon változékony az időjárása. Az Atlanti-óceán északi térségéből egymást követik az enyhe, nedves és a száraz, de néhány fokkal hűvösebb léghullámok. A nedves óceáni levegő hatására a Brit-szigeteken, a Német-Sikságon, valamint az Alpok és a Kárpátok környékén nagy területeken esik az eső, helyenként záporok, zivatarok keletkeznek. A hőmérséklet napközben 4, 9 fokkal elmarad a legutóbbi évek átlagától. Ugyanakkor Délkelet-Európában és a Szovjetunió európai területén tovább tart a meleg, nyári idő. A legmagasabb nappali hőmérséklet sokfelé eléri, helyenként meg is haladja a 30 fokot. Mivel a következő 36 órában a Kárpát-medencét az óceáni levegő szárazabb hulláma éri el, igy lassan csökken a felhőzet.

Hazánkban csütörtökön eleinte napos, száraz idő volt. A délutáni órákban az ország nyugati felében megnövekedett a gomolyfelhőzet és záporok, zivatarok alakultak ki. A csapadékzóna éjszaka fokozatosan kelet felé terjedt. Ma reggel 7 óráig az északi határvidék kivételével sokfelé volt eső, zápor, főleg a Dunántúlon zivatar. A lehullott eső mennyisége általában csapadéknyom és 10 mm között váltakozott, de helyenként elérte a 10, 22 m-t. Nagykanizsáról jégesőt is jelentéttek. Csütörtökön a legmagasabb nappali hőmérséklet 21, 26 fok között alakult. Ma hajnalra 11, 16 fokig hűlt le a levegő. Délelőtt jobbára erősen felhős, borult idő volt, többfelé esett eső, helyenként újabb zivatar keletkezett. A hőmérséklet 11 órakor mindössze 16, 19 fok között váltakozott.

Ma 12 órakor Budapesten a hőmérséklet 17 fok, a tengerszintre átszámitott légnyomás 758 mm, alig változik.

A Balaton vizének hőmérséklete Siófoknál 11 órakor 20 fok volt.

Várható időjárás szombat estig:

Eleinte erősen felhős, borult idő, többfelé esővel, záporral, helyenként zivatarral, később átmenetileg felszakadozik a felhőzet és kevesebb helyen várható csapadék.
Többfelé megélénkülő, főleg a Dunántúlon megerősödő északnyugati, északi szél.
Várható legalacsonyabb éjszakai hőmérséklet: 10, 15,
legmagasabb nappali hőmérséklet szombaton: 19, 24 fok között.

Németh Lajos s.k.

A hőmérséklet napi középértéke és eltérése a 100 évi átlagtól /Budapesten/:

1978. VII. 6.	19,8 C°	-1,6 C°

1871 óta ezen a napon Budapesten előfordult

legmagasabb hőmérséklet:	37,0 C° /1957/,
legalacsonyabb hőmérséklet:	7,7 C° /1962/.

78.382.

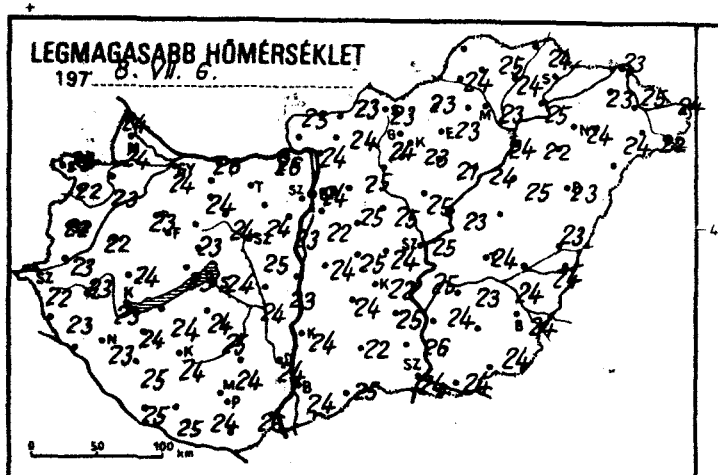
LEGMAGASABB HŐMÉRSÉKLET
197 8. VII. 6.

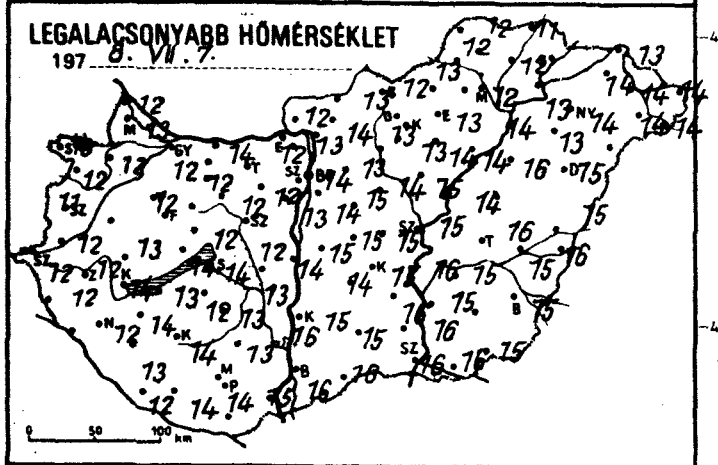
LEGALACSONYABB HŐMÉRSÉKLET
197 8. VII. 7.

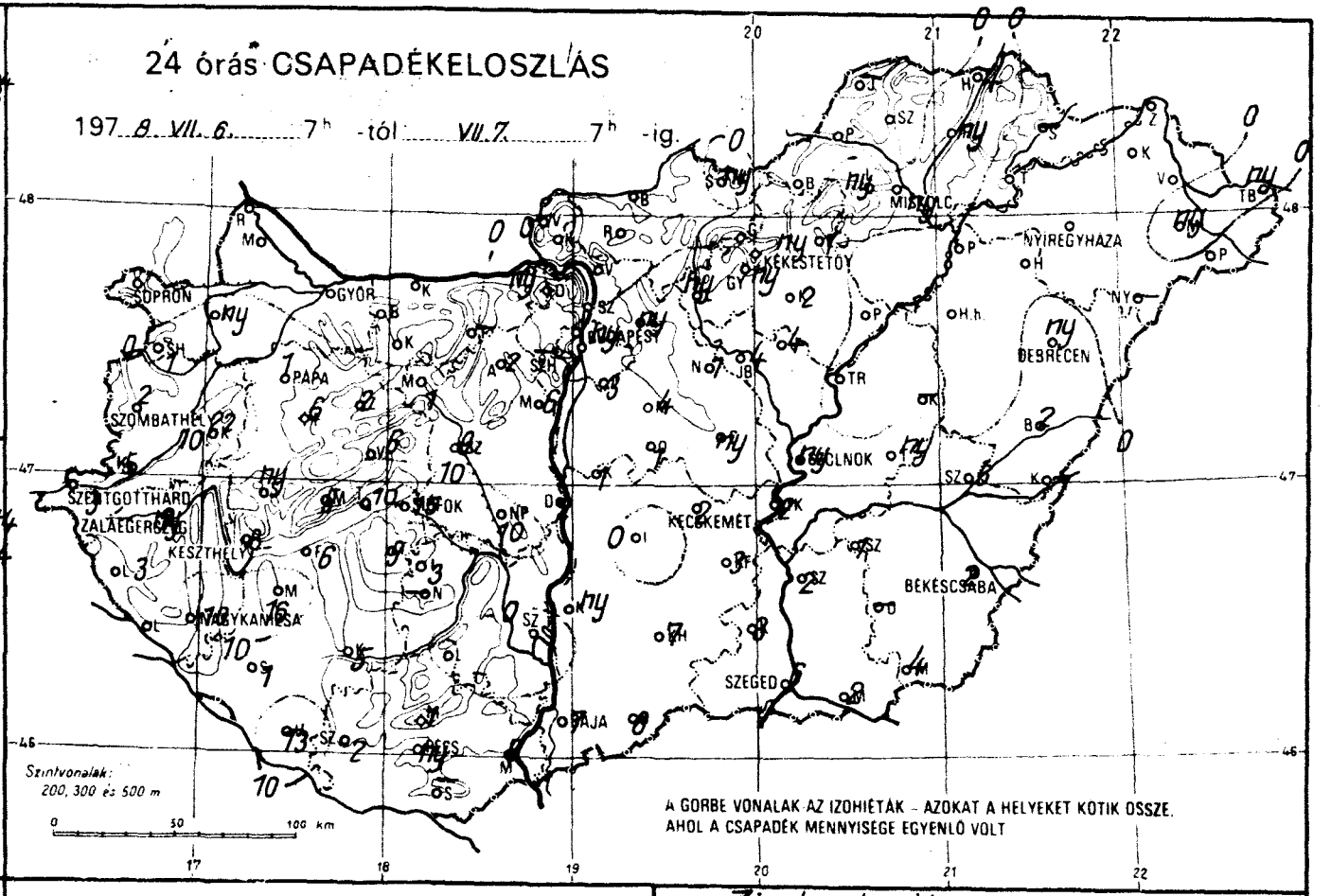
24 órás CSAPADÉKELOSZLÁS
197 8. VII. 6. 7h -tól VII. 7. 7h -ig.
SOPRON
GYŐR
PAPA
SZOMBATHELY
SZENTGOTTHÁRD
ZALAEGERSZEG
KESZTHELY
NAGYKANISSA
BUDAPEST
KÉKESTETŐ
MISKOLC
NYÍREGYHÁZA
DEBRECEN
TÁPIÓSZELE
KECSKEMÉT
BÉKÉSCSABA
SZEGED
PÉCS
Szintvonalak: 200, 300 és 500 m
A GÖRBE VONALAK AZ IZOHIÉTÁK – AZOKAT A HELYEKET KÖTIK ÖSSZE, AHOL A CSAPADÉK MENNYISÉGE EGYENLŐ VOLT

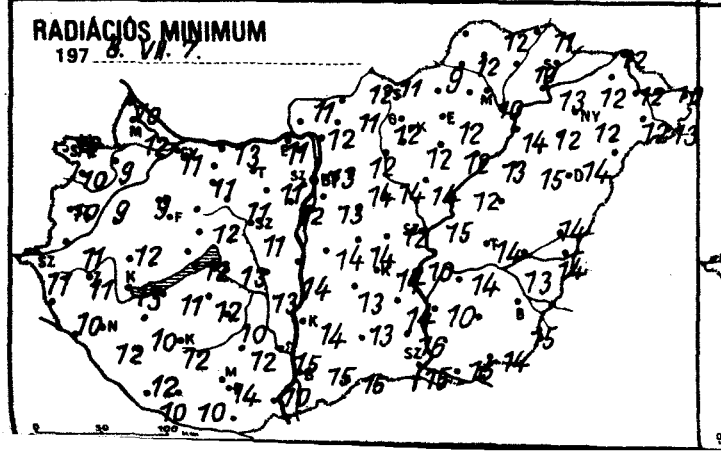
RADIÁCIÓS MINIMUM
197 8. VII. 7.

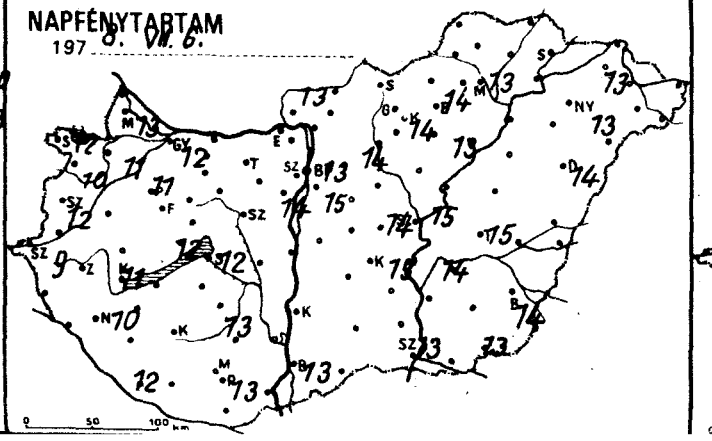
NAPFÉNYTARTAM
197 8. VII. 6.

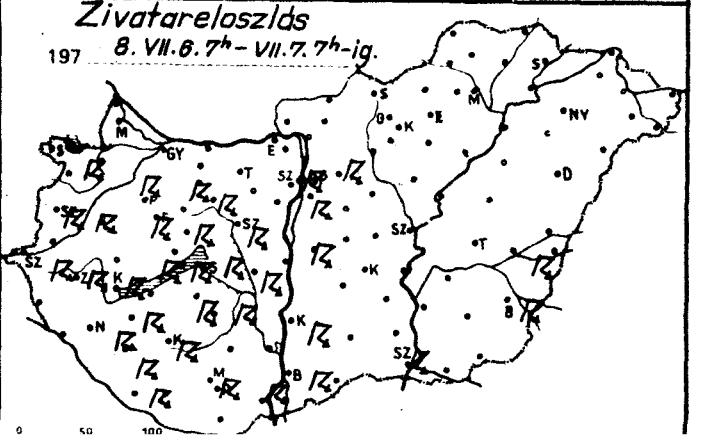
Zivatareloszlás
197 8. VII. 6. 7h – VII. 7. 7h-ig.

	1978.VII.7. 07h -ig az utolsó 24 óra adatai					
	csapadék (mm)		max. hőmérséklet	min. hőmérséklet	rad. min.	napos órák
yőr	•		24	12	11	12
apuvár	ny		23	12	9	11
osonmagyaróvár	•		24	13	12	13
ajka	•		24	12	10	
pron	•		22	13	12	12
pronhorpács	1		22	12	10	10
áld	22		22	–	9	
Sármend	5		23	12	11	
entgotthárd	3		22	12	11	9
ombathely	2		22	11	10	12
nti	3		23	12	10	
tenye	–		–	–	–	
igykanizsa	10		23	12	12	10
laegerszeg	ny		23	12	11	
rkasgyepű	6		22	10	8	
szthely	8		23	14	13	11
mcshely	5		22	12	11	12
pa	1		23	12	9	11
meg	ny		24	13	12	
iany	10		23	14	12	
izprém	6		23	12	12	
c	2		21	10	9	
nyód	6		24	13	11	
mokszt. György	13		25	12	10	12
posvár	5		24	14	12	
rcali	16		24	14	10	
fok	15		24	14	13	12
nogyszob	1		25	13	12	
)	9		24	12	12	
olna	•		26	12	11	
tergom	ny		26	12	11	
bér	•		24	12	11	
nárom	•		26	14	13	
abánya	–		–	–	–	
sútdoboz	2		24	12	11	
iaújváros	2		23	14	14	
rtonvásár	6		23	13	12	14
r	1		24	12	11	
gyhörcsökp.	10		24	13	13	
badbattyán	9		25	12	11	
szemcse	3		25	13	10	13
gyel	•		24	13	12	
ykónyi	–		–	–	–	
szárd	•		24	16	15	
nádteto	1		22	13	13	
ács	8		26	15	10	
	ny		24	14	14	13
ós	–		–	–	–	
etvár	2		25	14	10	
Lőrinc	3		22	14	13	15
Met. Int.	ny		24	14	13	13
Szab. hegy	–		–	–	–	–
éd	ny		24	15	12	14
ogókő	•		17	12	11	
öllő	ny		23	13	12	14
lyrét	•		24	10	10	
or	4		25	15	14	
ykáta	1		25	14	14	
ny	1		25	15	14	
endre	•		25	13	13	

	1978.VII.7. 07h -ig az utolsó 24 óra adatai					
	csapadék (mm)		max. hőmérséklet	min. hőmérséklet	rad. min.	napos órák
Vác	•		24	13	12	
Vámosmikola	•		23	12	11	13
Baja	7		24	16	15	13
Bácsalmás	8		25	16	15	
Izsák	•		24	14	13	
Kalocsa	ny		24	15	14	
Kecskemét	2		22	15	14	15
Kiskunf. háza	3		25	16	14	
Kiskunhalas	7		22	15	13	
Kunszentmiklós	1		24	15	14	
Tiszakécske	2		25	16	10	
Balassagyarmat	•		23	13	12	
Romhány	•		24	14	11	
Salgótarján	ny		23	12	11	
Eger	1		23	13	12	14
Galyatető	•		19	10	10	
Gyöngyös	ny		23	13	12	
Kékestető	ny		16	10	10	14
Kompolt	2		21	14	12	13
Lőrinci	ny		24	13	12	
Poroszló	•		24	14	13	
Jászapáti	4		25	15	14	
Jászberény	4		24	14	14	
Karcag	–		–	–	–	
Szolnok	ny		25	15	15	15
Tiszaroff	•		23	14	12	
Túrkeve	ny		24	16	14	15
Kistelek	3		26	16	16	
Makó	2		24	16	15	
Szeged	6		24	16	15	13
Szentes	2		24	15	10	
Borsodnádasd	•		23	13	9	
Fügöd	ny		24	12	10	
Hidasnémeti	4		24	11	11	
Jósvafő	–		–	–	–	–
Lillafüred	ny		22	11	–	
Miskolc	ny		23	12	10	13
Putnok	•		24	12	12	
Sárospatak	–		–	–	–	–
Szendrőlád	•		25	12	12	
Tokaj	•		25	13	13	
Kisvárda	•		23	14	12	13
Mátészalka	ny		24	14	12	
Nyíregyháza	•		24	14	12	13
Nyírlugos	–		–	–	–	
Pátyod	•		22	14	13	
Tiszabecs	ny		24	14	10	
Vásárosnamény	•		25	14	12	
Záhony	•		23	13	12	
Berettyóújfalu	2		23	15	14	
Debrecen	ny		23	15	14	14
Hajdúdorog	•		22	13	12	
Hortobágy	•		25	16	15	
Körösszakál	7		24	16	14	
Polgár	•		24	14	14	
Békéscsaba	2		24	15	15	14
Mezőhegyes	4		24	15	14	13
Orosháza	–		–	–	–	–
Szarvas	1		23	15	14	
Szeghalom	6		24	15	13	

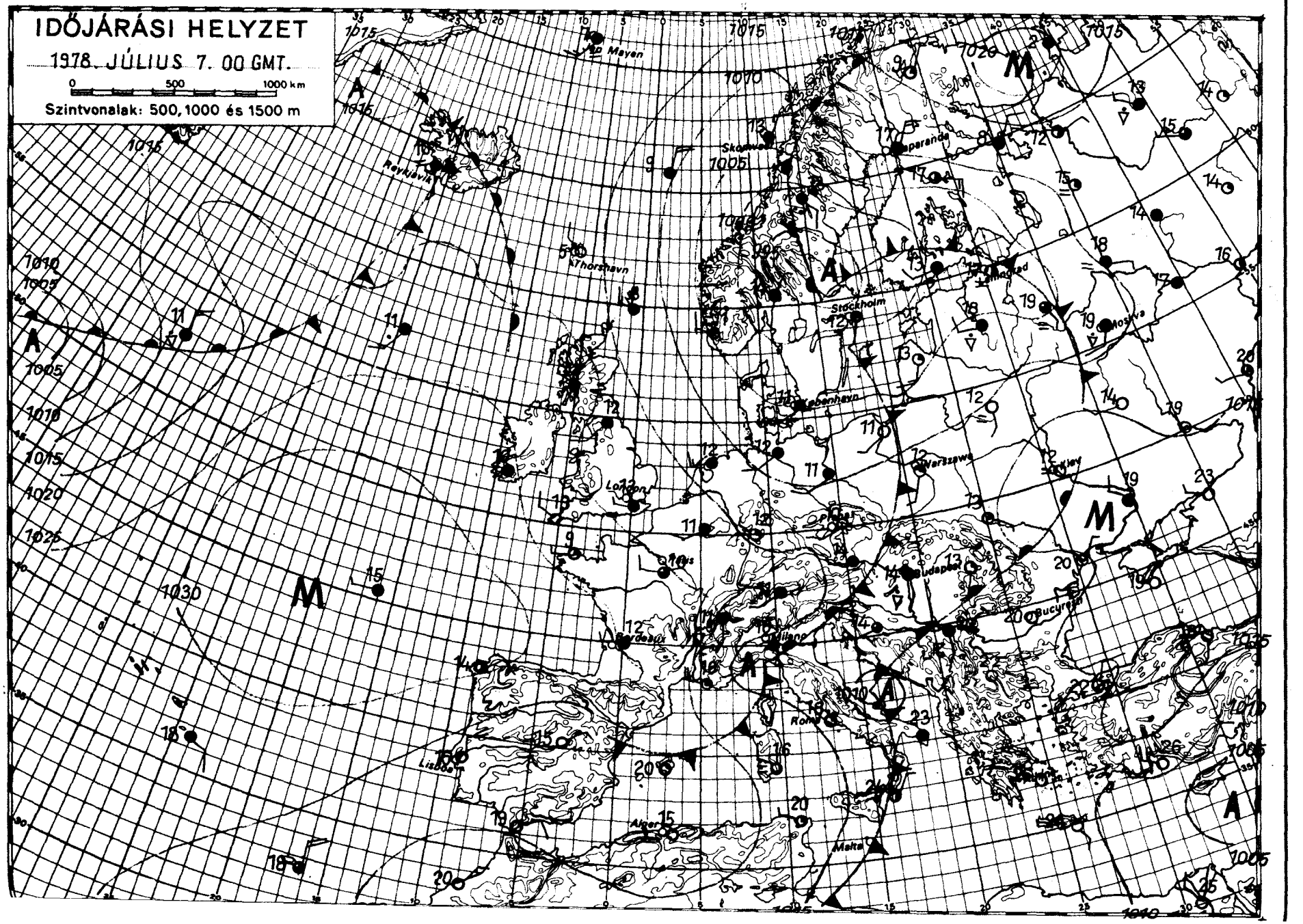

KIADJA: ORSZÁGOS METEOROLÓGIAI SZOLGÁLAT

Készíti: Központi Előrejelző Intézet Előrejelző Osztálya — T.: 273 - 078 — Megjelenik naponként

Évi előfizetési díja: 720,—Ft — Megrendelhető: 1024 Budapest, II., Kitaibel Pál u. 1. Telefon: 353-500,

Kiadásért felel: az OMSZ elnöke — Szerkesztésért felel: a KEI igazgatója

IDŐJÁRÁSI NAPIJELENTÉS

ЕЖЕДНЕВНЫЙ МЕТЕОРОЛОГИЧЕСКИЙ БЮЛЛЕТЕНЬ • DAILY WEATHER REPORT
BULLETIN QUOTIDIEN DE TEMPS • TÄGLICHER WETTERBERICHT

91. évfolyam 189. szám. + Budapest + 1978. július 8. szombat

Az időjárási helyzet és a várható időjárás:

Változékony Europa időjárása. Körülbelül egy hete hűvös, nedves leghullámok érkeznek folyamatosan a szárazföld fölé északnyugat felől. Az óceáni légtömegek szombat hajnalra már a balkán-félsziget nagy részéről is kiszorították a még ott levő melegebb levegőt, igy már ott is hüvösebbre fordult az idő. Az egymást követő hüvös léghullámok most már szinte az egész kontinensen csapadékos időt okoznak. Az átmeneti - hosszabb-rövidebb ideig tartó napsütést ujra és ujra felhősödés követi, és ezután sokfelé esik az eső, zápor. Hazánk-időjárása is az óceáni légtömegek hatása alatt áll, ezért hüvös marad az idő.

Pénteken az ország északkeleti részében borult, másutt változóan felhős idő volt. A Dunántúl északnyugati felének kivételével sokfelé esett az eső, záporeső, legtöbbször zivatar kiséretében. Jelentősebb - 5 és 15 mm közötti csapadékot a Duna vonalától keletre eső területekről jelentettek. Nagykátán pedig 26, Putnokon 29 mm eső is leesett ma reggel 7 óráig. Pénteken délutánra 17, 23 fokig melegedett fel a levegő. Szombat hajnalra 9, 14 fokig csökkent a hőmérséklet. Délelött változóan felhős idő volt, egy-két helyen rövid ideig tartó eső, futó zápor is előfordult. A hőmérséklet 11 órakor 17 és 20 fok között volt.

Ma 12 órakor Budapesten a hőmérséklet 20 fok, a tengerszintre átszámitott légnyomás 762 mm, változatlan.

A Balaton vizének hőmérséklete Siófoknál 11 órakor 19 fok volt.

Várható időjárás vasárnap estig:

Időnként megnövekvő felhőzet, főként a délutáni órákban szorványos záporral, zivatarral.
Élénk, időnként erős nyugatias szél.

Várható legalacsonyabb éjszakai hőmérséklet: 7, 12,
legmagasabb nappali hőmérséklet vasárnap: 17, 22 fok között.

Bártfai Erzsébet s.k.

A hőmérséklet napi középértéke és eltérése a 100 évi átlagtól /Budapesten/:

1978. VII. 7.	18,2 C°,	-3,2 C°.

1871 óta ezen a napon Budapesten előfordult:

legmagasabb hőmérséklet:	35,0 C° /1957/
legalacsonyabb hőmérséklet:	9,7 C° /1911/

78.0383.

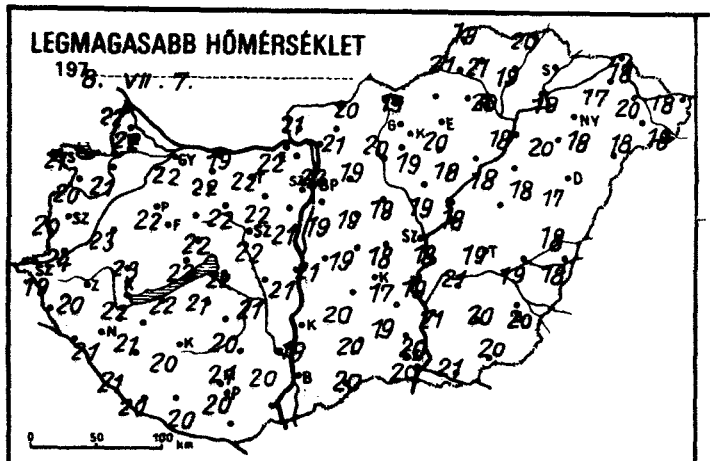
LEGMAGASABB HŐMÉRSÉKLET
1978. VII. 7.

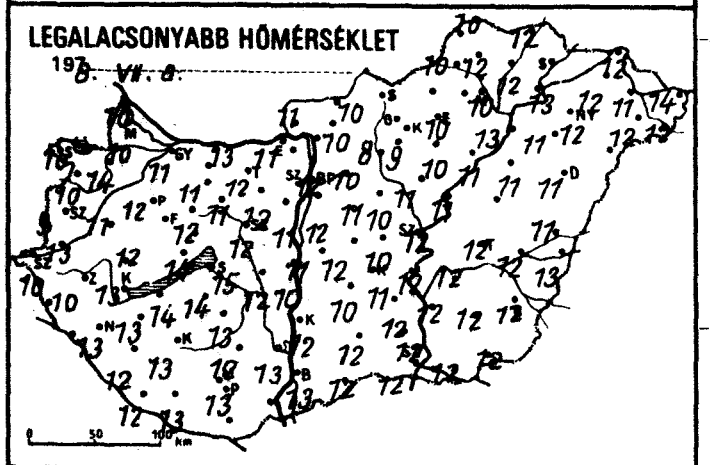
LEGALACSONYABB HŐMÉRSÉKLET
1978. VII. 8.

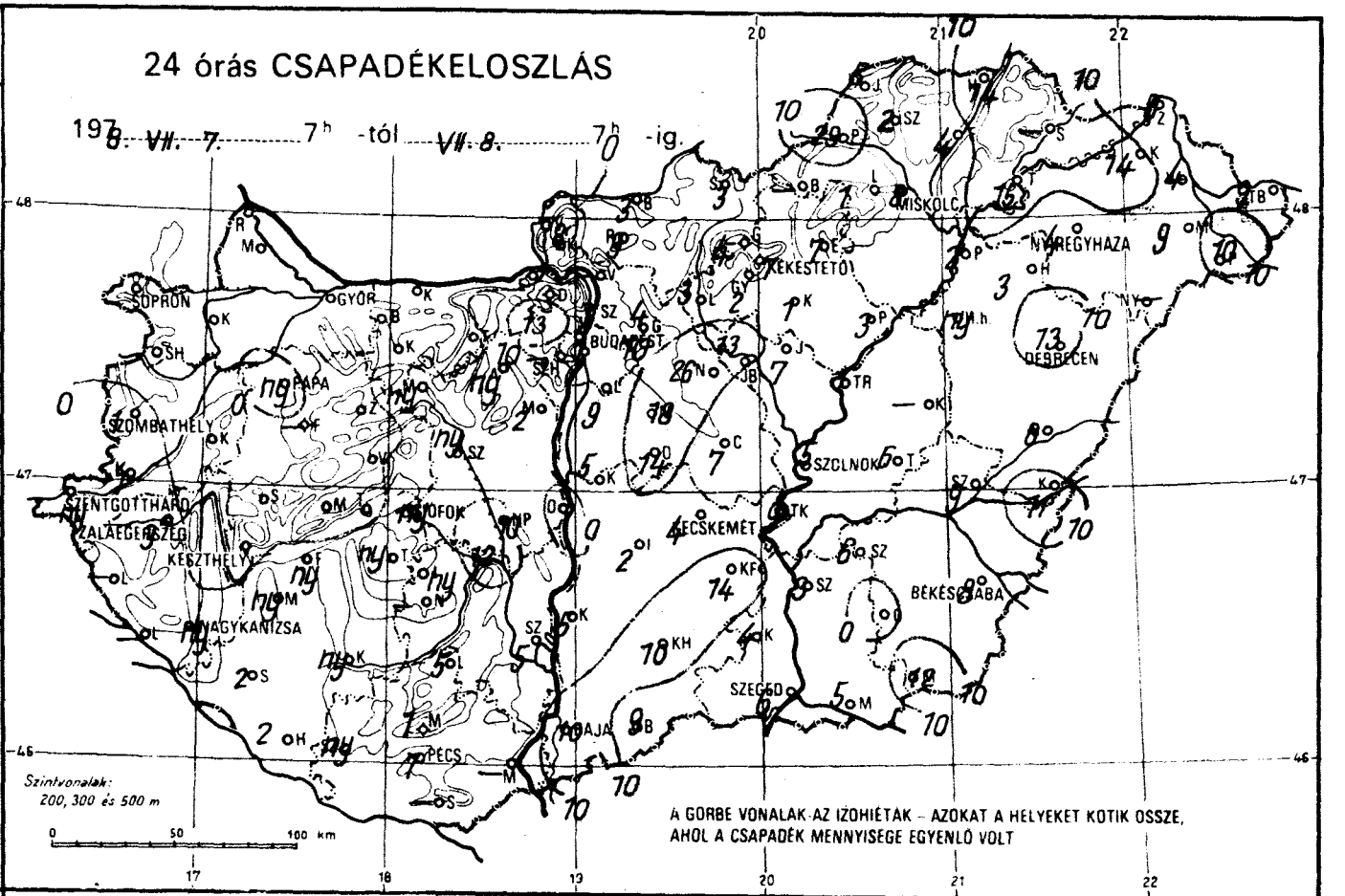
24 órás CSAPADÉKELOSZLÁS
1978. VII. 7. 7h -tól VII. 8. 7h -ig.
SOPRON
GYŐR
BUDAPEST
MISKOLC
NYÍREGYHÁZA
KEKESTETŐ
DEBRECEN
SZOMBATHELY
PAPA
SZOLNOK
SZENTGOTTHÁRD
ZALAEGERSZEG
KESZTHELY
SZÉKESFEHÉRVÁR
KECSKEMÉT
NAGYKANIZSA
BÉKÉSCSABA
SZEGED
BAJA
PÉCS
Szintvonalak: 200, 300 és 500 m
A GÖRBE VONALAK AZ IZOHIÉTÁK – AZOKAT A HELYEKET KÖTIK ÖSSZE, AHOL A CSAPADÉK MENNYISÉGE EGYENLŐ VOLT

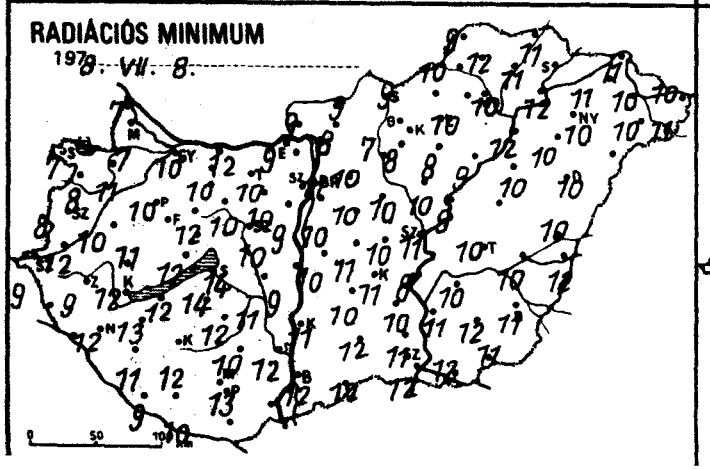
RADIÁCIÓS MINIMUM
1978. VII. 8.

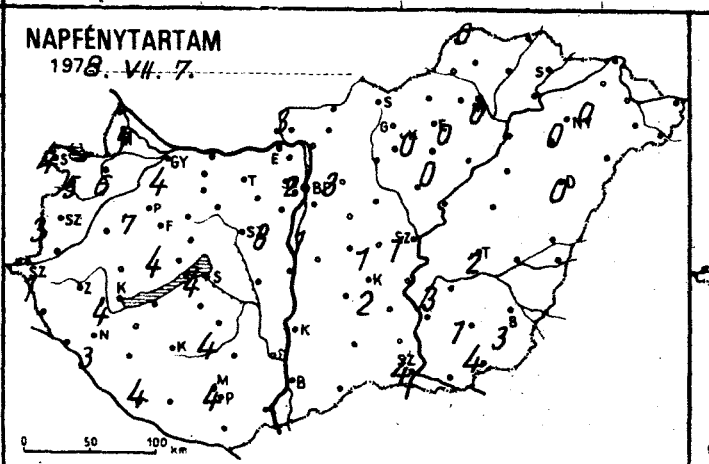
NAPFÉNYTARTAM
1978. VII. 7.

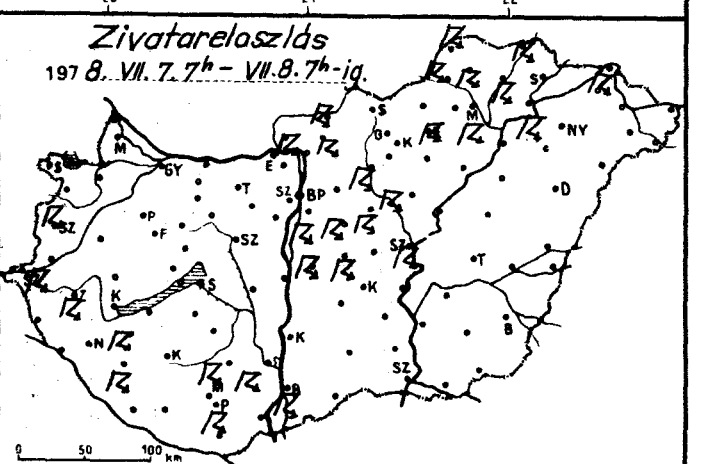
Zivatareloszlás
1978. VII. 7. 7h – VII. 8. 7h-ig.

	197 ..... 07 h -ig az utolsó 24 óra adatai					
	csapadék (mm)		max. hőmérséklet	min. hőmérséklet	rad. min.	napos órák
Győr	.		22	11	10	4
Kapuvár	:		21	14	11	6
Mosonmagyaróvár	:		22	10	7	7
Rajka	.		22	10	7	
Sopron	:		21	10	7	4
Sopronhorpács	.	⌒	20	10	8	5
Káld	.		23	11	10	
Körmend	1		24	13	12	
Szentgotthárd	ny	⌒	19	10	9	1
Szombathely	1		20	9	8	3
Lenti	–		–	–	–	–
Letenye	–		–	–	–	
Nagykanizsa	ny	▽	21	13	12	3
Zalaegerszeg	3		20	10	9	
Farkasgyepű	–		–	–	–	
Keszthely	:		22	13	12	4
Mencshely	.		20	12	10	4
Pápa	ny	▽	22	12	10	7
Sümeg	.		23	12	11	
Tihany	.		22	14	12	
Veszprém	.		22	12	12	
Zirc	.		19	10	9	
Fonyód	ny		22	14	12	
Homokszt. György	2		20	12	9	4
Kaposvár	ny		20	13	12	
Marcali	ny		21	13	13	
Siófok	ny	▽	22	15	14	4
Somogyszob	2		21	12	11	
Tab	ny		21	14	14	
Bábolna	:		22	11	10	
Esztergom	.		22	11	9	
Kisbér	.		22	11	10	
Komárom	.		19	13	12	
Tatabánya	.		22	12	10	
Alcsútdoboz	ny	▽	22	12	10	
Dunaújváros	.		21	10	9	
Martonvásár	2		21	11	9	8
Mór	ny	⌒	22	11	10	
Nagyhörcsökp.	12	▽	21	12	11	
Szabadbattyán	ny		22	12	10	
Tegszemcse	ny	⌒	20	13	12	4
Lengyel	5		21	12	10	
Nagykónyi	–		–	–	–	
Szekszárd	5		20	13	12	
Pécsújtető	1		18	12	11	
Mohács	–		–	–	–	
Écs	7		20	13	13	4
Siklós	–		–	–	–	
Szigetvár	ny		20	13	10	
Sp. Lőrinc	9	⌒	19	12	10	1
Sp. Met. Int.	1	▽	22	12	11	2
Sp. Szab. hegy	–		–	–	–	–
Egléd	7	⌒	18	10	10	1
Dobogókő	13	▽⌒	15	8	8	
Ödöllő	4		19	10	10	3
Királyrét	8		20	9	9	
Monor	18		19	11	10	
Nagykáta	26		18	10	10	
Orkény	14		19	12	11	
Szentendre	3	▽	20	12	12	

	197 ..... 07 h -ig az utolsó 24 óra adatai					
	csapadék (mm)		max. hőmérséklet	min. hőmérséklet	rad. min.	napos órák
Vác	–		–	–	–	
Vámosmikola	.	⌒	21	11	9	3
Baja	10	⌒	20	13	12	4
Bácsalmás	9		20	12	12	
Izsák	2		20	10	10	
Kalocsa	5		19	12	11	
Kecskemét	4	▽⌒	17	11	11	2
Kiskunf. háza	14	▽	19	12	10	
Kiskunhalas	10		20	12	12	
Kunszentmiklós	5		21	11	10	
Tiszakécske	9		19	12	8	
Balassagyarmat	3		20	10	9	
Romhány	9		21	10	8	
Salgótarján	3		19	10	9	
Eger	7		20	10	10	0
Galyatető	4	▽⌒	13	6	4	
Gyöngyös	2	⌒	19	9	8	
Kékestető	7	▽⌒	12	7	7	0
Kompolt	1		18	10	8	0
Lőrinci	3		20	8	7	
Poroszló	3		18	11	9	
Jászapáti	7	▽⌒	24	11	10	
Jászberény	13		18	10	9	
Karcag	–		–	–	–	
Szolnok	5		18	12	11	1
Tiszaroff	1	⌒	18	11	9	
Túrkeve	6	⌒	19	12	10	2
Kistelek	4		20	12	11	
Makó	5		21	12	12	
Szeged	6	▽	20	12	12	4
Szentes	3		21	12	11	
Borsodnádasd	–		–	–	–	
Füged	4		19	12	11	
Hidasnémeti	14		20	12	11	
Jósvafő	5	⌒	19	10	9	0
Lillafüred	1		18	11	–	
Miskolc	8		20	10	10	0
Putnok	29		21	10	10	
Sárospatak	–		–	–	–	
Szendrőlád	2	⌒	21	12	12	
Tokaj	15		19	13	12	
Kisvárda	14	▽⌒	17	12	11	0
Mátészalka	9	⌒	18	12	10	
Nyíregyháza	4	▽	18	12	10	0
Nyírlugos	–		–	–	–	
Pátyod	10	▽	18	12	11	
Tiszabecs	9		18	14	10	
Vásárosnamény	4	⌒	20	11	10	
Záhony	9		18	12	11	
Berettyóújfalu	8	⌒	18	11	10	
Debrecen	13	▽⌒	17	11	10	0
Hajdúdorog	3	⌒	20	11	10	
Hortobágy	ny		18	11	10	
Körösszakál	11	⌒	21	12	10	
Polgár	2	▽⌒	18	13	12	
Békéscsaba	8	▽⌒	20	12	11	3
Mezőhegyes	12	⌒	20	12	11	4
Orosháza	.		20	12	12	1
Szarvas	6	▽⌒	21	12	10	3
Szeghalom	9		19	12	10	

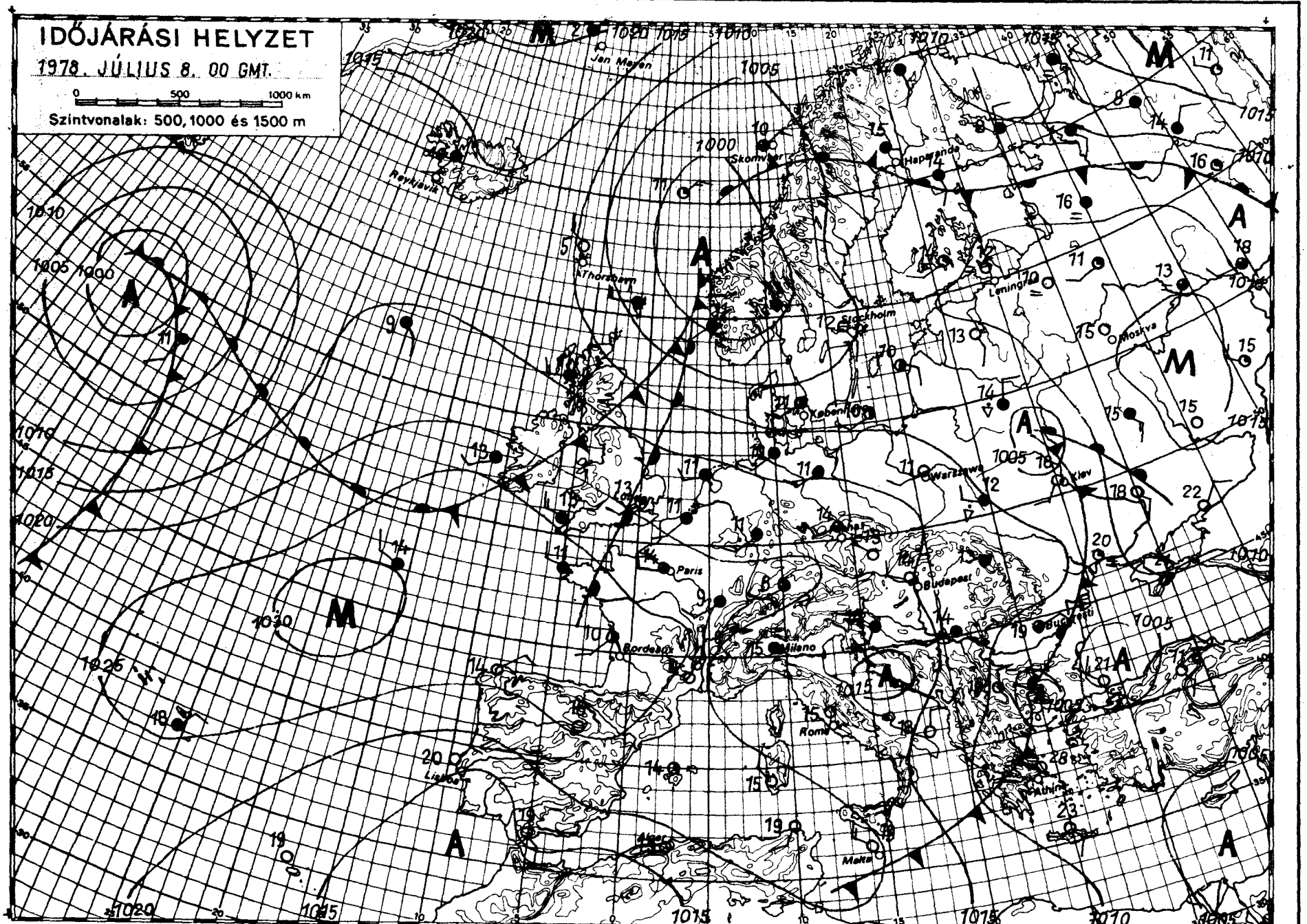

KIADJA: ORSZÁGOS METEOROLÓGIAI SZOLGÁLAT

Készült: Központi Előrejelző Intézet Előrejelző Osztálya — T.: 273-078 — Megjelenik naponként —

Évi előfizetési díja: 720,—Ft — Megrendelhető: 1024 Budapest, II., Kitaibel Pál u. 1. Telefon: 353-500,

Kiadásért felel: az OMSZ elnöke — Szerkesztésért felel: a KEI igazgatója

IDŐJÁRÁSI NAPIJELENTÉS

ЕЖЕДНЕВНЫЙ МЕТЕОРОЛОГИЧЕСКИЙ БЮЛЛЕТЕНЬ · DAILY WEATHER REPORT
BULLETIN QUOTIDIEN DE TEMPS · TÄGLICHER WETTERBERICHT

91. évfolyam 190. szám. + Budapest + 1978. július 9. vasárnap

Az időjárási helyzet és a várható időjárás:

Európa nagy részén továbbra is ciklonok határozzák meg az időjárást. Az áramlási rendszerekben nyugat, északnyugat felől, több hullámban, különböző hőmérsékletü és nedvességtartalmú óceáni levegő érkezik Nyugat-Európán át szárazföldünk belseje felé. Az óceáni léghullámok vonulását ma reggel a Brit-szigeteken, Franciaországban, és a Német-Lengyel sikságon többfelé eső, záporeső, valamint megélénkülő szél kisérte. Leningrád és Moszkva környékén szorványosan záporok, zivatarok keletkeznek. A következő 36 óra folyamán a Kárpát-medence időjárását is az óceáni léghullámok határozzák meg.

Hazánkban szombaton a Dunántúl déli részén, valamint az északkeleti országrészben 5, 7, máshol 8, 12 órán át sütött a nap. A délelötti orákban egy-két helyen, a déli óráktól több helyen keletkezett zápor, zivatar. A lehullott csapadék mennyisége általában nem haladta meg az 5 mm-t, csupán Zalaegerszegen mértek 7 mm-t. A hőmérséklet napközben 20, 24 fokig emelkedett. A nyugati, északnyugati szél többfelé megélénkült. Vasárnap hajnalra 7, 14 fokig hült le a levegő. Ma délelött a nyugati, északnyugati megyékben tulnyomóan, máshol változóan felhős idő volt. Sopronból kisebb esőt jelentettek. A hőmérséklet 11 órakor az ország területén 17, 21 fok között váltakozott. A déli, délnyugati szél több helyen megélénkült.

Ma 12 órakor Budapesten a hőmérséklet 21 fok, a tengerszintre átszámitott légnyomás 760 mm, erősen süllyed.

A Balaton vizének hőmérséklete Siófoknál 11 órakor 20 fok volt.

Várható időjárás hétfő estig:

Átmenetileg erősen megnövekvő felhőzet.
Szorványosan esők, záporok.
Többfelé élénk, helyenként erős, eleinte déli, délnyugati, majd nyugatira, északnyugatira forduló szél.
Várható legalacsonyabb éjszakai hőmérséklet: 10, 15,
legmagasabb nappali hőmérséklet hétfőn: 20, 24 fok között.

Vadkerti Ferenc s.k.

A hőmérséklet napi középértéke és eltérése a 100 évi átlagtól /Budapesten/:

1978. VII. 8.: 17,2 C°, -4,7 C°.

1871 óta ezen a napon Budapesten előfordult:

legmagasabb hőmérséklet 37,2 C° /1957/
legalacsonyabb hőmérséklet 9,4 C° /1887/

78.0384.

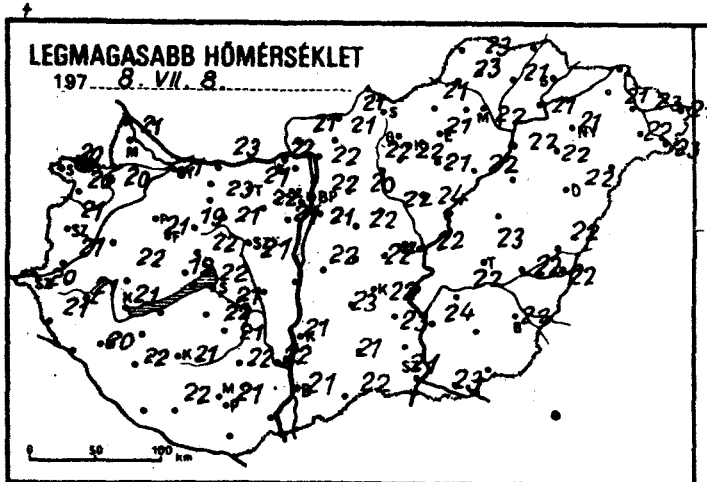
LEGMAGASABB HŐMÉRSÉKLET
197 8. VII. 8.

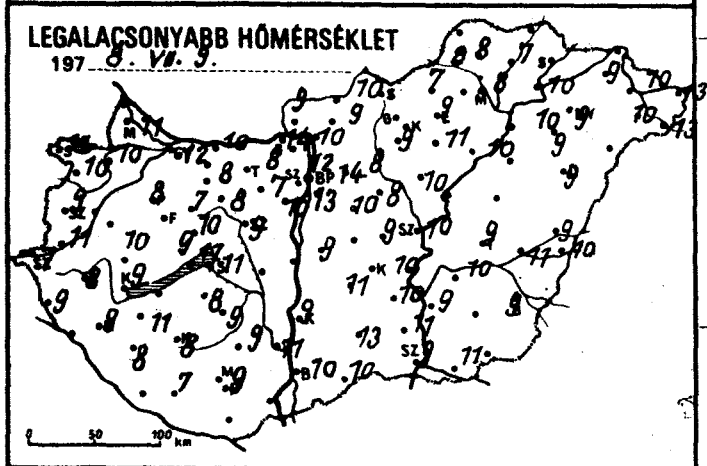
LEGALACSONYABB HŐMÉRSÉKLET
197 8. VII. 9.

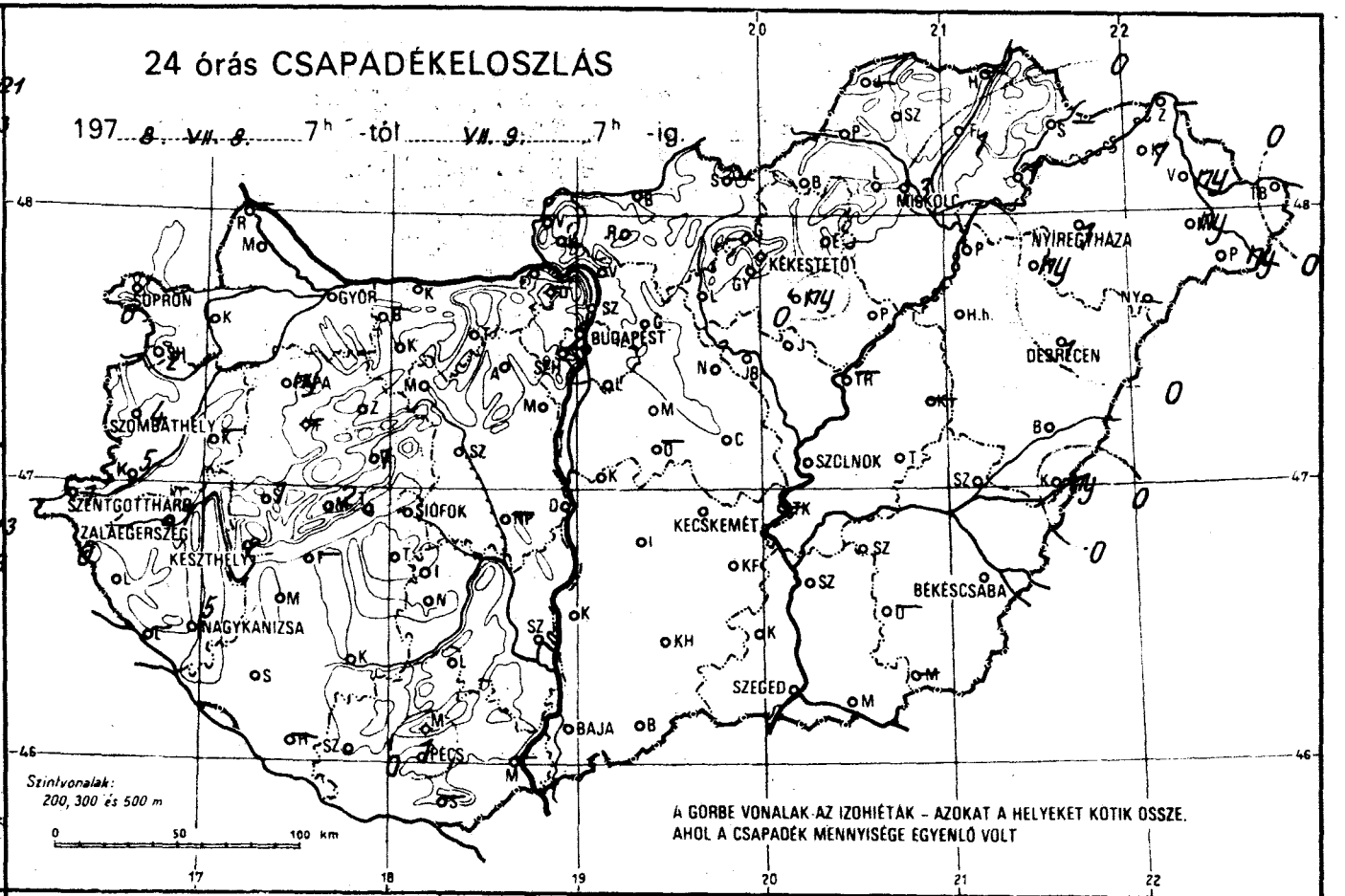
24 órás CSAPADÉKELOSZLÁS
197 8. VII. 8. 7h -tól VII. 9. 7h -ig.
SOPRON
GYŐR
BUDAPEST
MISKOLC
NYÍREGYHÁZA
KÉKESTETŐ
DEBRECEN
SZOMBATHELY
SZENTGOTTHÁRD
ZALAEGERSZEG
KESZTHELY
SIÓFOK
NAGYKANIZSA
KECSKEMÉT
SZOLNOK
BÉKÉSCSABA
SZEGED
BAJA
PÉCS
Szintvonalak:
200, 300 és 500 m
A GÖRBE VONALAK AZ IZOHIÉTÁK – AZOKAT A HELYEKET KÖTIK ÖSSZE,
AHOL A CSAPADÉK MENNYISÉGE EGYENLŐ VOLT

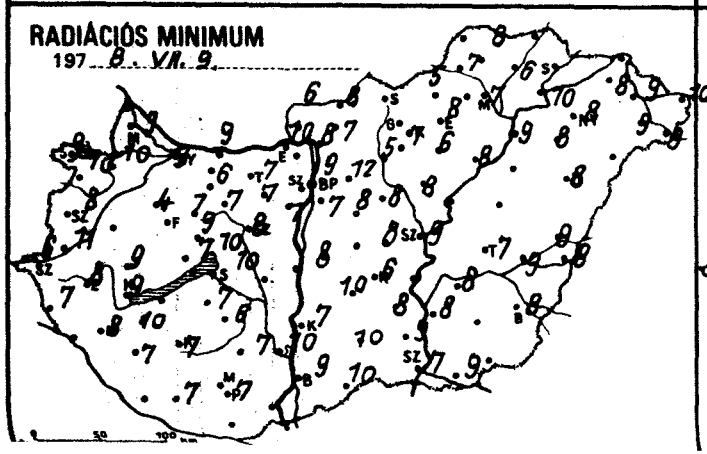
RADIÁCIÓS MINIMUM
197 8. VII. 9.

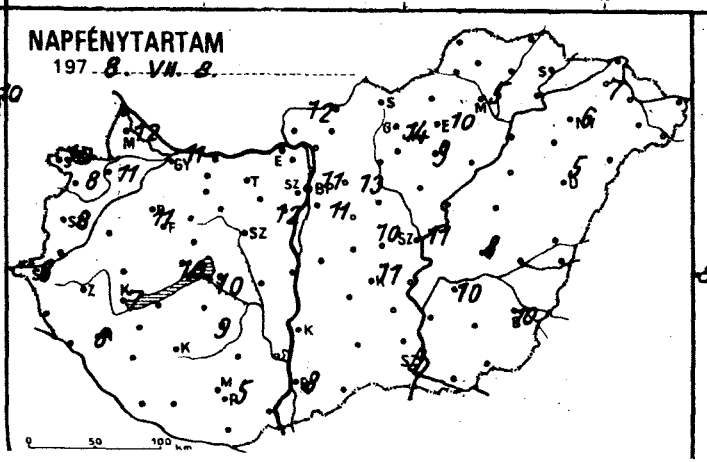
NAPFÉNYTARTAM
197 8. VII. 8.

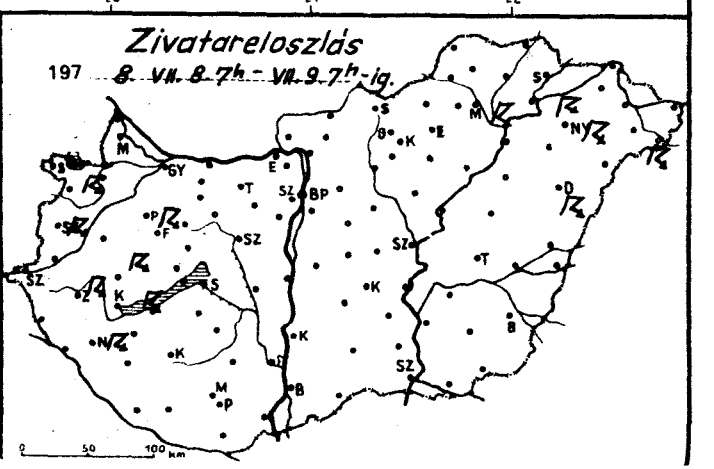
Zivatareloszlás
197 8. VII. 8. 7h - VII. 9. 7h -ig.

	197 8.VII.9 07h -ig az utolsó 24 óra adatai					
	csapadék (mm)		max. hőmérséklet	min. hőmérséklet	rad. min.	napos órák
Győr	•		21	12	9	11
Kapuvár	•		20	10	10	11
Mosonmagyaróvár	•	⌒	21	11	9	12
Rajka	–		–	–	–	
Sopron	•		20	11	9	10
Sopronhorpács	2	R	20	10	8	8
Káld	–		–	–	–	
Körmend	5		21	11	11	
Szentgotthárd	1	=⌒	20	7	6	8
Szombathely	4	R⌒	21	9	8	8
Lenti	•		21	9	7	
Letenye	–		–	–	–	
Nagykanizsa	5	R⌒	20	9	8	8
Zalaegerszeg	7	R	21	8	8	
Farkasgyepü	–		–	–	–	
Keszthely	2	R	21	9	9	7
Mencshely	2		19	9	9	10
Pápa	ny	R⌒	21	8	4	11
Sümeg	1	R	22	10	9	
Tihany	•	⌒	22	12	10	
Veszprém	1		22	10	9	
Zirc	•	⌒	19	7	7	
Fonyód	–		–	–	–	
Homokszt. györgy	–		–	–	–	–
Kaposvár	•	⌒	21	8	7	
Marcali	•	⌒	22	11	10	
Siófok	•	⌒	21	11	10	10
Somogyszob	•	⌒	22	8	7	
Tab	•		22	8	7	
Tabolna	–		–	–	–	
Esztergom	•		22	14	10	
Tisbér	•	⌒	23	8	6	
Komárom	•		23	10	9	
Tatabánya	•	⌒	21	8	7	
Alcsútdoboz	•	⌒	22	7	7	
Dunaújváros	•	⌒	22	7	7	
Martonvásár	•		21	10	7	12
Mór	•	⌒	21	8	7	
Nagyhörcsökp.	–		–	–	–	
Szabadbattyán	•	⌒	21	9	8	
Vegszemcse	•	⌒	21	9	6	9
Fengyel	•		22	9	7	
Nagykónyi	–		–	–	–	
Szekszárd	•		22	11	10	
Tamási	•		19	11	8	
Mohács	–		–	–	–	
Pécs	1	⌒	21	9	7	5
Pécsvárad	–		–	–	–	
Szigetvár	•		22	7	7	
Szp. Lőrinc	•	⌒	21	13	7	11
Szp. Met. Int.	•		22	12	9	11
Szp. Szab. hegy	–		–	–	–	–
Szegled	•	⌒	22	9	8	10
Szobogókő	–		–	–	–	
Szödöllő	•	⌒	20	14	12	13
Szirályrét	–		–	–	–	
Szonor	•		22	10	8	
Szagykáta	•		22	8	8	
Szrkény	–		–	–	–	
Szentendre	•		23	10	10	

	197 8.VII.9 07h -ig az utolsó 24 óra adatai					
	csapadék (mm)		max. hőmérséklet	min. hőmérséklet	rad. min.	napos órák
Vác	•	⌒	22	10	8	
Vámosmikola	•	⌒	21	9	6	12
Baja	•	⌒	21	10	9	8
Bácsalmás	•		22	10	10	
Izsák	•		23	11	10	
Kalocsa	•		21	9	7	
Kecskemét	•	⌒	21	10	6	11
Kiskunf. háza	•		22	10	8	
Kiskunhalas	•		21	13	10	
Kunszentmiklós	•		22	9	8	
Tiszakécske	–		–	–	–	
Balassagyarmat	•	⌒	21	10	8	
Romhány	•		21	9	7	
Salgótarján	–		–	–	–	
Eger	•		21	9	8	10
Galyatető	•		16	6	5	
Gyöngyös	•	⌒	22	9	7	
Kékestető	•		14	7	5	14
Kompolt	ny	⌒	21	11	6	9
Lőrinci	•	⌒	22	8	5	
Poroszló	•	⌒	22	10	8	
Jászapáti	•	⌒	24	10	8	
Jászberény	•	⌒	22	11	7	
Karcag	–		–	–	–	
Szolnok	•		22	10	9	11
Tiszaroff	–		–	–	–	
Túrkeve	•	⌒	23	9	7	8
Kistelek	•		23	11	9	
Makó	•		23	11	9	
Szeged	•	⌒	21	9	7	9
Szentes	•		24	9	8	
Borsodnádasd	•	⌒	21	7	5	
Füged	1	⌒	21	7	6	
Hidasnémeti	–		–	–	–	
Jósvafő	–		–	–	–	–
Lillafüred	•		20	10	–	
Miskolc	3	R=	22	8	7	5
Putnok	•		23	8	7	
Sárospatak	–		–	–	–	–
Szendrőlád	•	⌒	23	8	8	
Tokaj	1	R	21	10	10	
Kisvárda	1		21	9	8	7
Mátészalka	ny	⌒	22	10	9	
Nyíregyháza	1	R=	21	9	8	6
Nyírlugos	–		–	–	–	
Pátyod	ny	R	23	13	9	
Tiszabecs	•		21	13	10	
Vásárosnamény	ny	⌒	23	10	9	
Záhony	–		–	–	–	
Berettyóújfalu	•	⌒	22	9	9	
Debrecen	1	R=	22	9	8	5
Hajdúdorog	ny	⌒	22	9	8	
Hortobágy	–		–	–	–	
Körösszakál	ny	⌒	22	10	8	
Polgár	•	⌒	22	10	9	
Békéscsaba	•	⌒	22	9	8	10
Mezőhegyes	–		–	–	–	–
Orosháza	–		–	–	–	–
Szarvas	•	⌒	22	10	8	10
Szeghalom	•		22	11	9	

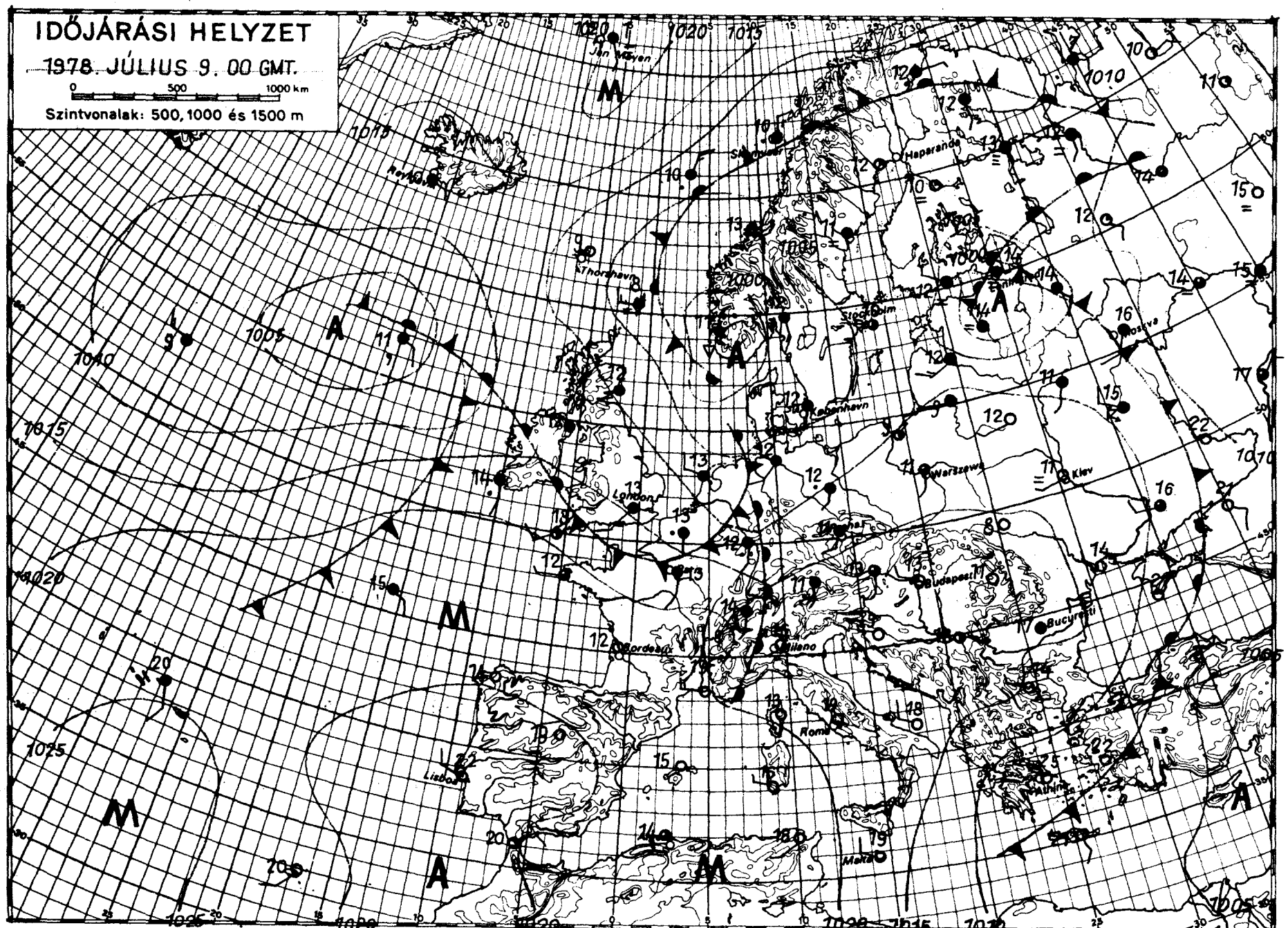

KIADJA: ORSZÁGOS METEOROLÓGIAI SZOLGÁLAT

Készíti: Központi Előrejelző Intézet Előrejelző Osztálya — T.: 273 - 018 — Megjelenik naponként —

Évi előfizetési díja: 720,—Ft — Megrendelhető: 1024 Budapest, II., Kitaibel Pál u. 1. Telefon: 353-500,

Kiadásért felel: az OMSZ elnöke — Szerkesztésért felel: a KEI igazgatója

IDŐJÁRÁSI NAPIJELENTÉS

ЕЖЕДНЕВНЫЙ МЕТЕОРОЛОГИЧЕСКИЙ БЮЛЛЕТЕНЬ • DAILY WEATHER REPORT
BULLETIN QUOTIDIEN DE TEMPS • TÄGLICHER WETTERBERICHT

91. évfolyam 191. szám. + Budapest + 1978. július 10. hétfő

Az időjárási helyzet és a várható időjárás:

Középpontjával Finnország déli része felett még mindig nagy kiterjedésü, mérsékeltövi ciklon örvénylik. Jelenleg még ez a ciklon alakitja kontinensünk legnagyobb részén az időjárást, hatása azonban fokozatosan csökken egyrészt azért mert lassan kelet felé húzódik, másrészt azért, mert az örvény töltődik. Az európai időjárás alakitásában minden valószinüség szerint az Afrika felől elinduló nagy mennyiségü melegebb levegő veszi át a döntő szerepet, ezzel párhuzamosan a Skandináv-félsziget felett magasnyomású zóna fejlődik, amelynek hatása nemcsak azon a vidéken, hanem Nyugat- és Közép-Európa jelentős részén érezhető lesz. E két hatás együtteseként 24 óra elmultával Közép-Európában lassú melegedés kezdődik.

Hazánkban vasárnap a Pécs-Miskolc vonaltól északnyugatra változóan felhős, ettől a vonaltól délkeletre csaknem egész nap derült idő volt. Napközben északnyugat felől fokozatosan megnövekedett a felhőzet és egyre több helyen alakult ki zápor, zivatar. A vasárnap reggel 7 órától ma reggel 7 óráig terjedő időszak alatt az országban mindenütt hullott eső, mennyisége általában 15 mm alatt maradt, de a Balaton környékén több helyen mértek 17, 24 mm közötti értéket, sőt Keszthelyről 25, Mencshelyről 26, Sümegről 28 mm-t jelentettek. A legmagasabb nappali hőmérséklet 18, 25 fok között alakult. Hétfő hajnalra 10, 14 fokig hült le a levegő. Délelőtt változóan felhős volt az idő, elszortan volt eső, zápor, a hőmérséklet 11 órára 15, 19 fokig emelkedett.

Ma 12 órakor Budapesten a hőmérséklet 19 fok, a tengerszintre átszámitott légnyomás 759 mm, nem változik.

A Balaton vizének hőmérséklete 11 órakor Siófoknál 20 fok volt.

Várható időjárás kedd estig:

Változóan felhős ég, hétfőn még több helyen, kedden már csak elszórtan záporeső, zivatar.
A nyugatias szél élénk, időnként erős lesz.

Várható legalacsonyabb éjszakai hőmérséklet: 8, 13.
legmagasabb nappali hőmérséklet kedden: 19, 24 fok között.

Aigner Szilárd- Heilingbrunnerné Bóna Márta

TÁVOLABBI KILÁTÁSOK PÉNTEK REGGELIG:

Fokozatosan csökkenő felhőzet, az időszak elején még esők.
Legalacsonyabb hajnali hőmérséklet 10, 15 fok között.
Legmagasabb nappali hőmérséklet eleinte 20, később 25 fok között.
Jelentős mennyiségü /legalább 5 mm/ csapadék az ország területének 60 százalékán várható.

KÖZÉPTÁVÚ ELŐREJELZŐ OSZTÁLY

A hőmérséklet napi középértéke és eltérése a 100 évi átlagtól /Budapesten/:

1978. VII. 9.	17,6 C°,	-4,0 C°.

1871 óta ezen a napon Budapesten előfordult:

legmagasabb hőmérséklet	35,2 C° /1927/
legalacsonyabb hőmérséklet	10,7 C° /1962/

78.0385.

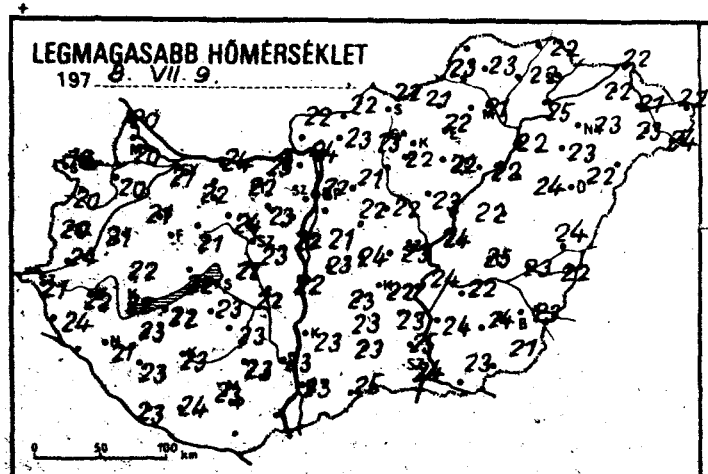
LEGMAGASABB HŐMÉRSÉKLET
197 8. VII. 9.

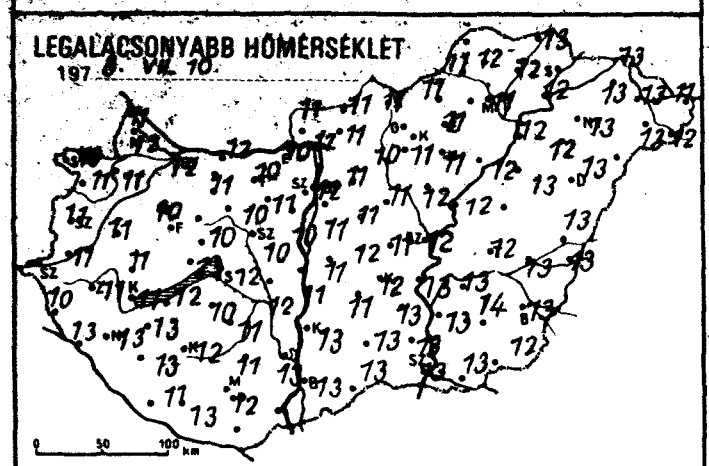
LEGALACSONYABB HŐMÉRSÉKLET
197 8. VII. 10.

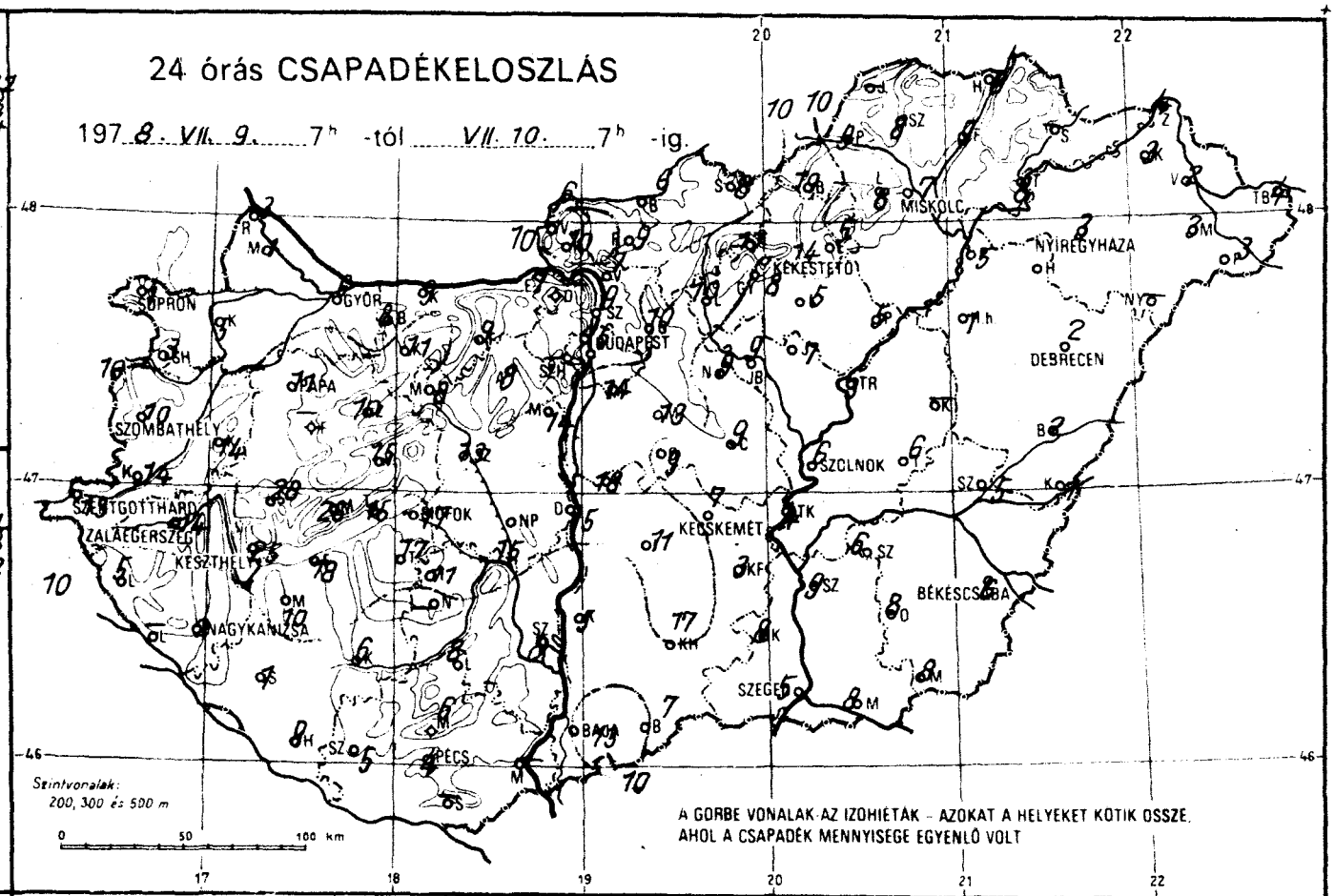
24 órás CSAPADÉKELOSZLÁS
197 8. VII. 9. 7h -tól VII. 10. 7h -ig.
MISKOLC
NYIREGYHÁZA
KEKESTETŐ
SOPRON
GYŐR
BUDAPEST
DEBRECEN
TAPA
SZOMBATHELY
SZOLNOK
SZÉKESFEHÉRVÁR
ZALAEGERSZEG
KESZTHELY
BOGLÁR
NP
KECSKEMÉT
BÉKÉSCSABA
NAGYKANIZSA
SZEGED
PÉCS
BAJA
Szintvonalak:
200, 300 és 500 m
A GÖRBE VONALAK AZ IZOHIÉTÁK - AZOKAT A HELYEKET KÖTIK ÖSSZE, AHOL A CSAPADÉK MENNYISÉGE EGYENLŐ VOLT

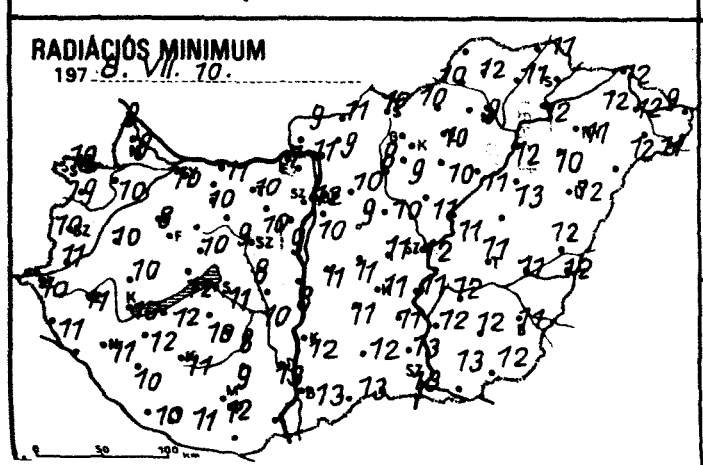
RADIÁCIÓS MINIMUM
197 8. VII. 10.

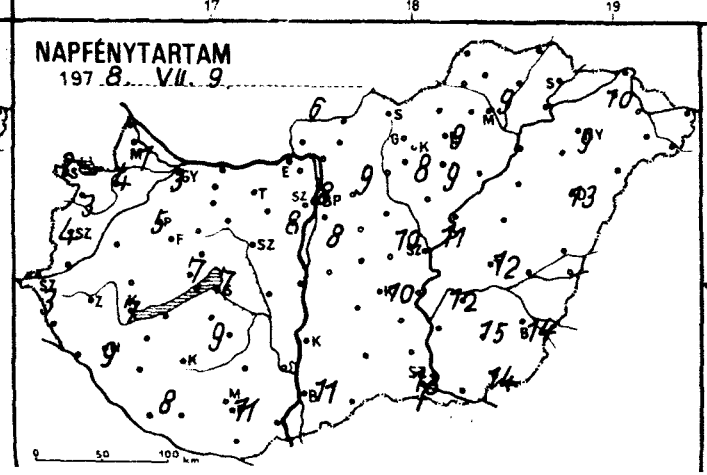
NAPFÉNYTARTAM
197 8. VII. 9.

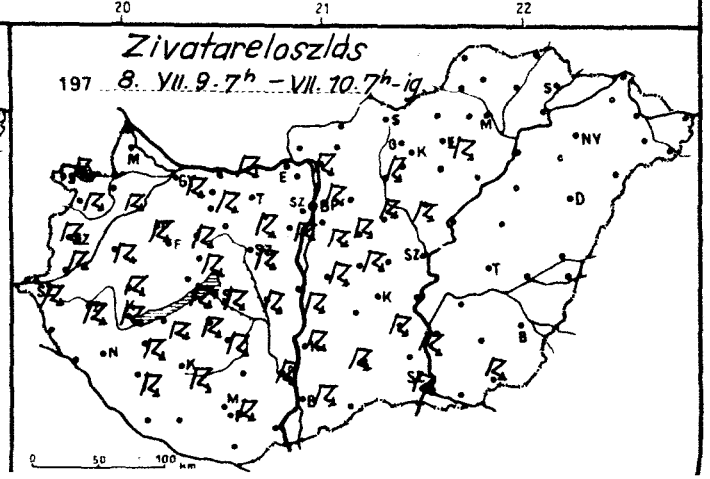
Zivatareloszlás
197 8. VII. 9. 7h – VII. 10. 7h-ig

	1978.VII.10.07h -ig az utolsó 24 óra adatai					
	csapadék (mm)		max. hőmérséklet	min. hőmérséklet	rad. min.	napos órák
Győr	6	⚢	21	12	10	3
Kapuvár	5	⚢	20	11	10	4
Mosonmagyaróvár	1	⚟	20	12	9	1
Rajka	3		20	11	9	
Sopron	1	⚢	18	13	10	2
Sopronhorpács	3	⚢	20	11	9	3
Káld	14	⚢	21	11	10	
Körmend	14	⚢	24	11	11	
Szentgotthárd	13	⚢ ≡	21	11	10	3
Szombathely	10	⚢	20	11	10	4
Kenti	5		24	13	11	
Vetenye	–		–	–	–	
Nagykanizsa	2	=	21	13	11	9
Zalaegerszeg	14	⚢	22	11	11	
Farkasgyepű	–		–	–	–	
Keszthely	25	⚢	22	11	10	7
Mencshely	26	⚢	20	11	9	7
Pápa	11	⚢ =	21	10	8	5
Tümeg	28	⚢	22	11	10	
Tihany	15	⚢	22	13	12	
Veszprém	15	⚢	21	10	10	
Sárc	10	⚢	19	9	8	
Sonyód	18	⚢	22	12	12	
Somokszt. György	9		23	11	10	8
Kaposvár	6	⚢	23	12	11	
Marcali	10	⚢	23	13	12	
Siófok	17	⚢	22	12	11	7
Somogyszob	1	⚢	23	13	10	
Táb	17	⚢	23	10	10	
Tábolna	8		22	11	9	
Esztergom	7		23	10	7	
Csisbér	11	⚢	22	11	10	
Komárom	9	⚢	24	12	11	
Tatabánya	9	⚢	22	11	10	
Ócsúdoboz	8	⚢	23	11	10	
Dunaújváros	15	⚢	22	11	8	
Martonvásár	14	⚢	22	10	9	8
Mór	9		24	10	9	
Nagyhörcsökp.	15	⚢	22	12	10	
Szabadbattyán	13	⚢ ⚟	23	10	8	
Vegszemcse	11	⚢	23	11	8	9
Jengyel	8		23	11	9	
Nagykónyi	–		–	–	–	
Szekszárd	8	⚢	23	13	13	
Pécs-Pécsvárad	6		21	11	10	
Mohács	–		–	–	–	
Pécs	4	⚢	23	12	12	11
Siklós	–		–	–	–	
Szigetvár	5	≡	24	13	11	
Sp. Lőrinc	14	⚢	21	11	10	8
Sp. Met. Int.	6	⚢	22	12	10	8
Sp. Szab. hegy	–		2–	–	–	–
Szegléd	9		23	11	11	10
Szobogókő	–		–	–	–	
Csödöllő	10	⚢	21	11	10	9
Szirályrét	10		22	10	10	
Monor	13	⚢	22	11	9	
Nagykáta	9	⚢	22	11	10	
Szirkény	9	⚢	24	12	11	
Szentendre	9	⚢	24	12	12	

	1978.VII.10.07h -ig az utolsó 24 óra adatai					
	csapadék (mm)		max. hőmérséklet	min. hőmérséklet	rad. min.	napos órák
Vác	7	⚢ ⚟	24	12	11	
Vámosmikola	6		22	11	9	6
Baja	13	⚢	23	13	13	11
Bácsalmás	7		25	13	13	
Izsák	11		23	11	11	
Kalocsa	5	⚢	23	13	12	
Kecskemét	7	⚢	22	12	11	10
Kiskunf. háza	3	⚢	23	13	11	
Kiskunhalas	17	⚢	23	13	12	
Kunszentmiklós	18	⚢	23	11	11	
Tiszakécske	4		24	13	11	
Balassagyarmat	6		22	11	11	
Romhány	9	⚢	23	11	9	
Salgótarján	8	⚢	22	11	10	
Eger	5	⚢	22	11	10	9
Galyatető	17	⚢	15	7	7	
Gyöngyös	8	⚢ ⚟	22	11	9	
Kékestető	14	⚢	14	6	6	8
Kompolt	5		22	11	10	9
Lőrinci	10	⚢	23	10	8	
Poroszló	5		22	12	11	
Jászapáti	7	⚢	23	12	11	
Jászberény	9	⚢	22	11	10	
Karcag	–		–	–	–	
Szolnok	6	⚢	24	12	12	11
Tiszaroff	3		22	12	11	
Túrkeve	6	⚢	25	12	11	12
Kistelek	8	⚢	25	13	13	
Makó	8		23	13	13	
Szeged	5	⚢	24	13	13	13
Szentes	9		24	13	12	
Borsodnádasd	19	⚢	21	11	10	
Füged	9	⚢	22	12	11	
Hidasnémeti	8	⚢	23	13	11	
Jósvafő	–		–	–	–	
Lillafüred	8	⚢	19	10	9	
Miskolc	7	⚢	21	11	9	9
Putnok	9		23	11	10	
Sárospatak	–		–	–	–	–
Szendrőlád	8	⚟	23	12	12	
Tokaj	8	⚢	25	12	12	
Kisvárda	3		22	13	12	10
Mátészalka	3		23	13	12	
Nyíregyháza	3	⚢	23	13	11	9
Nyírlugos	–		–	–	–	
Pátyod	3	⚢	24	12	11	
Tiszabecs	4	⚢	22	11	9	
Vásárosnamény	2		21	13	12	
Záhony	4		22	13	12	
Berettyóújfalu	2		24	13	12	
Debrecen	2	⚢	22	13	12	13
Hajdúdorog	3		23	12	11	
Hortobágy	1		24	13	13	
Körösszakál	1	⚟	22	13	12	
Polgár	5	⚢	22	12	12	
Békéscsaba	6	⚢	23	13	11	14
Mezőhegyes	8	⚢	21	12	12	14
Orosháza	8	⚢	24	14	12	15
Szarvas	6	⚢	22	13	12	12
Szeghalom	5		23	13	11	

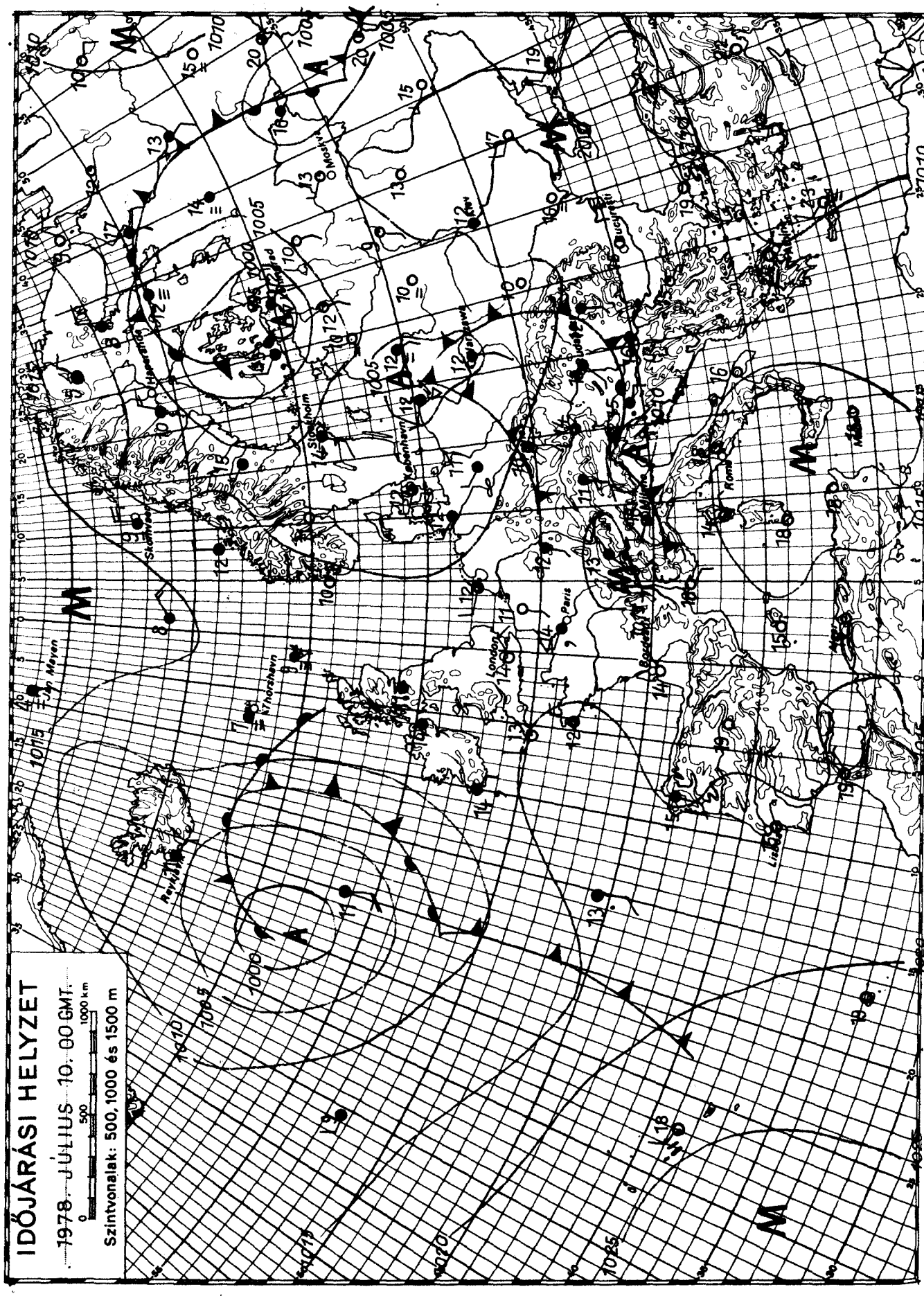

KIADJA: ORSZÁGOS METEOROLÓGIAI SZOLGÁLAT

Készíti: Központi Előrejelző Intézet Előrejelző Osztálya — T.: 273 - 018 **— Megjelenik naponként —**

Évi előfizetési díja: 720,—Ft — Megrendelhető: 1024 Budapest, II., Kitaibel Pál u. 1. Telefon: 353-500,

Kiadásért felel: az OMSZ elnöke — Szerkesztésért felel: a KEI igazgatója

IDŐJÁRÁSI NAPIJELENTÉS

ЕЖЕДНЕВНЫЙ МЕТЕОРОЛОГИЧЕСКИЙ БЮЛЛЕТЕНЬ • DAILY WEATHER REPORT
BULLETIN QUOTIDIEN DE TEMPS • TÄGLICHER WETTERBERICHT

91. évfolyam 192. szám. + Budapest + 1978. július 11. kedd

Az időjárási helyzet és a várható időjárás:

A Szovjetúnió európai területének középső és északi részén többközéppontú mérsékelt égövi ciklon örvénylik, hatására változékony, többfelé esős az időjárás. Kontinensünk többi részére délnyugat felől meleg, száraz levegő áramlik. Általában kevés a felhő, eső, zápor csak kis területeken hullik. A hőmérséklet napközben a sok napsütés hatására főleg az Ibériai-félszigeten eléri a 30 fokot. Mivel a következő 36 órában a Kárpát-medencébe is meleg levegő érkezik, így a nappali felmelegedés tovább erősödik.

Hazánkban hétfőn változóan felhős idő volt, a Komárom-Szolnok-Békéscsaba vonaltól délnyugatra sokfelé esett eső, zápor, helyenként zivatar keletkezett. Az ország többi részén csak néhány helyen hullott csapadék, a ma reggel 7 óráig lehullott eső mennyisége csapadéknyom és 12 mm között váltakozott. Hétfőn a legmagasabb nappali hőmérséklet 18, 23 fok között alakult. Ma hajnalra a derült részeken 6, 9, a felhősebb helyeken 10, 15 fokig csökkent a hőmérséklet. Délelött a déli, délnyugati országrészben jobbára erősen felhős, borult volt az ég és elszortan kisebb eső, zápor is esett. Máshol túlnyomóan napos, száraz idő volt. A hőmérséklet 11 órakor 16, 20 fok között alakult.

Ma 12 órakor Budapesten a hőmérséklet 21 fok, a tengerszintre átszámitott légnyomás 762 mm, alig változik.

A Balaton vizének hőmérséklete 11 órakor Siófoknál 20 fok volt.

Várható időjárás szerda estig:

Kedden a déli, délnyugati országrészben jobbára erősen felhős idő, elszortan kisebb esővel, záporral. Máshol változóan felhős, száraz idő.
Szerdán ország szerte változóan felhős, száraz idő.
Napközben időnként megélénkülő déli, délnyugati szél.

Várható legalacsonyabb éjszakai hőmérséklet: 11, 16,
legmagasabb nappali hőmérséklet: 25, 30 fok között.

Németh Lajos s.k.

A hőmérséklet napi középértéke és eltérése a 100 évi átlagtól /Budapesten/:

1978. VII. 10.:	16,5 C°,	-5,0 C°.

1871 óta ezen a napon Budapesten előfordult:

legmagasabb hőmérséklet	33,6 C° /1942/
legalacsonyabb hőmérséklet	10,2 C° /1900/

78.0386.

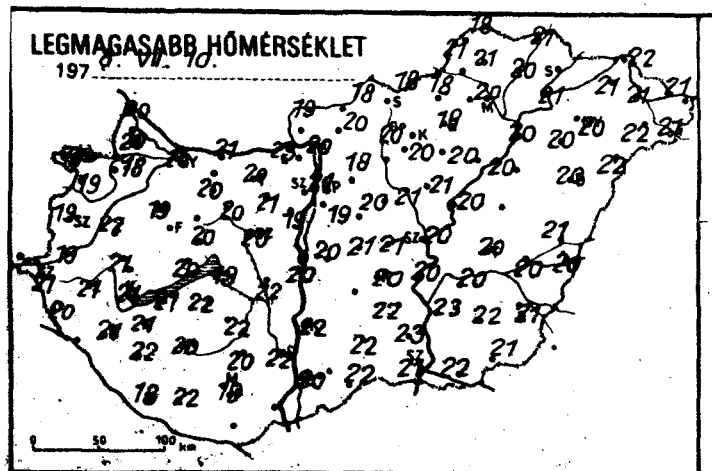
LEGMAGASABB HŐMÉRSÉKLET
197 8. VII. 10.

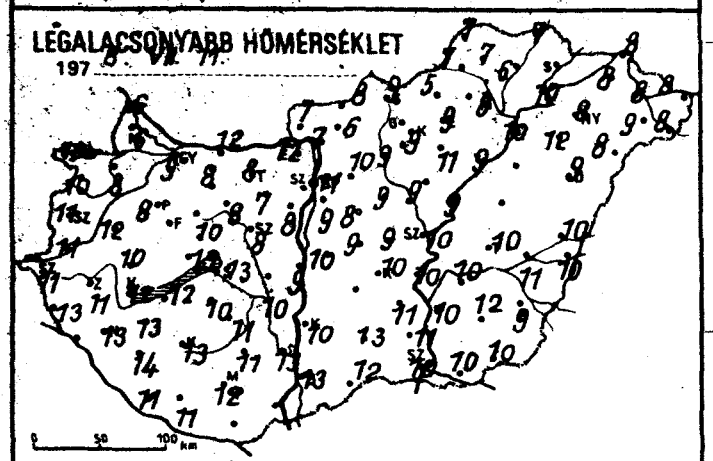
LEGALACSONYABB HŐMÉRSÉKLET
197 8. VII. 11.

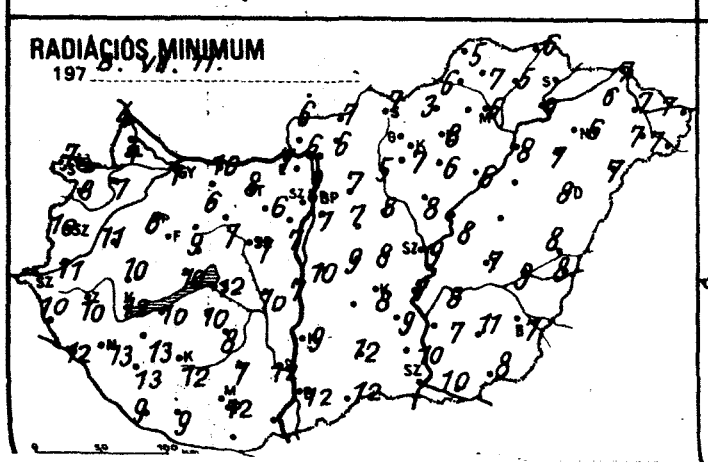
RADIÁCIÓS MINIMUM
197 8. VII. 11.

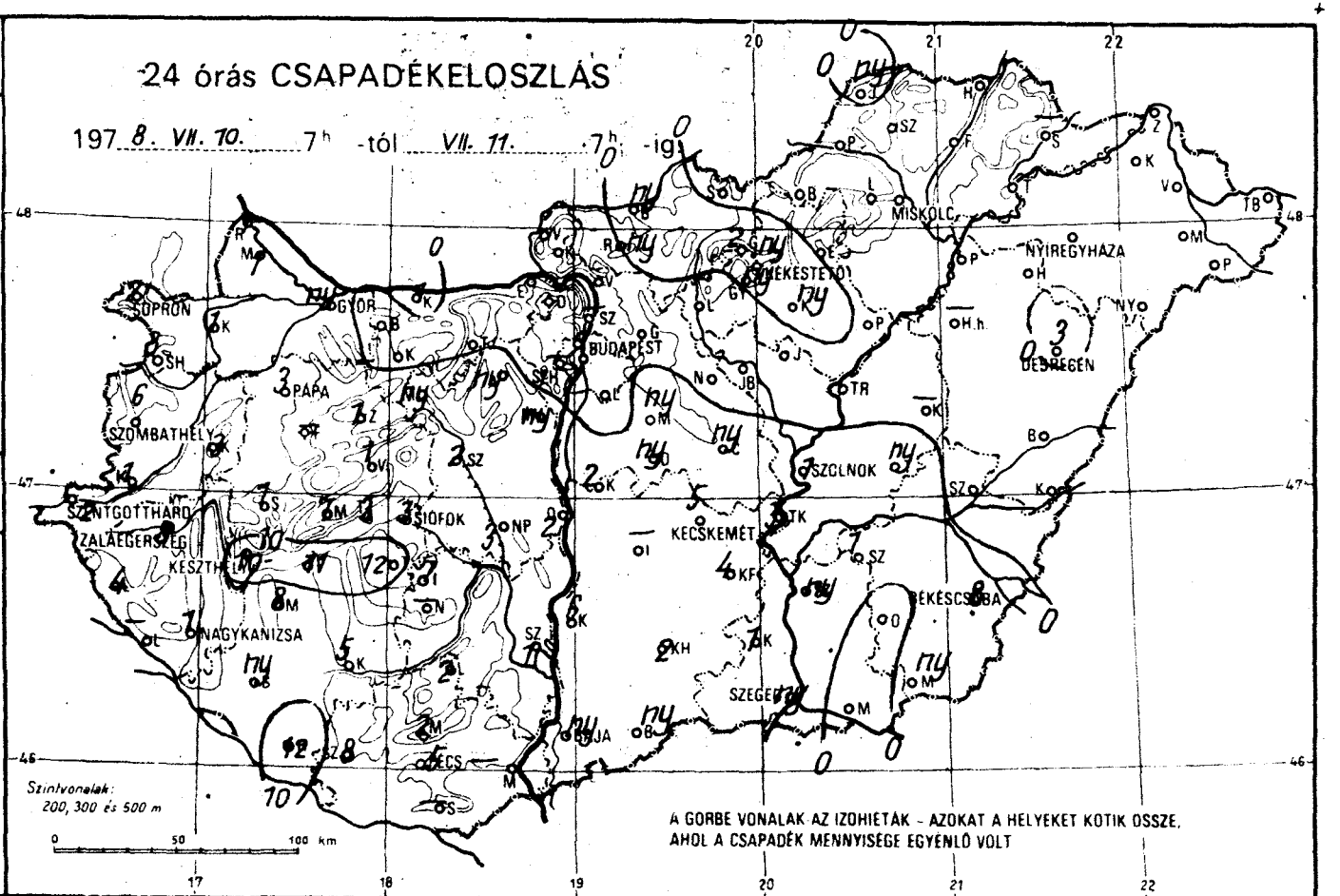
24 órás CSAPADÉKELOSZLÁS
197 8. VII. 10. 7h -tól VII. 11. 7h -ig
SOPRON
GYŐR
PÁPA
SZOMBATHELY
SZENTGOTTHÁRD
ZALAEGERSZEG
KESZTHELY
NAGYKANIZSA
SIÓFOK
BUDAPEST
MISKOLC
NYÍREGYHÁZA
DEBRECEN
SZOLNOK
KECSKEMÉT
BÉKÉSCSABA
SZEGED
Szintvonalak: 200, 300 és 500 m
A GÖRBE VONALAK AZ IZOHIETÁK - AZOKAT A HELYEKET KÖTIK ÖSSZE, AHOL A CSAPADÉK MENNYISÉGE EGYENLŐ VOLT

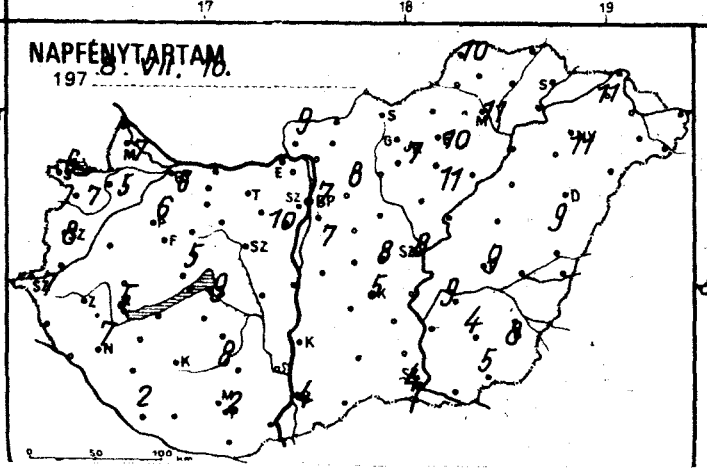
NAPFÉNYTARTAM
197 8. VII. 10.

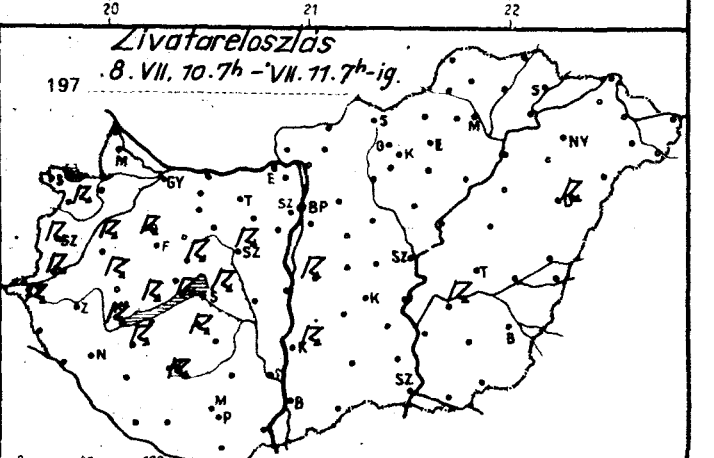
Zivatareloszlás
197 8. VII. 10. 7h - VII. 11. 7h-ig.

	198.VII.11.07h -ig az utolsó 24 óra adatai					
	csapadék (mm)		max. hőmérséklet	min. hőmérséklet	rad. min.	napos órák
Győr	ny	⛈ 🌫	20	9	7	6
Kapuvár	1	⛈ 🌫	18	8	7	5
Mosonmagyaróvár	1	🌫	20	6	4	
Rajka	1		20	6	4	
Sopron	2	⛈ 🌫	18	10	7	6
Sopronhorpács	3	☂ 🌫	19	10	8	7
Káld	3	☂	22	12	11	
Körmend	1	☂	19	11	11	
Szentgotthárd	2	☂ =	21	11	10	7
Szombathely	6	☂ 🌫	19	11	10	8
Lenti	4		20	13	12	
Letenye	–		–	–	–	
Nagykanizsa	1	⛈	21	13	13	7
Zalaegerszeg	8	⛈	21	11	10	
Farkasgyepű	–		–	–	–	
Keszthely	10	☂	21	12	12	5
Mencshely	7	☂	18	9	7	5
Pápa	3	☂ 🌫	19	8	6	6
Sümeg	1	☂	21	10	10	
Tihany	3	☂	20	13	10	
Veszprém	1	☂	20	10	9	
Zirc	1		18	6	6	
Fonyód	11	⛈	21	12	10	
Homokszt. György	12		18	11	9	
Kaposvár	5		20	13	12	
Marcali	8	☂	23	15	13	
Siófok	3	☂	19	13	12	9
Somogyszob	ny		22	14	13	
Tab	12	☂	22	10	10	
Dábolna	.	🌫	19	7	5	
Esztergom	.		23	12	7	
Kisbér	.	🌫	20	8	6	
Komárom	1	⛈ 🌫	21	12	10	
Tatabánya	.	🌫	20	8	8	
Alcsútdoboz	ny	⛈ 🌫	21	7	6	
Dunaújváros	2	🌫	20	9	7	
Martonvásár	ny		19	8	7	10
Mór	ny	🌫	20	8	7	
Nagyhörcsökp.	3	⛈	22	10	10	
Szabadbattyán	2	☂ 🌫	20	8	7	
Tregszemcse	7		22	11	8	8
Zengyel	2		20	11	7	
Nagykónyi	–		–	–	–	
Szekszárd	1	⛈	22	13	12	
Kisigmánd	2		18	12	11	
Mohács	–		–	–	–	
Pécs	5	⛈	19	12	12	2
Siklós	–		–	–	–	
Szigetvár	8		22	11	9	
Sp. Lőrinc	.		19	9	7	7
Sp. Met. Int.	.	🌫	21	11	9	7
Sp. Szab. hegy	–	🌫	–	–	–	–
Tegléd.	ny	☂ 🌫	21	9	8	8
Dobogókő	.	🌫	14	8	8	
Gödöllő	.	🌫	18	10	7	8
Királyrét	.		19	6	6	
Monor	ny		20	8	7	
Nagykáta	.		21	9	8	
Orkény	ny	🌫	21	9	9	
Szentendre	–		–	–	–	

	198.VII.11.07h -ig az utolsó 24 óra adatai					
	csapadék (mm)		max. hőmérséklet	min. hőmérséklet	rad. min.	napos órák
Vác	.	🌫	20	7	6	
Vámosmikola	.	🌫	19	7	6	9
Baja	ny	⛈ 🌫	20	13	12	4
Bácsalmás	ny		22	12	12	
Izsák	–		–	–	–	
Kalocsa	6	☂	22	11	9	
Kecskemét	5	⛈ 🌫	20	10	8	5
Kiskunf. háza	4	⛈	22	11	9	
Kiskunhalas	2		22	13	12	
Kunszentmiklós	2	☂	20	10	10	
Tiszakécske	3		20	10	7	
Balassagyarmat	ny	🌫	18	8	7	
Romhány	ny	⛈	20	6	6	
Salgótarján	.		18	9	7	
Eger	.		19	9	8	10
Galyatető	2	⛈ 🌫	13	6	6	
Gyöngyös	ny	⛈ 🌫	20	9	7	
Kékestető	ny	⛈ 🌫	12	7	6	7
Kompolt	ny	🌫	20	11	6	11
Lőrinci	.	🌫	20	6	5	
Poroszló	.	🌫	20	9	6	
Jászapáti	.	🌫	21	9	8	
Jászberény	.	🌫	21	8	7	
Karcag	–		–	–	–	
Szolnok	1	⛈ 🌫	20	10	9	8
Tiszaroff	.	🌫	20	9	8	
Túrkeve	ny	🌫	20	10	7	9
Kistelek	1	⛈	23	11	10	
Makó	.		22	10	10	
Szeged	ny	⛈	21	10	9	4
Szentes	ny		23	10	7	
Borsodnádasd	.	🌫	18	5	3	
Füged	.	🌫	20	6	5	
Hidasnémeti	.		21	7	6	
Jósvafő	ny	⛈ 🌫	18	7	5	10
Lillafüred	.		20	9	5	
Miskolc	.		20	8	6	11
Putnok	.		21	7	6	
Sárospatak	–		–	–	–	–
Szendrőlád	.	🌫	21	7	7	
Tokaj	.		21	10	9	
Kisvárda	.	🌫	21	8	6	11
Mátészalka	.	🌫	22	9	7	
Nyíregyháza	.	🌫	20	8	6	11
Nyírlugos	.		22	8	7	
Pátyod	.	🌫	21	8	7	
Tiszabecs	.		21	8	7	
Vásárosnamény	.	🌫	22	8	7	
Záhony	.	🌫	22	8	7	
Berettyóújfalu	.	🌫	21	10	8	
Debrecen	3	☂ 🌫	20	9	8	9
Hajdúdorog	.		20	12	7	
Hortobágy	–		–	–	–	
Körösszakál	.	🌫	20	10	8	
Polgár	.	🌫	20	10	8	
Békéscsaba	8	⛈ 🌫 =	21	9	7	8
Mezőhegyes	ny		21	10	8	5
Orosháza	.		22	12	11	4
Szarvas	1	☂ 🌫	20	10	8	9
Szeghalom			20	11	9	

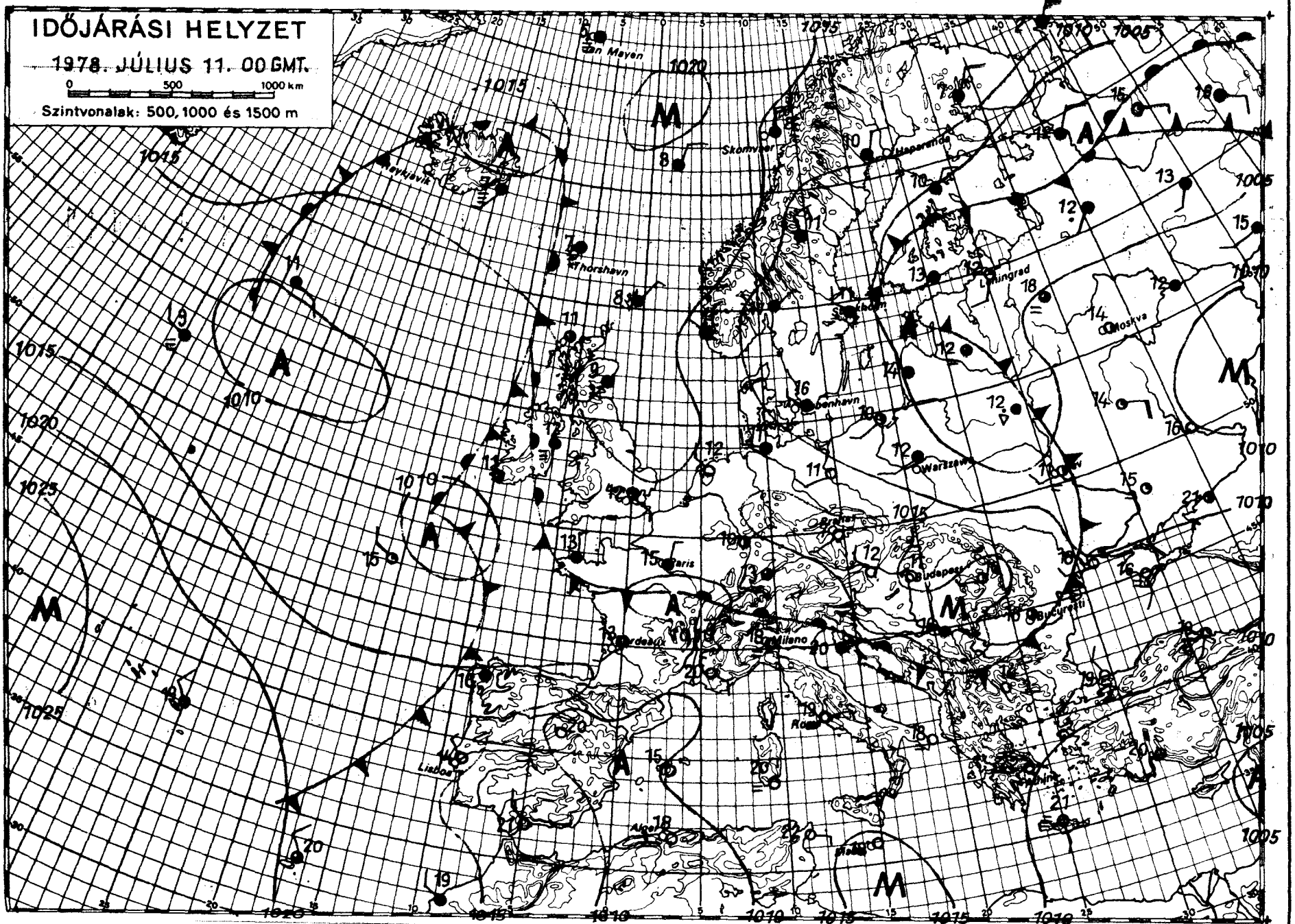

Készítő: Központi Előrejelző Intézet Előrejelző Osztálya — T.: 273 - 038 — Megjelenik naponként —
Évi előfizetési díja: 720,–Ft — Megrendelhető: 1024 Budapest, II., Kitaibel Pál u. 1. Telefon: 353-500,
Kiadásért felel: az OMSZ elnöke — Szerkesztésért felel: a KEI igazgatója
KIADJA: ORSZÁGOS METEOROLÓGIAI SZOLGÁLAT

IDŐJÁRÁSI NAPIJELENTÉS

ЕЖЕДНЕВНЫЙ МЕТЕОРОЛОГИЧЕСКИЙ БЮЛЛЕТЕНЬ · DAILY WEATHER REPORT
BULLETIN QUOTIDIEN DE TEMPS · TÄGLICHER WETTERBERICHT

91. évfolyam 193. szám. + Budapest + 1978. július 12. szerda

Az időjárási helyzet és a várható időjárás:

Közép- és Nyugat-Európa felett a talajmenti alsó légrétegekben jelentősen lelassultak a légmozgások. Ennek következtében gyenge, alacsonynyomású örvények fejlődtek ki, ezekben az örvényekben kedveznek a feltételek a záporok, zivatarok létrejöttének. Valószinü, hogy a Kárpát-medence időjárására az az örvény lesz hatással, amely szerda reggel még a Benelux-államok illetve az NSZK és részben már Csehszlovákia felett volt. Az örvény várhatóan kelet-délkeleti irányba mozdul el, emiatt záporok, zivatarok kialakulására továbbra is számitani kell.

Hazánkban kedden a Szentgotthárd-Szentes vonaltól délre változóan felhős idő volt, máshol 10, 15 órán át sütött a nap. Az ország déli, délnyugati részén kedden, a főváros környékén, a Börzsönyben, a Mátrában és az Alföld középső vidékein mára virradó éjszaka ill. hajnalban esett az eső, záporok, zivatarok voltak. A lehullott csapadék mennyisége általában nem jelentős, csak egy-egy zivatargócban volt nagyobb mennyiségü eső. Galyatetőn záporesőből 10, Romhányból zivatarból 19, Királyréten zivatarból 22 mm-es mennyiséget mértek. A legmagasabb nappali hőmérséklet 20, 26 fok között alakult. Szerda hajnalra 10, 17 fokig hült le a levegő. Délelött az ország északkalati felében még erősen felhős, vagy borult volt az ég, elszortan voltak záporok, egy-két zivatar is. Ezzel szemben az ország délnyugati felében napos, meleg időjárás uralkodott. A hőmérséklet 11 órakor délnyugaton 24, 28 a felhősebb, vagy borult északkeleti megyékben 15, 23 fok között volt.

Ma 12 órakor Budapesten a hőmérséklet 20 fok volt, a tengerszintre átszámitott légnyomás 763 mm, gyengén emelkedik.

A Balaton vizének hőmérséklete 11 órakor Siófoknál 21 fok volt.

Várható időjárás csütörtök estig:

Változóan felhős idő, szerdán elszortan, csütörtökön ismét több helyen záporral, zivatarral.
A mérsékelt, változó irányú szél csak zivatarok idejére erősödik meg.

Várható legalacsonyabb éjszakai hőmérséklet: 12, 17, legmagasabb nappali hőmérséklet csütörtökön 23, 28 fok között.

Heilingbrunnerné Bóna Márta s.k.

A hőmérséklet napi középértéke és eltérése a 100 évi átlagtól /Budapesten/:

1978. VII. 11.: 19,3 C°, -2,0 C°.

1871 óta ezen a napon Budapesten előfordult:

legmagasabb hőmérséklet 37,4 C° /1968/
legalacsonyabb hőmérséklet 10,1 C° /1886/

78.0387.

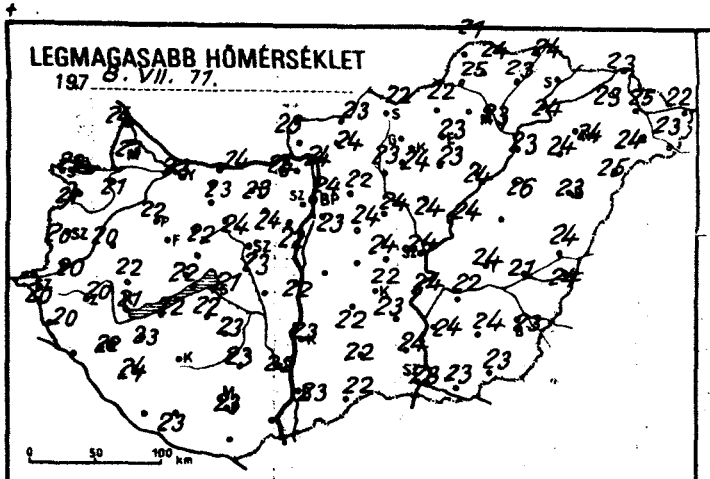
LEGMAGASABB HŐMÉRSÉKLET
197 8. VII. 77.

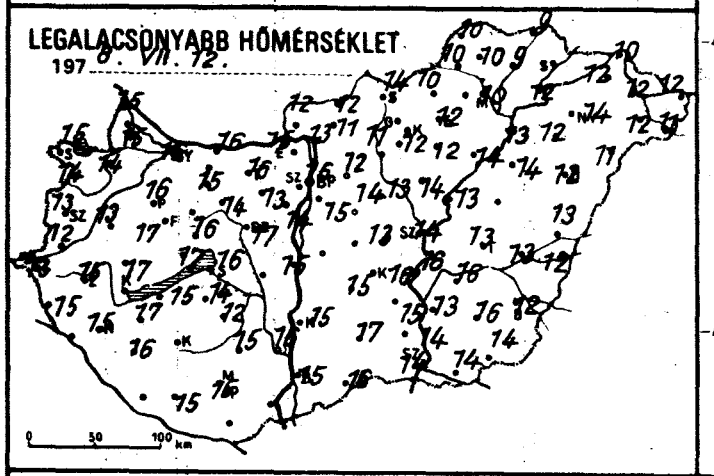
LEGALACSONYABB HŐMÉRSÉKLET
197 8. VII. 72.

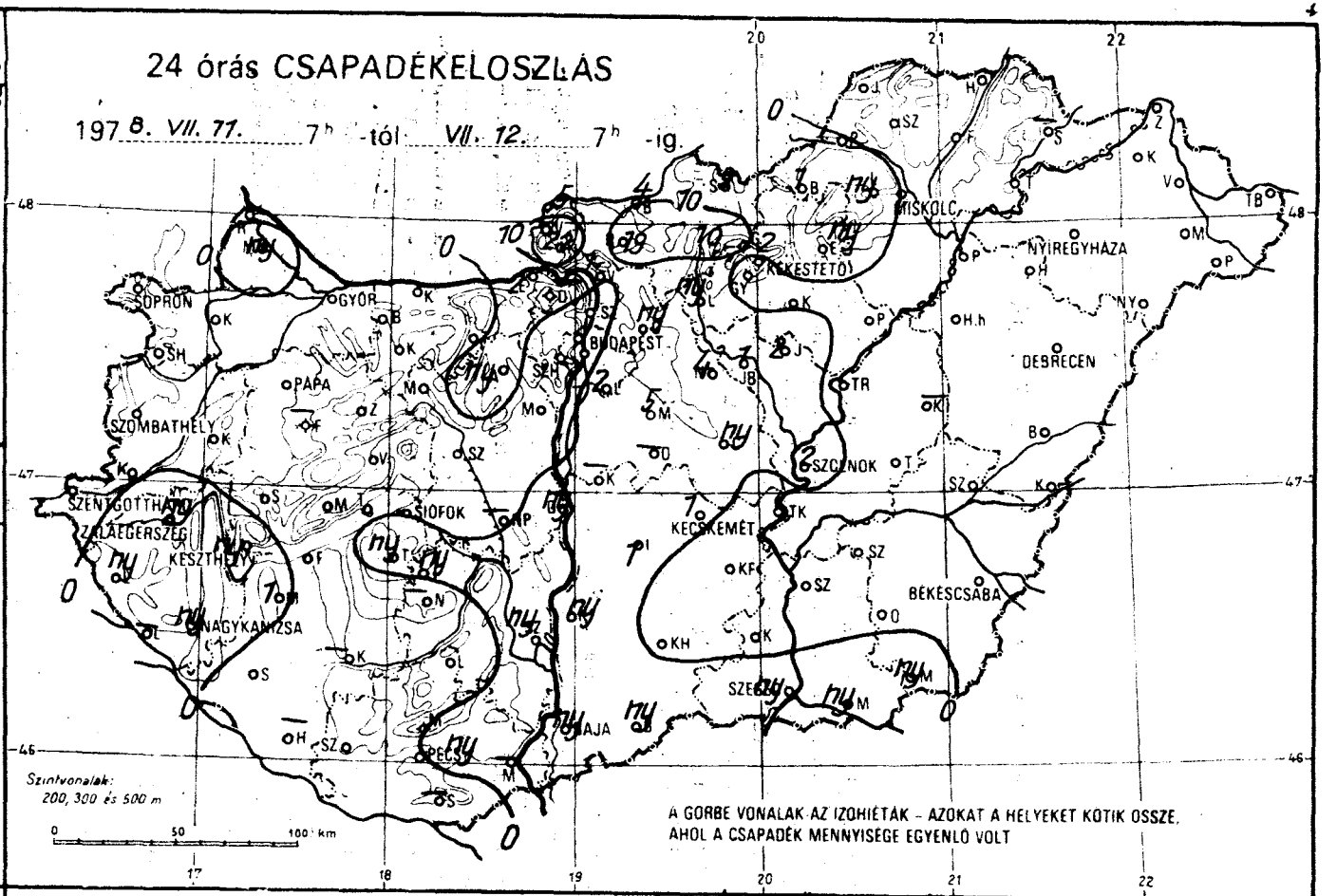
24 órás CSAPADÉKELOSZLÁS
197 8. VII. 77. 7h -tól VII. 12. 7h -ig.
SOPRON
GYŐR
BUDAPEST
MISKOLC
KÉKESTETŐ
NYÍREGYHÁZA
DEBRECEN
PAPA
SZOMBATHELY
SZENTGOTTHÁRD
ZALAEGERSZEG
KESZTHELY
SIÓFOK
NAGYKANIZSA
SZOLNOK
KECSKEMÉT
BÉKÉSCSABA
Szintvonalak: 200, 300 és 500 m
A GÖRBE VONALAK AZ IZOHIÉTÁK – AZOKAT A HELYEKET KÖTIK ÖSSZE, AHOL A CSAPADÉK MENNYISÉGE EGYENLŐ VOLT

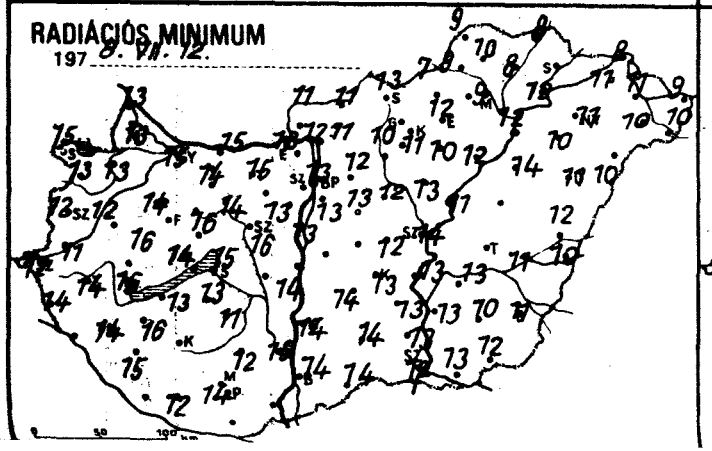
RADIÁCIÓS MINIMUM
197 8. VII. 72.

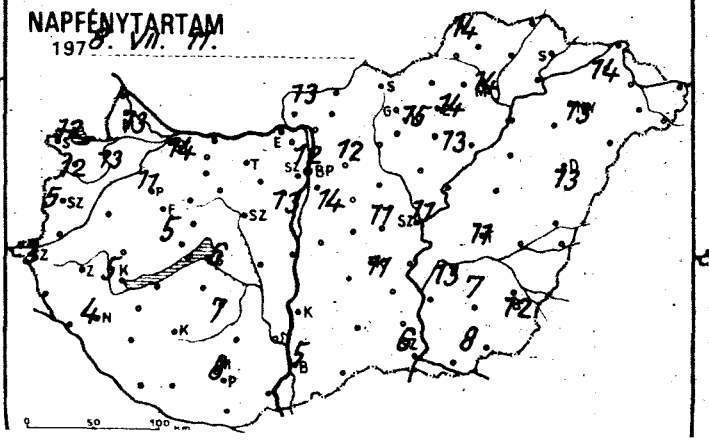
NAPFÉNYTARTAM
197 8. VII. 77.

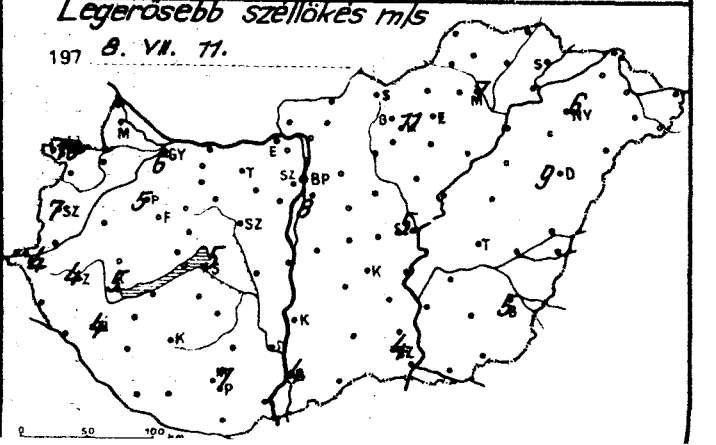
Legerősebb széllökés m/s
197 8. VII. 77.

	1978.VII.12.07h -ig az utolsó 24 óra adatai					
	csapadék (mm)		max. hőmérséklet	min. hőmérséklet	rad. min.	napos órák
Győr	•		23	16	15	14
Kapuvár	•	⌒	21	14	13	13
Mosonmagyaróvár	ny	,	23	15	13	13
Rajka	•		24	15	13	
Sopron	•		22	15	15	12
Sopronhorpács	•	⌒	21	14	13	12
Káld	•		20	13	12	
Körmend	•		20	12	11	
Szentgotthárd	•	≡	20	13	12	3
Szombathely	•	⌒=	20	13	12	5
Lenti	ny	≡	20	15	14	
Letenye	–		–	–	–	
Nagykanizsa	ny	⌒	22	15	14	4
Zalaegerszeg	ny	≡	20	15	14	
Farkasgyepű	–		–	–	–	
Keszthely	ny	⌒=	21	17	16	5
Mencshely	•	⌒	19	15	13	5
Pápa	•	⌒=	22	16	14	11
Sümeg	•		22	17	16	
Tihany	•	⌒	22	17	14	
Veszprém	•		22	16	16	
Zirc	•	⌒	21	13	13	
Fonyód	•		22	15	13	
Homokszt. György	–		–	–	–	–
Kaposvár	–		–	–	–	
Marcali	1		23	17	16	
Siófok	•	⌒	21	16	15	6
Somogyszob	•	⌒	24	16	15	
Tab	ny		22	14	13	
Dabolna	•	⌒	22	14	12	
Esztergom	2		24	15	13	
Tisbér	•		23	15	14	
Komárom	•		24	16	15	
Tatabánya	•		23	16	15	
Alcsútdoboz	ny	∇	24	13	13	
Dunaújváros	ny		22	15	14	
Martonvásár	•		22	14	13	13
Mór	•	⌒	24	14	14	
Nagyhörcsökp.	–		–	–	–	
Szabadbattyán	•		23	17	16	
Tregszemcse	ny	,	23	12	11	7
Lengyel	•		23	15	12	
Nagykónyi	–		–	–	–	
Szekszárd	ny		22	16	15	
Mindszent	•		21	16	14	
Mohács	–		–	–	–	
Pécs	ny	⌒	23	15	14	8
Siklós	–		–	–	–	
Szigetvár	•		23	15	12	
Mp. Lőrinc	2	∇⌒	23	15	13	14
Mp. Met. Int.	•	=	24	16	13	12
Mp. Szab. hegy	–		–	–	–	–
Cegléd	ny		24	13	12	11
Dobogókő	–		–	–	–	
Gödöllő	ny		22	12	12	12
Királyrét	22	⌐	24	10	10	
Monor	5		24	14	13	
Nagykáta	4		24	13	12	
Orkény	–		–	–	–	
Szentendre	•		24	14	14	

	1978.VII.12.07h -ig az utolsó 24 óra adatai					
	csapadék (mm)		max. hőmérséklet	min. hőmérséklet	rad. min.	napos órák
Vác	1	⌐	24	13	12	
Vámosmikola	5	⌐	23	12	11	13
Baja	ny	⌒	23	15	14	5
Bácsalmás	ny		22	16	14	
Izsák	1		22	15	14	
Kalocsa	ny		23	15	14	
Kecskemét	1	∇	22	16	13	11
Kiskunf. háza	•		23	15	13	
Kiskunhalas	•		22	17	14	
Kunszentmiklós	–		–	–	–	
Tiszakécske	•		24	16	13	
Balassagyarmat	4	∇⌒	23	12	11	
Romhány	19	⌐	24	11	11	
Salgótarján	9	∇	22	14	13	
Eger	ny		23	12	12	14
Galyatető	10	∇	12	8	7	
Gyöngyös	•	⌒	24	12	11	
Kékestető	2	∇	16	10	9	15
Kompolt	•	⌒	23	12	10	13
Lőrinci	ny		23	11	10	
Poroszló	•	⌒	24	14	12	
Jászapáti	2	∇	24	14	13	
Jászberény	1	∇	23	13	12	
Karcag	–		–	–	–	
Szolnok	2	∇	24	14	14	11
Tiszaroff	•	⌒	24	13	11	
Túrkeve	•	⌒	24	14	12	11
Kistelek	•		24	14	13	
Makó	ny		23	14	13	
Szeged	ny	∇⌒	23	14	12	6
Szentes	•		24	13	11	
Borsodnádasd	1	∇	22	10	7	
Fügöd	•	⌒	23	9	8	
Hidasnémeti	•		24	9	8	
Jósvafő	•		21	10	9	14
Lillafüred	ny	,	23	11	10	
Miskolc	•	–	23	10	9	14
Putnok	•		25	10	9	
Sárospatak	–		–	–	–	–
Szendrőlád	•	⌒	24	10	10	
Tokaj	•		24	12	12	
Kisvárda	•		23	12	11	14
Mátészalka	•	⌒	24	12	10	
Nyíregyháza	•	⌒	24	14	11	13
Nyírlugos	•		25	11	10	
Pátyod	•	⌒	23	11	10	
Tiszabecs	•		22	12	9	
Vásárosnamény	•	⌒	25	12	11	
Záhony	•	⌒	23	10	8	
Berettyóújfalu	•	⌒	24	13	12	
Debrecen	•	⌒	23	12	11	13
Hajdúdorog	•		24	12	10	
Hortobágy	•		26	14	14	
Körösszakál	•	⌒	24	12	10	
Polgár	•	⌒	23	13	12	
Békéscsaba	•	⌒	23	12	11	12
Mezőhegyes	ny	,	23	14	12	8
Orosháza	•		24	16	10	7
Szarvas	•		22	16	13	13
Szeghalom			21	13	11	

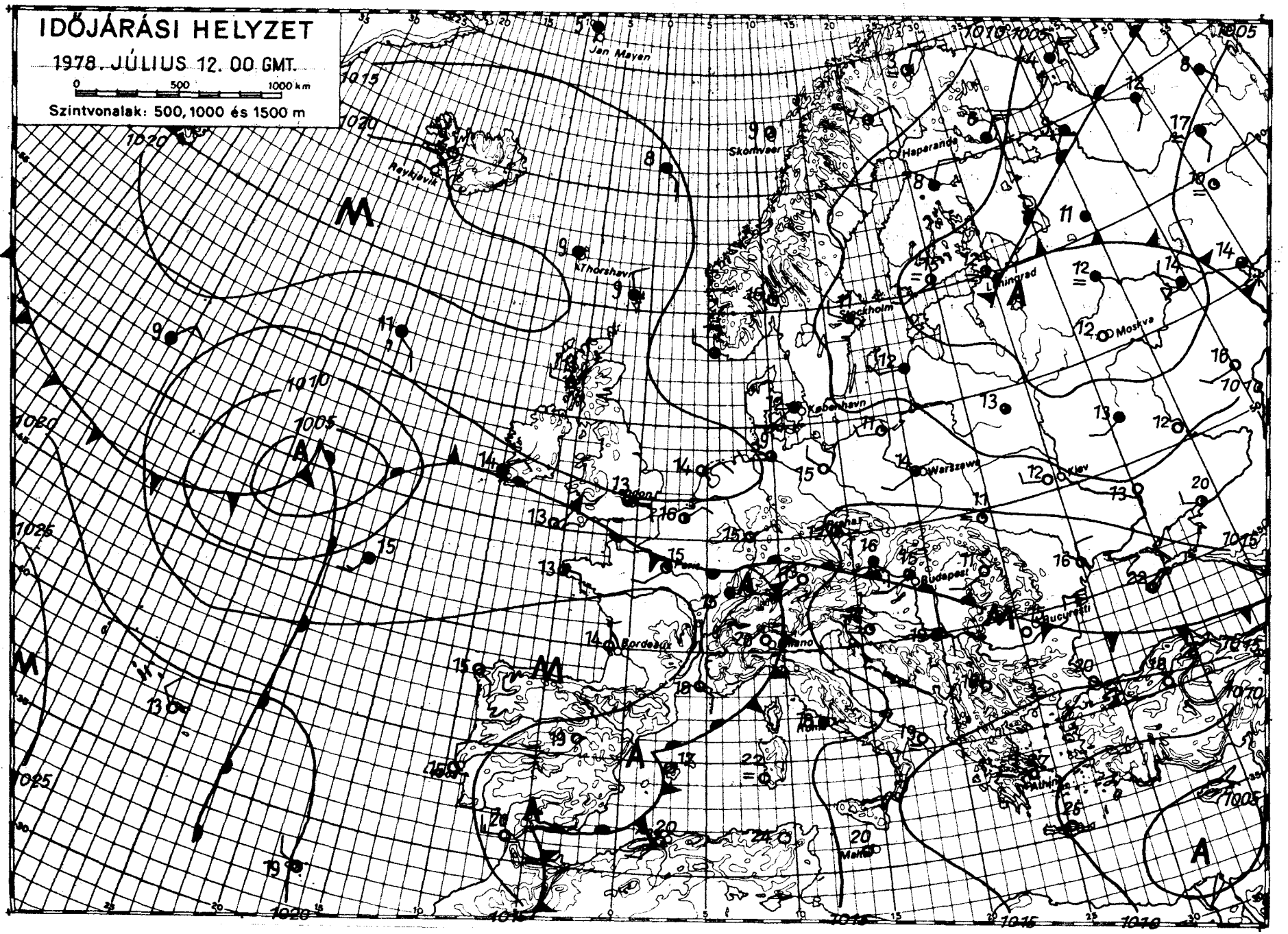

KIADJA: ORSZÁGOS METEOROLÓGIAI SZOLGÁLAT

Készült: Központi Előrejelző Intézet Előrejelző Osztálya — T.: 273 - 078 — Megjelenik naponként —

Évi előfizetési díja: 720,—Ft — Megrendelhető: 1024 Budapest, II., Kitaibel Pál u. 1. Telefon: 353-500,

Kiadásért felel: az OMSZ elnöke — Szerkesztésért felel: a KEI Igazgatója

IDŐJÁRÁSI NAPIJELENTÉS

ЕЖЕДНЕВНЫЙ МЕТЕОРОЛОГИЧЕСКИЙ БЮЛЛЕТЕНЬ · DAILY WEATHER REPORT
BULLETIN QUOTIDIEN DE TEMPS · TÄGLICHER WETTERBERICHT

91. évfolyam 194. szám. + Budapest + 1978. július 13. csütörtök

Az időjárási helyzet és a várható időjárás:

A Brit-szigeteken át ujból hüvösebb óceáni levegő áramlik szárazföldünk középső területei felé. Ma reggelre az óceani levegő első hulláma elérte az Alpok és a Kárpátok vidékét. A hüvös levegő nyomába több helyen zápor, zivatar keletkezett. A legmagasabb nappali hőmérséklet szerdán Európa nagy részén még nem érte el az évszaknak megfelelő átlagot, csupán Olaszországban és a Balkán-félszigeten volt igazi nyári idő. Ezeken a területeken a maximum-hőmérséklet általában 30, 35 fok között alakult. A következő 36 óra folyamán a nyugat-északnyugat felől érkező óceáni léghullámok határozzák meg a Kárpát-medence időjárását.

Hazánkban szerdán az északkeleti, keleti országrészben csak 2, 5 órán át sütött a nap és a hőmérséklet csúcsértéke 20, 24 fok volt. A déli, délnyugati megyékben ugyanakkor tulnyomóan napos idő volt és ott napközben a hőmérséklet 25, 30 fokig emelkedett. Az elmult 24 óra folyamán sokfelé keletkezett zápor, helyenként zivatar. A lehullott csapadék mennyisége általában 10 mm alatt maradt, de néhány helyen elérte a 11, 16 mm-t sőt Árpádtetőről 26, Sopronhorpácsról 27, Poroszlóról 32 mm-t jelentettek. Csütörtökön hajnalra 11, 20 fokig hült le a levegő. Ma délelött a keleti, északkeleti megyékben tulnyomóan, máshol változóan felhős idő volt. Egy-két helyen záporeső, Kékestetőn zivatar keletkezett. A hőmérséklet 11 órakor az ország területén 20, 26 fok között váltakozott.

Ma 12 órakor Budapesten a hőmérséklet 24 fok, a tengerszintre átszámitott légnyomás 764 mm, alig változik.

A Balaton vizének hőmérséklete Siófoknál 11 órakor 22 fok volt.

Várható időjárás péntek estig:

Időnként megnövekvő felhőzet.
Csütörtökön többfelé, pénteken egy-két helyen zápor, zivatar.
Több helyen megélénkülő, néhány helyen megerősödő északnyugati, nyugati szél.

Várható legalacsonyabb éjszakai hőmérséklet: 12, 17,
legmagasabb nappali hőmérséklet pénteken: 24, 28 fok között.

Vadkerti Ferenc s.k.

TÁVOLABBI KILÁTÁSOK KEDD REGGELIG:

Kevés nappali felhőképződés többnyire eső nélkül.
Legalacsonyabb hajnali hőmérséklet 12, 17 fok között,
Legmagasabb nappali hőmérséklet 24, 29 fok között.
Jelentős mennyiségü /legalább 5 mm/ csapadék az ország területének 10 százalékán várható.

KÖZÉPTÁVU ELŐREJELZŐ OSZTÁLY

A hőmérséklet napi középértéke és eltérése a 100 évi átlagtól /Budapesten/:

1978. VII. 12.:	20,4 C°,	-1,0 C°.

1871 óta ezen a napon Budapesten előfordult:

legmagasabb hőmérséklet	35,6 C° /1922/
legalacsonyabb hőmérséklet	10,6 C° /1886/

78.0388.

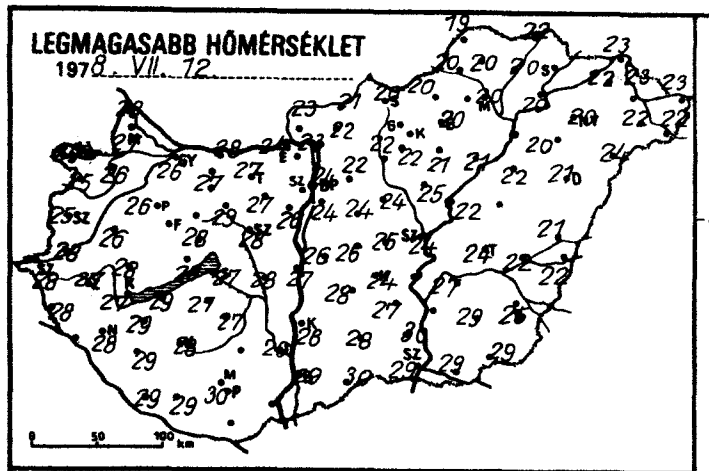
LEGMAGASABB HŐMÉRSÉKLET
1978. VII. 12.

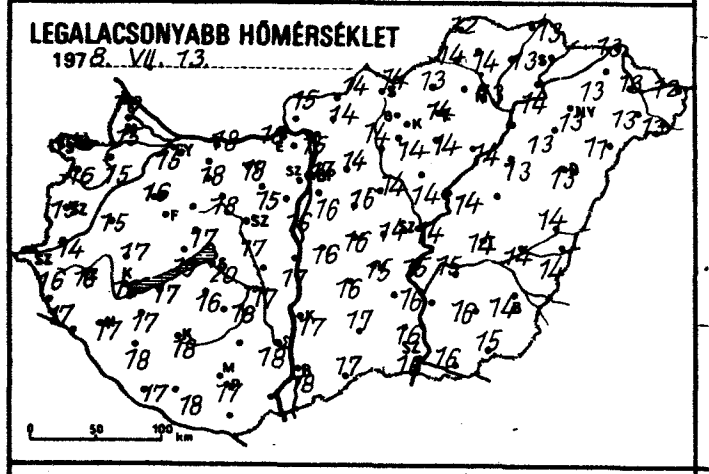
LEGALACSONYABB HŐMÉRSÉKLET
1978. VII. 13.

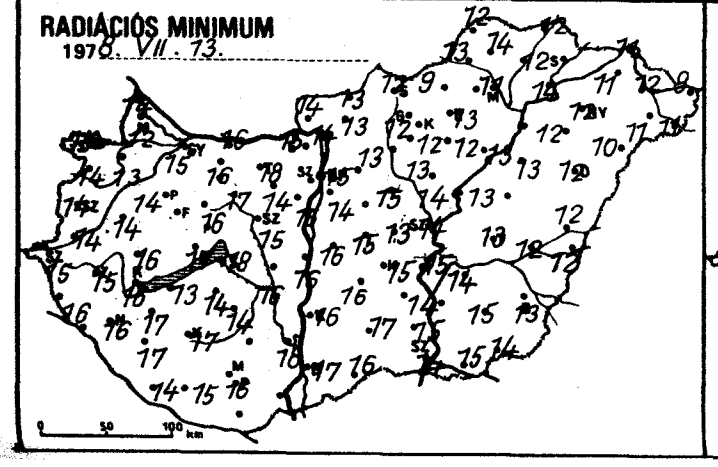
RADIÁCIÓS MINIMUM
1978. VII. 13.

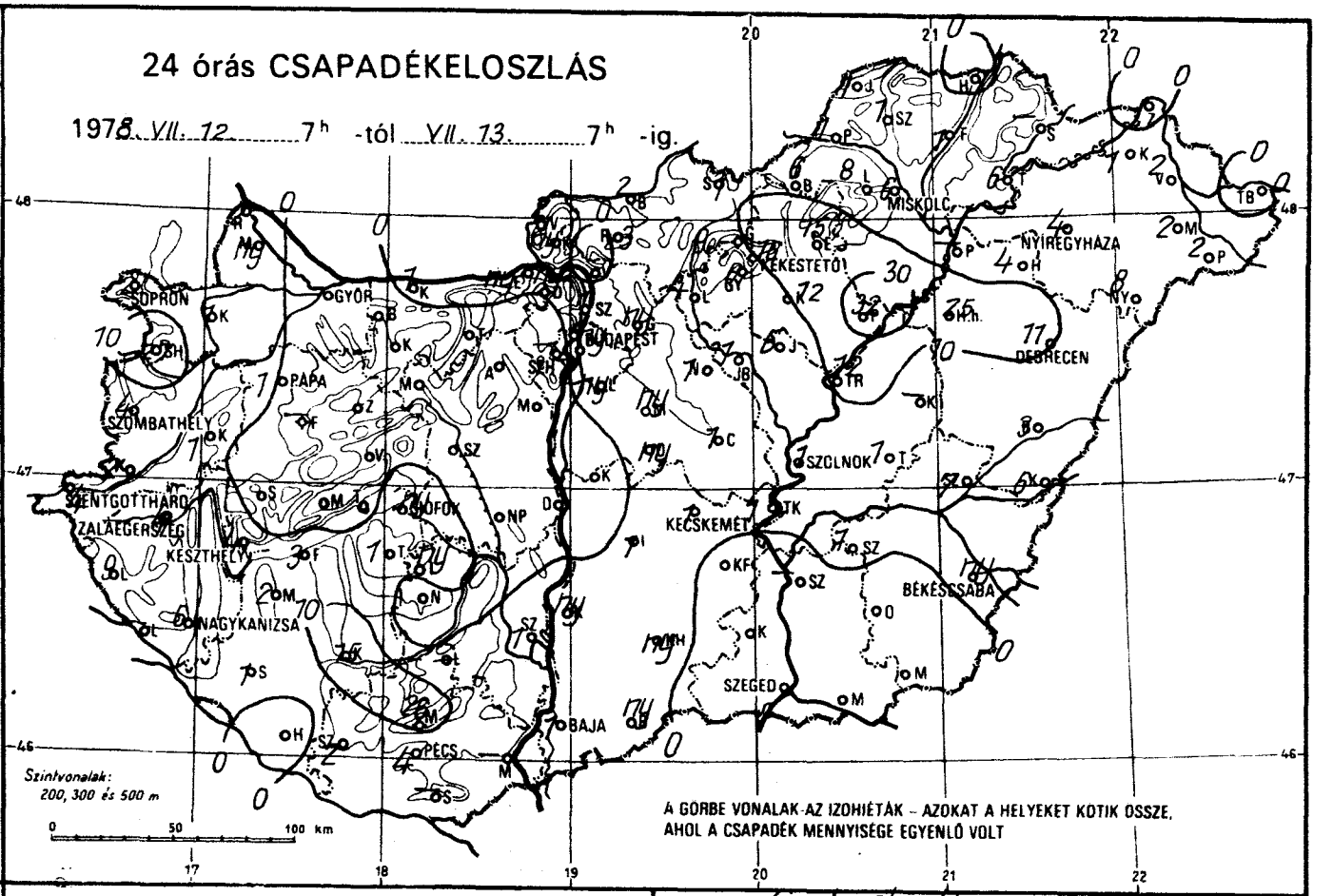
24 órás CSAPADÉKELOSZLÁS
1978. VII. 12. 7h -tól VII. 13. 7h -ig.
SOPRON
GYŐR
PAPA
SZOMBATHELY
SZENTGOTTHÁRD
ZALAEGERSZEG
KESZTHELY
NAGYKANIZSA
BUDAPEST
MISKOLC
NYÍREGYHÁZA
KÉKESTETŐ
DEBRECEN
SZOLNOK
KECSKEMÉT
BÉKÉSCSABA
SZEGED
BAJA
PÉCS
Szintvonalak: 200, 300 és 500 m
A GÖRBE VONALAK AZ IZOHIÉTÁK – AZOKAT A HELYEKET KÖTIK ÖSSZE, AHOL A CSAPADÉK MENNYISÉGE EGYENLŐ VOLT

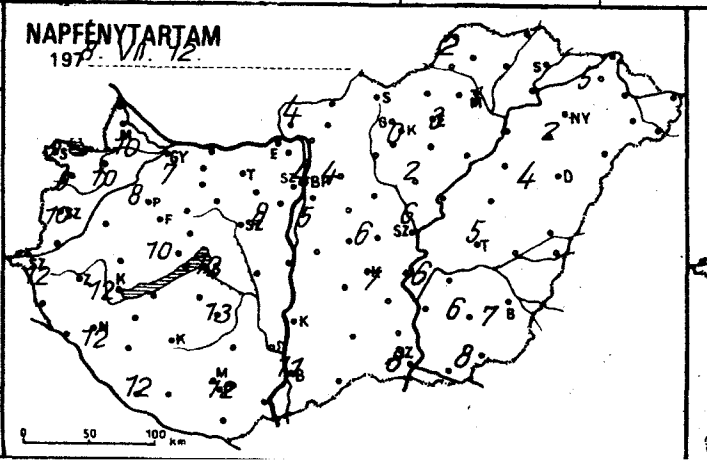
NAPFÉNYTARTAM
1978. VII. 12.

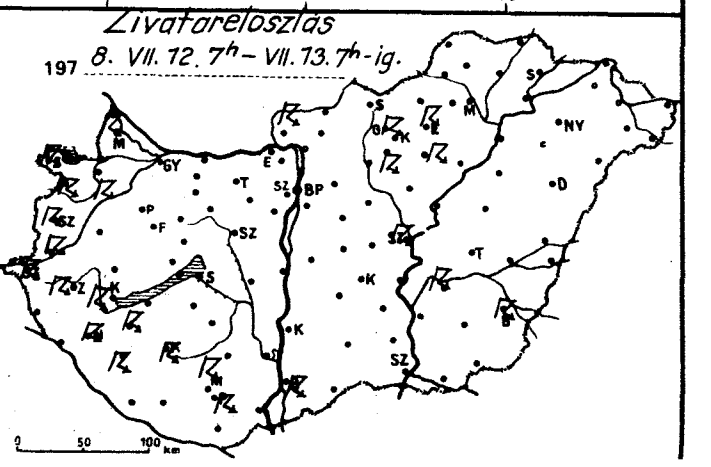
Csapadékeloszlás
1978. VII. 12. 7h – VII. 13. 7h-ig.

	198~~8.VII.13.~~ 07h -ig az utolsó 24 óra adatai					
	csapadék (mm)		max. hőmérséklet	min. hőmérséklet	rad. min.	napos órák
Győr	•		26	15	15	7
Kapuvár	1	⊼	26	15	13	10
Mosonmagyaróvár	ny	▽̇	27	15	12	10
Rajka	2	⊼	28	16	14	
Sopron	2	⊼	24	17	15	9
Sopronhorpács	27	⊼	25	16	14	9
Káld	1		26	15	14	
Körmend	2	⊼	28	14	14	
Szentgotthárd	4	⊼	28	16	15	12
Szombathely	4	⊼	25	15	14	10
Lenti	9		28	17	16	
Letenye	–		–	–	–	
Nagykanizsa	6	⊼ ⌒	28	17	16	12
Zalaegerszeg	4	⊼	27	16	15	
Farkasgyepű	–		–	–	–	
Keszthely	4	⊼	27	16	16	12
Mencshely	•	⌒	26	16	15	10
Pápa	1	▽̇	26	16	14	8
Sümeg	:		28	17	16	
Tihany	•	⌒	26	19	17	
Veszprém	•		28	17	16	
Zirc	•	⌒	25	15	15	
Fonyód	3		29	17	13	
Homokszt. György	•	⌒ ≡	29	17	14	12
Kaposvár	15	⊼	28	18	17	
Marcali	2	⊼	29	17	17	
Siófok	ny	▽̇	27	20	18	12
Somogyszob	1	⊼	29	18	17	
Tab	1		27	17	16	
Bábolna	•		27	16	14	
Esztergom	ny		24	16	15	
Kisbér	•	⌒	27	18	16	
Komárom	1	▽̇ ⌒	28	18	16	
Tatabánya	•		27	18	18	
Alcsútdoboz	:	⌒	27	15	14	
Dunaújváros	:	⌒	27	17	16	
Martonvásár	•		26	16	15	8
Mór	:	⌒	29	18	17	
Nagyhörcsökp.	•	≡	28	17	16	
Szabadbattyán	•		28	17	15	
Iregszemcse	ny	,	27	18	14	13
Lengyel	–		–	–	–	
Nagykónyi	•		28	17	15	
Szekszárd	1		29	18	18	
Misinatető Árpádtető	26	⊼	26	16	15	
Mohács	–		–	–	–	
Pécs	4	⊼	30	17	16	12
Siklós	–		–	–	–	
Szigetvár	2		29	18	15	
Bp. Lőrinc	ny	▽̇ ⌒ =	24	16	14	5
Bp. Met. Int.	ny	▽̇ ⌒ =	24	17	15	4
Bp. Szab. hegy	–		–	–	–	–
Cegléd	1	▽̇	25	14	13	6
Dobogókő	ny	▽̇	18	15	14	
Gödöllő	ny	, ⌒	22	14	13	4
Királyrét	ny	⌒ =	21	13	13	
Monor	ny		24	16	15	
Nagykáta	1	⌒	24	14	13	
Örkény	ny		26	16	15	
Szentendre	1		24	16	16	

	198~~8.VII.13.~~ 07h -ig az utolsó 24 óra adatai					
	csapadék (mm)		max. hőmérséklet	min. hőmérséklet	rad. min.	napos órák
Vác	•	⌒	23	15	14	
Vámosmikola	2	⊼ ⌒	23	15	14	4
Baja	1	⊼ ⌒	29	18	17	11
Bácsalmás	ny		30	17	16	
Izsák	1		28	16	16	
Kalocsa	ny		28	17	16	
Kecskemét	1	▽̇	24	15	15	7
Kiskunf. háza	•		27	16	14	
Kiskunhalas	ny	,	28	17	17	
Kunszentmiklós	•		26	16	16	
Tiszakécske	1		24	15	15	
Balassagyarmat	2	▽̇ ≡	21	14	13	
Romhány	3	▽̇ ≡	22	14	13	
Salgótarján	1		20	14	12	
Eger	15	⊼	20	14	13	3
Galyatető	9	▽̇	18	12	10	
Gyöngyös	6	⊼ ⌒	22	14	12	
Kékestető	16	⊼	16	12	11	0
Kompolt	12	⊼ ⌒	21	14	12	2
Lőrinci	4	▽̇	22	14	12	
Poroszló	32	▽̇ ⌒ ≡	21	14	13	
Jászapáti	6	▽̇ ⌒ =	25	14	14	
Jászberény	1	▽̇ ⌒	23	14	14	
Karcag	–		–	–	–	
Szolnok	1	⊼	24	14	14	6
Tiszaroff	12	▽̇ ≡	22	14	13	
Túrkeve	1	⌒	24	14	13	5
Kistelek	:		30	16	15	
Makó	•	⌒	29	16	15	
Szeged	•	⌒ =	29	16	14	8
Szentes	–		–	–	–	
Borsodnádasd	6	▽̇ ⌒	20	13	9	
Fügöd	1	⌒ ≡	20	13	12	
Hidasnémeti	•	≡	22	13	12	
Jósvafő	1		19	12	12	2
Lillafüred	8	▽̇	19	12	11	
Miskolc	6	▽̇ ≡	20	13	11	1
Putnok	1	≡	20	14	13	
Sárospatak	–		–	–	–	–
Szendrőlád	1	⌒ ≡	20	14	14	
Tokaj	6		20	14	14	
Kisvárda	1	⌒	22	13	11	5
Mátészalka	2	⌒	22	13	11	
Nyíregyháza	4	▽̇ ⌒	20	13	12	2
Nyírlugos	8		24	11	10	
Pátyod	2	▽̇ ⌒	22	12	11	
Tiszabecs	•		23	12	9	
Vásárosnamény	2	⌒	23	13	12	
Záhony	•	⌒	23	13	11	
Berettyóújfalu	3	⌒	21	14	12	
Debrecen	11	▽̇ =	21	13	12	4
Hajdúdorog	4	⌒	20	13	12	
Hortobágy	25	▽̇ =	22	13	13	
Körösszakál	6	▽̇ ⌒	22	14	12	
Polgár	–		–	–	–	
Békéscsaba	ny	⊼ ⌒ =	25	14	13	7
Mezőhegyes	:	⌒	29	15	14	8
Orosháza	•		29	16	15	6
Szarvas	1	⊼ ⌒	27	15	14	6
Szeghalom	7		22	14	12	

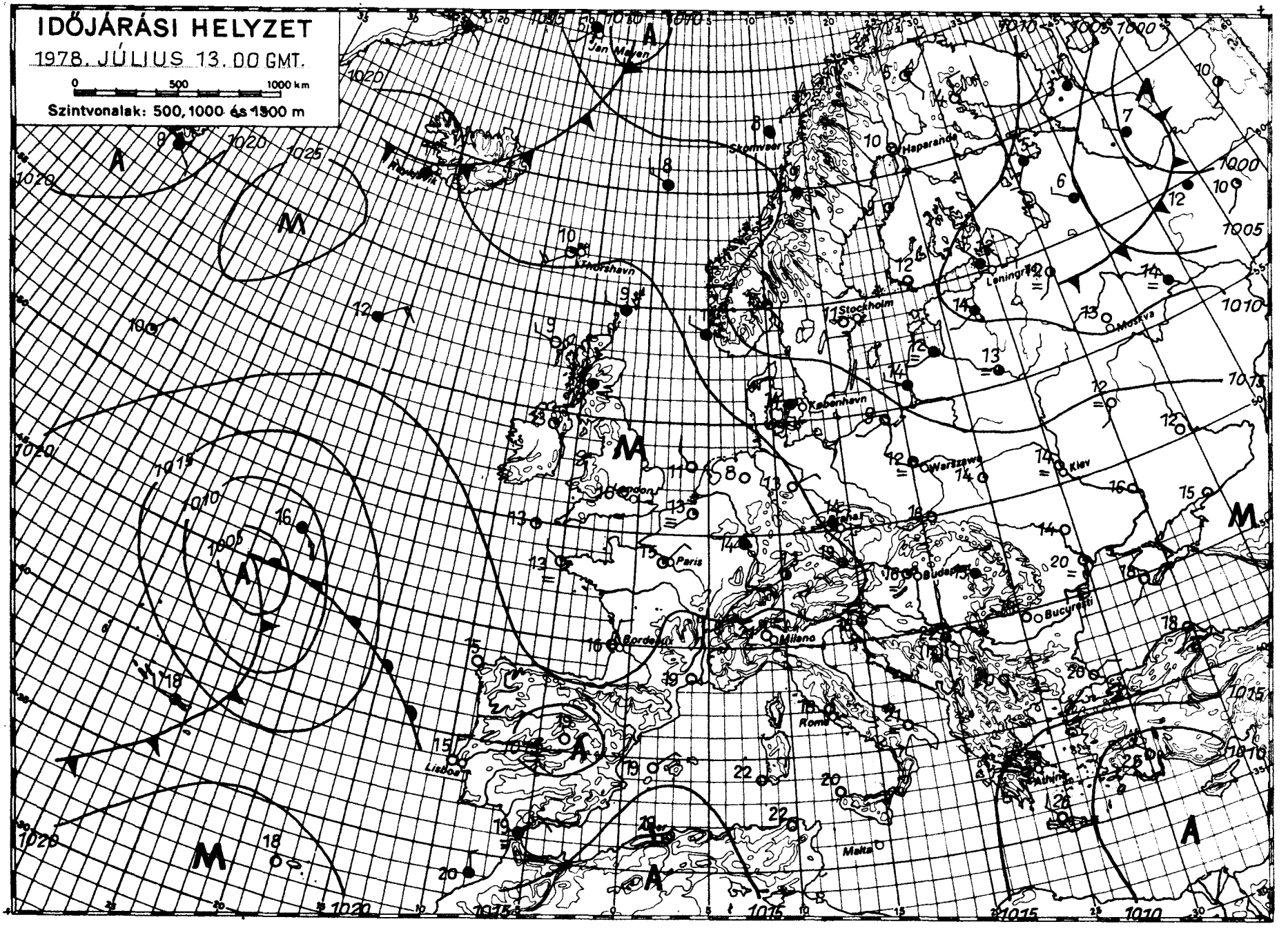

KIADJA: ORSZÁGOS METEOROLÓGIAI SZOLGÁLAT

Készült: Központi Előrejelző Intézet Előrejelző Osztálya — T.: 273 - 078 — Megjelenik naponként —

Évi előfizetési díja: 720,—Ft — Megrendelhető: 1024 Budapest, II., Kitaibel Pál u. 1. Telefon: 353-500,

Kiadásért felel: az OMSZ elnöke — Szerkesztésért felel: a KEI igazgatója

IDŐJÁRÁSI NAPIJELENTÉS

ЕЖЕДНЕВНЫЙ МЕТЕОРОЛОГИЧЕСКИЙ БЮЛЛЕТЕНЬ • DAILY WEATHER REPORT
BULLETIN QUOTIDIEN DE TEMPS • TÄGLICHER WETTERBERICHT

91. évfolyam 195. szám. + Budapest + 1978. július 14. péntek

Az időjárási helyzet és a várható időjárás:

Péntek reggel Európa legnagyobb részén napos, száraz, szélcsendes idő volt, kivétel a Skandináv-félsziget és egy Moszkvától Kieven át Bukarestig húzódó 300 - 400 km széles terület, ahonnan erősen felhős, vagy borult időt és sok helyről esőt jelentettek. Az Atlanti-óceán északi részéből egy hüvösebb léghullám indult el délkelet felé. Pénteken reggel érte el a kontinens északnyugati határát és előreláthatóan szombaton már a Kárpát-medencében is okoz átmeneti lehülést. Csütörtökön Magyarország keleti, északkeleti részén 3, 9, a Dunántulon 10, 14 órán át sütött a nap. Délután sok helyen volt zivatar, ami heves záporokat és erős széllökéseket okozott. Vas- és Zala megyében, valamint az Alföld középső és északi részén több helyen 10-20 mm csapadékot mértek. A hőmérséklet délutánra 23, 29 fokig emelkedett, majd péntek hajnalra 11, 17 fokig süllyedt. Hajnalban - főként az ország keleti felén - több helyen köd képződött. Miután a köd feloszlott, délelött általában napos, száraz idő volt. 11 órakor 22, 24 fokos hőmérsékleteket jelentettek.

Ma 12 órakor Budapesten a hőmérséklet 24 fok, a tengerszintre átszámitott légnyomás 765 mm, gyengén süllyed.

A Balaton vize 11 órakor Siófoknál 23 fokos volt.

Várható időjárás szombat reggelig:

Változóan felhős ég.
Pénteken csak néhány, szombaton délután ismét több helyen átfutó záporeső, sőt zivatar.
Hajnalban erős párásság.
Szombaton megélénkülő, a Dunántúlon többször megerősödő szélnyugati, nyugati szél.

Várható legalacsonyabb éjszakai hőmérséklet: 11, 16,
a legmagasabb nappali hőmérséklet szombaton 24, 29 fok között.

Aigner Szilárd s.k.

A hőmérséklet napi középértéke és eltérése a 100 évi átlagtól /Budapesten/:

1978. VII. 13.:	22.5 C°,	0,8 C°.

1871 óta ezen a napon Budapesten előfordult:

legmagasabb hőmérséklet	36.4 C° /1931/
legalacsonyabb hőmérséklet	10.4 C° /1930/

78.0389.

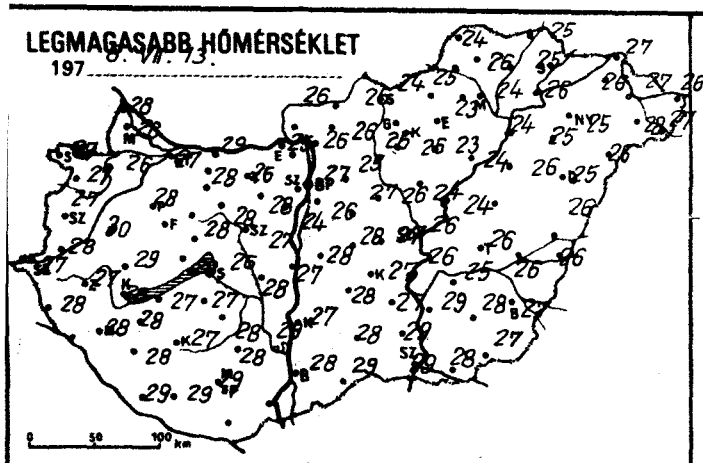
LEGMAGASABB HŐMÉRSÉKLET
197 8. VII. 13.

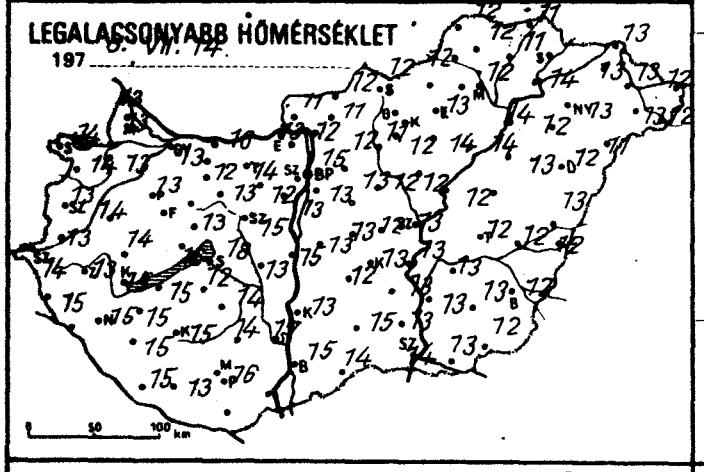
LEGALACSONYABB HŐMÉRSÉKLET
197 8. VII. 14.

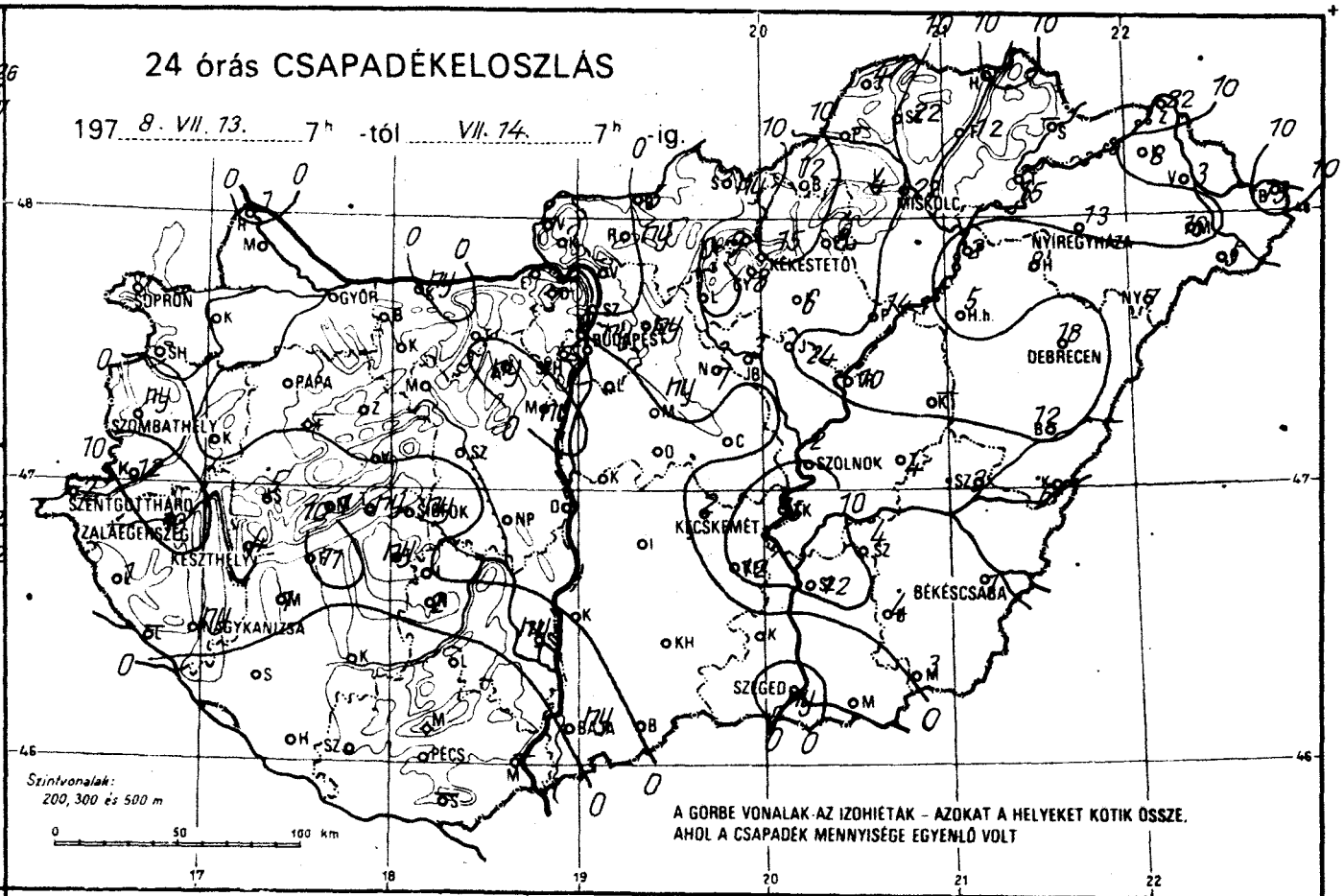
24 órás CSAPADÉKELOSZLÁS
197 8. VII. 13. 7h -tól VII. 14. 7h -ig.
SOPRON
GYŐR
PAPA
SZOMBATHELY
SZENTGOTTHÁRD
ZALAEGERSZEG
KESZTHELY
SZEKSZÁRD
PÉCS
BUDAPEST
MISKOLC
KEKESTETŐ
NYÍREGYHÁZA
DEBRECEN
SZOLNOK
KECSKEMÉT
BÉKÉSCSABA
SZEGED
Szintvonalak: 200, 300 és 500 m
A GÖRBE VONALAK AZ IZOHIÉTÁK – AZOKAT A HELYEKET KÖTIK ÖSSZE, AHOL A CSAPADÉK MENNYISÉGE EGYENLŐ VOLT

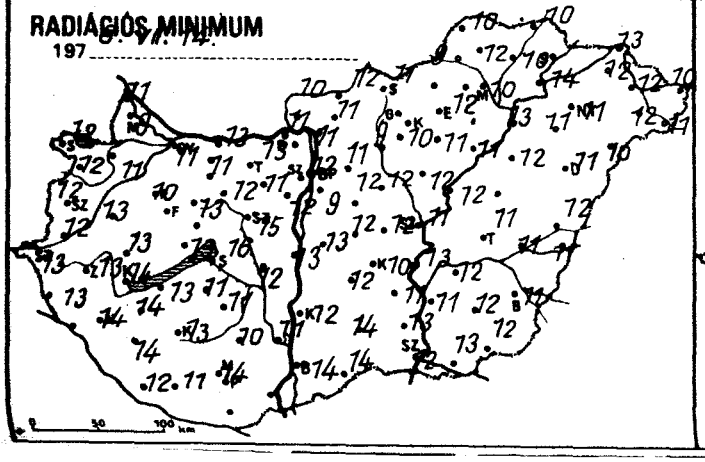
RADIÁCIÓS MINIMUM
197 8. VII. 14.

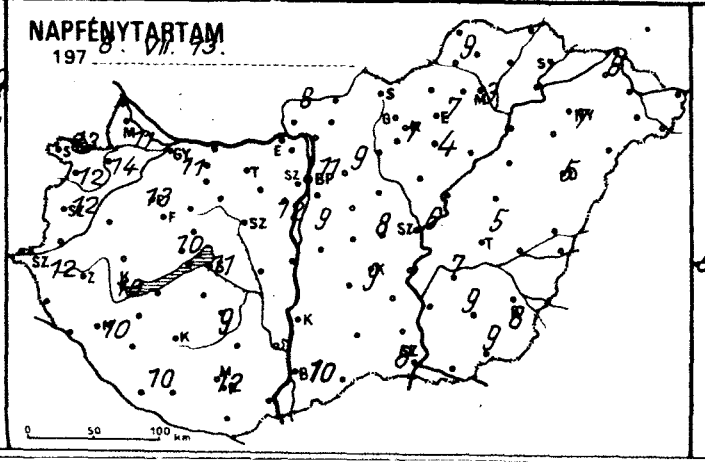
NAPFÉNYTARTAM
197 8. VII. 13.

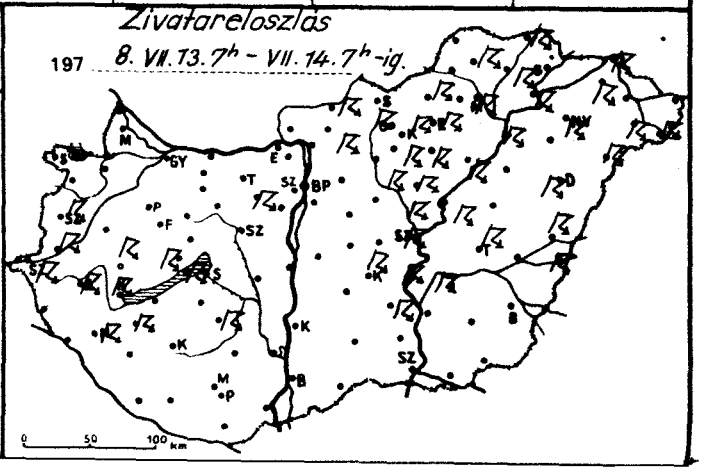
Zivatareloszlás
197 8. VII. 13. 7h – VII. 14. 7h -ig.

	1978. VII. 14 07^h -ig az utolsó 24 óra adatai					
	csapadék (mm)		max. hőmérséklet	min. hőmérséklet	rad. min.	napos órák
Győr	:	⌒ =	27	13	11	11
Kapuvár	:	⌒	26	13	11	14
Mosonmagyaróvár	.	⌒	28	13	9	11
Rajka	1	▽	28	13	11	
Sopron	:	⌒	27	14	12	13
Sopronhorpács	:	⌒	27	14	12	12
Káld	.		30	14	13	
Körmend	12	⌐	28	13	12	
Szentgotthárd	2	⌐ ≡	27	14	13	12
Szombathely	ny	⌐ ⌒	27	13	12	12
Lenti	1		28	15	13	
Letenye	–		–	–	–	
Nagykanizsa	ny	⌐	28	15	14	
Zalaegerszeg	13	⌐	27	13	13	
Farkasgyepű	–		–	–	–	
Keszthely	4	⌐	28	15	14	10
Mencshely	1	⌐ ⌒	25	13	11	10
Pápa	.	⌒ =	28	13	10	13
Sümeg	5	⌐ ⌒	29	14	13	
Tihany	ny	⌐ ⌒	28	16	13	
Veszprém	.		28	13	13	
Zirc	.	⌒	25	12	12	
Fonyód	11	▽	27	15	13	
Homokszt. györgy	.	⌒	29	15	12	10
Kaposvár	.	⌒	27	15	13	
Marcali	1	⌐	28	15	14	
Siófok	ny	▽ ⌒	26	18	16	11
Somogyszob	.	⌒	28	15	14	
Tab	ny		27	12	11	
Bábolna	:	⌒	26	12	10	
Esztergom	:		25	13	11	
Kisbér	.	⌒	28	12	11	
Komárom	ny	▽ ⌒	29	16	13	
Tatabánya	.	⌒	26	14	13	
Alcsútdoboz	ny	⌐ ⌒	28	12	11	
Dunaújváros	:	⌒	27	15	13	
Martonvásár	ny	,	24	23	12	12
Mór	:	⌒	28	13	12	
Nagyhörcsökp.	.	⌒	28	13	12	
Szabadbattyán	:		27	15	15	
Iregszemcse	:	⌒	28	14	11	9
Lengyel	.		28	14	10	
Nagykónyi	2	⌐	28	14	10	
Szekszárd	ny	▽	29	17	11	
Mikápalfa	.		25	16	14	
Mohács	–		–	–	–	
Pécs	.		29	16	14	12
Siklós	–		–	–	–	
Szigetvár	.		29	13	11	
Bp. Lőrinc	.	⌒	26	13	9	9
Bp. Met. Int.	ny	▽ ⌒ =	27	15	12	11
Bp. Szab. hegy	–		–	–	–	–
Cegléd	.	⌒	27	12	12	8
Dobogókő	–		–	–	–	
Gödöllő	ny	⌒	25	12	11	9
Királyrét	.	⌒	26	10	9	
Monor	ny		27	13	12	
Nagykáta	7	▽ ⌒	26	12	12	
Örkény	.	⌒	28	13	12	
Szentendre	.		27	13	13	

	1978. VII. 14 07^h -ig az utolsó 24 óra adatai					
	csapadék (mm)		max. hőmérséklet	min. hőmérséklet	rad. min.	napos órák
Vác	:	⌒	27	12	11	
Vámosmikola	.	⌒ ≡	26	11	10	8
Baja	ny	▽ ⌒	28	15	14	10
Bácsalmás	:		29	14	14	
Izsák	:		28	12	12	
Kalocsa	.		27	13	12	
Kecskemét	2	⌐ ⌒	27	13	10	9
Kiskunf. háza	12	⌐ ≡	27	13	11	
Kiskunhalas	:		28	15	14	
Kunszentmiklós	.	≡	28	13	13	
Tiszakécske	15	⌐ ≡	26	13	13	
Balassagyarmat	5	⌐ ⌒ =	26	12	12	
Romhány	ny	⌐ ≡	26	11	11	
Salgótarján	ny		24	12	11	
Eger	8	⌐	23	13	12	7
Galyatető	9	⌐ ⌒	17	11	9	
Gyöngyös	8	⌐ ⌒	26	12	10	
Kékestető	15	⌐ ⌒	17	11	9	7
Kompolt	6	⌐ ⌒	23	14	11	4
Lőrinci	.	⌒	26	11	9	
Poroszló	14	⌐ ⌒	24	14	11	
Jászapáti	24	⌐ ⌒	24	12	12	
Jászberény	3	⌐ ⌒	26	12	12	
Karcag	–		–	–	–	
Szolnok	2	⌐ ⌒ ≡	26	23	11	6
Tiszaroff	10	⌐ ⌒	24	12	12	
Túrkeve	4	⌐ ⌒	26	12	11	5
Kistelek	:		29	13	13	
Makó	.	⌒	28	13	13	
Szeged	ny	▽ ⌒	29	14	12	8
Szentes	12	▽	29	13	11	
Borsodnádasd	12	⌐ ⌒ ≡	25	12	9	
Fügöd	12	⌐	25	11	10	
Hidasnémeti	3	⌐	25	11	10	
Jósvafő	4	⌐	24	12	10	9
Lillafüred	4		23	14	11	
Miskolc	22	⌐ ≡	24	12	10	3
Putnok	–		–	–	–	
Sárospatak	–		–	–	–	–
Szendrőlád	22	⌐ ⌒	26	12	12	
Tokaj	15	⌐	26	14	14	
Kisvárda	8	⌐ ⌒	26	13	12	8
Mátészalka	16	⌐ ⌒	28	13	12	
Nyíregyháza	13	⌐ ⌒	25	13	11	7
Nyírlugos	7	⌐	26	11	10	
Pátyod	5	⌐	27	12	11	
Tiszabecs	13	⌐	26	12	10	
Vásárosnamény	3	⌒	27	14	12	
Záhony	22	⌐	27	13	13	
Berettyóújfalu	12	⌐ ⌒	26	13	12	
Debrecen	18	⌐ =	25	12	11	5
Hajdúdorog	8	▽ ⌒	25	12	11	
Hortobágy	5	▽	26	13	12	
Körösszakál	6	⌐ ⌒ =	26	12	11	
Polgár	2	⌐ ⌒	24	14	13	
Békéscsaba	1	▽ ⌒	27	12	11	8
Mezőhegyes	3	▽ ⌒	27	12	12	9
Orosháza	4	▽	28	13	12	9
Szarvas	4	⌐ ⌒	25	13	12	7
Szeghalom	3	≡	26	12	10	

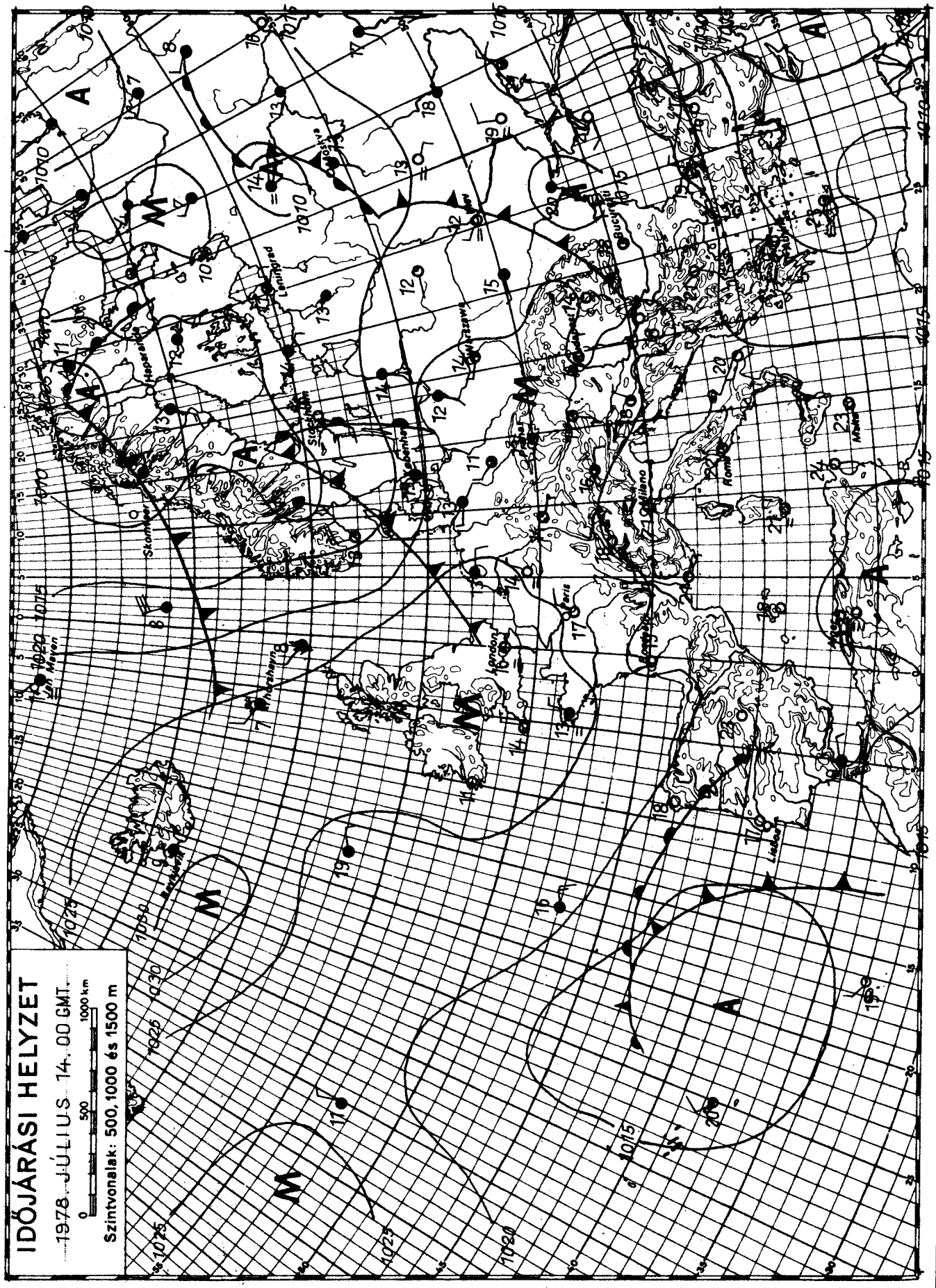

KIADJA: ORSZÁGOS METEOROLÓGIAI SZOLGÁLAT

Készíti: Központi Előrejelző Intézet Előrejelző Osztálya — T.: 273 - 018 — Megjelenik naponként —

Évi előfizetési díja: 720,—Ft — Megrendelhető: 1024 Budapest, II., Kitaibel Pál u. 1. Telefon: 353-500,

Kiadásért felel: az OMSZ elnöke — Szerkesztésért felel: a KEI igazgatója

IDŐJÁRÁSI NAPIJELENTÉS

ЕЖЕДНЕВНЫЙ МЕТЕОРОЛОГИЧЕСКИЙ БЮЛЛЕТЕНЬ • DAILY WEATHER REPORT
BULLETIN QUOTIDIEN DE TEMPS • TÄGLICHER WETTERBERICHT

91. évfolyam 196. szám. + Budapest + 1978. július 15. szombat

Az időjárási helyzet és a várható időjárás:

Kontinensünk északnyugati részéről nagy sebességgel hüvös levegő áramlik délkelet felé. Ennek első hulláma ma hajnalban elérte a Cseh-medencét és az Alpok nyugati térségét. Hatására többfelé volt zápor, zivatar és az északnyugati szél is megerősödött. Dél- és Délkelet-Európában ugyanakkor tovább tart a meleg, száraz, nyári időjárás. A hőmérséklet kora délután sokfelé meghaladja a 30, helyenként a 35 fokot. Mivel a következő 36 órában a Kárpát-medencébe hüvös, óceáni levegő áramlik, így változékony lesz az idő és az északnyugati szél is fokozatosan megerősödik.

Hazánkban pénteken túlnyomóan napos, meleg idő volt. A hőmérséklet csúcsértéke 24, 29 fok között váltakozott. A délutáni órákban főleg a Dunántúlon megnövekedett a gomolyfelhőzet és a nyugati országrészben elszórtan záporok, zivatarok keletkeztek. Éjszaka a közeledő hüvös levegő hatására az északnyugati országrészben ujabb záporok, zivatarok alakultak ki. A ma reggel 7 óráig lehullott csapadék mennyisége általában csapadéknyom és 10 mm között váltakozott, de Kapuvárról 22 mm-t jelentettek. Ma hajnalra az ország nagy részén 12, 17 fokig hült le a levegő. délelött délkeleten túlnyomóan napos, máshol jobbára felhős volt az ég. A hőmérséklet 11 órakor 19, 26 fok között váltakozott.

Ma 12 órakor Budapesten a hőmérséklet 20 fok, a tengerszintre átszámitott légnyomás 762 mm, alig változik.

A Balaton vizének hőmérséklete Siófoknál 11 órakor 23 fok volt.

Várható időjárás vasárnap estig:

Változóan, időnként erösen felhős idő, ujabb záporral, zivatarral. Fokozatosan megélénkülő, helyenként megerősödő, a Dunántúlon átmenetileg viharossá fokozódó északnyugati, északi szél.

Várható legalacsonyabb éjszakai hőmérséklet: 11, 16,
legmagasabb nappali hőmérséklet vasárnap: 20, 25 fok között.

Németh Lajos s.k.

A hőmérséklet napi középértéke és eltérése a 100 évi átlagtól /Budapesten/:

1978. VII. 14. 22.5 C°, +0.5 C°.

1871 óta ezen a napon Budapesten előfordult:

legmagasabb hőmérséklet	36.7 C° /1883/
legalacsonyabb hőmérséklet	9.2 C° /1895/

78.0390.

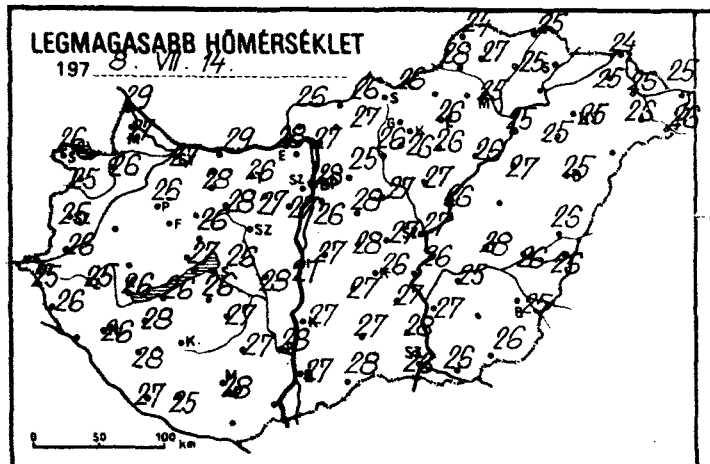
LEGMAGASABB HŐMÉRSÉKLET
197 8. VII. 14.

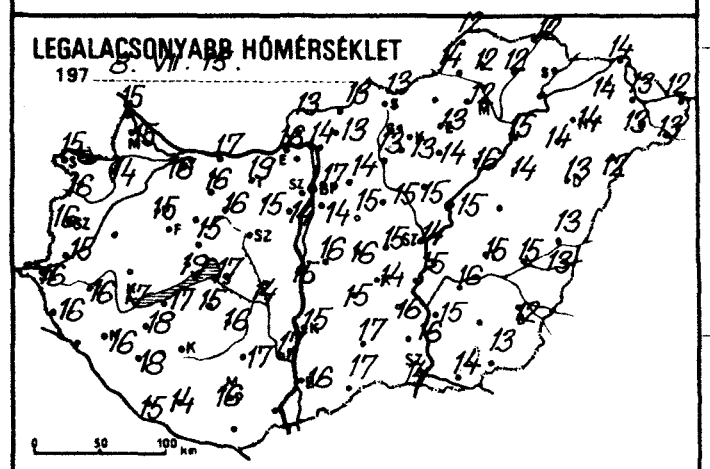
LEGALACSONYABB HŐMÉRSÉKLET
197 8. VII. 15.

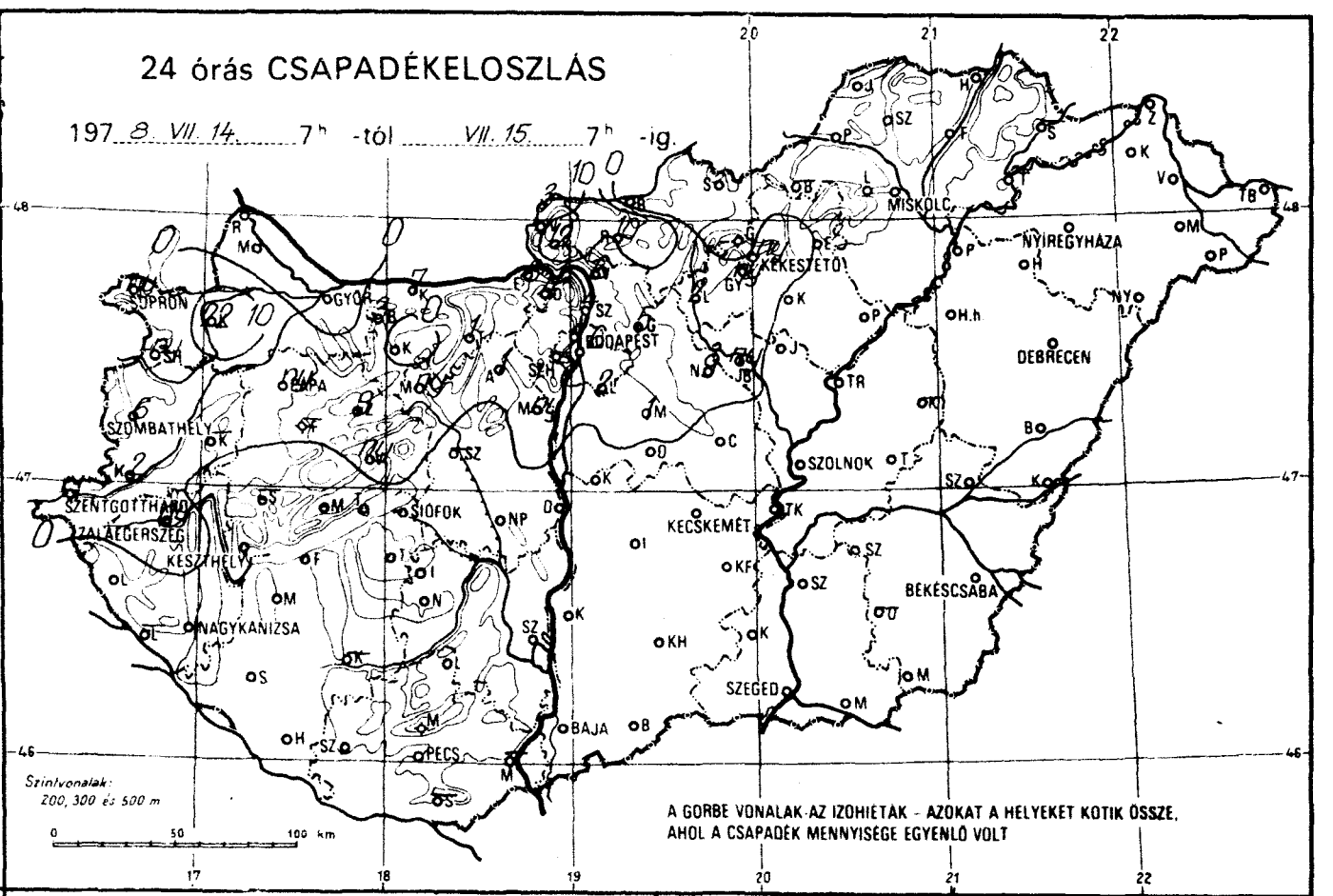
24 órás CSAPADÉKELOSZLÁS
197 8. VII. 14. 7h -tól VII. 15. 7h -ig.
SOPRON
GYŐR
BUDAPEST
MISKOLC
NYÍREGYHÁZA
KEKESTETŐ
DEBRECEN
SZOMBATHELY
SZENTGOTTHÁRD
ZALAEGERSZEG
KESZTHELY
SIÓFOK
NAGYKANIZSA
KECSKEMÉT
SZOLNOK
BÉKÉSCSABA
SZEGED
BAJA
PÉCS
Szintvonalak: 200, 300 és 500 m
A GÖRBE VONALAK AZ IZOHIÉTÁK - AZOKAT A HELYEKET KÖTIK ÖSSZE, AHOL A CSAPADÉK MENNYISÉGE EGYENLŐ VOLT

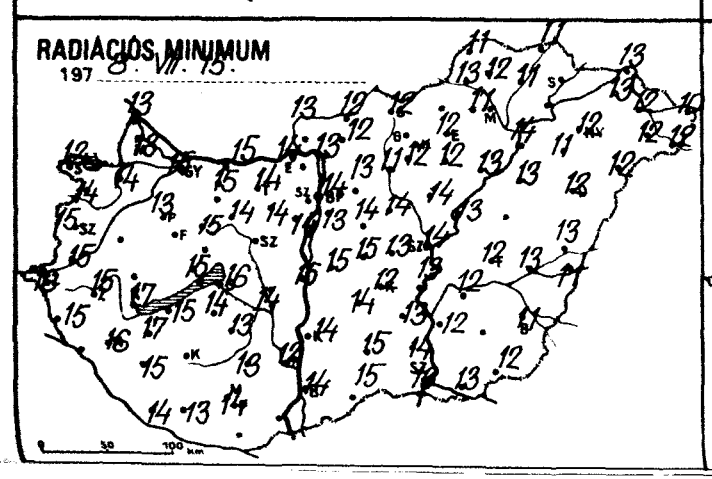
RADIÁCIÓS MINIMUM
197 8. VII. 15.

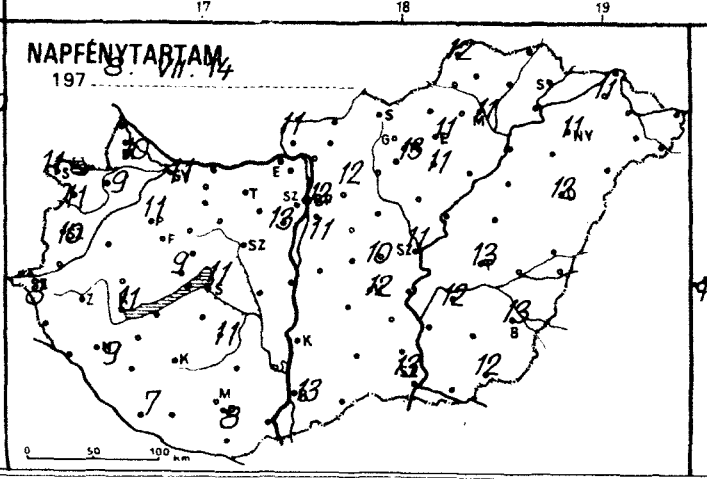
NAPFÉNYTARTAM
197 8. VII. 14.

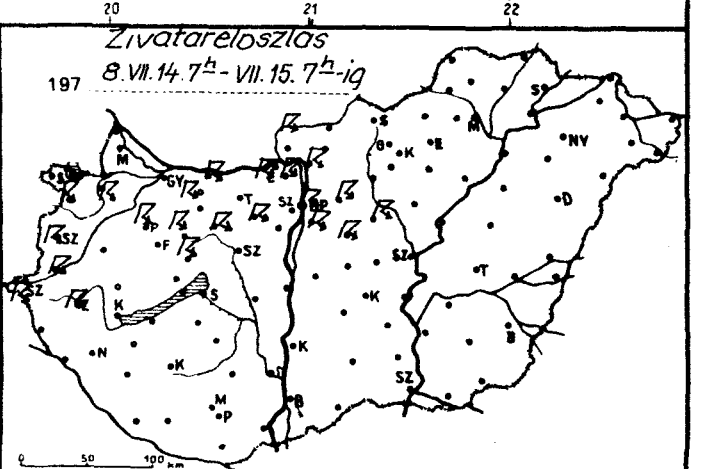
Zivatareloszlás
8.VII.14.7h - VII.15.7h-ig
197

	1978.VII.15.07 h -ig az utolsó 24 óra adatai					
	csapadék (mm)		max. hőmérséklet	min. hőmérséklet	rad. min.	napos órák
Győr	•	⌒=	27	16	15	11
Kapuvár	22	⊼	26	14	14	9
Mosonmagyaróvár	•	⌒	27	15	13	10
Rajka	•		29	15	13	
Sopron	ny	▽⌒	26	15	12	11
Sopronhorpács	ny	⊼⌒	25	16	14	11
Káld	–		–	–	–	
Körmend	2	⊼	26	15	15	
Szentgotthárd	1	⊼	25	16	16	8
Szombathely	6	⊼	25	16	15	10
Lenti	•	≡	26	16	15	
Letenye	–		–	–	–	
Nagykanizsa	•	⌒=	26	16	16	9
Zalaegerszeg	ny	⊼=	25	16	15	
Farkasgyepű	–		–	–	–	
Keszthely	•	⌒=	26	17	17	11
Mencshely	•	⌒	24	16	14	9
Pápa	ny	⊼⌒=	26	15	13	11
Sümeg	–		–	–	–	
Tihany	•	⌒	27	19	15	
Veszprém	ny	⊼	26	15	15	
Zirc	9	⊼	25	12	12	
Fonyód	•		26	17	15	
Homokszt. györgy	•	⌒≡	27	15	14	7
Kaposvár	–		–	–	–	
Marcali	•	⌒	28	18	17	
Siófok	•	⌒=	26	17	16	11
Somogyszob	•	⌒	28	18	15	
Tab	•		26	15	14	
Bábolna	3	⊼⌒	27	16	14	
Esztergom	6	▽	28	16	14	
Kisbér	•	⌒	28	16	15	
Komárom	7	⊼	29	17	15	
Tatabánya	1		26	19	14	
Alcsútdoboz	1	⊼	27	15	15	
Dunaújváros	•		27	15	15	
Martonvásár	ny		27	15	14	13
Mór	ny	⊼	28	16	14	
Nagyhörcsökp.	•	⌒	28	14	14	
Szabadbattyán	–		–	–	–	
Iregszemcse	•	≡	27	16	13	11
Lengyel	•		27	17	13	
Nagykónyi	•		28	15	13	
Szekszárd	•		28	17	12	
Paks	25		25	18	14	
Mohács	–		–	–	–	
Pécs	•		28	16	14	8
Siklós	–		–	–	–	
Szigetvár	•		25	14	13	
Bp. Lőrinc	2	⊼⌒	26	14	13	11
Bp. Met. Int.	6	⊼	28	17	14	12
Bp. Szab. hegy	–		–	–	–	–
Cegléd	•	⌒	27	15	13	10
Dobogókő	4	⊼	21	14	14	
Gödöllő	5	⊼	25	14	13	12
Királyrét	12	⊼	26	12	11	
Monor	1	⊼	28	15	14	
Nagykáta	9	⊼	27	15	14	
Örkény	•	⌒	28	16	15	
Szentendre	4	▽	28	16	11	

	1978.VII.15.07 h -ig az utolsó 24 óra adatai					
	csapadék (mm)		max. hőmérséklet	min. hőmérséklet	rad. min.	napos órák
Vác	6	⊼	27	14	13	
Vámosmikola	3	⊼	26	13	13	11
Baja	•	⌒	27	16	14	13
Bácsalmás	•		28	17	15	
Izsák	•	≡	27	15	14	
Kalocsa	•		27	15	14	
Kecskemét	•	⌒=	26	14	12	12
Kiskunf. háza	•		27	16	13	
Kiskunhalas	•		27	17	15	
Kunszentmiklós	•		27	16	15	
Tiszakécske	•		26	15	11	
Balassagyarmat	•	⌒	26	13	12	
Romhány	10	▽	27	13	12	
Salgótarján	•		26	13	12	
Eger	•		26	13	12	11
Galyatető	•		20	12	11	
Gyöngyös	ny		26	13	12	
Kékestető	ny	▽	18	13	12	13
Kompolt	•	⌒	26	14	12	11
Lőrinci	2		26	13	11	
Poroszló	•	⌒	26	16	13	
Jászapáti	•	⌒=	27	15	14	
Jászberény	ny	▽	27	15	13	
Karcag	–		–	–	–	
Szolnok	•	=	27	14	14	11
Tiszaroff	•	⌒	26	15	13	
Túrkeve	•	⌒	28	15	12	13
Kistelek	•		28	16	14	
Makó	•	⌒	26	14	13	
Szeged	•	⌒=	26	14	13	13
Szentes	•		27	15	12	
Borsodnádasd	–		–	–	–	
Fügöd	•	⌒	25	12	11	
Hidasnémeti	•		25	12	11	
Jósvafő	•		24	12	11	12
Lillafüred	•		25	13	12	
Miskolc	•	≡	25	12	11	11
Putnok	•	⌒≡	28	14	13	
Sárospatak	–		–	–	–	–
Szendrőlád	•	⌒≡	27	12	12	
Tokaj	–		–	–	–	
Kisvárda	•	⌒	25	14	13	11
Mátészalka	•	⌒	26	13	12	
Nyíregyháza	•	⌒=	25	14	12	11
Nyírlugos	•		26	12	12	
Pátyod	•	⌒	26	13	12	
Tiszabecs	•		25	12	10	
Vásárosnamény	•	⌒	26	13	12	
Záhony	•	⌒	24	14	13	
Berettyóújfalu	•	⌒	26	13	13	
Debrecen	•	⌒=	25	13	12	12
Hajdúdorog	•	⌒	25	14	11	
Hortobágy	•		27	14	13	
Körösszakál	•	⌒	26	13	11	
Polgár	•	⌒	25	15	14	
Békéscsaba	•	⌒=	25	12	11	13
Mezőhegyes	•	⌒	26	13	12	12
Orosháza	–		–	–	–	–
Szarvas	•	⌒	25	16	12	12
Szeghalom	•		26	15	13	

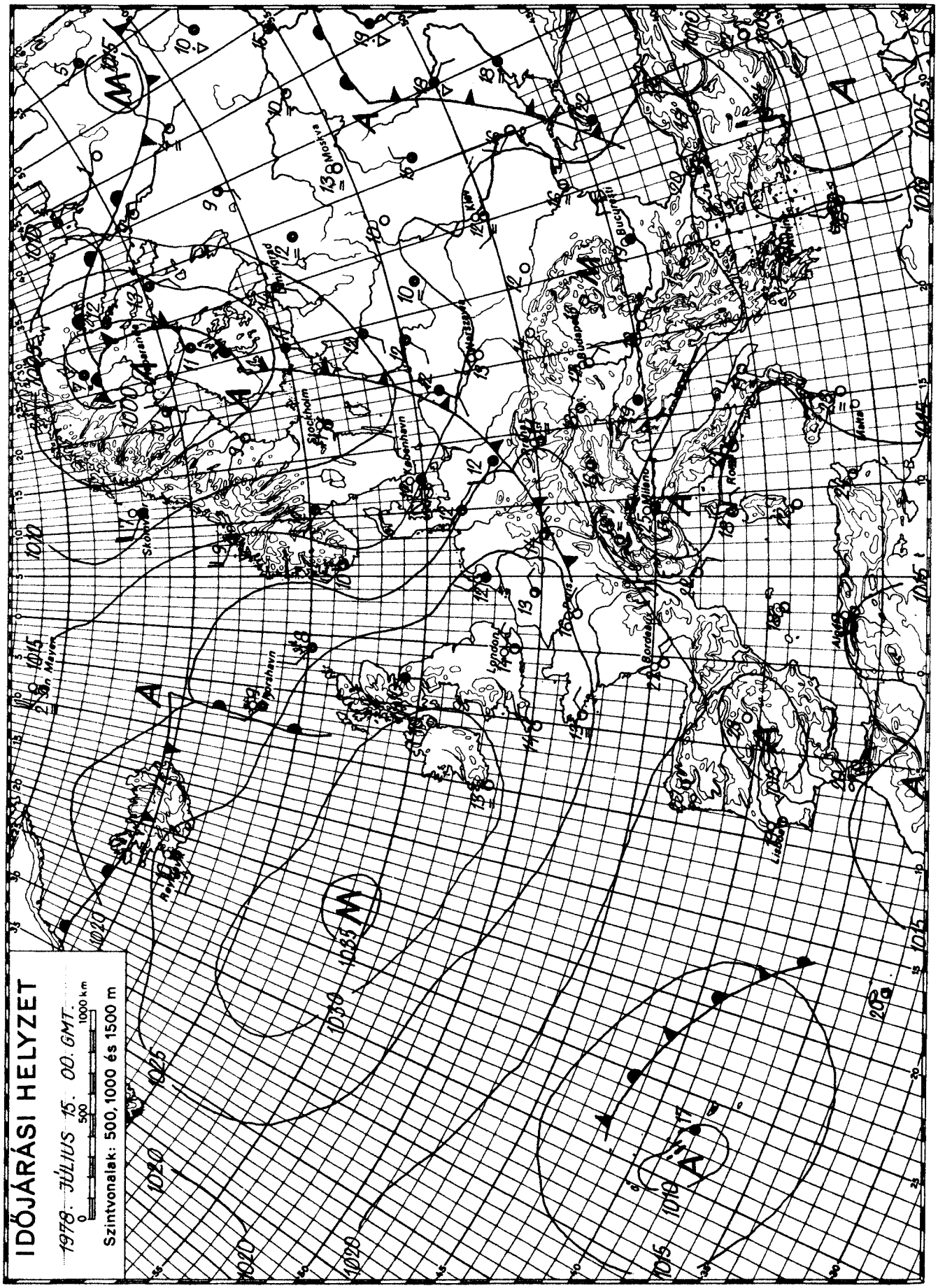

KIADJA: ORSZÁGOS METEOROLÓGIAI SZOLGÁLAT

Készíti: Központi Előrejelző Intézet Előrejelző Osztálya — T.: 273 - 018 **— Megjelenik naponként —**

Évi előfizetési díja: 720,—Ft — Megrendelhető: 1024 Budapest, II., Kitaibel Pál u. 1. Telefon: 353-500,

Kiadásért felel: az OMSZ elnöke — Szerkesztésért felel: a KEI igazgatója

IDŐJÁRÁSI NAPIJELENTÉS

ЕЖЕДНЕВНЫЙ МЕТЕОРОЛОГИЧЕСКИЙ БЮЛЛЕТЕНЬ · DAILY WEATHER REPORT
BULLETIN QUOTIDIEN DE TEMPS · TÄGLICHER WETTERBERICHT

91. évfolyam 197. szám. + Budapest + 1978. július 16. vasárnap

Az időjárási helyzet és a várható időjárás:

Európa nagy részén csendes az idő. Az Ibériai-félszigattól a Német-Lengyel sikságig terjedő vidékeken, valamint a Kelet-Európai sikság déli részén hajnalban többfelé erős a párásság, de már a délelötti óráktól kezdve sok a napsütés, és napközben is csak kissé növekszik meg a felhőzet. A Keleti-Kárpátok és a Dinári-Alpok fölött viszont nedves, hüvös levegő örvénylik. Emiatt ott erős a felhősödés, és több helyen van zápor, zivatar. A Brit-szigetek és Dél-Skandinávia térségét a nedves, óceáni levegőnek ujabb hulláma érte el, igy ott is csapadékos, hüvös az idő. A Kárpát-medence egyenlőre az óceáni légtömegek két hulláma között helyezkedik el, de hétfő estig északnyugat felől már hazánkat is megközeliti az ujabb nedves levegő.

Szombaton hazánk északnyugati és délkeleti részein túlnyomóan napos, száraz idő volt, másutt azonban az erős felhősödést záporok, zivatarok követték. A vasárnap reggel 7 óráig lehullott eső mennyisége a legtöbb helyen csapadéknyom és 10 mm között maradt, de Tihanyban 11, Szabadbattyánban 16, Romhányban pedig 29 mm-t mértek. A hőmérséklet csúcsértéke szombaton 21 és 28 fok között volt. Vasárnap hajnalra 9, 14 fokig hült le a levegő. Délelött a Dunántúl nyugati, délnyugati részén erősen felhős maradt az ég, az ország nagy részén azonban napos idő volt. Az északnyugati szél helyenként megélénkült. A hőmérséklet 11 órakor 14, 21 fok között volt.

Ma 12 órakor Budapesten a hőmérséklet 20 fok, a tengerszintre átszámitott légnyomás 762 mm, alig változik.

A Balaton vizének hőmérséklete 11 órakor Siófoknál 22 fok volt.

Várható időjárás hétfő estig:

Vasárnap: az ország legnagyobb részén derült, száraz idő
hétfőn: főként az északi országrészben időnként erősen megnövekvő felhőzet, szórványos záporral.
Napközben megélénkülő, időnként erős északnyugati szél.

Várható legalacsonyabb éjszakai hőmérséklet: 10, 15,
legmagasabb nappali hőmérséklet hétfőn: 20, 25 fok
között.

Bártfai Erzsébet s.k.

A hőmérséklet napi középértéke és eltérése a 100 évi átlagtól /Budapesten/:

1978. VII. 15.:	18,6 C°,	-3,7 C°.

1871 óta ezen a napon Budapesten előfordult:

legmagasabb hőmérséklet	37,4 C° /1931/
legalacsonyabb hőmérséklet	8,9 C° /1888/

78.0425.

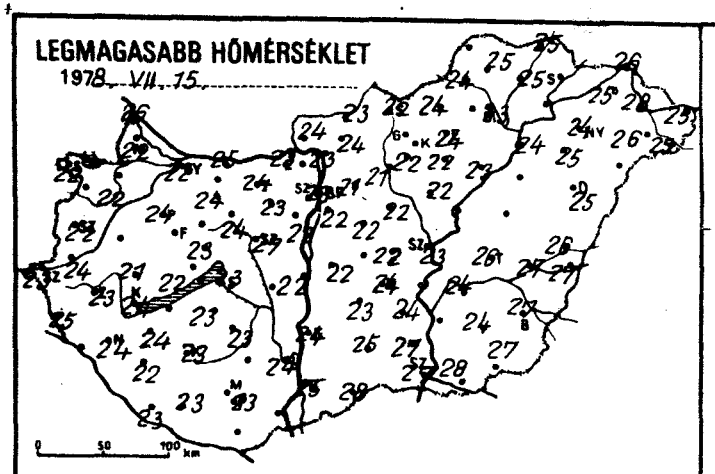
LEGMAGASABB HŐMÉRSÉKLET
1978. VII. 15.

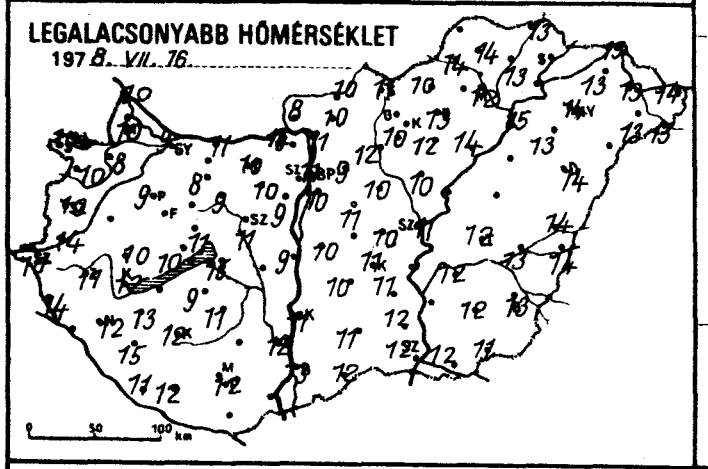
LEGALACSONYABB HŐMÉRSÉKLET
1978. VII. 16.

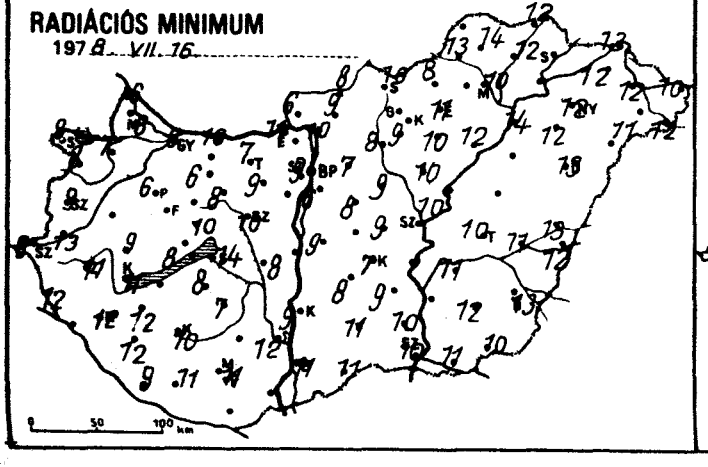
RADIÁCIÓS MINIMUM
1978. VII. 16.

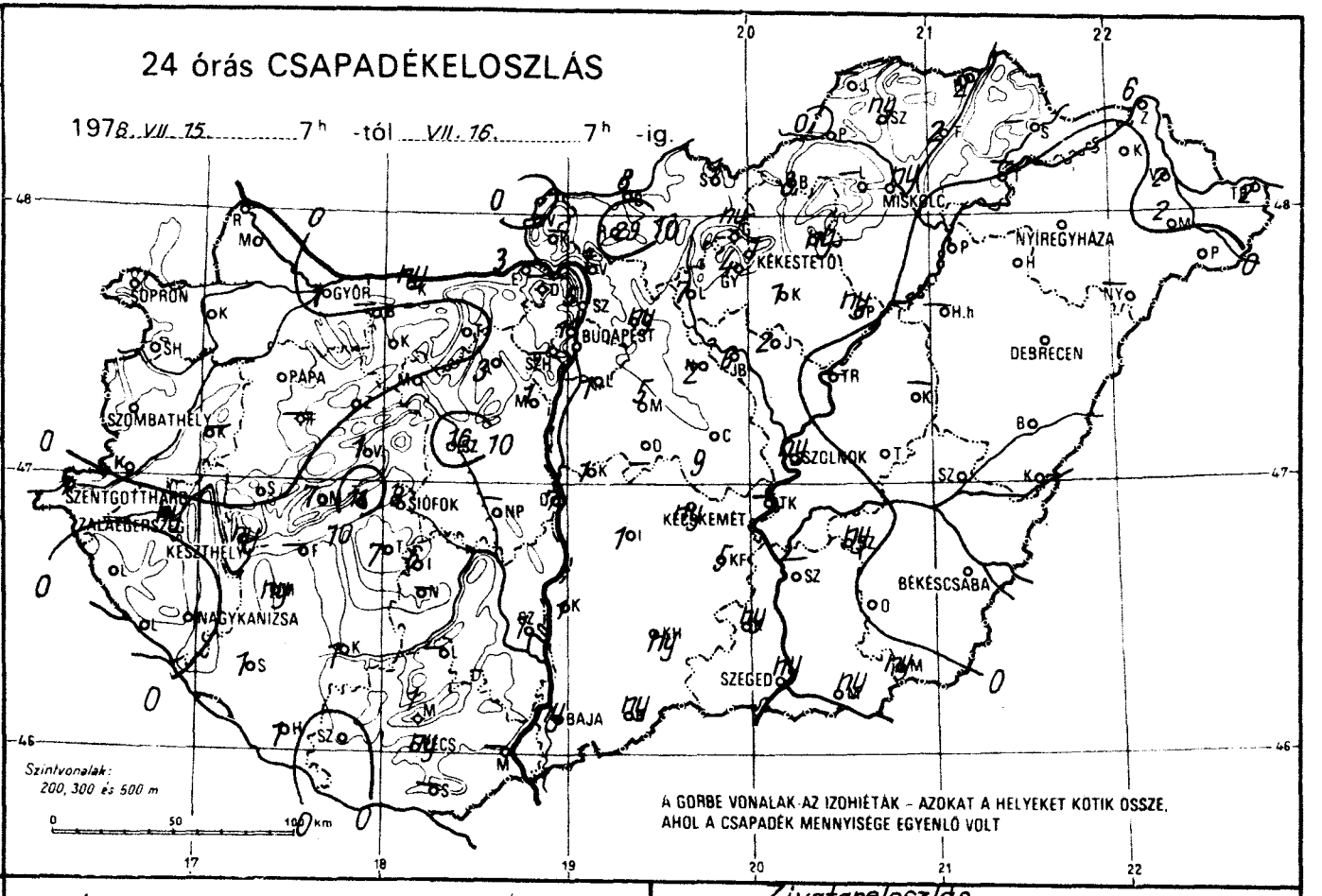
24 órás CSAPADÉKELOSZLÁS
1978. VII. 15. 7h -tól VII. 16. 7h -ig.
SOPRON
GYŐR
BUDAPEST
MISKOLC
NYÍREGYHÁZA
KÉKESTETŐ
DEBRECEN
PAPA
SZOMBATHELY
SZENTGOTTHÁRD
ZALAEGERSZEG
KESZTHELY
SIÓFOK
NAGYKANIZSA
SZOLNOK
KECSKEMÉT
BÉKÉSCSABA
SZEGED
BAJA
PÉCS
Szintvonalak:
200, 300 és 500 m
A GÖRBE VONALAK AZ IZOHIÉTÁK – AZOKAT A HELYEKET KÖTIK ÖSSZE, AHOL A CSAPADÉK MENNYISÉGE EGYENLŐ VOLT

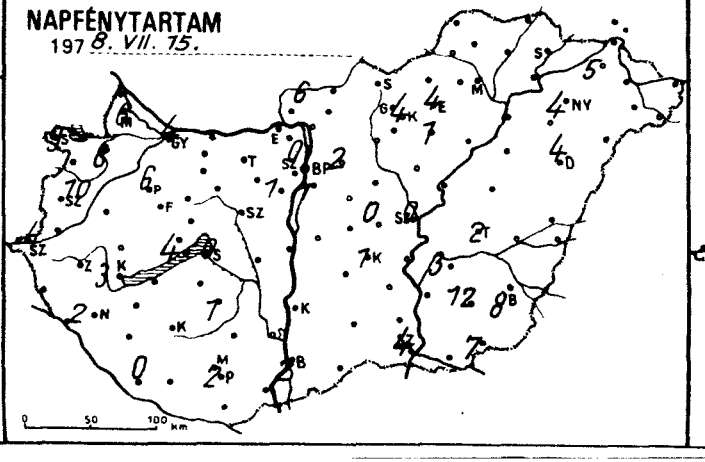
NAPFÉNYTARTAM
1978. VII. 15.

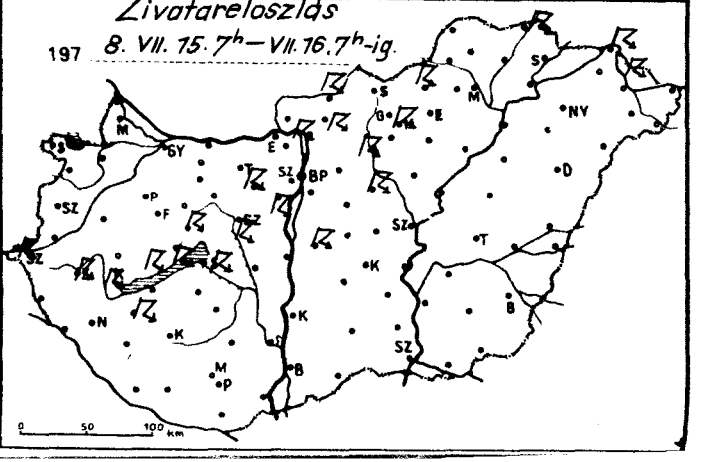
Zivatareloszlás
1978. VII. 15. 7h – VII. 16. 7h-ig.

	1988.VII.16. 07 h -ig az utolsó 24 óra adatai					
	csapadék (mm)		max. hőmérséklet	min. hőmérséklet	rad. min.	napos órák
Győr	1	⊽	22	9	6	4
Kapuvár	.	⊿	22	8	7	8
Mosonmagyaróvár	.	⊿	22	10	8	6
Rajka	.		23	10	6	
Sopron	.		22	10	8	9
Sopronhorpács	.	⊿	23	10	8	9
Káld	–		–	–	–	
Körmend	.		24	14	13	
Szentgotthárd	7	⊼	23	10	9	4
Szombathely	.		22	10	9	10
Lenti	.		25	14	12	
Letenye	–		–	–	–	
Nagykanizsa	.	⊿ =	24	12	12	2
Zalaegerszeg	ny	⊼	23	11	11	
Farkasgyepű	–		–	–	–	
Keszthely	ny	⊼ ⊿	24	12	11	3
Mencshely	7	⊼ ⊿	22	10	8	4
Pápa	.		24	9	6	6
Sümeg	.		21	10	9	
Tihany	11	⊼ ⊿	24	12	9	
Veszprém	1	⊼	23	11	10	
Zirc	.	⊿	21	9	7	
Fonyód	–		–	–	–	
Homokszt. györgy	1	⊿	23	11	9	0
Kaposvár	1	⊿	23	12	10	
Marcali	ny	⊼	24	13	12	
Siófok	8	⊼	23	15	14	0
Somogyszob	1	⊽ ⊿	22	15	12	
Tab	7		23	9	8	
Bábolna	–		–	–	–	
Esztergom	3		23	14	11	
Kisbér	.	⊿	24	8	6	
Komárom	ny	⊽ ⊿	24	11	10	
Tatabánya	.	⊿	24	10	7	
Alcsútdoboz	3	⊼ ⊿	23	10	9	
Dunaújváros	7	⊿	22	9	8	
Martonvásár	1	⊼	22	9	6	1
Mór	.	⊿	24	9	8	
Nagyhörcsökp.	–		–	–	–	
Szabadbattyán	16	⊼ ⊿	27	11	10	
Iregszemcse	6	⊿	23	11	7	1
Lengyel	.		24	10	6	
Nagykónyi	–		–	–	–	
Szekszárd	1		24	12	12	
Mórágy	1		23	11	13	
Mohács	–		–	–	–	
Pécs	ny		23	12	11	2
Siklós	–		–	–	–	
Szigetvár	.		23	12	11	
Bp. Lőrinc	1	⊽	22	10	7	1
Bp. Met. Int.	1	⊽ ⊿	23	11	9	0
Bp. Szab. hegy	–		–	–	–	–
Cegléd	9	⊿	22	10	9	0
Dobogókő	–		–	–	–	–
Gödöllő	ny		21	9	7	2
Királyrét	–		–	–	–	
Monor	5		22	11	8	
Nagykáta	2	⊼	22	10	9	
Örkény	–		–	–	–	
Szentendre	5	⊽	23	11	10	

	1988.VII.16. 07 h -ig az utolsó 24 óra adatai					
	csapadék (mm)		max. hőmérséklet	min. hőmérséklet	rad. min.	napos órák
Vác	1	⊼	23	11	10	
Vámosmikola	.	⊿	24	8	6	6
Baja	ny		25	13	11	2
Bácsalmás	ny		28	12	11	
Izsák	1		23	10	8	
Kalocsa	1		24	11	9	
Kecskemét	ny		24	11	7	1
Kiskunf. háza	5	⊽	24	11	9	
Kiskunhalas	ny		25	11	11	
Kunszentmiklós	1	⊼	22	10	9	
Tiszakécske	–		–	–	–	
Balassagyarmat	8	⊼ ⊿	23	10	8	
Romhány	29	⊼	24	10	9	
Salgótarján	1		22	11	10	
Eger	ny		24	13	11	4
Galyatető	ny		20	11	10	
Gyöngyös	4	⊿	22	10	9	
Kékestető	1	⊼ =	18	8	7	4
Kompolt	1	⊿	22	12	10	1
Lőrinci	7	⊼	21	12	8	
Poroszló	ny		23	14	12	
Jászapáti	2	⊽ ⊿	22	10	10	
Jászberény	6	⊽ ⊿	22	10	9	
Karcag	–		–	–	–	
Szolnok	ny		23	11	10	0
Tiszaroff	–		–	–	–	
Túrkeve	.	⊿	26	12	10	2
Kistelek	ny	⊽	27	12	10	
Makó	ny		28	12	11	
Szeged	ny		27	12	10	4
Szentes	–		–	–	–	
Borsodnádasd	8	⊼ ⊿	24	10	8	
Füged	2	⊽	25	13	12	
Hidasnémeti	2	⊼	25	13	12	
Jósvafő	–		–	–	–	–
Lillafüred	–		–	–	–	
Miskolc	ny	⊽ =	23	12	10	3
Putnok	.		24	14	13	
Sárospatak	–		–	–	–	–
Szendrőlád	ny	⊽ ⊿	25	14	14	
Tokaj	–		–	–	–	
Kisvárda	.		25	13	12	5
Mátészalka	2	⊿	26	13	11	
Nyíregyháza	.		24	14	12	4
Nyírlugos	–		–	–	–	
Pátyod	.	⊿	25	13	12	
Tiszabecs	2		25	14	10	
Vásárosnamény	2	⊼ ⊿	28	13	12	
Záhony	6	⊼	26	13	13	
Berettyóújfalu	.	⊿	26	14	13	
Debrecen	.	=	25	14	13	4
Hajdúdorog	.		25	13	12	
Hortobágy	–		–	–	–	
Körösszakál	.	⊿	27	14	12	
Polgár	.		24	15	14	
Békéscsaba	.		27	13	13	8
Mezőhegyes	ny	⊿	27	11	10	7
Orosháza	.		24	12	12	12
Szarvas	ny		24	12	11	3
Szeghalom	.		27	13	11	

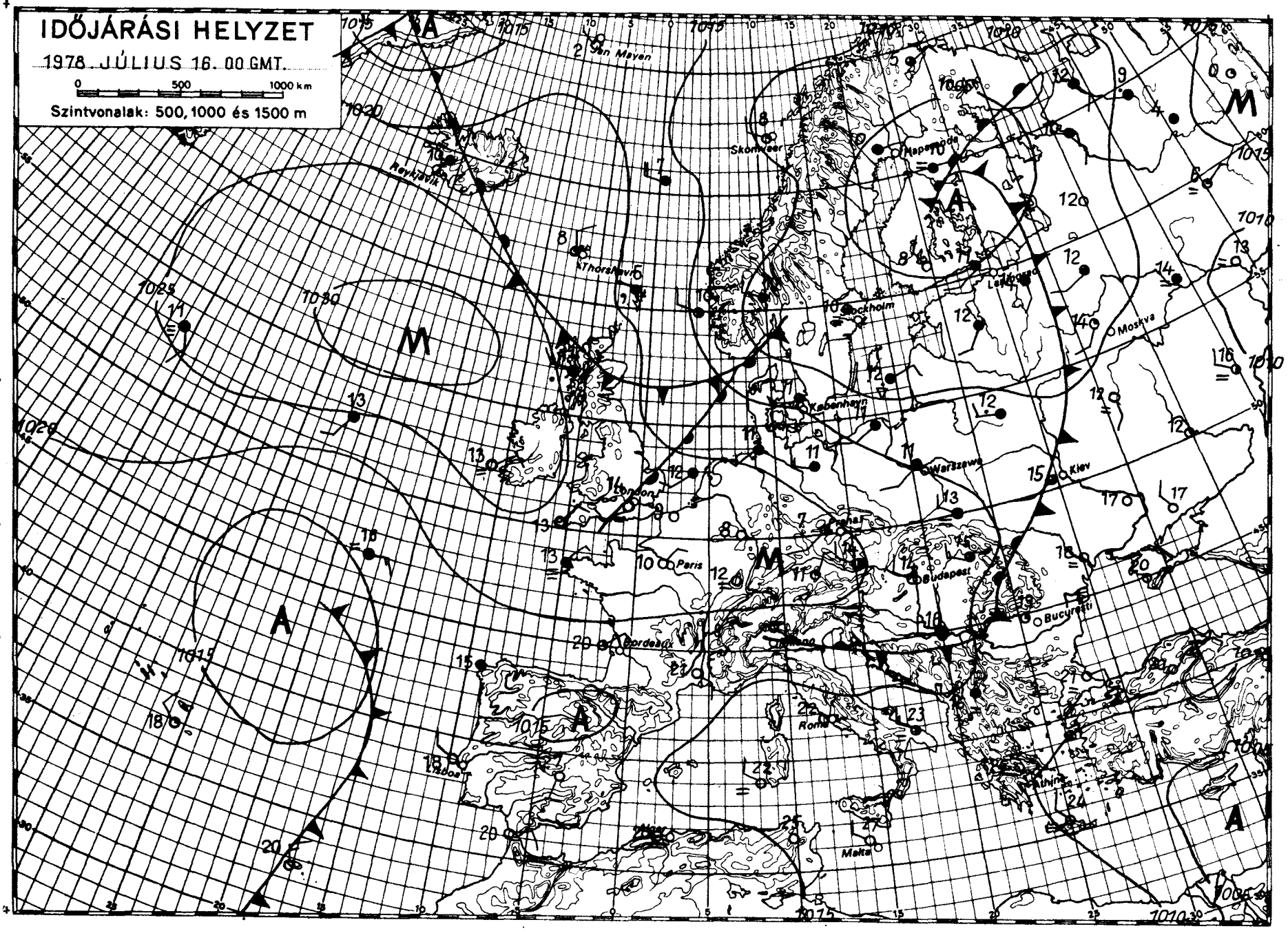

KIADJA: ORSZÁGOS METEOROLÓGIAI SZOLGÁLAT
Készíti: Központi Előrejelző Intézet Előrejelző Osztálya — T.: 273-018 — Megjelenik naponként —
Évi előfizetési díja: 720,—Ft — Megrendelhető: 1024 Budapest, II., Kitaibel Pál u. 1. Telefon: 353-500,
Kiadásért felel: az OMSZ elnöke — Szerkesztésért felel: a KEI igazgatója

IDŐJÁRÁSI NAPIJELENTÉS

ЕЖЕДНЕВНЫЙ МЕТЕОРОЛОГИЧЕСКИЙ БЮЛЛЕТЕНЬ · DAILY WEATHER REPORT
BULLETIN QUOTIDIEN DE TEMPS · TÄGLICHER WETTERBERICHT

91. évfolyam 198. szám. + Budapest + 1978. július 17. hétfő

Az időjárási helyzet és a várható időjárás:

Erősen felhős, csapadékos az idő a Kelet-Európai sikság nagy részén. Már napok óta hideg légtömeg örvénylik ott, ennek és a sok csapadéknak a hatására még délután is csak 20 fok körül van a hőmérséklet. Északnyugat-Európában még a 20 fokot sem éri el a legmagasabb nappali hőmérséklet, mivel oda ujabb, hüvös légtömeg érkezett. Ez a légtömeg az előzőeknél azonban már jóval szárazabb, ezért sok a napsütés, és csak egy-két helyen alakul ki zápor, zivatar. Nyári, meleg idő van a Földközi-tenger és az Ibériai-félsziget térségében, ahol a délutáni órákban helyenként 40 fok fölé is fölmelegszik a levegő. Lassan már a Kárpát-medence környékét is melegebb levegő éri el, ezért hazánkban is erősödik a nappali felmelegedés.

Vasárnap hazánkban túlnyomóan derült idő volt, a nap 6 - 14 órán át sütött. Délutánra azonban még igy is csak 20, 24 fokig melegedett fel a levegő. Éjszaka is derült maradt az ég, hajnalra helyenként erősen bepárásodott a levegő. A legalacsonyabb éjszakai hőmérséklet 9, 15 fok között volt. Délelőtt néhol erősen megnövekedett a felhőzet, de eső sehol sem esett. A hőmérséklet 11 órakor 19, 24 fok között volt.

Ma 12 órakor Budapesten a hőmérséklet 22 fok, a tengerszintre átszámitott légnyomás 764 mm, alig változik.

A Balaton vizének hőmérséklete 11 órakor Siófoknál 22 fok volt.

Várható időjárás kedd estig:

Általában gyengén felhős idő, eső nélkül.
Változó irányú, napközben időnként élénk szél, hajnalban helyenként párásság.

Várható legalacsonyabb éjszakai hőmérséklet: 10, 15,
legmagasabb nappali hőmérséklet kedden: 23, 28 fok között.

Bártfai Erzsébet s.k.

TÁVOLABBI KILÁTÁSOK PÉNTEK REGGELIG:

Túlnyomóan derült, száraz idő, a hőmérséklet lassan emelkedik.
Legalacsonyabb hajnali hőmérséklet 11, 16 fok között,
legmagasabb nappali hőmérséklet 23, 28 fok között.
Jelentős mennyiségü /legalább 5 mm/ csapadék az ország területének 10 százalékán várható.

KÖZÉPTÁVU ELŐREJELZŐ OSZTÁLY

A hőmérséklet napi középértéke és eltérése a 100 évi átlagtól /Budapesten/:

1978. VII. 16.: 17,7 C°, -4,3 C°.

1871 óta ezen a napon Budapesten előfordult:

legmagasabb hőmérséklet 37,9 C° /1928/
legalacsonyabb hőmérséklet 10,1 C° /1924/

78.0426.

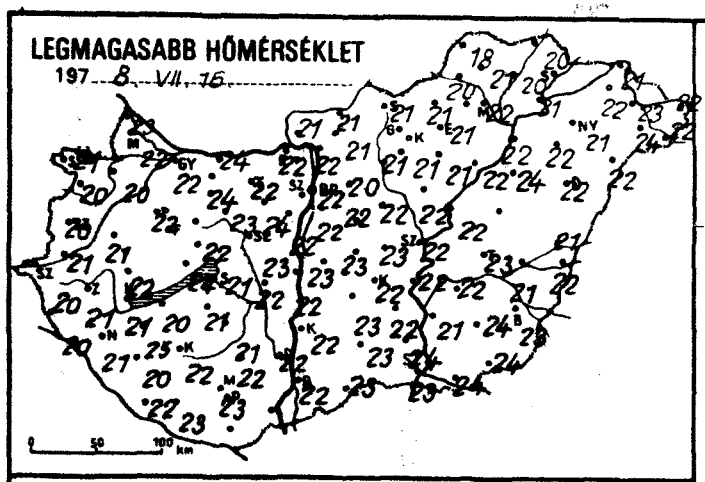
LEGMAGASABB HŐMÉRSÉKLET
197 8. VII. 16.

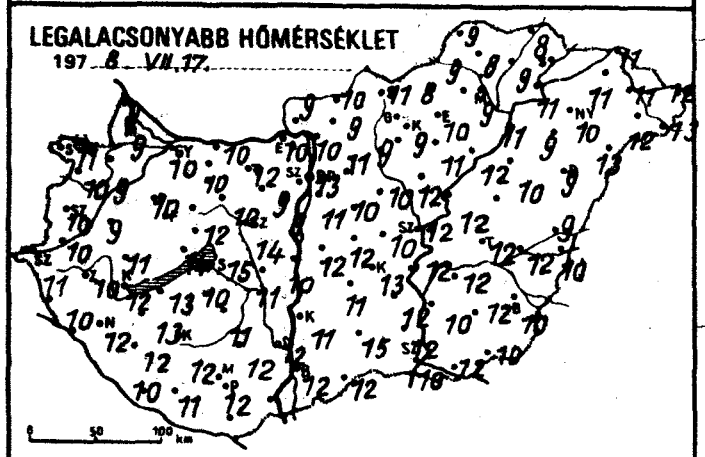
LEGALACSONYABB HŐMÉRSÉKLET
197 8. VII. 17.

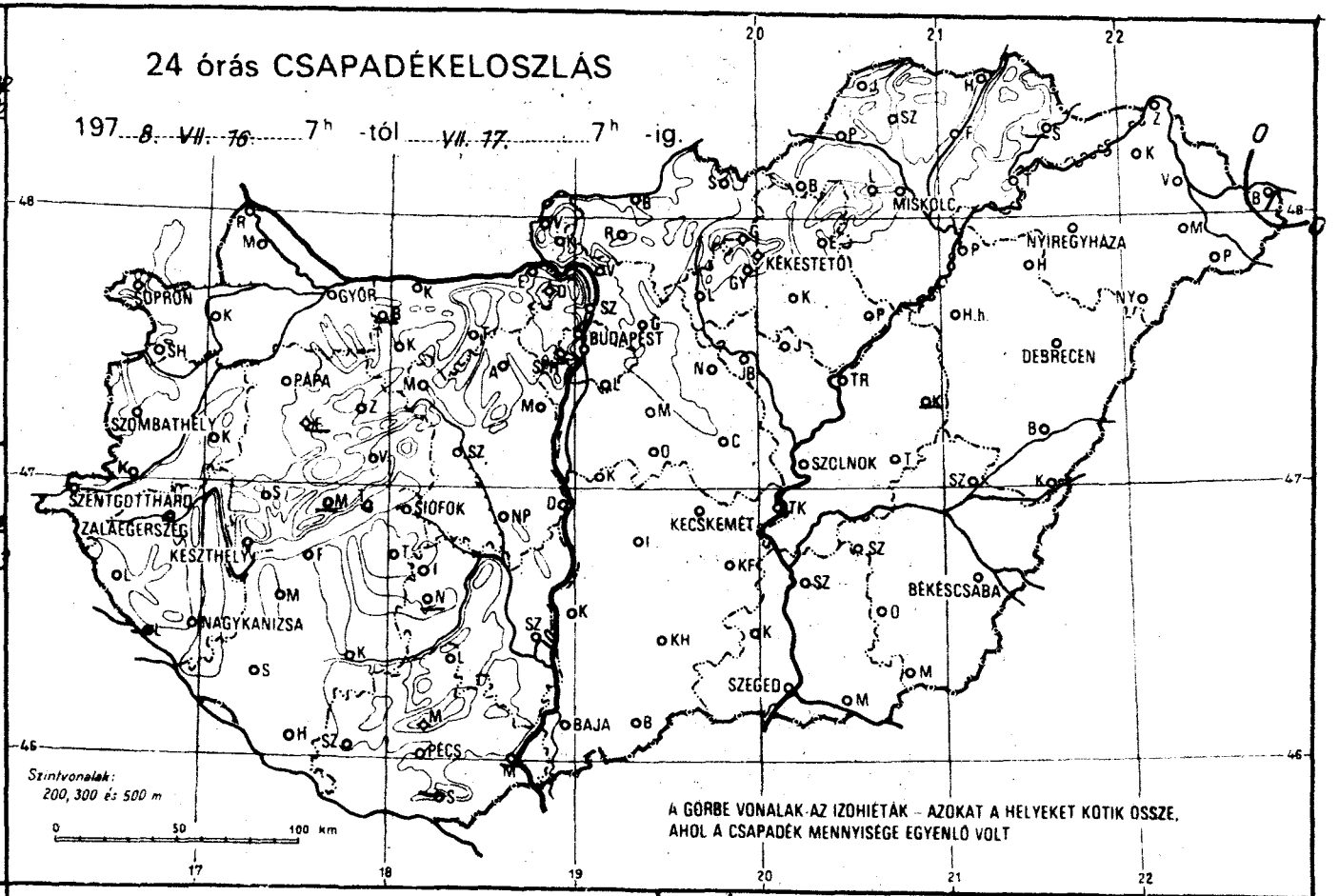
24 órás CSAPADÉKELOSZLÁS
197 8. VII. 16. 7h -tól VII. 17. 7h -ig.
SOPRON
GYŐR
PAPA
SZOMBATHELY
SZENTGOTTHÁRD
ZALAEGERSZEG
KESZTHELY
NAGYKANIZSA
SIÓFOK
BUDAPEST
KÉKESTETŐ
MISKOLC
NYÍREGYHÁZA
DEBRECEN
SZOLNOK
KECSKEMÉT
BÉKÉSCSABA
SZEGED
BAJA
PÉCS
Szintvonalak: 200, 300 és 500 m
A GÖRBE VONALAK AZ IZOHIÉTÁK – AZOKAT A HELYEKET KÖTIK ÖSSZE, AHOL A CSAPADÉK MENNYISÉGE EGYENLŐ VOLT

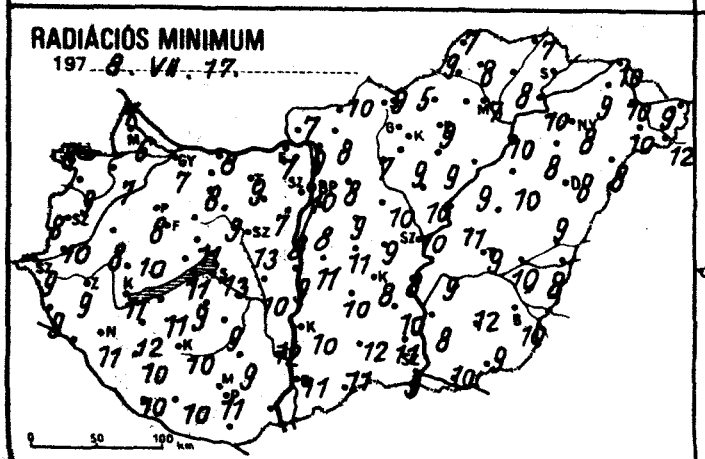
RADIÁCIÓS MINIMUM
197 8. VII. 17.

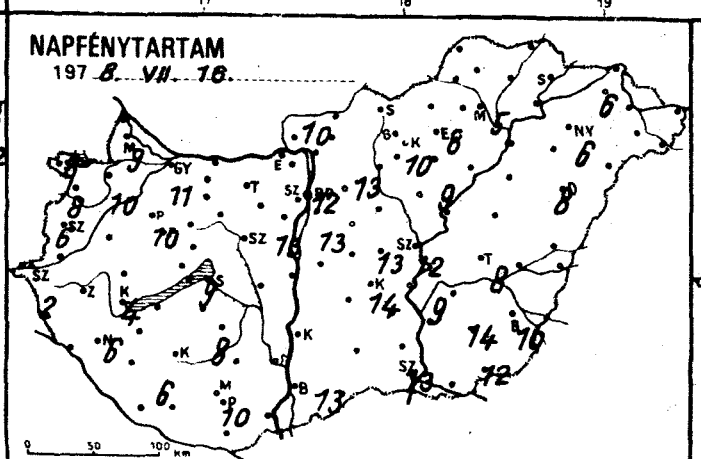
NAPFÉNYTARTAM
197 8. VII. 16.

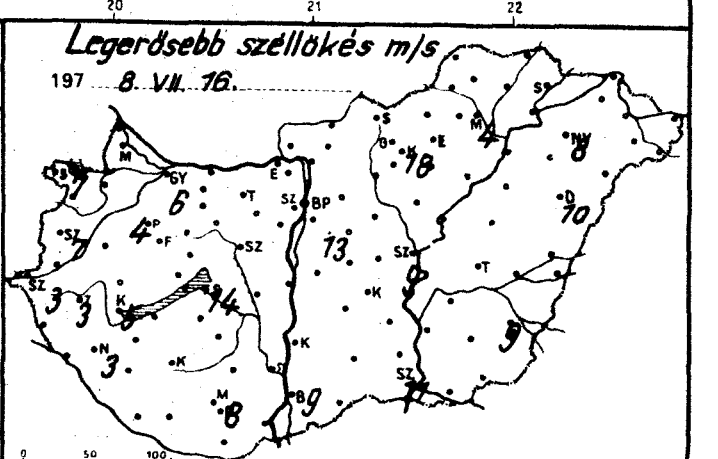
Legerősebb széllökés m/s
197 8. VII. 16.

	1978.VII.17.07h -ig az utolsó 24 óra adatai					
	csapadék (mm)		max. hőmérséklet	min. hőmérséklet	rad. min.	napos órák
Győr	•	⊃	22	10	7	11
Kapuvár	•	⊃	20	9	7	10
Mosonmagyaróvár	•	⊃	22	9	6	9
Rajka	•		23	9	7	
Sopron	•		21	11	8	8
Sopronhorpács	•	⊃	20	10	9	8
Káld	•		21	9	8	
Körmend	•		21	10	10	
Szentgotthárd	•	⊃ =	20	11	9	2
Szombathely	•	⊃	20	10	8	6
Lenti	•		20	10	9	
Letenye	–		–	–	–	
Nagykanizsa	•	⊃	21	12	11	6
Zalaegerszeg	•	⊃	21	10	9	
Farkasgyepű	–		–	–	–	
Keszthely	•	⊃	21	12	11	4
Mencshely	–		–	–	–	–
Pápa	•	⊃ =	22	10	8	10
Sümeg	•		22	11	10	
Tihany	•	⊃	24	14	11	
Veszprém	•		22	12	11	
Zirc	•	⊃	20	10	9	
Fonyód	•		20	13	11	
Homokszt. György	•	⊃	22	10	10	6
Kaposvár	•	⊃	22	12	10	
Marcali	•		23	13	12	
Siófok	•	⊃	21	15	13	9
Somogyszob	•	⊃	20	12	10	
Tab	•		21	10	9	
Bábolna	–		–	–	–	
Esztergom	•		22	10	7	
Kisbér	•	⊃	24	10	8	
Komárom	•	⊃	24	10	8	
Tatabánya	•	⊃	22	12	9	
Alcsútdoboz	•	⊃	24	9	7	
Dunaújváros	•	⊃	22	10	9	
Martonvásár	•	⊃	22	9	8	13
Mór	•	⊃	23	10	9	
Nagyhörcsökp.	•	⊃	22	11	10	
Szabadbattyán	•		23	14	13	
Iregszemcse	•	⊃	21	11	9	8
Lengyel	•		22	12	9	
Nagykónyi	–		–	–	–	
Szekszárd	•		22	12	12	
Paks	•		20	14	13	
Mohács	–		–	–	–	
Pécs	•		23	12	11	10
Siklós	–		–	–	–	
Szigetvár	•		23	11	10	
Bp. Lőrinc	•	⊃	22	11	8	13
Bp. Met. Int.	•	⊃	22	13	10	12
Bp. Szab. hegy	–		–	–	–	–
Cegléd	•	⊃	23	10	9	13
Dobogókő	•	⊃	16	9	7	
Gödöllő	•	⊃	20	11	8	13
Királyrét	•	⊃	21	7	7	
Monor	•		22	10	9	
Nagykáta	•		22	10	10	
Örkény	•		23	10	11	
Szentendre	•		23	11	11	

	1978.VII.17.07h -ig az utolsó 24 óra adatai					
	csapadék (mm)		max. hőmérséklet	min. hőmérséklet	rad. min.	napos órák
Vác	•	⊃	22	10	9	
Vámosmikola	•	⊃	21	9	7	10
Baja	•	⊃	22	12	11	12
Bácsalmás	•		23	12	11	
Izsák	•		23	11	10	
Kalocsa	•		22	11	10	
Kecskemét	•	⊃	22	13	8	14
Kiskunf. háza	•		22	12	10	
Kiskunhalas	•		23	15	12	
Kunszentmiklós	•		23	12	11	
Tiszakécske	•		22	12	8	
Balassagyarmat	•	⊃	21	10	10	
Romhány	•		21	9	8	
Salgótarján	•		21	11	9	
Eger	•		21	10	9	8
Galyatető	•		20	10	8	
Gyöngyös	•	⊃	21	9	9	
Kékestető	•		14	8	7	10
Kompolt	•	⊃	21	11	9	9
Lőrinci	•	⊃	21	9	7	
Poroszló	•		22	12	9	
Jászapáti	•		22	12	10	
Jászberény	•	⊃	22	12	10	
Karcag	–		–	–	–	
Szolnok	•		22	12	10	12
Tiszaroff	•	⊃	22	12	11	
Túrkeve	•	⊃	23	12	9	8
Kistelek	•		24	12	11	
Makó	•		24	12	10	
Szeged	•	=	23	10	9	13
Szentes	•		21	10	8	
Borsodnádasd	•	⊃	21	8	5	
Fügöd	•	⊃	20	9	8	
Hidasnémeti	•		20	8	7	
Jósvafő	•		18	9	7	3
Lillafüred	•		21	9	8	
Miskolc	•	=	22	9	7	5
Putnok	•		20	9	9	
Sárospatak	–		–	–	–	–
Szendrőlád	•	⊃	21	8	8	
Tokaj	•		21	11	10	
Kisvárda	•		22	11	9	6
Mátészalka	•	⊃	24	12	10	
Nyíregyháza	•		21	10	8	6
Nyírlugos	•		22	13	8	
Pátyod	•	⊃	22	13	12	
Tiszabecs	1		22	12	9	
Vásárosnamény	•	⊃	23	11	10	
Záhony	•	⊃	21	11	10	
Berettyóújfalu	•	⊃	21	9	9	
Debrecen	•	⊃ =	22	9	8	8
Hajdúdorog	•		22	9	8	
Hortobágy	•		24	10	10	
Körösszakál	•	⊃	22	10	8	
Polgár	•	⊃	22	11	10	
Békéscsaba	•		23	10	10	10
Mezőhegyes	•	⊃ =	24	10	9	12
Orosháza	•		24	12	12	14
Szarvas	•	⊃	22	12	9	9
Szeghalom	•		21	12	10	

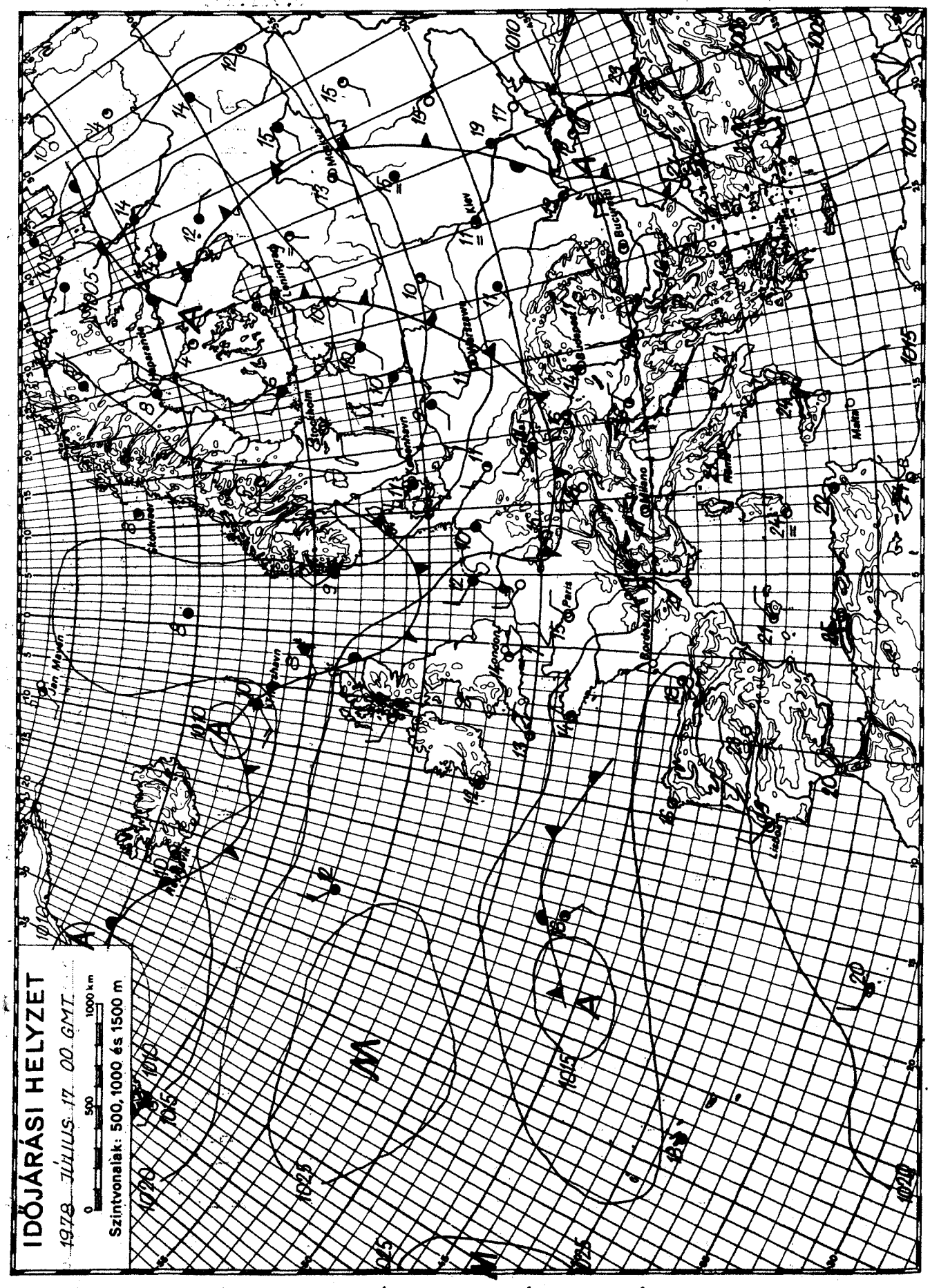

KIADJA: ORSZÁGOS METEOROLÓGIAI SZOLGÁLAT

Készíti: Központi Előrejelző Intézet Előrejelző Osztálya — T.: 273-018 — Megjelenik naponként —

Évi előfizetési díja: 720,—Ft — Megrendelhető: 1024 Budapest, II., Kitaibel Pál u. 1. Telefon: 353-500,

Kiadásért felel: az OMSZ elnöke — Szerkesztésért felel: a KEI igazgatója

IDŐJÁRÁSI NAPIJELENTÉS

ЕЖЕДНЕВНЫЙ МЕТЕОРОЛОГИЧЕСКИЙ БЮЛЛЕТЕНЬ • DAILY WEATHER REPORT
BULLETIN QUOTIDIEN DE TEMPS • TÄGLICHER WETTERBERICHT

91. évfolyam 199. szám. + Budapest + 1978. július 18. kedd

Az időjárási helyzet és a várható időjárás:

A Földközi-tenger nyugati medencéjén keresztül igen meleg levegő indult el északkeleti irányba az Appennini-félszigeten át az Alpok és a Kárpátok felé. Ugyanakkor a Brit-szigetek felől hűvös levegő áramlik kontinensünk nyugati partvidékére. A két fajta levegő között jelentős a hőmérsékletbeli eltérés, általában 15, 20 fokos. Mindez ahhoz vezet, hogy Nyugat-Európa feletti középponttal mérsékeltövi ciklon alakul ki, amely várhatóan a Kárpát-medence felé mozul el, igy itt az időjárás fő meghatározójává válik.

Hazánkban hétfőn napos, száraz idő volt, a napsütéses órák száma 8 és 13 óra között alakult. A kora délutáni órákig 21, 28 fokig emelkedett a hőmérséklet. A keddre virradó éjszaka az ország északkeleti részén beborult az ég és ott több helyen hullott kisebb eső, amelynek mennyisége a 2 mm-t sehol sem haladta meg. Kedd hajnalra 11, 17 fokig csökkent a hőmérséklet, északkeleten az eső a reggeli órákban mindenütt megszünt. Délelött a főváros környékén általában erősen felhős, máshol változóan felhős idő volt, Sopron és Győr környékéről záport jelentettek. A hőmérséklet 11 órakor 22, 28 fok között alakult.

Ma 12 órakor Budapesten a hőmérséklet 26 fok volt, a tengerszintre átszámitott légnyomás 758 mm, erősen süllyed.

A Balaton vizének hőmérséklete 11 órakor Siófoknál 23 fok volt.

Várható időjárás szerda estig

Kedden nyugat felől tovább növekvő felhőzat, eleinte a Dunántúlon, később máshol is záporokkal, zivatarral, néhány helyen jégesővel. Szerdán a nap első felében sok helyen, később nyugat felől lassan megszünő záporok, zivatarok.
Az élénk délnyugati szél a Dunántúlon szerdára északnyugatira fordul és megerősödik. A zivatarokat sokfelé kiséri viharos széllökés.

Várható legalacsonyabb éjszakai hőmérséklet: 14, 19,
legmagasabb nappali hőmérséklet szerdán: északnyugaton 18, 23, máshol 24, 28 fok között.

Heilingbrunnerné Bóna Márta s.k.

A hőmérséklet napi középértéke és eltérése a 100 évi átlagtól /Budapesten/:

1978. VII. 17.: 19,1 C°, -2,9 C°.

1871 óta ezen a napon Budapesten előfordult:

legmagasabb hőmérséklet 38,4 C° /1928/
legalacsonyabb hőmérséklet 11,0 C° /1892/

78.0427.

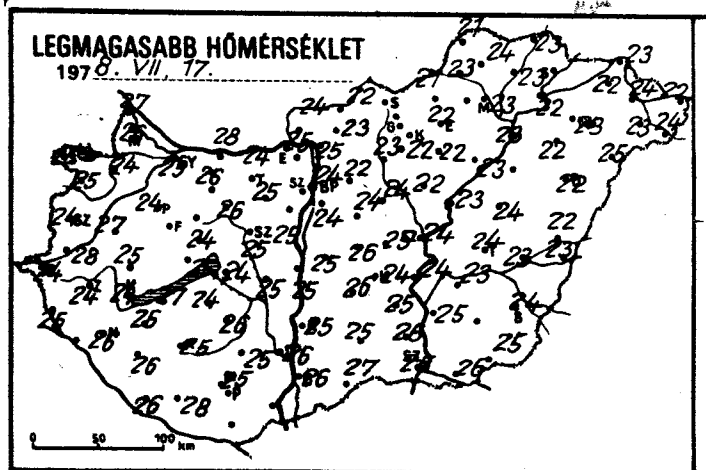
LEGMAGASABB HŐMÉRSÉKLET
197 8. VII. 17.

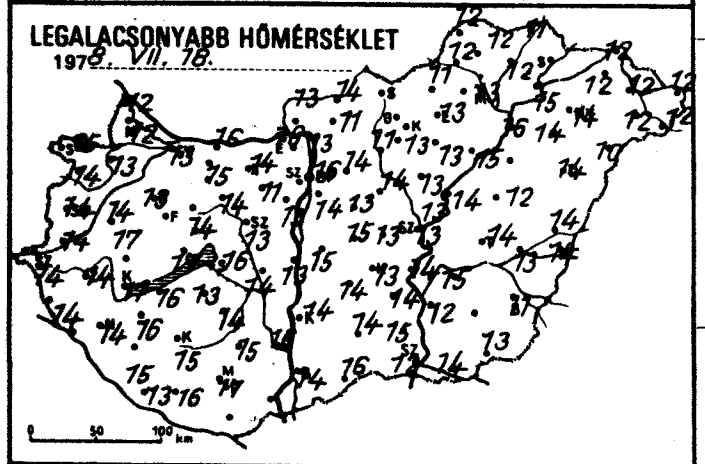
LEGALACSONYABB HŐMÉRSÉKLET
197 8. VII. 18.

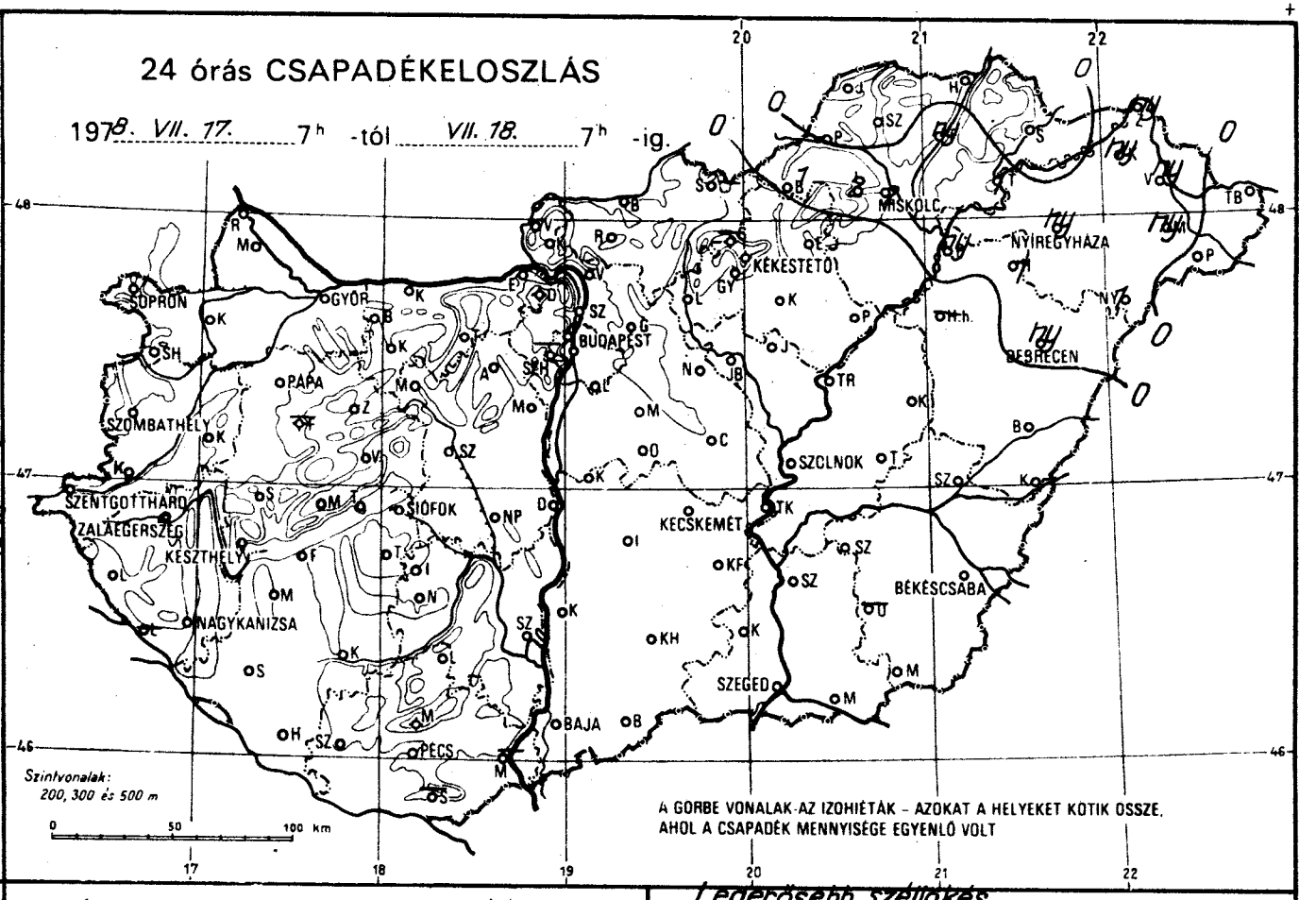
24 órás CSAPADÉKELOSZLÁS
197 8. VII. 17. 7h -tól VII. 18. 7h -ig.
SOPRON
GYŐR
BUDAPEST
MISKOLC
NYÍREGYHÁZA
KÉKESTETŐ
DEBRECEN
PAPA
SZOMBATHELY
SZENTGOTTHÁRD
ZALAEGERSZEG
KESZTHELY
SIÓFOK
NAGYKANIZSA
SZOLNOK
KECSKEMÉT
BÉKÉSCSABA
SZEGED
BAJA
PÉCS
Szintvonalak: 200, 300 és 500 m
A GÖRBE VONALAK AZ IZOHIÉTÁK – AZOKAT A HELYEKET KÖTIK ÖSSZE, AHOL A CSAPADÉK MENNYISÉGE EGYENLŐ VOLT

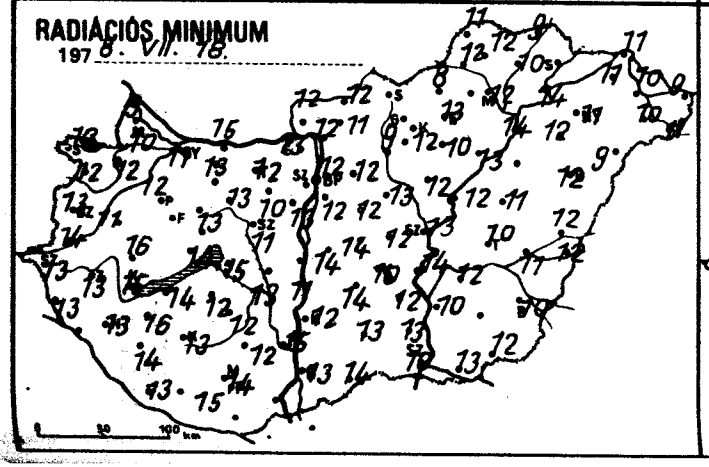
RADIÁCIÓS MINIMUM
197 8. VII. 18.

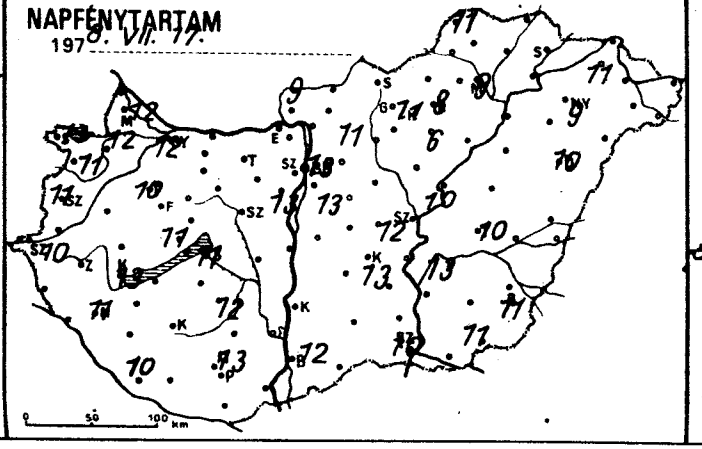
NAPFÉNYTARTAM
197 8. VII. 17.

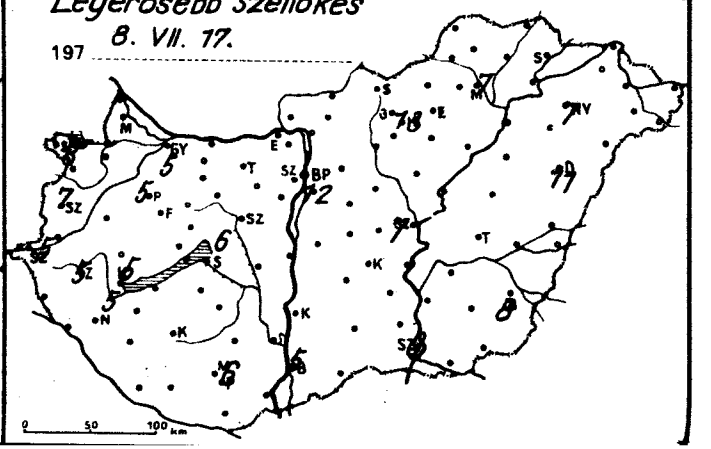
Legerősebb szélrohám
197 8. VII. 17.

	197~~8.VII.18.~~ 07 h -ig az utolsó 24 óra adatai					
	csapadék (mm)		max. hőmérséklet	min. hőmérséklet	rad. min.	napos órák
Győr	.	=	25	13	11	12
Kapuvár	.	⌒	24	13	12	12
Mosonmagyaróvár	.	⌒	26	12	10	12
Rajka	.		27	12	9	
Sopron	.	=	25	15	12	13
Sopronhorpács	.	⌒	25	14	12	11
Káld	.		27	14	11	
Körmend	.		28	14	14	
Szentgotthárd	.	=	24	14	13	10
Szombathely	.	⌒ =	24	14	13	11
Lenti	.		25	14	13	
Letenye	–		–	–	–	
Nagykanizsa	.	⌒ =	26	14	13	11
Zalaegerszeg	.	⌒ =	24	14	13	
Farkasgyepű	–		–	–	–	
Keszthely	.	⌒ =	24	17	15	13
Mencshely	.	⌒	22	16	13	11
Pápa	.		24	13	12	10
Sümeg	.		25	17	16	
Tihany	.	⌒	25	17	14	
Veszprém	.		24	14	13	
Zirc	.	⌒	22	12	12	
Fonyód	.		27	16	14	
Homokszt. György	.	⌒	26	13	13	10
Kaposvár	.	⌒	25	15	13	
Marcali	.		26	16	16	
Siófok	.	⌒	24	16	15	11
Somogyszob	.	⌒	26	15	14	
Tab	.		24	13	12	
Bábolna	.	⌒	25	13	10	
Esztergom	.		25	16	13	
Kisbér	.	⌒	26	15	13	
Komárom	.	⌒	28	16	15	
Tatabánya	.		24	14	12	
Alcsútdoboz	.	⌒	25	11	10	
Dunaújváros	.	⌒	25	13	11	
Martonvásár	.		25	13	13	13
Mór	.	⌒	26	14	13	
Nagyhörcsökp.	.	⌒	25	14	13	
Szabadbattyán			25	13	11	
Iregszemcse	.	⌒	26	14	12	
Lengyel	.		25	15	12	
Nagykónyi	.		27	13	11	
Szekszárd			26	16	15	
Misinatető	.		24	17	16	
Mohács	–		–	–	–	
Pécs	.	⌒	27	15	14	13
Siklós	–		–	–	–	
Szigetvár	.		28	16	15	
Bp. Lőrinc	.	⌒	24	14	12	13
Bp. Met. Int.	.		24	16	12	13
Bp. Szab. hegy	–		–	–	–	–
Cegléd	.		25	13	12	12
Dobogókő	.	⌒	18	14	12	
Gödöllő	.		22	14	12	11
Királyrét	.	⌒	23	11	11	
Monor	.		24	13	12	
Nagykáta	.		24	14	13	
Örkény	.	⌒	26	15	14	
Szentendre	.		24	14	13	

	198~~8.VII.18.~~ 07 h -ig az utolsó 24 óra adatai					
	csapadék (mm)		max. hőmérséklet	min. hőmérséklet	rad. min.	napos órák
Vác	.	⌒	25	13	12	
Vámosmikola	.	⌒	24	13	12	9
Baja	.		26	14	13	12
Bácsalmás	.		27	16	14	
Izsák	.		26	14	14	
Kalocsa	.		25	14	12	
Kecskemét	.	⌒	24	13	10	13
Kiskunf. háza	.		25	14	12	
Kiskunhalas	.		25	14	13	
Kunszentmiklós	.		25	15	14	
Tiszakécske	.		24	14	14	
Balassagyarmat	.		22	14	12	
Romhány	.		23	11	11	
Salgótarján	–		–	–	–	
Eger	.		22	13	13	8
Galyatető	–		–	–	–	
Gyöngyös	.		22	13	12	
Kékestető	.		15	11	10	11
Kompolt	.		22	13	10	6
Lőrinci	.	⌒	23	11	9	
Poroszló	.		23	15	13	
Jászapáti	.	⌒	24	13	12	
Jászberény	.	⌒	23	13	11	
Karcag	.	⌒	24	12	11	
Szolnok	.		24	13	13	10
Tiszaroff	.	⌒	23	14	12	
Túrkeve	.	⌒	24	14	10	10
Kistelek	.		26	15	13	
Makó	.		26	14	13	
Szeged	.	=	25	12	11	10
Szentes	.		25	12	10	
Borsodnádasd	1	▽	21	11	8	
Fügöd	ny		23	12	10	
Hidasnémeti	.		23	11	9	
Jósvafő	.		21	12	11	11
Lillafüred	2	▽	18	10	9	
Miskolc	2	▽	23	13	12	9
Putnok	.		23	12	12	
Sárospatak	–		–	–	–	–
Szendrőlád	.	⌒	24	12	12	
Tokaj	1	▽	22	15	14	
Kisvárda	ny		22	12	11	11
Mátészalka	ny		23	12	10	
Nyíregyháza	ny	▽	23	14	11	9
Nyírlugos	1	▽	25	10	9	
Pátyod	.	⌒	24	12	11	
Tiszabecs	.		22	12	9	
Vásárosnamény	ny		24	12	10	
Záhony	ny		23	12	11	
Berettyóújfalu	.	⌒	22	14	12	
Debrecen	ny		22	14	12	10
Hajdúdorog	1		22	14	12	
Hortobágy	–		–	–	–	
Körösszakál	.	⌒	23	14	12	
Polgár	ny		23	13	14	
Békéscsaba	.	⌒	24	11	10	11
Mezőhegyes	.	⌒	25	13	12	11
Orosháza	–		–	–	–	–
Szarvas	.		23	15	12	13
Szeghalom	.		23	13	11	

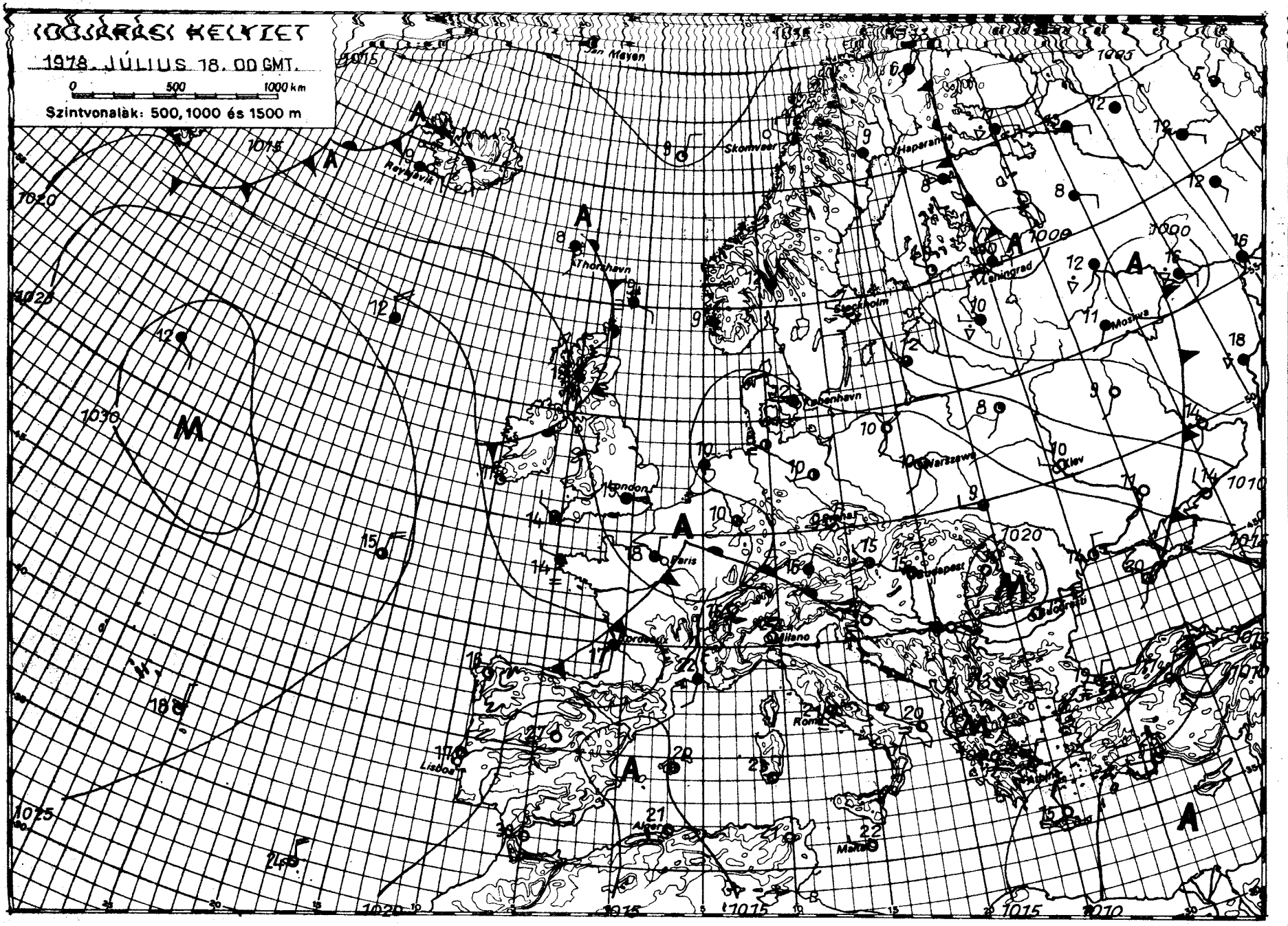

KIADJA: ORSZÁGOS METEOROLÓGIAI SZOLGÁLAT
Felelős kiadó: Központi Előrejelző Intézet Előrejelző Osztálya — T.: 273 - 078 — Megjelenik naponként —
Évi előfizetési díja: 720,—Ft — Megrendelhető: 1024 Budapest, II., Kitaibel Pál u. 1. Telefon: 363-500,
Kiadásért felel: az OMSZ elnöke — Szerkesztésért felel: a KEI igazgatója

IDŐJÁRÁSI NAPIJELENTÉS

ЕЖЕДНЕВНЫЙ МЕТЕОРОЛОГИЧЕСКИЙ БЮЛЛЕТЕНЬ • DAILY WEATHER REPORT
BULLETIN QUOTIDIEN DE TEMPS • TÄGLICHER WETTERBERICHT

91. évfolyam 200. szám. + Budapest + 1978. július 19. szerda

Az időjárási helyzet és a várható időjárás:

Kontinensünk legnagyobb részén mérsékelt égövi ciklonok teszik változékonnyá az időjárást. A Brit-szigeteken, a Szovjetúnió európai területének északi részén, valamint Közép-Európában sokfelé esik az eső, záporok, zivatarok keletkeznek. A legmagasabb nappali hőmérséklet csupán Délkelet-Európában éri el a sokéves átlagnak megfelelőt. Mivel a következő 36 órában a Kárpát-medence időjárását óceáni léghullámok alakitják, igy változékony, az évszakhoz képest hüvös időre lehet számitani.

Hazánkban kedden a déli országrészben 7, 11, máshol 2, 7 órán át sütött a nap. A déli óráktól egyre több helyen keletkezett heves zápor, zivatar, a zivatarokat helyenként orkánerejü szél és jégeső kisérte. Ma reggel 7 óráig a déli határvidék kivételével mindenütt hullott csapadék, mennyisége általában csapadéknyom és 15 mm között váltakozott, de többfelé elérte a 20, 35 mm-t, sőt Körmendről 52, Turkevéről 53 mm-t jelentettek. Kedden a legmagasabb nappali hőmérséklet az ország északi felében 23, 27 délen 27, 32 fok között alakult. Ma hajnalra 14, 19 fokig hült le a levegő. Délelött a Dunántúlt ujabb csapadékzóna érte el, többfelé esett eső, ujabb záporok, zivatarok keletkeztek. A hőmérséklet 11 órakor az esős helyeken csak 15, 19, máshol 19, 24 fok között volt.

Ma 12 órakor Budapesten a hőmérséklet 18 fok, a tengerszintre átszámitott légnyomás 753 mm mérsékelten süllyed.

A Balaton vizének hőmérséklete Siófoknál 11 órakor 23 fok volt.

Várható időjárás csütörtök estig:

Eleinte erősen felhős idő, többfelé ujabb esővel, záporral, zivatarral, Később nyugat felől fokozatosan csökkenő felhőzet, már kevesebb helyen-főleg keleten- esővel, záporral.
Többfelé megélénkülő, időnként megerősödő, a Dunántúlon átmenetileg viharossá fokozódó északnyugati, északi szél.

Várható legalacsonyabb éjszakai hőmérséklet: 11, 16,
legmagasabb nappali hőmérséklet csütörtökön: 20, 24 fok között.

Németh Lajos s.k.

A hőmérséklet napi középértéke és eltérése a 100 évi átlagtól /Budapesten/:

1978. VII. 18.:	21,8 C°,	-0,5 C°.

1871 óta ezen a napon Budapesten előfordult:

legmagasabb hőmérséklet	35,2 C° /1918/
legalacsonyabb hőmérséklet	10,2 C° /1883/

78.0428.

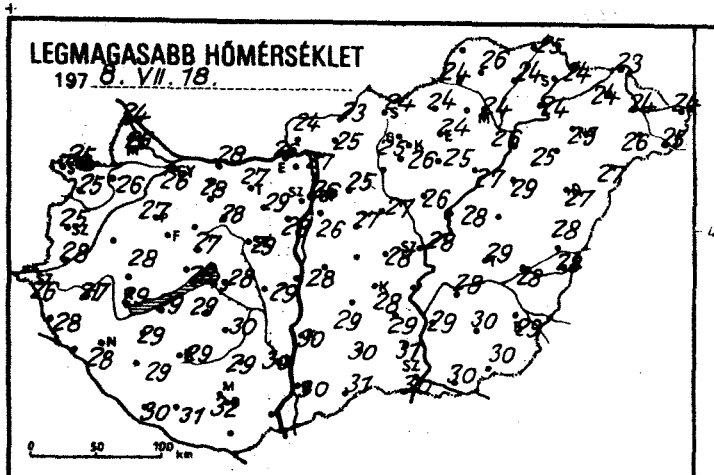
LEGMAGASABB HŐMÉRSÉKLET
197 8. VII. 18.

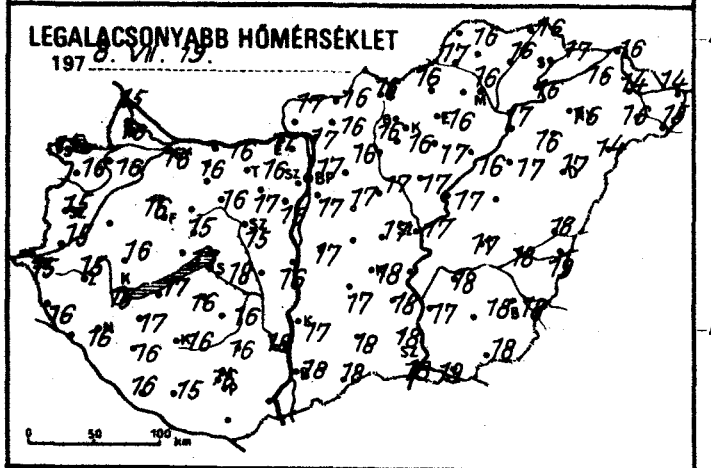
LEGALACSONYABB HŐMÉRSÉKLET
197 8. VII. 19.

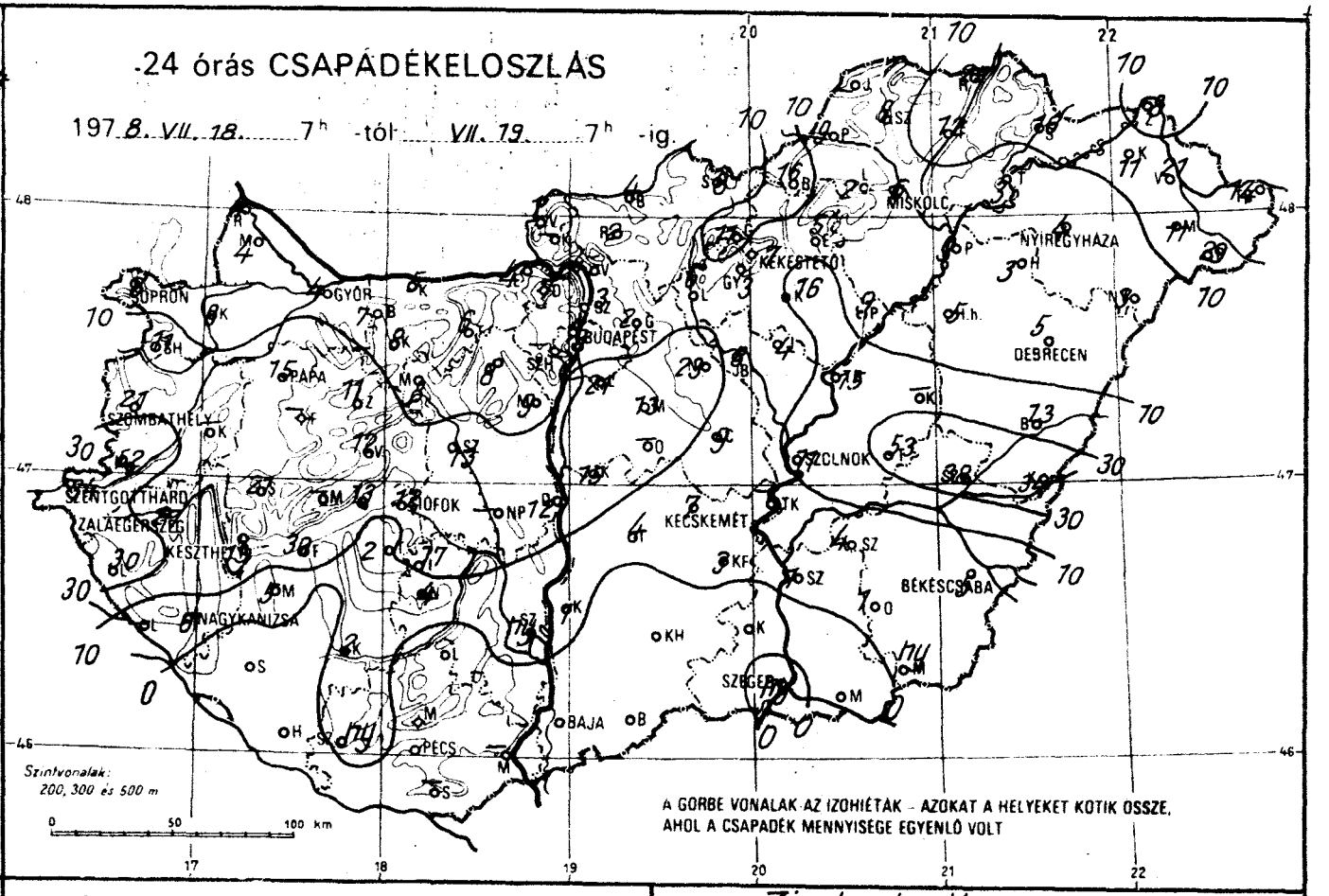
24 órás CSAPADÉKELOSZLÁS
197 8. VII. 18. 7h -tól VII. 19. 7h -ig.
SOPRON
GYŐR
BUDAPEST
PAPA
SZOMBATHELY
SZENTGOTTHÁRD
ZALAEGERSZEG
KESZTHELY
NAGYKANIZSA
SIÓFOK
KECSKEMÉT
BÉKÉSCSABA
SZOLNOK
MISKOLC
NYÍREGYHÁZA
KÉKESTETŐ
DEBRECEN
SZEGED
BAJA
PÉCS
Szintvonalak: 200, 300 és 500 m
A GÖRBE VONALAK AZ IZOHIÉTÁK - AZOKAT A HELYEKET KÖTIK ÖSSZE, AHOL A CSAPADÉK MENNYISÉGE EGYENLŐ VOLT

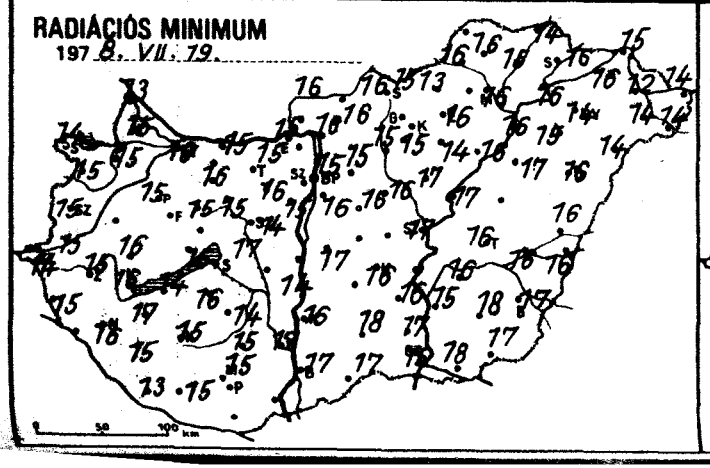
RADIÁCIÓS MINIMUM
197 8. VII. 19.

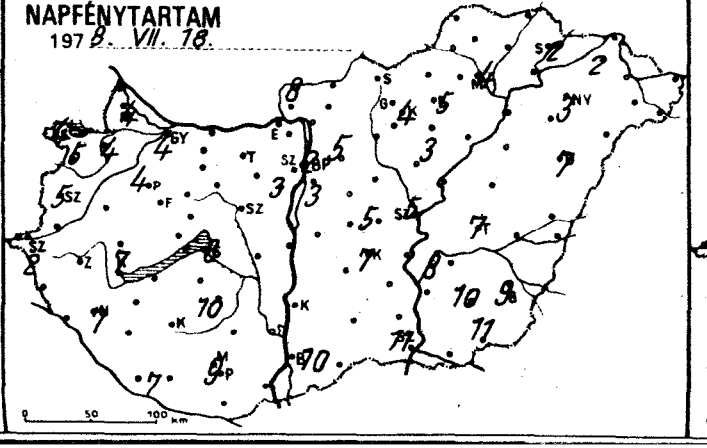
NAPFÉNYTARTAM
197 8. VII. 18.

Zivatareloszlás
197 8. VII. 18. 7h-VII. 19. 7h-ig.

	198.VII.19. 07h -ig az utolsó 24 óra adatai					
	csapadék (mm)		max. hőmérséklet	min. hőmérséklet	rad. min.	napos órák
Győr	4	⊼	26	16	16	4
Kapuvár	8	⊼	26	16	15	4
Mosonmagyaróvár	4	⊽	26	16	15	4
Rajka	4		24	15	13	
Sopron	8	⊼	25	15	14	4
Sopronhorpács	11	⊼	25	16	15	5
Káld	–		–	–	–	
Körmend	52	⊼▲	28	15	15	
Szentgotthárd	34	⊼▲	26	15	14	2
Szombathely	21	⊼	25	15	15	5
Lenti	30	⊼▲	28	16	15	
Letenye	–		–	–	–	
Nagykanizsa	6	⊼⌒	28	16	16	7
Zalaegerszeg	27	⊼	27	15	15	
Farkasgyepű	–		–	–	–	
Keszthely	13	⊼	29	16	16	7
Mencshely	–		–	–	–	–
Pápa	15	⊼	27	16	15	4
Sümeg	21	⊼	28	16	16	
Tihany	13	⊼	28	17	16	
Veszprém	13	⊼	27	15	15	
Zirc	11	⊼	21	14	14	
Fonyód	30	⊼	29	17	14	
Homokszt. György	.	⌒	30	16	13	
Kaposvár	2	⊼	29	16	15	
Marcali	5	⊼	29	17	17	
Siófok	12	⊼⌒	28	18	17	8
Somogyszob	.		29	16	15	
Tab	2	⊼	29	16	16	
Bábolna	7	⌒	27	16	16	
Esztergom	4		26	17	15	
Kisbér	8	⊼	28	16	16	
Komárom	5	⊼	28	16	15	
Tatabánya	6	⊽	27	16	15	
Alcsútdoboz	8	⊼	29	17	16	
Dunaújváros	12	⊼	29	16	14	
Martonvásár	9	⊼	28	16	15	3
Mór	8	⊼	28	16	15	
Nagyhörcsökp.	–		–	–	–	
Szabadbattyán	13	⊼▲	29	15	14	
Iregszemcse	17	⊼	30	16	14	10
Lengyel	.		29	16	15	
Nagykónyi	4	⊼	30	15	13	
Szekszárd	ny		30	18	17	
Misinatető	.		27	16	15	
Mohács	–		–	–	–	
Pécs	.		32	16	15	9
Siklós	–		–	–	–	
Szigetvár	ny		31	15	15	
Bp. Lőrinc	21	⊼▲	26	17	16	3
Bp. Met. Int.	3	⊼	26	14	15	2
Bp. Szab. hegy	–		–	–	–	–
Cegléd	9	⊽	28	17	–	5
Dobogókő	7	⊼	21	13	13	
Gödöllő	2	⊼	25	16	15	5
Királyrét	–		–	–	–	
Monor	13	⊼	27	17	16	
Nagykáta	23	⊼	27	17	16	
Örkény	–		–	–	–	
Szentendre	3	⊽	26	17	16	

	198.VII.19. 07h -ig az utolsó 24 óra adatai					
	csapadék (mm)		max. hőmérséklet	min. hőmérséklet	rad. min.	napos órák
Vác	4	⊼	27	17	16	
Vámosmikola	1	⊼	24	17	16	8
Baja	.		30	18	17	10
Bácsalmás	.		31	18	17	
Izsák	4		29	17	16	
Kalocsa	1	⊼	30	17	16	
Kecskemét	7	⊼	28	18	16	7
Kiskunf. háza	3	⊼	29	18	16	
Kiskunhalas	.		30	19	18	
Kunszentmiklós	15	⊼▲	28	17	17	
Tiszakécske	–		–	–	–	
Balassagyarmat	4	⊼	23	16	16	
Romhány	2		25	16	16	
Salgótarján	8	⊽	24	16	15	
Eger	5	⊼	24	16	16	5
Galyatető	11	⊽ =	19	12	12	
Gyöngyös	3		26	16	15	
Kékestető	7	⊼ =	18	12	12	4
Kompolt	16	⊼▲	25	17	14	3
Lőrinci	6	⊽	25	16	15	
Poroszló	9	⊼	27	16	16	
Jászapáti	4	⊼	26	14	17	
Jászberény	8	⊼	26	17	16	
Karcag	–		–	–	–	
Szolnok	11	⊼ =	28	17	17	5
Tiszaroff	15	⊼	28	17	17	
Túrkeve	53	⊼	29	17	16	7
Kistelek	.		31	18	17	
Makó	.		30	19	18	
Szeged	ny	⊽ –	30	18	15	11
Szentes	1	⊼	29	12	15	
Borsodnádasd	16	⊼	24	16	13	
Fügöd	12		24	16	15	
Hidasnémeti	25	⊼▲	25	16	14	
Jósvafő	–		–	–	–	–
Lillafüred	2		19	11	10	
Miskolc	6	⊼	24	16	16	4
Putnok	9	⊼	24	16	16	
Sárospatak	16	⊼	24	17	16	2
Szendrőlád	8	⊼⌒	26	16	16	
Tokaj	3	⊼	24	16	16	
Kisvárda	11	⊼⌒	24	16	16	2
Mátészalka	11	⊼	26	16	14	
Nyíregyháza	4	⊼	25	16	14	3
Nyírlugos	3	⊼	27	14	14	
Pátyod	29	⊼	25	15	14	
Tiszabecs	14	⊼	24	14	14	
Vásárosnamény	21	⊼	24	14	12	
Záhony	8	⊼	23	16	15	
Berettyóújfalu	13	⊼	28	18	16	
Debrecen	5	⊼	27	17	16	7
Hajdúdorog	3	⊽	25	16	15	
Hortobágy	5	⊽	29	17	17	
Körösszakál	34	⊼▲⌒	28	19	16	
Polgár	9	⊼	26	17	16	
Békéscsaba	5	⊼▲⌒	29	18	17	9
Mezőhegyes	ny	⊼	30	18	17	11
Orosháza	1	⊼	30	18	18	10
Szarvas	4	⊼	28	18	16	8
Szeghalom	38	⊼▲	28	18	16	

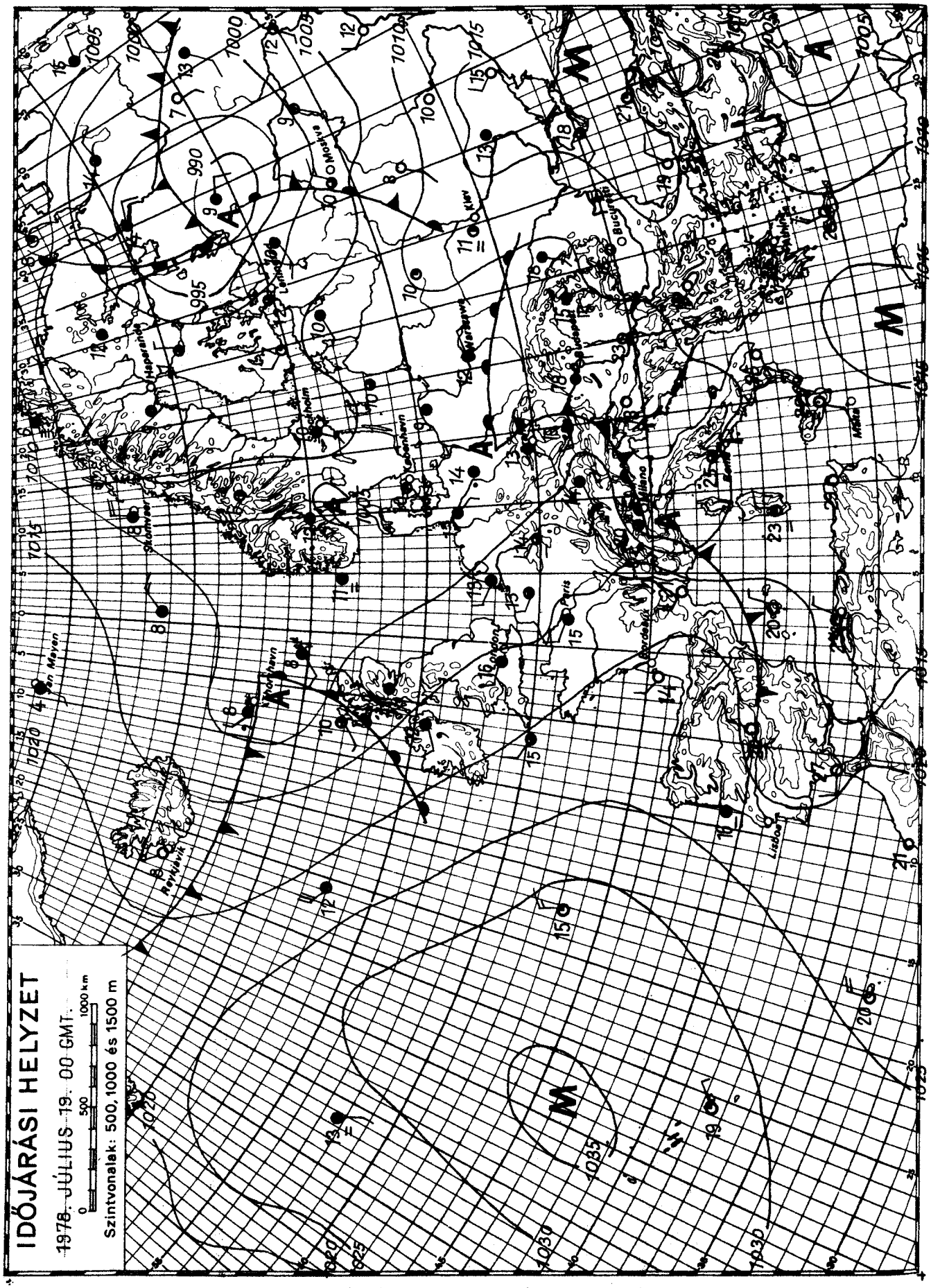

KIADJA: ORSZÁGOS METEOROLÓGIAI SZOLGÁLAT

Készíti: Központi Előrejelző Intézet Előrejelző Osztálya — T.: 273 – 078 — Megjelenik naponként —

Évi előfizetési díja: 720,—Ft — Megrendelhető: 1024 Budapest, II., Kitaibel Pál u. 1. Telefon: 353-500,

Kiadásért felel: az OMSZ elnöke — Szerkesztésért felel: a KEI igazgatója

IDŐJÁRÁSI NAPIJELENTÉS

ЕЖЕДНЕВНЫЙ МЕТЕОРОЛОГИЧЕСКИЙ БЮЛЛЕТЕНЬ • DAILY WEATHER REPORT
BULLETIN QUOTIDIEN DE TEMPS • TÄGLICHER WETTERBERICHT

91. évfolyam 201. szám. + Budapest + 1978. július 20. csütörtök

Az időjárási helyzet és a várható időjárás:

Dél-Skandinávia fölött van annak a ciklonnak a középpontja, amelyik meghatározza az időjárást Európa nagy részén. Ez a ciklon északnyugat felöl ujból hüvös, magas nedvességtartalmú légtömegeket sodor Nyugat- és Közép-Európa fölé. Első hulláma már a Kárpát-medence környékén okoz az évszakhoz képest hüvös, szeles időt, második hulláma csütörtök hajnalban a Brit-szigetek és a csatorna térségét árasztotta el, ezért ott ujból megnött a felhőzet, és sokfelé az eső is eleredt. A Fekete-tenger medencéje fölött még meleg, szubtrópusi levegő örvénylik, ott nyári, és álltalában száraz az idő, de a Déli-Kárpátok és Ukrajna déli részén heves zivatarok vannak.

Hazánk fölött szerda hajnalban még szubtrópusi légtömeg helyezkedett el, és ezt szoritotta ki az északnyugat felől érkező hüvösebb levegő. A két igen eltérő hőmérsékletü légtömeg keveredésének hatására erősen felhős idő volt, és záporok, heves zivatarok alakultak ki. A zivatarokat nem egy helyen jégeső, és orkánszerü szél kisérte. A ma reggel 7 óráig lehullott csapadék mennyisége 2 és 10 mm között volt, általában, de Zemplénben, a Nyirségben, a déli határvidéken és Zalában 10 - 20 mm eső esett. Hidasnémetiben, Szendrőládon és Pátyodon pedig 24 mm-t mértek. A hőmérséklet csúcsértéke szerdán az északi, északnyugati országrészben 17, 23, délkeleten 22, 26 fok között volt. Az esti óráktól nyugat felől fölszakadozott a felhőzet, és fokozatosan a csapadék is megszünt. Csütörtök hajnalra 9, 15 fokig hült le a levegő. Délelött változóan, egyes kisebb körzetekben még erősen felhős idő volt. A nyugati, északnyugati szél megélénkült. A hőmérséklet 11 órakor 19, 23 fok között volt.

Ma 12 órakor Budapesten a hőmérséklet 21 fok, a tengerszintre átszámitott légnyomás 759 mm, alig változik.

A Balaton vizének hőmérséklete 11 órakor Siófoknál 20 fok volt.

Várható időjárás péntek estig:

Csütörtökön felhőátvonulások, számottevő eső nélkül, pénteken időnként erősen megnövekvő felhőzet, főként északnyugaton szorványos esővel, záporral, néhány helyen zivatarral.
Eleinte tovább mérséklődő északnyugati, pénteken ismét megélénkülő és délnyugatira forduló szél.
Várható legalacsonyabb éjszakai hőmérséklet: 9, 14 fok között, legmagasabb nappali hőmérséklet pénteken általában 19, 23 fok között. A déli, délkeleti országrészben 25 fok körül.

Bártfai Erzsébet s.k.

TÁVOLABBI KILÁTÁSOK KEDD REGGELIG:

Tovább tart a változékony idő, ismétlődő záporokkal, zivatarokkal. Az időszak végén a hőmérséklet kissé emelkedik. Élénk időnként megerősödő nyugatias szél. Legalacsonyabb hajnali hőmérséklet 10, 15 fok között, legmagasabb nappali hőmérséklet 20, 25, később 25 fok körül. Jelentős mennyiségü /legalább 5 mm/ csapadék az ország területének 40 százalékán várható.

KÖZÉPTÁVU ELŐREJELZŐ OSZTÁLY

A hőmérséklet napi középértéke és eltérése a 100 évi átlagtól /Budapesten/:

1978. VII. 19.:	17,8 C°.	-4,1 C°.

1871 óta ezen a napon Budapesten előfordult:

legmagasabb hőmérséklet	34,9 C° /1920/	
legalacsonyabb hőmérséklet:	11,8 C° /1970/	

78.0429.

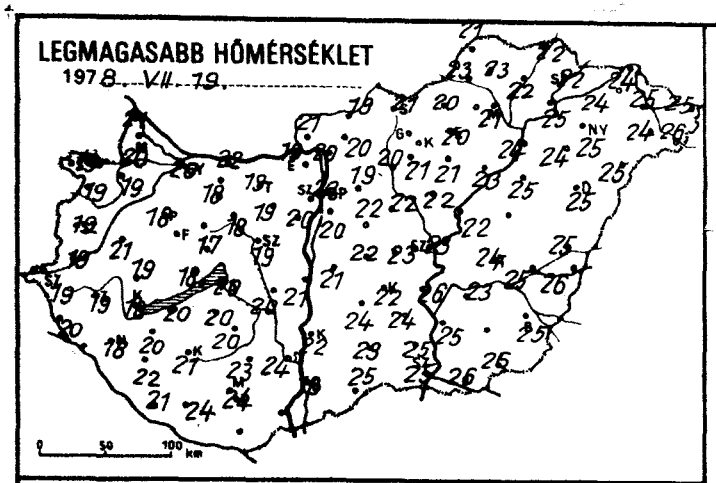
LEGMAGASABB HŐMÉRSÉKLET
1978. VII. 19.

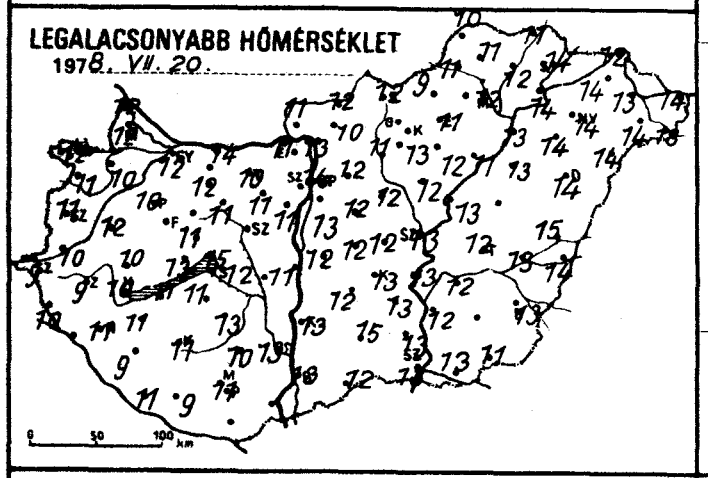
LEGALACSONYABB HŐMÉRSÉKLET
1978. VII. 20.

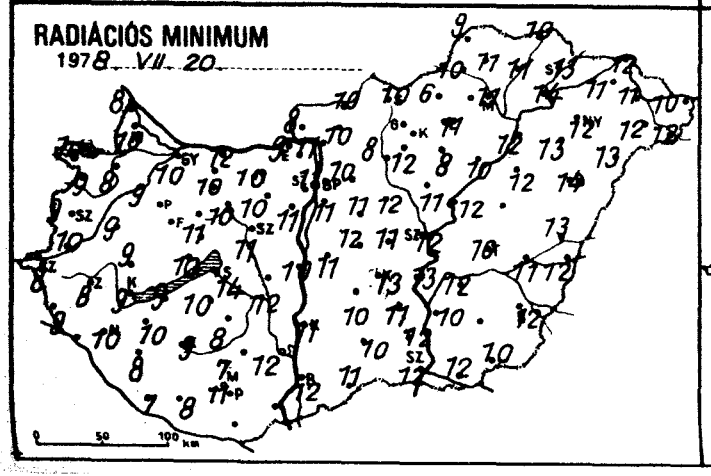
RADIÁCIÓS MINIMUM
1978. VII. 20.

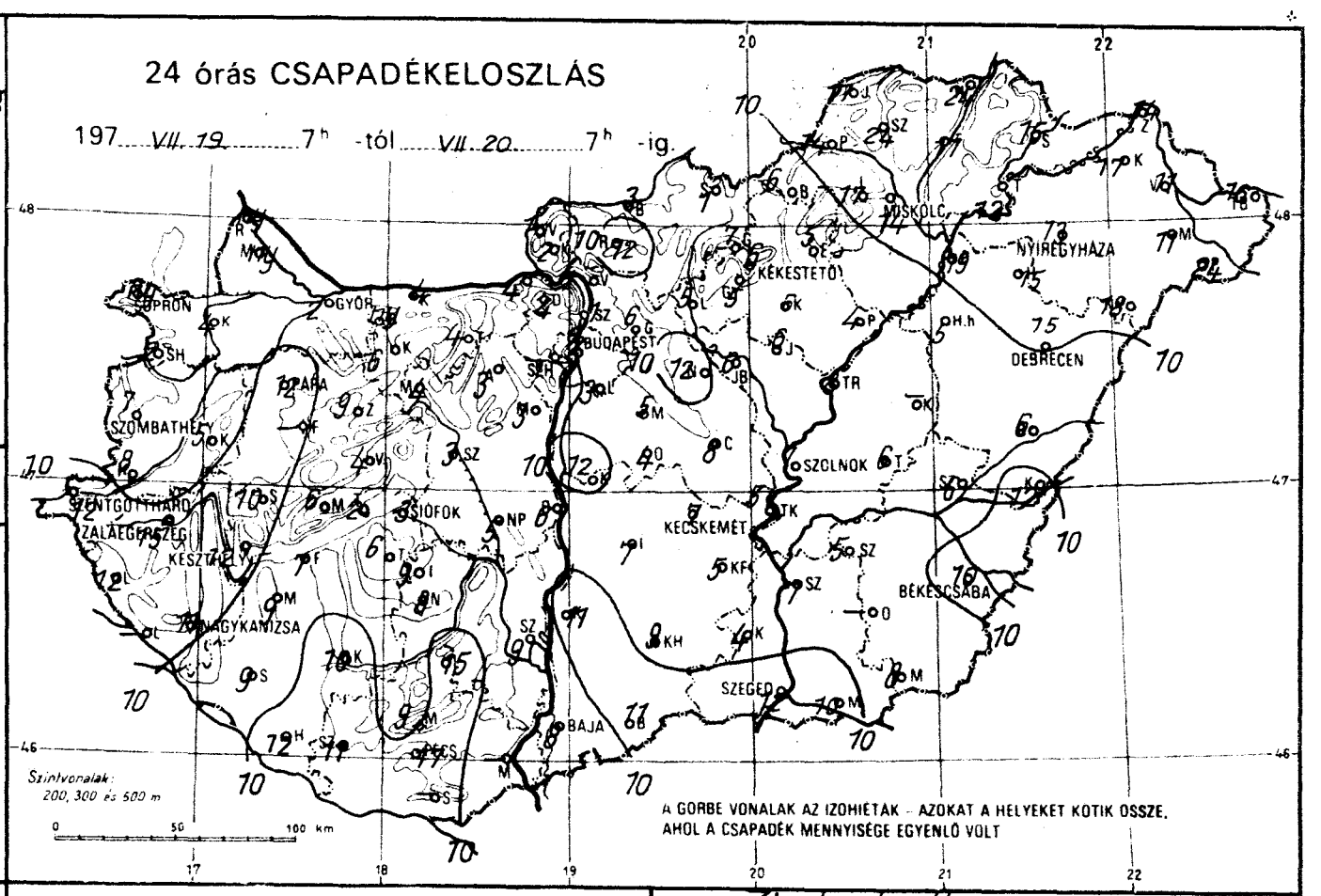
24 órás CSAPADÉKELOSZLÁS
197 VII. 19. 7h -tól VII. 20. 7h -ig.
SOPRON
GYŐR
BUDAPEST
MISKOLC
NYÍREGYHÁZA
KÉKESTETŐ
DEBRECEN
SZOMBATHELY
PAPA
SZENTGOTTHÁRD
ZALAEGERSZEG
KESZTHELY
SIÓFOK
NAGYKANIZSA
SZOLNOK
KECSKEMÉT
BÉKÉSCSABA
SZEGED
BAJA
PÉCS
Szintvonalak: 200, 300 és 500 m
A GÖRBE VONALAK AZ IZOHIETÁK - AZOKAT A HELYEKET KÖTIK ÖSSZE, AHOL A CSAPADÉK MENNYISÉGE EGYENLŐ VOLT

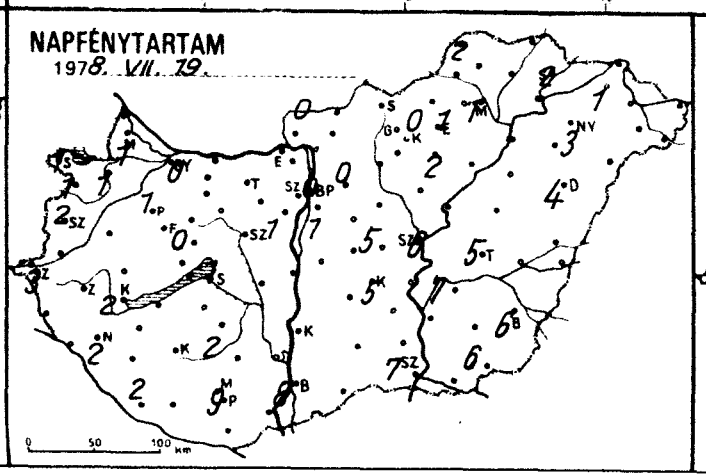
NAPFÉNYTARTAM
1978. VII. 19.

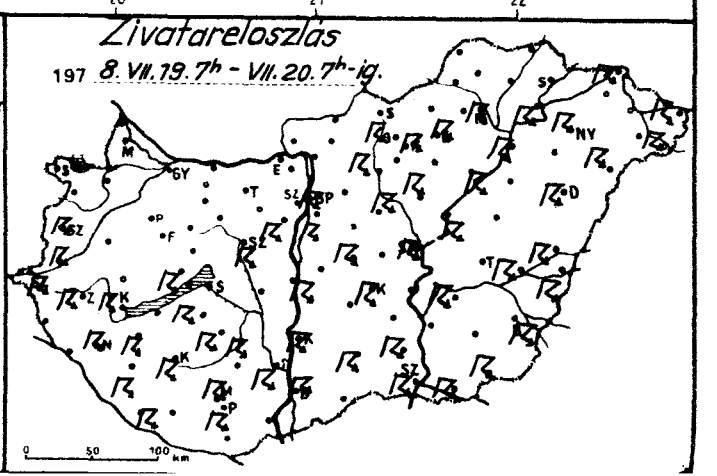
Zivatareloszlás
197 8. VII. 19. 7h - VII. 20. 7h-ig.

	198 8. VII. 20. 07 h -ig az utolsó 24 óra adatai					
	csapadék (mm)		max. hőmérséklet	min. hőmérséklet	rad. min.	napos órák
Győr	2	⛆	20	12	10	0
Kapuvár	4	⛆	19	10	8	1
Mosonmagyaróvár	ny	⛆	20	12	10	1
Sajka	ny	⛆	21	12	8	
Sopron	ny	⛆	19	12	10	1
Sopronhorpács	2		19	11	9	1
Káld	5		21	12	9	
Körmend	8	⚑	19	10	10	
Szentgotthárd	12	⚑ ▬ =	19	9	8	3
Szombathely	7	⚑ ▬	19	11	9	2
Genti	12		20	10	9	
Vetenye	–		–	–	–	
Nagykanizsa	11	⚑ ▬	18	11	10	2
Balaegerszeg	15	⚑ ▬	19	9	8	
Farkasgyepű	–		–	–	–	
Keszthely	12	⚑	18	10	9	2
Lencshely	6	⚑	16	10	8	0
Tápa	12		18	10	9	1
Tímeg	10		19	10	9	
Ihány	2	⛆ ▬	18	13	10	
Veszprém	4		17	11	11	
Sárc	9		15	11	10	
Pinyőd	7		20	11	9	
Pomoszt. György	12	⚑ ▬	21	11	7	2
Kaposvár	10	⚑ ▬	21	11	9	
Marcali	9	⚑ ▬	20	11	10	
Siófok	3	⛆	20	15	14	1
Szemogyszob	9	⚑ ▬	22	9	8	
Tab	6	⚑	20	11	10	
Cibolna	ny		20	11	10	
Esztergom	4		19	11	9	
Csber	6	⛆	18	12	10	
Komárom	4	⛆	22	14	12	
Tatabánya	4		19	10	10	
Csútdoboz	3	⛆	19	11	10	
Dunaújváros	6		21	11	10	
Martonvásár	3	⚑	20	11	11	1
Tór	4	▬	18	11	10	
Ugyhörcsökp.	5	⛆ ▬	20	12	12	
Szabadbattyán	3	⚑	19	11	11	
Ugszemcse	9	⚑ ▬	20	13	8	2
Ingyel	15		23	10	7	
Ugykónyi	8	⚑	21	10	7	
Ekszárd	9	⚑	24	13	12	
Csinatető	9	⚑	20	11	10	
Szarpadtető	–		–	–	–	
Phács	17	⚑	24	11	11	9
Es	–		–	–	–	
Alós	11	⛆	24	9	8	
Ugetvár	3	⚑ ▲	20	13	11	1
Lőrinc	2	⚑	20	14	11	0
Met. Int.	–		–	–	–	–
Szab. hegy	8	⛆ ▬	23	12	11	5
Ugléd	4	▬	14	8	7	
Ubogókő	6		19	12	10	0
Udöllő	2	▬	18	11	9	
Tályrét	5		22	12	11	
Onor	12		22	12	12	
Ugykáta	4	⚑	22	12	12	
Kény	1		20	13	12	
Ntendre						

	198 8. VII. 20. 07 h -ig az utolsó 24 óra adatai					
	csapadék (mm)		max. hőmérséklet	min. hőmérséklet	rad. min.	napos órák
Vác	4	▬	20	13	11	
Vámosmikola	1	▬	21	11	8	0
Baja	8	⚑ ▬	23	13	12	8
Bácsalmás	11	⛆	21	12	11	
Izsák	7		24	12	10	
Kalocsa	11	⚑ ▲	22	13	11	
Kecskemét	7	⚑ ▬ =	22	13	13	5
Kiskunf. háza	5	⛆	24	13	11	
Kiskunhalas	9	⚑	23	15	10	
Kunszentmiklós	12	⚑	21	12	11	
Tiszakécske	5		26	13	13	
Balassagyarmat	3		19	12	10	
Romhány	12	⛆	20	10	10	
Salgótarján	1		21	12	10	
Eger	5	⚑	20	11	11	1
Galyatető	7	⚑	17	10	10	
Gyöngyös	5	⛆	21	13	12	
Kékestető	6	⚑	15	8	8	0
Kompolt	6		21	12	8	
Lőrinci	5	⚑	20	11	8	
Poroszló	4	⚑	23	11	10	
Jászapáti	6	⚑	22	12	11	
Jászberény	6	⚑ ▲	22	13	11	
Karcag	–		–	–	–	
Szolnok	7	⚑ =	23	13	12	6
Tiszaroff	8	⚑ ▬	22	13	12	
Túrkeve	6	⚑	24	12	10	5
Kistelek	4	⚑	25	13	12	
Makó	10	⚑	26	13	12	
Szeged	12	⚑ ▲	25	13	12	7
Szentes	7	⛆	25	12	10	
Borsodnádasd	6	⛆ ▬	20	9	6	
Fügöd	17	⚑	22	12	11	
Hidasnémeti	24		22	11	10	
Jósvafő	17	⛆	21	10	9	2
Lillafüred	17	⛆	20	10	10	
Miskolc	14	⚑	21	12	11	1
Putnok	14		23	11	10	
Sárospatak	15		22	14	13	2
Szendrőlád	24	⛆ ▬	23	11	11	
Tokaj	12	⚑	25	14	14	
Kisvárda	17	⛆	24	14	11	1
Mátészalka	11	⛆	24	14	12	
Nyíregyháza	13	⚑	25	14	12	3
Nyírlugos	18	⚑	25	14	13	
Pátyod	24	⚑	26	13	12	
Tiszabecs	16	⚑	25	14	10	
Vásárosnamény	11	⛆	25	13	11	
Záhony	14	⚑	24	12	12	
Berettyóújfalu	14	⚑	24	12	12	
Debrecen	6	⚑ ▬ =	25	15	13	
Hajdúdorog	15	⛆ ▬	24	14	13	
Hortobágy	5		25	13	12	
Körösszakál	12	⚑ ▬	26	14	12	
Polgár	19	⚑ ▬	24	13	12	
Békéscsaba	10	⚑ ▲ ▬	25	13	12	6
Mezőhegyes	8	⚑ ▬	26	11	10	6
Orosháza	–		–	–	–	–
Szarvas	5	⚑ ▬	23	12	12	7
Szeghalom	6	⚑	25	13	11	

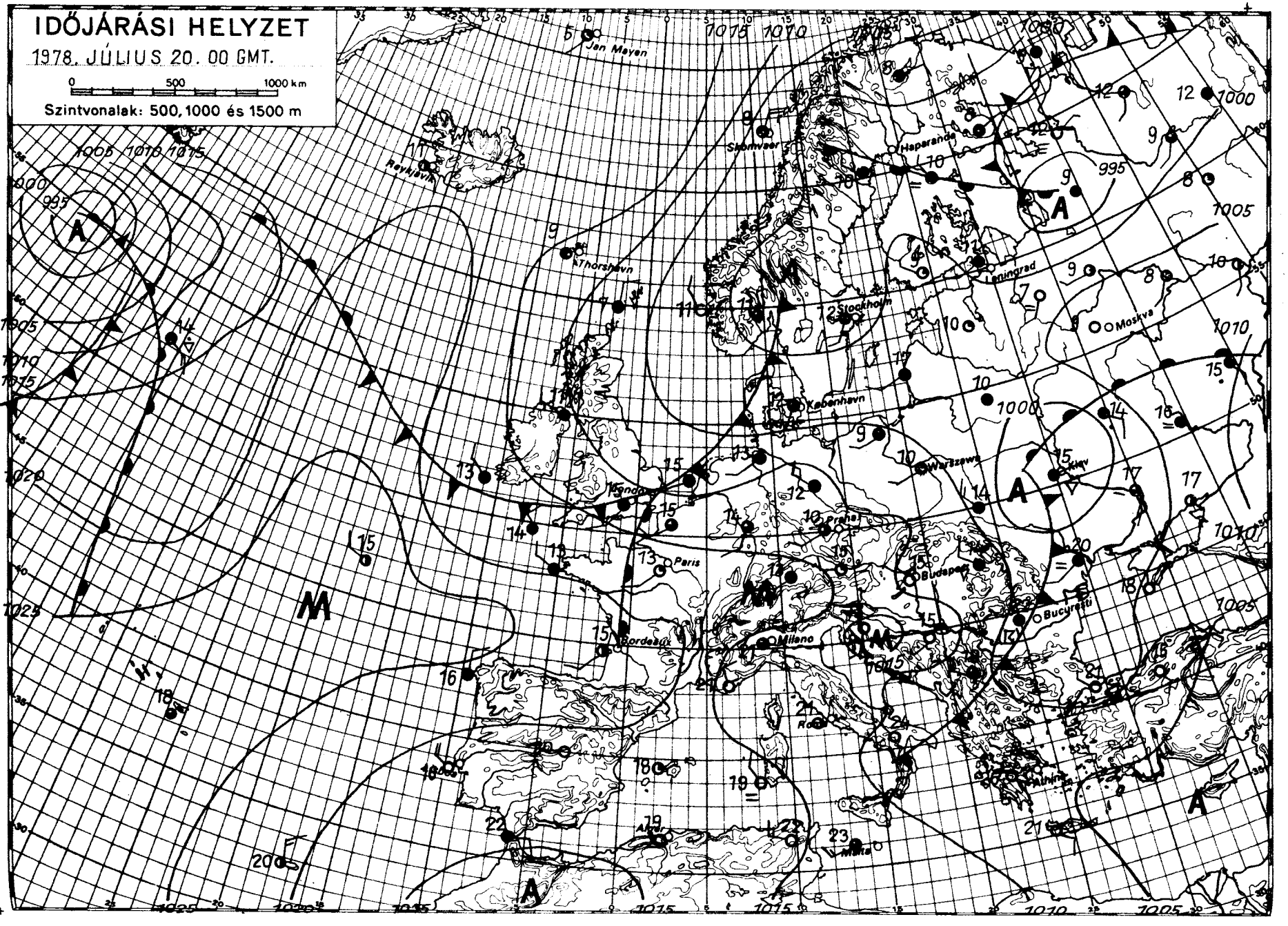

KIADJA: ORSZÁGOS METEOROLÓGIAI SZOLGÁLAT

Készíti: Központi Előrejelző Intézet Előrejelző Osztálya — T.: — Megjelenik naponként —

Évi előfizetési díja: 720,–Ft — Megrendelhető: 1024 Budapest, Kitaibel Pál u. 1. Telefon: 353-500,

Kiadásért felel: az OMSZ elnöke — Szerkesztéséért felel: a KEI igazgatója

O R S Z Á G O S M E T E O R O L Ó G I A I S Z O L G Á L A T

KÖZPONTI ELŐREJELZŐ INTÉZETE

IDŐJÁRÁSI ESEMÉNYEK NAPTÁRA

CALENDAR OF WEATHER PHENOMENA

1978. junius

Az Időjárási Napijelentés havi melléklete

Dátum - *Date*	Az időjárási jelenség leirása *Description of the weather phenomenon*	Az időjárási esemény előidézője *Carrier of the phenomenon*	Érkező légtömeg *Arriving air-mass*
3.	záporok, zivatarok	9^h-tól 19^h-ig talajközeli konvergencia a Kárpát-medencében	
6.	záporok, zivatarok, helyenként jégeső, jelentős csapadékmennyiség	konvergencia vonal 07^h-tól, belépés WSW, kilépés 15^h NE-en	
8.	elszórtan zápor, zivatar	instabilitási vonal: belépés NW 12^h, kilépés 20^h SE-en	
8.	sokfelé zápor, zivatar	hideg front: belépés NW-en 19^h, kilépés 9. 04^h SE-en	Mm
10.	főként északon eső, elszórtan zivatar	meleg front: belépés 06^h W-en, kilépés 13^h E-en	Mm
10.	sokfelé zápor, zivatar	hideg front: belépés 19^h NW-en, kilépés 11. 06^h SE-en	Mm
12.	országos csapadék	16^h-tól 13-án 07^h-ig WSW-ENE irányban regionális ciklon-átvonulás	
17.	elszórtan eső	meleg front: belépés 05^h SW-en, kilépés 13^h NE-en	Mm
18.	sokfelé zápor, zivatar	hideg front: belépés 03^h W-en, kilépés 13^h E-en	Mm
23.	többfelé zápor, zivatar	instabilitási vonal: belépés 15^h WSW-en, a Duna vonalában 19^h körül feloszlik	
24.	sokfelé zápor, zivatar	hideg front: belépés 06^h W-en, a front mozgása lelassul és a Győr - Szentgotthárd vonalon hullám képződik; /ez előtt 15^h-tól WSW-ről instabilitási vonal, mely kilép 25-én 00^h ENE-en/, kilépés 25. 07^h E-en	Mm
25.	záporok, zivatarok	instabilitási vonal: belépés SW-en 15^h, kilépés 23^h NE-en	
25.	záporok, zivatarok	hideg front: belépés 17^h W-en, kilépés 26. 06^h E-en	Mm
27.	országos eső, jelentős csapadékmennyiségek	21^h-tól a Bihar-hegység feletti regionális ciklogenezis; a ciklon 28-án 20^h után kelet felé elvonul	

Arktikus szárazföldi és tengeri /Ac és Am/: mérsékeltövi szárazföldi és tengeri /Mc és Mm/: szubtrópusi szárazföldi és tengeri /Tc és Tm/: helyi vagy lokális /H/.

Az időjárási esemény Budapest-i jellemzői - *Characteristics of the phenomenon over Budapest*						
Időpont - *point of time*	Hőmérsékletváltozás (fok/idő) *Temperature-shift (degree/period)*	Légnedvességváltozás (%/idő) *Humidity-shift (%/period)*	Szélirányváltozás *Wind-direction shift*	Maximális széllökés (m/sec) és időpontja *Maximum gust (m/sec) and its time*	Csapadék mennyisége (mm) és alakja *Amount and form of precipitation*	Megjegyzés - *Remarks*
					ny ⟟	
					ny ⟟	
8.14	-5/30 p	-	SW-NW	-	4,6 ⟟	
∅					ny ⟟	∅ a budapesti átvonulás elmosódott!
∅					9,1 ⟟	∅ a budapesti átvonulás elmosódott!
10.22	-	-	SW-WNW	-	2,7 ⟟	
					2,1 ▽	
∅					ny ●	∅ a budapesti átvonulás elmosódott!
18.06	-	-	SW-WNW	-	ny ▽	
					2,1 ⟟	
∅					10,7 ⟟	∅ a budapesti átvonulás elmosódott!
25.18	-9/30 p	-	S-WNW	WNW 13,0 19[52]	8,9 ⟟	
∅						∅ a budapesti átvonulás elmosódott!
					19,1 ●	

Arctic maritime (Am): Arctic continental (Ac): Polar maritime (Mm): Polar continental (Mc): Tropical maritime (Tm): Tropical continental (Tc): Local air mass (H).

IDŐJÁRÁSI NAPIJELENTÉS

ЕЖЕДНЕВНЫЙ МЕТЕОРОЛОГИЧЕСКИЙ БЮЛЛЕТЕНЬ • DAILY WEATHER REPORT
BULLETIN QUOTIDIEN DE TEMPS • TÄGLICHER WETTERBERICHT

91. évfolyam 202 szám. + Budapest + 1978. julius 21. péntek

Az időjárási helyzet és a várható időjárás:

Európa nagy részének időjárását továbbra is középpontjával a Skandináv-félsziget déli része felett örvénylő ciklon határozza meg. Az említett ciklon felhőrendszere nagy kiterjedésü, ma reggel nyugat-kelet irányban kb. 1700 km széles volt. Az Atlanti-óceántól a szárazföldünk középső területein át a Szovjetúnió európai területének nyugati részéig húzódott, ebben a zónában sokfelé esik az eső, záporeső, helyenként zivatarok keletkeznek. A legmagasabb nappali hőmérséklet csütörtökön Európa nagy részén 2, 6 fokkal volt alacsonyabb, mint a legutobbi 16 év átlaga. A következő 36 óra folyamán a Kárpát-medencében folytatódik a változékony, az évszakhoz képest hüvös idő.

Hazánkban csütörtökön a nyugati és a keleti országrészben csak 4, 8, máshol 9, 13 órán át sütött a nap. Napközben egy-két helyen, az esti óráktól többfelé keletkezett eső, néhány helyen zivatar is kialakult. A lehullott csapadék mennyisége általában 10 mm alatt maradt, de egy-két helyen elérte a 10, 16 mm-t is. A hőmérséklet csúcsértéke 20, 26 fok között alakult. Péntek hajnalra 11, 16 fokig hült le a levegő. Ma délelött a délkeleti megyékben változóan, máshol erősen felhős, vagy borult idő volt, főként a Dunántúlon többfelé esett az eső, záporeső. A hőmérséklet 11 órakor az esös helyeken csak 14, 16, máshol 17, 22 fok között váltakozott.

Ma 12 órakor Budapesten a hőmérséklet 16 fok, a tengerszintre átszámitott légnyomás 760 mm, gyengén emelkedik.

A Balaton vizének hőmérséklete Siófoknál 11 órakor 21 fok volt.

Várható időjárás szombat estig:

Eleinte erősen felhős idő, majd északnyugat felől felszakadozó felhőzet.
Elsősorban pénteken sokfelé eső, záporeső, néhány helyen zivatar.
Megélénkülő, helyenként megerősödő és mindenütt északnyugatira, északira forduló szél.

Várható legalacsonyabb éjszakai hőmérséklet: 10, 15,
legmagasabb nappali hőmérséklet szombaton: 20, 24 fok között.

Vadkerti Ferenc s.k.

A hőmérséklet napi középértéke és eltérése a 100 évi átlagtól /Budapesten/:

1978. VII. 20.: 19,2 C°, -2,8 C°.

1871 óta ezen a napon Budapesten előfordult:

legmagasabb hőmérséklet 35,2 C° /1903/
legalacsonyabb hőmérséklet 9,2 C° /1892/

78.0430.

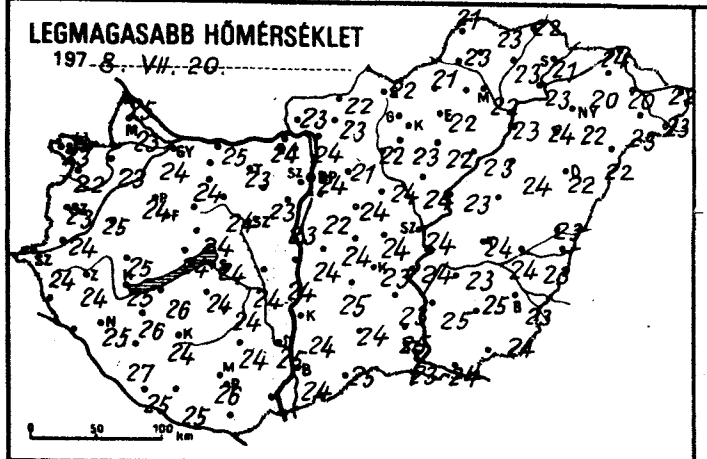
LEGMAGASABB HŐMÉRSÉKLET
1978. VII. 20.

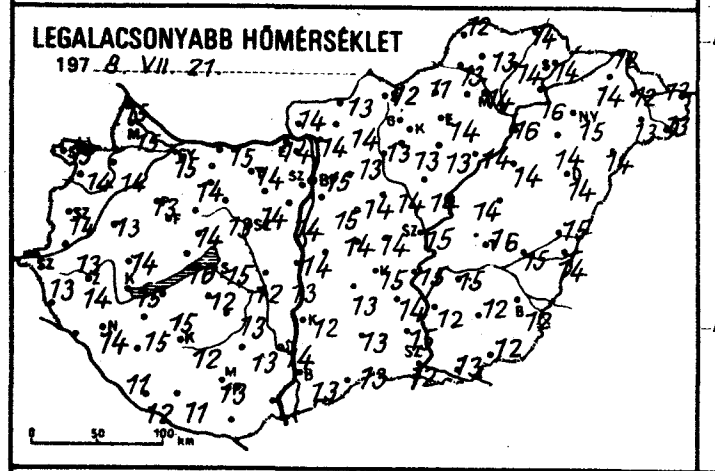
LEGALACSONYABB HŐMÉRSÉKLET
1978. VII. 21.

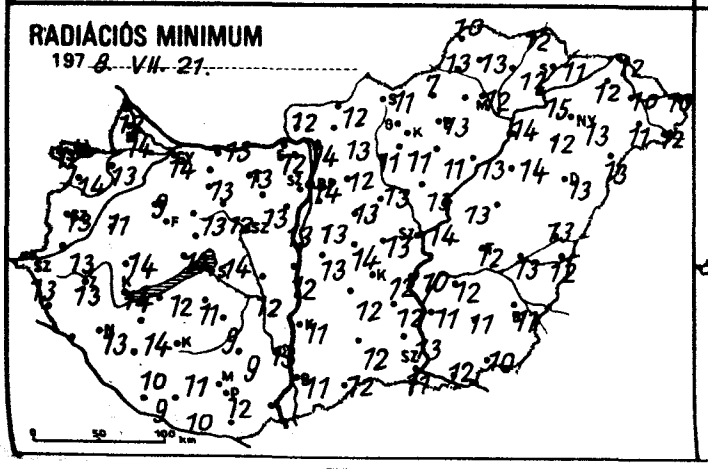
RADIÁCIÓS MINIMUM
1978. VII. 21.

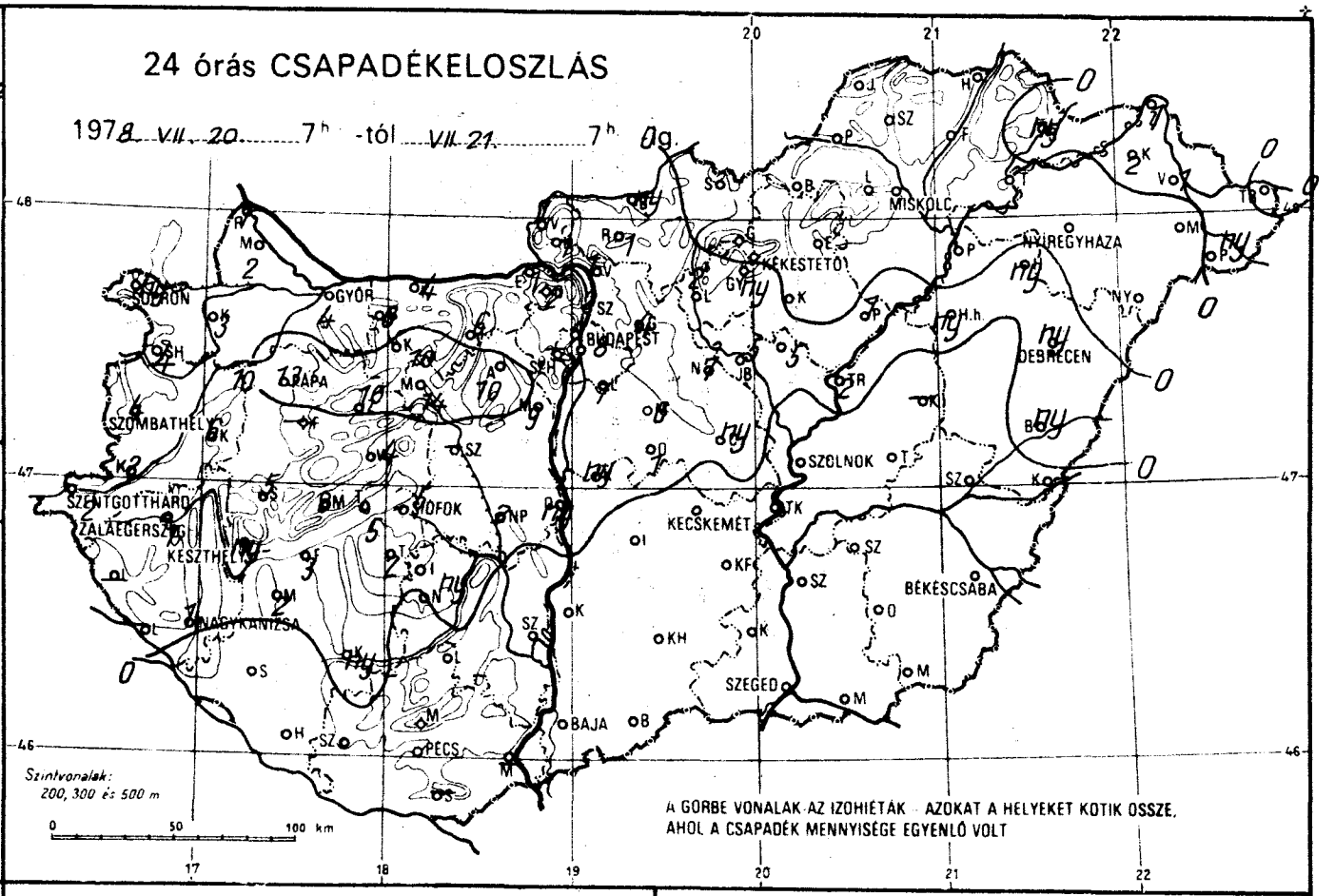
24 órás CSAPADÉKELOSZLÁS
1978. VII. 20. 7h -tól VII. 21. 7h 0g.
MISKOLC
NYIREGYHÁZA
KEKESTETŐ
GYŐR
SOPRON
BUDAPEST
PAPA
DEBRECEN
SZOMBATHELY
SZOLNOK
SZENTGOTTHÁRD
ZALAEGERSZEG
SIÓFOK
KECSKEMÉT
KESZTHELY
BÉKÉSCSABA
NAGYKANIZSA
SZEGED
BAJA
PÉCS
Szintvonalak: 200, 300 és 500 m
A GÖRBE VONALAK AZ IZOHIÉTÁK AZOKAT A HELYEKET KÖTIK ÖSSZE, AHOL A CSAPADÉK MENNYISÉGE EGYENLŐ VOLT

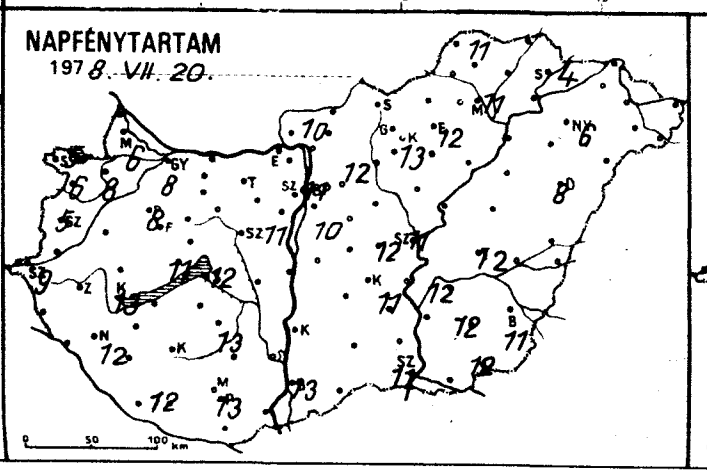
NAPFÉNYTARTAM
1978. VII. 20.

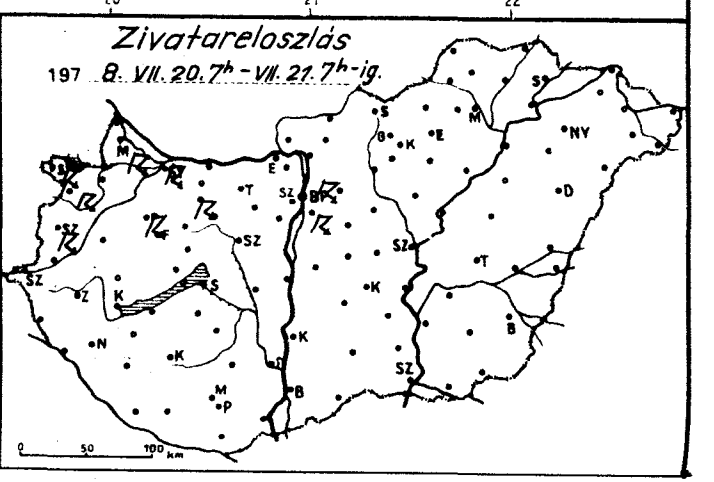
Zivatareloszlás
1978. VII. 20. 7h - VII. 21. 7h-ig.

	1978. VII. 21. 07 h -ig az utolsó 24 óra adatai					
	csapadék (mm)		max. hőmérséklet	min. hőmérséklet	rad. min.	napos órák
Győr	4	⊼	24	15	14	8
Kapuvár	3		23	14	13	8
Mosonmagyaróvár	2	⊼	23	15	14	6
Rajka	1	⊽	25	15	12	
Sopron	ny	⊼	23	15	12	5
Sopronhorpács	4	⊼	22	14	14	6
Káld	6		25	13	11	
Körmend	2		24	13	13	
Szentgotthárd	2	⊽	24	13	13	9
Szombathely	4	⊼	23	14	13	5
Lenti	–		–	–	–	
Letenye	–		–	–	–	
Nagykanizsa	1	⊽ ⌒	25	14	13	12
Zalaegerszeg	1	⊽ ⌒	24	14	13	
Farkasgyepű	–		–	–	–	
Keszthely	ny	⊽	25	15	14	13
Mencshely	8		22	14	12	11
Pápa	13	⊼	24	13	9	8
Sümeg	5		25	14	14	
Tihany	5	⊽	24	16	14	
Veszprém	4		24	14	13	
Zirc	16		21	11	10	
Fonyód	3		26	15	12	
Homokszt. György	.	⌒	25	12	9	12
Kaposvár	ny	⌒	24	12	11	
Marcali	2		26	15	14	
Siófok	5	⊽	24	15	14	12
Somogyszob	.	⌒	27	11	10	
Tab	2		24	12	11	
Bábolna	6	⌒	22	14	13	
Esztergom	1		24	14	12	
Kisbér	10	⊼	24	14	13	
Komárom	4	⊽	25	15	13	
Tatabánya	6		23	14	13	
Alcsútdoboz	10	⊽	23	14	13	
Dunaújváros	ny		24	13	12	
Martonvásár	9		23	14	13	11
Mór	14	⊽	24	13	12	
Nagyhörcsökp.	2	⊽	24	12	12	
Szabadbattyán	–		–	–	–	
Iregszemcse	ny		24	13	9	13
Lengyel	.		24	13	9	
Nagykónyi	.		26	12	9	
Szekszárd	.		25	14	13	
Misinagerő	.		22	14	11	
Mohács	–		–	–	–	
Pécs	.	⌒	26	13	12	13
Siklós	–		–	–	–	
Szigetvár	.		25	11	10	
Bp. Lőrinc	7	⊼	22	15	13	10
Bp. Met. Int.	8	⊼	24	15	14	11
Bp. Szab. hegy	–		–	–	–	–
Cegléd	ny	,	24	14	13	12
Dobogókő	2	⊽	17	11	11	
Gödöllő	4	⊽	21	13	12	12
Királyrét	1		25	12	11	
Monor	6		24	14	13	
Nagykáta	7		24	14	13	
Örkény	1		24	14	14	
Szentendre	2		24	15	14	

	1978. VII. 21. 07 h -ig az utolsó 24 óra adatai					
	csapadék (mm)		max. hőmérséklet	min. hőmérséklet	rad. min.	napos órák
Vác	1		24	14	14	
Vámosmikola	1		23	14	12	10
Baja	.	⌒	24	13	11	13
Bácsalmás	.		25	13	12	
Izsák	.		25	13	12	
Kalocsa	.		24	12	11	
Kecskemét	.	⌒	23	15	12	11
Kiskunf. háza	.		23	14	12	
Kiskunhalas	.		24	13	12	
Kunszentmiklós	ny	,	24	14	13	
Tiszakécske	.		24	15	10	
Balassagyarmat	ny		22	13	12	
Romhány	1	⊽	23	14	13	
Salgótarján	.		22	12	11	
Eger	.		22	14	13	12
Galyatető	.		18	8	7	
Gyöngyös	ny		23	13	11	
Kékestető	.	⌒	15	10	9	13
Kompolt	.	⌒	22	13	11	11
Lőrinci	2	⊽	22	13	11	
Poroszló	1		23	14	13	
Jászapáti	5		24	14	14	
Jászberény	5	⊽	23	14	12	
Karcag	–		–	–	–	
Szolnok	.		24	14	15	11
Tiszaroff	2	⊽	23	14	13	
Túrkeve	.	⌒	24	16	12	12
Kistelek	.		25	15	13	
Makó	.	⌒	24	13	12	
Szeged	.	⌒ =	23	12	11	11
Szentes	.		25	12	11	
Borsodnádasd	.	⌒	21	11	7	
Fügöd	.	⌒	23	14	12	
Hidasnémeti	.		22	14	12	
Jósvafő	.		21	12	10	11
Lillafüred	.		21	12	11	
Miskolc	.		22	14	12	
Putnok	.		23	13	13	
Sárospatak	ny		21	14	11	4
Szendrőlád	.	⌒	23	13	13	
Tokaj	.		23	16	15	
Kisvárda	2	⊽	20	14	12	6
Mátészalka	.	⌒	23	13	11	
Nyíregyháza	.		22	15	13	6
Nyírlugos	.		22	14	13	
Pátyod	ny		23	13	12	
Tiszabecs	.		22	12	10	
Vásárosnamény	1		20	12	10	
Záhony	1		24	12	12	
Berettyóújfalu	ny	, ⌒	23	15	13	
Debrecen	ny	⊽	22	14	13	8
Hajdúdorog	ny	,	24	14	12	
Hortobágy	ny		24	14	14	
Körösszakál	.	⌒	23	14	12	
Polgár	.		23	16	14	
Békéscsaba	.	⌒ =	23	12	11	11
Mezőhegyes	.	⌒	24	12	11	12
Orosháza	.		25	12	11	12
Szarvas	.	⌒	23	15	12	12
Szeghalom	.		24	15	13	

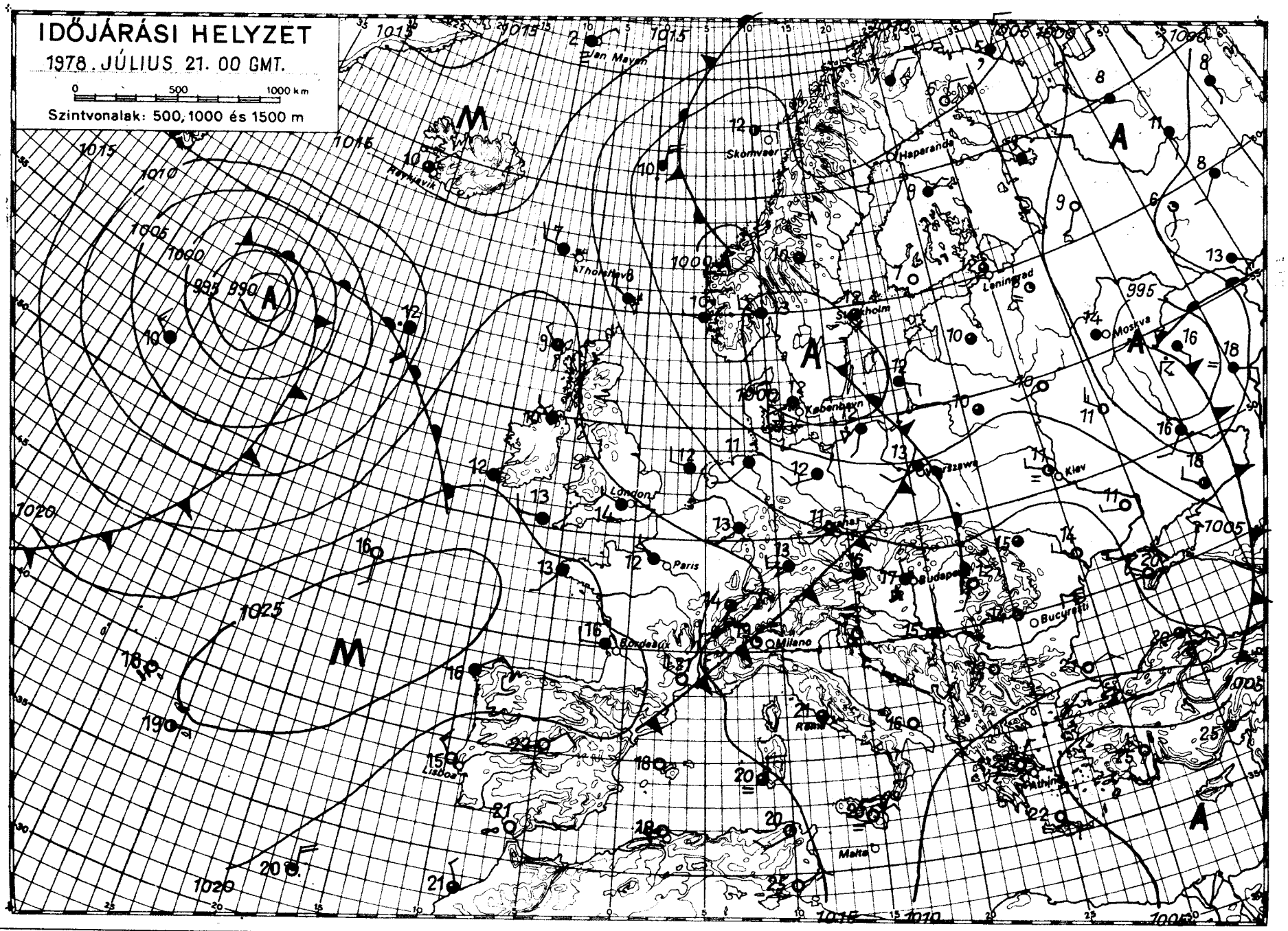

KIADJA: ORSZÁGOS METEOROLÓGIAI SZOLGÁLAT

Készíti: Központi Előrejelző Intézet Előrejelző Osztálya — T.: 273-078 — Megjelenik naponként —

Évi előfizetési díja: 720,–Ft — Megrendelhető: 1024 Budapest, II., Kitaibel Pál u. 1. Telefon: 353-500,

Kiadásért felel: az OMSZ elnöke — Szerkesztésért felel: a KEI igazgatója

IDŐJÁRÁSI NAPIJELENTÉS

ЕЖЕДНЕВНЫЙ МЕТЕОРОЛОГИЧЕСКИЙ БЮЛЛЕТЕНЬ · DAILY WEATHER REPORT
BULLETIN QUOTIDIEN DE TEMPS · TÄGLICHER WETTERBERICHT

91. évfolyam 203. szám. + Budapest + 1978. július 22. szombat

Az időjárási helyzet és a várható időjárás:

Az Atlanti óceán felett örvénylő nagy kiterjedésü ciklon délnyugati oldalán meleg, nedves levegő áramlik a Brit-szigeteken keresztül Norvégia partjai felé, Kelet-Európa felett egy több maggal rendelkező alacsony nyomású rendszer helyezkedik el, ennek nyugati oldalán még mindig szabad pályán mozognak északnyugatról délkelet, illetve északról dél felé a hüvös levegőhullámok. Ezek okoznak rendkivül változékony, az évszaknak megfelelőnél jóval hüvösebb időjárást Európa középső részén. Igy a Kárpát-medencében és környékén is, meleg, nyári időjárás csak az Iberiai-félszigeten és a Földközi tenger térségében található.

Hazánkban pénteken csak a déli országrészben volt 4 - 9 órás napsütés. Az ország többi részén erősen felhős vagy borult volt az ég és szinte mindenhol hullott kisebb-nagyobb mennyiségü eső. A lehullott eső mennyisége sok helyen elérte a 10 - 20 mm-t, de egy-két helyen még ennél is több eső esett le. Debrecenben például 24 óra alatt 30 mm eső hullott. A Pécs-Kecskemét-Miskolc vonaltól északnyugatra napközben sem emelkedett a hőmérséklet 15, 19 foknál magasabbra. Az emlitett vonaltól délkeletre viszont 20-25 fokos maximumok alakultak ki. Ma hajnalra 8, 12 fokra hült le a levegő. Délelött a Tiszántúlon még többfelé volt zápor, zivatar, az ország nyugati részéről csak szorványosan jelentettek gyenge záport. Az északnyugati, északi szél sokfelé megerősödött. A hüvös levegőben még délelött 11 órakor sem mértek 15, 19 foknál magasabb hőmérsékletet.

Ma 12 órakor Budapesten a hőmérséklet 18 fok volt, a tengerszintre átszámitott légnyomás 763 mm, alig változik.

A Balaton vizének hőmérséklete 11 órakor Siófoknál 18 fok volt.

Várható időjárás vasárnap estig:

Felhőátvonulások.
Szombaton elszórtan, vasárnap néhány helyen, inkább csak keleten zápor, zivatar.
Az erős északnyugati, északi szél lassan mérséklődik.
Az évszakhoz képest hüvös marad az idő.

Várható legalacsonyabb éjszakai hőmérséklet: 8, 13,
legmagasabb nappali hőmérséklet vasárnap: 20, 25 fok között várható.

Kerényi Nárcisz s.k.

A hőmérséklet napi középértéke és eltérése a 100 évi átlagtól /Budapesten/:

1978. VII. 21.: 16,0 C°, -5,8 C°.

1871 óta ezen a napon Budapesten előfordult:

legmagasabb hőmérséklet 35,5 C° /1886/
legalacsonyabb hőmérséklet 11,1 C° /1892/

78.0431.

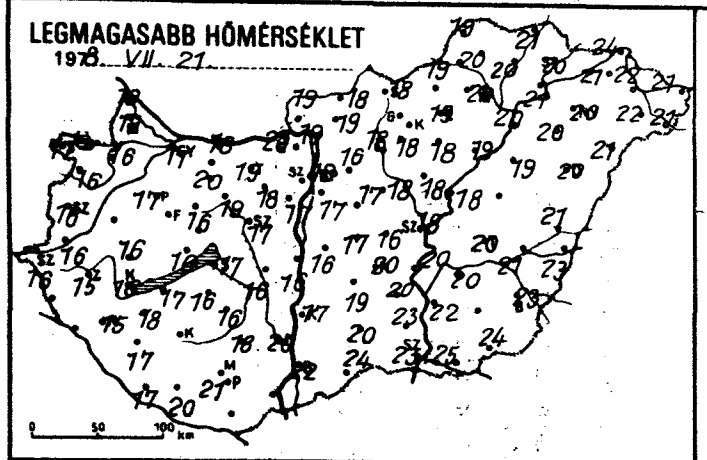
LEGMAGASABB HŐMÉRSÉKLET
1978. VII. 21.

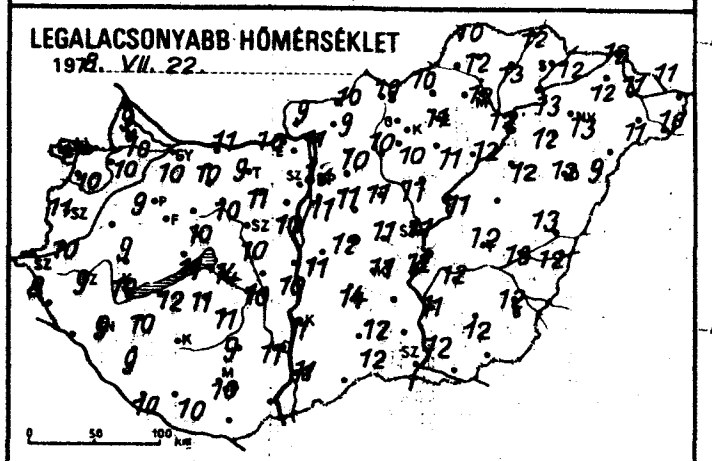
LEGALACSONYABB HŐMÉRSÉKLET
1978. VII. 22.

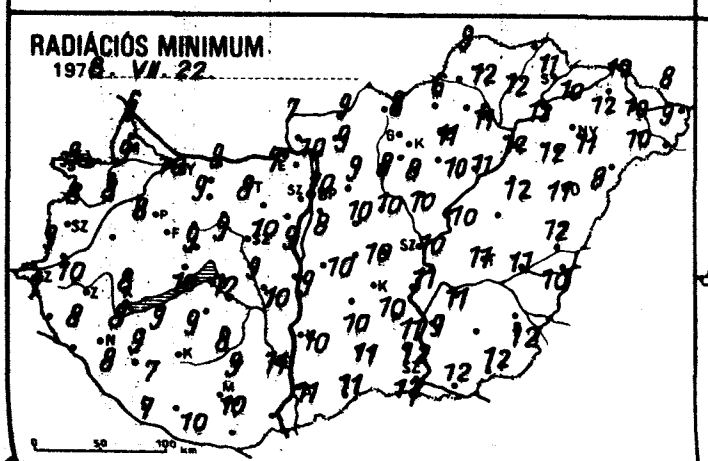
RADIÁCIÓS MINIMUM
1978. VII. 22.

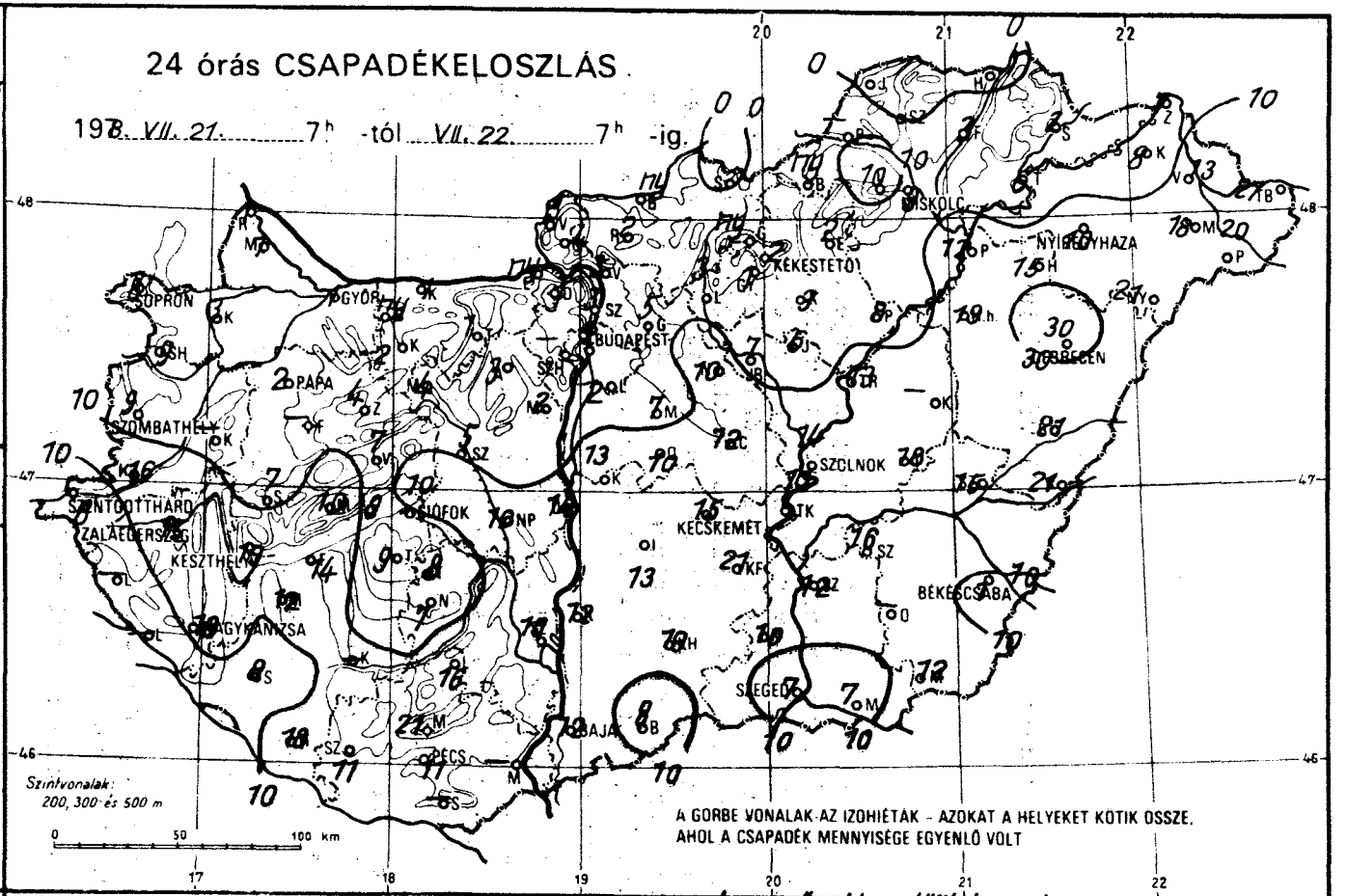
24 órás CSAPADÉKELOSZLÁS
1978. VII. 21. 7h -tól VII. 22. 7h -ig.
SOPRON
GYŐR
PAPA
SZOMBATHELY
SZENTGOTTHÁRD
ZALAEGERSZEG
KESZTHELY
NAGYKANIZSA
BUDAPEST
SIÓFOK
KÉKESTETŐ
MISKOLC
NYÍREGYHÁZA
DEBRECEN
SZOLNOK
KECSKEMÉT
BÉKÉSCSABA
SZEGED
BAJA
PÉCS
Szintvonalak: 200, 300 és 500 m
A GÖRBE VONALAK AZ IZOHIÉTÁK - AZOKAT A HELYEKET KÖTIK ÖSSZE, AHOL A CSAPADÉK MENNYISÉGE EGYENLŐ VOLT

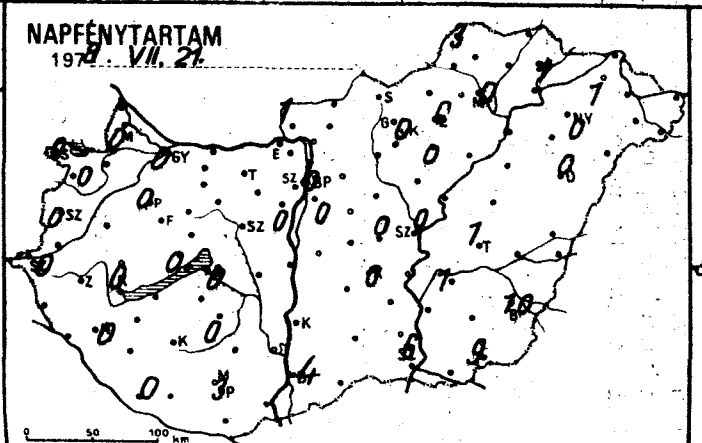
NAPFÉNYTARTAM
1978. VII. 21.

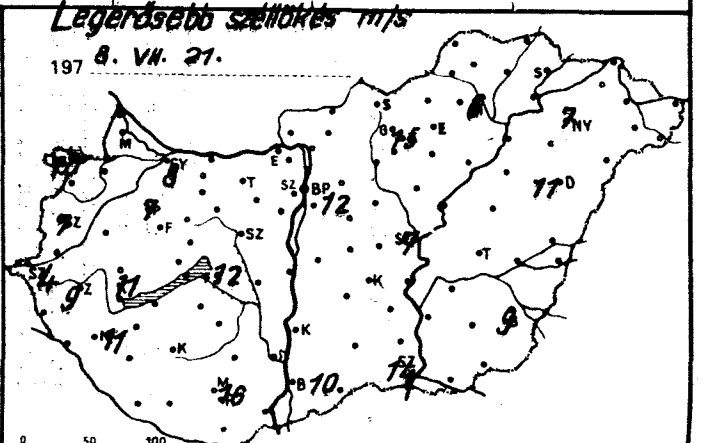
Legerősebb széllökés m/s
1978. VII. 21.

	1988.VII.22. 07h -ig az utolsó 24 óra adatai					
	csapadék (mm)		max. hőmérséklet	min. hőmérséklet	rad. min.	napos órák
Győr	1		17	10	10	0
Kapuvár	3		16	10	8	
Mosonmagyaróvár	1		19	10	9	0
Rajka	1		19	9	6	
Sopron	8	∇	17	11	8	0
Sopronhorpács	9		16	10	8	0
Káld	–		–	–	–	
Körmend	16	⌒	16	10	10	
Szentgotthárd	8		16	8	7	0
Szombathely	9		16	11	9	0
Lenti	–		–	–	–	
Letenye	–		–	–	–	
Nagykanizsa	18	∇ ⌒	15	9	8	0
Zalaegerszeg	15		15	9	8	
Farkasgyepű	–		–	–	–	
Keszthely	19		16	10	8	0
Mencshely	10		14	9	8	0
Pápa	2		17	9	8	0
Sümeg	7		16	9	8	
Tihany	9	∇	16	11	10	
Veszprém	7		16	10	9	
Zirc	4		16	9	9	
Fonyód	14		17	12	9	
Homokszt. György	18		17	10	7	0
Kaposvár	–		–	–	–	
Marcali	12		18	10	9	
Siófok	10	∇	17	14	12	0
Somogyszob	8	∇	17	9	7	
Tab	9		16	11	9	
Bábolna	ny	,	18	11	10	
Esztergom	ny		20	10	7	
Kisbér	2		20	10	9	
Komárom	1	∇	19	11	9	
Tatabánya	1	⌒	19	9	8	
Alcsútdoboz	3	∇ ⌒	18	11	10	
Dunaújváros	14		16	10	9	
Martonvásár	2		17	10	9	0
Mór	4		19	10	9	
Nagyhörcsökp.	10		16	10	10	
Szabadbattyán	5		17	10	9	
Iregszemcse	8		16	11	8	0
Lengyel	16		18	9	9	
Nagykónyi	7		16	10	7	
Szekszárd	16	∇	20	11	11	
Misinagető Árpádtető	21		17	9	8	
Mohács	–		–	–	–	
Pécs	11		21	10	10	3
Siklós	–		–	–	–	
Szigetvár	11		20	10	10	
Bp. Lőrinc	2	∇	17	11	8	0
Bp. Met. Int.	2	∇	18	12	10	0
Bp. Szab. hegy	–		–	–	–	–
Cegléd	12		16	11	11	0
Dobogókő	1		14	7	7	
Gödöllő	5	∇	16	10	9	
Királyrét	4		18	9	8	
Monor	7		17	11	10	
Nagykáta	10		18	11	10	
Örkény	10		17	12	10	
Szentendre	3		19	12	10	

	1988.VII.22. 07h -ig az utolsó 24 óra adatai					
	csapadék (mm)		max. hőmérséklet	min. hőmérséklet	rad. min.	napos órák
Vác	3	⌒	19	11	10	
Vámosmikola	3		19	9	7	1
Baja	12		22	11	11	4
Bácsalmás	8		24	12	11	
Izsák	13		19	14	10	
Kalocsa	12		17	11	10	
Kecskemét	15	∇ ≡	20	11	10	0
Kiskunf. háza	21	∇	20	12	11	
Kiskunhalas	19		20	12	11	
Kunszentmiklós	13		16	11	10	
Tiszakécske	10		20	12	11	
Balassagyarmat	ny	⌒	18	10	9	
Romhány	2	∇	19	9	9	
Salgótarján	.		18	10	8	
Eger	2		19	11	11	0
Galyatető	ny	∇	17	5	5	
Gyöngyös	1	⌒	18	10	8	
Kékestető	2	∇	12	6	5	0
Kompolt	3		18	11	10	0
Lőrinci	3	∇	18	10	8	
Poroszló	8		19	12	11	
Jászapáti	6	∇	18	11	10	
Jászberény	7	∇	18	11	10	
Karcag	–		–	–	–	
Szolnok	14	∇ =	18	11	10	0
Tiszaroff	13		18	11	10	
Túrkeve	18		20	12	11	1
Kistelek	10		23	12	12	
Makó	7		25	12	12	
Szeged	7	∇	23	12	12	6
Szentes	12	∇	22	11	9	
Borsodnádasd	ny	∇ ⌒	19	10	6	
Fügöd	3		20	13	12	
Hidasnémeti	.		21	12	11	
Jósvafő	.	⌒	19	10	9	3
Lillafüred	10	⌒	18	10	10	
Miskolc	9	∇ =	20	12	11	0
Putnok	–		–	–	–	
Sárospatak	2		20	12	10	1
Szendrőlád	.	⌒	20	12	12	
Tokaj	6		21	13	12	
Kisvárda	8		21	12	12	1
Mátészalka	18		22	11	10	
Nyíregyháza	10	∇ =	20	13	11	0
Nyírlugos	21		21	9	8	
Pátyod	20	∇	21	10	9	
Tiszabecs	27	∇	21	11	8	
Vásárosnamény	13	∇	22	11	10	
Záhony	7		24	12	12	
Berettyóújfalu	21		21	13	12	
Debrecen	30	∇	20	12	11	0
Hajdúdorog	15	⌒	20	12	12	
Hortobágy	19		19	12	12	
Körösszakál	21		23	12	10	
Polgár	12	∇	20	12	12	
Békéscsaba	1		23	12	12	10
Mezőhegyes	12		24	12	12	9
Orosháza	–		–	–	–	–
Szarvas	16	∇	20	12	11	1
Szeghalom	15		21	13	11	

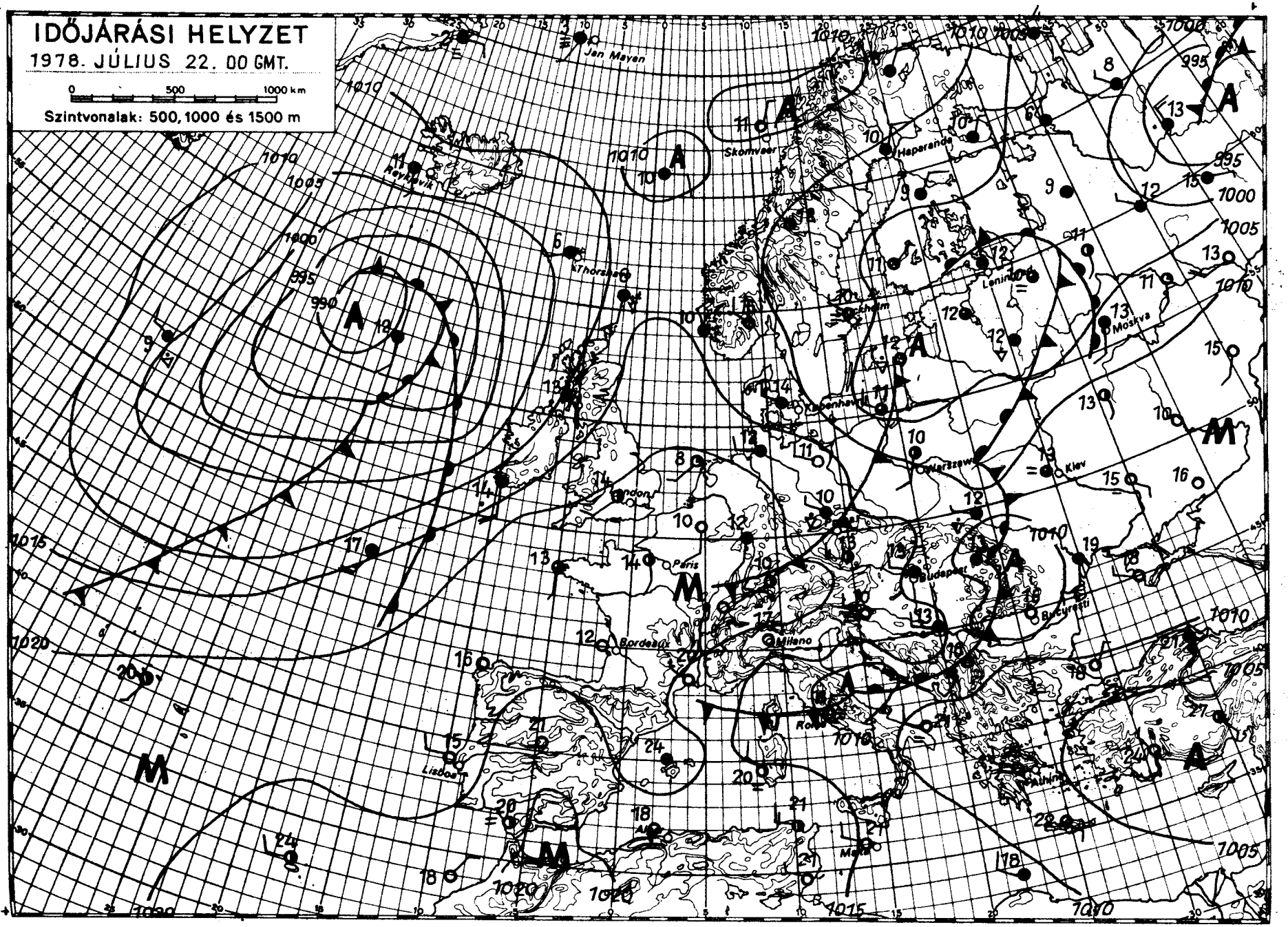

KIADJA: ORSZÁGOS METEOROLÓGIAI SZOLGÁLAT

Készült: Központi Előrejelző Intézet Előrejelző Osztálya — T.: 273 - 078 — Megjelenik naponként —

Évi előfizetési díja: 720,—Ft — Megrendelhető: 1024 Budapest, II., Kitaibel Pál u. 1. Telefon: 353-500,

Kiadásért felel: az OMSZ elnöke — Szerkesztésért felel: a KEI igazgatója

IDŐJÁRÁSI NAPIJELENTÉS

ЕЖЕДНЕВНЫЙ МЕТЕОРОЛОГИЧЕСКИЙ БЮЛЛЕТЕНЬ • DAILY WEATHER REPORT
BULLETIN QUOTIDIEN DE TEMPS • TÄGLICHER WETTERBERICHT

91. évfolyam 204. szám + Budapest + 1978. július 23. vasárnap

Az időjárási helyzet és a várható időjárás:

Középpontjával a Krím-félsziget felett mérsékelt égövi ciklon örvénylik. Hatására a Keleti-Kárpátok vidékén valamint a Fekete-tenger északi térségében sokfelé esik az eső, záporok, zivatarok vannak. Ugyancsak változékony, esős az időjárás a Brit-szigeteken is. Kontinensünk középső és déli részén magas nyomású zóna húzódik. Ezeken a területeken általában kevés a felhő, száraz az idő, de a legmagasabb nappali hőmérséklet csupán az Ibériai-félszigeten éri el az évszaknak megfelelő sokéves átlagot. A Kárpát-medencét elárasztó hűvös levegő fokozatosan nyugalomba jut, így a következő 36 órában a több órás napsütés hatására a nappali fölmelegedés erősödik.

Hazánkban szombaton a keleti országrészben 3 - 5, máshol 6 - 13 órán át sütött a nap. A Tiszántúlon sokfelé esett eső, zápor, helyenként zivatar is kialakult. Nyíregyházáról jégesőt jelentettek. Nyugaton csak szórványosan fordult elő átfutó zápor. A ma reggel 7 óráig lehullott eső mennyisége csapadéknyom és 7 mm között váltakozott. Az északnyugati szél több helyen megerősödött, egy-két helyen viharossá fokozódott. A legmagasabb nappali hőmérséklet 17, 22 fok között alakult. Szokatlanul hűvös volt az éjszaka. Vasárnap hajnalra általában 6, 10, a felhősebb északkeleti országrészben 10, 13 fokig hűlt le a levegő. Ma délelőtt túlnyomóan napos, száraz idő volt. A hőmérséklet 11 órakor 18, 20 fok között váltakozott.

Ma 12 órakor Budapesten a hőmérséklet 20 fok, a tengerszintre átszámított légnyomás 764 mm, alig változik.

A Balaton vizének hőmérséklete Siófoknál 11 órakor 18 fok volt.

Várható időjárás hétfő estig:

Általában kevés felhő, eső nélkül.
Fokozatosan mérséklődő északnyugati, északi szél.

Várható legalacsonyabb éjszakai hőmérséklet: 9, 14
legmagasabb nappali hőmérséklet hétfőn: 23, 27 fok
között.

Németh Lajos s.k.

A hőmérséklet napi középértéke és eltérése a 100 évi átlagtól /Budapesten/:

1978. VII. 22.:	15,9 C°,	-6,2 C°.

1871 óta ezen a napon Budapesten előfordult:

legmagasabb hőmérséklet	35,3 C°	/1939/
legalacsonyabb hőmérséklet	8,3 C°	/1898/

78.0432.

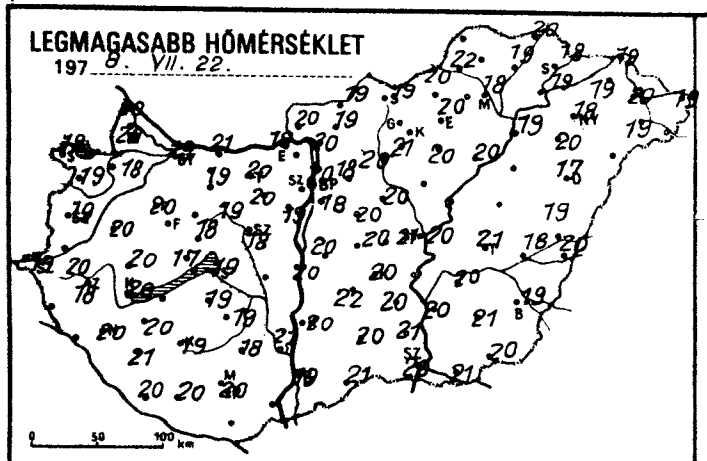
LEGMAGASABB HŐMÉRSÉKLET
197 8. VII. 22.

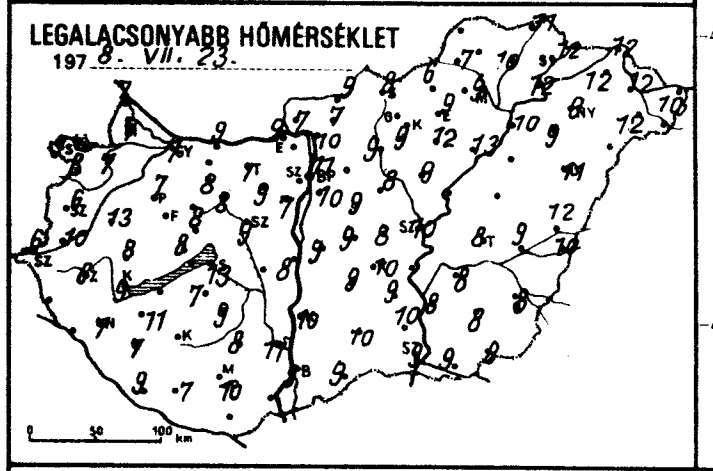
LEGALACSONYABB HŐMÉRSÉKLET
197 8. VII. 23.

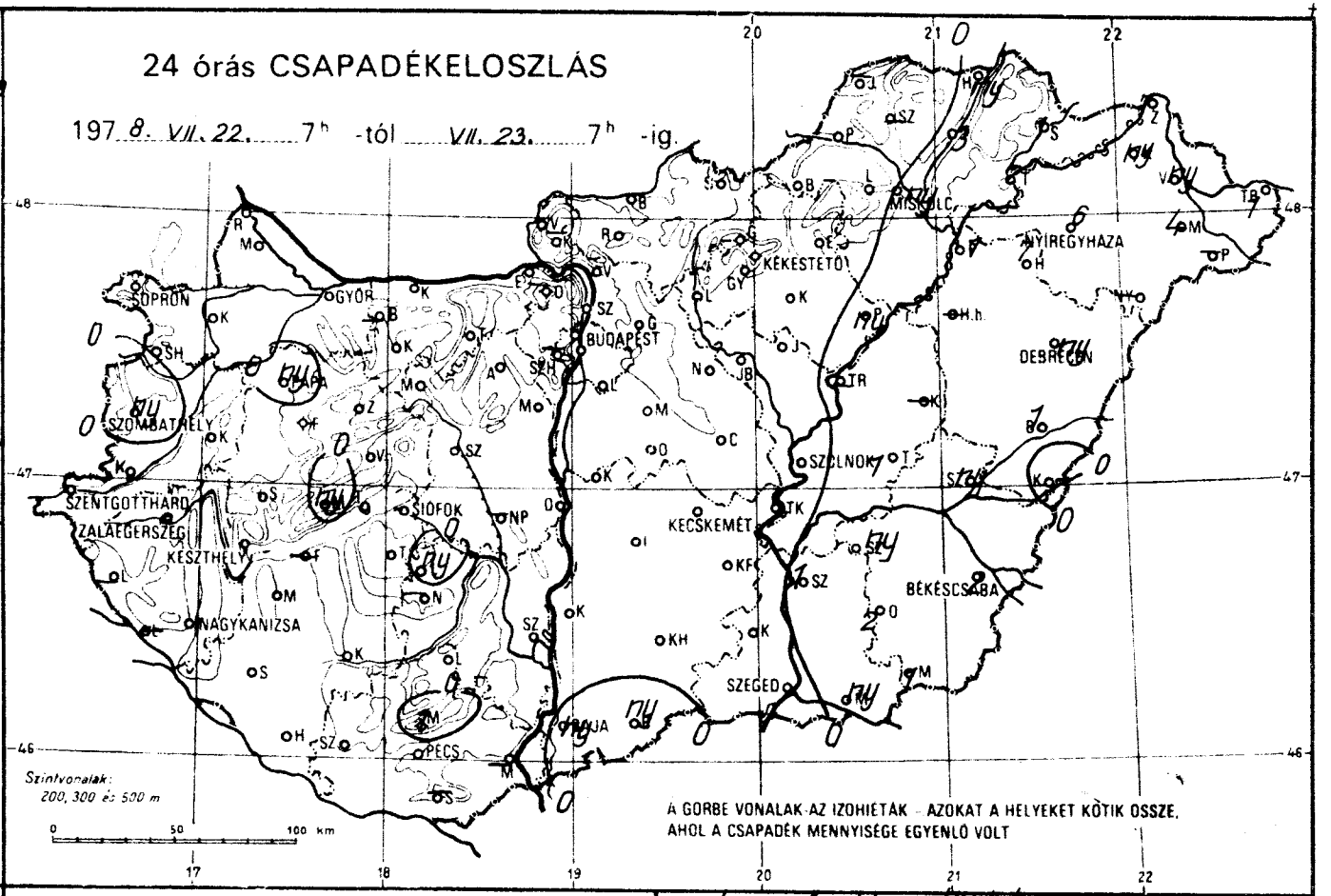
24 órás CSAPADÉKELOSZLÁS
197 8. VII. 22. 7h -tól VII. 23. 7h -ig.
SOPRON
GYŐR
BUDAPEST
MISKOLC
NYÍREGYHÁZA
KÉKESTETŐ
DEBRECEN
SZOMBATHELY
SZENTGOTTHÁRD
ZALAEGERSZEG
KESZTHELY
SIÓFOK
KECSKEMÉT
BÉKÉSCSABA
NAGYKANIZSA
SZEGED
PÉCS
Szintvonalak: 200, 300 és 500 m
A GÖRBE VONALAK AZ IZOHIETÁK – AZOKAT A HELYEKET KÖTIK ÖSSZE, AHOL A CSAPADÉK MENNYISÉGE EGYENLŐ VOLT

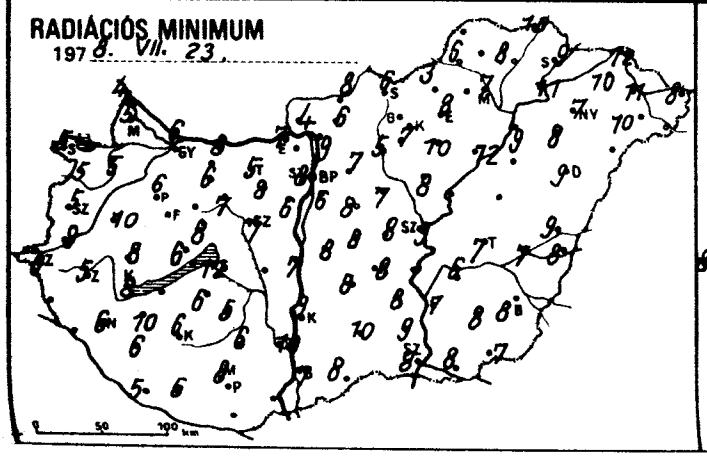
RADIÁCIÓS MINIMUM
197 8. VII. 23.

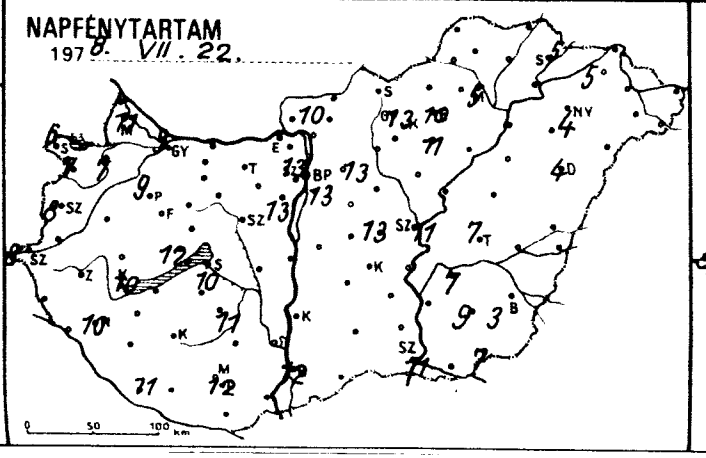
NAPFÉNYTARTAM
197 8. VII. 22.

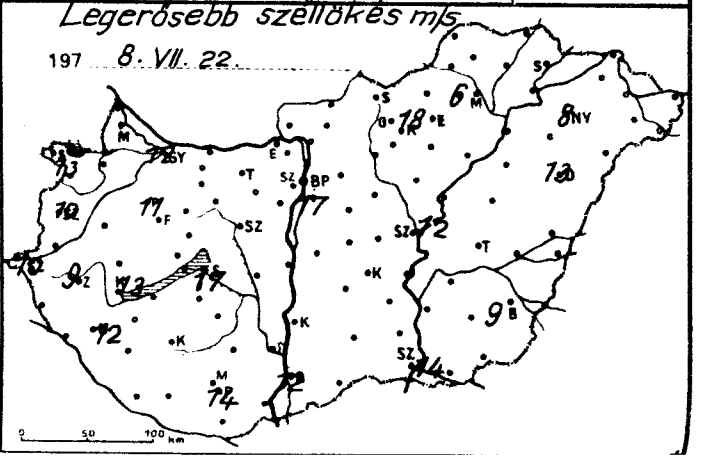
Legerősebb széllökés m/s
197 8. VII. 22.

	197 8.VII.23. 07 h -ig az utolsó 24 óra adatai					
	csapadék (mm)		max. hőmérséklet	min. hőmérséklet	rad. min.	napos órák
Győr	.	⌒	19	7	6	9
Kapuvár	.		18	7	5	7
Mosonmagyaróvár	.	⌒	20	7	5	11
Rajka	.		20	7	4	
Sopron	.	⌒	19	9	5	6
Sopronhorpács	.		19	8	5	7
Káld	.		20	13	10	
Körmend	.		21	10	9	
Szentgotthárd	.	⌒ =	19	6	6	8
Szombathely	ny	▽ ⌒	19	6	5	8
Lenti	–		–	–	–	
Letenye	–		–	–	–	
Nagykanizsa	.	⌒	20	7	6	10
Zalaegerszeg	.	⌒	18	6	5	
Farkasgyepű	–		–	–	–	
Keszthely	.	⌒	20	9	8	10
Mencshely	ny	▽ ⌒	17	8	6	12
Pápa	ny	▽ ⌒	20	7	6	9
Sümeg	.		20	8	8	
Tihany	.	⌒	19	10	8	
Veszprém	.		18	8	8	
Zirc	.	⌒	16	7	7	
Fonyód	–		–	–	–	
Homokszt. györgy	.	⌒	20	9	5	11
Kaposvár	.	⌒ =	19	9	6	
Marcali	.	⌒	20	11	10	
Siófok	.		19	13	12	10
Somogyszob	.	⌒	21	7	6	
Tab	.		19	7	6	
Bábolna	–		–	–	–	
Esztergom	.		19	9	7	
Kisbér	.		19	8	6	
Komárom	.	⌒	21	9	8	
Tatabánya	.	⌒	20	7	5	
Alcsútdoboz	.	⌒	20	9	8	
Dunaújváros	.		20	8	7	
Martonvásár	.		19	7	6	13
Mór	.	⌒	19	8	7	
Nagyhörcsökp.	–		–	–	–	
Szabadbattyán	.		18	9	7	
Iregszemcse	ny	, ⌒	19	9	5	11
Lengyel	.		18	8	6	
Nagykónyi	–		–	–	–	
Szekszárd			21	11	10	
Misinatető	1		17	9	8	
Mohács	–		–	–	–	
Pécs	.	⌒	20	10	8	12
Siklós	–		–	–	–	
Szigetvár	.		20	7	6	
Bp. Lőrinc	.		18	10	6	13
Bp. Met. Int.	.		20	11	8	13
Bp. Szab. hegy	–		–	–	–	–
Cegléd	.	⌒	21	8	8	13
Dobogókő	–		–	–	–	
Gödöllő	.		18	9	7	13
Királyrét	–		–	–	–	
Monor	.		20	9	8	
Nagykáta	.		20	8	7	
Örkény	.	⌒	20	9	8	
Szentendre	.		21	11	10	

	197 .VII.23. 07 h -ig az utolsó 24 óra adatai					
	csapadék (mm)		max. hőmérséklet	min. hőmérséklet	rad. min.	napos órák
Vác	.	⌒	20	10	9	
Vámosmikola	.		20	7	4	10
Baja	ny	▽ ⌒	19	9	7	12
Bácsalmás	ny	,	21	9	8	
Izsák	.		22	9	8	
Kalocsa	.		20	10	9	
Kecskemét	.	⌒	20	10	8	–
Kiskunf. háza	.		20	9	8	
Kiskunhalas	.		20	10	10	
Kunszentmiklós	.		20	9	8	
Tiszakécske	–		–	–	–	
Balassagyarmat	.	⌒	19	9	8	
Romhány	.		19	7	6	
Salgótarján	.		19	8	6	
Eger	.		20	9	8	10
Galyatető	.		15	6	5	
Gyöngyös	.	⌒	21	9	7	
Kékestető	.		12	6	5	13
Kompolt	.	⌒	20	12	10	11
Lőrinci	.	⌒	20	9	5	
Poroszló	ny	⌒	20	13	12	
Jászapáti	.	⌒	21	9	8	
Jászbereny	.	⌒	20	9	7	
Karcag	–		–	–	–	
Szolnok	.	⌒	20	10	9	11
Tiszaroff	–		–	–	–	
Túrkeve	1	⌐ ⌒	21	8	7	7
Kistelek	.		21	10	9	
Makó	ny		21	9	8	
Szeged	.		20	9	8	11
Szentes	1	▽	20	8	7	
Borsodnádasd	.	⌒	20	6	3	
Füzöd	3	▽	19	10	8	
Hidasnémeti	ny		20	11	10	
Jósvafő	–		–	–	–	–
Lillafüred	.		19	9	9	
Miskolc	ny	▽	18	9	7	5
Putnok	.	⌒	22	7	6	
Sárospatak	1		18	12	9	5
Szendrőlád	–		–	–	–	
Tokaj	2	⌐	19	12	11	
Kisvárda	ny		19	12	10	5
Mátészalka	4	⌒	19	12	10	
Nyíregyháza	6	⌐ ▲	18	9	7	4
Nyírlugos	–		–	–	–	
Pátyod	–		–	–	–	
Tiszabecs	1		19	10	8	
Vásárosnamény	ny	⌒	20	12	11	
Záhony	7		19	12	12	
Berettyóújfalu	1	⌒	19	12	9	
Debrecen	ny	⌐	17	11	9	4
Hajdúdorog	7	▽ ⌒	20	9	8	
Hortobágy	–		–	–	–	
Körösszakál	.	⌒	20	10	8	
Polgár	1	⌒	19	10	9	
Békéscsaba	2	⌐ ⌒	19	8	8	3
Mezőhegyes	1	⌒	20	8	7	7
Orosháza	2		21	8	8	9
Szarvas	ny	⌐ ⌒	20	8	6	7
Szeghalom	ny	,	18	9	7	

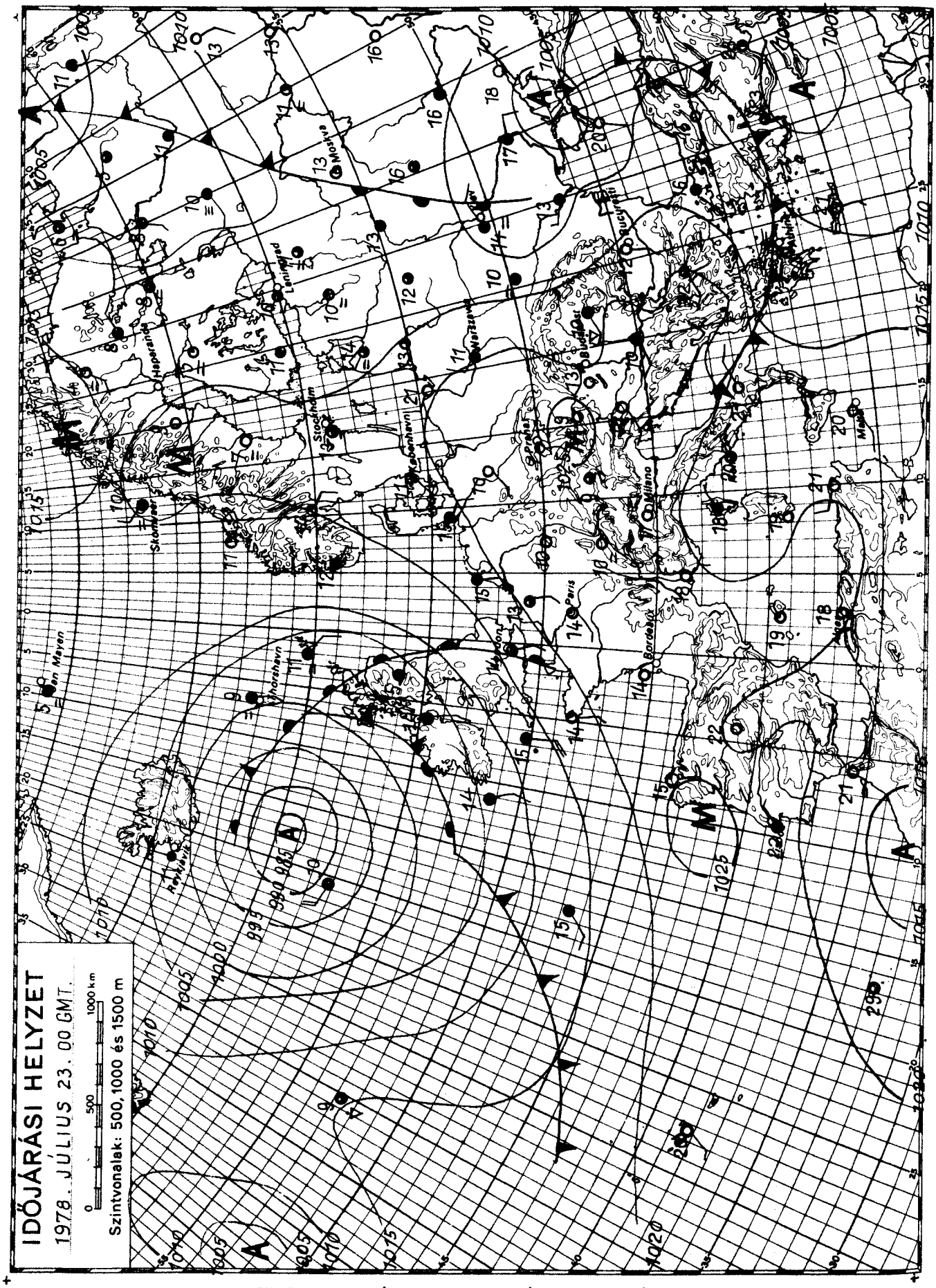

KIADJA: ORSZÁGOS METEOROLÓGIAI SZOLGÁLAT

Készíti: Központi Előrejelző Intézet Előrejelző Osztálya — T.: 273 - 078 — Megjelenik naponként —

Évi előfizetési díja: 720,—Ft — Megrendelhető: 1024 Budapest, II., Kitaibel Pál u. 1. Telefon: 353-500,

Kiadásért felel: az OMSZ elnöke — Szerkesztésért felel: a KEI igazgatója

IDŐJÁRÁSI NAPIJELENTÉS

ЕЖЕДНЕВНЫЙ МЕТЕОРОЛОГИЧЕСКИЙ БЮЛЛЕТЕНЬ • DAILY WEATHER REPORT
BULLETIN QUOTIDIEN DE TEMPS • TÄGLICHER WETTERBERICHT

91. évfolyam 205. szám. + Budapest + 1978. július 24. hétfő

Az időjárási helyzet és a várható időjárás:

A Brit-szigeteken, a Skandináv-félsziget délnyugati részén, valamint Ukrajnában ciklonok változékony, többfelé csapadékos időjárást okoznak. Leningrádtól a Német-Lengyel síkságon át az Alpokig mintegy 800 km széles magas nyomású légköri képződmény húzodik, hatására ezeken a területeken általában kevés a felhő, száraz, az évszakhoz képest még hüvös az idő. A következő 36 óra folyamán az elöbb emlitett magas nyomású légköri képződmény határozza meg a Kárpát-medence időjárását, igy folytatódik a száraz, jobbára napos idő.

Hazánkban vasárnap az északkeleti országrészben 4, 9, máshol 10, 14 órán át sütött a nap. Esőt sehonnan sem jelentettek. A hőmérséklet napközben 19, 24 fokig emelkedett. Az északnyugati, nyugati szél többfelé megélénkült. Hétfőn hajnalra általában 6, 13 fokig hült le a levegő. Ma délelött általában csak kissé növekedett meg a felhőzet, az északnyugati, északi szél helyenként megélénkült. A hőmérséklet 11 órakor 19, 21 fok között alakult.

Ma 12 órakor Budapesten a hőmérséklet 20 fok, a tengerszintre átszámitott légnyomás 764 mm, alig változik.

A Balaton vizének hőmérséklete Siófoknál 11 órakor 19 fok volt.

Várható időjárás kedd estig:

Általában kevés nappali felhőképződés, eső nélkül.
Mérsékelt, időnként kissé megélénkülő változó irányu szél, tovább melegszik az idő.

Várható legalacsonyabb éjszakai hőmérséklet: 9, 14,
legmagasabb nappali hőmérséklet kedden: 23, 27 fok között.

Vadkerti Ferenc s.k.

TÁVOLABBI KILÁTÁSOK PÉNTEK REGGELIG:

Kisebb nappali felhősödés, valószinüleg csapadék nélkül.
A hőmérséklet emelkedik.
Legalacsonyabb hajnali hőmérséklet 11, 16 fok között,
legmagasabb nappali hőmérséklet 23, 28 fok között.
Jelentős mennyiségü /legalább 5 mm/ csapadék nem várható.

KÖZÉPTÁVU ELŐREJELZŐ OSZTÁLY

A hőmérséklet napi középértéke és eltérése a 100 évi átlagtól /Budapesten/:

1978. VII. 23.:	18,2 C°,	-4,0 C°.

1871 óta ezen a napon Budapesten előfordult:

legmagasabb hőmérséklet	36,3 C° /1929/
legalacsonyabb hőmérséklet	10,2 C° /1884/

78.0433.

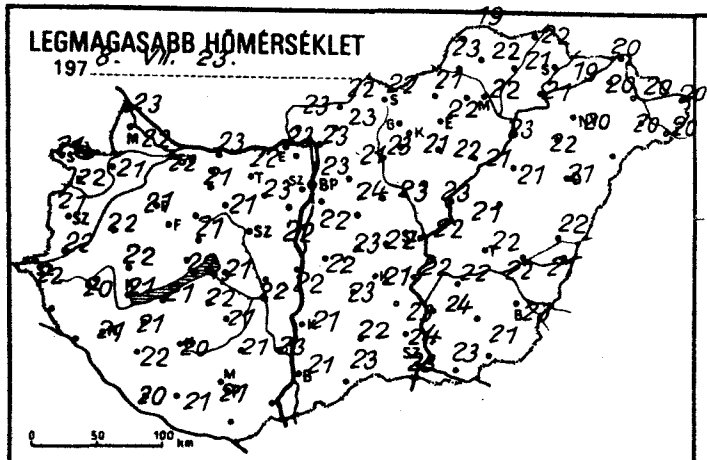
LEGMAGASABB HŐMÉRSÉKLET
197 8. VII. 23.

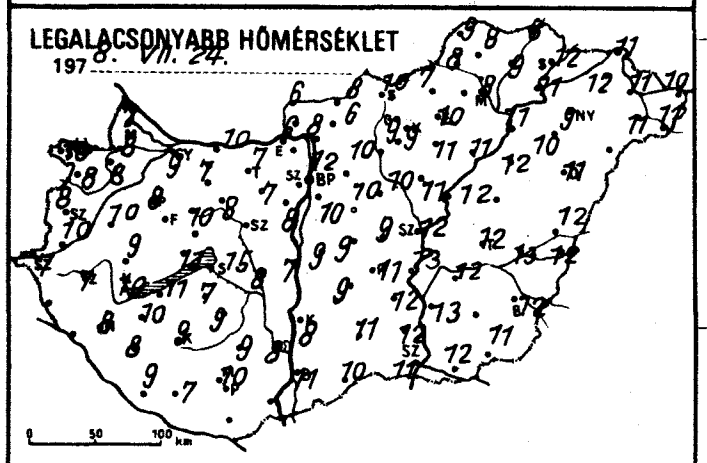
LEGALACSONYABB HŐMÉRSÉKLET
197 8. VII. 24.

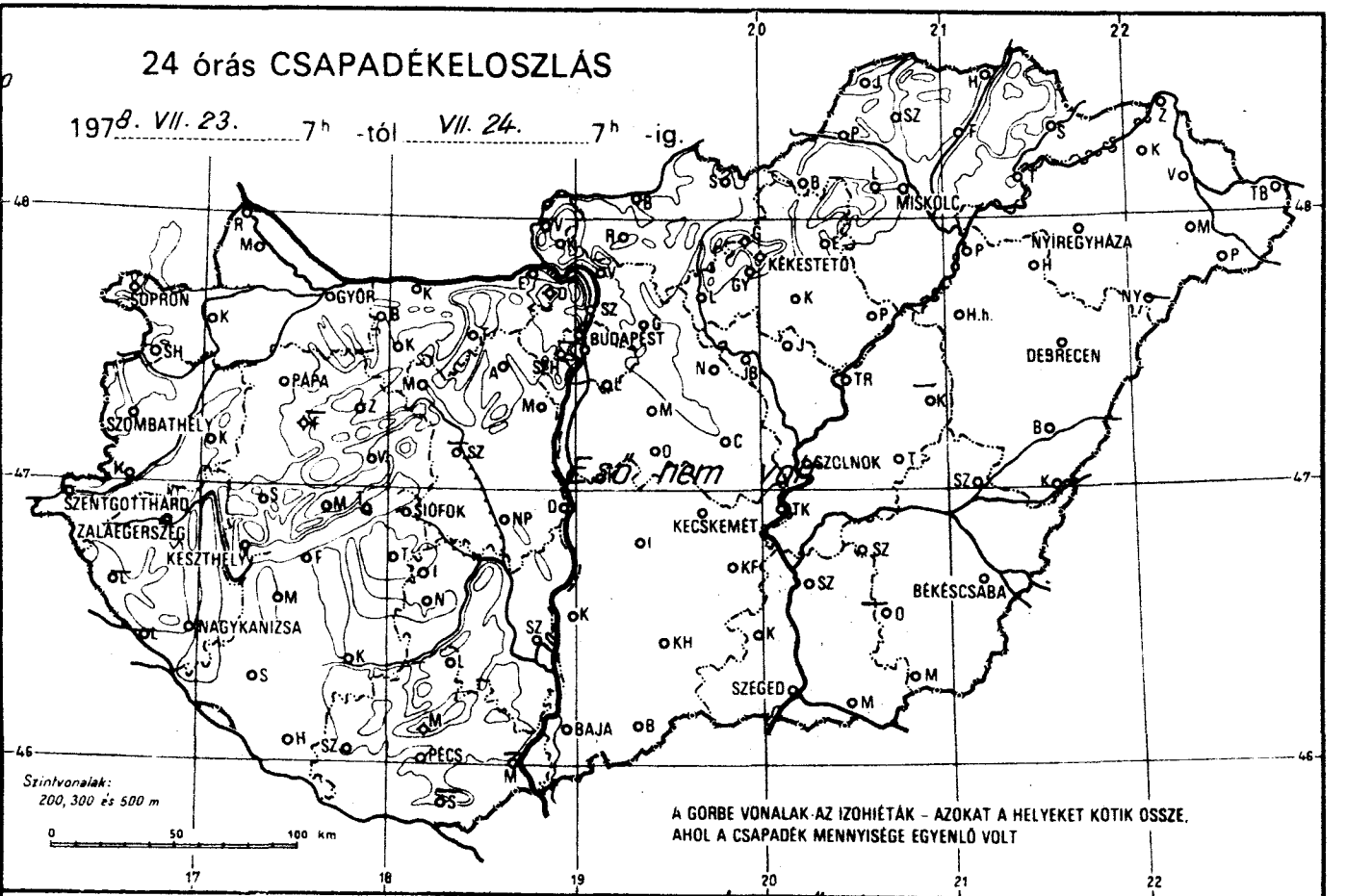
24 órás CSAPADÉKELOSZLÁS
197 8. VII. 23. 7h -tól VII. 24. 7h -ig.
Eső nem volt
SOPRON
GYŐR
BUDAPEST
MISKOLC
NYÍREGYHÁZA
KÉKESTETŐ
DEBRECEN
PAPA
SZOMBATHELY
SZENTGOTTHÁRD
ZALAEGERSZEG
KESZTHELY
SIÓFOK
NAGYKANIZSA
KECSKEMÉT
BÉKÉSCSABA
SZEGED
BAJA
PÉCS
Szintvonalak:
200, 300 és 500 m
A GÖRBE VONALAK AZ IZOHIÉTÁK - AZOKAT A HELYEKET KÖTIK ÖSSZE, AHOL A CSAPADÉK MENNYISÉGE EGYENLŐ VOLT

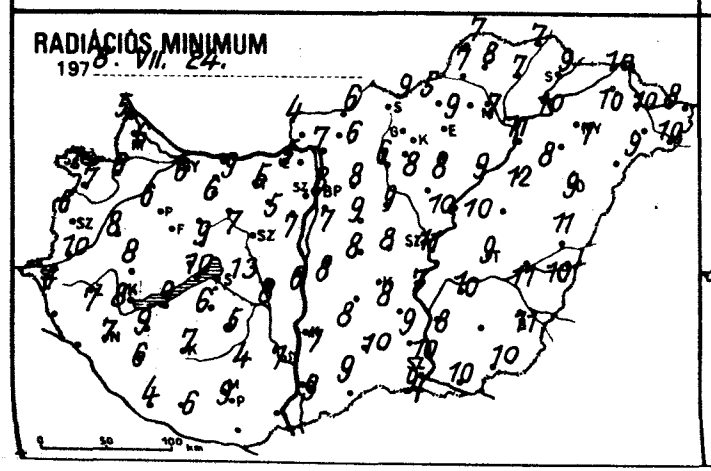
RADIÁCIÓS MINIMUM
197 8. VII. 24.

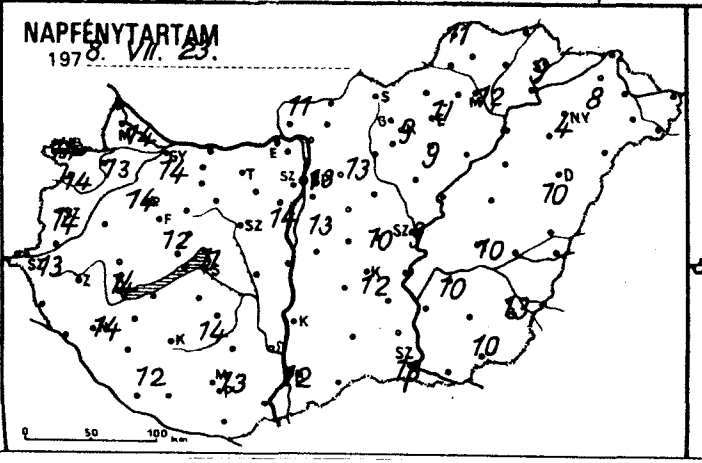
NAPFÉNYTARTAM
197 8. VII. 23.

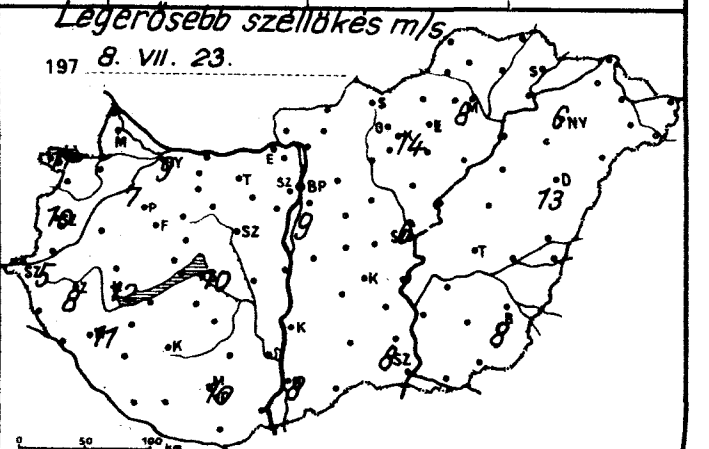
Legerősebb széllökés m/s
197 8. VII. 23.

	198 8. VII. 24. 07h -ig az utolsó 24 óra adatai					
	csapadék (mm)		max. hőmérséklet	min. hőmérséklet	rad. min.	napos órák
Győr	•	p	22	9	6	14
Kapuvár	•		21	8	6	13
Mosonmagyaróvár	•	p	22	8	6	14
Rajka	•		23	7	5	
Sopron	•		21	10	7	14
Sopronhorpács	•	p	22	8	7	14
Káld	•		22	10	8	
Körmend	•		22	10	10	
Szentgotthárd	•	p =	22	7	6	13
Szombathely	•	p	21	8	6	14
Lenti	–		–	–	–	
Letenye	–		–	–	–	
Nagykanizsa	•	p	21	8	7	14
Zalaegerszeg	•	p	20	7	7	
Farkasgyepű	–		–	–	–	
Keszthely	•	p =	21	10	8	14
Mencshely	•	p	19	9	6	12
Pápa	•	p	21	8	6	14
Sümeg	•		22	9	8	
Tihany	•	p	22	11	10	
Veszprém	•		21	10	9	
Zirc	•	p	19	8	7	
Fonyód	•		21	11	9	
Homokszt. györgy	•	p	20	9	4	12
Kaposvár	•	p	20	9	7	
Marcali	•		21	10	9	
Siófok	•		21	15	13	11
Somogyszob	•	p	22	8	6	
Tab	•		22	7	6	
Bábolna	•	p	21	7	5	
Esztergom	•		23	6	5	
Kisbér	•	p	21	7	6	
Komárom	•	p	23	10	9	
Tatabánya	•	p	22	7	5	
Alcsútdoboz	•	p	23	7	5	
Dunaújváros	•	p	22	7	6	
Martonvásár	•	p	22	8	7	14
Mór	•	p	21	8	7	
Nagyhörcsökp.	•	p	22	8	8	
Szabadbattyán	–		–	–	–	
Iregszemcse	•	p	21	9	5	14
Lengyel	•		21	9	4	
Nagykónyi	•		22	6	4	
Szekszárd	•		23	8	7	
Misina tető	•		19	7	7	
Mohács	–		–	–	–	
Pécs	•	p	21	10	9	13
Siklós	–		–	–	–	
Szigetvár	•		21	7	6	
Bp. Lőrinc	•	p	22	10	7	13
Bp. Met. Int.	•	p	23	12	8	13
Bp. Szab. hegy	–		–	–	–	–
Cegléd	•	p	22	9	8	10
Dobogókő	•	p	16	10	8	
Gödöllő	•	p	21	10	8	13
Királyrét	•	p	19	6	6	
Monor	•	p	24	11	9	
Nagykáta	•	p	23	10	9	
Örkény	•	p	23	9	8	
Szentendre	•	p	23	10	10	

	198 8. VII. 24. 07h -ig az utolsó 24 óra adatai					
	csapadék (mm)		max. hőmérséklet	min. hőmérséklet	rad. min.	napos órák
Vác	•	p	23	8	7	
Vámosmikola	•	p	23	6	4	11
Baja	•	p	21	11	9	12
Bácsalmás	•		23	10	9	
Izsák	•		23	9	8	
Kalocsa	•		21	8	7	
Kecskemét	•	p	21	11	8	12
Kiskunf. háza	•		23	12	9	
Kiskunhalas	•		22	11	10	
Kunszentmiklós	•		22	9	8	
Tiszakécske	•		22	13	7	
Balassagyarmat	•	p	22	8	6	
Romhány	•		23	6	6	
Salgótarján	•		22	10	9	
Eger	•		22	10	9	11
Galyatető	•		17	8	7	
Gyöngyös	•	p	21	9	8	
Kékestető	•		15	8	6	9
Kompolt	•		22	11	8	9
Lőrinci	•	p	23	9	6	
Poroszló	•	p	21	11	9	
Jászapáti	•	p	23	11	10	
Jászberény	•	p	23	10	8	
Karcag	–		–	–	–	
Szolnok	•	p	22	12	11	9
Tiszaroff	•	p	21	12	10	
Túrkeve	•	p	22	12	9	10
Kistelek	•		24	12	10	
Makó	•		23	12	10	
Szeged	•	p	23	11	9	13
Szentes	•		24	13	8	
Borsodnádasd	•	p	21	7	5	
Fügöd	•	p	21	9	7	
Hidasnémeti	•		22	8	7	
Jósvafő	•		19	9	7	11
Lillafüred	•		21	11	10	
Miskolc	•	—	22	8	7	12
Putnok	•		23	8	7	
Sárospatak	•		19	12	9	9
Szendrőlád	•	p	22	8	8	
Tokaj	•		21	11	10	
Kisvárda	•		20	12	10	8
Mátészalka	•	p	20	11	9	
Nyíregyháza	•		20	9	7	4
Nyírlugos	–		–	–	–	
Pátyod	•	p	20	11	10	
Tiszabecs	•		20	10	8	
Vásárosnamény	•	p	20	11	10	
Záhony	•	p	20	11	10	
Berettyóújfalu	•	p	22	12	11	
Debrecen	•	p	21	11	9	10
Hajdúdorog	•	p	22	10	8	
Hortobágy	•		21	12	12	
Körösszakál	•	p	21	12	10	
Polgár	•	p	23	11	11	
Békéscsaba	•	p	23	12	11	13
Mezőhegyes	•	p	21	11	10	10
Orosháza	–		–	–	–	–
Szarvas	•	p	22	12	10	10
Szeghalom	•		22	13	11	

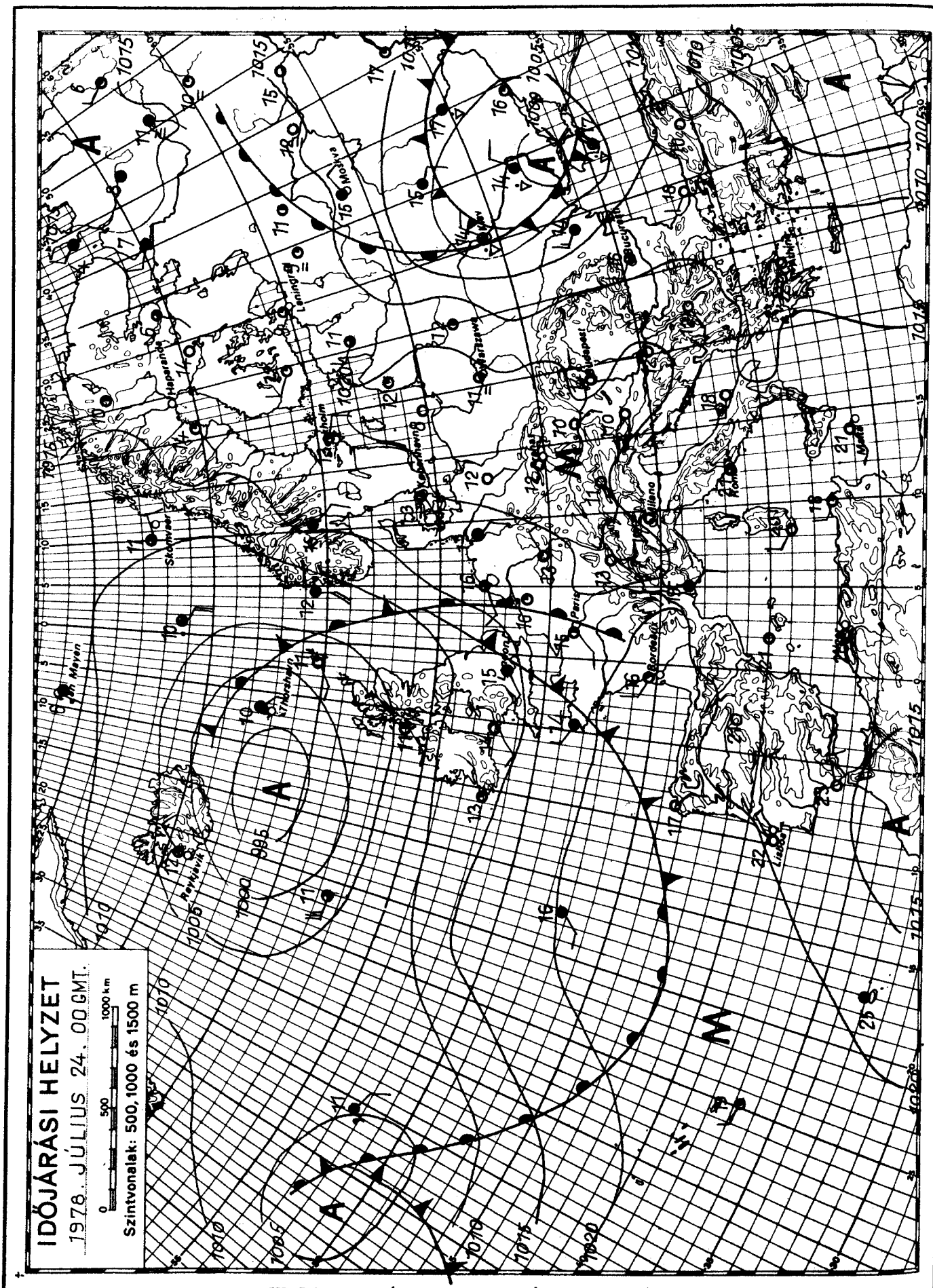

KIADJA: ORSZÁGOS METEOROLÓGIAI SZOLGÁLAT

Készíti: Központi Előrejelző Intézet Előrejelző Osztálya — T.: 273 - 078 — Megjelenik naponként —

Évi előfizetési díja: 720,—Ft — Megrendelhető: 1024 Budapest, II., Kitaibel Pál u. 1. Telefon: 353-500,

Kiadásért felel: az OMSZ elnöke — Szerkesztésért felel: a KEI igazgatója

IDŐJÁRÁSI NAPIJELENTÉS

ЕЖЕДНЕВНЫЙ МЕТЕОРОЛОГИЧЕСКИЙ БЮЛЛЕТЕНЬ • DAILY WEATHER REPORT
BULLETIN QUOTIDIEN DE TEMPS • TÄGLICHER WETTERBERICHT

91. évfolyam 206. szám. + Budapest + 1978. július 25. kedd

Az időjárási helyzet és a várható időjárás:

Szárazföldünk északnyugati részén, Irország és Norvégia térségében, valamint délkeleten, Ukrajna felett örvénylő ciklonok területen erősen felhős, hűvös, esős az idő. Az emlitett két időjárási rendszer között, igy Közép-Európa térségében is, a kialakult magas légnyomású területen, lelassultak a légmozgások. Ennek következtében, az ittrekedt hűvös levegőben, az erős nappali besugárzás hatására, a hőmérséklet csak lassan közeliti meg az évszaknak megfelelő értéket. A Kárpát-medence területén a következő 36 órában ismét nyáriassá válik az időjárás.

Hazánkban hétfőn jobbára derült, száraz idő volt, csupán a déli órákban növekedett meg kissé a gomolyfelhőzet. A 11, 15 órás napsütés hatására, a még mindig hűvös levegőben 22, 27 fokig emelkedett a hőmérséklet. Kedd hajnalra 8, 14 fokig csökkent a levegő hőmérséklete. A délelőtti órákban folytatódott a napos, száraz idő. A hőmérséklet 11 órakor 22 és 26 fok között váltakozott.

Ma 12 órakor Budapesten a hőmérséklet 24 fok, a tengerszintre átszámitott légnyomás 763 mm, gyengén süllyedő.

A Balaton vizének hőmérséklete Siófoknál 11 órakor 20 fokos volt.

Várható időjárás szerda estig:

Száraz, általában derült idő.
Változó irányú gyenge szél.
Tovább melegszik az idő.
Legalacsonyabb éjszakai hőmérséklet: 11, 16,
legmagasabb nappali hőmérséklet szerdán: 25, 29 fok között.

dr. Illés László s.k.

A hőmérséklet napi középértéke és eltérése a 100 évi átlagtól /Budapesten/:

1978. VII. 24.	18,5 C°	-3,5 C°

1871 óta ezen a napon Budapesten előfordult

legmagasabb hőmérséklet:	36,8 C° /1929/;
legalacsonyabb hőmérséklet:	10,2 C° /1885/.

78.434.

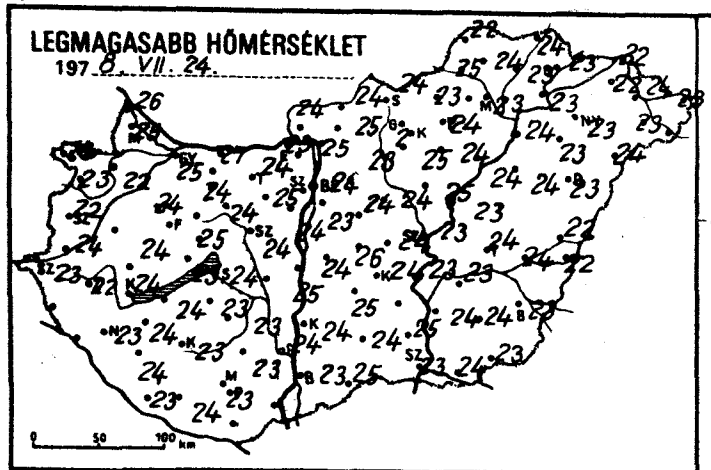
LEGMAGASABB HŐMÉRSÉKLET
197 8. VII. 24.

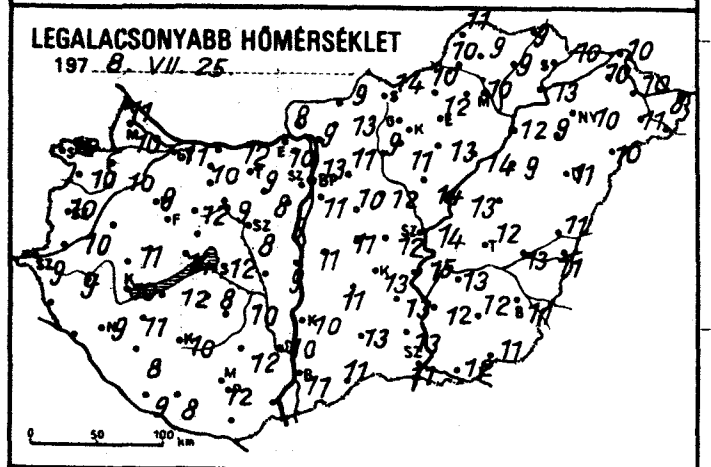
LEGALACSONYABB HŐMÉRSÉKLET
197 8. VII. 25.

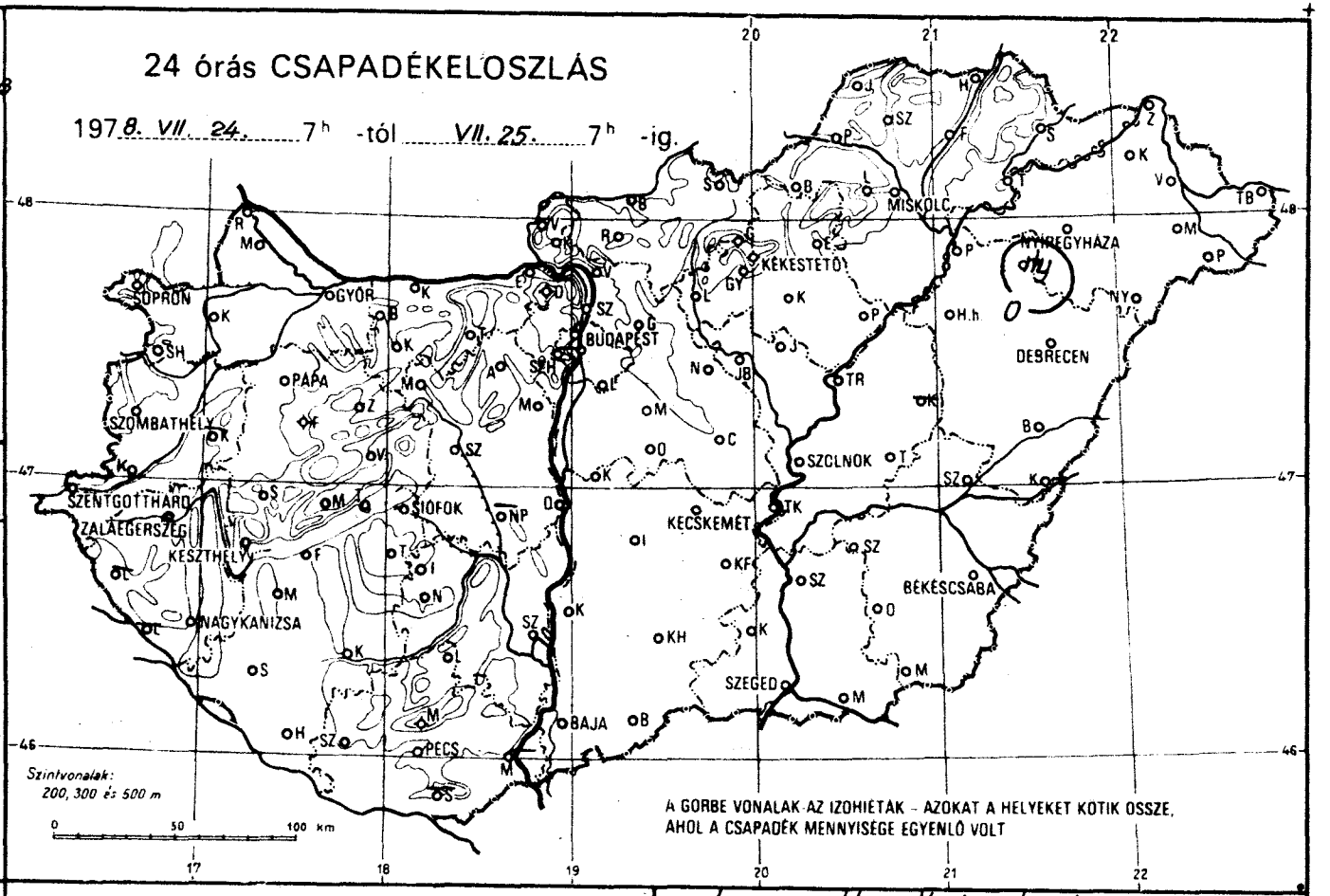
24 órás CSAPADÉKELOSZLÁS
197 8. VII. 24. 7h -tól VII. 25. 7h -ig.
SOPRON
GYŐR
BUDAPEST
MISKOLC
NYÍREGYHÁZA
KÉKESTETŐ
DEBRECEN
PAPA
SZOMBATHELY
SZENTGOTTHÁRD
ZALAEGERSZEG
KESZTHELY
SIÓFOK
NAGYKANIZSA
KECSKEMÉT
SZOLNOK
BÉKÉSCSABA
SZEGED
BAJA
PÉCS
Szintvonalak: 200, 300 és 500 m
A GÖRBE VONALAK AZ IZOHIÉTÁK – AZOKAT A HELYEKET KÖTIK ÖSSZE, AHOL A CSAPADÉK MENNYISÉGE EGYENLŐ VOLT

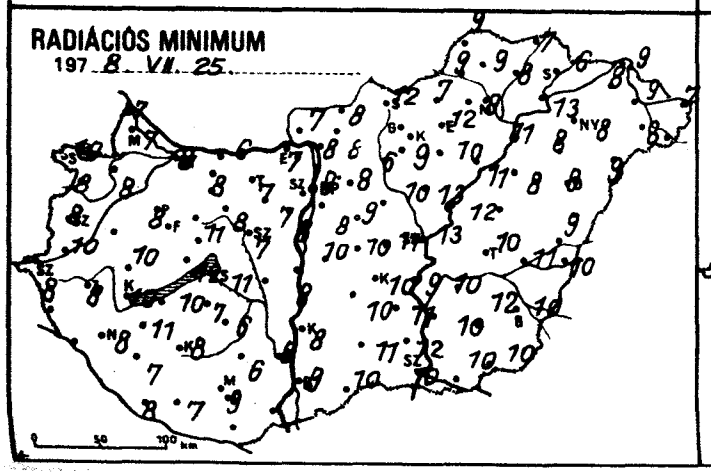
RADIÁCIÓS MINIMUM
197 8. VII. 25.

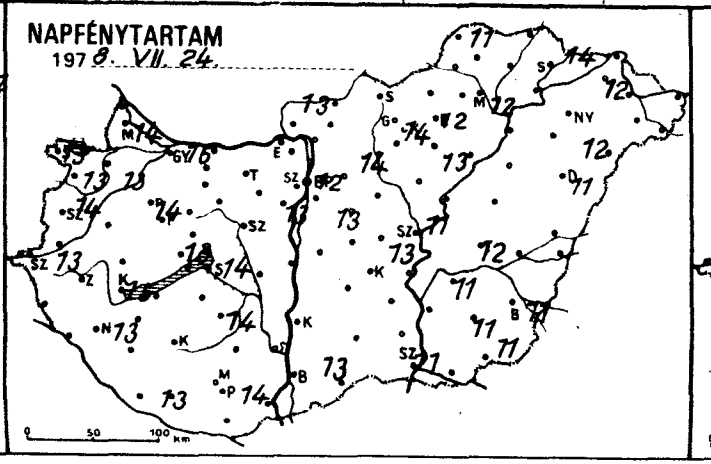
NAPFÉNYTARTAM
197 8. VII. 24.

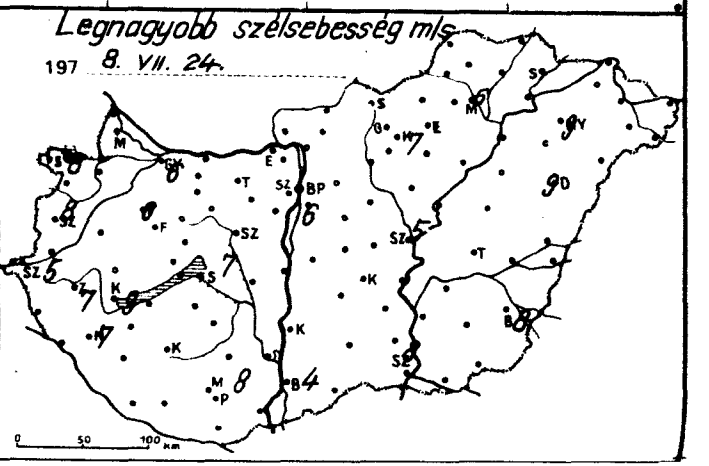
Legnagyobb szélsebesség m/s
197 8. VII. 24.

	1978.VII.25 07h -ig az utolsó 24 óra adatai					
	csapadék (mm)		max. hőmérséklet	min. hőmérséklet	rad. min.	napos órák
Győr	•	⛅=	25	11	8	15
Kapuvár	•		22	10	8	13
Mosonmagyaróvár	•	⛅	25	10	7	14
Rajka	•		26	11	7	
Sopron	•	⛅	23	12	10	13
Sopronhorpács	•	⛅	23	10	8	13
Káld	–		–	–	–	
Körmend	•		24	10	10	
Szentgotthárd	•	⛅=	23	9	8	13
Szombathely	•	⛅	22	10	8	14
Lenti	–		–	–	–	
Letenye	–		–	–	–	
Nagykanizsa	•	⛅=	23	9	8	13
Zalaegerszeg	•	⛅=	22	9	8	
Farkasgyepű	•		22	10	6	
Keszthely	•	⛅	24	10	10	15
Mencshely	•	⛅	22	12	8	13
Pápa	•	⛅=	24	9	8	14
Sümeg	•	⛅	24	11	10	
Tihany	•	⛅	23	14	12	
Veszprém	•		25	12	11	
Zirc	•	⛅	21	7	7	
Fonyód	•		24	12	10	
Homokszt. György	•	⛅	23	9	8	13
Kaposvár	•	⛅	23	10	8	
Marcali	•	⛅	24	11	11	
Siófok	•	⛅	24	12	11	14
Somogyszob	•	⛅	24	8	7	
Tab	•		23	8	7	
Bábolna	•	⛅	24	8	6	
Esztergom	•		23	10	7	
Kisbér	•	⛅	24	10	8	
Komárom	•		27	12	6	
Tatabánya	•	⛅	24	9	7	
Alcsútdoboz	•	⛅	25	8	7	
Dunaújváros	•	⛅	23	9	8	
Martonvásár	•		24	9	8	13
Mór	•	⛅	24	9	8	
Nagyhörcsökp.	–		–	–	–	
Szabadbattyán	•	⛅	24	8	7	
Iregszemcse	•	⛅	23	10	6	14
Lengyel	•		23	12	6	
Nagykónyi	•		25	8	6	
Szekszárd	•		24	10	9	
Misina tető	•		21	13	9	
Mohács	–		–	–	–	
Pécs	•	⛅	23	12	9	14
Siklós	–		–	–	–	
Szigetvár	•		24	8	7	
Bp. Lőrinc	•	⛅::	23	11	8	13
Bp. Met. Int.	•	⛅=	24	13	9	12
Bp. Szab. hegy	–		–	–	–	–
Cegléd	•	⛅	24	12	11	13
Dobogókő	•	⛅	17	12	10	
Gödöllő	•	⛅	23	11	8	14
Királyrét	•	⛅	23	7	6	
Monor	•	⛅	24	10	9	
Nagykáta	•	⛅	24	12	10	
Örkény	•	⛅	26	11	10	
Szentendre	•		25	12	11	

	1978.VII.25 07h -ig az utolsó 24 óra adatai					
	csapadék (mm)		max. hőmérséklet	min. hőmérséklet	rad. min.	napos órák
Vác	•	⛅	25	9	8	
Vámosmikola	•	⛅	24	8	7	13
Baja	•	⛅	23	11	9	13
Bácsalmás	•		25	11	10	
Izsák	•		25	11	10	
Kalocsa	•		24	10	8	
Kecskemét	•	⛅=	24	13	10	14
Kiskunf. háza	•		24	13	11	
Kiskunhalas	•		24	13	11	
Kunszentmiklós	•		24	11	10	
Tiszakécske	•		23	15	9	
Balassagyarmat	•	⛅	24	9	8	
Romhány	•		25	13	13	
Salgótarján	•		24	14	12	
Eger	•		24	12	12	12
Galyatető	•		19	11	8	
Gyöngyös	•	⛅	25	11	9	
Kékestető	•		17	11	10	14
Kompolt	•		24	13	10	13
Lőrinci	•	⛅	24	9	6	
Poroszló	•	⛅	24	14	11	
Jászapáti	•	⛅	25	14	13	
Jászberény	•	⛅	26	11	10	
Karcag	–		–	–	–	
Szolnok	•	=	23	14	13	11
Tiszaroff	•	⛅	23	13	12	
Túrkeve	•	⛅	24	12	10	12
Kistelek	•		25	13	12	
Makó	•		24	12	10	
Szeged	•	⛅	23	11	9	12
Szentes	•		24	12	10	
Borsodnádasd	•	⛅	23	10	7	
Fügöd	•	⛅	23	9	8	
Hidasnémeti	•		24	9	7	
Jósvafő	•		22	11	9	11
Lillafüred	•		22	9	8	
Miskolc	•	=	23	10	9	12
Putnok	•		25	10	9	
Sárospatak	•		23	10	6	14
Szendrőlád	•	⛅	24	9	9	
Tokaj	•		23	13	13	
Kisvárda	•	⛅	22	10	8	12
Mátészalka	•	⛅	23	11	8	
Nyíregyháza	•	⛅	23	10	8	12
Nyírlugos	•		24	10	9	
Pátyod	•	⛅	22	10	9	
Tiszabecs	•		23	8	7	
Vásárosnamény	•	⛅	24	10	9	
Záhony	•	⛅	22	10	9	
Berettyóújfalu	•	⛅	22	11	9	
Debrecen	•	⛅=	23	11	9	11
Hajdúdorog	ny	⛅	23	9	8	
Hortobágy	•		24	9	8	
Kőrösszakál	•	⛅	22	11	10	
Polgár	•	⛅	24	12	11	
Békéscsaba	•	⛅=	23	11	10	11
Mezőhegyes	•	⛅	23	11	10	11
Orosháza	•		24	12	12	11
Szarvas	•	⛅	23	13	10	11
Szeghalom	•		24	13	11	

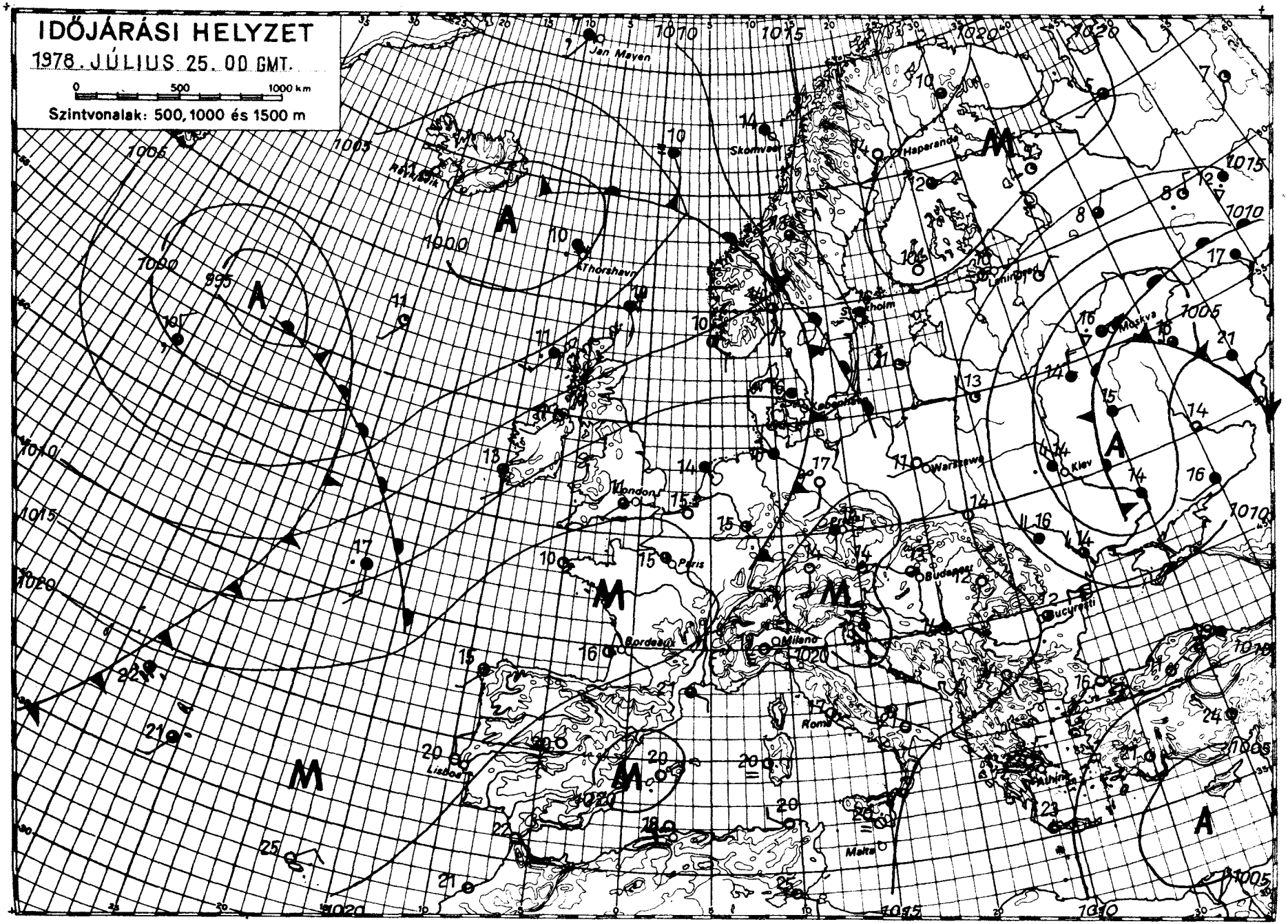

Készítő: Központi Előrejelző Intézet Előrejelző Osztálya — T.: 273-078 — Megjelenik naponként —
Évi előfizetési díja: 720,—Ft — Megrendelhető: 1024 Budapest, II., Kitaibel Pál u. 1. Telefon: 353-500,
Kiadásért felel: az OMSZ elnöke — Szerkesztésért felel: a KEI igazgatója
KIADJA: ORSZÁGOS METEOROLÓGIAI SZOLGÁLAT

IDŐJÁRÁSI NAPIJELENTÉS

ЕЖЕДНЕВНЫЙ МЕТЕОРОЛОГИЧЕСКИЙ БЮЛЛЕТЕНЬ · DAILY WEATHER REPORT
BULLETIN QUOTIDIEN DE TEMPS · TÄGLICHER WETTERBERICHT

91. évfolyam 207. szám. + Budapest + 1978. július 26. szerda

Az időjárási helyzet és a várható időjárás:

A Brit-szigetek és a szárazföld óceáni partvidéke fölött hüvös légtömegek áramlanak. Az Atlanti-óceán felől sodródó magas nedvességtartalmú légtömegek erősen felhős, sokfelé borult időt okoznak ott. Vonulásukat szélerősödés és esőzések kisérik. A Szovjetunió európai területének déli vidékei fölött is nedves levegő örvénylik, ezért ott is csapadékos az idő. A már napok óta tartó változékony idő miatt a legmagasabb nappali hőmérséklet jóval - helyenként 10 fokkal is elmarad a július végén megszokottól. Nyári, napos idő van Közép- és Dél-Európában. Az itt lévő száraz, meleg levegő több órás napsütést tesz lehetővé, ezért a hajnali párásság feloszlása után napközben kellemes meleg van. Jelentős változást a következő 36 órában sem várunk, folytatódik tehát hazánkban a nyári idő.

Kedden is napos idő volt hazánkban, a 10, 14 órás napsütés hatására 23, 28 fokig melegedett fel délutánra a levegő. Eső sehol sem esett, a változó irányú szél is csak kissé élénkült meg. Éjszaka általában derült volt az ég, hajnalra 10, 16 fokig esett vissza a hőmérséklet. Délelőtt ismét sok volt a napsütés, ezért 11 órára már 22, 26 fokig melegedett fel a levegő.

Ma 12 órakor Budapesten a hőmérséklet 25 fok, a tengerszintre átszámitott légnyomás 764 mm, alig változik.

A Balaton vizének hőmérséklete Siófoknál 11 órakor 21 fok volt.

Várható időjárás csütörtök estig:

Kevés nappali felhőképződés, száraz, meleg idő.
Mérsékelt, változó irányú szél.
Várható legalacsonyabb éjszakai hőmérséklet: 11, 16,
legmagasabb nappali hőmérséklet csütörtökön: 26, 29 fok között.

Bártfai Erzsébet s.k.

A hőmérséklet napi középértéke és eltérése a 100 évi átlagtól /Budapesten/:

1978. VII. 25.	20,4 C°	-1,3 C°

1871 óta ezen a napon Budapesten előfordult

legmagasabb hőmérséklet:	36,9 C° /1894/,
legalacsonyabb hőmérséklet:	11,0 C° /1939/.

78.435.

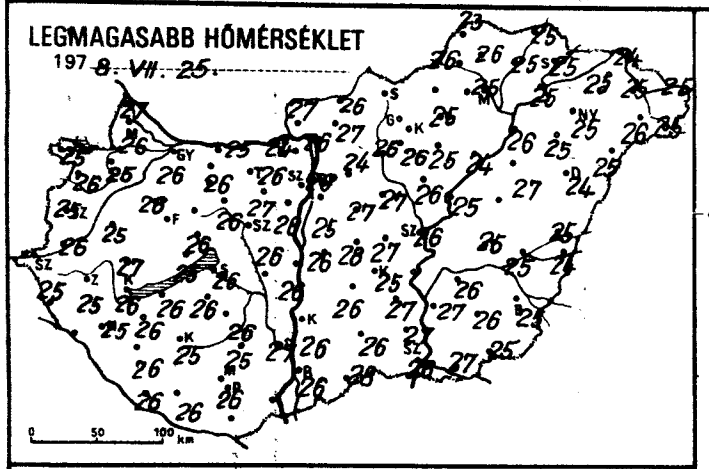
LEGMAGASABB HŐMÉRSÉKLET
1978. VII. 25.

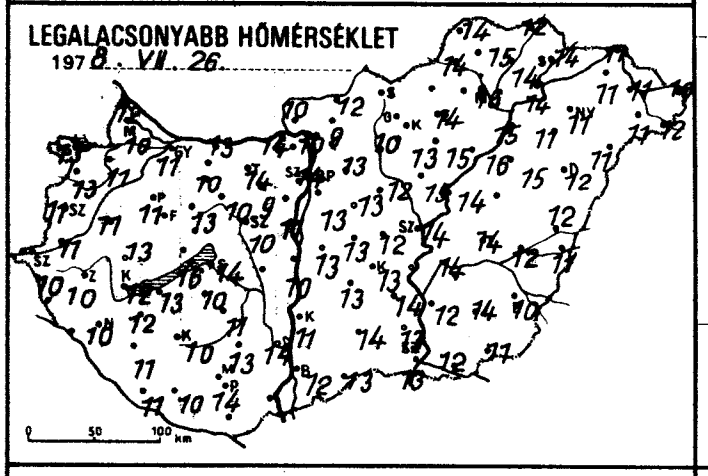
LEGALACSONYABB HŐMÉRSÉKLET
1978. VII. 26.

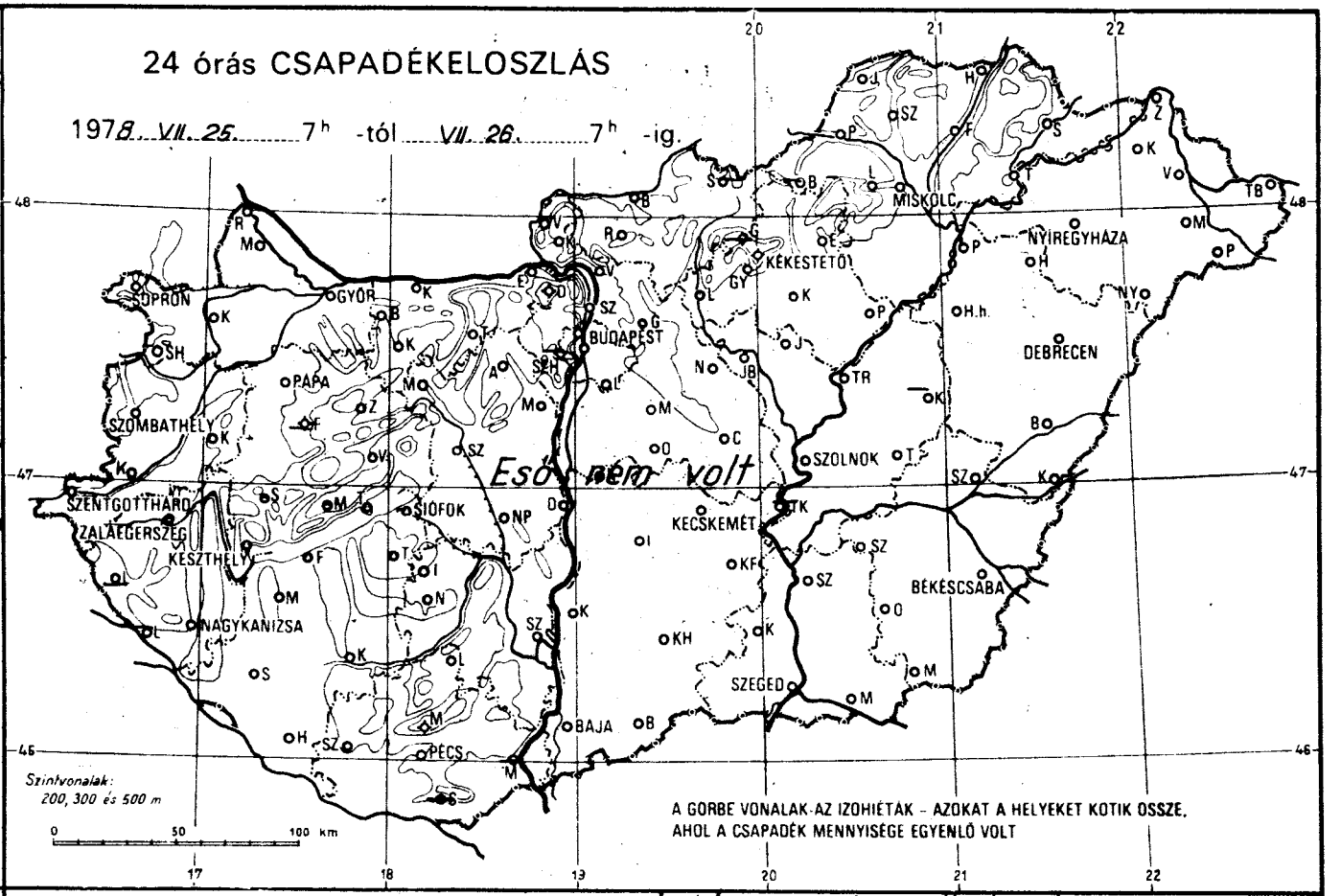
24 órás CSAPADÉKELOSZLÁS
1978. VII. 25. 7h -tól VII. 26. 7h -ig.
Eső nem volt
SOPRON
GYŐR
BUDAPEST
MISKOLC
NYÍREGYHÁZA
KÉKESTETŐ
DEBRECEN
PAPA
SZOMBATHELY
SZENTGOTTHÁRD
ZALAEGERSZEG
KESZTHELY
SIÓFOK
NAGYKANIZSA
KECSKEMÉT
SZOLNOK
BÉKÉSCSABA
SZEGED
BAJA
PÉCS
Szintvonalak: 200, 300 és 500 m
A GÖRBE VONALAK AZ IZOHIÉTÁK – AZOKAT A HELYEKET KÖTIK ÖSSZE, AHOL A CSAPADÉK MENNYISÉGE EGYENLŐ VOLT

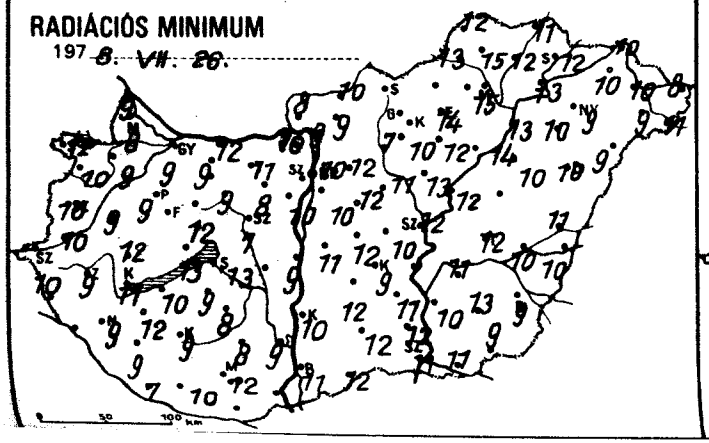
RADIÁCIÓS MINIMUM
1978. VII. 26.

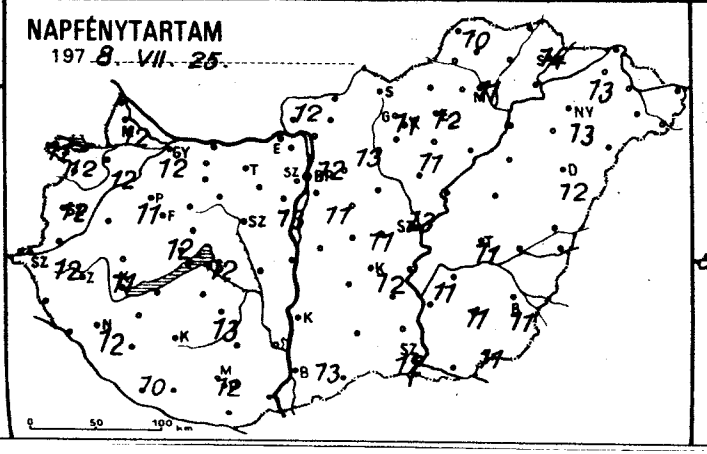
NAPFÉNYTARTAM
1978. VII. 25.

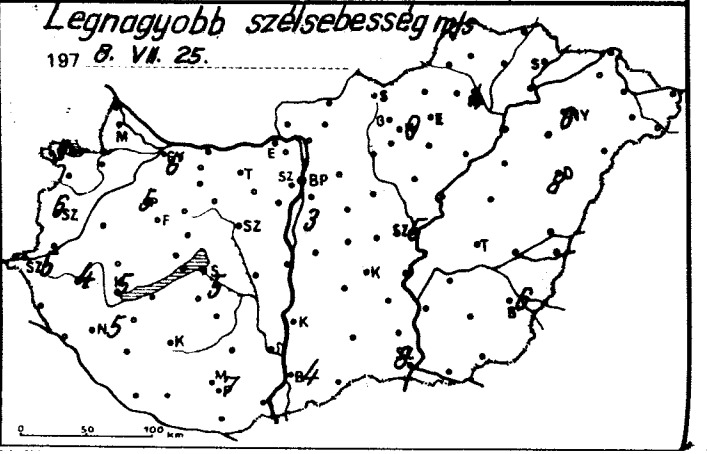
Legnagyobb szélsebesség m/s
1978. VII. 25.

	198~~8~~.VII.26.07h -ig az utolsó 24 óra adatai					
	csapadék (mm)		max. hőmérséklet	min. hőmérséklet	rad. min.	napos órák
Győr	•	⊥=	26	11	9	12
Kapuvár	•	⊥	25	11	9	12
Mosonmagyaróvár	•	⊥	26	10	8	12
Rajka	•		27	12	9	
Sopron	•		25	13	12	11
Sopronhorpács	•	⊥	26	13	10	12
Káld	•		25	11	9	
Körmend	•		26	11	10	
Szentgotthárd	•	⊥ =	25	10	10	12
Szombathely	•	⊥ =	25	11	10	12
Lenti	–		–	–	–	
Letenye	–		–	–	–	
Nagykanizsa	•	⊥=	25	10	9	12
Zalaegerszeg	•	⊥=	25	10	9	
Farkasgyepű	–		–	–	–	
Keszthely	•	⊥=	26	12	11	11
Mencshely	•	⊥	24	14	9	12
Pápa	•	⊥ =	26	11	9	11
Sümeg	•	⊥	27	13	12	
Tihany	•	⊥	25	16	13	
Veszprém	•		26	13	12	
Zirc	•	⊥	23	8	8	
Fonyód	•	⊥	26	13	10	
Homokszt. György	•	⊥	26	11	7	10
Kaposvár	•	⊥	25	10	9	
Marcali	•	⊥	26	12	12	
Siófok	•	⊥ =	26	14	13	12
Somogyszob	•	⊥	26	11	9	
Tab	•		26	10	9	
Bábolna	•	⊥	26	10	8	
Esztergom	•		24	14	10	
Kisbér	•	⊥	26	10	9	
Komárom	•		25	13	12	
Tatabánya	•	⊥	26	14	11	
Alcsútdoboz	•	⊥	27	9	8	
Dunaújváros	•	⊥	26	10	9	
Martonvásár	•	⊥	26	11	10	13
Mór	•	⊥	26	10	9	
Nagyhörcsökp.	–		–	–	–	
Szabadbattyán	•	⊥ =	26	10	7	
Iregszemcse	•	⊥	26	11	8	13
Lengyel	•		25	13	8	
Nagykónyi	•		27	10	7	
Szekszárd	•		27	14	9	
Mezőkövesd	•		23	15	10	
Mohács	–		–	–	–	
Pécs	•	⊥	26	14	12	12
Siklós	–		–	–	–	
Szigetvár	•		26	10	10	
Bp. Lőrinc	•	⊥	25	13	10	11
Bp. Met. Int.	•	⊥ =	26	14	10	12
Bp. Szab. hegy	–		–	–	–	–
Cegléd	•		27	12	10	11
Dobogókő	•	⊥	20	14	12	
Gödöllő	•	⊥	24	13	12	13
Királyrét	•	⊥	26	9	8	
Monor	•		27	13	12	
Nagykáta	•	⊥	27	12	11	
Örkény	•	⊥	28	13	12	
Szentendre	•		28	13	12	

	198~~8~~.VII.26.07h -ig az utolsó 24 óra adatai					
	csapadék (mm)		max. hőmérséklet	min. hőmérséklet	rad. min.	napos órák
Vác	•	⊥	26	10	9	
Vámosmikola	•	⊥	27	10	8	12
Baja	•	⊥	26	12	11	13
Bácsalmás	•		28	13	12	
Izsák	•		26	13	12	
Kalocsa	•		26	11	10	
Kecskemét	•	⊥	25	13	9	12
Kiskunf. háza	•		27	14	11	
Kiskunhalas	•		26	14	12	
Kunszentmiklós	•		26	13	11	
Tiszakécske	–		–	–	–	
Balassagyarmat	•	⊥	26	12	10	
Romhány	•		27	9	9	
Salgótarján	–		–	–	–	
Eger	•		25	14	14	12
Galyatető	–		–	–	–	
Gyöngyös	•	⊥	26	13	10	
Kékestető	•		17	11	10	11
Kompolt	•		25	15	12	11
Lőrinci	•	⊥	26	10	7	
Poroszló	•	⊥	24	16	14	
Jászapáti	•	⊥	26	15	13	
Jászberény	•	⊥	25	12	12	
Karcag	–		–	–	–	
Szolnok	•	⊥ =	26	14	12	13
Tiszaroff	•	⊥	25	14	12	
Túrkeve	•	⊥	25	14	12	11
Kistelek	•		27	13	12	
Makó	•		27	12	11	
Szeged	•		26	13	11	12
Szentes	•		27	12	10	
Borsodnádasd	–		–	–	–	
Fügöd	•	⊥	25	14	12	
Hidasnémeti	•		25	12	11	
Jósvafő	•		23	14	12	10
Lillafüred	•		25	14	14	
Miskolc	•	=	25	16	15	11
Putnok	•		26	14	13	
Sárospatak	•		25	14	12	14
Szendrőlád	•	⊥	26	15	15	
Tokaj	•		25	14	13	
Kisvárda	•	⊥	25	11	10	13
Mátészalka	•	⊥	26	11	9	
Nyíregyháza	•	⊥	25	11	9	13
Nyírlugos	•		25	11	9	
Pátyod	•	⊥	25	12	11	
Tiszabecs	•		25	10	8	
Vásárosnamény	•	⊥	25	11	10	
Záhony	•	⊥	24	11	10	
Berettyóújfalu	•	⊥	25	12	11	
Debrecen	•	⊥		12	10	12
Hajdúdorog	•	⊥	25	11	10	
Hortobágy	•		27	15	10	
Körösszakál	•	⊥	24	11	10	
Polgár	•	⊥	26	15	13	
Békéscsaba	•	⊥ =	25	10	9	11
Mezőhegyes	•	⊥	25	11	9	11
Orosháza	•		26	14	13	11
Szarvas	•	⊥	26	14	11	11
Szeghalom	•		25	12	10	

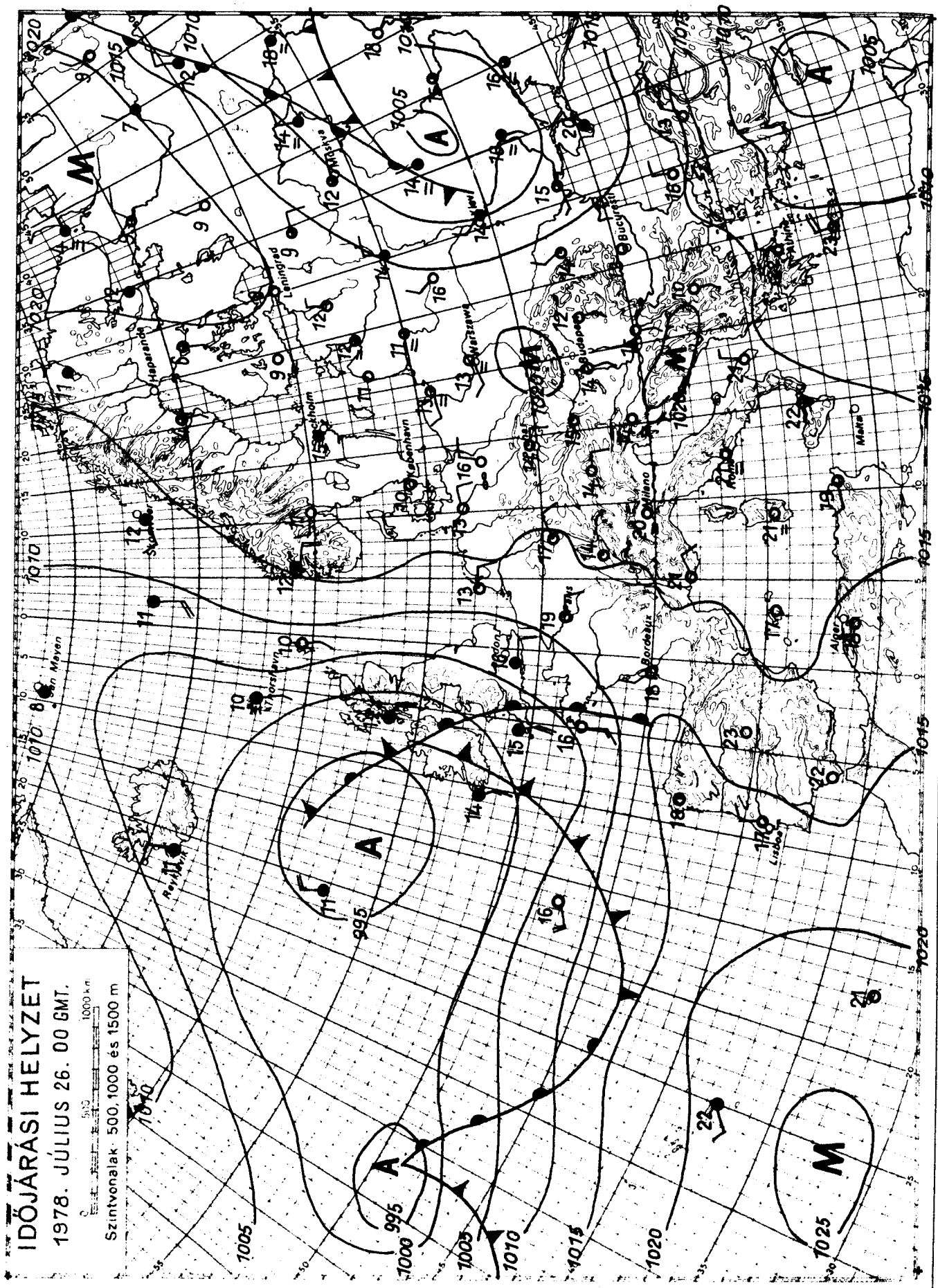

KIADJA: ORSZÁGOS METEOROLÓGIAI SZOLGÁLAT

Készíti: Központi Előrejelző Intézet Előrejelző Osztálya — T.: 273 - 038 — Megjelenik naponként

Évi előfizetési díja: 720,–Ft — Megrendelhető: 1024 Budapest, II., Kitaibel Pál u. 1. Telefon: 353-500.

Kiadásért felel: az OMSZ elnöke — Szerkesztésért felel: a KEI igazgatója

IDŐJÁRÁSI NAPIJELENTÉS

ЕЖЕДНЕВНЫЙ МЕТЕОРОЛОГИЧЕСКИЙ БЮЛЛЕТЕНЬ • DAILY WEATHER REPORT
BULLETIN QUOTIDIEN DE TEMPS • TÄGLICHER WETTERBERICHT

91. évfolyam 208. szám. + Budapest + 1978. július 27. csütörtök

Az időjárási helyzet és a várható időjárás:

Közép-és Kelet-Európa felett kialakult magas légnyomású mezőben továbbra is derült, száraz az idő. Az Atlanti-óceán felől több hullámban hűvösebb és nedvesebb légtömegek áramlanak kontinensünk nyugati felére. Hatására Nyugat-Európában változékonyabbá vált az időjárás, különösen Dániában, a Germán-alföldön, az Alpok térségében, Észak-Olaszországban több helyen esik az eső, az éjszakai órákban pedig zivatarok voltak. A Kárpát-medence térségében ezek a léghullámok még lényeges változást nem okoznak.

Hazánkban szerdán napos, derült, száraz idő volt. A 8, 13 órás napsütés hatására 25, 29 fokra melegedett fel a levegő. Az éjszaka is enyhe volt, mindössze 11, 17 fokig csökkent a hőmérséklet. A hajnali órák párássága, napkelte után hamar elmúlt, de sok helyen még a délelőtti órákban is homályos maradt a levegő. A hőmérséklet 11 órakor 23 és 27 fok között váltakozott.

Ma 12 órakor Budapesten a hőmérséklet 25 fok, a tengerszintre átszámitott légnyomás 765 mm, alig változik.

A Balaton vizének hőmérséklete Siófoknál 11 órakor 21 fokos volt.

Várható időjárás péntek estig:

Folytatódik a derült, száraz, meleg nyári idő.
A változó irányú szél napközben megélénkül.
Várható legalacsonyabb éjszakai hőmérséklet: 13, 18,
legmagasabb nappali hőmérséklet pénteken: 26, 31 fok között.

dr. Illés László és Németh Lajos s.k.

TÁVOLABBI KILÁTÁSOK KEDD REGGELIG:

Kisebb nappali felhősödés, valószinüleg eső nélkül.
Legalacsonyabb hajnali hőmérséklet 13, 17 fok között.
Legmagasabb nappali hőmérséklet 26, 30 fok között.
Jelentős mennyiségü /legalább 5 mm/ csapadék az ország területén nem várható.

KÖZÉPTÁVU ELŐREJELZŐ OSZTÁLY

A hőmérséklet napi középértéke és eltérése a 100 évi átlagtól /Budapesten/:

1978. VII. 26.	21,8 C°	-0,3 C°

1871 óta ezen a napon Budapesten előfordult

legmagasabb hőmérséklet:	37,4 C° /1921/,
legalacsonyabb hőmérséklet:	10,6 C° /1939/.

78.436.

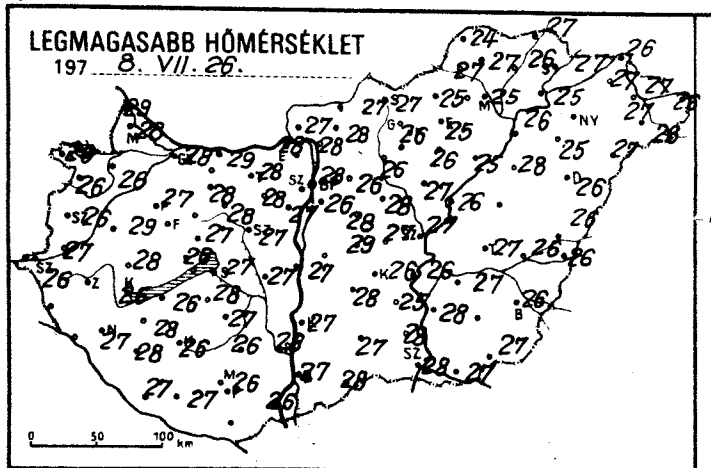
LEGMAGASABB HŐMÉRSÉKLET
197 8. VII. 26.

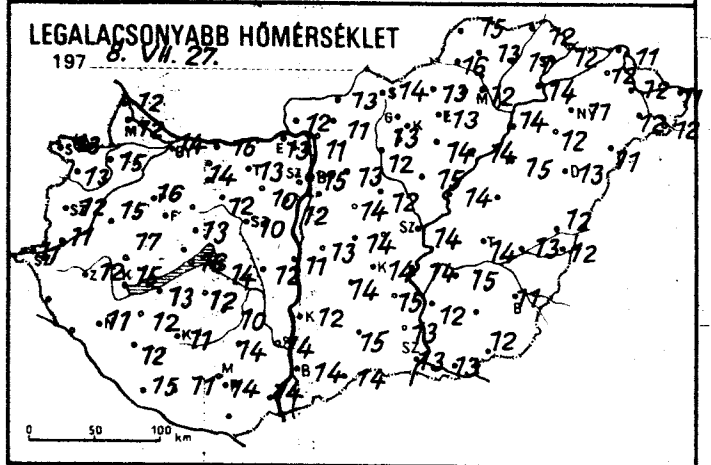
LEGALACSONYABB HŐMÉRSÉKLET
197 8. VII. 27.

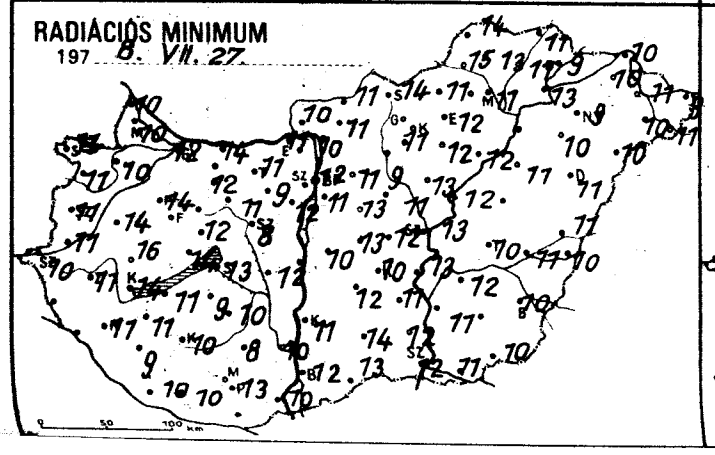
RADIÁCIÓS MINIMUM
197 8. VII. 27.

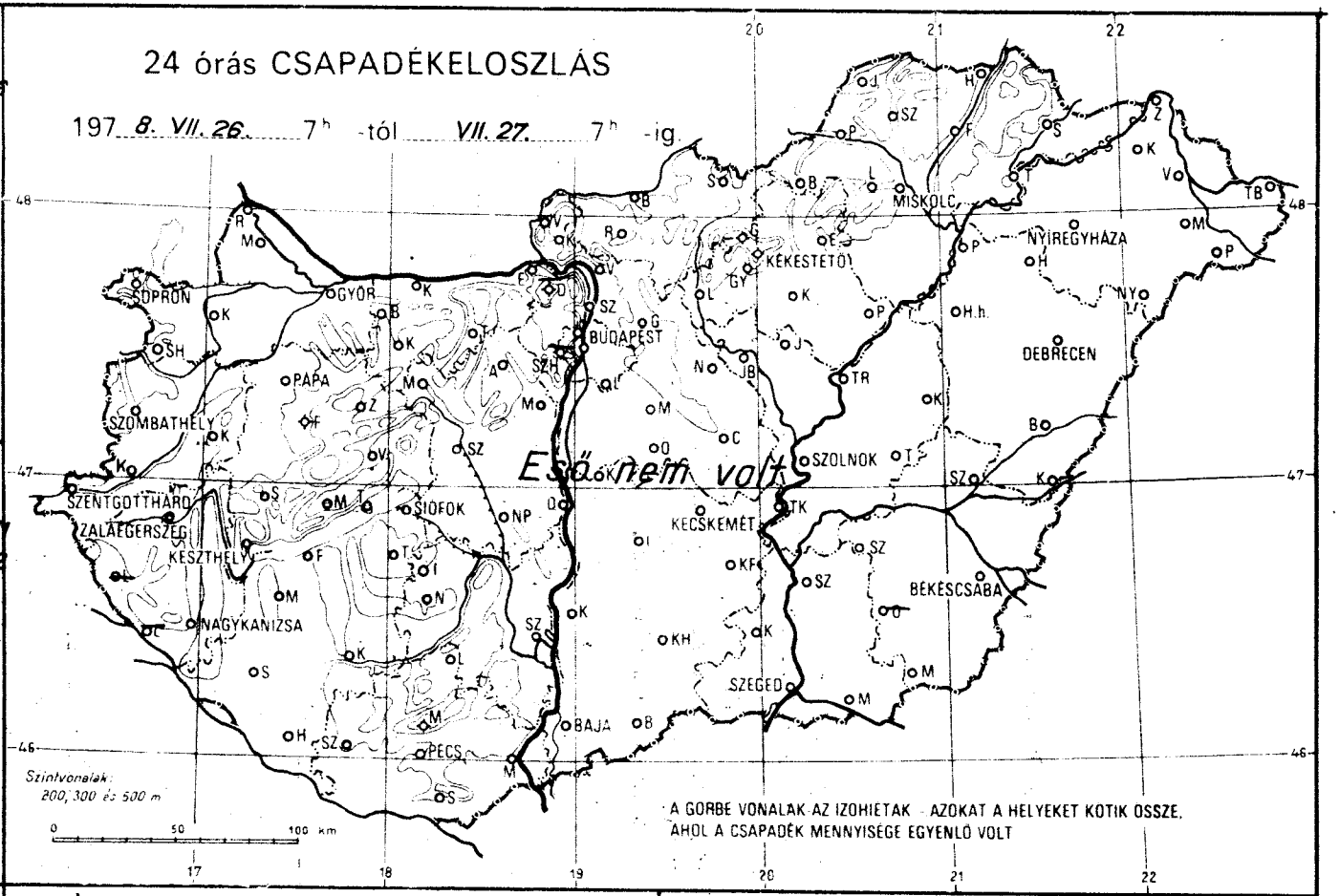
24 órás CSAPADÉKELOSZLÁS
197 8. VII. 26. 7h -tól VII. 27. 7h -ig
Eső nem volt
SOPRON
GYŐR
BUDAPEST
MISKOLC
NYÍREGYHÁZA
KÉKESTETŐ
DEBRECEN
PAPA
SZOMBATHELY
SZOLNOK
SZENTGOTTHÁRD
ZALAEGERSZEG
KESZTHELY
SIÓFOK
KECSKEMÉT
NAGYKANIZSA
BÉKÉSCSABA
SZEGED
BAJA
PÉCS
Szintvonalak: 200, 300 és 500 m
A GÖRBE VONALAK AZ IZOHIETÁK - AZOKAT A HELYEKET KÖTIK ÖSSZE, AHOL A CSAPADÉK MENNYISÉGE EGYENLŐ VOLT

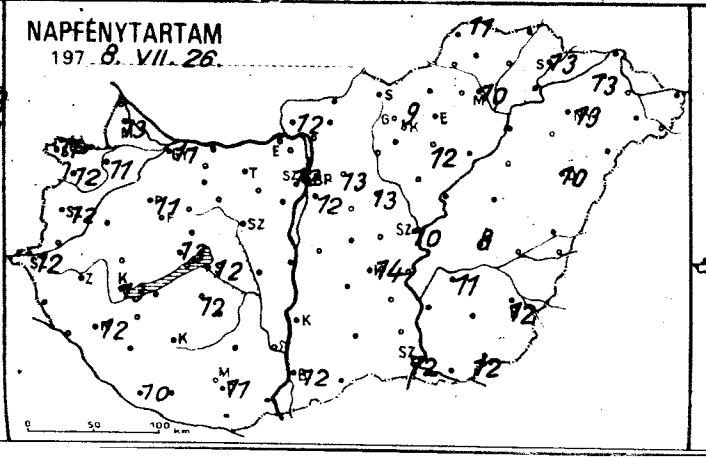
NAPFÉNYTARTAM
197 8. VII. 26.

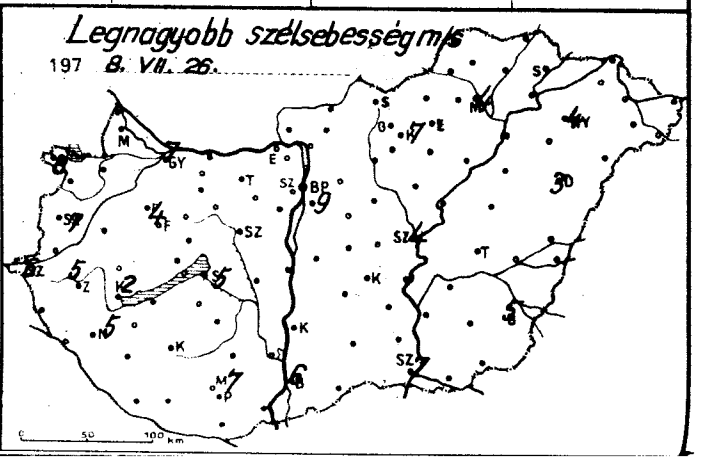
Legnagyobb szélsebesség m/s
197 8. VII. 26.

	197 8.VII.27 07h -ig az utolsó 24 óra adatai					
	csapadék (mm)		max. hőmérséklet	min. hőmérséklet	rad. min.	napos órák
Győr	•	⊃	28	14	12	11
Kapuvár	•	⊃	26	15	10	11
Mosonmagyaróvár	•	⊃	28	12	10	13
Rajka	•		29	12	10	
Sopron	•	⊃ =	26	13	11	11
Sopronhorpács	•	⊃	26	13	11	12
Káld	•		29	15	14	
Körmend	•		27	11	11	
Szentgotthárd	•	⊃	26	11	10	12
Szombathely	•	⊃ =	26	12	11	12
Lenti	–		–	–	–	
Letenye	–		–	–	–	
Nagykanizsa	•	⊃ =	27	11	11	12
Zalaegerszeg	•	⊃ =	26	12	11	
Farkasgyepű	•		25	16	11	
Keszthely	•	⊃	26	15	14	13
Menesh ely	•	⊃	25	14	10	13
Pápa	•		27	16	14	11
Sümeg	•		28	17	16	
Tihany	•	⊃	26	16	14	
Veszprém	•		27	13	12	
Zirc	•		25	10	9	
Fonyód	•		26	13	11	
Homokszt. György	•	⊃	27	15	10	10
Kaposvár	•	⊃	26	11	10	
Marcali	•	⊃	28	12	11	
Siófok	•	⊃ =	27	14	13	12
Somogyszob	•	⊃	28	12	9	
Tab	•		27	10	10	
Bábolna	•	⊃	27	12	10	
Esztergom	•		28	13	11	
Kisbér	•	⊃	28	14	12	
Komárom	•	⊃	29	16	14	
Tatabánya	•	⊃	28	13	11	
Alcsútdoboz	•	⊃	28	10	9	
Dunaújváros	•	⊃	27	11	10	
Martonvásár	•		27	12	12	–
Mór	•	⊃	28	12	11	
Nagyhörcsökp.	•	⊃	27	12	12	
Szabadbattyán	•	⊃	27	10	8	
Iregszemcse	•	⊃	28	12	9	12
Lengyel	•		26	14	8	
Nagykónyi	•		27	10	7	
Szekszárd	•		28	14	10	
Mezőtúr	•		24	16	11	
Mohács	•	⊃	26	14	10	
Pécs	•	⊃	26	14	13	11
Siklós	–		–	–	–	
Szigetvár	•		27	11	10	
Bp. Lőrinc	•	⊃	26	14	11	12
Bp. Met. Int.	•	⊃ =	28	15	12	12
Bp. Szab. hegy	–		–	–	–	
Cegléd	•		28	12	11	13
Dobogókő	–		–	–	–	
Gödöllő	•	⊃	26	13	11	13
Királyrét	•	⊃	26	10	9	
Monor	•		28	14	13	
Nagykáta	•	⊃	28	12	12	
Örkény	•	⊃	29	14	13	
Szentendre	•		28	13	13	

	197 8.VII.27 07h -ig az utolsó 24 óra adatai					
	csapadék (mm)		max. hőmérséklet	min. hőmérséklet	rad. min.	napos órák
Vác	•	⊃	28	11	10	
Vámosmikola	•	⊃	27	12	10	12
Baja	•	⊃	27	14	12	12
Bácsalmás	•		28	14	13	
Izsák	•		28	14	12	
Kalocsa	•		27	12	11	
Kecskemét	•	⊃ =	26	14	10	14
Kiskunf. háza	•		25	15	11	
Kiskunhalas	•		27	15	14	
Kunszentmiklós	•		29	13	10	
Tiszakécske	•		26	14	13	
Balassagyarmat	•	⊃	27	13	11	
Romhány	•		28	11	11	
Salgótarján	•		27	14	14	
Eger	•		25	13	12	8
Galyatető	•		22	13	10	
Gyöngyös	•	⊃	26	13	11	
Kékestető	•		19	13	10	9
Kompolt	•		26	14	12	8
Lőrinci	•	⊃	26	12	9	
Poroszló	•	⊃	25	14	12	
Jászapáti	•	⊃	27	15	13	
Jászberény	•	⊃	26	12	10	
Karcag	–		–	–	–	
Szolnok	•	⊃	27	14	13	10
Tiszaroff	•	⊃	26	14	12	
Túrkeve	•	⊃	27	14	10	8
Kistelek	•		28	13	12	
Makó	•	⊃	27	13	11	
Szeged	•		28	13	12	12
Szentes	•		28	12	11	
Borsodnádasd	•	⊃	25	13	11	
Füged	•	⊃	26	11	11	
Hidasnémeti	•		27	12	11	
Jósvafő	•		24	15	14	11
Lillafüred	•		23	13	10	
Miskolc	•	=	25	12	11	10
Putnok	•		27	16	15	
Sárospatak	•		27	12	9	13
Szendrőlád	•	⊃	27	13	13	
Tokaj	•		25	14	13	
Kisvárda	•	⊃	27	12	10	13
Mátészalka	•	⊃	27	12	10	
Nyíregyháza	•	⊃	26	11	9	13
Nyírlugos	•		27	11	10	
Pátyod	•	⊃	26	12	11	
Tiszabecs	•		26	11	9	
Vásárosnamény	•	⊃	27	12	11	
Záhony	•	⊃	26	11	10	
Berettyóújfalu	•	⊃	26	12	11	
Debrecen	•	⊃	26	13	11	10
Hajdúdorog	•	⊃	25	12	10	
Hortobágy	•		28	15	11	
Körösszakál	•	⊃	26	12	10	
Polgár	•	⊃	26	14	13	
Békéscsaba	•	⊃	26	11	10	12
Mezőhegyes	•	⊃	27	12	10	12
Orosháza	–		–	–	–	–
Szarvas	•	⊃	27	15	12	11
Szeghalom	•		26	13	11	

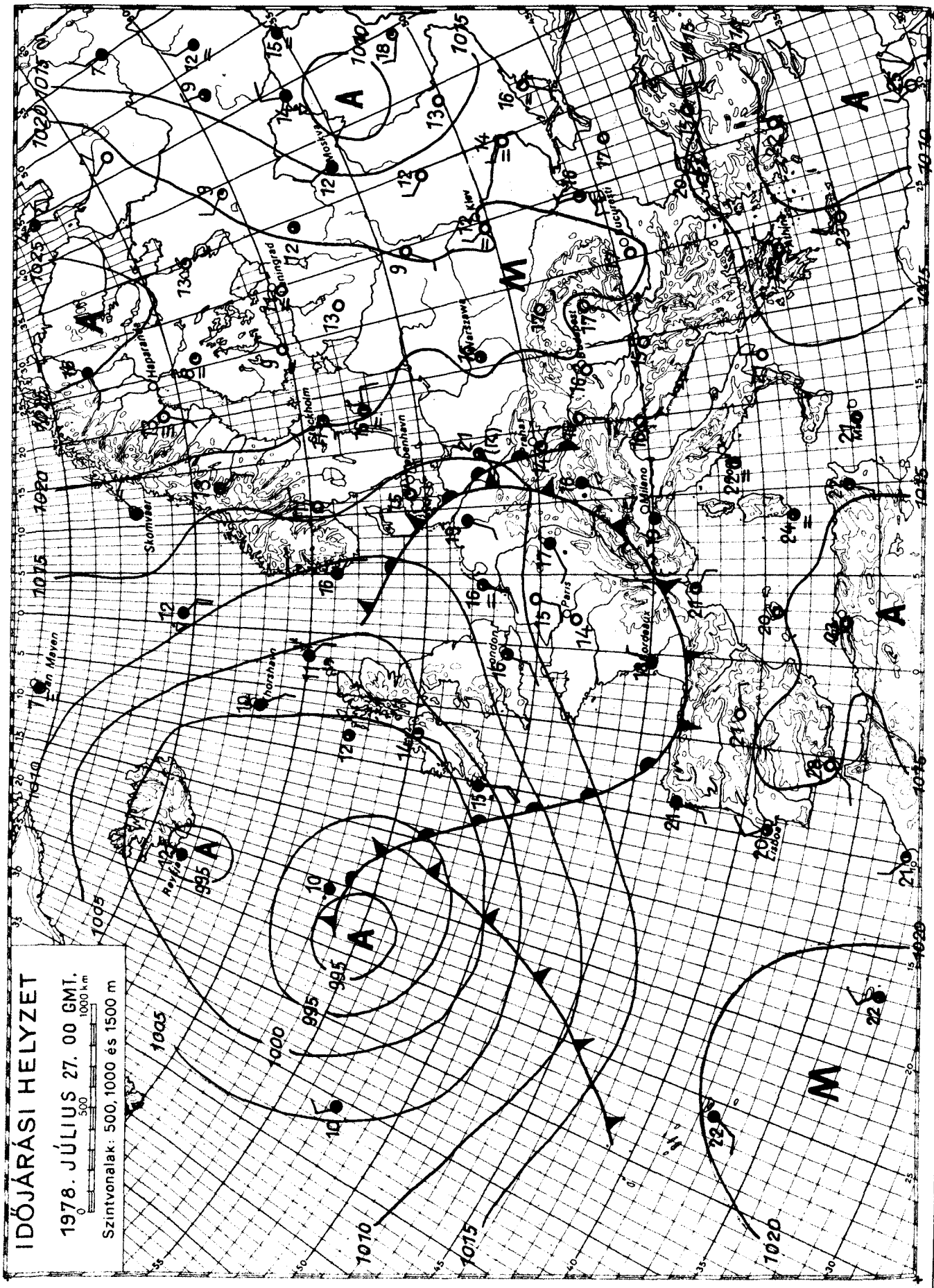

KIADJA: ORSZÁGOS METEOROLÓGIAI SZOLGÁLAT

Készíti: Központi Előrejelző Intézet Előrejelző Osztálya — T.: 273 -018 — Megjelenik naponként —

Évi előfizetési díja: 720,–Ft — Megrendelhető: 1024 Budapest, II., Kitaibel Pál u. 1. Telefon: 353-500,

Kiadásért felel: az OMSZ elnöke — Szerkesztésért felel: a KEI igazgatója

IDŐJÁRÁSI NAPIJELENTÉS

ЕЖЕДНЕВНЫЙ МЕТЕОРОЛОГИЧЕСКИЙ БЮЛЛЕТЕНЬ · DAILY WEATHER REPORT
BULLETIN QUOTIDIEN DE TEMPS · TÄGLICHER WETTERBERICHT

91. évfolyam 209. szám. + Budapest + 1978. július 28. péntek

Az időjárási helyzet és a várható időjárás:

Nyári idő van szárazföldünk legnagyobb részén. Egyedül a Brit-szigetek és a Benelux államok környékén hűvösebbek még mindig a nappalok. A kontinens nyugati részeit ugyanis óceáni léghullámok árasztják el, ezért többször is megnövekszik a felhőzet, és elered az eső. Európa más részei fölé meleg, száraz levegő áramlik. Hajnalban néhol erős a párásság, napközben azonban sok a napsütés, ezért nyári, meleg az idő. Az időjárás alakulásában változást még holnap sem várunk, hazánkban is nyári marad az idő.

Csütörtökön délelőtt hazánkban napos idő volt. A déli óráktól helyenként megnőtt a gomolyfelhőzet, de ez csak kevéssé zavarta a napsütést. A hőmérséklet csúcsértéke 26, 30 fok között volt. Éjszakára kiderült az ég, hajnalra 10, 16 fokig hűlt le a levegő. Délelőtt napos idő volt, ezért 11 órára már 23, 28 fokig melegedett föl a levegő.

Ma 12 órakor Budapeston a hőmérséklet 27 fok, a tengerszintre átszámitott légnyomás 767 mm, alig változik.

A Balaton vizének hőmérséklete Siófoknál 11 órakor 21 fok volt.

Várható időjárás szombat estig:

Kevés nappali felhőképződés, száraz, nyári idő.
Mérsékelt, változó irányú szél.
Várható legalacsonyabb éjszakai hőmérséklet: 13, 18,
legmagasabb nappali hőmérséklet szombaton: 27, 31 fok között.

Bártfai Erzsébet s.k.

A hőmérséklet napi középértéke és eltérése a 100 évi átlagtól /Budapesten/:

1978. VII. 27.	22,4 C°	+0,2 C°

1871 óta ezen a napon Budapesten előfordult

legmagásabb hőmérséklet:	36,7 C° /1921/,
legalacsonyabb hőmérséklet:	9,0 C° /1890/.

78.437.

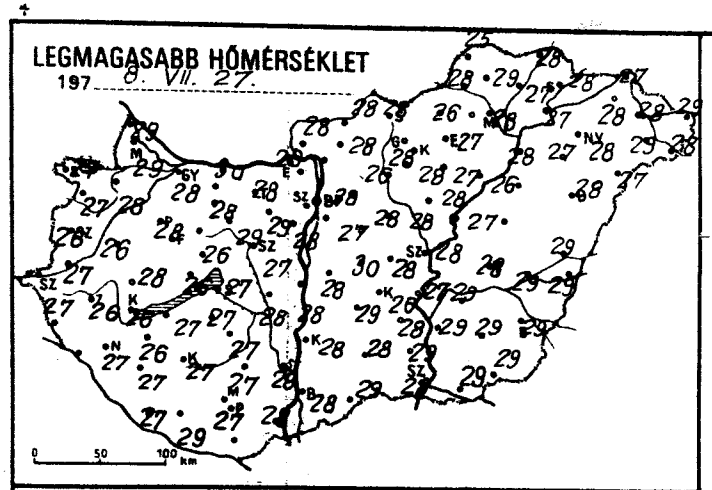
LEGMAGASABB HŐMÉRSÉKLET
197 8. VII. 27.

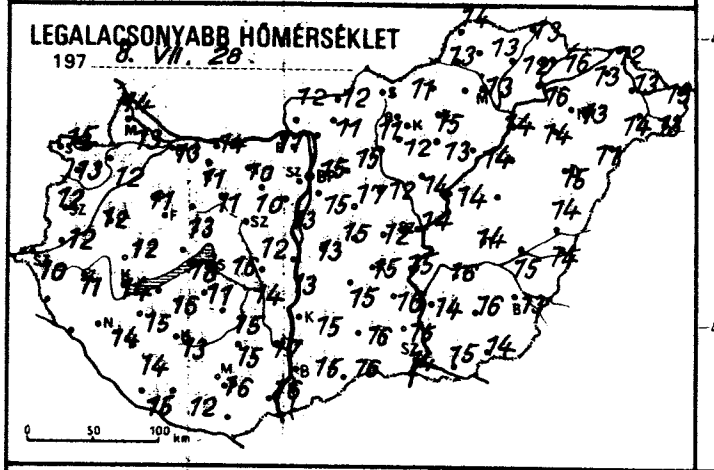
LEGALACSONYABB HŐMÉRSÉKLET
197 8. VII. 28.

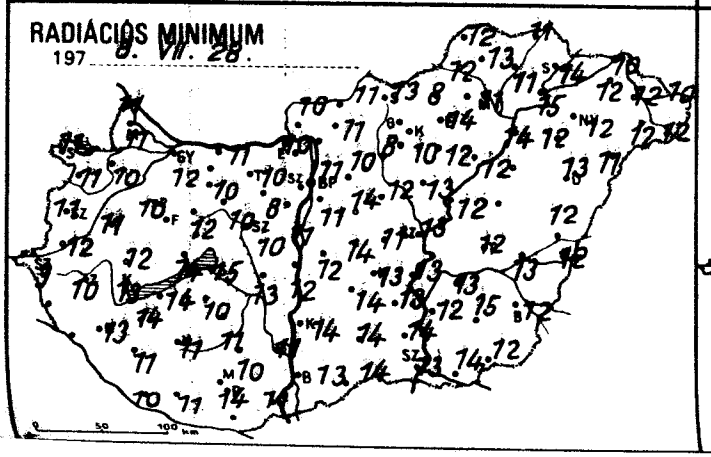
RADIÁCIÓS MINIMUM
197 8. VII. 28.

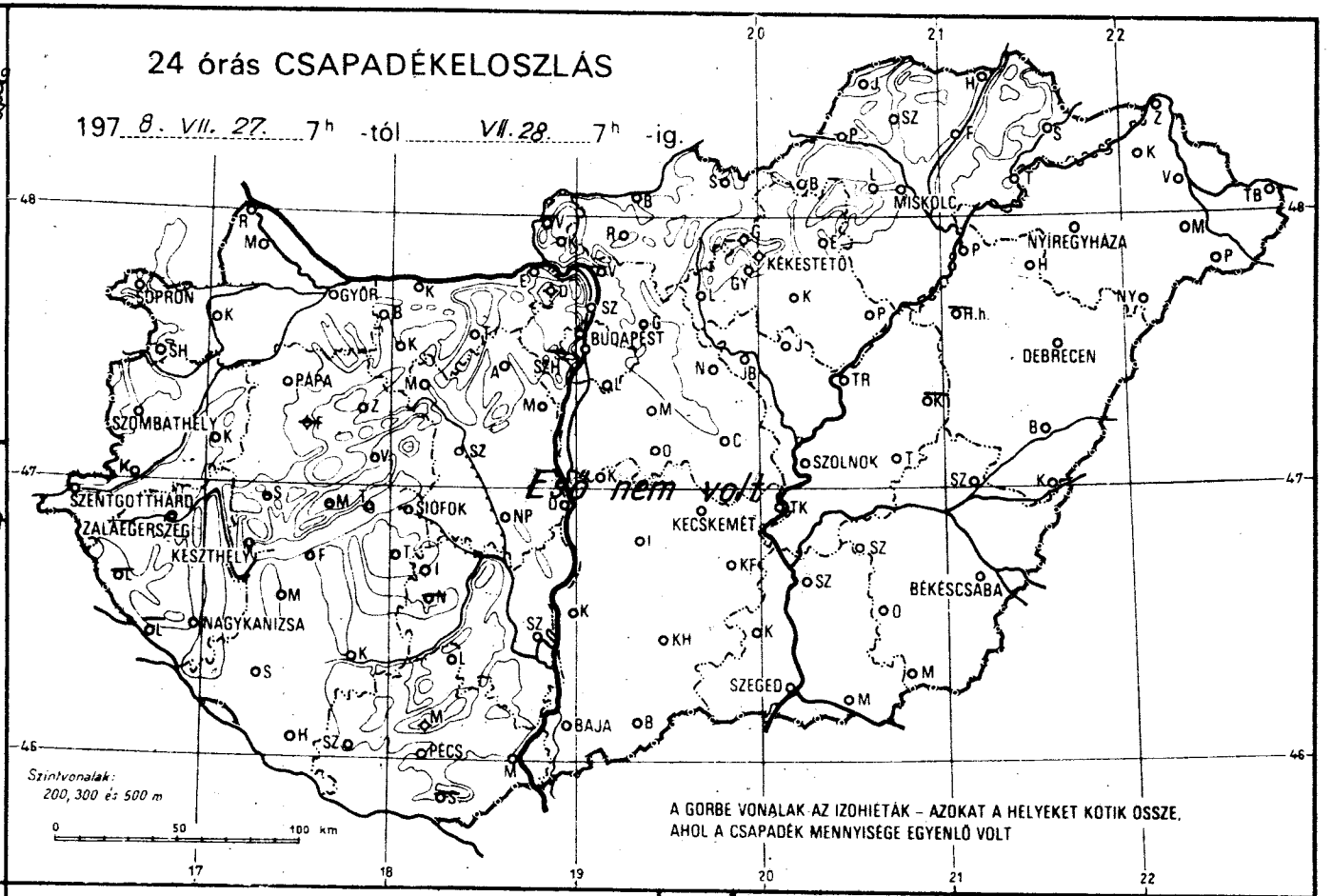
24 órás CSAPADÉKELOSZLÁS
197 8. VII. 27. 7h -tól VII. 28. 7h -ig.
Eső nem volt
SOPRON
GYŐR
BUDAPEST
MISKOLC
NYÍREGYHÁZA
KÉKESTETŐ
DEBRECEN
PAPA
SZOMBATHELY
SZENTGOTTHÁRD
ZALAEGERSZEG
KESZTHELY
SIÓFOK
SZOLNOK
KECSKEMÉT
BÉKÉSCSABA
NAGYKANIZSA
SZEGED
BAJA
PÉCS
Szintvonalak: 200, 300 és 500 m
A GÖRBE VONALAK AZ IZOHIÉTÁK – AZOKAT A HELYEKET KÖTIK ÖSSZE, AHOL A CSAPADÉK MENNYISÉGE EGYENLŐ VOLT

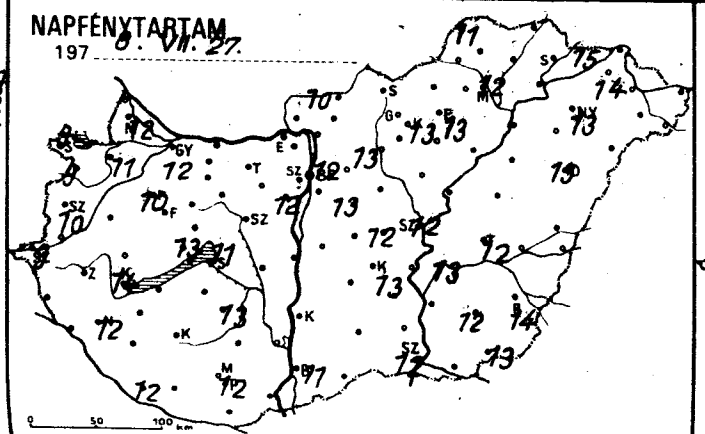
NAPFÉNYTARTAM
197 8. VII. 27.

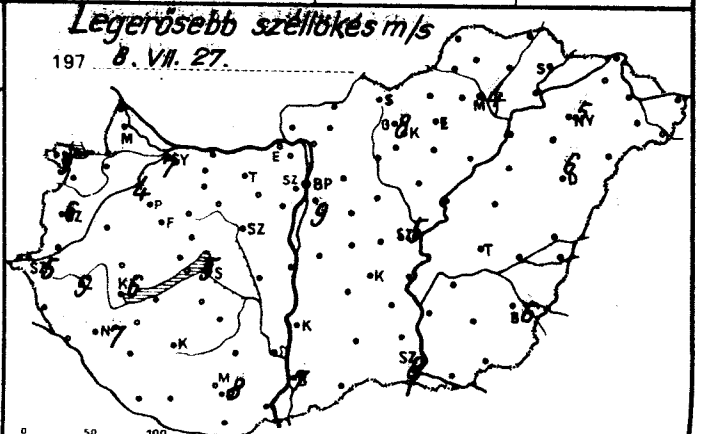
Legerősebb széllökés m/s
197 8. VII. 27.

	198~~8~~.VII.28. 07 h -ig az utolsó 24 óra adatai					
	csapadék (mm)		max. hőmérséklet	min. hőmérséklet	rad. min.	napos órák
Győr	•	⊸=	28	13	12	12
Kapuvár	•	⊸	28	12	10	11
Mosonmagyaróvár	•	⊸	29	13	11	12
Rajka	•		29	14	11	
Sopron	•	⊸=	27	15	11	9
Sopronhorpács	•	⊸	27	13	11	9
Káld	•		26	12	11	
Körmend	•		27	12	12	
Szentgotthárd	•	⊸=	27	10	9	9
Szombathely	•	⊸	26	12	11	10
Lenti	–		–	–	–	
Letenye	–		–	–	–	
Nagykanizsa	•	⊸	27	14	13	12
Zalaegerszeg	•	⊸=	26	11	10	
Farkasgyepű	–		–	–	–	
Keszthely	•	⊸	26	14	13	14
Mencshely	•	⊸	26	15	11	13
Pápa	•	=	28	11	10	10
Sümeg	•		28	12	12	
Tihany	•	⊸	26	18	14	
Veszprém	•		26	13	12	
Zirc	•	⊸	25	9	8	
Fonyód	•		27	16	14	
Homokszt. György	•	⊸	27	15	10	12
Kaposvár	•	⊸	27	13	11	
Marcali	•		26	15	14	
Siófok	•	⊸=	27	16	15	11
Somogyszob	•	⊸	27	14	12	
Tab	•		27	11	10	
Bábolna	•	⊸	28	11	9	
Esztergom	•		29	11	10	
Kisbér	•	⊸	28	11	10	
Komárom	•	⊸	30	14	11	
Tatabánya	•	⊸	28	10	10	
Alcsútdoboz	•	⊸	29	10	8	
Dunaújváros	•	⊸	28	13	12	
Martonvásár	•		28	16	13	12
Mór	•	⊸	29	11	10	
Nagyhörcsökp.	•	⊸	28	14	13	
Szabadbattyán	•	⊸	27	12	10	
Iregszemcse	•	⊸	27	15	11	13
Lengyel	•		27	15	10	
Nagykónyi	–		–	–	–	
Szekszárd	•		28	17	11	
Mindszentgáloc	•		25	18	14	
Mohács	•	⊸	28	16	11	
Pécs	•		27	16	14	12
Siklós	–		–	–	–	
Szigetvár	•		29	12	11	
Bp. Lőrinc	•	⊸	27	15	11	13
Bp. Met. Int.	•	⊸=	28	15	11	12
Bp. Szab. hegy	–		–	–	–	–
Cegléd	•	⊸	28	12	11	12
Dobogókő	•	⊸	22	16	13	
Gödöllő	•	⊸	26	15	10	13
Királyrét	•	⊸	28	11	10	
Monor	•		28	17	14	
Nagykáta	•	⊸	28	12	12	
Örkény	•	⊸	30	15	14	
Szentendre	•		28	14	14	

	198~~8~~.VII.28. 07 h -ig az utolsó 24 óra adatai					
	csapadék (mm)		max. hőmérséklet	min. hőmérséklet	rad. min.	napos órák
Vác	•		–	–	–	
Vámosmikola	•	⊸	28	12	10	10
Baja	•	⊸	28	15	13	11
Bácsalmás	•		29	16	14	
Izsák	•		29	15	14	
Kalocsa	•		28	15	14	
Kecskemét	•	⊸	26	15	13	13
Kiskunf. háza	•		28	16	13	
Kiskunhalas	•		28	16	14	
Kunszentmiklós	•		28	13	12	
Tiszakécske	•		27	15	13	
Balassagyarmat	•	⊸	28	12	11	
Romhány	•		28	11	11	
Salgótarján	•		28	14	13	
Eger	•		27	15	14	13
Galyatető	•		22	14	10	
Gyöngyös	•	⊸	28	12	10	
Kékestető	•		19	14	11	13
Kompolt	•		27	13	12	
Lőrinci	•	⊸	28	11	8	
Poroszló	•	⊸	26	14	12	
Jászapáti	•	⊸	28	14	13	
Jászberény	•	⊸	27	12	12	
Karcag	–		–	–	–	
Szolnok	•	⊸=	28	14	13	12
Tiszaroff	•	⊸	27	14	12	
Túrkeve	•	⊸	28	14	12	12
Kistelek	•		29	15	14	
Makó	•		29	15	14	
Szeged	•	=	28	14	13	12
Szentes	•		29	14	12	
Borsodnádasd	•	⊸	26	11	8	
Fügöd	•	⊸	27	12	11	
Hidasnémeti	•		28	13	11	
Jósvafő	•		25	14	12	11
Lillafüred	•		27	15	13	
Miskolc	•	=	28	13	11	12
Putnok	•	=	28	13	12	
Sárospatak	•		28	16	14	15
Szendrőlád	•	⊸	29	13	13	
Tokaj	•		27	16	15	
Kisvárda	•		28	13	12	14
Mátészalka	•	⊸	29	14	12	
Nyíregyháza	•	⊸	28	13	12	13
Nyírlugos	•		27	11	11	
Pátyod	•	⊸	28	13	12	
Tiszabecs	•		29	13	10	
Vásárosnamény	•	⊸	28	13	12	
Záhony	•	⊸	27	12	10	
Berettyóújfalu	•	⊸	29	14	12	
Debrecen	•	⊸	28	15	13	13
Hajdúdorog	•	⊸	27	14	12	
Hortobágy	–		–	–	–	
Körösszakál	•	⊸	29	14	12	
Polgár	•	⊸	28	14	14	
Békéscsaba	•		29	13	12	14
Mezőhegyes	•	⊸	29	14	12	13
Orosháza	•		29	16	15	12
Szarvas	•	⊸	29	16	13	13
Szeghalom	•		29	15	13	

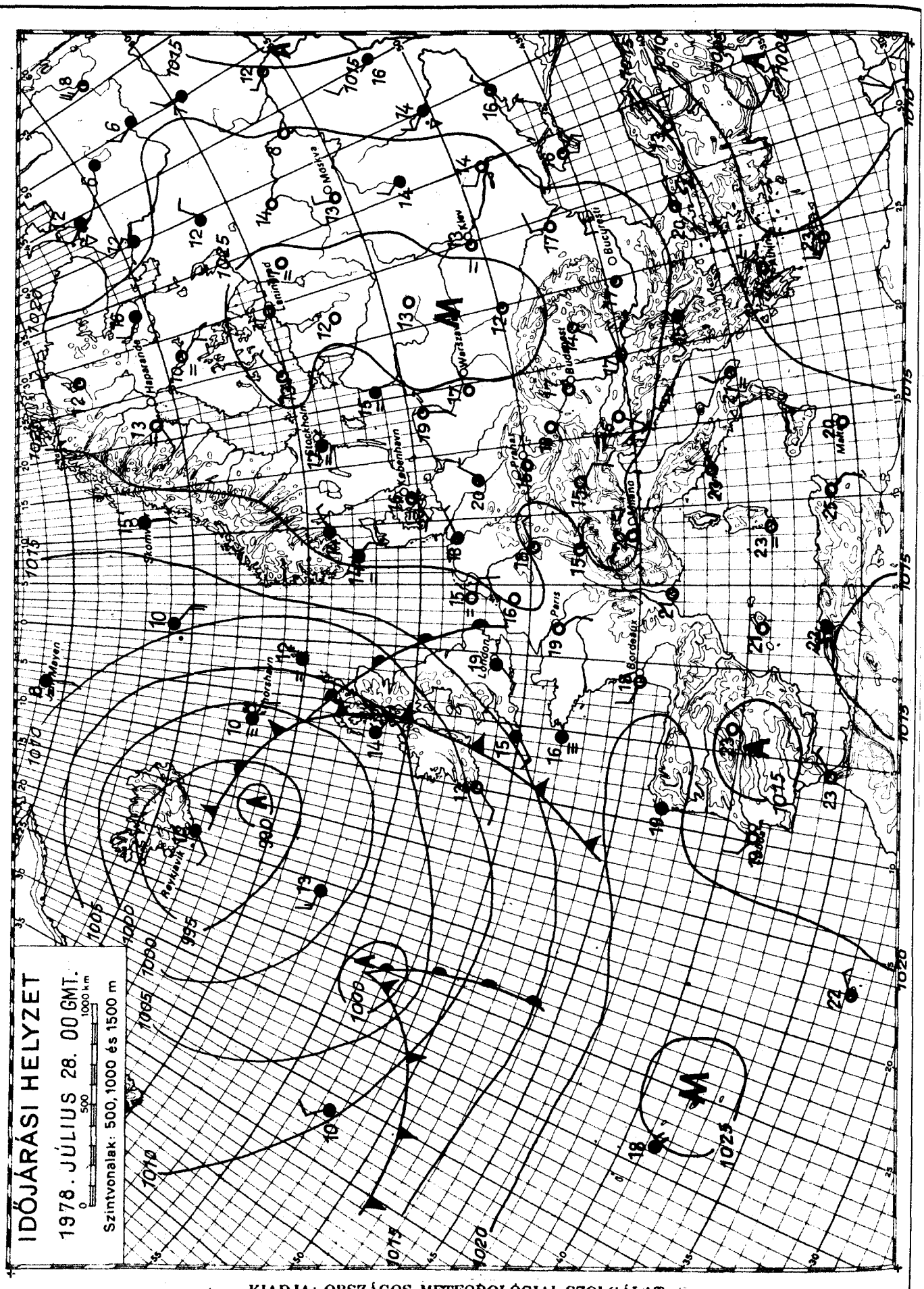

KIADJA: ORSZÁGOS METEOROLÓGIAI SZOLGÁLAT

Készíti: Központi Előrejelző Intézet Előrejelző Osztálya — T.: 273 – 018 — Megjelenik naponként —

Évi előfizetési díja: 720,—Ft — Megrendelhető: 1024 Budapest, II., Kitaibel Pál u. 1. Telefon: 353-500.

Kiadásért felel: az OMSZ elnöke — Szerkesztésért felel: a KEI igazgatója

IDŐJÁRÁSI NAPIJELENTÉS

ЕЖЕДНЕВНЫЙ МЕТЕОРОЛОГИЧЕСКИЙ БЮЛЛЕТЕНЬ · DAILY WEATHER REPORT
BULLETIN QUOTIDIEN DE TEMPS · TÄGLICHER WETTERBERICHT

91. évfolyam 210. szám. + Budapest + 1978. július 29. szombat

Az időjárási helyzet és a várható időjárás:

Szárazföldünket elkerülik azok az időjárási folyamatok, melyek rövid időn belül lényegesen megváltoztathatnák, akár csak Közép-Európa térségében is kialakult száraz, meleg időt. Hosszu idő után Európa fővárosainak időjárását vizsgálva megállapitható, hogy mindenütt a napi legmagasabb hőmérséklet a sokévi átlag fölé emelkedett. Különösen meleg az idő Nyugat-Európában. A Kárpát-medence térségében is meleg marad az idő a következő 36 órában is.

Hazánkban pénteken igazi nyári idő volt. A 10, 14 órás napsütés hatására tovább melegedett a levegő. A délutáni órákban sok helyen 30 fok körüli hőmérsékletet mértek. Az éjszaka is enyhe volt. A hajnali órákban 13, 18 fokot mutattak a hőmérők. A reggeli órákban a Kárpát-medence felett, nagy magasságokban, helyi jellegü örvénymag képződött és emiatt a Budai-hegyek és a Pestiskság, valamint a Nógrádi medence felett hirtelen befolhősödött az ég és elszórtan pár percig tartó záporeső hullott. A délelőtti órákban a felhőzóna lassan tovább terjedt. A hőmérséklet 11 órakor 23 és 28 fok között váltakozott.

Ma 12 órakor Budapesten a hőmérséklet 27 fok, a tengerszintre átszámitott légnyomás 766 mm, mérsékelten süllyedő.

A Balaton vizének hőmérséklete Siófoknál 11 órakor 23 fok volt.

Várható időjárás vasárnap estig:

Tovább tart a meleg, nyári idő.
Időnként kissé megnövekszik a felhőzet, melyet helyi jellegü zápor is kisérhet.
A légmozgások gyengék maradnak.
Várható legalacsonyabb éjszakai hőmérséklet 13, 18,
legmagasabb nappali hőmérséklet 26, 30 fok között.

dr. Illés László s.k.

A hőmérséklet napi középértéke és eltérése a 100 évi átlagtól /Budapesten/:

1978. VII. 28.	24,0 C°	+2,0 C°

1871 óta ezen a napon Budapesten előfordult

legmagasabb hőmérséklet:	37,0 C° /1936/,
legalacsonyabb hőmérséklet:	8,9 C° /1884/.

78.438.

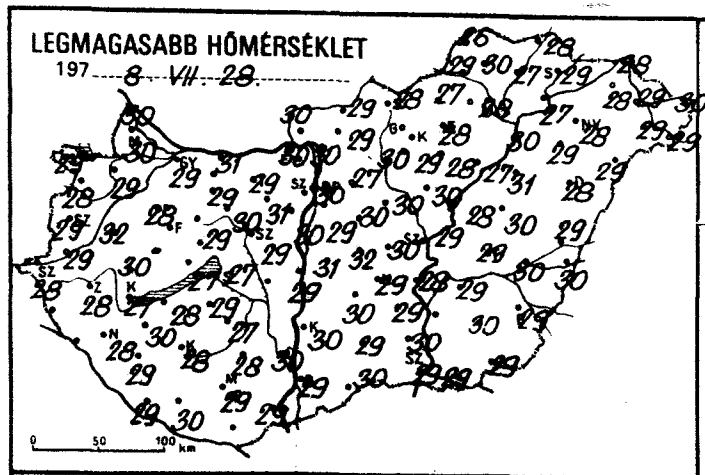
LEGMAGASABB HŐMÉRSÉKLET
197 8. VII. 28.

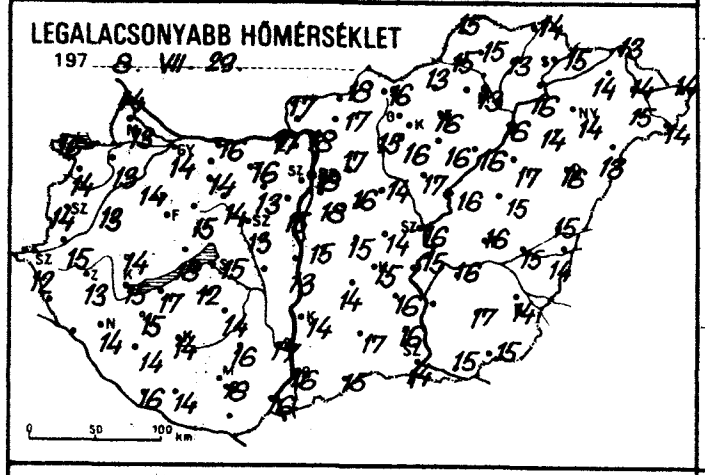
LEGALACSONYABB HŐMÉRSÉKLET
197 8. VII. 29.

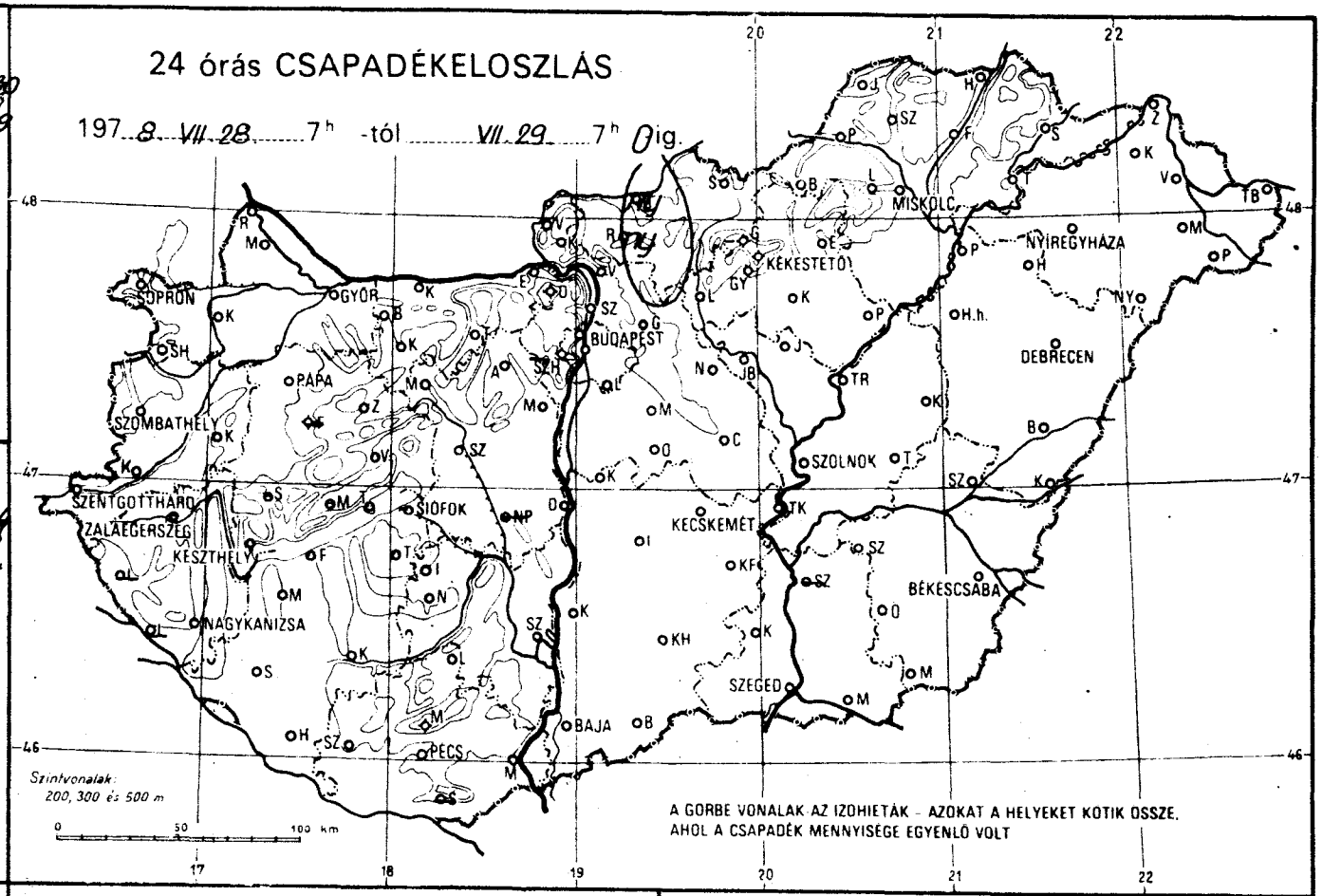
24 órás CSAPADÉKELOSZLÁS
197 8. VII. 28. 7h -tól VII. 29. 7h ig.
SOPRON
GYŐR
PAPA
SZOMBATHELY
SZENTGOTTHÁRD
ZALAEGERSZEG
KESZTHELY
NAGYKANIZSA
SIÓFOK
BUDAPEST
KÉKESTETŐ
MISKOLC
NYÍREGYHÁZA
DEBRECEN
SZOLNOK
KECSKEMÉT
BÉKÉSCSABA
SZEGED
BAJA
PÉCS
Szintvonalak: 200, 300 és 500 m
A GÖRBE VONALAK AZ IZOHIETÁK - AZOKAT A HELYEKET KÖTIK ÖSSZE, AHOL A CSAPADÉK MENNYISÉGE EGYENLŐ VOLT

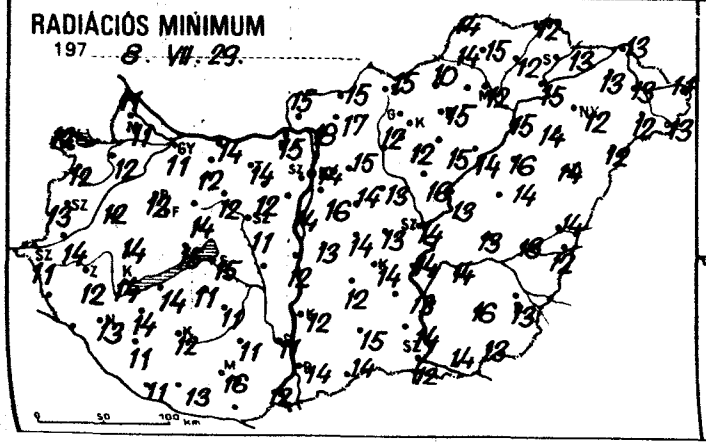
RADIÁCIÓS MINIMUM
197 8. VII. 29.

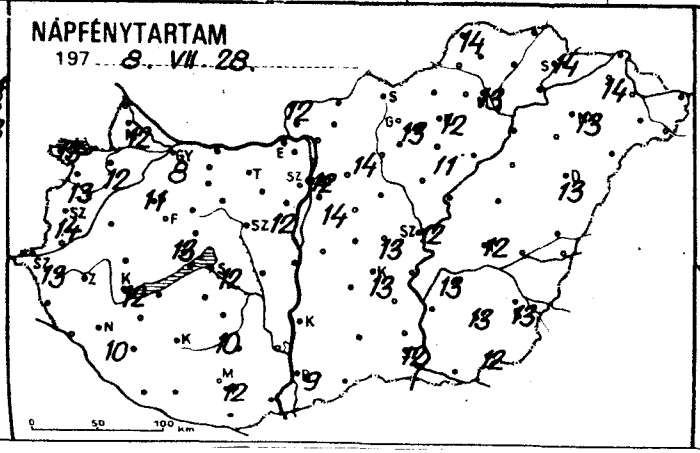
NAPFÉNYTARTAM
197 8. VII. 28.

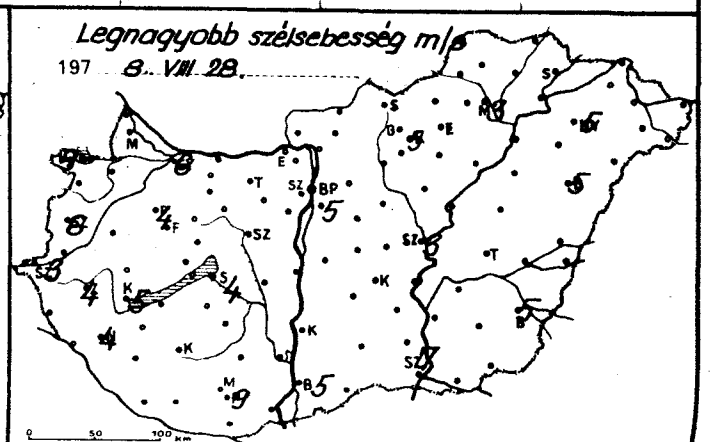
Legnagyobb szélsebesség m/s
197 8. VII. 28.

	197 8.VII.29. 07 h -ig az utolsó 24 óra adatai					
	csapadék (mm)		max. hőmérséklet	min. hőmérséklet	rad. min.	napos órák
Győr	•	⊅=	29	14	11	8
Kapuvár	•	⊅	29	13	12	12
Mosonmagyaróvár	•	⊅	30	13	11	12
Rajka	•		30	14	11	
Sopron	•	⊅	29	16	12	13
Sopronhorpács	•	⊅	28	14	12	13
Káld	•		32	13	12	
Körmend	•		29	15	14	
Szentgotthárd	•	⊅=	28	12	11	13
Szombathely	•	⊅=	29	14	13	14
Lenti	–		–	–	–	
Letenye	–		–	–	–	
Nagykanizsa	•	⊅=	28	14	13	10
Zalaegerszeg	•	⊅=	28	13	12	
Farkasgyepű	–		–	–	–	
Keszthely	•	⊅=	27	15	14	12
Mencshely	•	⊅	27	16	12	13
Pápa	•	=	28	14	12	11
Sümeg	•		30	14	14	
Tihany	•	⊅	27	18	15	
Veszprém	•		29	15	14	
Zirc	•	⊅	27	11	9	
Fonyód	•		28	17	14	
Homokszt. György	•	⊅=	29	16	11	
Kaposvár	•	⊅	28	14	12	
Marcali	•	⊅	30	15	14	
Siófok	•	⊅=	27	15	15	12
Somogyszob	•		29	14	11	
Tab	•		29	12	11	
Bábolna	•	⊅	29	14	12	
Esztergom	•		30	17	15	
Kisbér	•	⊅	29	14	12	
Komárom	•	⊅	31	16	14	
Tatabánya	•		29	16	14	
Alcsútdoboz	•	⊅	31	13	12	
Dunaújváros	•	⊅	29	13	12	
Martonvásár	•		30	15	14	12
Mór	•	⊅	30	14	12	
Nagyhörcsökp.	–		–	–	–	
Szabadbattyán	•	⊅	29	13	11	
Iregszemcse	•	⊅	27	14	11	10
Lengyel	•		28	16	11	
Nagykónyi	•		30	13	11	
Szekszárd	•		30	17	11	
Ámpédtető	•		26	19	15	
Mohács	•	⊅	29	16	12	
Pécs	•	⊅	29	18	16	12
Siklós	–		–	–	–	
Szigetvár	•		30	14	13	
Bp. Lőrinc	•		29	18	16	14
Bp. Met. Int.	•	⊅	30	18	14	12
Bp. Szab. hegy	–		–	–	–	–
Cegléd	•	⊅	30	14	13	13
Dobogókő	•	⊅	23	18	15	
Gödöllő	•	⊅	27	17	15	14
Királyrét	•	⊅	29	16	15	
Monor	•		30	16	14	
Nagykáta	•	⊅	30	14	13	
Örkény	•	⊅	32	15	14	
Szentendre	•		30	18	17	

	197 8.VII.29. 07 h -ig az utolsó 24 óra adatai					
	csapadék (mm)		max. hőmérséklet	min. hőmérséklet	rad. min.	napos órák
Vác	•		30	18	18	
Vámosmikola	•		30	17	15	12
Baja	•	⊅	29	16	14	9
Bácsalmás	•		30	15	14	
Izsák	•		30	14	12	
Kalocsa	•		30	14	12	
Kecskemét	•	⊅=	29	15	14	13
Kiskunf. háza	•		29	16	13	
Kiskunhalas	•		29	17	15	
Kunszentmiklós	•		31	15	13	
Tiszakécske	•		28	15	14	
Balassagyarmat	ny	∇̇	29	18	15	
Romhány	ny	∇̇	29	17	17	
Salgótarján	•		28	16	15	
Eger	•		28	16	15	12
Galyatető	•	⊅	23	15	12	
Gyöngyös	•	⊅	29	16	12	
Kékestető	•	⊅	20	15	14	13
Kompolt	•		28	16	15	11
Lőrinci	•	⊅	30	15	12	
Poroszló	•	⊅	27	16	14	
Jászapáti	•		30	17	16	
Jászberény	•	⊅	28	14	14	
Karcag	•	⊅	30	15	14	
Szolnok	•	⊅	29	16	14	12
Tiszaroff	•	⊅	28	16	13	
Túrkeve	•	⊅	29	16	13	12
Kistelek	•		30	16	14	
Makó	•		29	15	14	
Szeged	•	=	29	14	12	12
Szentes	–		–	–	–	
Borsodnádasd	•	⊅	27	13	10	
Füged	•	⊅	27	13	12	
Hidasnémeti	•		28	14	12	
Jósvafő	•		26	15	14	14
Lillafüred	•		27	14	13	
Miskolc	•	=	28	13	12	13
Putnok	•		29	15	14	
Sárospatak	•		29	15	13	14
Szendrőlád	•	⊅	30	15	15	
Tokaj	•		27	16	15	
Kisvárda	•	⊅	28	14	13	14
Mátészalka	•	⊅	29	15	12	
Nyíregyháza	•	⊅	28	14	12	13
Nyírlugos	•		29	13	12	
Pátyod	•	⊅	29	14	13	
Tiszabecs	•		30	14	11	
Vásárosnamény	•	⊅	29	14	13	
Záhony	•	⊅	28	13	13	
Berettyóújfalu	•	⊅	29	15	14	
Debrecen	•	⊅	28	16	14	13
Hajdúdorog	•	⊅	29	14	14	
Hortobágy	•		31	17	16	
Körösszakál	•	⊅	30	14	12	
Polgár	•	⊅	30	16	15	
Békéscsaba	•	⊅=	29	14	13	13
Mezőhegyes	•	⊅	29	15	13	12
Orosháza	•		30	17	16	13
Szarvas	•	⊅	29	16	14	13
Szeghalom	•		30	15	13	

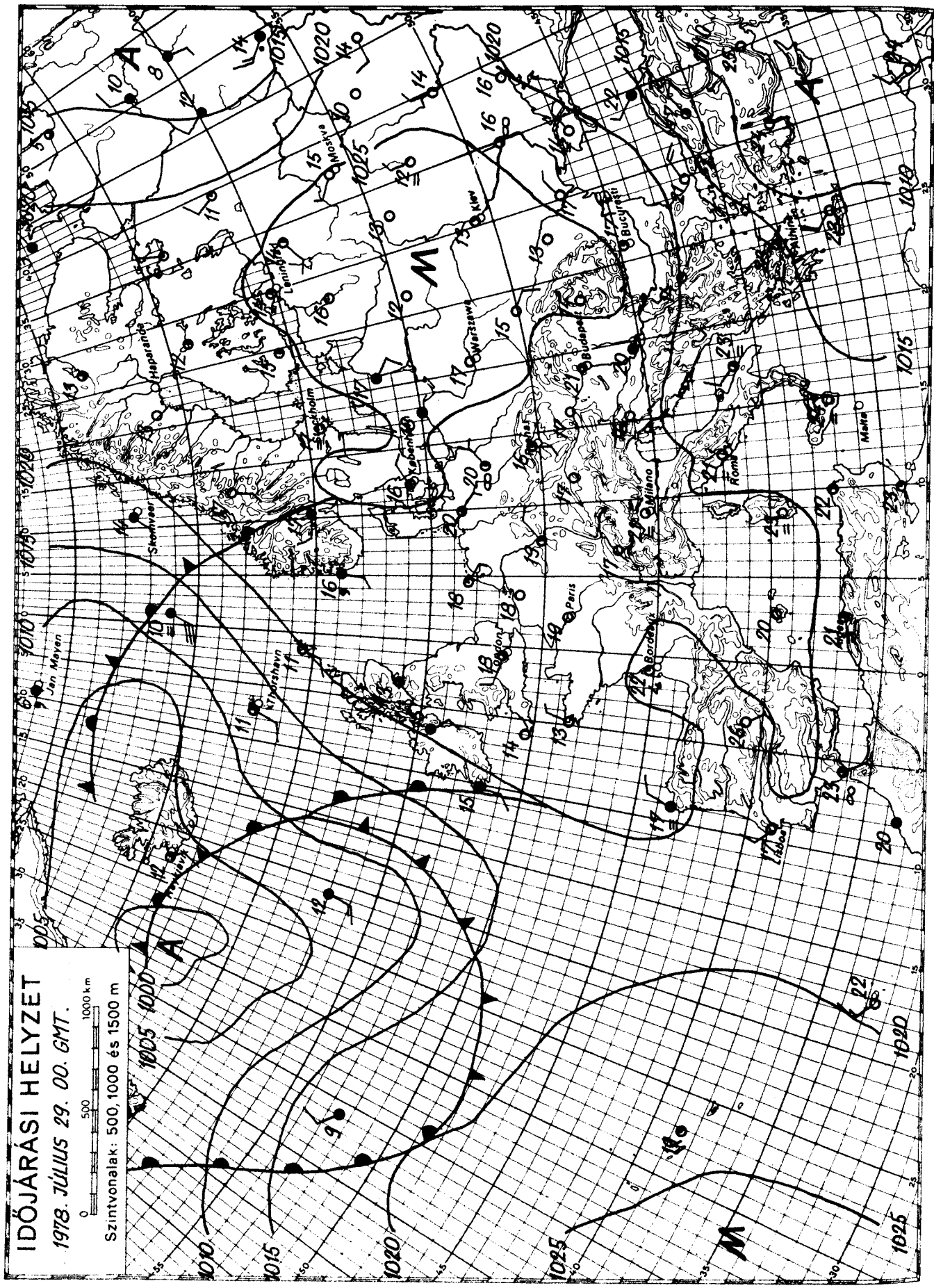

KIADJA: ORSZÁGOS METEOROLÓGIAI SZOLGÁLAT

Készíti: Központi Előrejelző Intézet Előrejelző Osztálya — T.: 273 - 018 — Megjelenik naponként —

Évi előfizetési díja: 720,—Ft — Megrendelhető: 1024 Budapest, II., Kitaibel Pál u. 1. Telefon: 353-500,

Kiadásért felel: az OMSZ elnöke — Szerkesztésért felel: a KEI igazgatója

IDŐJÁRÁSI NAPIJELENTÉS

ЕЖЕДНЕВНЫЙ МЕТЕОРОЛОГИЧЕСКИЙ БЮЛЛЕТЕНЬ · DAILY WEATHER REPORT
BULLETIN QUOTIDIEN DE TEMPS · TÄGLICHER WETTERBERICHT

91. évfolyam 211. szám. + Budapest + 1978. július 30. vasárnap

Az időjárási helyzet és a várható időjárás:

Kontinensünk nyugati partvidékének kivételével egész Európában a leszálló légmozgások határozzák meg az időjárást. Igy a Barcelona-Amsterdam-Oslo vonaltól keletre elterülő hatalmas területen jobbára derült, száraz, meleg az idő. Az előbb emlitett anticiklon déli peremén, főleg a nagykiterjedésü hegységek környezetében, a magaslégkörben önálló légörvények képződnek, melyek hatására zivatargócok alakulnak ki. A Kárpát-medence időjárását is ezek a tényezők irányitják.

Hazánkban szombaton meleg, fülledt idő volt. Általában 8, 13 órán át sütött a nap, a főváros környékén azonban egész nap erősen felhős maradt az ég. A legmagasabb nappali hőmérséklet 26, 31 fok között volt. A késő délutáni óráktól a Kárpát-medencében lévő szubtrópusi levegőre északkelet felől a nagy magasságokban hideg levegő áramlott és a két teljesen eltérő tulajdonságu levegő hatására, eleinte gyengébb, majd egyre erősebb zivatargócok alakultak ki. A zivatarfelhők a radarernyős mérések szerint elérték a 10, 15 kilométer magasságot is. A szinte trópusi zivatarok elsősorban a fővárosban voltak igen hevesek, ahol hosszantartó hang-, és fényjelenségeknek is tanui lehettünk. A csapadék eloszlása nagyon szeszélyes volt, mert például Pestlőrincen a Gilice téren csak 7 mm, addig a tőle másfél kilométerre lévő Tatabánya téren már 32 mm eső esett. Ezenkivül Veszprémben 16, Szentendrén 14, Gödöllőn 13, Tabon 12 mm esőt mértek. Az éjszaka is fülledt volt. A hőmérséklet hajnalban 8 és 13 fok között volt. Helyi jellegü záporok, zivatarok a délelőtti órákban is voltak. A hőmérséklet 11 órakor tág határok, 18 és 26 fok között váltakozott.

Ma 12 órakor Budapesten a hőmérséklet 25 fok, a tengerszintre átszámitott légnyomás 764 mm, alig változik.

A Balaton vizének hőmérséklete Siófoknál 11 órakor 23 fok volt.

Várható időjárás hétfő estig:

Folytatódik a fülledt, meleg, nyári idő.
Időnként megnövekszik a felhőzet.
Elszórt, zápor, zivatar.
Várható legalacsonyabb éjszakai hőmérséklet: 13, 18,
legmagasabb nappali hőmérséklet hétfőn: 26, 30 fok között.

dr. Illés László s.k.

A hőmérséklet napi középértéke és eltérése a 100 évi átlagtól /Budapesten/:

1978. VII. 29.	24,2 C°	+2,3 C°

1871 óta ezen a napon Budapesten előfordult

legmagasabb hőmérséklet:	37,6 C° /1921/,
legalacsonyabb hőmérséklet:	9,6 C° /1911/.

78.439.

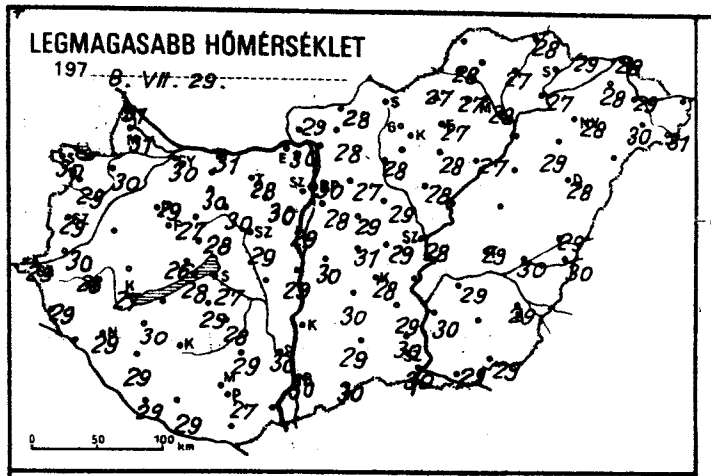
LEGMAGASABB HŐMÉRSÉKLET
197 8. VII. 29.

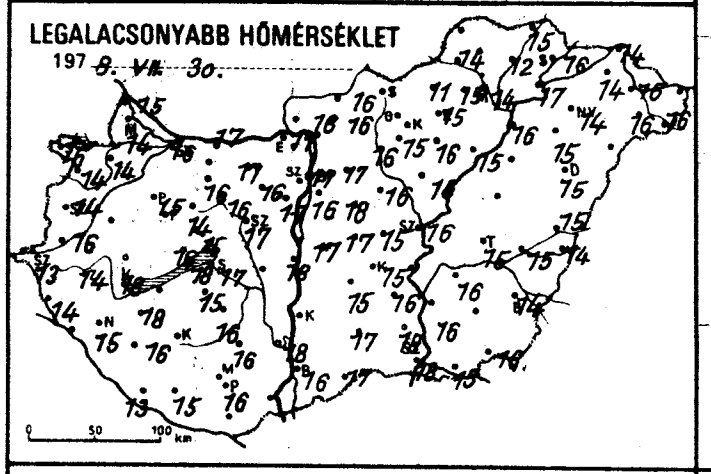
LEGALACSONYABB HŐMÉRSÉKLET
197 8. VII. 30.

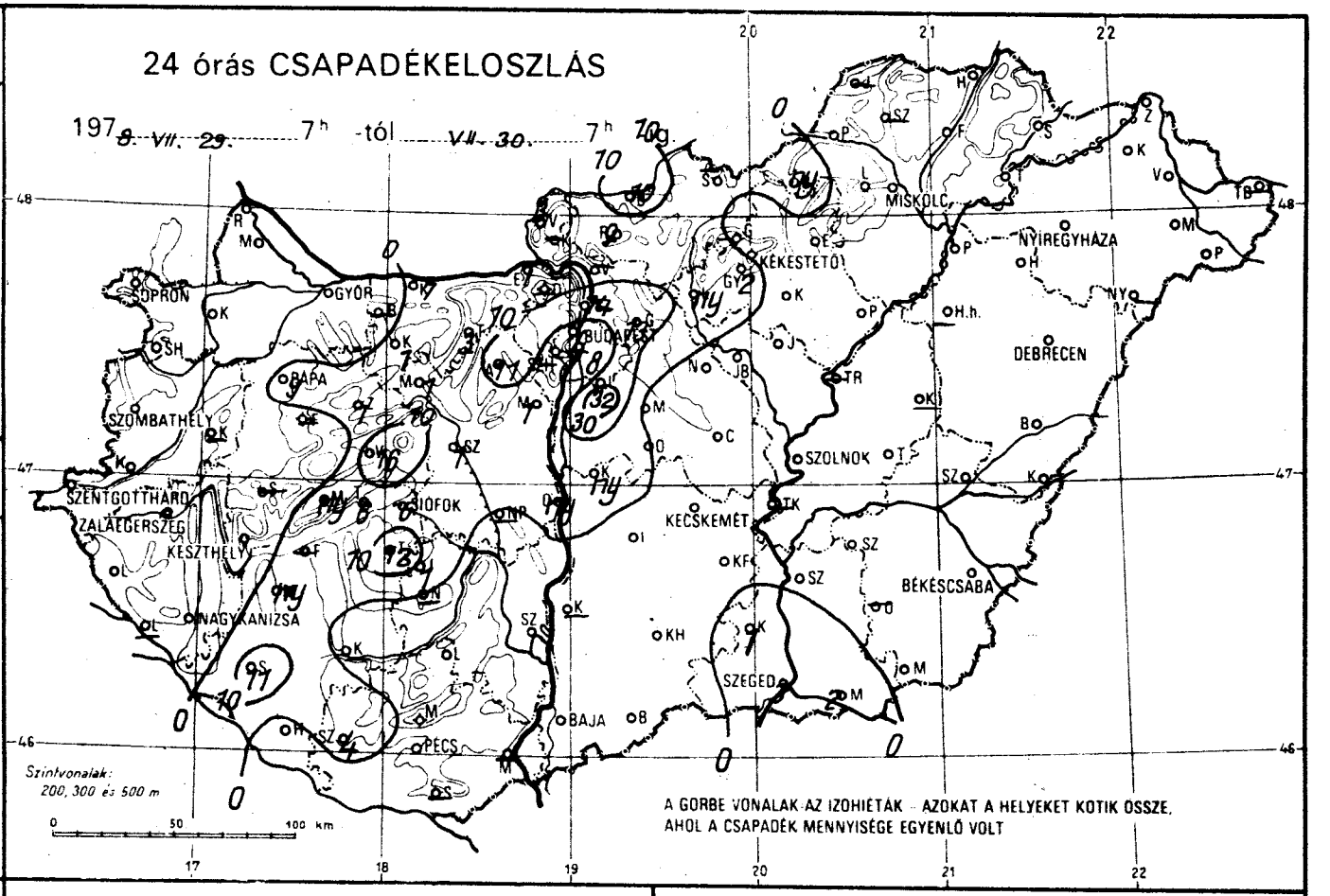
24 órás CSAPADÉKELOSZLÁS
197 8. VII. 29. 7h -tól VII. 30. 7h
SOPRON
GYŐR
BUDAPEST
MISKOLC
NYÍREGYHÁZA
KÉKESTETŐ
DEBRECEN
BAPA
SZOMBATHELY
SZENTGOTTHÁRD
ZALAEGERSZEG
KESZTHELY
SIÓFOK
NAGYKANIZSA
SZOLNOK
KECSKEMÉT
BÉKÉSCSABA
SZEGED
BAJA
PÉCS
Szintvonalak: 200, 300 és 500 m
A GÖRBE VONALAK AZ IZOHIÉTÁK - AZOKAT A HELYEKET KÖTIK ÖSSZE, AHOL A CSAPADÉK MENNYISÉGE EGYENLŐ VOLT

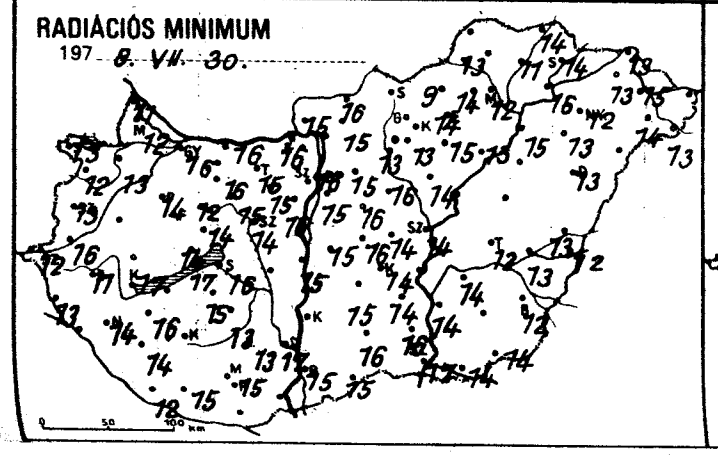
RADIÁCIÓS MINIMUM
197 8. VII. 30.

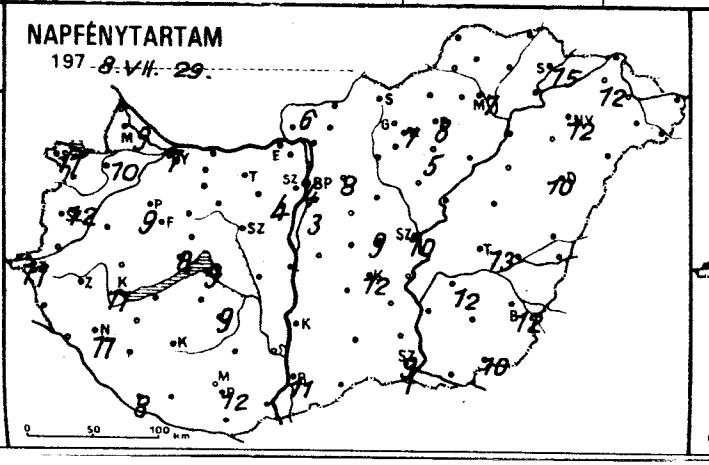
NAPFÉNYTARTAM
197 8. VII. 29.

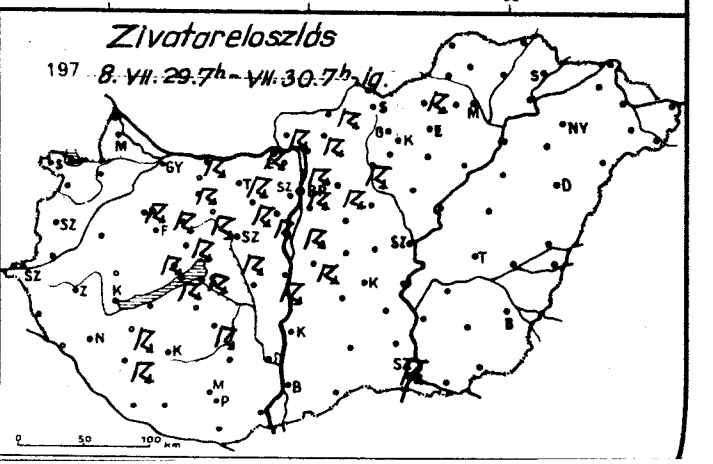
Zivatareloszlás
197 8. VII. 29. 7h - VII. 30. 7h-ig.

	1978. VII. 30. 07h -ig az utolsó 24 óra adatai					
	csapadék (mm)		max. hőmérséklet	min. hőmérséklet	rad. min.	napos órák
Győr	•		30	16	16	7
Kapuvár	•		30	14	13	10
Mosonmagyaróvár	•	≈	31	14	12	9
Rajka	•		31	15	11	
Sopron	•	=	30	16	13	11
Sopronhorpács	•		29	14	12	
Káld	–		–	–	–	
Körmend	•		30	16	16	
Szentgotthárd	•	=≈	29	13	12	11
Szombathely	•	=≈	29	14	13	12
Lenti	•		29	14	13	
Letenye	–		–	–	–	
Nagykanizsa	•	=≈	29	15	14	11
Zalaegerszeg	•	=≈	28	14	11	
Farkasgyepű	–		–	–	–	
Keszthely	•		27	18	17	11
Mencshely	ny	⊼	26	16	14	8
Pápa	9	⊼=	29	15	14	9
Sümeg	–		–	–	–	
Tihany	6	⊼	28	18	17	
Veszprém	16	⊼	28	15	14	
Zirc	1	⊼	27	14	12	
Fonyód	–		–	–	–	
Homokszt. György	•		29	13	12	8
Kaposvár	–		–	–	–	
Marcali	ny	⊼	30	18	16	
Siófok	6	⊼	27	17	16	9
Somogyszob	11	⊼	29	16	14	
Tab	12		29	15	15	
Bábolna	–		–	–	–	
Esztergom	1	⊼	30	17	16	
Kisber	1	⊼	30	16	16	
Komárom	7	⊼	31	17	16	
Tatabánya	3	⊼	28	17	15	
Alcsútdoboz	11	⊼	30	16	15	
Dunaújváros	ny	⊼	29	18	15	
Martonvásár	1	⊼	29	17	16	4
Mór	1	⊼	30	16	15	
Nagyhörcsökp.	–		–	–	–	
Szabadbattyán	1	⊼	29	17	14	
Iregszemcse	1	⊼	28	16	13	9
Lengyel	•		29	16	13	
Nagykónyi	–		–	–	–	
Szekszárd	•		30	18	17	
Csepreg	•		27	16	15	
Mohács	–		–	–	–	
Pécs	•		27	16	15	12
Siklós	–		–	–	–	
Szigetvár	4		29	15	15	
Bp. Lőrinc	8	⊼	28	16	15	3
Bp. Met. Int.	4	⊼	30	17	16	4
Bp. Szab. hegy	–		–	–	–	–
Cegléd	•		29	15	14	9
Dobogókő	–		–	–	–	
Gödöllő	13	⊼	27	17	15	8
Királyrét	–		–	–	–	
Monor	•		29	18	16	
Nagykáta	•		29	16	16	
Örkény	•	≈	31	17	16	
Szentendre	14	⊼	30	16	16	

	1978. VII. 30. 07h -ig az utolsó 24 óra adatai					
	csapadék (mm)		max. hőmérséklet	min. hőmérséklet	rad. min.	napos órák
Vác	–		–	–	–	
Vámosmikola	3	⊼	29	16	15	6
Baja	•	≈	30	16	15	11
Bácsalmás	•		30	17	15	
Izsák	•		30	15	15	
Kalocsa	–		–	–	–	
Kecskemét	•	≈	28	15	14	12
Kiskunf. háza	•		29	16	14	
Kiskunhalas	•		29	17	16	
Kunszentmiklós	ny	⊼	30	17	15	
Tiszakécske	–		–	–	–	
Balassagyarmat	10	⊼	28	16	16	
Romhány	9	⊼	28	16	15	
Salgótarján	–		–	–	–	
Eger	•		27	15	14	8
Galyatető	•		23	14	13	
Gyöngyös	2	≈	31	15	13	
Kékestető	•		20	14	13	7
Kompolt	•		28	16	15	5
Lőrinci	ny	⊼	28	16	13	
Poroszló	•	≈	27	15	13	
Jászapáti	•	≈	28	16	14	
Jászberény	•		28	16	16	
Karcag	–		–	–	–	
Szolnok	•	≈	28	16	14	10
Tiszaroff	–		–	–	–	
Túrkeve	•	≈	29	15	12	13
Kistelek	1	⊽	30	18	16	
Makó	2	⊽	29	15	14	
Szeged	3	⊼	30	18	17	9
Szentes	•		30	16	14	
Borsodnádasd	ny	⊼≈	27	11	9	
Füged	•	≈	27	12	11	
Hidasnémeti	•		28	15	14	
Jósvafő	–		–	–	–	–
Lillafüred	•		27	15	14	
Miskolc	•	=	28	14	12	7
Putnok	•		28	14	13	
Sárospatak	•		29	16	14	15
Szendrőlád	–		–	–	–	
Tokaj	•		27	17	16	
Kisvárda	•	≈	28	14	13	12
Mátészalka	•		30	16	14	
Nyíregyháza	•	≈	28	14	12	12
Nyírlugos	–		–	–	–	
Pátyod	•	≈	31	16	15	
Tiszabecs	–		–	–	–	
Vásárosnamény	•	≈	29	16	15	
Záhony	•	≈	28	14	13	
Berettyóújfalu	•	≈	29	15	13	
Debrecen	•	≈	28	15	13	10
Hajdúdorog	•	≈	29	15	13	
Hortobágy	–		–	–	–	
Körösszakál	•	≈	30	14	12	
Polgár	•	≈	29	16	15	
Békéscsaba	•	≈	29	14	12	12
Mezőhegyes	•	≈	29	16	14	10
Orosháza	–		–	–	–	–
Szarvas	•	≈	29	16	14	12
Szeghalom	•		30	15	13	

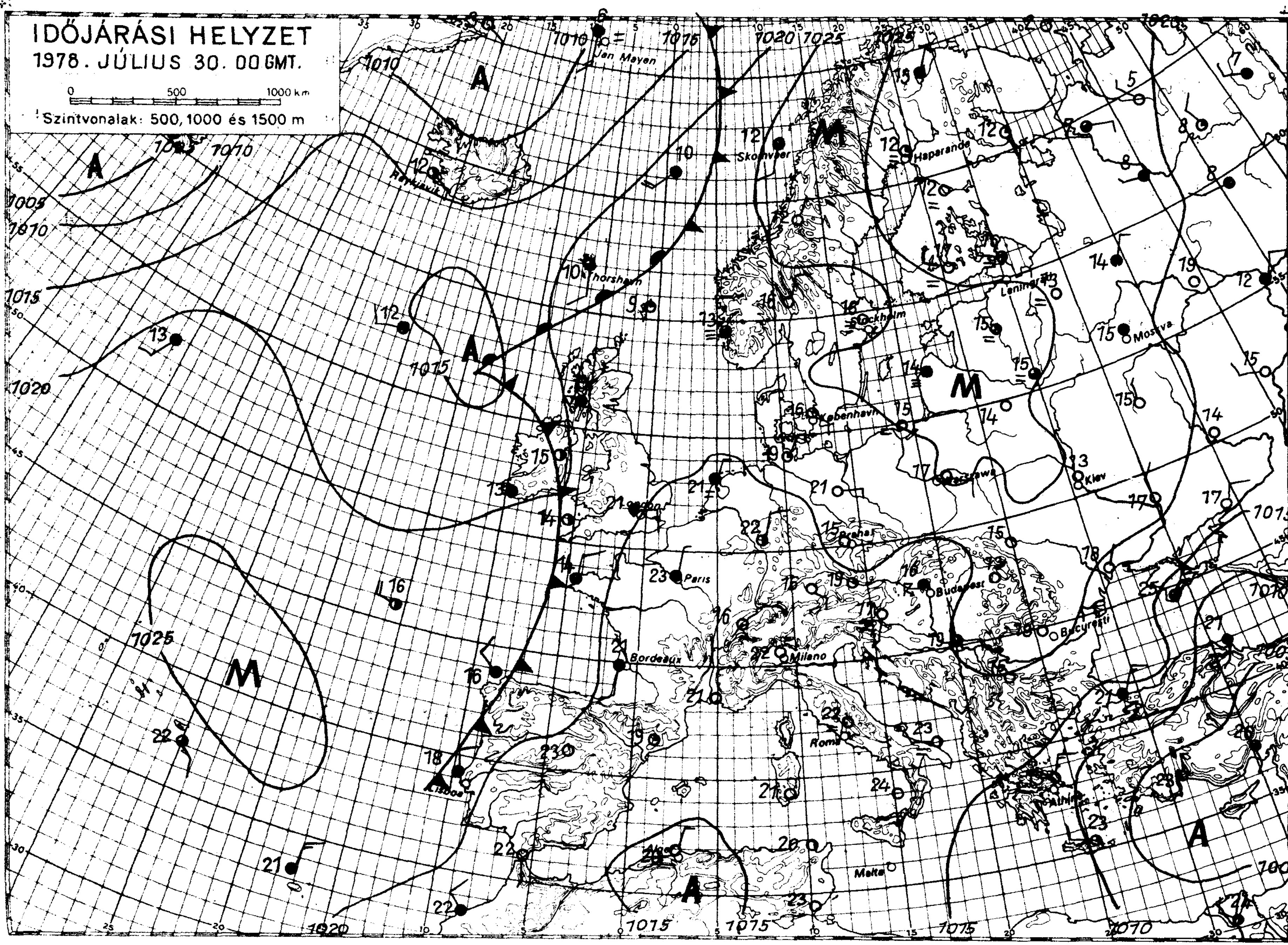

KIADJA: ORSZÁGOS METEOROLÓGIAI SZOLGÁLAT
Készíti: Központi Előrejelző Intézet Előrejelző Osztálya — T.: 273 - 078 — Megjelenik naponként —
Évi előfizetési díja: 720,—Ft — Megrendelhető: 1024 Budapest, II., Kitaibel Pál u. 1. Telefon: 353-500.
Kiadásért felel: az OMSZ elnöke — Szerkesztésért felel: a KEI igazgatója

IDŐJÁRÁSI NAPIJELENTÉS

ЕЖЕДНЕВНЫЙ МЕТЕОРОЛОГИЧЕСКИЙ БЮЛЛЕТЕНЬ · DAILY WEATHER REPORT
BULLETIN QUOTIDIEN DE TEMPS · TÄGLICHER WETTERBERICHT

91. évfolyam 212. szám. + Budapest + 1978. július 31. hétfő

Az időjárási helyzet és a várható időjárás:

Kontinensünk nagy részén továbbra is a szárító hatásu leszálló légmozgások irányitják az időjárást. Változékony időt csupán a Fekete-tenger térségéből, valamint Franciaországból és a Brit-szigetek vidékéről jelentettek. A felsorolt területeken sokfelé esik az eső, záporok, zivatarok vannak. A Fekete-tenger környékén viharos szél fúj. A legmagasabb nappali hőmérséklet Európa jelentős részén 3, 6 fokkal meghaladja a legutóbbi évek átlagát. A következő 36 órában a Kárpát-medencében folytatódik a meleg, nyári idő, de elszórtan záporra, zivatarra is számitani kell.

Hazánkban vasárnap a Duna vonalától keletre 8, 14, attól nyugatra 1, 9 órán át sütött a nap. A Dunántúlon többfelé alakult ki zápor, zivatar. A ma reggel 7 óráig lehullott eső mennyisége általában csapadéknyom és 10 mm között volt, de egy-egy erősebb zivatargócban elérte a 18, 24 mm-t. A legmagasabb nappali hőmérséklet általában 25, 29 fok között alakult. Hétfő hajnalra az ország nagy részén 12,16 fokig hült le a levegő. Délelőtt napos, száraz idő volt. A hőmérséklet 11 órakor 24, 27 fok között váltakozott.

Ma 12 órakor Budapesten a hőmérséklet 26 fok, a tengerszintre átszámitott légnyomás 763 mm, gyengén süllyed.

A Balaton vizének hőmérséklete Siófoknál 11 órakor 23 fok volt.

Várható időjárás kedd estig:

Időnként megnövekvő felhőzet, elsősorban a Dunántúlon elszórtan záporral, zivatarral.
Többfelé élénk, átmenetileg megerősödő délkeleti, déli szél.
Folytatódik a meleg, nyári idő.
Várható legalacsonyabb éjszakai hőmérséklet: 12, 17,
legmagasabb nappali hőmérséklet kedden: 27, 31 fok között.

Németh Lajos s.k.

TÁVOLABBI KILÁTÁSOK PÉNTEK REGGELIG:

Tovább folytatódik a nyárias, meleg idő. A nappali felhőképződést helyenként záporok zivatarok kisérik.
Legalacsonyabb hajnali hőmérséklet 13, 18 fok között.
Legmagasabb nappali hőmérséklet 26, 31 fok között.
Jelentős mennyiségü /legalább 5 mm/ csapadék az ország területének 30 százalékán várható.

KÖZÉPTÁVU ELŐREJELZŐ OSZTÁLY

A hőmérséklet napi középértéke és eltérése a 100 évi átlagtól /Budapesten/:

1978. VII. 30.	21,8 C°	+0,2 C°

1871 óta ezen a napon Budapesten előfordult

legmagasabb hőmérséklet:	34,7 C° /1917/,
legalacsonyabb hőmérséklet:	9,0 C° /1881/.

78.440.

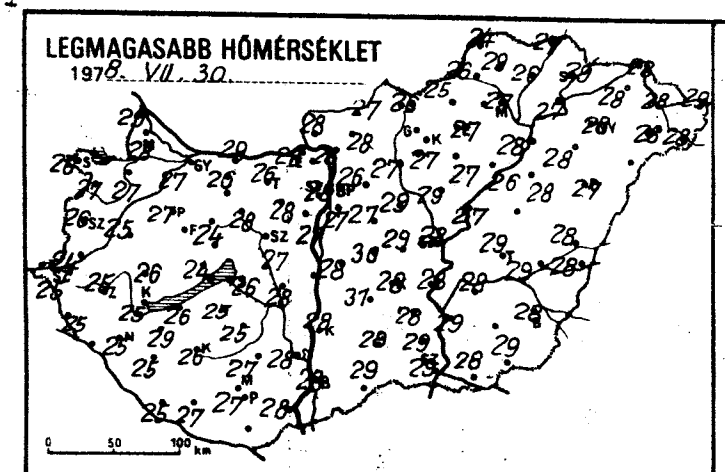
LEGMAGASABB HŐMÉRSÉKLET
1978. VII. 30.

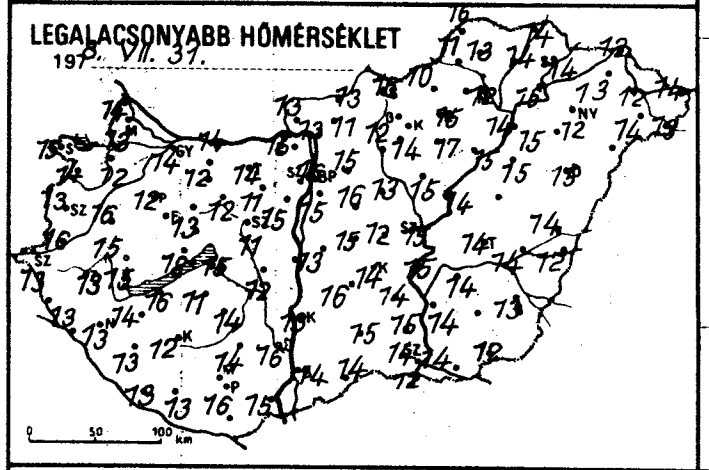
LEGALACSONYABB HŐMÉRSÉKLET
1978. VII. 31.

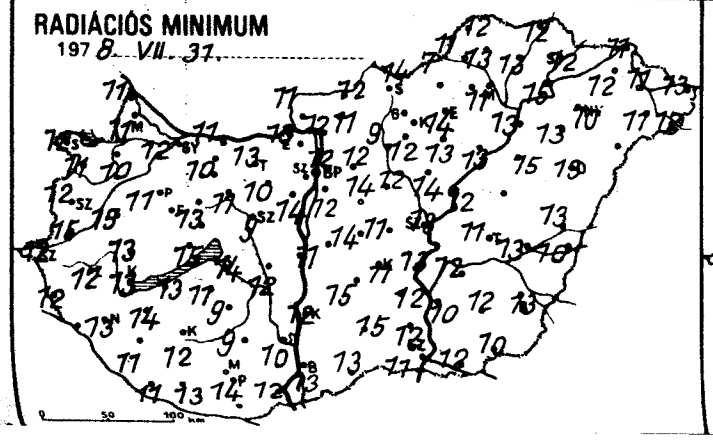
RADIÁCIÓS MINIMUM
1978. VII. 31.

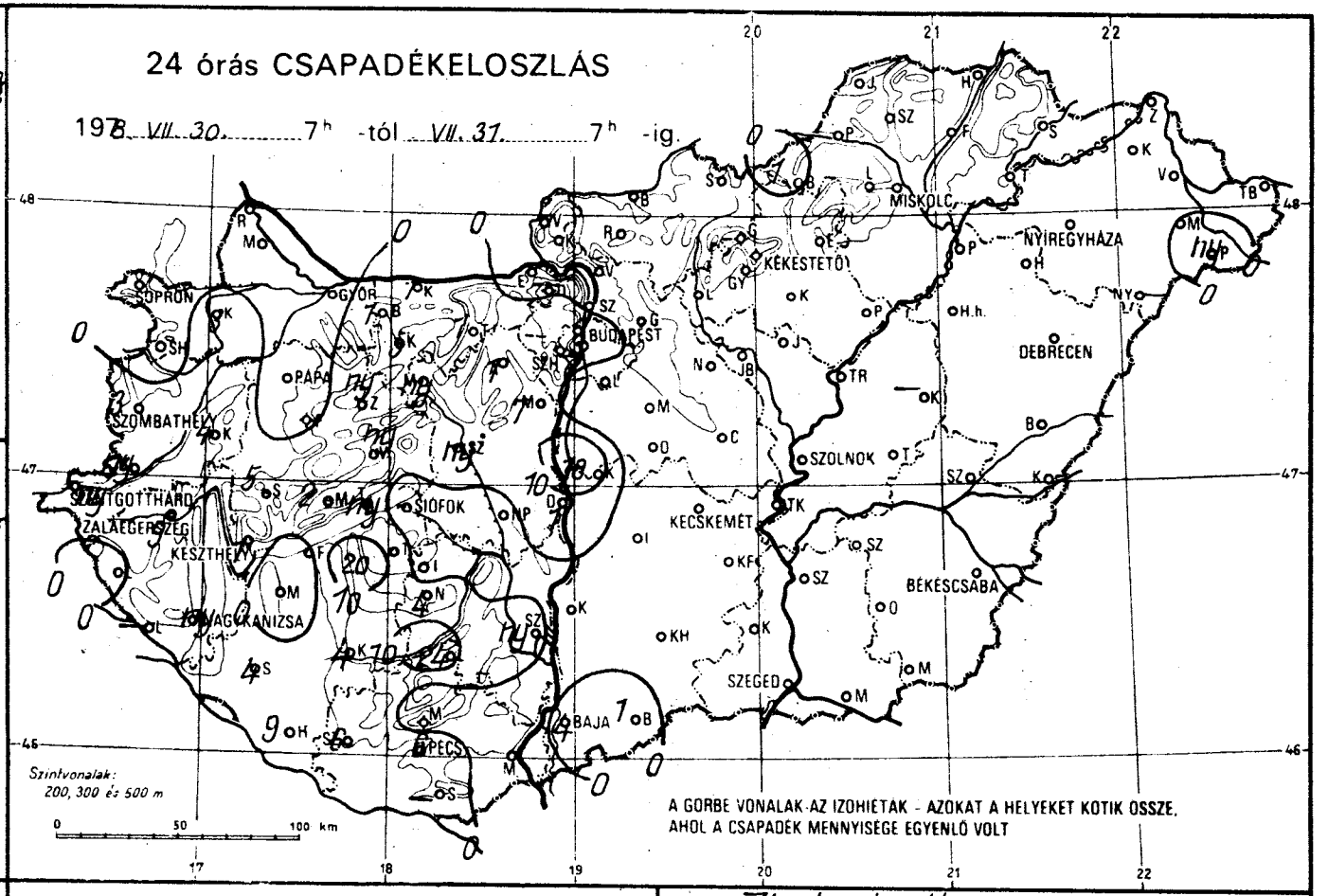
24 órás CSAPADÉKELOSZLÁS
1978. VII. 30. 7h -tól VII. 31. 7h -ig.
SOPRON
GYŐR
BUDAPEST
PAPA
SZOMBATHELY
SZENTGOTTHÁRD
ZALAEGERSZEG
KESZTHELY
SIÓFOK
MAGYARKANIZSA
PÉCS
BAJA
SZEGED
KECSKEMÉT
BÉKÉSCSABA
SZOLNOK
DEBRECEN
NYÍREGYHÁZA
KÉKESTETŐ
MISKOLC
Szintvonalak:
200, 300 és 500 m
A GÖRBE VONALAK AZ IZOHIETÁK - AZOKAT A HELYEKET KÖTIK ÖSSZE, AHOL A CSAPADÉK MENNYISÉGE EGYENLŐ VOLT

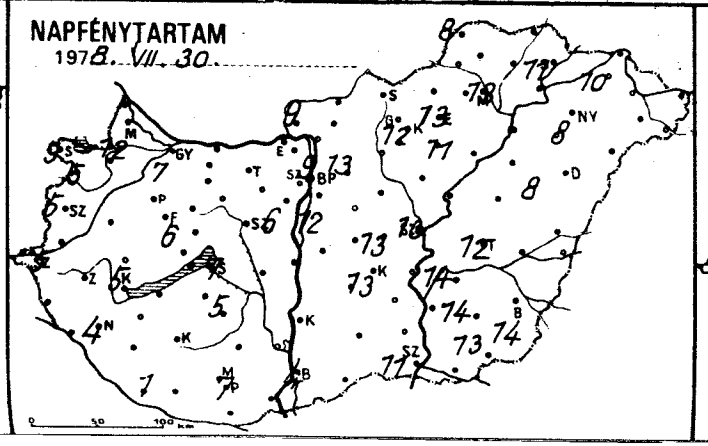
NAPFÉNYTARTAM
1978. VII. 30.

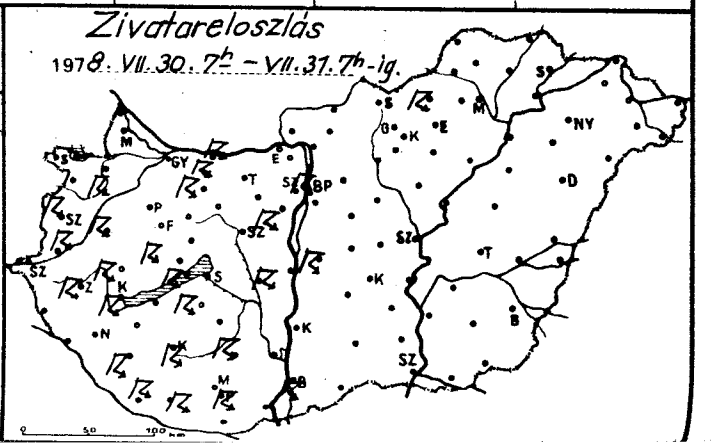
Zivatareloszlás
1978. VII. 30. 7h - VII. 31. 7h -ig.

	197 8.VII.31 07h -ig az utolsó 24 óra adatai					
	csapadék (mm)		max. hőmérséklet	min. hőmérséklet	rad. min.	napos órák
Győr	•		27	14	12	7
Kapuvár	3		27	12	10	
Mosonmagyaróvár	•		28	13	11	12
Rajka	•		29	14	11	
Sopron	•		26	15	12	9
Sopronhorpács	•		25	14	11	5
Káld	4		25	16	15	
Körmend	ny		24	16	15	
Szentgotthárd	ny		25	13	12	5
Szombathely	3		26	13	12	5
Lenti	•		25	13	12	
Letenye	–		–	–	–	
Nagykanizsa	ny		25	13	13	4
Zalaegerszeg	9		25	13	12	
Farkasgyepű	•		28	14	13	
Keszthely	1		25	15	13	5
Mencshely	2		24	15	12	6
Pápa	•		27	12	11	–
Sümeg	5		26	15	13	
Tihany	ny		24	18	15	
Veszprém	ny		24	13	13	
Zirc	ny		24	10	10	
Fonyód	•		26	16	13	
Homokszt. György	9		25	13	11	1
Kaposvár	4		26	12	12	
Marcali	•		29	14	14	
Siófok	•		26	15	14	7
Somogyszob	4		25	13	11	
Tab	20		25	11	11	
Bábolna	1		27	12	10	
Esztergom	•		28	15	13	
Kisbér	5		26	12	10	
Komárom	1		29	14	11	
Tatabánya	1		26	14	13	
Alcsútdoboz	1		28	11	10	
Dunaújváros	1		27	14	13	
Martonvásár	7		27	15	14	6
Mór	ny		28	12	11	
Nagyhörcsökp.	•		28	12	12	
Szabadbattyán	ny		27	11	9	
Iregszemcse	•		25	14	9	5
Lengyel	24		27	14	9	
Nagykónyi	4		27	10	8	
Szekszárd	ny		28	16	10	
Mosinatető Árpádtető	•		24	17	13	
Mohács	•		28	15	12	
Pécs	6		27	16	14	7
Siklós	–		–	–	–	
Szigetvár	6		27	13	13	
Bp. Lőrinc	•		27	15	12	12
Bp. Met. Int.	3		28	16	12	9
Bp. Szab. hegy	–		–	–	–	–
Cegléd	•		29	12	11	13
Dobogókő	–		–	–	–	
Gödöllő	•		26	15	12	13
Királyrét	•		26	11	8	
Monor	•		29	16	14	
Nagykáta	•		29	13	12	
Örkény	•		30	15	14	
Szentendre	•		30	14	14	

	197 8.VII.31 07h -ig az utolsó 24 óra adatai					
	csapadék (mm)		max. hőmérséklet	min. hőmérséklet	rad. min.	napos órák
Vác	•		28	13	12	
Vámosmikola	•		28	13	11	9
Baja	4		28	14	13	4
Bácsalmás	1		29	14	13	
Izsák	•		31	16	15	
Kalocsa	•		28	13	12	
Kecskemét	•		28	14	11	13
Kiskunf. háza	•		28	15	12	
Kiskunhalas	•		28	15	15	
Kunszentmiklós	18		28	13	11	
Tiszakécske	•		28	15	13	
Balassagyarmat	•		27	13	12	
Romhány	•		28	11	11	
Salgótarján	•		26	16	14	
Eger	•		27	15	14	13
Galyatető	•		23	14	12	
Gyöngyös	•		27	14	12	
Kékestető	•		19	14	12	12
Kompolt	•		27	17	13	11
Lőrinci	•		27	12	9	
Poroszló	•		26	15	13	
Jászapáti	•		29	15	14	
Jászberény	•		27	13	12	
Karcag	–		–	–	–	
Szolnok	•		28	15	13	13
Tiszaroff	•		27	14	12	
Túrkeve	•		29	14	11	12
Kistelek	•		29	14	12	
Makó	•		28	14	12	
Szeged	•		29	12	11	11
Szentes	•		29	14	10	
Borsodnádasd	1		25	10	7	
Füged	•		26	14	13	
Hidasnémeti	•		27	14	12	
Jósvafő	•		24	16	12	8
Lillafüred	•		26	12	12	
Miskolc	•		27	12	11	13
Putnok	•		26	11	11	
Sárospatak	•		29	14	12	11
Szendrőlád	•		29	13	13	
Tokaj	•		27	16	15	
Kisvárda	•		28	13	12	10
Mátészalka	•		28	14	11	
Nyíregyháza	•		28	12	10	8
Nyírlugos	–		–	–	–	
Pátyod	ny		28	13	12	
Tiszabecs	•		29	14	13	
Vásárosnamény	•		28	12	11	
Záhony	•		28	12	11	
Berettyóújfalu	•		28	14	13	
Debrecen	•		27	15	13	8
Hajdúdorog	•		28	15	13	
Hortobágy	•		28	15	15	
Körösszakál	•		28	12	10	
Polgár	•		28	14	13	
Békéscsaba	•		28	13	13	14
Mezőhegyes	•		29	12	10	13
Orosháza	•		–	–	12	14
Szarvas	•		28	14	12	14
Szeghalom	•		29	14	13	

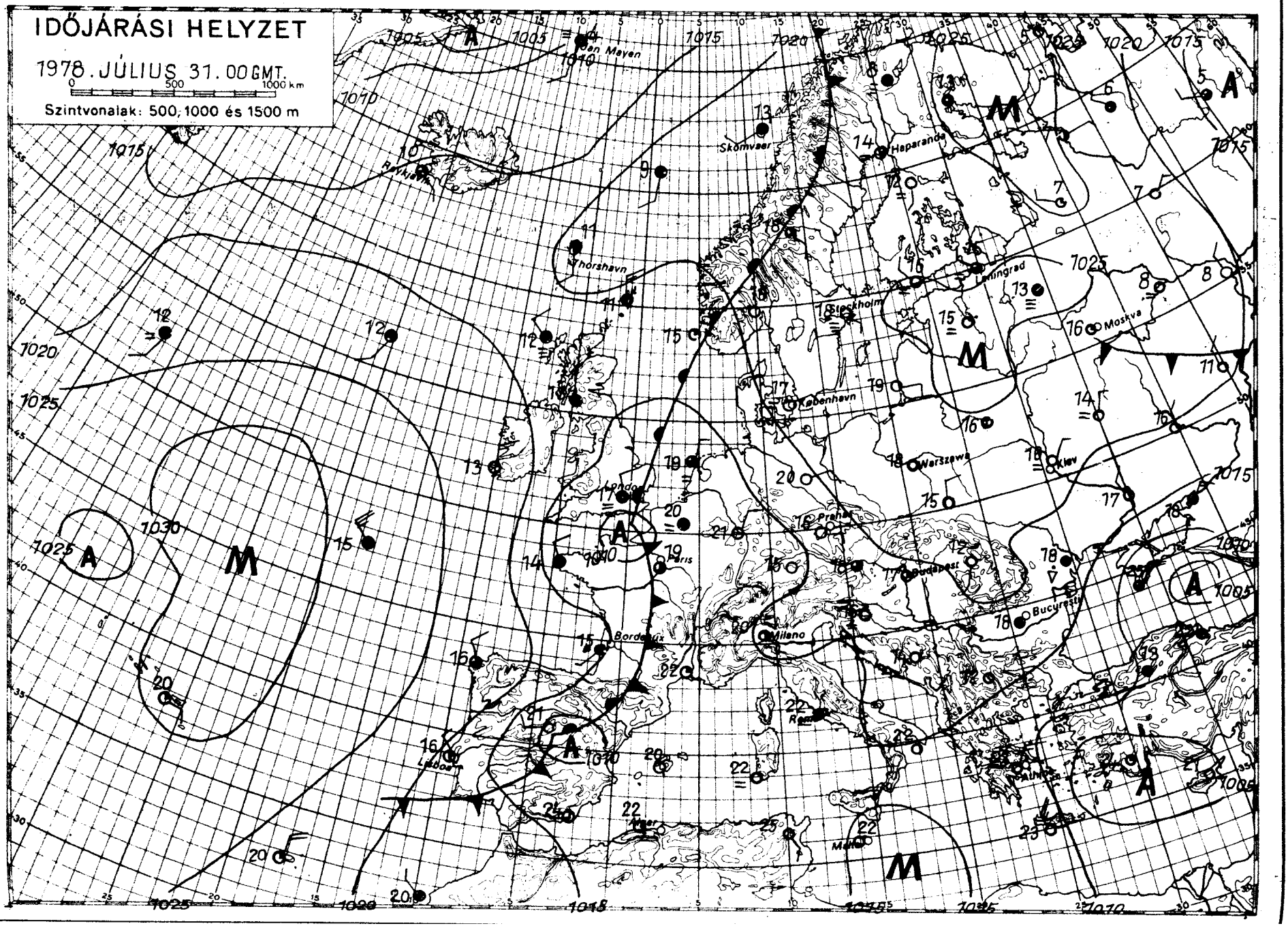

KIADJA: ORSZÁGOS METEOROLÓGIAI SZOLGÁLAT

Készíti: Központi Előrejelző Intézet Előrejelző Osztálya — T.: 273 - 078 — Megjelenik naponként —

Évi előfizetési díja: 720,—Ft — Megrendelhető: 1024 Budapest, II., Kitaibel Pál u. 1. Telefon: 353-500.

Kiadásért felel: az OMSZ elnöke — Szerkesztésért felel: a KEI igazgatója

IDŐJÁRÁSI NAPIJELENTÉS

ЕЖЕДНЕВНЫЙ МЕТЕОРОЛОГИЧЕСКИЙ БЮЛЛЕТЕНЬ · DAILY WEATHER REPORT
BULLETIN QUOTIDIEN DE TEMPS · TÄGLICHER WETTERBERICHT

91. évfolyam 213. szám. + Budapest + 1978. augusztus 1. kedd

Az időjárási helyzet és a várható időjárás:

Kontinensünk időjárásában már napok óta nem történik jelentősebb változás. Középpontjával a La-manche csatorna fölött egy hideg légörvény található, igy elsősorban a Brit-szigeteken, valamint szárazföldünk nyugati részén az évszakhoz képest kissé hüvös, csapadékos az idő. Ugyanakkor Európa középső részén változatlanul a szárító hatású leszálló légmozgások határozzák meg az időjárást, igy ott egy-egy helyi zápor, zivatar kialakulásától eltekintve száraz, általában az évszaknak megfelelőnél kissé melegebb az idő. A következő 36 órában a Kárpát-medence időjárásában nem várható változás, folytatódik a száraz, meleg idő.

Hazánkban hétfőn az ország nagy részén napos, száraz idő volt. Általában 9, 14 órán át sütött a nap. Jelentősebben csupán az ország északkeleti részén növekedett meg a felhőzet, ahol egy-két helyen gyenge záporeső is előfordult. A több órás zavartalan napsütés következtében kora délutánra 26, 31 fokig emelkedett a hőmérséklet. Éjszaka derült volt az ég, ennek ellenére hajnalra csak 11, 16 fokig hült le a levegő. Kedden délelőtt száraz, napos idő volt, a hőmérséklet 11 órakor 24, 27 fok között váltakozott.

Ma 12 órakor Budapesten a hőmérséklet 26 fok, a tengerszintre átszámitott légnyomás 764 mm, változatlan tendenciájú.

A Balaton vizének hőmérséklete Siófoknál 11 órakor 25 fok volt.

Várható időjárás szerda estig:

Általában kevés nappali felhőképződés, legfeljebb egy-két helyen záporral, zivatarral.
Meleg idő.
Mérsékelt, időnként kissé megélénkülő változó irányú szél.
Várható legalacsonyabb éjszakai hőmérséklet: 13, 18,
legmagasabb nappali hőmérséklet: 27, 32 fok között.

Rábai Attila s.k.

CENTRAL LIBRARY
DEC 12 1978
N.O.A.A.
U. S. Dept. of Commerce

A hőmérséklet napi középértéke és eltérése a 100 évi átlagtól /Budapesten/:

1978. VII. 31.	23,3 C°	+1,9 C°

1871 óta ezen a napon Budapesten előfordult

legmagasabb hőmérséklet:	36,3 C° /1917/,
legalacsonyabb hőmérséklet:	10,7 C° /1922/.

78.441.

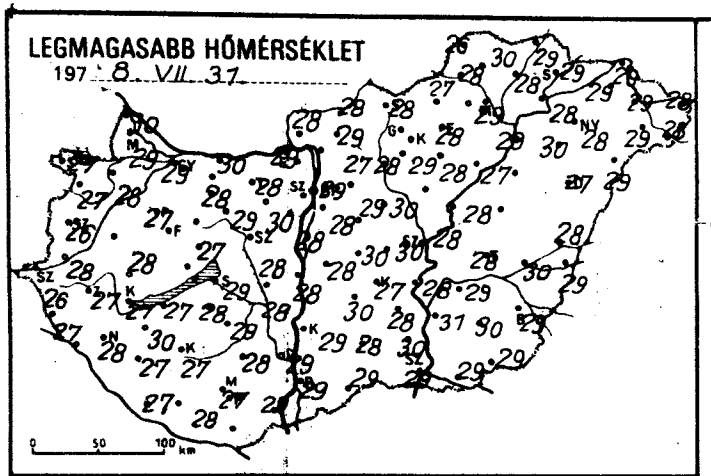
LEGMAGASABB HŐMÉRSÉKLET
197 8. VII. 37.

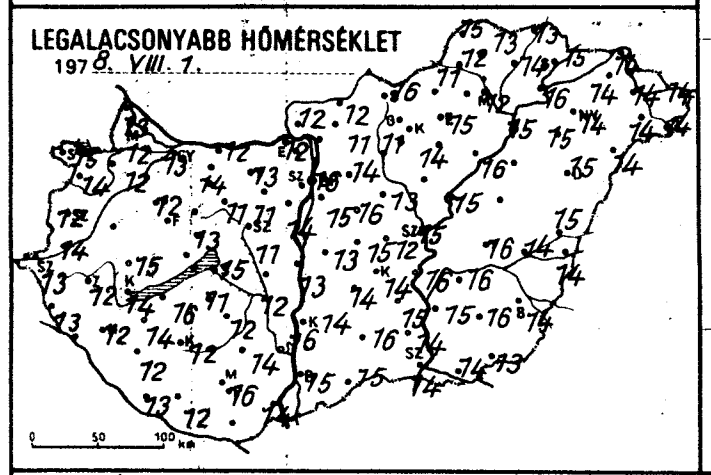
LEGALACSONYABB HŐMÉRSÉKLET
197 8. VIII. 1.

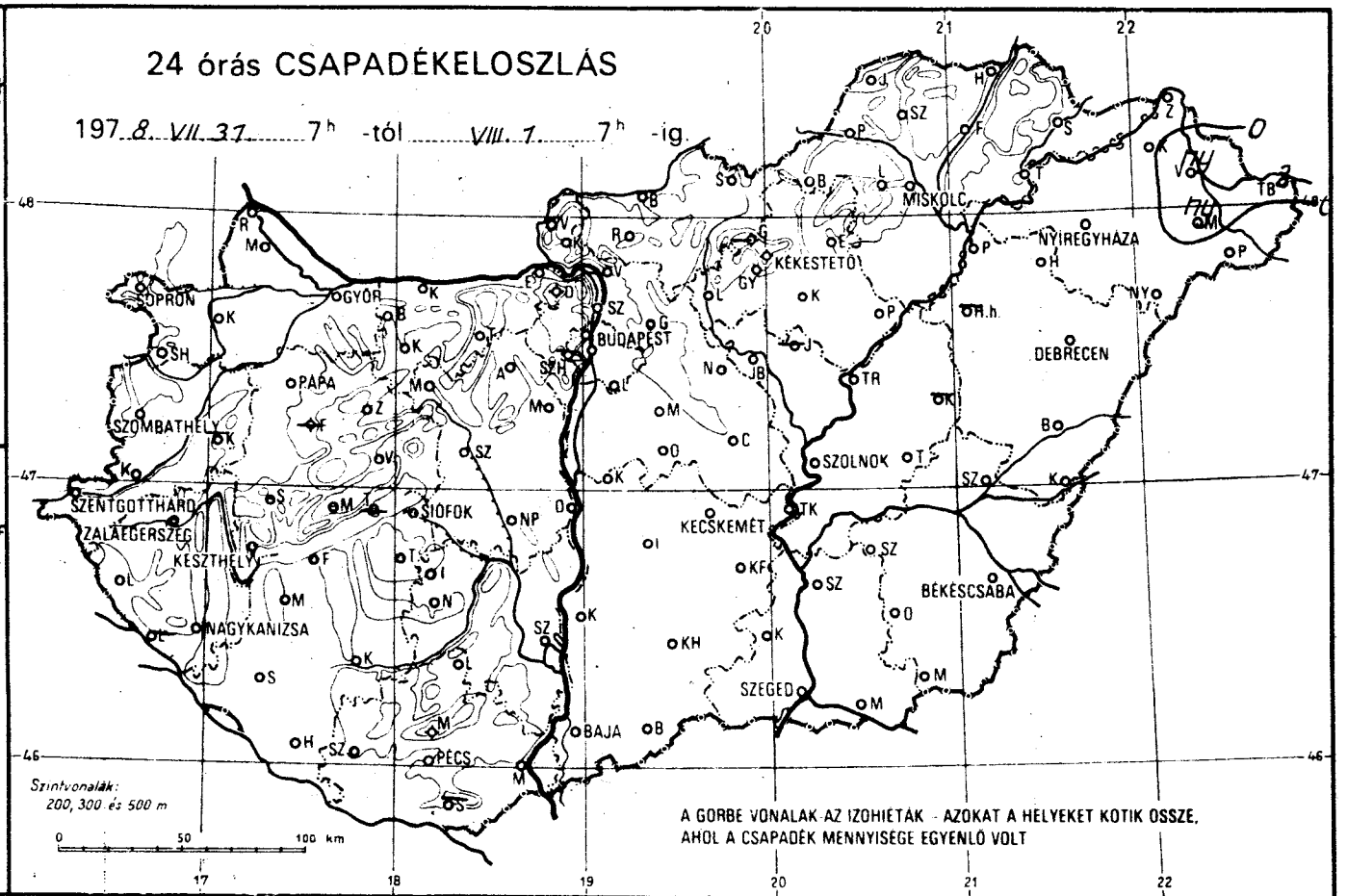
24 órás CSAPADÉKELOSZLÁS
197 8. VII. 37. 7h -tól VIII. 1. 7h -ig.
MISKOLC
NYIREGYHÁZA
KÉKESTETŐ
DEBRECEN
GYŐR
BUDAPEST
PAPA
SZOMBATHELY
SZENTGOTTHÁRD
ZALAEGERSZEG
KESZTHELY
SIÓFOK
NAGYKANIZSA
SZOLNOK
KECSKEMÉT
BÉKÉSCSABA
SZEGED
BAJA
PÉCS
Szintvonalak:
200, 300 és 500 m
A GÖRBE VONALAK AZ IZOHIETÁK - AZOKAT A HELYEKET KÖTIK ÖSSZE, AHOL A CSAPADÉK MENNYISÉGE EGYENLŐ VOLT

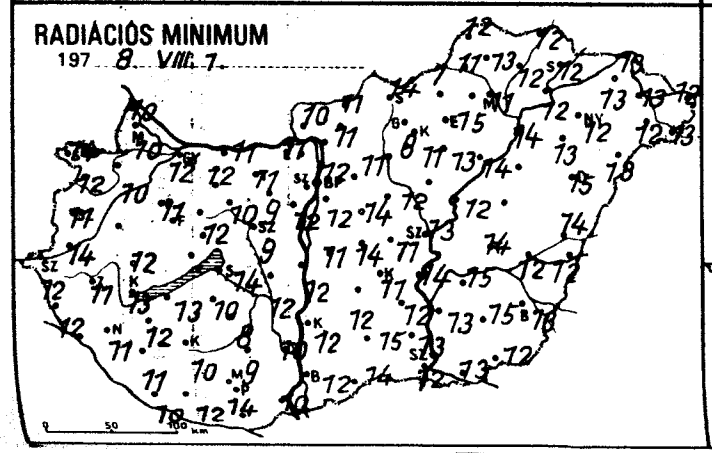
RADIÁCIÓS MINIMUM
197 8. VIII. 1.

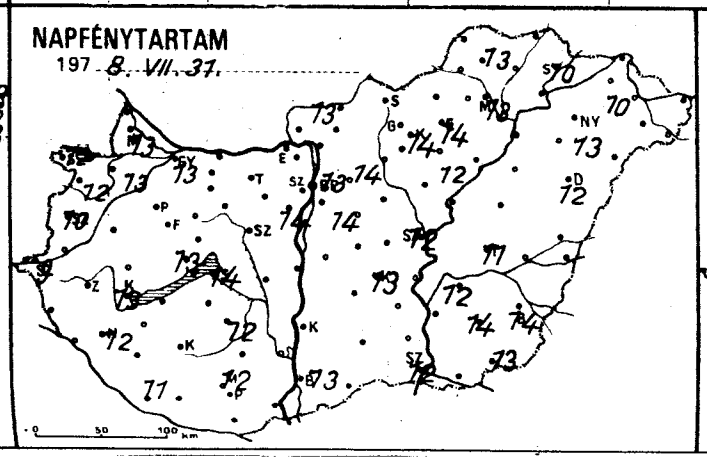
NAPFÉNYTARTAM
197 8. VII. 37.

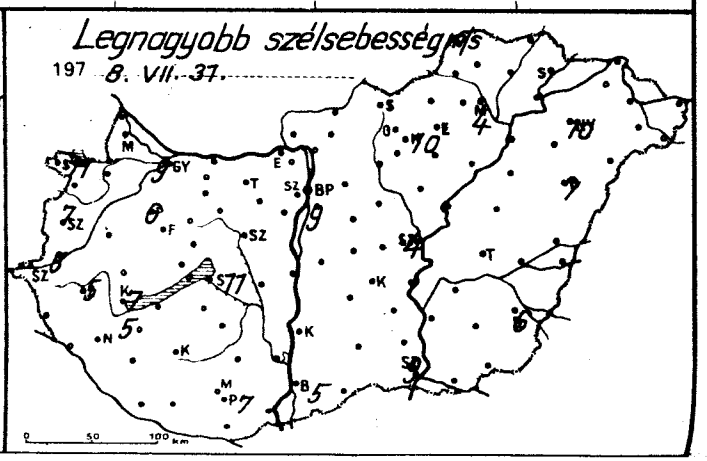
Legnagyobb szélsebesség
197 8. VII. 37.

	197 8.VIII.1.-07h -ig az utolsó 24 óra adatai					
	csapadék (mm)		max. hőmérséklet	min. hőmérséklet	rad. min.	napos órák
Győr	•		29	13	12	13
Kapuvár	•	⊕	28	12	10	13
Mosonmagyaróvár	•	⊕	29	12	10	13
Rajka	•		30	13	10	
Sopron	•		27	15	14	12
Sopronhorpács	•	⊕	27	14	12	12
Káld	–		–	–	–	
Körmend	•		28	14	14	
Szentgotthárd	•	⊕ ≡	26	13	12	9
Szombathely	•	⊕	26	12	11	10
Lenti	•		27	13	12	
Letenye	–		–	–	–	
Nagykanizsa	•	⊕ =	28	12	11	12
Zalaegerszeg	•	⊕ ≡	27	12	11	
Farkasgyepű	–		–	–	–	
Keszthely	•	⊕	27	14	13	13
Mencshely	•	⊕	26	15	11	13
Pápa	•	⊕	27	12	11	–
Sümeg	•		28	15	12	
Tihany	–		–	–	–	
Veszprém	•		27	13	12	
Zirc	•	⊕	26	11	10	
Fonyód	•		27	16	13	
Homokszt. györgy	•	⊕	27	13	10	11
Kaposvár	•	⊕	27	12	10	
Marcali	•	⊕	30	14	12	
Siófok	•	⊕ =	29	15	14	14
Somogyszob	•	⊕	27	12	11	
Tab	•		28	11	10	
Bábolna	•	⊕	28	12	10	
Esztergom	•		29	12	11	
Kisbér	•	⊕	28	14	12	
Komárom	•	⊕	30	12	11	
Tatabánya	•		28	13	11	
Alcsútdoboz	•	⊕	30	11	9	
Dunaújváros	•		28	13	12	
Martonvásár	•		28	14	12	14
Mór	•	⊕	29	11	10	
Nagyhörcsökp.	•	⊕	28	12	12	
Szabadbattyán	•	⊕	28	11	9	
Iregszemcse	•	⊕	29	12	8	12
Lengyel	•	⊕	28	14	9	
Nagykónyi	•		29	10	8	
Szekszárd	•		29	16	10	
Mohács	•		25	17	13	
Pécs	•	⊕	29	14	10	
Siklós	•		27	16	14	12
Szigetvár	–		–	–	–	
Bp. Lőrinc	•		28	12	12	
Bp. Met. Int.	•	⊕	28	15	12	14
Bp. Szab. hegy	•	⊕	29	16	12	13
Cegléd	–		–	–	–	–
Dobogókő	•	⊕	30	12	11	11
Gödöllő	•	⊕	22	15	12	
Királyrét	•	⊕	27	14	11	14
Monor	•	⊕	28	10	9	
Nagykáta	•		29	16	14	
Örkény	•		30	13	12	
Szentendre	•	⊕	30	15	14	
	•		30	15	14	

	197 8.VIII.1.-07h -ig az utolsó 24 óra adatai					
	csapadék (mm)		max. hőmérséklet	min. hőmérséklet	rad. min.	napos órák
Vác	–		–	–	–	
Vámosmikola	•	⊕	28	12	10	13
Baja	•	⊕	29	15	12	13
Bácsalmás	•		29	15	14	
Izsák	•		30	14	12	
Kalocsa	•		29	14	12	
Kecskemét	•	⊕	27	14	11	13
Kiskunf. háza	•		28	15	12	
Kiskunhalas	•		28	16	15	
Kunszentmiklós	•		28	13	11	
Tiszakécske	•		28	16	14	
Balassagyarmat	•	⊕	28	12	11	
Romhány	•		29	11	11	
Salgótarján	•		28	16	14	
Eger	•		28	15	15	14
Galyatető	–		–	–	–	
Gyöngyös	•		29	14	11	
Kékestető	•	⊕	20	13	12	14
Kompolt	•		28	14	13	12
Lőrinci	•	⊕	28	11	8	
Poroszló	•	⊕	27	16	14	
Jászapáti	–		–	–	–	
Jászberény	•	⊕	28	13	11	
Karcag	–		–	–	–	
Szolnok	•	⊕	28	15	13	12
Tiszaroff	•	⊕	28	15	12	
Túrkeve	•	⊕	28	16	14	11
Kistelek	•	⊕	30	14	13	
Makó	•	⊕	29	14	13	
Szeged	•		29	14	12	12
Szentes	•		31	15	13	
Borsodnádasd	•	⊕	27	11	7	
Fügöd	•		28	14	12	
Hidasnémeti	•		29	13	12	
Jósvafő	•		26	15	12	13
Lillafüred	•		27	12	12	
Miskolc	•	=	29	12	11	13
Putnok	•		28	12	11	
Sárospatak	•		29	15	12	10
Szendrőlád	•	⊕	30	13	13	
Tokaj	•		28	16	18	
Kisvárda	•	⊕	29	14	13	10
Mátészalka	ny	⊕	29	14	12	
Nyíregyháza	•		28	14	12	13
Nyírlugos	•		29	14	13	
Pátyod	•	⊕	28	14	13	
Tiszabecs	3	⊕	28	14	12	
Vásárosnamény	ny	⊕	29	14	13	
Záhony	•	⊕	29	14	13	
Berettyóújfalu	•	⊕	28	15	14	
Debrecen	•		27	15	15	12
Hajdúdorog	•		30	15	13	
Hortobágy	–		–	–	–	
Körösszakál	•	⊕	29	14	12	
Polgár	•	⊕	29	15	14	
Békéscsaba	•	⊕	29	14	13	14
Mezőhegyes	•	⊕	29	13	12	13
Orosháza	•	⊕	30	16	15	14
Szarvas	•	⊕	29	16	15	12
Szeghalom	•		30	14	12	

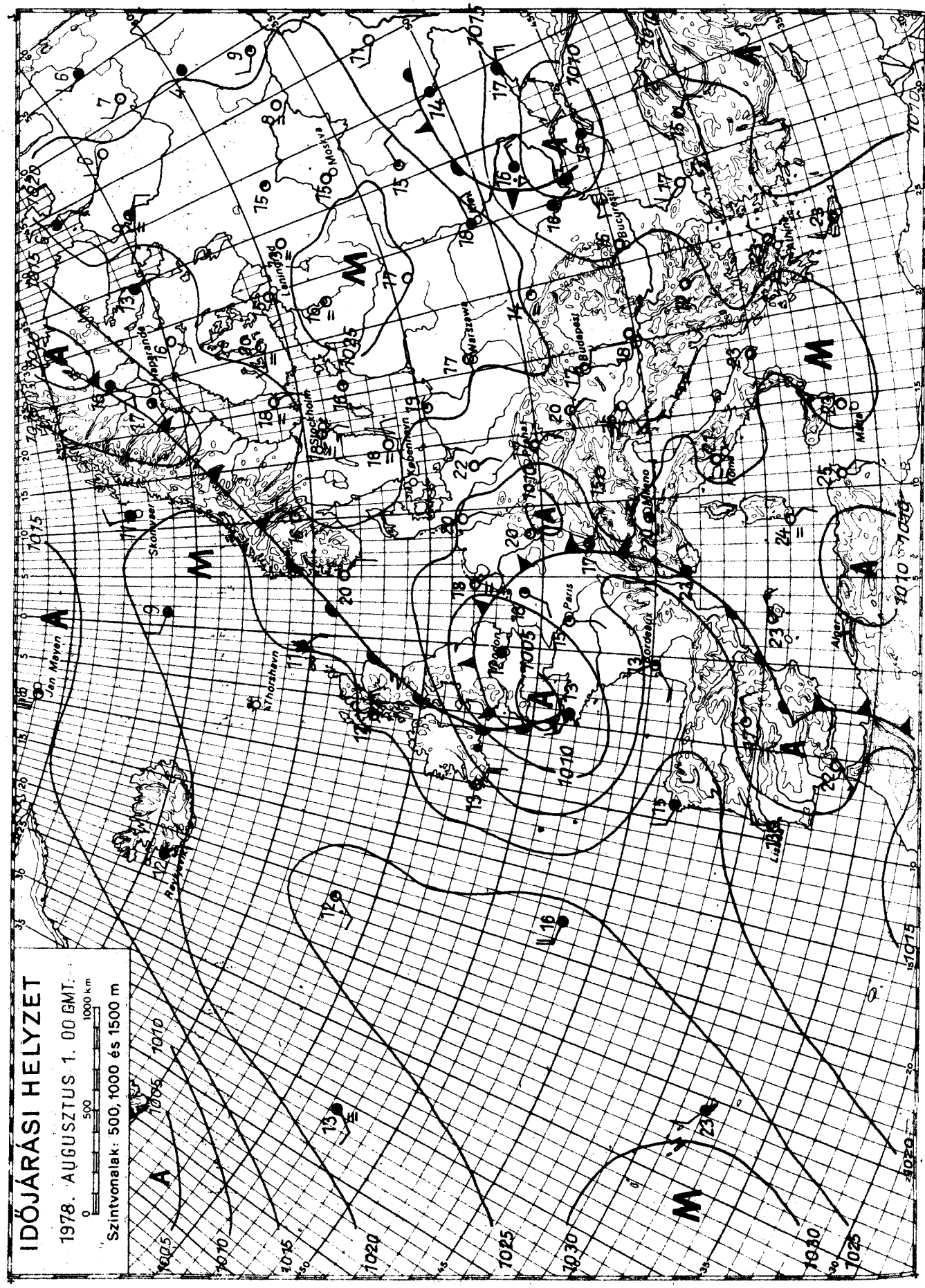

KIADJA: ORSZÁGOS METEOROLÓGIAI SZOLGÁLAT

Készíti: Központi Előrejelző Intézet Előrejelző Osztálya — T.: 273 - 078 — Megjelenik naponként —

Évi előfizetési díja: 720,—Ft — Megrendelhető: 1024 Budapest, II., Kitaibel Pál u. 1. Telefon: 353-500,

Kiadásért felel: az OMSZ elnöke — Szerkesztésért felel: a KEI igazgatója

IDŐJÁRÁSI NAPIJELENTÉS

ЕЖЕДНЕВНЫЙ МЕТЕОРОЛОГИЧЕСКИЙ БЮЛЛЕТЕНЬ · DAILY WEATHER REPORT
BULLETIN QUOTIDIEN DE TEMPS · TÄGLICHER WETTERBERICHT

91. évfolyam 214. szám. + Budapest + 1978. augusztus 2. szerda

Az időjárási helyzet és a várható időjárás:

Kelet-és Közép-Európa nagy részén a magas nyomású légköri képződmény hatására továbbra is száraz, általában meleg az idő. Ugyanakkor az Európa nyugati partvidéke fölött örvénylő ciklon hatása csak lassan terjed szárazföldünk belseje felé. Ma reggel Nyugat-Európából, valamint az Alpok vidékéről esőket, zivatarokat jelentettek. A hüvös levegővel elárasztott területeken kedden a legmagasabb hőmérséklet napközben helyenként nem érte el a 20 fokot sem. A következő 36 óra folyamán a Kárpát-medencében folytatódik a nyári idő, de zápor, zivatar már lehet.

Hazánkban kedden az ország nagy részén 11, 14 órán át sütött a nap. A hőmérséklet csúcsértéke 27, 31 fok között alakult. Esőt sehonnan sem jelentettek.Szerda hajnalra általában 11, 19 fokig hült le a levegő. Ma délelőtt egy-egy kisebb körzettől eltekintve derült, napos idő volt. A hőmérséklet 11 órakor az ország területén 23, 27 fok között váltakozott.

Ma 12 órakor Budapesten a hőmérséklet 26 fok, a tengerszintre átszámitott légnyomás 764 mm, alig változik.

A Balaton vizének hőmérséklete Siófoknál 11 órakor 23 fok volt.

Várható időjárás csütörtök estig:

Nyugat felől időnként megnövekszik a felhőzet, szórványosan zápor, zivatar.
Többfelé megélénkülő, helyenként megerősödő déli, majd délnyugatira, nyugatira forduló szél.
Várható legalacsonyabb éjszakai hőmérséklet: 14, 19,
legmagasabb nappali hőmérséklet csütörtökön: 27, 31 fok között.

Vadkerti Ferenc s.k.

A hőmérséklet napi középértéke és eltérése a 100 évi átlagtól /Budapesten/:

1978. VIII. 1.	24,4 C°	+2,4 C°

1871-ótá ezén a napon Budapesten előfordult

legmagasabb hőmérséklet:	36,3 C° /1917/,
legalacsonyabb hőmérséklet:	9,5 C° /1884/.

78.461.

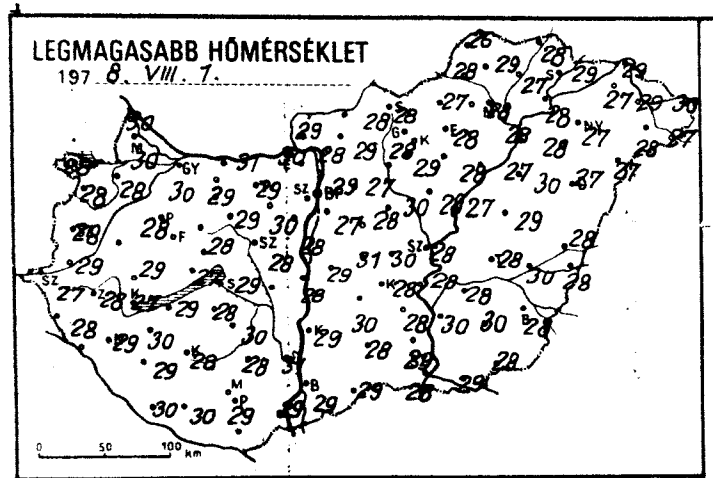
LEGMAGASABB HŐMÉRSÉKLET
197 8. VIII. 7.

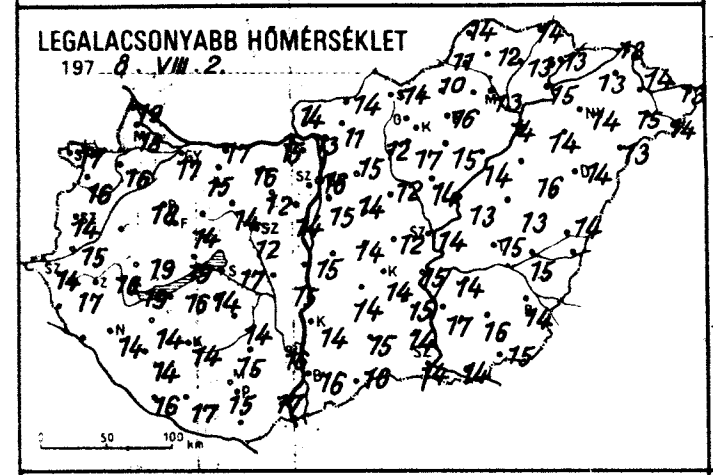
LEGALACSONYABB HŐMÉRSÉKLET
197 8. VIII. 2.

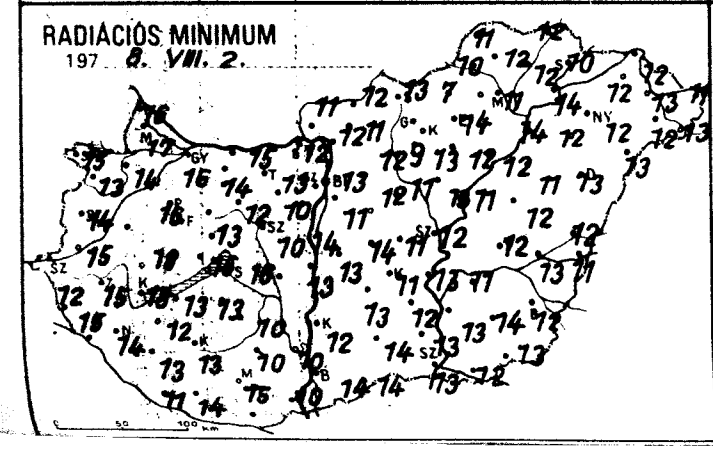
RADIÁCIÓS MINIMUM
197 8. VIII. 2.

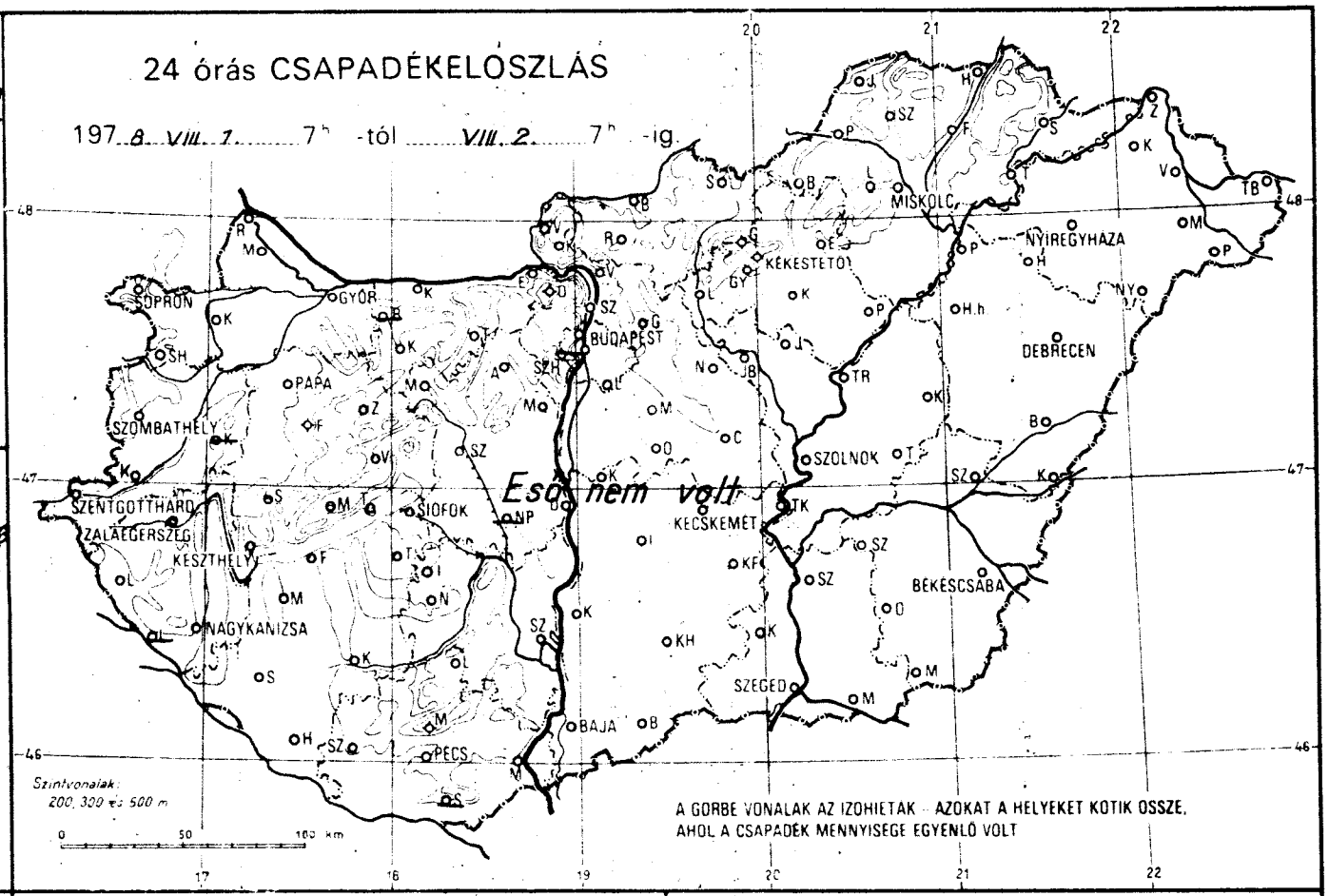
24 órás CSAPADÉKELOSZLÁS
197 8. VIII. 1. 7h -tól VIII. 2. 7h -ig.
Eső nem volt
SOPRON
GYŐR
BUDAPEST
MISKOLC
NYÍREGYHÁZA
KÉKESTETŐ
DEBRECEN
PAPA
SZOMBATHELY
SZOLNOK
SZENTGOTTHÁRD
ZALAEGERSZEG
KESZTHELY
SIÓFOK
KECSKEMÉT
BÉKÉSCSABA
NAGYKANIZSA
SZEGED
BAJA
PÉCS
Szintvonalak: 200, 300 és 500 m
A GÖRBE VONALAK AZ IZOHIETÁK – AZOKAT A HELYEKET KÖTIK ÖSSZE, AHOL A CSAPADÉK MENNYISÉGE EGYENLŐ VOLT

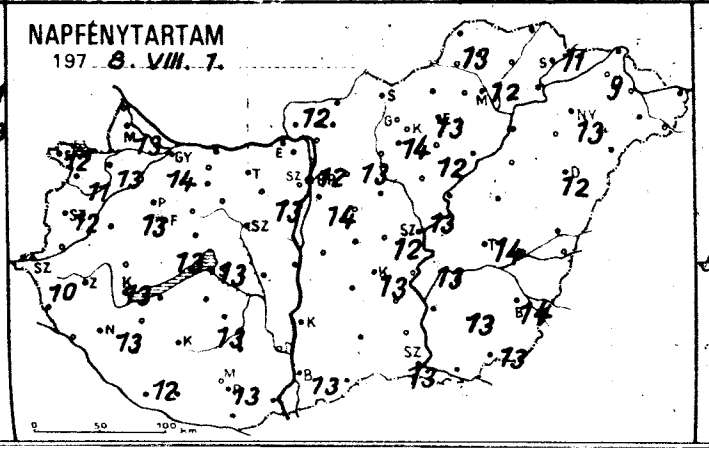
NAPFÉNYTARTAM
197 8. VIII. 1.

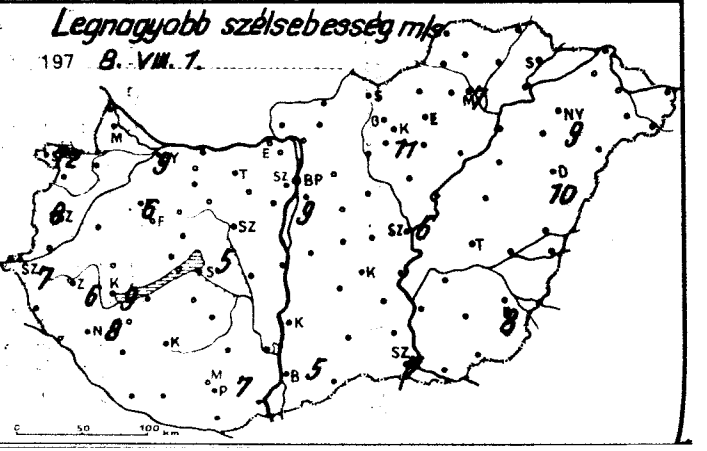
Legnagyobb szélsebesség m/s
197 8. VIII. 1.

	1978. VIII. 20. 07^h -ig az utolsó 24 óra adatai					
	csapadék (mm)		max. hőmérséklet	min. hőmérséklet	rad. min.	napos órák
Győr	•		30	17	16	14
Kapuvár	•		28	16	14	13
Mosonmagyaróvár	•		30	18	17	13
Rajka	•		30	19	16	
Sopron	•		28	17	15	12
Sopronhorpács	•	⌐	28	16	13	11
Káld	–		–	–	–	
Körmend	•		29	15	15	
Szentgotthárd	•	⌐	27	14	12	10
Szombathely	•	⌐	28	14	14	12
Lenti	•		28	17	15	
Letenye	–		–	–	–	
Nagykanizsa	•	⌐	29	14	14	13
Zalaegerszeg	•	⌐	28	16	15	
Farkasgyepű	•		25	17	14	
Keszthely	•		27	19	18	13
Mencshely	•		26	16	15	13
Pápa	•		28	18	16	13
Sümeg	•		29	19	18	
Tihany	•	⌐	27	19	16	
Veszprém	•		28	14	13	
Zirc	•	⌐	26	12	11	
Fonyód	•		29	16	13	
Homokszt. György	•	⌐	30	16	11	12
Kaposvár	•	⌐	28	14	13	
Marcali	•	⌐	30	14	12	
Siófok	•	⌐	29	17	16	13
Somogyszob	•	⌐	29	14	13	
Tab	•		28	14	13	
Babolna	–		–	–	–	
Esztergom	•		30	15	12	
Kisbér	•	⌐	29	15	14	
Komárom	•	⌐	31	17	15	
Tatabánya	•		29	16	13	
Alcsutdoboz	•	⌐	30	12	10	
Dunaújváros	•		28	15	13	
Martonvásár	•		28	14	14	13
Mór	•	⌐	29	14	12	
Nagyhörcsökp.	–		–	–	–	
Szabadbattyán	•	⌐	28	12	10	
Iregszemcse	•	⌐	30	14	10	13
Lengyel	•		28	15	10	
Nagykónyi	•		30	14	10	
Szekszárd	•		31	16	10	
Árpádtető	•		27	17	14	
Mohács	•	⌐	29	17	10	
Pécs	•		29	15	15	13
Siklós	–		–	–	–	
Szigetvár	•		30	17	14	
Bp. Lőrinc	•	⌐	27	15	11	14
Bp. Met. Int.	•	⌐	29	16	13	12
Bp. Szab. hegy	–		–	–	–	–
Cegléd	•	⌐	30	12	11	12
Dobogókő	•		23	14	13	
Gödöllő	•		27	15	12	13
Királyrét	•	⌐	28	11	10	
Monor	•		28	14	12	
Nagykáta	•		30	12	11	
Örkény	•	⌐	31	14	14	
Szentendre	•		30	14	14	

	1978. VIII. 20. 07^h -ig az utolsó 24 óra adatai					
	csapadék (mm)		max. hőmérséklet	min. hőmérséklet	rad. min.	napos órák
Vác	•	⌐	28	13	12	
Vámosmikola	•	⌐	29	14	11	12
Baja	•	⌐	29	16	14	13
Bácsalmás	•		29	16	14	
Izsák	•		30	14	13	
Kalocsa	•		29	14	12	
Kecskemét	•	⌐	28	14	11	13
Kiskunf. háza	•		28	15	12	
Kiskunhalas	•		28	15	14	
Kunszentmiklós	•		29	15	13	
Tiszakécske	•		28	15	13	
Balassagyarmat	•	⌐	28	14	12	
Romhány	•		29	11	11	
Salgótarján	•		28	14	13	
Eger	•		28	16	14	13
Galyatető	•		22	14	12	
Gyöngyös	•		29	17	13	
Kékestető	•		19	14	11	14
Kompolt	•		28	15	12	12
Lőrinci	•	⌐	28	12	9	
Poroszló	•	⌐	27	14	12	
Jászapáti	•		29	14	13	
Jászbereny	•	⌐	27	14	11	
Karcag	•		29	13	12	
Szolnok	•	⌐	28	14	12	13
Tiszaroff	•	⌐	27	13	11	
Turkeve	•	⌐	28	15	12	14
Kistelek	•		29	14	13	
Makó	•		29	14	12	
Szeged	•		28	14	13	13
Szentes	•		30	17	13	
Borsodnádasd	•	⌐	27	10	7	
Fügöd	•		27	13	12	
Hidasnémeti	•		28	14	12	
Jósvafő	•		26	14	11	13
Lillafüred	•		27	12	11	
Miskolc	•	=	28	13	11	12
Putnok	•		28	11	10	
Sárospatak	•		29	13	10	11
Szendrőlád	•	⌐	29	12	12	
Tokaj	•		28	15	14	
Kisvárda	•		27	13	12	9
Mátészalka	•	⌐	28	15	12	
Nyíregyháza	•	⌐	27	14	12	13
Nyírlugos	•		27	13	13	
Pátyod	•	⌐	27	14	13	
Tiszabecs	•		30	13	11	
Vásárosnamény	•	⌐	29	14	13	
Záhony	•	⌐	29	13	12	
Berettyóújfalu	•	⌐	28	14	12	
Debrecen	•	⌐	27	14	13	12
Hajdúdorog	•		28	14	12	
Hortobágy	•		30	16	11	
Körösszakál	•	⌐	28	14	11	
Polgár	•	⌐	28	14	14	
Békéscsaba	•	⌐	28	14	12	14
Mezőhegyes	•		28	15	13	13
Orosháza	•		30	16	14	13
Szarvas	•	⌐	28	14	11	13
Szeghalom	•		30	15	13	

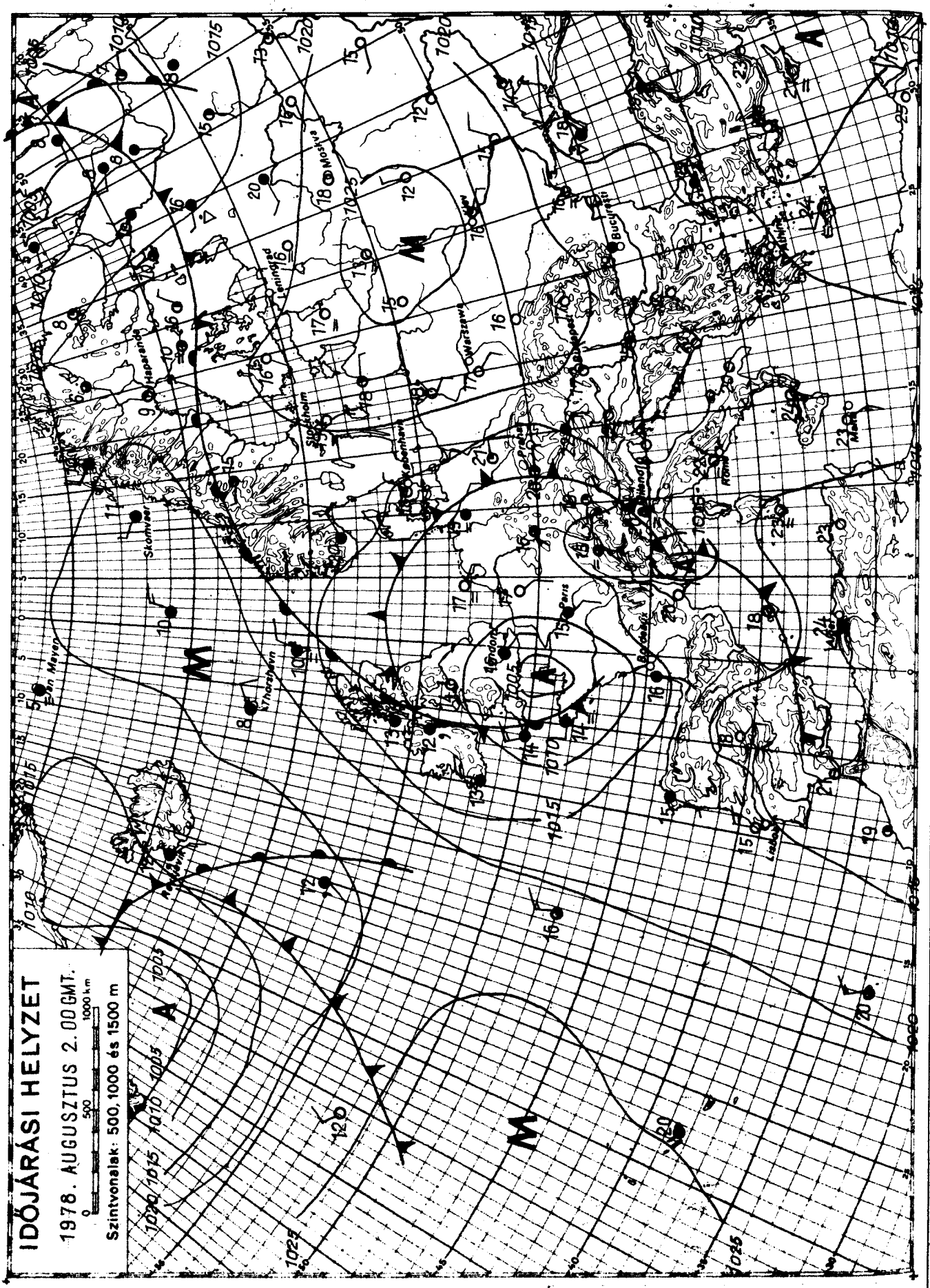

KIADJA: ORSZÁGOS METEOROLÓGIAI SZOLGÁLAT

Készíti: Központi Előrejelző Intézet Előrejelző Osztálya — T.: 273 - 078 — Megjelenik naponként —

Évi előfizetési díja: 720,—Ft — Megrendelhető: 1024 Budapest, II., Kitaibel Pál u. 1. Telefon: 353-500.

Kiadásért felel: az OMSZ elnöke — Szerkesztésért felel: a KEI igazgatója

IDŐJÁRÁSI NAPIJELENTÉS

ЕЖЕДНЕВНЫЙ МЕТЕОРОЛОГИЧЕСКИЙ БЮЛЛЕТЕНЬ · DAILY WEATHER REPORT
BULLETIN QUOTIDIEN DE TEMPS · TÄGLICHER WETTERBERICHT

91. évfolyam 215. szám. + Budapest + 1978. augusztus 3. csütörtök

Az időjárási helyzet és a várható időjárás:

Középpontjával a napok óta Anglia felett örvénylő ciklonból időnként leválik egy-egy felhő és csapadékzóna, amely kelet felé haladva önálló időjárási fronttá alakul. Nyomában az évszakhoz képest lényegesen hüvösebb levegő árasztotta el Nyugat-Európa térségét. Ezek a hüvösebb légtömegek elévre az Alpok és a Kárpátok térségét, szembe találják magukat a Közép-Európa térségében elhelyezkedő száraz, meleg időt okozó leszálló légáramlású területtel és igy csak átmeneti záporok, zivatarok képződhetnek. Tehát lényeges változást ezek sem tudnak okozni a Kárpát-medence időjárásában.

Hazánkban szerdán derült, száraz, meleg idő volt. Mindössze a délutáni órákban növekedett meg a felhőzet az ország nyugati részén és alakultak ki helyi jellegü záporok, zivatarok. Kisebb körzetekben, mint például Szombathelyen is alig negyed óra alatt 12 mm eső esett. A legmagasabb nappali hőmérséklet 27, 31 fok között volt. Csütörtök hajnalra 13, 18 fokra csökkent a hőmérséklet. A reggeli órákban Győrött zivatart észleltek a délelőtti órákban folytatódott a meleg idő. 11 órakor 25, 28 fokot mutattak a hőmérők.

Ma 12 órakor Budapesten a hőmérséklet 28 fok, a tengerszintre átszámitott légnyomás 762 mm, gyengén süllyedő.

A Balaton vizének hőmérséklete Siófoknál 11 órakor 23 fok volt.

Várható időjárás péntek estig:

Időnként erősebben megnövekszik a felhőzet. Elsősorban a Dunántúlon zápor, zivatar. Megélénkülő déli szél.
Várható legalacsonyabb éjszakai hőmérséklet 13, 18,
legmagasabb nappali hőmérséklet pénteken: 26, 31 fok között.

dr. Illés László s.k.

TÁVOLABBI KILÁTÁSOK KEDD REGGELIG:

Eleinte meleg, nyári idő, főképp nyugaton elszórtan záporokkal, zivatarokkal. Később nyugatról megnövekszik a felhőzet, a nappali felmelegedés kissé csökken.
Legalacsonyabb hajnali hőmérséklet 12, 17 fok között.
Legmagasabb nappali hőmérséklet eleinte 26, 31, később 24, 29 fok között.
Jelentős mennyiségü /legalább 5 mm/ csapadék az ország területének 60 százalékán várható.

KÖZÉPTÁVU ELŐREJELZŐ OSZTÁLY

A hőmérséklet napi középértéke és eltérése a 100 évi átlagtól /Budapesten/:

1978. VIII. 2.	23,7 C°	+1,6 C°

1871 óta ezen a napon Budapesten előfordult

legmagasabb hőmérséklet:	36,4 C° /1917/;
legalacsonyabb hőmérséklet:	11,0 C° /1942/.

78.462.

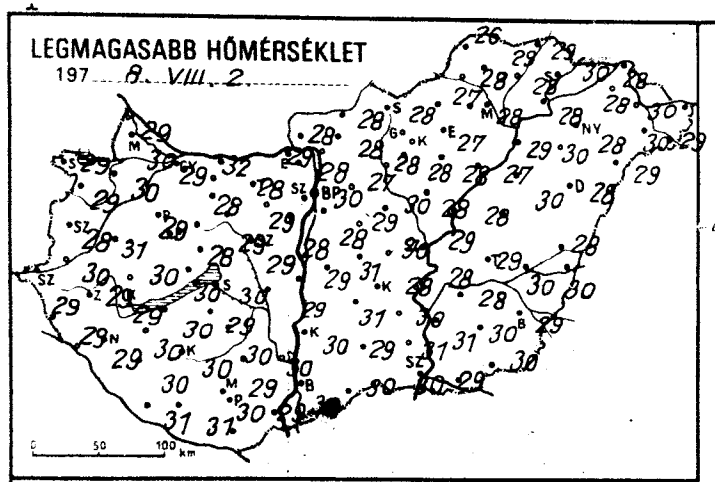
LEGMAGASABB HŐMÉRSÉKLET
197 8. VIII. 2.

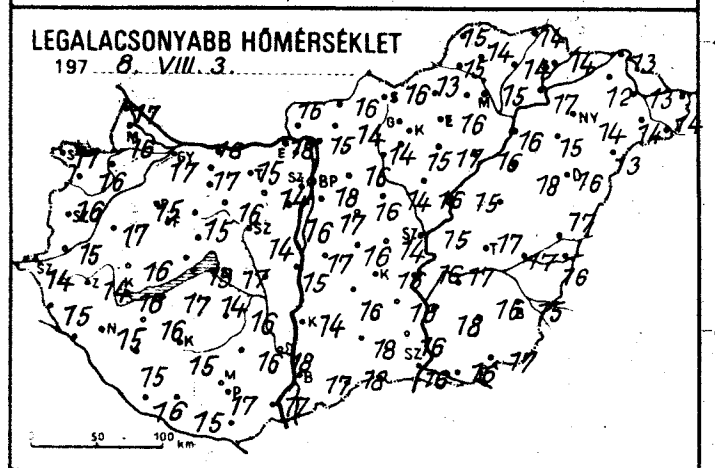
LEGALACSONYABB HŐMÉRSÉKLET
197 8. VIII. 3.

24 órás CSAPADÉKELOSZLÁS
197 8. VIII. 2. 7h -tól VIII. 3. 7h -ig.
SOPRON
GYŐR
BUDAPEST
MISKOLC
NYÍREGYHÁZA
KÉKESTETŐ
DEBRECEN
PAPA
SZOMBATHELY
SZEKSZÁRD
ZALAEGERSZEG
KESZTHELY
SIÓFOK
NAGYKANIZSA
SZOLNOK
KECSKEMÉT
BÉKÉSCSABA
SZEGED
BAJA
PÉCS
Szintvonalak: 200, 300 és 500 m
A GÖRBE VONALAK AZ IZOHIETÁK - AZOKAT A HELYEKET KÖTIK ÖSSZE, AHOL A CSAPADÉK MENNYISÉGE EGYENLŐ VOLT

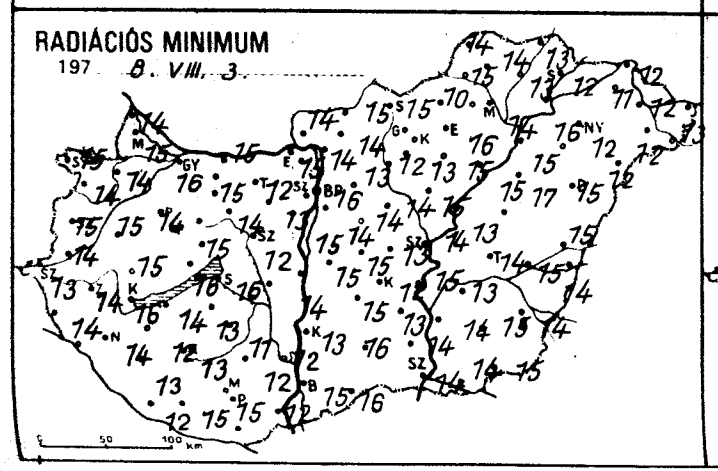
RADIÁCIÓS MINIMUM
197 8. VIII. 3.

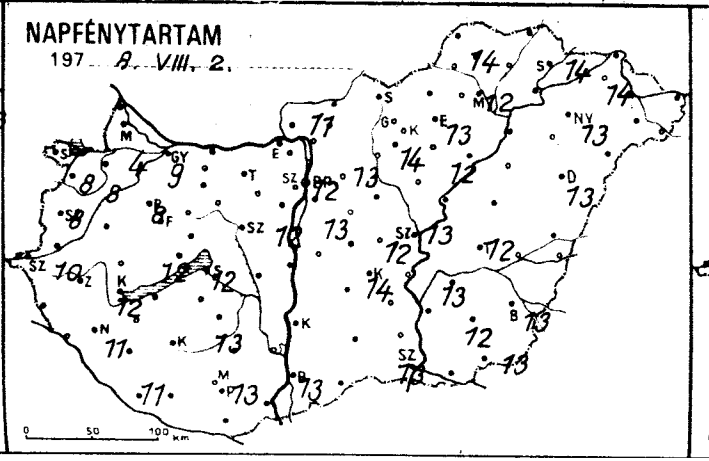
NAPFÉNYTARTAM
197 8. VIII. 2.

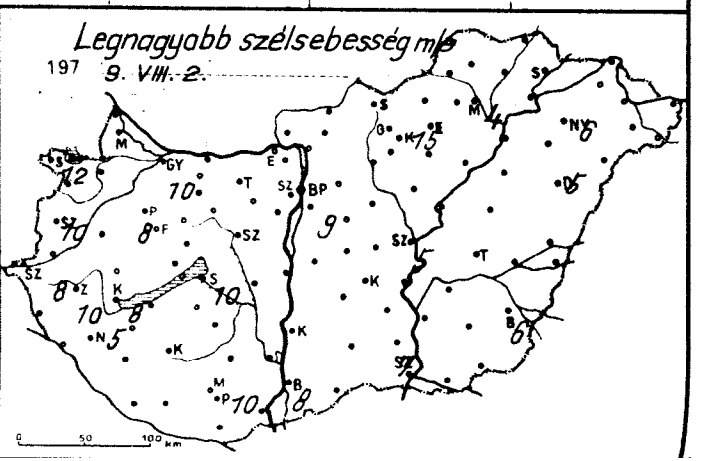
Legnagyobb szélsebesség m/s
197 9. VIII. 2.

	197. VIII. 3. 07 h -ig az utolsó 24 óra adatai					
	csapadék (mm)		max. hőmérséklet	min. hőmérséklet	rad. min.	napos órák
Győr	•		29	17	16	9
Kapuvár	1		30	15	14	8
Mosonmagyaróvár	1		30	16	15	4
Rajka	2		29	17	14	-
Sopron	1		29	17	15	7
Sopronhorpács	ny		29	16	14	8
Káld	•		31	17	15	
Körmend	ny		30	15	14	
Szentgotthárd	ny		29	14	13	10
Szombathely	12		28	16	15	8
Lenti	•		29	15	14	
Letenye	–		–	–	–	
Nagykanizsa	•		29	15	14	11
Zalaegerszeg	•		29	14	14	
Farkasgyepű	–		–	–	–	
Keszthely	•		29	16	16	12
Meneshely	•		27	17	14	12
Pápa	•		29	15	14	8
Sümeg	•		30	16	15	
Tihany	•		30	19	16	
Veszprém	•		28	15	15	
Zirc	•		27	13	12	
Fonyód	•		30	17	14	
Homokszt. György	•		31	16	12	11
Kaposvár	•		30	15	13	
Marcali	•		30	16	12	
Siófok	•		30	17	16	12
Somogyszob	•		30	15	13	
Tab	•		29	14	13	
Bábolna	•		29	16	14	
Esztergom	•		29	18	15	
Kisber	•		28	17	15	
Komarom	•		32	18	15	
Tatabánya	•		28	15	12	
Alcsutdoboz	•		29	14	13	
Dunaújváros	•		29	15	14	
Martonvásár	•		28	16	15	12
Mór	•		29	16	14	
Nagyhörcsökp.	–		–	–	–	
Szabadbattyán	•		29	14	12	
Iregszemcse	•		30	16	11	13
Lengyel	•		29	16	12	
Nagykónyi	–		–	–	–	
Szekszárd	•		30	18	12	
Mispadtető	•		27	19	15	
Mohács	•		29	17	12	
Pécs	•		30	17	15	13
Siklós	–		–	–	–	
Szigetvár	•		31	15	15	
Bp. Lőrinc	•		28	17	14	13
Bp. Met. Int.	•		30	18	16	12
Bp. Szab. hegy	–		–	–	–	–
Cegléd	•		30	14	13	12
Dobogókő	–		–	–	–	
Gödöllő	•		27	16	13	13
Királyrét	•		28	14	12	
Monor	•		29	16	14	
Nagykáta	•		30	14	14	
Örkény	•		31	16	15	
Szentendre	•		30	16	16	

	197. VIII. 3. 07 h -ig az utolsó 24 óra adatai					
	csapadék (mm)		max. hőmérséklet	min. hőmérséklet	rad. min.	napos órák
Vác	•		28	15	14	
Vámosmikola	•		28	16	14	11
Baja	•		30	17	15	13
Bácsalmás	•		30	18	16	
Izsák	•		31	16	15	
Kalocsa	•		30	14	13	
Kecskemét	•		28	16	12	14
Kiskunf. háza	•		30	16	13	
Kiskunhalas	•		29	18	16	
Kunszentmiklós	•		29	17	15	
Tiszakécske	•		28	16	15	
Balassagyarmat	•		28	16	15	
Romhány	•		28	14	14	
Salgótarján	•		28	16	15	
Eger	•		27	16	16	13
Galyatető	•		22	15	13	
Gyöngyös	•		28	15	13	
Kékestető	•		21	15	14	14
Kompolt	•		28	17	15	12
Lőrinci	•		28	14	12	
Poroszló	•		27	16	15	
Jászapáti	•		28	16	15	
Jászbereny	•		28	15	13	
Karcag	–		–	–	–	
Szolnok	•		29	15	14	13
Tiszaroff	•		28	15	13	
Túrkeve	•		29	17	14	12
Kistelek	•		31	16	14	
Makó	•		29	16	14	
Szeged	•		30	16	14	13
Szentes	•		31	18	14	
Borsodnádasd	•		27	13	10	
Füged	•		28	14	13	
Hidasnémeti	•		29	14	13	
Jósvafő	•		26	15	14	14
Lillafüred	–		–	–	–	
Miskolc	•		28	15	14	12
Putnok	•		28	15	15	
Sárospatak	•		30	14	12	14
Szendrőlád	•		29	14	14	
Tokaj	•		28	17	16	
Kisvárda	•		28	12	11	14
Mátészalka	•		30	14	12	
Nyíregyháza	•		28	14	12	13
Nyírlugos	•		29	13	12	
Pátyod	•		29	14	13	
Tiszabecs	–		–	–	–	
Vásárosnamény	•		30	13	12	
Záhony	•		28	13	12	
Berettyóújfalu	•		28	17	15	
Debrecen	•		28	16	15	13
Hajdúdorog	•		30	15	14	
Hortobágy	•		30	18	17	
Körösszakál	•		30	16	14	
Polgár	•		29	16	15	
Békéscsaba	•		29	15	14	13
Mezőhegyes	•		20	17	15	13
Orosháza	•		30	16	15	12
Szarvas	•		28	17	13	13
Szeghalom	•		30	17	15	

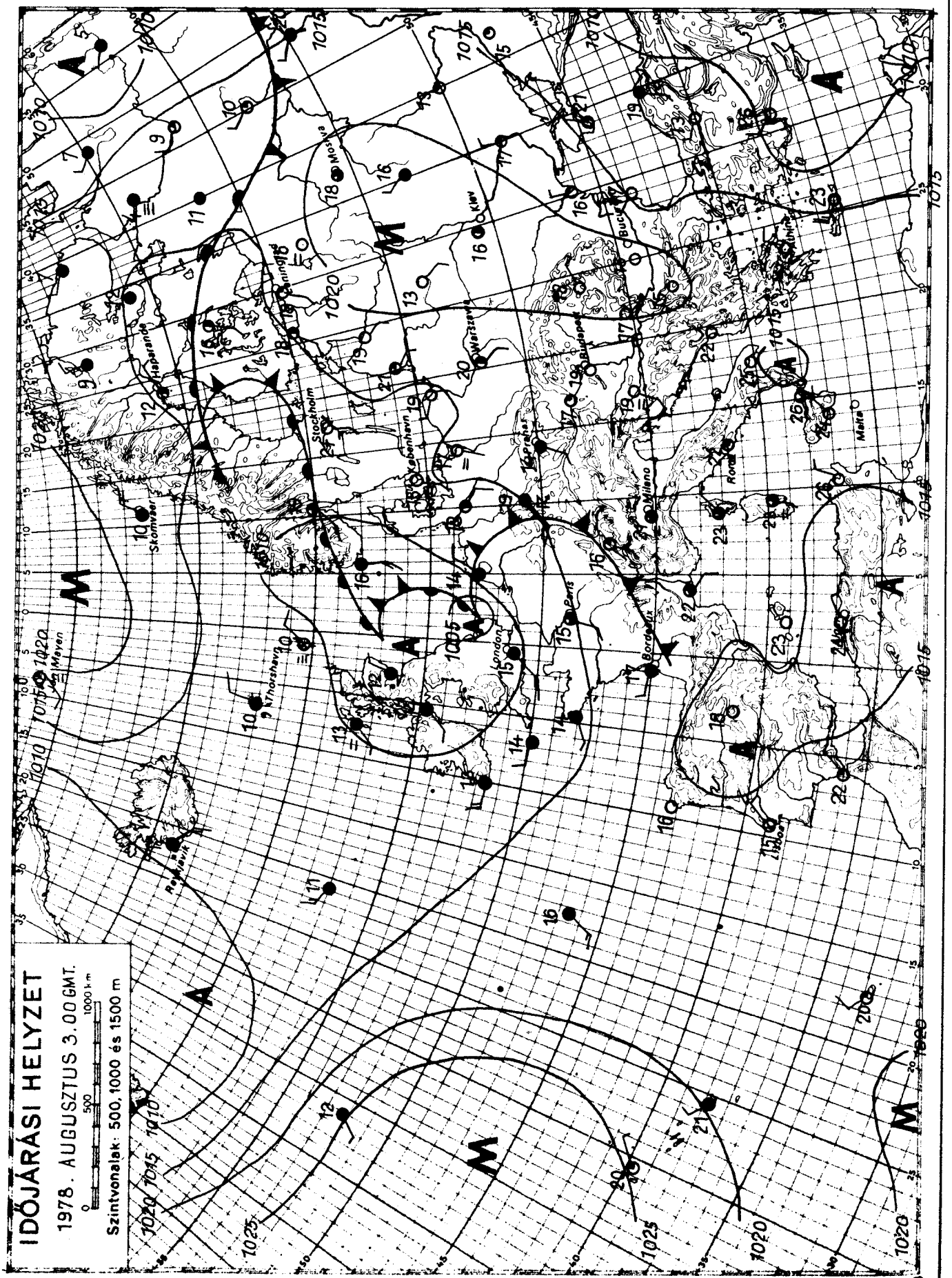

KIADJA: ORSZÁGOS METEOROLÓGIAI SZOLGÁLAT

Készíti: Központi Előrejelző Intézet Előrejelző Osztálya — T.: 273 - 018 — Megjelenik naponként —

Évi előfizetési díja: 720,–Ft — Megrendelhető: 1024 Budapest, II., Kitaibel Pál u. 1. Telefon: 353-500,

Kiadásért felel: az OMSZ elnöke — Szerkesztésért felel: a KEI igazgatója

IDŐJÁRÁSI NAPIJELENTÉS

ЕЖЕДНЕВНЫЙ МЕТЕОРОЛОГИЧЕСКИЙ БЮЛЛЕТЕНЬ · DAILY WEATHER REPORT
BULLETIN QUOTIDIEN DE TEMPS · TÄGLICHER WETTERBERICHT

91. évfolyam 216. szám. + Budapest + 1978. augusztus 4. péntek

Az időjárási helyzet és a várható időjárás:

Nyugat- és Észak-Európa fölött az óceáni léghullámok továbbra is csapadékos időt okoznak. Az egymást követő nedves légtömegek hatására a rövid, szárazabb időszakokat felhősödés, szélerősödés követi. A Kárpát-medence és Dél-Európa fölé egyelőre csak a magasabb légrétegekben jut el időnként a hidegebb levegő. A talaj közelében még igen meleg levegő áramlik. A Földközi-tenger medencéjének környékéről áramló légtömegben péntek hajnalban uj, gyorsan fejlődő légörvény alakult ki, amely továbbra is meleg, de már jóval nedvesebb levegőt szállit hazánk fölé, ezért a következő 36 órában többfelé is várható eső, zápor, zivatar.

Csütörtökön hazánkban változóan felhős idő volt, a nap 5, 12 órán át sütött. Az időnként erősen megnövekvő felhőzetből főleg a Dunántúli- és Északi-Középhegység vonalában alakultak ki záporok, zivatarok, de a Dunántúl déli részéről is jelentettek csapadékot. A ma reggel 7 óráig lehullott eső mennyisége általában csapadéknyom és 5 mm között volt, de egy-egy zivatargócban 10 mm fölötti mennyiségü eső is esett. Igy például Szabadbattyánból 12, Somogyszobról 11 mm-t jelentettek, s ez utóbbi helyen jégeső is kisérte a zivatart. A hőmérséklet csúcsértéke 26, 32 fok között volt, péntek hajnalra 14, 18 fokig hült le a levegő. Délelőtt a Dunántúl délnyugati része fölött erősen megnött a felhőzet, másutt azonban még napos idő volt. A hőmérséklet 11 órára 23, 29 fokig emelkedett.

Ma 12 órakor Budapesten a hőmérséklet 28 fok, a tengerszintre átszámitott légnyomás 761 mm, gyengén süllyed.

A Balaton vizének hőmérséklete 11 órakor Siófoknál 23 fok volt.

Várható időjárás szombat estig:

Változóan, időnként erősen felhős idő, többfelé esővel, záporral, zivatarral.
Napközben időnként megélénkülő változó irányú szél.
Várható legalacsonyabb éjszakai hőmérséklet: 14, 19,
legmagasabb nappali hőmérséklet szombaton: 25, 30 fok között.

Németh Lajos - Bártfai Erzsébet s.k.

•

A hőmérséklet napi középértéke és eltérése a 100 évi átlagtól /Budapesten/:

1978. VIII. 3.	24,4 C°	+2,7 C°

1871 óta ezen a napon Budapesten előfordult.

legmagasabb hőmérséklet:	36,1 C° /1921/,
legalacsonyabb hőmérséklet:	10,4 C° /1926/,

78.463.

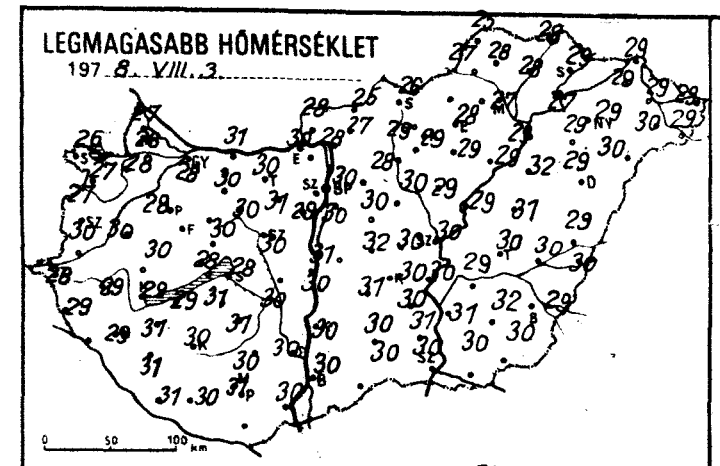
LEGMAGASABB HŐMÉRSÉKLET
197 8. VIII. 3.

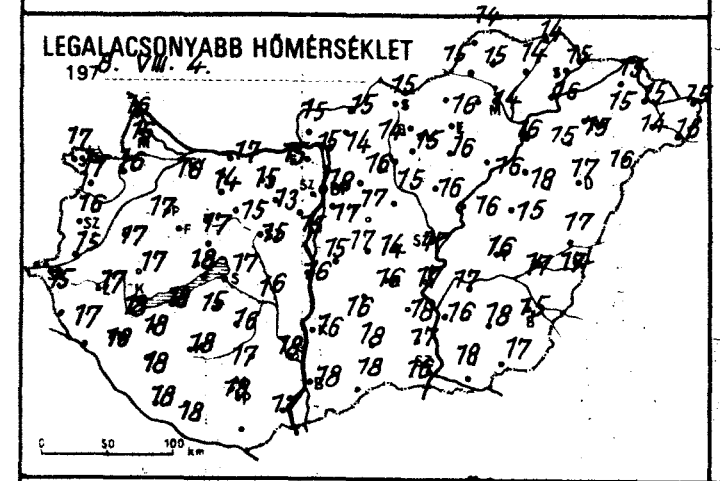
LEGALACSONYABB HŐMÉRSÉKLET
197 8. VIII. 4.

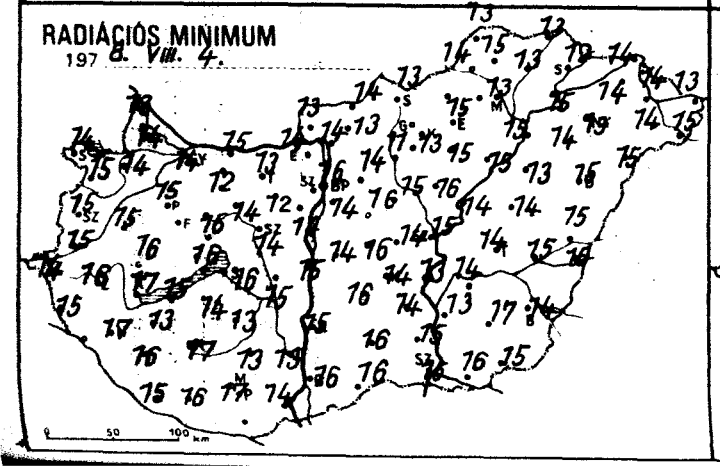
RADIÁCIÓS MINIMUM
197 8. VIII. 4.

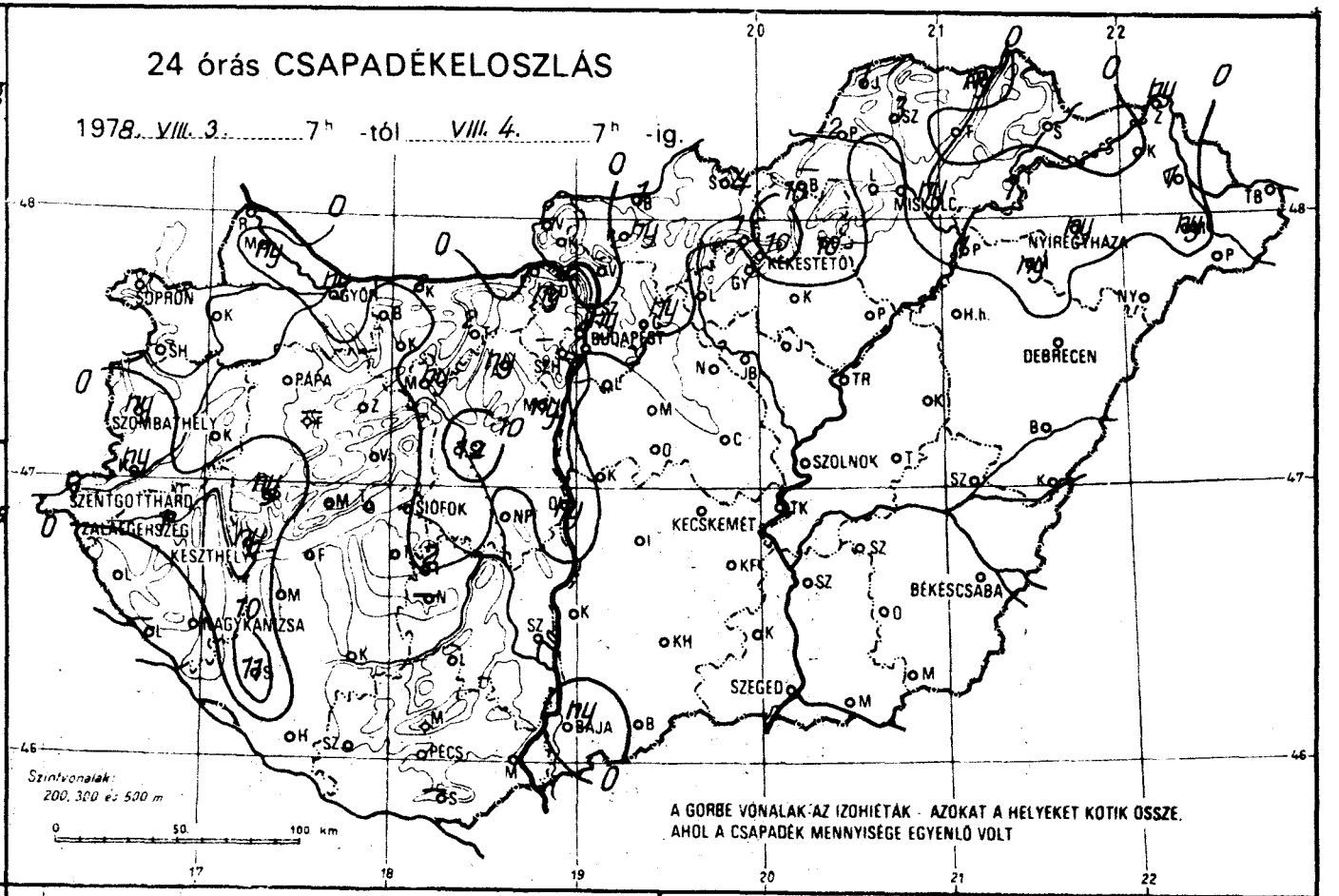
24 órás CSAPADÉKELOSZLÁS
1978. VIII. 3. 7h -tól VIII. 4. 7h -ig.
SOPRON
GYŐR
BUDAPEST
MISKOLC
NYIREGYHÁZA
KEKESTETŐ
DEBRECEN
PAPA
SZOMBATHELY
SZENTGOTTHÁRD
ZALAEGERSZEG
KESZTHELY
SIÓFOK
NAGYKANIZSA
SZOLNOK
KECSKEMÉT
BÉKÉSCSABA
SZEGED
BAJA
PÉCS
Szintvonalak: 200, 300 és 500 m
A GORBE VONALAK AZ IZOHIÉTÁK - AZOKAT A HELYEKET KÖTIK ÖSSZE, AHOL A CSAPADÉK MENNYISÉGE EGYENLŐ VOLT

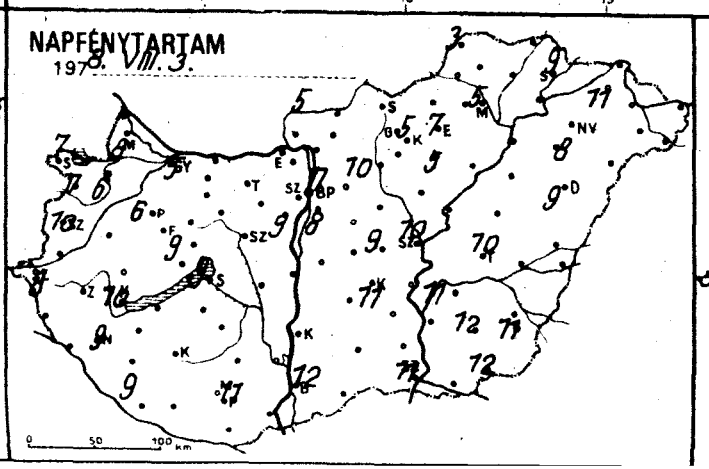
NAPFÉNYTARTAM
197 8. VIII. 3.

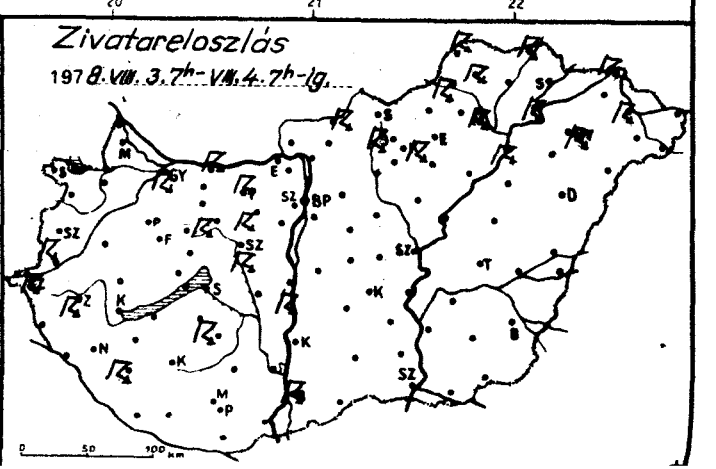
Zivatareloszlás
197 8. VIII. 3. 7h - VIII. 4. 7h-ig.

	1978. VIII. 4. 07 h -ig az utolsó 24 óra adatai					
	csapadék (mm)		max. hőmérséklet	min. hőmérséklet	rad. min.	napos órák
Győr	ny		28	16	14	5
Kapuvár	.		28	16	14	6
Mosonmagyaróvár	ny		28	16	14	8
Rajka	.		27	16	13	
Sopron	.		26	17	14	7
Sopronhorpács	.		27	17	15	7
Káld	.		30	17	15	
Körmend	ny		30	15	15	
Szentgotthárd	1		28	15	14	8
Szombathely	ny		27	16	15	10
Lenti	.		29	17	15	
Letenye	–		–	–	–	
Nagykanizsa	.		29	18	17	9
Zalaegerszeg	1		29	17	16	
Farkasgyepű	–		–	–	–	
Keszthely	ny		29	18	17	10
Mencshely	.		27	16	14	9
Pápa	.		28	17	15	6
Sümeg	ny		30	17	16	
Tihany	.		28	18	16	
Veszprém	.		30	17	16	
Zirc	.		27	12	11	
Fonyód	.		29	18	15	
Homokszt. györgy	.		31	18	15	9
Kaposvár	.		30	18	17	
Marcali	.		31	18	13	
Siófok	.		28	17	16	9
Somogyszob	11		31	18	16	
Tab	.		31	15	14	
Bábolna	.		29	14	13	
Esztergom	.		30	15	14	
Kisber	.		30	14	12	
Komárom	2		31	17	15	
Tatabánya	2		30	15	13	
Alcsútdoboz	ny		31	13	12	
Dunaújváros	ny		30	16	15	
Martonvásár	ny		29	15	14	9
Mór	ny		30	15	14	
Nagyhörcsökp.	.		30	16	15	
Szabadbattyán	12		30	15	14	
Iregszemcse	2		31	16	13	–
Lengyel	.		30	17	13	
Nagykónyi	–		–	–	–	
Szekszárd	.		30	18	13	
Mezőgéd	.		28	19	17	
Mohács	.		30	17	14	
Pécs	.		31	18	17	11
Siklós	–		–	–	–	
Szigetvár	.		30	18	16	
Bp. Lőrinc	.		30	17	14	8
Bp. Met. Int.	ny		30	18	16	7
Bp. Szab. hegy	–		–	–	–	–
Cegléd	.		30	14	14	9
Dobogókő	ny		23	16	15	
Gödöllő	ny		28	16	14	10
Királyrét	.		26	13	12	
Monor	.		30	17	16	
Nagykáta	.		30	15	15	
Örkény	.		32	17	16	
Szentendre	.		30	16	16	

	1978. VIII. 4. 07 h -ig az utolsó 24 óra adatai					
	csapadék (mm)		max. hőmérséklet	min. hőmérséklet	rad. min.	napos órák
Vác	.		28	15	14	
Vámosmikola	.		28	15	13	5
Baja	ny		30	18	16	12
Bácsalmás	.		30	18	16	
Izsák	.		31	16	16	
Kalocsa	.		30	16	15	
Kecskemét	.		30	16	14	11
Kiskunf. háza	.		30	18	14	
Kiskunhalas	.		30	18	16	
Kunszentmiklós	.		31	15	14	
Tiszakécske	.		30	17	13	
Balassagyarmat	1		25	15	14	
Romhány	ny		27	14	13	
Salgótarján	4		26	15	13	
Eger	ny		28	16	15	7
Galyatető	1		22	16	13	
Gyöngyös	.		29	15	13	
Kékestető	10		22	15	14	5
Kompolt	.		29	16	15	5
Lőrinci	.		29	14	11	
Poroszló	.		29	16	15	
Jászapáti	.		29	16	16	
Jászberény	.		29	16	14	
Karcag	.		31	15	14	
Szolnok	.		30	17	15	10
Tiszaroff	.		29	16	14	
Túrkeve	.		30	16	14	10
Kistelek	.		31	17	15	
Makó	.		30	18	16	
Szeged	.		30	16	15	11
Szentes	.		31	16	13	
Borsodnádasd	–		–	–	–	
Füged	.		28	14	13	
Hidasnémeti	ny		28	14	13	
Jósvafő	1		25	14	13	3
Lillafüred	.		27	12	11	
Miskolc	ny		27	14	13	5
Putnok	2		27	15	14	
Sárospatak	.		29	15	12	9
Szendrőlád	3		28	15	15	
Tokaj	1		27	16	15	
Kisvárda	.		29	15	14	11
Mátészalka	ny		30	14	14	
Nyíregyháza	ny		29	15	13	8
Nyírlugos	.		30	16	15	
Pátyod	.		29	16	15	
Tiszabecs	.		29	15	13	
Vásárosnamény	1		29	15	14	
Záhony	ny		29	15	14	
Berettyóújfalu	.		29	17	15	
Debrecen	.		29	17	15	9
Hajdúdorog	ny		29	15	14	
Hortobágy	.		32	18	13	
Körösszakál	.		30	17	16	
Polgár	1		29	16	15	
Békéscsaba	.		29	15	14	11
Mezőhegyes	.		30	17	15	12
Orosháza	.		32	18	17	12
Szarvas	.		29	17	14	11
Szeghalom	.		30	17	15	

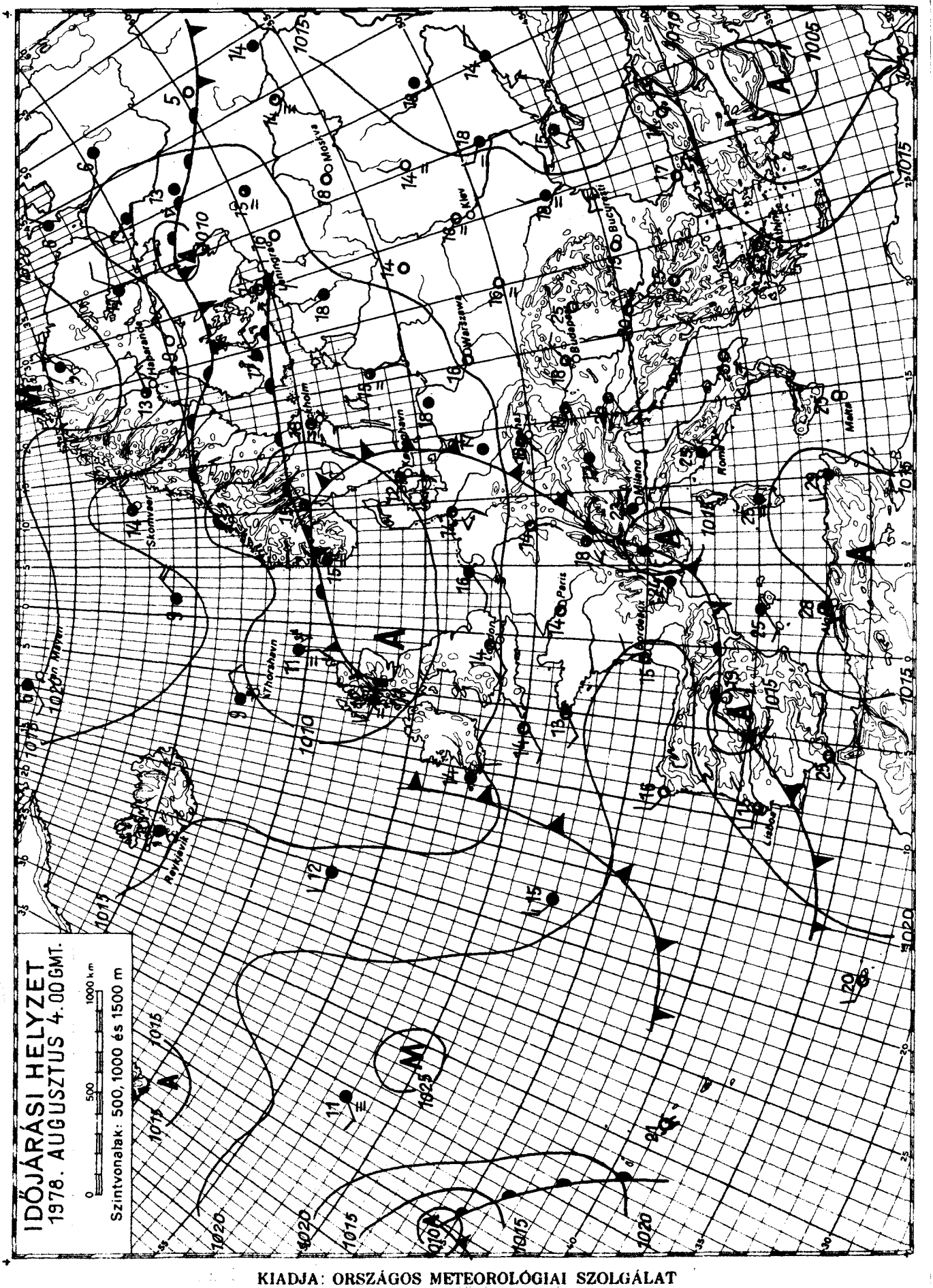

KIADJA: ORSZÁGOS METEOROLÓGIAI SZOLGÁLAT

Készíti: Központi Előrejelző Intézet Előrejelző Osztálya — T.: 273 - 018 — Megjelenik naponként —

Évi előfizetési díja: 720,—Ft — Megrendelhető: 1024 Budapest, II., Kitaibel Pál u. 1. Telefon: 353-500,

Kiadásért felel: az OMSZ elnöke — Szerkesztésért felel: a KEI igazgatója

IDŐJÁRÁSI NAPIJELENTÉS

ЕЖЕДНЕВНЫЙ МЕТЕОРОЛОГИЧЕСКИЙ БЮЛЛЕТЕНЬ • DAILY WEATHER REPORT
BULLETIN QUOTIDIEN DE TEMPS • TÄGLICHER WETTERBERICHT

91. évfolyam 217. szám. + Budapest + 1978. augusztus 5. szombat

Az időjárási helyzet és a várható időjárás:

A Brit-szigetek és a Skandináv-félsziget fölött alacsony légnyomású képződmény helyezkedik el. Ott változékony, több helyen esős, az évszakhoz képest hüvös az idő. Délnyugat-, Nyugat- és Közép-Európa nagy része fölött lelassultak a légmozgások, a helyi tényezők hatására néhány helyen zápor, zivatar alakul ki. A Szovjetunió európai területének legnagyobb részén is, változékony, az évszakhoz képest meleg az idő, több helyről jelentenek esőt, zivatart. A következő 36 órában a Kárpát-medence időjárását továbbra is a helyi tényezők irányitják, fülledt, meleg az idő, elszórtan lesz zápor, zivatar.

Pénteken hazánk fölött kis kiterjedésü, de igen nagy energiájú légörvény vonult át, amely heves zivatarokat okozott. Az ország nyugati, északnyugati részének kivételével, mindenütt volt zápor, zivatar. A zivatart néhány helyen felhőszakadás méretü eső és jégeső is kisérte. A ma reggel 7 óráig lehullott eső mennyisége általában csapadéknyom és 10 mm között volt, de helyenként 10, 30 mm-t is mértek, sőt Izsákról 36, Romhányból 37, Tokajról 45, Szegedről 48, a főváros egyes körzeteiből 50, 60 mm-t jelentettek. A legmagasabb nappali hőmérséklet nyugaton 24, 29, máshol 30, 33 fok között alakult. Ma hajnalra 14, 19 fokig hült le a levegő. A sok zivatart okozó ciklon a reggeli órákban már elhagyta a Kárpát-medencét. Délelőtt változóan felhős idő volt. 11 órára az eső mindenütt elállt és a hőmérséklet 19, 26 fokig emelkedett.

Ma 12 órakor Budapesten a hőmérséklet 25 fok, a tengerszintre átszámitott légnyomás 761 mm, alig változik.

A balaton vizének hőmérséklete Siófoknál 11 órakor 23 fok volt.

Várható időjárás vasárnap estig:

Időnként megnövekvő felhőzet, szórványosan kialakuló záporral, zivatarral, egy-két helyen jégesővel.
Mérsékelt, időnként megélénkülő, változó irányú szél.
Zivatar idején átmeneti szélerősödés.
Fülledt, meleg idő.
Várható legalacsonyabb éjszakai hőmérséklet: 13, 18,
legmagasabb nappali hőmérséklet vasárnap: 25, 30 fok között.

Bartha Péterné s.k.

A hőmérséklet napi középértéke és eltérése a 100 évi átlagtól /Budapesten/:

1978. VIII. 4.	22,7 C°	+1,1 C°

1871 óta ezen a napon Budapesten előfordult

legmagasabb hőmérséklet:	35,6 C° /1974/,
legalacsonyabb hőmérséklet:	10,1 C° /1926/.

78.464.

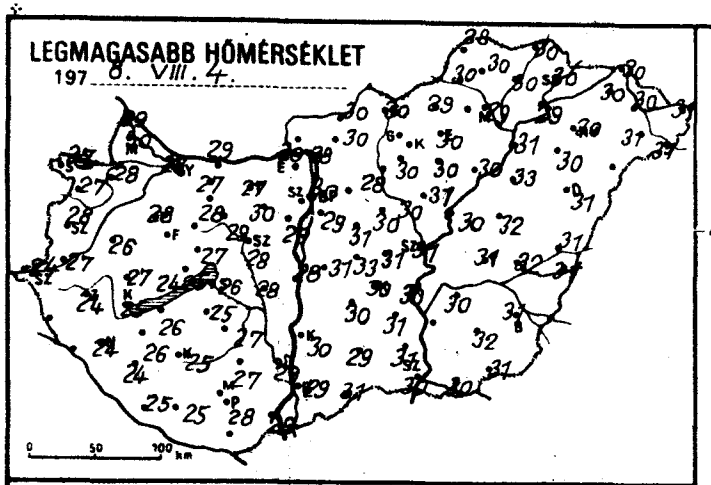
LEGMAGASABB HŐMÉRSÉKLET
197 8. VIII. 4.

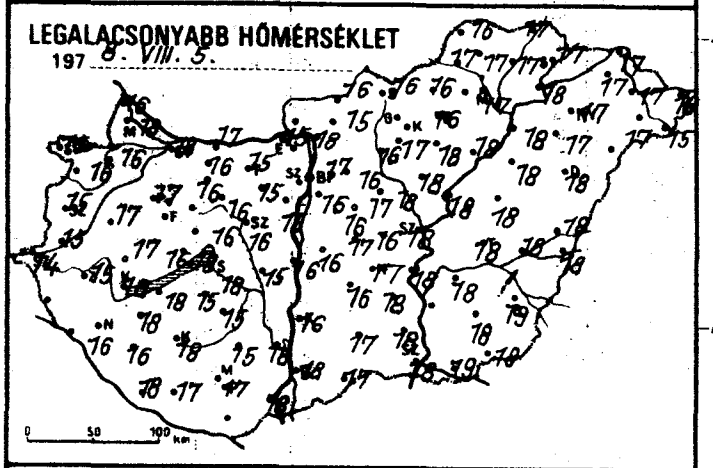
LEGALACSONYABB HŐMÉRSÉKLET
197 8. VIII. 5.

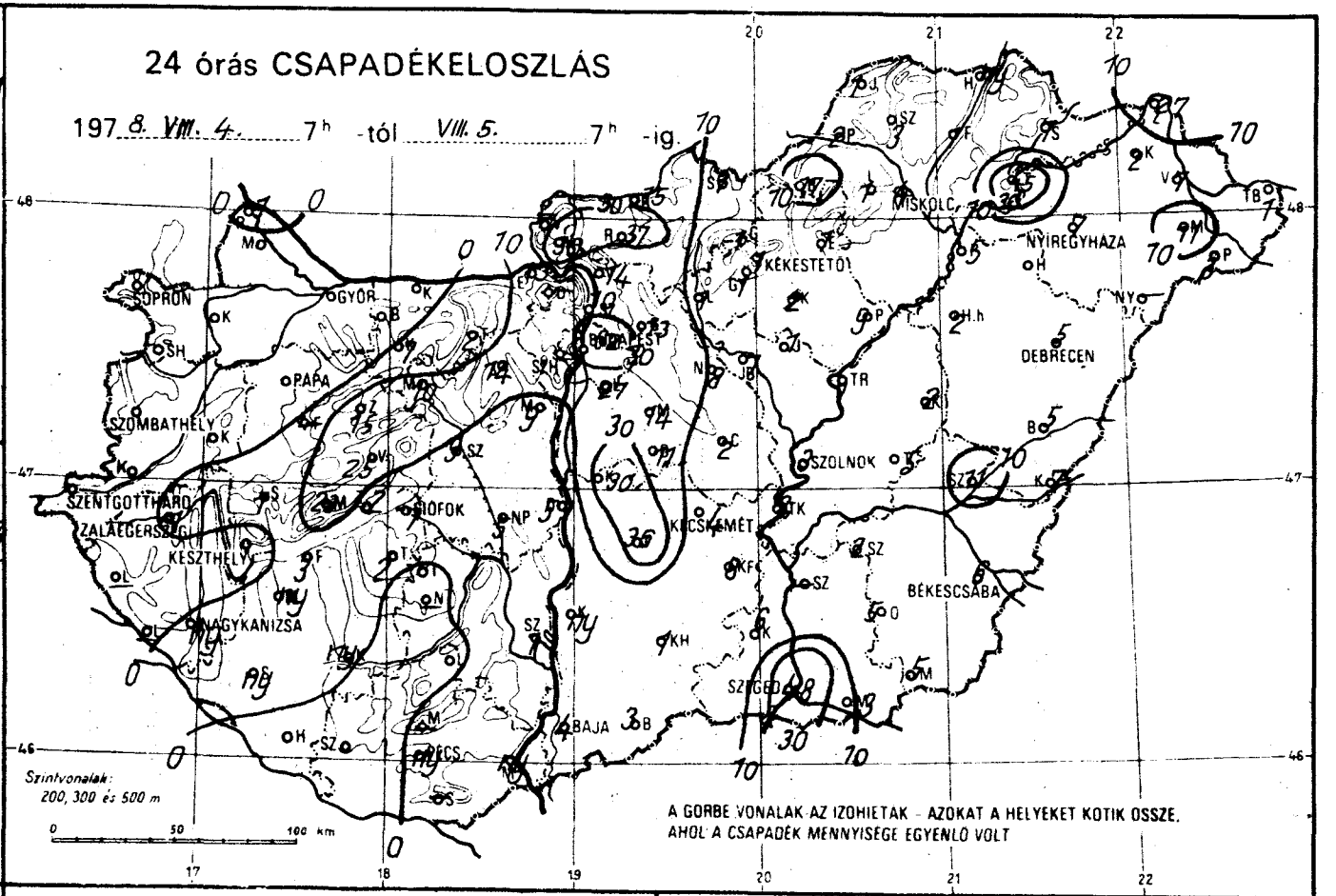
24 órás CSAPADÉKELOSZLÁS
197 8. VIII. 4. 7h -tól VIII. 5. 7h -ig.
SOPRON
GYŐR
PAPA
SZOMBATHELY
SZENTGOTTHÁRD
ZALAEGERSZEG
KESZTHELY
NAGYKANIZSA
BUDAPEST
SIÓFOK
MISKOLC
KEKESTETŐ
NYÍREGYHÁZA
DEBRECEN
SZOLNOK
KECSKEMÉT
BÉKÉSCSABA
SZEGED
BAJA
PÉCS
Szintvonalak: 200, 300 és 500 m
A GÖRBE VONALAK AZ IZOHIETAK - AZOKAT A HELYEKET KÖTIK ÖSSZE, AHOL A CSAPADÉK MENNYISÉGE EGYENLŐ VOLT

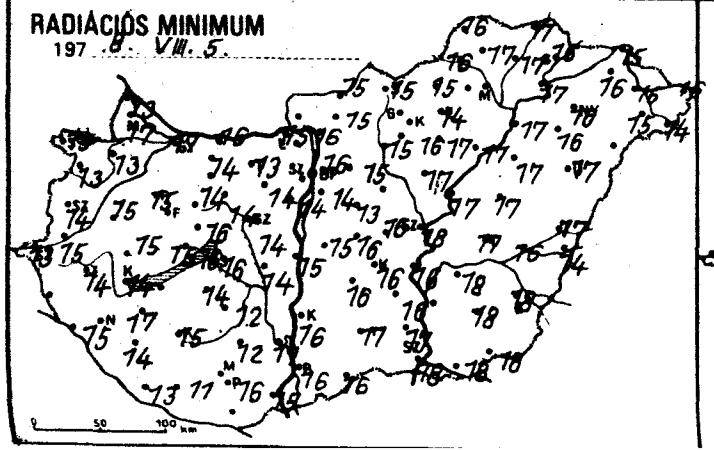
RADIÁCIÓS MINIMUM
197 8. VIII. 5.

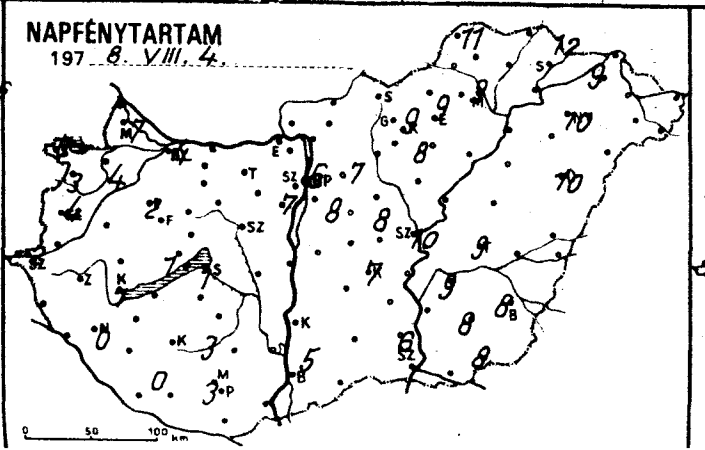
NAPFÉNYTARTAM
197 8. VIII. 4.

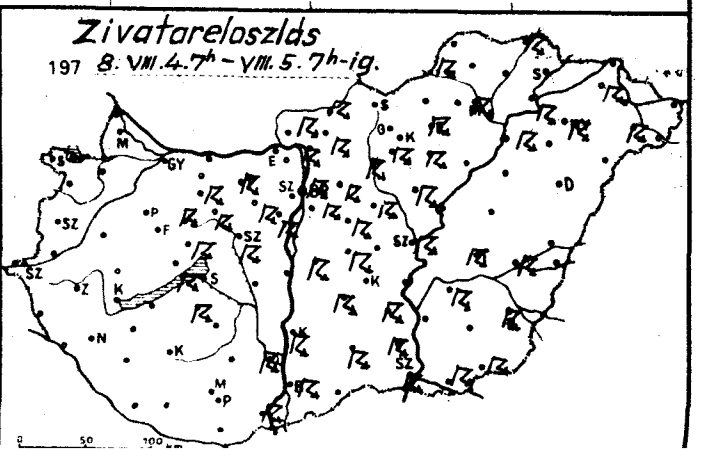
Zivatareloszlás
197 8. VIII. 4. 7h - VIII. 5. 7h-ig.

	1978.VIII.5.07h -ig az utolsó 24 óra adatai					
	csapadék (mm)		max. hőmérséklet	min. hőmérséklet	rad. min.	napos órák
Győr	.		28	18	17	4
Kapuvár	.		28	16	13	4
Mosonmagyaróvár	.		30	18	17	7
Rajka	[illegible]		29	16	13	
Sopron	.		27	15	15	6
Sopronhorpács	.	∽	27	16	13	3
Káld	.		26	17	15	
Körmend	.		27	15	15	
Szentgotthárd	.	∽	24	14	13	2
Szombathely	.		26	15	14	4
Lenti	–		–	–	–	
Letenye	–		–	–	–	
Nagykanizsa	ny	∽	24	16	15	0
Zalaegerszeg	1	⊽	24	15	14	
Farkasgyepű	–		–	–	–	
Keszthely	.		25	18	16	1
Mencshely	23	⊽	24	16	15	1
Pápa	.	∽	28	17	15	2
Sümeg	1		27	17	15	
Tihany	2	↱	25	18	16	
Veszprém	25	↱	27	16	16	
Zirc	25	↱	26	15	14	
Fonyód	3		26	18	15	
Homokszt. György	.	∽	25	18	13	0
Kaposvár	ny		25	18	15	
Marcali	ny	⊽∽	26	18	17	
Siófok	7	⊽	26	18	16	1
Somogyszob	ny	∽	24	16	14	
Tab	2	↱	25	15	14	
Bábolna	.		27	16	14	
Esztergom	13	⊽	30	15	15	
Kisbér	7	↱=	28	16	14	
Komárom	.		29	17	16	
Tatabánya	2	↱	27	15	13	
Alcsútdoboz	14	↱	30	15	14	
Dunaújváros	5		28	16	15	
Martonvásár	9	↱	29	15	14	7
Mór	10	↱	29	16	14	
Nagyhörcsökp.	5	⊽	28	15	14	
Szabadbattyán	9	↱	28	16	14	
Iregszemcse	.	∽	27	15	12	3
Lengyel	.		27	15	12	
Nagykónyi	–		–	–	–	
Szekszárd	1	↱	29	18	17	
Mikhaló	–		–	–	–	
Mohács	ny	↱∽	29	18	15	
Pécs	ny		28	17	16	3
Siklós	–		–	–	–	
Szigetvár	ny		25	17	16	
Bp. Lőrinc	27	↱=	29	16	14	8
Bp. Met. Int.	62	↱∽=	30	17	16	6
Bp. Szab. hegy	–		–	–	–	–
Cegléd	2	⊽∽	31	16	16	8
Dobogókő	–		–	–	–	
Gödöllő	13	↱	28	16	15	7
Királyrét	30	↱	28	14	13	
Monor	14	↱	31	16	13	
Nagykáta	8	↱	30	17	16	
Örkény	11	↱	32	17	16	
Szentendre	10	⊽	30	17	16	

	1978.VIII.5.07h -ig az utolsó 24 óra adatai					
	csapadék (mm)		max. hőmérséklet	min. hőmérséklet	rad. min.	napos órák
Vác	14	↱	28	18	16	
Vámosmikola	–		–	–	–	–
Baja	4	↱	29	18	16	5
Bácsalmás	3	↱	31	17	16	
Izsák	36	↱	30	16	16	
Kalocsa	ny	↱	30	16	15	
Kecskemét	4	↱=	30	17	16	7
Kiskunf. háza	8	↱	31	18	16	
Kiskunhalas	1	↱	29	17	17	
Kunszentmiklós	30	↱	31	16	15	
Tiszakécske	2		30	18	11	
Balassagyarmat	15	↱	30	16	15	
Romhány	37	↱	30	15	15	
Salgótarján	7	⊽	30	16	15	
Eger	1	↱	30	16	16	9
Galyatető	1	⊽	24	13	12	
Gyöngyös	1	↱	30	17	16	
Kékestető	1	⊽	24	13	12	9
Kompolt	2	↱	30	18	17	8
Lőrinci	1	↱	30	16	15	
Poroszló	9	⊽	30	18	17	
Jászapáti	1	↱	31	18	17	
Jászberény	7	↱	30	18	17	
Karcag	2	⊽	32	18	17	
Szolnok	3	↱=	31	18	18	10
Tiszaroff	1	∽	30	18	17	
Túrkeve	5	↱	31	18	17	9
Kistelek	6	↱	31	18	17	
Makó	3	↱	30	19	18	
Szeged	48	↱=	30	18	18	6
Szentes	–		–	–	–	
Borsodnádasd	17	↱	29	16	15	
Füged	1		30	17	17	
Hidasnémeti	ny	↱	30	17	17	
Jósvafő	1	↱	28	16	16	11
Lillafüred	1	↱	26	11	11	
Miskolc	4	↱=	29	17	16	9
Putnok	2	↱	30	17	16	
Sárospatak	7		30	17	16	12
Szendrőlád	3	∽	30	17	17	
Tokaj	45	↱	29	18	17	
Kisvárda	2	↱	30	17	16	9
Mátészalka	11	↱	31	17	15	
Nyíregyháza	7	↱	30	17	16	10
Nyírlugos	–		–	–	–	
Pátyod	3	⊽	30	15	14	
Tiszabecs	1		31	18	16	
Vásárosnamény	7		30	17	16	
Záhony	27	↱	30	17	15	
Berettyóújfalu	5		31	18	17	
Debrecen	5	⊽	31	18	17	10
Hajdúdorog	4	∽	30	17	16	
Hortobágy	2		33	18	17	
Körösszakál	7		31	18	14	
Polgár	5	↱	31	18	17	
Békéscsaba	6	↱=	31	19	18	8
Mezőhegyes	5	↱	31	18	18	8
Orosháza	5		32	18	18	8
Szarvas	2	↱	30	18	18	9
Szeghalom	11	↱	32	18	16	

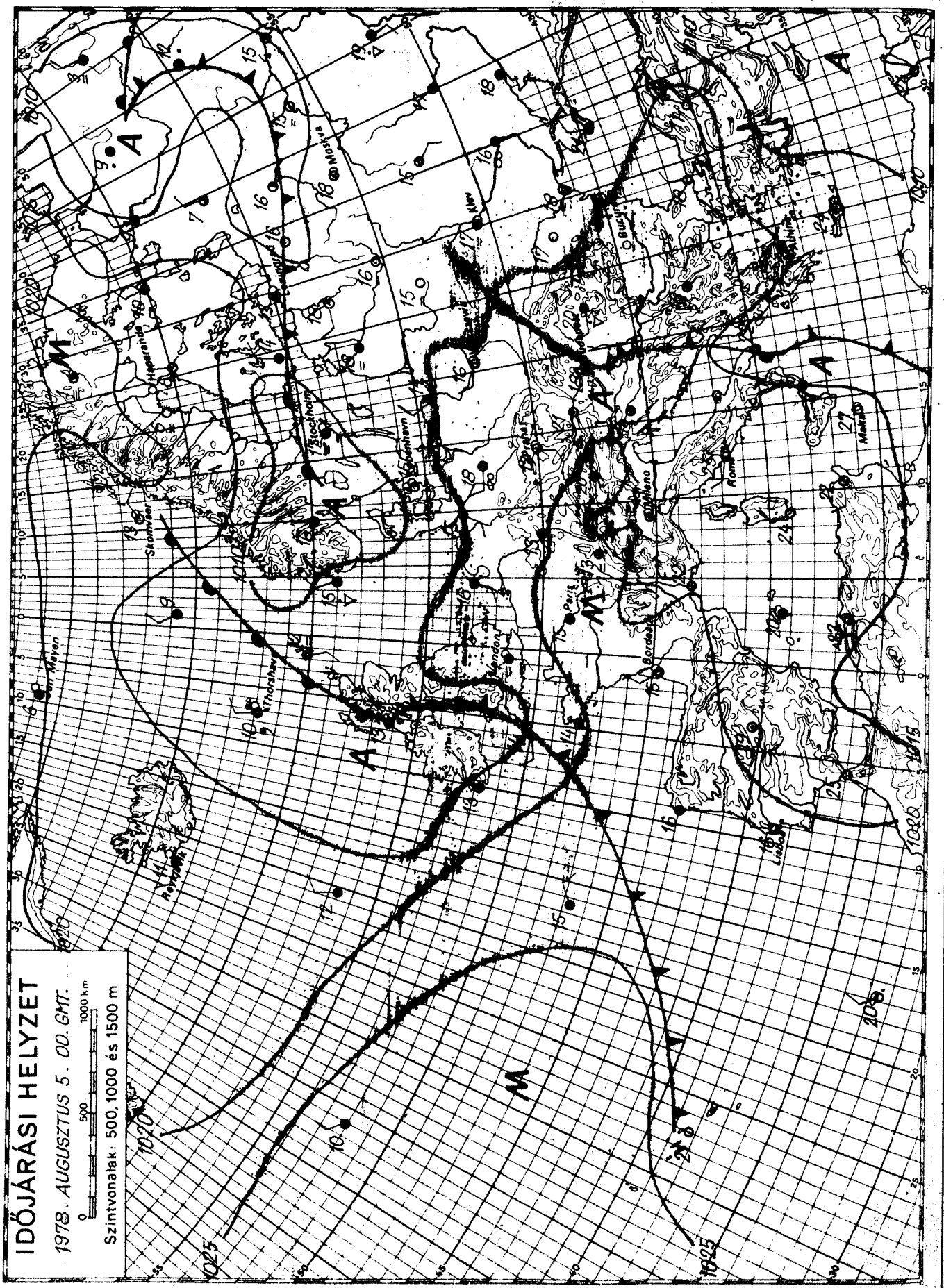

KIADJA: ORSZÁGOS METEOROLÓGIAI SZOLGÁLAT

Készíti: Központi Előrejelző Intézet Előrejelző Osztálya — T.: 273 - 018 — Megjelenik naponként —

Évi előfizetési díja: 720,—Ft — Megrendelhető: 1024 Budapest, II., Kitaibel Pál u. 1. Telefon: 353-500,

Kiadásért felel: az OMSZ elnöke — Szerkesztésért felel: a KEI igazgatója

IDŐJÁRÁSI NAPIJELENTÉS

ЕЖЕДНЕВНЫЙ МЕТЕОРОЛОГИЧЕСКИЙ БЮЛЛЕТЕНЬ • DAILY WEATHER REPORT
BULLETIN QUOTIDIEN DE TEMPS • TÄGLICHER WETTERBERICHT

91. évfolyam 218. szám. + Budapest + 1978. augusztus 6. vasárnap

Az időjárási helyzet és a várható időjárás:

Dél-Európa, valamint az Alpok és Kárpátok térségében átmenetileg nyugodtabbá vált az időjárás. Az elmúlt napokban sokfelé zivatart okozó nedves levegő már a Balkán-félsziget nagy részét is elhagyta, mögötte mindenütt kiderült az ég, és gyengültek a légmozgások. A sok napsütés hatására meleg, nyári az idő. A nedves légtömegek most már inkább csak Ukrajna vidékén okoznak erős felhősödést, záport, zivatart. A Brit-szigetvilág és Skandinávia fölött továbbra is óceáni léghullámok vonulnak, emiatt ott hűvös, csapadékos az idő. A hőmérséklet a déli órákban is csak kevés helyen éri el a 20 fokot, de még ez is hűvösnek teszik az élénk szél miatt. Az óceáni levegő előtt még meleg légtömeg áramlik a Kárpát-medence irányába, a hűvös levegő azonban lassan a szárazföld belsejét is megközeliti. A következő 36 órában igy meleg marad az idő hazánkban, de hétfőn délután újabb csapadék várható.

Szombaton reggel Kelet-Magyarországon még erősen felhős idő volt, helyenként zápor is esett zivatar kiséretében. Fokozatosan azonban ott is felszakadozott a felhőzet, és kisütött a nap. A lehullott csapadék mennyisége nem jelentős, csapadéknyom és 8 mm közötti mennyiséget mértek. A déli órákról helyenként megnőtt a felhőzet, és kevés helyen újabb zápor, zivatar alakult ki. A hőmérséklet délutánra 24, 29 fokig emelkedett, ma hajnalra 13, 18 fokig hűlt le a levegő. A délelőtti órákban az ország nagy részén gyengén felhős idő volt. 11 órára 24, 28 fokig emelkedett a hőmérséklet.

Ma 12 órakor Budapesten a hőmérséklet 26 fok, a tengerszintre átszámitott légnyomás 761 mm, alig változik.

A Balaton vizének hőmérséklete 11 órakor Siófoknál 24 fok volt.

Várható időjárás hétfő estig:

Általában gyengén felhős idő, de hétfő délutántól megnövekvő gomolyfelhőzet, újabb záporokkal, zivatarokkal.
Eleinte mérsékelt, változó irányú, később délnyugatira forduló, és megélénkülő, időnként megerősödő szél.
Várható legalacsonyabb éjszakai hőmérséklet: 14, 19,
legmagasabb nappali hőmérséklet hétfőn: 27, 31 fok között.

Bártfai Erzsébet s.k.

A hőmérséklet napi középértéke és eltérése a 100 évi átlagtól /Budapesten/:

1978. VIII. 5.	22,7 C°	+1,1 C°

1871 óta ezen a napon Budapesten előfordult

legmagasabb hőmérséklet:	37,3 C° /1947/,
legalacsonyabb hőmérséklet:	8,5 C° /1886/.

78.465.

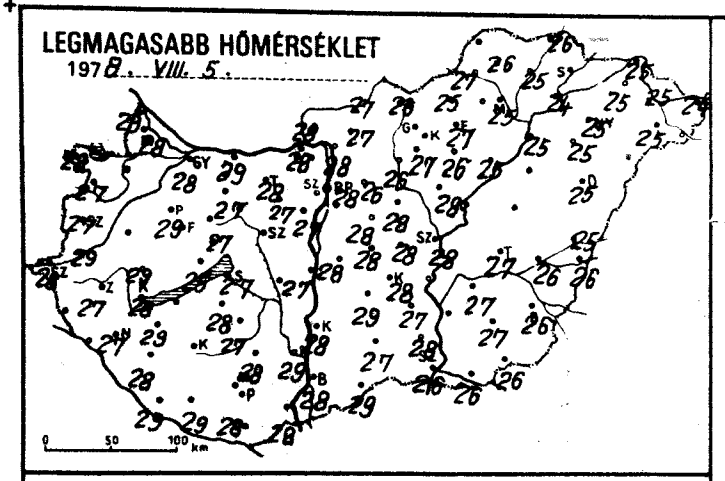
LEGMAGASABB HŐMÉRSÉKLET
1978. VIII. 5.

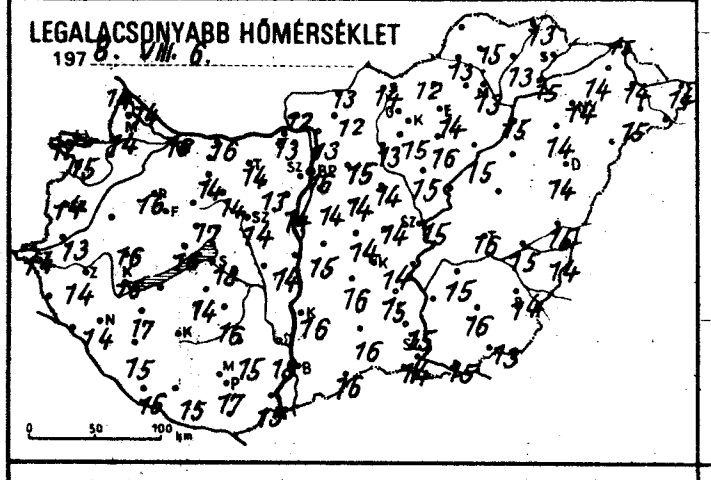
LEGALACSONYABB HŐMÉRSÉKLET
1978. VIII. 6.

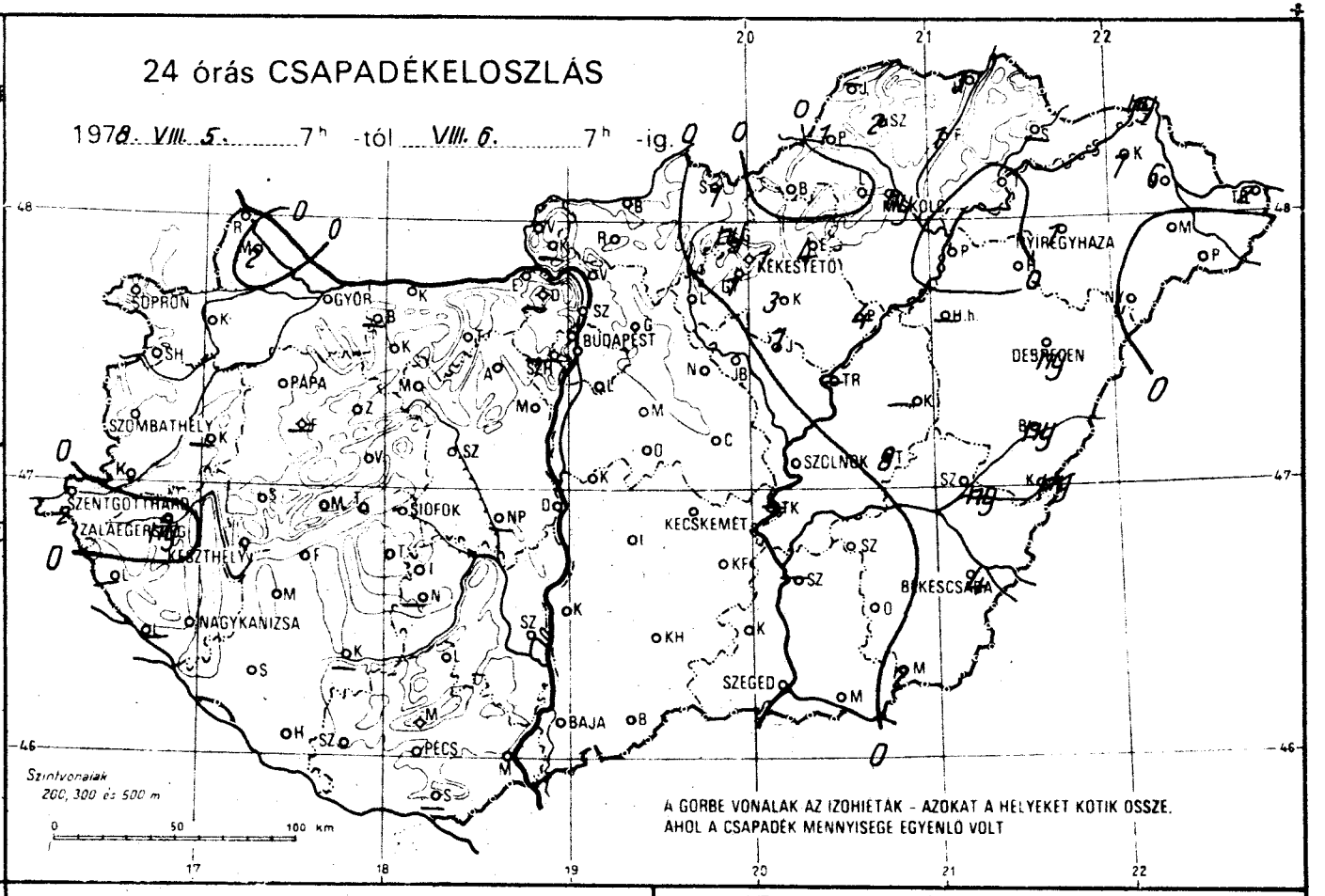
24 órás CSAPADÉKELOSZLÁS
1978. VIII. 5. 7h -tól VIII. 6. 7h -ig.
SOPRON
GYŐR
BUDAPEST
PÁPA
SZOMBATHELY
SZENTGOTTHÁRD
ZALAEGERSZEG
KESZTHELY
SIÓFOK
NAGYKANIZSA
PÉCS
BAJA
SZEGED
KECSKEMÉT
KECKEMÉTI
SZOLNOK
DEBRECEN
NYÍREGYHÁZA
BÉKÉSCSABA
Szintvonalak
200, 300 és 500 m
A GÖRBE VONALAK AZ IZOHIETÁK - AZOKAT A HELYEKET KÖTIK ÖSSZE,
AHOL A CSAPADÉK MENNYISÉGE EGYENLŐ VOLT

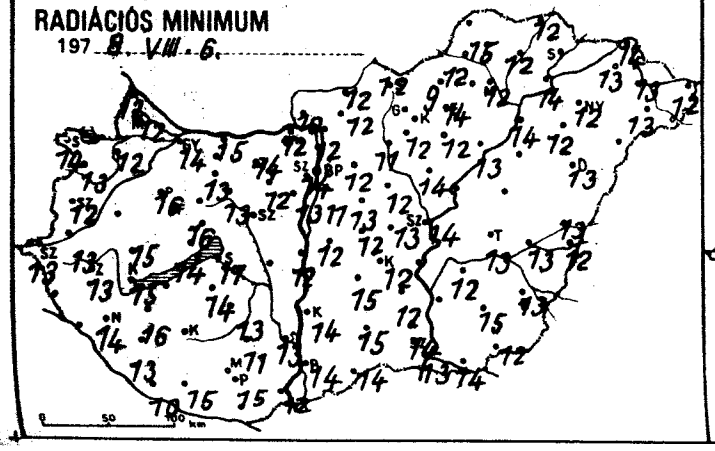
RADIÁCIÓS MINIMUM
1978. VIII. 6.

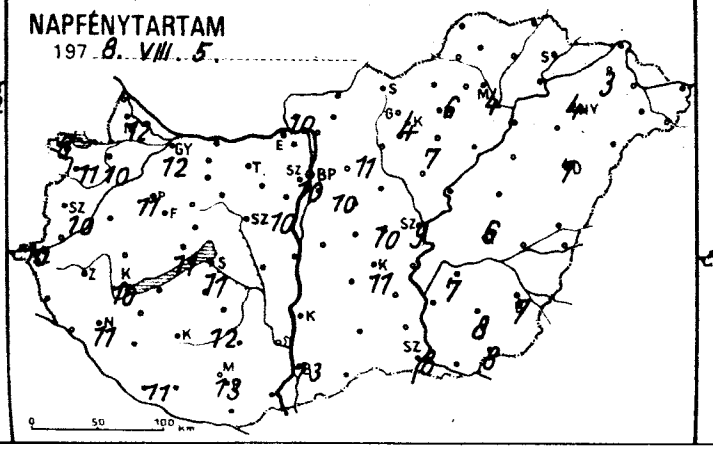
NAPFÉNYTARTAM
1978. VIII. 5.

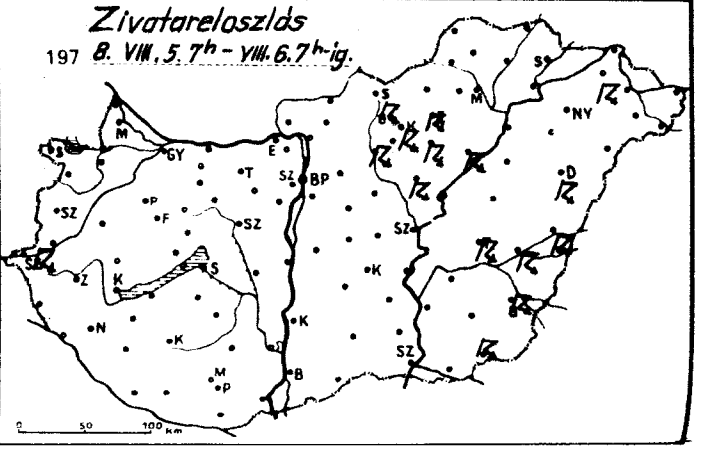
Zivatareloszlás
1978. VIII. 5. 7h - VIII. 6. 7h-ig.

	1978.VIII.6.07h -ig az utolsó 24 óra adatai					
	csapadék (mm)		max. hőmérséklet	min. hőmérséklet	rad. min.	napos órák
Győr	•		28	16	14	12
Kapuvár	•		28	14	12	10
Mosonmagyaróvár	2	V̇	28	14	12	12
Rajka	•		29	14	12	
Sopron	•		28	17	14	8
Sopronhorpács	•	⌒	27	15	13	11
Káld	÷		–	–	–	
Körmend	•		29	13	13	
Szentgotthárd	2	⌐ =	28	14	13	10
Szombathely	•	⌒	27	14	12	10
Lenti	–		–	–	–	
Letenye	–		–	–	–	
Nagykanizsa	•	⌒	27	16	14	11
Zalaegerszeg	ny	V̇ ⌒	27	14	13	
Farkasgyepű	÷		–	–	–	
Keszthely	•	⌒	28	16	15	10
Mencshely	÷	⌒	25	16	14	11
Pápa	•		29	16	16	11
Sümeg	÷	⌒	29	16	15	
Tihany	•	⌒	28	18	15	
Veszprém	•		27	17	16	
Zirc	•	⌒	24	13	11	
Fonyód	–		–	–	–	
Homokszt. györgy	•	⌒	29	16	10	11
Kaposvár	–		–	–	–	
Marcali	•	⌒	29	17	16	
Siófok	÷		27	18	17	11
Somogyszob	•	⌒	28	15	13	
Tab	•		28	14	14	
Bábolna	–		–	–	–	
Esztergom	•		28	13	12	
Kisber	•	⌒	27	14	13	
Komárom	•	⌒	29	16	15	
Tatabánya	•	⌒	28	14	14	
Alcsútdoboz	•	⌒	27	13	12	
Dunaújváros	•	⌒	27	14	12	
Martonvásár	•		27	14	13	10
Mór	•	⌒	27	14	13	
Nagyhörcsökp.	–		–	–	–	
Szabadbattyán	•		27	14	13	
Iregszemcse	•		27	16	13	12
Lengyel	•		28	15	11	
Nagykónyi	–		–	–	–	
Szekszárd	•		29	18	13	
Mezőgazd. Árpadtető	•		26	18	16	
Mohács	•	⌒	28	15	12	
Pécs	•		28	17	15	13
Siklós	–		–	–	–	
Szigetvár	•		29	15	15	
Bp. Lőrinc	•	⌒	27	14	11	10
Bp. Met. Int.	•		28	16	14	10
Bp. Szab. hegy	–		–	–	–	–
Cegléd	•	⌒	28	14	13	10
Dobogókő	–		–	–	–	
Gödöllő	•	⌒	26	15	12	11
Királyrét	–		–	–	–	
Monor	•		28	14	13	
Nagykáta	•		28	14	12	
Örkény	•	⌒	28	14	12	
Szentendre	•	⌒	28	15	14	

	1978.VIII.6.07h -ig az utolsó 24 óra adatai					
	csapadék (mm)		max. hőmérséklet	min. hőmérséklet	rad. min.	napos órák
Vác	•	⌒	28	13	12	
Vámosmikola	•	⌒	28	12	10	10
Baja	•	⌒	28	15	14	13
Bácsalmás	÷		29	16	14	
Izsák	÷		29	16	15	
Kalocsa	•		28	16	14	
Kecskemét	•	⌒ =	28	14	12	11
Kiskunf. háza	•		27	15	12	
Kiskunhalas	•		27	16	15	
Kunszentmiklós	•		28	15	12	
Tiszakécske	–		–	–	–	
Balassagyarmat	•	⌒ ≡	27	13	12	
Romhány	•		27	12	12	
Salgótarján	1		26	14	12	
Eger	4	⌐	27	14	14	6
Galyatető	ny	⌐	23	14	13	
Gyöngyös	1	⌐ ⌒	27	15	12	
Kékestető	1	⌐ ⌒	19	13	12	4
Kompolt	3	⌐	26	16	12	7
Lőrinci	•	⌒	26	13	11	
Poroszló	4	⌐	25	15	13	
Jászapáti	1	⌐	28	15	14	
Jászberény	•	⌒	28	15	13	
Karcag	–		–	–	–	
Szolnok	•	⌒ =	28	15	14	9
Tiszaroff	–		–	–	–	
Túrkeve	8	⌐ ⌒	27	16	13	6
Kistelek	•		28	15	14	
Makó	•		26	15	14	
Szeged	•	⌒ =	26	14	13	8
Szentes	–		–	–	–	
Borsodnádasd	•	⌒	25	12	9	
Füzód	1	⌒	25	13	12	
Hidasnémeti	3		26	13	12	
Jósvafő	÷		–	–	–	–
Lillafüred	•		25	12	11	
Miskolc	ny	V̇ ≡	25	13	12	4
Putnok	1	≡	27	13	12	
Sárospatak	–		–	–	–	–
Szendrőlád	2	V̇ ≡ ⌒	26	15	15	
Tokaj	•		24	15	14	
Kisvárda	1	⌐ ⌒	25	14	13	3
Mátészalka	•	⌒	25	15	13	
Nyíregyháza	1	⌒ =	25	14	12	4
Nyírlugos	–		–	–	–	
Pátyod	–		–	–	–	
Tiszabecs	2		24	14	12	
Vásárosnamény	6	⌒	25	14	13	
Záhony	ny	⌒	25	15	14	
Berettyóújfalu	ny	⌐ ⌒	25	15	13	
Debrecen	ny	⌐	25	14	13	7
Hajdúdorog	•	⌒	25	14	12	
Hortobágy	–		–	–	–	
Körösszakál	ny	⌒	26	14	12	
Polgár	•	⌒	25	15	14	
Békéscsaba	4	⌐ ⌒ =	26	14	13	7
Mezőhegyes	2	⌐ ⌒	26	13	12	8
Orosháza	•		27	16	15	8
Szarvas	•	⌒	27	15	12	7
Szeghalom	ny	⌐	26	15	13	

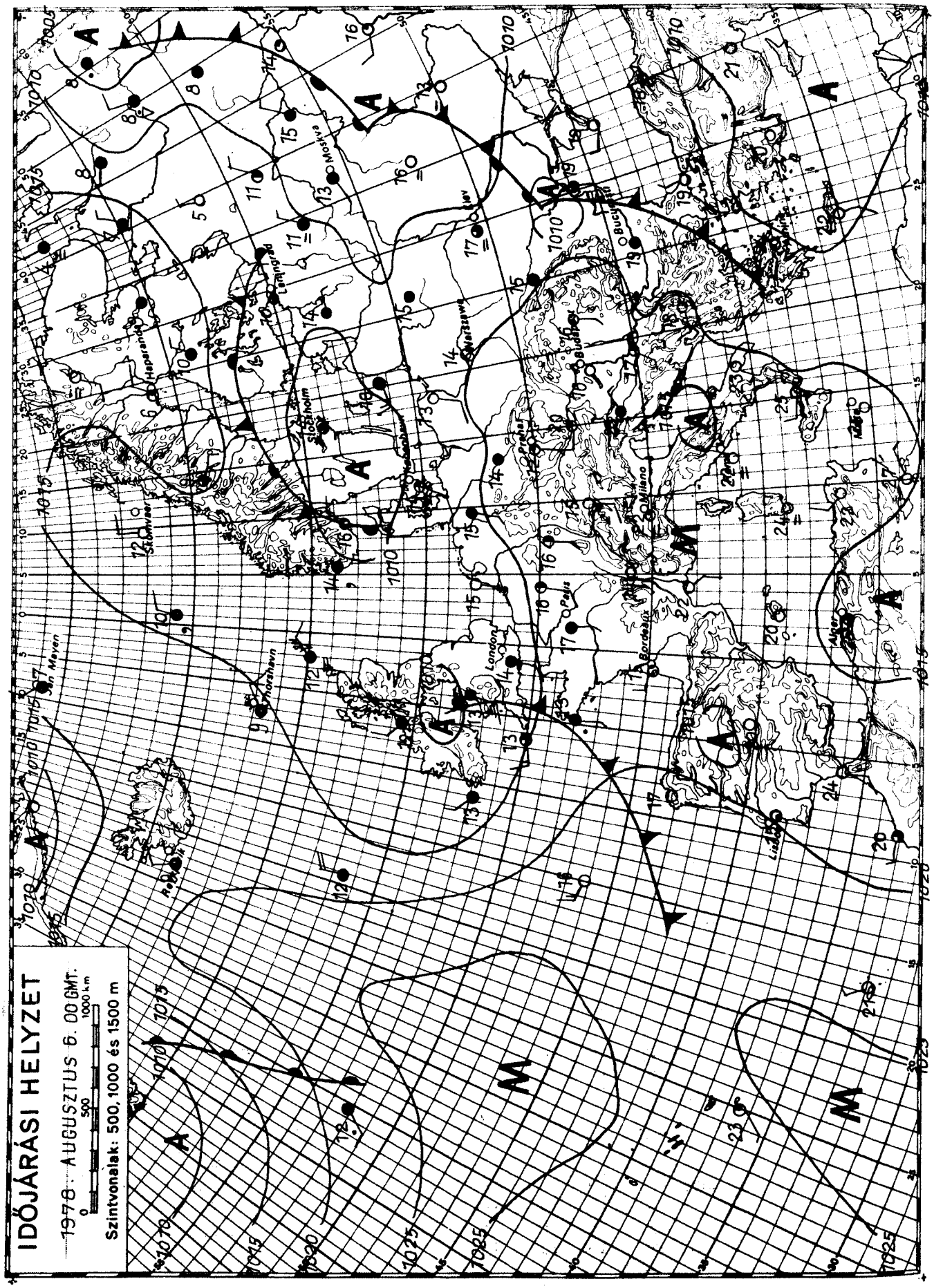

KIADJA: ORSZÁGOS METEOROLÓGIAI SZOLGÁLAT

Készíti: Központi Előrejelző Intézet Előrejelző Osztálya — T.: 273 - 018 — Megjelenik naponként —

Évi előfizetési díja: 720,—Ft — Megrendelhető: 1024 Budapest, II., Kitaibel Pál u. 1. Telefon: 353-500,

Kiadásért felel: az OMSZ elnöke — Szerkesztésért felel: a KEI igazgatója

IDŐJÁRÁSI NAPIJELENTÉS

ЕЖЕДНЕВНЫЙ МЕТЕОРОЛОГИЧЕСКИЙ БЮЛЛЕТЕНЬ • DAILY WEATHER REPORT
BULLETIN QUOTIDIEN DE TEMPS • TÄGLICHER WETTERBERICHT

91. évfolyam 219. szám. + Budapest + 1978. augusztus 7. hétfő

Az időjárási helyzet és a várható időjárás:

Hétfőn reggel Nyugat-Európában szeles, az ilyenkor szokásosnál hűvösebb és sok helyen záporokkal, zivatarokkal tarkitott idő volt. Különösen a Rotoktól Genfen át Giblaltárig húzódó, 200-300 km széles területről jelentettek sok zivatart. A zivatar zóna kelet felé mozog és délutánra várható, hogy eléri az ország nyugati határát. A Szovjetunió európai területének északi részén is több felé erősen felhős az ég és az éjszaka többször az eső is esett. Ezzel szemben Délkelet-Európa felett a legutóbbi jelentések szerint alig van felhő és az átlagosnál jóval melegebb a levegő. Például a Feketetenger térségében még a hajnali órákban is 20 fok felett volt a hőmérséklet.

Vasárnap Magyarországon is a magas hőmérséklet és a napsütés volt az időjárás legfontosabb jellemzője. Kora délután 25 és 32 fok közötti értékeket mértek. Az erős felmelegedés délután átmeneti felhősödést és egy-két helyen zápor okozott. Jelentős mennyiségű csapadék sehol nem hullott. Az éjszaka is meleg volt. Hétfő hajnalra csak 12, 20 fokig süllyedt a hőmérséklet. Délelőtt [illegible] napos, szeszes idő volt, de a Dunántúlon a [illegible] felhőzet már előre jelezte a délutáni zivatarokat. A levegő [illegible] megfagyott.

Ma 10 órakor Budapesten a hőmérséklet [illegible], a legmagasabb éjszakai hőmérséklet [illegible] fok, jellegű [illegible] volt.

A [illegible] vízszint hőmérséklete Siófokon 11 órakor 2[illegible] fokos volt.

Várható idő más nap szerint:

Nyugat felől tovább növekvő felhőzet, záporok, zivatarok, helyenként jégeső, megélénkülő, többször megerősödő déli, délnyugati szél.
Várható legalacsonyabb éjszakai hőmérséklet: 15, 20.
legmagasabb nappali hőmérséklet kedden: 23, 28 fok között.

Aigner Szilárd

TÁVOLABBI KILÁTÁSOK PÉNTEK REGGELIG:

Időnként megnövekszik a felhőzet, többfelé várható záporeső zivatar.
Legalacsonyabb hajnali hőmérséklet 14, 18 fok között.
Legmagasabb nappali hőmérséklet eleinte 23, 28 később 22, 26 fok között.
Jelentős mennyiségű /legalább 5 mm/ csapadék az ország területének 60 százalékán várható.

KÖZÉPTÁVU ELŐREJELZŐ OSZTÁLY

A hőmérséklet napi középértéke és eltérése a 100 évi átlagtól /Budapesten/:

1978. VIII. 6.	23,3 C°	+1,6 C°

1871 óta ezen a napon Budapesten előfordult

legmagasabb hőmérséklet:	35,8 C° /1943/,
legalacsonyabb hőmérséklet:	10,6 C° /1976/.

78.466.

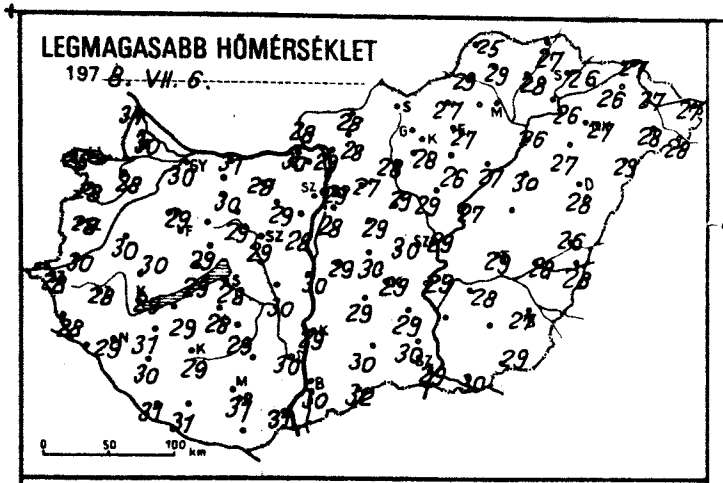
LEGMAGASABB HŐMÉRSÉKLET
197 8. VII. 6.

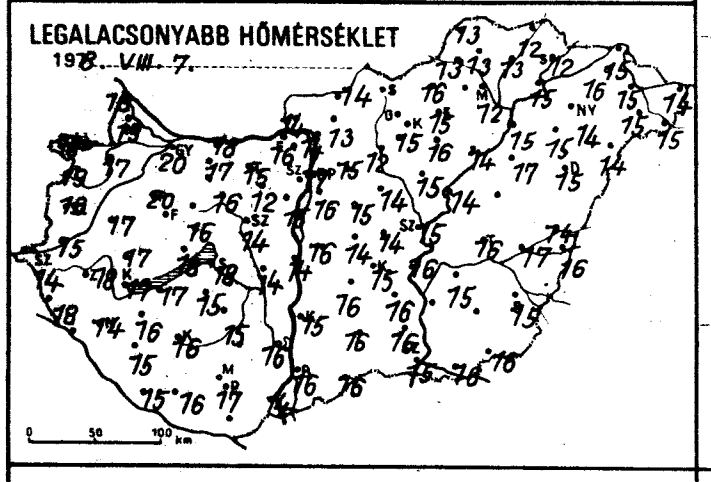
LEGALACSONYABB HŐMÉRSÉKLET
197 8. VIII. 7.

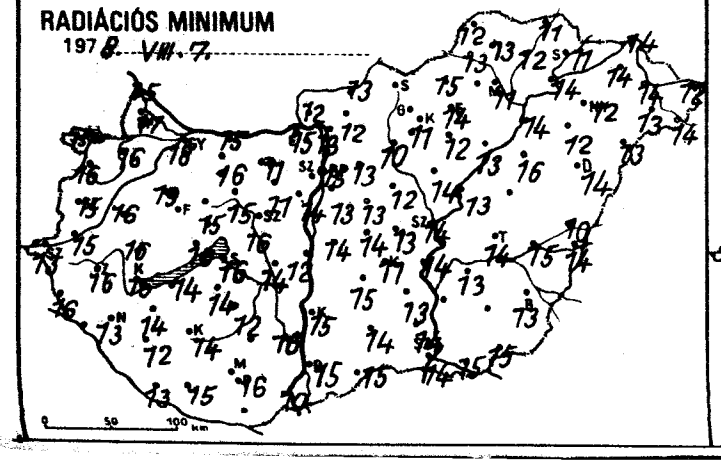
RADIÁCIÓS MINIMUM
197 8. VIII. 7.

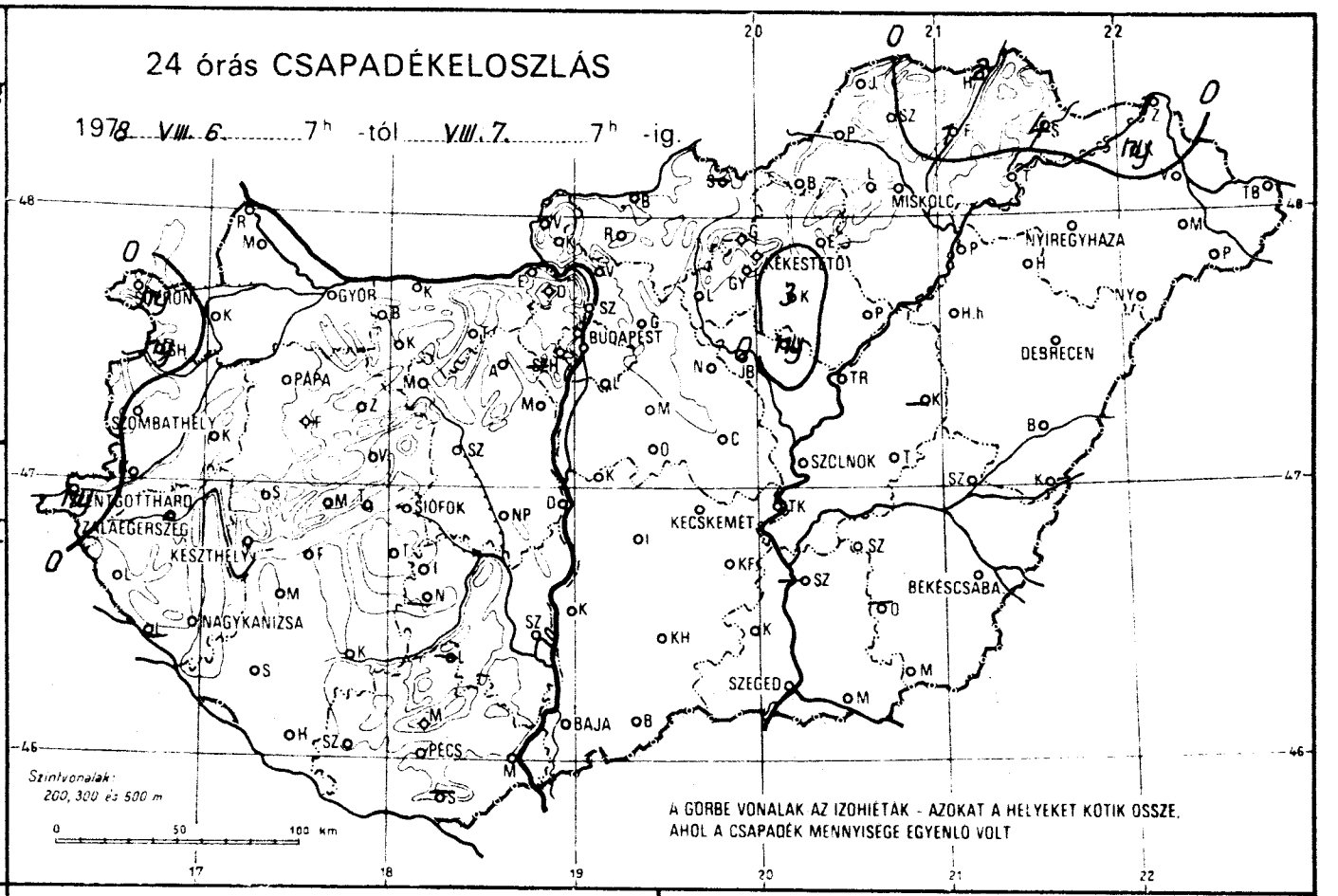
24 órás CSAPADÉKELOSZLÁS
1978. VIII. 6. 7h -tól VIII. 7. 7h -ig.
MISKOLC
NYIREGYHAZA
KEKESTETŐ
GYŐR
BUDAPEST
DEBRECEN
PAPA
SZOMBATHELY
SZOLNOK
SZENTGOTTHÁRD
ZALAEGERSZEG
SIÓFOK
KECSKEMÉT
KESZTHELY
BÉKÉSCSABA
NAGYKANIZSA
SZEGED
BAJA
PÉCS
Szintvonalak: 200, 300 és 500 m
A GÖRBE VONALAK AZ IZOHIÉTAK - AZOKAT A HELYEKET KÖTIK ÖSSZE, AHOL A CSAPADÉK MENNYISÉGE EGYENLŐ VOLT

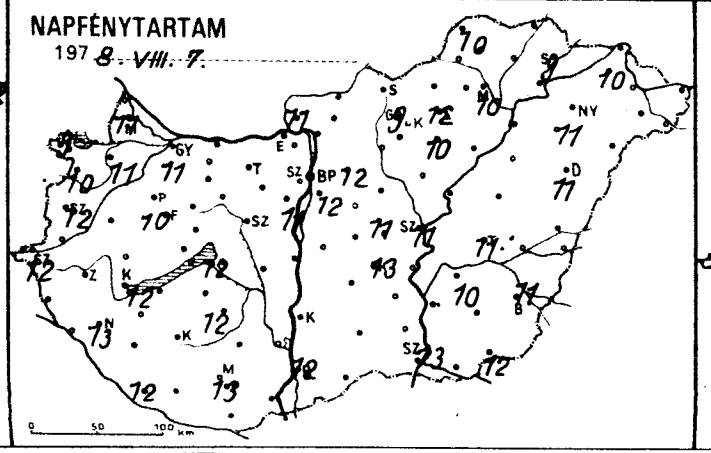
NAPFÉNYTARTAM
197 8. VIII. 7.

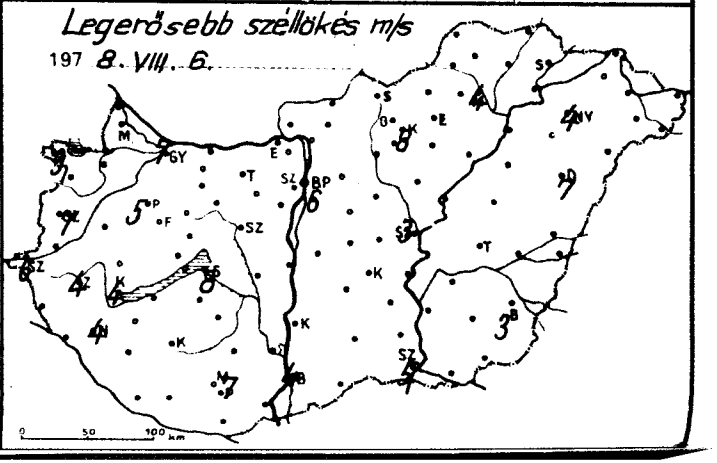
Legerősebb széllökés m/s
197 8. VIII. 6.

	198.VIII.7.07h -ig az utolsó 24 óra adatai					
	csapadék (mm)		max. hőmérséklet	min. hőmérséklet	rad. min.	napos órák
Győr	.		30	20	18	11
Kapuvár	.		28	17	16	11
Mosonmagyaróvár	.	⌒	30	19	17	11
Rajka	.		31	18	15	
Sopron	ny	∇	28	18	17	9
Sopronhorpács	ny	∇⌒	28	19	16	10
Káld	.		30	17	16	
Körmend	.		30	15	15	
Szentgotthárd	ny	∇⌒=	28	14	13	12
Szombathely	.	⌒	28	16	15	12
Lenti	.		28	18	16	
Letenye	–		–	–	–	–
Nagykanizsa	.	⌒	29	14	13	13
Zalaegerszeg	.	⌒	28	18	16	
Farkasgyepű	.		27	14	13	
Keszthely	.	⌒	29	17	16	12
Mencshely	.	⌒	27	18	15	
Pápa	.		29	20	19	10
Sümeg	.		30	17	16	
Tihany	.	⌒	29	18	16	
Veszprém	.		29	16	15	
Zirc	.	⌒	27	16	14	
Fonyód	.		29	17	14	
Homokszt. györgy	.		31	15	13	12
Kaposvár	.		29	16	14	
Marcali	.		31	16	14	
Siófok	.	⌒	28	18	16	12
Somogyszob	.	⌒	30	15	12	
Tab	.		28	15	14	
Bábolna	.		30	15	13	
Esztergom	.		30	16	15	
Kisbér	.	⌒	30	17	16	
Komárom	.		31	18	15	
Tatabánya	.		28	15	11	
Alcsútdoboz	.	⌒	29	12	11	
Dunaújváros	.	⌒	30	14	12	
Martonvásár	.		28	15	14	11
Mór	.	⌒	29	16	15	
Nagyhörcsökp.	.	⌒	30	14	14	
Szabadbattyán	.	⌒	29	14	13	
Iregszemcse	.	⌒	29	15	12	12
Lengyel	–		–	–	–	
Nagykónyi	–		–	–	–	
Szekszárd	.		30	16	16	
Mátyatető	.		27	19	16	
Mohács	.	⌒	31	14	10	
Pécs	.	⌒	31	17	16	13
Siklós	–		–	–	–	
Szigetvár	.		31	16	15	
Bp. Lőrinc	.	⌒	28	16	13	12
Bp. Met. Int.	.	⌒	29	17	15	
Bp. Szab. hegy	–		–	–	–	–
Cegléd	.	⌒	30	14	13	11
Dobogókő	.		22	16	14	
Gödöllő	.	⌒	27	15	13	12
Királyrét	.	⌒	28	12	10	
Monor	.		29	15	13	
Nagykáta	.	⌒	29	14	12	
Örkény	.	⌒	30	16	14	
Szentendre			30	15	15	

	198.VIII.7.07h -ig az utolsó 24 óra adatai					
	csapadék (mm)		max. hőmérséklet	min. hőmérséklet	rad. min.	napos órák
Vác	.	⌒	29	14	13	
Vámosmikola	.	⌒	28	14	12	11
Baja	.	⌒	30	16	15	12
Bácsalmás	.		32	16	15	
Izsák	.		29	16	15	
Kalocsa	.		29	15	14	
Kecskemét	.	⌒	29	15	11	13
Kiskunf. háza	.		29	16	13	
Kiskunhalas	.		30	16	14	
Kunszentmiklós	.		29	16	14	
Tiszakécske	.		29	16	14	
Balassagyarmat	.	⌒	28	14	13	
Romhány	.		28	13	12	
Salgótarján	–		–	–	–	
Eger	.		27	15	14	12
Galyatető	.		22	14	12	
Gyöngyös	.	⌒	28	15	11	
Kékestető	.		20	14	13	9
Kompolt	3	⌒	26	16	12	10
Lőrinci	.	⌒	28	12	10	
Poroszló	.	⌒	27	14	13	
Jászapáti	ny	⌒	29	15	14	
Jászberény	.	⌒	28	15	14	
Karcag	–		–	–	–	
Szolnok	.	⌒	29	15	14	11
Tiszaroff	.	⌒	27	14	13	
Túrkeve	.	⌒	29	16	14	11
Kistelek	.		30	16	14	
Makó	.	⌒	30	16	15	
Szeged	.	⌒	29	15	14	13
Szentes	–		–	–	–	
Borsodnádasd	.	⌒=	26	14	10	
Fügöd	1	∇	28	13	12	
Hidasnémeti	2	⌒	27	12	11	
Jósvafő	.	⌒	25	13	12	10
Lillafüred	.		28	13	12	
Miskolc	.	=	27	12	11	10
Putnok	.	=	29	13	13	
Sárospatak	4		26	12	11	9
Szendrőlád	.	⌒=	29	13	13	
Tokaj	.		26	15	14	
Kisvárda	ny	⌒	26	16	14	10
Mátészalka	.	⌒	28	15	13	
Nyíregyháza	.	⌒=	27	14	12	11
Nyírlugos	.		29	14	13	
Pátyod	.	⌒	28	15	14	
Tiszabecs	.		27	14	12	
Vásárosnamény	.	⌒	27	15	14	
Záhony	1		27	15	14	
Berettyóújfalu	.	⌒	27	16	15	
Debrecen	.		28	15	14	11
Hajdúdorog	.	⌒	27	15	12	
Hortobágy	.		30	17	16	
Körösszakál	.		28	16	14	
Polgár	.	⌒	26	15	14	
Békéscsaba	.	⌒=	27	15	13	11
Mezőhegyes	.	⌒	29	16	15	12
Orosháza	–		–	–	–	–
Szarvas	.	⌒	28	15	13	10
Szeghalom			28	17	15	

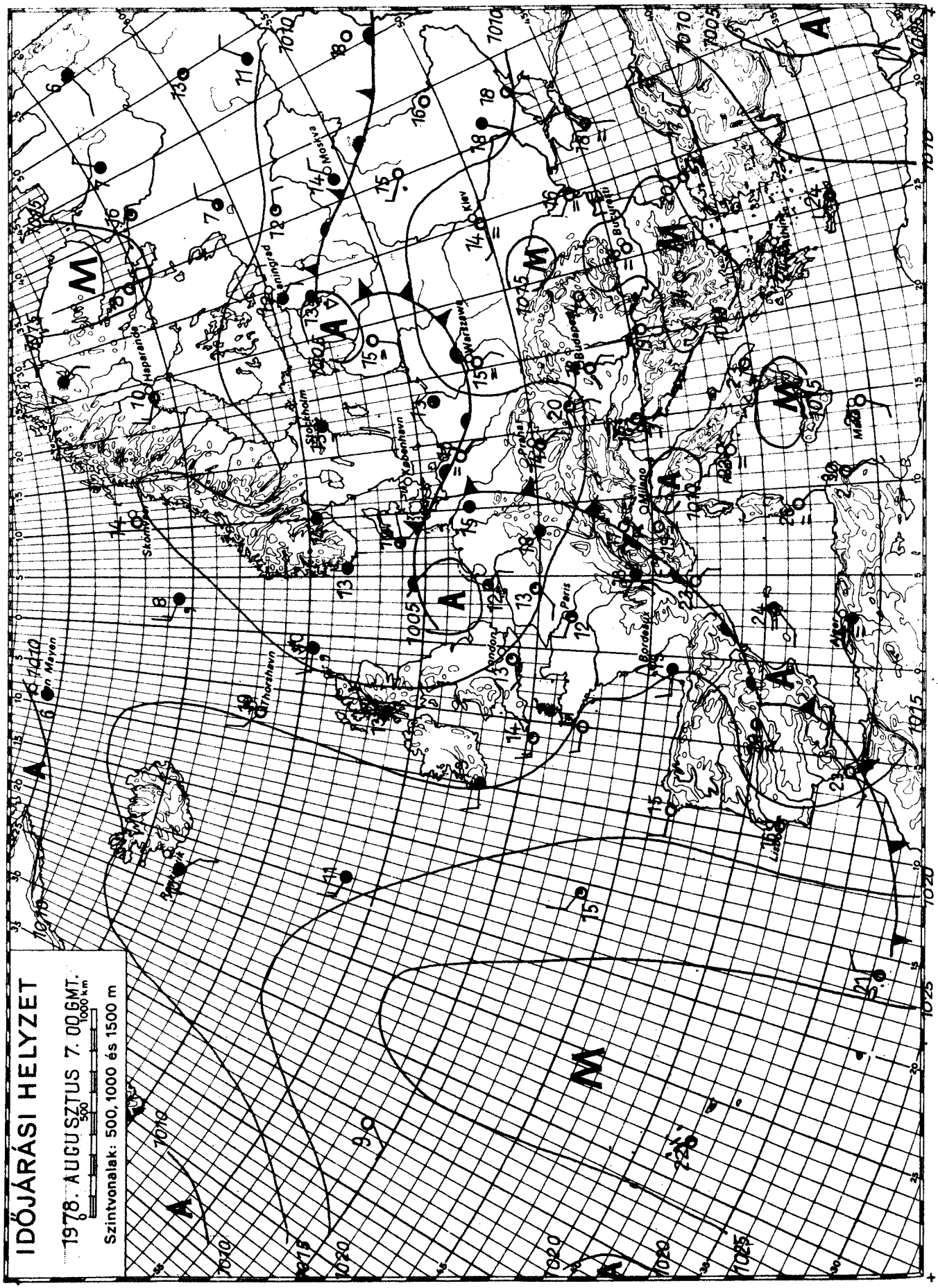

KIADJA: ORSZÁGOS METEOROLÓGIAI SZOLGÁLAT

Készíti: Központi Előrejelző Intézet Előrejelző Osztálya — T.: 273-018 — Megjelenik naponként —

Évi előfizetési díja: 720,—Ft — Megrendelhető: 1024 Budapest, II., Kitaibel Pál u. 1. Telefon: 353-500,

Kiadásért felel: az OMSZ elnöke — Szerkesztésért felel: a KEI igazgatója

IDŐJÁRÁSI NAPIJELENTÉS

ЕЖЕДНЕВНЫЙ МЕТЕОРОЛОГИЧЕСКИЙ БЮЛЛЕТЕНЬ • DAILY WEATHER REPORT
BULLETIN QUOTIDIEN DE TEMPS • TÄGLICHER WETTERBERICHT

91. évfolyam 220. szám. + Budapest + 1978. augusztus 8. kedd

Az időjárási helyzet és a várható időjárás:

Közép-Európa időjárását több középpontú mérsékelt égövi ciklon teszi változékonyá. A ciklon délkeleti oldalán igen meleg, szaharai levegő áramlik az Alpok és a Kárpátok vidéke felé. Ugyanakkor északnyugat felől hüvös és nagy nedvességtartalmú levegő érkezik az Alpok irányába. Azokon a helyeken, ahol a két különböző tulajdonságú levegő keveredik heves záporok, zivatarok alakulnak ki, és sokfelé esik az eső. Ma reggel esőket, zivatarokat jelentettek a Lengyel-síkságról, Svájc és Ausztria térségéből. Mivel a következő 36 órában a hüvös óceáni, valamint a meleg, szaharai levegő keveredési zónája a Kárpát-medencében lesz, igy változékony, szeles, csapadékos időjárásra kell számitani.

Hazánkban hétfőn változóan felhős, meleg idő volt. Általában 8, 13 órát sütött a nap. A hőmérséklet csütörtökön 27, 33 fok között alakult. Az éjszakai órákban többfelé megnövekedett a felhőzet, és főleg az ország középső részén záporok voltak. Néhány helyen zivatar is előfordult. A lehullott eső mennyisége azonban sehol sem haladta meg a 3 mm-t. Szokatlanul meleg volt az éjszaka. Hajnalra csak 17, 25 fokig hült le a levegő. Budapesten 22,6 fok volt a minimumhőmérséklet. Ilyen magas érték a rendszeres meteorológiai megfigyelések megkezdése óta még nem fordult elő. Délelőtt többfelé megnövekedett újból a felhőzet, és további záporok, zivatarok keletkeztek. A szél időnként viharossá fokozódott. A hőmérséklet 11 órakor az erősen felhős helyeken 21, 25, máshol 25, 31 fok között váltakozott.

Ma 12 órakor Budapesten a hőmérséklet 25 fok, a tengerszintre átszámitott légnyomás 749 mm, alig változik.

A Balaton vizének hőmérséklete Siófoknál 11 órakor 24 fok volt.

Várható időjárás szerda estig:

Időnként erősen megnövekvő felhőzet, főleg kedden napközben, valamint az éjszakai órákban ország szerte záporral, zivatarral, helyenként jégesővel.
Szerdán napközben már kevesebb helyen eső.
Több alkalommal viharossá fokozódó és nyugatira, északnyugatira forduló szél.
A nappali felmelegedés gyengül.
Várható legalacsonyabb éjszakai hőmérséklet: 14, 19,
legmagasabb nappali hőmérséklet szerdán: 20, 25 fok között.

Németh Lajos s.k.

A hőmérséklet napi középértéke és eltérése a 100 évi átlagtól /Budapesten/:

1978. VIII. 7.	25,6 C°	+3,9 C°

1871 óta ezen a napon Budapesten előfordult

legmagasabb hőmérséklet:	35,7 C° /1952/,
legalacsonyabb hőmérséklet:	9,1 C° /1916/.

78.467.

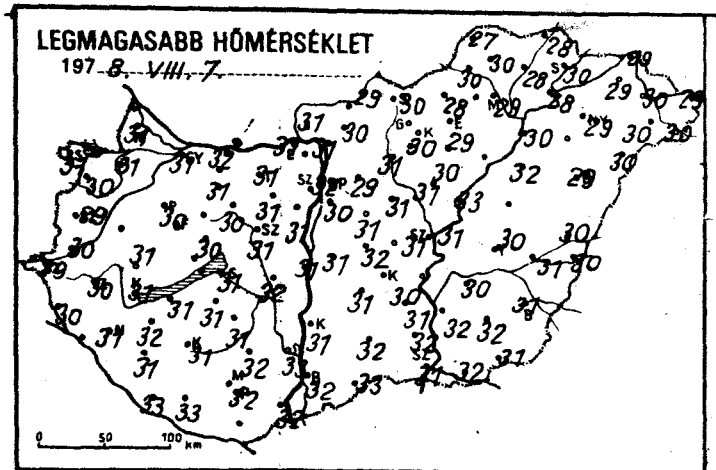
LEGMAGASABB HŐMÉRSÉKLET
197 8. VIII. 7.
0 50 100 km

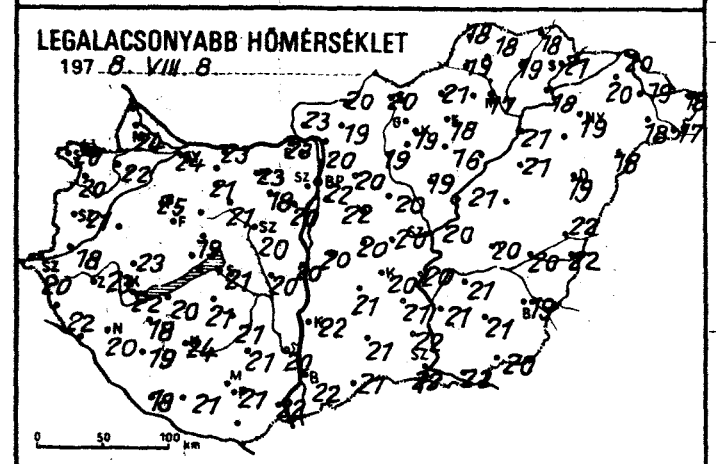
LEGALACSONYABB HŐMÉRSÉKLET
197 8. VIII. 8.
0 50 100 km

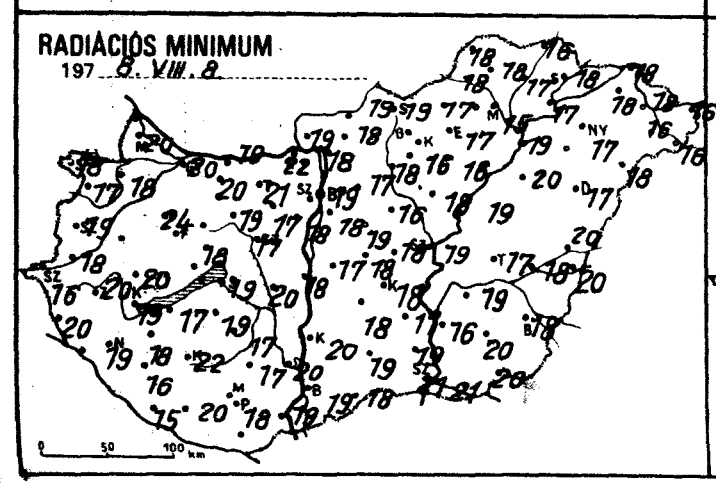
RADIÁCIÓS MINIMUM
197 8. VIII. 8.
0 50 100 km

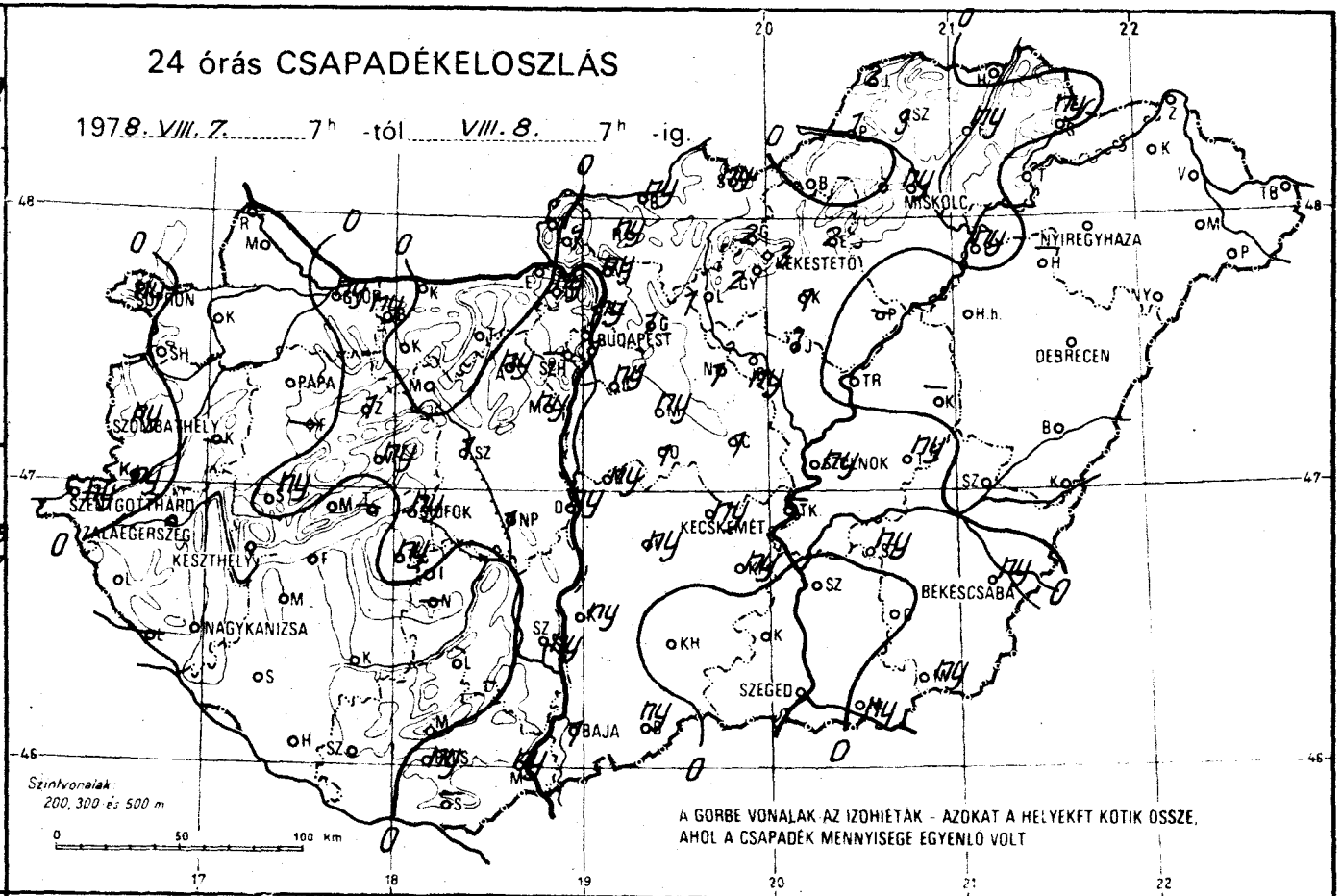
24 órás CSAPADÉKELOSZLÁS
197 8. VIII. 7. 7h -tól VIII. 8. 7h -ig.
MISKOLC
NYIREGYHÁZA
KEKESTETŐ
BUDAPEST
DEBRECEN
PAPA
SZOMBATHELY
SZENTGOTTHÁRD
ZALAEGERSZEG
KESZTHELY
SIÓFOK
KECSKEMÉT
BÉKÉSCSABA
NAGYKANIZSA
SZEGED
BAJA
Szintvonalak: 200, 300 és 500 m
0 50 100 km
A GÖRBE VONALAK AZ IZOHIÉTÁK - AZOKAT A HELYEKET KÖTIK ÖSSZE, AHOL A CSAPADÉK MENNYISÉGE EGYENLŐ VOLT

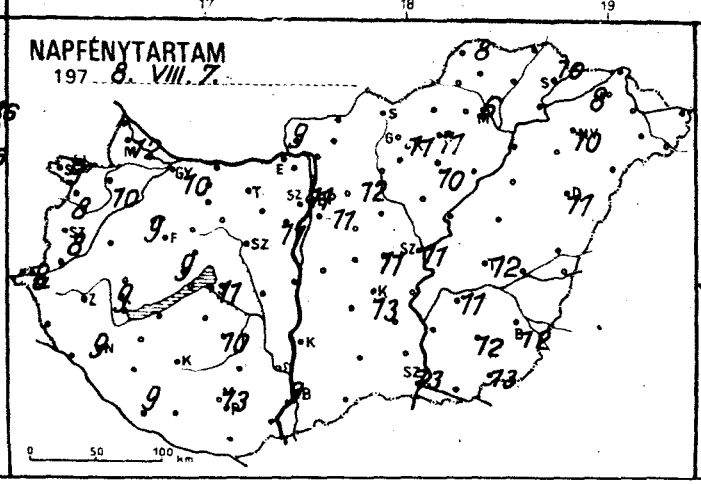
NAPFÉNYTARTAM
197 8. VIII. 7.
0 50 100 km

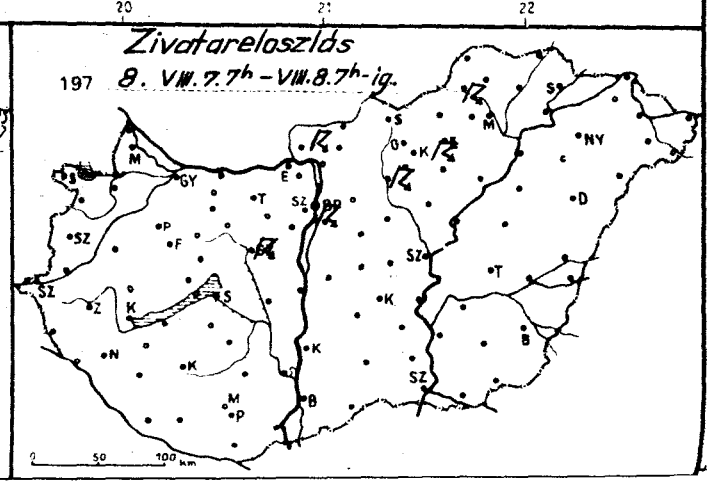
Zivatareloszlás
197 8. VIII. 7. 7h - VIII. 8. 7h - ig.
0 50 100 km

8.VIII.8.

	197 ..... 07 h -ig az utolsó 24 óra adatai					
	csapadék (mm)		max. hőmérséklet	min. hőmérséklet	rad. min.	napos órák
Győr	ny	⛈	31	24	20	10
Kapuvár	.		31	22	18	10
Mosonmagyaróvár	.		31	24	20	12
Rajka	–		–	–	–	–
Sopron	ny	⛈	31	20	18	9
Sopronhorpács	.		30	20	17	8
Káld	–		–	–	–	
Körmend	ny		30	18	18	
Szentgotthárd	ny	⛈	29	20	16	8
Szombathely	ny	⛈	29	21	19	8
Lenti	.		30	22	20	
Letenye	–		–	–	–	
Nagykanizsa	.		31	20	19	9
Zalaegerszeg	.		30	23	20	
Farkasgyepű	–		–	–	–	
Keszthely	.		31	22	19	9
Mencshely	.		30	20	17	9
Pápa	.		30	25	24	9
Sümeg	ny		31	23	20	
Tihany	–		–	–	–	
Veszprém	ny	⛈	30	19	18	
Zirc	1		28	17	15	
Fonyód	.		31	20	17	
Homokszt. györgy	.		33	18	15	9
Kaposvár	.		32	24	22	
Marcali	.		32	18	18	
Siófok	ny	⛈	31	21	19	11
Somogyszob	.		31	19	16	
Tab	ny		31	21	19	
Bábolna	ny	⛈ 🌫	31	21	18	
Esztergom	.		31	23	22	
Kisbér	.	🌫	31	21	20	
Komárom	.		32	23	19	
Tatabánya	.		31	23	21	
Alcsútdoboz	ny	⛈	31	18	17	
Dunaújváros	ny		31	20	18	
Martonvásár	ny	⛈	31	20	18	11
Mór	.		30	21	19	
Nagyhörcsökp.	1	⛈	32	20	20	
Szabadbattyán	1	↯	31	20	17	
Tregszemcse	.		31	21	17	10
Lengyel	.		32	21	17	
Nagykónyi	–		–	–	–	
Szekszárd	ny		33	20	20	
Csepel	.		29	20	19	
Mohács	ny	⛈	32	22	19	
Pécs	ny	⛈	32	21	18	13
Siklós	–		–	–	–	
Szigetvár	.		33	21	20	
Sp. Lőrinc	ny	↯	30	22	18	11
Sp. Met. Int.	1	⛈	32	22	19	11
Sp. Szab. hegy	–		–	–	–	
Tegléd	1		31	20	18	11
Dobogókő	ny	⛈	24	15	14	
Csödöllő	1		29	20	17	12
Királyrét	1	↯	29	20	18	
Monor	ny		31	21	19	
Nagykáta	1		31	20	16	
Erkény	1		32	20	18	
Szentendre	ny		31	19	18	

8.VIII.8.

	197 ..... 07 h -ig az utolsó 24 óra adatai					
	csapadék (mm)		max. hőmérséklet	min. hőmérséklet	rad. min.	napos órák
Vác	ny		31	20	18	
Vámosmikola	.		31	23	19	9
Baja	1	⛈	32	22	19	9
Bácsalmás	ny	⛈	33	21	18	
Izsák	ny		31	21	18	
Kalocsa	ny		31	22	20	
Kecskemét	ny		30	20	18	13
Kiskunf. háza	ny	⛈	31	21	17	
Kiskunhalas	.		32	21	19	
Kunszentmiklós	ny	⛈	31	20	17	
Tiszakécske	–		–	–	–	
Balassagyarmat	ny	⛈	29	20	19	
Romhány	ny	⛈	30	19	18	
Salgótarján	ny		30	20	19	
Eger	2	⛈	29	18	17	11
Galyatető	2		22	14	14	
Gyöngyös	2	↯	30	19	16	
Kékestető	3	↯	22	15	13	11
Kompolt	1		30	16	16	10
Lőrinci	1		31	19	18	
Poroszló	–		–	–	–	
Jászapáti	1	⛈	31	19	18	
Jászberény	ny	⛈	30	20	18	
Karcag	–		–	–	–	
Szolnok	ny	⛈	31	20	19	11
Tiszaroff	.		33	21	19	
Túrkeve	ny		30	20	17	12
Kistelek	.		32	22	19	
Makó	ny		32	22	21	
Szeged	.		31	22	21	13
Szentes	.		32	21	16	
Borsodnádasd	.		28	21	17	
Fügöd	ny		28	19	17	
Hidasnémeti	.		28	18	16	
Jósvafő	2	⛈	27	18	18	8
Lillafüred	.		27	16	15	
Miskolc	ny	⛈	29	17	15	6
Putnok	1	↯	30	19	18	
Sárospatak	ny		30	21	18	10
Szendrőlád	3	⛈ 🌫	30	18	18	
Tokaj	.		28	18	17	
Kisvárda	.		29	20	18	8
Mátészalka	.	🌫	30	18	16	
Nyíregyháza	.		29	19	17	10
Nyírlugos	.		30	18	18	
Pátyod	.		30	17	16	
Tiszabecs	.		29	18	16	
Vásárosnamény	.	🌫	30	19	18	
Záhony	.		29	20	18	
Berettyóújfalu	.		30	22	20	
Debrecen	.		29	19	17	11
Hajdúdorog	–		–	–	–	–
Hortobágy	.		32	21	20	
Körösszakál	.	🌫	30	22	20	
Polgár	ny		30	21	19	
Békéscsaba	ny	⛈	31	19	18	12
Mezőhegyes	ny	⛈	31	20	20	13
Orosháza	.		32	21	20	12
Szarvas	ny	⛈	30	21	19	11
Szeghalom	.		31	20	18	

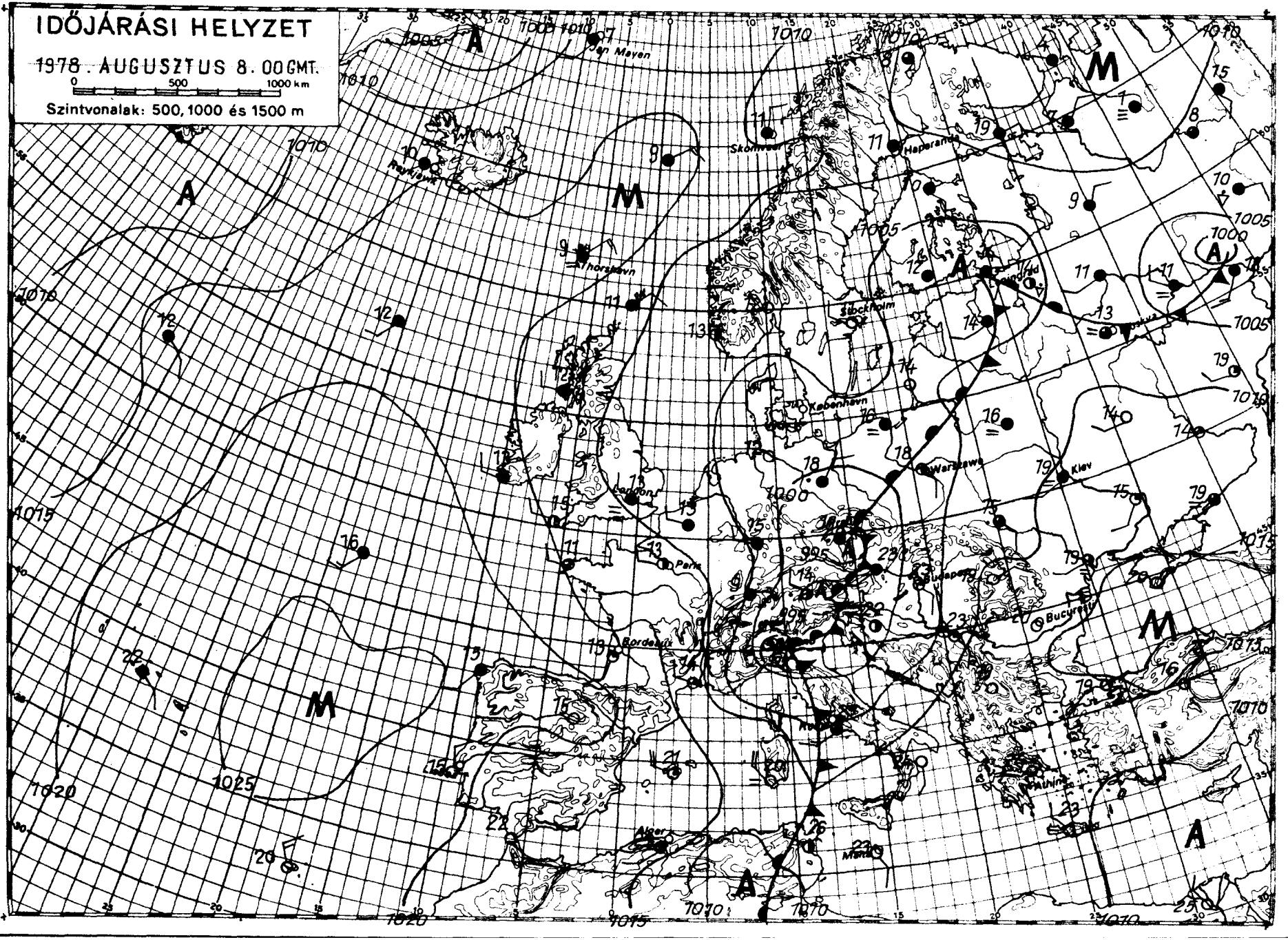

KIADJA: ORSZÁGOS METEOROLÓGIAI SZOLGÁLAT

Készítő: Központi Előrejelző Intézet Előrejelző Osztálya — T.: 273-078 — Megjelenik naponként —

Évi előfizetési díja: 720,—Ft — Megrendelhető: 1024 Budapest, II., Kitaibel Pál u. 1. Telefon: 353-500,

Kiadásért felel: az OMSZ elnöke — Szerkesztésért felel: a KEI igazgatója

IDŐJÁRÁSI NAPIJELENTÉS

ЕЖЕДНЕВНЫЙ МЕТЕОРОЛОГИЧЕСКИЙ БЮЛЛЕТЕНЬ · DAILY WEATHER REPORT
BULLETIN QUOTIDIEN DE TEMPS · TÄGLICHER WETTERBERICHT

91. évfolyam 221. szám. + Budapest + 1978. augusztus 9. szerda

Az időjárási helyzet és a várható időjárás:

Középpontjával Varsó fölött nagy kiterjedésü ciklon örvénylik. E ciklon déli, délkeleti oldalán meleg, szubtrópusi levegő érkezik a Fekete-tenger térségén át Kelet-Európa fölé. Hatására ott meleg, de változékony az időjárás. Több helyen keletkezik zápor, zivatar. Ugyanakkor északnyugat felől hüvös levegő áramlik a Brit-szigeteken át Nyugat-, és Közép-Európa fölé. A hüvös levegővel elárasztott területeken a felmelegedés erősen gyengült, igy kedden Közép-Európa nyugati részén 4, 9 fokkal alacsonyabb volt a hőmérséklet csütörtökön, mint a legutóbbi évek átlaga. A Kárpát-medencében is a több fokkal hidegebb levegő beáramlása hüvös, szeles időt okozott. A következő 36 órában a hüvös levegő a Kárpát-medence fölött lassan nyugalomba jut, ezért a szél lassan mérséklődik.

Hazánkban kedden északkeleten erősen, máshol változóan felhős volt az ég. Több helyen 5, 11 órán át sütött a nap. Sok helyen alakult ki zápor, zivatar. A zivatart néhány helyen jégeső is kisérte. A ma reggel 7 óráig lehullott eső mennyisége általában csapadéknyom és 10 mm között volt, de néhány helyről 10, 20, sőt Kompoltról 21, Egerből 22 mm-t jelentettek. A hőmérséklet csütörtökön az északi-hegyvidéken 21, 26. máshol általában 26, 30, a déli, délkeleti határszélen 30, 34 fok között volt. Ma hajnalra 10, 16 fokig hült le a levegő. Délelőtt felhőátvonulások voltak, a nyugati szél megerősödött, helyenként viharossá fokozódott. A hőmérséklet 11 órára 18, 24 fokig emelkedett.

Ma 12 órakor Budapesten a hőmérséklet 22 fok, a tengerszintre átszámitott légnyomás 758 mm, gyengén emelkedik.

A Balaton vizének hőmérséklete Siófoknál 11 órakor 21 fok volt.

Várható időjárás csütörtök estig:

Változóan felhős idő, néhány helyen futó záporral.
Az erős, időnként viharos nyugati, északnyugati szél csak lassan mérséklődik.
Várható legalacsonyabb éjszakai hőmérséklet: 10, 15,
legmagasabb nappali hőmérséklet csütörtökön: 22, 27 fok között.

Bartha Péterné s.k.

A hőmérséklet napi középértéke és eltérése a 100 évi átlagtól /Budapesten/:

1978. VIII. 8.	22,7 C°	+1,3 C°

1871 óta ezen a napon Budapesten előfordult

legmagasabb hőmérséklet:	35,8 C° /1921/,
legalacsonyabb hőmérséklet:	11,1 C° /1941/.

78.468.

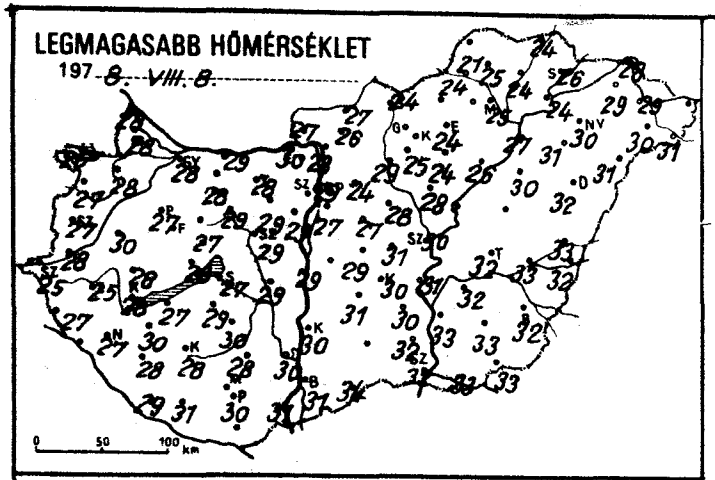
LEGMAGASABB HŐMÉRSÉKLET
197 8. VIII. 8.

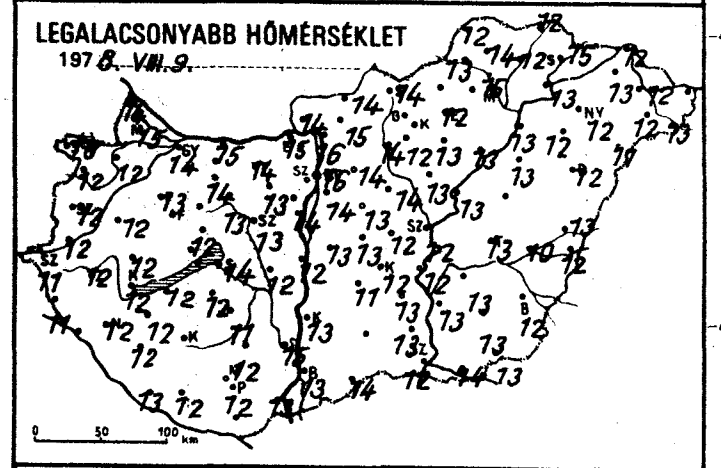
LEGALACSONYABB HŐMÉRSÉKLET
197 8. VIII. 9.

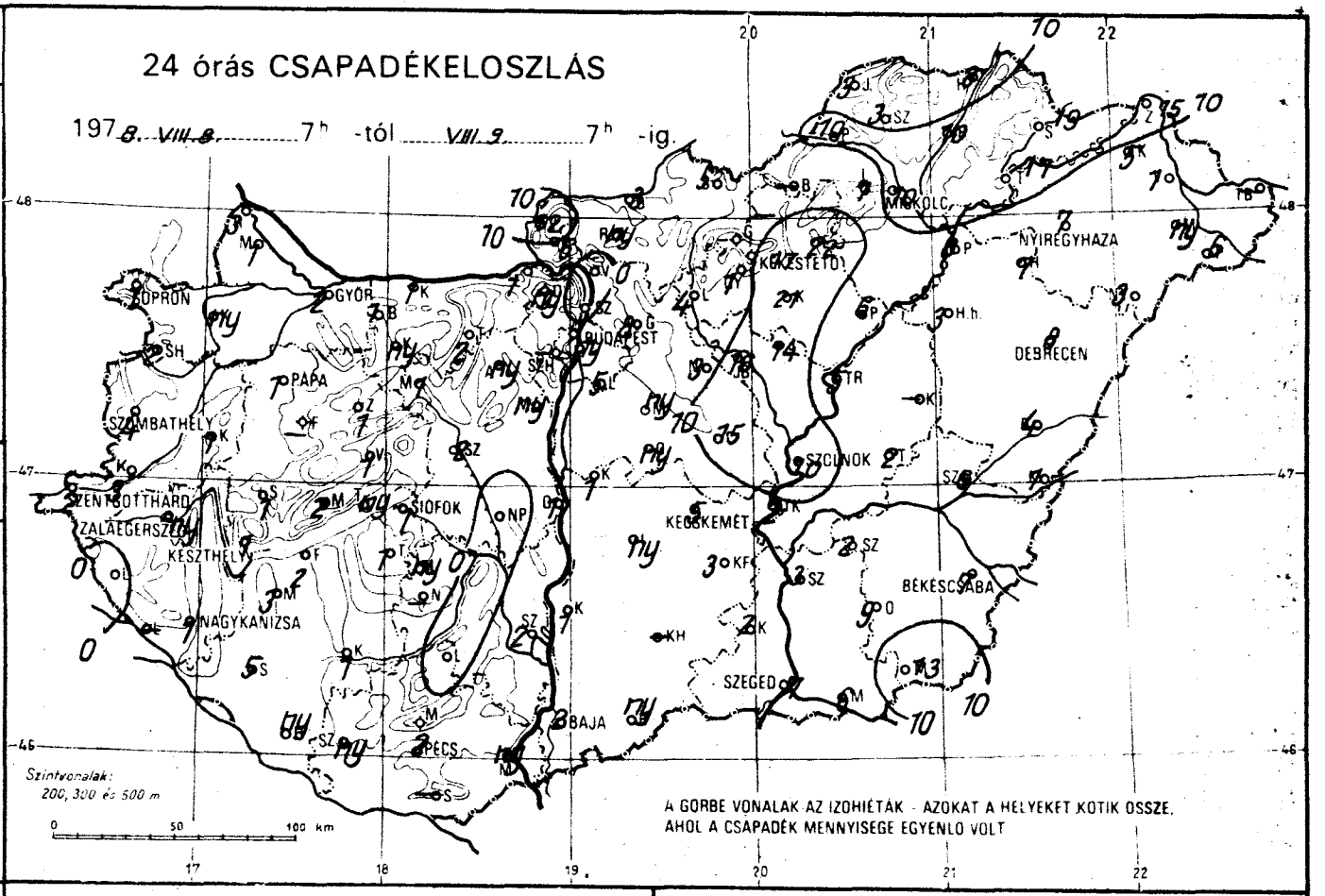
24 órás CSAPADÉKELOSZLÁS
197 8. VIII. 8. 7h -tól VIII. 9. 7h -ig.
SOPRON
GYŐR
PAPA
SZOMBATHELY
SZENTGOTTHÁRD
ZALAEGERSZEG
KESZTHELY
NAGYKANIZSA
SIÓFOK
BUDAPEST
MISKOLC
NYÍREGYHÁZA
KÁZSMÁRK
DEBRECEN
SZOLNOK
KECSKEMÉT
BÉKÉSCSABA
SZEGED
BAJA
PÉCS
Szintvonalak: 200, 300 és 500 m
A GÖRBE VONALAK AZ IZOHIÉTÁK - AZOKAT A HELYEKET KÖTIK ÖSSZE, AHOL A CSAPADÉK MENNYISÉGE EGYENLŐ VOLT

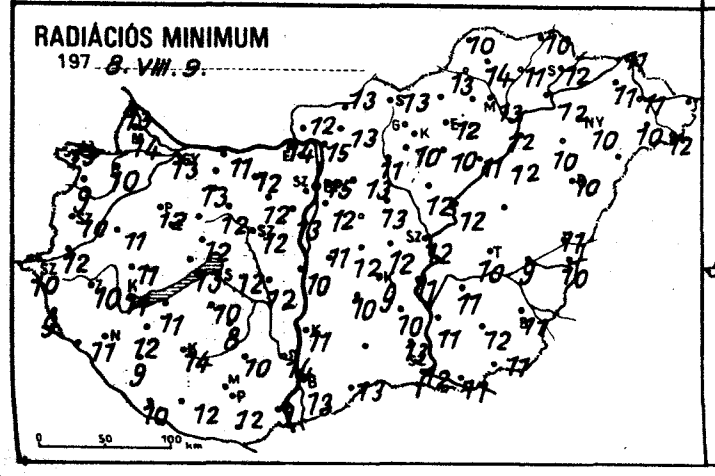
RADIÁCIÓS MINIMUM
197 8. VIII. 9.

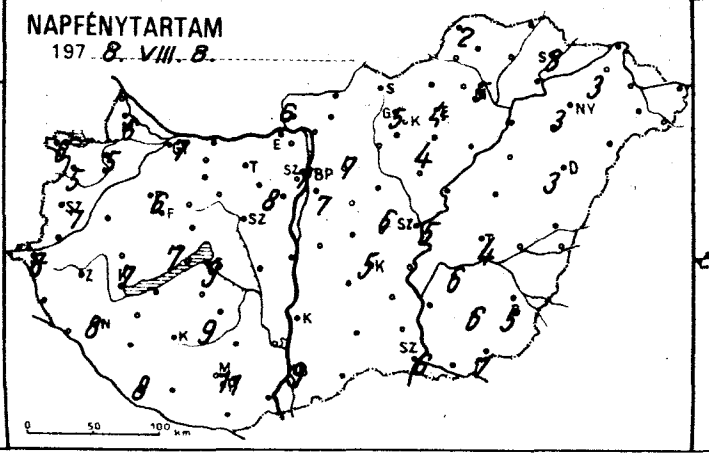
NAPFÉNYTARTAM
197 8. VIII. 8.

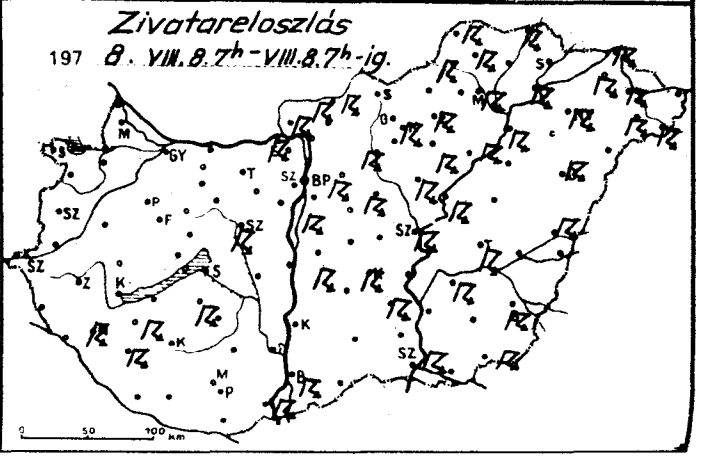
Zivatareloszlás
197 8. VIII. 8. 7h - VIII. 8. 7h -ig.

8.VIII.9

	197 07h -ig az utolsó 24 óra adatai					
	csapadék (mm)		max. hőmérséklet	min. hőmérséklet	rad. min.	napos órák
Győr	2	∇	28	14	13	7
Kapuvár	ny	∇	28	12	10	5
Mosonmagyaróvár	1	∇	28	15	14	6
Rajka	3	∇	28	14	13	
Sopron	1	∇	26	16	13	6
Sopronhorpács	2	∇ ⌒	27	12	9	5
Káld	1		30	12	11	
Körmend	3		28	12	12	
Szentgotthárd	2	∇	25	11	10	8
Szombathely	4	∇	27	12	10	7
Lenti	.		27	11	9	
Letenye	–		–	–	–	
Nagykanizsa	1	⌒	27	12	11	8
Zalaegerszeg	ny	∇	25	12	10	
Farkasgyepű	–		–	–	–	
Keszthely	1	∇ ⌒	28	12	11	7
Mencshely	2	∇	25	12	10	7
Pápa	1	∇	27	13	12	6
Sümeg	1		28	12	11	
Tihany	ny	∇	28	14	13	
Veszprém	1	∇	27	12	12	
Zirc	1		26	12	11	
Fonyód	2		27	12	11	
Homokszt. György	ny	∇	29	13	10	8
Kaposvár	1	∇	28	14	13	
Marcali	3	∇ ⌒	30	12	12	
Siófok	1	∇	27	14	12	9
Somogyszob	5	⌒▲	28	12	9	
Tab	1		29	12	10	
Bábolna	1		29	13	13	
Esztergom	1	⌒	30	15	14	
Kisbér	ny		28	14	13	
Komárom	1	∇	29	15	11	
Tatabánya	2		28	14	12	
Alcsútdoboz	ny	∇	29	14	13	
Dunaújváros	1		29	12	10	
Martonvásár	ny		29	13	12	8
Mór	1	∇ ⌒	29	13	12	
Nagyhörcsökp.	.	⌒	29	12	12	
Szabadbattyán	2	⌒	29	13	12	
Iregszemcse	ny	⌒ ⌒	30	11	8	9
Lengyel	.		28	12	10	
Nagykónyi	–		–	–	–	
Szekszárd	2	∇	30	15	14	
Kunadacs	–		–	–	–	
Mohács	ny	⌒ ⌒	31	13	9	
Pécs	2	∇	30	12	12	11
Siklós	–		–	–	–	
Szigetvár	ny		31	12	12	
Bp. Lőrinc	5	⌒▲	27	14	12	7
Bp. Met. Int.	ny	∇	29	16	15	7
Bp. Szab. hegy	–		–	–	–	
Cegléd	15	∇	29	12	12	6
Dobogókő	ny	∇	23	10	10	–
Gödöllő	8	⌒	29	14	13	7
Királyrét	6	⌒	27	13	10	
Monor	ny		27	13	13	
Nagykáta	3	⌒	28	14	12	
Örkény	ny	⌒	29	13	12	
Szentendre	.		29	16	16	

8.VIII.9

	197 07h -ig az utolsó 24 óra adatai					
	csapadék (mm)		max. hőmérséklet	min. hőmérséklet	rad. min.	napos órák
Vác	.		28	16	15	
Vámosmikola	12	⌒	27	14	12	6
Baja	2	⌒	31	13	13	9
Bácsalmás	ny	∇	34	14	13	
Izsák	ny		31	11	10	
Kalocsa	1	∇	30	13	11	
Kecskemét	5	⌒	30	12	9	5
Kiskunf. háza	3	⌒	30	13	10	
Kiskunhalas	–		–	–	–	
Kunszentmiklós	1	⌒	29	13	11	
Tiszakécske	2	∇	31	12	11	
Balassagyarmat	3	⌒	27	14	13	
Romhány	ny	∇	26	15	13	
Salgótarján	5	∇	24	14	13	
Eger	22	⌒	24	12	12	4
Galyatető	–		–	–	–	
Gyöngyös	1	∇	25	12	10	
Kékestető	17	⌒▲	18	8	7	5
Kompolt	21	⌒	24	13	10	4
Lőrinci	4		29	14	11	
Poroszló	6	⌒	26	13	11	
Jászapáti	14	⌒	28	13	12	
Jászberény	16	⌒	26	14	12	
Karcag	–		–	–	–	
Szolnok	10	⌒▲	31	12	12	5
Tiszaroff	5	⌒	30	13	12	
Túrkeve	2	⌒	32	13	10	4
Kistelek	2	∇	32	13	13	
Makó	6		33	14	11	
Szeged	7	⌒	32	12	12	6
Szentes	3	∇	33	13	11	
Borsodnádasd	–		–	–	–	
Fügöd	10	∇	24	12	11	
Hidasnémeti	8	⌒	24	12	10	
Jósvafő	3	⌒	21	12	10	2
Lillafüred	7		24	12	12	
Miskolc	10	⌒	25	15	13	5
Putnok	10	⌒	24	13	13	
Sárospatak	19	∇	26	15	12	3
Szendrőlád	3	⌒	25	14	14	
Tokaj	17	⌒	24	13	12	
Kisvárda	5	⌒	29	13	11	3
Mátészalka	ny	⌒	30	12	10	
Nyíregyháza	7	⌒	30	12	10	3
Nyírlugos	3	∇	31	11	10	
Pátyod	6	⌒	31	13	12	
Tiszabecs	–		–	–	–	
Vásárosnamény	1	⌒	29	12	11	
Záhony	15	⌒▲	28	12	11	
Berettyóújfalu	4	⌒	33	13	11	
Debrecen	8	⌒	32	12	10	3
Hajdúdorog	7	∇	31	12	10	
Hortobágy	3	∇	30	13	12	
Körösszakál	1	⌒	32	12	10	
Polgár	8	⌒	27	13	12	
Békéscsaba	7	⌒	32	12	11	5
Mezőhegyes	13	⌒	33	13	11	7
Orosháza	9		33	13	12	6
Szarvas	2	⌒	32	13	11	6
Szeghalom	6	∇	33	10	9	

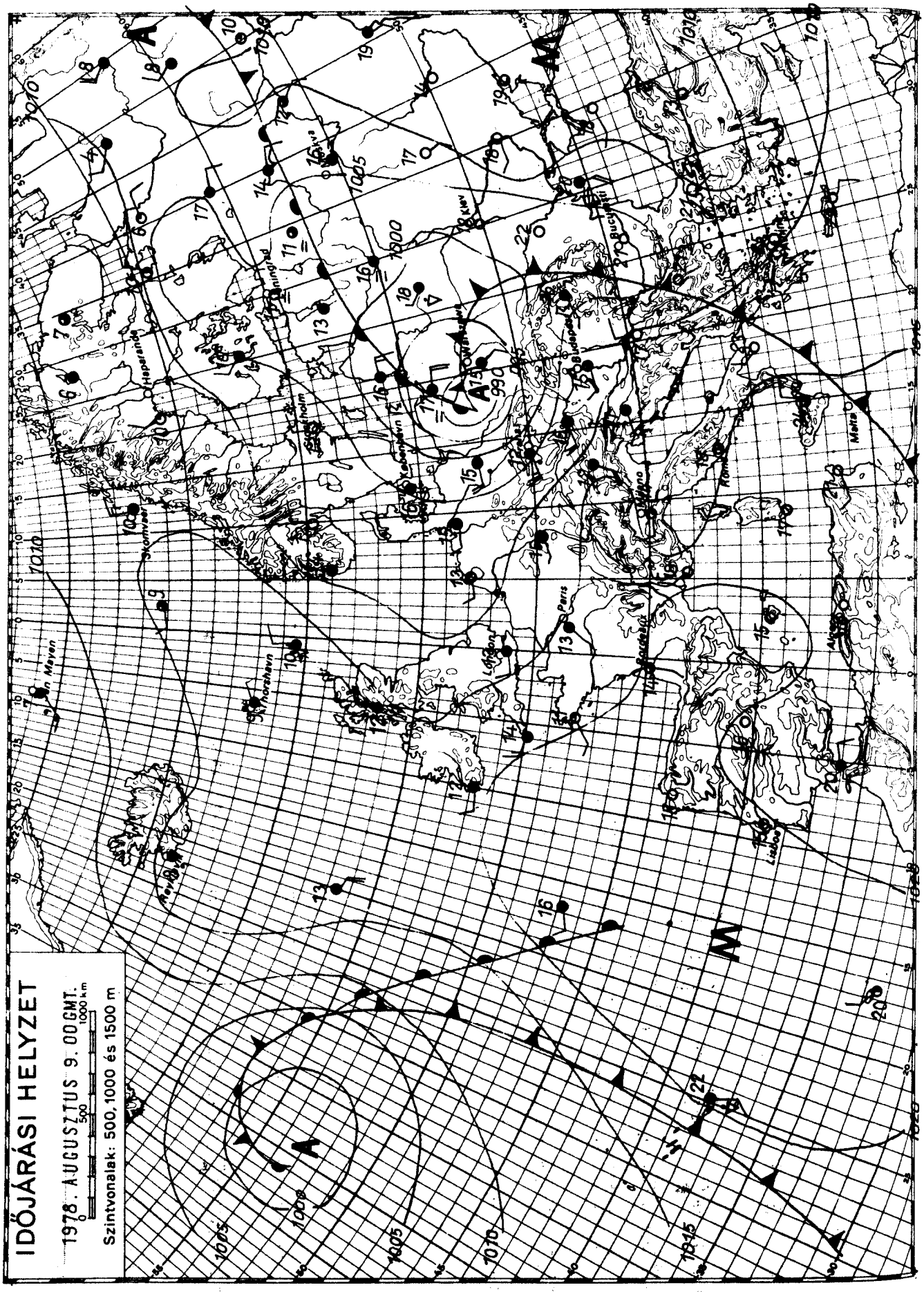

KIADJA: ORSZÁGOS METEOROLÓGIAI SZOLGÁLAT

Készíti: Központi Előrejelző Intézet Előrejelző Osztálya — T.: 273 - 018 — Megjelenik naponként —

Évi előfizetési díja: 720,—Ft — Megrendelhető: 1024 Budapest, II., Kitaibel Pál u. 1. Telefon: 353-500,

Kiadásért felel: az OMSZ elnöke — Szerkesztésért felel: a KEI igazgatója

IDŐJÁRÁSI NAPIJELENTÉS

ЕЖЕДНЕВНЫЙ МЕТЕОРОЛОГИЧЕСКИЙ БЮЛЛЕТЕНЬ · DAILY WEATHER REPORT
BULLETIN QUOTIDIEN DE TEMPS · TÄGLICHER WETTERBERICHT

91. évfolyam 222. szám. + Budapest + 1978. augusztus 10. csütörtök

Az időjárási helyzet és a várható időjárás:

Csütörtök hajnalra Európa nagy részét elárasztotta az északnyugat felől áramló hideg levegő. Dél-Skandináviától és a Brit-szigetektől egészen a déli-Kárpátokig sokfelé okozott erős felhősödést, záporokat, szélviharral kisért zivatarokat. Mára kissé lelassult a hideg levegő mozgása, ezért szinte mindenütt mérséklődött a szél, és csapadék is már kevesebb helyen van. Moszkva környékére még meleg levegő érkezik, ezért ott a záporok, zivatarok ellenére is erős a nappali fölmelegedés.

Hazánkban szerdán hüvös idő volt. Helyenként 12 órán át sütött a nap, de igy is csak 20, 27 fokra melegedett föl a levegő. Időnként megnőtt a felhőzet, de már csak kevés helyen. Főleg délnyugaton volt zápor, zivatar. A ma reggel 7 óráig lehullott csapadék mennyisége általában jelentéktelen, de Zalaegerszegen és Lentiben 10 mm-t mértek. A szél ismét megerősödött, helyenként még viharos széllökések is voltak. Éjszaka is megnőtt időnként a felhőzet, az ország déli felében néhány helyen zápor is esett. Hajnalra 8, 15 fokig hült le a levegő. Délelőtt továbbra is az ország déli felében volt kevesebb a napsütés, az északnyugati szél pedig időnként még megerősödött. A hőmérséklet 11 órakor 16, 21 fok között volt.

Ma 12 órakor Budapesten a hőmérséklet 21 fok, a tengerszintre átszámitott légnyomás 761 mm, változatlan.

A Balaton vizének hőmérséklete Siófoknál 11 órakor 20 fok volt.

Várható időjárás péntek estig:

Időnként megnövekvő felhőzet, szórványosan futó záporral.
Napközben megélénkülő nyugati, északnyugati szél.
Várható legalacsonyabb éjszakai hőmérséklet: 9, 14,
legmagasabb nappali hőmérséklet pénteken: 20, 25 fok között.

Bártfai Erzsébet s.k.

TÁVOLABBI KILÁTÁSOK KEDD REGGELIG:

Felhőátvonulások, majd kevés nappali felhőképződés, elszórtan még várható záporeső. A szél mérséklődik.
Legalacsonyabb hajnali hőmérséklet 11, 16 fok között.
Legmagasabb nappali hőmérséklet eleinte 24, később 28 fok körül.
Jelentős mennyiségü /legalább 5 mm/ csapadék az ország területének 20 százalékán várható.

KÖZÉPTÁVU ELŐREJELZŐ OSZTÁLY

A hőmérséklet napi középértéke és eltérése a 100 évi átlagtól /Budapesten/:

1978. VIII. 9.	19,3 C°	-2,3 C°

1873 óta ezen a napon Budapesten előfordult

legmagasabb hőmérséklet:	35,5 C° /1961/,
legalacsonyabb hőmérséklet:	8,4 C° /1913/.

78.469.

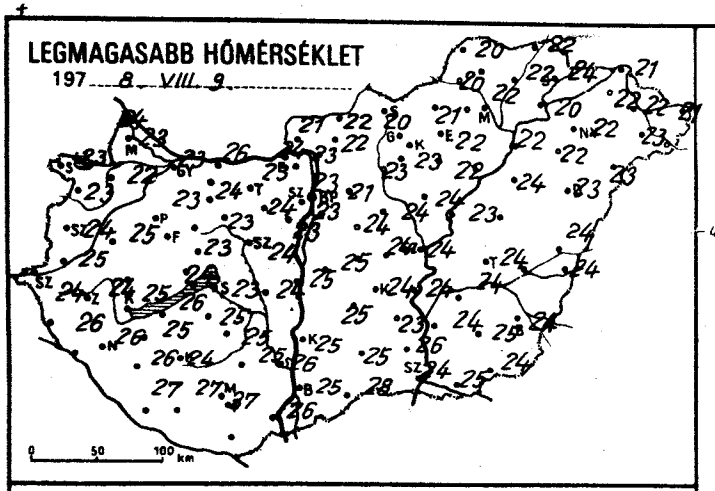
LEGMAGASABB HŐMÉRSÉKLET
197 8. VIII. 9.
0 50 100 km

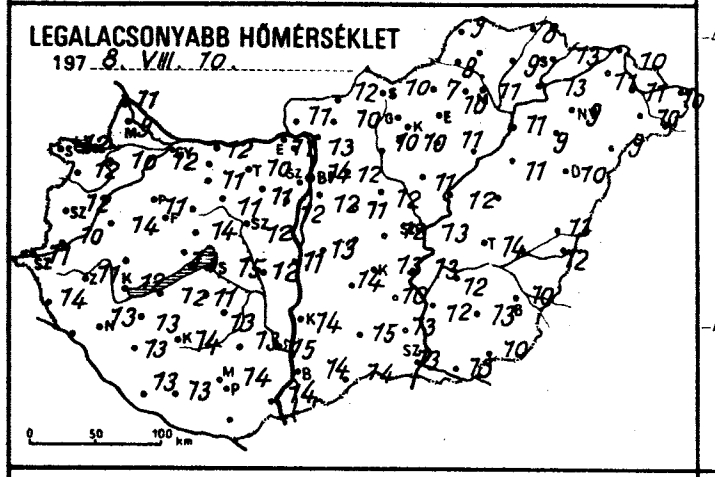
LEGALACSONYABB HŐMÉRSÉKLET
197 8. VIII. 10.
0 50 100 km

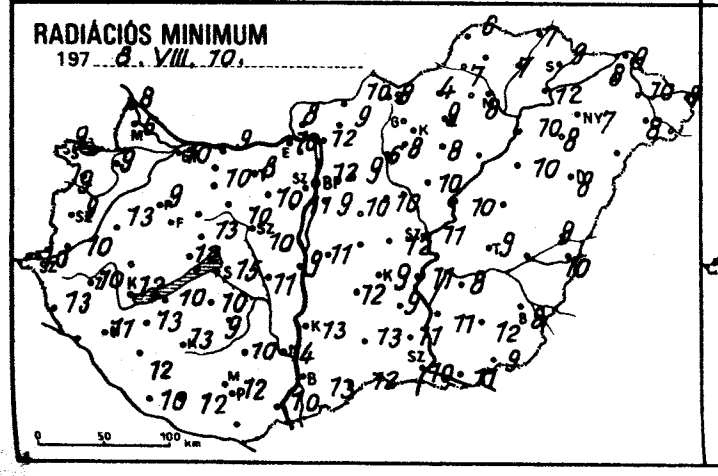
RADIÁCIÓS MINIMUM
197 8. VIII. 10.
0 50 100 km

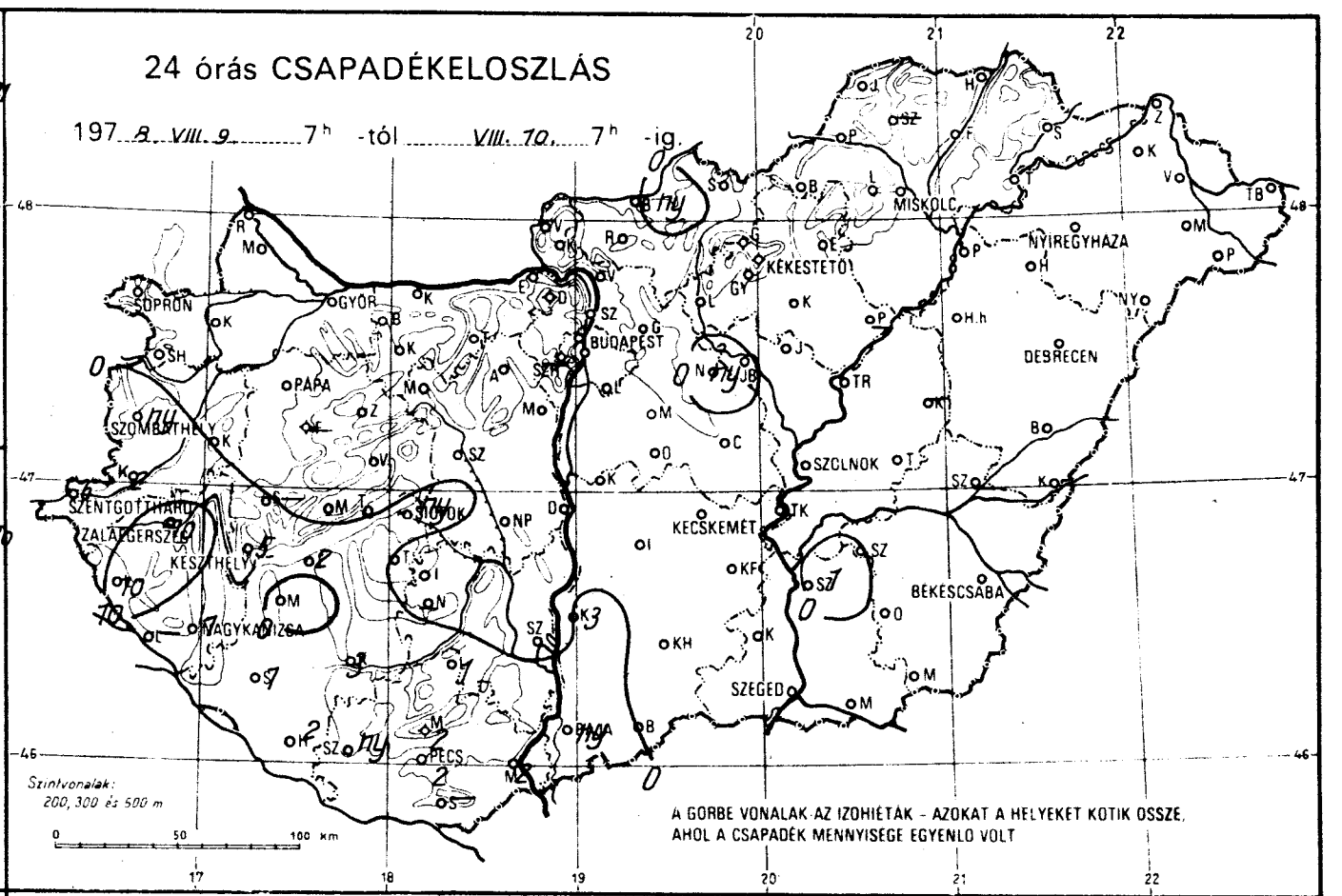
24 órás CSAPADÉKELOSZLÁS
197 8. VIII. 9. 7h -tól VIII. 10. 7h -ig.
SOPRON
GYŐR
BUDAPEST
MISKOLC
NYÍREGYHÁZA
KÉKESTETŐ
DEBRECEN
PAPA
SZOMBATHELY
SZENTGOTTHÁRD
ZALAEGERSZEG
KESZTHELY
NAGYKANIZSA
SIÓFOK
SZOLNOK
KECSKEMÉT
BÉKÉSCSABA
SZEGED
PÉCS
Szintvonalak: 200, 300 és 500 m
A GÖRBE VONALAK AZ IZOHIÉTÁK - AZOKAT A HELYEKET KÖTIK ÖSSZE, AHOL A CSAPADÉK MENNYISÉGE EGYENLŐ VOLT
0 50 100 km

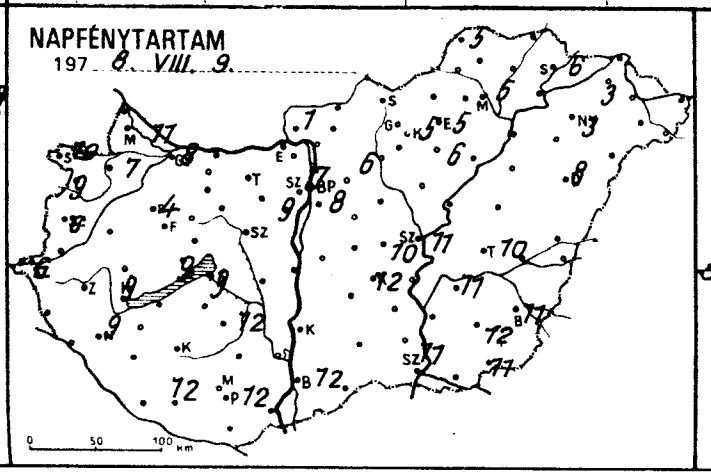
NAPFÉNYTARTAM
197 8. VIII. 9.
0 50 100 km

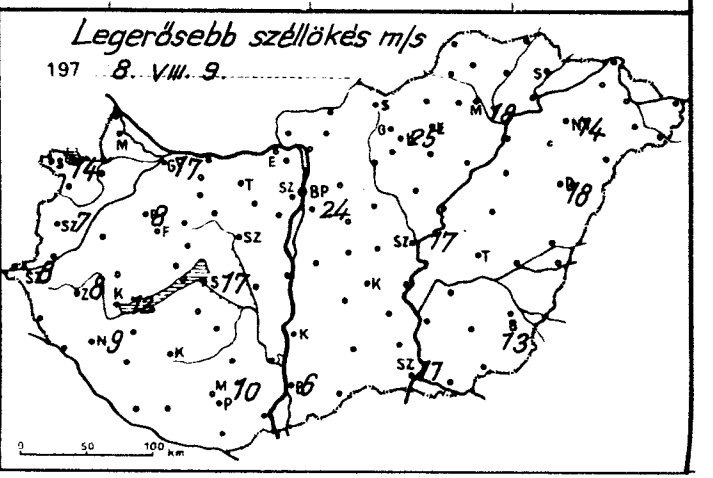
Legerősebb széllökés m/s
197 8. VIII. 9.
0 50 100 km

	197 8. VIII. 10. 07h -ig az utolsó 24 óra adatai					
	csapadék (mm)		max. hőmérséklet	min. hőmérséklet	rad. min.	napos órák
yőr	•		23	12	10	8
apuvár	•		22	10	9	7
osonmagyaróvár	•	⌒	23	9	6	11
ajka	•		24	11	8	
opron	•		23	12	9	10
opronhorpács	•		23	12	9	9
áld	•		25	14	13	
örmend	2	⊼	25	10	10	
zentgotthárd	6	⊼⌒	24	11	10	6
zombathely	ny	⊽⌒	24	12	9	6
enti	10	⊽	26	14	13	
etenye	–		–	–	–	
agykanizsa	1	⊼⌒	26	13	11	9
alaegerszeg	10	⊼	24	11	10	
arkasgyepű	–		–	–	–	
eszthely	5	⊽	25	12	12	9
encshely	•	⌒	23	11	10	9
ápa	•		23	11	9	4
ümeg	–		–	–	–	
ihany	•	⌒	24	13	12	
eszprém	•		23	14	13	
irc	•	⌒	21	12	10	
onyód	2		26	12	10	
omokszt. györgy	2		27	13	10	12
aposvár	3		24	14	13	
arcali	•	⌒	25	13	13	
iófok	ny	⊽	23	15	15	9
omogyszob	1	⊽	26	13	12	
ab	•		25	11	10	
abolna	•		24	10	9	
esztergom	•		24	11	10	
isbér	•	⌒	24	11	10	
omárom	•	⌒	26	12	9	
atabánya	•	⌒	23	10	8	
lcsútdoboz	•	⌒	24	11	10	
unaújváros	•		25	11	9	
artonvásár	•		23	12	11	9
ór	•	⌒	23	11	10	
agyhörcsökp.	•	⌒	24	12	11	
zabadbattyán	•		24	12	10	
regszemcse	•	⌒	25	12	9	12
engyel	1		25	13	10	
agykónyi	–		–	–	–	
zekszárd	•		26	15	14	
ulpaháto	2		23	12	11	
ohács	2		26	14	10	
écs	2	⊽	27	14	12	12
iklós	–		–	–	–	
zigetvár	ny		27	13	12	
p. Lőrinc	•		23	12	9	8
p. Met. Int.	•		23	14	12	7
p. Szab. hegy	–		–	–	–	
egléd	•		24	12	12	10
obogókő	•	⌒	16	9	9	
ödöllő	•	⌒	21	12	9	6
irályrét	•	⌒	21	11	9	
onor	•		24	11	10	
agykáta	ny		24	12	10	
rkény	–		–	–	–	
entendre	•		24	13	13	

	197 8. VIII. 10. 07h -ig az utolsó 24 óra adatai					
	csapadék (mm)		max. hőmérséklet	min. hőmérséklet	rad. min.	napos órák
Vác	•	⌒	23	13	12	
Vámosmikola	•	⌒	21	11	8	1
Baja	ny	⊽	25	14	13	12
Bácsalmás	•		28	14	12	
Izsák	•		25	14	12	
Kalocsa	3	⊽	25	14	13	
Kecskemét	•	⌒	24	13	9	12
Kiskunf. háza	•	⌒	23	10	9	
Kiskunhalas	•		25	15	13	
Kunszentmiklós	•		25	13	11	
Tiszakécske	•		24	13	11	
Balassagyarmat	ny	,⌒	22	12	10	
Romhány	•		22	10	9	
Salgótarján	•		20	10	8	
Eger	•		22	10	9	5
Galyatető	•		15	7	6	
Gyöngyös	•	⌒	23	10	8	
Kékestető	•		14	8	7	5
Kompolt	•	⌒	22	11	8	6
Lőrinci	•	⌒	23	10	6	
Poroszló	–		–	–	–	
Jászapáti	•		24	11	10	
Jászberény	•	⌒	23	12	10	
Karcag	–		–	–	–	
Szolnok	•	⌒	24	13	11	11
Tiszaroff	•	⌒	23	12	10	
Túrkeve	•		24	14	9	10
Kistelek	•		26	13	11	
Makó	•		25	13	11	
Szeged	•		24	13	10	11
Szentes	1	⊽	24	12	11	
Borsodnádasd	•	⌒	21	7	4	
Fügöd	•	⌒	22	9	7	
Hidasnémeti	•		22	8	7	
Jósvafő	•		20	9	6	5
Lillafüred	•		20	10	10	
Miskolc	•		22	11	8	5
Putnok	•		20	8	7	
Sárospatak	•		24	13	9	6
Szendrőlád	–		–	–	–	
Tokaj	•		20	13	12	
Kisvárda	•	⌒	22	11	8	3
Mátészalka	•	⌒	23	10	8	
Nyíregyháza	•	⌒	22	9	7	3
Nyírlugos	•		23	9	8	
Pátyod	•	⌒	23	11	10	
Tiszabecs	•		21	10	8	
Vásárosnamény	•	⌒	22	11	10	
Záhony	•	⌒	21	10	9	
Berettyóújfalu	•	⌒	24	13	9	
Debrecen	•	⌒	23	10	8	8
Hajdúdorog	•	⌒	22	9	8	
Hortobágy	•		24	11	10	
Körösszakál	•	⌒	24	12	10	
Polgár	•	⌒	22	11	10	
Békéscsaba	•		24	10	8	11
Mezőhegyes	•	⌒	24	10	9	11
Orosháza	•		25	13	12	12
Szarvas	•	⌒	24	12	8	11
Szeghalom	–		–	–	–	

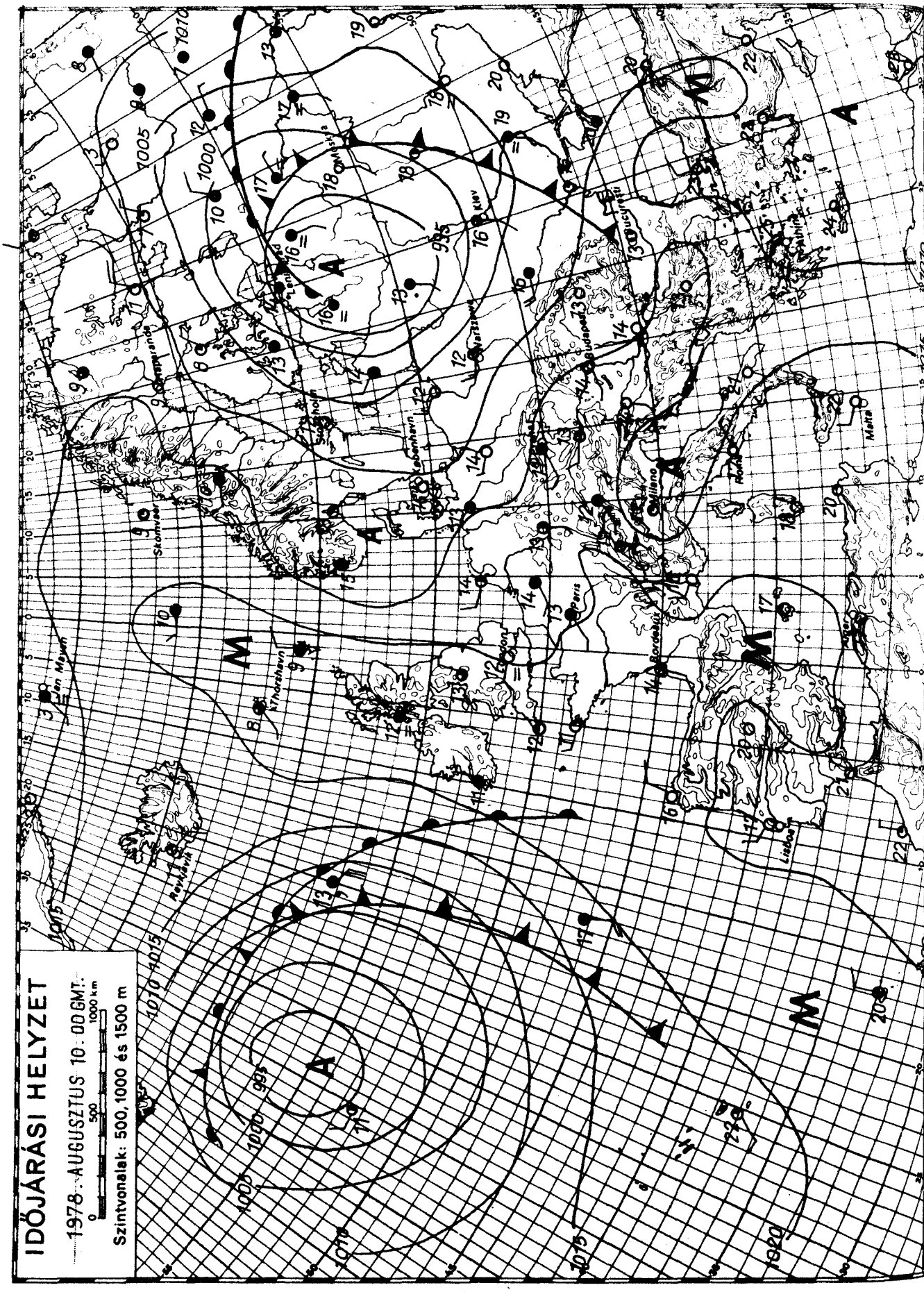

KIADJA: ORSZÁGOS METEOROLÓGIAI SZOLGÁLAT

Készíti: Központi Előrejelző Intézet Előrejelző Osztálya — T.: 273 - 018 — Megjelenik naponként —

Évi előfizetési díja: 720,—Ft — Megrendelhető: 1024 Budapest, II., Kitaibel Pál u. 1. Telefon: 353-500,

Kiadásért felel: az OMSZ elnöke — Szerkesztésért felel: a KEI igazgatója

IDŐJÁRÁSI NAPIJELENTÉS

ЕЖЕДНЕВНЫЙ МЕТЕОРОЛОГИЧЕСКИЙ БЮЛЛЕТЕНЬ · DAILY WEATHER REPORT
BULLETIN QUOTIDIEN DE TEMPS · TÄGLICHER WETTERBERICHT

91. évfolyam 223. szám. + Budapest + 1978. augusztus 11. péntek

Az időjárási helyzet és a várható időjárás:

A Brit-szigetek és Nyugat-Európa felett néhány ezer km kosszú és néhány száz km széles leszálló légmozgású zóna alakult ki. Ezeken a területeken napközben kevés a felhő, napos az idő, reggel viszont sok helyen keletkezik köd. Ugyanakkor a Szovjetunió európai területének északi része felett nagy kiterjedésü, mérsékeltövi ciklon okoz szeles, esős, igen hüvös időjárást. A Kárpát-medence jelenleg a két nagy légköri képződmény határvonalán helyezkedik el. Később azonban várható, hogy egyre inkább a leszálló légmozgás hatása kerül előtérbe, napos, száraz időjárás alakul ki.

Hazánkban csütörtökön általában napos idő volt, csupán a délnyugati megyékben maradt erősen felhős az ég. Elszórtan alakultak ki záporok és zivatarok. A lehullott csapadék mennyisége nem volt jelentős, csak Siófokon mértek 7, Sopronhorpácson 11 mm-t. A legmagasabb nappali hőmérséklet 20, 25 fok között alakult. Péntek hajnalra erősen lehült a levegő, a legalacsonyabb hőmérséklet 8, és 14 fok között volt. Délelőtt eleinte derült idő volt. Később a Dunáltúl nyugati részén megnövekedett a felhőzet és néhány helyen zápor, zivatar keletkezett. A hőmérséklet 11 órára 19, 22 fokig emelkedett, az esős, zivataros helyeken azonban csak 17 fokot mértek.

Ma 12 órakor Budapesten a hőmérséklet 22 fok, a tengerszintre átszámitott légnyomás 762 mm, változatlan.

A Balaton vizének hőmérséklete 11 órakor Siófoknál 20 fok volt.

Várható időjárás szombat estig:

Időnként kissé megnövekvő felhőzet, pénteken néhány helyen, szombaton egy két helyen rövid ideig tartó záporral, zivatarral.
Északa gyenge, napközben élénk északnyugati, északi szél.
Várható legalacsonyabb éjszakai hőmérséklet 9, 14,
legmagasabb nappali hőmérséklet szombaton: 22, 27 fok között.

Heilingbrunnerné Bóna Márta-Aigner Szilárd s.k.

A hőmérséklet napi középértéke és eltérése a 100 évi átlagtól /Budapester/:

1978. VIII. 10. 18,5 C -2,6 C

1871 óta ezen a napon Budapesten előfordult

legmagasabb hőmérséklet: 37,9 C° /1946/;
legalacsonyabb hőmérséklet: 9,4 C° /1916/.

78.470.

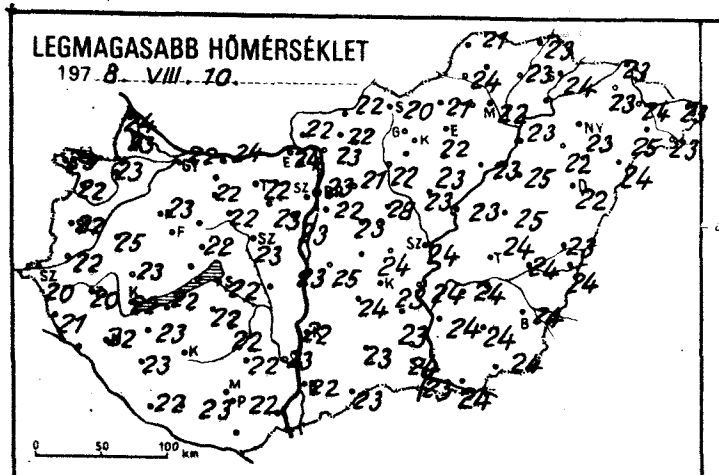
LEGMAGASABB HŐMÉRSÉKLET
197 8. VIII. 10.
0 50 100 km

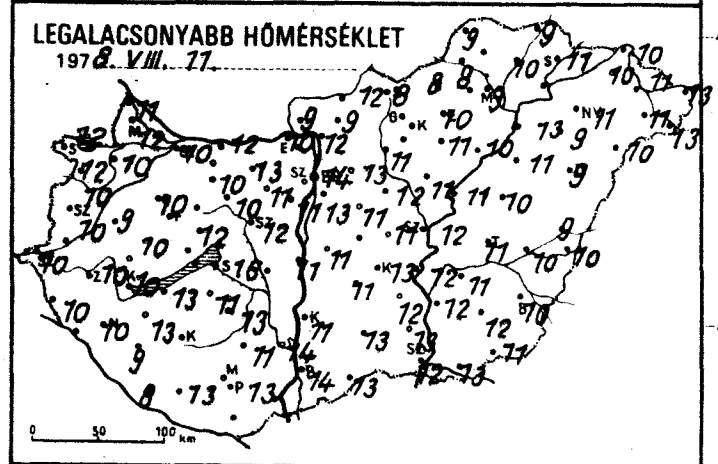
LEGALACSONYABB HŐMÉRSÉKLET
197 8. VIII. 11.
0 50 100 km

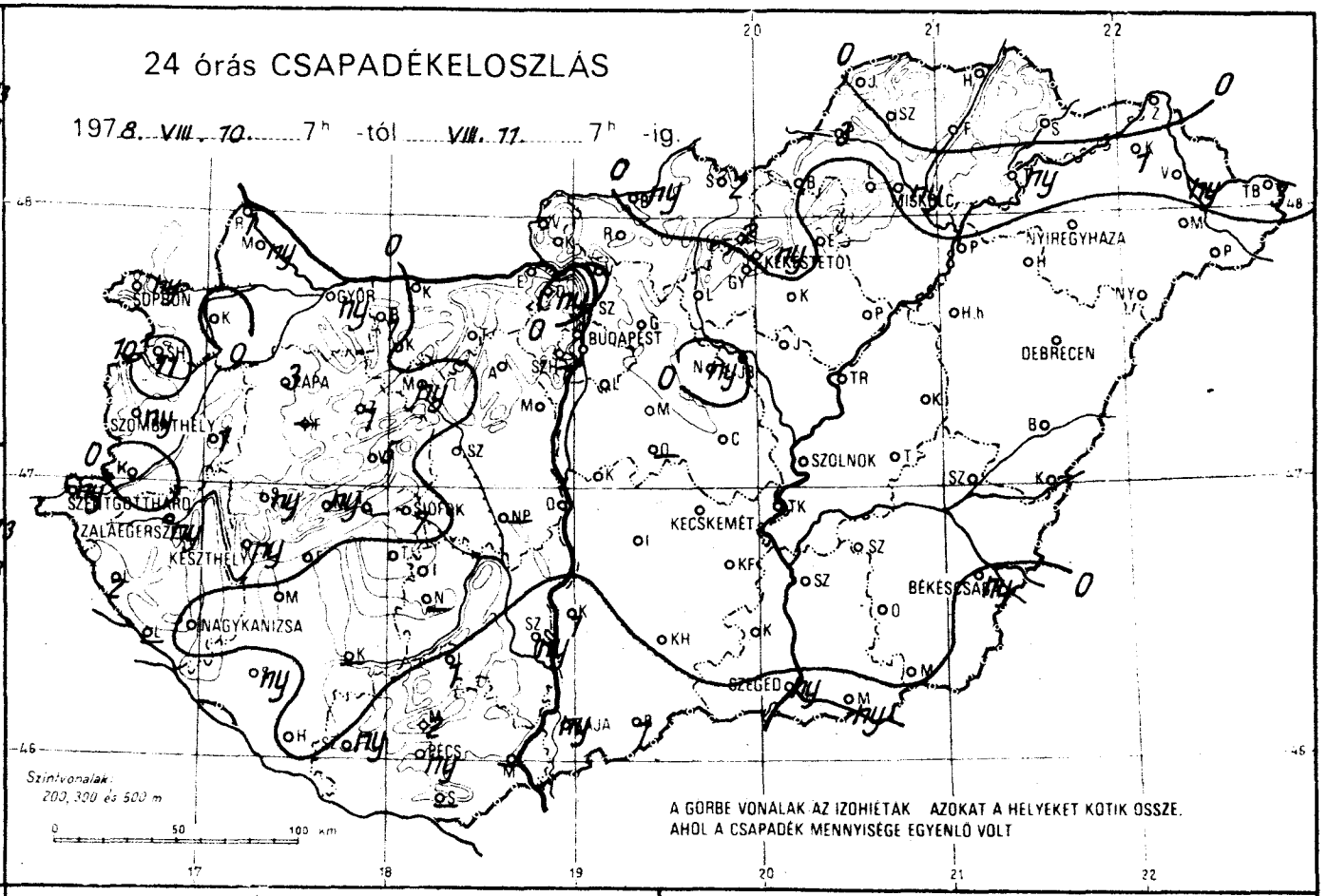
24 órás CSAPADÉKELOSZLÁS
197 8. VIII. 10. 7h -tól VIII. 11. 7h -ig.
SOPRON
GYŐR
BUDAPEST
MISKOLC
NYÍREGYHÁZA
DEBRECEN
SZOLNOK
KECSKEMÉT
SZEGED
BÉKÉSCSABA
PÉCS
SZOMBATHELY
SZENTGOTTHÁRD
ZALAEGERSZEG
KESZTHELY
NAGYKANIZSA
Szintvonalak: 200, 300 és 500 m
A GÖRBE VONALAK AZ IZOHIÉTAK AZOKAT A HELYEKET KÖTIK ÖSSZE, AHOL A CSAPADÉK MENNYISÉGE EGYENLŐ VOLT
0 50 100 km

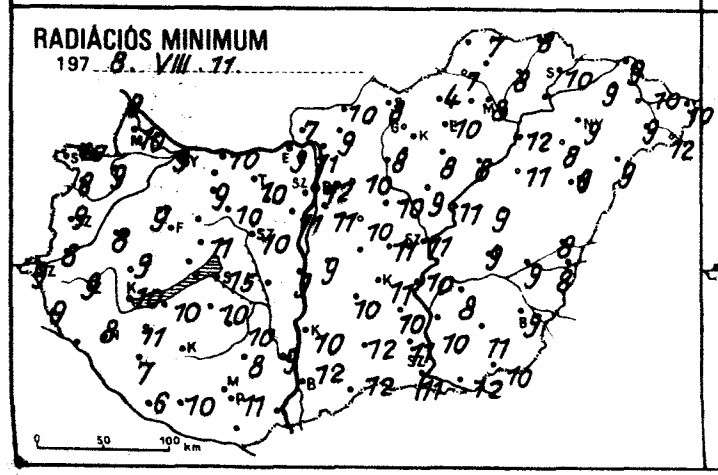
RADIÁCIÓS MINIMUM
197 8. VIII. 11.
0 50 100 km

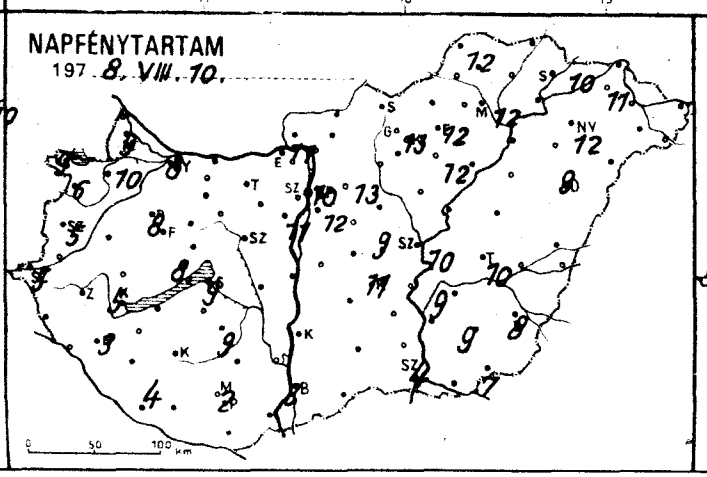
NAPFÉNYTARTAM
197 8. VIII. 10.
0 50 100 km

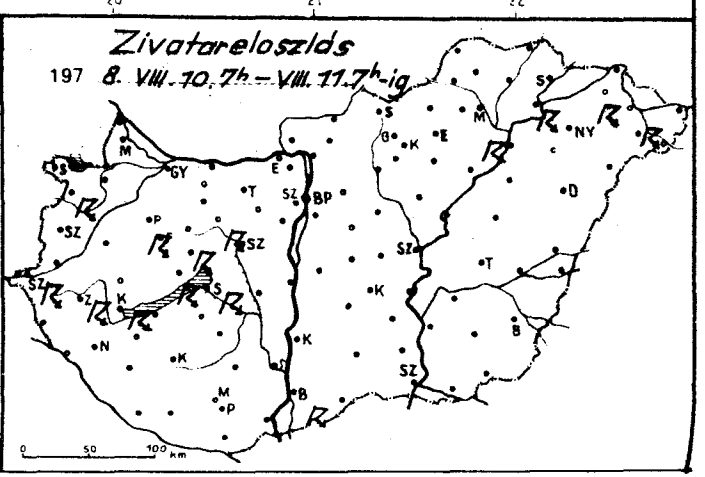
Zivatareloszlás
197 8. VIII. 10. 7h – VIII. 11. 7h-ig
0 50 100 km

	1978.VIII.16. 07h -ig az utolsó 24 óra adatai					
	csapadék (mm)		max. hőmérséklet	min. hőmérséklet	rad. min.	napos órák
Győr	ny	⛆	22	10	9	8
Kapuvár	.		23	10	9	10
Mosonmagyaróvár	ny	⛆	23	12	10	9
Rajka	1		24	11	9	
Sopron	ny	⛆	23	12	10	9
Sopronhorpács	11	⛆	22	12	8	6
Káld	1		25	9	8	
Körmend	.		22	10	8	
Szentgotthárd	ny	⛆	20	10	9	5
Szombathely	ny	⛆	22	10	9	5
Lenti	2		21	10	9	
Letenye	–		–	–	–	
Nagykanizsa	.	⛆	22	10	8	3
Zalaegerszeg	ny	⛆	20	10	9	
Farkasgyepű	–		–	–	–	
Keszthely	ny	⛆	22	10	10	5
Mencshely	ny	⛆	20	12	10	8
Pápa	3	⛆	23	10	9	8
Sümeg	ny		23	10	9	
Tihany	–		–	–	–	
Veszprém	5	⛆	22	12	11	
Zirc	1	⛆	21	11	9	
Fonyód	.		22	13	10	
Homokszt. György	.	⛆	22	8	6	4
Kaposvár	–		–	–	–	
Marcali	.	⛆	23	13	11	
Siófok	7	⛆	22	16	15	9
Somogyszob	ny	⛆	23	9	7	
Tab	.		22	11	10	
Bábolna	1	⛆	22	9	8	
Esztergom	.		24	10	9	
Kisber	.	⛆	22	10	9	
Komárom	.	⛆	24	12	10	
Tatabánya	.	⛆	22	13	10	
Alcsútdoboz	.	⛆	23	11	10	
Dunaújváros	.		23	11	9	
Martonvásár	.		23	11	11	11
Mór	ny	⛆	22	10	10	
Nagyhörcsökp.	–		–	–	–	
Szabadbattyán	.	⛆	23	12	10	
Iregszemcse	.	⛆	22	13	10	9
Lengyel	1		22	11	8	
Nagykónyi	–		–	–	–	
Szekszárd	ny	⛆	23	14	9	
Mindszent	2		20	12	10	
Mohács	–		–	–	–	
Pécs	ny	⛆	22	13	11	2
Siklós	–		–	–	–	
Szigetvár	ny		23	13	10	
Bp. Lőrinc	.		22	13	11	12
Bp. Met. Int.	.	⛆	23	14	12	10
Bp. Szab. hegy	–		–	–	–	–
Cegléd	.	⛆	24	11	11	9
Dobogókő	ny	⛆	17	9	9	
Gödöllő	.		21	12	10	13
Királyrét	.	⛆	22	10	9	
Monor	.		23	11	10	
Nagykáta	ny		28	12	10	
Örkény	–		–	–	–	
Szentendre	.		23	14	13	

	1978.VIII.17. 07h -ig az utolsó 24 óra adatai					
	csapadék (mm)		max. hőmérséklet	min. hőmérséklet	rad. min.	napos órák
Vác	.		23	12	11	
Vámosmikola	.	⛆	22	9	7	11
Baja	ny	⛆	22	14	12	3
Bácsalmás	1		23	13	12	
Izsák	.		24	11	10	
Kalocsa	1	⛆	22	11	10	
Kecskemét	.	⛆	23	13	11	11
Kiskunf. háza	.		23	12	10	
Kiskunhalas	.		23	13	12	
Kunszentmiklós	.		25	11	9	
Tiszakécske	.	⛆	24	12	10	
Balassagyarmat	ny	⛆	22	12	10	
Romhány	.		22	9	9	
Salgótarján	2		20	8	8	
Eger	.		22	10	10	12
Galyatető	2		17	7	6	
Gyöngyös	.		24	10	8	
Kékestető	ny	⛆	15	9	7	13
Kompolt	.	⛆	23	11	8	12
Lőrinci	.	⛆	22	11	8	
Poroszló	.	⛆	23	10	8	
Jászapáti	.	⛆	23	11	9	
Jászberény	.	⛆	23	11	10	
Karcag	.	⛆	25	10	9	
Szolnok	.	⛆	24	12	11	10
Tiszaroff	.		23	11	11	
Túrkeve	.	⛆	24	11	9	10
Kistelek	.		24	13	11	
Makó	ny		24	13	12	
Szeged	ny	⛆	23	12	11	4
Szentes	.		24	12	10	
Borsodnádasd	.	⛆	21	8	4	
Fügöd	.	⛆	23	10	8	
Hidasnémeti	.		23	9	8	
Jósvafő	.		21	9	7	12
Lillafüred	.		22	9	9	
Miskolc	ny	⛆	22	9	8	12
Putnok	3		24	8	7	
Sárospatak	.		24	11	10	10
Szendrőlád	–		–	–	–	
Tokaj	ny	⛆	23	13	12	
Kisvárda	1	⛆	23	10	9	11
Mátészalka	.	⛆	25	11	9	
Nyíregyháza	.	⛆	23	11	9	12
Nyírlugos	.		24	10	9	
Pátyod	.	⛆	23	13	12	
Tiszabecs	3	⛆	23	13	10	
Vásárosnamény	ny	⛆	24	11	10	
Záhony	.	⛆	23	10	9	
Berettyóújfalu	.	⛆	23	9	8	
Debrecen	.	⛆	22	9	8	9
Hajdúdorog	.	⛆	22	9	8	
Hortobágy	.		25	11	11	
Körösszakál	.	⛆	24	10	8	
Polgár	.	⛆	23	12	11	
Békéscsaba	ny	⛆	24	10	9	8
Mezőhegyes	.	⛆	24	11	10	7
Orosháza	.		24	12	11	9
Szarvas	.	⛆	24	11	8	9
Szeghalom	.		24	10	9	

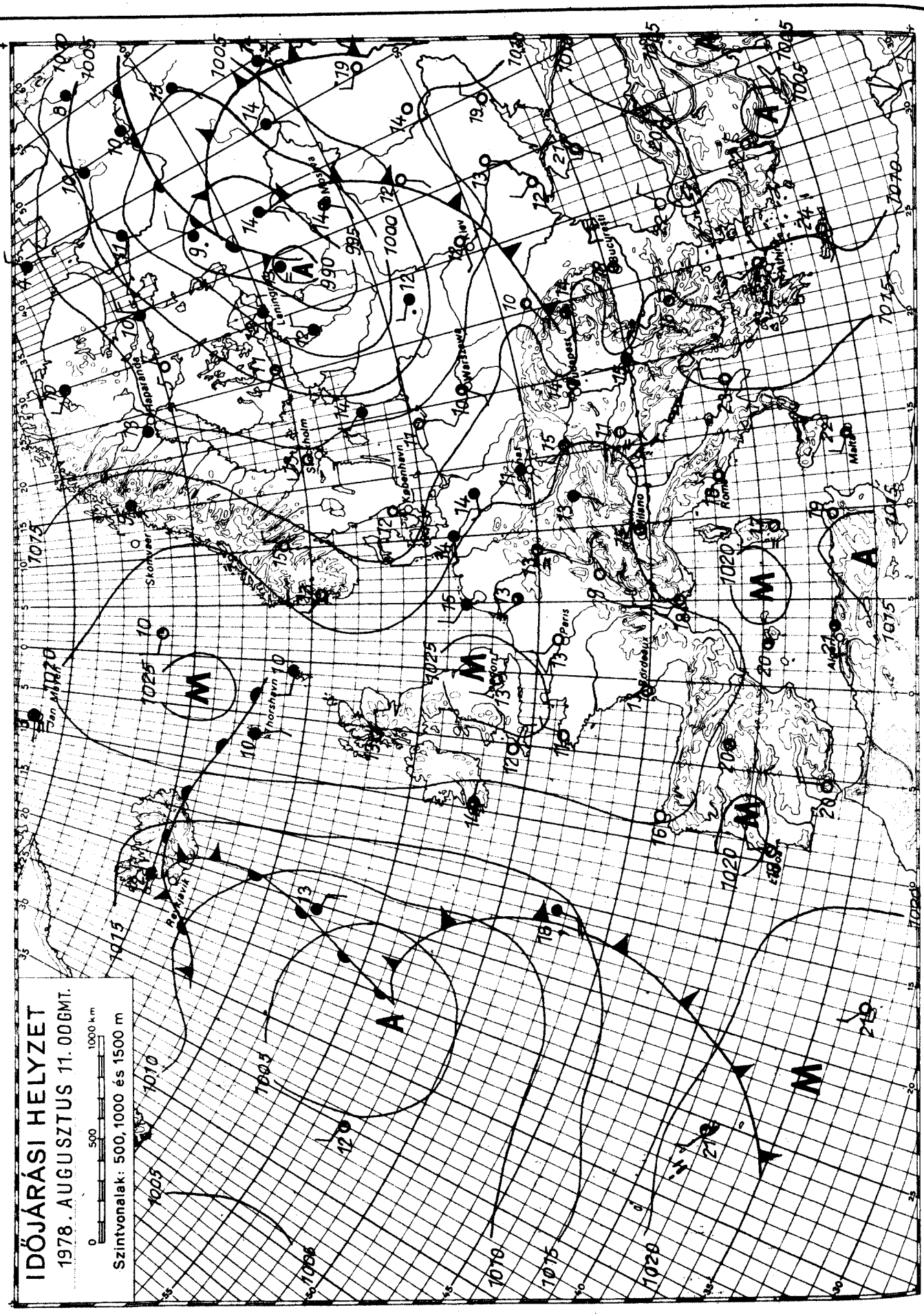

KIADJA: ORSZÁGOS METEOROLÓGIAI SZOLGÁLAT

Készíti: Központi Előrejelző Intézet Előrejelző Osztálya — T.: 273 - 018 — Megjelenik naponként —

Évi előfizetési díja: 720,—Ft — Megrendelhető: 1024 Budapest, II., Kitaibel Pál u. 1. Telefon: 353-500,

Kiadásért felel: az OMSZ elnöke — Szerkesztésért felel: a KEI igazgatója

IDŐJÁRÁSI NAPIJELENTÉS

ЕЖЕДНЕВНЫЙ МЕТЕОРОЛОГИЧЕСКИЙ БЮЛЛЕТЕНЬ · DAILY WEATHER REPORT
BULLETIN QUOTIDIEN DE TEMPS · TÄGLICHER WETTERBERICHT

91. évfolyam 224. szám. + Budapest + 1978. augusztus 12. szombat

Az időjárási helyzet és a várható időjárás:

Ma reggelre szárazföldünk északkeleti szélére helyeződött át az a ciklon, mely gyorsan és számottevően átalakította Európa időjárását. Mögötte, igy Közép-Európában is lassan mérséklődtek már az eddig élénk légmozgású zóna, melyben az időjárás alakulását helyi tényezők szabályozzák. Ez egyébként a hétvége időjárásának is fő meghatározója lesz.

Hazánkban pénteken általában napos idő volt, és 9, 12 órán át sütött a nap, de ennek ellenére időnként erősen megnövekedett a felhőzet és elszórtan záporok, zivatarok alakultak ki. A zivatarokat egy-két helyen, mint például Balassagyarmaton, ahol 18 mm eső esett, jég is kisérte. Ezenkívül még Izsákon esett 15 mm eső. Szombat hajnalra 9, 14 fokra hült le a levegő. A délelőtti órákban változóan felhős volt az ég és helyenként megélénkült az északnyugati szél. A hőmérséklet 11 órakor 17 és 21 fok között váltakozott.

Ma 12 órakor Budapesten a hőmérséklet 19 fok, a tengerszintre átszámitott légnyomás 764 mm, alig változik.

A Balaton vizének hőmérséklete Siófoknál 11 órakor 21 fok volt.

Várható időjárás vasárnap estig:

Változóan felhős idő,
Néhány helyen záporeső, esetleg zivatar.
Az északnyugati, északi szél, többfelé még élénk, átmenetileg erős lesz.
Várható legalacsonyabb éjszakai hőmérséklet: 9, 14,
legmagasabb nappali hőmérséklet vasárnap: 21, 25 fok között.

dr. Illés László és Németh Lajos s.k.

A hőmérséklet napi középértéke és eltérése a 100 évi átlagtól /Budapesten/:

1978. VIII. 11.	18,7 C°	-2,4 C°

1871 óta ezen a napon Budapesten előfordult

legmagasabb hőmérséklet:	37,9 C° /1921/,
legalacsonyabb hőmérséklet:	10,5 C° /1885/.

78.471.

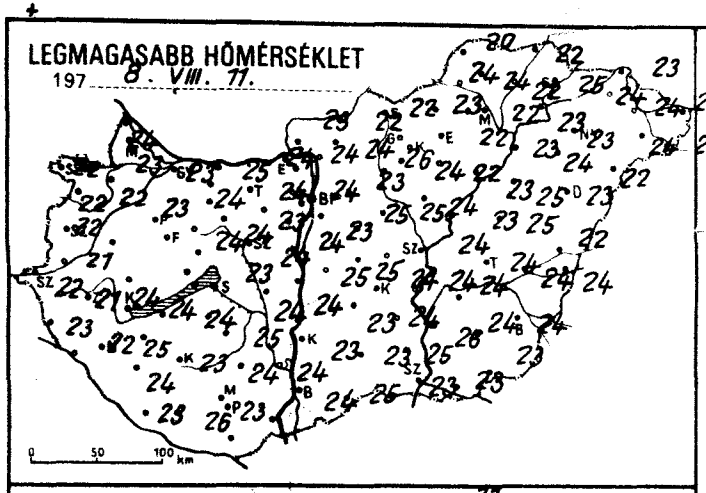
LEGMAGASABB HŐMÉRSÉKLET
197 8. VIII. 11.

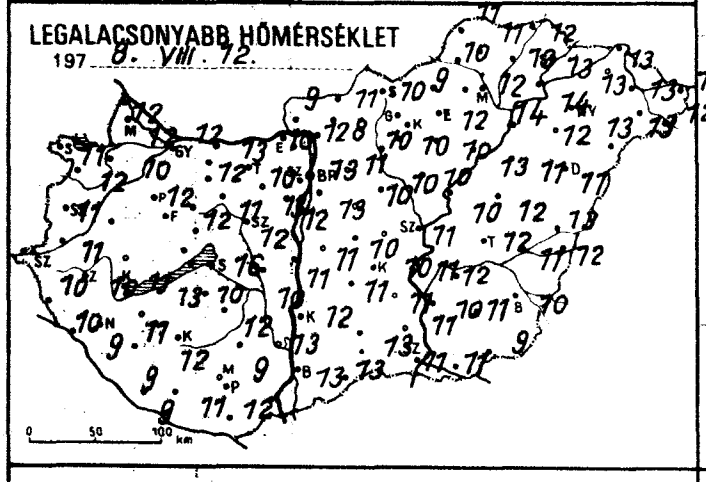
LEGALACSONYABB HŐMÉRSÉKLET
197 8. VIII. 12.

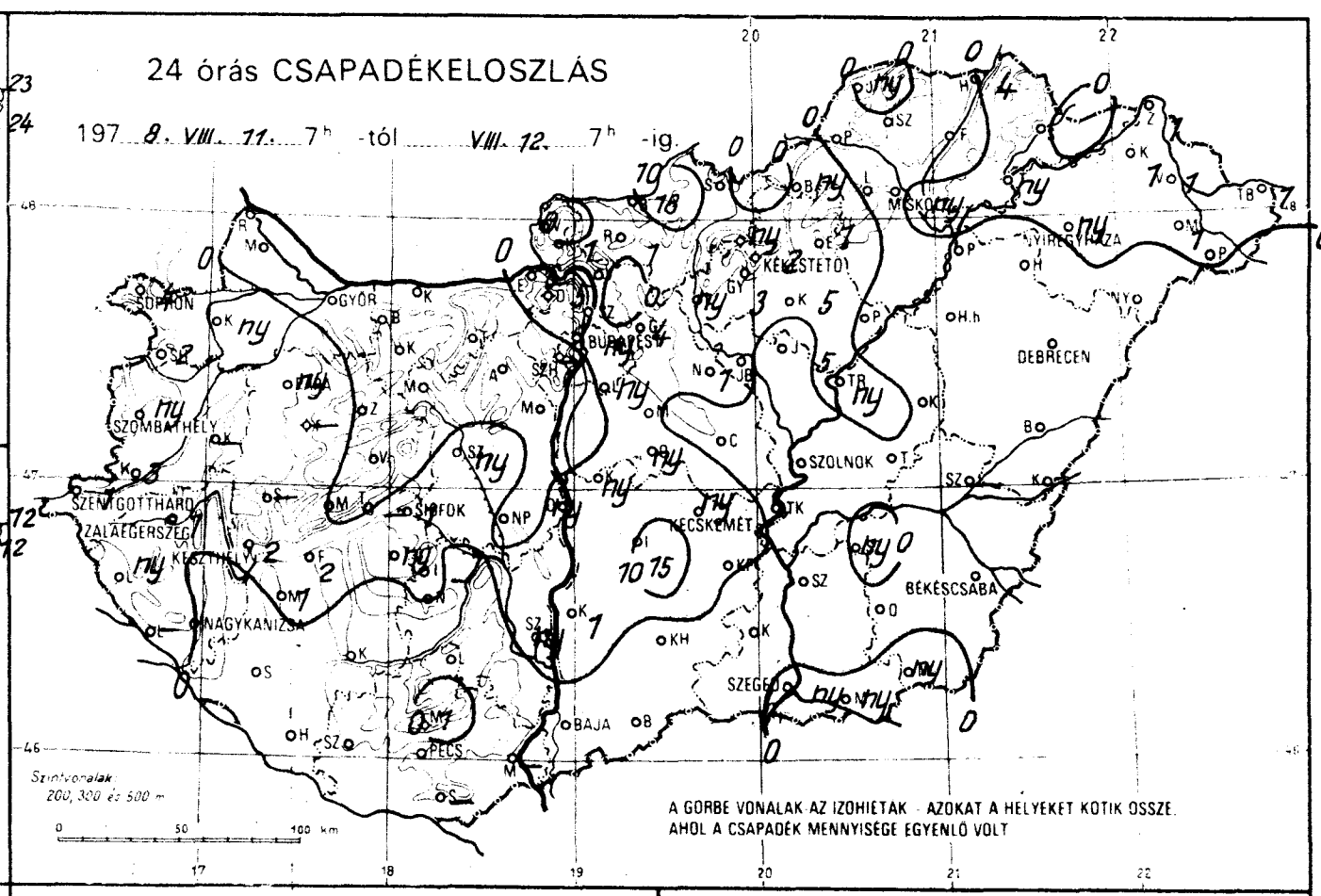
24 órás CSAPADÉKELOSZLÁS
197 8. VIII. 11. 7h -tól VIII. 12. 7h -ig
GYŐR
BUDAPEST
MISKOLC
KÉKESTETŐ
VIRÁGVÖLGY
DEBRECEN
SZOMBATHELY
SZENTGOTTHÁRD
ZALAEGERSZEG
KESZTHELY
NAGYKANIZSA
SOPRON
SZOLNOK
KECSKEMÉT
BÉKÉSCSABA
SZEGED
BAJA
PÉCS
Szintvonalak: 200, 300 és 500 m
A GÖRBE VONALAK AZ IZOHIETAK - AZOKAT A HELYEKET KÖTIK ÖSSZE, AHOL A CSAPADÉK MENNYISÉGE EGYENLŐ VOLT

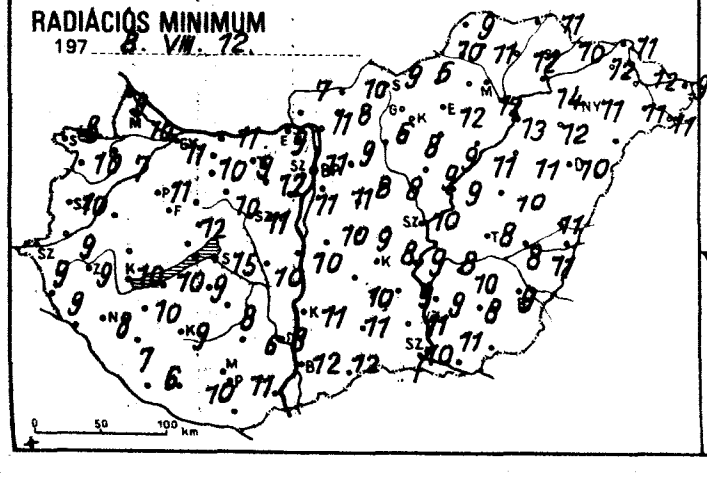
RADIÁCIÓS MINIMUM
197 8. VIII. 12.

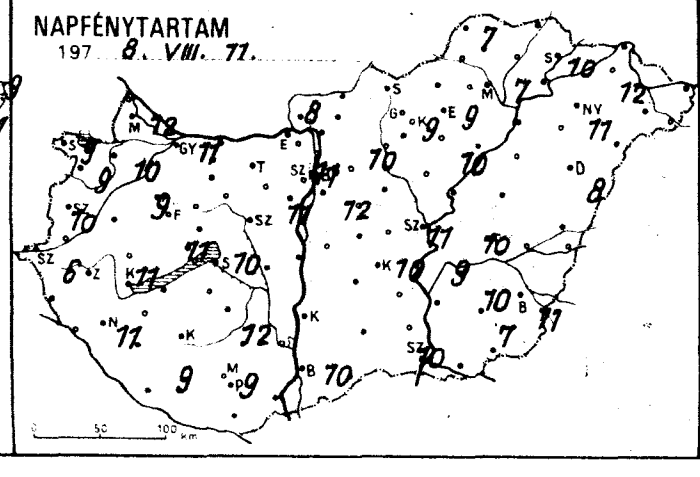
NAPFÉNYTARTAM
197 8. VIII. 11.

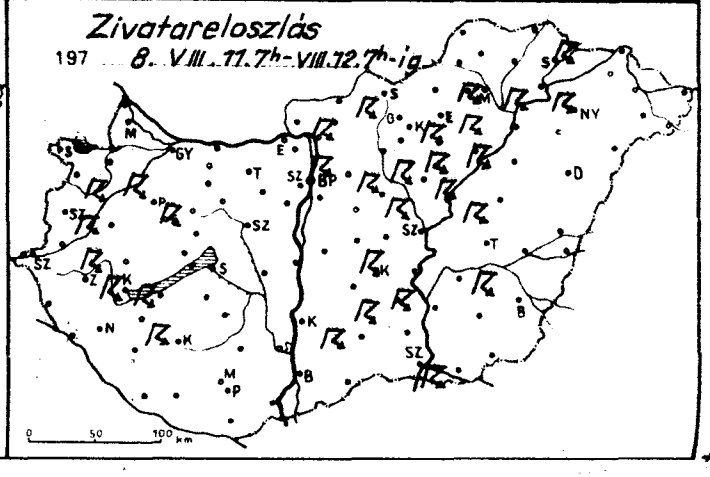
Zivatareloszlás
197 8. VIII. 11. 7h-VIII. 12. 7h-ig

8.VIII.12.

197	07h -ig az utolsó 24 óra adatai					
	csapadék (mm)		max. hőmérséklet	min. hőmérséklet	rád. min.	napos órák
Győr	•		23	12	11	11
Kapuvár	ny	R	22	10	7	10
Mosonmagyaróvár	•	⌒	23	12	10	12
Rajka	•		24	12	9	
Sopron	4	▽	22	11	8	9
Sopronhorpács	2	R	22	12	10	9
Záld	–		–	–	–	
Körmend	3	R	21	11	9	
Szentgotthárd	1	▽=	22	10	9	6
Szombathely	ny	R	22	11	10	10
Senti	ny		23	10	9	
Vetenye	–		–	–	–	
Nagykanizsa	•	⌒	22	9	8	11
Zalaegerszeg	1	R⌒	21	10	9	
Markasgyepü	–		–	–	–	
Keszthely	2	R	24	11	10	11
Fenyeshely	•		22	12	11	11
Tapa	ny	R⌒	23	12	11	9
Balmeg	–		–	–	–	
Muhany	–		–	–	–	
Veszprém	•		24	12	12	
Pápa	•	⌒	21	11	10	
Tanyód	2	▽	24	13	10	
Komárszt. György	•	⌒	23	9	6	9
Kaposvár	•	⌒	23	12	9	
Marcali	1	R⌒	25	11	10	
Siófok	1	▽	23	16	15	10
Szomogyszob	•	⌒	24	9	7	
Tab	ny		24	10	9	
Siboina	•		23	11	10	
Esztergom	6	▽	24	10	9	
Csber	•	⌒	24	12	10	
Komárom	•		25	13	11	
Tatabánya	•	⌒	24	10	9	
Csesztdoboz	•	⌒	23	13	12	
Dunaújváros	ny		24	11	10	
Martonvásár	•		24	12	11	11
Tór	•	⌒	24	11	10	
Ágyhörcsökp.	•	⌒	24	10	10	
Szabadbattyán	ny	⌒	24	12	11	
Ergszemcse	•		23	12	8	12
Ingyel	•		24	9	6	
Ugykönyi	–		–	–	–	
Lekszárd	ny	▽	24	13	8	
Csepadtető	1		20	11	9	
Pohács	–		–	–	–	
Ics	•	⌒	23	12	11	9
Alos	–		–	–	–	
Egetvár	•		26	11	10	
. Lőrinc	ny	▽	23	13	11	12
. Met. Int.	ny	▽	24	13	11	11
. Szab. hegy	–		–	–	–	
Giéd	–		–	–	–	
Ebogókő	5	R⌒	17	9	8	
Ródöllő	4	R	23	11	9	10
Irályrét	1	R⌒	24	10	8	
Onor	•		25	10	8	
Ugykáta	1	R⌒	25	10	8	
Kény	ny	R⌒	25	10	9	
Entendre	•		25	13	13	

8.VIII.12.

197	07h -ig az utolsó 24 óra adatai					
	csapadék (mm)		max. hőmérséklet	min. hőmérséklet	rád. min.	napos órák
Vác	•	⌒	24	12	11	
Vámosmikola	•	⌒	23	9	7	8
Baja	•		24	13	12	10
Bácsalmás	•		25	13	12	
Izsak	15	R	23	11	10	
Kalocsa	1	R	23	12	11	
Kecskemét	ny	R⌒=	24	10	8	10
Kiskunf. háza	•		24	11	9	
Kiskunhalas	•		23	13	11	
Kunszentmiklós	ny	▽	25	11	10	
Tiszakécske	•		24	11	9	
Balassagyarmat	18	R▲⌒	22	11	10	
Romhány	1	▽	24	8	8	
Salgótarján	•		22	10	9	
Eger	1	R	22	12	12	9
Galyatető	ny		17	7	6	
Gyöngyös	3	R⌒	24	10	8	
Kékestető	2	R	15	8	7	9
Kompolt	5	R⌒	22	10	9	10
Lőrinci	ny	R⌒	26	10	6	
Poroszló	•	⌒	23	13	11	
Jászapáti	5	R⌒	24	10	9	
Jászberény	•	⌒	23	10	8	
Karcag	•	⌒	25	12	10	
Szolnok	•	⌒=	24	11	10	11
Tiszaroff	ny	R⌒	23	10	9	
Túrkeve	•		24	12	8	10
Kistelek	•		25	11	11	
Makó	ny	⌒	23	11	11	
Szeged	ny	R⌒=	23	11	10	10
Szentes	•		26	10	9	
Borsodnádasd	ny	R	23	9	6	
Fügöd	•		22	13	12	
Hidasnémeti	4	R	22	12	11	
Jósvafő	ny		20	11	9	7
Lillafüred	•		21	9	–	
Miskolc	ny	R=	22	12	12	7
Putnok	•		24	10	10	
Sarospatak	•		25	13	10	10
Szendrőlád	•		24	11	11	
Tokaj	ny	R	23	14	14	
Kisvárda	1		23	13	12	12
Mátészalka	1	▽	24	13	11	
Nyíregyháza	ny		23	13	11	11
Nyírlugos	•		22	9	8	
Pátyod	•	⌒	24	12	11	
Tiszabecs	1		23	12	9	
Vásárosnamény	1		24	13	12	
Záhony	1		23	13	11	
Berettyóújfalu	•	⌒	22	13	11	
Debrecen	•	⌒	23	11	10	8
Hajdúdorog	•		24	12	12	
Hortobágy	•		25	11	11	
Körösszakál	•	⌒	24	12	11	
Polgár	•	⌒	23	14	13	
Békéscsaba	•	⌒	24	10	9	11
Mezőhegyes	ny	▽⌒	23	9	8	7
Orosháza	•		24	11	10	10
Szarvas	ny	R⌒	24	12	8	9
Szeghalom	–		24	11	8	

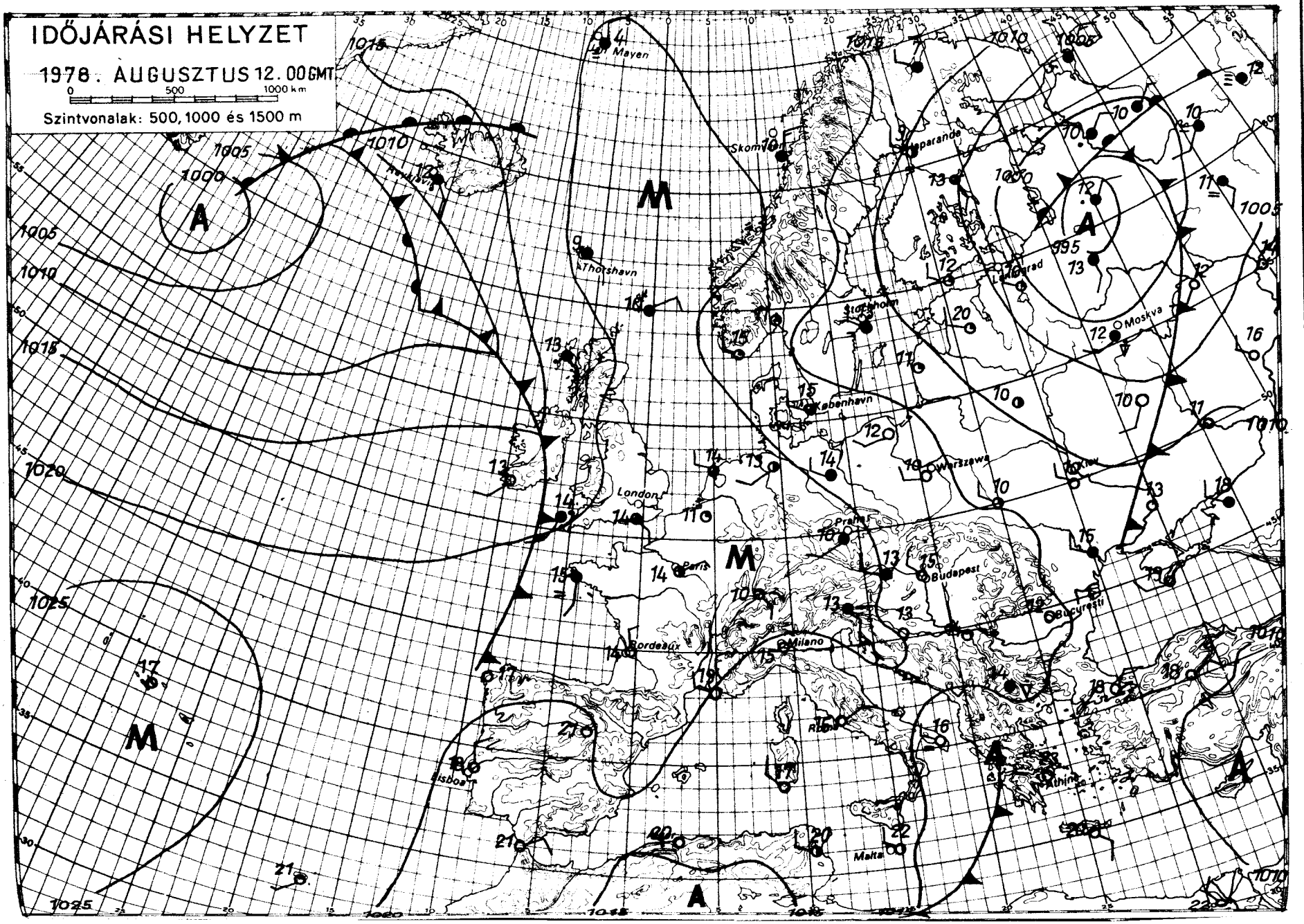

KIADJA: ORSZÁGOS METEOROLÓGIAI SZOLGÁLAT

Készíti: Központi Előrejelző Intézet Előrejelző Osztálya — T.: 273 - 078 — Megjelenik naponként

Évi előfizetési díja: 720,–Ft — Megrendelhető: 1024 Budapest, II., Kitaibel Pál u. 1. Telefon: 353-500,

Kiadásért felel: az OMSZ elnöke — Szerkesztésért felel: a KEI igazgatója

IDŐJÁRÁSI NAPIJELENTÉS

ЕЖЕДНЕВНЫЙ МЕТЕОРОЛОГИЧЕСКИЙ БЮЛЛЕТЕНЬ · DAILY WEATHER REPORT
BULLETIN QUOTIDIEN DE TEMPS · TÄGLICHER WETTERBERICHT

91. évfolyam 225. szám. + Budapest + 1978. augusztus 13. vasárnap

Az időjárási helyzet és a várható időjárás:

Szárazföldünk legnagyobb részét hideg levegő árasztotta el. Hatására egész Európában az évszakhoz képest hüvös az időjárás. Szombaton a hőmérséklet csúcsértéke több helyen 2, 7 fokkal elmaradt az évszaknak megfelelőtől. Észak-kelet-Európa fölött ciklon örvénylik, amelynek hatására ott sok helyen esik az eső. Nyugat- és Közép-Európa fölött gyenge leszálló légmozgások alakitják az időjárást. Ezeken a területeken változóan felhős az ég és már csak helyenként alakul ki gyenge zápor. A következő 36 órában a Kárpát-medence időjárása lényegesen nem változik, az évszakhoz képest hüvös marad az idő.

Hazánkban szombaton északnyugaton és északkeleten erősen felhős volt az ég, ezért ott csak 2, 6 órán át sütött a nap. Máshol általában változóan felhős idő volt és 7, 12 órás napsütést észleltek. A Dunántúlon és a Tiszántúlon elszortan, valamint az Északkeleti-hegyvidéken helyenként zápor, zivatar alakult ki. A ma reggel 7 óráig lehullott eső mennyisége csapadéknyom és 9 mm között volt, csak Pátyodról jelentettek 13 mm-t. A legmagasabb nappali hőmérséklet 18, 24 fok között alakult. Ma hajnalra szeszélyes területi eloszlásban általában 7, 13 fokig hűlt le a levegő. Délelőtt változóan felhős volt az ég, esőt nem jelentettek. A hőmérséklet 11 órára csak 18, 21 fokig emelkedett.

Ma 12 órakor Budapesten a hőmérséklet 19 fok, a tengerszintre átszámitott légnyomás 764 mm, gyengén süllyed.

A Balaton vizének hőmérséklete Siófoknál 11 órakor 20 fok volt.

Várható időjárás hétfő estig:

Változóan felhős idő, néhány helyen futó záporral, egy-két helyen zivatarral.
Mérsékelt, időnként megélénkülő északnyugati, nyugati, később változó irányú szél.
Várható legalacsonyabb éjszakai hőmérséklet: 8, 13,
legmagasabb nappali hőmérséklet hétfőn: 19, 24 fok között.

Bartha Péterné s.k.

A hőmérséklet napi középértéke és eltérése a 100 évi átlagtól /Budapesten/:

1978. VIII. 12.	16,9 C°	-4,5 C°

1871 óta ezen a napon Budapesten előfordult

legmagasabb hőmérséklet:	38,7 C° /1921/,
legalacsonyabb hőmérséklet:	10,0 C° /1881/.

78.472.

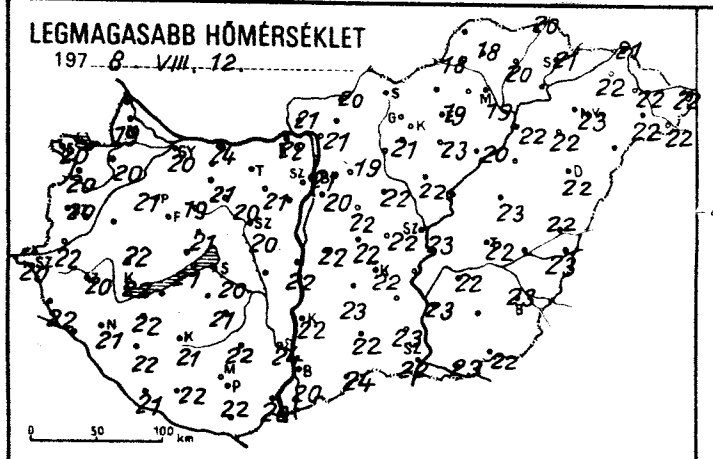
LEGMAGASABB HŐMÉRSÉKLET
197 8. VIII. 12.

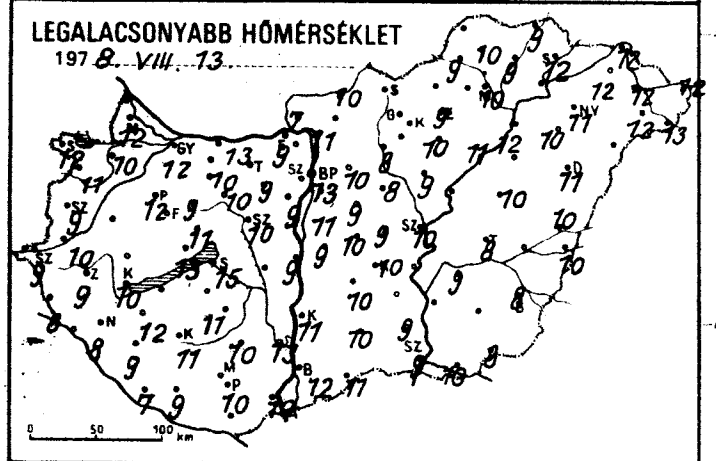
LEGALACSONYABB HŐMÉRSÉKLET
197 8. VIII. 13.

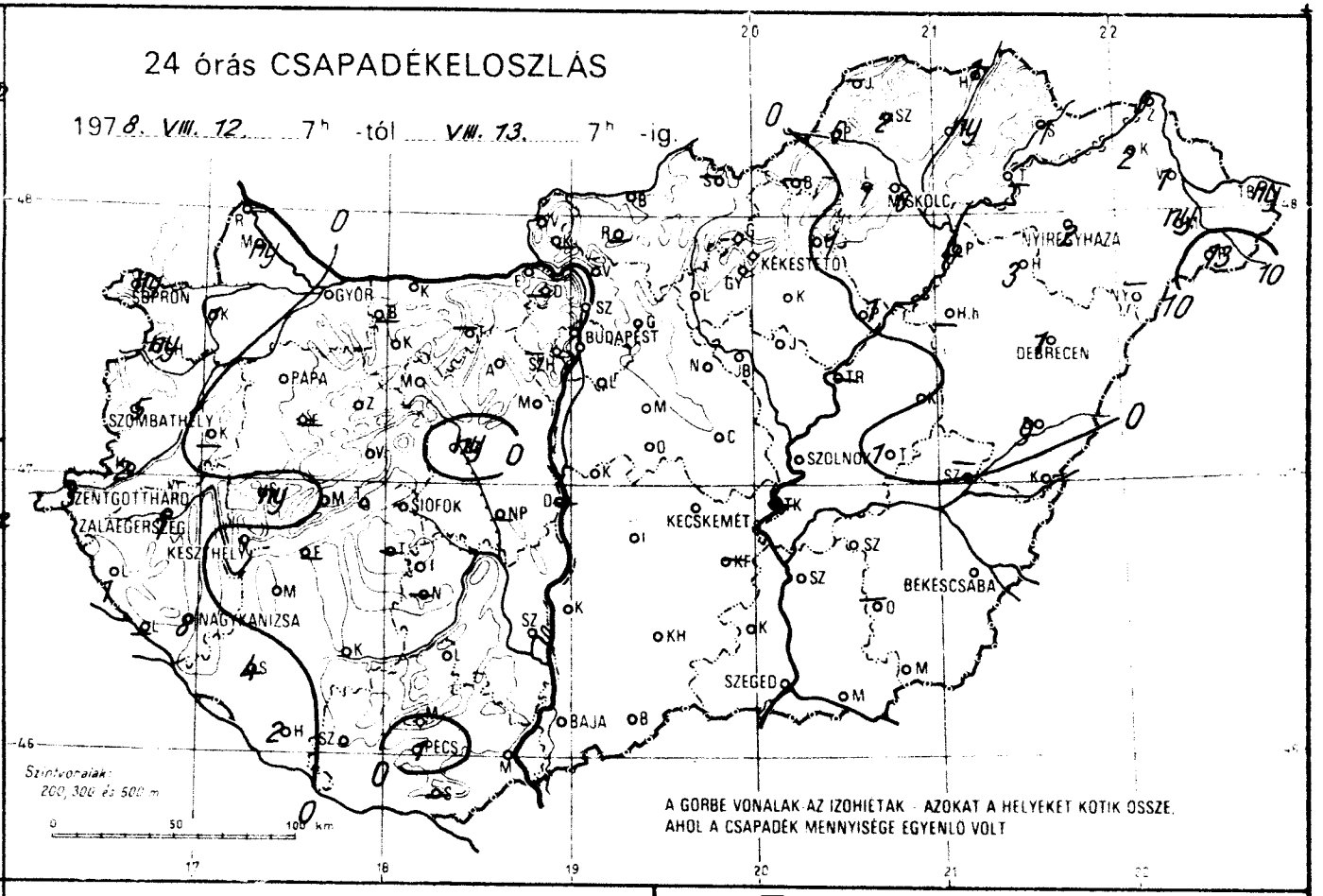
24 órás CSAPADÉKELOSZLÁS
197 8. VIII. 12. 7h -tól VIII. 13. 7h -ig.
SOPRON
GYŐR
BUDAPEST
MISKOLC
NYÍREGYHÁZA
KÉKESTETŐ
DEBRECEN
PAPA
SZOMBATHELY
SZENTGOTTHÁRD
ZALAEGERSZEG
KESZTHELY
SIÓFOK
NAGYKANIZSA
KECSKEMÉT
SZOLNOK
BÉKÉSCSABA
SZEGED
BAJA
PÉCS
Szintvonalak: 200, 300 és 500 m
A GÖRBE VONALAK AZ IZOHIETÁK - AZOKAT A HELYEKET KÖTIK ÖSSZE, AHOL A CSAPADÉK MENNYISÉGE EGYENLŐ VOLT

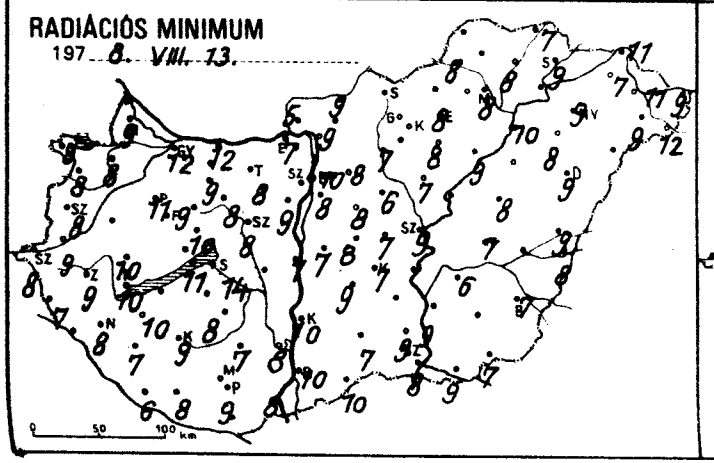
RADIÁCIÓS MINIMUM
197 8. VIII. 13.

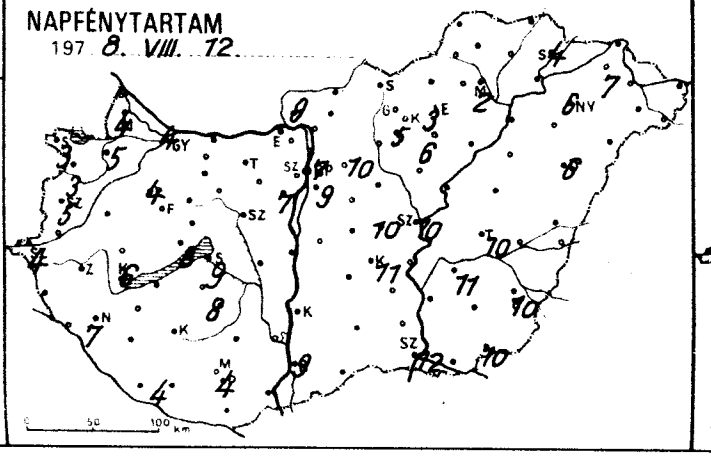
NAPFÉNYTARTAM
197 8. VIII. 12.

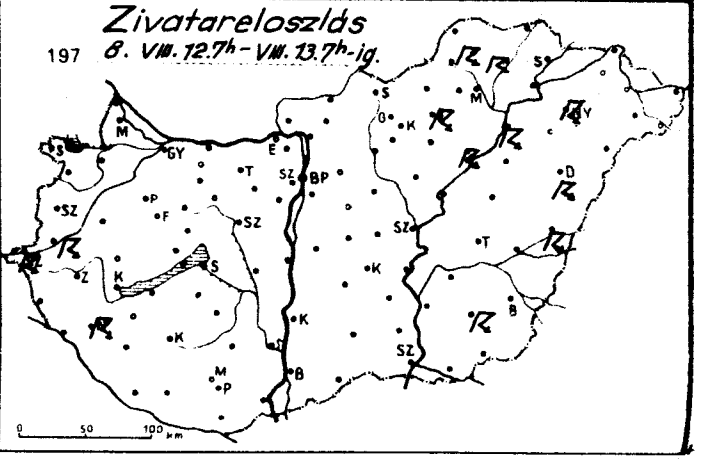
Zivatareloszlás
197 8. VIII. 12.7h - VIII. 13.7h-ig.

	1978.VIII.13. 7 h -ig az utolsó 24 óra adatai					
	csapadék (mm)		max. hőmérséklet	min. hőmérséklet	rad. min.	napos órák
Győr	•		20	12	12	4
Kapuvár	1	∇̇	20	10	8	5
Mosonmagyaróvár	ny	∇̇ ⌒	19	12	9	4
Rajka	–		–	–	–	
Sopron	ny	∇̇	20	12	8	3
Sopronhorpács	ny	⌒	20	11	8	3
Káld	–		–	–	–	
Körmend	2	⟌	22	10	9	
Szentgotthárd	3	⟌ ⌒ =	20	9	8	4
Szombathely	5	∇̇	20	9	8	5
Lenti	1	≡	22	8	7	
Letenye	–		–	–	–	
Nagykanizsa	8	⟌ =	21	8	8	7
Zalaegerszeg	1	∇̇ ⌒	20	9	9	
Farkasgyepű	–		–	–	–	
Keszthely	•	⌒	22	10	10	6
Meneshely	•	⌒	19	11	7	8
Pápa	•		21	12	11	4
Sümeg	ny		22	–	10	
Tihany	•		21	13	11	
Veszprém	•		21	11	10	
Zirc	•	⌒	19	9	9	
Fonyód	–		–	–	–	
Homokszt. György	2	≡	21	7	6	4
Kaposvár	•	⌒	21	11	9	
Marcali	•	⌒	22	12	10	
Siófok	•		20	15	14	9
Somogyszob	4	∇̇ ⌒	22	9	7	
Tab	–		–	–	–	
Bábolna	–		–	–	–	
Esztergom	•		22	9	7	
Kisber	•		21	10	9	
Komárom	•		24	13	12	
Tatabánya	–		–	–	–	
Alcsútdoboz	•	⌒	21	9	8	
Dunaújváros	•		22	9	7	
Martonvásár	•		21	9	9	7
Mór	•	⌒	20	10	8	
Nagyhörcsökp.	–		–	–	–	
Szabadbattyán	ny		20	10	8	
Tregszemcse	•	⌒	21	11	8	8
Lengyel	•		22	10	7	
Nagykónyi	–		–	–	–	
Szekszárd	•		24	13	8	
Mindszent	•		20	12	10	
Mohács	•	⌒	20	12	8	
Pécs	1	∇̇ ⌒	22	10	9	4
Siklós	–		–	–	–	
Szigetvár	•		22	9	8	
Bp. Lőrinc	•		20	11	8	9
Bp. Met. Int.	•		21	13	10	7
Bp. Szab. hegy	–		–	–	–	–
Cegléd	•	⌒	22	9	7	10
Dobogókő	–		–	–	–	
Gödöllő	•		19	10	8	10
Királyrét	–		–	–	–	
Monor	•		22	9	8	
Nagykáta	•		22	8	6	
Örkény	•	⌒	22	10	8	
Szentendre	•		22	12	12	

	1978.VIII.13. 7 h -ig az utolsó 24 óra adatai					
	csapadék (mm)		max. hőmérséklet	min. hőmérséklet	rad. min.	napos órák
Vác	•	⌒	21	11	9	
Vámosmikola	•	⌒	21	7	5	9
Baja	•	⌒	22	12	10	9
Bácsalmás	•		24	11	10	
Izsák	•		23	10	9	
Kalocsa	•		22	11	10	
Kecskemét	•	⌒	22	10	7	11
Kiskunf. háza	–		–	–	–	
Kiskunhalas	•		22	10	7	
Kunszentmiklós	•		22	9	7	
Tiszakécske	–		–	–	–	
Balassagyarmat	•	⌒	20	10	9	
Romhány	–		–	–	–	
Salgótarján	–		–	–	–	
Eger	1	⟌	19	9	8	3
Galyatető	•	⌒	22	10	6	
Gyöngyös	–		–	–	–	
Kékestető	•	⌒	13	7	5	5
Kompolt	•	⌒	23	10	8	6
Lőrinci	•	⌒	21	7	8	
Poroszló	1	⟌ ⌒	20	11	9	
Jászapáti	•	⌒	22	9	7	
Jászberény	•	⌒	21	9	7	
Karcag	–		–	–	–	
Szolnok	•	⌒	23	10	9	10
Tiszaroff	–		–	–	–	
Túrkeve	1	∇̇	22	8	7	10
Kistelek	•		23	9	9	
Makó	•		23	10	9	
Szeged	•		22	9	8	12
Szentes	•		23	–	9	
Borsodnádasd	–		–	–	–	
Füzesgyarmat	ny	⌒	20	9	8	
Hidasnémeti	1		20	9	7	
Jósvafő	–		–	–	–	–
Lillafüred	1		20	9	–	
Miskolc	6	∇̇	19	10	8	2
Putnok	6	⟌	18	9	8	
Sárospatak	1		21	12	9	4
Szendrőlád	2	⟌	18	10	–	
Tokaj	2	∇̇	20	11	11	
Kisvárda	2	⌒	22	12	12	7
Mátészalka	ny		22	12	9	
Nyíregyháza	2	⟌ =	23	11	9	6
Nyírlugos	–		–	–	–	
Pátyod	13	∇̇	22	13	12	
Tiszabecs	ny		22	12	9	
Vásárosnamény	1		22	12	11	
Záhony	9		21	11	11	
Berettyóújfalu	9	⟌ ⌒	22	10	9	
Debrecen	1	⟌ =	22	11	9	6
Hajdúdorog	3	⌒	22	10	8	
Hortobágy	–		–	–	–	
Körösszakál	•	⌒	23	10	8	
Polgár	4	⟌ ⌒	22	12	10	
Békéscsaba	•	= ⌒	23	8	7	10
Mezőhegyes	•	⌒	22	8	7	10
Orosháza	–		–	–	–	–
Szarvas	•	⌒	22	9	6	11
Szeghalom	–		–	–	–	

Ánnadatető

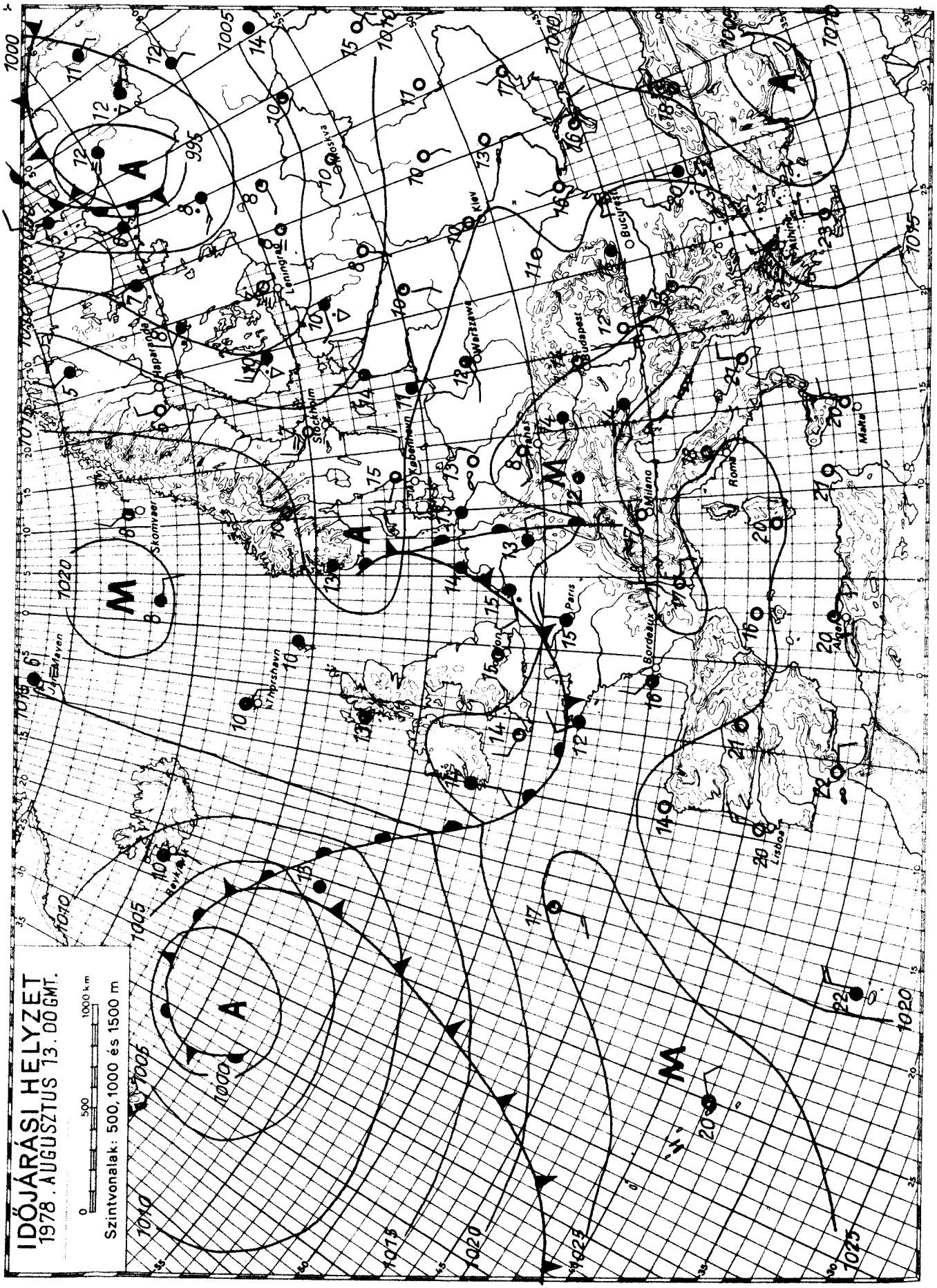

KIADJA: ORSZÁGOS METEOROLÓGIAI SZOLGÁLAT

Készíti: Központi Előrejelző Intézet Előrejelző Osztálya — T.: 273 - 018 — Megjelenik naponként —

Évi előfizetési díja: 720,—Ft — Megrendelhető: 1024 Budapest, II., Kitaibel Pál u. 1. Telefon: 353-500,

Kiadásért felel: az OMSZ elnöke — Szerkesztésért felel: a KEI igazgatója

IDŐJÁRÁSI NAPIJELENTÉS

ЕЖЕДНЕВНЫЙ МЕТЕОРОЛОГИЧЕСКИЙ БЮЛЛЕТЕНЬ • DAILY WEATHER REPORT
BULLETIN QUOTIDIEN DE TEMPS • TÄGLICHER WETTERBERICHT

91. évfolyam 226. szám. + Budapest + 1978. augusztus 14. hétfő

Az időjárási helyzet és a várható időjárás:

Közép- és Dél-Európa időjárását továbbra is a leszálló légmozgások határozzák meg. Ezen, a viszonylag nem tulságosan magas légnyomási területen, - mint már az elmult időben többször is- most is, a magasabb hegyrendszerek térségében önálló légörvények alakulnak ki és ezek hatására átmenetileg megváltozik az egyébként derült, száraz idő. Ez történt az elmult 12 órában az Alpoknál, a Morva- és a Kárpát-medence felett is, és ennek hatása érvényesül a következő időszakban is.

Hazánkban vasárnap változóan felhős idő volt. A több órás napsütés ellenére az évszakhoz képest hüvös maradt az idő. A legmagasabb nappali hőmérséklet 20, 24 fok között volt. A délutáni óráktól elsősorban a Dunántúlon erősebben megnövekedett a felhőzet. A Kisalföldön, valamint a Marcal-medencében a záporokat zivatarok is kisérték. Sopronhorpácson rövid idő alatt 31 mm eső esett, de Zircről is 18 mm és Pápán is 12 mm hullott. Hétfő hajnalra 8, 16 fokig csökkent a hőmérséklet. A délelőtti órákban is még több helyen esett az eső. A hőmérséklet 11 órakor 16 és 22 fok között váltakozott.

Ma 12 órakor Budapesten a hőmérséklet 16 fok, a tengerszintre átszámitott légnyomás 765 mm, alig változik.

A Balaton vizének hőmérséklete 11 órakor Siófoknál 20 fokos volt.

Várható időjárás kedd estig:

Lassan felszakadozik a felhőzet.
Hétfőn több helyen eső.
Kedden kevés helyen záporeső, zivatar.
Mérsékelt változó irányu szél.
Várható legalacsonyabb éjszakai hőmérséklet: 9, 14,
legmagasabb nappali hőmérséklet kedden: 20, 24 fok között.

Bártfai Erzsébet és dr. Illés László s.k.

TÁVOLABBI KILÁTÁSOK PÉNTEK REGGELIG:

A felhőzet lassan felszakadozik, az eső megszünik, a hőmérséklet emelkedik.
Legalacsonyabb hajnali hőmérséklet 10, 15 fok között.
Legmagasabb nappali hőmérséklet eleinte 20, később 25 fok körül.
Jelentős mennyiségü /legalább 5 mm/ csapadék az ország területének 30 százalékán várható.

KÖZÉPTÁVU ELŐREJELZŐ OSZTÁLY

A hőmérséklet napi középértéke és eltérése a 100 évi átlagtól /Budapesten/:

1978. VIII. 13.	17,7 C°	-3,3 C°

1871 óta ezen a napon Budapesten előfordult

legmagasabb hőmérséklet:	37,4 C° /1946/,
legalacsonyabb hőmérséklet:	7,4 C° /1912/.

78.473.

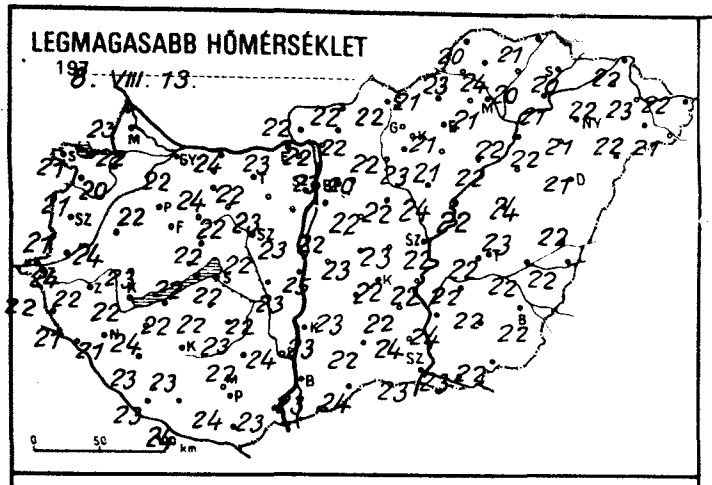
LEGMAGASABB HŐMÉRSÉKLET
1978. VIII. 13.

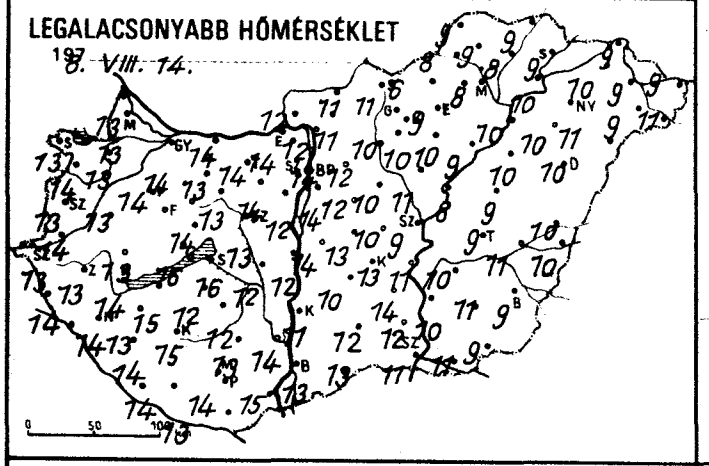
LEGALACSONYABB HŐMÉRSÉKLET
1978. VIII. 14.

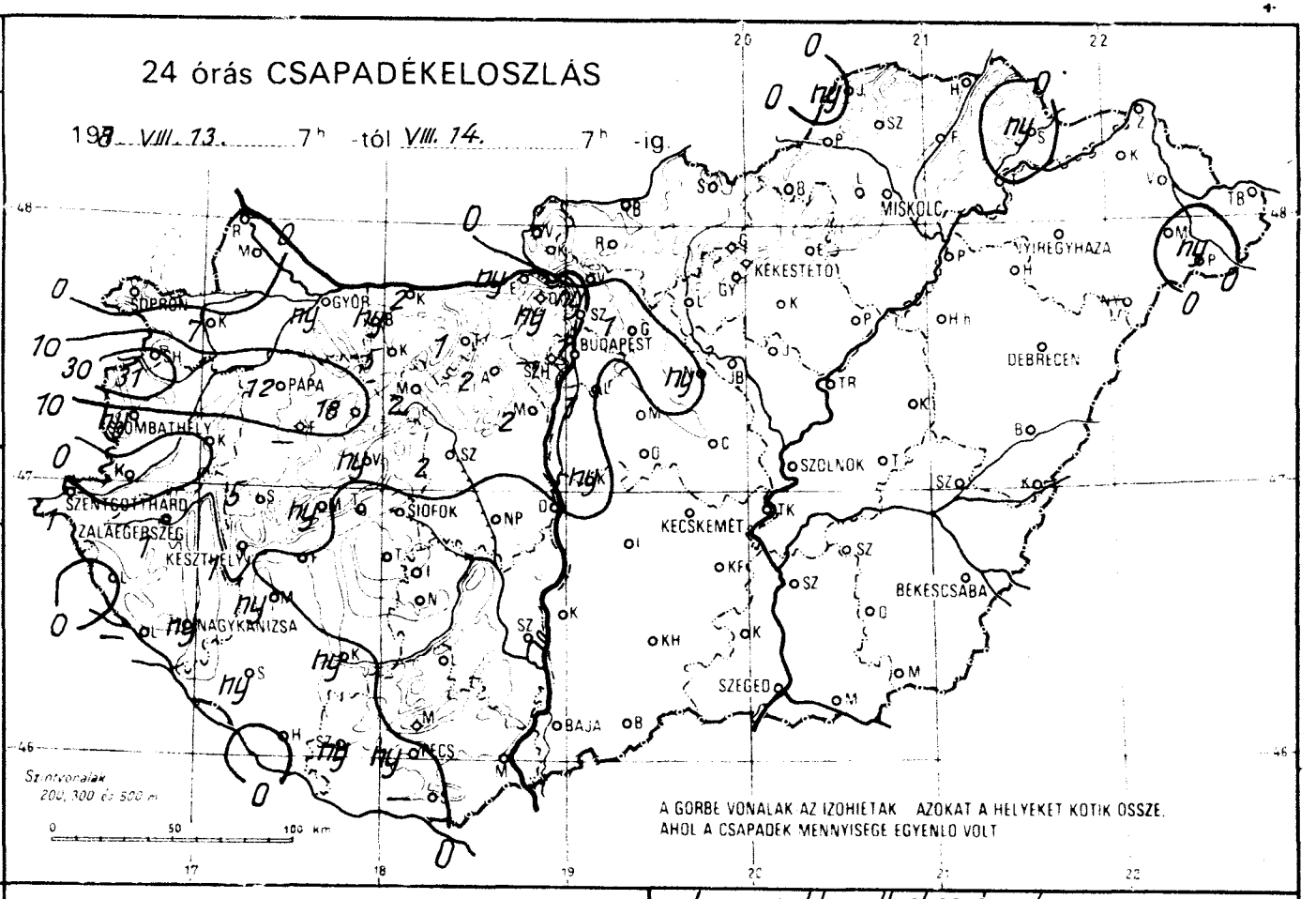
24 órás CSAPADÉKELOSZLÁS
1978. VIII. 13. 7h -tól VIII. 14. 7h -ig
SOPRON
GYŐR
BUDAPEST
MISKOLC
NYÍREGYHÁZA
KÉKESTETŐ
DEBRECEN
PAPA
KOMBATHELY
SZENTGOTTHÁRD
ZALAEGERSZEG
KESZTHELY
SIÓFOK
SZOLNOK
KECSKEMÉT
BÉKÉSCSABA
NAGYKANIZSA
SZEGED
BAJA
PÉCS
Szintvonalak 200, 300 és 500 m
A GÖRBE VONALAK AZ IZOHIETÁK AZOKAT A HELYEKET KÖTIK ÖSSZE, AHOL A CSAPADÉK MENNYISÉGE EGYENLŐ VOLT

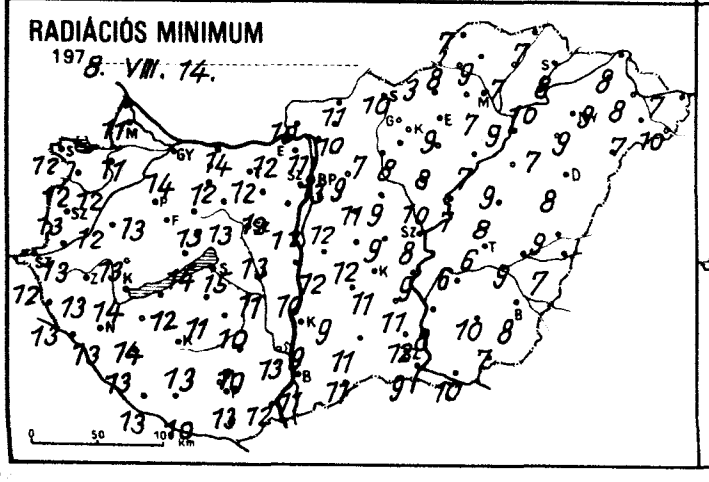
RADIÁCIÓS MINIMUM
1978. VIII. 14.

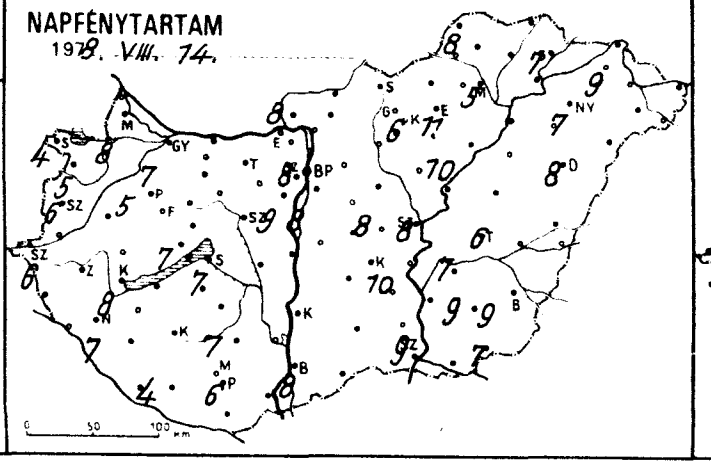
NAPFÉNYTARTAM
1978. VIII. 14.

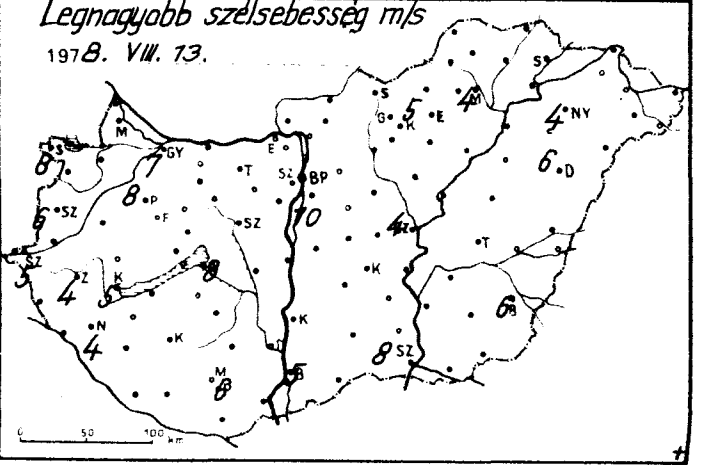
Legnagyobb szélsebesség m/s
1978. VIII. 13.

8.VIII.14. 07 h -ig az utolsó 24 óra adatai

	csapadék (mm)		max. hőmérséklet	min. hőmérséklet	rad. min.	napos órák
ő	ny		22	14	14	7
puvár	7		20	13	12	
sonmagyaróvár	.		22	13	11	8
jka	.		23	13	11	
ron	.		20	13	12	4
ronhorpács	31		21	14	12	5
d	.		24	13	12	
rmend	.		24	14	13	
ntgotthárd	1		22	13	12	6
mbathely	ny		21	13	13	6
ti	.		21	14	13	
enye	–		–	–	–	
ykantzsa	ny		21	14	13	7
egerszeg	1		22	13	13	
kasgyepü	–		–	–	–	
zthely	1		22	14	14	8
neshely	ny		20	13	13	7
a	12		22	14	13	5
heg	5		23	13	13	
ány	.		22	16	14	
yprém	ny		22	14	13	
	18		19	12	10	
vad	.		22	15	12	
nokszt. György	.		23	14	13	4
osvár	ny		23	15	13	
cali	ny		24	16	14	
ok	.		22	16	15	7
ogyszob	ny		23	14	13	
	.		22	12	11	
olna	ny		22	14	14	
ergom	ny		23	14	12	
er	5		24	13	12	
narom	2		24	14	14	
bánya	1		22	14	12	
ütdoboz	2		23	14	12	
aujváros	.		23	12	10	
tonvásár	2		23	12	12	9
	2		22	13	13	
yhöresökp.	.		22	12	11	
adbattyán	2		22	13	13	
szemcse	.		23	12	10	7
gyel	.		22	13	10	
ykönyi	.		25	12	10	
svárd	.		24	14	13	
Pátető	.		20	15	13	
ács	.		23	15	12	
	ny		24	14	13	6
s	–		–	–	–	
etvár	ny		24	13	10	
Lőrinc	1		22	14	12	8
Met. Int.	1		23	14	13	8
Szab. hegy	–		–	–	–	–
éd	.		23	10	9	8
ogókő	ny		15	11	10	
öllő	1		20	13	9	7
lyrét	.		21	10	9	
or	.		22	12	11	
ykáta	ny		22	10	9	
ény	.		23	13	12	
tendre	ny		23	14	13	

8.VIII.14. 07 h -ig az utolsó 24 óra adatai

	csapadék (mm)		max. hőmérséklet	min. hőmérséklet	rad. min.	napos órák
Vác	.		22	12	11	
Vámosmikola	.		22	12	10	8
Baja	.		23	13	11	8
Bácsalmás	.		24	13	11	
Izsák	.		23	10	9	
Kalocsa	.		23	11	9	
Kecskemet	.		22	13	11	10
Kiskunf. háza	.		22	14	11	
Kiskunhalas	.		22	12	11	
Kunszentmiklós	ny		25	14	12	
Tiszakécske	.		22	11	9	
Balassagyarmat	.		22	11	11	
Romhány	.		22	11	10	
Salgótarján	.		22	11	10	
Eger	.		21	9	9	11
Galyatető	.		16	8	5	
Gyöngyös	.		23	10	8	
Kékestető	.		14	8	5	6
Kompolt	.		21	10	8	10
Lőrinci	.		22	10	7	
Poroszló	.		22	9	7	
Jászapáti	.		24	11	10	
Jászbereny	.		22	11	9	
Karcag	.		23	9	8	
Szolnok	.		22	9	8	8
Tiszaroff	.		22	8	7	
Túrkeve	.		22	9	6	6
Kistelek	.		24	12	12	
Makó	.		23	11	10	
Szeged	.		23	11	9	9
Szentes	.		24	10	8	
Borsodnádasd	.		21	6	3	
Fügöd	.		20	8	7	
Hidasnémeti	.		21	9	7	
Jósvafő	ny		20	9	7	8
Lillafüred	.		19	9	–	
Miskolc	.		21	8	7	5
Putnok	.		23	8	8	
Sárospatak	ny		20	9	8	7
Szendrőlád	.		24	9	9	
Tokaj	.		21	10	10	
Kisvárda	.		22	10	9	9
Mátészalka	.		22	9	7	
Nyíregyháza	.		21	11	9	7
Nyírlugos			–	–	–	
Pátyod	ny		21	11	10	
Tiszabecs	.		22	9	7	
Vásárosnamény	.		23	9	8	
Záhony	.		22	9	8	
Berettyoújfalu	.		22	10	9	
Debrecen	.		21	10	8	8
Hajdúdorog	.		22	10	7	
Hortobágy	.		24	10	9	
Körösszakál	.		22	10	7	
Polgár	.		22	10	9	
Békéscsaba	.		22	9	8	9
Mezőhegyes	.		22	9	7	7
Orosháza	.		22	11	10	9
Szarvas	.		22	10	6	7
Szeghalom	.		22	11	9	

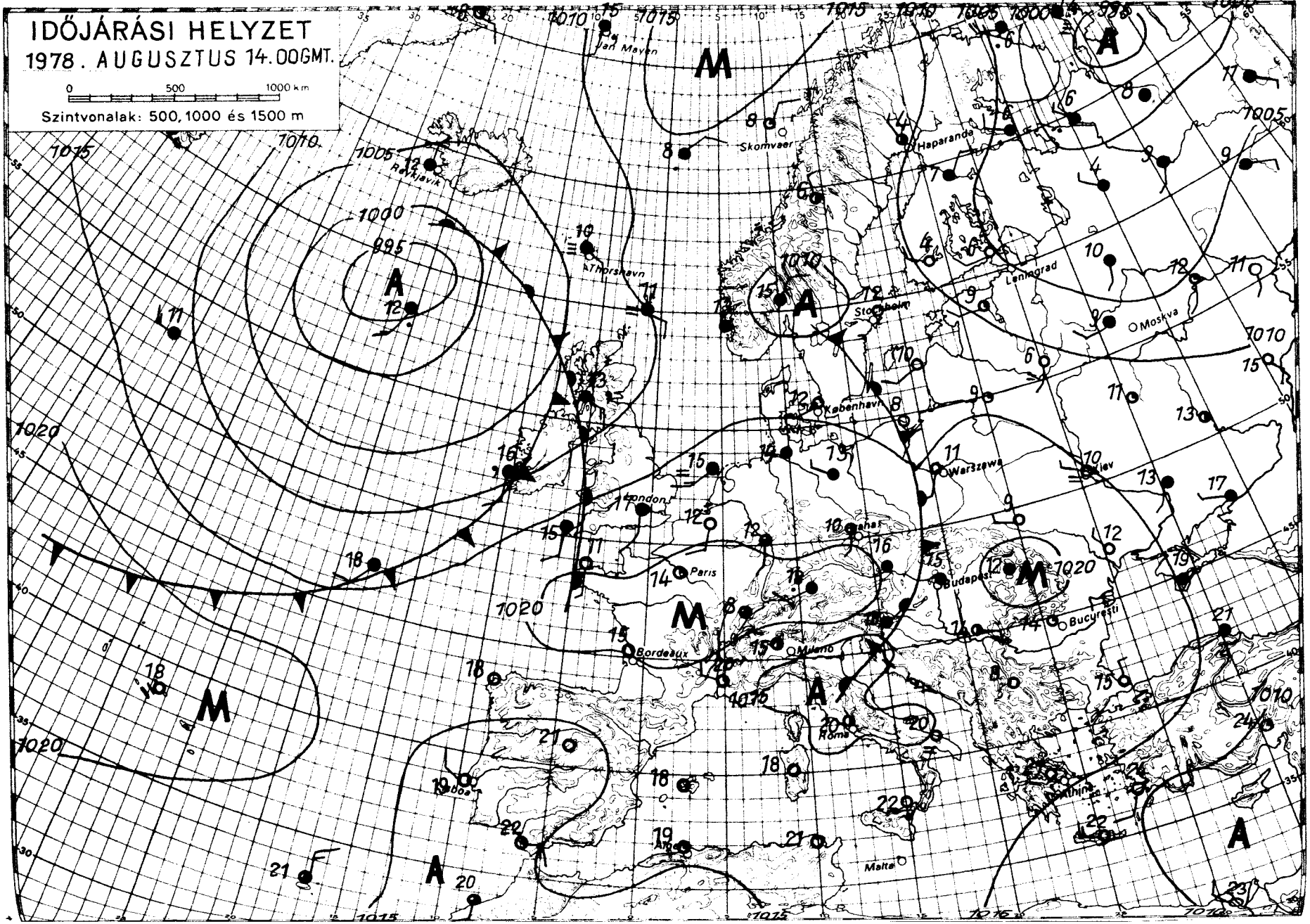

KIADJA: ORSZÁGOS METEOROLÓGIAI SZOLGÁLAT

Készíti: Központi Előrejelző Intézet Előrejelző Osztálya — T.: 273 - 078 — Megjelenik naponként

Évi előfizetési díja: 720,—Ft — Megrendelhető: 1024 Budapest, II., Kitaibel Pál u. 1. Telefon: 353-500,

Kiadásért felel: az OMSZ elnöke — Szerkesztésért felel: a KEI igazgatója

IDŐJÁRÁSI NAPIJELENTÉS

ЕЖЕДНЕВНЫЙ МЕТЕОРОЛОГИЧЕСКИЙ БЮЛЛЕТЕНЬ · DAILY WEATHER REPORT
BULLETIN QUOTIDIEN DE TEMPS · TÄGLICHER WETTERBERICHT

91. évfolyam 227. szám. + Budapest + 1978. augusztus 15. kedd

Az időjárási helyzet és a várható időjárás:

Kedden reggel a Szovjetunió európai területének északi része, valamint a kontinens északnyugati partvidéke felett erősen felhős volt az ég, és igen sok helyen esett az eső. A Pireneusi-félszigetről zivatarokat jelentettek. Európa többi részén viszont napos és -miután a hajnali párásság megszünt- száraz idő volt. A Közép-Európát több km vastagon takaró alacsony hőmérsékletü levegő helyére délnyugat felől a magasban már melegebb érkezik. Szerdán Magyarországon már az alsó egy-két méteren is észrevehető lesz a felmelegedés.

Hétfőn délelőtt hazánkban jobbára erősen felhős volt az ég és sok felé hullott 1-2 mm-nyi csapadék. Délután egyre kevesebb helyen fordult elő eső, illetve zápor és rövid időre 18, 27 fokot ért el a hőmérséklet. Az éjszakai órákban tovább csökkent a felhőzet, viszont hajnalra erősen bepárásodott a levegő, sőt nem egy helyen rövid időre köd is képződött. A legalacsonyabb hőmérséklet 7 és 16 fok között volt. Kedden délelőtt országszerte napos és csapadékmentes idő volt. 11 órakor 20, és 24 fok közötti hőmérsékletről érkezett jelentés.

Ma 12 órakor Budapesten a hőmérséklet 23 fok, a tengerszintre átszámitott légnyomás 765 mm, gyengén süllyed.

A Balaton vizének hőmérséklete Siófoknál 11 órakor 20 fok volt.

Várható időjárás szerda estig:

Szerda délutánig kevés felhő, majd délnyugat felől kisebb felhősödés csapadék nélkül.
Fokozatosan megélénkülő, szerdán a Dunántúlon megerősödő déli, délnyugati szél.
Várható legalacsonyabb éjszakai hőmérséklet délnyugaton 14, északkeleten 10 fok körül,
legmagasabb nappali hőmérséklet szerdán 28 fok körül.

Aigner Szilárd s.k.

A hőmérséklet napi középértéke és eltérése a 100 évi átlagtól /Budapesten/:

1978. VIII. 14.	17,4 C°	-3,6 C°

1871 óta ezen a napon Budapesten előfordult

legmagasabb hőmérséklet:	37,2 C° /1952/,
legalacsonyabb hőmérséklet:	10,0 C° /1965/.

78.474.

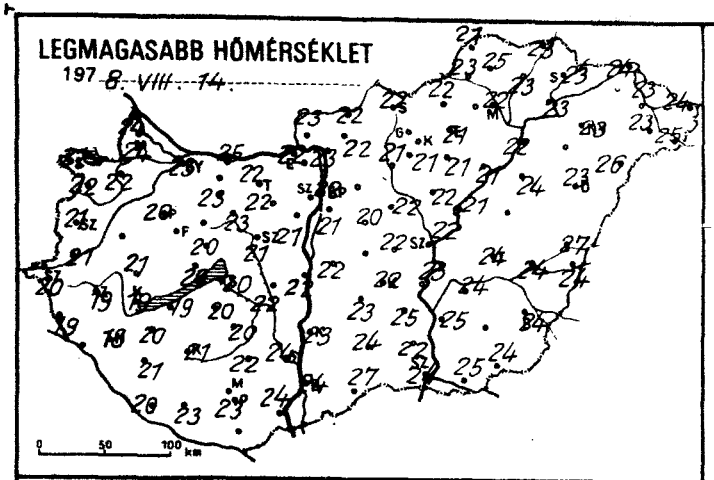
LEGMAGASABB HŐMÉRSÉKLET
1978. VIII. 14.

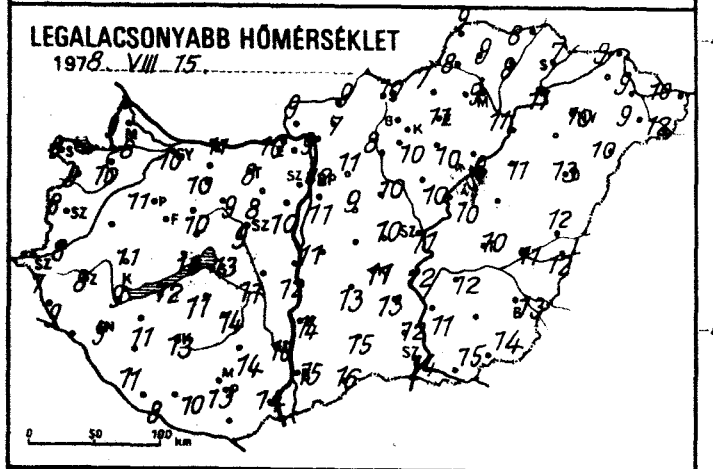
LEGALACSONYABB HŐMÉRSÉKLET
1978. VIII. 15.

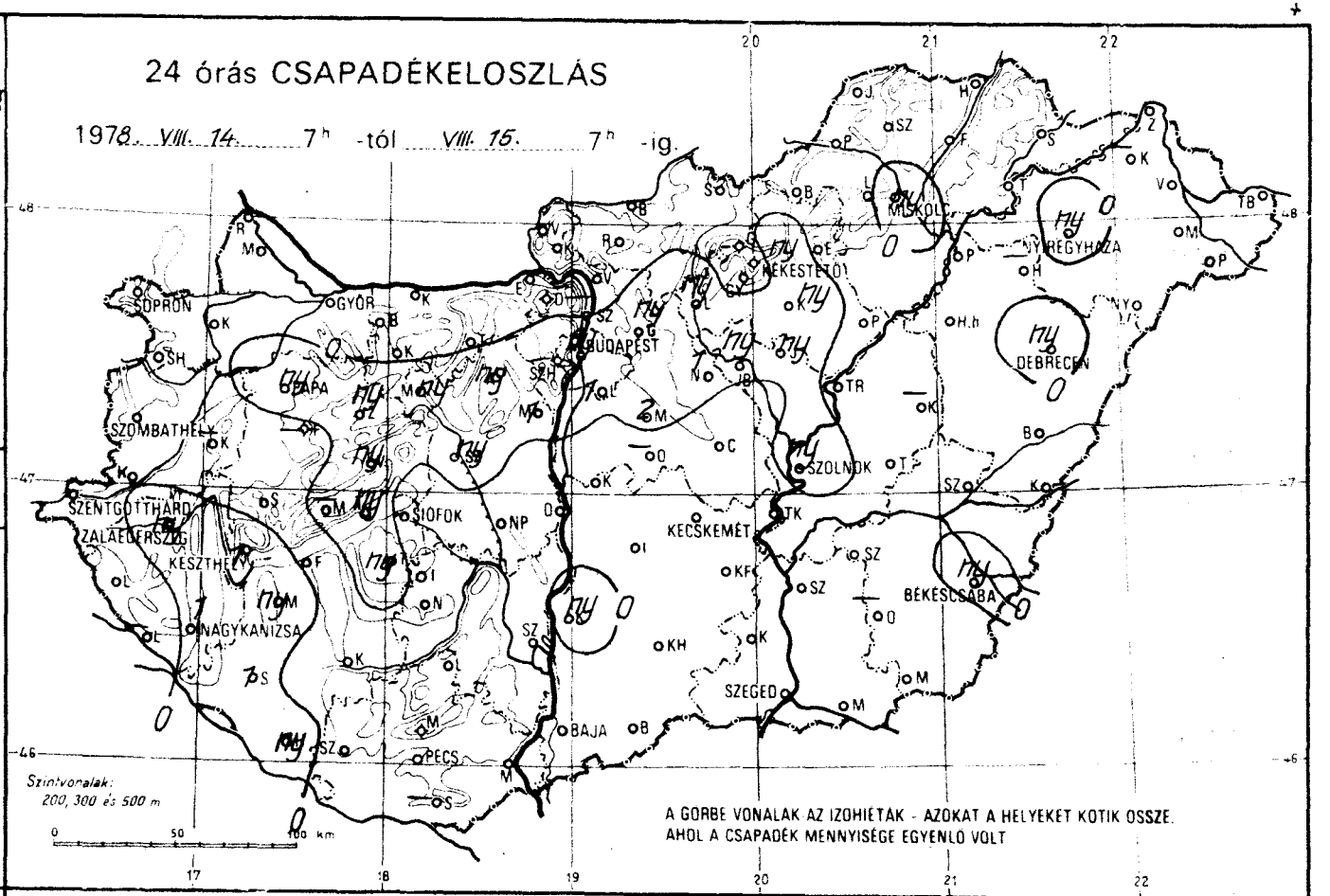
24 órás CSAPADÉKELOSZLÁS
1978. VIII. 14. 7h -tól VIII. 15. 7h -ig.
SOPRON
GYŐR
BUDAPEST
MISKOLC
NYÍREGYHÁZA
HEKESTETŐ
DEBRECEN
SZOMBATHELY
SZENTGOTTHÁRD
ZALAEGERSZEG
KESZTHELY
NAGYKANIZSA
SIÓFOK
KECSKEMÉT
SZOLNOK
BÉKÉSCSABA
SZEGED
BAJA
PÉCS
Szintvonalak: 200, 300 és 500 m
A GÖRBE VONALAK AZ IZOHIETÁK - AZOKAT A HELYEKET KÖTIK ÖSSZE, AHOL A CSAPADÉK MENNYISÉGE EGYENLŐ VOLT

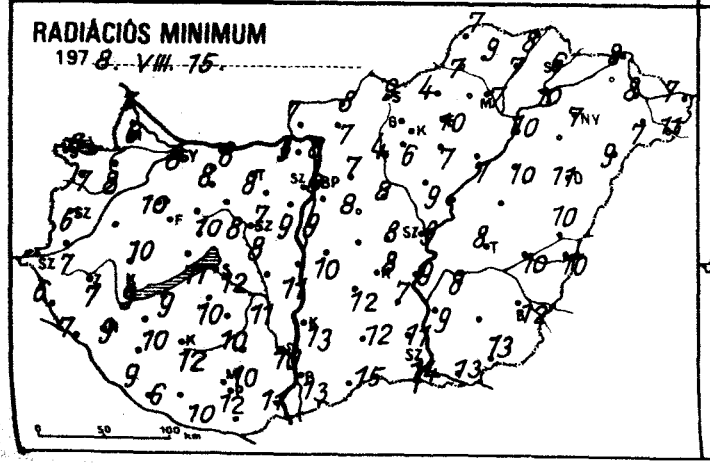
RADIÁCIÓS MINIMUM
1978. VIII. 15.

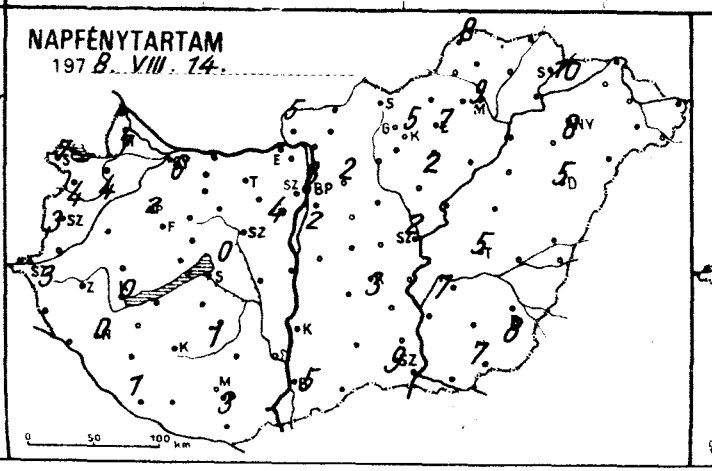
NAPFÉNYTARTAM
1978. VIII. 14.

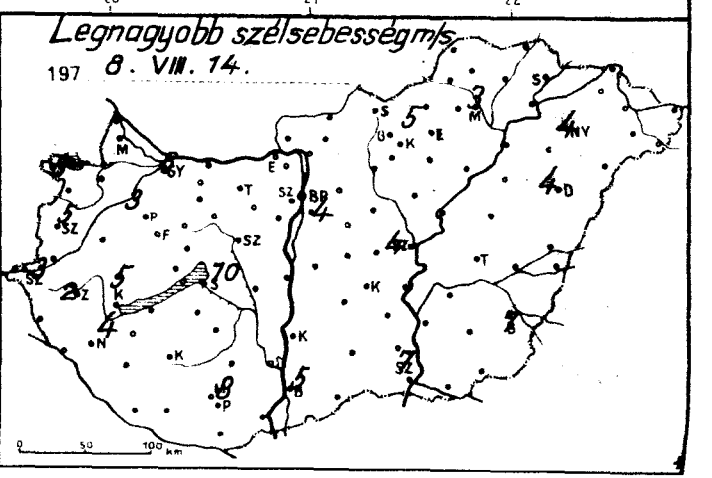
Legnagyobb szélsebesség m/s
1978. VIII. 14.

	8.VIII.15.^{07h} -ig az utolsó 24 óra adatai					
	csapadék (mm)		max. hőmérséklet	min. hőmérséklet	rad. min.	napos órák
Győr	•	⊸=	23	10	8	6
Kapuvár	•		22	10	8	
Mosonmagyaróvár	•	⊸	24	8	6	7
Rajka	•		24	9	7	
Sopron	•	⊸=	22	9	6	7
Sopronhorpács	•	⊸	22	9	7	4
Káld	–		–	–	–	
Körmend	•		21	8	7	
Szentgotthárd	•	≡	20	7	6	3
Szombathely	•	⊸=	21	8	6	3
Lenti	•	≡	19	9	7	
Letenye	–		–	–	–	
Nagykanizsa	1	≡	18	9	9	0
Zalaegerszeg	ny	⊸≡	19	8	7	
Farkasgyepű	–		–	–	–	
Keszthely	1	≡	19	9	9	0
Mencshely	–		–	–	–	
Pápa	ny	⊸=	20	11	10	2
Sümeg	•		21	11	10	
Tihany	ny	⊸	20	13	11	
Veszprém	ny		20	10	10	
Zirc	ny		19	8	7	
Fonyód	•	⊸	19	12	9	
Homokszt. györgy	ny	⊸≡	20	8	6	1
Kaposvár	•	⊸	21	13	12	
Marcali	ny	⊸	20	11	10	
Siófok	•	⊸=	20	13	12	0
Somogyszob	1	⊸	21	11	9	
Tab	ny		20	11	10	
Bábolna	•	⊸	22	8	6	
Esztergom	•		22	10	5	
Kisbér	•	⊸	23	10	8	
Komárom	•	⊸	25	11	8	
Tatabánya	•	⊸	22	8	8	
Alcsútdoboz	ny	⊸	22	8	7	
Dunaújváros	•		22	12	11	
Martonvásár	1		21	10	9	4
Mór	ny	⊸	23	9	8	
Nagyhörcsökp.	•	⊸	22	11	11	
Szabadbattyán	ny	⊸≡	21	9	8	
Iregszemcse	•	≡	20	14	10	1
Lengyel	•		22	14	10	
Nagykónyi	•		21	12	9	
Szekszárd	•		24	16	10	
Misinatető	•		20	14	11	
Árpadtető Mohács	•	⊸	24	14	11	
Pécs	•	⊸	23	13	12	3
Siklós	–		–	–	–	
Szigetvár	•		23	10	10	
Bp. Lőrinc	1	⊸=	21	11	9	2
Bp. Met. Int.	ny	⊸=	22	12	8	3
Bp. Szab. hegy	–		–	–	–	–
Cegléd	•	⊸	22	12	8	–
Dobogókő	•	⊸	16	11	10	
Gödöllő	ny	⊸	20	11	7	2
Királyrét	•	⊸	22	10	8	
Monor	2		20	9	8	
Nagykáta	1	⊸	22	10	8	
Őrkény	–		–	–	–	
Szentendre						

	8.VIII.15.^{07h} -ig az utolsó 24 óra adatai					
	csapadék (mm)		max. hőmérséklet	min. hőmérséklet	rad. min.	napos órák
Vác	•	⊸=	23	9	8	
Vámosmikola	•	⊸	23	9	7	5
Baja	•		24	15	13	5
Bácsalmás	•		27	16	15	
Izsák	•		23	13	12	
Kalocsa	ny		23	14	13	
Kecskemét	•	⊸=	22	11	7	3
Kiskunf. háza	•		25	13	11	
Kiskunhalas	•		24	15	12	
Kunszentmiklós	•		22	11	10	
Tiszakécske	•		23	12	9	
Balassagyarmat	•	⊸	22	9	8	
Romhány	•	≡	22	7	7	
Salgótarján	•		22	10	9	
Eger	•		21	11	10	7
Galyatető	•		16	9	5	
Gyöngyös	•		21	10	6	
Kékestető	ny	⊸	14	10	6	5
Kompolt	ny	⊸	21	10	7	2
Lőrinci	ny	⊸	21	8	4	
Poroszló	•	⊸	21	9	7	
Jászapáti	ny	⊸	22	10	9	
Jászberény	ny	⊸	20	9	7	
Karcag	–		–	–	–	
Szolnok	ny	=	22	11	9	2
Tiszaroff	•	⊸	21	10	8	
Túrkeve	•	⊸	24	10	8	5
Kistelek	•		25	13	12	
Makó	•		25	15	13	
Szeged	•		24	14	14	9
Szentes	•		25	11	9	
Borsodnádasd	•	⊸	22	7	4	
Fügöd	•	⊸	23	8	7	
Hidasnémeti	•		23	8	8	
Jósvafő	•	⊸	21	9	7	8
Lillafüred	•		21	10	9	
Miskolc	ny	=	22	9	7	9
Putnok	•	≡	23	8	7	
Sárospatak	•		23	7	6	10
Szendrőlád	•	⊸≡	25	9	9	
Tokaj	•		23	11	10	
Kisvárda	–		–	–	–	–
Mátészalka	ny	⊸	23	9	7	
Nyíregyháza	ny	⊸	23	10	7	8
Nyírlugos	•		26	10	9	
Pátyod	•	⊸	25	12	11	
Tiszabecs	•		24	10	7	
Vásárosnamény	•	⊸	23	9	8	
Záhony	•	⊸	24	9	8	
Berettyóújfalu	•	⊸	27	12	10	
Debrecen	ny	⊸=	23	13	11	5
Hajdúdorog	–		–	–	–	
Hortobágy	•		24	11	10	
Körösszakál	•	⊸	24	12	10	
Polgár	•	⊸	22	11	10	
Békéscsaba	ny		24	13	12	8
Mezőhegyes	•		24	14	13	7
Orosháza	–		–	–	–	–
Szarvas	•	⊸	24	12	8	7
Szeghalom	•		24	11	10	

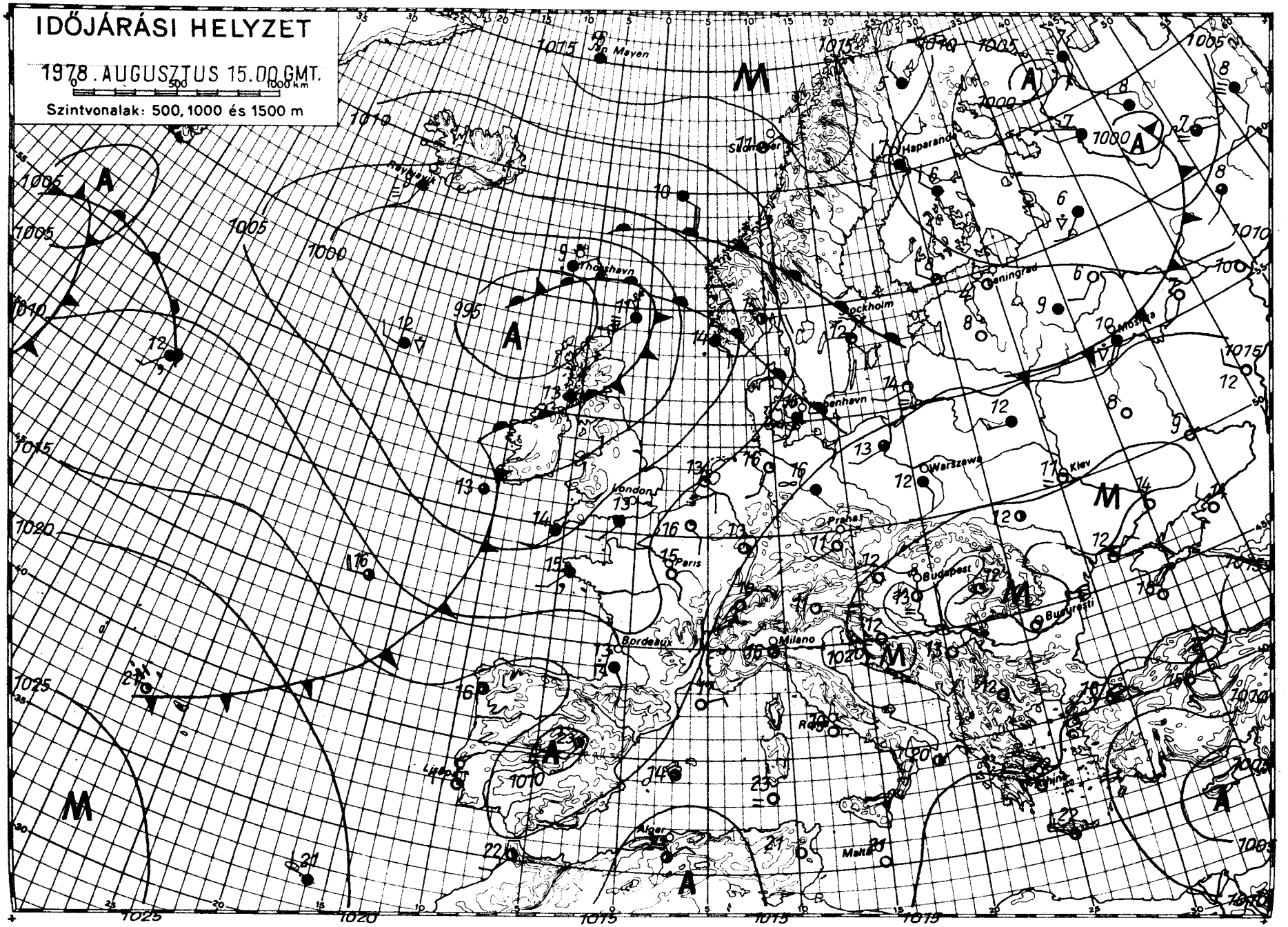

KIADJA: ORSZÁGOS METEOROLÓGIAI SZOLGÁLAT

Készíti: Központi Előrejelző Intézet Előrejelző Osztálya — T.: 273 - 078 — Megjelenik naponként —

Évi előfizetési díja: 720,–Ft — Megrendelhető: 1024 Budapest, II., Kitaibel Pál u. 1. Telefon: 353-500,

Kiadásért felel: az OMSZ elnöke — Szerkesztésért felel: a KEI igazgatója

IDŐJÁRÁSI NAPIJELENTÉS

ЕЖЕДНЕВНЫЙ МЕТЕОРОЛОГИЧЕСКИЙ БЮЛЛЕТЕНЬ · DAILY WEATHER REPORT
BULLETIN QUOTIDIEN DE TEMPS · TÄGLICHER WETTERBERICHT

91. évfolyam 228. szám. + Budapest + 1978. augusztus 16. szerda

Az időjárási helyzet és a várható időjárás:

A Skandináv-félsziget, valamint a Brit-szigetek térségében mérsékelt égövi ciklon hatására változékony, sokfelé esős az időjárás. Elszortan zápor, zivatar is kialakul. Többfelé esik az eső Északkelet-Európában is. Kontinensünk többi részén döntöen a szárító hatású, leszálló légmozgások irányitják az időjárást. Általában kevés a felhő, és a sok napsütés hatására a hőmérséklet ismét eléri a sokéves átlagnak megfelelőt. Mivel a következő 36 órában a Kárpát-medencébe továbbra is meleg levegő érkezik, igy lényeges változás nem várható időjárásunkban. Legfeljebb egy-egy nyárias záporra, zivatarra lehet számitani.

Hazánkban kedden túlnyomóan napos, száraz idő volt. Az ország nagy részén 7, 13 órán át sütött a nap. A hőmérséklet csúcsértéke 23, 27 fok között váltakozott. Szerdán hajnalra általában 9, 15 fokig hült le a levegő. Ma délelőtt országszerte napos, száraz idő volt. A délnyugat felől érkező meleg levegő hatására a hőmérséklet 11 órakor már 22, 27 fok között alakult.

Ma 12 órakor Budapesten a hőmérséklet 25 fok, a tengerszintre átszámitott légnyomás 765 mm, alig változik.

A Balaton vizének hőmérséklete 11 órakor Siófoknál 20 fok volt.

Várható időjárás csütörtök estig:

Folytatódik a meleg, nyári idő.
Csupán az ország nyugati felében megnövekvő felhőzet, legfeljebb néhány helyen záporral, zivatarral.
Többfelé megélénkülő, a Dunántúlon átmenetileg megerősödő déli, délnyugati szél.
Várható legalacsonyabb éjszakai hőmérséklet: 12, 17,
legmagasabb nappali hőmérséklet csütörtökön: 25, 30 fok között.

Németh Lajos s.k.

A hőmérséklet napi középértéke és eltérése a 100 évi átlagtól /Budapesten/:

1978. VIII. 15.	19,4 C°	-1,8 C°

1871 óta ezen a napon Budapesten előfordult

legmagasabb hőmérséklet:	38,5 C° /1952/,
legalacsonyabb hőmérséklet:	10,7 C° /1933/.

78.475.

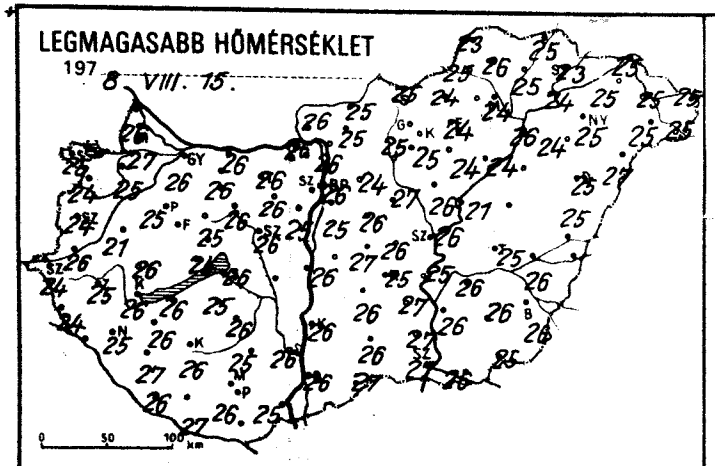
LEGMAGASABB HŐMÉRSÉKLET
1978. VIII. 15.

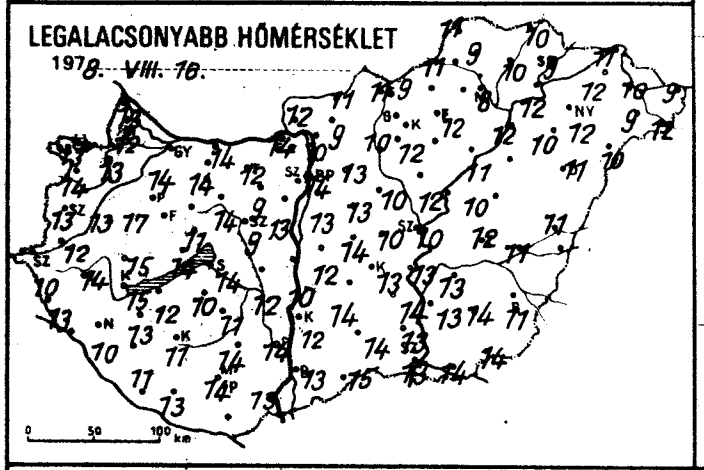
LEGALACSONYABB HŐMÉRSÉKLET
1978. VIII. 16.

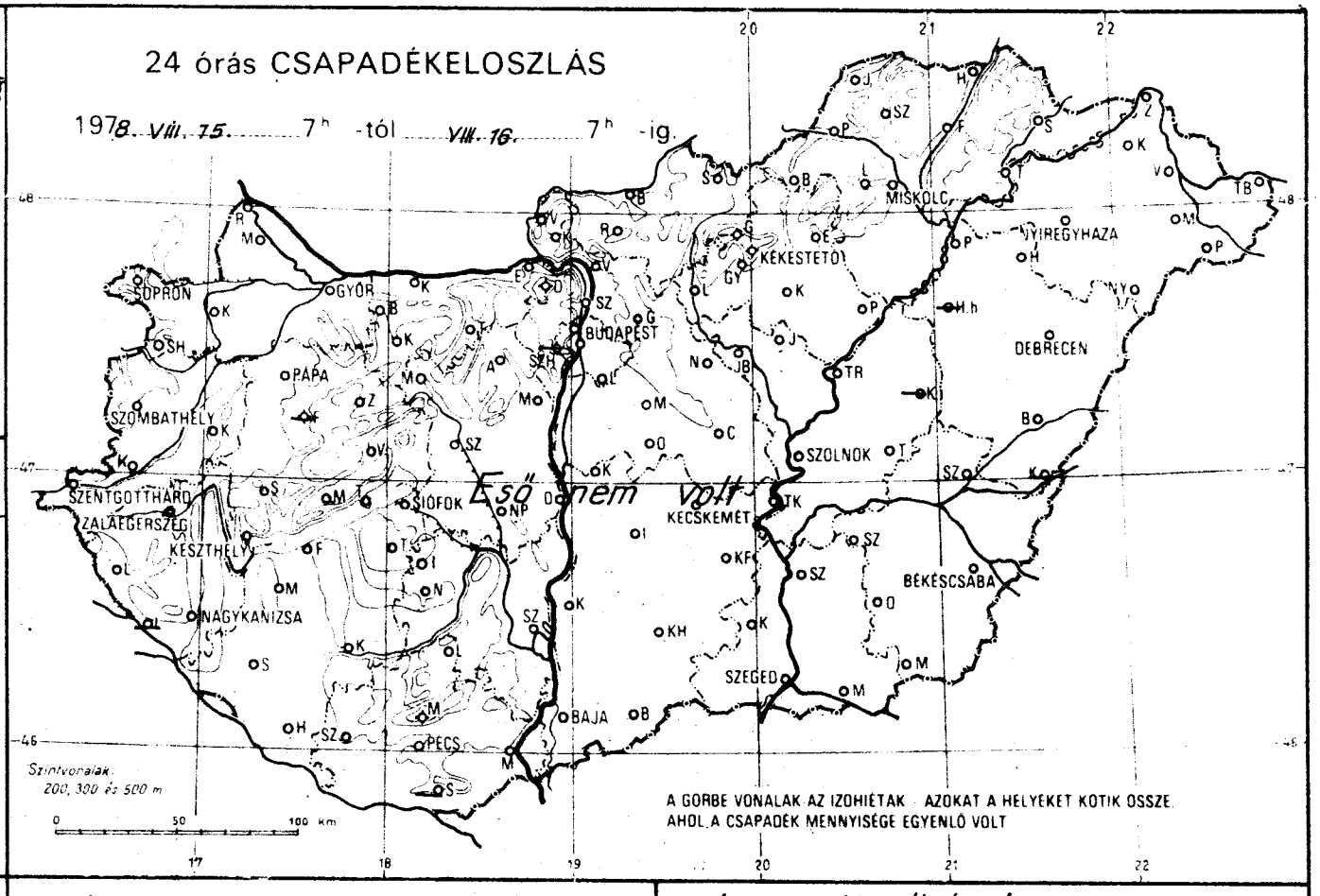
24 órás CSAPADÉKELOSZLÁS
1978. VIII. 15. 7h -tól VIII. 16. 7h -ig.
Eső nem volt
SOPRON
GYŐR
BUDAPEST
MISKOLC
NYÍREGYHÁZA
KÉKESTETŐ
DEBRECEN
PÁPA
SZOMBATHELY
SZENTGOTTHÁRD
ZALAEGERSZEG
KESZTHELY
SIÓFOK
KECSKEMÉT
SZOLNOK
BÉKÉSCSABA
NAGYKANIZSA
SZEGED
BAJA
PÉCS
Szintvonalak: 200, 300 és 500 m
A GÖRBE VONALAK AZ IZOHIÉTAK AZOKAT A HELYEKET KÖTIK ÖSSZE AHOL A CSAPADÉK MENNYISÉGE EGYENLŐ VOLT

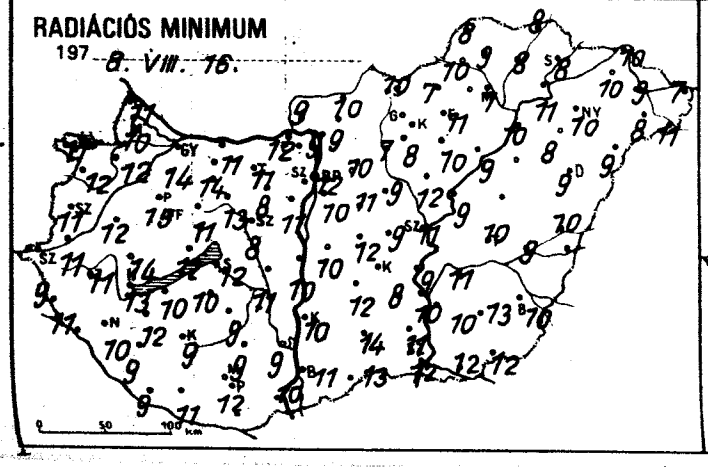
RADIÁCIÓS MINIMUM
1978. VIII. 16.

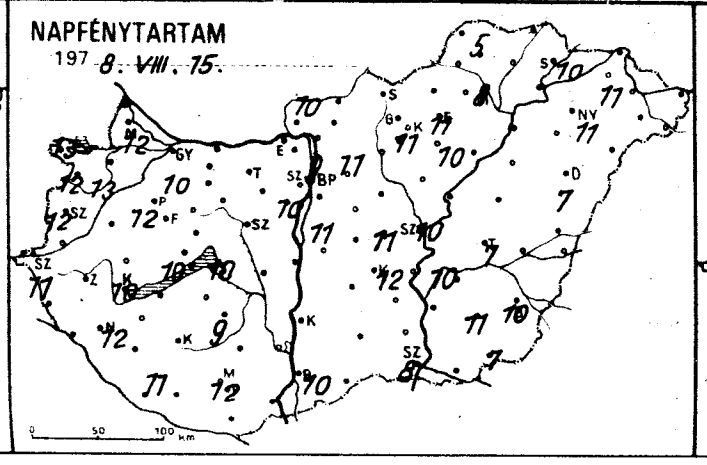
NAPFÉNYTARTAM
1978. VIII. 15.

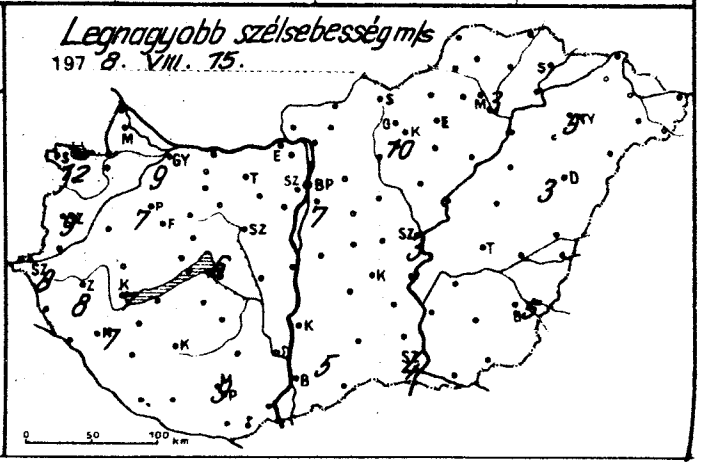
Legnagyobb szélsebesség m/s
1978. VIII. 15.

	1978.VIII.16.6^h-ig az utolsó 24 óra adatai					
	csapadék (mm)		max. hőmérséklet	min. hőmérséklet	rad. min.	napos órák
Győr	•		26	14	14	10
Kapuvár	•		25	13	12	13
Mosonmagyaróvár	•	⚑	27	12	10	12
Rajka	•		26	13	11	
Sopron	•	⚑ ≡	25	13	11	13
Sopronhorpács	•	⚑	24	14	12	12
Káld	•		24	13	12	
Körmend	•		26	12	11	
Szentgotthárd	•	⚑	24	10	9	11
Szombathely	•	⚑ =	24	13	11	12
Lenti	•		24	13	11	
Letenye	–		–	–	–	
Nagykanizsa	•	⚑	25	10	10	12
Zalaegerszeg	•	⚑	25	14	11	
Farkasgyepű	–		–	–	–	
Keszthely	•	⚑ =	26	15	13	10
Mencshely	•	⚑	23	14	10	10
Pápa	•	⚑	25	17	15	12
Sümeg	•		26	15	14	
Tihany	•	⚑	24	14	12	
Veszprém	•		25	11	11	
Zirc	•	⚑	23	14	14	
Fonyód	•		26	12	10	
Homokszt. györgy	•	⚑	26	13	9	11
Kaposvár	•	⚑	26	11	9	
Marcali	•	⚑	26	13	12	
Siófok	•	⚑ =	26	14	12	10
Somogyszob	•		27	11	9	
Tab	•		25	10	10	
Bábolna	•		26	11	9	
Esztergom	•		26	14	12	
Kisbér	•	⚑	26	14	14	
Komárom	•	⚑	26	14	11	
Tatabánya	•		26	16	12	
Alcsútdoboz	•	⚑	26	9	8	
Dunaújváros	•		–	10	10	
Martonvásár	•		25	13	11	10
Mór	•	⚑	26	14	13	
Nagyhörcsökp.	•	⚑	26	12	11	
Szabadbattyán	•	⚑ ≡	26	9	8	
Iregszemcse	•	⚑ ≡	26	11	9	9
Lengyel	•		25	14	9	
Nagykónyi	•		27	10	7	
Szekszárd	•		26	14	9	
Mikepacsa	•		24	16	12	
Mohács	•	⚑	25	13	10	
Pécs	•		26	14	12	12
Siklós	–		–	–	–	
Szigetvár	•		27	12	11	
Bp. Lőrinc	•	⚑	25	13	10	11
Bp. Met. Int.	•	⚑	26	14	12	9
Bp. Szab. hegy	–		–	–	–	–
Cegléd	•	⚑	26	10	9	11
Dobogókő	•	⚑	19	12	12	
Gödöllő	•	⚑	24	13	10	11
Királyrét	•	⚑	24	9	8	
Monor	•		26	13	11	
Nagykáta	•	⚑ ≡	27	10	9	
Őrkény	•	⚑	27	14	12	
Szentendre	•		26	12	12	

	1978.VIII.16.7^h-ig az utolsó 24 óra adatai					
	csapadék (mm)		max. hőmérséklet	min. hőmérséklet	rad. min.	napos órák
Vác	•	⚑	26	10	9	
Vámosmikola	•	⚑	26	12	9	10
Baja	•	⚑	26	13	11	10
Bácsalmás	•		27	15	13	
Izsák	•		26	14	12	
Kalocsa	•		26	12	10	
Kecskemét	•	⚑ =	25	13	8	12
Kiskunf. háza	•		27	14	10	
Kiskunhalas	•		26	14	14	
Kunszentmiklós	•		26	12	10	
Tiszakécske	•		25	13	9	
Balassagyarmat	•	⚑	25	11	10	
Romhány	•		25	9	9	
Salgótarján	•		25	11	10	
Eger	•		24	12	11	11
Galyatető	•		19	12	10	
Gyöngyös	•	⚑	25	12	8	
Kékestető	•		18	12	11	11
Kompolt	•		24	11	10	10
Lőrinci	•	⚑	25	10	7	
Poroszló	•	⚑	24	11	9	
Jászapáti	•	⚑	26	12	12	
Jászberény	•	⚑	25	12	10	
Karcag	–		–	–	–	
Szolnok	•	⚑ =	26	12	11	10
Tiszaroff	•	⚑	21	10	9	
Túrkeve	•	⚑	25	12	10	7
Kistelek	•		27	13	11	
Makó	•		26	14	12	
Szeged	•		27	13	12	8
Szentes	•		26	13	10	
Borsodnádasd	•	⚑	24	9	7	
Fügöd	•	⚑	25	10	8	
Hidasnémeti	•		25	10	8	
Jósvafő	•		23	11	8	5
Lillafüred	•		22	10	1	
Miskolc	•	=	24	8	7	8
Putnok	•	≡	25	11	10	
Sárospatak	•		23	9	8	10
Szendrőlád	•	⚑ ≡	26	9	9	
Tokaj	•		24	12	11	
Kisvárda	•	⚑	25	12	10	11
Mátészalka	•	⚑	25	9	8	
Nyíregyháza	•	⚑ =	25	12	10	11
Nyírlugos	•		27	10	9	
Pátyod	•	⚑	25	12	11	
Tiszabecs	•		25	9	7	
Vásárosnamény	•	⚑	25	10	9	
Záhony	•	⚑	25	11	10	
Berettyóújfalu	•	⚑	25	11	10	
Debrecen	•	⚑ =	25	11	9	7
Hajdúdorog	•	⚑	24	10	8	
Hortobágy	–		–	–	–	
Körösszakál	–		–	–	–	
Polgár	•	⚑	26	12	10	
Békéscsaba	•	⚑	26	11	10	10
Mezőhegyes	•		25	14	12	7
Orosháza	•		26	14	13	11
Szarvas	•	⚑	26	13	11	10
Szeghalom	•		26	11	9	

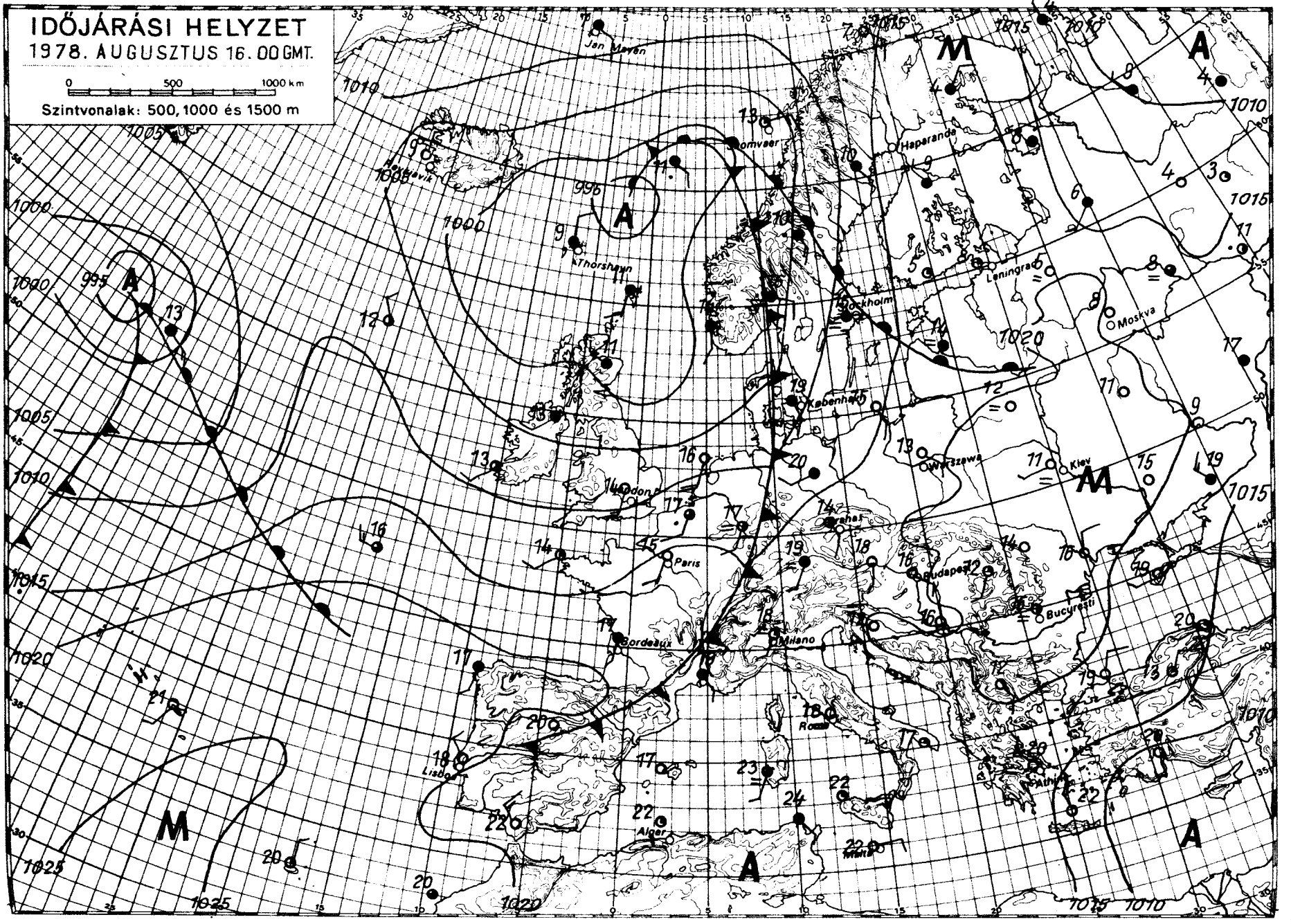

KIADJA: ORSZÁGOS METEOROLÓGIAI SZOLGÁLAT

Készítő: Központi Előrejelző Intézet Előrejelző Osztálya — T.: 273 - 076 — Megjelenik naponként —

Évi előfizetési díja: 720,—Ft — Megrendelhető: 1024 Budapest, II., Kitaibel Pál u. 1. Telefon: 353-500,

Kiadásért felel: az OMSZ elnöke — Szerkesztéséért felel: a KEI igazgatója

IDŐJÁRÁSI NAPIJELENTÉS

ЕЖЕДНЕВНЫЙ МЕТЕОРОЛОГИЧЕСКИЙ БЮЛЛЕТЕНЬ · DAILY WEATHER REPORT
BULLETIN QUOTIDIEN DE TEMPS · TÄGLICHER WETTERBERICHT

91. évfolyam 229. szám. + Budapest + 1978. augusztus 17. csütörtök

Az időjárási helyzet és a várható időjárás:

Az Atlanti-óceán fölött nagy kiterjedésü ciklon örvénylik, amelynek alacsony légnyomású nyulványa a Skandináv-félsziget, valamint a Németh-Lengyel-sikság fölé huzódik. Ennek hatására a Brit-szigeteken, a Skandináv-államokban, valamint Közép-Európa északi felében és az Alpok térségében helyenként zápor, zivatar keletkezik. Délnyugat-Európa fölött magas légnyomású képződmény helyezkedik el, igy ott jobbára száraz az időjárás. A Balkán-félszigeten és a Szovjetunió európai területének legnagyobb részén is folytatódik a jobbára napos, száraz időjárás. A Kárpát-medencét északnyugatról beszivárgó nedves levegő éri el, emiatt ismét helyi zápor, zivatar várható.

Hazánkban szerdán napos, száraz idő volt. Országszerte 9, 13 órán át sütött a nap. A legmagasabb nappali hőmérséklet az északkeleti hegyvidéken 24, 26, máshol 26, 31 fok között volt. Ma hajnalra északkeleten 10, 14, máshol általában 14, 18 fokig hült le a levegő. Délelőtt északnyugaton helyenként megnövekedett a felhőzet és megerősödött a nyugati, északnyugati szél, máshol derült idő volt. A hőmérséklet 11 órára 21, 28 fokig emelkedett.

Ma 12 órakor Budapesten a hőmérséklet 25 fok, a tengerszintre átszámitott légnyomás 764 mm, alig változik.

A Balaton vizének hőmérséklete Siófoknál 11 órakor 21 fok volt.

Várható időjárás péntek estig:

Időnként megnövekvő felhőzet, csütörtökön elsősorban a Dunántúlon, pénteken elszortan zápor, zivatar.
Mérsékelt, fokozatosan megélénkülő, időnként megerősödő és keleten is északira, északnyugatira forduló szél.
Várható legalacsonyabb éjszakai hőmérséklet: 12, 17,
legmagasabb nappali hőmérséklet pénteken: 24, 29 fok között.

Bartha Péterné s.k.

TÁVOLABBI KILÁTÁSOK KEDD REGGELIG:

Átmeneti felhősödés után ismét derült, száraz idő, megélénkülő északnyugati széllel a nappali felmelegedés kissé mérséklődik.
Legalacsonyabb hajnali hőmérséklet 11, 15 fok között.
Legmagasabb nappali hőmérséklet eleinte 27, később 23 fok körül.
Jelentős mennyiségü /legalább 5 mm/ csapadék az ország területének 20 százalékán várható.

KÖZÉPTÁVU ELŐREJELZŐ OSZTÁLY

A hőmérséklet napi középértéke és eltérése a 100 évi átlagtól /Budapesten/:

1978. VIII. 16.	21,8 C°	+1.3 C°

1871 óta ezen a napon Budapesten előfordult

legmagasabb hőmérséklet:	35,5 C° /1952/,
legalacsonyabb hőmérséklet:	8,3 C° /1910/.

78.476.

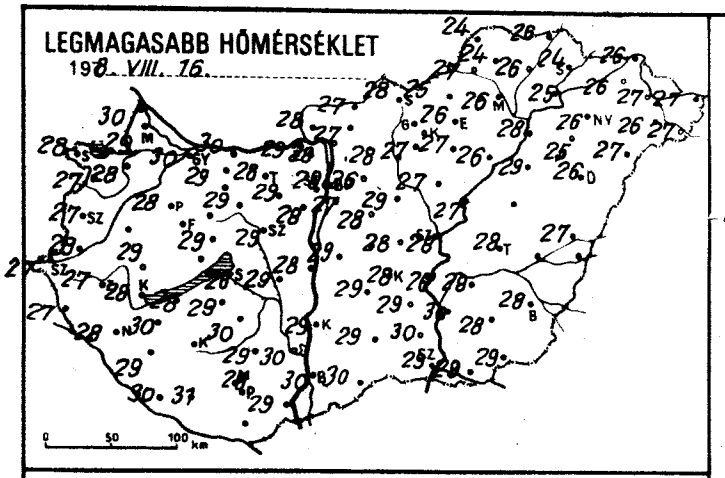
LEGMAGASABB HŐMÉRSÉKLET
198. VIII. 16.

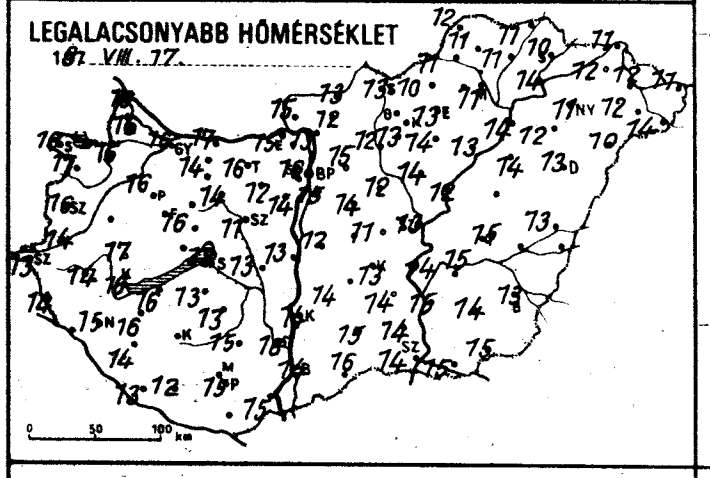
LEGALACSONYABB HŐMÉRSÉKLET
198. VIII. 17.

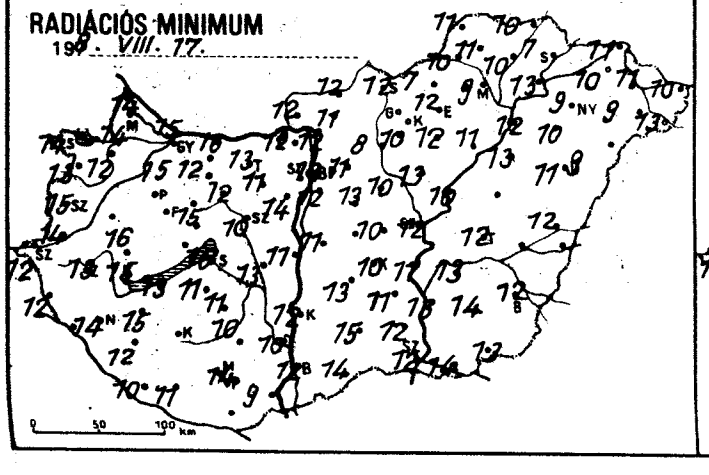
RADIÁCIÓS MINIMUM
198. VIII. 17.

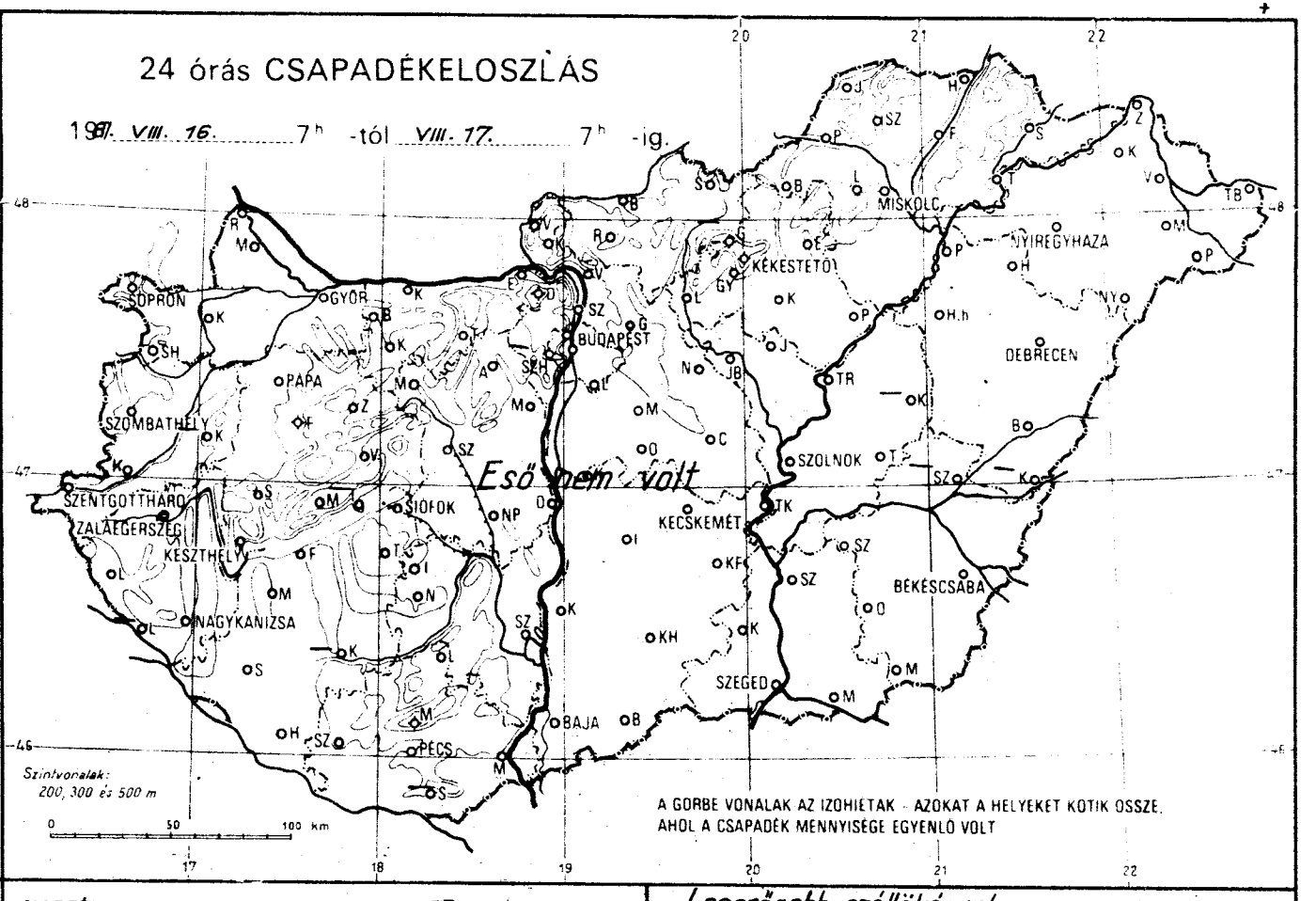
24 órás CSAPADÉKELOSZLÁS
198. VIII. 16. 7h -tól VIII. 17. 7h -ig.
SOPRON
GYŐR
BUDAPEST
MISKOLC
NYÍREGYHÁZA
KÉKESTETŐ
DEBRECEN
PAPA
SZOMBATHELY
SZENTGOTTHÁRD
ZALAEGERSZEG
KESZTHELY
SIÓFOK
NAGYKANIZSA
SZOLNOK
KECSKEMÉT
BÉKÉSCSABA
SZEGED
BAJA
PÉCS
Eső nem volt
Szintvonalak: 200, 300 és 500 m
A GÖRBE VONALAK AZ IZOHIETÁK - AZOKAT A HELYEKET KÖTIK ÖSSZE, AHOL A CSAPADÉK MENNYISÉGE EGYENLŐ VOLT

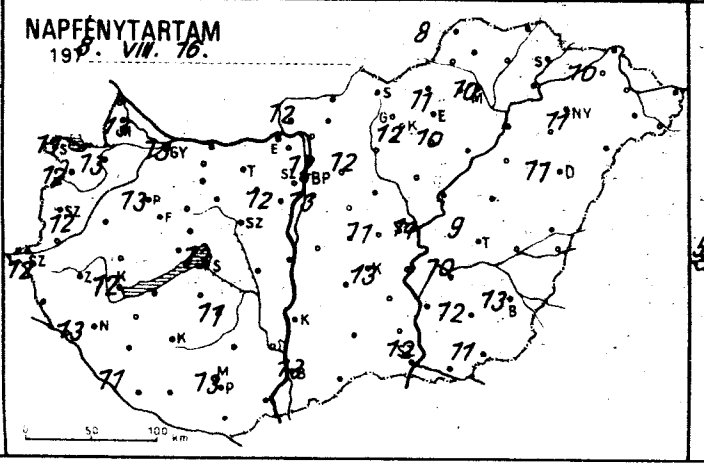
NAPFÉNYTARTAM
198. VIII. 16.

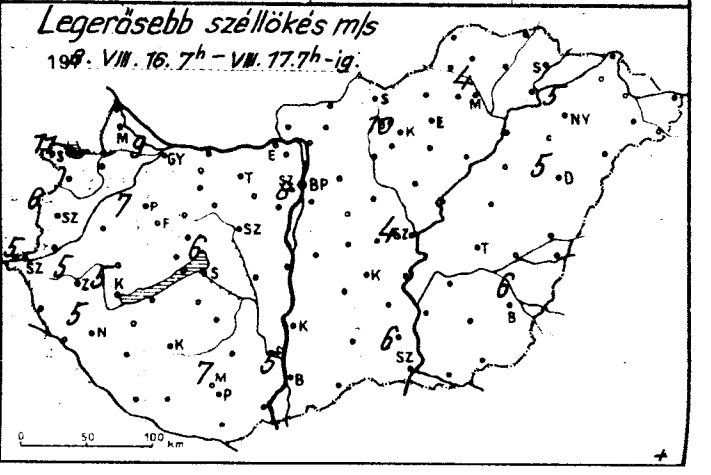
Legerősebb széllökés m/s
198. VIII. 16. 7h – VIII. 17. 7h-ig.

	1978.VIII.17. 07h -ig az utolsó 24 óra adatai					
	csapadék (mm)		max. hőmérséklet	min hőmérséklet	rad. min.	napos órák
Győr	•		30	16	15	13
Kapuvár	•		28	15	12	13
Mosonmagyaróvár	•		29	16	14	13
Rajka	•		30	16	14	
Sopron	•		28	16	14	11
Sopronhorpács	•		27	17	13	12
Kald	–		–	–	–	–
Körmend	•		29	14	14	
Szentgotthárd	•	⚊=	27	13	12	12
Szombathely	•		27	16	15	12
Lenti	•		27	14	12	
Zetenye	–		–	–	–	–
Nagykanizsa	•	⚊	28	15	14	13
Zalaegerszeg	•	⚊	27	14	13	
Farkasgyepű	•		26	12	8	
Keszthely	•		28	16	15	12
Mencshely	•		26	16	13	12
Pápa	•		28	16	15	13
Sümeg	•		29	17	16	
Tihany	–		–	–	–	
Veszprém	•		29	15	15	
Zirc	•	⚊	26	13	11	
Fonyód	•		28	16	13	
Homokszt. György	•	⚊	30	13	10	11
Kaposvár	–		–	–	–	
Marcali	•		30	16	15	
Siófok	•		26	18	16	13
Somogyszob	•	⚊	29	14	12	
Tab	•		29	13	11	
Babolna	•		28	16	13	
Esztergom	•		29	15	12	
Kisber	•	⚊	29	14	12	
Komárom	•		30	17	16	
Tatabánya	•	⚊	28	16	13	
Alcsútdoboz	•	⚊	29	12	11	
Dunaújváros	•		28	13	11	
Martonvásár	•		28	14	14	12
Mór	•	⚊	29	14	12	
Nagyhörcsökp.	•	⚊	29	13	13	
Szabadbattyán	•	⚊	29	11	10	
Tregszemcse	•	⚊	30	14	11	11
Lengyel	•	⚊	29	15	10	
Nagykónyi	•		31	12	10	
Szekszárd	•		30	16	10	
Mátészalka	•		26	16	14	
Mohács	•	⚊	29	15	9	
Pécs	•		29	15	14	13
Siklós	–		–	–	–	
Szigetvár	•		31	12	11	
Bp. Lőrinc	•		27	15	12	13
Bp. Met. Int.	•	=	29	16	13	12
Bp. Szab. hegy	–		–	–	–	–
Cegléd	•	⚊	28	16	10	11
Dobogókő	•	⚊	26	15	13	
Gödöllő	•		26	15	11	12
Királyrét	•	⚊	26	11	10	
Monor	•		28	14	13	
Nagykáta	•	⚊ ≡	29	12	10	
Örkény	–		–	–	–	
Szentendre	•		28	14	14	

	1978.VIII.17. 07h -ig az utolsó 24 óra adatai					
	csapadék (mm)		max. hőmérséklet	min. hőmérséklet	rad. min.	napos órák
Vác	•	⚊	28	13	12	
Vámosmikola	•	⚊	28	15	12	12
Baja	•		30	14	12	13
Bácsalmás	•		30	16	14	
Izsák	•		29	14	13	
Kalocsa	•		29	14	12	
Kecskemét	•	⚊=	28	13	10	13
Kiskunf. háza	•		29	14	11	
Kiskunhalas	•		29	15	15	
Kunszentmiklós	•		29	12	11	
Tiszakécske	•		26	14	11	
Balassagyarmat	•	⚊	27	13	12	
Romhány	•		27	10	11	
Salgótarján	•		28	13	12	
Eger	•		26	13	12	11
Galyatető	–		–	–	–	
Gyöngyös	•	⚊	27	13	10	
Kékestető	•		20	13	11	12
Kompolt	•	⚊	27	14	12	10
Lőrinci	•	⚊	28	12	8	
Poroszló	•	⚊	26	13	11	
Jászapáti	•	⚊	27	14	13	
Jászberény	•	⚊	27	14	12	
Karcag	–		–	–	–	
Szolnok	•	⚊=	28	13	12	11
Tiszaroff	•	⚊	27	12	10	
Túrkeve	•		28	15	12	9
Kistelek	•		30	14	12	
Makó	•		29	15	14	
Szeged	•		29	14	12	12
Szentes	•		30	15	13	
Borsodnádasd	•	⚊	25	10	7	
Fügöd	•	⚊	26	11	10	
Hidasnémeti	•		26	11	10	
Jósvafő	•		24	12	11	8
Lillafüred	•		24	10	10	
Miskolc	•	=	26	11	9	10
Putnok	•	⚊≡	27	11	10	
Sárospatak	•		24	10	7	11
Szendrőlád	•	⚊≡	24	11	11	
Tokaj	•		25	14	13	
Kisvárda	•	⚊	26	12	10	10
Mátészalka	•	⚊	26	12	9	
Nyíregyháza	•	⚊=	26	11	9	11
Nyírlugos	•		27	10	9	
Pátyod	•	⚊	27	14	13	
Tiszabecs	•		27	11	10	
Vásárosnamény	•	⚊	27	12	11	
Záhony	•	⚊	26	11	11	
Berettyóújfalu	•	⚊	27	13	12	
Debrecen	•	⚊=	26	13	11	11
Hajdúdorog	•		25	12	10	
Hortobágy	•		29	14	13	
Körösszakál	–		–	–	–	
Polgár	•	⚊	28	14	12	
Békéscsaba	•	⚊	28	13	12	13
Mezőhegyes	•		29	15	13	11
Orosháza	•		28	14	14	12
Szarvas	•		28	15	13	10
Szeghalom	–		–	–	–	–

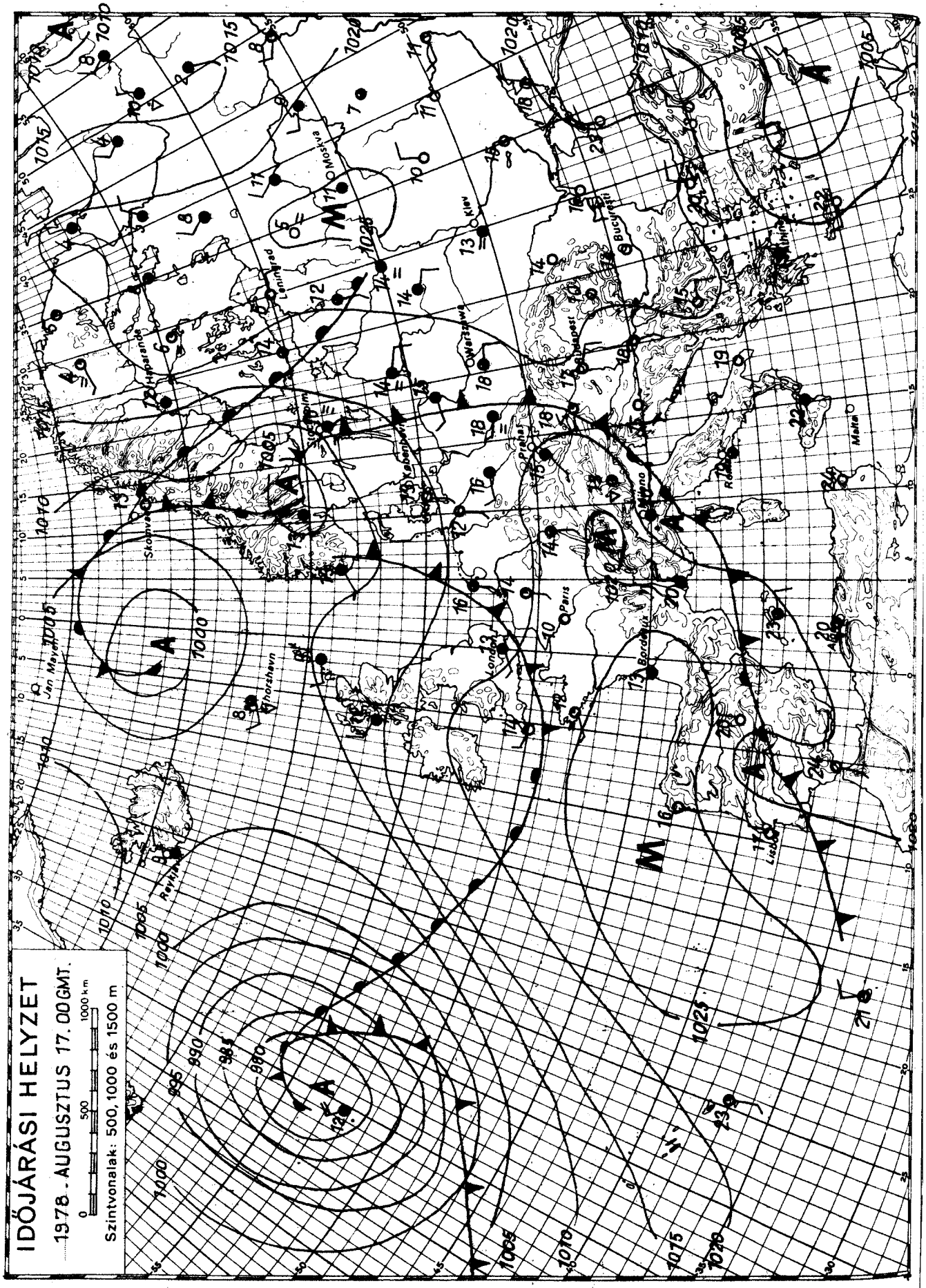

KIADJA: ORSZÁGOS METEOROLÓGIAI SZOLGÁLAT

Készíti: Központi Előrejelző Intézet Előrejelző Osztálya — T.: 273 - 038 — Megjelenik naponként —

Évi előfizetési díja: 720,—Ft — Megrendelhető: 1024 Budapest, II., Kitaibel Pál u. 1. Telefon: 353-500,

Kiadásért felel: az OMSZ elnöke — Szerkesztésért felel: a KEI igazgatója

IDŐJÁRÁSI NAPIJELENTÉS

ЕЖЕДНЕВНЫЙ МЕТЕОРОЛОГИЧЕСКИЙ БЮЛЛЕТЕНЬ · DAILY WEATHER REPORT
BULLETIN QUOTIDIEN DE TEMPS · TÄGLICHER WETTERBERICHT

91. évfolyam 230. szám. + Budapest + 1978. augusztus 18. péntek

Az időjárási helyzet és a várható időjárás:

Az Atlanti-óceán északnyugati térsége felől áramló hűvös és nedves levegő első hulláma a ma déli órákra elérte a Leningrád-Minszk-Kárpát-medence-Róma vonalat. Nyomában pár száz kilométer széles felhő és esőzóna jelzi az eddigi meleg nyári időjárás átmeneti megváltozását. A frontzóna előtt és utána is elterülő magas légnyomási területen továbbra is derült, száraz az idő. A hétvége időjárását az utóbbi anticiklon határozza meg.

Hazánkban tegnap derült, száraz idő volt. Az ország legnagyobb részén 7, 12 órán át sütött a nap, és ezeken a helyeken 24, 31 fokra melegedett fel a levegő. A késő délutáni óráktól kezdve északnyugat felől megnövekedett a felhőzet és az esti óráktól a Dunántúlon mind több helyen megeredt az eső, melyet zivatar is kisért. A legtöbb eső Mencshelyen esett 32 mm, ezenkivül Veszprémben és Elcsúton 22-22, Balassagyarmaton és Dobogókőn 19-19 mm-t mértek. Pénteken hajnalra 13, 16 fokra csökkent a hőmérséklet az esőzóna közepe a déli órákban a Kékestető-Kecskemét-Baja vonalában helyezkedett el és csak nagyon lassan mozgott kelet felé. Mögötte kisebb körzetekben átmenetileg felszakadozott a felhőzet és erőteljes gomolyfelhő-képződés indult meg. A hőmérséklet 11 órakor 15 és 23 fok között váltakozott.

Ma 12 órakor Budapesten a hőmérséklet 20 fok, a tengerszintre átszámitott légnyomás 765 mm, alig változik.

A Balaton vizének hőmérséklete Siófoknál 22 fok volt, 11 órakor.

Várható időjárás szombat estig:

Pénteken túlnyomóan felhős idő, ismétlődő esővel, záporral, keleten egy-két helyen zivatarral.
Szombaton nyugat felől csökkenő felhőzet.
A Dunántúlon egy-két helyen, keleten szórványosan esővel, záporral.
Időnként élénk északnyugati szél.
Várható legalacsonyabb éjszakai hőmérséklet 12, 17,
legmagasabb nappali hőmérséklet szombaton: 20, 25 fok között.

Bártfai Erzsébet és dr. Illés László s.k.

A hőmérséklet napi középértéke és eltérése a 100 évi átlagtól /Budapesten/:

1978. VIII. 17.	22,6 C°	+2,1 C°

1871 óta ezen a napon Budapesten előfordult

legmagasabb hőmérséklet:	34,9 C° /1892/,
legalacsonyabb hőmérséklet:	9,3 C° /1885/.

68.477.

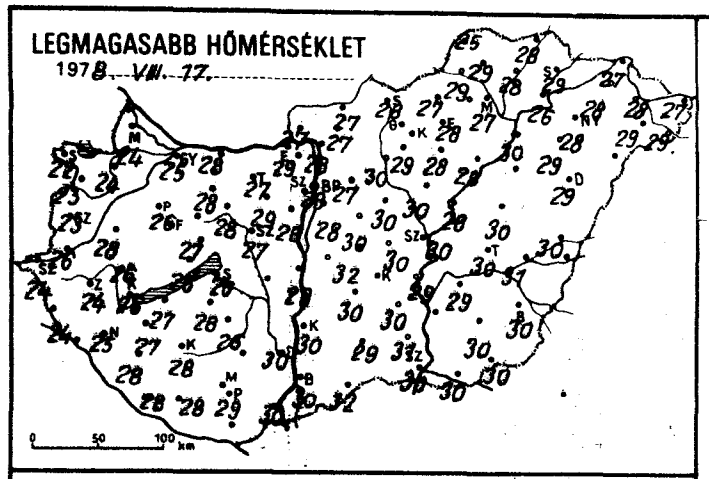
LEGMAGASABB HŐMÉRSÉKLET
1978. VIII. 17.

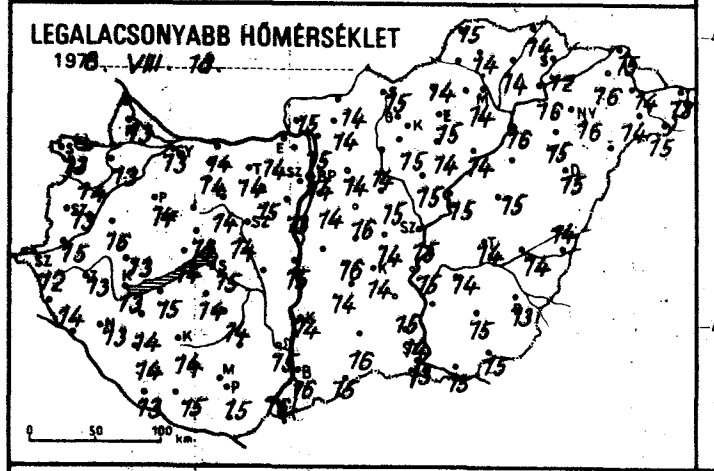
LEGALACSONYABB HŐMÉRSÉKLET
1978. VIII. 18.

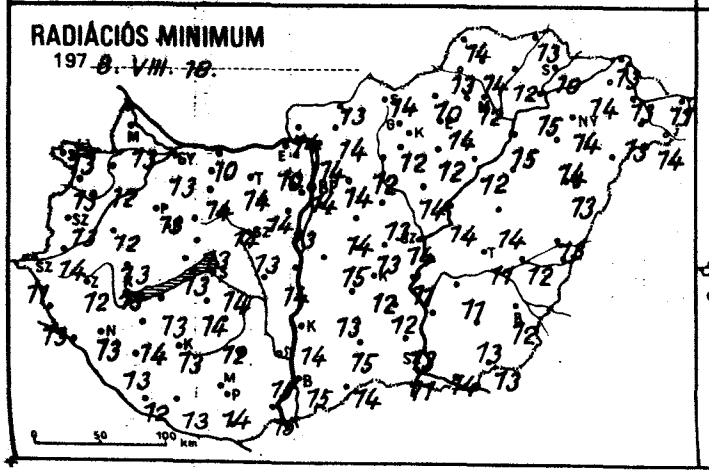
RADIÁCIÓS MINIMUM
1978. VIII. 18.

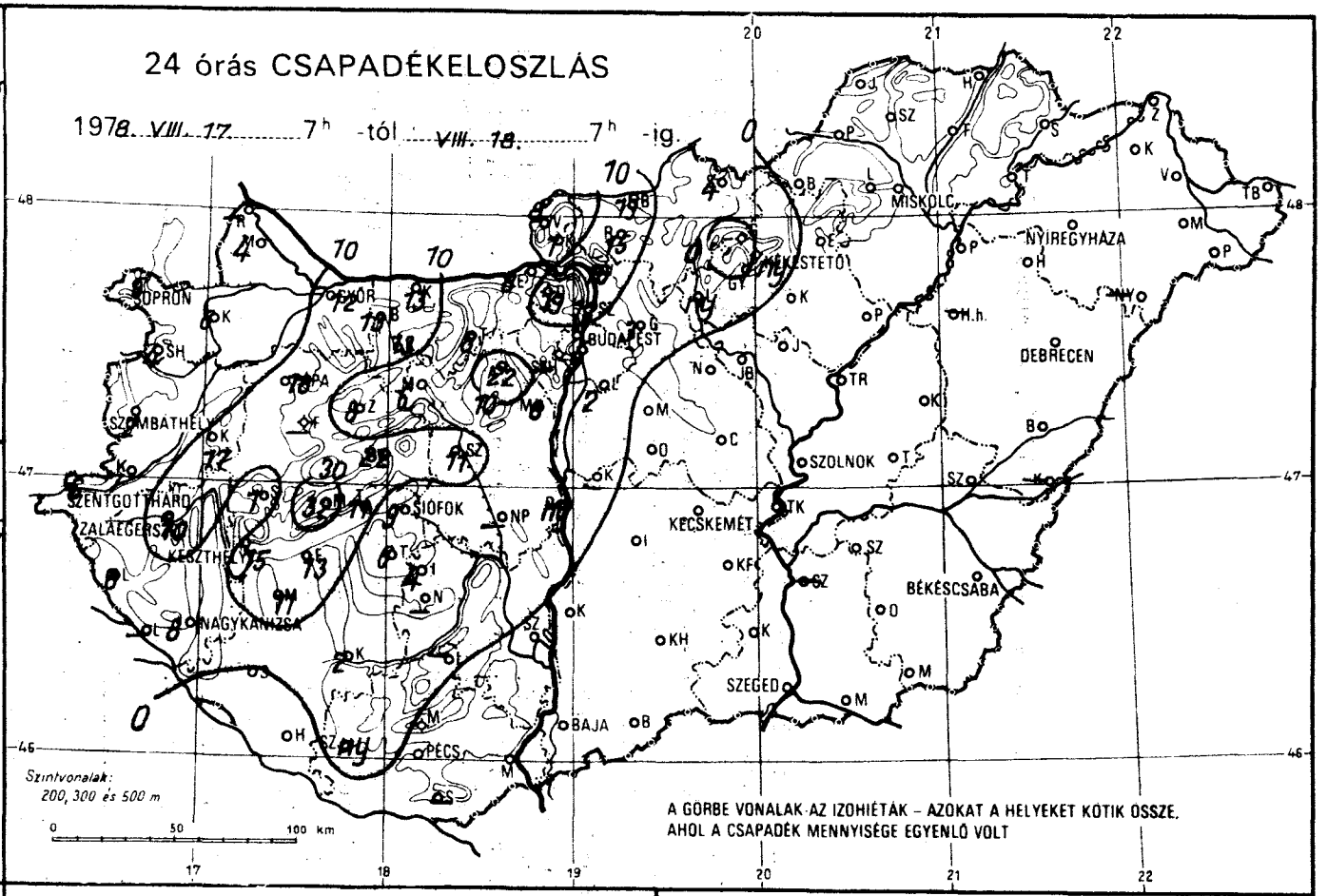
24 órás CSAPADÉKELOSZLÁS
1978. VIII. 17. 7h -tól VIII. 18. 7h -ig.
SOPRON
SZOMBATHELY
SZENTGOTTHÁRD
ZALAEGERSZEG
KESZTHELY
NAGYKANIZSA
BUDAPEST
SIÓFOK
MISKOLC
NYÍREGYHÁZA
MÉKESTETŐ
DEBRECEN
SZOLNOK
KECSKEMÉT
BÉKÉSCSABA
SZEGED
BAJA
PÉCS
Szintvonalak: 200, 300 és 500 m
A GÖRBE VONALAK AZ IZOHIÉTÁK – AZOKAT A HELYEKET KÖTIK ÖSSZE, AHOL A CSAPADÉK MENNYISÉGE EGYENLŐ VOLT

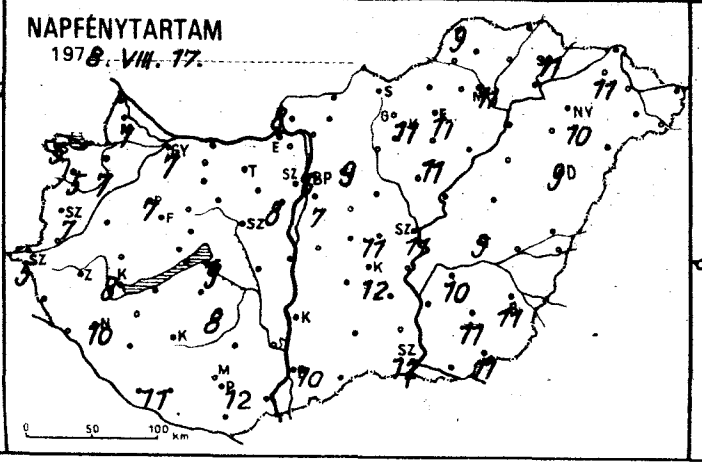
NAPFÉNYTARTAM
1978. VIII. 17.

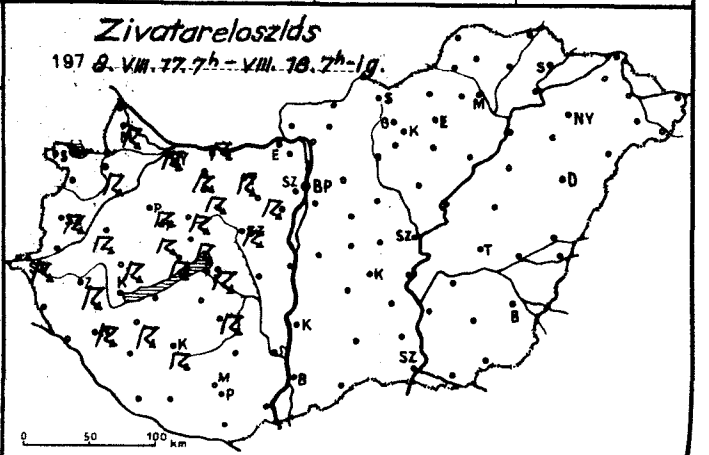
Zivatareloszlás
1978. VIII. 17. 7h – VIII. 18. 7h-ig.

	1978. VIII. 18. 07^h -ig az utolsó 24 óra adatai					
	csapadék (mm)		max. hőmérséklet	min. hőmérséklet	rad. min.	napos órák
Győr	12	R	25	13	13	7
Kapuvár	6	R	24	13	12	7
Mosonmagyaróvár	4	R	24	13	13	7
Rajka	–		–	–	–	–
Sopron	6	▽	22	13	13	5
Sopronhorpács	4		23	14	13	5
Káld	17	R	28	16	12	
Körmend	7		26	15	14	
Szentgotthárd	6	R	24	12	11	5
Szombathely	2	R ⌒	23	13	13	7
Lenti	8		24	14	13	
Letenye	–		–	–	–	
Nagykanizsa	8	R	25	13	13	10
Zalaegerszeg	10	R	24	13	12	
Farkasgyepű	–		–	–	–	
Keszthely	15	R	26	13	13	8
Mencshely	32	R	25	13	12	
Pápa	18	R	26	14	13	7
Sümeg	1	R ≡	26	13	13	
Tihany	11	R	26	14	13	
Veszprém	22	R	27	13	13	
Zirc	8		24	12	11	
Fonyód	13		27	15	13	
Homokszt. György	•		28	13	12	11
Kaposvár	2	R	28	14	13	
Marcali	11	R	27	14	14	
Siófok	9	R	26	15	14	9
Somogyszob	•	⌒	28	14	13	
Tab	6		28	14	14	
Nábolna	13	⌒	26	14	14	
Esztergom	8		29	14	10	
Kisbér	13	R	28	14	14	
Komárom	13	R	28	14	10	
Tatabánya	8	R	27	14	14	
Alcsútdoboz	22	R	29	15	14	
Dunaújváros	ny	▽	28	15	14	
Martonvásár	8		28	13	13	8
Mór	6	R	28	14	14	
Nagyhörcsökp.	–		–	–	–	
Szabadbattyán	11	R	27	14	13	
Tregszemcse	4	R	26	14	12	8
Lengyel	–		–	–	–	
Nagykónyi	–		–	–	–	
Szekszárd	•		30	15	15	
Kisnatető	•		26	13	12	
Mohács	•		30	16	15	
Pécs	•		29	15	14	12
Siklós	–		–	–	–	
Szigetvár	ny		28	15	13	
Bp. Lőrinc	2	▽	28	14	14	7
Bp. Met. Int.	5	▽	29	14	14	6
Bp. Szab. hegy	–		–	–	–	
Cegléd	•		30	14	13	11
Dobogókő	19	▽	26	11	10	
Gödöllő	3		27	14	14	9
Királyrét	1		27	13	13	
Monor	•		30	16	14	
Nagykáta	•		30	15	13	
Örkény	•		32	16	15	
Szentendre	12		29	14	14	

	1978. VIII. 18. 07^h -ig az utolsó 24 óra adatai					
	csapadék (mm)		max. hőmérséklet	min. hőmérséklet	rad. min.	napos órák
Vác	16	▽	28	15	14	
Vámosmikola	8		27	15	14	8
Baja	•		30	16	15	10
Bácsalmás	•		32	15	14	
Izsák	•		30	14	13	
Kalocsa	•		30	14	14	
Kecskemét	•	⌒	29	14	12	12
Kiskunf. háza	•		30	15	12	
Kiskunhalas	•		29	16	15	
Kunszentmiklós	–		–	–	–	
Tiszakécske	•		29	15	11	
Balassagyarmat	19	▽	27	14	13	
Romhány	15	▽	27	14	14	
Salgótarján	4		28	15	14	
Eger	•		28	15	14	11
Galyatető	•		24	11	11	
Gyöngyös	•		29	15	12	
Kékestető	ny	▽	21	12	12	11
Kompolt	•		28	14	12	11
Lőrinci	ny	▽	30	14	12	
Poroszló	•		28	14	12	
Jászapáti	•		30	15	14	
Jászberény	•	⌒	29	16	13	
Karcag	•	⌒	30	15	14	
Szolnok	•	=	30	15	14	11
Tiszaroff	•	⌒	28	15	14	
Túrkeve	•	⌒	30	14	11	9
Kistelek	•		31	14	13	
Makó	•		30	15	14	
Szeged	•		30	13	11	12
Szentes	–		–	–	–	
Borsodnádasd	•	⌒	27	14	10	
Füged	•	⌒	28	14	12	
Hidasnémeti	•		28	14	13	
Jósvafő	•		25	15	14	9
Lillafüred	•		26	13	12	
Miskolc	•	=	27	14	12	11
Putnok	•		29	14	13	
Sárospatak	•		29	12	10	11
Szendrőlád	•	⌒	29	14	14	
Tokaj	•		26	16	15	
Kisvárda	•		28	16	14	11
Mátészalka	•	⌒	29	14	13	
Nyíregyháza	•		28	16	14	10
Nyírlugos	–		–	–	–	
Pátyod	•	⌒	29	15	14	
Tiszabecs	•		27	13	11	
Vásárosnamény	•	⌒	28	14	13	
Záhony	•	⌒	27	15	13	
Berettyóújfalu	•	⌒	30	14	13	
Debrecen	•	⌒ =	29	15	13	9
Hajdúdorog	•		29	15	14	
Hortobágy	–		–	–	–	
Körösszakál	–		–	–	–	
Polgár	•	⌒	30	16	15	
Békéscsaba	•	⌒	30	13	12	11
Mezőhegyes	•		30	15	13	11
Orosháza	•		30	15	13	11
Szarvas	•		29	14	11	10
Szeghalom	•		31	14	12	

KIADJA: ORSZÁGOS METEOROLÓGIAI SZOLGÁLAT

Készíti: Központi Előrejelző Intézet Előrejelző Osztálya — T.: 273-018 — Megjelenik naponként — Évi előfizetési díja: 720,— Ft — Megrendelhető: 1024 Budapest, II., Kitaibel Pál u. 1. Telefon: 353-500, Kiadásért felel: az OMSZ elnöke — Szerkesztésért felel: a KEI igazgatója

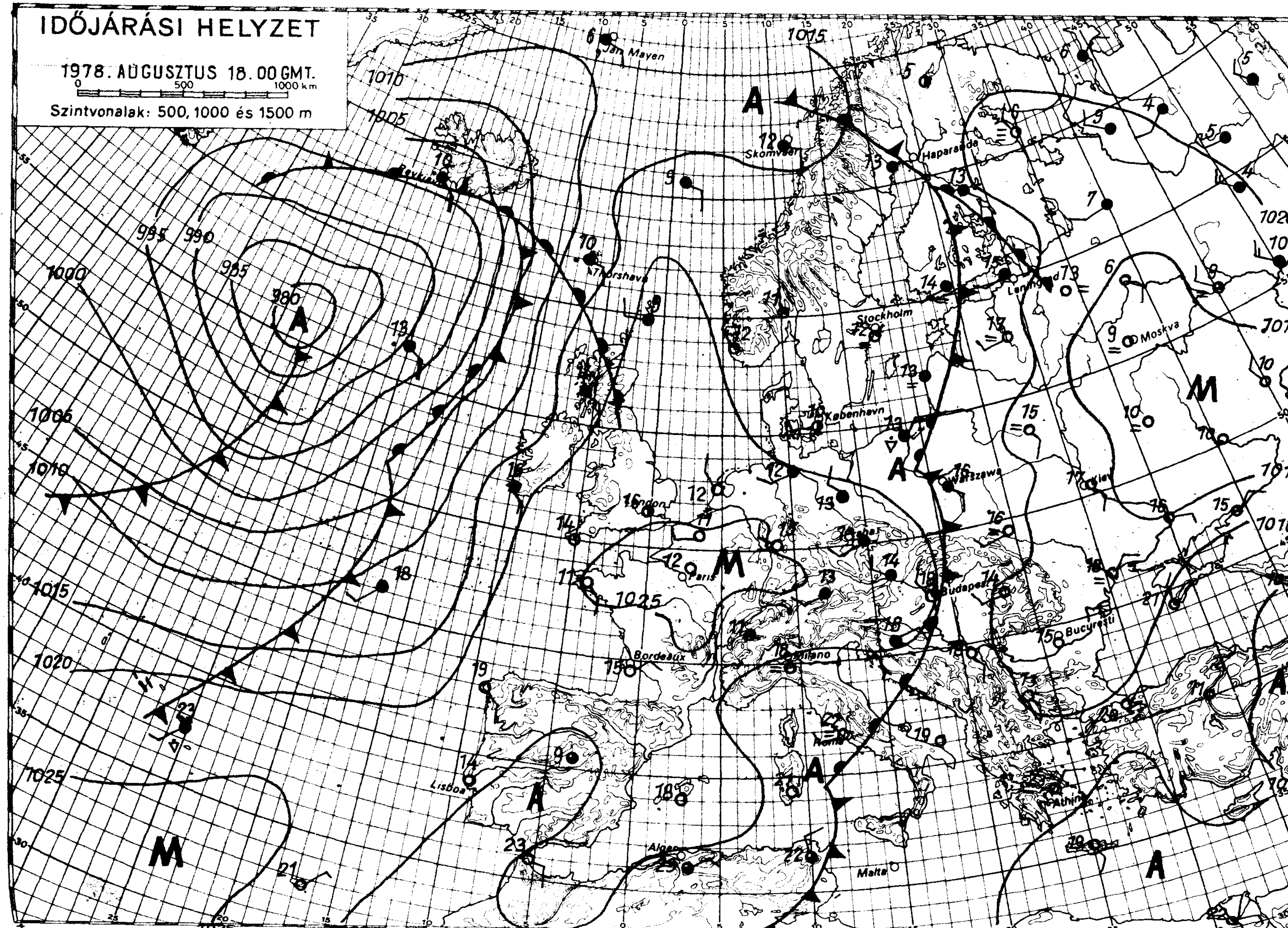

O R S Z Á G O S M E T E O R O L Ó G I A I S Z O L G Á L A T

KÖZPONTI ELŐREJELZŐ INTÉZETE

IDŐJÁRÁSI ESEMÉNYEK NAPTÁRA

CALENDAR OF WEATHER PHENOMENA

1978. julius

Az Időjárási Napijelentés havi melléklete

Dátum - *Date*	Az időjárási jelenség leirása *Description of the weather phenomenon*	Az időjárási esemény előidézője *Carrier of the phenomenon*	Érkező légtömeg *Arriving air-mass*
1	záporok, zivatarok	hideg front: belépés 21^h NW-en, kilépés SE-en 2-án 17^h, a fronton 2-án 9^h-15^h között hullámképződés	Mm
5	sokfelé zápor, zivatar	instabilitási vonal: belépés 11^h WSW-en, kilépés 19^h ENE-en	
5	elszórtan zápor, zivatar	hideg front: belépés 14^h NW-en, kilépés 6-án 01^h SE-en	Mm
7	elszórtan zápor, zivatar	hideg front: belépés 00^h NW-en, kilépés 16^h E-en	Am
9	felhősödés	meleg front: belépés 10^h W-en, kilépés 19^h E-en	Mm
9	sokfelé zápor, zivatar	instabilitási vonal: belépés W-en 16^h, kilépés E-en 10-én 01^h	
9	sokfelé zápor, zivatar	instabilitási vonal: belépés 18^h WSW-en, kilépés 10-én 03^h ENE-en	
9	átmeneti felhősödés	hideg front: belépés 21^h NW-en, kilépés 10-én 07^h SE-en	Mm
12	délnyugaton sokfelé zápor, zivatar	instabilitási vonal: belépés 17^h SW-en, 13-án 08^h körül a Tisza vonalán feloszlik	
13	elszórtan zápor, zivatar	hideg front: belépés 07^h NW-en, kilépés 19^h SE-en	Mm
15	elszórtan zápor, zivatar	hideg front: belépés 08^h NW-en, kilépés SE-en 20^h	Mm
18	zápor, zivatar	15^h-16^h között Budapest-Kecskemét vonalon kialakult zivatarlánc, 19^h-kor E-en kilép	
18	sokfelé zápor, zivatar	instabilitási vonal: belépés 18^h W-en, kilépés 19-én 04^h E-en	
19	záporok, zivatarok	hideg front: belépés 09^h W-en, kilépés 19^h E-en	Mm
20	felhősödés, elszórtan átfutó eső	meleg front: belépés 23^h W-en, kilépés 21-én 07^h E-en	Mm
21	sokfelé zápor	hideg front: belépés 06^h NW-en, kilépés 21^h SE-en	Am
29	intenziv zivatarok	a Miskolc-Zalaegerszeg vonalon talajközeli konvergencia zóna hatására	
30	zivatarok	a Nagykanizsa-Kékestető vonalon talajközeli konvergencia zóna hatására	

Arktikus szárazföldi és tengeri /Ac és Am/: mérsékeltövi szárazföldi és tengeri /Mc és Mm/: szubtrópusi szárazföldi és tengeri /Tc és Tm/: helyi vagy lokális /H/.

Az időjárási esemény Budapest-i jellemzői - *Characteristics of the phenomenon over Budapest*						
Időpont - *point of time*	Hőmérsékletváltozás (fok/idő) *Temperature-shift (degree/period)*	Légnedvességváltozás (%/idő) *Humidity-shift (%/period)*	Szélirányváltozás *Wind-direction shift*	Maximális széllökés (m/sec) és időpontja *Maximum gust (m/sec) and its time*	Csapadék mennyisége (mm) és alakja *Amount and form of precipitation*	Megjegyzés - *Remarks*
2.02	-3/1 ó	+20/30 p	E - N	-	15,4 ⸮	
5.15	-8/10 p	+35/10 p	SSW-WNW	WNW 24,6 15^{02}	15,1 ⸮	
5.18	-3/1 ó	-	SW-NW	NW 12,8 18^{11}	ny ▽	
□					0,8 ▽	□ a budapesti átvonulás elmosódott
□						□ a budapesti átvonulás elmosódott
9.20	-7/30 p	+45/1 ó	S -NNW	NNW 17,0 20^{15}	6,0 ⸮	
□						□ a budapesti átvonulás elmosódott
10.02	-2/30 p	-	SW-NW	-		
□					ny ▽	□ a budapesti átvonulás elmosódott
□					ny ▽	□ a budapesti átvonulás elmosódott
□					5,7 ⸮	□ a budapesti átvonulás elmosódott
18.14	-	-	SW-NW	NW 15,4 14^{40}	3,3 ⸮	
□						□ a budapesti átvonulás elmosódott
□					1,8 ⸮	□ a budapesti átvonulás elmosódott
□					2,1 ●	□ a budapesti átvonulás elmosódott
□					8,0 ▽	□ a budapesti átvonulás elmosódott
					3,5 ⸮	
					2,5 ⸮	

Arctic maritime (Am): Arctic continental (Ac): Polar maritime (Mm): Polar continental (Mc): Tropical maritime (Tm): Tropical continental (Tc): Local air mass (H).

IDŐJÁRÁSI NAPIJELENTÉS

ЕЖЕДНЕВНЫЙ МЕТЕОРОЛОГИЧЕСКИЙ БЮЛЛЕТЕНЬ • DAILY WEATHER REPORT
BULLETIN QUOTIDIEN DE TEMPS • TÄGLICHER WETTERBERICHT

91. évfolyam 231. szám. + Budapest + 1978. augusztus 19. szombat

Az időjárási helyzet és a várható időjárás:

A Kola-félszigettől Leningrádon, Varsón és Minszken át, Szófiáig 100-300 km széles borult, csapadékos, zivataros időjárásu frontálzóna húzódik. Ezen kivül Európából csak Irország és Skócia területéről jelentettek szombat reggel csapadékos időt. A kontinens többi része felett derült, vagy csak gyengén felhős volt az ég. A Kárpát-medencében a hüvős északnyugati szél fokozatosan mérséklődik és kissé ismét melegszik az idő. Magyarország nyugati része felett pénteken már a délelőtti órákban felszakadozott a zárt felhőtakaró, majd lassan mindenütt megszünt az eső. Délután már csak néhány záporról, egy-két zivatarról érkezett jelentés, ezzel szemben az ország északkeleti részén csaknem egész nap erősen felhős és gyakran esős idő volt. Estére északkeleten is elállt az eső.

Péntek reggel 7 óra után általában 3-5 mm csapadék hullott, de Borsod-megye északi részén 10-15 mm-t is mértek. Szombaton hajnalra általában erősen bepárásodott a levegő, sőt néhány helyen köd is előfordult. Délelőtt viszont országszerte napos, száraz idő volt. A hőmérséklet csúcsértéke pénteken 18 és 27 fok között volt. A magasabb értékeket keleten mérték. Szombat hajnalra 5 és 11 fok közé süllyedt, majd 11 óráig 17 és 21 fok közé emelkedett a hőmérséklet.

Ma 12 órakor Budapesten a hőmérséklet 20 fok, a tengerszintre átszámitott légnyomás 767 mm, gyengén süllyed.

Siófoknál 11 órakor a Balaton vizének hőmérséklete 19 fok volt.

A várható időjárás vasárnap estig:

Időnként kissé megnövekvő felhőzet, legfeljebb átfutó záporeső.
Többször megélénkülő északi szél, hajnalban erős párásság, helyenként köd.
Várható legalacsonyabb éjszakai hőmérséklet 6, 11,
legmagasabb nappali hőmérséklet vasárnap 24 fok körül.

Aihner Szilárd s.k.

A hőmérséklet napi középértéke és eltérése a 100 évi átlagtól /Budapesten:

1978. VIII. 18.	17,3 C°	-3,3 C°

1871 óta ezen a napon Budapesten előfordult

legmagasabb hőmérséklet:	38,2 C° /1892/,
legalacsonyabb hőmérséklet:	9,0 C° /1895/.

78.478.

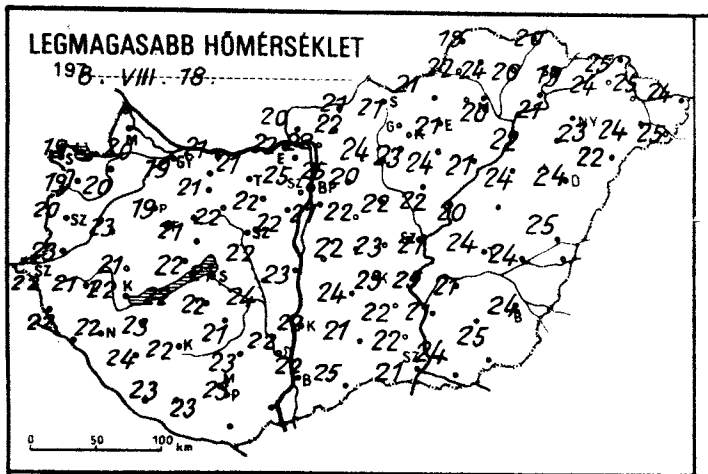
LEGMAGASABB HŐMÉRSÉKLET
1978. VIII. 18.

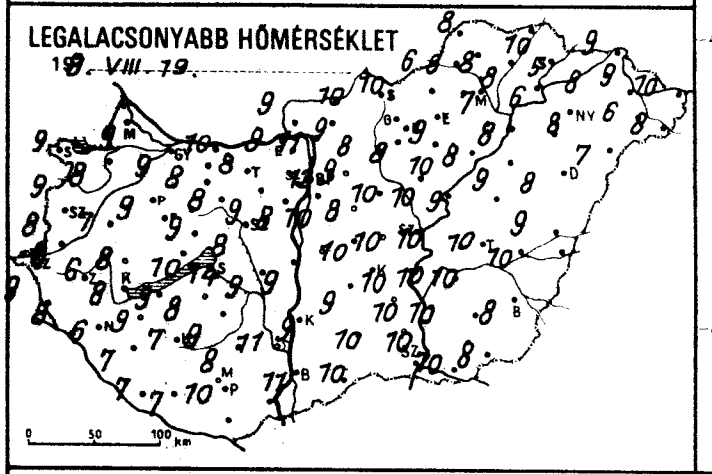
LEGALACSONYABB HŐMÉRSÉKLET
1978. VIII. 19.

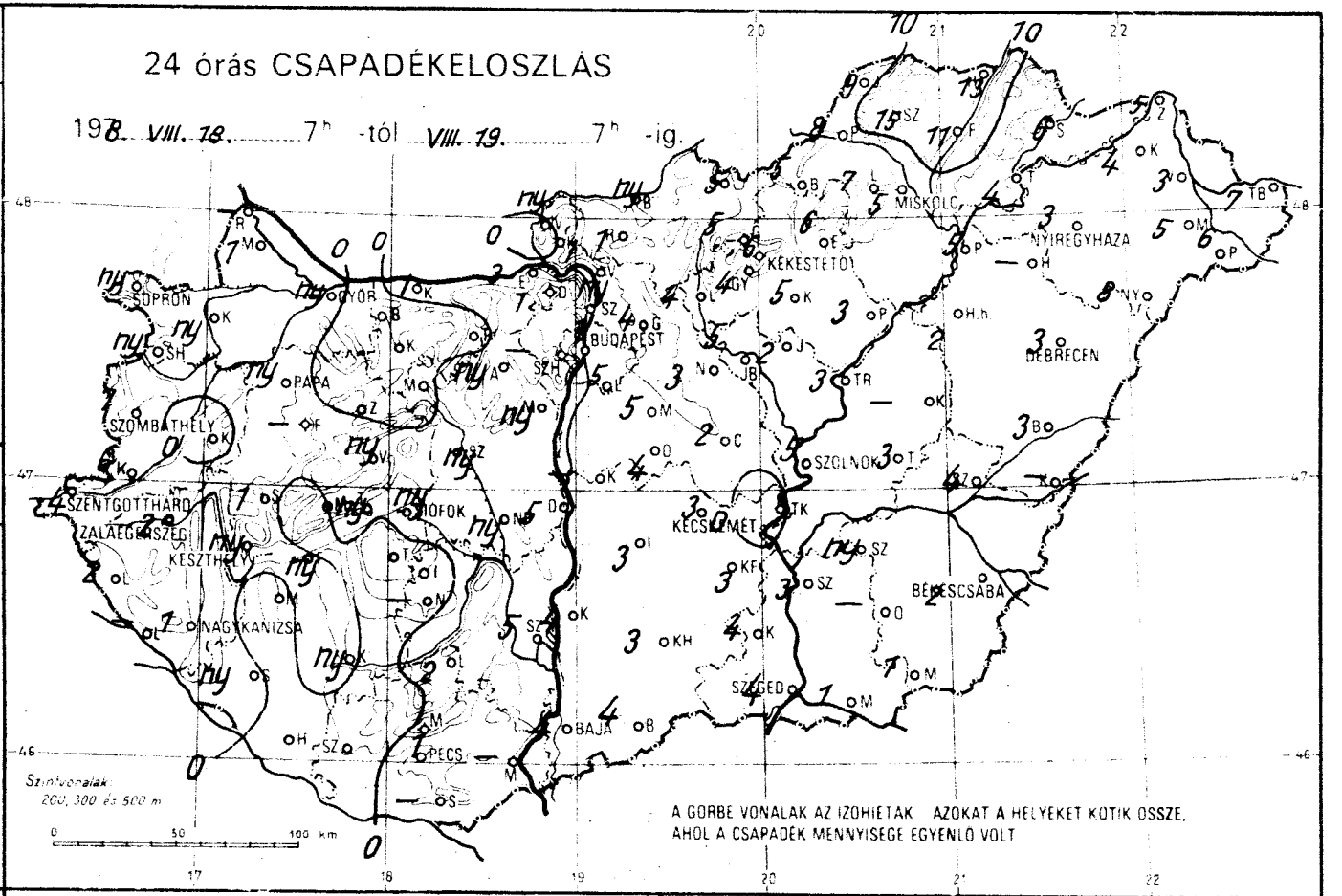
24 órás CSAPADÉKELOSZLÁS
1978. VIII. 18. 7h -tól VIII. 19. 7h -ig.
SOPRON
GYŐR
MISKOLC
NYIREGYHÁZA
KÉKESTETŐ
BUDAPEST
DEBRECEN
PAPA
SZOMBATHELY
SZOLNOK
SZENTGOTTHÁRD
ZALAEGERSZEG
KESZTHELY
MOFOK
KECSKEMÉT
BÉKÉSCSABA
NAGYKANIZSA
SZEGED
BAJA
PÉCS
Szintvonalak 200, 300 és 500 m
A GÖRBE VONALAK AZ IZOHIETÁK AZOKAT A HELYEKET KÖTIK ÖSSZE, AHOL A CSAPADÉK MENNYISÉGE EGYENLŐ VOLT

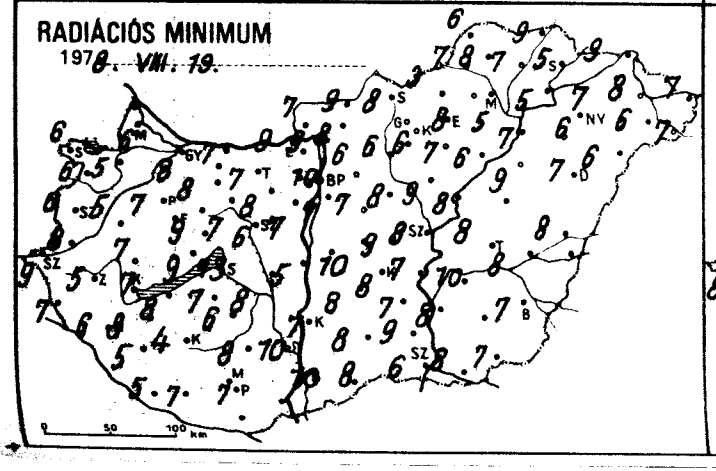
RADIÁCIÓS MINIMUM
1978. VIII. 19.

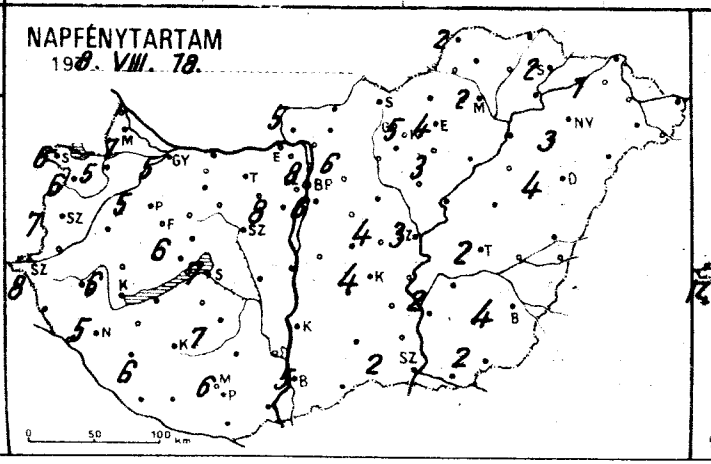
NAPFÉNYTARTAM
1978. VIII. 18.

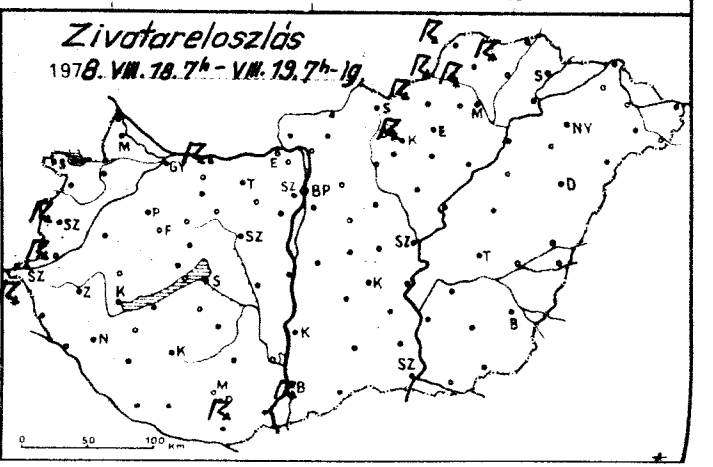
Zivatareloszlás
1978. VIII. 18. 7h - VIII. 19. 7h-ig

	1907. VIII. 8.^{7h} -ig az utolsó 24 óra adatai					
	csapadék (mm)		max. hőmérséklet	min hőmérséklet	rad. min.	napos órák
Győr	ny		19	9	8	5
Kapuvár	ny		20	8	5	5
Mosonmagyaróvár	1		20	9	6	7
Rajka	–		–	–	–	
Sopron	ny		19	9	6	6
Sopronhorpács	ny		19	9	6	6
Káld	•		23	7	5	
Körmend	6		23	8	8	
Szentgotthárd	4		22	9	9	8
Szombathely	7		20	8	5	7
Lenti	2		22	8	7	
Letenye	–		–	–	–	
Nagykanizsa	1		22	6	6	5
Zalaegerszeg	2		21	6	5	
Farkasgyepű	–		–	–	–	
Keszthely	ny		22	8	7	6
Meneshely	•		19	9	6	6
Pápa	ny		19	9	7	5
Sümeg	1		21	8	7	
Tihany	ny		22	10	9	
Veszprém	ny		21	9	9	
Zirc	•		19	9	7	
Tonyód	ny		22	9	8	
Homokszt. György.	•		23	7	5	6
Kaposvár	ny		22	7	4	
Marcali	•		23	9	8	
Siófok	ny		21	14	13	7
Somogyszob	ny		24	7	5	
Tab	•		22	8	7	
Bábolna	•		19	9	8	
Esztergom	3		22	9	9	
Kisber	•		21	8	8	
Komárom	1		21	10	7	
Tatabánya	•		21	8	7	
Alcsútdoboz	ny		22	9	8	
Dunaújváros	5		23	9	5	
Martonvásár	ny		22	8	7	8
Mór	•		22	8	7	
Nagyhörcsökp.	ny		24	9	8	
Szabadbattyán	ny		22	8	6	
Iregszemcse	•		21	9	6	7
Lengyel	2		23	8	8	
Nagykónyi	–		–	–	–	
Szekszárd	5		22	11	10	
Misinatető	•		20	10	7	
Mohács	–		–	–	–	
Pécs	1		23	10	7	6
Siklós	–		–	–	–	
Szigetvár	•		23	7	7	
Bp. Lőrinc	5		21	10	7	6
Bp. Met. Int.	1		25	12	10	8
Bp. Szab. hegy	–		–	–	–	–
Cegléd	2		23	10	9	4
Dobogókő	1		16	7	7	
Gödöllő	4		20	9	6	6
Királyrét	•		25	8	7	
Monor	5		22	8	7	
Nagykáta	3		22	10	8	
Örkény	4		22	10	10	
Szentendre	ny		22	12	11	

	1907. VIII. 8.^{7h} -ig az utolsó 24 óra adatai					
	csapadék (mm)		max hőmérséklet	min. hőmérséklet	rad. min	napos órák
Vác	1		22	11	9	
Vámosmikola	ny		20	9	7	5
Baja	4		22	11	10	5
Bácsalmás	4		25	10	8	
Izsák	3		24	9	8	
Kalocsa	4		22	9	7	
Kecskemét	3		23	10	8	4
Kiskunf. háza	3		22	10	7	
Kiskunhalas	3		21	10	8	
Kunszentmiklós	–		–	–	–	
Tiszakécske	•		25	10	7	
Balassagyarmat	ny		21	10	9	
Romhány	1		22	9	8	
Salgótarján	5		21	10	8	
Eger	6		21	9	8	4
Galyatető	5		17	6	5	
Gyöngyös	4		23	8	6	
Kékestető	6		16	6	5	5
Kompolt	5		24	10	7	3
Lőrinci	4		24	8	6	
Poroszló	3		21	8	6	
Jászapáti	2		22	10	9	
Jászberény	5		22	10	8	
Karcag	–		–	–	–	
Szolnok	5		21	10	8	3
Tiszaroff	3		20	9	8	
Túrkeve	3		24	10	8	2
Kistelek	4		22	10	9	
Makó	1		24	10	8	
Szeged	4		21	8	6	2
Szentes	3		21	10	8	
Borsodnádasd	5		21	6	3	
Fügöd	11		20	8	7	
Hidasnémeti	13		20	10	9	
Jósvafő	9		19	8	6	2
Lillafüred	7		20	10	10	
Miskolc	5		20	7	5	2
Putnok	8		22	8	7	
Sárospatak	6		19	5	5	2
Szendrőlád	15		24	8	8	
Tokaj	4		21	6	5	
Kisvárda	4		24	8	7	1
Mátészalka	5		24	6	6	
Nyíregyháza	3		23	8	6	3
Nyírlugos	8		22	7	6	
Pátyod	6		25	8	7	
Tiszabecs	7		24	10	7	
Vásárosnamény	3		25	9	8	
Záhony	5		25	9	9	
Berettyóújfalu	3		25	9	8	
Debrecen	3		24	8	7	4
Hajdúdorog	–		–	–	–	
Hortobágy	2		24	9	9	
Körösszakál	–		–	–	–	
Polgár	5		22	8	7	
Békéscsaba	2		24	8	7	4
Mezőhegyes	1		25	8	7	2
Orosháza	–		–	–	–	–
Szarvas	ny		21	10	10	2
Szeghalom	4		24	10	8	

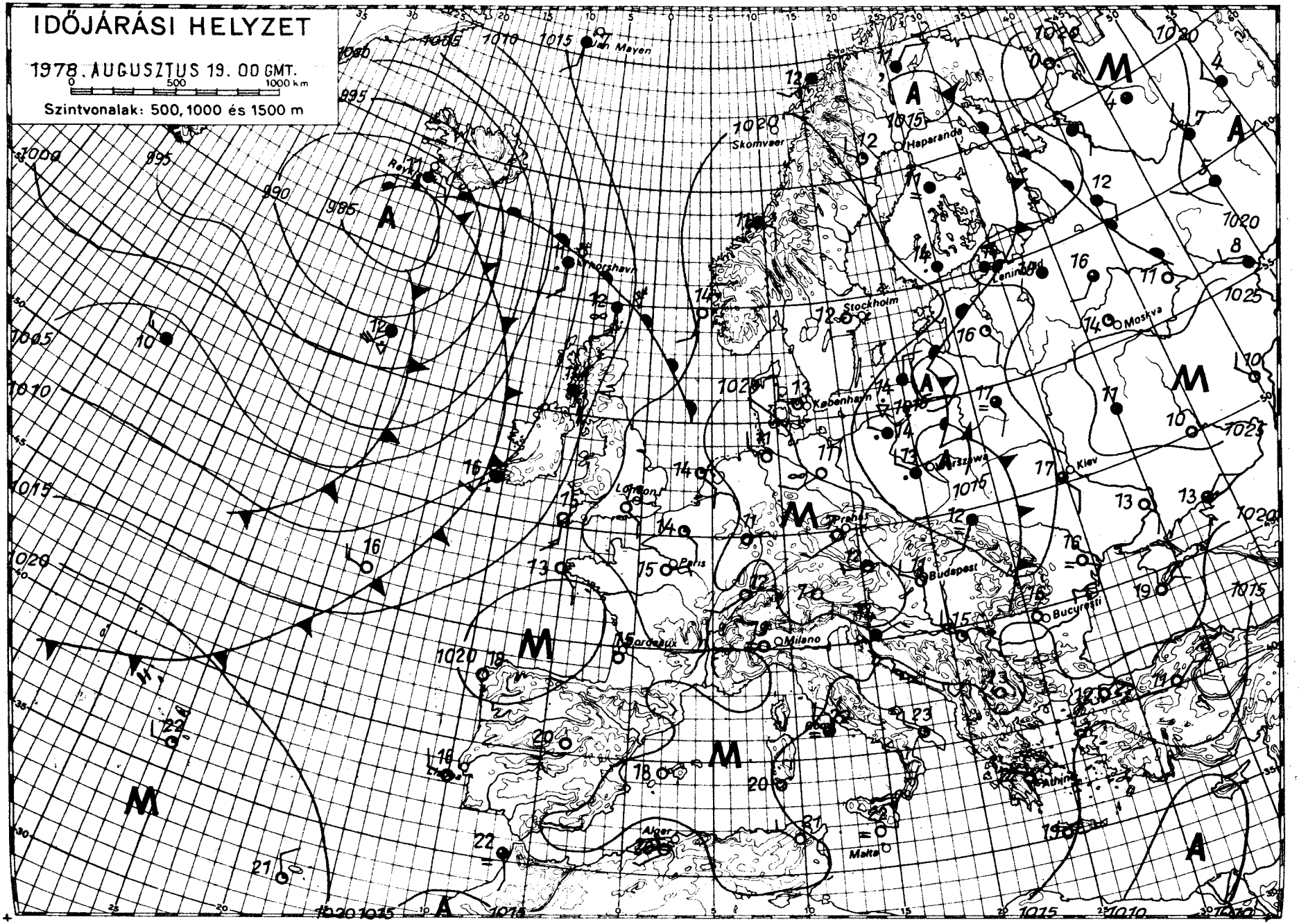

KIADJA: ORSZÁGOS METEOROLÓGIAI SZOLGÁLAT
Készíti: Központi Előrejelző Intézet Előrejelző Osztálya — T.: 273-018 — Megjelenik naponként —
Évi előfizetési díja: 720,—Ft — Megrendelhető: 1024 Budapest, II., Kitaibel Pál u. 1. Telefon: 353-500,
Kiadásért felel: az OMSZ elnöke — Szerkesztésért felel: a KEI igazgatója

IDŐJÁRÁSI NAPIJELENTÉS

ЕЖЕДНЕВНЫЙ МЕТЕОРОЛОГИЧЕСКИЙ БЮЛЛЕТЕНЬ · DAILY WEATHER REPORT
BULLETIN QUOTIDIEN DE TEMPS · TÄGLICHER WETTERBERICHT

91. évfolyam 232. szám. + Budapest + 1978. augusztus 20. vasárnap

Az időjárási helyzet és a várható időjárás:

Kontinensünk nyugati partvidékén a nedves, óceáni léghullámok hatására változékony, sokfelé esős az időjárás. Ugyancsak több helyen esik az eső a Kárpátok keleti, északkeleti térségében, valamint Északkelet-Európában is. Ezeken a helyeken mérsékelt égövi ciklonok örvénylenek. Kontinensünk többi vidékén a szárító hatású, leszálló légmozgások irányitják az időjárást. Általában kevés a felhő és a hajnali, reggeli párásságtól, ködöktől eltekintve száraz az idő. A Kárpát-medence keleti felének időjárását egyelőre a középpontjával Breszt térsége fölött örvénylő ciklon határozza meg. A ciklon fokozatosan délkelet felé mozog, igy holnap már a medence keleti felében is több lesz a napsütés.

Hazánkban szombaton változóan felhős, túlnyomóan napos idő volt. Eső napközben sehol sem esett. Az ország nagy részén általában 8, 13 órát sütött a nap. A hőmérséklet csúcsértéke 20, 25 fok között váltakozott. Ma hajnalra általában 6, 12 fokig hült le a levegő. Az éjszaka második felétől a keleti, északkeleti országrészben megnövekedett a felhőzet, és sok helyen eleredt az eső. A ma reggel 7 óráig lehullott csapadék mennyisége csapadéknyom és 5 mm között volt. Délelőtt a Dunántúlon általában napos, máshol jobbára erősen felhős idő volt, főleg a Tiszántúlon többfelé esett kisebb eső, zápor. A hőmérséklet 11 órakor az eső helyeken csak 13, 18, máshol 19, 23 fok között alakult.

Ma 12 órakor Budapesten a hőmérséklet 20 fok, a tengerszintre átszámitott légnyomás 763 mm, alig változik.

A Balaton vizének hőmérséklete Siófoknál 11 órakor 19 fok volt.

Várható időjárás hétfő estig:

Változóan felhős idő, az ország keleti felében vasárnap még elszórtan kisebb esővel, záporral.
Hétfőn legfeljebb egy-két helyen átfutó zápor.
Többfelé élénk, átmenetileg erős északnyugati, északi szél.
Várható legalacsonyabb éjszakai hőmérséklet: 7, 12,
legmagasabb nappali hőmérséklet hétfőn: 22, 26 fok között.

Németh Lajos s.k.

A hőmérséklet napi középértéke és eltérése a 100 évi átlagtól /Budapesten/:

1978. VIII. 19.	17,3 C°	-3,6 C°

1871 óta ezen a napon Budapesten előfordult

legmagasabb hőmérséklet:	37,1 C° /1946/,
legalacsonyabb hőmérséklet:	9,1 C° /1895/.

78.479.

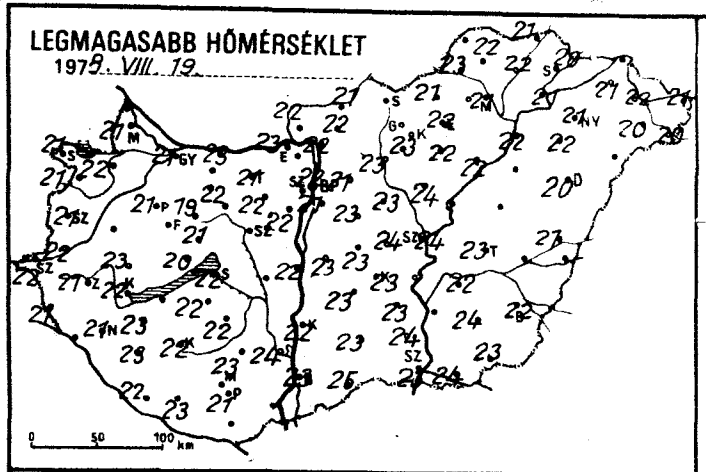
LEGMAGASABB HŐMÉRSÉKLET
1978. VIII. 19.
0 50 100 km

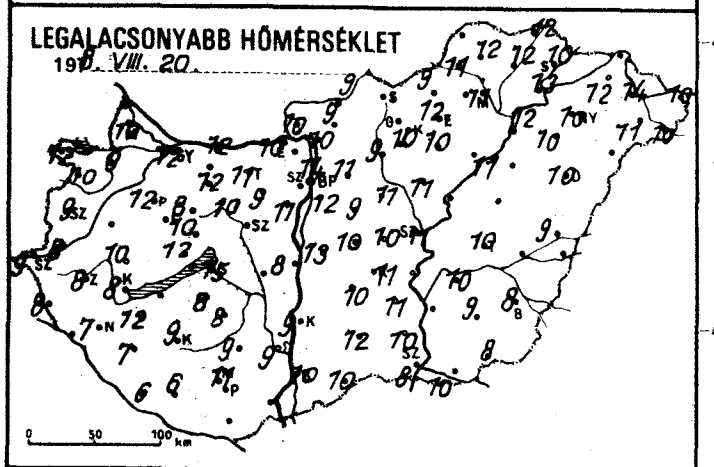
LEGALACSONYABB HŐMÉRSÉKLET
1978. VIII. 20.
0 50 100 km

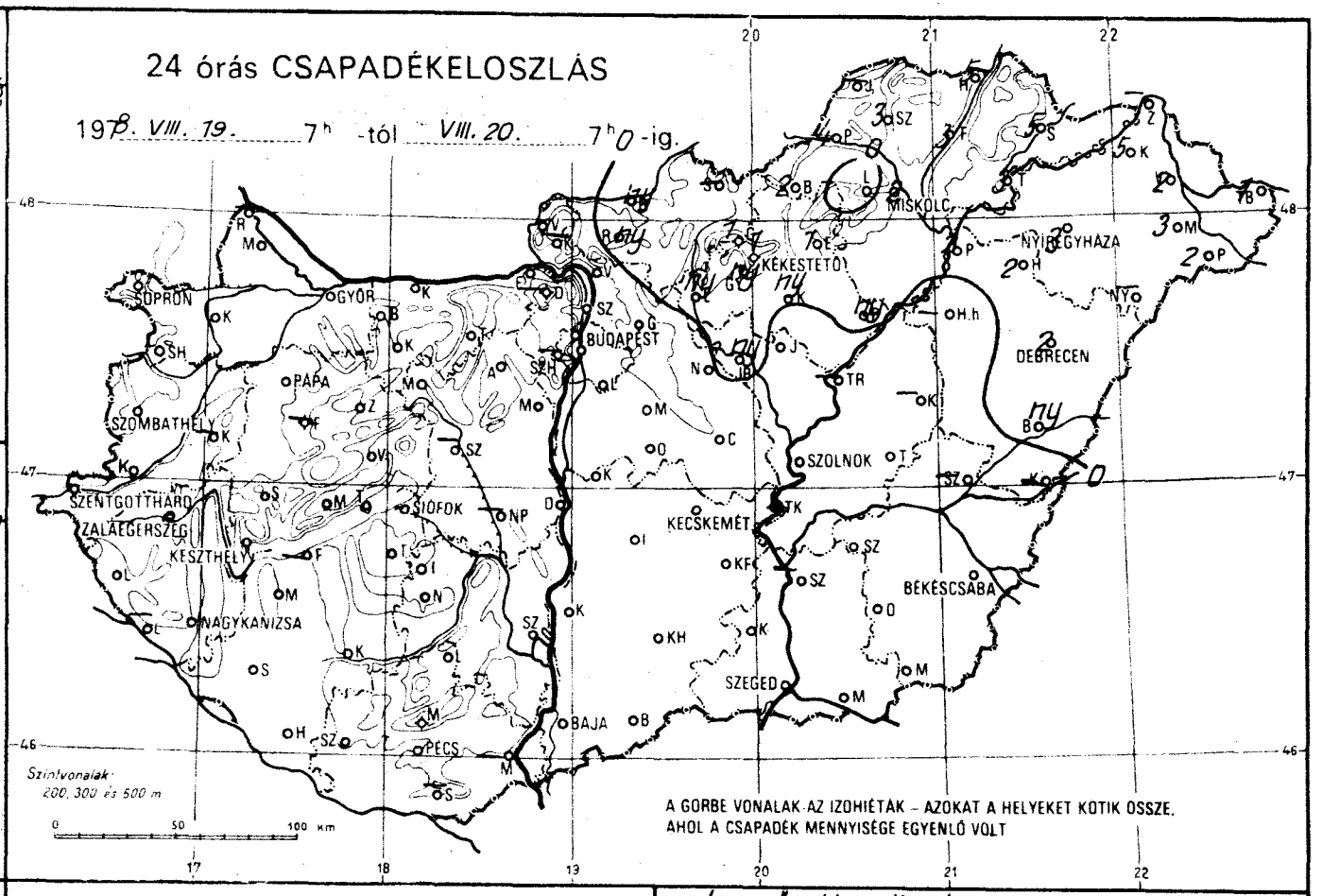
24 órás CSAPADÉKELOSZLÁS
1978. VIII. 19. 7h -tól VIII. 20. 7h0 -ig.
SOPRON
GYŐR
BUDAPEST
MISKOLC
NYÍREGYHÁZA
KÉKESTETŐ
DEBRECEN
PAPA
SZOMBATHELY
SZENTGOTTHÁRD
ZALAEGERSZEG
KESZTHELY
SIÓFOK
KECSKEMÉT
SZOLNOK
BÉKÉSCSABA
NAGYKANIZSA
SZEGED
BAJA
PÉCS
Szintvonalak: 200, 300 és 500 m
0 50 100 km
A GÖRBE VONALAK AZ IZOHIÉTÁK – AZOKAT A HELYEKET KÖTIK ÖSSZE, AHOL A CSAPADÉK MENNYISÉGE EGYENLŐ VOLT

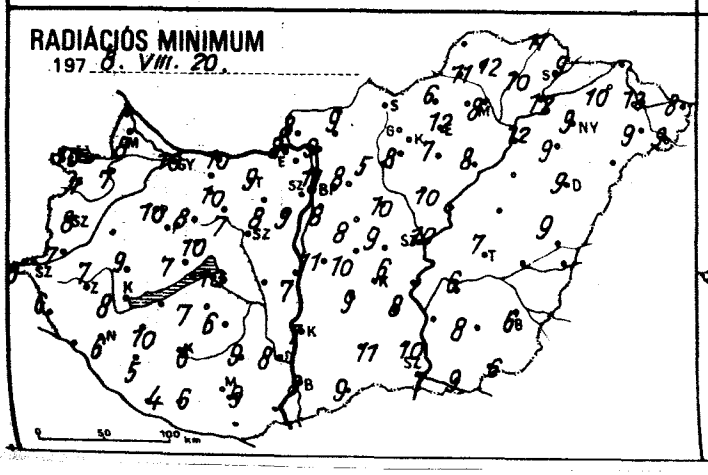
RADIÁCIÓS MINIMUM
1978. VIII. 20.
0 50 100 km

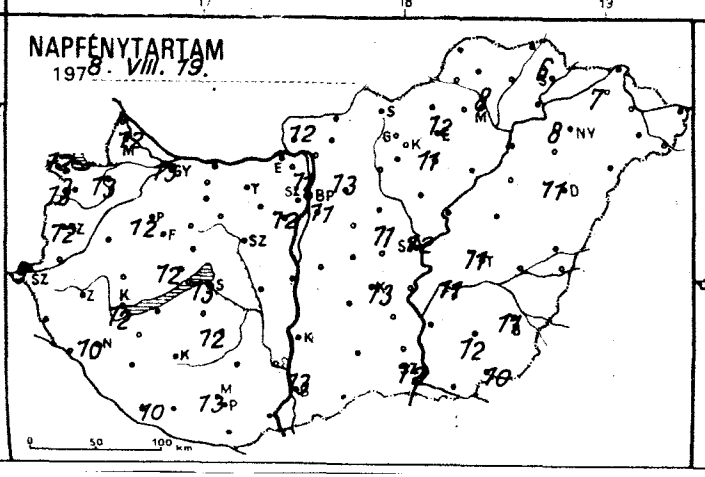
NAPFÉNYTARTAM
1978. VIII. 19.
0 50 100 km

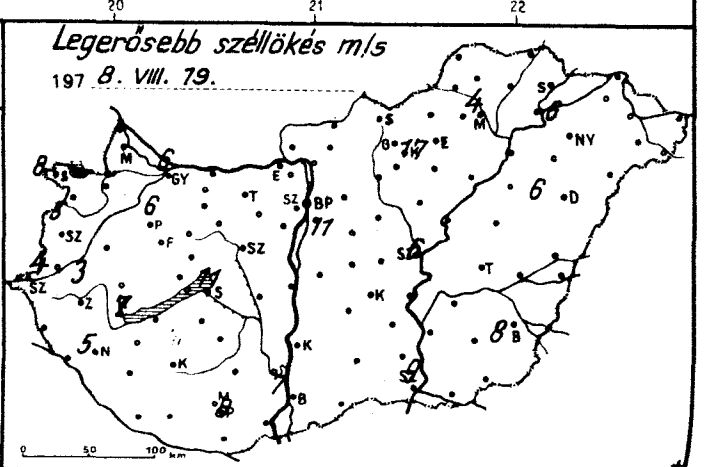
Legerősebb széllökés m/s
1978. VIII. 19.
0 50 100 km

	198 8.VIII.20.07 h -ig az utolsó 24 óra adatai					
	csapadék (mm)		max. hőmérséklet	min. hőmérséklet	rad. min.	napos órák
Győr	•	⊕	21	12	10	13
Kapuvár	•		22	9	7	13
Mosonmagyaróvár	•		21	10	8	12
Rajka	–		–	–	–	
Sopron	•		21	12	10	12
Sopronhorpács	•	⊕	21	10	7	13
Káld	–		–	–	–	
Körmend	•		22	8	7	
Szentgotthárd	•	≡	22	9	8	9
Szombathely	•	⊕	21	9	8	12
Lenti	•		21	8	6	
Letenye	–		–	–	–	
Nagykanizsa	•	⊕=	21	7	6	10
Zalaegerszeg	•	⊕=	21	8	7	
Farkasgyepű	–		–	–	–	
Keszthely	•	⊕=	22	8	8	12
Mencshely	•	⊕	20	12	7	12
Pápa	•	⊕=	21	12	10	12
Sümeg	•		23	10	9	
Tihany	•		22	12	10	
Veszprém	•		21	10	10	
Zirc	•	⊕	19	8	8	
Fonyód	–		–	–	–	
Homokszt. György	•	⊕	22	6	4	10
Kaposvár	•	⊕=	22	9	6	
Marcali	•	⊕	23	12	10	
Siófok	•		22	15	13	13
Somogyszob	•	⊕	23	7	5	
Tab	•		22	8	7	
Bábolna	–		–	–	–	
Esztergom	•		23	10	8	
Kisbér	•	⊕	22	12	10	
Komárom	•		23	12	10	
Tatabánya	•	⊕	21	11	9	
Alcsútdoboz	•	⊕	22	9	8	
Dunaújváros	•		22	8	7	
Martonvásár	•		22	11	9	12
Mór	•	⊕	22	10	7	
Nagyhörcsökp.	–		–	–	–	
Szabadbattyán	–		–	–	–	
Iregszemcse	•	⊕	22	8	6	12
Lengyel	•		23	9	9	
Nagykónyi	–		–	–	–	
Szekszárd	•		24	9	8	
Ámpédtető	•		20	13	9	
Mohács	–		–	–	–	
Pécs	•	⊕	24	11	9	13
Siklós	–		–	–	–	
Szigetvár	•		23	6	6	
Bp. Lőrinc	•	⊕	21	12	8	11
Bp. Met. Int.	•		22	14	11	11
Bp. Szab. hegy	–		–	–	–	–
Cegléd	•		24	10	9	11
Dobogókő	–		–	–	–	
Gödöllő	•	⊕	21	11	8	13
Királyrét	–		–	–	–	
Monor	•		23	9	8	
Nagykáta	•		23	11	10	
Örkény	•		23	10	10	
Szentendre	•	⊕	23	12	12	

	8.VIII.20.07 h -ig az utolsó 24 óra adatai					
	csapadék (mm)		max. hőmérséklet	min. hőmérséklet	rad. min.	napos órák
Vác	•	⊕	22	10	9	
Vámosmikola	•	⊕	22	11	8	12
Baja	•	⊕	23	10	8	13
Bácsalmás	•		25	10	9	
Izsák	•		23	10	9	
Kalocsa	•		22	9	7	
Kecskemét	•	⊕=	23	11	6	13
Kiskunf. háza	•		23	11	8	
Kiskunhalas	•		23	12	11	
Kunszentmiklós	•		23	13	11	
Tiszakécske	–		–	–	–	
Balassagyarmat	ny	▽	21	9	–	
Romhány	ny	▽	22	9	9	
Salgótarján	–		–	–	–	
Eger	1		22	12	12	12
Galyatető	1	▽	17	8	7	
Gyöngyös	ny		23	10	8	
Kékestető	1		13	9	8	11
Kompolt	ny		22	10	7	11
Lőrinci	ny	▽	23	9	5	
Poroszló	ny		22	11	8	
Jászapáti	•	⊕	24	11	10	
Jászberény	ny	⊕	23	11	8	
Karcag	–		–	–	–	
Szolnok	•		24	11	10	12
Tiszaroff	–		–	–	–	
Túrkeve	•		23	10	7	11
Kistelek	•		24	10	10	
Makó	•		24	10	9	
Szeged	•	⊕	23	8	7	12
Szentes	–		–	–	–	
Borsodnádasd	2	▽	21	9	6	
Fügöd	3		22	12	10	
Hidasnémeti	5		21	12	11	
Jósvafő	–		–	–	–	–
Lillafüred	•		19	9	9	
Miskolc	2	::	21	11	8	8
Putnok	4		23	11	11	
Sárospatak	5		20	10	9	6
Szendrőlád	3	⊕	22	12	12	
Tokaj	3		21	13	12	
Kisvárda	5		21	12	10	7
Mátészalka	3		20	11	9	
Nyíregyháza	3	▽	21	10	9	8
Nyírlugos	–		–	–	–	
Pátyod	2	▽	20	10	9	
Tiszabecs	1		21	10	8	
Vásárosnamény	2		22	14	13	
Záhony	–		–	–	–	
Berettyóújfalu	ny		21	9	9	
Debrecen	2	▽	20	10	9	11
Hajdúdorog	2		22	10	9	
Hortobágy	–		–	–	–	
Körösszakál	–		–	–	–	
Polgár	2		22	12	12	
Békéscsaba	•	⊕=	22	8	6	11
Mezőhegyes	•	⊕	23	8	6	10
Orosháza	•		24	9	8	12
Szarvas	•	⊕	22	10	6	11
Szeghalom	–		–	–	–	

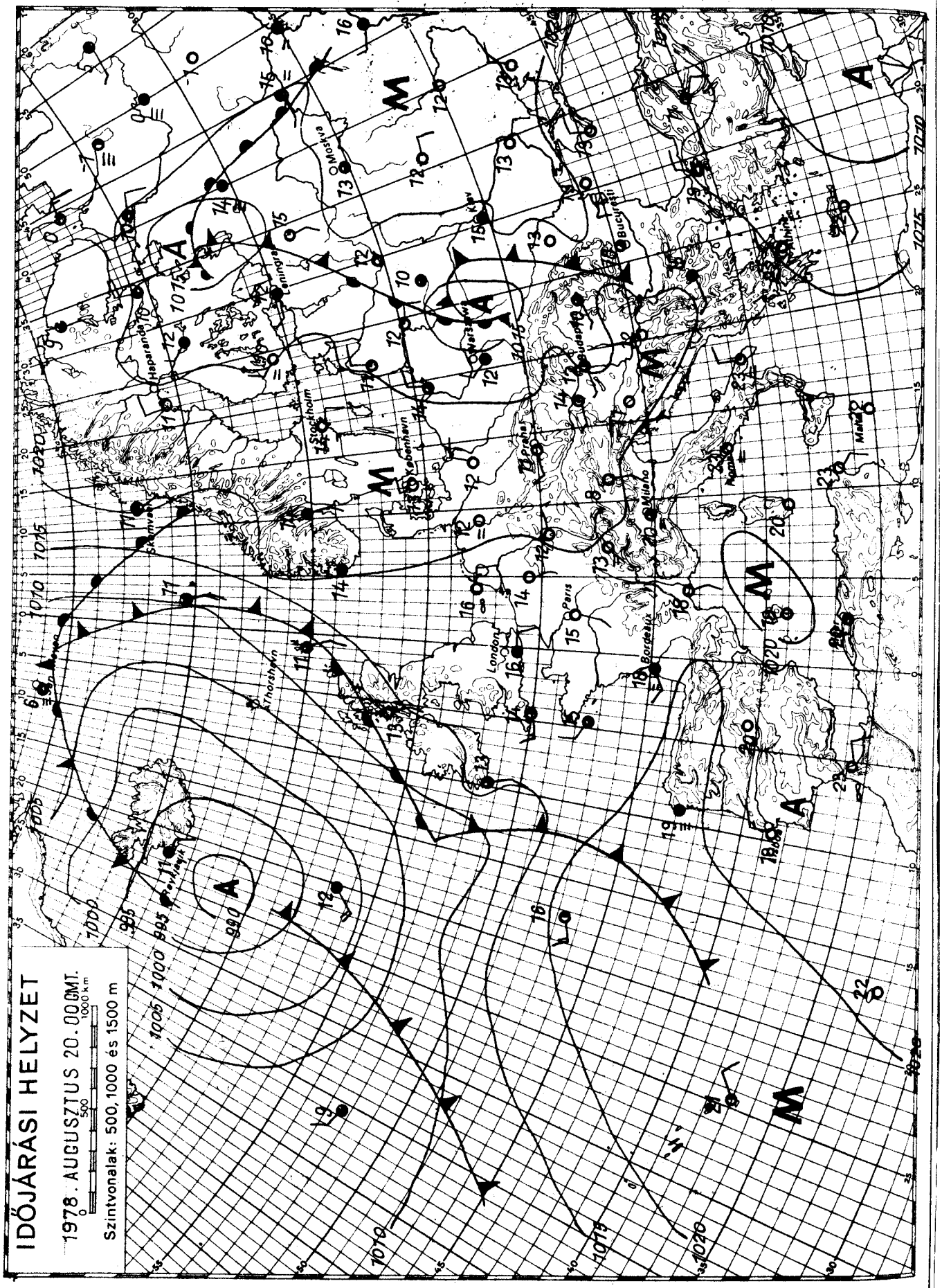

KIADJA: ORSZÁGOS METEOROLÓGIAI SZOLGÁLAT

Készíti: Központi Előrejelző Intézet Előrejelző Osztálya — T.: 273-018 — Megjelenik naponként —

Évi előfizetési díja: 720,—Ft — Megrendelhető: 1024 Budapest, II., Kitaibel Pál u. 1. Telefon: 353-500,

Kiadásért felel: az OMSZ elnöke — Szerkesztésért felel: a KEI igazgatója

IDŐJÁRÁSI NAPIJELENTÉS

ЕЖЕДНЕВНЫЙ МЕТЕОРОЛОГИЧЕСКИЙ БЮЛЛЕТЕНЬ • DAILY WEATHER REPORT
BULLETIN QUOTIDIEN DE TEMPS • TÄGLICHER WETTERBERICHT

91. évfolyam 233. szám. + Budapest + 1978. augusztus 21. hétfő

Az időjárási helyzet és a várható időjárás:

Az Atlanti-óceán felől érkező nedves léghullámok a Brit-szigeteken és Izlandon több helyen okoznak esőt. Északkelet-Európában is felhős az idő, helyenként esik az eső, záporeső. Ugyancsak változékony az időjárás a Balkánfélsziget keleti részén és a Fekete-tenger térségében is. Szárazföldünk többi része fölött nagy kiterjedésü magas légnyomású zóna helyezkedik el. Délnyugat-Nyugat- és Közép-Európa időjárását a gyenge leszálló légmozgások határozzák meg. Ezeken a területeken a reggeli párásságtól, ködtől eltekintve, jobbára száraz, napos időjárás alakult ki. A Kárpát-medence időjárását a következő 36 órában is a szárító hatású leszálló légmozgások irányitják, emiatt száraz, napos időre számithatunk.

Hazánkban vasárnap az ország nyugati felében derült volt az ég és 11, 14 órán át sütött a nap. A Tiszántúlon és az északkeleti országrészben erősen felhős idő volt, csak 1, 2 órás napsütést észleltek. Máshol változóan felhős volt az ég, 2, 6 órán át sütött a nap. A keleti országrészben több helyen esett kisebb eső, záporeső. A lehullott eső mennyisége csapadéknyom és 6 mm között volt. A legmagasabb nappali hőmérséklet a Tiszántulon 15, 20, máshol 21, 26 fok között alakult. Ma hajnalra szeszélyes területi eloszlásban 6, 13 fokig hűlt le a levegő. Délelőtt változóan felhős idő volt, esőt nem jelentettek. A hőmérséklet 11 órára általában 18, 21 fokig emelkedett.

Ma 12 órakor Budapesten a hőmérséklet 21 fok, a tengerszintre átszámitott légnyomás 766 mm, alig változik.

A Balaton vizének hőmérséklete Siófoknál 11 órakor 20 fok volt.

Várható időjárás kedd estig:

Hétfőn: változóan felhős idő, keleten egy-két helyen futó záporral.
Kedden: kevés felhő, eső nélkül.
Mérsékelt, időnként megélénkülő változó irányú szél.
A hajnali órákban néhány helyen köd.
Várható legalacsonyabb éjszakai hőmérséklet 8, 13,
legmagasabb nappali hőmérséklet kedden: 22, 27 fok között.

Bartha Péterné s.k.

TÁVOLABBI KILÁTÁSOK PÉNTEK REGGELIG:

Nappali felhőképződés, jobbára száraz idő.
A hőmérséklet emelkedik. Mérsékelt délies szél.
A legalacsonyabb hajnali hőmérséklet 9, 14 fok között.
A legmagasabb nappali hőmérséklet 22, 27 fok között.
Jelentős mennyiségü /legalább 5 mm/ csapadék az ország területének 20 százalékán várható.

KÖZEPTÁVU ELŐREJELZŐ OSZTÁLY

A hőmérséklet napi középértéke és eltérése a 100 évi átlagtól /Budapesten/:

1978. VIII. 20.	18,0 C°	-3,0 C°

1871 óta ezen a napon Budapesten előfordult

legmagasabb hőmérséklet:	36,5 Co /1943/,
legalacsonyabb hőmérséklet:	8,8 C° /1885/.

78.480.

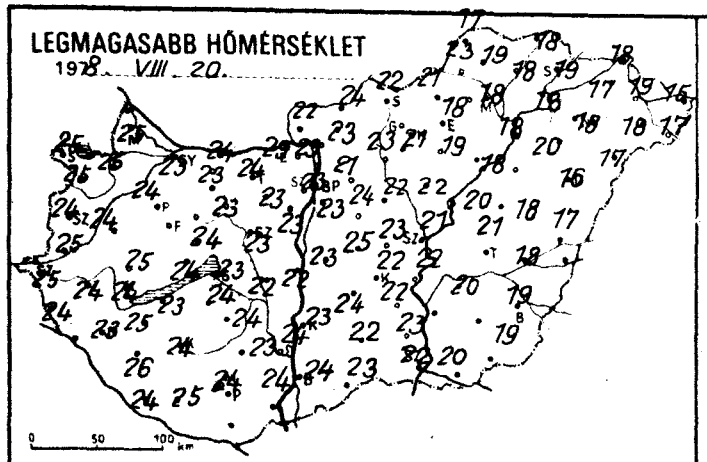
LEGMAGASABB HŐMÉRSÉKLET
1978. VIII. 20.

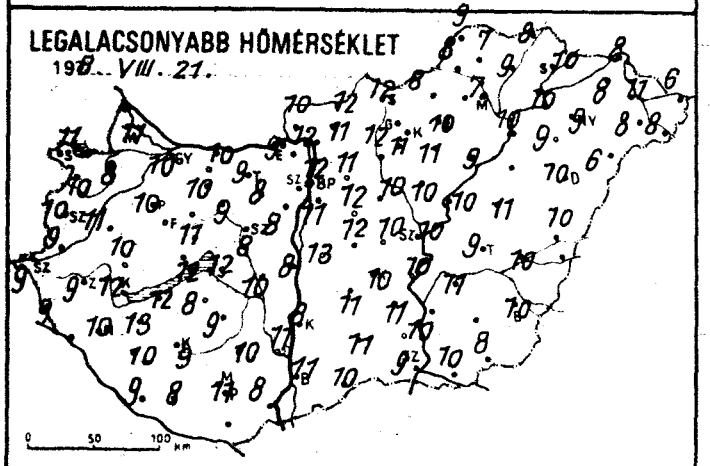
LEGALACSONYABB HŐMÉRSÉKLET
1978. VIII. 21.

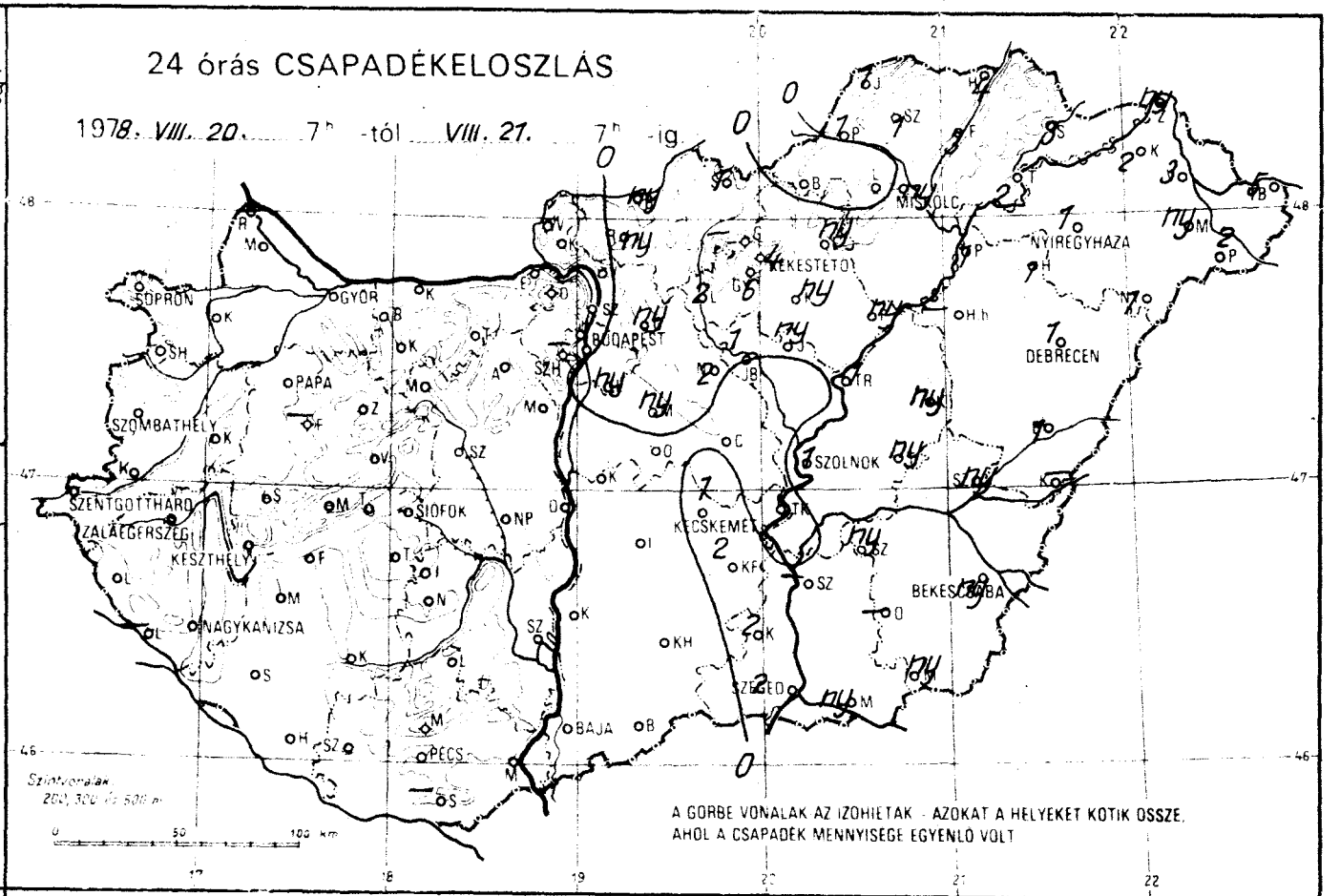
24 órás CSAPADÉKELOSZLÁS
1978. VIII. 20. 7h -tól VIII. 21. 7h -ig
SOPRON
GYŐR
PAPA
SZOMBATHELY
SZENTGOTTHÁRD
ZALAEGERSZEG
KESZTHELY
NAGYKANIZSA
SIÓFOK
BUDAPEST
MISKOLC
NYÍREGYHÁZA
KEKESTETŐ
DEBRECEN
SZOLNOK
KECSKEMÉT
BÉKÉSCSABA
KH
SZEGED
BAJA
PÉCS
Szintvonalak
200, 300 és 500 m
A GÖRBE VONALAK AZ IZOHIETÁK - AZOKAT A HELYEKET KÖTIK ÖSSZE, AHOL A CSAPADÉK MENNYISÉGE EGYENLŐ VOLT

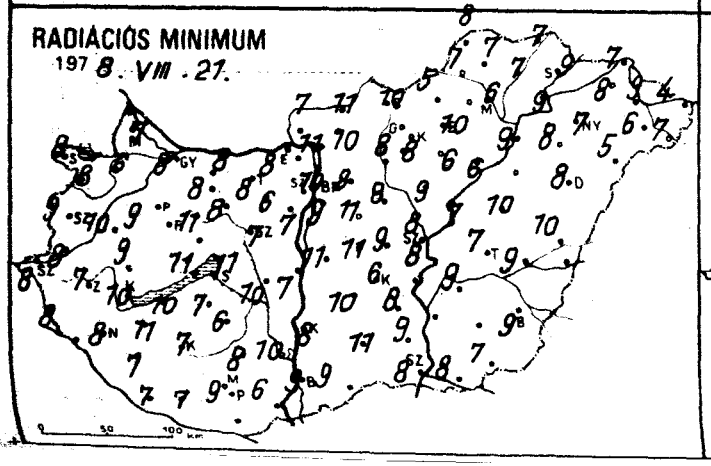
RADIÁCIÓS MINIMUM
1978. VIII. 21.

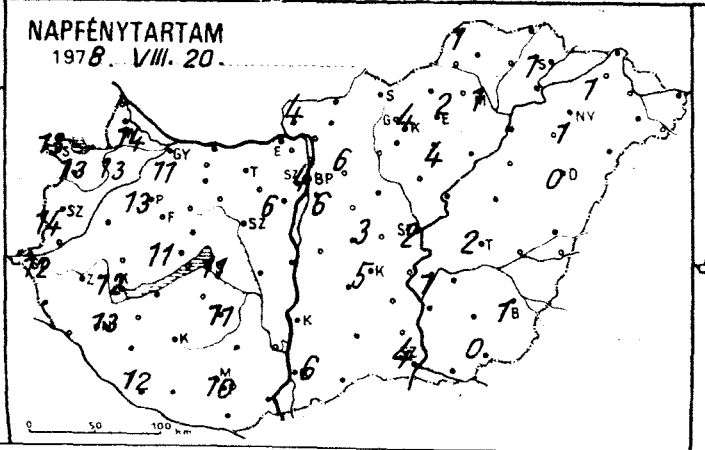
NAPFÉNYTARTAM
1978. VIII. 20.

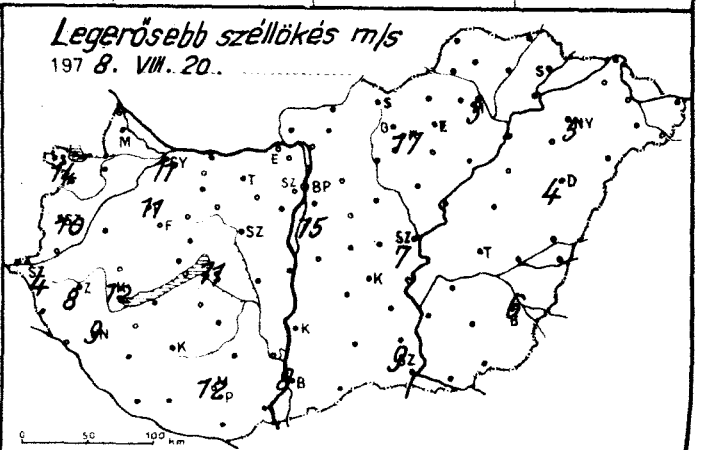
Legerősebb széllökés m/s
1978. VIII. 20.

	1988.VIII.21.07^h -ig az utolsó 24 óra adatai					
	csapadék (mm)		max. hőmérséklet	min. hőmérséklet	rad. min.	napos órák
Győr	•		23	10	8	11
Kapuvár	•		25	8	6	13
Mosonmagyaróvár	•		25	11	7	14
Rajka	–		–	–	–	
Sopron	•		25	11	8	13
Sopronhorpács	•		25	10	8	13
Káld	•		24	11	10	
Körmend	•		25	9	8	
Szentgotthárd	•	=	25	9	8	12
Szombathely	•		24	10	9	14
Lenti	•		24	9	8	
Letenye	–		–	–	–	
Nagykanizsa	•		23	10	8	13
Zalaegerszeg	•		24	9	7	
Farkasgyepű	–		–	–	–	
Keszthely	•		24	12	10	12
Menesh.ely	•		22	10	8	11
Pápa	•	=	24	10	9	13
Sümeg	•		25	10	9	
Tihany	•		24	12	11	
Veszprém	•		24	11	11	
Zirc	•		21	8	6	
Fonyód	•		23	12	10	
Homokszt. György	•		24	9	7	12
Kaposvár	•		24	9	7	
Marcali	•		25	13	11	
Siófok	•		23	12	11	11
Somogyszob	•		26	10	7	
Tab	•		24	8	7	
Bábolna	•		24	8	7	
Esztergom	•		23	9	8	
Kisber	•		23	10	8	
Komárom	•		24	10	8	
Tatabánya	•		24	9	8	
Alcsútdoboz	•		23	8	6	
Dunaújváros	•		23	8	7	
Martonvásár	•		23	8	7	6
Mór	•		23	9	8	
Nagyhorcsókp.	•		22	10	10	
Szabadbattyán	•		23	8	7	
Tegzemese	•		24	9	6	11
Lengyel	•		23	10	8	
Nagykónyi	•		26	8	4	
Szekszárd	•		24	11	10	
Masinatető Árpádtető	•		21	12	8	
Mohács	•		24	8	6	
Pécs	•		24	11	9	10
Siklós	•		–	–	–	
Szigetvár	•		25	8	7	
Bp. Lőrinc	ny	=	23	11	9	6
Bp. Met. Int.	•	=	23	12	10	4
Bp. Szab. hegy	–		–	–	–	–
Cegléd	•		23	10	9	3
Dobogókő	•		21	10	9	
Gödöllő	ny		22	11	8	6
Királyrét	•		22	10	9	
Monor	ny		24	12	11	
Nagykáta	2		22	10	8	
Örkény	•		25	12	11	
Szentendre	•		23	11	11	

	1988.VIII.21.07^h -ig az utolsó 24 óra adatai					
	csapadék (mm)		max. hőmérséklet	min. hőmérséklet	rad. min.	napos órák
Vác	•		23	12	11	
Vámosmikola	•		22	10	7	4
Baja	•		24	11	9	6
Bácsalmás	•		23	10	9	
Izsák	•		24	11	10	
Kalocsa	•		23	8	8	
Kecskemét	1	=	22	10	6	5
Kiskunf. háza	2		22	11	8	
Kiskunhalas	•		22	11	11	
Kunszentmiklós	•		23	11	9	
Tiszakécske	•		22	10	8	
Balassagyarmat	ny		24	12	11	
Romhány	ny		23	11	10	
Salgótarján	1		22	12	10	
Eger	ny		18	10	10	2
Galyatető	–		–	–	–	
Gyöngyös	6		21	11	8	
Kékestető	4		13	8	7	4
Kompolt	ny		19	11	6	4
Lőrinci	2		23	12	8	
Poroszló	ny		18	9	6	
Jászapáti	ny		22	10	9	
Jászbereny	1		22	11	9	
Karcag	ny		18	11	10	
Szolnok	1	=	21	10	8	2
Tiszaroff	1		20	10	7	
Túrkeve	ny		21	9	7	2
Kistelek	2		23	10	9	
Makó	ny		20	10	8	
Szeged	2	=	22	9	8	4
Szentes	–		–	–	–	
Borsodnádasd	•		21	8	5	
Füzöd	3		18	9	7	
Hidasnemeti	4		18	8	7	
Josvafő	1		17	9	8	1
Lillafüred	•		20	8	8	
Miskolc	ny	=	18	7	6	1
Putnok	1	=	23	8	7	
Sárospatak	3		19	10	9	1
Szendrőlád	1	=	19	7	7	
Tokaj	2		18	10	9	
Kisvárda	2	=	17	8	8	1
Mátészalka	1	=	18	8	6	
Nyíregyháza	1	=	18	9	7	1
Nyírlugos	1	=	17	6	5	
Pátyod	2	=	17	8	7	
Tiszabecs	5		15	6	4	
Vásárosnameny	3	=	19	11	9	
Záhony	ny		18	8	7	
Berettyóújfalu	1	=	17	10	10	
Debrecen	1	=	16	10	8	0
Hajdúdorog	1		20	9	8	
Hortobágy	–		–	–	–	
Körösszakál	–		–	–	–	
Polgár	1		18	10	9	
Békéscsaba	ny	=	19	10	9	1
Mezőhegyes	ny	=	19	8	7	0
Orosháza	–		–	–	–	–
Szarvas	ny		20	11	9	1
Szeghalom	ny	=	18	10	9	

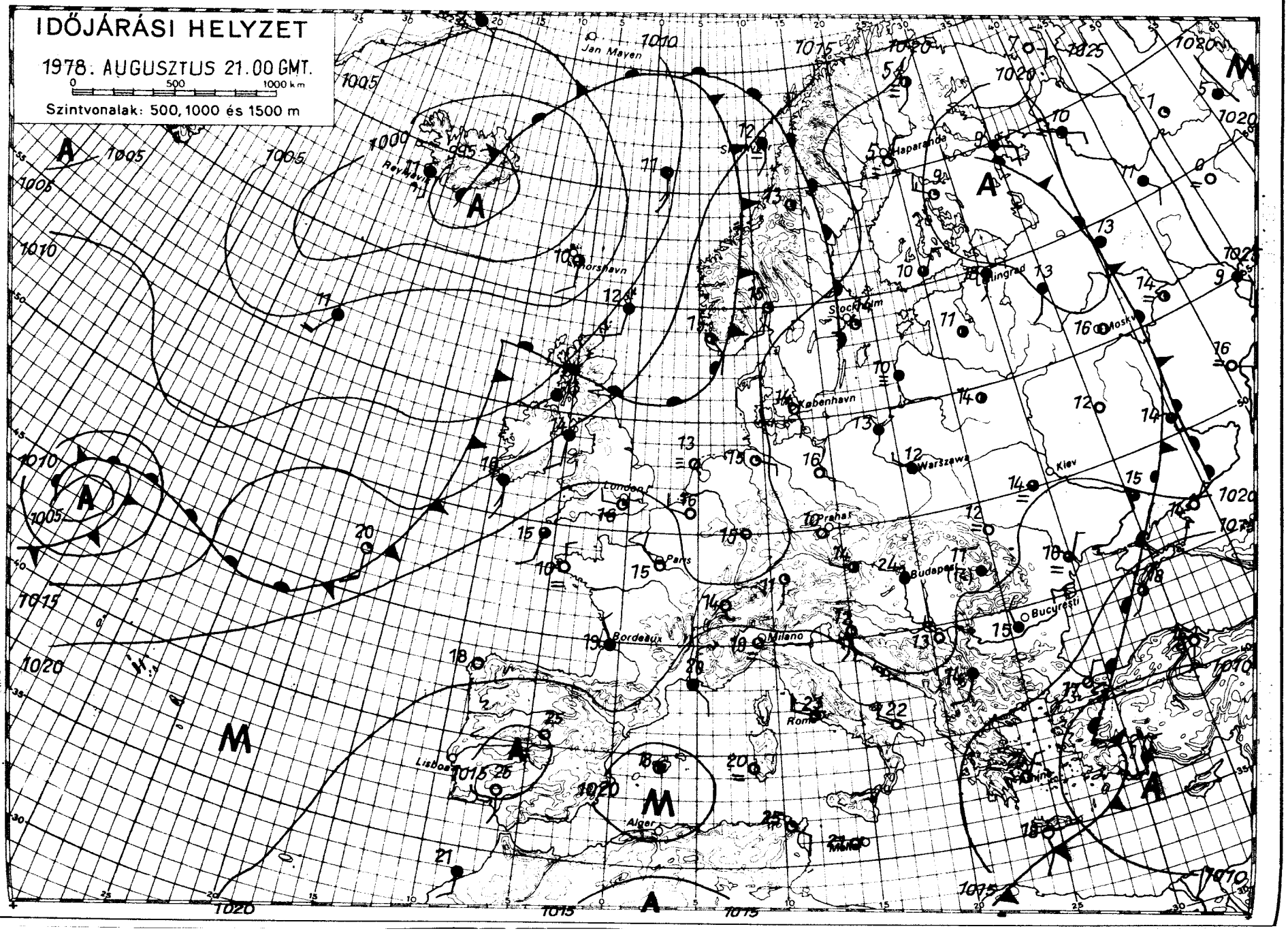

KIADJA: ORSZÁGOS METEOROLÓGIAI SZOLGÁLAT

Készíti: Központi Előrejelző Intézet Előrejelző Osztálya — T.: 273 - 018 — Megjelenik naponként —

Évi előfizetési díja: 720,– Ft — Megrendelhető: 1024 Budapest, II., Kitaibel Pál u. 1. Telefon: 353-500,

Kiadásért felel: az OMSZ elnöke — Szerkesztésért felel: a KEI igazgatója

IDŐJÁRÁSI NAPIJELENTÉS

ЕЖЕДНЕВНЫЙ МЕТЕОРОЛОГИЧЕСКИЙ БЮЛЛЕТЕНЬ • DAILY WEATHER REPORT
BULLETIN QUOTIDIEN DE TEMPS • TÄGLICHER WETTERBERICHT

91. évfolyam 234. szám. + Budapest + 1978. augusztus 22. kedd

Az időjárási helyzet és a várható időjárás:

A Brit-szigeteken, a Skandináv-félsziget nagy részén, valamint a Szovjetunió európai területének északi felén a különböző hőmérsékletü óceáni léghullámok változékony, többfelé csapadékos időjárást okoznak. A Fekete-tenger környékéről is szorványos záport, egy-két helyről zivatart jelentenek. Szárazföldünk középső részén a leszálló légmozgások hatására általában kevés a felhő, száraz az idő. A legmagasabb nappali hőmérséklet hétfőn Közép-Európa egy részén és a Balkán-félszigeten 1, 6 fokkal maradt el az évszaknak megfelelő átlagtól. A következő 36 órában folytatódik a száraz, mérsékelten meleg idő.

Hazánkban hétfőn a budai hegyek, a Pesti-sikság, valamint a Börzsöny és a Mátra vidékén erősen felhős idő volt. Az ország többi részén 7, 13 órán át sütött a nap, Monorról jelentettek gyenge esőt. A hőmérséklet napközben 20, 26 fokig emelkedett. Kedd hajnalra 8, 14 fokig hűlt le a levegő. Ma délelőtt egy-egy kisebb körzettől eltekintve derült, napos idő volt. A hőmérséklet 11 órakor az ország területén 21, 24 fok között váltakozott.

Ma 12 órakor Budapesten a hőmérséklet 23 fok, a tengerszintre átszámított légnyomás 767 mm, gyengén süllyed.

A Balaton vizének hőmérséklete Siófoknál 11 órakor 20 fok volt.

Várható időjárás szerda estig:

Általában kevés felhő, száraz idő.
Gyenge, napközben kissé élénkebb változó irányu szél.
Hajnalban és reggel több helyen párásság, egy-két helyen köd.
Várható legalacsonyabb éjszakai hőmérséklet: 10, 15,
legmagasabb nappali hőmérséklet szerdán: 23, 28 fok között.

Vadkerti Ferenc s.k.

A hőmérséklet napi középértéke és eltérése a 100 évi átlagtól /Budapesten/:

1978. VIII. 21.	17,8 C°	-2,9 C°

1871 óta ezen a napon Budapesten előfordult

legmagasabb hőmérséklet:	39,0 C° /1943/,
legalacsonyabb hőmérséklet:	10,0 C° /1940/.

78.481.

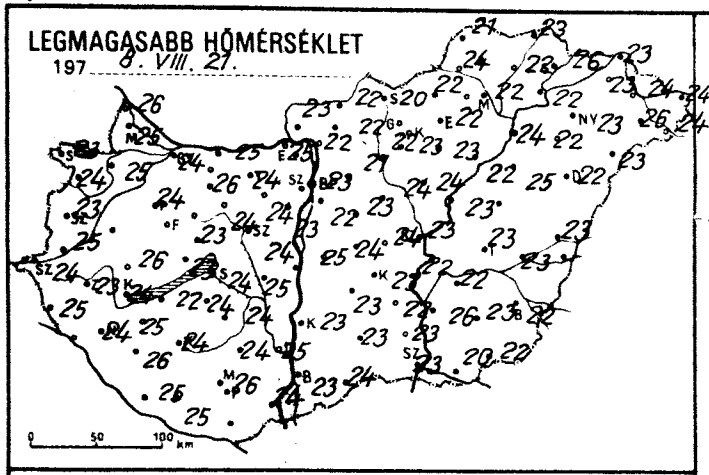
LEGMAGASABB HŐMÉRSÉKLET
197 8. VIII. 27.

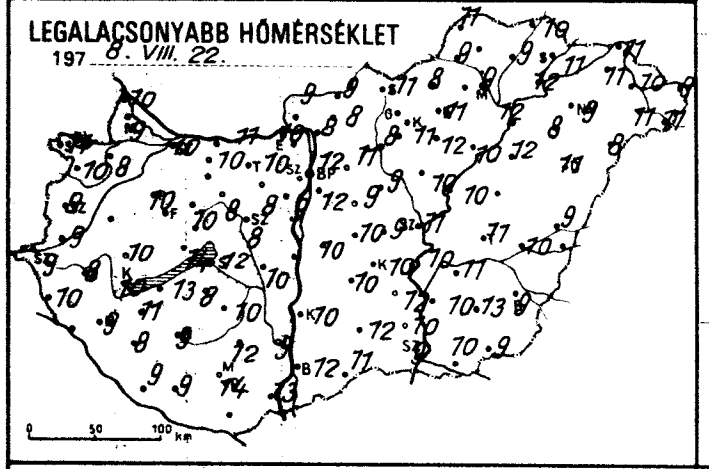
LEGALACSONYABB HŐMÉRSÉKLET
197 8. VIII. 22.

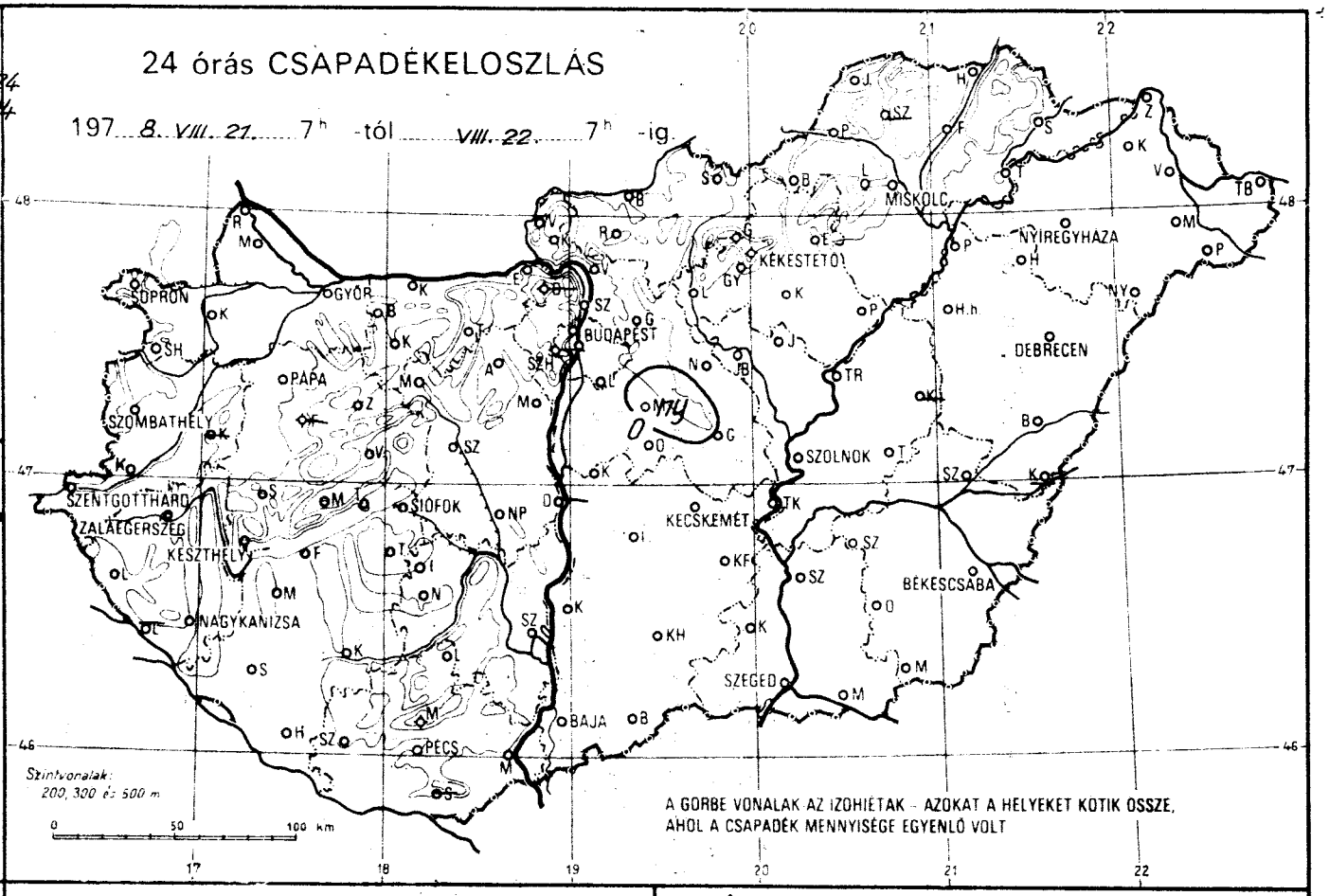
24 órás CSAPADÉKELOSZLÁS
197 8. VIII. 21. 7h -tól VIII. 22. 7h -ig
SOPRON
GYŐR
BUDAPEST
MISKOLC
NYÍREGYHÁZA
KÉKESTETŐ
DEBRECEN
PAPA
SZOMBATHELY
SZOLNOK
SZENTGOTTHÁRD
ZALAEGERSZEG
KESZTHELY
SIÓFOK
KECSKEMÉT
BÉKÉSCSABA
NAGYKANIZSA
SZEGED
BAJA
PÉCS
Szintvonalak: 200, 300 és 500 m
A GÖRBE VONALAK AZ IZOHIÉTÁK - AZOKAT A HELYEKET KÖTIK ÖSSZE, AHOL A CSAPADÉK MENNYISÉGE EGYENLŐ VOLT

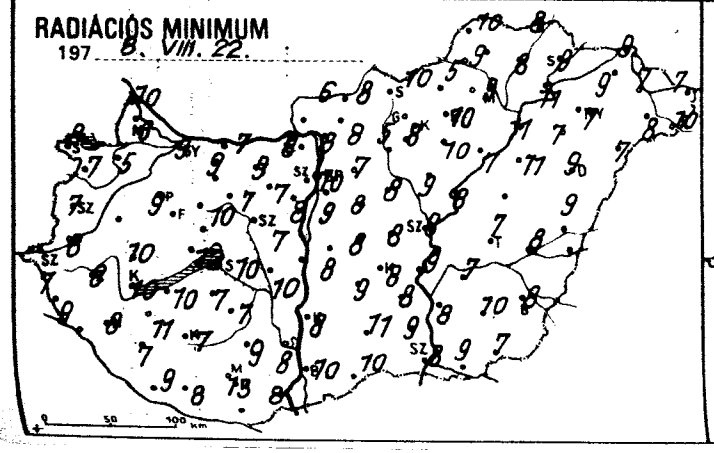
RADIÁCIÓS MINIMUM
197 8. VIII. 22.

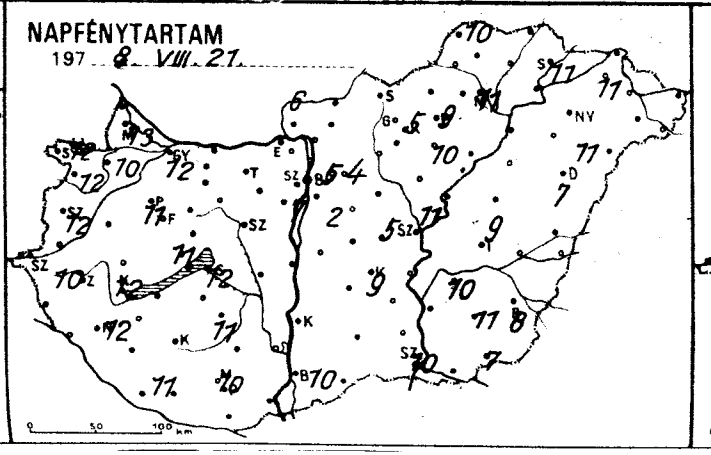
NAPFÉNYTARTAM
197 8. VIII. 21.

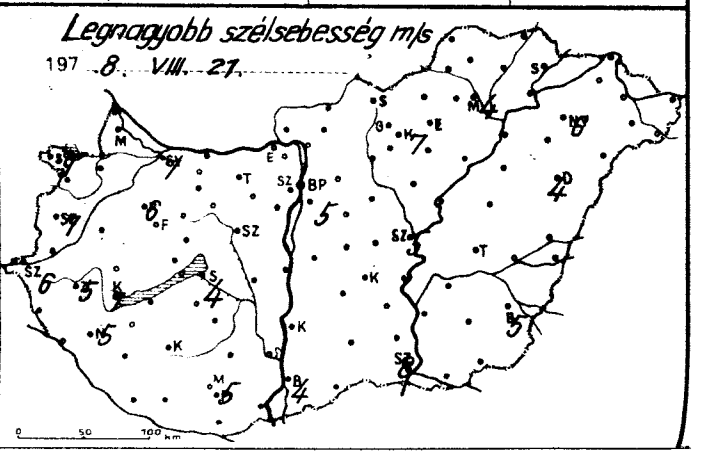
Legnagyobb szélsebesség m/s
197 8. VIII. 21.

	1978. VIII. 22. 07h -ig az utolsó 24 óra adatai					
	csapadék (mm)		max. hőmérséklet	min. hőmérséklet	rad. min.	napos órák
Győr	•	⊕ =	24	10	9	12
Kapuvár	•	⊕	25	8	5	10
Mosonmagyaróvár	•	⊕	25	9	6	13
Rajka	•		26	10	10	
Sopron	•	⊕	23	11	8	12
Sopronhorpács	•	⊕	24	10	7	12
Káld	–		–	–	–	
Körmend	•		25	9	8	
Szentgotthárd	•	⊕ =	24	9	7	10
Szombathely	•	⊕	23	9	7	12
Lenti	•		25	10	9	
Letenye	–		–	–	–	
Nagykanizsa	•	⊕ =	24	9	8	12
Zalaegerszeg	•	⊕ =	23	8	8	
Farkasgyepű	–		–	–	–	
Keszthely	•	⊕ =	24	10	10	12
Mencshely	•	⊕	23	11	8	11
Pápa	•	⊕ =	24	10	9	11
Sümeg	•	⊕	26	10	10	
Tihany	•	⊕	23	14	12	
Veszprém	•	⊕	23	10	10	
Zirc	•	⊕	22	7	7	
Fonyod	•		22	13	10	
Homokszt. györgy	•	⊕	25	9	9	11
Kaposvár	•	⊕	24	9	7	
Marcali	•	⊕	25	11	11	
Siófok	•	⊕ =	24	12	10	12
Somogyszob	•	⊕	26	8	7	
Tab	•		24	8	7	
Bábolna	•	⊕	22	9	7	
Esztergom	•		25	10	8	
Kisbér	•	⊕	26	10	9	
Komárom	•	⊕	25	11	7	
Tatabánya	•	⊕	24	10	9	
Alcsútdoboz	•	⊕	24	8	7	
Dunaújváros	–		–	–	–	
Martonvásár	•		23	9	8	7
Mór	•	⊕	24	8	7	
Nagyhörcsökp.	•	⊕	25	10	10	
Szabadbattyán	•	⊕	24	8	7	
Iregszemcse	•	⊕	24	10	7	11
Lengyel	•		24	12	9	
Nagykonyi	•		27	8	5	
Szekszárd	•		25	9	8	
Paks	•		23	15	11	
Mohács	•	⊕	24	13	8	
Pécs	•	⊕	26	14	13	10
Siklós	–		–	–	–	
Szigetvár	•		25	9	8	
Bp. Lőrinc	•	⊕ =	22	12	9	2
Bp. Met. Int.	•	⊕ =	23	12	10	5
Bp. Szab. hegy	–		–	–	–	–
Cegléd	•	⊕	24	9	8	5
Dobogókő	–		–	–	–	
Gödöllő	•	⊕	21	11	7	4
Királyrét	•	⊕	23	8	7	
Monor	ry		23	9	8	
Nagykáta	•	⊕ ≡	24	9	8	
Örkény	•	⊕	24	10	8	
Szentendre	•		23	10	10	

	1978. VIII. 22. 07h -ig az utolsó 24 óra adatai					
	csapadék (mm)		max. hőmérséklet	min. hőmérséklet	rad. min.	napos órák
Vác	•	⊕	22	8	8	
Vámosmikola	•	⊕	23	9	6	6
Baja	•	⊕	23	12	10	10
Bácsalmás	•		24	11	10	
Izsák	•		23	10	9	
Kalocsa	•		23	10	8	
Kecskemét	•	⊕ =	23	10	8	9
Kiskunf. háza	•		22	12	8	
Kiskunhalas	•		23	12	11	
Kunszentmiklós	•	≡	25	10	8	
Tiszakécske	•		22	10	9	
Balassagyarmat	•		22	9	8	
Romhány	•	≡	22	8	8	
Salgótarján	•		20	11	10	
Eger	•		22	11	10	9
Galyatető	•		17	9	6	
Gyöngyös	•	⊕	23	11	8	
Kékestető	•	⊕	14	9	6	5
Kompolt	•	⊕	23	12	10	10
Lőrinci	•	⊕	22	8	5	
Poroszló	•	⊕	22	10	7	
Jászapáti	•	⊕	24	10	9	
Jászberény	•	⊕	22	9	8	
Karcag	–		–	–	–	
Szolnok	•	⊕ =	23	11	8	11
Tiszaroff	•	⊕	23	10	8	
Túrkeve	•	⊕	23	11	7	9
Kistelek	•		23	10	9	
Makó	•	⊕	20	10	9	
Szeged	•	⊕ =	23	9	8	10
Szentes	•		26	10	8	
Borsodnádasd	•	⊕	22	8	5	
Füzöd	•	⊕	22	9	8	
Hidasnémeti	•		23	10	8	
Jósvafő	•		21	11	10	10
Lillafüred	•		22	10	10	
Miskolc	•	≡	22	9	9	11
Putnok	•	≡	24	9	9	
Sárospatak	•		26	11	9	11
Szendrőlád	–		–	–	–	
Tokaj	•		22	12	11	
Kisvárda	•	⊕	23	11	9	11
Mátészalka	•	⊕	26	11	8	
Nyíregyháza	•	⊕	23	9	7	11
Nyírlugos	•		23	8	7	
Pátyod	•	⊕ ≡	24	11	10	
Tiszabecs	•		24	9	7	
Vásárosnamény	•	⊕	24	10	7	
Záhony	•	⊕	23	11	9	
Berettyóújfalu	•	⊕	23	9	9	
Debrecen	•	⊕ =	22	11	9	7
Hajdúdorog	•	⊕	22	8	7	
Hortobágy	•		25	12	11	
Körösszakál	–		–	–	–	
Polgár	•	⊕	24	12	11	
Békéscsaba	•	⊕	22	9	8	8
Mezőhegyes	•	⊕	22	9	7	7
Orosháza	•		23	13	10	11
Szarvas	•	⊕	22	11	7	10
Szeghalom	•		23	10	8	

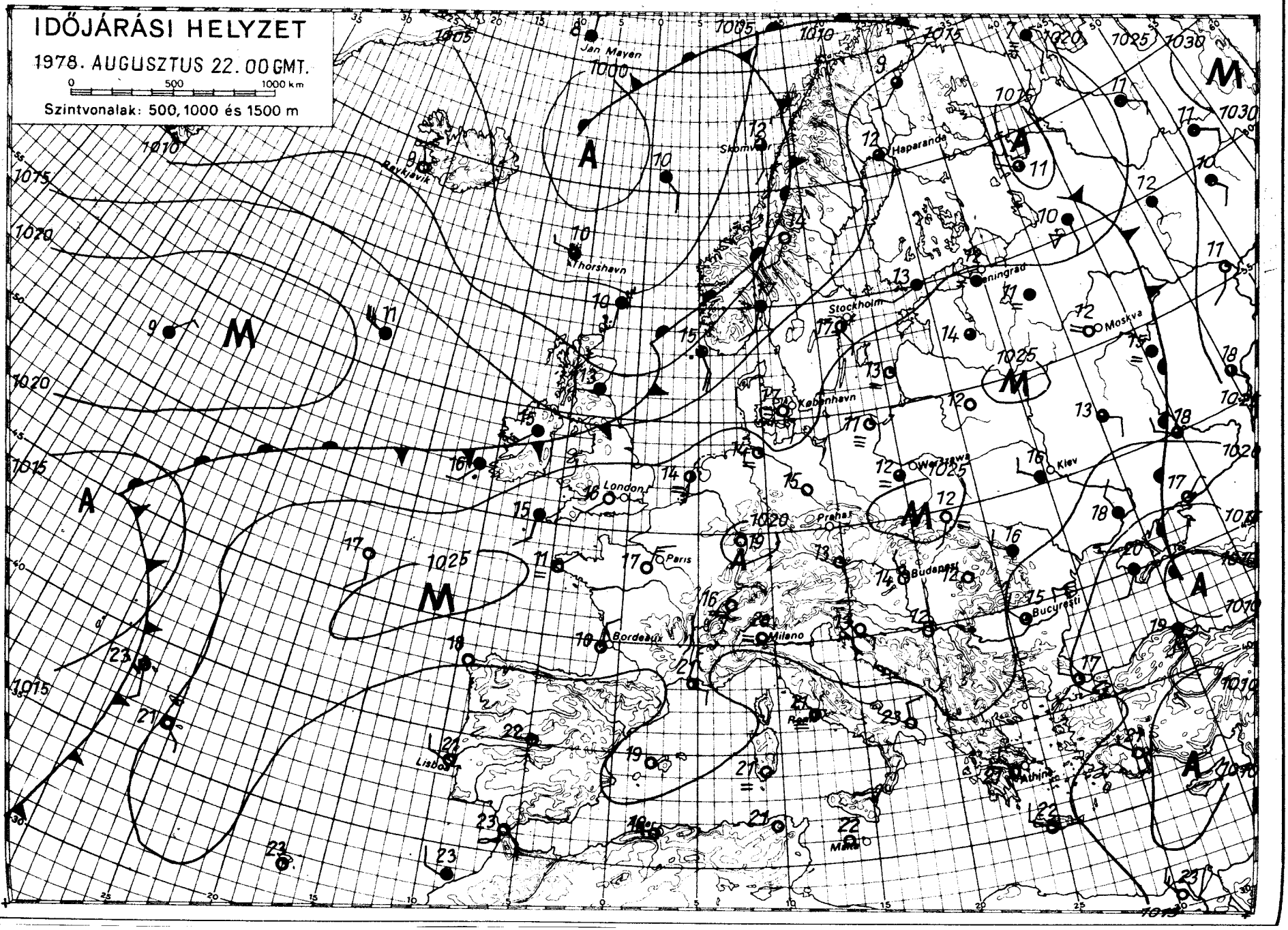

KIADJA: ORSZÁGOS METEOROLÓGIAI SZOLGÁLAT

Készíti: Központi Előrejelző Intézet Előrejelző Osztálya — T.: 273 - 078 — Megjelenik naponként —

Évi előfizetési díja: 720,–Ft — Megrendelhető: 1024 Budapest, II., Kitaibel Pál u. 1. Telefon: 353-500,

Kiadásért felel: az OMSZ elnöke — Szerkesztésért felel: a KEI igazgatója

IDŐJÁRÁSI NAPIJELENTÉS

ЕЖЕДНЕВНЫЙ МЕТЕОРОЛОГИЧЕСКИЙ БЮЛЛЕТЕНЬ · DAILY WEATHER REPORT
BULLETIN QUOTIDIEN DE TEMPS · TÄGLICHER WETTERBERICHT

91. évfolyam 235. szám. + Budapest + 1978. augusztus 23. szerda

Az időjárási helyzet és a várható időjárás:

Európa északi felén egymást követik az Atlanti-óceán térségéből származó időjárási frontok, ez gyakori idő változásokat okoz. Szerda reggelre egy hüvösebb léghullám a Németh-Lengyel alföldön is erősen felhős, záporos időt okozott. Európa többi részén viszont egyelőre napos, száraz idő van, de az előbbi léghullám csütörtökön már Magyarországot is eléri. Ezért kissé ismét mérséklődik a meleg és elszórtan záporok alakulnak majd ki.

Kedd reggeltől szerdán délig Magyarország felett csak időnként és akkor is csak kissé felhősödött be az ég. Csapadék sehol sem hullott, a szél mérsékelt volt. A hőmérséklet kedden kora délután rövid időre 23, és 29 fok közé emelkedett, majd szerda hajnalra 8, és 14 fok közé süllyedt, de 11 órakor már ismét 22, és 26 fok közötti értékekről érkezett jelentés.

Ma 12 órakor Budapesten a hőmérséklet 26 fok, a tengerszintre átszámitott légnyomás 765 mm, alig változik.

A Balaton vizének hőmérséklete 11 órakor Siófoknál 20 fok volt.

Várható időjárás csütörtök estig:

Eleinte kevés felhő, száraz idő, majd nyugat felől átmenetileg megnövekvő felhőzet és elszórtan záporok, zivatarok is.
Megélénkülő, többször megerősödő déli, délnyugati, csütörtökön a Dunántúlon északnyugati szél.
Várható legalacsonyabb éjszakai hőmérséklet: 11, 16,
legmagasabb nappali hőmérséklet csütörtökön 23, 28 fok között.

Aigner Szilárd s.k.

A hőmérséklet napi középértéke és eltérése a 100 évi átlagtól /Budapesten/:

1978. VIII. 22.	19,3 C°	-1,2 C°

1871 óta ezen a napon Budapesten előfordult

legmagasabb hőmérséklet:	38,4 C° /1943/,
legalacsonyabb hőmérséklet:	9,5 C° /1924/.

78.489.

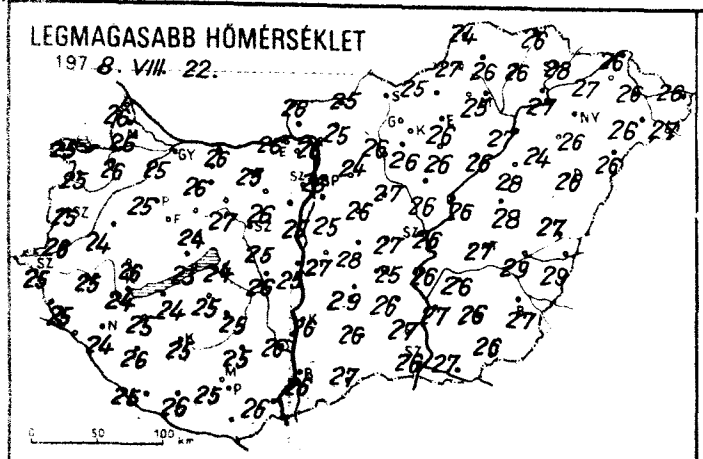
LEGMAGASABB HŐMÉRSÉKLET
1978. VIII. 22.

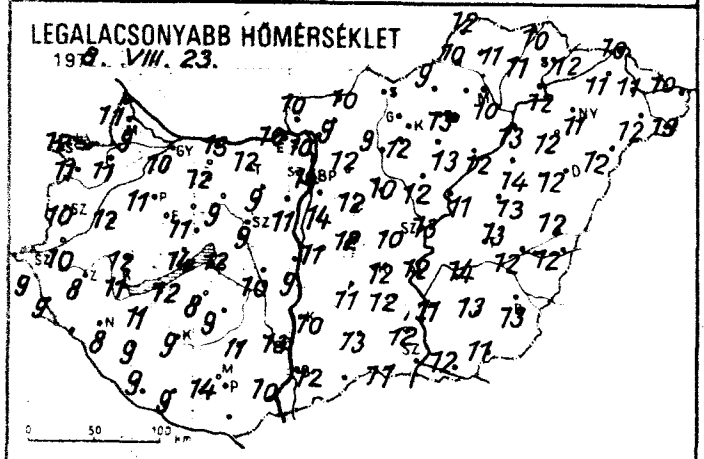
LEGALACSONYABB HŐMÉRSÉKLET
1978. VIII. 23.

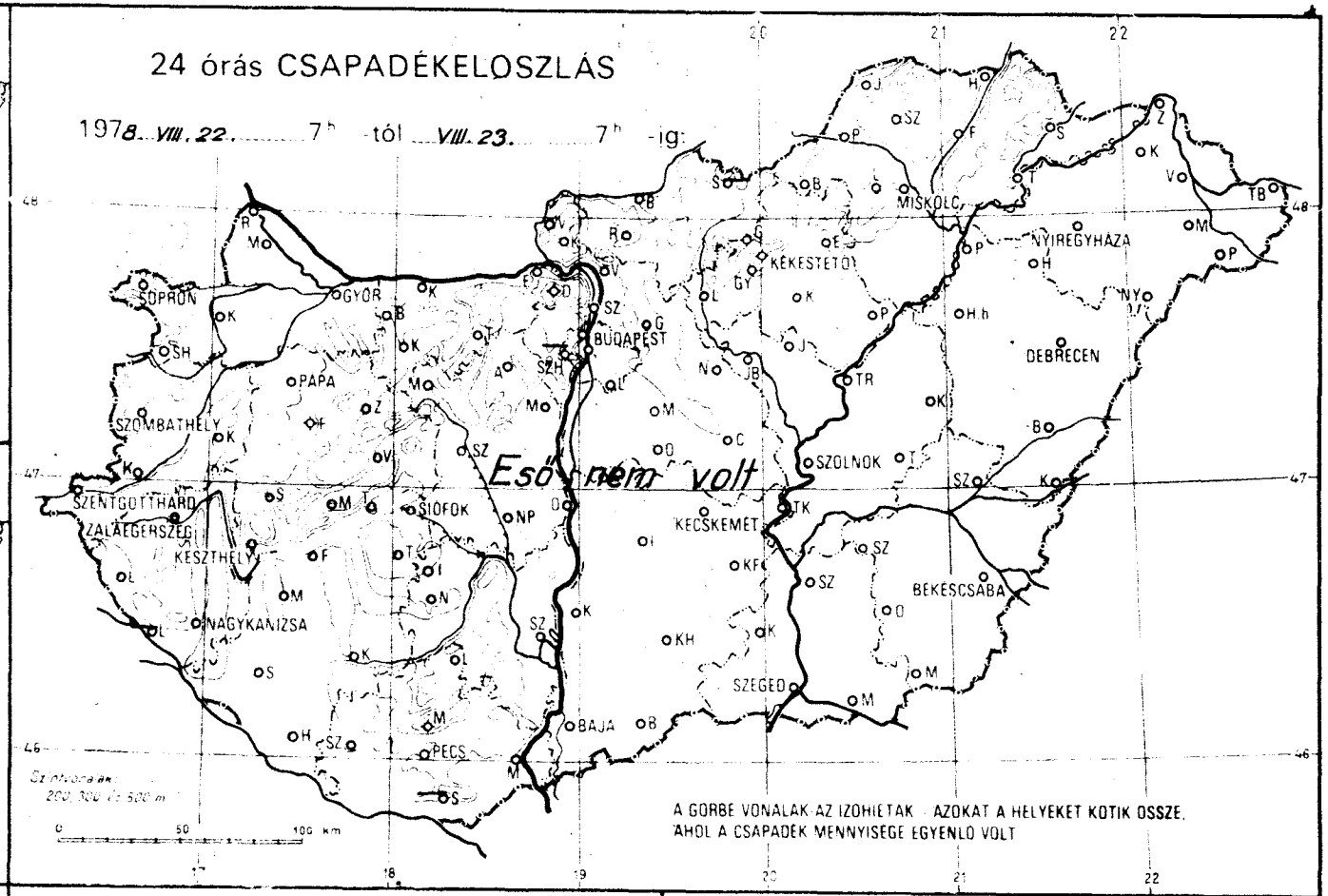
24 órás CSAPADÉKELOSZLÁS
1978. VIII. 22. 7h -tól VIII. 23. 7h -ig:
Eső nem volt
SOPRON
GYŐR
BUDAPEST
MISKOLC
NYÍREGYHÁZA
KÉKESTETŐ
DEBRECEN
PAPA
SZOMBATHELY
SZENTGOTTHÁRD
ZALAEGERSZEG
KESZTHELY
SIÓFOK
NAGYKANIZSA
SZOLNOK
KECSKEMÉT
BÉKÉSCSABA
SZEGED
BAJA
PÉCS
A GÖRBE VONALAK AZ IZOHIETAK - AZOKAT A HELYEKET KÖTIK ÖSSZE, AHOL A CSAPADÉK MENNYISÉGE EGYENLŐ VOLT

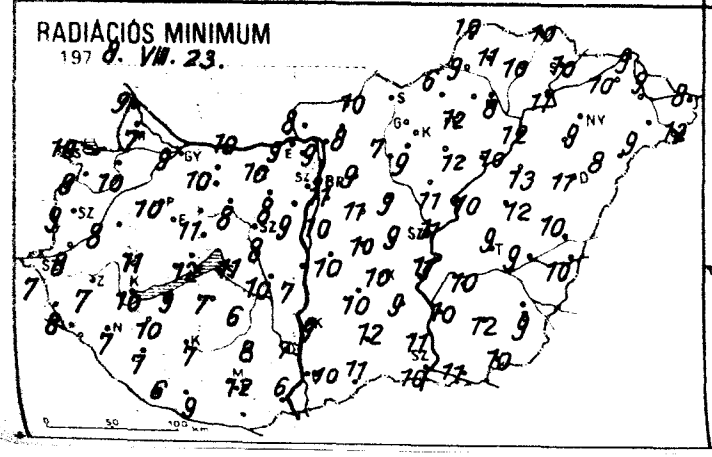
RADIÁCIÓS MINIMUM
1978. VIII. 23.

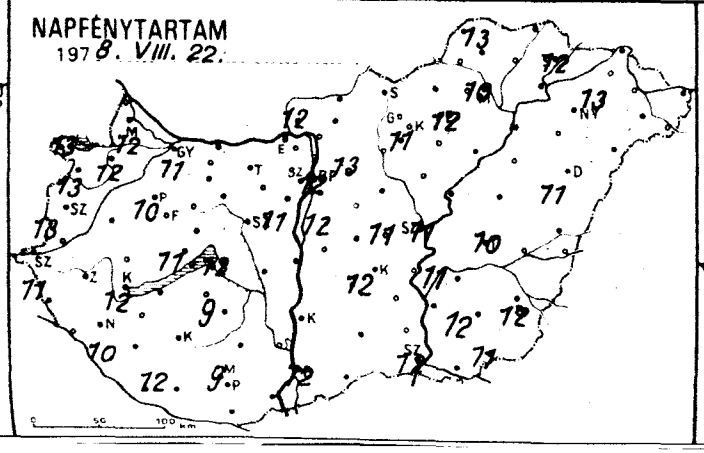
NAPFÉNYTARTAM
1978. VIII. 22.

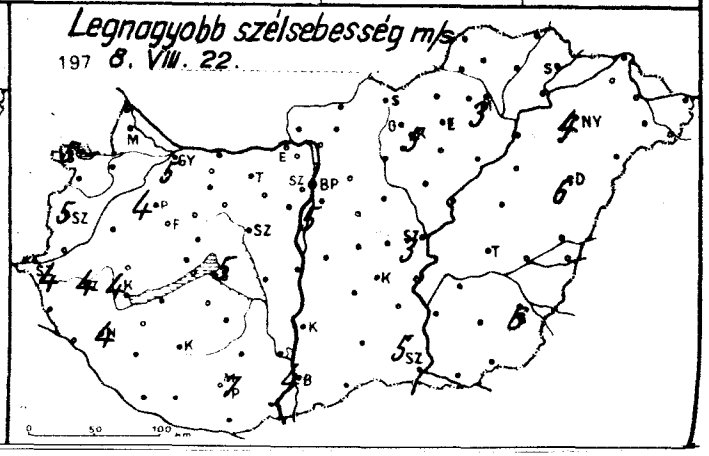
Legnagyobb szélsebesség m/s
1978. VIII. 22.

	198 8.VIII.23. 07 h -ig az utolsó 24 óra adatai					
	csapadék (mm)		max. hőmérséklet	min. hőmérséklet	rad. min.	napos órák
Győr	•	⊸=	25	10	9	11
Kapuvár	•	⊸	26	11	10	12
Mosonmagyaróvár	•	⊸	26	9	7	12
Rajka	•		26	11	9	
Sopron	•		25	12	10	13
Sopronhorpács	•	⊸	25	11	8	13
Káld	•		24	12	8	
Körmend	•		26	10	8	
Szentgotthárd	•	⊸=	25	9	7	11
Szombathely	•	⊸=	25	10	9	13
Lenti	•		25	9	8	
Letenye	–		–	–	–	
Nagykanizsa	•	⊸	24	8	7	10
Zalaegerszeg	•	⊸=	25	8	7	
Farkasgyepű	•		24	9	8	
Keszthely	•	⊸=	24	11	10	12
Meneshely	•	⊸	23	12	8	11
Pápa	•	⊸=	25	11	10	10
Sümeg	•		26	12	11	
Tihany	•	⊸	23	14	12	
Veszprém	•	=	24	11	11	
Zirc	•	⊸	23	7	7	
Fonyód	•		24	12	9	
Homokszt. György	•	⊸=	25	9	6	12
Kaposvár	•	⊸	25	9	7	
Marcali	•	⊸	25	11	10	
Siófok	•	⊸=	24	12	11	12
Somogyszob	•	⊸	26	9	7	
Tab	•		25	8	7	
Bábolna	•	⊸	27	10	8	
Esztergom	•		26	10	9	
Kisber	•	⊸	26	12	10	
Komárom	•	⊸	26	13	10	
Tatabánya	•	⊸	25	12	10	
Alcsútdoboz	•	⊸	26	9	8	
Dunaújváros	•		25	9	7	
Martonvásár	•		25	11	9	11
Mór	•	⊸	27	9	8	
Nagyhörcsökp	•	⊸	26	10	10	
Szabadbattyán	•	⊸=	25	9	8	
Iregszemcse	•	⊸	25	9	6	9
Lengyel	•		25	11	8	
Nagykónyi	•		27	7	5	
Szekszárd	•		26	13	12	
Ármpuszta	•		23	12	10	
Mohács	•	⊸	26	10	6	
Pécs	•		25	14	12	9
Siklós	–		–	–	–	
Szigetvár	•		26	9	9	
Bp. Lőrinc	•	⊸=	25	14	10	12
Bp. Met. Int.	•	⊸=	26	14	11	12
Bp. Szab. hegy	–		–	–	–	–
Cegléd	•	⊸	27	10	9	11
Dobogókő	•	⊸	19	13	11	
Gödöllő	•	⊸	24	12	9	13
Királyrét	•	⊸	25	9	8	
Monor	•	⊸	26	12	11	
Nagykáta	•	⊸	27	10	9	
Örkény	•	⊸	28	12	10	
Szentendre	•	⊸	27	12	12	

	198 8.VIII.23. 07 h -ig az utolsó 24 óra adatai					
	csapadék (mm)		max. hőmérséklet	min. hőmérséklet	rad. min.	napos órák
Vác	•	⊸	26	10	9	
Vámosmikola	•	⊸	26	10	8	12
Baja	•	⊸	26	12	10	12
Bácsalmás	•		27	12	11	
Izsák	•		29	11	10	
Kalocsa	•		26	10	9	
Kecskemét	•	⊸=	25	12	10	12
Kiskunf. háza	•		26	12	9	
Kiskunhalas	•		26	13	12	
Kunszentmiklós	•		27	11	10	
Tiszakécske	•		26	12	11	
Balassagyarmat	•	⊸	25	10	10	
Rimóhány	•	≡	25	9	8	
Salgótarján	–		–	–	–	
Eger	•		26	13	12	12
Galyatető	•		21	13	9	
Gyöngyös	•		26	12	9	
Kékestető	•	⊸	19	12	11	11
Kompolt	•	⊸	26	13	12	12
Lőrinci	•	⊸	26	9	7	
Poroszló	•	⊸	26	12	10	
Jászapáti	•	⊸	26	12	11	
Jászbereny	•	⊸	26	10	9	
Karcag	•	⊸	28	13	12	
Szolnok	•	⊸=	26	13	11	11
Tiszaroff	•	⊸	26	11	10	
Túrkeve	•	⊸	27	13	9	
Kistelek	•		27	12	11	
Makó	•	⊸	27	12	11	
Szeged	•	⊸=	26	11	10	12
Szentes	•		27	11	10	
Borsodnádasd	•	⊸	25	9	6	
Füzér	•	⊸	26	11	10	
Hidasnémeti	•		26	10	10	
Jósvafő	•	⊸	24	12	10	13
Lillafüred	•		23	11	10	
Miskolc	•	=	25	10	8	10
Putnok	•	≡	27	10	9	
Sárospatak	•		28	12	10	12
Szendrőlád	•	≡	26	11	11	
Tokaj	•		24	12	11	
Kisvárda	•	⊸	27	11	10	13
Mátészalka	•	⊸	26	12	9	
Nyíregyháza	•	⊸=	26	11	9	12
Nyírlugos	•		26	12	8	
Pátyod	•	⊸	27	13	12	
Tiszabecs	•		26	10	8	
Vásárosnamény	•	⊸	26	11	9	
Záhony	•	⊸	26	10	9	
Berettyóújfalu	•		27	12	10	
Debrecen	•	⊸=	26	12	11	11
Hajdúdorog	•	⊸	24	12	10	
Hortobágy	•		28	14	13	
Körösszakál	•	⊸	29	12	10	
Polgár	•	⊸	27	13	12	
Békéscsaba	•	⊸=	27	11	9	12
Mezőhegyes	•	⊸	26	11	10	11
Orosháza	•		26	13	12	12
Szarvas	•	⊸	26	14	10	11
Szeghalom	•	⊸	29	12	9	

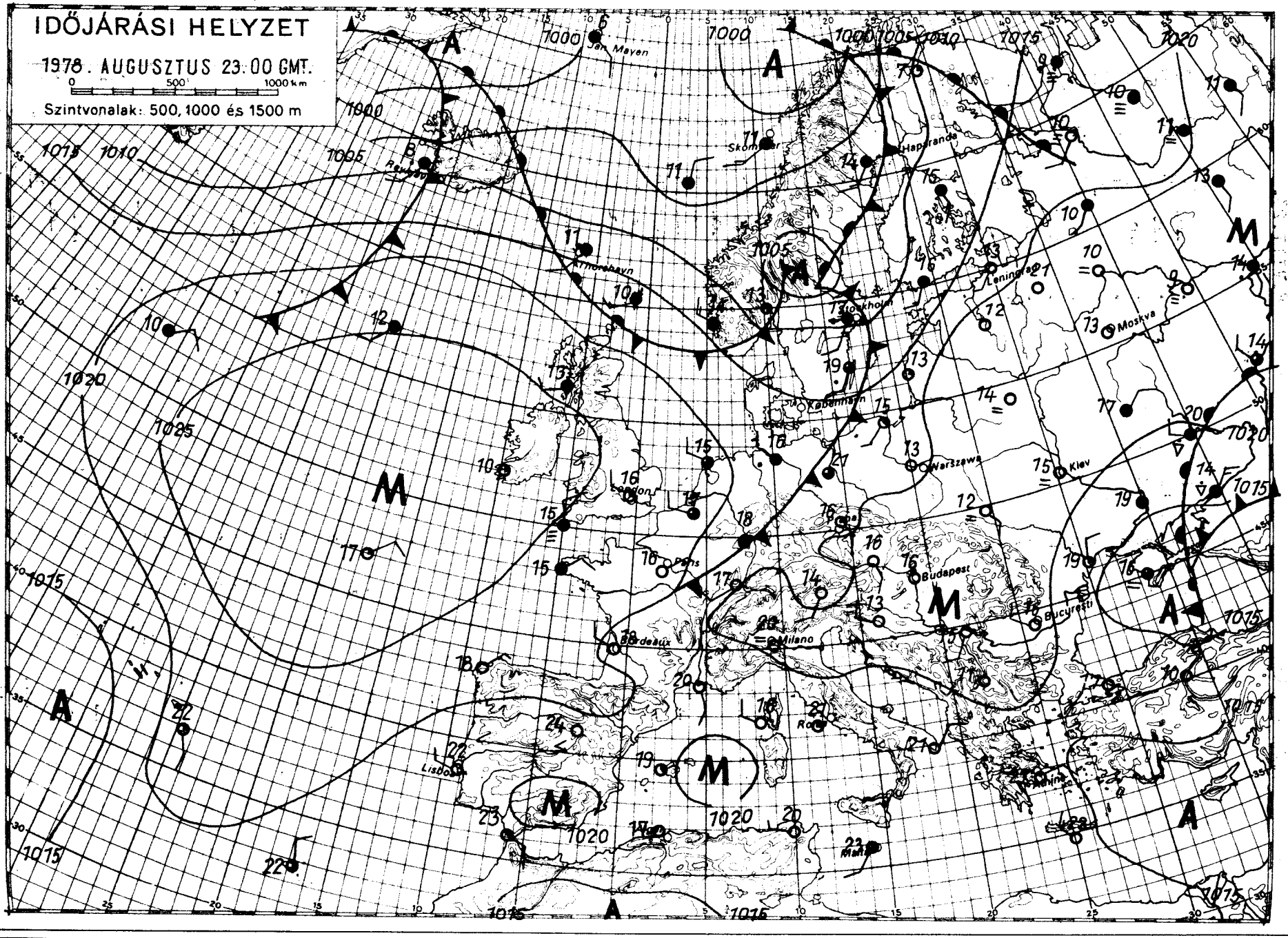

KIADJA: ORSZÁGOS METEOROLÓGIAI SZOLGÁLAT

Készíti: Központi Előrejelző Intézet Előrejelző Osztálya — T.: 273-078 — Megjelenik naponként —

Évi előfizetési díja: 720,—Ft — Megrendelhető: 1024 Budapest, II., Kitaibel Pál u. 1, Telefon: 353-500,

Kiadásért felel: az OMSZ elnöke — Szerkesztésért felel: a KEI igazgatója

IDŐJÁRÁSI NAPIJELENTÉS

ЕЖЕДНЕВНЫЙ МЕТЕОРОЛОГИЧЕСКИЙ БЮЛЛЕТЕНЬ · DAILY WEATHER REPORT
BULLETIN QUOTIDIEN DE TEMPS · TÄGLICHER WETTERBERICHT

91. évfolyam 236. szám. 1978. augusztus 24. csütörtök

Az időjárási helyzet és a várható időjárás:

Az Atlanti-óceán térségéből különböző hőmérsékletü léghullámok érkeznek elsősorban Észak-Északnyugat-Európa fölé. Hatásukra ezeken a területeken folytatódik a változékony, szeles, helyenként csapadékos időjárás. Az óceáni levegő egy kevésbé hüvös hulláma csütörtökön reggel elérte a Bécs-Minszk-Leningrád vonalat. Nyomában megnövekedett a felhőzet, és elszórtan zápor, egy-két helyen zivatar keletkezett. Európa többi részén általában csendes, száraz az idő. A következő 36 óra folyamán a Kárpát-medencét is érinti az előbb emlitett óceáni levegő.

Hazánkban szerdán derült, száraz idő volt, az ország nagy részén 10, 12 órán át sütött a nap. A hőmérséklet csúcsértéke 24, és 30 fok között alakult. Csütörtök hajnalra 10, 15 fokig hült le a levegő, a reggeli órákban egy-két helyen köd képződött. Délelőtt elsősorban a nyugati és az északi megyékben növekedett meg helyenként kissé a felhőzet. A hőmérséklet 11 órakor a Dunántúl nyugati felén csak 21, 24, másutt 23, 28 fok között váltakozott.

Ma 12 órakor Budapesten a hőmérséklet 26 fok, a tengerszintre átszámitott légnyomás 765 mm, alig változik.

A Balaton vizének hőmérséklete Siófoknál 11 órakor 21 fok volt.

Várható időjárás péntek estig:

Északnyugat felől időnként megnövekvő felhőzet, elszórtan záporral, zivatarral.
Többfelé megélénkülő, elsősorban a Dunántúlon helyenként megerősödő északnyugati, északi szél.
Várható legalacsonyabb éjszakai hőmérséklet: 11, 16,
legmagasabb nappali hőmérséklet pénteken: 21, 26 fok között.

Vadkerti Ferenc s.k.

TÁVOLABBI KILÁTÁSOK KEDD REGGELIG:

Időnként megnövekvő felhőzet, főként az időszak első felében átfutó eső, záporeső.
Megélénkülő, a Dunántúlon megerősödő északnyugati szél.
A hőmérséklet csökken.
Legalacsonyabb hajnali hőmérséklet 10, 15 fok között.
Legmagasabb nappali hőmérséklet 20, 25 fok között.
Jelentős mennyiségü /legalább 5 mm/ csapadék az ország területének 30 százalékán várható.

KÖZÉPTÁVU ELŐREJELZŐ OSZTÁLY

A hőmérséklet napi középértéke és eltérése a 100 évi átlagtól /Budapesten/:

1978. VIII. 23.	20,7 C°	+0,5 C°

1871 óta ezen a napon Budapesten előfordult

legmagasabb hőmérséklet:	36,6 C° /1943/,
legalacsonyabb hőmérséklet:	10,5 C° /1957/.

78.490.

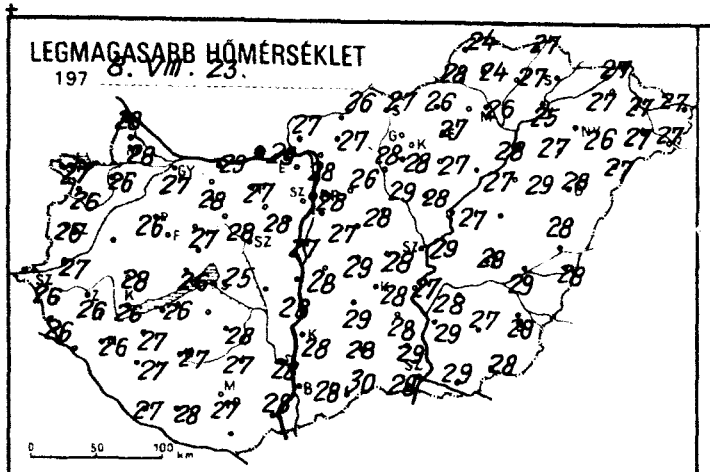
LEGMAGASABB HŐMÉRSÉKLET
197 8. VIII. 23.

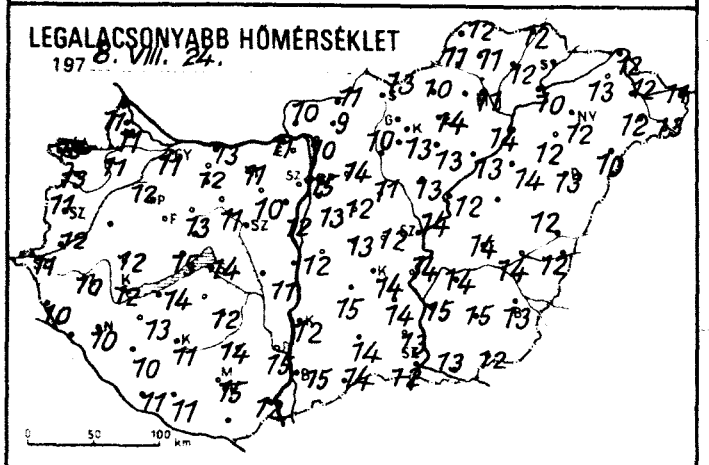
LEGALACSONYABB HŐMÉRSÉKLET
197 8. VIII. 24.

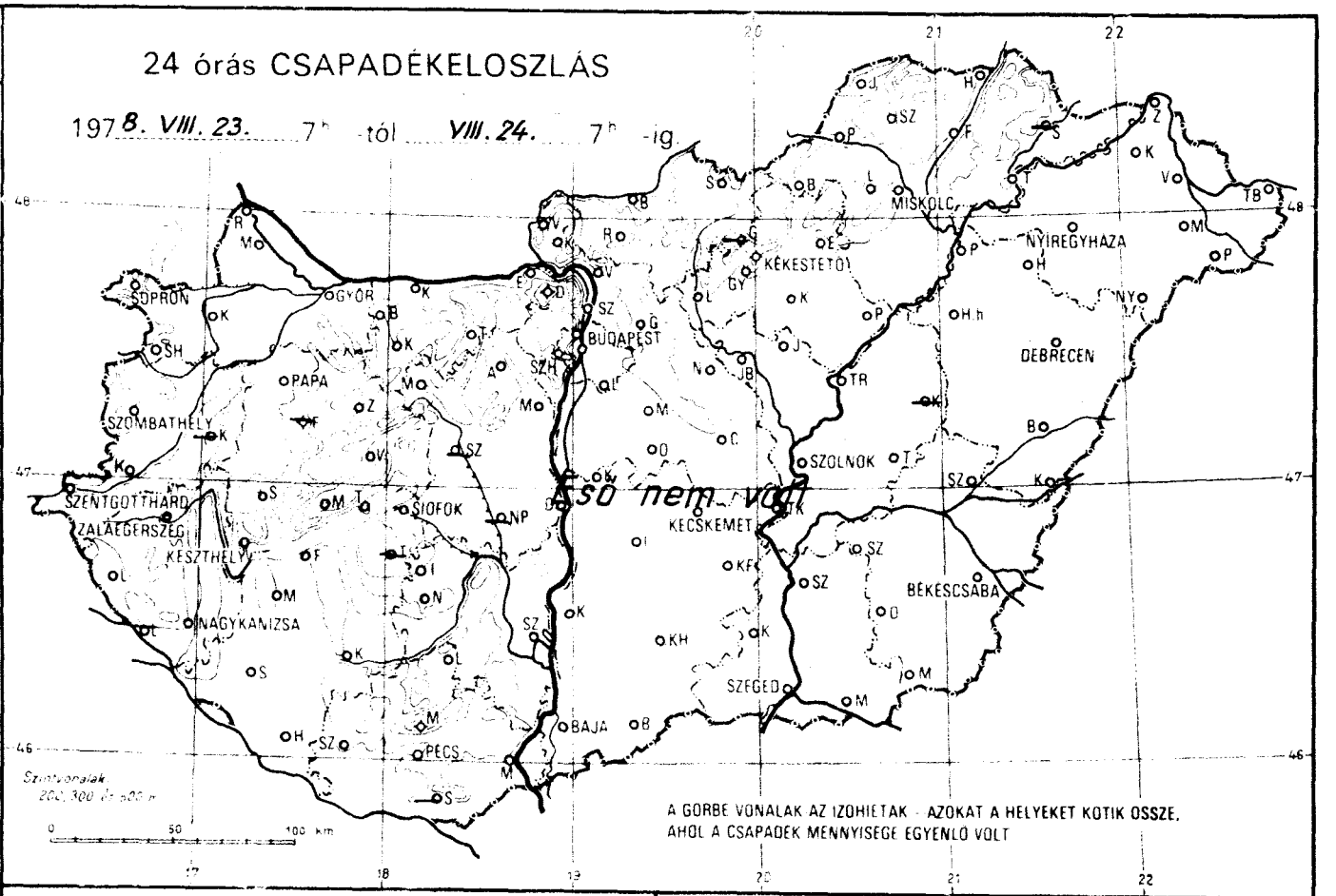
24 órás CSAPADÉKELOSZLÁS
197 8. VIII. 23. 7h -tól VIII. 24. 7h -ig
SOPRON
GYŐR
BUDAPEST
MISKOLC
NYÍREGYHÁZA
KÉKESTETŐ
DEBRECEN
PAPA
SZOMBATHELY
SZENTGOTTHÁRD
ZALAEGERSZEG
KESZTHELY
SIÓFOK
NAGYKANIZSA
SZOLNOK
KECSKEMÉT
BÉKÉSCSABA
SZEGED
BAJA
PÉCS
Ősz nem volt
Szintvonalak
200, 300 és 500 m
A GÖRBE VONALAK AZ IZOHIETAK - AZOKAT A HELYEKET KÖTIK ÖSSZE, AHOL A CSAPADÉK MENNYISÉGE EGYENLŐ VOLT

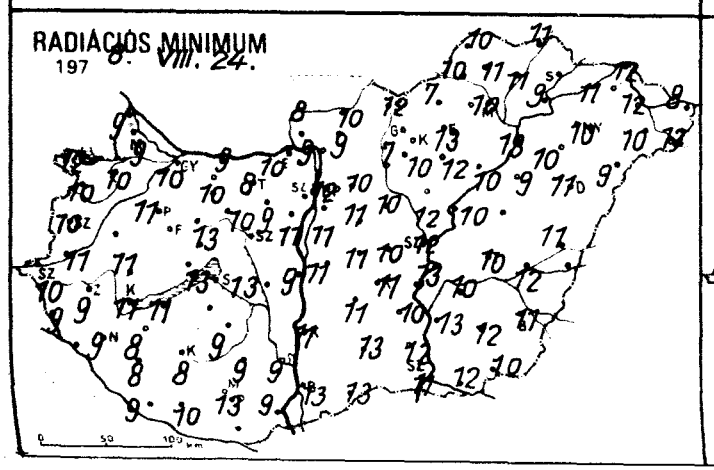
RADIÁCIÓS MINIMUM
197 8. VIII. 24.

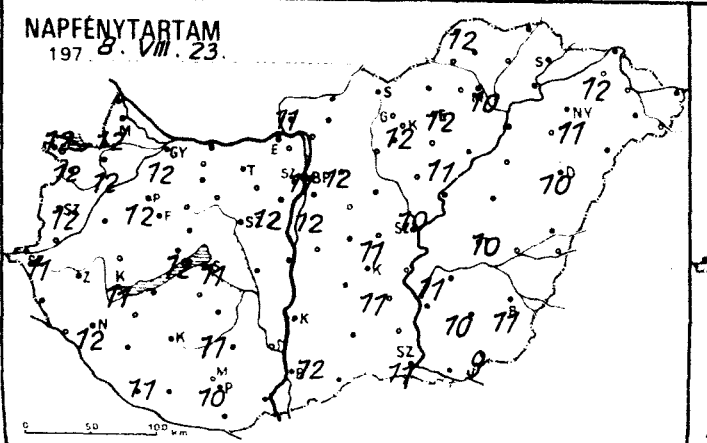
NAPFÉNYTARTAM
197 8. VIII. 23.

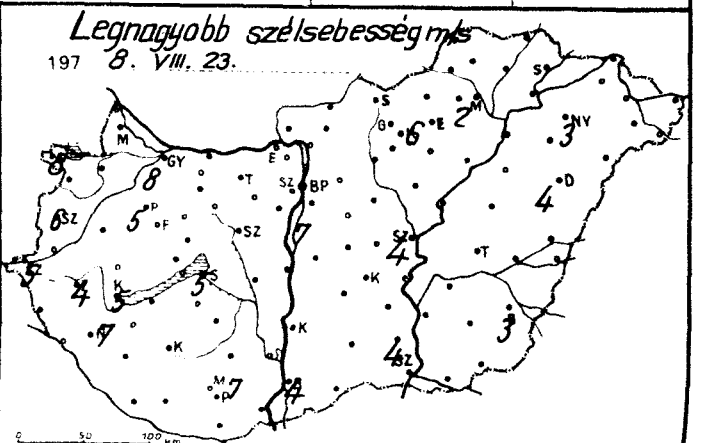
Legnagyobb szélsebesség m/s
197 8. VIII. 23.

	197 8.VIII.24. 07h -ig az utolsó 24 óra adatai					
	csapadék (mm)		max. hőmérséklet	min. hőmérséklet	rad. min.	napos órák
Győr	•	⊸=	27	11	10	12
Kapuvár	•	⊸	26	11	10	12
Mosonmagyaróvár	•	⊸	28	11	9	12
Rajka	•		28	11	9	
Sopron	•	⊸=	27	16	12	12
Sopronhorpács	•	⊸	26	13	10	12
Káld	–		–	–	–	
Körmend	•		27	12	11	
Szentgotthárd	•	⊸=	26	11	10	11
Szombathely	•	⊸=	26	11	10	12
Lenti	•		26	10	9	
Letenye	–		–	–	–	
Nagykanizsa	•	⊸	26	10	9	12
Zalaegerszeg	•	⊸=	26	10	9	
Farkasgyepü	–		–	–	–	
Keszthely	•	⊸	26	12	11	11
Meneshely	•	⊸	24	13	10	12
Pápa	•	⊸=	26	12	11	12
Sümeg	•	⊸	28	12	11	
Tihany	•	⊸	26	15	13	
Veszprém	•		27	13	13	
Zirc	•	⊸	25	9	7	
Fonyód	•		26	14	11	
Homokszt. György	•	⊸=	27	11	9	11
Kaposvár	•	⊸	27	11	8	
Marcali	•	⊸	27	13	8	
Siófok	•	⊸=	25	14	13	11
Somogyszob	•	⊸	27	10	8	
Tab	–		–	–	–	
Babolna	•	⊸	29	10	9	
Esztergom	•		29	11	10	
Kisbér	•	⊸	28	12	10	
Komárom	•	⊸	29	13	9	
Tatabánya	•	⊸	27	11	8	
Alcsútdoboz	•	⊸	28	10	9	
Dunaújváros	•	⊸	28	11	9	
Martonvásár	•		27	12	11	12
Mór	•	⊸	28	11	10	
Nagyhörcsökp.	–		–	–	–	
Szabadbattyán	–		–	–	–	
Iregszemcse	•	⊸=	28	12	9	11
Lengyel	•		27	14	9	
Nagykónyi	•		28	9	6	
Szekszárd	•		28	15	9	
Ámpádtető	•		25	12	12	
Mohács	•	⊸	28	12	9	
Pécs	•		27	15	13	10
Siklós	–		–	–	–	
Szigetvár	•		28	11	10	
Bp. Lőrinc	•	⊸	27	13	11	12
Bp. Met. Int.	•	⊸	28	15	12	11
Bp. Szab. hegy	–		–	–	–	–
Cegléd	•	⊸	28	12	10	11
Dobogókő	•	⊸	20	13	11	
Gödöllő	•	⊸	26	14	10	12
Királyrét	•	⊸	24	8	8	
Monor	•		28	12	11	
Nagykáta	•	⊸=	29	11	10	
Örkény	•	⊸	29	13	11	
Szentendre	•		28	13	12	

	197 8.VIII.24. 07h -ig az utolsó 24 óra adatai					
	csapadék (mm)		max. hőmérséklet	min. hőmérséklet	rad. min.	napos órák
Vác	•	⊸	28	10	9	
Vámosmikola	•	⊸	27	10	8	11
Baja	•	⊸	28	15	13	12
Bácsalmás	•		30	14	13	
Izsák	•		29	15	11	
Kalocsa	•		28	12	11	
Kecskemét	•	⊸=	28	14	11	11
Kiskunf. háza	•		28	14	10	
Kiskunhalas	•		28	14	13	
Kunszentmiklós	•		28	12	11	
Tiszakécske	•		27	14	13	
Balassagyarmat	•	⊸	26	11	10	
Romhány	•	≡	27	9	9	
Salgótarján	•	=	27	13	12	
Eger	•		27	14	13	12
Galyatető	–		–	–	–	
Gyöngyös	•	⊸	28	13	10	
Kékestető	•	⊸	20	13	10	12
Kompolt	•	⊸	27	13	12	11
Lőrinci	•	⊸	28	10	7	
Poroszló	•	⊸	27	13	10	
Jászapáti	•	⊸	28	13	12	
Jászbereny	•	⊸	28	12	11	
Karcag	–		–	–	–	
Szolnok	•	⊸=	29	14	12	10
Tiszaroff	•	⊸	27	12	10	
Túrkeve	•	⊸	28	14	10	10
Kistelek	•		29	13	12	
Makó	•	⊸	29	13	12	
Szeged	•	⊸=	28	12	11	
Szentes	•		29	15	13	
Borsodnádasd	•	⊸	26	10	7	
Füzesd	•	⊸	27	12	11	
Hidasnémeti	•		27	12	11	
Jósvafő	•		24	12	10	12
Lillafüred	•		23	12	11	
Miskolc	•	=	26	11	10	10
Putnok	•	≡	28	11	10	
Sárospatak	–		–	–	–	–
Szendrőlád	•	⊸≡	24	11	11	
Tokaj	•		25	10	9	
Kisvárda	•	⊸	27	13	11	12
Mátészalka	•	⊸	27	12	10	
Nyíregyháza	•	⊸	26	12	10	11
Nyírlugos	•		27	10	9	
Pátyod	•	⊸	27	13	12	
Tiszabecs	•		27	11	8	
Vásárosnamény	•	⊸	27	12	10	
Zahony	•	⊸	27	12	12	
Berettyóújfalu	•	⊸	28	12	11	
Debrecen	•	=	28	13	11	10
Hajdúdorog	•	⊸	27	12	10	
Hortobágy	•	≡	29	14	9	
Körösszakál	•	⊸	28	12	–	
Polgár	•	⊸	28	14	13	
Békéscsaba	•	⊸=	28	13	11	11
Mezőhegyes	•	⊸	28	12	10	9
Orosháza	•		27	15	12	10
Szarvas	•	⊸	28	14	10	11
Szeghalom	•		29	14	12	

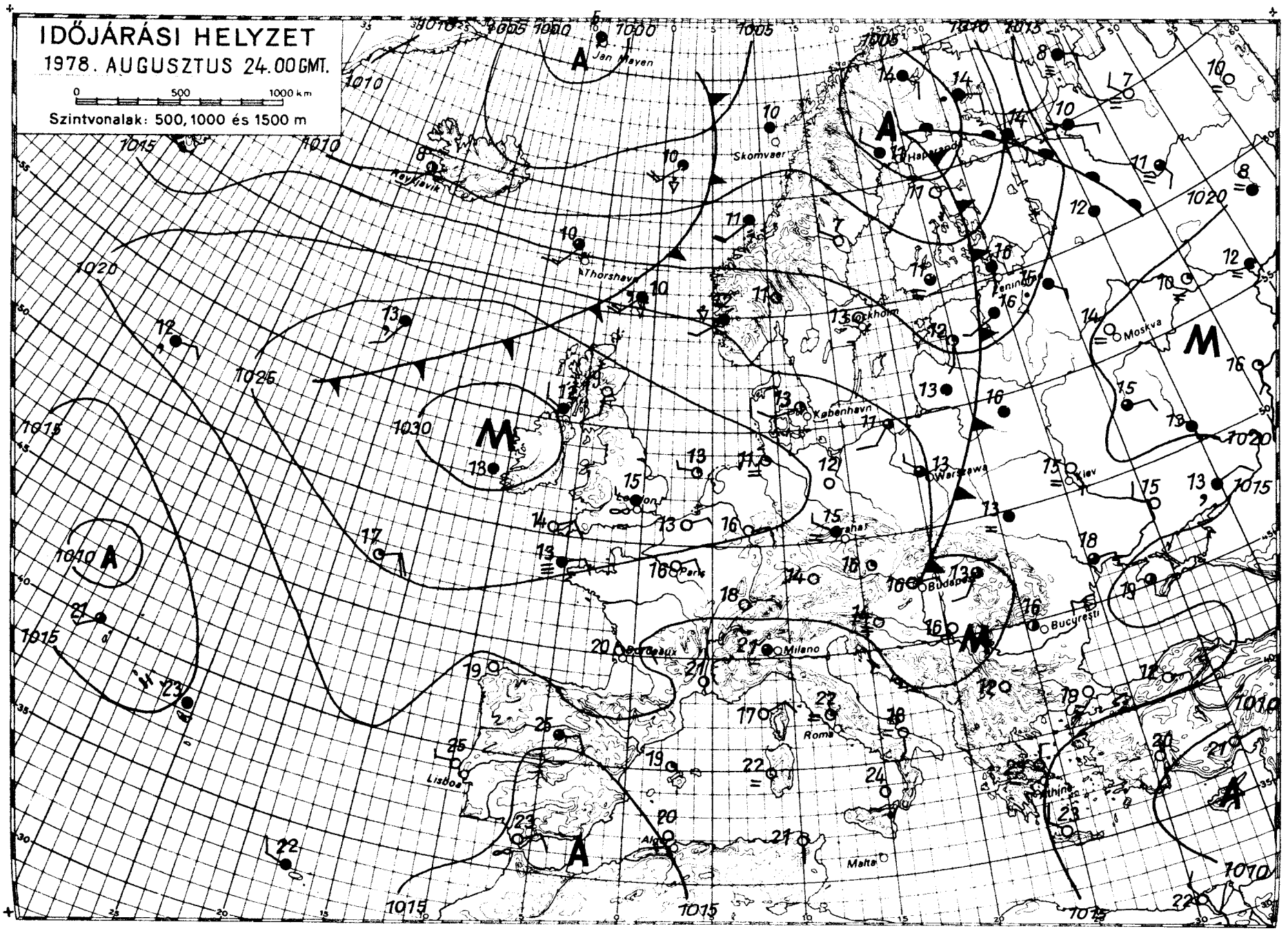

KIADJA: ORSZÁGOS METEOROLÓGIAI SZOLGÁLAT

Készíti: Központi Előrejelző Intézet Előrejelző Osztálya — T.: 273 - 078 — Meglelenik naponként —

Évi előfizetési díja: 720,–Ft — Megrendelhető: 1024 Budapest, II., Kitaibel Pál u. 1. Telefon: 353-500,

Kiadásért felel: az OMSZ elnöke — Szerkesztésért felel: a KEI igazgatója

IDŐJÁRÁSI NAPIJELENTÉS

ЕЖЕДНЕВНЫЙ МЕТЕОРОЛОГИЧЕСКИЙ БЮЛЛЕТЕНЬ · DAILY WEATHER REPORT
BULLETIN QUOTIDIEN DE TEMPS · TÄGLICHER WETTERBERICHT

91. évfolyam 237. szám. + Budapest + 1978. augusztus 25. péntek

Az időjárási helyzet és a várható időjárás:

Szárazföldünk nyugati és középső része fölött továbbra is nagy kiterjedésü magas légnyomásu zóna helyezkedik el. Ezeken a területeken a reggeli ködtől eltekintve jobbára száraz, napos az időjárás. A Skandináv-félsziget és a Balti-tenger fölött nagy kiterjedésü ciklon örvénylik, amelynek hatására a felsorolt területeken, valamint a Szovjetunió európai területének északi és középső részén változékony, szeles az idő, több helyen esik az eső, záporeső. A következő 36 órában a Kárpát-medencét északnyugat felől nedvesebb és hüvösebb levegő éri el, hatására szelesebb, változékonyabb lesz az időjárás, elszórtan várható zápor.

Hazánkban csütörtökön északnyugaton felhős volt az ég, és egy-öt órán át sütött a nap, máshol csak időnként növekedett meg a felhőzet, így általában 6, 12 órás napsütést észleltek. A délutáni órákban északkeleten helyenként, máshol csak egy-két helyen alakult ki zápor, zivatar. A lehullott eső mennyisége általában 5 mm alatt maradt, csak Lillafüredről jelentettek 7, Poroszlóról 8, Miskolcról 27 mm-t. A legmagasabb nappali hőmérséklet a felhős helyeken 23, 25, máshol 25, 30 fok között alakult. Péntek hajnalra 16, 17 fokig hűlt le a levegő, dél-előtt jobbára derült, napos, száraz idő volt. A hőmérséklet 11 órára 21, 26 fokig emelkedett.

Ma 12 órakor Budapesten a hőmérséklet 23 fok, a tengerszintre átszámított légnyomás 765 mm, gyengén süllyed.

A Balaton vizének hőmérséklete 11 órakor Siófoknál 21 fok volt.

Várható időjárás szombat estig:

Időnként megnövekvő felhőzet, pénteken egy-két helyen, szombaton elszórtan záporral, zivatarral.
Mérsékelt, fokozatosan megélénkülő, szombaton napközben helyenként megerősödő északnyugati, északi szél.
A hajnali órákban párás levegő, egy-két helyen köd.
Várható legalacsonyabb éjszakai hőmérséklet: 11, 16,
legmagasabb nappali hőmérséklet szombaton: általában 20, 25 fok között.

Bartha Péterné s.k.

A hőmérséklet napi középértéke és eltérése a 100 évi átlagtól /Budapesten/:

1978. VIII. 24.	21,2 C°	+1,1 C°

1871 óta ezen a napon Budapesten előfordult

legmagasabb hőmérséklet:	34,3 C° /1918/,
legalacsonyabb hőmérséklet:	10,3 C° /1916/.

78.491.

LEGMAGASABB HŐMÉRSÉKLET

197 8. VIII. 24.

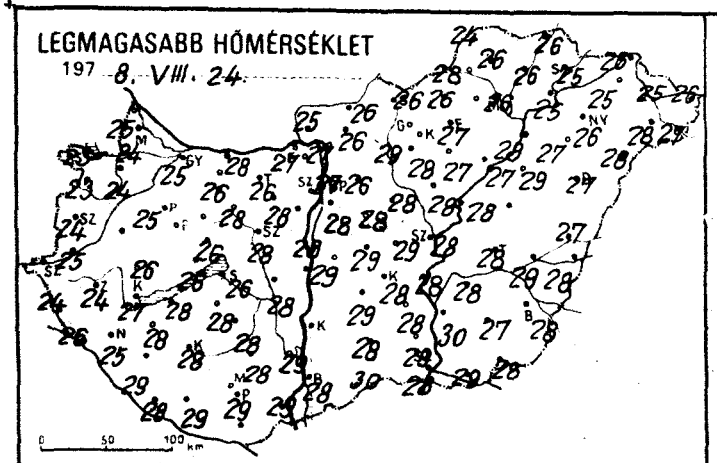

LEGALACSONYABB HŐMÉRSÉKLET

197 8. VIII. 25.

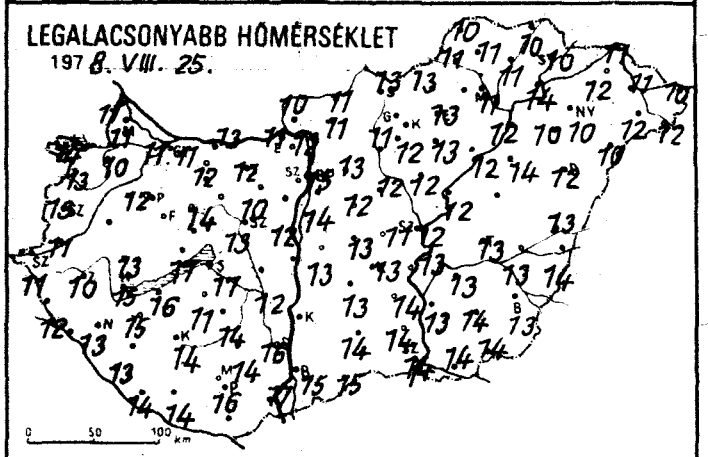

24 órás CSAPADÉKELOSZLÁS

197 8. VIII. 24. 7h -tól VIII. 25. 7h -ig.

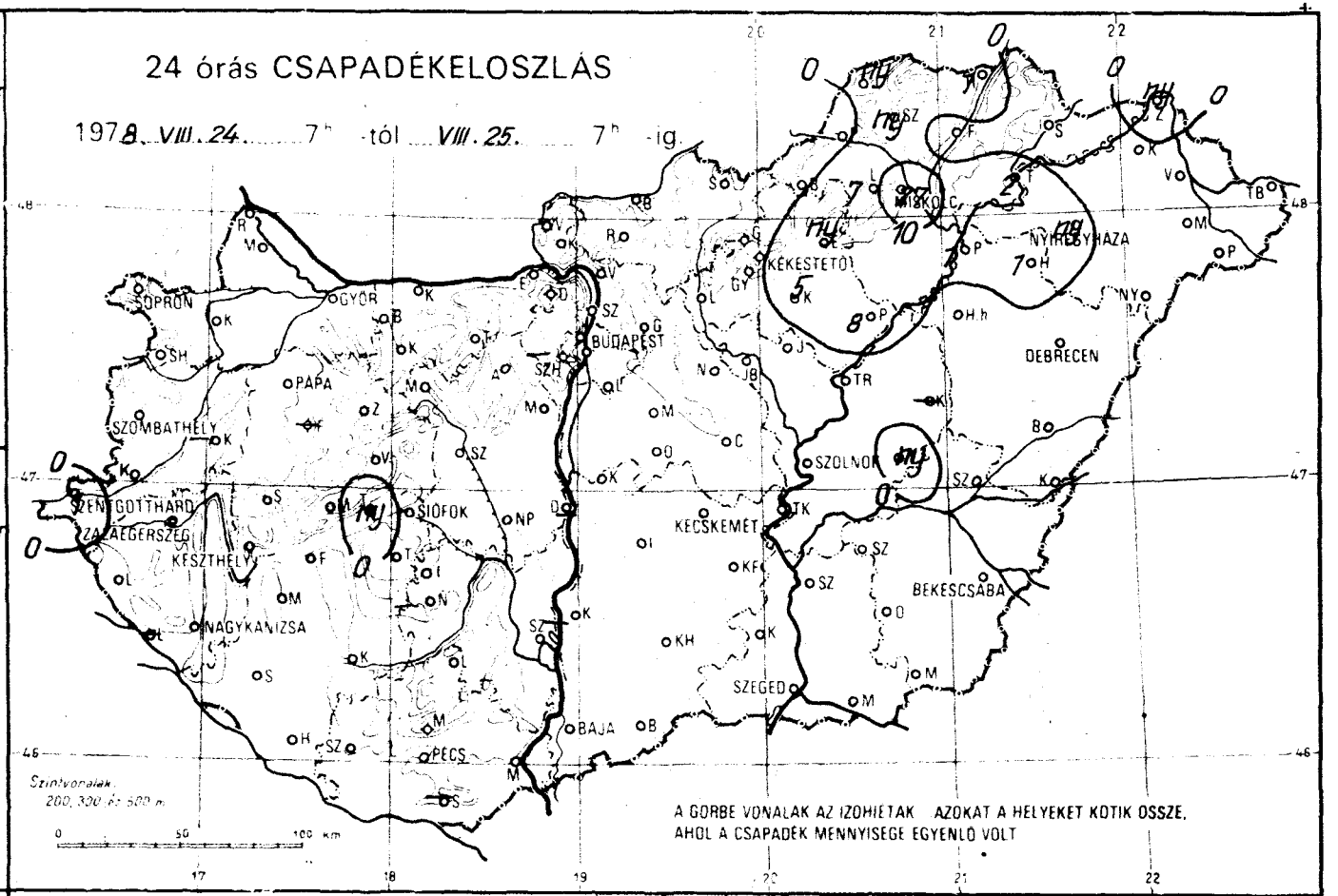

RADIÁCIÓS MINIMUM

197 8. VIII. 25.

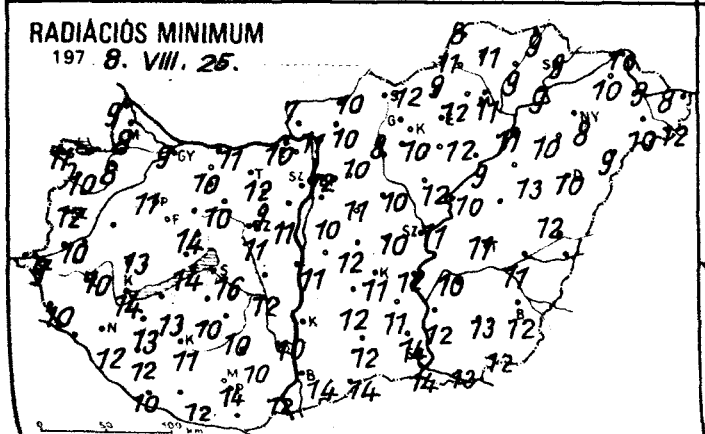

NAPFÉNYTARTAM

197 8. VIII. 24.

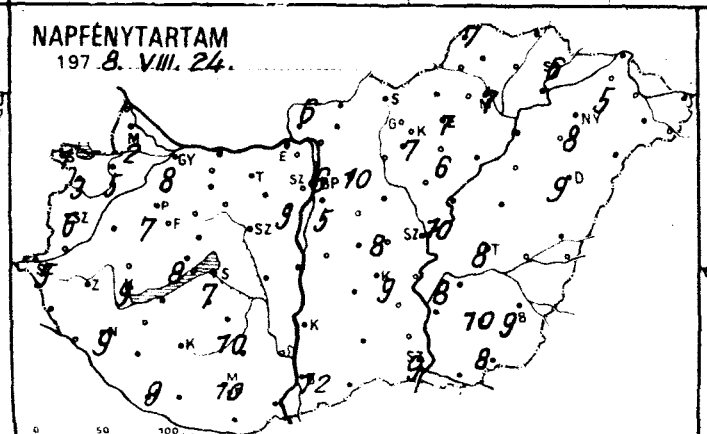

Legnagyobb szélsebesség m/s.

197 8. VIII. 24.

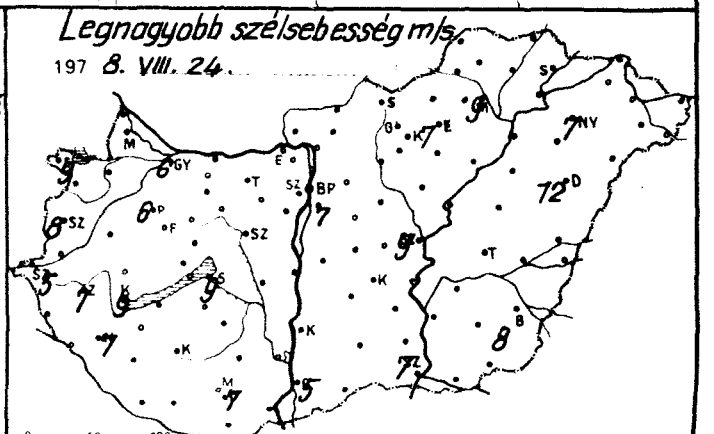

	1987. VIII. 25. 07h -ig az utolsó 24 óra adatai					
	csapadék (mm)		max. hőmérséklet	min. hőmérséklet	rad. min.	napos órák
Győr	•		25	11	9	8
Kapuvár	•	⊸	24	10	8	5
Mosonmagyaróvár	•	⊸	24	11	8	2
Rajka	•		25	11	9	
Sopron	•		23	14	11	1
Sopronhorpács	•	⊸	23	13	10	3
Káld	–		–	–	–	
Körmend	•		25	11	10	
Szentgotthárd	1	↱ ≡	24	11	9	5
Szombathely	•	⊸	24	13	12	6
Lenti	•		26	12	10	
Letenye	–		–	–	–	
Nagykanizsa	•	⊸	25	13	12	9
Zalaegerszeg	•	⊸	24	10	10	
Farkasgyepű	–		–	–	–	
Keszthely	•	⊸	27	15	14	9
Menesh.ely	•	⊸	25	13	12	8
Pápa	•	⊸	25	12	11	7
Sümeg	•		26	13	13	
Tihany	ny	⊸	26	17	14	
Veszprém	•		26	14	14	
Zirc	•	⊸	24	10	9	
Jánosd	•		28	16	13	
Homokszt. György	•	⊸ ≡	28	14	10	9
Kaposvár	•	⊸	28	14	11	
Marcali	•	⊸	28	15	13	
Siófok	•		26	17	16	7
Somogyszob	•	⊸	29	13	12	
Tab	•		28	11	10	
Bábolna	•	⊸	27	11	9	
Esztergom	•	≡	27	11	10	
Kisber	•	⊸	26	11	10	
Komárom	•	⊸	28	13	11	
Tatabánya	•	⊸	26	12	12	
Alcsútdoboz	•	⊸	28	10	9	
Dunaújváros	•	⊸	28	12	10	
Martonvásár	•		28	12	11	9
Mór	•	⊸	28	12	10	
Nagyhörcsökp.	•	⊸	28	12	12	
Szabadbattyán	•	⊸ ≡	28	13	11	
Iregszemcse	•	⊸ ≡	28	14	10	10
Lengyel	•		28	14	10	
Nagykónyi	–		–	–	–	
Szekszárd	•		29	16	10	
Ampédtető	•		26	14	13	
Mohács	•		29	17	12	
Pécs	•	⊸	29	16	14	10
Siklós	–		–	–	–	
Szigetvár	•		29	14	12	
Bp. Lőrinc	•	⊸	28	14	10	5
Bp. Met. Int.	•	⊸	27	15	12	6
Bp. Szab. hegy	–		–	–	–	–
Cegléd	•	⊸	29	11	10	8
Dabogykő	•	⊸	21	13	11	
Gödöllő	•	⊸	26	13	10	10
Királyrét	•	⊸	26	9	8	
Monor	•		28	12	11	
Nagykáta	•	⊸	28	12	10	
Örkény	•	⊸	29	13	12	
Szentendre	•		28	13	13	

	1987. VIII. 25. 07h -ig az utolsó 24 óra adatai					
	csapadék (mm)		max. hőmérséklet	min. hőmérséklet	rad. min.	napos órák
Vác	•	⊸	27	12	11	
Vámosmikola	•	⊸ ≡	25	10	7	6
Baja	•	⊸	28	15	14	12
Bácsalmás	•		30	15	14	
Izsák	•		29	13	12	
Kalocsa	–		–	–	–	
Kecskemét	•	⊸	28	13	11	9
Kiskunf. háza	•		28	14	11	
Kiskunhalas	•		28	14	12	
Kunszentmiklós	•		29	13	11	
Tiszakécske	•		28	13	12	
Balassagyarmat	•	⊸ ≡	26	11	10	
Romhány	•	≡	26	11	10	
Salgótarján	•		26	13	12	
Eger	ny		27	13	12	7
Galyatető	•		21	11	8	
Gyöngyös	•	⊸	28	12	10	
Kékestető	•	⊸	18	11	9	7
Kompolt	5	↱ ⊸	27	13	12	6
Lőrinci	•	⊸	29	11	8	
Poroszló	8	↱	27	12	9	
Jászapáti	•	⊸	28	12	12	
Jászberény	•	⊸	28	12	11	
Karcag	–		–	–	–	
Szolnok	•		28	12	11	10
Tiszaroff	•	⊸	28	12	10	
Túrkeve	ny	⊸	28	13	11	8
Kistelek	•		29	14	14	
Makó	•		29	14	13	
Szeged	•		28	14	14	9
Szentes	•		30	13	12	
Borsodnádasd	•	⊸	26	13	9	
Fügöd	•	⊸	26	11	9	
Hidasnémeti	1	↱	26	10	9	
Jósvafő	ny		24	10	8	7
Lillafüred	7		24	13	12	
Miskolc	27	↱ ≡	26	11	11	7
Putnok	•	≡	28	11	11	
Sárospatak	•		25	15	14	6
Szendrőlád	ny	⊸ ≡	26	11	11	
Tokaj	2	⊸	25	14	9	
Kisvárda	•	⊸	25	12	10	5
Mátészalka	•	⊸	28	12	10	
Nyíregyháza	ny	⊸	26	10	8	8
Nyírlugos	•		28	10	9	
Pátyod	•	⊸	27	12	12	
Tiszabecs	•		26	10	8	
Vásárosnamény	•	⊸	25	11	9	
Záhony	ny	⊸	26	11	10	
Berettyóújfalu	•	⊸	27	13	12	
Debrecen	•	⊸	27	12	10	9
Hajdúdorog	1	⊸	27	10	10	
Hortobágy	•		29	14	13	
Körösszakál	•	⊸	28	14	–	
Polgár	1	↱ ⊸	28	12	11	
Békéscsaba	•		28	13	12	9
Mezőhegyes	•	⊸	28	14	12	8
Orosháza	•		27	14	13	10
Szarvas	•		28	13	10	8
Szeghalom	•		29	13	11	

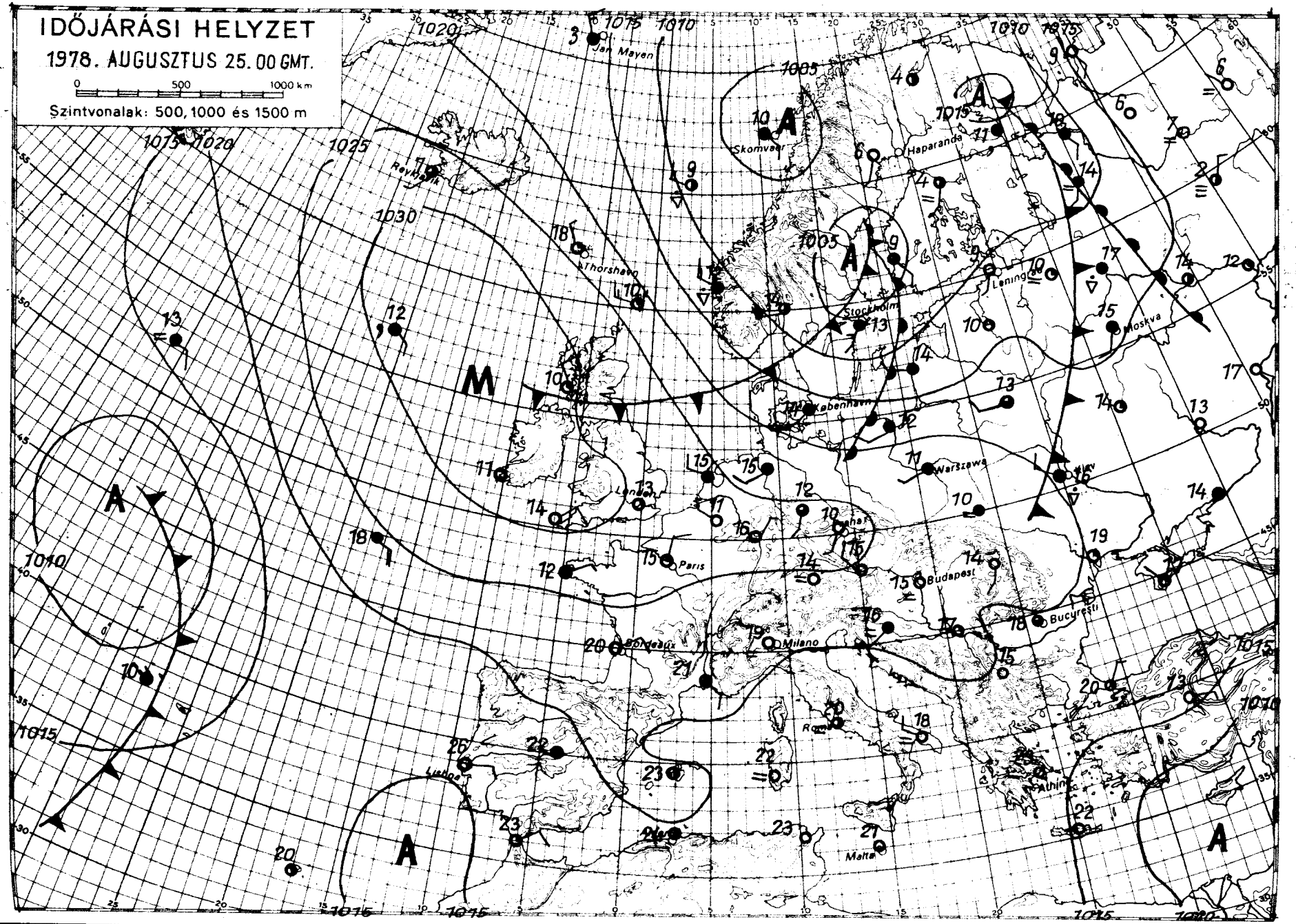

KIADJA: ORSZÁGOS METEOROLÓGIAI SZOLGÁLAT

Készíti: Központi Előrejelző Intézet Előrejelző Osztálya — T.: 273 - 078 — Megjelenik naponként —

Évi előfizetési díja: 720,–Ft — Megrendelhető: 1024 Budapest, II., Kitaibel Pál u. 1. Telefon: 353-500,

Kiadásért felel: az OMSZ elnöke — Szerkesztésért felel: a KEI igazgatója

IDŐJÁRÁSI NAPIJELENTÉS

ЕЖЕДНЕВНЫЙ МЕТЕОРОЛОГИЧЕСКИЙ БЮЛЛЕТЕНЬ · DAILY WEATHER REPORT
BULLETIN QUOTIDIEN DE TEMPS · TÄGLICHER WETTERBERICHT

91. évfolyam 238. szám. + Budapest + 1978. augusztus 26. szombat

Az időjárási helyzet és a várható időjárás:

Középpontjával a Balti-tenger térsége fölött nagy kiterjedésü mérsékelt égövi ciklon örvénylik. Ugyanakkor a Brit-szigetek fölött magas nyomású zóna húzódik. A két időjárási képződmény együttes áramlási rendszerében észak felől nagy sebességgel hüvös levegő érkezik a Német-Lengyel sikságra, valamint az Alpok és a Kárpátok vidékére. Ma reggel a hüvös levegő már elárasztotta a Cseh-medencét és délelőtt már a Kárpát-medencét is elérte. Vonulását megerősödő szél, több fokos hőmérséklet-csökkenés és elszórt záporok kisérik. Mivel a következő 36 órában folytatódik a hüvös levegő beáramlása a Kárpát-medencébe, igy változékony, augusztus végéhez képest hüvös időre lehet számitani.

Hazánkban pénteken túlnyomóan napos, száraz idő volt. Általában 9, 12 órán át sütött a nap, és a hőmérséklet csúcsértéke 24, 28 fok között váltakozott. Szombat hajnalban 10, 16 fokig hült le a levegő. Éjszaka északnyugat felől nedves légtömeg érte el az országot, hatására fokozatosan megnövekedett a felhőzet, és a Dunántúlon helyenként megeredt az eső. Délelőtt már az egész országban jobbára erősen felhős, borult volt az ég és a Dunántúlról újabb esőt, záport jelentettek. A hőmérséklet 11 órakor általában 15, 19, délkeleten 20, 22 fok között alakult.

Ma 12 órakor Budapesten a hőmérséklet 18 fok, a tengerszintre átszámitott légnyomás 761 mm, alig változik.

A Balaton vizének hőmérséklete Siófoknál 11 órakor 21 fok volt.

Várható időjárás vasárnap estig:

Eleinte erősen felhős, borult idő, többfelé kisebb esővel, záporral, később északnyugat felől felszakadozó felhőzet és felhőátvonulásokból elszórtan átfutó zápor.
Többfelé élénk, főleg a Dunántúlon erős lökésekkel kisért északnyugati, északi szél.
Várható legalacsonyabb éjszakai hőmérséklet: 8, 13,
legmagasabb nappali hőmérséklet vasárnap: 18, 22 fok között.

Németh Lajos s.k.

A hőmérséklet napi középértéke és eltérése a 100 évi átlagtól /Budapesten/:

1978. VIII. 25.	20,4 C°	0,1 C°

1871 óta ezen a napon Budapesten előfordult

legmagasabb hőmérséklet:	34,6 C° /1890/,
legalacsonyabb hőmérséklet:	8,9 C° /1922/.

78.492.

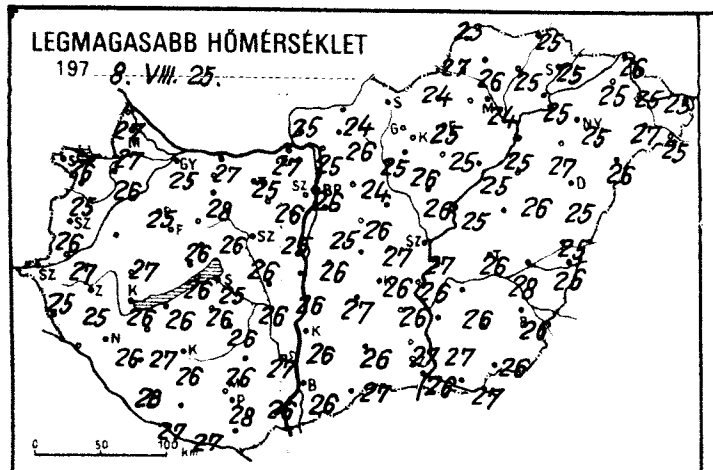
LEGMAGASABB HŐMÉRSÉKLET
197 8. VIII. 25.

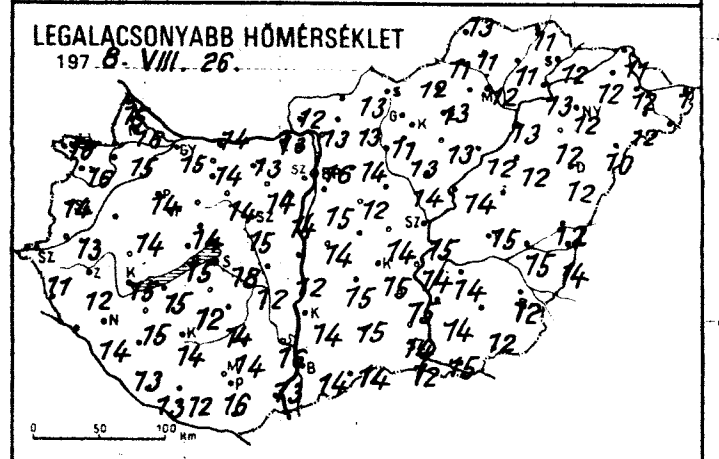
LEGALACSONYABB HŐMÉRSÉKLET
197 8. VIII. 26.

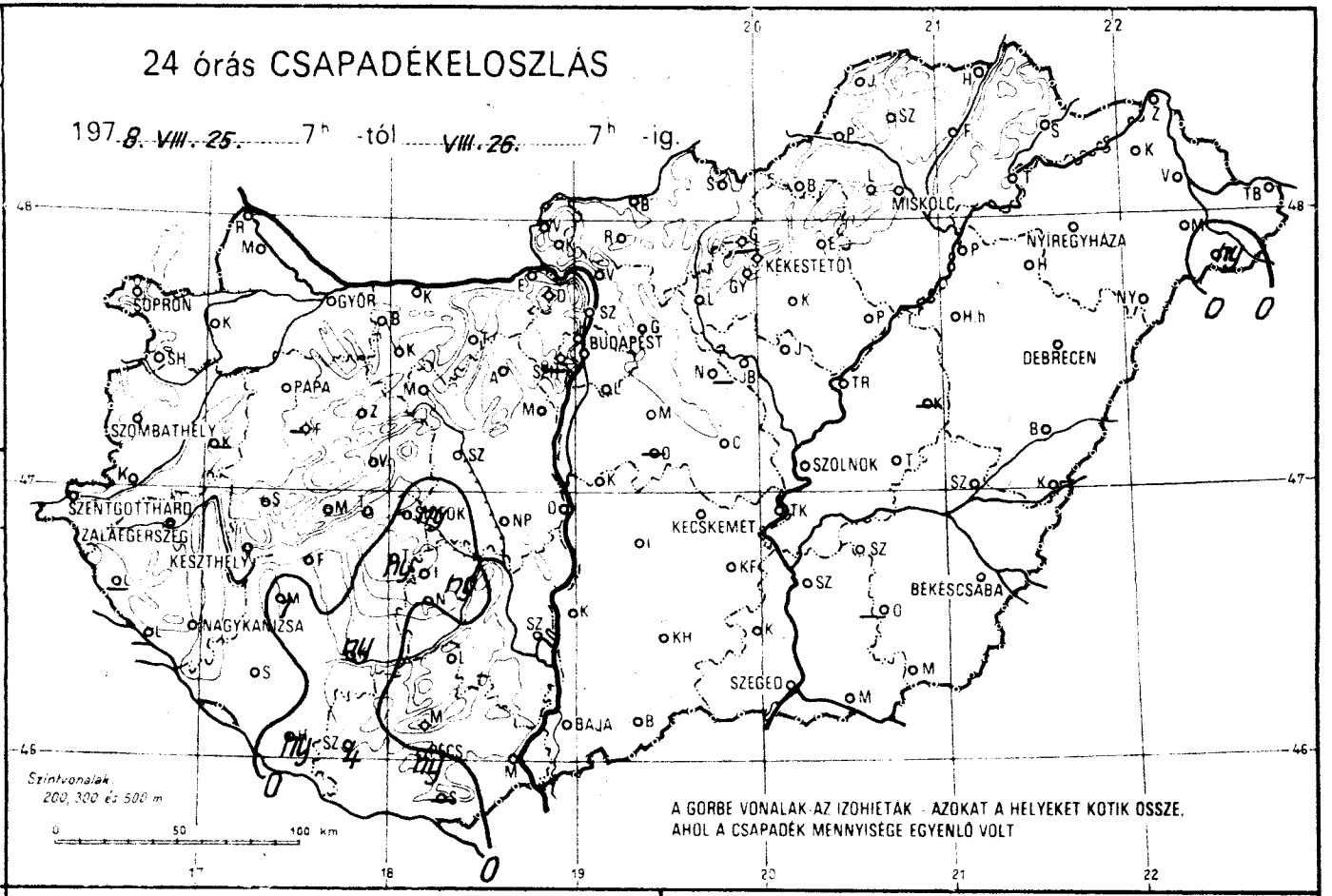
24 órás CSAPADÉKELOSZLÁS
197 8. VIII. 25. 7h -tól VIII. 26. 7h -ig.
SOPRON
GYŐR
PAPA
SZOMBATHELY
SZENTGOTTHÁRD
ZALAEGERSZEG
KESZTHELY
NAGYKANIZSA
BUDAPEST
KÉKESTETŐ
MISKOLC
NYÍREGYHÁZA
DEBRECEN
SZOLNOK
KECSKEMÉT
BÉKÉSCSABA
SZEGED
BAJA
PÉCS
Szintvonalak 200, 300 és 500 m
A GÖRBE VONALAK AZ IZOHIETÁK - AZOKAT A HELYEKET KÖTIK ÖSSZE, AHOL A CSAPADÉK MENNYISÉGE EGYENLŐ VOLT

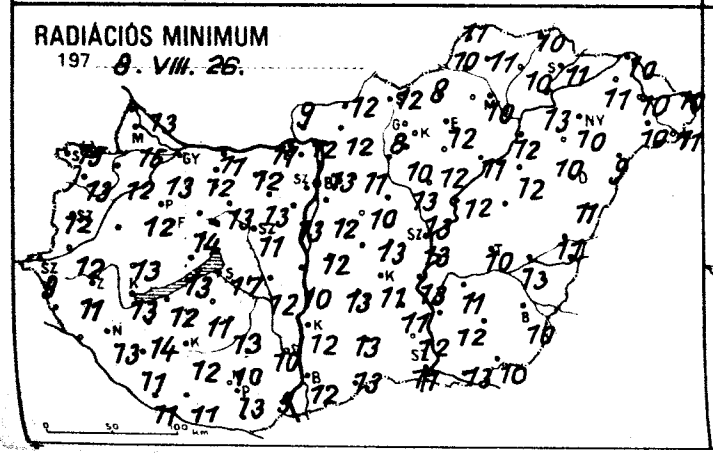
RADIÁCIÓS MINIMUM
197 8. VIII. 26.

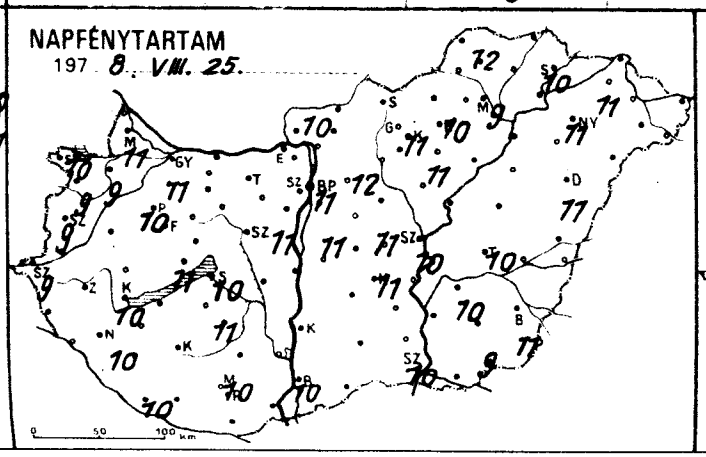
NAPFÉNYTARTAM
197 8. VIII. 25.

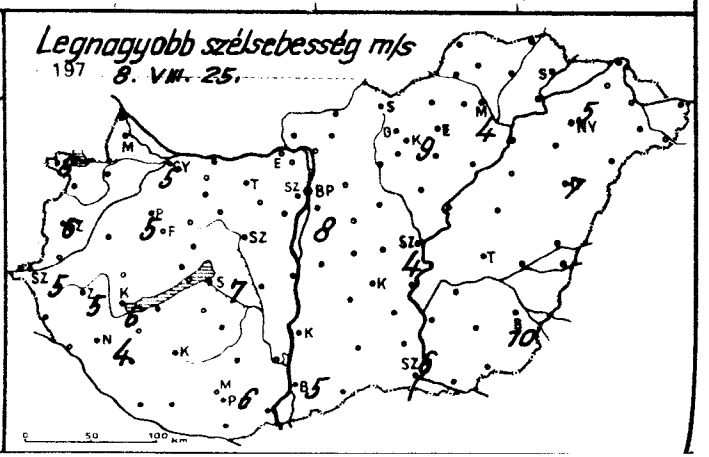
Legnagyobb szélsebesség m/s
197 8. VIII. 25.

	197 8. VIII. 26 -ig az utolsó 24 óra adatai					
	csapadék (mm)		max. hőmérséklet	min. hőmérséklet	rad. min.	napos órák
Győr	•		25	15	13	11
Kapuvár	•		26	15	12	9
Mosonmagyaróvár	•		27	16	15	11
Rajka	•		27	15	13	
Sopron	•		26	16	15	10
Sopronhorpács	•		25	16	13	9
Káld	–		–	–	–	
Körmend	•		27	13	12	
Szentgotthárd	•	⚲≡	25	11	9	9
Szombathely	•		26	14	12	9
Lenti	–		–	–	–	
Letenye	–		–	–	–	
Nagykanizsa	•	⚲=	26	14	13	10
Zalaegerszeg	•	⚲=	25	12	11	
Farkasgyepű	–		–	–	–	
Keszthely	•	⚲	26	15	13	10
Mencshely	•		24	13	11	11
Pápa	•	=	25	14	12	10
Sümeg	•		27	14	13	
Tihany	•	⚲	26	15	13	
Veszprém	•		26	14	14	
Zirc	•		23	13	10	
Fonyód	•		26	15	12	
Homokszt. György	ny		27	13	11	10
Kaposvár	ny		26	14	12	
Marcali	1		27	15	14	
Siófok	ny	⚲	25	18	17	10
Somogyszob	•	⚲	28	13	11	
Tab	ny		26	12	11	
Bábolna	•		28	13	11	
Esztergom	•		27	13	11	
Kisbér	•	⚲	28	14	12	
Komárom	•		27	14	11	
Tatabánya	•		25	13	12	
Alcsútdoboz	•		26	14	13	
Dunaújváros	•	⚲	26	12	10	
Martonvásár	•		25	14	13	11
Mór	•		26	14	13	
Nagyhörcsökp.	•	⚲	26	12	12	
Szabadbattyán	•		26	15	11	
Iregszemcse	ny		26	14	13	11
Lengyel	•		26	14	10	
Nagykónyi	•		28	14	10	
Szekszárd	•		27	16	10	
Árpádtető	•		25	15	13	
Mohács	•		26	13	9	
Pécs	ny	⚲	28	16	13	10
Siklós	–		–	–	–	
Szigetvár	4		27	12	11	
Bp. Lőrinc	•	⚲	25	15	12	11
Bp. Met. Int.	•		26	16	13	11
Bp. Szab. hegy	–		–	–	–	–
Ceglédi	•		27	14	13	11
Dobogókő	•	⚲	24	10	10	
Gödöllő	•		24	14	11	12
Királyrét	•	⚲	24	12	10	
Monor	•		26	12	10	
Nagykáta	–		–	–	–	
Örkény	–		–	–	–	
Szentendre	•		26	15	15	

	197 8. VIII. 26 -ig az utolsó 24 óra adatai					
	csapadék (mm)		max. hőmérséklet	min. hőmérséklet	rad. min.	napos órák
Vác	•		25	13	12	
Vámosmikola	•	⚲	25	12	9	10
Baja	•	⚲	26	14	12	10
Bácsalmás	•		27	14	13	
Izsák	•		27	15	13	
Kalocsa	•		26	14	12	
Kecskemét	•	⚲=	26	15	11	11
Kiskunf. háza	•		26	15	11	
Kiskunhalas	•		26	15	13	
Kunszentmiklós	•		26	14	12	
Tiszakecske	•		26	14	13	
Balassagyarmat	•	⚲	24	13	12	
Rombány	•		26	13	12	
Salgótarján	•		–	–	12	
Eger	•		25	13	12	10
Galyatető	–		–	–	–	
Gyöngyös	•		26	13	10	
Kékestető	•		18	10	10	11
Kompolt	•	⚲	25	13	12	11
Lőrinci	•	⚲	25	11	8	
Poroszló	•		25	12	11	
Jászapáti	•		26	14	13	
Jászberény	•		26	14	11	
Karcag	–		–	–	–	
Szolnok	•	=	27	15	13	10
Tiszaroff	•	⚲	25	14	12	
Turkeve	•	⚲	26	15	10	10
Kistelek	•		27	14	12	
Makó	•		27	15	13	
Szeged	•	⚲=	26	12	11	10
Szentes	•		27	14	12	
Borsodnádasd	•	⚲	24	12	8	
Fügöd	•	⚲	25	11	10	
Hidasnémeti	•		25	11	10	
Jósvafő	•		23	13	11	12
Lillafüred	•		23	13	12	
Miskolc	•	=	24	12	10	9
Putnok	•		27	11	10	
Sárospatak	•		25	12	11	10
Szendrőlád	•	⚲	26	11	11	
Tokaj	•		25	13	13	
Kisvárda	•	⚲	25	12	11	11
Mátészalka	•	⚲	27	12	10	
Nyíregyháza	•		25	12	10	11
Nyírlugos	•		26	10	9	
Pátyod	ny	⚲ ⚲	25	12	11	
Tiszabecs	•		25	13	10	
Vásárosnamény	•		25	12	10	
Záhony	•	⚲	26	11	10	
Berettyóújfalu	•	⚲	25	12	11	
Debrecen	•	⚲=	25	12	11	11
Hajdúdorog	•		27	12	10	
Hortobágy	•		26	12	12	
Körösszakál	•	⚲	26	14	–	
Polgár	•	⚲	25	13	12	
Békéscsaba	•	⚲=	26	12	10	11
Mezőhegyes	•		26	12	10	9
Orosháza	–		–	–	–	–
Szarvas	•		26	14	11	10
Szeghalom	•		28	15	13	

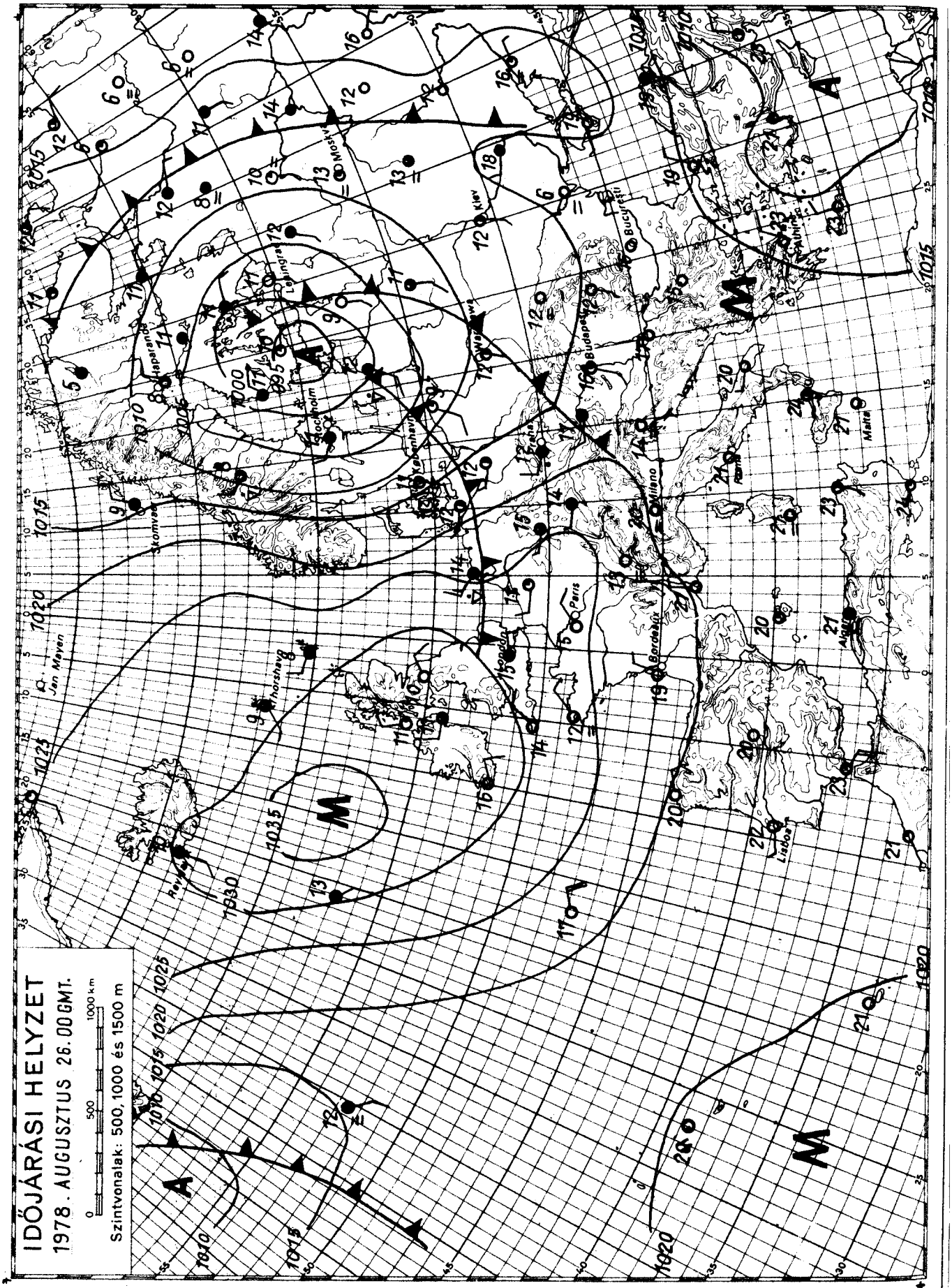

KIADJA: ORSZÁGOS METEOROLÓGIAI SZOLGÁLAT

Készíti: Központi Előrejelző Intézet Előrejelző Osztálya — T.: 273 - 018 — Megjelenik naponként —

Évi előfizetési díja: 720,—Ft — Megrendelhető: 1024 Budapest, II., Kitaibel Pál u. 1. Telefon: 353-500,

Kiadásért felel: az OMSZ elnöke — Szerkesztésért felel: a KEI igazgatója

IDŐJÁRÁSI NAPIJELENTÉS

ЕЖЕДНЕВНЫЙ МЕТЕОРОЛОГИЧЕСКИЙ БЮЛЛЕТЕНЬ · DAILY WEATHER REPORT
BULLETIN QUOTIDIEN DE TEMPS · TÄGLICHER WETTERBERICHT

91. évfolyam 239. szám. + Budapest + 1978. augusztus 27. vasárnap

Az időjárási helyzet és a várható időjárás:

Észak-Európa fölött egy 2000-2500 km-es átmérőjü ciklon örvénylik, a középpontja Leningrád közelében van. A ciklon területén csak időnként áll el az eső, vagy a záporeső, és csak rövid időszakokra süt ki a nap. A nyugati oldalán hideg levegő hullámok érkeznek a kontinens középső és déli részére. Ezért a hőmérséklet itt jelentősen visszaesett és az egyes levegő hullámokat átmeneti felhősödés, valamint záporok kisérik. Nagyobb, tartósan gyengén felhős területek Európának csak a nyugati, déli és keleti határán találhatók. Az időjárási alaphelyzetben a következő egy-két nap nem lesz változás.

Magyarországon szombaton egy hideg front vonult át északnyugatról délkelet felé. Az északnyugati országrészt a hajnali órákban érte el. Az 5-6 fokos lehülésen kivül 8-10 óra hosszan tartó erős felhősödést és záporokat okozott. Az eddig beérkezett jelentések szerint 5 mm-nél sehol sem hullott több csapadék. A hőmérséklet csúcsértéke 16, és 23 fok között volt. Az éjjel a derült ég miatt az alsó levegő réteg tovább hült és vasárnap hajnalban csak 2, és 12 fok között volt a hőmérséklet. Helyenként sürü köd keletkezett. A köd az erős délelőtti napsütésben gyorsan felszállt, és ezután országszerte gyengén felhős, száraz, de továbbra is hüvös idő volt. Jellemző, hogy még 11 órakor is csak 17, 20 fokot mutattak a hőmérők.

Ma 12 órakor Budapesten a hőmérséklet 19 fok, a tengerszintre átszámitott légnyomás 762 mm, mérsékelten süllyed.

A Balaton vizének hőmérséklete Siófoknál 11 órakor 19 fok volt.

Várható időjárás hétfő estig:

Eleinte csak időnként kissé, majd főként nyugaton, délnyugaton erősen megnövekvő felhőzet.
Vasárnap csapadék nélkül, hétfőn délnyugaton, nyugaton valószinüleg sok helyen esővel. Hajnalban erős párásság, sok helyen köd.
Hideg éjszaka.
Várható legalacsonyabb éjszakai hőmérséklet: általában 4, 9,
legmagasabb nappali hőmérséklet hétfőn: 18, 23 fok között.

Aigner Szilárd s.k.

A hőmérséklet napi középértéke és eltérése a 100 évi átlagtól /Budapesten/:

1978. VIII. 26.	16,8 C°	-3,4 C°

1871 óta ezen a napon Budapesten előfordult

legmagasabb hőmérséklet:	36,5 C° /1950/,
legalacsonyabb hőmérséklet:	7,0 C° /1919/.

78.493.

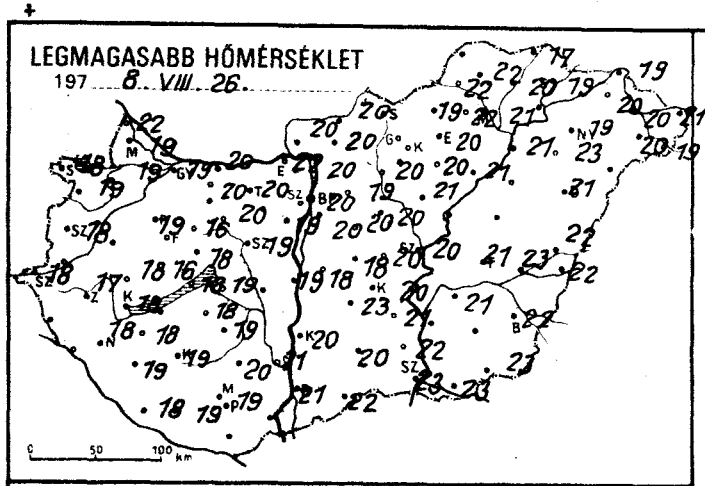
LEGMAGASABB HŐMÉRSÉKLET
197 8. VIII. 26.

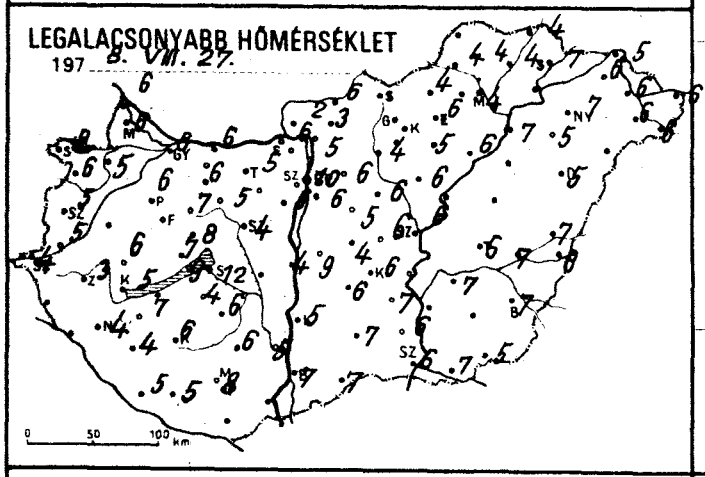
LEGALACSONYABB HŐMÉRSÉKLET
197 8. VIII. 27.

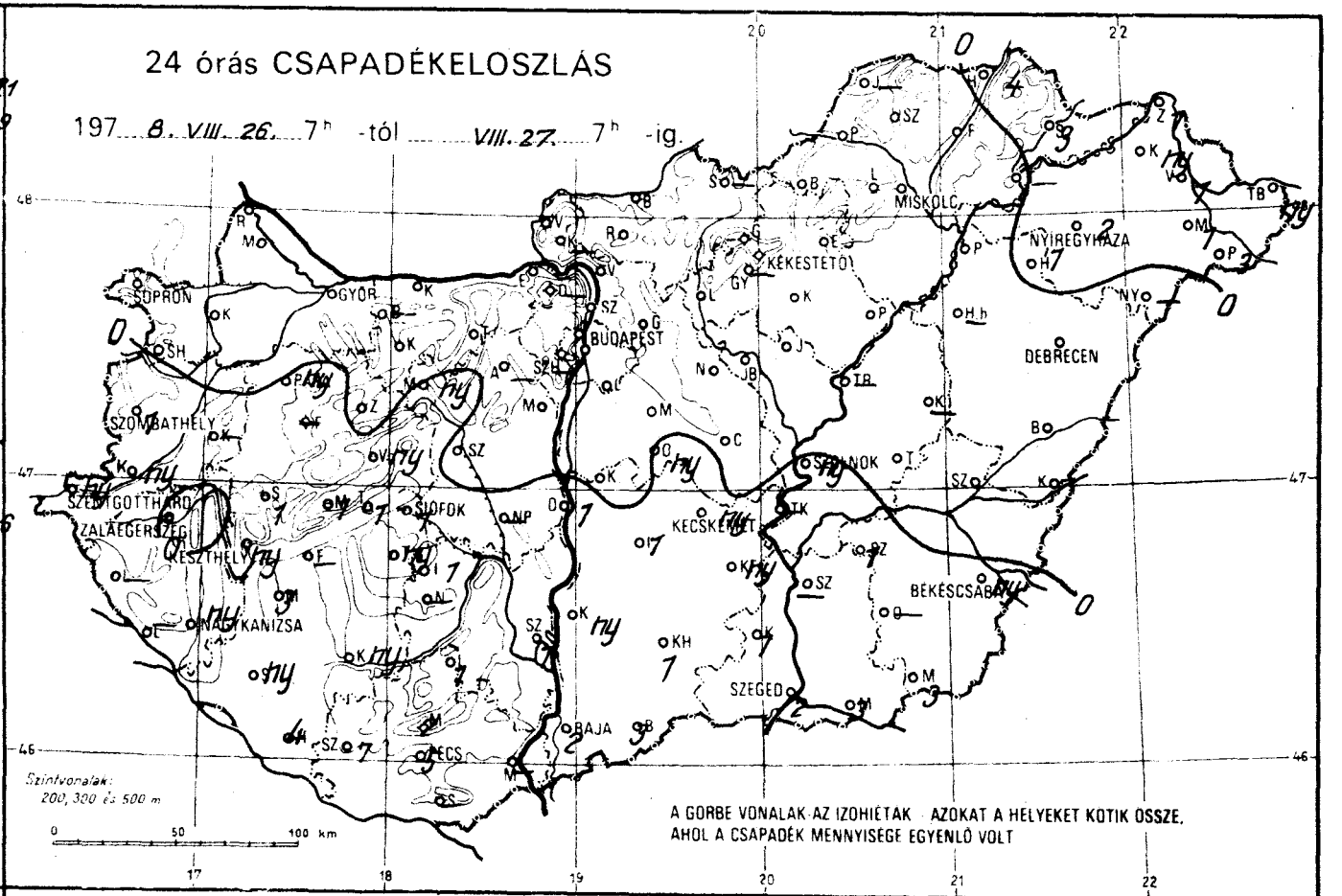
24 órás CSAPADÉKELOSZLÁS
197 8. VIII. 26. 7h -tól VIII. 27. 7h -ig.
SOPRON
GYŐR
BUDAPEST
MISKOLC
NYÍREGYHÁZA
KÉKESTETŐ
DEBRECEN
SZOMBATHELY
SZENTGOTTHÁRD
ZALAEGERSZEG
KESZTHELY
SIÓFOK
SZOLNOK
KECSKEMÉT
BÉKÉSCSABA
NAGYKANIZSA
SZEGED
BAJA
PÉCS
Szintvonalak: 200, 300 és 500 m
A GÖRBE VONALAK AZ IZOHIÉTAK AZOKAT A HELYEKET KÖTIK ÖSSZE, AHOL A CSAPADÉK MENNYISÉGE EGYENLŐ VOLT

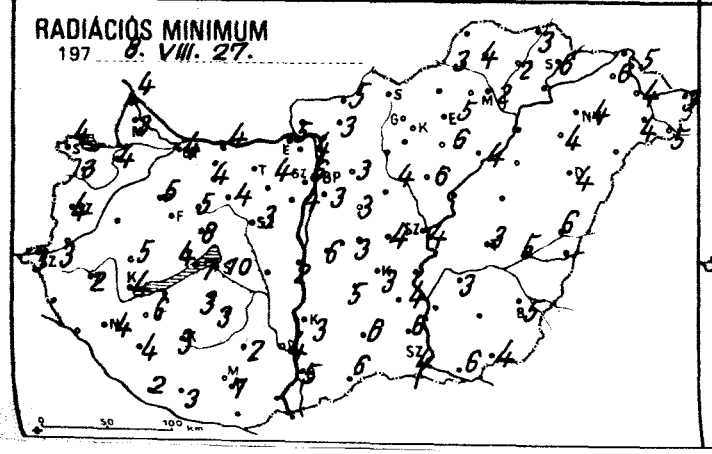
RADIÁCIÓS MINIMUM
197 8. VIII. 27.

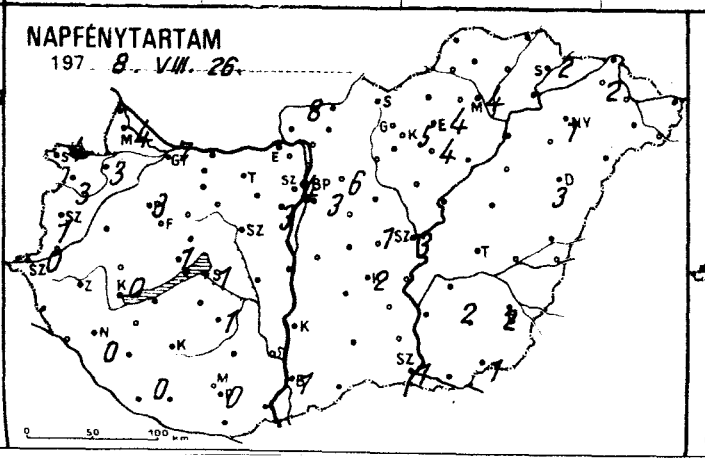
NAPFÉNYTARTAM
197 8. VIII. 26.

Legerősebb széllökés m/s
197 8. VIII. 26.

	197 8.VIII.2 07h -ig az utolsó 24 óra adatai					
	csapadék (mm)		max. hőmérséklet	min. hőmérséklet	rad. min.	napos órák
Győr	•		19	8	4	7
Kapuvár	•		19	5	4	3
Mosonmagyaróvár	•		19	6	3	4
Rajka	•		22	6	4	
Sopron	•	⌐	18	9	4	4
Sopronhorpács	•	⌐	19	6	3	3
Káld	–		–	–	–	
Körmend	ny		26	5	3	
Szentgotthárd	ny	▽ ⌐	18	4	3	0
Szombathely	1		18	5	4	1
Lenti	–		–	–	–	
Letenye	–		–	–	–	
Nagykanizsa	ny	⌐	18	4	4	0
Zalaegerszeg	•	⌐	17	3	2	
Farkasgyepű	–		–	–	–	
Keszthely	ny	▽ ⌐	18	5	4	0
Mencshely	1	⌐	16	7	4	1
Pápa	ny	▽ ⌐	19	6	5	3
Sümeg	1		18	6	5	
Tihany	1	▽ ⌐	18	9	7	
Veszprém	ny		18	8	8	
Zirc	•	⌐	16	7	5	
Fonyód	–		–	–	–	
Homokszt. györgy	4	⌐ ≡	18	5	2	0
Kaposvár	ny	⌐	19	6	3	
Marcali	3	⌐	18	7	6	
Siófok	1	▽	19	12	10	1
Somogyszob	ny	⌐	19	4	4	
Tab	ny		18	4	3	
Bábolna	–		–	–	–	
Esztergom	•		22	6	5	
Kisbér	•	⌐	20	6	4	
Komárom	•	⌐	20	6	4	
Tatabánya	•	⌐	20	5	4	
Alcsútdoboz	–		–	–	–	
Dunaújváros	1	⌐	19	4	2	
Martonvásár	•		19	6	4	3
Mór	ny	⌐	20	5	4	
Nagyhörcsökp.	–		–	–	–	
Szabadbattyán	•	⌐	19	4	3	
Iregszemcse	1	⌐	19	6	3	1
Lengyel	1		20	6	2	
Nagykónyi	–		–	–	–	
Szekszárd	1		21	5	4	
Paks	2		17	9	6	
Mohács	–		–	–	–	
Pécs	5	▽	19	8	7	0
Siklós	–		–	–	–	
Szigetvár	7		19	5	3	
Bp. Lőrinc	•	⌐	20	6	3	3
Bp. Met. Int.	•	⌐	20	10	6	4
Bp. Szab. hegy	–		–	–	–	–
Cegléd	•	⌐	20	6	4	1
Dobogókő	–		–	–	–	
Gödöllő	•	⌐	19	6	3	6
Királyrét	–		–	–	–	
Monor	•		20	5	3	
Nagykáta	•	⌐	20	6	4	
Örkény	ny	⌐	18	4	3	
Szentendre	•		21	8	8	

	197 8.VIII.2 07h -ig az utolsó 24 óra adatai					
	csapadék (mm)		max. hőmérséklet	min. hőmérséklet	rad. min.	napos órák
Vác	•	⌐	20	5	4	
Vámosmikola	•		20	2	–	8
Baja	2	⌐	21	7	5	1
Bácsalmás	3		22	7	6	
Izsák	1		23	6	5	
Kalocsa	ny		20	5	3	
Kecskemét	ny	▽ ⌐	20	6	3	2
Kiskunf. háza	ny		21	7	4	
Kiskunhalas	1		20	7	6	
Kunszentmiklós	•		18	9	6	
Tiszakécske	–		–	–	–	
Balassagyarmat	•	⌐	20	6	5	
Romhány	•		20	3	3	
Salgótarján	–		–	–	–	
Eger	•		20	6	5	4
Galyatető	•		15	5	4	
Gyöngyös	–		–	–	–	
Kékestető	•		14	4	4	5
Kompolt	•	⌐	20	5	6	4
Lőrinci	•	⌐	20	4	–	
Poroszló	•	⌐	21	6	4	
Jászapáti	•	⌐	21	6	6	
Jászberény	•	⌐	20	7	4	
Karcag	–		–	–	–	
Szolnok	ny		20	6	4	3
Tiszaroff	–		–	–	–	
Túrkeve	•	⌐	21	6	3	
Kistelek	1	▽	22	6	6	
Makó	3		23	7	6	
Szeged	2		23	6	4	1
Szentes	–		–	–	–	
Borsodnádasd	•	⌐	19	4	–	
Fügöd	•		20	4	2	
Hidasnémeti	4	⌐	17	4	3	
Jósvafő	–		–	–	–	–
Lillafüred	•		22	12	12	
Miskolc	•		21	4	2	4
Putnok	•		22	4	3	
Sárospatak	3		10	7	6	2
Szendrőlád	•	⌐	22	4	4	
Tokaj	–		–	–	–	
Kisvárda	ny	⌐	20	6	6	2
Mátészalka	1		20	6	4	
Nyíregyháza	2	▽ ⌐	19	7	4	1
Nyírlugos	–		–	–	–	
Pátyod	3	▽ ⌐	19	6	5	
Tiszabecs	ny		21	6	3	
Vásárosnamény	1	⌐	20	6	4	
Záhony	1	⌐	19	5	5	
Berettyóújfalu	•	⌐	22	7	6	
Debrecen	•	≡	21	5	4	3
Hajdúdorog	1	⌐	23	5	4	
Hortobágy	–		–	–	–	
Körösszakál	•	⌐ ≡	22	8	–	
Polgár	•	⌐	21	7	6	
Békéscsaba	ny	⌐ ≡	22	7	5	2
Mezőhegyes	3	⌐ ≡	23	5	4	1
Orosháza	–		–	–	–	–
Szarvas	1	▽ ⌐	21	7	3	2
Szeghalom	•	≡	23	7	5	

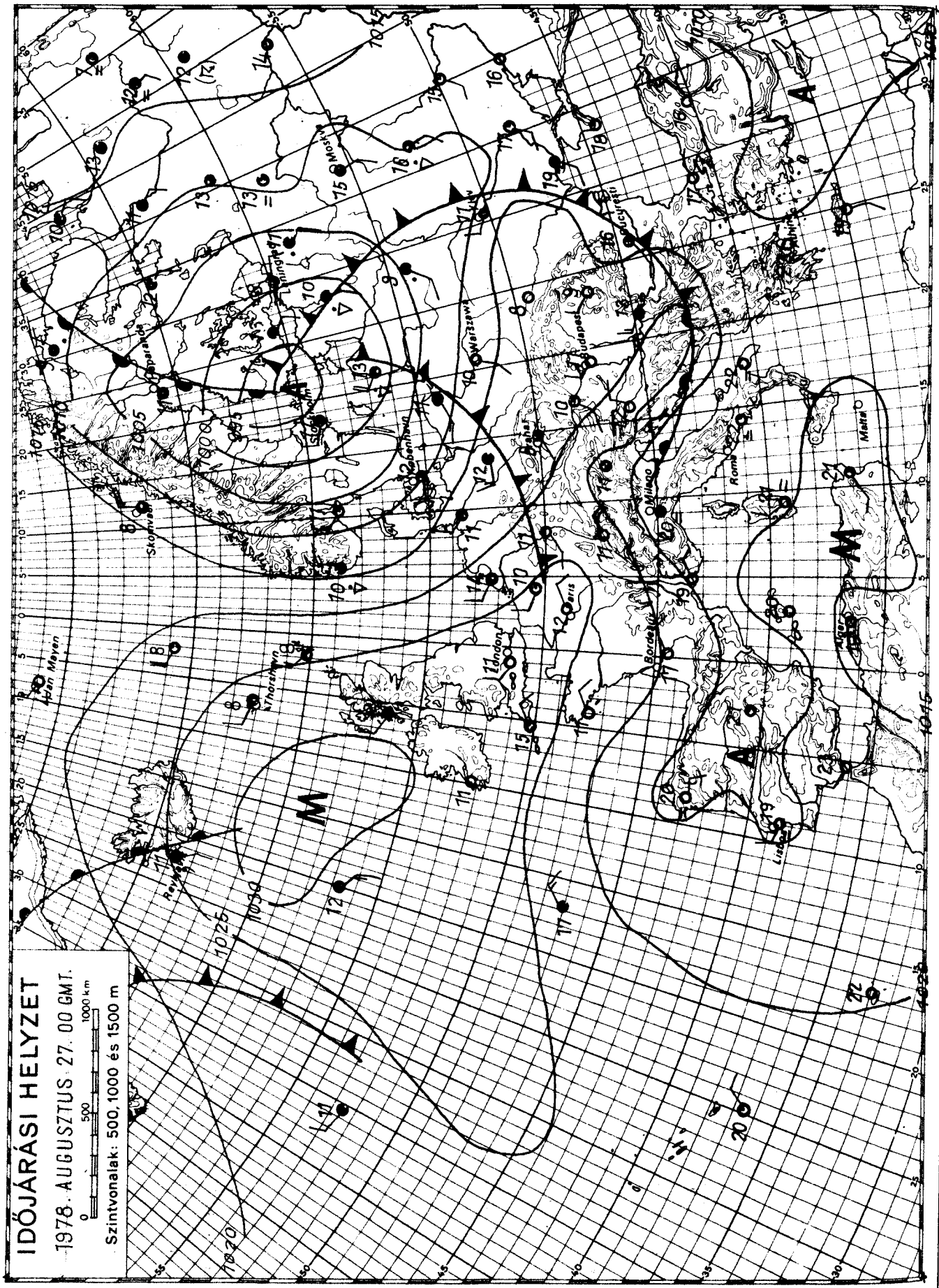

KIADJA: ORSZÁGOS METEOROLÓGIAI SZOLGÁLAT

Készíti: Központi Előrejelző Intézet Előrejelző Osztálya — T.: 273 - 018 — Megjelenik naponként —

Évi előfizetési díja: 720,—Ft — Megrendelhető: 1024 Budapest, II., Kitaibel Pál u. 1. Telefon: 353-500,

Kiadásért felel: az OMSZ elnöke — Szerkesztésért felel: a KEI igazgatója

IDŐJÁRÁSI NAPIJELENTÉS

ЕЖЕДНЕВНЫЙ МЕТЕОРОЛОГИЧЕСКИЙ БЮЛЛЕТЕНЬ · DAILY WEATHER REPORT
BULLETIN QUOTIDIEN DE TEMPS · TÄGLICHER WETTERBERICHT

91. évfolyam 240. szám. + Budapest + 1978. augusztus 28. hétfő

Az időjárási helyzet és a várható időjárás:

Középpontjával a Balti-tenger térségében hatalmas kiterjedésü képződmény határozza meg döntően Észak,-Közép-és Kelet-Európa időjárását. A ciklon nyugati oldalán nagy sebességgel hideg levegő áramlik a Német-Lengyel sikságon át az Alpok és a Kárpátok vidékére. A hideg levegő első hulláma ma éjszaka érte el északnyugat felől a Kárpát-medencét, hatására többfelé megerősödött az északnyugati, északi szél, és elszórtan záporok keletkeztek. Mivel a következő 36 órában is a hideg levegő alakitja döntően időjárásunkat, igy folytatódik az évszakhoz képest hüvös idő.

Hazánkban vasárnap változóan felhős volt az ég, általában 6, 13 órán át sütött a nap. Esőt a késő esti órákig sehonnan sem jelentettek. A legmagasabb nappali hőmérséklet 18, 23 fok között váltakozott. Az éjszaka második felében időjárási hidegfront érte el az északnyugati országrészt, hatására főleg a Dunántúlon elszórtan eső, záporeső esett. A ma reggel 7 óráig lehullott csapadék mennyisége sehol sem haladta meg a 4 mm-t. Hétfő hajnalra általában 7, 13 fokig hült le a levegő. Délelőtt az ország déli felében jobbára erősen felhős volt az ég, máshol kevesebb volt a felhő. Délen néhány helyen még kisebb zápor is előfordult. A hőmérséklet 11 órakor az erősen felhős helyeken csak 13, 16, máshol 16, 19 fok között váltakozott.

Ma 12 órakor Budapesten a hőmérséklet 17 fok, a tengerszintre átszámitott légnyomás 765 mm, alig változik.

A Balaton vizének hőmérséklete Siófoknál 11 órakor 18 fok volt.

Várható időjárás kedd estig:

Délen is fokozatosan csökkenő felhőzet, majd általában kevés felhő, legfeljebb néhány helyen még átfutó záporral.
Tovább mérséklődő északnyugati, északi szél.
Holnap időnként élénk délnyugati, nyugati szél várható.
Várható legalacsonyabb éjszakai hőmérséklet: 4, 9,
legmagasabb nappali hőmérséklet kedden: 19, 23 fok között.

Németh Lajos s.k.

TÁVOLABBI KILÁTÁSOK PÉNTEK REGGELIG:

Változóan felhős idő elszórtan záporeső, eső.
Legalacsonyabb hajnali hőmérséklet eleinte 5, 10, később 10 fok körül.
Legmagasabb nappali hőmérséklet eleinte 20 fok körül, később 20, 25 fok között. Jelentős mennyiségü /legalább 5 mm/ csapadék az ország területének 30 százalékán várható.

KÖZÉPTÁVU ELŐREJELZŐ OSZTÁLY

A hőmérséklet napi középértéke és eltérése a 100 évi átlagtól /Budapesten/:

1978. VIII. 27.	17,3 C°	-2,6 C°

1871 óta ezen a napon Budapesten előfordult

legmagasabb hőmérséklet:	35,8 C° /1950/,
legalacsonyabb hőmérséklet:	8,9 C° /1899/.

78.494.

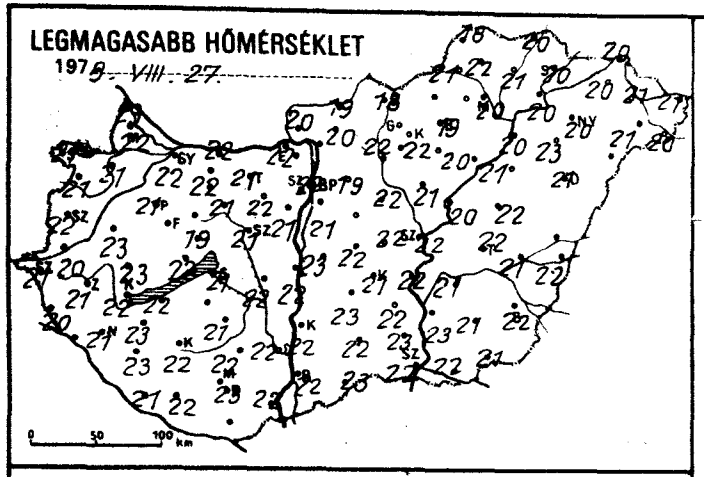
LEGMAGASABB HŐMÉRSÉKLET
1978. VIII. 27.

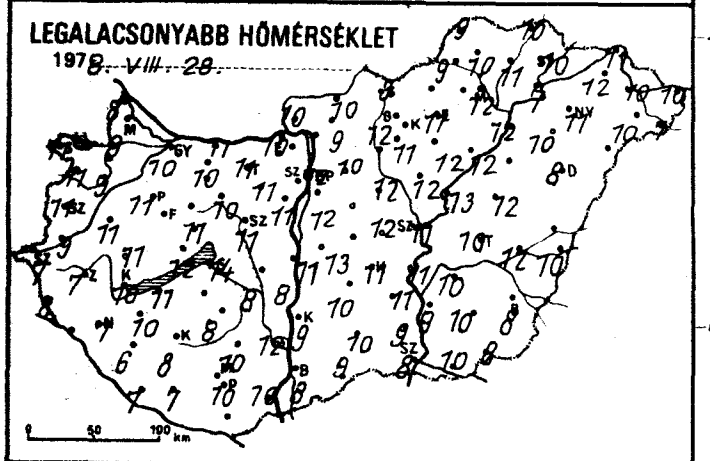
LEGALACSONYABB HŐMÉRSÉKLET
1978. VIII. 28.

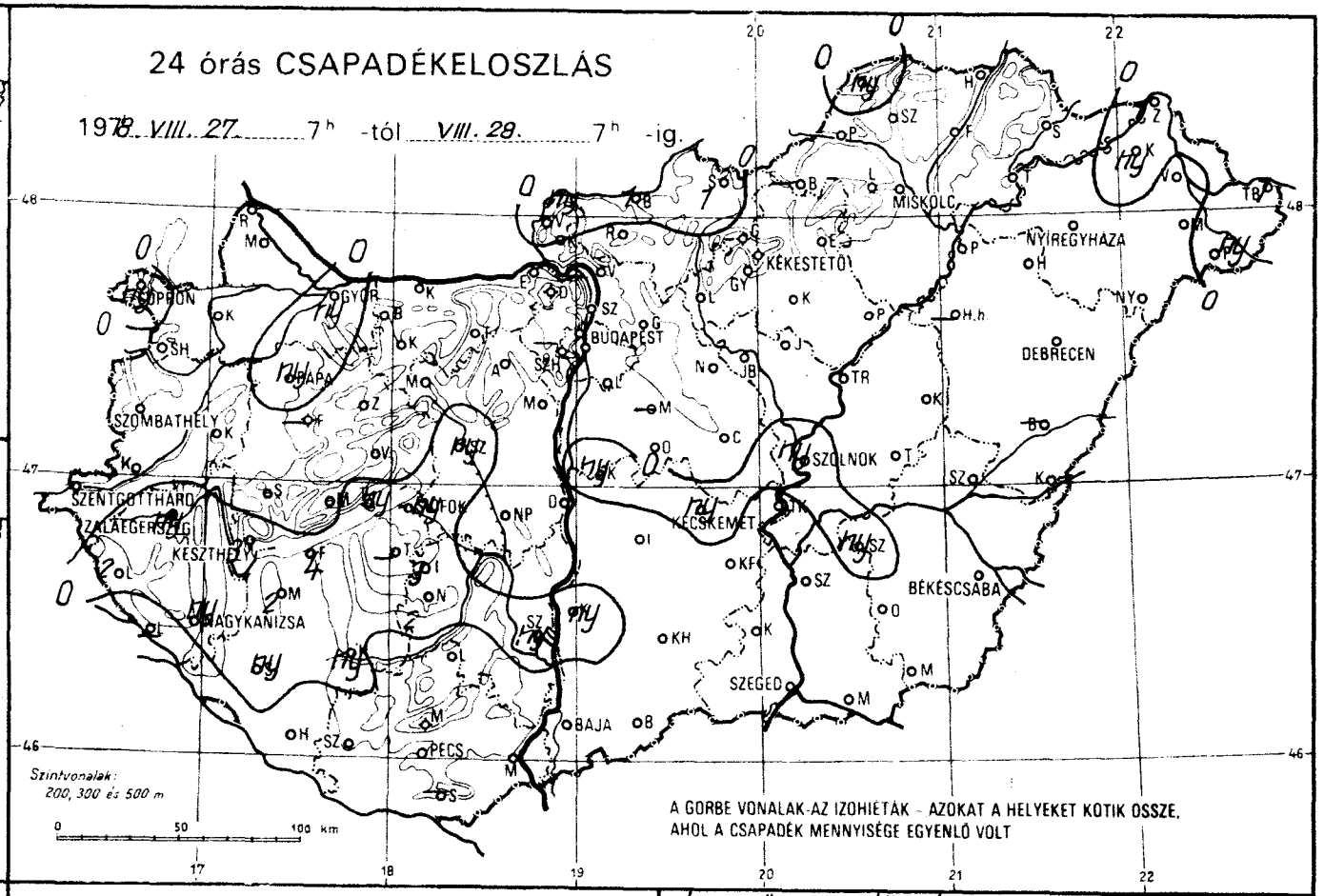
24 órás CSAPADÉKELOSZLÁS
1978. VIII. 27. 7h -tól VIII. 28. 7h -ig.
GYŐR
BUDAPEST
MISKOLC
NYÍREGYHÁZA
KÉKESTETŐ
DEBRECEN
SZOMBATHELY
SZENTGOTTHÁRD
ZALAEGERSZEG
KESZTHELY
NAGYKANIZSA
SZOLNOK
KECSKEMÉT
BÉKÉSCSABA
SZEGED
BAJA
PÉCS
Szintvonalak: 200, 300 és 500 m
A GÖRBE VONALAK AZ IZOHIÉTÁK - AZOKAT A HELYEKET KÖTIK ÖSSZE, AHOL A CSAPADÉK MENNYISÉGE EGYENLŐ VOLT

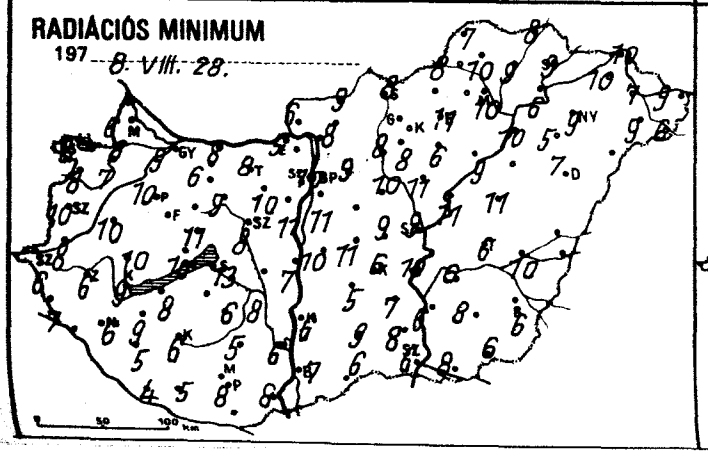
RADIÁCIÓS MINIMUM
1978. VIII. 28.

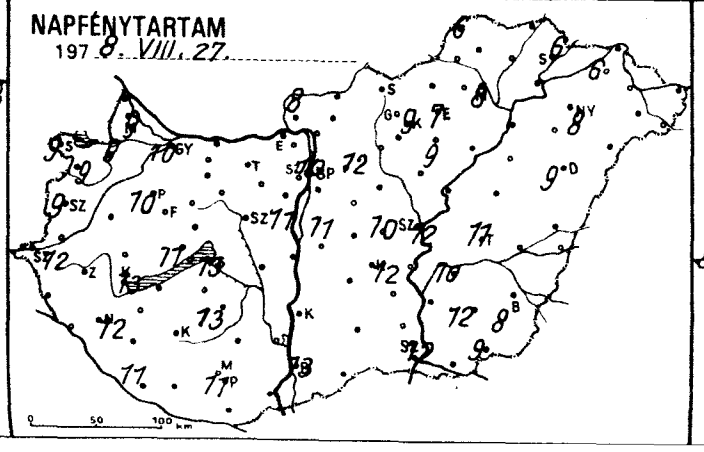
NAPFÉNYTARTAM
1978. VIII. 27.

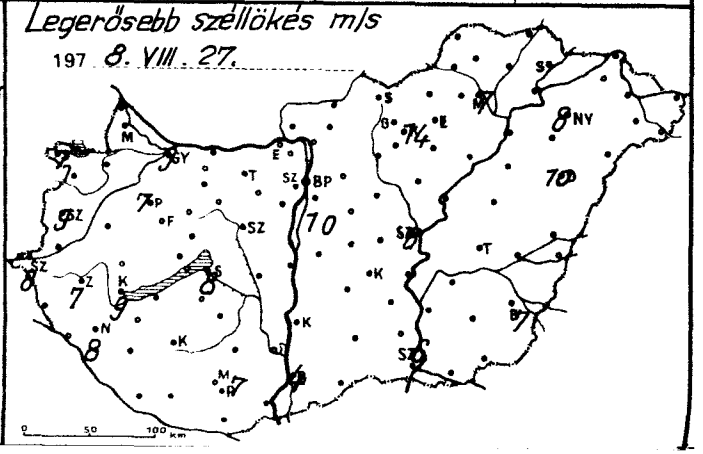
Legerősebb széllökés m/s
1978. VIII. 27.

	198. VIII. 28. 07 h -ig az utolsó 24 óra adatai					
	csapadék (mm)		max. hőmérséklet	min. hőmérséklet	rad. min.	napos órák
Győr	ny	▽	22	10	9	10
Kapuvár	•		21	9	7	9
Mosonmagyaróvár	•		22	9	6	9
Rajka	•		23	8	6	
Sopron	ny	▽	21	11	8	9
Sopronhorpács	•		21	11	8	9
Káld	•		23	11	10	
Körmend	•		20	9	8	
Szentgotthárd	•	⊃	21	7	6	12
Szombathely	•		22	11	10	9
Lenti	2		20	8	7	
Letenye	–		–	–	–	
Nagykanizsa	ny	⊃	21	7	6	12
Zalaegerszeg	ny	⊃	21	7	6	
Farkasgyepű	–		–	–	–	
Keszthely	3	▽	22	10	9	13
Mencshely	•		19	10	8	11
Pápa	ny	▽	21	11	10	10
Sümeg	•		23	11	10	
Tihany	ny		22	12	10	
Veszprém	•		19	11	11	
Zirc	•		18	9	8	
Fonyód	4		22	11	8	
Homokszt. György	•	⊃	21	7	4	11
Kaposvár	ny		22	8	6	
Marcali	2		23	10	9	
Siófok	ny	▽	21	14	13	13
Somogyszob	ny		23	6	5	
Tab	–		–	–	–	
Bábolna	•		21	10	9	
Esztergom	•		22	10	5	
Kisbér	•	⊃	22	10	6	
Komárom	•		22	11	8	
Tatabánya	•		21	11	8	
Alcsútdoboz	•		22	11	10	
Dunaújváros	•		22	8	7	
Martonvásár	•		21	11	11	11
Mór	•		21	10	9	
Nagyhörcsökp.	•	⊃	22	8	8	
Szabadbattyán	ny		21	11	8	
Fregszemcse	3		21	8	6	13
Lengyel	•	⊃	22	10	5	
Nagykónyi	2		23	7	4	
Szekszárd	ny	▽	22	12	6	
Mezőmadas	•		19	11	7	
Mohács	•	⊃	22	10	8	
Pécs	•	⊃	23	10	8	11
Siklós	–		–	–	–	
Szigetvár	•		22	7	5	
Bp. Lőrinc	•		21	12	11	11
Bp. Met. Int.	•		22	12	10	10
Bp. Szab. hegy	–		–	–	–	
Cegléd	•		22	12	9	10
Dobogókő	•	⊃	14	6	6	
Gödöllő	•		19	10	9	12
Királyrét	•	⊃	20	8	7	
Monor	–		–	–	–	
Nagykáta	•		22	12	10	
Örkény	•		22	13	11	
Szentendre	•		22	12	11	

	198. VIII. 28. 07 h -ig az utolsó 24 óra adatai					
	csapadék (mm)		max. hőmérséklet	min. hőmérséklet	rad. min.	napos órák
Vác	–		–	–	–	
Vámosmikola	ny	⊃	20	10	6	8
Baja	•	⊃	22	8	7	13
Bácsalmás	•		23	9	8	
Izsák	•		23	10	5	
Kalocsa	ny		22	9	6	
Kecskemét	ny	▽	21	11	6	12
Kiskunf. háza	•		22	11	7	
Kiskunhalas	•		22	10	9	
Kunszentmiklós	ny		23	11	10	
Tiszakécske	•		22	11	10	
Balassagyarmat	1	▽	19	10	9	
Romhány	•		20	9	8	
Salgótarján	1		18	9	8	
Eger	•		19	11	11	7
Galyatető	•		15	4	3	
Gyöngyös	•		22	11	8	
Kékestető	•		12	4	3	9
Kompolt	•		20	12	6	9
Lőrinci	•		22	12	8	
Poroszló	•		21	12	9	
Jászapáti	•		21	12	11	
Jászberény	•		21	13	9	
Karcag	•	⊃	22	12	11	
Szolnok	ny		22	11	9	12
Tiszaroff	•		20	13	11	
Túrkeve	•		22	10	6	11
Kistelek	•		23	9	8	
Makó	•	⊃	22	10	8	
Szeged	•	⊃ =	22	8	6	12
Szentes	•		23	9	6	
Borsodnádasd	–		–	–	–	
Füzöd	•		21	11	9	
Hidasnémeti	•		20	10	8	
Jósvafő	ny		18	9	7	6
Lillafüred	•		19	9	8	
Miskolc	•		20	12	10	8
Putnok	•		21	9	8	
Sárospatak	•		20	10	9	6
Szendrőlád	•		22	10	10	
Tokaj	•		20	7	6	
Kisvárda	ny		20	12	10	6
Mátészalka	•	⊃	21	10	9	
Nyíregyháza	•		20	11	9	8
Nyírlugos	–		–	–	–	
Pátyod	ny		20	7	6	
Tiszabecs	1		21	10	9	
Vásárosnamény	•		21	10	7	
Záhony	1		20	11	10	
Berettyóújfalu	–		–	–	–	
Debrecen	•		21	8	7	9
Hajdúdorog	•		23	10	5	
Hortobágy	–		–	–	–	
Körösszakál	•	⊃	22	10	–	
Polgár	•	⊃	20	12	10	
Békéscsaba	•	⊃	22	8	6	8
Mezőhegyes	•	⊃	21	8	6	9
Orosháza	•		21	10	8	12
Szarvas	ny		21	10	6	10
Szeghalom	•		21	12	10	

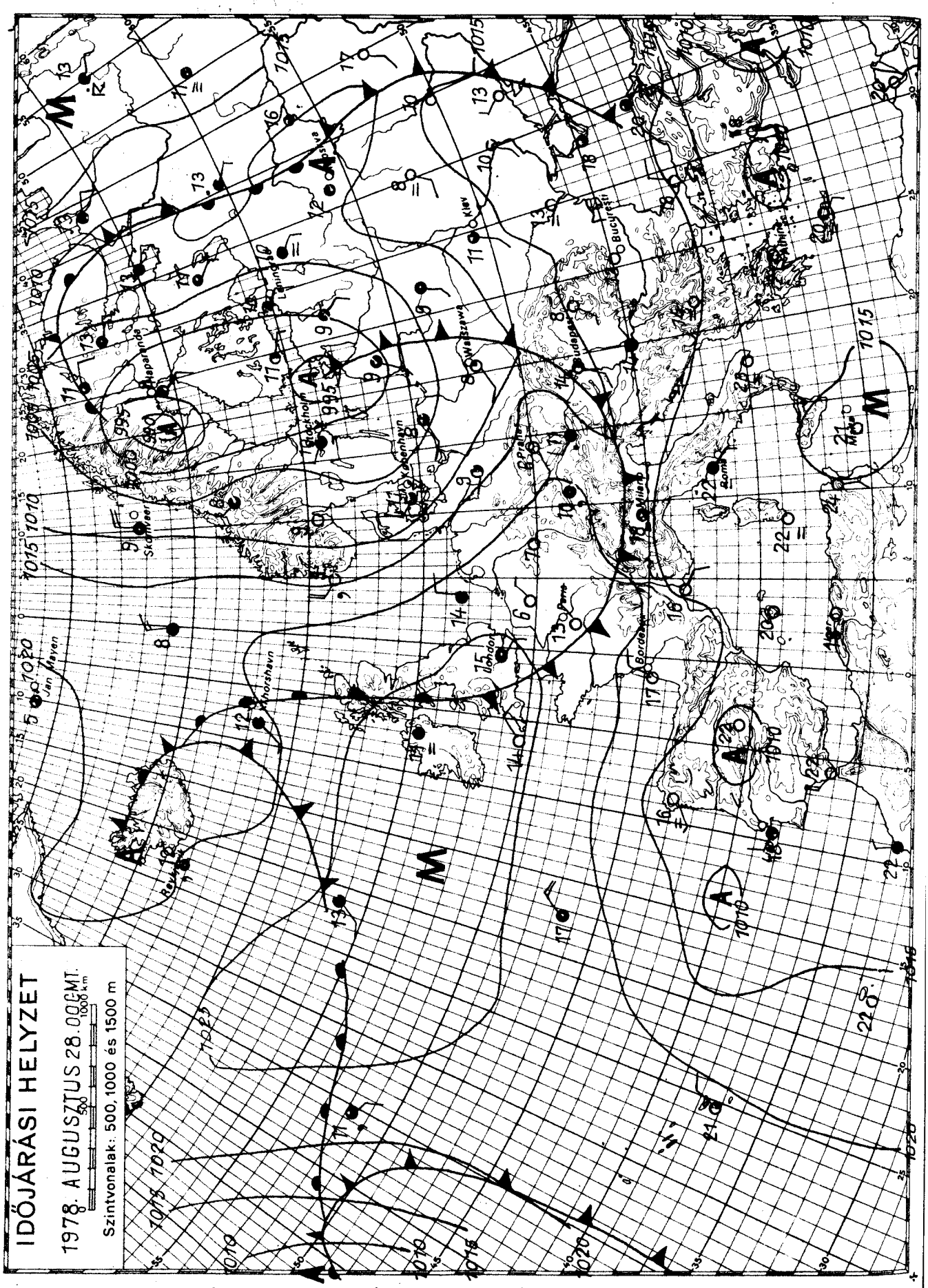

KIADJA: ORSZÁGOS METEOROLÓGIAI SZOLGÁLAT

Készíti: Központi Előrejelző Intézet Előrejelző Osztálya — T.: 273 - 018 — Megjelenik naponként —

Évi előfizetési díja: 720,—Ft — Megrendelhető: 1024 Budapest, II., Kitaibel Pál u. 1. Telefon: 353-500,

Kiadásért felel: az OMSZ elnöke — Szerkesztésért felel: a KEI igazgatója

IDŐJÁRÁSI NAPIJELENTÉS

ЕЖЕДНЕВНЫЙ МЕТЕОРОЛОГИЧЕСКИЙ БЮЛЛЕТЕНЬ · DAILY WEATHER REPORT
BULLETIN QUOTIDIEN DE TEMPS · TÄGLICHER WETTERBERICHT

91. évfolyam 241. szám. + Budapest + 1978. augusztus 29. kedd

Az időjárási helyzet és a várható időjárás:

Szárazföldünk legnagyobb részén ismét az évszakhoz képest hűvös az időjárás. Hétfőn Délnyugat-, Nyugat- és Közép-Európában a hőmérséklet csúcsértéke 2, 7 fokkal elmaradt az évszaknak megfelelőtől. A Skandináv-félsziget és Észak-Kelet-Európa fölött egy nagy kiterjedésü alacsony légnyomású légköri képződmény helyezkedik el. Ezeken a területeken változékony, erősen felhős, több helyen esős az idő. Az északnyugat felől áramló nedves, hűvös levegő elárasztotta a Brit-szigeteket és Nyugat-Európa északi részét is. Hatására ott is több helyen esik az eső. Az Ibériai-félszigeten, Nyugat-Európa déli felében, és Közép-Európában a leszálló légmozgások hatására folytatódik a jobbára száraz, napos idő. A következő 36 órában a Kárpát-medencét nyugat, északnyugat felől nedvesebb levegő éri el, emiatt több lesz a felhő.

Hazánkban hétfőn az ország déli felében borult, vagy felhős volt az ég és csak 4, 6 órán át sütött a nap. Elszórtan kisebb zápor is keletkezett. A lehullott eső mennyisége seholsem haladta meg a 2 mm-t. Az ország többi részén derült, száraz, napos idő volt, 8, 13 órás napsütést észleltek. A legmagasabb nappali hőmérséklet délen 15, 20, máshol általában 20, 23 fok között volt. Az éjszakai lehülés erős volt. Ma hajnalra szszélyes területi eloszlásban általában 4, 11 fokig hűlt le a levegő. Délelőtt az ország déli felében felhős, máshol derült volt az ég. A hőmérséklet 11 órára 16, 21 fokig emelkedett.

Ma 12 órakor Budapesten a hőmérséklet 20 fok, a tengerszintre átszámított légnyomás 767 mm, gyengén süllyed.

A Balaton vizének hőmérséklete Siófoknál 11 órakor 19 fok volt.

Várható időjárás szerda estig:

Kedden: általában kevés felhő, eső nem valószinü.
Szerdán: nyugat, északnyugat felől időnként megnövekvő felhőzet, néhány helyen kisebb eső, zápor.
Mérsékelt, időnként megélénkülő, napközben a Dunántúlon megerősödő nyugati, északnyugati szél.
Az évszakhoz képest hűvös idő tovább tart.
Várható legalacsonyabb éjszakai hőmérséklet: 5, 10,
legmagasabb nappali hőmérséklet szerdán: 19, 24 fok között.

Bartha Péterné s.k.

A hőmérséklet napi középértéke és eltérése a 100 évi átlagtól /Budapesten/:

1978. VIII. 28.	15,7 C°	-4,3 C°

1871 óta ezen a napon Budapesten előfordult

legmagasabb hőmérséklet:	36,1 C° /1950/,
legalacsonyabb hőmérséklet:	8,3 C° /1922/.

78.495.

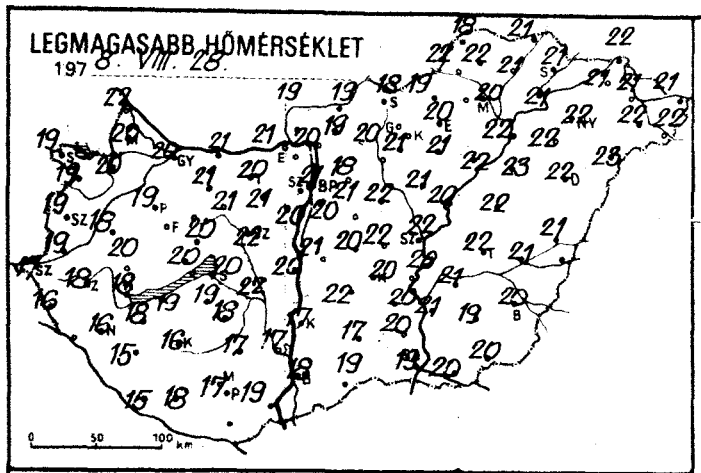
LEGMAGASABB HŐMÉRSÉKLET
197 8. VIII. 28.

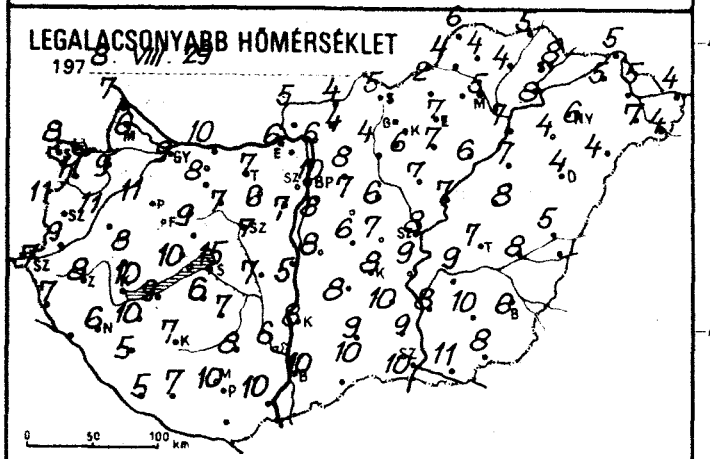
LEGALACSONYABB HŐMÉRSÉKLET
197 8. VIII. 29.

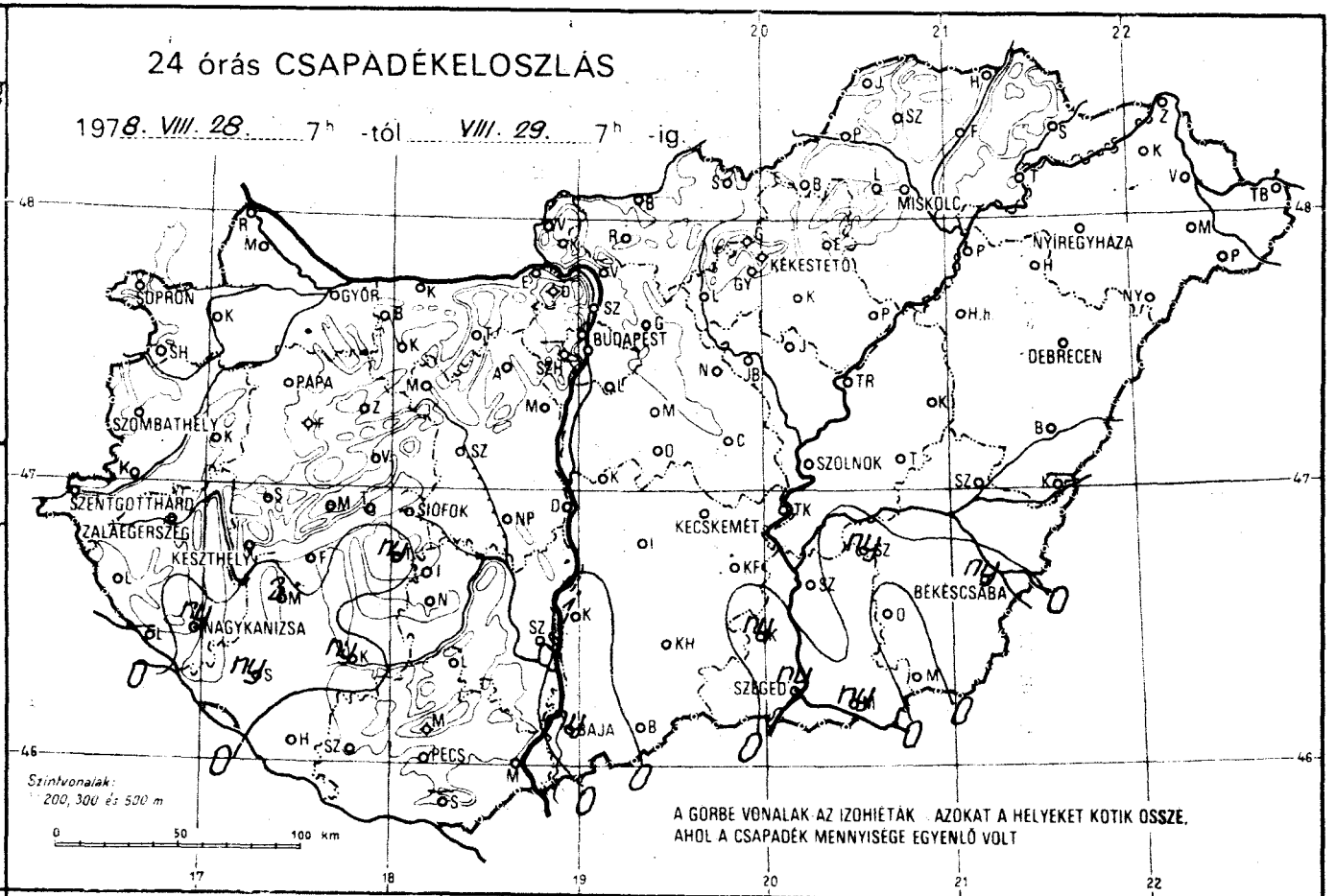
24 órás CSAPADÉKELOSZLÁS
1978. VIII. 28. 7h -tól VIII. 29. 7h -ig.
SOPRON
GYŐR
PAPA
SZOMBATHELY
SZENTGOTTHÁRD
ZALAEGERSZEG
KESZTHELY
NAGYKANIZSA
BUDAPEST
SIÓFOK
PÉCS
BAJA
MISKOLC
NYÍREGYHÁZA
KÉKESTETŐ
DEBRECEN
SZOLNOK
KECSKEMÉT
BÉKÉSCSABA
SZEGED
Szintvonalak: 200, 300 és 500 m
A GÖRBE VONALAK AZ IZOHIÉTÁK AZOKAT A HELYEKET KÖTIK ÖSSZE, AHOL A CSAPADÉK MENNYISÉGE EGYENLŐ VOLT

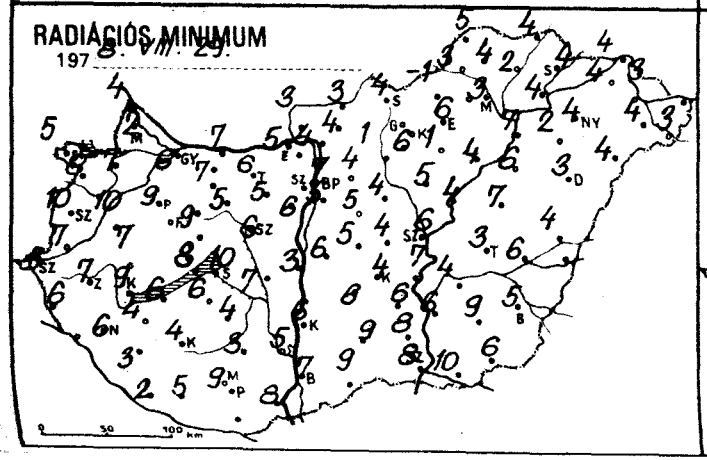
RADIÁCIÓS MINIMUM
197 8. VIII. 29.

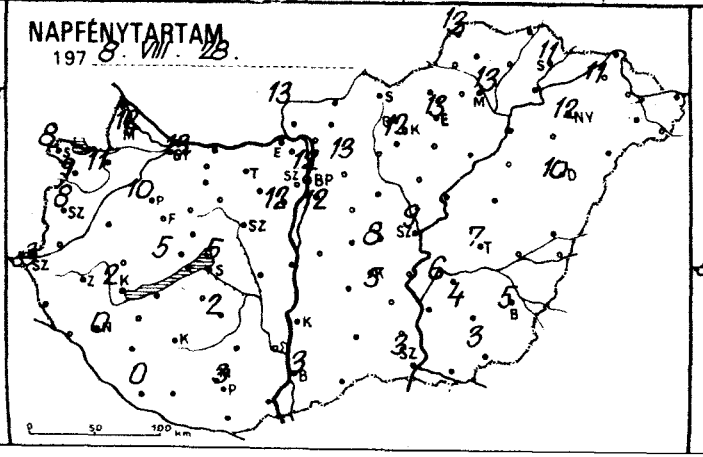
NAPFÉNYTARTAM
197 8. VIII. 28.

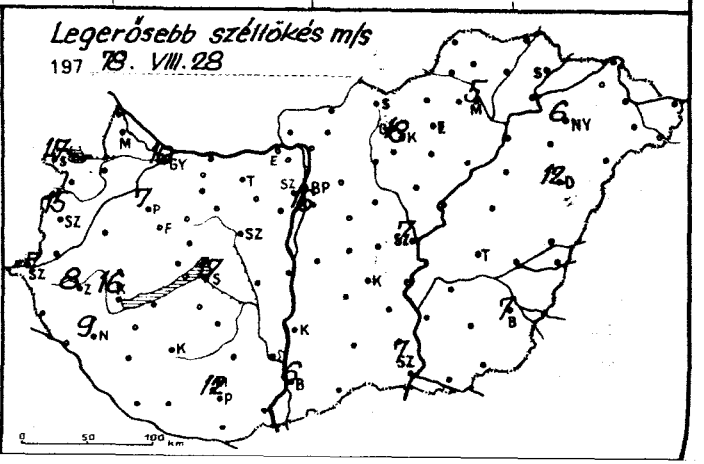
Legerősebb széllökés m/s
197 78. VIII. 28

197 8. VIII. 29. 07 h -ig az utolsó 24 óra adatai

	csapadék (mm)		max. hőmérséklet	min. hőmérséklet	rad. min.	napos órák
Győr	•		20	9	6	13
Kapuvár	•		20	9	7	11
Mosonmagyaróvár	•		20	6	2	12
Rajka	•		22	7	4	
Sopron	1		19	8	5	8
Sopronhorpács	•		19	11	8	9
Káld	•		18	11	10	
Körmend	•		19	9	7	
Szentgotthárd	•	∩	17	7	5	3
Szombathely	•		19	11	10	8
Lenti	•		16	7	6	
Letenye	–		–	–	–	
Nagykanizsa	ny	∇∩	16	6	6	0
Zalaegerszeg	•	∩	18	8	7	
Farkasgyepű	•		18	8	3	
Keszthely	•	∩	18	10	9	2
Mencshely	•	∩	18	9	6	5
Pápa	•		19	11	9	10
Sümeg	•		20	8	7	
Tihany	•	∩	20	10	8	
Veszprém	•		20	9	9	
Zirc	•	∩	17	8	5	
Fonyód	•		19	9	6	
Homokszt. György	•	∩ =	15	5	2	0
Kaposvár	ny	∩	16	7	4	
Marcali	2	∩	18	10	4	
Siófok	•		20	15	10	5
Somogyszob	ny	∩	15	5	3	
Tab	ny		19	6	6	
Bábolna	•		20	7	6	
Esztergom	•		21	6	5	
Kisbér	•	∩	21	8	7	
Komárom	•		21	10	7	
Tatabánya	•	∩	20	7	6	
Alcsútdoboz	•	∩	21	6	5	
Dunaújváros	•	∩	20	5	3	
Martonvásár	•		20	7	6	12
Mór	•	∩	21	7	5	
Nagyhörcsökp.	•	∩	22	7	7	
Szabadbattyán	•	∩	22	7	6	
Iregszemcse	•	∩	18	7	4	2
Lengyel	•		17	8	3	
Nagykónyi	•		18	5	2	
Szekszárd	•		17	6	5	
Misinatető	•		15	10	8	
Mohács	•		19	10	8	
Pécs	•	∩	17	10	9	3
Siklós	–		–	–	–	
Szigetvár	•		18	7	5	
Bp. Lőrinc	•	∩	20	8	5	12
Bp. Met. Int.	•		21	10	7	12
Bp. Szab. hegy	–		–	–	–	–
Cegléd	•		22	7	4	8
Dobogókő	•		13	8	6	
Gödöllő	•	∩	18	8	4	13
Királyrét	•	∩	19	4	3	
Monor	•		21	7	5	
Nagykáta	•		22	6	4	
Örkény	•	∩	20	6	5	
Szentendre	•		20	8	8	

Árpadtető

198 8. VIII. 29. 07 h -ig az utolsó 24 óra adatai

	csapadék (mm)		max. hőmérséklet	min. hőmérséklet	rad. min.	napos órák
Vác	•	∩	20	6	4	
Vámosmikola	•	∩	19	5	3	13
Baja	ny	∇∩	18	10	7	3
Bácsalmás	•		19	10	9	
Izsák	•		22	8	6	
Kalocsa	1		17	8	6	
Kecskemét	•	∩	20	8	4	5
Kiskunf. háza	•		20	10	6	
Kiskunhalas	•		17	9	9	
Kunszentmiklós	•		21	8	6	
Tiszakécske	•		20	9	7	
Balassagyarmat	•	∩	19	4	3	
Romhány	•		19	4	4	
Salgótarján	•		18	5	4	
Eger	•		20	7	6	13
Galyatető	•		14	6	2	
Gyöngyös	•		21	6	6	
Kékestető	•		13	6	5	12
Kompolt	•	∩	21	7	1	13
Lőrinci	•		20	4	1	
Poroszló	•		22	6	4	
Jászapáti	•		21	7	5	
Jászberény	•	∩	21	7	4	
Karcag	•	∩	22	8	7	
Szolnok	•		22	8	6	9
Tiszaroff	•	∩	20	7	4	
Túrkeve	•	∩	22	7	3	7
Kistelek	ny	∇	19	9	8	
Makó	ny		20	11	10	
Szeged	ny		19	10	8	3
Szentes	•		21	8	6	
Borsodnádasd	•	∩	19	2	-1	
Fügöd	•	∩	21	4	2	
Hidasnémeti	•		21	5	4	
Jósvafő	•		18	6	5	13
Lillafüred	•		19	8	8	
Miskolc	•	=	20	5	3	13
Putnok	•		22	4	3	
Sárospatak	•		21	8	4	11
Szendrőlád	•	∩	22	4	4	
Tokaj	•		21	8	4	
Kisvárda	•	∩	21	5	4	11
Mátészalka	•	∩	22	7	4	
Nyíregyháza	•	∩	22	6	4	12
Nyírlugos	•		23	4	4	
Pátyod	•	∩	22	4	3	
Tiszabecs	•		21	4	–	
Vásárosnamény	•	∩	21	5	3	
Záhony	•	∩	22	5	4	
Berettyóújfalu	•	∩	21	5	4	
Debrecen	•	∩	22	4	3	10
Hajdúdorog	•	∩	22	4	2	
Hortobágy	•		23	7	6	
Körösszakál	–		–	–	–	
Polgár	•	∩	22	7	7	
Békéscsaba	ny	∩	20	6	5	5
Mezőhegyes	•	∩	20	8	6	3
Orosháza	•		19	10	9	4
Szarvas	ny	∩	21	9	4	6
Szeghalom	•		21	8	6	

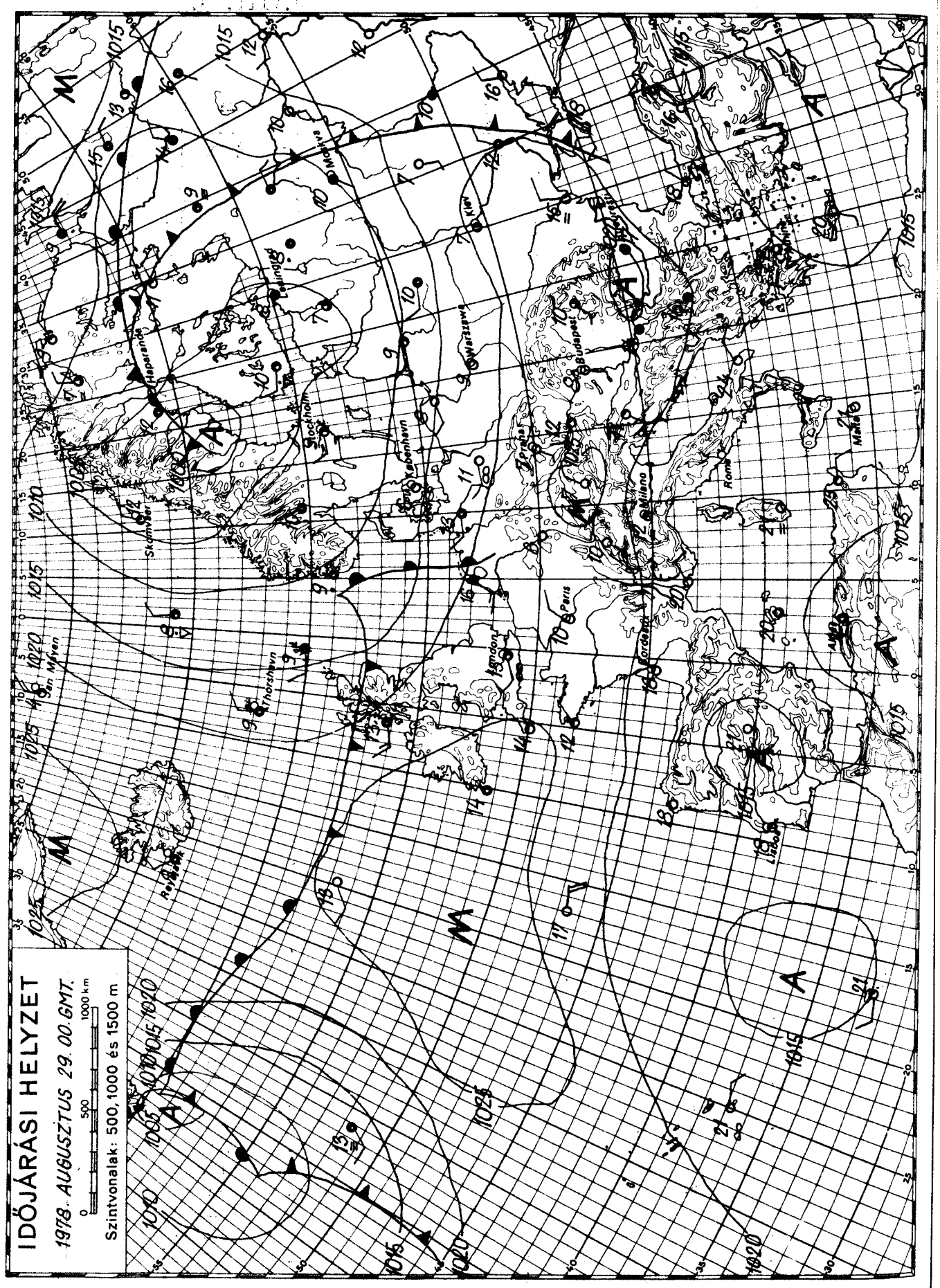

KIADJA: ORSZÁGOS METEOROLÓGIAI SZOLGÁLAT

Készíti: Központi Előrejelző Intézet Előrejelző Osztálya — T.: 273 - 018 — Megjelenik naponként —

Évi előfizetési díja: 720,—Ft — Megrendelhető: 1024 Budapest, II., Kitaibel Pál u. 1. Telefon: 353-500,

Kiadásért felel: az OMSZ elnöke — Szerkesztésért felel: a KEI igazgatója

IDŐJÁRÁSI NAPIJELENTÉS

ЕЖЕДНЕВНЫЙ МЕТЕОРОЛОГИЧЕСКИЙ БЮЛЛЕТЕНЬ · DAILY WEATHER REPORT
BULLETIN QUOTIDIEN DE TEMPS · TÄGLICHER WETTERBERICHT

91. évfolyam 242. szám. + Budapest + 1978. augusztus 30. szerda

Az időjárási helyzet és a várható időjárás:

Szerda reggel száraz, napos idő volt az Ibériai-félsziget, és a Fekete-tenger környékén. Ezekre a vidékekre száraz, meleg levegő érkezik, ezért általában kevés a felhő, és a nappali fölmelegedés augusztus végének megfelelő. Európa más vidékein viszont változékony, hüvös az idő. Majdnem egy hete Skandinávia fölött van a középpontja annak a ciklonnak, amelyik kisebb szünetekkel ugyan, de azóta is hüvös levegőt szállit a kontinens középső részei fölé. Szerda hajnalban újabb hüvös, magas nedvességtartalmú légtömeg indult el észak felől, amely csapadékos, szeles időt hozott a Benelux államok és a Német-Lengyel síkság területére. Ez a nedves légtömeg már a Kárpát-medencében is felhősödést okozott, és fokozatosan a csapadékzóna is hazánk fölé húzódik.

Kedden az ország nagy részén derült idő volt, csupán a déli határvidéken nőtt meg időnként a felhőzet. A 8-13 órán át tartó napsütés hatására 20, 24 fokra melegedett föl a levegő. Az éjszaka második felétől kezdve északnyugat felől lassan megnőtt a felhőzet, ezért a nyugati országrészben csak 8, 13 fokig hült le a levegő. Keleten 5, 11 fokra esett vissza a hőmérséklet. Délelőtt a felhőzóna fokozatosan tovább haladt kelet felé, és már csak a Tiszántúlon sütött a nap. A Dunántúl nyugati részén egy-két helyen az eső, zápor is eleredt. A hőmérséklet 11 órakor 16, és 22 fok között váltakozott.

Ma 12 órakor Budapesten a hőmérséklet 21 fok, a tengerszintre átszámitott légnyomás 759 mm, erősen süllyed.

A Balaton vizének hőmérséklete Siófoknál 11 órakor 19 fok volt.

Várható időjárás csütörtök estig:

Eleinte túlnyomóan borult idő, csütörtökön északnyugat felől felszakadozó felhőzet.
Szerdán főként a Dunántúlon sütörtökön sokfelé eső, zápor.
Megélénkülő, időnként erős déli, délnyugati szél, csütörtökön északnyugatira fordul, helyenként viharossá fokozódik.
Várható legalacsonyabb éjszakai hőmérséklet: 9, 14,
legmagasabb nappali hőmérséklet csütörtökön 15, 19 fok között.

Bártfai Erzsébet s.k.

A hőmérséklet napi középértéke és eltérése a 100 évi átlagtól /Budapesten/:

1978. VIII. 29.	16,4 C°	-3,6 C°

1871 óta ezen a napon Budapesten előfordult

legmagasabb hőmérséklet:	34,0 C° /1917/,
legalacsonyabb hőmérséklet:	8,8 C° /1884/.

78.496.

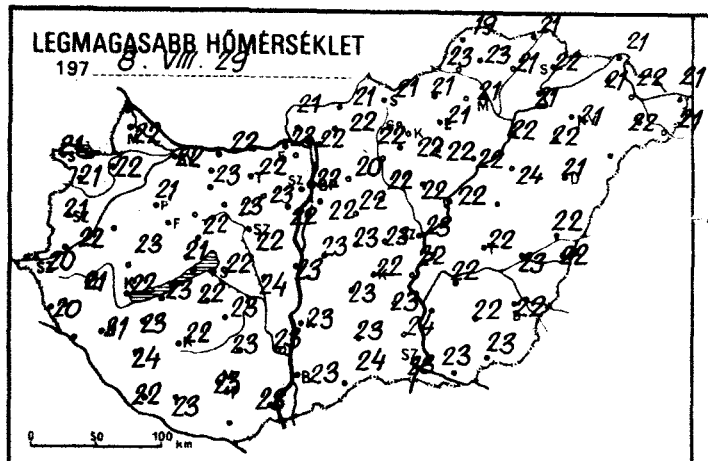
LEGMAGASABB HŐMÉRSÉKLET
197 8. VIII. 29.

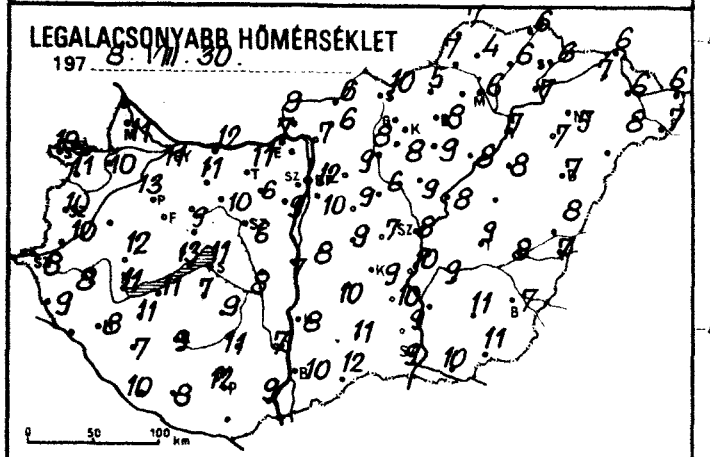
LEGALACSONYABB HŐMÉRSÉKLET
197 8. VIII. 30.

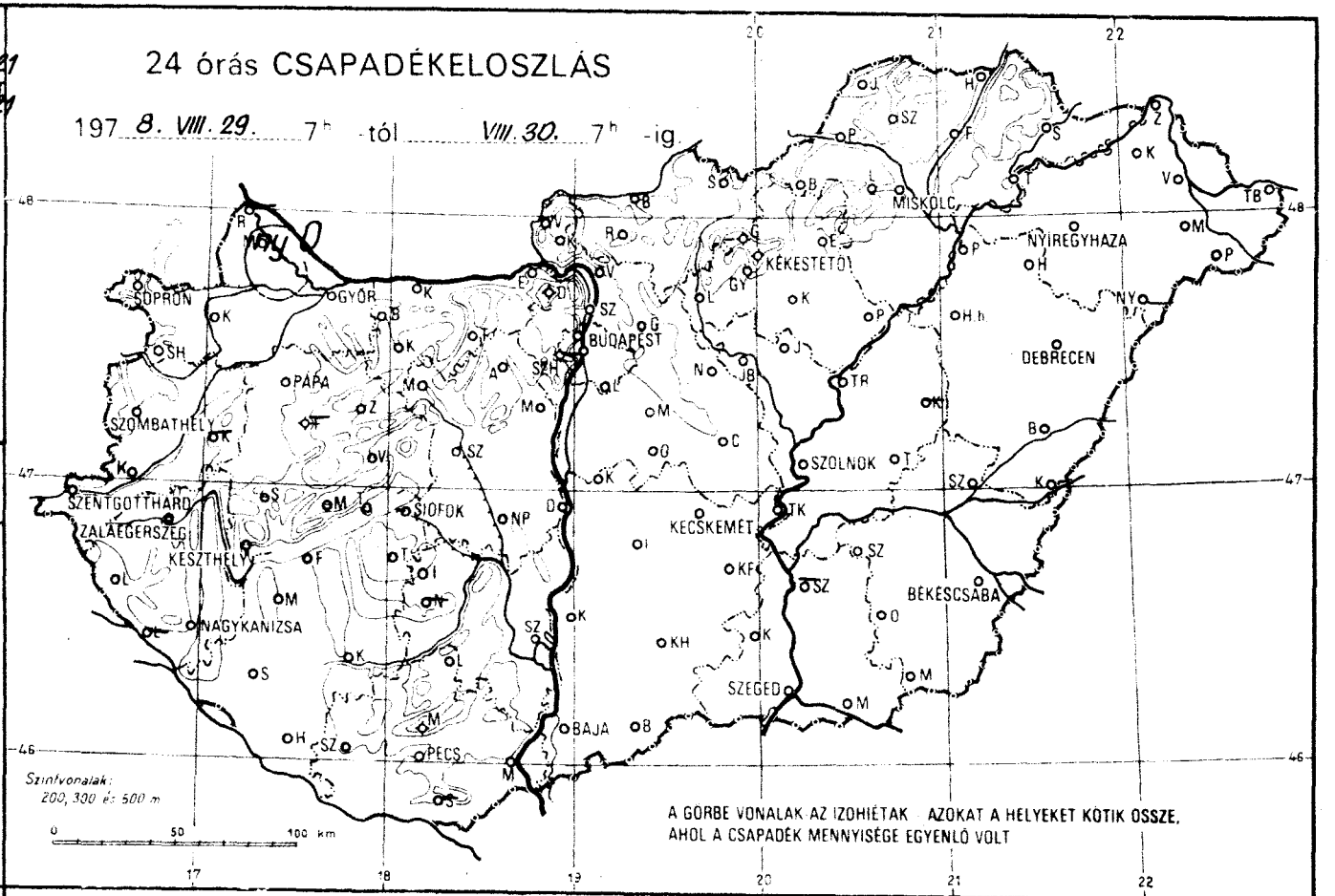
24 órás CSAPADÉKELOSZLÁS
197 8. VIII. 29. 7h -tól VIII. 30. 7h -ig
SOPRON
GYŐR
BUDAPEST
MISKOLC
NYÍREGYHÁZA
KÉKESTETŐ
DEBRECEN
PÁPA
SZOMBATHELY
SZOLNOK
SZENTGOTTHÁRD
ZALAEGERSZEG
KESZTHELY
SIÓFOK
KECSKEMÉT
BÉKÉSCSABA
NAGYKANIZSA
SZEGED
BAJA
PÉCS
Szintvonalak: 200, 300 és 500 m
A GÖRBE VONALAK AZ IZOHIÉTAK - AZOKAT A HELYEKET KÖTIK ÖSSZE, AHOL A CSAPADÉK MENNYISÉGE EGYENLŐ VOLT

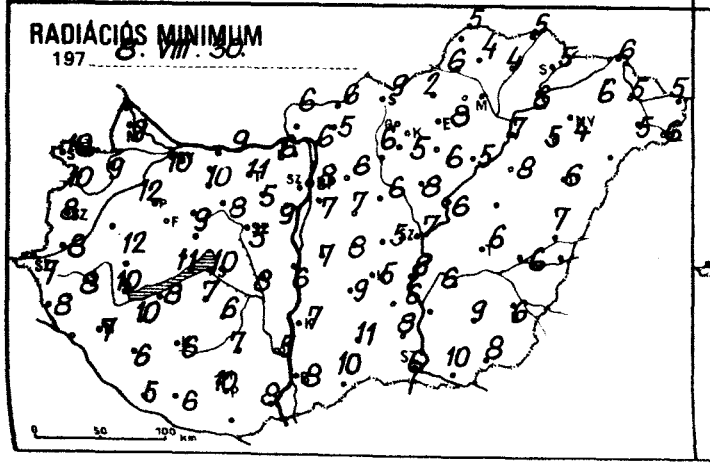
RADIÁCIÓS MINIMUM
197 8. VIII. 30.

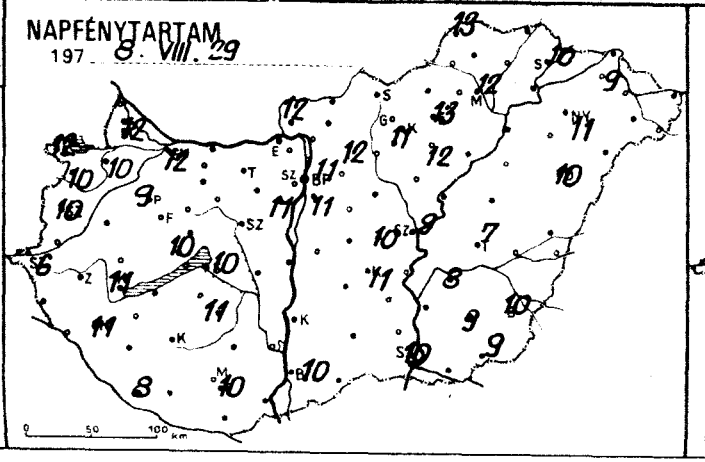
NAPFÉNYTARTAM
197 8. VIII. 29.

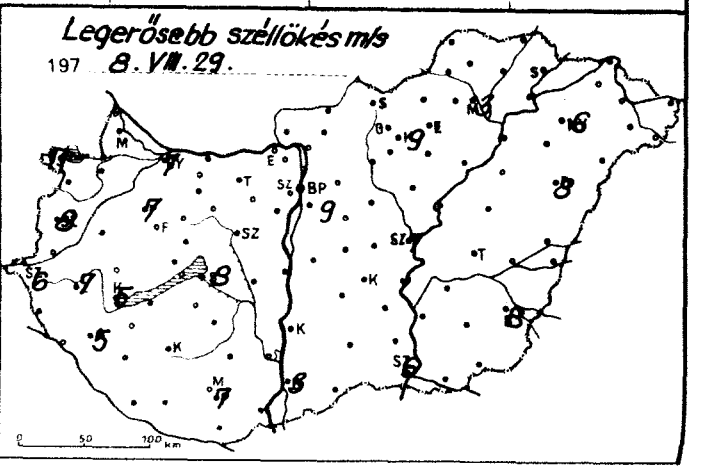
Legerősebb széllökés m/s
197 8. VIII. 29.

	1978.VIII.30.07h -ig az utolsó 24 óra adatai					
	csapadék (mm)		max. hőmérséklet	min. hőmérséklet	rad. min.	napos órák
Győr	•		22	11	10	12
Kapuvár	•		22	10	9	10
Mosonmagyaróvár	ny		22	11	9	12
Rajka	–		–	–	–	
Sopron	•		21	10	10	12
Sopronhorpács	•		21	11	10	10
Káld	–		–	–	–	
Körmend	•		22	10	8	
Szentgotthárd	•	⊳=	20	8	7	6
Szombathely	•	⊳	21	10	8	10
Lenti	•		20	9	8	
Letenye	–		–	–	–	
Nagykanizsa	•	⊳=	21	8	7	11
Zalaegerszeg	•	⊳=	21	8	8	
Farkasgyepű	–		–	–	–	
Keszthely	•	⊳	22	11	10	11
Meneshely	•	⊳	20	11	8	10
Pápa	•		21	13	12	9
Sümeg	•		23	12	12	
Tihany	•	⊳	21	13	11	
Veszprém	•		22	9	9	
Zirc	•	⊳	20	6	4	
Fonyód	•		23	11	8	
Homokszt. györgy	•	⊳	22	10	5	8
Kaposvár	•	⊳	22	9	6	
Marcali	•	⊳	23	11	10	
Siófok	•		22	11	10	10
Somogyszob	•	⊳	24	7	6	
Tab	•		22	7	7	
Bábolna	•		22	9	8	
Esztergom	•		23	7	6	
Kisber	•	⊳	23	11	10	
Komárom	•		22	12	9	
Tatabánya	•		22	11	11	
Alcsútdoboz	•	⊳	23	6	5	
Dunaújváros	•	⊳	23	7	6	
Martonvásár	•		22	9	9	11
Mór	•		23	10	8	
Nagyhörcsökp.	•	⊳	24	8	8	
Szabadbattyán	•	⊳=	22	6	5	
Öregszemcse	•	⊳	23	9	6	11
Lengyel	•		23	11	7	
Nagykónyi	–		–	–	–	
Székszárd	•		23	7	5	
Csepel	•		21	12	9	
Mohács	•	⊳	23	9	8	
Pécs	•		23	12	10	10
Siklós	–		–	–	–	
Szigetvár	•		23	8	6	
Sp. Lőrinc	•		22	10	7	11
Sp. Met. Int.	•		22	12	8	11
Sp. Szab. hegy	–		–	–	–	
Szegled	•		23	7	5	10
Dobogókő	•		15	10	8	
Csödöllő	•	⊳	20	9	6	12
Királyrét	•	⊳	22	9	7	
Monor	•		22	9	7	
Nagykáta	•	⊳	22	6	6	
Orkény	•	⊳	23	9	8	
Szentendre	•		22	10	10	

	1978.VIII.30.07h -ig az utolsó 24 óra adatai					
	csapadék (mm)		max. hőmérséklet	min. hőmérséklet	rad. min.	napos órák
Vác	•	⊳	22	7	6	
Vámosmikola	•		21	9	6	12
Baja	•		23	10	8	10
Bácsalmás	•		24	12	10	
Izsák	•		23	10	9	
Kalocsa	•		23	8	7	
Kecskemét	•	⊳=	22	9	5	11
Kiskunf. háza	•		23	10	6	
Kiskunhalas	•		23	11	11	
Kunszentmiklós	•		23	8	7	
Tiszakécske	•		22	10	8	
Balassagyarmat	•	⊳	21	6	6	
Rimahány	•		22	6	5	
Salgótarján	•		21	10	9	
Eger	•		21	8	8	13
Galyatető	•		16	9	8	
Gyöngyös	•		22	8	5	
Kékestető	•		14	7	7	11
Kompolt	•		22	9	6	12
Lőrinci	•		22	8	6	
Poroszló	•	⊳	22	8	5	
Jászapáti	•	⊳	22	9	8	
Jászberény	•	⊳	21	7	5	
Karcag	–		–	–	–	
Szolnok	•	⊳=	23	8	7	9
Tiszaroff	•	⊳	22	8	6	
Túrkeve	•	⊳	22	9	6	7
Kistelek	•		24	9	8	
Makó	•		23	10	10	
Szeged	•		23	9	6	10
Szentes	–		–	–	–	
Borsodnádasd	•	⊳	21	5	2	
Füzöd	•	⊳	21	6	4	
Hidasnémeti	•		21	6	5	
Jósvafő	•		19	7	5	13
Lillafüred	•		20	6	5	
Miskolc	•	=	21	6	4	12
Putnok	•		23	7	6	
Sárospatak	•		22	6	5	10
Szendrőlád	•	⊳	23	4	4	
Tokaj	•		21	7	6	
Kisvárda	•		21	7	6	9
Mátészalka	•	⊳	22	8	5	
Nyíregyháza	•	⊳=	21	5	4	11
Nyírlugos	–		–	–	–	
Pátyod	•	⊳	21	7	6	
Tiszabecs	•		21	6	5	
Vásárosnamény	•		22	6	5	
Záhony	•	⊳	21	6	6	
Berettyóújfalu	•	⊳	22	8	7	
Debrecen	•	⊳=	21	7	6	10
Hajdúdorog	•	⊳	22	7	5	
Hortobágy	•		24	8	8	
Körösszakál	•	⊳	22	7	–	
Polgár	•	⊳	22	7	7	
Békéscsaba	•	⊳	22	7	6	10
Mezőhegyes	•		23	11	8	9
Orosháza	•		22	11	9	9
Szarvas	•	⊳	22	9	6	8
Szeghalom	•		23	8	6	

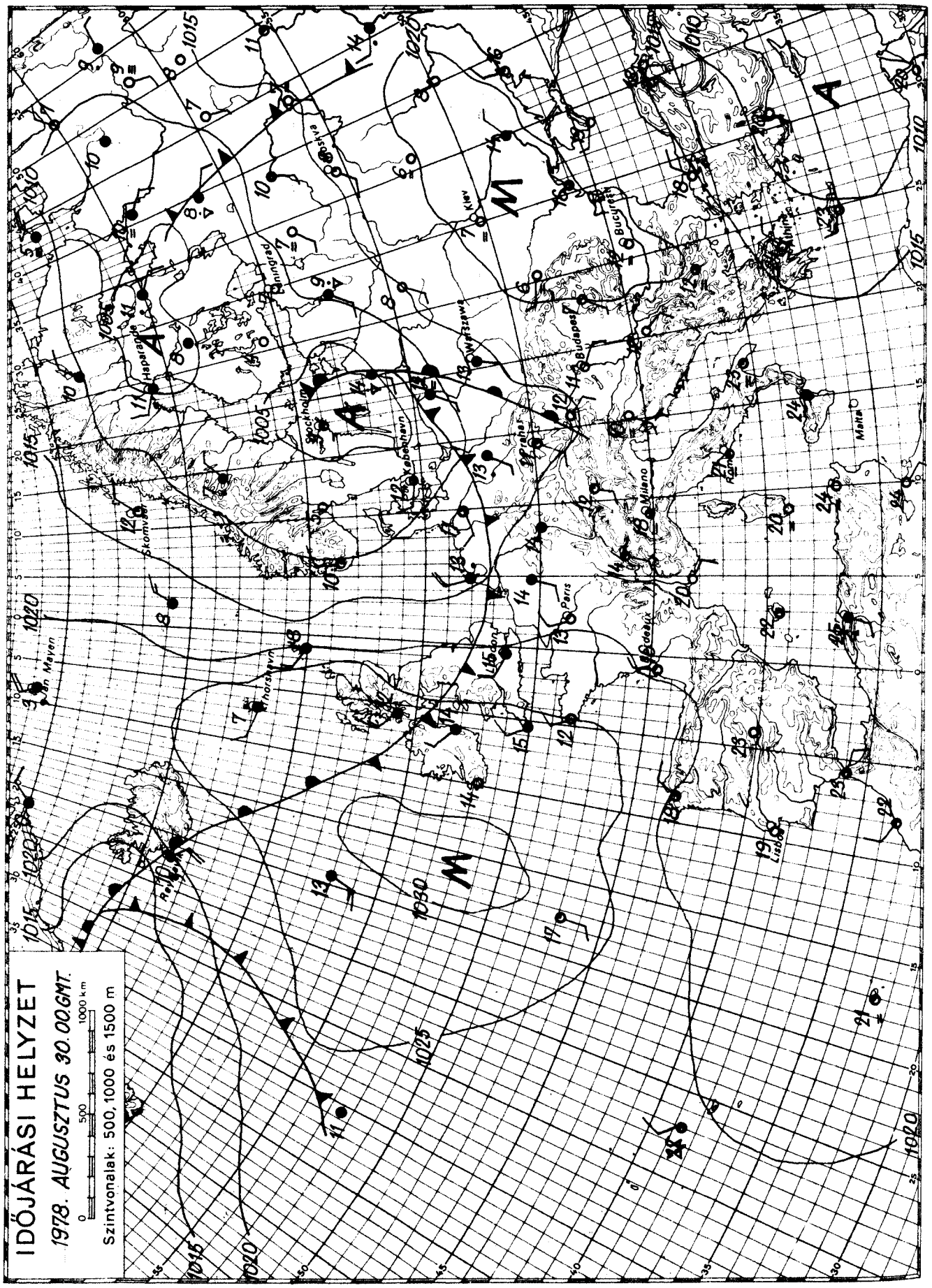

KIADJA: ORSZÁGOS METEOROLÓGIAI SZOLGÁLAT

Készíti: Központi Előrejelző Intézet Előrejelző Osztálya — T.: 273 - 018 — Megjelenik naponként —

Évi előfizetési díja: 720,—Ft — Megrendelhető: 1024 Budapest, II., Kitaibel Pál u. 1. Telefon: 353-500,

Kiadásért felel: az OMSZ elnöke — Szerkesztésért felel: a KEI igazgatója

IDŐJÁRÁSI NAPIJELENTÉS

ЕЖЕДНЕВНЫЙ МЕТЕОРОЛОГИЧЕСКИЙ БЮЛЛЕТЕНЬ · DAILY WEATHER REPORT
BULLETIN QUOTIDIEN DE TEMPS · TÄGLICHER WETTERBERICHT

91. évfolyam 243. szám. + Budapest + 1978. augusztus 31. csütörtök

Az időjárási helyzet és a várható időjárás:

Csütörtök reggel a Fehér-tengertől Leningrádon, Lublinon, és Szegeden át Rómáig 300-800 km széles, borus, esős időjárásu frontálzóna huzódott. Hasonló időjárásról érkezett jelentés az NSZK déli részéből, a Brit-szigetekről, és Svájcból. A kontinens többi részén változóan felhős, száraz idő volt. Az emlitett frontálzóna magyarországi szakasza lassan kelet felé mozog, ezért fokozatosan keleten is megszünik a tartós eső, és felszakadozik a zárt felhőtakaró.

Szerdán a nyugat, északnyugat felől közeledő hideg front hatására Magyarország nagy részén már a reggeli óráktól erősen felhős, vagy borult idő volt. Előbb csak északnyugatról, majd az ország többi részéből is ismétlődő záporokról érkezett jelentés. Az ország délkeleti felén gyakoriak voltak a zivatarok is. Mivel a hideg léghullám csak a délutáni órákban érte el az északnyugati országhatárt, kora délután rövid ideig még 18, 26 fokos hőmérsékletek is előfordultak. Az éjjel átmenetileg Győr-Sopron megyében is mérséklődött a délutáni órákban megerősödött szél. A záporok északnyugaton lassan megszüntek, keleten pedig "csendes" esőbe mentek át. Szerda és csütörtök reggel 7 óra között helyen 44 mm mennyiségü csapadék hullott. A legtöbbet Békés megyében mérték. Csütörtökön hajnalra 7, 14 fokig hült le a levegő, délelőtt az ország keleti részének kivételével ismét megerősödött a szél, az északnyugati országrészben pedig megkezdődött a zárt felhőtakaró felszakadózása. Ma 11 órakor 12, és 15 fok közötti hőmérsékleteket mértek.

Ma 12 órakor Budapesten a hőmérséklet 15 fok, a tengerszintre átszámitott légnyomás 753 mm, alig változik.

A Balaton vizének hőmérséklete Siófoknál 11 órakor 17 fok volt.

Várható időjárás péntek estig:

Időnként már keleten is felszakadozó felhőtakaró, keleten eleinte még több helyen eső, majd országszerte néhány helyen átfutó záporeső. Csütörtökön élénk, sokszor erős, a Dunántúlon időnként viharos, péntekre mérséklődő, északnyugati, északi szél.
Várható legalacsonyabb éjszakai hőmérséklet 5, 10,
legmagasabb nappali hőmérséklet pénteken 16, 21 fok között.

Aigner Szilárd s.k.

TÁVOLABBI KILÁTÁSOK KEDD REGGELIG:

Időnként megnövekvő felhőzetből elszórtan záporeső, eső, az élénk északkiaas szél az időszak végén mérséklődik.
Legalacsonyabb hajnali hőmérséklet +5, 10 fok között.
Legmagasabb nappali hőmérséklet 16, 21 fok között.
Jelentős mennyiségü /legalább 5 mm/ csapadék az ország területének 40 százalékán várható.

KÖZÉPTÁVU ELŐREJELZŐ OSZTÁLY

A hőmérséklet napi középértéke és eltérése a 100 évi átlagtól /Budapesten/:

1978, VIII. 30.	16,4 C°	-4,4 C°

1871 óta ezen a napon Budapesten előfordult

legmagasabb hőmérséklet:	35,6 C° /1928/,
legalacsonyabb hőmérséklet:	7,5 C° /1884/.

78.497.

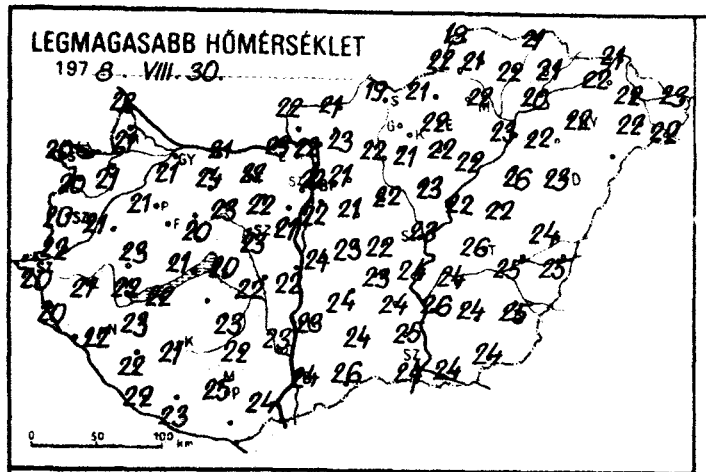
LEGMAGASABB HŐMÉRSÉKLET
1978. VIII. 30.

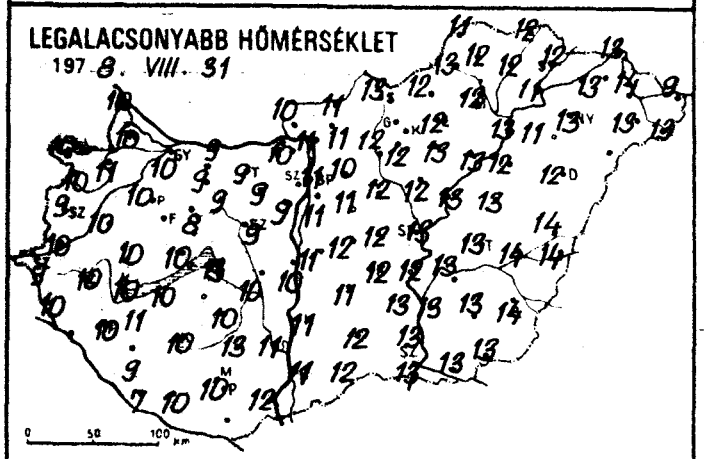
LEGALACSONYABB HŐMÉRSÉKLET
1978. VIII. 31.

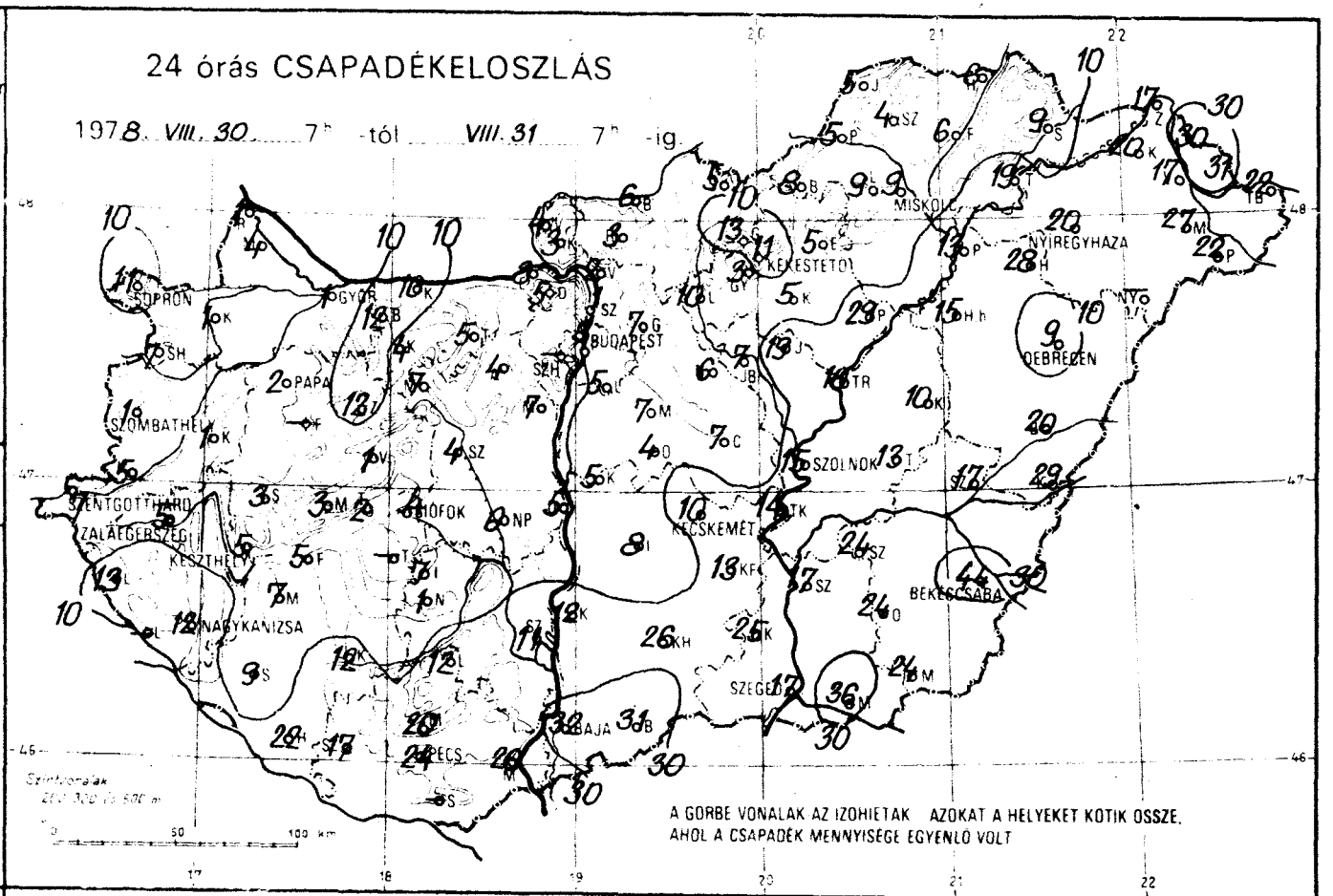
24 órás CSAPADÉKELOSZLÁS
1978. VIII. 30. 7h -tól VIII. 31. 7h -ig
SOPRON
GYŐR
BUDAPEST
MISKOLC
NYÍREGYHÁZA
KEKESTETŐ
DEBRECEN
SZOMBATHELY
PAPA
SZOLNOK
SZENTGOTTHÁRD
ZALAEGERSZEG
KESZTHELY
SIÓFOK
KECSKEMÉT
BÉKÉSCSABA
NAGYKANIZSA
SZEGED
BAJA
PÉCS
A GÖRBE VONALAK AZ IZOHIETÁK AZOKAT A HELYEKET KÖTIK ÖSSZE, AHOL A CSAPADÉK MENNYISÉGE EGYENLŐ VOLT

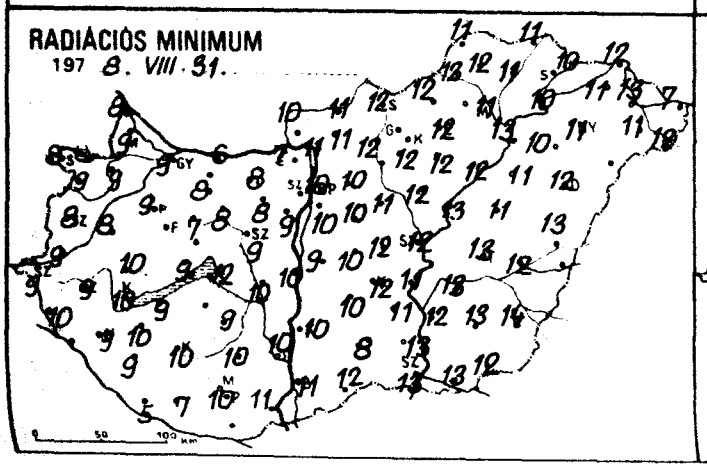
RADIÁCIÓS MINIMUM
1978. VIII. 31.

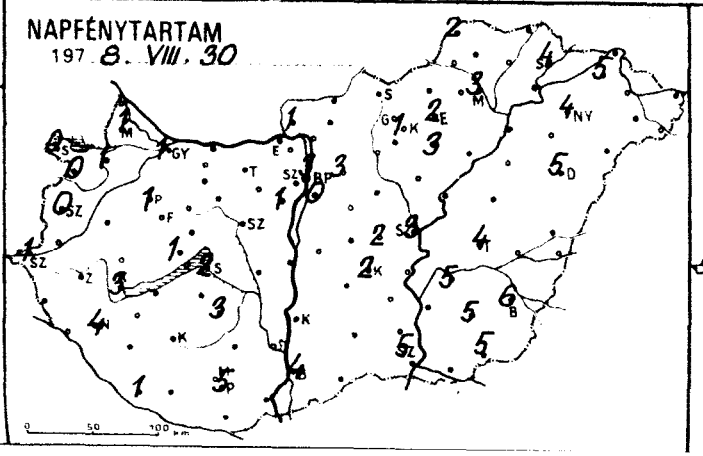
NAPFÉNYTARTAM
1978. VIII. 30.

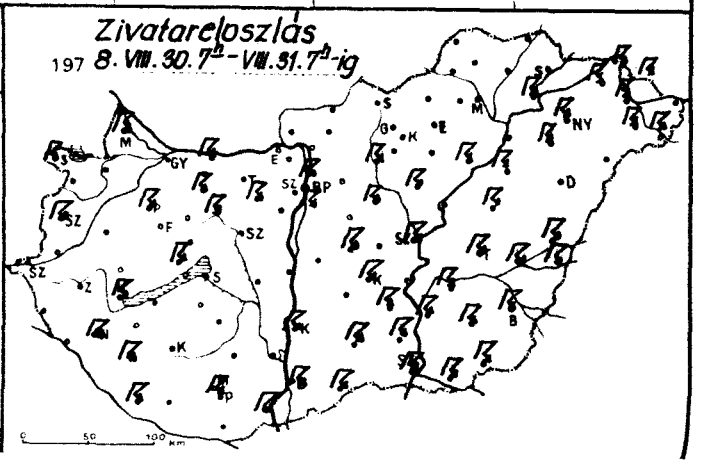
Zivatareloszlás
1978. VIII. 30. 7h - VIII. 31. 7h -ig

	1978.VIII.31 07h -ig az utolsó 24 óra adatai					
	csapadék (mm)		max. hőmérséklet	min. hőmérséklet	rad. min.	napos órák
Győr	1	▽	21	10	9	1
Kapuvár	1	▽	21	11	9	1
Mosonmagyaróvár	4	⚑	21	10	9	1
Rajka	1	▽	22	10	8	
Sopron	11	⚑	20	10	8	0
Sopronhorpács	7		20	10	9	0
Káld	1		21	10	8	
Körmend	5		22	10	9	
Szentgotthárd	7	▽	20	9	9	1
Szombathely	1	⚑	20	9	8	0
Lenti	13		20	10	10	
Letenye	–		–	–	–	
Nagykanizsa	12	⚑	22	10	9	4
Zalaegerszeg	5	▽	21	10	9	
Farkasgyepű	–		–	–	–	
Keszthely	5	⚑	22	10	10	3
Mencshely	3		19	9	7	1
Pápa	2	⚑	21	10	9	1
Sümeg	3		23	10	10	
Tihany	2	⚑	21	10	9	
Veszprém	1		20	8	7	
Zirc	12	⚑	20	8	7	
Fonyód	5		22	10	9	
Homokszt. györgy	22	⚑	22	7	5	1
Kaposvár	12		21	10	10	
Marcali	7		23	11	10	
Siófok	4	▽	20	13	12	2
Somogyszob	9	⚑	22	9	9	
Tab	–		–	–	–	
Babolna	12		22	9	9	
Esztergom	3		23	10	7	
Kisbér	4	⚑	24	9	8	
Komárom	10	⚑	21	9	6	
Tatabánya	5		22	9	8	
Alcsútdoboz	4	⚑	22	9	8	
Dunaújváros	5		22	10	10	
Martonvásár	7		21	9	9	1
Mór	4	⚑	23	9	8	
Nagyhörcsökp.	6		22	10	10	
Szabadbattyán	4	▽	23	9	9	
Tegszemese	7		23	10	9	3
Tengyel	12		22	13	10	
Nagykónyi	1		22	10	8	
Szekszárd	11	▽	23	11	10	
Árpádtető	20		21	8	8	
Mohács	26	⚑	24	12	11	
Pécs	24	⚑	25	10	10	5
Siklós	–		–	–	–	
Szigetvár	17		23	10	7	
Bp. Lőrinc	5	⚑	22	11	10	0
Bp. Met. Int.	3	⚑	22	11	10	3
Bp. Szab. hegy	–		–	–	–	–
Cegléd	7	▽	22	12	12	2
Dobogókő	5		17	6	6	
Gödöllő	7		21	10	10	3
Királyrét	3	⌒	21	9	8	
Monor	7		21	11	10	
Nagykáta	6	⚑	22	12	11	
Örkény	4	⚑	23	12	10	
Szentendre	1		23	11	10	

	1978.VIII.31 07h -ig az utolsó 24 óra adatai					
	csapadék (mm)		max. hőmérséklet	min. hőmérséklet	rad. min.	napos órák
Vác	2		22	11	11	
Vámosmikola	4		22	10	10	1
Baja	32	⚑	24	11	11	4
Bácsalmás	31	⚑	26	12	12	
Izsák	8		24	11	10	
Kalocsa	12	⚑	23	11	10	
Kecskemét	10	⚑	23	12	12	2
Kiskunf. háza	13	⚑	24	13	11	
Kiskunhalas	26	⚑	24	12	8	
Kunszentmiklós	5		24	11	9	
Tiszakécske	14		24	12	11	
Balassagyarmat	6	▽	21	11	11	
Romhány	3	▽	23	11	11	
Salgótarján	5		19	13	12	
Eger	5	≡	22	12	12	2
Galyatető	13	≡	16	7	5	
Gyöngyös	3		21	12	12	
Kékestető	11	▽	15	7	7	1
Kompolt	5		22	13	12	3
Lőrinci	10		22	12	12	
Poroszló	29	⚑	22	13	12	
Jászapáti	19	⚑ =	23	12	12	
Jászberény	7	⚑	22	13	12	
Karcag	10	⚑	22	13	11	
Szolnok	15	⚑	23	13	12	3
Tiszaroff	10		22	13	13	
Túrkeve	13	⚑	26	13	13	4
Kistelek	25	⚑	25	13	13	
Makó	36	⚑	24	13	13	
Szeged	17	⚑ =	24	13	13	5
Szentes	17	⚑	26	13	12	
Borsodnádasd	8	▽	21	12	12	
Füzesd	6		22	12	11	
Hidasnémeti	6		21	12	11	
Jósvafő	5		18	11	11	2
Lillafüred	9	▽	20	12	11	
Miskolc	9	▽	22	12	11	3
Putnok	5		22	13	12	
Sárospatak	9		21	12	10	4
Szendrőlád	4	⌒	21	12	12	
Tokaj	19	⚑	20	11	10	
Kisvárda	20	⚑	22	13	11	5
Mátészalka	27	⚑	22	13	11	
Nyíregyháza	20	⚑	22	13	11	4
Nyírlugos	–		–	–	–	
Pátyod	22	⚑	22	13	12	
Tiszabecs	22	▽	23	9	7	
Vásárosnamény	17	⚑	22	14	13	
Záhony	17		21	13	12	
Berettyóújfalu	20	⚑	24	14	13	
Debrecen	9	▽	23	12	12	5
Hajdúdorog	28	⚑	26	11	10	
Hortobágy	15	⚑	21	12	11	
Körösszakál	29	⚑	25	14	–	
Polgár	13	⚑	23	13	13	
Békéscsaba	44	⚑	25	14	14	6
Mezőhegyes	24	⚑	24	13	12	5
Orosháza	24	⚑	24	13	13	5
Szarvas	24	⚑	24	13	13	5
Szeghalom	17	⚑	25	14	12	

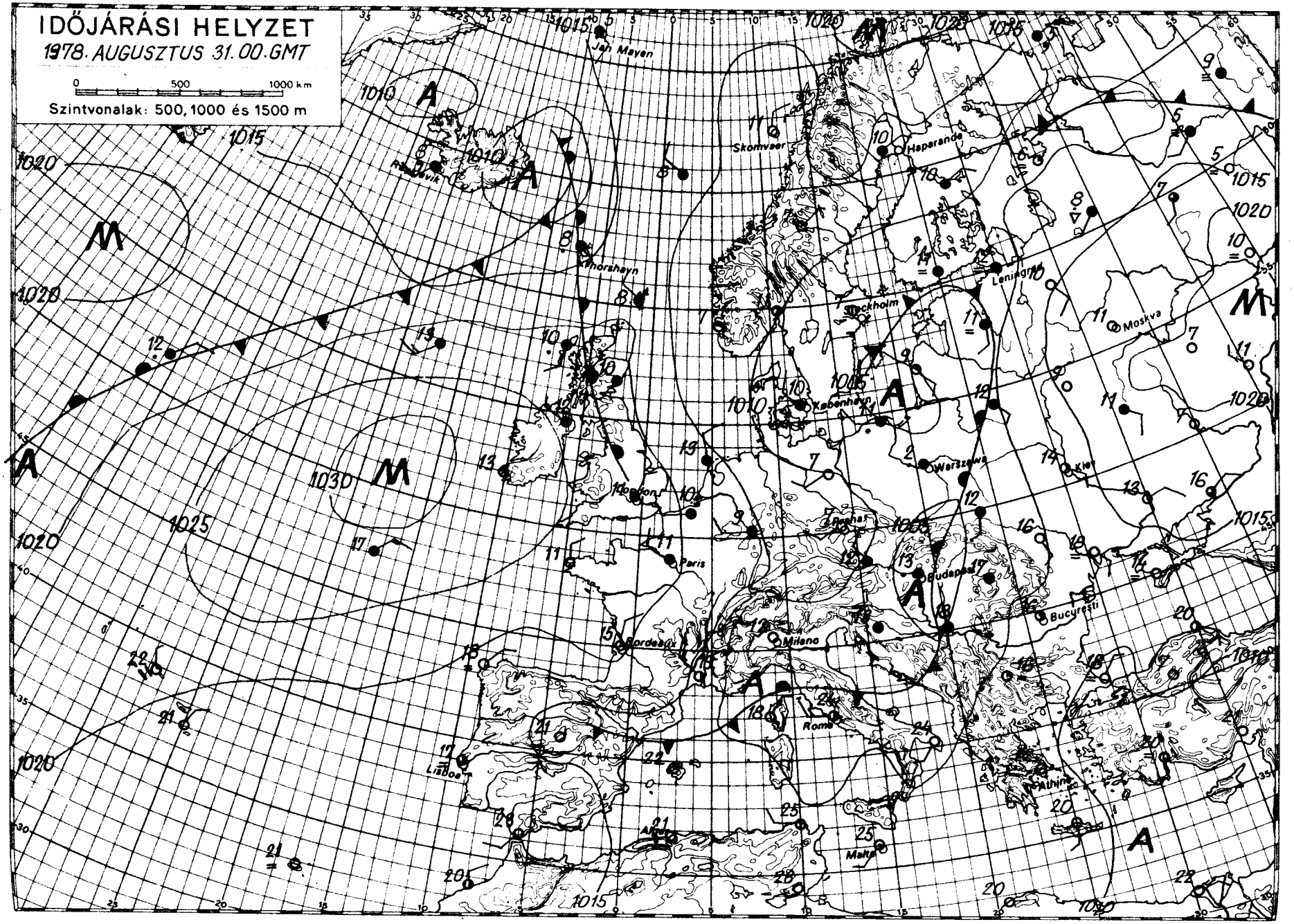

KIADJA: ORSZÁGOS METEOROLÓGIAI SZOLGÁLAT

Készíti: Központi Előrejelző Intézet Előrejelző Osztálya — T.: 273-018 — Megjelenik naponként —

Évi előfizetési díja: 720,—Ft — Megrendelhető: 1024 Budapest, II., Kitaibel Pál u. 1. Telefon: 353-500,

Kiadásért felel: az OMSZ elnöke — Szerkesztésért felel: a KEI igazgatója

IDŐJÁRÁSI NAPIJELENTÉS

ЕЖЕДНЕВНЫЙ МЕТЕОРОЛОГИЧЕСКИЙ БЮЛЛЕТЕНЬ • DAILY WEATHER REPORT
BULLETIN QUOTIDIEN DE TEMPS • TÄGLICHER WETTERBERICHT

91. évfolyam 244. szám. + Budapest + 1978. szeptember 1. péntek

Az időjárási helyzet és a várható időjárás:

Szinte egész kontinensünk időjárását egy hatalmas kiterjedésü, többközéppontú mérséklet égővi ciklon alakitja , hatására Európa nagy részén rendkivül változékony az idő. A ciklon nyugati oldalán észak felől nagy sebességgel továbbra is igen hideg, sarkvidéki eredetü levegő érkezik a Német-Lengyel síkságon át, a Balkán-félsziget, valamint a Fekete-tenger irányába. A hőmérséklet csúcsértéke csak az Ibériai-félszigeten, valamint a Szovjetunió Európai területének keleti részén éri el a sokéves átlagnak megfelelőt, másutt mintegy 6, 10 fokkal elmaradt attól. Mivel a következő 36 órában a Kárpát-medencébe továbbra is hideg levegő áramlik, igy folytatódik az évszakhoz képest hüvös idő.

Hazánkban csütörtökön a Kisalföldön, és a főváros térségében felszakadozott a felhőzet, és 3, 9 órán át sütött a nap, az ország többi részén egész nap jobbára erősen felhős, borult volt az ég. A Tiszántúlon, és az Északi-hegyvidéken sokfelé, másutt csak néhány helyen volt eső, zápor. A ma reggel 7 óráig lehullott csapadék mennyisége általában csapadéknyom, és 10 mm között váltakozott, de Záhonyból 12 mm-t jelentettek. Sok helyen fújt viharos lökésekkel kisért északnyugati, északi szél. A legmagasabb nappali hőmérséklet az esős részeken 12, 16, máshol 16, 19 fok között alakult. Péntek hajnalra szeszélyes területi eloszlásban 3, 10 fokig hült le a levegő. Ma délelőtt változóan, helyenként erősen felhős volt az ég, néhány helyről kisebb záport jelentettek. A hőmérséklet 11 órakor 11, 17 fok között váltakozott.

Ma 12 órakor Budapesten a hőmérséklet 16 fok, a tengerszintre átszámitott légnyomás 754 mm, alig változik.

A Balaton vizének hőmérséklete Siófoknál 11 órakor 14 fok volt.

Várható időjárás szombat estig:

Változóan, időnként erősen felhős idő, többfelé várható újabb eső, zápor.
Lassan mérséklődő, majd délnyugatira, nyugatira forduló szél.
Folytatódik a hüvös idő.
Várható legalacsonyabb éjszakai hőmérséklet: 3, 8,
legmagasabb nappali hőmérséklet szombaton: 14, 19 fok között.

CENTRAL LIBRARY
DEC 12 1978
N.O.A.A.
U. S. Dept. of Commerce

Németh Lajos s.k.

A hőmérséklet napi középértéke és eltérése a 100 évi átlagtól /Budapesten/:

1978. VIII. 31.	14,0 C°	-5,4 C°

1871 óta ezen a napon Budapesten előfordult

legmagasabb hőmérséklet:	34,4 C° /1942/,
legalacsonyabb hőmérséklet:	8,0 C° /1881/.

78.498.

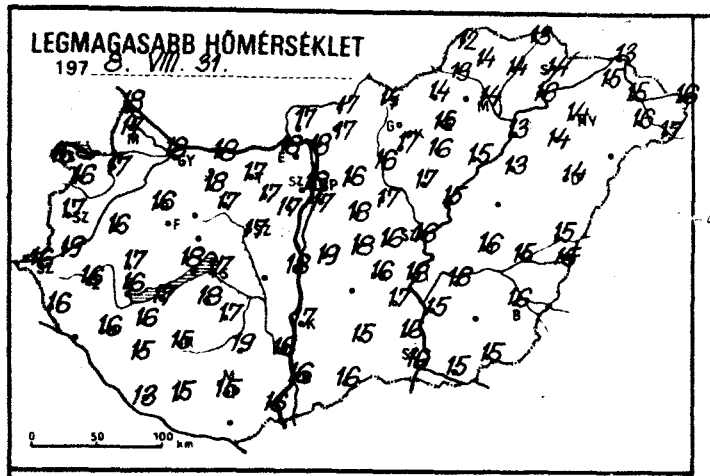
LEGMAGASABB HŐMÉRSÉKLET
197 8. VIII. 31.

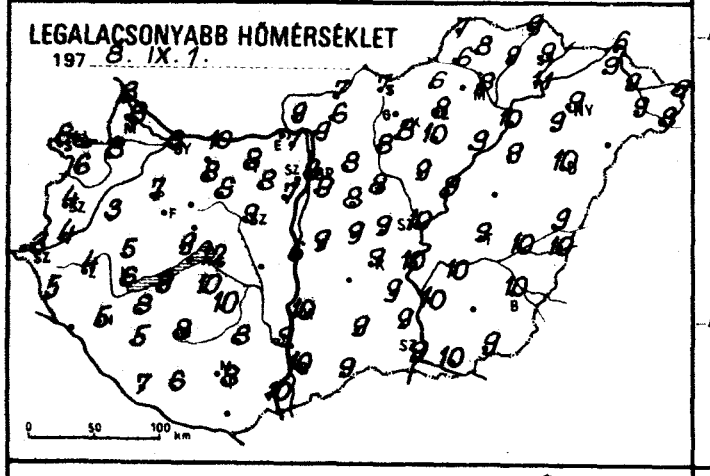
LEGALACSONYABB HŐMÉRSÉKLET
197 8. IX. 1.

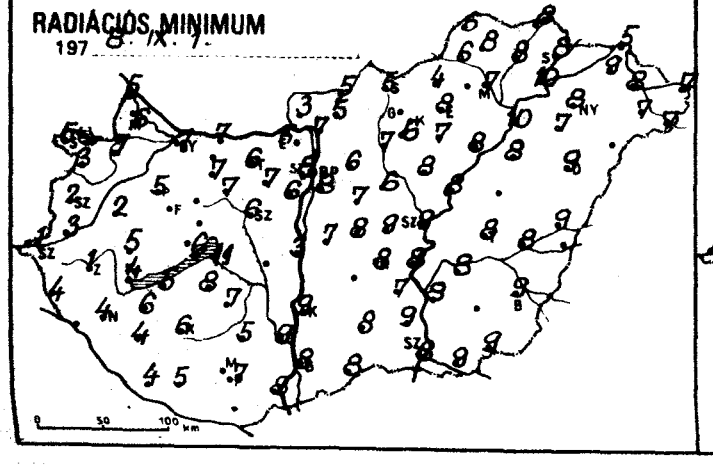
RADIÁCIÓS MINIMUM
197 8. IX. 1.

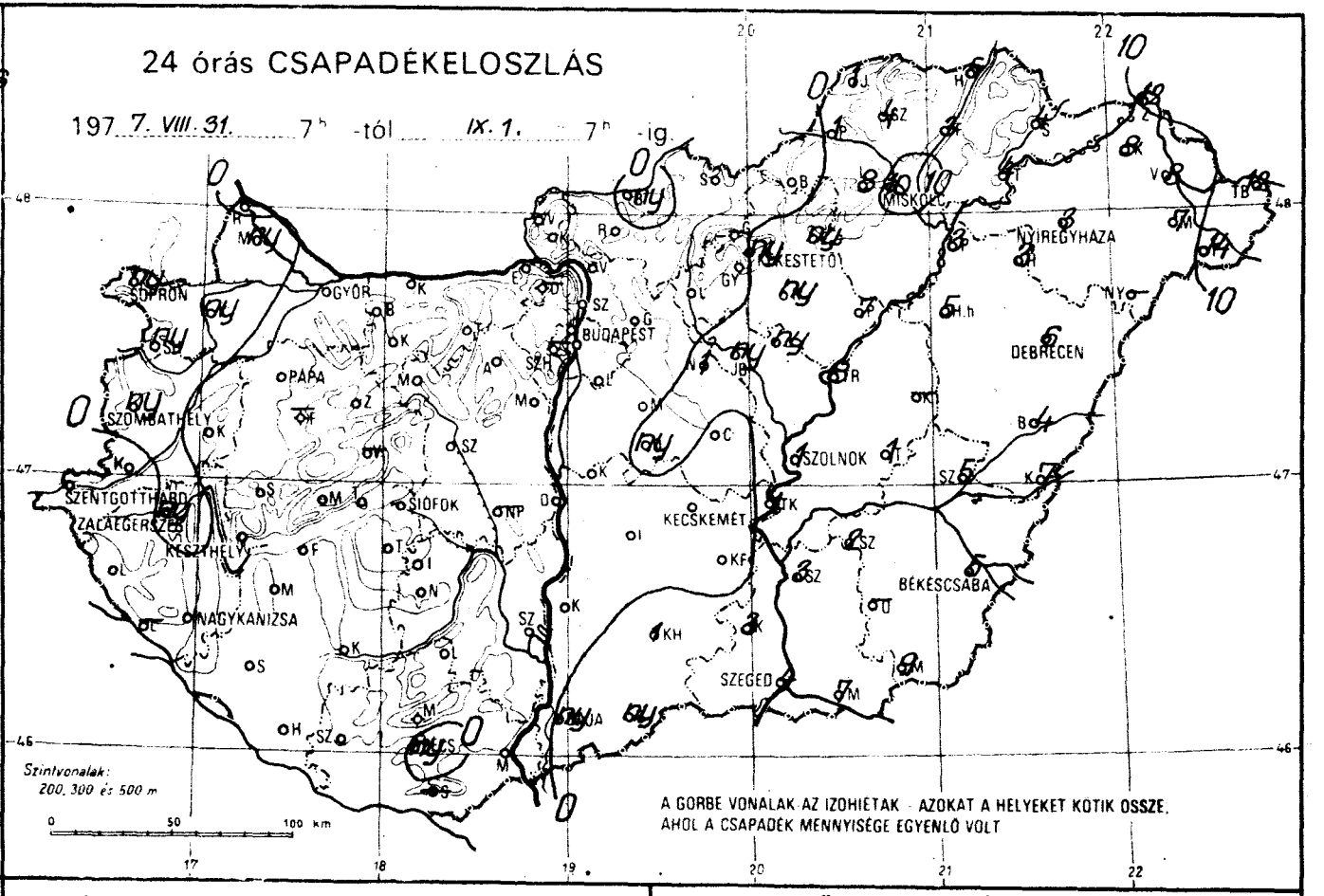
24 órás CSAPADÉKELOSZLÁS
197 7. VIII. 31. 7h -tól IX. 1. 7h -ig.
SOPRON
GYŐR
PAPA
SZOMBATHELY
SZENTGOTTHÁRD
ZALAEGERSZEG
KESZTHELY
NAGYKANIZSA
SIÓFOK
BUDAPEST
MISKOLC
KESTETŐ
NYÍREGYHÁZA
DEBRECEN
SZOLNOK
KECSKEMÉT
BÉKÉSCSABA
SZEGED
Szintvonalak:
200, 300 és 500 m
A GÖRBE VONALAK AZ IZOHIETÁK - AZOKAT A HELYEKET KÖTIK ÖSSZE, AHOL A CSAPADÉK MENNYISÉGE EGYENLŐ VOLT

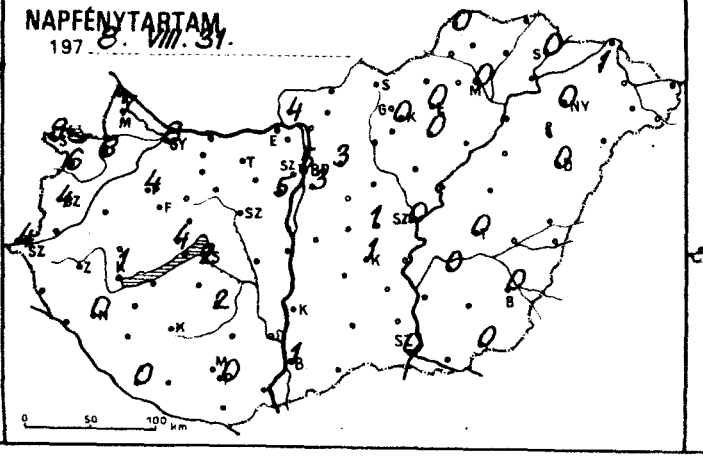
NAPFÉNYTARTAM
197 8. VIII. 31.

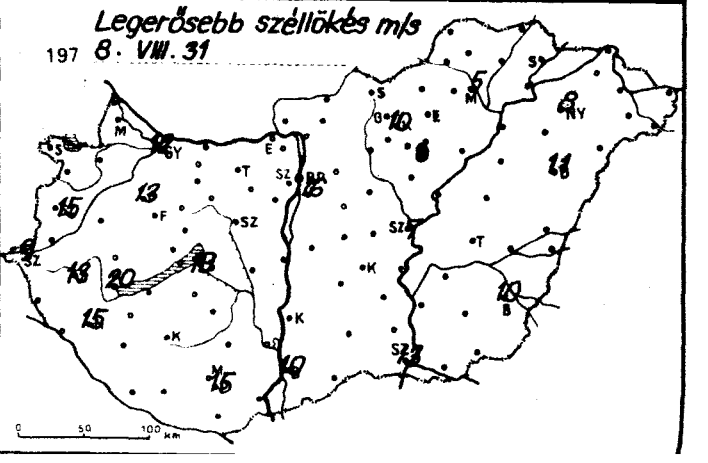
Legerősebb széllökés m/s
197 8. VIII. 31

	197 8.IX.1. 07h -ig az utolsó 24 óra adatai					
	csapadék (mm)		max. hőmérséklet	min. hőmérséklet	rad. min.	napos órák
Győr	.		18	8	7	8
Kapuvár	ny	❩	17	8	7	8
Mosonmagyaróvár	ny	❩	17	8	6	7
Rajka	.		18	8	5	
Sopron	ny	▽̇	15	8	5	9
Sopronhorpács	ny	⌓	16	6	3	6
Káld	.		16	3	2	
Körmend	.		19	4	3	
Szentgotthárd	.	⌓	16	3	1	4
Szombathely	ny	▽̇⌓	17	4	2	4
Lenti	.		16	5	4	
Letenye	–		–	–	–	
Nagykanizsa	.	⌓	16	5	4	0
Zalaegerszeg	ny	▽̇⌓	16	4	1	
Farkasgyepű	–		–	–	–	
Keszthely	.	⌓	16	6	4	1
Mencshely	.		14	8	6	4
Pápa	.		16	7	5	4
Sümeg	.		17	5	5	
Tihany	.		18	9	6	
Veszprém	–		–	–	–	
Zirc	.	⌓	14	6	5	
Fonyód	.		17	9	5	
Homokszt. györgy	.	⌓	13	7	4	0
Kaposvár	.	⌓	15	8	6	
Marcali	.	⌓	16	8	6	
Siófok	.		17	12	11	2
Somogyszob	.	⌓	15	5	4	
Tab	.		18	10	8	
Bábolna	.		17	9	8	
Esztergom	.		18	7	5	
Kisbér	.		18	8	7	
Komárom	.		18	10	7	
Tatabánya	.		17	8	6	
Alcsútdoboz	.	⌓	17	8	7	
Dunaújváros	.		18	6	3	
Martonvásár	.		17	7	6	5
Mór	.		17	8	7	
Nagyhörcsökp.	–		–	–	–	
Szabadbattyán	.		17	9	6	
Iregszemcse	.		17	10	7	2
Lengyel	.		19	8	5	
Nagykónyi	.		19	10	8	
Szekszárd	.		16	9	9	
Mucsa[illegible]	.		13	7	6	
Mohács	.	⌓	16	10	8	
Pécs	ny	▽̇⌓	15	8	7	0
Siklós	–		–	–	–	
Szigetvár	.		15	6	5	
Bp. Lőrinc	.		17	9	8	3
Bp. Met. Int.	.		18	9	8	5
Bp. Szab. hegy	–		–	–	–	–
Cegléd	.		16	9	9	1
Dobogókő	–		–	–	–	
Gödöllő	.		16	8	6	3
Királyrét	.	⌓	17	7	5	
Monor	.		18	8	7	
Nagykáta	1		17	8	6	
Örkény	ny		18	9	8	
Szentendre			19	9	9	

	197 8.IX.1. 07h -ig az utolsó 24 óra adatai					
	csapadék (mm)		max. hőmérséklet	min. hőmérséklet	rad. min.	napos órák
Vác	.		18	9	7	
Vámosmikola	.	⌓	17	9	3	4
Baja	ny		16	10	8	1
Bácsalmás	ny	❩	16	9	8	
Izsák	.		19	6	5	
Kalocsa	.		17	10	9	
Kecskemét	.	⌓	16	9	8	1
Kiskunf. háza	.		17	9	7	
Kiskunhalas	1		15	9	8	
Kunszentmiklós	.		19	9	7	
Tiszakécske	1	❩	18	10	8	
Balassagyarmat	ny	❩⌓	17	7	5	
Romhány	.		17	6	5	
Salgótarján	.		14	7	5	
Eger	ny	❩	15	8	8	0
Galyatető	–		–	–	–	
Gyöngyös	.		17	8	6	
Kékestető	ny		9	4	3	0
Kompolt	ny		16	10	7	0
Lőrinci	.		16	8	7	
Poroszló	7	⌓	15	9	8	
Jászapáti	ny		17	9	8	
Jászberény	ny		18	8	8	
Karcag	–		–	–	–	
Szolnok	1	▽̇	16	10	9	0
Tiszaroff	8	▽̇⌓	15	9	8	
Túrkeve	1		16	9	8	0
Kistelek	3	▽̇	16	9	9	
Makó	7		15	10	9	
Szeged	4		16	9	8	0
Szentes	3		15	10	8	
Borsodnádasd	.	⌓	14	6	4	
Fügöd	3		14	9	8	
Hidasnémeti	5		13	9	8	
Jósvafő	1		12	7	6	0
Lillafüred	8		14	9	8	
Miskolc	10	▽̇	14	8	7	0
Putnok	1		13	6	6	
Sárospatak	4		14	9	8	0
Szendrőlád	4	⌓	14	8	8	
Tokaj	4		16	11	10	
Kisvárda	8		15	9	9	1
Mátészalka	7		16	9	7	
Nyíregyháza	3		14	9	8	0
Nyírlugos	–		–	–	–	
Pátyod	14		17	8	7	
Tiszabecs	12		16	8	7	
Vásárosnamény	8		15	9	8	
Záhony	12		13	6	5	
Berettyóújfalu	4		15	9	9	
Debrecen	6		14	10	9	0
Hajdúdorog	3		14	9	7	
Hortobágy	5		13	9	8	
Körösszakál	7		15	10	–	
Polgár	3		13	10	10	
Békéscsaba	5		16	10	9	0
Mezőhegyes	9		15	9	9	0
Orosháza	–		–	–	–	–
Szarvas	2	▽̇	16	10	8	0
Szeghalom	5		15	10	8	

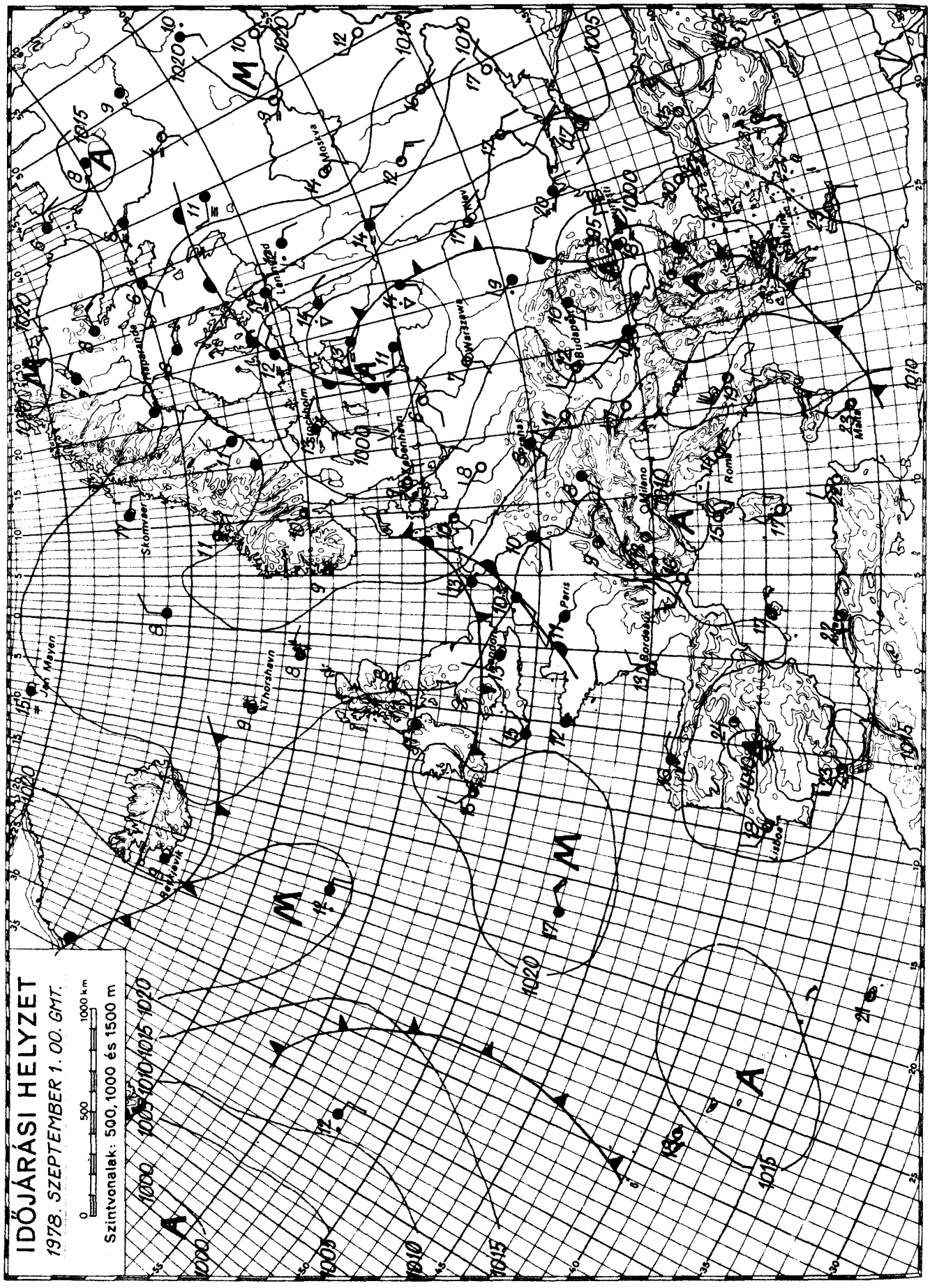

KIADJA: ORSZÁGOS METEOROLÓGIAI SZOLGÁLAT

Készíti: Központi Előrejelző Intézet Előrejelző Osztálya — T.: 273 - 018 — Megjelenik naponként —

Évi előfizetési díja: 720,—Ft — Megrendelhető: 1024 Budapest, II., Kitaibel Pál u. 1. Telefon: 353-500,

Kiadásért felel: az OMSZ elnöke — Szerkesztésért felel: a KEI igazgatója

IDŐJÁRÁSI NAPIJELENTÉS

ЕЖЕДНЕВНЫЙ МЕТЕОРОЛОГИЧЕСКИЙ БЮЛЛЕТЕНЬ · DAILY WEATHER REPORT
BULLETIN QUOTIDIEN DE TEMPS · TÄGLICHER WETTERBERICHT

91. évfolyam 245. szám. + Budapest + 1978. szeptember 2. szombat

Az időjárási helyzet és a várható időjárás:

Szárazföldünk legnagyobb részét szokatlanul hűvös levegő árasztotta el, emiatt pénteken a hőmérséklet csúcsértéke sok helyen 2, 9 fokkal elmaradt a sokévi átlagtól. A Balti-tenger térsége fölött nagy kiterjedésü ciklon örvénylik, amelynek hatására a Szovjetunió európai területének legnagyobb részén, a Skandináv-félszigeten, Nyugat-, és Közép-Európa északi vidékein erősen felhős az idő, több helyen keletkezik eső, zápor. A Brit-szigeteken, és Nyugat-Európa nagy részén általában kevés a felhő, és a reggeli ködtől eltekintve, jobbára száraz az idő. A következő 36 órában a Kárpát-medence fölé északnyugatról továbbra is hűvös levegő érkezik, emiatt az időjárás lényegesen nem változik.

Hazánkban pénteken északnyugaton, és a keleti országrészben erősen felhős volt az ég, és csak 2, 4 órán át sütött a nap. Máshol változóan felhős idő volt, 5, 11 órás napsütést észleltek. Elszórtan keletkezett futó zápor. A lehullott eső mennyisége sehol sem haladta meg a 3 mm-t. A legmagasabb nappali hőmérséklet 15, 20 fok között alakult. Ma hajnalra 5, 12 fokig hűlt le a levegő. Délelőtt változóan felhős volt az ég, esőt nem jelentettek. A hőmérséklet 11 órára 15, 18 fokig emelkedett.

Ma 12 órakor Budapesten a hőmérséklet 18 fok, a tengerszintre átszámitott légnyomás 758 mm, nem változik.

A Balaton vizének hőmérséklete Siófoknál 11 órakor 15 fok volt.

Várható időjárás vasárnap estig:

Változóan felhős idő, szórványosan kialakuló kisebb esővel, záporral.
Mérsékelt, többfelé megélénkülő, a Dunántúlon időnként megerősödő nyugati, északnyugati szél.
Az évszakhoz képest hűvös idő.
Várható legalacsonyabb éjszakai hőmérséklet: 6, 11,
legmagasabb nappali hőmérséklet vasárnap: 15, 20 fok között.

Bartha Péterné s.k.

A hőmérséklet napi középértéke és eltérése a 100 évi átlagtól /Budapesten/:

1978. IX. 1.	12,8 C°	-6,3 C°

1871 óta ezen a napon Budapesten előfordult

legmagasabb hőmérséklet:	34,1 C° /1942/,
legalacsonyabb hőmérséklet:	7,8 C° /1926/.

78.499.

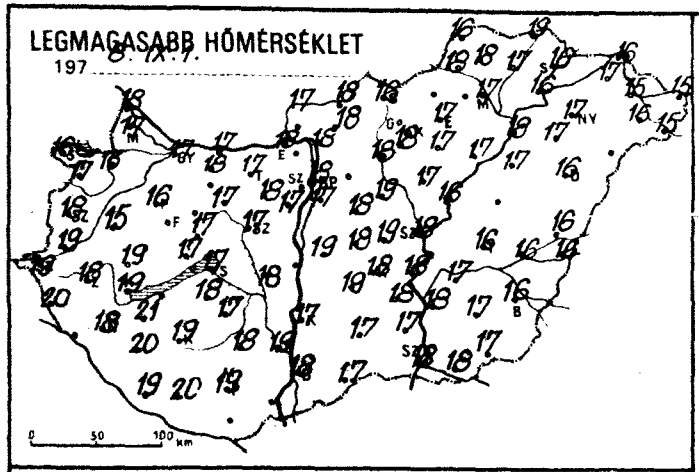
LEGMAGASABB HŐMÉRSÉKLET
197 8. IX. 1.

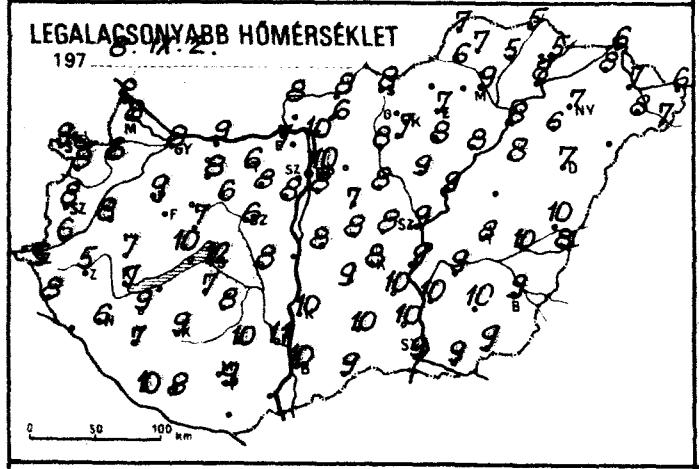
LEGALACSONYABB HŐMÉRSÉKLET
197 8. IX. 2.

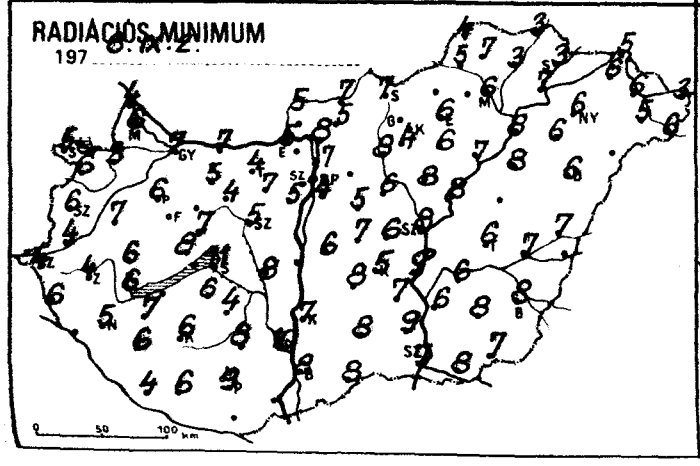
RADIÁCIÓS MINIMUM
197 8. IX. 2.

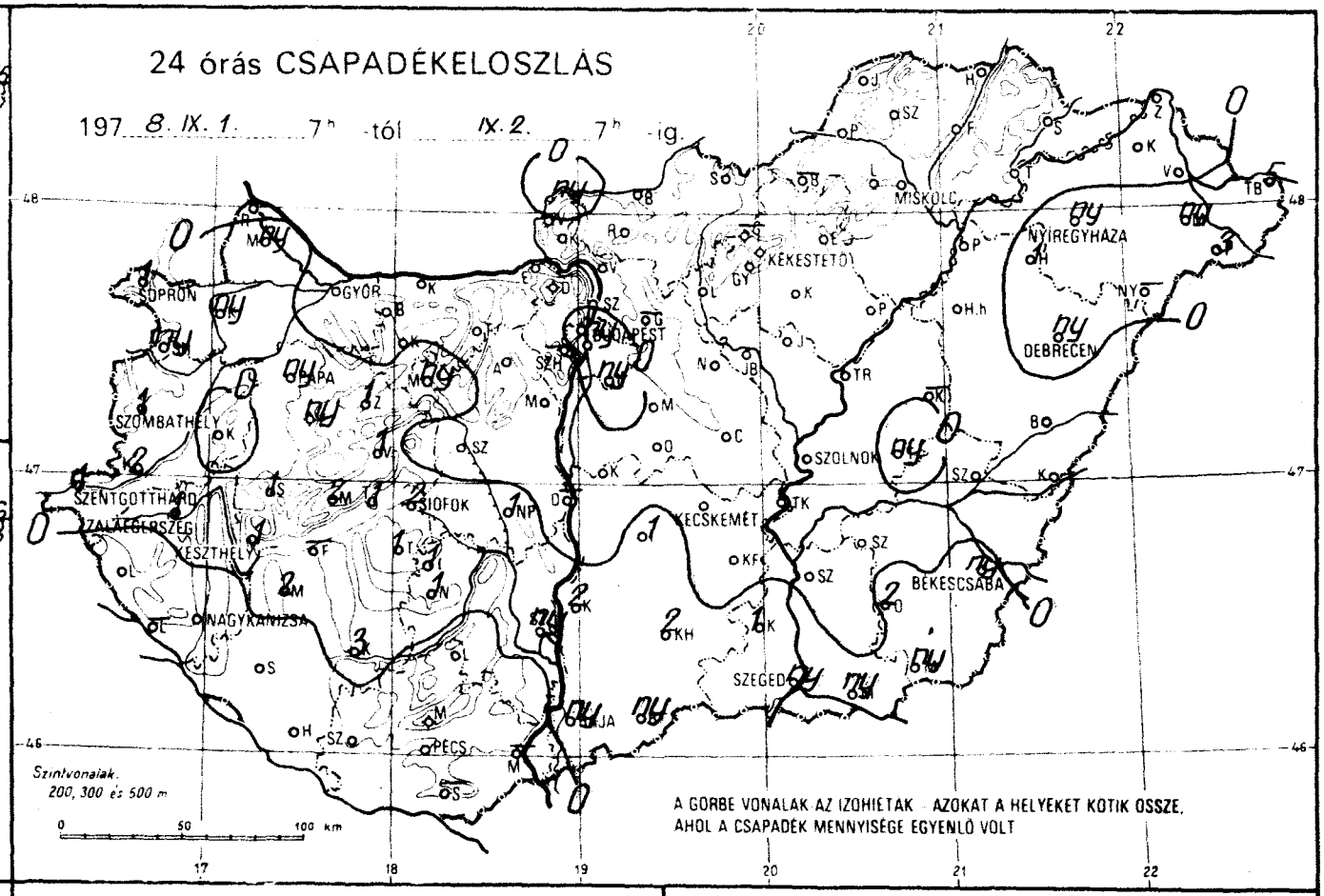
24 órás CSAPADÉKELOSZLÁS
197 8. IX. 1. 7h -tól IX. 2. 7h -ig.
SOPRON
GYŐR
BUDAPEST
SZOMBATHELY
SZENTGOTTHÁRD
ZALAEGERSZEG
KESZTHELY
NAGYKANIZSA
SIÓFOK
PÉCS
MISKOLC
KÉKESTETŐ
NYÍREGYHÁZA
DEBRECEN
SZOLNOK
KECSKEMÉT
BÉKÉSCSABA
SZEGED
Szintvonalak: 200, 300 és 500 m
A GÖRBE VONALAK AZ IZOHIETÁK - AZOKAT A HELYEKET KÖTIK ÖSSZE, AHOL A CSAPADÉK MENNYISÉGE EGYENLŐ VOLT

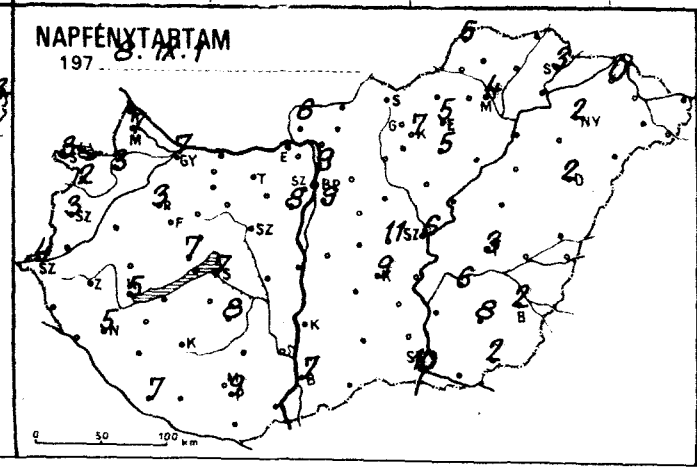
NAPFÉNYTARTAM
197 8. IX. 1.

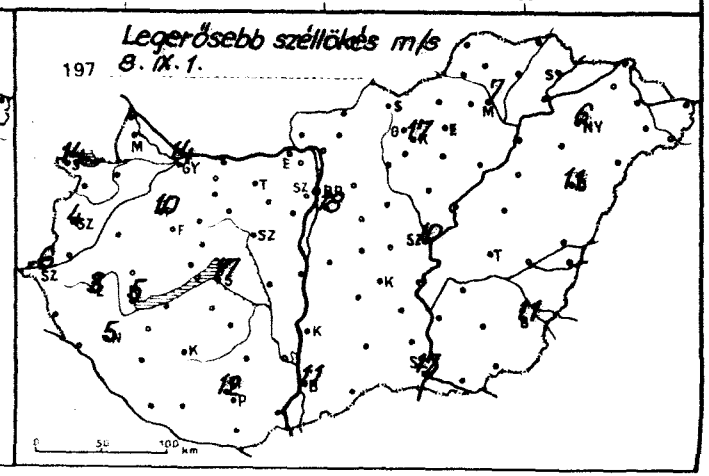
Legerősebb széllökés m/s
197 8. IX. 1.

	197 8.IX.2. 07h -ig az utolsó 24 óra adatai					
	csapadék (mm)		max. hőmérséklet	min. hőmérséklet	rad. min.	napos órák
Győr	•		17	8	7	7
Kapuvár	ny	▽̇	15	6	3	3
Mosonmagyaróvár	ny	▽̇	17	8	6	7
Rajka	•		18	8	4	
Sopron	1	▽̇	16	9	5	3
Sopronhorpács	ny		17	8	6	2
Káld	•		15	8	7	
Körmend	2		19	6	4	
Szentgotthárd	1	▽̇	19	5	4	4
Szombathely	1	▽̇	18	8	6	3
Lenti	•		20	8	6	
Letenye	–		–	–	–	
Nagykanizsa	•	⌒	18	6	5	5
Zalaegerszeg	1	▽̇	18	5	4	
Farkasgyepű	ny		15	6	4	
Keszthely	1	▽̇	19	7	6	5
Mencshely	2		16	7	5	7
Pápa	ny	▽̇	16	9	6	3
Sümeg	1		19	7	6	
Tihany	1	▽̇	17	10	8	
Veszprém	1		17	7	7	
Zirc	1		14	7	5	
Fonyód	–		–	–	–	
Homokszt. György	•	⌒	19	10	4	7
Kaposvár	3		19	9	6	
Marcali	2	▽̇⌒	21	9	7	
Siófok	2	▽̇	17	12	11	7
Somogyszob	•	⌒	20	7	6	
Tab	1		18	7	6	
Bábolna	•		17	8	7	
Esztergom	•		18	7	5	
Kisbér	•	⌒	18	8	5	
Komárom	•		17	9	7	
Tatabánya	•		17	6	4	
Alcsútdoboz	•		18	8	7	
Dunaújváros	–		–	–	–	
Martonvásár	•		17	8	5	8
Mór	ny	⌒	17	6	4	
Nagyhörcsökp.	1		18	8	8	
Szabadbattyán	•	⌒	17	6	5	
Iregszemcse	1		17	8	4	8
Lengyel	•		18	10	8	
Nagykónyi	1		20	8	5	
Szekszárd	ny		19	11	10	
Árpádtető	•		17	9	7	
Mohács	–		–	–	–	
Pécs	•	⌒	19	9	9	9
Siklós	–		–	–	–	
Szigetvár	•		20	8	6	
Bp. Lőrinc	ny	▽̇⌒	17	8	4	9
Bp. Met. Int.	ny	▽̇	18	10	7	9
Bp. Szab. hegy	–		–	–	–	–
Cegléd	•	⌒	19	8	6	11
Dobogókő	•	⌒≡	12	6	6	
Gödöllő	–		–	–	–	–
Királyrét	•	⌒	18	7	6	
Monor	•		18	7	5	
Nagykáta	•		19	8	6	
Örkény	•	⌒	18	8	7	
Szentendre	•		18	10	9	

	197 8.IX.2. 07h -ig az utolsó 24 óra adatai					
	csapadék (mm)		max. hőmérséklet	min. hőmérséklet	rad. min.	napos órák
Vác	•		18	10	8	
Vámosmikola	ny	⌒	17	8	5	6
Baja	ny	▽̇	18	10	8	7
Bácsalmás	ny		17	9	8	
Izsák	1		19	9	8	
Kalocsa	2		17	10	7	
Kecskemét	•	⌒	18	8	5	9
Kiskunf. háza	•		18	10	7	
Kiskunhalas	2		17	10	8	
Kunszentmiklós	•		19	8	6	
Tiszakécske	•		18	9	9	
Balassagyarmat	•	⌒	18	8	7	
Romhány	•		18	6	5	
Salgótarján	•		16	8	7	
Eger	•		17	7	6	5
Galyatető	–		–	–	–	
Gyöngyös	•	⌒	18	7	4	
Kékestető	•	⌒≡	18	4	4	7
Kompolt	•		17	8	6	5
Lőrinci	•		18	8	8	
Poroszló	•	⌒	17	8	7	
Jászapáti	•	⌒	17	9	8	
Jászberény	•	⌒	19	9	6	
Karcag	–		–	–	–	
Szolnok	•		18	9	8	6
Tiszaroff	•	⌒	16	9	8	
Túrkeve	ny	▽̇⌒	16	8	6	3
Kistelek	1	▽̇	17	10	9	
Makó	ny	▽̇	18	9	8	
Szeged	ny		18	9	7	10
Szentes	•		18	10	6	
Borsodnádasd	–		–	–	–	
Füged	•	⌒	17	5	3	
Hidasnémeti	•		19	5	3	
Jósvafő	•	⌒	16	7	4	5
Lillafüred	•		13	8	7	
Miskolc	•		17	9	6	4
Putnok	•		18	6	5	
Sárospatak	•		16	5	3	3
Szendrőlád	•		18	7	7	
Tokaj	•		16	8	7	
Kisvárda	•		17	8	6	0
Mátészalka	ny	⌒	16	8	5	
Nyíregyháza	ny	▽̇⌒	17	7	6	2
Nyírlugos	–		–	–	–	
Pátyod	3	▽̇⌒	15	7	6	
Tiszabecs	5		15	6	3	
Vásárosnamény	•	⌒	15	7	6	
Záhony	•	⌒	16	6	5	
Berettyóújfalu	•	⌒	16	10	7	
Debrecen	ny	▽̇⌒	16	7	6	2
Hajdúdorog	1	⌒	17	6	6	
Hortobágy	•	⌒	17	8	8	
Körösszakál	•	⌒	16	8	–	
Polgár	•		18	8	8	
Békéscsaba	ny	▽̇	16	9	8	2
Mezőhegyes	ny		17	9	7	2
Orosháza	2		17	10	8	8
Szarvas	•	⌒	17	9	6	6
Szeghalom	•		16	10	7	

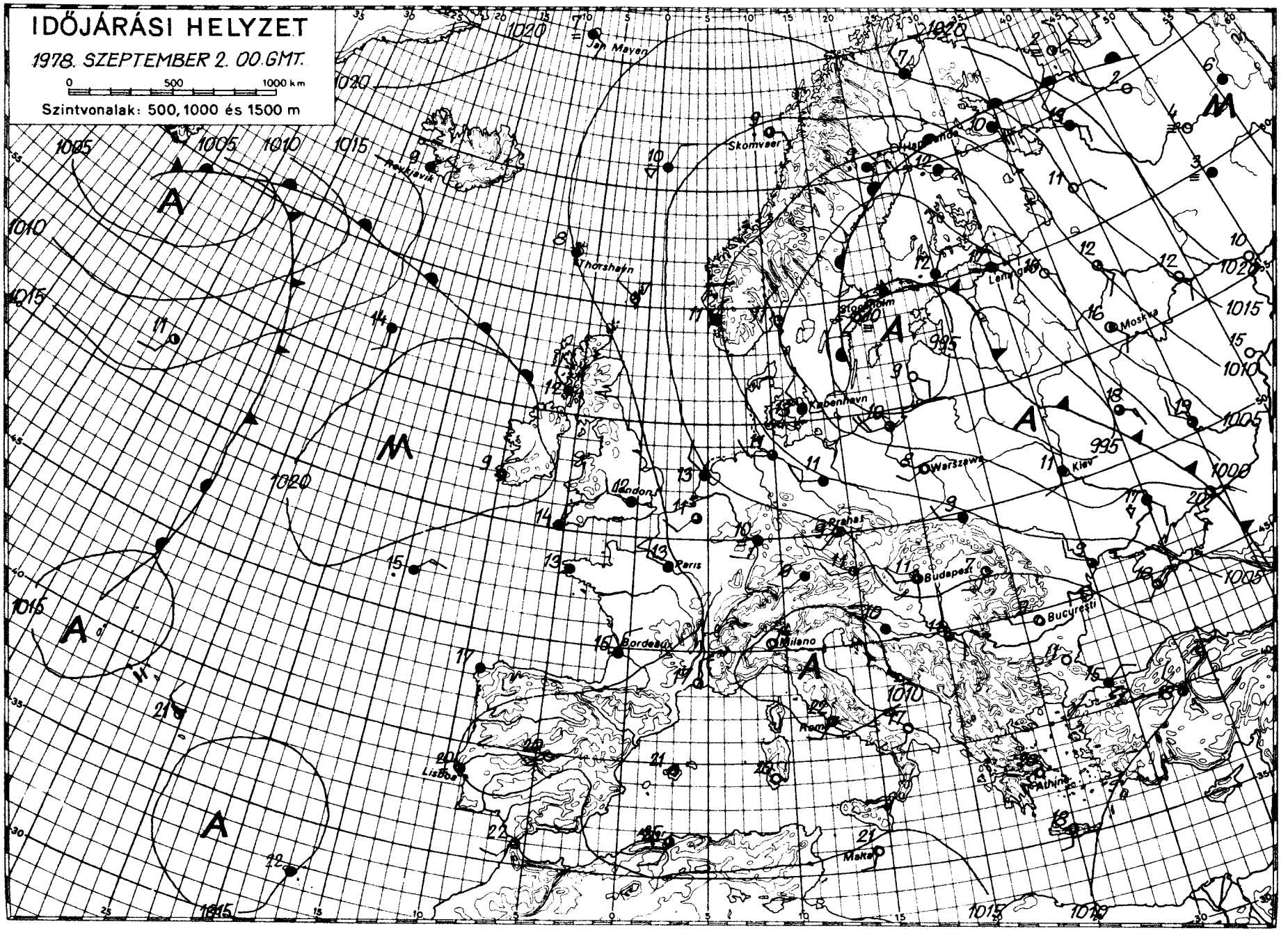

KIADJA: ORSZÁGOS METEOROLÓGIAI SZOLGÁLAT

Készíti: Központi Előrejelző Intézet Előrejelző Osztálya — T.: 273-018 — Megjelenik naponként —

Évi előfizetési díja: 720,—Ft — Megrendelhető: 1024 Budapest, II., Kitaibel Pál u. 1. Telefon: 353-500,

Kiadásért felel: az OMSZ elnöke — Szerkesztésért felel: a KEI igazgatója

IDŐJÁRÁSI NAPIJELENTÉS

ЕЖЕДНЕВНЫЙ МЕТЕОРОЛОГИЧЕСКИЙ БЮЛЛЕТЕНЬ · DAILY WEATHER REPORT
BULLETIN QUOTIDIEN DE TEMPS · TÄGLICHER WETTERBERICHT

91. évfolyam 246. szám. + Budapest + 1978. szeptember 3. vasárnap

Az időjárási helyzet és a várható időjárás:

Szárazföldünkön, az 50-ik szélességi körtől dél felé, a légmozgások lelassultak, általában derült, száraz az idő. A hőmérsékleti csúcsértékeket a déli tengerek partvidékein még mindig 30 fok közelében mérik és a tengerek vize is 24 fokos. Középpontjával Leningrád térségében örvénylő ciklon áramlási rendszerében, annak hátoldalán, továbbra is hideg levegő húzódik Közép-Európa térségébe. Nyomában változékony, őszies az idő. Az itt mért legmagasabb nappali hőmérsékletek alig érik el a 20 fokot. Az előbb emlitett ciklon lassan északkelet felé mozog és ugyanakkor erejéből is veszit, igy hatása a Kárpát-medencében is gyengül a következő napokban.

Hazánkban szombaton változóan felhős volt az ég. A délutáni óráktól kezdve elsősorban a Dunántúlon több helyen esett eső, záporeső és helyenként zivatarok is kialakultak. A legtöbb esőt Mencshelyen mérték, ott 9 mm esett. Ezenkivül Zalaegerszegen 6, Siófokon 5 mm hullott. A legmagasabb nappali hőmérséklet 17, 22 fok között volt. Vasárnap hajnalra 5, 10 fokig csökkent a hőmérséklet. A reggeli órák derült időszakát a déli órákra ismét erősebb felhősödés követte. Elszórtan már záporok is kialakultak. A hőmérséklet 11 órakor 16 és 20 fok között váltakozott.

Ma 12 órakor Budapesten a hőmérséklet 17 fok, a tengerszintre átszámitott légnyomás 759 mm, gyengén süllyedő.

A Balaton vizének hőmérséklete Siófoknál 11 órakor 16 fok volt.

Várható időjárás hétfő estig:

Időnként erősebben megnövekszik a felhőzet.
Elszórtan várható eső, záporeső.
A nyugati szél helyenként még élénk lesz.
Várható legalacsonyabb éjszakai hőmérséklet 5, 10,
legmagasabb nappali hőmérséklet hétfőn 20 fok közelében.

dr. Illés László s.k.

A hőmérséklet napi középértéke és eltérése a 100 évi átlagtól /Budapesten/:

1978. IX. 2.	14,9 C°	-3,9 C°

1871 óta ezen a napon Budapesten előfordult

legmagasabb hőmérséklet:	34,3 C° /1929/,
legalacsonyabb hőmérséklet:	6,8 C° /1893/.

78.500.

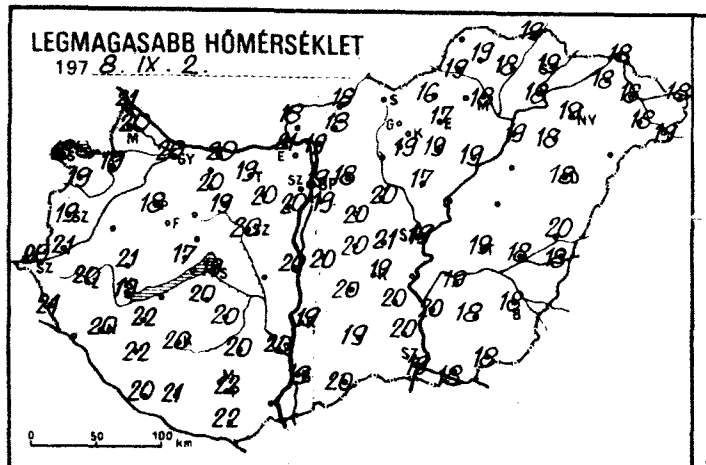
LEGMAGASABB HŐMÉRSÉKLET
197 8. IX. 2.

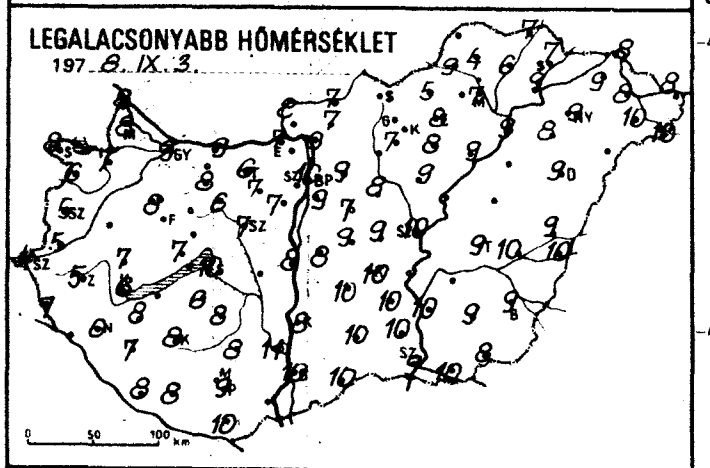
LEGALACSONYABB HŐMÉRSÉKLET
197 8. IX. 3.

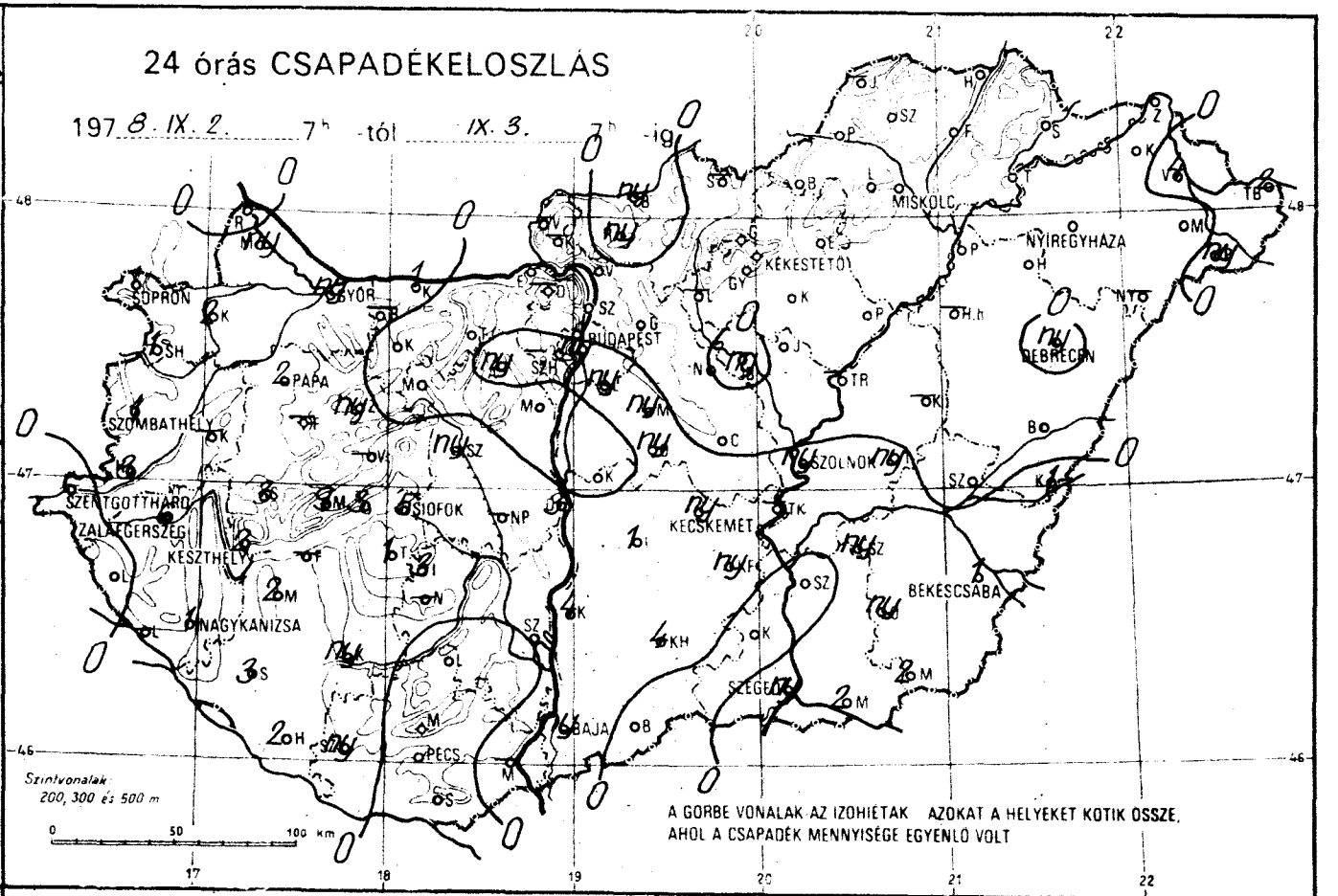
24 órás CSAPADÉKELOSZLÁS
197 8. IX. 2. 7h -tól IX. 3. 7h -ig
SOPRON
GYŐR
BUDAPEST
PAPA
SZOMBATHELY
SZENTGOTTHÁRD
ZALAEGERSZEG
KESZTHELY
NAGYKANIZSA
SIÓFOK
PÉCS
BAJA
SZEGED
KECSKEMÉT
SZOLNOK
KÉKESTETŐ
MISKOLC
NYÍREGYHÁZA
DEBRECEN
BÉKÉSCSABA
Szintvonalak 200, 300 és 500 m
A GÖRBE VONALAK AZ IZOHIÉTAK AZOKAT A HELYEKET KÖTIK ÖSSZE, AHOL A CSAPADÉK MENNYISÉGE EGYENLŐ VOLT

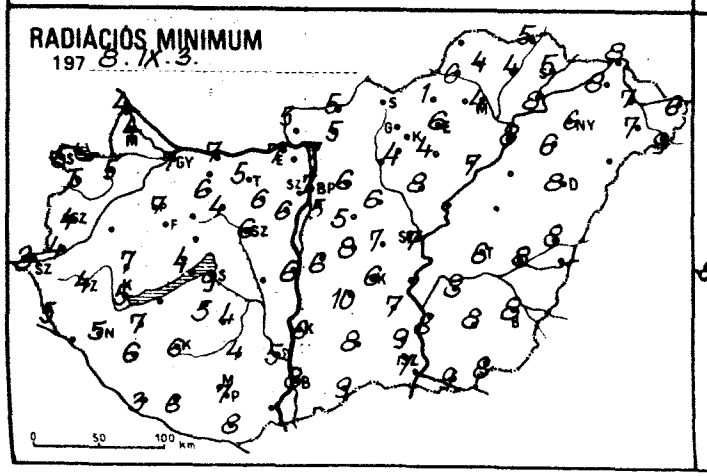
RADIÁCIÓS MINIMUM
197 8. IX. 3.

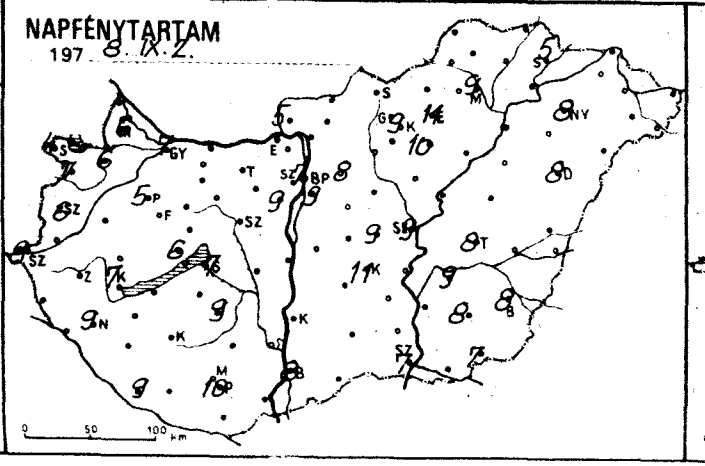
NAPFÉNYTARTAM
197 8. IX. 2.

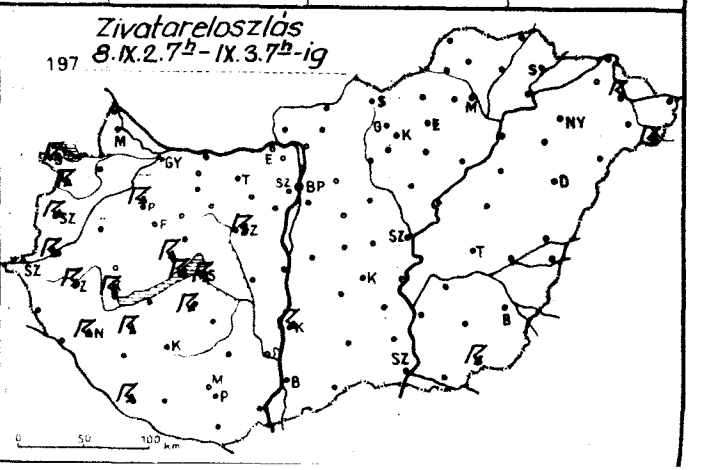
Zivatareloszlás
197 8. IX. 2. 7h - IX. 3. 7h -ig

	1978. IX. 3. 07h -ig az utolsó 24 óra adatai					
	csapadék (mm)		max. hőmérséklet	min. hőmérséklet	rad. min.	napos órák
Győr	ny	▽	20	9	7	7
Kapuvár	2	▽	19	7	5	6
Mosonmagyaróvár	ny	⚲ ⌒	20	8	4	6
Rajka	•		21	8	4	
Sopron	1	⚲	18	8	5	4
Sopronhorpács	1	⚲	19	6	5	7
Káld	–		–	–	–	
Körmend	3	⚲	21	5	4	
Szentgotthárd	•	⌒	20	4	3	9
Szombathely	1	⚲	19	5	4	6
Lenti	•		21	7	5	
Letenye	–		–	–	–	
Nagykanizsa	1	⚲	20	6	5	9
Zalaegerszeg	6	⚲ ⌒	20	5	4	
Farkasgyepű	–		–	–	–	
Keszthely	2	⚲ ⌒	19	6	5	7
Mencshely	9	⚲	17	7	4	6
Pápa	2	⚲	18	8	7	5
Sümeg	3		21	7	7	
Tihany	3	⚲	19	9	7	
Veszprém	–		–	–	–	
Zirc	ny	⌒	17	6	3	
Fonyód	–		–	–	–	
Homokszt. György	2	⚲	20	8	3	9
Kaposvár	ny		20	8	6	
Marcali	2	⚲	22	8	7	
Siófok	5	⚲	19	10	9	7
Somogyszob	3		22	7	6	
Tab	1	⚲	20	6	5	
Bábolna	–		–	–	–	
Esztergom	•		21	7	7	
Kisbér	•	⌒	20	8	6	
Komárom	1	▽	20	9	7	
Tatabánya	•	⌒	19	6	5	
Alcsútdoboz	ny	▽ ⌒	20	7	6	
Dunaújváros	3		20	8	6	
Martonvásár	•		20	7	6	9
Mór	•	⌒	19	6	4	
Nagyhörcsökp.	–		–	–	–	
Szabadbattyán	ny	⚲	20	7	6	
Iregszemcse	3	⌒	20	8	4	9
Lengyel	•		20	8	4	
Nagykónyi	–		–	–	–	
Szekszárd	•		20	11	5	
Mátészalka	•		18	9	6	
Mohács	–		–	–	–	
Pécs	•	⌒	22	9	7	10
Siklós	•	⌒	22	10	8	
Szigetvár	ny		21	8	6	
Bp. Lőrinc	ny		19	9	5	9
Bp. Met. Int.	ny	▽	19	10	7	7
Bp. Szab. hegy	–		–	–	–	–
Cegléd	•		21	9	7	9
Dobogókő	–		–	–	–	
Gödöllő	•		18	9	6	8
Királyrét	–		–	–	–	
Monor	ny		20	7	5	
Nagykáta	•	⌒	20	8	6	
Örkény	ny	⌒	20	9	8	
Szentendre	•		20	10	9	

	1978. IX. 3. 07h -ig az utolsó 24 óra adatai					
	csapadék (mm)		max. hőmérséklet	min. hőmérséklet	rad. min.	napos órák
Vác	•		19	9	7	
Vámosmikola	•	⌒	18	8	5	5
Baja	ny	▽ ⌒	19	10	8	8
Bácsalmás	•		20	10	9	
Izsák	1		20	10	10	
Kalocsa	4	⚲	19	8	6	
Kecskemét	ny	▽	19	10	6	11
Kiskunf. háza	ny		20	10	7	
Kiskunhalas	4		19	10	8	
Kunszentmiklós	•		20	8	6	
Tiszakécske	–		–	–	–	
Balassagyarmat	ny	▽	18	7	5	
Romhány	ny	▽	18	7	5	
Salgótarján	–		–	–	–	
Eger	•		17	8	6	11
Galyatető	•		12	5	4	
Gyöngyös	•		19	7	4	
Kékestető	•	⌒	11	5	4	9
Kompolt	•	⌒	19	8	4	10
Lőrinci	–		–	–	–	
Poroszló	•	⌒	19	9	7	
Jászapáti	•		17	9	8	
Jászberény	ny	⌒	20	9	5	
Karcag	–		–	–	–	
Szolnok	ny	▽ ⌒	19	10	7	9
Tiszaroff	–		–	–	–	
Túrkeve	ny	▽ ⌒	19	9	6	8
Kistelek	•		20	10	9	
Makó	2		18	10	9	
Szeged	ny	▽ ⌒	19	9	7	7
Szentes	•		20	10	8	
Borsodnádasd	•	⌒	16	5	1	
Fügöd	•	⌒	18	6	4	
Hidasnémeti	•		19	7	5	
Jósvafő	–		–	–	–	–
Lillafüred	•		15	8	7	
Miskolc	•	⌒	18	7	4	9
Putnok	•		19	9	6	
Sárospatak	•		19	7	5	5
Szendrőlád	•	⌒	19	4	4	
Tokaj	•		18	9	8	
Kisvárda	•	⌒	18	9	8	–
Mátészalka	•	⌒	18	10	7	
Nyíregyháza	•	⌒	19	9	6	8
Nyírlugos	–		–	–	–	
Pátyod	ny	⚲	19	10	9	
Tiszabecs	2	▽	18	8	6	
Vásárosnamény	4	⚲ ⌒	18	8	7	
Záhony	•	⌒	18	8	8	
Berettyóújfalu	•	⌒	20	9	8	
Debrecen	ny	▽	18	9	8	8
Hajdúdorog	•	⌒	18	8	6	
Hortobágy	–		–	–	–	
Körösszakál	1	▽ ⌒	18	10	–	
Polgár	•	⌒	19	9	8	
Békéscsaba	1	=	18	9	8	8
Mezőhegyes	2	⚲	18	8	8	7
Orosháza	ny		18	9	8	8
Szarvas	ny	▽ ⌒	19	10	8	9
Szeghalom	–		18	10	8	

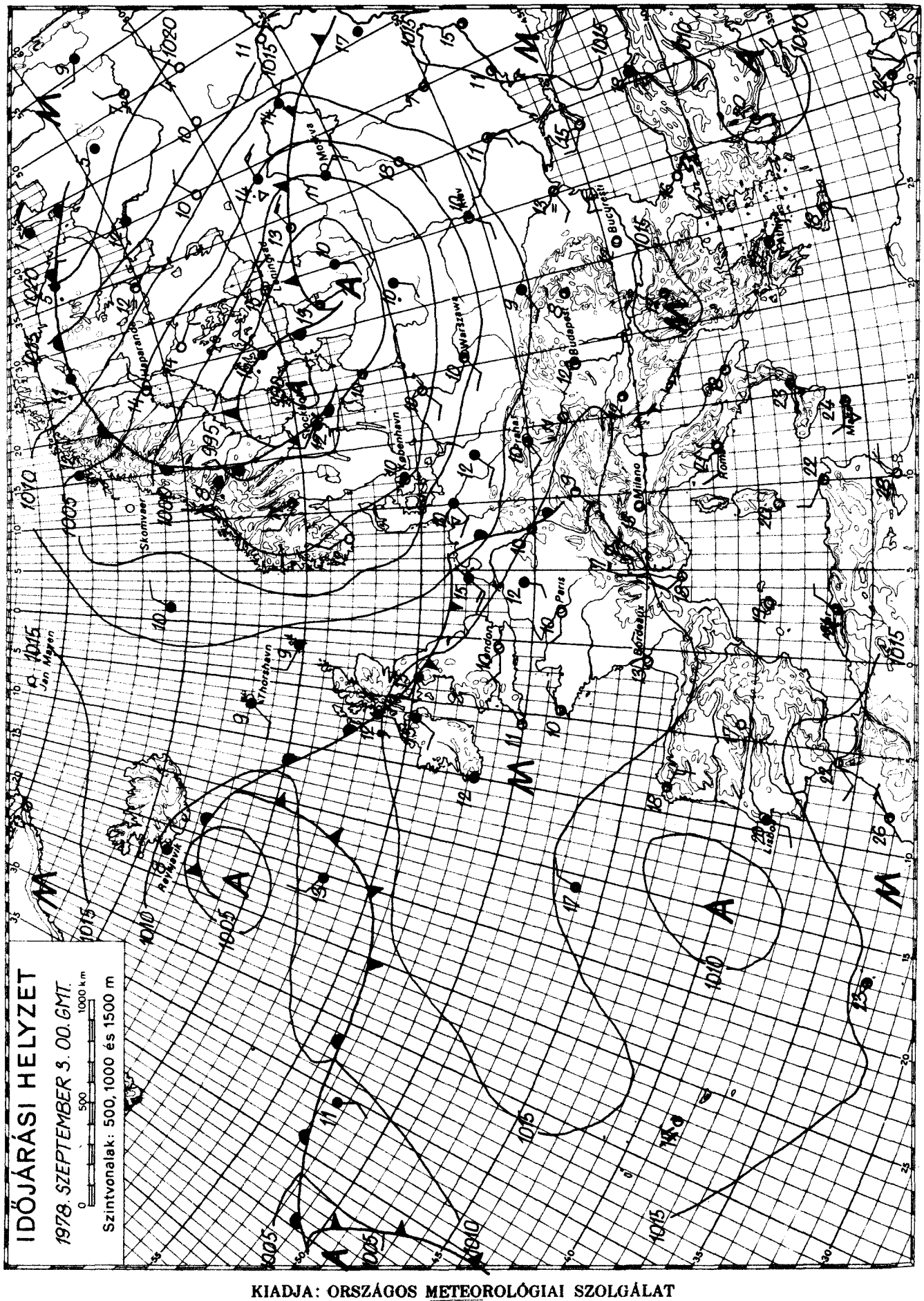

KIADJA: ORSZÁGOS METEOROLÓGIAI SZOLGÁLAT

Készíti: Központi Előrejelző Intézet Előrejelző Osztálya — T.: 273-018 — Megjelenik naponként —

Évi előfizetési díja: 720,—Ft — Megrendelhető: 1024 Budapest, II., Kitaibel Pál u. 1. Telefon: 353-500,

Kiadásért felel: az OMSZ elnöke — Szerkesztésért felel: a KEI igazgatója

IDŐJÁRÁSI NAPIJELENTÉS

ЕЖЕДНЕВНЫЙ МЕТЕОРОЛОГИЧЕСКИЙ БЮЛЛЕТЕНЬ · DAILY WEATHER REPORT
BULLETIN QUOTIDIEN DE TEMPS · TÄGLICHER WETTERBERICHT

91. évfolyam 247. szám. + Budapest + 1978. szeptember 4. hétfő

Az időjárási helyzet és a várható időjárás:

Még mindig nagy a különbség Európa déli része, valamint a szárazföld középső, és északi vidékeinek időjárása között. A Földközi-tenger medencéjének környékén általában derült, csendes az idő, csak időnként zavarja kisebb felhősödés a napsütést, ezért ott nyárvégi meleg van - helyenként a 30 fokot is eléri a legmagasabb nappali hőmérséklet. Észak-, Közép-, és Kelet-Európában viszont sarkvidéki, hideg levegő határozza meg az időjárást. Skandináviától az Alpokig, a Kárpátoktól az Uralig mindenütt hüvös van, csak időnként süt a nap, a felhőzet többször is erősen megnő, és sokfelé esig zápor, nem egy helyen zivatar kiséretében. A hőmérséklet csúcsértéke néhány helyen még a 15 fokot sem éri el, és az erős szél még kellemetlenebbé teszi az időt. Holnap estig hazánk fölé az itt lévőnél kissé enyhébb levegő érkezik már, ezért lassan melegszik az idő.

Vasárnap időnként erősen megnőtt a felhőzet hazánk fölött, és többfelé volt eső zápor. A délnyugati vidékről, és a Nyirségből zivatart is jelentettek. A lehullott csapadék mennyisége általában jelentéktelen, csak Somogyból jelentettek néhány helyről 2, 8 mm-t, Marcaliban pedig 11 mm-t mértek. Az északnyugati nyugati szél napközben több helyen megerősödött. Délutánra 17, 23 fokig emelkedett a hőmérséklet. Éjszaka változóan felhős idő volt, helyenként még záporral, zivatarral. Hajnalra általában 6, 12 fokig hült le a levegő, északkeleten viszont csak 3, 8 fokot mértek. Délelőtt az ország nagy része fölött csökkent kissé a felhőzet, és megszünt a csapadék. A hőmérséklet 11 órára 16, 21 fokig emelkedettt.

Ma 12 órakor Budapesten a hőmérséklet 20 fok, a tengerszintre átszámitott légnyomás 759 mm, gyengén süllyed.

A Balaton vizének hőmérséklete Siófoknál 11 órakor 16 fok volt.

Várható időjárás kedd estig:

Időnként megnövekvő felhőzet, néhány helyen még záporral, fokozatosan délnyugatira forduló, időnként megélénkülő szél.
Várható legalacsonyabb éjszakai hőmérséklet: 7, 12,
legmagasabb nappali hőmérséklet kedden: 19, 24 fok között.

Bártfai Erzsébet s.k.

TÁVOLABBI KILÁTÁSOK PÉNTEK REGGELIG:

Nappali felhőképződésből záporok, zivatarok várhatók.
Nyugati, délnyugati széllel a hőmérséklet kissé emelkedik.
Legalacsonyabb hajnali hőmérséklet 7, 12 fok között.
Legmagasabb nappali hőmérséklet 18, 23 fok között.
Jelentős mennyiségü /legalább 5 mm/ csapadék az ország területének 60 százalékán várható, az időszak második felében.

KÖZÉPTÁVU ELŐREJELZŐ OSZTÁLY

A hőmérséklet napi középértéke és eltérése a 100 évi átlagtól /Budapesten/:

1978. IX. 3.	14,0 C°	-5,0 C°

1871 óta ezen a napon Budapesten előfordult

legmagasabb hőmérséklet:	34,2 C° /1929/,
legalacsonyabb hőmérséklet:	5,8 C° /1885/.

78.501.

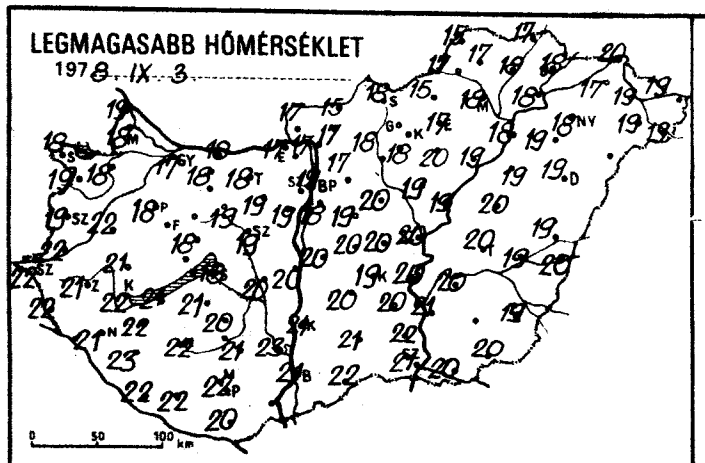
LEGMAGASABB HŐMÉRSÉKLET
197 8. IX. 3.

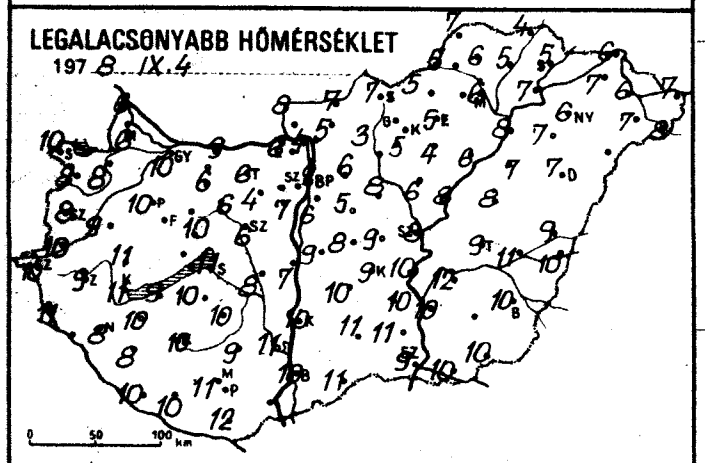
LEGALACSONYABB HŐMÉRSÉKLET
197 8. IX. 4.

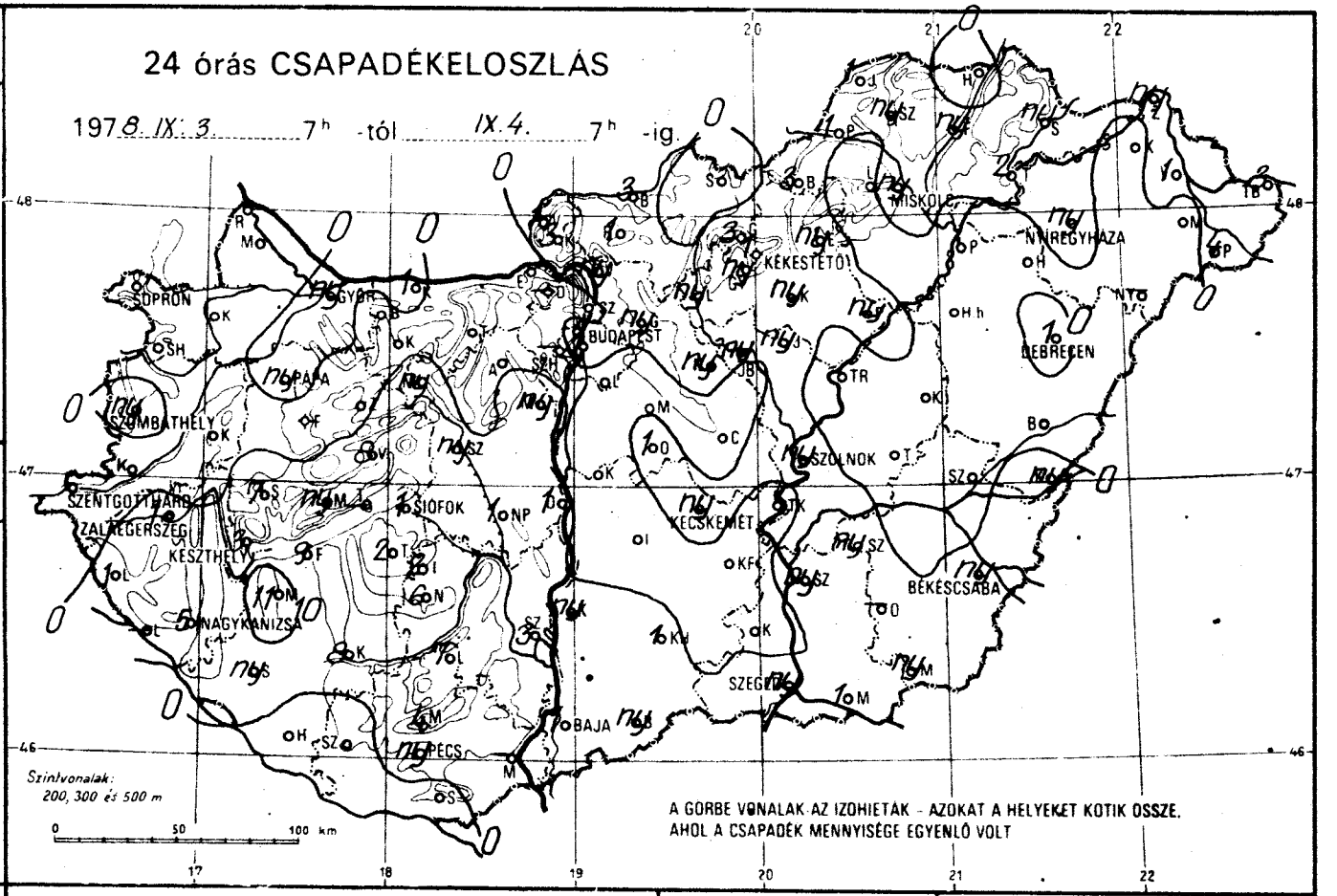
24 órás CSAPADÉKELOSZLÁS
197 8. IX. 3. 7h -tól IX. 4. 7h -ig.
SOPRON
GYŐR
BUDAPEST
MISKOLC
NYÍREGYHÁZA
KÉKESTETŐ
DEBRECEN
PAPA
SZOMBATHELY
SZOLNOK
SZENTGOTTHÁRD
ZALAEGERSZEG
KESZTHELY
SIÓFOK
KECSKEMÉT
BÉKÉSCSABA
NAGYKANIZSA
SZEGED
BAJA
PÉCS
Szintvonalak: 200, 300 és 500 m
A GÖRBE VONALAK AZ IZOHIETÁK - AZOKAT A HELYEKET KÖTIK ÖSSZE, AHOL A CSAPADÉK MENNYISÉGE EGYENLŐ VOLT

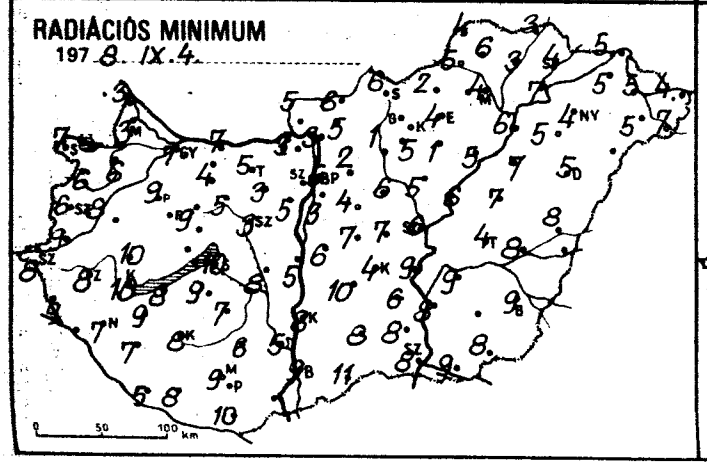
RADIÁCIÓS MINIMUM
197 8. IX. 4.

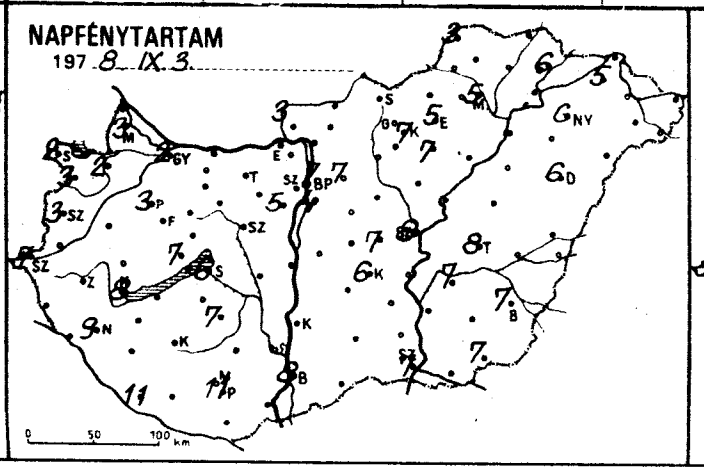
NAPFÉNYTARTAM
197 8. IX. 3.

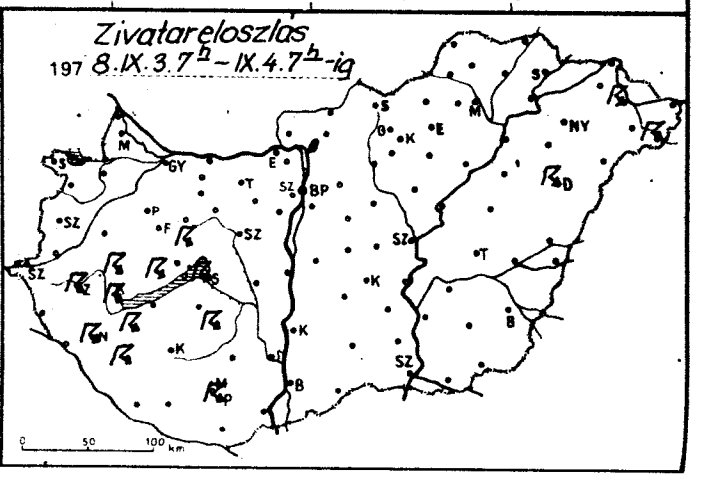
Zivatareloszlás
197 8. IX. 3. 7h - IX. 4. 7h -ig

	1978. IX. 4. 07 h -ig az utolsó 24 óra adatai					
	csapadék (mm)		max. hőmérséklet	min. hőmérséklet	rad. min.	napos órák
Győr	ny	▽	17	10	7	2
Kapuvár	.		18	8	6	2
Mosonmagyaróvár	.	⌒	18	6	3	3
Rajka	.		19	6	3	
Sopron	.		18	10	7	2
Sopronhorpács	.	⌒	19	8	6	3
Káld	.		22	9	8	
Körmend	.		22	10	9	
Szentgotthárd	.	⌒	22	10	8	7
Szombathely	ny		19	8	6	3
Lenti	1		22	11	9	
Letenye	–		–	–	–	
Nagykanizsa	5	⚑	21	8	7	9
Zalaegerszeg	1	⚑	21	9	8	
Farkasgyepű	.		18	9	4	
Keszthely	3	⚑	22	11	10	8
Mencshely	ny	⚑	18	11	8	7
Pápa	ny	▽	18	10	9	3
Sümeg	7	⚑	21	11	10	
Tihany	–		–	–	–	
Veszprém	8	⚑	18	10	9	
Zirc	.	⌒	17	6	4	
Fonyód	9		21	9	8	
Homokszt. György	.	⌒	22	10	5	11
Kaposvár	8		22	10	8	
Marcali	11	⚑⌒	22	10	9	
Siófok	1	⚑	18	11	10	6
Somogyszob	ny	⚑	23	8	7	
Tab	2		21	10	9	
Bábolna	.		18	5	3	
Esztergom	.		17	6	3	
Kisbér	.	⌒	18	6	4	
Komárom	1	▽⌒	18	9	7	
Tatabánya	.	⌒	18	6	5	
Alcsútdoboz	.	⌒	19	4	3	
Dunaújváros	1	⌒	20	7	5	
Martonvásár	ny	▽	19	7	5	5
Mór	ny	⌒	19	6	5	
Nagyhörcsökp.	1		20	8	8	
Szabadbattyán	ny	▽⌒	19	6	3	
Iregszemcse	2		20	10	7	7
Lengyel	7		21	9	6	
Nagykónyi	6	⚑	22	9	6	
Szekszárd	3	▽	23	11	5	
Misinatető	4		20	10	7	
Mohács	–		–	–	–	
Pécs	ny	⚑⌒	22	11	9	11
Siklós	.		20	12	10	
Szigetvár			22	10	8	
Bp. Lőrinc	.	⌒	18	6	3	4
Bp. Met. Int.	1	▽⌒	19	9	5	7
Bp. Szab. hegy	–		–	–	–	–
Cegléd	.		20	9	7	7
Dobogókő	–		–	–	–	
Gödöllő	ny	▽⌒	17	6	2	7
Királyrét	3	⌒	17	5	4	
Monor	.		19	5	4	
Nagykáta	ny	⌒	20	8	6	
Örkény	1		20	8	7	
Szentendre	.		20	6	6	

	1978. IX. 4. 07 h -ig az utolsó 24 óra adatai					
	csapadék (mm)		max. hőmérséklet	min. hőmérséklet	rad. min.	napos órák
Vác	ny	⌒≡	17	4	3	
Vámosmikola	1	⌒	17	8	5	3
Baja	1	▽⌒	21	10	9	8
Bácsalmás	ny	▽	22	11	11	
Izsák	.		20	10	10	
Kalocsa	ny		21	10	8	
Kecskemét	ny	▽	19	9	4	6
Kiskunf. háza	.		20	10	6	
Kiskunhalas	1		21	11	8	
Kunszentmiklós	.		20	9	6	
Tiszakécske	.		20	10	9	
Balassagyarmat	3	▽⌒	15	7	6	
Romhány	1	▽	17	5	5	
Salgótarján	.		18	7	6	
Eger	ny	▽	17	5	4	5
Galyatető	3		10	5	3	
Gyöngyös	ny	⌒	18	5	5	
Kékestető	1	▽	10	6	4	7
Kompolt	ny	▽⌒	20	4	1	7
Lőrinci	ny	⌒≡	18	3	1	
Poroszló	ny	⌒	19	6	5	
Jászapáti	ny	▽⌒	19	6	5	
Jászberény	ny	▽⌒	19	7	4	
Karcag	.		20	8	7	
Szolnok	ny	▽⌒	20	8	6	8
Tiszaroff	.	⌒	19	8	6	
Túrkeve	.	⌒	20	9	4	8
Kistelek	.		22	11	8	
Makó	1		20	10	9	
Szeged	ny	▽=	21	9	8	7
Szentes	ny	▽	21	10	8	
Borsodnádasd	3	▽⌒	15	5	2	
Füged	ny	▽⌒	18	5	3	
Hidasnémeti	.		17	4	3	
Jósvafő	1	▽⌒	15	7	4	3
Lillafüred	.		16	9	4	
Miskolc	ny	▽=	18	6	4	5
Putnok	1		17	5	5	
Sárospatak	ny	▽	18	5	4	6
Szendrőlád	ny	▽⌒	17	6	6	
Tokaj	2		18	7	7	
Kisvárda	.	⌒	17	7	5	5
Mátészalka	.	⌒	19	7	5	
Nyíregyháza	ny	▽⌒	18	6	4	6
Nyírlugos	–		–	–	–	
Pátyod	4	⚑⌒	19	8	7	
Tiszabecs	3	▽	19	7	4	
Vásárosnamény	1	⚑	19	6	5	
Záhony	ny	⌒	20	6	5	
Berettyóújfalu	.	⌒	19	9	8	
Debrecen	1	⚑⌒	19	7	5	6
Hajdúdorog	.	⌒	19	7	5	
Hortobágy	.		19	7	7	
Körösszakál	ny	▽⌒	20	10	–	
Polgár	.	⌒	18	8	6	
Békéscsaba	ny	▽⌒	19	10	9	7
Mezőhegyes	ny		20	10	8	7
Orosháza	–		–	–	–	–
Szarvas	ny	▽	20	12	9	7
Szeghalom	.		19	11	8	

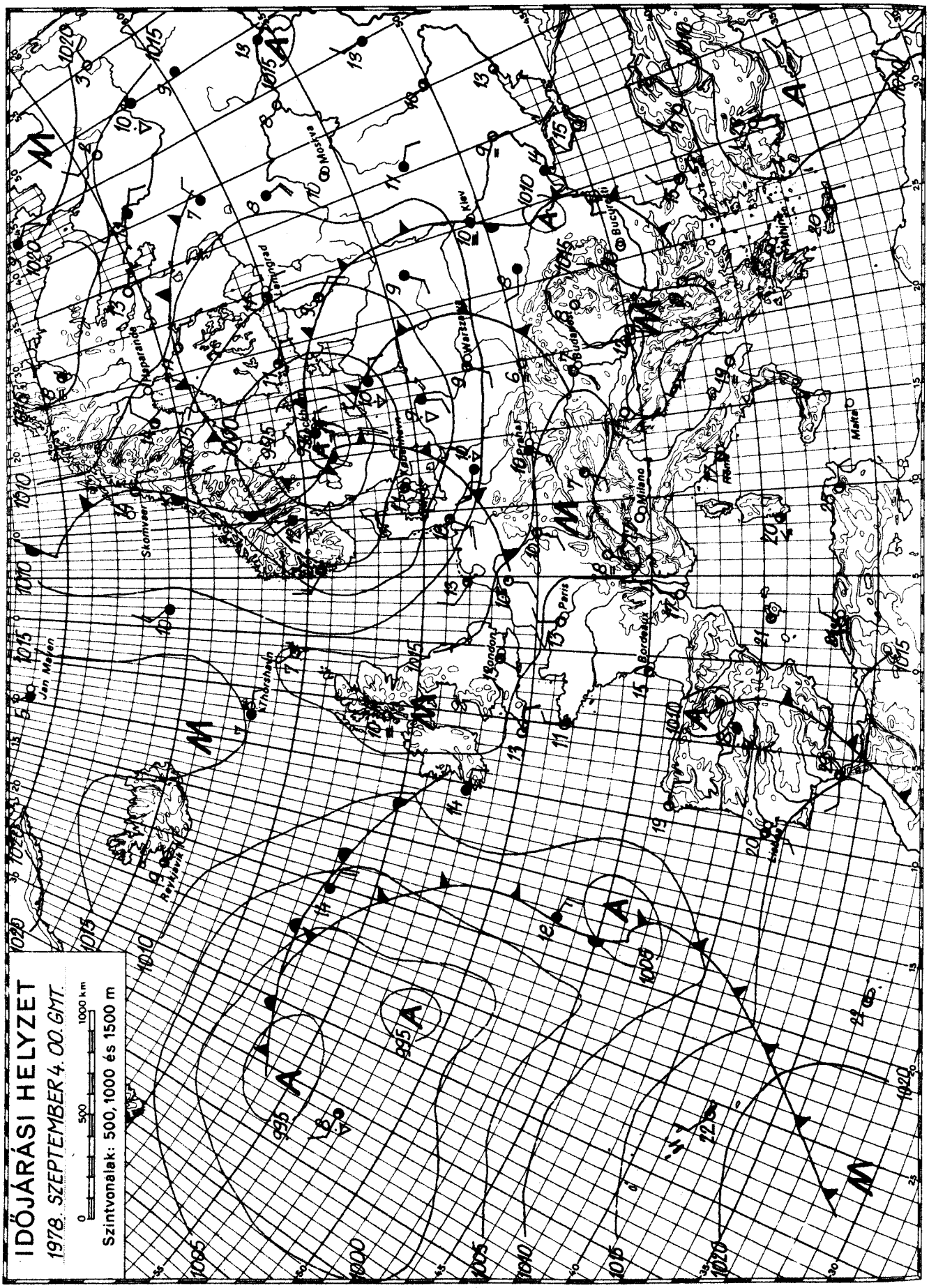

KIADJA: ORSZÁGOS METEOROLÓGIAI SZOLGÁLAT

Készíti: Központi Előrejelző Intézet Előrejelző Osztálya — T.: 273 - 018 — Megjelenik naponként —

Évi előfizetési díja: 720,—Ft — Megrendelhető: 1024 Budapest, II., Kitaibel Pál u. 1. Telefon: 353-500,

Kiadásért felel: az OMSZ elnöke — Szerkesztésért felel: a KEI igazgatója

IDŐJÁRÁSI NAPIJELENTÉS

ЕЖЕДНЕВНЫЙ МЕТЕОРОЛОГИЧЕСКИЙ БЮЛЛЕТЕНЬ · DAILY WEATHER REPORT
BULLETIN QUOTIDIEN DE TEMPS · TÄGLICHER WETTERBERICHT

91. évfolyam 248. szám. + Budapest + 1978. szeptember 5. kedd

Az időjárási helyzet és a várható időjárás:

Kontinensünk jelentős részén továbbra is változékony, az évszakhoz képest hüvös az időjárás. A Balti-tenger vidékén, valamint a Német-Lengyel síkságon a hőmérséklet csúcsértéke 3, 8 fokkal elmarad a sokéves átlagtól. Az Alpok és a Kárpátok térségébe délnyugat felől az ottlévőnél melegebb és nedvesebb levegő áramlik. Ennek oka, hogy középpontjával a Ligur-tenger térsége fölött mérsékelt égövi ciklon örvénylik. Ez meleg, nedves levegőt sodor a Kárpát-medence irányába is, igy a következő 36 órában hazánk időjárását döntően meghatározza.

Hazánkban hétfőn északkeleten jobbára erősen felhős volt az ég és csak 2, 5 órán át sütött a nap. Máshol általában 6, 12 órás napsütést észleltek. A legmagasabb nappali hőmérséklet a felhős helyeken 16, 20, a tartósan napos részeken 20, 25 fok között váltakozott. Napközben csak egy-két helyen alakult ki gyenge zápor, éjszaka viszont a Bakonyban, a Duna-Tisza közén, valamint a Tiszántúlon elszórtan zivatar keletkezett. A ma reggel 7 óráig lehullott eső mennyisége általában csapadéknyom és 9 mm között váltakozott, de Kunszentmiklóson elérte a 11 mm-t. Kedd hajnalra az ország nagy részén 8, 13 fokig hült le a levegő. Délelőtt változóan felhős, többfelé napos idő volt. A hőmérséklet 11 órakor 18, 24 fok között alakult.

Ma 12 órakor Budapesten a hőmérséklet 22 fok, a tengerszintre átszámitott légnyomás 756 mm, gyengén süllyed.

A Balaton vizének hőmérséklete Siófoknál 11 órakor 17 fok volt.

Várható időjárás szerda estig:

Délnyugat felől fokozatosan megnövekvő felhőzet, főleg délen és keleten többfelé esővel, záporral, helyenként zivatarral.
Megélénkülő déli, délkeleti szél.
Várható legalacsonyabb éjszakai hőmérséklet: 10, 15,
legmagasabb nappali hőmérséklet szerdán: 19, 24 fok között.

Németh Lajos s.k.

A hőmérséklet napi középértéke és eltérése a 100 évi átlagtól /Budapesten/:

1978. IX. 4.	15,6 C°	-3,4 C°

1871 óta ezen a napon Budapesten előfordult

legmagasabb hőmérséklet:	32,5 C° /1897/,
legalacsonyabb hőmérséklet:	8,2 C° /1928/.

78.502.

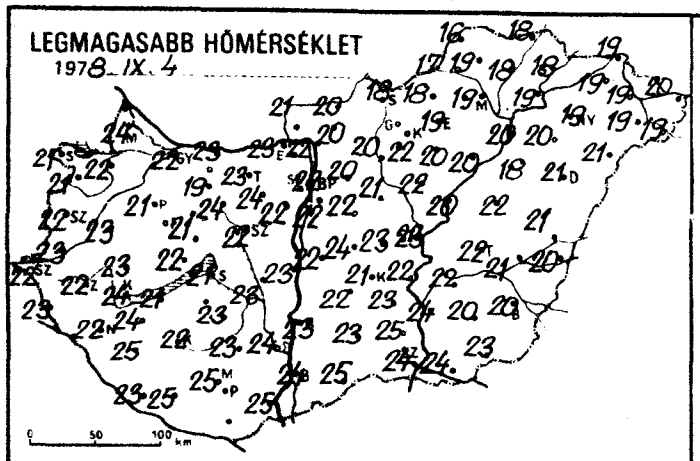
LEGMAGASABB HŐMÉRSÉKLET
1978. IX. 4.

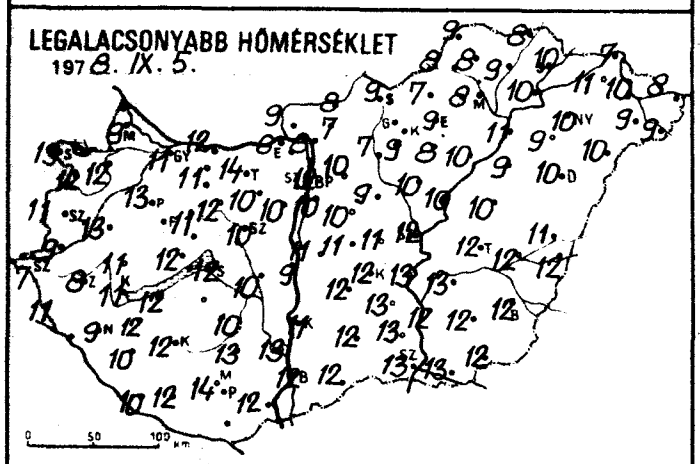
LEGALACSONYABB HŐMÉRSÉKLET
1978. IX. 5.

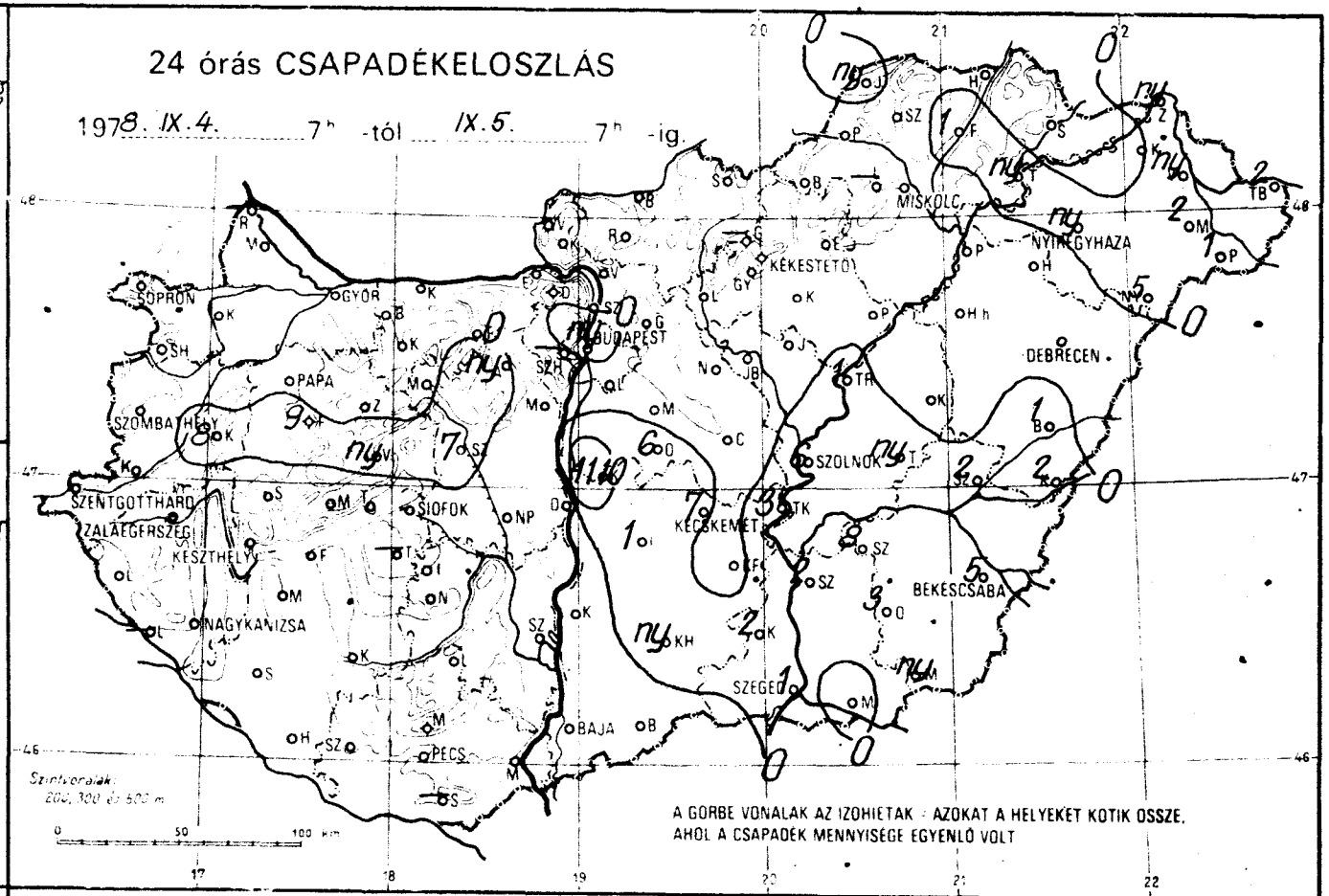
24 órás CSAPADÉKELOSZLÁS
1978. IX. 4. 7h -tól IX. 5. 7h -ig
SOPRON
GYŐR
BUDAPEST
MISKOLC
NYÍREGYHÁZA
KÉKESTETŐ
DEBRECEN
PAPA
SZOMBATHELY
SZENTGOTTHÁRD
ZALAEGERSZEG
KESZTHELY
SIÓFOK
SZOLNOK
KECSKEMÉT
BÉKÉSCSABA
NAGYKANIZSA
SZEGED
BAJA
PÉCS
Szintvonalak: 200, 300 és 500 m
A GÖRBE VONALAK AZ IZOHIETAK - AZOKAT A HELYEKET KÖTIK ÖSSZE, AHOL A CSAPADÉK MENNYISÉGE EGYENLŐ VOLT

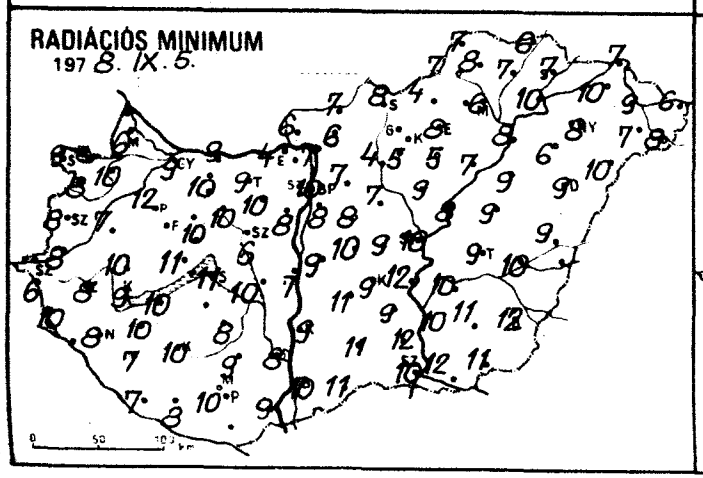
RADIÁCIÓS MINIMUM
1978. IX. 5.

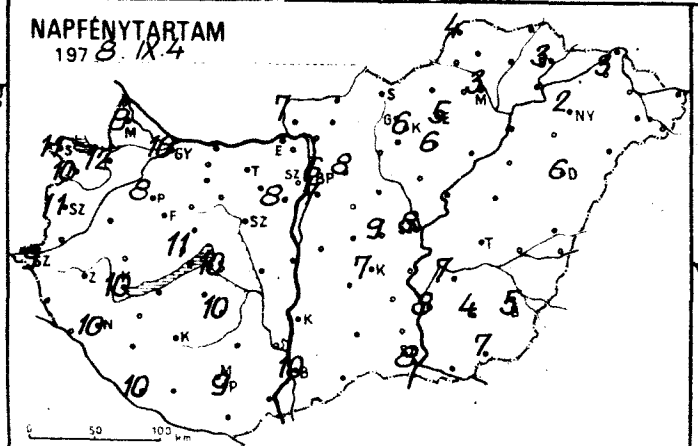
NAPFÉNYTARTAM
1978. IX. 4.

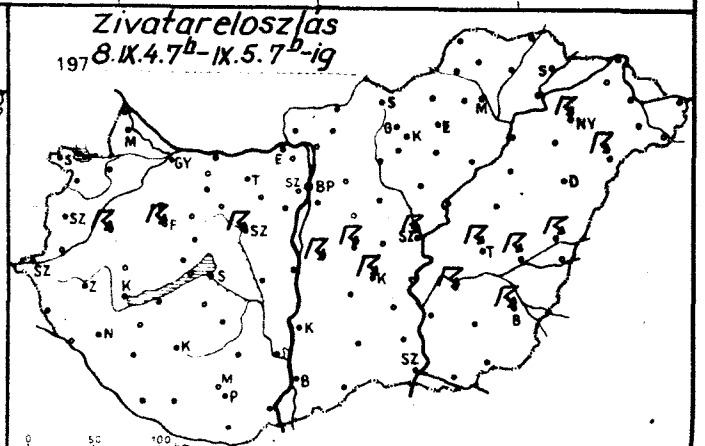
Zivatareloszlás
1978. IX. 4. 7h - IX. 5. 7h -ig

198~~8~~.IX.5. 07h -ig az utolsó 24 óra adatai

	csapadék (mm)		max. hőmérséklet	min. hőmérséklet	rad. min.	napos órák
Győr	•		22	11	9	10
Kapuvár	•		22	12	10	12
Mosonmagyaróvár	•		24	9	6	9
Rajka	–		–	–	–	–
Sopron	•	=	21	13	9	11
Sopronhorpács	•		21	12	8	10
Káld	8	⚑	23	13	7	
Körmend	•		23	9	8	
Szentgotthárd	•	⌒=	22	7	6	9
Szombathely	•		22	11	8	11
Lenti	•		23	11	10	
Letenye	–		–	–	–	
Nagykanizsa	•	⌒≡	22	9	8	10
Zalaegerszeg	•	⌒=	22	8	8	
Farkasgyepű	9	⚑	20	11	7	
Keszthely	•	⌒≡	24	11	9	10
Menesh ely	•	⌒≡	20	12	9	11
Pápa	•		21	13	12	8
Sümeg	•	≡	23	11	10	
Tihany	•	⌒≡	22	12	11	
Veszprém	ny		21	11	10	
Zirc	•	⌒	20	9	7	
Fonyód	•		21	12	10	
Homokszt. György	•	⌒=	23	10	7	10
Kaposvár	•	⌒	22	12	10	
Marcali	•	⌒	24	12	10	
Siófok	•	⌒=	21	12	11	10
Somogyszob	•	⌒	25	10	7	
Tab	–		–	–	–	
Babolna	•		22	10	8	
Esztergom	•		23	6	4	
Kisber	•	⌒	19	11	10	
Komárom	•		23	12	9	
Tatabánya	•		23	14	9	
Alcsútdoboz	ny	⌒	24	10	10	
Dunaújváros	•	⌒	23	9	7	
Martonvásár	•		22	10	8	8
Mór	•		24	12	10	
Nagyhörcsökp.	•	⌒=	23	10	10	
Szabadbattyán	7	⚑	22	10	6	
Iregszemcse	•	⌒≡	23	10	8	10
Lengyel	•		23	13	9	
Nagykónyi	•		24	10	7	
Szekszárd	•		24	13	8	
Kunpeteő	•		21	15	12	
Mohács	•	⌒	25	12	9	
Pécs	•	⌒	25	14	10	9
Siklós	–		–	–	–	
Szigetvár	•		25	12	8	
Bp. Lőrinc	•	⌒=	22	10	8	7
Bp. Met. Int.	ny	⌒=	22	12	10	6
Bp. Szab. hegy	–		–	–	–	–
Cegléd	•		23	11	9	9
Dobogókő	•		15	12	9	
Gödöllő	•	⌒	20	10	7	8
Királyrét	•	⌒	18	7	7	
Monor	•		22	10	8	
Nagykáta	•	⌒	21	9	7	
Örkény	6	⚑	24	11	10	
Szentendre			22	11	10	

198~~8~~.IX.5. 07h -ig az utolsó 24 óra adatai

	csapadék (mm)		max. hőmérséklet	min. hőmérséklet	rad. min.	napos órák
Vác	•	⌒	22	8	7	
Vámosmikola	•	⌒	21	9	6	7
Baja	•	⌒	24	12	10	10
Bácsalmás	•		25	12	11	
Izsák	1		22	12	11	
Kalocsa	•		23	11	9	
Kecskemét	7	⚑=	21	12	9	7
Kiskunf. háza	•		23	13	9	
Kiskunhalas	ny		23	12	11	
Kunszentmiklós	11	⚑	22	11	9	
Tiszakécske	3	⌒	22	13	12	
Balassagyarmat	•	⌒	20	8	7	
Romhány	•		20	7	6	
Salgótarján	•		18	9	8	
Eger	•		19	9	8	5
Galyatető	–		–	–	–	
Gyöngyös	•		22	9	5	
Kékestető	•		12	8	7	6
Kompolt	•	⌒	20	8	5	6
Lőrinci	•		20	7	4	
Poroszló	•	⌒	20	10	7	
Jászapáti	•	⌒	22	10	9	
Jászberény	•	⌒	22	9	8	
Karcag	•	⌒	22	10	9	
Szolnok	6	⚑=	23	12	10	8
Tiszaörs	1	⌒	20	10	8	
Turkeve	ny	⚑	22	12	9	
Kistelek	2	⌒	25	13	12	
Makó	•		24	13	12	
Szeged	1	⌒=	24	13	10	8
Szentes	2	⌒	24	12	10	
Borsodnádasd	•	⌒	18	7	4	
Füged	1	⌒	18	9	7	
Hidasnémeti	•		18	8	6	
Jósvafő	ny	⌒	16	9	7	4
Lillafüred	–		–	–	–	
Miskolc	•	=	19	8	6	3
Putnok	•		17	8	7	
Sárospatak	•		18	10	7	3
Szendrőlád	•	⌒	19	8	8	
Tokaj	ny	⌒	19	10	10	
Kisvárda	•	⌒	19	11	10	3
Mátészalka	2		19	9	7	
Nyíregyháza	ny	⚑⌒	19	10	8	2
Nyírlugos	5	⚑	21	10	10	
Pátyod	1	⌒	19	9	8	
Tiszabecs	2	⌒	20	8	6	
Vásárosnamény	ny	⌒	19	10	9	
Záhony	ny		19	7	7	
Berettyóújfalu	1	⚑	21	11	9	
Debrecen	•	⌒=	21	10	9	6
Hajdúdorog	•	⌒	20	9	6	
Hortobágy	•		18	9	9	
Körösszakál	2	⌒	20	12	–	
Polgár	•	⌒	20	11	8	
Békéscsaba	5	⚑⌒=	20	12	12	5
Mezőhegyes	ny	⌒	23	12	11	7
Orosháza	3		20	12	11	4
Szarvas	8	⚑	22	13	10	7
Szeghalom	2	⚑	21	12	10	

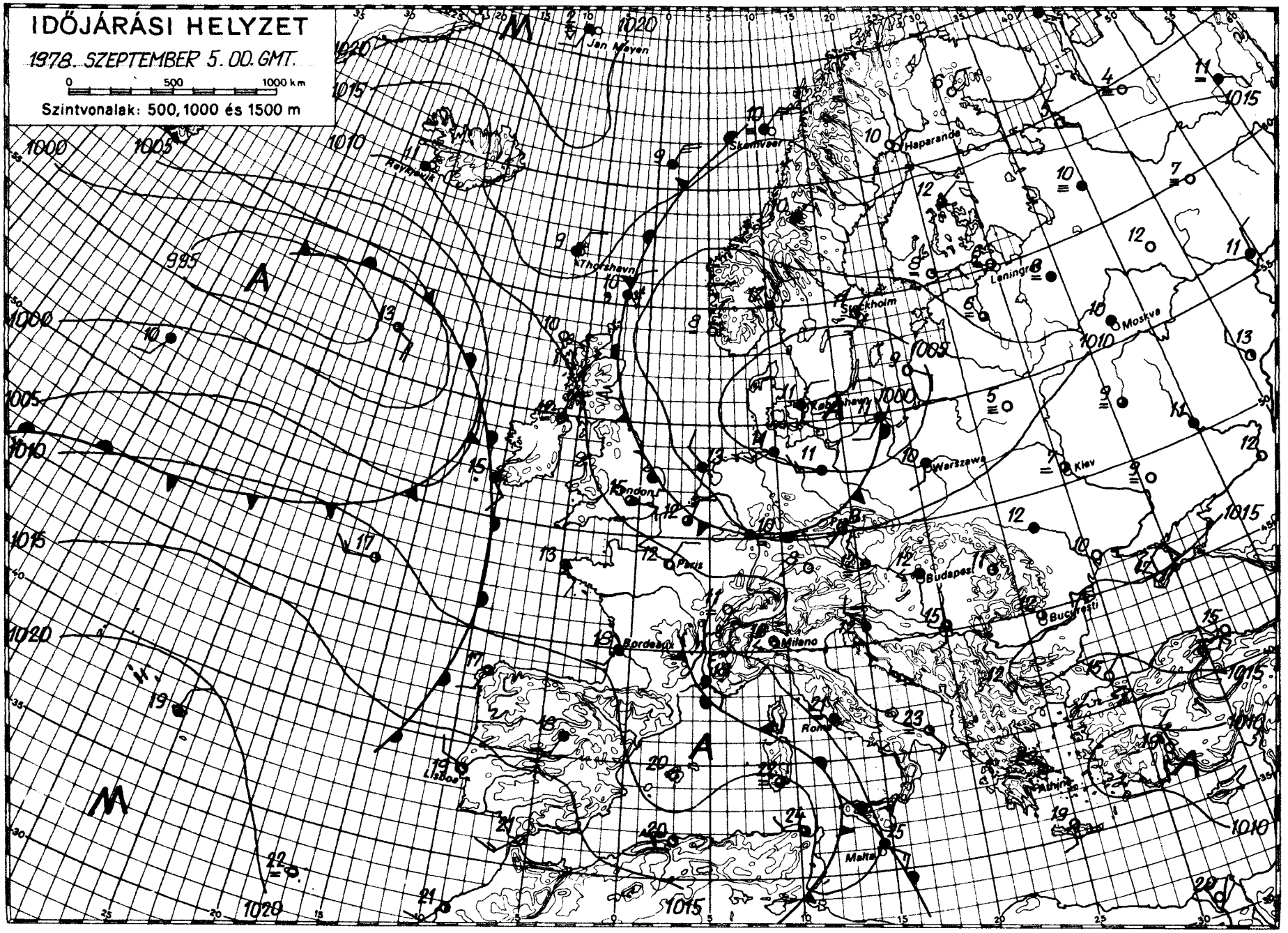

KIADJA: ORSZÁGOS METEOROLÓGIAI SZOLGÁLAT

Készíti: Központi Előrejelző Intézet Előrejelző Osztálya — T.: 273-018 — Megjelenik naponként —

Évi előfizetési díja: 720,—Ft — Megrendelhető: 1024 Budapest, II., Kitaibel Pál u. 1. Telefon: 353-500,

Kiadásért felel: az OMSZ elnöke — Szerkesztésért felel: a KEI igazgatója

IDŐJÁRÁSI NAPIJELENTÉS

ЕЖЕДНЕВНЫЙ МЕТЕОРОЛОГИЧЕСКИЙ БЮЛЛЕТЕНЬ · DAILY WEATHER REPORT
BULLETIN QUOTIDIEN DE TEMPS · TÄGLICHER WETTERBERICHT

91. évfolyam 249. szám. + Budapest + 1978. szeptember 6. szerda

Az időjárási helyzet és a várható időjárás:

Szárazföldünk legnagyobb részén változékony az időjárás. Az Atlanti-óceán felől különböző hőmérsékletü és nedvességtartalmú léghullámok áramlanak a Brit-szigeteken át Nyugat-Európa fölé. Vonulásukat erősen felhős, esős idő kiséri. A Balti-tenger térsége fölött egy ciklon örvénylik, amelynek hatására ott is helyenként esik az eső. Az Appennini-félsziget középső része fölött kialakult légörvény nedves, enyhe levegőt szállit a Balkán-félszigeten át Közép-Európa déli része fölé. A következő 36 órában a Kárpát-medence időjárását a dél felől érkező enyhe, nedves levegő irányitja, emiatt jobbára borult idő várható, többfelé lesz eső.

Hazánkban kedden az ország nagy részén változóan felhős idő volt, általában 5, 11 órán át sütött a nap. Az északkeleti országrészben több, máshol csak egy-két helyen alakult ki zápor, zivatar. A zivatart egy-két helyen jégeső is kisérte. A lehullott eső mennyisége általában csapadéknyom és 5 mm között volt, de Nyirbátorról 10 mm-t, Mátészalkáról 12 mm-t jelentettek. A legmagasabb nappali hőmérséklet északkeleten 19, 23, máshol 23, 27 fok között alakult. Ma hajnalra északkeleten 7, 11, az ország többi részén 11, 16 fokig hült le a levegő. Délelőtt a reggeli köd feloszlása után, változóan felhős idő volt, délen egy-két helyen kisebb eső, zápor is esett. A hőmérséklet 11 órára 17, 23 fokig emelkedett.

Ma 12 órakor Budapesten a hőmérséklet 22 fok, a tengerszintre átszámitott légnyomás 756 mm, gyengén süllyed.

A Balaton vizének hőmérséklete Siófoknál 11 órakor 18 fok volt.

Várható időjárás csütörtök estig:

Szerdán: változóan felhős idő, szórványosan kialakuló esővel, záporral, egy-két helyen zivatarral.
Csütörtökön: jobbára borult idő, többfelé esővel, záporral.
Mérsékelt, napközben megélénkülő déli, délnyugati szél.
A hajnali órákban helyenként köd.
Várható legalacsonyabb éjszakai hőmérséklet: 10, 15,
legmagasabb nappali hőmérséklet csütörtökön: 19, 24 fok között.

Bartha Péterné s.k.

A hőmérséklet napi középértéke és eltérése a 100 évi átlagtól /Budapesten/:

1978. IX. 5.	18,0 C°	-0,5 C°

1871 óta ezen a napon Budapesten előfordult

legmagasabb hőmérséklet:	33,8 C° /1942/,
legalacsonyabb hőmérséklet:	7,5 C° /1901/.

78.503.

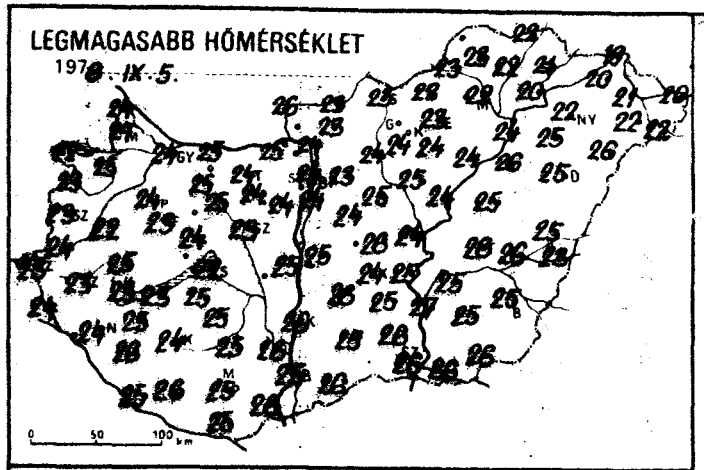
LEGMAGASABB HŐMÉRSÉKLET
1978. IX. 5.

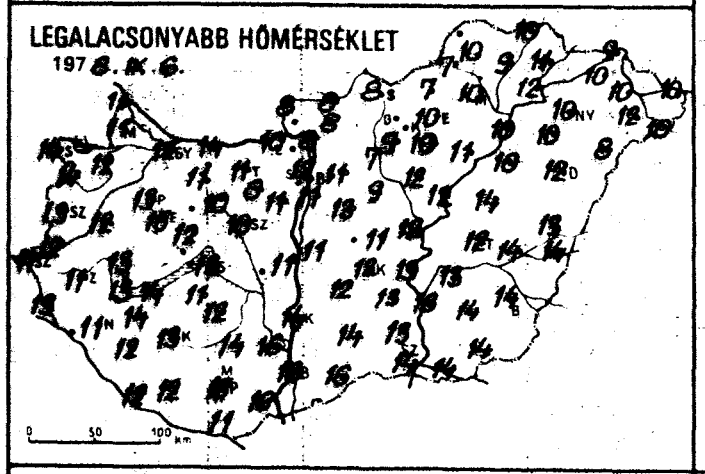
LEGALACSONYABB HŐMÉRSÉKLET
1978. IX. 6.

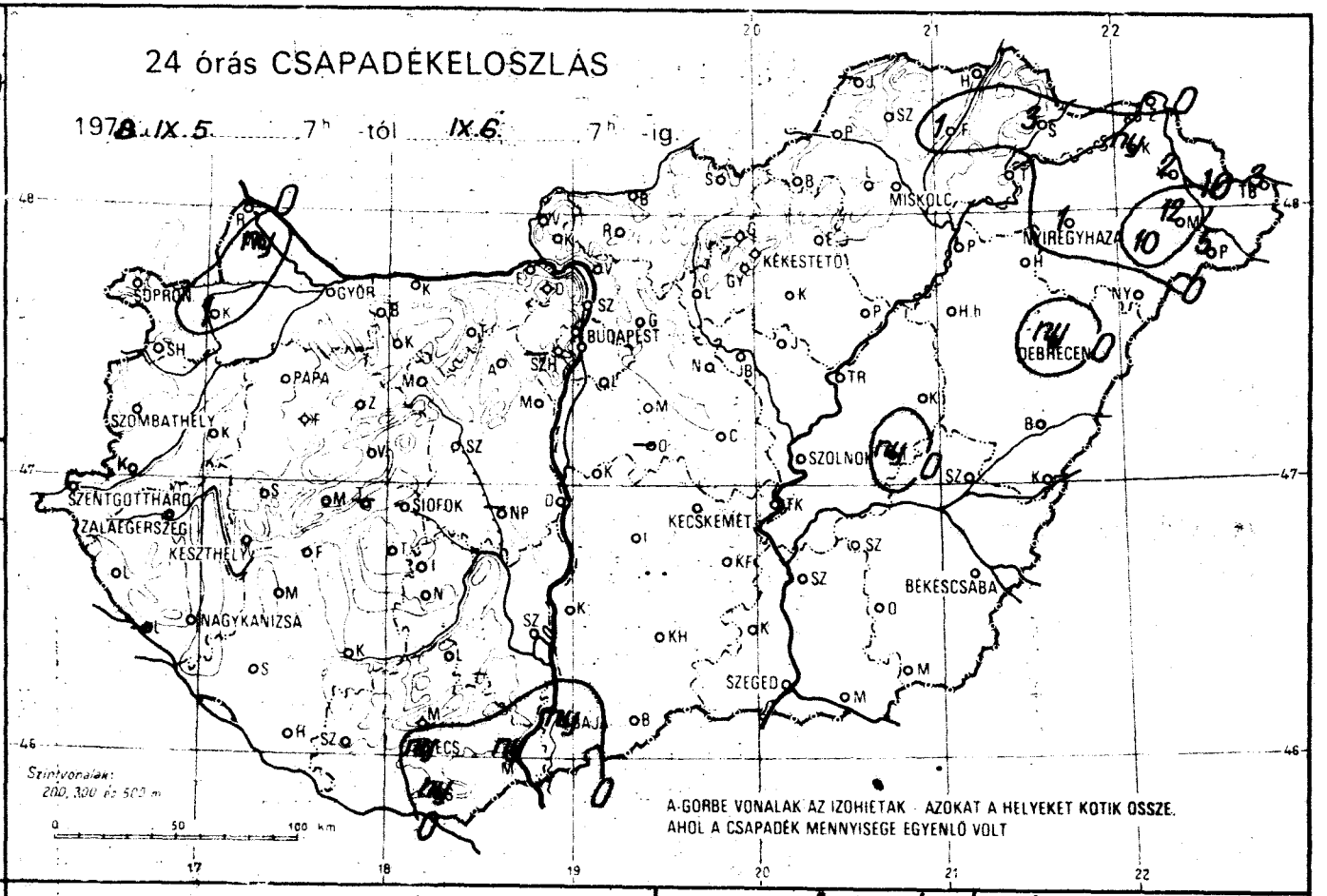
24 órás CSAPADÉKELOSZLÁS
1978. IX. 5. 7h -tól IX. 6. 7h -ig.
SOPRON
GYŐR
BUDAPEST
SZÉKESFEHÉRVÁR
PAPA
SZOMBATHELY
SZENTGOTTHÁRD
ZALAEGERSZEG
KESZTHELY
SIÓFOK
NAGYKANIZSA
MISKOLC
KÉKESTETŐ
NYÍREGYHÁZA
DEBRECEN
SZOLNOK
KECSKEMÉT
BÉKÉSCSABA
SZEGED
Szintvonalak: 200, 300 és 500 m
A GÖRBE VONALAK AZ IZOHIETÁK - AZOKAT A HELYEKET KÖTIK ÖSSZE, AHOL A CSAPADÉK MENNYISÉGE EGYENLŐ VOLT

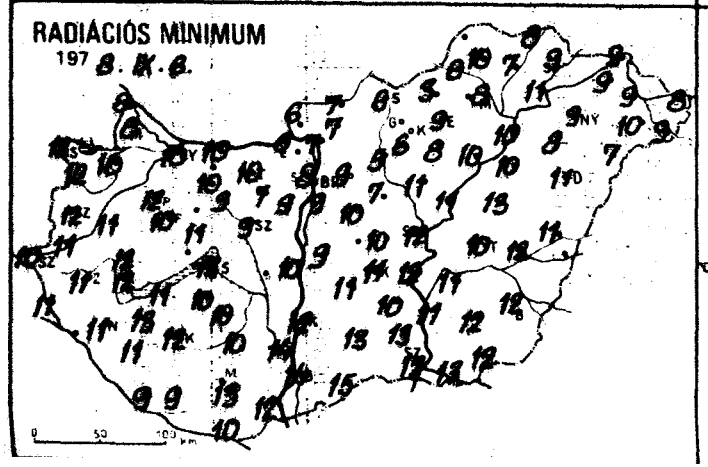
RADIÁCIÓS MINIMUM
1978. IX. 6.

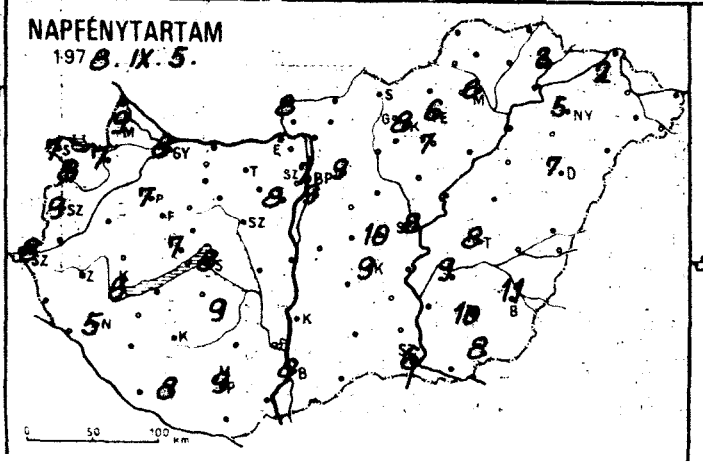
NAPFÉNYTARTAM
1978. IX. 5.

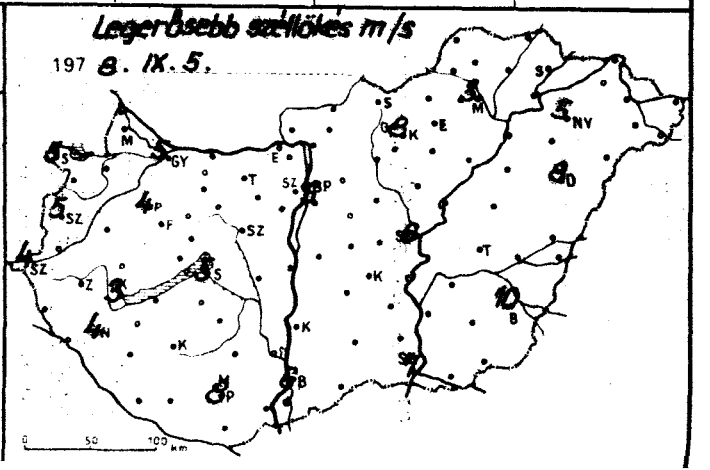
Legerősebb széllökés m/s
1978. IX. 5.

	1978. IX. 2. 07h -ig az utolsó 24 óra adatai					
	csapadék (mm)		max. hőmérséklet	min. hőmérséklet	rad. min.	napos órák
Győr	.	=	24	12	10	8
Kapuvár	1	⚑	25	12	10	7
Mosonmagyaróvár	ny	●	24	11	8	9
Rajka	.		24	11	8	
Sopron	.		22	14	12	7
Sopronhorpács	.		23	14	12	8
Káld	.		22	12	11	
Körmend	.		24	12	11	
Szentgotthárd	.	⌒≡	23	11	10	8
Szombathely	.	⌒=	23	13	12	9
Lenti	.	≡	24	13	11	
Letenye	–		–	–	–	
Nagykanizsa	.	≡	24	11	11	5
Zalaegerszeg	.	⌒≡	23	11	11	
Farkasgyepű	.		23	15	10	
Keszthely	.	⌒=	23	13	12	6
Megyehely	.	⌒	22	12	10	7
Pápa	.	=	24	13	12	7
Sümeg	.		25	13	12	
Tihany	–		–	–	–	
Veszprém	.	⌒	24	12	11	
Zirc	.	⌒	21	9	7	
Tonyod	.		23	14	11	
Homokszt. György	.	⌒≡	25	12	9	8
Kaposvár	.	⌒	24	13	12	
Marcali	.	⌒≡	25	14	13	
Siófok	.	⌒=	22	13	13	8
Somogyszob	.	⌒	26	12	11	
Tab	.		25	11	10	
Babolna	.	⌒	23	10	9	
Esztergom	.		25	10	6	
Kisbér	.	⌒	25	11	10	
Komárom	.		25	14	10	
Tatabánya	.		24	11	10	
Alcsútdoboz	.	⌒	24	8	7	
Dunaújváros	.		25	11	10	
Martonvásár	.		24	11	9	8
Mór	.	⌒	25	10	9	
Nagyhörcsökp.	–		–	–	–	
Szabadbattyán	.	⌒≡	23	10	9	
Tregszemcse	.	⌒≡	25	12	10	9
Lengyel	.		25	14	10	
Nagykónyi	.		26	12	10	
Szekszárd	.		26	16	14	
Mezőkövesd	.		23	16	12	
Mohács	ny		26	16	12	
Pécs	ny		25	16	13	9
Siklós	ny		25	11	10	
Szigetvár	.		26	12	9	
Bp. Lőrinc	.	⌒≡	24	11	9	9
Bp. Met. Int.	.	⌒=	24	12	8	7
Bp. Szab. hegy	–		–	–	–	–
Cegléd	.	⌒≡	26	11	10	10
Dobogókő	.		18	12	10	
Gödöllő	.	⌒	23	11	9	9
Királyrét	.	⌒	21	9	5	
Monor	.		24	13	10	
Nagykáta	.	⌒≡	25	9	7	
Örkény	–		–	–	–	
Szentendre	.		25	11	10	

	1978. IX. 2. 07h -ig az utolsó 24 óra adatai					
	csapadék (mm)		max. hőmérséklet	min. hőmérséklet	rad. min.	napos órák
Vác	.	⌒	24	8	7	
Vámosmikola	.	⌒	26	8	6	8
Baja	ny	▽⌒=	25	16	14	8
Bácsalmás	.		26	16	15	
Izsák	.		26	12	11	
Kalocsa	.		26	14	12	
Kecskemét	.	⌒≡	24	12	11	9
Kiskunf. háza	.		25	13	10	
Kiskunhalas	.		25	14	13	
Kunszentmiklós	.	≡	25	11	9	
Tiszakécske	.	≡	25	13	12	
Balassagyarmat	.	⌒	23	8	7	
Romhány	.		23	8	7	
Salgótarján	.		23	8	6	
Eger	.		23	10	9	6
Galyatető	.		18	10	4	
Gyöngyös	.	⌒	24	9	6	
Kékestető	.		17	10	6	8
Kompolt	.	⌒	24	10	8	7
Lőrinci	.	⌒	24	7	5	
Poroszló	.	⌒≡	24	11	10	
Jászapáti	.	⌒=	25	12	11	
Jászberény	.	⌒	25	9	7	
Karcag	.	⌒	25	14	13	
Szolnok	.	⌒≡	24	12	12	8
Tiszaroff	.	⌒	24	12	11	
Túrkeve	ny	▽⌒	26	12	10	8
Kistelek	.		26	13	13	
Makó	.	⌒	26	14	13	
Szeged	.	⌒=	26	14	12	6
Szentes	.		27	13	11	
Borsodnádasd	.	⌒≡	22	7	3	
Fugöd	1	▽	22	9	7	
Hidasnémeti	.		22	10	8	
Jósvafő	–		–	–	–	
Lillafüred	.		20	10	9	
Miskolc	.	≡	22	10	8	6
Putnok	.	≡	23	7	6	
Sárospatak	3		21	11	9	3
Szendrőlád	.	⌒	23	10	10	
Tokaj	.		20	12	11	
Kisvárda	ny	▽⌒≡	20	10	9	2
Mátészalka	12	⚑▲≡	22	12	10	
Nyíregyháza	1	⚑≡	22	10	9	5
Nyírlugos	.		26	8	7	
Pátyod	5	⚑⌒≡	22	10	9	
Tiszabecs	3	▽	20	10	8	
Vásárosnamény	2	⚑⌒≡	21	10	9	
Záhony	.	⌒≡	19	9	9	
Berettyóújfalu	.	⌒	25	13	11	
Debrecen	ny	▽	25	12	11	7
Hajdúdorog	.	⌒≡	25	10	8	
Hortobágy	.		26	10	10	
Kösösszakál	.	⌒	23	14	–	
Polgár	.	≡	24	10	10	
Békéscsaba	.	⌒=	25	12	12	11
Mezőhegyes	.	⌒	26	14	12	8
Orosháza	.		25	14	12	10
Szarvas	.	⌒≡	25	13	11	9
Szeghalom	.		26	14	12	

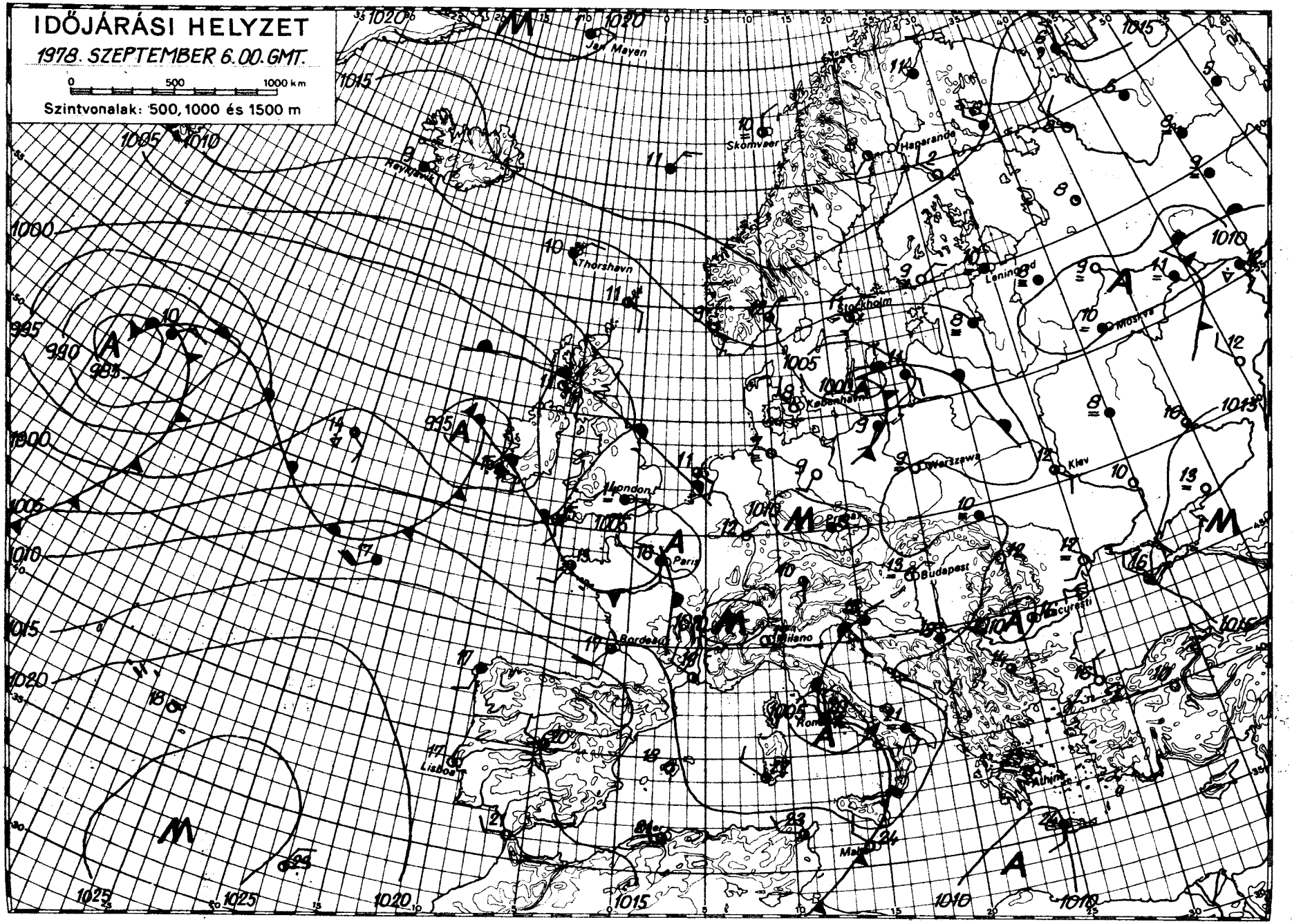

KIADJA: ORSZÁGOS METEOROLÓGIAI SZOLGÁLAT
Készíti: Központi Előrejelző Intézet Előrejelző Osztálya — T.: 273-018 — Megjelenik naponként —
Évi előfizetési díja: 720,—Ft — Megrendelhető: 1024 Budapest, II., Kitaibel Pál u. 1. Telefon: 353-500,
Kiadásért felel: az OMSZ elnöke — Szerkesztéséért felel: a KEI igazgatója

IDŐJÁRÁSI NAPIJELENTÉS

ЕЖЕДНЕВНЫЙ МЕТЕОРОЛОГИЧЕСКИЙ БЮЛЛЕТЕНЬ · DAILY WEATHER REPORT
BULLETIN QUOTIDIEN DE TEMPS · TÄGLICHER WETTERBERICHT

91. évfolyam 250. szám. + Budapest + 1978. szeptember 7. csütörtök

Az időjárási helyzet és a várható időjárás:

Kontinensünk legnagyobb részén a légmozgások lelassultak, igy Nyugat-Európa kivételével hirtelen és nagy változások nem várhatók időjárásunkban. Mindenütt őszies az idő. Közép- és Kelet-Európában a hajnali, reggeli órákban erős pararéteg, köd üli meg a vége-láthatatlan sikságokat. A Brit-sziget világtól nyugatra nagy kiterjedésü ciklon örvénylik. Áramlási rendszere enyhe és nagy nedvesség tartalmú levegőt sodor Anglia és a Benelux államok fölé és emiatt sok helyen borult az ég és esik az eső. Az igy kialakulóban lévő nyugat-kelet irámyú zónális áramlás lassan Közép-Európa felé húzódik.

Szerdán az ország déli felén erősen felhős, borult idő volt. Sok helyen esett eső, záporeső és elszórtan zivatar is kialakult. A legtöbb csapadékot: Makón 45, Izsákon 43, Mezőhegyesen 28, Dunaújvárosban 25 mm-t mértek. A legmagasabb nappali hőmérséklet 20 és 27 fok között váltakozott. Csütörtök hajnalra 10, 17 fokig csökkent a hőmérséklet. A déli, és a keleti országrészben helyenként még a délelőtti órákban is esett az eső. A hőmérséklet 11 órakor 15 és 22 fok között váltakozott.

Ma 12 órakor Budapesten a hőmérséklet 22 fok, a tengerszintre átszámitott légnyomás 754 mm, alig változik.

A Balaton vizének hőmérséklete Siófoknál 11 órakor 18 fok volt.

Várható időjárás péntek estig:

Általában erősen felhős, időnként borult idő.
Többfelé ismétlődő eső, keleten záporeső is.
Az élénk szél a Dunántúlon délnyugatira fordul.
Várható legalacsonyabb hajnali hőmérséklet 11, 16,
legmagasabb nappali hőmérséklet pénteken általában 20, 24,
a tartósan esős helyeken kevéssel 20 fok alatt.

dr. Illés László és Török Dénes s.k.

TÁVOLABBI KILÁTÁSOK KEDD REGGELIG:

Eleinte tovább tart a felhős idő, esők, záporesők, zivatarok várhatók.
Az időszak második felére átmenetileg felszakadozik a felhőzet, a hüvös északnyugati széllel a hőmérséklet csökken.
Legalacsonyabb hajnali hőmérséklet eleinte 11, 16, később 8, 13 fok között.
Legmagasabb nappali hőmérséklet eleinte 16, 24, később 17, 21 fok között.
Jelentős mennyiségü /legalább 5 mm/ csapadék az ország területének 70 százalékán várható az időszak elején.

KÖZÉPTÁVU ELŐREJELZŐ OSZTÁLY

A hőmérséklet napi középértéke és eltérése a 100 évi átlagtól /Budapesten/:

1978. IX. 6.	18,3 C°	-0,3 C°

1871 óta ezen a napon Budapesten előfordult

legmagasabb hőmérséklet:	32,3 C° /1946/,
legalacsonyabb hőmérséklet:	5,7 C° /1925/.

78.504.

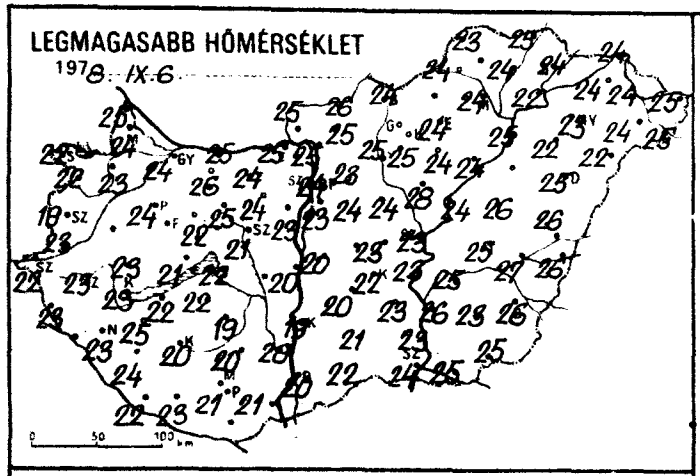
LEGMAGASABB HŐMÉRSÉKLET
1978. IX.6.

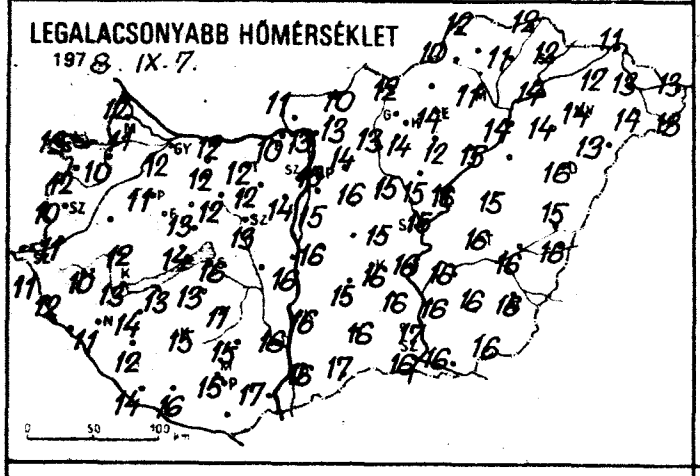
LEGALACSONYABB HŐMÉRSÉKLET
1978. IX.7.

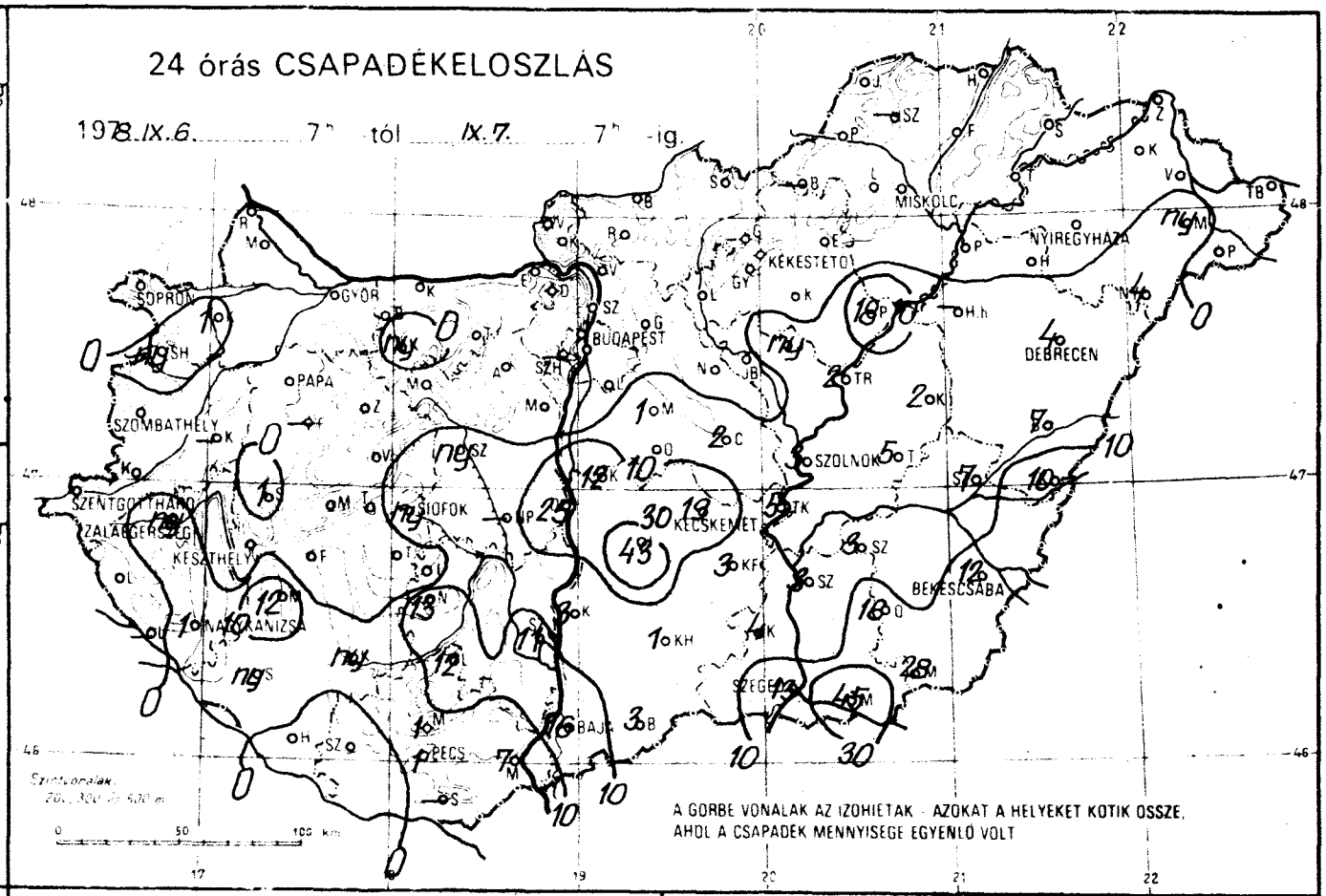
24 órás CSAPADÉKELOSZLÁS
1978.IX.6. 7h -tól IX.7. 7h -ig.
SOPRON
GYŐR
BUDAPEST
MISKOLC
NYIREGYHÁZA
KÉKESTETŐ
DEBRECEN
PAPA
SZOMBATHELY
SZOLNOK
SZENTGOTTHÁRD
ZALAEGERSZEG
SIÓFOK
KECSKEMÉT
KESZTHELY
BÉKÉSCSABA
NAGYKANIZSA
SZEGED
BAJA
PÉCS
A GÖRBE VONALAK AZ IZOHIETÁK - AZOKAT A HELYEKET KÖTIK ÖSSZE, AHOL A CSAPADÉK MENNYISÉGE EGYENLŐ VOLT

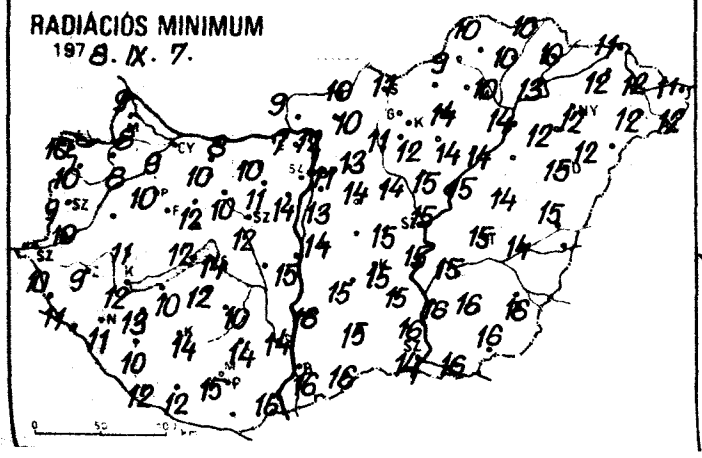
RADIÁCIÓS MINIMUM
1978. IX. 7.

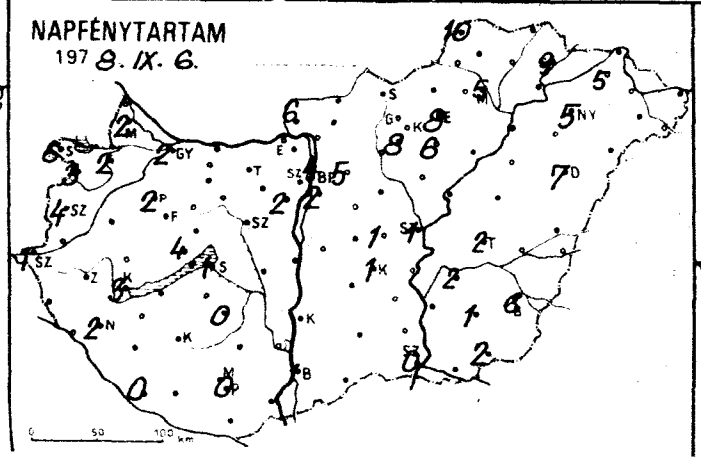
NAPFÉNYTARTAM
1978. IX. 6.

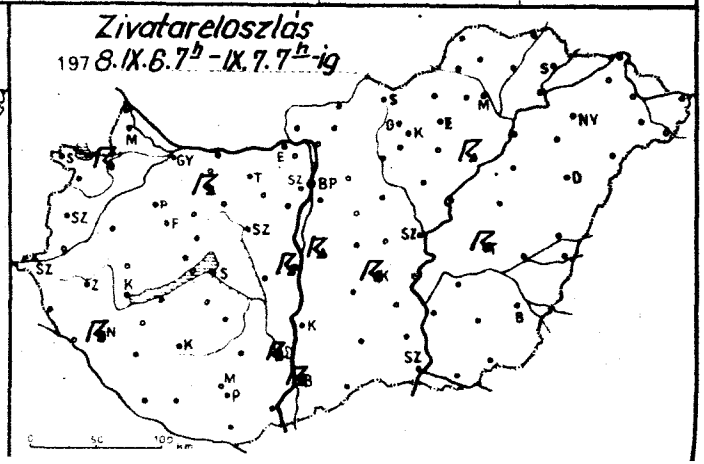
Zivatareloszlás
1978.IX.6.7h-IX.7.7h-ig

	1978. IX. 7. 07h -ig az utolsó 24 óra adatai					
	csapadék (mm)		max. hőmérséklet	min. hőmérséklet	rad. min	napos órák
Győr	.	⌒	24	12	9	2
Kapuvár	1	⚑	23	10	8	2
Mosonmagyaróvár	.	⌒	24	11	8	2
Rajka	.		25	12	9	
Sopron	.	⌒	22	13	10	6
Sopronhorpács	ny	⌒	22	12	10	3
Káld	–		–	–	–	
Körmend	.		23	11	10	
Szentgotthárd	.	⌒≡	22	11	10	1
Szombathely	.	⌒=	19	10	9	4
Lenti	.	≡	23	12	11	
Letenye	–		–	–	–	
Nagykanizsa	1	⚑≡	23	11	11	2
Zalaegerszeg	ny	▽	23	10	9	
Farkasgyepü	–		–	–	–	
Keszthely	.	⌒=	23	13	12	3
Meneshely	.	⌒	23	13	10	4
Pápa	.	⌒≡	23	11	10	2
Sümeg. [illegible]	1	≡	23	12	11	
Tihany	.	⌒≡	21	14	12	
Veszprém	.	⌒	22	13	12	
Zirc	.	⌒	22	9	8	
Tonyod	.		22	13	10	
Homokszt. György	.	⌒	22	14	12	0
Kaposvár	ny		20	15	14	
Marcali	12	▽⌒≡	25	14	13	
Siófok	ny	▽⌒=	22	16	14	1
Somogyszob	ny	⌒	24	12	10	
Tab	.		22	13	12	
Babolna	.	⌒	24	10	9	
Esztergom	.		25	10	7	
Kisber	ny	⚑⌒≡	26	12	10	
Komárom	.	≡	25	12	8	
Tatabánya	.	⌒	24	12	10	
Alcsutdoboz	.	⌒≡	24	12	11	
Dunaújváros	25	⚑	20	16	15	
Martonvásár	.		23	14	14	2
Mór	.	⌒≡	25	12	10	
Nagybörcsökp.	–		–	–	–	
Szabadbattyán	ny	⌒≡	21	13	12	
Tegszemese	.	⌒≡	19	11	10	0
Lengyel	12		20	15	14	
Nagykonyi	13		21	14	12	
Szekszárd	11	⚑	20	16	14	
Árpádtető	1		20	14	14	
Mohács	7		21	17	16	
Pécs	1	=	21	15	15	0
Siklós	–		–	–	–	
Szigetvár	.		23	16	12	
Bp. Lőrinc	.	=	23	15	13	2
Bp. Met. Int.	.	=	24	15	11	4
Bp. Szab. hegy	–		–	–	–	–
Cegléd	2		23	15	15	1
Dobogókő	.		18	13	12	
Gödöllő	.		23	14	13	5
Királyrét	.	⌒≡	23	11	9	
Monor	1		24	16	14	
Nagykáta	.		24	15	14	
Örkény	–		–	–	–	
Szentendre	.		25	14	14	

	1978. IX. 7. 07h -ig az utolsó 24 óra adatai					
	csapadék (mm)		max. hőmérséklet	min. hőmérséklet	rad. min.	napos órák
Vác	.	⌒	25	13	12	
Vámosmikola	.	⌒	25	11	9	6
Baja	16	⚑=	20	16	16	1
Bácsalmás	3		22	17	16	
Izsák	43		20	15	15	
Kalocsa	3		19	16	16	
Kecskemét	19	⚑=	22	16	15	1
Kiskunf. háza	3		23	16	15	
Kiskunhalas	1		21	16	15	
Kunszentmiklós	12	⚑	20	16	14	
Tiszakécske	5		23	16	15	
Balassagyarmat	.	⌒	26	10	10	
Romhány	.		25	13	10	
Salgótarján	.	≡	24	12	11	
Eger	.		24	14	14	8
Galyatető	.		20	13	10	
Gyöngyös	.		25	14	12	
Kékestető	.		17	12	11	8
Kompolt	.		24	14	12	6
Lőrinci	.		25	13	11	
Poroszló	18	⚑	24	15	14	
Jászapáti	ny		28	15	15	
Jászberény	.		24	15	14	
Karcag	2		26	15	14	
Szolnok	3	▽=	23	15	15	1
Tiszaroff	2		24	16	15	
Túrkeve	5	⚑⌒	25	16	15	2
Kistelek	4		23	17	16	
Makó	45		25	16	16	
Szeged	13	▽	24	16	14	
Szentes	3		26	16	16	
Borsodnádasd	–		–	–	–	
Fügöd	.	⌒	24	11	10	
Hidasnemeti	.		25	12	10	
Jósvafő	.	⌒	23	12	10	10
Lillafüred	.		22	13	10	
Miskolc	.	=	24	11	10	5
Putnok	.		24	10	9	
Sárospatak	.		24	12	10	9
Szendrőlád	–		–	–	–	
Tokaj	.		22	14	13	
Kisvárda	.	⌒	24	12	12	5
Mátészalka	ny	⌒	24	14	12	
Nyíregyháza	.	=	23	14	12	5
Nyírlugos	4		22	13	12	
Pátyod	.	⌒	25	13	12	
Tiszabecs	.		25	13	11	
Vásárosnamény	.	⌒	24	13	12	
Zahony	.	⌒	24	11	11	
Berettyóújfalu	7		26	15	15	
Debrecen	4	▽	25	16	15	7
Hajdúdorog	.		22	14	12	
Hortobágy	–		–	–	–	
Kórösszakál	10		26	16	–	
Polgár	.		25	14	14	
Békéscsaba	12		26	16	16	6
Mezőhegyes	28		25	16	16	2
Orosháza	16		23	16	16	1
Szarvas	3		25	16	15	2
Szeghalom	7		27	16	14	

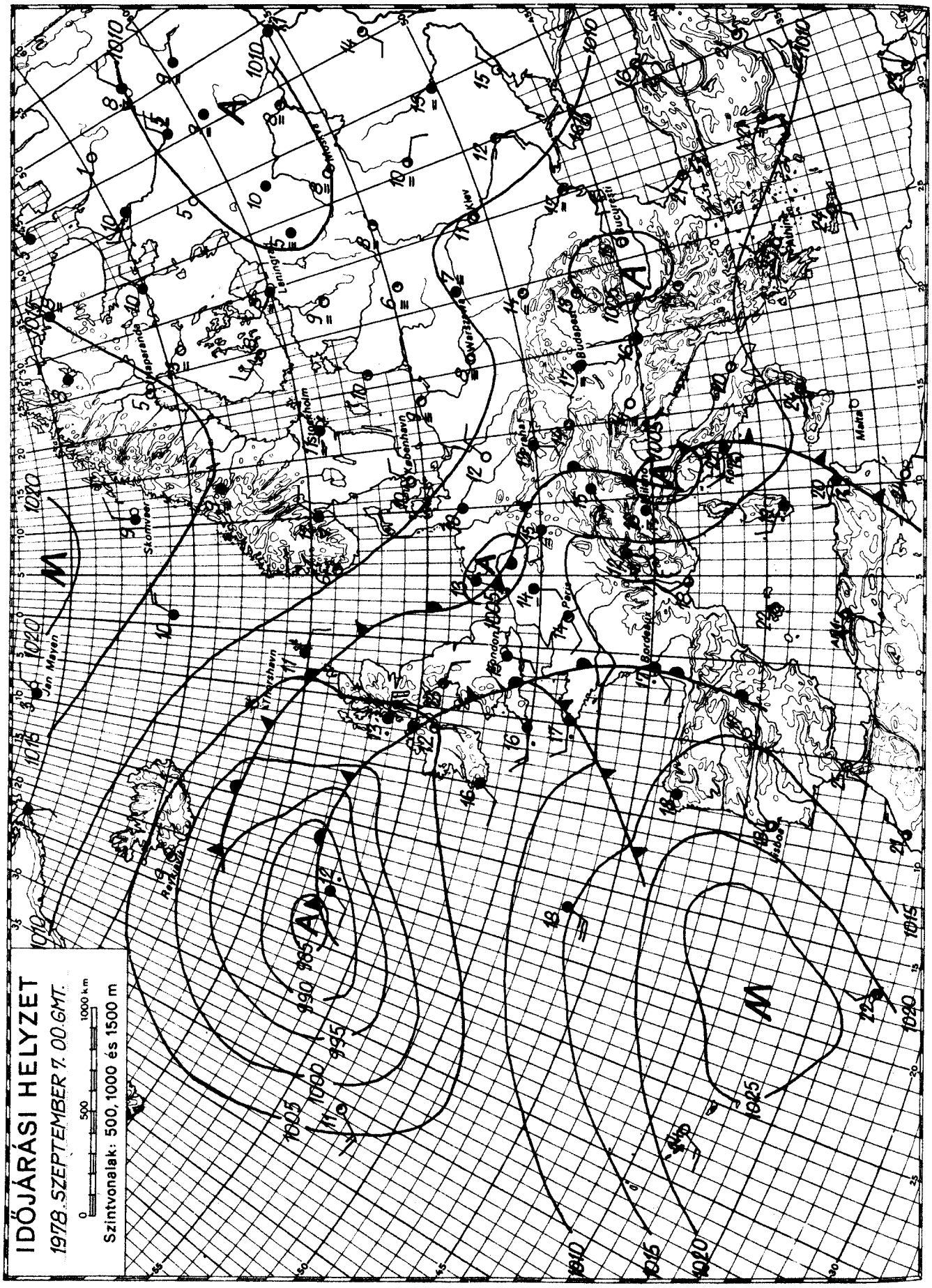

KIADJA: ORSZÁGOS METEOROLÓGIAI SZOLGÁLAT

Készíti: Központi Előrejelző Intézet Előrejelző Osztálya — T.: 273-018 — Megjelenik naponként —

Évi előfizetési díja: 720,—Ft — Megrendelhető: 1024 Budapest, II., Kitaibel Pál u. 1. Telefon: 353-500,

Kiadásért felel: az OMSZ elnöke — Szerkesztésért felel: a KEI igazgatója

IDŐJÁRÁSI NAPIJELENTÉS

ЕЖЕДНЕВНЫЙ МЕТЕОРОЛОГИЧЕСКИЙ БЮЛЛЕТЕНЬ • DAILY WEATHER REPORT
BULLETIN QUOTIDIEN DE TEMPS • TÄGLICHER WETTERBERICHT

91. évfolyam 251. szám. + Budapest + 1978. szeptember 8. péntek

Az időjárási helyzet és a várható időjárás:

Észak- és Északkelet-Európa fölött az elmúlt 24 órában lelassultak a légmozgások, ezért az emlitett területeken csendes, kora őszi időjárás alakult ki. A hajnali órákban sokfelé keletkezik köd, de a párásság feloszlása után túlnyomóan napos az idő. A Fekete-tenger térsége fölé még meleg, szubtrópusi levegő áramlik, ezért a Balkán-félszigeten és Ukrajna nagy részén a nappali felmelegedés az évszaknak megfelelő átlagérték körül alakul. Időnként borultságig megnövekszik a felnőzet, szórványosan záporok, zivatarok alakulnak ki. Nyugat- és Közép-Európában változékony az idő. Az Atlanti-óceán térségéből egymást követik a nagy nedvességtartalmú enyhe, illetve hűvös léghullámok. Hazánk időjárásában lassanként a délnyugat, nyugat felől felépülő magas nyomású zóna veszi át a főszerepet.

Hazánk déli és keleti felén csütörtökön borult volt az ég, sokfelé esett az eső, záporeső, néhány helyen zivatar is előfordult. A ma reggel 7 óráig lehullott csapadék mennyisége általában csapadéknyom és 10 mm között volt, de néhány zápor, zivatargócban 12, 16 mm-t is mértek. Az ország északi és nyugati részén felszakadozott a felnőzet, így 2, 8 órán át sütött a nap, hatására néhány helyen 26 fokig melegedett fel a levegő. A legmagasabb hőmérséklet általában 20, 25, a tartósan esős helyeken 18, 20 fok között alakult. Pénteken délelőtt már általában kevés volt a felhő, néhány helyen előfordult gyenge zápor, az északnyugati, északi szél fokozatosan megerősödött, több helyen viharos széllökések kíséretében. A hőmérséklet 11 órakor 18, 22 fok között volt.

Ma 12 órakor Budapesten a hőmérséklet 18 fok, a tengerszintre átszámitott légnyomás 756 mm, alig változik.

A Balaton vizének hőmérséklete Siófoknál 11 órakor 17 fok volt.

Várható időjárás szombat estig:

Kisebb felhőátvonulásból néhány helyen lehet futó zápor.
Az északnyugati északi szél csak lassan mérséklődik.
Várható legalacsonyabb hajnali hőmérséklet: 7, 12,
legmagasabb nappali hőmérséklet szombaton: 20, 25 fok között.

Török Dénes s.k.

A hőmérséklet napi középértéke és eltérése a 100 évi átlagtól /Budapesten/:

1978. IX. 7.	20,2 C°	+1,5 C°

1871 óta ezen a napon Budapesten előfordult

legmagasabb hőmérséklet:	33,3 C° /1928/,
legalacsonyabb hőmérséklet:	6,4 C° /1925/.

78.519.

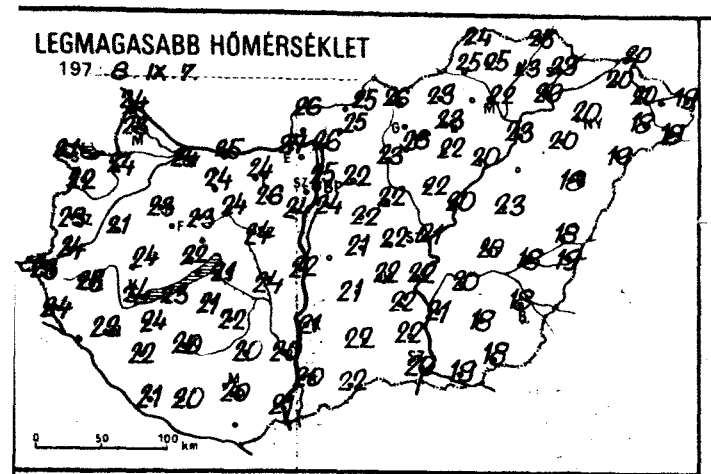
LEGMAGASABB HŐMÉRSÉKLET
197 8. IX. 7.

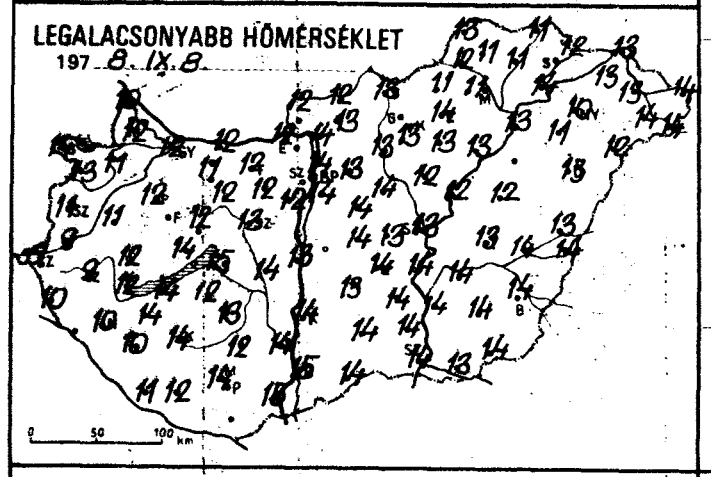
LEGALACSONYABB HŐMÉRSÉKLET
197 8. IX. 8.

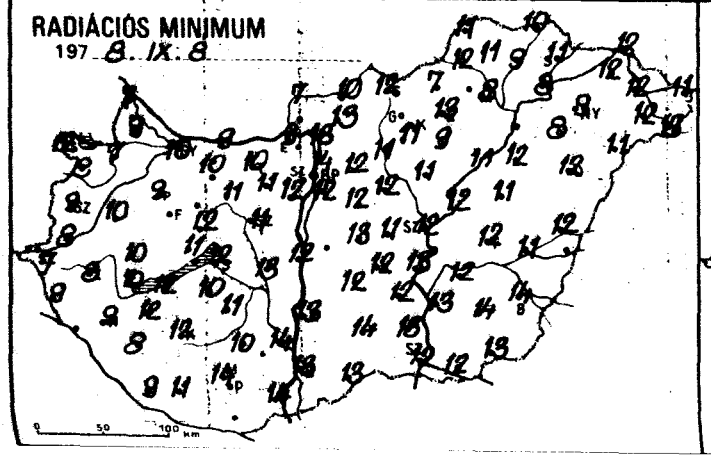
RADIÁCIÓS MINIMUM
197 8. IX. 8.

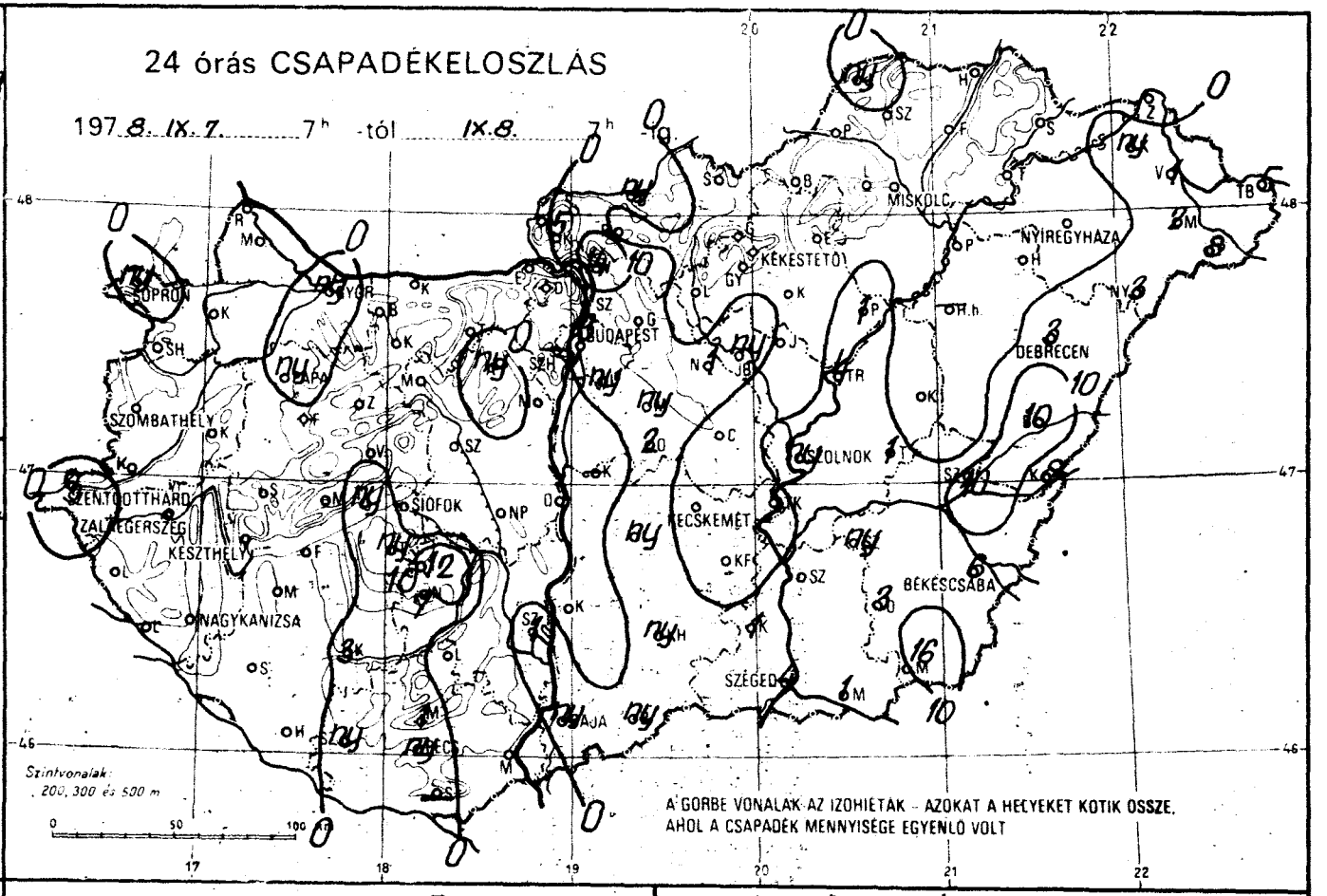
24 órás CSAPADÉKELOSZLÁS
197 8. IX. 7. 7h -tól IX. 8. 7h
MISKOLC
NYÍREGYHÁZA
KÉKESTETŐ
SOPRON
GYŐR
BUDAPEST
DEBRECEN
SZOMBATHELY
SZOLNOK
SZENTGOTTHÁRD
ZALAEGERSZEG
SIÓFOK
KECSKEMÉT
KESZTHELY
BÉKÉSCSABA
NAGYKANIZSA
SZEGED
Szintvonalak: 200, 300 és 500 m
A GÖRBE VONALAK AZ IZOHIÉTÁK – AZOKAT A HELYEKET KÖTIK ÖSSZE, AHOL A CSAPADÉK MENNYISÉGE EGYENLŐ VOLT

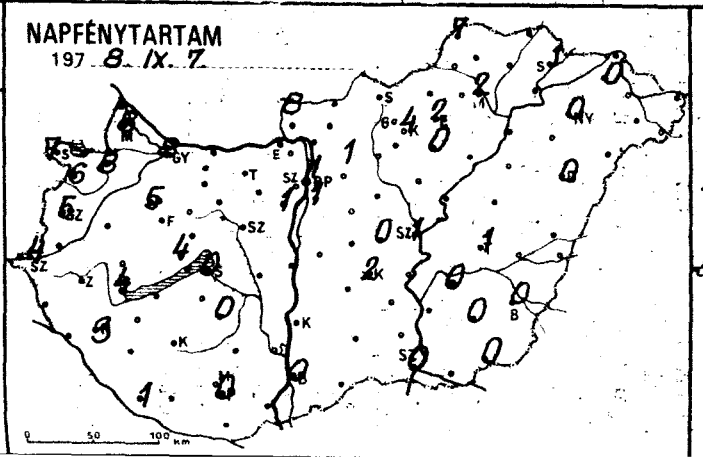
NAPFÉNYTARTAM
197 8. IX. 7.

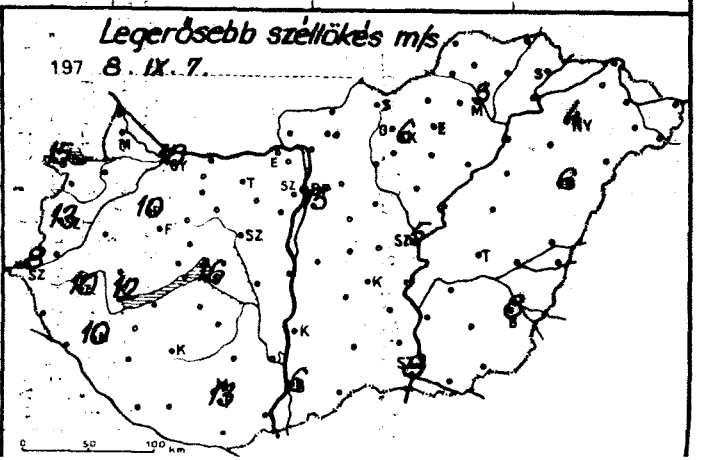
Legerősebb széllökés m/s
197 8. IX. 7.

	1978. IX. 8. 07h -ig az utolsó 24 óra adatai					
	csapadék (mm)		max. hőmérséklet	min. hőmérséklet	rad. min.	napos órák
Győr	ny	∩=	24	12	10	8
Kapuvár	.		24	11	7	8
Mosonmagyaróvár	.	∩	23	12	9	8
Rajka	.		24	10	7	
Sopron	ny		21	14	12	7
Sopronhorpács	.		22	13	8	6
Káld	.		21	11	10	
Körmend	.		24	9	8	
Szentgotthárd	3	∇∩=	23	8	7	4
Szombathely	.		23	11	9	5
Lenti	.		24	10	9	
Letenye	–		–	–	–	
Nagykanizsa	.	∩	22	10	9	3
Zalaegerszeg	.	∩	23	9	8	
Farkasgyepű	.		23	10	8	
Keszthely	.		24	12	10	4
Mencshely	.		22	13	11	4
Pápa	ny	∩=	23	12	9	5
Sümeg	.		24	12	10	
Tihany	ny		22	14	11	
Veszprém	.		23	12	12	
Zirc	.	∩	21	10	9	
Fonyód	.		23	14	12	
Homokszt. György	.	∩	21	11	9	1
Kaposvár	3		20	14	12	
Marcali	.	∩	24	14	12	
Siófok	.		21	15	12	0
Somogyszob	.	∩	22	10	8	
Tab	ny		21	12	10	
Bábolna	.	∩	23	11	10	
Esztergom	.		27	12	9	
Kisbér	.	∩	24	11	10	
Komárom	.	∩	25	12	9	
Tatabánya	.		24	12	10	
Alcsútdoboz	ny	∇∩	26	12	11	
Dunaújváros	.		22	13	12	
Martonvásár	9	∇	24	12	12	1
Mór	.		24	12	11	
Nagyhörcsökp.	.	∩	24	14	13	
Szabadbattyán	.	∩	24	13	11	
Iregszemcse	12	∩	22	13	11	0
Lengyel	.		20	12	10	
Nagykónyi	7		21	12	9	
Szekszárd	1		20	14	14	
Csapadékmérő	1		17	12	11	
Mohács	.	∩	21	15	14	
Pécs	ny		20	14	14	0
Siklós	–		–	–	–	
Szigetvár	ny	?	20	12	11	
Bp. Lőrinc	ny	∇	24	14	12	1
Bp. Met. Int.	3	∇	25	14	14	1
Bp. Szab. hegy	–		–	–	–	
Cegléd	.	∩	22	13	11	0
Dobogókő	.		19	9	9	
Gödöllő	.		22	13	12	1
Királyrét	5	∩	25	12	10	
Monor	ny		22	14	12	
Nagykáta	1		22	14	12	
Örkény	2		21	14	13	
Szentendre	.		24	15	14	

	1978. IX. 8. 07h -ig az utolsó 24 óra adatai					
	csapadék (mm)		max. hőmérséklet	min. hőmérséklet	rad. min.	napos órák
Vác	14	∩	26	14	13	
Vámosmikola	.	∩	26	12	7	8
Baja	ny	∩	20	15	13	0
Bácsalmás	ny		22	14	13	
Izsák	ny		21	13	12	
Kalocsa	ny		21	13	12	
Kecskemét	.	∩	22	14	12	2
Kiskunf. háza	.		22	14	12	
Kiskunhalas	ny	?	22	14	14	
Kunszentmiklós	–		–	–	–	
Tiszakécske	.		22	14	13	
Balassagyarmat	ny	∩	25	12	10	
Romhány	.		25	13	13	
Salgótarján	.		26	13	12	
Eger	.		23	14	13	2
Galyatető	.		18	10	7	
Gyöngyös	.		26	13	11	
Kékestető	.		16	10	9	4
Kompolt	.	∩	22	13	9	0
Lőrinci	.		23	13	11	
Porosló	1		20	13	11	
Jászapáti	.		22	12	11	
Jászberény	ny		23	13	11	
Karcag	.		23	12	11	
Szolnok	ny		21	13	12	1
Tiszaroff	4	∇∩	20	12	12	
Túrkeve	1		20	13	12	1
Kistelek	1	∇	22	14	13	
Makó	1	∩	19	13	12	
Szeged	4		20	14	12	0
Szentes	.		21	14	13	
Borsodnádasd	.	∩	23	11	7	
Fügöd	.	∩	23	11	9	
Hidasnémeti	.		25	11	10	
Jósvafő	ny	∇	24	13	11	7
Lillafüred	.		21	11	11	
Miskolc	.	=	22	11	8	2
Putnok	.		25	12	12	
Sárospatak	.		23	12	11	1
Szendrőlád	.	∩=	25	11	11	
Tokaj	.		20	14	8	
Kisvárda	ny	∩	20	13	12	0
Mátészalka	2	∩	18	14	12	
Nyíregyháza	.	∩=	20	10	9	0
Nyírlugos	3		19	12	11	
Pátyod	8	∇	18	14	13	
Tiszabecs	5		19	14	11	
Vásárosnamény	1	∩	20	13	12	
Záhony	.	∩	20	13	12	
Berettyóújfalu	10	∩	18	13	12	
Debrecen	3	∇∩=	18	13	12	0
Hajdúdorog	.		20	11	8	
Hortobágy	–		–	–	–	
Körösszakál	8	∩	19	14	–	
Polgár	.	∩	24	14	12	
Békéscsaba	6	∩=	18	14	14	0
Mezőhegyes	16	∩	18	14	13	0
Orosháza	3		18	14	14	0
Szarvas	ny	∩	20	14	12	0
Szeghalom	10	=	18	14	11	

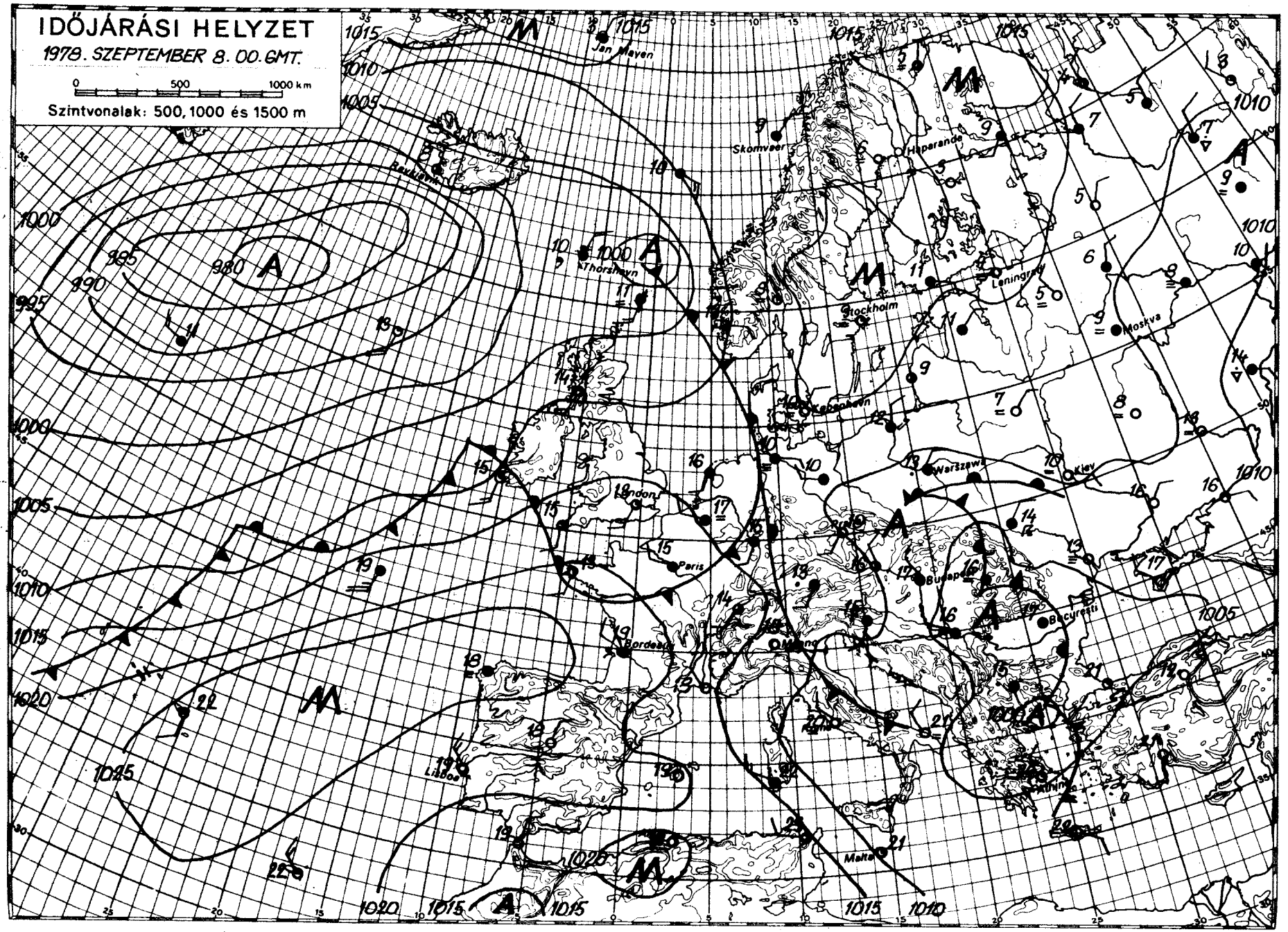

KIADJA: ORSZÁGOS METEOROLÓGIAI SZOLGÁLAT
Készíti: Központi Előrejelző Intézet Előrejelző Osztálya — T.: 273-018 — Megjelenik naponként —
Évi előfizetési díja: 720,—Ft — Megrendelhető: 1024 Budapest, II., Kitaibel Pál u. 1. Telefon: 353-500,
Kiadásért felel: az OMSZ elnöke — Szerkesztésért felel: a KEI igazgatója

IDŐJÁRÁSI NAPIJELENTÉS

ЕЖЕДНЕВНЫЙ МЕТЕОРОЛОГИЧЕСКИЙ БЮЛЛЕТЕНЬ · DAILY WEATHER REPORT
BULLETIN QUOTIDIEN DE TEMPS · TÄGLICHER WETTERBERICHT

91. évfolyam 252. szám. + Budapest + 1978. szeptember 9. szombat

Az időjárási helyzet és a várható időjárás:

Szombat reggel Romániából, Bulgáriából, Görögország és Lengyelország keleti feléből, valamint Nyugat-Európa jelentős részéből borult, esős időjárásról érkezett jelentés. A kontinens északkeleti harmadán és Délnyugat-Európában párás, de gyengén felhős idő volt. A Kárpátok és az Alpok által határolt területen a hideg levegőt hozó északnyugati szél felhőátvonulásokat okozott. Vasárnap estig időnként erős felhősödés, de átmeneti melegedés várható.

Magyarország pénteki időjárására az élénk, gyakran erős, sőt nem egy alkalommal viharos északnyugati, északi szél volt döntő hatással. Hüvös volt annak ellenére, hogy a hőmérséklet kora délután rövid időre még a 18, 24 fokot is elérte. Gyakran és gyorsan változott a felhők mennyisége. Hol itt, hol ott alakult ki átfutó záporeső. A szél éjszakára is csak kissé mérséklődött, ezért szombaton hajnalban sem mértek 8, 14 foknál hüvösebbet. A péntek reggel és szombat reggel 7 óra között lehullott csapadék mennyisége területi átlagban jelentéktelen és 12 mm-nél többet sehol sem mértek. Szombaton délelőtt is szeles, változóan felhős, hüvos idő volt, bár 11 órakor már 15 és 20 fok közötti hőmérsékletekről érkezett jelentés.

Ma 12 órakor Budapesten a hőmérséklet 20 fok, a tengerszintre átszámitott légnyomás 761 mm, nem változik.

A Balaton vizének hőmérséklete Siófoknál 11 órakor 17 fokos volt.

Várható időjárás vasárnap estig:

Időnként erős felhősödés.
Néhány helyen átfutó zápor, vasárnap az ország északi felén helyenként eső.
Eleinte élénk, többször viharos északnyugati, majd mérsékelt, időnként megélénkülő délnyugati szél.
Hajnalban erős párásság, több helyen köd.
Várható legalacsonyabb éjszakai hőmérséklet: 6, 11,
legmagasabb nappali hőmérséklet vasárnap északkeleten: 21,
délnyugaton 25 fok körül.

Aigner Szilárd s.k.

A hőmérséklet napi középértéke és eltérése a 100 évi átlagtól /Budapesten/:

1978. IX. 8.	15,5 C°	-2,8 C°

1871 óta ezen a napon Budapesten előfordult

legmagasabb hőmérséklet:	33,1 C° /1928/,
legalacsonyabb hőmérséklet:	6,6 C° /1914/.

78. 520.

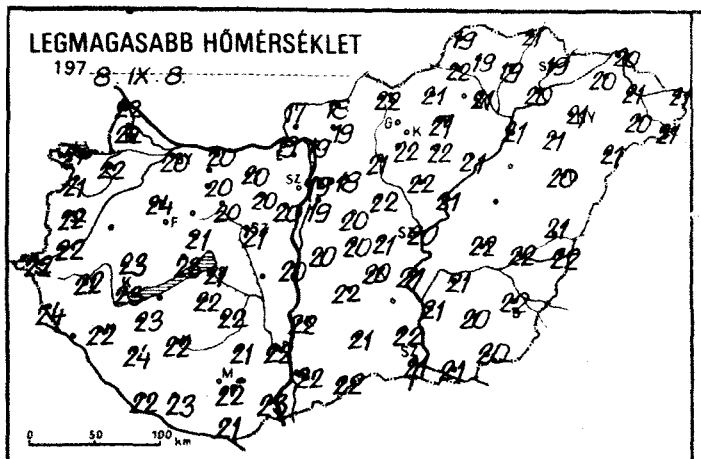
LEGMAGASABB HŐMÉRSÉKLET
197 8. IX. 8.

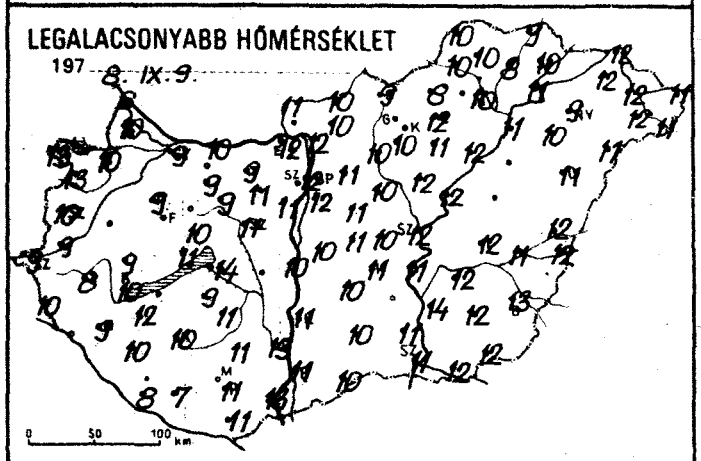
LEGALACSONYABB HŐMÉRSÉKLET
197 8. IX. 9.

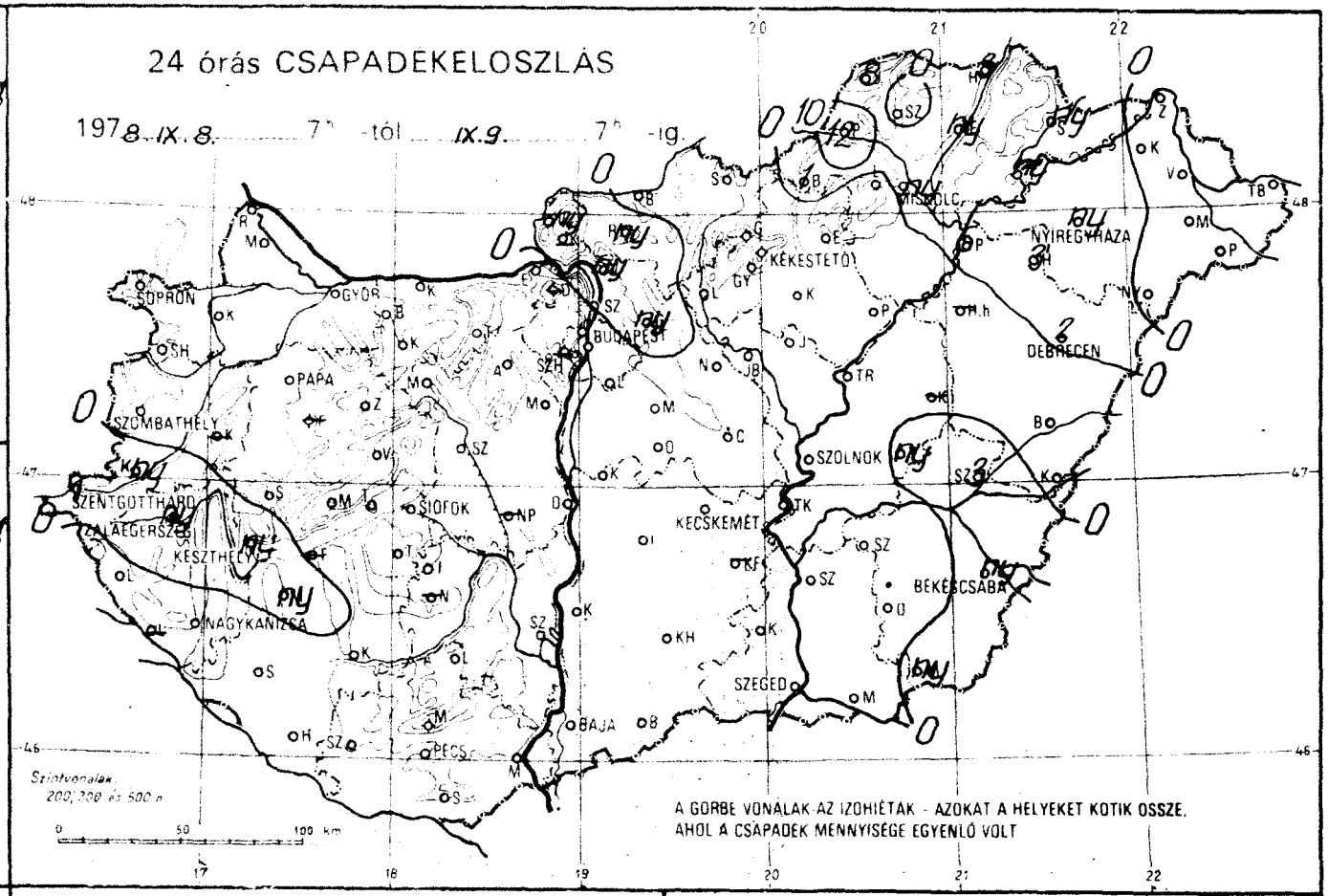
24 órás CSAPADÉKELOSZLÁS
1978. IX. 8. 7h -tól IX. 9. 7h -ig.
SOPRON
GYŐR
PAPA
SZOMBATHELY
SZENTGOTTHÁRD
ZALAEGERSZEG
KESZTHELY
NAGYKANIZSA
SIÓFOK
BUDAPEST
MISKOLC
NYIREGYHÁZA
KÉKESTETŐ
DEBRECEN
SZOLNOK
KECSKEMÉT
BÉKÉSCSABA
SZEGED
BAJA
PÉCS
Szintvonalak 200, 300 és 500 m
A GÖRBE VONALAK AZ IZOHIÉTÁK - AZOKAT A HELYEKET KÖTIK ÖSSZE, AHOL A CSAPADÉK MENNYISÉGE EGYENLŐ VOLT

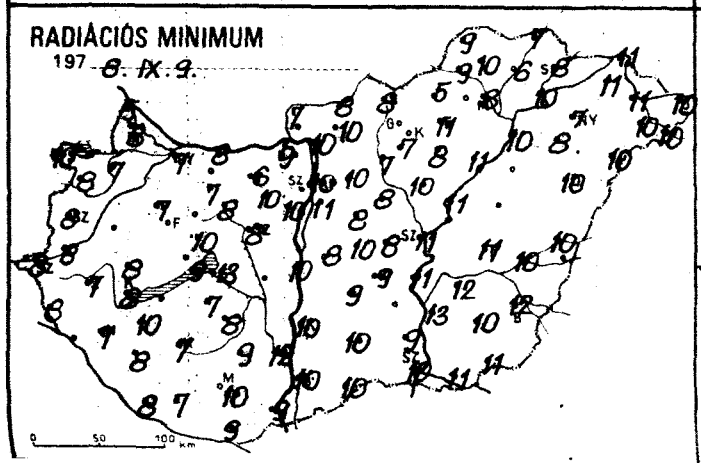
RADIÁCIÓS MINIMUM
197 8. IX. 9.

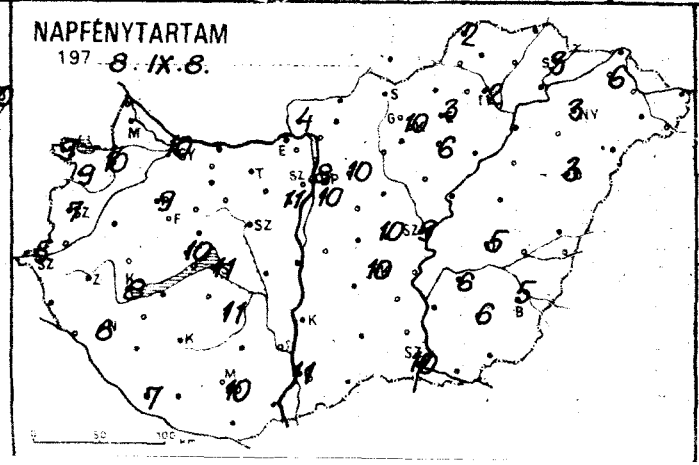
NAPFÉNYTARTAM
197 8. IX. 8.

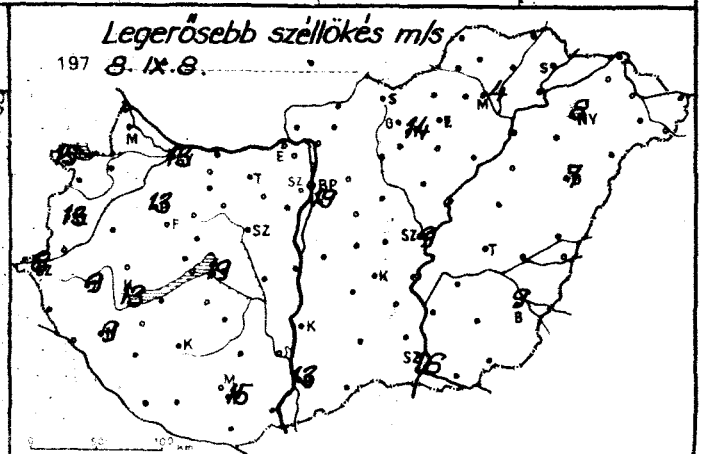
Legerősebb széllökés m/s
197 8. IX. 8.

	197 8. IX. 9. 07 h -ig az utolsó 24 óra adatai					
	csapadék (mm)		max. hőmérséklet	min. hőmérséklet	rad. min.	napos órák
Győr	.	⊥	20	9	7	10
Kapuvár	.		22	10	7	10
Mosonmagyaróvár	.		22	10	8	
Rajka	.		22	8	5	
Sopron	.		21	13	10	9
Sopronhorpács	.		21	13	8	9
Káld	–		–	–	–	
Körmend	ny		22	9	8	
Szentgotthárd	1	▽⊥	22	9	8	5
Szombathely	.		22	10	8	7
Lenti	.		24	10	8	
Letenye	–		–	–	–	
Nagykanizsa	.	⊥	22	9	7	6
Zalaegerszeg	ny	▽⊥	22	8	7	
Farkasgyepű	–		–	–	–	
Keszthely	ny	▽⊥	23	10	8	8
Menesthely	.	⊥	20	10	8	10
Pápa	.		24	9	7	9
Sümeg	.		23	9	8	
Tihany	.		23	11	9	
Veszprém	.		21	10	10	
Zirc	.	⊥	17	8	6	
Tatabánya	–		–	–	–	
Hernokszt. György	.	⊥=	22	8	8	7
Kaposvár	.	⊥	22	10	7	
Marcali	ny	▽	23	12	10	
Siófok	.		21	14	13	11
Somogyszob	.		24	10	8	
Tab	.		22	9	7	
Babolna	.		19	8	7	
Esztergom	.		19	12	9	
Kisber	.	⊥	20	9	7	
Komárom	.		20	10	8	
Tatabánya	.	⊥	20	9	6	
Alcsutdoboz	.		20	11	10	
Dunaújváros	.		20	10	10	
Martonvásár	.		20	11	10	11
Mór	.		20	9	8	
Nagyhörcsökp.	–		–	–	–	
Szabadbattyán	.	⊥	21	11	8	
Iregszemcse	.		22	11	8	11
Lengyel	.		21	11	9	
Nagykónyi	–		–	–	–	
Szekszárd	.		22	13	12	
Mezőtúr	.		20	9	8	
Mohács	.		23	13	9	
Pécs	.		22	11	10	10
Siklós	.		21	11	9	
Szigetvár	.		23	7	7	
Bp. Lőrinc	.		19	12	11	10
Bp. Met. Int.	.		19	12	10	8
Bp. Szab. hegy	–		–	–	–	–
Cegléd	.		21	10	8	10
Dobogókő	–		–	–	–	
Gödöllő	ny		18	11	10	10
Kiralyrét	–		–	–	–	
Monor	.		20	11	8	
Nagykáta	.		22	10	8	
Örkény	.	⊥	20	11	10	
Szentendre	.		19	12	12	

	197 8. IX. 9. 07 h -ig az utolsó 24 óra adatai					
	csapadék (mm)		max. hőmérséklet	min. hőmérséklet	rad. min.	napos órák
Vác	ny		19	12	10	
Vámosmikola	ny	⊥	17	11	7	4
Baja	.		22	11	10	11
Bácsalmás	.		22	10	10	
Izsák	.		22	10	9	
Kalocsa	.		22	11	10	
Kecskemét	.	⊥	20	11	9	10
Kiskunf. háza	–		–	–	–	
Kiskunhalas	.		20	10	10	
Kunszentmiklós	.		20	10	8	
Tiszakécske	.		21	11	11	
Balassagyarmat	.	⊥	18	10	8	
Romhany	ny	▽	19	10	10	
Salgótarján	.		22	9	8	
Eger	.		21	12	11	3
Galyatető	.		17	7	5	
Gyöngyös	.		22	10	7	
Kékestető	.	⊥	14	7	6	10
Kompolt	.		22	11	8	6
Lőrinci	.		21	10	7	
Poroszló	.	⊥	21	12	11	
Jászapáti	.		22	12	10	
Jászberény	.	⊥	22	11	8	
Karcag	–		–	–	–	
Szolnok	.		20	12	11	9
Tiszaörff	.	⊥	21	12	11	
Turkeve	ny	⊥	22	12	11	5
Kistelek	.		22	11	9	
Makó	.		21	12	11	
Szeged	.		21	11	10	10
Szentes	.		21	14	13	
Borsodnádasd	1	⊥	21	8	5	
Fugod	ny		19	8	6	
Hidasnémeti	3		21	9	7	
Jósvafő	8	▽⊥	19	10	9	2
Lillafüred	.		19	11	11	
Miskolc	ny	▽=	21	10	8	2
Putnok	12	⊥=	22	10	9	
Sárospatak	ny		19	10	8	3
Szendrőlád	.	⊥	19	10	10	
Tokaj	ny	⊥	20	11	10	
Kisvárda	.		20	12	11	
Mátészalka	.	⊥	20	12	10	
Nyíregyháza	ny	⊥=	21	9	7	3
Nyírlugos	.		21	11	10	
Pátyod	.	⊥	21	11	10	
Tiszabecs	.		21	11	10	
Vásárosnamény	.	⊥	21	12	11	
Záhony	.		20	12	11	
Berettyóújfalu	.	⊥	21	12	10	
Debrecen	2	▽=	20	11	10	3
Hajdúdorog	3	⊥	21	10	8	
Hortobágy	–		–	–	–	
Körösszakál	.	⊥	22	12	–	
Polgár	5	▽⊥	21	11	10	
Békéscsaba	ny	▽=	22	13	12	5
Mezőhegyes	ny		20	12	11	6
Orosháza	.		20	12	10	6
Szarvas	.		21	12	12	6
Szeghalom	3		22	11	10	

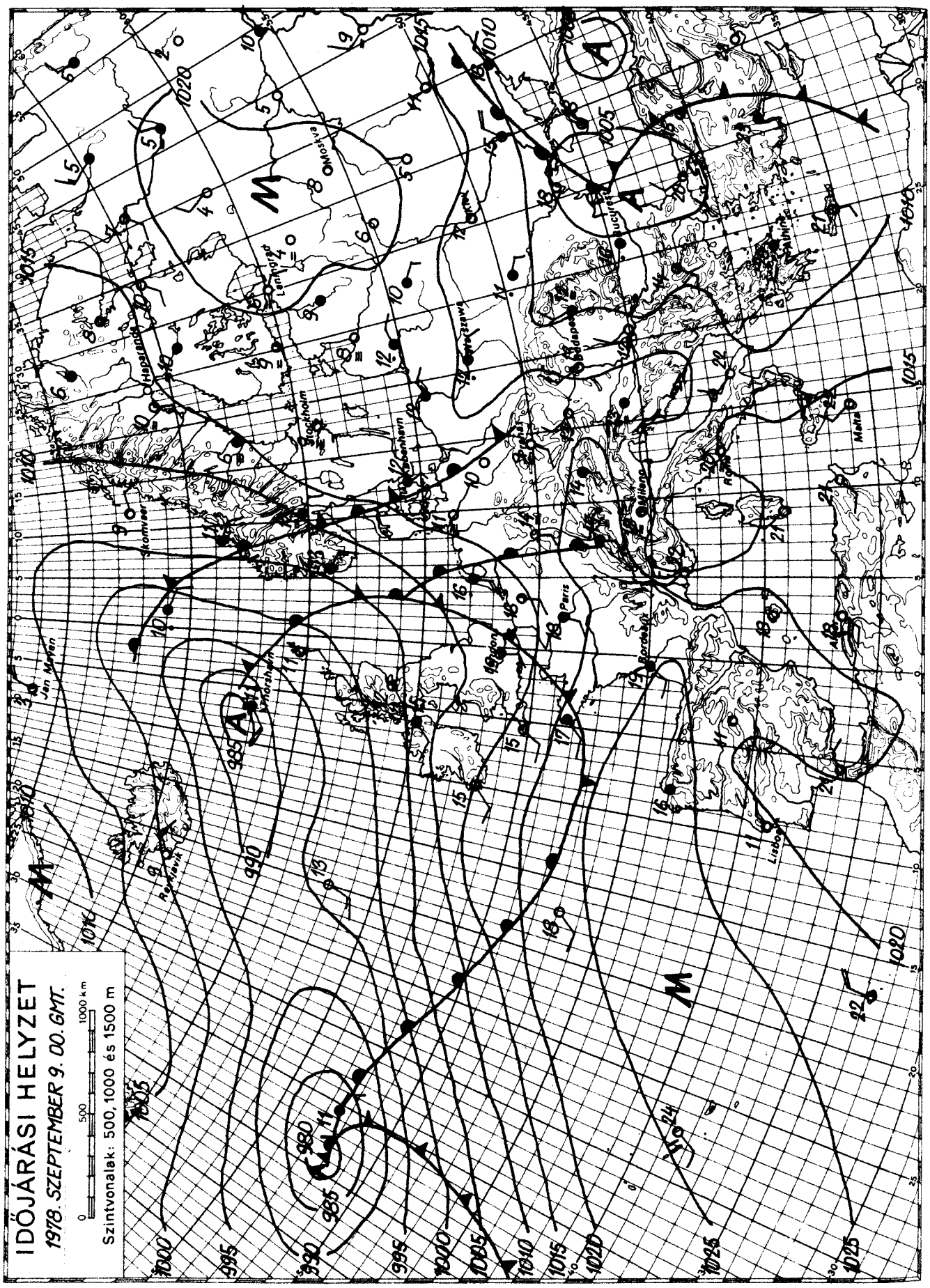

KIADJA: ORSZÁGOS METEOROLÓGIAI SZOLGÁLAT
Készíti: Központi Előrejelző Intézet Előrejelző Osztálya — T.: 273-018 — Megjelenik naponként —
Évi előfizetési díja: 720,—Ft — Megrendelhető: 1024 Budapest, II., Kitaibel Pál u. 1. Telefon: 353-500,
Kiadásért felel: az OMSZ elnöke — Szerkesztésért felel: a KEI igazgatója

IDŐJÁRÁSI NAPIJELENTÉS

ЕЖЕДНЕВНЫЙ МЕТЕОРОЛОГИЧЕСКИЙ БЮЛЛЕТЕНЬ • DAILY WEATHER REPORT
BULLETIN QUOTIDIEN DE TEMPS • TÄGLICHER WETTERBERICHT

91. évfolyam 253. szám. + Budapest + 1978. szeptember 10. vasárnap

Az időjárási helyzet és a várható időjárás:

Az Atlanti-óceán felől különböző hőmérsékletü és nedvességtartalmú léghullámok áramlanak a Brit-szigeteken, Nyugat- és Közép-Európa északi részein át a Skandináv-félsziget felé. Vonulásukat változékony, szeles, többfelé esős idő kiséri. A Fekete-tenger fölött örvénylő ciklon a Szovjetunió európai területének déli részén, valamint a Balkán-félsziget keleti vidékein okoz záporokat, zivatarokat. Ezzel szemben, Délnyugat,- és Nyugat-Európa nagy részén, valamint az Appennini-félszigeten, a reggeli ködtől eltekintve, jobbára száraz, napos az időjárás. A következő 36 órában a Kárpát-medence felé melegebb és szárazabb levegő érkezik, ezért a hőmérséklet az évszaknak megfelelően alakul.

Hazánkban szombaton az ország keleti felében erősen, máshol változóan felhős idő volt. Több helyről jelentettek 7, 12 órás napsütést. A legmagasabb nappali hőmérséklet az erősen felhős helyeken 17, 20 máshol 20, 24 fok között alakult. Szombaton napközben száraz idő volt, de vasárnap hajnalban a nyugati, északnyugati, valamint az északi határszélen esett kisebb eső, zápor. A ma reggel 7 óráig lehullott eső mennyisége sehol sem haladta meg az 1 mm-t. A legalacsonyabb éjszakai hőmérséklet keleten 6, 10, máshol általában 10, 14 fok között alakult. Délelőtt erősen felhős, vagy borult idő volt, több helyről jelentettek kisebb esőt, záport. A hőmérséklet 11 órára 14, 19 fokig emelkedett.

Ma 12 órakor Budapesten a hőmérséklet 19 fok, a tengerszintre átszámitott légnyomás 762 mm, alig változik.

A Balaton vizének hőmérséklete Siófoknál 11 órakor 16 fok volt.

Várható időjárás hétfő estig:

Változóan felhős idő, vasárnap: többfelé, hétfőn: elszórtan esővel, záporral, egy-két helyen zivatarral.
A többfelé élénk északnyugati, nyugati szél éjszakára átmenetileg mérséklődik, hétfőn ismét megerősödik és délnyugatira fordul.
A hajnali órákban néhány helyen köd.
Várható legalacsonyabb éjszakai hőmérséklet: 9, 14,
legmagasabb nappali hőmérséklet hétfőn: 20, 25 fok között.

Bartha Péterné s.k.

A hőmérséklet napi középértéke és eltérése a 100 évi átlagtól /Budapesten/:

1978. IX. 9.	17,5 C°	-0,6 C°

1871 óta ezen a napon Budapesten előfordult

legmagasabb hőmérséklet:	34,7 C° /1928/,
legalacsonyabb hőmérséklet:	6,1 C° /1933/.

78.521.

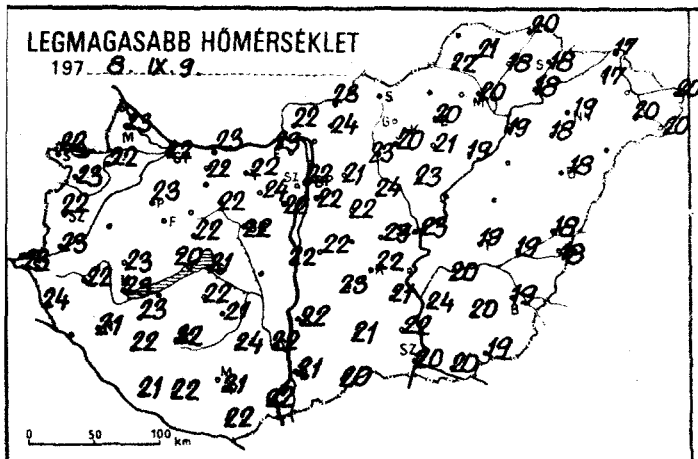
LEGMAGASABB HŐMÉRSÉKLET
197 8. IX. 9.
0 50 100 km

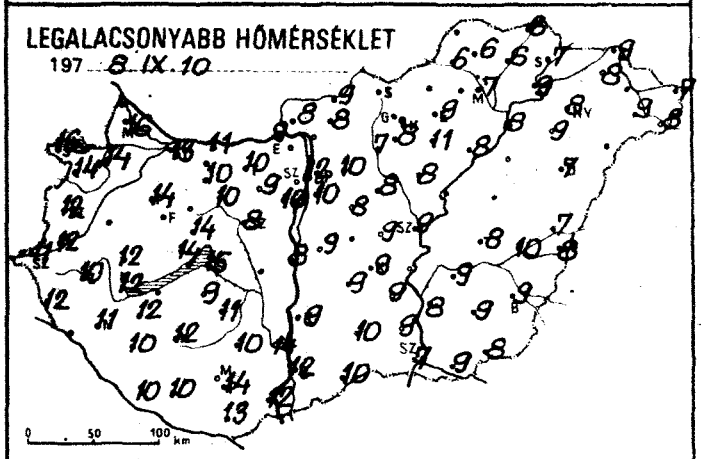
LEGALACSONYABB HŐMÉRSÉKLET
197 8. IX. 10
0 50 100 km

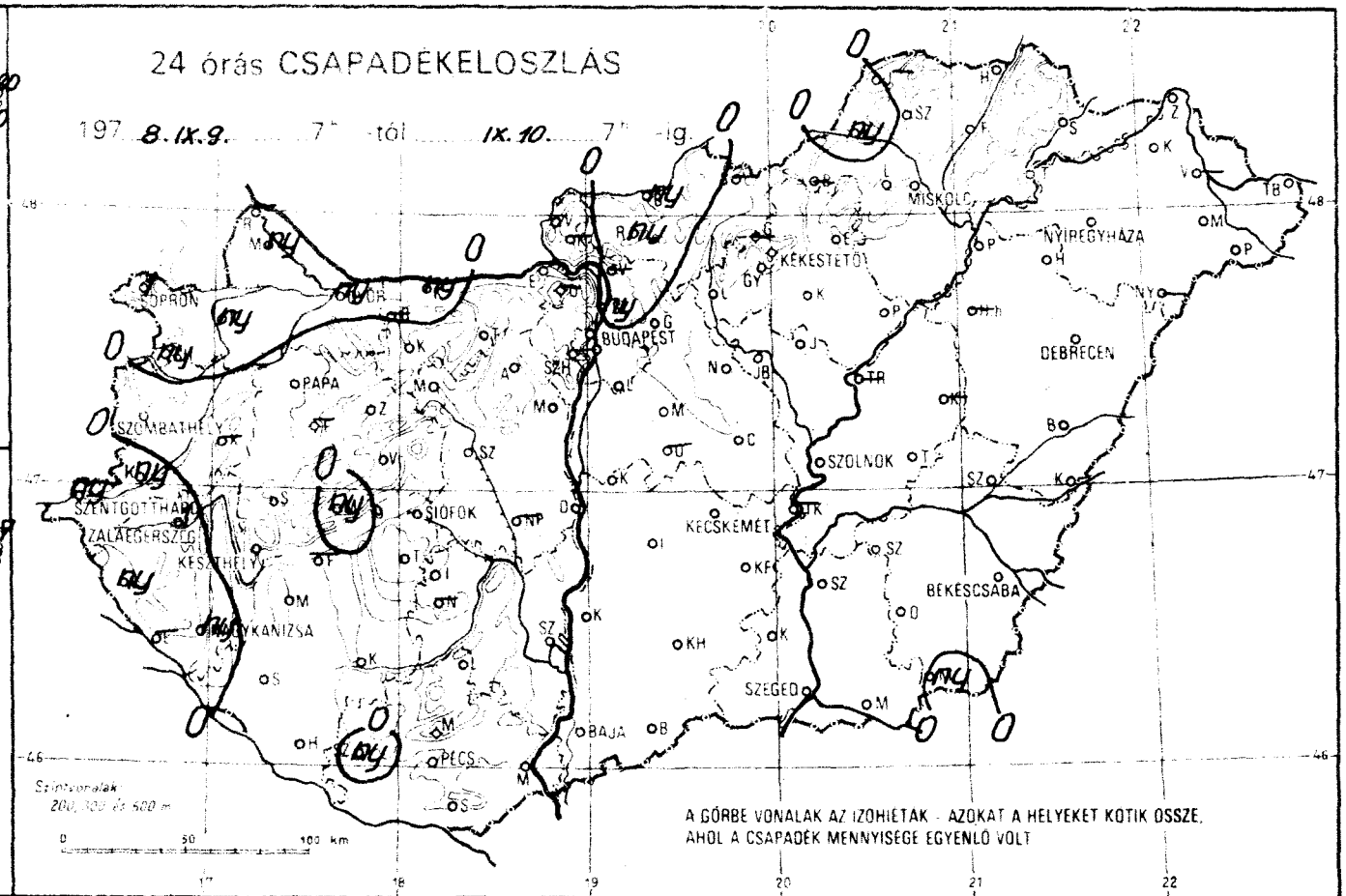
24 órás CSAPADÉKELOSZLÁS
197 8. IX. 9. 7h -tól IX. 10. 7h -ig
SOPRON
GYŐR
BUDAPEST
SZH
PAPA
SZOMBATHELY
SZENTGOTTHÁRD
ZALAEGERSZEG
KESZTHELY
SIÓFOK
NAGYKANIZSA
PÉCS
BAJA
MISKOLC
KÉKESTETŐ
NYÍREGYHÁZA
DEBRECEN
SZOLNOK
KECSKEMÉT
BÉKÉSCSABA
SZEGED
Szintvonalak 200, 300 és 500 m
0 50 100 km
A GÖRBE VONALAK AZ IZOHIÉTÁK - AZOKAT A HELYEKET KÖTIK ÖSSZE, AHOL A CSAPADÉK MENNYISÉGE EGYENLŐ VOLT

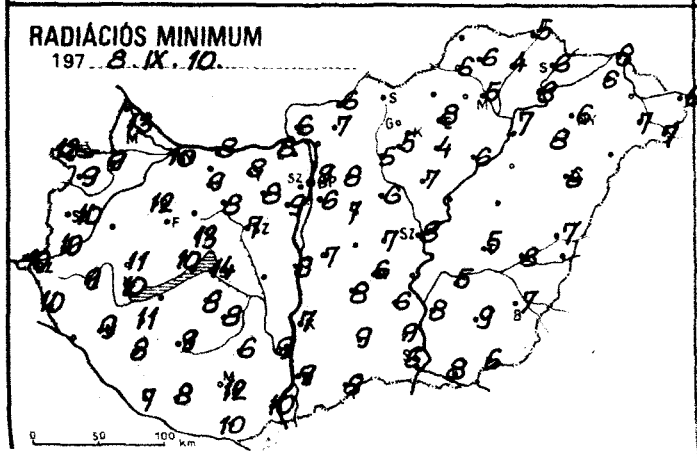
RADIÁCIÓS MINIMUM
197 8. IX. 10.
0 50 100 km

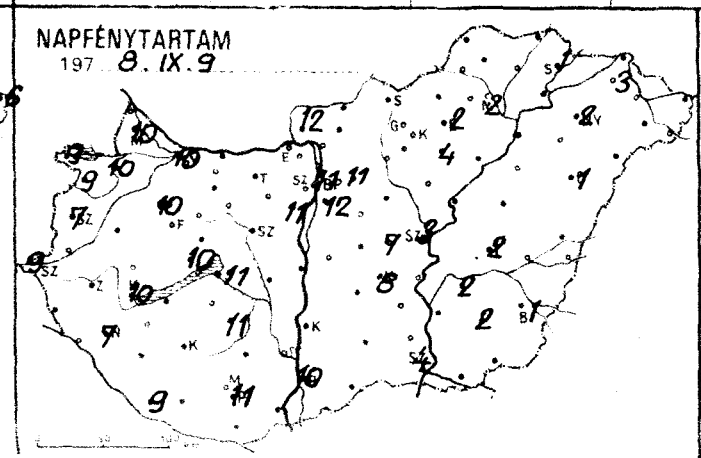
NAPFÉNYTARTAM
197 8. IX. 9

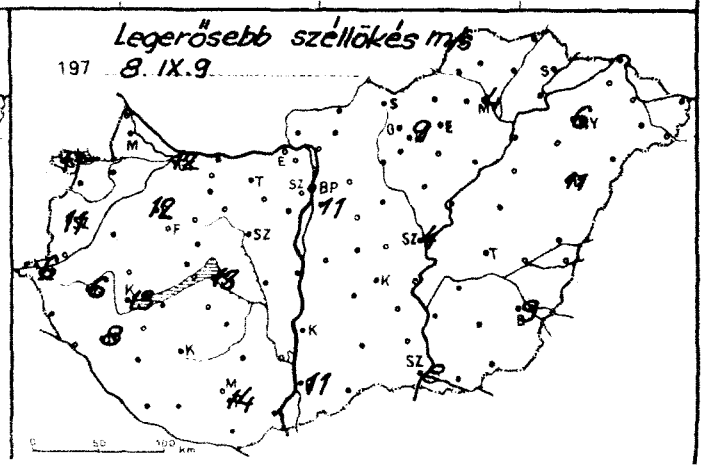
Legerősebb széllökés m/s
197 8. IX. 9
0 50 100 km

	197 8.IX.10. 07 h -ig az utolsó 24 óra adatai					
	csapadék (mm)		max. hőmérséklet	min. hőmérséklet	rad. min.	napos órák
Győr	ny		22	13	10	10
Kaposvár	ny		22	14	9	10
Mosonmagyaróvár	ny		23	16	13	10
Rajka	–		–	–	–	
Sopron	1	▽	22	16	12	9
Sopronhorpács	ny		23	14	9	9
Kálló	–		–	–	–	
Körmend	ny		23	12	10	
Szentgotthárd	ny	▽	23	11	10	9
Szombathely	•		22	12	10	7
Lenti	ny		24	12	10	
Letenye	–		–	–	–	
Nagykanizsa	ny	▽⌒	21	11	9	7
Zalaegerszeg	1	▽⌒	22	10	9	
Farkasgyepű	–		–	–	–	
Keszthely	•	⌒	23	12	10	10
Menesh[illegible]hely	ny		20	14	10	10
Pápa	•		23	14	12	10
Sümeg	•		23	12	11	
Tihany	•		23	13	12	
Veszprém	•		22	14	13	
Zirc	•		20	10	7	
Tatabánya	–		–	–	–	
Hont[illegible]szt. György	•	⌒	21	10	7	9
Kaposvár	•		22	12	9	
Marcali	•		23	12	11	
Siófok	•		21	15	14	11
Somogyszob	•		22	10	8	
Tab	•		22	9	8	
Babócsa	–		–	–	–	
Esztergom	•		23	9	8	
Kisbér	•		22	10	9	
Komárom	ny		23	11	8	
Tatabánya	•		22	10	8	
Mosatóiboz	•		24	9	8	
Dunaújváros	•	⌒	22	8	8	
Martonvásár	•		22	10	9	11
Mór	•		22	10	8	
Nagybörcsökp	–		–	–	–	
Szabadbattyán	•		22	8	7	
Iregszemcse	•	⌒	21	11	8	11
Lengyel	•		24	10	6	
Nagykónyi	–		–	–	–	
Szekszárd	•		22	14	9	
Ármádtető	•		19	14	12	
Mohács	•	⌒	22	12	10	
Pécs	•	⌒	21	14	12	11
Siklós	•		22	13	10	
Szigetvár	ny		22	10	8	
Bp. Lőrinc	•	⌒	22	10	6	12
Bp. Met. Int.	•		22	12	9	11
Bp. Szab. hegy	–		–	–	–	–
Cegléd	•		23	9	7	7
Dobogókő	–		–	–	–	
Gödöllő	•		21	10	8	11
Királyrét	–		–	–	–	
Monor	•		22	8	7	
Nagykáta	•		24	8	6	
Örkény	–		–	–	–	
Szentendre	ny		23	10	10	

	197 8.IX.10. 07 h -ig az utolsó 24 óra adatai					
	csapadék (mm)		max. hőmérséklet	min. hőmérséklet	rad. min.	napos órák
Vác	–		–	–	–	
Vámosmikola	•		22	8	6	12
Baja	•	⌒	21	12	9	10
Bácsalmás	•		20	10	8	
Izsák	•		23	9	8	
Kalocsa	•		22	9	7	
Kecskemét	•	⌒	22	9	6	8
Kiskunf. háza	•		21	9	6	
Kiskunhalas	•		21	10	9	
Kunszentmiklós	•		22	9	7	
Tiszakécske	–		–	–	–	
Balassagyarmat	ny		23	8	6	
Romhány	•		24	8	7	
Salgótarján	–		–	–	–	
Eger	•		20	9	8	2
Galyatető	–		–	–	–	
Gyöngyös	•		20	8	5	
Kékestető	•	⌒	14	8	7	5
Kompolt	•		21	11	4	4
Lőrinci	•		23	7	5	
Poroszló	•	⌒	19	8	6	
Jászapáti	•	⌒	23	8	7	
Jászberény	•	⌒	23	8	6	
Karcag	–		–	–	–	
Szolnok	•	⌒	23	9	8	3
Tiszaörs	–		–	–	–	
Túrkeve	•	⌒	19	8	5	2
Kisteleki	•		22	9	9	
Makó	•	⌒	20	9	8	
Szeged	•	⌒	20	7	6	4
Szentes	•		24	8	8	
Borsodnádasd	–		–	–	–	
Füzesd	•	⌒	18	6	4	
Hidasnémeti	•		20	6	5	
Jósvafő	–		–	–	–	–
Lillafüred	•		16	9	8	
Miskolc	•		20	7	5	2
Putnok	ny		22	6	6	
Sárospatak	•		18	7	6	1
Szendrőlád	•	⌒	21	6	6	
Tokaj	•		18	9	8	
Kisvárda	•		17	8	6	3
Mátészalka	•	⌒	20	9	7	
Nyíregyháza	•	⌒	19	8	6	2
Nyírlugos	–		–	–	–	
Pátyod	•	⌒	20	8	7	
Tiszabecs	•		20	7	6	
Vásárosnamény	–		–	–	–	
Záhony	•	⌒	17	9	8	
Berettyóújfalu	•	⌒	18	7	7	
Debrecen	•		18	7	6	1
Hajdúdorog	•	⌒	18	9	8	
Hortobágy	–		–	–	–	
Körösszakál	•	⌒	18	8	–	
Polgár	•	⌒	19	8	7	
Békéscsaba	•	⌒	19	9	7	1
Mezőhegyes	ny	⌒	19	8	7	–
Orosháza	•		20	9	9	2
Szarvas	•	⌒	20	9	5	2
Szeghalom	•		19	10	8	

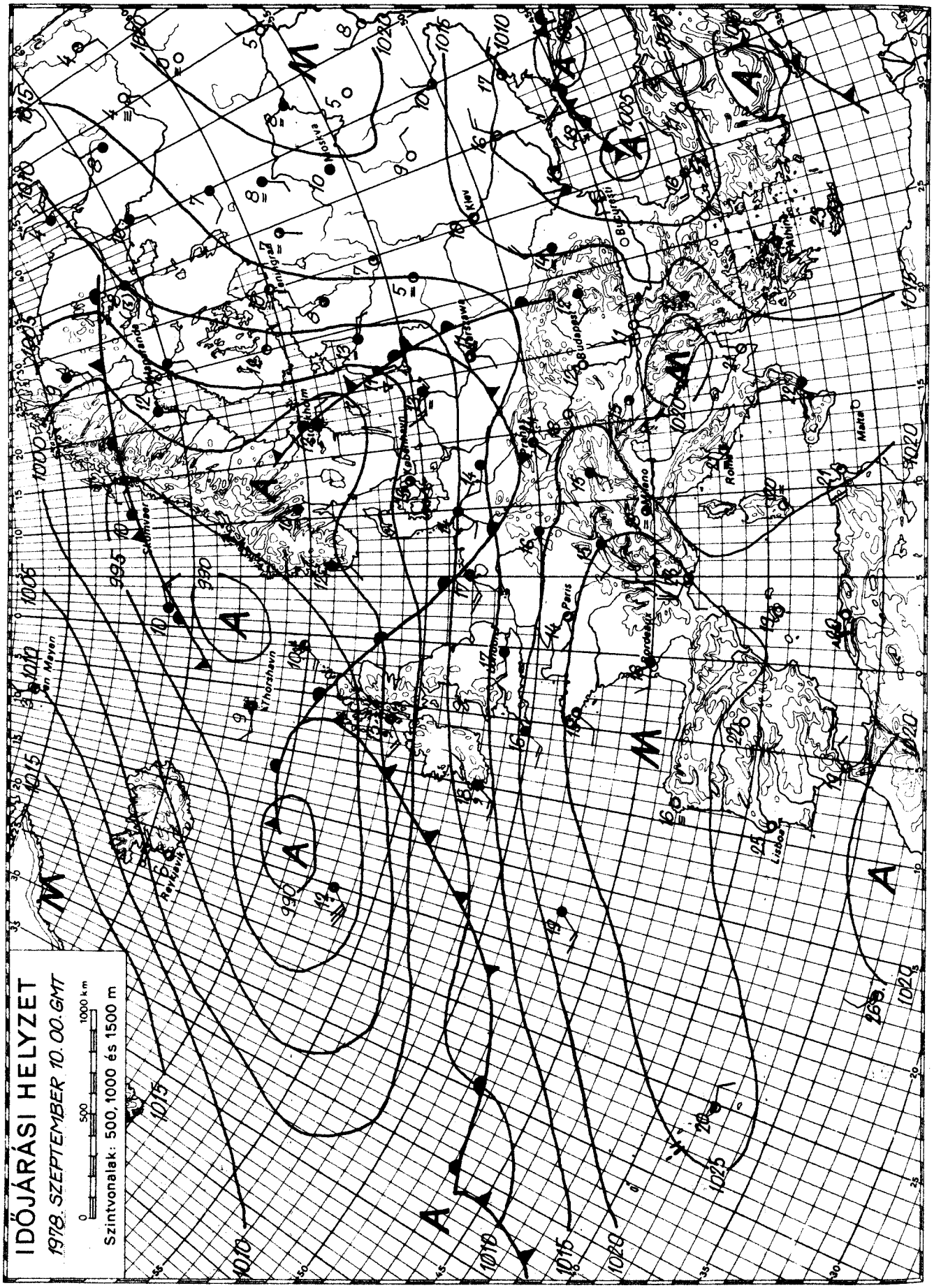

KIADJA: ORSZÁGOS METEOROLÓGIAI SZOLGÁLAT
Készíti: Központi Előrejelző Intézet Előrejelző Osztálya — T.: 273-018 — Megjelenik naponként —
Évi előfizetési díja: 720,—Ft — Megrendelhető: 1024 Budapest, II., Kitaibel Pál u. 1. Telefon: 353-500,
Kiadásért felel: az OMSZ elnöke — Szerkesztésért felel: a KEI igazgatója

IDŐJÁRÁSI NAPIJELENTÉS

ЕЖЕДНЕВНЫЙ МЕТЕОРОЛОГИЧЕСКИЙ БЮЛЛЕТЕНЬ · DAILY WEATHER REPORT
BULLETIN QUOTIDIEN DE TEMPS · TÄGLICHER WETTERBERICHT

91. évfolyam 254. szám. + Budapest + 1978. szeptember 11. hétfő

Az időjárási helyzet és a várható időjárás:

Európa nagy részének időjárását továbbra is egyetlen hatalmas ciklon irányitja, melynek középpontja Skandinávia középső része fölött helyezkedik el, és viszonylag gyorsan kelet felé tart. Az 50.szélességi körtől északra eső területeken változékony, különösen a 40. és 50. szélességi körök közé eső területeken rendkivül változatos az időjárás. A ciklon peremén az Atlanti-óceán illetve a sarkvidék térségéből érkező levegőfajták követik egymást, ezért kis távolságokon belül is rövid idő alatt változik az időjárás jellege. Az emlitett területeken a hőmérséklet általában több fokkal elmarad az évszaknak megfelelő átlagértéktől, és sokfelé esik az eső, záporeső, sőt zivatar is előfordul. Az Atlanti-óceán felől benyuló anticiklon Közép-Európa nagy részén és Délkelet-Európában határozza meg az időjárását. Az emlitett területeken általában száraz, napos az idő, és a hőmérséklet csúcsértéke meghaladja az évszaknak megfelelő átlagértéket. Hazánkat a következő 36 órában északnyugat felől nagy sebességü hüvös léghullám éri el.

Hazánkban vasárnap túlnyomóan borult volt az ég és a szórványos esőket futó záporok, egy-két helyen zivatarok váltották fel. A lehullott csapadék mennyisége általában csapadéknyom és 5 mm között, néhány intenzivebb gócban 10 mm közelében alakult. Kora délutánra a keleti országrészben 15-22, a Dunántúlon 18, 23 fokig melegedett fel a levegő. Ma délelőtt az északi országrészben már erős, időnként viharos nyugati szél fújt, és a keleti országrészben is felszakadozott, majd tovább csökkent a felhőzet. A nyugat felől beármaló, jelentősen melegebb levegő hatására a hőmérséklet már 11 órakor 23, 29 fok között volt.

Ma 12 órakor Budapesten a hőmérséklet 27 fok, a tengerszintre átszámitott légnyomás 758 mm, alig változik.

A Balaton vizének hőmérséklete Siófoknál 11 órakor 17 fok volt.

Várható időjárás kedd estig:

Felhőátvonulásokból ma legfeljebb egy-két helyen, holnap már sokfelé várható zápor, és holnap átvonuló zivatarzóna. A délnyugatira forduló szél tovább erősödik, majd holnap északnyugatira forduló és viharos széllökésekre tartósan sokfelé számitani lehet.
Várható legalacsonyabb éjszakai hőmérséklet 13, 18 fok között lesz.
A hőmérséklet napközben átmenetileg 21, 26 fokig emelkedik, majd kora délutánra az ország nagy részén 14, 18 fokig esik vissza.

Török Dénes s.k.

TÁVOLABBI KILÁTÁSOK PÉNTEK REGGELIG:

Felhőátvonulások, futó esőkkel, záporokkal. Tovább tart a hüvös, szeles idő. Legalacsonyabb hajnali hőmérséklet 10, 15 fok között. Legmagasabb nappali hőmérséklet 16, 21 fok között. Jelentős mennyiségü /legalább 5 mm/ csapadék az ország területének 60 százalékán várható.

KÖZÉPTÁVU ELŐREJELZŐ OSZTÁLY

A hőmérséklet napi középértéke és eltérése a 100 évi átlagtól /Budapesten/:

1978. IX. 10.	17,1 C°	-0,8 C°

1871 óta ezen a napon Budapesten előfordult

legmagasabb hőmérséklet:	34,6 C° /1928/,
legalacsonyabb hőmérséklet:	5,5 C° /1920/.

78.522.

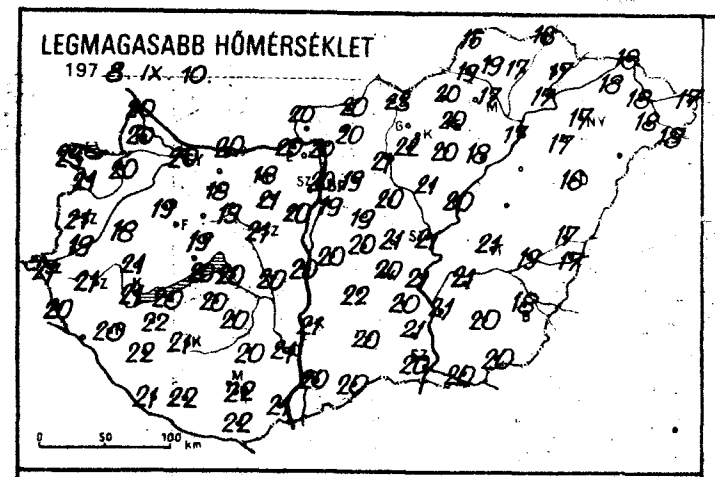
LEGMAGASABB HŐMÉRSÉKLET
1978. IX. 10.

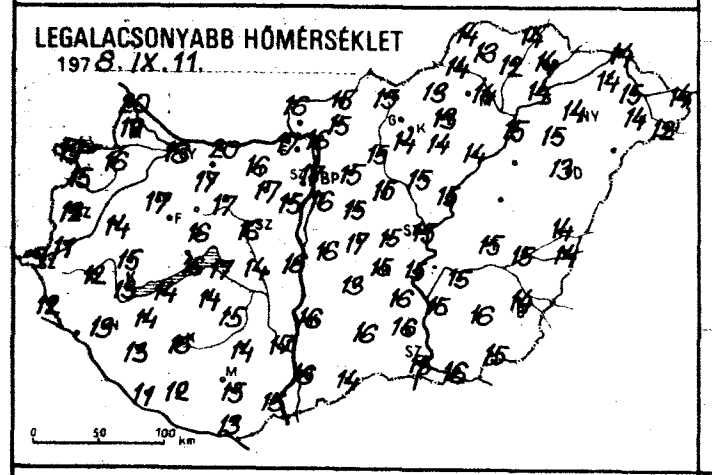
LEGALACSONYABB HŐMÉRSÉKLET
1978. IX. 11.

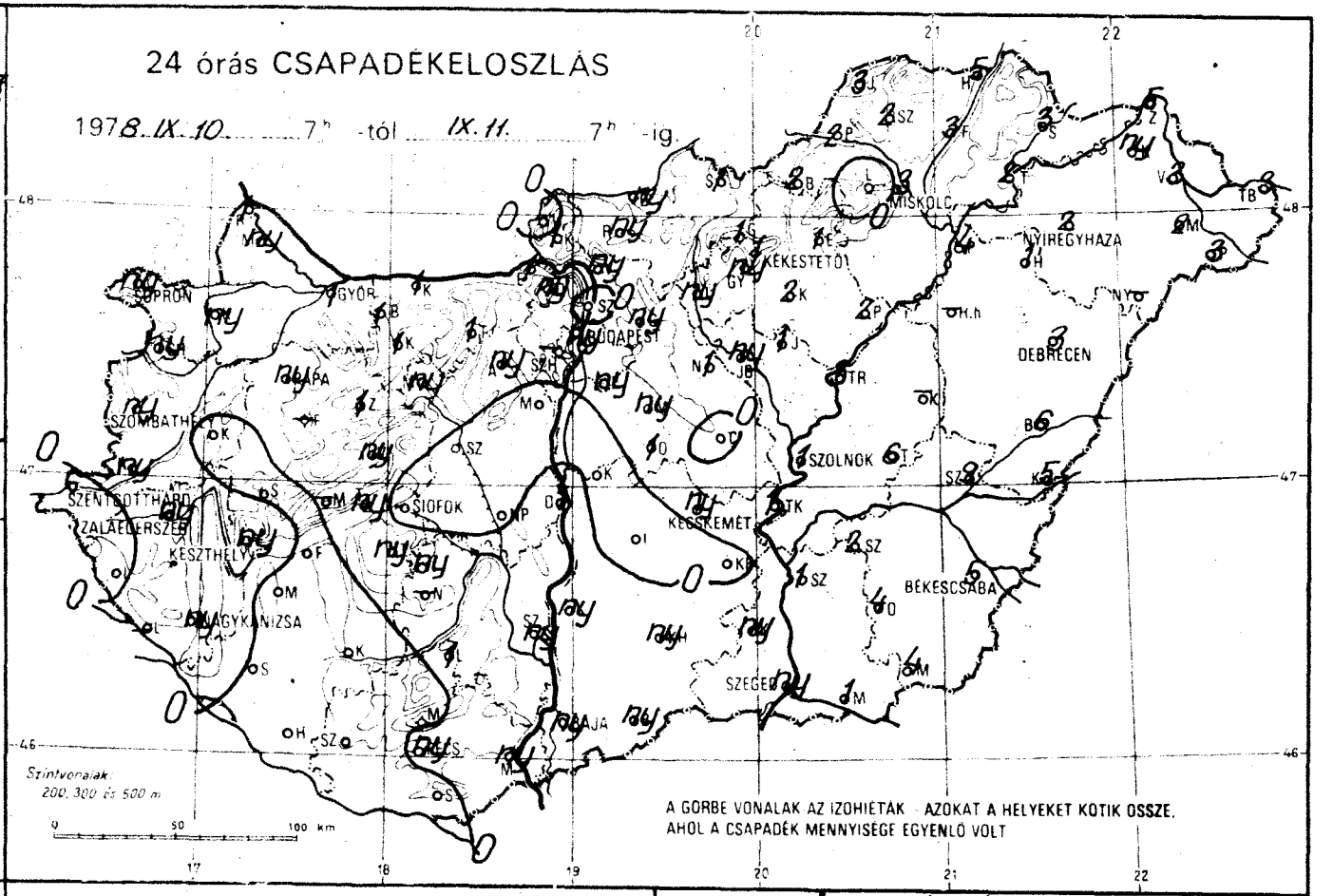
24 órás CSAPADÉKELOSZLÁS
1978. IX. 10. 7h -tól IX. 11. 7h -ig.
SOPRON
GYŐR
BUDAPEST
MISKOLC
NYÍREGYHÁZA
KÉKESTETŐ
DEBRECEN
SZOMBATHELY
SZENTGOTTHÁRD
ZALAEGERSZEG
KESZTHELY
SIÓFOK
KECSKEMÉT
SZOLNOK
BÉKÉSCSABA
SZEGED
NAGYKANIZSA
PÁPA
Szintvonalak
200, 300 és 500 m
A GÖRBE VONALAK AZ IZOHIÉTÁK. AZOKAT A HELYEKET KÖTIK ÖSSZE, AHOL A CSAPADÉK MENNYISÉGE EGYENLŐ VOLT

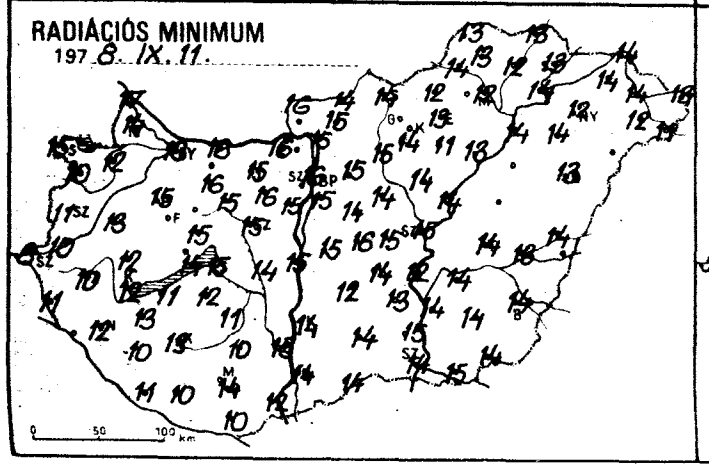
RADIÁCIÓS MINIMUM
1978. IX. 11.

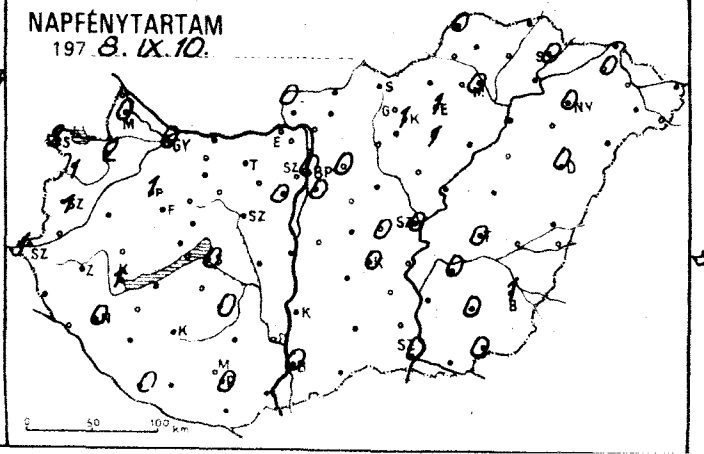
NAPFÉNYTARTAM
1978. IX. 10.

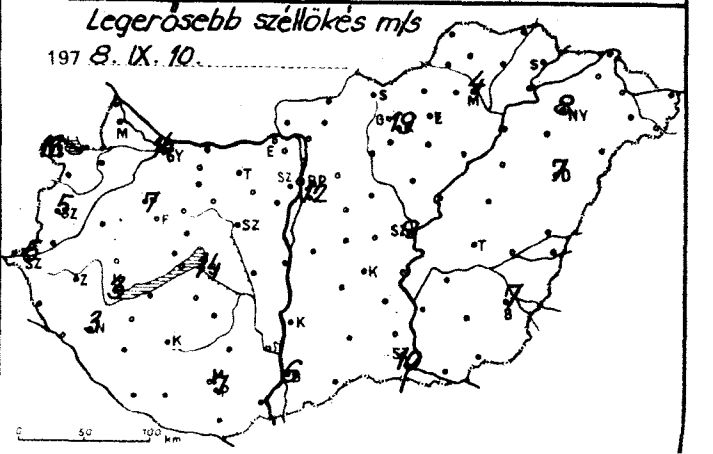
Legerősebb széllökés m/s
1978. IX. 10.

	1978.IX.11. 07 h -ig az utolsó 24 óra adatai					
	csapadék (mm)		max. hőmérséklet	min. hőmérséklet	rad. min.	napos órák
Győr	1	▽	20	18	16	0
Kapuvár	ny	▽	20	16	13	2
Mosonmagyaróvár	ny		20	19	14	0
Rajka	1		20	20	17	
Sopron	ny	▽	18	19	15	2
Sopronhorpács	ny		21	15	10	1
Káld	.		28	14	13	
Körmend	ny		19	11	10	
Szentgotthárd	.	∩	21	9	8	1
Szombathely	ny		21	12	11	1
Lenti	.		20	12	10	
Letenye	–		–	–	–	
Nagykanizsa	ny	∩	20	13	12	0
Zalaegerszeg	ny	∩	21	12	10	
Farkasgyepű	–		–	–	–	
Keszthely	ny	▽∩=	21	13	12	1
Mencshely	–		–	–	–	
Pápa	ny	▽	19	17	15	1
Sümeg	.	∩	21	15	12	
Tihany	ny	∩	20	16	14	
Veszprém	ny		19	16	15	
Zirc	1	∩	18	15	12	
Fonyód	.		20	14	11	
Homokszt.-György	.	∩	21	11	11	0
Kaposvár	.	∩	21	16	13	
Marcali	.	∩	22	14	13	
Siófok	.		20	17	15	0
Somogyszob	.	∩	22	13	10	
Tab	ny		20	14	12	
Bábolna	1		19	17	16	
Esztergom	1		20	17	16	
Kisber	1		18	17	16	
Komárom	1	∩	20	20	16	
Tatabánya	1		18	16	15	
Alcsútdoboz	ny	▽	21	17	16	
Dunaújváros	1		20	16	15	
Martonvásár	.		20	15	15	0
Mór	ny		19	17	15	
Nagyhörcsökp.	.		20	14	14	
Szabadbattyán	.		21	16	15	
Iregszemcse	ny	∩	20	15	11	0
Lengyel	1		20	14	10	
Nagykonyi	–		–	–	–	
Szekszárd	ny		21	17	15	
Nagydorog	.		19	17	15	
Mohács	ny	∩	21	15	12	
Pécs	ny	∩=	22	15	14	0
Siklós	.		22	13	10	
Szigetvár	.		22	12	10	
Bp. Lőrinc	ny	▽	19	16	15	0
Bp. Met. Int.	ny		20	17	16	0
Bp. Szab. hegy	–		–	–	–	–
Cegléd	.		21	15	15	0
Dobogókő	ny		14	14	11	
Gödöllő	ny		19	15	15	0
Királyrét	1		19	13	12	
Monor	ny		19	15	14	
Nagykáta	1		20	15	14	
Őrkény	1		20	17	16	
Szentendre	.		20	16	15	

	1978.IX.11. 07 h -ig az utolsó 24 óra adatai					
	csapadék (mm)		max. hőmérséklet	min. hőmérséklet	rad. min.	napos órák
Vác	ny		20	16	15	
Vámosmikola	.		20	16	16	0
Baja	ny	∩	20	16	14	0
Bácsalmás	ny		20	15	14	
Izsák	.		22	13	12	
Kalocsa	ny		21	16	14	
Kecskemét	ny		20	15	14	0
Kiskunf. háza	.		20	16	13	
Kiskunhalas	ny		20	16	14	
Kunszentmiklós	.		20	16	15	
Tiszakécske	1		21	15	12	
Balassagyarmat	ny		20	15	14	
Romhány	ny	▽	20	15	15	
Salgótarján	1		23	15	14	
Eger	1		20	13	13	1
Galyatető	1		16	10	10	
Gyöngyös	ny		22	14	14	
Kékestető	1		13	10	9	1
Kompolt	2		20	14	11	1
Lőrinci	ny		21	15	15	
Poroszló	2		18	14	13	
Jászapáti	1		21	15	14	
Jászberény	ny		22	16	16	
Karcag	–		–	–	–	
Szolnok	1	▽	21	15	15	0
Tiszaroff	3		20	15	14	
Turkeve	6		21	15	14	0
Kistelek	ny	▽	21	16	15	
Makó	.		20	16	15	
Szeged	ny	▽	20	15	14	0
Szentes	1		21	15	14	
Borsodnádasd	2		20	13	12	
Füzesd	3		17	12	12	
Hidasnemeti	5		16	14	13	
Jósvafő	3		15	14	13	0
Lillafüred	.		19	13	13	
Miskolc	3	▽	17	14	12	0
Putnok	2		19	14	14	
Sárospatak	3		17	14	13	0
Szendrőlád	2		19	13	13	
Tokaj	2		17	14	14	
Kisvárda	ny		18	14	14	0
Mátészalka	2		18	14	12	
Nyíregyháza	2		17	14	12	0
Nyírlugos	–		–	–	–	
Pátyod	3	▽	18	12	11	
Tiszabecs	3		17	14	13	
Vásárosnamény	3	↖	18	15	14	
Záhony	5		18	14	14	
Berettyóújfalu	6		17	14	14	
Debrecen	3	▽	16	13	13	0
Hajdúdorog	1	∩	17	15	14	
Hortobágy	–		–	–	–	
Körösszakál	5		17	14	–	
Polgár	4	∩	17	15	14	
Békéscsaba	5		18	14	14	1
Mezőhegyes	4		20	15	14	0
Orosháza	4		20	16	14	0
Szarvas	2		21	15	14	0
Szeghalom	9		19	15	13	

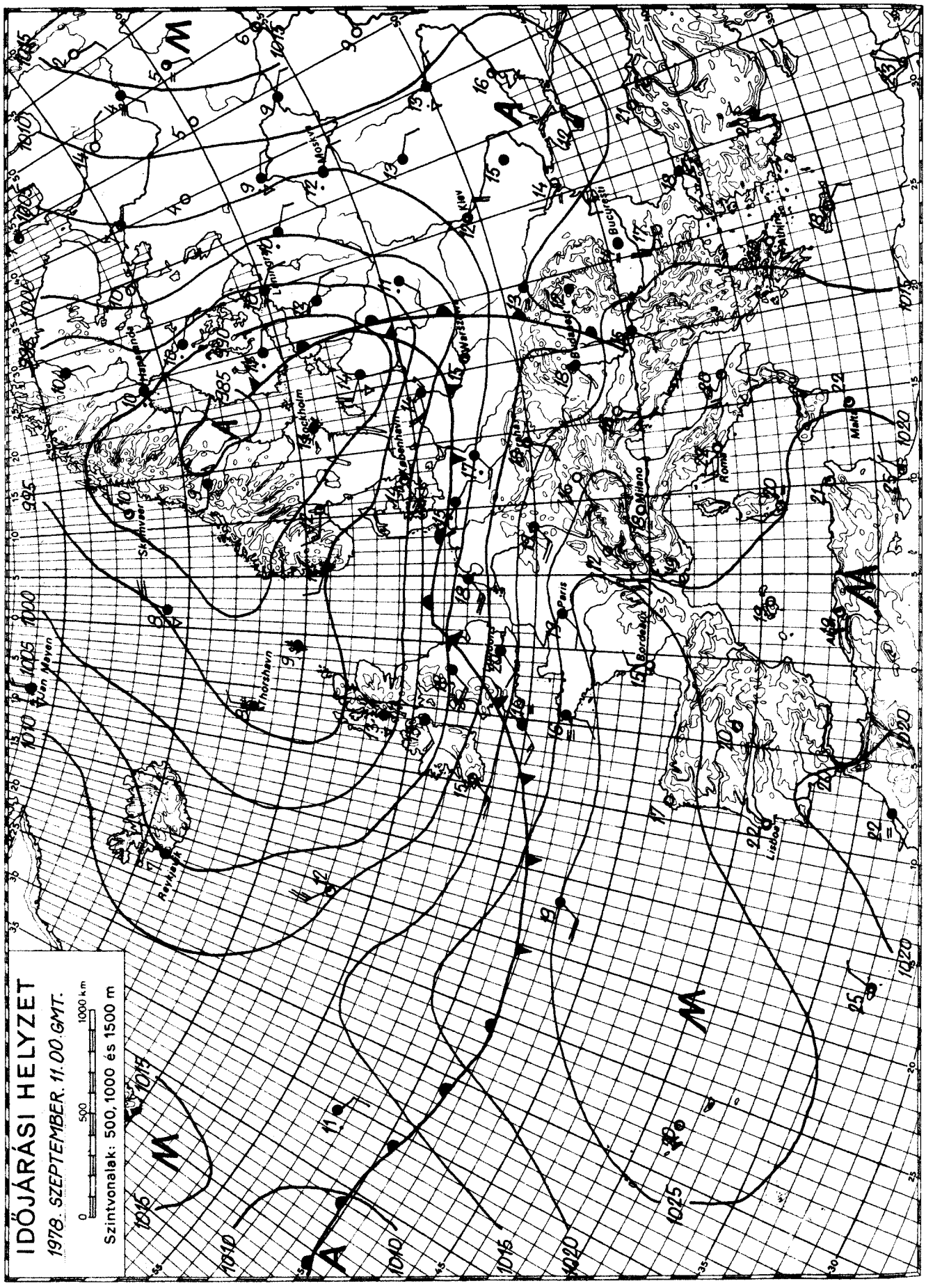

KIADJA: ORSZÁGOS METEOROLÓGIAI SZOLGÁLAT
Készíti: Központi Előrejelző Intézet Előrejelző Osztálya — T.: 273-018 — Megjelenik naponként —
Évi előfizetési díja: 720,—Ft — Megrendelhető: 1024 Budapest, II., Kitaibel Pál u. 1. Telefon: 353-500,
Kiadásért felel: az OMSZ elnöke — Szerkesztésért felel: a KEI igazgatója

IDŐJÁRÁSI NAPIJELENTÉS

ЕЖЕДНЕВНЫЙ МЕТЕОРОЛОГИЧЕСКИЙ БЮЛЛЕТЕНЬ • DAILY WEATHER REPORT
BULLETIN QUOTIDIEN DE TEMPS • TÄGLICHER WETTERBERICHT

91. évfolyam 255. szám. + Budapest + 1978. szeptember 12. kedd

Az időjárási helyzet és a várható időjárás:

Középpontjával Leningrád térségében nagy kiterjedésü ciklon örvénylik. Hatására Európa nagy részén változékony, szeles, sokfelé csapadékos az idő. Kedd reggel Nyugat- és Közép-Európából, valamint a Szovjetúnió európai területének északi feléről esőket, záporokat, néhány helyről zivatarokat jelentettek. A legmagasabb nappali hőmérséklet hétfőn Nyugat- és Közép-Európában még 5-10 fokkal volt magasabb a sokéves átlagnál. Az északnyugat felől áramló hüvös levegő azonban kedd hajnalra Közép-Európát is elárasztotta, igy itt is hüvösre fordult az idő. A következő 36 óra folyamán Kárpát-medencében folytatódik a változékony, hüvös időjárás.

Hazánkban hétfőn meleg, általában szeles idő volt, egy-két helyről jelentettek jelentéktelen mennyiségü esőt. A hőmérséklet csúcsértéke a felhősebb északkeleti országrészben 22, 26, máshol 27, 32 fok között alakult. Az éjszakai órákban a hüvös levegő első hulláma elérte a Kárpát-medencét. Hatására előbb a Dunántúlon, később másutt is megnövekedett a felhőzet, és több helyen volt eső, záporeső, egy-két helyen zivatar is kialakult. A lehullott csapadék mennyisége általában csapadéknyom, és 7 mm között váltakozott. Az északnyugati szél többfelé megerősödött, néhány helyen viharos széllökések is előfordultak. Kedd hajnalra 14, 17 fokig hült le a levegő. Délelőtt erősen felhős, illetve borult idő volt. Többfelé keletkezett eső, zápor, a délnyugati országrészben szórványosan zivatar. A hőmérséklet 11 órakor még mindig csak 12, 16 fok között volt.

Ma 12 órakor Budapesten a hőmérséklet 16 fok, a tengerszintre átszámitott légnyomás 757 mm, alig változik.

A Balaton vizének hőmérséklete Siófoknál 11 órakor 18 fok volt.

Várható időjárás szerda estig:

Északnyugat felől fokozatosan felszakadozó felhőzet, majd felhőátvonulások.
Kedden többfelé, szerdán szórványosan előforduló eső, záporeső, egy-két helyen zivatar.
Időnként megélénkülő, helyenként megerősödő, néhány helyen viharos lökésekkel kisért nyugati, északnyugati szél.
Várható legalacsonyabb éjszakai hőmérséklet: 7, 12,
legmagasabb nappali hőmérséklet szerdán: 15, 19 fok között.

Vadkerti Ferenc s.k.

A hőmérséklet napi középértéke és eltérése a 100 évi átlagtól /Budapesten/:

1978. IX. 11. 23,8 C° +6,7 C°

1871 óta ezen a napon Budapesten előfordult

legmagasabb hőmérséklet: 32,7 C° /1928/,
legalacsonyabb hőmérséklet: 6,5 C° /1885/.

78.523.

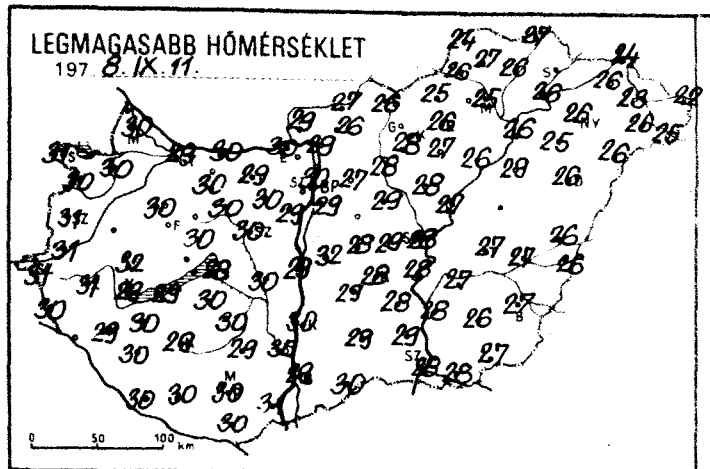
LEGMAGASABB HŐMÉRSÉKLET
197 8. IX. 11.

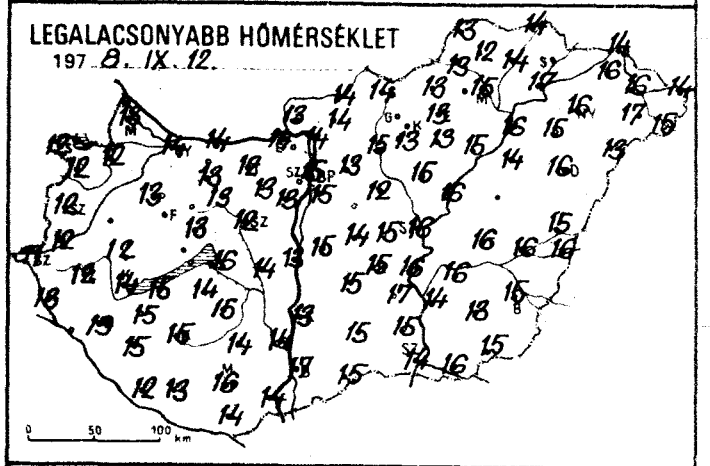
LEGALACSONYABB HŐMÉRSÉKLET
197 8. IX. 12.

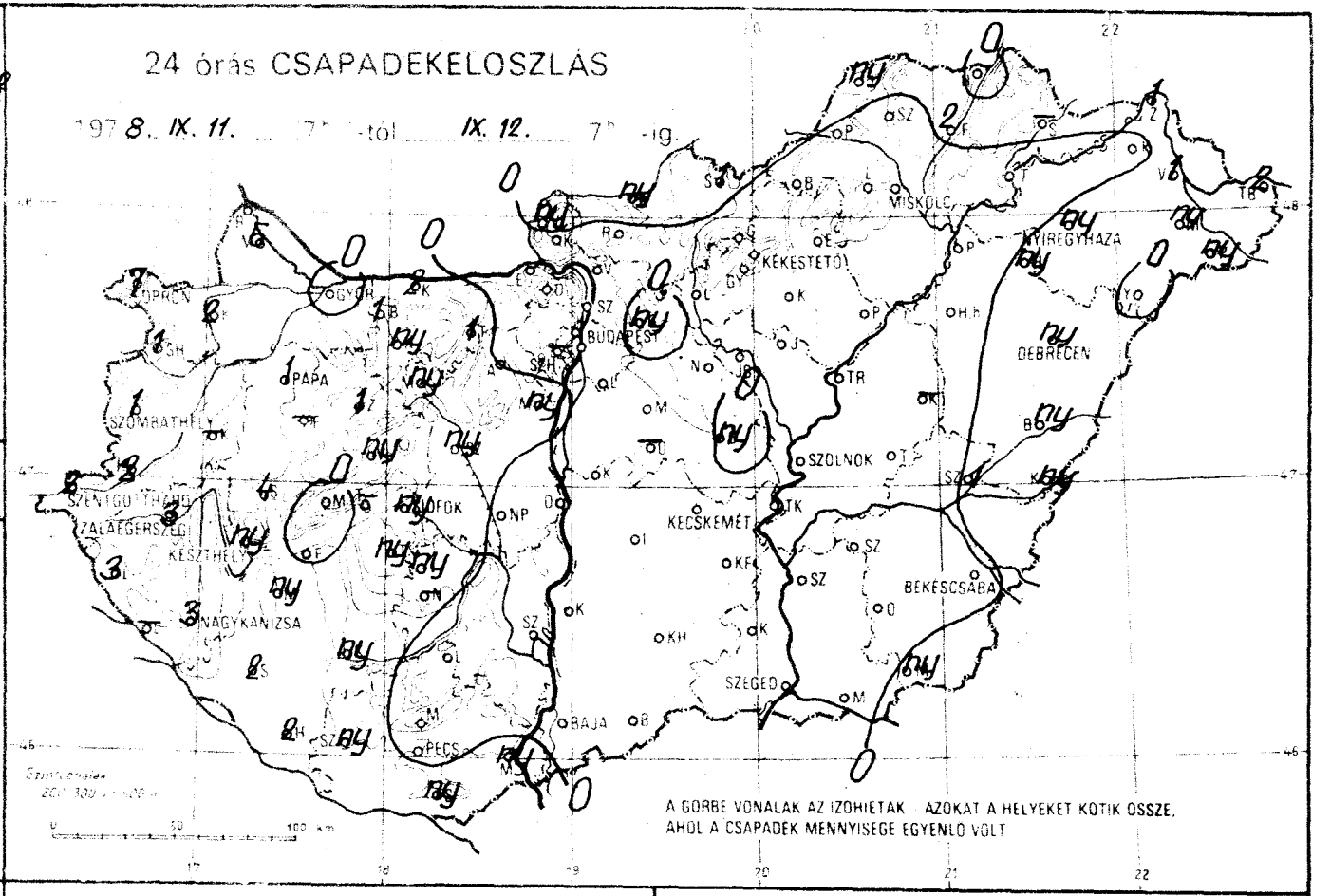
24 órás CSAPADÉKELOSZLÁS
197 8. IX. 11. 7h -tól IX. 12. 7h -ig
GYŐR
PÁPA
SZOMBATHELY
BUDAPEST
MISKOLC
NYÍREGYHÁZA
KÉKESTETŐ
DEBRECEN
SZOLNOK
KECSKEMÉT
BÉKÉSCSABA
SZEGED
BAJA
PÉCS
NAGYKANIZSA
KESZTHELY
A GÖRBE VONALAK AZ IZOHIETÁK. AZOKAT A HELYEKET KÖTIK ÖSSZE, AHOL A CSAPADÉK MENNYISÉGE EGYENLŐ VOLT

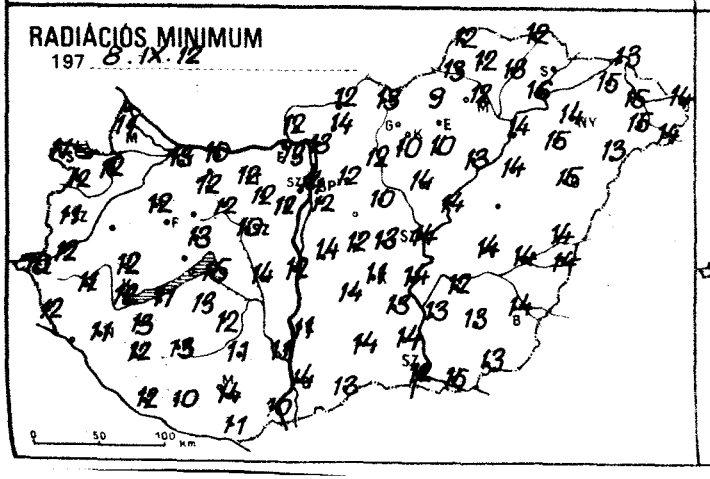
RADIÁCIÓS MINIMUM
197 8. IX. 12

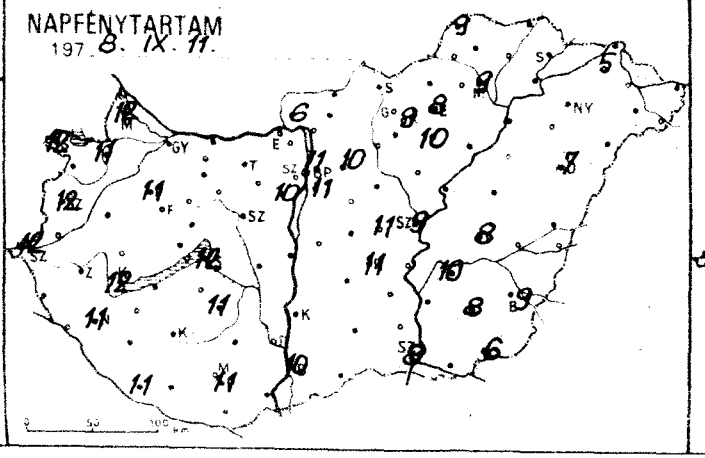
NAPFÉNYTARTAM
197 8. IX. 11.

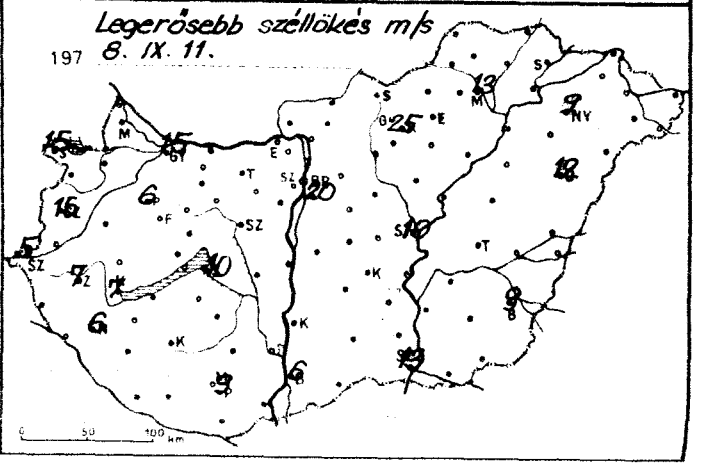
Legerősebb széllökés m/s
197 8. IX. 11.

	1978. IX. 12. 07h -ig az utolsó 24 óra adatai					
	csapadék (mm)		max. hőmérséklet	min. hőmérséklet	rad. min.	napos órák
Győr	•		29	14	13	
Kapuvár	2	↖	30	12	12	11
Mosonmagyaróvár	5		30	13	11	12
Rajka	•		30	14	10	
Sopron	7	↖	31	12	11	12
Sopronhorpács	1		30	12	12	
Káld	–		–	–	–	
Körmend	2		31	12	12	
Szentgotthárd	2	▽⌒	31	11	10	12
Szombathely	1	▽	31	12	11	12
Lenti	3		30	13	12	
Letenye	–		–	–	–	
Nagykanizsa	3	▽⌒	29	13	11	11
Zalaegerszeg	3	▽	31	12	11	
Farkasgyepű	–		–	–	–	
Keszthely	ny	▽	29	14	12	12
Meneshely	•		28	12	11	10
Pápa	1		30	13	12	11
Sümeg	4		32	12	12	
Tihany	–		–	–	–	
Veszprém	ny		30	13	13	
Zirc	1		27	11	10	
Fonyód	•		29	15	11	
Homokszt. György	2		30	12	12	11
Kaposvár	ny		29	15	13	
Marcali	ny		30	15	13	
Siófok	ny		28	16	15	12
Somogyszob	2		30	15	12	
Tab	ny		30	14	13	
Bábolna	1	⌒	30	13	12	
Esztergom	•		30	14	13	
Kisbér	ny		30	13	12	
Komárom	2	▽	30	14	10	
Tatabánya	1		29	12	12	
Alsódoboz	•		30	13	12	
Dunaújváros	•		29	13	12	
Martonvásár	ny		29	13	12	10
Mór	ny		30	13	12	
Nagybörzsöny	•		30	14	14	
Szabadbattyán	ny	▽	30	12	10	
Iregszemcse	ny		30	15	12	11
Lengyel	•		29	14	11	
Nagykónyi	–		–	–	–	
Szekszárd	•		30	14	11	
Mezőfalva	•		28	14	14	
Mohács	ny	▽	31	14	10	
Pécs	•		30	16	14	11
Siklós	ny		30	14	11	
Szigetvár	ny		30	13	10	
Bp. Lőrinc	•		29	15	12	11
Bp. Met. Int.	•		30	15	14	11
Bp. Szab. hegy	–		–	–	–	
Cegléd	ny		29	15	13	11
Dobogókő	•		27	10	9	
Gödöllő	ny		27	13	12	10
Királyrét	•		32	12	11	
Monor	•		28	14	12	
Nagykáta	•		29	12	10	
Örkény	–		–	–	–	
Szentendre	•		29	15	14	

	1978. IX. 12. 07h -ig az utolsó 24 óra adatai					
	csapadék (mm)		max. hőmérséklet	min. hőmérséklet	rad. min.	napos órák
Vác	•		29	14	13	
Vámosmikola	ny		29	13	12	6
Baja	•	⌒	29	17	14	10
Bácsalmás	•		30	15	13	
Izsák	•		29	15	14	
Kalocsa	•		30	13	11	
Kecskemét	•		28	15	11	11
Kiskunf. háza	•		28	17	13	
Kiskunhalas	•		29	15	14	
Kunszentmiklós	•		32	15	14	
Tiszakécske	•		28	16	14	
Balassagyarmat	ny		27	14	12	
Rimahany	•		26	14	14	
Salgótarján	1		26	14	13	
Eger	•		26	13	12	8
Galyatető	•		19	8	8	
Gyöngyös	•		28	13	10	
Kékestető	•		18	9	9	9
Kompolt	•		27	13	10	10
Lőrinci	•		28	15	12	
Poroszló	•		26	15	13	
Jászapáti	•		28	15	14	
Jászberény	•		29	15	13	
Karcag	–		–	–	–	
Szolnok	•		28	16	14	9
Tiszaörs	•		27	16	14	
Túrkeve	•	⌒	27	16	14	8
Kistelek	•		29	15	14	
Makó	•		28	16	15	
Szeged	•		28	14	12	8
Szentes	•		28	14	13	
Borsodnádasd	•		25	13	9	
Fügöd	2	▽	26	14	13	
Hidasnémeti	•		27	14	12	
Jósvafő	ny		24	13	12	9
Lillafüred	•		25	15	15	
Miskolc	•		25	15	12	9
Putnok	•		26	13	13	
Sárospatak	–		–	–	–	–
Szendrőlád	•		27	12	12	
Tokaj	•		26	17	16	
Kisvárda	•		26	16	15	5
Mátészalka	ny		26	17	15	
Nyíregyháza	ny		26	16	14	
Nyírlugos	•		26	13	13	
Pátyod	ny		25	15	14	
Tiszabecs	2		22	14	14	
Vásárosnamény	1	▽	23	16	15	
Záhony	1		24	14	13	
Berettyóújfalu	ny		26	15	14	
Debrecen	ny	▽ =	26	16	15	7
Hajdúdorog	ny		25	15	15	
Hortobágy	•		29	14	14	
Körösszakál	ny	⌒	26	16	14	
Polgár	•		26	16	14	
Békéscsaba	•		27	15	14	9
Mezőhegyes	ny		27	15	13	6
Orosháza	•		26	13	13	8
Szarvas	•		27	16	12	10
Szeghalom	1		27	16	14	

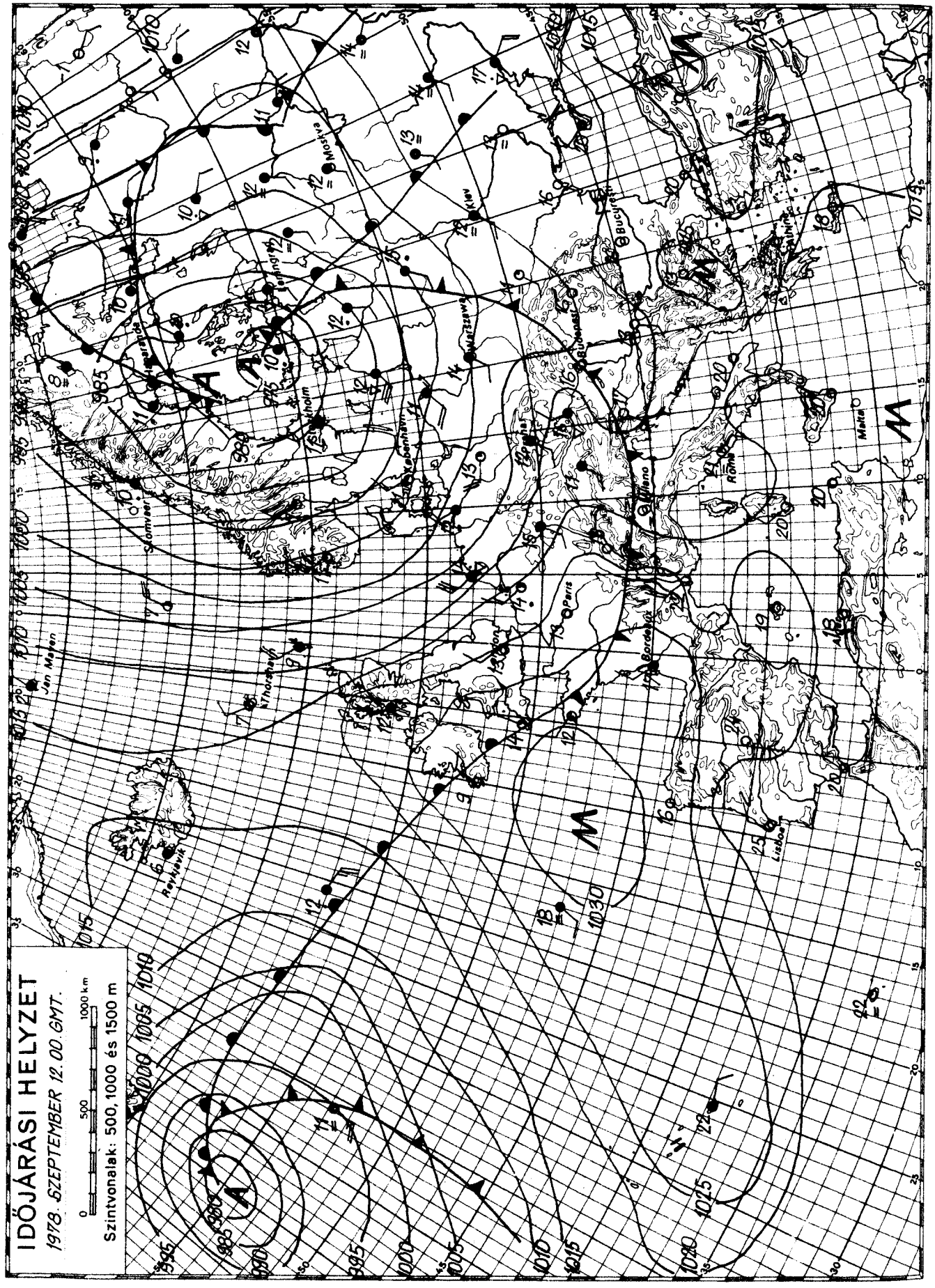

KIADJA: ORSZÁGOS METEOROLÓGIAI SZOLGÁLAT
Készíti: Központi Előrejelző Intézet Előrejelző Osztálya — T.: 273-018 — Megjelenik naponként —
Évi előfizetési díja: 720,—Ft — Megrendelhető: 1024 Budapest, II., Kitaibel Pál u. 1. Telefon: 353-500,
Kiadásért felel: az OMSZ elnöke — Szerkesztésért felel: a KEI igazgatója

IDŐJÁRÁSI NAPIJELENTÉS

ЕЖЕДНЕВНЫЙ МЕТЕОРОЛОГИЧЕСКИЙ БЮЛЛЕТЕНЬ · DAILY WEATHER REPORT
BULLETIN QUOTIDIEN DE TEMPS · TÄGLICHER WETTERBERICHT

91. évfolyam 256. szám. + Budapest + 1978. szeptember 13. szerda

Az időjárási helyzet és a várható időjárás:

A középpontjával Izland térségében örvénylő ciklon áramlási rendszerében, élénk légmozgások kiséretében, változékony időt okozó légtömegek vonulnak Nyugat-Európa partjai felé. Az a ciklon, mely a mostani lehülést okozta, viharos szelek kiséretében, kelet, északkelet felé huzódott. Középpontja a délelőtti órákban már Arhangelszk térségében volt. Rendkivül nagy kiterjedésü felhőzónája, több ezer kilométer hosszuságban elnyulik. Az emlitett városról Gorkij-Harkov-Tiranan keresztül Afrika északi partvidékéig Tuniszig huzodik. Mögötte ősziessé vált az idő.

Hazánk időjárását az előbb emlitett ciklon-rendszerek közötti légköri állapotok határozzák meg. Az ország felett kedden általában borult volt az ég, sok helyen esett eső, záporeső, a Dunántúl délnyugati részén zivatarok is kialakultak. A lehullott csapadék azonban az 5 mm-t nem igen haladta meg. A legmagasabb hőmérséklet általában 14, 20 fok között váltakozott. Az északias szél helyenként még mindig elérte a 70-100 kilométeres erősséget. Szerda éjszaka 6, 12 fokra csökkent a hőmérséklet. Hajnalra mindenütt felszakadozott a zárt felhőtakaró. A délelőtti órákban majdnem zavartalan volt a napsütés. A hőmérséklet 11 órakor 15, és 18 fok között váltakozott.

Ma 12 órakor Budapesten a hőmérséklet 18 fok, a tengerszintre átszámitott légnyomás 765 mm, gyengén emelkedő.

A Balaton vizének hőmérséklete Siófoknál 11 órakor 14 fok volt.

Várható időjárás csütörtök estig:

Változóan felhős idő.
Északon néhány helyen kisebb eső lehet.
Mérséklődő északias szél.
Erős éjszakai lehülés.
Várható legalacsonyabb éjszakai hőmérséklet: 4, 9,
legmagasabb nappali hőmérséklet: 20, 25 fok között.

dr. Illés László és Németh Lajos s.k.

A hőmérséklet napi középértéke és eltérése a 100 évi átlagtól /Budapesten/:

1978. IX. 12.	15,5 C°	-2,0 C°

1871 óta ezen a napon Budapesten előfordult

legmagasabb hőmérséklet:	32,6 C° /1947/,
legalacsonyabb hőmérséklet:	5,7 C° /1911/.

78.524.

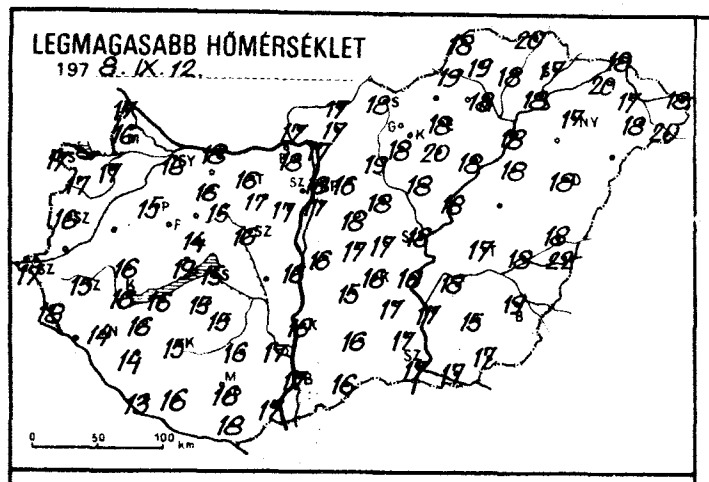
LEGMAGASABB HŐMÉRSÉKLET
197 8. IX. 12.

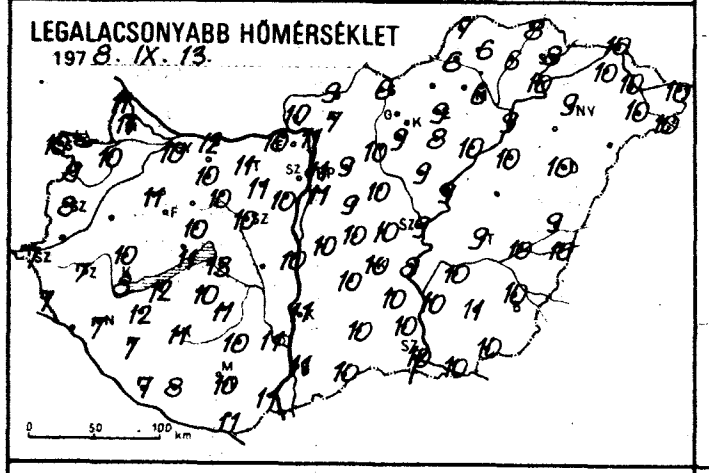
LEGALACSONYABB HŐMÉRSÉKLET
197 8. IX. 13.

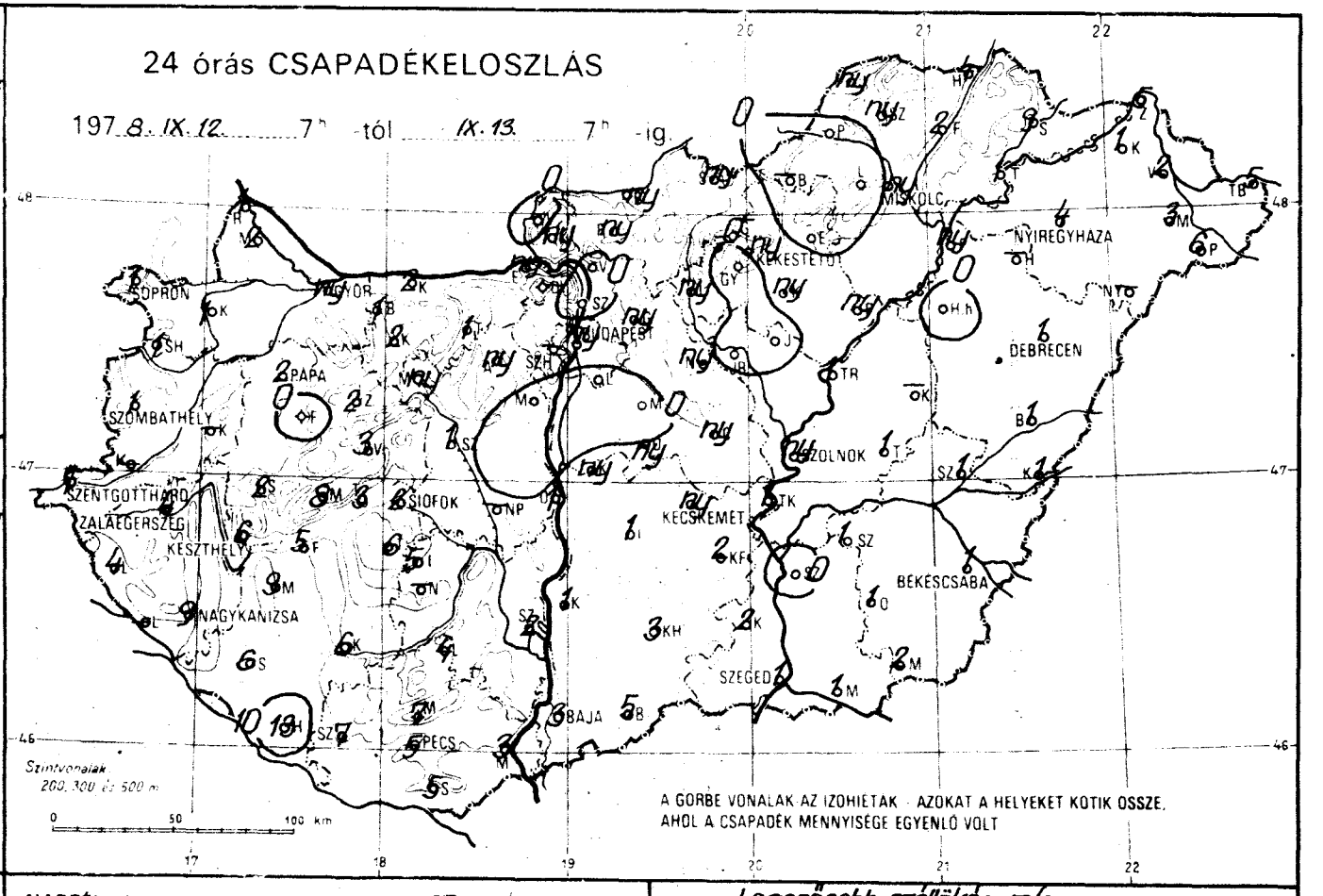
24 órás CSAPADÉKELOSZLÁS
197 8. IX. 12. 7h -tól IX. 13. 7h -ig
SOPRON
GYŐR
PAPA
SZOMBATHELY
SZENTGOTTHÁRD
ZALAEGERSZEG
KESZTHELY
NAGYKANIZSA
SIÓFOK
BUDAPEST
MISKOLC
NYÍREGYHÁZA
KÉKESTETŐ
DEBRECEN
SZOLNOK
KECSKEMÉT
BÉKÉSCSABA
SZEGED
BAJA
PÉCS
Szintvonalak 200, 300 és 500 m
A GÖRBE VONALAK AZ IZOHIETÁK - AZOKAT A HELYEKET KÖTIK ÖSSZE, AHOL A CSAPADÉK MENNYISÉGE EGYENLŐ VOLT

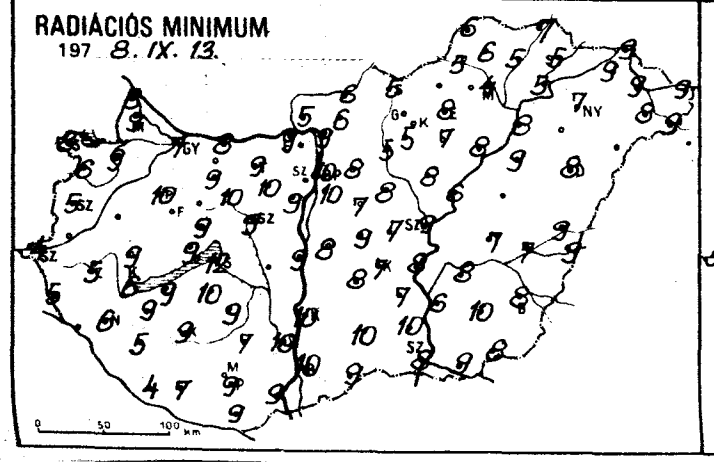
RADIÁCIÓS MINIMUM
197 8. IX. 13.

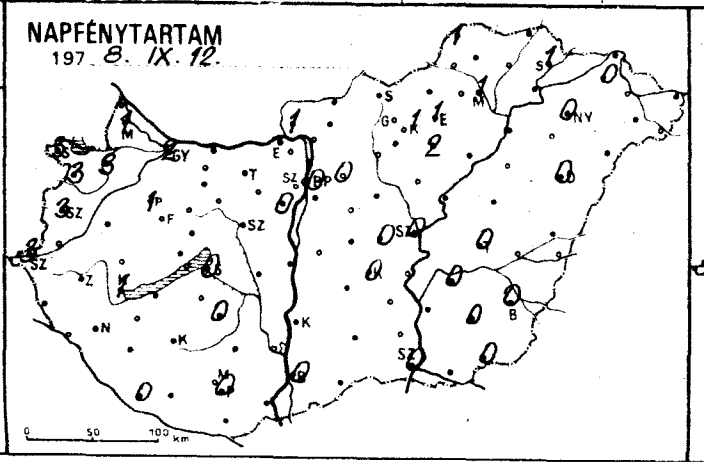
NAPFÉNYTARTAM
197 8. IX. 12.

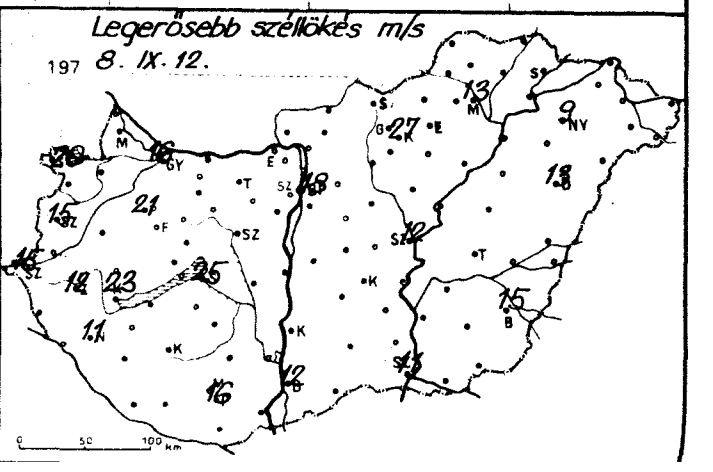
Legerősebb széllökés m/s
197 8. IX. 12.

	197 8.IX.13.07h -ig az utolsó 24 óra adatai					
	csapadék (mm)		max. hőmérséklet	min. hőmérséklet	rad. min.	napos órák
Győr	ny	▽	16	10	7	2
Kapuvár	1	▽	17	10	9	3
Mosonmagyaróvár	2	▽	16	11	9	1
Rajka	1	▽	17	11	8	
Sopron	1	▽	17	10	8	3
Sopronhorpács	1	▽	17	9	6	3
Káld	–		–	–	–	
Körmend	–		–	–	–	
Szentgotthárd	1	⚑	17	7	4	3
Szombathely	1	▽	16	8	5	3
Lenti	4	▽	18	7	5	
Letenye	–		–	–	–	
Nagykanizsa	9	⚑ ⌒	14	7	6	
Zalaegerszeg	4	▽	15	7	5	
Farkasgyepű	•		15	8	5	
Keszthely	6	⚑	16	8	6	1
Meneshely	8	▽	13	10	8	0
Pápa	2	▽	15	11	10	1
Sümeg	2		16	10	9	
Tihany	3	▽	19	11	9	
Veszprém	3		14	10	9	
Zirc	2		13	8	5	
Fonyód	5		16	12	9	
Homokszt. György	13		13	7	4	0
Kaposvár	6		15	11	9	
Marcali	9	⚑	16	12	9	
Siófok	2	▽	15	13	12	0
Somogyszob	6	⚑ ⌒	14	7	5	
Tab	6	⚑	15	10	10	
Bábolna	1		16	10	9	
Esztergom	ny		18	10	9	
Kisbér	2		16	10	9	
Komárom	2	▽	18	12	8	
Tatabánya	1		16	11	9	
Alcsútdoboz	ny	▽	17	11	10	
Dunaújváros	1		16	10	9	
Martonvásár	•		17	10	9	0
Mór	ny		15	10	10	
Nagyhörcsökp.	–		–	–	–	
Szabadbattyán	1		16	10	9	
Iregszemcse	5		15	11	9	0
Lengyel	4		16	10	7	
Nagykonyi	–		–	–	–	
Szekszárd	2		17	11	10	
Mindszent	7		14	9	8	
Mohács	3		17	11	9	
Pécs	5	▽	16	10	9	0
Siklós	5		18	11	9	
Szigetvár	7		16	8	7	
Bp. Lőrinc	•		17	11	10	
Bp. Met. Int.	ny		18	11	10	0
Bp. Szab. hegy	–		–	–	–	
Cegléd	ny		17	10	7	0
Dobogókő	–		–	–	–	
Gödöllő	ny		16	9	8	0
Királyrét	ny		16	8	7	
Monor	•		18	9	7	
Nagykáta	ny		18	10	8	
Örkény	ny		17	10	9	
Szentendre	•		17	12	11	

	197 8.IX.13.07h -ig az utolsó 24 óra adatai					
	csapadék (mm)		max. hőmérséklet	min. hőmérséklet	rad. min.	napos órák
Vác	•		17	11	9	
Vámosmikola	•	⌒	17	10	5	1
Baja	3	⌒	17	11	10	0
Bácsalmás	5		16	10	9	
Izsák	1		15	10	8	
Kalocsa	1		16	11	10	
Kecskemét	ny	⌒	16	10	7	0
Kiskunf. háza	2		17	10	7	
Kiskunhalas	3		16	10	10	
Kunszentmiklós	ny		16	10	8	
Tiszakécske	1		16	8	8	
Balassagyarmat	ny	⌒	17	9	6	
Rimóhány	ny	▽	17	7	6	
Salgótarján	ny		18	6	5	
Eger	•		18	9	8	1
Gályatető	–		–	–	–	
Gyöngyös	•		18	9	5	
Kékestető	ny	▽	10	5	4	1
Kompolt	ny		20	8	7	2
Lőrinci	ny	⌒	19	10	5	
Poroszló	ny	⌒	18	10	8	
Jászapáti	•		18	9	8	
Jászberény	•		18	10	6	
Karcag	–		–	–	–	
Szolnok	ny		18	9	9	0
Tiszaroff	1		18	9	6	
Túrkeve	1	⌒	17	9	7	0
Kistelek	2		17	10	10	
Makó	1		17	10	9	
Szeged	1	▽	17	10	8	0
Szentes	•		17	10	6	
Borsodnádasd	–		–	–	–	
Füzesgyarmat	2	▽	18	6	5	
Hidasnémeti	4	⚑	20	8	7	
Jósvafő	ny		18	7	6	1
Lillafüred	•		15	7	7	
Miskolc	ny	▽	18	6	4	1
Putnok	•		19	6	5	
Sárospatak	9		17	8	5	1
Szendrőlád	ny		19	6	6	
Tokaj	1		18	10	5	
Kisvárda	1		20	10	9	0
Mátészalka	3		18	10	8	
Nyíregyháza	4	▽	17	9	7	0
Nyírlugos	–		–	–	–	
Pátyod	6	▽	20	10	9	
Tiszabecs	5	▽	18	10	9	
Vásárosnamény	2		17	10	9	
Záhony	5		18	10	9	
Berettyóújfalu	1	⌒	18	9	9	
Debrecen	1	▽	18	10	8	0
Hajdúdorog	–		–	–	–	
Hortobágy	•		18	10	9	
Körösszakál	1	⌒	22	10	9	
Polgár	ny	⌒ ≡	18	9	8	
Békéscsaba	1	▽ ⌒	19	10	8	0
Mezőhegyes	2	⌒	17	10	8	0
Orosháza	1		15	11	10	0
Szarvas	1		18	10	8	0
Szeghalom	1	•	18	10	7	

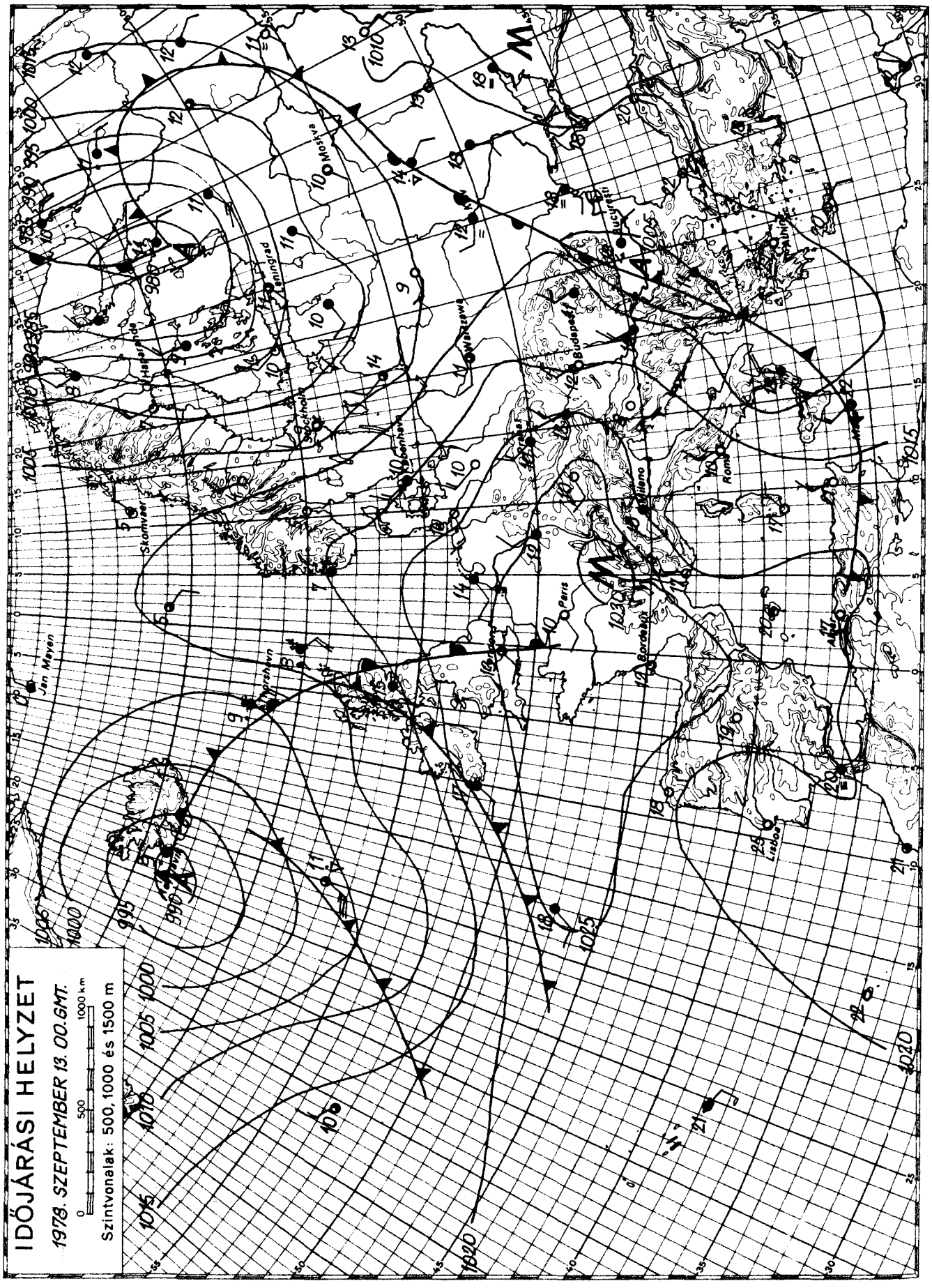

KIADJA: ORSZÁGOS METEOROLÓGIAI SZOLGÁLAT

Készíti: Központi Előrejelző Intézet Előrejelző Osztálya — T.: 273 - 018 — Megjelenik naponként —

Évi előfizetési díja: 720,—Ft — Megrendelhető: 1024 Budapest, II., Kitaibel Pál u. 1. Telefon: 353-500,

Kiadásért felel: az OMSZ elnöke — Szerkesztésért felel: a KEI igazgatója

IDŐJÁRÁSI NAPIJELENTÉS

ЕЖЕДНЕВНЫЙ МЕТЕОРОЛОГИЧЕСКИЙ БЮЛЛЕТЕНЬ · DAILY WEATHER REPORT
BULLETIN QUOTIDIEN DE TEMPS · TÄGLICHER WETTERBERICHT

91. évfolyam 257. szám. + Budapest + 1978. szeptember 14. csütörtök

Az időjárási helyzet és a várható időjárás:

Az Atlanti-óceán felől egymást követő nedves léghullámok áramlásának a Brit-szigeteken át a Skandináv-félsziget fölé. Ezeken a területeken változékony, erősen felhős, több helyen esős az idő. Szárazföldünk nagy részét hűvös levegő árasztotta el, emiatt szerdán a Balti-tenger környékén, Közép-Európában, és a Balkán-félszigeten a hőmérséklet csúcsértéke több helyen 5, 10 fokkal elmaradt a sokévi átlagtól. Délnyugat-, Nyugat- és Közép-Európa fölött nagy kiterjedésü leszálló légmozgású zóna helyezkedik el, ezért ezeken a területeken jobbára napos, száraz időjárás alakult ki. A több órás napsütés hatására megkezdődött a lassú felmelegedés. A következő 36 órában a Kárpát-medence fölé délnyugat felől melegebb levegő érkezik, emiatt jobbára napos időre számithatunk, a nappali felmelegedés kissé erősödik.

Hazánkban szerdán az évszakhoz képest hűvös, túlnyomóan napos, száraz idő volt. Több helyről jelentettek 5, 11 órás napsütést. A legmagasabb nappali hőmérséklet 16, 22 fok között alakult. Ma hajnalra szeszélyes területi eloszlásban 1, 8 fokig hűlt le a levegő. Az ország északi részén egy-két helyen gyenge talajmenti fagy is volt. Délelőtt derült, vagy felhőtlen volt az ég. A napsütés hatására 11 órára 15, 19 fokig emelkedett a hőmérséklet.

Ma 12 órakor Budapesten a hőmérséklet 18 fok, a tengerszintre átszámitott légnyomás 768 mm, mérsékelten süllyed.

A Balaton vizének hőmérséklete Siófoknál 11 órakor 15 fok volt.

Várható időjárás péntek estig:

Csütörtökön: jobbára derült, száraz idő.
Pénteken: nyugat felől időnként megnövekvő felhőzet, a déli, délutáni órákban a Dunántúlon futó zápor már lehet.
Többfelé megélénkülő, nyugaton időnként megerősödő délnyugati szél.
Várható legalacsonyabb éjszakai hőmérséklet: 4, 9,
legmagasabb nappali hőmérséklet pénteken: 21, 26 fok között.

Bartha Péterné s.k.

TÁVOLABBI KILÁTÁSOK KEDD REGGELIG:

Fokozatosan megnövekszik a felhőzet, az időszak végén többfelé várható záporeső, eső.
Legalacsonyabb hajnali hőmérséklet +6, 11 fok között.
Legmagasabb nappali hőmérséklet eleinte 20, 24 fok között, majd 20 fok körül.
Jelentős mennyiségü /legalább 5 mm/ csapadék az ország területének 60 százalékán várható az időszak második felében.

KÖZÉPTÁVU ELŐREJELZŐ OSZTÁLY

A hőmérséklet napi középértéke és eltérése a 100 évi átlagtól /Budapesten/:

1978. IX. 13.	14,9 C°	-2,2 C°

1871 óta ezen a napon Budapesten előfordult

legmagasabb hőmérséklet:	33,9 C° /1947/,
legalacsonyabb hőmérséklet:	4,8 C° /1913/.

78.525.

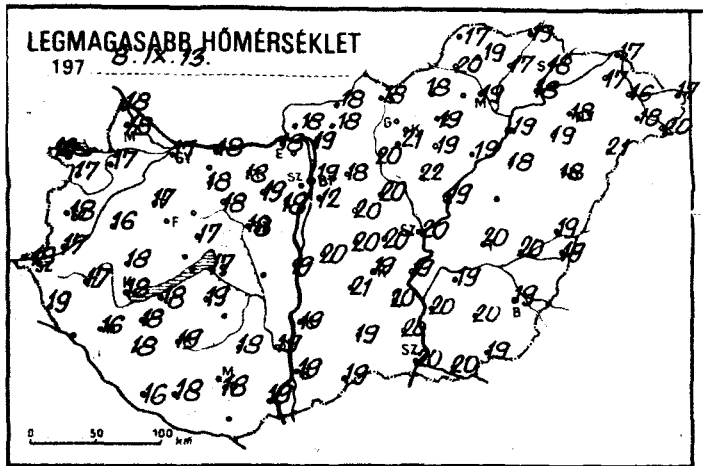
LEGMAGASABB HŐMÉRSÉKLET
197 8. IX. 13.

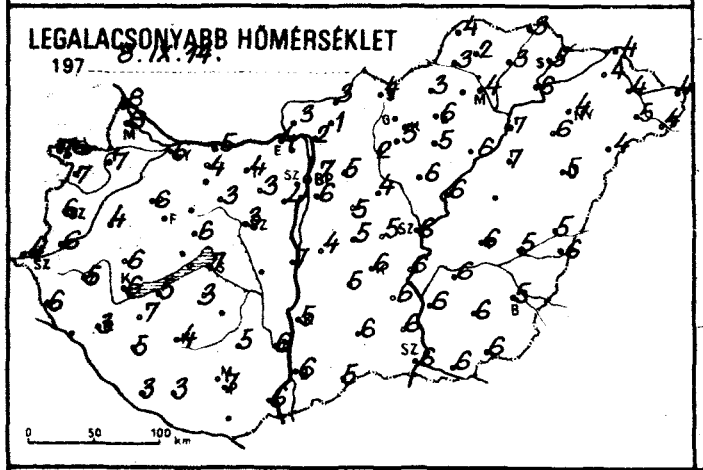
LEGALACSONYABB HŐMÉRSÉKLET
197 8. IX. 14.

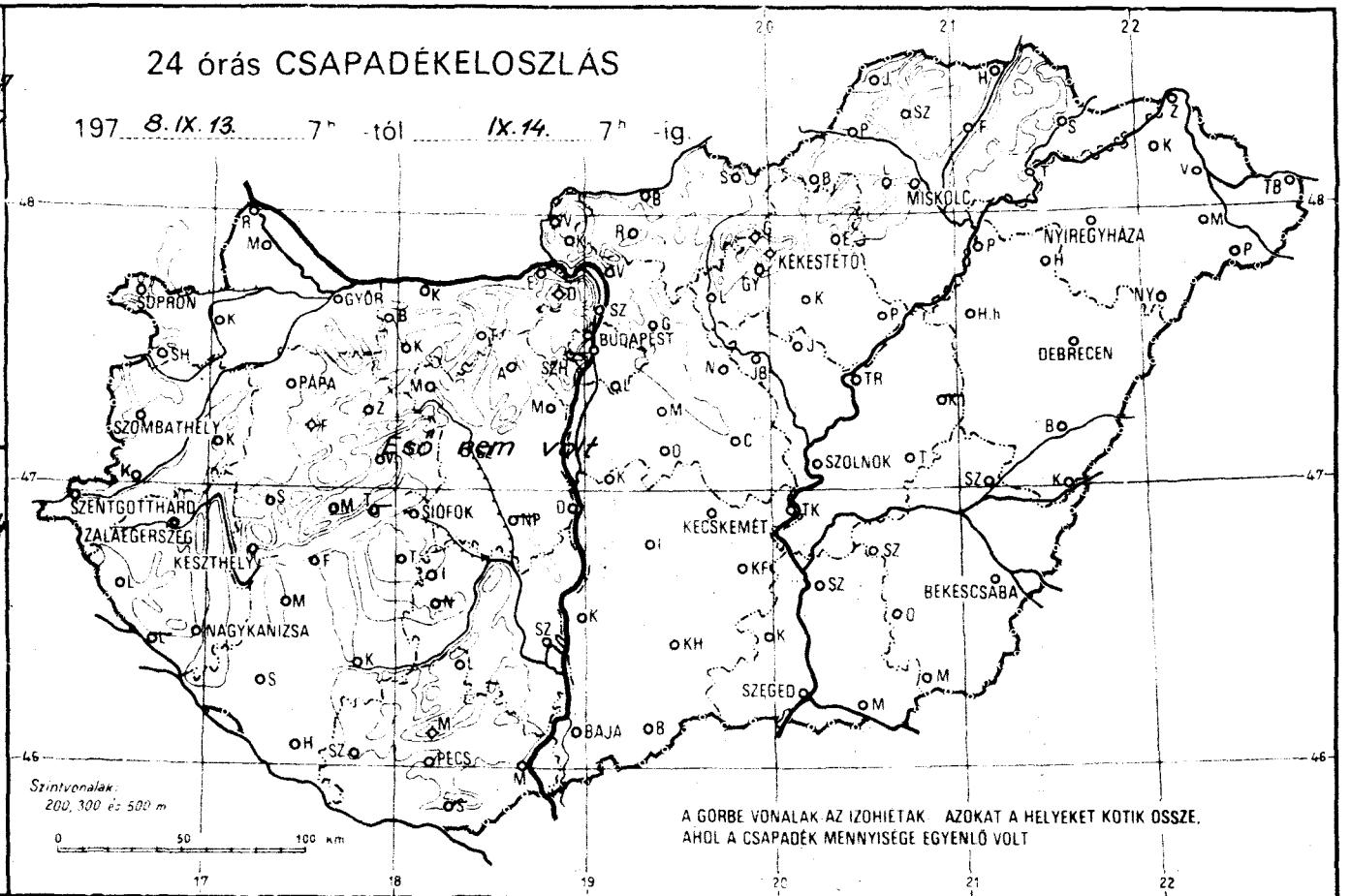
24 órás CSAPADÉKELOSZLÁS
197 8. IX. 13. 7h -tól IX. 14. 7h -ig.
Eső nem volt
GYŐR
DOMBÓVÁR
PÁPA
SZOMBATHELY
SZENTGOTTHÁRD
ZALAEGERSZEG
KESZTHELY
NAGYKANIZSA
SIÓFOK
BUDAPEST
SZÉKESFEHÉRVÁR
KÉKESTETŐ
MISKOLC
NYÍREGYHÁZA
DEBRECEN
SZOLNOK
KECSKEMÉT
BÉKÉSCSABA
SZEGED
BAJA
PÉCS
Szintvonalak: 200, 300 és 500 m
A GÖRBE VONALAK AZ IZOHIETÁK AZOKAT A HELYEKET KÖTIK ÖSSZE, AHOL A CSAPADÉK MENNYISÉGE EGYENLŐ VOLT

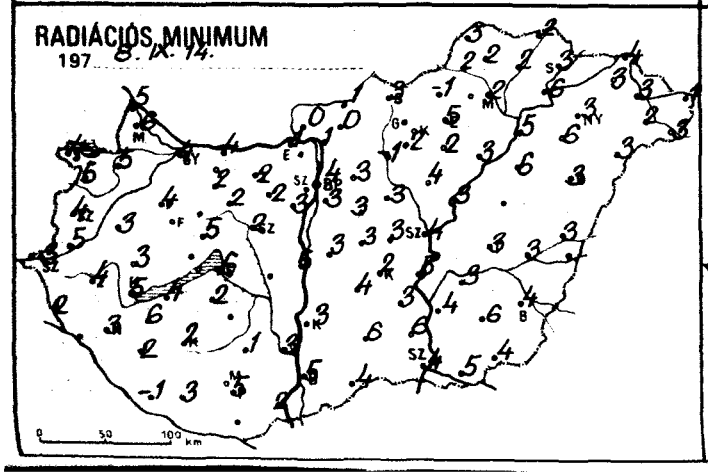
RADIÁCIÓS MINIMUM
197 8. IX. 14.

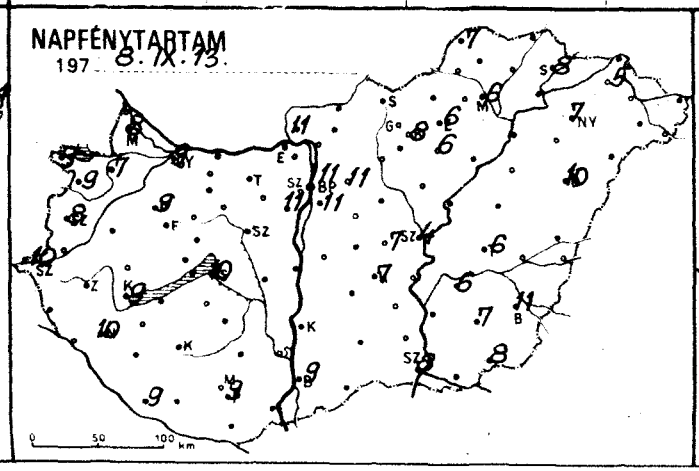
NAPFÉNYTARTAM
197 8. IX. 13.

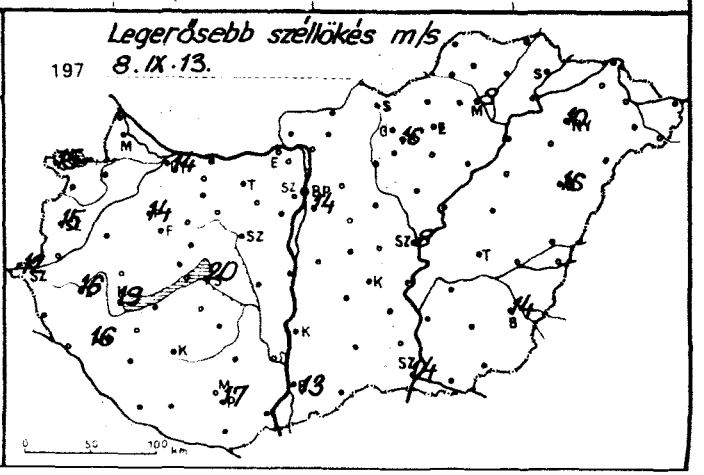
Legerősebb széllökés m/s
197 8. IX. 13.

	197 8.IX.14. 07h -ig az utolsó 24 óra adatai					
	csapadék (mm)		max. hőmérséklet	min. hőmérséklet	rad. min.	napos órák
Győr	•	⊅	17	6	4	9
Kapuvár	•	⊅	17	7	5	7
Mosonmagyaróvár	•	⊅	18	8	6	8
Rajka	•		18	8	5	
Sopron	•	⊅	16	7	4	9
Sopronhorpács	•	⊅	17	7	5	9
Káld	•		16	4	3	
Körmend	•		17	6	5	
Szentgotthárd	•	⊅=	18	4	3	10
Szombathely	•		18	6	4	8
Lenti	•		19	6	2	
Letenye	–		–	–	–	
Nagykanizsa	•	⊅	16	3	3	10
Zalaegerszeg	•	⊅	17	5	4	
Farkasgyepű	•		15	6	2	
Keszthely	•	⊅	18	6	5	9
Meneshely	•	⊅	15	6	4	9
Pápa	•	⊅	17	6	4	9
Sümeg	•	⊅	18	6	3	
Tihany	–		–	–	–	
Veszprém	•		17	6	5	
Zirc	•	⊅	15	3	2	
Fonyód	•		18	5	4	
Homokszt. György	•	⊔	16	3	-1	9
Kaposvár	•	⊅	19	4	2	
Marcali	•	⊅	18	7	6	
Siófok	•		17	7	6	10
Somogyszob	•	⊅	18	5	2	
Tab	•		19	3	2	
Bábolna	•	⊅	18	2	2	
Esztergom	•		18	4	1	
Kisber	•	⊅	18	4	2	
Komárom	•	⊅	18	5	4	
Tatabánya	•	⊅	18	4	2	
Alcsútdoboz	•	⊅	19	3	2	
Dunaújváros	•	⊅	19	7	5	
Martonvásár	•		18	4	3	11
Mór	•	⊅	18	3	2	
Nagyhörcsökp.	–		–	–	–	
Szabadbattyán	•	⊅	18	3	2	
Iregszemcse	•	⊅	18	5	2	10
Lengyel	•		18	5	1	
Nagykónyi	–		–	–	–	
Szekszárd	•		19	6	3	
Árpádtető	•		16	6	4	
Mohács	•	⊅	19	6	2	
Pécs	•	⊅	18	7	5	9
Siklós	–		–	–	–	
Szigetvár	•		18	3	3	
Bp. Lőrinc	•	⊅	18	6	3	11
Bp. Met. Int.	•	⊅	19	7	4	11
Bp. Szab. hegy	–		–	–	–	
Cegléd	•	⊅	20	5	3	7
Dobogókő	•	⊅	13	6	3	
Gödöllő	•		18	5	3	11
Királyrét	•	⊅	18	5	2	
Monor	•		20	5	3	
Nagykáta	•	⊅	20	4	3	
Örkény	•	⊅	20	5	3	
Szentendre	•		21	6	6	

	197 8.IX.14. 07h -ig az utolsó 24 óra adatai					
	csapadék (mm)		max. hőmérséklet	min. hőmérséklet	rad. min.	napos órák
Vác	•		19	2	1	
Vámosmikola	•	⊅	18	3	0	11
Baja	•	⊅	19	6	5	9
Bácsalmás	•		19	5	4	
Izsák	•		21	5	4	
Kalocsa	•		19	5	3	
Kecskemét	•	⊅	19	6	2	7
Kiskunf. háza	•		20	6	3	
Kiskunhalas	•		19	6	6	
Kunszentmiklós	•		20	4	3	
Tiszakécske	•		19	6	5	
Balassagyarmat	•		18	3	1	
Romhány	•		18	1	0	
Salgótarján	•		18	4	3	
Eger	•		19	6	5	6
Galyatető	•		14	5	3	
Gyöngyös	•		21	5	2	
Kékestető	•		11	4	3	8
Kompolt	•	⊅	19	5	2	6
Lőrinci	•	⊅	20	2	-1	
Poroszló	•	⊅	19	6	3	
Jászapáti	•	⊅	22	6	4	
Jászberény	•	⊅	20	5	3	
Karcag	–		–	–	–	
Szolnok	•	⊅=	20	6	4	4
Tiszaroff	•	⊅	19	6	3	
Túrkeve	•	⊅	20	6	3	6
Kistelek	•		20	6	6	
Makó	•		20	6	5	
Szeged	•	⊅=	20	6	4	8
Szentes	•		20	6	4	
Borsodnádasd	•	⊅	18	3	-1	
Füged	•	⊅	17	3	2	
Hidasnémeti	•		19	3	2	
Jósvafő	•	⊅	17	4	2	7
Lillafüred	•		17	6	5	
Miskolc	•	=	19	4	2	6
Putnok	•		20	3	2	
Sárospatak	•		18	5	3	8
Szendrőlád	•	⊅=	19	2	2	
Tokaj	•		18	6	6	
Kisvárda	•	⊅	17	4	3	5
Mátészalka	•	⊅	18	5	2	
Nyíregyháza	•	⊅=	18	4	3	7
Nyírlugos	•		21	4	3	
Pátyod	•	⊅	20	4	3	
Tiszabecs	•		17	4	1	
Vásárosnamény	•		16	4	3	
Záhony	•	⊅	17	4	4	
Berettyóújfalu	•	⊅	19	5	3	
Debrecen	•	=	18	5	3	10
Hajdúdorog	•	⊅	19	6	6	
Hortobágy	•		18	7	6	
Körösszakál	•	⊅	19	6	–	
Polgár	•	⊅	19	7	5	
Békéscsaba	•	⊅	19	5	4	11
Mezőhegyes	•		19	6	4	8
Orosháza	•		20	6	6	7
Szarvas	•	⊅	19	6	3	6
Szeghalom	•		20	5	3	

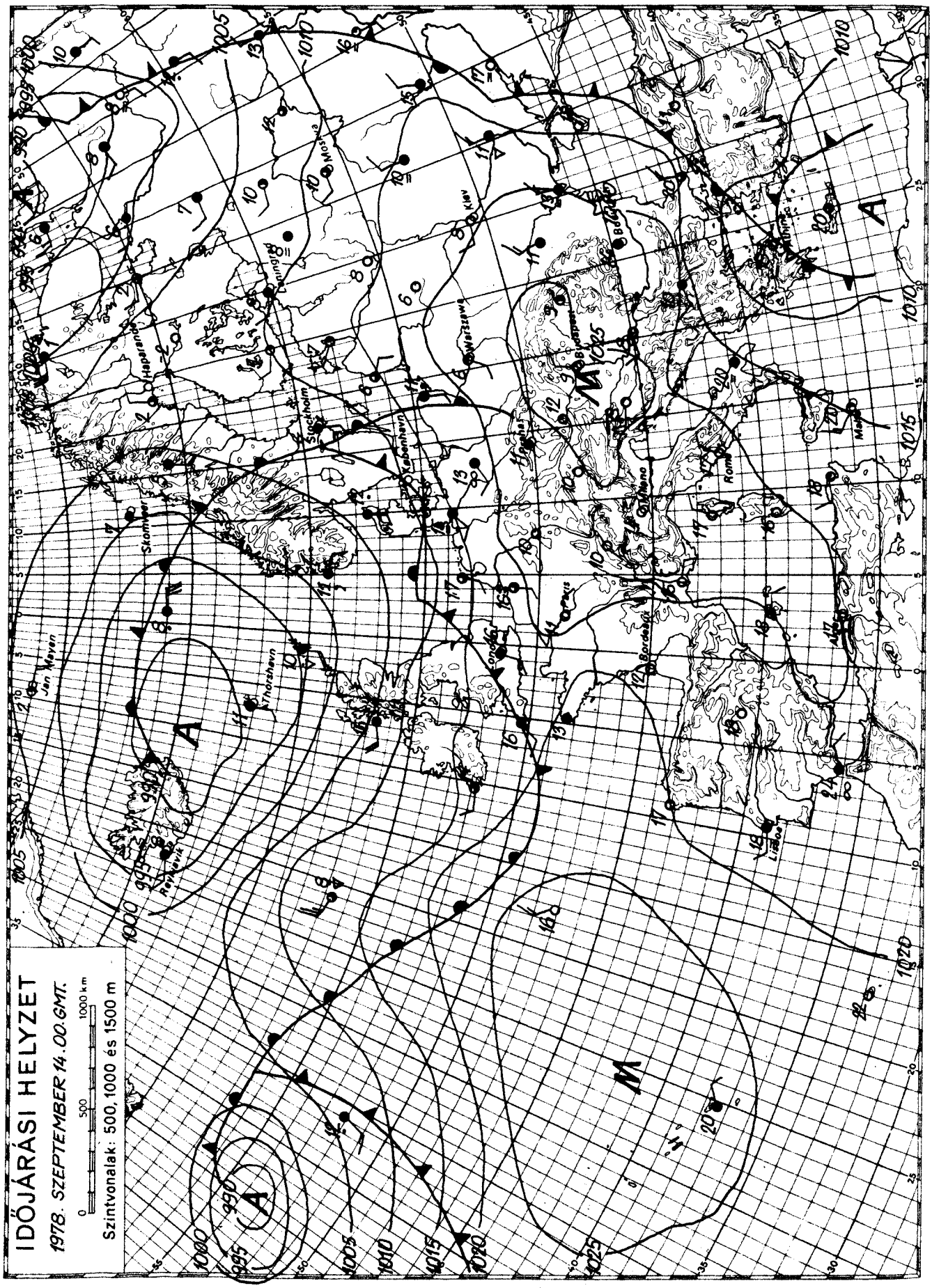

KIADJA: ORSZÁGOS METEOROLÓGIAI SZOLGÁLAT

Készíti: Központi Előrejelző Intézet Előrejelző Osztálya — T.: 273-018 — Megjelenik naponként —

Évi előfizetési díja: 720,—Ft — Megrendelhető: 1024 Budapest, II., Kitaibel Pál u. 1. Telefon: 353-500,

Kiadásért felel: az OMSZ elnöke — Szerkesztésért felel: a KEI igazgatója

IDŐJÁRÁSI NAPIJELENTÉS

ЕЖЕДНЕВНЫЙ МЕТЕОРОЛОГИЧЕСКИЙ БЮЛЛЕТЕНЬ · DAILY WEATHER REPORT
BULLETIN QUOTIDIEN DE TEMPS · TÄGLICHER WETTERBERICHT

91. évfolyam 258. szám. + Budapest + 1978. szeptember 15. péntek

Az időjárási helyzet és a várható időjárás:

Európa északi felén továbbra is gyors mozgású ciklonok határozzák meg az időjárást. Az óceán térségéből származó enyhe, nedves, és a sarkvidéki eredetű hüvös, szárazabb léghullámok nagy sebességgel követik egymást. Hatásukra változékony az időjárás. Sokfelé esik az eső, záporeső, néhány helyen zivatar is előfordul. Általában az évszaknak megfelelőnél kissé hüvösebb az idő. Európa déli felén magas nyomásu, leszálló légmozgású zóna húzódik. Hatására gyenge a légmozgás, hajnalra sokfelé köd képződik, melynek feloszlása után általában száraz, napos az időjárás. A hőmérséklet csúcsértéke néhány fokkal a sokéves átlag fölött alakul. Közép-Európa időjárásában mindkét emlitett időjárási képződmény szerepet játszik. A következő 36 órában a Kárpát-medence térségében döntően a leszálló légmozgású zóna határozza meg az időjárást, ezért nem lesz lényeges időjárásváltozás.

Hazánkban csütörtökön túlnyomóan derült, száraz idő volt, 9-12 órán át sütött a nap. A hőmérséklet a hajnali 4, 11 fokról kora délutánra 18, 22 fokig emelkedett. A szél az előző napokhoz viszonyitva jelentősen mérséklődött, már sehol sem érte el az erős fokozatot. Pénteken hajnalra az északnyugati országrészben átmenetileg beborult az ég, és egy-két helyen kisebb eső hullott. A reggel 7 óráig mért csapadékmennyiség csapadéknyom, és 3 mm között volt. Pénteken délelőtt a keleti országrészben is megnövekedett a felhőzet, néhány futó zápor kiséretében. A hőmérséklet 11 órára 16, 20 fokig emelkedett.

Ma 12 órakor Budapesten a hőmérséklet 20 fok, a tengerszintre átszámitott légnyomás 764 mm. gyengén süllyed.

A Balaton vizének hőmérséklete Siófoknál 11 órakor 16 fok volt.

Várható időjárás szombat estig:

Az ország északi felében időnként erősen megnövekvő felhőzet, szórványos esővel, záporesővel.
Máshol gomolyfelhőképződés, legfeljebb futó záporral.
A nyugati szél napközben megélénkül.
Várható legalacsonyabb éjszakai hőmérséklet: 6, 11 fok között.
Hajnalra, főként a keleti országrészben többfelé erősen bepárásodik a levegő.
legmagasabb nappali hőmérséklet szombaton: 20, 25 fok között.

Török Dénes s.k.

A hőmérséklet napi középértéke és eltérése a 100 évi átlagtól /Budapesten/:

1978. IX. 14.	14,3 C°	-2,6 C°

1871 óta ezen a napon Budapesten előfordult

legmagasabb hőmérséklet:	33,9 C° /1947/,
legalacsonyabb hőmérséklet:	5,0 C° /1890/.

78.526.

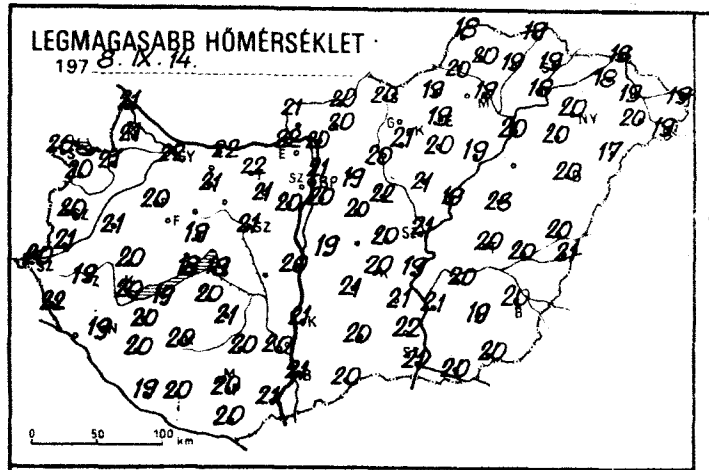
LEGMAGASABB HŐMÉRSÉKLET
197 8. IX. 14.

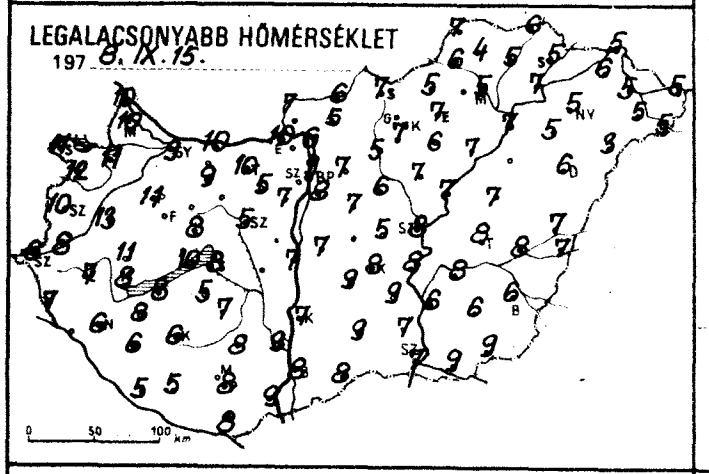
LEGALACSONYABB HŐMÉRSÉKLET
197 8. IX. 15.

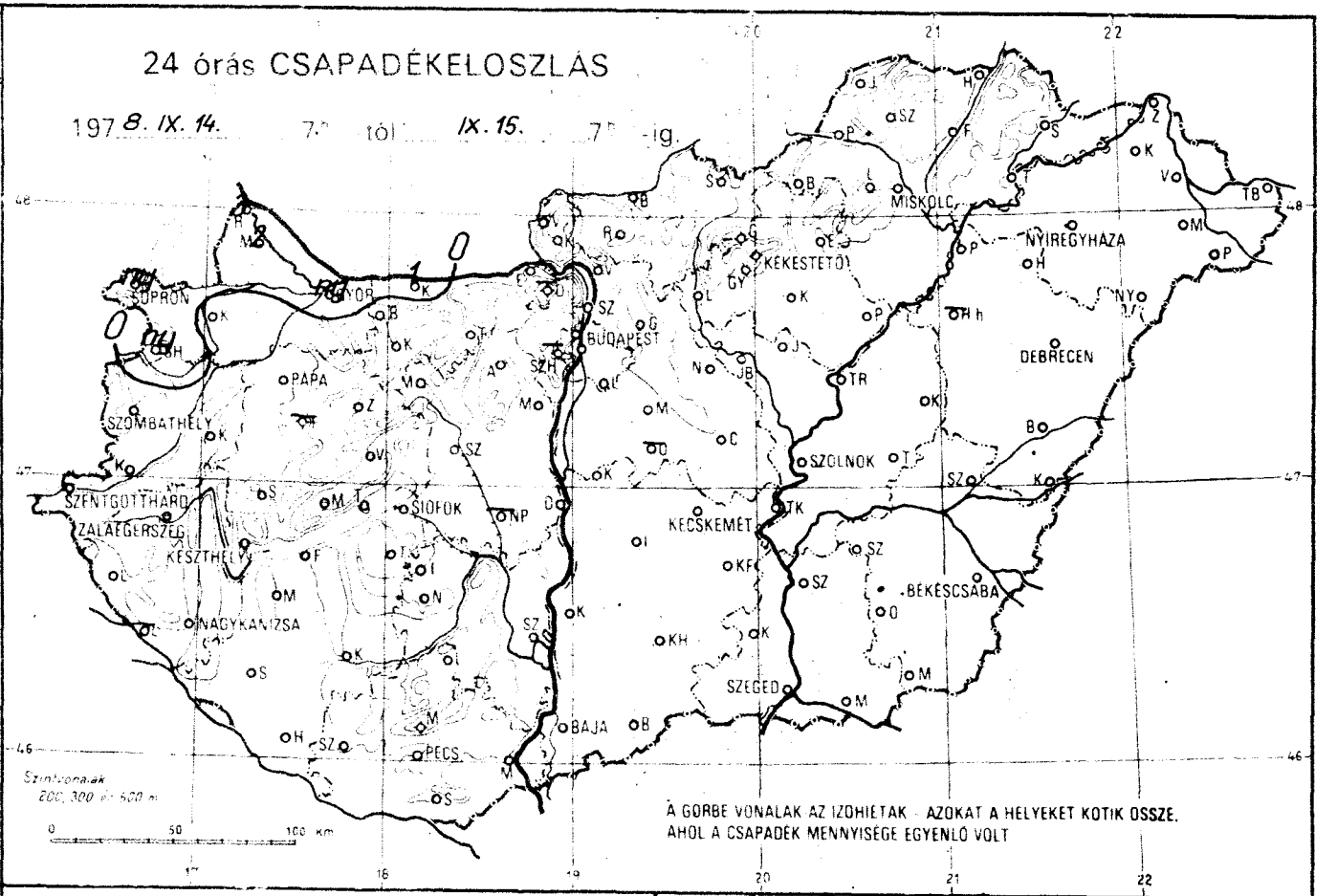
24 órás CSAPADÉKELOSZLÁS
197 8. IX. 14. 7h tól IX. 15. 7h -ig.
SOPRON
GYŐR
BUDAPEST
PAPA
SZOMBATHELY
SZENTGOTTHÁRD
ZALAEGERSZEG
KESZTHELY
SIÓFOK
NAGYKANIZSA
PÉCS
BAJA
MISKOLC
NYÍREGYHÁZA
KEKESTETŐ
DEBRECEN
SZOLNOK
KECSKEMÉT
BÉKÉSCSABA
SZEGED
Szintvonalak
200, 300 és 500 m
A GÖRBE VONALAK AZ IZOHIETÁK - AZOKAT A HELYEKET KÖTIK ÖSSZE, AHOL A CSAPADÉK MENNYISÉGE EGYENLŐ VOLT

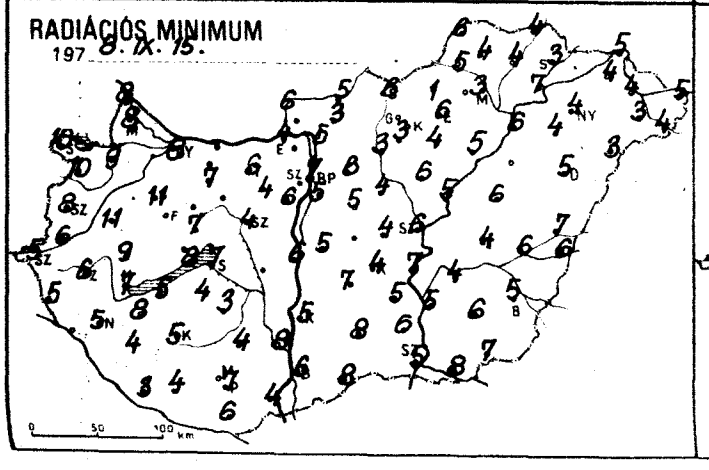
RADIÁCIÓS MINIMUM
197 8. IX. 15.

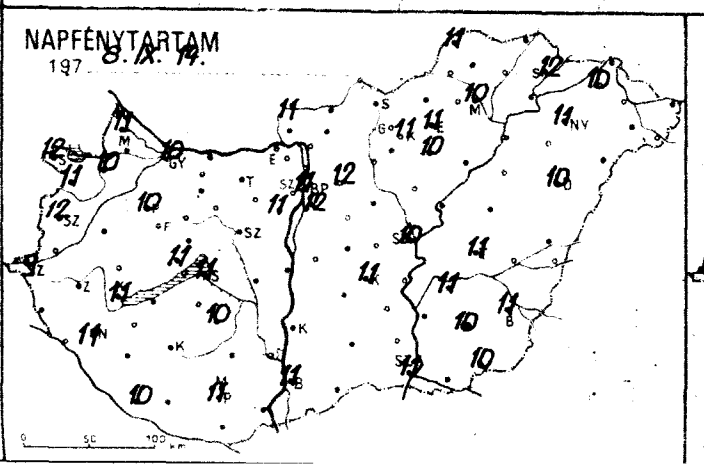
NAPFÉNYTARTAM
197 8. IX. 14.

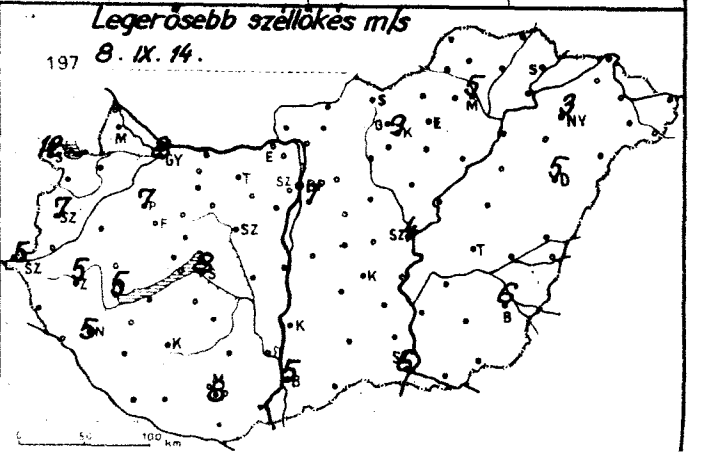
Legerősebb széllökés m/s
197 8. IX. 14.

	1978.IX.15. 07h -ig az utolsó 24 óra adatai					
	csapadék (mm)		max. hőmérséklet	min hőmérséklet	rad. min.	napos órák
Győr	ny		22	9	8	10
Kapuvár	1		21	11	9	10
Mosonmagyaróvár	2		21	10	8	11
Rajka	3		21	10	8	
Sopron	ny		20	11	10	12
Sopronhorpács	ny		20	12	10	11
Káld	.		21	13	11	
Körmend	.		21	8	6	
Szentgotthárd	.	⊅=	20	6	5	9
Szombathely	.		20	10	8	12
Lenti	.		22	7	5	
Letenye	–		–	–	–	
Nagykanizsa	.	⊅	19	6	5	11
Zalaegerszeg	.	⊅	19	7	6	
Farkasgyepű	–		–	–	–	
Keszthely	.	⊅	20	8	7	11
Mencshely	.	⊅	18	9	5	11
Pápa	.		20	11	11	10
Sármeg	.		20	11	9	
Tihany	.	⊅	18	10	8	
Veszprém	.		19	8	7	
Zirc	.	⊅	18	6	5	
Farkvöde	.	⊅	19	8	5	
Homokszt. György	.	⊅	19	5	3	10
Kajárvár	.	⊅	20	6	5	
Marcali	.		20	8	8	
Siófok	.	⊅	19	8	7	11
Somogyszob	.	⊅	20	6	4	
Tab	.		20	5	4	
Babótna	.	⊅	20	7	6	
Esztergom	.		22	10	4	
Kisber	.	⊅	21	9	7	
Komárom	1		22	10	–	
Tatabánya			22	10	6	
Alcsutdoboz	.	⊅	21	5	4	
Dunaújváros	.	⊅	20	7	6	
Martonvásár	.		20	7	6	11
Mór	.		21	7	6	
Nagyhörcsökp	–		–	–	–	
Szabadbattyán	.	⊅	21	5	4	
Iregszemcse	.	⊅	21	7	3	10
Lengyel	.		20	8	4	
Nagykónyi	.		21	5	3	
Szekszárd	.		20	9	8	
Árpádtető	.		18	10	7	
Mohács	.	⊅	21	9	4	
Pécs	.	⊅	20	8	7	11
Siklós	.	⊅	20	8	6	
Szigetvár	.		20	5	4	
Bp. Lőrinc	.	⊅	20	8	5	12
Bp. Met. Int.	.	⊅=	21	9	7	11
Bp. Szab. hegy	–		–	–	–	
Cegléd	.	⊅	20	5	4	
Dobogókő	–		–	–	–	
Gödöllő	.		19	7	6	12
Királyrét	.	⊅	19	5	4	
Monor	.		20	7	5	
Nagykáta	.	⊅	22	6	4	
Örkény	–		–	–	–	
Szentendre	.		22	8	8	

	1978.IX.15. 07h -ig az utolsó 24 óra adatai					
	csapadék (mm)		max. hőmérséklet	min. hőmérséklet	rad. min.	napos órák
Vác	.	⊅	20	6	5	
Vámosmikola	.		21	7	6	11
Baja	.	⊅	21	8	6	11
Bácsalmás	.	⊅	20	8	8	
Izsák	.		21	9	7	
Kalocsa	.		21	7	5	
Kecskemét	.	⊅=	20	8	4	11
Kiskunf. háza	.		21	9	5	
Kiskunhalas	.		20	9	8	
Kunszentmiklós	.		19	7	5	
Tiszakécske	.		19	8	7	
Balassagyarmat	.	⊅	20	6	5	
Rimóhany	.		20	5	3	
Salgótarján	.		20	7	6	
Eger	.		19	7	6	11
Galyatető	.		14	8	5	
Gyöngyös	.		21	7	3	
Kékestető	.		13	6	6	11
Kompolt	.	⊅	20	6	4	10
Lőrinci	.		20	5	3	
Poroszló	.	⊅	19	7	5	
Jászapáti	.	⊅	21	7	6	
Jászberény	.	⊅	20	5	4	
Karcag	.	⊅	23	7	6	
Szolnok	.	⊅=	21	8	6	10
Tiszaroff	.	⊅	19	7	5	
Túrkeve	.	⊅	20	8	4	11
Kistelek	.		22	7	6	
Makó	.	⊅=	20	9	8	
Szeged	.	⊅	21	7	5	11
Szentes	.		21	6	5	
Borsodnádasd	.	⊅	19	5	1	
Fugőd	.	⊅	19	5	4	
Hidasnemeti	.		19	6	4	
Jósvafő	.	⊅	18	7	6	11
Lillafüred	.		18	10	9	
Miskolc	.	=	19	5	3	10
Putnok	.	⊅	20	6	5	
Sárospatak	.		19	5	3	12
Szendrőlád	.	⊅	20	4	4	
Tokaj	.		18	7	7	
Kisvárda	.	⊅	18	6	4	10
Mátészalka	.	⊅	20	5	3	
Nyíregyháza	.	⊅=	20	5	4	11
Nyírlugos	.		17	3	3	
Pátyod	.	⊅	19	5	4	
Tiszabecs	.		19	5	5	
Vásárosnameny	.	⊅	19	5	4	
Záhony	.	⊅	19	5	5	
Berettyóújfalu	.	⊅	20	7	7	
Debrecen	.	⊅=	20	6	5	10
Hajdúdorog	.	⊅	20	5	4	
Hortobágy	–		–	–	–	
Körösszakál	.	⊅	21	7	6	
Polgár	.	⊅	20	7	6	
Békéscsaba	.	⊅=	20	6	5	11
Mezőhegyes	.	⊅	20	9	7	10
Orosháza	.		19	6	6	10
Szarvas	.	⊅	20	8	4	11
Szeghalom	.		20	8	6	

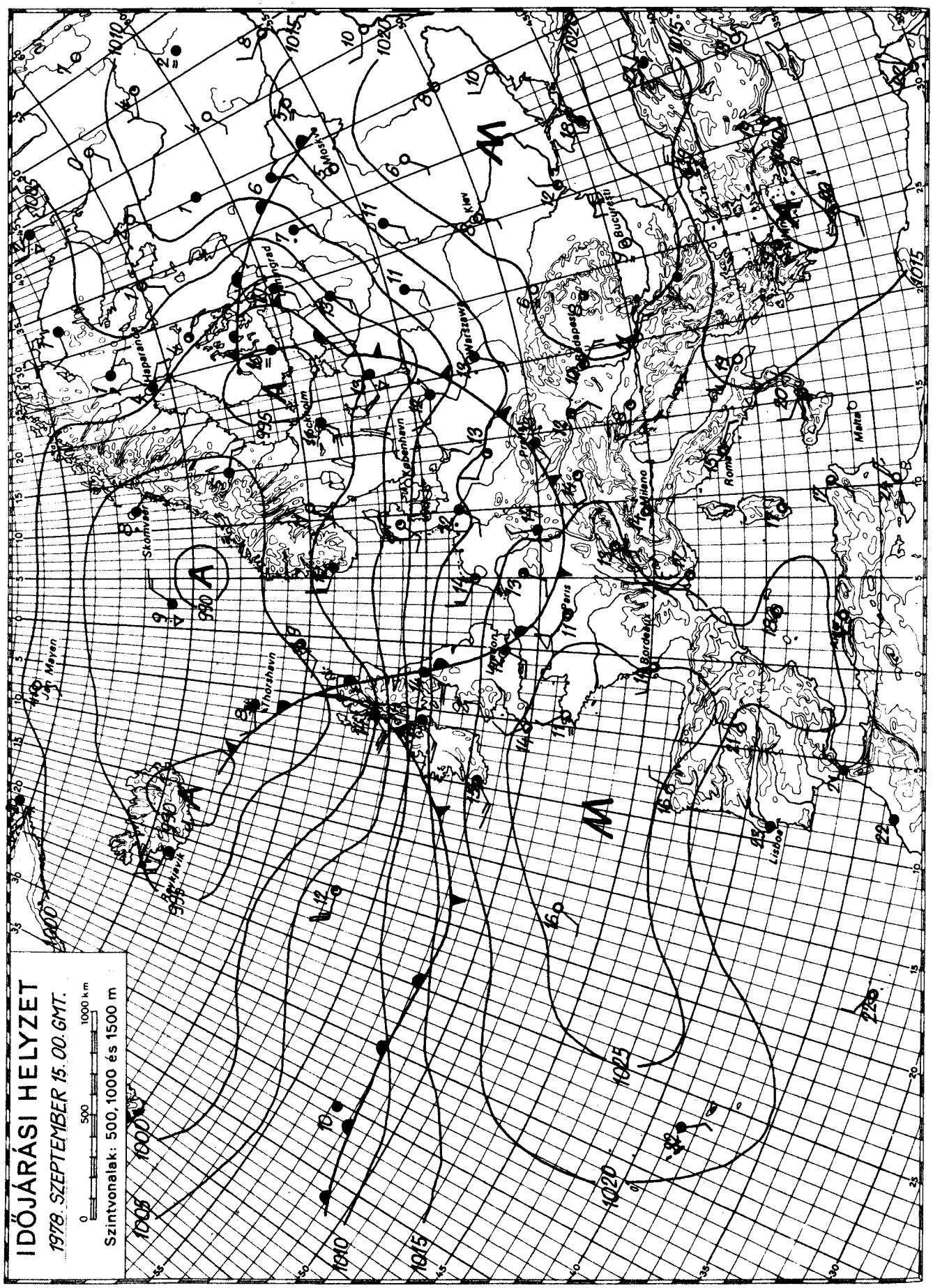

KIADJA: ORSZÁGOS METEOROLÓGIAI SZOLGÁLAT
Készíti: Központi Előrejelző Intézet Előrejelző Osztálya — T.: 273-018 — Megjelenik naponként —
Évi előfizetési díja: 720,—Ft — Megrendelhető: 1024 Budapest, II., Kitaibel Pál u. 1. Telefon: 353-500,
Kiadásért felel: az OMSZ elnöke — Szerkesztésért felel: a KEI igazgatója

IDŐJÁRÁSI NAPIJELENTÉS

ЕЖЕДНЕВНЫЙ МЕТЕОРОЛОГИЧЕСКИЙ БЮЛЛЕТЕНЬ • DAILY WEATHER REPORT
BULLETIN QUOTIDIEN DE TEMPS • TÄGLICHER WETTERBERICHT

91. évfolyam 259. szám. + Budapest + 1978. szeptember 16. szombat

Az időjárási helyzet és a várható időjárás:

Az óceáni léghullámok pályája továbbra is Északnyugat-, Észak-Európát, valamint Közép-Európa egy részét érinti. Hatásukra ezeken a területeken változékony, szeles, szórványosan csapadékos az időjárás. A legmagasabb nappali hőmérséklet pénteken Észak-Európában, Német-Lengyel síkságon, és a Balkán-félszigeten általában 2, 6 fokkal alacsonyabb volt, mint a sokévi átlag. Meleg, nyári időt Spanyolországban találunk. A következő 36 óra folyamán a Kárpát-medencében fokozatosan mérséklődő szélre, valamint az évszaknak megfelelő hőmérsékletre számithatunk.

Hazánkban pénteken az északi, északkeleti országrészben csak 1, 5, máshol 6, 10 órán át sütött a nap. Néhány helyről jelentettek esőt, záporesőt. A lehullott csapadék mennyisége sehol sem érte el az 5 mm-t. A legmagasabb nappali hőmérséklet 18, 25 fok között volt. Szombat hajnalra 6, 15 fokig hült le a levegő. A kora reggeli óráktól kezdve a Dunántúl északnyugati részén a nyugatias szél megerősödött. A délelőtt folyamán változóan felhős volt az ég, eső, zápor sehol sem fordult elő. A nyugati északnyugati szél tovább erősödött, néhány helyen viharos széllökések is előfordultak. A hőmérséklet 11 órakor 19, 22 fok között váltakozott.

Ma 12 órakor Budapesten a hőmérséklet 19 fok, a tengerszintre átszámitott légnyomás 765 mm, változatlan.

A Balaton vizének hőmérséklete Siófoknál 11 órakor 16 fok volt.

Várható időjárás vasárnap estig:

Szombaton változóan felhős idő, néhány helyen eső, záporeső.
Vasárnap kisebb felhőátvonulások, eső nem valószinü.
Többfelé élénk, helyenként erős, néhány helyen viharos lökésekkel kisért nyugati, északnyugati szél fokozatosan mérséklődik.
Várható legalacsonyabb éjszakai hőmérséklet: 6, 11,
legmagasabb nappali hőmérséklet vasárnap: 19, 24 fok között.

Vadkerti Ferenc s.k.

A hőmérséklet napi középértéke és eltérése a 100 évi átlagtól /Budapesten/:

1978. IX. 15.	16,3 C°	-0,6 C°

1871 óta ezen a napon Budapesten előfordult

legmagasabb hőmérséklet:	34,9 C° /1947/,
legalacsonyabb hőmérséklet:	4,7 C° /1894/.

78.527.

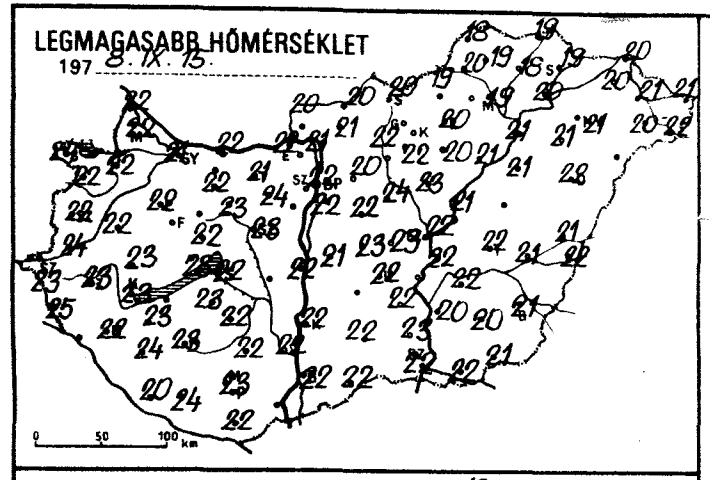
LEGMAGASABB HŐMÉRSÉKLET
197 8. IX. 15.

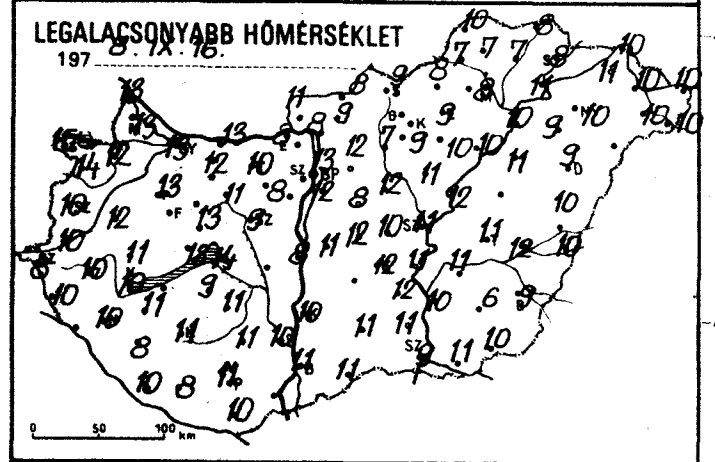
LEGALACSONYABB HŐMÉRSÉKLET
197 8. IX. 16.

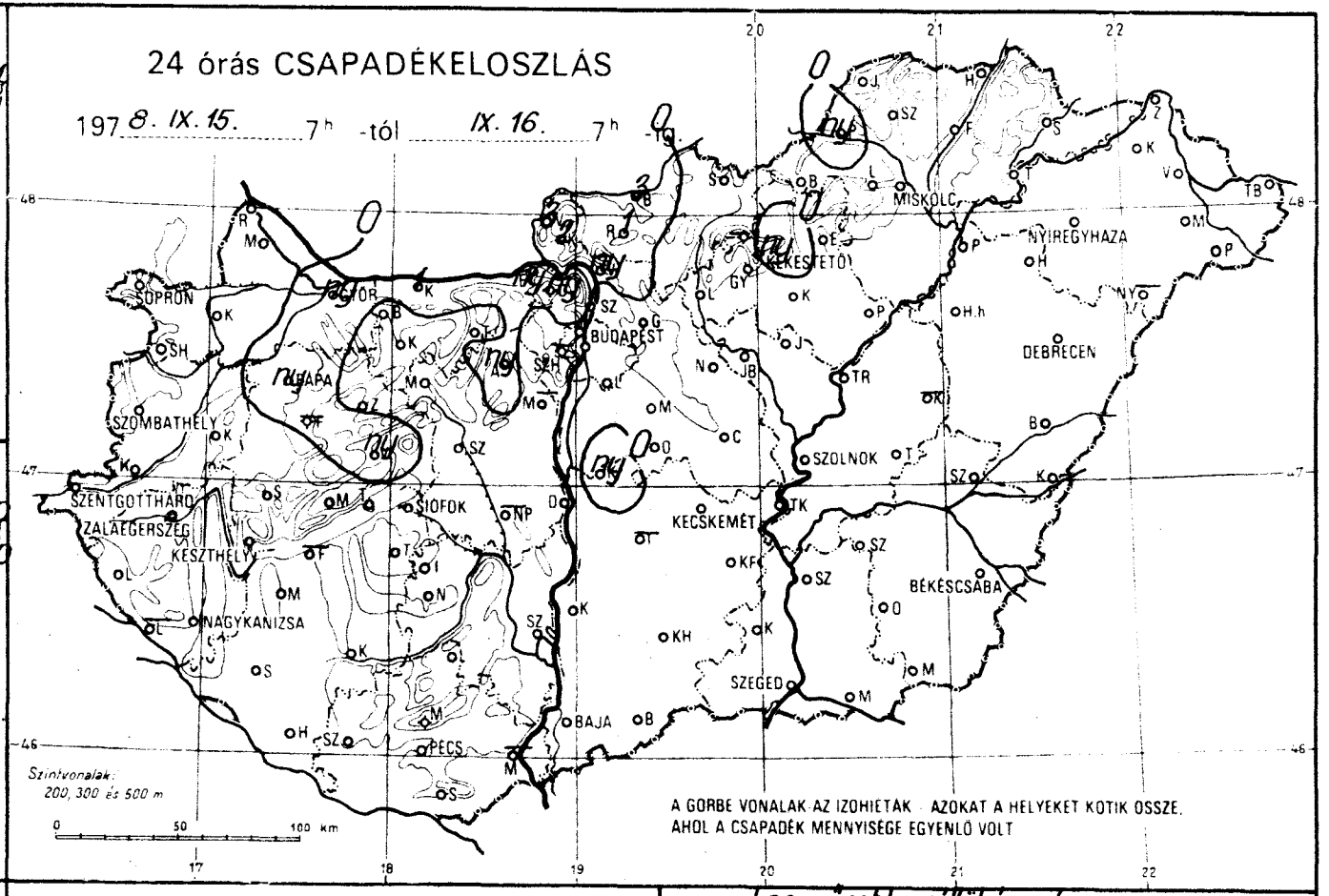
24 órás CSAPADÉKELOSZLÁS
197 8. IX. 15. 7h -tól IX. 16. 7h
SOPRON
GYŐR
BUDAPEST
MISKOLC
NYÍREGYHÁZA
KEKESTETŐ
DEBRECEN
SZOMBATHELY
SZOLNOK
SZENTGOTTHÁRD
ZALAEGERSZEG
KESZTHELY
SIÓFOK
KECSKEMÉT
BÉKÉSCSABA
NAGYKANIZSA
SZEGED
BAJA
PÉCS
Szintvonalak: 200, 300 és 500 m
A GÖRBE VONALAK AZ IZOHIETÁK. AZOKAT A HELYEKET KÖTIK ÖSSZE, AHOL A CSAPADÉK MENNYISÉGE EGYENLŐ VOLT

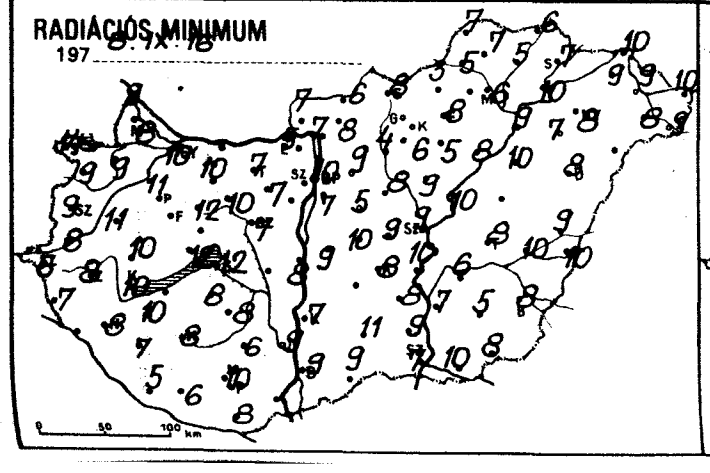
RADIÁCIÓS MINIMUM
197 8. IX. 16.

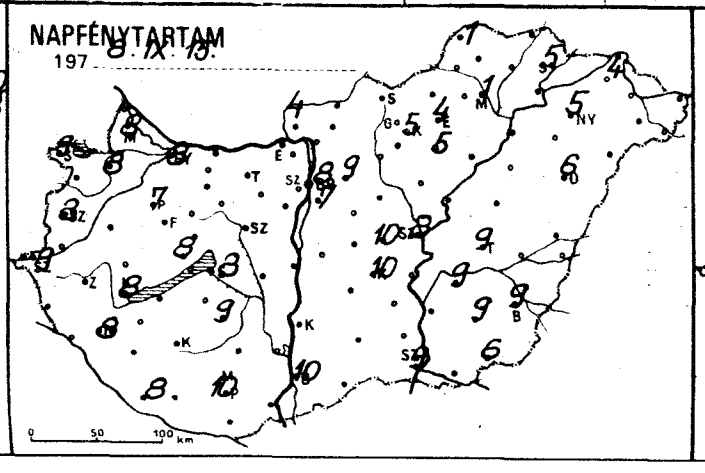
NAPFÉNYTARTAM
197 8. IX. 15.

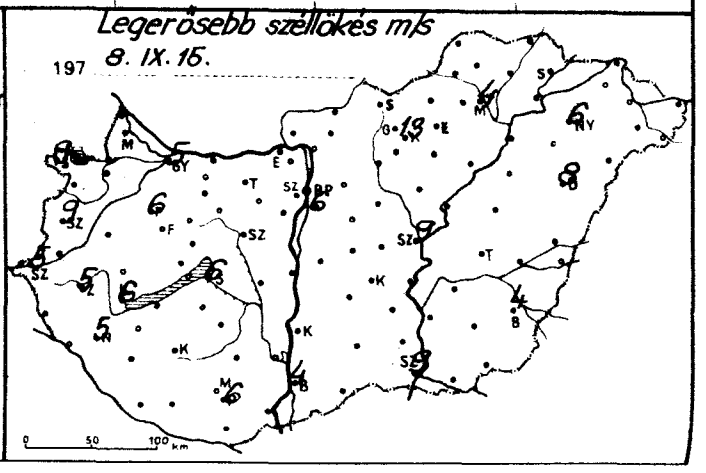
Legerősebb széllökés m/s
197 8. IX. 15.

	1978.IX.16. 07h -ig az utolsó 24 óra adatai					
	csapadék (mm)		max. hőmérséklet	min. hőmérséklet	rad. min.	napos órák
Győr	ny		21	13	10	8
Kapuvár	.		22	12	9	8
Mosonmagyaróvár	.		22	13	8	8
Rajka	.		22	13	9	
Sopron	.		24	15	14	9
Sopronhorpács	.		22	14	9	9
Káld	.		22	12	11	
Körmend	.		24	10	8	
Szentgotthárd	.	⌒	23	8	6	9
Szombathely	.	=	22	10	9	8
Lenti	.		25	10	7	
Letenye	–		–	–	–	
Nagykanizsa	.	⌒=	22	10	8	8
Zalaegerszeg	.	⌒=	23	10	8	
Farkasgyepű	–		–	–	–	
Keszthely	.	⌒=	23	10	10	8
Mencshely	.		22	13	9	8
Papa	ny		22	13	11	7
Sümeg	.		23	11	10	
Tihany	.		23	13	12	
Veszprém	ny		22	13	12	
Zirc	.	⌒	20	9	6	
Fonyód	–		–	–	–	
Homokszt. györgy	.	⌒=	20	10	5	8
Kaposvár	.	⌒	23	11	8	
Marcali	.	⌒	23	11	10	
Siófok	.	⌒	22	14	12	8
Somogyszob	.	⌒	24	8	7	
Tab	.		23	9	8	
Bábolna	.		21	10	8	
Esztergom	ny		22	8	5	
Kisbér	.		22	12	10	
Komárom	1	▽	22	13	–	
Tatabánya	.		21	10	7	
Alcsútdoboz	ny	▽⌒	24	8	7	
Dunaújváros	.	⌒	22	8	8	
Martonvásár	–		–	–	–	–
Mór	.		23	11	10	
Nagyhörcsökp.	–		–	–	–	
Szabadbattyán	.	⌒	23	9	7	
Iregszemcse	.		22	11	8	9
Lengyel	.		22	11	6	
Nagykónyi	.		24	9	6	
Szekszárd	.		22	10	9	
Árpádtető	.		20	13	10	
Mohács	–		–	–	–	
Pécs	.	⌒	23	11	10	10
Siklós	.		22	10	8	
Szigetvár	.		24	8	6	
Bp. Lőrinc	.	⌒	22	12	7	7
Bp. Met. Int.	.		22	13	10	8
Bp. Szab. hegy	–		–	–	–	–
Cegléd	.		23	10	9	10
Dobogókő	ny		15	10	9	
Gödöllő	.		20	12	9	9
Királyrét	2	⌒	20	7	6	
Monor	.		22	8	5	
Nagykáta	.		24	12	8	
Örkény	.	⌒	23	12	10	
Szentendre	.		24	12	7	

	1978.IX.16. 07h -ig az utolsó 24 óra adatai					
	csapadék (mm)		max. hőmérséklet	min. hőmérséklet	rad. min.	napos órák
Vác	ny	⌒	21	8	7	
Vámosmikola	3	⌒	20	11	7	4
Baja	.	⌒	22	11	9	10
Bácsalmás	.	⌒	22	11	9	
Izsák	–		–	–	–	
Kalocsa	.		22	10	7	
Kecskemét	.	⌒	22	12	8	10
Kiskunf. háza	.		22	12	8	
Kiskunhalas	.		22	11	11	
Kunszentmiklós	ny	●	21	11	9	
Tiszakécske	.		22	11	10	
Balassagyarmat	3	▽	20	8	6	
Romhány	1	▽	21	9	8	
Salgótarján	.		20	9	8	
Eger	.		20	9	8	4
Galyatető	–		–	–	–	
Gyöngyös	.		22	9	6	
Kékestető	ny	▽	14	9	7	5
Kompolt	.		20	10	5	5
Lőrinci	.		22	7	4	
Poroszló	.	⌒	21	10	8	
Jászapáti	.	⌒	23	11	9	
Jászberény	.	⌒	23	12	8	
Karcag	–		–	–	–	
Szolnok	.	⌒	22	11	9	8
Tiszaroff	.	⌒	21	12	10	
Túrkeve	.	⌒	22	11	8	9
Kistelek	.		23	11	9	
Makó	.	⌒	22	11	10	
Szeged	.	⌒=	22	9	7	9
Szentes	.		20	10	7	
Borsodnádasd	.	⌒	19	8	3	
Fügöd	.	⌒	18	7	5	
Hidasnémeti	.	≡	19	8	6	
Jósvafő	.	⌒	18	10	7	1
Lillafüred	.		18	14	13	
Miskolc	.	=	19	8	6	1
Putnok	ny	●⌒≡	20	7	5	
Sárospatak	.		19	8	7	5
Szendrőlád	.	⌒	19	7	7	
Tokaj	.		20	11	10	
Kisvárda	.	⌒	20	11	9	4
Mátészalka	.	⌒	20	10	8	
Nyíregyháza	.	⌒=	21	10	8	5
Nyírlugos	–		–	–	–	
Pátyod	.	⌒	22	10	9	
Tiszabecs	.		21	10	10	
Vásarosnamény	.	⌒	21	10	9	
Záhony	.	⌒	20	10	10	
Berettyóújfalu	.	⌒	21	10	9	
Debrecen	.	⌒=	22	9	8	6
Hajdúdorog	.	⌒	21	9	7	
Hortobágy	.		21	11	10	
Körösszakál	.		22	10	10	
Polgár	.	⌒	21	10	9	
Békéscsaba	.	⌒	21	9	8	9
Mezőhegyes	.	⌒	21	10	8	6
Orosháza	.		20	6	5	9
Szarvas	.	⌒	22	11	6	9
Szeghalom	.		21	12	10	

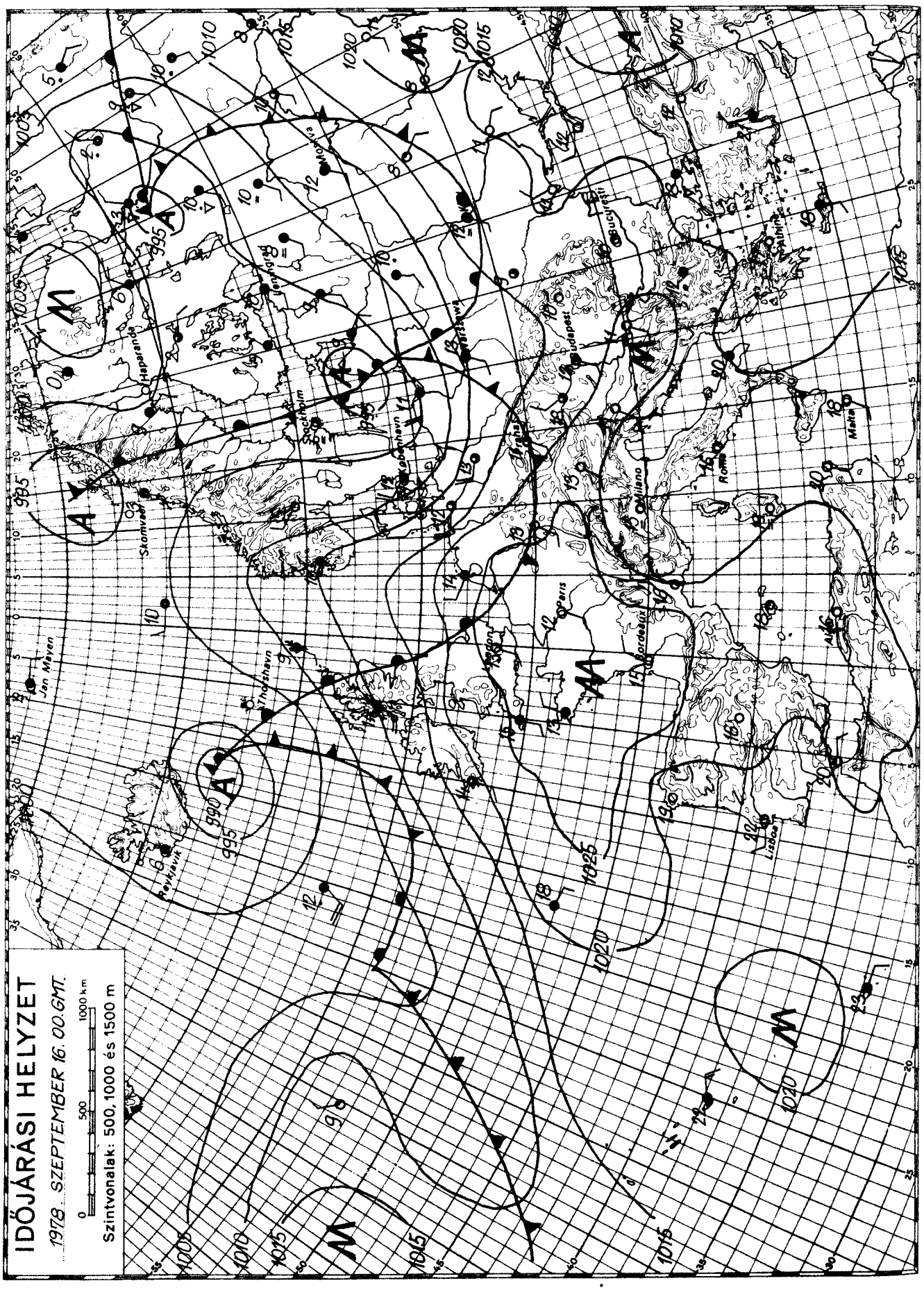

KIADJA: ORSZÁGOS METEOROLÓGIAI SZOLGÁLAT

Készíti: Központi Előrejelző Intézet Előrejelző Osztálya — T.: 273 - 018 — Megjelenik naponként —

Évi előfizetési díja: 720,—Ft — Megrendelhető: 1024 Budapest, II., Kitaibel Pál u. 1. Telefon: 353-500,

Kiadásért felel: az OMSZ elnöke — Szerkesztésért felel: a KEI igazgatója

IDŐJÁRÁSI NAPIJELENTÉS

ЕЖЕДНЕВНЫЙ МЕТЕОРОЛОГИЧЕСКИЙ БЮЛЛЕТЕНЬ · DAILY WEATHER REPORT
BULLETIN QUOTIDIEN DE TEMPS · TÄGLICHER WETTERBERICHT

91. évfolyam 260. szám. + Budapest + 1978. szeptember 17. vasárnap

Az időjárási helyzet és a várható időjárás:

Szárazföldünk északi felén tovább tart a hüvös, változékony időjárás. A Brit-szigeteket, Skandináviát, és a Kelet-európai síkság északi részét nagy sebességgel áramló, hüvös légtömegek árasztják el. Az óceáni, illetve időközönként sarkvidéki légtömegek nyomában megerősödik a szél, beborul az ég, és elered az eső. Gyönge a nappali felmelegedés, a legmagasabb hőmérséklet ott helyenként a 10 fokot is alig haladja meg. A Földközi-tenger medencéjének környékén ugyanakkor kellemes a nyárutó. Sok a napsütés, ezért -főleg a nyugati vidékeken- helyenként még 30 fokig is felmelegszik a levegő délutánra. Az itt lévő meleg légtömeg egy része vasárnap hajnalra elérte az Alpok, és Kárpátok térségét, és bár útközben az óceáni levegővel keveredve kissé lehült, mégis napos, enyhe időt hozott a Kárpát-medencébe. Hétfő estig azonban az a hüvös légtömegek is megközelitik a Kárpátokat, amelyik ma még a Benelux államok fölött áramlik, ezért holnap már csapadékra is számithatunk.

Szombaton hazánk északkeleti részén erősen, másutt változóan felhős idő volt, de eső sehol sem esett. Az északnyugati, északi szél többfelé megerősödött, helyenként viharos széllökés is kisérte. A hőmérséklet csúcsértéke 18, 25 fok között volt. Vasárnap hajnalra általában 6, 11 fokig hült le a levegő, de északkeleten csak 2, 7 fokot mértek. A reggeli párásság, és a néhány helyen képződött rétegfelhőzet főeloszlása után országszerte napos volt a délelőtt, ezért 11 órára 17, 23 fokig melegedett föl a levegő.

Ma 12 órakor Budapesten a hőmérséklet 20 fok, a tengerszintre átszámitott légnyomás 767 mm, mérsékeltan süllyed.

Várható időjárás hétfő estig:

Vasárnap: kevés felhő, száraz idő.
Hétfőn: időnként erősen megnövekvő felhőzet, szórványosan záporral, egy-két helyen zivatarral.
Élénk délnyugati, hétfőn megerősödő, és északnyugatira forduló szél.
Várható legalacsonyabb éjszakai hőmérséklet: 7, 12,
legmagasabb nappali hőmérséklet hétfőn: 21, 25 fok között.

Bártfai Erzsébet s.k.

A hőmérséklet napi középértéke és eltérése a 100 évi átlagtól /Budapesten/:

1978. IX. 16.	17,5 C°	+0,8 C°

1871 óta ezen a napon Budapesten előfordult:

legmagasabb hőmérséklet:	32,7 C° /1947/,
legalacsonyabb hőmérséklet:	4,2 C° /1889/.

78.528.

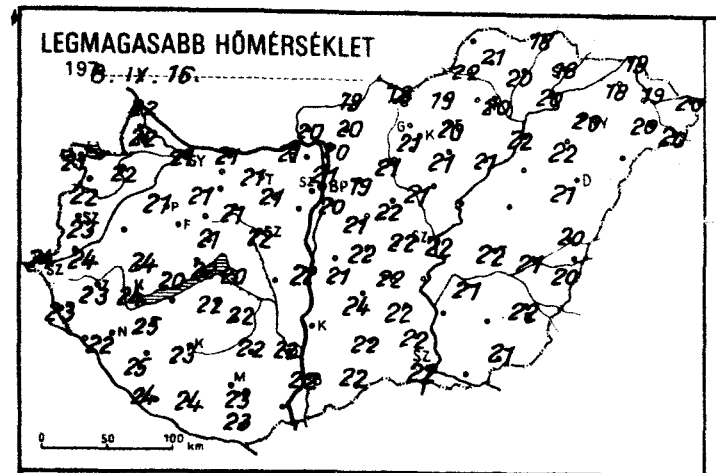
LEGMAGASABB HŐMÉRSÉKLET
1978. IX. 16.

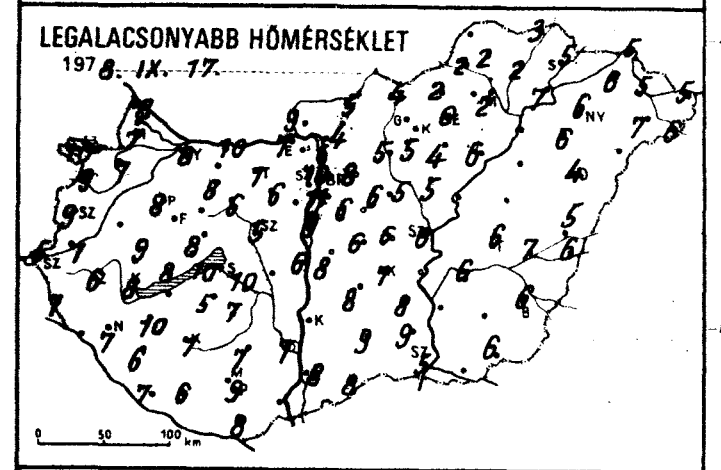
LEGALACSONYABB HŐMÉRSÉKLET
1978. IX. 17.

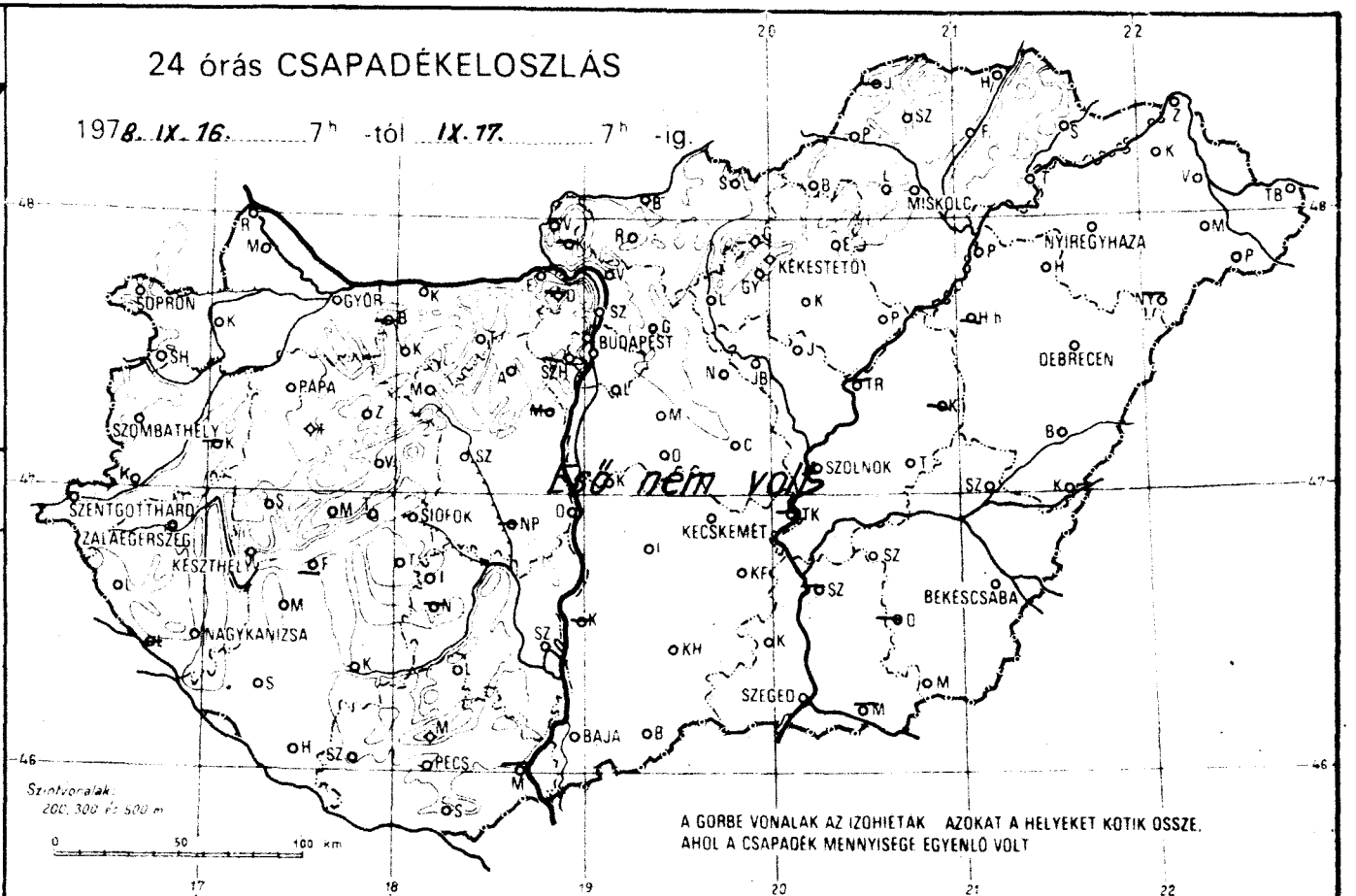
24 órás CSAPADÉKELOSZLÁS
1978. IX. 16. 7h -tól IX. 17. 7h -ig.
Eső nem volt
SOPRON
GYŐR
BUDAPEST
MISKOLC
NYÍREGYHÁZA
KÉKESTETŐ
DEBRECEN
PAPA
SZOMBATHELY
SZOLNOK
SZENTGOTTHÁRD
ZALAEGERSZEG
KESZTHELY
SIÓFOK
KECSKEMÉT
NAGYKANIZSA
BÉKÉSCSABA
SZEGED
BAJA
PÉCS
Szintvonalak: 200, 300 és 500 m
A GÖRBE VONALAK AZ IZOHIETÁK AZOKAT A HELYEKET KÖTIK ÖSSZE, AHOL A CSAPADÉK MENNYISÉGE EGYENLŐ VOLT

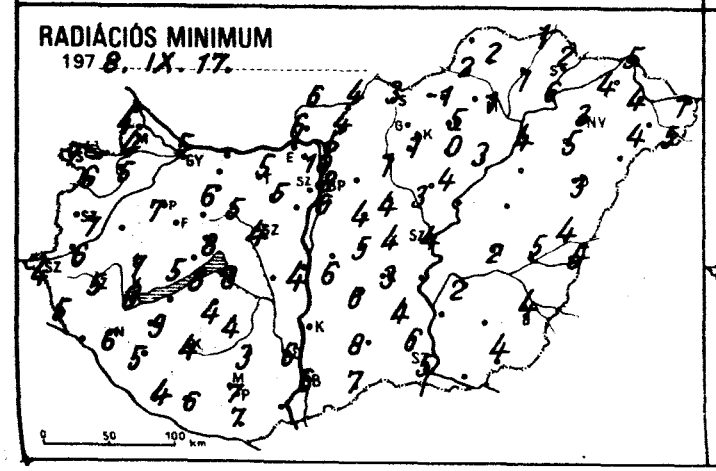
RADIÁCIÓS MINIMUM
1978. IX. 17.

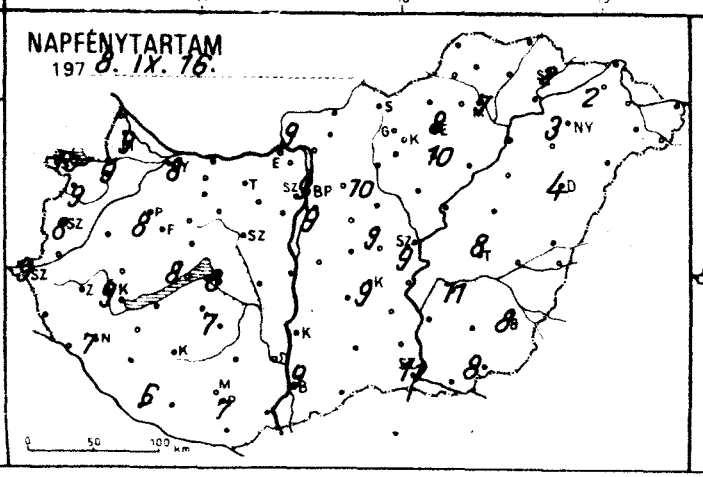
NAPFÉNYTARTAM
1978. IX. 16.

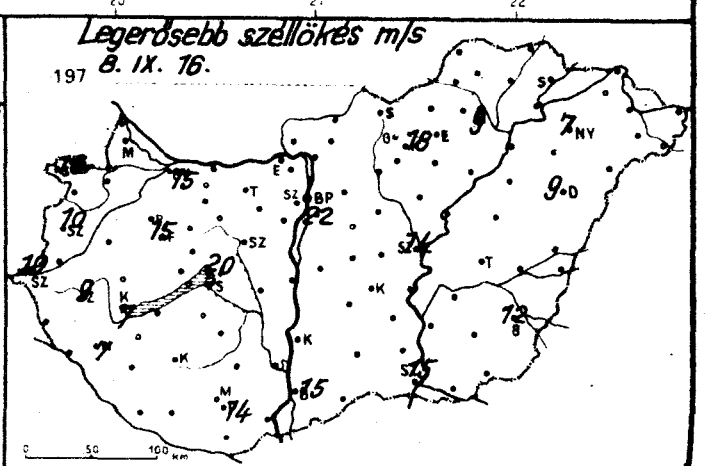
Legerősebb széllökés m/s
1978. IX. 16.

	1978.IX.17. 07h -ig az utolsó 24 óra adatai					
	csapadék (mm)		max. hőmérséklet	min hőmérséklet	rad. min.	napos órák
Győr	•		21	8	5	8
Kapuvár	•	⊸	22	7	5	9
Mosonmagyaróvár	•	⊸	22	7	4	9
Rajka	•		22	8	4	
Sopron	•	⊸	21	10	7	10
Sopronhorpács	•	⊸	22	9	6	9
Káld	–		–	–	–	
Körmend	•		24	7	6	
Szentgotthárd	•	⊸ =	24	5	4	9
Szombathely	•		23	9	7	8
Lenti	•		23	7	5	
Letenye	–		–	–	–	
Nagykanizsa	•	⊸ =	22	7	6	7
Zalaegerszeg	•	⊸	23	6	5	
Farkasgyepű	–		–	–	–	
Keszthely	•	⊸	24	8	6	9
Mencshely	•		20	8	5	8
Pápa	•		21	8	7	8
Sümeg	•		24	9	7	
Tihany	•	⊸	22	10	8	
Veszprém	•		21	8	8	
Zirc	•	⊸	18	5	3	
Fonyód	–		–	–	–	
Homokszt. György	•	⊸	24	7	4	6
Kaposvár	•	⊸	23	7	4	
Marcali	•	⊸	25	10	9	
Siófok	•		20	10	8	8
Somogyszob	•	⊸	25	6	5	
Tab	•		22	5	4	
Babolna	–		–	–	–	
Esztergom	•		21	7	6	
Kisbér	•	⊸	21	8	6	
Komárom	•		21	10	–	
Tatabánya	•		21	7	5	
Alcsutdoboz	•	⊸	21	6	5	
Dunaújváros	•		22	6	4	
Martonvásár	–		–	–	–	–
Mór	•	⊸	21	6	5	
Nagyhörcsökp.	–		–	–	–	
Szabadbattyán	•	⊸	22	5	4	
Iregszemcse	•	⊸	22	7	4	7
Lengyel	•		22	7	3	
Nagykónyi	–		–	–	–	
Szekszárd	•		22	7	6	
Mikinatető	•		20	10	6	
Mohács	–		–	–	–	
Pécs	•		23	9	7	7
Siklós	•		23	8	7	
Szigetvár	•		24	6	6	
Bp. Lőrinc	•	⊸	20	9	6	9
Bp. Met. Int.	•		21	11	8	9
Bp. Szab. hegy	–		–	–	–	–
Cegléd	•		22	6	4	9
Dobogókő	–		–	–	–	
Gödöllő	•		19	8	6	10
Királyrét	–		–	–	–	
Monor	•		21	6	4	
Nagykáta	•		22	6	4	
Őrkény	•	⊸	22	6	5	
Szentendre			21	10	10	

	1978.IX.17. 07h -ig az utolsó 24 óra adatai					
	csapadék (mm)		max. hőmérséklet	min. hőmérséklet	rad. min.	napos órák
Vác	•	⊸	20	6	5	
Vámosmikola	•		20	9	6	9
Baja	•	⊸	22	8	6	9
Bácsalmás	•		22	8	7	
Izsák	•		24	8	6	
Kalocsa	–		–	–	–	
Kecskemét	•	⊸	22	7	3	9
Kiskunf. háza	•		22	8	4	
Kiskunhalas	•		22	9	8	
Kunszentmiklós	•		21	8	6	
Tiszakécske	–		–	–	–	
Balassagyarmat	•	⊸	19	5	4	
Romhány	•		20	4	4	
Salgótarján	•		18	4	3	
Eger	•		20	6	5	8
Galyatető	•		15	7	5	
Gyöngyös	•		21	5	1	
Kékestető	•		12	5	4	9
Kompolt	•	⊸	21	4	0	10
Lőrinci	•		21	5	1	
Poroszló	•	⊸	21	6	3	
Jászapáti	•	⊸	22	5	4	
Jászberény	•	⊸	21	5	3	
Karcag	–		–	–	–	
Szolnok	•	⊸	22	6	4	9
Tiszaroff	–		–	–	–	
Túrkeve	•	⊸	22	6	2	8
Kistelek	•		22	9	6	
Makó	–		–	–	–	
Szeged	•	⊸	22	5	5	11
Szentes	–		–	–	–	
Borsodnádasd	•	⊸	19	2	–1	
Füged	•	⊸	20	2	1	
Hidasnémeti	•		18	3	1	
Jósvafő	–		–	–	–	–
Lillafüred	•		17	11	10	
Miskolc	•	=	20	2	1	7
Putnok	•		22	2	2	
Sárospatak	•		18	5	2	2
Szendrőlád	•	⊸	21	2	2	
Tokaj	•		20	7	6	
Kisvárda	•	⊸	18	6	4	2
Mátészalka	•	⊸	20	7	4	
Nyíregyháza	•	⊸	20	6	3	3
Nyírlugos	–		–	–	–	
Pátyod	•	⊸	20	6	5	
Tiszabecs	•		20	5	1	
Vásárosnamény	•	⊸	19	5	4	
Záhony	•	⊸	19	5	5	
Berettyóújfalu	•	⊸	20	5	4	
Debrecen	•	⊸	21	4	3	4
Hajdúdorog	•	⊸	22	6	5	
Hortobágy	–		–	–	–	
Körösszakál	•	⊸	20	6	5	
Polgár	•	⊸	22	5	4	
Békéscsaba	•	⊸	22	6	4	8
Mezőhegyes	•	⊸	21	6	4	8
Orosháza	–		–	–	–	–
Szarvas	•	⊸	21	6	2	11
Szeghalom	•		21	7	5	

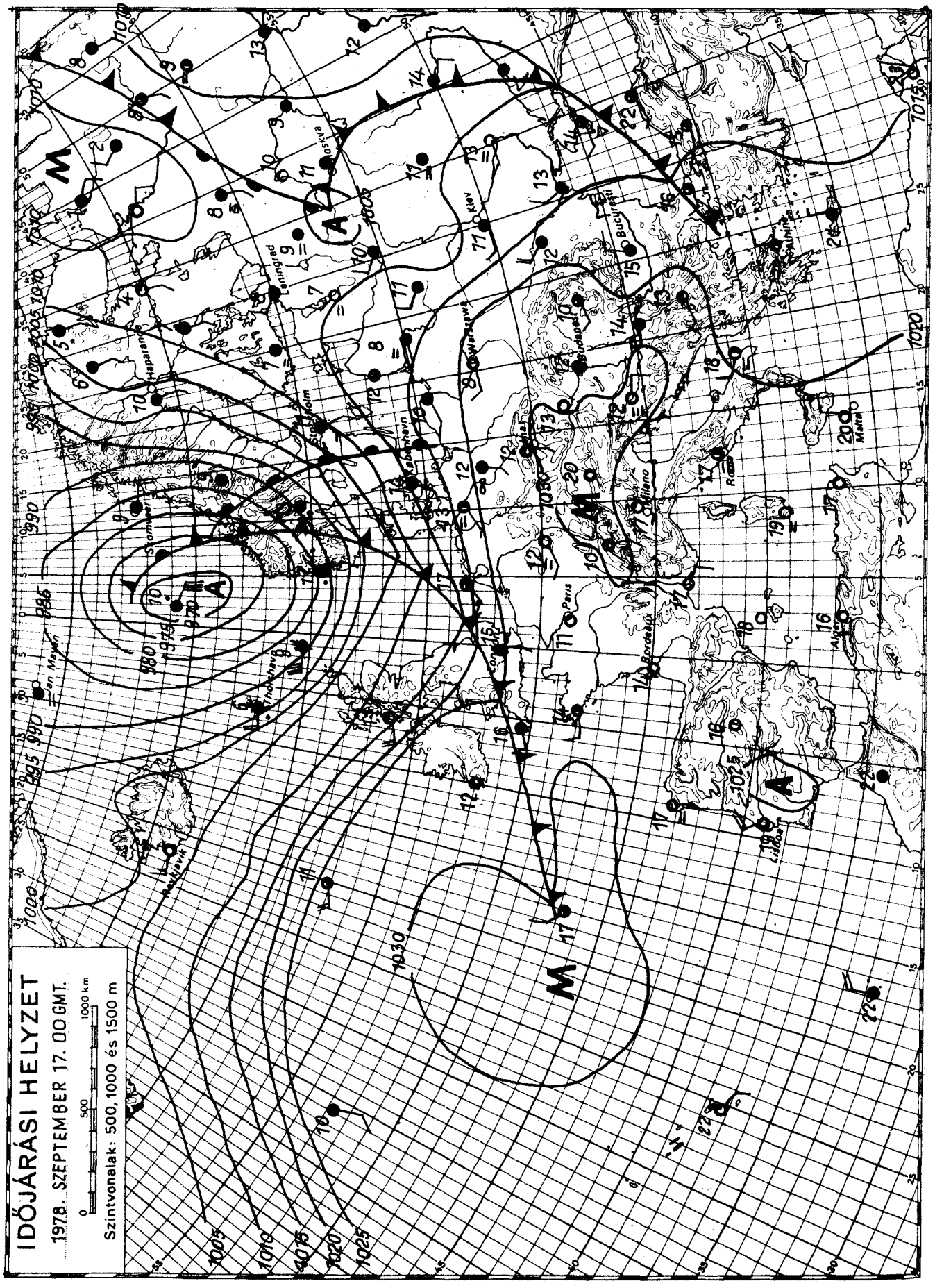

KIADJA: ORSZÁGOS METEOROLÓGIAI SZOLGÁLAT

Készíti: Központi Előrejelző Intézet Előrejelző Osztálya — T.: 273 - 078 — Megjelenik naponként —

Évi előfizetési díja: 720,—Ft — Megrendelhető: 1024 Budapest, II., Kitaibel Pál u. 1. Telefon: 353-500,

Kiadásért felel: az OMSZ elnöke — Szerkesztésért felel: a KEI igazgatója

IDŐJÁRÁSI NAPIJELENTÉS

ЕЖЕДНЕВНЫЙ МЕТЕОРОЛОГИЧЕСКИЙ БЮЛЛЕТЕНЬ · DAILY WEATHER REPORT
BULLETIN QUOTIDIEN DE TEMPS · TÄGLICHER WETTERBERICHT

91. évfolyam 261. szám. + Budapest + 1978. szeptember 18. hétfő

Az időjárási helyzet és a várható időjárás:

Középpontjával a Botteni-öböl fölött igen nagy kiterjedésü ciklon örvénylik, amelynek hatására szárazföldünk északi, és északkeleti részén jobbára borult, sokfelé esős, szeles az időjárás. Délnyugat-, és Nyugat-Európa fölött magas nyomású légköri képződmény helyezkedik el. Ezeken a területeken a reggeli ködtől eltekintve, száraz, napos, mérsékelten meleg az idő. A Kárpát-medence időjárását az emlitett két légköri képződmény együttes hatása alakitja, emiatt felhős, és derült időszakok gyorsan váltják egymást, és sok helyen fuj erős északnyugati szél. A következő 36 órában hazánk időjárása lényegesen nem változik, szeles időre számithatunk, elszórtan lesz futó zápor.

Hazánkban vasárnap jobbára derült idő volt, több helyen 8, 12 órán át sütött a nap. A legmagasabb nappali hőmérséklet a Tiszántúlon 19, 21, máshol általában 22, 27 fok között alakult. Ma hajnalban az ország északi felében egy-két helyen futó zápor keletkezett, de a lehullott eső mennyisége nem volt számottevő. A legalacsonyabb éjszakai hőmérséklet szeszélyes területi eloszlásban 6, 15 fok között alakult. Ma délelőtt változóan felhős idő volt, esőt nem jelentettek. Több helyen megerősödött az északnyugati, északi szél. A hőmérséklet 11 órára 16, 23 fokig emelkedett.

Ma 12 órakor Budapesten a hőmérséklet 20 fok, a tengerszintre átszámitott légnyomás 764 mm, gyengén emelkedik.

Várható időjárás kedd estig:

Felhőátvonulások, elszórtan futó záporral.
Élénk, időnként erős északnyugati, északi szél.
Várható legalacsonyabb éjszakai hőmérséklet: 8, 13,
legmagasabb nappali hőmérséklet kedden: 17, 22 fok között.

Bartha Péterné s.k.

TÁVOLABBI KILÁTÁSOK PÉNTEK REGGELIG:

Időnként megerősödő északnyugati széllel kisebb felhőátvonulások többnyire eső nélkül.
Legalacsonyabb hajnali hőmérséklet 8, 13 fok között.
Legmagasabb nappali hőmérséklet 20, 25 fok között.
Jelentős mennyiségü /legalább 5 mm/ csapadék az ország területének 20 százalékán várható.

KÖZÉPTÁVU ELŐREJELZŐ OSZTÁLY

A hőmérséklet napi középértéke és eltérése a 100 évi átlagtól /Budapesten/:

1978. IX. 17.	18,5 C°	+2,1 C°

1871 óta ezen a napon Budapesten előfordult

legmagasabb hőmérséklet:	34,1 C° /1947/;
legalacsonyabb hőmérséklet:	2,5 C° /1889/.

78.529.

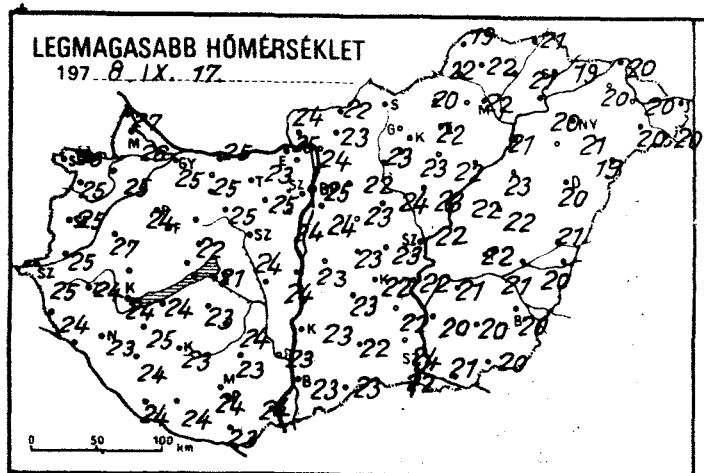
LEGMAGASABB HŐMÉRSÉKLET
197 8. IX. 17.

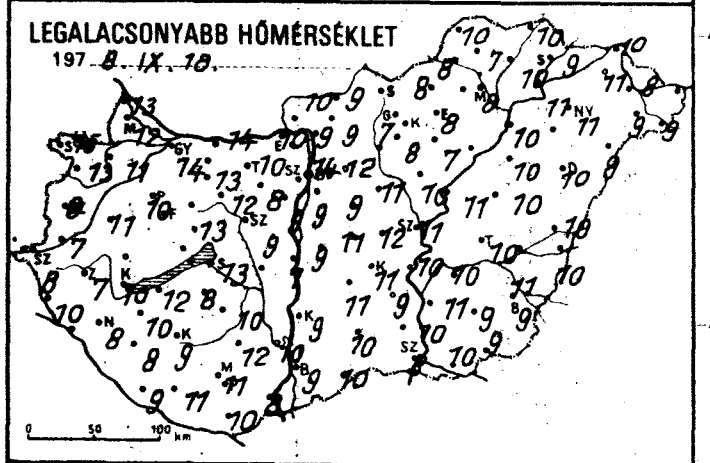
LEGALACSONYABB HŐMÉRSÉKLET
197 8. IX. 18.

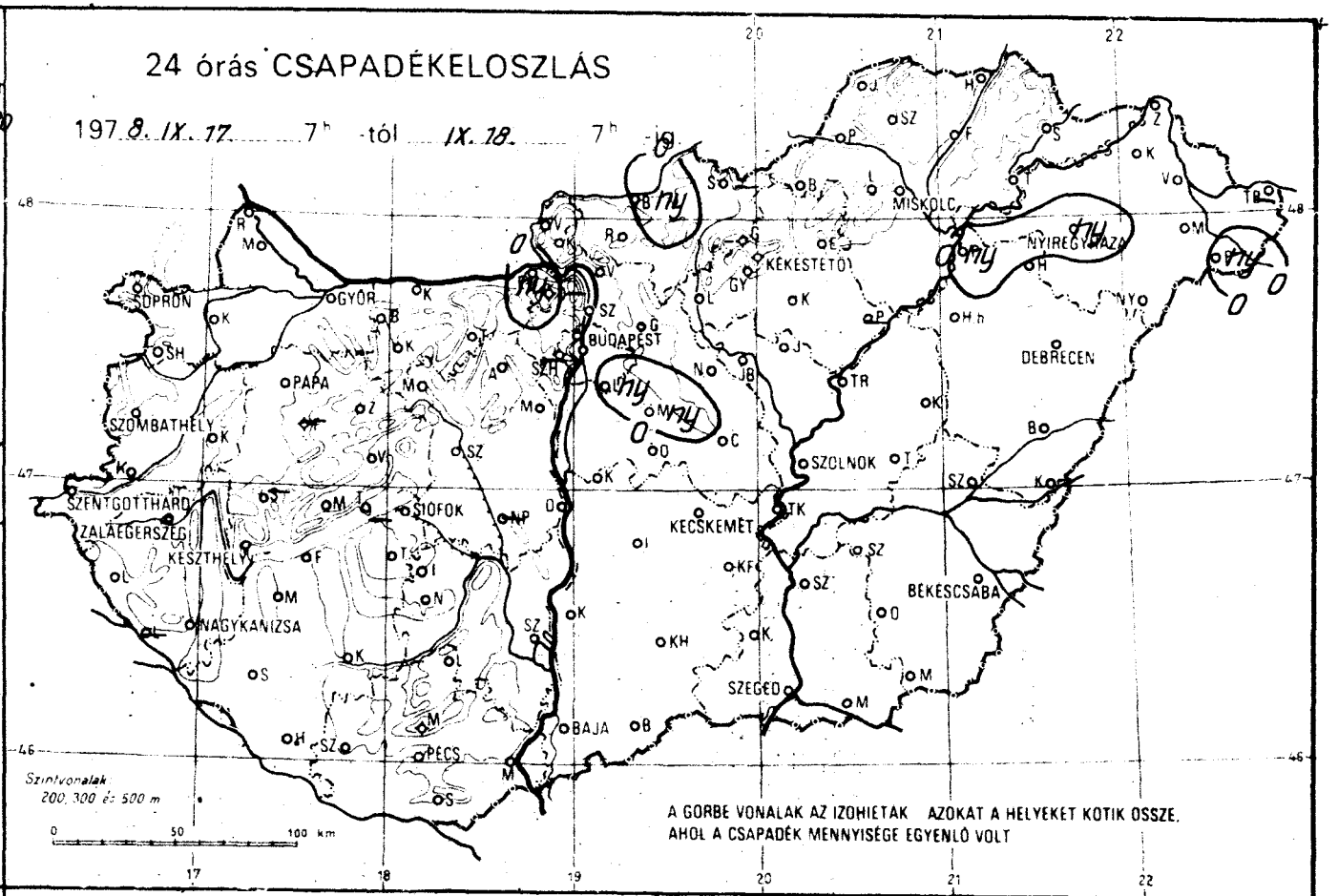
24 órás CSAPADÉKELOSZLÁS
197 8. IX. 17. 7h -tól IX. 18. 7h
SOPRON
GYŐR
BUDAPEST
MISKOLC
NYIREGYHÁZA
KÉKESTETŐ
DEBRECEN
PAPA
SZOMBATHELY
SZENTGOTTHÁRD
ZALAEGERSZEG
KESZTHELY
SIÓFOK
NAGYKANIZSA
KECSKEMÉT
SZOLNOK
BÉKÉSCSABA
SZEGED
BAJA
PÉCS
Szintvonalak 200, 300 és 500 m
A GÖRBE VONALAK AZ IZOHIETAK AZOKAT A HELYEKET KÖTIK ÖSSZE, AHOL A CSAPADÉK MENNYISÉGE EGYENLŐ VOLT

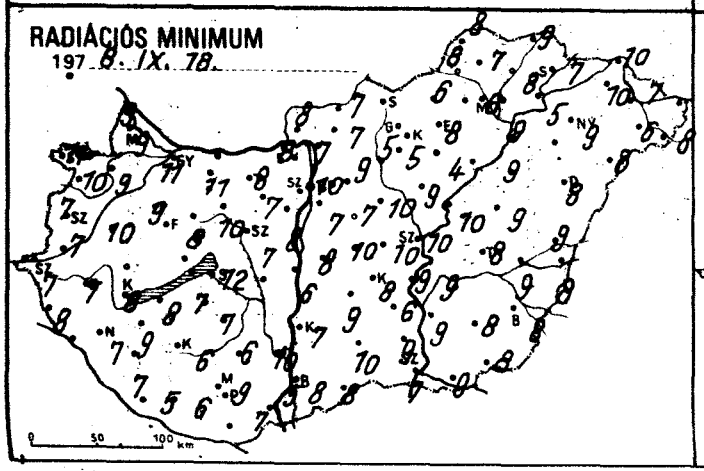
RADIÁCIÓS MINIMUM
197 8. IX. 18.

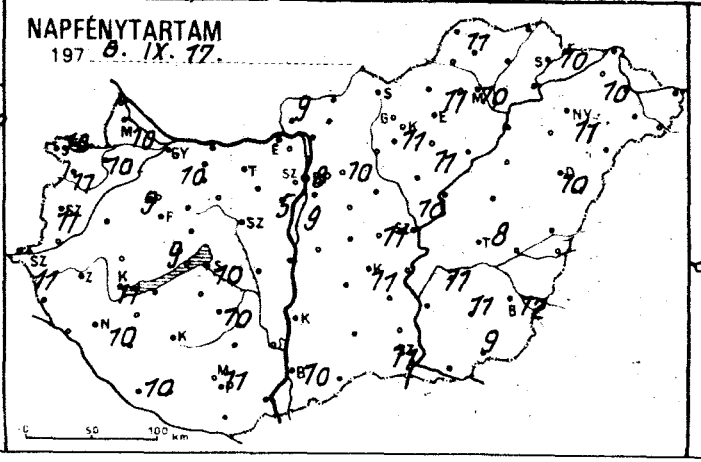
NAPFÉNYTARTAM
197 8. IX. 17.

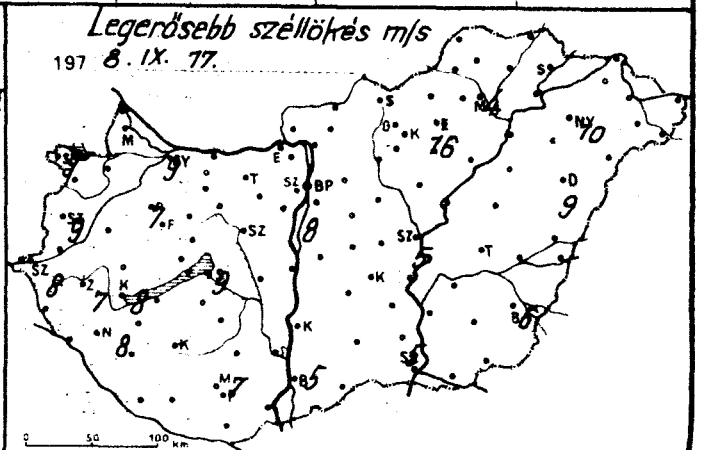
Legerősebb széllökés m/s
197 8. IX. 17.

	197 8.IX.18 07h -ig az utolsó 24 óra adatai					
	csapadék (mm)		max. hőmérséklet	min. hőmérséklet	rad. min.	napos órák
Győr	•		25	14	11	10
Kapuvár	•		25	11	9	10
Mosonmagyaróvár	•		26	12	9	10
Rajka	•		27	13	9	
Sopron	•		26	15	11	10
Sopronhorpács	•		25	13	10	11
Káld	•		27	11	10	
Körmend	•		25	7	7	
Szentgotthárd	•	⊸ ≡	25	8	7	11
Szombathely	•	⊸	25	8	7	11
Lenti	•	≡	24	10	8	
Letenye	–		–	–	–	
Nagykanizsa	•	⊸ ≡	23	8	7	10
Zalaegerszeg	•	⊸	24	7	7	
Farkasgyepű	–		–	–	–	
Keszthely	•	⊸ =	24	10	8	11
Mencshely	•	⊸	22	12	8	9
Pápa	•	⊸ =	24	10	9	9
Sümeg	–		–	–	–	
Tihany	–		–	–	–	
Veszprém	•		22	13	8	
Zirc	•	⊸	21	7	7	
Fonyód	•		24	12	8	
Homokszt. György	•	⊸ ≡	24	9	5	10
Kaposvár	•	⊸	23	9	6	
Marcali	•		25	10	9	
Siófok	•	⊸	21	13	12	10
Somogyszob	•	⊸	24	8	7	
Tab	•		23	8	7	
Bábolna	•		25	13	9	
Esztergom	ny		25	10	8	
Kisbér	•		25	13	11	
Komárom	•		25	14	–	
Tatabánya	•	⊸	24	10	7	
Alcsútdoboz	•		25	8	7	
Dunaújváros	•	⊸	24	7	6	
Martonvásár	•		24	9	8	5
Mór	•		25	12	10	
Nagyhörcsökp.	–		–	–	–	
Szabadbattyán	•	⊸	24	9	7	
Iregszemcse	•	⊸	24	10	7	10
Lengyel	•		23	12	6	
Nagykónyi	•		24	8	5	
Szekszárd	•		23	10	5	
Ingadető	•		21	15	11	
Mohács	•	⊸	24	8	5	
Pécs	•	⊸	24	11	9	11
Siklós	•	⊸	23	10	7	
Szigetvár	•		24	11	6	
Bp. Lőrinc	ny	▽ ⊸	24	9	7	9
Bp. Met. Int.	•		25	14	10	8
Bp. Szab. hegy	–		–	–	–	–
Cegléd	•		23	12	10	11
Dobogókő	–		–	–	–	
Gödöllő	•	⊸	22	12	9	10
Királyrét	•	⊸	24	8	7	
Monor	ny		23	9	7	
Nagykáta	•	⊸	24	11	10	
Örkény	•	⊸	23	11	10	
Szentendre	•		24	11	10	

	197 8.IX.18 07h -ig az utolsó 24 óra adatai					
	csapadék (mm)		max. hőmérséklet	min. hőmérséklet	rad. min.	napos órák
Vác	•	⊸	24	9	7	
Vámosmikola	•		24	10	8	9
Baja	•	⊸	23	9	8	10
Bácsalmás	•	⊸	23	10	8	
Izsák	•		23	11	9	
Kalocsa	•		23	9	7	
Kecskemet	•	⊸ ≡	22	11	8	11
Kiskunf. háza	•		22	9	6	
Kiskunhalas	•		22	10	10	
Kunszentmiklós	•		23	9	8	
Tiszakécske	•		22	10	9	
Balassagyarmat	ny	▽ ⊸	22	9	7	
Romhány	∘		23	9	7	
Salgótarján	–		–	–	–	
Eger	•		22	8	8	11
Galyatető	∘		16	11	9	
Gyöngyös	•		23	8	5	
Kékestető	•		15	11	10	11
Kompolt	∘	⊸	22	7	4	11
Lőrinci	•		23	7	5	
Poroszló	–		–	–	–	
Jászapáti	•	⊸	23	10	9	
Jászberény	•	⊸	23	11	6	
Karcag	•		22	10	9	
Szolnok	•	⊸	22	11	10	10
Tiszaroff	•	⊸	22	11	10	
Túrkeve	•	⊸	22	10	8	8
Kistelek	•		24	10	9	
Makó	•	⊸	21	10	9	
Szeged	•	⊸ =	22	8	7	11
Szentes	•		20	11	9	
Borsodnádasd	•	⊸	20	8	6	
Füged	•	⊸	21	10	8	
Hidasnémeti	•		21	10	9	
Jósvafő	•		19	10	8	11
Lillafüred	•		20	12	11	
Miskolc	•	=	22	8	6	10
Putnok	•		22	8	8	
Sárospatak	•		19	9	7	10
Szendrőlád	•	⊸	22	7	7	
Tokaj	•		20	11	5	
Kisvárda	•		20	11	10	10
Mátészalka	•	⊸	20	9	6	
Nyíregyháza	ny		21	11	9	11
Nyírlugos	•		19	9	8	
Pátyod	ny		20	9	8	
Tiszabecs	–		–	–	–	
Vásárosnamény	•	⊸	20	8	7	
Záhony	•		20	10	10	
Berettyóújfalu	•	⊸	21	10	9	
Debrecen	•		20	10	8	10
Hajdúdorog	–		–	–	–	
Hortobágy	•		23	10	9	
Körösszakál	•	⊸	20	10	8	
Polgár	ny		21	10	9	
Békéscsaba	•		20	9	8	12
Mezőhegyes	•		20	9	8	9
Orosháza	•		20	9	8	11
Szarvas	•	⊸	21	10	9	11
Szeghalom	•		21	11	9	

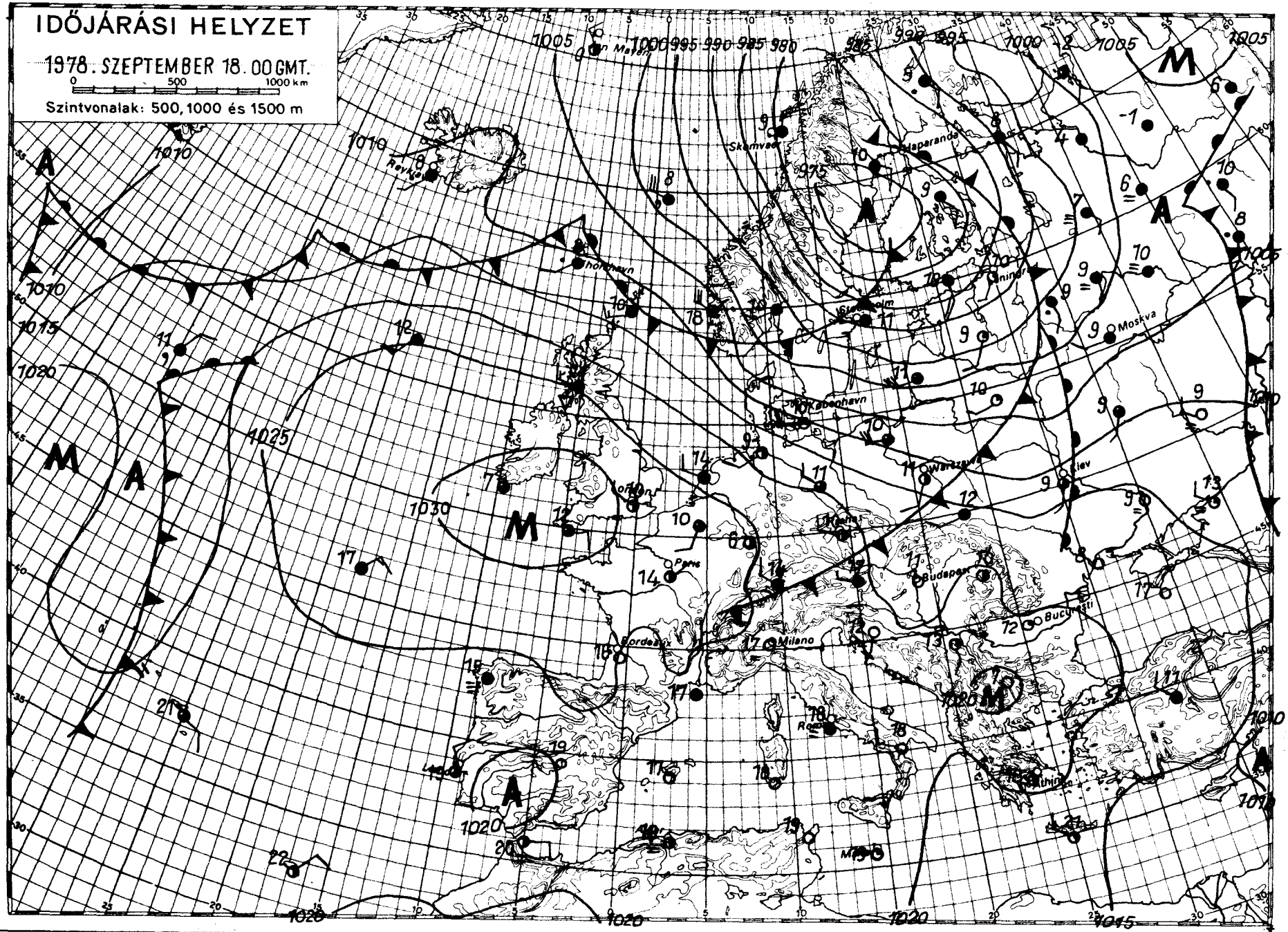

KIADJA: ORSZÁGOS METEOROLÓGIAI SZOLGÁLAT

Készíti: Központi Előrejelző Intézet Előrejelző Osztálya — T.: 273 - 018 — Megjelenik naponként —

Évi előfizetési díja: 720,—Ft — Megrendelhető: 1024 Budapest, II., Kitaibel Pál u. 1. Telefon: 353-500,

Kiadásért felel: az OMSZ elnöke — Szerkesztésért felel: a KEI igazgatója

IDŐJÁRÁSI NAPIJELENTÉS

ЕЖЕДНЕВНЫЙ МЕТЕОРОЛОГИЧЕСКИЙ БЮЛЛЕТЕНЬ • DAILY WEATHER REPORT
BULLETIN QUOTIDIEN DE TEMPS • TÄGLICHER WETTERBERICHT

91. évfolyam 262. szám. + Budapest + 1978. szeptember 19. kedd

Az időjárási helyzet és a várható időjárás:

Középpontjával Finnország felett nagy kiterjedésü mérsékelt-égövi ciklon örvénylik. Áramlási rendszerében a Skandináv-félszigeten át különböző hőmérsékletü és nedvességtartalmú léghullámok érkeznek szárazföldünk középső része felé, hatásukra ma reggel Észak-Európából, a Német-Lengyel síkságról, valamint a Kárpát-medence délnyugati feléből esőket, záporokat jelentettek. A legmagasabb nappali hőmérséklet a hüvösebb levegővel elárasztott területeken hétfőn néhány fokkal elmaradt az évszaknak megfelelő átlagtól. A következő 36 óra folyamán a Kárpát-medence időjárását az északnyugat felől érkező hüvös, valamint a dél felől beszivárgó enyhe levegő határozza meg.

Hazánkban hétfőn az északkeleti megyékben 2, 4, máshol 5, 11 órán át sütött a nap. Napközben csak egy-két helyen fordult elő gyenge záporeső. Az északnyugati szél többfelé megerősödött. A hőmérséklet csúcsértéke általában 21, 25, az erősebben felhős helyeken csak 18, 21 fok között alakult. Az éjszaka második felétől főként a délnyugati országrészben megnövekedett a felhőzet, majd több helyen eső, záporeső keletkezett. A lehullott csapadék mennyisége sehol sem haladta meg a 2 mm-t. Kedd hajnalra a felhős körzetekben 10, 14, máshol 5, 10 fokig hült le a levegő. Ma délelőtt a keleti megyékben változóan, máshol erősen felhős idő volt. Szórványosan a déli, délnyugati megyékben eső esett. A hőmérséklet 11 órakor az ország területén 12, 18 fok között váltakozott.

Ma 12 órakor Budapesten a hőmérséklet 17 fok, a tengerszintre átszámitott légnyomás 763 mm, gyengén süllyed.

Várható időjárás szerda estig:

Eleinte túlnyomóan, később változóan felhős idő.
Szórványosan eső, záporeső.
Megélénkülő, főként a Dunántúlon helyenként megerősödő és északnyugatira forduló szél.
Hüvösebb idő.
Várható legalacsonyabb éjszakai hőmérséklet: 7, 12.
legmagasabb nappali hőmérséklet szerdán: általában 13, 18 fok között.

Vadkerti Ferenc sk.

A hőmérséklet napi középértéke és eltérése a 100 évi átlagtól /Budapesten/:

1978. IX. 18.	17,4 C°	+1,0 C°

1871 óta ezen a napon Budapesten előfordult

legmagasabb hőmérséklet:	34,3 C° /1947/,
legalacsonyabb hőmérséklet:	4,0 C° /1886/.

78.530.

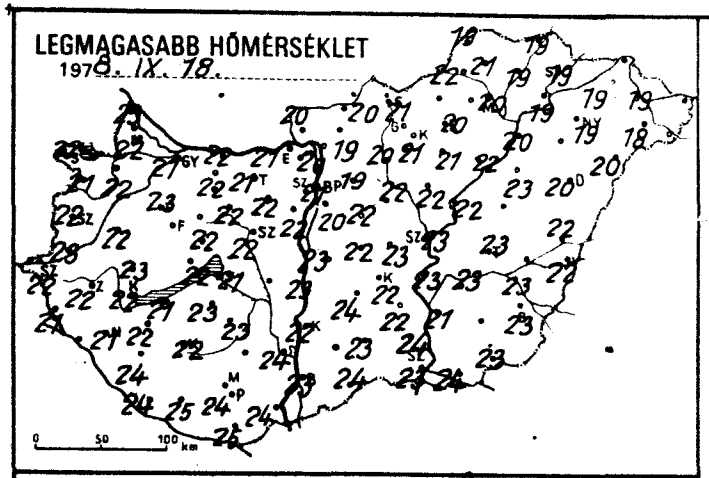
LEGMAGASABB HŐMÉRSÉKLET
1978. IX. 18.

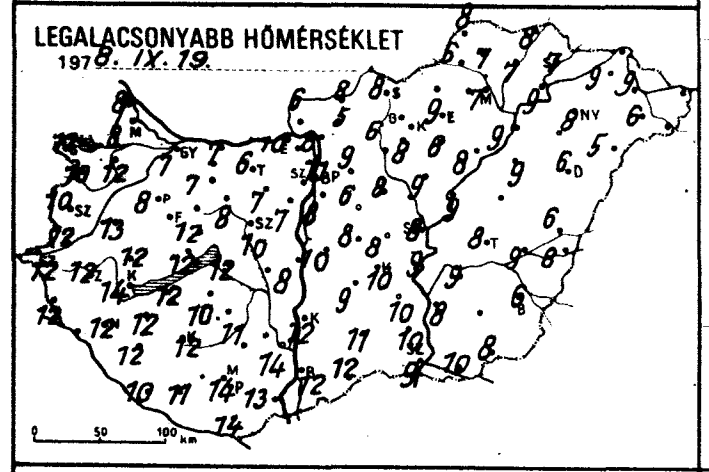
LEGALACSONYABB HŐMÉRSÉKLET
1978. IX. 19.

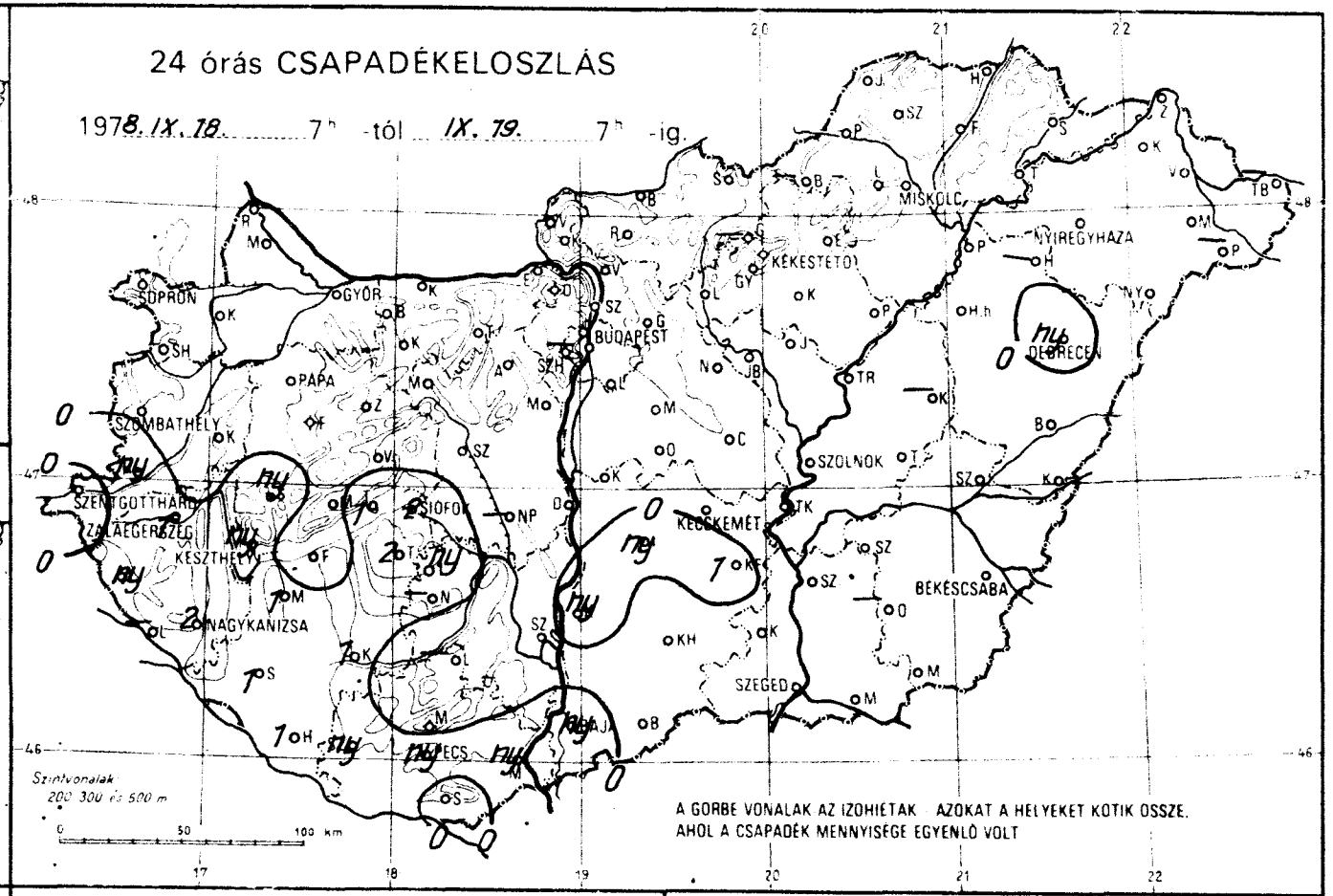
24 órás CSAPADÉKELOSZLÁS
1978. IX. 18. 7h -tól IX. 19. 7h -ig.
SOPRON
GYŐR
BUDAPEST
MISKOLC
NYÍREGYHÁZA
KÉKESTETŐ
DEBRECEN
PAPA
SZOMBATHELY
SZENTGOTTHÁRD
ZALAEGERSZEG
KESZTHELY
SIÓFOK
NAGYKANIZSA
KECSKEMÉT
SZOLNOK
BÉKÉSCSABA
SZEGED
Szintvonalak
200 300 és 500 m
A GÖRBE VONALAK AZ IZOHIÉTAK AZOKAT A HELYEKET KÖTIK ÖSSZE,
AHOL A CSAPADÉK MENNYISÉGE EGYENLŐ VOLT

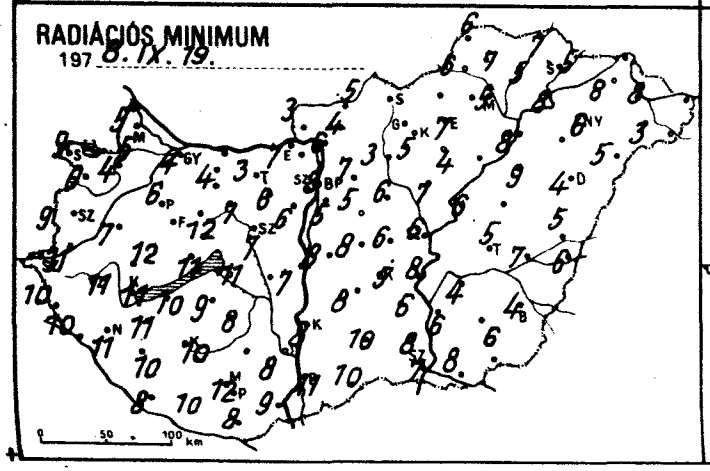
RADIÁCIÓS MINIMUM
1978. IX. 19.

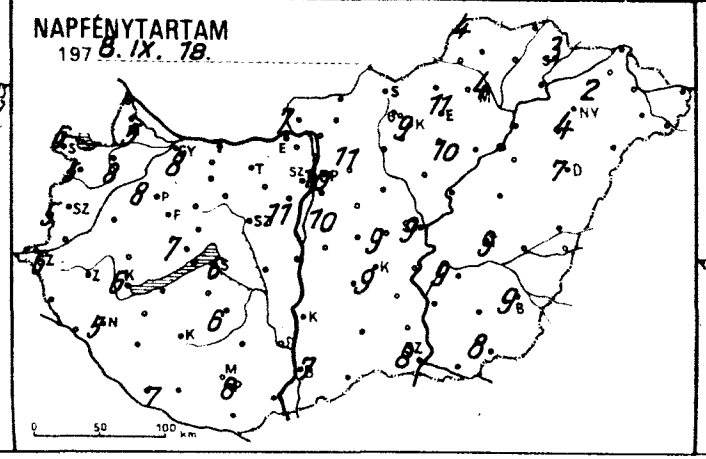
NAPFÉNYTARTAM
1978. IX. 18.

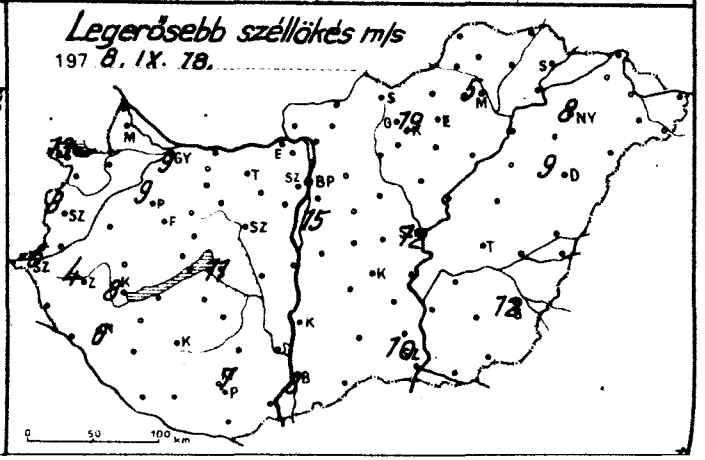
Legerősebb széllökés m/s
1978. IX. 18.

	1978.IX.19. 07h -ig az utolsó 24 óra adatai					
	csapadék (mm)		max. hőmérséklet	min. hőmérséklet	rad. min.	napos órák
Győr	•		21	7	4	8
Kapuvár	•		22	12	4	8
Mosonmagyaróvár	•		22	8	5	5
Rajka	•		23	8	5	
Sopron	•		22	12	9	6
Sopronhorpács	•		21	10	6	5
Káld	•		22	13	7	
Körmend	ny		23	12	11	
Szentgotthárd	•		22	12	10	6
Szombathely	•		22	10	9	5
Lenti	ny		21	12	10	
Letenye	–		–	–	–	
Nagykanizsa	2	⚲ ⌒	21	12	11	5
Zalaegerszeg	1	⚲	22	12	11	
Farkasgyepű	•		21	10	8	
Keszthely	ny	⚲	22	14	11	6
Mencshely	•		21	12	10	7
Pápa	•		23	8	6	8
Sümeg	ny		23	12	12	
Tihany	1		22	12	11	
Veszprém	•		22	12	12	
Zirc	•	⌒	19	8	6	
Fonyód	•		21	12	10	
Homokszt. György	1		24	10	8	7
Kaposvár	1		22	12	10	
Marcali	1		22	12	11	
Siófok	2	⚲	21	12	11	6
Somogyszob	1		24	12	10	
Tab	2		23	10	9	
Bábolna	–		–	–	–	
Esztergom	•		21	5	2	
Kisbér	•	⌒	22	7	4	
Komárom	•		22	7	–	
Tatabánya	•	⌒	21	6	3	
Alcsútdoboz	•	⌒	22	7	6	
Dunaújváros	•		23	8	7	
Martonvásár	•		22	7	6	11
Mór	•		22	8	7	
Nagyhörcsökp.	–		–	–	–	
Szabadbattyán	•	⌒	22	10	7	
Iregszemcse	ny		23	11	8	6
Lengyel	–		–	–	–	
Nagykónyi	–		–	–	–	
Szekszárd	•		24	14	8	
Mátészalka	•		21	13	11	
Mohács	ny		24	13	9	
Pécs	ny		24	14	12	8
Siklós	•		25	14	8	
Szigetvár	ny		25	11	10	
Bp. Lőrinc	•		20	8	5	10
Bp. Met. Int.	•		21	11	8	10
Bp. Szab. hegy	–		–	–	–	–
Cegléd	•	⌒	23	8	6	9
Dobogókő	•		19	6	6	
Gödöllő	•		19	9	7	11
Királyrét	•	⌒	19	4	3	
Monor	•		22	6	5	
Nagykáta	•		22	8	6	
Örkény	•	⌒	22	8	8	
Szentendre	•		20	8	8	

	1978.IX.19. 07h -ig az utolsó 24 óra adatai					
	csapadék (mm)		max. hőmérséklet	min. hőmérséklet	rad. min.	napos órák
Vác	•	⌒	20	8	6	
Vámosmikola	•	⌒	20	6	3	7
Baja	ny		23	12	11	7
Bácsalmás	•		24	12	10	
Izsák	ny		24	9	8	
Kalocsa	ny		22	10	8	
Kecskemét	•	⌒ =	22	10	5	9
Kiskunf. háza	1		22	10	6	
Kiskunhalas	•		23	11	10	
Kunszentmiklós	•		23	10	8	
Tiszakécske	•		23	9	8	
Balassagyarmat	•		20	8	5	
Romhány	•		19	5	4	
Salgótarján	•		21	8	7	
Eger	•		20	9	7	11
Galyatető	–		–	–	–	
Gyöngyös	•		21	8	5	
Kékestető	•		13	6	5	9
Kompolt	•		21	6	4	10
Lőrinci	•		20	6	3	
Poroszló	•		22	8	7	
Jászapáti	•	⌒	22	9	7	
Jászberény	•	⌒	22	8	5	
Karcag	–		–	–	–	
Szolnok	•	⌒ =	23	8	6	9
Tiszaroff	•	⌒	22	9	6	
Túrkeve	•	⌒	23	8	5	9
Kistelek	•		24	10	8	
Makó	•		24	10	8	
Szeged	•	⌒ =	23	9	7	8
Szentes	•		21	8	6	
Borsodnádasd	–		–	–	–	
Fügöd	•	⌒	19	7	5	
Hidasnémeti	•		19	8	7	
Jósvafő	•		19	8	6	4
Lillafüred	•		19	10	9	
Miskolc	•	=	20	7	5	4
Putnok	•		22	6	6	
Sárospatak	•		19	7	5	3
Szendrőlád	•		21	7	7	
Tokaj	•		19	9	8	
Kisvárda	•		19	9	8	2
Mátészalka	•	⌒	18	6	3	
Nyíregyháza	•	⌒	19	8	6	4
Nyírlugos	•		20	5	5	
Pátyod	–		–	–	–	
Tiszabecs	–		–	–	–	
Vásárosnamény	•	⌒	19	9	8	
Záhony	–		–	–	–	
Berettyóújfalu	•	⌒	22	6	5	
Debrecen	ny	⚲ ⌒	20	6	4	7
Hajdúdorog	–		–	–	–	
Hortobágy	•		23	9	9	
Körösszakál	•	⌒	22	8	6	
Polgár	•		20	9	8	
Békéscsaba	•	⌒	23	6	4	9
Mezőhegyes	•		23	8	6	8
Orosháza	–		–	–	–	–
Szarvas	•	⌒	23	9	4	9
Szeghalom	•		23	9	7	

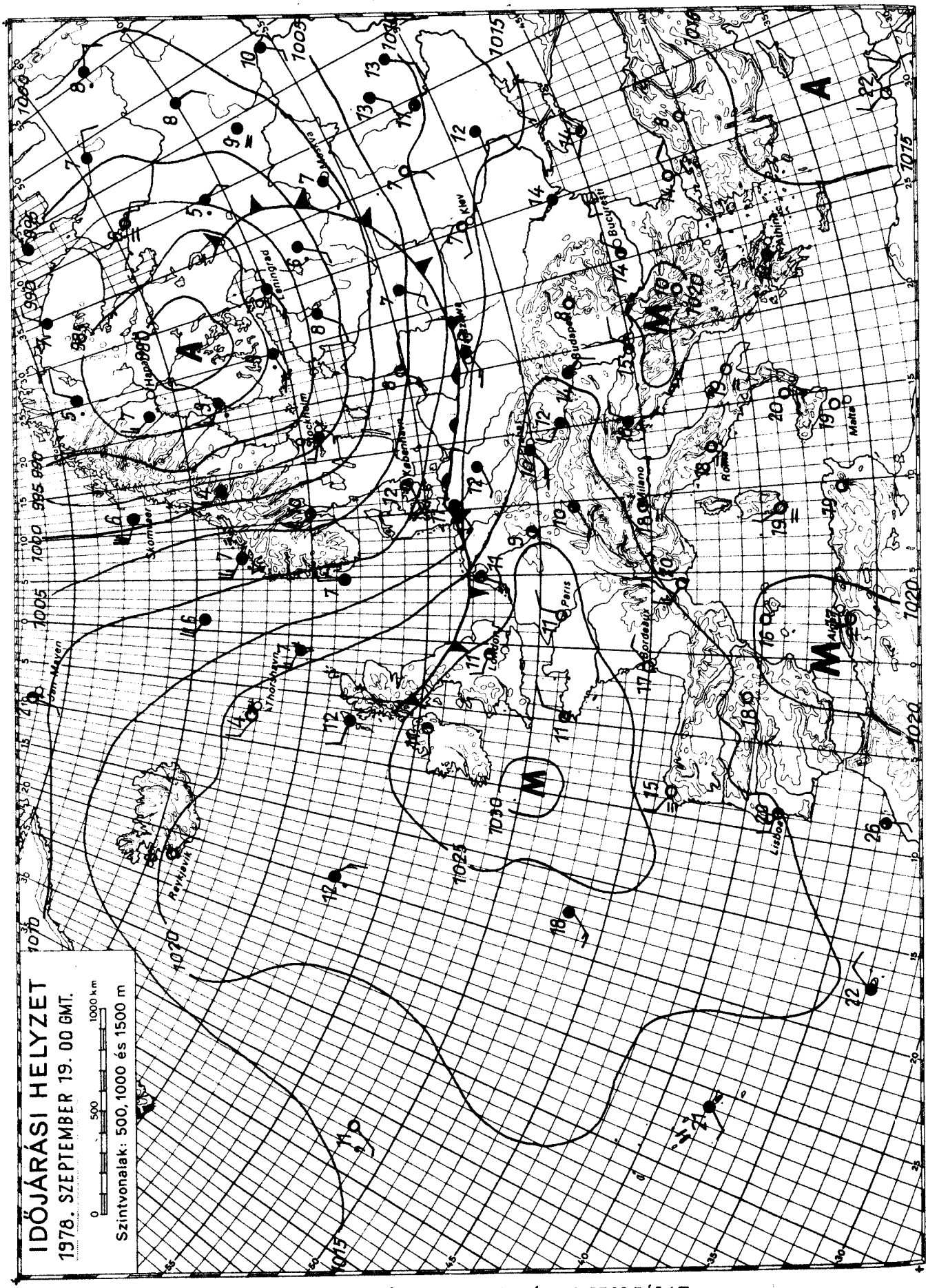

KIADJA: ORSZÁGOS METEOROLÓGIAI SZOLGÁLAT

Készíti: Központi Előrejelző Intézet Előrejelző Osztálya — T.: 273-078 — Megjelenik naponként —

Évi előfizetési díja: 720,—Ft — Megrendelhető: 1024 Budapest, II., Kitaibel Pál u. 1. Telefon: 353-500,

Kiadásért felel: az OMSZ elnöke — Szerkesztésért felel: a KEI igazgatója

IDŐJÁRÁSI NAPIJELENTÉS

ЕЖЕДНЕВНЫЙ МЕТЕОРОЛОГИЧЕСКИЙ БЮЛЛЕТЕНЬ • DAILY WEATHER REPORT
BULLETIN QUOTIDIEN DE TEMPS • TÄGLICHER WETTERBERICHT

91. évfolyam 263. szám. + Budapest + 1978. szeptember 20. szerda

Az időjárási helyzet és a várható időjárás:

A középpontjával Finnországtól keletre elhelyezkedő, lassan töltődő ciklon továbbra is változékonnyá, az átlagosnál hűvösebbé teszi Észak,- Közép- és Kelet-Európa időjárását. A sarkvidék térségéből Skandinávián át Délkelet-Európa felé több hullámban áramlik a hűvös levegő, vonulását szórványos záporok, gyorsan változó felhőzet, és megerősödő északnyugati, északi szél jelzi. A hőmérséklet csúcsértéke több fokkal elmarad az évszaknak megfelelő átlagértéktől. Ugyanakkor az Atlanti-óceán, illetve Nyugat-Európa fölött kialakult, és Közép-Európa egy része fölé is benyúló magas nyomású zóna hatására nagy területeken egységes az időjárás. A hajnali, kora reggeli ködök feloszlása után napos, száraz az idő, gyenge a légmozgás. A hőmérséklet csúcsértéke egy-két fokkal az átlag fölött alakul. Az emlitett magas nyomású zóna peremén a Kárpát-medence térségébe továbbra is hűvös, de száraz levegő érkezik.

Hazánkban kedden többfelé erősen megnövekedett a felhőzet, a déli országrészben pedig egész nap borult volt az ég. Az ország többi részén 1, 7 órán át sütött a nap. Futó zápor, kisebb eső az ország nagy részén előfordult, a lehullott csapadék mennyisége ma reggel 7 óráig általában csapadéknyom, és 2 mm között alakult, de a déli országrészben előfordult 7, 10 mm is. A hőmérséklet csúcsértéke 14, 21 fok között alakult, ezen belül az ország déli felén volt a hűvösebb. Szerdán délelőtt többfelé erősen megnövekedett a gomolyfelhőzet, és néhány helyen futó zápor is előfordult. Az északnyugati északi szél megerősödött, néhány helyen viharos széllökések kiséretében. A hőmérséklet 11 órakor 8, és 14 fok között volt.

Ma 12 órakor Budapesten a hőmérséklet 15 fok a tengerszintre átszámitott légnyomás 765 mm, nem változik.

Várható időjárás csütörtök estig:

Ma még a felhőátvonulásokból egy-két helyen valószinü futó zápor, holnap napos, száraz idő lesz, időnként kissé megnövekszik a gomolyfelhőzet.
Az északnyugati, északi szél csak lassan mérséklődik, éjszakára átmenetileg gyengül.
Hideg lesz az éjszaka, hajnalra 3, 8 fokig csökken a hőmérséklet, néhány szélvédett helyen gyenge talajmenti fagy is várható.
Várható legmagasabb nappali hőmérséklet csütörtökön 15 fok körül lesz.

Török Dénes s.k.

A hőmérséklet napi középértéke és eltérése a 100 évi átlagtól /Budapesten/:

1978. IX. 19.	15,6 C°	-0,7 C°

1871 óta ezen a napon Budapesten előfordult

legmagasabb hőmérséklet	33,3 C° /1947/,
legalacsonyabb hőmérséklet	4,2 C° /1894/.

78.531.

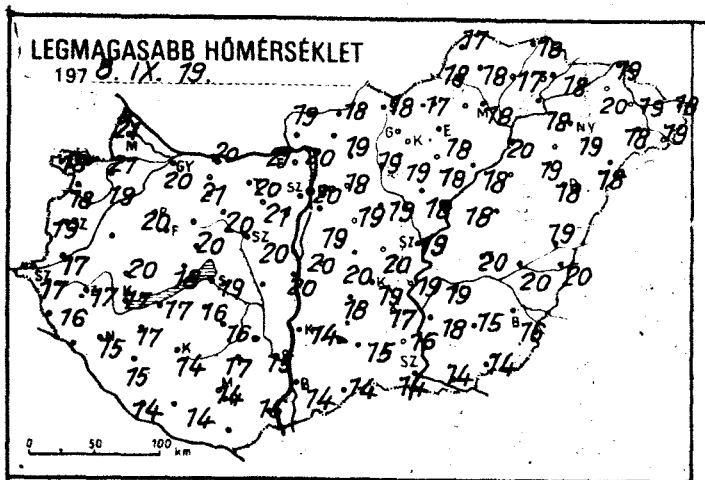
LEGMAGASABB HŐMÉRSÉKLET
197 8. IX. 19.

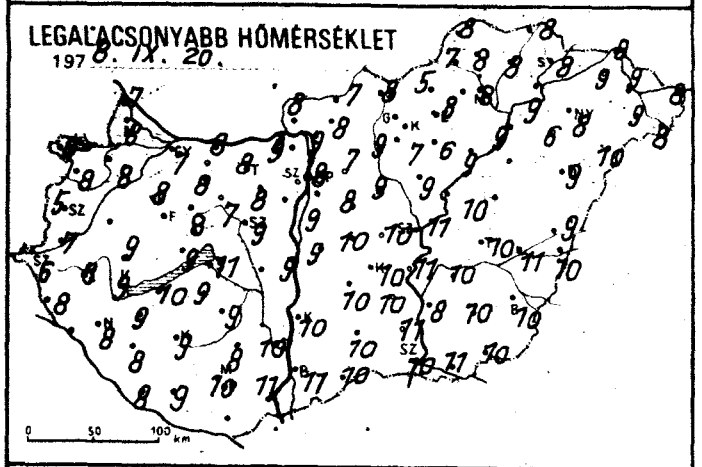
LEGALACSONYABB HŐMÉRSÉKLET
197 8. IX. 20.

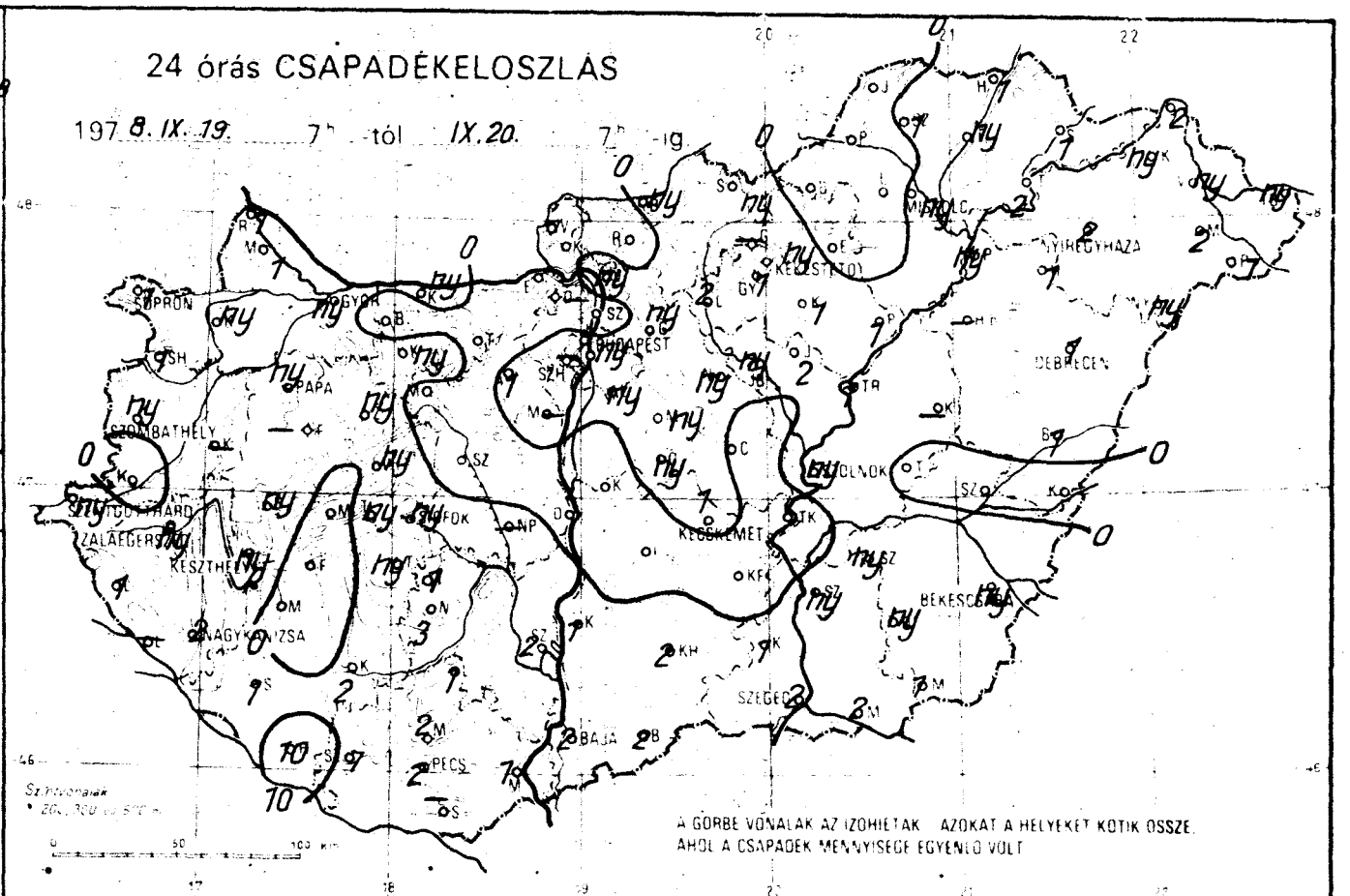
24 órás CSAPADÉKELOSZLÁS
197 8. IX. 19. 7h -tól IX. 20. 7h -ig
SOPRON
GYŐR
PAPA
SZOMBATHELY
KESZTHELY
NAGYKANIZSA
BUDAPEST
DEBRECEN
KECSKEMÉT
SZEGED
BAJA
PÉCS
A GÖRBE VONALAK AZ IZOHIETÁK AZOKAT A HELYEKET KÖTIK ÖSSZE, AHOL A CSAPADÉK MENNYISÉGE EGYENLŐ VOLT

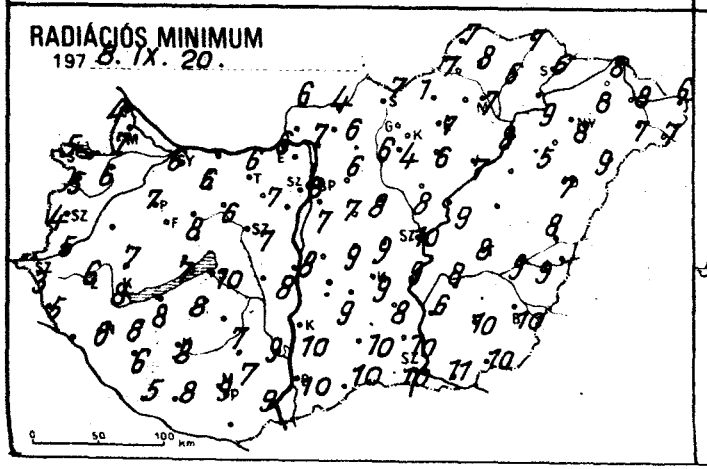
RADIÁCIÓS MINIMUM
197 8. IX. 20.

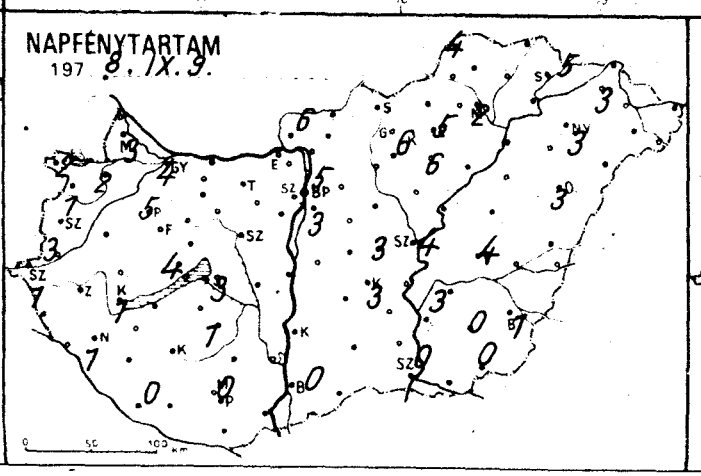
NAPFÉNYTARTAM
197 8. IX. 9.

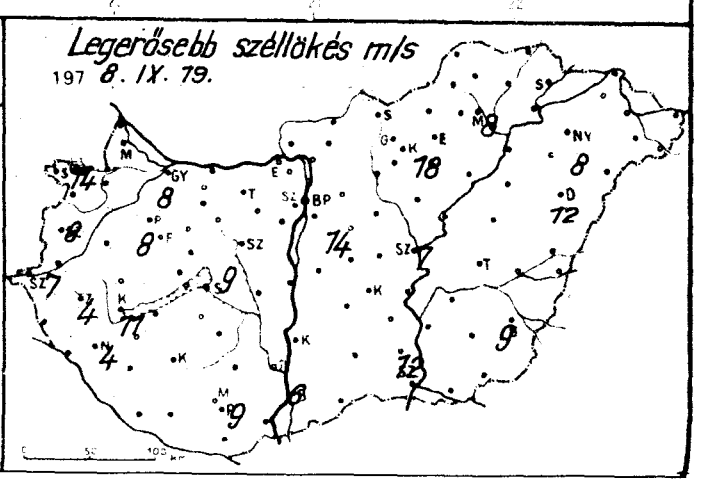
Legerősebb széllökés m/s
197 8. IX. 19.

	1978.IX.20.07h -ig az utolsó 24 óra adatai					
	csapadék (mm)		max. hőmérséklet	min. hőmérséklet	rad. min.	napos órák
Győr	ny	∇̇	20	7	6	4
Kapuvár	ny	∇̇	19	8	6	2
Mosonmagyaróvár	1	∇̇	21	8	7	3
Rajka	1		21	7	4	
Sopron	1	∇̇	18	8	5	2
Sopronhorpács	1		18	8	5	1
Kőszeg	–		–	–	–	
Körmend	•		17	7	5	
Szentgotthárd	ny	∇̇ ⌒	17	6	3	1
Szombathely	ny	∇̇	19	5	4	3
Lenti	1		16	8	5	
Letenye	–		–	–	–	
Nagykanizsa	2	∇̇	15	8	6	1
Zalaegerszeg	ny		17	8	6	
Farkasgyepű	–		–	–	–	
Keszthely	ny	∇̇	17	9	8	1
Mencshely	•		18	8	6	4
Pápa	ny	∇̇	20	8	7	5
Sümeg	ny		20	8	7	
Tihany	ny		18	9	7	
Veszprém	ny		20	8	8	
Zirc	ny		19	6	5	
Tatabánya	•		17	10	8	
Homokszt. György	10	∇̇	14	8	5	0
Kaposvár	2		14	9	8	
Marcali	•	⌒	17	9	8	
Siófok	ny		19	11	10	3
Somogyszob	1		15	8	6	
Tab	ny		16	9	8	
Bábolna	•		20	7	5	
Esztergom	•		21	9	6	
Kisbér	ny		21	8	6	
Komárom	ny		20	8	–	
Tatabánya	•		20	8	6	
Alcsutdoboz	1	∇̇	21	8	7	
Dunaújváros	•		20	9	8	
Martonvásár	–		–	–	–	–
Mór	•		20	7	6	
Nagyhörcsökp.	–		–	–	–	
Szabadbattyán	•	⌒	20	9	7	
Iregszemcse	1		16	9	7	1
Lengyel	1		17	8	7	
Nagykónyi	3		16	9	6	
Szekszárd	2		15	10	9	
Árpádtető	2		13	8	7	
Mohács	1		15	11	9	
Pécs	2		14	10	9	0
Siklós	–		–	–	–	
Szigetvár	7	∇̇	14	9	8	
Bp. Lőrinc	ny	∇̇	19	9	7	3
Bp. Met. Int.	ny	=	20	8	8	5
Bp. Szab. hegy	–		–	–	–	–
Cegléd	•		20	10	9	3
Dobogókő	–		–	–	–	
Gödöllő	ny		18	7	6	
Királyrét	•		19	7	5	
Monor	ny		19	8	7	
Nagykáta	ny		19	9	8	
Örkény	ny		20	10	9	
Szentendre	•		20	9	8	

	1978.IX.20.07h -ig az utolsó 24 óra adatai					
	csapadék (mm)		max. hőmérséklet	min. hőmérséklet	rad. min.	napos órák
Vác	ny		20	9	7	
Vámosmikola	•		19	8	6	6
Baja	2		14	11	10	0
Bácsalmás	2		14	10	10	
Izsák	•		18	10	9	
Kalocsa	1		14	10	10	
Kecskemét	1		19	10	9	3
Kiskunfélegyháza	•		17	10	8	
Kiskunhalas	2		15	10	10	
Kunszentmiklós	•		20	9	8	
Tiszakécske	•		19	11	9	
Balassagyarmat	ny	⌒	18	7	4	
Romhány	•		19	8	6	
Salgótarján	ny		18	8	7	
Eger	•		18	8	7	5
Galyatető	–		–	–	–	
Gyöngyös	1		19	7	4	
Kékestető	ny		11	2	1	6
Kompolt	1		18	6	6	6
Lőrinci	2		19	9	6	
Poroszló	1		18	9	7	
Jászapáti	2		18	9	8	
Jászberény	ny		19	10	8	
Karcag	–		–	–	–	
Szolnok	ny	=	19	11	10	4
Tiszaroff	1	⌒	18	10	9	
Túrkeve	•		20	10	8	4
Kistelek	1	∇̇	16	11	10	
Makó	2		14	11	11	
Szeged	2	∇̇ =	14	10	10	0
Szentes	ny		18	8	6	
Borsodnádasd	•	⌒	17	5	1	
Fügöd	ny		17	8	6	
Hidasnémeti	1		18	8	7	
Jósvafő	•		17	8	7	4
Lillafüred	•		18	9	9	
Miskolc	ny		18	8	7	2
Putnok	•		18	7	7	
Sárospatak	1		18	8	6	5
Szendrőlád	1	∇̇ =	18	8	8	
Tokaj	2		18	9	9	
Kisvárda	ny	⌒	20	9	8	3
Mátészalka	2		18	9	7	
Nyíregyháza	2		19	8	8	3
Nyírlugos	ny		18	10	9	
Pátyod	1	∇̇	19	8	7	
Tiszabecs	ny		18	8	6	
Vásárosnamény	ny		19	9	8	
Záhony	2		19	9	8	
Berettyóújfalu	1		19	9	8	
Debrecen	1	=	18	9	7	3
Hajdúdorog	1	⌒	19	6	5	
Hortobágy	–		–	–	–	
Körösszakál	•		20	10	9	
Polgár	ny	⌒	20	9	8	
Békéscsaba	ny		16	10	10	1
Mezőhegyes	1		14	10	10	0
Orosháza	ny		15	10	10	0
Szarvas	ny		19	10	8	3
Szeghalom	•		20	11	9	

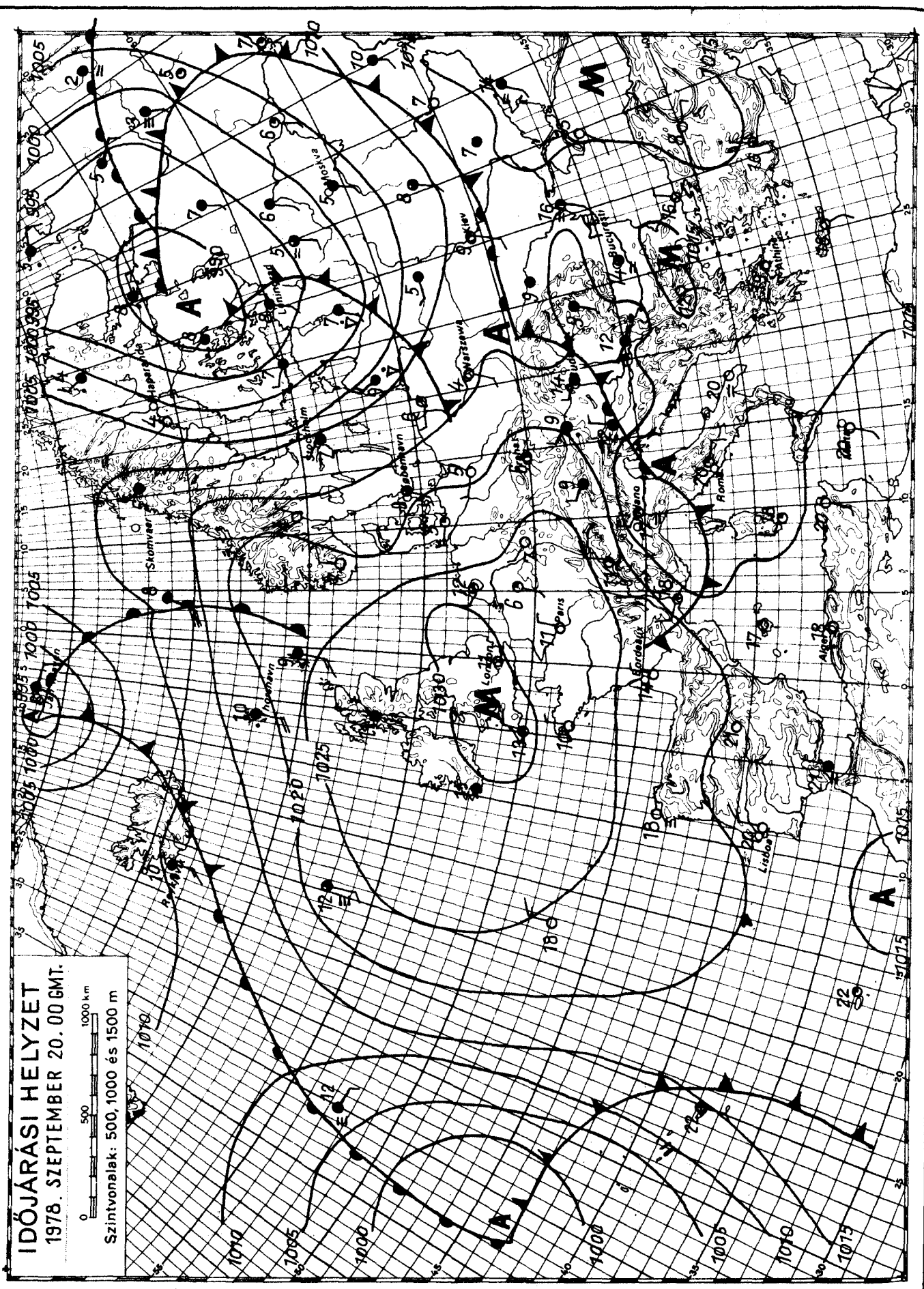

KIADJA: ORSZÁGOS METEOROLÓGIAI SZOLGÁLAT
Készíti: Központi Előrejelző Intézet Előrejelző Osztálya — T.: 273 - 078 — Megjelenik naponként —
Évi előfizetési díja: 720,—Ft — Megrendelhető: 1024 Budapest, II., Kitaibel Pál u. 1. Telefon: 353-500,
Kiadásért felel: az OMSZ elnöke — Szerkesztésért felel: a KEI igazgatója

IDŐJÁRÁSI NAPIJELENTÉS

ЕЖЕДНЕВНЫЙ МЕТЕОРОЛОГИЧЕСКИЙ БЮЛЛЕТЕНЬ · DAILY WEATHER REPORT
BULLETIN QUOTIDIEN DE TEMPS · TÄGLICHER WETTERBERICHT

91. évfolyam 264. szám. + Budapest + 1978. szeptember 21. csütörtök

Az időjárási helyzet és a várható időjárás:

Kontinensünk déli részén, ahol a leszálló légmozgások határozzák meg az időjárás alakulását derült, száraz az idő. A legmagasabb nappali hőmérsékletek még mindig 25 fok felett vannak. Különösen meleg az idő a Pireneusi-félszigeten, ahol a 32, 36 fokos kánikulai meleg sem ritka. Szárazföldünk északi és középső részén viszont az eddigi nyugat-kelet irányú légáramlásokat egyre erősteljesebb észak-déli légpályák váltják fel. Hatásukra mind több sarkvidéki eredetü levegő zudul az Alpok, és a Kárpátok térségébe. Ezeken a területeken szokatlanul hüvössé vált az idő. Időnként befelhősödik az ég, viharossá fokozódik a szél, de eső csak elszórtan esik.

Hazánkban szerdán keleten erősen, másutt változóan felhős volt az ég. Elsősorban az Alföldön esett jelentéktelen mennyiségü eső, zápor. A szél a Dunántúlon időnként viharossá erősödött. A legmagasabb nappali hőmérséklet általában 13, 18 fok között volt. Az éjszaka hideg volt. Hajnalra nulla, és 6 fok közötti értékig hült le a levegő. Elszórtan több helyen talajmenti fagy is volt. A délelőtti órákban a Kisalföld felett megnövekedett a felhőzet, mely egy közeledő felhő, és esőzónára enged következtetni. A hőmérséklet 11 órakor 12, és 14 fok között volt.

Ma 12 órakor Budapesten a hőmérséklet 14 fok, a tengerszintre átszámitott légnyomás 769 mm, alig változik.

Várható időjárás péntek estig:

Csütörtökön: észak felől erősen megnövekszik a felhőzet, a délutáni óráktól sárvárosan gyenge esővel, futózáporral.
Pénteken: felhőátvonulások, csapadék nem valószinü.
Időnként erős, pénteken helyenként viharos észak, északnyugati szél.
Várható legalacsonyabb éjszakai hőmérséklet: 4, 9,
legmagasabb nappali hőmérséklet pénteken 13, 18 fok között.

Bártfai Erzsébet, és dr. Illés László s.k.

TÁVOLABBI KILÁTÁSOK KEDD REGGELIG:

Felhőátvonulások, kiadósabb eső nélkül.
A nappali felmelegedés erősödik.
Legalacsonyabb hajnali hőmérséklet +3,8 fok között.
Legmagasabb nappali hőmérséklet 13, 19 fok között.
Jelentős mennyiségü /legalább 5 mm/ csapadék az ország területének 10 százalékán várható.

KÖZÉPTÁVÚ ELŐREJELZŐ OSZTÁLY

A hőmérséklet napi középértéke és eltérése a 100 évi átlagtól /Budapesten/:

1978. IX. 20.	11,7 C°	-4,3 C°

1871 óta ezen a napon Budapesten előfordult

legmagasabb hőmérséklet:	35,2 C° /1917/;
legalacsonyabb hőmérséklet:	2,8 C° /1922/.

78.532.

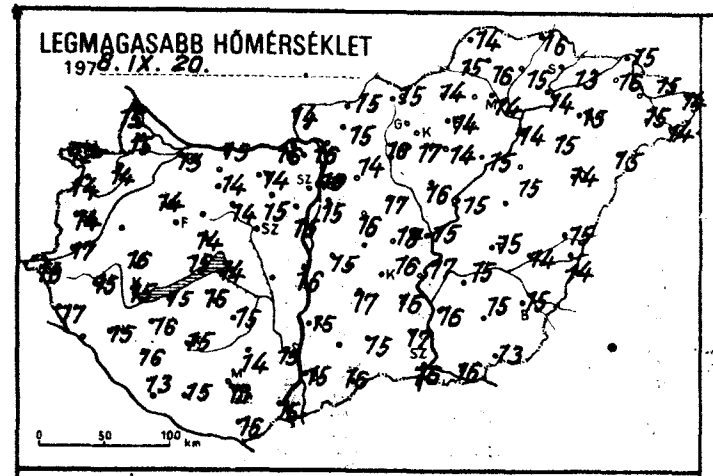
LEGMAGASABB HŐMÉRSÉKLET
1978. IX. 20.

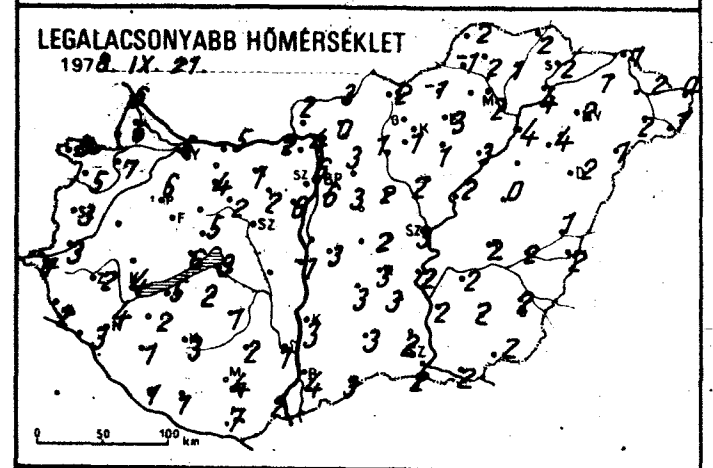
LEGALACSONYABB HŐMÉRSÉKLET
1978. IX. 21.

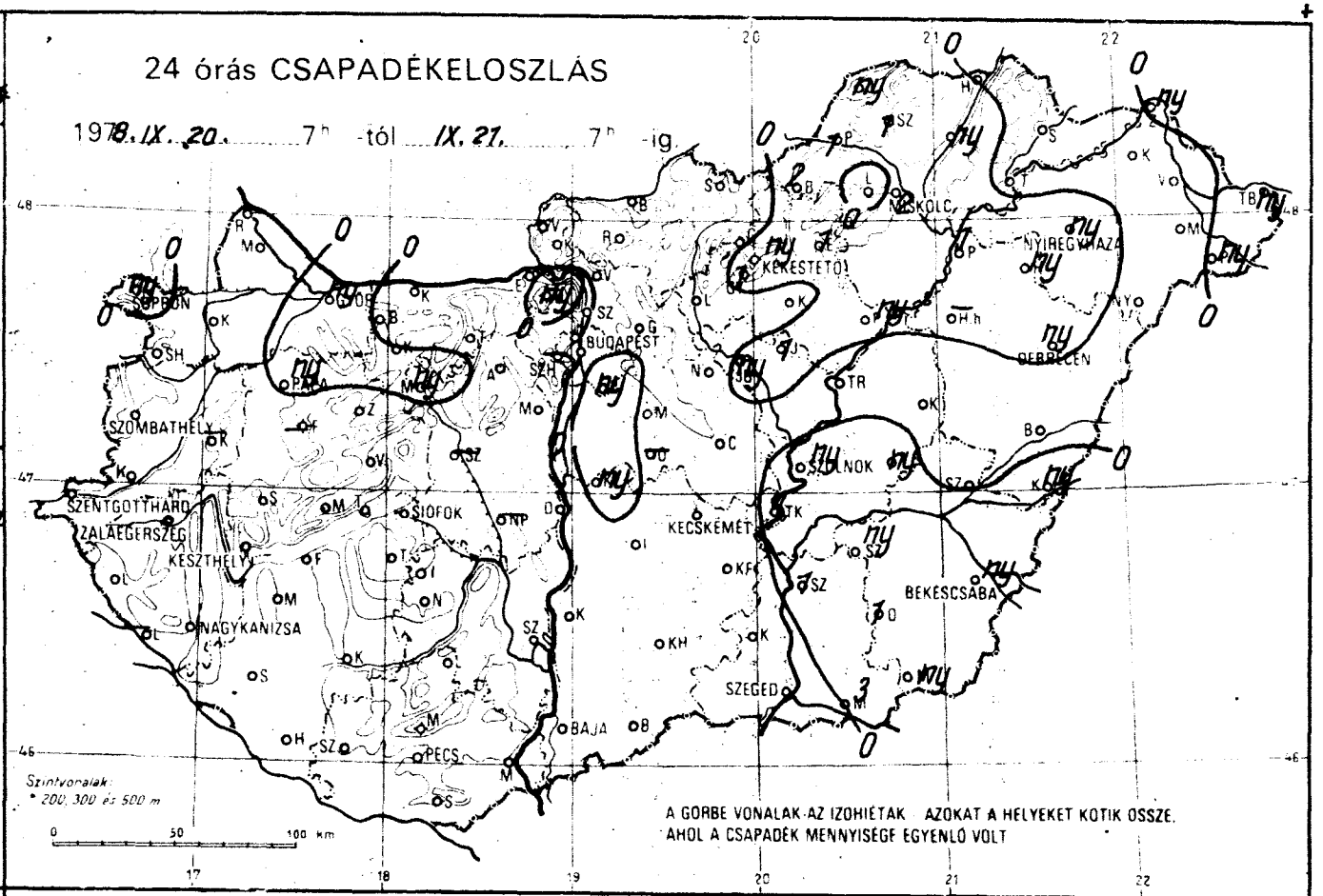
24 órás CSAPADÉKELOSZLÁS
1978. IX. 20. 7h -tól IX. 21. 7h -ig.
BUDAPEST
DEBRECEN
NYIREGYHÁZA
KECSKEMÉT
SZEGED
BAJA
PÉCS
SIÓFOK
SZOMBATHELY
SZENTGOTTHÁRD
ZALAEGERSZEG
KESZTHELY
NAGYKANIZSA
BÉKÉSCSABA
SZOLNOK
KÉKESTETŐ
Szintvonalak: 200, 300 és 500 m
A GÖRBE VONALAK AZ IZOHIÉTAK AZOKAT A HELYEKET KÖTIK ÖSSZE, AHOL A CSAPADÉK MENNYISÉGE EGYENLŐ VOLT

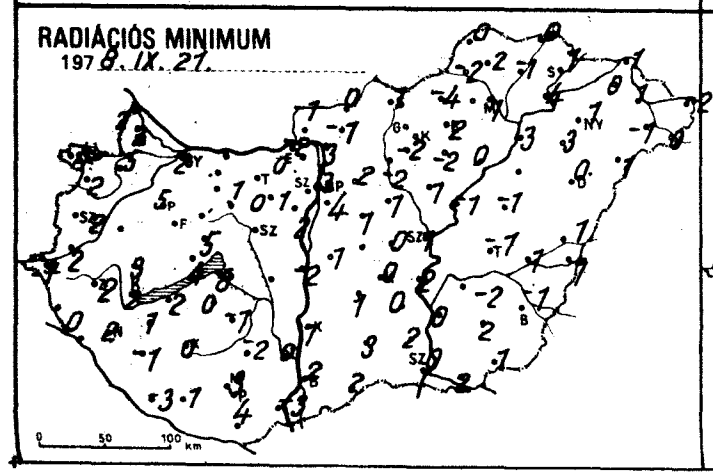
RADIÁCIÓS MINIMUM
1978. IX. 21.

NAPFÉNYTARTAM
1978. IX. 20.

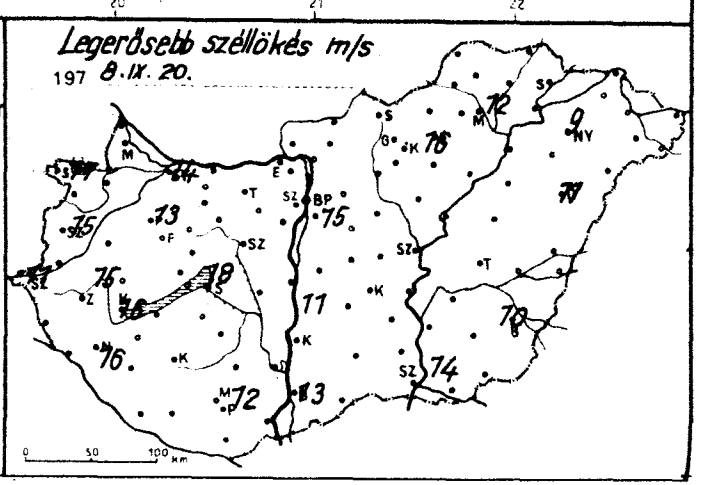
Legerősebb széllökés m/s
1978. IX. 20.

	1978.IX.21. 07h-ig az utolsó 24 óra adatai					
	csapadék (mm)		max. hőmérséklet	min. hőmérséklet	rad. min.	napos órák
Győr	ny	▽	13	6	2	4
Kapuvár	•		14	7	5	10
Mosonmagyaróvár	•		15	6	2	9
Rajka	•		15	6	2	
Sopron	ny	▽	12	8	4	9
Sopronhorpács	•		14	5	2	10
Kald	–		–	–	–	
Kormend	•		17	3	2	
Szentgotthárd	•	⌒	16	0	-1	11
Szombathely	•		14	3	2	10
Lenti	•		17	2	0	
Letenye	–		–	–	–	
Nagykanizsa	•		15	3	2	11
Zalaegerszeg	•		15	2	2	
Farkasgyepű	–		–	–	–	
Keszthely	•	⌒	15	4	2	10
Mencshely	•	⌒	13	5	2	10
Pápa	ny	▽	14	6	5	6
Sümeg	•		16	4	3	
Tihany	•		15	6	4	
Veszprém	•		14	5	5	
Zirc	•	⌒	12	4	1	
Fonyód	•		15	5	2	
Homokszt. György	•		13	1	-3	
Kaposvár	•	⌒	15	3	0	
Marcali	•	⌒	16	2	1	
Siófok	•		14	9	8	8
Somogyszob	•	⌒	16	1	-1	
Tab	•		15	2	0	
Bábolna	•		13	2	1	
Esztergom	•		16	2	-2	
Kisbér	•	⌒	14	4	1	
Komárom	•		15	5	–	
Tatabánya	•		14	1	0	
Alcsútdoboz	•	⌒	15	2	1	
Dunaújváros	•	⌴	16	-1	-2	
Martonvásár	•		15	6	2	9
Mór	ny	⌒	14	2	0	
Nagyhörcsökp.	–		–	–	–	
Szabadbattyán	–		–	–	–	
Iregszemcse	•	⌒	14	5	2	8
Lengyel	•		14	2	-2	
Nagykónyi	•		15	1	-1	
Szekszárd	•		15	1	0	
Mezőtúr	•		12	4	2	
Mohács	•	⌒	15	2	-3	
Pécs	•		14	4	3	6
Siklós	•		16	7	4	
Szigetvár	•		15	1	1	
Bp. Lőrinc	ny	▽	15	6	4	9
Bp. Met. Int.	•		16	6	3	10
Bp. Szab. hegy	–		–	–	–	
Cegléd	•	⌒	18	2	0	8
Dobogókő	ny	▽	12	2	1	
Gödöllő	•	⌒	14	3	2	9
Királyrét	•	⌒	14	2	0	
Monor	•		16	3	1	
Nagykáta	•	⌒	17	2	1	
Örkény	–		–	–	–	
Szentendre			16	6	–	

	1978.IX.21. 07h-ig az utolsó 24 óra adatai					
	csapadék (mm)		max. hőmérséklet	min. hőmérséklet	rad. min.	napos órák
Vác	•	⌒	16	4	3	
Vámosmikola	•	⌒	14	2	-1	8
Baja	•	⌒	15	4	2	7
Bácsalmás	•	⌒	16	3	2	
Izsák	•		17	3	1	
Kalocsa	•		15	3	1	
Kecskemét	•	⌒	16	3	0	8
Kiskunf. háza	•		16	3	0	
Kiskunhalas	•		15	3	3	
Kunszentmiklós	ny	▽	15	3	1	
Tiszakécske	1		17	2	2	
Balassagyarmat	•	⌒	15	3	0	
Rimahany	•		15	0	-1	
Salgótarján	•		15	2	1	
Eger	1		14	3	2	5
Galyatető	•		11	0	-3	
Gyöngyös	1	⌒	17	1	-2	
Kékestető	ny	▽ ⌴	8	1	-2	6
Kompolt	•	⌴	14	1	-2	5
Lőrinci	•		16	1	-2	
Poroszló	ny	⌒	15	3	0	
Jászapáti	1	⌒ =	16	2	1	
Jászberény	ny	▽ ⌴	16	3	-1	
Karcag	•		15	0	-1	
Szolnok	ny	▽ ⌒	15	3	1	5
Tiszaroff	•	⌒	15	2	-1	
Túrkeve	ny	▽ ⌒	15	2	-1	3
Kistelek	•		17	2	2	
Makó	3		16	2	2	
Szeged	•	⌒ =	16	2	0	4
Szentes	1	▽	16	2	0	
Borsodnádasd	2	▽ ⌴	14	-1	-4	
Füged	ny	⌒	15	1	-1	
Hidasnémeti	•		16	-2	0	
Jósvafő	ny	▽	14	2	0	2
Lillafüred	•		16	2	0	
Miskolc	2	▽ =	14	2	1	2
Putnok	1	⌴	15	-1	-2	
Sárospatak	•		13	2	1	6
Szendrőlád	1	⌒	16	2	2	
Tokaj	•		14	4	4	
Kisvárda	•	⌒	16	1	0	–
Mátészalka	•	⌒	15	2	-1	
Nyíregyháza	ny	⌒	15	2	1	5
Nyírlugos	•		15	1	1	
Pátyod	ny	▽ ⌴	14	1	0	
Tiszabecs	ny		14	0	-2	
Vásárosnamény	•	⌒	15	2	1	
Záhony	ny	⌒	15	1	1	
Berettyóújfalu	•	⌒	15	1	1	
Debrecen	ny	▽ ⌒ =	14	2	0	1
Hajdúdorog	ny	⌒	15	4	3	
Hortobágy	–		–	–	–	
Körösszakál	ny	▽	14	2	1	
Polgár	1		14	4	3	
Békéscsaba	ny	▽ ⌒ =	15	2	-1	2
Mezőhegyes	ny	⌒	13	2	1	2
Orosháza	1		15	2	2	0
Szarvas	ny	▽	15	2	-2	5
Szeghalom		=	14	2	1	

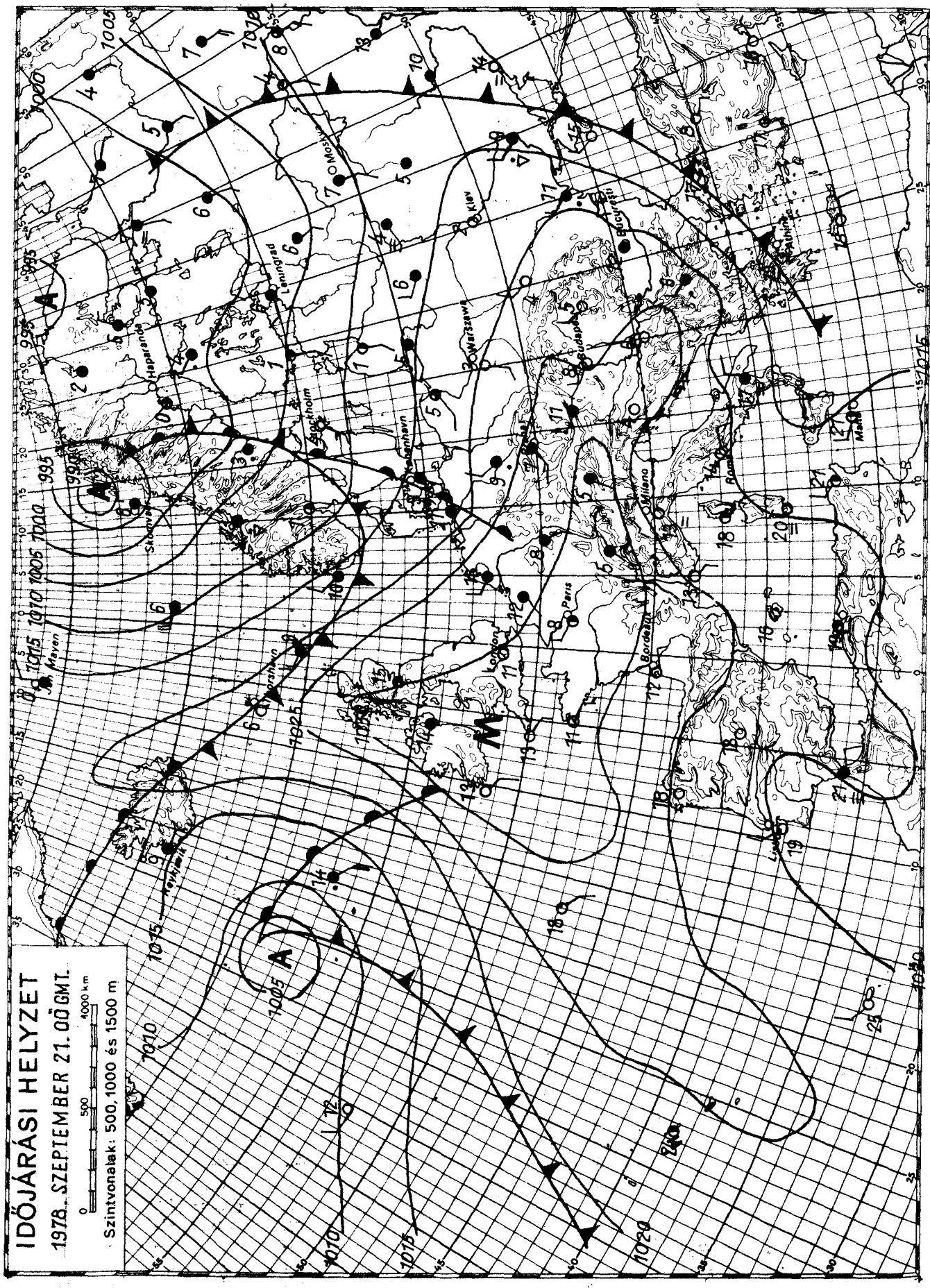

KIADJA: ORSZÁGOS METEOROLÓGIAI SZOLGÁLAT

Készíti: Központi Előrejelző Intézet Előrejelző Osztálya — T.: 273 - 018 — Megjelenik naponként —

Évi előfizetési díja: 720,—Ft — Megrendelhető: 1024 Budapest, II., Kitaibel Pál u. 1. Telefon: 353-500,

Kiadásért felel: az OMSZ elnöke — Szerkesztésért felel: a KEI igazgatója

IDŐJÁRÁSI NAPIJELENTÉS

ЕЖЕДНЕВНЫЙ МЕТЕОРОЛОГИЧЕСКИЙ БЮЛЛЕТЕНЬ · DAILY WEATHER REPORT
BULLETIN QUOTIDIEN DE TEMPS · TÄGLICHER WETTERBERICHT

91. évfolyam 265. szám. + Budapest + 1978. szeptember 22. péntek

Az időjárási helyzet és a várható időjárás:

Szárazföldünk legnagyobb részének időjárását gyors változások jellemzik. Kontinensünk északi, északkeleti, és keleti vidékeit gyorsan vonuló különböző hőmérsékletü, és nedvességtartalmú léghullámok árasztották el, amelyek hatására ott változékony, szeles az idő, több helyen keletkezik eső, zápor. Az Ibériai-félszigeten, Nyugat-Európa nagy részén, az Appenni,- és a Balkán-félszigeten leszálló légmozgások alakitják az időjárást, igy ezeken a területeken jobbára száraz az idő. A Kárpát-medence időjárását a következő 36 órában északnyugat felől érkező nedves levegő határozza meg, ezért változékony időre számithatunk.

Hazánkban csütörtökön északnyugaton erősen, máshol változóan felhős volt az ég. Az ország nagy részén 4, 7, délkeleten pedig 8, 10 órán át sütött a nap. A Dunántúl északi felében több, máshol csak egy-két helyen alakult ki kisebb eső, zápor. A ma reggel 7 óráig lehullott eső mennyisége sehol sem haladta meg a 2 mm-t. A legmagasabb nappali hőmérséklet az erősen felhős helyeken 12, 14, máshol 15, 18 fok között volt. Ma hajnalra szeszélyes területi eloszlásban 4, 12 fokig hült le a levegő. Délelőtt változóan felhős, szeles idő volt. Az erős északnyugati szelet helyenként viharos széllökések kisértek. A hőmérséklet 11 órára 13, 18 fokig emelkedett.

Ma 12 órakor Budapesten a hőmérséklet 16 fok, a tengerszintre átszámitott légnyomás 766 mm, alig változik.

Várható időjárás szombat estig:

Pénteken: változóan felhős idő, néhány helyen futó záporral.
Szombaton: eleinte erősen felhős idő, több helyen esővel, majd nyugat felől felhőátvonulások, elszórtan futó záporral.
Többfelé élénk, időnként erős északnyugati, északi szél az éjszakai órákra átmenetileg kissé mérséklődik, szombaton napközben ismét megerősödik.
Várható legalacsonyabb éjszakai hőmérséklet: 6, 11,
legmagasabb nappali hőmérséklet szombaton: 14, 19 fok között.

Bartha Péterné s.k.

A hőmérséklet napi középértéke és eltérése a 100 évi átlagtól /Budapesten/:

1978. IX. 21.	11,5 C°	-4,0 C°

1871 óta ezen a napon Budapesten előfordult

legmagasabb hőmérséklet:	31,1 C° /1917/,
legalacsonyabb hőmérséklet:	4,0 C° /1921/.

78.533.

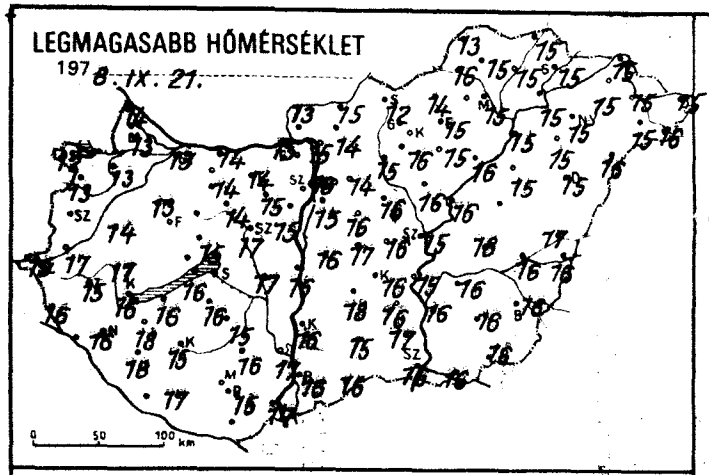
LEGMAGASABB HŐMÉRSÉKLET
1978. IX. 21.

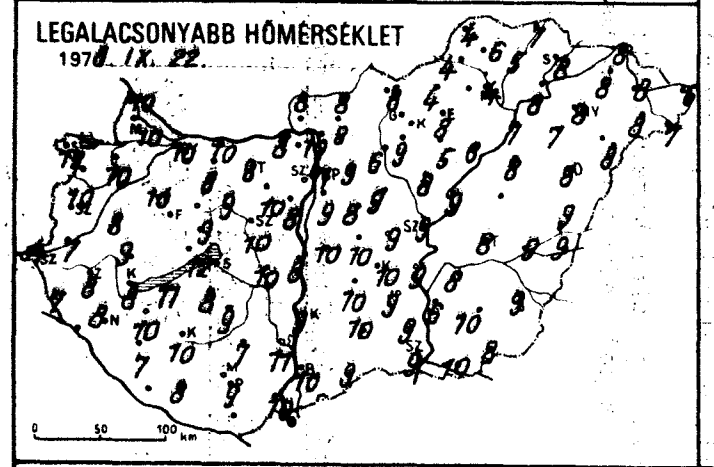
LEGALACSONYABB HŐMÉRSÉKLET
1978. IX. 22.

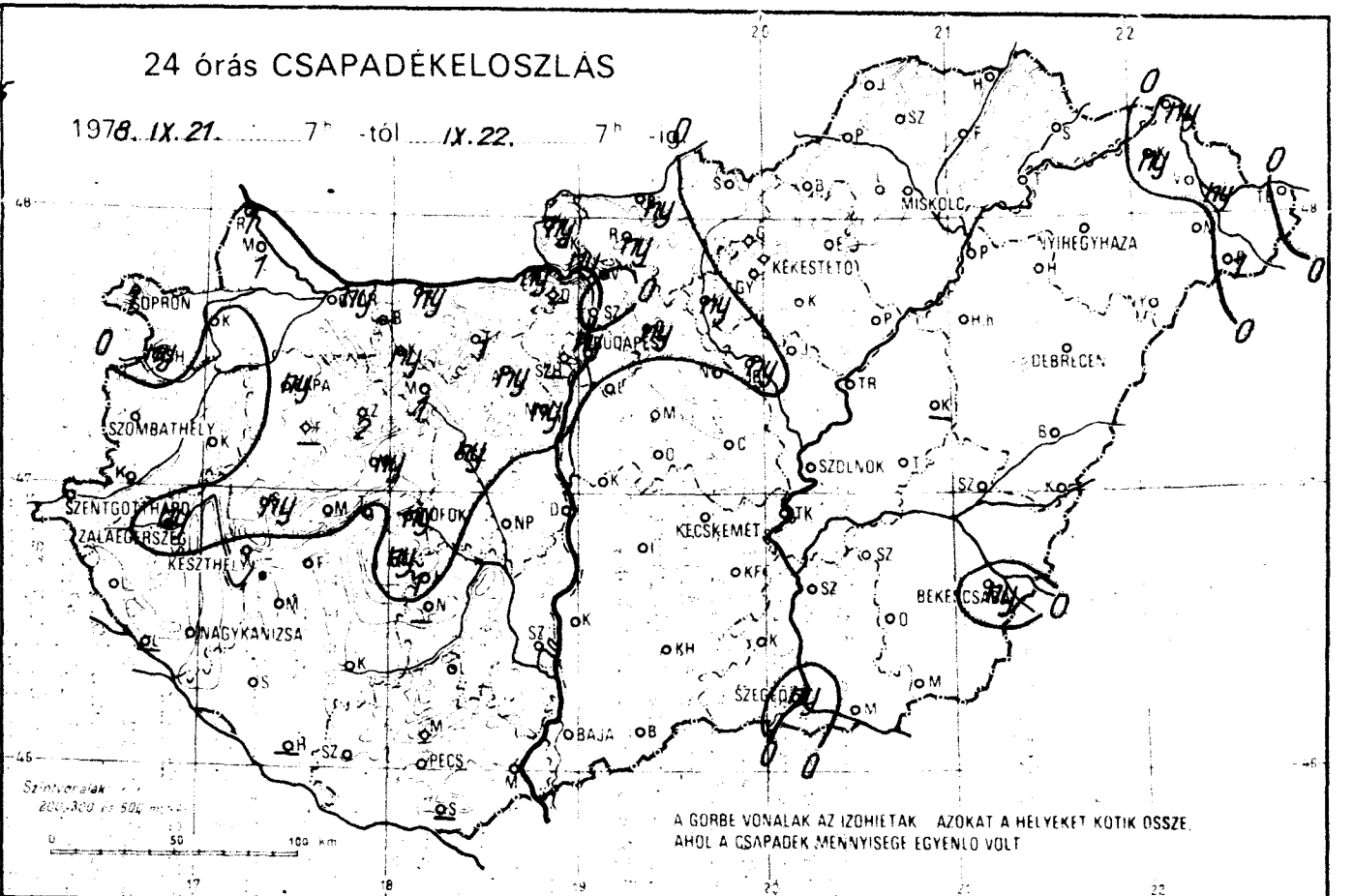
24 órás CSAPADÉKELOSZLÁS
1978. IX. 21. 7h -tól IX. 22. 7h -ig
MISKOLC
NYIREGYHÁZA
KÉKESTETŐ
SOPRON
BUDAPEST
DEBRECEN
SZOMBATHELY
SZOLNOK
SZENTGOTTHÁRD
ZALAEGERSZEG
KECSKEMÉT
KESZTHELY
BÉKÉSCSABA
NAGYKANIZSA
SZEGED
BAJA
PÉCS
A GÖRBE VONALAK AZ IZOHIETÁK AZOKAT A HELYEKET KÖTIK ÖSSZE, AHOL A CSAPADÉK MENNYISÉGE EGYENLŐ VOLT

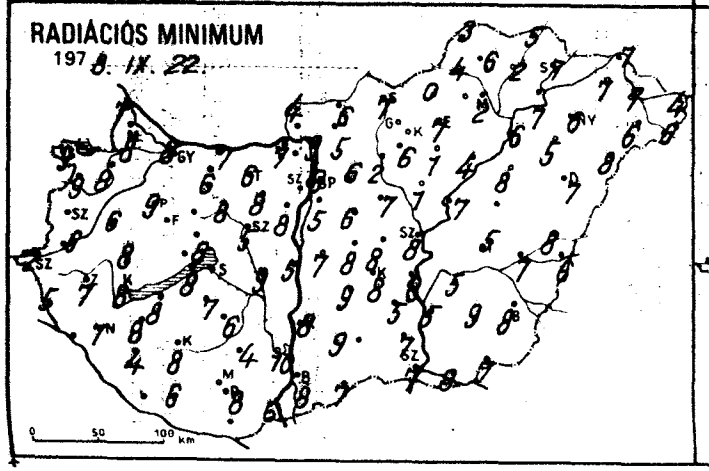
RADIÁCIÓS MINIMUM
1978. IX. 22.

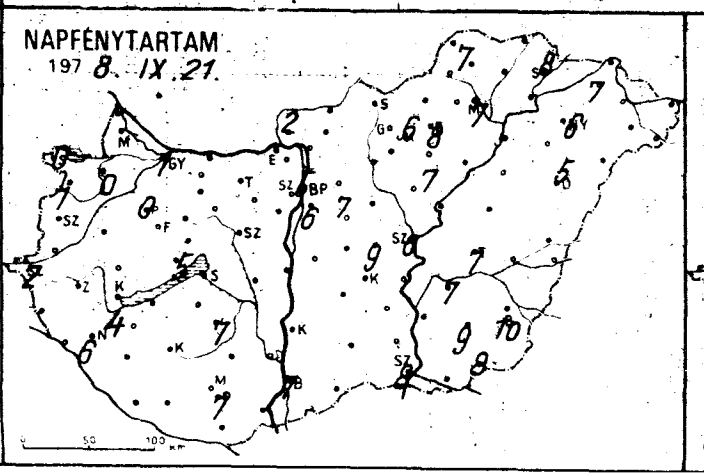
NAPFÉNYTARTAM
1978. IX. 21.

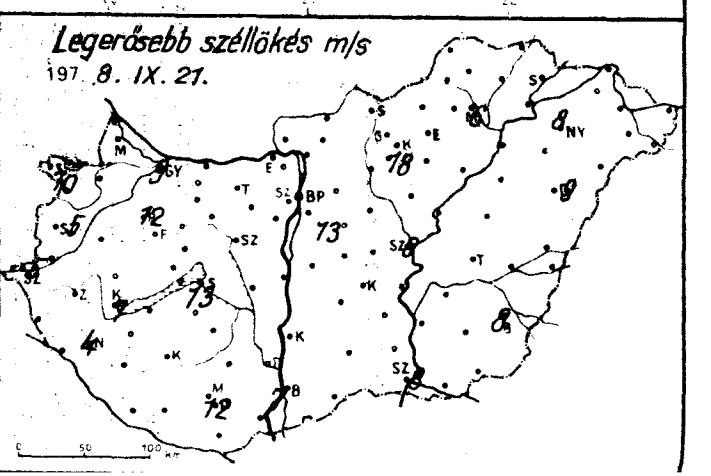
Legerősebb széllökés m/s
1978. IX. 21.

	197 8.IX.22. 07 h -ig az utolsó 24 óra adatai					
	csapadék (mm)		max. hőmérséklet	min. hőmérséklet	rad. min.	napos órák
Győr	ny		13	10	8	1
Kapuvár	•		13	10	8	0
Mosonmagyaróvár	1		13	10	8	
Rajka	1		14	10	7	
Sopron	1		12	12	9	0
Sopronhorpács	ny		13	10	9	1
Kőszeg	•		14	8	6	
Körmend	•		17	7	6	
Szentgotthárd	•	⊃	15	4	2	2
Szombathely	•	⊃	15	7	4	2
Lenti	•	⊃	16	7	5	
Letenye	–		–	–	–	
Nagykanizsa	•	⊃	16	8	7	6
Zalaegerszeg	ny		15	8	7	
Farkasgyepű	–		–	–	–	
Keszthely	•	⊃	16	8	8	4
Meneshely	ny		14	10	8	5
Pápa	ny		13	10	9	0
Sümeg	ny	,	17	9	8	
Tihany	•		16	12	8	
Veszprém	ny		15	9	8	
Zirc	2		12	8	6	
Fonyód	•		16	11	8	
Homokszt. György	–		–	–	–	–
Kaposvár	•		15	10	8	
Marcali	•		18	10	8	
Siófok	ny		15	11	10	5
Somogyszob	•		18	7	4	
Tab	ny		16	8	7	
Babolna	–		–	–	–	
Esztergom	ny		15	8	7	
Kisber	ny		14	6	6	
Komárom	ny	▽̇	14	10	7	
Tatabánya	1		14	8	6	
Alcsútdoboz	ny	▽̇ ⊃	15	10	8	
Dunaújváros	•		16	8	5	
Martonvásár	ny		15	8	6	
Mór	1		14	9	8	
Nagyhörcsökp.	•		17	10	9	
Szabadbattyán	ny	⊃	17	10	5	
Iregszemcse	1	,	15	9	6	7
Lengyel	•		16	7	4	
Nagykónyi	–		–	–	–	
Szekszárd	•		17	11	10	
Árpádtető	•		13	9	7	
Mohács	•		17	10	6	
Pécs	•		15	9	8	7
Siklós	–		–	–	–	
Szigetvár	•		17	8	6	
Bp. Lőrinc	•		15	9	5	6
Bp. Met. Int.	ny		16	11	9	5
Bp. Szab. hegy	–		–	–	–	
Cegléd	•		17	9	8	9
Dobogókő	–		–	–	–	
Gödöllő	ny		14	9	6	7
Királyrét	ny	, ⊃	14	8	7	
Monor	•		16	8	6	
Nagykáta	•		16	9	7	
Örkény	•		17	10	8	
Szentendre	•	⊃	15	11	10	

	197 8.IX.22. 07 h -ig az utolsó 24 óra adatai					
	csapadék (mm)		max. hőmérséklet	min. hőmérséklet	rad. min.	napos órák
Vác	•		15	10	9	
Vámosmikola	ny	, ⊃	13	8	4	2
Baja	•		16	10	8	7
Bácsalmás	•		16	9	7	
Izsák	•		18	10	9	
Kalocsa	•		16	9	8	
Kecskemét	•	=	16	10	8	8
Kiskunf. háza	•		16	9	5	
Kiskunhalas	•		15	10	9	
Kunszentmiklós	•		16	10	7	
Tiszakécske	•		15	9	8	
Balassagyarmat	ny	▽̇	15	8	6	
Romhány	ny	▽̇	14	8	5	
Salgótarján	•		12	8	7	
Eger	•		15	8	7	8
Galyatető	•	≡	11	0	0	
Gyöngyös	•		16	9	6	
Kékestető	•		8	3	3	6
Kompolt	•	⊃	15	5	1	7
Lőrinci	ny	⊃	15	6	2	
Pétervásár	•	⊃	16	6	4	
Jászapáti	•		16	8	1	
Jászberény	ny		16	10	7	
Karcag	–		–	–	–	
Szolnok	•	=	16	9	8	6
Tiszaroff	•	⊃	16	9	7	
Túrkeve	•	⊃	16	8	5	7
Kistelek	•		17	9	7	
Makó	•	⊃	16	10	8	
Szeged	ny		16	9	7	8
Szentes	•		16	6	5	
Borsodnádasd	•	⊃	14	4	0	
Fügöd	•	⊃	15	5	2	
Hidasnémeti	•		15	7	5	
Jósvafő	•	⊃ ≡	13	4	3	7
Lillafüred	•		13	5	4	
Miskolc	•	=	15	4	2	7
Putnok	•		16	4	4	–
Sárospatak	•		15	8	7	8
Szendrőlád	•	⊃	15	6	6	
Tokaj	•		15	8	7	
Kisvárda	ny	⊃	15	8	7	7
Mátészalka	•		15	8	6	
Nyíregyháza	•	=	15	8	6	6
Nyírlugos	•		16	8	8	
Pátyod	1		16	7	6	
Tiszabecs	•		15	6	4	
Vásárosnamény	ny		15	8	7	
Záhony	ny		15	8	7	
Berettyóújfalu	•		17	9	8	
Debrecen	•	=	15	8	7	5
Hajdúdorog	•		15	7	5	
Hortobágy	•		15	8	8	
Körösszakál	•	⊃	16	9	6	
Polgár	•	⊃	15	7	6	
Békéscsaba	ny		16	9	8	10
Mezőhegyes	•		16	8	7	8
Orosháza	•		16	10	9	9
Szarvas	•		16	8	5	7
Szeghalom	•		16	9	7	

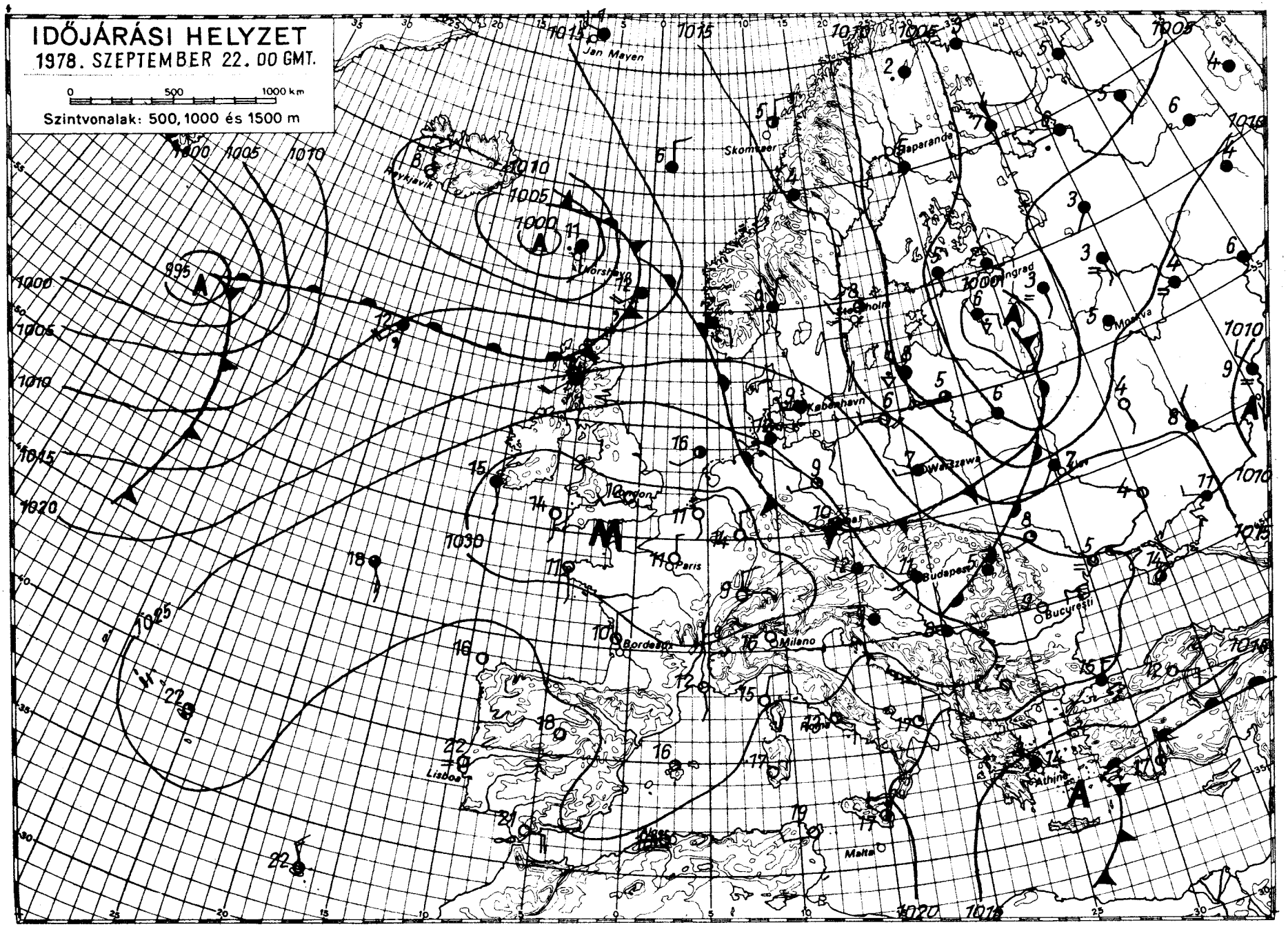

KIADJA: ORSZÁGOS METEOROLÓGIAI SZOLGÁLAT

Készíti: Központi Előrejelző Intézet Előrejelző Osztálya — T.: 273 — 078 — Megjelenik naponként —

Évi előfizetési díja: 720,—Ft — Megrendelhető: 1024 Budapest, II., Kitaibel Pál u. 1. Telefon: 353-500,

Kiadásért felel: az OMSZ elnöke — Szerkesztésért felel: a KEI igazgatója

IDŐJÁRÁSI NAPIJELENTÉS

ЕЖЕДНЕВНЫЙ МЕТЕОРОЛОГИЧЕСКИЙ БЮЛЛЕТЕНЬ • DAILY WEATHER REPORT
BULLETIN QUOTIDIEN DE TEMPS • TÄGLICHER WETTERBERICHT

91. évfolyam 266. szám. + Budapest + 1978. szeptember 23. szombat

Az időjárási helyzet és a várható időjárás:

Az Európa időjárását nagyrészt meghatározó, több peremciklonnal rendelkező, központi ciklon továbbra is különböző nedvességtartalmú és hőmérsékletü léghullámokat szállit Közép-Európán át a Fekete-tenger térsége felé. Fő áramlási rendszerében - amely északnyugat-délkelet irányú - a Kárpát-medencétől északra peremciklon alakult ki, amely a magasban néhány fokkal melegebb, de nagy nedvességtartalmú levegőt szállit hazánk felé. Derült száraz, meleg idő már csak Délnyugat-Európában van. A következő 36 órában az emlitett peremciklon hatására változékonyabb, de továbbra is az évszakhoz képest hüvös időre számithatunk.

Pénteken délutánra már országunk nagy részén borultságig megnövekedett a felhőzet és északnyugat felől egyre több helyen eleredt az eső. A Duna-Tisza közén még 5-10 óra, máshol csak 1-6 óra napfénytartamot regisztráltak. A ma reggel 7 óráig lehullott eső mennyisége csapadéknyom és 7 mm között volt. Hajnalra 8, 14 fokig hült le a levegő. Ma délelőtt folytatódott a túlnyomóan borult időjárás. Az északnyugati országrészben néhány helyen a csendes esőt átmenetileg futó zápor váltotta fel. A délnyugati, nyugati szél többfelé megélénkült. A hőmérséklet 11 órakor 14, 19 fok között volt.

Ma 12 órakor Budapesten a hőmérséklet 16 fok, a tengerszintre átszámitott légnyomás 759 mm, változatlan.

Várható időjárás vasárnap estig:

Eleinte még túlnyomóan borult idő lesz, ismétlődő esőkkel, majd lassan felszakadozik a felhőzet, néhány helyen még eső, sokfelé zápor-eső várható.
A szél megélénkül, eleinte délnyugati, majd északnyugati lesz.
Várható legalacsonyabb éjszakai hőmérséklet: 8, 13 fok között,
legmagasabb nappali hőmérséklet vasárnap: 15, 19 fok között lesz.

Török Dénes s.k.

A hőmérséklet napi középértéke és eltérése a 100 évi átlagtól /Budapesten/:

1978. IX. 22.	14,9 C°	-0,4 C°

1871 óta ezen a napon Budapesten előfordult

legmagasabb hőmérséklet:	30,2 C° /1929/,
legalacsonyabb hőmérséklet:	3,1 C° /1915/.

78.534.

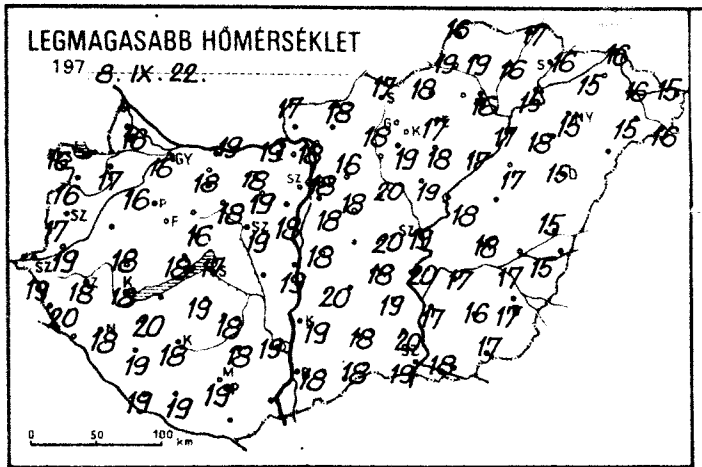
LEGMAGASABB HŐMÉRSÉKLET
197 8. IX. 22.

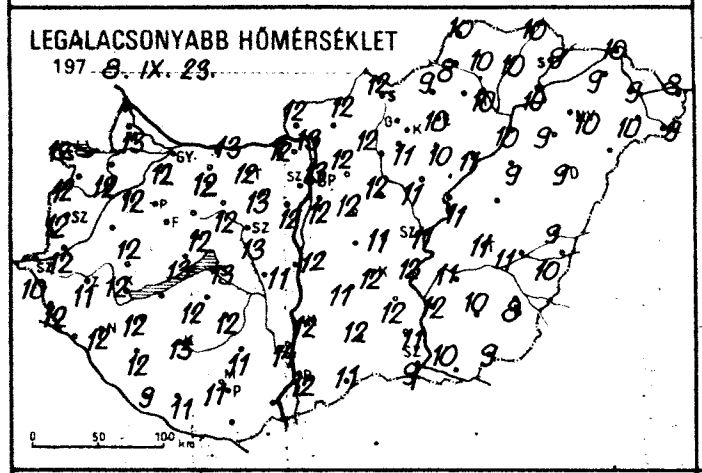
LEGALACSONYABB HŐMÉRSÉKLET
197 8. IX. 23.

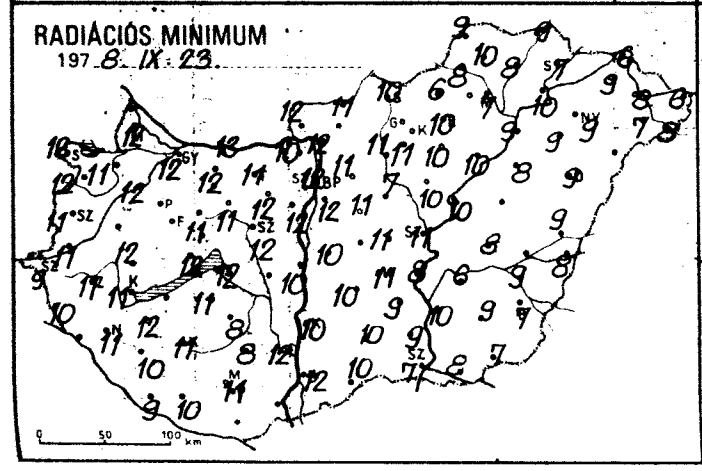
RADIÁCIÓS MINIMUM
197 8. IX. 23.

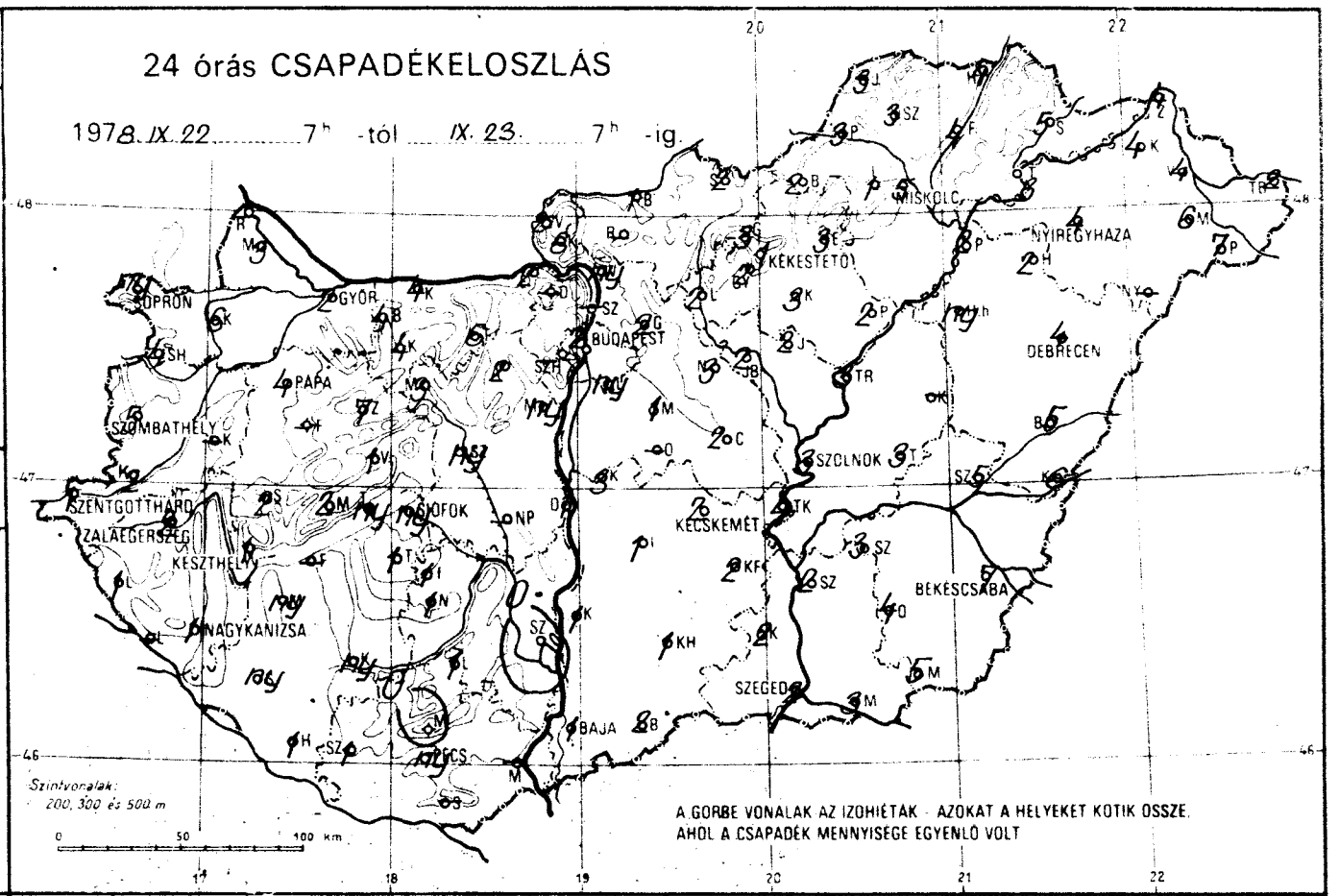
24 órás CSAPADÉKELOSZLÁS
1978. IX. 22. 7h -tól IX. 23. 7h -ig.
SOPRON
GYŐR
BUDAPEST
MISKOLC
NYIREGYHÁZA
KÉKESTETŐ
DEBRECEN
PAPA
SZOMBATHELY
SZOLNOK
SZENTGOTTHÁRD
ZALAEGERSZEG
KESZTHELY
SIÓFOK
KECSKEMÉT
BÉKÉSCSABA
NAGYKANIZSA
SZEGED
BAJA
PÉCS
Szintvonalak: 200, 300 és 500 m
A GÖRBE VONALAK AZ IZOHIÉTÁK - AZOKAT A HELYEKET KÖTIK ÖSSZE, AHOL A CSAPADÉK MENNYISÉGE EGYENLŐ VOLT

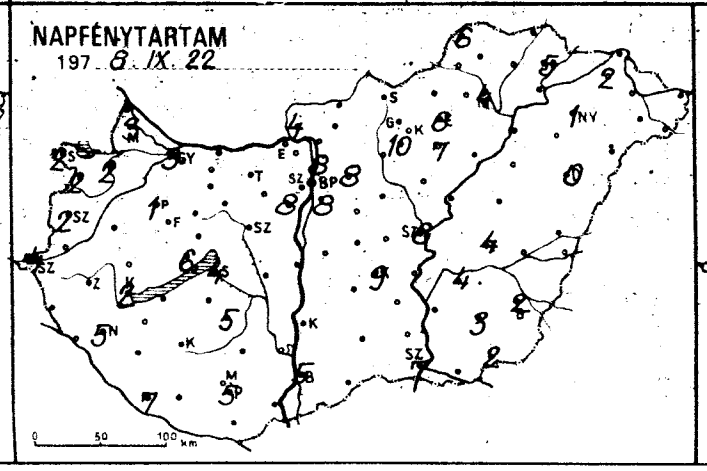
NAPFÉNYTARTAM
197 8. IX. 22.

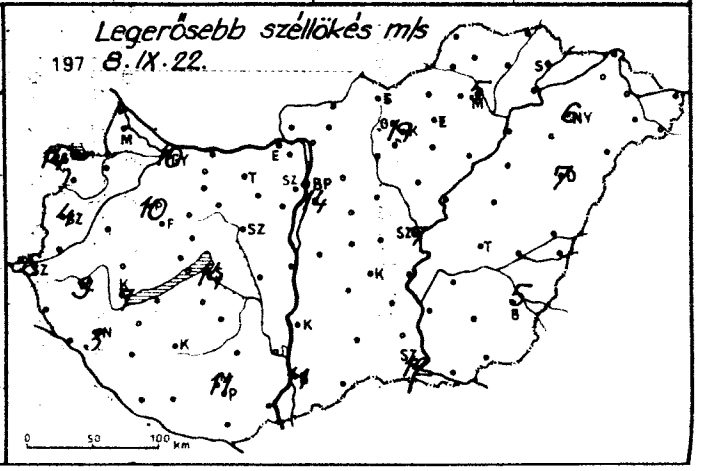
Legerősebb széllökés m/s
197 8. IX. 22.

	197 8. IX. 23. 07 h -ig az utolsó 24 óra adatai					
	csapadék (mm)		max. hőmérséklet	min hőmérséklet	rad. min.	napos órák
Győr	2		16	12	12	3
Kapuvár	6		17	12	11	2
Mosonmagyaróvár	3		16	13	12	3
Rajka	–		–	–	–	
Sopron	ny	▽	16	12	12	2
Sopronhorpács	4		16	12	12	2
Káld	–		–	–	–	
Körmend	2		19	12	11	
Szentgotthárd	1	=	19	10	9	4
Szombathely	5		17	12	11	2
Lenti	1		20	12	10	
Letenye	–		–	–	–	
Nagykanizsa	1		18	12	11	5
Zalaegerszeg	2		18	11	11	
Farkasgyepű	–		–	–	–	
Keszthely	1		18	12	11	2
Mencshely	2		17	11	10	6
Pápa	4		16	12	12	1
Sümeg	2		18	12	12	
Tihany	ny		18	13	12	
Veszprém	1		16	12	11	
Zirc	7		14	10	9	
Fonyód	–		–	–	–	
Homokszt. György	1		19	9	9	7
Kaposvár	ny		18	13	11	
Marcali	ny	,	20	12	12	
Siófok	ny		17	13	12	4
Somogyszob	ny		19	12	10	
Tab	1		19	12	11	
Bábolna	4	⌒	17	12	12	
Esztergom	2		19	12	10	
Kisbér	4		18	12	12	
Komárom	4	▽	19	13	13	
Tatabánya	6		18	12	11	
Alcsútdoboz	2		19	13	12	
Dunaújváros	1		19	11	10	
Martonvásár	ny		18	12	12	8
Mór	3		18	12	11	
Nagyhörcsökp.	–		–	–	–	
Szabadbattyán	ny		19	13	12	
Iregszemcse	1		18	12	8	5
Lengyel	1		18	11	8	
Nagykónyi	1		20	11	8	
Szekszárd	.		19	14	12	
Misinapató	.		16	12	10	
Mohács	–		–	–	–	
Pécs	ny		19	11	11	5
Siklós	–		–	–	–	
Szigetvár	1		19	11	10	
Bp. Lőrinc	ny	▽	18	12	12	8
Bp. Met. Int.	2	▽	18	13	12	8
Bp. Szab. hegy	–		–	–	–	–
Cegléd	2	,	20	11	11	7
Dobogókő	–		–	–	–	
Gödöllő	2		16	12	11	8
Királyrét	6		17	12	10	
Monor	1		18	12	11	
Nagykáta	3		20	12	7	
Örkény	–		–	–	–	
Szentendre	–		–	–	–	

	197 8. IX. 23. 07 h -ig az utolsó 24 óra adatai					
	csapadék (mm)		max. hőmérséklet	min. hőmérséklet	rad. min.	napos órák
Vác	ny		18	13	12	
Vámosmikola	2		17	12	12	4
Baja	1		18	12	12	5
Bácsalmás	2		18	11	10	
Izsák	1		20	11	10	
Kalocsa	1		19	12	10	
Kecskemét	2		18	12	11	9
Kiskunf. háza	2		19	12	9	
Kiskunhalas	1		18	12	10	
Kunszentmiklós	3	▽	18	12	10	
Tiszakécske	4		20	12	8	
Balassagyarmat	1		18	12	11	
Romhány	–		–	–	–	
Salgótarján	2	≡	17	12	10	
Eger	3		17	10	10	6
Galyatető	3	≡	13	5	4	
Gyöngyös	2	⌒	19	11	11	
Kékestető	1	≡	10	6	6	10
Kompolt	3		18	10	10	7
Lőrinci	2		18	12	11	
Poroszló	2		17	11	10	
Jászapáti	2		19	11	10	
Jászberény	2		19	11	10	
Karcag	–		–	–	–	
Szolnok	3	=	19	11	11	6
Tiszaroff	3		18	11	10	
Túrkeve	3		18	11	8	4
Kistelek	2	▽	20	11	9	
Makó	3		18	10	8	
Szeged	2	=	19	9	7	7
Szentes	2		17	12	10	
Borsodnádasd	2	▽	18	9	6	
Fügöd	4		16	10	8	
Hidasnémeti	4		17	10	9	
Jósvafő	3		16	10	9	6
Lillafüred	1		14	6	5	
Miskolc	5	≡	16	10	7	4
Putnok	3	≡	19	8	8	
Sárospatak	5		16	9	7	5
Szendrőlád	3	⌒ ≡	19	10	10	
Tokaj	3		15	10	10	
Kisvárda	4		15	9	9	2
Mátészalka	6		15	10	7	
Nyíregyháza	4	=	15	10	9	1
Nyírlugos	–		–	–	–	
Pátyod	7	▽	16	9	8	
Tiszabecs	2		15	8	6	
Vásárosnamény	4		16	9	8	
Záhony	4		16	10	6	
Berettyóújfalu	5		15	9	9	
Debrecen	4		15	9	9	0
Hajdúdorog	2	⌒	18	9	9	
Hortobágy	ny		17	9	8	
Körösszakál	6		15	10	8	
Polgár	2		17	10	9	
Békéscsaba	7		17	8	7	2
Mezőhegyes	5		17	9	7	2
Orosháza	4		16	10	9	3
Szarvas	3		17	11	6	4
Szeghalom	5		17	11	9	

árpádtető

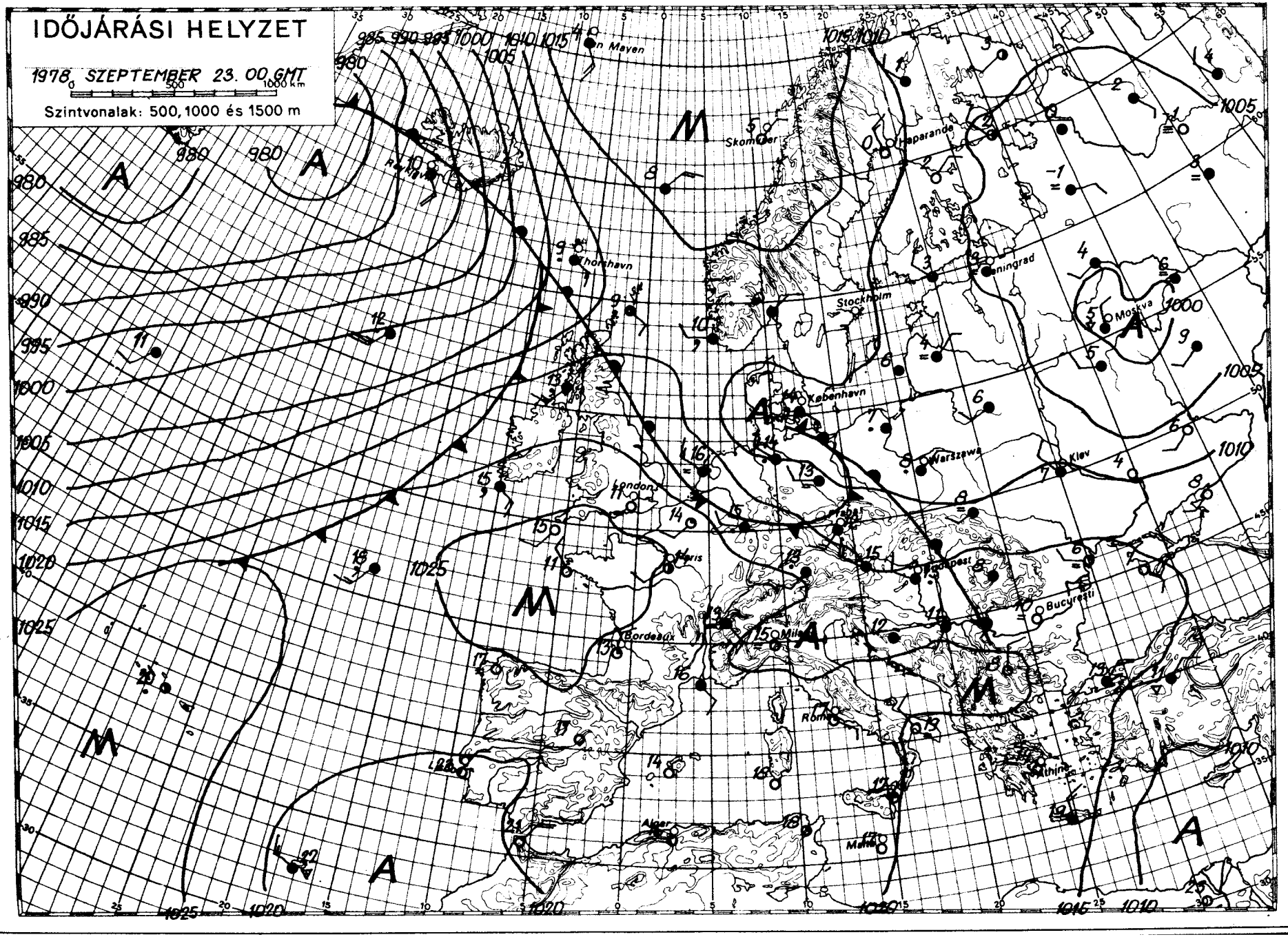

KIADJA: ORSZÁGOS METEOROLÓGIAI SZOLGÁLAT
Készíti: Központi Előrejelző Intézet Előrejelző Osztálya — T.: 273-018 — Megjelenik naponként —
Évi előfizetési díja: 720,—Ft — Megrendelhető: 1024 Budapest, II., Kitaibel Pál u. 1. Telefon: 353-500,
Kiadásért felel: az OMSZ elnöke — Szerkesztésért felel: a KEI igazgatója

IDŐJÁRÁSI NAPIJELENTÉS

ЕЖЕДНЕВНЫЙ МЕТЕОРОЛОГИЧЕСКИЙ БЮЛЛЕТЕНЬ · DAILY WEATHER REPORT
BULLETIN QUOTIDIEN DE TEMPS · TÄGLICHER WETTERBERICHT

91. évfolyam 267. szám. + Budapest + 1978. szeptember 24. vasárnap

Az időjárási helyzet és a várható időjárás:

Franciaország fölött magas nyomású légköri képződmény helyezkedik el, hatására ott, valamint az Ibériai- és az Appennini-félszigeten csendes, száraz az idő. Az Atlanti-óceán térségéből különböző hőmérsékletü léghullámok érkeznek a Brit-szigeteken át főként Észak- és Kelet-Európa fölé. Az óceáni levegő vonulásukat többfelé eső, záporeső és megerősödő szél jelzi. A legmagasabb nappali hőmérséklet szombaton Európa nagy részén 2, 8 fokkal volt alacsonyabb, mint a legutóbbi 16 év átlaga. A következő 36 óra folyamán a Kárpát-medencét enyhe levegő éri el, igy a nappali felmelegedés erősödik.

Hazánkban szombaton általában erősen felhős idő volt. Sokfelé esett az eső, záporeső, Polgárról zivatart jelentettek. A lehullott csapadék mennyisége sehol sem haladta meg a 6 mm-t. A hőmérséklet napközben az északkeleti megyékben csak 13, 16, máshol 16, 22 fokig emelkedett. Az északnyugati, nyugati szél többfelé erős volt. Vasárnap hajnalra 5, 14 fokig hült le a levegő. Ma délelőtt túlnyomóan felhős idő volt. Sopronból esőt jelentettek. A hőmérséklet 11 órakor 14, 19 fok között volt.

Ma 12 órakor Budapesten a hőmérséklet 19 fok, a tengerszintre átszámitott légnyomás 765 mm, alig változik.

Várható időjárás hétfő estig:

Eleinte túlnyomóan felhős idő, majd fokozatosan csökkenő felhőzet.
Elsősorban vasárnap elszórtan eső, záporeső.
Időnként megélénkülő nyugati, délnyugati szél.
Várható legalacsonyabb éjszakai hőmérséklet: 7, 12,
legmagasabb nappali hőmérséklet hétfőn: 19, 24 fok között.

Vadkerti Ferenc s.k.

A hőmérséklet napi középértéke és eltérése a 100 évi átlagtól /Budapesten/:

1978. IX. 23.	16,2 C°	+1,0 C°

1871 óta ezen a napon Budapesten előfordult

legmagasabb hőmérséklet:	30,8 C° /1920/,
legalacsonyabb hőmérséklet:	1,2 C° /1915/.

78.535.

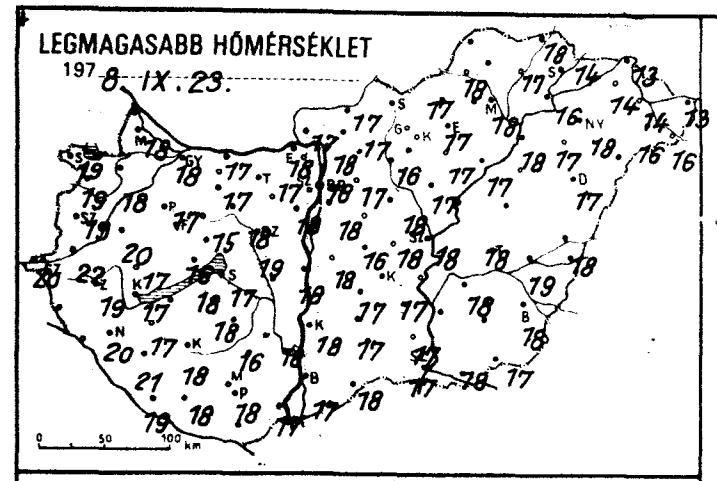
LEGMAGASABB HŐMÉRSÉKLET
1978. IX. 23.

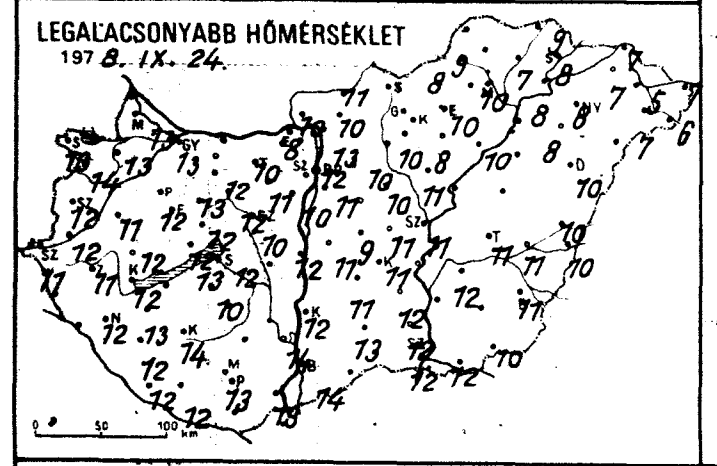
LEGALACSONYABB HŐMÉRSÉKLET
1978. IX. 24.

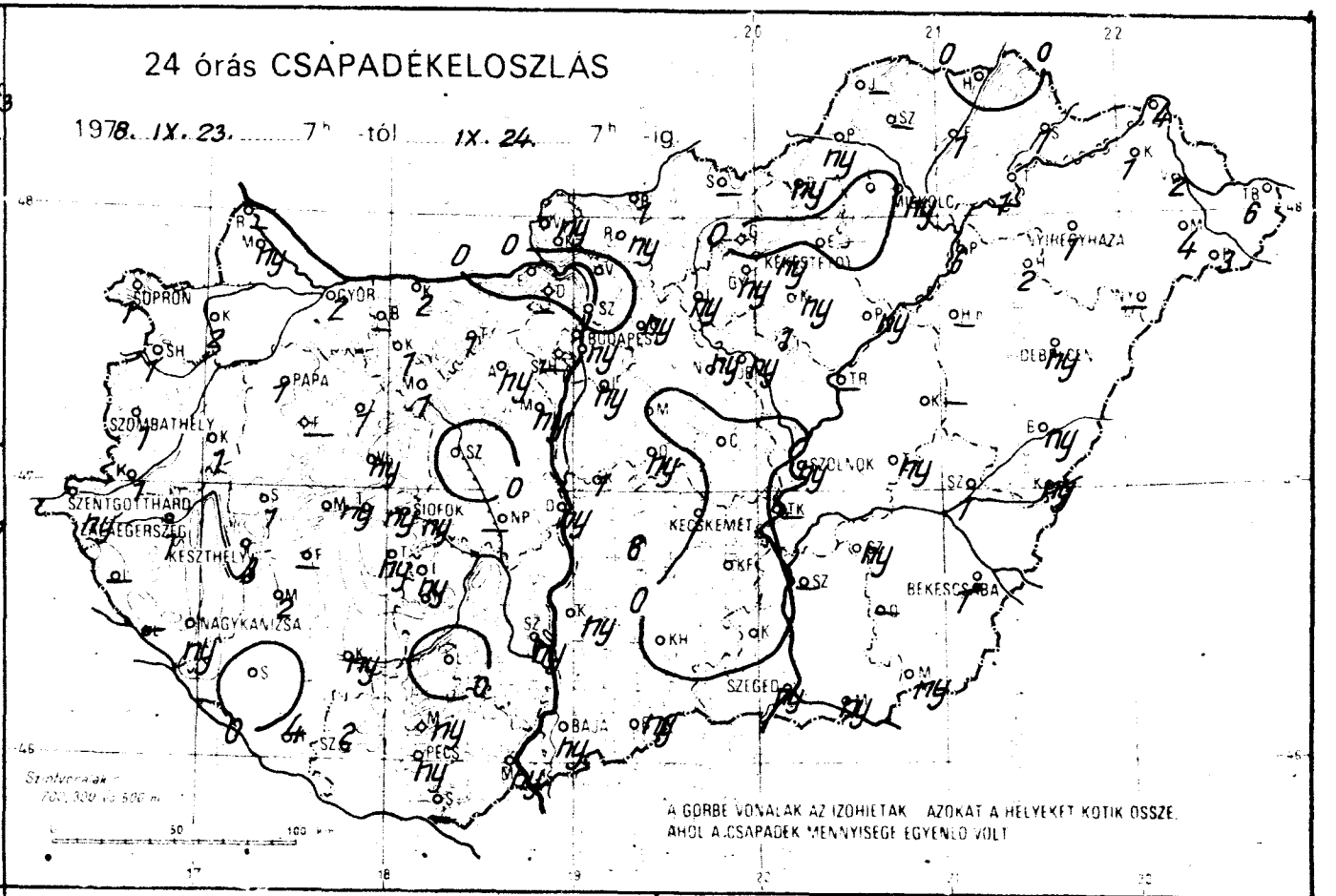
24 órás CSAPADÉKELOSZLÁS
1978. IX. 23. 7h -tól IX. 24. 7h -ig
SOPRON
GYŐR
BUDAPEST
PAPA
SZOMBATHELY
SZENTGOTTHÁRD
KESZTHELY
SIÓFOK
NAGYKANIZSA
KECSKEMÉT
SZOLNOK
BÉKÉSCSABA
SZEGED
BAJA
PÉCS
A GÖRBE VONALAK AZ IZOHIETAK AZOKAT A HELYEKET KÖTIK ÖSSZE, AHOL A CSAPADÉK MENNYISÉGE EGYENLŐ VOLT

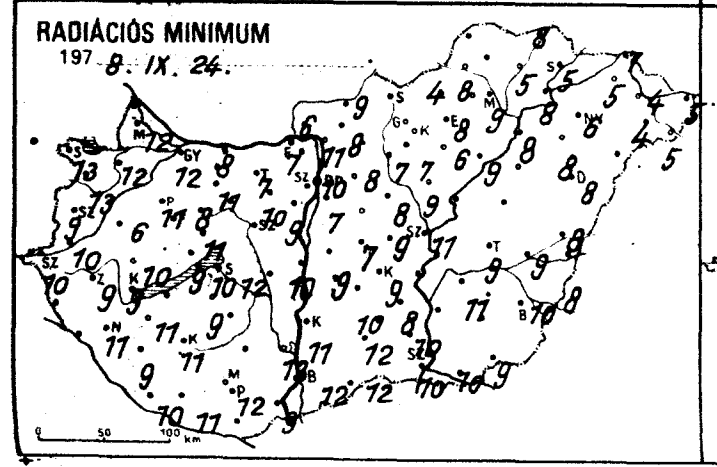
RADIÁCIÓS MINIMUM
1978. IX. 24.

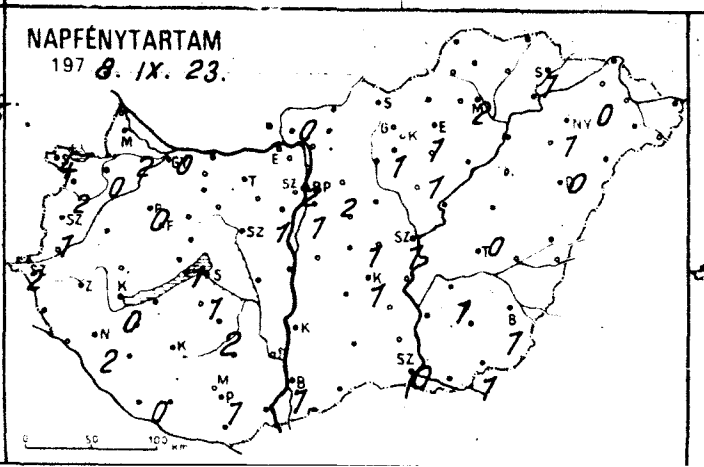
NAPFÉNYTARTAM
1978. IX. 23.

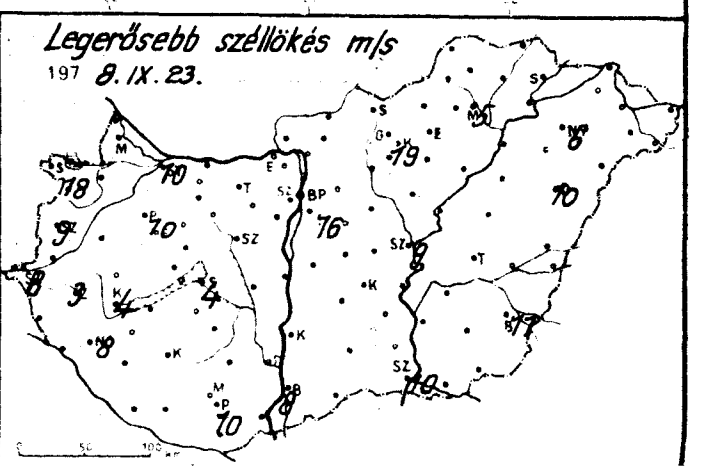
Legerősebb széllökés m/s
1978. IX. 23.

	197 8. IX. 24. 07 h -ig az utolsó 24 óra adatai					
	csapadék (mm)		max. hőmérséklet	min hőmérséklet	rad. min.	napos órák
Győr	2	▽	18	13	12	0
Kapuvár	2		18	13	12	0
Mosonmagyaróvár	ny		18	13	12	2
Rajka	–		–	–	–	
Sopron	1	▽	19	13	13	4
Sopronhorpács	1		19	14	13	2
Káld	1		20	11	6	
Körmend	1		22	12	10	
Szentgotthárd	ny	⊖	20	11	10	2
Szombathely	1		19	12	9	1
Lenti	–		–	–	–	
Letenye	–		–	–	–	
Nagykanizsa	ny	⊖	20	12	11	2
Zalaegerszeg	1	⊖	19	11	9	
Farkasgyepű	–		–	–	–	
Keszthely	3	▽⊖	17	12	9	0
Meneshely	ny	⊖	16	12	9	1
Pápa	1		17	12	11	0
Sümeg	1	,	17	12	10	
Tihany	ny		18	13	10	
Veszprém	ny		17	12	11	
Zirc	1		15	13	8	
Fonyód	–		–	–	–	
Homokszt. György	4	▽⊖	19	12	10	0
Kaposvár	ny		18	14	11	
Marcali	2	,	17	13	11	
Siófok	ny		17	12	12	1
Somogyszob	.	⊖	21	12	9	
Tab	ny		18	10	9	
Babolna	–		–	–	–	
Esztergom	.		18	8	7	
Kisber	1		17	12	11	
Komárom	2	▽	17	12	8	
Tatabánya	1	⊖	17	10	7	
Alcsútdoboz	ny	▽⊖	18	11	10	
Dunaújváros	ny		18	12	10	
Martonvásár	ny		18	10	9	1
Mór	1		18	12	11	
Nagyhörcsökp.	–		–	–	–	
Szabadbattyán	.	⊖	19	10	7	
Iregszemcse	ny	,⊖	17	11	5	0
Lengyel	.		16	12	9	
Nagykónyi	–		–	–	–	
Szekszárd	ny	,	18	14	13	
Mezőcsát	ny		16	12	11	
Mohács	ny	⊖	17	13	9	
Pécs	ny		18	13	12	1
Siklós	–		–	–	–	
Szigetvár	2		18	12	11	
Bp. Lőrinc	ny	▽	18	11	7	1
Bp. Met. Int.	ny	▽⊖	18	12	10	2
Bp. Szab. hegy	–		–	–	–	
Cegléd	.		18	11	9	1
Dobogókő	–		–	–	–	
Gödöllő	ny		17	10	8	2
Királyrét	–		–	–	–	
Monor	.		16	9	7	
Nagykáta	ny	⊖	18	10	8	
Örkény	ny	⊖	18	11	9	
Szentendre	.		18	12	12	

	197 8. IX. 24. 07 h -ig az utolsó 24 óra adatai					
	csapadék (mm)		max. hőmérséklet	min. hőmérséklet	rad. min.	napos órák
Vác	.		18	13	11	
Vámosmikola	ny	⊖	17	10	6	0
Baja	ny		17	14	12	1
Bácsalmás	ny		18	12	10	
Izsák	6		17	11	10	
Kalocsa	ny		18	12	11	
Kecskemét	.	⊖	17	11	9	1
Kiskunf. háza	.		17	12	8	
Kiskunhalas	.		17	13	12	
Kunszentmiklós	1	,	17	12	10	
Tiszakécske	–		–	–	–	
Balassagyarmat	1	⊖	17	11	9	
Romhány	ny	,	17	10	8	
Salgótarján	–		–	–	–	
Eger	.		17	10	8	1
Galyatető	.		14	7	5	
Gyöngyös	ny	⊖	17	10	7	
Kékestető	ny	≡⊖	10	7	6	1
Kompolt	ny	,	17	8	6	1
Lőrinci	ny	⊖	16	10	7	
Poroszló	ny	⊖	17	10	9	
Jászapáti	1		17	11	9	
Jászberény	ny		18	11	8	
Karcag	–		–	–	–	
Szolnok	ny	▽	18	12	11	1
Tiszaroff	–		–	–	–	
Túrkeve	ny	⊖	18	11	9	0
Kistelek	.		17	12	10	
Makó	ny		18	12	10	
Szeged	ny	⊖	17	12	10	0
Szentes	–		–	–	–	
Borsodnádasd	ny	▽⊖	17	8	4	
Fügöd	1		17	7	5	
Hidasnémeti	.		18	9	8	
Jósvafő	–		–	–	–	–
Lillafüred	.		15	7	6	
Miskolc	ny	▽	18	10	9	2
Putnok	ny	,	18	9	8	
Sárospatak	1		14	8	5	1
Szendrőlád	–		–	–	–	
Tokaj	1		16	8	8	
Kisvárda	1		14	7	5	0
Mátészalka	4	▽⊖	16	7	4	
Nyíregyháza	1		18	8	6	1
Nyírlugos	–		–	–	–	
Pátyod	3	▽⊖	16	6	5	
Tiszabecs	6		13	7	5	
Vásárosnamény	2		14	5	4	
Záhony	4		13	7	7	
Berettyóújfalu	ny	⊖	18	10	8	
Debrecen	ny	▽	17	10	8	0
Hajdúdorog	2	,⊖	17	8	8	
Hortobágy	–		–	–	–	
Körösszakál	ny	▽⊖	18	10	8	
Polgár	6	⊼	18	9	8	
Békéscsaba	1	▽⊖	18	11	10	1
Mezőhegyes	ny	⊖	17	10	9	1
Orosháza	–		–	–	–	–
Szarvas	ny	▽	18	12	11	1
Szeghalom	1		19	11	9	

Árpádtető

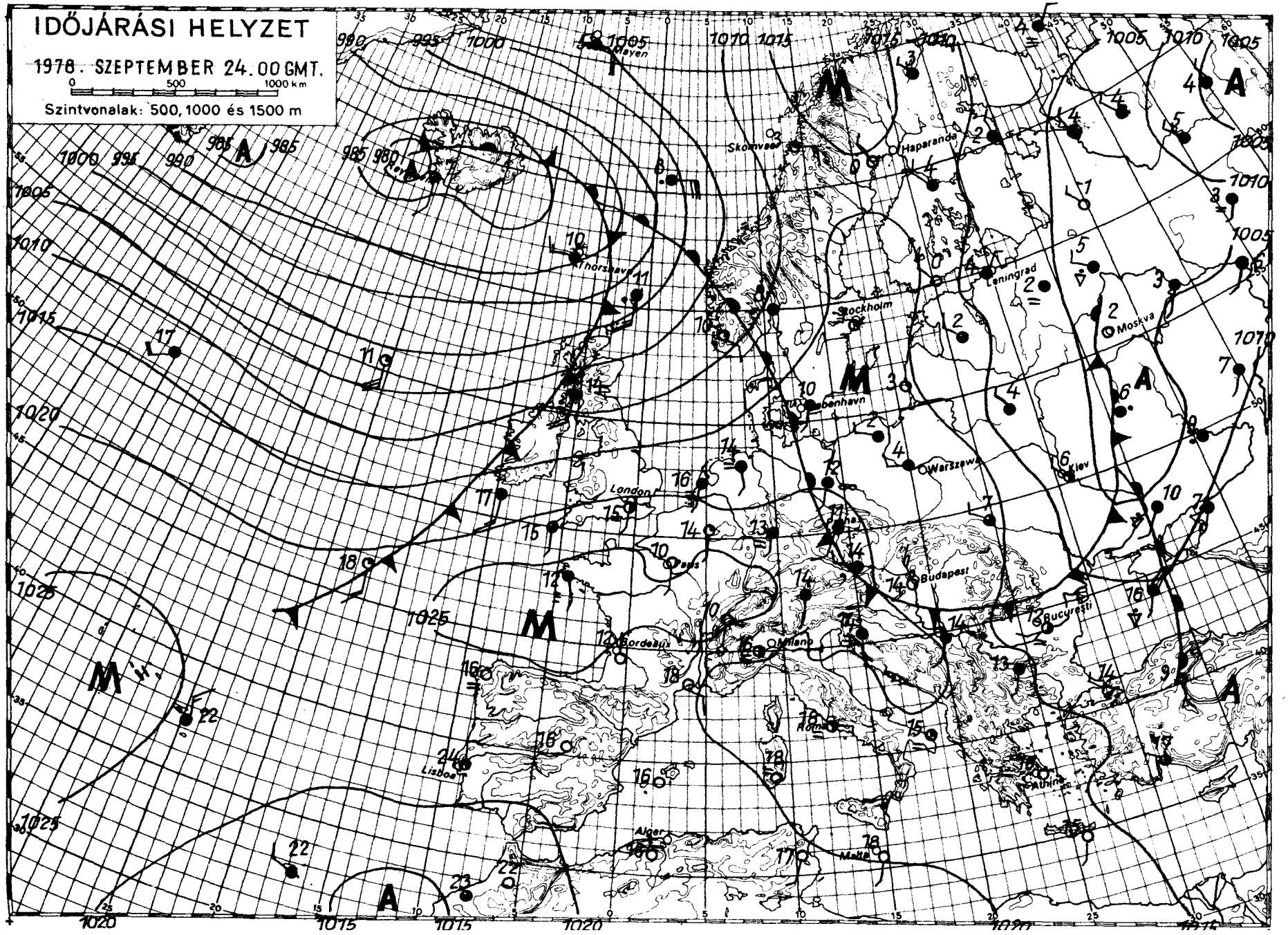

KIADJA: ORSZÁGOS METEOROLÓGIAI SZOLGÁLAT

Készült: Központi Előrejelző Intézet Előrejelző Osztálya — T.: 273 - 078 — Megjelenik naponként —

Évi előfizetési díja: 720,—Ft — Megrendelhető: 1024 Budapest, II., Kitaibel Pál u. 1. Telefon: 353-500,

Kiadásért felel: az OMSZ elnöke — Szerkesztésért felel: a KEI igazgatója

IDŐJÁRÁSI NAPIJELENTÉS

ЕЖЕДНЕВНЫЙ МЕТЕОРОЛОГИЧЕСКИЙ БЮЛЛЕТЕНЬ · DAILY WEATHER REPORT
BULLETIN QUOTIDIEN DE TEMPS · TÄGLICHER WETTERBERICHT

91. évfolyam 268. szám. + Budapest + 1978. szeptember 25. hétfő

Az időjárási helyzet és a várható időjárás:

Lényeges változás kezdődött az elmúlt 24 órában Európa időjárásában, és emiatt jelentős különbség alakult ki a szárazföld északkeleti és délnyugati felén. Moszkva térségében már napok óta hideg légtömeg örvénylik, ezért ott borult, esős az idő, s a legmagasabb nappali hőmérséklet 6 - 8 fokkal alacsonyabb az átlagosnál. A Brit-szigeteket, és Dél-Skandináviát viszonylag enyhe, de nagy nedvességtartalmú légtömegek árasztották el. Ezek hatására szeles, és általában erősen felhős az idő, többfelé esik az eső, záporeső. A nappali felmelegedés ott is gyenge. Közép-Európában ugyanakkor melegre fordult, az Ibériai-félszigeten pedig folytatódik a szokatlanul meleg idő. A Délnyugat-Európában tartósan napos, meleg időt okozó légtömegek hétfő hajnalra elárasztották az Alpok és Kárpátok vidékét is, ezért a néhány helyen hajnalban kialakuló köd feloszlása után itt is a kevés felhő, sok napsütés jellemző. Kedd estig továbbra is ez a meleg légtömeg határozza meg a Kárpát-medence időjárását, de mivel holnapra már kissé nedvesebbé válik, a mainál kevesebb lesz a napsütés.

Vasárnap hazánk fölött túlnyomóan felhős volt az ég, és az ország északi részében gyenge eső is esett. A lehullott csapadék mennyisége azonban sehol sem haladta meg a csapadéknyomot. Hajnalra az ország nagy része fölött jelentősen csökkent a felhőzet, egy-két helyen pedig köd képződött. A legalacsonyabb éjszakai hőmérséklet 9, 14 fok között volt. A délelőtti erős napsütés hatására 11 órára 20, 26 fokig melegedett föl a levegő.

Ma 12 órakor Budapesten a hőmérséklet 26 fok, a tengerszintre átszámitott légnyomás 765 mm, alig változik.

Várható időjárás kedd estig:

Hétfőn: száraz, napos idő.
Kedden: időnként megnövekvő felhőzet, legfeljebb északon egy-két futó záporral.
Éjszaka gyenge légmozgás, napközben megélénkülő délnyugati, nyugati szél. Hajnalban helyenként köd.
Várható legalacsonyabb éjszakai hőmérséklet: 10, 15,
legmagasabb nappali hőmérséklet: 21, 26 fok között.

Bártfai Erzsébet s.k,

TÁVOLABBI KILÁTÁSOK PÉNTEK REGGELIG:

Eleinte kevés felhő számottevő eső nélkül.
Később nyugat felől megnövekvő felhőzetből sokfelé eső, záporeső, néhány helyen zivatar.
Legalacsonyabb hajnali hőmérséklet +9, 14 fok között.
Legmagasabb nappali hőmérséklet 21, 26 fok között.
Jelentős mennyiségü /legalább 5 mm/ csapadék az ország területének 60 százalékán várható.

KÖZÉPTÁVU ELŐREJELZŐ OSZTÁLY

A hőmérséklet napi középértéke és eltérése a 100 évi átlagtól /Budapesten/:

1978. IX. 24.	15,9 C°	+0,9 C°

1871 óta ezen a napon Budapesten előfordult

legmagasabb hőmérséklet:	31,7 C° /1918/,
legalacsonyabb hőmérséklet:	1,2 C° /1915/.

78.536.

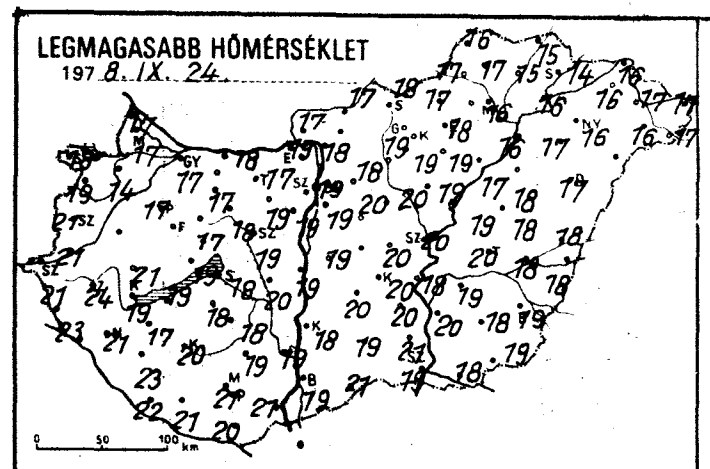
LEGMAGASABB HŐMÉRSÉKLET
197 8. IX. 24.

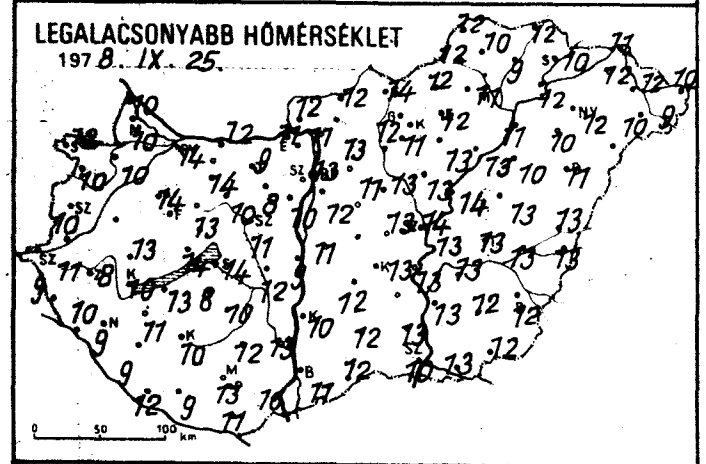
LEGALACSONYABB HŐMÉRSÉKLET
197 8. IX. 25.

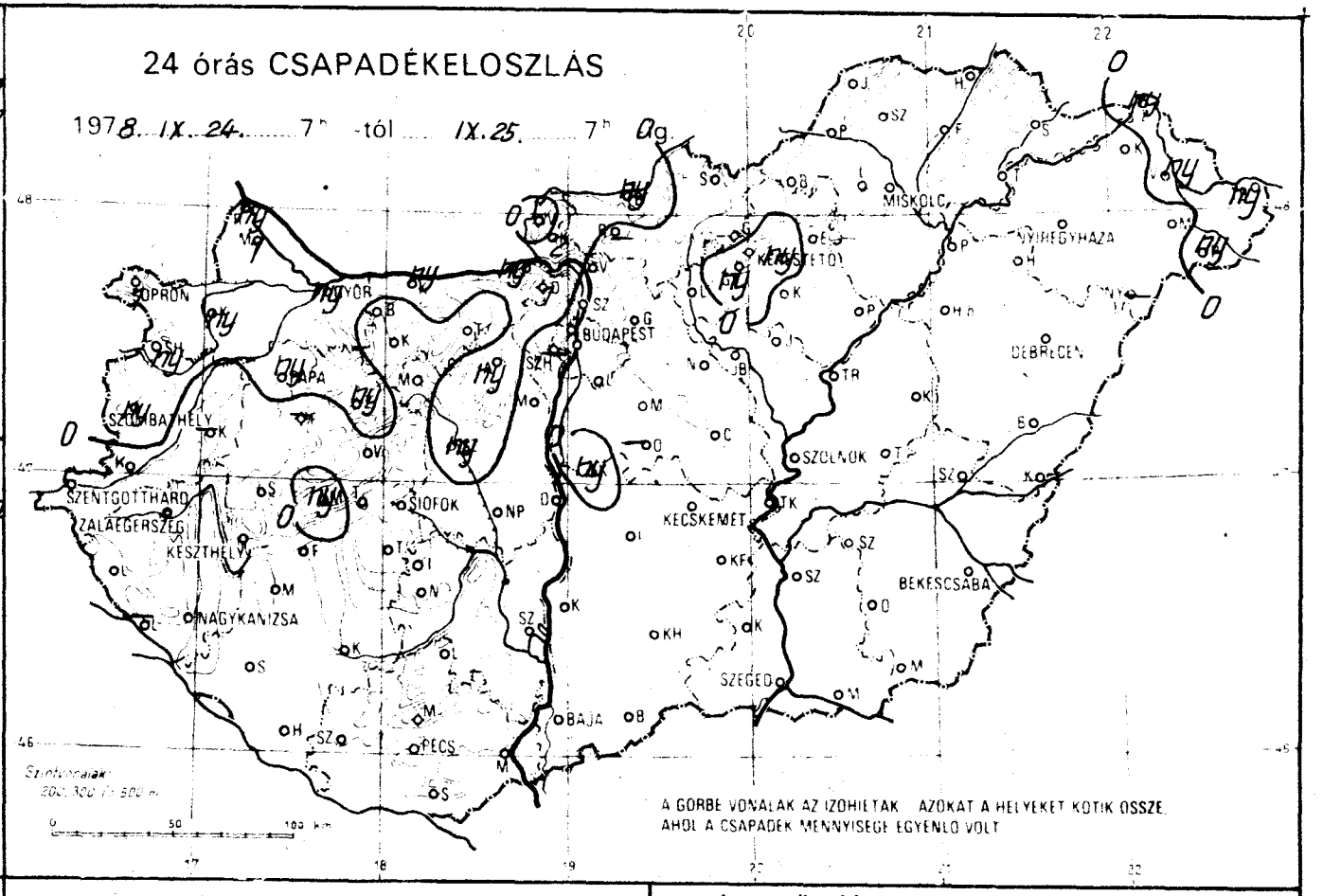
24 órás CSAPADÉKELOSZLÁS
197 8. IX. 24. 7h -tól IX. 25. 7h
SOPRON
GYŐR
BUDAPEST
MISKOLC
NYÍREGYHÁZA
DEBRECEN
SZOMBATHELY
SZENTGOTTHÁRD
ZALAEGERSZEG
KESZTHELY
SIÓFOK
KECSKEMÉT
SZOLNOK
BÉKÉSCSABA
NAGYKANIZSA
SZEGED
BAJA
PÉCS
A GÖRBE VONALAK AZ IZOHIETAK AZOKAT A HELYEKET KÖTIK ÖSSZE, AHOL A CSAPADÉK MENNYISÉGE EGYENLŐ VOLT

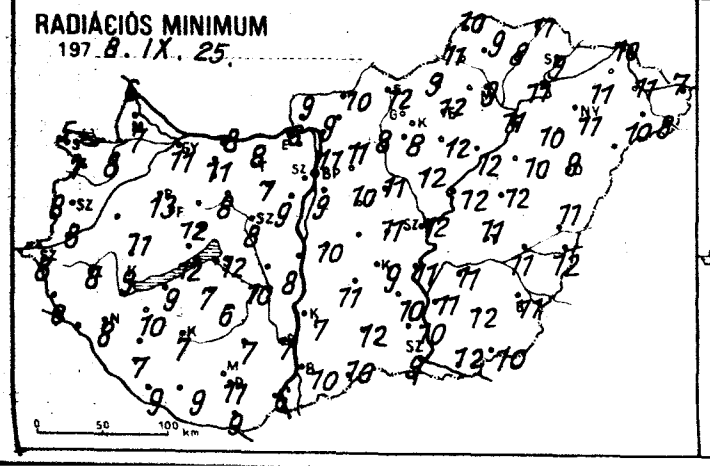
RADIÁCIÓS MINIMUM
197 8. IX. 25.

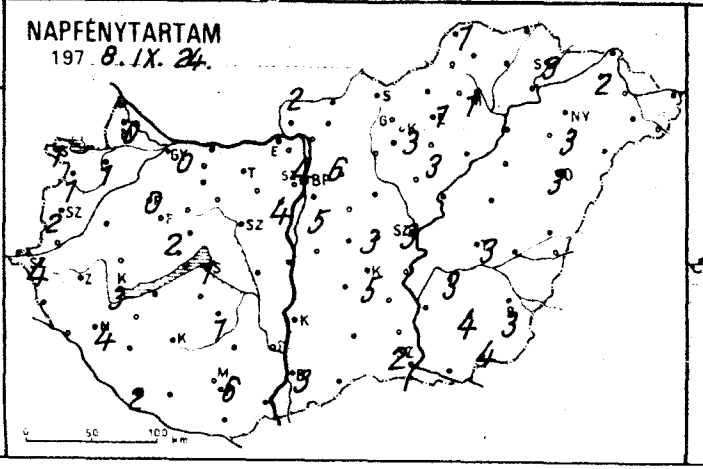
NAPFÉNYTARTAM
197 8. IX. 24.

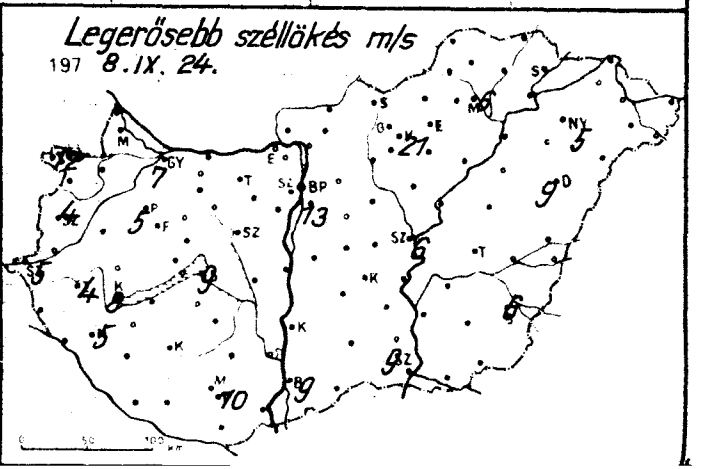
Legerősebb széllökés m/s
197 8. IX. 24.

	197 8.IX.25. 07h -ig az utolsó 24 óra adatai					
	csapadék (mm)		max. hőmérséklet	min. hőmérséklet	rad. min	napos órák
Győr	ny	⊃	17	14	11	0
Kapuvár	ny	,	14	10	8	1
Mosonmagyaróvár	1	⊃	17	10	7	0
Rajka	ny		17	10	6	
Sopron	1		18	12	5	1
Sopronhorpács	ny	⊃	19	10	7	1
Kőszeg	–		–	–	–	
Körmend	•		21	11	8	
Szentgotthárd	•	⊃=	22	9	8	4
Szombathely	ny	⊃	21	10	8	2
Lenti	•	≡	23	10	8	
Letenye	–		–	–	–	
Nagykanizsa	•	⊃≡	21	9	8	4
Zalaegerszeg	•	⊃≡	21	8	8	
Farkasgyepű	–		–	–	–	
Keszthely	•	⊃≡	19	10	9	3
Meneshely	ny	⊃	18	13	8	2
Pápa	ny	⊃	17	14	13	0
Sümeg	•	⊃	21	13	11	
Tihany	•	⊃	19	14	12	
Veszprém	•	⊃	17	13	12	
Zirc	ny	⊃	16	7	7	
Fonyód	•	⊃	19	13	9	
Homokszt. György	•	⊃	22	12	9	2
Kaposvár	•	⊃	20	10	7	
Marcali	•	⊃	17	11	10	
Siófok	•	⊃	18	14	12	1
Somogyszob	•	⊃	23	9	7	
Tab	•		18	8	7	
Bábolna	•	⊃	17	14	6	
Esztergom	ny		19	11	6	
Kisbér	•	⊃	17	14	11	
Komárom	ny		18	12	8	
Tatabánya	•	⊃	17	9	8	
Alcsútdoboz	ny	⊃	19	8	7	
Dunaújváros	•	⊃	19	9	8	
Martonvásár	•		19	10	9	4
Mór	ny	⊃	18	10	8	
Nagyhörcsökp.	•		20	12	10	
Szabadbattyán	ny	⊃≡	19	11	8	
Iregszemcse	•	⊃	18	10	6	1
Lengyel	•		19	12	7	
Nagykónyi	•		19	9	5	
Szekszárd	•		19	13	7	
Üröpátető	•		18	14	11	
Mohács	•	⊃	21	10	6	
Pécs	•	⊃	21	13	11	2
Siklós	•		20	11	9	
Szigetvár	•		21	9	9	
Bp. Lőrinc	•	⊃=	19	12	9	5
Bp. Met. Int.	•	⊃=	19	13	11	4
Bp. Szab. hegy	–		–	–	–	–
Cegléd	•	⊃	20	13	11	3
Dobogókő	1		12	11	10	
Gödöllő	•		18	13	11	6
Királyrét	1		17	12	11	
Monor	•		20	11	10	
Nagykáta	•		20	13	11	
Örkény	–		–	–	–	
Szentendre	•		18	12	11	

	197 8.IX.25. 07h -ig az utolsó 24 óra adatai					
	csapadék (mm)		max. hőmérséklet	min. hőmérséklet	rad. min.	napos órák
Vác	•	⊃	18	11	9	
Vámosmikola	•	⊃	17	12	9	2
Baja	•	⊃	19	11	10	3
Bácsalmás	•	⊃	21	12	10	
Izsák	•		20	12	11	
Kalocsa	•		18	10	7	
Kecskemét	•	⊃	20	13	9	5
Kiskunf. háza	•		20	13	10	
Kiskunhalas	•		19	12	12	
Kunszentmiklós	ny	, ≡	19	11	10	
Tiszakécske	•		18	13	11	
Balassagyarmat	ny	,⊃	17	12	10	
Romhány	–		–	–	–	
Salgótarján	•		18	14	12	
Eger	•		18	12	12	1
Galyatető	•		13	6	5	
Gyöngyös	ny	,⊃	19	11	8	
Kékestető	ny	≡,	11	9	9	3
Kompolt	•		19	13	12	3
Lőrinci	•	⊃	19	12	8	
Pétervásár	•		17	13	12	
Jászapáti	•		19	13	12	
Jászberény	•		19	14	11	
Karcag	•		18	13	12	
Szolnok	•	⊃	20	14	12	3
Tiszaörs	•		19	14	12	
Túrkeve	•		20	13	11	3
Kistelek	•		21	13	10	
Makó	•		18	13	12	
Szeged	•	⊃	19	10	9	2
Szentes	•		20	13	11	
Borsodnádasd	•	⊃	17	12	9	
Füzér	•	⊃	15	9	8	
Hidasnémeti	•		15	12	11	
Jósvafő	•		16	12	10	1
Lillafüred	•		16	10	10	
Miskolc	•	=	16	11	9	1
Putnok	•		17	12	11	
Sárospatak	•		14	10	9	3
Szendrőlád	•	⊃	17	10	9	
Tokaj	•	=	16	12	11	
Kisvárda	•	⊃	16	12	11	2
Mátészalka	•	⊃	16	10	10	
Nyíregyháza	•	=	16	12	11	3
Nyírlugos	–		–	–	–	
Pátyod	ny		17	9	8	
Tiszabecs	ny		17	10	7	
Vásárosnamény	ny		17	12	11	
Záhony	ny		16	11	10	
Berettyóújfalu	•	⊃	18	13	11	
Debrecen	•	=⊃	17	11	9	3
Hajdúdorog	•	⊃	17	10	10	
Hortobágy	•		18	10	10	
Körösszakál	•	⊃	18	13	12	
Polgár	•	⊃	16	13	11	
Békéscsaba	•	=	19	12	11	3
Mezőhegyes	•	⊃	19	12	10	4
Orosháza	•		18	12	12	4
Szarvas	•		19	13	11	3
Szeghalom	•		18	13	11	

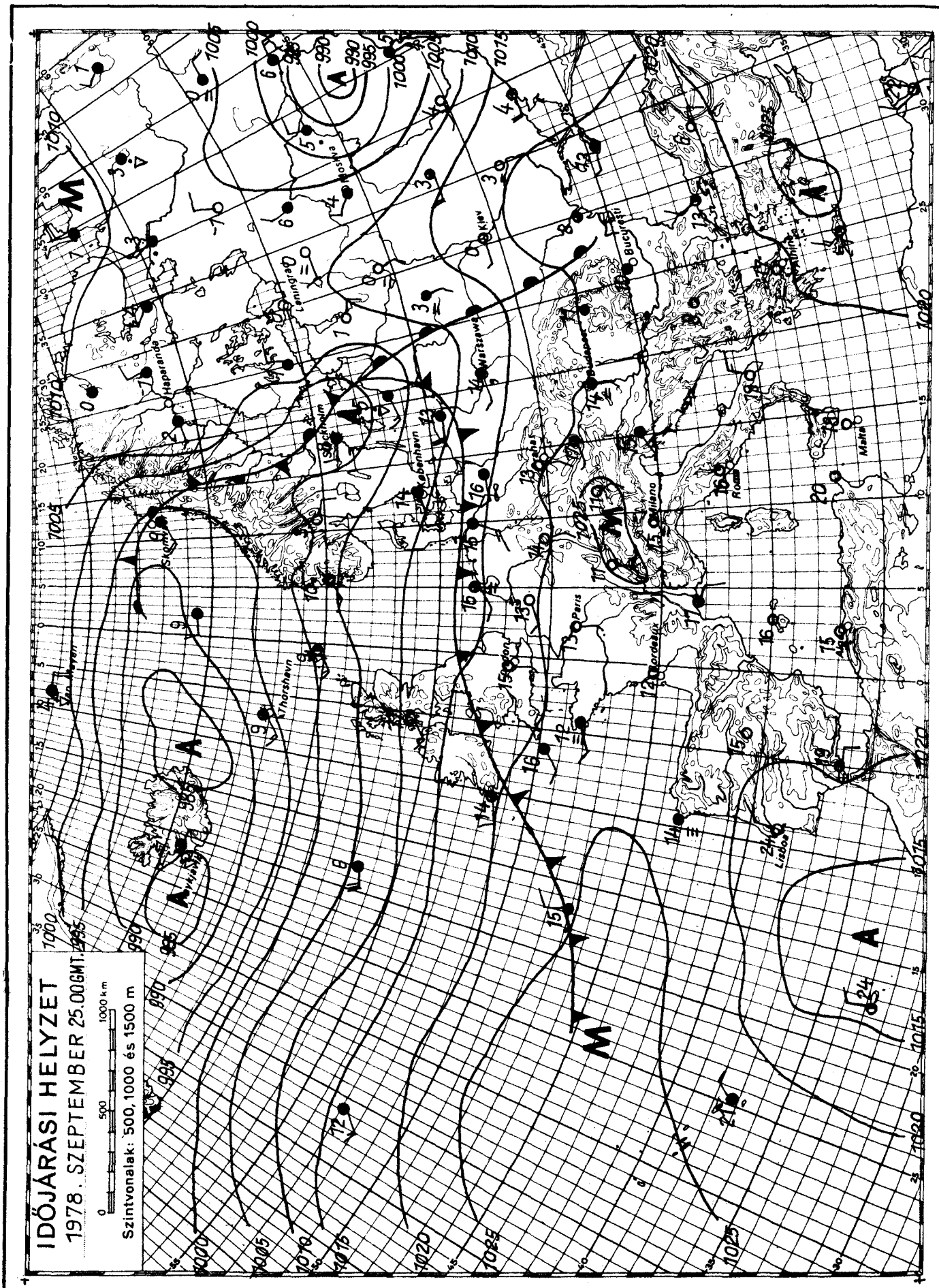

KIADJA: ORSZÁGOS METEOROLÓGIAI SZOLGÁLAT

Készíti: Központi Előrejelző Intézet Előrejelző Osztálya — T.: 273 - 078 — Megjelenik naponként —

Évi előfizetési díja: 720,—Ft — Megrendelhető: 1024 Budapest, II., Kitaibel Pál u. 1. Telefon: 353-500,

Kiadásért felel: az OMSZ elnöke — Szerkesztésért felel: a KEI igazgatója

IDŐJÁRÁSI NAPIJELENTÉS

ЕЖЕДНЕВНЫЙ МЕТЕОРОЛОГИЧЕСКИЙ БЮЛЛЕТЕНЬ • DAILY WEATHER REPORT
BULLETIN QUOTIDIEN DE TEMPS • TÄGLICHER WETTERBERICHT

91. évfolyam 269. szám. + Budapest + 1978. szeptember 26. kedd

Az időjárási helyzet és a várható időjárás:

Szárazföldünk délnyugati, déli és középső részét meleg, szubtrópusi eredetü levegő árasztotta el, ennek hatására a felsorolt területeken hétfőn a hőmérséklet csúcsértéke több helyen 4, 8 fokkal meghaladta a sokévi átlagot. Ugyanakkor Északkelet-Európában folytatódik a hüvös időjárás, ott a legmagasabb nappali hőmérséklet 2, 4 fokkal elmaradt az évszaknak megfelelőtől. Szárazföldünk északi felén továbbra is a különböző hőmérsékletü és nedvességtartalmú óceáni léghullámok irányitják az időjárását. Hatásukra több helyen erősen felhős az ég, helyenként esik az eső. Kontinensünk déli térségében a reggeli ködtől eltekintve, napos, száraz az idő. A következő 36 órában a Kárpátmedencét észak felől nedvesebb levegő éri el, kevesebb lesz a napsütés és a nappali felmelegedés kissé gyengül.

Hazánkban hétfőn az ország nagy részén kevés volt a felhő és 7, 11 órán át sütött a nap. Csak északkeleten növekedett meg időnként a felhőzet és ott 4, 6 órás napsütést észleltek. Esőt sehonnan sem jelentettek. A legmagasabb nappali hőmérséklet északkeleten 20, 24, máshol 24, 30 fok között alakult. Ma hajnalra több helyen köd képződött és szeszélyes területi eloszlásban 5, 15 fokig hült le a levegő. Délelőtt a reggeli köd feloszlása után az ország nagy részén derült, napos idő volt. A hőmérséklet 11 órára általában 21, 26 fokig emelkedett, de néhány tartósabban ködös helyen csak 13, 17 fokot mértek.

Ma 12 órakor Budapesten a hőmérséklet 25 fok, a tengerszintre átszámitott légnyomás 765 mm, alig változik.

Várható időjárás szerda estig:

Kedden: időnként kissé megnövekvő felhőzet, legfeljebb északon egy-két helyen gyenge záporral.
Szerdán: változóan felhős idő, elszórtan kisebb esővel, futó záporral.
Mérsékelt, időnként megélénkülő délnyugati, nyugati szél.
A hajnali órákban több helyen köd.
Várható legalacsonyabb éjszakai hőmérséklet: 8, 13,
legmagasabb nappali hőmérséklet szerdán: 20, 25 fok között.

Bartha Péterné s.k.

A hőmérséklet napi középértéke és eltérése a 100 évi átlagtól /Budapesten/:

1978. IX. 25.	19,9 C°	+5,0 C°

1871 óta ezen a napon Budapesten előfordult

legmagasabb hőmérséklet:	32,9 C° /1918/,
legalacsonyabb hőmérséklet:	2,3 C° /1915/.

78.537.

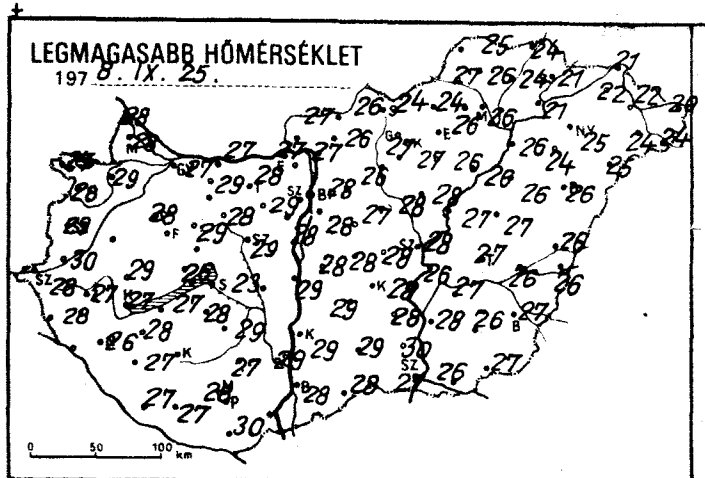
LEGMAGASABB HŐMÉRSÉKLET
197 8. IX. 25.

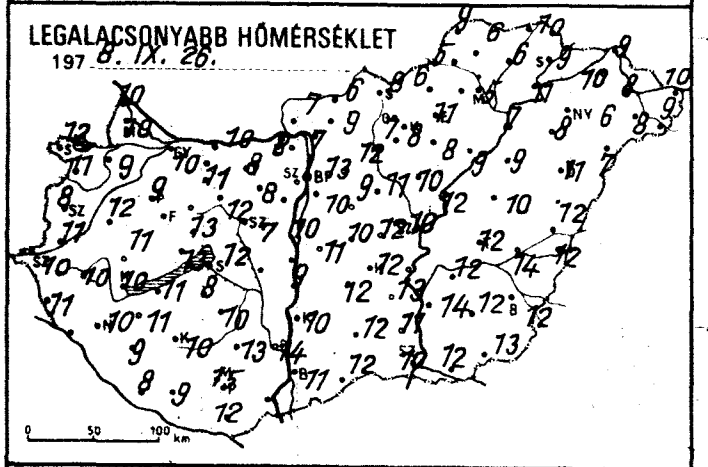
LEGALACSONYABB HŐMÉRSÉKLET
197 8. IX. 26.

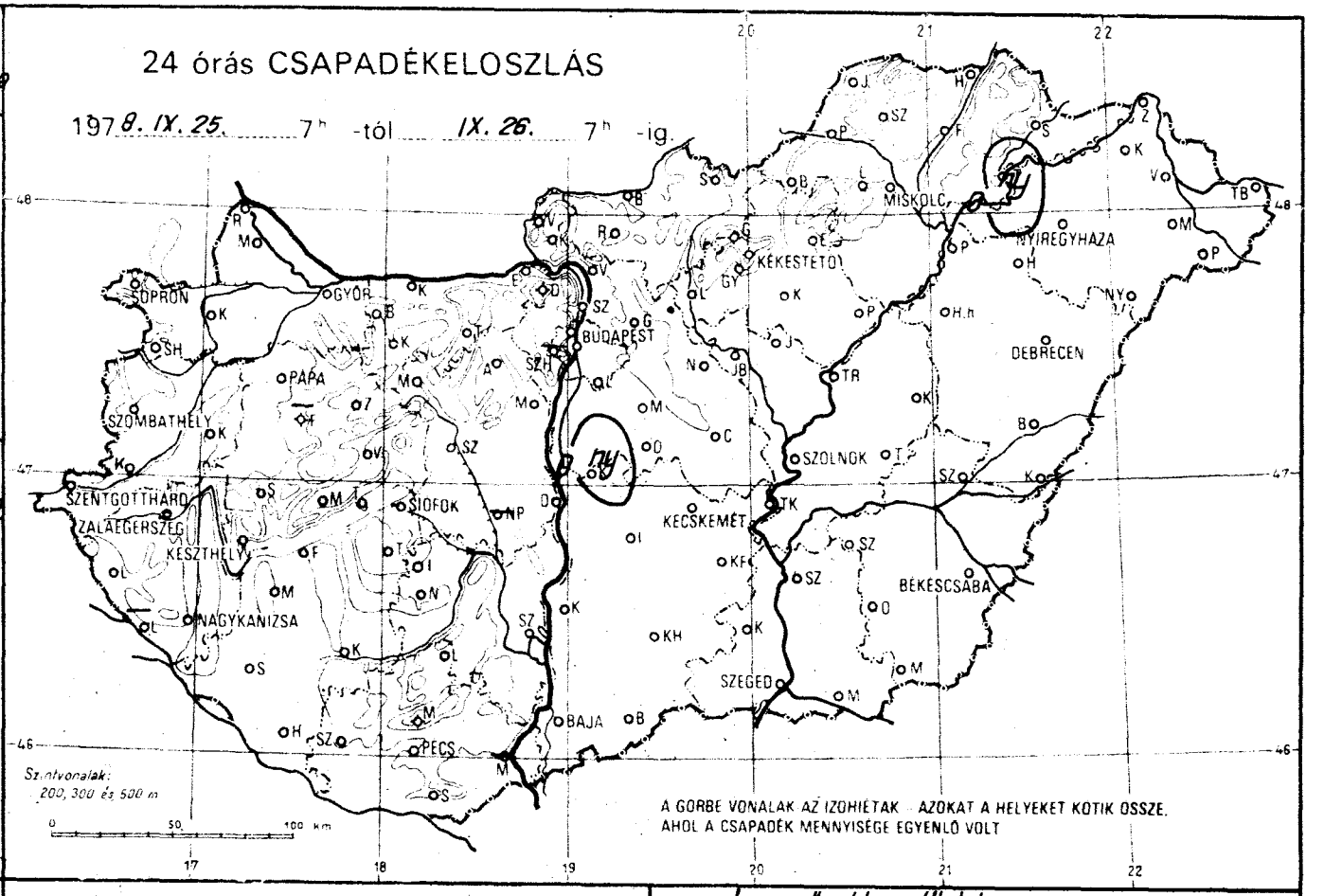
24 órás CSAPADÉKELOSZLÁS
197 8. IX. 25. 7h -tól IX. 26. 7h -ig.
SOPRON
GYŐR
BUDAPEST
MISKOLC
NYÍREGYHÁZA
KÉKESTETŐ
DEBRECEN
PAPA
SZOMBATHELY
SZENTGOTTHÁRD
ZALAEGERSZEG
KESZTHELY
SIÓFOK
NAGYKANIZSA
SZOLNOK
KECSKEMÉT
BÉKÉSCSABA
SZEGED
BAJA
PÉCS
Szintvonalak: 200, 300 és 500 m
A GÖRBE VONALAK AZ IZOHIÉTAK. AZOKAT A HELYEKET KÖTIK ÖSSZE, AHOL A CSAPADÉK MENNYISÉGE EGYENLŐ VOLT

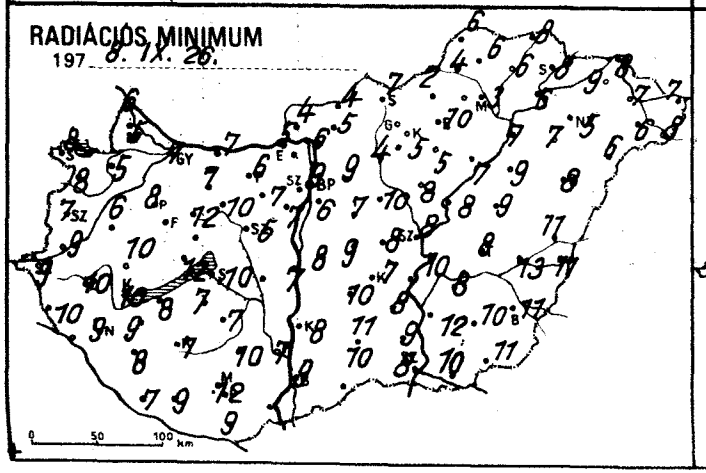
RADIÁCIÓS MINIMUM
197 8. IX. 26.

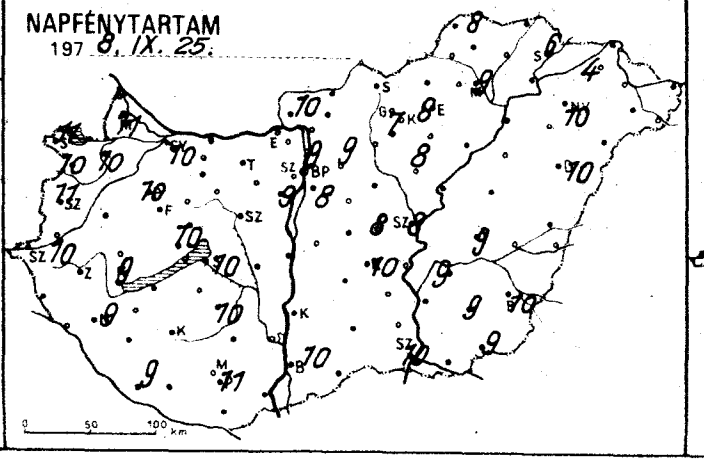
NAPFÉNYTARTAM
197 8. IX. 25.

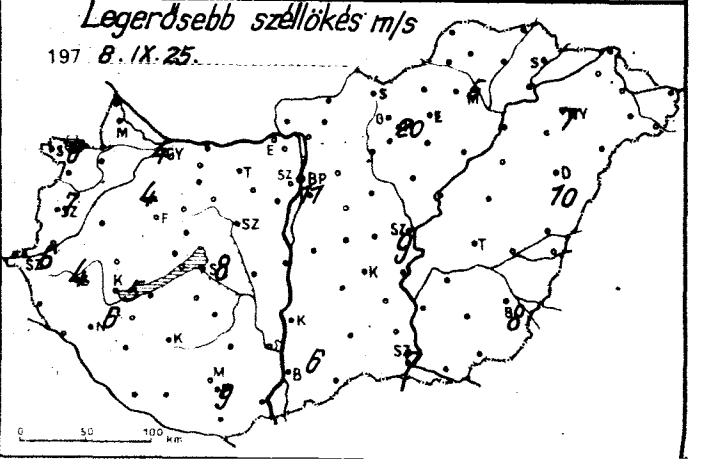
Legerősebb széllökés m/s
197 8. IX. 25.

	1978.IX.26.07h -ig az utolsó 24 óra adatai					
	csapadék (mm)		max. hőmérséklet	min. hőmérséklet	rad. min.	napos órák
Győr	•	⌐ ≡	27	10	7	10
Kapuvár	•		29	9	5	10
Mosonmagyaróvár	•	⌐	28	10	5	11
Rajka	•		28	10	6	
Sopron	•	⌐	27	12	8	11
Sopronhorpács	•	⌐	28	11	8	10
Káld	•	⌐ ≡	30	12	6	
Körmend	•	≡	30	11	9	
Szentgotthárd	•	≡	28	10	9	10
Szombathely	•	⌐	29	8	7	11
Lenti	•	≡	28	11	10	
Letenye	–		–	–	–	
Nagykanizsa	•	≡	26	10	9	9
Zalaegerszeg	•	⌐ ≡	27	10	10	
Farkasgyepű	–		–	–	–	
Keszthely	•	⌐ ≡	27	10	10	9
Mencshely	•	⌐	26	13	9	10
Pápa	•	⌐	28	9	8	10
Sümeg	•		29	11	10	
Tihany	•	⌐ ≡	26	13	12	
Veszprém	•	⌐	29	13	12	
Zirc	•	⌐	26	9	4	
Fonyód	•	⌐ ≡	27	11	8	
Homokszt. György	•	⌐ ≡	27	8	7	9
Kaposvár	•	⌐ ≡	27	10	7	
Marcali	•	⌐ ≡	28	11	9	
Siófok	•	⌐ ≡	23	12	10	10
Somogyszob	•	⌐ ≡	27	9	8	
Tab	•		28	8	7	
Bábolna	•	⌐	27	10	7	
Esztergom	•		27	8	5	
Kisbér	•	⌐ ≡	29	11	7	
Komárom	•	≡	27	10	7	
Tatabánya	•	⌐	28	8	6	
Alcsutdoboz	•	⌐	29	8	7	
Dunaújváros	•	⌐ ≡	29	9	7	
Martonvásár	•		28	10	7	9
Mór	•	⌐	28	12	10	
Nagyhörcsökp.	–		–	–	–	
Szabadbattyán	•	⌐ ≡	29	7	5	
Iregszemcse	•	⌐ ≡	29	10	7	10
Lengyel	•		27	13	10	
Nagykónyi	•		29	9	6	
Szekszárd	•		29	14	7	
Mezőkövesd	•		27	20	13	
Mohács	–		–	–	–	
Pécs	•		28	15	12	11
Siklós	•		30	12	9	
Szigetvár	•	≡	27	9	9	
Bp. Lőrinc	•	⌐	28	10	6	8
Bp. Met. Int.	•	⌐ ≡	28	13	9	9
Bp. Szab. hegy	–		–	–	–	–
Cegléd	•	⌐	28	12	8	8
Dobogókő	•		20	14	10	
Gödöllő	•	⌐	26	12	9	9
Királyrét	•	⌐	25	8	6	
Monor	•		27	9	7	
Nagykáta	•	⌐	28	11	10	
Örkény	•	⌐	28	10	9	
Szentendre	•		27	10	10	

	1978.IX.26.07h -ig az utolsó 24 óra adatai					
	csapadék (mm)		max. hőmérséklet	min. hőmérséklet	rad. min.	napos órák
Vác	•	⌐	27	7	6	
Vámosmikola	•	⌐	27	7	4	10
Baja	•	⌐ ≡	28	11	9	10
Bácsalmás	•	⌐	28	12	10	
Izsák	•		29	12	10	
Kalocsa	•		29	10	8	
Kecskemét	•	⌐ ≡	28	12	7	10
Kiskunf. háza	•		28	13	8	
Kiskunhalas	•		29	12	11	
Kunszentmiklós	ny	, ≡	28	11	8	
Tiszakécske	•		26	11	10	
Balassagyarmat	•	⌐	26	6	4	
Romhány	•		26	9	5	
Salgótarján	•		24	8	7	
Eger	•		26	11	10	8
Galyatető	•		20	10	8	
Gyöngyös	•	⌐	27	8	5	
Kékestető	•		19	14	11	7
Kompolt	•	⌐	26	8	5	8
Lőrinci	•	⌐	27	7	4	
Pétervásár	•	⌐	26	9	7	
Jászapáti	•	⌐	28	10	8	
Jászberény	•	⌐	28	10	7	
Karcag	•	⌐	27	10	9	
Szolnok	•	⌐ ≡	28	10	8	8
Tiszaroff	•	⌐	27	12	8	
Túrkeve	•	⌐	27	12	8	9
Kistelek	•		30	11	9	
Makó	•	⌐	26	12	10	
Szeged	•	⌐ ≡	27	10	8	10
Szentes	•		28	14	12	
Borsodnádasd	•	⌐	24	6	2	
Füzesgyarmat	•	⌐ ≡	24	6	6	
Hidasnémeti	•	≡	24	10	8	
Jósvafő	•	⌐	25	9	6	8
Lillafüred	•		25	9	9	
Miskolc	•		26	5	3	9
Putnok	•		27	5	4	
Sárospatak	•	≡	21	9	8	6
Szendrőlád	•	⌐ ≡	26	6	6	
Tokaj	ny	≡,	21	11	6	
Kisvárda	•	⌐ ≡	22	10	9	4
Mátészalka	•	⌐ ≡	24	8	6	
Nyíregyháza	•	⌐ ≡	25	6	5	10
Nyírlugos	•		25	7	6	
Pátyod	•	⌐	24	9	8	
Tiszabecs	•		20	10	7	
Vásárosnamény	•	⌐ ≡	22	8	7	
Záhony	•	⌐	21	9	8	
Berettyóújfalu	•	⌐	26	12	11	
Debrecen	•	⌐ ≡	26	11	8	10
Hajdúdorog	•	⌐	24	8	7	
Hortobágy	•		26	9	9	
Körösszakál	•	⌐	26	12	11	
Polgár	•	⌐ ≡	26	7	7	
Békéscsaba	•	⌐	27	12	11	10
Mezőhegyes	•	⌐	27	13	11	9
Orosháza	•		26	12	10	9
Szarvas	•	⌐	27	12	8	9
Szeghalom	•		26	14	13	

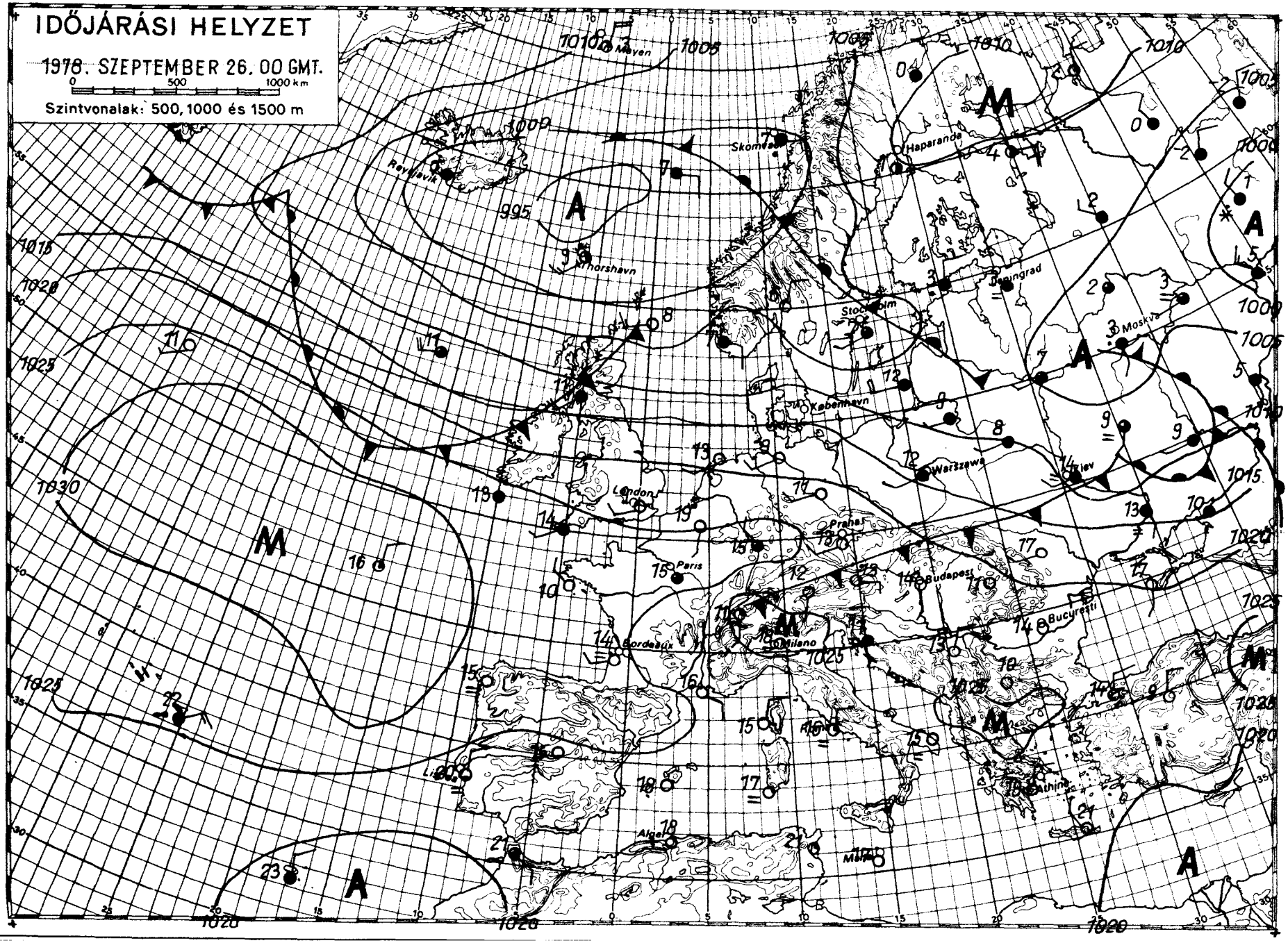

KIADJA: ORSZÁGOS METEOROLÓGIAI SZOLGÁLAT
Készíti: Központi Előrejelző Intézet Előrejelző Osztálya — T.: 273 - 018 — Megjelenik naponként —
Évi előfizetési díja: 720,—Ft — Megrendelhető: 1024 Budapest, II., Kitaibel Pál u. 1. Telefon: 353-500,
Kiadásért felel: az OMSZ elnöke — Szerkesztésért felel: a KEI igazgatója

IDŐJÁRÁSI NAPIJELENTÉS

ЕЖЕДНЕВНЫЙ МЕТЕОРОЛОГИЧЕСКИЙ БЮЛЛЕТЕНЬ • DAILY WEATHER REPORT
BULLETIN QUOTIDIEN DE TEMPS • TÄGLICHER WETTERBERICHT

91. évfolyam 270. szám. + Budapest + 1978. szeptember 27. szerda

Az időjárási helyzet és a várható időjárás:

Középpontjával Skandinávia fölött ciklon örvénylik. Délnyugati, déli peremén, nagy nedvességtartalmú, de különböző hőmérsékletü léghullámokat szállit a Brit-szigeteken át Nyugat-Európába. Az emlitett területeken ismétlődő esők, záporok és erős széllökések jellemzik az időjárást. A Földközi-tenger nyugati medencéjétől Közép-Európán át a Fekete-tenger északi partvidékéig kiterjedt felhő és csapadékzóna húzódik. Mozgása lassu, ugyanis több sekély ciklon alakult ki az emlitett területeken. Sokfelé esik az eső, záporeső, és hőmérséklet jelentősen visszaesett az előző napokhoz viszonyitva. A következő 36 órában a Kárpát-medence időjárását az emlitett lassu mozgású zóna határozza meg.

Hazánkban kedden általában derült, száraz, meleg idő volt. A jobbára 8, 11 órás napsütés hatására a délutáni órákra az ország nagyobbik részén 24, 29 fokig melegedett fel a levegő. Szerda hajnalra 7, 14 fokig hült le a levegő, mivel északnyugat felől az éjszaka erősen megnövekedett a felhőzet. A Dunántúlon az északnyugati szél megerősödött, főként az ország északnyugati részén többfelé esett az eső. A hőmérséklet 11 órakor az ország északnyugati felén 12, 16, máshol 17, 20 fok között volt.

Ma 12 órakor Budapesten a hőmérséklet 16 fok, a tengerszintre átszámitott légnyomás 761 mm, alig változik.

Várható időjárás csütörtök estig:

Túlnyomóan borult, esős idő lesz.
A szél a Dunántúlon északnyugati, napközben megélénkül, időnként megerősödik.
A keleti országrészben, főként délnyugati lesz, időnként ott is megerősödik.
Várható legalacsonyabb éjszakai hőmérséklet: 10, 15 fok,
legmagasabb nappali hőmérséklet csütörtökön: 13, 18 fok között.

Török Dénes s.k.

A hőmérséklet napi középértéke és eltérése a 100 évi átlagtól /Budapesten/:

1978. IX. 26.	19,3 C°	+4,6 C°

1871 óta ezen a napon Budapesten előfordult

legmagasabb hőmérséklet:	31,1 C° /1942/,
legalacsonyabb hőmérséklet:	1,9 C° /1906/.

78.538.

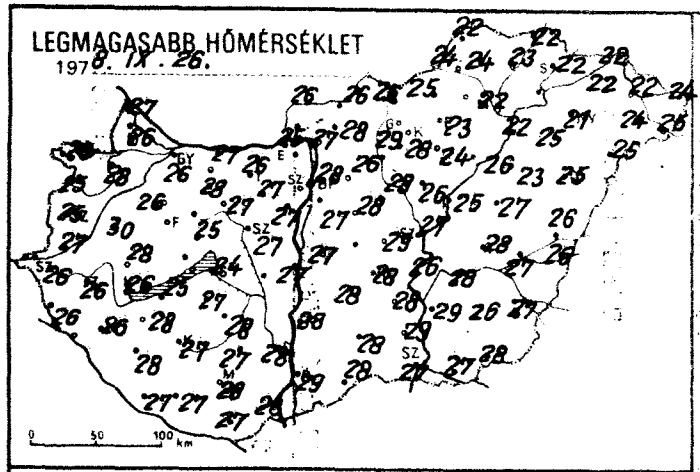
LEGMAGASABB HŐMÉRSÉKLET
197 8. IX. 26.

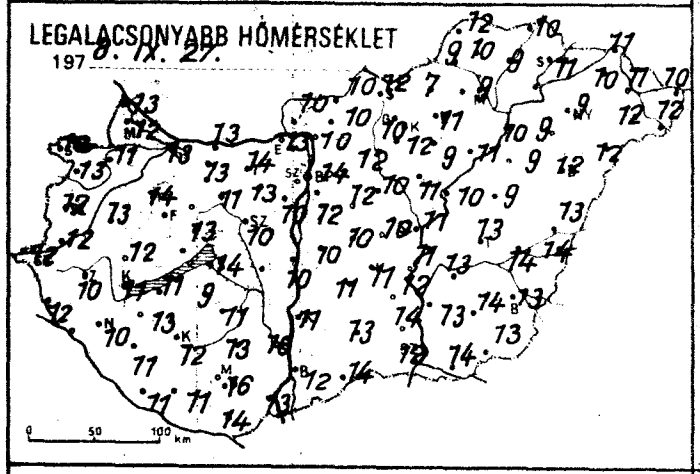
LEGALACSONYABB HŐMÉRSÉKLET
197 8. IX. 27.

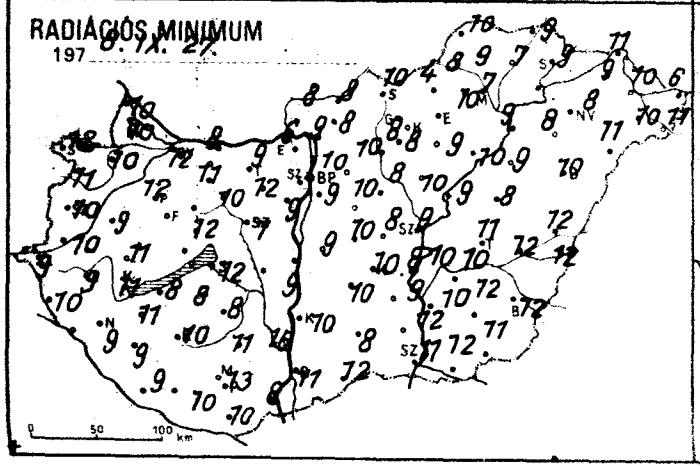
RADIÁCIÓS MINIMUM
197 8. IX. 27.

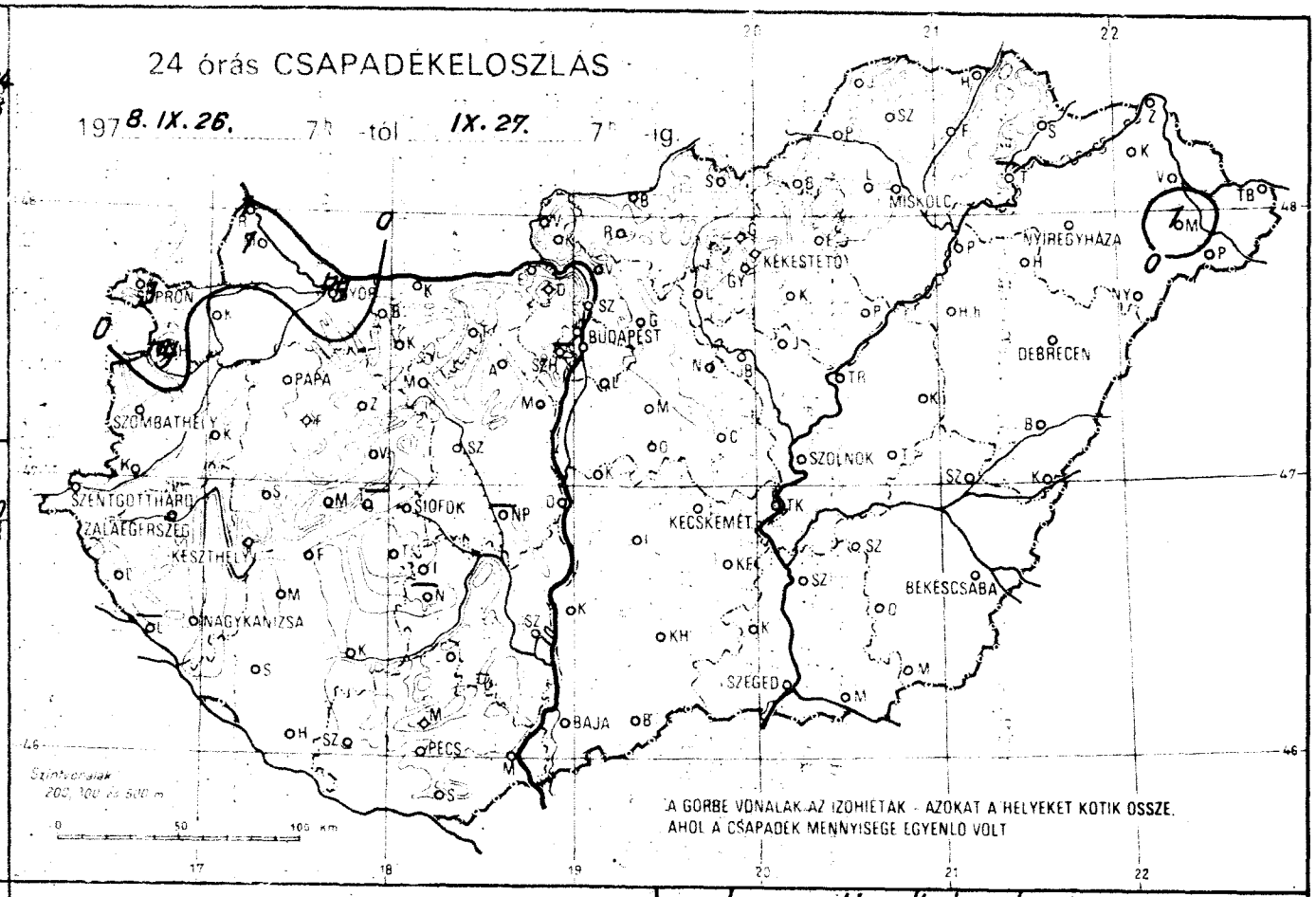
24 órás CSAPADÉKELOSZLÁS
197 8. IX. 26. 7h -tól IX. 27. 7h -ig.
BUDAPEST
MISKOLC
NYIREGYHÁZA
KÉKESTETŐ
DEBRECEN
PAPA
SZOMBATHELY
SZENTGOTTHÁRD
ZALAEGERSZEG
KESZTHELY
SIÓFOK
NAGYKANIZSA
KECSKEMÉT
SZOLNOK
BÉKÉSCSABA
SZEGED
BAJA
PÉCS
A GÖRBE VONALAK AZ IZOHIETÁK - AZOKAT A HELYEKET KÖTIK ÖSSZE, AHOL A CSAPADÉK MENNYISÉGE EGYENLŐ VOLT

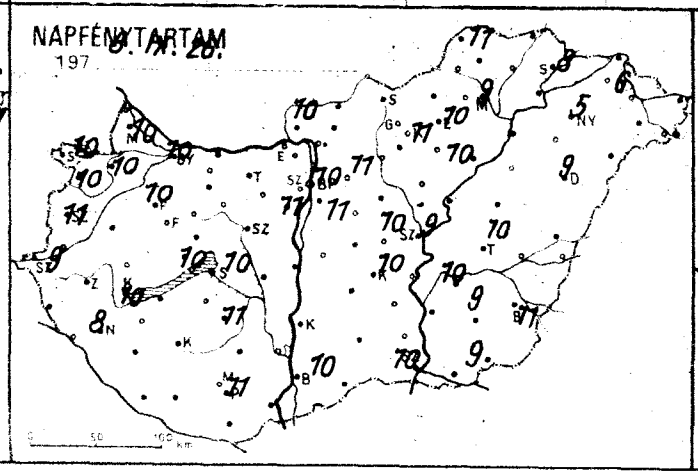
NAPFÉNYTARTAM
197 8. IX. 26.

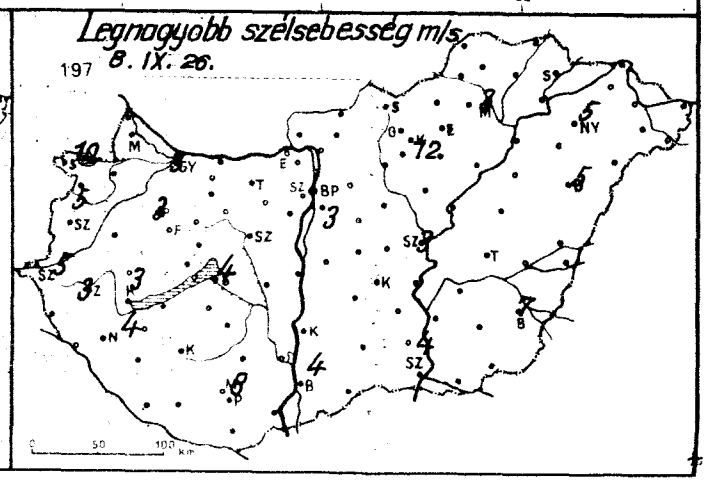
Legnagyobb szélsebesség m/s
197 8. IX. 26.

	1978.IX.27. 07h -ig az utolsó 24 óra adatai					
	csapadék (mm)		max. hőmérséklet	min. hőmérséklet	rad. min.	napos órák
Győr	ny		26	13	12	10
Kapuvár	•		28	11	10	10
Mosonmagyaróvár	1		26	12	10	10
Rajka	1		27	13	10	
Sopron	3		26	12	12	10
Sopronhorpács	ny		25	13	11	10
Káld	•		30	13	9	
Körmend	•		27	12	10	
Szentgotthard	•	=	26	12	9	9
Szombathely	•		25	12	10	11
Lenti	•		26	12	10	
Letenye	–		–	–	–	
Nagykanizsa	•	⊸	26	10	9	8
Zalaegerszeg	•	⊸	26	10	9	
Farkasgyepű	–		–	–	–	
Keszthely	•		26	11	11	10
Meneshely	•		25	14	10	10
Pápa	•		26	14	12	10
Sümeg	•		28	12	11	
Tihany	–		–	–	–	
Veszprém	•		25	13	12	
Zirc	•	⊸	25	10	7	
Fonyód	•		25	11	8	
Homokszt. György	•	⊸	27	11	9	9
Kaposvár	•	⊸	27	12	10	
Marcali	•		28	13	11	
Siófok	•	⊸	24	14	12	10
Somogyszob	•	⊸	28	11	9	
Tab	•		27	9	8	
Bábolna	•		26	12	10	
Esztergom	•		25	13	6	
Kisbér	•		28	13	11	
Komárom	•		27	13	8	
Tatabánya	•		26	14	9	
Alcsutdoboz	•	⊸	27	13	12	
Dunaújváros	•	⊸	27	10	9	
Martonvásár	•		27	10	9	11
Mór	•		27	11	10	
Nagyhörcsökp.	–		–	–	–	
Szabadbattyán	•	⊸	27	10	7	
Iregszemcse	•		28	11	8	11
Lengyel	•		27	13	11	
Nagykónyi	–		–	–	–	
Szekszárd	•		28	16	15	
Mezőgazdaság	•		27	14	14	
Mohács	•	⊸	28	13	8	
Pécs	•		28	16	13	11
Siklós	•		27	14	10	
Szigetvár	•	=	27	11	10	
Bp. Lőrinc	•		27	12	9	11
Bp. Met. Int.	•		28	14	10	10
Bp. Szab. hegy	–		–	–	–	–
Cegléd	•	⊸	29	10	8	10
Dobogókő	•		20	12	11	
Gödöllő	•		26	12	10	11
Királyrét	•	⊸	26	8	4	
Monor	•		28	12	10	
Nagykáta	•	⊸ ≡	28	10	8	
Örkény	•	≡	29	10	10	
Szentendre	•		29	12	12	

	1978.IX.27. 07h -ig az utolsó 24 óra adatai					
	csapadék (mm)		max. hőmérséklet	min. hőmérséklet	rad. min.	napos órák
Vác	•	⊸	27	10	9	
Vámosmikola	•		26	10	8	10
Baja	•	⊸	29	12	11	10
Bácsalmas	•	⊸	28	14	12	
Izsák	•		28	11	10	
Kalocsa	•		28	11	10	
Kecskemét	•	⊸ ≡	28	11	8	10
Kiskunf. háza	•		28	12	9	
Kiskunhalas	•		28	13	8	
Kunszentmiklós	•		27	10	9	
Tiszakécske	•		26	11	10	
Balassagyarmat	•	⊸	26	10	8	
Romhány	•		28	10	8	
Salgótarján	•	≡	26	12	10	
Eger	•		23	11	10	10
Galyatető	•		22	13	9	
Gyöngyös	•		28	12	8	
Kékestető	•		20	13	11	11
Kompolt	•	⊸	24	9	9	10
Lőrinci	•		29	10	8	
Poroszló	•	⊸ ≡	22	11	10	
Jászapáti	•	⊸ =	26	11	10	
Jászberény	•	⊸	27	10	8	
Karcag	•		27	9	8	
Szolnok	•	⊸	27	11	9	9
Tiszaroff	•	≡	25	10	9	
Túrkeve	•	⊸	28	13	11	10
Kistelek	•		29	14	12	
Makó	•		27	14	12	
Szeged	•	⊸ =	27	12	11	10
Szentes	•		29	13	10	
Borsodnádasd	•	⊸ ≡	25	7	4	
Fugöd	•	⊸	23	9	7	
Hidasnémeti	•		22	10	9	
Jósvafő	•	⊸	22	12	10	11
Lillafüred	•		21	9	8	
Miskolc	•		22	9	7	9
Putnok	•	⊸ ≡	24	9	8	–
Sárospatak	•		22	11	9	8
Szendrőlád	•	⊸ ≡	24	10	9	
Tokaj	–		–	–	–	
Kisvárda	•	⊸ ≡	22	10	9	6
Mátészalka	1	⊸	24	12	10	
Nyíregyháza	•	≡	21	9	8	5
Nyírlugos	•		25	12	11	
Pátyod	•	⊸	25	12	11	
Tiszabecs	•		24	10	6	
Vásárosnamény	•	⊸	22	11	10	
Záhony	•	⊸	22	11	11	
Berettyóújfalu	•	⊸	26	13	12	
Debrecen	•	⊸	25	12	10	9
Hajdúdorog	•	⊸	25	9	8	
Hortobágy	•	⊸ ≡	23	9	9	
Körösszakál	•	⊸	26	14	12	
Polgár	•	⊸ ≡	22	10	9	
Békéscsaba	•		27	13	12	11
Mezőhegyes	•	⊸	28	13	11	9
Orosháza	•		26	14	12	9
Szarvas	•		28	13	10	10
Szeghalom	•	⊸	27	14	12	

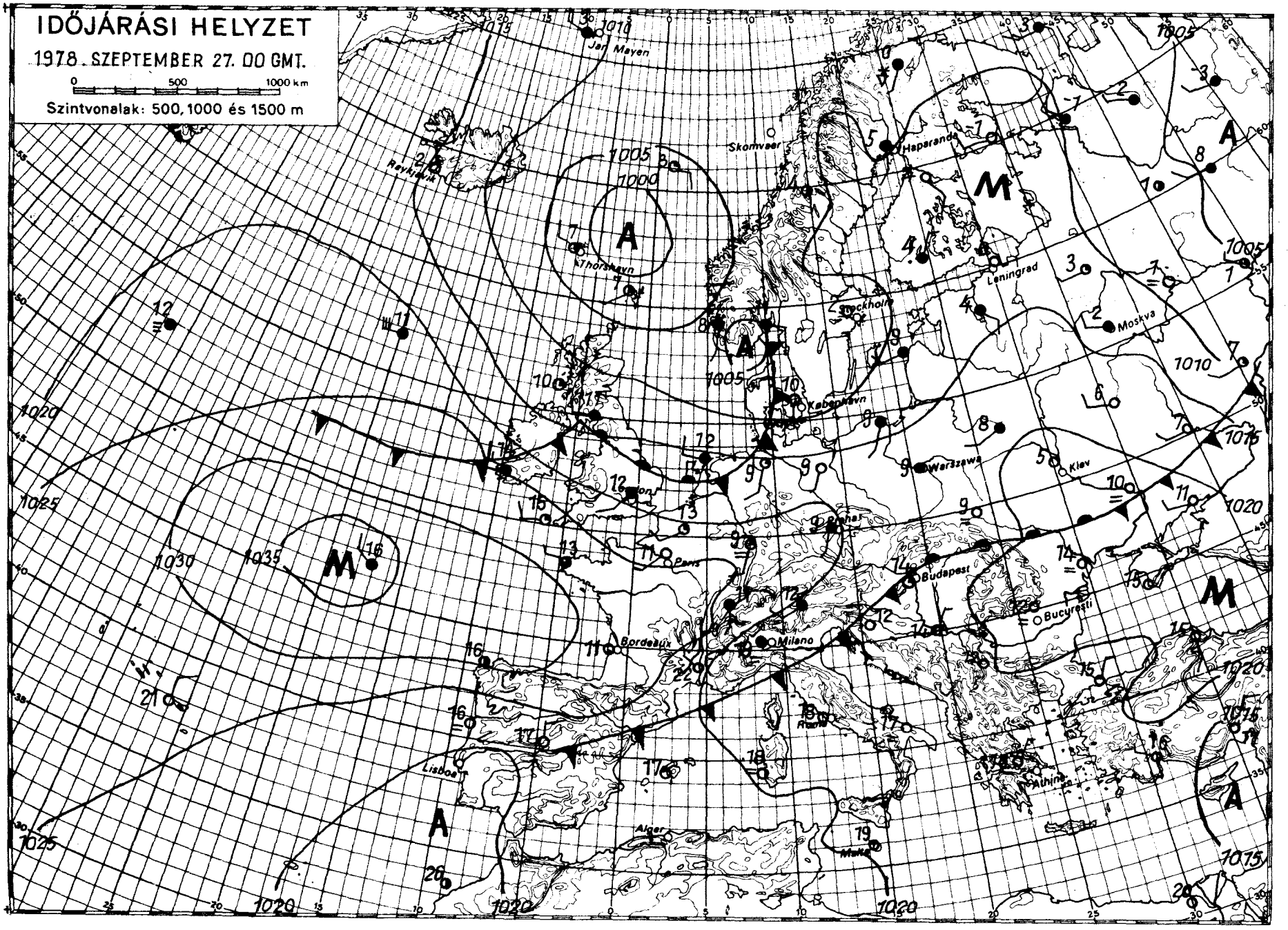

KIADJA: ORSZÁGOS METEOROLÓGIAI SZOLGÁLAT

Készítti: Központi Előrejelző Intézet Előrejelző Osztálya — T.: 273 – 078 — Megjelenik naponként —

Évi előfizetési díja: 720,–Ft — Megrendelhető: 1024 Budapest, II., Kitaibel Pál u. 1. Telefon: 353-500,

Kiadásért felel: az OMSZ elnöke — Szerkesztéséért felel: a KEI igazgatója

IDŐJÁRÁSI NAPIJELENTÉS

ЕЖЕДНЕВНЫЙ МЕТЕОРОЛОГИЧЕСКИЙ БЮЛЛЕТЕНЬ • DAILY WEATHER REPORT
BULLETIN QUOTIDIEN DE TEMPS • TÄGLICHER WETTERBERICHT

91. évfolyam 271. szám. + Budapest + 1978. szeptember 28. csütörtök

Az időjárási helyzet és a várható időjárás:

Az elmult 24 órában az Adria-tenger térségében ciklon alakult ki. Áramlási rendszerében délről meleg, északnyugat felöl hüvös levegő áramlik szárazföldünk középső része fölé. A két fajta levegő keveredése Olaszországban, a Balkán-félszigeten, valamint a Kárpát-medence környékén többfelé esőt, záport, néhány helyen zivatart okoz. Egy újabb ciklon hatására a Brit-szigeteken is változékony, sokfelé csapadékos az időjárás. A legmagasabb nappali hőmérséklet szerdán Európa nagy részén 1, 5 fokkal volt alacsonyabb a sokévi átlagnál. A következő 36 óra folyamán a Kárpát-medencében változékony, hüvös maradt az idő.

Hazánkban szerdán általában erősen felhős, vagy borult idő volt. Az ország nagy részén esett az eső, záporeső, sőt egy-két helyen zivatar is keletkezett. A lehullott csapadék mennyisége csapadéknyom, és 11 mm között váltakozott. A legmagasabb nappali hőmérséklet szerdán a nyugati, északnyugati Mecsekben csak 13, 17, máshol 17, 22 fok között volt. Csütörtök hajnalra 7, 13 fokig hült le a levegő. Ma délelőtt egy-egy körzettől eltekintve erősen felhős, vagy borult idő volt. Több helyről jelentettek ujabb esőt, záporesőt. A hőmérséklet 12 órakor 11, 15 fok között volt.

Ma 12 órakor Budapesten a hőmérséklet 15 fok, a tengerszintre átszámitott légnyomás 757 mm, alig változik.

Várható időjárás péntek estig:

Fokozatosan felszakadozó felhőzet, majd változóan felhős idő.
Elsősorban csütörtökön többfelé eső, záporeső, egy-két helyen zivatar.
Időnként megélénkülő, néhány helyen megerősödő északnyugati, északi szél.
Hajnalban és reggel helyenként köd.
Várható legalacsonyabb éjszakai hőmérséklet: 5, 10,
legmagasabb nappali hőmérséklet pénteken: 13, 17 fok között.

Vadkerti Ferenc s.k.

TÁVOLABBI KILÁTÁSOK KEDD REGGELIG:

Időnként megnövekvő felhőzetből elszórtan esők.
Legalacsonyabb hajnali hőmérséklet eleinte +5, 10 fok között, később 10 fok körül.
Legmagasabb nappali hőmérséklet eleinte 13, 18 fok között, később 20 fok körül.
Jelentős mennyiségü /legalább 5 mm/ csapadék az ország területének 40 százalékán várható.

KÖZÉPTÁVU ELŐREJELZŐ OSZTÁLY

A hőmérséklet napi középértéke és eltérése a 100 évi átlagtól /Budapesten/:

1978. IX. 27.	11,5 C°	-3,1 C°

1871 óta ezen a napon Budapesten előfordult

Legmagasabb hőmérséklet:	30,9 C° /1942/,
Legalacsonyabb hőmérséklet:	1,7 C° /1887/.

78.539.

LEGMAGASABB HŐMÉRSÉKLET
197 8. IX. 27.

LEGALACSONYABB HŐMÉRSÉKLET
197 8. IX. 28.

24 órás CSAPADÉKELOSZLAS
197 8. IX. 27. 7 -tól IX. 28. 7 -ig

A GÖRBE VONALAK AZ IZOHIETAK - AZOKAT A HELYEKET KÖTIK ÖSSZE, AHOL A CSAPADÉK MENNYISÉGE EGYENLŐ VOLT

RADIÁCIÓS MINIMUM
197 8. IX. 28.

NAPFÉNYTARTAM
197 8. IX. 27.

Legerősebb széllökés m/s
197 8. IX. 27.

	1978.IX.28.07h -ig az utolsó 24 óra adatai					
	csapadék (mm)		max. hőmérséklet	min. hőmérséklet	rad. min.	napos órák
Győr	ny		14	10	9	0
Kapuvár	2		13	10	7	0
Mosonmagyaróvár	1	⌒	14	10	8	0
Rajka	1		14	9	7	
Sopron	3	∇̇	13	10	10	0
Sopronhorpács	2		13	10	8	0
Kőszeg	3	⌒	14	10	9	
Körmend	8		14	11	9	
Szentgotthárd	11		14	9	8	0
Szombathely	5		14	9	8	0
Lenti	11		16	10	9	
Letenye	–		–	–	–	
Nagykanizsa	9	⌇=	16	10	9	0
Zalaegerszeg	6		15	9	8	
Farkasgyepű	–		–	–	–	
Keszthely	3		16	10	10	0
Mencshely	ny		14	9	8	0
Pápa	1	∇̇=	15	10	9	0
Sümeg	3		15	9	9	
Tihany	ny		17	11	10	
Veszprém	ny	=	15	10	9	
Zirc	1		13	8	6	
Tényő	1		17	11	10	
Homokszt. György	10		16	9	9	1
Kaposvár	6		18	10	10	
Marcali	3		16	11	11	
Siófok	ny		17	13	11	0
Szántódpuszta	3		16	10	9	
Tab	2		19	10	9	
Babócsa	ny		14	9	8	
Esztergom	2		15	9	8	
Győr	1		15	10	9	
Komárom	ny		16	10	6	
Tatabánya	3	⌒	15	9	8	
Csatadoboz	1		16	10	9	
Csanádvárosi	6		19	9	8	
Mezőkovácsi	ny		18	9	9	2
Szeged	1		15	9	8	
Szegedborsokp.	–		–	–	–	
Szabadbattyán	ny		17	10	9	
Tiszaörnse	2	≡	17	10	7	2
Tiszafüred	7		18	9	9	
Szolnoki	4		19	10	8	
Szolnokszárd	7		20	10	10	
Árpádtető	10		16	8	8	
Budapest	2		20	11	10	
Pécs	6		19	10	9	2
Siófok	5		20	10	9	
Szigetvár	9		19	10	9	
Bp. Lőrinc	1		18	9	6	1
Bp. Met. Int.	ny	∇̇	18	10	9	1
Bp. Szab. hegy	–		–	–	–	–
Cegléd	6		22	10	10	2
Dobogókő	–		–	–	–	
Gödöllő	1		17	9	8	1
Királyrét	1		16	8	8	
Monor	5		19	9	7	
Nagykáta	7		20	10	8	
Örkény	–		–	–	–	
Szentendre	ny		16	10	10	

	1978.IX.28.07h -ig az utolsó 24 óra adatai					
	csapadék (mm)		max. hőmérséklet	min. hőmérséklet	rad. min.	napos órák
Vác	1		16	10	9	
Vámosmikola	1	⌒	15	8	7	0
Baja	5		20	10	10	1
Bácsalmas	6		20	10	10	
Izsák	7		21	10	8	
Kalocsa	6		20	10	10	
Kecskemet	1		20	10	10	0
Kiskunf. háza	6		21	10	9	
Kiskunhalas	9		20	10	10	
Kunszentmiklós	6		19	10	7	
Tiszakécske	3		22	11	9	
Balassagyarmat	2		16	8	6	
Romhány	1		17	8	7	
Salgótarján	1		16	10	9	
Eger	10		19	10	10	2
Galyatető	9		19	8	7	
Gyöngyös	11	∇̇	21	10	9	
Kékestető	8		14	4	4	1
Kompolt	9		22	9	9	2
Lőrinci	7		20	10	10	
Pétervásár	7	∇̇=	22	11	10	
Jászapáti	7		22	10	10	
Jászberény	8		20	10	10	
Karcag	–		–	–	–	
Szolnok	3		22	10	10	1
Tiszaroff	4		22	11	11	
Turkeve	3		22	11	10	0
Kistelek	4	∇̇	22	10	10	
Makó	8		22	11	11	
Szeged	8		21	10	10	3
Szentes	6		22	13	13	
Borsodnádasd	4	∇̇	18	10	9	
Füzesd	7		17	10	10	
Hidasnemeti	3		18	10	10	
Josvafő	4		18	9	8	1
Lillafüred	7		19	9	8	
Miskolc	4		19	10	9	1
Putnok	6		19	10	10	
Sajószentpéter	•		18	11	9	2
Szentistván	7	⌒	20	9	9	
Tokaj	1		18	11	11	
Kisvarda	2		18	10	10	0
Mátészalka	9	∇̇⌒	17	10	9	
Nyíregyháza	2		18	10	10	0
Nyírbátor	1		19	7	6	
Pátroha	ny	⌇	19	10	9	
Tiszabecs	5	⌇	18	11	7	
Vásárosnamény	8	∇̇	18	10	9	
Zahony	4		18	10	9	
Berettyóújfalu	ny		20	11	10	
Debrecen	ny	∇̇⌒=	20	10	9	0
Hajdúdorog	ny	,⌒	20	10	10	
Hortobágy	•		21	10	9	
Körösszakál	4		20	11	10	
Polgár	4		20	10	10	
Békéscsaba	4	∇̇	21	11	11	1
Mezőhegyes	6		21	11	10	2
Orosháza	8		20	11	11	1
Szarvas	5	∇̇	22	11	10	1
Szeghalom	1		20	12	10	

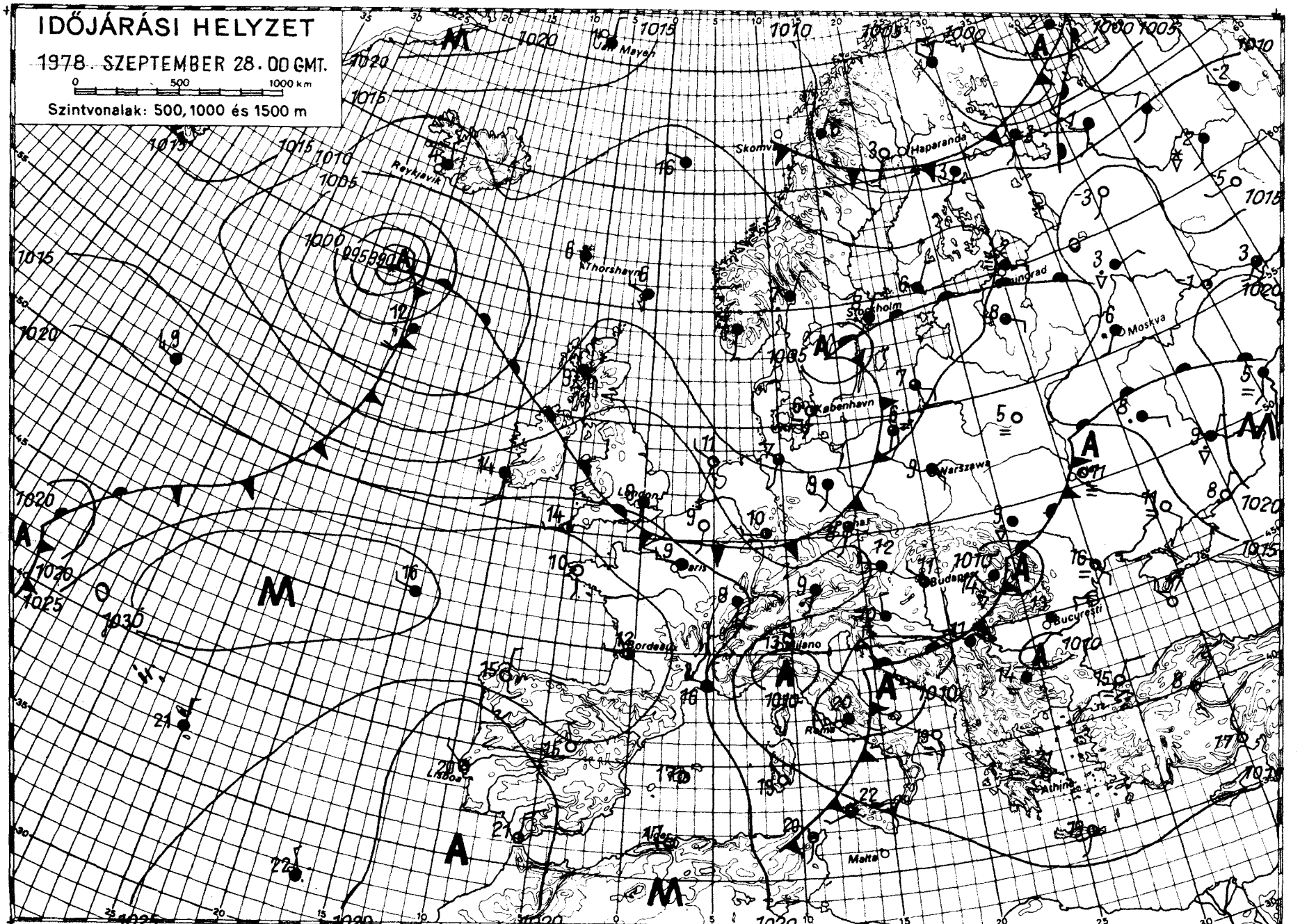

KIADJA: ORSZÁGOS METEOROLÓGIAI SZOLGÁLAT

Készíti: Központi Előrejelző Intézet Előrejelző Osztálya — T.: 273 - 078 — Megjelenik naponként —

Évi előfizetési díja: 720,–Ft — Megrendelhető: 1024 Budapest, II., Kitaibel Pál u. 1. Telefon: 353-500,

Kiadásért felel: az OMSZ elnöke — Szerkesztésért felel: a KEI igazgatója

IDŐJÁRÁSI NAPIJELENTÉS

ЕЖЕДНЕВНЫЙ МЕТЕОРОЛОГИЧЕСКИЙ БЮЛЛЕТЕНЬ · DAILY WEATHER REPORT
BULLETIN QUOTIDIEN DE TEMPS · TÄGLICHER WETTERBERICHT

91. évfolyam 272. szám. + Budapest + 1978. szeptember 29. péntek

Az időjárási helyzet és a várható időjárás:

Ma délelőtt, már az Erdélyi-medencét is elhagyta az a felhő, és esőzóna, mely az elmúlt nap nagykiterjedésü esőzéseket okozott Közép-Európában. A ciklon középpontja most Ukrajna déli területe felett helyezkedik el. Kontinensünk északnyugati részén kialakult másik ciklon hatására, nyugati áramlással váltakozó nedvesség tartalmu és hüvös óceáni levegő érkezik szárazföldünk fölé. Nyomában sok helyen esik az eső, és erős szél fúj. A kárpát-medence időjárását is ez határozza meg a következő 36 órában.

Hazánkban csütörtökön eleinte erősen felhős, borult idő volt, majd a késő délutáni óráktól kezdve nyugat felöl lassan felszakadozott a felhőzet. Az ország nagy részén esett az eső, mennyisége a Tiszántúlon több helyen elérte az 5-8 mm-t is, de Békéscsabán 12, Szeghalmon pedig 9 mm-t mértek. A legmagasabb nappali hőmérséklet 12, és 17 fok között volt. Péntek hajnalra általában 2, 8 fokig csökkent a hőmérséklet. A délelőtti órákban a Dunántúl nyugati felén ismét megnövekedett a felhőzet, és egy-két helyen gyengén esett az eső. A hőmérséklet 11 órakor 9, és 15 fok között váltakozott.

Ma 12 órakor Budapesten a hőmérséklet 14 fok, a tengerszintre átszámitott légnyomás 758 mm, alig változik.

Várható időjárás szombat estig:

Nyugat felől erősen megnövekvő felhőzet, többfelé eső, záporeső.
Élénk, időnként erős nyugatias szél.
Várható legalacsonyabb éjszakai hőmérséklet általában 5, 10,
legmagasabb nappali hőmérséklet szombaton: 15, 20 fok között.

Bártfai Erzsébet, és dr. Illés László s.k.

A hőmérséklet napi középértéke és eltérése a 100 évi átlagtól /Budapesten/:

1978. IX. 28.	13,3 C°	-1,3 C°

1871 óta ezen a napon Budapesten előfordult

Legmagasabb hőmérséklet:	30,6 C° /1932/,
Legalacsonyabb hőmérséklet:	2,6 C° /1977/.

78.540.

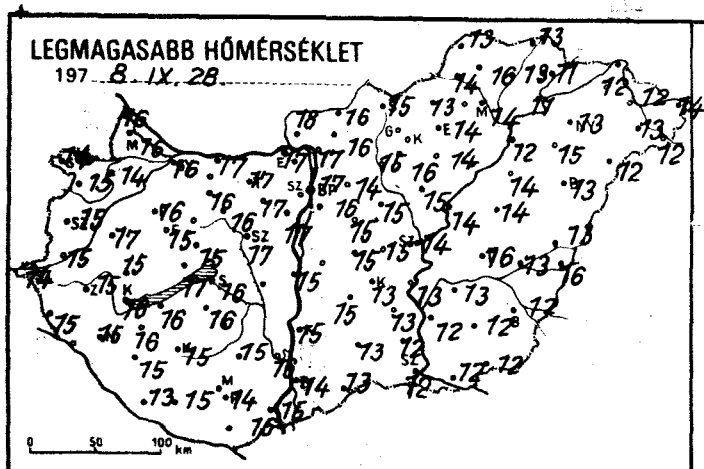
LEGMAGASABB HŐMÉRSÉKLET
197 8. IX. 28.

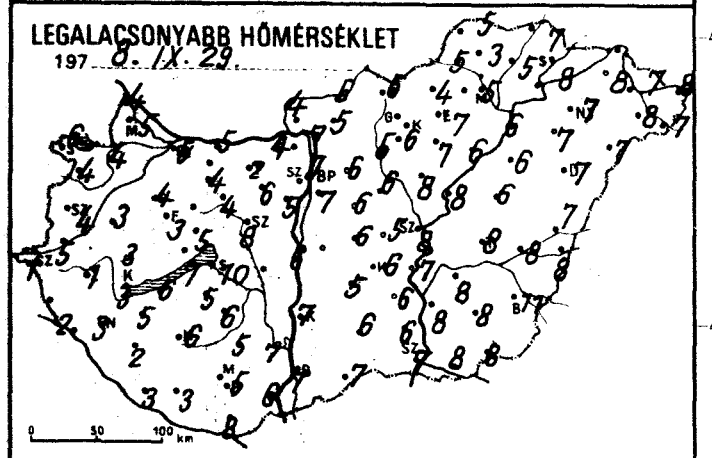
LEGALACSONYABB HŐMÉRSÉKLET
197 8. IX. 29.

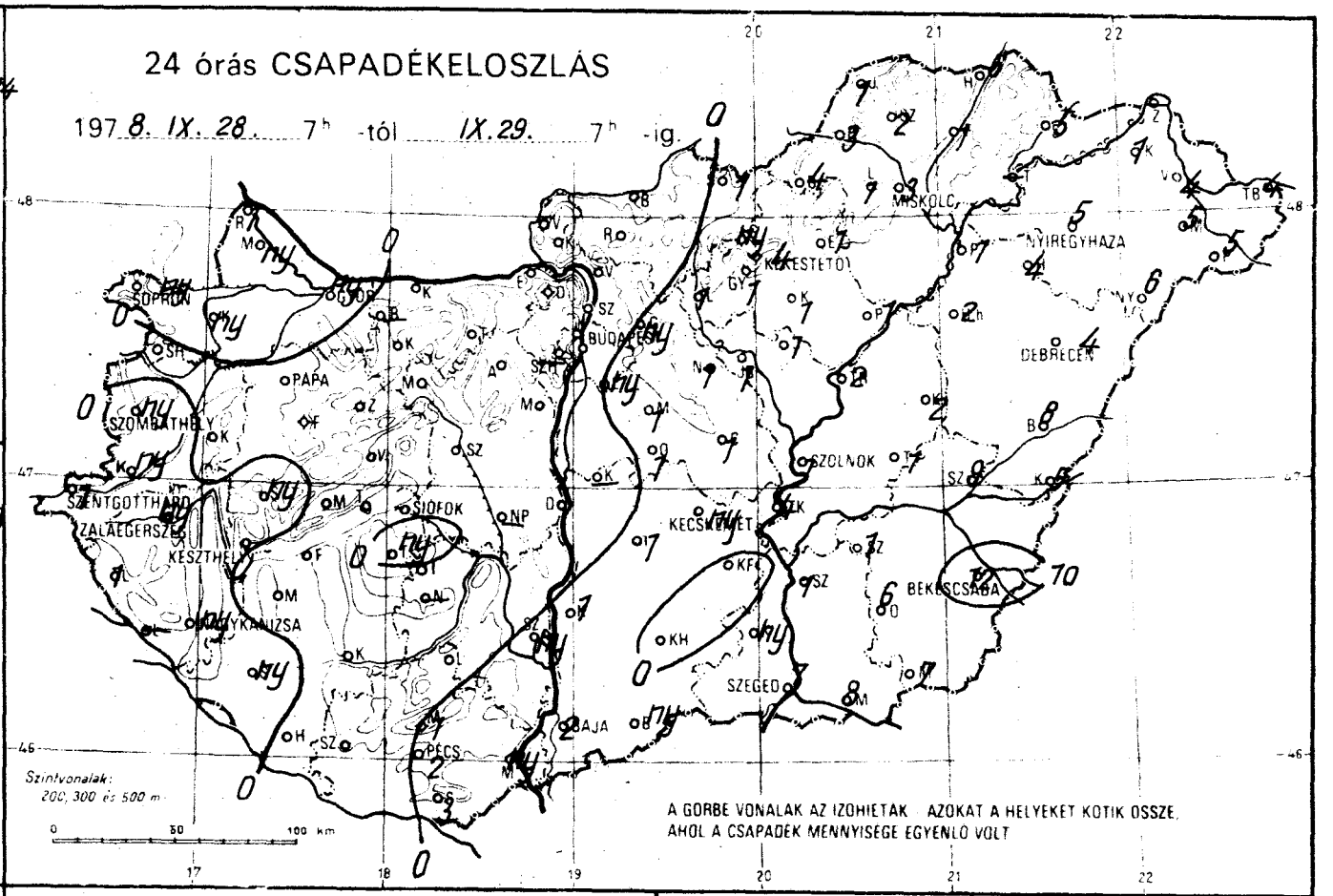
24 órás CSAPADÉKELOSZLÁS
197 8. IX. 28. 7h -tól IX. 29. 7h -ig.
SOPRON
PAPA
SZOMBATHELY
SZENTGOTTHARD
ZALAEGERSZEG
KESZTHELY
NAGYKANIZSA
SIOFOK
BUDAPEST
MISKOLC
KAZESTETO
NYIREGYHAZA
DEBRECEN
SZOLNOK
KECSKEMET
BEKESCSABA
SZEGED
BAJA
PECS
Szintvonalak: 200, 300 és 500 m
A GORBE VONALAK AZ IZOHIETAK AZOKAT A HELYEKET KOTIK OSSZE, AHOL A CSAPADÉK MENNYISEGE EGYENLO VOLT

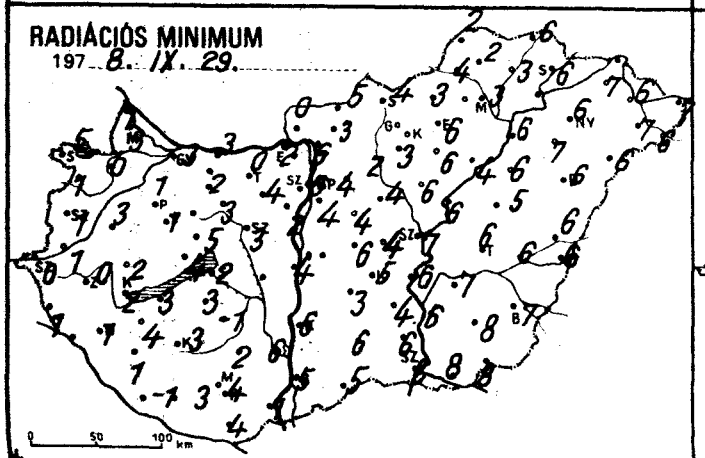
RADIÁCIÓS MINIMUM
197 8. IX. 29.

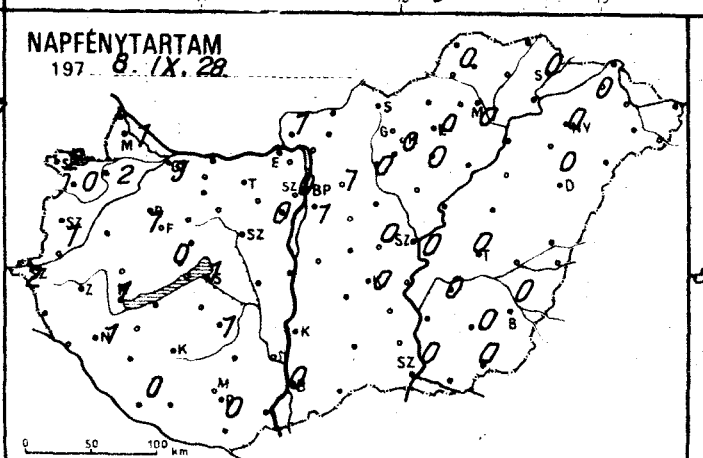
NAPFÉNYTARTAM
197 8. IX. 28.

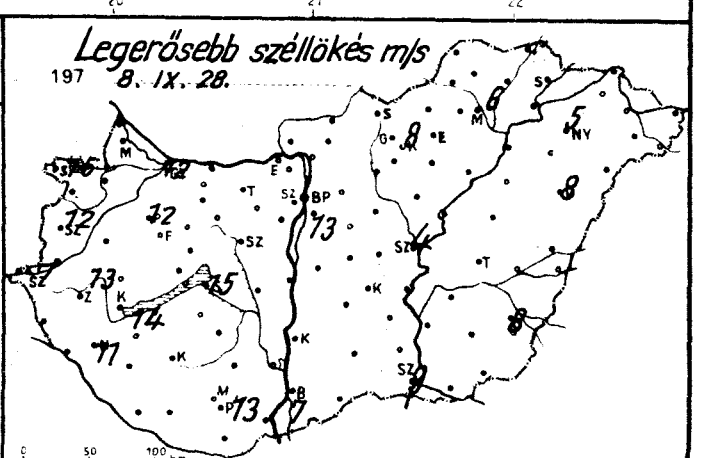
Legerősebb széllökés m/s
197 8. IX. 28.

	197 8.IX.29. 07h -ig az utolsó 24 óra adatai					
	csapadék (mm)		max. hőmérséklet	min. hőmérséklet	rad. min.	napos órák
Győr	ny	▽ ⌐	16	5	3	3
Kapuvár	ny	▽	14	4	0	2
Mosonmagyaróvár	ny	, ⌐	16	5	3	1
Rajka	1	▽	16	4	1	
Sopron	ny	▽	14	6	5	2
Sopronhorpács	•	⌐	15	4	1	0
Káld	•		17	3	3	
Körmend	ny		15	5	1	
Szentgotthárd	1	= ⌐	14	1	0	2
Szombathely	ny	▽ ⌐	15	2	1	1
Lenti	1		15	2	1	
Letenye	–		–	–	–	
Nagykanizsa	ny	⌐	15	3	1	1
Zalaegerszeg	ny	▽ ⌐	15	1	0	
Farkasgyepű	•		15	3	1	
Keszthely	•	⌐	16	3	2	1
Mencshely	•	⌐	14	6	4	0
Pápa	•	⌐	16	4	1	1
Sümeg	ny	, ⌐	15	3	2	
Tihany	•		17	7	4	
Veszprém	•		15	5	5	
Zirc	•	⌐	13	4	3	
Fonyód	•		16	6	3	
Homokszt. György	•	⌊	13	3	–1	0
Kaposvár	•	⌐	15	6	3	
Marcali	•	⌐	16	5	4	
Siófok	•		16	10	8	1
Somogyszob	ny	⌐	15	2	1	
Tab	ny		16	5	3	
Bábolna	–		–	–	–	
Esztergom	•		17	4	2	
Kisbér	•	⌐	16	4	2	
Komárom	•		17	5	3	
Tatabánya	•	⌐	17	2	0	
Alcsútdoboz	•	⌐	17	6	4	
Dunaújváros	•		15	6	4	
Martonvásár	•		17	5	2	0
Mór	•	⌐	16	4	3	
Nagyhörcsökp.	–		–	–	–	
Szabadbattyán	•	⌐	17	8	3	
Iregszemcse	•	⌐	16	6	–1	1
Lengyel	•		15	5	2	
Nagykónyi	–		–	–	–	
Szekszárd	ny		16	7	6	
Mezőgyán	1		12	5	3	
Mohács	ny	⌐	15	6	1	
Pécs	2	▽	14	5	4	0
Siklós	3		16	8	4	
Szigetvár	•		15	3	3	
Bp. Lőrinc	ny	▽	16	7	4	1
Bp. Met. Int.	•		17	7	6	0
Bp. Szab. hegy	–		–	–	–	–
Cegléd	1	⌐	15	5	4	0
Dobogókő	•		12	3	3	
Gödöllő	ny		14	6	4	1
Királyrét	•	⌐	16	5	2	
Monor	1		15	6	4	
Nagykáta	1	⌐	15	6	4	
Örkény	1	⌐	15	6	6	
Szentendre			17	8	7	

	197 8.IX.29. 07h -ig az utolsó 24 óra adatai					
	csapadék (mm)		max. hőmérséklet	min. hőmérséklet	rad. min.	napos órák
Vác	•		17	7	6	
Vámosmikola	•	⌐	18	4	0	1
Baja	2	▽	14	7	5	0
Bácsalmás	ny		13	7	5	
Izsák	1		15	5	3	
Kalocsa	1		15	7	6	
Kecskemét	ny	⌐	13	6	5	0
Kiskunf. háza	•		13	6	4	
Kiskunhalas	•		13	6	6	
Kunszentmiklós	–		–	–	–	
Tiszakécske	4		13	7	6	
Balassagyarmat	•		16	6	5	
Romhány	•		16	5	3	
Salgótarján	1		15	6	4	
Eger	1		14	7	6	0
Galyatető	ny		14	2	1	
Gyöngyös	1	⌐	16	6	3	
Kékestető	4	▽	6	2	2	0
Kompolt	1	⌐	14	7	6	0
Lőrinci	1	⌐	15	5	2	0
Poroszló	1	⌐	14	6	4	
Jászapáti	1	⌐	15	8	6	
Jászberény	1	⌐	15	6	4	
Karcag	2		14	6	5	
Szolnok	1		14	8	7	0
Tiszaroff	2	⌐	14	8	6	
Túrkeve	1	⌐	16	8	6	0
Kistelek	ny		12	6	6	
Makó	8		12	8	8	
Szeged	7		12	7	6	0
Szentes	1		12	8	6	
Borsodnádasd	4	⌐	13	4	3	
Füged	1		13	5	3	
Hidasnémeti	6		13	7	6	
Jósvafő	1	⌐	13	5	2	0
Lillafüred	1		12	5	4	
Miskolc	3	=	14	5	3	0
Putnok	3		14	5	4	
Sárospatak	5		11	8	6	0
Szendrőlád	2	⌐	16	3	2	
Tokaj	–		–	–	–	
Kisvárda	1	▽	12	8	7	0
Mátészalka	5	⌐	13	8	7	
Nyíregyháza	5	⌐	13	7	6	0
Nyírlugos	6		12	7	6	
Pátyod	5		12	7	6	
Tiszabecs	4		14	8	7	
Vásárosnamény	4		12	7	6	
Záhony	–		–	–	–	
Berettyóújfalu	8	▽ ⌐	13	7	6	
Debrecen	4	▽	13	7	6	0
Hajdúdorog	4	⌐	15	7	7	
Hortobágy	2		14	6	6	
Körösszakál	5	⌐	16	8	6	
Polgár	1	⌐	12	6	6	
Békéscsaba	12		12	11	7	0
Mezőhegyes	1		12	8	8	0
Orosháza	6		12	8	8	0
Szarvas	1	▽ ⌐	13	8	7	0
Szeghalom	9		13	8	6	

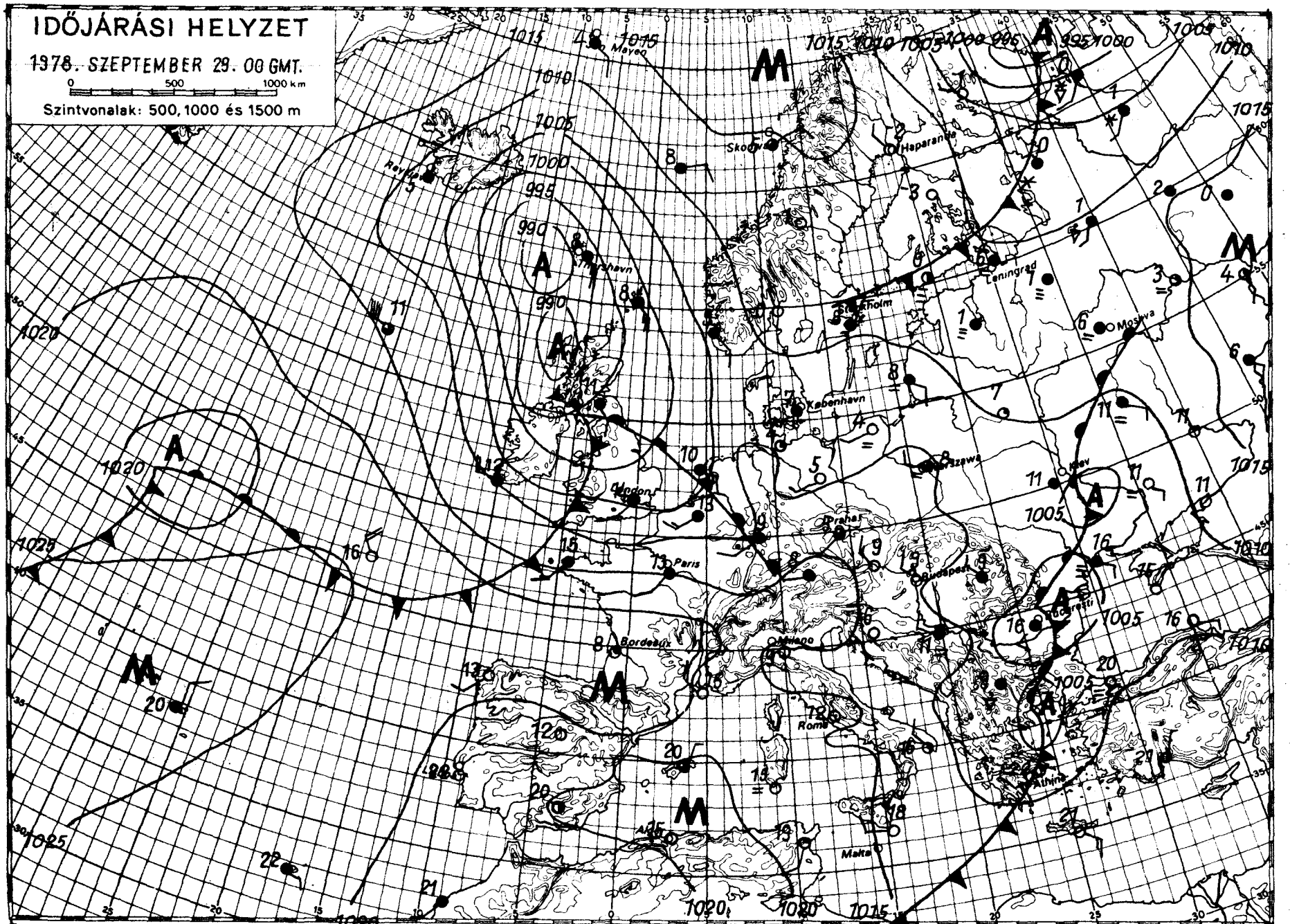

KIADJA: ORSZÁGOS METEOROLÓGIAI SZOLGÁLAT
Készíti: Központi Előrejelző Intézet Előrejelző Osztálya — T.: 273-078 — Megjelenik naponként —
Évi előfizetési díja: 720,—Ft — Megrendelhető: 1024 Budapest, II., Kitaibel Pál u. 1. Telefon: 353-500,
Kiadásért felel: az OMSZ elnöke — Szerkesztésért felel: a KEI igazgatója

IDŐJÁRÁSI NAPIJELENTÉS

ЕЖЕДНЕВНЫЙ МЕТЕОРОЛОГИЧЕСКИЙ БЮЛЛЕТЕНЬ · DAILY WEATHER REPORT
BULLETIN QUOTIDIEN DE TEMPS · TÄGLICHER WETTERBERICHT

91. évfolyam 273. szám. + Budapest + 1978. szeptember 30. szombat

Az időjárási helyzet és a várható időjárás:

A Brit-szigeteket, és Nyugat-Európát észak, északnyugat felöl érkező hüvös, nedves levegő árasztotta el. Ezeken a területeken erősen felhős, több helyen esős az idő, egy-két helyen zivatar is keletkezik. Ugyancsak jobbára borult, párás, esős az időjárás a Szovjetunió európai területének legnagyobb részén. Száraz, napos idő már csak az Ibériai-, az Appennini-, és a Balkán-félszigeten található. A következő 36 órában a Kárpát-medencében az évszakhoz képest hüvös időre számithatunk, többfelé lesz eső.

Hazánkban pénteken az ország északnyugati részén jobbára erősen felhős idő volt, ezért ott csak 1, 2 órán át sütött a nap. Máshol változóan felhős ég mellett 5, 10 órás napsütést észleltek. A legmagasabb nappali hőmérséklet 13, 20 fok között alakult. Az esti óráktól a Dunántúlon, valamint az északi országrészben elszórtan keletkezett kisebb eső, zápor. A ma reggel 7 óráig lehullott eső mennyisége csapadéknyom, és 4 mm között váltakozott. Hajnalra szeszélyes területi eloszlásban 5, 11 fokig hült le a levegő. Ma délelőtt a Dunántúlon erősen felhős idő volt, néhány helyen esett az eső. Az ország keleti felében változóan felhős idő volt, és csak Szeged, Békéscsaba környékéről jelentettek esőt, záport. A hőmérséklet 11 órakor 12, 19 fok között alakult.

Ma 12 órakor Budapesten a hőmérséklet 14 fok, a tengerszintre átszámitott légnyomás 760 mm, nem változik.

Várható időjárás vasárnap estig:

Túlnyomóan borult idő, sokfelé ismétlődő esővel, záporral, szombaton egy-két helyen zivatarral.
Mérsékelt, többfelé megélénkülő délnyugati, nyugati, vasárnap a Dunántúlon megerősödő, és északnyugatira forduló szél.
Várható legalacsonyabb éjszakai hőmérséklet: 6, 11,
legmagasabb nappali hőmérséklet vasárnap: 12, 17 fok között.

Bartha Péterné s.k.

A hőmérséklet napi középértéke és eltérése a 100 évi átlagtól /Budapesten/:

1978. IX. 29.	12,6 C°	-1,9 C°

1871 óta ezen a napon Budapesten előfordult

legmagasabb hőmérséklet:	29,7 C° /1917/;
legalacsonyabb hőmérséklet:	1,3 C° /1977/.

78.541.

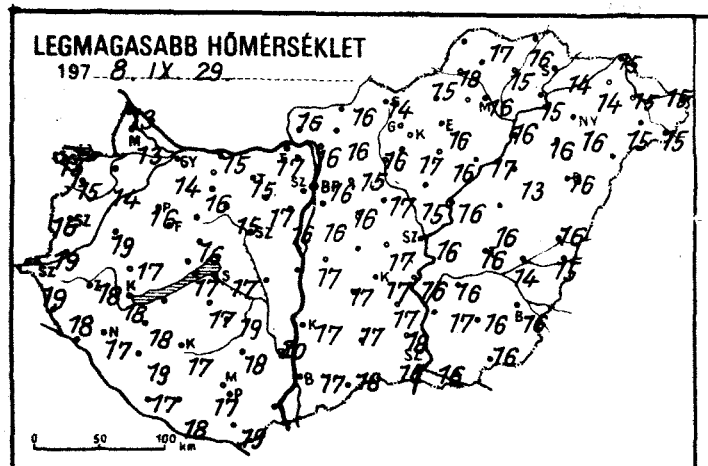
LEGMAGASABB HŐMÉRSÉKLET
197 8. IX. 29.

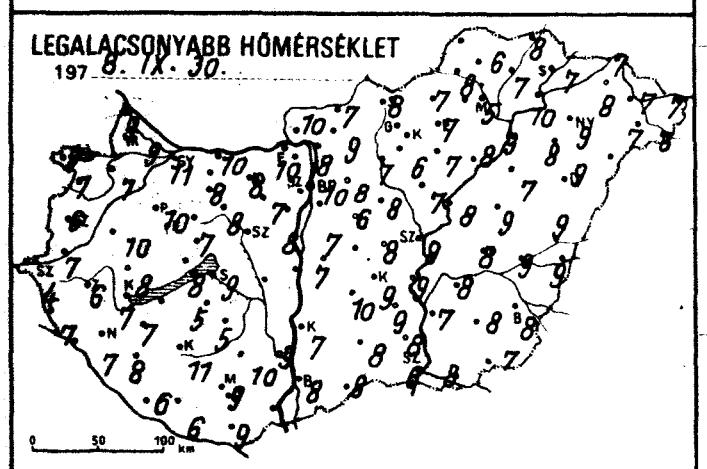
LEGALACSONYABB HŐMÉRSÉKLET
197 8. IX. 30.

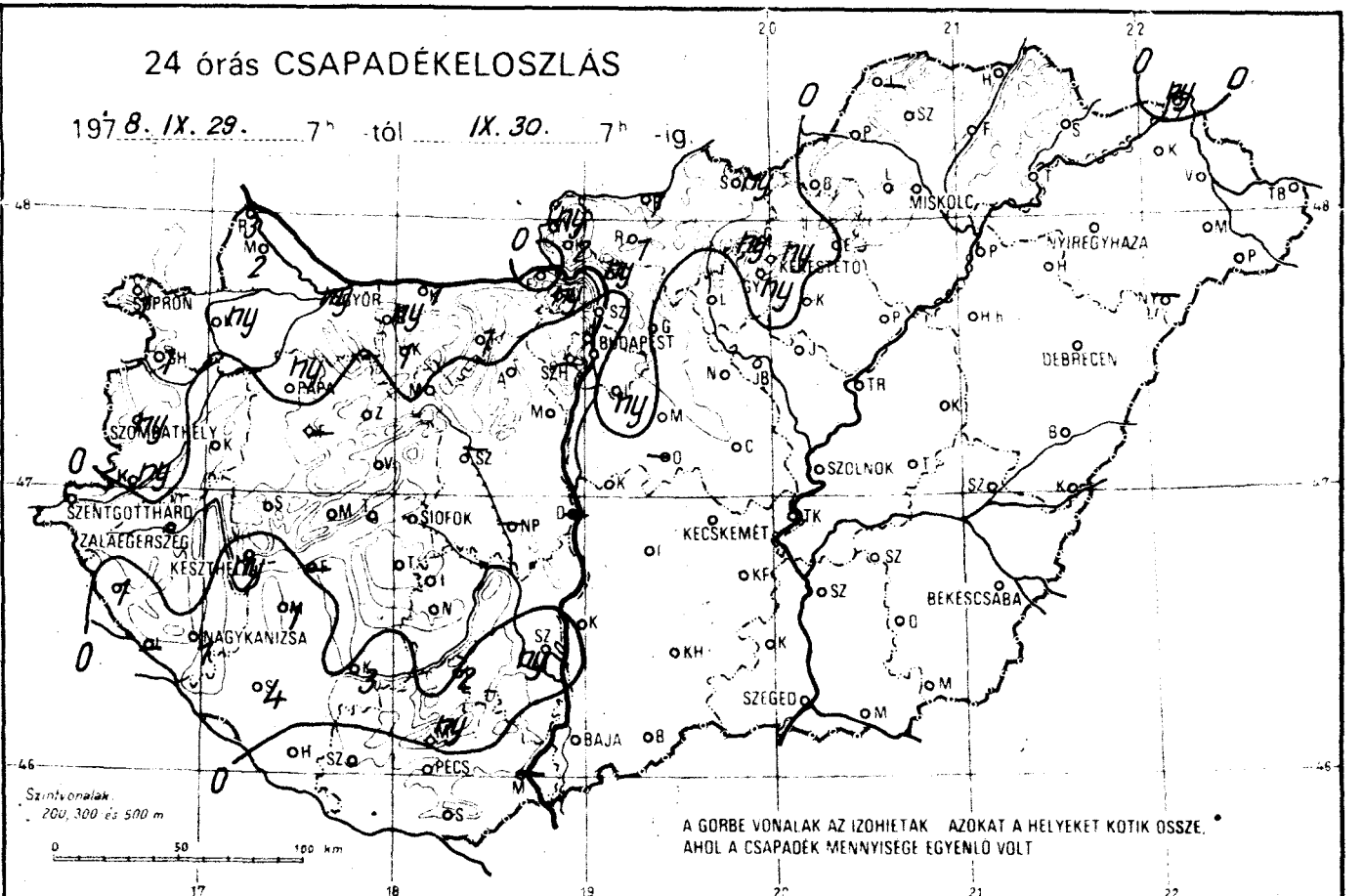
24 órás CSAPADÉKELOSZLÁS
197 8. IX. 29. 7h -tól IX. 30. 7h -ig.
SOPRON
GYŐR
PÁPA
BUDAPEST
SZOMBATHELY
SZENTGOTTHÁRD
ZALAEGERSZEG
KESZTHELY
NAGYKANIZSA
SIÓFOK
KECSKEMÉT
SZOLNOK
MISKOLC
NYIREGYHÁZA
DEBRECEN
BÉKÉSCSABA
SZEGED
BAJA
PÉCS
Szintvonalak 200, 300 és 500 m
A GÖRBE VONALAK AZ IZOHIETAK AZOKAT A HELYEKET KÖTIK ÖSSZE, AHOL A CSAPADÉK MENNYISÉGE EGYENLŐ VOLT

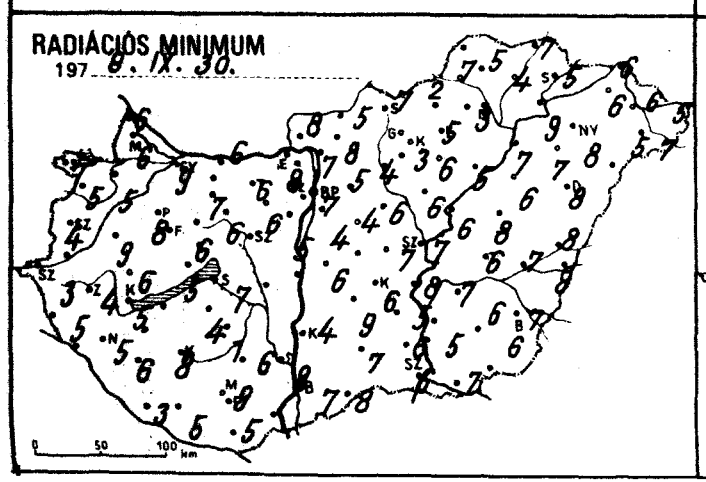
RADIÁCIÓS MINIMUM
197 8. IX. 30.

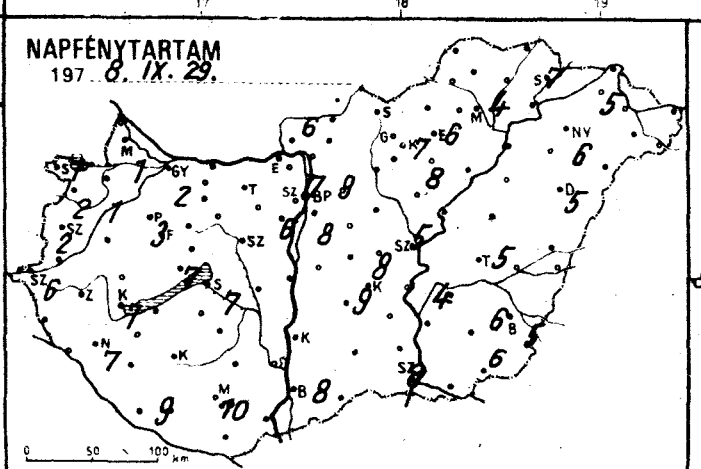
NAPFÉNYTARTAM
197 8. IX. 29.

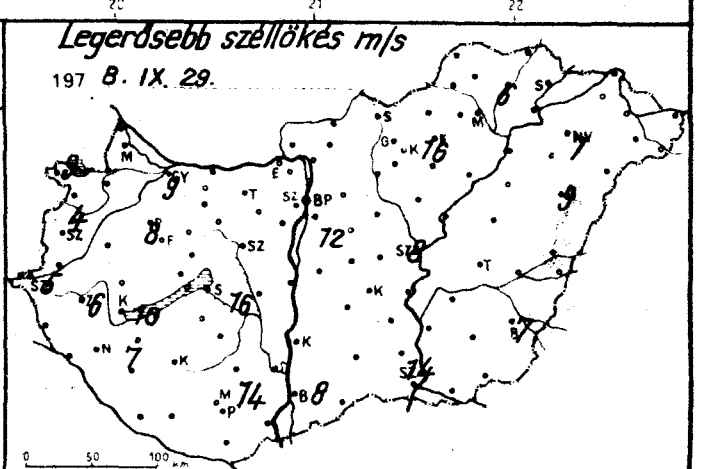
Legerősebb széllökés m/s
197 8. IX. 29.

	1978.IX.30.07h -ig az utolsó 24 óra adatai					
	csapadék (mm)		max. hőmérséklet	min. hőmérséklet	rad. min.	napos órák
Győr	ny		14	11	9	2
Kapuvár	ny	⚡	14	7	5	1
Mosonmagyaróvár	2		13	9	6	1
Rajka	3		13	9	6	
Sopron	1		13	9	7	1
Sopronhorpács	1		15	7	5	2
Káld	•		19	10	9	
Körmend	ny		19	7	–	
Szentgotthárd	•	=	19	4	3	6
Szombathely	ny		16	6	4	2
Lenti	1		18	7	5	
Letenye	–		–	–	–	
Nagykanizsa	1	⚡	17	7	5	7
Zalaegerszeg	•	=	18	6	4	
Farkasgyepű	–		–	–	–	
Keszthely	ny		18	7	5	7
Mencshely	•		16	6	4	7
Pápa	ny	⚡	16	10	8	3
Sümeg	•		17	8	6	
Tihany	•		17	8	5	
Veszprém	•		16	7	6	
Zirc	•		14	6	4	
Bonyod	–		–	–	–	
Homokszt. György	•		17	6	3	9
Kaposvár	3		17	11	8	
Marcali	1		18	7	5	
Siófok	•		17	9	7	7
Somogyszob	4		19	8	6	
Tab	•		17	5	4	
Tabolna	ny		14	9	8	
Esztergom	•		17	10	8	
Csisbér	1		16	8	7	
Komárom	1		15	10	6	
Tatabánya	1		15	8	6	
Velencsúdoboz	•		17	7	6	
Dunaújváros	–		–	–	–	
Martonvásár	•		16	8	5	6
Mór	•		15	8	6	
Nagyhörcsökp.	–		–	–	–	
Szabadbattyán	–		–	–	–	
Fegszemcse	•		19	5	1	
Fengyel	2		18	10	6	
Nagykónyi	•		18	10	7	
Szekszárd	ny		20	9	8	
Szigetvár	ny		15	10	7	
Dohács	–		–	–	–	
Pécs	•		17	9	9	10
Siklós	•		19	9	5	
Szigetvár	•		18	6	5	
Sp. Lőrinc	ny	⚡	16	7	4	8
Sp. Met. Int.	•		16	10	7	7
Sp. Szab. hegy	–		–	–	–	–
Tegléd	•		18	8	7	8
Tobogókő	ny		10	8	6	
Tödöllő	•		15	8	5	9
Királyrét	2	≡	15	6	5	
Tonor	•		16	6	4	
Nagykáta	•		17	8	6	
Turkény	–		–	–	–	
Szentendre	•		18	8	8	

	1978.IX.30.07h -ig az utolsó 24 óra adatai					
	csapadék (mm)		max. hőmérséklet	min. hőmérséklet	rad. min.	napos órák
Vác	ny		16	8	7	
Vámosmikola	ny		16	10	8	6
Baja	•		17	8	7	8
Bácsalmás	•		18	8	8	
Izsák	•		17	10	9	
Kalocsa	•		17	7	4	
Kecskemét	•		17	9	6	9
Kiskunf. háza	•		17	9	5	
Kiskunhalas	•		17	8	7	
Kunszentmiklós	•		17	7	6	
Tiszakécske	•		16	9	8	
Balassagyarmat	1		16	7	5	
Romhány	1		16	9	8	
Salgótarján	ny		14	8	7	
Eger	•		16	7	5	6
Galyatető	ny	⚡	16	6	2	
Gyöngyös	ny		17	6	3	
Kékestető	ny	⚡	10	5	4	7
Kompolt	•		16	7	6	8
Lőrinci	•		16	7	4	
Poroszló	•		17	8	5	
Jászapáti	•		15	7	6	
Jászberény	•		16	9	6	
Karcag	•		16	9	8	
Szolnok	•		16	9	7	5
Tiszaroff	•		16	8	6	
Túrkeve	•		16	8	6	5
Kistelek	•		18	8	6	
Makó	•		16	8	7	
Szeged	•		16	6	6	8
Szentes	•		17	7	5	
Borsodnádasd	•		15	7	2	
Füged	•		15	7	4	
Hidasnémeti	•		16	8	7	
Jósvafő	–		–	–	–	–
Lillafüred	•		13	6	4	
Miskolc	•	=	16	5	3	4
Putnok	•		18	8	7	
Sárospatak	•		14	7	5	7
Szendrőlád	•		17	6	5	
Tokaj	•		15	10	9	
Kisvárda	•		14	8	6	5
Mátészalka	•		15	7	5	
Nyíregyháza	•		16	9	8	6
Nyírlugos	–		–	–	–	
Pátyod	•		15	8	7	•
Tiszabecs	•		15	7	5	
Vásárosnamény	•		15	7	6	
Záhony	ny		15	7	6	
Berettyóújfalu	•		16	9	8	
Debrecen	•		16	9	8	5
Hajdúdorog	•		16	8	7	
Hortobágy	•		13	7	6	
Körösszakál	•		15	9	8	
Polgár	•		16	9	7	
Békéscsaba	•		16	8	7	5
Mezőhegyes	•		16	7	6	6
Orosháza	•		16	8	6	6
Szarvas	•		16	8	7	4
Szeghalom	•		14	9	7	

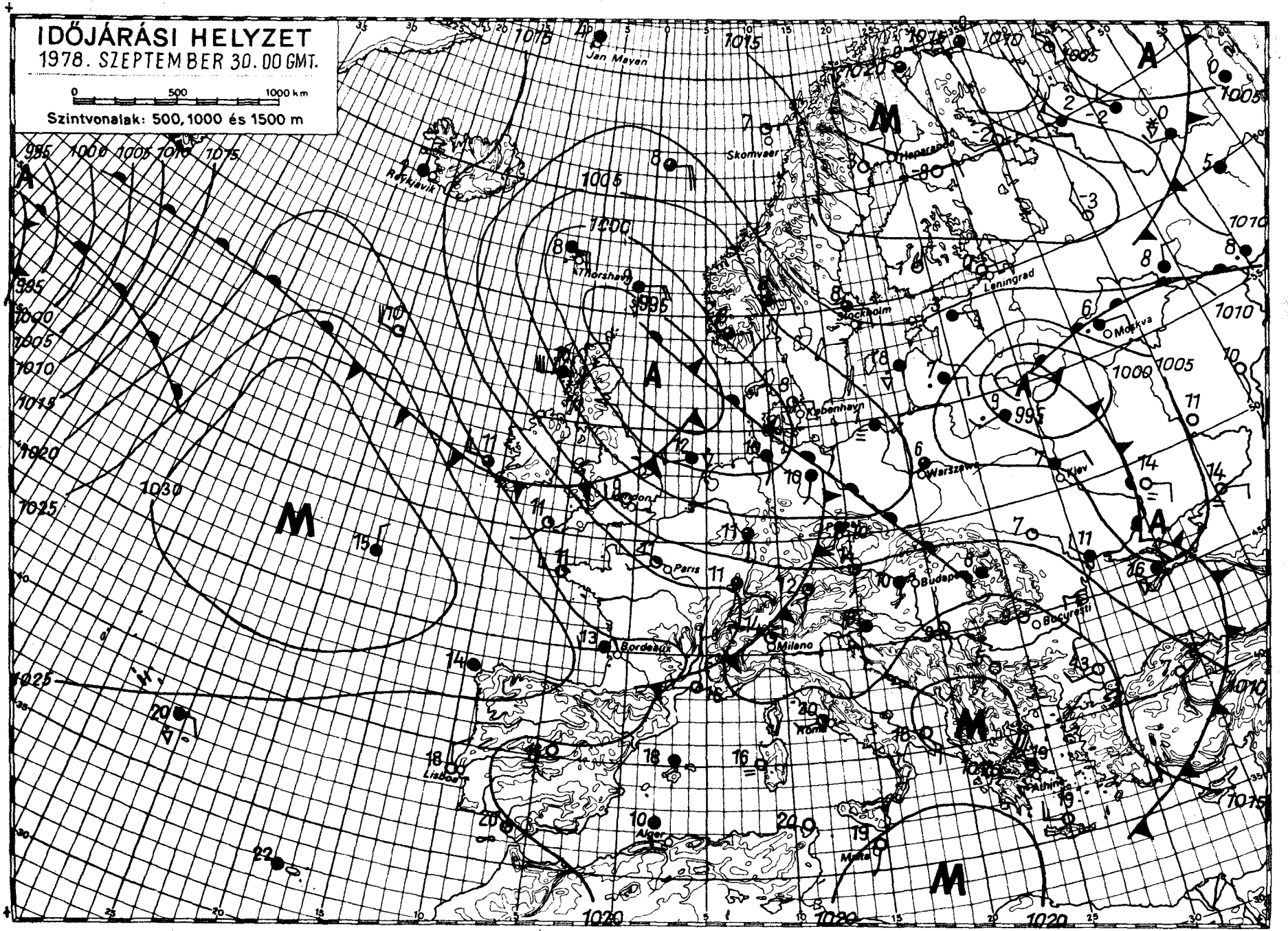

KIADJA: ORSZÁGOS METEOROLÓGIAI SZOLGÁLAT

Készíti: Központi Előrejelző Intézet Előrejelző Osztálya — T.: 273-078 — Megjelenik naponként

Évi előfizetési díja: 720,–Ft — Megrendelhető: 1024 Budapest, II., Kitaibel Pál u. 1. Telefon: 353-500,

Kiadásért felel: az OMSZ elnöke — Szerkesztésért felel: a KEI igazgatója

2006