QC
989
.H9
I32
1959
Jan.-Mar.

Hungary

MELLÉKLET AZ ORSZÁGOS METEOROLÓGIAI INTÉZET
IDŐJÁRÁSI NAPIJELENTÉSÉHEZ

AZ ELMÚLT IDŐJÁRÁS

LIBRARY
JUN 2 - 1959
LIBRARY
N.O.A.A
U.S. Dept of Commerce

FRONTÁTVONULÁSI JEGYZÉK BUDAPESTRŐL.

1959 JANUÁR HÓ

1		2	3	
A frontátvonulás időpontja		B= betörési front fel= felsiklási front V= vesztegló front	A front fejlettsége 0 gyenge 1 mérsékelt 2 erős	A front fontosabb meteorológiai jelenségei
Nap	Óra			
1	20	B	0	Felhőátvonulás, kis szélélénkülés.
2	17	Fel	1	Felhőátvonulás.
3	0	B	1	Záporeső 1,9 mm.
3	18	Fel	1	15 ó.-tól frontelőtti eső 1,6 mm, erős légny.nyugt.
3	19	B	1	Záporeső 2,0 mm.
4	9	B	0	Szélrohamok 12 m/s, erős légnyom. nyugtalanság.
5	8	B	1	Hózápor 0,2 mm.
5	15	B	1	Kis hózápor.
6	2	B	1	" "
6	18	Fel	1	Kevés frontelőtti havazás.
6	22	Fel	1	0,4 mm frontelőtti havazás.
7	16	Fel	1	1,1 mm frontelőtti eső.
8	7	Fel	2	19 ó.-tól frontelőtti eső 13,7 mm.
8	16	Fel	1	11 ó.-tói frontelőtti eső 3,5 mm.
8	20	B	1	Szélrohamok 10 m/s, záporeső 0,7 mm.
9	2	Fel	1	Éjféltől frontelőtti eső 0,6 mm, erős légny.nyugt.
-	-	V	2	Vesztegló front 9-én 3 ó.-tól 10.-én 5 ó.-ig, havazás 20,8 mm, havazásos zivatarral.
10	11	B	1	Kis hózápor.
11	10	B	0	Felhőátvonulás.
13	4	Fel	0	Felhőátvonulás, erős légny. nyugtalanság.
13	12	Fel	0	Felhőátvonulás.
13	16	Fel	0	"
13	22	B	0	Kis hózápor.
14	22	Fel	1	Kevés frontelőtti havazás, erős légny.nyugtalanság.
15	6	B	0	Felhőátvonulás.
15	14	B	1	Szélrohamok 13 m/s , erős légny. nyugtalanság.
16	5	B	0	Felhőátvonulás.
17	13	B	0	"
21	6	Fel	1	"
21	22	B	0	"
22	17	Fel	1	15 ó.-tól kevés frontelőtti eső.
23	18	Fel	0	Kevés frontelőtti eső.
23	23	B	0	Kis szélrohamok.
24	11	Fel	1	9 ó.-tól kevés frontelőtti eső.
24	13	B	2	Kis záporeső, szélvihar 20 m/s, erős légny.nyugt.
25	9	B	0	Uj szélbetörés 20 m/s.
25	16	B	1	Kis hózápor 0,2 mm, szélrohamok 12 m/s.
25	18	B	1	Hózápor 0,2 mm.
26	4	B	0	Felhőátvonulás.

107 C32

National Oceanic and Atmospheric Administration

Environmental Data Rescue Program

ERRATA NOTICE

One or more conditions of the original document may affect the quality of the image, such as:

Discolored pages
Faded or light ink
Binding intrudes into the text

This document has been imaged through the NOAA Environmental Data Rescue Program. To view the original document, please contact the NOAA Central Library in Silver Spring, MD at (301) 713-2607 x124 or www.reference@nodc.noaa.gov.

Information Manufacturing Corporation
Imaging Subcontractor
Rocket Center, West Virginia
September 14, 1999

1	2	3	4
26 10	B	2	Kis hózápor, szélvihar 17 m/s, erős légny. nyugt.
27 5	B	0	Felhőátvonulás, kis szélrohamok.
27 15	Fel	0	Felhőátvonulás.
28 6	Fel	0	"
28 20	B	0	"
29 0	Fel	0	"
29 12	Fel	0	Felhőátvonulás, erős légny. nyugtalanság.
30 1	B	0	Felhőátvonulás.

A hónap rövid frontológiai jellemzése: A frontátvonulások száma igen nagy volt. Figyelemreméltó, hogy több - különben gyenge frontot - erős légnyomási nyugtalanság kisért. A hónap kiemelkedő frontológiai eseménye a jan. 9-i veszteglő front, amelyen az esti órákban villámokban igen gazdag hóeséses zivatar alakult ki.

LÉGTÖMEGNAPTÁR Budapest, 1959. január.

A légtömeg megnevezése		Mikor érkezett Nap	Óra	Mikor vonult el Nap	Óra	Tartóssága Óra	A következő légtömegtől elválasztó határfelület
Szubtrópusi	tM	/december/		1	20	20	Betörési front
Tengeri mérsékelt	mM	1	20	2	4	8	Lesklófelület
Szárazföldi mérsék.	cM	2	4	3	3	23	Felsiklási front
Tengeri mérsékelt	mM	3	3	3	19	16	Betörési front
Sarkvidéki hideg	aK		19	6	22	75	Felsiklási front
Tengeri mérsékelt	mM	6	22	7	16	18	" "
Szubtrópusi	tM	7	16	8	20	28	Betörési front
Tengeri mérsékelt	mM	8	20	9	19	23	Veszteglő front betöréses része
Sarkvidéki	aK	9	19	10	11	16	Betörési front
Szárazföldi hideg	cK	10	11	13	4	65	Felsiklási front
Szárazföldi mérsékelt	cM	13	4	13	22	18	Betörési front
Szárazföldi hideg	cK	13	22	14	22	24	Felsiklási front
Tengeri mérsékelt	mM	14	22	15	6	8	Betörési front
Sarkvidéki hideg	aK	15	6	15	14	8	Betörési front
Szárazföldi hideg	cK	15	14	21	6	136	Felsiklási front
Tengeri mérsékelt	mM	21	6	22	17	35	" "
Tengeri enyhe	mW	22	17	24	11	42	Felsiklás front
Szubtrópusi	tM	24	11	24	13	2	Betörési front
Sarkvidéki hideg	aK	24	13	25	9	20	Betörési front
Szárazföldi hideg	cK	25	9	27	15	54	Felsiklási front
Szárazföldi mérsékel	cM	27	15	28	20	29	Betörési front
Szárazföldi hideg	cK	28	20	29	12	16	Felsiklási front
Szárazföldi mérsékel	cM	29	12	/február/		60	-

Az egyes levegőfajták jelenlétének tartama órákban:

Levegőfajta		óra	%
Sarkvidéki hideg	aK	119	16
Szárazföldi hideg	cK	295	40
Tengeri hideg	mK	-	-
Tengeri mérsékelt	mM	108	14
Tengeri enyhe	mW	42	6
Szárazföldi mérsékelt	cM	130	17
Szárazföldi meleg	cW	-	-
Szubtrópusi	tM	50	7

A hónap rövid légtömegtani jellemzése: A két hideg levegőfajta / cK és aK /a hónapnak több, mint felét töltötte ki, ezek közül a szárazföldi hideg levegő egymagában véve az időtartam 40 %-át.

Magyarország időjárása 1959 január havában.

Januárban a középhőmérséklet az átlag felett, a csapadék az átlag körül volt.

A hónap első és utolsó tíz napján enyhe, második harmadában hideg időjárás uralkodott. A havi középhőmérséklet nyugaton 0, +1°, keleten 0, -1° között váltakozott és országszerte 1-2° kal múlta felül az átlagot. A legenyhébb napok 1-én és 21-24-e között voltak, amikor nyugaton 10-13°-ig, keleten 5-10°-ig emelkedett a hőmérséklet. A legalacsonyabb hőmérséklet általában 17-én és 20-án, a Dunántúlon helyenként 11-12-én állott be. A hajnali lehülések e napokon nyugaton -8, -10°-ig, keleten és északon -9, -14°-ig terjedtek. A fagyos napok száma általában 23-28 között váltakozott és elérte, vagy kissé meghaladta az átlagot. A téli napok száma többnyire 4-8 volt és az átlag alatt maradt, északon és északkeleten azonban a 12-14 téli nap felülmúlta az átlagot.

A hónap első felében csak a talaj felszíne volt fagyott, legfeljebb 2cm mélységig, második felében 10-20 cm mélyre hatolt a talajfagy. Az ország déli részén 25-e után a fagy felengedett.

A légnyomás havi középértéke Budapesten, 150 m magasságban 749,0 mm volt, 4.5 mm-rel alacsonyabb, mint a 30 évi átlag. A tengerszintre átszámított érték 761.3 mm.

30 mm-nél kevesebb csapadék hullott a Dunántúl északnyugati felén és Szolnok környékén, igy ott az összegek nem érték el az átlagot. A nyugati határvidéken mindössze 10 mm körüli mennyiségek fordultak elő. Ezek az összegek az átlag fele alatt maradtak. Hazánk egyéb vidékein általában 30-50 mm-es, átlagnál kissé több csapadék volt, sőt Dél-Baranyában és az Északi-hegyvidék kisebb területein 50-80 mm-es, az átlag kétszeresét kitevő csapadékot mértek. A máximális havi összeg 108 mm volt Kékestetőn, a 24 óra alatt lehullott legnagyobb csapadékmennyiséget, 39 mm-t ugyanonnan jelentették 9-én. A legkisebb havi csapadékösszeg 4 mm volt Kőszegen. A csapadékos napok száma nyugaton 5-8, keleten 11-14 volt. Ezek közül 4-8 napon havazott. A 8-i havazás a Tiszától nyugatra fekvő területeken meghozta a hóréteget, 12-én reggel pedig a Tiszántúlon is kialakult a hótakaró. A hó 23-ára a hegyek kivételével elolvadt, már csak helyenkint maradtak hófoltok. 25-én a Dunántúlról, 27-én az ország többi részéről jelentettek ismét néhány cm-es hóréteget. A hónap végére többnyire eltünt az összefüggő hótakaró.

A légnedvesség havi középértéke nyugaton 75-80 %, keleten 80-85 % volt és az átlag alatt maradt. A párolgás 15-25 mm-es összegei az átlagnál magasabbak voltak.

Januárban az északi országrész kivételével 60-80 órás, átlag feletti napsütésben volt részünk. Északon azonban a 35-45 órás havi összegek nem érték el az átlagot. A nap- és égboltsugárzás havi összege budapesten, a vizszintes síkon 1994 gcal/ cm volt.

IDŐJÁRÁSI ADATOK

1959. január hó

	Hőmérséklet C°								Csapadék				Napsütés	
	Havi közép	Eltérés a normától	Abszmax.	Nap	Abszmin.	Nap	Fagyos nap min≦0°	Téli nap max≦0°	Összeg mm	Eltérés a normától	Napok száma ≧1.0mm	Havas nap	Összeg óra	Eltérés a normától
Magyaróvár	-0.2	+0.7	9.9	22.	-8.4	17.	28	4	11	-27	4	4	70	+11
Keszthely	1.1	+1.4	10.3	24.	-8.8	11.	20	6	22	-12	5	8	78	+23
Szentgotthárd	-0.1	+1.8	13.2	21.	-9.6	18.	26	2	14	-22	3	4	84	-
Pécs	1.0	+1.5	13.1	1.	-10.9	19.	21	3	87	+54	13	9	69	+ 7
Budapest	0.1	+0.5	8.6	24.	-7.8	12.	26	5	47	+10	5	5	61	+ 3
Kalocsa	0.5	+1.2	11.5	1.	-8.0	18.	22	5	51	+22	7	6	76	+ 5
Szolnok	-0.1	+1.2	8.1	23.	-9.5	18.	25	7	24	0	7	3	-	-
Miskolc	-1.2	+1.1	5.4	24.	-13.2	18.	24	9	43	+16	9	6	36	-
Kisvárda	-1.3	+1.7	7.2	3.	-11.8	18.	24	14	56	+24	8	9	35	-
Debrecen	-0.6	+1.1	7.4	1.	-13.0	20.	23	12	46	+14	10	8	43	-21
Békéscsaba	-0.3	+0.8	8.5	1.	-11.6	19.	24	8	50	+17	11	9	69	+14
Kékestető	-4.7	+1.3	5.2	1.	-14.4	18.	30	22	108	+71	8	16	62	-48

Hungary. Országos Meteorológiai Intézet.

IDŐJÁRÁSI NAPIJELENTÉS

ЕЖЕДНЕВНЫЙ МЕТЕОРОЛОГИЧЕСКИЙ БЮЛЛЕТЕНЬ • DAILY WEATHER REPORT
BULLETIN QUOTIDIEN DE TEMPS • TÄGLICHER WETTERBERICHT

KIADJA AZ ORSZÁGOS METEOROLÓGIAI INTÉZET
BUDAPEST II. KITAIBEL PÁL UTCA 1
TELEFON: KÖZPONT: 353-500, IDŐJELZŐ OSZT.: 150-410

MEGJELENIK NAPONKÉNT • ELŐFIZETÉSI ÁRA A POSTAI KÖLTSÉGGEL EGYÜTT NEGYEDÉVRE 60, Ft
KIADÁSÉRT FELEL AZ INTÉZET IGAZGATÓJA

12. évfolyam 1. szám. + Budapest + 1959. január hó 1.

Az időjárási helyzet ma reggel és a várható időjárás:

Az enyhe, óceáni légtömegek zömmel az Alpoktól és Kárpátoktól északra nyomulnak a szárazföld belseje felé. Ma hajnalban Lengyelországban és a Balti-tenger vidékén okoztak esőket. A Keleti-Alpokban és a Kárpát-medencében az éjszaka folyamán erősebb lehülés következett be, sokfelé ködképződéssel.

Hazánkban szerdán párás, ködös idő volt, egy-két helyen ködszitálással. A hőmérséklet a Dunántúlon és a Duna-Tisza közén 8 - 12 fokig, az ország többi részében azonban csak 2 - 6 fokig emelkedett. Ma reggelre általában +2, -1, északnyugaton -2, -5 fokig hült le a levegő.

Budapesten csütörtökön 12 órakor a hőmérséklet 3 fok, a tengerszintre átszámított légnyomás 765 mm, alig változik.

Várható időjárás péntek estig:

Párás, helyenként ködös idő.
Változó felhőzet
Többhelyen - főleg északon - ködszitálás, kisebb eső.
Mérsékelt délnyugati, nyugati szél.
A nappali felmelegedés délen kissé gyengül, máshol alig változik.

Várható legalacsonyabb éjszakai hőmérséklet: +1, -2,
legmagasabb nappali hőmérséklet pénteken: +4, +7 fok között.

LIBRARY
Adámy s.k.
JUN 1 - 1960
WEATHER BUREAU

A hőmérséklet és a légnyomás napi középértéke Budapesten és azok eltérése a 75 évi átlagtól:

1958.XII. 31-én: 5,6 C°, 766,5 mm. Eltérés: +4,9 C°, +2,4 mm.

1871 óta ezen a napon előfordult:

legmagasabb hőmérséklet 13.5 C° /1925/
legalacsonyabb hőmérséklet -16.0 C° /1890, 1895/

Az Országos Meteorológiai Intézet Időjárási Napijelentése

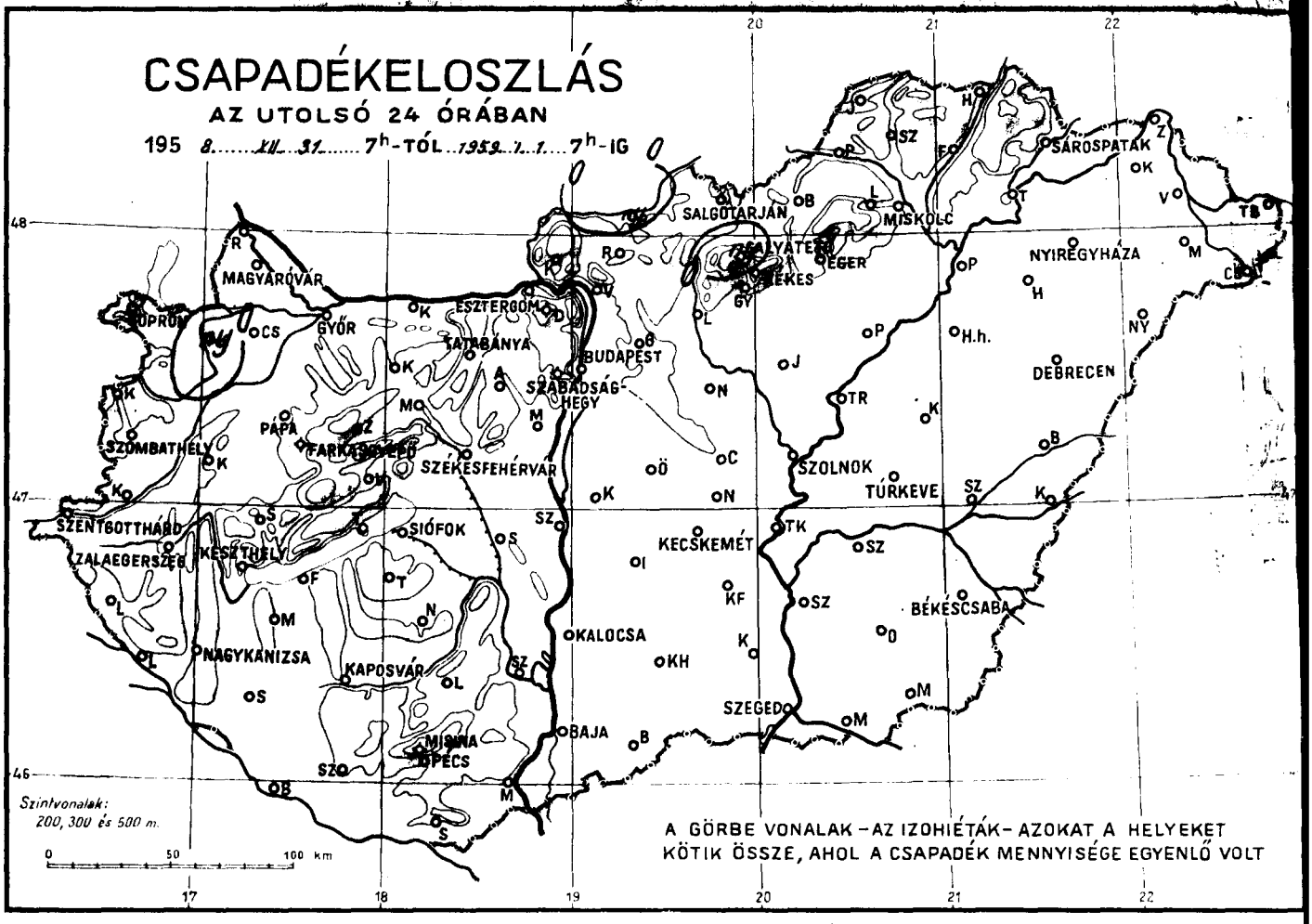

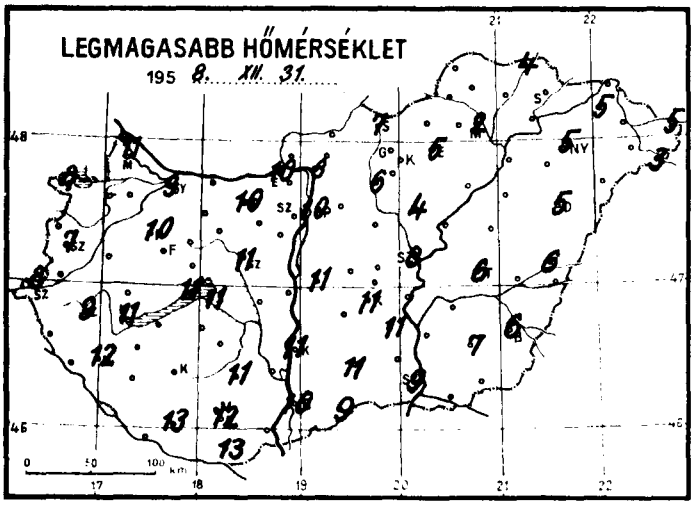

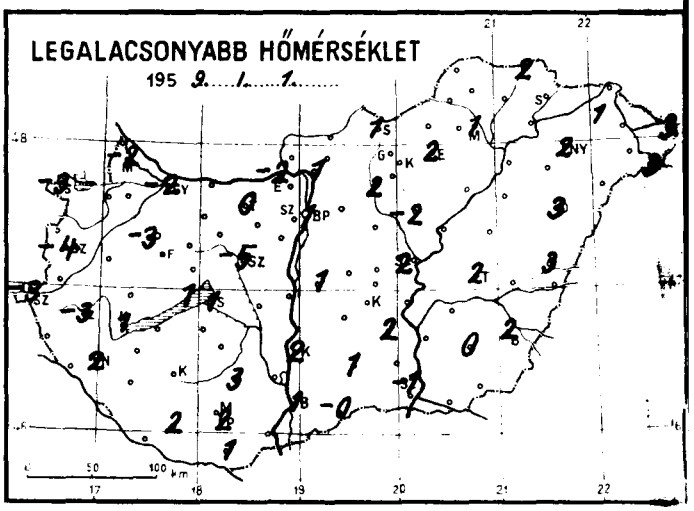

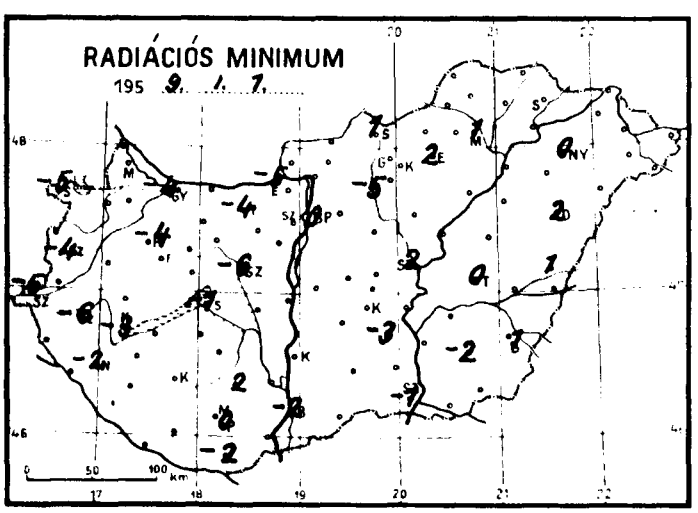

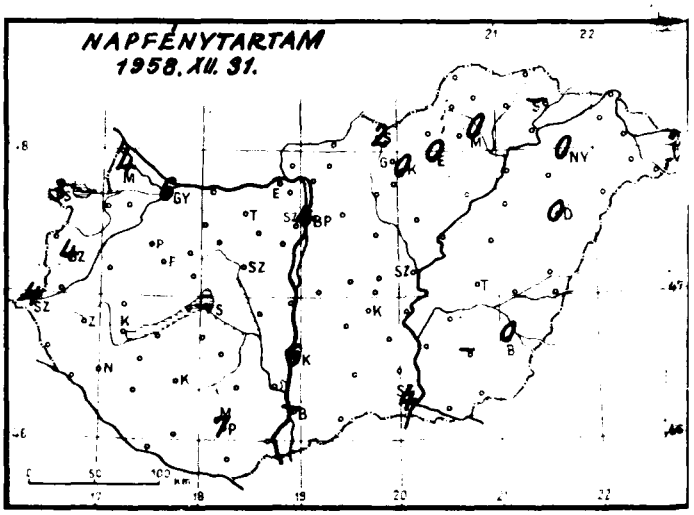

Időjárási helyzet 1959. év JANUAR hó 1. nap 7 óra

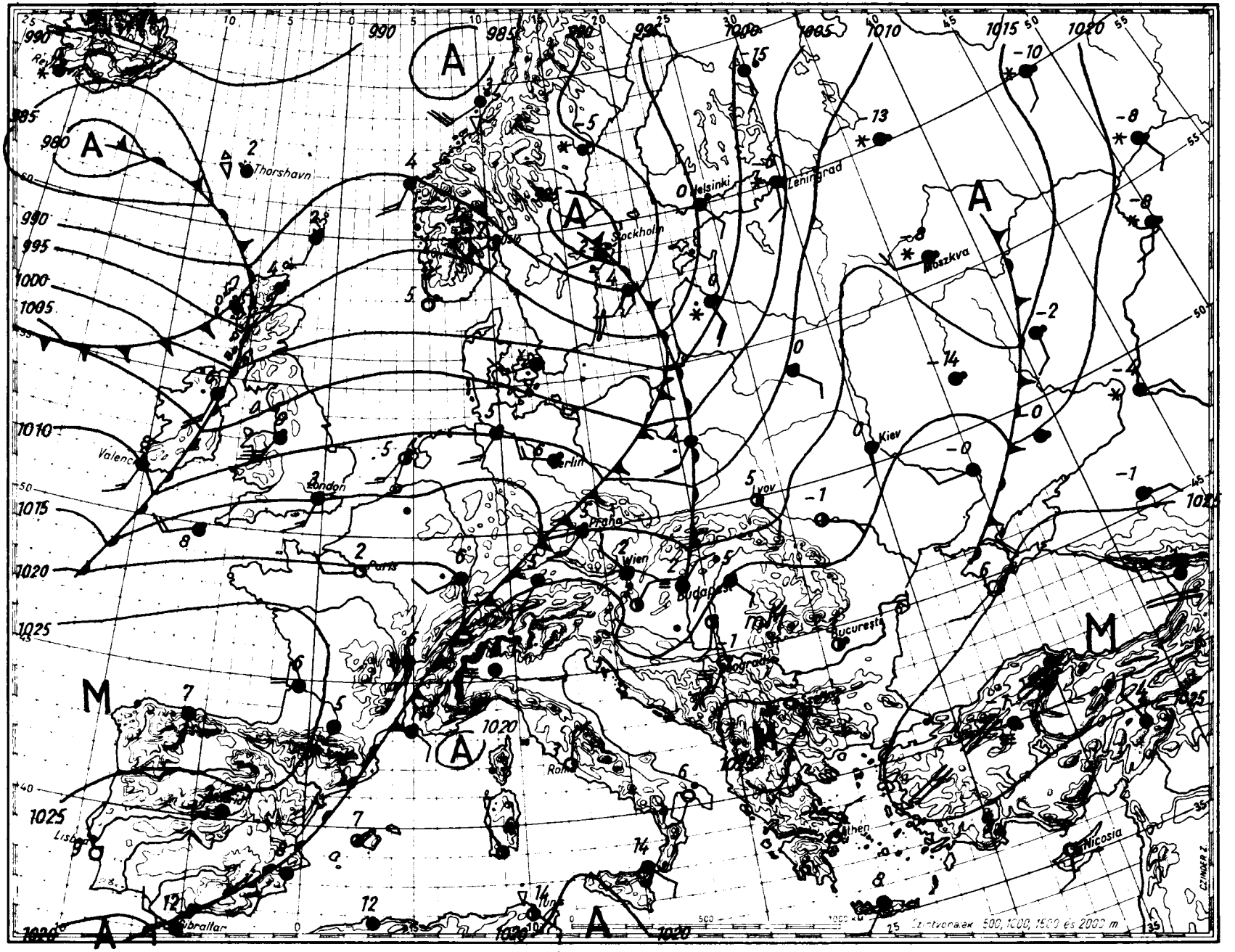

Magaslégköri időhelyzet

19 59. január hó, 1. nap 00h GMT.

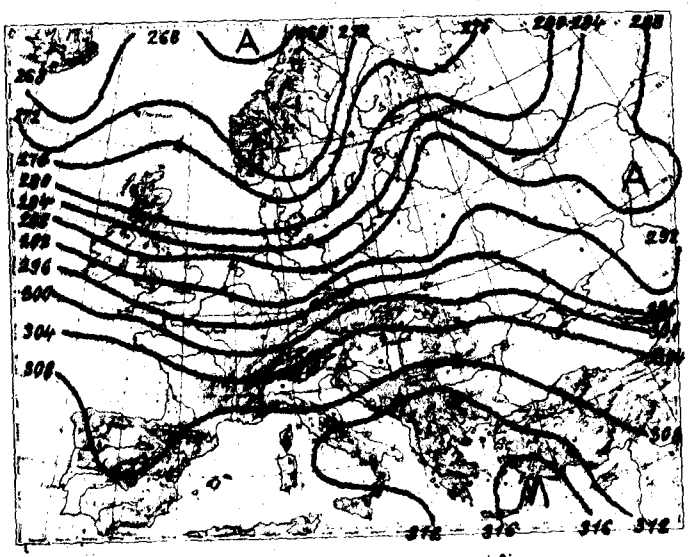

700 mb-os absz. topográfia

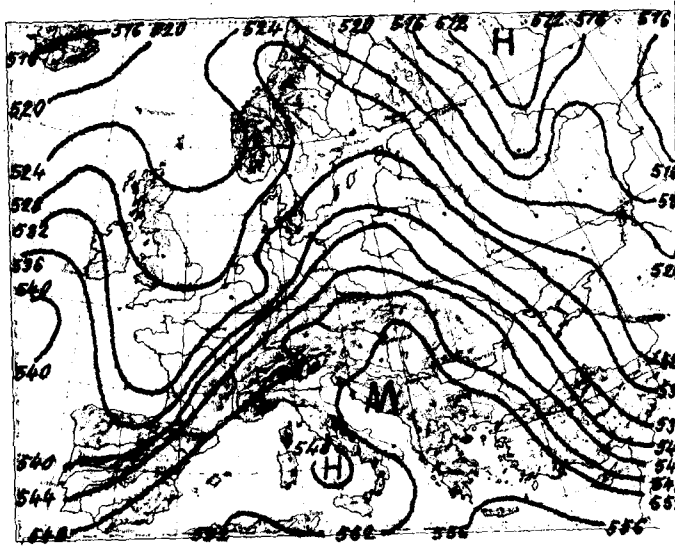

500/1000 mb-os rel. topográfia

1958.XII. 31. 12h			
mb	m	C°	%
1000	185	6.7	80
850	1508	5.1	50
700	3060	- 4.4	28
600	4264	-10.8	26
500	5649	-17.1	26
400	7282	-29.0	26
300	9258	-48.0	26
200			
100			
50			

Jellemző pontok:

1005.6	Talaj	7.6	87
986	300	5.1	71
946	620	5.4	62
895	1100	1.6	71
860	1450	5.7	50
575	4600	-12.7	26
550	4900	-12.2	26
400	7282	-29.0	26
300	9258	-48.0	26
220	11218	-62.2	26

Európa legnagyobb része felett tovább tart a zonális áramlás. Európaszerte melegadvekció van folyamatban, csupán Franciaés Németország, valamint Dánia területén mutatkozik erősebb lehülés. Hazánk felett is 1 km-től felfelé emelkedett a hőmérséklet, mégpedig elég jelentősen. A -10 fok szintje 960 m-t emelkedve 4870 m-re került.

Dr. Kallósné s.k.

Tropopauza

1959. I. 1. 00h			
mb	m	C°	%
1000	153	2.0	92
850	1474	7.0	54
700	3066	2.2	27
600	4292	- 5.2	25
500	5693	-16.4	25
400	7323	-30.3	25
300	9303	-45.6	25
200	11887	-63.0	25
100			
50			

Jellemző pontok:

1001.7	Talaj	2.8	93
940	680	5.0	93
900	1008	2.7	80
815	1840	10.5	35
586	4450	- 6.2	25
400	7323	-30.3	25
300	9303	-45.6	25
250	10409	-55.4	25
170	12875	-68.3	25

1959. január hó, 1. nap csütörtök, 72. évfolyam 1. sz.

	Reggeli észlelések 06 TMG				Az utolsó 24 óra adatai				
	Felhőzet (0–4)	Szélirány és erő (m/s)	Légnyomás (millibár)	Hőmérséklet (C°)	Csapadék (24 óra) (mm)		Hőmérsékleti szélsőségek: tegnapi nappali max.	éjszakai min.	Radiációs min.	Napsütés (óra) tegnap
Mosonmagyaróvár	4 ≡	– 0	1020.0	–2	•		11	–2	–	4
Sopron	4 ≡	– 0	20.0	–3	•		8	–3	–5	3
Szombathely	0 ≡	– 0	21.1	–4	•		7	–4	–4	4
Szentgotthárd	4	WSW 3	20.7	–3	•	⌴	8	–3	–5	4
Pápa	4 ≡	– 0	19.9	–3	•		10	–3	–4	–
Győr	4 ≡	SSW 2	19.8	–2	•		9	–2	–4	6
Esztergom	0 ≡	S 1	19.3	–1	•		10	–2	–5	–
Tatabánya	4 ≡	– 0	19.3	–0	•		10	–0	–4	–
Székesfehérvár	4 ≡	– 0	19.1	–5	•		11	–5	–6	–
Siófok	0 ≡	– 0	18.4	1	•		11	1	–1	–
Keszthely	1	NE 1	19.0	2	•		11	1	–3	–
Zalaegerszeg	2 ≡	W 2	20.0	–3	•		9	–3	–6	–
Nagykanizsa	1	NW 2	20.3	2	•		12	2	–2	–
Kaposvár	–	–	–	–	•		–	–	–	–
Pécs	3	SW 4	20.2	4	•		12	2	0	7
Budapest M. I.	4 ≡	NNE 1	18.6	1	•		10	1	0	4
Salgótarján	4 ≡	– 0	17.9	3	•		7	1	1	2
Eger	4 ≡	S 1	18.9	2	•		5	2	2	0
Miskolc	4 ≡	– 0	19.3	2	•		2	1	1	0
Sárospatak	–	–	–	–	•		–	–	–	–
Baja	0	– 0	19.9	1	•		10	1	–2	–
Kalocsa	0	S 1	22.9	2	•		11	2	–	6
Kecskemét	–	–	–	–	–		11	–	–	–
Szeged	3 ≡	SSE 5	20.6	1	•		9	–1	–1	4
Szolnok	1	S 1	18.3	2	•		8	2	2	–
Túrkeve	2 ≡	S 1	–	2	•		6	2	0	–
Békéscsaba	3	S 5	20.3	3	•		6	2	1	0
Debrecen	3	SSW 1	20.0	4	•		5	3	2	0
Nyíregyháza	4 ≡	SW 1	19.9	2	•		5	2	0	0
Kékestető (1000 m)**	4	WSW 4	897,9	0	•	3	2	–0	–	0
Galyatető (932 m)**	–	–	–	–	ny	2	3	–1	–	–
Misinatető (534 m)*	1	SW 5	–	6	•		11	4	2	–
Szabadsághegy (471 m)*	–	–	–	–	–		–	–	–	–
Farkasgyepű (400 m)*	1	– 0	–	3	•		9	3	–3	–

24 órai csapadék mm			24 órai csapadék mm			24 órai csapadék mm			24 órai csapadék mm		
Rajka	•		Tab	•		Jósvafő	•		Kisvárda	•	
Csorna	•		Sárbogárd	–		Lillafured	•		Vásárosnamény	•	
Kapuvár	ny	•	Sztállnváros	•		Szendrőlád	•		Mátészalka	•	
Kőszeg	•		Nagykónyi	•		Fugod	–		Tiszabecs	•	
Kormend	•		Somogyszob	–		Hidasnémeti	•		Csenger	•	
Lenti	•	⌴	Barcs	•		Tokaj	•		Nyírlugos	–	
Letenye	•		Szigetvár	•		Poroszló	•	⌴	Polgár	•	
Kald	•	⌴	Lengyel	•		Jászapáti	•	⌴	Hajdúdorog	•	
Sumeg	–		Szekszárd	•		Nagykáta	•		Hortobagy	•	⌴
Tire	•		Mohács	•		Örkény	•		Tiszaroff	•	
Veszprém	•		Siklós	•		Kunsztmiklos	•		Karcag	–	
Komárom	•		Királyrét	–		Cegléd	•		Berettyoujfalu	•	
Kisber	•		Balassagyarm	ny		Nagykőrös	•		Szeghalom	•	
Tor	•		Romhány	•		Tiszakécske	–		Kotosszakal	•	
Alcsut	–		Vác	•		Izsák	•		Szarvas	•	
Dobogóko	•		Godollő	•	⌴	Kiskunfelegyh	•		Szentes	–	
Martonvásár	•		Lőrinci	•		Kiskunhalas	•		Orosháza	•	
Tihany	•		Gyongyos	•		Bacsalmas	•		Mako	•	
Tonyód	•		Borsodnádasd	–		Kistelek	•		Mezohegyes	–	
Marcali	•		Putnok	•		Zahony	•			•	

* A légnyomás 500 gdm-re átszámítva ** A légnyomás 1000 gdm-re átszámítva

Magassági szélmérések

Óraadatok greenwichi középidőben

1958. XII. 31.	Siófok 11 h		Szeged 12 h		Bpest 12 h		Szhely 12 h		Bpest 15 h		Bpest 18 h							
	fok	m/s	fok	m/s	fok	m/s	fok	m/s	fok	m/s	fok	m/s	fok	m/s	fok	m/s	fok	m/s
Talaj	320	2	140	2	140	2	180	7	180	2	180	7						
500 m	270	13	210	12	220	13	240	9	220	10	240	11						
1000	240	21	240	11	220	13	240	9			240	11						
1500	260	12	250	12	260	16	280	11			240	11						
2000	280	9			290	24	280	14										
3000					290	24	290	23										
4000					290	24	290	25										
5000					310	34	300	31										
7000					310	39	300	41										
9000					310	38												
10000					310	38												
12000					300	40												
14000					290	40												
16000																		
18000																		
20000																		

1959. I. 1.	Pécs 00 h		Debr. 00 h															
	fok	m/s	fok	m/s	fok	m/s	fok	m/s	fok	m/s	fok	m/s	fok	m/s	fok	m/s	fok	m/s
Talaj	220	2	180	7														
500 m	250	26	240	12														
1000	250	26	240	12														
1500	230	23																
2000	230	23																
3000																		
4000																		
5000																		
7000																		
9000																		
10000																		
12000																		
14000																		
16000																		
18000																		
20000																		

	fok	m/s	fok	m/s	fok	m/s	fok	m/s	fok	m/s	fok	m/s	fok	m/s	fok	m/s	fok	m/s
Talaj																		
500 m																		
1000																		
1500																		
2000																		
3000																		
4000																		
5000																		
7000																		
9000																		
10000																		
12000																		
14000																		
16000																		
18000																		
20000																		

IDŐJÁRÁSI NAPIJELENTÉS

ЕЖЕДНЕВНЫЙ МЕТЕОРОЛОГИЧЕСКИЙ БЮЛЛЕТЕНЬ • DAILY WEATHER REPORT
BULLETIN QUOTIDIEN DE TEMPS • TÄGLICHER WETTERBERICHT

ADJA AZ ORSZÁGOS METEOROLÓGIAI INTÉZET
UDAPEST II. KITAIBEL PÁL UTCA 1
ELEFON: KÖZPONT: 353-500, IDŐJELZŐ OSZT.: 150-410

MEGJELENIK NAPONKÉNT • ELŐFIZETÉSI ÁRA
A POSTAI KÖLTSÉGGEL EGYÜTT NEGYEDÉVRE 60, Ft
KIADÁSÉRT FELEL AZ INTÉZET IGAZGATÓJA

72. évfolyam 2.szám. Budapest 1959. január 2.

Az időjárási helyzet ma reggel és a várható időjárás:

Délskandinávia, valamint az Északi-tenger felett alacsony nyomású légköri képződmények helyezkednek el. Áramlási rendszerüknek megfelelően Nyugat- és Közép-Európán át élénk délnyugati, nyugati széllel szünet nélkül enyhe, óceáni légtömegek áramlanak a Szovjetunió belseje felé. A Földközi-tenger környezetében nyugodt, csendes és száraz időjárás uralkodik.

Hazánkban tegnap változó felhőzet volt. A nyugati és északkeleti megyékben, valamint a fővárosban köd keletkezett. Egy-két helyen jelentéktelen mennyiségű ködszitálást észleltek. A hőmérséklet napközben északkeleten 3, 6, délen és nyugaton 10, 13, máshol 6, 10 fokig emelkedett, éjszaka -2, +1 fokig süllyedt.

Budapesten pénteken 12 órakor a hőmérséklet +1 fok, a tengerszintre átszámitott légnyomás 764 mm, mérsékelten süllyedő irányzatú.

Várható időjárás szombat estig:
Ma felhős, párás, ködös idő.
Holnap felszakadozó felhőzet, egy-két helyen /inkább már csak keleten/ még köd.
Többfelé - főként nyugaton és északon - eső, havaseső, ónoseső.
Az utakon sokhelyen sikosság.
Mérsékelt déli, délnyugati, majd élénkebb nyugati-északnyugati szél.
A hőmérséklet főként a fővárosban kissé emelkedik.
Várható legalacsonyabb éjszakai hőmérséklet: 0, -3,
legmagasabb nappali hőmérséklet szombaton: +5, +8 fok között.

Távolabbi kilátások:
Szeles idő, esőkkel, később havasesékkel.

A hőmérséklet és a légnyomás napi középértéke Budapesten és ezek eltérése a 75 évi átlagtól:

1959.I.1-én: 3,9 C°, 765,1 mm. Eltérés: +4,9 C°, -0,4 mm.

1871 óta ezen a napon előfordult:

legmagasabb hőmérséklet	12,8 C°	/1921./
legalacsonyabb hőmérséklet	-18,9 C°	/1888./

Az Országos Meteorológiai Intézet Időjárási Napijelentése

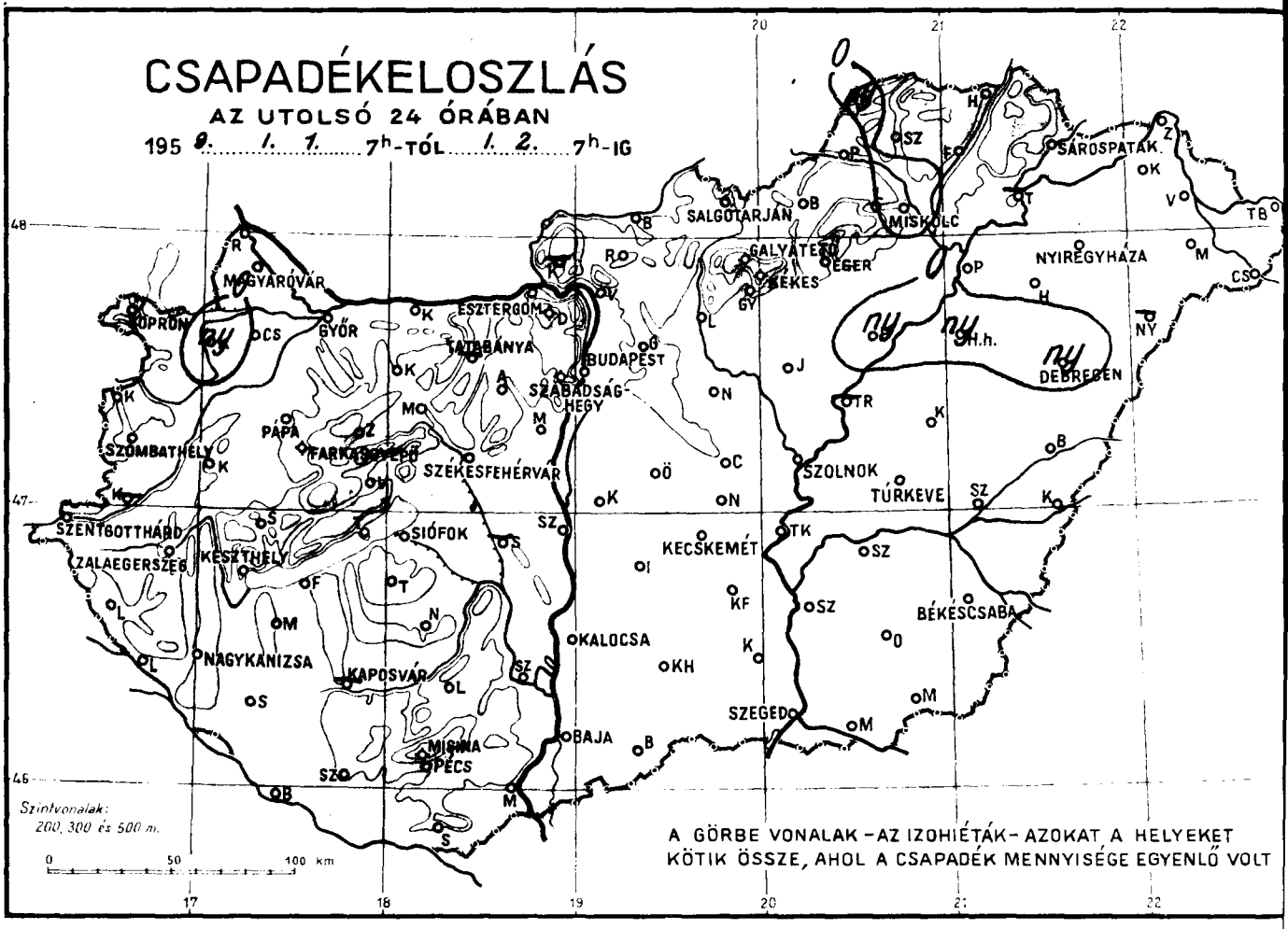

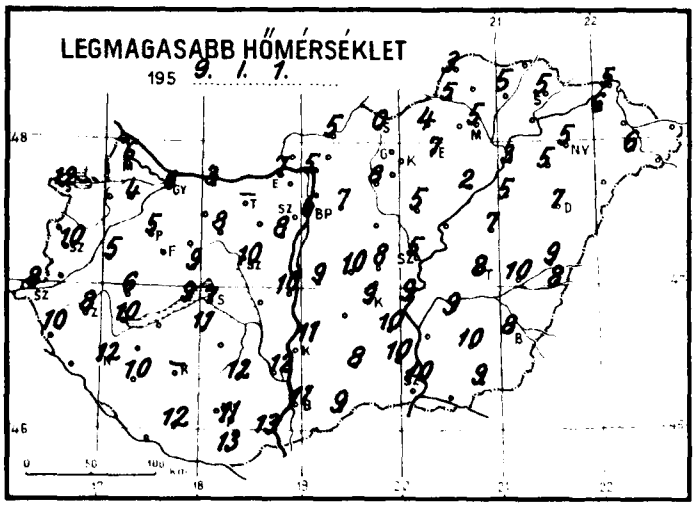

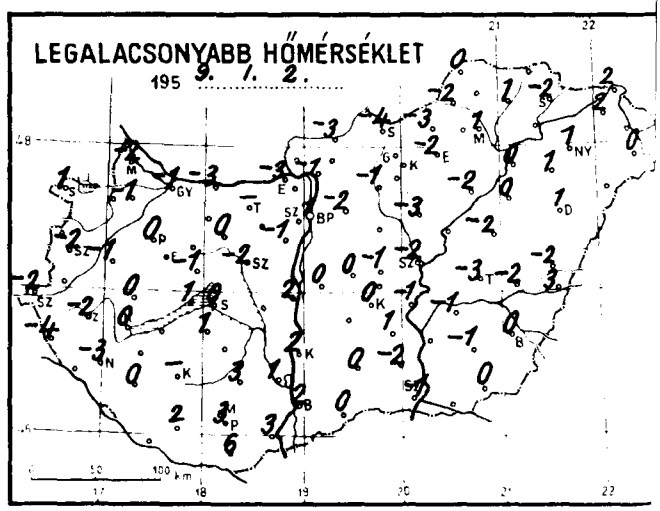

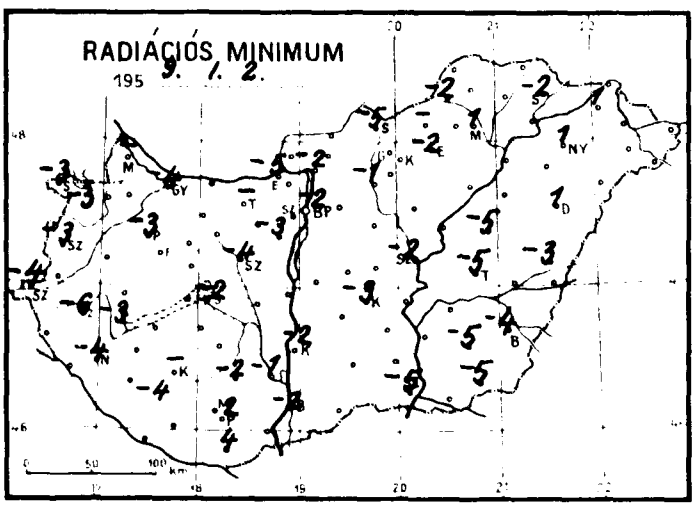

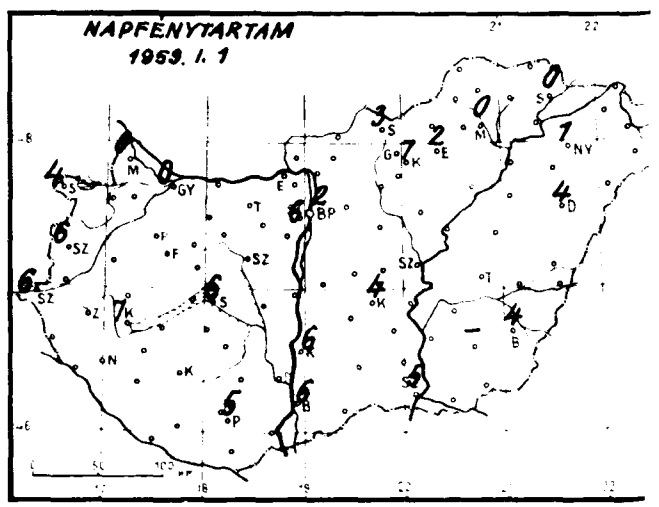

1959. JANUAR 16 2 Uhr

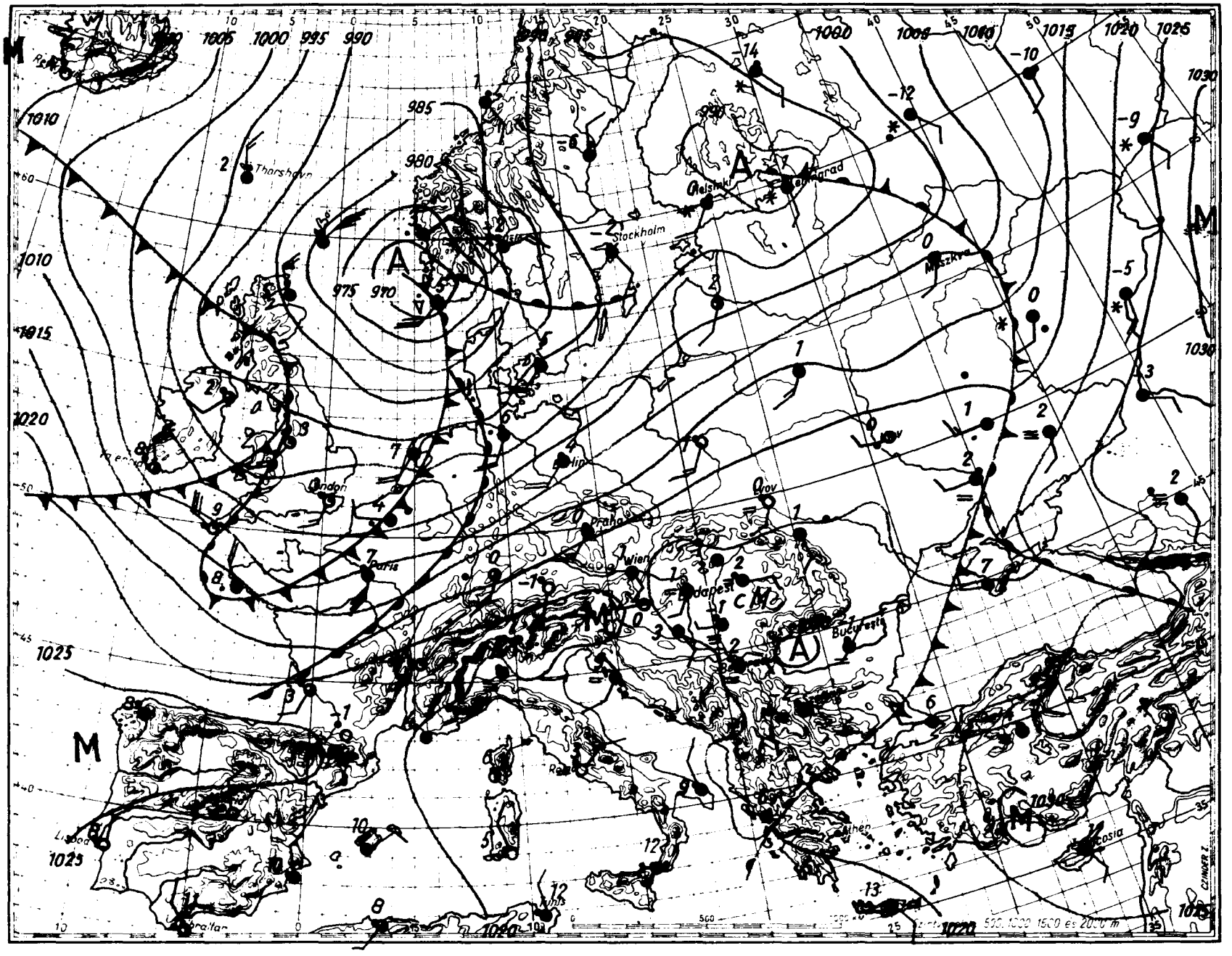

Magaslégköri időhelyzet

19 59. JANUÁR hó 2. nap 00 GMT

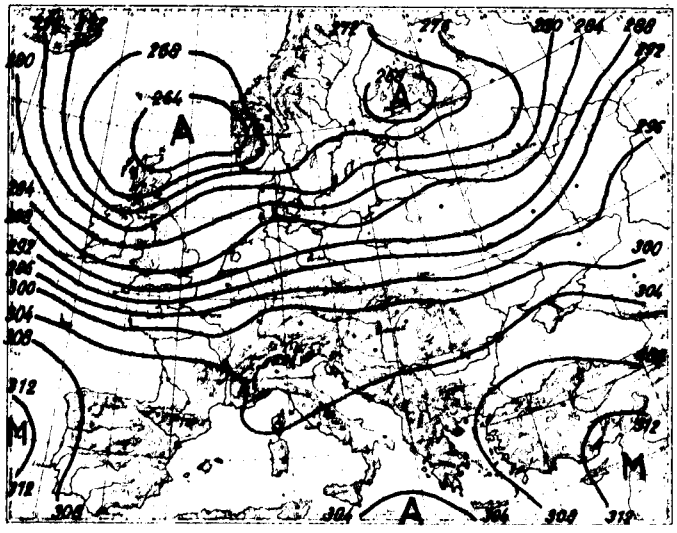

700 mb-os absz. topográfia

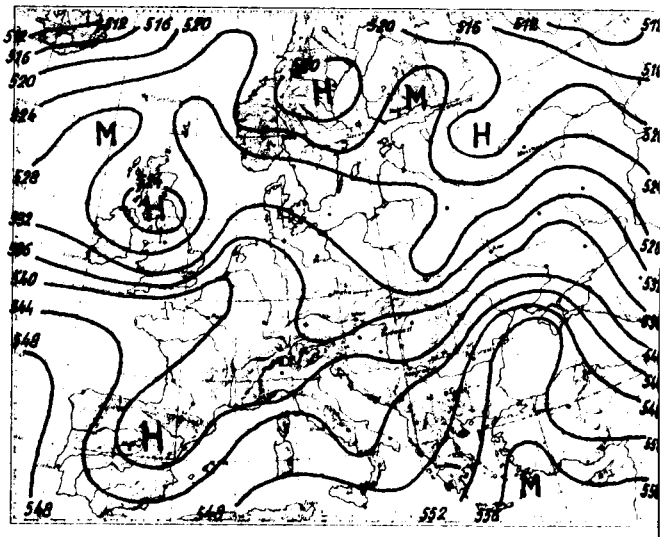

500/1000 mb-os rel. topográfia

1959. I.1.			12h
mb	m	C°	%
1000	157	1.9	99
850	1482	2.5	66
700	3026	-5.4	68
600	4228	-7.1	34
500	5622	-17.0	31
400	7248	-31.6	31
300	9232	-43.2	31
200	11860	-58.7	31
100			
50			

Jellemző pontok:

1002.1	Talaj	1.8	100
945	620	7.2	60
710	2930	-5.8	73
638	3760	-3.8	33
400	7248	-31.6	31
250	10437	-51.8	31
200	11860	-58.7	31

Pénteken 00 GMT-kor erősebb hideg advekció mutatkozik az Atlanti óceánon Izland és a Brit szigetek között, jelentősebb meleg advekció pedig a Szovjetunió fölött a Fekete tengertől az Ural hegységig terjedő területen.
Hazánk felett a troposzféra hőmérséklete az utolsó 24 órában erősen csökkent.
Ma éjfélkor Budapest légterében a 0 fokos szint 1520, a -10 fokos pedig 3220 méter magasságban helyezkedett el.
Tegnap óta az első 1880, a második pedig 1210 métert süllyedt.

Veress s.k.

Tropopauza

1959. I.2.			00h
mb	m	C°	%
1000	170	2.6	91
850	1485	0.2	44
700	3012	-9.1	31
600	4192	-14.1	31
500	5552	-22.7	31
400	7147	-35.2	31
300	9089	-49.6	31
200			
100			
50			

Jellemző pontok:

1003.7	Talaj	2.4	93
960	490	4.3	62
850	1485	0.2	44
700	3012	-9.1	31
600	4192	-14.1	31
500	5552	-22.7	31
300	9089	-49.6	31

1959. Január hó.
2. péntek nap
72. évfolyam 2. sz.

	Reggeli észlelések 06 TMG				Az utolsó 24 óra adatai				
	Felhőzet (0—4)	Szélirány és erő (m/s)	Légnyomás (millibár)	Hőmérséklet (C°)	Csapadék (24 óra) (mm)	Hó cm.	Hőmérsékleti szélsőségek: tegnapi napi max.	éjszakai min.	Radiációs min.	Napsütés (óra) tegnap
Mosonmagyaróvár	0	— 0	1021.0	−2	•		6	−2	—	0
Sopron	1	E 3	18.9	2	•		12	1	−3	4
Szombathely	3	— 0	20.4	,1	•		10	−2	−3	6
Szentgotthárd	2	SW 3	20.7	−2	•		8	−2	−4	6
Pápa	1	— 0	19.4	0	•		5	0	−3	—
Győr	4	SE 2	20.4	−1	•		6	−1	−4	0
Esztergom	4 ≡	— 0	21.1	−1	•		7	−3	−5	—
Tatabánya	—	— —	—	—	—		—	—	—	—
Székesfehérvár	1	— 0	20.2	−2	•		10	−2	−4	—
Siófok	4 =	SW 1	20.2	0	•		7	0	−2	6
Keszthely	4	NE 1	19.9	1	•		10	0	−3	7
Zalaegerszeg	3 =	WNW 1	20.3	−1	•		8	−2	−6	—
Nagykanizsa	3 = ⌴	S 1	21.1	−2	•		12	−3	−4	—
Kaposvár	—	— —	—	—	—		—	—	—	—
Pécs	4	SE 2	20.0	3	•		11	3	2	5
Budapest M. I.	3 = ⌴	SSW 1	20.4	1	•		6	1	−2	2
Salgótarján	0 ≡	— 0	20.6	−3	•		0	−4	−5	3
Eger	4 ≡	— 0	21.5	−2	•		7	−2	−2	2
Miskolc	4 ,	— 0	21.2	1	ny		5	1	1	0
Sárospatak	4 ≡	— 0	—	—	•		5	−2	−2	0
Baja	4	— 0	20.3	2	•		11	2	−2	6
Kalocsa	4 =	— 0	20.0	3	•		11	2	−2	6
Kecskemét	3 =	— 0	19.8	0	•		9	0	−3	4
Szeged	4 ≡	W 1	20.6	−1	•		10	−1	−5	5
Szolnok	4 ≡	N 1	20.4	−2	•		5	−2	−2	—
Türkeve	0 ≡	E 1	—	−3	•		8	−3	−5	—
Békéscsaba	4 ≡	— 0	20.7	0	•		8	0	−4	4
Debrecen	4 =	ESE 1	21.1	2	ny.		7	1	1	4
Nyíregyháza	4	— 0	21.9	2	•		5	1	1	1
Kékestető (1000 m)**	4	— 0	899.1	−2	•	1	5	−2	—	7
Galyatető (932 m)**	—	— —	—	—	•	folt	4	−2	—	—
Misinatető (534 m)*	4	SE 2	957.9	3	•		10	3	0	—
Szabadsághegy (474 m)*	2	SE 1	958.0	0	•		7	−1	—	6
Farkasgyepu (400 m)*	1	NW 1	—	2	•		10	1	−3	—

24 órai csapadék mm			24 órai csapadék mm			24 órai csapadék mm			24 órai csapadék mm		
Bajka	•	'	Tab	•	⌴	Jósvafő	ny		Kisvárda	•	
Csorna	•		Sárbogárd	—		Lillafüred	•		Vásárosnamény	•	
Kapuvár	ny	≡ ⌴	Sztálinváros	•		Szendrőlád	•		Mátészalka	•	
Kőszeg	•		Nagykónyi	•		Fügöd	•		Tiszabecs	•	
Kormend	—		Somogyszob	•		Hidasnémeti	•		Csenger	•	
Lenti	•	⌴	Bares	•		Tokaj	—		Nyírlugos	—	
Letenye	•		Szigetvár	•		Poroszló	ny		Polgár	•	
Kald	•	⌴	Lengyel	•		Jászapáti	•	⌴	Hajdudorog	•	
Sumeg	•		Szekszárd	•		Nagykáta	•	⌴	Hortobagy	ny	
Zirc	•		Mohács	•		Örkény	•	⌴	Tiszaroff	—	
Veszprem	•		Siklós	•		Kunsztmiklos	•	⌴	Karcag	•	—
Komarom	•		Királyrét	—		Cegléd	•		Berettyoujfalu	•	≡
Kisber	•		Balassagyarm	•	⌴	Nagykoros	•	⌴	Szeghalom	•	⌴
Mor	•		Bonhány	•		Tiszakecske	•	≡ ⌴	Korosszakal	•	
Alesut	•		Vác	•		Izsák	•		Szarvas	•	⌴
Dobogoko	•		Godollo	•		Kiskunfelegyh	•		Szentes	•	
Martonvásar	•		Izorinci	•		Kiskunhalas	•		Orosháza	•	⌴
Tihany	•		Gyongyos	•		Bacsalmas	•		Mako	•	
Fonyód	•		Borsodnádasd	•		Kistelek	•		Mezohegyes	•	
Marcali	•		Putnok	•		Zahony	•				

* A légnyomas 500 gdm-re átszamitva ** A légnyomás 1000 gdm-re átszámitva

Magassági szélmérések

Óraadatok greenwichi középidőben

I.1.	Szhely 11 h		Siófok 12 h		Szeged 11 h		Debrecen 12 h		Győr 13 h		Pécs 13 h		Szhely 23 h		Szeged 23 h		Pécs 23 h	
	fok	m/s	fok	m/s	fok	m/s	fok	m/s	fok	m/s	fok	m/s	fok	m/s	fok	m/s	fok	m/s
Talaj	220	2	220	2	220	2	220	2	220	2	320	2	-	0	320	2	220	2
500 m	240	6	230	7	290	7	250	8	270	12	280	3	330	4	350	8	280	10
1000	240	6	270	6	320	13	240	7	290	16	280	3	240	6	320	7	280	10
1500	290	6	320	11	320	13			300	21	360	5	240	3	270	8	290	7
2000	310	12	320	11	340	11					360	8	260	4	290	10	290	7
3000	240	10	310	3	260	19					360	8			290	7		
4000	250	26			260	21									250	19		
5000	240	28			230	32												
7000	240	38			230	32												
9000	240	51			230	32												
10000	240	51																
12000																		
14000																		
16000																		
18000																		
20000																		

I.1.	Budapest 18 h		Bpest 21 h															
	fok	m/s	fok	m/s	fok	m/s	fok	m/s	fok	m/s	fok	m/s	fok	m/s	fok	m/s	fok	m/s
Talaj	320	2	320	7														
500 m	310	9	310	8														
1000	310	9	290	7														
1500	290	9																
2000																		
3000																		
4000																		
5000																		
7000																		
9000																		
10000																		
12000																		
14000																		
16000																		
18000																		
20000																		

I.2.	Bpest 0 h		Bpest 3 h		Bpest 6 h		Bpest 9 h											
	fok	m/s	fok	m/s	fok	m/s	fok	m/s	fok	m/s	fok	m/s	fok	m/s	fok	m/s	fok	m/s
Talaj	360	2	360	7	320	2	080	2										
500 m	320	10	320	7	140	2	170	7										
1000	280	11	300	7	260	2	180	6										
1500	280	11			270	7	190	7										
2000	280	11					190	7										
3000																		
4000																		
5000																		
7000																		
9000																		
10000																		
12000																		
14000																		
16000																		
18000																		
20000																		

DŐJÁRÁSI NAPIJELENTÉS

ЕЖЕДНЕВНЫЙ МЕТЕОРОЛОГИЧЕСКИЙ БЮЛЛЕТЕНЬ • DAILY WEATHER REPORT
BULLETIN QUOTIDIEN DE TEMPS • TÄGLICHER WETTERBERICHT

ADJA AZ ORSZÁGOS METEOROLÓGIAI INTÉZET
UDAPEST II. KITAIBEL PÁL UTCA 1
LEFON: KÖZPONT: 353-500, IDŐJELZŐ OSZT.: 150-410

MEGJELENIK NAPONKÉNT • ELŐFIZETÉSI ÁRA A POSTAI KÖLTSÉGGEL EGYÜTT NEGYEDÉVRE 60, Ft
KIADÁSÉRT FELEL AZ INTÉZET IGAZGATÓJA

72. évfolyam 3. szám. + Budapest + 1959. január hó 3.

Az időjárási helyzet ma reggel és a várható időjárás:

Grönlandon és Izlandon át a sarkvidékről erős északi széllel hideg légtömegek törnek dél felé; első hullámuk már elérte Skócia partjait. Európában azonban még mindig enyhébb, óceáni eredetű légtömegek áramlanak, és általában csapadékos időjárást okoznak. A Genovai-öböl felett ciklon van kialakulóban, ennek következtében Olaszország eddig csendes, száraz időjárása is változékonyra és csapadékosra fordul.

Hazánkban pénteken erősen párás, ködös volt az idő. A fővárost és az ország keleti felét egész nap ködtakaró boritotta, s napközben csak egy-két helyen hullott jelentéktelen mennyiségű csapadék. Éjszaka azonban egy ujabb enyhe léghullám haladt át hazánkon, és elszórtan az országban többfelé kisebb esőt, a Mátrában havazást okozott. A hőmérséklet pénteken általában 2 - 5, Tolna, Baranya és Bács-Kiskun megyékben 6 - 9 fokig emelkedett. Ma hajnalra a nyugati határszélen, valamint északkeleten egy-két helyen -3 fokig süllyedt a hőmérséklet, általában azonban 0 és +3 fok közötti legalacsonyabb hőmérsékleteket mértek.

Budapesten szombaton 12 órakor a hőmérséklet 4 fok, a tengerszintre átszámitott légnyomás 757 mm, mérsékelten süllyedő irányzatú.

Várható időjárás vasárnap estig:

Erősen felhős, párás, helyenként ködös idő.
Sokhelyen eső, havaseső, nyugaton és a hegyeken havazás.
Mérsékelt szél.

Várható legalacsonyabb éjszakai hőmérséklet: északnyugaton 0, -3 máshol 0, +3
legmagasabb nappali hőmérséklet vasárnap: északnyugaton 0, +3, délkeleten 3, 6 fok között.

Távolabbi kilátások:

Hidegebb idő havasesőkkel, havazásokkal.

A hőmérséklet és a légnyomás napi középértéke Budapesten és ezek eltérése a 75 évi átlagtól:

1959. I. 2.-án: 0,8 C°, 762,0 mm. Eltérés: +2,1 C°, -3,8 mm.

1871 óta ezen a napon előfordult:

legmagasabb hőmérséklet 11,9 C° /1921/
legalacsonyabb hőmérséklet -21,6 C° /1888/

Az Országos Meteorológiai Intézet Időjárási Napijelentése

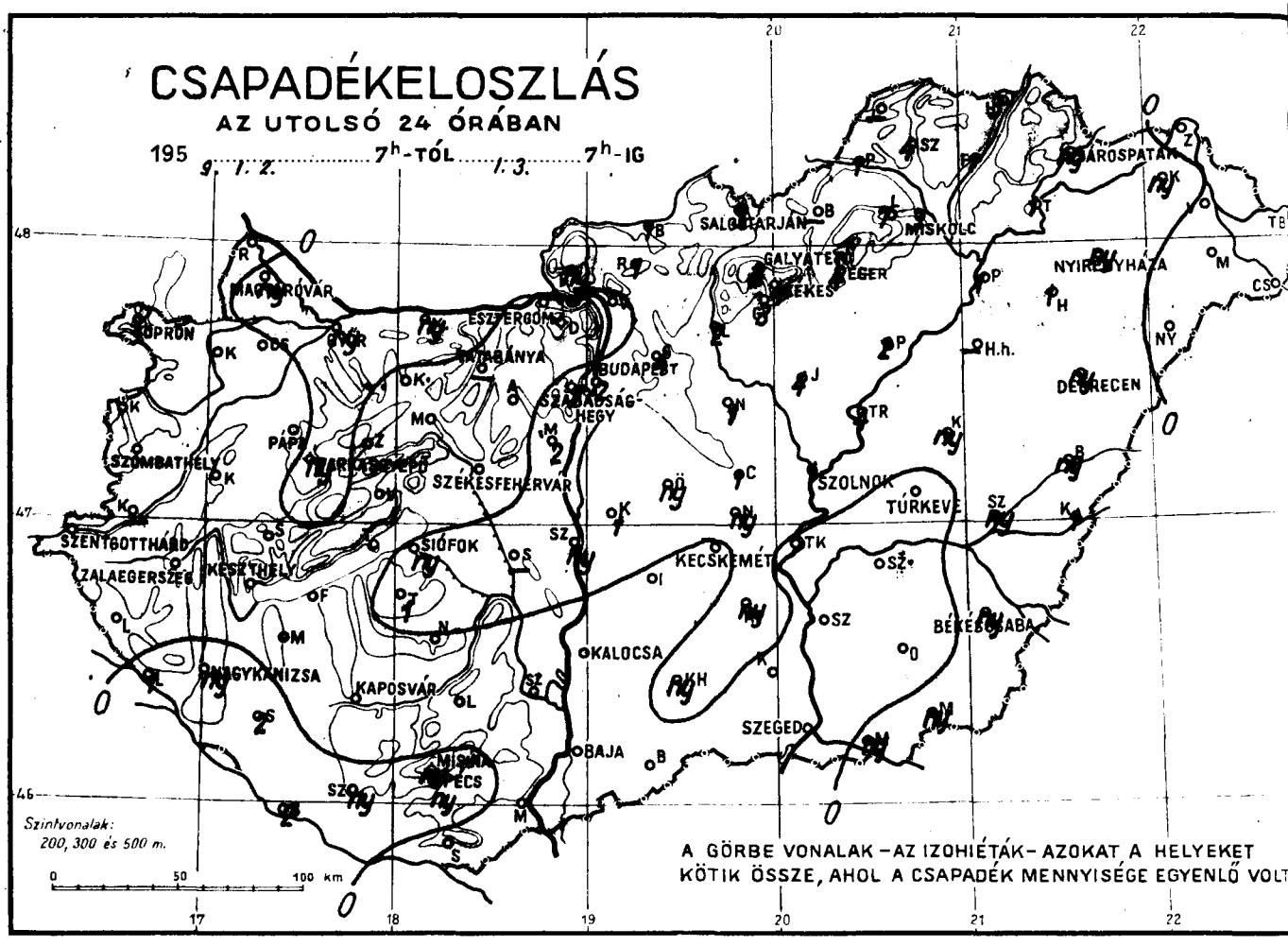

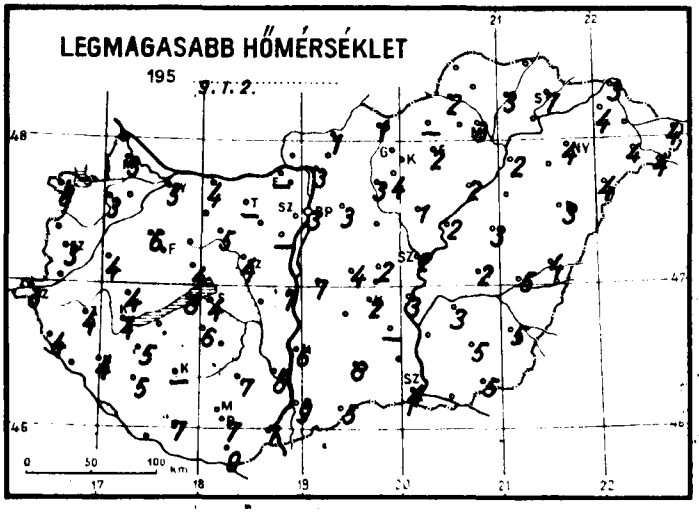

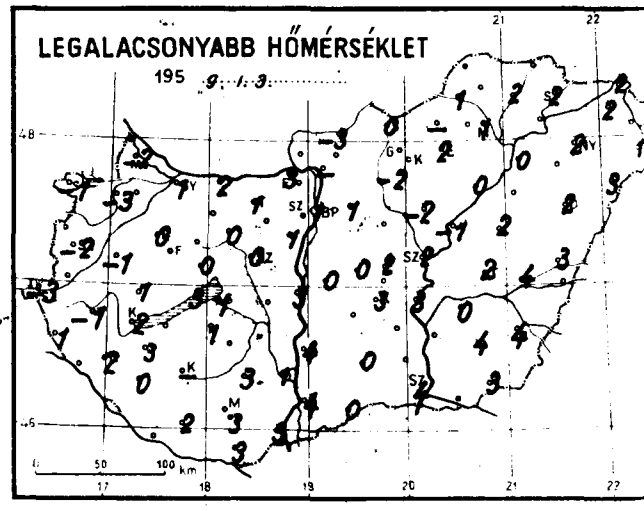

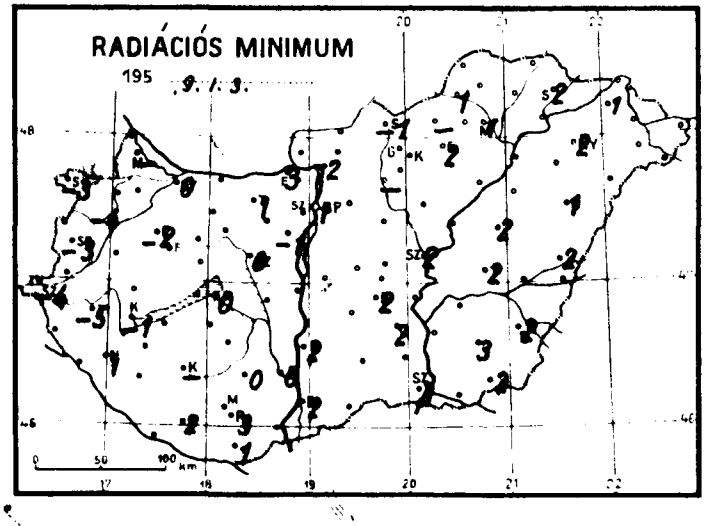

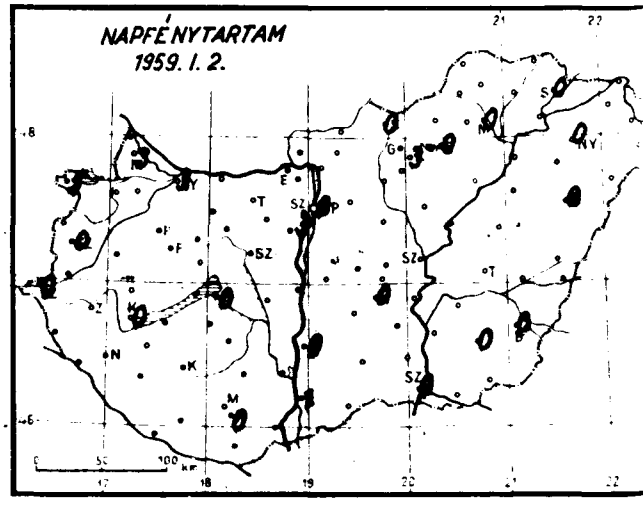

Idojaras-helyzet 1959 JANUAR

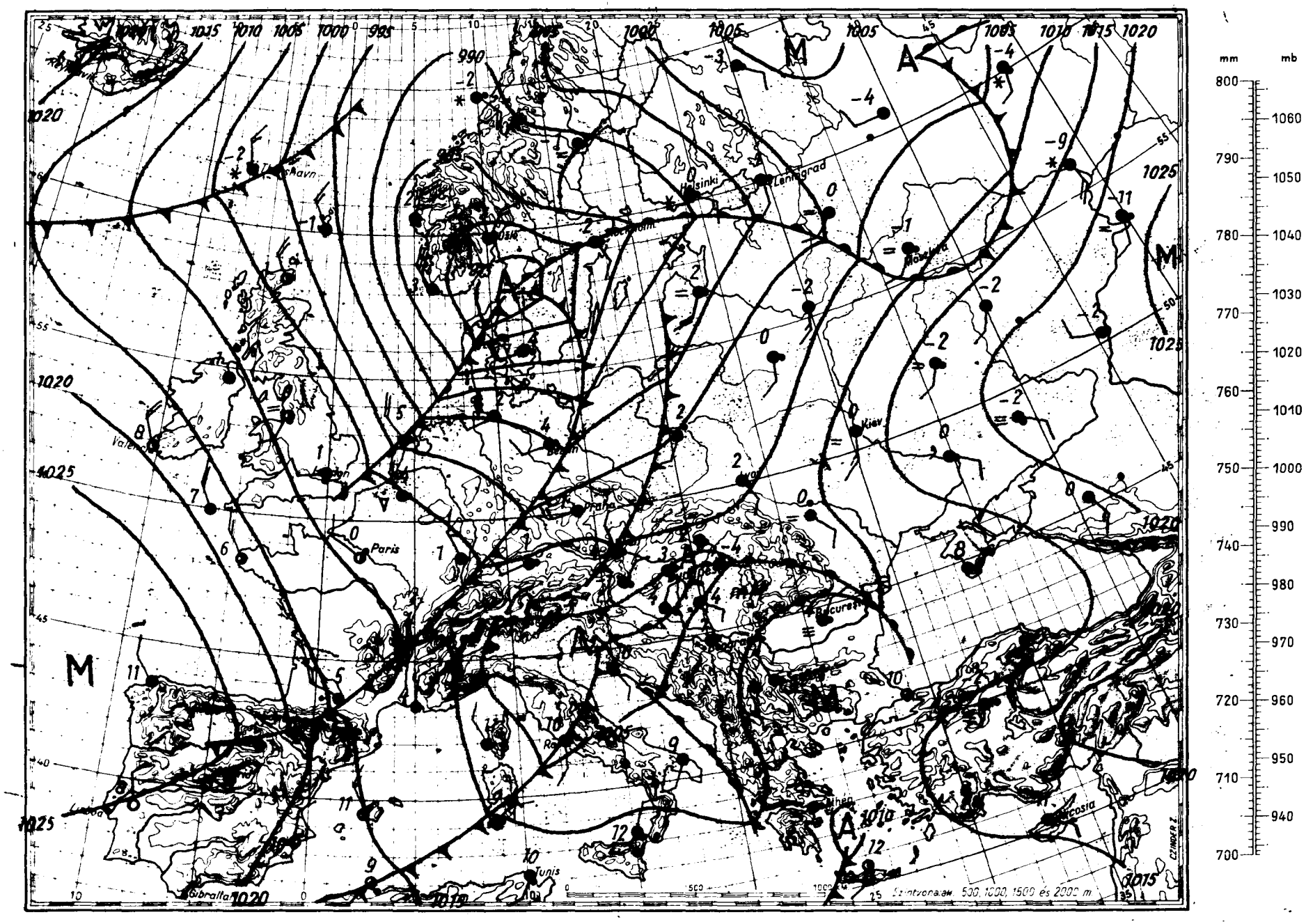

Magaslégköri időhelyzet

19 59. január hó 3. nap 00.h GMT.

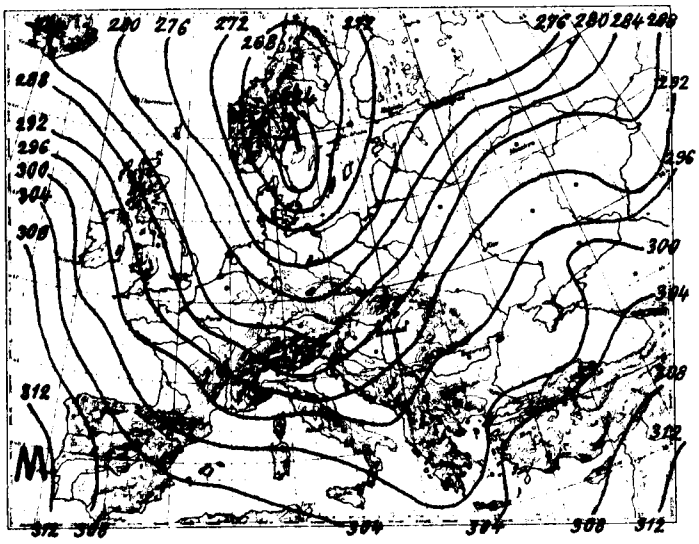

700 mb-os absz. topográfia

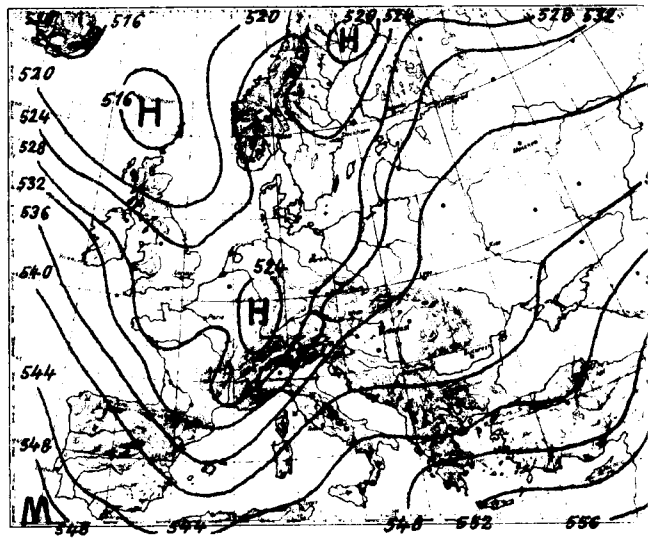

500/1000 mb-os rel. topográfia

1959. I. 2. 12.h			
mb	m	C°	%
1000	138	-	-
850	1451	0.1	95
700	2981	- 7.9	95
600	4175	-12.1	85
500	5543	-21.3	75
400	7149	-34.1	80
300			
200			
100			
50			

Jellemző pontok:

999.8	Talaj	- 0.5	93
988	250	- 0.2	100
965	410	3.8	100
924	780	4.0	95
724	2690	- 7.5	95
650	3540	- 8.2	67
500	5543	-21.3	75
341	8246	-43.4	95

Európa és az óceán felett meridionálissá alakult az áramlás. Ezzel hidegebb, grönlandi eredetű légtömegek jutnak Közép-Európa fölé, sőt már a Földközi-tenger nyugati medencéjében is hideg levegő advekciója megy végbe. A melegedés a magasban a Balkánra, és az Ural-hegység vidékére korlátozódott. Hazánk felett 3 km-ig alig változott a levegő hőmérséklete, feljebb 6 km-ig 1-3 fokkal hűlt, majd gyengén melegedett a levegő. A 0 fok szintje alig változott, a -10 fok magassága 280 m-t süllyedt. Éjfélkor magasságuk 1550, illl. 2940 m volt.

dr. Kallósné s.k.

1959. I. 3. 00.h			
mb	m	C°	%
1000	62	-	-
850	1380	0.9	95
700	2909	-10.0	96
600	4080	-15.9	96
500	5430	-25.2	90
400	7020	-35.0	45
300	8951	-52.0	45
200	11482	-64.2	
100			
50			

Jellemző pontok:

990.4	Talaj	2.4	97
917	780	4.8	94
618	3870	-17.0	97
605	4000	-15.2	97
478	5780	-27.5	89
464	5960	-26.4	45
300	8951	-52.0	45
240	10380	-62.2	53
214	11090	-62.9	-
200	11482	-64.2	-

Tropopauza

1959. január hó, 3. nap szombat
72. évfolyam 3. sz.

	Reggeli észlelések 06 TMG				Az utolsó 24 óra adatai				
	Felhőzet (0–4)	Szélirány és erő (m/s)	Légnyomás (millibár)	Hőmérséklet (C°)	Csapadék (24 óra) (mm)	Hó cm	Hőmérsékleti szélsőségek: tegnapi nappali max.	éjszakai min.	Radiációs min.	Napsütés (óra) tegnap
Mosonmagyaróvár	4 ≡	– 0	1005.9	0	ny		3	-2	–	3
Sopron	4 ≡ ,	– 0	05.5	0	.		8	-1	-3	5
Szombathely	4 ≡ ␣	– 0	05.5	-1	.		3	-2	-3	0
Szentgotthárd	4 ≡ ␣	– 0	05.7	-2	.		3	-3	-4	0
Pápa	0 ≡	– 0	04.8	1	.		6	0	-2	–
Győr	4 ≡	SW 1	05.5	1	ny		5	1	0	3
Esztergom	4	W 1	04.4	3	.		–	3	3	–
Tatabánya	4 ≡	WNW 2	05.1	2	–		–	1	1	–
Székesfehérvár	4 ≡	– 0	04.4	1	.		4	0	0	–
Siófok	4 ≡	S 1	04.6	1	ny		4	1	0	0
Keszthely	4	N 1	04.4	3	.		4	2	-1	0
Zalaegerszeg	4	NE 2	05.1	0	.		4	-1	-5	–
Nagykanizsa	4 .	NNE 2	05.0	3	ny		4	2	1	–
Kaposvár	–	–	–	–	–		–	–	–	–
Pécs	4	N 2	04.2	4	ny		7	3	3	0
Budapest M. I.	4	SE 1	04.2	3	2		3	1	1	0
Salgótarján	4 ≡	NE 1	03.9	2	3		1	0	-1	0
Eger	4 ≡	E 2	05.7	3	4		2	2	2	0
Miskolc	4	SSE 5	05.0	2	3		3	1	1	0
Sárospatak	4	– 0	04.4	3	ny		7	2	2	0
Baja	4	SE 1	04.2	4	.		9	4	2	1
Kalocsa	4	S 1	03.7	4	.		6	4	2	0
Kecskemét	4	SSE 1	04.0	3	.		2	3	2	0
Szeged	4 .	SSE 4	05.3	4	.		4	4	3	0
Szolnok	4	SE 1	04.3	3	1		2	2	2	–
Túrkeve	3	S 1	–	3	.		2	2	2	–
Békéscsaba	4 .	S 4	05.7	5	ny		5	4	2	0
Debrecen	4	SE 1	06.0	4	ny		3	2	1	0
Nyíregyháza	4 ≡	– 0	06.4	2	ny		4	2	2	0
Kékestető (1000 m)**	4 ≡	S 6	884.7	-1	4	5	3	-1	–	3
Galyatető (932 m)**	–	–	–	–	3	2	3	-2	–	–
Misinatető (534 m)*	4	SW 1	943.7	6	ny		8	4	1	–
Szabadsághegy (474 m)*	4 ≡	SW 1	942.9	2	2		4	0	–	3
Farkasgyepű (400 m)*	4	SW 4	944.1	2	ny		–	2	-1	–

24 órai csapadék mm			24 órai csapadék mm			24 órai csapadék mm			24 órai csapadék mm		
Rajka	.		Tab	1		Jósvafő	–		Kisvárda	ny	
Csorna	.		Sárbogárd	–		Lillafüred	7		Vásárosnamény	.	
Kapuvár	.	≡	Sztálinváros	ny		Szendrőlád	4		Mátészalka	.	
Kőszeg	.		Nagykónyi	–		Fugod	1		Tiszabecs	.	
Kormend	–		Somogyszob	2		Hidasnémeti	3		Csenger	.	
Lenti	.		Barcs	2		Tokaj	1	␣	Nyírlugos	.	≡
Letenye	1		Szigetvár	ny		Poroszló	2		Polgár	1	
Kald	.		Lengyel	.		Jászapáti	4		Hajdudorog	1	
Sumeg	.		Szekszárd	.	≡	Nagykáta	1		Hortobágy	–	
Zirc	.		Mohács	.		Örkény	ny	≡	Tiszaroff	4	
Veszprém	.		Siklós	.		Kunsztmiklos	1	≡	Karcag	ny	
Komárom	ny		Királyrét	ny		Cegléd	1		Berettyoújfalu	ny	
Kisbér	.		Balassagyarm	1		Nagykőrös	ny		Szeghalom	ny	
Mór	.		Romhány	1		Tiszakecske	.	≡	Körösszakál	1	
Alcsut	.		Vác	.		Izsák	–		Szarvas	.	␣
Dobogókő	.		Godollő	4		Kiskunfelegyh	ny		Szentes	.	
Martonvásar	2		Lőrinci	2		Kiskunhalas	ny		Orosháza	.	
Tihany	.		Gyongyos	3		Bácsalmas	.		Makó	ny	
Fonyód	.		Borsodnádasd	–		Kistelek	.		Mezőhegyes	ny	
Marcali	.		Putnok	1		Záhony	.				

* A légnyomás 500 gdm-re átszámítva ** A légnyomás 1000 gdm-re átszámítva

Magassági szélmérések

Óraadatok greenwichi középidőben

I. 2.	Szeged 11 h		Pécs 12 h		Szhely 12 h		Bpest 18 h		Bpest 21 h		Pécs 24 h		Szhely 24 h		Szeged 23 h		
	fok	m/s	fok	m/s	fok	m/s	fok	m/s	fok	m/s	fok	m/s	fok	m/s	fok	m/s	fok m/s
Talaj	90	2	140	7	270	2	40	2	40	7	140	2	270	2	180	7	
500 m	210	6	140	11	200	16	170	5	200	14	230	10	250	7	190	16	
1000	190	5	150	12	200	17					230	10	260	10	210	11	
1500	170	3	190	10							230	10	270	4	210	4	
2000	210	9	190	10											210	10	
3000	210	11															
4000																	
5000																	
7000																	
9000																	
10000																	
12000																	
14000																	
16000																	
18000																	
20000																	

I. 3.	Bpest 5 h		Pécs 7 h		Szeged 7 h		Debr. 7 h										
	fok	m/s	fok	m/s	fok	m/s	fok	m/s	fok	m/s	fok	m/s	fok	m/s	fok	m/s	fok m/s
Talaj	220	2	90	2	140	2	180	2									
500 m	270	12	190	2	180	5	210	13									
1000					230	4	220	11									
1500					230	8											
2000																	
3000																	
4000																	
5000																	
7000																	
9000																	
10000																	
12000																	
14000																	
16000																	
18000																	
20000																	

	fok	m/s	fok	m/s	fok	m/s	fok	m/s	fok	m/s	fok	m/s	fok	m/s	fok	m/s	fok m/s
Talaj																	
500 m																	
1000																	
1500																	
2000																	
3000																	
4000																	
5000																	
7000																	
9000																	
10000																	
12000																	
14000																	
16000																	
18000																	
20000																	

IDŐJÁRÁSI NAPIJELENTÉS

ЕЖЕДНЕВНЫЙ МЕТЕОРОЛОГИЧЕСКИЙ БЮЛЛЕТЕНЬ • DAILY WEATHER REPORT
BULLETIN QUOTIDIEN DE TEMPS • TÄGLICHER WETTERBERICHT

ADJA AZ ORSZÁGOS METEOROLÓGIAI INTÉZET
UDAPEST II. KITAIBEL PÁL UTCA 1
ELEFON: KÖZPONT: 353-500, IDŐJELZŐ OSZT.: 150-410

MEGJELENIK NAPONKÉNT • ELŐFIZETÉSI ÁRA
A POSTAI KÖLTSÉGGEL EGYÜTT NEGYEDÉVRE 60, Ft
KIADÁSÉRT FELEL AZ INTÉZET IGAZGATÓJA

. évfolyam 4. szám. + Budapest + 1959. január hó 4.

Az időjárási helyzet ma reggel és a várható időjárás:

Szárazföldünkön a különböző hőmérsékletű légtömegek áramlása övetkeztében általában csapadékos az időjárás. A Genovai-öbölben kialakult ciklon hajnalra kelet felé tevődött át, s a Balkán-félsziget nyugati felében, a Kárpát-edencében a Tisza vonalától keletre eső területeken és Észak-Ukrajnában okoz esőt, havaseséket, havazást. Közép-Európában azonban átmenetileg szárazabb az idő.

Hazánkban szombaton borult, csapadékos idő volt. Országszerte sett az eső, a Dunántúlon néhány helyen és a Mátrában havazott. Letenyén 18, Barson 17, Bácsalmáson 16, Nagykanizsán 15 mm csapadékot mértek. A hőmérséklet általában 4-7, a nyugati határszél mentén azonban csak 1-3 fokig emelkedett. Ma hajnalra a nyugati megyékben -1, -5, máshol -1, +2 fokig hült le a levegő.

Budapesten vasárnap 12 órakor a hőmérséklet 3 fok, a tengerszintre átszámitott légnyomás 750 mm, gyengén süllyedő irányzatú.

Várható időjárás hétfőn estig:

Változó felhőzet, néhány helyen reggeli ködképződés.
Az esőzés keleten ma megszünik.
Holnap többhelyen - elsősorban nyugaton - ujabb eső, havaseső, havazás.
A szél mérséklődik.

Várható legalacsonyabb éjszakai hőmérséklet: -1, -4
legmagasabb nappali hőmérséklet hétfőn: 0, +3 fok között.

Adámy s.k.

hőmérséklet és a légnyomás napi középértéke Budapesten és ezek eltérése a 75 vi átlagtól:

959. I. 3-án: +3,4 C°, 752,1 mm. Eltérés: +4,3 C°, -13.1 mm.

871 óta ezen a napon előfordult:

legmagasabb hőmérséklet 9,2 C° /1922/
legalacsonyabb hőmérséklet -18,3 C° /1891/

Az Országos Meteorológiai Intézet Időjárási Napijelentése

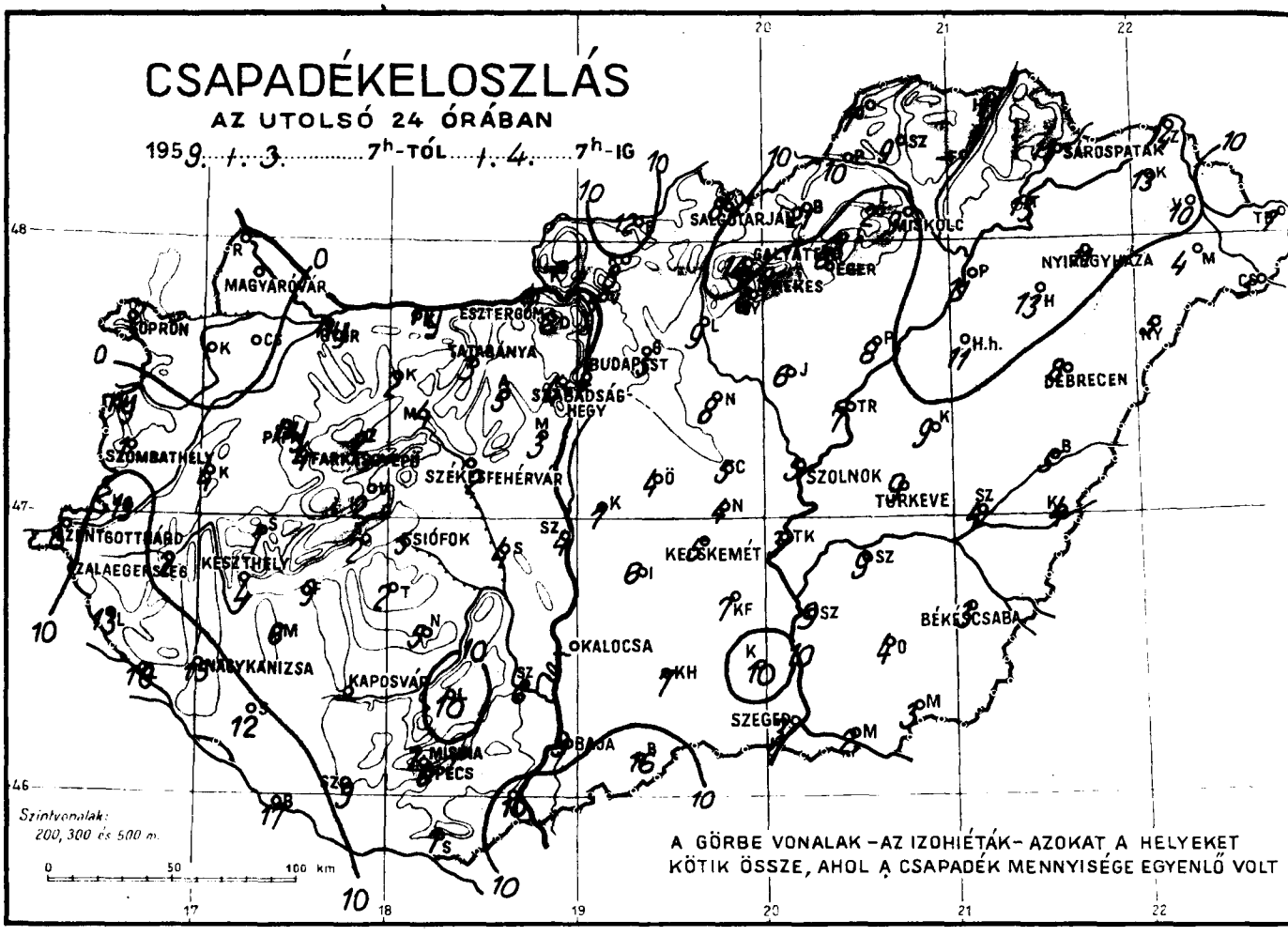

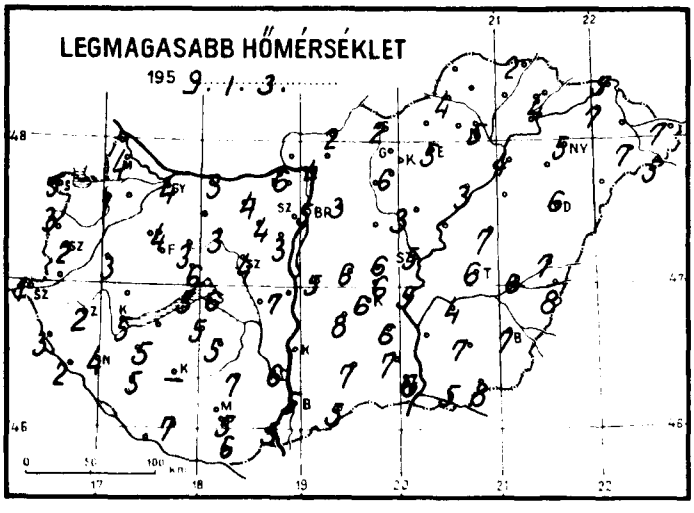

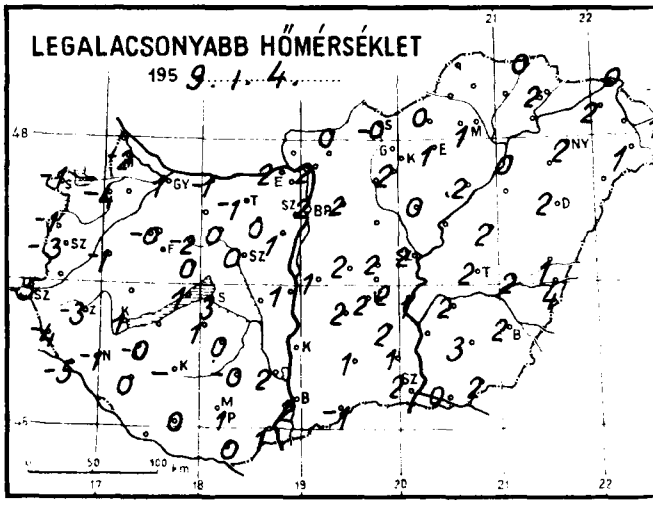

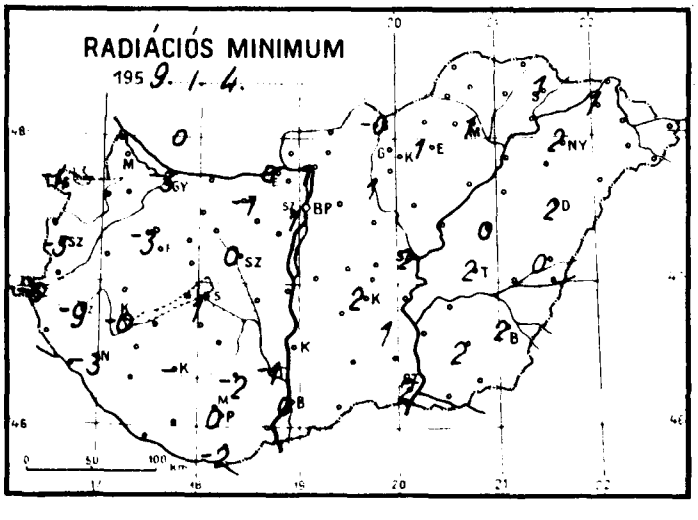

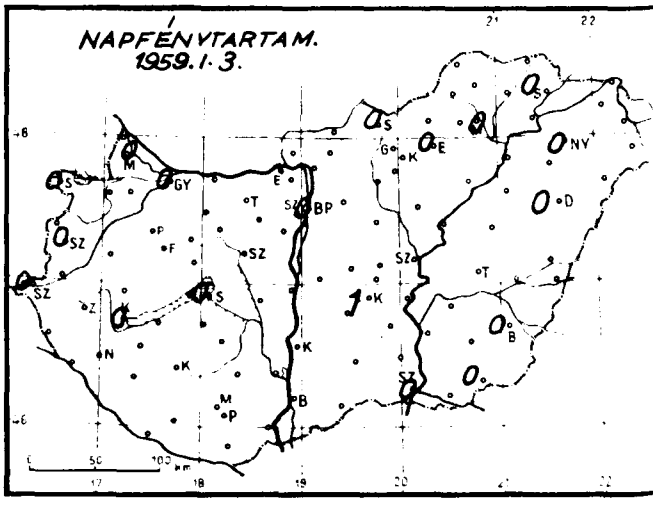

Időjárási helyzet ... év ... hó ... nap 7 óra

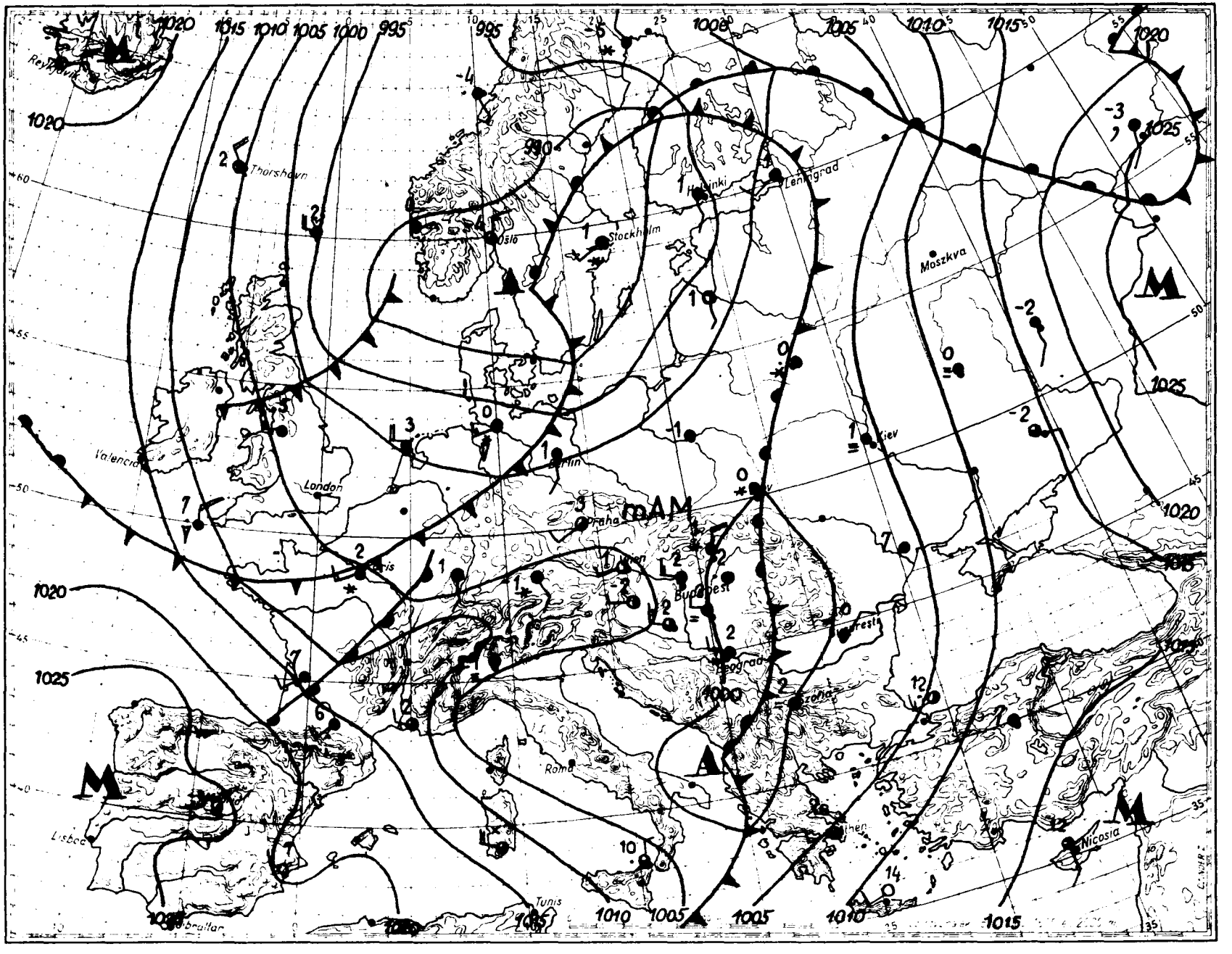

Magaslégköri időhelyzet

1959. január hó 4 nap 00.h GMT.

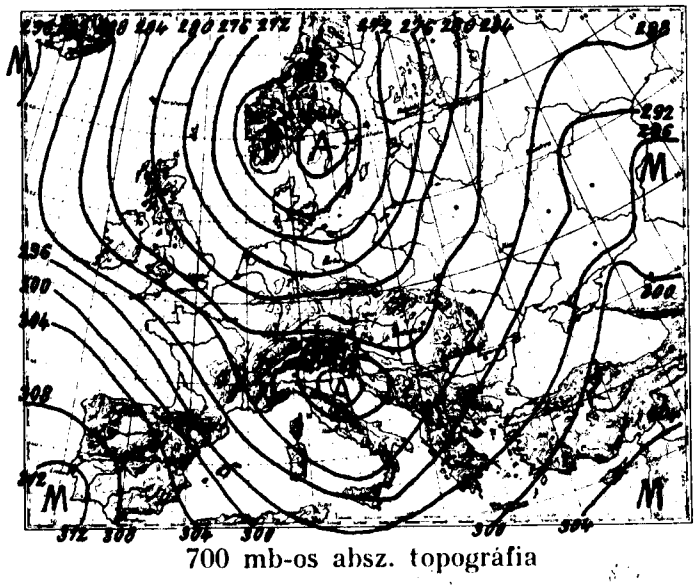

700 mb-os absz. topográfia

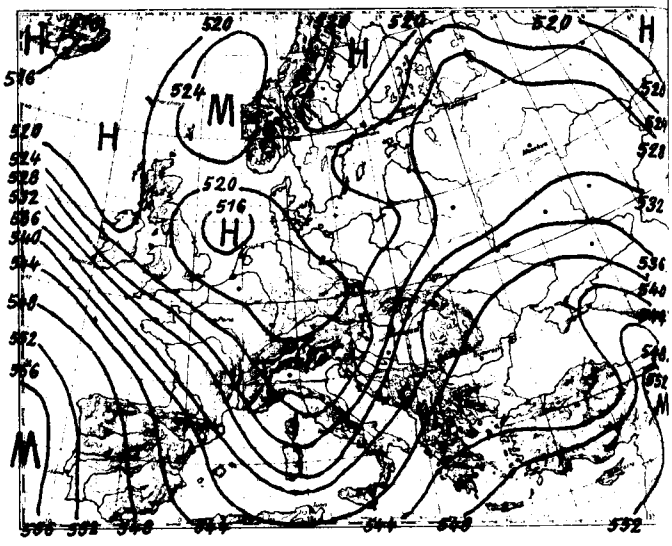

500/1000 mb-os rel. topográfia

1959. I. 3. 12h			
mb	m	C°	%
1000	30	–	–
850	1339	- 1.2	81
700	2863	- 8.7	96
600	4042	-16.4	100
500	5388	-25.2	100
400	6975	-35.1	86
300	8918	-50.0	84
200			
100			
50			

Jellemző pontok:

986.1	Talaj	3.3	92
945	520	0.7	98
920	730	2.5	88
850	1339	- 1.2	81
685	3000	- 9.5	100
384	7250	-37.0	84
300	8918	-50.0	84
230	10612	-60.8	84

Vasárnap 00 GMT-kor hidegadvekció mutatkozik a Brit szigetek nyugati partjaitól kezdve egészen Grönland déli partjaiig és Skandinávia északi csücskéig terjedő területen, továbbá Közép-Európában és a Földközi tenger nyugati felén. Melegadvekció van a Szovjetunió egész európai területén, az Atlanti óceán nyugati felén és Grönland hómezői felett.

Hazánk felett a troposzféra alsó 7000 méternyi rétegében a levegő az utolsó 24 óra alatt átlagosan 3 fokot hült.

A 0 fokos szint ma éjfélkor 700, a -10 fokos pedig 2500 méter magasságban helyezkedett el. Az első tegnap óta 850, a második pedig 440 métert süllyedt.

Veress s.k.

1959. I. 4. 00h			
mb	m	C°	%
1000	6	–	–
850	1309	- 3.2	70
700	2820	-10.7	85
600	3991	-19.0	72
500	5332	-26.0	78
400	6909	-37.7	78
300	8820	-54.4	78
200	11395	-57.3	
100			
50			

Jellemző pontok:

983.5	Talaj	2.4	89
900	853	- 0.5	70
712	2670	-11.8	98
680	3020	-10.0	65
580	4200	-21.5	73
568	4400	-19.5	73
290	9040	-56.5	78
265	9580	-56.6	
255	9800	-55.2	
226	10600	-57.5	
216	10900	-55.6	
194	11593	-58.0	

* Tropopauza

1959. január hó.
4. nap vasárnap
72. évfolyam 4. sz.

	Reggeli észlelések 06 TMG				Az utolsó 24 óra adatai				
	Felhőzet (0–4)	Szélirány és erő (m/s)	Légnyomás (millibár)	Hőmérséklet (C°)	Csapadék (24 óra) (mm)	Hó cm	Hőmérsékleti szélsőségek: tegnapi nappali max.	éjszakai min.	Radiációs min.	Napsütés (óra) tegnap
Mosonmagyaróvár	4	NNW 3	1005.2	0	.		4	-2	–	0
Sopron	0	NNW 4	05.2	-1	.		5	-1	-4	0
Szombathely	1	N 1	04.7	-2	1		2	-3	-5	0
Szentgotthárd	1	WSW 1	05.5	-5	8		1	-5	-6	0
Pápa	1	N 3	03.9	-0	ny		4	-0	-3	–
Győr	1	NW 2	04.0	1	ny		4	1	0	0
Esztergom	4	NW 3	02.3	2	4		6	2	0	–
Tatabánya	1	N 2	03.5	0	3		4	-1	-1	–
Székesfehérvár	3	NW 4	01.7	1	2		4	0	0	–
Siófok	3	NNW 8	02.9	3	5		6	3	1	0
Keszthely	2	NW 3	03.9	2	4		5	1	-0	0
Zalaegerszeg	0	W 1	05.3	-3	2		2	-3	-9	–
Nagykanizsa	1	W 2	05.2	-1	15		4	-1	-3	–
Kaposvár	–	– –	–	–	–			–	–	–
Pécs	3	NW 8	02.1	1	6		5	1	0	–
Budapest M. I.	4	WNW 8	01.1	2	4		5	2	1	0
Salgótarján	4 *	NE 1	00.6	0	8		2	-0	-0	0
Eger	4	NW 1	00.4	2	6		5	1	1	0
Miskolc	4 .	NW 4	00.2	2	9		5	1	1	0
Sárospatak	4 .	N 2	999.9	2	11		4	2	1	0
Baja	4	NW 4	1001.0	2	9		5	2	0	–
Kalocsa	–	–	–	–	–		6	–	–	–
Kecskemét	4	NW 2	08.0	2	5		6	2	2	1
Szeged	4	NW 6	00.4	2	3		6	2	2	0
Szolnok	4 .	NW 4	999.0	2	5		5	2	2	–
Túrkeve	4	N 2	–	2	9		6	2	2	–
Békéscsaba	4 .	WNW 3	999.7	2	3		7	2	2	0
Debrecen	4 .	NNE 2	99.5	2	8		6	2	2	0
Nyíregyháza	4 *	N 9	99.7	2	11		5	2	2	0
Kékestető (1000 m)**	4 *	NW 2	880.3	-4	9		1	-4	–	1
Galyatető (932 m)**	–	–	–	–	14	15	0	-4	–	–
Misinatető (534 m)*	3	N 15	939.5	-2	7	folt	6	-2	-3	–
Szabadsághegy (474 m)*	4	NW 4	939.2	-2	4	lepel	3	-2	–	0
Farkasgyepü (400 m)*	1	NW 4	942.5	-2	4	folt	4	-2	-5	–

24 órai csapadék mm		Hó cm	24 órai csapadék mm		Hó cm	24 órai csapadék mm		Hó cm	24 órai csapadék mm		Hó cm
Bajka	.	.	Tab	2		Jósvafő	7		Kisvárda	13	
Csorna	.		Sárbogárd	4		Lillafüred	12		Vásárosnamény	10	
Kapuvár	.	=	Sztálinváros	4		Szendrőlád	9		Mátészalka	4	
Kőszeg	ny		Nagykónyi	5		Fugod	–		Tiszabecs	7	
Kormend	4	lepel	Somogyszob	12		Hidasnémeti	11		Csenger	5	
Lenti	13	2	Bares	17		Tokaj	13		Nyírlugos	5	
Letenye	18		Szigetvár	9		Poroszló	8		Polgár	11	
Kald	ny		Lengyel	10		Jászapáti	6		Hajdúdorog	13	
Sumeg	1		Szekszárd	6		Nagykata	8		Hortobágy	11	
Zirc	2		Mohács	10		Örkény	4		Tiszaroff	7	
Veszprém	2		Siklós	7		Kunszentmiklos	7		Karcag	9	
Komárom	ny		Királyrét	–		Cegléd	5		Berettyoújfalu	5	
Kisbér	2		Balassagyarm	12		Nagykoros	4		Szeghalom	4	
Mor	4		Romhány	8		Tiszakécske	3		Korosszakál	4	
Alcsut	5		Vác	5		Izsák	6		Szarvas	9	
Dobogóko	6	4	Gödöllő	5		Kiskunfelegyh	7		Szentes	–	
Martonvásar	3		Lőrinci	9		Kiskunhalas	7		Orosháza	4	
Tihany	2		Gyongyos	6		Bácsalmas	16		Makó	2	
Fonyód	3		Borsodnádasd	21		Kistelek	10		Mezohegyes	3	
Marcali	6		Putnok	10	folt	Záhony	14		Mátraháza	6	10

* A légnyomás 500 gdm-re átszámítva ** A légnyomás 1000 gdm-re átszámítva

Magassági szélmérések

Óraadatok greenwichi középidőben

I. 3.	Szhely 12 h		Szeged 12 h													
	fok	m/s	fok	m/s	fok	m/s	fok	m/s	fok	m/s	fok	m/s	fok	m/s	fok	m/s
Talaj	360	2	90	2												
500 m	350	13	170	10												
1000	350	13	180	12												
1500	340	9	180	10												
2000																
3000																
4000																
5000																
7000																
9000																
10000																
12000																
14000																
16000																
18000																
20000																

I. 4.	Bpest 00 h		Bpest 03 h		Bpest 06 h		Bpest 09 h									
	fok	m/s	fok	m/s	fok	m/s	fok	m/s	fok	m/s	fok	m/s	fok	m/s	fok	m/s
Talaj	270	7	320	7	320	7	320	7								
500 m	350	16	350	10	350	10	350	12								
1000	350	16	350	10	360	8	350	12								
1500	350	16			360	8	350	9								
2000																
3000																
4000																
5000																
7000																
9000																
10000																
12000																
14000																
16000																
18000																
20000																

	fok	m/s	fok	m/s	fok	m/s	fok	m/s	fok	m/s	fok	m/s	fok	m/s	fok	m/s
Talaj																
500 m																
1000																
1500																
2000																
3000																
4000																
5000																
7000																
9000																
10000																
12000																
14000																
16000																
18000																
20000																

IDŐJÁRÁSI NAPIJELENTÉS

ЕЖЕДНЕВНЫЙ МЕТЕОРОЛОГИЧЕСКИЙ БЮЛЛЕТЕНЬ • DAILY WEATHER REPORT
BULLETIN QUOTIDIEN DE TEMPS • TÄGLICHER WETTERBERICHT

KIADJA AZ ORSZÁGOS METEOROLÓGIAI INTÉZET
BUDAPEST II. KITAIBEL PÁL UTCA 1
TELEFON: KÖZPONT: 353-500, IDŐJELZŐ OSZT.: 150-410

MEGJELENIK NAPONKÉNT • ELŐFIZETÉSI ÁRA A POSTAI KÖLTSÉGGEL EGYÜTT NEGYEDÉVRE 60, Ft
KIADÁSÉRT FELEL AZ INTÉZET IGAZGATÓJA

12. évfolyam 5. szám. + Budapest + 1959. január hó 5.

Az időjárási helyzet ma reggel és a várható időjárás:

Skandináviától a Fekete-tengerig terjedő vonaltól nyugatra élénk északnyugati széllel sarkvidéki levegő áramlik a Földközi-tenger keleti medencéje felé. Az emlitett vonaltól keletre ellenben enyhe, szubtrópusi légtömegek haladnak a Szovjetunió európai területén keresztül a magasabb földrajzi szélességek irányába.

Hazánkban tegnap a Dunántulon kisebb felhőátvonulások voltak, máshol azonban tulnyomóan borult volt az ég. Az északi megyékben, valamint a Duna-Tisza közén jelentéktelen mennyiségű csapadék hullott. A hőmérséklet napközben 2, 5 fokig emelkedett, éjszaka -2, -5 fokig süllyedt. A Mátrában 10 cm körüli hóréteg fekszik.

Budapesten hétfőn 12 órakor a hőmérséklet 2 fok, a tengerszintre átszámitott légnyomás 758 mm, mérsékelten emelkedő irányzatú.

Várható időjárás kedd estig:

Felhőátvonulások. Helyenként kisebb futó havazás.
Mérsékelt szél.
Éjszaka fagy, nappal gyenge olvadás.

Várható legalacsonyabb éjszakai hőmérséklet: -3, -6
legmagasabb nappali hőmérséklet kedden: 0, +3 fok között.

Távolabbi kilátások:

Hideg idő havazásokkal.

A hőmérséklet és a légnyomás napi középértéke Budapesten és ezek eltérése a 75 éví átlagtól:

1959. I. 4-én: 1,9 C°, 750,8 mm. Eltérés: +2,7 C°, -14,0 mm.

1871 óta ezen a napon előfordult:

legmagasabb hőmérséklet 14,0 C° /1917/
legalacsonyabb hőmérséklet -18,1 C° /1891/

Az Országos Meteorológiai Intézet Időjárási Napijelentése

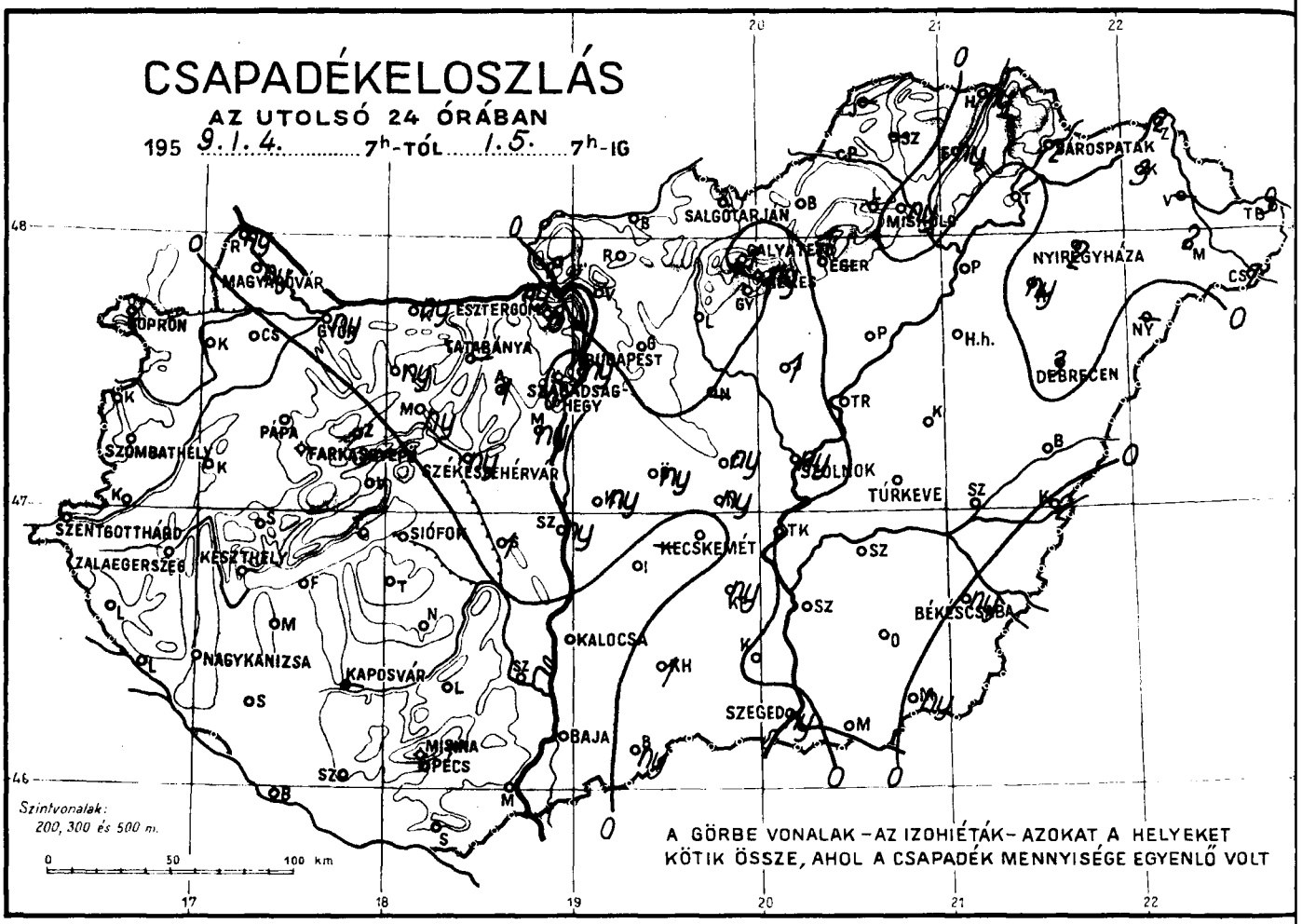

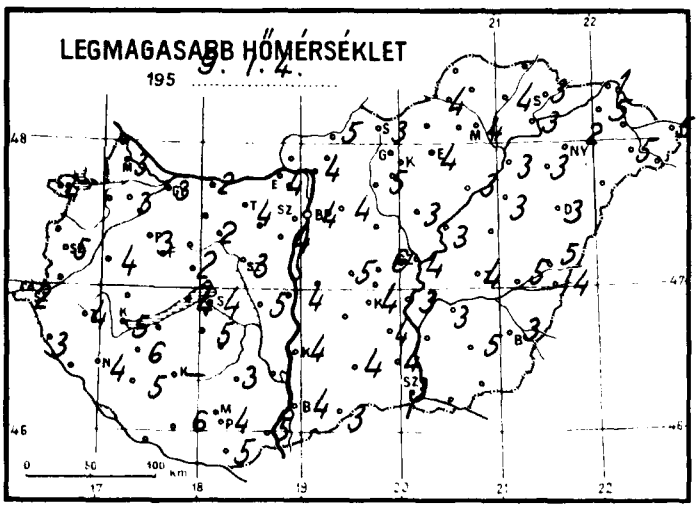

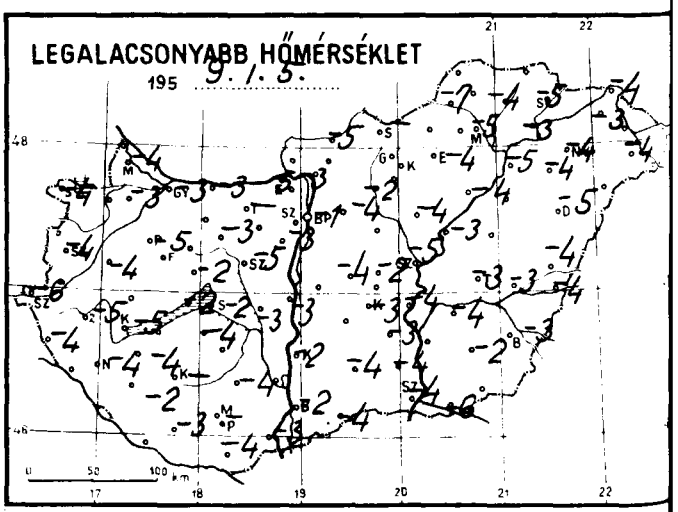

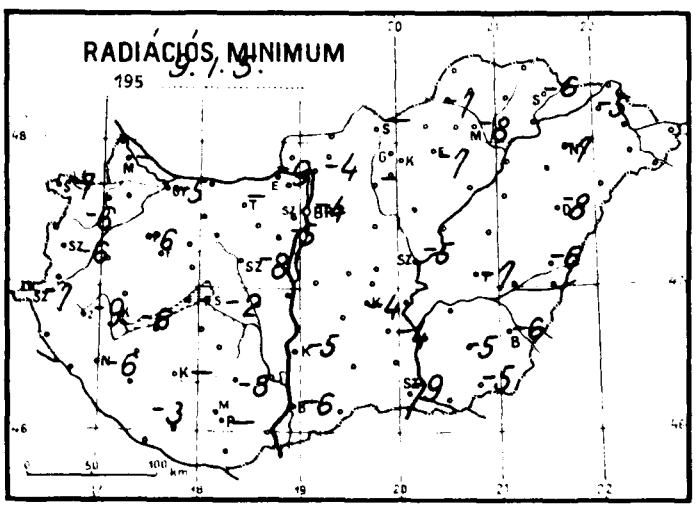

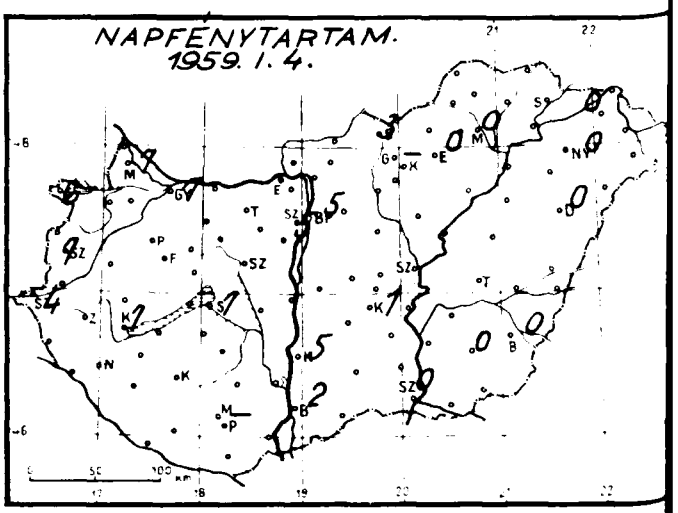

Időjárási helyzet ..... év ..... hó ..... nap ..... óra

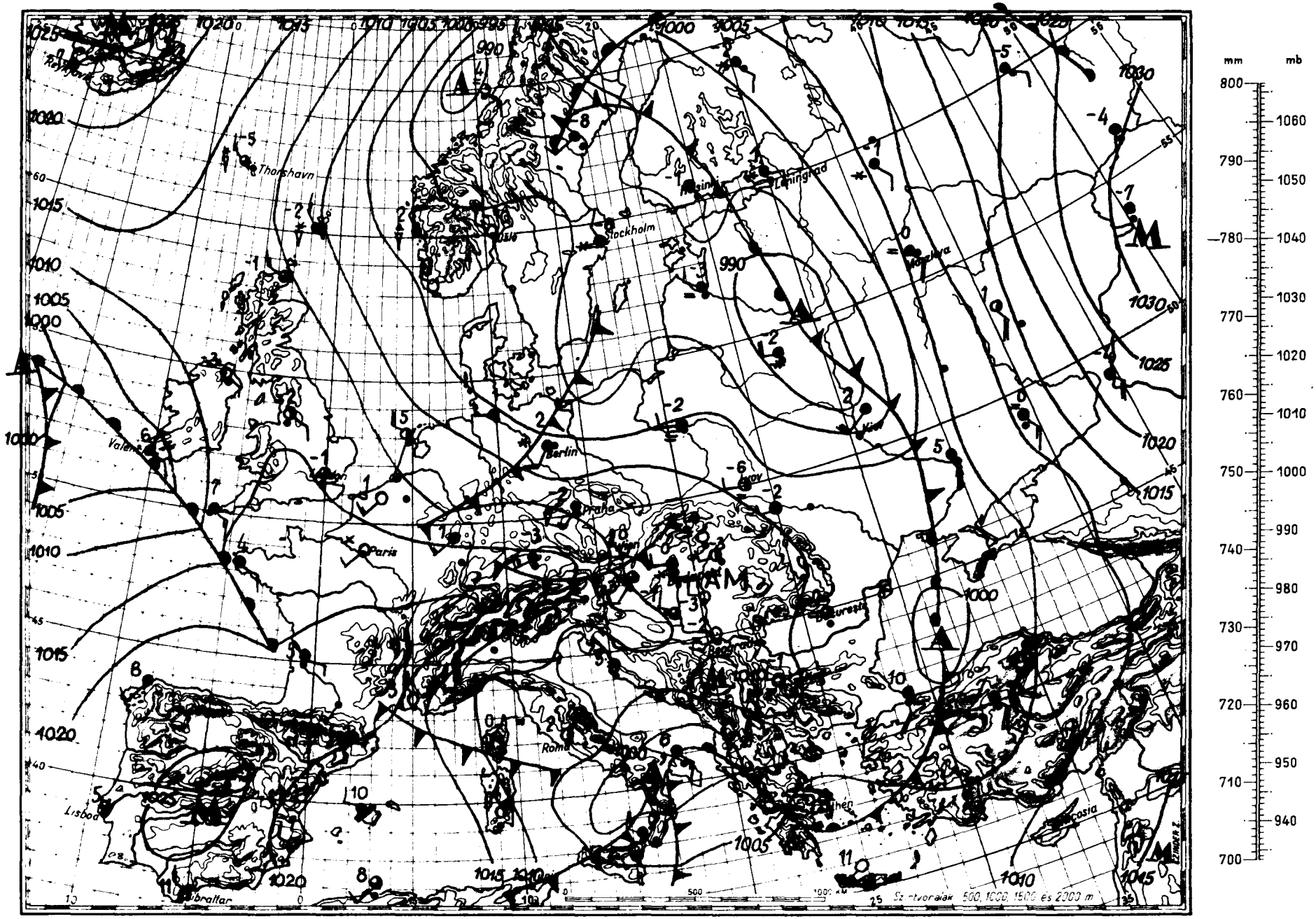

Magaslégköri időhelyzet

19 59. j a n u á r hó 5. nap 00h GMT.

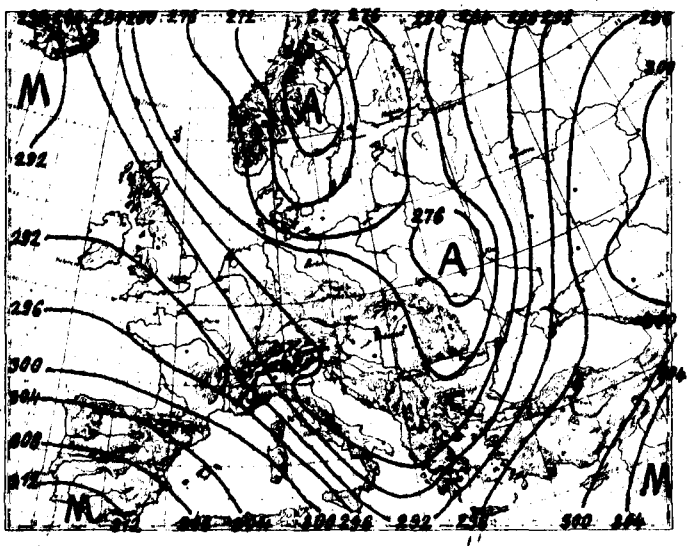

700 mb-os abs. topográfia

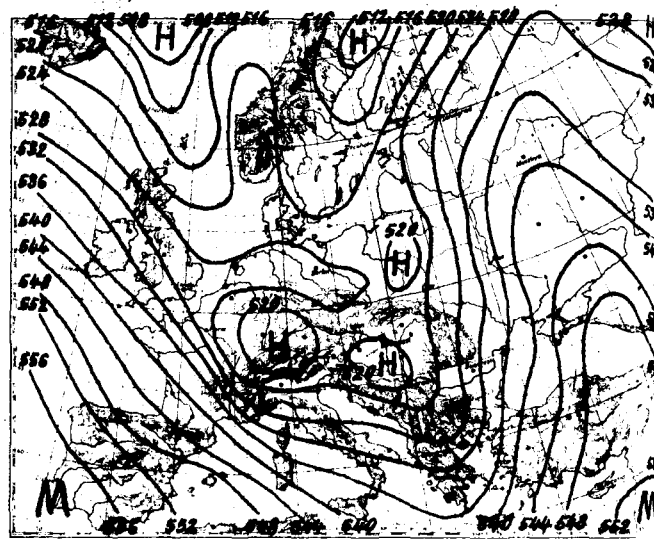

500/1000 mb-os rel. topográfia

1959. I. 4. 12h			
mb	m	C°	%
1000	-1	-	-
850	1301	- 4.2	57
700	2801	-14.5	40
600	3960	-22.5	40
500	5280	-29.2	40
400	6830	-42.6	40
300	8717	-55.7	40
200	11319	-52.9	
100	15821	-51.6	
50			

Jellemző pontok:

982.7	Talaj	3.8	63
600	3960	-22.5	40
500	5280	-29.2	40
400	6830	-42.6	40
≈291	8910	-57.6	40
250	9880	-52.6	
175	12180	-53.0	
150	13181	-50.0	
100	15821	-51.6	

A Skandináv-félsziget és Közép-Európa fölé kiterjedő kettős centrumú ciklon nyugati oldalán - Grönlandtól az Északi-tengeren át Dél-Olaszországig és Kréta szigetéig hideg advekció megy végbe. Keleti oldalán - a Szovjetunió európai területein - melegadvekció van folyamatban. Hazánk felett a talajtól 800 m-ig és 2600 m felett 3-6, sőt 5 km-től feljebb 8-9 fokkal csökkent a hőmérséklet. A közbeeső rétegben is hült a levegő de jelentéktelen mértékben. A -10 fok magassága ennek megfelelően 400 m-rel süllyedt. A tropopauza magassága 1,5 km-rel alacsonyabban volt ma éjfélkor, mint 24 órával ezelőtt.

Dr. Kallósné s.k.

1959. I. 5. 12h			
mb	m	C°	%
1000	26	-	-
850	1314	- 4.2	34
700	2810	-16.3	29
600	3947	-25.8	29
500	5240	-35.9	29
400	6748	-49.0	29
300	8592	-55.6	
200	11197	-52.8	
100			
50			

Jellemző pontok:

985.7	Talaj	- 1.2	82
890	970	- 3.9	42
873	1110	- 2.8	35
≈356	7500	-55.1	29
329	8010	-56.0	
320	8160	-55.1	
278	9040	-56.0	
246	9850	-52.7	
179	11914	-52.8	

≈ Tropopauza

1959. január hó. 5. nap hétfő 72. évfolyam 5. sz.

	Reggeli észlelések 06 TMG				Az utolsó 24 óra adatai					
	Felhőzet (0–4)	Szélirány és erő (m/s)	Légnyomás (millibár)	Hőmérséklet (C°)	Csapadék (24 óra) (mm)	Hó cm	Hőmérsékleti szélsőségek: tegnapi nappali max.	Hőmérsékleti szélsőségek: éjszakai min.	Hőmérsékleti szélsőségek: Radiációs min.	Napsütés (óra) tegnap
Mosonmagyaróvár	2	– 0	1011.4	-1	ny		3	-4	–	7
Sopron	1	NNW 4	10.4	-1	.		4	-4	-7	6
Szombathely	4	– 0	09.9	-3	.		5	-4	-6	7
Szentgotthárd	4 ⌴	SW 5	10.4	-3	.	1	2	-6	-7	4
Pápa	1 ⌴	NW 1	09.1	0	.		3	-5	-6	–
Győr	0	NW 2	09.5	0	ny		3	-3	-5	7
Esztergom	4	W 1	08.2	-1	ny		4	-5	-9	–
Tatabánya	–	–	–	–	–		4	–	–	–
Székesfehérvár	3	NW 3	07.9	0	ny		3	-5	-8	–
Siófok	2	NNW 8	09.2	2	.		4	-2	-2	7
Keszthely	3	SSW 1	09.9	-3	.		5	-5	-6	7
Zalaegerszeg	3 =	WSW 2	10.6	-5	.		4	-5	-9	–
Nagykanizsa	3 = ⌴	– 0	11.7	-4	.		4	-4	-6	–
Kaposvár	–	–	–	–	–		–	–	–	–
Pécs	–	–	–	–	–		4	–	–	–
Budapest M. I.	4 *	W 3	07.8	0	ny	lepel	4	-1	-4	5
Salgótarján	3 =	NE 1	07.4	-6	.		3	–	–	3
Eger	1	NW 2	06.9	-3	.		4	-4	-7	0
Miskolc	0 = ⌴	– 0	06.6	0	ny		4	-5	-8	0
Sárospatak	4	NW 1	–	-4	2		3	-5	-6	0
Baja	0	NW 2	08.7	-1	.		4	-2	-6	2
Kalocsa	1	W 1	08.3	-2	.		4	-2	-5	5
Kecskemét	1	W 4	07.4	-3	.		4	-3	-4	1
Szeged	0	NW 4	08.2	-3	ny		3	-4	-9	0
Szolnok	1	WSW 4	06.9	-3	ny		4	-5	-5	–
Túrkeve	0 =	S 1	–	-3	.		4	-4	-7	–
Békéscsaba	2 =	W 1	07.8	-3	ny		3	-3	-6	0
Debrecen	4 =	– 0	07.4	-3	3		3	-5	-8	0
Nyíregyháza	1 =	– 0	07.7	-3	2		2	-4	-7	0
Kékestető (1000 m)**	3	NNW 4	885.1	-6	ny		-2	-8	–	–
Galyatető (932 m)**	–	–	–	–	1		-2	-7	–	–
Misinatető (534 m)*	4	NW 7	946.4	-3	.	folt	0	-3	-5	–
Szabadsághegy (474 m)*	4	NW 2	945.7	-2	ny	1	-1	-4	–	5
Farkasgyepű (400 m)*	1	NW 1	950.3	-3	.		2	-4	-9	–

24 órai csapadék mm		Hó cm	24 órai csapadék mm		Hó cm	24 órai csapadék mm		Hó cm	24 órai csapadék mm		Hó cm
Bajka	ny	folt	Tab	.	⌴	Jósvafő	–		Kisvárda	3	⌴
Csorna	.	⌴	Sárbogárd	1		Lillafüred	.	1	Vásárosnamény	–	
Kapuvár	.		Sztálinváros	ny	lepel	Szendrőlád	–		Mátészalka	2	
Kőszeg	.		Nagykőnyi	.		Füged	ny	⌴	Tiszabecs	9	
Kormend	.	lepel	Somogyszob	.		Hidasnémeti	ny		Csenger	7	
Lenti	.		Barcs	.		Tokaj	.		Nyírlugos	–	
Letenye	.		Szigetvár	.		Poroszló	.	⌴	Polgár	.	
Kald	.	⌴	Lengyel	.		Jászapáti	1	⌴	Hajdúdorog	ny	
Sumeg	.	⌴	Szekszárd	.	⌴	Nagykáta	–		Hortobágy	.	
Zirc	.	folt	Mohács	.	⌴	Örkény	ny	⌴	Tiszaroff	.	
Veszprém	.	⌴	Siklós	.	⌴	Kunsztmiklós	ny		Karcag	.	
Komárom	ny	lepel	Királyrét	.		Cegléd	ny		Berettyoújfalu	.	
Kisbér	ny	lepel	Halassagyarm	.	⌴	Nagykőros	ny	⌴	Szeghalom	.	⌴
Mor	ny	1	Romhány	.		Tiszakecske	.	⌴	Körösszakal	2	
Alcsut	1	lepel	Vác	.	⌴	Izsák	–		Szarvas	.	⌴
Dobogókő	8	11	Godollő	.	⌴	Kiskunfelegyh	ny	⌴	Szentes	.	
Martonvásar	ny		Lőrinci	.		Kiskunhalas	1		Orosháza	.	
Tihany	.		Gyöngyös	.		Bácsalmas	ny		Makó	.	
Fonyód	.		Borsodnádasd	.	folt	Kistelek	.		Mezőhegyes	ny	⌴
Marcali	.	⌴	Putnok	.	folt	Záhony	2				

* A légnyomás 500 gdm-re átszámítva ** A légnyomás 1000 gdm-re átszámítva

Magassági szélmérések

Óraadatok greenwichi középidőben

I. 4.	Szhely 11 h		Siófok 12 h		Pécs 12 h		Szeged 12 h		Bpest 12 h		Bpest 15 h		Bpest 18 h		Szeged 18 h		Bpest 21 h	
	fok	m/s	fok	m/s	fok	m/s	fok	m/s	fok	m/s	fok	m/s	fok	m/s	fok	m/s	fok	m/s
Talaj	360	2	320	12	360	7	320	2	320	7	320	12	320	7	320	7	320	7
500 m	300	6	340	13	360	10	350	10	350	11	340	8	340	7	330	3	330	10
1000	300	6	340	18	360	10	10	13	350	11	350	6	340	7	330	3	330	12
1500	320	8			360	7			350	11	350	10	320	5	330	6	340	11
2000	340	8			340	8			350	11	350	9	300	5	300	10		
3000	370	3			370	13			340	8	320	10	310	5	350	11		
4000	300	8			290	6			300	6	320	10	330	10	310	5		
5000	280	12			230	10												
7000	220	9			210	23												
9000	220	9			210	23												
10000	220	9			210	23												
12000	230	14			210	23												
14000																		
16000																		
18000																		
20000																		

I. 4.	Siófok 23 h		Pécs 24 h		Szeged 23 h		Debr. 23 h		Bpest 24 h									
	fok	m/s	fok	m/s	fok	m/s	fok	m/s	fok	m/s	fok	m/s	fok	m/s	fok	m/s	fok	m/s
Talaj	270	2	320	2	320	2	320	7	320	2								
500 m	340	10	330	7	340	3	350	7	350	8								
1000	340	16	330	7	340	3	350	7	350	8								
1500	350	8	340	7	340	8	350	7	350	8								
2000	350	8	340	7	320	7	150	7	340	9								
3000					320	8			350	9								
4000					320	8												
5000					250	7												
7000																		
9000																		
10000																		
12000																		
14000																		
16000																		
18000																		
20000																		

I. 5.	Bpest 3 h		Bpest 6 h															
	fok	m/s	fok	m/s	fok	m/s	fok	m/s	fok	m/s	fok	m/s	fok	m/s	fok	m/s	fok	m/s
Talaj	320	7	270	7														
500 m	330	10	320	8														
1000	330	11																
1500	330	11																
2000																		
3000																		
4000																		
5000																		
7000																		
9000																		
10000																		
12000																		
14000																		
16000																		
18000																		
20000																		

IDŐJÁRÁSI NAPIJELENTÉS

ЕЖЕДНЕВНЫЙ МЕТЕОРОЛОГИЧЕСКИЙ БЮЛЛЕТЕНЬ • DAILY WEATHER REPORT
BULLETIN QUOTIDIEN DE TEMPS • TÄGLICHER WETTERBERICHT

KIADJA AZ ORSZÁGOS METEOROLÓGIAI INTÉZET
BUDAPEST II. KITAIBEL PÁL UTCA 1
TELEFON: KÖZPONT: 353-500, IDŐJELZŐ OSZT.: 150-410

MEGJELENIK NAPONKÉNT • ELŐFIZETÉSI ÁRA A POSTAI KÖLTSÉGGEL EGYÜTT NEGYEDÉVRE 60, Ft
KIADÁSÉRT FELEL AZ INTÉZET IGAZGATÓJA

12. évfolyam 6. szám. + Budapest + 1959. január hó 6.

Az időjárási helyzet ma reggel és a várható időjárás:

Nyugat-Európában /az északnyugatról érkező sarkvidéki eredetű hideg- és az Atlanti-óceán felől délnyugati széllel beáramló enyhe, tengeri eredetű légtömegek találkozási területén/ ciklonképződés indult meg. Ennek következtében Németországban, Svájcban, Ausztriában, valamint Csehszlovákiában sokfelé havazik, Franciaországban pedig esik az eső. Közép-Európa nagyrészén és Ukrajnában átmenetileg száraz, jobbára derült az időjárás, mérsékelt hajnali fagyok vannak.

Hazánkban hétfőn kisebb felhőátvonulások voltak. Az ország középső részén: Komárom, Pest és Fejér megyékben néhány helyen rövid ideig szállingózott a hó. A hőmérséklet napközben általában 2 - 5, északkeleten 0 - 3 fokig emelkedett. Éjszakára kiderült az ég, és ma hajnalra az erős éjszakai kisugárzás következtében a nyugati határszélen, valamint az északkeleti hegyvidéken -4, -7, másutt -1, -4 fokig hült le a levegő.

Budapesten kedden 12 órakor a hőmérséklet 2 fok, a tengerszintre átszámitott légnyomás 763 mm, erősen süllyedő irányzatú.

Várható időjárás szerda estig:

Erősen felhős idő.
Sokfelé havazás, később havaseső vagy eső.
Megélénkülő déli, később nyugati-északnyugati szél.
Az éjszakai lehülés mérséklődik, a nappali hőmérséklet kissé emelkedik.

Várható legalacsonyabb éjszakai hőmérséklet: -2, +1
legmagasabb nappali hőmérséklet szerdán: általában +2, +5 fok között, a nyugati megyékben néhány helyen 5 fok felett.

Távolabbi kilátások:

Az enyhülés átmeneti jellegű; 2-3 nap mulva ujból hidegebb idő várható.

A hőmérséklet és a légnyomás napi középértéke Budapesten és ezek eltérése a 75 évi átlagtól:

1959. I. 5-én: 1,0 C°, 758,7 mm. Eltérés: +2,1 C°, -6,8 mm.

1871 óta ezen a napon előfordult:

Legmagasabb hőmérséklet 10,0 C° /1919/
Legalacsonyabb hőmérséklet -19,3 C° /1891/

Az Országos Meteorológiai Intézet Időjárási Napijelentése

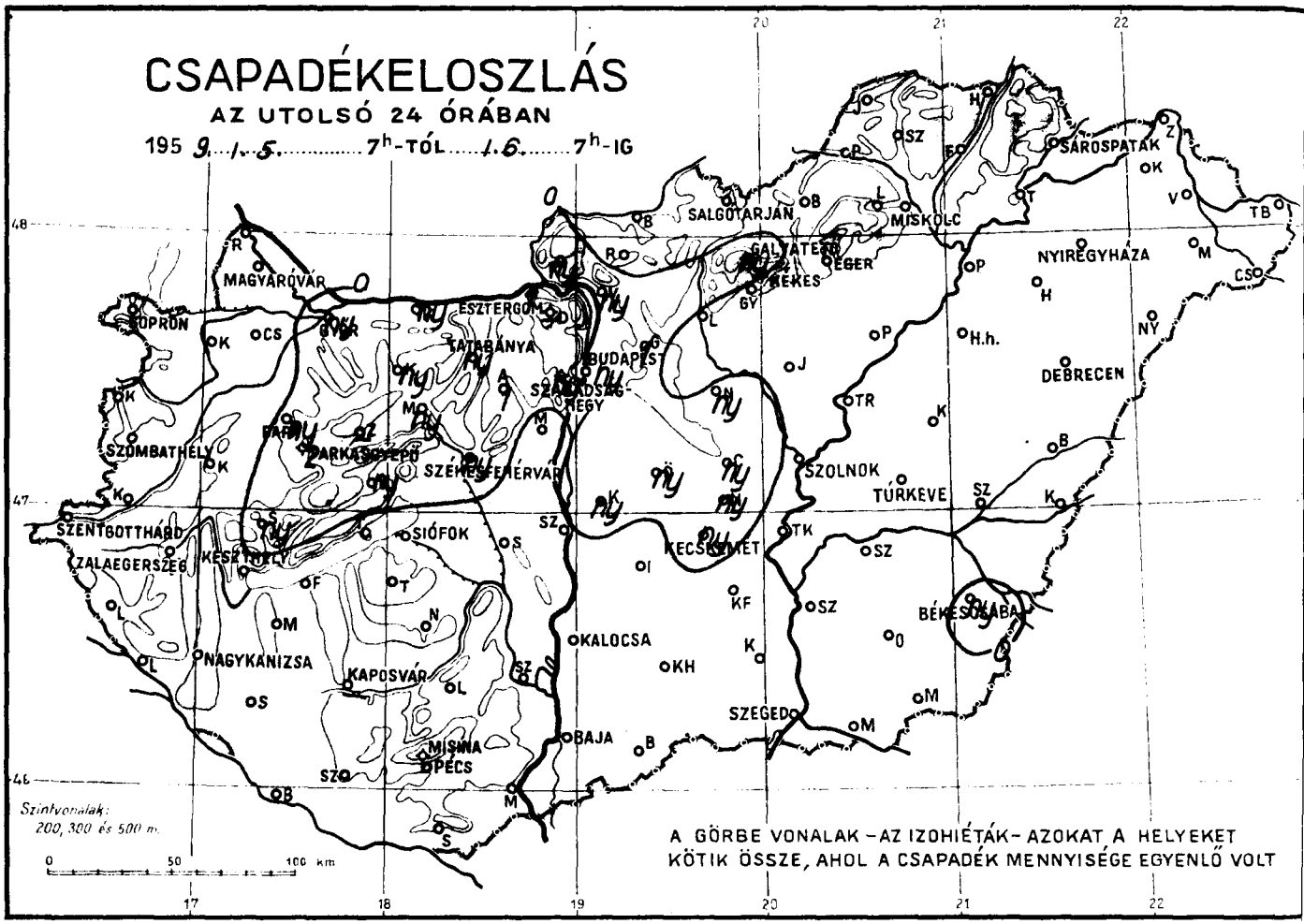

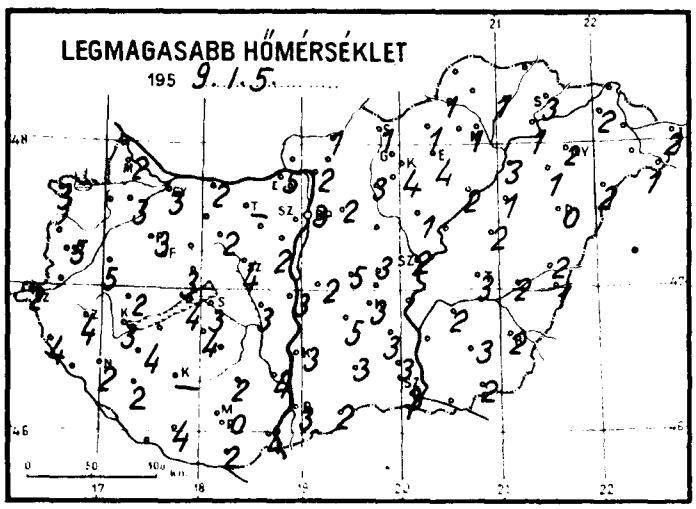

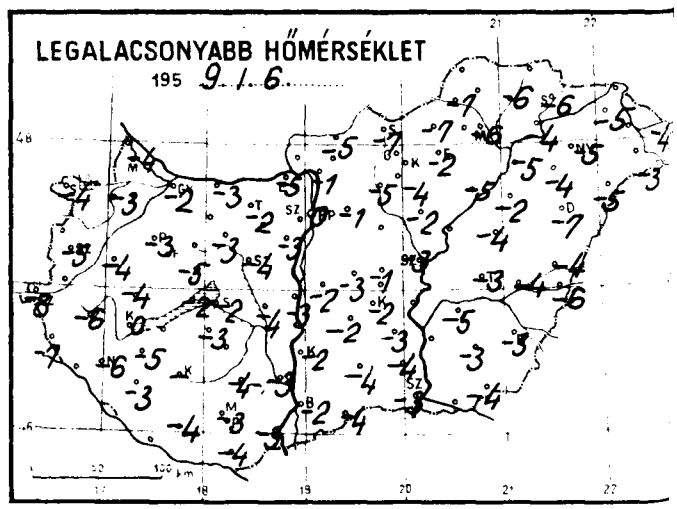

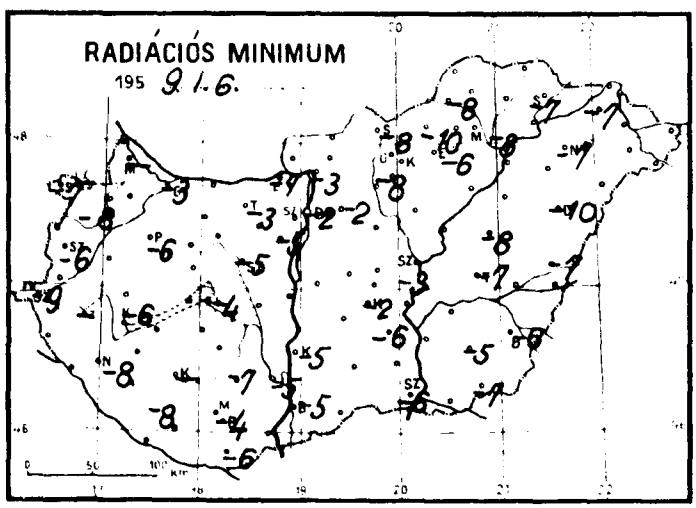

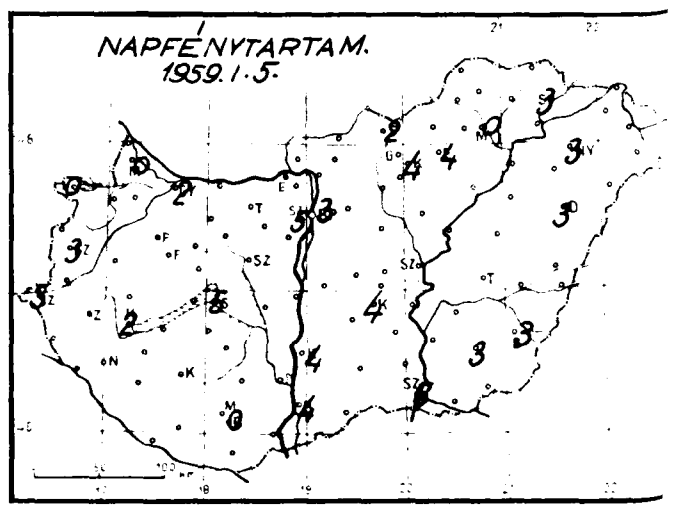

Időjárási helyzet 1959. év JANUAR hó 6. nap 7 óra

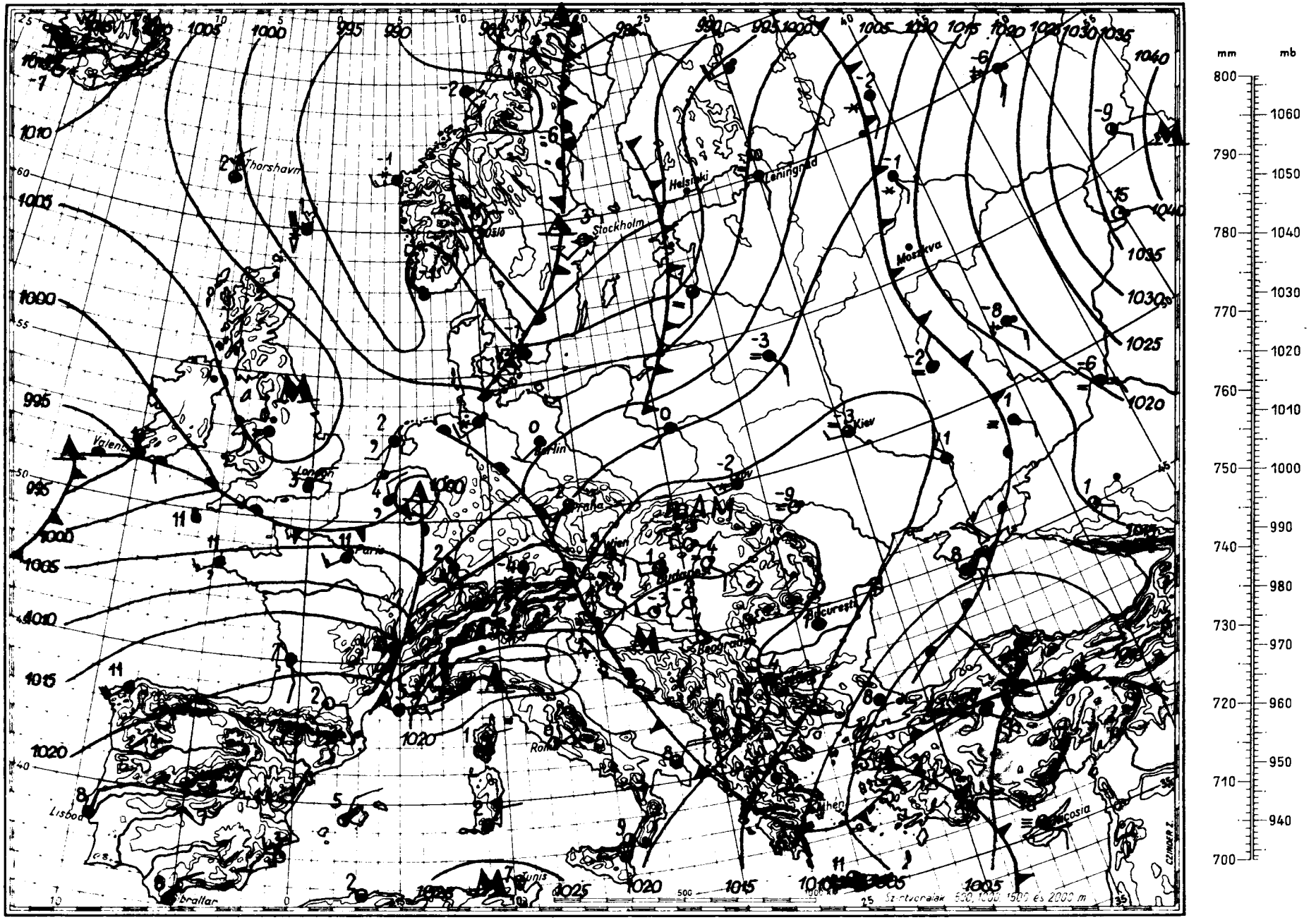

Magaslégköri időhelyzet

19 59. január hó 6. nap 00h GMT

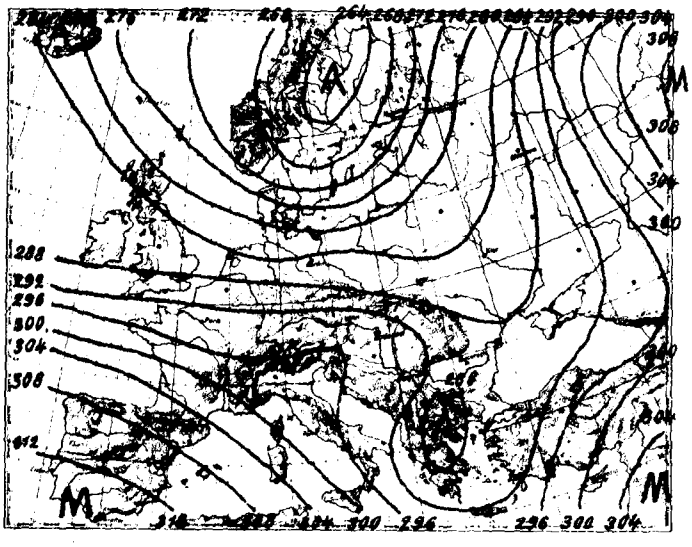

700 mb-os absz. topográfia

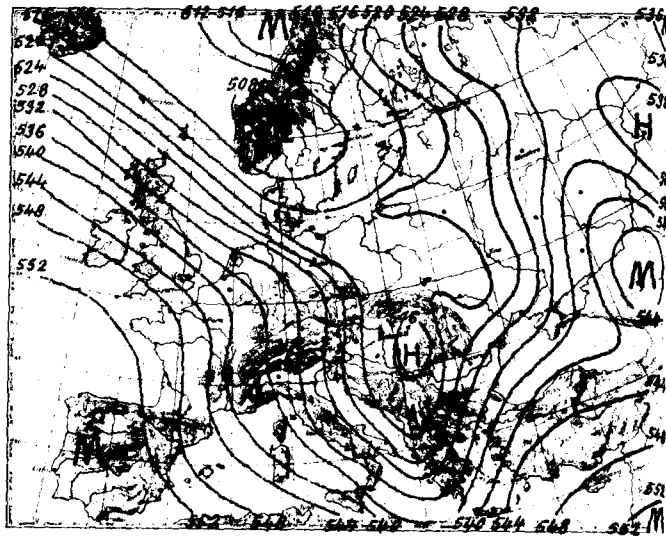

500/1000 mb-os rel. topográfia

1959. I. 5. 12h			
mb	m	C°	%
1000	73	-	-
850	1361	- 7.0	79
700	2863	-14.8	74
600	4009	-23.8	74
500	5316	-33.7	69
400	6840	-46.8	69
300	8718	-53.4	
200			
100			
50			

Jellemző pontok:

993.0	Talaj	2.6	59
952	460	0.9	74
900	917	- 4.2	79
890	1000	- 3.2	79
840	1470	- 8.0	79
820	1670	- 7.5	79
700	2863	-14.8	74
400	6840	-46.8	69
381	7130	-46.3	64
310	8510	-54.2	64
291	8900	-52.6	
276	9260	-52.5	
260	9640	-51.5	
246	10000	-52.1	
236	10287	-51.0	

A kedden 00 GMT-s helyzet szerint hideg levegő halmozódott fel a Kárpátmedencében, Skandinávia délnyugati részén, Grönland keleti partvidékén és a Szovjetunióban az Uralhegység délnyugati csücskénél. Az advekciós kép erősebb hidegadvekciót mutat Grönland déli része, Finnország és a Földközi tenger középső része felett; erőteljesebb a melegadvekció Nyugat-Európa és a Szovjetunió legészakibb része fölött.
Hazánk felett az utolsó 24 óra alatt a troposzféra alsó 3000 méter vastag rétegében a levegő hőmérséklete 2-3 fokot süllyedt, a 3000 métertől 5500 méterig terjedő rétegben alig változott, 5500 métertől 6500 méterig pedig 2-3 fokot emelkedett.
A -10 fokos szint ma éjfélkor 1820 méter magasságban helyezkedett el Budapest felett, s tegnap óta 280 métert süllyedt.

Veress s.k.

1959. I. 6. 00h			
mb	m	C°	%
1000	140	0.3	96
850	1425	- 7.0	97
700	2907	-16.3	85
600	4046	-25.0	85
500	5343	-35.2	91
400	6865	-44.9	87
300	8756	-51.1	75
200			
100			
50			

Jellemző pontok:

1000.0	Talaj	0.3	96
705	2870	-17.4	100
700	2907	-16.3	85
500	5343	-35.2	91
379	7210	-48.2	85
358	7600	-47.3	85
268	9469	-53.4	68

x Tropopauza

1959. január hó.
6. nap kedd
72. évfolyam 6. sz.

	Reggeli észlelések 06 TMG				Az utolsó 24 óra adatai					
	Felhőzet (0–4)	Szélirány és erő (m/s)	Légnyomás (millibár)	Homérséklet (C°)	Csapadék (24 óra) (mm)	Hó cm	Homérsékleti szélsosegek: tegnapi nappali max.	éjszakai min.	Radiációs min.	Napsütés (óra) tegnap
Mosonmagyaróvár	2	– 0	1018.6	-1	.		2	-4	–	0
Sopron	0	S 1	17.9	-3	.		3	-4	-7	0
Szombathely	2	W 4	19.4	-4	.		5	-5	-6	3
Szentgotthárd	0 ⌴	WSW 3	20.2	-8	.	1	2	-8	-9	3
Pápa	0	S 1	19.2	-3	ny	lepel	3	-3	-6	–
Győr	4	SE 2	19.3	-3	ny		3	-2	-3	2
Esztergom	0	SSE 1	19.3	-3	1		5	-5	-7	–
Tatabánya	0	SW 2	19.5	-2	ny	lepel	–	-2	-3	–
Székesfehérvár	0	– 0	19.5	-3	ny		4	-4	-5	–
Siófok	0	SSW 3	20.0	-2	.		3	-2	-4	5
Keszthely	0	– 0	19.9	-4	.		3	0	-6	2
Zalaegerszeg	0	SW 1	19.9	-5	.		4	-6	–	–
Nagykanizsa	0 = ⌴	S 1	21.2	-6	.		2	-6	-8	–
Kaposvár	–	–	–	–	–		–	–	–	–
Pécs	0	W 2	20.7	-3	.		0	-3	-4	0
Budapest M. I.	0	W 2	18.9	-1	ny	folt	3	0	-2	3
Salgótarján	0 ≡	– 0	18.4	-5	.	2	1	-7	-8	2
Eger	1	NW 1	18.1	-2	.		4	-2	-6	4
Miskolc	0 ≡	W 1	18.4	-5	.		1	-6	-8	0
Sárospatak	4 ≡	– 0	19.5	-4	.		3	-6	-7	3
Baja	0	– 0	20.4	-2	.		3	-2	-5	4
Kalocsa	0	WSW 1	19.7	-2	.		3	-2	-5	4
Kecskemét	0	W 4	19.1	-2	ny		3	-2	-2	4
Szeged	0	SW 2	20.3	-2	.		3	-3	-6	5
Szolnok	0	SW 2	18.1	-1	.		2	-3	-3	–
Törökeve	0 ≡	SW 2	–	-3	.		3	-3	-7	–
Békéscsaba	0	WSW 1	20.4	-3	ny		2	-3	-6	3
Debrecen	0 ≡	SE 1	19.8	-4	.		0	-7	-10	3
Nyíregyháza	0 = ⌴	S 1	19.8	-4	.		2	-5	-7	3
Kékestető (1000 m)**	0	NW 1	895.8	-6	.	12	-4	-7	–	4
Galyatető (932 m)**	–	–	–	–	ny	14	-5	-6	–	–
Misinatető (534 m)*	1	NW 4	957.7	-1	.	folt	0	-1	-3	–
Szabadsághegy (474 m)*	0	NW 2	956.1	-3	ny	folt	-1	-4	–	5
Farkasgyepű (400 m)*	0	W 1	956.8	-3	2		2	-3	-10	–

24 órai csapadék mm		Hó cm	24 órai csapadék mm		Hó cm	24 órai csapadék mm		Hó cm	24 órai csapadék mm		Hó cm
Bajka	.		Tab	.	⌴	Jósvafő	.		Kisvárda	.	
Csorna	.	⌴	Sárbogárd	.		Lillafüred	.	1	Vásárosnamény	.	
Kaposvár	.		Sztálinváros	.		Szendrőlád	.		Mátészalka	.	⌴
Kőszeg	.		Nagykónyi	.		Fügod	.	⌴	Tiszabecs	.	
Körmend	.		Somogyszob	.		Hidasnémeti	.		Csenger	.	
Lenti	.	folt	Barcs	.	folt	Tokaj	.	≡	Nyírlugos	.	
Letenye	.		Szigetvár	.		Poroszló	.	⌴	Polgár	.	
Kald	.	⌴	Lengyel	.		Jászapáti	.	≡	Hajdúdorog	.	
Sárneg	ny		Szekszárd	.	⌴	Nagykáta	ny		Hortobágy	.	
Zirc	–		Mohács	.	⌴	Örkény	ny	⌴	Tiszaroff	.	
Veszprém	ny	lepel	Siklós	.	⌴	Kunszentmiklós	ny	⌴	Karcag	.	
Komárom	ny	folt	Királyrét	ny	folt	Cegléd	ny		Berettyóújfalu	.	
Kisbér	ny	⌴	Balassagyarmat	.	⌴	Nagykőrös	ny	⌴	Szeghalom	.	⌴
Mór	ny	lepel	Romhány	.		Tiszakécske	.		Körösszakál	.	
Alcsut	1	lepel	Vác	ny		Izsák	.		Szarvas	.	⌴
Dudogoko	–		Godollo	1	1	Kiskunfelegyh	.		Szentes	.	
Martonvásár	.		Lőrinci	.		Kiskunhalas	.		Orosháza	.	
Tihany	.		Gyongyos	.		Bácsalmas	.		Makó	.	
Tonyod	.		Borsodnádasd	.	folt	Kistelek	.		Mezőhegyes	.	
Marcali	.		Putnok	.	folt	Zahony	.				

* A légnyomás 500 gdm-re átszámítva ** A légnyomás 1000 gdm-re átszámítva

Magassági szélmérések

Óraadatok greenwichi középidőben

I. 5.	Bpest 09 h		Debr. 10 h		Siófok 11 h		Szeged 11 h		Bpest 12 h		Szhely 12 h		Pécs 12 h		Bpest 18 h		Bpest 21 h	
	fok	m/s	fok	m/s	fok	m/s	fok	m/s	fok	m/s	fok	m/s	fok	m/s	fok	m/s	fok	m/s
Talaj	320	7	180	2	320	7	320	7	320	12	220	2	220	7	320	7	320	7
500 m	330	10	270	6	300	8	340	16	320	16	260	10	330	11	310	10	310	14
1000	330	19	270	6	310	14	310	12	320	16	300	12	320	10	320	15	320	11
1500	330	14	280	8	320	23			300	15	300	15	320	15				
2000			270	11	320	3			270	7	310	19	320	10				
3000			250	8					230	11								
4000			220	5					320	14								
5000			230	7					330	17								
7000			250	10					340	19								
9000			210	6														
10000			230	7														
12000																		
14000																		
16000																		
18000																		
20000																		

I. 5.	Szeged 23 h		Pécs 24 h															
	fok	m/s	fok	m/s	fok	m/s	fok	m/s	fok	m/s	fok	m/s	fok	m/s	fok	m/s	fok	m/s
Talaj	270	2	320	2														
500 m	320	14	310	9														
1000	330	12	310	9														
1500	320	13	310	9														
2000	320	12	310	9														
3000	320	9																
4000	330	18																
5000																		
7000																		
9000																		
10000																		
12000																		
14000																		
16000																		
18000																		
20000																		

I. 6.	Szhely 00 h		Bpest 00 h		Debr. 01 h		Bpest 03 h											
	fok	m/s	fok	m/s	fok	m/s	fok	m/s	fok	m/s	fok	m/s	fok	m/s	fok	m/s	fok	m/s
Talaj	220	2	320	2	180	2	320	7										
500 m	300	3	320	10	20	2	320	17										
1000	320	6	330	17	310	4	330	13										
1500	320	11	330	17	300	6	310	10										
2000	320	10	340	7	300	4	310	10										
3000																		
4000																		
5000																		
7000																		
9000																		
10000																		
12000																		
14000																		
16000																		
18000																		
20000																		

IDŐJÁRÁSI NAPIJELENTÉS

ЕЖЕДНЕВНЫЙ МЕТЕОРОЛОГИЧЕСКИЙ БЮЛЛЕТЕНЬ • DAILY WEATHER REPORT
BULLETIN QUOTIDIEN DE TEMPS • TÄGLICHER WETTERBERICHT

KIADJA AZ ORSZÁGOS METEOROLÓGIAI INTÉZET
BUDAPEST II. KITAIBEL PÁL UTCA 1
TELEFON: KÖZPONT: 353-500, IDŐJELZŐ OSZT.: 150-410

MEGJELENIK NAPONKÉNT • ELŐFIZETÉSI ÁRA A POSTAI KÖLTSÉGGEL EGYÜTT NEGYEDÉVRE 60, Ft
KIADÁSÉRT FELEL AZ INTÉZET IGAZGATÓJA

12. évfolyam 7. szám. + Budapest + 1959. január hó 7.

Az időjárási helyzet ma reggel és a várható időjárás:

A La-Manche-csatorna felett egy ciklonrendszer helyezkedik el, s ez délnyugati, nyugati széllel enyhe, óceáni légtömegeket szállit a kontinensre. Nyugat-és Közép-Európában ennek következtében változékony, csapadékos az időjárás.

Hazánkban kedden fokozatosan beborult az ég. A késődélutáni órától kezdve az ország északi felében sokhelyen hullott csapadék, részben hó, részben havaseső és eső alakjában. Mennyisége csak néhány helyen érte el az 1-2 mm-t. A hőmérséklet északkeleten 0, +3, máshol 2, 6 fokig emelkedett. Ma hajnalra általában +1, -2, Mátészalkán, Bácsalmáson -4 -Poroszlón és Vásárosnaményban -5 fokig süllyedt a hőmérséklet.

Budapesten szerdán 12 órakor a hőmérséklet 4 fok, a tengerszintre átszámitott légnyomás 757 mm, erősen süllyedő irányzatú.

Várható időjárás csütörtök estig:

Felhőátvonulások.
Sokhelyen eső, később havaseső, a hegyeken hó.
Mérsékelt délnyugati, később élénk nyugati-északnyugati szél.
Az éjszaka enyhe lesz.
A nappali hőmérséklet holnap kissé alacsonyabb lesz, mint ma.

Várható legalacsonyabb éjszakai hőmérséklet: 0, +3
legmagasabb nappali hőmérséklet csütörtökön: 2, 5 fok között.

Távolabbi kilátások:

Hideg idő, havazásokkal.

A hőmérséklet és a légnyomás napi középértéke Budapesten és ezek eltérése a 75-ös évi átlagtól:

1959. I. 6-án: +1,7 C°, 761,7 mm. Eltérés: +2,3 C° -4,7 mm.

1871 óta ezen a napon előfordult:

Legmagasabb hőmérséklet 12,0 C° /1903/
Legalacsonyabb hőmérséklet -17,8 C° /1938/

Az Országos Meteorológiai Intézet Időjárási Napijelentése

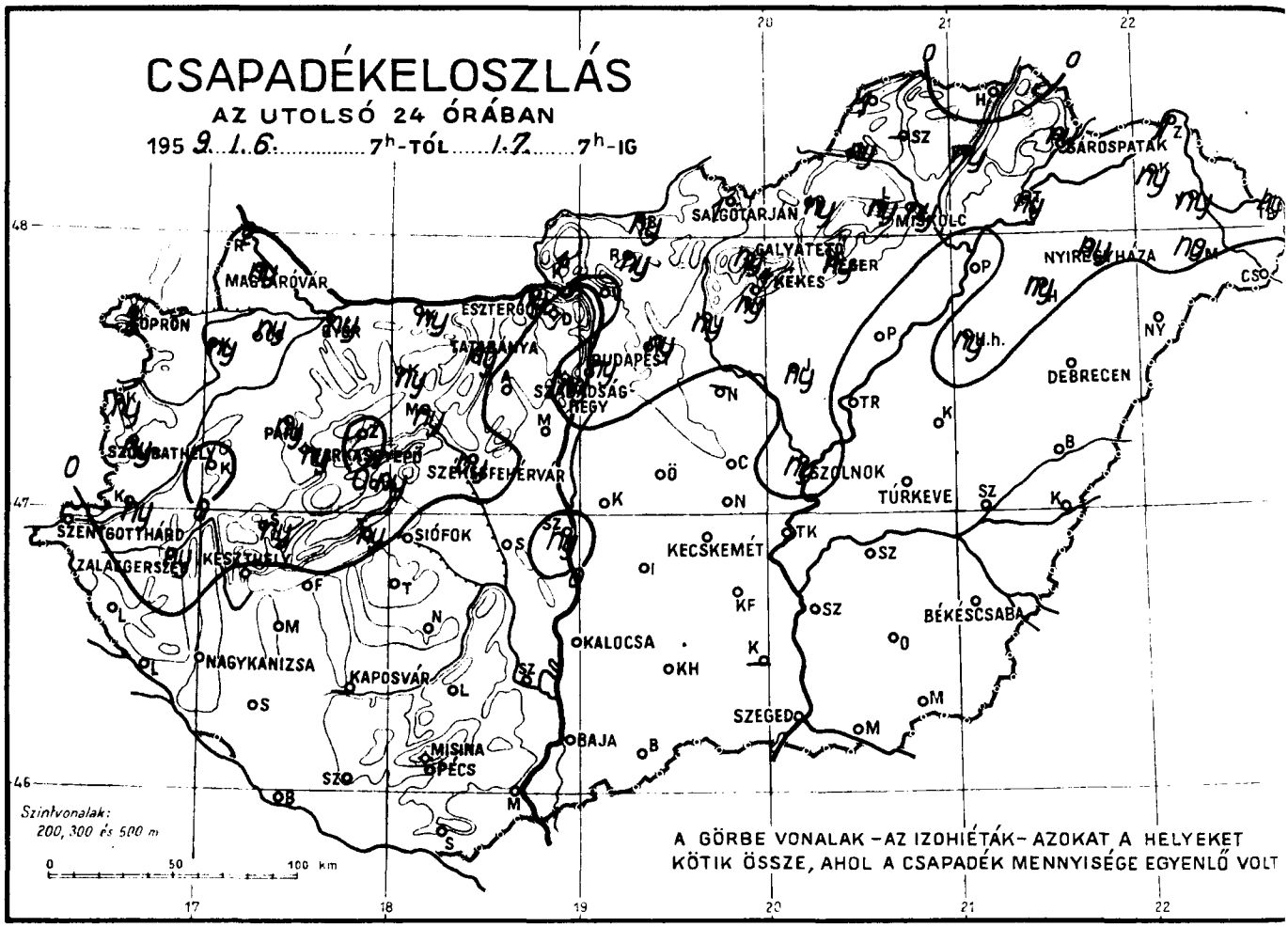

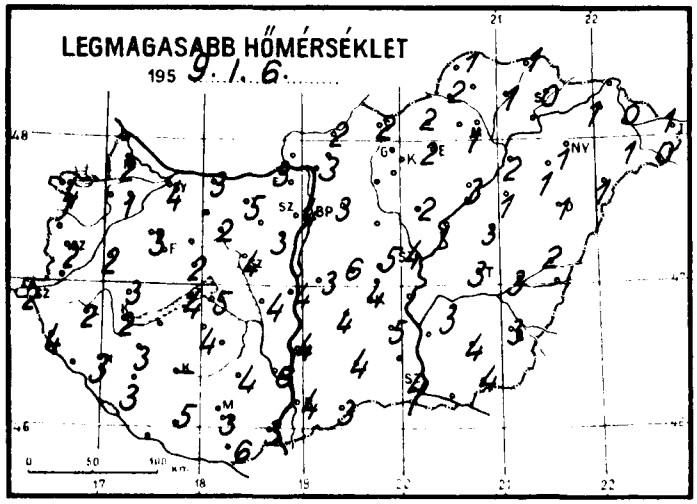

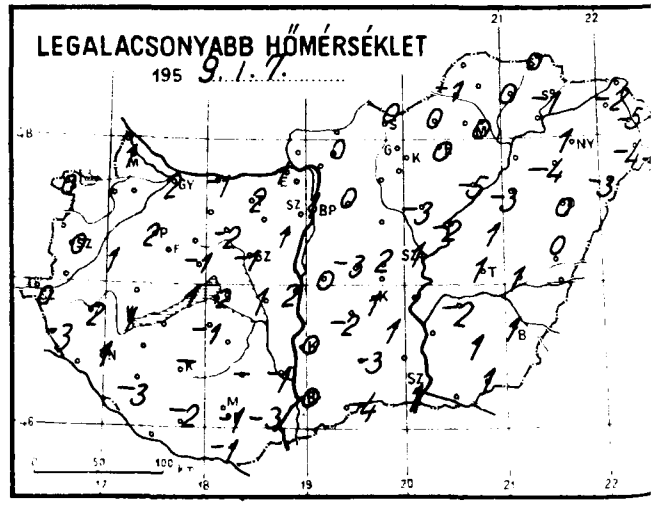

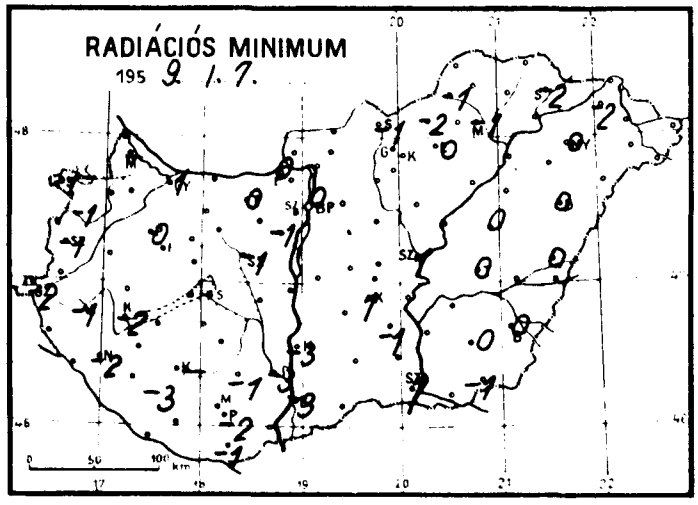

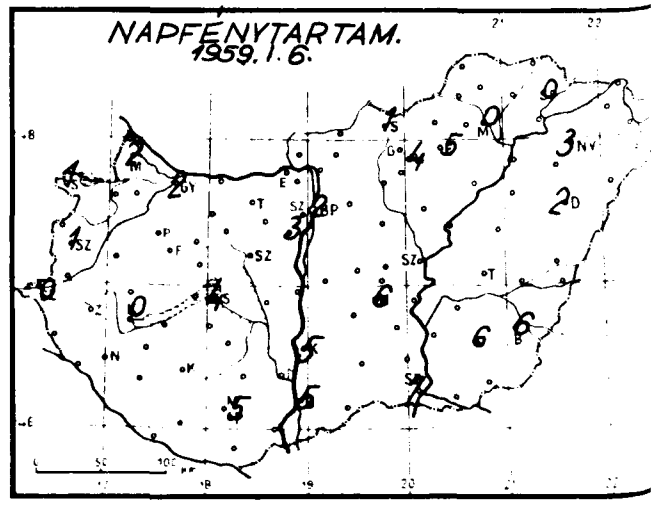

Idojarasi helyzet 1989. ev JANUAR no 7. nap 7 ora

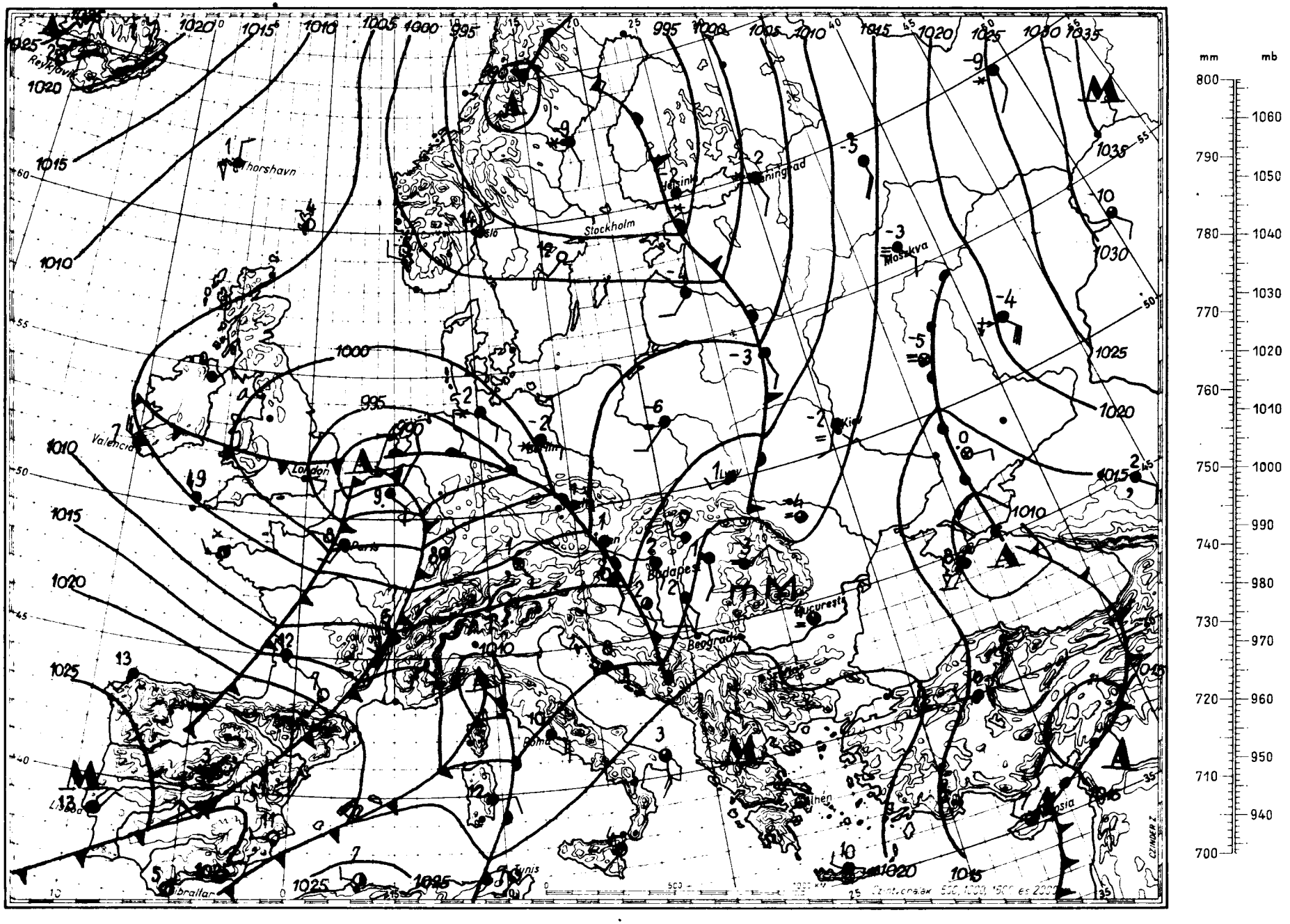

Magaslégköri időhelyzet

19 59. j a n u á r hó 7. nap 00h GMT.

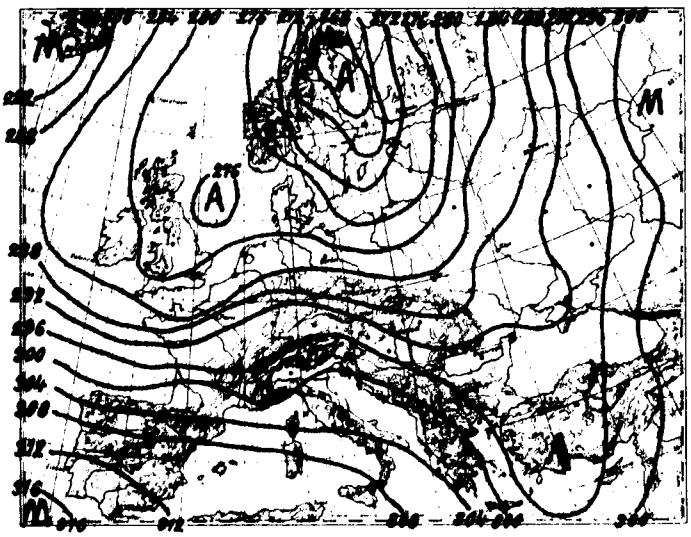

700 mb-os absz. topográfia

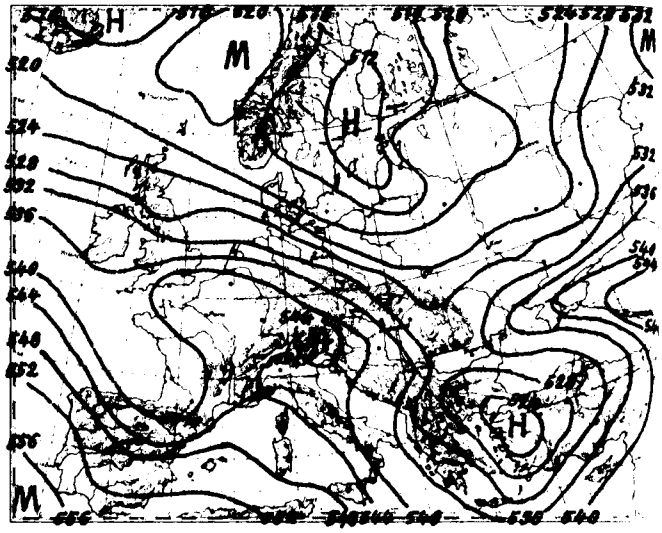

500/1000 mb-os rel. topográfia

1959. I. 6. 12h			
mb	m	C°	%
1000	132	-	-
850	1431	- 5.6	43
700	2929	-14.0	38
600	4091	-18.3	37
500	5430	-26.2	37
400	7007	-37.3	37
300	8943	-49.8	37
200	11535	-54.7	
100			
50			

Jellemző pontok:

999.1	Talaj	2.2	66
955	500	0.3	53
935	620	1.5	50
830	1620	- 7.2	50
765	2300	- 8.7	43
680	3170	-15.5	37
655	3420	-14.5	37
T 245	10270	-58.0	37
200	11533	-54.7	
180	12200	-55.3	
132	14173	-53.0	

Európa középső területeire a zonálissá alakult áramlással az óceán délibb részéről érkezik levegő, meleg advekciót okozva. A Szovjetunió európai részének déli és középső vidékein a Fekete-tenger felől advektálódó levegő hatására ugyancsak melegedés jött létre. Ezzel szemben a Spitzbergák irányából délre tartó hideg légtömegek a Brit-szigeteken lehülést indítottak meg. Hasánk felett az elmult 24 óra alatt erős melegedést tapasztalható, többszörös inverzióval. A rádiószonda 1140, 1580 és 1650 m magasságban jelzett 0 fokot. A -10 fok szintje 3460 m-en volt, 1640 m-rel magasabban mint előző napon.

Dr. Kallósné s.k.

T Tropopauza

1959. I. 7. 00h			
mb	m	C°	%
1000	99	-	-
850	1405	- 1.4	100
700	2941	- 7.7	100
600	4131	-12.9	100
500	5499	-19.8	72
400	7119	-30.7	85
300	9102	-44.5	57
200	11702	-63.6	57
100	16061	-	-
50			

Jellemző pontok:

994.9	Talaj	0.6	90
933	600	0.4	94
915	820	2.4	89
853	1370	- 1.7	100
828	1620	0.2	100
773	2140	- 4.0	100
750	2380	- 2.5	100
695	3000	- 8.1	100
600	4131	-12.9	100
518	5250	-20.2	72
506	5440	-19.2	73
420	6800	-28.6	89
T 200	11702	-63.6	57
147	13620	-95.1	
139	13980	-57.0	
130	14400	-54.7	
120	14916	-57.0	

1959. január hó.
7. nap szerda
72. évfolyam 7. sz.

	Reggeli észlelések 06 TMG				Az utolsó 24 óra adatai					
	Felhőzet (0–4)	Szélirány és erő (m/s)	Légnyomás (millibár)	Hőmérséklet (C°)	Csapadék (24 óra) (mm)	Hó cm	Hőmérsékleti szélsőségek: tegnapi nappali max.	Hőmérsékleti szélsőségek: éjszakai min.	Hőmérsékleti szélsőségek: Radiációs min.	Napsütés (óra) tegnap
Mosonmagyaróvár	4 •	– 0	1010.1	2	ny		2	1	–	2
Sopron	4 –	NW 1	09.0	0	2		4	0	-1	1
Szombathely	4	SW 2	09.4	0	ny		2	0	-1	1
Szentgotthárd	4	SW 3	10.0	0	•	1	2	0	-2	0
Pápa	1	S 2	09.3	2	ny		3	2	0	–
Győr	4	SSW 2	09.7	4	ny		4	2	1	2
Esztergom	4	SSE 1	10.6	3	ny		3	1	0	–
Tatabánya	4	ESE 4	10.3	2	ny		5	2	0	–
Székesfehérvár	1	SSE 1	09.9	0	ny		4	-1	-1	–
Siófok	2	S 3	10.7	3	•		5	2	-1	4
Keszthely	3	ESE 1	10.4	2	•		2	1	-2	0
Zalaegerszeg	4	S 3	10.1	2	ny		2	2	-1	–
Nagykanizsa	3	SSW 3	11.5	2	•		3	1	-2	–
Kaposvár	–	–	–	–	–		–	–	–	–
Pécs	1	S 3	12.4	2	•		3	-1	-2	5
Budapest M. I.	4	SSE 1	11.0	2	ny		4	1	0	2
Salgótarján	4 *	NE 1	10.7	1	1	2	2	0	-1	1
Eger	4	S 1	12.7	0	ny		2	0	0	5
Miskolc	4	W 1	12.6	0	ny	lepel	1	0	-1	0
Sárospatak	4	SW 1	13.0	0	ny	1	0	-1	-2	0
Baja	0	SE 2	13.0	0	•		4	0	-3	5
Kalocsa	2	S 2	11.8	1	•		4	0	-3	5
Kecskemét	4	S 1	11.8	1	•		4	1	1	6
Szeged	4	SSE 3	14.0	2	•		4	1	1	7
Szolnok	4	SSE 2	11.7	2	ny		4	1	1	–
Túrkeve	4	SW 1	–	1	•		3	1	0	–
Békéscsaba	4	S 4	13.9	1	•		3	1	0	6
Debrecen	4	SSW 4	13.0	1	•		1	0	0	2
Nyíregyháza	4 *	S 2	13.9	1	ny	folt	1	1	0	3
Kékestető (1000 m)**	4 *	SW 4	890.6	-2	1	12	-3	-5	–	4
Galyatető (932 m)**	–	–	–	–	ny	14	-3	-5	–	–
Mátraháza (534 m)*	3	SW 6	950.4	2	•	folt	3	-1	-3	–
Szabadsághegy (474 m)*	4	SW 1	949.1	1	ny	folt	1	-2	–	3
Farkasgyepű (400 m)*	2	S 2	948.5	2	ny	folt	2	1	-1	–

24 órai csapadék mm		Hó cm	24 órai csapadék mm		Hó cm	24 órai csapadék mm		Hó cm	24 órai csapadék mm		Hó cm
Rajka	2		Tab	•		Jósvafő	1	lepel	Kisvárda	ny	lepel
Csorna	ny		Sárbogárd	•		Lillafüred	ny	2	Vásárosnamény	ny	
Kapuvár	ny		Sztálinváros	ny		Szendrőlád	–		Mátészalka	ny	
Kőszeg	ny		Nagykónyi	•		Fugod	ny	lepel	Tiszabecs	ny	
Körmend	ny		Somogyszob	•		Hidasnémeti	•		Csenger	•	
Lenti	•	folt	Bakcs	•		Tokaj	ny	lepel	Nyírlugos	•	
Letenye	•		Szigetvár	•		Poroszló	•		Polgár	•	
Kald	•		Lengyel	•		Jászapáti	ny	lepel	Hajdúdorog	ny	
Sümeg	ny		Szekszárd	•		Nagykáta	–		Hortobágy	ny	
Zirc	•	folt	Mohács	•		Orkény	•	=	Tiszaroff	•	
Veszprém	ny		Siklós	•	⌴	Kunsztmiklós	•		Karcag	•	
Komárom	ny		Királyrét	1	1	Cegléd	•		Berettyoujfalu	•	
Kisber	ny		Balassagyarm	ny	lepel	Nagykőrös	•		Szeghalom	•	
Mór	ny		Romhány	ny		Tiszakécske	•		Körösszakál	•	
Mesut	•		Vác	•		Izsák	•		Szarvas	•	
Dobogoko	•	10	Godollo	ny	folt	Kiskunfelegyh	•		Szentes	•	
Martonvásar	•		Lorinci	ny	folt	Kiskunhalas	•		Orosháza	•	
Tihany	ny		Gyongyos	ny	folt	Bacsalmas	•		Makó	•	
Fonyód	•		Borsodnadasd	ny	lepel	Kistelek	–		Mezohegyes	•	
Marcali	•		Putnok	ny	folt	Zahony	1	lepel			

* A légnyomás 500 gdm-re átszámítva ** A légnyomás 1000 gdm-re átszámítva

Magassági szélmérések

Óraadatok greenwichi középidőben

I. 6.	Bpest 6 h		Bpest 9 h		Szeged 11 h		Szhely 12 h		Pécs 12 h		Siófok 11 h		Debr. 11 h		Bpest 12 h		Bpest 15 h	
	fok	m/s	fok	m/s	fok	m/s	fok	m/s	fok	m/s	fok	m/s	fok	m/s	fok	m/s	fok	m/s
Talaj	270	7	220	7	220	7	220	7	180	7	180	7	180	2	180	7	180	12
500 m	330	7	230	9	220	6	230	18	230	10	210	15	210	10	210	14	230	18
1000	280	6	240	9	220	6	230	18	230	10	210	15	210	10	210	14	230	18
1500	280	6	240	11	240	9	250	19	260	15	220	20	250	8	210	14	230	18
2000	280	6	240	13	250	10	280	7	260	15	220	20	270	9	240	14		
3000					260	11			260	15			270	9	240	14		
4000					280	15			290	14			280	11	270	15		
5000					310	12							290	11	310	24		
7000					330	18							320	16				
9000					330	27							320	16				
10000					330	28												
12000					330	27												
14000																		
16000																		
18000																		
20000																		

I. 6.	Bpest 18 h		Szeged 23 h															
	fok	m/s	fok	m/s	fok	m/s	fok	m/s	fok	m/s	fok	m/s	fok	m/s	fok	m/s	fok	m/s
Talaj	180	7	180	7														
500 m	240	16	260	17														
1000	260	10	260	17														
1500			180	13														
2000			180	16														
3000			290	15														
4000																		
5000																		
7000																		
9000																		
10000																		
12000																		
14000																		
16000																		
18000																		
20000																		

I. 7.	Bpest 00 h		Bpest 06 h															
	fok	m/s	fok	m/s	fok	m/s	fok	m/s	fok	m/s	fok	m/s	fok	m/s	fok	m/s	fok	m/s
Talaj	220	2	180	2														
500 m	280	8	220	6														
1000	280	8	220	7														
1500	280	15	270	8														
2000	280	15	270	10														
3000	290	20																
4000																		
5000																		
7000																		
9000																		
10000																		
12000																		
14000																		
16000																		
18000																		
20000																		

DŐJÁRÁSI NAPIJELENTÉS

ЕЖЕДНЕВНЫЙ МЕТЕОРОЛОГИЧЕСКИЙ БЮЛЛЕТЕНЬ • DAILY WEATHER REPORT
BULLETIN QUOTIDIEN DE TEMPS • TÄGLICHER WETTERBERICHT

ADJA AZ ORSZÁGOS METEOROLÓGIAI INTÉZET
UDAPEST II. KITAIBEL PÁL UTCA 1
LEFON: KÖZPONT: 353-500, IDŐJELZŐ OSZT.: 150-410

MEGJELENIK NAPONKÉNT • ELŐFIZETÉSI ÁRA
A POSTAI KÖLTSÉGGEL EGYÜTT NEGYEDÉVRE 60, Ft
KIADÁSÉRT FELEL AZ INTÉZET IGAZGATÓJA

2. évfolyam 8. szám. + Budapest + 1959. január hó 8.

Az időjárási helyzet ma reggel és a várható időjárás:

Németország északi részeiben alacsony nyomású légköri képződ-
ny helyezkedik el. Hátoldalán élénk északi, északkeleti széllel hideg, sarkvi-
ki levegő nyomul Észak- és Nyugat-Európába. A ciklon elülső oldalán ezzel szem-
n Dél- és Közép-Európán keresztül kiterjedt esőzéseket okozva enyhe, páradus,
ldközi-tengeri levegő halad a Szovjetunió nyugati részei felé.

Hazánkban tegnap felhős volt az idő. A déli óráktól kezdve or-
zágos esőzés indult meg, a Mátra csucsain havazott. A legtöbb csapadékot a Mátra
idéke kapta; ma reggel 7 óráig Kékesen 27, Galyatetőn 15 mm csapadékot mértek.
hőmérséklet napközben az északkeleti megyékben 1, 4 máshol 5, 9 fokig emelkedett,
jszaka 0, +4 fokig süllyedt. A Mátrában a hóviszonyok a következők: Galyatetőn 20
hó fekszik.

Budapesten csütörtökön 12 órakor a hőmérséklet 6 fok, a tenger-
zintre átszámitott légnyomás 749 mm, erősen süllyedő irányzat.

Várható időjárás péntek estig

Felhős idő. Sokfelé további eső, havaseső, északnyugaton és a hegyeken havazás.
Mérsékelt, a Dunántulon megélénkülő szél.
A hőmérséklet északnyugaton csökken, máshol alig változik.

Várható legalacsonyabb éjszakai hőmérséklet: -2, +1
legmagsabb nappali hőmérséklet pénteken: északnyugaton -1, +2, máshol +2, +5 fok között.

Távolabbi kilátások:

Havazások, szeles, hidegebb idő.

hőmérséklet és a légnyomás napi középértéke Budapesten és ezek eltérése a 75
vi átlagtól:

959. I. 7-én: 4,1 C°, 756,6 mm. Eltérés +4,9 C°, -9,2 mm.

871 óta ezen a napon előfordult:

egmagasabb hőmérséklet 9,7 C°/1919/
egalacsonyabb hőmérséklet -16.5 C°/1947/

Az Országos Meteorológiai Intézet Időjárási Napijelentése

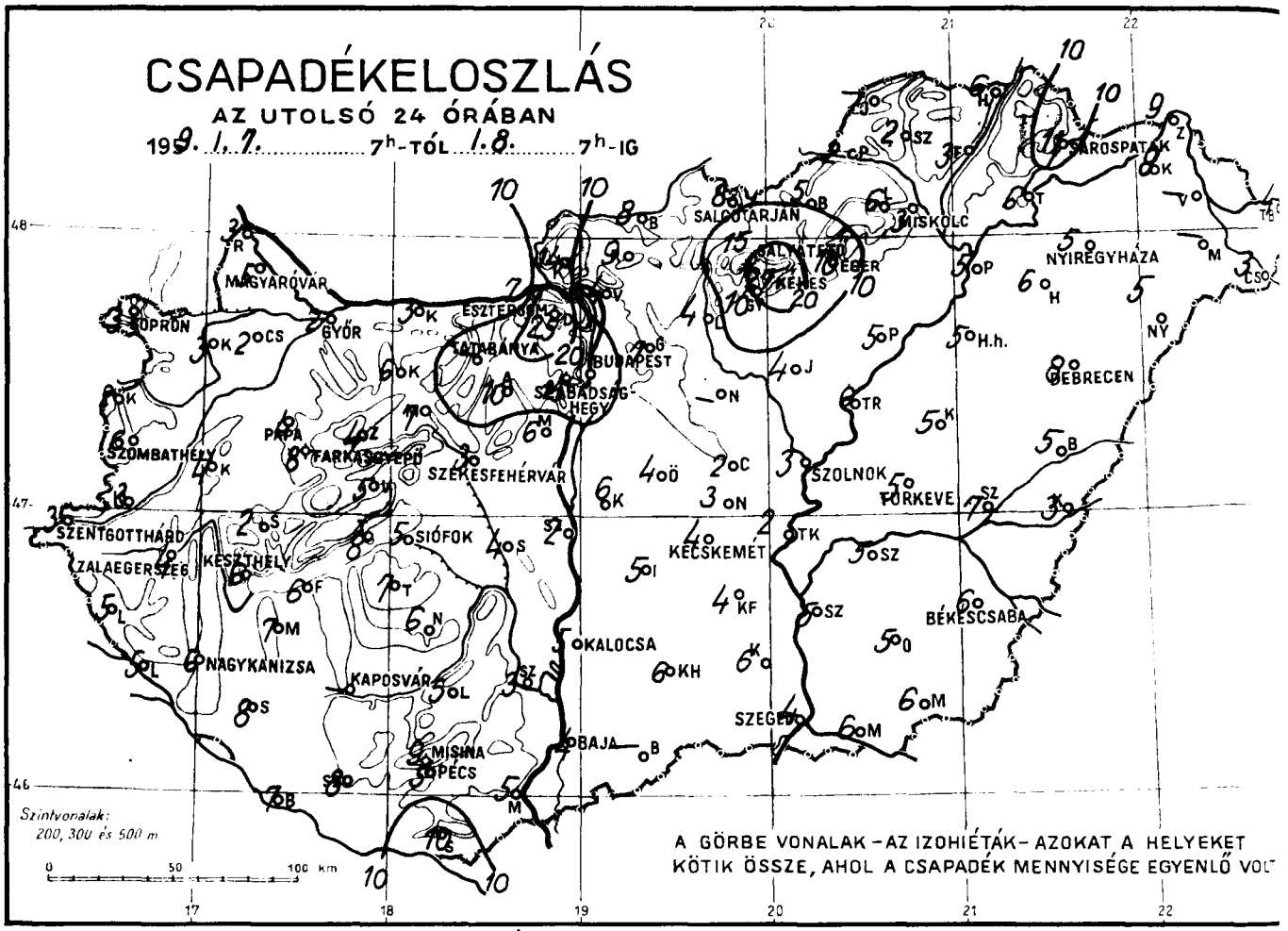

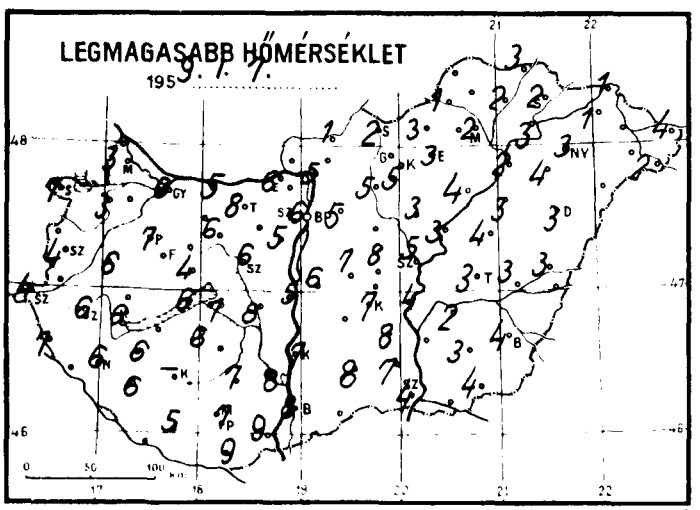

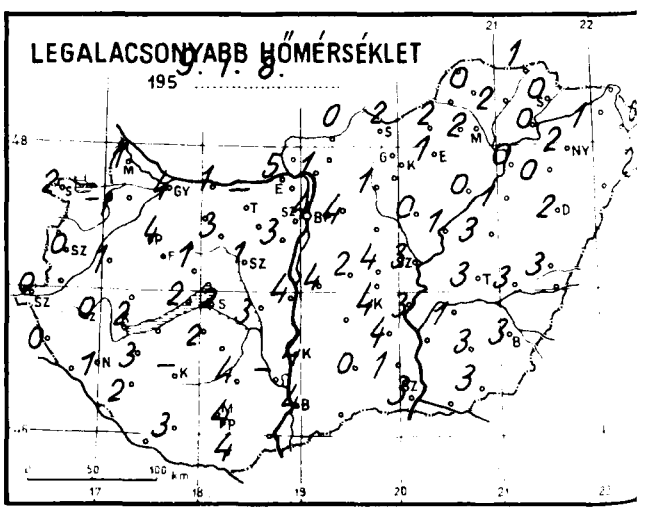

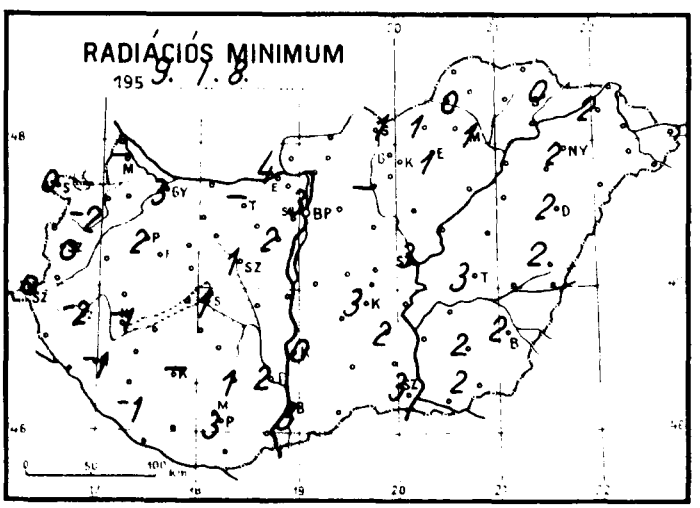

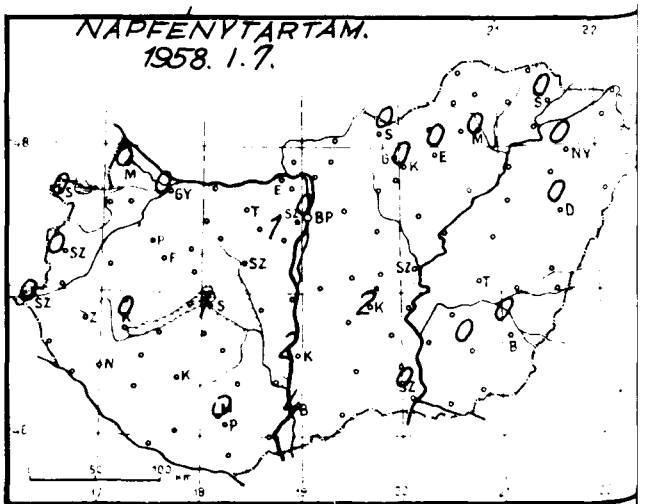

Időjárási helyzet 1959. év JANUÁR hó 8. nap 7 óra

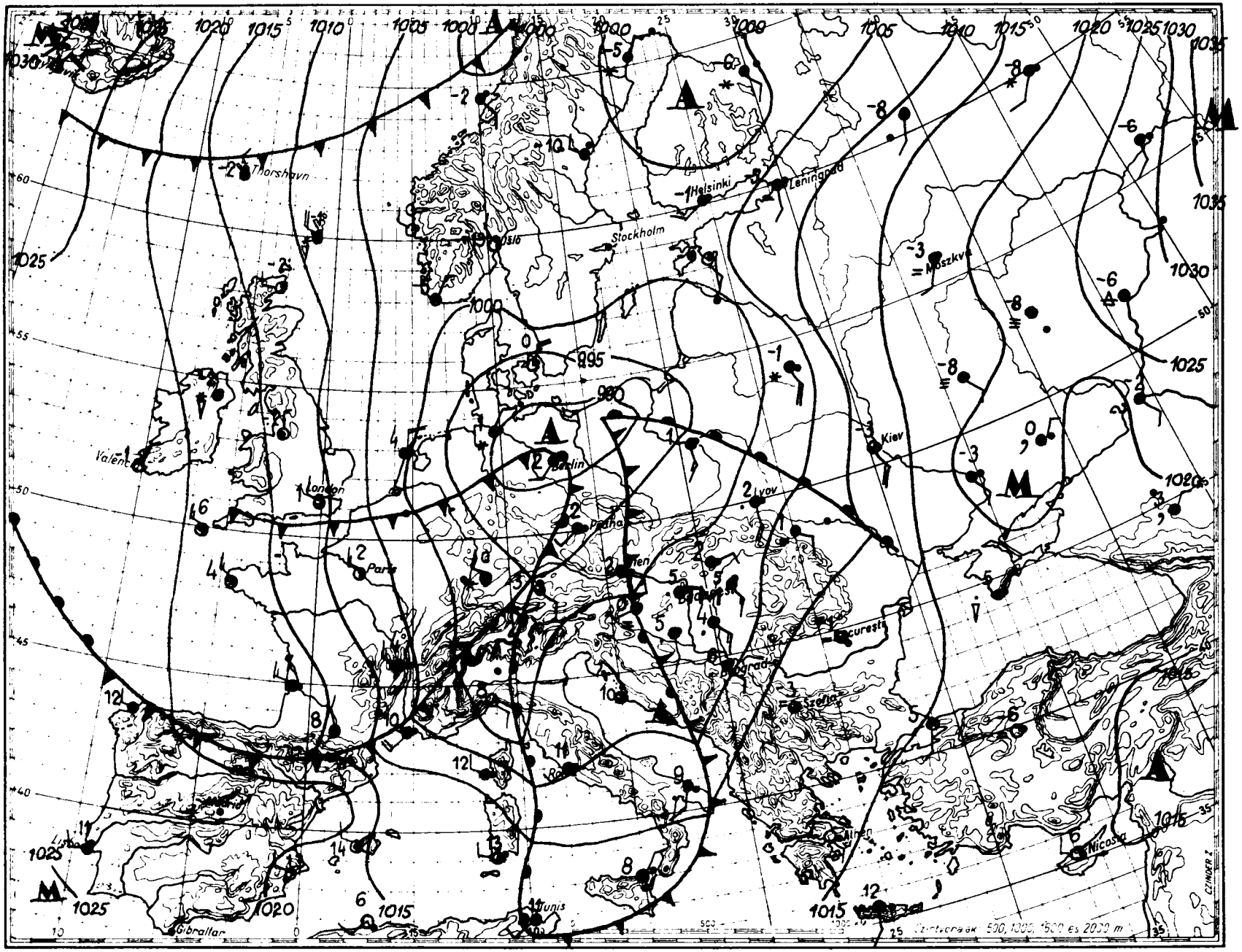

Magaslégköri időhelyzet

19 59. január hó 8. nap 00h GMT.

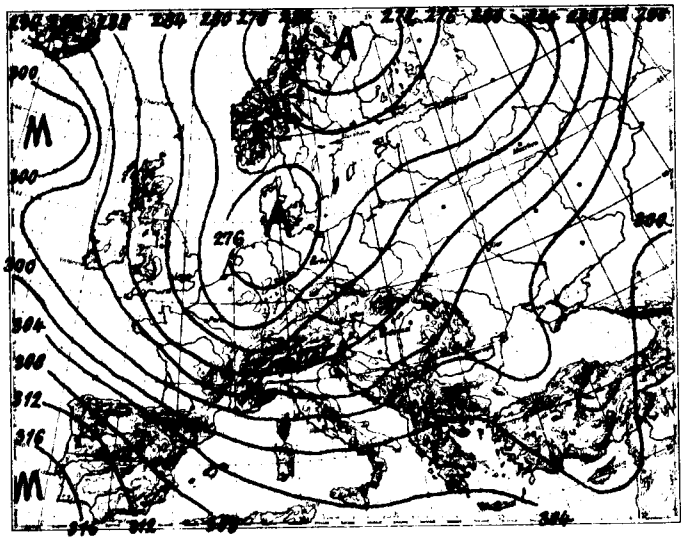

700 mb-os absz. topográfia

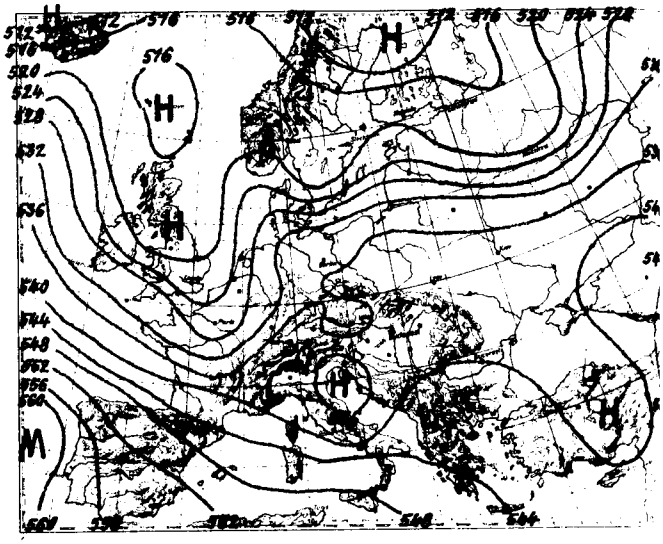

500/1000 mb-os rel. topográfia

1959. I. 7. 12h

mb	m	C°	%
1000	73	-	-
850	1388	1.3	100
700	2939	-5.0	40
600	4130	-12.2	40
500	5502	-21.3	40
400	7108	-33.3	40
300	9058	-49.5	40
200	11649	-56.1	
100			
50			

Jellemző pontok:

991.8	Talaj	5.1	76
942	570	4.8	76
880	1110	0.5	100
850	1388	1.3	100
774	2130	1.0	57
300	9058	-49.5	40
x237	10570	-57.4	40
143	13780	-54.1	
118	15000	-57.2	
112	15324	-55.8	

Csütörtökön 00 GMT-kor az advekciós kép erős hidegadvekciót mutatott a Grönlandtól és a Spitzbergáktól délfelé eső területeken egészen Franciaországig, gyengébb melegadvekciót pedig a Szovjetunió európai területe felett.
Hazánk felett az utolsó 24 órában a troposzféra alsó 2000 méteres rétegében a levegő átlagosan 2 fokot melegedett, a 2000-től 5000 méterig terjedő rétegben pedig közepesen 2 fokot hült; 5000 és 7000 méter között a lehülés 6 fokot tett ki.
Budapest felett ma 00 GMT-kor a 0 fokos szint 1850, a -10 fokos pedig 3170 méter magasságban helyezkedett el; a -10 fokos szint tegnap óta 290 métert süllyedt.

Veress s.k.

x Tropopauza

1959. I. 8. 00h

mb	m	C°	%
1000	38	-	-
850	1360	3.8	100
700	2903	- 8.2	100
600	4081	-16.2	100
500	5429	-25.2	90
400	7009	-37.5	82
300	8939	-50.6	82
200			
100			
50			

Jellemző pontok:

987.5	Talaj	5.1	97
600	4081	-16.2	100
300	8939	-50.6	82
x240	10370	-57.5	54
210	11214	-52.0	

1959. január hó,
8. csütörtök nap
72. 8. évfolyam sz.

	Reggeli észlelések 06 TMG				Az utolsó 24 óra adatai				
	Felhőzet (0–4)	Szélirány és ero (m/s)	Légnyomás (millibár)	Hőmérséklet (C°)	Csapadék (24 óra) (mm)	Hó cm	Hőmérsékleti szélsosegek: tegnapi nappali max.	éjszakai min.	Radiációs min.	Napsütés (óra) tegnap
Mosonmagyaróvár	4 =	– 0	1001.6	5	5		5	1	–	0
Sopron	4	– 0	999.5	2	3		7	2	0	0
Szombathely	4 =	SW 1	1000.2	1	6		4	0	0	0
Szentgotthárd	4 =	– 0	01.2	0	3	folt	4	0	0	0
Pápa	4	S 1	999.6	4	4		7	4	2	–
Győr	4	SSW 2	1000.3	5	2		6	4	3	0
Esztergom	4	SE 1	01.2	5	7		6	5	4	–
Tatabánya	–	–	–	–	–		8	–	–	–
Székesfehérvár	3	SE 1	00.2	2	3		6	1	1	–
Siófok	3 =	SE 2	00.6	2	5		7	2	1	1
Keszthely	3 =	E 1	999.5	2	6		6	2	-1	0
Zalaegerszeg	3 =	N 1	1000.3	1	4		6	0	-2	–
Nagykanizsa	4 •	WNW 1	00.8	1	6		6	1	-1	–
Kaposvár	–	–	–	–	–		–	–	–	–
Pécs	4 •	S 3	01.9	5	5		7	4	3	0
Budapest M. I.	4 •	S 3	00.6	5	15		6	4	3	0
Salgótarján	4 •	– 0	00.4	3	8		2	2	1	0
Eger	4 •	– 0	03.0	3	10		3	1	1	0
Miskolc	4	E 2	03.1	2	3		2	2	1	0
Sárospatak	4	S 1	04.2	1	11		2	0	0	0
Baja	4	SE 2	01.2	5	4		8	4	3	4
Kalocsa	4 ,	S 2	00.7	5	5		7	4	0	2
Kecskemét	4	SSE 2	01.0	4	4		7	4	3	2
Szeged	4. •	SE 7	02.9	4	4		4	3	3	0
Szolnok	4	SSE 2	01.7	3	3		5	3	3	–
Túrkeve	4	S 6	–	4	5		3	3	3	–
Békéscsaba	4	SSE 7	03.4	4	6		4	3	2	0
Debrecen	4	S 4	03.5	5	8		3	2	2	0
Nyíregyháza	4 =	S 4	04.2	3	5		3	2	2	0
Kékestető (1000 m)**	4 X	SW 4	882.1	-1	27		-1	-1	–	0
Galyatető (932 m)**	–	–	–	–	15	20	0	-2	–	–
Misinatető (534 m)*	4 =	S 1	940.1	3	9		6	5	3	–
Szabadsághegy (474 m)*	4 =	SE 1	940.7	2	15		7	2	–	1
Farkasgyepu (400 m)*	4	S 1	939.3	3	8		5	3	0	–

24 órai csapadék mm		Hó cm	24 órai csapadék mm		24 órai csapadék mm		24 órai csapadék mm	
Bajka	3		Tab	7	Jósvafő	–	Kisvárda	8
Csorna	2		Sárbogárd	4	Lillafüred	6	Vásárosnamény	–
Kapuvár	3	=	Sztálinváros	2	Szendrőlád	2	Mátészalka	–
Kőszeg	2		Nagykónyi	6	Fügod	3	Tiszabecs	4
Kormend	3		Somogyszob	8	Hidasnémeti	6	Csenger	3
Lenti	5		Bares	7	Tokaj	6	Nyírlugos	5
Letenye	5		Szigetvár	8	Poroszló	5	Polgár	5
Kald	4		Lengyel	5	Jászapáti	4	Hajdúdorog	6
Sumeg	2		Szekszárd	3	Nagykáta	–	Hortobágy	5
Zirc	4		Mohács	5	Örkény	4	Tiszaroff	6
Veszprém	5		Siklós	10	Kunsztmiklós	6	Karcag	5
Komárom	3		Királyrét	14	Cegled	2	Berettyóújfalu	5
Kisbér	6	=	Balassagyarm	8	Nagykoros	3	Szeghalom	7
Mor	7		Romhány	9	Tiszakecske	2	Korosszakál	3
Alcsut	10		Vác	4	Izsák	5	Szarvas	5
Dobogokő	25	folt	Godollő	7	Kiskunfelegyh	4	Szentes	5
Martonvásar	6		Lőrinci	4	Kiskunhalas	6	Oroshaza	5
Tihany*	8		Gyongyos	10	Bacsalmas	–	Makó	6
Fonyód	6		Borsodnádasd	5	Kistelek	6	Mezohegyes	6
Marcali	7		Putnok	2	Zahony	9		

* A légnyomas 500 gdm-re átszámítva ** A légnyomas 1000 gdm-re átszámítva

Magassági szélmérések

Óraadatok greenwichi középidőben

I. 7.	Bpest 09 h		Siófok 11 h		Debr. 11 h		Bpest 12 h		Pécs 12 h		Szeged 12 h		Pécs 23 h		Szeged 23 h		
	fok	m/s	fok	m/s	fok	m/s	fok	m/s	fok	m/s	fok	m/s	fok	m/s	fok	m/s	fok m/s
Talaj	140	7	360	7	180	7	180	7	220	2	180	7	140	2	180	7	
500 m	230	13	240	26	230	12	230	10	240	11	220	16	200	6	200	13	
1000	250	18	240	26	230	12			260	18	230	16	210	8	220	15	
1500	220	14							260	16	270	17			220	18	
2000	220	14									270	17			230	14	
3000																	
4000																	
5000																	
7000																	
9000																	
10000																	
12000																	
14000																	
16000																	
18000																	
20000																	

	fok	m/s	fok	m/s	fok	m/s	fok	m/s	fok	m/s	fok	m/s	fok	m/s	fok	m/s	fok m/s
Talaj																	
500 m																	
1000																	
1500																	
2000																	
3000																	
4000																	
5000																	
7000																	
9000																	
10000																	
12000																	
14000																	
16000																	
18000																	
20000																	

	fok	m/s	fok	m/s	fok	m/s	fok	m/s	fok	m/s	fok	m/s	fok	m/s	fok	m/s	fok m/s
Talaj																	
500 m																	
1000																	
1500																	
2000																	
3000																	
4000																	
5000																	
7000																	
9000																	
10000																	
12000																	
14000																	
16000																	
18000																	
20000																	

IDŐJÁRÁSI NAPIJELENTÉS

ЕЖЕДНЕВНЫЙ МЕТЕОРОЛОГИЧЕСКИЙ БЮЛЛЕТЕНЬ • DAILY WEATHER REPORT
BULLETIN QUOTIDIEN DE TEMPS • TÄGLICHER WETTERBERICHT

IADJA AZ ORSZÁGOS METEOROLÓGIAI INTÉZET
UDAPEST II. KITAIBEL PÁL UTCA 1
ELEFON: KÖZPONT: 353-500, IDŐJELZŐ OSZT.: 150-410

MEGJELENIK NAPONKÉNT • ELŐFIZETÉSI ÁRA
A POSTAI KÖLTSÉGGEL EGYÜTT NEGYEDÉVRE 60, Ft
KIADÁSÉRT FELEL AZ INTÉZET IGAZGATÓJA

2. évfolyam 9. szám. + Budapest + 1959. január hó 9.

Az időjárási helyzet ma reggel és a várható időjárás:

Európa legnagyobb részén széles, változékony az idő. Tartós sapadék azonban csak Európa középső területein hull, az északlengyelországi, a agyarországi és az Adriai-tenger felett elhelyezkedő ciklonok hatására. Lengyelrországban, a Baltikum felett, Németország egy részén, Csehszlovákiában, valamint z Alpokban és a Kárpát-medence nyugati felében havazik, a Tiszától keletre és a Balánon pedig esik az eső.

Hazánkban csütörtökön erősen felhős volt az ég, országszerte sett az eső, a hegyeken havazott. Később, a délután folyamán élénk, helyenkint erős szaki széllel hideg légtömegek törtek be a Dunántúlra, a korábbi esőzés havaseső- e, majd havazásba ment át. Az éjszaka folyamán erősebb havazás indult meg az orzág nyugati felében; a Dunántúli Középhegységet ma reggelre már 5 - 15 cm-es hótaaró boritotta. A havazás lassan kelet felé terjeszkedik, a délelőtti órákban azonan a Tiszántulon még eső esett. A hőmérséklet csütörtökön napközben általában 5 - 0 fokig emelkedett, ma hajnalra pedig nyugaton -1, +1, keleten 1 - 4 fokig süllyedt. Kékestetőn ma reggelig 30 cm-re emelkedett a hóréteg vastagsága.

Budapesten pénteken 12 órakor a hőmérséklet 0 fok, a tengerszint- átszámitott légnyomás 745 mm, erősen süllyedő irányzatú.

Várható időjárás szombat estig:

Ma: Erősen felhős idő, sokhelyen /már a Tiszántul nagyrészén is/ havazás.
Élénk, helyenként erősebb északnyugati szél.

Holnap: Felhőátvonulások, kevesebb helyen havazással.
A szél mérséklődik.

Várható legalacsonyabb éjszakai hőmérséklet: nyugaton -1, -4
keleten -1, +2
legmagasabb nappali hőmérséklet szombaton: 0, +3 fok között.

Távolabbi kilátások:

Futó havazások, a hőmérséklet tovább csökken. Kapronthy

hőmérséklet és a légnyomás napi középértéke Budapesten és ezek eltérése a 75 évi lagtól:

59. I. 8-án: 4,4 C°, 748,9 mm. Eltérés: +5,4 C°, -16,6 mm.

71 óta ezen a napon előfordult:

gmagasabb hőmérséklet 13,9 C° /1916/
galacsonyabb hőmérséklet -15.8 C° /1947/

Az Országos Meteorológiai Intézet Időjárási Napijelentése

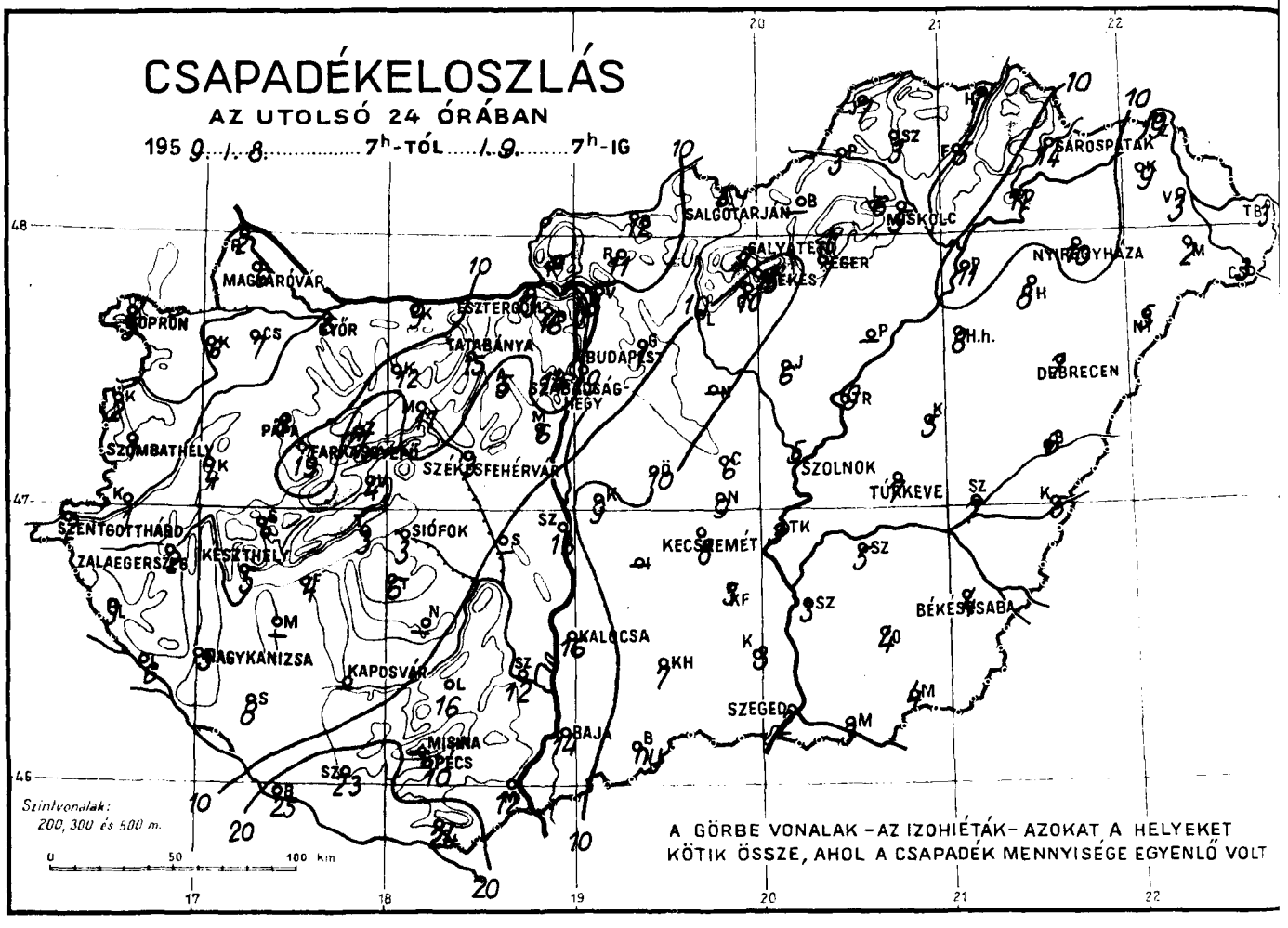

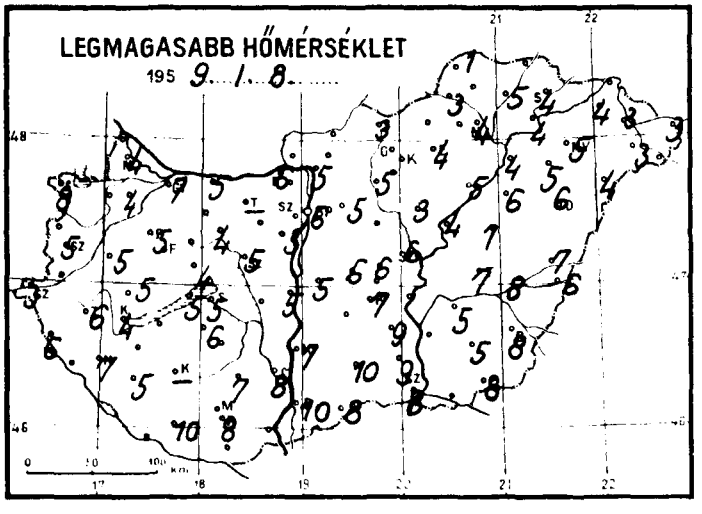

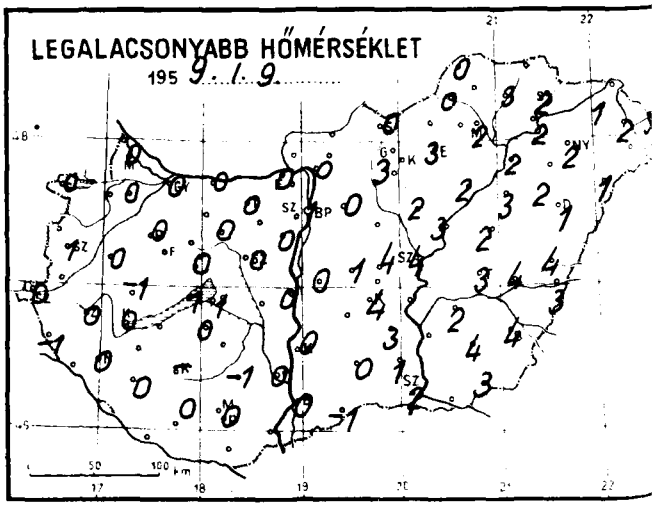

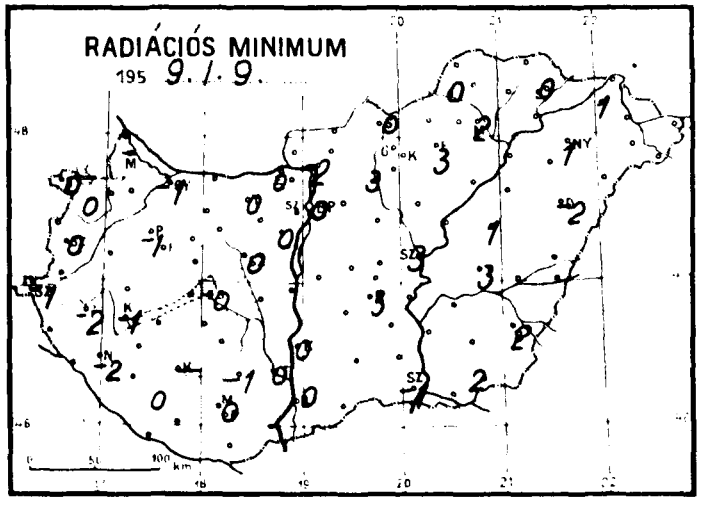

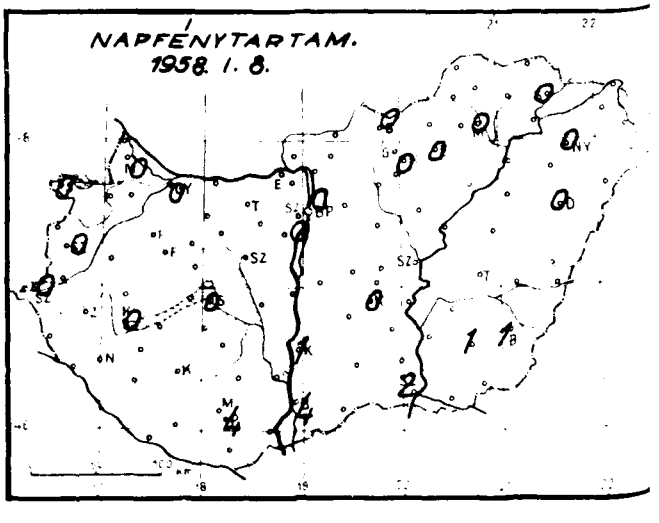

Időjárási helyzet 1989. év ***** hó 9. nap 7 óra

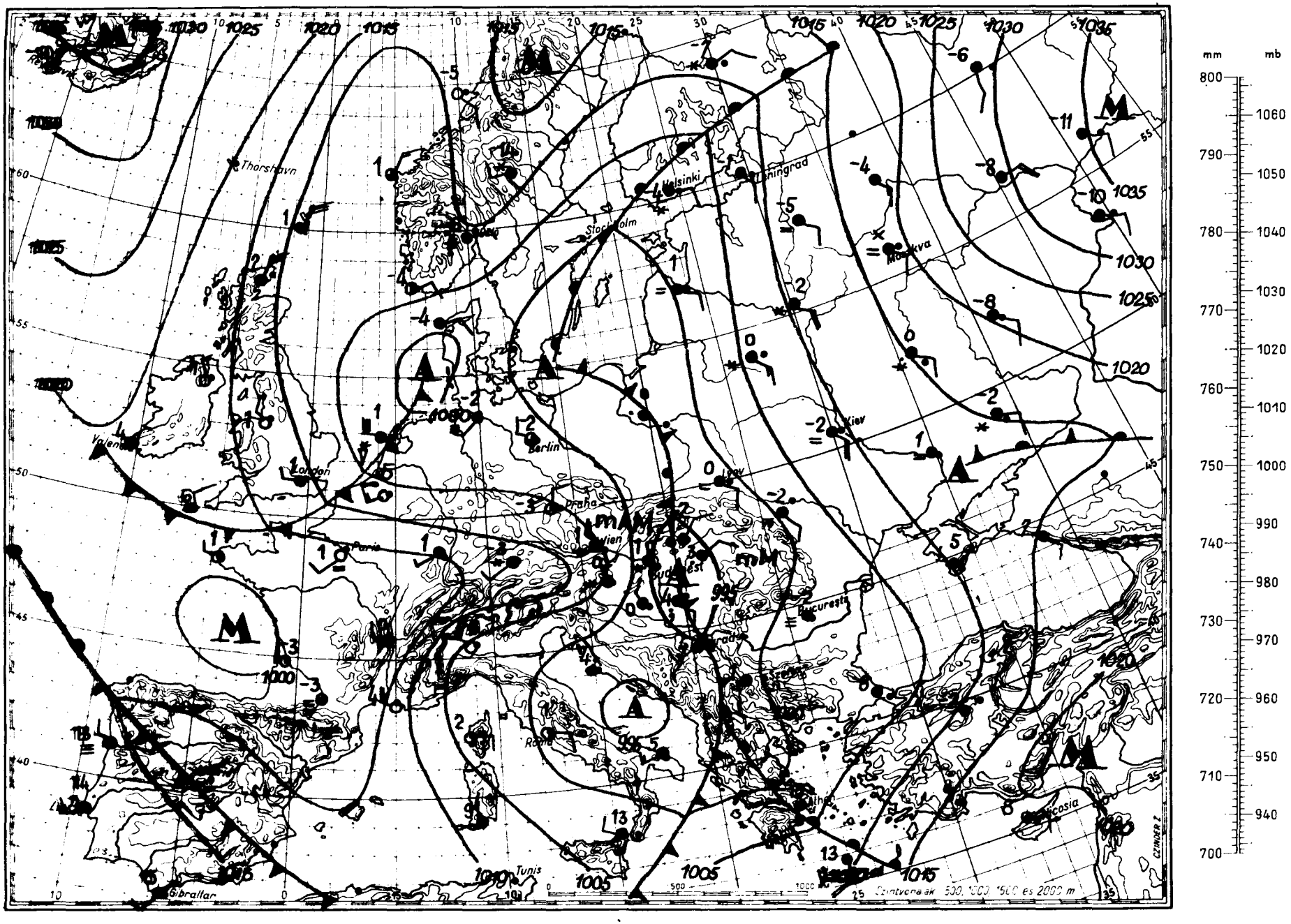

Magaslégköri időhelyzet

1959. január hó 9. nap 00h GMT.

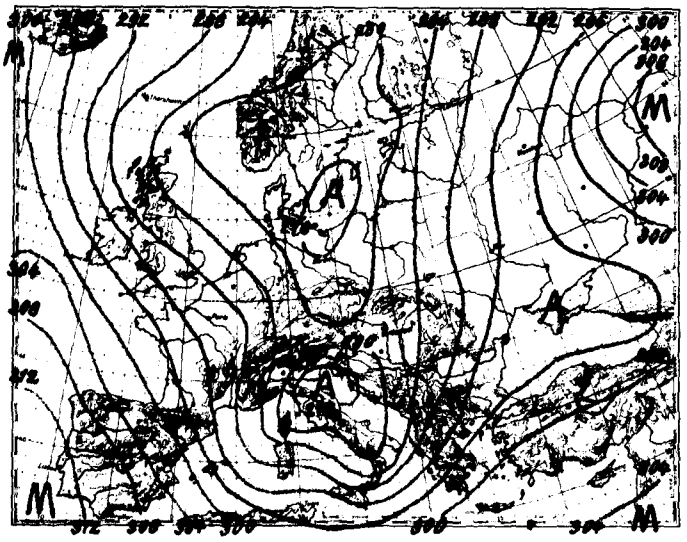

700 mb-os absz. topográfia

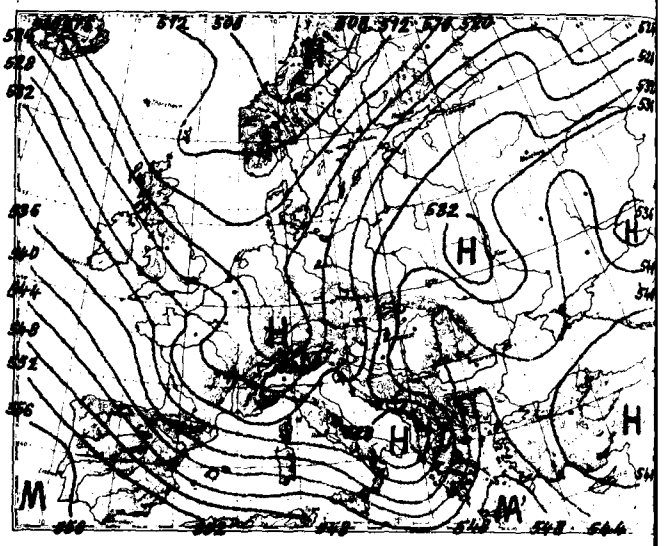

500/1000 mb-os rel. topográfia

1959. I. 8. 12h			
mb	m	C°	%
1000	-28	-	-
850	1233	- 1.3	97
700	2815	- 7.9	97
600	3996	-15.3	83
500	5345	-25.1	83
400	6925	-38.3	73
300	8853	-50.3	57
200	11466	-52.0	-
100			
50			

Jellemző pontok:

980.3	Talaj	5.0	97
884	940	- 0.2	97
732	2460	- 5.7	100
600	3996	-15.3	83
400	6925	-38.3	73
300	8853	-50.3	57
*272	9500	-53.6	57
226	10680	-54.7	
205	11290	-52.1	
169	12520	-51.5	
163	12786	-49.8	

Az óceán feletti melegnyelv az Azori szigetektől Grönlandig nyúlik, ezzel szemben a Spitzbergáktól Dél-Olaszországig hideg nyelv terjed. Ez utóbbi nyugati oldalán hidegadvekció van Izlandtól Afrikáig, keleti oldalán pedig melegedés Kréta szigetétől a Novaja-Zemljá-ig. Hazánk felett a troposzféra általában 1-4 fokkal hült. Az inversiók miatt 380, 450 és 870 m-en fordult elő 0 fokos hőmérséklet. A -10 fok magassága éjfélkor 2750 m-en volt, tegnapról mára 420 m-t süllyedt.

Dr. Kallósné s.k.

1959. I. 9. 00h			
mb	m	C°	%
1000	-31	-	-
850	1272	- 3.5	100
700	2795	-10.4	100
600	3964	-18.7	100
500	5308	-26.4	100
400	6869	-41.4	100
300	8747	-53.0	
200			
100			
50			

Jellemző pontok:

979.1	Talaj	2.1	95
950	380	- 0.2	99
924	600	1.8	99
850	1272	- 3.5	100
820	1580	- 2.0	100
600	3964	-18.7	100
575	4280	-17.8	100
*321	8300	-56.4	100
295	8860	-52.1	
247	10020	-54.0	
*218	10790	-59.7	
184	11870	-51.2	
130	14080	-55.2	

* Tropopauza

1959. január hó.
9. nap péntek
72. évfolyam 9. sz.

	Reggeli észlelések 06 TMG				Az utolsó 24 óra adatai					
	Felhőzet (0–4)	Szélirány és erő (m/s)	Légnyomás (millibár)	Hőmérséklet (C°)	Csapadék (24 óra) (mm)	Hó cm	Hőmérsékleti szélsőségek: tegnapi nappali max.	Hőmérsékleti szélsőségek: éjszakai min.	Hőmérsékleti szélsőségek: Radiációs min.	Napsütés (óra) tegnap
Mosonmagyaróvár	4 *	NNW 4	1001.2	0	6		4	0	–	0
Sopron	4 *	NNW 10	00.8	5	3	1	8	0	0	0
Szombathely	4 *	N 6	00.2	1	1	1	5	1	0	0
Szentgotthárd	4 *	ENE 4	00.8	0	2	1	3	0	-1	0
Pápa	4 *	NW 12	999.4	0	8	4	5	0	-1	–
Győr	4 *	NNE 6	99.4	1	6	1	7	0	-1	0
Esztergom	4 *	WNW 2	96.3	0	13		6	0	0	–
Tatabánya	4 *	NW 15	97.6	0	15	10	–	0	0	–
Székesfehérvár	4	NW 15	95.7	0	3		5	0	0	–
Siófok	4	NNW 13	97.3	2	3		5	1	0	0
Keszthely	4 *	NNW 15	98.3	1	5	5	4	0	-1	0
Zalaegerszeg	4 *	N 5	1000.3	0	2	6	6	0	-2	–
Nagykanizsa	4 *	NNW 4	10.3	0	5	2	7	0	-2	–
Kaposvár	–	–	–	–	–		–	–	–	–
Pécs	4	NNW 6	996.6	0	10	lepel	8	0	0	4
Budapest M. I.	4 *	NW 4	94.6	1	9	1	6	1	0	0
Salgótarján	4 .	NE 1	93.9	3	5		3	0	0	0
Eger	4 .	E 3	95.8	4	7		4	3	3	0
Miskolc	4 .	WSW 2	96.3	3	5		4	2	2	0
Sárospatak	4	N 2	96.6	2	14		4	2	0	0
Baja	4 *	NW 8	95.1	1	14		10	0	0	4
Kalocsa	4 *	N 12	96.8	0	16		7	0	0	1
Kecskemét	4	E 2	92.7	4	8		7	4	3	0
Szeged	4 .	SE 6	93.2	4	2		8	2	-1	2
Szolnok	4 .	E 2	94.1	4	5		6	4	3	–
Túrkeve	4 .	NE 4	–	4	7		7	3	3	–
Békéscsaba	4 .	NE 3	94.0	5	4		8	4	2	1
Debrecen	4 .	E 2	96.5	3	7		6	1	-2	0
Nyíregyháza	4 .	NE 4	97.2	3	10		5	2	1	0
Kékestető (1000 m)**	4 *	SW 2	876.2	-1	15	30	0	-2	–	0
Galyatető (932 m)**	–	–	–	–	7	28	0	-2	–	–
Misinatető (534 m)*	–	–	–	–	–		6	–	–	–
Szabadsághegy (471 m)*	4 *	SW 1	933.9	-2	14	10	3	-2	–	0
Farkasgyepű (400 m)*	4 *	NW 9	938.1	-2	19	13	4	-2	-2	–

24 órai csapadék mm		Hó cm	24 órai csapadék mm		Hó cm	24 órai csapadék mm		Hó cm	24 órai csapadék mm		Hó cm
Bajka	2	lepel	Tab	6	5	Jósvafő	7	2	Kisvárda	9	
Csorna	7	5	Sárbogárd	–		Lillafüred	6		Vásárosnamény	3	
Kapuvár	6	2	Sztálinváros	13	3	Szendrőlád	3		Mátészalka	2	
Kőszeg	2		Nagykónyi	–		Fúgód	5		Tiszabecs	3	
Körmend	1		Somogyszob	8	3	Hidasnémeti	7		Csenger	3	
Lenti	9	10	Bares	25	lepel	Tokaj	12		Nyírlugos	5	
Letenye	6	12	Szigetvár	23	2	Poroszló	–		Polgár	11	
Kald	4	folt	Lengyel	16	5	Jászapáti	6		Hajdúdorog	8	
Sümeg	6	4	Szekszárd	12		Nagykáta	–		Hortobágy	8	
Zirc	7	6	Mohács	12	folt	Örkény	10		Tiszaroff	9	
Veszprém	4	2	Siklós	24	lepel	Kunszentmiklós	9	2	Karcag	5	
Komárom	9		Királyrét	–		Cegléd	6		Berettyóújfalu	6	
Kisber	12	5	Balassagyarm	12	1	Nagykőrös	9		Szeghalom	7	
Mór	17	8	Romhány	11		Tiszakécske	3		Körösszakál	5	
Alcsut	5	3	Vác	8		Izsák	–		Szarvas	5	
Dobogókő	16	17	Godollo	1		Kiskunfélegyh	5		Szentes	3	
Martonvásár	6	3	Lorinci	10		Kiskunhalas	7		Orosháza	4	
Tihany	3		Gyöngyös	10		Bácsalmás	ny		Makó	3	
Fonyód	4		Borsodnádasd	–		Kistelek	3		Mezőhegyes	4	
Marcali	–		Putnok	5		Záhony	9				

* A légnyomás 500 gdm-re átszámítva ** A légnyomás 1000 gdm-re átszámítva

Magassági szélmérések

Óraadatok greenwichi középidőben

I. 8.	Bpest 6 h		Szeged 11 h		Pécs 12 h		Bpest 21 h		Szeged 23 h							
	fok	m/s	fok	m/s	fok	m/s	fok	m/s	fok	m/s	fok	m/s	fok	m/s	fok	m/s
Talaj	180	2	180	7	220	7	320	7	90	2						
500 m	260	5	220	20	240	5	340	4	160	20						
1000	230	10	220	15					140	8						
1500			220	15					140	10						
2000			220	15												
3000																
4000																
5000																
7000																
9000																
10000																
12000																
14000																
16000																
18000																
20000																

I. 9.	Bpest 00 h															
	fok	m/s	fok	m/s	fok	m/s	fok	m/s	fok	m/s	fok	m/s	fok	m/s	fok	m/s
Talaj	360	7														
500 m	300	9														
1000																
1500																
2000																
3000																
4000																
5000																
7000																
9000																
10000																
12000																
14000																
16000																
18000																
20000																

	fok	m/s	fok	m/s	fok	m/s	fok	m/s	fok	m/s	fok	m/s	fok	m/s	fok	m/s
Talaj																
500 m																
1000																
1500																
2000																
3000																
4000																
5000																
7000																
9000																
10000																
12000																
14000																
16000																
18000																
20000																

DŐJÁRÁSI NAPIJELENTÉS

ЕЖЕДНЕВНЫЙ МЕТЕОРОЛОГИЧЕСКИЙ БЮЛЛЕТЕНЬ • DAILY WEATHER REPORT
BULLETIN QUOTIDIEN DE TEMPS • TÄGLICHER WETTERBERICHT

ADJA AZ ORSZÁGOS METEOROLÓGIAI INTÉZET
UDAPEST II. KITAIBEL PÁL UTCA 1
ELEFON: KÖZPONT: 353-500, IDŐJELZŐ OSZT.: 150-410

MEGJELENIK NAPONKÉNT • ELŐFIZETÉSI ÁRA A POSTAI KÖLTSÉGGEL EGYÜTT NEGYEDÉVRE 60, Ft
KIADÁSÉRT FELEL AZ INTÉZET IGAZGATÓJA

. évfolyam 10. szám. + Budapest + 1959. Január hó 10.

Az időjárási helyzet ma reggel és a várható időjárás:

A Lengyelország felett elhelyezkedő ciklonrendszer előoldalán yhe légtömegek haladnak a Fekete-tengeren keresztül észak felé. Hátoldalán a hig, sarkvidéki eredetű légtömegek elárasztották a Kárpát-medencét is, és tovább omulnak dél felé. Ukrajnában és a Bjelorussz Szövetséges Szovjet köztársaság teletén sokfelé esik az eső, Lengyelországban és a Balti-tenger vidékén nagyobb hazások vannak.

Hazánkban pénteken a sarkvidéki légtömegek beáramlását az orág nyugati felében erős, helyenként viharos északnyugati, északi szél kisérte. pközben nyugaton havazott, keleten még eső esett. A Dunántúlon nagyobb hófuvások letkeztek. A főváros déli határán az esti órákban zivatar fejlődött ki, sok villmmal. Ma reggelre nyugaton kiderült az ég, keleten még néhány helyen havazik. A ppali legmagasabb hőmérséklet nyugaton 0, +3, keleten 3, 6 fok volt. Éjszaka nyuton -4, -7, Zalaegerszegen -10, keleten -1, -4 fokig hült le a levegő. A hóteg vastagsága ma reggel a hegyeken: Szabadsághegy 31, Királyháza 61, Dobogókő 22, kes 42, Galyatető 38, Mátraháza 20, Bükkszentkereszt 18, Lillafüred 2, Gézaháza 22, sinatető 14 cm..

Budapesten szombaton 12 órakor a hőmérséklet 0 fok, a tengerintre átszámitott légnyomás 752 mm, gyengén emelkedő irányzatú.

Várható időjárás vasárnap estig:

Felhőátvonulások.
Többhelyen kisebb havazás.
Mérsékelt, időnként élénk északnyugati szél.
A Dunántulon helyenként ujabb hófuvások.
A hőmérséklet csökken.
Az utak sikossága fokozódik.

Várható legalacsonyabb éjszakai hőmérséklet: -5, -8 helyenként -10 fok körül.
legmagasabb nappali hőmérséklet vasárnap: -2, +1 fok között.

Távolabbi kilátások:
Hideg idő, valószinüleg már havazás nélkül.

mérséklet és a légnyomás napi középértéke Budapesten és ezek eltérése a 75 évi tától:

9. I. 9-én: -0,0 C°, 745,6 mm. Eltérés: +1,0 C°, -19,6 mm.

óta ezen a napon előfordult:
magasabb hőmérséklet 11,7 C° /1919/
lacsonyabb hőmérséklet -17,6 C° /1893/

Az Országos Meteorológiai Intézet Időjárási Napijelentése

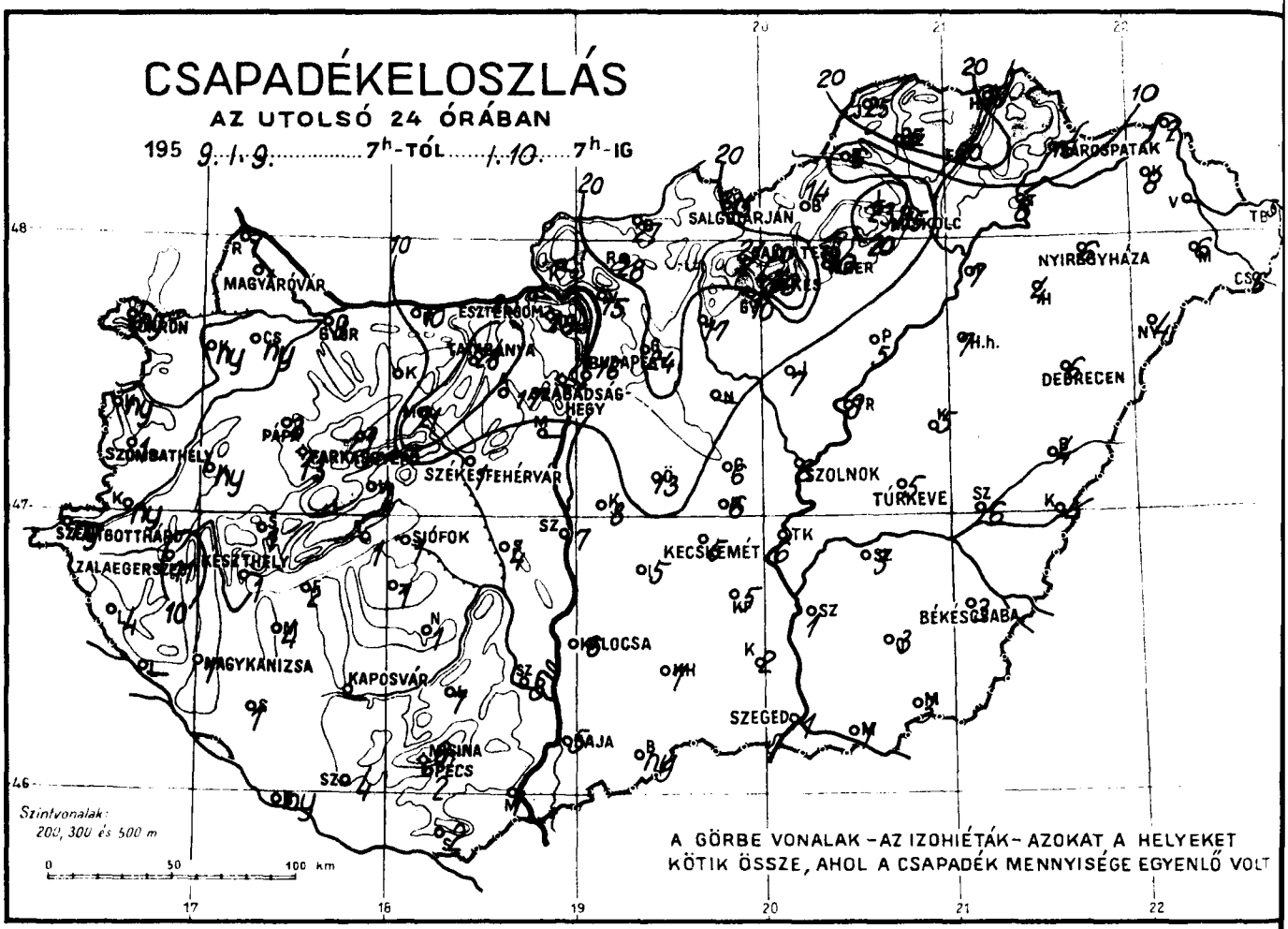

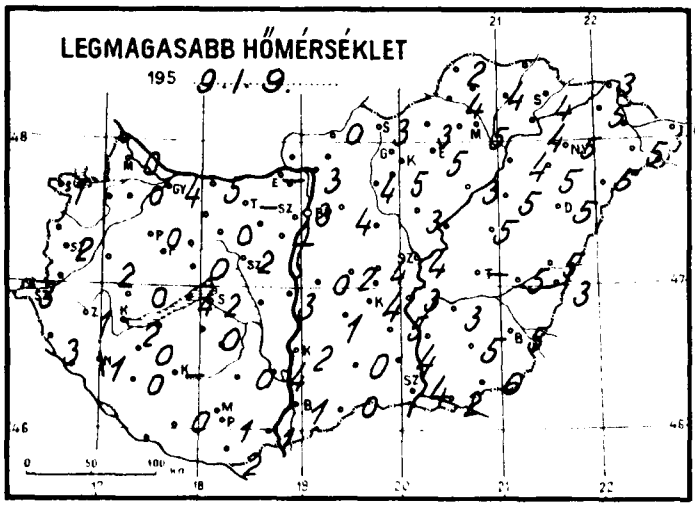

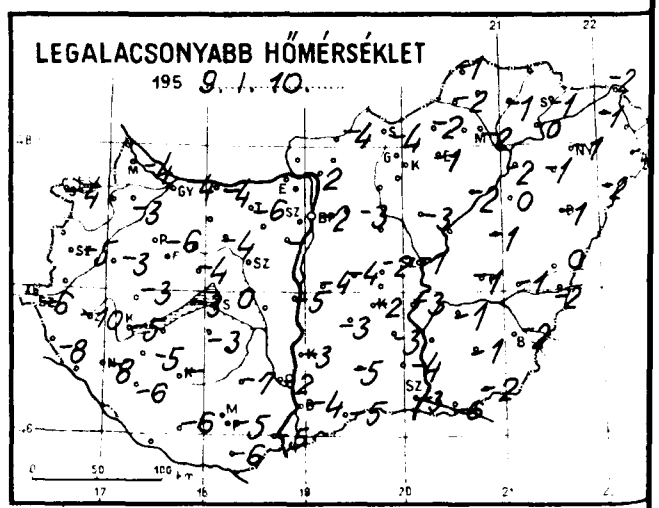

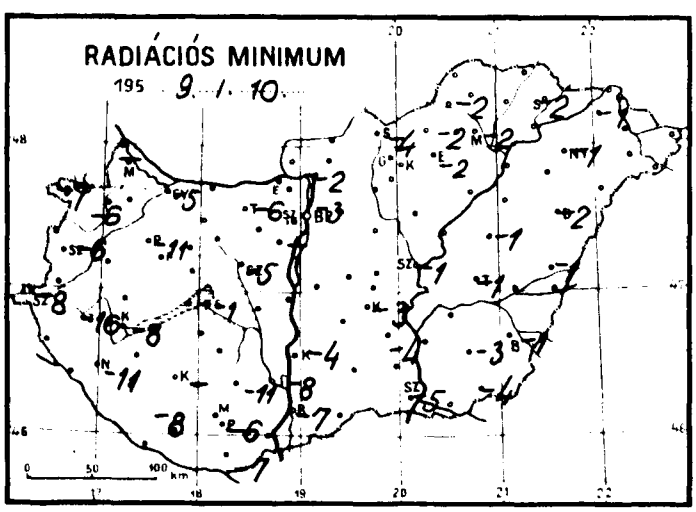

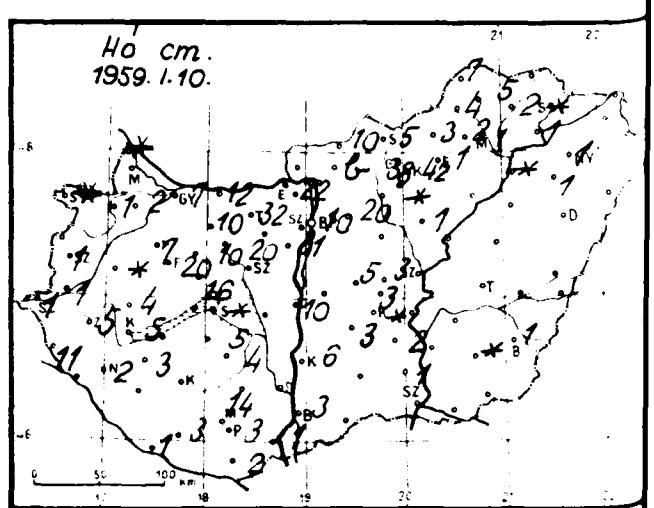

1959. JANUAR 10. nap / óra

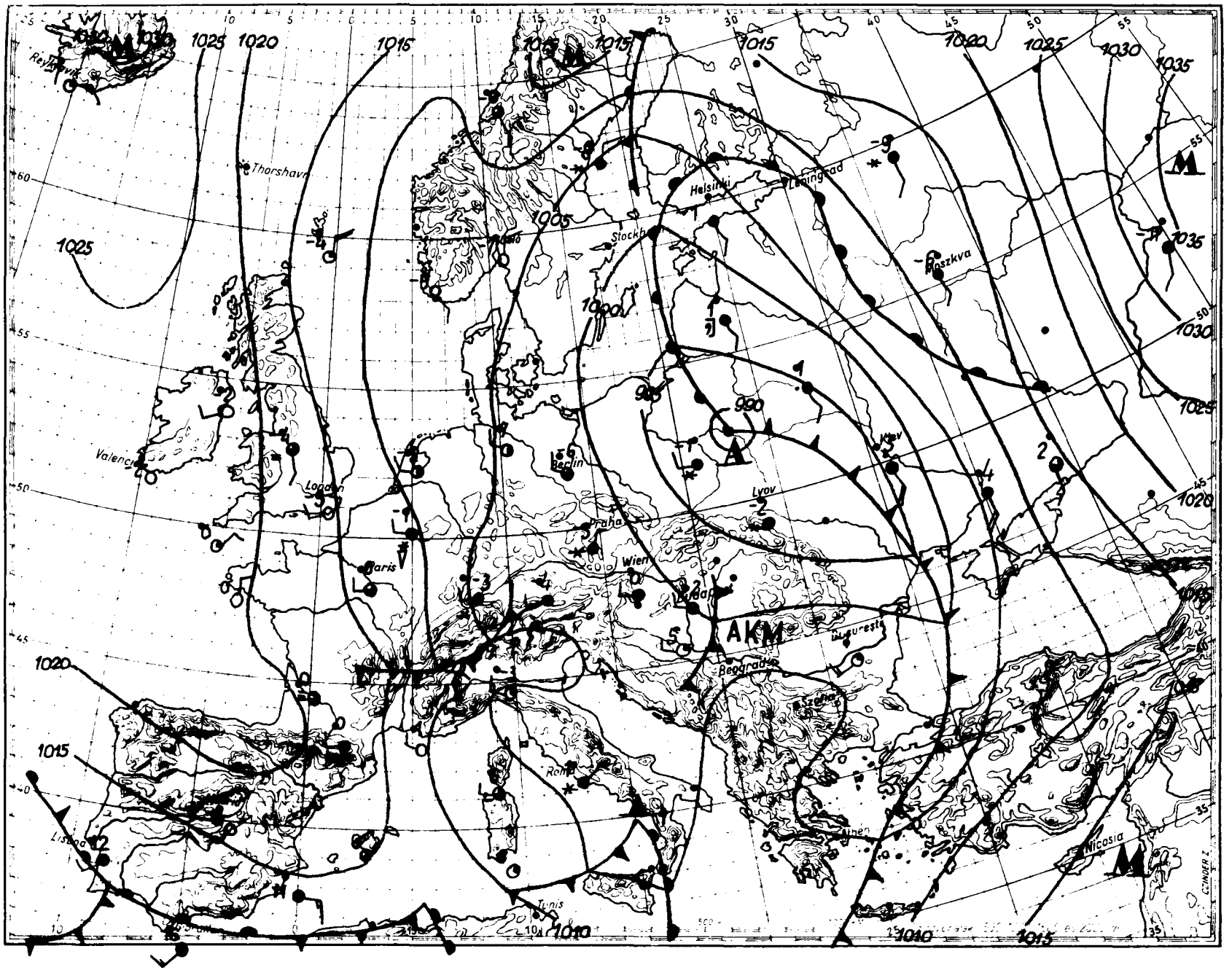

Magaslégköri időhelyzet

1959. január hó 10 nap 00.h GMT.



700 mb-os absz. topográfia

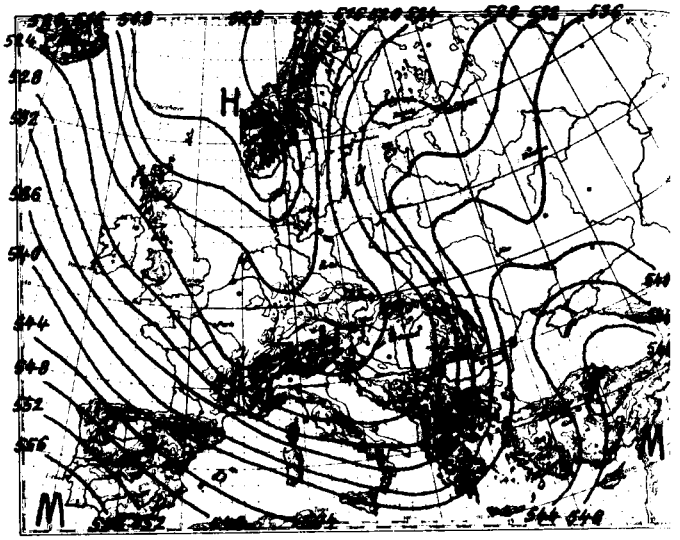

500/1000 mb-os rel. topográfia

1959. I. 9. 12.h			
mb	m	C°	%
1000	-58	–	–
850	1232	- 5.7	100
700	2741	-11.7	97
600	3905	-19.2	90
500	5235	-29.0	97
400	6799	-37.4	67
300	8730	-49.7	
200	11394	-49.2	
100			
50			

Jellemző pontok:

975.5	Talaj	0,9	93
935	480	- 2.0	100
810	1620	- 7.4	100
790	1820	- 6.0	100
755	2170	- 9.4	100
740	2320	- 8.8	100
460	5830	-33.8	100
440	6130	-33.2	84
380	7170	-39.5	58
‡308	8560	-50.0	50
250	9927	-47.0	
230	10500	-48.8	
210	11070	-48.4	
208	11140	-49.1	
195	11583	-49.2	

Az advekciós kép szombaton 00 GMT-kor Grönland délkeleti sarkától délfelé egész Sziciliáig hideg-, a Krim félszigettől É-szak-Skandináviáig pedig erős meleg advekciót mutat.

Hazánk felett a troposzfera alsó 6000 méternyi rétegében a levegő átlagosan 7 fokot hült az utolsó 24 óra alatt. A tropopauza magassága 7000 méter.

A -10 fokos szint ma éjfélkor 1570 méter magasságban helyezkedett el; tegnap óta 1570 métert süllyedt.

Veress s.k.

‡ Tropopauza

1959. I. 10. 00.h			
mb	m	C°	%
1000	-38	–	–
850	1238	- 8.4	85
700	2720	-16.7	77
600	3860	-24.4	71
500	5167	-32.7	69
400	6674	-43.3	65
300	8588	-45.3	
200			
100			
50			

Jellemző pontok:

979.0	Talaj	+ 2.0	98
915	640	- 6.9	74
895	830	- 5.9	85
850	1238	- 8.4	85
800	1706	-10.4	85
‡380	7000	-46.0	65
342	7700	-44.4	
310	8340	-46.4	
305	8440	-45.0	
280	9045	-46.8	

1959. január hó,
10. nap szombat
72. évfolyam 10. sz.

	Reggeli észlelések 06 TMG				Az utolsó 24 óra adatai					
	Felhőzet (0–4)	Szélirány és ero (m/s)	Légnyomás (millibár)	Hőmérséklet (C°)	Csapadék (24 óra) (mm)	Hó cm	Hőmérsékleti szélsoségek			Napsütés (óra) tegnap
							tegnapi nappali max.	éjszakai min.	Radiációs min.	
Mosonmagyaróvár	4	– 0	1003.1	–4	1		0	–4	–	0
Sopron	1	NW 1	03.1	–4	ny	folt	1	–4	–7	0
Szombathely	4	– 0	03.4	–4	1	1	2	–5	–6	0
Szentgotthárd	1 ⌴	SSW 4	04.2	–6	ny	1	3	–6	–8	0
Pápa	3	SW 1	02.6	–6	3	7	0	–6	–11	–
Győr	4	WSW 2	02.7	–4	9	7	4	–4	–5	0
Esztergom	–	–	–	–	–	–	–	–	–	–
Tatabánya	4	W 2	01.9	–4	28	32	–	–6	–6	–
Szekesfehérvár	3	W 1	01.7	–2	1		2	–3	–5	–
Siófok	2	NW 7	02.7	1	1	folt	2	0	–1	0
Keszthely	1	– 0	03.4	–5	1	5	2	–5	–8	0
Zalaegerszeg	1	NW 1	04.3	–9	11	5	1	–10	–16	–
Nagykanizsa	1	– 0	04.8	–8	1	2	1	–8	–11	–
Kaposvár	–	–	–	–	–	–	–	–	–	–
Pécs	1	NW 3	04.2	–5	2	3	1	–5	–6	0
Budapest M. I.	3	WNW 4	00.8	–2	16	10	3	–2	–3	0
Salgotarján	4 *	SE 1	998.4	–3	15	5	3	–4	–4	0
Eger	4	NW 3	99.0	–1	10	lepel	5	–1	–2	0
Miskolc	1	SE 2	98.1	–1	15	1	5	–2	–2	0
Sárospatak	4 ⸗	SE 1	99.1	–1	16	folt	4	–1	–2	0
Baja	0	NW 1	1003.4	–4	5	3	1	–4	–7	0
Kalocsa	0	W 1	02.1	–4	6	6	2	–3	–4	0
Kecskemét	0	WNW 6	00.7	–2	5	folt	4	–2	–3	0
Szeged	0	SSW 4	03.1	–3	1		4	–3	–5	0
Szolnok	4	W 12	999.3	–1	6		4	–1	–1	–
Turkeve	4	W 6	–	–1	5		–	–1	–1	–
Békéscsaba	4	W 6	1001.0	–1	3	lepel	5	–1	–1	0
Debrecen	4	WSW 2	999.3	0	6		5	–1	–2	0
Nyiregyhaza	4 *	SW 1	98.4	0	6	lepel	5	–1	–1	0
Kekestető (1000 m)**	4 *	W 2	877.7	– 7	39	42	–1	–7	–	0
Galyateto (932 m)**	–	–	–	–	21	38	–1	–9	–	–
Mátraterető (534 m)*	3	NW 1	940.9	–4	8	14	4	–4	–8	–
Szabadsághegy (474 m)*	4	NW 2	938.7	–6	17	31	–2	–6	–	0
Farkasgyepű (400 m)*	3	– 0	941.1	–4	13	20	0	–5	–9	–

24 órai csapadék mm		Hó cm	24 órai csapadék mm		Hó cm	24 órai csapadék mm		Hó cm	24 órai csapadék mm		Hó cm
Rajka	1	folt	Tab	1	5	Jósvafő	25	7	Kisvárda	8	
Csorna	ny	2	Sárbogárd	4		Lillafüred	23	2	Vásárosnamény	–	
Kapuvár	ny	=1	Sztálinváros	7	10	Szendrőlád	25	5	Mátészalka	6	
Ivánc	ny		Nagykónyi	1	4	Fügöd	20	2	Tiszabecs	5	
Körmend	ny	1	Somogyszob	1		Hidasnémeti	19		Csenger	6	
Lenti	4	11	Bares	ny	lepel	Tokaj	8	1	Nyirlugos	4	
Letenye	–		Szigetvár	4	3	Poroszló	5		Polgár	7	folt
Kold	ny	folt	Lengyel	7	–	Jászapáti	7	lepel	Hajdudorog	4	lepel
Somog	1	4	Szekszárd	8		Nagykáta	–		Hortobágy	7	
Zir	1	10	Mohács	1	lepel	Orkény	13	=5	Tiszaroff	8	
Veszprém	7	16	Siklós	2	2	Kunsztmiklos	8	–	Karcag	5	
Komárom	10	12	Királyrét	–		Cegléd	6	3	Berettyoujfalu	4	
Ivsber	4	10	Balassagyarm	27	10	Nagykőros	6	3	Szeghalom	6	
Mor	21	20	Bonhany	28	bucka	Tiszakécske	6		Korosszakal	4	
Mesut	–		Vác	15		Izsák	5		Szarvas	3	
Dudogoko	18	22	Godollő	24	20	Kiskunfelegyh	5	2	Szentes	1	
Mo Tonvásar	–		Lorinci	17		Kiskunhalas	7		Oroshaza	3	folt
Dany	1		Gyongyos	10	folt	Bacsalmas	ny		Makó	1	
Ivanyod	2		Borsodnadasd	14	3	Kistelek	2	lepel	Mezohegyes	3	
Marcali	4	3	Putnok	6	4	Záhony	7				

* A légnyomas 500 gdm-re átszámitva ** A légnyomás 1000 gdm-re átszámitva

Magassági szélmérések

Óraadatok greenwichi középidőben

I. 9.	Szhely 13 h		Szhely 17 h		Szhely 23 h		Pécs 23 h		Szeged 23 h							
	fok	m/s	fok	m/s	fok	m/s	fok	m/s	fok	m/s	fok	m/s	fok	m/s	fok	m/s
Talaj	320	7	320	7	220	2	320	7	270	12						
500 m	330	18	320	13	260	6	310	10	290	20						
1000	330	32	320	16	300	9	320	12								
1500	340	30														
2000																
3000																
4000																
5000																
7000																
9000																
10000																
12000																
14000																
16000																
18000																
20000																

I. 10.	Bpest 06 h		Pécs 07 h		Szeged 07 h		Bpest 09 h									
	fok	m/s	fok	m/s	fok	m/s	fok	m/s	fok	m/s	fok	m/s	fok	m/s	fok	m/s
Talaj	320	7	270	2	220	2	320	2								
500 m	320	14	240	4	290	11	300	10								
1000	320	14	240	4	290	11	300	11								
1500	320	14	260	7	280	14	300	11								
2000	310	12	260	7	270	16	300	11								
3000	300	10	270	13	280	14										
4000			290	13	280	12										
5000			290	8	240	15										
7000																
9000																
10000																
12000																
14000																
16000																
18000																
20000																

	fok	m/s	fok	m/s	fok	m/s	fok	m/s	fok	m/s	fok	m/s	fok	m/s	fok	m/s
Talaj																
500 m																
1000																
1500																
2000																
3000																
4000																
5000																
7000																
9000																
10000																
12000																
14000																
16000																
18000																
20000																

IDŐJÁRÁSI NAPIJELENTÉS

ЕЖЕДНЕВНЫЙ МЕТЕОРОЛОГИЧЕСКИЙ БЮЛЛЕТЕНЬ • DAILY WEATHER REPORT
BULLETIN QUOTIDIEN DE TEMPS • TÄGLICHER WETTERBERICHT

ADJA AZ ORSZÁGOS METEOROLÓGIAI INTÉZET
UDAPEST II. KITAIBEL PÁL UTCA 1
ELEFON: KÖZPONT: 353-500, IDŐJELZŐ OSZT.: 150-410

MEGJELENIK NAPONKÉNT • ELŐFIZETÉSI ÁRA A POSTAI KÖLTSÉGGEL EGYÜTT NEGYEDÉVRE 60, Ft
KIADÁSÉRT FELEL AZ INTÉZET IGAZGATÓJA

72. évfolyam 11. szám. + Budapest + 1959. január hó 11.

Az időjárási helyzet ma reggel és a várható időjárás:

Európa nagyrészébe északnyugat felől szünet nélkül hideg, sarkvidéki légtömegek áramlanak. Ennek következtében ma hajnalban - a tengerpartok kivételével - csaknem mindenütt fagypont alá süllyedt a hőmérséklet, sőt még Rómában és Nápolyban is -2 fokot mértek.

Hazánkban tegnap felhőátvonulások voltak, Néhány helyről futó havazást jelentettek. A szél helyenként még élénk volt, de az esti órákban mindenütt elcsendesedett. A hőmérséklet napközben 0, +3 fokig emelkedett. Éjszaka a tiszta égbolt és a hótakaró kedvezően hatott a kisugárzásra, ezért általában -5, -8, sőt a délnyugati megyékben -10, -13 fokig süllyedt a hőmérő higanyszála.

Budapesten vasárnap 12 órakor a hőmérséklet -1 fok, a tengerszintre átszámított légnyomás 758 mm, alig változik.

Várható időjárás hétfő estig:

Felhőátvonulások.
Néhány helyen, főként keleten kisebb havazás.
Helyenként párásság, vagy köd.
Mérsékelt északnyugati, északi szél.

Várható legalacsonyabb éjszakai hőmérséklet: -6, -9 fok között, főként délnyugaton helyenként -9 fok alatt, legmagasabb nappali hőmérséklet hétfőn: -1, -4 fok között.

Stúbel s.k.

A hőmérséklet és a légnyomás napi középértéke Budapesten és ennek eltérése a 75 évi átlagtól:

1959. I. 10-én: -1,7 C°, 753,1 mm. Eltérés: -0,6 C°, -12,2 mm.

1871 óta ezen a napon előfordult:

legmagasabb hőmérséklet 13,6 C° /1921/
legalacsonyabb hőmérséklet -16,9 C° /1901/

Az Országos Meteorológiai Intézet Időjárási Napijelentése

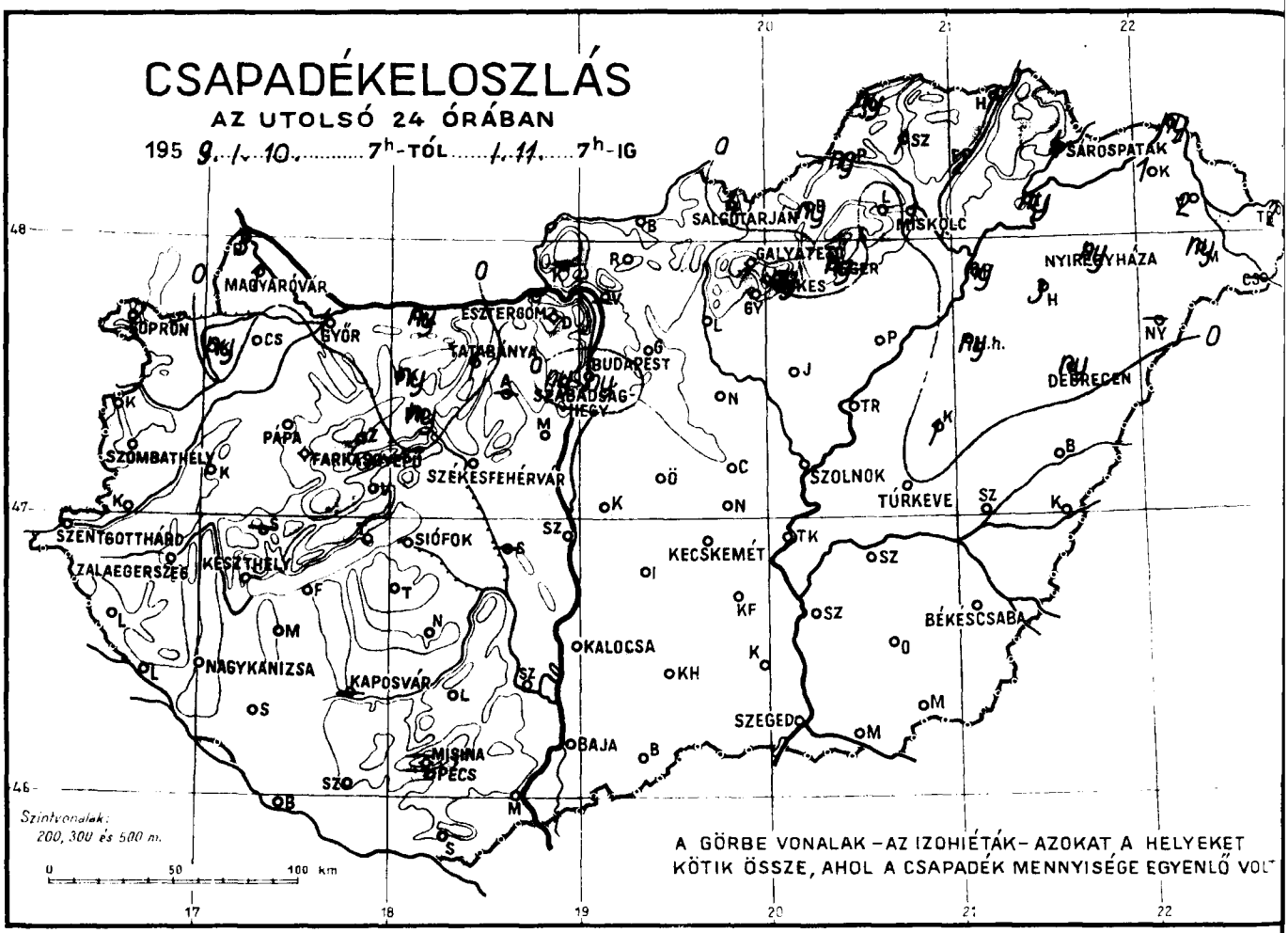

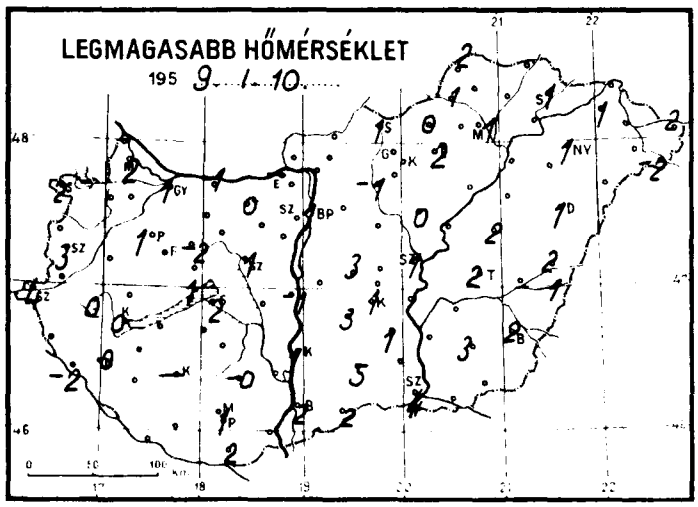

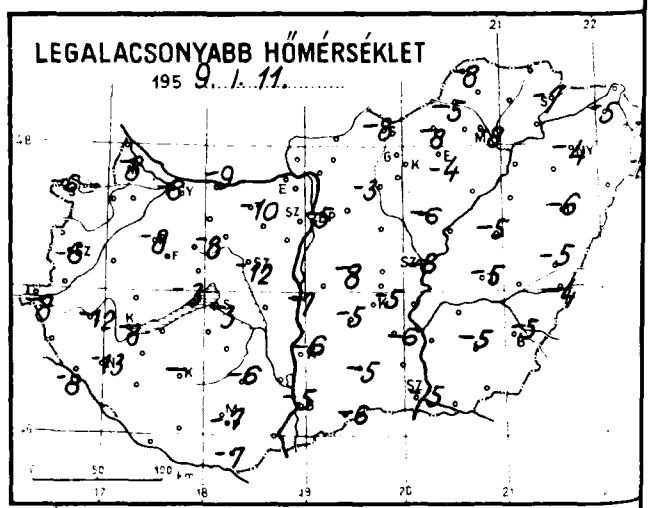

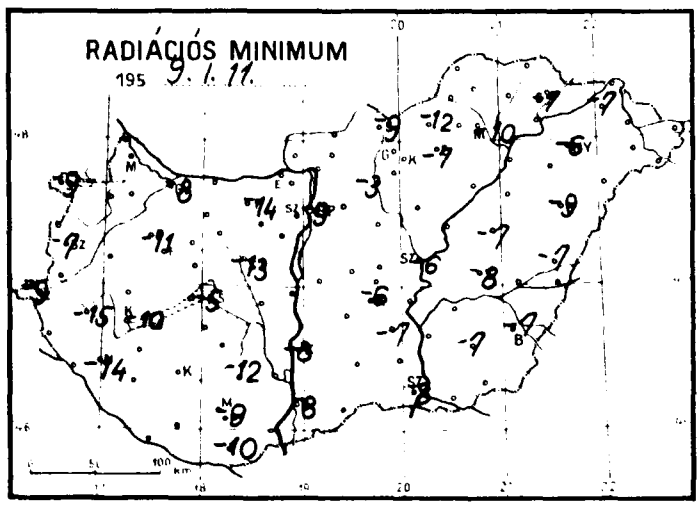

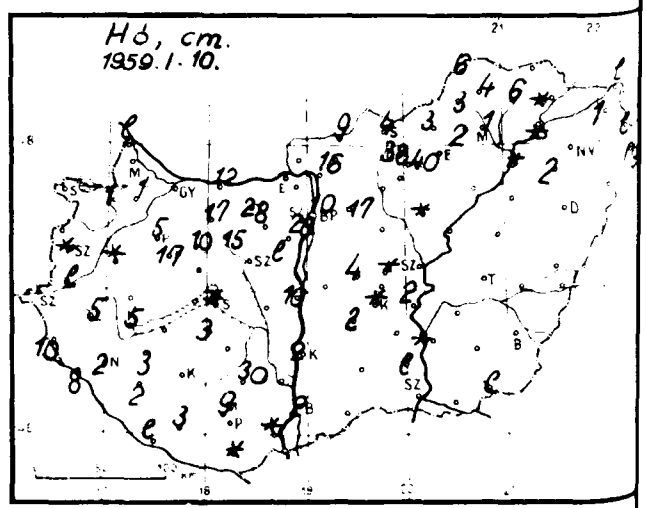

Időjárási helyzet 1959. év JANUAR hó 11. nap 7 óra

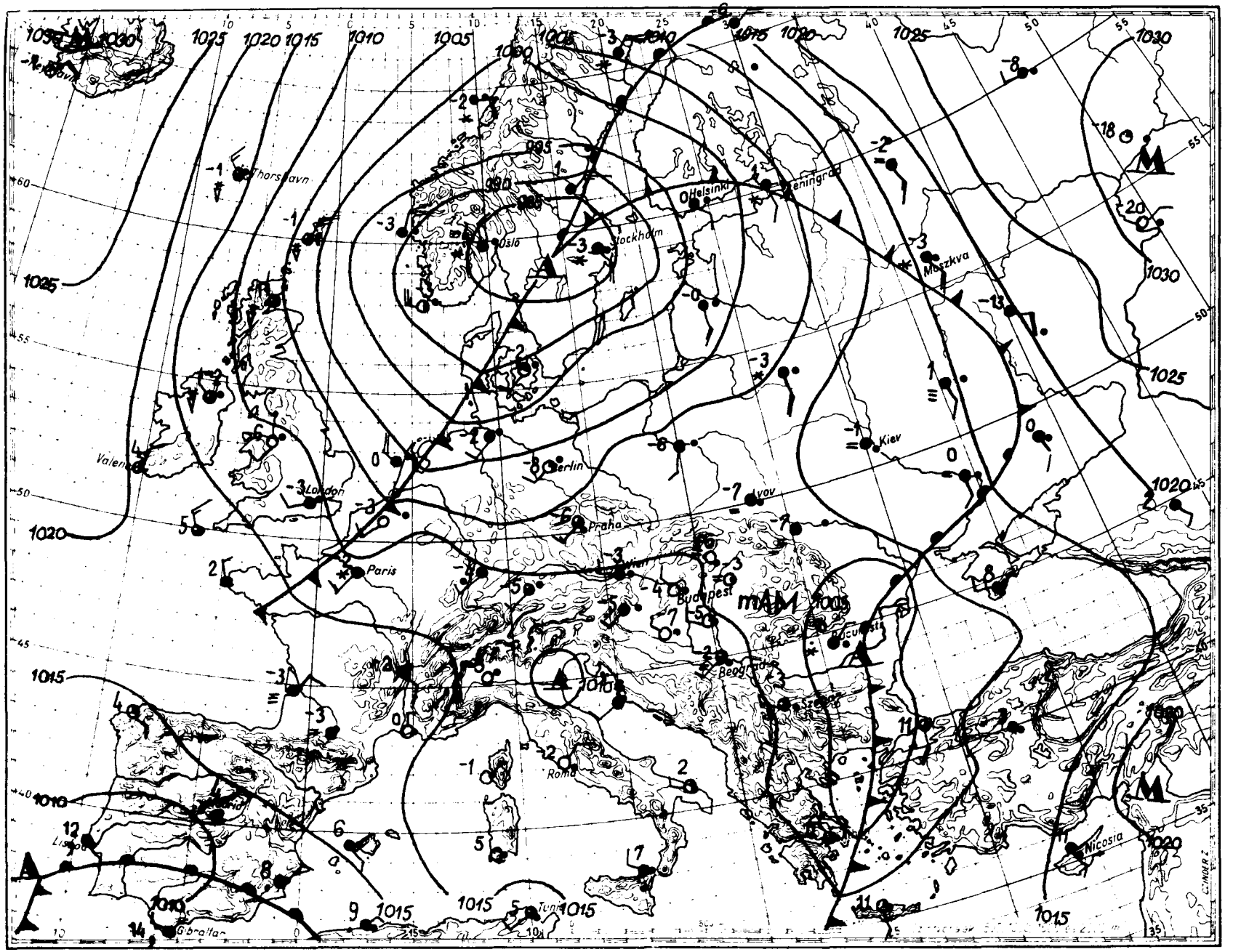

Magaslégköri időhelyzet

19 59. *j a n u á r* hó 11. nap 00h GMT.

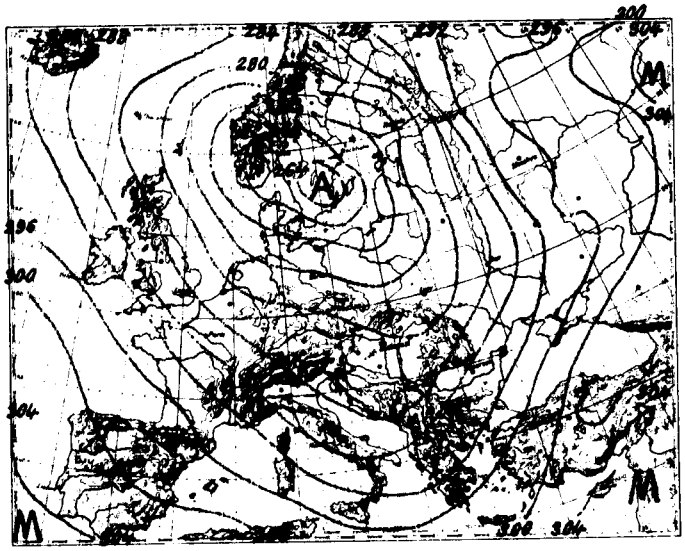

700 mb-os absz. topográfia

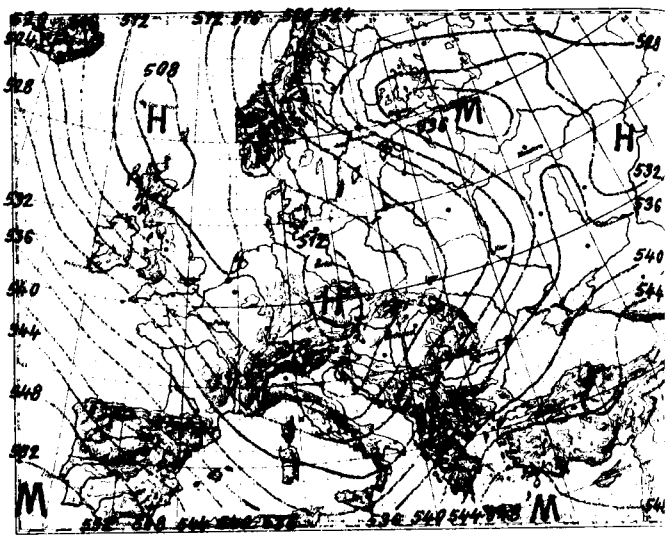

500/1000 mb-os rel. topográfia

Skandinávia déli része felett nagy magasságokig megtalálható ciklon helyezkedik el. A benne áramló hideg levegő Nyugat- és Közép-Európán át megkerülte déli felét, és most már déli, délkeleti magassági széllel eljutott a Finn-öbölig. A ciklon északi felében ezzel szemben meleg levegő áramlik keleti széllel a Norvég-tenger felé. Az európai magaslégköri hőmérsékleteloszlásra jellemző, hogy a Szovjetunió nyugati részein a talaj és az 5 km közötti légréteg középhőmérséklete 12 fokkal magasabb, mint Közép-Európában. Hazánk felett az elmult 24 óra folyamán kb. k,5 km felett további jelentős hőmérsékletcsökkenés következett be. Ez alatt - a talajközeli erőteljes kisugárzás miatti néhány fokos hüléstől eltekintve - 1, 3 fokos melegedés történt. A -10 fokos szint 1500 m-en volt. A tropopauza továbbra is igen alacsony, sőt tegnap óta még 90 m-t süllyedt.

Stábel e.k.

1959. I. 10. 12h

mb	m	C°	%
1000	28	-	-
850	1310	- 8.3	100
700	2837	-18.8	90
600	3965	-27.4	90
500	5253	-35.0	90
400	6783	-43.7	89
300	8676	-48.1	
200	11389	-42.8	
100			
50			

Jellemző pontok:

986.0	Talaj	0.0	81
909	870	- 5.0	100
835	1510	- 9.3	100
769	2170	-13.8	81
550	4590	-32.1	90
450	6000	-38.1	90
*312	7840	-51.0	88
250	9888	-44.0	
200	11389	-42.8	

1959. I. 11. 00h

mb	m	C°	%
1000	68	-	-
850	1339	- 9.3	73
700	2808	-20.3	58
600	3930	-28.1	53
500	5210	-38.7	53
400	6701	-50.9	53
300	8582	-48.2	
200	11277	-44.9	
100			
50			

Jellemző pontok:

990.7	Talaj	- 6.8	84
956	440	- 3.3	65
*388	6910	-52.6	53
362	7360	-49.1	
210	10930	-44.0	
179	12010	-46.7	

* Tropopauza

1959. január hó,
11. nap vasárnap
72. évfolyam 11. sz.

	Reggeli észlelések 06 TMG				Az utolsó 24 óra adatai					
	Felhőzet (0–4)	Szélirány és erő (m/s)	Légnyomás (millibár)	Hőmérséklet (C°)	Csapadék (24 óra) (mm)	Hó cm	Hőmérsékleti szélsőségek: tegnapi nappali max.	éjszakai min.	Radiációs min.	Napsütés (óra) tegnap
Mosonmagyaróvár	0	– 0	1011.4	-7	1		2	-8	–	0
Sopron	3	NW 1	11.0	-5	.		2	-6	-9	2
Szombathely	4	NW 1	10.1	-4	.	⌊	3	-6	-7	3
Szentgotthárd	1	WSW 2	11.9	-7	.	folt	4	-8	-9	3
Pápa	1	– 0	10.6	-7	.	5	1	-8	-11	–
Győr	0	SW 1	10.9	-6	1		1	-6	-8	6
Esztergom	–	–	–	–	–		–	–	–	–
Tatabánya	4 ≡	– 0	11.1	-9	1	28	0	-10	-14	–
Székesfehérvár	1	– 0	10.4	-7	.		1	-12	-13	–
Siófok	4	SW 3	10.6	-3	.	folt	2	-3	-5	4
Keszthely	1 =	W 1	11.4	-8	.	5	0	-8	-10	2
Zalaegerszeg	1	W 1	11.9	-10	.	5	0	-12	-15	–
Nagykanizsa	0 =	W 1	12.6	-13	.	2	-0	-13	-14	–
Kaposvár	–	–	–	–	–	–	–	–	–	–
Pécs	3	WNW 1	11.9	-7	.		1	-7	-9	5
Budapest M. I.	0	NW 1	10.0	-4	ny	10	1	-5	-9	4
Salgótarján	4 =	– 0	14.9	-6	4	4	1	-8	-9	4
Eger	1 =	– 0	09.3	-3	ny		2	-4	-7	5
Miskolc	0 =	– 0	09.2	-5	1	1	1	-8	-10	3
Sárospatak	4	N 1	09.9	-4	4	folt	1	-7	-7	0
Baja	0	– 0	11.3	-5	.	2	2	-5	-8	–
Kalocsa	1	– 0	10.4	-5	.	2	1	-6	-8	5
Kecskemét	0	WNW 1	09.7	-5	.	folt	1	-5	-6	6
Szeged	1 =	WNW 4	10.6	-5	.		4	-5	-8	8
Szolnok	1	W 1	09.6	-5	.		1	-6	-6	–
Túrkeve	3	W 2	–	-5	.		2	-5	-8	–
Békéscsaba	1 ,	W 1	09.7	-4	.		2	-5	-7	7
Debrecen	4	– 0	09.5	-3	ny		1	-6	-9	0
Nyíregyháza	3 =	– 0	09.9	-4	ny		1	-4	-6	1
Kékestető (1000 m)**	3	NW 1	886.1	-9	ny	40	-3	-10	–	2
Galyatető (932 m)**	–	–	–	–	.	38	-4	-9	–	–
Mátrahegy (534 m)*	1	SE 1	948.5	-5	–	9	–	-5	-14	–
Szabadsághegy (471 m)*	2	NW 1	947.2	-8	ny	28	-3	-8	–	2
Farkasgyepű (400 m)*	0	– 0	948.3	-6	.	17	0	-6	-14	–

24 órai csapadék mm		Hó cm	24 órai csapadék mm		Hó cm	24 órai csapadék mm		Hó cm	24 órai csapadék mm		Hó cm
Baja	5	lepel	Tab	.	3	Jósvafő	ny	6	Kisvárda	1	
Csorna	.	1	Sárbogárd	–		Lillafüred	.	2	Vásárosnamény	2	lepel
Kaposvár	ny	1	Sztálinváros	.	10	Szendrőlád	1	4	Mátészalka	ny	
Kőszeg	.		Nagykónyi	–		Fügöd	2	6	Tiszabecs	2	lepel
Kormend	.	lepel	Somogyszob	.	2	Hidasnémeti	1		Csenger	–	
Lenti	.	10	Barcs	.	lepel	Tokaj	ny	folt	Nyírlugos	–	
Letenye	.	8	Szigetvár	.	3	Poroszló	.		Polgár	ny	folt
Kaldl	.	folt	Lengyel	.	30	Jászapáti	.	folt	Hajdúdorog	3	2
Szeleg	–		Szekszárd	.		Nagykáta	.		Hortobágy	ny	
Zalaegerszeg	.	10	Mohács	.	folt	Örkény	.	4	Tiszaroff	.	
Nagykanizsa	.	15	Siklós	.	folt	Kunszentmiklos	.		Karcag	1	
Komarom	ny	12	Királyrét	–		Cegléd	.	folt	Berettyóújfalu	.	
Kisber	ny		Balassagyarmat	.	9	Nagykőrös	.	2	Szeghalom	.	
Mor	ny	17	Bonhany	.	16	Tiszakécske	.	folt	Körösszakál	6	
Abesut	–		Vác	–		Izsák	.	2	Szarvas	.	
Dobogoko	.		Godollo	.	17	Kiskunfelegyh	.		Szentes	.	
Szentendre	.	lepel	Lorinci	.		Kiskunhalas	.		Orosháza	.	
Erany	.		Gyongyos	.		Bacsalmas	.		Makó	.	
Esztergod	.		Borsodnadasd	ny	3	Kistelek	.	lepel	Mezohegyes	.	lepel
Matrahi	.	3	Putnok	ny	3	Zahony	ny	lepel			

* A légnyomás 500 gdm-re átszámítva ** A légnyomás 1000 gdm-re átszámítva

Magassági szélmérések

Óraadatok greenwichi középidőben

X. 10.	Szeged 11 h		Bpest 12 h		Siófok 11 h		Miskolc 11 h		Győr 12 h		Pécs 12 h		Szhely 12 h		Bpest 15 h		Debr. 16 h	
	fok	m/s	fok	m/s	fok	m/s	fok	m/s	fok	m/s	fok	m/s	fok	m/s	fok	m/s	fok	m/s
Talaj																		
500 m	270	2	270	7	220	7	180	2	270	2	270	2	40	2	270	7	220	2
1000	270	9	290	10	270	7	140	3	280	10	270	3	310	2	290	12	250	9
1500	260	12	290	10	270	7			290	13	270	3	310	2	290	12	250	9
2000	260	12	290	10							290	5	290	1	280	13	250	9
3000	250	13	290	10							290	5	280	4			250	9
4000	290	11	310	10							340	4	280	5			250	9
5000	250	9									280	4	290	11				
7000	240	22									250	17	290	12				
9000	240	20									260	11	290	11				
10000	220	14											250	11				
12000	220	18											250	12				
14000																		
16000																		
18000																		
20000																		

I. 10	Bpest 18 h		Szeged 18 h		Bpest 21 h		Szhely 23 h		Pécs 23 h		Szeged 23 h		Debr. 23 h					
	fok	m/s	fok	m/s	fok	m/s	fok	m/s	fok	m/s	fok	m/s	fok	m/s	fok	m/s	fok	m/s
Talaj																		
500 m	270	2	140	2	320	2	270	2	320	2	360	2	-	0				
1000	320	12	170	7	300	8	300	5	340	5	310	5	200	5				
1500	290	12	170	7	300	8	300	5	340	5	310	6	290	4				
2000	290	10	200	2			290	4	340	8	330	7	290	4				
3000	280	8	300	3			290	7	270	4	310	9	290	4				
4000	280	8	340	3			290	9										
5000																		
7000																		
9000																		
10000																		
12000																		
14000																		
16000																		
18000																		
20000																		

I. 11	Bpest 06 h		Bpest 09 h															
	fok	m/s	fok	m/s	fok	m/s	fok	m/s	fok	m/s	fok	m/s	fok	m/s	fok	m/s	fok	m/s
Talaj																		
500 m	270	2	-	0														
1000	300	9	290	12														
1500	290	10	280	12														
2000																		
3000																		
4000																		
5000																		
7000																		
9000																		
10000																		
12000																		
14000																		
16000																		
18000																		
20000																		

DŐJÁRÁSI NAPIJELENTÉS

ЕЖЕДНЕВНЫЙ МЕТЕОРОЛОГИЧЕСКИЙ БЮЛЛЕТЕНЬ • DAILY WEATHER REPORT
BULLETIN QUOTIDIEN DE TEMPS • TÄGLICHER WETTERBERICHT

ADJA AZ ORSZÁGOS METEOROLÓGIAI INTÉZET
UDAPEST II. KITAIBEL PÁL UTCA 1
LEFON: KÖZPONT: 353-500, IDŐJELZŐ OSZT.: 150-410

MEGJELENIK NAPONKÉNT • ELŐFIZETÉSI ÁRA
A POSTAI KÖLTSÉGGEL EGYÜTT NEGYEDÉVRE 60, Ft
KIADÁSÉRT FELEL AZ INTÉZET IGAZGATÓJA

72. évfolyam 12. szám. + Budapest + 1959. január hó 12.

Az időjárási helyzet ma reggel és a várható időjárás:

Európa felett napok óta ciklonok helyezkednek el. Ennek következtében Európa legnagyobb részén szeles, csapadékos az időjárás. Közép-Európában, ahol a sarkvidéki eredetű hideg légtömegek átmenetileg nyugalomba jutottak, tegnap legtöbb helyen napközben sem emelkedett a hőmérséklet 0 fok fölé, ma hajnalra pedig az erős éjszakai kisugárzás következtében -10, -15 fokos fagyok alakultak ki.

Hazánkban vasárnap csak az északi megyékben volt felhősebb idő, ott néhány helyen rövid ideig hó is esett, másutt azonban az egész nap folyamán sütött a nap. A ma reggeli órákban a délnyugati megyékben ismét tartósabb havazás indult meg. A legmagasabb nappali hőmérséklet vasárnap általában -3, +3 fok között váltakozott. Ma hajnalra Komárom és Fejér megye területén, valamint az északkeleti hegyvidéken -8, -13, az ország többi részén általában -5, -8 fokig süllyedt a hőmérséklet. A hóréteg vastagsága ma reggel a hegyeken: Börzsönyben Királyháza 50, Mátrában Kékestető 40, Galyatető 38, Bakonyban Gézaháza 28, Szabadsághegy 27, Csúcshegy 25, Mátraháza 20, Farkasgyepű 17, Mecsekben Misinatető 13 13 cm.

Budapesten hétfőn 12 órakor a hőmérséklet -4 fok, a tengerszintre átszámitott légnyomás 757 mm, mérsékelten süllyedő irányzatú.

Várható időjárás kedd estig:

Felhős, párás, helyenként ködös idő.
Többhelyen havazás.
Mérsékelt szél.
A hőmérséklet kissé emelkedik.

Várható legalacsonyabb éjszakai hőmérséklet: -5, -8
legmagasabb nappali hőmérséklet kedden: -2, +1 fok között.

Távolabbi kilátások:

Mérsékelten hideg idő havazásokkal.

A hőmérséklet és a légnyomás napi középértéke Budapesten és ezek eltérése a 75 évi átlagtól:

1959. I. 11-én: -3,1 C°, 758,6 mm. Eltérés: -2,1 C°, -7,1 mm.

1871 óta ezen a napon előfordult:

legmagasabb hőmérséklet 13,6 C° /1903/
legalacsonyabb hőmérséklet -14,5 C° /1940/

Az Országos Meteorológiai Intézet Időjárási Napijelentése

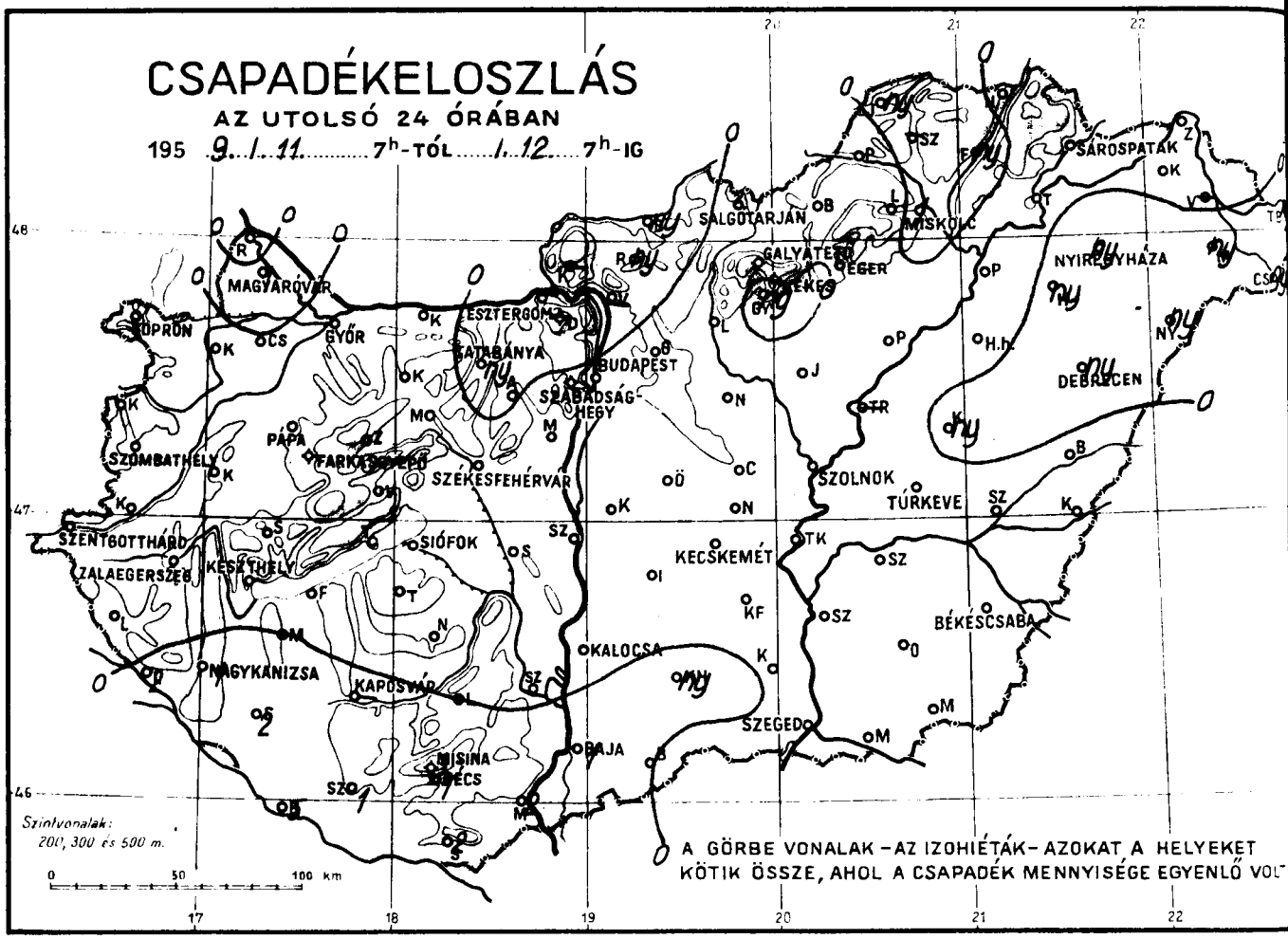

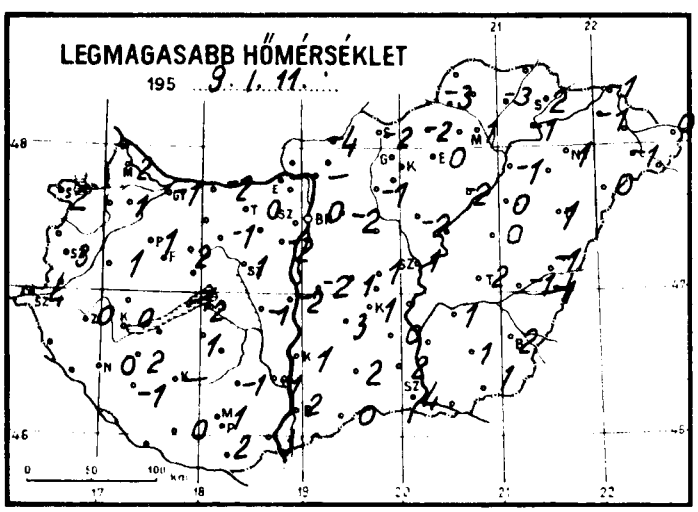

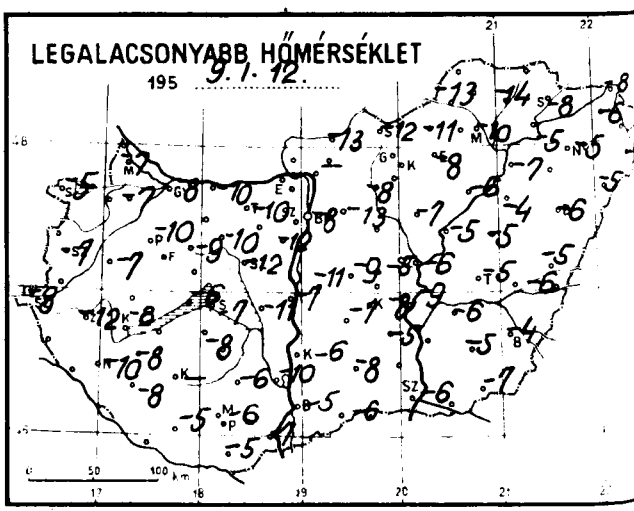

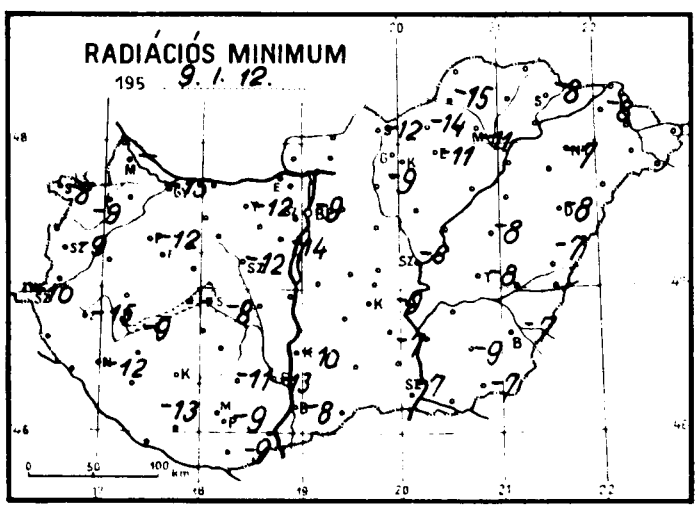

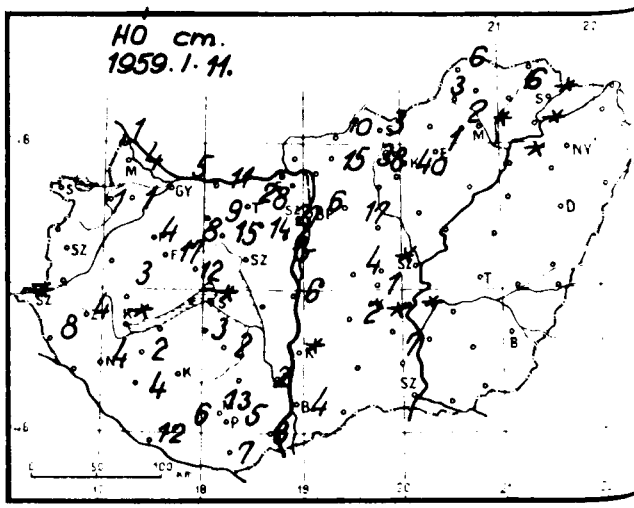

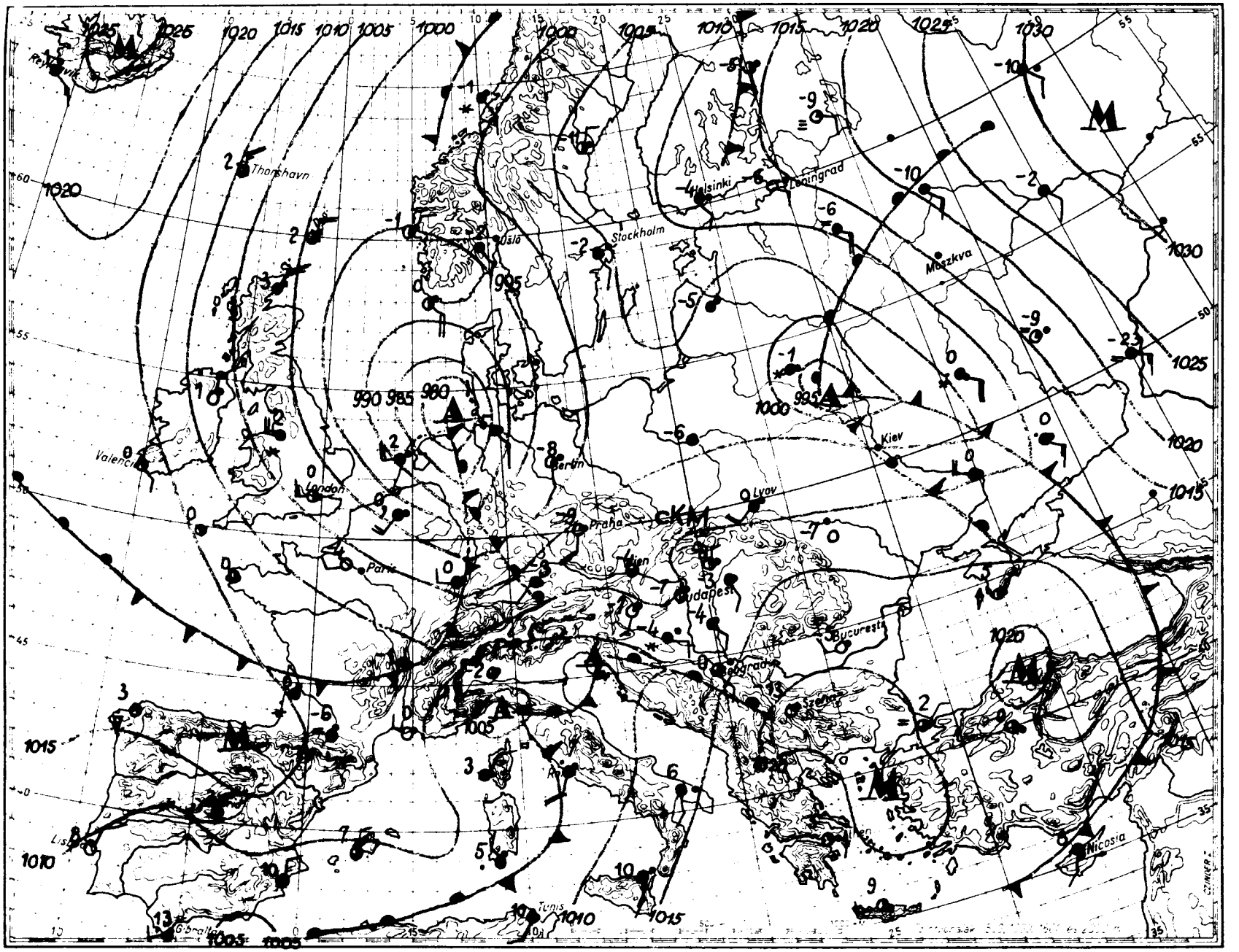

Thorshavn
Oslo
Stockholm
Helsinki
Leningrad
Moszkva
Kiev
Lvov
Berlin
Praha
Wien
Budapest
Bucuresti
Beograd
Szeged
Athen
Nicosia
Tunis
Gibraltar
Lisboa
Paris
London
Valencia
Reykjavik
mm
mb
800
790
780
770
760
750
740
730
720
710
700
1060
1050
1040
1030
1020
1010
1000
990
980
970
960
950
940

Magaslégköri időhelyzet

19 59 január hó 12 nap 00h GMT.

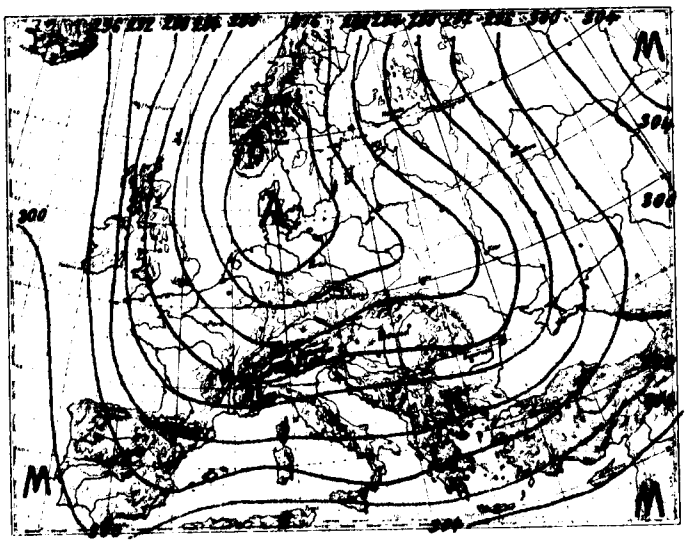

700 mb-os absz. topográfia



500/1000 mb-os rel. topográfia

1959. I. 11. 12h			
mb	m	C°	%
1000	89	-	-
850	1363	- 9.2	86
700	2836	-19.3	76
600	3963	-27.9	66
500	5245	-39.4	53
400	6741	-46.4	
300	8653	-46.5	
200	11336	-48.7	
100			
50			

Jellemző pontok:

993.5	Talaj	- 5.0	91
970	310	- 5.0	97
957	430	- 3.0	97
600	3963	-27.9	66
*462	5780	-44.2	45
445	6060	-43.3	
394	6870	-46.9	
365	7360	-45.1	
341	7810	-46.1	
228	10420	-47.1	
200	11336	-48.7	

Hétfőn 00 GMT-kor az advekciós kép szerint még mindig gyengébb hidegadvekció van a Spitzbergáktól a Gibraltárig. Erős hidegadvekció van Ukrajnában és Skandináviában. Közép-Európában az advekciós kép elmosódott.
Hazánk felett a levegő az alsó 4500 méteres rétegben az utolsó 24 óra alatt másfél fokot hült, felette 5500 méterig másfél fokot melegedett.
A -10 fokos szint ma éjfélkor 1420 méter magasságban helyezkedett el; 80 méterrel alacsonyabban, mint tegnap.

Veress. s.k.

1959. I. 12. 00h			
mb	m	C°	%
1000	103	-	-
850	1370	- 9.6	45
700	2833	-21.5	60
600	3951	-29.5	75
500	5230	-37.1	71
400	6760	-41.0	55
300	8678	-49.9	49
200	11317	-48.2	
100			
50			

Jellemző pontok:

995.1	Talaj	-12.3	97
980	280	- 4.5	51
853	1320	- 9.3	44
700	2833	-21.5	60
600	3951	-29.5	75
485	5430	-38.5	70
458	5810	-37.9	65
*274	9240	-52.8	47
180	12020	-46.6	
160	12804	-48.5	

* Tropopauza

1959. január hó,
12. nap hétfő
72. évfolyam 12. sz.

	Reggeli észlelések 06 TMG				Az utolsó 24 óra adatai					
	Felhőzet (0–4)	Szélirány és erő (m/s)	Légnyomás (millibár)	Hőmérséklet (C°)	Csapadék (24 óra) (mm)	Hó cm	Hőmérsékleti szélsőségek: tegnapi nappali max.	éjszakai min.	Radiációs min.	Napsütés (óra) tegnap
Mosonmagyaróvár	4	– 0	1010.6	-5	1	4	2	-7	–	4
Sopron	0	SE 2	09.2	-4	.		2	-5	-8	3
Szombathely	4 ⌴	SW 2	10.0	-7	.		3	-7	-9	6
Szentgotthárd	4 ≡	– 0	10.3	-7	.	folt	4	-8	-10	4
Pápa	4	S 1	09.6	-6	.	4	1	-10	-12	–
Győr	4	W 2	10.0	-7	.	5	-1	-8	-15	5
Esztergom	–	–	–	–	–	–	–	–	–	–
Tatabánya	4	SSE 1	10.0	-6	ny	28	0	-10	-12	–
Székesfehérvár	4 ≡	– 0	10.3	-11	.		1	-12	-12	–
Siófok	4 =	SSE 1	10.3	-6	.	folt	2	-7	-8	6
Keszthely	4 =	SE 1	10.4	-8	.	folt	0	-8	-9	4
Zalaegerszeg	4	– 0	10.9	-9	.	4	0	-12	-15	–
Nagykanizsa	4 *	– 0	11.5	-6	1	4	0	-10	-12	–
Kaposvár	–	–	–	–	–	–	–	–	–	–
Pécs	4 *	ESE 3	11.3	-4	1	5	1	-6	-9	5
Budapest M. I.	0 ≡	– 0	10.4	-7	.	6	0	-8	-9	6
Salgótarján	0 ≡	N 1	10.1	-11	.	3	-2	-12	-12	4
Eger	1 =	– 0	11.7	-8	.	lepel	0	-8	-11	3
Miskolc	1 =	NNW 1	11.4	-8	1	folt	1	-10	-11	0
Sárospatak	2	W 1	11.4	-6	.	folt	2	-8	-8	0
Baja	4	– 0	11.0	-2	1	4	2	-5	-8	–
Kalocsa	0 =	S 1	10.7	-6	.	folt	1	-6	-10	7
Kecskemét	4 =	SSE 1	10.1	-6	.	folt	1	-8	-9	7
Szeged	4 =	SE 5	11.8	-4	.		4	-6	-7	7
Szolnok	1	SE 1	10.7	-5	.		1	-6	-6	–
Túrkeve	3 =	SW 2	–	-5	.		2	-5	-8	–
Békéscsaba	3 =	S 5	12.6	-4	.		2	-4	-7	6
Debrecen	4 *	SSW 2	11.9	-4	ny		1	-6	-8	0
Nyíregyháza	4 =	SSW 2	12.7	-3	ny		1	-5	-7	0
Kékestető (1000 m)**	1	SW 2	887.0	-10	.	40	-3	-10	–	6
Galyatető (932 m)**	–	–	–	–	.	38	-7	-10	–	–
Misinatető (534 m)*	4 *	SSE 1	947.7	-4	3	13	–	-5	-15	–
Szabadsághegy (474 m)*	4	SE 1	947.2	-7	.	27	-2	-8	–	8
Farkasgyepu (400 m)*	4	SE 2	947.2	-5	.	17	0	-6	-12	–

24 órai csapadék mm		Hó cm	24 órai csapadék mm		Hó cm	24 órai csapadék mm		Hó cm	24 órai csapadék mm		Hó cm
Bajka	.	lepel	Tab	.	3	Jósvafő	ny	6	Kisvárda	ny	lepel
Csorna	.	1	Sárbogárd	.		Lillafured	.	2	Vásárosnamény	–	
Kapuvár	.	⌴1	Sztálinváros	.	6	Szendrőlád	–		Mátészalka	ny	
Kőszeg	.		Nagykónyi	.	2	Füged	ny	6	Tiszabecs	ny	
Kormend	.	lepel	Somogyszob	2	4	Hidasnémeti	.		Csenger	ny	lepel
Lenti	.	8	Barcs	5	12	Tokaj	.	folt	Nyírlugos	ny	lepel
Letenye	2		Szigetvár	9	6	Poroszló	.	⌴	Polgár	.	folt
Kald	.	folt	Lengyel	.		Jászapáti	.	⌴	Hajdúdorog	ny	
Sumeg	.	3	Szekszárd	.	2	Nagykáta	–		Hortobágy	.	
Zirc	.	8	Mohács	2	3	Örkény	.	4	Tiszaroff	–	
Veszprem	.	12	Siklós	2	7	Kunsztmiklos	.		Karcag	ny	
Komarom	.	12	Királyrét	–		Cegléd	.	folt	Berettyoujfalu	.	
Kisbér	.	9	Balassagyarm	ny	10	Nagykőros	.	1	Szeghalom	.	
Mor	.	15	Bonhany	ny	15	Tiszakécske	.	folt	Korosszakal	.	
Alcsut	.	14	Vác	–		Izsák	.	2	Szarvas	.	⌴
Dobogoko	–		Godollo	.	17	Kiskunfelegyh	.	7	Szentes	.	
Mo onvásar	.	bucka	Lőrinci	.	folt	Kiskunhalas	ny		Orosháza	.	6
Dany	.		Gyongyos	ny		Bacsalmas	ny	lepel	Makó	.	
Fonyod	.		Borsodnadasd	.		Kistelek	.		Mezohegyes	.	
Marcali	.	2	Putnok	ny	3	Záhony	.				

* A légnyomás 500 gdm-re átszámítva ** A légnyomás 1000 gdm-re átszámítva

Magassági szélmérések

Óraadatok greenwichi középidőben

I. 11.	Szeged 11 h		Miskolc 11 h		Szhely 12 h		Siófok 12 h		Győr 12 h		Pécs 12 h		Bpest 12 h		Bpest 15 h		Bpest 18 h	
	fok	m/s	fok	m/s	fok	m/s	fok	m/s	fok	m/s	fok	m/s	fok	m/s	fok	m/s	fok	m/s
Talaj	320	2	270	2	270	2	270	2	180	2	220	2	220	2	220	2	320	2
500 m	300	8	50	2	270	5	230	8	220	3	180	7	280	11	270	9	310	5
1000	280	10			280	5	280	8	250	7	250	9	280	11	270	9	290	8
1500	280	12			310	5	290	10			250	9	280	11	290	10	290	11
2000	290	13			290	11	290	10			290	14	290	13	300	16		
3000	280	14			270	14					290	14	290	13	290	15		
4000	310	18			280	17					290	14	290	13				
5000	290	14			290	18					290	14	270	14				
7000					290	24					290	14	260	8				
9000													270	16				
10000													270	18				
12000																		
14000																		
16000																		
18000																		
20000																		

I. 11.	Bpest 21 h		Szeged 23 h		Siófok 23 h		Pécs 24 h											
	fok	m/s	fok	m/s	fok	m/s	fok	m/s	fok	m/s	fok	m/s	fok	m/s	fok	m/s	fok	m/s
Talaj	140	2	180	2	180	2	140	2										
500 m	310	7	190	8	180	1	240	10										
1000	290	5	180	9	160	4	240	10										
1500	250	6	230	13	210	5	240	10										
2000	240	8	230	13			240	10										
3000							250	14										
4000							250	14										
5000																		
7000																		
9000																		
10000																		
12000																		
14000																		
16000																		
18000																		
20000																		

I. 12.	Szhely 00 h		Debr. 00 h		Bpest 02 h		Bpest 06 h											
	fok	m/s	fok	m/s	fok	m/s	fok	m/s	fok	m/s	fok	m/s	fok	m/s	fok	m/s	fok	m/s
Talaj	180	2	220	2	40	2	180	2										
500 m	130	2	260	8	330	1	190	5										
1000	190	3	280	7	200	5	250	4										
1500	280	11	280	11	250	11	270	5										
2000	280	12	300	12	250	13												
3000																		
4000																		
5000																		
7000																		
9000																		
10000																		
12000																		
14000																		
16000																		
18000																		
20000																		

IDŐJÁRÁSI NAPIJELENTÉS

ЕЖЕДНЕВНЫЙ МЕТЕОРОЛОГИЧЕСКИЙ БЮЛЛЕТЕНЬ • DAILY WEATHER REPORT
BULLETIN QUOTIDIEN DE TEMPS • TÄGLICHER WETTERBERICHT

ADJA AZ ORSZÁGOS METEOROLÓGIAI INTÉZET
UDAPEST II. KITAIBEL PÁL UTCA 1
ELEFON: KÖZPONT: 353-500, IDŐJELZŐ OSZT.: 150-410

MEGJELENIK NAPONKÉNT • ELŐFIZETÉSI ÁRA
A POSTAI KÖLTSÉGGEL EGYÜTT NEGYEDÉVRE 60, Ft
KIADÁSÉRT FELEL AZ INTÉZET IGAZGATÓJA

72. évfolyam 13. szám. + Budapest + 1959. január hó 13.

Az időjárási helyzet ma reggel és a várható időjárás:

Európa időjárását a Balti-tenger környékén és Dél-Európában elhelyezkedő ciklonrendszerek irányitják. Német- és Lengyelországban, a Skandináv félsziget déli felében, a Balti Szovjet Szövetséges Köztársaságok területén, továbbá Délolaszországban és a Balkán-félszigeten csapadékos, szeles az időjárás. Közép-Európában és Észak-Olaszországban párás, ködös az idő, erősebb éjszakai lehülésekkel.

Hazánkban hétfőn erősen felhős volt az ég, délen és keleten többhelyen havazott. Mohácson 10, Siklóson 9, Bácsalmáson 7 mm csapadékot mértek. A legmagasabb nappali hőmérséklet általában +1, -2 fok között volt. Ma hajnalra délen és keleten -1, -5, máshol -5, -10, Balassagyarmaton -13 fokig hült le a levegő. A hóréteg vastagsága ma reggel a hegyeken: Szabadsághegy 26, Börzsönyben Királyháza 50, Törökmező 50, a Mátrában Galyatető 38, Kékestető 40, Mátraháza 20, a Bükkben Bükkszentkereszt 16, a Bakonyban Farkasgyepü 16, a Mecsekben Misinatető 24, Kozári vadászház 30 cm.

Budapesten kedden 12 órakor a hőmérséklet -2 fok, a tengerszintre átszámitott légnyomás 753 mm, alig változik.

Várható időjárás szerda estig:

Változó felhőzet.
Többhelyen /elsősorban az ország északi felében/ havazás.
Mérsékelt déli, délnyugati, átmenetileg élénkebb nyugati-északnyugati szél.
A hideg kissé gyengül.

Várható legalacsonyabb éjszakai hőmérséklet: -3, -6
legmagasabb nappali hőmérséklet szerdán: -1, +2 fok között.

Távolabbi kilátások:

Mérsékelten hideg idő kisebb havazással.

Hőmérséklet és a légnyomás napi középértéke Budapesten és ezek eltérése a 75 éi átlagtól:

59. I. 12-én: -4,2 C°, 756,6 mm. Eltérés: -2,8 C°, -8,5 mm.

71 óta ezen a napon előfordult:

Legmagasabb hőmérséklet 11,8 C° /1920/
Legalacsonyabb hőmérséklet -16.7 C° /1893/

Magaslégköri időhelyzet

19 59. JANUÁR hó 13. nap 00 GMT

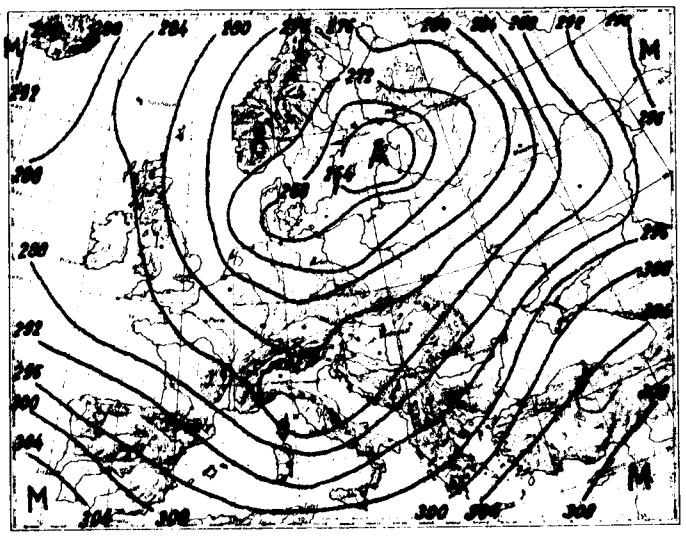

700 mb-os absz. topográfia

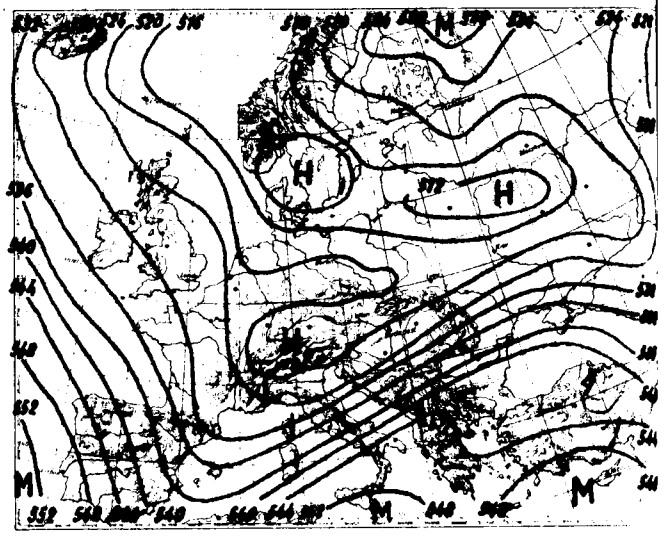

500/1000 mb-os rel. topográfia

1959. I. 12. 12h			
mb	m	C°	%
1000	73	-	-
850	1352	- 8.3	92
700	2827	-16.9	46
600	3966	-25.3	42
500	5263	-35.0	42
400	6787	-43.8	42
300	8693	-50.8	42
200	11330	-51.8	
100			
50			

Jellemző pontok:

991.5	Talaj	- 4.0	97
940	530	- 3.4	100
870	1180	- 7.5	100
725	2600	-17.2	50
700	2827	-16.9	46
500	5263	-35.0	42
403	6700	-44.0	42
392	6900	-43.3	42
*280	9140	-52.6	42
220	10700	-49.3	
210	11020	-52.0	
196	11492	-51.8	

A 700 mb-os szinten a Balti-tenger környékén elhelyezkedő ciklon hideg levegője a magasaban több részre szakadt. Elzáródott légcseppek helyezkednek el az Alpok, Koppenhága és Minszk légterében. Dél-Európa feletti, tisztán nyugati áramlás ma délnyugatira fordult, de a nagy gradiensek továbbra is megmaradtak. Az Európa feletti ciklonális áramlásban melegadvekció megy végbe Spanyol- és Franciaország, a Balkán, Ukrajna és Lengyelország, valamint a Skandináv-félsziget felett. Ezzel szemben lehülés van folyamatban az Északi-tenger, a Földközi-tenger nyugati medenséje és Moszkva térsége felett.

Budapest légterében 5880 m-ig 2-5 fokkal melegedett a levegő. A -10 fok [illegible] 920 m en volt, 500 m-rel magasabban mint 24 órával előbb.

Dr. Kallósné s. t.

1959. I. 14. 00h			
mb	m	C°	%
1000	40	-	-
850	1318	- 7.0	32
700	2808	-17.9	23
600	3941	-26.0	26
500	5241	-32.5	27
400	6778	-43.5	27
300	8668	-54.0	27
200	11245	-55.3	
100			
50			

Jellemző pontok:

987.4	Talaj	- 3.4	95
950	480	- 3.2	50
903	870	- 6.0	49
882	1040	- 4.6	38
820	1620	- 9.9	26
800	1790	- 8.7	24
700	2808	-17.9	23
552	4530	-30.1	27
538	4770	[illegible]	[illegible]
400	6778	[illegible]	[illegible]
*273	9260	[illegible]	
24[illegible]	9900	[illegible]	
233	[illegible]	[illegible]	
19[illegible]	[illegible]	[illegible]	
18[illegible]	[illegible]	[illegible]	

* Tropopauza

MELLÉKLET AZ ORSZÁGOS METEOROLÓGIAI INTÉZET

IDŐJÁRÁSI NAPIJELENTÉSÉHEZ

Budapest, 19 59. január hó 13. nap kedd

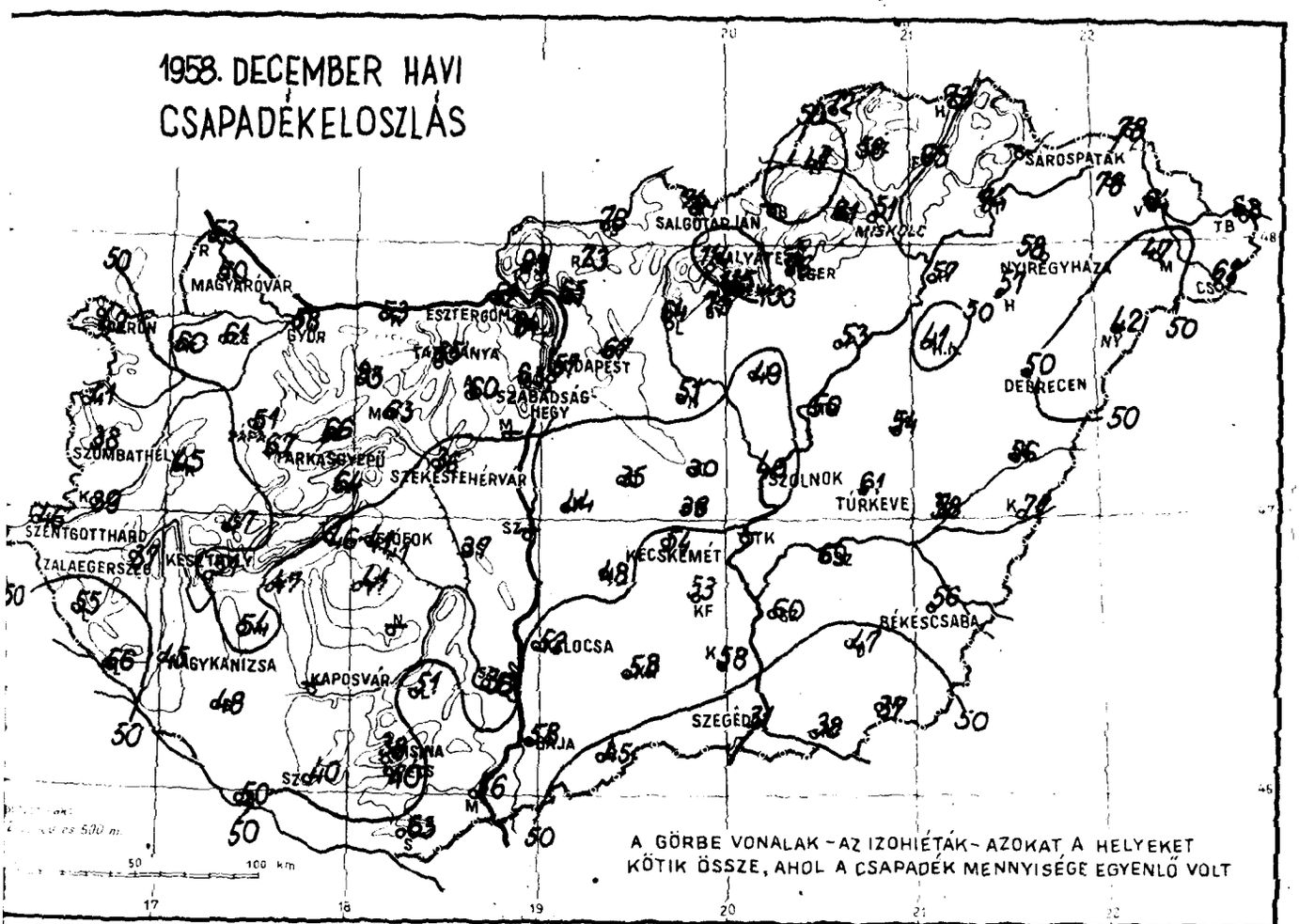

ÉGHAJLATI ADATOK

1958. december hóról.

Az eltérések 30 évi /1901-30/ - újonnan számított - törzsértékekre vonatkoznak.

Állomás	Légnyomás mb		Hőmérséklet C°		Nedvesség %		Csapadék mm	
Szombathely /Vizmű/	1011.6	-6.6	2.9	+2,1	84	-4	38	- 8
Pécs /Dohánygyár/	11.9	-6.5	4.8	+3.1	78	-8	64	+15
Budapest /OMI/	11.9	-6.1	3.5	+2.0	86	+3	57	+ 2
Szegod /Egyetem/	12.6	-5.7	4.2	+3.0	84	-4	32	- 8
Debrecen /Egyetem/	12.3	-5.9	3.0	+2.8	89	+1	50	+ 3
Miskolc /Rep.tér/	12.4	-6.0	1.0	+1.3	95	+8	51	+11

TÁJÉKOZTATÓ

Az Időjárási Napijelentés hazánk és Európa időjárásáról nyújt tájékoztatást. Az első oldalon találjuk az európai időjárási helyzet, valamint hazánk utolsó 24 óra alatti időjárásának rövid leírását és a várható időjárást a következő 36 órára. Ezen az oldalon szerepel még a budapesti hőmérséklet és légnyomás előző napi középértéke és ezek eltérése a 75 éves átlagtól, valamint az 1871 óta azon a napon előfordult legmagasabb és legalacsonyabb hőmérséklet értéke és évszáma.

A második oldalon térképeken közöljük néhány időjárási elem területi eloszlását hazánk felett. Az első bemutatja az utolsó 24 óra csapadékmennyiségét (mm-ben ; ny = nyom, azaz 0,4 mm, vagy ennél kisebb mennyiség). A második térképen a kiadást megelőző napon észlelt nappali hőmérsékleti csúcsértéket láthatjuk, a harmadikon az elmúlt éjszaka alatti legalacsonyabb hőmérsékletet, a negyediken pedig a talajközeli rétegben észlelt legalacsonyabb hőmérsékletet (mindhármat Celsius-fokokban). Az ötödik térképen általában a kiadást megelőző napon mért napsütés időtartamát adjuk meg órákban. Hóréteg esetén azonban ezen a térképen közöljük a kiadás reggelén mért hóréteg magasságát cm-ben (* = folt, azaz nem összefüggő réteg, b = bucka).

A harmadik odalon található a vázlatos kivonata annak a sok ezer adatot tartalmazó időjárási munkatérképnek, amelynek alapján az Intézet időjelzése (prognózisa) készül. Az itt közölt térképen csak a legfontosabb állomások néhány közérdekű adata van feltüntetve : a felhőzet mennyiségét az állomás karika besötétítésének mértékével adjuk meg ; a szél abból az irányból fúj, amerre a szélzászló rúdja mutat. A zászlócskák száma meghatározza a szélsebességet : egy hosszú zászló 5 méter/másodpere (m/s) erősségű szélnek felel meg, egy rövid zászló 2,5 m/s-nek s i. t. A hőmérséklet Celsius-fokokban van feltüntetve az állomáskarikától balra. Ez alatt található esetenként az időjárás jellemzése, ha az észleléskor nevezetesebb időjárási esemény van, pl. csapadékhullás, köd, zivatar stb. A térképen láthatók még az izobárok, az egyenlő légnyomású helyeket összekötő vonalak, valamint a különböző fogazással ellátott gorbe vonalak, az ún. időjárási frontok (jelmagyarázatot l. alább).

Az „A" a kis légnyomású terület (minimum, ciklon), az „M" a nagy légnyomású terület (maximum, anticiklon) középpontját jelöli. Fel van tüntetve azonkívül a Magyarországon, vagy annak környékén uralkodó légtömegek fajtája nemzetközi rövidítéssel. A betűk jelentése :

m = tengeri
c = szárazföldi
W = meleg
K = hűvös vagy hideg
T = szubtrópusi
P = mérsékeltövi
A = sarkvidéki
M = légtömeg

(Pl. cKM = szárazföldi hideg levegő.)

A térkép melletti beosztás segítségével átszámíthatjuk a Hg milliméterekben kifejezett légnyomás értékét millibár egységekre és viszont.

A 4. oldalon két térképet közlünk. 1. A 700 mb-os absz. topográfia a 700 mb-os izobárfelületnek a tengerszint feletti magasságát tünteti fel ún. geopotenciális dekaméterekben. A térképen látható folytonos görbék az absz. izohipszák, vagyis a felület szintvonalai. Minthogy a magassági szél az izohipszák irányában fúj, ez a térkép a 700 mb-os szinten uralkodó légáramlásokról tájékoztat. 2. Az 500/1000 mb-os rel. topográfia az 500 mb-os izobárfelület távolságát ábrázolja az 1000 mb-os izobárfelülettől. A két izobárfelület egymástól való távolsága a közöttük levő levegőréteg hőmérsékletétől függ, mégpedig annál nagyobb, minél melegebb a légoszlop. A térképen látható görbékből (a rel. izohipszákból) a légkör alsó kb. 5000 m-es rétegének hőmérsékleti eloszlására következtethetünk. Ezen az oldalon találjuk még a budapesti rádiószondás mérések főbb adatait, mégpedig a főnyomásfelületek és a jellemzőpontok magasságát, hőmérsékletét és viszonylagos nedvességét. A szöveg az Európa feletti légtömegek vándorlásáról, valamint Budapest légterében történt változásokról tájékoztat.

Az 5. oldalon táblázatos alakban közöljük a hazánkban reggel 7 órakor (azaz 6 órakor greenwichi időben = 06 TMG) végzett megfigyelések eredményét, valamint az utolsó 24 óra néhány adatát, amelyek közül egyeseket a 2. oldalon térképeken is közlünk. A felhőzet mennyisége az égbolt negyedeiben van megadva (0 = derült, 4 = borult), mellette esetenként feltüntetjük a nevezetesebb időjárási eseményeket (mint az időjárási térképen). A szélirány megjelölésére a nemzetközi rövidítéseket használjuk (N = észak, E = kelet, S = dél, W = nyugat), az erősség méter/másodpere egységekben szerepel, a légnyomás tengerszintre átszámítva millibárokban (az ezresek és százasok száma csak szükség esetén van kiírva), valamennyi hőmérsékleti adat Celsius-fokokban, a csapadék-mennyiség, mint a térképen, mm-ben. A következő hasábban esetenként feltüntetjük a reggeli észlelés alkalmával talált deret, zúzmarát (jelekkel) ill. a hóréteg vastagságát cm-ben. A táblázat utolsó oszlopában van a napsütés tartama órákban. A második táblázatban vannak a csapadék sürgönyző állomások adatai : a csapadékmennyiség és hóréteg vastagság.

A 6. oldalon vannak a magyarországi magaslégköri szélmérések. Az egyes oszlopokban megtalálhatjuk a szél irányát a talajon, 500, 1000, 1500 stb. m magasságban 360 fokos beosztás szerint (90 fok = kelet, 180 fok = dél, 270 = fok nyugat és 360 fok = észak), továbbá a szél sebességét m/s-okban.

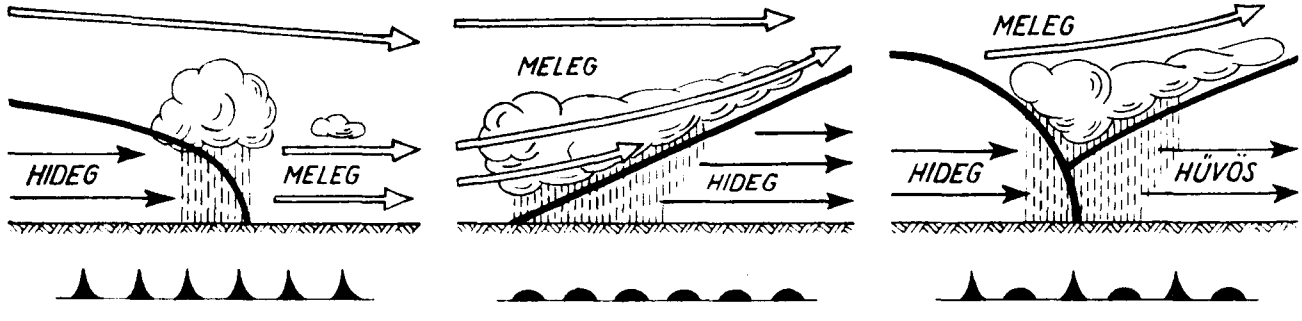

Hideg front **Meleg front** **Záródott front (okkluzió)**

Az időjárási front két különböző sajátosságú légtömeg ütközö vonala. Hideg front, vagyis betörési front esetén a hideg levegő tor előre, maga előtt felemelve a melegebb levegőt. Meleg front, vagyis felsiklási front esetén a meleg levegő a hidegebbre felsiklik. Záródott front vagy okkluzió keletkezik akkor, ha a betörési front az előtte haladó felsiklási frontot utoléri és a meleg levegőt a magasba emelve, a talajtol teljesen elválasztja. A szaggatott kettős vonalak a lesiklási felületet jelzik. Lesiklási felület mentén is két különböző sajátosságú légtömeg érintkezik, de az egyik légtömeg leszálló mozgást végez. Az időjárási frontok általában az időromlás (borulás, eső, zivatar, havazás, hirtelen kitörő szél) hordozói. A lesiklási felület mentén általában szép időjárás uralkodik, felhőtlen égbolt, szélcsend, legfeljebb vékony rétegű kisugárzási köd van.

Fontosabb meteorológiai jelek :

∞ pára	⁹ szitálás	~ ónoseso	∇ záporeső	ζ villogás
= talajköd	• eso	▲ jégeső	* ∇ hózápor	⊱ porvihar
≡ köd	✳ havazas	∨ zúzmara	⚐ zivatar	⊹ hófúvás

1959. január hó.
13. nap kedd
72. évfolyam 13. sz.

	Reggeli észlelések 06 TMG				Az utolsó 24 óra adatai					
	Felhőzet (0–4)	Szélirány és erő (m/s)	Légnyomás (millibár)	Hőmérséklet (C°)	Csapadék (24 óra) (mm)	Hó cm	Hőmérsékleti szélsőségek: tegnapi nappali max.	Hőmérsékleti szélsőségek: éjszakai min.	Hőmérsékleti szélsőségek: Radiációs min.	Napsütés (óra) tegnap
Mosonmagyaróvár	4	– 0	1004.6	-4	.		-1	-6	–	0
Sopron	3 ≈	– 0	04.2	-6	.		1	-10	-12	0
Szombathely	4	W 4	04.6	-4	.		-2	-5	-7	0
Szentgotthárd	4	W 1	06.0	-8	.	folt	-1	-8	-10	0
Pápa	1	S 2	03.9	-4	.	4	-1	-4	-7	–
Győr	4	SSW 4	03.9	-3	.	5	0	-4	-10	0
Esztergom	4 ≈	SE 1	03.5	-5	.		-1	-10	-13	–
Tatabánya	0	SSE 1	03.9	-7	.	27	-1	-7	-11	–
Székesfehérvár	1 ≈	– 0	03.7	-7	.		-2	-8	-9	–
Siófok	1 ≈	– 0	04.4	-4	.	folt	-1	-4	-5	0
Keszthely	3	NNW 1	04.2	-4	.	folt	-1	-2	-3	0
Zalaegerszeg	4 ≈	– 0	05.2	-2	.	4	-2	-2	-3	–
Nagykanizsa	4 ≈	N 1	05.5	-1	1	5	-2	-2	-3	–
Kaposvár	–	–	–	–	–		–	–	–	–
Pécs	3 ≈	NE 1	04.2	-4	6	22	-1	-4	-5	0
Budapest M. I.	4 ≈	WNW 1	03.9	-5	.	7	-2	-5	-6	0
Salgótarján	0 ≈	E 1	02.7	-5	.	3	-3	-11	-11	0
Eger	4 ≈	– 0	03.9	-6	ny		-2	-7	-10	0
Miskolc	4 ≈	NNW 2	03.4	-6	ny	folt	-4	-6	-9	0
Sárospatak	4	SW 1	02.7	-4	.	folt	2	-6	-8	0
Baja	4	NW 1	03.9	-1	5	8	1	-1	-2	0
Kalocsa	1 ≈	N 1	03.7	-3	.	folt	0	-3	-5	0
Kecskemét	4 ≈	NW 2	03.3	-4	.	folt	0	-5	-5	0
Szeged	4 *	NNE 3	03.0	-1	3	5	0	-1	-1	0
Szolnok	4 ≈	– 0	03.0	-3	.		-1	-3	-4	–
Túrkeve	3 ≈	S 1	–	-2	1	1	0	-3	-5	–
Békéscsaba	4	NE 2	02.7	-1	6	12	0	-1	-1	0
Debrecen	3	– 0	02.6	-4	2	2	-1	-4	-9	0
Nyíregyháza	1 ≈	SE 1	03.5	-2	ny	1	-1	-2	-4	0
Kékestető (1000 m)**	1	W 1	880.7	-8	ny	40	-7	-9	---	0
Galyatető (932 m)**	–	–	–	–	1	38	-7	-11	–	–
Mátrahegy (534 m)*	4	N 1	941.6	-4	.	24	-2	-5	-6	–
Szabadsághegy (474 m)*	2	SW 1	940.9	-7	.	26	-3	-8	–	0
Farkasgyepű (400 m)*	4	SE 2	943.3	-5	.	16	-2	-5	-19	–

24 órai csapadék mm		Hó cm	24 órai csapadék mm		Hó cm	24 órai csapadék mm		Hó cm	24 órai csapadék mm		Hó cm
Rajka	.	lepel	Tab	ny	3	Jósvafő	.	6	Kisvárda	1	1
Csorna	. V	1	Sárbogárd	. ≈		Lillafured	.	2	Vásárosnamény	3	2
Kapuvár	. V	≈ 1	Sztálinváros	.	6	Szendrőlád	.	4	Mátészalka	3	4
Kőszeg	.		Nagykónyi	.	2	Fügöd	. ⌴	5	Tiszabecs	5	4
Kormend	.	lepel	Somogyszob	2	4	Hidasnémeti	.		Csenger	2	2
Lenti	.		Barcs	ny	15	Tokaj	. =	folt	Nyírlugos	–	
Letenye	.		Szigetvár	6	15	Poroszló	. ⌴		Polgár	.	
Kald	.	folt	Lengyel	.	1	Jászapáti	. V		Hajdúdorog	1	1
Someg	.	3	Szekszárd	. =	1	Nagykáta	.	folt	Hortobágy	1	1
Zirc	.	7	Mohács	10	14	Örkény	. V=	4	Tiszaroff	.	
Veszprem	. ⌴	10	Siklós	9	18	Kunszentmiklos	. ≈		Karcag	1	?
Komárom	.	11	Királyrét	–		Cegléd	.	folt	Berettyoújfalu	4	5
Kisber	. ≈	9	Balassagyarm	.	10	Nagykoros	.	1	Szeghalom	–	5
Mor	.	14	Bomhány	.	15	Tiszakécske	.	folt	Korosszakal	4	6
Mesut	–		Vác	.		Izsak	.	2	Szarvas	2	7
Bobogoko	.	41	Godollő	.	13	Kiskunfelegyh	ny	2	Szentes	.	
Martonvásar	.	tucka	Lorinci	.	folt	Kiskunhalas	ny		Orosháza	3	4
Csany	.		Gyongyos	.		Bácsalmás	7	7	Makó	5	10
Encsod	.		Borsodnádasd	ny	3	Kistelek	1	2	Mezohegyes	–	
Marcali	ny	?	Putnok	ny	3	Zahony	ny				

* A légnyomas 500 gdm-re átszámítva ** A légnyomas 1000 gdm-re átszámítva

Magassági szélmérések

Óraadatok greenwichi középidőben

I. 12.	Debr. 11 h		Szhely 12 h		Győr 12 h		Szeged 14 h									
	fok	m/s	fok	m/s	fok	m/s	fok	m/s	fok	m/s	fok	m/s	fok	m/s	fok	m/s
Talaj	180	7	220	2	220	2	140	2								
500 m	230	12	180	4	230	9	210	10								
1000	230	12	180	4			220	8								
1500	220	14	210	8			320	4								
2000	220	14	240	13												
3000	240	7														
4000																
5000																
7000																
9000																
10000																
12000																
14000																
16000																
18000																
20000																

	fok	m/s	fok	m/s	fok	m/s	fok	m/s	fok	m/s	fok	m/s	fok	m/s	fok	m/s
Talaj																
500 m																
1000																
1500																
2000																
3000																
4000																
5000																
7000																
9000																
10000																
12000																
14000																
16000																
18000																
20000																

	fok	m/s	fok	m/s	fok	m/s	fok	m/s	fok	m/s	fok	m/s	fok	m/s	fok	m/s
Talaj																
500 m																
1000																
1500																
2000																
3000																
4000																
5000																
7000																
9000																
10000																
12000																
14000																
16000																
18000																
20000																

DŐJÁRÁSI NAPIJELENTÉS

ЕЖЕДНЕВНЫЙ МЕТЕОРОЛОГИЧЕСКИЙ БЮЛЛЕТЕНЬ • DAILY WEATHER REPORT
BULLETIN QUOTIDIEN DE TEMPS • TÄGLICHER WETTERBERICHT

ADJA AZ ORSZÁGOS METEOROLÓGIAI INTÉZET
UDAPEST II. KITAIBEL PÁL UTCA 1
ELEFON: KÖZPONT: 353-500, IDŐJELZŐ OSZT.: 150-410

MEGJELENIK NAPONKÉNT • ELŐFIZETÉSI ÁRA
A POSTAI KÖLTSÉGGEL EGYÜTT NEGYEDÉVRE 60, Ft
KIADÁSÉRT FELEL AZ INTÉZET IGAZGATÓJA

2. évfolyam 14. szám. + Budapest + 1959. január hó 14.

Az időjárási helyzet ma reggel és a várható időjárás:

Európa déli és nyugati részei felett fokozatosan délnyugatiugatira fordul a szél iránya és ezzel lassan megindul az enyhébb óceáni légtögek beáramlása a szárazföldre. Hatásukra Spanyolország délnyugati partvidékén hajnalban +18 fokot mértek, de az Ibériai félsziget többi részein is, sőt már anciaországban is sokhelyen 5, 10 fok volt. Az enyhébb levegő előrehaladását lnyugat-Európában esőzések, Németországban és a Alpok vidékén kiterjedt havasok is jelzik.

Hazánkban tegnap változóan felhős, párás, egy-két helyen ks volt az időjárás. Az északi megyékben és a déli határszélen jelentéktelen nnyiségű hó hullott. A hőmérséklet napközben -2, +1 fokig emelkedett, éjszaka en változatos eloszlásban -5, -10 fokig süllyedt. A hóréteg vastagsága ma reggl a hegyeken: Szabadsághegy: 24 cm, Pilis: 40 cm, Börzsöny: 40-50 cm, Mátra: 20- cm, Bükk: 2-20 cm, Bakony /Farkasgyepű/: 15 cm, Mecsek /Misinatető/: 20 cm.

Budapesten szerdán 12 órakor a hőmérséklet +1 fok, a tengerintre átszámitott légnyomás 758 mm, alig változik.

Várható időjárás csütörtök estig:

Változó felhőzet; párás, helyenként ködös idő.
Néhány helyen hószállingózás.
Gyenge légáramlás.

Várható legalacsonyabb éjszakai hőmérséklet: -5, -8 /helyenként -8 fok alatt/
legmagasabb nappali hőmérséklet csütörtökön: -2, +1 fok között.

Távolabbi kilátások:

Kisebb enyhülés havazásokkal.

hőmérséklet és a légnyomás napi középértéke Budapesten és ezek eltérése a 75 i átlagtól:

59. I. 13-án: -2,0 C°, 753,6 mm. Eltérés: -0,6 C°, -11,5 mm.

71 óta ezen a napon előfordult:

magasabb hőmérséklet 11,8 C° /1920/
galacsonyabb hőmérséklet -16,7 C° /1893/

Az Országos Meteorológiai Intézet Időjárási Napijelentése

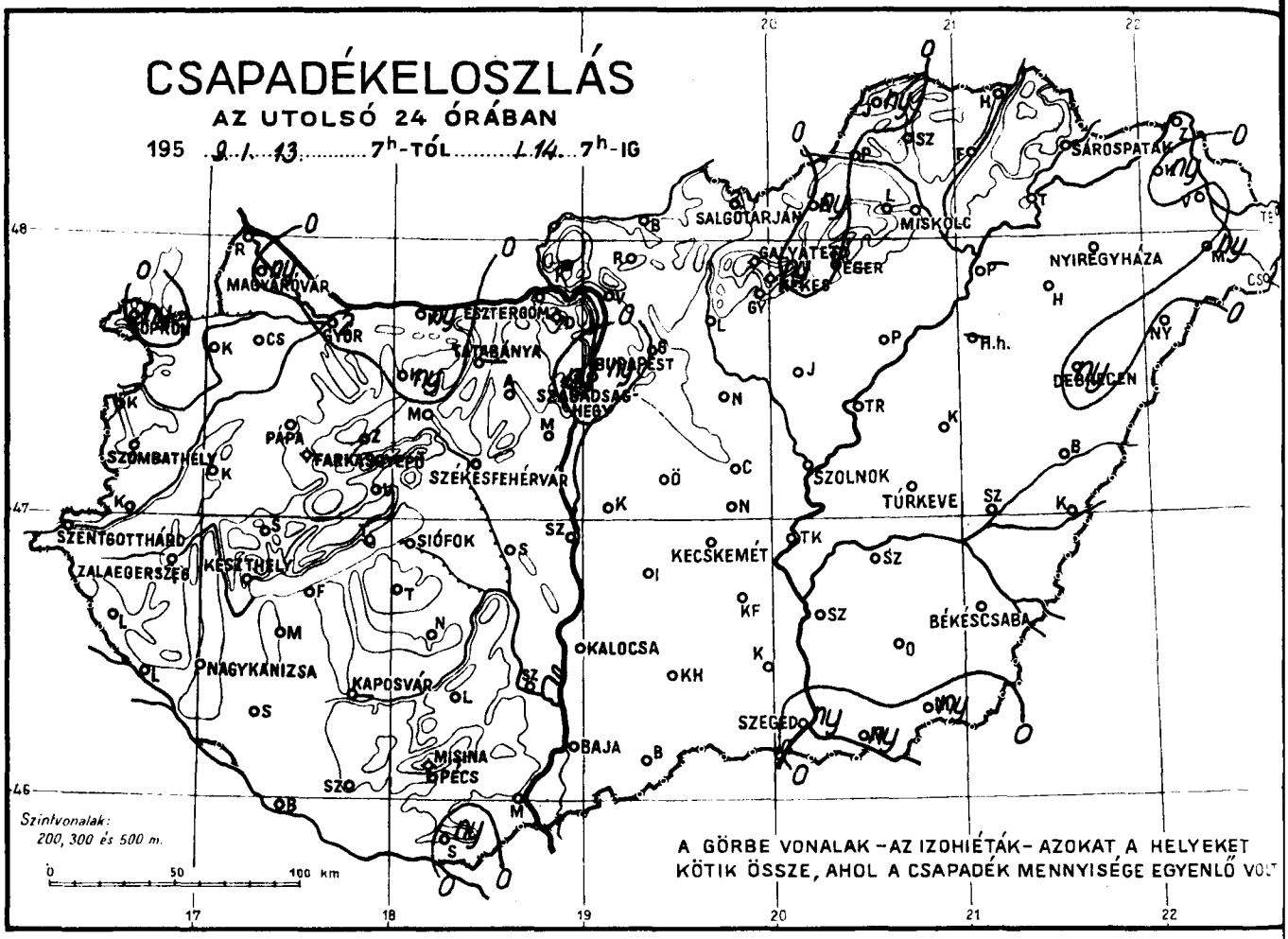

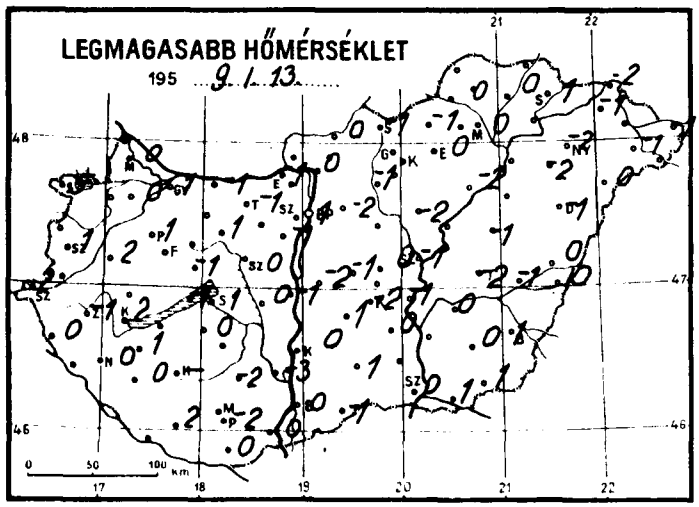

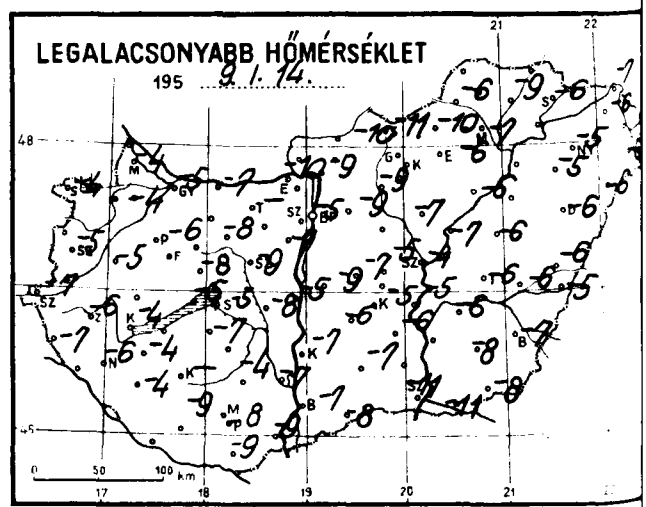

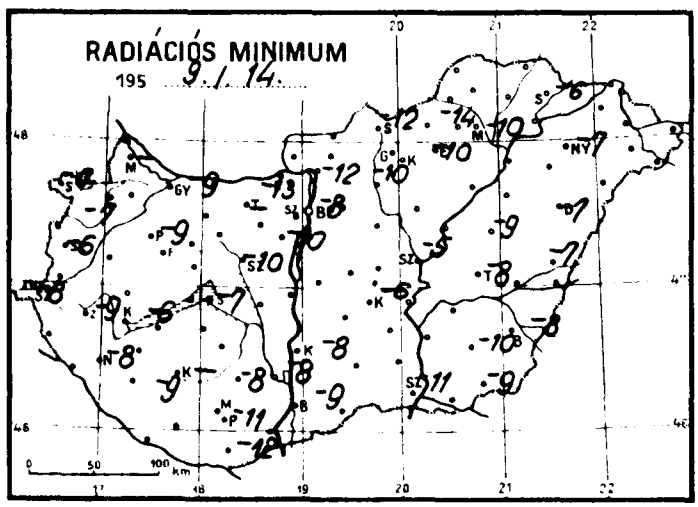

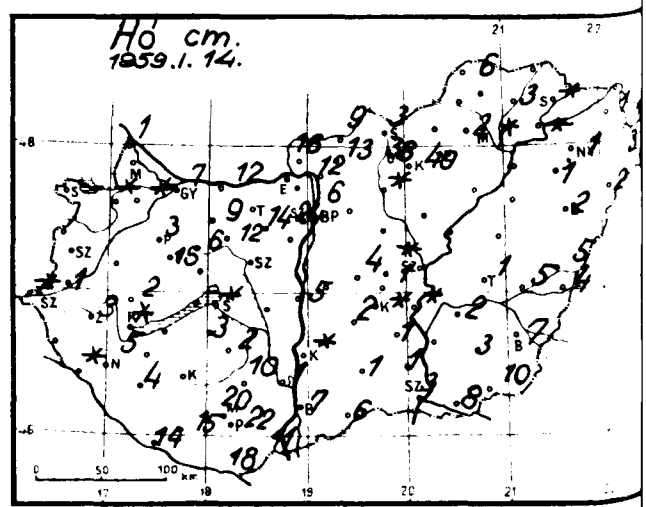

Időjárási helyzet ... év ... hó ... nap / óra

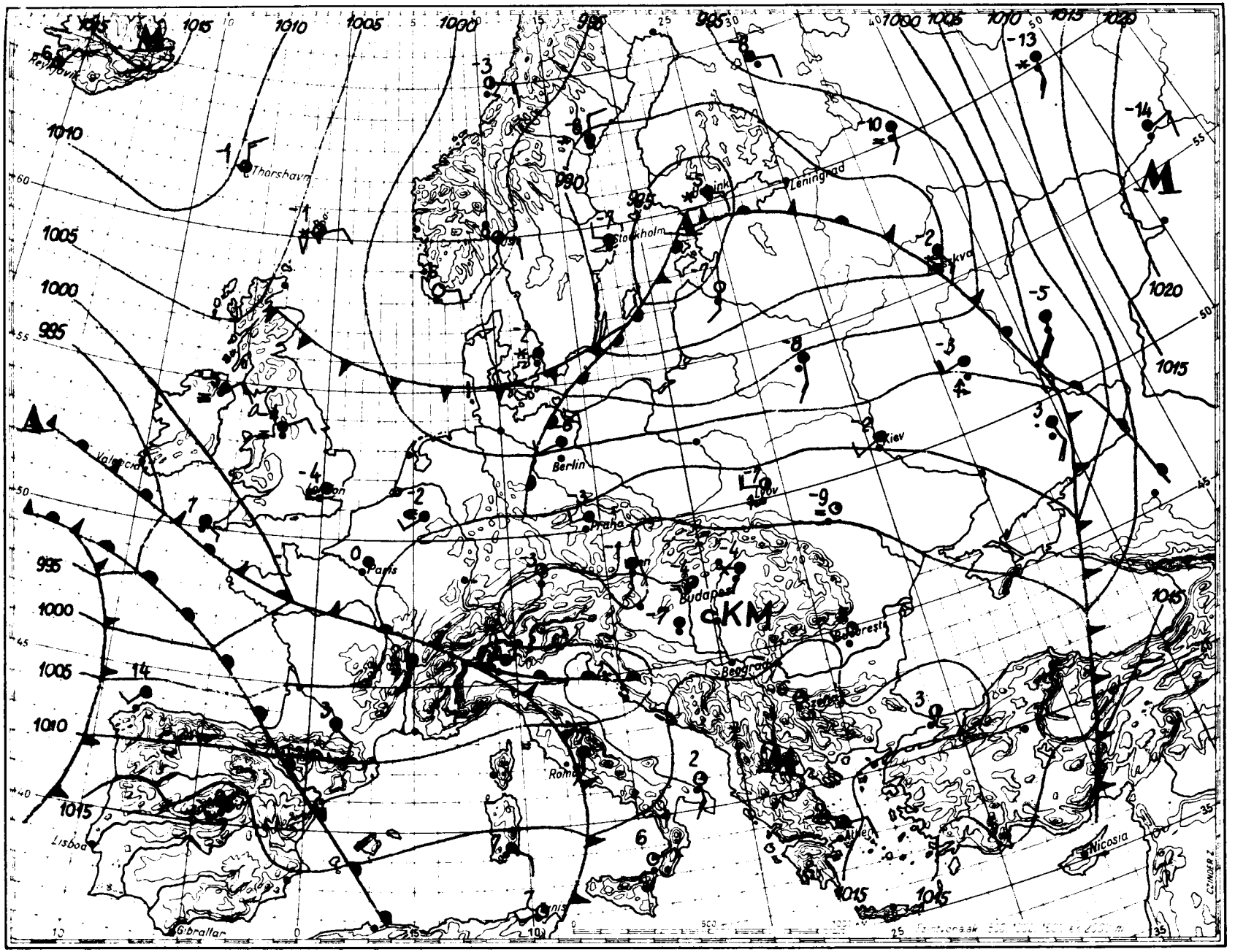

Magaslégköri időhelyzet

19 59 január hó, 14. nap 00h GMT.

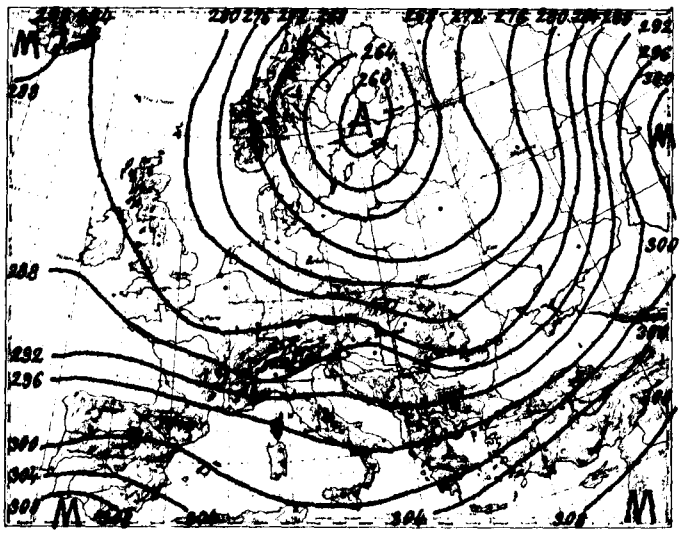

700 mb-os absz. topográfia

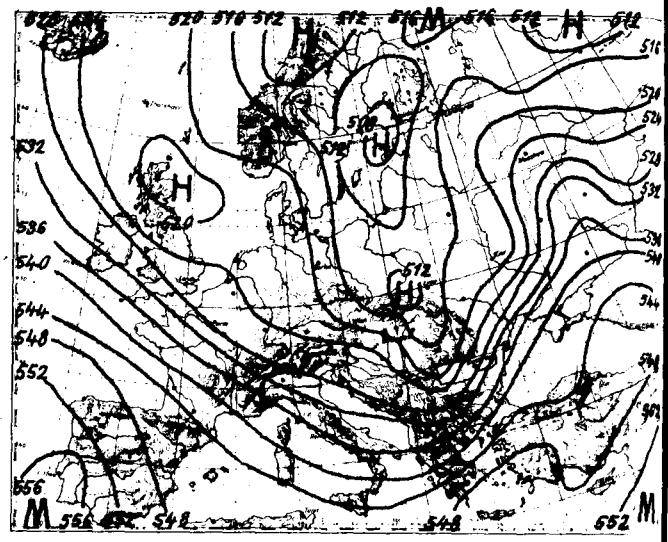

500/1000 mb-os rel. topográfia

1959. I. 13. 12h			
mb	m	C°	%
1000	33	-	-
850	1313	- 7.4	55
700	2794	-18.0	54
600	3927	-25.2	54
500	5224	-34.5	54
400	6750	-44.5	54
300	8646	-49.1	
200	11306	-47.5	
100			
50			

Jellemző pontok:

986.4	Talaj	- 3.8	92
950	430	3.8	64
926	640	2.6	56
700	2794	18.0	54
*360	7460	49.1	54
329	8030	48.6	
250	9837	50.6	
209	11010	47.1	
172	12296	47.8	

Szerdán 00 GMT-kor erőteljesebb hidegadvekció a Fekete-tenger északnyugati része felett, erősebb melegadvekció pedig a Szovjetunió délkeleti része felett mutatkozott Európában. Közép-Európa felett gyenge melegadvekció van.

Hazánk felett a troposzfera alsó 7000 méteres rétegében a levegő az utolsó 24 óra alatt átlagosan másfél fokot melegedett.

A -10 fokos szint ma éjfélkor Budapest felett hasonlóképen, mint tegnap 1900 méter magasságban volt.

Veress s.k.

1959. I. 14. 00h			
mb	m	C°	%
1000	67	-	-
850	1347	- 6.3	51
700	2836	-16.2	52
600	3975	-24.8	52
500	5283	-31.2	48
400	6828	-41.7	47
300	8721	-51.7	4
200			
100			
50			

Jellemző pontok:

990.7	Talaj	- 3.8	88
910	820	- 4.7	71
890	990	- 3.9	50
570	4380	-27.7	52
540	4730	-27.4	48
400	6828	-41.7	47
344	7860	-49.4	47
331	8100	-49.5	47
*308	8560	-52.1	47
292	8910	-51.0	
250	9904	-52.0	
224	10610	-50.0	
205	11201	-50.7	

*Tropopauza

1959. január hó.
14. nap szerda
72. folyam 14. sz.

	Reggeli észlelések 06 TMG				Az utolsó 24 óra adatai					
	Felhőzet (0–4)	Szélirány és erő (m/s)	Légnyomás (millibár)	Hőmérséklet (C°)	Csapadék (24 óra) (mm)	Hó cm	Hőmérsékleti szélsőségek: tegnapi nappali max.	Hőmérsékleti szélsőségek: éjszakai min.	Hőmérsékleti szélsőségek: Radlációs min.	Napsütés (óra) tegnap
Mosonmagyaróvár	4	– 0	1010.3	-2	ny		0	-4	–	0
Sopron	2	SSE 3	09.3	-2	ny		5	-4	-7	4
Szombathely	4	– 0	09.6	-5	•		1	-5	-6	6
Szentgotthárd	4	– 0	09.7	-5	•	folt	2	-7	-8	6
Pápa	0	S 1	09.2	-6	•	3	1	-6	-9	–
Győr	2	NNE 1	09.6	-5	2	7	1	-5	-9	1
Esztergom	2	SW 1	09.7	-7	•		-1	-10	-13	–
Tatabánya	–	–	–	–	–		-1	–	–	–
Székesfehérvár	3	– 0	10.1	-10	•		0	-9	-10	–
Siófok	1	SSE 2	10.3	-5	•	folt	1	-5	-7	7
Keszthely	4 =	E 2	09.3	-3	•	folt	2	-4	-6	6
Zalaegerszeg	4	– 0	09.6	-6	•	3	-1	-6	-9	–
Nagykanizsa	4 =	N 1	10.4	-5	•	5	0	-6	-8	–
Kaposvár	–	–	–	–	–		–	–	–	–
Pécs	4	SE 1	10.6	-7	•	22	-2	-8	-11	1
Budapest M. I.	3 =	W 1	10.1	-4	ny	6	1	-5	-8	2
Salgótarján	3 =	– 0	09.9	-9	•	3	-1	-11	-12	2
Eger	1	– 0	10.1	-6	•		0	-6	-10	4
Miskolc	0 =	ESE 1	09.6	-6	•	folt	0	-7	-10	4
Sárospatak	1	W 2	09.9	-4	•	folt	1	-6	-6	4
Baja	1	– 0	11.3	-7	•	7	0	-7	-9	4
Kalocsa	3 =	SSE 2	11.1	-6	•	folt	0	-7	-8	4
Kecskemét	4	SE 1	10.6	-6	•	folt	-2	-5	-6	2
Szeged	4	SE 2	12.0	-9	ny	3	0	-11	-11	?
Szolnok	4	SSW 2	10.4	-4	•		-1	-4	-5	–
Túrkeve	4 =	W 2	–	-5	•	1	-2	-6	-8	–
Békéscsaba	4 =	S 2	11.9	-5	•	7	1	-7	-8	1
Debrecen	4 =	SSW 2	11.8	-5	ny	2	-1	-6	-7	0
Nyíregyháza	3 =	SW 2	11.0	-4	•	1	-2	-5	-7	0
Kékestető (1000 m)**	3	NW 1	886.7	-9	ny	40	-6	-10	–	0
Galyatető (932 m)**	–	–	–	–	•	38	-6	-9	–	–
Misinatető (534 m)*	4	SSW 1	947.5	-3	•	20	-3	-4	-6	–
Szabadsághegy (474 m)*	3	SW 1	947.6	-5	ny	24	-3	-7	–	2
Farkasgyepű (400 m)*	1	SSE 1	946.9	-4	•	15	-1	-4	-9	–

24 órai csapadék mm		Hó cm
Bajka	•	lepel
Csorna	•	folt
Kapuvár	•	= folt
Kőszeg	•	
Kormend	•	lepel
Lenti	•	
Letenye	•	folt
Kald	•	
Sümeg	•	2
Zirc	•	6
Veszprém	•	⌴
Komárom	ny	12
Kisbér	ny	= 9
Mór	•	12
Alcsút	•	14
Dobogókő	•	
Martonvásár	•	
Cibány	•	
Fonyód	•	
Marcali	•	

24 órai csapadék mm		Hó cm
Tab	•	3
Sárbogárd	•	
Sztálinváros	•	5
Nagykónyi	•	2
Somogyszob	•	4
Barcs	•	14
Szigetvár	•	15
Lengyel	•	10
Szekszárd	•	1
Mohács	•	11
Siklós	ny	18
Királyrét	•	16
Balassagyarm	•	9
Romhány	•	13
Vác	•	12
Gödöllő	•	13
Lőrinci	•	folt
Gyöngyös	•	
Borsodnádasd	ny	
Putnok	•	

24 órai csapadék mm		Hó cm
Jósvafő	ny	6
Lillafüred	•	2
Szendrőlád	•	
Füged	•	⌴ 3
Hidasnémeti	•	
Tokaj	•	folt
Poroszló	•	⌴
Jászapáti	•	⌴
Nagykáta	•	
Örkény	•	V 4
Kunsztmiklós	•	=
Cegléd	•	folt
Nagykőrös	•	⌴ 1
Tiszakécske	•	⌴ folt
Izsák	•	2
Kiskunfélegyh	•	1
Kiskunhalas	•	1
Bácsalmás	•	6
Kistelek	•	1
Záhony	•	

24 órai csapadék mm		Hó cm
Kisvárda	ny	1
Vásárosnamény	•	1
Mátészalka	ny	3
Tiszabecs	ny	4
Csenger	2	3
Nyírlugos	•	2
Polgár	–	
Hajdúdorog	•	1
Hortobágy	–	
Tiszaroff	•	
Karcag	•	
Berettyóújfalu	•	5
Szeghalom	•	5
Körösszakál	•	4
Szarvas	•	2
Szentes	•	
Orosháza	•	3
Makó	ny	8
Mezőhegyes	ny	

* A légnyomás 500 gdm-re átszámítva ** A légnyomás 1000 gdm-re átszámítva

Magassági szélmérések

Óraadatok greenwichi középidőben

I. 13.	Siófok 11 h		Győr 12 h		Bpest 12 h		Szhely 12 h		Miskolc 12 h		Szeged 14 h		Bpest 15 h		Siófok 23 h			
	fok	m/s	fok	m/s	fok	m/s	fok	m/s	fok	m/s	fok	m/s	fok	m/s	fok	m/s	fok	m/s
Talaj	220	12	220	7	270	7	360	7	140	2	220	2	240	7	220	2		
500 m	240	14	260	18	250	16	250	15	270	12	220	13	270	15	260	1		
1000			270	13	250	16	260	12	270	12	250	9	270	15				
1500			270	13	250	16	270	16	270	26	270	10	270	15				
2000					280	15	270	15	270	21	280	13	290	16				
3000					280	15	290	19			280	13						
4000					250	19	290	20			280	18						
5000					260	17					270	20						
7000											250	30						
9000											250	35						
10000																		
12000																		
14000																		
16000																		
18000																		
20000																		

I. 14.	Bpest 00 h		Bpest 03 h		Bpest 06 h													
	fok	m/s	fok	m/s	fok	m/s	fok	m/s	fok	m/s	fok	m/s	fok	m/s	fok	m/s	fok	m/s
Talaj	220	2	270	2	180	2												
500 m	310	6	310	5	230	7												
1000	300	13	300	10	230	7												
1500	300	13	280	13														
2000	290	17																
3000																		
4000																		
5000																		
7000																		
9000																		
10000																		
12000																		
14000																		
16000																		
18000																		
20000																		

	fok	m/s	fok	m/s	fok	m/s	fok	m/s	fok	m/s	fok	m/s	fok	m/s	fok	m/s	fok	m/s
Talaj																		
500 m																		
1000																		
1500																		
2000																		
3000																		
4000																		
5000																		
7000																		
9000																		
10000																		
12000																		
14000																		
16000																		
18000																		
20000																		

IDŐJÁRÁSI NAPIJELENTÉS

ЕЖЕДНЕВНЫЙ МЕТЕОРОЛОГИЧЕСКИЙ БЮЛЛЕТЕНЬ • DAILY WEATHER REPORT
BULLETIN QUOTIDIEN DE TEMPS • TÄGLICHER WETTERBERICHT

ADJA AZ ORSZÁGOS METEOROLÓGIAI INTÉZET
UDAPEST II. KITAIBEL PÁL UTCA 1
ELEFON: KÖZPONT: 353-500, IDŐJELZŐ OSZT.: 150-410

MEGJELENIK NAPONKÉNT • ELŐFIZETÉSI ÁRA A POSTAI KÖLTSÉGGEL EGYÜTT NEGYEDÉVRE 60, Ft
KIADÁSÉRT FELEL AZ INTÉZET IGAZGATÓJA

2. évfolyam 15. szám. + Budapest + 1959. január hó 15.

Az időjárási helyzet ma reggel és a várható időjárás:

Európa középső területein az északnyugat felől érkező hideg, arkvidéki eredetű, valamint a délnyugati széllel áramló enyhe, páradus óceáni légtömegek találkozása következtében ciklonképződés indult meg az Alpoktól kissé északra, továbbá az Adriai-tenger térségében és a Kárpát-medencében. Ezzel az említett területeken erősen csapadékosra fordult az idő.

Hazánkban szerdán tulnyomóan felhős volt az ég. A magasban délnyugat felől beáramló enyhe légtömegek hatására, az ország déli és keleti részén sokhelyen esett váltakozva eső, havaseső, hó. A hőmérséklet általában 0, +3 fokig emelkedett. Ma hajnalra rendkivül szeszélyes területi eloszlásban 0, -6 fok közé eső hőmérsékleti értékek alakultak ki.

Budapesten csütörtökön 12 órakor a hőmérséklet +1 fok, a tengerszintre átszámitott légnyomás 752 mm, mérsékelten emelkedő irányzatú.

Várható időjárás péntek estig:

Ma tulnyomóan felhős idő; holnap elsősorban északon kevesebb felhő.
Többhelyen eső, havaseső, hó.
Mérsékelt, helyenként kissé élénkebb szél.

Várható legalacsonyabb éjszakai hőmérséklet: északon -3, -6
délen -2, +1
legmagasabb nappali hőmérséklet pénteken: északon -2, +1, délen +1, +4 fok között.

Távolabbi kilátások:

A hőmérséklet lassan csökken; kisebb havazások várhatók.

Kapovits Aubert

A hőmérséklet és a légnyomás napi középértéke Budapesten és ezek eltérése a 75-ös átlagtól:

1959. I. 14-én: -1,9 C°, 756,7 mm. Eltérés: -0,4 C°, -8,8 mm.

1871 óta ezen a napon előfordult:

Legmagasabb hőmérséklet 15.1 C° /1920/
Legalacsonyabb hőmérséklet -18.8 C° /1893/

LIBRARY
JAN. 1 - 1959
WEATHER BUREAU

Az Országos Meteorológiai Intézet Időjárási Napijelentése

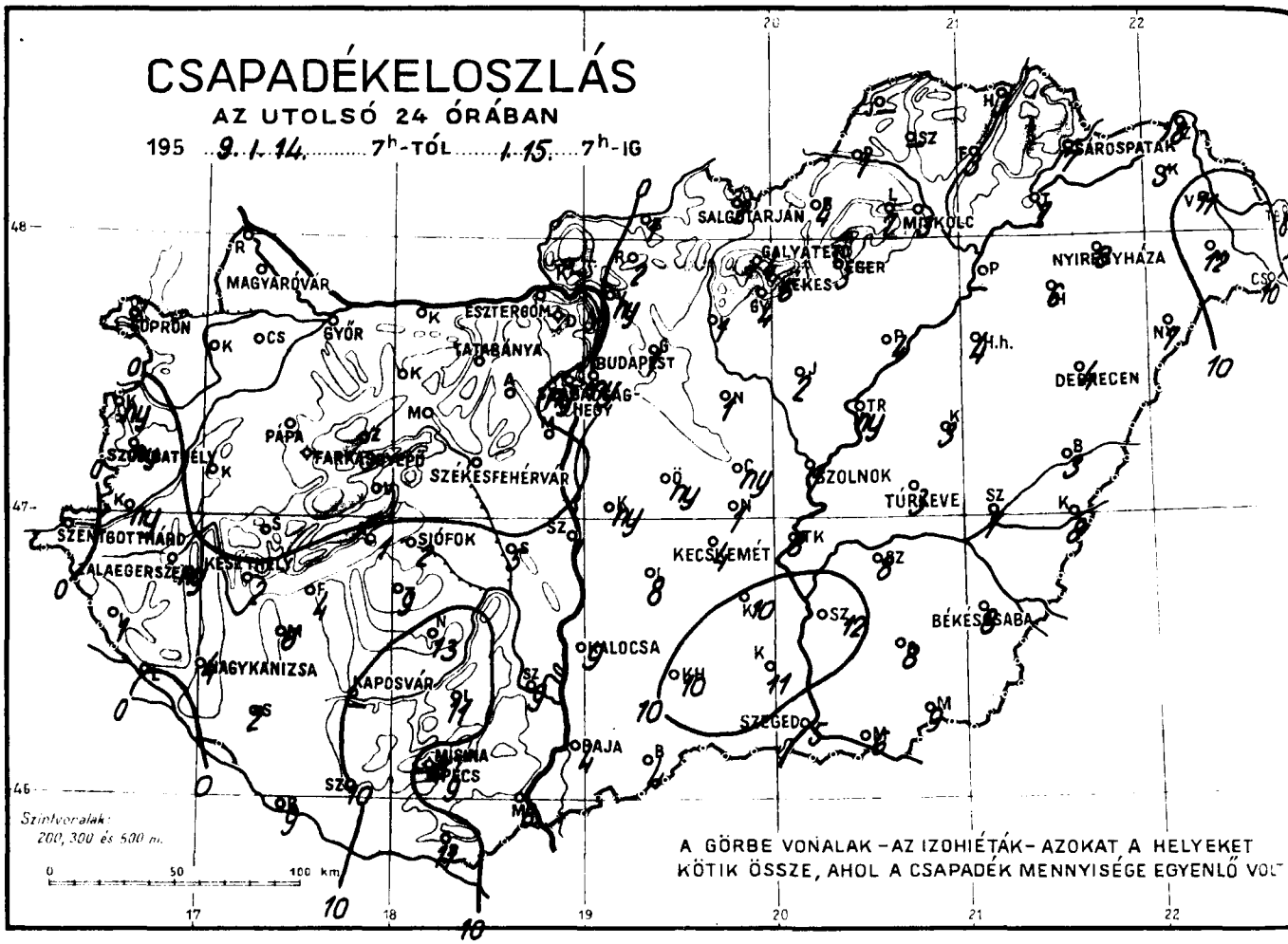

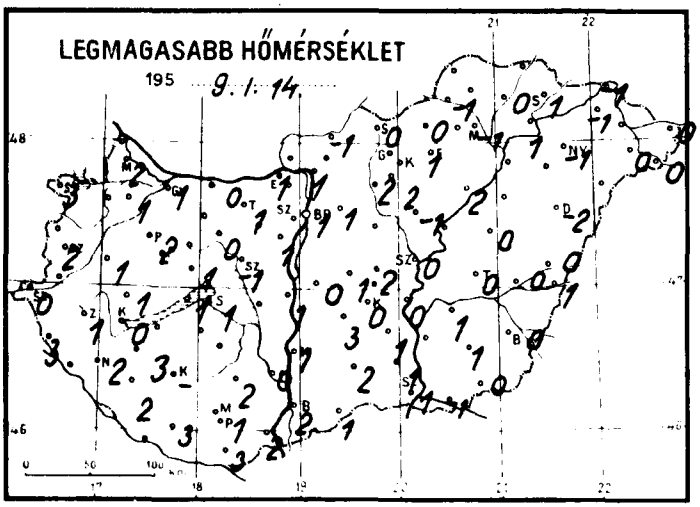

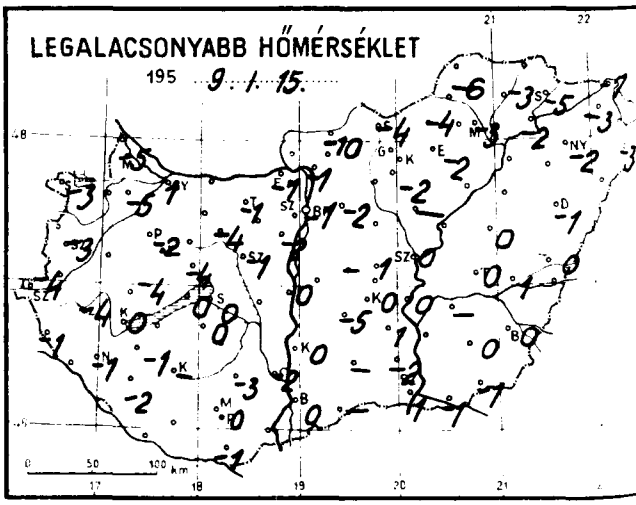

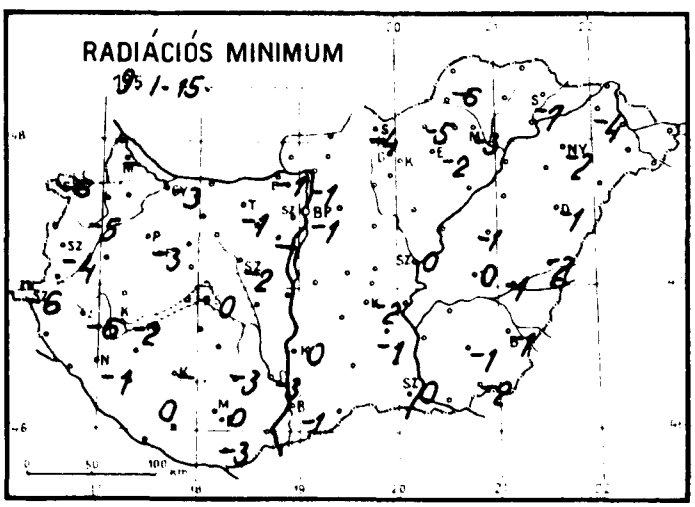

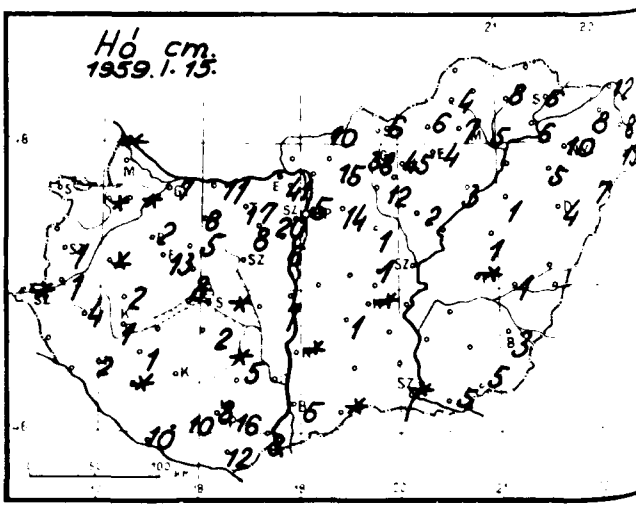

Időjárási helyzet [illegible] év [illegible] hó [illegible] nap 7 óra

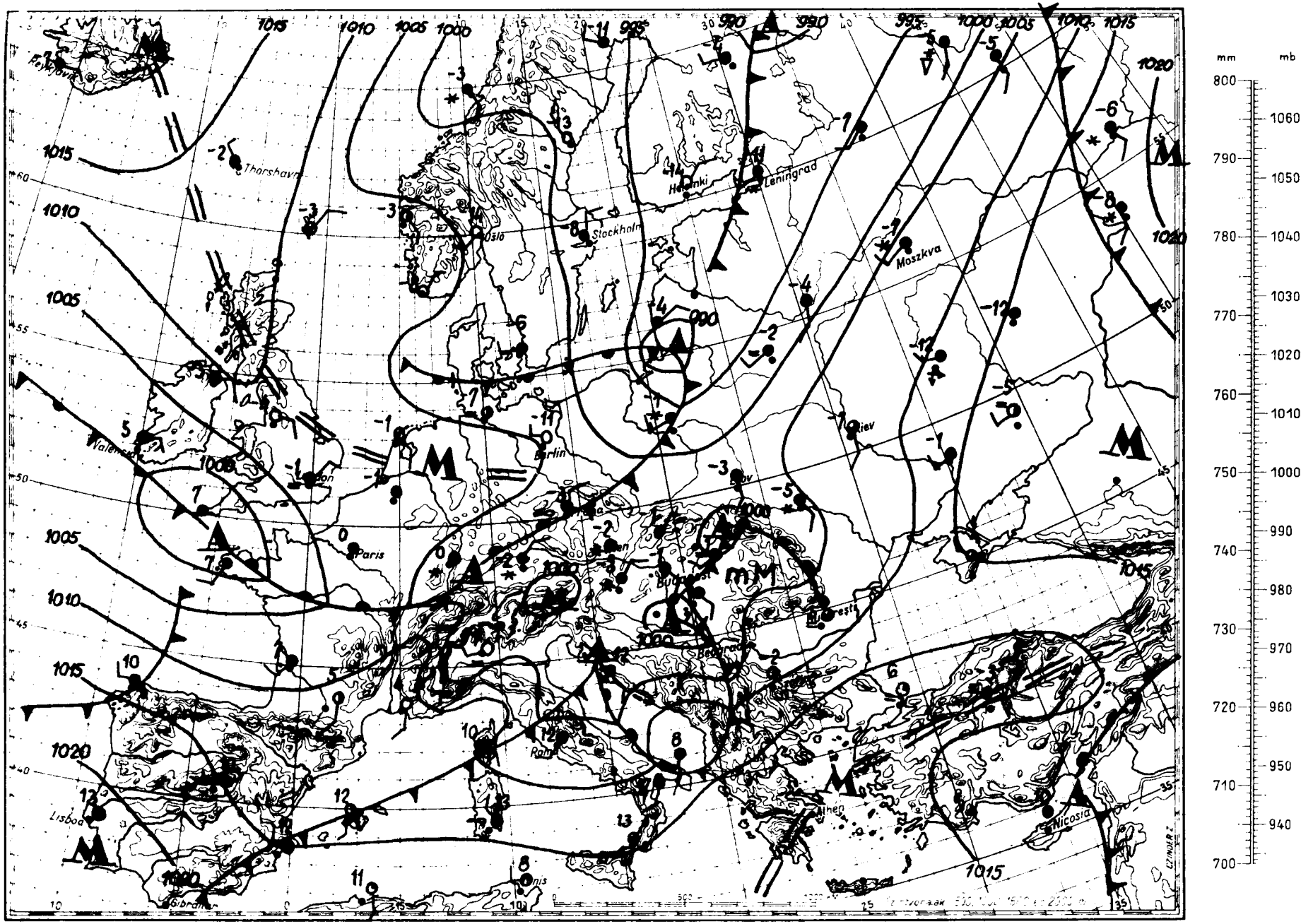

Magaslégköri időhelyzet

19 59. január hó 15. nap 00h GMT



700 mb-os absz. topográfia

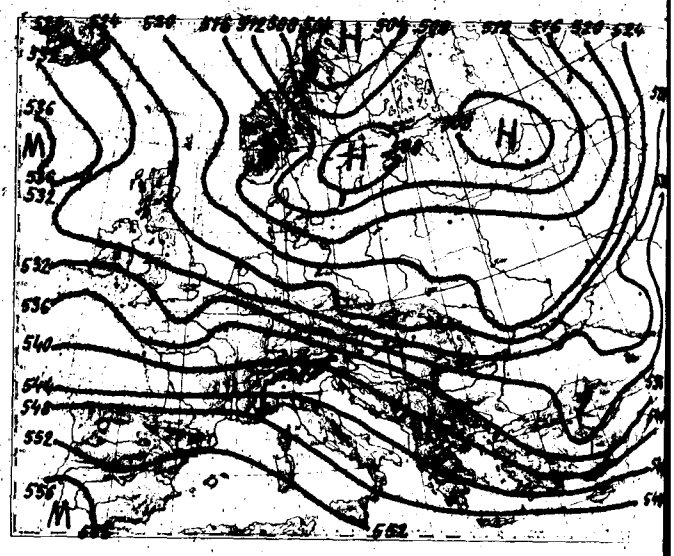

500/1000 mb-os rel. topográfia

1959. I. 14. 12h			
mb	m	C°	%
1000	83	-	-
850	1367	- 6.0	60
700	2861	-16.0	69
600	4003	-23.5	75
500	5316	-30.6	69
400	6865	-41.7	65
300	8774	-51.2	52
200			
100			
50			

Jellemző pontok:

992.8	Talaj	- 3.2	89
942	530	- 2.0	79
800	1840	- 8.2	52
700	2861	-16.0	69
600	4003	-23.5	75
500	5316	-30.6	69
372	7340	-45.2	63
362	7520	-44.8	56
*294	8900	-52.0	52
268	9480	-52.9	
258	9710	-50.3	
247	10020	-51.9	
226	10587	-52.4	

Európa magaslégköri időjárásában lassú átalakulás megy végbe. Az eddigi délnyugati áramlás lassan északnyugatira fordult Európa középső részein. A Skandinúv-félsziget felett viszont északi áramlás uralkodik. Így két irányból érkeznek légtömegek az európai szárazföld nyugati felébe; az óceánról enyhe, a Sarkvidék felől hideg levegőfajták. Ma éjfélre erős melegedés lépett fel Olaszországban, a Balkánon Ukrajnában és Lengyelországban, a Kárpát-medencén kívül. Viszont igen erős a lehülés az Északi-tenger, Dánia, Svéd- Norvégés Finnország felett. Hazánk légterében 3-6 fokot tett ki minden szintben a hőmérséklet-emelkedés. A 0 fok magassága 220 m-en volt, a -10 fok 2750 m-en, 850 m-rel magasabban mint előző napon. A tropopauza szintje is emelkedett; 1220 m-t.

Dr. Kallósné s.k.

* Tropopauza

1959. I. 15. 00h			
mb	m	C°	%
1000	24	-	-
850	1318	- 3.2	100
700	2838	-11.0	63
600	4005	-18.8	76
500	5344	-26.0	76
400	6024	-37.0	73
300	8844	-53.0	66
200			
100			
50			

Jellemző pontok:

985.6	Talaj	0.2	96
961	320	- 0.9	92
904	830	- 0.9	86
892	930	- 0.8	100
800	1800	- 6.8	100
762	2180	- 6.5	56
600	4005	-18.8	76
459	6000	-29.1	71
291	9040	-54.7	65
273	9500	-54.7	61
*260	9780	-57.4	60
222	10741	-56.6	

1959. január hó. 15. csütörtök nap

72. évfolyam 15. sz.

	Reggeli észlelések 06 TMG				Az utolsó 24 óra adatai					
	Felhőzet (0–4)	Szélirány és erő (m/s)	Légnyomás (millibár)	Hőmérséklet (C°)	Csapadék (24 óra) (mm)	Hó cm	Hőmérsékleti szélsőségek: tegnapi nappali max.	éjszakai min.	Radiációs min.	Napsütés (óra) tegnap
Mosonmagyaróvár	4	– 0	1003.3	-1	.		2	-5	–	4
Sopron	4 =	NW 2	02.9	-3	.		3	-3	-6	4
Szombathely	4 *	NE 2	0210	-2	ny	lepel	2	-3	-4	4
Szentgotthárd	4	– 0	02.1	-2	.	folt	0	-4	-6	2
Pápa	4 =	W 1	01.4	-2	.	2	2	-2	-3	–
Győr	4	N 2	01.6	-1	.	7	1	-1	-3	7
Esztergom	4 =	W 2	00.8	-1	.		1	-1	-1	–
Tatabánya	1	NW 1	01.0	-1	.	19	1	-1	-1	–
Székesfehérvár	4 *	NW 1	99.8	-1	.		-1	-1	-2	–
Siófok	4 *	NE 2	00.6	1	2	folt	1	0	0	0
Keszthely	4 *	NNW 2	00.4	0	2	lepel	0	0	-2	0
Zalaegerszeg	4 *	NE 2	02.0	-1	ny	4	1	-4	-6	–
Nagykanizsa	4 .	N 2	01.0	1	4	2	2	-1	-1	–
Kaposvár	–	–	–	–	–		–	–	–	–
Pécs	4 .	E 2	99.8	1	9	16	1	0	0	0
Budapest M. I.	4	NNE 2	00.7	-1	ny	5	1	-1	-1	–
Salgótarján	3 =	– 0	–	-3	2	6	0	-4	-4	0
Eger	4 =	– 0	01.5	-2	3	4	1	-2	-2	3
Miskolc	4 =	NW 1	01.3	-2	3	5	-1	-3	-3	0
Sárospatak	4	N 1	01.0	-2	7	6	1	-5	-7	4
Baja	4 .	– 0	00.2	1	4	5	2	0	-1	0
Kalocsa	4 .	S 1	99.9	1	9	folt	1	0	0	0
Kecskemét	4 .	S 1	99.9	1	4	folt	0	0	-2	1
Szeged	4 ,	ESE 2	01.0	1	5	folt	1	1	0	0
Szolnok	4 ,	– 0	00.3	0	1		0	0	0	–
Túrkeve	4 *	W 1	–	1	3	folt	0	0	0	–
Békéscsaba	4 .	S 4	01.1	2	8	3	0	0	-1	1
Debrecen	4	– 0	00.7	1	4	4	-2	-1	-1	2
Nyíregyháza	4 =	– 0	02.0	-2	8	10	-1	-2	-2	1
Kékestető (1000 m)**	4 =	SW 2	880.0	-4	6	45	-5	-5	–	2
Galyatető (932 m)**	–	–	–	–	4	38	-5	-8	–	–
Misinatető (534 m)*	4 .	WSW 9	938.9	3	8	8	-1	-2	-3	–
Szabadsághegy (474 m)*	4	NE 1	939.1	-2	ny	20	-1	-2	–	6
Farkasgyepű (400 m)*	4 =	NW 1	940.1	-2	.	13	1	-2	-3	–

24 órai csapadék mm		Hó cm	24 órai csapadék mm		Hó cm	24 órai csapadék mm		Hó cm	24 órai csapadék mm		Hó cm
Rajka	.	folt	Tab	9	2	Jósvafő	–		Kisvárda	5	8
Csorna	.	folt	Sárbogárd	5		Lillafüred	7	7	Vásárosnamény	11	8
Kaposvár	.	folt	Sztálinváros	1	7	Szendrőlád	–		Mátészalka	12	15
Kőszeg	ny		Nagykőnyi	13	folt	Füzér	3	8	Tiszabecs	8	
Körmend	ny	lepel	Somogyszob	2	folt	Hidasnémeti	3		Csenger	10	13
Lenti	1		Bares	9	10	Tokaj	7	6	Nyírlugos	7	7
Letenye	.		Szigetvár	10	10	Poroszló	4	3	Polgár	–	
Iváld	.	folt	Lengyel	11	5	Jászapáti	2	2	Hajdúdorog	6	5
Sümeg	.	2	Szekszárd	9		Nagykáta	1	lepel	Hortobágy	4	1
Zirc	.	5	Mohács	8	8	Örkény	ny	–	Tiszaroff	ny	
Veszprém	.	8	Siklós	11	12	Kunsztmiklós	ny		Karcag	3	1
Komárom	.	11	Királyrét	–		Cegléd	ny	lepel	Berettyóújfalu	3	
Kisber	.	= 8	Balassagyarm	1	10	Nagykoros	1		Szeghalom	7	1
Mór	.	11	Romhány	2	15	Tiszakécske	8		Körösszakál	8	
Alcsut	.	8	Vác	ny		Izsák	8	1	Szarvas	8	
Dobogoko	.	41	Godollő	1	14	Kiskunfelegyh	10		Szentes	12	
Mar. onvásár	.	6	Lorinci	1	1	Kiskunhalas	10		Orosháza	8	
[illegible]	1		Gyöngyös	4	2	Bácsalmás	4	folt	Makó	6	
Esztergom	4		Borsodnádasd	4	6	Kistelek	11		Mezőhegyes	9	5
Marcali	6	1	Putnok	1	4	Zákony	8	12			

* A légnyomás 500 gdm-re átszámítva ** A légnyomás 1000 gdm-re átszámítva

Magassági szélmérések

Óraadatok greenwichi középidőben

I. 14.	Bpest 9 h		Bpest 12 h		Szeged 11 h		Miskolc 11 h		Szhely 12 h		Pécs 24 h					
	fok	m/s	fok	m/s	fok	m/s	fok	m/s	fok	m/s	fok	m/s	fok	m/s	fok	m/s
Talaj	140	2	40	2	180	2	320	7	140	2	220	2				
500 m	200	7	230	8	240	11	360	6	270	4	260	16				
1000	210	5	230	8	250	9	10	7	270	4	250	16				
1500	220	7	260	6	230	11	30	10	230	3						
2000	260	13	270	7	250	16			230	5						
3000	270	18	270	10	250	9			260	15						
4000			270	15					280	21						
5000			290	16					260	30						
7000			300	19					260	30						
9000			290	32					300	38						
10000			290	32												
12000																
14000																
16000																
18000																
20000																

I. 15.	Bpest 00 h		Bpest 02 h		Bpest 06 h											
	fok	m/s	fok	m/s	fok	m/s	fok	m/s	fok	m/s	fok	m/s	fok	m/s	fok	m/s
Talaj	180	2	220	2	360	2										
500 m	260	17	280	7	360	3										
1000	270	21	270	8												
1500	270	21	280	10												
2000			260	17												
3000			270	22												
4000																
5000																
7000																
9000																
10000																
12000																
14000																
16000																
18000																
20000																

	fok	m/s	fok	m/s	fok	m/s	fok	m/s	fok	m/s	fok	m/s	fok	m/s	fok	m/s
Talaj																
500 m																
1000																
1500																
2000																
3000																
4000																
5000																
7000																
9000																
10000																
12000																
14000																
16000																
18000																
20000																

DŐJÁRÁSI NAPIJELENTÉS

ЕЖЕДНЕВНЫЙ МЕТЕОРОЛОГИЧЕСКИЙ БЮЛЛЕТЕНЬ • DAILY WEATHER REPORT
BULLETIN QUOTIDIEN DE TEMPS • TÄGLICHER WETTERBERICHT

ADJA AZ ORSZÁGOS METEOROLÓGIAI INTÉZET
DAPEST II. KITAIBEL PÁL UTCA 1
LEFON: KÖZPONT: 353-500, IDŐJELZŐ OSZT.: 150-410

MEGJELENIK NAPONKÉNT • ELŐFIZETÉSI ÁRA
A POSTAI KÖLTSÉGGEL EGYÜTT NEGYEDÉVRE 60, Ft
KIADÁSÉRT FELEL AZ INTÉZET IGAZGATÓJA

. évfolyam 16. szám. + Budapest + 1959. január hó 16.

Az időjárási helyzet ma reggel és a várható időjárás:

Európa nagyrészét elboritotta a hideg, sarkvidéki levegő. enyhébb légtömegek a 45. szélességi körtől délre eső területekre szorultak ssza. A két különböző hőmérsékletű levegő határán Franciaországban, az Alpok- n s a Balkánon többfelé csapadékos az idő.

Hazánkban csütörtökön változó volt a felhőzet, és elsősor- n az ország déli felében sokfelé esett eső, majd havaseső, hó. Baján és Békés- abán 9, Makón és Szarvason 8 mm csapadékot mértek. A legmagasabb nappali hő- rséklet északon -1, +2, délen +1, +4 fok között volt. Ma hajnalra északon -4, , a Zagyva folyó mentén és a Mátra-Bükk hegység vidékén -8, -11, délen -2, -5 kig hült le a levegő.

Budapesten pénteken 12 órakor a hőmérséklet -4 fok, a ten- rszintre átszámitott légnyomás 760 mm, alig változik.

Várható időjárás szombat estig:

Hideg, erősen felhős idő.
Többhelyen, elsősorban az ország déli felében, havazás.
Mérsékelt, helyenként élénk északi, északkeleti szél.

Várható legalacsonyabb éjszakai hőmérséklet: északon -8, -11 fok között, helyenként -11 fok alatt, délen -4, -7 fok között,
legmagasabb nappali hőmérséklet szombaton: -3, -6 fok között.

Távolabbi kilátások:

A hideg idő tovább tart.

hőmérséklet és a légnyomás napi középértéke Budapesten és ezek eltérése a 75 vi átlagtól:

959. I. 15-én: -0,4 C°, 753,8 mm. Eltérés: +1,3 C°, +2,7 mm.

871 óta ezen a napon előfordult:

egmagasabb hőmérséklet 11,8 C° /1873/
egalacsonyabb hőmérséklet -16,4 C° /1912/

Az Országos Meteorológiai Intézet Időjárási Napijelentése

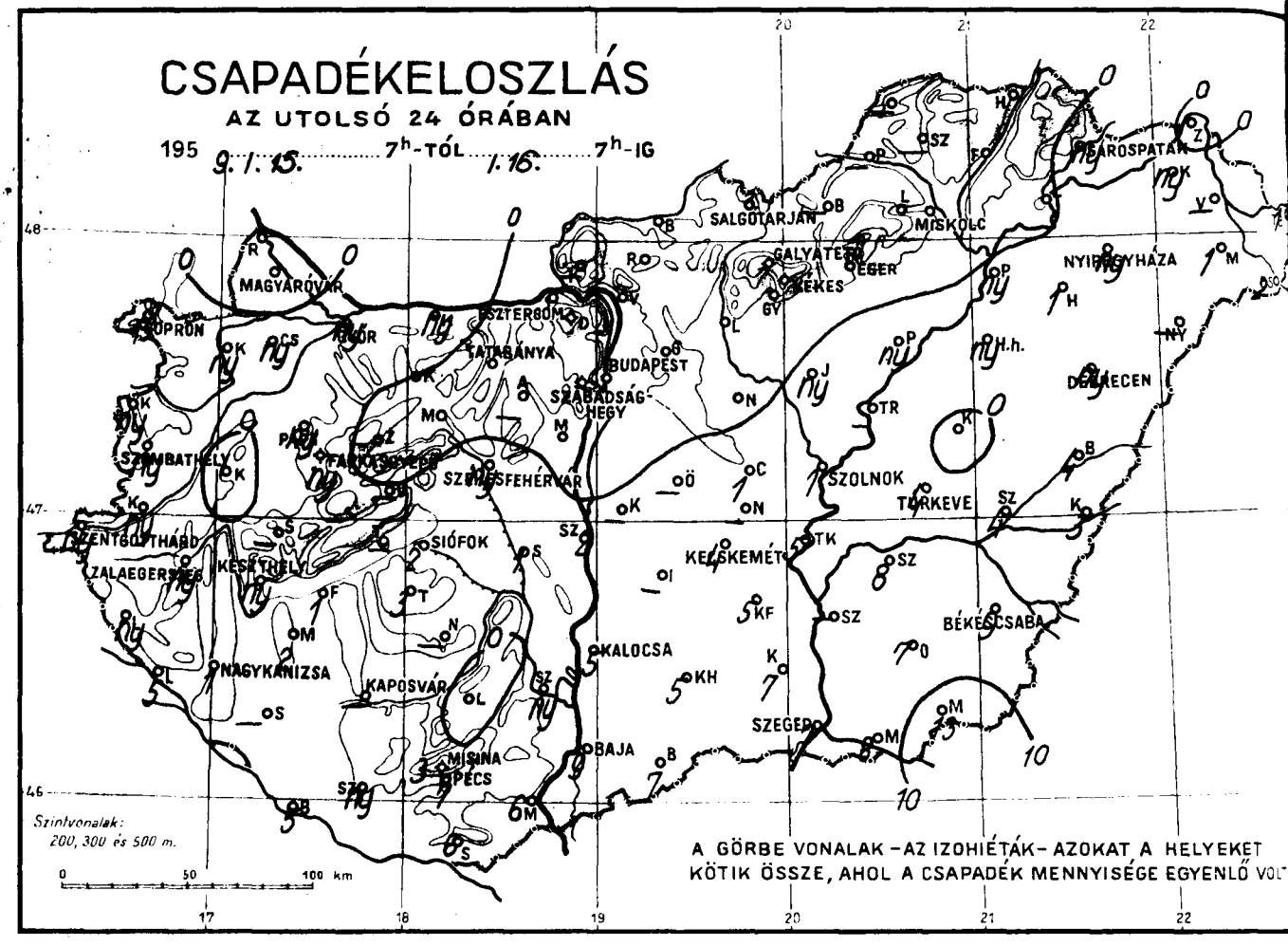

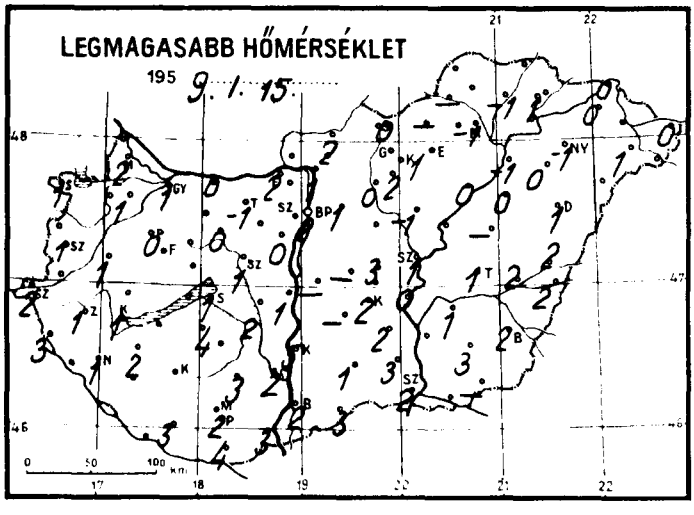

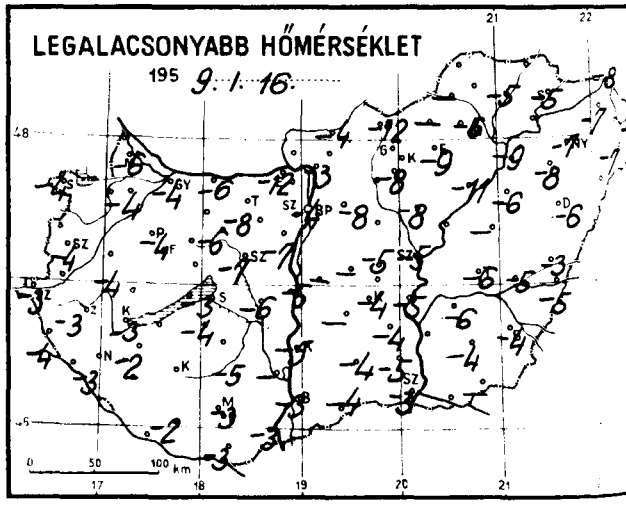

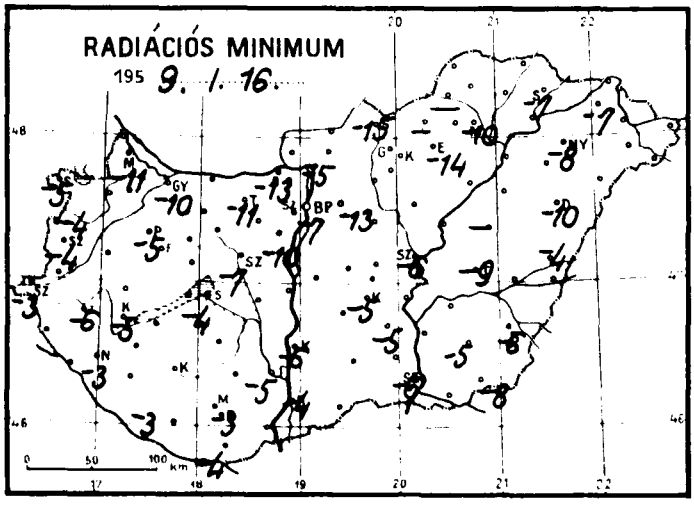

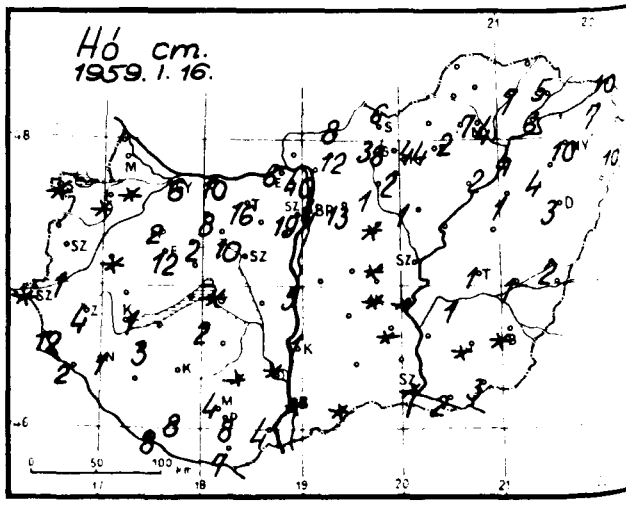

Időjárási helyzet 1959. év JANUAR hó 16. nap 7 óra

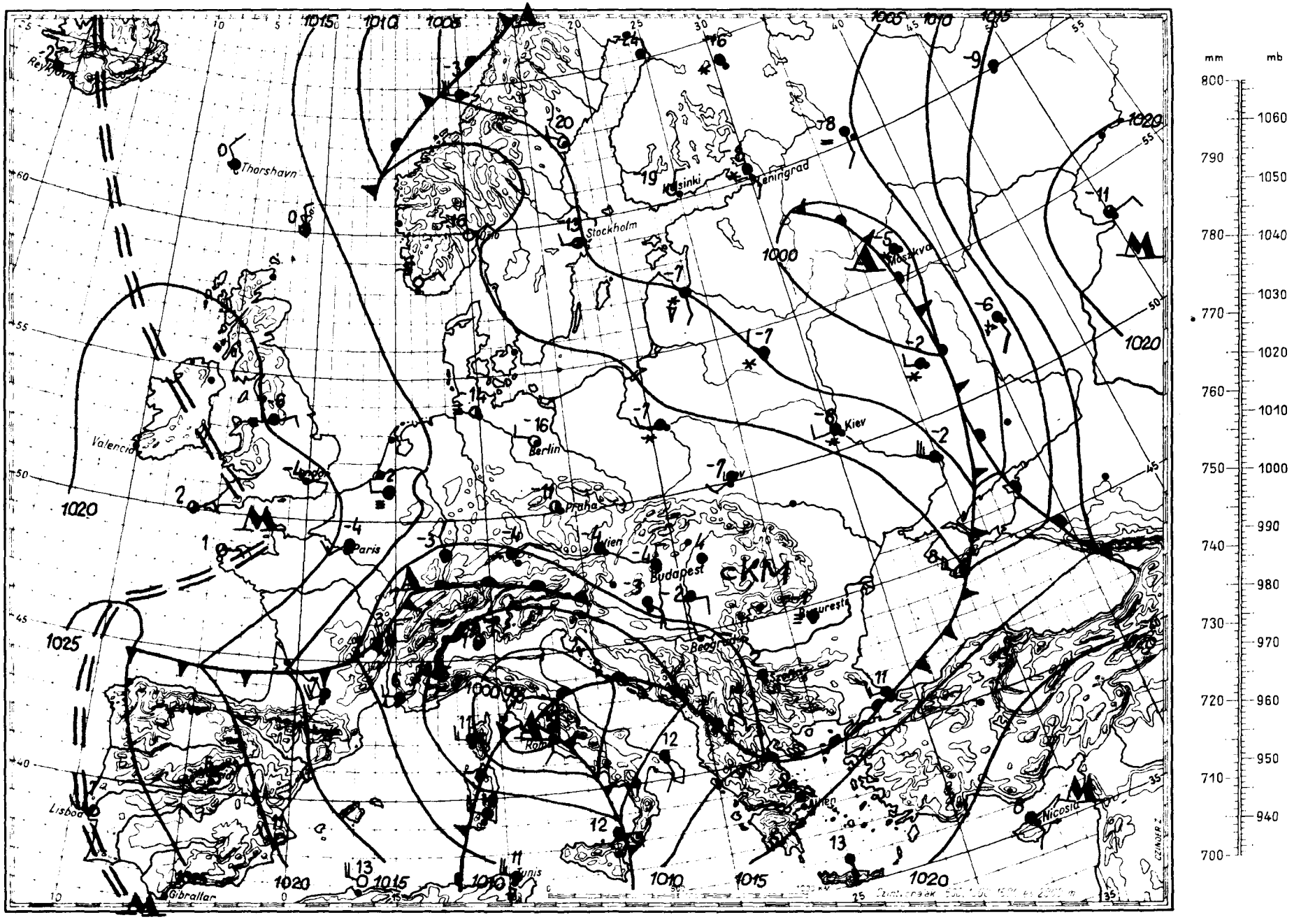

Magassági szélmérések

Óraadatok greenwichi középidőben

I. 15.	Siófok 11 h		Pécs 12 h		Bpest 12 h		Bpest 15 h		Bpest 18 h		Bpest 21 h		Siófok 23 h		Pécs 23 h		Szeged 23 h	
	fok	m/s	fok	m/s	fok	m/s	fok	m/s	fok	m/s	fok	m/s	fok	m/s	fok	m/s	fok	m/s
Talaj	360	2	320	2	320	2	360	7	360	7	360	2	270	7	180	2	320	2
500 m	350	9	310	7	330	7	340	22	330	11	320	7	350	5	260	4	340	5
1000	350	9			330	9	340	22	310	11	320	13	10	7	40	4	310	6
1500					320	11	320	18	310	11	320	10			230	3	290	8
2000															260	9	290	14
3000																		
4000																		
5000																		
7000																		
9000																		
10000																		
12000																		
14000																		
16000																		
18000																		
20000																		

I. 16.	Bpest 00 h		Szhely 00 h		Debr. 00 h		Bpest 03 h		Bpest 06 h		Bpest 09 h							
	fok	m/s	fok	m/s	fok	m/s	fok	m/s	fok	m/s	fok	m/s	fok	m/s	fok	m/s	fok	m/s
Talaj	360	7	40	2	40	7	270	2	40	7	40	7						
500 m	340	9	40	5	160	2	350	9	30	5	30	6						
1000	340	9	340	2	210	2	320	9	360	5	30	6						
1500	290	18					290	11			340	7						
2000	290	18																
3000	280	25																
4000																		
5000																		
7000																		
9000																		
10000																		
12000																		
14000																		
16000																		
18000																		
20000																		

	fok	m/s	fok	m/s	fok	m/s	fok	m/s	fok	m/s	fok	m/s	fok	m/s	fok	m/s	fok	m/s
Talaj																		
500 m																		
1000																		
1500																		
2000																		
3000																		
4000																		
5000																		
7000																		
9000																		
10000																		
12000																		
14000																		
16000																		
18000																		
20000																		

IDŐJÁRÁSI NAPIJELENTÉS

ЕЖЕДНЕВНЫЙ МЕТЕОРОЛОГИЧЕСКИЙ БЮЛЛЕТЕНЬ • DAILY WEATHER REPORT
BULLETIN QUOTIDIEN DE TEMPS • TÄGLICHER WETTERBERICHT

ADJA AZ ORSZÁGOS METEOROLÓGIAI INTÉZET
UDAPEST II. KITAIBEL PÁL UTCA 1
ELEFON: KÖZPONT: 353-500, IDŐJELZŐ OSZT.: 150-410

MEGJELENIK NAPONKÉNT • ELŐFIZETÉSI ÁRA
A POSTAI KÖLTSÉGGEL EGYÜTT NEGYEDÉVRE 60, Ft
KIADÁSÉRT FELEL AZ INTÉZET IGAZGATÓJA

. évfolyam 17. szám. + Budapest + 1959. január hó 17.

Az időjárási helyzet ma reggel és a várható időjárás:

Nyugat- és Közép-Európában magas nyomású légköri képződmény
akul ki. A belőle kiáramló hideg, sarkvidéki légtömegek a Földközi-tengeren át
haros északi, északnyugati széllel már Észak-Afrikába is betörtek.

Hazánkban tegnap felhős volt az időjárás, és főként a déli
gyékben többhelyen havazott. A lehullott csapadék mennyisége Barcson és Körös-
akálon elérte az 5 mm-t. Az éjszaka folyamán megélénkült, sőt helyenként viha-
ssá fokozódott az északi, északkeleti szél, és az néhány helyen hófuvást oko-
tt. A hőmérséklet napközben -1, -4 fokig emelkedett, éjszaka -4, -7 fokig süly-
edt. A hegyeinkben a hóréteg vastagsága ma reggel a következő: Pilis: 20-40,
tra: 20-40, Börzsöny: 30-40, Bükk: 10-20, Bakony, Mecsek: 10 cm.

Budapesten szombaton 12 órakor a hőmérséklet -1 fok, a ten-
rszintre átszámitott légnyomás 767 mm, gyengén emelkedő irányzatú.

Várható időjárás vasárnap estig:

Hideg idő, kevés felhő.
Néhány helyen /főképp már csak délkeleten/ havazás.
A szél lassan mérséklődik.

Várható legalacsonyabb éjszakai hőmérséklet: -8, -11, /helyen-
ként -11 fok alatt/,
legmagasabb nappali hőmérséklet vasárnap: -1, -4 fok
között.

Stabel

hőmérséklet és a légnyomás napi középértéke Budapesten és ezek eltérése a 75
i átlagtól:

59. I. 16-án: -3,5 C°, 759,8 mm. Eltérés: -2,1 C°, -5,7 mm.

71 óta ezen a napon előfordult:

gmagasabb hőmérséklet 9,8 C° /1956/
galacsonyabb hőmérséklet -15,5 C° /1893/

Az Országos Meteorológiai Intézet Időjárási Napijelentése

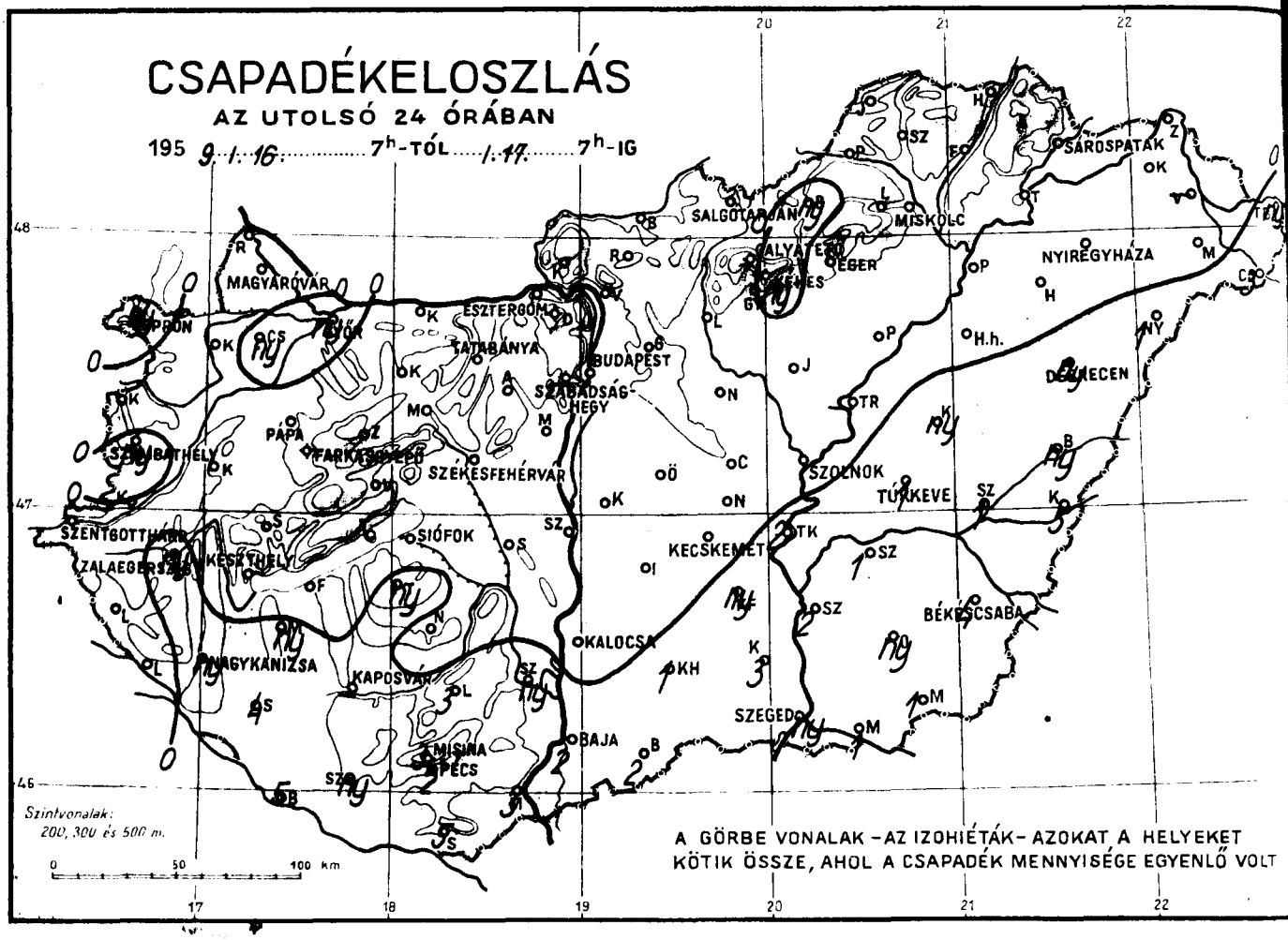

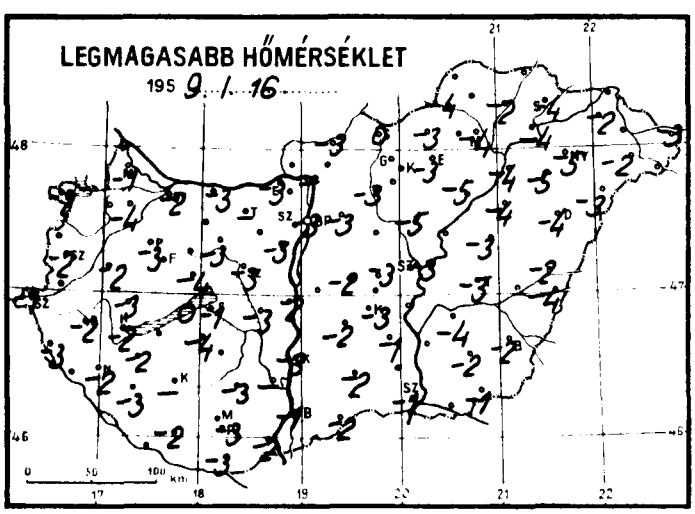

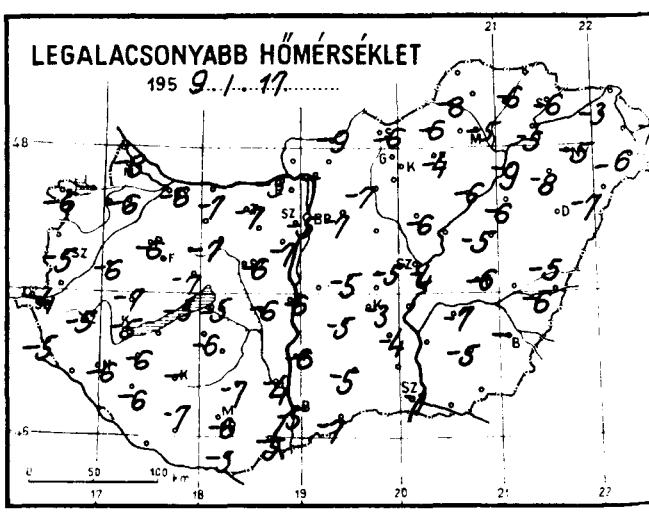

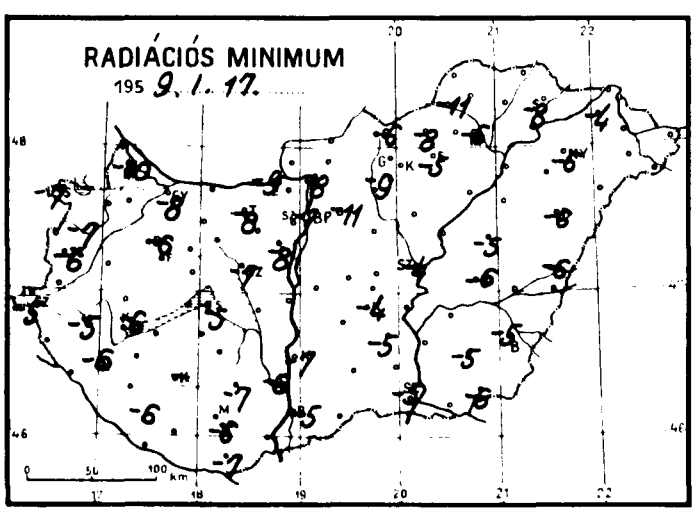

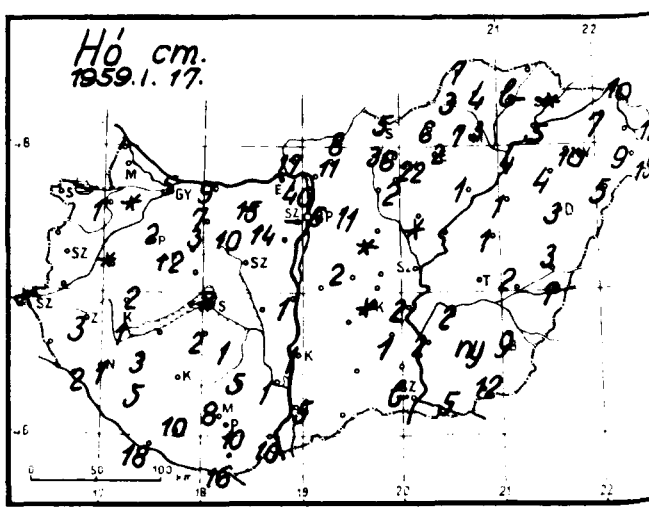

Időjárási helyzet 1959 év [illegible] hó [illegible] nap 7 óra

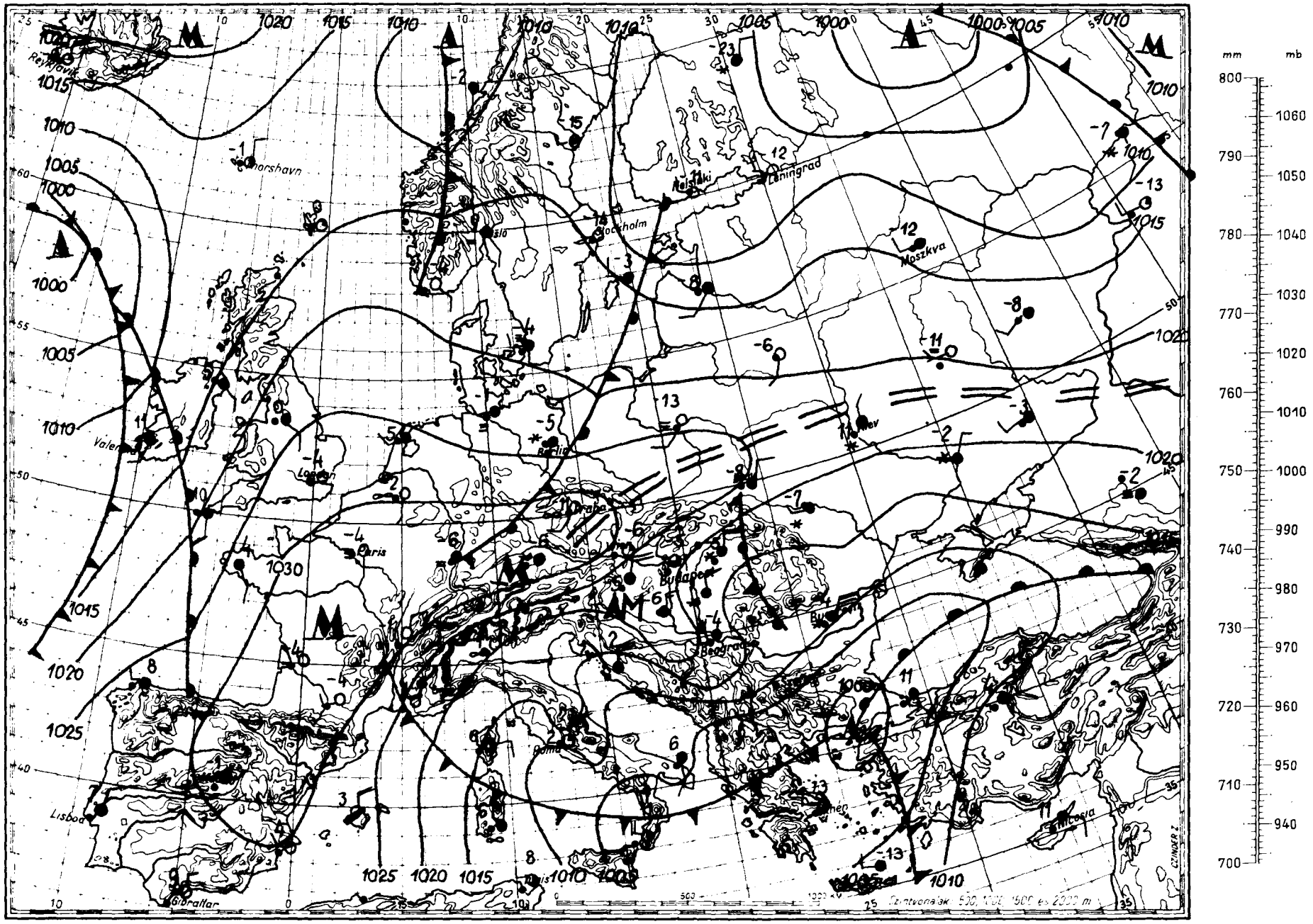

Magaslégköri időhelyzet

19 59. j a n u á r hó 17. nap 00h GMT.

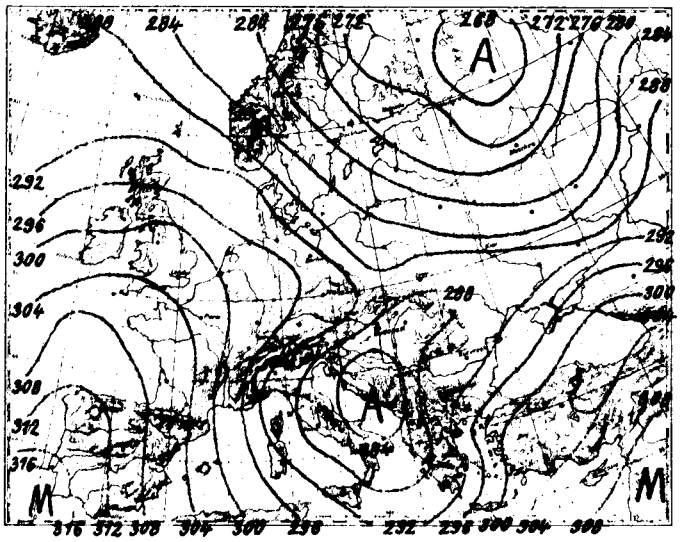

700 mb-os absz. topográfia

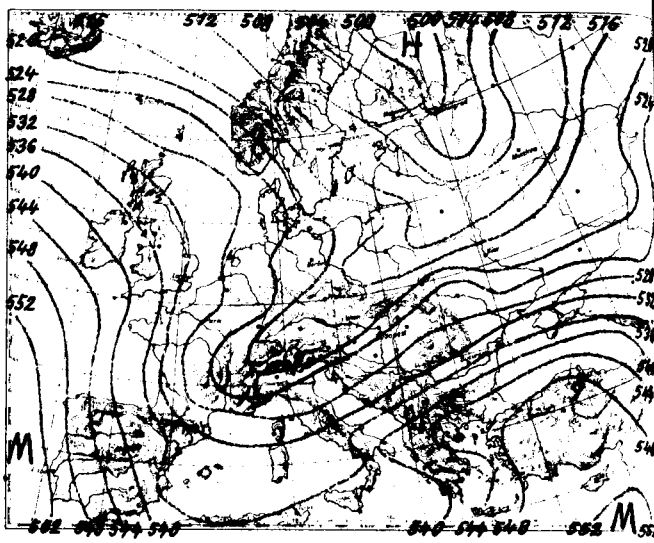

500/1000 mb-os rel. topográfia

1959.I.16.		12h	
mb	m	C°	%
1000	96	-	-
850	1362	- 8.5	96
700	2861	-11.6	48
600	4025	-18.8	48
500	5366	-25.0	48
400	6951	-35.9	48
300	8854	-51.3	48
200			
100			
50			

Jellemző pontok:

99[illegible].3	Talaj	- [illegible].4	75
83[illegible]	1090	- 9.5	92
8[illegible]1	1[illegible]0	- 7.4	100
75[illegible]	2300	-11.5	50
734	2510	- 9.2	48
600	4025	-18.8	48
500	5366	-25.0	48
400	6951	-35.9	48
283	9232	-54.7	48

A Kola-félszigettől, Lengyel- és Magyarországon át Afrikáig hideglevegőjű teknő fekszik. Ebben a levegőben további lehülés megy végbe Moszkva és Minszk térsége felett, az Alpok, Olaszország és a Balkán légterében. Az azori anticiklon előretörésének területén, Angliában, Franciaországban és Németországban erős melegedés mutatkozik.
A Magyarország feletti troposzférában a talajközeli rétegtől eltekintve 2800 m-ig 3-5 fokkal csökkent, feljebb alig változott a hőmérséklet. A -10 fok szintje jelentősen, 1400 m-t süllyedt, magassága 1280 m volt.

dr. Kallósné s.k.

1959.I. 17.		00h	
mb	m	C°	%
1000	118	-	-
850	1380	-10.4	60
700	2866	-13.3	37
600	4026	-20.4	36
500	5353	-28.5	36
400	6914	-39.4	36
300	8808	-56.7	36
200	11370	-55.0	
100	15785	-57.0	
50			

Jellemző pontok:

997.5	Talaj	- 4.4	69
890	1030	- 9.9	61
870	1210	- 9.5	61
815	1720	-12.1	57
782	2010	-11.7	37
672	3170	-14.0	36
600	4026	-20.4	36
400	6914	-39.4	36
300	8808	-56.7	36
x2 0	9470	-58.5	36
250	9957	-58.5	
202	11300	-55.0	
134	13940	-55.0	
125	14370	-56.5	
100	15785	-57.0	

x Tropopauza

1959. **január** hó.
17. nap **szombat**
72. évfolyam 17. sz.

	Reggeli észlelések 06 TMG					Az utolsó 24 óra adatai					
	Felhőzet (0–4)	Szélirány és erő (m/s)	Légnyomás (millibár)	Hőmérséklet (C°)	Csapadék (24 óra) (mm)	Hó cm	Hőmérsékleti szélsőségek: tegnapi nappali max.	Hőmérsékleti szélsőségek: éjszakai min.	Hőmérsékleti szélsőségek: Radiációs min.	Napsütés (óra) tegnap
Mosonmagyaróvár	4	NNW 4	1025.2	-5	.		-1	-8	-10	0
Sopron	2	NNW 13	25.7	-6	ny		-2	-6	- 7	0
Szombathely	4	N 13	23.5	-5	ny		-2	-5	- 6	0
Szentgotthárd	4	NE 8	23.3	-4	.	folt	-1	-4	- 5	0
Pápa	3	N 12	23.0	-6	.	2	-3	-6	- 6	-
Győr	4	N 6	23.5	-5	ny	5	-2	-6	- 8	0
Esztergom	4	NW 2	21.9	-5	.		-3	-5	- 9	-
Tatabánya	4	SW 15	21.3	-6	.	15	-	-7	- 8	-
Székesfehérvár	4	NW 6	20.4	-6	.		-3	-6	- 7	-
Siófok	3	N 20	20.8	-4	.	folt	-1	-5	- 5	0
Keszthely	4	N 19	21.6	-5	.	1	-2	-5	- 6	0
Zalaegerszeg	3	N 9	23.4	-5	ny	3	-2	-5	- 5	-
Nagykanizsa	2	N 13	22.9	-5	ny	1	-2	-6	- 6	-
Kaposvár	-	-	-	-	-	-	-	-	-	-
Pécs	4	N 9	19.5	-6	2	10	-3	-6	- 6	0
Budapest M. I.	3	NW 4	20.0	-5	.	6	-3	-5	- 7	0
Salgótarján	0	NNE 2	19.4	-5	.	5	0	-6	- 6	0
Eger	4	NE 5	18.0	-3	.	2	-3	-4	- 5	0
Miskolc	2	NNE 9	19.4	-5	.	3	-4	-5	- 6	0
Sárospatak	3	NE 12	18.3	-5	.	folt	-4	-6	- 8	0
Baja	4	NNE 9	18.1	-5	2	5	-1	-5	- 5	0
Kalocsa	4	NNW 12	17.7	-5	.	lepel	-3	-6	- 7	0
Kecskemét	4	NNW 2	17.3	-4	.	folt	-3	-3	-4	0
Szeged	4 *	NNE 10	15.1	-1	ny	bucka	-1	-1	- 5	0
Szolnok	4	N 19	17.6	-4	.		-3	-4	- 4	-
Túrkeve	4	N 15	-	-5	1		-3	-6	- 6	-
Békéscsaba	4 *	N 9	13.5	-5	4	9	-2	-	- 5	0
Debrecen	4	NNE 12	17.2	-5	ny	3	-4	-6	- 6	0
Nyíregyháza	3	NE 12	18.1	-5	.	10	-5	-5	- 6	0
Kékestető (1000 m)**	2	NE 2	892.6	-13	ny	42	-8	-13	-	0
Galyatető (932 m)**	-	-	-	-	.	36	-7	-12	-	-
Misinatető (534 m)*	4	N 15	955.2	-8	3	8	-2	-9	- 9	-
Szabadsághegy (474 m)*	-	-	-	-	-	-	-	-	-	-
Farkasgyepű (400 m)*	4	NW 12	958.9	-8	.	12	-4	-8	-10	-

24 órai csapadék mm		Hó cm	24 órai csapadék mm		Hó cm	24 órai csapadék mm		Hó cm	24 órai csapadék mm		Hó cm
Rajka	.		Tab	ny	2	Jósvafő	.	7	Kisvárda	.	7
Csorna	ny	folt	Sárbogárd	.		Lillafüred	.	7	Vásárosnamény	-	
Kapuvár	.	1	Sztálinváros	.	lepel	Szendrőlád	.	4	Mátészalka	.	9
Kőszeg	.		Nagykőnyi	.	lepel	Fügöd	.	bucka	Tiszabecs	ny	12
Körmend	.		Somogyszob	4	5	Hidasnémeti	.		Csenger	3	15
Lenti	.		Barcs	5	18	Tokaj	.	5	Nyírlugos	1	5
Letenye	.	2	Szigetvár	ny	10	Poroszló	.	1	Polgár	.	4
Kald	.	folt	Lengyel	3	5	Jászapáti	.	folt	Hajdúdorog	.	4
Sumeg	.	2	Szekszárd	ny	lepel	Nagykáta	.	folt	Hortobágy	.	1
Zirc	.	3	Mohács	3	10	Örkény	.	2	Tiszaroff	-	
Veszprém	.		Siklós	5	16	Kunsztmiklós	.		Karcag	ny	1
Komárom	.	9	Királyrét	.	17	Cegléd	.		Berettyóújfalu	ny	3
Kisbér	.	7	Balassagyarm	.	8	Nagykőrös	.		Szeghalom	1	2
Mór	.	10	Bomhány	.	11	Tiszakécske	2	2	Kőrösszakál	5	7
Alcsut	.	14	Vác	.		Izsák	.		Szarvas	1	2
Dobogókő	.	40	Godollő	.	11	Kiskunfélegyh	ny	lepel	Szentes	2	
Martonvásár	.		Lőrinci	.		Kiskunhalas	1		Orosháza	ny	
Tihany	.		Gyongyos	.	2	Bácsalmás	2		Makó	1	5
Fonyód	.		Borsodnádasd	ny	6	Kistelek	3		Mezohegyes	1	12
Marcali	ny	3	Putnok	.	3	Záhony	.	10			

* A légnyomás 500 gdm-re átszámítva ** A légnyomás 1000 gdm-re átszámítva

Magassági szélmérések

Óraadatok greenwichi középidőben

I. 16.	Bpest 09 h		Szhely 11 h		Siófok 11 h		Miskolc 11 h		Pécs 12 h		Győr 12 h		Szeged 12 h		Bpest 12 h		Bpest 15 h	
	fok	m/s	fok	m/s	fok	m/s	fok	m/s	fok	m/s	fok	m/s	fok	m/s	fok	m/s	fok	m/s
Talaj	40	7	360	7	40	7	360	2	40	7	360	2	360	7	40	7	360	7
500 m	30	6	30	17	50	11	50	11	60	12	50	6	50	13	60	12	50	10
1000	30	6	30	17	60	13	40	8	60	17	40	13	90	3	20	7	40	9
1500	340	7	50	19	60	13	40	11	60	13	40	13	20	4	20	7	30	10
2000			60	18			360	7	60	13			310	5	20	7	360	8
3000							260	13					270	6	250	1		
4000							260	13										
5000							240	28										
7000																		
9000																		
10000																		
12000																		
14000																		
16000																		
18000																		
20000																		

I. 16.	Bpest 18 h		Bpest 21 h		Pécs 23 h													
	fok	m/s	fok	m/s	fok	m/s	fok	m/s	fok	m/s	fok	m/s	fok	m/s	fok	m/s	fok	m/s
Talaj	360	7	360	7	360	7												
500 m	30	10	30	11	360	15												
1000	30	10	30	11	360	15												
1500	30	10	360	7														
2000																		
3000																		
4000																		
5000																		
7000																		
9000																		
10000																		
12000																		
14000																		
16000																		
18000																		
20000																		

I. 17.	Bpest 00 h		Bpest 03 h		Bpest 06 h													
	fok	m/s	fok	m/s	fok	m/s	fok	m/s	fok	m/s	fok	m/s	fok	m/s	fok	m/s	fok	m/s
Talaj	360	2	360	7	360	7												
500 m	130	16	30	9	20	13												
1000	40	11	50	8	50	13												
1500	40	11	20	9	50	13												
2000	30	10			30	13												
3000																		
4000																		
5000																		
7000																		
9000																		
10000																		
12000																		
14000																		
16000																		
18000																		
20000																		

IDŐJÁRÁSI NAPIJELENTÉS

ЕЖЕДНЕВНЫЙ МЕТЕОРОЛОГИЧЕСКИЙ БЮЛЛЕТЕНЬ • DAILY WEATHER REPORT
BULLETIN QUOTIDIEN DE TEMPS • TÄGLICHER WETTERBERICHT

KIADJA AZ ORSZÁGOS METEOROLÓGIAI INTÉZET
BUDAPEST II. KITAIBEL PÁL UTCA 1
TELEFON: KÖZPONT: 353-500, IDŐJELZŐ OSZT.: 150-410

MEGJELENIK NAPONKÉNT • ELŐFIZETÉSI ÁRA A POSTAI KÖLTSÉGGEL EGYÜTT NEGYEDÉVRE 60, Ft
KIADÁSÉRT FELEL AZ INTÉZET IGAZGATÓJA

72. évfolyam 18. szám. + Budapest + 1959. január hó 18.

Az időjárási helyzet ma reggel és a várható időjárás:

Európa középső területein a hideg levegő átmenetileg nyugalomba jutott, az időjárás szárazabbá vált, kiderült az ég, és a kedvező kisugárzási viszonyok következtében a hótakaró felett fokozódott a lehülés, erősödött a hideg. Az Atlanti-óceán felől azonban enyhe, páradus légtömegek áramlanak a szárazföld fölé és a Brit-szigetek felett, valamint a nyugateurópai partok mentén esőzést, Németországban havazást okoznak.

Hazánkban szombaton élénk, helyenkint erős északi széllel folytatódott a hideg levegő beáramlása. A reggeli órákban a keleti megyékben még néhány helyen esett a hó, és hófuvások is voltak. A nap folyamán azonban gyorsan csökkent a felhőzet, és estére egészen kiderült az ég. A hőmérséklet egész nap fagypont alatt maradt, csak . Szombathelyen és a fővárosban érte el a fagypontot; általában -1, -6 fok közötti legmagasabb nappali hőmérsékleteket mértek. Mára virradólag az erős éjszakai kisugárzás hatására tovább hült a levegő; hajnalban az ország legtöbb részéről -8, -13 fokot jelentettek.

Budapesten vasárnap 12 órakor a hőmérséklet -2 fok, a tengerszintre átszámitott légnyomás 772 mm, alig változik.

Várható időjárás hétfő estig:

Ma: Lassú felhősödés, csapadék nélkül.
Fokozódó párásodás.
Gyenge légáramlás.

Holnap: Erősen felhős, párás, ködös idő.
Néhány helyen az ország északi felében havazás.
Mérsékelt délkeleti, később délnyugati szél.

Az éjszakai lehülés főként északnyugaton mérséklődik.

Várható legalacsonyabb éjszakai hőmérséklet: északnyugaton -4, -7, másutt -7, -10 fok között, délkeleten -10 fok alatt.
legmagasabb nappali hőmérséklet hétfőn: -2, -5 fok között.

Kapovits s.k.

A hőmérséklet és a légnyomás napi középértéke Budapesten és ezek eltérése a 75 évi átlagtól:

1959. I. 17-én: -3,8 C°, 767,8 mm. Eltérés: -3,4 C°, +3,0 mm.

1871 óta ezen a napon előfordult:

legmagasabb hőmérséklet 12,8 C° /1917/
legalacsonyabb hőmérséklet -13,2 C° /1912/

Az Országos Meteorológiai Intézet Időjárási Napijelentése

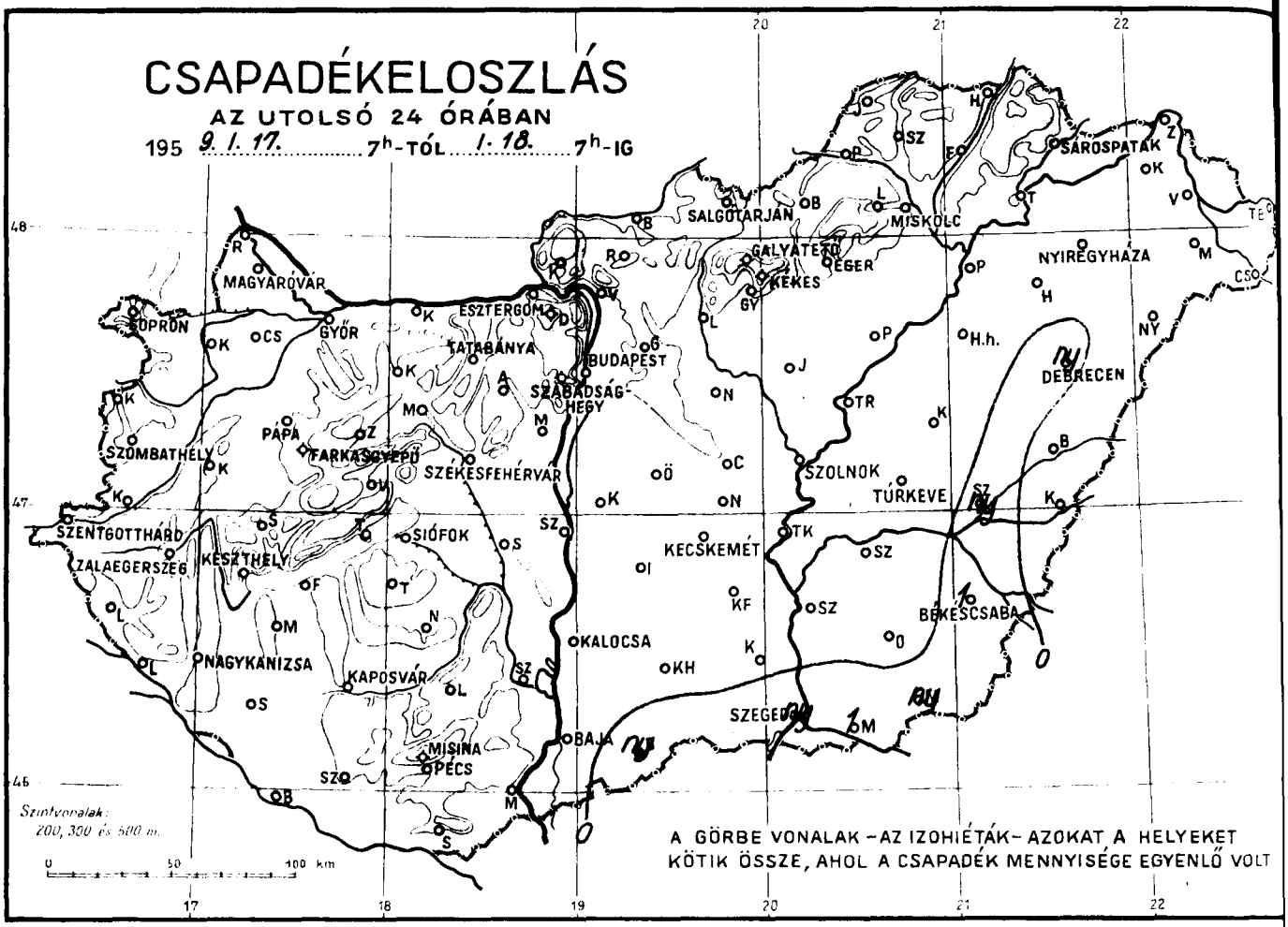

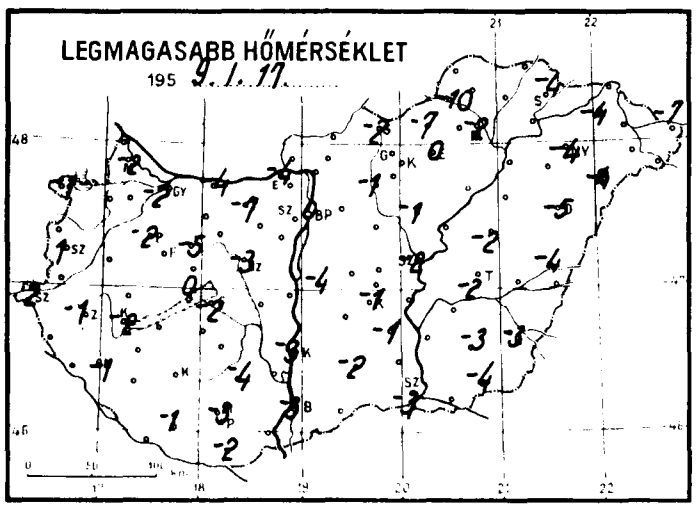

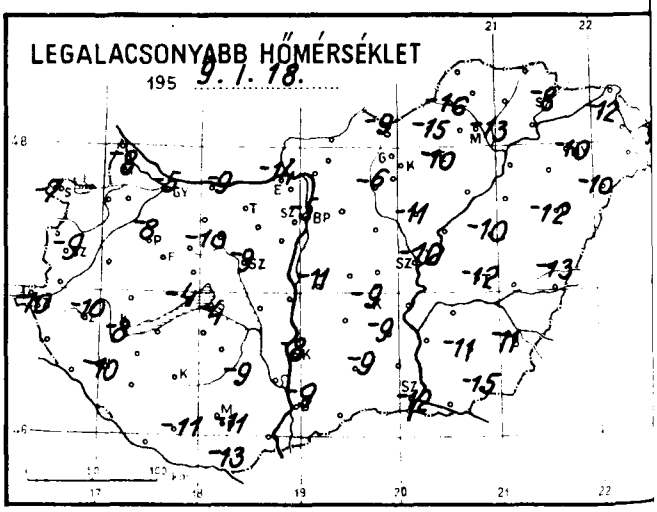

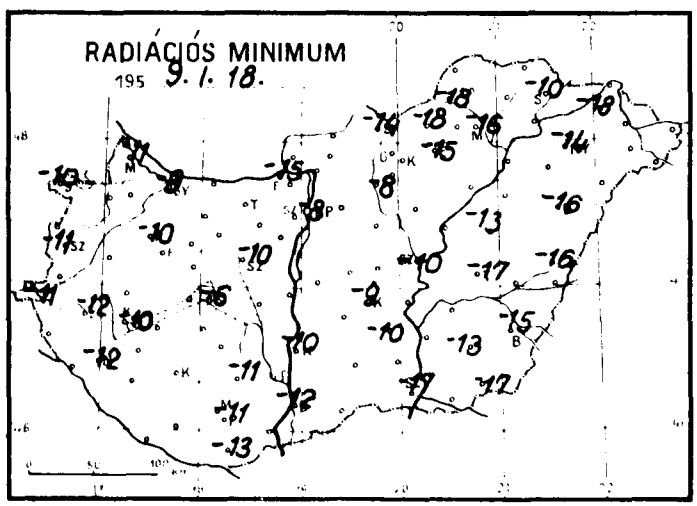

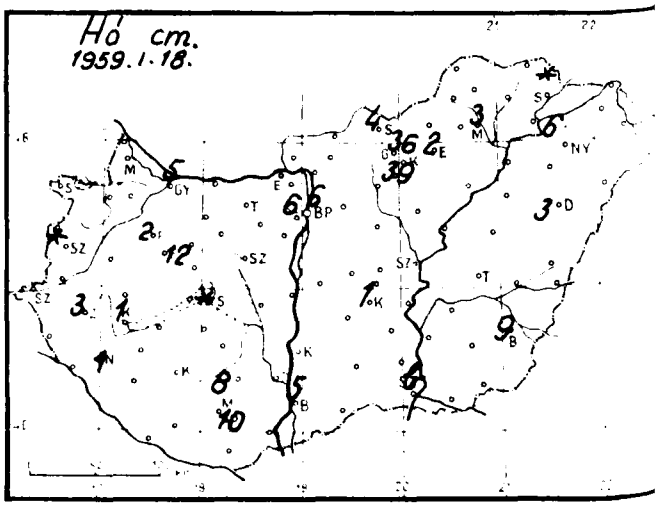

Időjárási helyzet 1959. év JANUAR hó 10. nap 7 óra

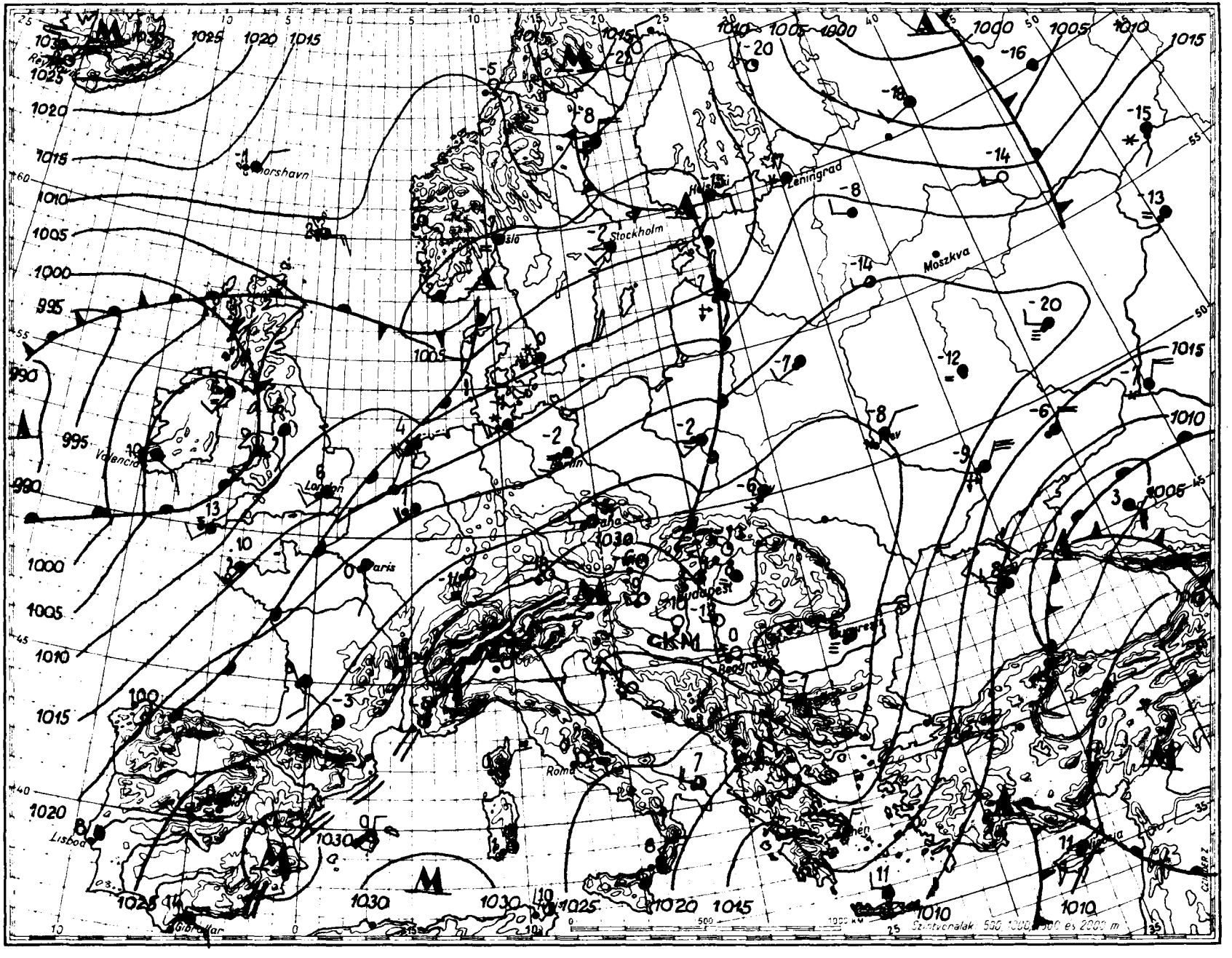

Magaslégköri időhelyzet

19 59. j a n u á r hó 18. nap 00h GMT.

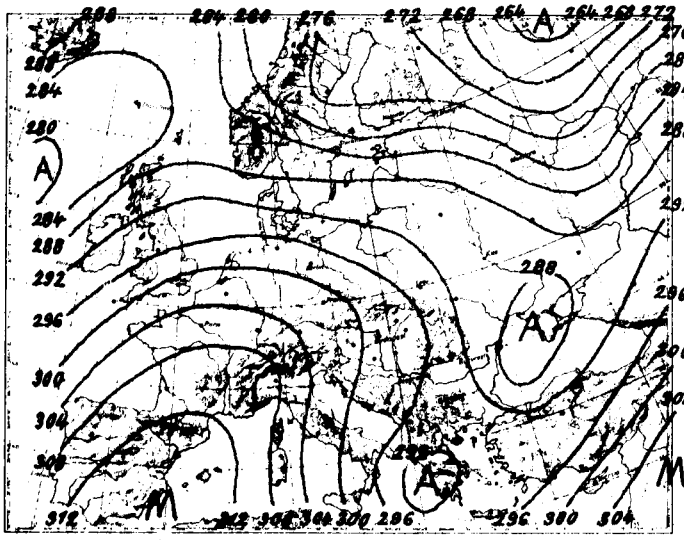

700 mb-os absz. topográfia

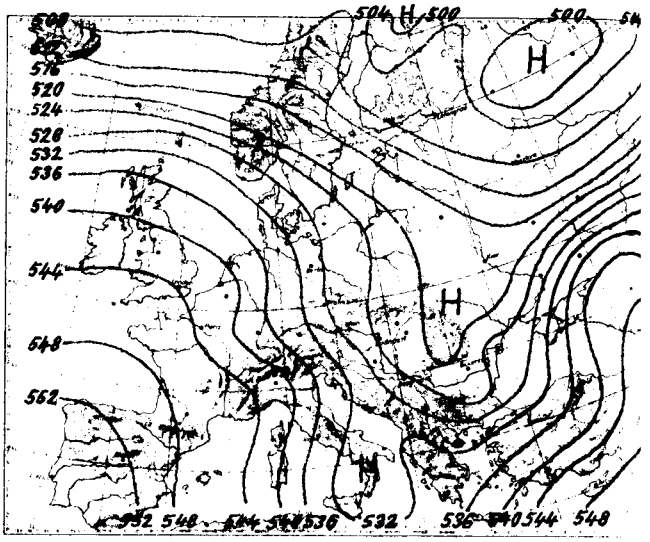

500/1000 mb-os rel. topográfia

1959.I.17. 12h

mb	m	C°	%	
1000	175	- 1.2	53	
850	1453	- 7.6	53	
700	2940	-14.8	50	
600	4095	-20.0	49	
500	5421	-29.2	46	
400	6904	-38.8	48	
300				
200				
100				
50				

Jellemző pontok:

1004.4	Talaj	- 1.0	51	
720	2720	-14.6	50	
665	3460	-15.4	50	
430	6500	-36.3	48	
364	7646	-42.0	48	

Európa nyugati felében egészen Lengyelországig erős felmelegedés indult meg a troposzférában. A hideg levegő zöme kelet felé húzódott, és ma hajnalban a Szovjetunió európai területének középső részein, valamint a Fekete-tenger, a Balkán és a Földközi-tenger keleti medencéje felett okozott hidegadvekciót.
Hazánk légterében az 500 és 1500 m közötti légrétegben 2 fokot emelkedett a hőmérséklet, az 1500-tól 4000 m-ig terjedő rétegben pedig ugyanilyen mértékű lehülés következett be. A troposzféra más rétegeiben nem történt lényeges hőmérsékletváltozás. A -10 fokos szint mára 180 m-t emelkedve 1460 m magasan fekszik.

Kapovits s.k.

1959. I. 18. 00h

mb	m	C°	%	
1000	216	- 6.0	72	
850	1487	-10.2	52	
700	2964	-16.1	45	
600	4119	-20.6	40	
500	5443	-29.3	38	
400	7004	-38.8	38	
300	8941	-48.4	34	
200				
100				
50				

Jellemző pontok:

1009.9	Talaj	- 6.5	76	
950	600	- 3.5	49	
788	2040	-15.0	53	
752	2390	-13.0	47	
703	2910	-16.1	47	
678	3200	-14.9	42	
400	7004	-38.8	38	
338	8120	-43.4	35	
287	9261	-50.4	33	

Tropopauza

1959. január
18. vasárnap hó.
72. nap 18.
évfolyam sz.

	Reggeli észlelések 06 TMG				Az utolsó 24 óra adatai					
	Felhőzet (0–4)	Szélirány és erő (m/s)	Légnyomás (millibár)	Hőmérséklet (C°)	Csapadék (24 óra) (mm)	Hó cm	Hőmérsékleti szélsőségek: tegnapi nappali max.	Hőmérsékleti szélsőségek: éjszakai min.	Hőmérsékleti szélsőségek: Radiációs min.	Napsütés (óra) tegnap
Mosonmagyaróvár	0	– 0	1029.9	-6	•		-2	- 8	-11	5
Sopron	0	– 0	30.7	-7	•		-1	- 7	-10	4
Szombathely	0	– 0	30.9	-9	•		1	- 9	-11	7
Szentgotthárd	0	WSW 4	31.3	-9	•	folt	2	-10	-11	7
Papa	0	S 1	30.5	-8	•	2	-2	- 8	-10	–
Győr	3	WNW 2	30.9	-4	•	5	-2	- 5	- 9	6
Esztergom	1	W 1	30.4	-12	•		-4	-14	-15	–
Tatabánya	–	–	–	–	–		-7	–	–	–
Székesfehérvár	1	– 0	29.7	-9	•		-3	- 9	-10	–
Siófok	1	S 2	30.4	-4	•	folt	-2	- 4	- 6	6
Keszthely	1	WSW 1	31.0	-8	•	1	-2	- 8	-10	6
Zalaegerszeg	0	– 0	31.3	-9	•	3	-1	-10	-12	–
Nagykanizsa	1	WSW 2	31.5	-8	•	1	-1	-10	-12	–
Kaposvár	–	–	–	–	•	–	–	–	–	–
Pécs	0	WNW 2	31.5	-10	•	10	-3	-11	-11	2
Budapest M. I.	3	NNW 2	29.0	-4	•	6	0	- 5	- 8	6
Salgótarján	0 =	NNE 1	29.9	-13	•	4	-2	- 9	-14	6
Eger	1	– 0	29.6	-10	•	2	0	-10	-15	7
Miskolc	1 =	NNW 1	29.5	-13	•	3	-2	-13	-16	6
Sárospatak	4	NW 1	28.7	-5	•	folt	-4	- 8	-10	6
Baja	0	– 0	30.9	-9	•	5	-3	- 9	-12	–
Kalocsa	0	W 1	29.9	-7	•		-3	- 8	-10	4
Kecskemét	0	W 1	29.5	-10	•	1	-1	- 9	- 9	4
Szeged	0 =	WNW 3	30.4	-12	ny	bucka	-3	-12	-17	0
Szolnok	1	– 0	29.0	-9	•		-2	-10	-10	–
Túrkeve	2 =	SW 1	–	-11	•		-2	-12	-17	–
Békéscsaba	3	NW 1	29.9	-11	1	9	-3	-11	-15	0
Debrecen	4	– 0	30.0	-9	ny	3	-5	-12	-16	5
Nyíregyháza	4	– 0	29.3	-6	•	6	-4	-10	-14	5
Kékestető (1000 m)**	0	NE 4	903.3	-11	•	39	-6	-14	–	6
Galyatető (932 m)**	–	–	–	–	•	36	-8	- 9	–	–
Misinatető (534 m)*	0	NNW 2	964.3	-7	•	8	-6	- 7	- 8	–
Szabadsághegy (474 m)*	4	NW 1	964.9	-6	•		-3	- 8	–	9
Farkasgyepű (400 m)*	0	N 1	964.1	-6	•	12	-4	-12	-13	–

24 órai csapadék mm		Hó cm	24 órai csapadék mm		Hó cm	24 órai csapadék mm		Hó cm	24 órai csapadék mm		Hó cm
Bajka	–		Tab	•	2	Jósvafő	•	6	Kisvárda	•	7
Csorna	•	folt	Sárbogárd	•		Lillafüred	•	7	Vásárosnamény	•	5
Kapuvár	•	folt	Sztálinváros	•	lepel	Szendrőlád	•	3	Mátészalka	•	9
Kőszeg	•		Nagykónyi	–		Fügöd	•	6	Tiszabecs	•	12
Körmend	•		Somogyszob	•	3	Hidasnémeti	•		Csenger	•	15
Lenti	•	1	Bárcs	•	16	Tokaj	•	4	Nyírlugos	•	
Letenye	•	2	Szigetvár	•	10	Poroszló	•	1	Polgár	•	4
Kald	•	folt	Lengyel	•	3	Jászapáti	•		Hajdúdorog	•	4
Sümeg	•	2	Szekszárd	•	folt	Nagykáta	•	folt	Hortobágy	•	1
Zirc	•	3	Mohács	•	5	Örkény	•	2	Tiszaroff	•	
Veszprém	•	7	Siklós	•	16	Kunsztmiklos	•		Karcag	•	
Komárom	•	8	Királyrét	–		Cegléd	•	folt	Berettyoujfalu	•	
Kisber	•	7	Balassagyarm	•	8	Nagykoros	•	1	Szeghalom	ny	2
Mor	•	10	Rombany	•	11	Tiszakecske	–		Kötösszakal	•	7
Alesut	•	14	Vác	•	11	Izsák	•	1	Szarvas	•	
Dobogoko	•	38	Godollo	•	11	Kiskunfelegyh	•	folt	Szentes	–	
Martonvasar	•		Lorinci	•	1	Kiskunhalas	ny	bucka	Orosháza	•	
Tihany	•		Gyongyos	•	5	Bacsalmas	•		Mako	1	7
Lonyod	•		Borsodnadasd	•	3	Kistelek	•	10	Mezohegyes	ny	13
Marcali	•	2	Putnok	•		Zahony	•				

* A légnyomás 500 gdm-re átszámítva ** A légnyomás 1000 gdm-re átszámítva

Magassági szélmérések

Óraadatok greenwichi középidőben

I.17.	Szeged 11 h		Miskolc 11 h		Debr. 11 h		Szhely 12 h		Pécs 12 h		Bpest 12 h		Bpest 15 h		Bpest 18 h		Bpest 21 h	
	fok	m/s	fok	m/s	fok	m/s	fok	m/s	fok	m/s	fok	m/s	fok	m/s	fok	m/s	fok	m/s
Talaj	360	7	360	7	360	7	360	7	360	7	40	7	320	12	320	7	320	7
500 m	20	18	20	20	50	13	360	15	360	11	360	11	20	11	10	7	360	1
1000			30	21	50	10	360	19	20	19	20	19	30	12	360	4	40	4
1500			40	19	30	8	10	24	20	19	30	18	20	9	40	4	80	1
2000			40	19	30	8	10	24	20	19	30	18	20	9	350	6	270	2
3000			30	24	40	12			30	18			10	15	10	12		
4000													20	15				
5000																		
7000																		
9000																		
10000																		
12000																		
14000																		
16000																		
18000																		
20000																		

I. 17.	Pécs 23 h		Szeged 23 h															
	fok	m/s	fok	m/s	fok	m/s	fok	m/s	fok	m/s	fok	m/s	fok	m/s	fok	m/s	fok	m/s
Talaj	360	7	320	2														
500 m	20	10	40	17														
1000	20	10	20	13														
1500	20	16	30	13														
2000	20	16	10	9														
3000			10	18														
4000																		
5000																		
7000																		
9000																		
10000																		
12000																		
14000																		
16000																		
18000																		
20000																		

I. 18.	Szhely 00 h		Bpest 00 h		Debr. 00 h		Bpest 02 h											
	fok	m/s	fok	m/s	fok	m/s	fok	m/s	fok	m/s	fok	m/s	fok	m/s	fok	m/s	fok	m/s
Talaj	220	2	360	7	360	2	320	2										
500 m	350	10	340	3	10	6	280	2										
1000	360	11	50	2	20	5	70	2										
1500	20	13	80	4	30	6	320	3										
2000	10	12	20	2	40	6	360	7										
3000			360	11														
4000			10	10														
5000																		
7000																		
9000																		
10000																		
12000																		
14000																		
16000																		
18000																		
20000																		

IDŐJÁRÁSI NAPIJELENTÉS

ЕЖЕДНЕВНЫЙ МЕТЕОРОЛОГИЧЕСКИЙ БЮЛЛЕТЕНЬ • DAILY WEATHER REPORT
BULLETIN QUOTIDIEN DE TEMPS • TÄGLICHER WETTERBERICHT

KIADJA AZ ORSZÁGOS METEOROLÓGIAI INTÉZET
BUDAPEST II. KITAIBEL PÁL UTCA 1
TELEFON: KÖZPONT: 353-500, IDŐJELZŐ OSZT.: 150-410

MEGJELENIK NAPONKÉNT • ELŐFIZETÉSI ÁRA
A POSTAI KÖLTSÉGGEL EGYÜTT NEGYEDÉVRE 60, Ft
KIADÁSÉRT FELEL AZ INTÉZET IGAZGATÓJA

72. évfolyam 19. szám. + Budapest + 1959. január hó 19.

Az időjárási helyzet ma reggel és a várható időjárás:

Az Európa délkeleti részén elhelyezkedő anticiklon területén szá az, hideg az idő. Romániában ma hajnalban többhelyen -20 fok alá süllyedt a hőmérséklet. Az Atlanti-óceán felett lévő ciklonrendszer délnyugati széllel enyhe légtömegeket sodor a kontinensre, ennek következtében Nyugat-Európában és az Északi-tenger környékén csapadékosabb az időjárás.

Hazánkban vasárnap jobbára derült volt az ég. A reggeli órákban keleten egy-két helyen szállingózott a hó. A hőmérséklet általában +1, -2, a keleti határszél mentén csak -5, -9, a nyugati megyékben ezzel szemben +1, +4 fokig emelkedett. Ma hajnalra a Dunántúl nagyrészén -6, -9, máshol -9, -12 fokig hűlt le a levegő.

Budapesten hétfőn 12 órakor a hőmérséklet -2 fok, a tengerszintre átszámított légnyomás 772 mm, gyengén emelkedő irányzatú.

Várható időjárás kedd estig:

Felhős, párás, helyenként ködös idő, egyelőre csapadék nélkül; kedden nyugaton néhány helyen kisebb havazás már lehetséges.
Mérsékelt déli szél.

Várható legalacsonyabb éjszakai hőmérséklet: keleten -8, -11, nyugaton -4, -7
legmagasabb nappali hőmérséklet kedden: keleten -1, -4, nyugaton -1, +2 fok között.

Adámy

A hőmérséklet és a légnyomás napi középértéke Budapesten és ezek eltérése a 75 éves átlagtól:

1959. I. 18-án: -2,3 C°, 771,5 mm. Eltérés: -1,4 C°, +6,0 mm.

Ez a nap ezen a napon előfordult:

a legmagasabb hőmérséklet 11,4 C° /1939/
a legalacsonyabb hőmérséklet -17,2 C° /1891/

Az Országos Meteorológiai Intézet Időjárási Napijelentése

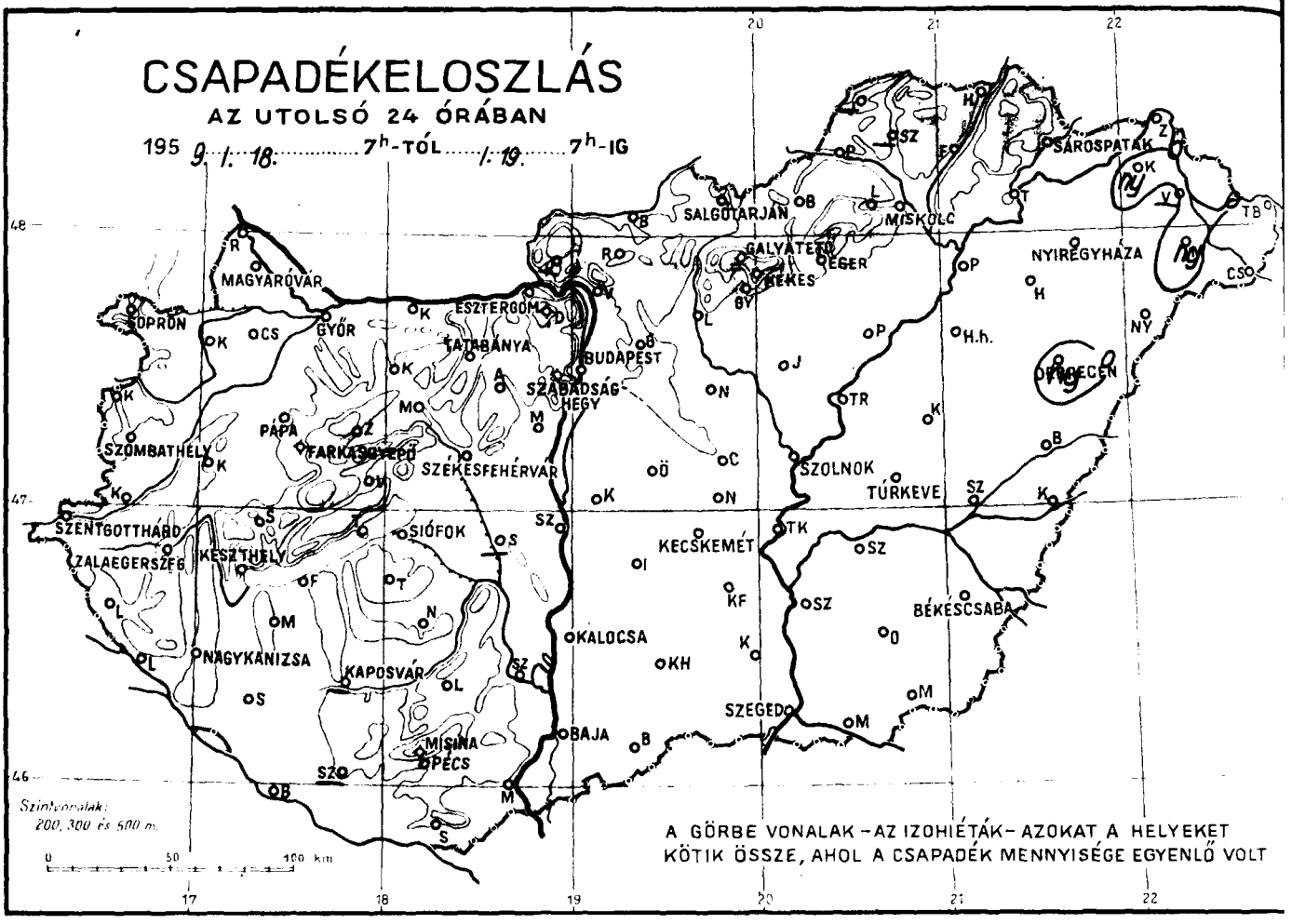

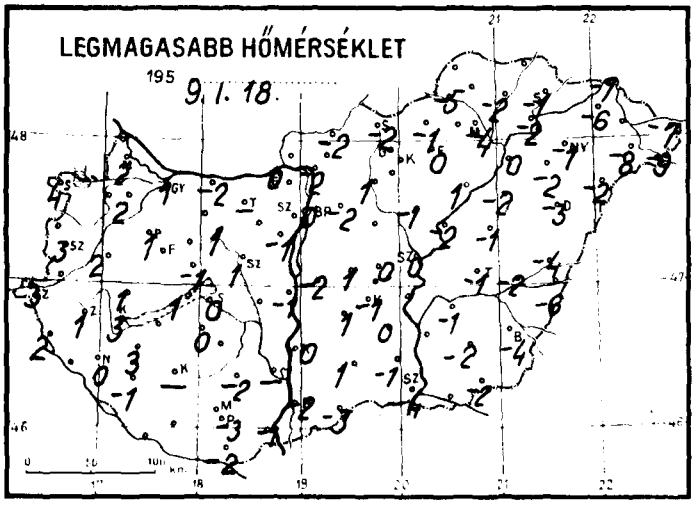

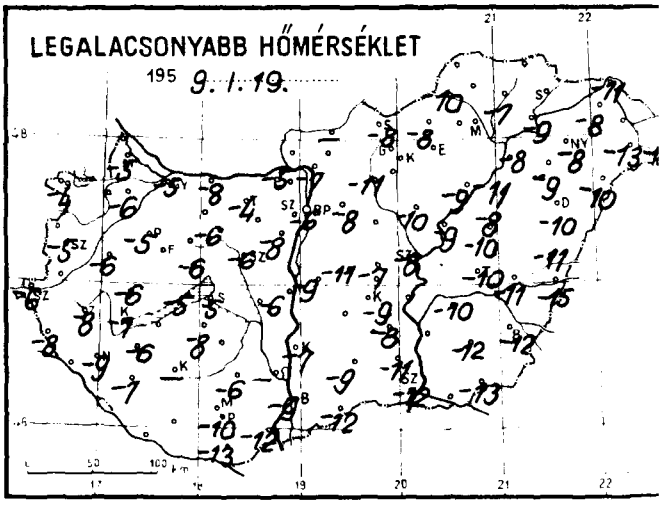

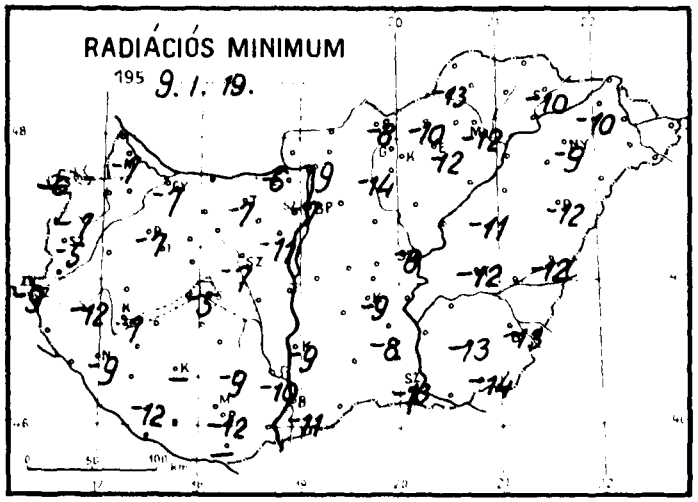

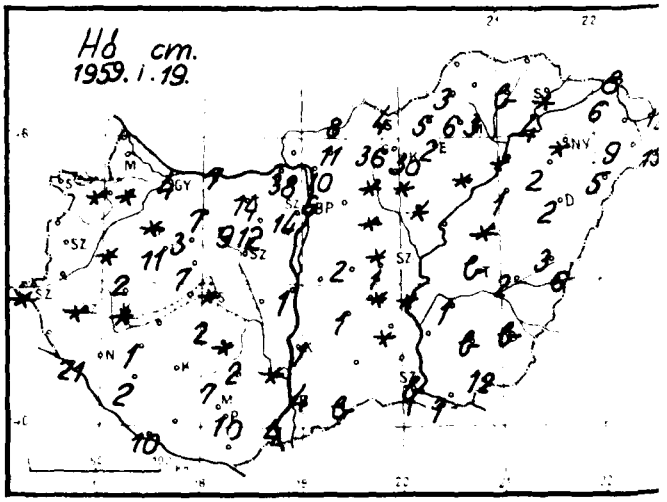

Időjárási helyzet ... év ... hó ... nap 7 óra

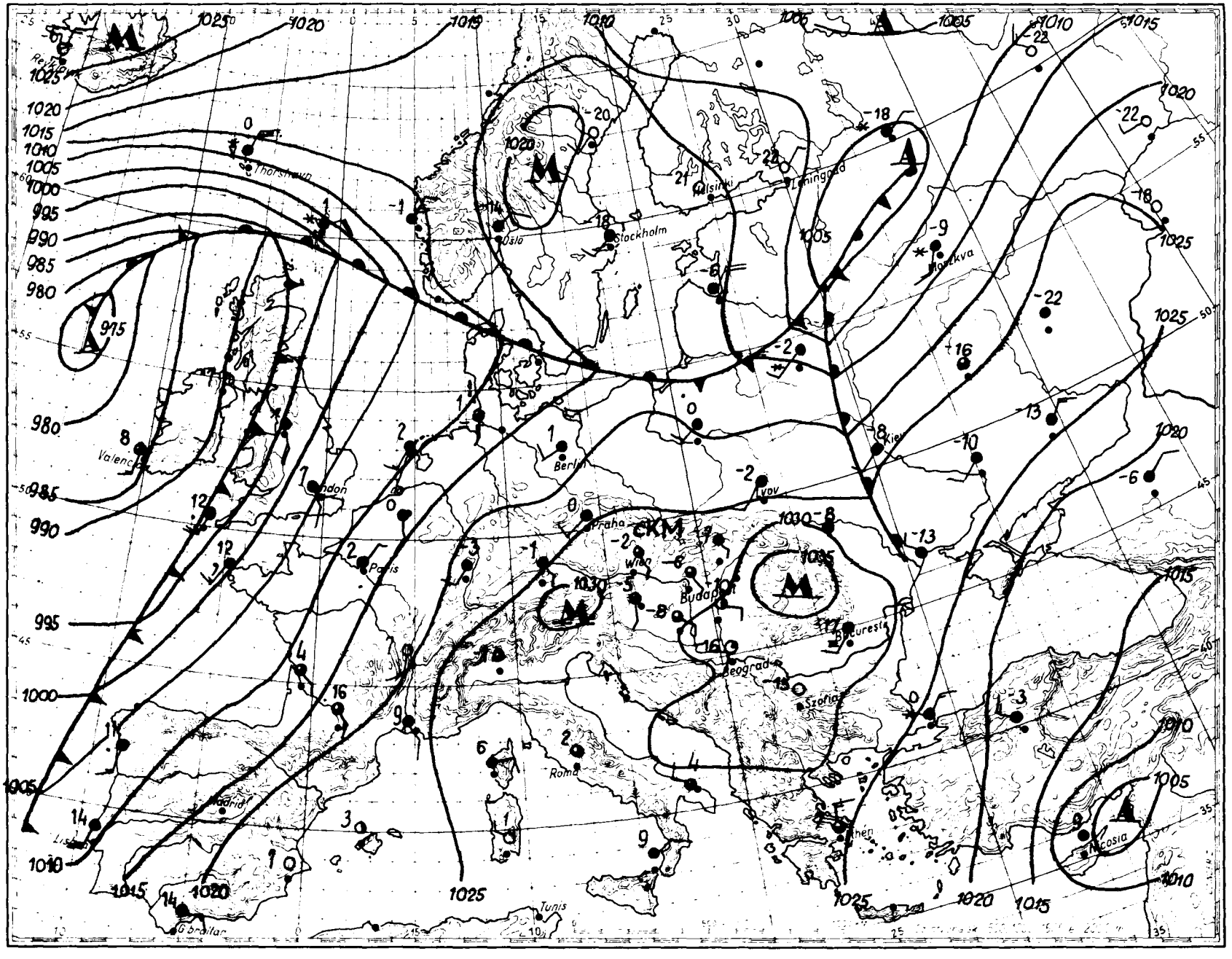

Magaslégköri időhelyzet

19 58. j a n u á r hó 19. nap 00h GMT

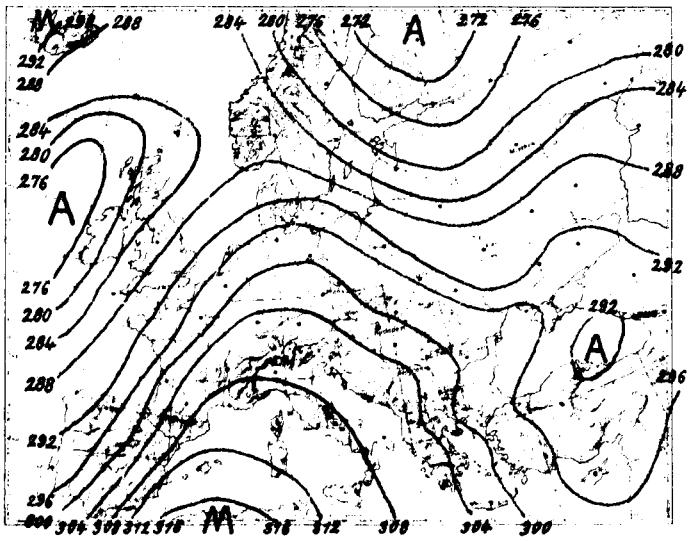

700 mb-os absz. topográfia

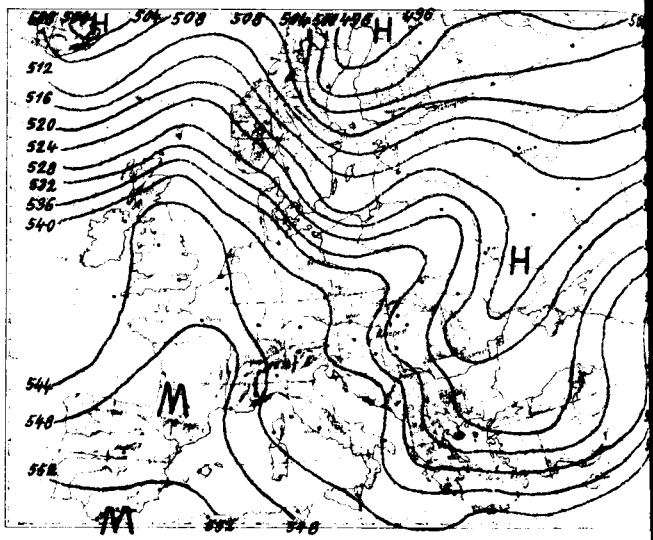

500/1000 mb-os rel. topográfia

1959. I. 18. 12h			
mb	m	C°	%
1000			
850	1508	- 9.0	80
700	3004	-12.4	44
600	4173	-14.7	44
500	5523	-23.8	44
400	7111	-36.7	44
300	9032	-53.5	44
200			
100			
50			

Jellemző pontok:

1011.4	Talaj	- 2.0	86
980	380	- 3.5	80
968	500	- 2.5	80
810	1850	-11.1	80
790	2070	- 7.8	44
670	3320	-14.0	44
640	3660	-14.0	44
582	4400	-18.9	44
570	4500	-18.0	44
500	5523	-23.8	44
300	9032	-53.5	44
≡220	11000	-62.0	44
208	11315	-60.3	

Hétfőn 00 GMT-kor az advekciókép erős hidegadvekciót mutat Izlandtól délfelé az Atlanti óceánon egész a 40. szélességi fokig, északon a Spitzbergák és Novaja Zemlja között, a Keleti tenger környékén és a Szovjetunió európai részének keleti felében, valamint a Balkán déli részén. Erősebb melegadvekció van a Brit szigetek északi részén, Nyugat-Európában és a Kárpátmedence környékén.

Hazánk felett az utolsó 24 órában a levegő az alsó 7000 méteres rétegben átlagosan 4 fokot melegedett.

Budapest felett a -10 fokos szint ma éjfélkor 2620 méteren volt, s tegnap óta 1120 métert emelkedett.

Veress s.k.

1959. I. 19. 00h			
mb	m	C°	%
1000	220	- 5.7	80
850	1497	- 4.2	40
700	3014	- 8.2	64
600	4191	-16.5	85
500	5534	-26.4	85
400	7104	-39.5	85
300	9006	-55.0	85
200	11522	.	
100			
50			

Jellemző pontok:

1010.4	Talaj	- 6.2	85
968	500	- 3.3	72
910	970	- 7.0	60
900	1048	- 4.5	60
838	1600	- 4.1	33
808	1900	- 6.5	33
788	2080	- 4.8	33
738	2620	-10.1	50
724	2740	- 6.8	60
600	4191	-16.5	85
300	9006	-55.0	85
250	10150	-62.4	85
≡220	10920	-65.5	85
204	11382	-59.4	

Tropopauza

1959. **január** ..... hó.
19. nap **hétfő** .....
72. évfolyam **19.** sz.

	Reggeli észlelések 06 TMG				Az utolsó 24 óra adatai					
	Felhőzet (0–4)	Szélirány és erő (m/s)	Légnyomás (millibár)	Hőmérséklet (C°)	Csapadék (24 óra) (mm)	Hó cm	Hőmérsékleti szélsőségek: tegnapi nappali max.	éjszakai min.	Radiációs min.	Napsütés (óra) tegnap
Mosonmagyaróvár	3	– 0	1028.4	–3	.		2	–5	– 7	7
Sopron	2	E 2	27.7	–4	.		4	–4	– 6	6
Szombathely	1	S 1	28.2	–5	.		3	–5	– 5	8
Szentgotthárd	3	W 1	28.3	–6	.	folt	3	–6	– 9	8
Pápa	3	SE 2	27.5	–4	.	folt	1	–5	– 7	–
Győr	4	ESE 1	28.3	–3	.	4	1	–5	– 7	7
Esztergom	4	SSW 2	28.3	–4	.		0	–5	– 6	–
Tatabánya	4	SE 2	27.9	–4	.	14	–	–4	– 7	–
Székesfehérvár	1	– 0	28.0	–5	.		1	–6	– 7	–
Siófok	1	S 3	28.7	–4	.	folt	0	–5	– 5	7
Keszthely	1	ESE 1	28.2	–5	.	folt	3	–7	– 7	8
Zalaegerszeg	0	E 1	28.4	–7	.	folt	1	–8	–12	–
Nagykanizsa	0	S 2	29.3	–8	.	1	0	–9	– 9	–
Kaposvár	–	–	–	–	–	–	–	–	–	–
Pécs	3	E 3	29.6	–8	.	10	–3	–10	–12	8
Budapest M. I.	3 =	SSE 2	28.8	–6	.	6	0	–6	– 7	5
Budapest Gilgelarján	4	S 1	27.5	–5	.	4	–2	–8	– 8	4
Eger	4 =	– 0	29.5	–8	.	2	0	–9	–12	7
Miskolc	2 =	SE 2	28.3	–7	.	3	–4	–10	–12	6
Sárospatak	4	S 1	30.6	–8	.	folt	–1	–9	–10	6
Hejce	0	SSE 1	29.5	–8	.	4	–2	–9	–11	6
Kalocsa	3	S 1	27.5	–7	.	lepel	0	–7	– 9	8
Kecskemét	3 =	S 1	28.8	–7	.	folt	–1	–9	– 9	7
Szeged	1 =	SE 3	30.7	–10	.	bucka	4	–12	–13	7
Szolnok	4	SSE 1	28.7	–7	.		0	–8	– 8	–
Túrkeve	3 =	S 1	–	–9	.	bucka	–1	–10	–12	–
Békéscsaba	0 =	SE 4	31.1	–11	.	bucka	–4	–12	–13	7
Debrecen	1	SSW 1	21.5	–9	ny	2	–3	–10	–12	6
Nyíregyháza	4 =	SSW 2	31.0	–7	.	folt	–1	–8	– 9	7
Kékestető (1000 m)**	4	SW 9	903.3	–8	.	38	–3	–10	–	8
Galyatető (932 m)**	–	–	–	–	.	36	–4	– 9	–	–
Misinatető (534 m)*	1	S 2	964.4	–6	.	7	–1	–7	– 8	–
Szabadsághegy (474 m)*	4	SE 1	964.3	–6	.	14	0	–7	–	7
Farkasgyepű (400 m)*	4	S 2	964.1	–4	.	11	0	–5	– 9	–

24 órai csapadék mm		Hó cm	24 órai csapadék mm		Hó cm	24 órai csapadék mm		Hó cm	24 órai csapadék mm		Hó cm
Rajka	.		Tab	.	2	Jósvafő	–		Kisvárda	ny	6
Csorna	.	folt	Sárbogárd	–		Lillafüred	.	6	Vásárosnamény	–	
Kapuvár	.	folt	Sztálinváros	.	1	Szendrőlád	–		Mátészalka	ny	9
Kőszeg	.		Nagykónyi	.	folt	Füged	.	bucka	Tiszabecs	.	12
Körmend	.		Somogyszob	.	2	Hidasnémeti	.		Csenger	.	15
Lenti	.		Bares	.	10	Tokaj	.	4	Nyírlugos	.	5
Letenye	.	2	Szigetvár	–		Poroszló	.	folt	Polgár	.	folt
Kaldi	.	folt	Lengyel	.	2	Jászapáti	.	folt	Hajdudorog	.	2
Somog	.	2	Szekszárd	.	folt	Nagykáta	.	folt	Hortobágy	.	1
Zirc	.	3	Mohács	.	4	Örkény	.	2	Tiszaroff	.	
Veszprém	.	7	Siklós	.		Kunszentmiklos	.		Karcag	.	folt
Komarom	.	7	Királyrét	–		Cegléd	.	folt	Berettyoujfalu	.	3
Kecskemét	.	7	Balassagyarmat	.	8	Nagykőrös	.	1	Szeghalom	.	2
Mór	.	9	Romhány	.	11	Tiszakecske	.	folt	Korosszakal	.	6
Mezőfalva	.	12	Vác	.	10	Izsák	.	1	Szarvas	.	1
Dobogoko	.	38	Godollo	.		Kiskunfelegyh	.	folt	Szentes	.	
Martonvásár	.		Lőrinci	.	folt	Kiskunhalas	.		Orosháza	.	bucka
Tét	.		Gyöngyös	.	folt	Bacsalmas	.	bucka	Mako	.	7
Tokod	.		Borsodnadasd	.	5	Kistelek	.		Mezőhegyes	.	12
Miskolc	.	1	Putnok	.	3	Zahony	.	8			

* A légnyomás 500 gdm-re átszámítva ** A légnyomás 1000 gdm-re átszámítva

Magassági szélmérések

Óraadatok greenwichi középidőben

I. 18.	Szhely 11 h		Siófok 11 h		Debr. 11 h		Bpest 12 h		Szeged 11 h		Bpest 15 h		Bpest 18 h		Bpest 21 h		Szeged 23 h	
	fok	m/s	fok	m/s	fok	m/s	fok	m/s	fok	m/s	fok	m/s	fok	m/s	fok	m/s	fok	m/s
Talaj	180	2	270	7	180	2	270	7	220	2	220	7	180	2	180	2	170	2
500 m	220	10	210	6	100	1	250	5	330	1	230	12	230	8	220	3	220	6
1000	220	10	250	6	330	1	250	5	-	0	240	10	240	6	250	9	200	7
1500	220	9	290	4	300	7	290	5	90	4	250	6	280	5	280	8	230	4
2000	240	5	270	3	340	8	330	6	350	5	250	6			280	8	310	9
3000	320	9	330	7	340	8	330	8	340	9							320	11
4000	330	14			340	8	350	16	350	11								
5000	350	24			340	11	350	20	350	18								
7000	350	24			340	12			360	28								
9000	350	24							360	30								
10000	350	24																
12000	350	24																
14000																		
16000																		
18000																		
20000																		

I. 19.	Bpest 00 h		Debr. 00 h		Bpest 03 h											
	fok	m/s	fok	m/s	fok	m/s	fok	m/s	fok	m/s	fok	m/s	fok	m/s	fok	m/s
Talaj	180	2	160	7	140	2										
500 m	230	11	230	10	230	8										
1000	240	9	250	10	260	6										
1500	240	9	270	8	300	9										
2000	290	9	270	8												
3000	310	9														
4000	320	14														
5000																
7000																
9000																
10000																
12000																
14000																
16000																
18000																
20000																

	fok	m/s	fok	m/s	fok	m/s	fok	m/s	fok	m/s	fok	m/s	fok	m/s	fok	m/s
Talaj																
500 m																
1000																
1500																
2000																
3000																
4000																
5000																
7000																
9000																
10000																
12000																
14000																
16000																
18000																
20000																

IDŐJÁRÁSI NAPIJELENTÉS

ЕЖЕДНЕВНЫЙ МЕТЕОРОЛОГИЧЕСКИЙ БЮЛЛЕТЕНЬ • DAILY WEATHER REPORT
BULLETIN QUOTIDIEN DE TEMPS • TÄGLICHER WETTERBERICHT

ADJA AZ ORSZÁGOS METEOROLÓGIAI INTÉZET
UDAPEST II. KITAIBEL PÁL UTCA 1
ELEFON: KÖZPONT: 353-500, IDŐJELZŐ OSZT.: 150-410

MEGJELENIK NAPONKÉNT • ELŐFIZETÉSI ÁRA
A POSTAI KÖLTSÉGGEL EGYÜTT NEGYEDÉVRE 60, Ft
KIADÁSÉRT FELEL AZ INTÉZET IGAZGATÓJA

2. évfolyam 20. szám. + Budapest + 1959. január 20.

Az időjárási helyzet ma reggel és a várható időjárás:

Nyugat-Európán keresztül élénk déli, délnyugati széllel afikai eredetű, meleg légtömegek nyomulnak Közép- és Észak-Európába. Ez a folyaat tovább élesitette az Európa nyugati és északkeleti részei között fennálló hőérsékleti ellentétet. Ma reggel az Ibériai félszigetről, Franciaországból és a rit-szigetekről +10, +13, ezzel szemben Skandináviából és a Szovjetunió európai erületeiről -20, -30 fokot jelentettek.

Hazánkban tegnap változóan felhős, keleten helyenként párás olt az idő. Csapadék seholsem hullott. A hőmérséklet napközben nyugaton 0, +3, eleten 0, -4 fokig emelkedett, éjszaka nyugaton.-5, -8, keleten -8, -12 fokig üllyedt. A ma éjféli magaslégkörkutató műszerek tanusága szerint azonban a Kárát-medencébe a magasabb szintekben már megindult az afrikai levegő beáramlása. mai délelőtt folyamán a Dunántúl egy részén már a földfelszinen is erős melegés indult meg, a hőmérséklet egyes helyeken +5 fok fölé emelkedett. Hegyeinkben a reggel a hóréteg vastagsága a következő volt: Szabadsághegy: 13, Dobogókő: 38, átra: 20-40, Bükk: 3-20, Farkasgyepű: 9, Misinatető: 5 cm.

Budapesten kedden 12 órakor a hőmérséklet -3 fok, a tengerszintre átszámitott légnyomás 767 mm, mérsékelten süllyedő irányzatú.

Várható időjárás szerda estig:

A hőmérséklet az ország középső és keleti részein lényegesen emelkedik.
Változó felhőzet, néhány helyen kevés hó, vagy kisebb eső.
Mérsékelt, később megélénkülő délnyugati szél.

Várható legalacsonyabb éjszakai hőmérséklet: nyugaton -1, +2
keleten -3, -6
legmagasabb nappali hőmérséklet szerdán: délnyugaton +9, +12 északkeleten +3, +6 máshol +6, +9 fok között.

Stabel

hőmérséklet és a légnyomás napi középértéke Budapesten és ezek eltérése a 75 -átlagtól:

Dec. I. 19-én: -3,3 C°, 771,7 mm. Eltérés: -2,5 C°, +5,4 mm.

Mióta ezen a napon előfordult:

legmagasabb hőmérséklet 9,8 C° /1920/
legalacsonyabb hőmérséklet -15,7 C° /1942/

Az Országos Meteorológiai Intézet Időjárási Napijelentése

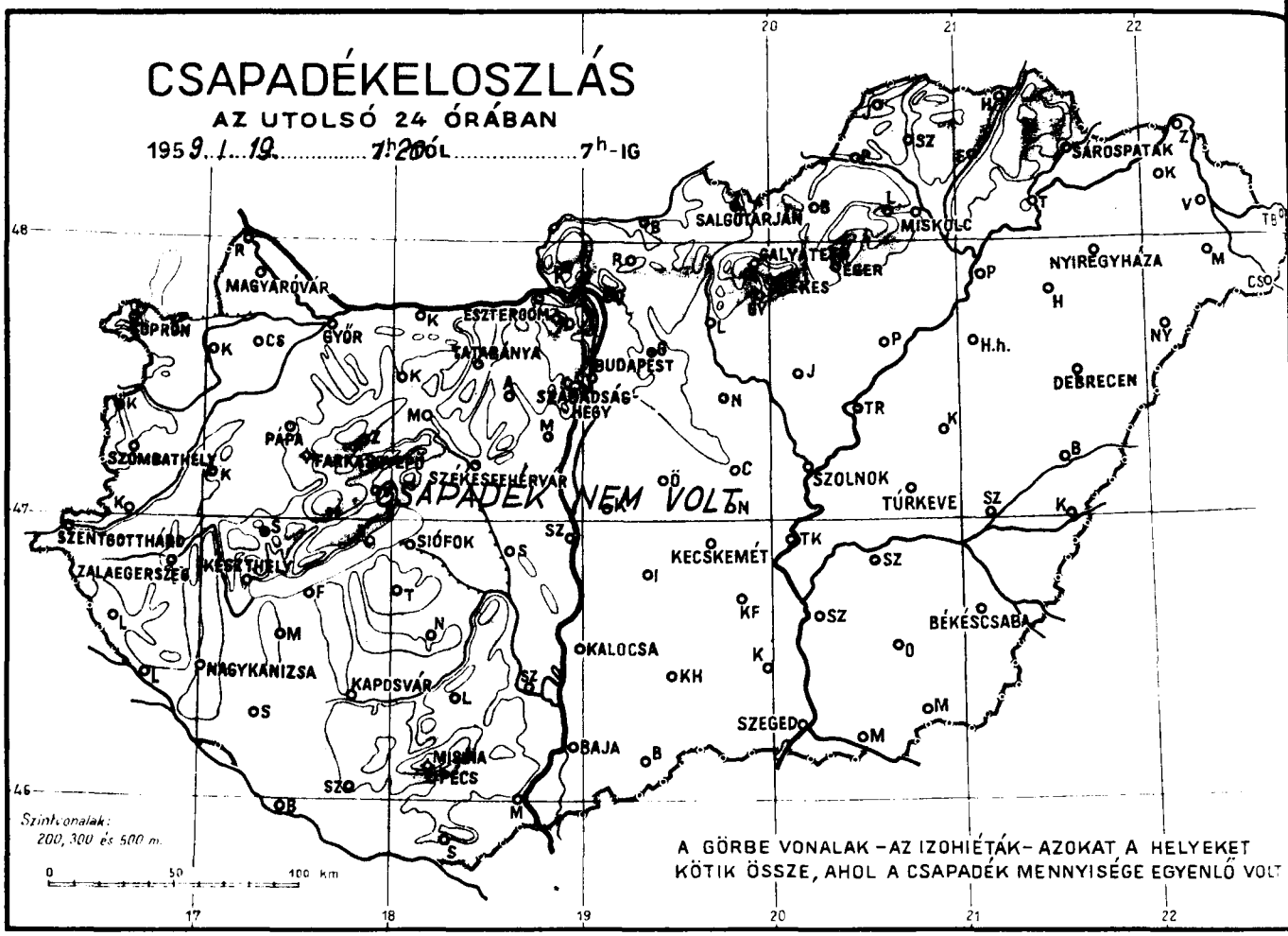

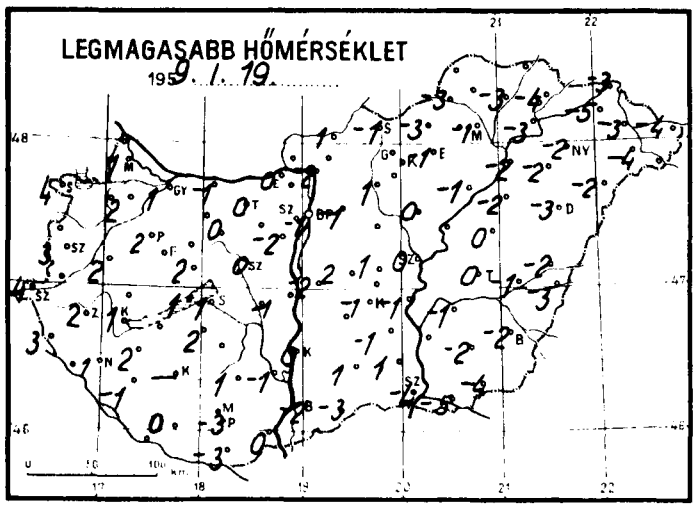

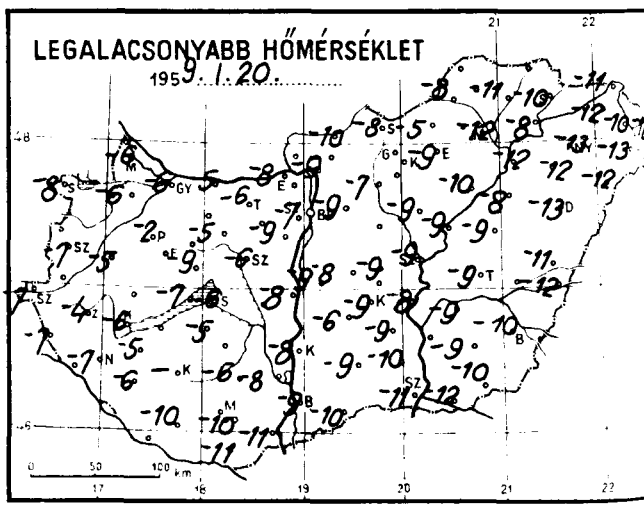

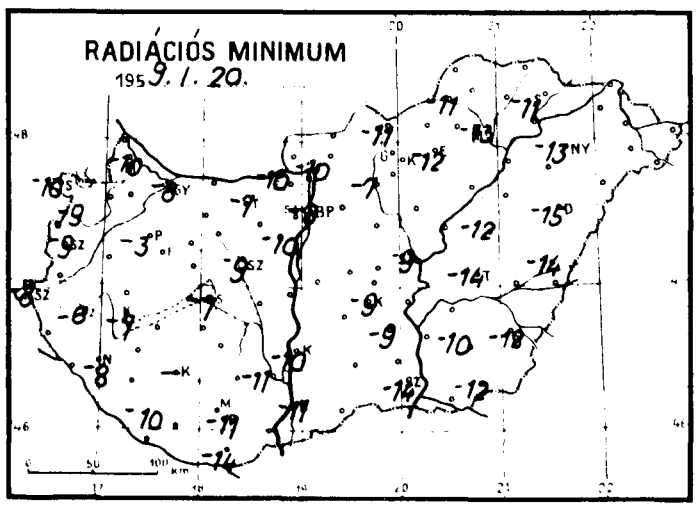

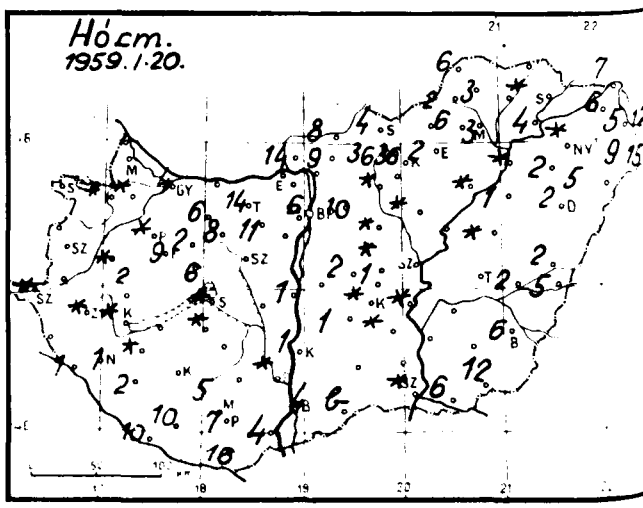

Időjárási helyzet 1959. év JANUAR hó 20. nap 7 óra

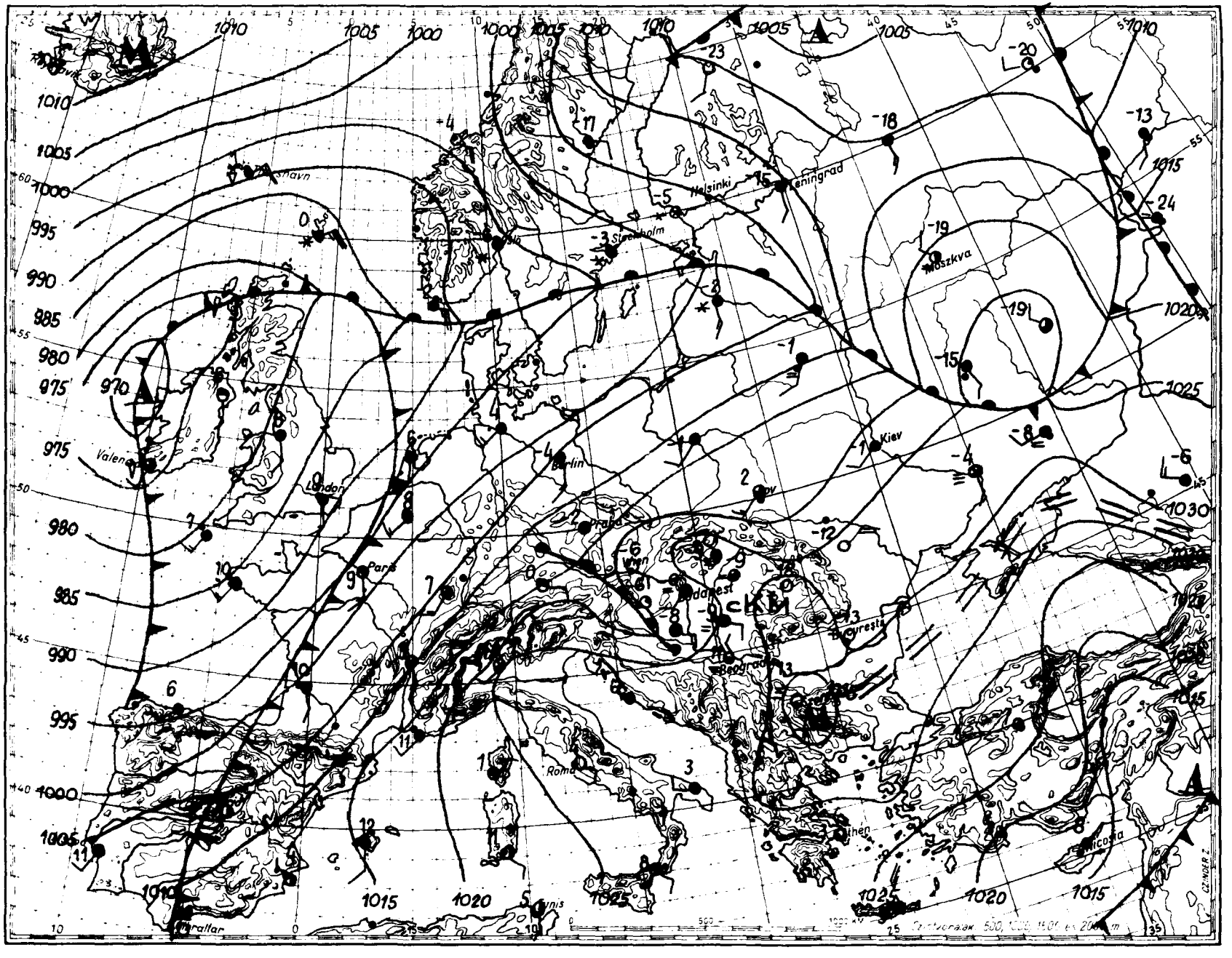

Magaslégköri időhelyzet

1959. *j a n u á r* hó *20.* nap *00.h GMT.*

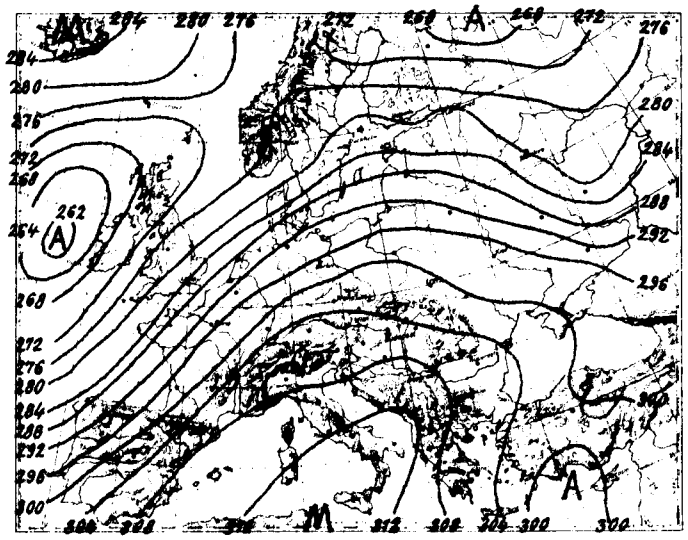

700 mb-os absz. topográfia

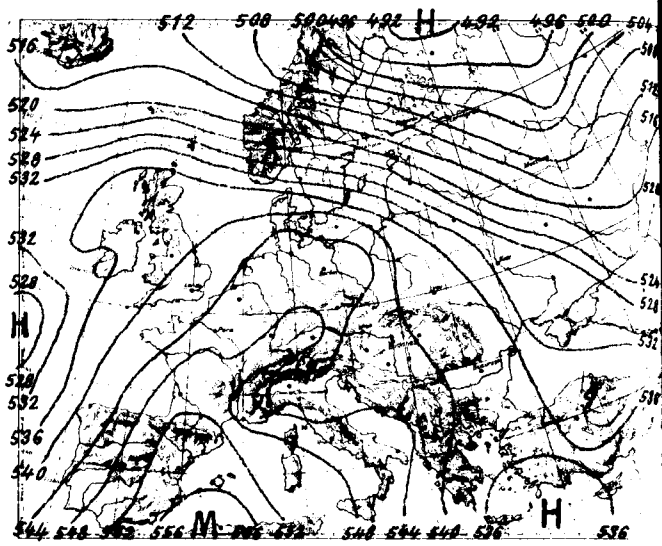

500/1000 mb-os rel. topográfia

1959.I.19. 12h			
mb	m	C°	%
1000	231	- 3.3	85
850	1516	- 3.2	91
700	3046	- 6.7	83
600	4234	-13.0	42
500	5600	-21.8	39
400	7195	-36.0	37
300	9125	-51.9	33
200	11640	-66.5	
100			
50			

Jellemző pontok:

1011.5	Talaj	- 3.0	87
960	550	- 5.0	80
930	810	- 2.0	55
830	1720	- 3.6	100
815	1880	- 2.5	90
764	2350	- 4.0	100
725	2790	- 7.1	100
706	3000	- 6.3	84
500	5600	-21.8	39
300	9125	-51.9	33
*214	11250	-68.4	33
173	12510	-62.2	

Kedden 00 GMT-kor az advekciós kép erőteljesebb hidegadvekciót mutat az Atlanti óceánon a Brit szigetektől északnyugatra és délre eső területek fölött. Erősebb melegadvekció pedig a Keleti tenger környékén látható.
Hazánk felett az utolsó 24 óra alatt az 500-7000 méter közötti légrétegben átlagosan 6 fokos melegedés volt észlelhető. Budapest felett ma éjfélkor a -10 fokos szint 4130 méter magasságban volt; tegnap óta 1510 métert emelkedett.

Veress s.k.

1959.I.20. 00h			
mb	m	C°	%
1000	207	- 7.0	77
850	1496	- 1.3	43
700	3043	- 5.1	43
600	4240	-10.7	43
500	5620	-20.6	29
400	7230	-33.1	29
300	9182	-49.2	29
200	11714	-69.7	29
100			
50			

Jellemző pontok:

1008.6	Talaj	- 7.7	80
934	760	- 1.0	43
859	1420	- 1.8	43
800	1982	+ 1.4	43
666	3440	- 7.8	43
633	3800	- 7.8	43
550	4920	-14.2	29
250	10351	-59.5	29
*191	11980	-71.7	29
176	12470	-71.7	
160	13020	-69.2	
154	13250	-70.0	
138	13940	-63.8	
121	14721	-63.8	

* Tropopauza

1959. január ..... hó.
20. kedd ..... nap
72. 20.
évfolyam sz.

	Reggeli észlelések 06 TMG				Az utolsó 24 óra adatai				
	Felhőzet (0–4)	Szélirány és erő (m/s)	Légnyomás (millibár)	Hőmérséklet (C°)	Csapadék (24 óra) (mm)	Hó cm	Hőmérsékleti szélsőségek: tegnapi nappali max.	éjszakai min.	Radiációs min.	Napsütés (óra) tegnap
Mosonmagyaróvár	0	E 2	1021.0	-5	•		1	-6	-10	8
Sopron	0	NW 2	20.8	-8	•		4	-8	-10	6
Szombathely	1	– 0	19.8	-7	•		3	-7	- 9	7
Szentgotthárd	0	– 0	19.7	-7	•	folt	4	-7	- 8	6
Pápa	1	S 9	18.5	0	•	folt	2	-2	- 3	-
Győr	0	SE 4	20.6	-5	•	4	1	-6	- 8	8
Esztergom	3	NW 1	22.4	-4	•		0	-8	-10	-
Tatabánya	1	E 9	21.9	-6	•	14	0	-6	- 7	-
Székesfehérvár	1	E 2	22.3	-8	•		0	-6	- 9	-
Siófok	4	NE 5	22.1	-6	•	folt	1	-6	- 7	8
Keszthely	1	ESE 2	19.7	0	•	folt	1	-6	- 7	8
Zalaegerszeg	1	– 0	18.4	0	•	folt	2	-4	- 6	-
Nagykanizsa	1	S 8	20.3	1	•	1	1	-7	- 8	-
Kaposvár	–	–	–	–	–		–	–	–	–
Pécs	4	E 3	24.0	-8	•	7	-3	-10	-11	8
Budapest M. I.	4 =	NNE 2	24.7	-6	•	6	-1	-7	- 8	4
Salgótarján	1 =	NNE 1	24.2	-4	•	4	-1	-8	-11	1
Eger	3 =	– 0	26.7	-9	•	2	-1	-9	-12	1
Miskolc	4 =	NNW 1	27.1	-9	•	3	-1	-12	-13	0
Sárospatak	1	SE 1	27.7	-10	•	folt	-4	-10	-11	0
Baja	1	SE 3	24.3	-8	•	4	-2	-9	-11	-
Kalocsa	3	S 2	23.6	-6	•	lepel	0	-8	-10	8
Kecskemét	3	SSE 1	23.7	-7	•	folt	-1	-9	- 9	7
Szeged	3 =	SSE 4	25.3	-9	•	folt	-4	-11	-14	6
Szolnok	3	– 0	23.5	-9	•		0	-9	- 9	-
Törökeve	3 =	E 1	–	-8	•		0	-9	-14	-
Békéscsaba	0 =	E 2	25.6	-9	•	6	-2	-10	-12	6
Debrecen	0	– 0	27.1	-12	•	2	-3	-13	-15	4
Nyíregyháza	1 =	– 0	28.0	-13	•	folt	-2	-13	-13	2
Kékestető (1000 m)**	4	SSW 12	900.2	-5	•	36	-4	-9	–	2
Galyatető (932 m)**	–	–	–	–	•	36	-5	-10	–	–
Misinatető (534 m)*	2	S 6	959.6	1	•	5	2	-6	- 8	–
Szabadsághegy (474 m)*	4	SE 1	961.1	-8	•	13	0	-10	–	7
Farkasgyepű (400 m)*	1	SE 4	957.3	-2	•	9	3	-4	- 6	–

24 órai csapadék mm		Hó cm	24 órai csapadék mm		Hó cm	24 órai csapadék mm		Hó cm	24 órai csapadék mm		Hó cm
Rajka	•		Tab	•	folt	Jósvafő	•	6	Kisvárda	•	6
Csorna	•	folt	Sárbogárd	•		Lillafüred	•	6	Vásárosnamény	•	5
Kapuvár	•	folt	Sztálinváros	•	lepel	Szendrőlád	•	3	Mátészalka	•	9
Kőszeg	•		Nagykőnyi	•		Fúgód	•	⌴	Tiszabecs	•	12
Kormend	•		Somogyszob	•	2	Hidasnémeti	•		Csenger	•	15
Lenti	•		Bares	•	10	Tokaj	•	4	Nyírlugos	•	5
Letenye	•	1	Szigetvár	•	10	Poroszló	•	⌴ folt	Polgár	•	folt
Kald	•	folt	Lengyel	•		Jászapáti	•	folt	Hajdúdorog	•	2
Sumeg	•	2	Szekszárd	•	folt	Nagykáta	•	folt	Hortobágy	•	1
Zirc	•	2	Mohács	•	4	Orkény	•	2	Tiszaroff	•	
Veszprém	•	6	Siklós	•	16	Kunsztmiklos	•		Karcag	•	folt
Komárom	•		Királyrét	•	14	Cegléd	•	folt	Berettyóújfalu	•	2
Kisbér	•	6	Balassagyarm	•	8	Nagykőros	•	1	Szeghalom	•	2
Mor	•	8	Romhány	•	9	Tiszakécske	•	⌴ folt	Korosszakal	•	5
Alcsut	•	11	Vác	•		Izsák	•	1	Szarvas	•	
Dobogókő	•	38	Godollo	•	10	Kiskunfelegyh	•	folt	Szentes	•	
Martonvásár	•		Lőrinci	•	folt	Kiskunhalas	•		Orosháza	•	6
Tihany	•		Gyongyos	•		Bacsalmas	•	bucka	Mako	•	12
Tonyód	•		Borsodnadasd	•		Kistelek	•		Mezohegyes		
Marcali	•	folt	Putnok	•	2	Zahony	•	7			

* A légnyomás 500 gdm-re átszámítva ** A légnyomás 1000 gdm-re átszámítva

Magassági szélmérések

Óraadatok greenwichi középidőben

I. 19.	Bpest 09 h		Siófok 11 h		Szeged 11 h		Debr. 11 h		Szhely 12 h		Győr 12 h		Pécs 12 h		Bpest 12 h		Bpest 15 h	
	fok	m/s	fok	m/s	fok	m/s	fok	m/s	fok	m/s	fok	m/s	fok	m/s	fok	m/s	fok	m/s
Talaj	220	2	40	2	140	7	180	2	220	2	140	2	90	2	180	2	-	0
500 m	240	4	220	3	170	9	230	6	190	4	180	7	220	3	230	5	200	6
1000	320	3	180	5	280	3	240	9	190	4	180	7	220	3	310	3	240	4
1500	320	6	300	7	290	3	270	9	210	11	260	8	210	2	310	12	290	10
2000	300	8	290	12	330	8	320	8	230	11	270	10	280	5	300	9	290	10
3000	310	10	300	12	340	11	330	13	270	12	280	12	320	9	300	9	280	10
4000	330	12	300	11	320	14	330	13	270	12			320	9	310	9	290	12
5000	340	17			340	18	330	13	290	10			350	9	320	13	280	14
7000					360	17			280	12			350	9	340	14	320	15
9000					350	27			310	14			350	15	350	22		
10000					350	23			320	24			350	15	350	24		
12000									330	39					330	26		
14000									340	41								
16000									340	45								
18000																		
20000																		

I.19.	Bpest 18 h		Bpest 21 h		Siófok 23 h		Pécs 23 h		Szeged 23 h		Szhely 24 h							
	fok	m/s	fok	m/s	fok	m/s	fok	m/s	fok	m/s	fok	m/s	fok	m/s	fok	m/s	fok	m/s
Talaj	90	2	140	7	90	2	90	2	140	2	180	2						
500 m	180	6	180	8	270	11	200	4	180	9	180	7						
1000	230	9	210	13			200	4	200	10	180	7						
1500	230	9	220	15			230	5	230	12	210	11						
2000	260	8					250	5	230	12	220	12						
3000									250	13								
4000									270	15								
5000																		
7000																		
9000																		
10000																		
12000																		
14000																		
16000																		
18000																		
20000																		

I.20.	Bpest 00 h		Bpest 03 h		Bpest 06 h													
	fok	m/s	fok	m/s	fok	m/s	fok	m/s	fok	m/s	fok	m/s	fok	m/s	fok	m/s	fok	m/s
Talaj	90	7	40	2	40	2												
500 m	200	13	200	8	210	7												
1000	230	15	220	13	250	8												
1500	220	17	230	15														
2000	220	17																
3000	240	14																
4000																		
5000																		
7000																		
9000																		
10000																		
12000																		
14000																		
16000																		
18000																		
20000																		

IDŐJÁRÁSI NAPIJELENTÉS

ЕЖЕДНЕВНЫЙ МЕТЕОРОЛОГИЧЕСКИЙ БЮЛЛЕТЕНЬ • DAILY WEATHER REPORT
BULLETIN QUOTIDIEN DE TEMPS • TÄGLICHER WETTERBERICHT

KIADJA AZ ORSZÁGOS METEOROLÓGIAI INTÉZET
BUDAPEST II. KITAIBEL PÁL UTCA 1
TELEFON: KÖZPONT: 353-500, IDŐJELZŐ OSZT.: 150-410

MEGJELENIK NAPONKÉNT • ELŐFIZETÉSI ÁRA
A POSTAI KÖLTSÉGGEL EGYÜTT NEGYEDÉVRE 60, Ft
KIADÁSÉRT FELEL AZ INTÉZET IGAZGATÓJA

2. évfolyam 21. szám. + Budapest + 1959. január hó 21.

Az időjárási helyzet ma reggel és a várható időjárás:

A messze északkeletre visszahúzódó hideg légtömegek nyomában délnyugat felől továbbra is enyhe óceáni levegő áramlik Európa nyugati részei fölé. Nyugat-Európából és Közép-Európa egy részéről még hajnalban is +5, +8 fokos hőmérsékleteket jelentettek. Kelet-Európában is enyhül az idő, komolyabb hideg csak a Szovjetunió északkeleti részén van.

Hazánkban kedden erősen felhős, párás volt az idő. Egy-két helyen kisebb eső is hullott a Dunántúlon, a Kékestetőről pedig hószállingózást jelentettek. A délnyugati megyékben napközben +6, +9 fokig is emelkedett a hőmérséklet, az ország keleti és északi részén azonban még mindig csak -2, +1 fok közötti legmagasabb nappali hőmérsékletek alakultak ki. Ma éjszaka még mindig hasonló volt a hőmérsékleteloszlás a tegnapihoz; a Dunántúl legnagyobb részén enyhe idő uralkodott, nyugaton azonban a Duna mentén néhány helyen, valamint keleten gyenge, helyenkint mérsékelt fagyok voltak.

Budapesten szerdán 12 órakor a hőmérséklet 3 fok, a tengerszintre átszámitott légnyomás 759 mm, alig változik.

Várható időjárás csütörtök estig:

Enyhe idő.
Felhőátvonulások többfelé esővel.
Élénk délnyugati, a Dunántúlon később északnyugati szél.

Várható legalacsonyabb éjszakai hőmérséklet: nyugaton +3, +6, keleten 0, +3 fok között, keleten egy-két helyen gyenge fagy.
legmagasabb nappali hőmérséklet csütörtökön: általában +6, +9 fok között, délnyugaton 9 fok felett.

Távolabbi kilátások:

Az enyhe idő tovább tart. Eső valószínű.

Kapronczay

A hőmérséklet és a légnyomás napi középértéke Budapesten és ezek eltérése a 75 éves átlagtól:

1959. I. 20-án: -3,1 C°, 765,8 mm. Eltérés -1,9 C°, -1,0 mm.

1871 óta ezen a napon előfordult:

legmagasabb hőmérséklet 13,6 C° /1875/
legalacsonyabb hőmérséklet -19,0 C° /1893/

Az Országos Meteorológiai Intézet Időjárási Napijelentése

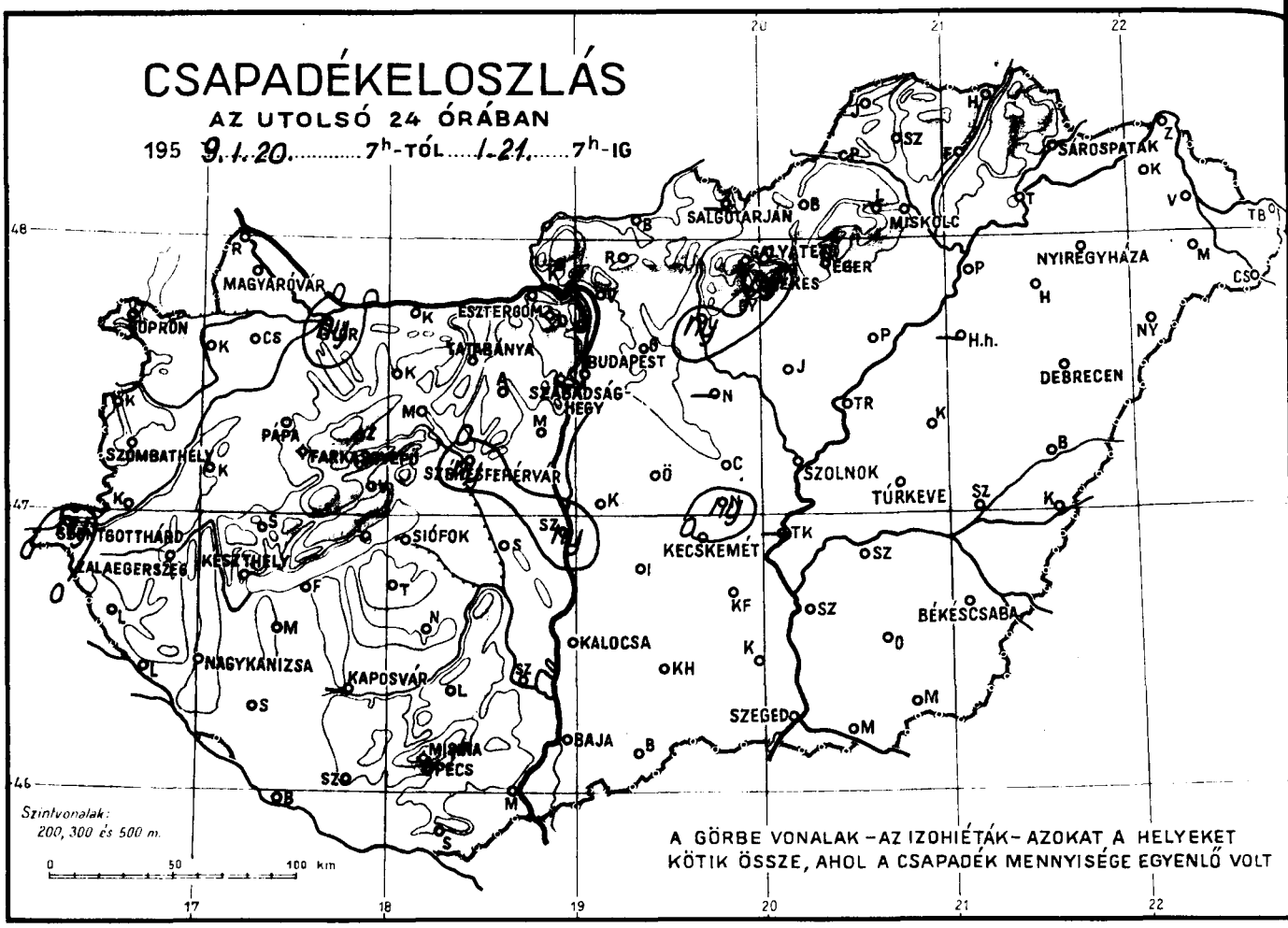

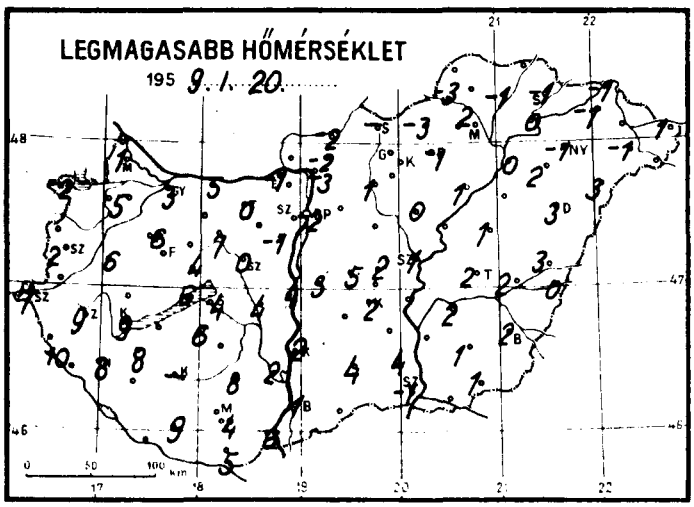

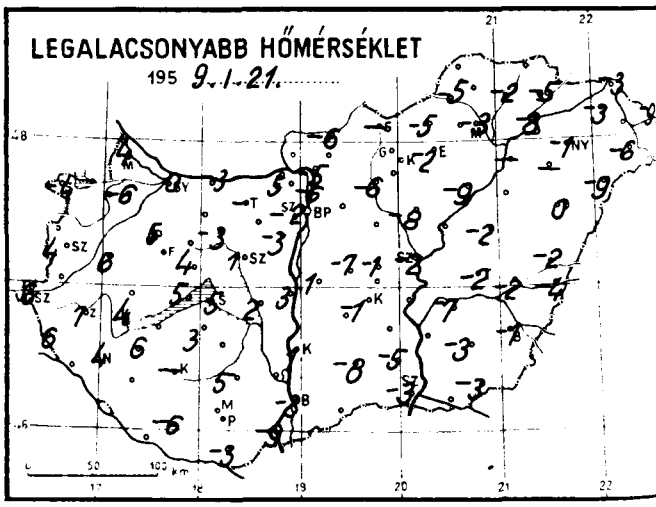

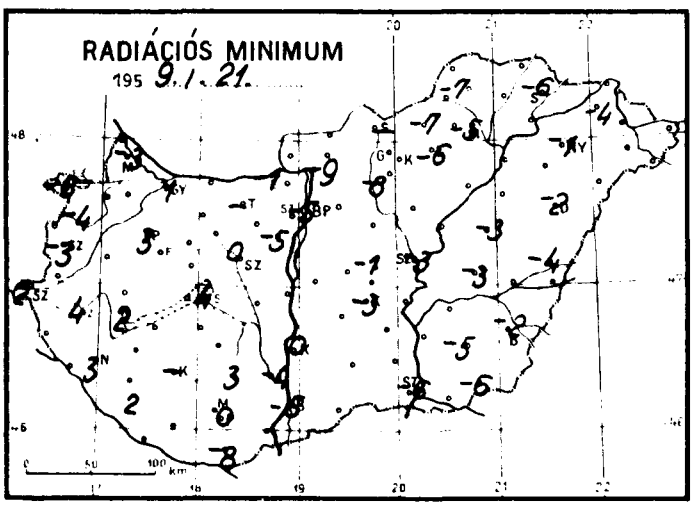

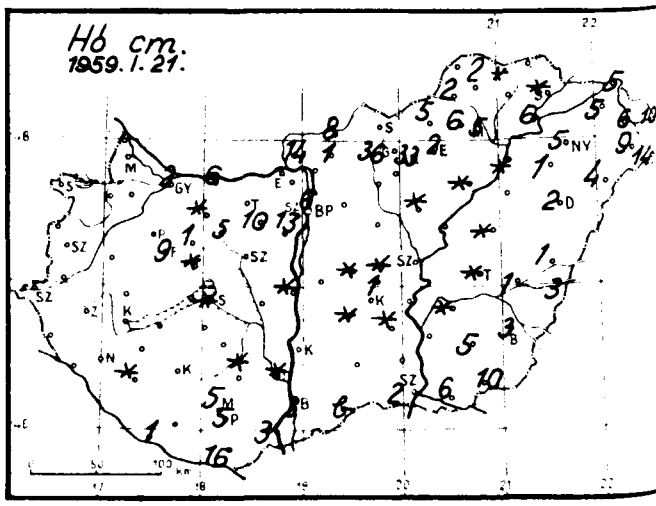

Időjárási helyzet [illegible] év JANUÁR hó 21. nap 7 óra

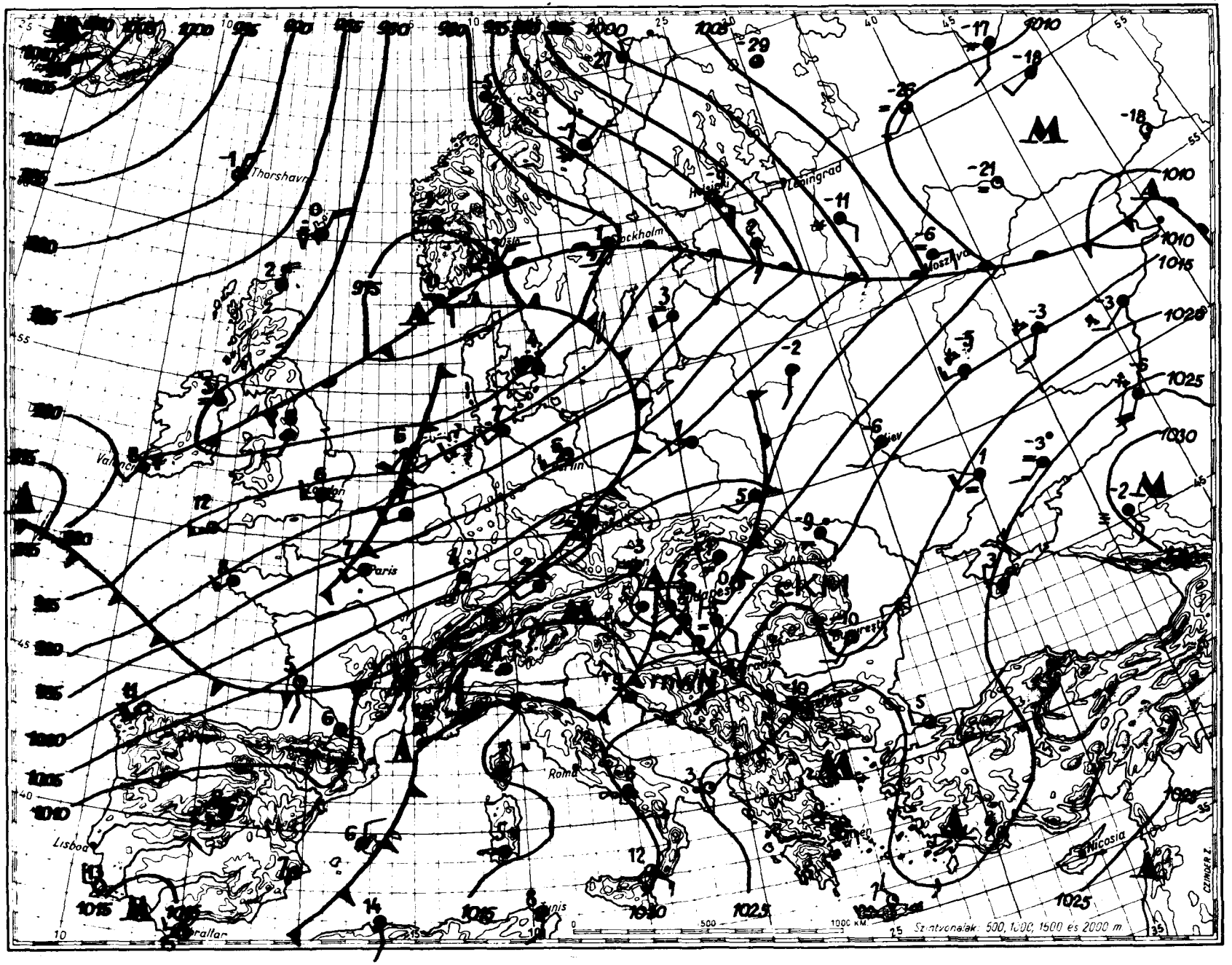

mm mb
800 1060
790 1050
780 1040
770 1030
760 1020
750 1010
740 1000
730 990
720 980
710 970
700 960
940 950
930 940

Magaslégköri időhelyzet

19 59. január hó 21. nap 00h GMT.

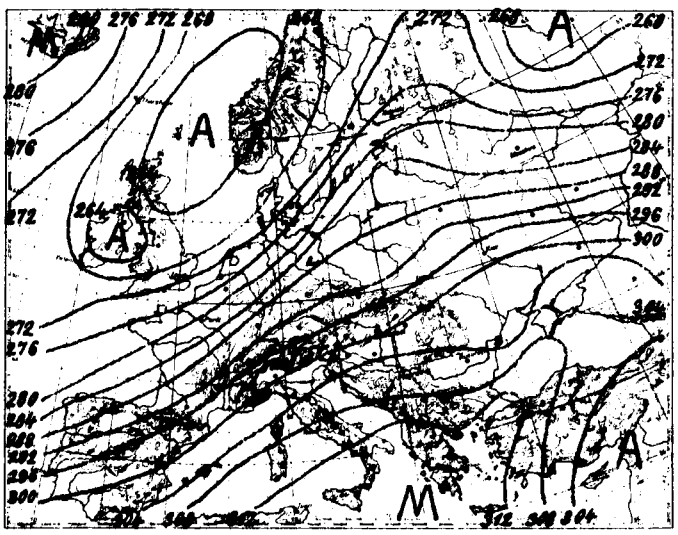

700 mb-os absz. topográfia

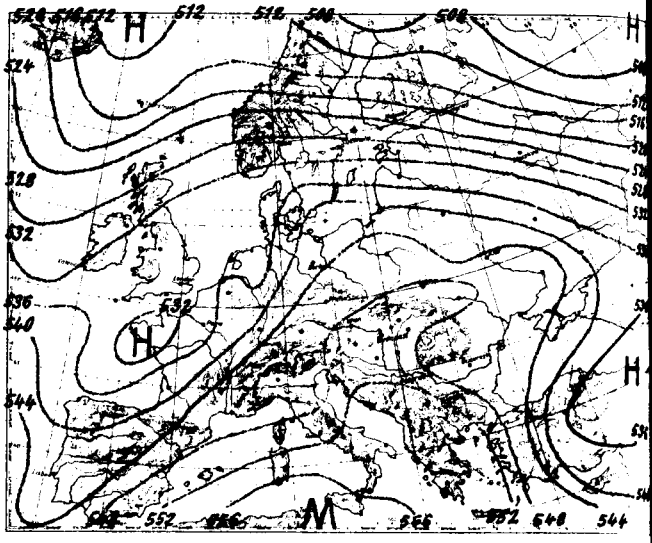

500/1000 mb-os rel. topográfia

1959.I.20. 12h

mb	m	C°	%
1000	171	- 3.1	88
850	1467	- 1.7	99
700	3036	- 0.3	41
600	4248	- 9.0	38
500	5637	-17.9	36
400	7268	-29.5	34
300	9257	-44.8	34
200	11865	-62.0	33
100			
50			

Jellemző pontok:

1003.9	Talaj	- 3.0	88
967	410	- 4.6	88
928	790	- 1.0	90
841	1560	- 2.0	100
776	2220	5.6	43
300	9257	-44.8	34
200	11865	-62.0	33
183	12400	-65.3	33
168	12960	-66.1	33
⁂150	13610	-68.6	33
132	14375	-67.8	

Az Európa nagy része felett délnyugatira fordult erős magassági áramlással a Kárpát-medencétől északkeletre egészen a Pecsoráig erős melegadvekció van folyamatban. Francia- és Németország felett átmenetileg lehülés mutatkozik, a Normandia térségében elzáródott hideg levegő hatására. Hazánk légterében a tegnap megindult melegedés nagymértékben folytatódott; a talaj közelében és 1500 m körül 7-8 fokkal növekedett a hőmérséklet. Általában 2-4 fok volt a melegedés mértéke. A kialakult inverziók miatt három szintben 930, 1300 és 2900 m-en fordult elő 0 fokos hőmérséklet. A -10 fok szintje 370 m-t emelkedett tegnapról mára. Magassága 4500 m-en van.

Dr. Kallósné s.k.

⁂ Tropopauza

1959.I.21. 00h

mb	m	C°	%
1000	111	-	-
850	1418	- 3.5	53
700	2993	- 0.5	33
600	4207	- 8.2	32
500	5597	-17.5	31
400	7232	-28.2	36
300	9222	-45.1	33
200	11814	-64.8	41
100			
50			

Jellemző pontok:

996.4	Talaj	1.1	66
973	310	2.2	74
934	690	1.9	71
881	1120	- 1.5	77
834	1590	5.8	41
745	2500	2.9	33
468	6070	-21.0	51
400	7232	-28.2	36
300	9222	-45.1	33
189	12155	-67.5	41

1959. január hó,
21. nap szerda
72. évfolyam 21. sz.

	Reggeli észlelések 06 TMG				Az utolsó 24 óra adatai					
	Felhőzet (0–4)	Szélirány és erő (m/s)	Légnyomás (millibár)	Hőmérséklet (C°)	Csapadék (24 óra) (mm)	Hó cm	Hőmérsékleti szélsőségek: tegnapi nappali max.	éjszakai min.	Radiációs min.	Napsütés (óra) tegnap
Mosonmagyaróvár	4	SW 6	1009.3	6	.		1	4	-3	3
Sopron	3	-	09.6	-1	.		-2	-4	-6	0
Szombathely	4	SW 6	09.3	6	.		2	4	-3	3
Szentgotthárd	4	S 7	12.0	7	ny		7	6	2	2
Pápa	4	SE 9	10.3	6	.		6	5	3	-
Győr	4	SSW 6	09.2	5	ny	2	3	0	1	2
Esztergom	4	SE 4	10.1	5	.		-1	5	-1	-
Tatabánya	-	-	-	-	-		0	-	-	-
Székesfehérvár	4	S 1	10.4	6	ny		0	1	0	-
Siófok	4	WSW 3	11.8	5	.	folt	4	5	4	5
Keszthely	4	S 6	11.7	8	.		9	4	2	6
Zalaegerszeg	3	SW 12	11.1	8	.		9	7	4	-
Nagykanizsa	4	WSW 7	13.9	7	.		8	4	3	-
Kaposvár	-	-	-	-	-	-	-	-	-	-
Pécs	4	SW 5	14.0	3	.	5	4	0	-1	7
Budapest M. I.	4 =	SE 3	11.3	2	.	6	-2	-2	-5	0
Salgótarján	-	-	-	—	-		-	-	-	-
Eger	4	E 1	13.0	-1	.	2	-1	-2	-6	0
Miskolc	4 =	NW 3	12.3	-2	.	5	2	-3	-5	0
Sárospatak	4	E 1	15.0	-2	.	folt	-1	-5	-6	0
Baja	4	SW 3	14.1	1	.	3	1	-3	-5	6
Kalocsa	4	SSW 5	13.0	4	.		2	1	0	6
Kecskemét	3	S 4	13.5	1	.		2	-1	-1	3
Szeged	4 =	SE 3	15.9	-3	.	2	-1	-3	-6	6
Szolnok	4	SSE 4	13.2	1	.		1	-2	-3	-
Túrkeve	3	S 4	-	-2	.	folt	2	-2	-3	-
Békéscsaba	3	S 5	16.4	-2	.	3	2	-1	-2	6
Debrecen	3	SSW 9	15.0	1	.	2	3	0	-2	4
Nyíregyháza	4	S 4	14.0	2	.	5	-1	-1	-1	1
Kékestető (1000 m)**	4 *	SW 15	890.9	-2	ny	33	-2	-4	-	0
Galyatető (932 m)**	-	-	-	-	.	36	-3	-4	-	-
Misinatető (534 m)*	4	SSW 15	951.5	3	.	5	5	1	0	-
Szabadsághegy (474 m)*	4	SW 4	949.6	3	.	13	-1	-2	-	0
Farkasgyepű (400 m)*	4	SW 9	951.6	6	.	9	4	4	2	-

24 órai csapadék mm		Hó cm	24 órai csapadék mm		Hó cm	24 órai csapadék mm		Hó cm	24 órai csapadék mm		Hó cm
Rajka	.		Tab	.		Jósvafő	.		Kisvárda	.	5
Csorna	.		Sárbogárd	.		Lillafüred	.	6	Vásárosnamény	.	6
Kapuvár	.		Sztálinváros	ny	folt	Szendrőlád	.	2	Mátészalka	.	9
Kőszeg	.		Nagykónyi	.		Fügöd	.	folt	Tiszabecs	.	10
Körmend	.		Somogyszob	.	folt	Hidasnémeti	.		Csenger	.	14
Lenti	.		Bares	.	lepel	Tokaj	.	6	Nyírlugos	.	4
Letenye	.		Szigetvár	.		Poroszló	.	folt	Polgár	.	folt
Kaldi	.		Lengyel	.	folt	Jászapáti	.	folt	Hajdúdorog	.	1
Sumeg	.		Szekszárd	.	folt	Nagykáta	-		Hortobágy	-	
Zirc	.	1	Mohács	.	3	Örkény	.	folt	Tiszaroff	.	
Veszprém	.	folt	Siklós	.	16	Kunsztmiklos	.		Karcag	.	folt
Komárom	.	6	Királyrét	.	14	Cegléd	.	folt	Berettyoújfalu	.	1
Kisber	.	folt	Balassagyarm	.	8	Nagykőros	ny	1	Szeghalom	.	1
Mor	.	5	Romhány	.	1	Tiszakécske	-		Körösszakál	.	3
Mesut	.	10	Vác	.		Izsák	.	folt	Szarvas	.	folt
Dobogoko	.	34	Godollő	.		Kiskunfelegyh	.	folt	Szentes	.	
Martonvásar	.		Lorinci	ny		Kiskunhalas	.		Orosháza	.	5
Tabany	.		Gyongyos	.		Bácsalmás	.	bucka	Mako	.	6
Enyod	.		Borsodnádasd	.	5	Kistelek	.		Mezohegyes	.	10
Matrali	.		Putnok	.	2	Zahony	.	5			

* A légnyomás 500 gdm-re átszámítva ** A légnyomás 1000 gdm-re átszámítva

Magassági szélmérések

Óraadatok greenwichi középidőben

I.20	Bpest 09 h		Debr. 10 h		Bpest 12 h		Siófok 12 h		Pécs 12 h		Szeged 12 h		Bpest 15 h		Bpest 18 h		Bpest 21 h	
	fok	m/s	fok	m/s	fok	m/s	fok	m/s	fok	m/s	fok	m/s	fok	m/s	fok	m/s	fok	m/s
Talaj	40	7	140	2	40	7	360	7	220	7	180	2	360	2	40	2	40	2
500 m	220	13	230	10	210	15	230	14	250	18	240	12	210	11	220	11	230	14
1000			240	10			240	22	250	18	240	9	220	13			240	16
1500			240	14					260	21	260	13						
2000			230	20					260	21	260	13						
3000			240	20					250	20	250	30						
4000			250	11					250	20	260	35						
5000			270	9							270	35						
7000																		
9000																		
10000																		
12000																		
14000																		
16000																		
18000																		
20000																		

I.20.	Szeged 23 h		Pécs 24 h		Debr. 24 h											
	fok	m/s	fok	m/s	fok	m/s	fok	m/s	fok	m/s	fok	m/s	fok	m/s	fok	m/s
Talaj	180	2	220	7	180	2										
500 m	240	14	250	24	210	13										
1000	250	15	250	24	230	13										
1500	230	16	250	24	230	16										
2000	250	22	250	24	240	15										
3000	250	16														
4000																
5000																
7000																
9000																
10000																
12000																
14000																
16000																
18000																
20000																

I.21.	Bpest 00 h		Szhely 00 h		Bpest 03 h		Bpest 06 h		Pécs 06 h							
	fok	m/s	fok	m/s	fok	m/s	fok	m/s	fok	m/s	fok	m/s	fok	m/s	fok	m/s
Talaj	180	7	220	7	180	7	180	7	220	7						
500 m	230	21	240	24	240	14	150	19	240	27						
1000	250	22	240	44	250	10	270	16	240	27						
1500	250	16	250	50	250	19										
2000	250	18														
3000	240	21														
4000																
5000																
7000																
9000																
10000																
12000																
14000																
16000																
18000																
20000																

IDŐJÁRÁSI NAPIJELENTÉS

ЕЖЕДНЕВНЫЙ МЕТЕОРОЛОГИЧЕСКИЙ БЮЛЛЕТЕНЬ • DAILY WEATHER REPORT
BULLETIN QUOTIDIEN DE TEMPS • TÄGLICHER WETTERBERICHT

KIADJA AZ ORSZÁGOS METEOROLÓGIAI INTÉZET
BUDAPEST II. KITAIBEL PÁL UTCA 1
TELEFON: KÖZPONT: 353-500, IDŐJELZŐ OSZT.: 150-410

MEGJELENIK NAPONKÉNT • ELŐFIZETÉSI ÁRA
A POSTAI KÖLTSÉGGEL EGYÜTT NEGYEDÉVRE 60, Ft
KIADÁSÉRT FELEL AZ INTÉZET IGAZGATÓJA

72. évfolyam 22. szám. + Budapest + 1959. január hó 22.

Az időjárási helyzet ma reggel és a várható időjárás:

A délnyugati széllel áramló óceáni légtömegek már a Szovjetunió európai területének nagyrészén is jelentős enyhülést okoztak. A La-Manche-csatorna és a Balti-tenger környékén sokfelé esik az eső, a Szovjetunióban Moszkvától északra, valamint Finnországban és a Skandináv félszigot északi felében havazások vannak. Máshol általában szárazabb az idő.

Hazánkban szerdán keleten erősen felhős volt az ég, a Dunántulon kevesebb volt a felhő, s itt a délutáni órákban 3-6 óra hosszát sütött a nap. Kékestetőn jelentéktelen mennyiségű hó, Szentgotthárdon kisebb eső esett. A hőmérséklet a Dunántúl nagyrészén 9-12, Szombathelyen 14, keleten azonban csak 3-6 fokig emelkedett. Ma hajnalra délnyugaton 3-6, az északnyugati megyékben és keleten azonban -1, -4 sőt az Északi-hegyvidéken -5, -8 fokig hült le a levegő.

Budapesten csütörtökön 12 órakor a hőmérséklet +1 fok, a tengerszintre átszámított légnyomás 763 mm, gyengén süllyedő irányzatú.

Várható időjárás péntek estig:

Felhős, párás, helyenként ködös idő.
Néhány helyen kisebb eső.
Mérsékelt délkeleti, déli, a Dunántulon élénk délnyugati szél.
A nappali enyheség tovább tart.

Várható legalacsonyabb éjszakai hőmérséklet: délnyugaton +3, +6, máshol -2, +1 fok között.
legmagasabb nappali hőmérséklet pénteken: nyugaton +6, +9, keleten +4, +7 fok között.

Távolabbi kilátások:

Az enyhe jellegű időjárás tovább tart. Ádám

A hőmérséklet és a légnyomás napi középértéke Budapesten és ezek eltérése a 75 évi átlagtól:

1959. I. 21-én: +3.0 C°, 759.7 mm. Eltérés: +4,3 C°, -6,6 mm.

1871. óta ezen a napon előfordult:

legmagasabb hőmérséklet 11,9 C° /1918/
legalacsonyabb hőmérséklet -18,9 C° /1893/

Az Országos Meteorológiai Intézet Időjárási Napijelentése

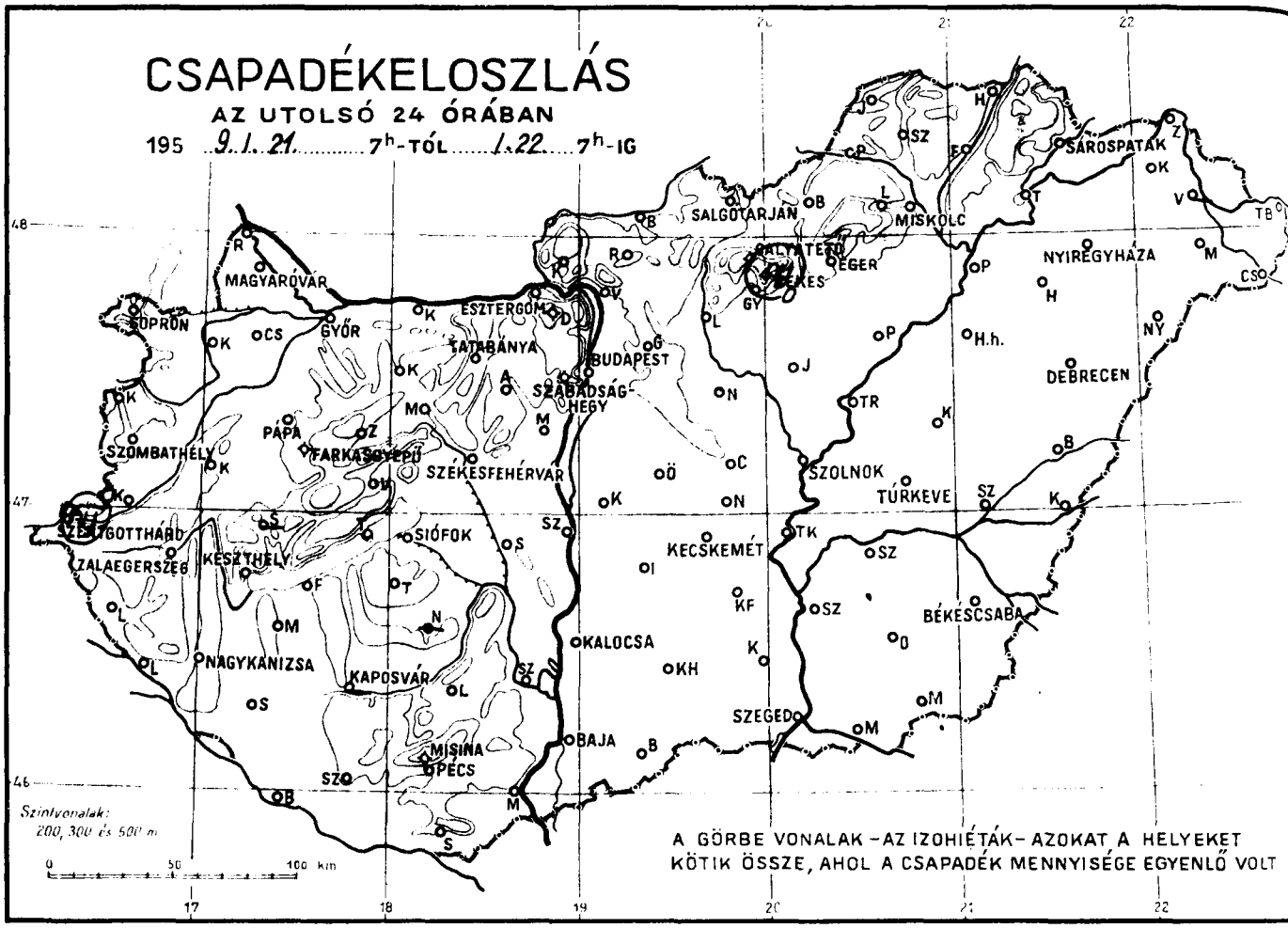

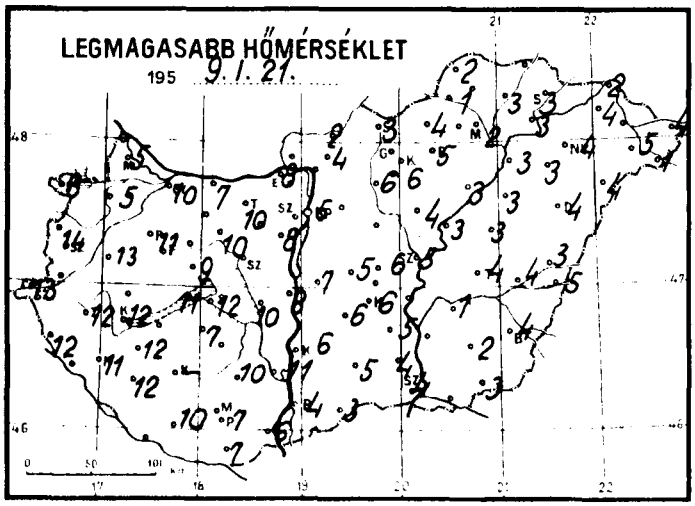

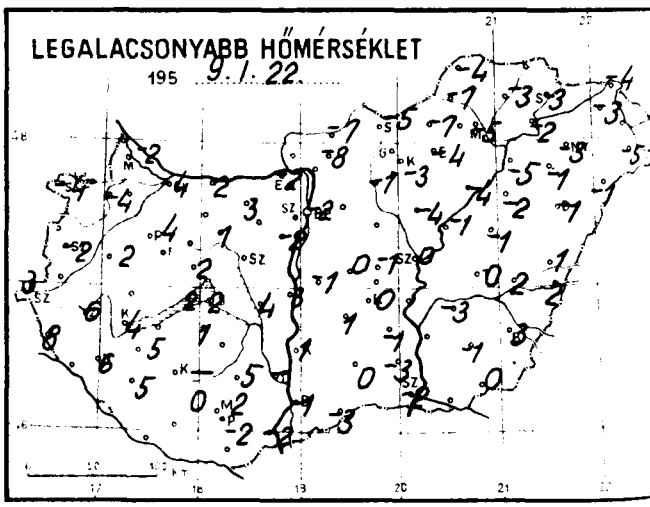

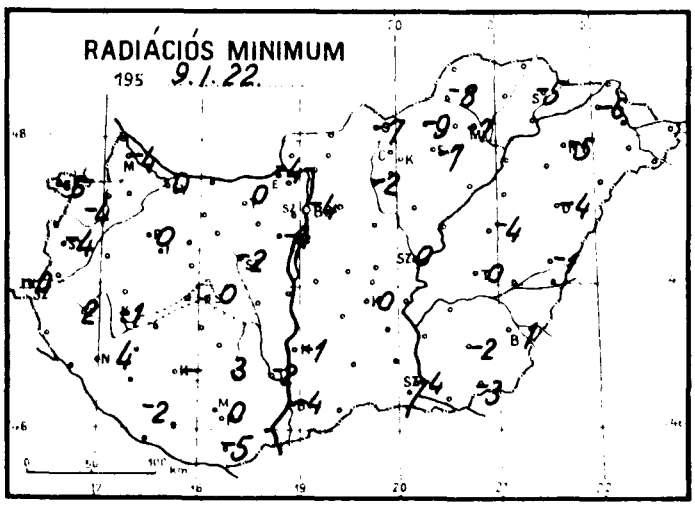

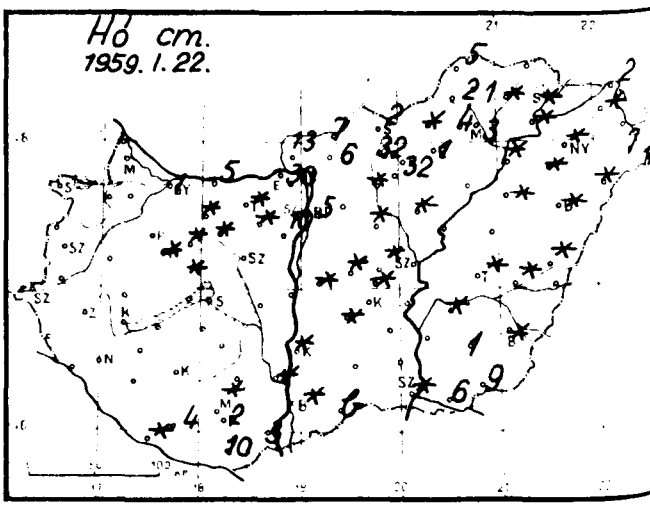

Időjárási helyzet 1959. év JANUAR hó 22. nap 7 óra

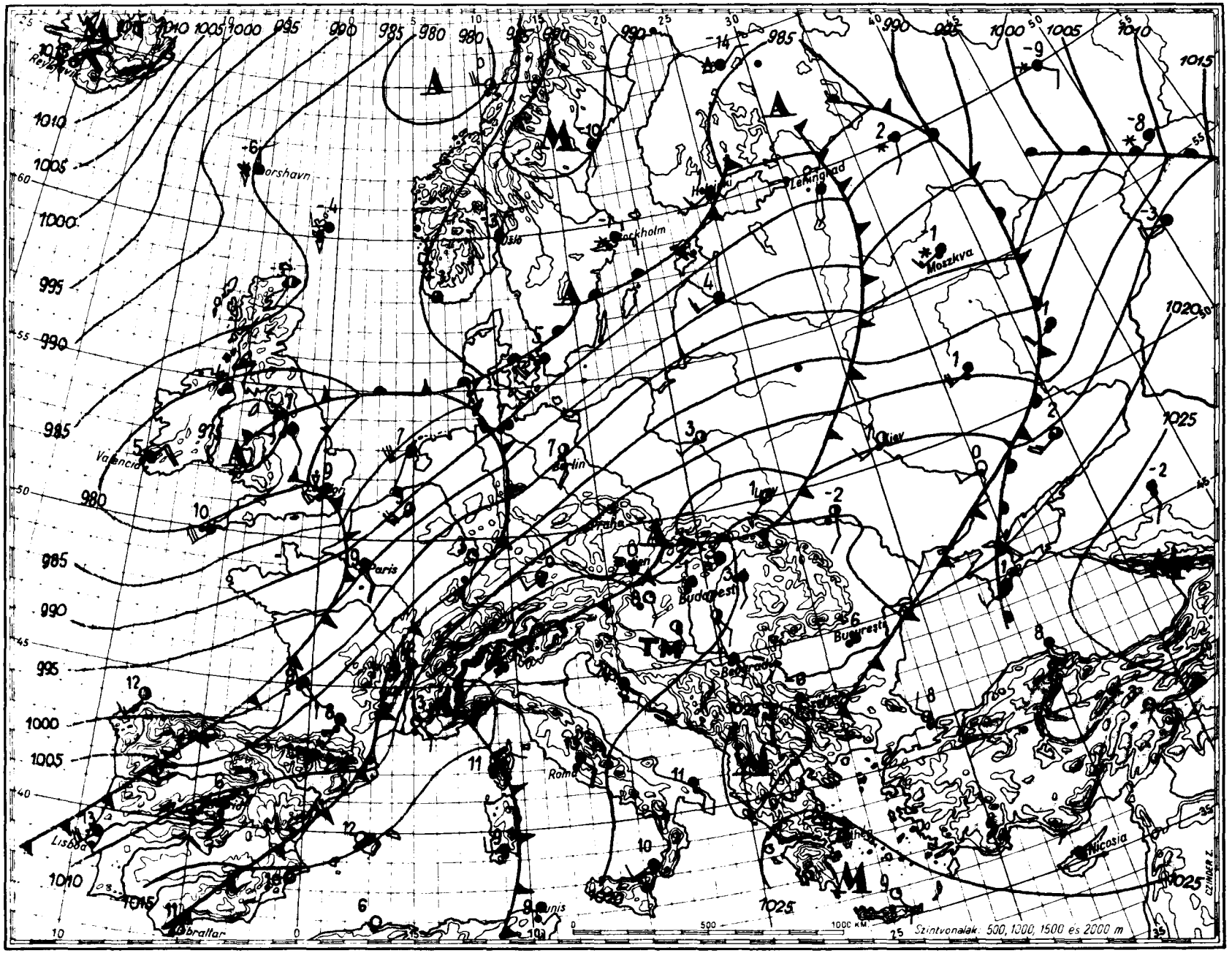

Magaslégköri időhelyzet

19 59 j a n u á r hó 22 nap 00h GMT.

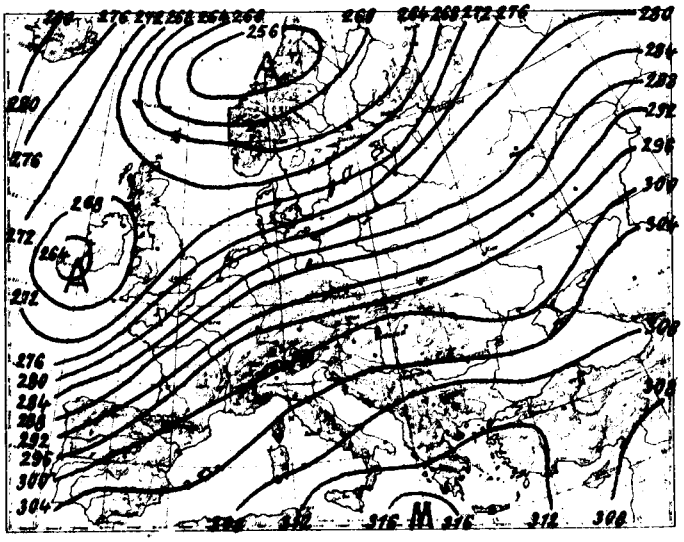

700 mb-os absz. topográfia

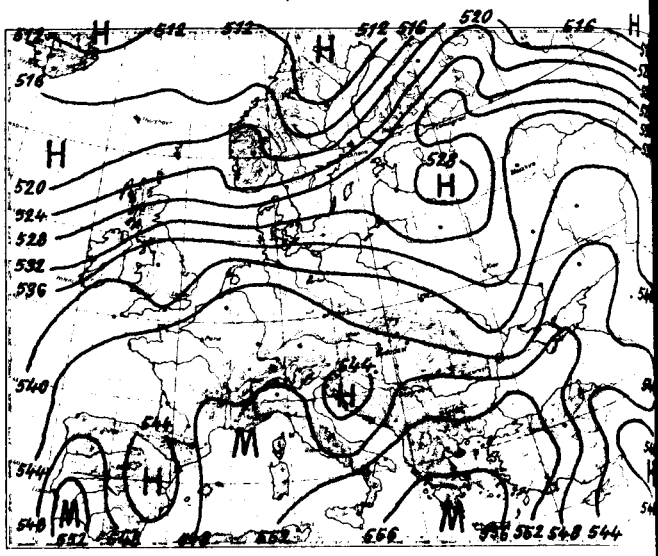

500/1000 mb-os rel. topográfia

1959. I. 21. 12h

mb	m	C°	%
1000	107	-	-
850	1423	1.0	76
700	2962	- 3.0	65
600	4162	-11.0	44
500	5535	-20.7	41
400	7145	-32.4	46
300	9115	-45.7	46
200			
100			
50			

Jellemző pontok:

996.0	Talaj	2.8	78
970	340	5.0	70
868	1260	1.0	78
828	1640	1.0	72
760	2300	- 4.8	70
700	2962	- 3.0	65
400	7145	-32.4	46
257	10115	-52.7	46

Csütörtökön 00 GMT-kor az advekciós kép erősebb hidegadvekciót mutat Izlandtól kezdve Portugália délnyugati csücskéig az Atlanti óceán felett. Erős melegadvekció van a Szovjetunió európai területének északkeleti részén.
Hazánk felett az utolsó 24 órában a 200 métertől 1300 méterig terjedő légrétegben közepesen 2 fokot melegedett a levegő, 1300 métertől 3400 méterig átlagosan 4, 3400 métertől 7200 méterig pedig közepesen 2 fokot hült.
Budapest felett ma éjfélkor a 0 fokos szint 2100 méteren, a -10 fokos pedig 4060 méteren helyezkedett el. A -10 fokos szint tegnap óta 440 métert süllyedt.

Veress s.k.

1959. I. 22. 00h

mb	m	C°	%
1000	134	-	-
850	1453	0.7	79
700	3001	- 5.8	34
600	4201	-10.8	34
500	5575	-20.0	34
400	7197	-29.8	34
300	9177	-46.2	34
200	11745	-64.0	
100			
50			

Jellemző pontok:

999.4	Talaj	- 0.2	93
962	420	5.8	75
933	670	3.7	80
910	880	4.4	80
850	1453	0.7	79
807	1900	1.2	53
700	3001	- 5.8	34
663	3400	- 5.7	34
400	7197	-29.8	34
✱217	11150	-64.0	34
200	11170	-63.0	
180	12360	-66.2	
160	13135	-58.6	

✱ Tropopauza

1959. január hó,
22. nap csütörtök
72. évfolyam 22. sz.

	Reggeli észlelések 06 TMG				Az utolsó 24 óra adatai				
	Felhőzet (0–4)	Szélirány és erő (m/s)	Légnyomás (millibar)	Homérséklet (C°)	Csapadék (24 óra) (mm)	Hó cm	Homérsékleti szélsőségek: tegnapi nappali max.	éjszakai min.	Radiációs min.	Napsütés (óra) tegnap
Mosonmagyaróvár	0	– 0	1013.5	1	.		5	-2	-4	3
Sopron	4 ≡	NNW 4	13.7	-4	.		8	-4	-6	4
Szombathely	3	W 1	13.6	3	.		14	-2	-4	5
Szentgotthárd	3	SSW 7	13.6	8	ny		13	3	0	6
Pápa	1	S 6	13.1	7	.		11	4	0	–
Győr	0	SW 2	13.2	6	.	1	10	4	0	3
Esztergom	0 =	SSE 4	15.5	4	.		8	-2	-4	–
Tatabánya	0	SE 6	15.4	4	.	folt	10	3	0	–
Székesfehérvár	0	E 1	15.8	-1	.		10	-1	-2	–
Siófok	1	S 5	15.5	7	.		12	2	0	3
Keszthely	3	S 4	15.0	7	.		12	4	-1	4
Zalaegerszeg	1	SSW 9	14.0	8	.		12	6	2	–
Nagykanizsa	1	S 4	16.6	6	.		11	6	4	–
Kaposvár	–	–	–	–	–	–	–	–	–	–
Pécs	3	S 2	18.0	4	.	2	7	2	0	3
Budapest M. I.	4 ≡	– 0	17.5	-1	.	5	5	-2	-4	2
Salgótarján	1 ≡	NNE 1	17.9	-4	.	2	3	-5	-7	0
Eger	0 =	– 0	19.0	-4	.	1	5	-4	-7	2
Miskolc	4 ≡	NW 1	19.7	-3	.	3	2	-5	-7	0
Sárospatak	4	NW 1	21.0	-2	.	folt	3	-3	-5	0
Baja	3	– 0	18.6	0	.	folt	4	-1	-4	2
Kalocsa	4	S 2	17.0	2	.	folt	6	1	-1	1
Kecskemét	4	S 1	17.9	0	.		6	0	0	2
Szeged	3 =	SSE 5	19.4	0	.	folt	4	-2	-4	1
Szolnok	1	SSE 1	17.3	0	.		5	0	0	–
Túrkeve	3	S 4	–	1	.	folt	4	0	0	–
Békéscsaba	0	S 3	19.1	3	.	folt	4	3	1	1
Debrecen	4	SSW 4	19.4	4	.	folt	4	-1	-4	0
Nyíregyháza	4	SW 1	19.7	1	.	folt	4	-3	-5	0
Kékestető (1000 m)**	4 ≡	SW 9	897.0	0	ny	32	1	0	–	0
Galyatető (932 m)**	–	–	–	–	.	32	4	4	–	–
Mátraháza (534 m)*	2	S 4	956.3	5	.	folt	8	5	2	–
Szabadsághegy (474 m)*	0	SW 3	954.9	4	.	10	6	2	–	2
Farkasgyepű (400 m)*	0	SE 4	953.7	6	.	folt	10	4	1	–

24 órai csapadék mm		Hó cm	24 órai csapadék mm		Hó cm	24 órai csapadék mm		Hó cm	24 órai csapadék mm		Hó cm
Rajka	.		Tab	.		Jósvafő	.	5	Kisvárda	.	folt
Csorna	.	⌴	Sárbogárd	.		Lillafüred	.	4	Vásárosnamény	–	
Kapuvár	.	⌴	Sztálinváros	.		Szendrőlád	.	1	Mátészalka	.	7
Kőszeg	.		Nagykónyi	–		Füged	.	folt	Tiszabecs	.	8
Kormend	.		Somogyszob	.		Hidasnémeti	.		Csenger	.	12
Lenti	.		Bares	.	folt	Tokaj	.	folt	Nyírlugos	.	folt
Letenye	.		Szigetvár	.	4	Poroszló	.	⌴	Polgár	.	folt
Kald	.		Lengyel	.		Jászapáti	.	folt	Hajdúdorog	.	folt
Sümeg	–		Szekszárd	.	folt	Nagykáta	.	folt	Hortobágy	.	folt
Zirc	.	folt	Mohács	.	3	Örkény	.	folt	Tiszaroff	.	
Veszprém	. ⌴	folt	Siklós	.	10	Kunsztmiklos	.	folt	Karcag	.	
Komarom	.	5	Királyrét	.	13	Cegléd	.	folt	Berettyoújfalu	.	folt
Kisber	.	folt	Balassagyarm	.	7	Nagykőros	.	folt	Szeghalom	.	folt
Mor	.	folt	Romhány	.	6	Tiszakécske	.		Körösszakal	.	
Mesut	.	folt	Vác	.		Izsák	.	folt	Szarvas	.	folt
Dobogoko	.	30	Godollo	.		Kiskunfelegyh	.		Szentes	.	
Martonvásár	.		Lorinci	.	folt	Kiskunhalas	.		Orosháza	.	1
Tápiószele	.		Gyongyos	.		Bacsalmas	.	bucka	Makó	.	6
Tonyod	.		Borsodnádasd	.	folt	Kistelek	.		Mezohegyes	.	9
Marcali	.		Putnok	.	2	Zahony	.	2			

* A légnyomás 500 gdm-re átszámítva ** A légnyomás 1000 gdm-re átszámítva

Magassági szélmérések

Óraadatok greenwichi középidőben

I.21.	Szeged 11 h		Debr. 11 h		Szhely 12 h		Pécs 12 h		Bpest 12 h		Bpest 15 h		Bpest 21 h		Siófok 23 h		Pécs 23 h	
	fok	m/s	fok	m/s	fok	m/s	fok	m/s	fok	m/s	fok	m/s	fok	m/s	fok	m/s	fok	m/s
Talaj	180	7	180	12	270	2	220	2	180	7	180	2	180	7	-	0	220	7
500 m	230	22	230	19	240	9	240	19	250	14	260	21	240	9	270	5	220	19
1000	240	22	250	16	240	9	280	26	250	26	260	15	250	6	270	2	240	23
1500	260	20	250	16	270	17	300	24	250	22							240	23
2000	270	22			270	22			250	15							240	23
3000					280	17			250	20								
4000					260	22			250	27								
5000					270	38												
7000					260	43												
9000																		
10000																		
12000																		
14000																		
16000																		
18000																		
20000																		

I.21.	Szeged 23 h																	
	fok	m/s	fok	m/s	fok	m/s	fok	m/s	fok	m/s	fok	m/s	fok	m/s	fok	m/s	fok	m/s
Talaj	180	7																
500 m	270	16																
1000	260	20																
1500	270	15																
2000																		
3000																		
4000																		
5000																		
7000																		
9000																		
10000																		
12000																		
14000																		
16000																		
18000																		
20000																		

I.22.	Bpest 00 h		Debr. 00 h		Bpest 03 h		Bpest 06 h		Bpest 09 h									
	fok	m/s	fok	m/s	fok	m/s	fok	m/s	fok	m/s	fok	m/s	fok	m/s	fok	m/s	fok	m/s
Talaj	180	2	-	0	180	2	180	2	180	7								
500 m	270	13	260	10	250	12	230	11	230	17								
1000	240	7	260	12	250	10	220	7	240	17								
1500	230	9	260	12	230	9	220	8										
2000	230	9			220	6												
3000	250	15																
4000	250	15																
5000																		
7000																		
9000																		
10000																		
12000																		
14000																		
16000																		
18000																		
20000																		

IDŐJÁRÁSI NAPIJELENTÉS

ЕЖЕДНЕВНЫЙ МЕТЕОРОЛОГИЧЕСКИЙ БЮЛЛЕТЕНЬ • DAILY WEATHER REPORT
BULLETIN QUOTIDIEN DE TEMPS • TÄGLICHER WETTERBERICHT

KIADJA AZ ORSZÁGOS METEOROLÓGIAI INTÉZET
BUDAPEST II. KITAIBEL PÁL UTCA 1
TELEFON: KÖZPONT: 353-500, IDŐJELZŐ OSZT.: 150-410

MEGJELENIK NAPONKÉNT • ELŐFIZETÉSI ÁRA A POSTAI KÖLTSÉGGEL EGYÜTT NEGYEDÉVRE 60, Ft
KIADÁSÉRT FELEL AZ INTÉZET IGAZGATÓJA

72. évfolyam 23. szám. + Bpest + 1959. január hó 23.

Az időjárási helyzet ma reggel és a várható időjárás:

Európa nagyrészén tovább tart az évszakhoz képest enyhe idő. Grönland és a Spitzbergák vidékéről azonban hideg, sarkvidéki légtömegek nyomulnak Anglia és Skandinávia felé. Ennek következtében a szigetországban ma hajnalban -2, -8 fokig süllyedt a hőmérséklet. A délnyugat felől előretörő enyhe, szubtrópusi és a hideg, sarkvidéki légtömegek találkozási helyén; Északnyugat-Franciaországban, Észak-Németországban, Hollandiában és Dániában viharos szelek alakultak ki.

Hazánkban tegnap felhős, párás, helyenként ködös volt az időjárás. Néhány helyen jelentéktelen mennyiségű eső hullott. A hőmérséklet napközben a Dunántúlon 9, 12, északkeleten 1, 4, máshol 5, 8 fokig emelkedett, éjszaka délnyugaton 4,9, délkeleten 2, 4, máshol +2, -2 fokig süllyedt. A hegyeinken ma reggel a hóréteg olvad és fokozatosan vékonyodik; a Mátra csúcsain már csak 20, 26, Dobogókön 20 cm, Farkasgyepün, Misinatetőn és a Szabadsághegyen foltokban van hó.

Budapesten pénteken 12 órakor a hőmérséklet 3 fok, a tengerszintre átszámított légnyomás 762 mm, gyengén süllyedő irányzatú.

Várható időjárás szombat estig:

Felhős, párás, helyenkint még ködös idő.
Néhány helyen kisebb eső.
Mérsékelt, változó irányú, később kissé élénkebb nyugati, északnyugati szél.
Az enyheség tovább tart.

Várható legalacsonyabb éjszakai hőmérséklet: -1, +2
legmagasabb nappali hőmérséklet szombaton: általában +8, +11, északkeleten +5, +8 fok között.

Stabel

Távolabbi kilátások:

Szelesebb idő esővel, a hegyeken havazással.

A hőmérséklet és a légnyomás napi középértéke Budapesten és ezek eltérése a 75 évi átlagtól:

1959. I. 22-én: 1,0 C°, 762,3 mm. Eltérés: +2,5 C°, -4,4 mm.

1871 óta ezen a napon előfordult:

legmagasabb hőmérséklet 12,2 C° /1918/
legalacsonyabb hőmérséklet -19,4 C° /1892/

Az Országos Meteorológiai Intézet Időjárási Napijelentése

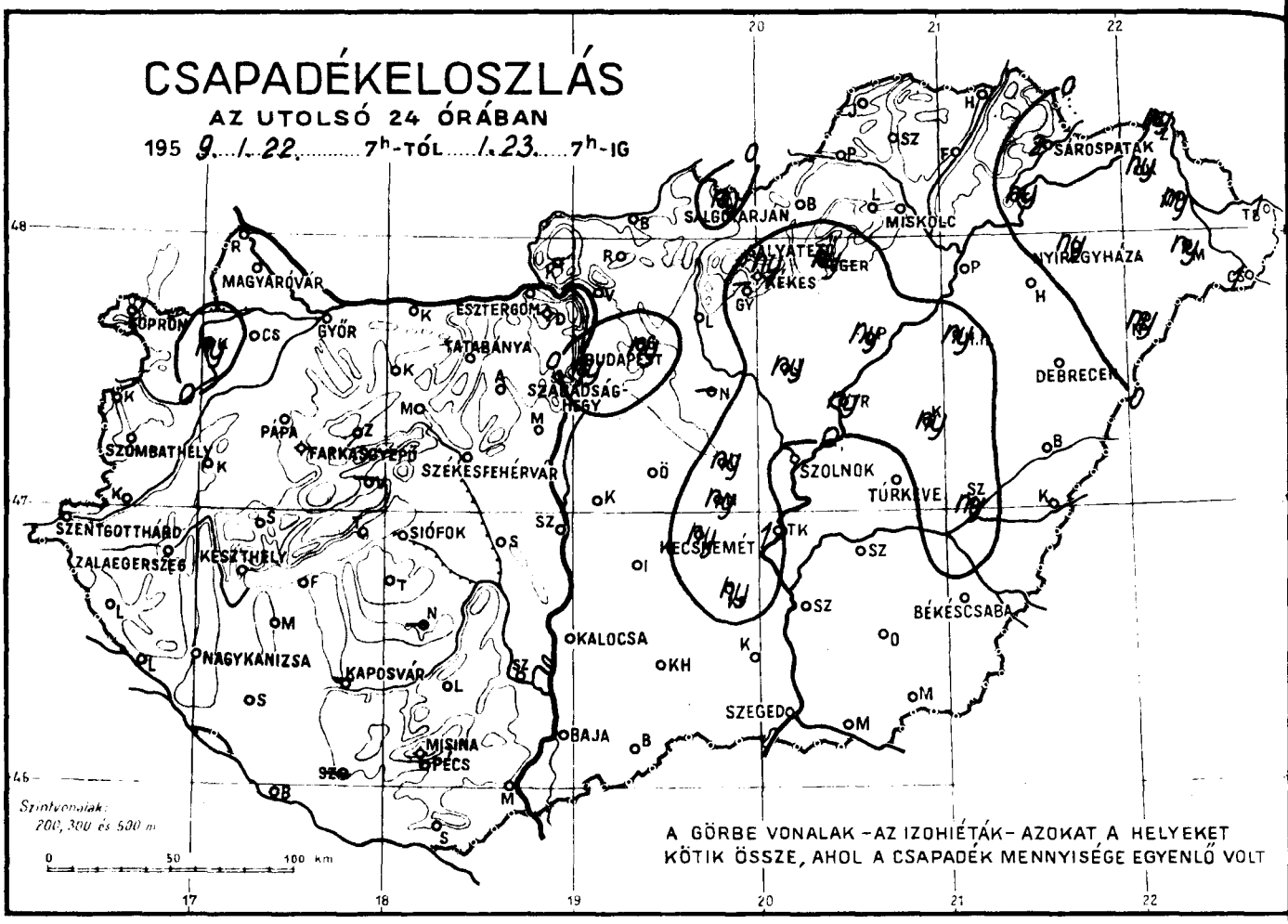

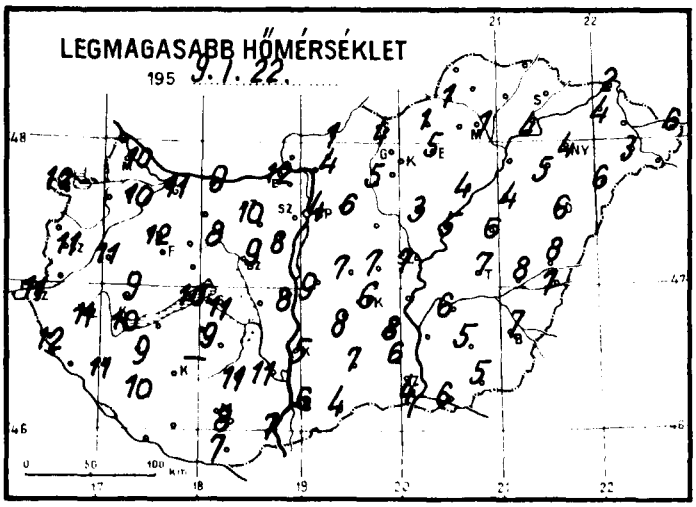

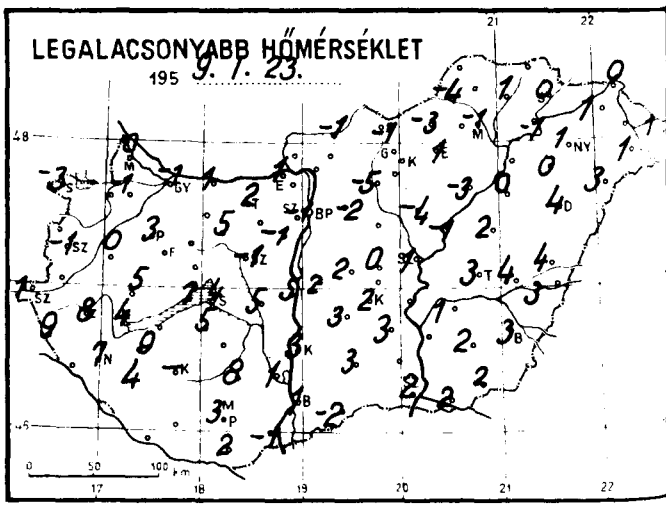

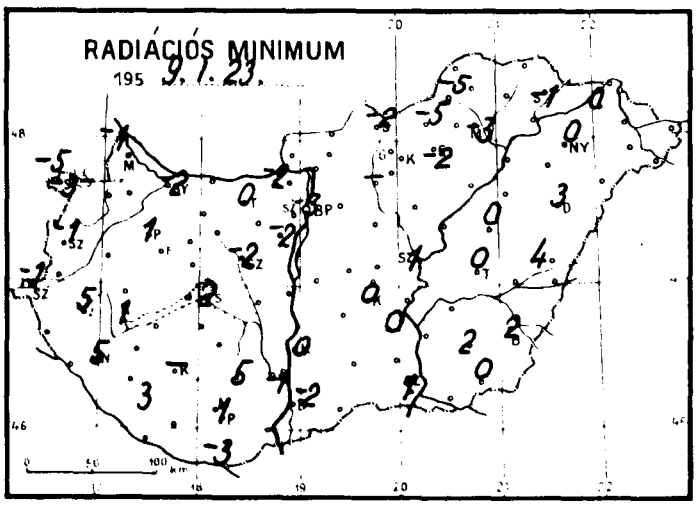

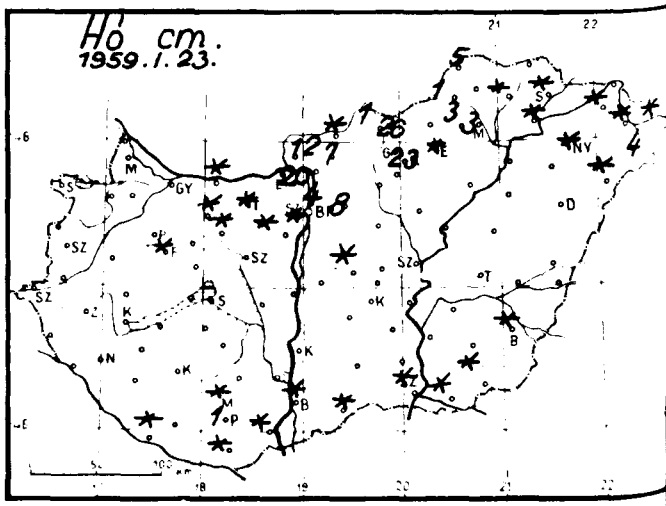

Időjárási helyzet 1959. év JANUÁR hó 23. nap 7 óra

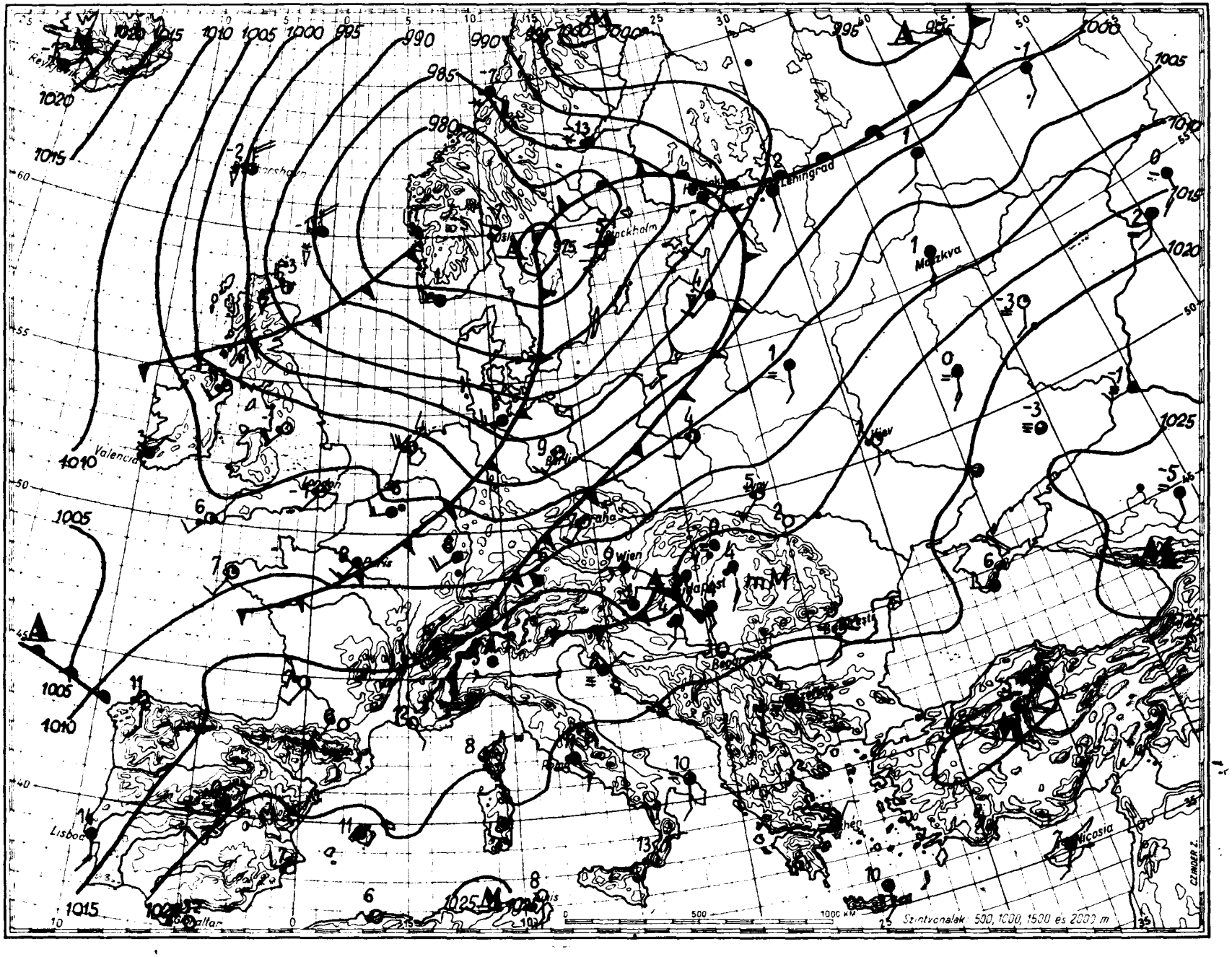

Magaslégköri időhelyzet

19 59. j a n u á r hó 23. nap 00h GMT.

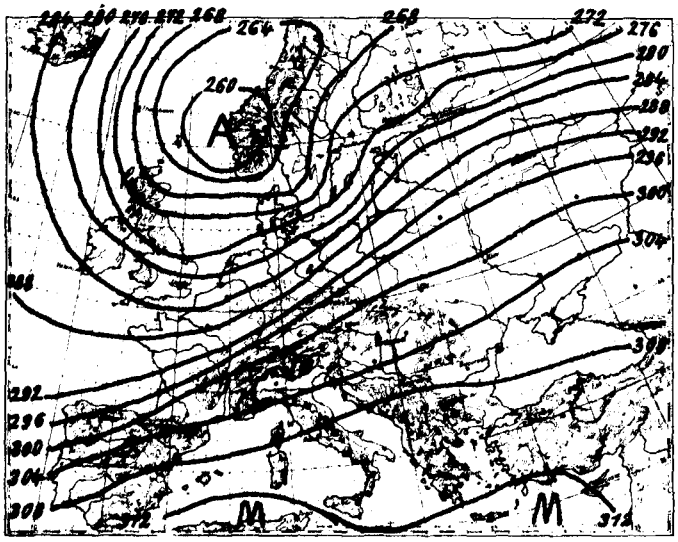

700 mb-os absz. topográfia

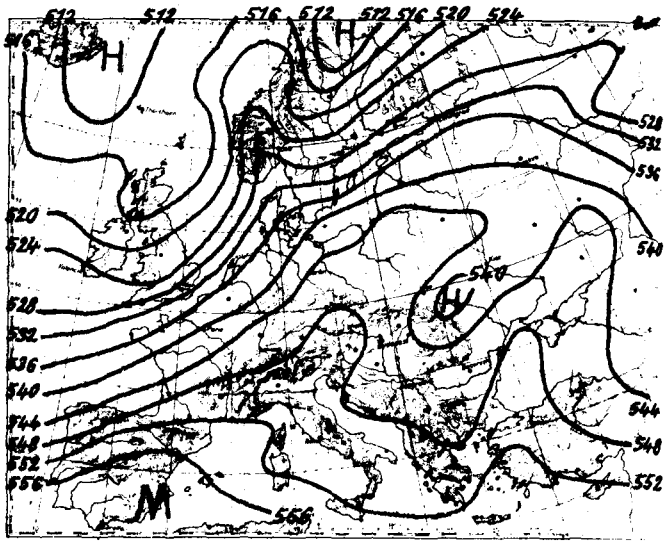

500/1000 mb-os rel. topográfia

1959. I. 22. 12h

mb	m	C°	%
1000	133	-	-
850	1468	3.4	77
700	3015	- 5.4	63
600	4208	-12.2	62
500	5580	-20.0	60
400	7199	-31.0	60
300	9174	-46.2	60
200	11763	-58.5	
100	16188	-53.1	
50			

Jellemző pontok:

	Talaj		
999.1	220	3.9	76
967	420	10.2	40
870	1280	4.3	78
500	5580	-20.0	60
300	9174	-46.2	60
≈213	11360	-62.3	60
194	11940	-56.8	60
190	12080	-56.5	
119	15060	-52.8	
100	16188	-53.1	

Európa nyugati partjai mentén fekvő magassági nyomási teknő ciklonjai gyorsan haladnak északkelet felé. Így tegnap a spanyol partok előtt lévő lehűlést, ma éjfélre a La-Manche-csatorna, a Brit-szigetek és az Északi tenger feletti lehűlés követte. Az ezt megelőző enyhe levegő kelet felé haladva a Szovjetunió egész európai területén jelentős melegedést okoz. Hazánk feletti troposzférában csak kisebb hőmérsékletingadozások következtek be. A 0 fok magassága 350 m-t süllyedt, a -10 fok szintje alig változott.

dr. Kallósné s.k.

1959. I. 23. 00h

mb	m	C°	%
1000	118	-	-
850	1444	3.3	65
700	2994	- 4.6	48
600	4191	-11.4	45
500	5564	-20.7	43
400	7168	-34.7	43
300	9110	-50.5	43
200			
100			
50			

Jellemző pontok:

	Talaj		
997.1		2.1	98
954	500	6.5	83
900	978	5.0	83
887	1120	6.5	66
810	1840	- 0.5	62
768	2280	- 0.5	59
600	4191	-11.1	45
500	5564	-20.7	43
300	9110	-50.5	43
≈220	11070	-65.2	43
205	11480	-63.6	-

≈ Tropopauza

1959. január hó.
23. péntek nap
72. évfolyam 23. sz.

	Reggeli észlelések 06 TMG				Az utolsó 24 óra adatai				
	Felhőzet (0–4)	Szélirány és erő (m/s)	Légnyomás (millibár)	Hőmérséklet (C°)	Csapadék (24 óra) (mm)	Hó cm	Hőmérsékleti szélsőségek: tegnapi nappali max.	éjszakai min.	Radiációs min.	Napsütés (óra) tegnap
Mosonmagyaróvár	4 ≡	– 0	1015.0	1	.		10	0	-1	0
Sopron	4 ≡	– 0	13.7	0	.		12	-3	-5	0
Szombathely	4 =	E 1	14.9	0	.		12	-1	-1	2
Szentgotthárd	4	NW 1	14.1	1	.		11	1	-1	0
Pápa	3	NW 1	13.2	3	.		12	3	1	–
Győr	4 ≡	W 2	14.9	-1	.		11	-1	-2	0
Esztergom	4 =	NW 1	13.9	3	.		12	1	-2	–
Tatabánya	4	SSE 6	13.7	4	.	folt	10	2	0	–
Székesfehérvár	3	– 0	13.0	5	.		9	-1	-2	–
Siófok	3	SW 2	13.9	6	.		11	4	2	0
Keszthely	4	SE 1	13.7	8	.		10	4	1	0
Zalaegerszeg	4	SW 6	13.1	9	.		11	8	5	–
Nagykanizsa	4	SSW 6	15.1	9	.		11	7	5	–
Kaposvár	–	–	–	–	–	–	–	–	–	–
Pécs	3	SW 3	16.4	4	.	1	8	3	1	0
Budapest M. I.	4 ≡	– 0	15.4	0	ny	4	4	-1	-3	0
Salgótarján	4 ≡	NE 1	15.1	2	ny	1	4	-1	-2	0
Eger	3 =	– 0	16.2	2	ny	folt	5	1	-2	0
Miskolc	4 ≡	– 0	16.3	0	.	3	1	-1	-3	0
Sárospatak	4 ≡	NW 1	16.2	1	2	folt	2	0	-1	0
Baja	0	SE 1	16.6	2	.	folt	6	1	-2	0
Kalocsa	2	SSW 6	14.9	4	.		5	3	0	0
Kecskemét	3	SSW 2	15.1	5	ny		6	2	0	1
Szeged	4	S 4	16.3	4	.	folt	4	2	1	1
Szolnok	4	S 1	15.5	3	.		7	1	1	–
Túrkeve	4	SW 1	–	4	.		7	3	0	–
Békéscsaba	3	S 5	15.1	4	.	folt	7	3	2	2
Debrecen	4	SW 1	17.1	4	.		6	4	3	0
Nyíregyháza	4 =	S 2	16.6	3	ny	folt	4	1	0	0
Kékestető (1000 m)**	4 .	SW 6	895.4	2	ny	23	3	1	–	0
Galyatető (932 m)**	–	–	–	–	.	26	5	2	–	–
Mátrahegy (534 m)*	3	S 9	954.8	6	.	folt	8	5	3	–
Szabadsághegy (474 m)*	4	SW 1	953.2	5	.	folt	6	4	–	1
Farkasgyepű (400 m)*	4	SSW 2	953.5	7	.	folt	9	7	4	–

24 órai csapadék mm		Hó cm
Bajka	.	
Csorna	.	
Kapuvár	ny	≡
Kőszeg	.	
Körmend	.	
Lenti	.	
Letenye	.	
Vadd	.	
Somogy	.	
Zirc	.	
Veszprém	–	
Komárom	.	folt
Kisber	.	folt
Mór	.	folt
Mesztegnyő	.	folt
Dobogókő	.	20
Martonvásár	.	
Tihany	.	
Lenyod	.	
Marcali	.	

24 órai csapadék mm		Hó cm
Tab	.	
Sárbogárd	.	
Sztálinváros	.	
Nagykónyi	–	
Somogyszob	.	
Bares	.	folt
Szigetvár	–	
Lengyel	.	
Szekszárd	.	
Mohács	.	folt
Siklós	.	folt
Királyrét	.	12
Balassagyarmat	.	folt
Romhány	.	7
Vác	.	
Gödöllő	ny	8
Lőrinci	.	
Gyöngyös	–	
Borsodnádasd	.	
Putnok	.	1

24 órai csapadék mm		Hó cm
Jósvafő	.	5
Lillafüred	.	3
Szendrőlád	. .	
Füzesd	.	folt
Hidasnémeti	.	
Tokaj	ny	folt
Poroszló	ny	
Jászapáti	ny	⌴
Nagykáta	–	
Örkény	.	folt
Kunszentmiklós	.	–
Cegléd	ny	
Nagykőrös	ny	
Tiszakécske	1	–
Izsák	.	
Kiskunfélegyh	ny	
Kiskunhalas	.	
Bácsalmás	.	folt
Kistelek	.	
Záhony	ny	

24 órai csapadék mm		Hó cm
Kisvárda	ny	folt
Vásárosnamény	ny	folt
Mátészalka	ny	4
Tiszabecs	1	folt
Csenger	1	
Nyírlugos	ny	folt
Polgár	–	
Hajdúdorog	.	
Hortobágy	ny	
Tiszaroff	ny	
Karcag	ny	
Berettyóújfalu	.	
Szeghalom	ny	
Körösszakál	.	
Szarvas	.	
Szentes	.	
Orosháza	ny	folt
Makó	.	folt
Mezőhegyes		

* A légnyomás 500 gdm-re átszámítva ** A légnyomás 1000 gdm-re átszámítva

Magassági szélmérések

Óraadatok greenwichi középidőben

I. 22.	Szhely 11 h		Siófok 11 h		Szeged 11 h		Debr. 11 h		Pécs 12 h		Bpest 12 h		Bpest 15 h		Bpest 18 h		Bpest 21 h	
	fok	m/s	fok	m/s	fok	m/s	fok	m/s	fok	m/s	fok	m/s	fok	m/s	fok	m/s	fok	m/s
Talaj	220	7	220	7	140	2	180	2	90	2	180	2	40	2	140	2	180	7
500 m	240	22	230	22	200	11	230	10	230	12	230	20	220	17	230	12	240	15
1000	240	22	240	22	200	11	240	12	250	14	240	15	230	17	240	16	260	14
1500	250	21	240	22	230	8			250	16	240	24	230	16	240	13	290	13
2000	240	18	250	22	230	8			250	16	230	14	240	15	240	13	230	14
3000	210	13			240	15			250	16	240	17	220	13				
4000	250	14			230	17					260	19	220	13				
5000													220	13				
7000													240	19				
9000													230	21				
10000																		
12000																		
14000																		
16000																		
18000																		
20000																		

I. 22.	Szhely 23 h		Siófok 23 h		Pécs 23 h		Szeged 23 h		Debr. 23 h									
	fok	m/s	fok	m/s	fok	m/s	fok	m/s	fok	m/s	fok	m/s	fok	m/s	fok	m/s	fok	m/s
Talaj	220	7	220	7	220	7	180	2	180	2								
500 m	240	12	250	20	230	13	250	14	220	12								
1000	250	17	260	20	230	13	250	18	220	12								
1500			260	33	250	17	250	18										
2000			260	24	250	17	250	18										
3000																		
4000																		
5000																		
7000																		
9000																		
10000																		
12000																		
14000																		
16000																		
18000																		
20000																		

I. 23.	Bpest 00 h		Bpest 03 h		Bpest 06 h													
	fok	m/s	fok	m/s	fok	m/s	fok	m/s	fok	m/s	fok	m/s	fok	m/s	fok	m/s	fok	m/s
Talaj	180	2	140	2	-	0												
500 m	230	22	280	15	270	8												
1000	260	16	260	14	290	11												
1500	260	17	240	7														
2000	250	12	250	7														
3000	270	15																
4000	290	10																
5000																		
7000																		
9000																		
10000																		
12000																		
14000																		
16000																		
18000																		
20000																		

IDŐJÁRÁSI NAPIJELENTÉS

ЕЖЕДНЕВНЫЙ МЕТЕОРОЛОГИЧЕСКИЙ БЮЛЛЕТЕНЬ • DAILY WEATHER REPORT
BULLETIN QUOTIDIEN DE TEMPS • TÄGLICHER WETTERBERICHT

ADJA AZ ORSZÁGOS METEOROLÓGIAI INTÉZET
UDAPEST II. KITAIBEL PÁL UTCA 1
ELEFON: KÖZPONT: 353-500, IDŐJELZŐ OSZT.: 150-410

MEGJELENIK NAPONKÉNT • ELŐFIZETÉSI ÁRA A POSTAI KÖLTSÉGGEL EGYÜTT NEGYEDÉVRE 60, Ft
KIADÁSÉRT FELEL AZ INTÉZET IGAZGATÓJA

72. évfolyam 1. szám. + Budapest + 1959. január hó 24.

Az időjárási helyzet ma reggel és a várható időjárás:

Mára virradó éjszaka a Cseh-medencében - az északnyugat felől előretörő hideg sarkvidéki eredetű, valamint a délnyugati széllel beáramló enyhe, szubtrópusi eredetű légtömegek találkozási területén - gyorsmozgású ciklon képződött. Ennek következtében az Alpok északi lejtőjétől egészen a Balti-tengerig szeles, csapadékos az idő; sokfelé esik az eső, havaseső vagy hó. A Brit-szigeteket és az északnyugateurópai partokat elborító hideg levegőben felépülő anticiklon területén szárazabb az idő, már csak kisebb felhőátvonulások vannak, és erősödik az éjszakai lehülés.

Hazánkban pénteken erősen felhős, párás, az északi megyékben ködös volt az idő. A délután folyamán nyugaton esni kezdett az eső, majd éjszakára átterjedt az ország keleti felére is. A hőmérséklet tegnap délen még 9 -12, ezzel szemben éjszakon 4-7, sőt Mosonmagyaróvárott csak +1 fokig emelkedett. Ma hajnalra általában -1, +2 fokig süllyedt a hőmérséklet.

Budapesten szombaton 12 órakor a hőmérséklet 8 fok, a tengerszintre átszámított légnyomás 757 mm, mérsékelten süllyedő irányzatú.

Várható időjárás vasárnap estig:

Ma: Sokhelyen eső, főként északnyugaton és a hegyeken hó, egyké helyen esetleg zivatar.
Élénk, a Dunántulon erős északnyugati, északi szél.

Holnap: Csak kisebb felhőátvonulások, néhány helyen futó havaseső, futó havazás, mérsékelődő szél.

Várható legalacsonyabb éjszakai hőmérséklet: általában -3, 0
a nyugati határszélen -5, -2
legmagasabb nappali hőmérséklet: 0, +3 fok között.

Távolabbi kilátások:
Szárazabb, mérsékelten hideg idő.

A hőmérséklet és a légnyomás napi középértéke Budapesten és ezek eltérése a 75 évi átlagtól:

1959. I. 23-án: +2,1 C°, 761,8 mm. Eltérés: +3,8 C°, -5,4 mm.

1871 óta ezen a napon előfordult:

legmagasabb hőmérséklet 13,5 C° /1918/
legalacsonyabb hőmérséklet -20,0 C° /1881/

Az Országos Meteorológiai Intézet Időjárási Napijelentése

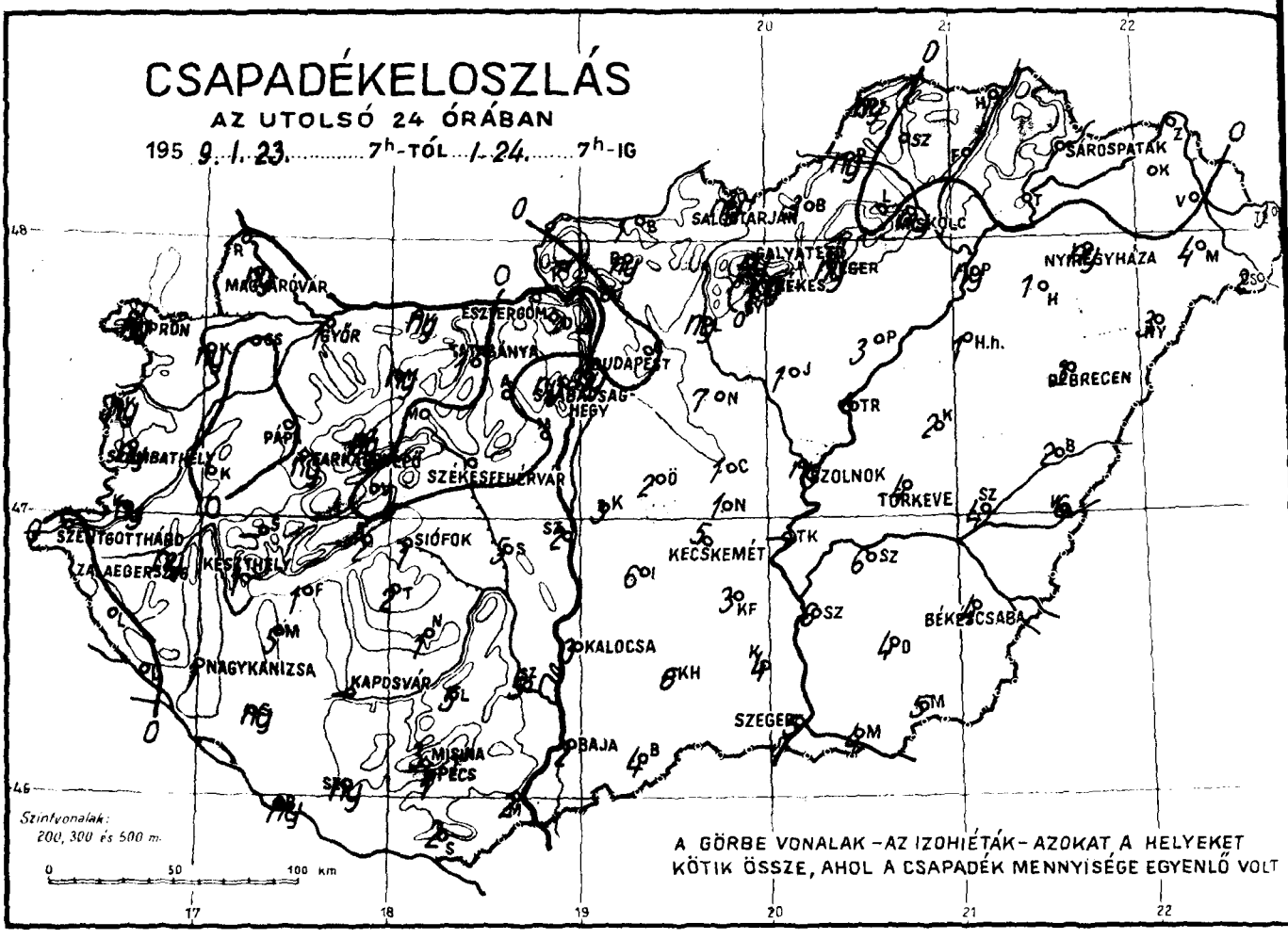

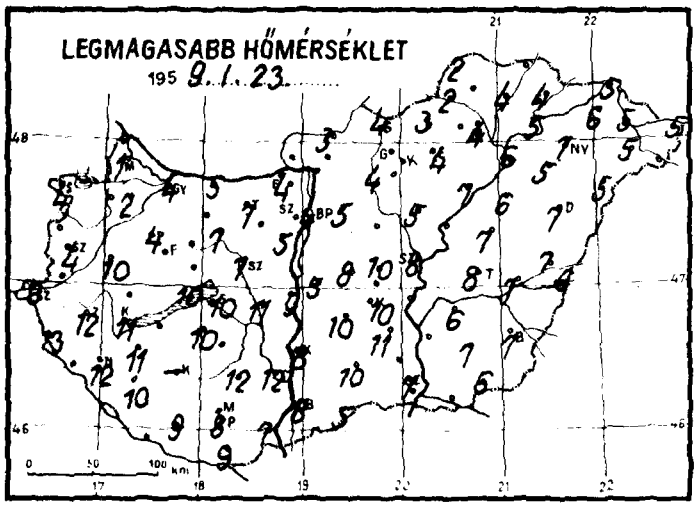

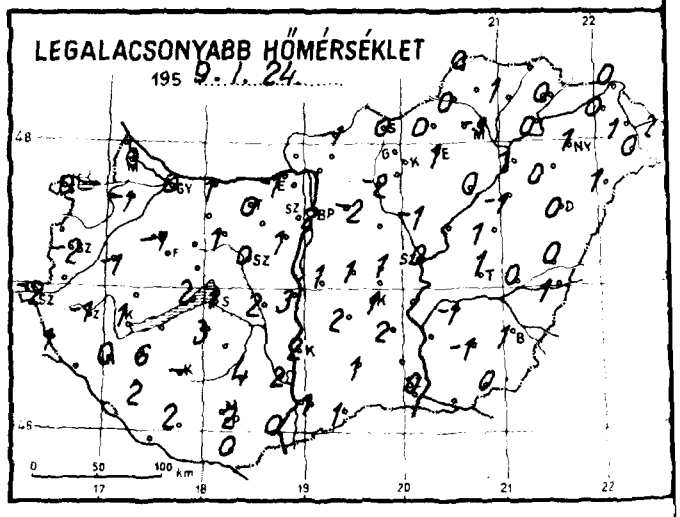

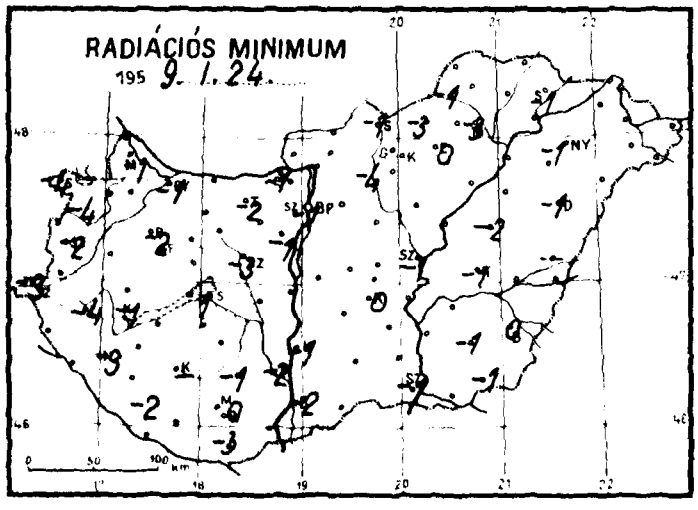

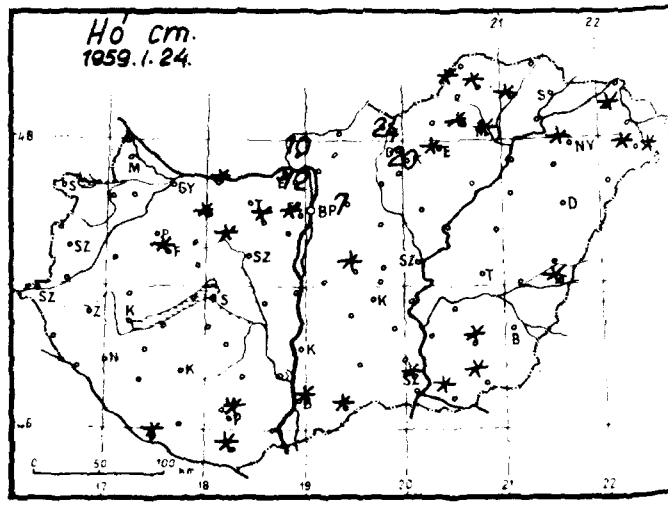

Időjárási helyzet 1959. év JANUÁR hó 24. nap 7 óra

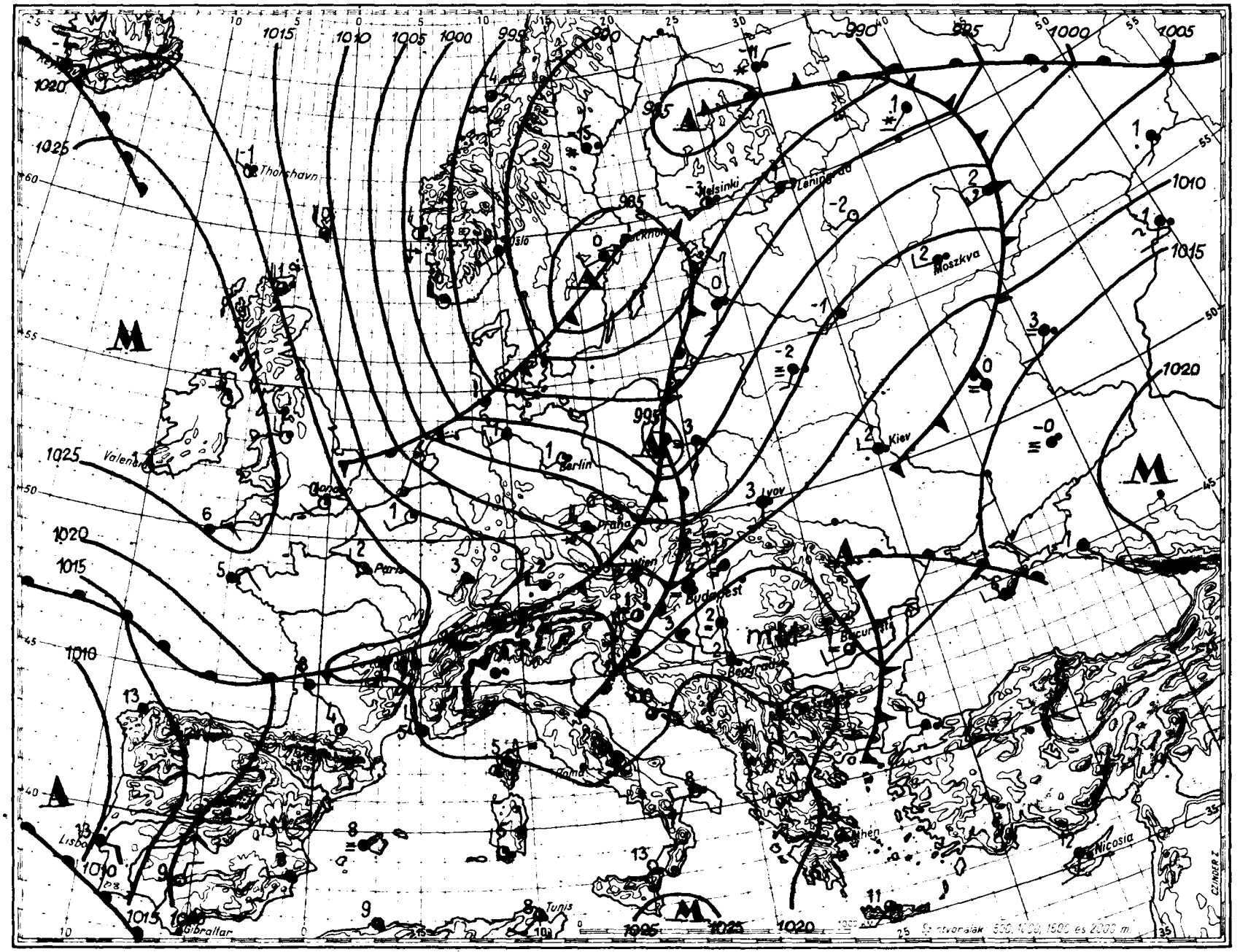

Magaslégköri időhelyzet

19 58. j a n u á r hó 24. nap. 00h GMT.

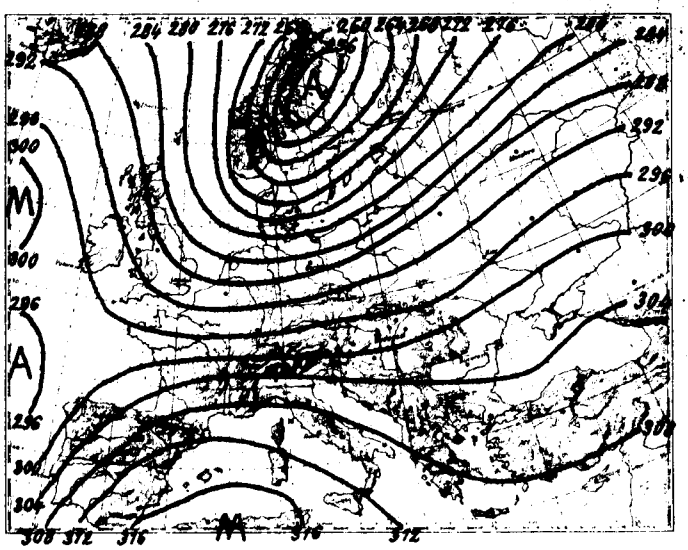

700 mb-os absz. topográfia

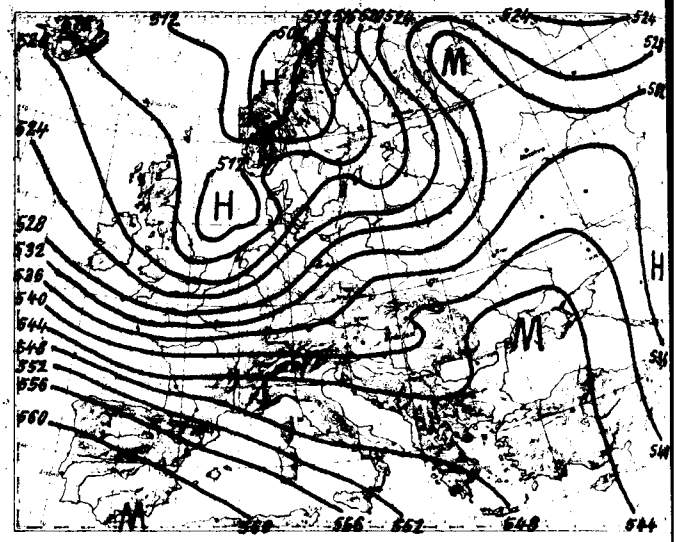

500/1000 mb-os rel. topográfia

1959. I. 23. 12h			
mb	m	C°	%
1000	123	-	-
850	1452	3.3	79
700	3003	- 4.7	62
600	4200	-12.6	70
500	5569	-21.4	98
400	7177	-33.0	88
300	9135	-48.4	91
200	11729	-54.1	-
100			
50			

Jellemző pontok:

997.9	Talaj	4.2	88
938	640	7.7	98
893	1020	5.7	82
718	2820	- 4.7	63
690	3110	- 4.6	63
624	3910	-10.7	63
530	5110	-18.2	100
300	9135	-48.4	91
*227	10950	-61.0	88
190	11100	-51.5	
163	13025	-51.3	

Szombaton 00 GMT-kor az advekciós kép mérsékelt hidegadvekciót mutat Dél-Anglia, Észak-Franciaország, Németország és Csehszlovákia fölött, erősebbet pedig Dél-Finnországban. Erős melegadvekció van Észak-Skandináviában és az Ibériai félszigeten.

Hazánk felett az utolsó 24 óra alatt a levegő 7000 méter magasságig átlagosan 3 fokot hűlt.

Budapest felett éjfélkor a 0 fokos szint 1690, a -10 fokos pedig 3030 méter magasan volt. Tegnap óta az első helyzete alig változott, a második közel 1000 métert süllyedt.

Veress s.k.

1959. I. 24. 00h			
mb	m	C°	%
1000	138	-	-
850	1457	1.3	48
700	2992	- 9.2	72
600	4169	-16.5	64
500	5529	-22.0	35
400	5529	-22.0	35
300	7115	-38.4	32
200	11606	-50.8	-
100			
50			

Jellemző pontok:

999.7	Talaj	3.2	97
969	400	4.4	85
931	690	4.8	59
876	1200	2.4	69
862	1300	0.0	51
832	1600	0.7	44
692	3050	-10.0	74
585	4330	-17.9	62
579	4450	-55.7	40
500	5529	-22.0	35
400	7115	-38.4	32
261	9910	-59.1	32
*230	10700	-61.2	32
209	11320	-51.3	
200	11606	-50.8	
170	12650	-55.3	
146	13620	-51.6	

*Tropopauza

1959. január .....hó,
24. szombat
72. 24.
évfolyam sz.

	Reggeli észlelések 06 TMG				Az utolsó 24 óra adatai					
	Felhőzet (0–4)	Szélirány és erő (m/s)	Légnyomás (millibár)	Hőmérséklet (C°)	Csapadék (24 óra) (mm)	Hó cm	Hőmérsékleti szélsőségek: tegnapi nappali max.	éjszakai min.	Radiációs min.	Napsütés (óra) tegnap
Mosonmagyaróvár	4 =	– 0	1011.9	0	ny		1	0	-1	0
Sopron	3	SW 2	11.8	1	ny		4	0	-4	0
Szombathely	1 ⌴	SW 1	12.4	1	ny		4	-2	-2	0
Szentgotthárd	4 =	WSW 1	13.5	-2	•		6	-2	-3	0
Pápa	4	S 6	11.8	7	•		4	-1	-2	-
Győr	4	SE 2	12.6	3	1		9	0	-1	0
Esztergom	4	SE 1	12.7	6	•		9	-1	-1	-
Tatabánya	4	S 2	13.1	4	1		7	0	-2	-
Székesfehérvár	3	– 0	13.1	1	•		7	0	-3	-
Siófok	4 =	SE 3	13.9	1	1		10	1	1	0
Keszthely	4	ESE 1	13.1	3	1		11	1	-1	0
Zalaegerszeg	3	S 4	12.7	4	ny		12	-1	-4	-
Nagykanizsa	4	S 3	14.3	5	1		12	0	-3	-
Kaposvár	–	–	–	–	–		–	–	–	–
Pécs	4	SSE 2	15.1	3	1	folt	8	2	0	1
Budapest M. I.	4 =	– 0	13.9	4	ny	3	4	2	-1	3
Salgótarján	4 =	– 0	12.7	1	ny		4	0	-1	0
Eger	4	– 0	14.0	2	ny	folt	4	1	0	0
Miskolc	4 =	– 0	13.2	1	ny	folt	4	-1	-3	0
Sárospatak	4 =	SE 1	13.5	4	•		4	0	-1	0
Baja	0	SE 2	15.7	2	2	folt	8	1	-2	-
Kalocsa	4 =	S 1	14.7	2	3		8	2	-1	1
Kecskemét	3	SSW 1	14.9	2	5		10	1	0	0
Szeged	3 =	S 3	16.4	2	5	folt	7	0	-1	3
Szolnok	3 =	SW 4	14.6	2	ny		8	0	-1	-
Túrkeve	0 =	SW 1	–	1	4		8	1	-1	-
Békéscsaba	4 =	SSE 2	16.0	1	4		7	1	0	2
Debrecen	4 =	SSW 1	15.5	1	3		7	0	-1	0
Nyíregyháza	4 =	SW 1	15.0	1	ny	folt	7	1	-1	1
Kékestető (1000 m)**	4 =	SW 6	893.2	-1	ny	20	4	-1	–	0
Galyatető (932 m)**	–	–	–	–	ny	24	5	-1	–	–
Misinatető (534 m)*	4	S 4	953.5	4	3		9	4	2	–
Szabadsághegy (474 m)*	4	SW 3	951.8	4	ny	folt	7	3	–	0
Farkasgyepű (400 m)*	4	S 4	951.7	5	ny	folt	9	1	-1	–

24 órai csapadék mm		Hó cm	24 órai csapadék mm		Hó cm	24 órai csapadék mm		Hó cm	24 órai csapadék mm		Hó cm
Rajka	1	⌴	Tab	2		Jósvafő	ny	4	Kisvárda	•	folt
Csorna	•	=	Sárbogárd	5		Lillafüred	•	folt	Vásárosnamény	•	
Kapuvár	ny		Sztálinváros	2		Szendrőlád	•		Mátészalka	4	folt
Kőszeg	ny		Nagykónyi	1		Függő d	•	folt	Tiszabecs	3	
Kormend	ny		Somogyszob	ny		Hidasnémeti	•		Csenger	2	folt
Lenti	•		Barcs	ny	folt	Tokaj	•	-	Nyírlugos	3	
Letenye	•		Szigetvár	ny		Poroszló	3		Polgár	ny	
Káld	•		Lengyel	5		Jászapáti	1		Hajdúdorog	1	
Sumeg	-		Szekszárd	5	-	Nagykáta	7	⌴	Hortobágy	1	⌴
Zirc	ny		Mohács	2		Örkény	2	folt	Tiszaroff	6	
Veszprém	•		Siklós	2	folt	Kunsztmiklós	3	-	Karcag	2	
Komárom	ny	folt	Királyrét	•		Cegléd	1	⌴	Berettyóújfalu	2	=
Kisbér	ny	folt	Balassagyarm	1		Nagykőros	1		Szeghalom	4	
Mór	•	folt	Romhány	ny		Tiszakécske	-		Kőrösszakál	6	folt
Alcsut	•	folt	Vác	•		Izsák	6		Szarvas	6	
Dobogókő	•	12	Godollő	•	7	Kiskunfelegyh	3		Szentes	6	
Martonvasar	•		Lorinci	ny		Kiskunhalas	6		Orosháza	4	folt
Ihany	2		Gyongyos	•		Bacsalmás	4	folt	Makó	4	folt
Tonyód	1		Borsodnádasd	3		Kistelek	4		Mezohegyes	5	= folt
Marcali	5		Putnok	ny		Záhony	•				

* A légnyomás 500 gdm-re átszámítva ** A légnyomás 1000 gdm-re átszámítva

Magassági szélmérések

Óraadatok greenwichi középidőben

I.23.	Pécs 12 h		Bpest 12 h		Szeged 11 h		Debr. 12 h		Bpest 18 h		Bpest 21 h							
	fok	m/s	fok	m/s	fok	m/s	fok	m/s	fok	m/s	fok	m/s	fok	m/s	fok	m/s	fok	m/s
Talaj	220	2	–	0	180	2	180	2	360	2	360	2						
500 m	240	16	240	8	250	17	260	13	280	5	330	10						
1000	260	18	210	4	250	18	250	10	280	6	360	6						
1500	260	18	250	8	259	21	230	13	320	4	340	5						
2000	260	18	300	2	250	18			10	2	340	5						
3000			240	7	260	16												
4000			250	12														
5000																		
7000																		
9000																		
10000																		
12000																		
14000																		
16000																		
18000																		
20000																		

I.24.	Pécs 00 h		Bpest 00 h		Bpest 02 h		Bpest 06 h		Pécs 07 h		Szeged 07 h							
	fok	m/s	fok	m/s	fok	m/s	fok	m/s	fok	m/s	fok	m/s	fok	m/s	fok	m/s	fok	m/s
Talaj	220	2	360	2	–	0	180	2	220	2	180	2						
500 m	300	6	310	12	300	9	230	10	220	11	240	9						
1000	310	8	310	12	300	10	240	10	250	16	240	9						
1500	310	8	310	12	300	10	240	10	250	16	240	10						
2000	310	8	270	11	270	11	270	11	250	16	240	10						
3000	300	13					270	16			250	13						
4000							270	20			270	21						
5000											270	20						
7000																		
9000																		
10000																		
12000																		
14000																		
16000																		
18000																		
20000																		

	fok	m/s	fok	m/s	fok	m/s	fok	m/s	fok	m/s	fok	m/s	fok	m/s	fok	m/s	fok	m/s
Talaj																		
500 m																		
1000																		
1500																		
2000																		
3000																		
4000																		
5000																		
7000																		
9000																		
10000																		
12000																		
14000																		
16000																		
18000																		
20000																		

IDŐJÁRÁSI NAPIJELENTÉS

ЕЖЕДНЕВНЫЙ МЕТЕОРОЛОГИЧЕСКИЙ БЮЛЛЕТЕНЬ • DAILY WEATHER REPORT
BULLETIN QUOTIDIEN DE TEMPS • TÄGLICHER WETTERBERICHT

KIADJA AZ ORSZÁGOS METEOROLÓGIAI INTÉZET
BUDAPEST II. KITAIBEL PÁL UTCA 1
TELEFON: KÖZPONT: 353-500, IDŐJELZŐ OSZT.: 150-410

MEGJELENIK NAPONKÉNT • ELŐFIZETÉSI ÁRA A POSTAI KÖLTSÉGGEL EGYÜTT NEGYEDÉVRE 60, Ft
KIADÁSÉRT FELEL AZ INTÉZET IGAZGATÓJA

12. évfolyam 25. szám. + Budapest + 1959. január hó 25.

Az időjárási helyzet ma reggel és a várható időjárás:

A hideg, sarkvidéki légtömegek élénk nyugati széllel folytatják előnyomulásukat a szárazföld belsejébe. Ma hajnalban a Szovjetunió európai területének középső részein okoznak csapadékos időjárást, az enyhébb levegőt tovább szoritva kelet felé. Nyugat-Európában fokozatosan erősödik az anticiklon, szárazabb idővel.

Hazánkba szombaton a délutáni órákban hatolt be a hideglevegőfajta, országszerte kisebb esőzés, valamint élénk, helyenként erős északnyugati, északi szél kiséretében. A lehullott csapadék mennyisége csak a déli és északkeleti megyékben érte el néhány helyen az 5 mm-t. A hőmérséklet a hidegbetörés előtt még nyugaton 8-11, keleten 5-8 fokig emelkedett. Ma hajnalra általában +1, -2, a nyugati megyékben és északon egy-két helyen -2, -5 fokig hült le a levegő.

Budapesten vasárnap 12 órakor a hőmérséklet 3 fok, a tengerszintre átszámitott légnyomás 764 mm, gyengén süllyedő irányzatú.

Várható időjárás hétfő estig:

Felhőátvonulások.
Többhelyen - főképp a mai nap folyamán - futó havazás.
Mérsékelt, helyenként élénk északnyugati szél.
Hidegebb idő; elsősorban az északai lehülés erősödik.

Várható legalacsonyabb éjszakai hőmérséklet: -3, -6,
legmagasabb nappali hőmérséklet hétfőn: +1, +4 fok között.

Adámy sk.

A hőmérséklet és a légnyomás napi középértéke Budapesten és ezek eltérése a 75 évi átlagtól:

1959. I. 24-én: 3.0 C°, 760,9 mm. Eltérés: +4,5 C°, -6,4 mm.

1871 óta ezen a napon előfordult:

legmagasabb hőmérséklet 11,6 C° /1918/
legalacsonyabb hőmérséklet -21,7 C° /1942/

Az Országos Meteorológiai Intézet Időjárási Napijelentése

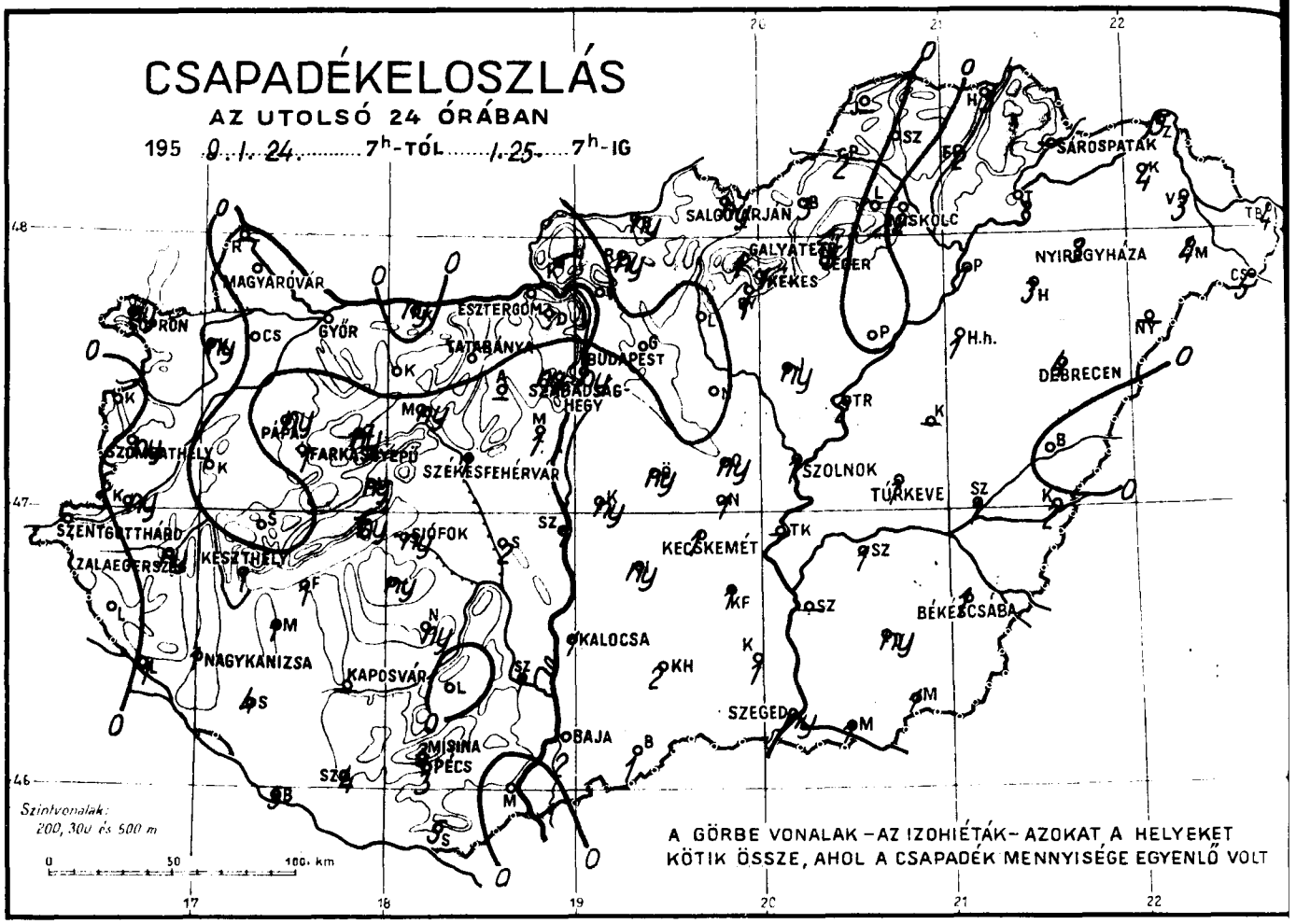

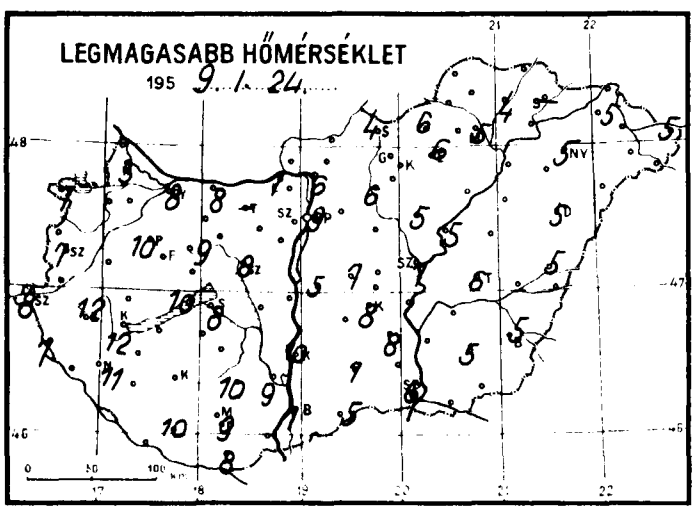

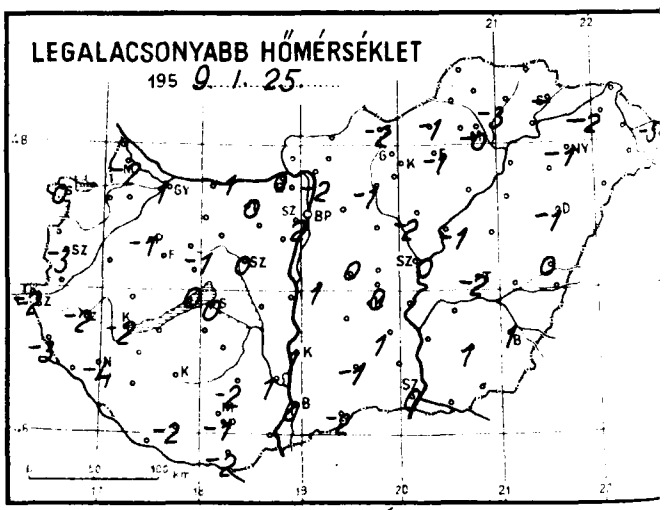

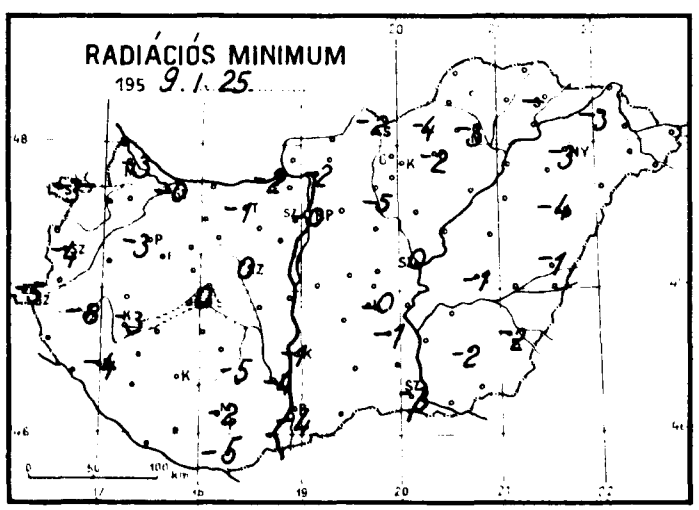

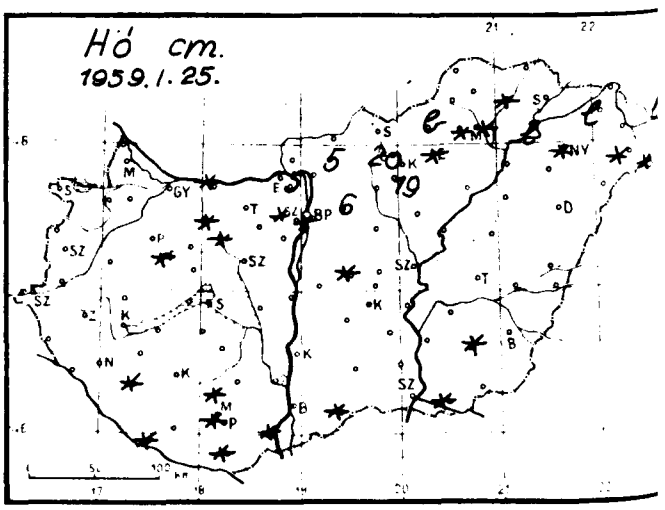

Időjárási helyzet 1959. év JANUAR hó 25. nap 7 óra

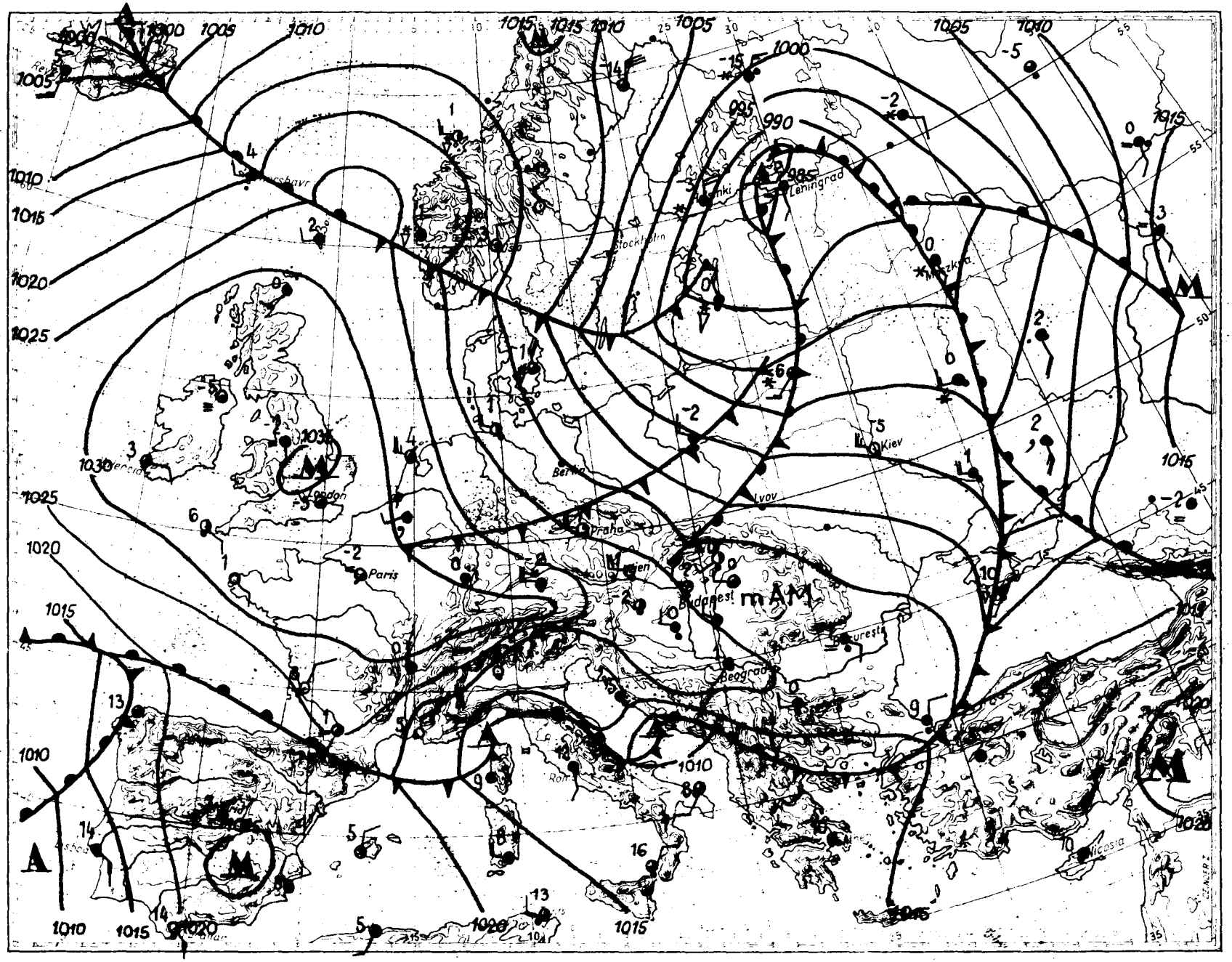

Magaslégköri időhelyzet

19 59. j a n u á r hó 25. nap 00.h GMT.

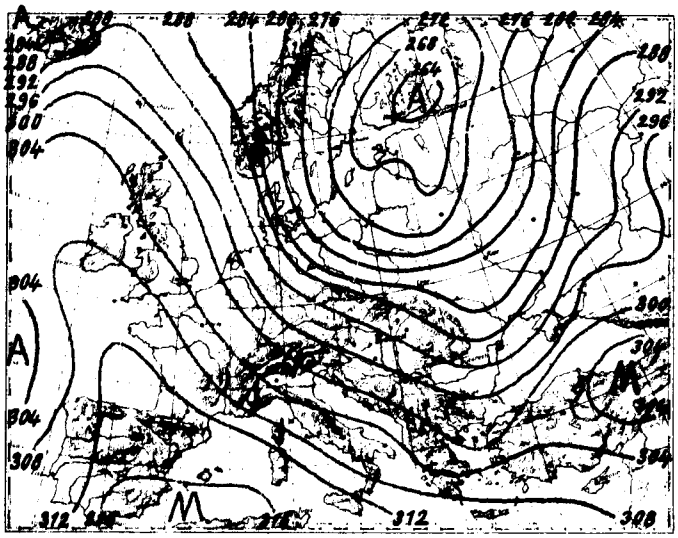

700 mb-os absz. topográfia

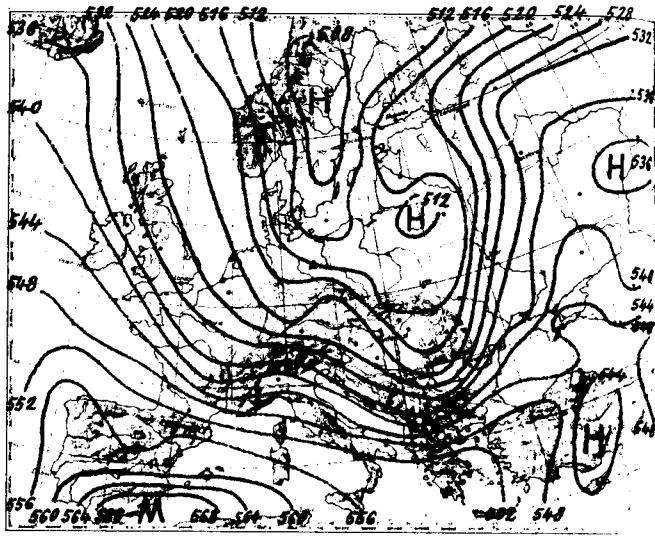

500/1000 mb-os rel. topográfia

1959. I. 24. 12h			
mb	m	C°	%
1000	81	-	-
850	1393	- 1.3	100
700	2911	- 9.8	98
600	4092	-14.1	97
500	5450	-23.2	97
400	7046	-34.6	97
300	8994	-49.1	97
200	11602	-53.8	
100			
50			

Jellemző pontok:

992.7	Talaj	4.0	92
976	280	5.9	87
890	1010	- 0.8	100
865	1240	- 0.4	100
773	2110	- 7.0	100
746	2400	- 7.0	100
673	3200	-11.4	97
647	3500	-11.0	97
280	9400	-52.8	97
‡250	10172	-54.4	97
235	10600	-54.0	
228	10800	-55.0	
122	14800	-50.0	
115	15220	-46.8	
107	15610	-48.0	

Nyugat- és Közép-Európa felett a délnyugati áramlást északnyugati váltotta fel, és a beáramló hideg levegő lehülést okoz az Alpok, Kárpátok, Románia és Ukrajna felett. Moszkvától északkeletre még melegadvekció mutatkozik. A meridionális áramlás fokozatosan tovább erősödik. Budapest felett az 500 és 1000 mb szintek közötti légréteg középhőmérséklete jelentősen, 8 fokkal csökkent. Ennek megfelelően a 0 fok szintje 1140, a -10 fok magassága 1180 m-rel süllyedve 550, ill. 1850 m-re került. A tropopauza is 1 km-rel alacsonyabban fekszik, mint 24 órával ezelőtt.

dr. Kallósné s.k.

‡ Tropopauza

1959. I. 25. 00h			
mb	m	C°	%
1000	145	1.0	72
850	1437	- 6.5	82
700	2919	-17.6	58
600	4053	-25.4	52
500	5377	-27.6	49
400	6941	-40.0	42
300	8851	-51.7	38
200	11423	-55.8	
100			
50			

Jellemző pontok:

1000.6	Talaj	1.4	75
980	260	0.0	76
960	420	1.0	76
750	2380	-14.1	81
716	2720	-16.5	56
605	4000	-25.6	54
554	4600	-23.2	54
350	7800	-47.4	38
320	8440	-48.8	38
‡265	9680	-57.7	38
245	10160	-56.7	
232	10500	-58.6	
176	12223	-55.5	

1959. január ... hó, 25. nap ... vasárnap ... 72. évfolyam 25. sz.

	Reggeli észlelések 06 TMG				Az utolsó 24 óra adatai					
	Felhőzet (0–4)	Szélirány és erő (m/s)	Légnyomás (millibar)	Hőmérséklet (C°)	Csapadék (24 óra) (mm)	Hó cm	Hőmérsékleti szélsőségek: tegnapi nappali max.	ejszakai min.	Radiációs min.	Napsütés (óra) tegnap
Mosonmagyaróvár	2	– 0	1021.2	-1	.		3	-2	-3	0
Sopron	0	NNW 4	20.8	1	ny		7	0	-3	2
Szombathely	1	– 0	21.5	-2	ny		7	-3	-4	3
Szentgotthárd	3	– 0	21.9	-2	.		8	-2	-5	2
Pápa	4	NW 3	20.9	2	ny		10	-1	-3	-
Győr	4	WNW 4	20.2	2	.		8	1	0	2
Esztergom	1	W 9	18.7	1	.		7	0	-2	-
Tatabánya	3	W 4	19.1	2	.		-	0	-1	-
Székesfehérvár	1	W 4	19.1	2	1		8	0	-0	-
Siófok	3	WSW 5	21.0	2	ny		8	0	-0	2
Keszthely	4	SW 1	21.3	-1	1		12	-2	-3	3
Zalaegerszeg	2	E 1	21.7	-2	ny		12	-2	-8	-
Nagykanizsa	3	– 0	22.9	-2	1		11	-4	-4	-
Kaposvár	–	–	–	–	–		–	–	–	–
Pécs	4	NW 2	21.5	0	3	folt	9	-1	-2	0
Budapest M. I.	1	WNW 4	18.7	2	ny	folt	9	2	-0	1
Salgótarján	1	ESE 2	16.2	-1	ny		4	-2	-2	0
Eger	1	NW 2	16.8	0	5	folt	6	-1	-2	0
Miskolc	1	W 5	15.8	0	2	folt	5	-0	-3	0
Sárospatak	–	–	–	–	–		–	–	–	–
Baja	4	NW 1	21.1	1	2		7	0	-4	-
Kalocsa	3	W 1	20.4	1	1		10	1	-1	0
Kecskemét	3	NW 1	18.4	1	1		8	0	0	1
Szeged	3	NW 6	20.2	1	ny		6	0	-3	1
Szolnok	3	W 6	16.1	0	1		7	0	0	-
Túrkeve	3	NW 4	-	0	1		6	-0	-1	-
Békéscsaba	2	WNW 6	18.1	1	1		5	1	-2	0
Debrecen	1	W SW 2	16.8	-0	4		5	-1	-4	0
Nyíregyháza	1	... 0	16.0	-1	3	folt	5	-1	-3	1
Kékestető (1000 m)**	4	WNW 4	896.6	-6	1	19	3	-6	-	0
Galyatető (932 m)**	–	–	–	–	1	20	3	-6	-	-
Misinatető (534 m)*	4	NW 4	958.1	-0	3	folt	8	-1	-3	-
Szabadsághegy (474 m)*	1	NW 3	955.7	-2	ny	folt	6	-2	-	1
Farkasgyepű (400 m)*	4	WNW 4	958.8	0	1	folt	9	-0	-3	-

24 órai csapadék mm		Hó cm	24 órai csapadék mm		Hó cm	24 órai csapadék mm		Hó cm	24 órai csapadék mm		Hó cm
Bajka	–		Tab			Jósvafő	–		Kisvárda	4	⌴
Csorna	.		Sárbogárd	2		Lillafüred	.	folt	Vásárosnamény	3	
Kaposvár	ny		Sztálinváros	1		Szendrőlád	. .		Mátészalka	4	folt
Kőszeg	.		Nagykónyi	ny	13	Füged	2	folt	Tiszabecs	4	lepel
Kormend	ny		Somogyszob	4	folt	Hidasnémeti	3		Csenger	5	folt
Lenti	.	⌴	Barcs *	5	folt	Tokaj	3	lepel	Nyírlugos	–	
Letenye	1		Szigetvár	4		Poroszló	1		Polgár	.	
Kald	.		Lengyel	.		Jászapáti	ny		Hajdúdorog	3	
Sumeg	.		Szekszárd	1		Nagykáta	.		Hortobágy	1	
Zirc	ny		Mohács	.	folt	Örkény	ny	folt	Tiszaroff	2	
Veszprém	ny		Siklós	5	folt	Kunsztmiklos	ny	⌴	Karcag	–	
Komárom	ny	folt	Királyrét			Cegléd	ny		Berettyóújfalu	.	
Kisbér	.	folt	Balassagyarm	ny	bucka	Nagykőros	1		Szeghalom	1	
Mor	ny	folt	Romhány	ny	5	Tiszakécske	–		Kocsordszakál	2	
Alcsut	–		Vác	.		Izsak	ny		Szarvas	1	
Dobogókő	.	5	Godollo	.	6	Kiskunfelegyh	1		Szentes	–	
Martonvásár	1		Lorinci	.		Kiskunhalas	2		Orosháza	ny	folt
Tihany	ny		Gyongyos	1		Bácsalmas	1	folt	Makó	1	folt
Tonyód	1		Borsodnádasd	3		Kistelek	1		Mezohegyes	1	
Marcali	1		Putnok	?		Zahony	5	lepel			

* A légnyomás 500 gdm-re átszámítva ** A légnyomás 1000 gdm-re átszámítva

Magassági szélmérések

Óraadatok greenwichi középidőben

I.24.	Szeged 11 h		Pécs 12 h		Bpest 15 h		Debr. 17 h		Pécs 17 h		Bpest 18 h		Debr. 18 h		Bpest 21 h		Siofok 23 h	
	fok	m/s	fok	m/s	fok	m/s	fok	m/s	fok	m/s	fok	m/s	fok	m/s	fok	m/s	fok	m/s
Talaj	180	7	270	7	320	12	270	2	360	7	320	7	320	7	270	7	270	7
500 m	230	21	260	21	320	23	320	17	350	17	320	17	330	21	320	14	310	13
1000	250	22	270	31	320	23	320	14			320	20	340	26	330	23	310	13
1500	260	26	270	31							320	29			320	25		
2000	260	25									320	29						
3000																		
4000																		
5000																		
7000																		
9000																		
10000																		
12000																		
14000																		
16000																		
18000																		
20000																		

I.24.	Pécs 23 h		Szeged 23 h		Debr. 24 h													
	fok	m/s	fok	m/s	fok	m/s	fok	m/s	fok	m/s	fok	m/s	fok	m/s	fok	m/s	fok	m/s
Talaj	220	2	270	7	270	7												
500 m	340	7	320	19	290	18												
1000	340	10	330	18	300	17												
1500	340	10			310	13												
2000	330	12																
3000																		
4000																		
5000																		
7000																		
9000																		
10000																		
12000																		
14000																		
16000																		
18000																		
20000																		

I.25.	Bpest 00 h		Bpest 02 h		Bpest 06 h		Debr. 05 h		Szeged 07 h		Pécs 08 h		Bpest 09 h					
	fok	m/s	fok	m/s	fok	m/s	fok	m/s	fok	m/s	fok	m/s	fok	m/s	fok	m/s	fok	m/s
Talaj	320	12	270	12	270	12	270	7	270	7	320	2	320	12				
500 m	320	23	320	12	310	14	300	19	320	16	330	2	310	14				
1000	310	23	320	13	320	18	300	19	320	18	290	4	310	19				
1500	320	23			320	18	310	14	320	18	320	6						
2000	320	23			320	18	310	14	320	18	330	12						
3000							320	15	320	18	330	12						
4000							320	15	310	18								
5000							330	13	290	15								
7000							330	13	270	36								
9000																		
10000																		
12000																		
14000																		
16000																		
18000																		
20000																		

IDŐJÁRÁSI NAPIJELENTÉS

ЕЖЕДНЕВНЫЙ МЕТЕОРОЛОГИЧЕСКИЙ БЮЛЛЕТЕНЬ • DAILY WEATHER REPORT
BULLETIN QUOTIDIEN DE TEMPS • TÄGLICHER WETTERBERICHT

KIADJA AZ ORSZÁGOS METEOROLÓGIAI INTÉZET
BUDAPEST II. KITAIBEL PÁL UTCA 1
TELEFON: KÖZPONT: 353-500, IDŐJELZŐ OSZT.: 150-410

MEGJELENIK NAPONKÉNT • ELŐFIZETÉSI ÁRA A POSTAI KÖLTSÉGGEL EGYÜTT NEGYEDÉVRE 60, Ft
KIADÁSÉRT FELEL AZ INTÉZET IGAZGATÓJA

72. évfolyam 26. szám. + Budapest + 1959. január hó 26.

Az időjárási helyzet ma reggel és a várható időjárás:

Skandinávián, Közép-Európán és a Balkánon át élénk szél és helyenként hózáporok kiséretében hideg, sarkvidéki eredetű légtömegek nyomulnak Dél-Európába, valamint a Földközi-tenger középső és keleti medencéjébe. Az Ibériai félszigetet ezzel szemben délnyugat felől enyhe, óceáni légtömegek árasztották el. Ennek következtében ezeken a területeken még hajnalban sem süllyed +10 fok alá a hőmérséklet, mig Európa nagyrészén fagyok vannak, sőt Finnországból -36 fokos hideget is jelentettek.

Hazánkban tegnap az élénk északnyugati szelet gyors felhőátvonulások és többhelyen jelentéktelen mennyiségű futó hózáporok kisérték. A hőmérséklet napközben 4, 7 fokig emelkedett, éjszaka -2, -5 fokig süllyedt. Hegyeinken számottevő mennyiségű uj hó nem esett, a régi hóréteg felszine jeges, sportolásra nem alkalmas.

Budapesten hétfőn 12 órakor a hőmérséklet 0 fok, a tengerszintre átszámitott légnyomás 768 mm, gyengén süllyedő irányzatú.

Várható időjárás kedd estig:

Felhőátvonulások.
Néhány helyen még kisebb futó havazás.
Lassan mérséklődő északnyugati, északi szél.
Erős éjszakai lehülés.
A nappali hőmérséklet alig változik.

Várható legalacsonyabb éjszakai hőmérséklet -5, -8 fok között, helyenként -8 fok alatt,
legmagasabb nappali hőmérséklet kedden: -1, +2 fok között.

Távolabbi kilátások:

Száraz idő erős éjszakai fagyokkal.

A hőmérséklet és a légnyomás napi középértéke Budapesten és ezek eltérése a 75 évi átlagtól:

1959. I. 25-én: 1,7 C°, 764,1 mm. Eltérés: +3,2 C°, -2,9 mm.

1871 óta ezen a napon előfordult:

legmagasabb hőmérséklet 12,7 C° /1918/
legalacsonyabb hőmérséklet -21,5 C° /1942/

Az Országos Meteorológiai Intézet Időjárási Napijelentése

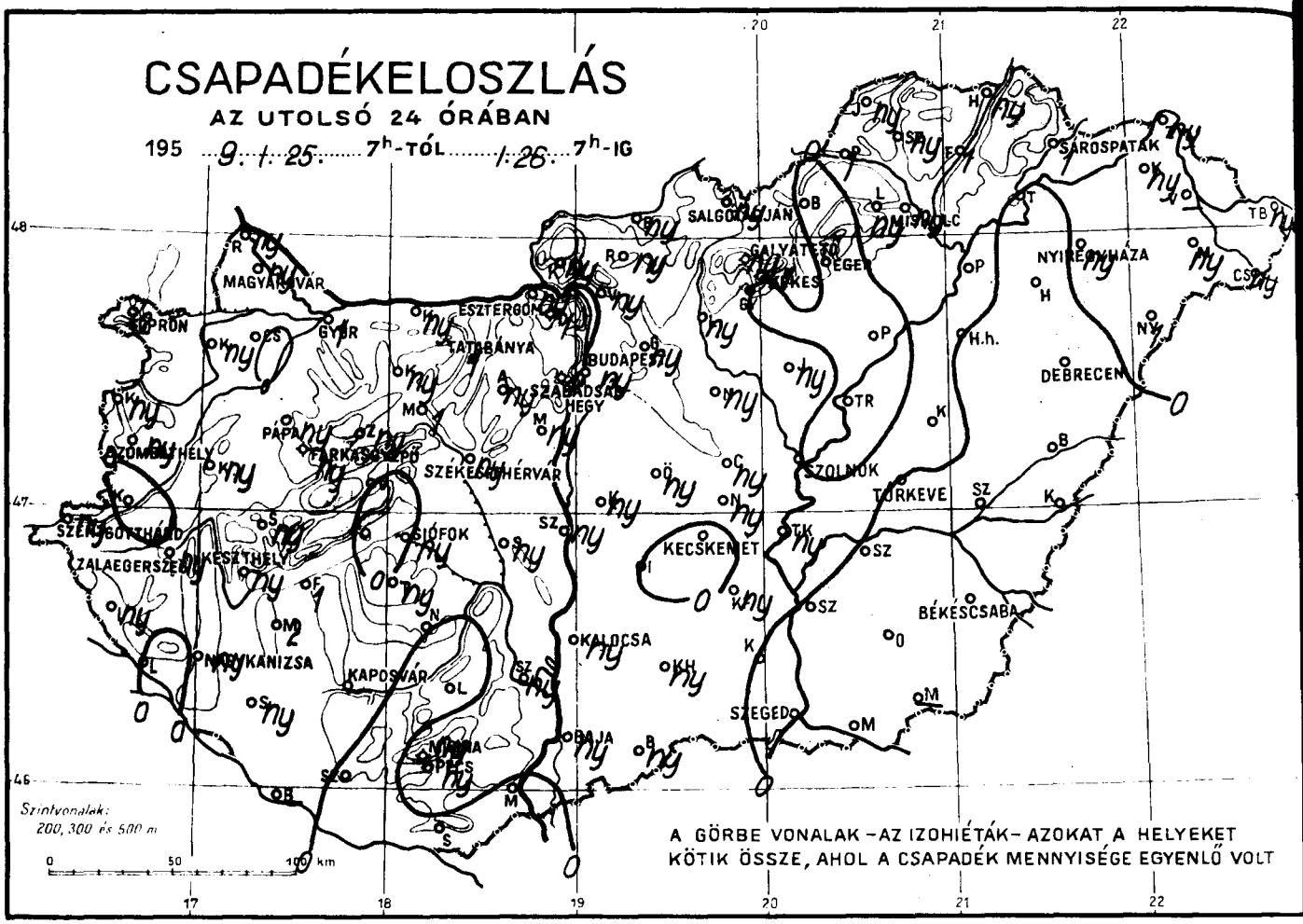

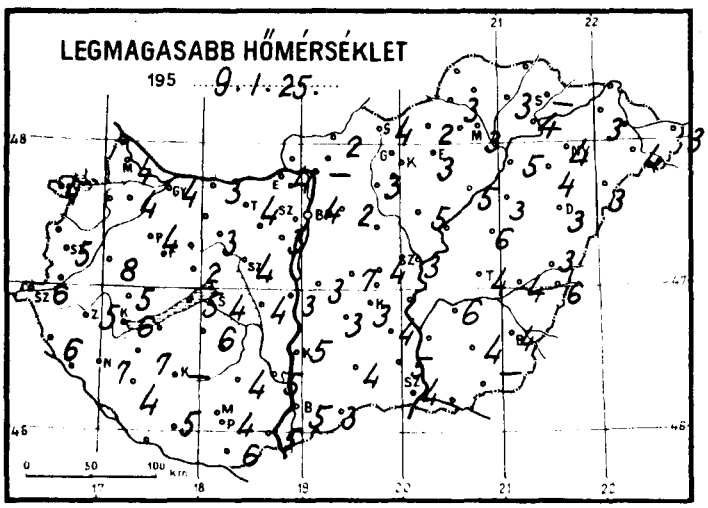

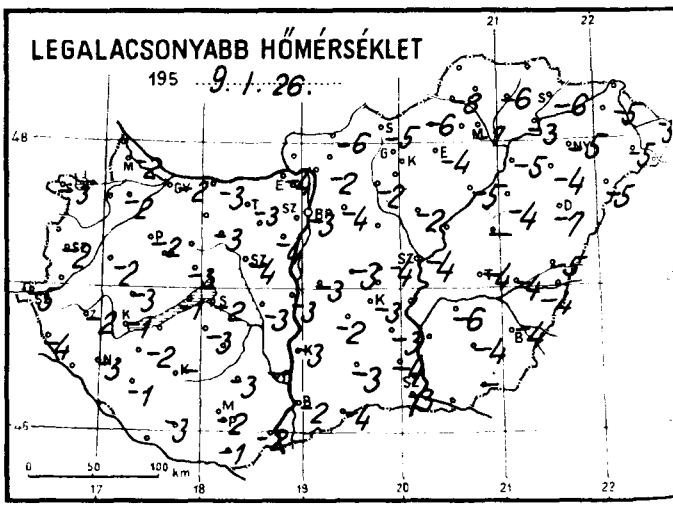

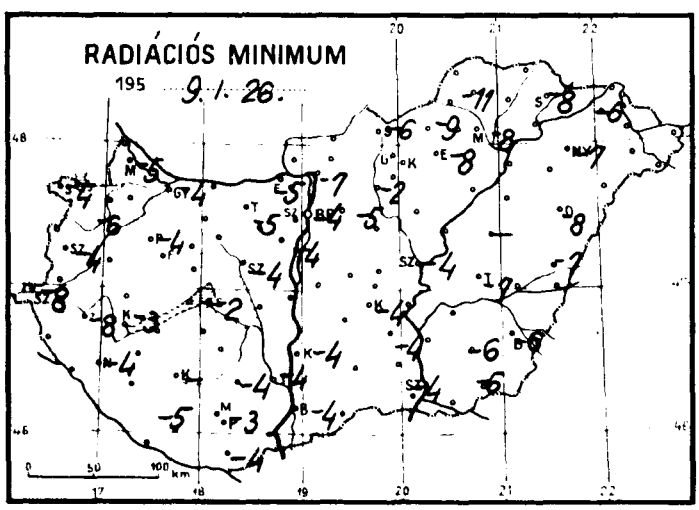

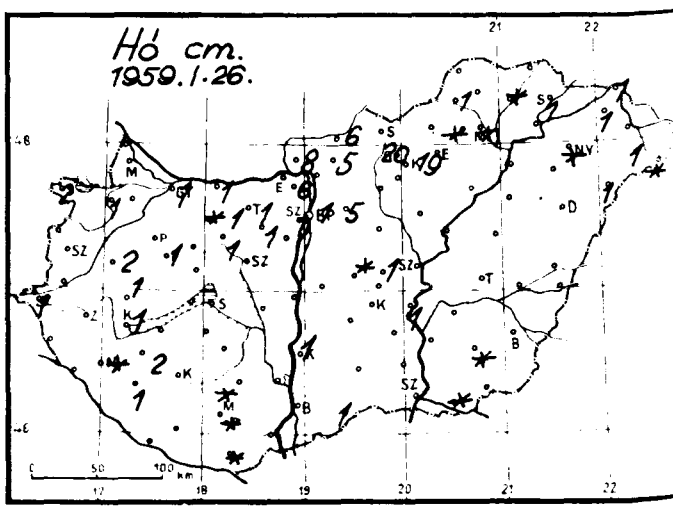

Időjárási helyzet 1959. év JANUAR hó 28. nap 7 óra

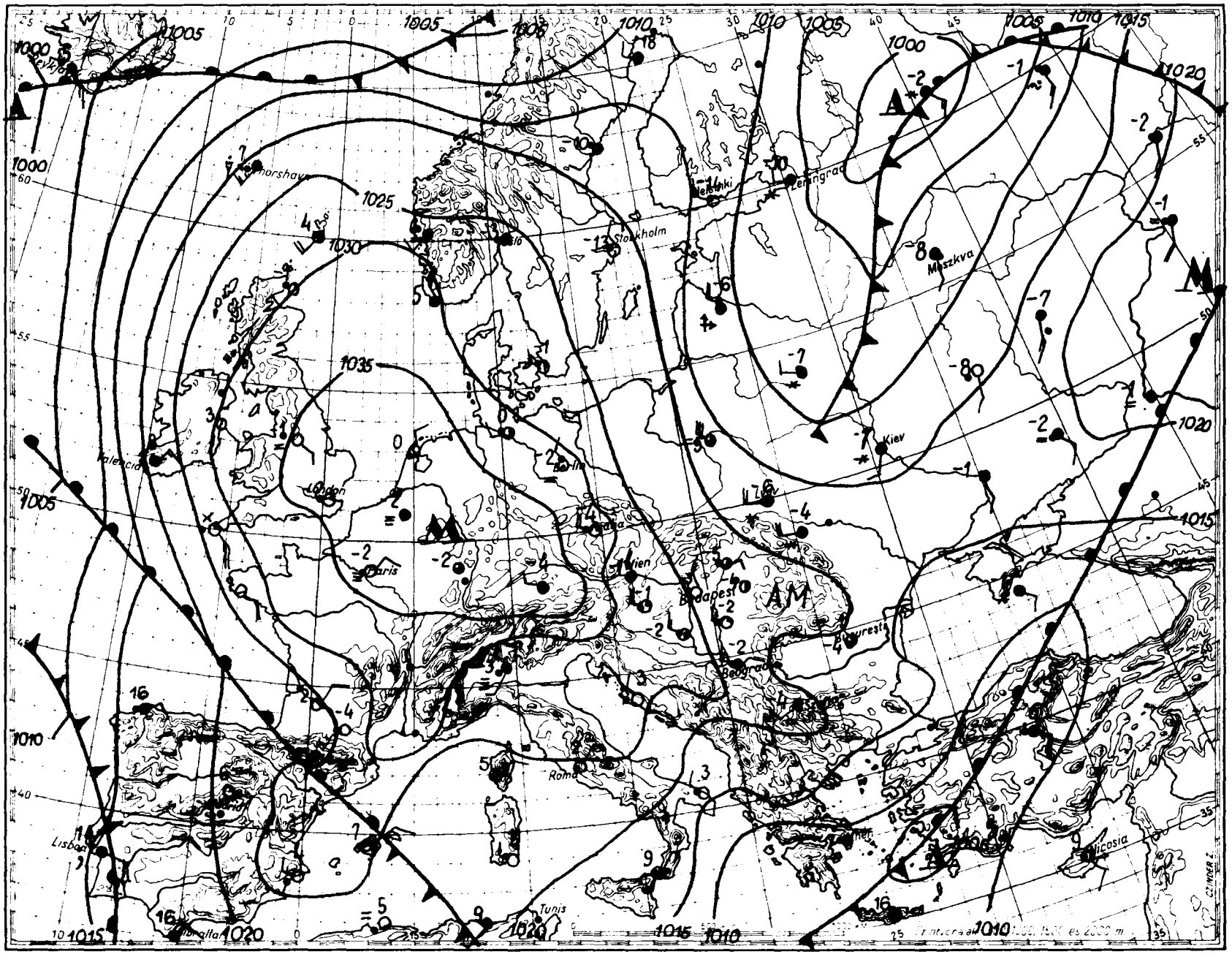

Magaslégköri időhelyzet

19 59. január hó 26. nap 00h GMT.

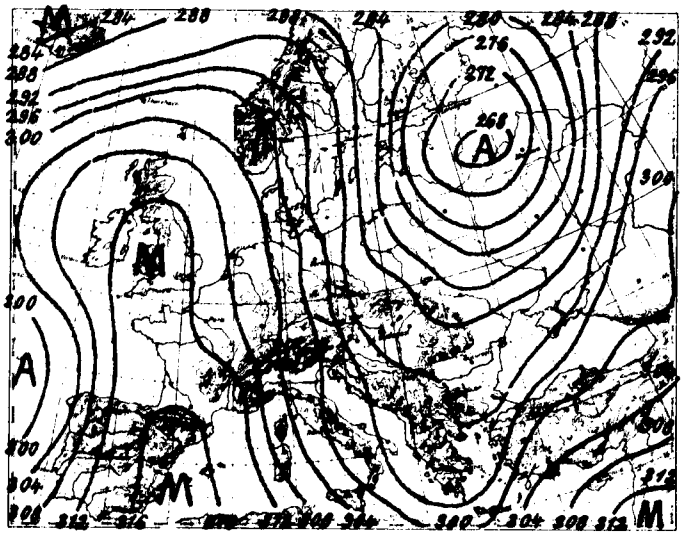

700 mb-os absz. topográfia

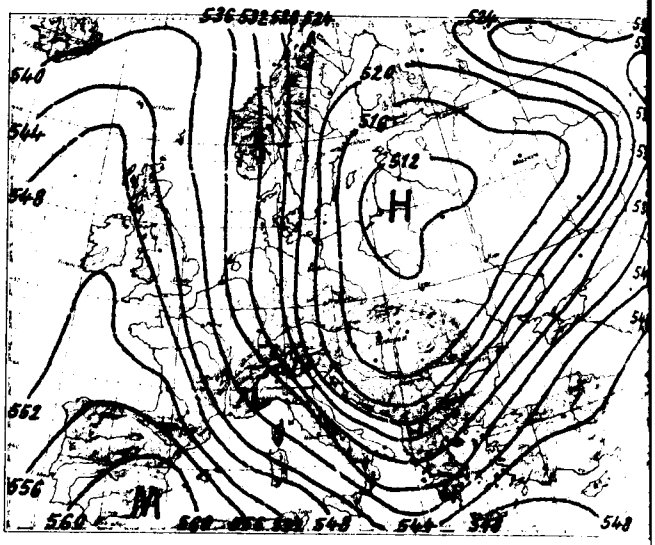

500/1000 mb-os rel. topográfia

1959. I. 25.			12h
mb	m	C°	%
1000	140	2.5	62
850	1428	- 7.5	100
700	2907	-18.2	61
600	4039	-26.0	56
500	5336	-34.2	56
400	6869	-42.2	45
300	8777	-49.1	45
200	11410	-49.9	
100			
50			

Jellemző pontok:

1000.0	Talaj	2.5	62
870	1270	- 6.2	100
800	1898	-10.9	100
744	2450	-15.4	61
500	5336	-34.2	56
340	7930	-48.1	45
308	8580	-48.5	45
*242	10170	-53.1	45
182	12000	-48.4	
144	13561	-49.7	

Hétfőn 00 GMT-kor az advekciós-kép erős hidegadvekciót mutat Olaszországban és a Balkánfél-szigeten. Az Északi tenger kör-nyékén és Skandináviában erős melegadvekció van.

Hazánk felett az utolsó 24 órá-ban az alsó 4000 méteres réteg-ben átlagosan 3, felette pedig a 4000-7000 méteres rétegben közepesen 7 fokot hült a leve-gő.

Budapest felett éjfélkor a -10 fokos szint 1430 méter magas-ságban helyezkedett el, 420 méterrel alacsonyabban, mint tegnap.

Veress s.k.

1959. I. 26.			00h
mb	m	C°	%
1000	165	+ 1.7	52
850	1437	-10.0	50
700	2906	-19.8	43
600	4032	-27.4	42
500	5324	-34.3	42
400	6848	-43.9	42
300	8750	-48.4	
200	11397	-52.0	
100			
50			

Jellemző pontok:

1003.1	Talaj	- 1.6	51
888	1100	- 8.4	53
800	1901	-12.5	44
600	4032	-27.4	42
431	6340	-41.8	42
*341	7900	-49.0	42
332	8080	-47.8	
200	11397	-52.0	
150	13239	-56.9	
125	14383	-58.8	

* Tropopauza

1959. január ...hó,
26. nap ...hétfő .....
72. évfolyam 26. sz.

	Reggeli észlelések 06 TMG				Az utolsó 24 óra adatai					
	Felhőzet (0–4)	Szélirány és erő (m/s)	Légnyomás (millibár)	Hőmérséklet (C°)	Csapadék (24 óra) (mm)	Hó cm	Hőmérsékleti szélsőségek: tegnapi nappali max.	éjszakai min.	Radiációs min.	Napsütés (óra) tegnap
Mosonmagyaróvár	2	NNW 4	1027.9	-2	ny		4	-2	-5	7
Sopron	2	NNW 13	27.0	-1	2	2	4	-3	-4	6
Szombathely	0	NW 9	27.9	-1	ny		5	-2	-4	6
Szentgotthárd	0	WSW 2	28.6	-3	ny	lepel	6	-5	-8	7
Pápa	1	N 12	26.3	-1	ny		4	-2	-4	-
Győr	0	N 6	27.1	-2	1	1	4	-2	-4	6
Esztergom	0	NW 9	24.6	-4	ny		4	-4	-5	-
Tatabánya	0	NW 15	25.2	-3	1	1	4	-3	-5	-
Székesfehérvár	0	NW 12	23.8	-2	ny		4	-4	-4	-
Siófok	2	NNW 13	25.6	-1	ny		4	-2	-2	6
Keszthely	1	NW 12	26.4	-1	ny	lepel	6	-1	-3	4
Zalaegerszeg	1	N 5	27.7	-1	ny		5	-2	-8	-
Nagykanizsa	0	N 8	27.5	-1	ny	folt	7	-3	-4	-
Kaposvár	-	-	-	-	-		-	-	-	-
Pécs	2	NNW 7	25.1	-2	ny	folt	4	-2	-3	5
Budapest M. I.	0	WNW 7	23.3	-3	ny	1	4	-3	-4	5
Salgótarján	1	NNE 2	21.7	-4	ny		4	-5	-6	6
Eger	1	NW 1	21.2	-3	.		3	-4	-8	7
Miskolc	3	E 1	21.7	-5	ny	folt	3	-7	-8	7
Sárospatak	4	N 2	21.1	-4	1	1	-	-6	-8	0
Baja	0	NW 9	24.3	-2	ny		5	-2	-4	-
Kalocsa	0	NW 9	23.7	-3	ny	lepel	5	-3	-4	6
Kecskemét	0	NW 4	21.6	-2	.		3	-3	-4	8
Szeged	1	NNW 8	22.3	-2	.		4	-3	-4	7
Szolnok	0	W 6	20.7	-3	.		3	-4	-4	-
Túrkeve	0	NW 1	-	-4	.		4	-4	-7	-
Békéscsaba	0	WSW 2	21.3	-4	.		4	-4	-6	8
Debrecen	4	- 0	22.0	-4	.		3	-7	-8	8
Nyíregyháza	4	- 0	21.7	-3	ny	folt	4	-5	-7	8
Kékestető (1000 m)**	3	NW 4	895.7	-11	1	19	-4	-11	-	4
Galyatető (932 m)**	-	-	-	-	ny	20	-4	-11	-	-
Mátrafüred (534 m)*	4	N 15	959.7	-5	ny	folt	1	-5	-6	-
Szabadsághegy (474 m)*	0	NW 5	959.3	-7	1	lepel	1	-7	-	5
Farkasgyepű (400 m)*	4	NW 9	-	-4	ny	lepel	3	-4	-5	-

24 órai csapadék mm		Hó cm	24 órai csapadék mm		Hó cm	24 órai csapadék mm		Hó cm	24 órai csapadék mm		Hó cm
Rajka	ny		Tab	ny		Jósvafő	ny	5	Kisvárda	ny	lepel
Csorna	.	⌴	Sárbogárd	ny		Lillafüred	ny		Vásárosnamény	-	
Kaposvár	ny	lepel	Sztálinváros	ny		Szendrőlád	ny		Mátészalka	ny	lepel
Kőszeg	ny		Nagykónyi	.		Füged	1	folt	Tiszabecs	ny	
Körmend	.		Somogyszob	ny	lepel	Hidasnémeti	ny		Csenger	ny	folt
Lenti	ny		Bares	-		Tokaj	.		Nyírlugos	1	
Letenye	.		Szigetvár	.		Poroszló	.	⌴	Polgár	2	
Kald	ny		Lengyel	.		Jászapáti	ny		Hajdúdorog	.	
Sumeg	ny	1	Szekszárd	ny		Nagykáta	ny		Hortobágy	.	⌴
Zirc	ny	folt	Mohács	.		Örkény	ny	folt	Tiszaroff	.	
Veszprém	.		Siklós	.	folt	Kunsztmiklós	ny		Karcag	1	
Komárom	ny	1	Királyrét	ny	8	Cegléd	ny	lepel	Berettyóújfalu	.	
Kisber	ny	lepel	Balassagyarm	ny	6	Nagykőrös	ny	⌴	Szeghalom	.	
Mór	1	lepel	Bomhány	ny	5	Tiszakécske	ny		Kőrösszakál	.	
Alcsut	ny	lepel	Vác	ny		Izsák	.		Szarvas	.	
Dobogoko	1	6	Godollo	ny	5	Kiskunfélegyh	ny		Szentes	.	
Martonvásar	ny		Lőrinci	ny		Kiskunhalas	ny		Orosháza	.	⌴ folt
Tihany	.		Gyöngyös	.		Bácsalmás	ny	lepel	Makó	.	folt
Fonyod	1		Borsodnádasd	.		Kistelek	.		Mezohegyes	-	
Marcali	2	2	Putnok	1		Záhony	ny	lepel			

* A légnyomás 500 gdm-re átszámítva ** A légnyomás 1000 gdm-re átszámítva

Magassági szélmérések

Óraadatok greenwichi középidőben

I.25.	Szhely 06 h		Siófok 11 h		Szeged 11 h		Pécs 12 h		Bpest 12 h		Debr. 12 h		Pécs 16 h		Debr. 16 h		Szhely 17 h	
	fok	m/s	fok	m/s	fok	m/s	fok	m/s	fok	m/s	fok	m/s	fok	m/s	fok	m/s	fok	m/s
Talaj	270	2	310	12	310	7	310	2	270	17	270	7	310	2	-	0	310	2
500 m	300	10	310	15	310	11	320	11	310	14	310	9	310	8	290	9	300	7
1000	300	10	310	20	310	13	320	11	300	13	300	12	330	13	290	10	330	18
1500	330	17	320	18	310	17	320	11			300	12	340	22	290	10	330	13
2000	330	17			310	17	320	11			310	17	330	13	290	11	330	15
3000	330	23			310	18	330	18			310	17	340	22	290	11		
4000	340	20			310	15					330	13						
5000																		
7000																		
9000																		
10000																		
12000																		
14000																		
16000																		
18000																		
20000																		

I.25.	Bpest 18 h		Szeged 18 h		Bpest 21 h		Pécs 23 h		Szeged 23 h		Debr. 23 h							
	fok	m/s	fok	m/s	fok	m/s	fok	m/s	fok	m/s	fok	m/s	fok	m/s	fok	m/s	fok	m/s
Talaj	310	12	310	7	310	12	310	7	310	7	360	2						
500 m	340	22	310	19	340	13	320	12	350	26	360	9						
1000	340	22	330	22	360	13	320	12	350	19	360	9						
1500	340	22	330	19	10	12	340	18			360	10						
2000	340	22	330	23			340	18			360	10						
3000	350	16																
4000																		
5000																		
7000																		
9000																		
10000																		
12000																		
14000																		
16000																		
18000																		
20000																		

I.26.	Szhely 00 h		Bpest 00 h		Bpest 03 h		Bpest 06 h		Bpest 09 h									
	fok	m/s	fok	m/s	fok	m/s	fok	m/s	fok	m/s	fok	m/s	fok	m/s	fok	m/s	fok	m/s
Talaj	310	7	310	12	310	7	310	7	310	12								
500 m	330	7	340	15	330	11	340	13	340	10								
1000	330	9	340	15	330	20	360	16	350	13								
1500			340	15	320	11			360	19								
2000			340	15					360	19								
3000			330	13					10	15								
4000			340	16					10	18								
5000																		
7000																		
9000																		
10000																		
12000																		
14000																		
16000																		
18000																		
20000																		

IDŐJÁRÁSI NAPIJELENTÉS

ЕЖЕДНЕВНЫЙ МЕТЕОРОЛОГИЧЕСКИЙ БЮЛЛЕТЕНЬ • DAILY WEATHER REPORT
BULLETIN QUOTIDIEN DE TEMPS • TÄGLICHER WETTERBERICHT

KIADJA AZ ORSZÁGOS METEOROLÓGIAI INTÉZET
BUDAPEST II. KITAIBEL PÁL UTCA 1
TELEFON: KÖZPONT: 353-500, IDŐJELZŐ OSZT.: 150-410

MEGJELENIK NAPONKÉNT • ELŐFIZETÉSI ÁRA A POSTAI KÖLTSÉGGEL EGYÜTT NEGYEDÉVRE 60, Ft
KIADÁSÉRT FELEL AZ INTÉZET IGAZGATÓJA

72. évfolyam 27. szám. + Budapest + 1959. január hó 27.

Az időjárási helyzet ma reggel és a várható időjárás:

A szubtrópusokról származó meleg légtömegek hosszú kerülő uton - Dél-Skandinávián keresztül - érkeznek Közép-Európa fölé. Hatásukra Északnyugat-Európában és Lengyelországban már megenyhült az idő; Lengyelország déli részén és az Északi-Kárpátokban még havazik, Poznan környékén azonban már szitál az eső.

Hazánkban - főként a Dunántúlon - hétfőn is erős északnyugati, északi szél fujt. Többhelyen rövid ideig tartó havazás is volt. A hőmérséklet napközben a Dunántúlon +1, +4, keleten -1, +2 fokig emelkedett. Az ország keleti és nyugati része közötti hőmérsékletkülönbség éjszaka is megmaradt; ma hajnalra nyugaton 0, -3, keleten -3, -6 fok közötti legalacsonyabb hőmérsékletek alakultak ki.

Budapesten kedden 12 órakor a hőmérséklet 0 fok, a tengerszintre átszámitott légnyomás 77[illegible] mm, alig változik.

Várható időjárás szerda estig:

Ma jobbára borult idő, holnap kevesebb felhő.
Fokozódó párásodás, néhány helyen köd.
Többhelyen havazás, később ónoseső, eső.
Mérsékelt szél.

Várható legalacsonyabb éjszakai hőmérséklet: 0, -3
legmagasabb nappali hőmérséklet szerdán: +1, +4 fok között.

Kapoványi

A hőmérséklet és a légnyomás napi középértéke Budapesten és ezek eltérése a 75 évi átlagtól:

1959. I. 26-án: -0.9 C°, 768.4 mm. Eltérés: -0.1 C°, +2,4 mm.

1871 óta ezen a napon előfordult:

legmagasabb hőmérséklet 11,4 C° /1916/
legalacsonyabb hőmérséklet -15.0 C° /1881/

Az Országos Meteorológiai Intézet Időjárási Napijelentése

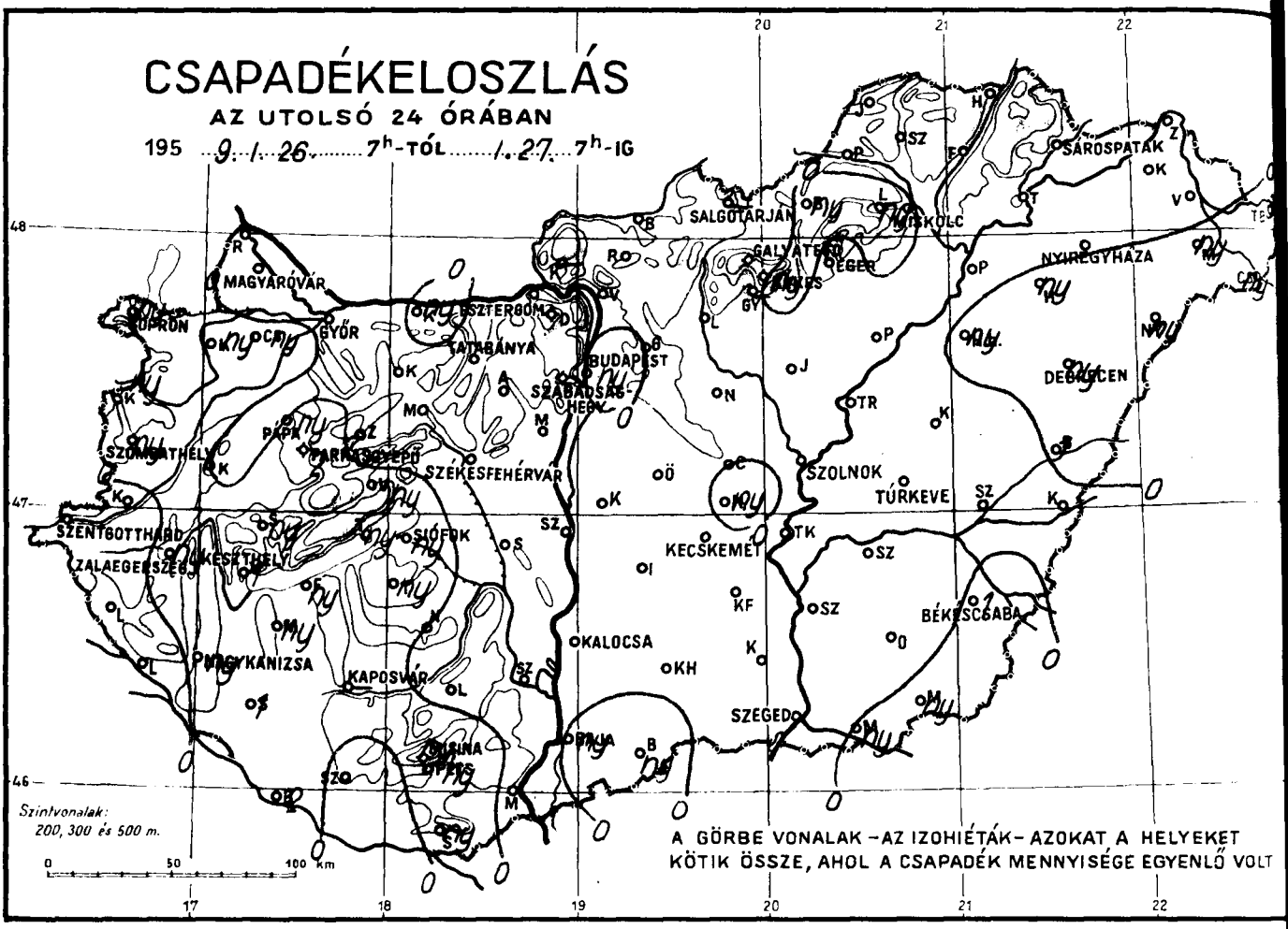

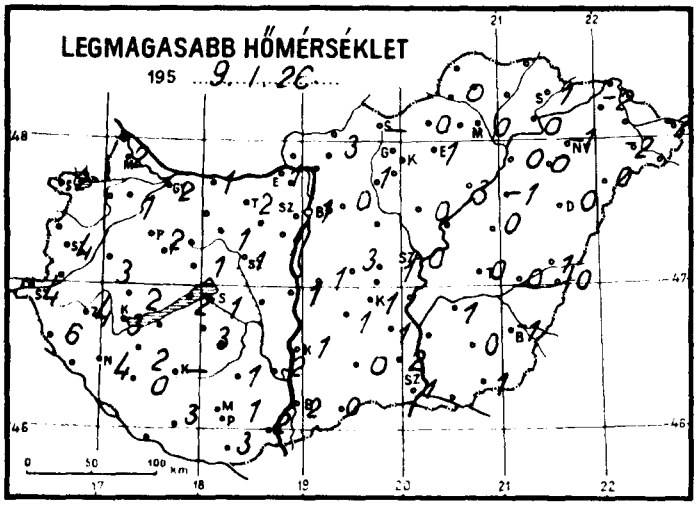

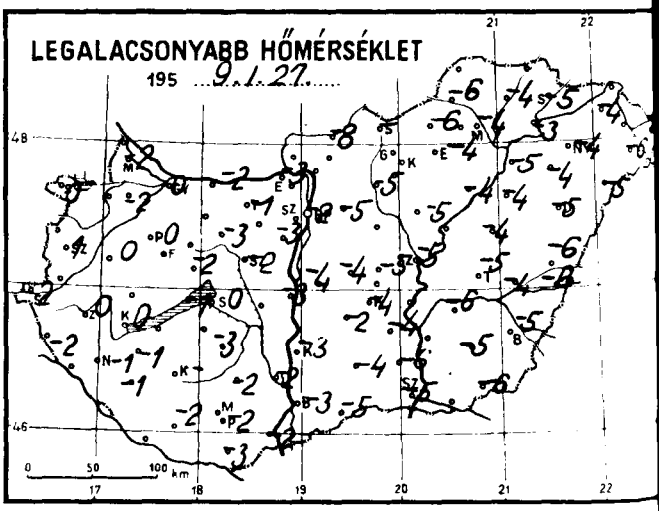

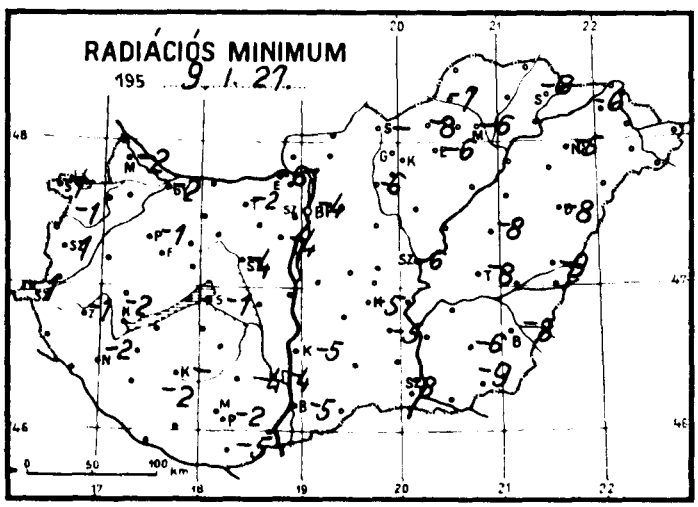

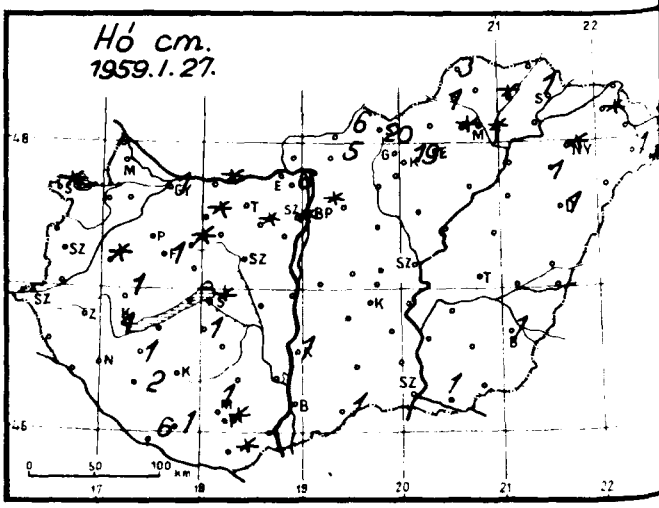

Időjárási helyzet 1959. év JANUÁR hó 27. nap 7 óra

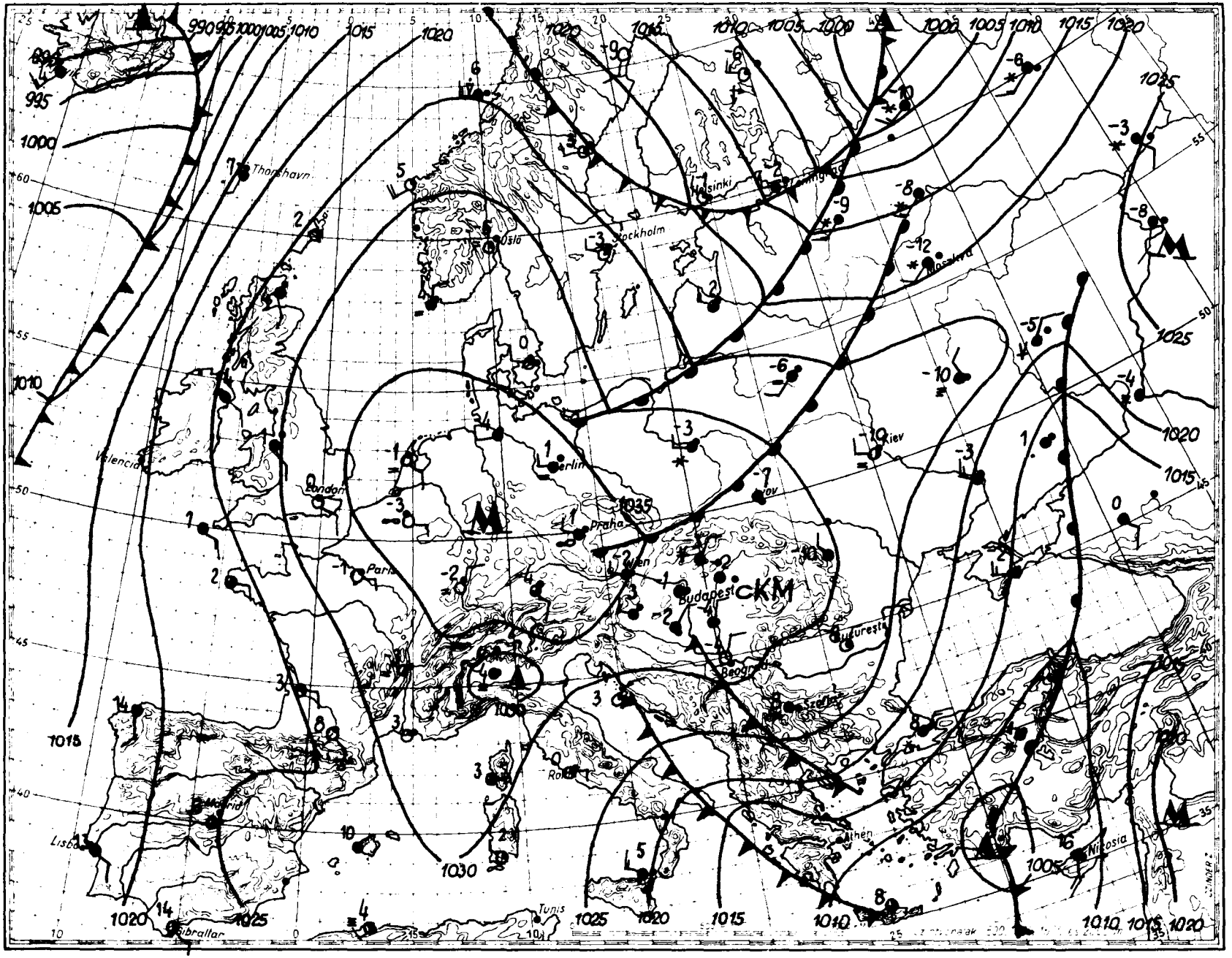

Magaslégköri időhelyzet

19 59. j a n u á r hó 27. nap 00h GMT.

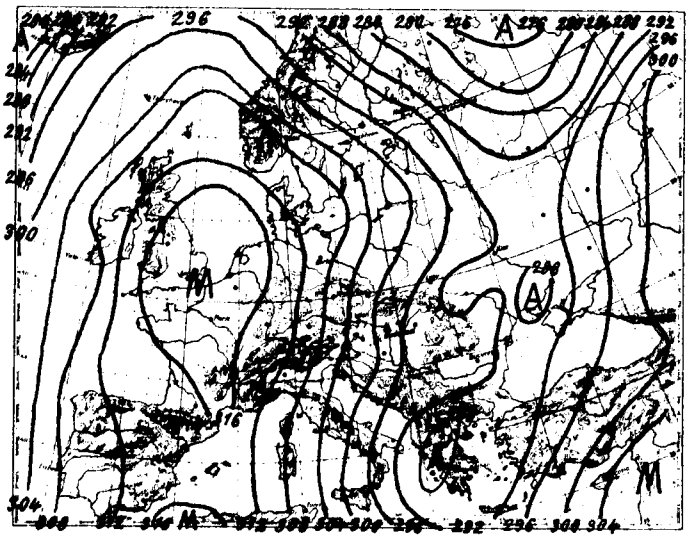

700 mb-os absz. topográfia

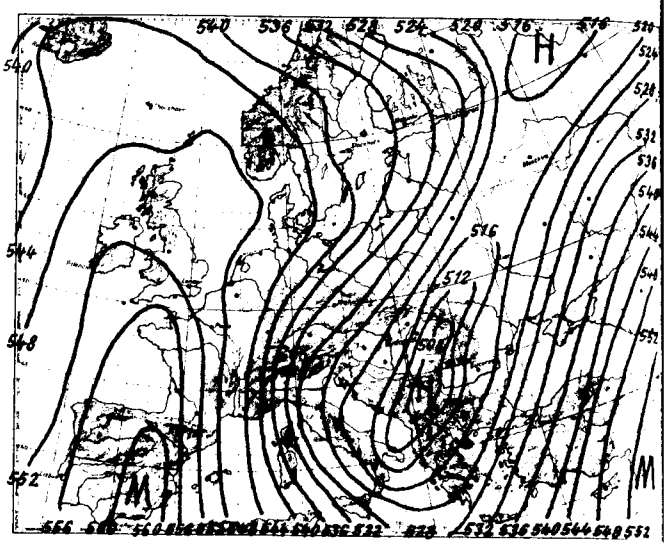

500/1000 mb-os rel. topográfia

1959. I. 26. 12h			
mb	m	C°	%
1000	188	- 0.2	89
850	1466	-10.0	98
700	2933	-20.0	98
600	4057	-27.9	88
500	5345	-36.2	88
400	6874	-41.2	87
300	8766	-46.2	
200	11480	-45.3	
100			
50			

Jellemző pontok:

1006.0	Talaj	0.0	87
827	1690	-11.7	100
600	4057	-27.9	88
460	5900	-40.0	88
417	6580	-39.5	88
*342	7900	-48.7	81
310	8520	-46.8	
190	11800	-45.2	
143	13720	-46.8	

Az óceán és az Európai szárazföld felett igen erős meridionális áramlás alakult ki. Ez az áramlás sarkvidéki légtömegeket szállitott igen déli területekre, igy az Azori-szigetek vidékére és Románia fölé. A Földközi-tenger felett erős lehülés, viszont Közép-Európa és a Szovjetunió európai részén erős melegedés figyelhető meg. Budapest légterében 3200 m-ig nem változott a troposzféra hőmérséklete, feljebb azonban 3-7 fokkal melegedett a levegő. A -10 fok magassága nem változott.

dr. Kallósné s.k.

1959. I. 27. 00h			
mb	m	C°	%
1000	224	- 2.4	72
850	1496	-10.1	61
700	1961	-13.3	60
600	2964	-20.6	68
500	2964	-20.6	68
400	4102	-22.5	74
300	5422	-30.0	70
200	6977	-40.1	66
100	8905	-48.1	54
50			

Jellemző pontok:

1010.6	Talaj	- 2.9	83
987	340	- 2.2	60
678	3220	-22.3	71
661	3390	-20.1	77
555	4690	-24.2	71
455	6090	-35.1	71
351	7860	-45.1	60
268	9643	-50.1	49

* Tropopauza

1959. január hó.
27. nap kedd
72. évfolyam 27. sz.

	Reggeli észlelések 06 TMG				Az utolsó 24 óra adatai					
	Felhőzet (0–4)	Szélirány és erő (m/s)	Légnyomás (millibár)	Hőmérséklet (C°)	Csapadék (24 óra) (mm)	Hó cm	Hőmérsékleti szélsőségek: tegnapi nappali max.	éjszakai min.	Radiációs min.	Napsütés (óra) tegnap
Mosonmagyaróvár	4	– 0	1033.6	0	.		2	-2	-2	2
Sopron	4	NNW 7	33.3	1	ny	folt	2	0	-1	1
Szombathely	4	N 12	32.3	1	ny		4	1	1	1
Szentgotthárd	4	NNE10	31.9	2	.		4	2	1	3
Pápa	4	N 6	31.8	0	ny		2	0	-1	–
Győr	4	NNW 4	32.3	0	.	1	2	0	-2	1
Esztergom	4	W 1	31.9	-3	.		1	-3	-6	–
Tatabánya	4	NW 4	31.5	-1	.		2	-1	-2	–
Székesfehérvár	4	NNW 4	31.4	-1	.		1	-2	-4	–
Siófok	4	N 4	32.0	0	ny	folt	1	0	-1	2
Keszthely	4	NNW 9	31.3	1	ny	lepel	3	0	-2	–
Zalaegerszeg	4 *	NNE 5	31.9	1	ny		4	0	-1	–
Nagykanizsa	4	NE 4	31.8	1	ny		4	-1	-2	–
Kaposvár	–	–	–	–	–		–	–	–	–
Pécs	4	NNE 5	31.3	-2	ny	folt	1	-2	-2	4
Budapest M. I.	4	– 0	31.3	-1	ny	folt	1	-2	-4	4
Salgótarján	–	–	–	–	–		–	–	–	–
Eger	4	– 0	30.9	-3	.		1	-4	-6	5
Miskolc	4	NW 1	31.1	-3	.	folt	0	-4	-6	1
Sárospatak	4	N 2	30.1	-2	.	1	1	-5	-6	0
Baja	4	N 1	31.3	-2	ny		2	-3	-5	–
Kalocsa	4	N 1	30.9	-1	.	lepel	1	-3	-5	–
Kecskemét	4	NW 1	30.4	-2	.		1	-4	-5	4
Szeged	4	N 6	30.7	-2	.		1	-5	-8	6
Szolnok	4	NNW 1	31.0	-3	.		0	-5	-6	–
Túrkeve	4 =	N 2	–	-4	.		0	-5	-8	–
Békéscsaba	4 =	N 1	30.3	-4	1	lepel	-1	-5	-8	4
Debrecen	4	N 2	30.8	-3	ny	lepel	0	-5	-8	0
Nyíregyháza	4	N 4	30.6	-2	.	folt	-1	-4	-5	1
Kékestető (1000 m)**	4 *	– 0	905.5	-9	ny	19	-6	-11	–	6
Galyatető (932 m)**	–	–	–	–	.	20	-6	-9	–	–
Misinatető (534 m)*	4	N 15	966.8	-4	ny	1	-1	-4	-5	–
Szabadsághegy (474 m)*	4	NW 1	967.3	-4	.	folt	-3	-6	–	2
Farkasgyepü (400 m)*	4	N 4	968.9	-2	2	1	0	-2	-3	–

24 órai csapadék mm		Hó cm	24 órai csapadék mm		Hó cm	24 órai csapadék mm		Hó cm	24 órai csapadék mm		Hó cm
Rajka	.		Tab	ny	lepel	Jósvafő	.	3	Kisvárda	.	folt
Csorna	ny		Sárbogárd	.		Lillafüred	ny	folt	Vásárosnamény	.	
Kapuvár	ny		Sztálinváros	.		Szendrőlád	.		Mátészalka	ny	lepel
Kőszeg	ny		Nagykónyi	.		Füged	.	folt	Tiszabecs	3	folt
Kormend	.		Somogyszob	1	2	Hidasnémeti	.		Csenger	ny	folt
Lenti	.		Barcs	2	6	Tokaj	.		Nyírlugos	ny	
Letenye	.		Szigetvár	.	lepel	Poroszló	.		Polgár	.	
Kald	.	folt	Lengyel	.		Jászapáti	.		Hajdúdorog	ny	lepel
Sumeg	ny	1	Szekszárd	.		Nagykáta	.		Hortobágy	ny	
Zirc	.	folt	Mohács	.		Örkény	.	=	Tiszaroff	.	
Veszprém	ny		Siklós	ny	folt	Kunsztmiklós	.		Karcag	.	
Komárom	ny	folt	Királyrét	–		Cegléd	.		Berettyóújfalu	1	
Kisbér	.	folt	Balassagyarm	.	6	Nagykőros	ny		Szeghalom	1	
Mór	.		Romhány	.	5	Tiszakécske	.		Kőrösszakál	.	
Alcsut	.	folt	Vác	.		Izsák	.		Szarvas	.	
Dobogókő	.	6	Gödöllő	.		Kiskunfélegyh	.		Szentes	.	
Martonvásár	.		Lőrinci	.		Kiskunhalas	.		Orosháza	.	
Tihany	ny		Gyongyos	–		Bácsalmás	ny	lepel	Makó	ny	lepel
Fonyód	ny		Borsodnádasd	ny		Kistelek	.		Mezohegyes	ny	
Marcali	ny	lepel	Putnok	.	1	Záhony	.				

* légnyomas 500 gdm-re átszámítva ** A légnyomás 1000 gdm-re átszámítva

Magassági szélmérések

Óraadatok greenwichi középidőben

I.26.	Debr. 10 h		Miskolc 11 h		Szeged 11 h		Győr 12 h		Pécs 12 h		Bpest 12 h		Bpest 15 h		Bpest 18 h		Bpest 21 h	
	fok	m/s	fok	m/s	fok	m/s	fok	m/s	fok	m/s	fok	m/s	fok	m/s	fok	m/s	fok	m/s
Talaj	220	2	360	7	320	7	320	12	320	12	320	12	360	7	320	12	360	7
500 m	360	5	320	4	330	5	340	22	340	14	330	14	360	12	360	9	10	10
1000	320	8	300	3	340	10	350	25	340	14	340	15	360	17	10	10	20	13
1500	330	9	280	4							360	18	360	17	10	10		
2000	340	16	310	9							360	18	360	18				
3000	340	24									360	18	10	18				
4000																		
5000																		
7000																		
9000																		
10000																		
12000																		
14000																		
16000																		
18000																		
20000																		

I.26.	Pécs 24 h		Szhely 24 h		Szeged 23 h		Debr. 24 h									
	fok	m/s	fok	m/s	fok	m/s	fok	m/s	fok	m/s	fok	m/s	fok	m/s	fok	m/s
Talaj	360	7	360	7	360	7	320	2								
500 m	20	13	360	20	30	7	10	14								
1000	20	13	350	20	30	10	40	9								
1500					10	14	40	9								
2000					20	14	40	9								
3000					30	13										
4000																
5000																
7000																
9000																
10000																
12000																
14000																
16000																
18000																
20000																

I.27.	Bpest 00 h		Bpest 02 h		Bpest 06 h											
	fok	m/s	fok	m/s	fok	m/s	fok	m/s	fok	m/s	fok	m/s	fok	m/s	fok	m/s
Talaj	360	2	360	2	320	2										
500 m	20	8	20	4	360	1										
1000	30	10	50	5	50	2										
1500	30	10	40	10	10	3										
2000	30	10			40	14										
3000	30	17														
4000																
5000																
7000																
9000																
10000																
12000																
14000																
16000																
18000																
20000																

IDŐJÁRÁSI NAPIJELENTÉS

ЕЖЕДНЕВНЫЙ МЕТЕОРОЛОГИЧЕСКИЙ БЮЛЛЕТЕНЬ • DAILY WEATHER REPORT
BULLETIN QUOTIDIEN DE TEMPS • TÄGLICHER WETTERBERICHT

KIADJA AZ ORSZÁGOS METEOROLÓGIAI INTÉZET
BUDAPEST II. KITAIBEL PÁL UTCA 1
TELEFON: KÖZPONT: 353-500, IDŐJELZŐ OSZT.: 150-410

MEGJELENIK NAPONKÉNT • ELŐFIZETÉSI ÁRA
A POSTAI KÖLTSÉGGEL EGYÜTT NEGYEDÉVRE 60, Ft
KIADÁSÉRT FELEL AZ INTÉZET IGAZGATÓJA

72. évfolyam 28. szám. + Budapest + 1959. január hó 28.

Az időjárási helyzet ma reggel és a várható időjárás:

Észak-Afrikától a Skandináv félszigetig magasnyomású hátság húzódik, itt csendes, párás, ködös az idő. A hátság keleti oldalán, a Szovjetunió európai területén valamint Délkelet-Európában, különböző hőmérsékletű légtömegek haladnak dél felé, és változékony, csapadékos, szeles az időjárás.

Hazánkba kedden enyhébb levegőfajta érkezett, sokhelyen havazást, a Dunántúlon havaseséket kisebb esőket okozva. A lehullott csapadék mennyisége csak a Tiszántúlon érte el egy-két helyen az 5 mm-t. A hőmérséklet nyugaton 0, +3, keleten -2, +1 fokig emelkedett. Ma hajnalra nyugaton 0, -3, keleten -2, -5 fokig hült le a levegő.

Budapesten szerdán 12 órakor a hőmérséklet 2 fok, a tengerszintre átszámitott légnyomás 774 mm, alig változik.

Várható időjárás csütörtök estig:

Felhős, párás, helyenként ködös idő.
Ma többhelyen, holnap csak néhány helyen kisebb havazás, havaseső.
Mérsékelt északi, északkeleti szél.
A hőmérséklet alig változik.

Várható legalacsonyabb éjszakai hőmérséklet: -1, -4
legmagasabb nappali hőmérséklet csütörtökön: +1, +4 fok között.

Távolabbi kilátások:

Lassú enyhülés, kisebb havazások, később esők.

Adámy

A hőmérséklet és a légnyomás napi középértéke Budapesten és ezek eltérése a 75 évi átlagtól:

1959. I. 27-én: -0.2 C°, 775,7 mm. Eltérés: +1,0 C°, +8.2 mm.

1871 óta ezen a napon előfordult:

legmagasabb hőmérséklet 13,0 C° /1936/
legalacsonyabb hőmérséklet -17.9 C° /1954/

Az Országos Meteorológiai Intézet Időjárási Napijelentése

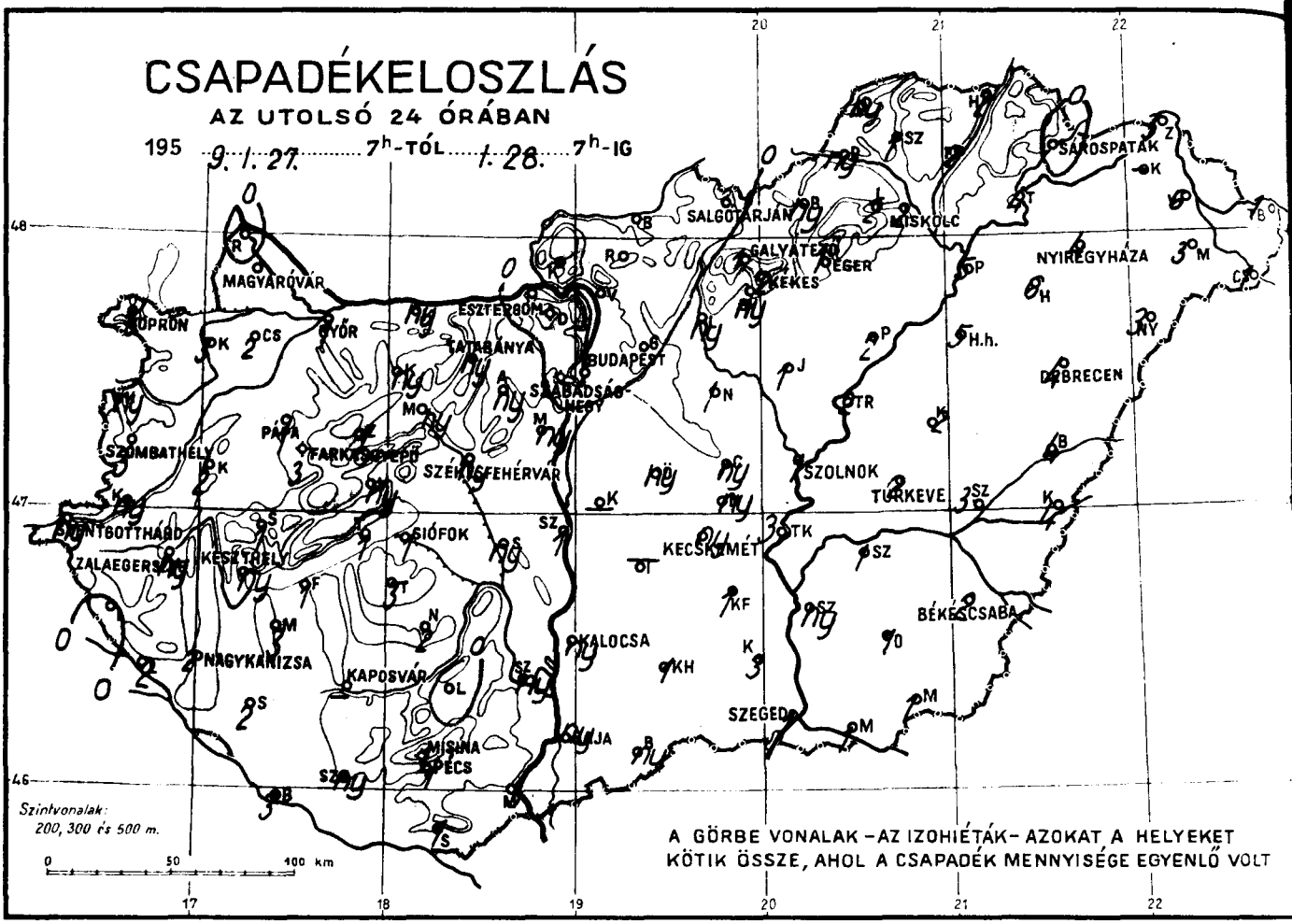

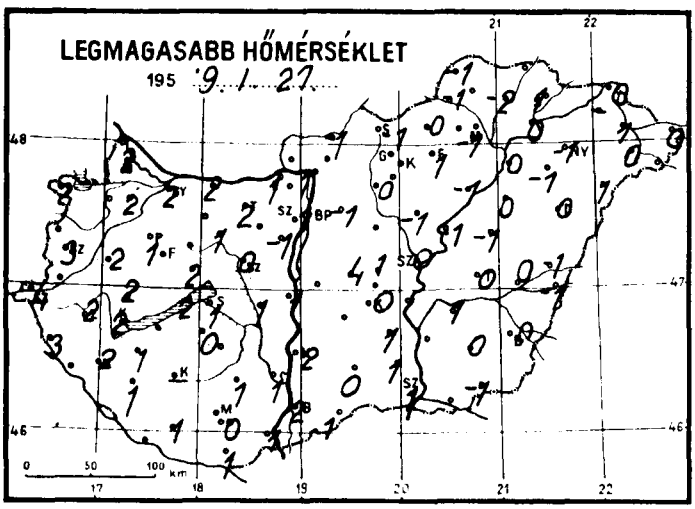

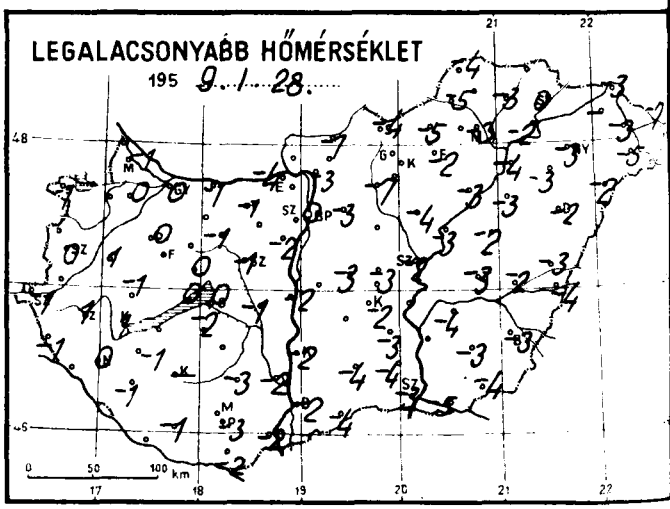

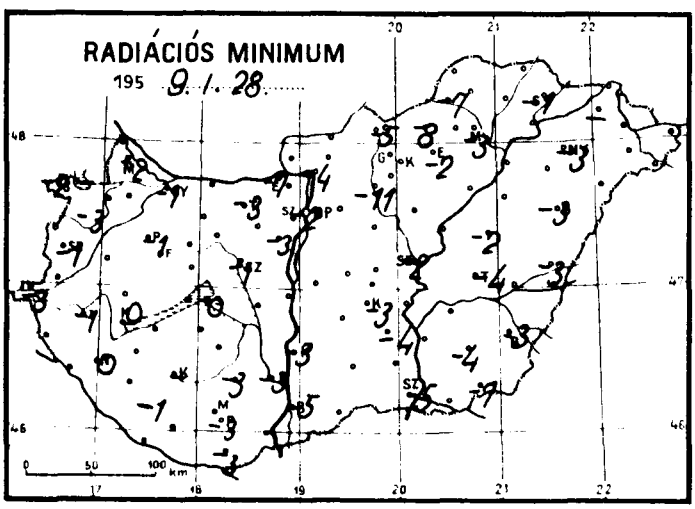

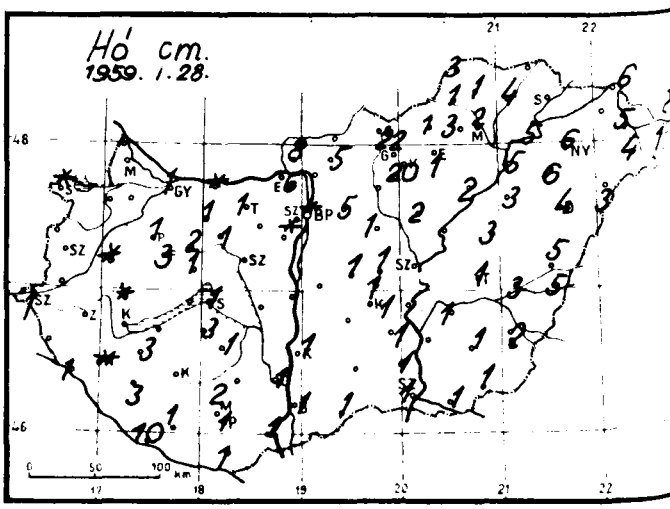

Időjárási helyzet 1959. év JANUAR hó 28. nap 7 óra

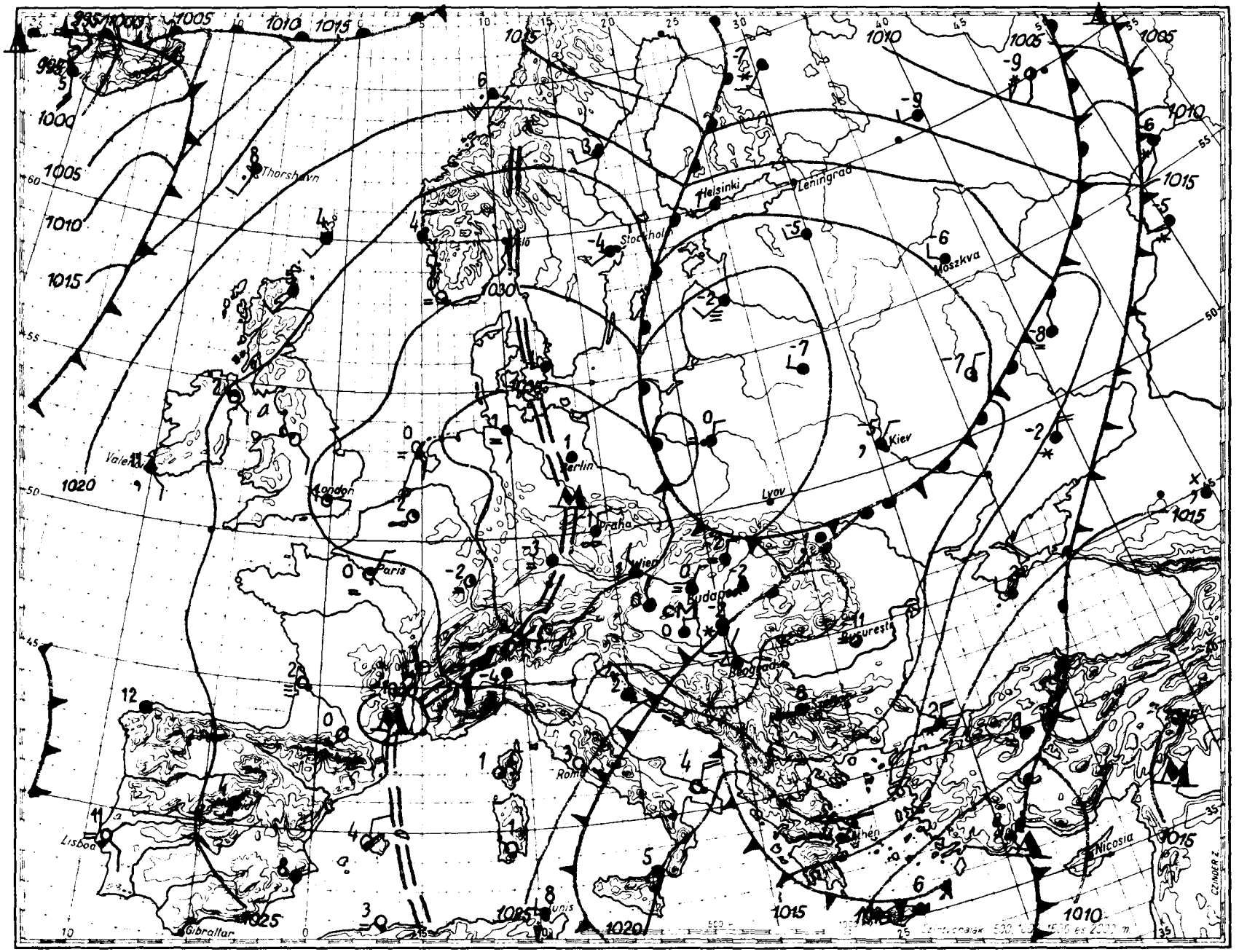

Magaslégköri időhelyzet

19 59. január hó 28. nap 00h GMT.

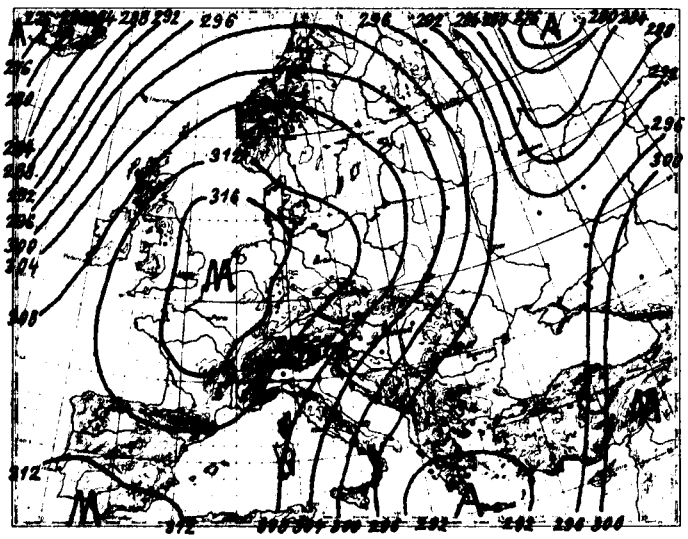

700 mb-os absz. topográfia

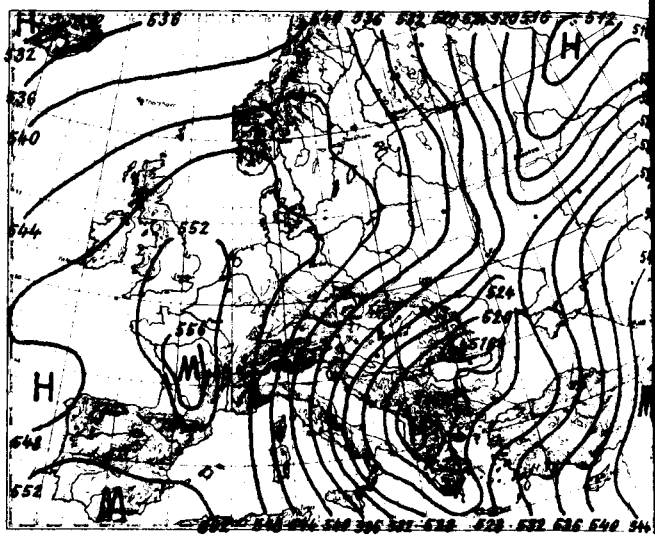

500/1000 mb-os rel. topográfia

1959. I. 27. 12h

mb	m	C°	%
1000	258	- 1.4	94
850	1530	- 9.1	100
700	3013	-14.2	100
600	4166	-20.4	68
500	5497	-27.7	68
400	7077	-35.5	68
300	9027	-47.8	68
200	11638	-55.8	
100			
50			

Jellemző pontok:

1015.0	Talaj	0.2	92
900	1090	- 8.8	100
883	1200	- 6.8	100
785	2170	-13.8	100
770	2300	-12.8	100
742	2600	-14.0	100
715	2870	-13.0	100
585	4300	-21.5	68
562	4600	-21.0	68
470	5940	-31.0	68
457	6140	-29.5	68
*262	9920	-53.8	68
242	10420	-53.6	
230	10770	-55.8	
220	11040	-54.0	
200	11640	-55.8	
150	13496	-48.6	

Szerdán 00 GMT-kor az advekciókép erős hidegadvekciót mutatott az Atlanti-óceánon. Erősebb melegadvekció volt a Kárpátok és Skandinávia északi partvidéke által határolt területsávon.

Hazánk felett az utolsó 24 órában a troposzféra alsó 7000 méteres rétegében a levegő átlagosan 4 fokot melegedett.

Budapest felett ma éjfélkor a -10 fokos szint 1180 méter magasságban helyezkedett el, 270 méterrel alacsonyabban, mint tegnap.

Veress s.k.

1959. I. 28. 00h

mb	m	C°	%
1000	236	- 1.9	72
850	1522	- 9.5	81
700	3021	-12.5	80
600	4180	-20.4	75
500	5517	-26.8	50
400	7096	-36.4	50
300	9036	-49.0	62
200			
100			
50			

Jellemző pontok:

1012.2	Talaj	- 1.6	95
996	280	- 2.0	62
986	400	- 0.6	60
936	790	- 4.0	60
918	940	- 2.3	62
860	1420	- 6.6	81
850	1522	- 5.5	81
760	2370	-11.2	93
735	2640	-11.0	81
588	4320	-21.7	75
566	4600	-20.1	75
300	9036	-49.0	62
226	10800	-58.2	62
218	11080	-55.0	

*Tropopauza

1959. január hó.
28. nap szerda
72. évfolyam 28. sz.

	Reggeli észlelések 06 TMG				Az utolsó 24 óra adatai					
	Felhőzet (0–4)	Szélirány és erő (m/s)	Légnyomás (millibár)	Hőmérséklet (C°)	Csapadék (24 óra) (mm)	Hó cm	Hőmérsékleti szélsőségek: tegnapi nappali max.	éjszakai min.	Radiációs min.	Napsütés (óra) tegnap
Mosonmagyaróvár	4	NNW 2	1033.2	0	ny		2	-1	-2	0
Sopron	4	NNW 4	34.7	0	1	folt	2	-1	-2	0
Szombathely	3	N 9	32.7	0	3		3	0	-1	0
Szentgotthárd	0	E 5	32.8	-1	ny	lepel	4	-1	-3	0
Pápa	4	NW 6	32.5	1	1	lepel	1	0	-1	-
Győr	0	NNW 2	32.6	1	1	1	2	0	-1	0
Esztergom	0	- 0	31.5	-3	.		1	-4	-7	-
Tatabánya	0	NW 4	31.5	-1	ny	lepel	2	-1	-3	-
Székesfehérvár	4	NW 4	30.4	1	ny		0	-1	-1	-
Siófok	4	N 10	31.0	1	1	1	1	0	0	0
Keszthely	4	NNW 2	30.9	1	ny		2	1	0	1
Zalaegerszeg	1	NNE 6	32.4	1	ny		2	1	-1	-
Nagykanizsa	4	NNE 9	31.7	1	2	folt	2	0	0	-
Kaposvár	-	-	-	-	-	-	-	-	-	-
Pécs	4	N 6	30.0	0	1	1	0	-3	-3	1
Budapest M. I.	4 =	NNE 1	30.1	0	.	folt	1	0	-2	0
Salgótarján	4 =	- 0	30.4	-2	.		-1	-4	-5	0
Eger	4	- 0	30.4	-1	1	1	1	-2	-2	0
Miskolc	4 =	N 3	30.6	-2	2	2	-1	-3	-3	0
Sárospatak	4	N 4	29.6	2	.		1	0	-1	0
Baja	4	NW 1	30.0	-1	ny	lepel	2	-2	-5	2
Kalocsa	4	N 1	29.6	1	ny	lepel	2	-2	-3	0
Kecskemét	4	NNW 1	29.5	-1	ny	lepel	0	-2	-3	0
Szeged	4 *	- 0	30.1	-2	1	1	1	-3	-5	3
Szolnok	4	NNW 1	29.7	-1	1		0	-2	-2	-
Túrkeve	4 =	N 1	-	-2	2	1	0	-3	-4	-
Békéscsaba	4 *	NW 1	30.0	-3	2	2	0	-3	-3	2
Debrecen	4	- 0	30.6	-2	4		0	-2	-3	3
Nyíregyháza	4 .	E 1	30.6	-2	4	6	-1	-3	-3	0
Kékestető (1000 m)**	4	- 0	905.9	-5	2	20	-5	-6	-	0
Galyatető (932 m)**	-	-	-	-	1	22	-4	-5	-	-
Misinatető (534 m)*	4	N 15	965.7	-2	1	2	-	-4	-6	-
Szabadsághegy (474 m)*	4	N 1	967.2	-1	.	folt	-2	-2	-	0
Farkasgyepu (400 m)*	4	N 6	968.8	-2	3	3	-1	-2	-3	-

24 órai csapadék mm		Hó cm	24 órai csapadék mm		Hó cm	24 órai csapadék mm		Hó cm	24 órai csapadék mm		Hó cm
Rajka	.		Tab	3	3	Jósvafő	ny	3	Kisvárda	-	
Csorna	2		Sárbogárd	ny		Lillafüred	2	3	Vásárosnamény	6	5
Kapuvár	3	≡	Sztálinváros	1		Szendrőlad	1	1	Mátészalka	3	4
Kőszeg	ny		Nagykónyi	2	1	Füged	2	4	Tiszabecs	1	2
Kormend	ny		Somogyszob	2	3	Hidasnémeti	2		Csenger	1	1
Lenti	.		Bares	3	10	Tokaj	4	5	Nyírlugos	3	3
Letenye	2	1	Szigetvár	ny	lepel	Poroszló	2	2	Polgár	5	5
Kaldi	2	folt	Lengyel	.		Jászapáti	1	2	Hajdúdorog	6	6
Sumeg	1	folt	Szekszárd	ny	lepel	Nagykáta	1	1	Hortobágy	5	3
Zirc	1	2	Mohács	3	lepel	Örkény	ny	1	Tiszaroff	2	
Veszprém	ny	lepel	Siklós	1	lepel	Kunsztmiklós	-		Karcag	2	3
Komárom	ny	folt	Királyrét	.	8	Cegléd	ny	1	Berettyóújfalu	4	5
Kisbér	ny	lepel	Balassagyarm	.	bucka	Nagykőrös	ny	1	Szeghalom	3	x
Mor	ny	lepel	Romhány	.	5	Tiszakécske	3	3	Körösszakál	4	5
Mesut	ny		Vác	.		Izsák	-		Szarvas	1	1
Dobogókő	.	6	Godollő	.	5	Kiskunfelegyh	1	1	Szentes	ny	
Martonvasar	ny		Lőrinci	ny		Kiskunhalas	1		Orosháza	1	1
Tihany	1		Gyongyos	ny		Bácsalmás	ny	1	Makó	1	1
Fonyód	1		Borsodnádasd	ny	lepel	Kistelek	3	1	Mezohegyes	1	1
Marcali	3	3	Putnok	ny	1	Záhony	3	3			

* A légnyomás 500 gdm-re átszámítva ** A légnyomás 1000 gdm-re átszámítva

Magassági szélmérések

Óraadatok greenwichi középidőben

I.27.	Bpest 09 h		Debr. 10 h		Siófok 11 h		Pécc 12 h		Bpest 12 h		Szeged 12 h		Bpest 15 h		Bpest 18 h		Bpest 21 h	
	fok	m/s	fok	m/s	fok	m/s	fok	m/s	fok	m/s	fok	m/s	fok	m/s	fok	m/s	fok	m/s
Talaj	360	2	360	2	040	7	360	2	-	0	360	7	360	2	270	2	220	2
500 m	90	2	30	4	360	9	20	3	270	1	20	7	310	3	340	2	350	4
1000	90	2			360	9	20	3	330	4	10	9	30	8	30	5	30	5
1500	360	3			10	9	20	9	20	4	20	10	30	13	30	8	30	5
2000							20	9	20	9					30	12		
3000							30	22	40	24								
4000							30	35	40	30								
5000																		
7000																		
9000																		
10000																		
12000																		
14000																		
16000																		
18000																		
20000																		

I.28.	Bpest 06 h																	
	fok	m/s	fok	m/s	fok	m/s	fok	m/s	fok	m/s	fok	m/s	fok	m/s	fok	m/s	fok	m/s
Talaj	40	2																
500 m	40	5																
1000																		
1500																		
2000																		
3000																		
4000																		
5000																		
7000																		
9000																		
10000																		
12000																		
14000																		
16000																		
18000																		
20000																		

	fok	m/s	fok	m/s	fok	m/s	fok	m/s	fok	m/s	fok	m/s	fok	m/s	fok	m/s	fok	m/s
Talaj																		
500 m																		
1000																		
1500																		
2000																		
3000																		
4000																		
5000																		
7000																		
9000																		
10000																		
12000																		
14000																		
16000																		
18000																		
20000																		

IDŐJÁRÁSI NAPIJELENTÉS

ЕЖЕДНЕВНЫЙ МЕТЕОРОЛОГИЧЕСКИЙ БЮЛЛЕТЕНЬ • DAILY WEATHER REPORT
BULLETIN QUOTIDIEN DE TEMPS • TÄGLICHER WETTERBERICHT

KIADJA AZ ORSZÁGOS METEOROLÓGIAI INTÉZET
BUDAPEST II. KITAIBEL PÁL UTCA 1
TELEFON: KÖZPONT: 353-500, IDŐJELZŐ OSZT.: 150-410

MEGJELENIK NAPONKÉNT • ELŐFIZETÉSI ÁRA A POSTAI KÖLTSÉGGEL EGYÜTT NEGYEDÉVRE 60, Ft
KIADÁSÉRT FELEL AZ INTÉZET IGAZGATÓJA

72. évfolyam 29. szám. +Budapest + 1959. január hó 29.

Az időjárási helyzet ma reggel és a várható időjárás:

Nyugat- és Közép-Európába tovább tart a nyugodt, csendes és száraz időjárás. A Skandináv-félszigeten és a Szovjetunió európai területének északi részein keresztül ellenben élénk nyugati széllel és havazásokkal gyor egymásutánban különböző hőmérsékletű óceáni légtömegek haladnak. Dél-Európában és a Földközi tenger keleti medencéjében az északkelet felől áramló szárazföldi levegő hatására igen hideg az idő; a Balkán félszigeten ma hajnalban néhány helyen -15, -17 fokig hült le a levegő.

Hazánkban tegnap felhős volt az ég, és néhány helyen - főként délen - kevés hó hullott. A hőmérséklet napközben 0, +4 fokig emelkedett, éjszaka általában -1, -4, délkeleten -5, -13 fokig süllyedt.

Budapesten csütörtökön 12 órakor a hőmérséklet 0 fok, a tengerszintre átszámitott légnyomás 770 mm, mérsékelten süllyedő irányzatú.

Várható időjárás péntek estig:

Változó felhőzet, helyenként párásság.
Néhány helyen, főként keleten, kisebb havazás, havaseső, ónoseső.
Mérsékelt északi szél.
A hőmérséklet alig változik.

Várható legalacsonyabb éjszakai hőmérséklet: -2, -5
legmagasabb nappali hőmérséklet pénteken: -1, +2 fok között.

Távolabbi kilátások:

Felhős idő kisebb havazásokkal és esőkkel.

A hőmérséklet és a légnyomás napi középértéke Budapesten és ezek eltérése a 75 évi átlagtól:

1959. I. 28-án: +1,7 C°, 773,6 mm. Eltérés: +2,9 C°, +8,2 mm.

1871 óta ezen a napon előfordult:

legmagasabb hőmérséklet 13,2 C° /1944/
legalacsonyabb hőmérséklet -18,9 C° /1893/

Az Országos Meteorológiai Intézet Időjárási Napjelentése

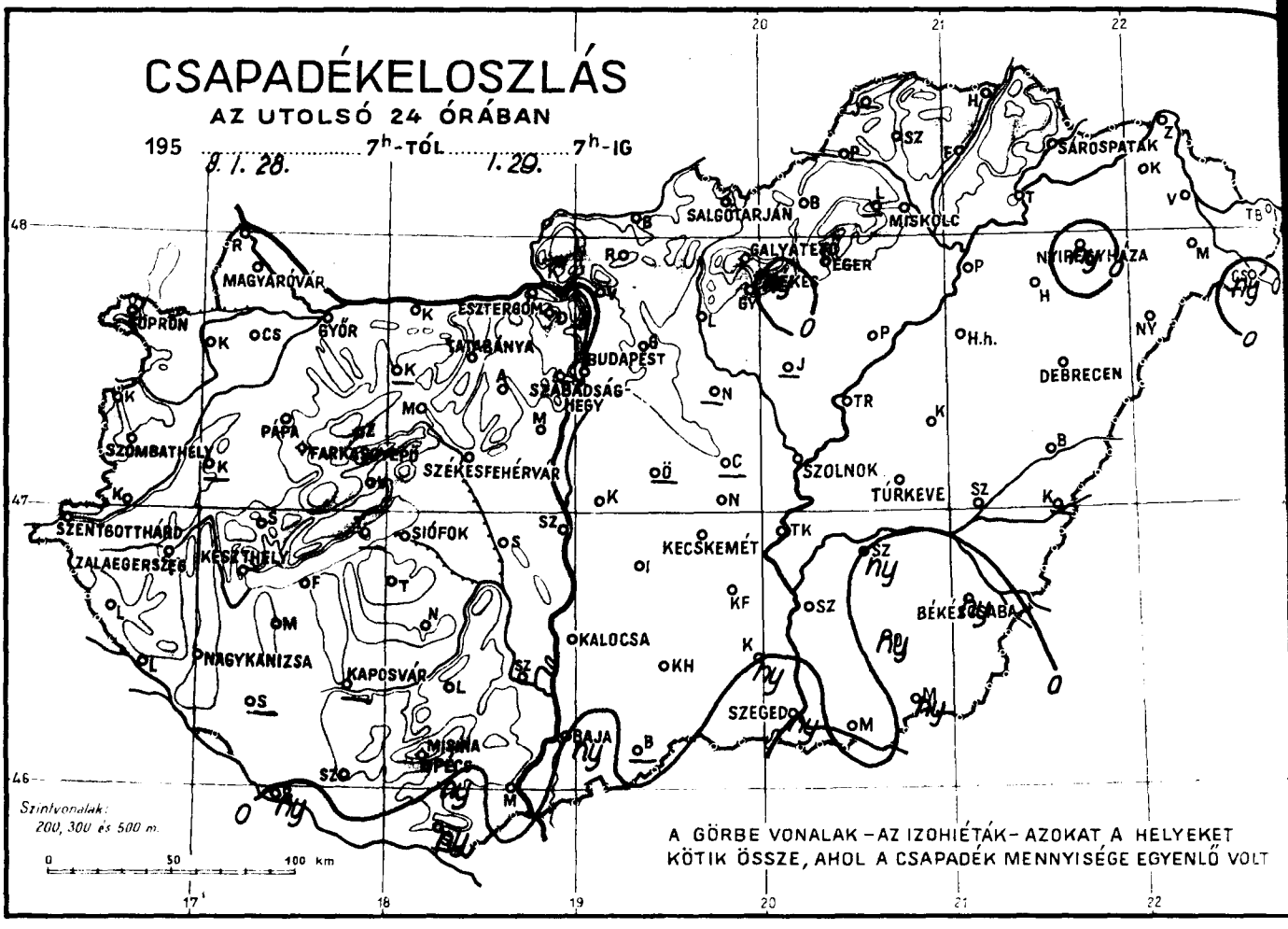

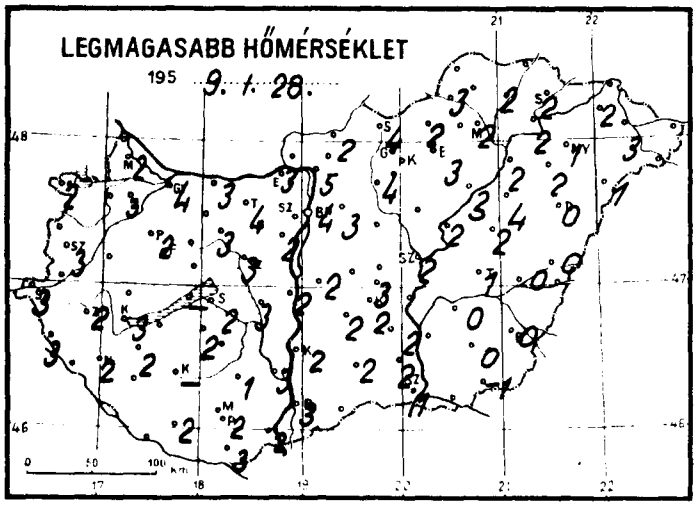

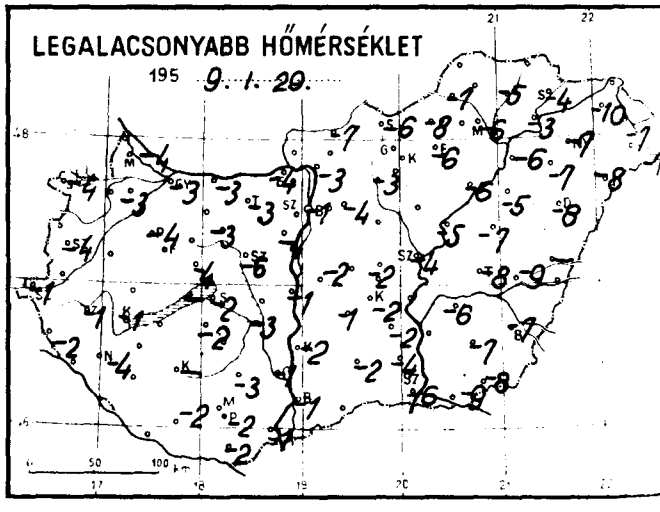

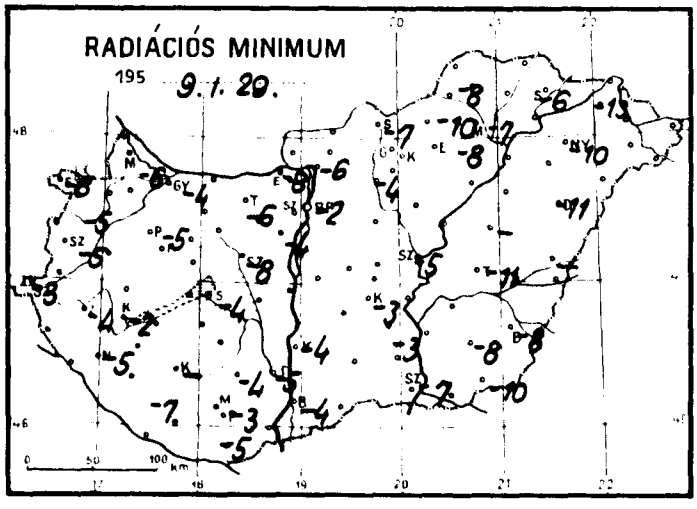

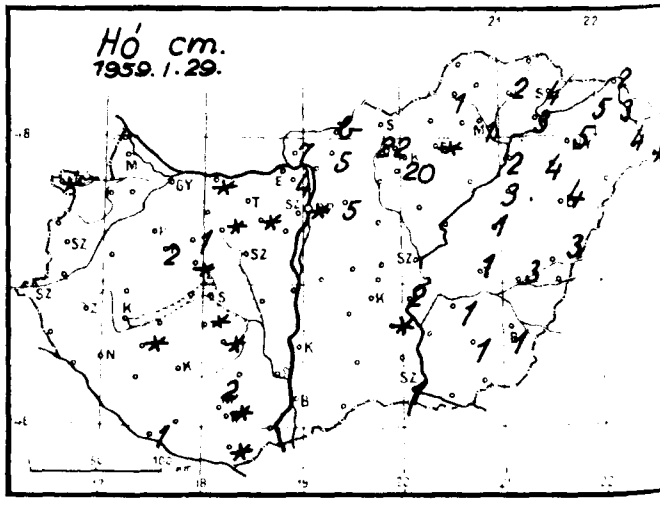

Időjárási helyzet 1959. év JANUAR hó 29. nap 7 óra

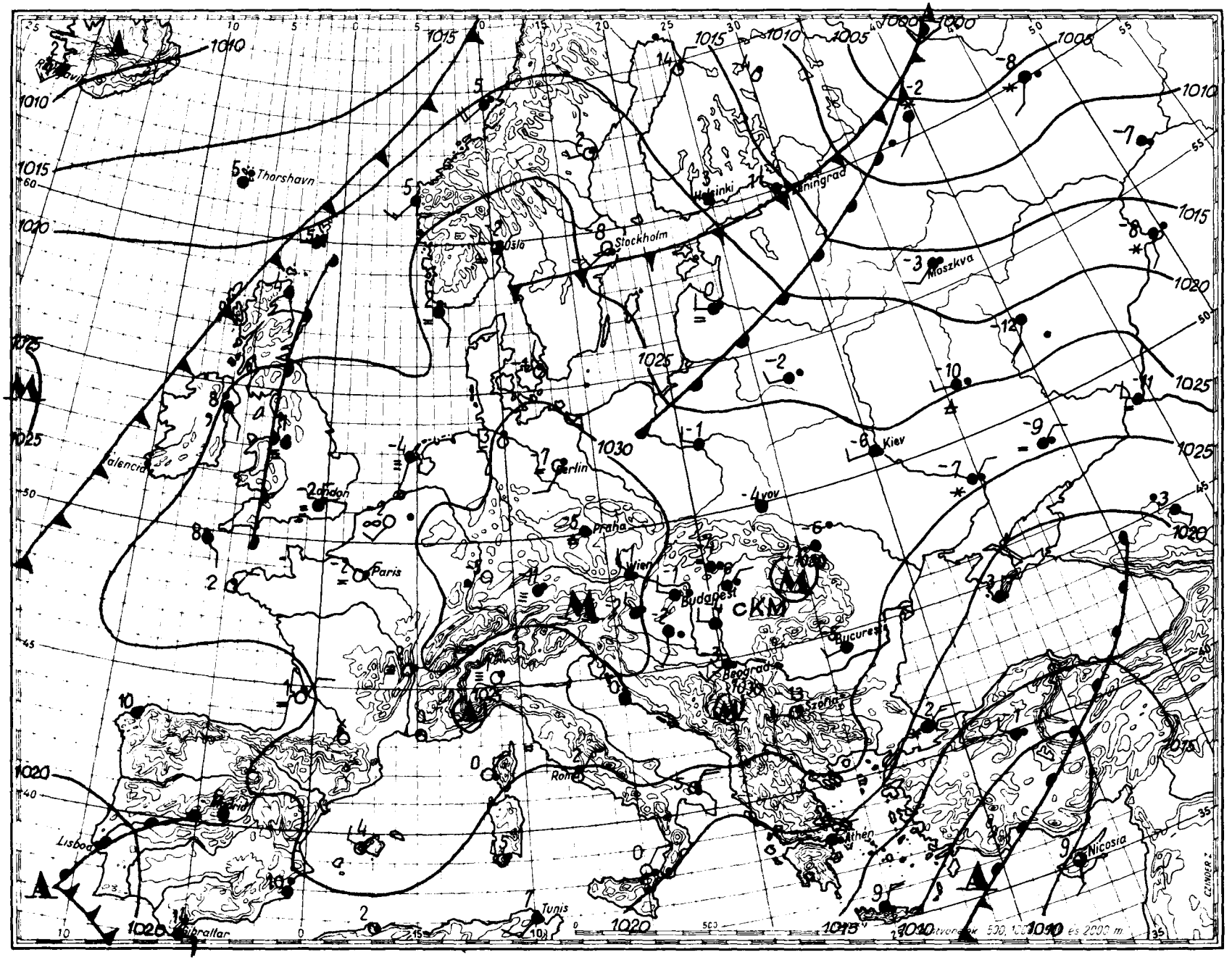

Magaslégköri időhelyzet

19 59. január hó 29 nap 00h GMT.

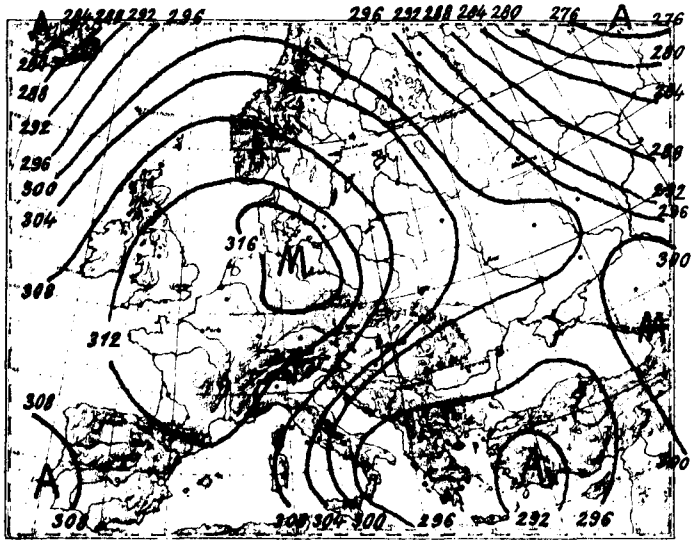

700 mb-os absz. topográfia

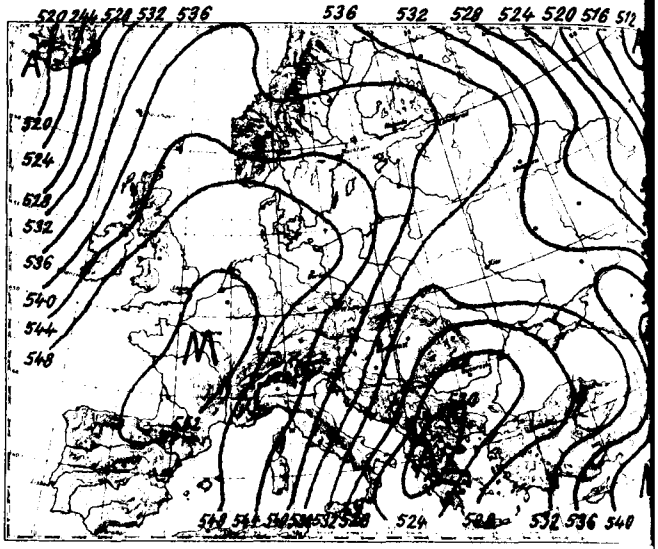

500/1000 mb-os rel. topográfia

1959. I. 28. 12h

mb	m	C°	%
1000	248	1.9	56
850	1535	- 7.5	89
700	3045	- 8.5	55
600	4224	-15.4	33
500	5582	-22.2	33
400	7181	-34.2	33
300	9124	-50.7	33
200	11725	-54.7	
100			
50			

Jellemző pontok:

1013.3	Talaj	2.6	55
938	770	- 1.8	64
900	1088	- 4.1	86
820	1820	- 9.4	90
753	2490	- 6.4	33
500	5582	-22.2	33
*280	9540	-54.6	33
245	10400	-53.5	
222	11040	-55.9	
178	12440	-53.4	
150	13573	-53.7	

Európa magaslégköri időjárásában nem következett be lényeges változás. A meleg levegőnyelv uralma változatlan erősséggel fenn áll Nyugat-Európa felett. Az általa az óceánról szállított levegő a Szovjetunió európai részén okoz most melegadvekciót és még Lengyelország felett is melegedés figyelhető meg. Kréta szigete felett elhelyezkedő ciklon viszont hidegebb levegőt hoz a Balkánra; ezért Jugoszláviába sőt Olaszország és az Alpok felett is hidegadvekció megy végbe. Budapest légterében 1500 m-ig alig változott a hőmérséklet feljebb azonban 5 km-ig 6-7 fokot melegedett a troposzféra.

A -10 fok magassága éjfélkor 3500 m-en volt, 1300 m-rel magasabban, mint 24 órával ezelőtt.

dr. Kallósné s.k.

1959. I. 29. 00h

mb	m	C°	%
1000	248	- 1.7	77
850	1529	- 5.3	87
700	3056	- 7.2	51
600	4239	-14.8	51
500	5597	-23.1	51
400	7189	-33.5	51
300	9121	-51.8	49
200	11666	-61.1	
100	16030	-56.4	
50			

Jellemző pontok:

1013.6	Talaj	- 1.1	75
868	1380	- 6.1	100
800	2008	- 2.2	50
700	3056	- 7.2	51
500	5597	-23.1	51
300	9121	-51.8	49
*217	11160	-64.0	47
188	12040	-59.0	
150	13466	-59.0	
138	14000	-56.9	
118	15000	-57.3	
98	16158	-56.4	

* Tropopauza

1959. január hó.
29. nap csütörtök
72. évfolyam 29. sz.

	Reggeli észlelések 06 TMG				Az utolsó 24 óra adatai					
	Felhőzet (0–4)	Szélirány és erő (m/s)	Légnyomás (millibár)	Hőmérséklet (C°)	Csapadék (24 óra) (mm)	Hó cm	Hőmérsékleti szélsőségek: tegnapi nappali max.	éjszakai min.	Radiációs min.	Napsütés (óra) tegnap
Mosonmagyaróvár	0	– 0	1030.6	–3	.		2	–4	–6	0
Sopron	0	NW 3	30.6	–3	.	folt	2	–4	–6	2
Szombathely	4	N 1	31.4	–3	.		3	–4	–5	2
Szentgotthárd	4	– 0	30.4	–1	.		3	–1	–3	7
Pápa	4 = ⌴	S 1	29.9	–3	.		2	–4	–5	–
Győr	1 =	N 2	29.9	–3	.		4	–3	–4	3
Esztergom	4 =	NW 1	28.7	–2	.		3	–4	–8	–
Tatabánya	4 =	WNW 2	29.1	0	.		4	–3	–6	–
Székesfehérvár	4	– 0	28.8	–5	.		3	–6	–8	–
Siófok	2	SW 1	29.3	–2	.		2	–2	–4	0
Keszthely	4	NNW 1	29.6	0	.		3	–1	–2	3
Zalaegerszeg	4	NNW 2	30.3	0	.		2	–1	–4	–
Nagykanizsa	1	WNW 1	30.6	–3	.		2	–4	–5	–
Kaposvár	–	–	–	–	–		–	–	–	–
Pécs	4 =	S 2	29.2	–2	ny	folt	2	–2	–3	0
Budapest M. I.	4 =	WNW 1	28.7	–1	.	folt	4	–1	–2	0
Salgótarján	4 ≡	– 0	28.6	–4	.		4	–6	–7	3
Eger	3 =	– 0	29.1	–4	.	folt	3	–6	–8	0
Miskolc	4 =	– 0	29.2	–4	.	1	2	–6	–7	1
Sárospatak	4	N 2	29.0	–4	.	4	2	–4	–6	0
Baja	4	NNW 1	29.2	–1	ny		3	–1	–4	0
Kalocsa	4	– 0	28.9	–1	.		2	–2	–4	0
Kecskemét	4 =	– 0	28.4	–1	.		2	–2	–3	0
Szeged	4	NNW 4	29.1	–4	ny	1	1	–6	–7	0
Szolnok	4	– 0	28.7	–2	.		2	–4	–5	–
Túrkeve	4 =	N 1	–	–6	.	1	1	–8	–11	–
Békéscsaba	4	NNE 1	28.3	–7	ny	1	0	–7	–8	0
Debrecen	3	– 0	29.6	–7	.	4	0	–8	–11	0
Nyíregyháza	4 =	– 0	29.2	–5	ny	5	1	–7	–10	0
Kékestető (1000 m)**	4	NNW 2	904.0	–5	ny	20	–3	–11	–	1
Galyatető (932 m)**	–	–	–	–	.	22	–2	–8	–	–
Mátraháza (534 m)*	3	SW 1	964.9	–3	.	2	–?	–4	–10	–
Szabadsághegy (474 m)*	4 ≡	SW 1	962.8	–4	.	folt	2	–4	–	0
Farkasgyepű (400 m)*	4 ≡	NNW 1	966.4	–4	.	2	0	–4	–10	–

24 órai csapadék mm		Hó cm	24 órai csapadék mm		Hó cm	24 órai csapadék mm		Hó cm	24 órai csapadék mm		Hó cm
Bajka	.		Tab	.	folt	Jósvafő	–		Kisvárda	.	5
Csorna	.	⌴	Sárbogárd	.		Lillafüred	–		Vásárosnamény	.	3
Kapuvár	.	≡	Sztálinváros	.		Szendrőlád	.		Mátészalka	.	4
Kőszeg	.		Nagykónyi	.	folt	Fügöd	.	⌴ 2	Tiszabecs	–	
Kormend	.		Somogyszob	–		Hidasnémeti	.		Csenger	ny	folt
Lenti	.		Bares	ny	lepel	Tokaj	.	3	Nyírlugos	.	≡
Lenti	.		Szigetvár	.		Poroszló	.		Polgár	.	2
Kedd	–		Lengyel	.		Jászapáti	–		Hajdudorog	.	4
Somog	.		Szekszárd	.		Nagykáta	–		Hortobágy	.	3
Zric	.	1	Mohács	.		Örkény	–		Tiszaroff	.	
Veszprém	.	⌴ folt	Siklós	ny	folt	Kunszentmiklós	.		Karcag	.	1
Komárom	.	⌴ folt	Királyrét	.	7	Cegléd	–		Berettyoújfalu	.	3
Kisber	–		Balassagyarmat	.	bucka	Nagykőrös	.		Szeghalom	.	3
Mór	.	folt	Bomhány	.	5	Tiszakécske	.	2	Körösszakál	–	
Alcsut	.	folt	Vác	.		Izsák	.		Szarvas	ny	1
Dobogókő	.	4	Gödöllő	.	5	Kiskunfélegyh.	.	folt	Szentes	.	
Martonvásár	.		Lőrinci	.	⌴	Kiskunhalas	.		Orosháza	ny	⌴
Tétény	–		Gyöngyös	.		Bácsalmás	–		Makó	.	1
Budaörs	.		Borsodnádasd	.		Kistelek	ny		Mezőhegyes	ny	
Szárcia	.	folt	Putnok	.	1	Zákány	.	2			

* A légnyomás 500 gdm-re átszámítva ** A légnyomás 1000 gdm-re átszámítva

Magassági szélmérések

Óraadatok greenwichi középidőben

I.28.	Siófok 11 h		Miskolc 11 h		Debr. 11 h		Bpest 12 h		Szhely 12 h		Pécs 12 h		Győr 12 h		Bpest 15 h		Bpest 18 h	
	fok	m/s	fok	m/s	fok	m/s	fok	m/s	fok	m/s	fok	m/s	fok	m/s	fok	m/s	fok	m/s
Talaj	360	7	40	7	40	2	40	2	360	7	40	2	360	7	40	2	90	2
500 m	360	7	30	13	200	8	70	5	10	26	60	8	360	15	90	3	300	3
1000	60	5	30	12			30	7			60	15	360	15	330	4	20	5
1500							20	7			50	15						
2000											50	15						
3000																		
4000																		
5000																		
7000																		
9000																		
10000																		
12000																		
14000																		
16000																		
18000																		
20000																		

I.28.	Bpest 21 h		Siófok 23 h		Szeged 23 h		Siófok 23 h		Pécs 23 h									
	fok	m/s	fok	m/s	fok	m/s	fok	m/s	fok	m/s	fok	m/s	fok	m/s	fok	m/s	fok	m/s
Talaj	140	2	360	2	360	2	360	2	40	2								
500 m	260	2	50	2	60	8	50	2	50	8								
1000	20	5	360	2	360	6	360	2	50	12								
1500					350	5												
2000																		
3000																		
4000																		
5000																		
7000																		
9000																		
10000																		
12000																		
14000																		
16000																		
18000																		
20000																		

I.29.	Bpest 00 h		Debr. 00 h		Bpest 06 h													
	fok	m/s	fok	m/s	fok	m/s	fok	m/s	fok	m/s	fok	m/s	fok	m/s	fok	m/s	fok	m/s
Talaj	270	2	360	2	270	2												
500 m	290	3	10	10	290	4												
1000	350	4	20	13	10	4												
1500			20	13														
2000			20	13														
3000																		
4000																		
5000																		
7000																		
9000																		
10000																		
12000																		
14000																		
16000																		
18000																		
20000																		

DŐJÁRÁSI NAPIJELENTÉS

ЕЖЕДНЕВНЫЙ МЕТЕОРОЛОГИЧЕСКИЙ БЮЛЛЕТЕНЬ • DAILY WEATHER REPORT
BULLETIN QUOTIDIEN DE TEMPS • TÄGLICHER WETTERBERICHT

ADJA AZ ORSZÁGOS METEOROLÓGIAI INTÉZET
UDAPEST II. KITAIBEL PÁL UTCA 1
ELEFON: KÖZPONT: 353-500, IDŐJELZŐ OSZT.: 150-410

MEGJELENIK NAPONKÉNT • ELŐFIZETÉSI ÁRA A POSTAI KÖLTSÉGGEL EGYÜTT NEGYEDÉVRE 60, Ft
KIADÁSÉRT FELEL AZ INTÉZET IGAZGATÓJA

72. évfolyam 30. szám. + Budapest + 1959. január hó 30.

Az időjárási helyzet ma reggel és a várható időjárás:

A Brit-szigeteket, Nyugat- és Közép-Európát elborító magasnyomású képződmény területén csendes, ködös az időjárás, csak néhány helyen hull kisebb csapadék. A szigetország területén enyhék a reggelek, ezzel szemben a szárazföldön hajnalra mindenütt fagypont alá szállt a hőmérséklet, és Németországban, Svájcban, valamint Ausztriában -5, -10 fokos fagyok alakultak ki.

Hazánkban csütörtökön a nap legnagyobb részében erősen felhős, párás volt az idő. Egy-két helyen jelentéktelen mennyiségű csapadék is hullott. A hőmérséklet általában 0, +5 fokig emelkedett, az északkeleti megyékben azonban néhány helyen még napközben sem érte el az olvadáspontot. Hajnalra gyenge fagyok alakultak ki; általában -2, -5 fokig süllyedt a hőmérséklet, csak Szabolcs-Szatmár megye területéről jelentettek -6, -9 fokos legalacsonyabb hőmérsékleteket.

Budapesten pénteken 12 órakor a hőmérséklet 1 fok, a tengerszintre átszámitott légnyomás 770 mm, alig változik.

Várható időjárás szombat estig:

Változó felhőzet, néhány helyen kisebb eső, esetleg ónoseső.
Párás, ködös idő.
Gyenge légáramlás.

Várható legalacsonyabb éjszakai hőmérséklet: -2, -5
legmagasabb nappali hőmérséklet szombaton: 0, +3 fok között.

A hőmérséklet és a légnyomás napi középértéke Budapesten és ezek eltérése a 75 évi átlagtól:

1959. I. 29-én: 0,0 C°, 769,4 mm. Eltérés: +1,0 C°, +4,2 mm.

1871. óta ezen a napon előfordult:

legmagasabb hőmérséklet 10,6 C° /1944/
legalacsonyabb hőmérséklet -19,6 C° /1893/

Az Országos Meteorológiai Intézet Időjárási Napijelentése

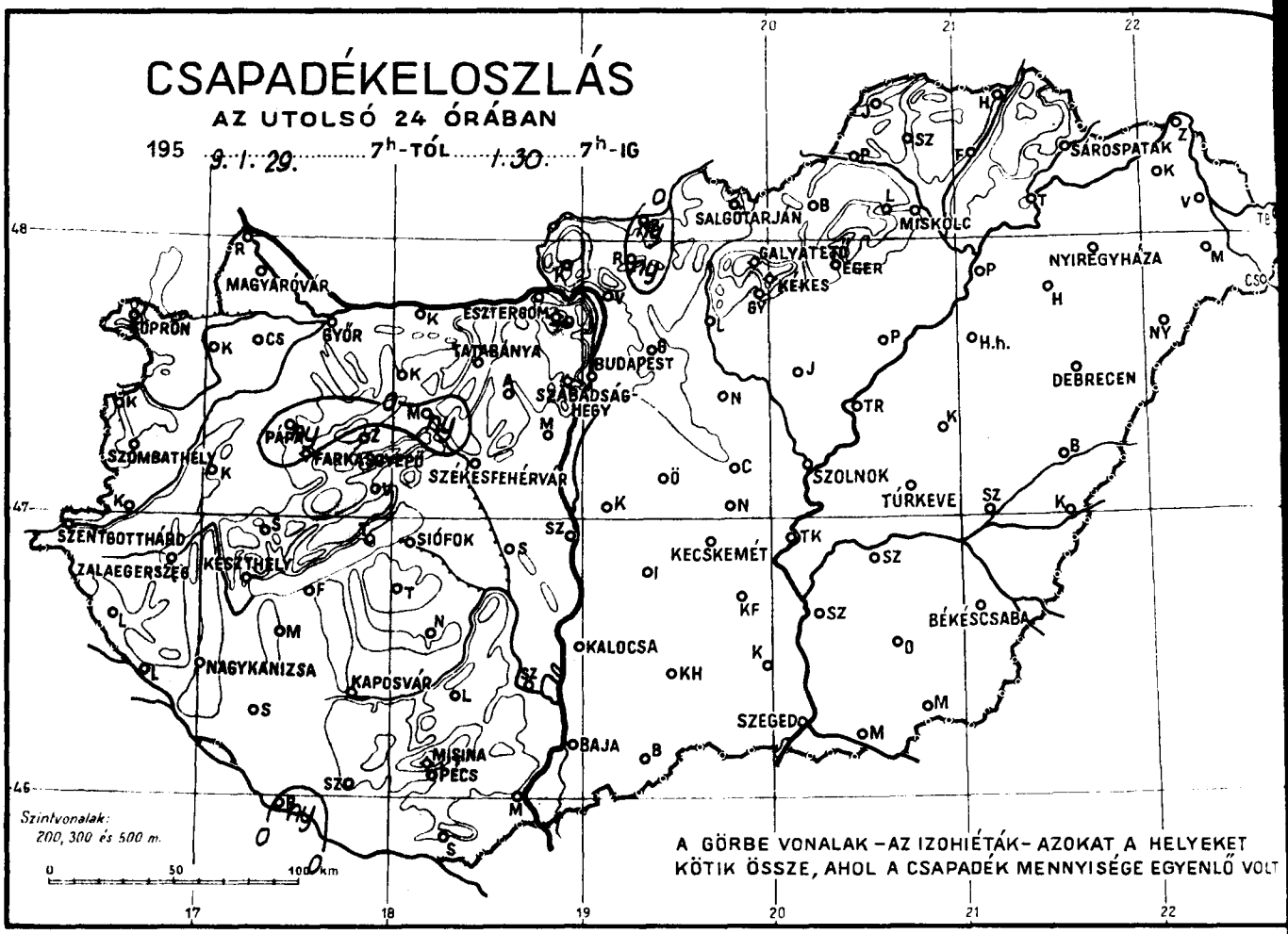

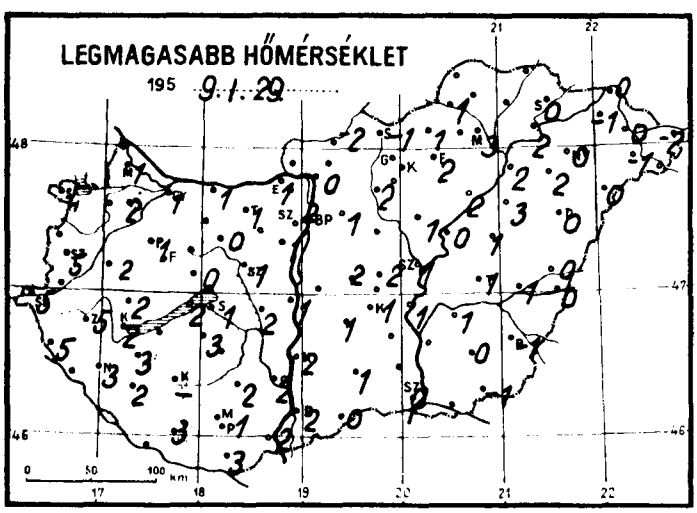

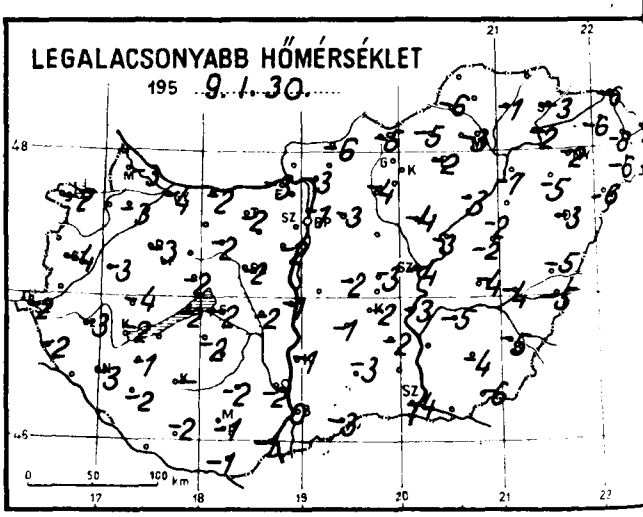

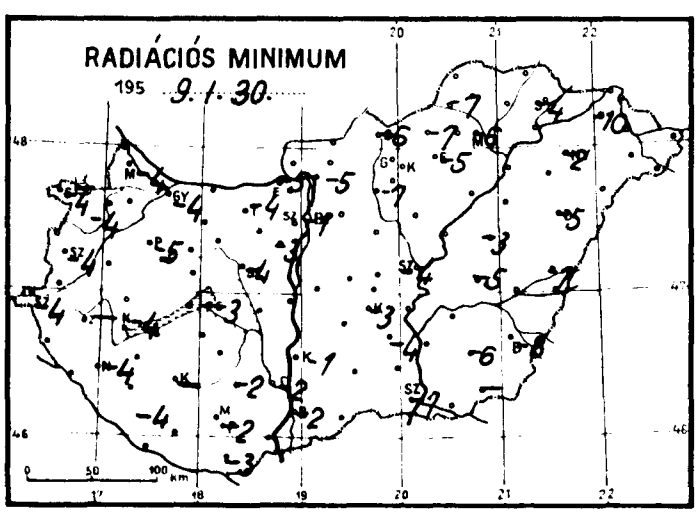

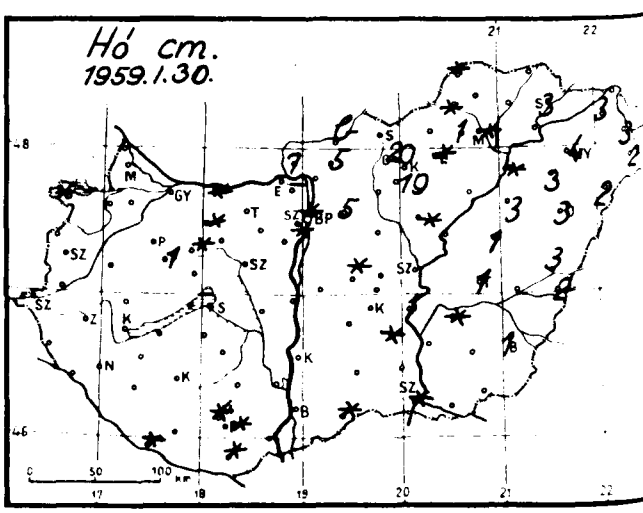

Időjárási helyzet 1959. év JANUÁR hó 30. nap 7 óra

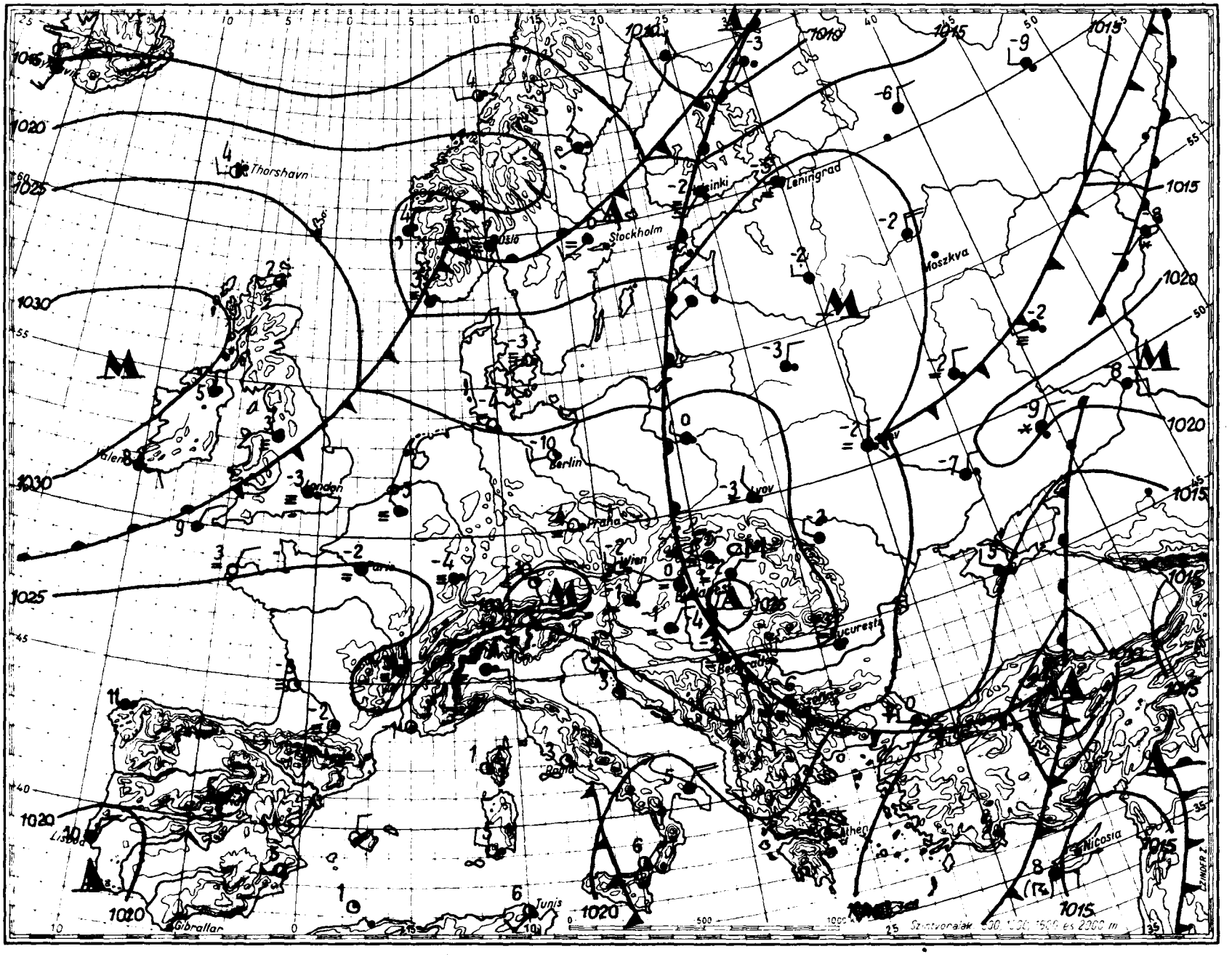

Magaslégköri időhelyzet

19 59. j a n u á r hó 30. nap 00h GMT.

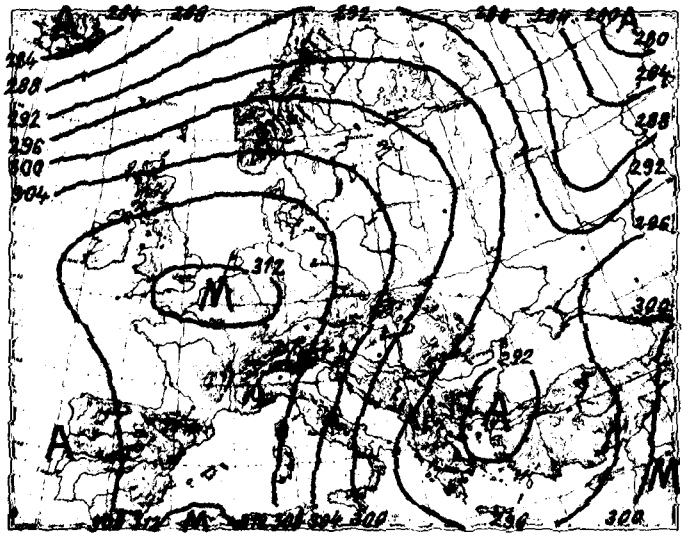

700 mb-os absz. topográfia

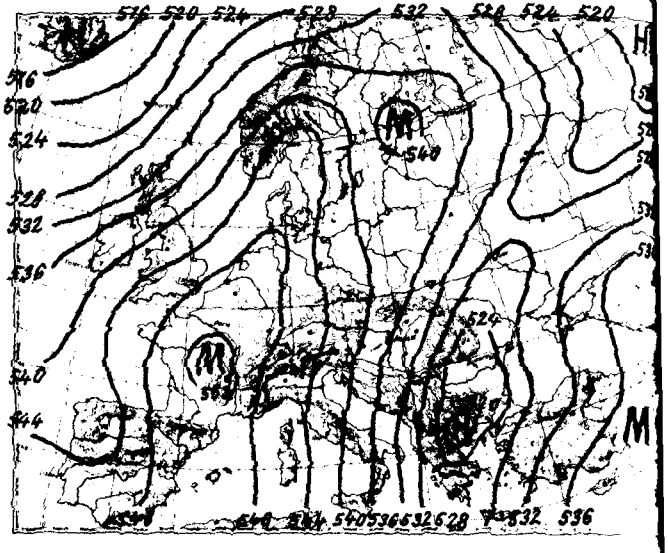

500/1000 mb-os rel. topográfia

1959. I. 29. 12h			
mb	m	C°	%
1000	230	0.2	88
850	1492	- 1.2	71
700	3017	- 9.0	55
600	4200	-12.8	53
500	5562	-22.6	74
400	7165	-33.1	87
300	9123	-47.0	76
200	11722	-57.9	
100			
50			

Jellemző pontok:

1007.9	Talaj	0.4	84
953	590	- 3.0	86
886	1170	- 4.7	88
846	1350	- 0.8	72
640	3690	-12.7	48
618	3980	-11.2	48
470	6000	-26.0	81
456	6200	-26.5	86
319	8710	-45.6	81
*218	11170	-59.8	74
163	13016	-54.4	

Pénteken 00 GMT-kor az advekciós kép mérsékelt hidegadvekciót mutat Skóciától a Spitzbergákig és a Balkán félszigeten. A Szovjetunió európai területén melegadvekció van.

Hazánk felett az utolsó 24 óra alatt a 3000 méterig terjedő légréteg hőmérséklete alig változott, a 3000-7000 méter közötti rétegé pedig átlagosan 1 fokot süllyedt.

Budapest felett a -10 fokos szint ma éjszákcor 3300 méteren helyezkedett el, 200 méterrel alacsonyabban, mint tegnap.

Veress s.k.

1959. I. 30. 00h			
mb	m	C°	%
1000	192	- 0.9	98
850	1475	- 3.4	50
700	3001	- 7.6	53
600	4182	-15.6	65
500	5535	-24.8	85
400	7121	-35.0	73
300	9063	-50.0	56
200	11660	-55.8	
100			
50			

Jellemző pontok:

1006.6	Talaj	- 0.8	93
909	980	- 6.1	93
863	1330	- 3.4	50
740	2580	- 4.1	50
664	3390	-10.6	54
490	5680	-25.9	87
*243	10410	-56.6	56
222	11000	-55.8	
214	11200	-56.7	
181	12291	-54.8	

* Tropopauza

1959. január hó.
30. nap péntek
72. évfolyam 30. sz.

	Reggeli észlelések 06 TMG				Az utolsó 24 óra adatai					
	Felhőzet (0–4)	Szélirány és erő (m/s)	Légnyomás (millibár)	Hőmérséklet (C°)	Csapadék (24 óra) (mm)	Hó cm	Hőmérsékleti szélsőségek: tegnapi nappali max.	Hőmérsékleti szélsőségek: éjszakai min.	Hőmérsékleti szélsőségek: Radiációs min.	Napsütés (óra) tegnap
Mosonmagyaróvár	4	– 0	1026.6	–2	.		1	–3	–4	0
Sopron	4 =	NW 1	27.5	–2	.	folt	4	–2	–4	5
Szombathely	4	N 4	26.7	–1	.		5	–4	–4	6
Szentgotthárd	4	NE 6	27.1	–1	.		5	–2	–4	6
Pápa	4	N 2	25.9	–2	ny		1	–3	–5	–
Győr	4	NNW 1	27.0	–1	.		1	–4	–4	1
Esztergom	4 =	W 1	26.4	–1	.		1	–3	–5	–
Tatabánya	4	SE 1	26.1	0	.		1	–2	–4	–
Székesfehérvár	4 =	– 0	25.5	–1	.		1	–1	–4	–
Siófok	4 =	N 2	26.1	0	.		1	–2	–3	1
Keszthely	0 =	NW 2	25.9	2	.		2	–2	–4	1
Zalaegerszeg	3 =	NNE 2	27.0	–2	.		5	–3	–	–
Nagykanizsa	4	N 4	26.9	–1	.		3	–3	–4	–
Kaposvár	–	–	–	–	–		–	–	–	–
Pécs	4 =	NE 1	25.1	–1	.	folt	1	–1	–2	0
Budapest M. I.	4 =	N 1	25.7	0	.	folt	2	–1	–1	1
Salgótarján	4 =	WSW 1	25.2	–2	.		–1	–5	–6	0
Eger	4 =	– 0	25.7	–1	.	folt	2	–2	–5	2
Miskolc	4 =	NW 3	25.6	–1	.	folt	3	–3	–6	2
Sárospatak	4	N 4	26.1	0	.	3	0	–3	–4	0
Baja	4	E 2	25.3	0	.		2	0	–2	–
Kalocsa	4	E 1	25.3	0	.		2	–1	–1	0
Kecskemét	4 =	– 0	25.0	–2	.		1	–2	–3	0
Szeged	1	NNE 2	25.5	–4	.	folt	0	–4	–7	0
Szolnok	4	N 1	25.0	–2	.		1	–4	–4	–
Túrkeve	4	N 1	–	–3	.	1	1	–4	–5	–
Békéscsaba	4 =	NE 1	24.8	–5	.	1	–1	–5	–8	0
Debrecen	4	NNE 2	25.5	–1	.	3	0	–3	–5	0
Nyíregyháza	4	N 4	25.3	–1	.	4	0	–2	–2	0
Kékestető (1000 m)**	4 =	NNE 2	901.0	–7	.	19	1	–7	–	1
Galyatető (932 m)**	–	–	–	–	.	20	–1	–7	–	–
Misinatető (534 m)*	4	NE 1	961.9	–3	.	folt	–1	–4	–5	–
Szabadsághegy (474 m)*	4	SW 1	962.5	–3	.	folt	0	–4	–	1
Farkasgyepű (400 m)*	4 =	– 0	962.5	–3	.	lepel	–1	–3	–8	–

24 órai csapadék mm		Hó cm	24 órai csapadék mm		Hó cm	24 órai csapadék mm		Hó cm	24 órai csapadék mm		Hó cm
Rajka	.		Tab	.		Jósvafő	.	folt	Kisvárda	.	3
Csorna	.	⌴	Sárbogárd	.		Lillafüred	.	1	Vásárosnamény	.	3
Kapuvár	.		Sztálinváros	.		Szendrőlád	.		Mátészalka	.	2
Kőszeg	.		Nagykőnyi	.		Füged	.		Tiszabecs	.	folt
Kormend	.		Somogyszob	.		Hidasnémeti	.		Csenger	.	folt
Lenti	.	⌴	Barcs	ny	folt	Tokaj	.		Nyírlugos	.	2
Letenye	.		Szigetvár	.		Poroszló	.		Polgár	.	folt
Kald	.		Lengyel	.		Jászapáti	.	folt	Hajdúdorog	.	3
Sumeg	.		Szekszárd	.		Nagykáta	.		Hortobágy	.	3
Zirc	.	folt	Mohács	.		Örkény	.	folt	Tiszaroff	.	
Veszprém	.		Siklós	.	folt	Kunsztmiklós	.	=	Karcag	.	1
Komárom	.	folt	Királyrét	.	7	Cegléd	.		Berettyóújfalu	.	3
Kisbér	. =	folt	Balassagyarm	ny	bucka	Nagykőrös	.	⌴	Szeghalom	.	
Mór	ny		Romhány	ny	5	Tiszakécske	,	1	Kőrösszakál	.	2
Alcsut	.		Vác	.		Izsák	.		Szarvas	.	folt
Dobogókő	–		Godollő	.	5	Kiskunfelegyh	.	folt	Szentes	.	
Martonvásár	.		Lőrinci	.		Kiskunhalas	.		Orosháza	.	
Tihany	.		Gyöngyös	.		Bácsalmás	.	folt	Makó	.	
Fonyód	.		Borsodnádasd	.		Kistelek	.		Mezőhegyes	.	
Marcali	.		Putnok	.	folt	Záhony	.				

* A légnyomas 500 gdm-re átszámítva ** A légnyomás 1000 gdm-re átszámítva

Magassági szélmérések

Óraadatok greenwichi középidőben

I. 29.	Bpest 09 h		Debr. 10 h		Pécs 11 h		Szeged 11 h		Miskolc 11 h		Szhely 12 h		Siófok 12 h		Győr 12 h		Bpest 12 h	
	fok	m/s	fok	m/s	fok	m/s	fok	m/s	fok	m/s	fok	m/s	fok	m/s	fok	m/s	fok	m/s
Talaj	220	2	–	0	270	2	360	2	40	2	40	2	310	2	360	2	360	2
500 m	340	5	60	3	340	3	30	6	340	2	350	12	340	3	340	4	320	3
1000	340	5	60	5	340	3	10	10	30	5	350	12	340	3			270	1
1500	360	5			340	3	30	9	30	9	350	24	360	6				
2000	360	5					50	11	20	9	360	20	30	14				
3000	360	5							30	12	20	24						
4000									30	19	30	26						
5000																		
7000																		
9000																		
10000																		
12000																		
14000																		
16000																		
18000																		
20000																		

I. 29.	Siófok 23 h		Szeged 23 h		Szhely 24 h													
	fok	m/s	fok	m/s	fok	m/s	fok	m/s	fok	m/s	fok	m/s	fok	m/s	fok	m/s	fok	m/s
Talaj	180	2	270	2	360	2												
500 m	360	4	20	3	10	9												
1000	360	11	70	5	10	9												
1500	360	11	360	6	350	15												
2000	30	13	20	7	360	12												
3000	30	13	20	11														
4000																		
5000																		
7000																		
9000																		
10000																		
12000																		
14000																		
16000																		
18000																		
20000																		

I. 30.	Pécs 00 h		Debr. 00 h		Bpest 06 h													
	fok	m/s	fok	m/s	fok	m/s	fok	m/s	fok	m/s	fok	m/s	fok	m/s	fok	m/s	fok	m/s
Talaj	40	2	–	0	40	2												
500 m	40	2	30	10	30	1												
1000			360	4														
1500																		
2000																		
3000																		
4000																		
5000																		
7000																		
9000																		
10000																		
12000																		
14000																		
16000																		
18000																		
20000																		

IDŐJÁRÁSI NAPIJELENTÉS

ЕЖЕДНЕВНЫЙ МЕТЕОРОЛОГИЧЕСКИЙ БЮЛЛЕТЕНЬ • DAILY WEATHER REPORT
BULLETIN QUOTIDIEN DE TEMPS • TÄGLICHER WETTERBERICHT

ADJA AZ ORSZÁGOS METEOROLÓGIAI INTÉZET
UDAPEST II. KITAIBEL PÁL UTCA 1
ELEFON: KÖZPONT: 353-500, IDŐJELZŐ OSZT.: 150-410

MEGJELENIK NAPONKÉNT • ELŐFIZETÉSI ÁRA A POSTAI KÖLTSÉGGEL EGYÜTT NEGYEDÉVRE 60, Ft
KIADÁSÉRT FELEL AZ INTÉZET IGAZGATÓJA

72. évfolyam 31. szám. + Budapest + 1959. január hó 31.

Az időjárási helyzet ma reggel és a várható időjárás:

Skandináviában és a Keleti-tenger vidékén megerősödött a hideg északi légáramlás. Európa többi részein csendesebb, felhős, párás, ködös az idő, jelentékenyebb csapadékjelenségek nélkül.

Hazánkban pénteken erősen felhős, párás, helyenként ködös volt az idő. Néhány helyen jelentéktelen mennyiségű ködszitálás volt. A hőmérséklet legmagasabb nappali értékei 0 és +3 fok között váltakoztak. Az éjszakai lehülés általában -2, -5 fokig terjedt, néhány különleges fekvésű helyen azonban a -6, -7 fokot is elérte. A hegyeken a hóviszonyok nem változtak, a Mátra és Bükk magasabb részein általában 10-20 cm vastagságú régi hóréteg található.

Budapesten szombaton 12 órakor a hőmérséklet +1 fok, a tengerszintre átszámitott légnyomás 766 mm, gyengén süllyedő irányzatú.

Várható időjárás vasárnap estig:

Ma párás, csendes idő.
Holnap változó felhőzet, elsősorban nyugaton élénkebb északnyugati-északira forduló szél.
Keleten és délen helyenként még köd.
Több helyen kisebb havazás, ködszitálás, ónoseső.

Várható legalacsonyabb éjszakai hőmérséklet: -1, -4, legmagasabb nappali hőmérséklet vasárnap általában +1, +4, délkeleten helyenként -2, +1 fok között.

Kamóka

A hőmérséklet és a légnyomás napi középértéke Budapesten és ezek eltérése a 75 évi átlagtól:

1959. I. 30.-án: +0,4 C°, 768,5 mm. Eltérés: +1,2 C°, +3,5 mm.

1871 óta ezen a napon előfordult:

legmagasabb hőmérséklet 13,8 C° /1921/
legalacsonyabb hőmérséklet -15,7 C° /1947/

LIBRARY
WEATHER BUREAU

Az Országos Meteorológiai Intézet Időjárási Napijelentése

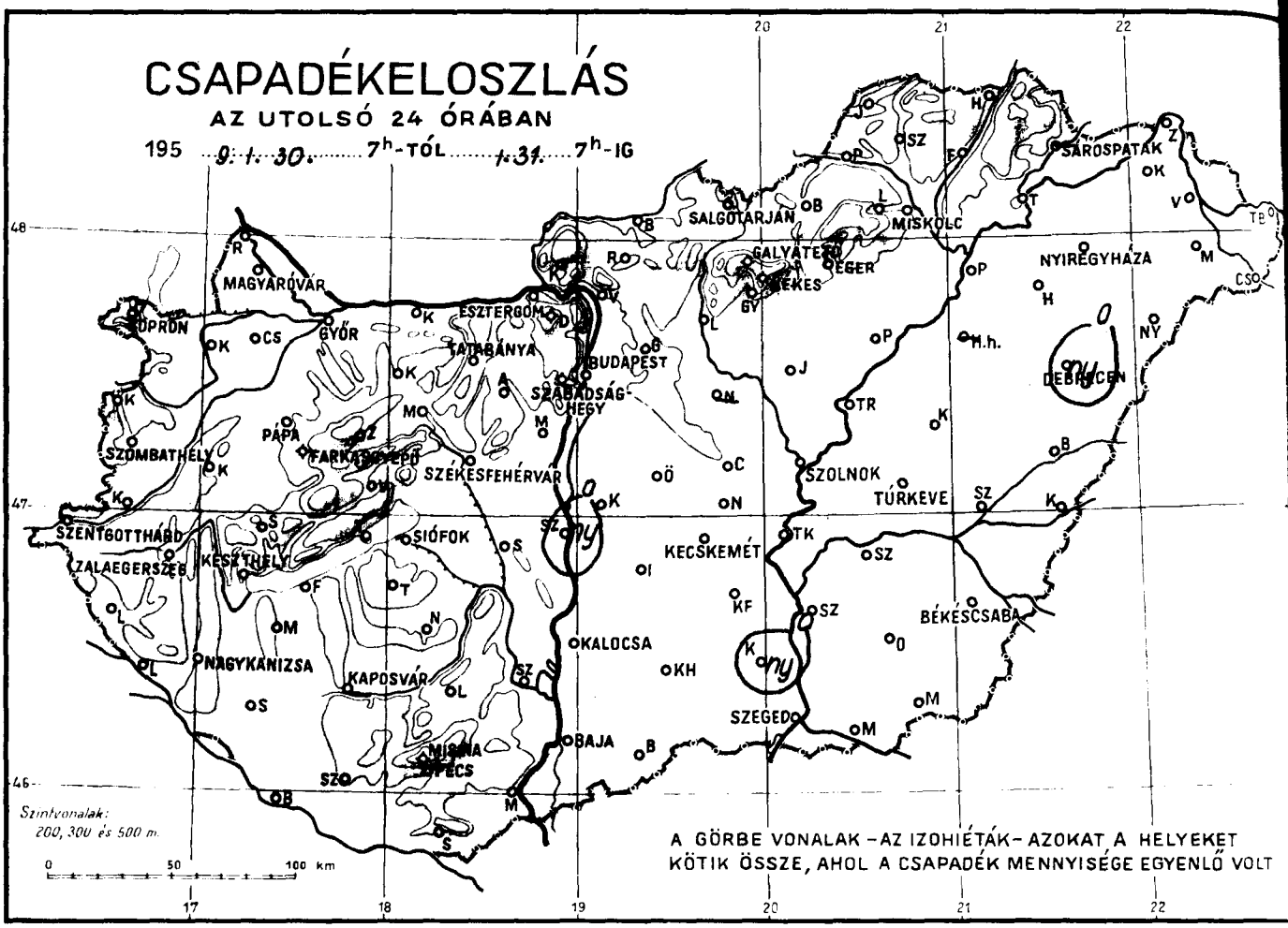

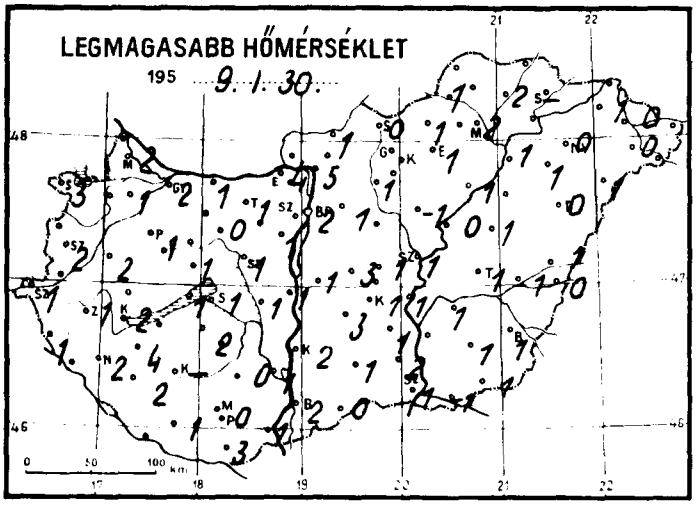

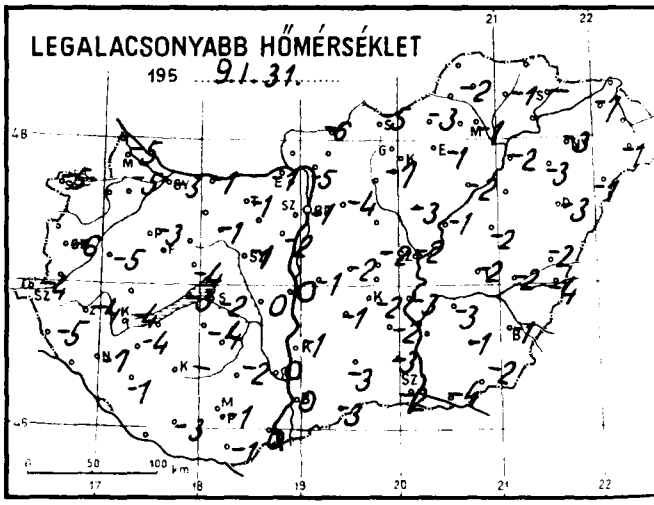

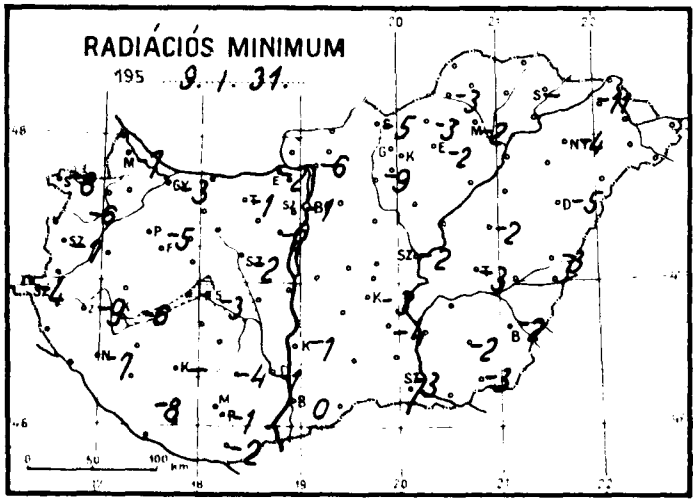

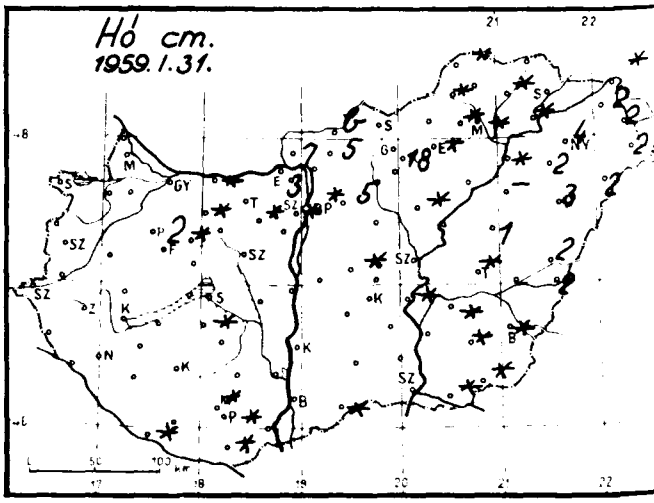

Időjárási helyzet 1959 év JANUÁR hó 31. nap 7 óra

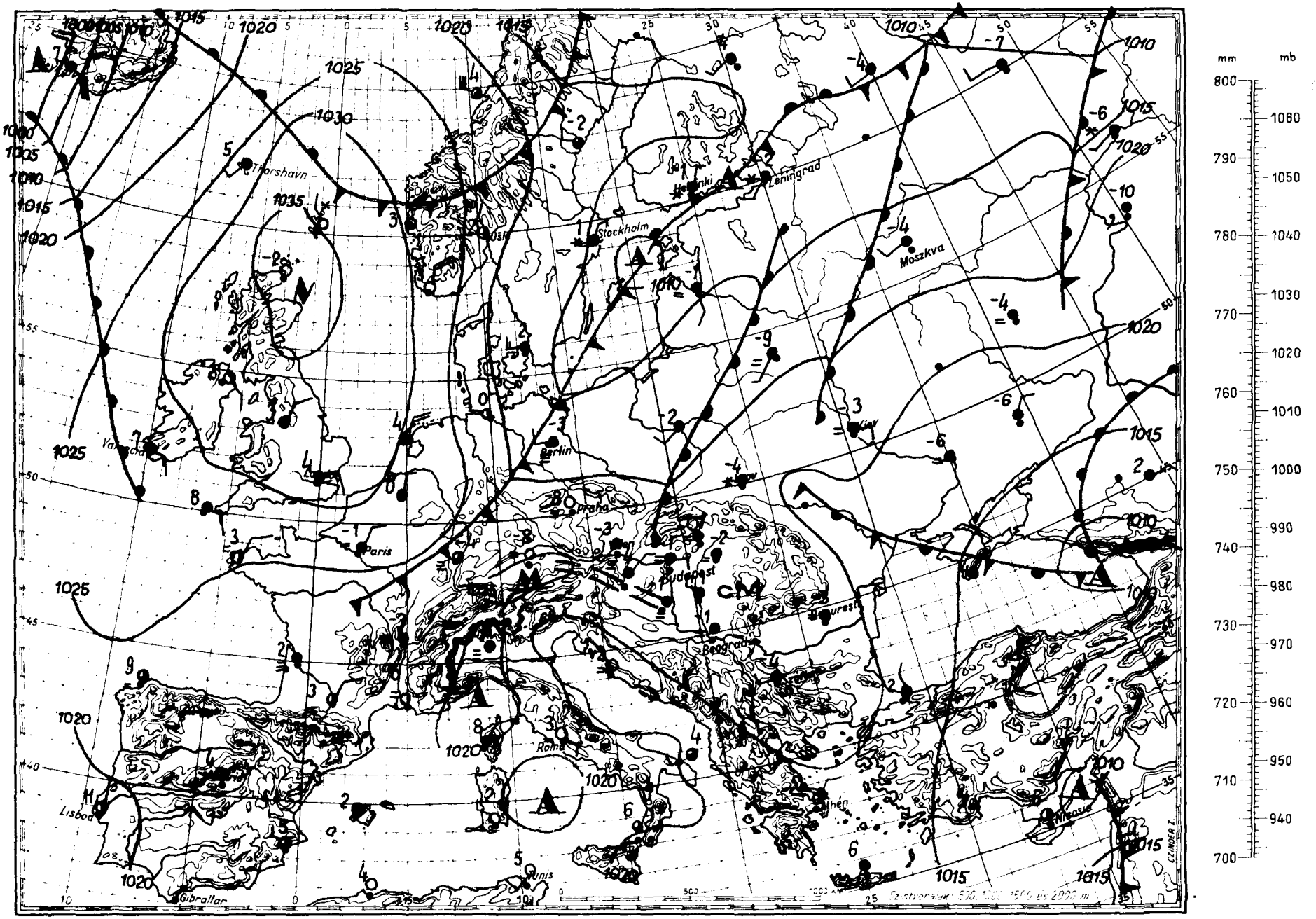

Magaslégköri időhelyzet

19 59. január hó 31. nap 00h GMT

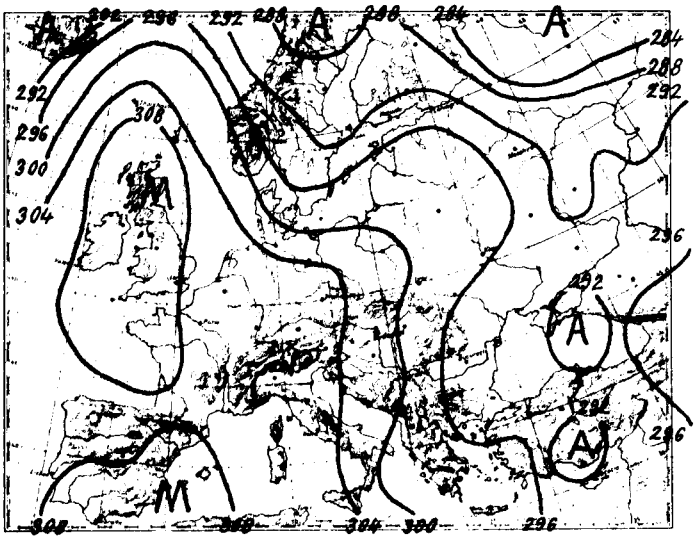

700 mb-os absz. topográfia

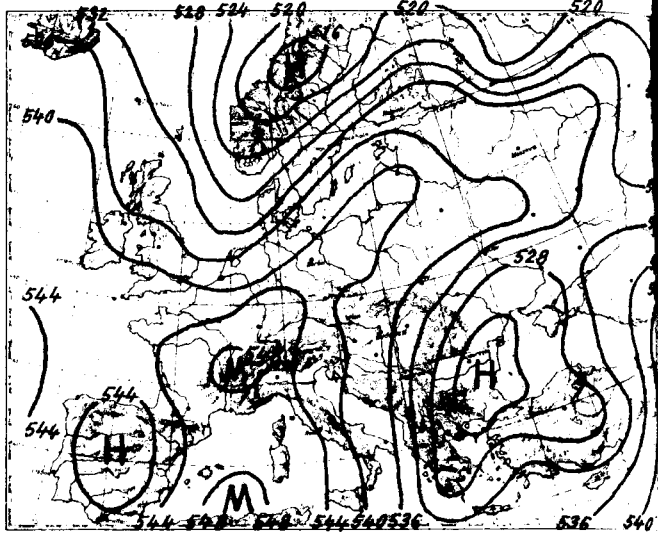

500/1000 mb-os rel. topográfia

1959. I. 30. 12h			
mb	m	C°	%
1000	200	- 0.1	80
850	1486	1.9	74
700	3023	- 6.6	35
600	4214	-12.6	25
500	5574	-24.8	27
400	7154	-38.1	28
300	9082	-50.2	31
200	11674	-54.9	
100			
50			

Jellemző pontok:

1007,5	Talaj	0.2	82
900	1031	- 6.8	80
850	1486	1.9	74
727	2740	- 5.1	38
619	4000	-10.6	24
400	7154	-38.1	28
≈250	10244	-56.6	31
180	12300	-51.0	
140	14006	-51.5	

Mára a magaslégköri időjárás-helyzetben Európában nem következett be lényeges változás. Csupán az Északi-tenger feletti hideg advekció helyeződött át Dánia és Dél-Skandinávia fölé. Ezenkívül Grönland felől hideg levegő érte el Finnországot, és Archangelsz környékét.
Hazánk légterében 2300 m-ig a talajtól gyengén hült, feljebb 1-3 fokkal melegedett a troposzféra. 1200 és 1700 m között erős, 9 fokot elérő inverzió alakult ki. 0 fokot két magasságban, 1670 és 1910 m-en jelzett a rádiószonda. A -10 fok szintje 480 m-t emelkedve 3780 m-re került.

dr. Kallósné s.k.

≈ Tropopauza

1959. I. 31. 00h			
mb	m	C°	%
1000	180	- 1.2	82
850	1454	- 2.8	75
700	2996	- 5.1	46
600	4188	-12.8	35
500	5558	-20.9	35
400	7168	-32.0	35
300	9130	-48.0	35
200			
100			
50			

Jellemző pontok:

1005.0	Talaj	- 1.0	84
946	600	- 5.1	80
885	1150	- 9.6	100
830	1640	1.2	60
700	2996	- 5.2	46
500	5558	-20.9	35
400	7168	-32.0	35
300	9130	-48.0	35

1959. január hó, 31. nap szombat
72. évfolyam 31. sz.

	Reggeli észlelések 06 TMG				Az utolsó 24 óra adatai					
	Felhőzet (0–4)	Szélirány és erő (m/s)	Légnyomás (millibár)	Hőmérséklet (C°)	Csapadék (24 óra) (mm)	Hó cm	Hőmérsékleti szélsőségek: tegnapi nappali max.	éjszakai min.	Radiációs min.	Napsütés (óra) tegnap
Mosonmagyaróvár	4	– 0	1023.0	–1	•		2	–5	–7	0
Sopron	4 ≡	– 0	22.6	–3	•		3	–5	–8	3
Szombathely	4 ≡ ⌴	NE 1	22.4	–4	•		2	–6	–7	2
Szentgotthárd	4 ≡	– 0	22.3	–4	•		1	–4	–4	1
Pápa	4	W 1	21.2	–2	•		1	–3	–5	–
Győr	4 –	WNW 1	21.9	–1	•		2	–3	–3	1
Esztergom	4 –	– 0	21.9	–1	•		4	–1	–2	–
Tatabánya	4	SE 1	21.7	–1	•		1	–1	–1	–
Székesfehérvár	4	ENE 1	21.5	–1	•		1	–1	–2	–
Siófok	4 –	WSW 1	21.6	–1	•		1	–2	–3	0
Keszthely	4 ≡	N 1	21.6	–4	•		2	–4	–6	5
Zalaegerszeg	4 ≡	NNW 1	22.1	–4	•		1	–4	–9	–
Nagykanizsa	4 ≡	– 0	22.9	–5	•		2	–7	–7	–
Kaposvár	–	–	–	–	–		–	–	–	–
Pécs	4 –	– 0	21.3	–1	•	folt	0	–1	–1	0
Budapest M. I.	4 –	ENE 1	21.6	–1	•	folt	2	–1	–1	0
Salgótarján	4 –	– 0	20.7	–2	•		0	–5	–5	0
Eger	4 ≡	NE 1	21.9	–1	•	folt	1	–1	–2	0
Miskolc	4 –	NNW 1	21.7	–1	•	folt	2	–1	–2	2
Sárospatak	–	–	–	–	–		–	–	–	–
Baja	4	– 0	21.6	0	•		2	0	0	–
Kalocsa	4 –	– 0	21.7	0	•		2	–1	–1	0
Kecskemét	4	– 0	21.1	–1	•		1	–2	–3	0
Szeged	4 –	NW 1	22.0	–1	•		1	–2	–3	0
Szolnok	4	– 0	20.4	–2	•		1	–2	–2	–
Törökszentmiklós	4	NE 1	–	–1	•	folt	1	–2	–3	–
Békéscsaba	4 –	NW 1	21.2	–1	•	folt	1	–1	–2	3
Debrecen	4	– 0	21.9	–3	ny	3	0	–3	–5	0
Nyíregyháza	4	– 0	21.7	–2	•	4	0	–3	–4	0
Kékestető (1000 m)**	4 ≡	– 0	897.6	–7	•	18	0	–8	–	4
Galyatető (932 m)**	–	–	–	–	•		–2	–7	–	–
Misinatető (534 m)*	4	SW 1	958.1	–3	•	folt	–2	–3	–3	–
Szabadsághegy (474 m)*	4	SW 1	958.3	–4	•	folt	–2	–4	–	0
Farkasgyepű (400 m)*	4 ≡	– 0	958.4	–3	•	2	0	–4	–7	–

24 órai csapadék mm		Hó cm	24 órai csapadék mm		Hó cm	24 órai csapadék mm		Hó cm	24 órai csapadék mm		Hó cm
Bajka	•		Tab	•	folt	Jósvafő	•	folt	Kisvárda	•	2
Csorna	•	⌴	Sárbogárd	•		Lillafüred	•	folt	Vásárosnamény	•	2
Kapuvár	•	⌴ ≡	Sztálinváros	ny		Szendrőlád	•		Mátészalka	•	2
Kőszeg	•		Nagykónyi	•		Füged	•	folt	Tiszabecs	•	folt
Kormend	•		Somogyszob	•		Hidasnémeti	•		Csenger	•	folt
Lenti	•		Bares	•	folt	Tokaj	•	folt	Nyírlugos	•	2
Letenye	•		Szigetvár	•		Poroszló	•		Polgár	•	folt
Kald	•		Lengyel	•		Jászapáti	•	folt	Hajdúdorog	•	2
Sumeg	•	⌴	Szekszárd	•	=	Nagykáta	–		Hortobágy	–	–
Zirc	•	folt	Mohács	•		Örkény	•	folt	Tiszaroff	•	
Veszprem	•	⌴	Siklós	•	folt	Kunsztmiklos	•	=	Karcag	•	1
Komárom	•	folt	Királyrét	•	7	Cegléd	•		Berettyóújfalu	•	2
Kisbér	•	folt	Balassagyarm	•	bucka	Nagykőros	•		Szeghalom	•	
Mor	•		Romhány	•	5	Tiszakécske	•	folt	Körösszakál	•	2
Alcsut	•	folt	Vác	•		Izsák	•		Szarvas	•	folt
Dobogoko	•	5	Godollő	•	5	Kiskunfélegyh	•		Szentes	•	
Martonvásár	•		Lorinci	•		Kiskunhalas	•		Orosháza	•	folt
Dunny	•		Gyongyos	•		Bacsalmas	•	folt	Makó	•	folt
Fonyod	•		Borsodnádasd	•		Kistelek	ny		Mezohegyes	•	folt
Marcali	•		Putnok	•	folt	Záhony	•	folt			

* A légnyomás 500 gdm-re átszámítva ** A légnyomás 1000 gdm-re átszámítva

Magassági szélmérések

Óraadatok greenwichi középidőben

I.30.	Siófok 11 h		Szeged 11 h		Debr. 11 h		Pécs 12 h		Bpest 12 h		Szhely 13 h		Bpest 15 h		Bpest 21 h		Siófok 23 h	
	fok	m/s	fok	m/s	fok	m/s	fok	m/s	fok	m/s	fok	m/s	fok	m/s	fok	m/s	fok	m/s
Talaj	320	2	360	2	140	2	90	2	270	2	360	2	270	7	220	2	270	2
500 m	230	2	360	7	360	7	90	1	290	5	310	5	310	3	250	1	290	3
1000			20	8	20	8			290	5	350	10					300	3
1500											360	17						
2000											20	10						
3000																		
4000																		
5000																		
7000																		
9000																		
10000																		
12000																		
14000																		
16000																		
18000																		
20000																		

I.30.	Szhely 23 h		Pécs 23 h		Szeged 23 h													
	fok	m/s	fok	m/s	fok	m/s	fok	m/s	fok	m/s	fok	m/s	fok	m/s	fok	m/s	fok	m/s
Talaj	270	2	220	2	220	2												
500 m	360	6	260	4	300	4												
1000	10	1	260	1	310	4												
1500	10	6																
2000																		
3000																		
4000																		
5000																		
7000																		
9000																		
10000																		
12000																		
14000																		
16000																		
18000																		
20000																		

I.31.	Bpest 00 h		Bpest 03 h		Bpest 06 h													
	fok	m/s	fok	m/s	fok	m/s	fok	m/s	fok	m/s	fok	m/s	fok	m/s	fok	m/s	fok	m/s
Talaj	270	2	270	2	270	2												
500 m	110	2	130	4	160	3												
1000																		
1500																		
2000																		
3000																		
4000																		
5000																		
7000																		
9000																		
10000																		
12000																		
14000																		
16000																		
18000																		
20000																		

Hungary

MELLÉKLET AZ ORSZÁGOS METEOROLÓGIAI INTÉZET

IDŐJÁRÁSI NAPIJELENTÉSEHEZ

AZ ELMÚLT IDŐJÁRÁS

FRONTÁTVONULÁSI JEGYZÉK BUDAPESTRŐL.

1959. FEBRUÁR HÓ

1		2	3	4
A frontátvonulás időpontja		B-betörési front Fel-felszakadási front V-veszteglő front	A front fejlettsége 0- gyenge 1 mérsékelt 2 erős	A front fontosabb meteorológiai jelenségei
Nap	Óra			
1	10	B	0	Felhőátvonulás, szélrohamok 7 m/s.
2	5	B	0	" " " " .
3	1	B	0	Felhőátvonulás.
3	12	Fel	0	"
6	6	B	0	Kis daraszápor.
7	7	B	1	1,1 mm dara.
8	9	B	0	Kevés hó.
12	3	B	1	Kis daraszápor.
12	19	B	1	" " .
15	22	Fel	0	Kevés frontelőtti havazás.
16	13	B	0	Felhőátvonulás.
16	20	B	0	" .
17	3	B	0	" .
18	1	Fel	0	" .
18	6	B	0	" .
18	15	Fel	0	Felhőátvonulás, erős mikrografikus nyugtalanság.
19	0	Fel	0	Felhőátvonulás.
19	15	Fel	0	"
19	20	B	1	Erős légnyomási nyugtalanság, szél 15 m/s.
20	21	Fel	0	Felhőátvonulás.
21	1	B	0	Felhőátvonulás.
21	6	B	1	Havaseső-zápor 0,8 mm, erős légnyomási nyugtalanság.
21	13	B	1	Havaseső zápor 0,5 mm, szélrohamok 12 m/s.
21	18	B	2	Hózápor 1,3 mm, szélvihar 22 m/s.
22	3	B	0	Kis hózápor.
22	19	B	1	Felhőátvonulás, szélrohamok 16 m/s, légny.nyugtal.
23	13	Fel	0	Felhőátvonulás.
24	11	Fel	0	Felhőátvonulás 8 ó.-tól.
24	19	B	0	Szélrohamok 11 m/s.
24	23	B	1	Szélbetörés 17 m/s, erős légny. nyugtalanság.
25	11	Fel	0	Felhőátvonulás.
25	19	Fel	0	Felhőátvonulás, erős légny. nyugtalanság.
26	14	Fel	0	Felhőátvonulás.
27	11	B	0	Szélrohamok 8 m/s.
27	18	Fel	0	Cirrus-átvonulás.

IDŐJÁRÁSI ADATOK

1959. február hó

	Hőmérséklet C°								Csapadék				Napsütés	
	Havi közép	Eltérés a normától	Abszo. max.	Nap	Abszo. min.	Nap	Fagyos nap min ≦0°	Téli nap max ≦0°	Összeg mm	Eltérés a normától	Napok száma ≧1.0mm	Havas nap	Összeg óra	Eltérés az átlagtól
Magyaróvár	-0.3	-0.3	15.0	28.	-12.0	15.	28	9	9	-22	2	2	78	-1
Keszthely	0.6	-0.4	16.4	28.	-10.8	14.	25	9	3	-30	2	3	107	+14
Szentgotthárd	-1.2	-0.9	16.3	28.	-12.6	14.	28	9	5	-30	2	3	86	-
Pécs	0.6	+0.2	16.8	28.	-10.6	14.	24	9	2	-30	1	2	107	+14
Budapest	0.5	-0.5	15.6	28.	- 9.0	14.	21	9	3	-31	1	3	84	+ 1
Kalocsa	0.7	+0.3	16.4	28.	- 8.4	14.	22	9	4	-29	1	1	94	+ 2
Szolnok	-1.0	-1.1	14.1	28.	-11.3	14.	27	10	0.1	-28	0	1	-	-
Miskolc	-1.4	-0.8	13.8	28.	- 9.6	15.	28	10	0.2	-29	0	0	74	-
Kisvárda	-1.9	-0.5	11.4	28.	- 9.0	9.	28	12	3	-32	1	4	55	-
Debrecen	-2.2	-1.8	10.7	27.	-11.8	5.	26	15	0.2	-33	0	1	68	-14
Békéscsaba	-1.3	-1.7	13.0	28.	- 9.2	15.	25	13	1	-29	1	2	74	± 0
Kékestető	-2.9	±0.0	10.8	28.	-13.6	13.	27	10	4	-36	1	5	171	+84

Hungary

IDŐJÁRÁSI NAPIJELENTÉS

ЕЖЕДНЕВНЫЙ МЕТЕОРОЛОГИЧЕСКИЙ БЮЛЛЕТЕНЬ • DAILY WEATHER REPORT
BULLETIN QUOTIDIEN DE TEMPS • TÄGLICHER WETTERBERICHT

KIADJA AZ ORSZÁGOS METEOROLÓGIAI INTÉZET
BUDAPEST II., KITAIBEL PÁL UTCA 1
TELEFON: KÖZPONT: 135-500, IDŐJELZŐ OSZT.: 139-410

MEGJELENIK NAPONKÉNT • ELŐFIZETÉSI ÁRA A POSTAI KÉZBESÍTÉSSEL EGYÜTT NEGYEDÉVRE 60 Ft
KIADÁSÉRT FELELI AZ INTÉZET IGAZGATÓJA

72. évfolyam 32. szám. + Budapest + 1959. február hó 1.

Az időjárási helyzet ma reggel és a várható időjárás:

Skandinávián keresztül az Északi Jeges-tenger környezetéből származó hideg légtömegek áramlanak Nyugat- és Közép-Európába. A gyorsmozgású hideg, és a szárazföldi enyhébb levegő találkozási helyén Német- és Lengyelországban nagykiterjedésű havazások vannak.

Hazánkban tegnap felhős, párás, helyenként ködös volt az időjárás. Néhány helyen jelentéktelen mennyiségű hó hullott. A hőmérséklet napközben -1, +2 fokig emelkedett, éjszaka -1, -4 fokig süllyedt. Ma hajnalban az ország nagyrészén havazás indult meg, de a délelőtti órákban már többhelyen fokozatosan megszünt.

Budapesten vasárnap 12 órakor a hőmérséklet 2 fok, a tengerszintre átszámitott légnyomás 765 mm, gyengén emelkedő irányzatú.

Várható időjárás hétfő estig:

Felhős idő.
Többfelé, főként délen és keleten havazás, havaseső, esetleg ónoseső.
Mérsékelt, időnként élénkebb északi, északkeletire forduló szél.
A nappali hőmérséklet nyugaton és a fővárosban egy-két fokkal csökken, máshol alig változik.

Várható legalacsonyabb éjszakai hőmérséklet: -1, -4 fok között, helyenként -4 fok alatt,
legmagasabb nappali hőmérséklet hétfőn: -2, +1 fok között.

Távolabbi kilátások:

Hidegebb idő.

Stábel s.k.

A hőmérséklet és a légnyomás napi középértéke Budapesten és ezek eltérése a 75 évi átlagtól:

1959. I. 31-én: +0,1 C°, 765,1 mm. Eltérés: +0,4 C°, +0,3 mm.

1871 óta ezen a napon előfordult:

Legmagasabb hőmérséklet 12,3 C° /1944/
Legalacsonyabb hőmérséklet -16,0 C° /1947/

Az Országos Meteorológiai Intézet Időjárási Napijelentése

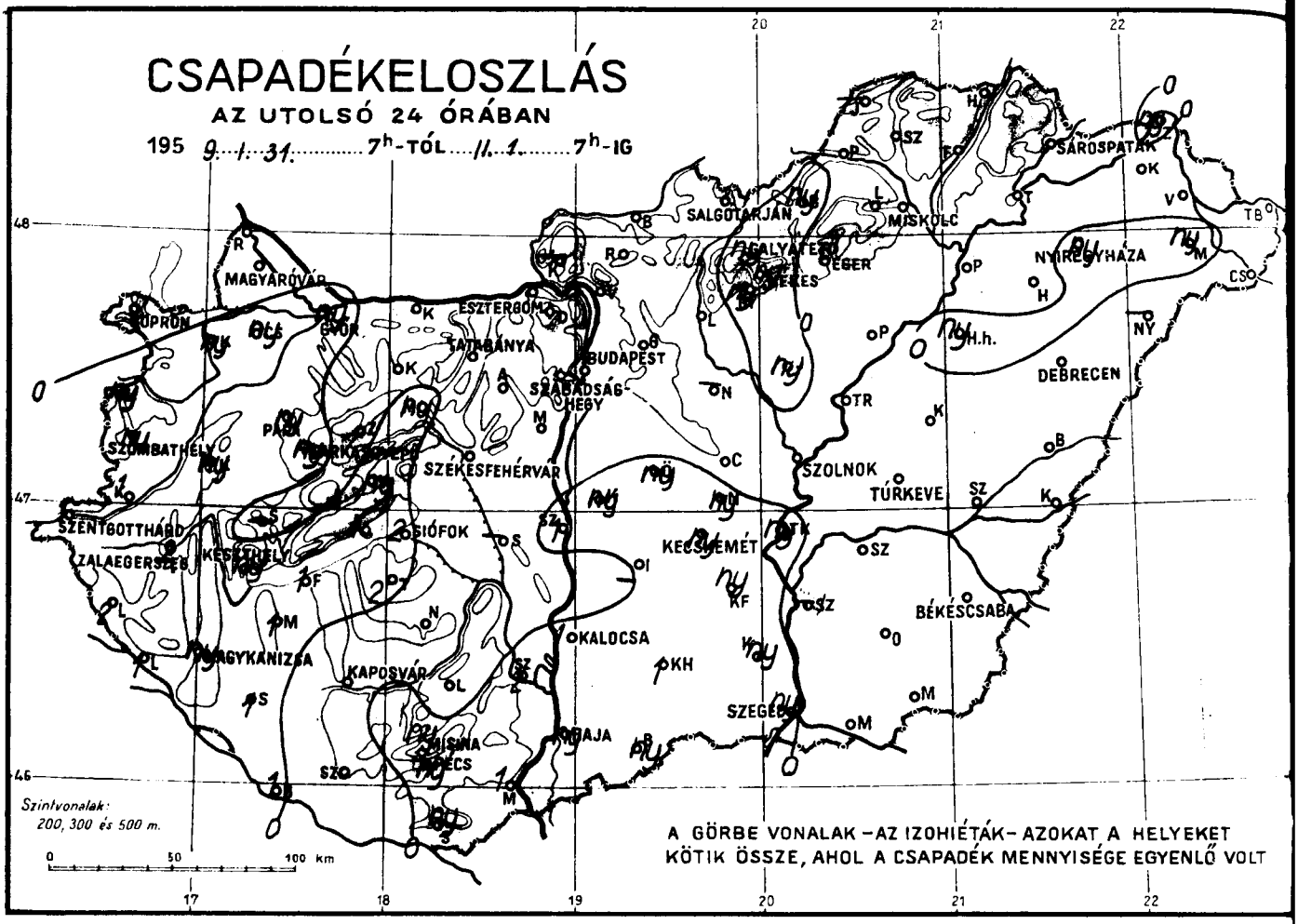

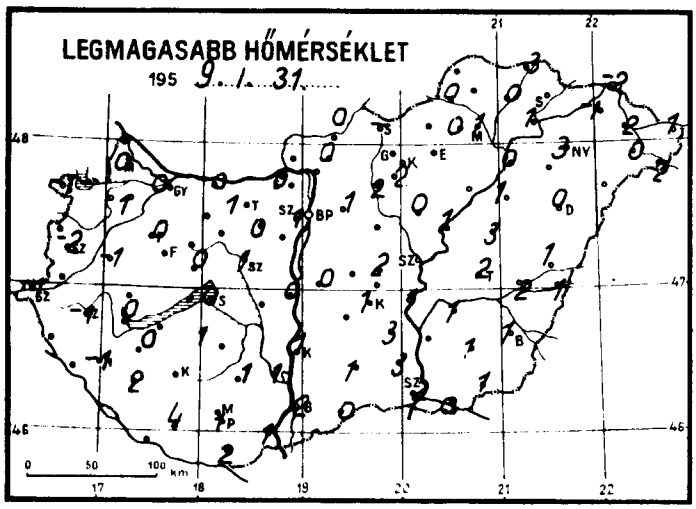

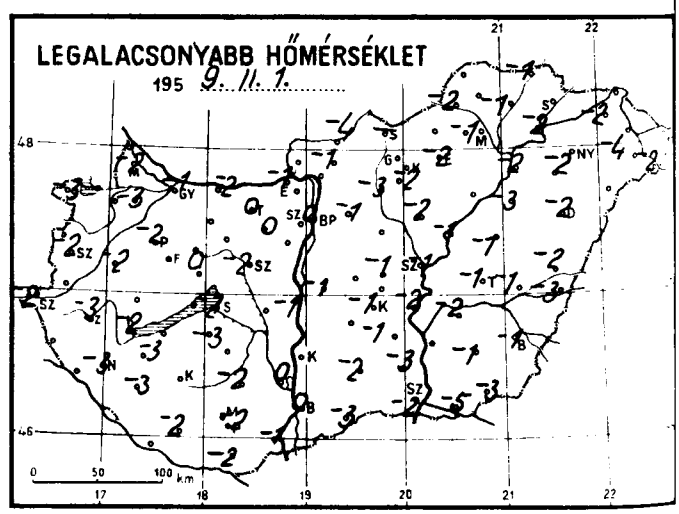

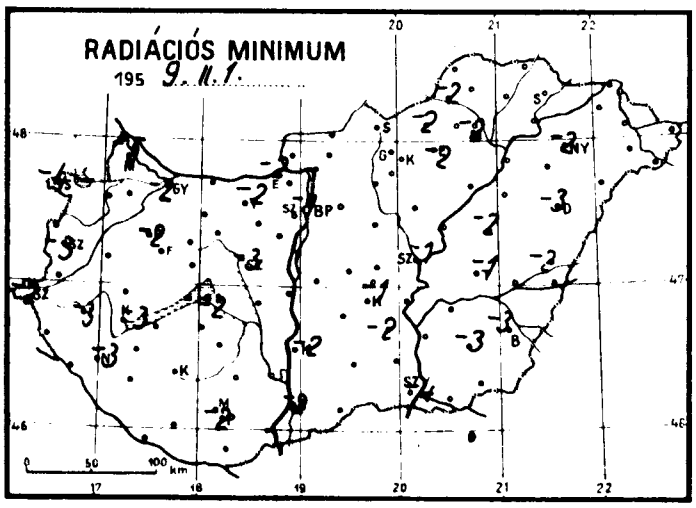

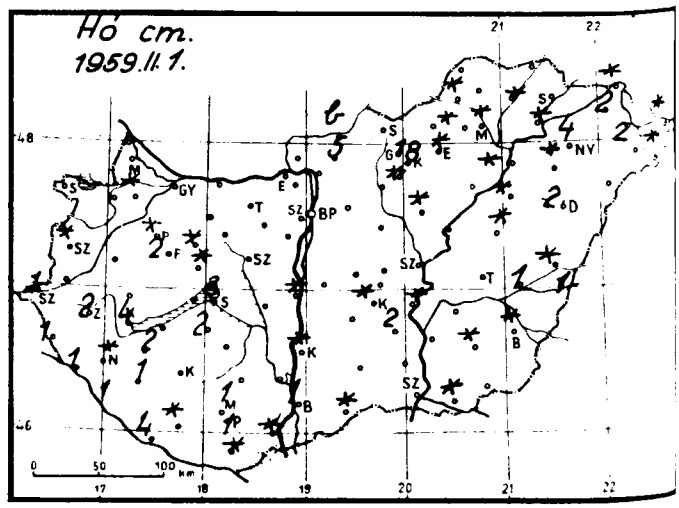

Időjárási helyzet 1959. év FEBRUÁR hó 1. nap 7 óra

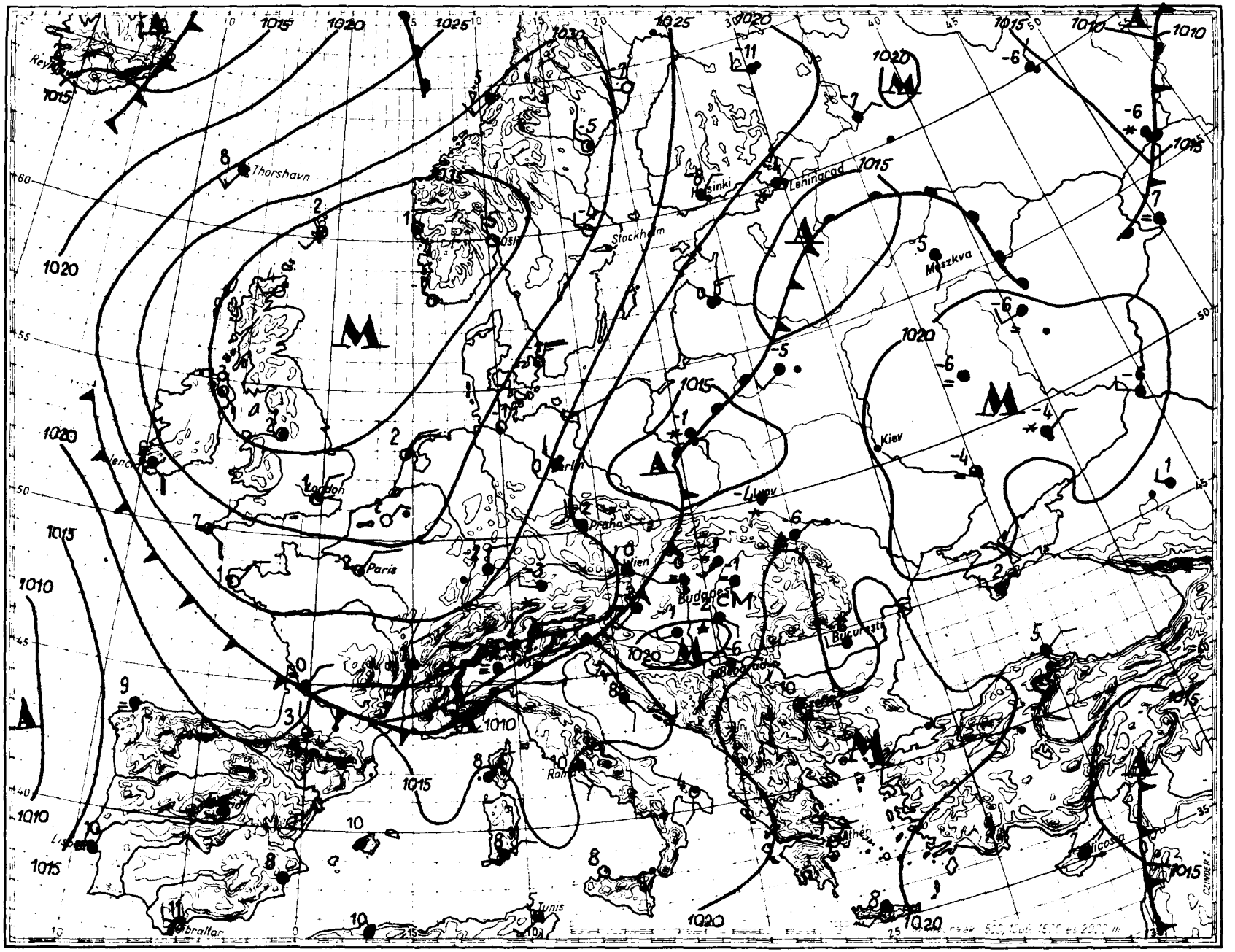

Magaslégköri időhelyzet

19 59. február hó 1. nap 00h GMT.



700 mb-os absz. topográfia

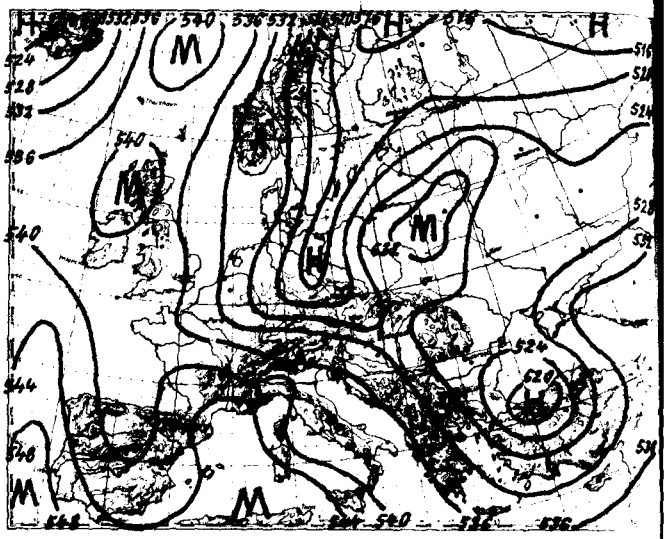

500/1000 mb-os rel. topográfia

1959. I. 31. 12h			
mb	m	C°	%
1000	152	- 0.2	74
850	1435	- 0.6	57
700	2963	- 8.3	52
600	4144	-14.8	52
500	5498	-24.3	62
400	7086	-35.5	68
300	9028	-49.3	68
200	11601	-57.8	
100			
50			

Jellemző pontok:

1001.5	Talaj	0.6	72
883	1150	- 8.3	100
850	1435	- 0.6	57
600	4144	-14.8	52
300	9028	-49.3	68
*215	11130	-61.7	68
185	12078	-53.7	

Vasárnap 00 GMT-kor az advekciós kép erős melegadvekciót mutat Skandinávia nyugati partjai mentén az óceánon, és Izlandtól nyugatra a tengeren, meg Grönland délnyugati részén. Erősebb hidegadvekció van Izlandtól északkeletre az óceánon. Nyugat-Európában gyenge hidegadvekció van.

Hazánk felett az utolsó 24 óra alatt a levegő az 1000 métertől 7000 méterig terjedő légrétegben átlagosan 6 fokot hült. Budapest felett ma éjjel a -10 fokos szint 2670 méter magasságban helyezkedett el, 1110 méterrel alacsonyabban, mint tegnap.

Veress s.k.

*Tropopauza

1959. II. 1. 00h			
mb	m	C°	%
1000	140	- 0.1	93
850	1422	- 3.7	78
700	2932	-11.2	64
600	4097	-18.7	59
500	5431	-27.6	52
400	7000	-38.3	44
300	8918	-52.2	40
200	11493	-54.9	
100			
50			

Jellemző pontok:

1000.0	Talaj	- 0.1	93
891	1040	- 6.8	98
856	1300	- 3.4	80
600	4097	-18.7	59
300	8918	-52.2	40
*250	10080	-58.5	40
200	11493	-54.9	

1959. február hó.
1. nap vasárnap
72. évfolyam 32. sz.

	Reggeli észlelések 06 TMG				Az utolsó 24 óra adatai					
	Felhőzet (0–4)	Szélirány és erő (m/s)	Légnyomás (millibár)	Hőmérséklet (C°)	Csapadék (24 óra) (mm)	Hó cm	Hőmérsékleti szélsőségek: tegnapi nappali max.	éjszakai min.	Radiációs min.	Napsütés (óra) tegnap
Csonmagyaróvár	4	– 0	1019.1	0	.		0	–2	–5	0
Sopron	4	– 0	19.7	–1	.		–1	–3	–4	0
Szombathely	4 =	WSW 3	20.0	–2	ny	folt	–2	–2	–3	1
Szentgotthárd	4	– 0	20.4	–2	1	1	–1	–2	–2	4
Tápa	4	– 0	19.1	–1	ny	folt	0	–2	–2	–
Győr	4 =	W 3	19.8	–1	ny		0	–1	–2	0
Esztergom	4 =	NW 1	18.7	0	.		0	–1	–2	–
Tatabánya	4 ≡	– 0	19.1	0	–		1	0	–2	–
Székesfehérvár	4	– 0	–	–	.		1	–2	–3	–
Siófok	4	SW 2	19.5	–1	2	3	0	–2	–2	0
Keszthely	4 =	SW 1	19.4	–1	ny	4	0	–2	–3	0
Zalaegerszeg	4 =	W 1	20.2	–2	2	2	–1	–3	–3	–
Nagykanizsa	4 ✳	NW 1	20.3	–1	ny	folt	–1	–3	–3	–
Kaposvár	–	–	–	–	–		–	–	–	–
Pécs	4 ✳	W 1	20.3	–1	ny	1	1	–2	–2	0
Budapest M. I.	4 =	– 0	18.1	0	.		1	0	–1	0
Salgótarján	–	–	–	–	–		–	–	–	–
Eger	4 ≡	– 0	–	–1	.	folt	–	–2	–2	0
Miskolc	4 =	SSW 2	18.1	–1	.	folt	1	–1	–2	0
Sárospatak	–	–	–	–	–		–	–	–	–
Baja	4 ✳	– 0	19.1	0	ny	1	2	0	–2	–
Kalocsa	4	– 0	18.9	–1	1	folt	1	–	–2	0
Kecskemét	4 =	WSW 2	18.6	–1	ny	folt	1	–1	–1	0
Szeged	4 ✳	SSE 2	19.4	–2	ny		2	–2	–4	0
Szolnok	4	S 1	18.6	0	.		–	–1	–1	–
Túrkeve	4 =	SW 1	–	–1	.		2	–1	–1	–
Békéscsaba	4	SW 1	19.1	–1	.	folt	1	–1	–3	0
Debrecen	4 =	– 0	19.7	–1	.	2	0	–2	–3	1
Nyíregyháza	4 .	S 2	19.3	–1	ny	4	3	–2	–2	6
Kékestető (1000 m)**	4 ✳	W 2	894.7	–6	ny	18	–6	–7	–	0
Galyatető (932 m)**	≡	–	–	–	ny	18	–4	–7	–	–
Misinatető (534 m)*	4 ✳	N 12	956.5	–2	ny	1	–1	–4	–5	–
Szabadsághegy (474 m)*	–	–	–	–	–		–	–	–	–
Farkasgyepű (400 m)*	4	N 1	956.8	–2	ny	2	–1	–2	–5	–

24 órai csapadék	Hó cm		24 órai csapadék mm		Hó cm	24 órai csapadék mm		Hó cm	24 órai csapadék mm		Hó cm
Rajka	.		Tab	2	2	Jósvafő	–		Kisvárda	.	2
Csorna	ny	folt	Sárbogárd	–		Lillafüred	.	folt	Vásárosnamény	.	folt
Kapuvár	ny	≡	Sztálinváros	1	folt	Szendrőlád	.		Mátészalka	ny	2
Kőszeg	ny		Nagykónyi	–		Fügöd	.	folt	Tiszabecs	.	folt
Körmend	1		Somogyszob	1	1	Hidasnémeti	.		Csenger	.	folt
Lenti	2	1	Barcs	1	4	Tokaj	.	folt	Nyírlugos	–	
Letenye	1	1	Szigetvár	.	folt	Poroszló	.		Polgár	.	folt
Bald	ny		Lengyel	.		Jászapáti	ny	folt	Hajdúdorog	.	folt
Sümeg	–		Szekszárd	2		Nagykáta	–		Hortobágy	ny	folt
Zirc	.	folt	Mohács	1	folt	Örkény	ny	≡	Tiszaroff	.	
Veszprém	ny	folt	Siklós	ny	folt	Kunsztmiklós	ny		Karcag	.	folt
Komárom	ny		Királyrét	–		Cegléd	.		Berettyóújfalu	.	folt
Csabdi	.		Balassagyarmat	.	bucka	Nagykőrös	ny		Szeghalom	.	1
Gyor	ny		Romhány	.	5	Tiszakécske	ny		Körösszakál	.	1
Piliscsaba	.		Vác	.		Izsák	–		Szarvas	.	
Dobogókő	.		Godollő	.		Kiskunfelegyh	ny		Szentes	–	
Martonvásár	.		Lőrinci	.		Kiskunhalas	1		Orosháza	.	folt
Tihany	1		Gyöngyös	ny		Bácsalmás	ny	folt	Makó	.	folt
Fonyód	1		Borsodnádasd	ny		Kistelek	ny	2	Mezőhegyes	.	–
Marcali	1	2	Putnok	.	folt	Záhony	ny	folt			

* A légnyomás 500 gdm-re átszámítva ** A légnyomás 1000 gdm-re átszámítva

197 C32

Magassági szélmérések

Óraadatok greenwichi középidőben

I.31.	Bpest 09 h		Pécs 11 h		Szeged 11 h		Bpest 12 h		Debr. 12 h		Bpest 15 h		Szeged 23 h		Debr. 23 h		
	fok	m/s	fok	m/s	fok	m/s	fok	m/s	fok	m/s	fok	m/s	fok	m/s	fok	m/s	fok m
Talaj	270	2	180	2	270	2	220	2	-	0	140	2	180	2	-	0	
500 m	180	5	200	4	200	2	180	3	220	5	200	9	180	5	250	5	
1000	190	4			200	3			220	5			190	2	250	5	
1500	190	4			200	3			220	5			340	8			
2000	30	8											330	9			
3000	10	9											310	11			•
4000	350	8															
5000																	
7000																	
9000																	
10000																	
12000																	
14000																	
16000																	
18000																	
20000																	

II.1.	Bpest 06 h																
	fok	m/s	fok	m/s	fok	m/s	fok	m/s	fok	m/s	fok	m/s	fok	m/s	fok	m/s	fok m
Talaj	270	2															
500 m	310	5															
1000																	
1500																	
2000																	
3000																	
4000																	
5000																	
7000																	
9000																	
10000																	
12000																	
14000																	
16000																	
18000																	
20000																	

	fok	m/s	fok	m/s	fok	m/s	fok	m/s	fok	m/s	fok	m/s	fok	m/s	fok	m/s	fok m
Talaj																	
500 m																	
1000																	
1500																	
2000																	
3000																	
4000																	
5000																	
7000																	
9000																	
10000																	
12000																	
14000																	
16000																	
18000																	
20000																	

IDŐJÁRÁSI NAPIJELENTÉS

ЕЖЕДНЕВНЫЙ МЕТЕОРОЛОГИЧЕСКИЙ БЮЛЛЕТЕНЬ • DAILY WEATHER REPORT
BULLETIN QUOTIDIEN DE TEMPS • TÄGLICHER WETTERBERICHT

KIADJA AZ ORSZÁGOS METEOROLÓGIAI INTÉZET
BUDAPEST II. KITAIBEL PÁL UTCA 1
TELEFON: KÖZPONT: 353-500, IDŐJELZŐ OSZT.: 150-410

MEGJELENIK NAPONKÉNT • ELŐFIZETÉSI ÁRA A POSTAI KÖLTSÉGGEL EGYÜTT NEGYEDÉVRE 60, Ft
KIADÁSÉRT FELEL AZ INTÉZET IGAZGATÓJA

12. évfolyam 33. szám. + Budapest + 1959. február hó 2.

Az időjárási helyzet ma reggel és a várható időjárás:

Európa nyugati és középső területeit elborító hideg légtömegek elérték már a mediterrán vidéket és ciklonképződést idéztek elő a Földközi-tenger nyugati felében, valamint a Kárpát-medencében. Ennek következtében Olaszországban, a Balkánon, a Kárpát-medencében és az Alpokban havazik, illetőleg esik az eső.

Hazánkban vasárnap változóan felhős, párás volt az idő többhelyen hullott kevés hó. A hőmérséklet általában 0, +5 fokig emelkedett. Ma hajnalban -1, -6 fokos fagyok alakultak ki.

Budapesten hétfőn 12 órakor a hőmérséklet 2 fok, a tengerszintre átszámitott légnyomás 770 mm, gyengén emelkedő irányzatú.

Várható időjárás kedd estig:

Kisebb felhőátvonulások, néhány helyen kevés havazás. Mérsékelt, a Dunántulon élénkebb északi-északkeleti szél. Az éjszakai lehülés kissé erősödik.

Várható legalacsonyabb éjszakai hőmérséklet: -3, -6
legmagasabb nappali hőmérséklet kedden: 0, +3 fok között.

Távolabbi kilátások:

Éjjeli fagyok, kisebb felhőátvonulások.

Kapovits Antal

A hőmérséklet és a légnyomás napi középértéke Budapesten és ezek eltérése a 75 évi átlagtól:

1959. II. 1-én: 1,6 C°, 765,1 mm. Eltérés: +1,8 C°, +0,8 mm.

1871 óta ezen a napon előfordult:

legmagasabb hőmérséklet 15,2 C° /1944/
legalacsonyabb hőmérséklet -18,6 C° /1947/

Az Országos Meteorológiai Intézet Időjárási Napijelentése

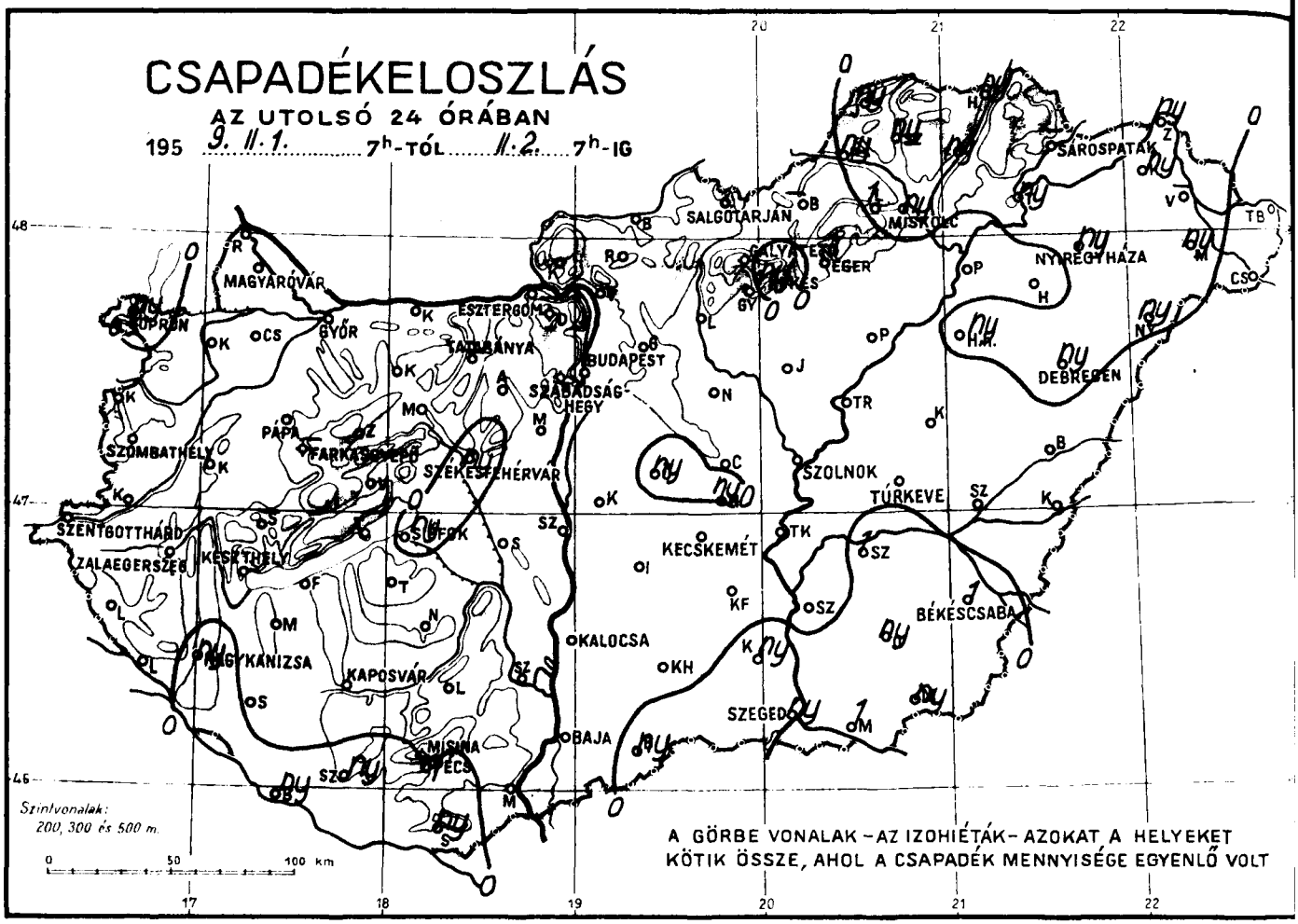

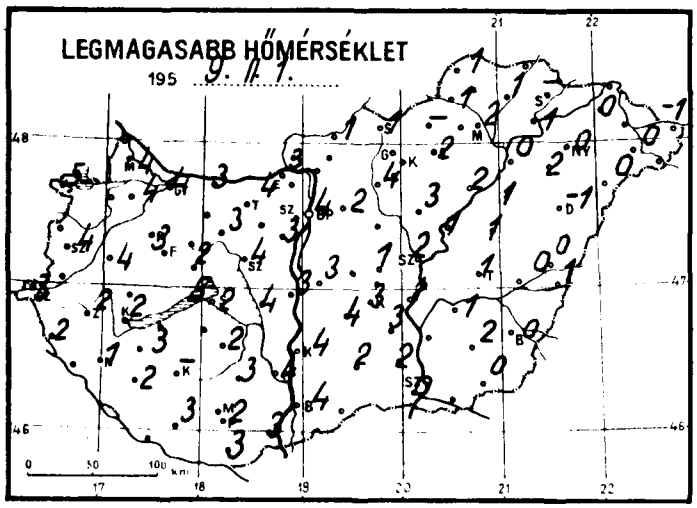

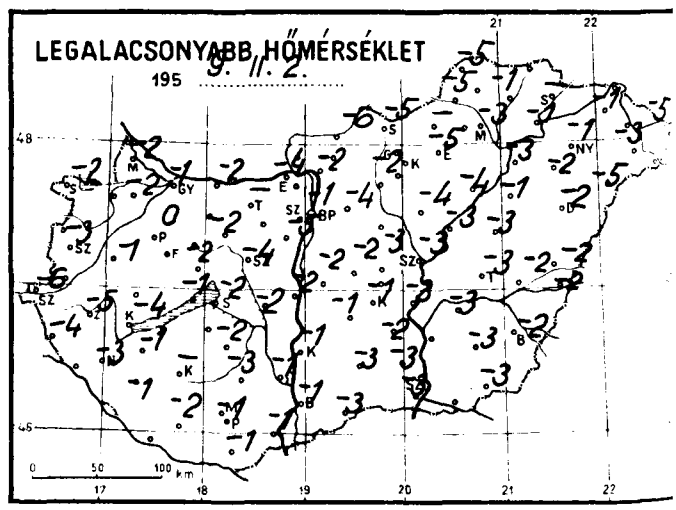

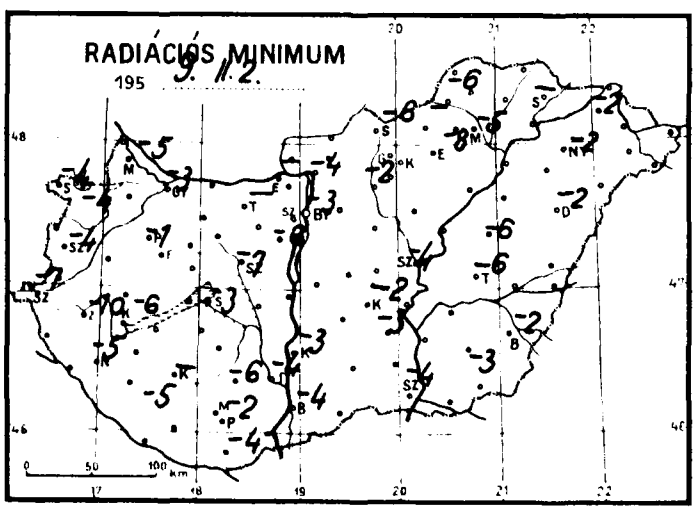

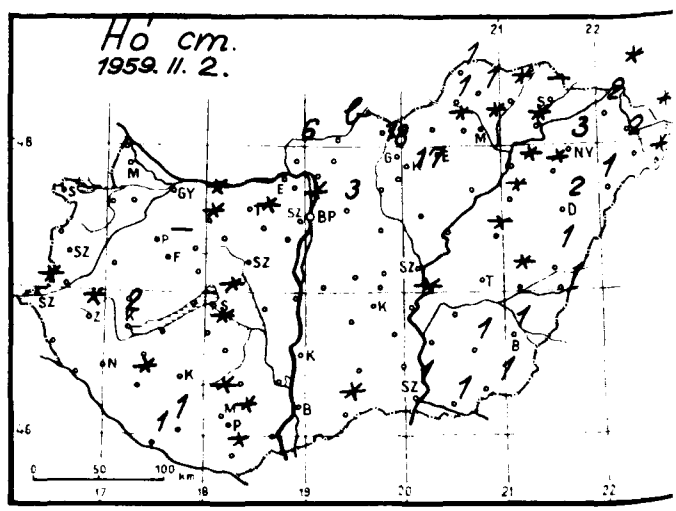

Időjárási helyzet 1959. év FEBRUÁR hó 2. nap 7 óra

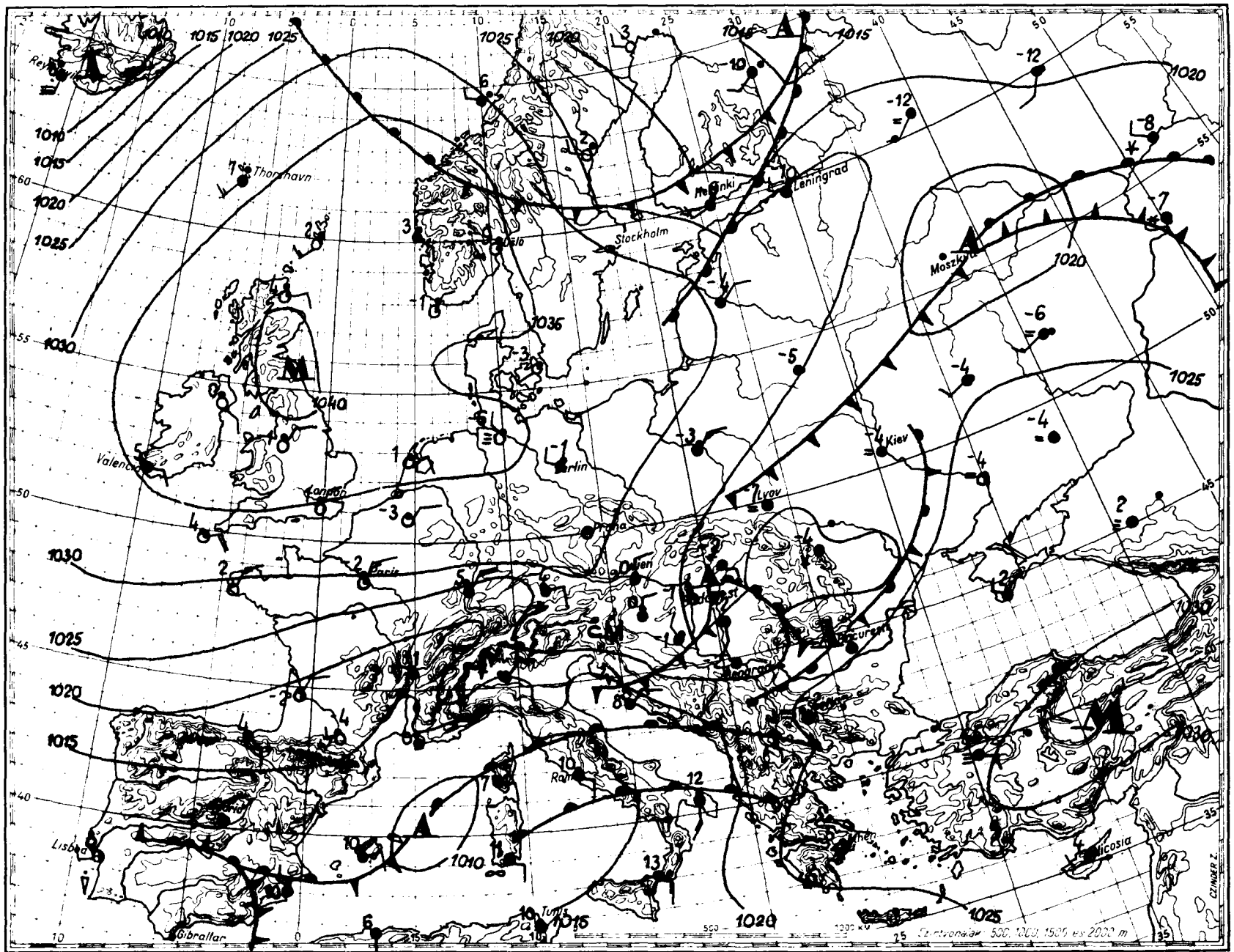

Magaslégköri időhelyzet

1959. *február* hó *2.* nap *00.h GMT.*

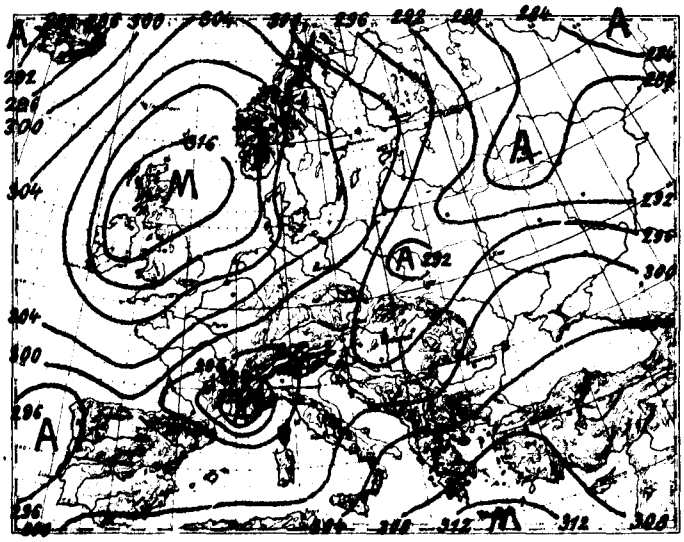

700 mb-os absz. topográfia



500/1000 mb-os rel. topográfia

1959. II. 1. 12h			
mb	m	C°	%
1000	156	2.9	64
850	1446	- 7.0	78
700	2938	-14.9	53
600	4091	-19.8	53
500	5422	-28.0	78
400	6995	-37.0	49
300	8935	-48.8	45
200	11558	-51.0	
100			
50			

Jellemző pontok:

1002.0	Talaj	3.1	63
858	1330	- 7.4	86
834	1550	- 6.5	60
648	3500	-18.5	49
632	3680	-17.3	49
500	5422	-28.0	78
300	8935	-48.8	45
*240	10390	-55.0	45
182	12150	-49.2	
115	15153	-50.2	

Portugáliától, Olaszországon, a Kárpát-medencén és Moszkva térségén át, az Obig nyúló magassági alacsonnyomású csatorna területén érintkeznek egymással a hidegebb és enyhébb légtömegek. Emiatt Európa felett az advekciós kép rendkivül változatos. Erősebb lehülés a Biscayai-öböl, a Pireneusok, Nyugat-Magyarország, és a Gibraltár felett van. Erős melegadvekció a Pó-sikság, Románia felett mutatkozik. Hazánk légterében a talajtól 1 km-ig alig változott a hőmérséklet feljebb mérsékelten hült a troposzféra. A -10 fok szintje 1100 m-rel került alacsonyabbra. Magassága éjfélkor 1570 m volt.

dr. Kallósné s.k.

* Tropopauza

1959. II. 2. 00h			
mb	m	C°	%
1000	182	- 0.8	76
850	1451	- 9.0	64
700	2941	-17.3	47
600	4094	-24.4	43
500	5413	-30.5	43
400	6961	-41.0	48
300	8877	-49.8	
200	11516	-49.0	
100			
50			

Jellemző pontok:

1005.3	Talaj	- 1.0	87
993	220	- 0.4	63
918	890	- 5.1	78
885	1160	- 5.6	76
855	1450	- 8.7	63
805	1880	-13.0	76
730	2610	-13.5	47
700	2941	-17.3	47
685	3100	-15.0	43
500	5413	-30.5	43
452	6070	-31.9	52
*324	8360	-49.5	43
305	8710	-49.5	
245	10150	-52.3	
238	10310	-51.0	
214	11040	-50.5	
207	11260	-48.1	
173	12461	-51.5	

1959. február ..... hó,
2. hétfő ..... nap
72. évfolyam 33. sz.

	Reggeli észlelések 06 TMG				Az utolsó 24 óra adatai					
	Felhőzet (0–4)	Szélirány és erő (m/s)	Légnyomás (millibár)	Hőmérséklet (C°)	Csapadék (24 óra) (mm)	Hó cm	Hőmérsékleti szélsőségek: tegnapi nappali max.	éjszakai min.	Radiációs min.	Napsütés (óra) tegnap
Mosonmagyaróvár	1	NW 2	1026.8	-2	•		4	-2	-5	3
Sopron	2	NW 2	27.5	-1	ny		5	-2	-4	4
Szombathely	4	N 2	26.7	0	•		4	-3	-4	3
Szentgotthárd	4 ⌴	SW 3	27.8	-6	•	folt	3	-6	-7	2
Pápa	4	NW 4	25.3	0	•		3	0	-1	-
Győr	0	NW 2	26.0	-1	•		4	-1	-3	4
Esztergom	1	W 1	25.1	-4	₀		3	-4	-	-
Tatabánya	-	-	-	-	-		4	-	-	-
Székesfehérvár	1	NW 1	24.8	-3	ny		4	-4	-7	-
Siófok	4	W 1	25.7	-1	ny	folt	2	-2	-3	2
Keszthely	4	NNW 1	26.0	0	₀	2	2	-4	-6	1
Zalaegerszeg	4	NW 1	26.7	-4	₀	folt	2	-5	-10	-
Nagykanizsa	1 =	NNW 1	27.1	-2	ny		1	-3	-5	-
Kaposvár	-	-	-	-	-		-	-	-	-
Pécs	4	NW 2	25.2	-1	1	folt	2	-1	-2	0
Budapest M. I.	0	NW 4	23.9	-1	₀	folt	4	-1	-3	2
Salgótarján	4 =	- 0	23.4	-2	₀		1	-5	-6	0
Eger	3 ≡	- 0	24.0	-4	•		2	-5	-8	1
Miskolc	4 ✳	ESE 1	24.2	-2	ny	folt	2	-3	-5	0
Sárospatak	-	-	-	-	-		-	-	-	-
Baja	1 = ⌴	- 0	25.6	-1	•		4	-1	-4	0
Kalocsa	1	W 1	24.7	-1	₀		4	-1	-3	2
Kecskemét	2 =	WNW 2	23.7	-1	•		3	-1	-2	2
Szeged	4 =	S 2	24.7	-2	ny	lepel	0	-3	-4	0
Szolnok	3	- 0	23.4	-2	•		2	-3	-4	-
Túrkeve	3	SW 1	-	-3	•		1	-3	-6	-
Békéscsaba	4 ≡	S 2	24.4	-2	1	1	0	-2	-2	0
Debrecen	4 ≡	SSW 2	24.3	-2	ny	2	-1	-2	-2	0
Nyíregyháza	4 =	S 1	24.7	-1	ny	3	0	-1	-2	0
Kékestető (1000 m)**	3 ≡	W 1	899.9	-7	ny	17	-4	-7	-	0
Galyatető (932 m)**	-	-	-	-	•	18	-4	-6	-	-
Misinatető (534 m)*	4	NW 6	961.7	-3	•	folt	0	-3	-5	-
Szabadsághegy (474 m)*	2	NW 2	961.1	-4	₀	folt	1	-5	-	1
Farkasgyepű (400 m)*	-	-	-	-	-		2	-	-	-

24 órai csapadék mm		Hó cm	24 órai csapadék mm		Hó cm	24 órai csapadék mm		Hó cm	24 órai csapadék mm		Hó cm
Bajka	•		Tab	•	folt	Jósvafő	ny		Kisvárda	ny	2
Csorna	•		Sárbogárd	•		Lillafüred	1	folt	Vásárosnamény	-	
Kapuvár	•		Sztálinváros	•		Szendrőlád	ny	lepel	Mátészalka	ny	2
Kőszeg	•		Nagykónyi	•		Füged	ny=	folt	Tiszabecs	•	folt
Kormend	•		Somogyszob	₀	folt	Hidasnémeti	ny		Csenger	•	folt
Lenti	•		Barcs	ny	lepel	Tokaj	ny=	folt	Nyírlugos	ny	
Letenye	•		Szigetvár	ny	lepel	Poroszló	•		Polgár	•	folt
Kald	•		Lengyel	•		Jászapáti	•	⌴	Hajdúdorog	•	folt
Sumeg	-		Szekszárd	•		Nagykáta	•	⌴	Hortobágy	ny	1
Zirc	•	folt	Mohács	•		Őrkény	ny		Tiszaroff	•	
Veszprém	•		Siklós	ny	folt	Kunsztmiklós	•		Karcag	•	folt
Komárom	•		Királyrét	•	6	Cegléd	•		Berettyóújfalu	•	1
Kisbér	•	folt	Balassagyarm	•	bucka	Nagykőrös	ny	⌴	Szeghalom	•	folt
Mor	•		Romhány	•		Tiszakécske	•	folt	Körösszakál	•	1
Mesut	•	folt	Vác	•		Izsák	•		Szarvas	1	⌴
Dobogókő	-		Gödöllő	•	3	Kiskunfelegyh	•		Szentes	•	
Martonvásár	•		Lőrinci	•		Kiskunhalas	•		Orosháza	ny	lepel
Tihany	•		Gyöngyös	•		Bácsalmás	ny	folt	Makó	1	= 1
Tonyód	•		Borsodnádasd	-		Kistelek	ny		Mezőhegyes	ny	1
Marcali	•		Putnok	ny		Záhony	ny	folt			

* A légnyomás 500 gdm-re átszámítva ** A légnyomás 1000 gdm-re átszámítva

Magassági szélmérések

Óraadatok greenwichi középidőben

II.1.	Siófok 11 h		Győr 12 h		Szeged 12 h		Bpest 12 h		Bpest 15 h		Bpest 21 h		Pécs 24 h					
	fok	m/s	fok	m/s	fok	m/s	fok	m/s	fok	m/s	fok	m/s	fok	m/s	fok	m/s	fok	m/s
Talaj	320	2	320	7	180	7	320	7	270	7	270	2	320	2				
500 m	320	6	330	7	210	5	310	4	300	4	310	6	340	4				
1000	320	6	350	8			300	7	310	5	290	6						
1500									290	8								
2000									270	7								
3000																		
4000																		
5000																		
7000																		
9000																		
10000																		
12000																		
14000																		
16000																		
18000																		
20000																		

II.2.	Szhely 00 h		Bpest 00 h		Bpest 06 h		Bpest 09 h											
	fok	m/s	fok	m/s	fok	m/s	fok	m/s	fok	m/s	fok	m/s	fok	m/s	fok	m/s	fok	m/s
Talaj	320	2	270	7	320	2	320	2										
500 m	330	10	310	8	340	6	350	5										
1000	330	10	300	7	340	8	10	4										
1500	320	5	300	7	350	8	360	3										
2000	340	7			350	8	330	9										
3000					310	11	330	13										
4000																		
5000																		
7000																		
9000																		
10000																		
12000																		
14000																		
16000																		
18000																		
20000																		

	fok	m/s	fok	m/s	fok	m/s	fok	m/s	fok	m/s	fok	m/s	fok	m/s	fok	m/s	fok	m/s
Talaj																		
500 m																		
1000																		
1500																		
2000																		
3000																		
4000																		
5000																		
7000																		
9000																		
10000																		
12000																		
14000																		
16000																		
18000																		
20000																		

DŐJÁRÁSI NAPIJELENTÉS

ЕЖЕДНЕВНЫЙ МЕТЕОРОЛОГИЧЕСКИЙ БЮЛЛЕТЕНЬ • DAILY WEATHER REPORT
BULLETIN QUOTIDIEN DE TEMPS • TÄGLICHER WETTERBERICHT

ADJA AZ ORSZÁGOS METEOROLÓGIAI INTÉZET
UDAPEST II. KITAIBEL PÁL UTCA 1
ELEFON: KÖZPONT: 353-500, IDŐJELZŐ OSZT.: 150-410

MEGJELENIK NAPONKÉNT • ELŐFIZETÉSI ÁRA
A POSTAI KÖLTSÉGGEL EGYÜTT NEGYEDÉVRE 60, Ft
KIADÁSÉRT FELEL AZ INTÉZET IGAZGATÓJA

2. évfolyam 34. szám. + Budapest + 1959. február hó 3.

Az időjárási helyzet ma reggel és a várható időjárás:

A Közép- és Nyugat-Európát elboritó anticiklonban szárabb az idő és erősödik a hideg. Ma hajnalban Lengyelországban, Csehszlovákiában és Németországban többhelyen -10, -15 fokos fagy alakult ki. A Földközi-tenger nyugati medencéjében, valamint a Balkán-félszigeten továbbra is csapadékos az időjárás.

Hazánkban hétfőn változó volt a felhőzet. Az észak-keleti megyékben néhány helyen jelentéktelen mennyiségű hó esett. A hőmérséklet az ország északkeleti felében -1, +2, máshol +2, +5 fokig emelkedett. Ma hajnalra északon -4, -7, délen -2, -5 fokig hült le a levegő.

Budapesten kedden 12 órakor a hőmérséklet 0 fok, a tengerszintre átszámitott légnyomás 779 mm, mérsékelten emelkedő irányzatú.

Várható időjárás szerda estig:

Változó felhőzet; párás, helyenként ködös idő.
Az északkeleti megyékben néhány helyen kisebb havazás.
Gyenge légáramlás.
Az éjszakai lehülés kissé erősödik, a nappali hőmérséklet alig változik.

Várható legalacsonyabb éjszakai hőmérséklet: északon -5, -8 délen -3, -6
legmagasabb nappali hőmérséklet szerdán: -2, +1 fok között.

Távolabbi kilátások:

Hideg, száraz jellegű idő.

A hőmérséklet és a légnyomás napi középértéke Budapesten és ezek eltérése a 75 évi átlagtól:

1959. II. 2-án: +0,3 C°, 770,3 mm. Eltérés: 0,0 C°, +6,6 mm.

1871 óta ezen a napon előfordult:

legmagasabb hőmérséklet 12,4 C° /1944/
legalacsonyabb hőmérséklet -14,5 C° /1929/

Az Országos Meteorológiai Intézet Időjárási Napijelentése

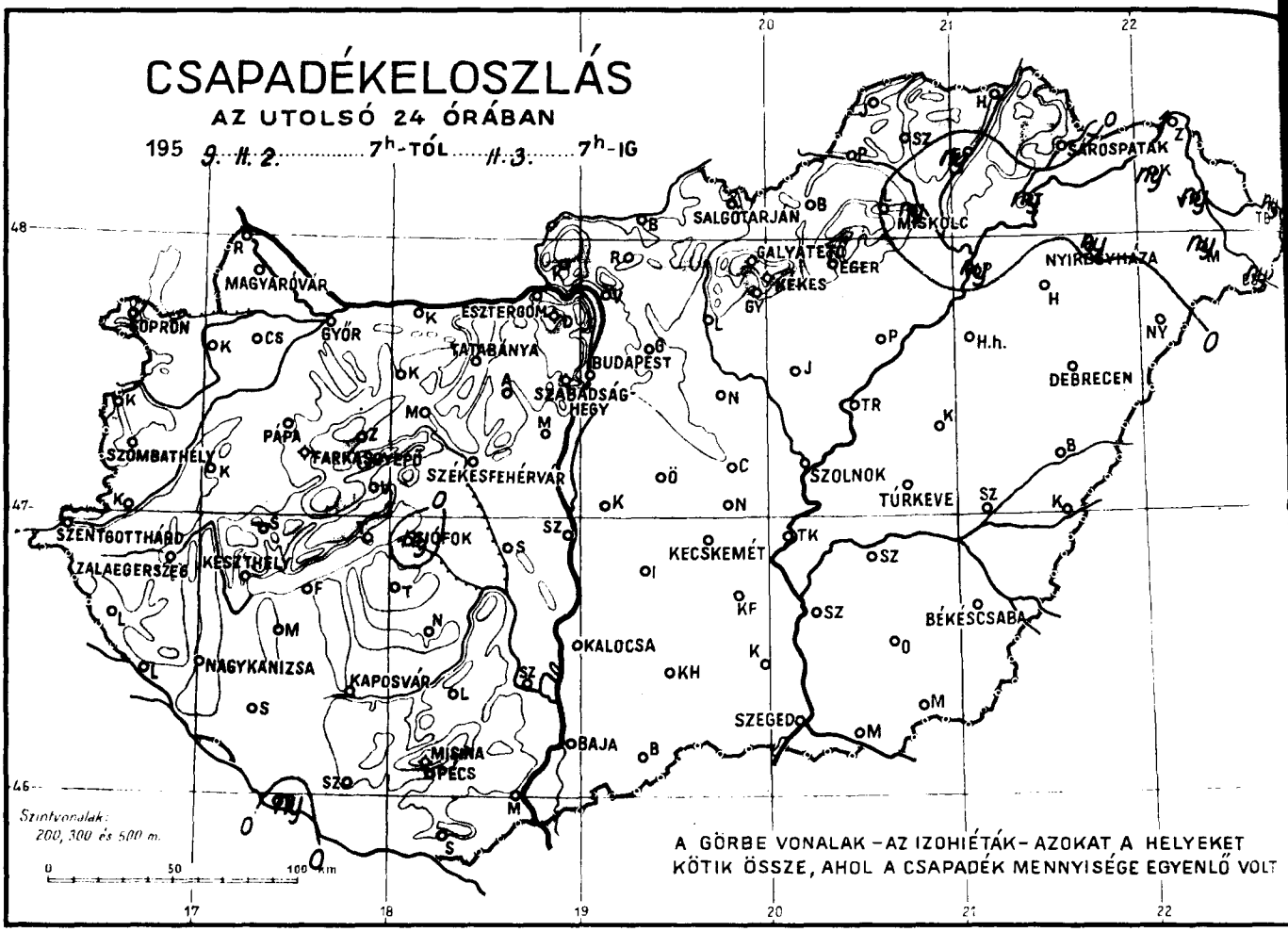

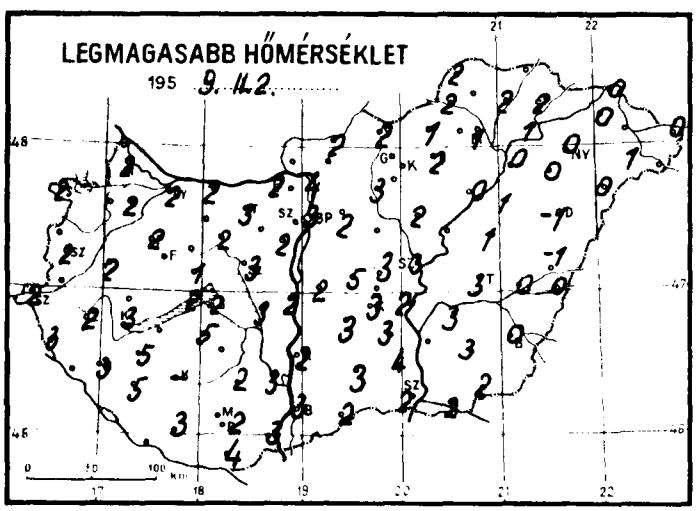

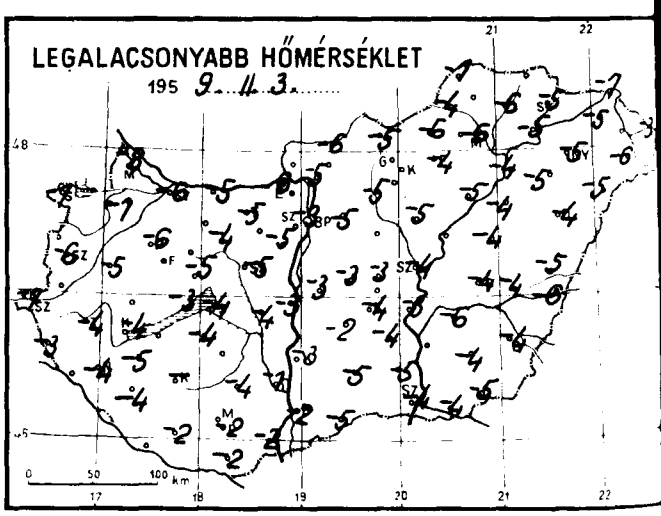

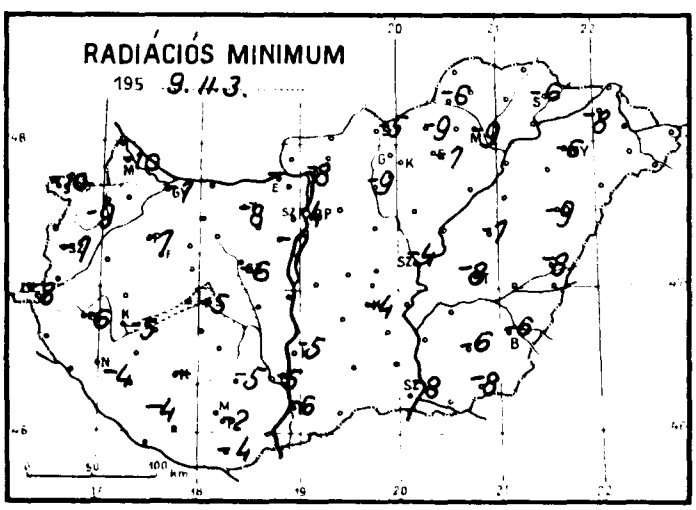

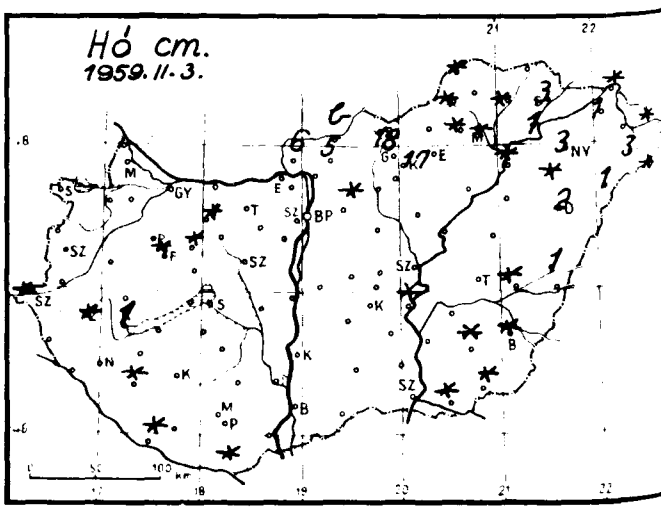

Időjárási helyzet 1959. év FEBRUÁR hó 3. nap 7 óra

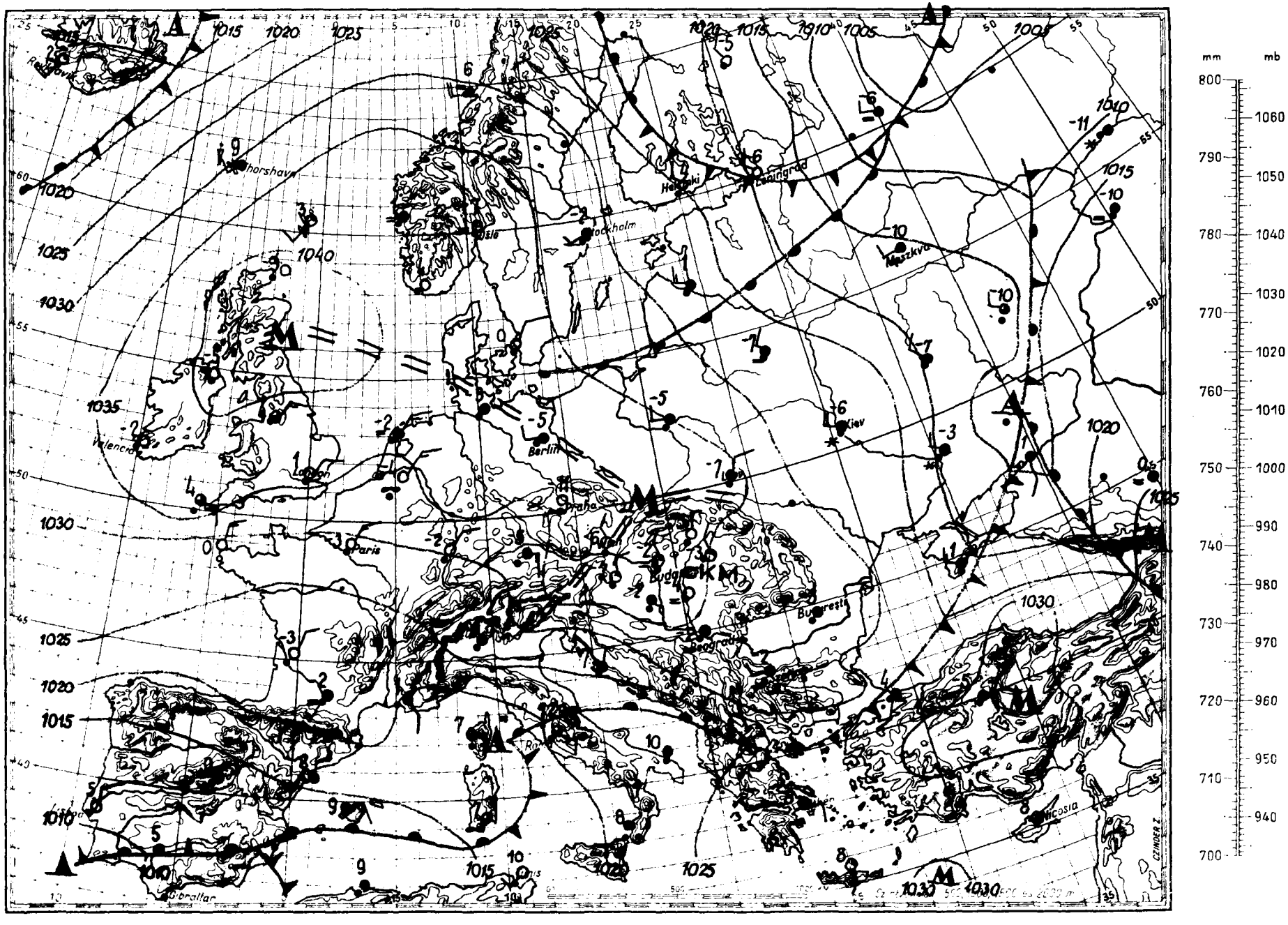

Magaslégköri időhelyzet

19 59 *f e b r u á r* hó 3. nap 00h GMT.

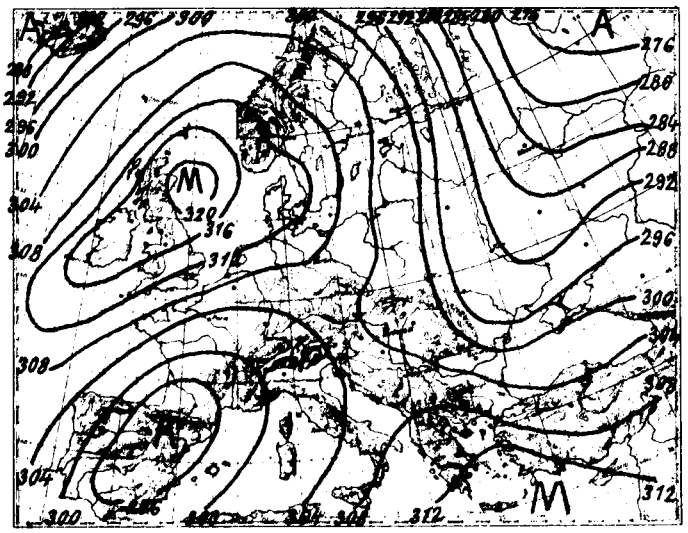

700 mb-os absz. topográfia

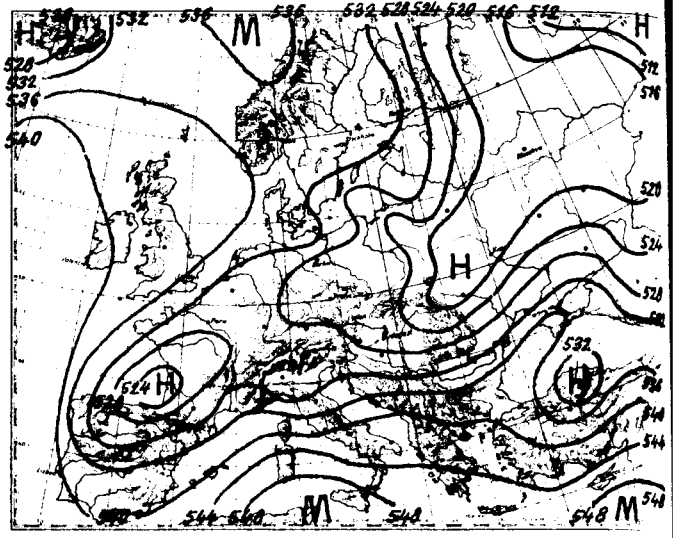

500/1000 mb-os rel. topográfia

1959. II. 2. 12h			
mb	m	C°	%
1000	203	1.3	66
850	1493	- 6.4	63
700	2993	-12.5	45
600	4156	-18.4	40
500	5498	-25.2	40
400	7078	-27.5	40
300	9014	-49.7	40
200	11631	-52.9	
100			
50			

Jellemző pontok:

1008.0	Talaj	1.6	68
788	2100	-10.3	47
748	2480	-10.0	45
500	5498	-25.2	40
400	7078	-37.5	40
300	9014	-49.7	40
≈250	10196	-54.3	
244	10350	-53.0	
200	11631	-52.9	
158	13156	-51.8	

A magasban az Északi-tenger felett anticiklon, az Ibériai-félsziget felett ciklon helyezkedik el. Áramlási rendszerükben Nyugat-Európa és Portugália felett hideg, a Földközi-tenger medencéjének középső részében melegadvekció található. Az Ukrajna felett elhelyezkedő hideg-levegőnyelv lassan tovább huzódik dél felé, ennek következtében a Havasalföld felett hidegadvekció, a Balti Szövetséges Szovjet köztársaságok területe felett melegadvekció figyelhető meg.
Hazánk felett az elmult 24 óra folyamán az alsó 1500 m-es rétegben 2-4 fokos lehülés, feljebb 3200 m-ig 3-5, e felett a magasság felett 1-3 fokos melegedés ment végbe. A többszörös inverziók kialakulása következtében a -10 fokos szint 950 méterrel magasabbra került, ma éjfélkor 2520 méteren helyezkedett el.

Adámy s.k.

Tropopauza

1959. II. 3. 00h			
mb	m	C°	%
1000	262	- 3.0	100
850	1534	- 9.1	94
700	3032	-11.6	35
600	4194	-20.7	35
500	5524	-28.0	35
400	7094	-38.6	35
300	9014	-51.3	35
200	11613	-52.9	
100			
50			

Jellemző pontok:

1015.4	Talaj	- 2.2	100
922	900	- 7.0	100
900	1090	- 6.0	100
850	1534	- 9.1	94
760	2400	- 9.1	42
720	2800	-12.2	35
700	3032	-11.6	35
570	4540	-23.6	35
552	4760	-23.0	35
272	9650	-55.7	35
260	9900	-55.2	35
≈242	10400	-57.2	35
230	10700	-52.8	
210	11300	-55.6	
200	11613	-52.9	

1959. február ....hó,
3. kedd ....nap
72. évfolyam 34. sz.

	Reggeli észlelések 06 TMG				Az utolsó 24 óra adatai					
	Felhőzet (0—4)	Szélirány és erő (m/s)	Légnyomás (millibár)	Hőmérséklet (C°)	Csapadék (24 óra) (mm)	Hó cm	Hőmérsékleti szélsőségek: tegnapi nappali max.	éjszakai min.	Radiációs min.	Napsütés (óra) tegnap
Mosonmagyaróvár	0	— 0	1037.4	-7	•		2	-8	-10	2
Sopron	0	WNW 4	37.9	-7	•		2	-7	-10	2
Szombathely	0	N 1	37.1	-6	•		2	-6	-7	4
Szentgotthárd	4	— 0	37.0	-6	•	folt	2	-7	-8	3
Papa	4	W 1	35.9	-4	•		2	-6	-7	-
Győr	4	WSW 2	36.6	-6	•		2	-6	-7	5
Esztergom	4	SE 1	35.7	-4	•		2	-6	-	-
Tatabánya	3	SSW 1	35.9	-4	•		3	-5	-8	-
Székesfehérvár	4	NE 1	35.9	-2	•		3	-5	-6	-
Siófok	4 =	NE 5	35.8	-2	ny	folt	2	-4	-5	4
Keszthely	4	N 1	35.8	-3	•	1	3	-4	-5	2
Zalaegerszeg	4	NE 1	36.3	-4	•	folt	2	-4	-6	-
Nagykanizsa	4 =	NE 3	35.7	-3	•		3	-4	-4	-
Kaposvár	—	—	—	—	—		—	—	—	—
Pécs	4	E 4	35.5	-2	•		2	-2	-2	4
Budapest M. I.	2 =	NW 1	35.5	-2	•		3	-3	-4	6
Salgótarján	4 =	— 0	35.4	-4	•		2	-5	-5	2
Eger	3 =	— 0	35.9	-3	•		2	-4	-7	3
Miskolc	0	N 2	36.8	-5	ny	folt	1	-6	-9	1
Sárospatak	0	N 2	36.2	-4	•	3	2	-5	-6	0
Baja	0 =	E 1	35.8	-2	•		3	-2	-6	5
Kalocsa	0	— 0	35.3	-2	•		2	-3	-5	4
Kecskemét	1 =	— 0	35.2	-3	•		3	-4	-4	6
Szeged	0 =	— 0	35.8	-4	•		2	-4	-8	5
Szolnok	4	NE 1	34.6	-3	•		3	-4	-4	-
Túrkeve	2 =	NE 1	—	-3	•		3	-4	-8	-
Békéscsaba	3	N 3	35.0	-3	•	folt	0	-4	-6	0
Debrecen	1	NNE 4	36.0	-4	•	2	-1	-4	-9	0
Nyíregyháza	1	N 6	36.0	-5	ny	3	0	-5	-6	1
Kékestető (1000 m)**	4 =	ENE 1	909.6	-8	•	17	-2	-9	-	3
Galyatető (932 m)**	—	—	—	—	•	18	-3	-8	-	-
Misinatető (534 m)*	4 =	ENE 4	970.0	-4	•		-1	-5	-7	-
Szabadsághegy (474 m)*	3	SE 1	971.8	-6	•		1	-6	-	6
Farkasgyepű (400 m)*	4	— 0	971.8	-4	•	folt	0	-6	-9	-

	24 órai csapadék mm	Hó cm
Bajka	•	
Csorna	•	⌴
Kapuvár	•	⌴
Kőszeg	•	
Kormend	•	
Lenti	•	
Letenye	•	
Kald	•	
Sumeg	—	
Zirc	•	folt
Veszprém	•	
Komárom	•	⌴
Kisbér	•	folt
Mór	•	
Alcsút	•	
Dobogókő	•	
Martonvásár	•	
Tihany	•	
Fonyód	•	
Marcali	•	

	24 órai csapadék mm	Hó cm
Tab	•	folt
Sárbogárd	•	⌴ =
Sztálinváros	•	
Nagykőnyi	•	
Somogyszob	•	folt
Bares	ny	folt
Szigetvár	•	
Lengyel	•	
Szekszárd	•	⌴
Mohács	•	
Siklós	•	folt
Királyrét	•	6
Balassagyarmat	•	bucka
Romhány	•	5
Vác	•	
Godollő	•	folt
Lőrinci	•	⌴
Gyöngyös	•	
Borsodnádasd	•	
Putnok	•	folt

	24 órai csapadék mm	Hó cm
Jósvafő	•	folt
Lillafüred	•	folt
Szendrőlád	•	
Füged	ny	folt
Hidasnémeti	•	
Tokaj	ny	lepel
Poroszló	•	
Jászapáti	•	
Nagykáta	•	
Örkény	•	=
Kunszentmiklós	•	
Cegléd	•	⌴
Nagykőrös	•	folt
Tiszakécske	•	
Izsák	•	⌴
Kiskunfelegyh	•	
Kiskunhalas	•	
Bácsalmás	•	
Kistelek	1	folt
Zákony		

	24 órai csapadék mm	Hó cm
Kisvárda	ny	1
Vásárosnamény	ny	
Mátészalka	ny	3
Tiszabecs	ny	folt
Csenger	ny	folt
Nyírlugos	•	1
Polgár	ny	folt
Hajdudorog	•	folt
Hortobágy	•	
Tiszaroff	•	
Karcag	•	
Berettyóújfalu	1	1
Szeghalom	•	folt
Körösszakál	•	
Szarvas	•	⌴
Szentes	•	
Orosháza	•	folt
Makó	•	folt
Mezőhegyes	•	folt

* A légnyomás 500 gdm-re átszámítva ** A légnyomás 1000 gdm-re átszámítva

Magassági szélmérések

Óraadatok greenwichi középidőben

II. 2.	Siófok 11 h		Debr. 11 h		Pécs 12 h		Bpest 12 h		Szhely 23 h		Pécs 23 h		Szeged 23 h		Debr. 23 h			
	fok	m/s	fok	m/s	fok	m/s	fok	m/s	fok	m/s	fok	m/s	fok	m/s	fok	m/s	fok	m/s
Talaj	360	7	320	2	360	7	360	7	360	7	220	2	40	2	40	7		
500 m	20	5	320	5	340	3	40	2	10	8	360	5	40	4	30	8		
1000	320	5	280	6	300	3	40	2	10	8	360	5	50	5	30	8		
1500	330	5	300	6	10	40	40	2	10	9	360	5			30	8		
2000			320	8	10	40	360	9	340	5					40	6		
3000			310	12			330	14	300	6								
4000			270	19			330	14										
5000																		
7000																		
9000																		
10000																		
12000																		
14000																		
16000																		
18000																		
20000																		

II. 3.	Bpest 6 h		Bpest 9 h															
	fok	m/s	fok	m/s	fok	m/s	fok	m/s	fok	m/s	fok	m/s	fok	m/s	fok	m/s	fok	m/s
Talaj	320	2	140	2														
500 m	140	1	170	3														
1000	330	2	310	2														
1500	340	6	90	3														
2000	320	5	10	3														
3000			20	6														
4000			320	5														
5000			320	9														
7000			320	11														
9000																		
10000																		
12000																		
14000																		
16000																		
18000																		
20000																		

	fok	m/s	fok	m/s	fok	m/s	fok	m/s	fok	m/s	fok	m/s	fok	m/s	fok	m/s	fok	m/s
Talaj																		
500 m																		
1000																		
1500																		
2000																		
3000																		
4000																		
5000																		
7000																		
9000																		
10000																		
12000																		
14000																		
16000																		
18000																		
20000																		

IDŐJÁRÁSI NAPIJELENTÉS

ЕЖЕДНЕВНЫЙ МЕТЕОРОЛОГИЧЕСКИЙ БЮЛЛЕТЕНЬ • DAILY WEATHER REPORT
BULLETIN QUOTIDIEN DE TEMPS • TÄGLICHER WETTERBERICHT

KIADJA AZ ORSZÁGOS METEOROLÓGIAI INTÉZET
BUDAPEST II. KITAIBEL PÁL UTCA 1
TELEFON: KÖZPONT: 353-500, IDŐJELZŐ OSZT.: 150-410

MEGJELENIK NAPONKÉNT • ELŐFIZETÉSI ÁRA A POSTAI KÖLTSÉGGEL EGYÜTT NEGYEDÉVRE 60, Ft
KIADÁSÉRT FELEL AZ INTÉZET IGAZGATÓJA

72. évfolyam 35. szám. + Budapest + 1959. február hó 4.

Az időjárási helyzet ma reggel és a várható időjárás:

Nyugat- és Közép-Európát továbbra is magasnyomású légköri képződmény boritja el. Ezeken a területeken számottevő csapadékjelenségek nélkül csendes, párás, helyenként ködös az idő. Az erős kisugárzás következtében az éjszakai lehülések Közép-Európában -10, -15 fokig terjednek. A Szovjetunió európai területére viharos északi széllel igen hideg, sarkvidéki légtömegek nyomultak. Az Ural északi vidékein ma hajnalban -30, -42 fokos hőmérsékleteket mértek.

Hazánkban tegnap a Dunántúlon felhős volt az ég, máshol csak kisebb felhőátvonulások történtek. Csapadékot sehonnan sem jelentettek. A hőmérséklet napközben -2, +2 fokig emelkedett, éjszaka az ország középső részein -3, -6, máshol -7, -11 fokig süllyedt. Hegyeinkben a hóviszonyok nem változtak; a Mátra csucsain 10-15, Börzsönyben 8-10, a Dobogókőn 3 cm hóréteg fekszik.

Budapesten szerdán 12 órakor a hőmérséklet 0 fok, a tengerszintre átszámitott légnyomás 782 mm, alig változik.

Várható időjárás csütörtök estig:

Csendes, párás, helyenként ködös idő, a déli órákban kevés napsütéssel.
Délnyugaton egy-két helyen kisebb ködszitálás vagy hószállingózás lehetséges.
Erős éjszakai fagyok.
A nappali hőmérséklet alig változik.

Várható legalacsonyabb éjszakai hőmérséklet: -5, -8
legmagasabb nappali hőmérséklet csütörtökön: 0, -3 fok között.

Távolabbi kilátások:
Lassú felhősödés, később havazások.

A hőmérséklet és a légnyomás napi középértéke Budapesten és ezek eltérése a 75 évi átlagtól:

1959. II. 3-án: -1,4 C°, 778,3 mm. Eltérés: -1,7 C°, +15,1 mm.

1871 óta ezen a napon előfordult:

legmagasabb hőmérséklet 12,9 C° /1944/
legalacsonyabb hőmérséklet -17,6 C° /1929/

Az Országos Meteorológiai Intézet Időjárási Napijelentése

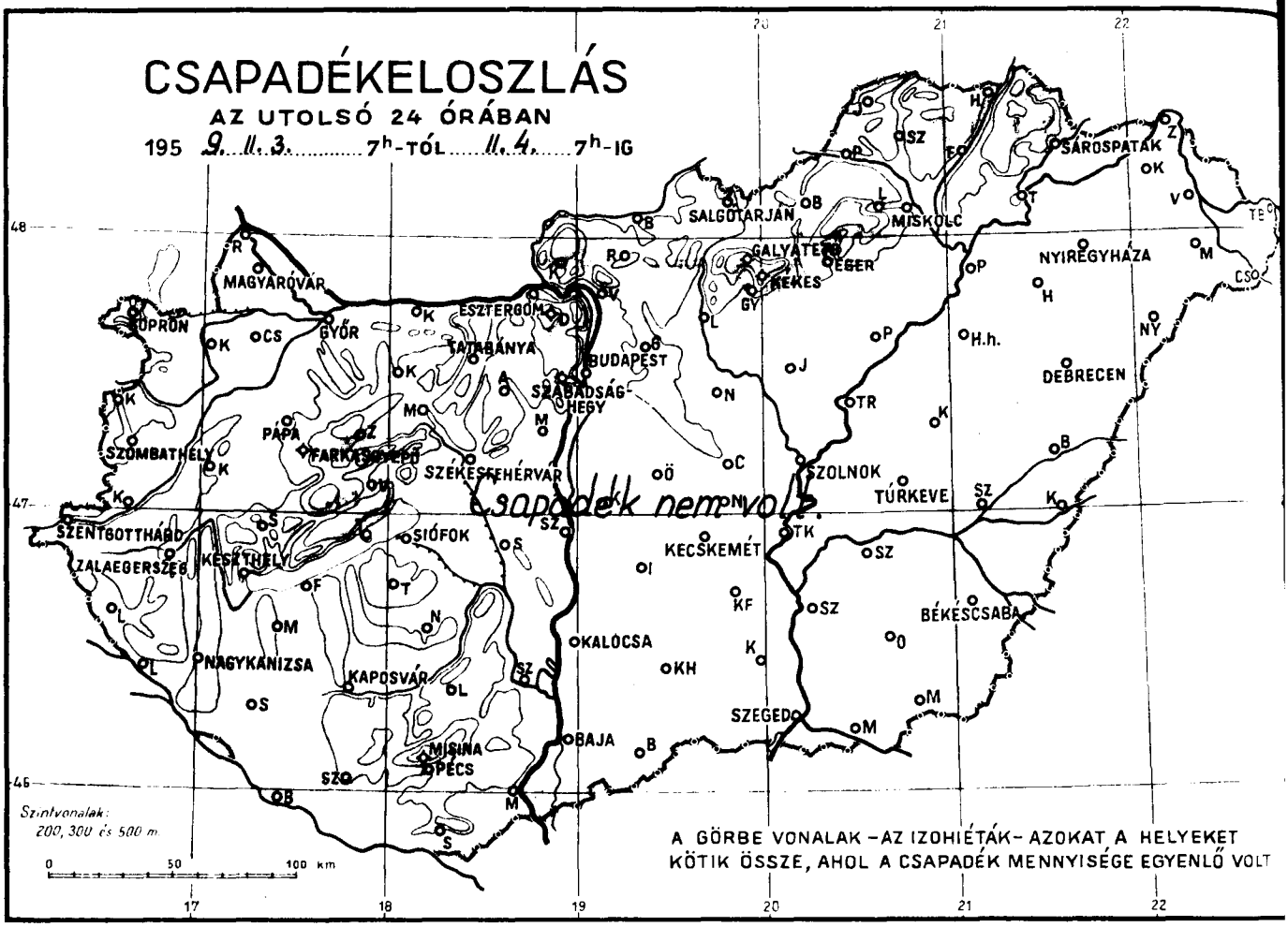

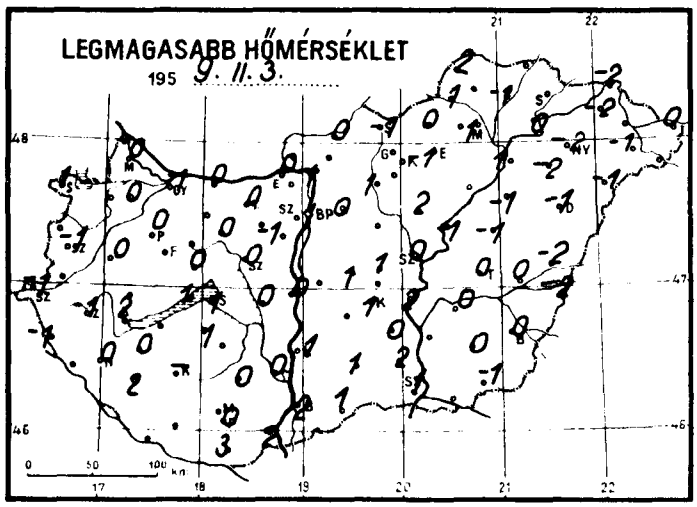

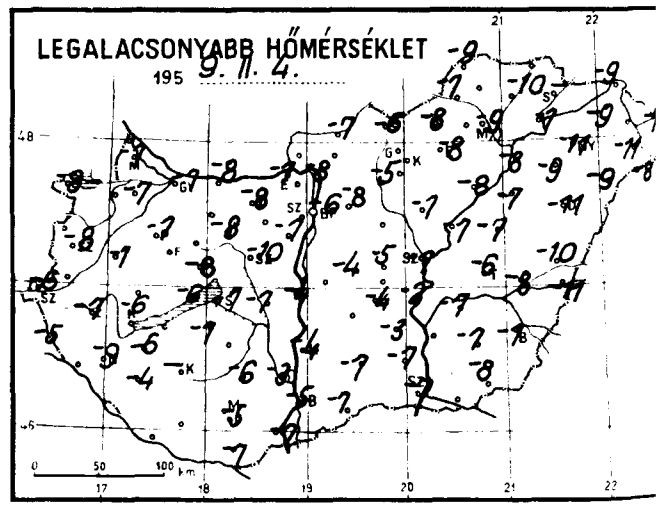

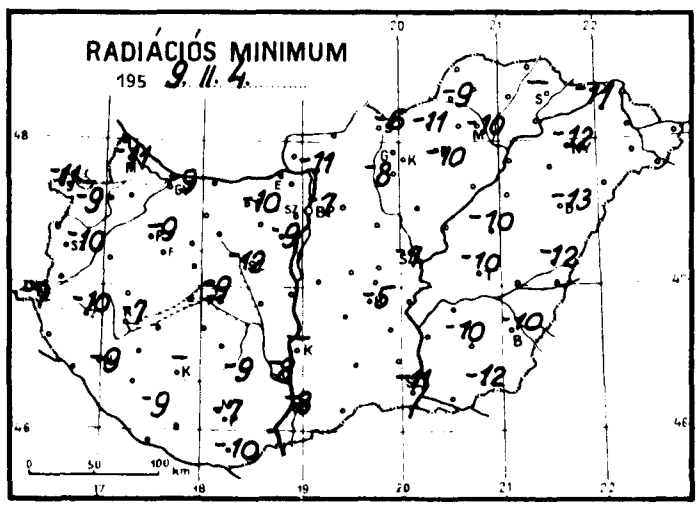

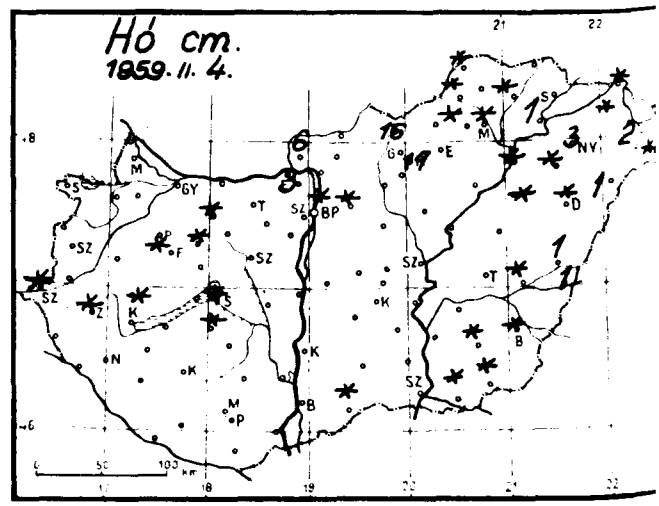

Időjárási helyzet 1959. év FEBRUÁR hó 4. nap 7 óra

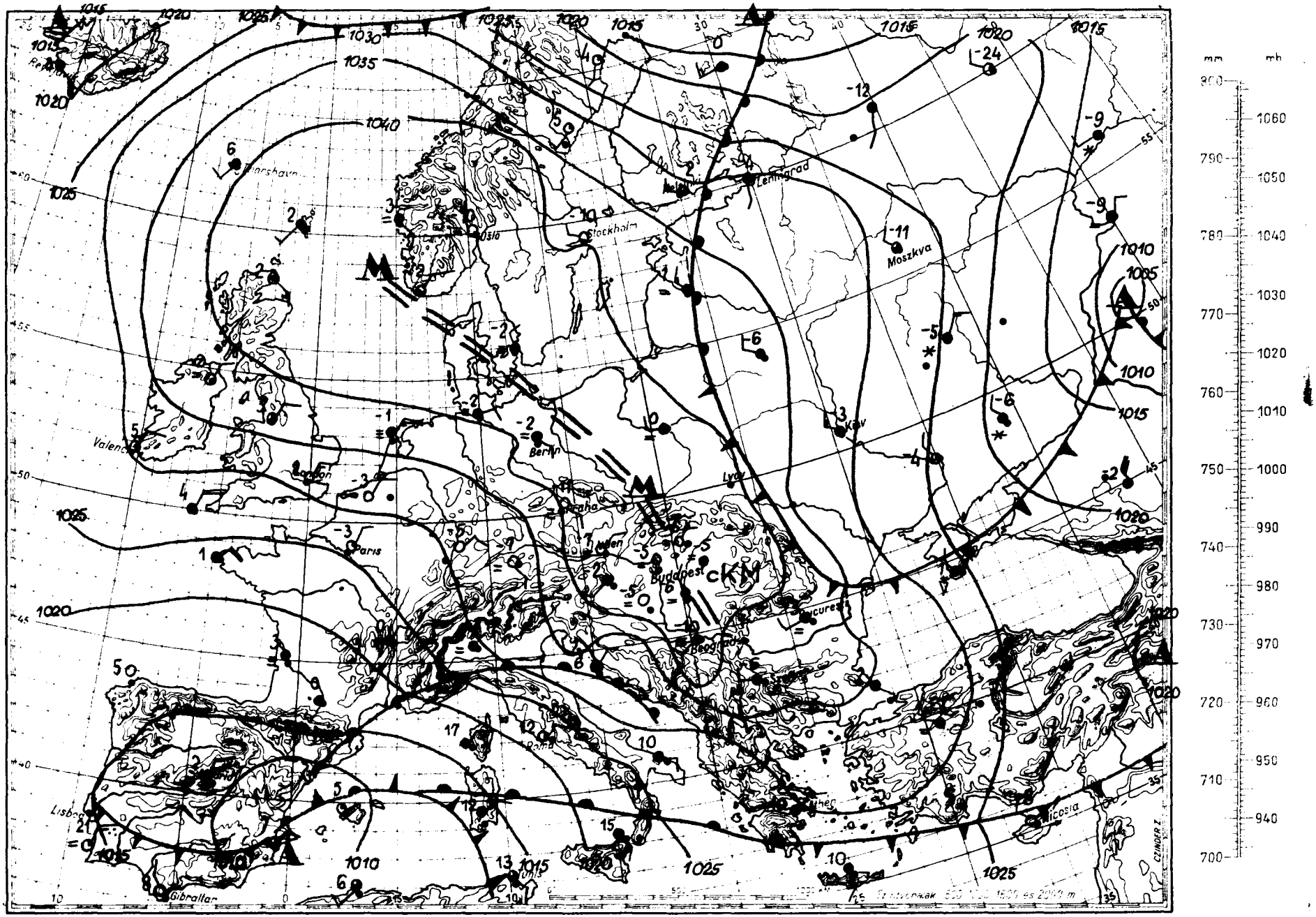

Magaslégköri időhelyzet

19 59. FEBRUÁR hó 4. nap 00 GMT

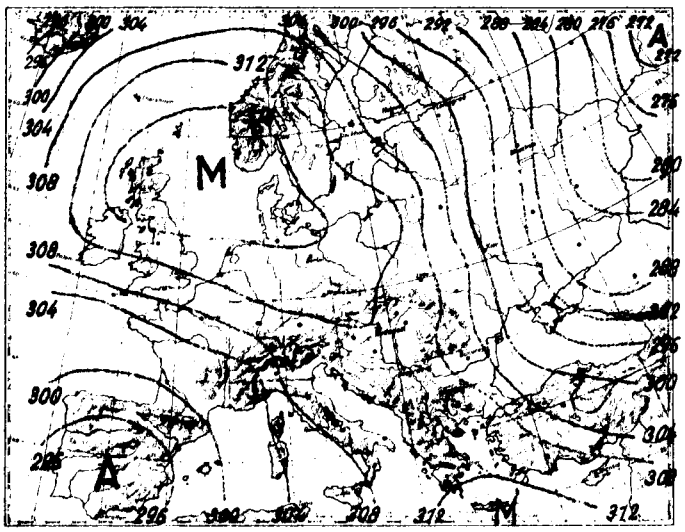

700 mb-os absz. topográfia

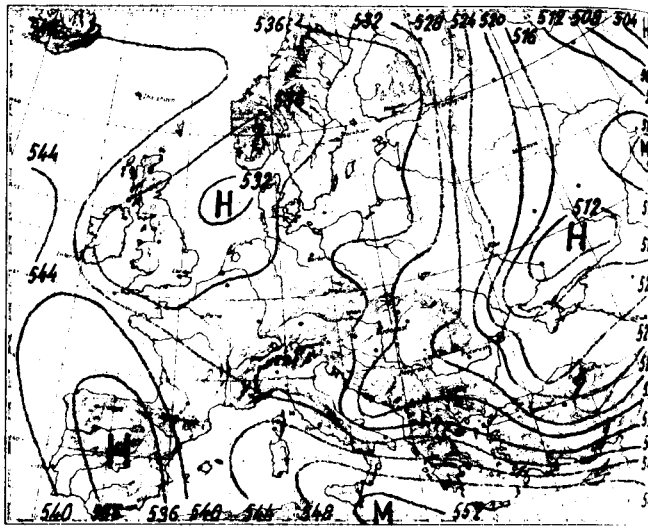

500/1000 mb-os rel. topográfia

1959. II. 3. 12h			
mb	m	C°	%
1000	297	- 0.4	85
850	1578	- 7.0	84
700	3082	- 9.9	51
600	4255	-16.8	51
500	5598	-26.0	51
400	7177	-37.0	51
300	9107	-51.0	51
200	11705	-53.0	
100			
50			

Jellemző pontok:

1019.9	Talaj	0.7	86
880	1300	- 7.2	100
869	1450	- 6.7	89
812	1960	- 8.8	69
779	2280	- 7.2	59
735	2710	- 7.5	51
300	9107	-51.0	51
*229	10880	-57.0	51
200	11705	-53.0	
191	12030	-53.3	
161	13100	-50.0	
150	13570	-51.1	
138	14100	-50.1	
128	14590	-51.1	
113	15354	-50.9	

A hideg sarkvidéki levegő a Szovjetunió európai részén keresztül a Fekete-tengerig lejutott és az Északi-Dvina valamint a Volga és az Ural folyók közötti területeken benne még további hülés megy végbe. Az Egyiptomtól a Balkánon át az Északi-tengerig nyuló meleg nyelv területén azonban nincs lényeges melegadvekció. Hazánk felett az alsó egy km-ben alig változott, feljebb melegedett a troposzféra. A -10 fok magassága éjfélkor 3400 m-en volt, 880 m-rel magasabban mint előző nap.

Dr. Kallósné s.k.

1959. II. 4. 00h			
mb	m	C°	%
1000	306	- 4.1	90
850	1581	- 5.5	56
700	3106	- 8.0	32
600	4286	-15.3	32
500	5636	-25.1	32
400	7215	-37.8	28
300	9127	-54.0	28
200	11690	-58.1	28
100			
50			

Jellemző pontok:

1021.2	Talaj	- 3.4	90
950	720	- 5.5	90
811	1970	- 5.6	42
773	2320	- 2.9	35
284	9500	-57.0	28
266	9890	-56.2	28
*226	10920	-59.1	28
212	11310	-56.3	
195	11850	-58.9	
181	12320	-55.9	
178	12430	-56.8	
167	12820	-56.8	
160	13100	-54.9	

* Tropopauza

1959. február ...hó,
4. ...nap szerda
72. évfolyam 35. sz.

	Reggeli észlelések 06 TMG				Az utolsó 24 óra adatai					
	Felhőzet (0–4)	Szélirány és erő (m/s)	Légnyomás (millibár)	Hőmérséklet (C°)	Csapadék (24 óra) (mm)	Hó cm	Hőmérsékleti szélsőségek: tegnapi nappali max.	éjszakai min.	Radiációs min.	Napsütés (óra) tegnap
Mosonmagyaróvár	4 ≡	– 0	1040.4	-7	•		0	-9	-11	2
Sopron	0 =	SE 2	42.7	-8	•		1	-8	-11	4
Szombathely	4	SW 2	41.3	-2	•		-1	-8	-10	1
Szentgotthárd	4	SW 1	41.3	-2	•	folt	-1	-6	-7	0
Pápa	4 ⌊	S 1	41.2	-5	•		0	-7	- 9	-
Győr	4 ⌊	SE 1	42.1	-5	•		-1	-7	- 9	1
Esztergom	4 ≡	– 0	41.7	-5	•		0	-7	-	-
Tatabánya	0 ⌊	NNW 1	42.0	-7	•		0	-8	-10	-
Székesfehérvár	0 =⌊	– 0	41.7	-9	•		0	-10	-12	-
Siófok	0 =	SSE 2	42.0	-7	•	folt	1	-7	- 9	0
Keszthely	4 =	NE 1	41.3	-4	•	folt	2	-6	- 7	2
Zalaegerszeg	4 =	SSE 1	41.5	-3	•	folt	-1	-7	-10	-
Nagykanizsa	0 =	N 1	41.5	-7	•		0	-9	- 9	-
Kaposvár	–	–	–	–	–		–	–	–	–
Pécs	0 =	– 0	41.6	-5	•		0	-5	- 7	7
Budapest M. I.	0 =⌊	– 0	41.6	-5	•	folt	1	-6	- 7	0
Salgótarján	4 ≡	NE 1	41.3	-6	•		-1	-6	- 6	0
Eger	0 =	– 0	41.5	-7	•		-1	-8	-10	1
Miskolc	0 =	N 3	41.6	-6	•	folt	1	-9	-10	4
Sárospatak	–	–	–	–	–		–	–	–	–
Baja	4 =⌊	– 0	41.5	-4	•		2	-5	- 8	-
Kalocsa	4 ≡	– 0	40.7	-3	•		1	-4	-	2
Kecskemét	4 =	NNW 2	42.9	-3	•		1	-4	-5	5
Szeged	4 =	NW 2	41.2	-6	•		1	-7	-11	7
Szolnok	0 =	– 0	41.2	-6	•		0	-7	- 7	-
Túrkeve	0 =	N 1	–	-6	•		0	-6	-10	-
Békéscsaba	0 =	NE 1	41.0	-6	•	folt	0	-7	-10	8
Debrecen	4	– 0	41.9	-9	•	folt	-1	-11	-13	7
Nyíregyháza	4 =	– 0	41.6	-9	•	3	-2	-11	-12	9
Kékestető (1000 m)**	0	NW 2	914.6	-10	•	17	-4	-11	–	2
Galyatető (932 m)**	–	–	–	–	•	16	-3	-8	–	–
Misinatető (534 m)*	4 ≡	ENE 1	975.5	-5	•		-1	-6	-10	-
Szabadsághegy (474 m)*	0	NW 1	976.5	-7	•		-2	-8	–	0
Farkasgyepű (400 m)*	4	– 0	976.9	-5	•	folt	-1	-5	- 8	-

	24 órai csapadék mm	Hó cm		24 órai csapadék mm	Hó cm		24 órai csapadék mm	Hó cm		24 órai csapadék mm	Hó cm
Rajka	•		Tab	•⌊	folt	Jósvafő	•	folt	Kisvárda	•	folt
Csorna	•	⌊	Sárbogárd	•	⌊	Lillafüred	•	folt	Vásárosnamény	•	
Kapuvár	•	≡⌊	Sztálinváros	•		Szendrőlád	•		Mátészalka	•	2
Kőszeg	•		Nagykónyi	–		Füged	•⌊	folt	Tiszabecs	•	folt
Körmend	•		Somogyszob»	•		Hidasnémeti	•		Csenger	•	folt
Lenti	•	⌊	Bares	•		Tokaj	•	lepel	Nyírlugos	•	1
Letenye	•		Szigetvár	–		Poroszló	•	⌊	Polgár	•	folt
Kald	•	⌊	Lengyel	•		Jászapáti	•	⌊	Hajdúdorog	•	folt
Sümeg	–		Szekszárd	•	⌊=	Nagykáta	–		Hortobágy	•⌊	folt
Zirc	•⌊	folt	Mohács	•	⌊	Örkény	•		Tiszaroff	•	
Veszprém	•		Siklós	•	⌊	Kunsztmiklos	•	=	Karcag	•	
Komárom	•		Királyrét	•	6	Cegléd	•		Berettyóújfalu	•	1
Kisbér	•	=folt	Balassagyarm	•		Nagykőrös	•	⌊	Szeghalom	•⌊	folt
Mór	•		Romhány	•		Tiszakécske	•		Körösszakál	•	1
Mesut	•		Vác	•		Izsák	•		Szarvas	•	⌊
Dobogókő	•	3	Godolló	•	folt	Kiskunfelegyh	•	⌊	Szentes	•	
Martonvásár	•		Lőrinci	•	⌊	Kiskunhalas	•		Orosháza	•⌊	folt
Tihany	•		Gyöngyös	•		Bácsalmás	•	folt	Makó	•	folt
Tonyód	•		Borsodnádasd	•		Kistelek	•		Mezőhegyes	•⌊	folt
Marcali	•		Putnok	•	folt	Zákony	•	folt			

* A légnyomás 500 gdm-re átszámítva ** A légnyomás 1000 gdm-re átszámítva

Magassági szélmérések

Óraadatok greenwichi középidőben

II.3.	Siófok 11 h		Szeged 11 h		Miskolc 11 h		Debr. 11 h		Győr 12 h		Pécs 13 h		Szhely 12 h		Bpest 12 h		Bpest 18 h	
	fok	m/s	fok	m/s	fok	m/s	fok	m/s	fok	m/s	fok	m/s	fok	m/s	fok	m/s	fok	m/s
Talaj	140	2	40	2	40	2	360	7	270	2	90	2	360	2	270	2	270	2
500 m	150	3	10	2	320	5	350	10	210	3	100	5	190	3	340	3	310	1
1000			360	8	330	5	350	10	260	3	120	5	200	3	340	3		
1500			20	6	340	5	10	9	190	4	120	5						
2000			30	4	10	7	10	9			300	4						
3000			320	9	330	10	10	9			300	4						
4000			350	6	360	9	350	12			310	13						
5000			330	6	350	10	350	12			310	14						
7000							340	16										
9000							340	16										
10000																		
12000																		
14000																		
16000																		
18000																		
20000																		

II.3.	Bpest 21 h		Pécs 23 h		Siofok 23 h		Szeged 23 h											
	fok	m/s	fok	m/s	fok	m/s	fok	m/s	fok	m/s	fok	m/s	fok	m/s	fok	m/s	fok	m/s
Talaj	320	2	90	2	140	2	40	2										
500 m	350	3	100	5	220	1	10	8										
1000	320	2	100	5	280	5	30	8										
1500	360	3	120	4			20	5										
2000	360	5					20	5										
3000							340	8										
4000																		
5000																		
7000																		
9000																		
10000																		
12000																		
14000																		
16000																		
18000																		
20000																		

II.4.	Bpest 00 h		Szhely 00 h		Debr. 00 h		Bpest 03 h		Bpest 06 h									
	fok	m/s	fok	m/s	fok	m/s	fok	m/s	fok	m/s	fok	m/s	fok	m/s	fok	m/s	fok	m/s
Talaj	320	2	220	2	-	0	40	2	360	2								
500 m	340	3	220	7	340	3	300	2	360	2								
1000	340	3	230	8	40	6	340	4										
1500	360	3			40	6												
2000	60	5			40	6												
3000	60	5																
4000	40	8																
5000	40	8																
7000																		
9000																		
10000																		
12000																		
14000																		
16000																		
18000																		
20000																		

DŐJÁRÁSI NAPIJELENTÉS

ЕЖЕДНЕВНЫЙ МЕТЕОРОЛОГИЧЕСКИЙ БЮЛЛЕТЕНЬ • DAILY WEATHER REPORT
BULLETIN QUOTIDIEN DE TEMPS • TÄGLICHER WETTERBERICHT

DJA AZ ORSZÁGOS METEOROLÓGIAI INTÉZET
DAPEST II. KITAIBEL PÁL UTCA 1
LEFON: KÖZPONT: 353-500, IDŐJELZŐ OSZT.: 150-410

MEGJELENIK NAPONKÉNT • ELŐFIZETÉSI ÁRA
A POSTAI KÖLTSÉGGEL EGYÜTT NEGYEDÉVRE 60, Ft
KIADÁSÉRT FELEL AZ INTÉZET IGAZGATÓJA

. évfolyam 36. szám. + Budapest + 1959. február hó 5.

Az időjárási helyzet ma reggel és a várható időjárás:

Európa nyugati és középső területeinek időjárásában a két-rom napja bekövetkezett átmeneti nyugalmi állapot tovább tart. Ezzel szemben Szovjetunió európai területein erős szelek fujnak, nagykiterjedésű havazások Moszkva körzetében is erős hófuvások vannak.

Hazánkban szerdán az európai anticiklon megerősödése kö-tkeztében csendes, párás, ködös időjárás alakult ki. A nappali órákban az or-ág peremvidékein általában erősen felhős volt az ég, késő délután azonban meg-dult a felhőzet rohamos feloszlása, és kiderült az ég. Csapadék sehol sem hul-tt. A hőmérséklet legmagasabb értékei általában -1 és +4 fok között váltakoztak. hajnalra az erős éjszakai kisugárzás következtében -6, -11 fokig süllyedt a mérséklet.

Budapesten csütörtökön 12 órakor a hőmérséklet -1 fok, a ngerszintre átszámitott légnyomás 779 mm, mérsékelten süllyedő irányzatú.

Várható időjárás péntek estig:

Párás, ködös idő. Legfeljebb egy-két helyen ködszitálás.
Gyenge légáramlás.
Erős éjszakai fagyok.

Várható legalacsonyabb éjszakai hőmérséklet általában -7, -10 fok között, néhány helyen -10 fok alatt; legmagasabb nappali hőmérséklet pénteken: 0, -3 fok között.

Távolabbi kilátások:

Lassú felhősödés, kisebb havazások.

hőmérséklet és a légnyomás napi középértéke Budapesten és ezek eltérése a 75 i átlagtól:

59. II. 4-én: -2,0 C°, 781,4 mm. Eltérés: -2,2 C°, +17,4 mm.

71 óta ezen a napon előfordult:

magasabb hőmérséklet 12,8 C° /1923/
alacsonyabb hőmérséklet -15,8 C° /1956/

Az Országos Meteorológiai Intézet Időjárási Napijelentése

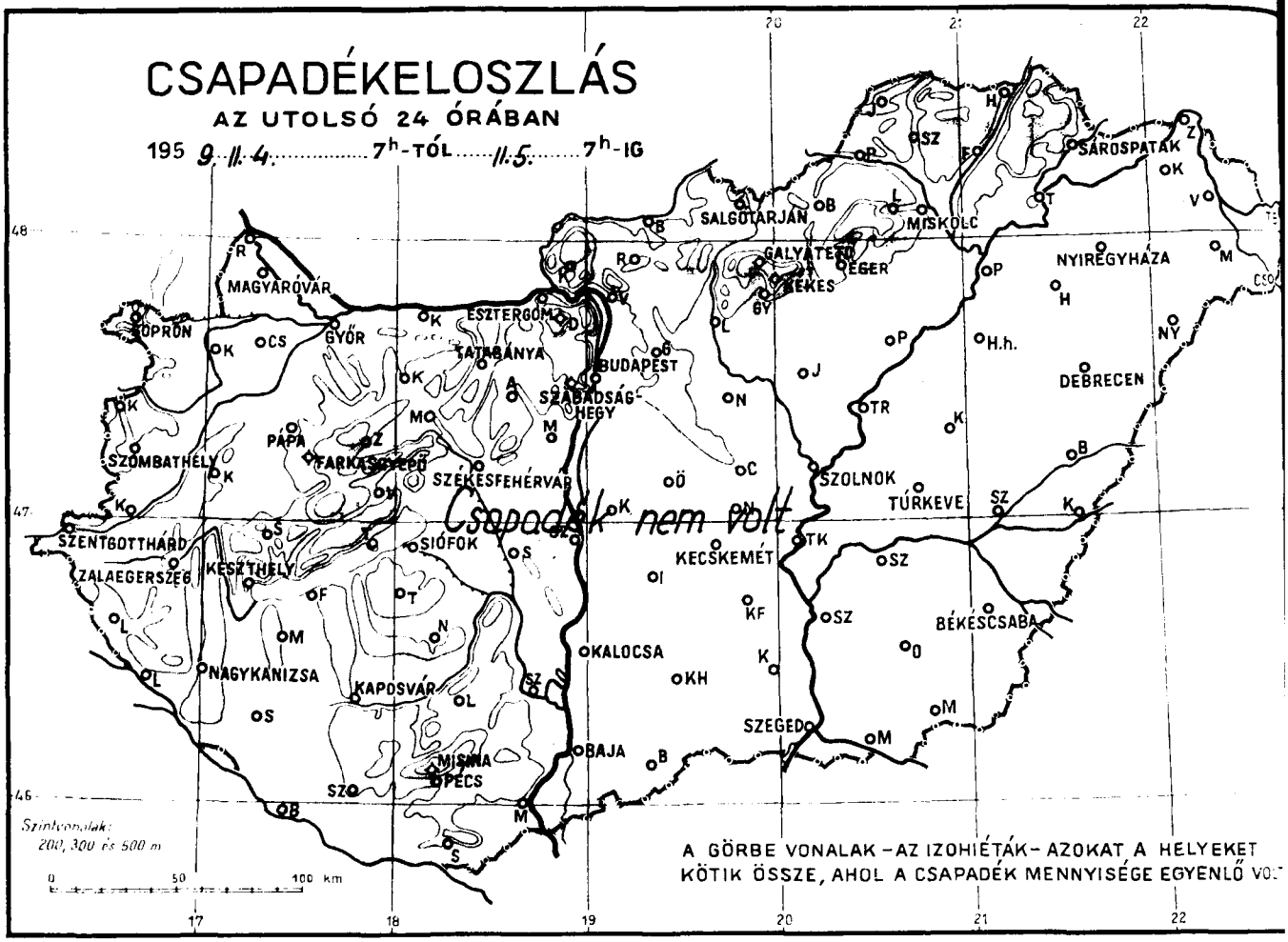

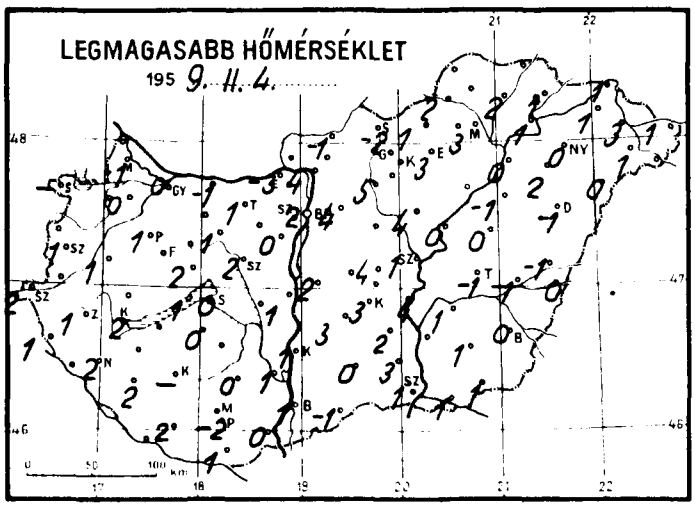

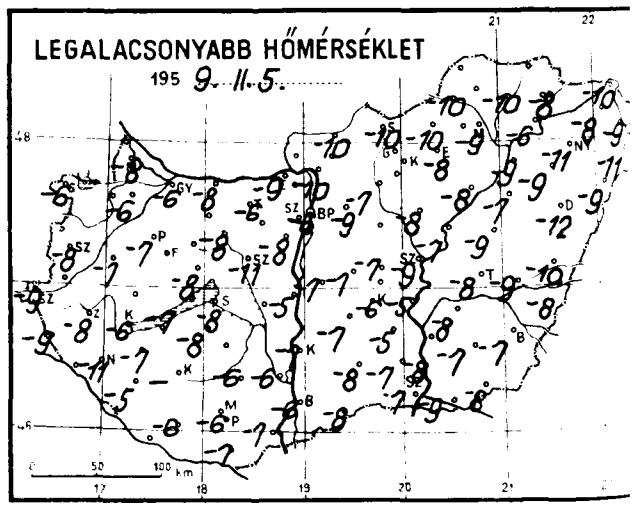

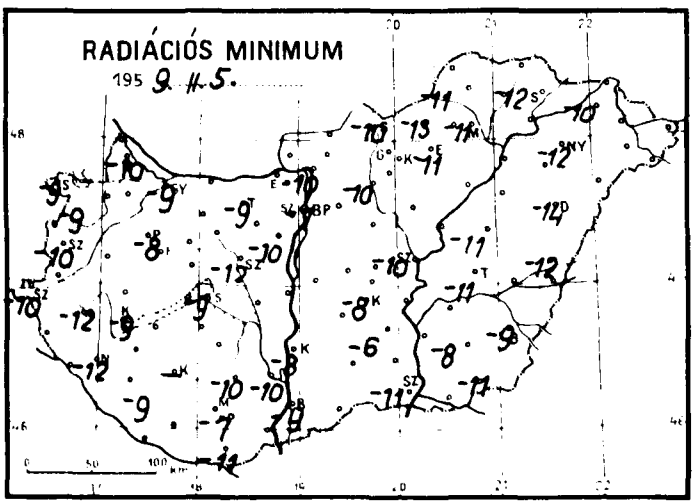

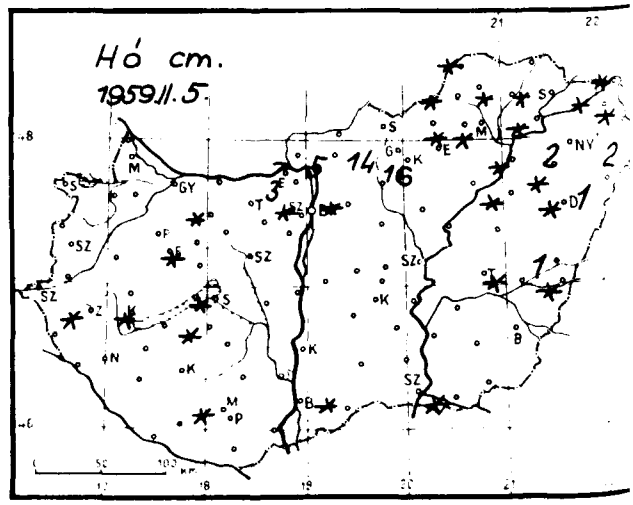

Időjárási helyzet [illegible] év [illegible] hó [illegible] nap 7 óra

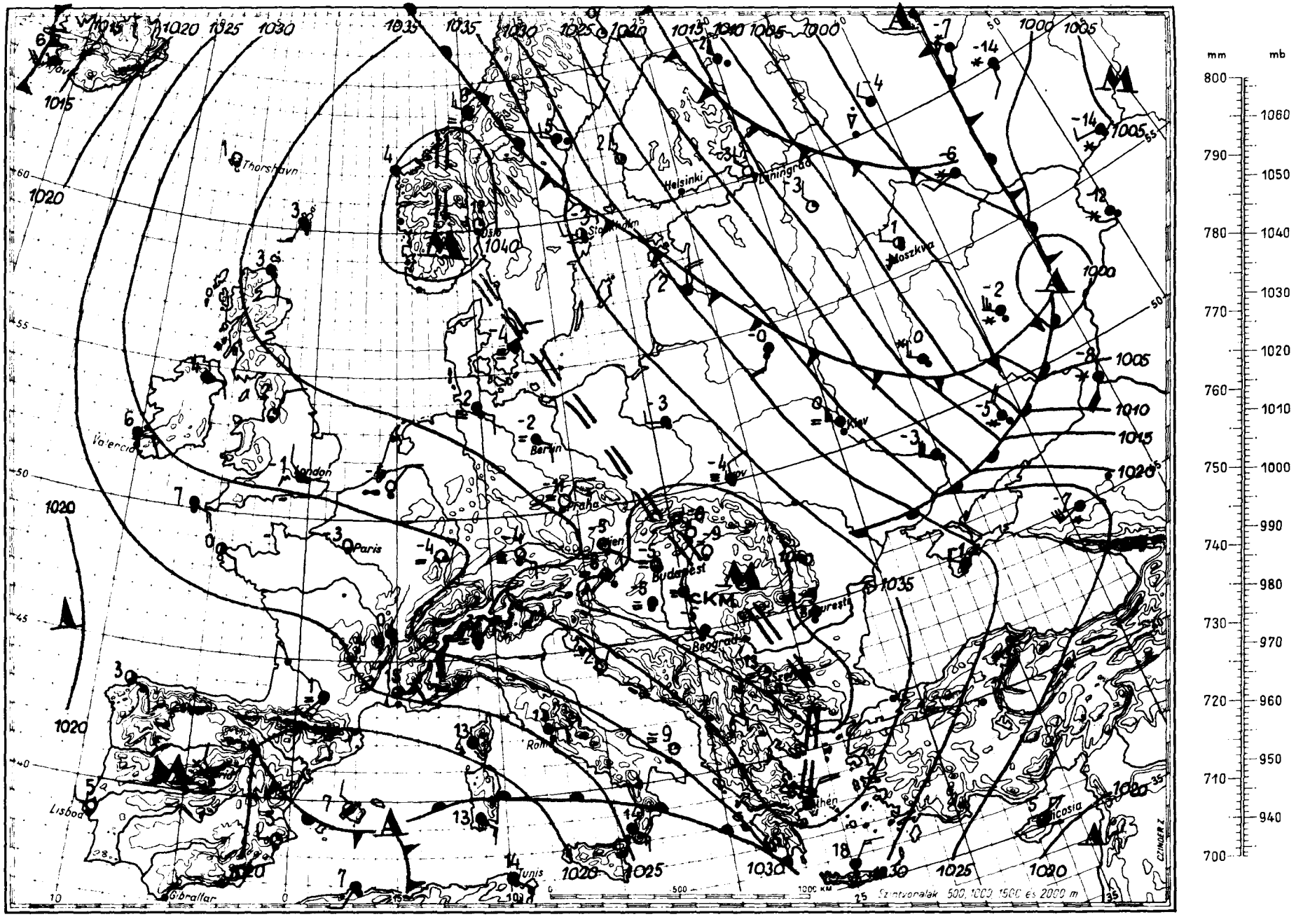

Magaslégköri időhelyzet

1959. FEBRUÁR hó 5. nap 00 GMT

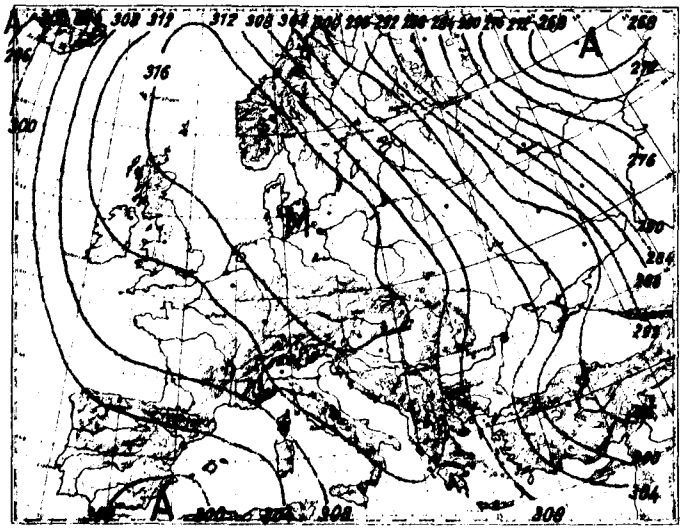

700 mb-os absz. topográfia

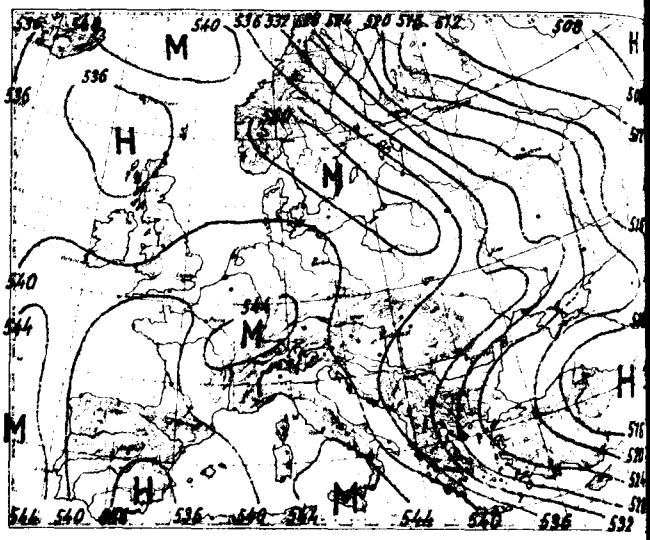

500/1000 mb-os rel. topográfia

1959. II. 4. 12^h			
mb	m	C°	%
1000	330	- 0.1	67
850	1612	- 3.0	60
700	3149	- 7.0	51
600	4336	-13.8	47
500	5698	-23.0	43
400	7289	-35.8	40
300	9229	-49.7	42
200	11784	-62.0	
100			
50			

Jellemző pontok:

1023.8	Talaj	1.5	65
963	600	- 4.0	69
948	760	- 2.9	69
900	1163	- 6.0	72
815	1900	- 1.0	54
552	4940	-17.1	44
300	9229	-49.7	42
*218	11200	-63.0	42
203	11660	-62.9	
172	12710	-56.6	
139	14078	-55.8	

Európa magaslégköri időjárását a Nyugat- és Közép-Európára kiterjedő anticiklon irányitja. Ennek keleti oldalán erős északnyugati széllel, az óceánon, Finnországban és a Moszkva-Minszk vonaltól délre erős melegadvekció megy végbe. A közbeeső területeken, mégpedig Leningrád és a Felső-Dvina környékén erős a lehülés. Európa nyugati felében bár jórészt délkeleti a szél, lényeges advekció nem mutatkozik. Hazánk felett kissé tovább melegedett a troposzféra. A -10 fok szintje 400 m-t emelkedve 3800 m-re került.

dr. Kallósné s.k.

1959. II. 5. 00^h			
mb	m	C°	%
1000	326	- 1,8	73
850	1610	- 2.0	45
700	3147	- 6.3	37
600	4334	-14.0	34
500	5695	-22.3	33
400	7295	-35.8	31
300	9234	-50.2	31
200	11771	-65.2	
100			
50			

Jellemző pontok:

1023.8	Talaj	- 4.0	92
1000	326	- 1.8	73
920	990	- 6.3	73
884	1270	- 1.8	46
804	2020	- 2.5	43
790	2180	- 0.6	37
479	6000	-24.2	33
400	7295	-35.8	31
250	10401	-59.4	31
*207	11580	-66.2	31
190	12090	-63.7	
174	12610	-64.5	
165	12970	-61.2	
158	13210	-60.9	
150	13540	-61.7	

* Tropopauza

1959. február ....hó.
5. ..nap ..csütörtök...
.72. évfolyam 36. sz.

	Reggeli észlelések 06 TMG				Az utolsó 24 óra adatai					
	Felhőzet (0–4)	Szélirány és erő (m/s)	Légnyomás (millibár)	Hőmérséklet (C°)	Csapadék (24 óra) (mm)	Hó cm	Hőmérsékleti szélsőségek: tegnapi nappali max.	Hőmérsékleti szélsőségek: éjszakai min.	Hőmérsékleti szélsőségek: Radiációs min.	Napsütés (óra) tegnap
Mosonmagyaróvár	4	– 0	1039.9	-6	o		-1	-8	-10	0
Sopron	0 ⌴	E 3	37.9	-6.	•		-	-6	- 9	2
Szombathely	0 ⌴	– 0	40.2	-8	•		1	-8	-10	4
Szentgotthárd	4 ≡	– 0	40.0	-7	•		2	-9	-10	3
Pápa	0 ⌴	SW 1	39.8	-6	•		1	-7	- 8	-
Győr	0 =⌴	ESE 2	40.4	-6	•		0	-6	- 9	2
Esztergom	4 ≡	– 0	37.1	-9	•		-3	-9	-	-
Tatabánya	0	S 2	40.4	-6	•		1	-6	- 9	-
Székesfehérvár	4 ≡	– 0	40.6	-9	•		2	-11	-12	-
Siófok	4 ≡	– 0	40.6	-6	•	folt	0	-8	- 9	4
Keszthely	4 ≡	SE 1	40.0	-5	•	folt	2	-6	- 9	6
Zalaegerszeg	0 =	SE 1	39.9	-8	•	folt	1	-8	-12	-
Nagykanizsa	0 ≡⌴	– 0	40.8	-9	•		2	-11	-12	-
Kaposvár	–	–	–	–	–		–	–	–	–
Pécs	4 ≡⌴	– 0	40.8	-5	•		-2	-6	- 7	0
Budapest M. I.	0 =⌴	– 0	40.4	-5	•	folt	2	-6	- 7	4
Salgótarján	0 =	NNE 1	40.2	-8	•		-2	-10	-10	4
Eger	0 =	– 0	40.8	-7	•		3	-8	-11	5
Miskolc	0 =	NNW 1	41.2	-8	•	folt	3	-9	-11	4
Sárospatak	4	NW 1	40.6	-2	•	folt	1	-8	-12	8
Baja	4 ≡⌴	– 0	41.1	-6	•		1	-6	- 9	-
Kalocsa	4 ≡	– 0	41.3	-6	•		1	-7	- 8	2
Kecskemét	0 =	E 1	39.8	-5	•		3	-6	- 8	7
Szeged	4 ≡	– 0	40.6	-7	•		1	-7	-11	5
Szolnok	0 ≡⌴	– 0	42.6	-9	•		1	-9	-10	-
Túrkeve	4 ≡	N 1	–	-8	•		-1	-8	-11	-
Békéscsaba	4 ≡	S 2	41.0	-6	•		0	-7	- 9	3
Debrecen	0 =	– 0	41.5	-12	•	folt	-1	-12	-14	0
Nyíregyháza	3 =	– 0	41.2	-10	•	2	0	-11	-12	2
Kékestető (1000 m)**	0	– 0	913.6	-8	•	16	-1	-8	-	8
Galyatető (932 m)**	–	–	–	–	•	14	-1	-7	-	-
Misinatető (534 m)*	4 ≡	S 1	975.1	-5	•	folt	-3	-7	-11	-
Szabadsághegy (474 m)*	0	SW 1	975.8	-5	•		1	-5	-	6
Farkasgyepu (400 m)*	0	NW 2	975.2	-5	•		1	-6	-10	-

24 órai csapadék mm		Hó cm	24 órai csapadék mm		Hó cm	24 órai csapadék mm		Hó cm	24 órai csapadék mm		Hó cm
Rajka	•		Tab	•	folt	Jósvafő	•	folt	Kisvárda	•	folt
Csorna	•	⌴	Sárbogárd	•	≡	Lillafüred	•	folt	Vásárosnamény	•	folt
Kapuvár	•	≡⌴	Sztálinváros	•	⌴	Szendrőlád	•		Mátészalka	•	2
Kőszeg	•		Nagykónyi	–		Füged	•	folt	Tiszabecs	•	folt
Körmend	•		Somogyszob	•		Hidasnémeti	•		Csenger	•	folt
Lenti	•	⌴	Bares	•	≡	Tokaj	•	folt	Nyírlugos	•	V 1
Letenye	•		Szigetvár	•		Poroszló	•	⌴	Polgár	•	folt
Kald	•	⌴	Lengyel	•		Jászapáti	•	V	Hajdúdorog	•	folt
Sumeg	–		Szekszárd	•	V	Nagykáta	•	V⌴	Hortobágy	•	folt
Zirc	•	folt	Mohács	•		Örkény	•	V≡	Tiszaroff	•	
Veszprém	•	⌴	Siklós	•	⌴	Kunsztmiklos	•	V≡	Karcag	•	
Komárom	•		Királyrét	–		Cegléd	•		Berettyóújfalu	•	1
Kisbér	• ⌴	folt	Balassagyarmat	•	⌴	Nagykőrös	•	⌴	Szeghalom	•	folt
Mór	•		Romhány	•	5	Tiszakécske	•	⌴	Korosszakál	•	folt
Alcsut	•		Vác	•		Izsák	•		Szarvas	•	⌴
Dobogókő	•	3	Godollő	•	folt	Kiskunfelegyh	•	⌴	Szentes	•	
Martonvasar	•		Lőrinci	•	⌴	Kiskunhalas	•		Orosháza	•	⌴
Tihany	•		Gyongyos	•		Bacsalmás	•	folt	Mako	•	folt
Lonyód	•		Borsodnádasd	•		Kistelek	•		Mezohegyes	•	V≡
Marcali	•		Putnok	•	folt	Zahony	•	folt			

* A légnyomás 500 gdm-re átszámítva ** A légnyomás 1000 gdm-re átszámítva

Magassági szélmérések

Óraadatok greenwichi középidőben

II.4.	Szhely 7 h		Bpest 09 h		Siófok 11 h		Pécs 12 h		Szeged 11 h		Miskolc 11 h		Debr. 11 h		Szhely 12 h		Bpest 12 h	
	fok	m/s	fok	m/s	fok	m/s	fok	m/s	fok	m/s	fok	m/s	fok	m/s	fok	m/s	fok	m/s
Talaj	220	2	40	2	-	0	90	2	320	2	360	7	360	2	220	7	270	2
500 m	210	8	110	4	30	2	40	2	340	3	360	7	20	6	210	6	190	4
1000			110	6	130	1					360	7			210	6	190	4
1500			70	7	100	1									170	5	80	7
2000			70	8											130	8	60	5
3000			30	8											120	9	50	8
4000			40	9											120	9	60	10
5000																	30	5
7000																	50	9
9000																	90	15
10000																	100	12
12000																		
14000																		
16000																		
18000																		
20000																		

II.4.	Bpest 15 h		Bpest 18 h		Szhely 23 h		Szeged 23 h											
	fok	m/s	fok	m/s	fok	m/s	fok	m/s	fok	m/s	fok	m/s	fok	m/s	fok	m/s	fok	m/s
Talaj	270	2	320	2	220	2	40	2										
500 m	110	4	140	2	220	6	100	4										
1000	110	3	110	2	220	6	60	9										
1500	70	9			170	4	60	5										
2000	90	4			150	4	70	5										
3000	50	6			150	4	30	3										
4000	60	12																
5000																		
7000																		
9000																		
10000																		
12000																		
14000																		
16000																		
18000																		
20000																		

II.5.	Pécs 00 h		Debr. 00 h		Bpest 00 h		Bpest 02 h											
	fok	m/s	fok	m/s	fok	m/s	fok	m/s	fok	m/s	fok	m/s	fok	m/s	fok	m/s	fok	m/s
Talaj	270	2	-	0	360	2	360	2										
500 m	60	3	110	5	220	2	260	1										
1000	30	3	110	5	80	4	100	2										
1500	20	2	110	5	70	2	100	1										
2000			110	5	340	4	90	3										
3000			110	5	110	5	100	3										
4000																		
5000																		
7000																		
9000																		
10000																		
12000																		
14000																		
16000																		
18000																		
20000																		

IDŐJÁRÁSI NAPIJELENTÉS

ЕЖЕДНЕВНЫЙ МЕТЕОРОЛОГИЧЕСКИЙ БЮЛЛЕТЕНЬ • DAILY WEATHER REPORT
BULLETIN QUOTIDIEN DE TEMPS • TÄGLICHER WETTERBERICHT

ADJA AZ ORSZÁGOS METEOROLÓGIAI INTÉZET
UDAPEST II. KITAIBEL PÁL UTCA 1
ELEFON: KÖZPONT: 353-500, IDŐJELZŐ OSZT.: 150-410

MEGJELENIK NAPONKÉNT • ELŐFIZETÉSI ÁRA A POSTAI KÖLTSÉGGEL EGYÜTT NEGYEDÉVRE 60, Ft
KIADÁSÉRT FELEL AZ INTÉZET IGAZGATÓJA

2. évfolyam 37. szám. + Budapest + 1959. február hó 6.

Az időjárási helyzet ma reggel és a várható időjárás:

Délkelet-Európától a Skandináv-félsziget déli részéig magas-égnyomású gerinc huzódik. Ezen a területen csendes, párás, ködös az időjárás. A Szovjetunió európai területén továbbra is élénk, helyenként erős északi szelek kiséretében különböző hőmérsékletű légtömegek haladnak dél felé, utjukban havazásokat, hófuvásokat okozva.

Hazánkban csütörtökön folytatódott a csendes, párás, ködös időjárás, s - a magasban bekövetkezett lehülés folytán - fokozatosan beborult az ég. A nyugati megyékben és az ország középső részén még 4-6 órán keresztül sütött a nap. Egy-két helyen jelentéktelen mennyiségű hószállingózást észleltek. A hőmérséklet a Tiszántúlon és délnyugaton -1, -4, máshol -1, +4 fokig emelkedett. A hajnalra általában -4, -7 fokos minimumok alakultak ki.

Budapesten pénteken 12 órakor a hőmérséklet -3 fok, a tengerszintre átszámitott légnyomás 776 mm, alig változik.

Várható időjárás szombat estig:

Csendes, párás, helyenként ködös idő.
Néhány helyen ködszitálás, kisebb hószállingózás.
A hőmérséklet alig változik.

Várható legalacsonyabb éjszakai hőmérséklet: -5, -8
legmagasabb nappali hőmérséklet szombaton: -1, -4
fok között.

Távolabbi kilátások:

A hideg idő tovább tart.

Ádám

A hőmérséklet és a légnyomás napi középértéke Budapesten és ezek eltérése a 75 évi átlagtól:

1959. II. 5-én: -2,8 C°, 779,6 mm. Eltérés: -2,9 C°, +14,7 mm.

1871 óta ezen a napon előfordult:

Legmagasabb hőmérséklet 12,4 C° /1926/
Legalacsonyabb hőmérséklet -16,8 C° /1956/

Az Országos Meteorológiai Intézet Időjárási Napijelentése

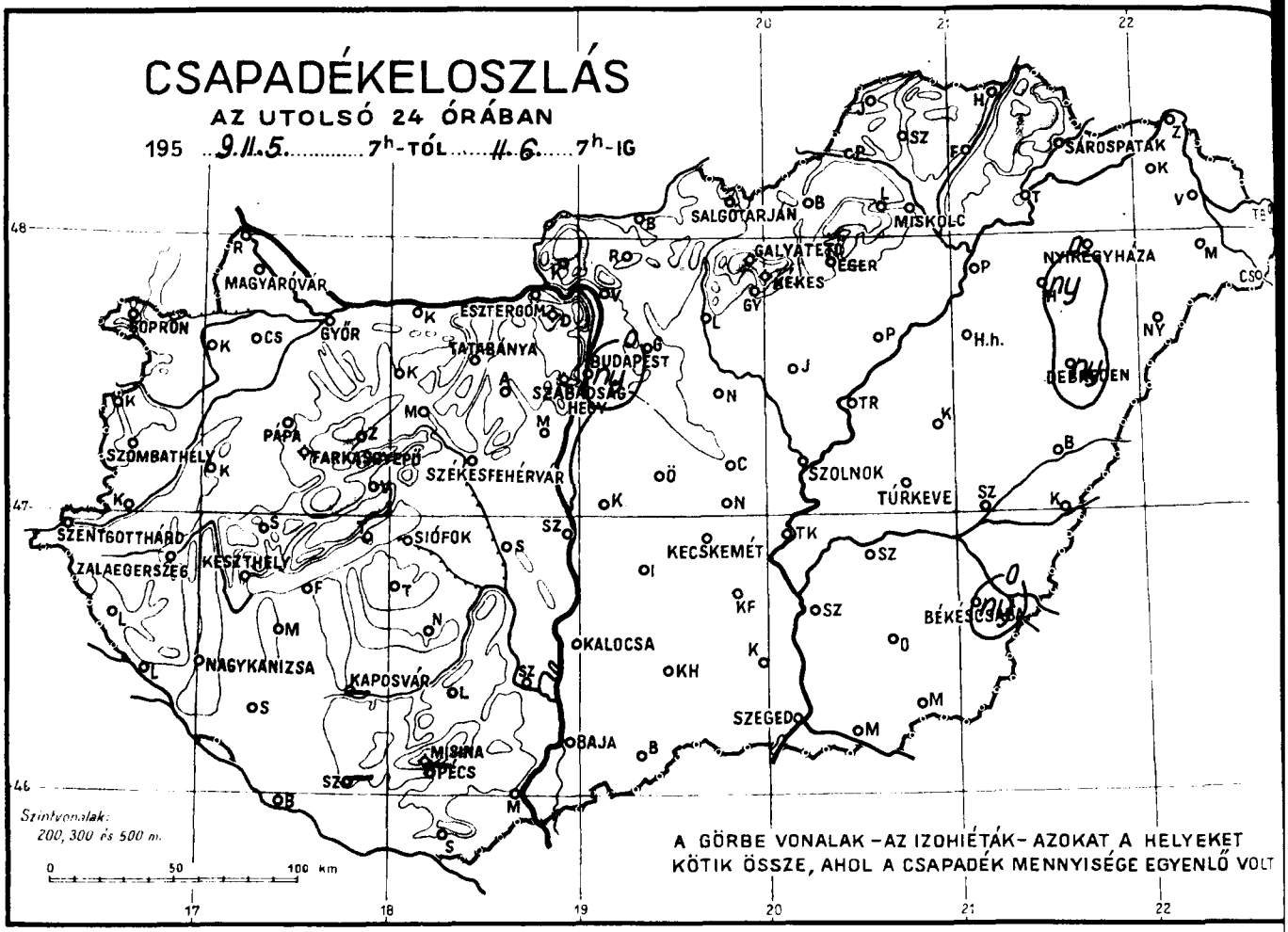

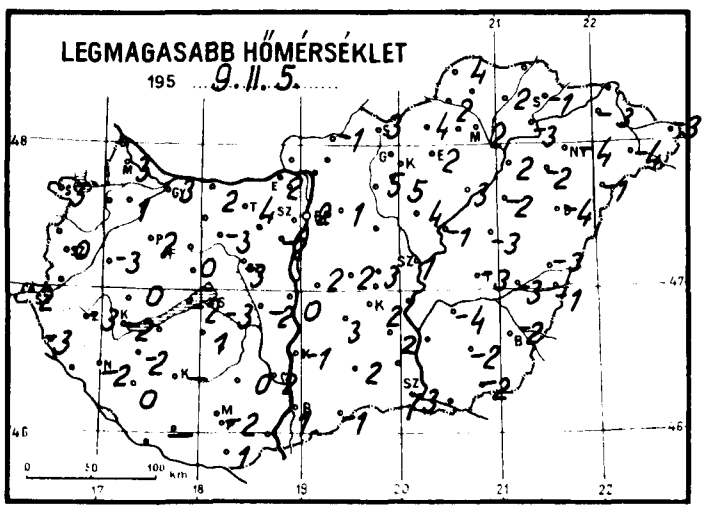

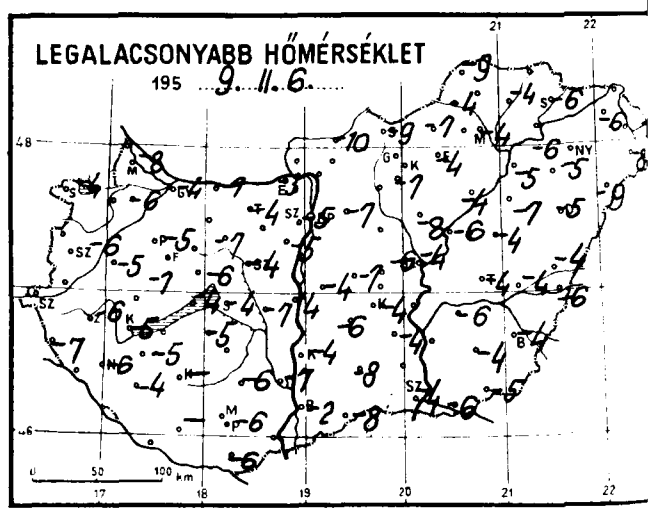

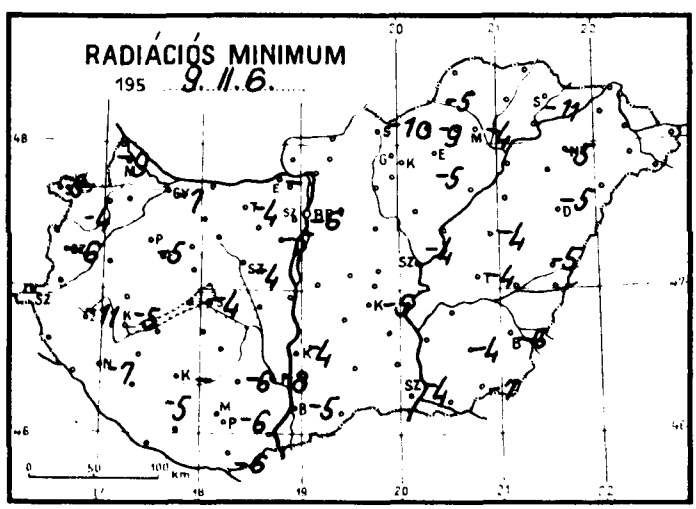

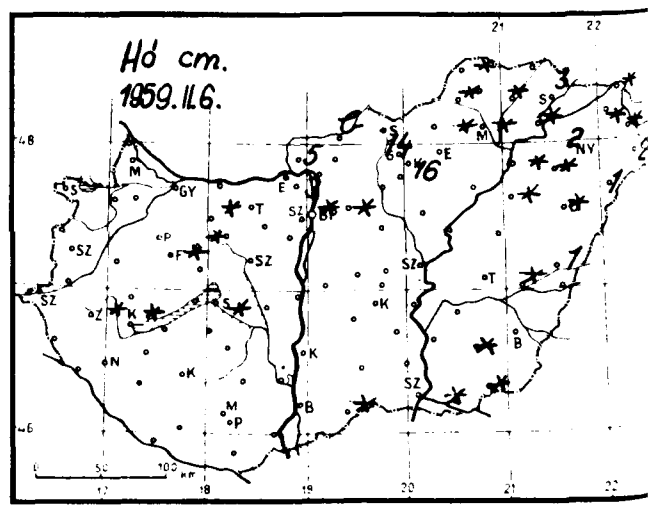

Idojarasi helyzet 1909. ev FEBRUAR ho 6. nap 7 ora

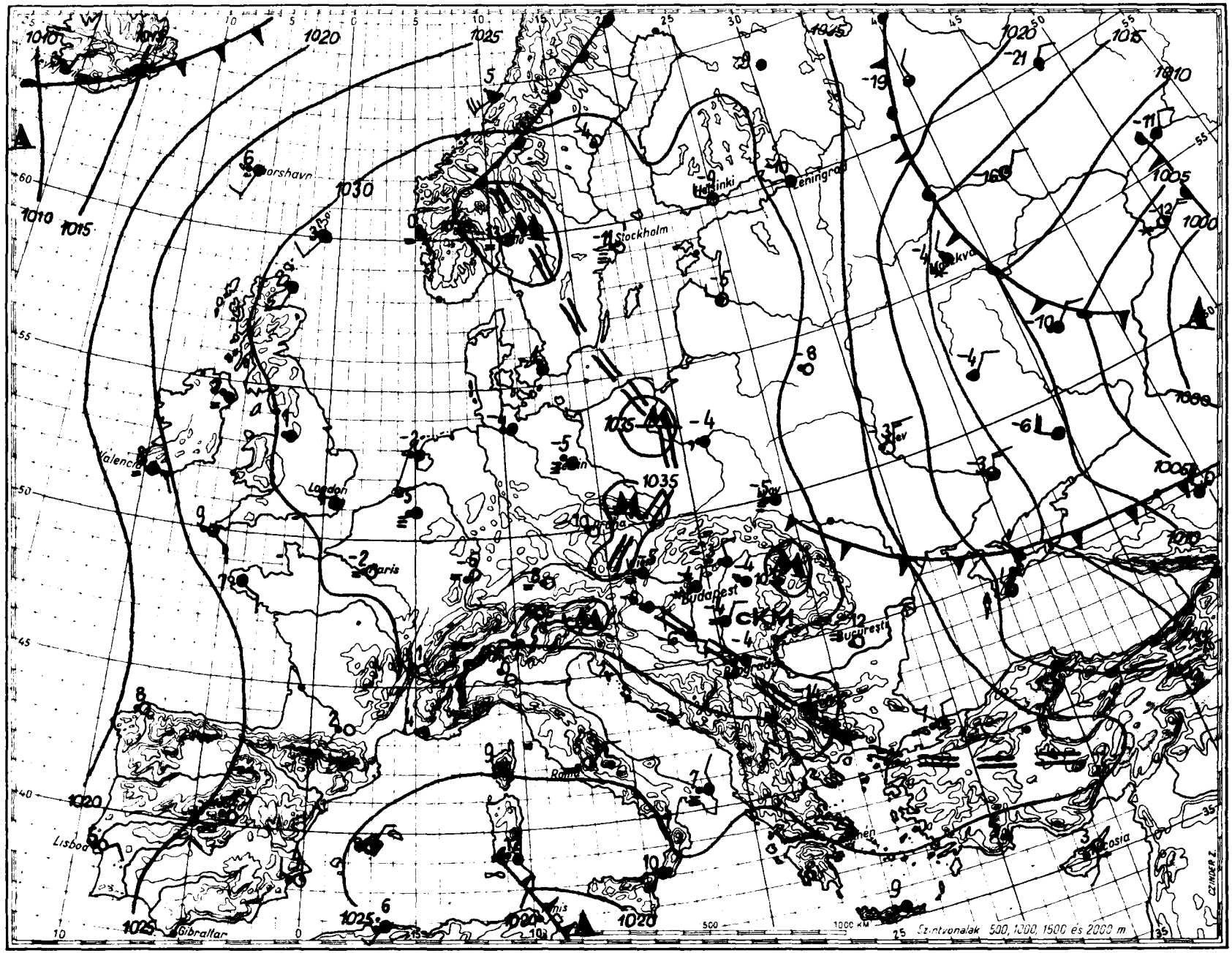

Magaslégköri időhelyzet

19 59. FEBRUÁR hó 6. nap 00 GMT

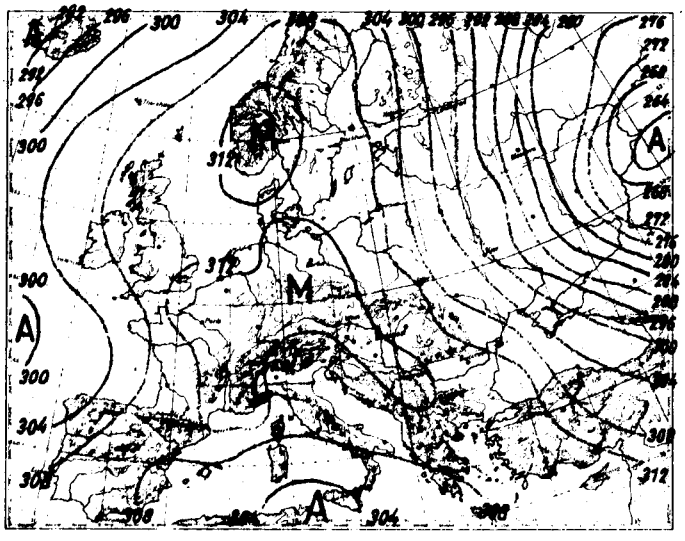

700 mb-os absz. topográfia

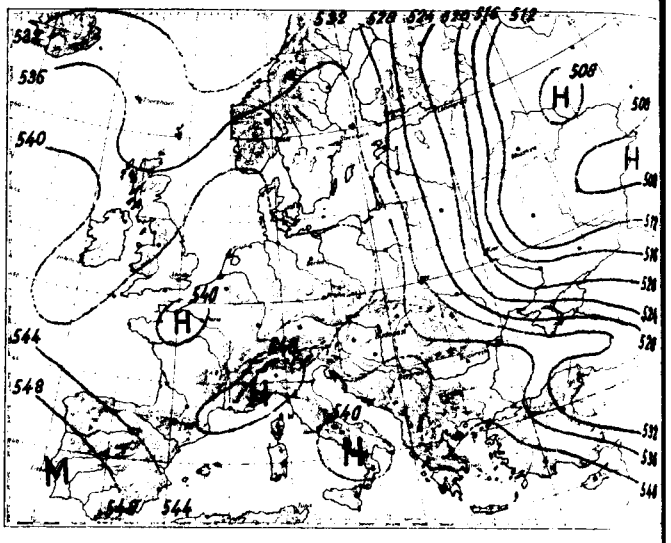

500/1000 mb-os rel. topográfia

1959. II. 5. 12 h

mb	m	C°	%
1000	300	- 3.1	95
850	1589	- 1.0	35
700	3125	- 5.8	32
600	4318	-12.0	28
500	5685	-23.4	28
400	7277	-35.7	22
300	9218	-50.0	
200	11767	-63.0	
100			
50			

Jellemző pontok:

1020.4	Talaj	- 3.0	100
966	550	- 3.3	86
925	900	- 6.0	73
877	1380	- 1.0	34
780	2300	- 1.2	34
577	4600	-13.7	28
500	5685	-23.4	28
300	9218	-50.0	
⧗214	11300	-64.0	
200	11767	-63.0	

Európa nyugati felében uralmon lévő magassági anticiklon bár veszit erejéből, de még mindég nagy területre terjeszkedik ki. Áramlási rendszerében csak a Szovjetunió nyugati határvidékén van erősebb, de váltakozó jelleggel hideg, ill. meleg-advekció. A kelet-európai hideg levegő a Fekete-tenger északi partvidékén okoz most jelentős hülést. Hazánk légterében csak kisebb hőmérsékletingadozások mennek végbe. 8 fokot kitevő inversió alakult ki a 700-1100 m-ig terjedő légrétegben. Felső határán a hőmérséklet 0 fok volt éjfélkor. A -10 fok szintje 100 m-t süllyedt. A tropopauza magassága lényegesen, 1567 m-rel magasabban fekszik, mint az átlagos érték.

dr. Kallósné s.k.

⧗ Tropopauza

1959. II. 6. 00 h

mb	m	C°	%
1000	264	- 4.2	92
850	1544	- 0.2	36
700	3086	- 6.2	27
600	4276	-13.0	27
500	5637	-23.2	27
400	7227	-35.8	27
300	9167	-50.0	27
200	11715	-64.8	
100			
50			

Jellemző pontok:

1015.9	Talaj	- 3.0	89
945	700	- 8.2	96
895	1100	- 0.0	39
770	2300	- 0.8	28
725	2800	- 5.1	27
600	4276	-13.0	27
400	7227	-35.8	27
300	9167	-50.0	27
⧗212	11380	-65.0	27
163	12940	-63.0	

1959. február hó.
6. nap péntek
72. évfolyam 37. sz.

	Reggeli észlelések 06 TMG				Az utolsó 24 óra adatai					
	Felhőzet (0–4)	Szélirány és erő (m/s)	Légnyomás (millibár)	Hőmérséklet (C°)	Csapadék (24 óra) (mm)	Hó cm	Hőmérsékleti szélsőségek: tegnapi nappali max.	éjszakai min.	Radiációs min.	Napsütés (óra) tegnap
Mosonmagyaróvár	4	– 0	1034.6	-4	•		3	-8	-9	5
Sopron	4 ≡	– 0	34.7	-5	•		3	-5	-8	6
Szombathely	4 ≡	N 1	34.1	-6	•		0	-6	-6	5
Szentgotthárd	4 ≡	E 2	33.7	-6	•		2	-6	-6	4
Pápa	4	– 0	33.3	-5	•		2	-5	-5	ü
Győr	4	SSW 2	33.7	-4	•		3	-4	-7	4
Esztergom	4 =	E 1	33.7	-4	•		2	-4	–	–
Tatabánya	4 =	– 0	33.6	-4	•		4	-4	-4	–
Székesfehérvár	4	W 1	32.8	-4	•		-3	-4	-4	–
Siófok	4 =	– 0	33.6	-4	•	folt	-3	-4	-4	0
Keszthely	4	SW 1	33.2	-4	•	folt	-2	-5	-5	0
Zalaegerszeg	4 =	SE 1	32.9	-6	•	folt	-3	-6	-11	–
Nagykanizsa	4 =	S 1	33.7	-5	•		-2	-6	-7	–
Kaposvár	–	–	–	–	–		–	–	–	–
Pécs	4	E 1	33.7	-6	•		-2	-6	-6	0
Budapest M. I.	4 △	N 1	33.3	-4	ny	folt	2	-5	-6	3
Salgótarján	4 ≡	NE 1	32.4	-6	•		3	-9	-10	5
Eger	4 ≡	E 1	34.7	-4	•		2	-4	-5	5
Miskolc	4 =	N 1	33.6	-3	•	folt	2	-4	-4	4
Sárospatak	4	NE 1	32.4	-4	•	3	-1	-6	-11	0
Baja	4	– 0	33.3	-2	•		1	-2	-5	0
Kalocsa	4	– 0	33.0	-3	•		-1	-4	-4	0
Kecskemét	4 =	NE 1	33.0	-3	•		2	-4	-5	6
Szeged	4 =	NNE 2	33.5	-4	•		-3	-4	-4	0
Szolnok	4 ≡	– 0	32.8	-4	•		1	-4	-4	–
Túrkeve	4 =	N 1	–	-3	•		-3	-4	-4	–
Békéscsaba	4 ,	NW 3	33.1	-4	ny		-2	-4	-6	0
Debrecen	4 =	– 0	34.0	-4	ny	folt	-4	-5	-5	0
Nyíregyháza	4	– 0	34.1	-5	•	2	-4	-5	-5	0
Kékestető (1000 m)**	0	NNW 2	907.8	-6	•	16	2	-7	–	8
Galyatető (932 m)**	–	–	–	–	•	14	1	-5	–	–
Misinatető (534 m)*	–	–	–	–	–		–	–	–	–
Szabadsághegy (474 m)*	4 ≡	NE 1	968.8	-6	•		4	-8	–	8
Farkasgyepű (400 m)*	4 ≡	SE 1	969.1	-7	•	folt	3	-7	-7	–

24 órai csapadék mm		Hó cm	24 órai csapadék mm		Hó cm	24 órai csapadék mm		Hó cm	24 órai csapadék mm		Hó cm
Rajka	•		Tab	•	folt	Jósvafő	•	folt	Kisvárda	.V	folt
Csorna	•		Sárbogárd	•		Lillafüred	•	folt	Vásárosnamény	•	folt
Kapuvár	•	≡	Sztálinváros	•		Szendrőlád	•		Mátészalka	.V	2
Kőszeg	•		Nagykónyi	•		Füged	•	folt	Tiszabecs	•	folt
Kormend	•		Somogyszob	•		Hidasnémeti	•		Csenger	•	folt
Lenti	•	⌊	Barcs	•		Tokaj	•	folt	Nyírlugos	•	1
Letenye	•		Szigetvár	–		Poroszló	•	V	Polgár	•	folt
Kald	•		Lengyel	•		Jászapáti	•	V	Hajdúdorog	ny	folt
Sumeg	•		Szekszárd	•		Nagykáta	•	⌊	Hortobágy	.V	folt
Zirc	•	folt	Mohács	•		Őrkény	•	≡	Tiszaroff	•	
Veszprém	•		Siklós	•		Kunsztmiklós	•	=	Karcag	•	
Komárom	•	⌊	Királyrét	•	5	Cegléd	•		Berettyóújfalu	•	1
Kisbér	•	folt	Balassagyarm	•	bucka	Nagykőrös	•	⌊	Szeghalom	.V	folt
Mor	•		Bombány	•	5	Tiszakécske	•	V=	Körösszakál	•	
Alcsut	•		Vác	•		Izsák	•		Szarvas	.V	
Dobogókő	•	3	Godollő	•	folt	Kiskunfelegyh	•		Szentes	•	
Martonvásár	•		Lorinci	•	V	Kiskunhalas	•		Orosháza	•	folt
Tihany	•		Gyöngyös	•		Bácsalmás	•	folt	Makó	•	folt
Fonyód	•		Borsodnádasd	•		Kistelek	•		Mezőhegyes	•	folt
Marcali	•		Putnok	•	folt	Zákony	•	folt			

* A légnyomás 500 gdm-re átszámítva ** A légnyomás 1000 gdm-re átszámítva

Magassági szélmérések

Óraadatok greenwichi középidőben

II.5.	Miskolc 11 h		Szhely 12 h		Bpest 15 h											
	fok	m/s	fok	m/s	fok	m/s	fok	m/s	fok	m/s	fok	m/s	fok	m/s	fok	m/s
Talaj	180	2	180	2	120	2										
500 m	280	2	210	11	120	3										
1000	320	2	210	11	130	1										
1500	330	4	200	1	10	6										
2000	360	6	200	1	300	7										
3000	360	7			310	3										
4000	320	9			10	4										
5000	320	6														
7000	330	4														
9000	260	5														
10000																
12000																
14000																
16000																
18000																
20000																

	fok	m/s	fok	m/s	fok	m/s	fok	m/s	fok	m/s	fok	m/s	fok	m/s	fok	m/s
Talaj																
500 m																
1000																
1500																
2000																
3000																
4000																
5000																
7000																
9000																
10000																
12000																
14000																
16000																
18000																
20000																

	fok	m/s	fok	m/s	fok	m/s	fok	m/s	fok	m/s	fok	m/s	fok	m/s	fok	m/s
Talaj																
500 m																
1000																
1500																
2000																
3000																
4000																
5000																
7000																
9000																
10000																
12000																
14000																
16000																
18000																
20000																

IDŐJÁRÁSI NAPIJELENTÉS

ЕЖЕДНЕВНЫЙ МЕТЕОРОЛОГИЧЕСКИЙ БЮЛЛЕТЕНЬ • DAILY WEATHER REPORT
BULLETIN QUOTIDIEN DE TEMPS • TÄGLICHER WETTERBERICHT

KIADJA AZ ORSZÁGOS METEOROLÓGIAI INTÉZET
BUDAPEST II. KITAIBEL PÁL UTCA 1
TELEFON: KÖZPONT: 353-500, IDŐJELZŐ OSZT.: 150-410

MEGJELENIK NAPONKÉNT • ELŐFIZETÉSI ÁRA
A POSTAI KÖLTSÉGGEL EGYÜTT NEGYEDÉVRE 60, Ft
KIADÁSÉRT FELEL AZ INTÉZET IGAZGATÓJA

72. évfolyam 38. szám. + Budapest + 1959. február hó 7.

Az időjárási helyzet ma reggel és a várható időjárás:

Nyugat- és Közép-Európában már napok óta magasnyomású légköri képződmény helyezkedik el. Ennek következtében ezeken a területeken tovább tart a csendes, párás, ködös idő, erős éjszakai lehülésekkel. A Szovjetunió európai területén ezzel szemben az észak felől áramló különböző hőmérsékletű léghullámok szeles és csapadékos időjárást okoznak.

Hazánkban tegnap borult volt az ég. A fővárosban és még néhány helyen a reggeli órákban köd keletkezett, de az csak a késő esti órákban oszlott el. Néhány helyen jelentéktelen mennyiségű ködszitálás és hószállingózás volt. A hőmérséklet napközben -1, -4 fokig emelkedett, éjszaka -4, -7 fokig süllyedt.

Budapesten szombaton 12 órakor a hőmérséklet -2 fok, a tengerszintre átszámitott légnyomás 776 mm, alig változik.

Várható időjárás vasárnap estig:

Erősen felhős, párás, ködös idő.
Többfelé kevés hó. Zúzmaraképződés.
Mérsékelt délkeleti, déli szél.
A hőmérséklet alig változik.

Várható legalacsonyabb éjszakai hőmérséklet: -3, -6
legmagasabb nappali hőmérséklet vasárnap: -1, -4
fok között.

Távolabbi kilátások:

Lassú enyhülés, kisebb havazások.

A hőmérséklet és a légnyomás napi középértéke Budapesten és ezek eltérése a 75 évi átlagtól:

1959. II. 6-án: -2,6 C°, 775,2 mm. Eltérés: -2,4 C°, +10,4 mm.

1871 óta ezen a napon előfordult:

legmagasabb hőmérséklet 12,5 C° /1933/
legalacsonyabb hőmérséklet -16,5 C° /1954/

Az Országos Meteorológiai Intézet Időjárási Napjelentése

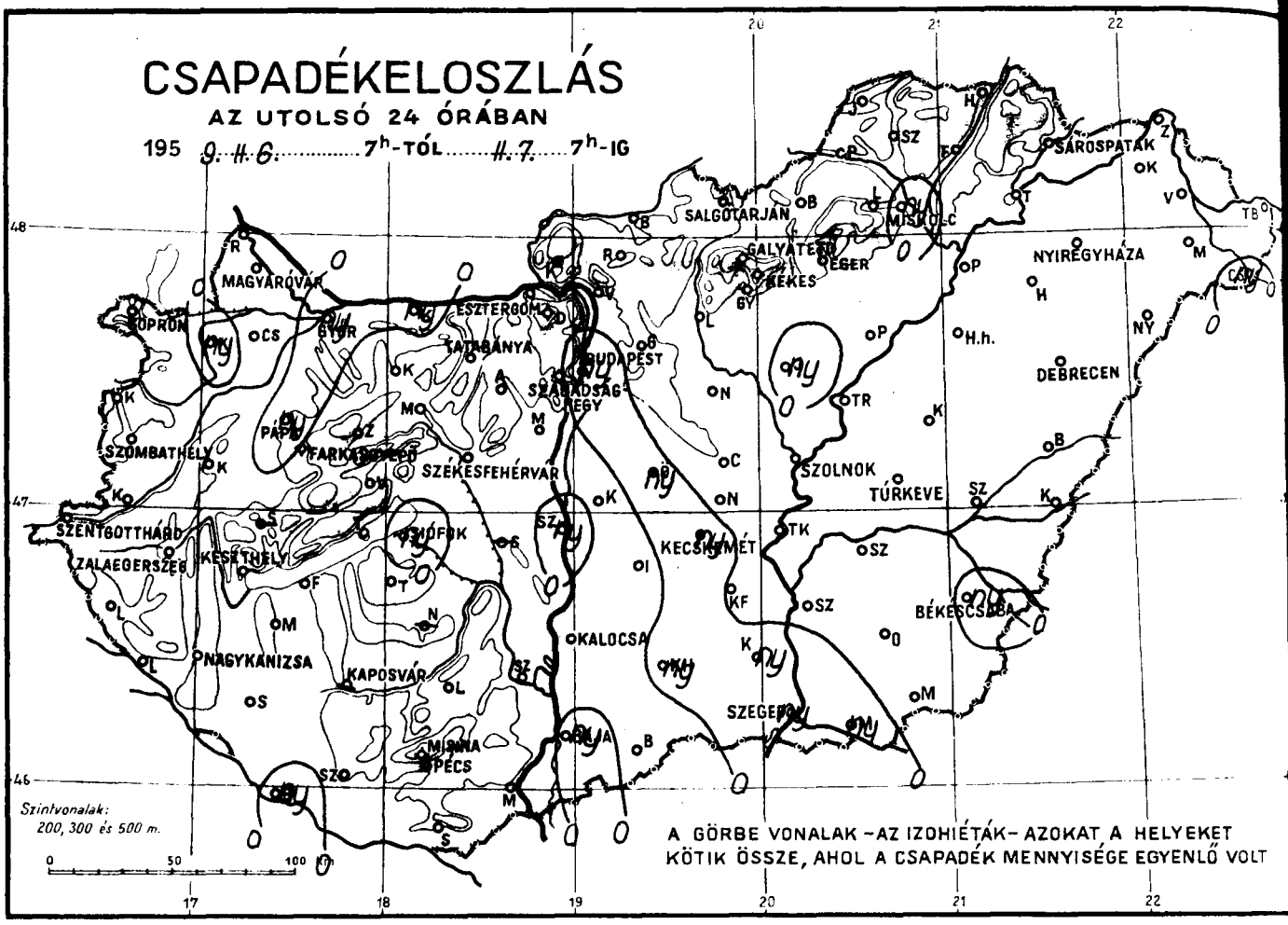

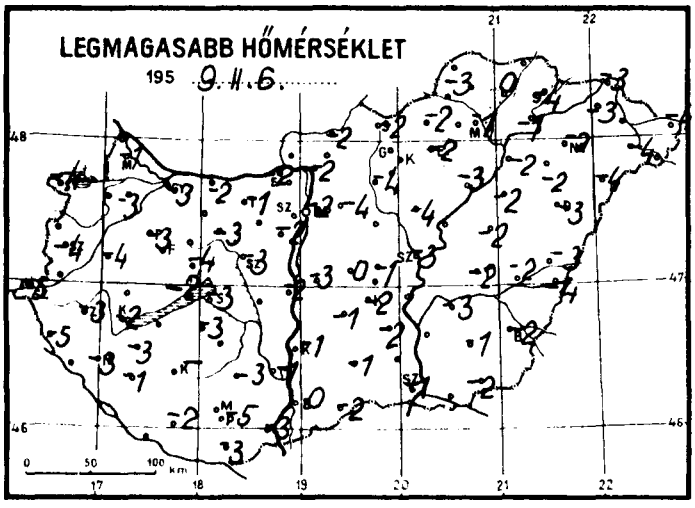

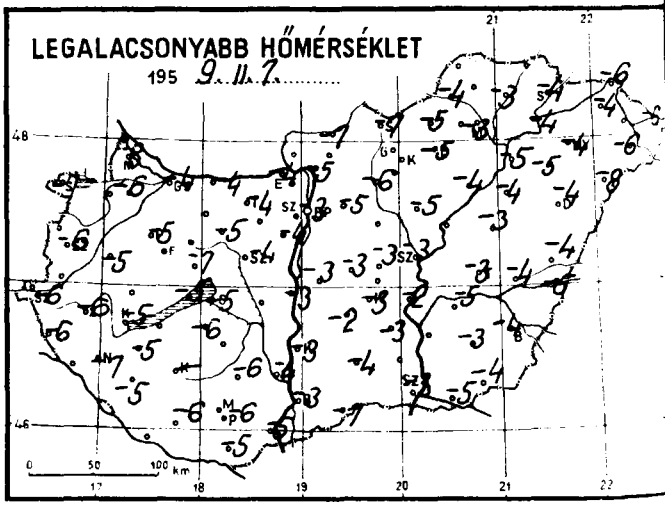

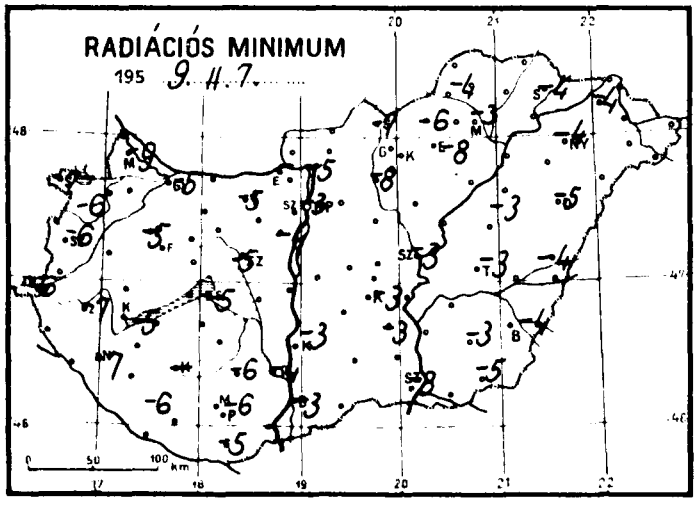

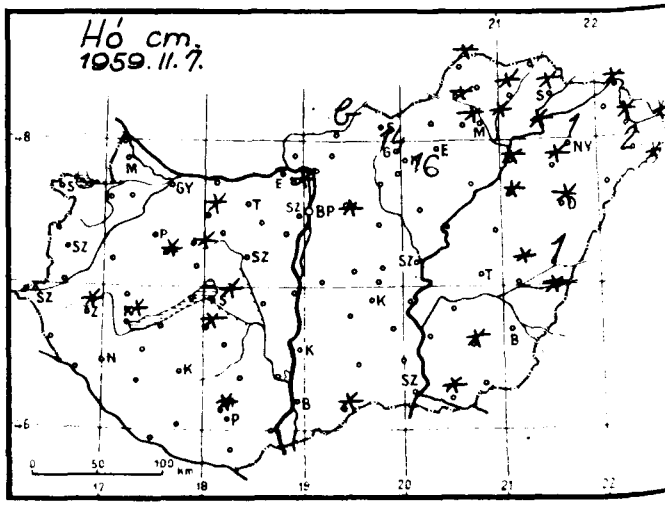

Időjárási helyzet 1959. év FEBRUÁR hó 7. nap 7 óra

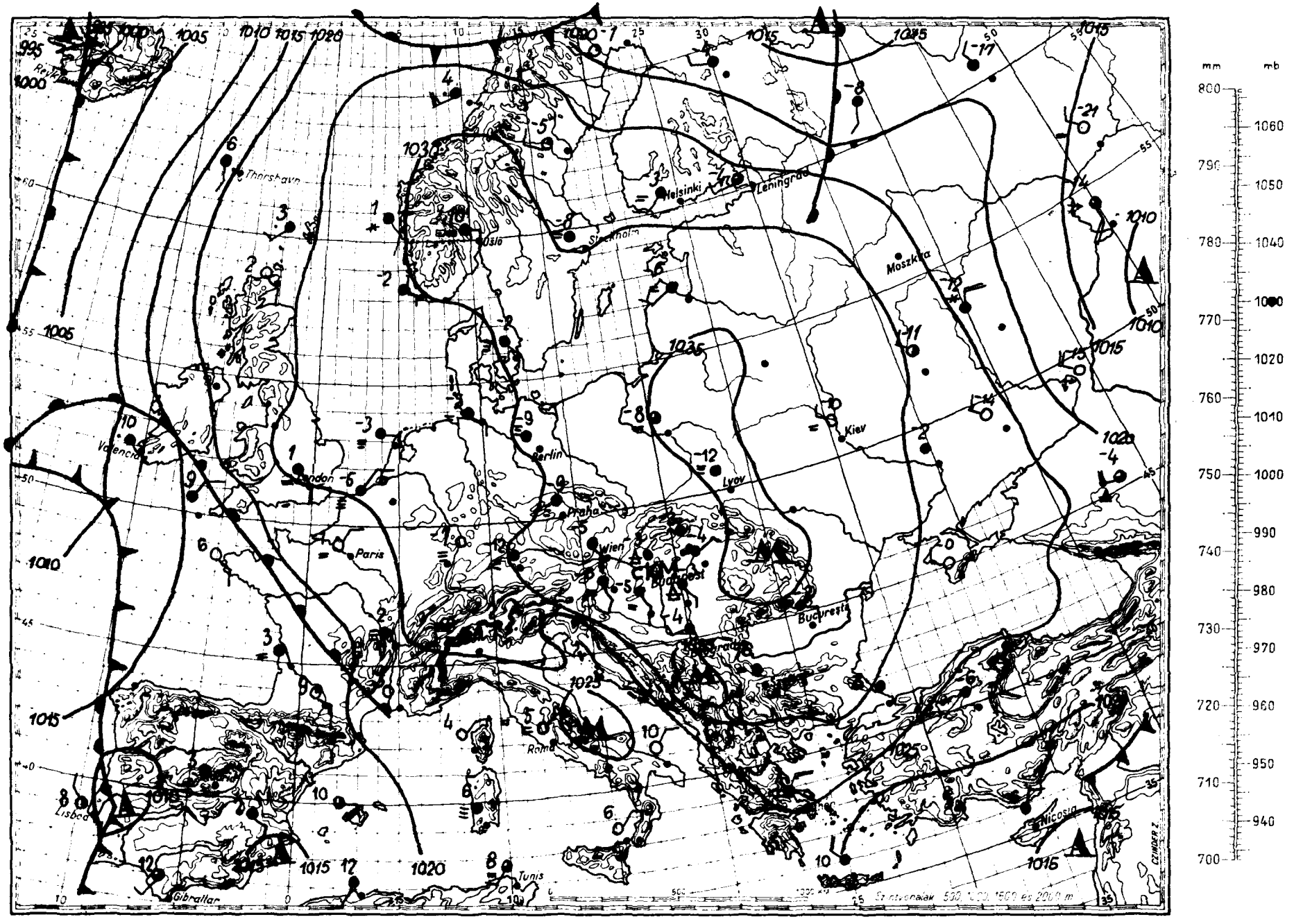

Magaslégköri időhelyzet

19 59. február hó 7. nap 00.h GMT.

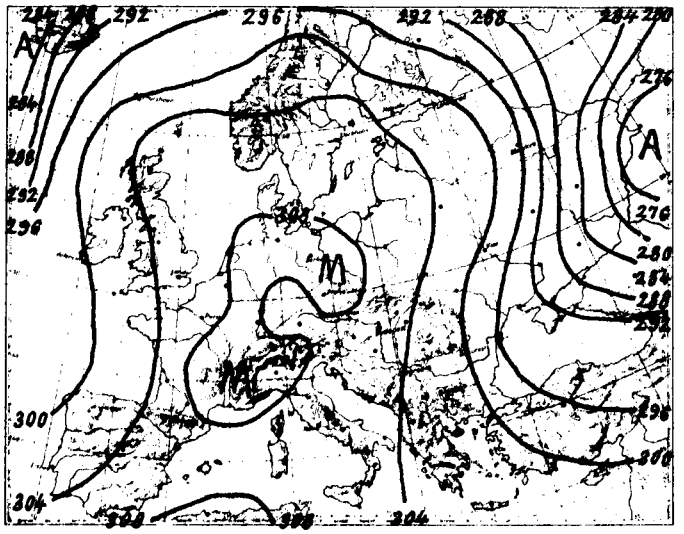

700 mb-os absz. topográfia

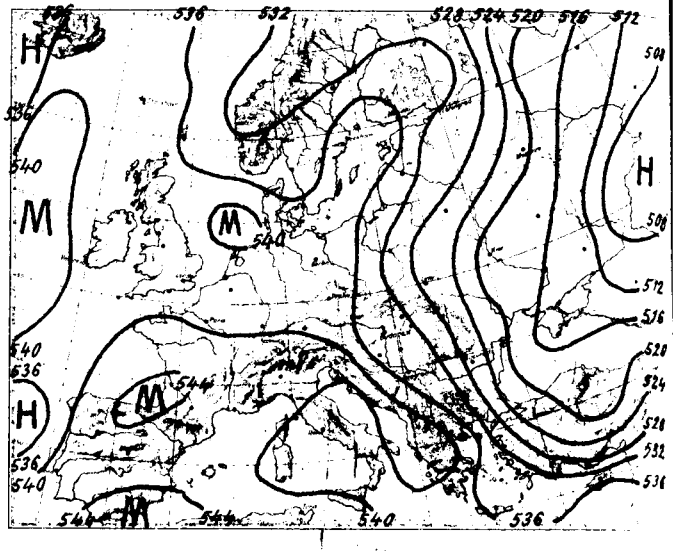

500/1000 mb-os rel. topográfia

1959. II. 6. 12h

mb	m	C°	%
1000	262	- 3.6	95
850	1544	- 3.9	66
700	3068	- 8.6	43
600	4242	-17.1	37
500	5586	-25.1	34
400	7171	-35.4	32
300	9115	-48.9	32
200	11679	-62.8	
100			
50			

Jellemző pontok:

1015.4	Talaj	- 2.8	94
952	630	- 6.7	100
931	820	- 2.6	82
900	1092	- 4.1	83
879	1290	- 2.8	75
828	1740	- 5.0	56
800	2022	- 2.6	48
700	3068	- 8.6	43
600	4242	-17.1	37
*221	11030	-62.0	32
206	11470	-62.0	
191	11960	-64.0	
159	13090	-58.0	
144	13720	-58.0	
133	14220	-55.0	
124	14664	-54.9	

Az advekciós kép szombaton 00 GMT-kor erősebb hidegadvekciót mutat az Atlanti-óceán északi részén, mérsékelten a Balkán keleti felén. Gyenge melegadvekció van a Szovjetunió európai területének nagy részén. Hazánkban az alsó 1 km-es rétegben a levegő közepesen 1 fokot melegedett, feljebb 4 km-ig átlagosan 3, ezen felül 2 fokot hült. Budapest felett ma éjjel a -10 fokos szint 3420 méteren helyezkedett el, 280 m-rel alacsonyabban, mint tegnap.

dr. Kallósné s.k.

1959. II. 7. 00h

mb	m	C°	%
1000	263	- 4.1	95
850	1542	- 4.0	85
700	3067	- 7.8	36
600	4248	-15.0	30
500	5601	-24.6	29
400	7185	-36.9	27
300	9112	-51.7	27
200	11641	-63.7	
100			
50			

Jellemző pontok:

1015.5	Talaj	- 3.1	93
950	680	- 6.7	100
921	910	- 3.2	92
859	1480	- 4.6	92
831	1710	- 2.7	65
734	2690	- 5.4	38
500	5601	-24.6	29
*238	10540	-62.3	24
208	11360	-64.6	
167	12730	-59.7	

* Tropopauza

1959. február hó.
7. nap szombat
72. évfolyam 38. sz.

	Reggeli észlelések 06 TMG				Az utolsó 24 óra adatai					
	Felhőzet (0–4)	Szélirány és ero (m/s)	Légnyomás (millibar)	Homérséklet (C°)	Csapadek (24 óra) (mm)	Hó cm	Homérsékleti szélsoségek tegnapi nappali max.	éjszakai min.	Radiációs min.	Napsütés (óra) tegnap
Mosonmagyaróvár	4	– 0	1034.7	–5	•		–1	–8	–9	–
Sopron	4 ≡	SE 3	34.0	–6	•		–4	–7	–7	0
Szombathely	4	SW 2	34.1	–6	•		–4	–6	–6	0
Szentgotthárd	4	– 0	33.9	–6	•		–5	–6	–6	0
Pápa	4	S 1	33.3	–5	ny		–3	–5	–5	–
Győr	4	SE 4	33.4	–4	ny		–3	–4	–5	0
Esztergom	4 ≡	S 1	33.5	–3	•		–2	–4	–	–
Tatabánya	4 ≡	SSE 2	33.7	–3	•		–1	–4	–8	–
Szekesfehérvár	4	SW 1	33.2	–4	•		–3	–4	–5	–
Siófok	4 ≡	SSE 2	33.9	–4	ny	folt	–3	–5	–5	0
Keszthely	4	SE 1	33.6	–5	•	folt	–2	–5	–5	0
Zalaegerszeg	4 ≡	S 1	33.9	–6	•	folt	–3	–6	–7	–
Nagykanizsa	4 ≡	SSE 1	34.0	–5	•		–3	–7	–7	–
Kaposvár	–	–	–	–	–		–	–	–	–
Pecs	4 ≡	SSE 4	33.7	–5	•		–5	–6	–6	0
Budapest M. I.	4 ✳	SE 1	33.5	–3	ny		–2	–3	–3	0
Salgótarján	4 ≡	– 0	33.2	–5	•		–5	–7	–7	0
Eger	4 ≡	W 1	34.0	–4	•		–2	–5	–8	0
Miskolc	4	N 1	33.9	–3	ny	folt	–1	–3	–3	0
Sárospatak	4	S 1	–	–3	•	folt	–4	–4	–4	0
Baja	4 ,	– 0	33.6	–3	ny		0	–3	–3	0
Kalocsa	4 ≡	– 0	33.2	–3	•		–1	–3	–3	0
Kecskemét	4 ≡	S 2	33.0	–2	ny		–2	–3	–3	0
Szeged	4 ✳	SE 3	33.6	–3	ny		–1	–3	–3	0
Szolnok	4	– 0	33.5	–3	•		–3	–3	–3	–
Turkeve	4 ≡	S 1	–	–3	•		–2	–3	–3	–
Békéscsaba	4	E 1	33.5	–4	ny		–2	–4	–4	0
Debrecen	4 ≡	E 1	34.4	–4	•	folt	–3	–4	–5	0
Nyiregyháza	4 ≡	E 1	34.4	–4	•	1	–2	–4	–4	2
Kékestető (1000 m)**	4 ≡	NE 1	907.7	–8	•	16	2	–8	–	8
Galyatető (932 m)**	–	–	–	–	•	14	1	–8	–	–
Misinatető (534 m)*	4 ≡	SSE 1	968.7	–7	•	folt	–4	–7	–7	–
Szabadsághegy (474 m)*	4 ≡	SE 1	969.1	–6	•		–4	–6	–	0
Farkasgyepu (400 m)*	4 ≡	SE 1	968.9	–6	•	folt	–4	–7	–7	–

24 órai csapadék mm		Hó cm	24 órai csapadék mm		Hó cm	24 órai csapadék mm		Hó cm	24 órai csapadék mm		Hó cm
Rajka	•		Tab	•	folt	Jósvafő	•	folt	Kisvárda	•	
Csorna	•		Sárbogárd	–		Lillafüred	•	folt	Vásárosnamény	•	folt
Kapuvár	ny	≡	Sztálinváros	ny		Szendrőlád	•		Mátészalka	•	2
Köszeg	•		Nagykónyi	–		Füged	•	folt	Tiszabecs	•	folt
Kormend	•		Somogyszob	•		Hidasnémeti	•		Csenger	ny	folt
Lenti	•	⌴	Barcs	ny		Tokaj	•	folt	Nyirlugos	•	
Letenye	•		Szigetvár	•		Poroszló	•		Polgár	•	folt
Káld	•		Lengyel	•		Jászapáti	ny	V	Hajdúdorog	•	folt
Sumeg	–		Szekszárd	•	=	Nagykáta	•		Hortobágy	•	folt
Zirc	• ⌴	folt	Mohács	•		Örkény	ny	⌴ ≡	Tiszaroff	•	
Veszprém	•	V	Siklós	•		Kunsztmiklos	•	=	Karcag	•	
Komárom	ny		Királyrét	• V	5	Cegléd	•		Berettyóújfalu	•	1
Kisbér	• ≡	folt	Balassagyarm	•	bucka	Nagykőros	•		Szeghalom	•	folt
Mór	•		Romhány	•		Tiszakécske	•	⌴ =	Körösszakál	•	folt
Alcsut	•		Vác	•		Izsák	•		Szarvas	•	
Dobogókő	•	folt	Gödöllő	•	V folt	Kiskunfelegyh	•		Szentes	•	
Martonvásár	•		Lőrinci	•	V	Kiskunhalas	ny		Orosháza	•	folt
Tihany	•		Gyöngyos	•		Bácsalmás	•	folt	Makó	ny	folt
Fonyód	•		Borsodnádasd	•		Kistelek	ny		Mezohegyes	•	
Marcali	•		Putnok	•	folt	Zahony	•	folt			

* A légnyomás 500 gdm-re átszámítva ** A légnyomás 1000 gdm-re átszámítva

Magassági szélmérések

Óraadatok greenwichi középidőben

II.6.	Siófok 11 h								
	fok m/s	fok m/s	fok m/s	fok m/s	fok m/s	fok m/s	fok m/s	fok m/s	fok m/s
Talaj	140 2								
500 m	50 1								
1000									
1500									
2000									
3000									
4000									
5000									
7000									
9000									
10000									
12000									
14000									
16000									
18000									
20000									

	fok m/s	fok m/s	fok m/s	fok m/s	fok m/s	fok m/s	fok m/s	fok m/s	fok m/s
Talaj									
500 m									
1000									
1500									
2000									
3000									
4000									
5000									
7000									
9000									
10000									
12000									
14000									
16000									
18000									
20000									

	fok m/s	fok m/s	fok m/s	fok m/s	fok m/s	fok m/s	fok m/s	fok m/s	fok m/s
Talaj									
500 m									
1000									
1500									
2000									
3000									
4000									
5000									
7000									
9000									
10000									
12000									
14000									
16000									
18000									
20000									

IDŐJÁRÁSI NAPIJELENTÉS

ЕЖЕДНЕВНЫЙ МЕТЕОРОЛОГИЧЕСКИЙ БЮЛЛЕТЕНЬ • DAILY WEATHER REPORT
BULLETIN QUOTIDIEN DE TEMPS • TÄGLICHER WETTERBERICHT

KIADJA AZ ORSZÁGOS METEOROLÓGIAI INTÉZET
BUDAPEST II. KITAIBEL PÁL UTCA 1
TELEFON: KÖZPONT: 353-500, IDŐJELZŐ OSZT.: 150-410

MEGJELENIK NAPONKÉNT • ELŐFIZETÉSI ÁRA A POSTAI KÖLTSÉGGEL EGYÜTT NEGYEDÉVRE 60, Ft
KIADÁSÉRT FELEL AZ INTÉZET IGAZGATÓJA

72. évfolyam 39. szám. + Budapest + 1959. február hó 8.

Az időjárási helyzet ma reggel és a várható időjárás:

Európa legnagyobb részét anticiklon boritja, melynek területén erősek az éjszakai lehülések, tartós ködök képződnek, és a hőmérséklet a legtöbb helyen napközben sem éri el az olvadáspontot. Csapadékos, változékony idő csak a Földközi-tenger nyugati medencéjében van, az ott kialakult lassú mozgású ciklon következtében.

Hazánkban szombaton párás, ködös volt az idő, s a mintegy 1000-1500 m vastag felhőtakaróból többhelyen hullott kevés hó, hódara, ónosszitálás. A hőmérséklet egész napon át a fagypont alatt maradt, s a legmagasabb nappali hőmérséklet -2, -5 fok között váltakozott. Éjszaka kissé tovább hült a levegő, és igy -4, -7 fokos hajnali hőmérsékletek alakultak ki.

Budapesten vasárnap 12 órakor a hőmérséklet -2 fok, a tengerszintre átszámitott légnyomás 777 mm, alig változik.

Várható időjárás hétfő estig:

Erősen felhős, párás, helyenként ködös idő.
Többhelyen kevés hó, vagy ónosszitálás.
Mérsékelt, később kissé megélénkülő délkeleti, keleti szél.
A hőmérséklet alig változik.

Várható legalacsonyabb éjszakai hőmérséklet: általában -4, -7 fok között, néhány helyen -7 fok alatt;
legmagasabb nappali hőmérséklet hétfőn: 0, -3 fok között.

Kapovits s.k.

A hőmérséklet és a légnyomás napi középértéke Budapesten és ezek eltérése a 75 évi átlagtól:

1959. II. 7-én: -2,0 C°, 775,3 mm. Eltérés: -1,9 C° +10,3 mm.

1871 óta ezen a napon előfordult:

legmagasabb hőmérséklet 12,6 C° /1951/
legalacsonyabb hőmérséklet -15,2 C° /1911/

Az Országos Meteorológiai Intézet Időjárási Napijelentése

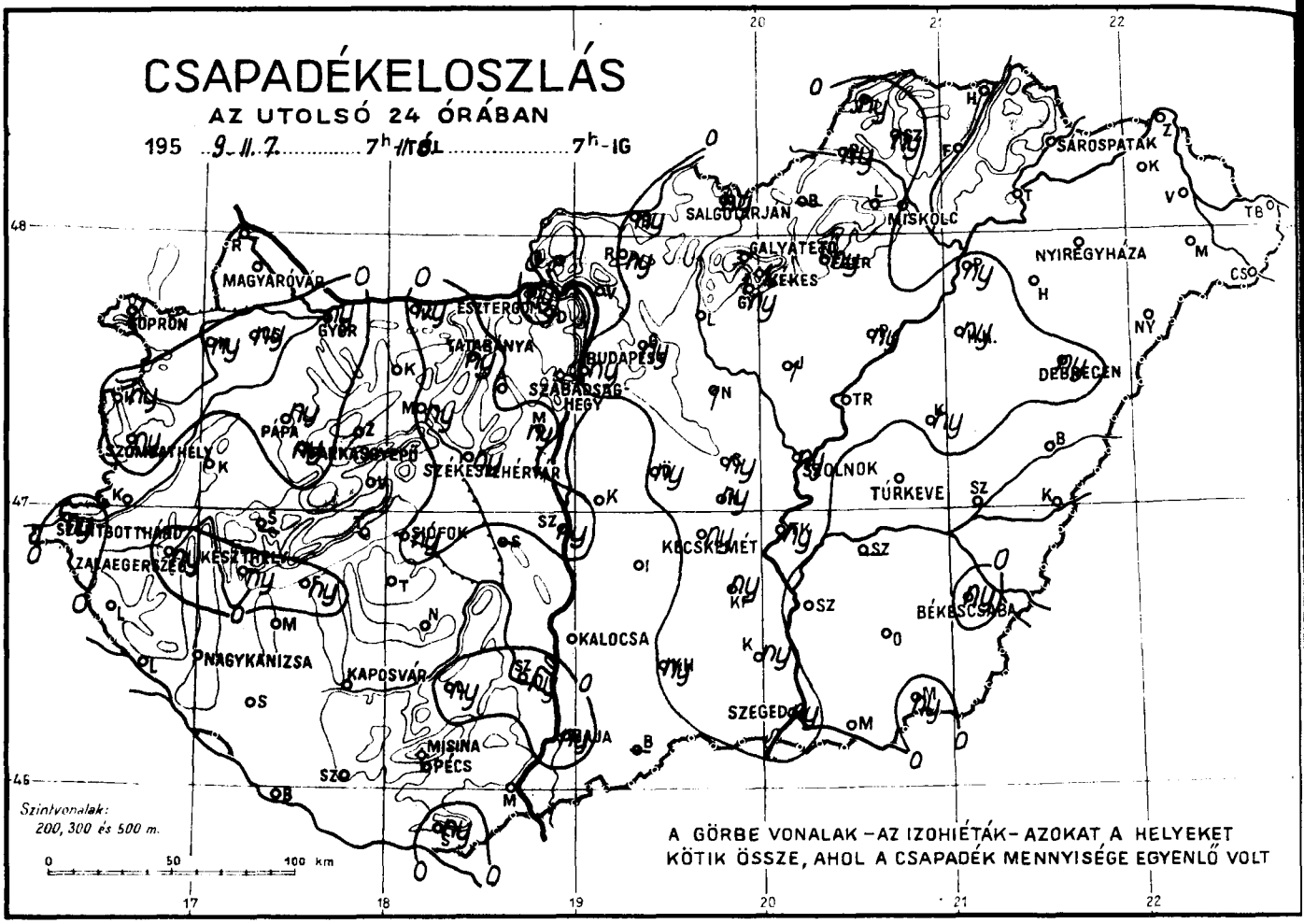

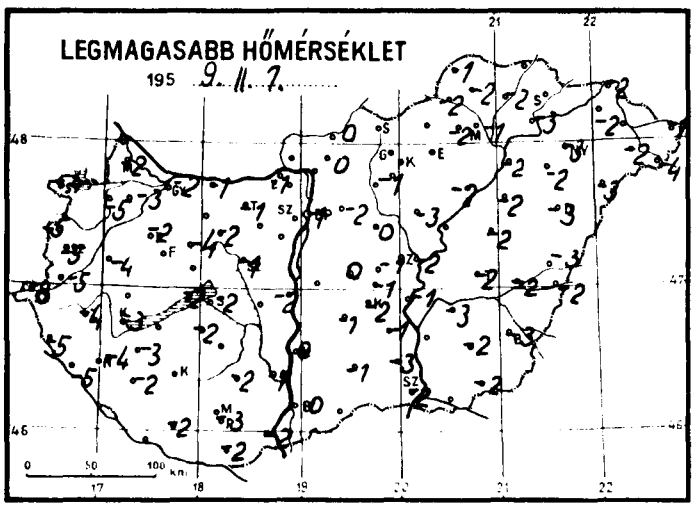

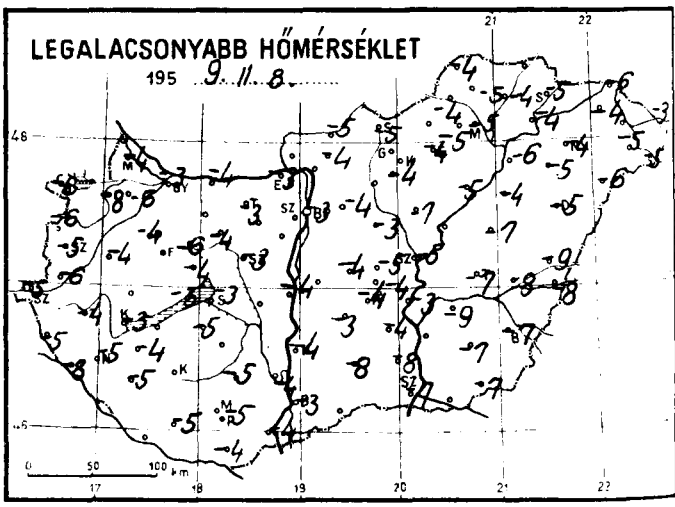

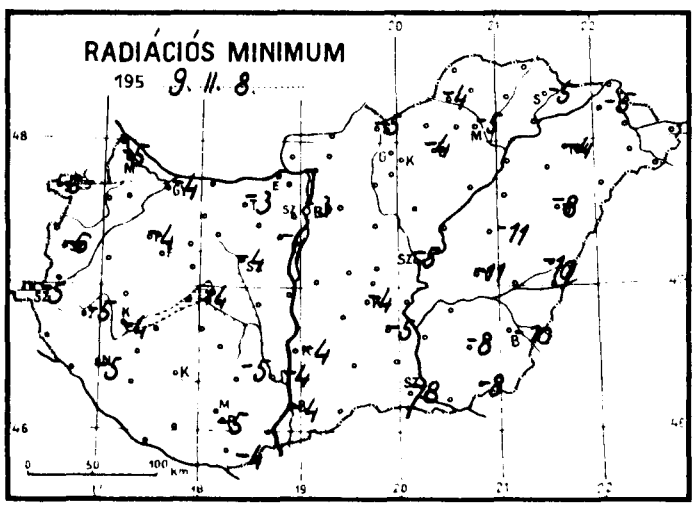

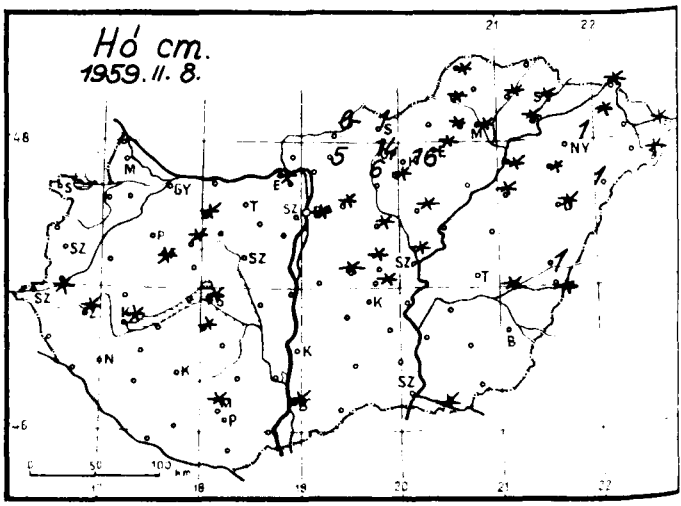

Időjárási helyzet 1959. év FEBRUÁR hó 8. nap 7 óra

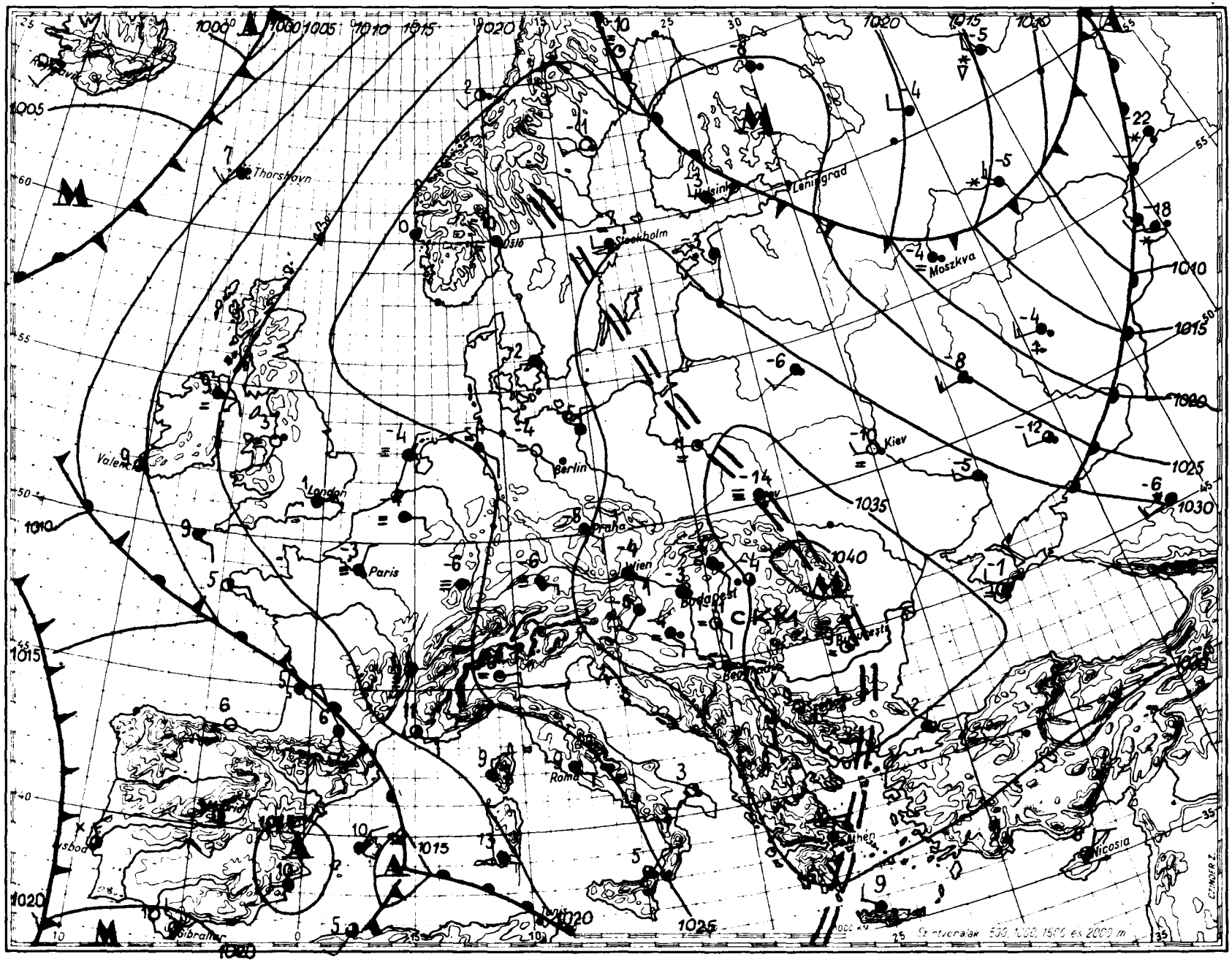

Magaslégköri időhelyzet

19 59. február hó 8. nap 00h GMT

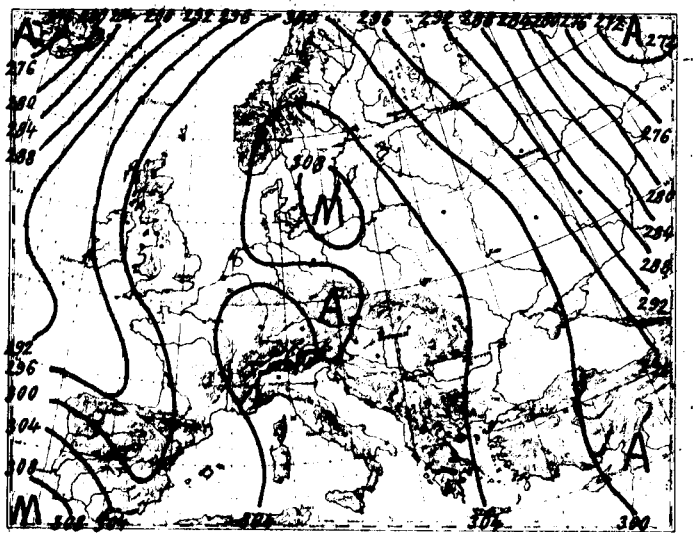

700 mb-os absz. topográfia

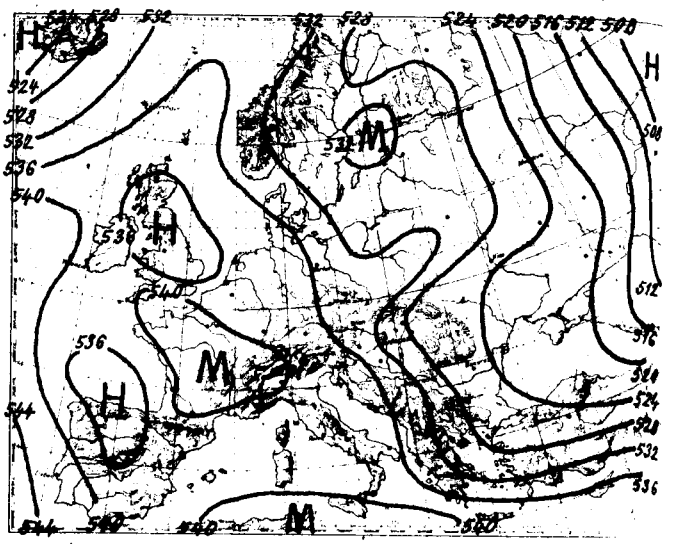

500/1000 mb-os rel. topográfia

1959. II. 7. 12h			
mb	m	C°	%
1000	266	- 2.8	90
850	1536	- 6.0	98
700	3064	- 7.2	33
600	4244	-15.8	29
500	5594	-24.2	29
400	7184	-35.1	26
300	9119	-50.9	25
200			
100			
50			

Jellemző pontok:

1016.0	Talaj	- 1.8	89
903	1010	- 9.1	94
867	1380	- 8.5	97
838	1640	- 3.4	100
800	2012	- 4.3	38
765	2390	- 2.0	38
600	4244	-15.8	29
500	9119	-50.9	25
238	10585	-59.7	22

Vasárnap 00 GMT-kor az advekciós kép az Atlanti óceán középső és az Északi-Jegestenger felett erősebb melegadvekciót mutat. Erős hidegadvekció van az Atlanti óceán nyugati részén. Nyugat- és Közép-Európa felett az advekciókép elmosódott. Hazánk felett az utolsó 24 óra alatt a levegő a 700 és 1500 méter közötti rétegben átlagosan 4, az 1500 és 5000 méter közöttiben pedig közepesen 1,5 fokot hűlt. Az 5000 és 7000 méter közötti rétegben, valamint az alsó 700 méterig terjedő rétegben a hőmérséklet alig változott.
Budapest felett ma éjjel három -10 fokos szint helyezkedett el: 1000, 1230 és 3090 méter magasságban. Tegnap óta még a legfelső is kb. 300 métert süllyedt.

Veress s.k.

1959. II. 8. 00h			
mb	m	C°	%
1000	266	- 4.0	83
850	1529	- 3.4	54
700	3052	- 9.8	36
600	4223	-17.9	35
500	5566	-24.8	33
400	7149	-36.9	31
300	9078	-51.3	31
200	11631	-60.1	
100			
50			

Jellemző pontok:

1016.0	Talaj	- 3.0	82
888	1200	-11.5	100
850	1529	- 3.4	54
814	1880	- 5.2	54
800	2008	- 2.7	38
550	4890	-22.2	33
528	5130	-21.9	33
*240	10500	-61.0	31
213	11200	-60.0	
193	11834	-60.2	

* Tropopauza

1959. február hó.
8. nap vasárnap
72. évfolyam 39. sz.

	Reggeli észlelések 06 TMG				Az utolsó 24 óra adatai					
	Felhőzet (0–4)	Szélirány és erő (m/s)	Légnyomás (millibár)	Hőmérséklet (C°)	Csapadék (24 óra) (mm)	Hó cm	Hőmérsékleti szélsőségek: tegnapi nappali max.	éjszakai min.	Radiációs min.	Napsütés (óra) tegnap
Mosonmagyaróvár	4	S 3	1034.1	-3	.		-2	-4	-5	0
Sopron	4	SSE 8	32.4	-5	.		-4	-6	-6	0
Szombathely	4 *	SW 2	33.6	-5	ny		-5	-5	-6	0
Szentgotthárd	4	S 4	33.7	-5	ny		-5	-5	-5	0
Pápa	4	SW 1	33.2	-3	ny		-2	-4	-4	-
Győr	4 *	SE 4	33.9	-3	ny		-2	-3	-4	0
Esztergom	4	S 2	34.4	-3	ny		-1	-3	-	-
Tatabánya	4	SSE 4	34.3	-2	ny		-1	-3	-3	-
Székesfehérvár	4	SE 2	33.6	-3	ny		-1	-3	-4	-
Siófok	4	SSE 1	33.6	-2	ny	folt	-2	-3	-4	-
Keszthely	4	SE 2	33.2	-3	ny	folt	-3	-3	-4	0
Zalaegerszeg	4 ~	SSW 3	33.2	-4	ny	folt	-4	-4	-5	-
Nagykanizsa	4	SW 2	33.9	-4	.		-4	-5	-5	-
Kaposvár	-	-	-	-	-		-	-	-	-
Pécs	4 =	SE 5	33.6	-4	.		-3	-5	-5	0
Budapest M. I.	4	SE 4	34.6	-3	ny	folt	-1	-3	-3	0
Salgótarján	4 =	E 1	34.4	-4	ny	1	-1	-5	-5	0
Eger	4 =	- 0	35.5	-4	ny	folt	-2	-4	-4	0
Miskolc	4 =	SE 3	35.8	-4	.	folt	-1	-5	-5	0
Sárospatak	4	SW 1	36.6	-4	.	folt	-2	-5	-5	0
Baja	4	SE 2	34.0	-3	1	folt	-0	-3	-4	0
Kalocsa	4	SE 1	34.0	-3	.		0	-4	-4	0
Kecskemét	4 =	SSE 1	34.7	-4	ny		-2	-4	-4	0
Szeged	0 =	SE 3	34.9	-6	ny		-2	-7	-8	0
Szolnok	4	- 0	34.6	-4	ny	folt	-2	-5	-5	-
Túrkeve	0 =	SE 1	-	-6	.		-2	-7	-11	-
Békéscsaba	1	E 1	35.4	-7	ny		-3	-7	-10	0
Debrecen	2	- 0	36.4	-4	ny	folt	-3	-5	-8	0
Nyíregyháza	4	- 0	36.7	-4	.	1	-3	-4	-4	0
Kékestető (1000 m)**	4 ≡	E 2	908.0	-11	1	16	-4	-11	-	0
Galyatető (932 m)**	-	-	-	-	ny	14	-3	-10	-	-
Misinatető (534 m)*	4 ≡	SE 1	967.9	-6	.	folt	-5	-7	-	-
Szabadsághegy (474 m)*	-	-	-	-	-		-	-	-	-
Farkasgyepű (400 m)*	4	SE 2	969.2	-5	ny	2	-3	-5	-6	-

24 órai csapadék mm		Hó cm	24 órai csapadék mm		Hó cm	24 órai csapadék mm		Hó cm	24 órai csapadék mm		Hó cm
Bajka	-		Tab	.	folt	Jósvafő	ny	folt	Kisvárda	.	folt
Csorna	ny		Sárbogárd	-		Lillafured	ny	folt	Vásárosnamény	-	
Kapuvár	ny	=	Sztálinváros	ny		Szendrőlád	ny	folt	Mátészalka	.	
Kőszeg	ny		Nagykónyi	-		Füged	.	folt	Tiszabecs	.	folt
Körmend	.		Somogyszob	.		Hidasnémeti	.		Csenger	.	folt
Lenti	.	⌴	Bares	.		Tokaj	.	folt	Nyírlugos	.	1
Letenye	.		Szigetvár	.		Poroszló	ny		Polgár	ny	folt
Kaid	.		Lengyel	.		Jászapáti	1	folt	Hajdúdorog	.	folt
Sümeg	-		Szekszárd	ny	=	Nagykáta	1	folt	Hortobágy	ny	≡folt
Zirc	.	folt	Mohács	.		Örkény	ny	≡folt	Tiszaroff	ny	
Veszprém	.		Siklós	ny		Kunsztmiklós	-		Karcag	ny	
Komárom	ny		Királyrét	-		Cegléd	ny	folt	Berettyóújfalu	.	1
Kisbér	.	≡folt	Balassagyarm	ny	bucka	Nagykőrös	ny	folt	Szeghalom	.	folt
Mór	ny		Romhány	ny	5	Tiszakécske	ny	=	Körösszakál	.	folt
Mesut	-		Vác	-		Izsák	.		Szarvas	.	⌴
Dobogókő	.	folt	Gödöllő	ny	folt	Kiskunfelegyh	ny		Szentes	-	
Martonvásár	ny		Lorinci	ny		Kiskunhalas	ny		Orosháza	.	
Tihany	.		Gyöngyös	ny	folt	Bácsalmas	-		Makó	.	folt
Tonyód	ny		Borsodnádasd	-		Kistelek	ny		Mezőhegyes	ny	
Marcali	.		Putnok	ny	folt	Zákony	.	folt			

* A légnyomás 500 gdm-re átszámítva ** A légnyomás 1000 gdm-re átszámítva

Magassági szélmérések

Óraadatok greenwichi középidőben

II.7.	Bpest 18 h		Bpest 21 h													
	fok	m/s	fok	m/s	fok	m/s	fok	m/s	fok	m/s	fok	m/s	fok	m/s	fok	m/s
Talaj	140	7	90	2												
500 m	120	5	130	4												
1000																
1500																
2000																
3000																
4000																
5000																
7000																
9000																
10000																
12000																
14000																
16000																
18000																
20000																

II.8.	Bpest 00 h		Bpest 02 h		Bpest 06 h		Bpest 09 h									
	fok	m/s	fok	m/s	fok	m/s	fok	m/s	fok	m/s	fok	m/s	fok	m/s	fok	m/s
Talaj	140	2	140	2	90	2	140	7								
500 m	130	7	160	5	150	6	170	6								
1000																
1500																
2000																
3000																
4000																
5000																
7000																
9000																
10000																
12000																
14000																
16000																
18000																
20000																

	fok	m/s	fok	m/s	fok	m/s	fok	m/s	fok	m/s	fok	m/s	fok	m/s	fok	m/s
Talaj																
500 m																
1000																
1500																
2000																
3000																
4000																
5000																
7000																
9000																
10000																
12000																
14000																
16000																
18000																
20000																

IDŐJÁRÁSI NAPIJELENTÉS

ЕЖЕДНЕВНЫЙ МЕТЕОРОЛОГИЧЕСКИЙ БЮЛЛЕТЕНЬ • DAILY WEATHER REPORT
BULLETIN QUOTIDIEN DE TEMPS • TÄGLICHER WETTERBERICHT

KIADJA AZ ORSZÁGOS METEOROLÓGIAI INTÉZET
BUDAPEST II. KITAIBEL PÁL UTCA 1
TELEFON: KÖZPONT: 353-500, IDŐJELZŐ OSZT.: 150-410

MEGJELENIK NAPONKÉNT • ELŐFIZETÉSI ÁRA A POSTAI KÖLTSÉGGEL EGYÜTT NEGYEDÉVRE 60, Ft
KIADÁSÉRT FELEL AZ INTÉZET IGAZGATÓJA

72. évfolyam 40. szám. + Budapest + 1959. február hó 9.

Az időjárási helyzet ma reggel és a várható időjárás:

Európa nagyrészén tovább tart a csendes, párás, ködös időjárás. A Földközi-tenger középső részén esőzések, a Szovjetunióban a Kaukázustól északra fekvő területeken nagyobb havazások vannak.

Hazánkban vasárnap a délkeleti megyékben napközben derült volt az ég, az ország többi részén azonban erősen felhős idő uralkodott, néhány helyen jelentéktelen mennyiségű ködszitálással, hódarával, havazással. A legmagasabb nappali hőmérséklet nyugaton -1, -5 fok között váltakozott, keleten -2, +1 fokig emelkedett a hőmérséklet. Ma hajnalra nyugaton csak 1-2 fokot hült a levegő, ezzel szemben a Duna-Tisza közén -3, -6 a Tiszántulon -7, -11 fokos minimumok alakultak ki.

Budapesten hétfőn 12 órakor a hőmérséklet -2 fok, a tengerszintre átszámitott légnyomás 780 mm, gyengén emelkedő irányzatú.

Várható időjárás kedd estig:

Erősen felhős, párás, helyenként ködös idő.
Többhelyen ködszitálás, ónos szitálás, kisebb hószállingózás.
Mérsékelt déli szél.
A hőmérséklet alig változik.

Várható legalacsonyabb éjszakai hőmérséklet: -5, -8
legmagasabb nappali hőmérséklet kedden: -1, -4 fok között.

Távolabbi kilátások:

Az időjárás nem változik.

Ádám

A hőmérséklet és a légnyomás napi középértéke Budapesten és ezek eltérése a 75 évi átlagtól:

1959. II. 8-án: -2,0 C°, 776,3 mm. Eltérés: -1,6 C°, +10,9 mm.

1871 óta ezen a napon előfordult:

legmagasabb hőmérséklet 12,5 C° /1894/
legalacsonyabb hőmérséklet -16,8 C° /1929/

Az Országos Meteorológiai Intézet Időjárási Napjelentése

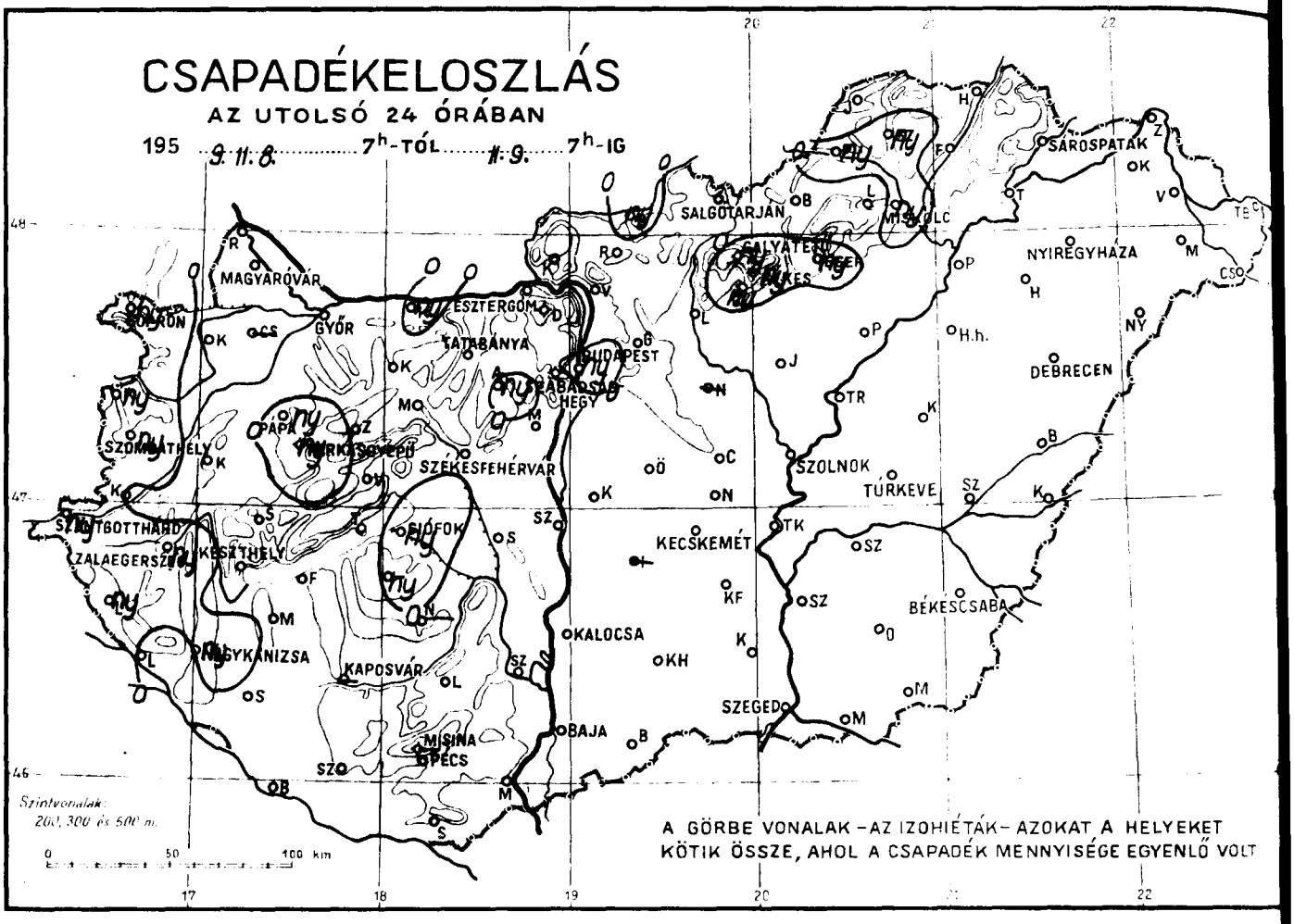

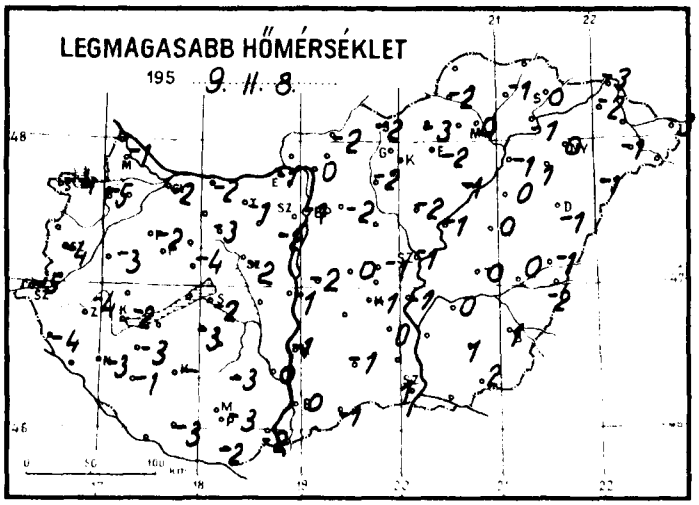

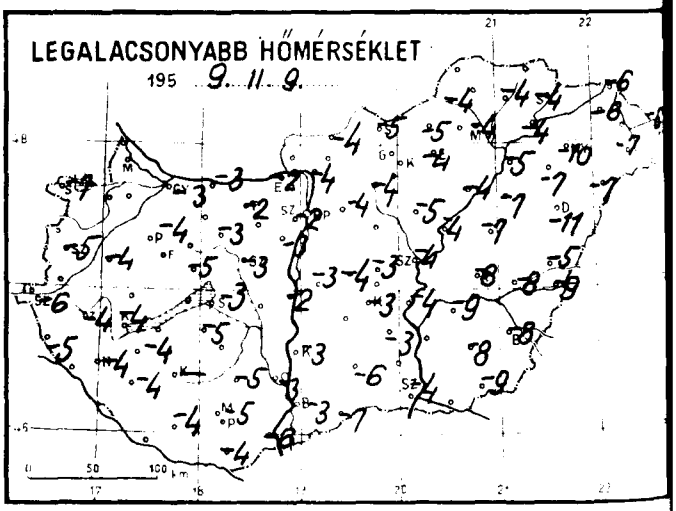

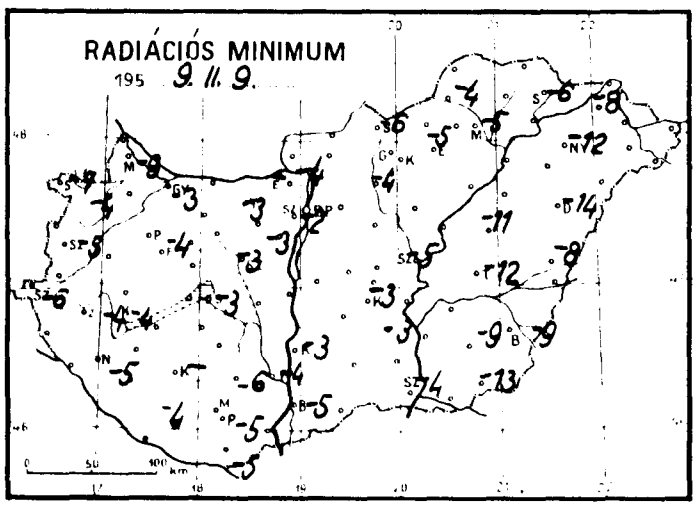

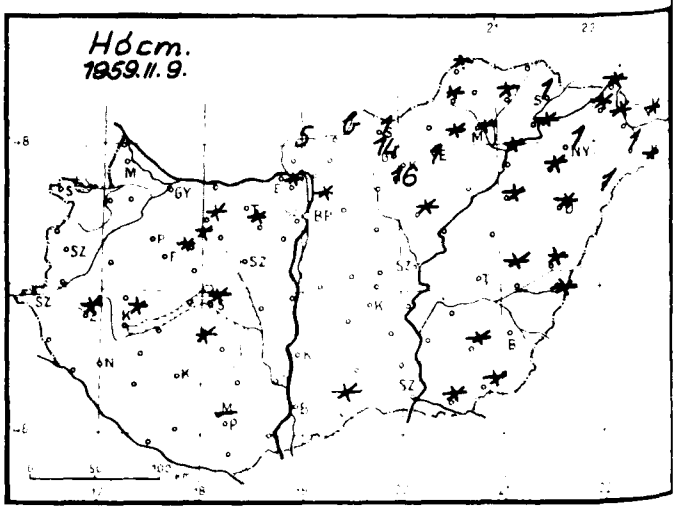

Időjárási helyzet 1959. év FEBRUÁR hó 9. nap 7 óra

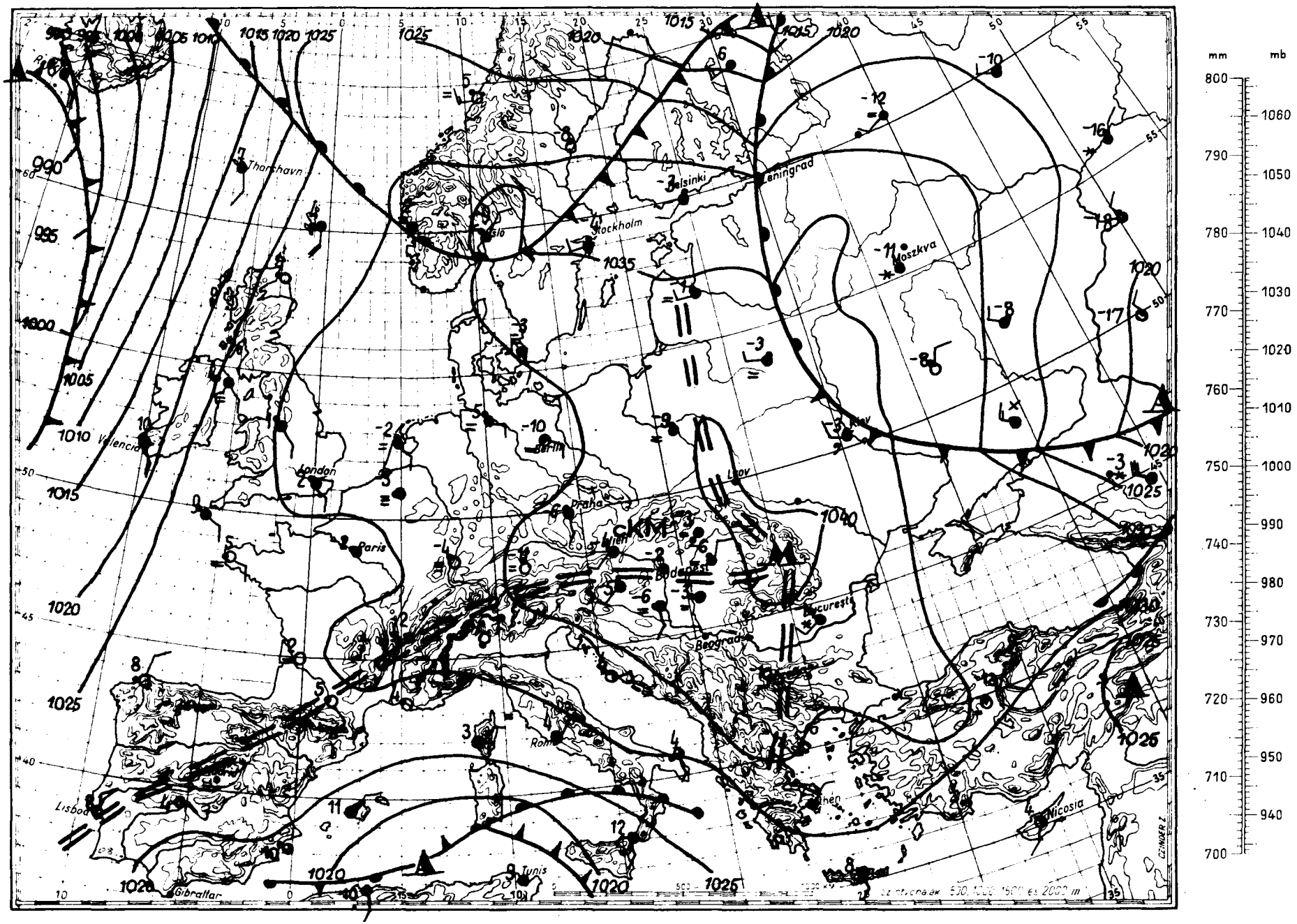

Magaslégköri időhelyzet

19 59. február hó 9. nap 00.h GMT.

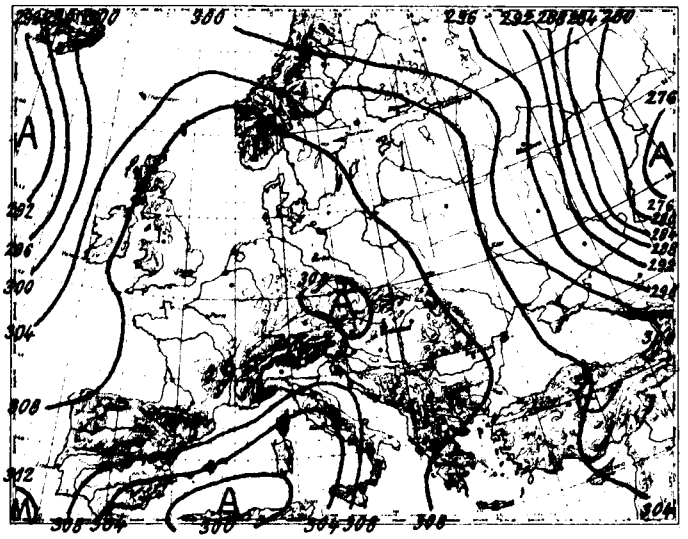

700 mb-os absz. topográfia

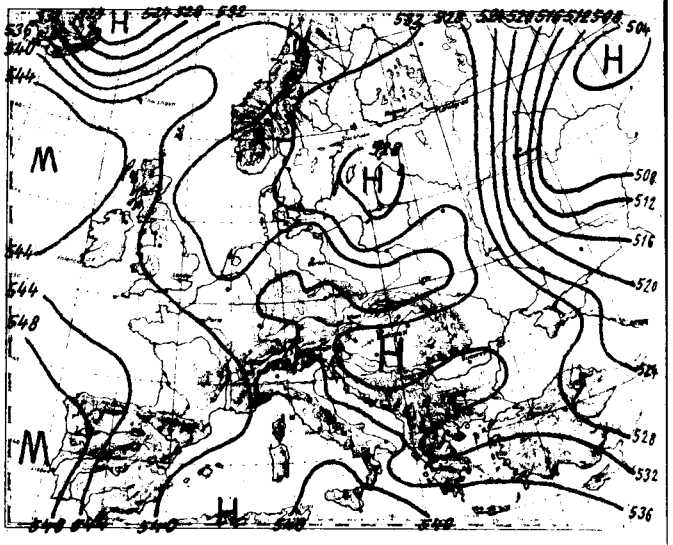

500/1000 mb-os rel. topográfia

1959. II. 8. 12h			
mb	m	C°	%
1000			
850	257	- 3.2	84
700	1549	- 2.2	43
600	3076	- 9.9	34
500	4250	-17.2	30
400	5596	-25.0	30
300	7174	-38.2	30
200	9095	-51.9	30
100	11659	-58.0	
50			

Jellemző pontok:

1017.3	Talaj	- 2.0	82
903	1070	-10.6	100
850	1549	- 2.2	43
775	2270	- 2.2	43
743	2600	- 5.6	36
500	5596	-25.0	30
400	7174	-38.2	30
*250	10259	-59.0	
240	10520	-58.4	
228	10840	-60.0	
218	11130	-58.1	
188	12070	-58.0	
174	12540	-54.0	
167	12797	-55.0	

A Kárpát-medence és a Baltikum felett hideglégcseppek záródtak el. Grönland felől az óceánon át a Földközi-tengerre lejutott hideg levegő hatására ciklongenezis indult meg. Közép-Európa fölé melegnyelv nyulik, és ennek területén nincs határozott advekció. A Szovjetunió európai részén erős a magassági északi szél, erős lehülések és felmelegedések váltják egymást. Budapest felett 5200 m-ig alig változott a hőmérséklet, feljebb gyengén hült a troposzféra. 1100 és 2000 m között az erős inverzió továbbra is fennáll. -10 fokos hőmérséklet ismét 3 szinten fordult elő, 1100, 1200, és 3200 m-en, magasságuk alig változott.

dr. Kallósné s.k.

*Tropopauza

1959. II. 9. 00h			
mb	m	C°	%
1000	286	- 3.7	82
850	1558	- 2.2	43
700	3079	- 9.3	26
600	4253	-16.6	26
500	5595	-26.8	26
400	7166	-38.4	26
300	9079	-53.2	26
200	11623	-	
100			
50			

Jellemző pontok:

1018.4	Talaj	- 2.1	80
894	1180	-10.5	100
864	1440	- 2.4	48
810	1940	- 1.9	26
300	9079	-53.2	26
*230	10720	-61.2	26
207	11390	-60.4	

1959. február ..... hó,
9. hétfő ..... nap .....
72. évfolyam 40. sz.

	Reggeli észlelések 06 TMG				Az utolsó 24 óra adatai					
	Felhőzet (0–4)	Szélirány és erő (m/s)	Légnyomás (millibar)	Hőmérséklet (C°)	Csapadék (24 óra) (mm)	Hó cm	Hőmérsékleti szélsőségek: tegnapi nappali max.	éjszakai min.	Radiációs min.	Napsütés (óra) tegnap
Mosonmagyaróvár	4	– 0	1038.0	-6	•		-1	-8	-9	0
Sopron	4	SSE 1	37.9	-5	ny		-4	-7	-7	0
Szombathely	4 =	– 0	37.9	-5	ny		-4	-5	-5	0
Szentgotthárd	4 ₀	NW 3	37.6	-6	ny		-5	-6	-6	0
Pápa	4	W 1	36.9	-3	ny		-2	-4	-4	–
Győr	4	SE 2	37.6	-2	•		-2	-3	-3	0
Esztergom	4	SSE 1	37.5	-2	•		-1	-2	–	–
Tatabánya	4	SSW 2	37.6	-2	•		-1	-2	-3	–
Székesfehérvár	4	SSE 1	37.2	-2	•		-2	-3	-3	–
Siófok	4 =	S 3	36.7	-3	ny	folt	-2	-3	-3	0
Keszthely	4	SE 2	37.2	-3	•	folt	-2	-4	-4	0
Zalaegerszeg	4 ,	SSW 1	37.3	-4	ny	folt	-4	-4	-4	–
Nagykanizsa	4 ,	– 0	37.3	-4	ny		-3	-4	-5	–
Kaposvár	–	– .	–	–	–		–	–	–	–
Pécs	4 =	S 5	38.3	-5	•		-3	-5	-5	0
Budapest M. I.	4	SSW 3	37.5	-2	ny	folt	-1	-2	-2	0
Salgótarján	4	N 1	37.7	-4	•	1	-2	-5	-6	0
Eger	4 =	– 0	38.3	-4	ny	lepel	-2	-4	-4	0
Miskolc	4	– 0	38.6	-3	ny	folt	0	-4	-5	0
Sárospatak	4	SW 1	39.9	-4	•	lepel	0	-4	-6	0
Baja	4	– 0	38.4	-3	•		0	-3	-5	0
Kalocsa	4	S 1	37.2	-3	•		-1	-3	-3	0
Kecskemét	4	ENE 2	37.7	-3	•		-1	-3	-3	3
Szeged	4 =	NE 3	38.0	-3	•		1	-4	-4	6
Szolnok	4	E 1	37.6	-4	•		-1	-4	-5	–
Túrkeve	0 =	SE 1	–	-7	•		0	-8	-12	–
Békéscsaba	4 =	NNE 4	38.7	-7	•		1	-8	-9	6
Debrecen	4	NNE 1	39.0	-7	•	folt	-1	-11	-14	5
Nyíregyháza	4 =	– 0	39.0	-5	•	1	0	-10	-12	2
Kékestető (1000 m)**	0	– 0	910.7	-11	ny	16	-8	-13	–	0
Galyatető (932 m)**	–	–	–	–	ny	14	-8	-14	–	–
Misinatető (534 m)*	–	–	–	–	–		–	–	–	–
Szabadsághegy (474 m)*	4	SE 1	973.6	-5	•		-5	-6	–	0
Farkasgyepű (400 m)*	4	SE 1	970.8	-4	ny	folt	-4	-5	-6	–

24 órai csapadék mm		Hó cm	24 órai csapadék mm		Hó cm	24 órai csapadék mm		Hó cm	24 órai csapadék mm		Hó cm
Rajka	•		Tab	ny	folt	Jósvafő	•	folt	Kisvárda	•	folt
Csorna	–		Sárbogárd	•		Lillafüred	•	folt	Vásárosnamény	•	folt
Kapuvár	•	=	Sztálinváros	•		Szendrőlád	ny		Mátészalka	•	1
Kőszeg	ny		Nagykónyi	–		Füged	•	folt	Tiszabecs	•	folt
Körmend	•		Somogyszob	•		Hidasnémeti	•		Csenger	•	folt
Lenti	ny		Bares	•		Tokaj	•	folt	Nyírlugos	•	1
Letenye	•		Szigetvár	•		Poroszló	•		Polgár	•	folt
Kadd	•		Lengyel	•		Jászapáti	•	folt	Hajdudorog	•	folt
Sümeg	–		Szekszárd	•		Nagykáta	–		Hortobágy	•	folt
Zirc	•	folt	Mohács	•		Örkény	•		Tiszaroff	•	
Veszprém	•		Siklós	•		Kunsztmiklos	•		Karcag	•	
Komárom	ny		Királyrét	•	5	Cegléd	•		Berettyóújfalu	•	folt
Kisbér	•	folt	Balassagyarm	ny	bucka	Nagykőrös	•		Szeghalom	•	folt
Mór	•		Romhány	•		Tiszakécske	•		Körösszakal	•	folt
Mesut	ny	folt	Vác	•		Izsák	–		Szarvas	•	–
Dobogókő	•	folt	Godollő	•		Kiskunfelegyh	•		Szentes	•	
Martonvásár	•		Lőrinci	•		Kiskunhalas	•		Orosháza	•	folt
Tihany	•		Gyöngyös	ny		Bacsalmas	•	folt	Mako	•	folt
Lonyód	•		Borsodnádasd	•		Kistelek	•		Mezohegyes	•	folt
Marcali	•		Putnok	ny		Záhony	•	folt			

* A légnyomás 500 gdm-re átszámítva ** A légnyomás 1000 gdm-re átszámítva

Magassági szélmérések

Óraadatok greenwichi középidőben

II.8.	Bpest 9 h		Szeged 11 h		Bpest 12 h		Szeged 23 h		Debr. 23 h							
	fok	m/s	fok	m/s	fok	m/s	fok	m/s	fok	m/s	fok	m/s	fok	m/s	fok	m/s
Talaj	140	7	140	2	180	2	40	2	360	2						
500 m	170	6	110	4	180	2	250	1	50	5						
1000			160	6			160	1								
1500			180	5												
2000			160	5												
3000																
4000																
5000																
7000																
9000																
10000																
12000																
14000																
16000																
18000																
20000																

II.9.	Bpest 6 h		Bpest 9 h													
	fok	m/s	fok	m/s	fok	m/s	fok	m/s	fok	m/s	fok	m/s	fok	m/s	fok	m/s
Talaj	90	2	270	2												
500 m	180	2	160	3												
1000																
1500																
2000																
3000																
4000																
5000																
7000																
9000																
10000																
12000																
14000																
16000																
18000																
20000																

	fok	m/s	fok	m/s	fok	m/s	fok	m/s	fok	m/s	fok	m/s	fok	m/s	fok	m/s
Talaj																
500 m																
1000																
1500																
2000																
3000																
4000																
5000																
7000																
9000																
10000																
12000																
14000																
16000																
18000																
20000																

IDŐJÁRÁSI NAPIJELENTÉS

ЕЖЕДНЕВНЫЙ МЕТЕОРОЛОГИЧЕСКИЙ БЮЛЛЕТЕНЬ • DAILY WEATHER REPORT
BULLETIN QUOTIDIEN DE TEMPS • TÄGLICHER WETTERBERICHT

KIADJA AZ ORSZÁGOS METEOROLÓGIAI INTÉZET
BUDAPEST II. KITAIBEL PÁL UTCA 1
TELEFON: KÖZPONT: 353-500, IDŐJELZŐ OSZT.: 150-410

MEGJELENIK NAPONKÉNT • ELŐFIZETÉSI ÁRA A POSTAI KÖLTSÉGGEL EGYÜTT NEGYEDÉVRE 60, Ft
KIADÁSÉRT FELEL AZ INTÉZET IGAZGATÓJA

72. évfolyam 41. szám. + Budapest + 1959. február hó 10.

Az időjárási helyzet ma reggel és a várható időjárás:

Közép-Európát már napok óta magas nyomású légköri képződmény boritja el. Benne csendes, párás, helyenként ködös időjárás uralkodik számottevő csapadékjelenségek nélkül. Az erős kisugárzás következtében jelentős lehülések fordultak elő; Kolozsvárott -22, Sarajevóban -17, Krakkóban -15 fokot mértek ma hajnalban. A Szovjetunió európai területén, Anglia déli felében, valamint Európa óceáni partvidékén változékony, szeles, csapadékos és az évszakhoz képest aránylag enyhe az idő.

Hazánkban tegnap erősen felhős volt az ég, és a Dunántulon többhelyről jelentettek kevés hószállingózást, vagy ónoseső t. A hőmérséklet napközben 0, -3 fokig emelkedett, éjszaka általában -3, -6, a keleti határszélen -7, -12 fokig süllyedt.

Budapesten kedden 12 órakor a hőmérséklet -3 fok, a tengerszintre átszámitott légnyomás 782 mm, alig változik.

Várható időjárás szerda estig:

Erősen felhős, párás idő.
Többhelyen, főként nyugaton kevés hó, vagy szitáló ónoseső.
Gyenge szél.
A hőmérséklet nem változik.

Várható legalacsonyabb éjszakai hőmérséklet: -3, -6 fok között, keleten helyenként -6 fok alatt,
legmagasabb nappali hőmérséklet szerdán: -1, -4 fok között.

Távolabbi kilátások:

Az időjárás nem változik.

A hőmérséklet és a légnyomás napi középértéke Budapesten és ezek eltérése a 75 évi átlagtól:

1959. II. 9-én: -1,8 C°, 779,8 mm. Eltérés: -1,8 C°, +14,6 mm.

1871 óta ezen a napon előfordult:

legmagasabb hőmérséklet 13,5 C° /1928/
legalacsonyabb hőmérséklet -19,0 C° /1917/

Az Országos Meteorológiai Intézet Időjárási Napijelentése

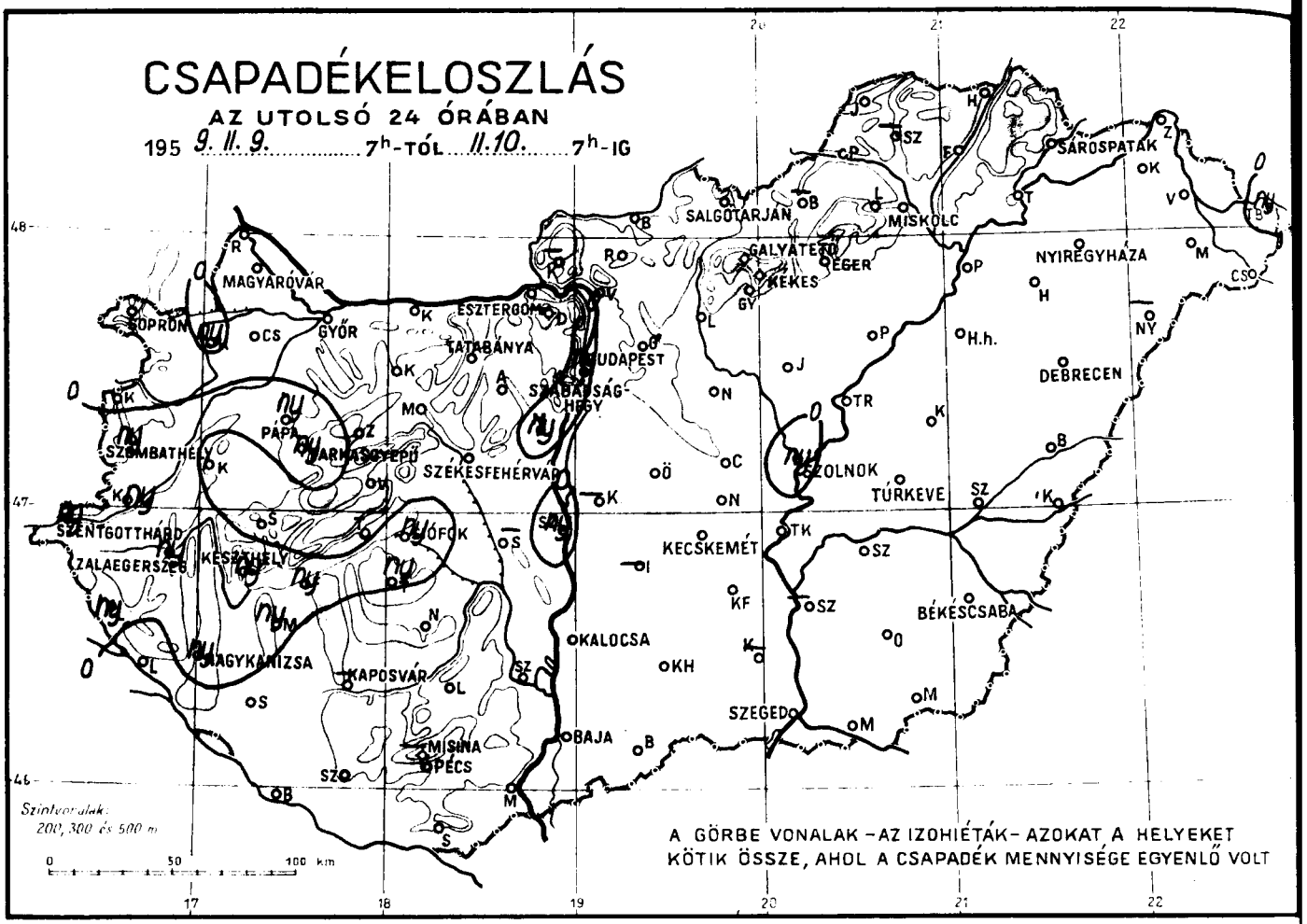

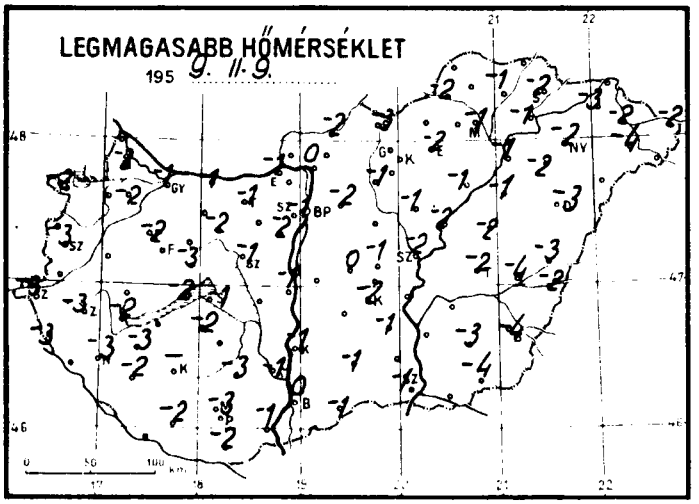

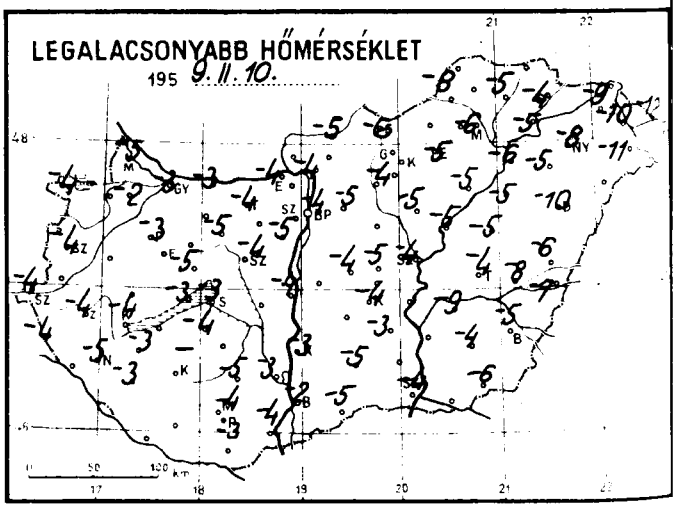

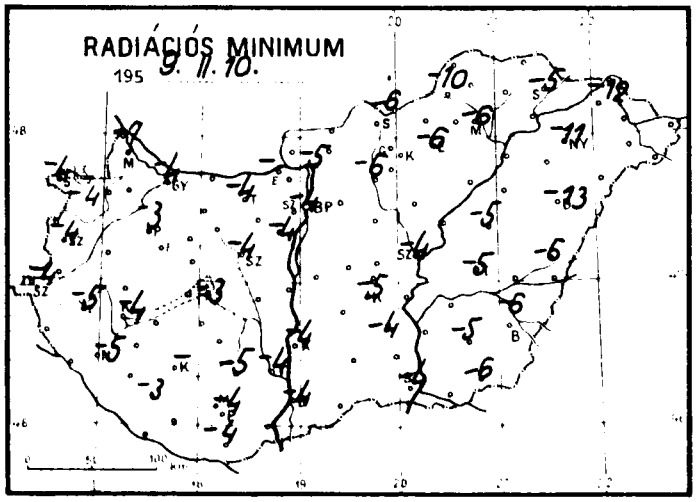

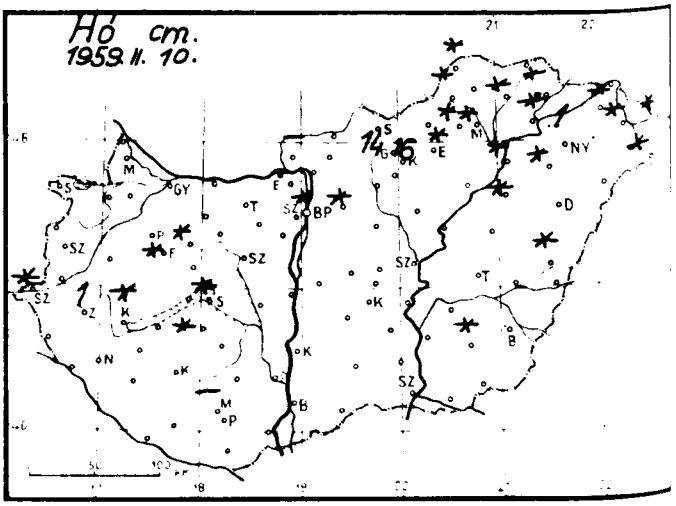

Időjárási helyzet 1959. év FEBRUÁR hó 10. nap 7 óra

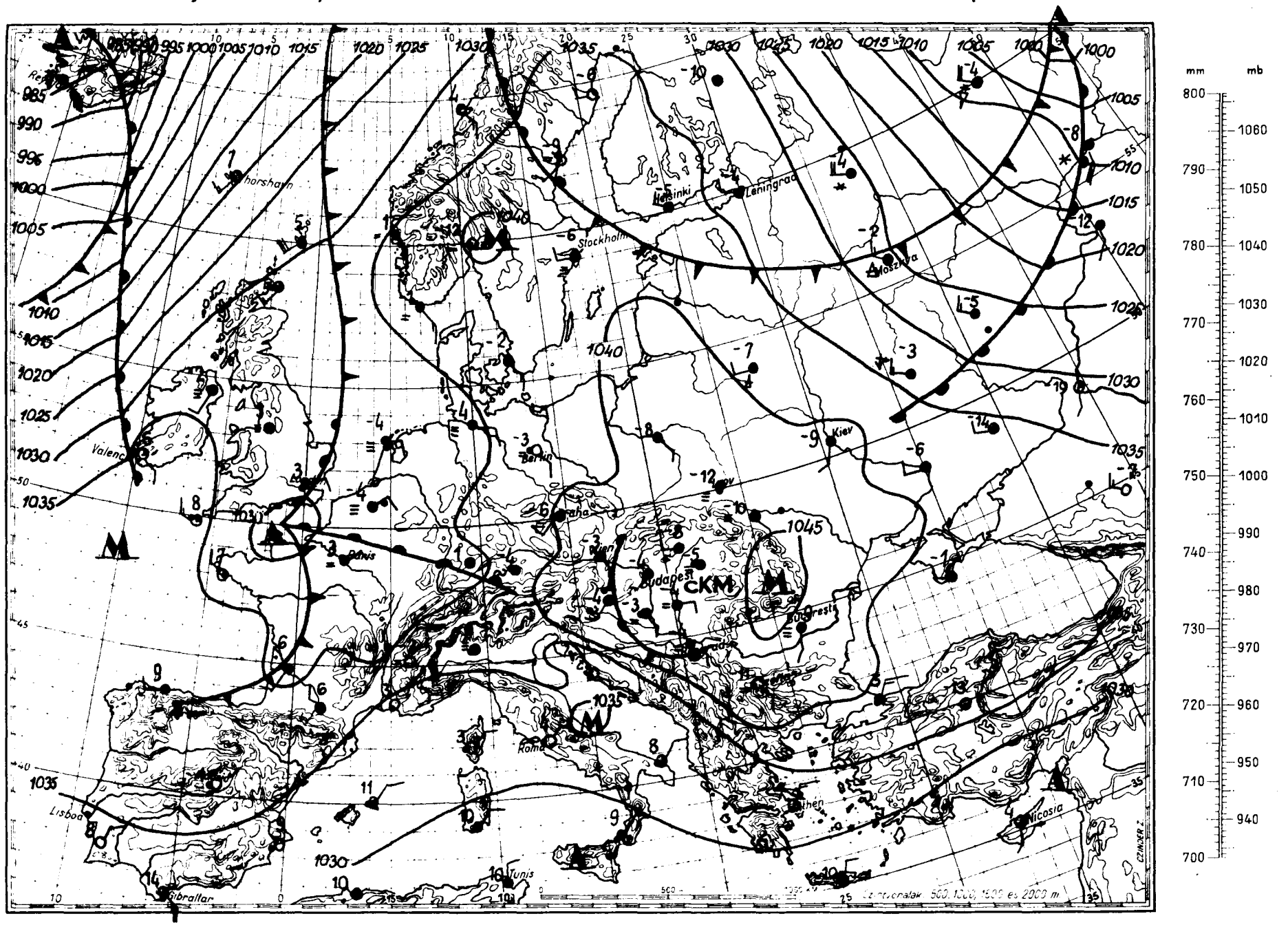

Magaslégköri időhelyzet

19 59. f e b r u á r hó 10. nap 00h GMT.

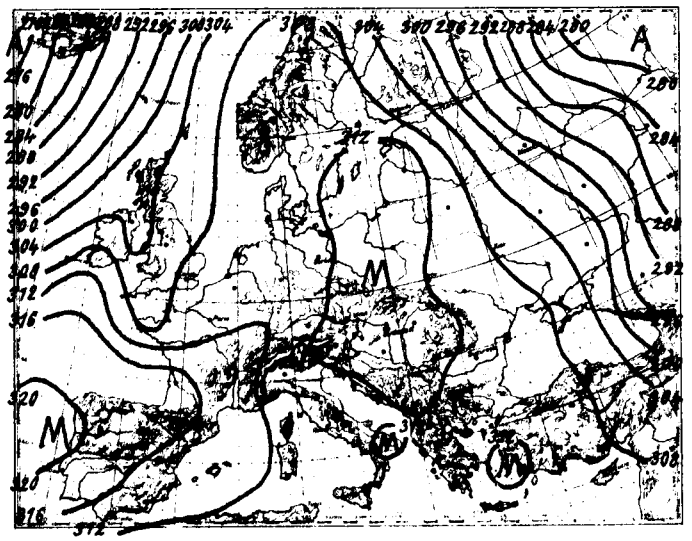

700 mb-os absz. topográfia

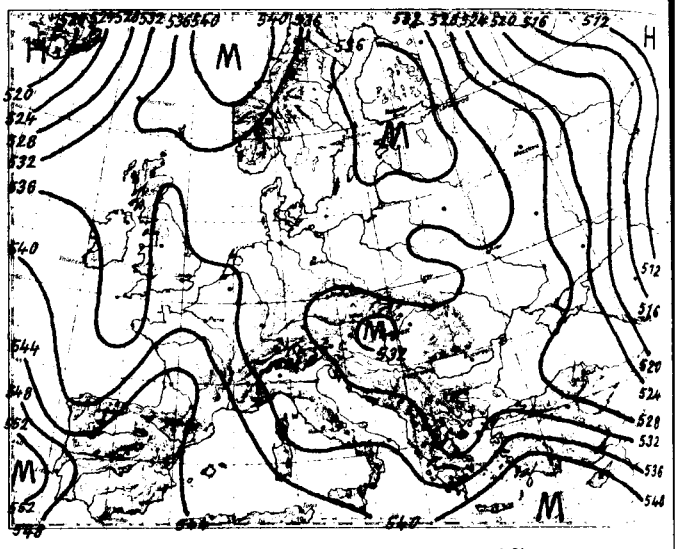

500/1000 mb-os rel. topográfia

1959. II. 9. 12h			
mb	m	C°	%
1000	308	- 3.0	86
850	1589	- 0.2	67
700	3122	- 9.0	43
600	4299	-15.2	42
500	5646	-26.3	42
400	7219	-38.0	42
300	9146	-50.7	42
200			
100			
50			

Jellemző pontok:

1021.3	Talaj	- 1.8	82
912	1040	- 9.0	100
878	1360	0.0	74
790	2180	- 1.0	48
676	3400	-11.6	42
614	4150	-13.9	42
400	7219	-38.0	42
300	9146	-50.7	42
*250	10321	-55.3	42
220	11135	-54.8	

Kedden 00 GMT-kor az advekciós kép erősebb hidegadvekciót mutat az Atlanti óceán nyugati részén, és Grönland délkeleti sarkán. Erősebb melegadvekció van az Atlanti óceán középső részén Angliától nyugatra, és a Szovjetunió európai területének közepén, valamint Észak-Skandinávia és Északkelet - Grönland között.
Hazánk légterében a troposzfera hőmérséklete az alsó 7000 méter vastag rétegében az utolsó 24 óra alatt átlagosan 1 fokot emelkedett.
Budapest felett a -10 fokos szint ma éjjel 3480 méter magasságban helyezkedett el; a tegnapinál kb. 300 méterrel magasabban.

Veress s.k.

*Tropopauza

1959. II. 10. 00h			
mb	m	C°	%
1000	323	- 5.0	85
850	1599	- 1.1	52
700	3126	- 7.8	41
600	4306	-16.4	39
500	5648	-27.3	39
400	7218	-38.4	39
300	9042	-50.7	39
200			
100			
50			

Jellemző pontok:

1023.4	Talaj	- 3.1	80
929	910	-10.5	100
880	1320	0.0	52
677	3360	- 9.1	39
500	5648	-27.3	39
400	7218	-38.7	39
*250	10209	-58.3	39
209	11332	-56.4	

1959. február ..... hó,
10. kedd ..... nap .....
72. évfolyam 41. sz.

	Reggeli észlelések 06 TMG				Az utolsó 24 óra adatai					
	Felhozet (0–4)	Szélirány és erő (m/s)	Légnyomás (millibar)	Homérséklet (C°)	Csapadék (24 óra) (mm)	Hó cm	Homérsékleti szélsoségek: tegnapi nappali max.	éjszakai min.	Radiacios min.	Napsütés (óra) tegnap
Mosonmagyaróvár	4	S 1	1042.0	-3	.		-2	-5	-7	0
Sopron	4	ESE 2	41.4	-3	.		-2	-4	-4	0
Szombathely	4	SW 1	41.3	-3	ny		-3	-4	-4	0
Szentgotthárd	4	SSE 2	41.2	-4	ny	folt	-3	-4	-4	0
Papa	4	S 1	40.6	-3	ny		-2	-3	-3	-
Gyor	4	SSE 2	41.5	-2	.		-1	-3	-4	0
Esztergom	4	SSE 1	41.7	-4	.		-1	-	-	-
Tatabánya	4	- 0	41.7	-4	.		-1	-4	-4	-
Szekesfehérvár	4	SW 1	41.3	-4	.		-1	-4	-4	-
Siofok	4	S 2	41.9	-3	ny	folt	-1	-3	-3	0
Keszthely	4	SE 1	41.3	-3	ny	folt	-2	-4	-4	0
Zalaegerszeg	4	SE 2	41.6	-4	ny	lepel	-3	-4	-5	-
Nagykanizsa	4 =	SE 1	41.3	-4	ny		-3	-5	-5	-
Kaposvár	-	-	-	-	-		-	-	-	-
Pecs	4 =	SSE 1	41.7	-3	.		-3	-4	-4	0
Budapest M. I.	4	SW 1	42.0	-4	ny	folt	-1	-4	-4	0
Salgotarjan	4 =	ESE 1	41.3	-5	.		-3	-6	-6	0
Eger	4 =	- 0	42.3	-5	.	folt	-2	-5	-6	0
Miskolc	4 =	W 3	42.9	-5	.	folt	-1	-6	-6	0
Sarospatak	4 =	SW 1	-	-4	.	folt	-2	-4	-5	3
Baja	4	- 0	41.6	-2	.		0	-2	-4	0
Kalocsa	4	N 1	41.2	-2	.		-1	-3	-4	0
Kecskemét	4 =	- 0	41.7	-3	.		-2	-4	-5	0
Szeged	4 =	E 3	42.1	-4	.		-1	-4	-4	0
Szolnok	4	- 0	41.3	-4	ny		-2	-4	-4	-
Turkeve	4 =	N 1	-	-4	.		-2	-4	-5	-
Bekescsaba	4 =	NE 3	42.1	-5	.		-4	-5	-6	0
Debrecen	4	- 0	43.4	-5	.		-3	-10	-13	2
Nyiregyhaza	4 =	NW 1	43.0	-5	.	1	-2	-8	-11	0
Kekesteto (1000 m)**	0	SW 2	914.3	-4	.	16	-4	-7	-	6
Galyatető (932 m)**	-	-	-	-	.	14	-5	-7	-	-
Misinatető (534 m)*	-	-	-	-	-		-	-	-	-
Szabadsághegy (474 m)*	4	SW 1	976.9	-7	.		-4	-8	-	0
Farkasgyepü (400 m)*	4	SE 1	975.5	-3	ny	folt	-3	-5	-7	-

24 órai csapadék mm		Hó cm	24 órai csapadék mm		Hó cm	24 órai csapadék mm		Hó cm	24 órai csapadék mm		Hó cm
Rajka	-		Tab	ny	folt	Jósvafő	.	folt	Kisvárda	.	folt
Csorna	.		Sárbogárd	-		Lillafüred	.	folt	Vásárosnamény	.	folt
Kapuvár	ny	=	Sztálinváros	ny		Szendrőlád	-		Mátészalka	.	
Koszeg	.		Nagykónyi	.		Fügod	.	folt	Tiszabecs	ny	folt
Kormend	ny		Somogyszob	.		Hidasnémeti	.		Csenger	.	folt
Lenti	ny		Barcs	.		Tokaj	.	folt	Nyirlugos	-	
Letenye	.		Szigetvár	.		Poroszló	.		Polgár	.	folt
Kald	-		Lengyel	.		Jászapáti	.		Hajdúdorog	.	folt
Sumeg	-		Szekszárd	.	=	Nagykáta	.		Hortobágy	.	folt
Zirc	.	folt	Mohács	.		Örkény	.	=	Tiszaroff	.	
Veszprem	.		Siklós	.		Kunsztmiklos	-		Karcag	.	
Komárom	.		Királyrét	-		Cegléd	.		Berettyóújfalu	.	folt
Kisber	.		Balassagyarm	.		Nagykőros	.		Szeghalom	.	
Mor	. =	folt	Romhány	.		Tiszakécske	.		Korosszakál	.	
Alesut	.		Vác	.		Izsák	-		Szarvas	.	⌴
Dobogókő	-		Godollő	.	folt	Kiskunfelegyh	.		Szentes	-	
Martonvásar	ny		Lorinci	.		Kiskunhalas	.		Orosháza	.	folt
Tihany	.		Gyongyos	.		Bacsalmas	.		Mako	.	
Lonyod	ny		Borsodnádasd	-		Kistelek	-		Mezohegyes	.	
Marcali	ny		Putnok	.	folt	Zahony	.				

* A légnyomás 500 gdm-re átszámítva ** A légnyomás 1000 gdm-re átszámítva

Magassági szélmérések

Óraadatok greenwichi középidőben

II.9.	Siófok 11 h		Szeged 11 h		Bpest 12 h		Bpest 15 h		Szeged 23 h		Debr. 23 h					
	fok	m/s	fok	m/s	fok	m/s	fok	m/s	fok	m/s	fok	m/s	fok	m/s	fok	m/s
Talaj	180	2	360	2	40	2	320	2	40	2	–	0				
500 m	170	4	40	2	150	2	210	1	20	2	300	2				
1000											340	2				
1500											340	2				
2000											340	2				
3000																
4000																
5000																
7000																
9000																
10000																
12000																
14000																
16000																
18000																
20000																

II.10.	Bpest 03 h															
	fok	m/s	fok	m/s	fok	m/s	fok	m/s	fok	m/s	fok	m/s	fok	m/s	fok	m/s
Talaj	–	0														
500 m	230	1														
1000																
1500																
2000																
3000																
4000																
5000																
7000																
9000																
10000																
12000																
14000																
16000																
18000																
20000																

	fok	m/s	fok	m/s	fok	m/s	fok	m/s	fok	m/s	fok	m/s	fok	m/s	fok	m/s
Talaj																
500 m																
1000																
1500																
2000																
3000																
4000																
5000																
7000																
9000																
10000																
12000																
14000																
16000																
18000																
20000																

IDŐJÁRÁSI NAPIJELENTÉS

ЕЖЕДНЕВНЫЙ МЕТЕОРОЛОГИЧЕСКИЙ БЮЛЛЕТЕНЬ • DAILY WEATHER REPORT
BULLETIN QUOTIDIEN DE TEMPS • TÄGLICHER WETTERBERICHT

KIADJA AZ ORSZÁGOS METEOROLÓGIAI INTÉZET
BUDAPEST II. KITAIBEL PÁL UTCA 1
TELEFON: KÖZPONT: 353-500, IDŐJELZŐ OSZT.: 150-410

MEGJELENIK NAPONKÉNT • ELŐFIZETÉSI ÁRA A POSTAI KÖLTSÉGGEL EGYÜTT NEGYEDÉVRE 60, Ft
KIADÁSÉRT FELEL AZ INTÉZET IGAZGATÓJA

72. évfolyam 42. szám. + Budapest + 1959. február hó 11.

Az időjárási helyzet ma reggel és a várható időjárás:

Európa legnagyobb részén változatlanul tovább tart a hideg, ködös, anticiklonális időjárás. A Dnyeper folyó vonalától keletre azonban erős északi szél kiséretében kiterjedt havazások, hófuvások vannak.

Hazánkban kedden folytatódott a borult, párás, hideg időjárás. Többhelyen - főként nyugaton - hullott kevés hó, hódara, ónosszitálás. A hőmérséklet alakulásában a korábbi napokhoz képest általában nem történt változás. A Kárpát-medencét megülő hideg légpárnából kiemelkedő Kékestetőn azonban, ahol felhőtlen, napsütéses volt az idő, koradélután +6 fokig emelkedett a hőmérséklet.

Budapesten szerdán 12 órakor a hőmérséklet -4 fok, a tengerszintre átszámitott légnyomás 779 mm, alig változik.

Várható időjárás csütörtök estig:

Erősen felhős, párás, helyenként ködös idő.
Többhelyen kisebb hószállingózás vagy ónos szitálás.
Gyenge légáramlás.
A hideg idő tovább tart.

Várható legalacsonyabb éjszakai hőmérséklet: -5, -8
legmagasabb nappali hőmérséklet csütörtökön: -2, -5 fok között.

Távolabbi kilátások:

Továbbra is hideg idő.

A hőmérséklet és a légnyomás napi középértéke Budapesten és ezek eltérése a 75 évi átlagtól:

1959. II. 10-én: -3,3 C°, 781,1 mm. Eltérés: -3,0 C°, +16,5 mm.

1871 óta ezen a napon előfordult:

legmagasabb hőmérséklet 15,4 C° /1925/
legalacsonyabb hőmérséklet -21,8 C° /1929/

Az Országos Meteorológiai Intézet Időjárási Napijelentése

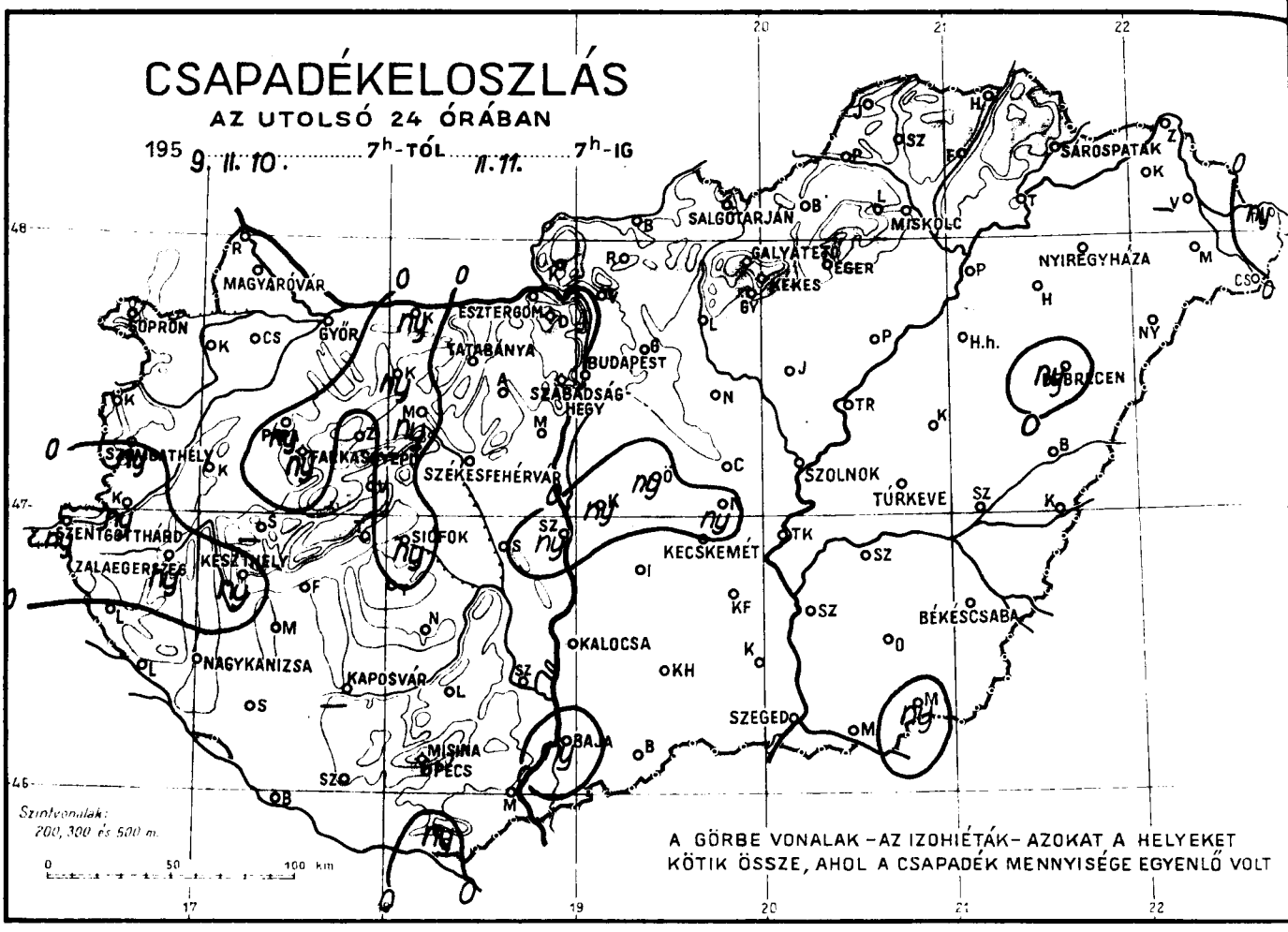

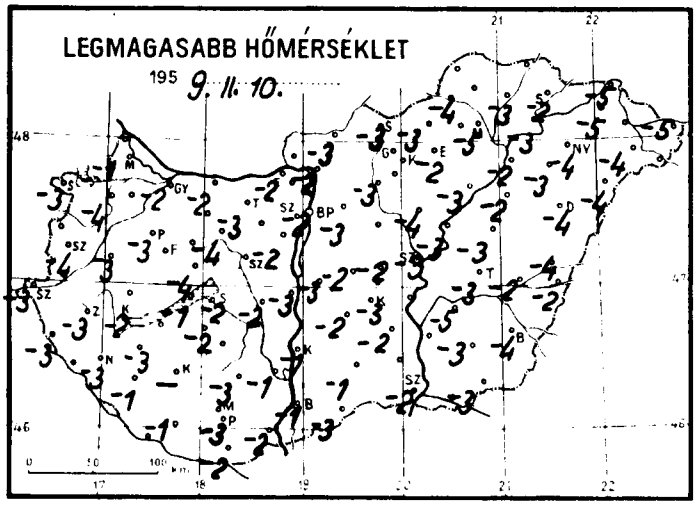

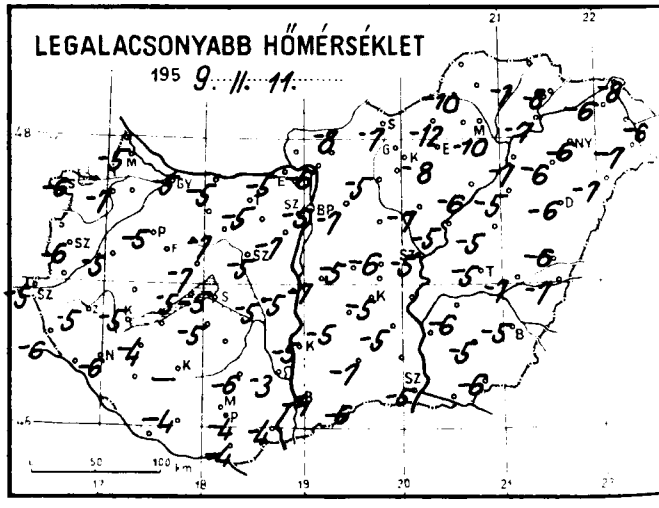

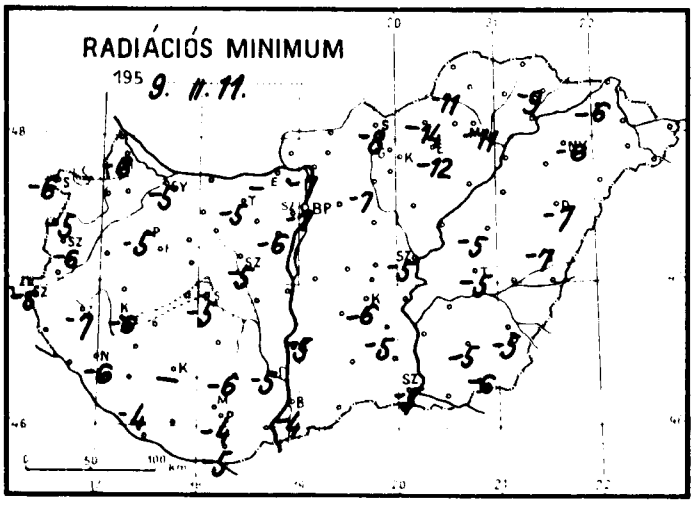

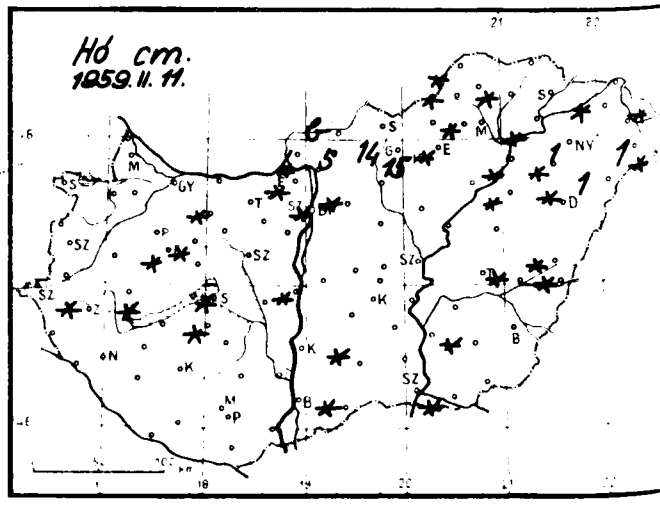

Időjárási helyzet 1959. év FEBRUÁR hó 11. nap 7 óra

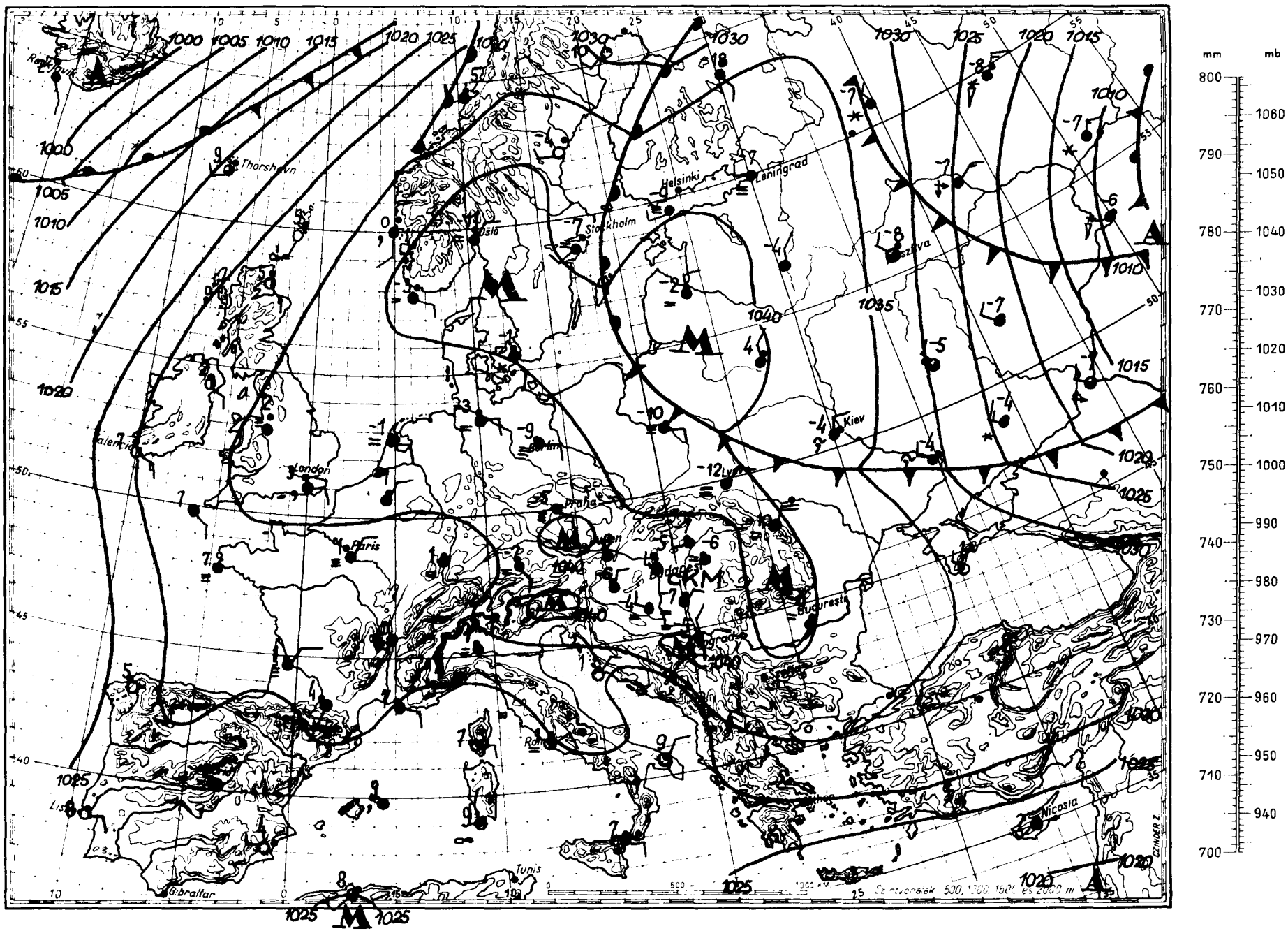

Magaslégköri időhelyzet

19 59 február hó 11. nap 00.h GMT.

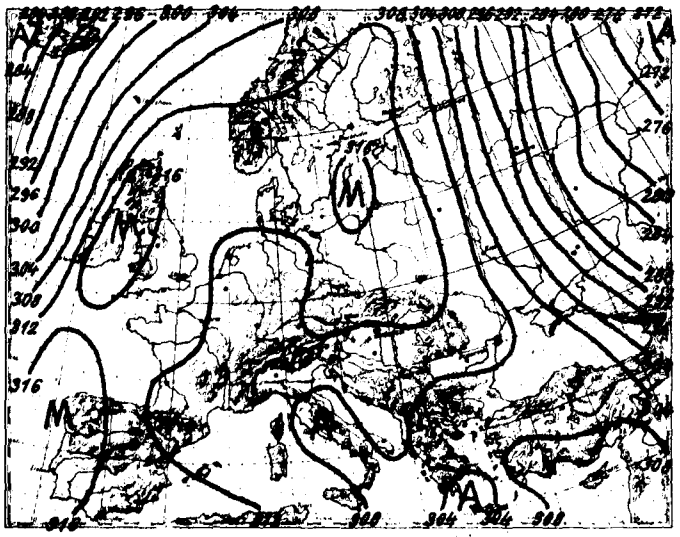

700 mb-os absz. topográfia

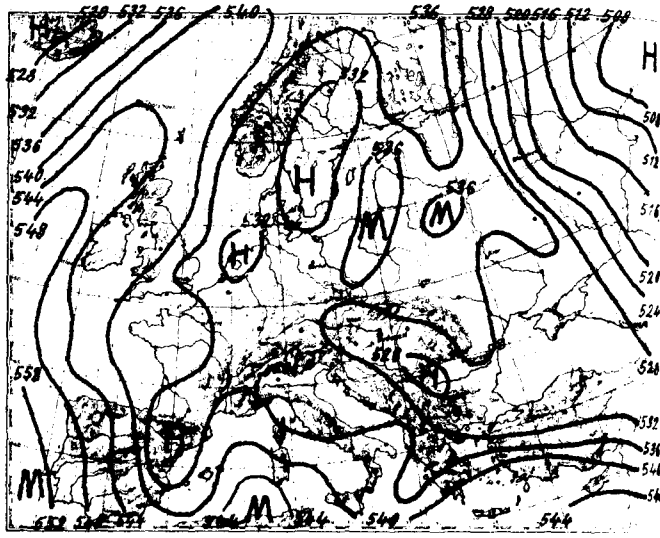

500/1000 mb-os rel. topográfia

1959. II. 10. 12.h			
mb	m	C°	%
1000	327	- 5.1	87
850	1607	0.1	45
700	3136	- 8.6	34
600	4310	-17.5	34
500	5648	-27.4	34
400	7218	-38.0	34
300	9148	-49.9	26
200	11740	-54.7	
100			
50			

Jellemző pontok:

1023.7	Talaj	-23.4	84
938	880	- 9.5	100
900	1149	- 0.1	46
857	1540	0.3	45
700	3136	- 8.6	34
500	5648	-27.4	34
s257	10130	-55.9	24
220	11120	-56.5	
190	12080	-53.8	
170	12780	-54.1	
158	13245	-52.9	

Európának Spanyolországot, a Brit-szigeteket, Skandináviát és Lengyelországot magábafoglaló területei felett magasnyomású léghalmaz helyezkedik el. Az ennek megfelelő melegnyelv a nyugati partvidék mentén húzódik a Kanári szigetektől Kola-félszigetig. Az említett országok területén nincs lényeges advekció. Európa többi részén nincs változás. Ezzel szemben az Atlanti-óceánon megnövekedett a nyomási és hőmérsékleti gradiens. Amerika partjaitól a 20-ik hosszuságig rendkivül erős a lehülés, a szél északnyugati, majd az áramlás délnyugatira fordul és Izland szigetéig melegadvekció mutatkozik. Tovább haladva északkeletre ismét hidegadvekció megy végbe.
Budapest felett tovább tart az erős inverzió. A hőmérséklet 700 és 1000 m között 5-8 fokkal nött, de a többi szintekben - bár csak igen kis mértékben - csökkent. A -10 fok magassága 350 m-t süllyedt.

s Tropopauza

dr. Kalócsné s.k.

1959. II. 11. 00.h			
mb	m	C°	%
1000	306	- 6.8	85
850	1587	- 1.8	41
700	3106	- 9.8	38
600	4277	-17.5	35
500	5618	-25.5	28
400	7200	-36.8	28
300	9132	-50.9	28
200	11685	-60.8	
100			
50			

Jellemző pontok:

1021.3	Talaj	- 3.0	85
974	540	- 8.7	85
960	620	- 9.8	100
918	1010	- 0.7	66
861	1480	- 1.1	41
745	2610	- 8.0	58
721	2860	- 8.1	58
549	4940	-22.2	32
529	5200	-22.8	28
s240	10520	-61.0	28
203	11590	-61.1	
180	12319	-58.4	

1959. február ..... hó,
11. nap szerda .....
72. évfolyam 42. sz.

	Reggeli észlelések 06 TMG				Az utolsó 24 óra adatai				
	Felhőzet (0–4)	Szélirány és erő (m/s)	Légnyomás (millibár)	Hőmérséklet (C°)	Csapadék (24 óra) (mm)	Hó cm	Hőmérsékleti szélsőségek: tegnapi nappali max.	éjszakai min.	Radiációs min.	Napsütés (óra) tegnap
Mosonmagyaróvár	4	NW 1	1035.8	-5	.		-1	-5	-6	0
Sopron	4	- 0	39.9	-5	.		-3	-6	-6	0
Szombathely	4 =	SW 1	39.7	-5	ny		-9	-6	-6	0
Szentgotthárd	4	NNE 1	39.4	-5	ny		-3	-5	-5	0
Papa	4	W 1	39.2	-1	ny		-3	-5	-5	-
Győr	4	N 2	39.5	-5	.		-2	5	-5	0
Esztergom	4	NW 2	39.3	-5	.		-2	-5	-	-
Tatabánya	4	NW 2	38.9	-5	.		-3	-5	-5	-
Székesfehérvár	4	NW 1	38.7	-5	.		-2	-5	-5	-
Siófok	4 =	NNW 1	39.4	-5	ny	folt	-2	-5	-5	0
Keszthely	4	NW 1	39.5	-5	ny	folt	-2	-5	-6	0
Zalaegerszeg	4	- 0	39.4	-5	ny	folt	-3	-5	-7	-
Nagykanizsa	4	NW 1	39.5	-4	.		-3	-6	-6	-
Kaposvár	-	-	-	-	-		-	-	-	-
Pécs	4 =	NW 1	39.0	-4	.		-3	-4	-4	0
Budapest M. I.	4 =	WNW 2	38.7	-5	.	folt	-2	-5	-7	0
Salgótarján	4 =	SE 1	38.4	-7	.		-3	-7	-8	0
Eger	4 =	W 1	39.1	-6	.	folt	-2	-8	-12	0
Miskolc	4 =	W 2	39.3	-7	.		-5	-10	-11	0
Sárospatak	4	NW 1	39.6	-8	.		-2	-8	-9	4
Baja	4	- 0	39.1	-4	ny		-1	-4	-4	0
Kalocsa	4	N 1	38.7	-4	.		-1	-5	-5	0
Kecskemét	4 =	NNW 1	38.4	-5	.		-3	-5	-6	0
Szeged	4 =	W 2	39.0	-5	.		-2	-5	-5	0
Szolnok	4	NW 1	38.4	-5	.		-3	-5	-5	-
Törökeve	4 =	NW 2	-	-5	.		-3	-5	-5	-
Békéscsaba	4 =	N 1	38.9	-5	.		-4	-5	-5	0
Debrecen	4 *	NE 1	39.8	-6	ny	folt	-4	-6	-7	0
Nyíregyháza	4 =	- 0	39.4	-5	.	1	-4	-6	-6	0
Kékestető (1000 m)**	0	ENE 1	911.8	-6	.	15	6	-6	-	9
Galyatető (932 m)**	-	-	-	-	.	14	1	-5	-	-
Misinatető (534 m)*	4 =	SW 1	973.1	-7	.		-5	-8	-12	-
Szabadsághegy (474 m)*	4	NW 1	973.6	-8	.		-5	-9	-	0
Farkasgyepu (400 m)*	4	SE 1	974.7	-7	ny	folt	-5	-7	-9	-

24 órai csapadék mm		Hó cm	24 órai csapadék mm		Hó cm	24 órai csapadék mm		Hó cm	24 órai csapadék mm		Hó cm
Bajka	-		Tab	.	folt	Jósvafő	.	folt	Kisvárda	.	folt
Csorna	.		Sárbogárd	.		Lillafüred	.	folt	Vásárosnamény	-	
Kapuvár	.	=	Sztálinváros	ny	folt	Szendrőlád	.		Mátészalka	.	1
Kőszeg	.		Nagykónyi	.		Fúgod	.	folt	Tiszabecs	ny	folt
Körmend	ny		Somogyszob	.		Hidasnémeti	.		Csenger	.	folt
Lenti	.		Bares	.	=	Tokaj	.	folt	Nyírlugos	.	1
Letenye	.		Szigetvár	.		Poroszló	.		Polgár	.	folt
Kald	.		Lengyel	.		Jászapáti	.		Hajdúdorog	.	folt
Sümeg	-		Szekszárd	.		Nagykáta	.		Hortobágy	.	folt
Zirc	.	folt	Mohács	.		Örkény	ny	=	Tiszaroff	.	
Veszprém	.		Siklós	ny		Kunsztmiklos	ny	=	Karcag	.	
Komárom	ny		Királyrét	.	4	Cegléd	.		Berettyóújfalu	.	folt
Kisber	ny	= folt	Balassagyarm	.	bucka	Nagykoros	ny		Szeghalom	.	folt
Mór	ny		Romhány	.	5	Tiszakécske	.		Kondrosszakál	.	folt
Alcsut	.		Vác	.		Izsák	.		Szarvas	.	
Dobogókő	.	folt	Godollő	.	folt	Kiskunfelegyh	.		Szentes	.	
Martonvásár	.		Lőrinci	.		Kiskunhalas	.	folt	Orosháza	.	folt
Tahany	.		Gyöngyös	.		Bacsalmas	.	folt	Mako	.	folt
Lajvod	.		Borsodnádasd	.		Kistelek	.		Mezohegyes	ny	
Marcali	.		Putnok	.	folt	Zahony	.				

* A légnyomás 500 gdm-re átszámitva ** A légnyomás 1000 gdm-re átszámitva

Magassági szélmérések

Óraadatok greenwichi középidőben

II.10.	Debr. 11 h		Szeged 11 h		Bpest 12 h		Bpest 15 h		Bpest 18 h		Bpest 21 h							
	fok	m/s	fok	m/s	fok	m/s	fok	m/s	fok	m/s	fok	m/s	fok	m/s	fok	m/s	fok	m/s
Talaj	320	2	40	2	220	2	270	2	270	2	320	2						
500 m			30	3	270	2	330	3	290	2	290	2						
1000																		
1500																		
2000																		
3000																		
4000																		
5000																		
7000																		
9000																		
10000																		
12000																		
14000																		
16000																		
18000																		
20000																		

II.11.	Bpest 00 h		Bpest 02 h															
	fok	m/s	fok	m/s	fok	m/s	fok	m/s	fok	m/s	fok	m/s	fok	m/s	fok	m/s	fok	m/s
Talaj	270	2	320	2														
500 m	310	4	310	3														
1000																		
1500																		
2000																		
3000																		
4000																		
5000																		
7000																		
9000																		
10000																		
12000																		
14000																		
16000																		
18000																		
20000																		

	fok	m/s	fok	m/s	fok	m/s	fok	m/s	fok	m/s	fok	m/s	fok	m/s	fok	m/s	fok	m/s
Talaj																		
500 m																		
1000																		
1500																		
2000																		
3000																		
4000																		
5000																		
7000																		
9000																		
10000																		
12000																		
14000																		
16000																		
18000																		
20000																		

IDŐJÁRÁSI NAPIJELENTÉS

ЕЖЕДНЕВНЫЙ МЕТЕОРОЛОГИЧЕСКИЙ БЮЛЛЕТЕНЬ • DAILY WEATHER REPORT
BULLETIN QUOTIDIEN DE TEMPS • TÄGLICHER WETTERBERICHT

KIADJA AZ ORSZÁGOS METEOROLÓGIAI INTÉZET
BUDAPEST II. KITAIBEL PÁL UTCA 1
TELEFON: KÖZPONT: 353-500, IDŐJELZŐ OSZT.: 150-410

MEGJELENIK NAPONKÉNT • ELŐFIZETÉSI ÁRA A POSTAI KÖLTSÉGGEL EGYÜTT NEGYEDÉVRE 60, Ft
KIADÁSÉRT FELEL AZ INTÉZET IGAZGATÓJA

72. évfolyam 43. szám. + Budapest + 1959. február hó 12.

Az időjárási helyzet ma reggel és a várható időjárás:

Kontinensünk nagyrészén továbbra is hideg az időjárás, a Szovjetunió európai területének déli részén élénk szél, helyenként hófuvások, Közép- és Nyugat-Európában tartós ködök kíséretében. Az Atlanti-óceánon azonban enyhe légtömegek vonulnak észak felé, a Skandináv-félsziget nyugati partvédékéről +5, +8 fokos hőmérsékleteket is jelentenek.

Hazánkban szerdán a déli megyékben erősen felhős idő volt, északon a délutáni órákban többhelyen felszakadt a felhőzet. Néhány helyen jelentéktelen mennyiségű hószállingózást észleltek. A legmagasabb nappali hőmérséklet délen -2, -5 északon általában -1, -4 fok között volt. Ma hajnalra délen -4, -8, északon -6, -9, az északnyugati határszél mentén -9, -12 fokig hült le a levegő.

Budapesten csütörtökön 12 órakor a hőmérséklet -5 fok, a tengerszintre átszámított légnyomás 781 mm, gyengén emelkedő irányzatú.

Várható időjárás péntek estig:

Általában erősen felhős idő, keleten átmenetileg kevesebb felhő.
Többhelyen kisebb hószállingózás.
Mérsékelt délkeleti, keleti szél.
A hideg tovább tart.

Várható legalacsonyabb éjszakai hőmérséklet: -7, -10,
legmagasabb nappali hőmérséklet pénteken: -3, -6 fok között.

Távolabbi kilátások:

Továbbra is hideg idő.

A hőmérséklet és a légnyomás napi középértéke Budapesten és ezek eltérése a 75 évi átlagtól:

1959. II. 11-én: -4.2 C°, 778,6 mm. Eltérés: -4,0 C° +14,0 mm.

1871 óta ezen a napon előfordult:

legmagasabb hőmérséklet 14,8 C° /1918/
legalacsonyabb hőmérséklet -23,4 C° /1929/

Az Országos Meteorológiai Intézet Időjárási Napijelentése

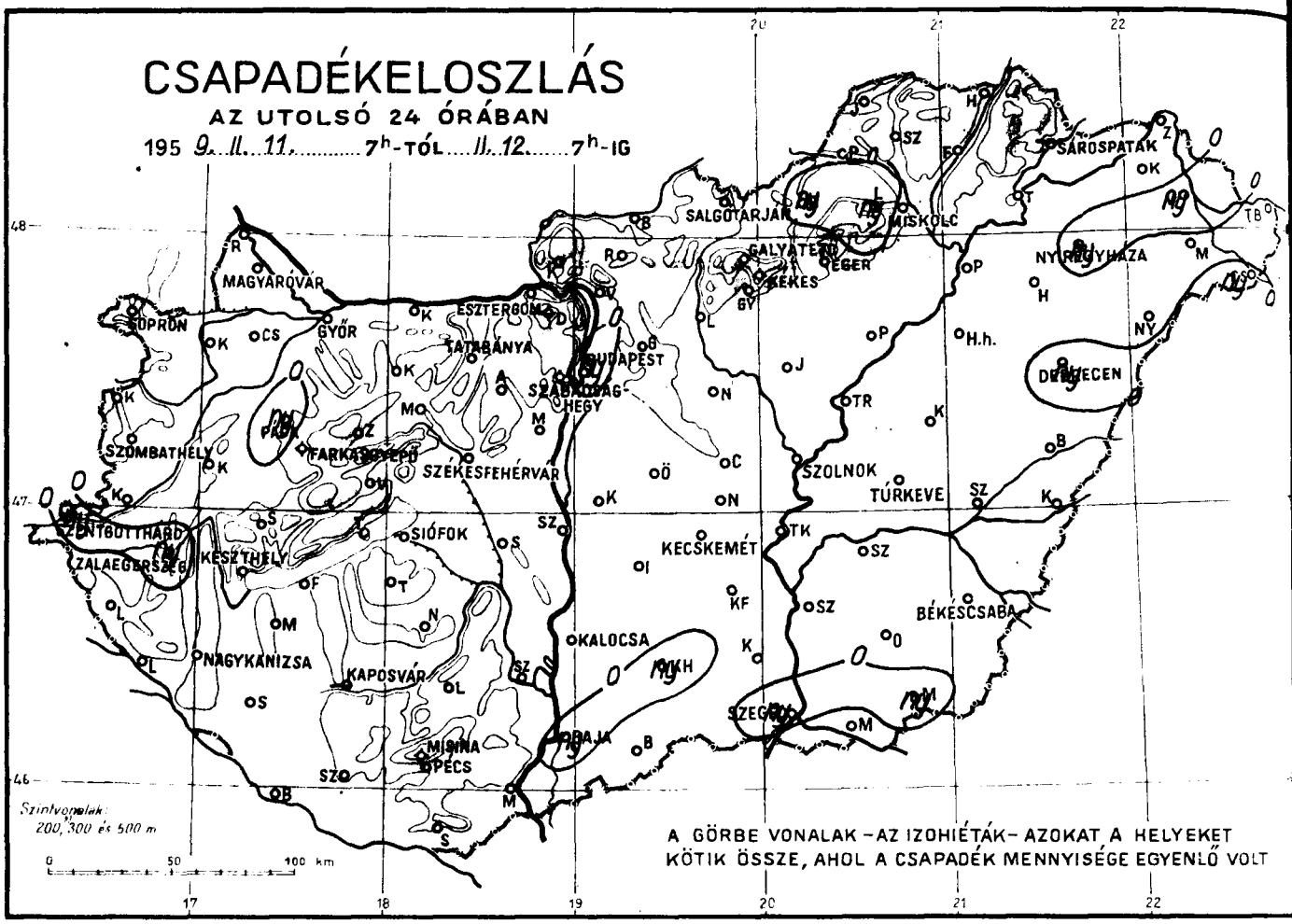

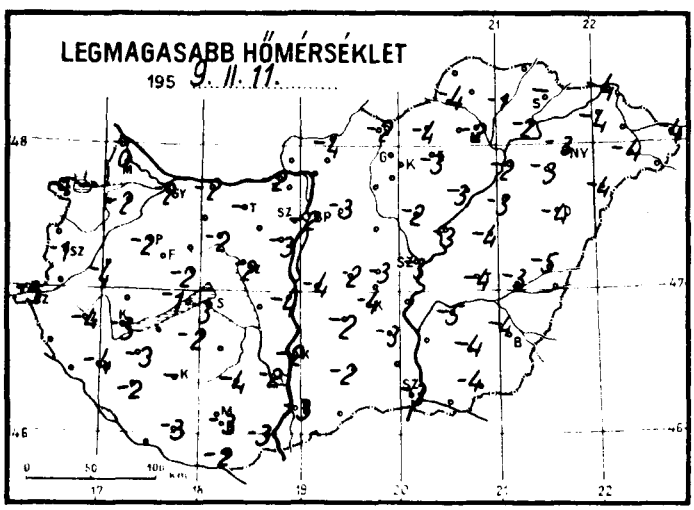

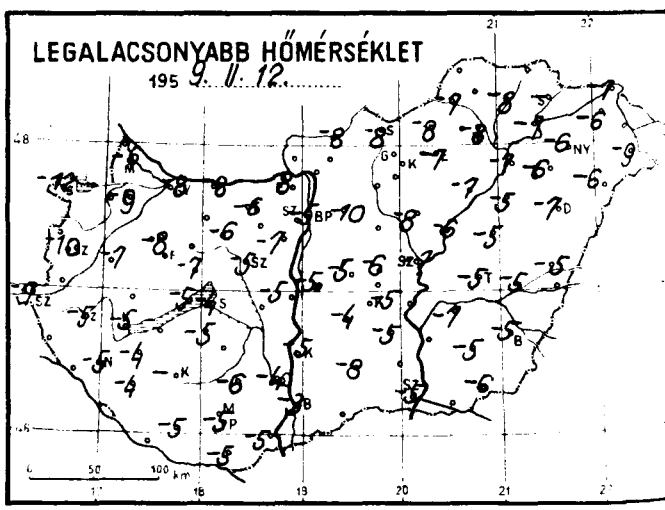

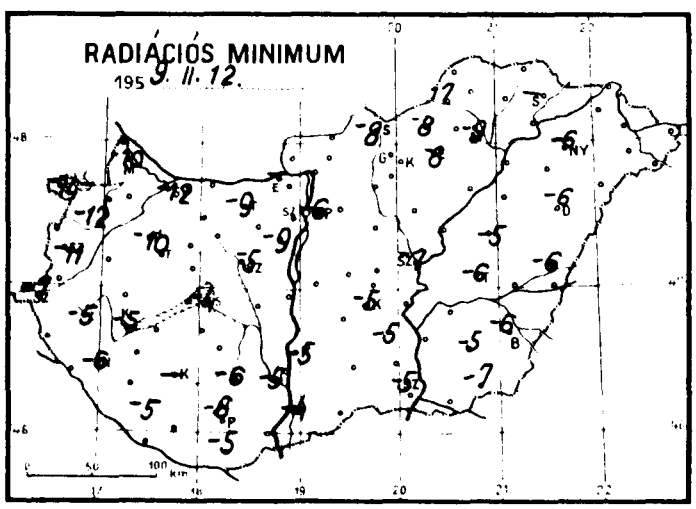

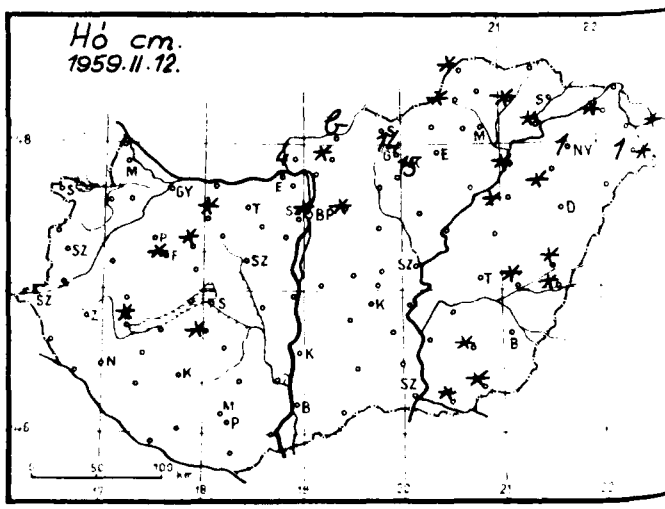

Időjárási helyzet 1959. év FEBRUÁR hó 12. nap 7 óra

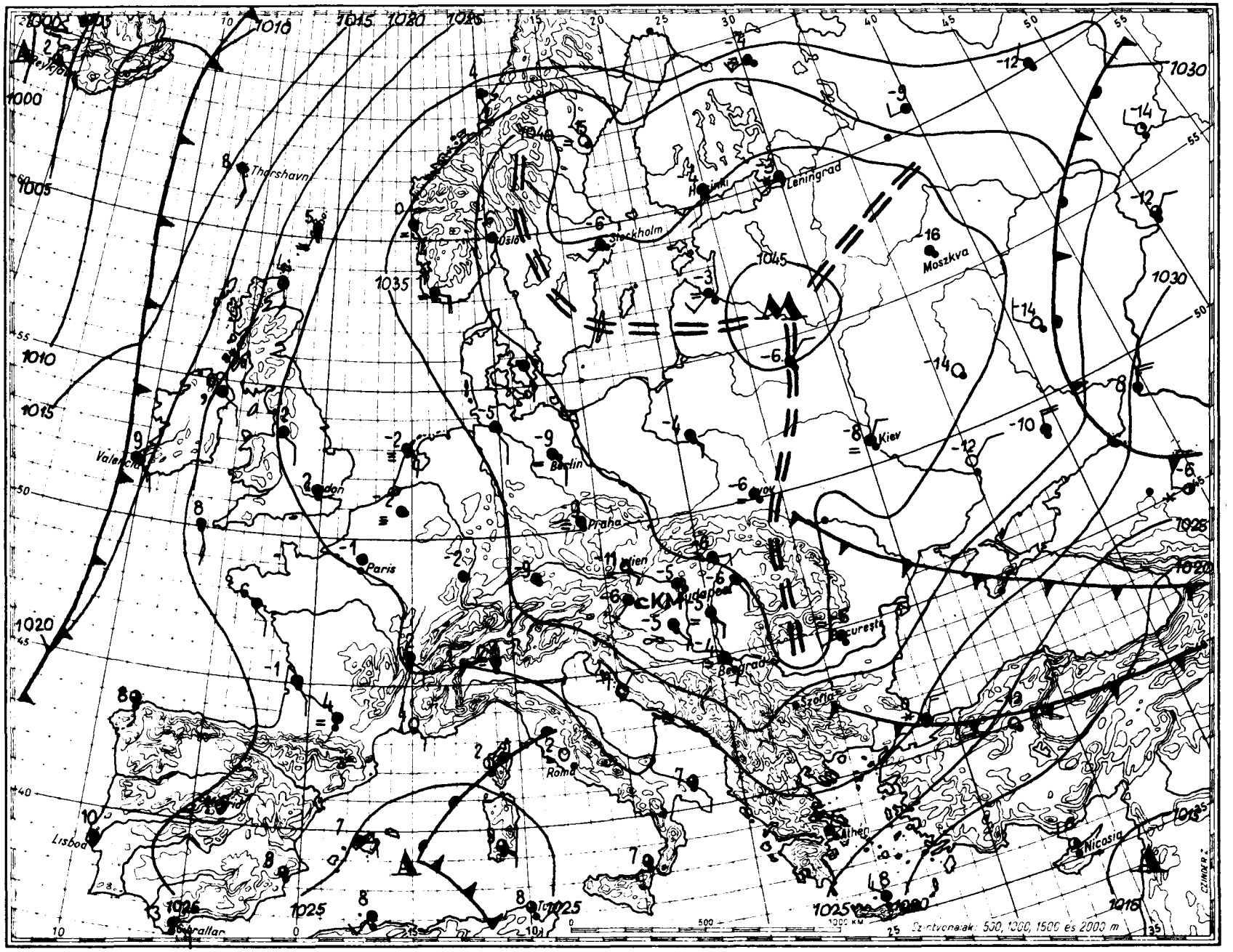

Magaslégköri időhelyzet

19 59. február hó 12. nap 00h GMT.

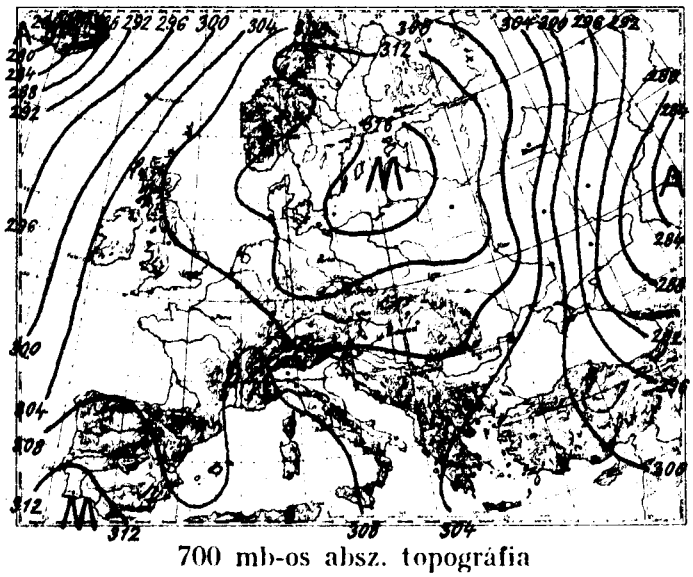

700 mb-os absz. topográfia

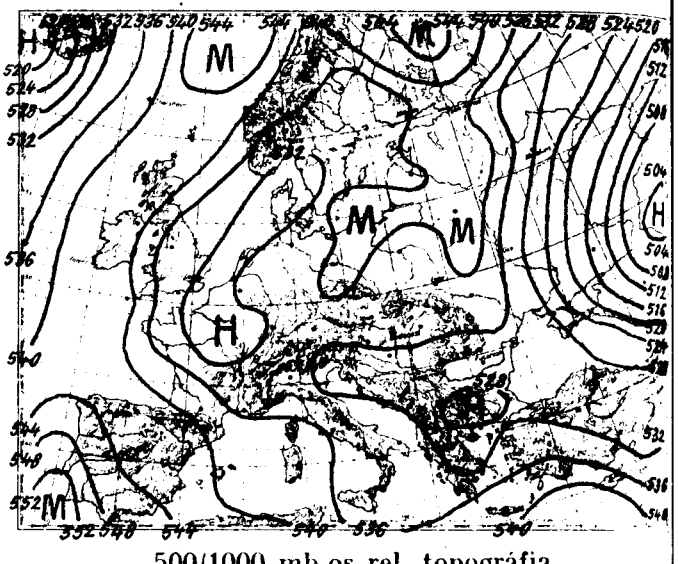

500/1000 mb-os rel. topográfia

1959. II. 11. 12h			
mb	m	C°	%
1000	304	- 5.0	92
850	1580	- 1.2	55
700	3108	-10.4	43
600	4274	-15.3	40
500	5632	-24.3	40
400	7219	-36.4	40
300	9169	-47.0	40
200			
100			
50			

Jellemző pontok:

1021.0	Talaj	- 3.8	88
933	840	- 8.5	94
878	1350	- 1.0	63
822	1880	- 1.6	46
650	3700	-14.4	42
563	4750	-16.0	40
500	5632	-24.3	40
400	7219	-36.4	40
275	9749	-50.0	40

Csütörtökön 00 GMT-kor az advekciókép szerint a tengeren az amerikai partoktól a Spitzbergákig erőteljesebb hideg-, és melegadvekció többszörösen váltogatja egymást. Nyugat-, Közép-, és Dél-Európában az advekciós kép elmosódott. Hazánk légterében az utolsó 24 óra alatt a 700 métertől 2500 méterig terjedő rétegben átlagosan 3 fokot hült a levegő, a 3000 métertől 7000 méterig terjedő rétegben pedig közepesen 4 fokot melegedett. Budapesten ma éjjel a -10 fokos szint 3760 méter magasságban helyezkedett el, kb. 600 méterrel magasabban, mint tegnap.

Veress s.k.

1959. II. 12. 00h			
mb	m	C°	%
1000	298	- 6.4	97
850	1570	- 4.1	50
700	3085	- 9.0	38
600	4273	-12.9	38
500	5641	21.0	38
400	7245	-34.4	38
300	9187	-50.7	38
200	11743	-	
100			
50			

Jellemző pontok:

1020.3	Talaj	- 5.8	100
950	700	- 8.8	90
884	1280	- 3.0	54
740	2660	- 8.1	38
644	3700	- 9.8	38
500	5641	-21.0	38
300	9187	-50.7	38
213	11355	-62.0	38

* Tropopauza

1959. február ....hó,
12. nap csütörtök ....
72. évfolyam 43. sz.

	Reggeli észlelések 06 TMG				Az utolsó 24 óra adatai					
	Felhőzet (0–4)	Szélirány és erő (m/s)	Légnyomás (millibár)	Hőmérséklet (C°)	Csapadék (24 óra) (mm)	Hó cm	Hőmérsékleti szélsőségek: tegnapi nappali max.	Hőmérsékleti szélsőségek: éjszakai min.	Hőmérsékleti szélsőségek: Radiációs min.	Napsütés (óra) tegnap
Mosonmagyaróvár	4	– 0	1039.9	-6	.		0	-6	-10	–
Sopron	4 =	SSE 3	39.3	-7	.		-1	-12	-14	2
Szombathely	4	– 0	39.0	-6	.		-1	-10	-11	3
Szentgotthárd	4	– 0	38.3	-6	ny		-3	-7	-7	0
Pápa	4	W 1	38.5	-5	ny		-2	-8	-10	–
Győr	4	SE 2	39.3	-5	.		-2	-8	-12	2
Esztergom	4 =	E 1	39.5	-5	.		-2	-8	–	–
Tatabánya	4	SE 4	39.3	-5	–		–	-6	-9	–
Székesfehérvár	4	SE 1	39.0	-5	.		-2	-5	-5	–
Siófok	4 =	ESE 2	37.9	-4	.		-3	-4	-4	1
Keszthely	4	E 1	38.1	-4	.	folt	-3	-5	-5	0
Zalaegerszeg	4	E 1	38.4	-5	ny		-4	-5	-5	–
Nagykanizsa	4	SE 1	38.4	-4	.		-4	-5	-6	–
Kaposvár	–	–	–	–	–		–	–	–	–
Pécs	4	E 3	38.9	-5	.		-3	-5	-6	0
Budapest M. I.	4	E 2	39.4	-5	ny	folt	-2	-5	-6	1
Salgótarján	4 =	E 1	39.9	-7	.		-2	-8	-8	0
Eger	4 =	SE 1	40.2	-6	.		-3	-7	-8	0
Miskolc	4 =	ENE 3	41.1	-6	.		-2	-8	-9	0
Sárospatak	–	–	–	–	–		–	–	–	–
Baja	4	E 1	38.9	-3	ny		-3	-3	-4	0
Kalocsa	4 =	E 1	38.5	-4	.		-2	-5	-5	0
Kecskemét	4 =	ESE 2	38.6	-4	.		-4	-5	-5	0
Szeged	4 =	SE 2	39.4	-5	ny		-3	-5	-5	0
Szolnok	4	NE 1	38.6	-5	.		-3	-7	-7	–
Túrkeve	4 =	NE 1	–	-5	.		-4	-5	-6	–
Békéscsaba	4 =	E 1	39.7	-5	.		-4	-5	-6	0
Debrecen	4 =	E 1	40.2	-6	ny		-4	-6	-6	0
Nyíregyháza	4	N 1	40.3	-6	ny	1	-3	-6	-6	1
Kékestető (1000 m)**	0	ENE 2	911.4	-11	.	15	2	-11	–	9
Galyatető (932 m)**	–	–	–	–	.	14	-1	-13	–	–
Misinatető (534 m)*	4 =	ESE 1	972.0	-8	.		-6	-8	-8	–
Szabadsághegy (474 m)*	4 =↓	SE 1	974.1	-8	.		-4	-9	–	3
Farkasgyepű (400 m)*	4 =	– 0	974.0	-7	.	folt	-3	-7	-9	–

24 órai csapadék mm		Hó cm	24 órai csapadék mm		Hó cm	24 órai csapadék mm		Hó cm	24 órai csapadék mm		Hó cm
Rajka	.		Tab	.	folt	Jósvafő	.	folt	Kisvárda	.	folt
Csorna	.	⌴	Sárbogárd	.		Lillafüred	ny		Vásárosnamény	ny	
Kapuvár	.	⌴ ≡	Sztálinváros	.		Szendrőlád	.		Mátészalka	ny	1
Kőszeg	.		Nagykónyi	.		Füged	.	folt	Tiszabecs	.	folt
Kormend	.		Somogyszob	.		Hidasnémeti	.		Csenger	ny	folt
Lenti	.	⌴	Barcs	.		Tokaj	.	folt	Nyírlugos	.	
Letenye	.		Szigetvár	.		Poroszló	.		Polgár	.	folt
Kabl	.		Lengyel	.		Jászapáti	.		Hajdúdorog	.	folt
Sümeg	.		Szekszárd	.		Nagykáta	.		Hortobágy	.	folt
Zirc	.	folt	Mohács	.		Örkény	.	=	Tiszaroff	.	
Veszprém	.		Siklós	.		Kunsztmiklós	.		Karcag	.	
Komárom	.		Királyrét	.	4	Cegléd	.		Berettyóújfalu	.	folt
Kisbér	.	folt	Balassagyarmat	.	bucka	Nagykőrös	.		Szeghalom	.	folt
Mór	.		Romhány	.	folt	Tiszakécske	.		Körösszakál	.	folt
Alcsut	.		Vác	.		Izsák	.		Szarvas	.	
Dobogókő	–		Gödöllő	.	folt	Kiskunfelegyh	.		Szentes	.	
Martonvásár	.		Lőrinci	.	⌴	Kiskunhalas	ny		Orosháza	.	folt
Tihany	.		Gyöngyös	.		Bácsalmás	–		Makó	.	folt
Tornyod	.		Borsodnádasd	ny		Kistelek	.		Mezőhegyes	ny	
Marcali	.		Putnok	.	folt	Zákony	.				

* A légnyomás 500 gdm-re átszámítva ** A légnyomás 1000 gdm-re átszámítva

Magassági szélmérések

Óraadatok greenwichi középidőben

II.11.	Szeged 07 h		Szeged 10 h		Győr 12 h		Bpest 18 h		Bpest 21 h		Szhely 23 h					
	fok	m/s	fok	m/s	fok	m/s	fok	m/s	fok	m/s	fok	m/s	fok	m/s	fok	m/s
Talaj	40	2	270	2	320	2	180	2	180	2	270	2				
500 m	20	1	290	2	290	2	60	3	80	2	90	5				
1000											80	6				
1500											70	7				
2000																
3000																
4000																
5000																
7000																
9000																
10000																
12000																
14000																
16000																
18000																
20000																

II.12	Bpest 00 h		Szeged 06 h		Debr. 06 h		Szhely 07 h									
	fok	m/s	fok	m/s	fok	m/s	fok	m/s	fok	m/s	fok	m/s	fok	m/s	fok	m/s
Talaj	180	2	90	2	90	2	230	2								
500 m	230	3	170	2	80	5	170	4								
1000																
1500																
2000																
3000																
4000																
5000																
7000																
9000																
10000																
12000																
14000																
16000																
18000																
20000																

	fok	m/s	fok	m/s	fok	m/s	fok	m/s	fok	m/s	fok	m/s	fok	m/s	fok	m/s
Talaj																
500 m																
1000																
1500																
2000																
3000																
4000																
5000																
7000																
9000																
10000																
12000																
14000																
16000																
18000																
20000																

IDŐJÁRÁSI NAPIJELENTÉS

ЕЖЕДНЕВНЫЙ МЕТЕОРОЛОГИЧЕСКИЙ БЮЛЛЕТЕНЬ • DAILY WEATHER REPORT
BULLETIN QUOTIDIEN DE TEMPS • TÄGLICHER WETTERBERICHT

KIADJA AZ ORSZÁGOS METEOROLÓGIAI INTÉZET
BUDAPEST II. KITAIBEL PÁL UTCA 1
TELEFON: KÖZPONT: 353-500, IDŐJELZŐ OSZT.: 150-410

MEGJELENIK NAPONKÉNT • ELŐFIZETÉSI ÁRA A POSTAI KÖLTSÉGGEL EGYÜTT NEGYEDÉVRE 60, Ft
KIADÁSÉRT FELEL AZ INTÉZET IGAZGATÓJA

72. évfolyam 44. szám. • Budapest • 1959. február hó 13.

Az időjárási helyzet ma reggel és a várható időjárás:

Az Európa nagyrészét borító anticiklonos rendszer még jobban megerősödött és középpontjában, a Keleti Kárpátok vidékén, a légnyomás most már rendkivül magas értékre, 787 mm közelébe emelkedett. A hőmérséklet ma éjjel Közép-Európa nagyrészében -10 fokig, az erdélyi medencében helyenként -20 fok alá szállt le.

Hazánkban csütörtökön párás, erősen felhős idő uralkodott. Sokhelyen többizben is volt jelentéktelen mennyiségű havazás. Összefüggő hótakaró csak a hegyeken van. A hőmérséklet legmagasabb értékei általában -2 és -5, a legalacsonyabb éjszakai hőmérsékletek -6 és -9 fok közé estek.

Budapesten pénteken 12 órakor a hőmérséklet -5 fok, a tengerszintre átszámitott légnyomás 786 mm, alig változik.

Várható időjárás szombat estig:

A csendes, párás, hideg idő tovább tart.
A felhőzet helyenként nyugaton is felszakad.

Várható legalacsonyabb éjszakai hőmérséklet: -5, -8 fok között, helyenként -8 fok alatt,
legmagasabb nappali hőmérséklet szombaton: -1, -4 fok között.

Távolabbi kilátások:

Száraz idő.
A nappali felmelegedés kissé növekedik.

Tabel

A hőmérséklet és a légnyomás napi középértéke Budapesten és ezek eltérése a 75 évi átlagtól:

1959. II. 12-én: -4,4 C°, 781,5 mm. Eltérés: -4,5 C°, +18,1 mm.

1871 óta ezen a napon előfordult:

legmagasabb hőmérséklet 15,5 C° /1957/
legalacsonyabb hőmérséklet -18,3 C° /1929/

Az Országos Meteorológiai Intézet Időjárási Napijelentése

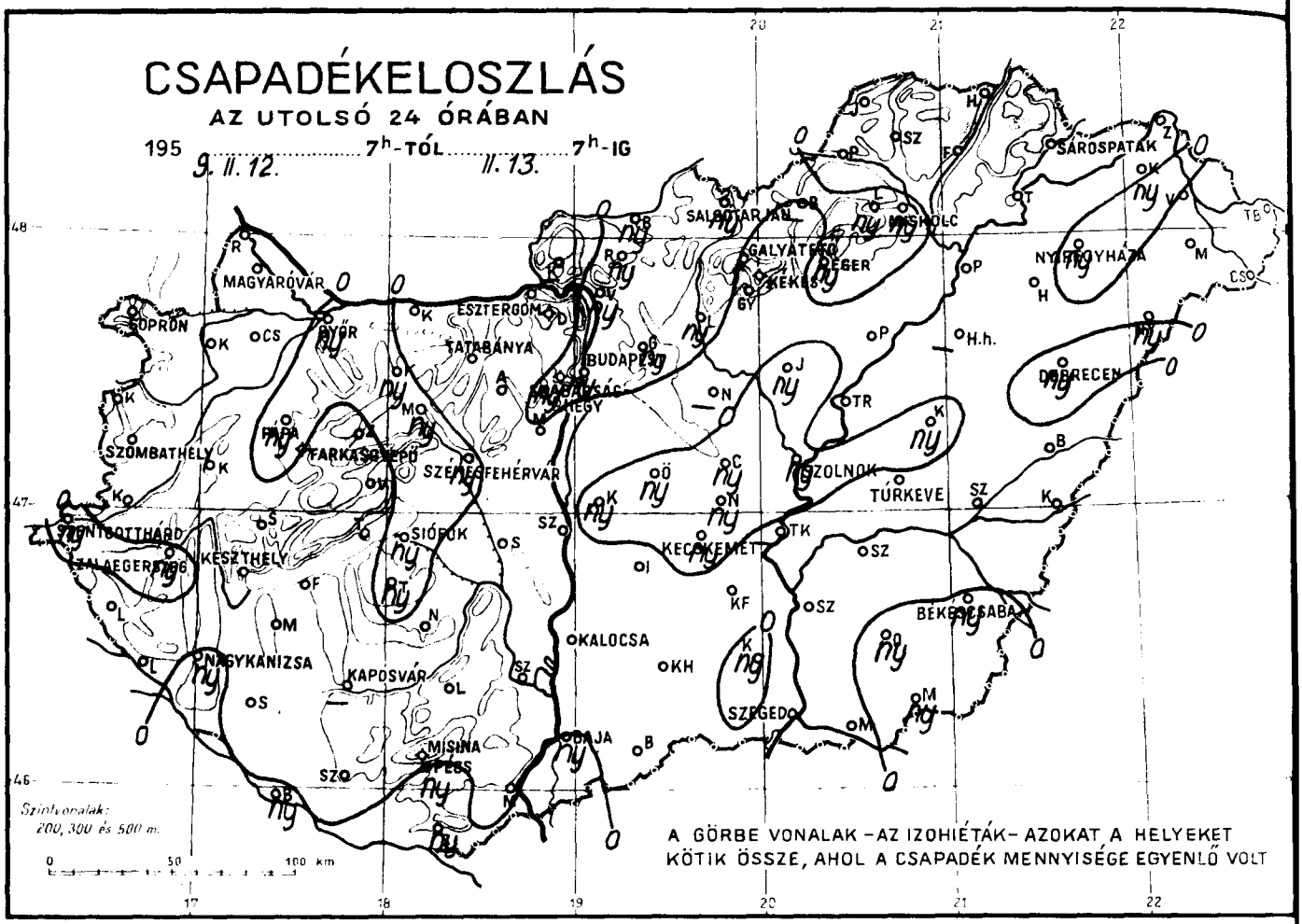

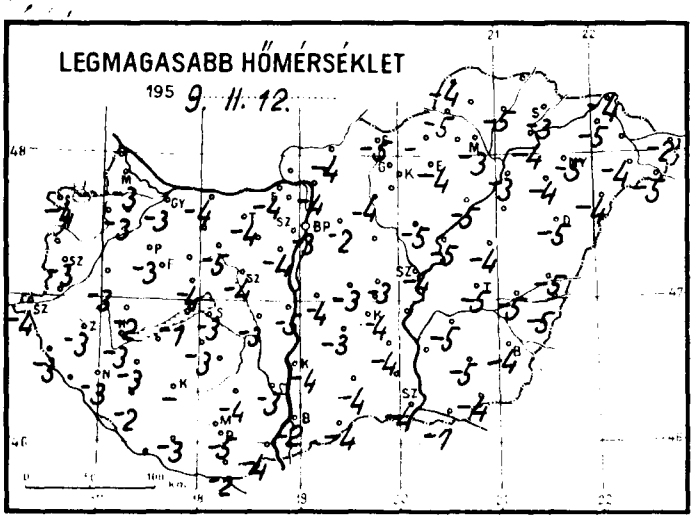

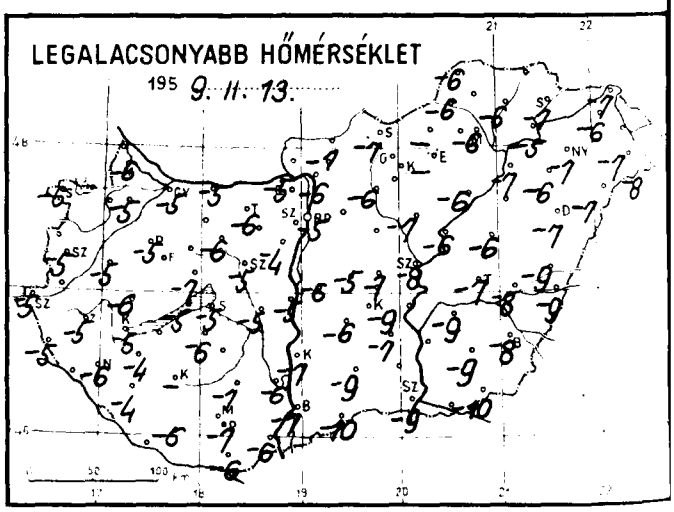

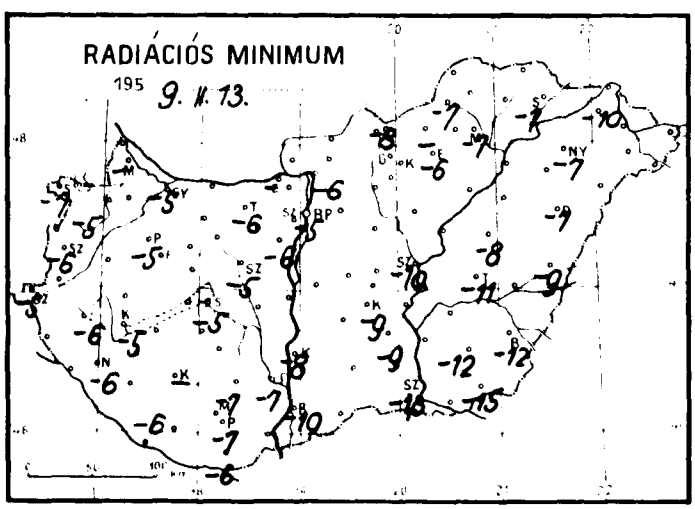

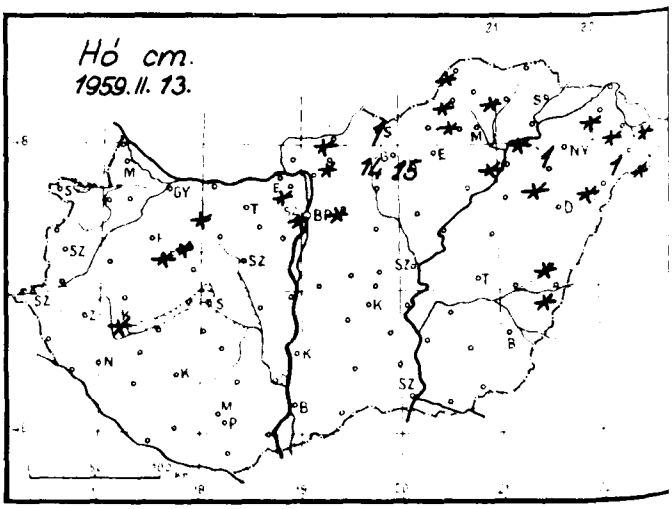

Időjárási helyzet 1959. év FEBRUÁR hó 13. nap 7 óra

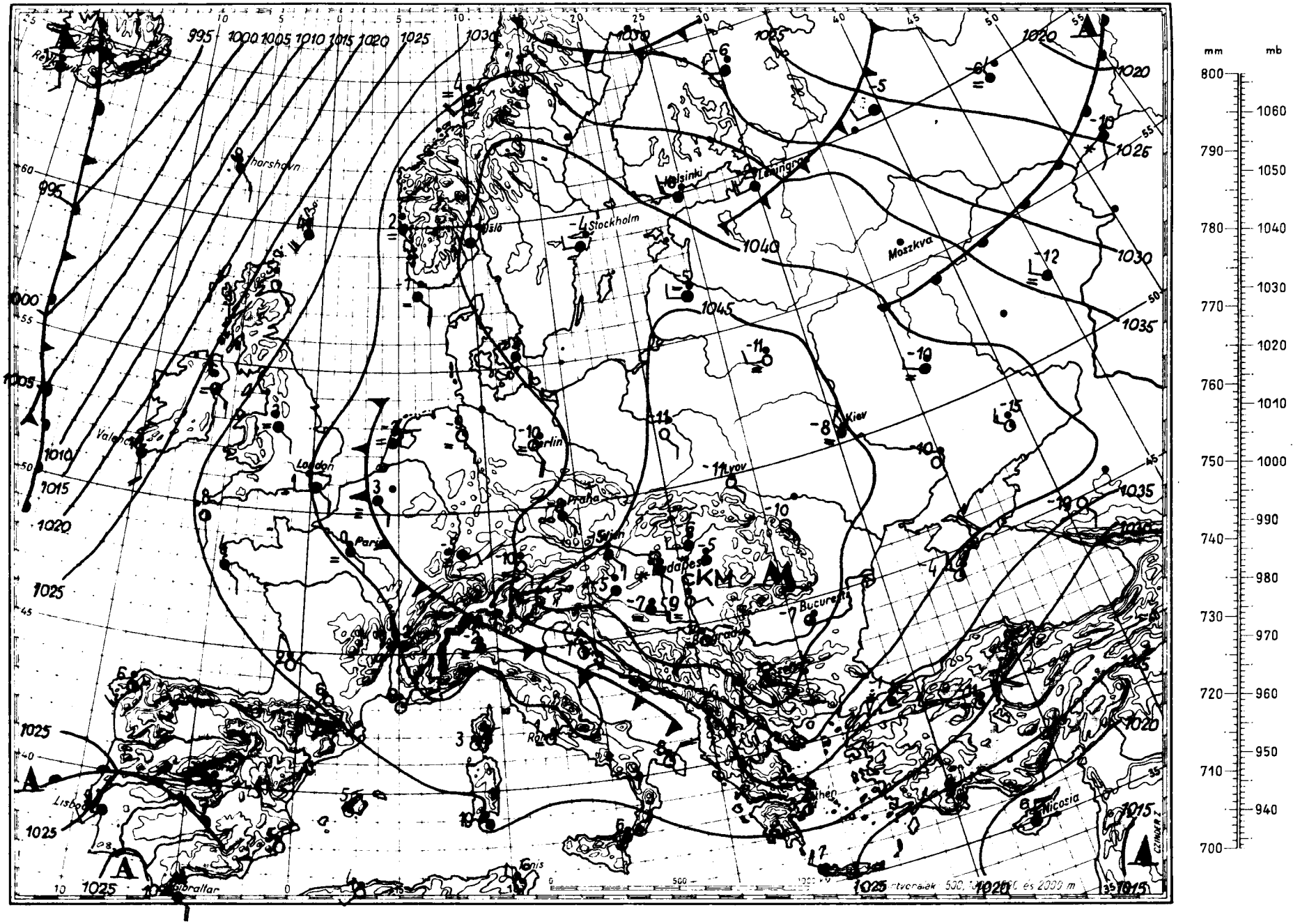

Magaslégköri időhelyzet

19 59 *f e b r u á r* hó *13.* nap *00h GMT.*

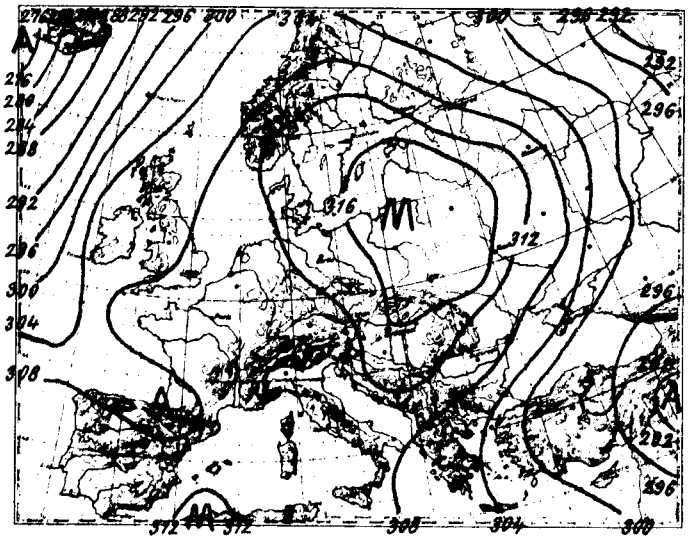

700 mb-os absz. topográfia

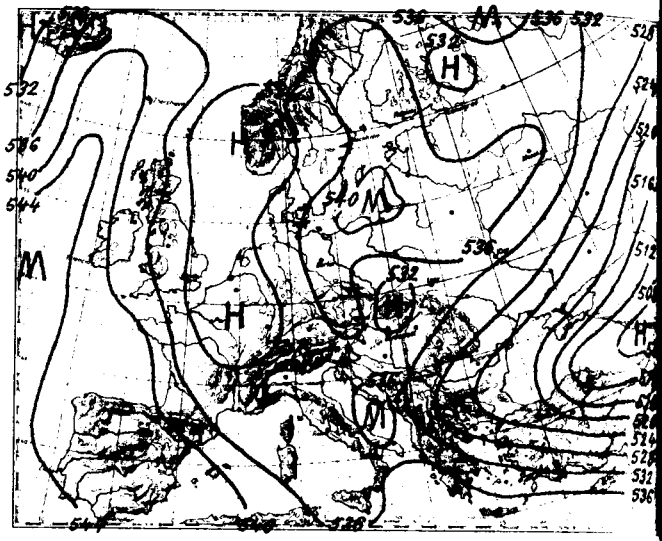

500/1000 mb-os rel. topográfia

1959. II. 12. 12h			
mb	m	C°	%
1000	338	6.3	94
850	1604	2.8	63
700	3129	7.9	44
600	4312	13.6	42
500	5673	22.5	38
400	7270	34.6	38
300	9217	49.2	38
200	11776	64.6	38
100			
50			

Jellemző pontok:

1025.6	Talaj	- 4.8	92
912	1070	-11.9	100
876	1400	- 2.8	77
828	1820	- 2.8	49
736	2750	- 7.5	44
726	2880	- 5.9	44
600	4312	-13.6	42
300	9217	-49.2	38
230	10890	-61.0	38
225	11040	-60.8	38
*195	11930	-65.3	38
167	12900	-59.6	
160	12170	-59.6	
146	13720	-54.3	
120	14973	-54.7	

Európa középső területein valamint Nyugat-Európa nagyrészén is ma 0 órakor általában advekciótól mentes, vagy csak gyenge ádvekciójú légállapot uralkodik a troposzféra alsó felében. A Szovjetunió európai területén, valamint Island térségében meleg advekció van folyamatban. Hazánk légterében 24 óra alatt az alsó másfél km-ben 1-5 fokos hülés, kb. 3 km-ig 2-4 fok melegedés, feljebb csekély lehülés következett be Budapest felett a -10 fokos izotermafelület három szintben található meg: 700, 1100 és 3700 m magasságban. A legfelső szint nagyjában megegyezik a -10 fokos izotermafelület tegnapi fekvésével.

Dr. Aujeszky s.k.

*Tropopauza

1959. II. 13. 00h			
mb	m	C°	%
1000	345	- 7.1	90
850	1606	- 4.1	52
700	3138	- 6.8	41
600	4325	-13.7	40
500	5683	-23.9	38
400	7271	-36.3	38
300	9203	-50.9	38
200	11748	-64.5	38
100			
50			

Jellemző pontok:

1026.6	Talaj	- 5.4	86
913	1070	-12.6	100
889	1290	- 4.5	55
764	2420	- 3.0	41
624	4000	-11.8	41
400	7271	-36.3	38
250	10364	-59.1	38
*188	12130	-66.0	38
164	12924	-60.0	

MELLÉKLET AZ ORSZÁGOS METEOROLÓGIAI INTÉZET

IDŐJÁRÁSI NAPIJELENTÉSÉHEZ

Budapest, 1959. FEBRUÁR hó 13. nap PÉNTEK

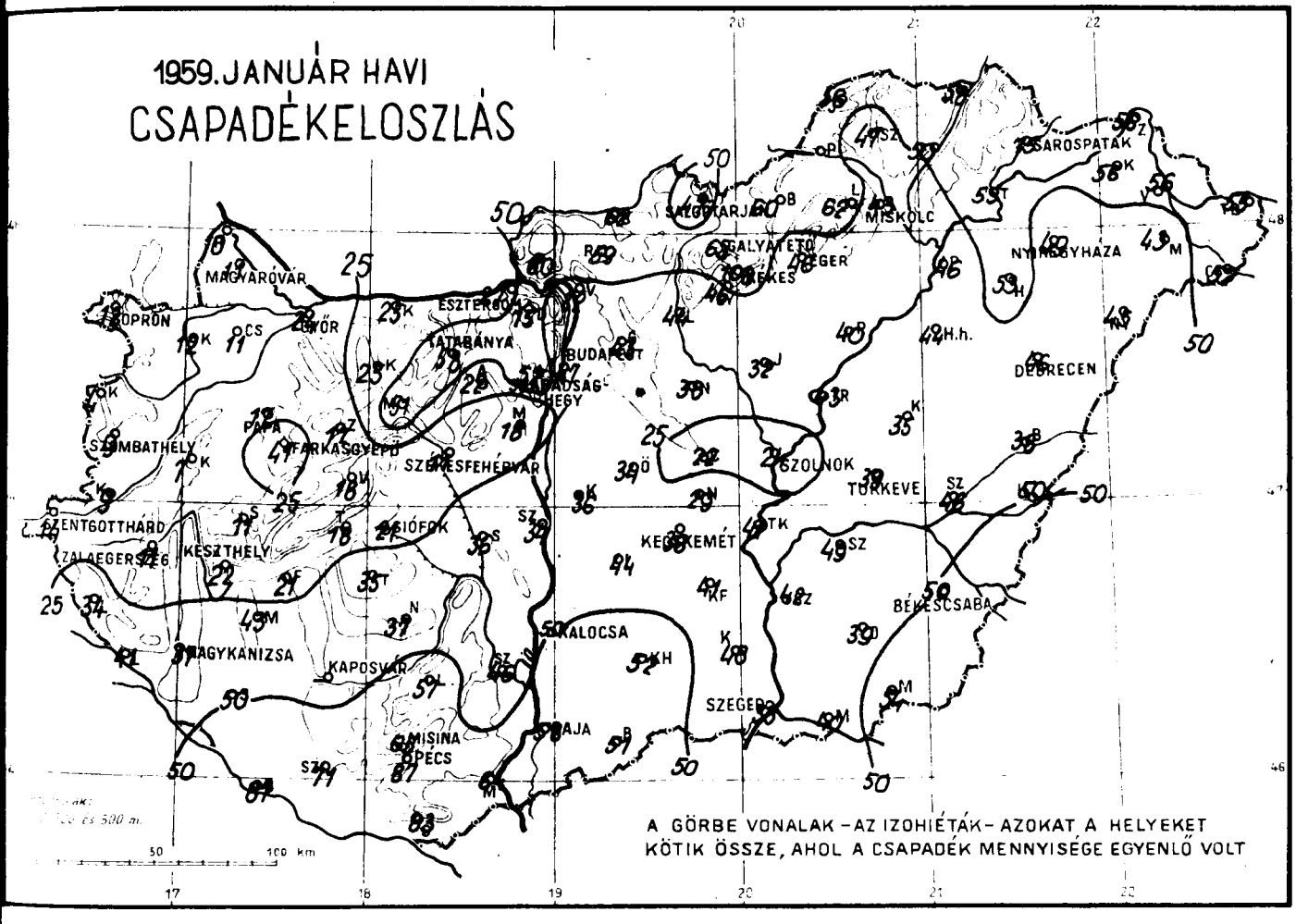

ÉGHAJLATI ADATOK

1959. január hóról.

Az eltérések 30 évi /1901-30/ - ujonnan számitott - törzsértékekre vonatkoznak.

Állomás	Légnyomás mb		Hőmérséklet C°		Nedvesség %		Csapadék mm	
Mosonmagyaróvár	1015,2	- 6.1	-0.2	+0.7	75	-13	11	-27
Pécs /Dohánygyár/	15.1	- 6.3	1.0	+1.1	77	- 7	87	+54
Budapest /OMI/	14.8	- 6.2	0.1	+0.5	78	- 3	47	+ 9
Szeged /Egyetem/	11.5	- 5.5	0.0	+0.5	81	- 5	33	+ 5
Debrecen /Egyetem/	15.1	- 6.0	-0.6	+1.4	85	- 2	46	+13
Miskolc /Rep.tér/	15.2	- 6.0	-1.2	+1.5	87	- 1	43	+15

TÁJÉKOZTATÓ

Az Időjárási Napijelentés hazánk és Európa időjárásáról nyújt tájékoztatást. Az első oldalon találjuk az európai időjárási helyzet, valamint hazánk utolsó 24 óra alatti időjárásának rövid leírását és a várható időjárást a következő 36 órára. Ezen az oldalon szerepel még a budapesti hőmérséklet és légnyomás előző napi középértéke és ezek eltérése a 75 éves átlagtól, valamint az 1871 óta azon a napon előfordult legmagasabb és legalacsonyabb hőmérséklet értéke és évszáma.

A második oldalon térképeken közöljük néhány időjárási elem területi eloszlását hazánk felett. Az első bemutatja az utolsó 24 óra csapadékmennyiségét (mm-ben ; ny = nyom, azaz 0,4 mm, vagy ennél kisebb mennyiség). A második térképen a kiadást megelőző napon észlelt nappali hőmérsékleti csúcsértéket láthatjuk, a harmadikon az elmúlt éjszaka alatti legalacsonyabb hőmérsékletet, a negyediken pedig a talajközeli rétegben észlelt legalacsonyabb hőmérsékletet (mindhármat Celsius-fokokban). Az ötödik térképen általában a kiadást megelőző napon mért napsütés időtartamát adjuk meg órákban. Hóréteg esetén azonban ezen a térképen közöljük a kiadás reggelén mért hóréteg magasságát cm-ben (* = folt, azaz nem összefüggő réteg, b = bucka).

A harmadik odalon található a vázlatos kivonata annak a sok ezer adatot tartalmazó időjárási munkatérképnek, amelynek alapján az Intézet időjelzése (prognózisa) készül. Az itt közölt térképen csak a legfontosabb állomások néhány közérdekű adata van feltüntetve : a felhőzet mennyiségét az állomás karika besötétítésének mértékével adjuk meg ; a szél abból az irányból fúj, amerre a szélzászló rúdja mutat. A zászlócskák száma meghatározza a szélsebességet : egy hosszú zászló 5 méter/másodperc (m/s) erősségű szélnek felel meg, egy rövid zászló 2,5 m/s-nek s i. t. A hőmérséklet Celsius-fokokban van feltüntetve az állomáskarikától balra. Ez alatt található esetenként az időjárás jellemzése, ha az észleléskor nevezetesebb időjárási esemény van, pl. csapadékhullás, köd, zivatar stb. A térképen láthatók még az izobárok, az egyenlő légnyomású helyeket összekötő vonalak, valamint a különböző fogazással ellátott görbe vonalak, az ún. időjárási frontok (jelmagyarázatot l. alább).

Az „A" a kis légnyomású terület (minimum, ciklon), az „M" a nagy légnyomású terület (maximum, anticiklon) középpontját jelöli. Fel van tüntetve azonkívül a Magyarországon, vagy annak környékén uralkodó légtömegek fajtája nemzetközi rövidítéssel. A betűk jelentése :

m = tengeri
c = szárazföldi
W = meleg
K = hűvös vagy hideg
T = szubtrópusi
P = mérsékeltövi
A = sarkvidéki
M = légtömeg

(Pl. cKM = szárazföldi hideg levegő.)

A térkép melletti beosztás segítségével átszámíthatjuk a Hg milliméterekben kifejezett légnyomás értékét millibár egységekre és viszont.

A 4. oldalon két térképet közlünk. 1. A 700 mb-os absz. topográfia a 700 mb-os izobárfelületnek a tengerszint feletti magasságát tünteti fel ún. geopotenciális dekaméterekben. A térképen látható folytonos görbék az absz. izohipszák, vagyis a felület szintvonalai. Minthogy a magassági szél az izohipszák irányában fúj, ez a térkép a 700 mb-os szinten uralkodó légáramlásokról tájékoztat. 2. Az 500/1000 mb-os rel. topográfia az 500 mb-os izobárfelület távolságát ábrázolja az 1000 mb-os izobárfelülettől. A két izobárfelület egymástól való távolsága a közöttük levő levegőréteg hőmérsékletétől függ, mégpedig annál nagyobb, minél melegebb a légoszlop. A térképen látható görbékből (a rel. izohipszákból) a légkör alsó kb. 5000 m-es rétegének hőmérsékleti eloszlására következtethetünk. Ezen az oldalon találjuk még a budapesti rádiószondás mérések főbb adatait, mégpedig a főnyomásfelületek és a jellemzőpontok magasságát, hőmérsékletét és viszonylagos nedvességét. A szöveg az Európa feletti légtömegek vándorlásáról, valamint Budapest légterében történt változásokról tájékoztat.

Az 5. oldalon táblázatos alakban közöljük a hazánkban reggel 7 órakor (azaz 6 órakor greenwichi időben = 06 TMG) végzett megfigyelések eredményét, valamint az utolsó 24 óra néhány adatát, amelyek közül egyeseket a 2. oldalon térképeken is közlünk. A felhőzet mennyisége az égbolt negyedeiben van megadva (0 = derült, 4 = borult), mellette esetenként feltüntetjük a nevezetesebb időjárási eseményeket (mint az időjárási térképen). A szélirány megjelölésére a nemzetközi rövidítéseket használjuk (N = észak, E = kelet, S = dél, W = nyugat), az erősség méter/másodperc egységekben szerepel, a légnyomás tengerszintre átszámítva millibárokban (az ezresek és százasok száma csak szükség esetén van kiírva), valamennyi hőmérsékleti adat Celsius-fokokban, a csapadék-mennyiség, mint a térképen, mm-ben. A következő hasábban esetenként feltüntetjük a reggeli észlelés alkalmával talált deret, zúzmarát (jelekkel) ill. a hóréteg vastagságát cm-ben. A táblázat utolsó oszlopában van a napsütés tartama órákban. A második táblázatban vannak a csapadéksürgönyző állomások adatai : a csapadékmennyiség és hóréteg vastagság.

A 6. oldalon vannak a magyarországi magaslégköri szélmérések. Az egyes oszlopokban megtalálhatjuk a szél irányát a talajon, 500, 1000, 1500 stb. m magasságban 360 fokos beosztás szerint (90 fok = kelet, 180 fok = dél, 270 = fok nyugat és 360 fok = észak), továbbá a szél sebességét m/s-okban.



Hideg front

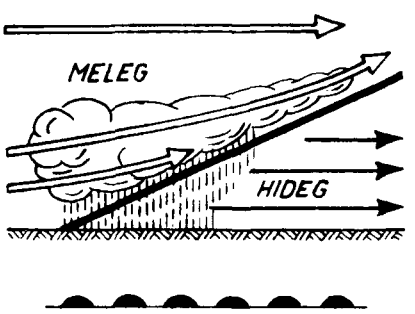

Meleg front

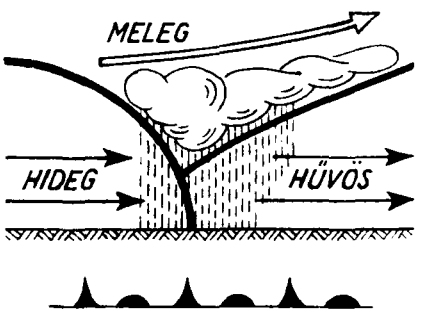

Záródott front (okkluzió)

Az időjárási front két különböző sajátosságú légtömeg ütköző vonala. Hideg front, vagyis betörési front esetén a hideg levegő tör előre, maga előtt felemelve a melegebb levegőt. Meleg front, vagyis felsiklási front esetén a meleg levegő a hidegebbre felsiklik. Záródott front vagy okkluzió keletkezik akkor, ha a betörési front az előtte haladó felsiklási frontot utoléri és a meleg levegőt a magasba emelve, a talajtól teljesen elválasztja. A szaggatott kettős vonalak a lesiklási felületet jelzik. Lesiklási felület mentén is két különböző sajátosságú légtömeg érintkezik, de az egyik légtömeg leszálló mozgást végez. Az időjárási frontok általában az időromlás (borulás, eső, zivatar, havazás, hirtelen kitörő szél) hordozói. A lesiklási felület mentén általában szép időjárás uralkodik, felhőtlen égbolt, szélcsend, legfeljebb vékony rétegű kisugárzási köd van.

Fontosabb meteorológiai jelek :

∞ pára	⁹ szitálás	~ ónoseső	▽ záporeső	↯ villogás
= talajköd	• eső	▲ jégeső	▽* hózápor	⊰ porvihar
≡ köd	✳ havazás	V zúzmara	⌐ zivatar	⊹ hófúvás

EGYSÉT NYOMDA BUDAPEST

1959. február hó.
13. nap péntek
72. évfolyam 44. sz.

	Reggeli észlelések 06 TMG				Az utolsó 24 óra adatai				
	Felhőzet (0–4)	Szélirány és erő (m/s)	Légnyomás (millibar)	Hőmérséklet (C°)	Csapadék (24 óra) (mm)	Hó cm	Hőmérsékleti szélsőségek: tegnapi nappali max.	Hőmérsékleti szélsőségek: éjszakai min.	Hőmérsékleti szélsőségek: Radiációs min.	Napsütés (óra) tegnap
Mosonmagyaróvár	4	SE 2	1046.6	-4	.		-3	-6	-	0
Sopron	4	SE 3	45.0	-5	.		-4	-6	-7	0
Szombathely	4 =	SW 1	45.7	-5	.		-3	-5	-6	0
Szentgotthárd	4	- 0	45.2	-5	ny		-4	-5	-5	0
Pápa	4	S 2	45.3	-5	ny		-3	-5	-5	-
Győr	4	SE 4	46.3	-5	ny		-3	-5	-5	0
Esztergom	4	SE 1	46.1	-5	.		-4	-5	-	-
Tatabánya	4	SSW 2	46.4	-6	.		-4	-6	-6	-
Székesfehérvár	4	SE 1	45.7	-5	ny		-4	-5	-5	-
Siófok	4 =	SE 2	46.1	-5	ny		-3	-5	-5	0
Keszthely	4	SE 1	45.2	-4	.	folt	-3	-5	-5	0
Zalaegerszeg	4	S 3	45.7	-5	ny		-3	-5	-6	-
Nagykanizsa	4	ESE 2	46.3	-5	ny		-3	-6	-6	-
Kaposvár	-	-	-	-	-		-	-	-	-
Pécs	4 =	E 3	45.9	-7	ny		-5	-7	-7	0
Budapest M. I.	4 *	SSE 1	46.4	-5	ny	folt	-3	-5	-5	0
Salgótarján	4 =	E 1	46.1	-7	ny	lepel	-5	-7	-8	0
Eger	4 =	SE 1	46.9	-6	ny		-4	-	-6	0
Miskolc	4 *	W 1	47.0	-6	ny		-3	-6	-8	0
Sárospatak	4	SSW 1	47.9	-6	.		-3	-7	-7	-
Pápa	4	- 0	46.4	-6	ny		-2	-7	-10	0
Kalocsa	4 =	E 1	46.0	-6	.		-4	-7	-8	0
Kecskemét	0 =	SE 1	46.3	-8	ny		-4	-9	-9	0
Szeged	0 =	ENE 2	46.7	-9	.		-4	-9	-13	0
Szolnok	4	- 0	46.4	-8	ny		-4	-8	-10	-
Törkeve	4 =	NE 1	-	-7	.		-5	-7	-11	-
Békéscsaba	0 =	E 1	47.0	-8	ny		-4	-8	-12	0
Debrecen	4	WSW 1	47.7	-6	ny		-5	-7	-7	0
Nyíregyháza	4 =	SE 1	47.1	-6	ny	1	-5	-7	-7	0
Kékestető (1000 m)**	0	- 0	917.2	-8	.	15	-5	-14	-	8
Galyatető (932 m)**	-	-	-	-	.	14	-5	-14	-	-
Mátrafüred (534 m)*	4 =	SE 1	978.5	-9	.		-6	-8	-9	-
Szabadsághegy (474 m)*	4 V	SE 1	980.7	-8	ny		-7	-9	-	0
Farkasgyepű (400 m)*	4	SE 1	980.3	-7	.	folt	-5	-7	-8	-

24 órai csapadék mm		Hó cm	24 órai csapadék mm		Hó cm	24 órai csapadék mm		Hó cm	24 órai csapadék mm		Hó cm
Rajka	.		Tab	ny		Jósvafő	.	folt	Kisvárda	ny	folt
Csorna	.		Sárbogárd	.		Lillafüred	ny	folt	Vásárosnamény	.	folt
Kaposvár	.	≡	Sztálinváros	.		Szendrőlád	.		Mátészalka	.	1
Kőszeg	.		Nagykónyi	.		Fugod	.	folt	Tiszabecs	.	folt
Kormend	.		Somogyszob	.		Hidasnemeti	.		Csenger	.	folt
Lenti	.		Bares	ny	≡	Tokaj	.	folt	Nyírlugos	ny	folt
Letenye	.		Szigetvár	.		Poroszló	.		Polgár	.	folt
Iváld	.		Lengyel	.		Jászapáti	ny		Hajdúdorog	.	folt
Sánneg	.		Szekszárd	.		Nagykáta	-		Hortobágy	-	
Zirc	.	folt	Mohács	.		Örkény	ny	=	Tiszaroff	.	
Veszprém	.		Siklós	ny		Kunszentmiklos	ny	=	Karcag	ny	
Komárom	.		Királyrét	-		Cegléd	ny		Berettyóújfalu	.	folt
Ivsber	ny	folt	Balassagyarm	ny	bucka	Nagykőrös	ny	⌴	Szeghalom	.	
Mor	ny		Bomhány	ny	folt	Tiszakécske	-		Körösszakál	.	folt
Ahsut	.		Vac	ny		Izsak	.		Szarvas	.	⌴
Dobogoko	.	folt	Godollo	ny	folt	Kiskunfélegyh	.		Szentes	.	
Martonvásár	.		Lorinci	ny		Kiskunhalas	.		Orosháza	ny	⌴
Tdeny	.		Gyongyos	.		Bacsalmas	.		Mako	.	
Ivanyod	.		Borsodnadasd	-		Kistelek	ny		Mezohegyes	ny	
Marcali	.		Putnok	.	folt	Zahony	.				

* A légnyomás 500 gdm-re átszámítva ** A légnyomás 1000 gdm-re átszámítva

Magassági szélmérések

Óraadatok greenwichi középidőben

II.12.	Siófok		Szeged		Bpest		Szeged									
	11 h		12 h		18 h		23 h									
	fok	m/s	fok	m/s	fok	m/s	fok	m/s	fok	m/s	fok	m/s	fok	m/s	fok	m/s
Talaj	140	2	140	2	140	2	40	2								
500 m	120	5	160	1	90	5	160	1								
1000							180	12								
1500							90	9								
2000							90	9								
3000							100	17								
4000																
5000																
7000																
9000																
10000																
12000																
14000																
16000																
18000																
20000																

	fok	m/s	fok	m/s	fok	m/s	fok	m/s	fok	m/s	fok	m/s	fok	m/s	fok	m/s
Talaj																
500 m																
1000																
1500																
2000																
3000																
4000																
5000																
7000																
9000																
10000																
12000																
14000																
16000																
18000																
20000																

	fok	m/s	fok	m/s	fok	m/s	fok	m/s	fok	m/s	fok	m/s	fok	m/s	fok	m/s
Talaj																
500 m																
1000																
1500																
2000																
3000																
4000																
5000																
7000																
9000																
10000																
12000																
14000																
16000																
18000																
20000																

IDŐJÁRÁSI NAPIJELENTÉS

ЕЖЕДНЕВНЫЙ МЕТЕОРОЛОГИЧЕСКИЙ БЮЛЛЕТЕНЬ • DAILY WEATHER REPORT
BULLETIN QUOTIDIEN DE TEMPS • TÄGLICHER WETTERBERICHT

KIADJA AZ ORSZÁGOS METEOROLÓGIAI INTÉZET
BUDAPEST II. KITAIBEL PÁL UTCA 1
TELEFON: KÖZPONT: 353-500, IDŐJELZŐ OSZT.: 150-410

MEGJELENIK NAPONKÉNT • ELŐFIZETÉSI ÁRA A POSTAI KÖLTSÉGGEL EGYÜTT NEGYEDÉVRE 60, Ft
KIADÁSÉRT FELEL AZ INTÉZET IGAZGATÓJA

72. évfolyam 45. szám. + Budapest + 1959. február hó 14.

Az időjárási helyzet ma reggel és a várható időjárás:

Európát továbbra is nagykiterjedésű anticiklon boritja, melynek centrális területe Közép-Európa felett helyezkedik el. Az erős éjszakai lehülés következtében ma hajnalra ez a terület lett Európa leghidegebb része; legtöbb helyről -10, -15 fokos hajnali fagyokat jelentettek.

Hazánkban pénteken délelött általában erősen felhős, párás volt az idő, néhány helyen kevés hó is hullott. A déli, délutáni órákban azután az északkeleti megyék kivételével rohamosan kitisztult az ég. A hőmérséklet napközben 0, -5 fokig emelkedett. Éjszaka az erős kisugárzás hatására általában -9, -14 fokig hült le a levegő, az északkeleti megyékben azonban csak -6, -9 fokos fagyok voltak.

Budapesten szombaton 12 órakor a hőmérséklet -5 fok, a tengerszintre átszámitott légnyomás 785 mm, gyengén süllyedő irányzatú.

Várható időjárás vasárnap estig:

Párás, ködös, hideg idő.
Egy-két helyen kisebb hószállingózás, vagy ónos szitálás.
Gyenge légáramlás.

Várható legalacsonyabb éjszakai hőmérséklet: általában -10, -13, az északkeleti megyékben -7, -10
legmagasabb nappali hőmérséklet vasárnap: -2, -5 fok között.

Távolabbi kilátások:

A hideg csökken.

A hőmérséklet és a légnyomás napi középértéke Budapesten és ezek eltérése a 75 évi átlagtól:

1959. II. 13-án: -4,9 C°, 785,6 mm. Eltérés: -4,8 C°, +21,5 mm.

1871 óta ezen a napon előfordult:

legmagasabb hőmérséklet 17,2 C° /1957/
legalacsonyabb hőmérséklet -18,3 C° /1929/

Az Országos Meteorológiai Intézet Időjárási Napijelentése

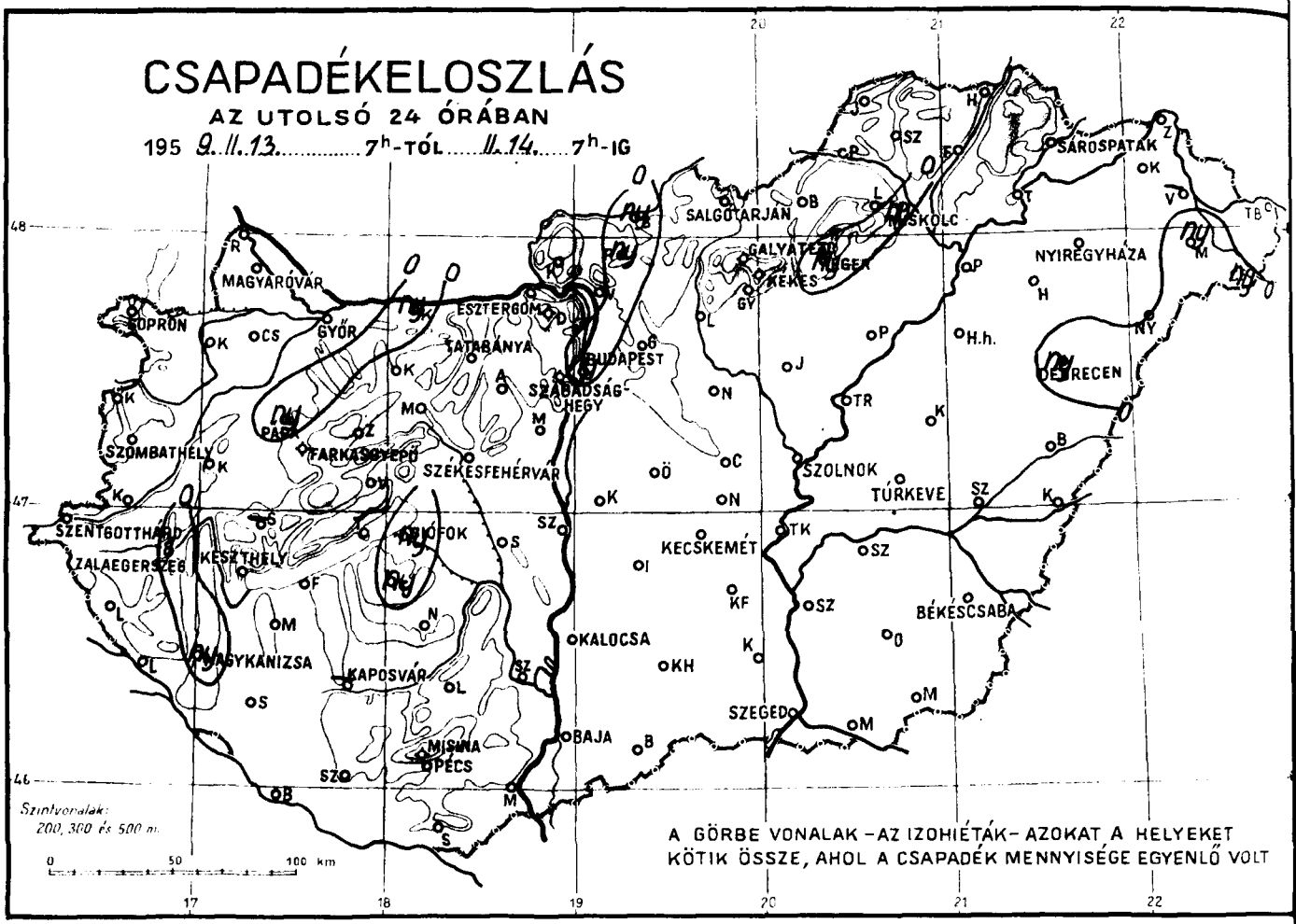

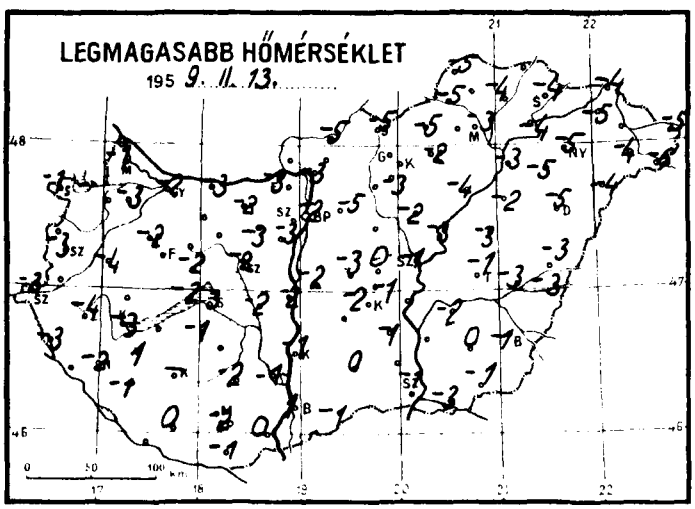

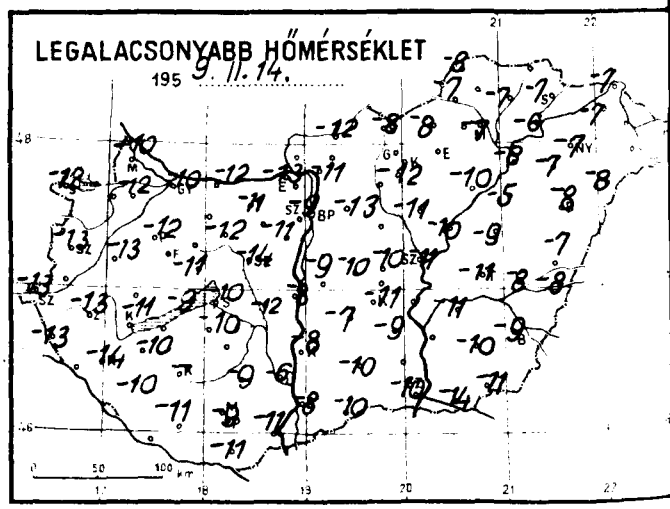

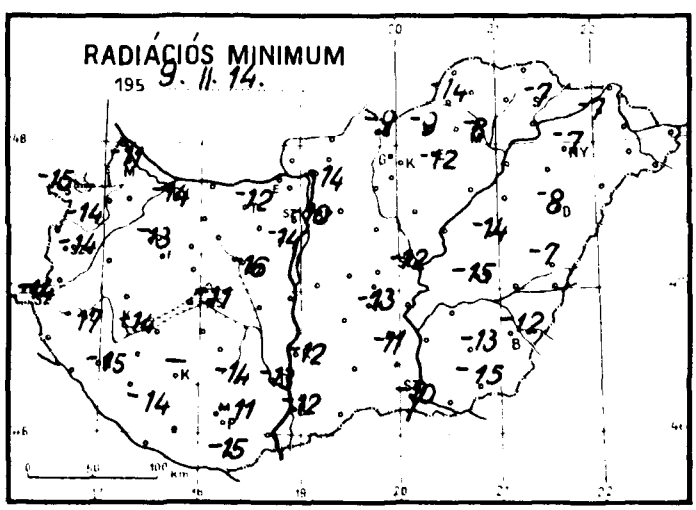

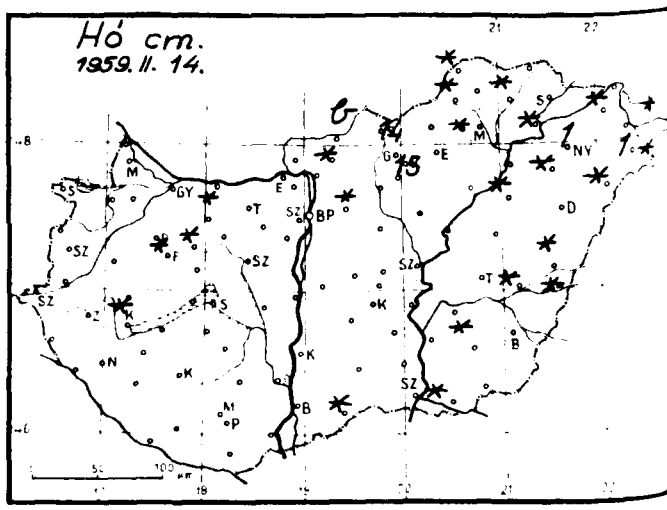

Időjárási helyzet 1959. év FEBRUÁR hó 14. nap 7 óra

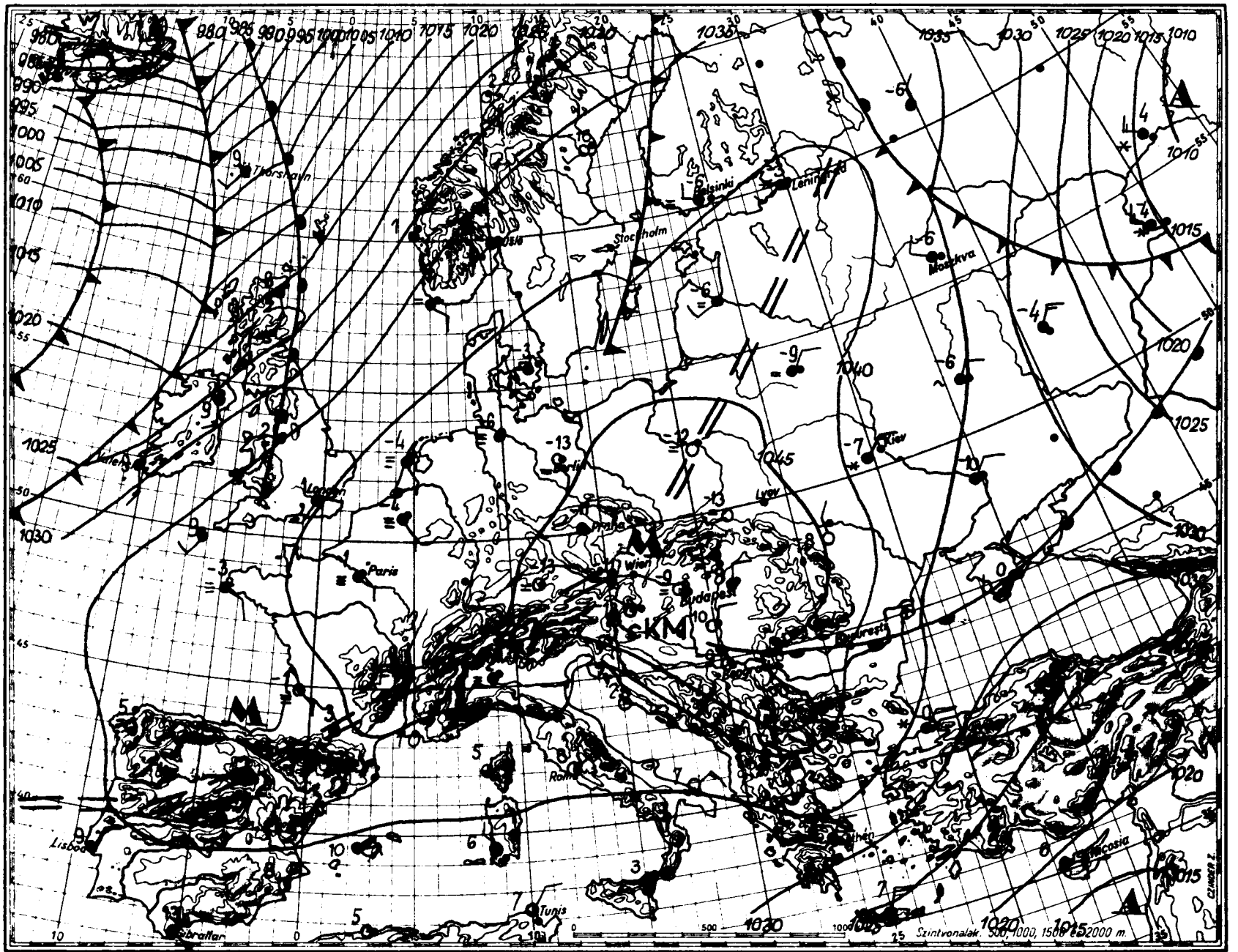

Magaslégköri időhelyzet

19 59. *február* hó 14. nap 00h GMT.

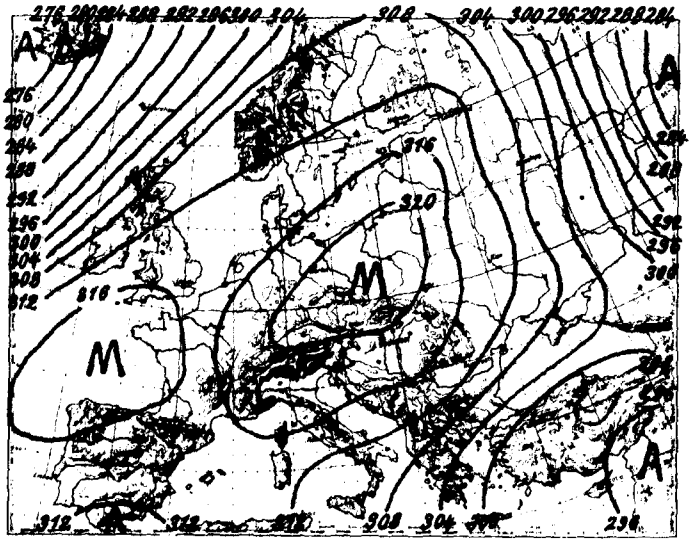

700 mb-os absz. topográfia

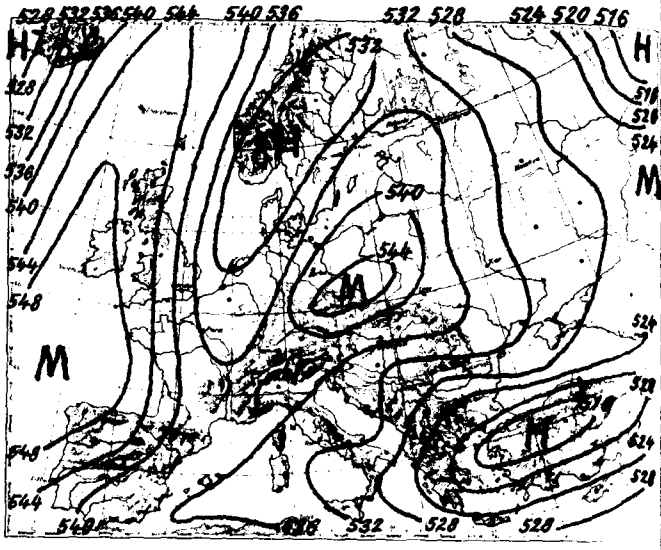

500/1000 mb-os rel. topográfia

1959. II. 13. 12h

mb	m	C°	%
1000	366	- 6.2	82
850	1643	- 1.0	54
700	3183	- 4.2	45
600	4376	-13.2	34
500	5736	-23.3	31
400	7327	-35.4	31
300	9273	-51.7	31
200	11812	-62.5	
100			
50			

Jellemző pontok:

1029.1	Talaj	- 4.0	79
950	770	-10.2	85
936	900	- 5.0	85
828	1890	0.2	45
775	2380	- 0.9	45
734	2790	- 3.9	45
700	3183	- 4.2	45
*245	10550	-61.5	28
200	11812	-62.5	
190	12150	-60.3	
178	12550	-59.8	
166	13000	-56.3	
132	14414	-56.3	

A szombaton 00 GMT-s advekciós-kép szerint a tengereken erőteljesebb hideg- és melegadvekció váltogatja egymást, de ezen hullámok inkább csak Észak-Európa időjárását befolyásolják. Hazánk légterében az utolsó 24 óra alatt a levegő 600 méterig átlagosan 2 fokot hült, a 600 és 3600 méter közötti rétegben pedig közepesen 4 fokot melegedett, feljebb 7300 méterig ismét átlagosan 1 fokot hült. Érdekesség, hogy az 1100 métertől 1200 méterig terjedő, vékony réteg tegnap óta 10 fokot melegedett.
Budapest felett tegnap hajnal óta a -10 fokos szint magassága, mely 3730 méteren van, alig változott. 0 fokos szintek ma éjjel 1120, 1500, 1700 és 2080 méter magasságban voltak mérhetők a főváros fölött.

Veress s.k.

1959. II. 14. 00h

mb	m	C°	%
1000	358	- 8.0	92
850	1643	- 0.9	42
700	3185	- 6.0	31
600	4373	-14.3	27
500	5726	-25.0	24
400	7306	-37.1	24
300	9228	-52.0	24
200	11744	-67.2	
100			
50			

Jellemző pontok:

1028.6	Talaj	- 8.8	92
935	900	- 6.1	92
900	1186	1.3	45
850	1643	- 0.9	42
823	1890	1.0	31
700	3185	- 6.0	31
300	9228	-52.0	24
250	10384	-61.0	24
*210	11560	-67.3	24
188	12120	-67.0	
170	12732	-62.4	

* Tropopauza

1959. február hó.
14. nap szombat
72. évfolyam 45. sz.

	Reggeli észlelések 06 TMG				Az utolsó 24 óra adatai				
	Felhőzet (0–4)	Szélirány és erő (m/s)	Légnyomás (millibar)	Hőmérséklet (C°)	Csapadék (24 óra) (mm)	Hó cm	Hőmérsékleti szélsőségek: tegnapi nappali max.	ejszakai min.	Radiációs min.	Napsütés (óra) tegnap
Mosonmagyaróvár	4	– 0	1048.8	-8	.		-1	-10	-11	4
Sopron	4 =	NW 2	47.9	-9	.		-1	-12	-15	4
Szombathely	0 = ⌴	– 0	47.9	-12	.		-3	-13	-14	0
Szentgotthárd	0 = ⌴	– 0	48.0	-13	.		-3	-13	-14	0
Pápa	0 =	S 1	47.0	-11	ny		-2	-12	-13	–
Győr	0 =	S 1	47.7	-10	.		-2	-10	-14	2
Esztergom	0 ≡	– 0	47.4	-13	.		-3	-12	–	–
Tatabánya	4 =	S 1	47.4	-11	.		-2	-11	-12	–
Székesfehérvár	0 =	– 0	47.5	-13	.		-2	-14	-16	–
Siófok	0 =	– 0	48.0	-11	ny		-3	-10	-11	3
Keszthely	0 =	– 0	47.3	-10	.	folt	-3	-11	-14	1
Zalaegerszeg	0 =	W 1	47.7	-13	1		-4	-13	-17	–
Nagykanizsa	0 = ⌴	– 0	47.5	– 8	ny		-2	-14	-15	–
Kaposvár	–	–	–	–	–		–	–	–	–
Pécs	0 =	W 1	47.5	– 9	.		-2	– 9	-11	4
Budapest M. I.	0 = ⌴	– 0	47.0	– 9	ny		-2	– 9	-10	1
Salgótarján	4 =	N 1	46.1	– 8	.		-5	– 8	– 8	0
Eger	4 =	SW 1	46.6	– 7	ny		-2	– 9	-12	0
Miskolc	4 =	W 2	46.9	– 7	ny		-3	– 7	– 8	0
Sárospatak	4	NW 1	47.9	– 7	.		-4	– 7	– 7	4
Baja	0 = ⌴	– 0	47.0	– 8	.		1	– 8	-12	7
Kalocsa	0 =	– 0	46.7	– 7	.		-1	– 8	-12	0
Kecskemét	0 =	– 0	46.4	-10	.		-1	-11	-13	8
Szeged	0 =	N 1	47.3	-10	.		-1	-10	-10	6
Szolnok	0 = V	– 0	46.3	-11	.		-1	-11	-12	–
Törökeve	4 ≡	N 1	–	– 8	.		-1	-11	-15	–
Békéscsaba	4 =	N 2	46.6	– 6	.		-1	– 9	-12	7
Debrecen	4 =	NNE 1	47.0	– 8	ny		-5	– 8	– 8	0
Nyíregyháza	4 =	NE 1	46.9	– 7	.	1	-5	– 7	– 7	0
Kékestető (1000 m)**	0	– 0	918.9	– 4	.	15	1	– 6	–	9
Galyatető (932 m)**	–	–	–	–	.	14	-2	–	–	–
Misinatető (534 m)*	0	S 1	980.5	– 9	.		-5	– 8	-14	–
Szabadsághegy (474 m)*	0	NW 1	980.7	– 8	.		–	– 9	–	1
Farkasgyepű (400 m)*	0	SE 1	981.3	-9	.	folt	-3	– 9	-13	–

24 órai csapadék mm		Hó cm	24 órai csapadék mm		Hó cm	24 órai csapadék mm		Hó cm	24 órai csapadék mm		Hó cm
Bajka	.		Tab	ny ⌴	folt	Jósvafő	.	folt	Kisvárda	.	folt
Csorna	.	⌴	Sárbogárd	.		Lillafüred	.	folt	Vásárosnamény	–	
Kapuvár	.	≡	Sztálinváros	.		Szendrőlád	.		Mátészalka	ny	1
Kőszeg	.		Nagykónyi	.		Fügöd	.	folt	Tiszabecs	.	folt
Körmend	.		Somogyszob	.		Hidasnémeti	.		Csenger	ny	folt
Lenti	.		Bares	.	≡	Tokaj	.	folt	Nyírlugos	.	folt
Letenye	.		Szigetvár	.		Poroszló	.	⌴	Polgár	.	
Kádd	.		Lengyel	.		Jászapáti	.	V	Hajdúdorog	.	folt
Sümeg	–		Szekszárd	.	⌴	Nagykáta	.		Hortobágy	.	folt
Zirc	. ⌴	folt	Mohács	.	⌴	Örkény	.	≡ V ⌴	Tiszaroff	.	
Veszprém	. ⌴		Siklós	.	⌴	Kunszentmiklos	.	≡	Karcag	.	
Komárom	ny	⌴	Királyrét	.	4	Cegléd	.		Berettyóújfalu	.	folt
Kisber	. ⌴	folt	Balassagyarm	ny	bucka	Nagykoros	.		Szeghalom	.	folt
Mór	.		Romhány	ny	folt	Tiszakécske	.	⌴	Körösszakál	.	folt
Mesztegnyő	.		Vác	.		Izsák	.		Szarvas	.	⌴
Dobogókő	.		Godollő	.	folt	Kiskunfelegyh	.		Szentes	.	
Martonvásár	.		Lorinci	.		Kiskunhalas	.		Orosháza	. ⌴	folt
Tihany	.		Gyöngyös	.		Bácsalmás	.	folt	Makó	.	folt
Fonyód	.		Borsodnádasd	.		Kistelek	.		Mezőhegyes	.	
Marcali	.		Putnok	.	folt	Zahony	.				

* A légnyomás 500 gdm-re átszámítva ** A légnyomás 1000 gdm-re átszámítva

Magassági szélmérések

Óraadatok greenwichi középidőben

II.13.	Bpest 09 h		Szeged 11 h		Pécs 12 h		Bpest 12 h		Bpest 15 h		Bpest 18 h		Bpest 21 h		Siófok 23 h		Pécs 23 h	
	fok	m/s	fok	m/s	fok	m/s	fok	m/s	fok	m/s	fok	m/s	fok	m/s	fok	m/s	fok	m/s
Talaj	180	2	40	2	90	2	270	2	270	2	270	2	360	2	40	2	270	2
500 m	190	3	100	2	80	3	250	1	240	2	260	2	250	5	220	3	190	1
1000									200	1	90	1	120	2	160	1	120	4
1500									150	3	120	3	80	3	90	5	80	7
2000									100	7	80	6			90	5	80	7
3000									70	10					60	2	80	7
4000									70	16					90	5		
5000																		
7000																		
9000																		
10000																		
12000																		
14000																		
16000																		
18000																		
20000																		

II.13.	Szeged 23 h																	
	fok	m/s	fok	m/s	fok	m/s	fok	m/s	fok	m/s	fok	m/s	fok	m/s	fok	m/s	fok	m/s
Talaj	40	2																
500 m	320	4																
1000	320	3																
1500	40	6																
2000	70	8																
3000	90	15																
4000																		
5000																		
7000																		
9000																		
10000																		
12000																		
14000																		
16000																		
18000																		
20000																		

II.14.	Bpest 00 h		Bpest 02 h		Bpest 06 h													
	fok	m/s	fok	m/s	fok	m/s	fok	m/s	fok	m/s	fok	m/s	fok	m/s	fok	m/s	fok	m/s
Talaj	–	0	220	2	220	2												
500 m	270	6	310	3	320	5												
1000	70	1	50	3	340	2												
1500	90	2	100	4	60	4												
2000	90	9	80	6	40	5												
3000	80	14			60	9												
4000	80	14																
5000																		
7000																		
9000																		
10000																		
12000																		
14000																		
16000																		
18000																		
20000																		

IDŐJÁRÁSI NAPIJELENTÉS

ЕЖЕДНЕВНЫЙ МЕТЕОРОЛОГИЧЕСКИЙ БЮЛЛЕТЕНЬ • DAILY WEATHER REPORT
BULLETIN QUOTIDIEN DE TEMPS • TÄGLICHER WETTERBERICHT

KIADJA AZ ORSZÁGOS METEOROLÓGIAI INTÉZET
BUDAPEST II. KITAIBEL PÁL UTCA 1
TELEFON: KÖZPONT: 353-500, IDŐJELZŐ OSZT.: 150-410

MEGJELENIK NAPONKÉNT • ELŐFIZETÉSI ÁRA
A POSTAI KÖLTSÉGGEL EGYÜTT NEGYEDÉVRE 60, Ft
KIADÁSÉRT FELEL AZ INTÉZET IGAZGATÓJA

72. évfolyam 46. szám. + Budapest + 1959. február hó 15.

Az időjárási helyzet ma reggel és a várható időjárás:

Közép- és Nyugat-Európában továbbra is anticiklonális, párás, ködös az idő. Ezzel szemben az 55. szélességi körtől északra óceáni légtömegek hatoltak be a szárazföldre, s ma hajnalban a Keleti-tenger környékén okoznak csapadékos, szeles, változékony időjárást.

Hazánkban szombaton általában derült volt az ég, a keleti megyékben és északnyugaton azonban napközben felhősebb idő volt egy-két helyen kisebb hószállingózással. A hőmérséklet a Tiszántúlon és az északi megyékben -1, -5, máshol 0, +3 fokig emelkedett. Ma hajnalra ismét -9, -12 néhány helyen -12, -15 fokos erős fagyok alakultak ki.

Budapesten vasárnap 12 órakor a hőmérséklet -6 fok, a tengerszintre átszámitott légnyomás 784 mm, alig változik.

Várható időjárás hétfő estig:

Csendes, párás, ködös hideg idő, valószinüleg csapadék nélkül.

Várható legalacsonyabb éjszakai hőmérséklet: általában -8, -11 fok között, helyenként -11 fok alatt,
legmagasabb nappali hőmérséklet hétfőn: keleten -1, -4, nyugaton 0, +3 fok között.

Adámy s.k.

A hőmérséklet és a légnyomás napi középértéke Budapesten és ezek eltérése a 75 évi átlagtól:

1959. II. 14-én: -4,4 C°, 784,2 mm. Eltérés: -4,3 C°, +19,9 mm.

1871 óta ezen a napon előfordult:

legmagasabb hőmérséklet 15,6 C° /1925/
legalacsonyabb hőmérséklet -14,1 C° /1940/

Az Országos Meteorológiai Intézet Időjárási Napijelentése

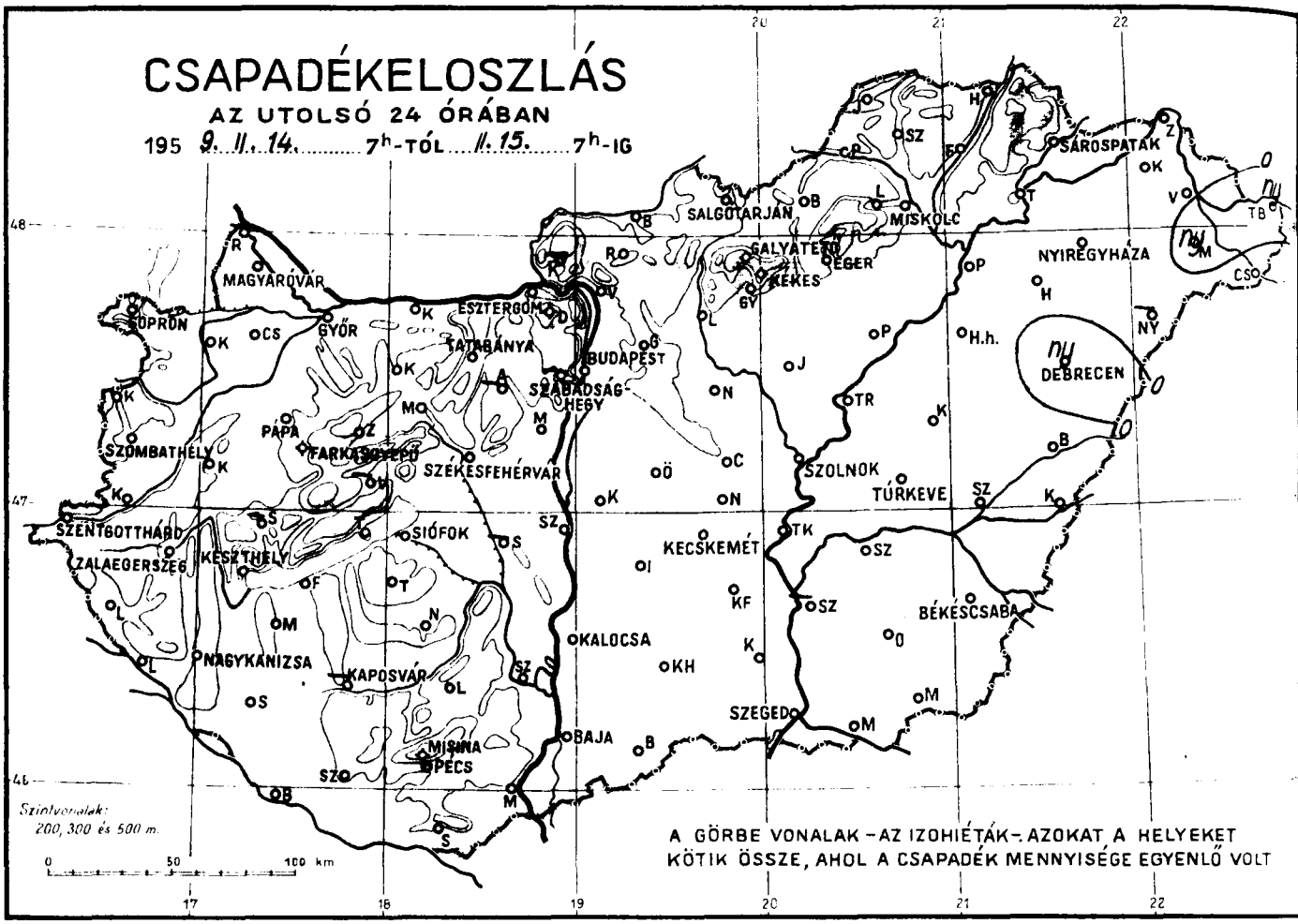

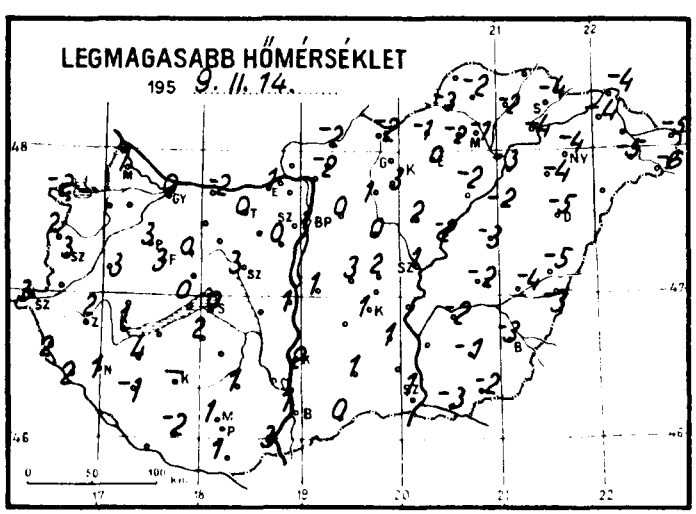

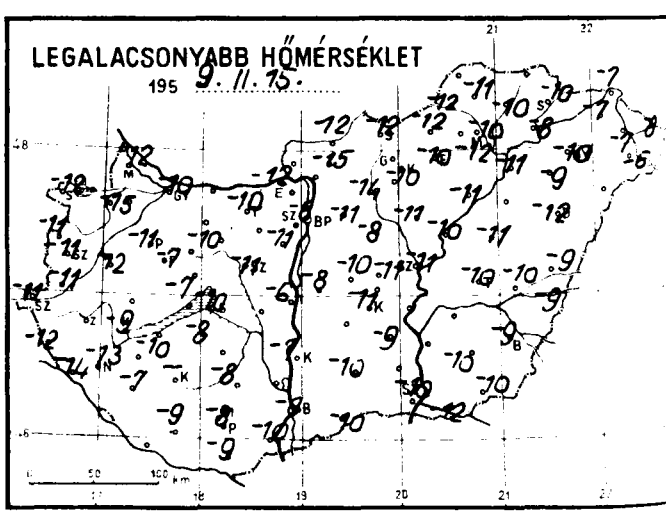

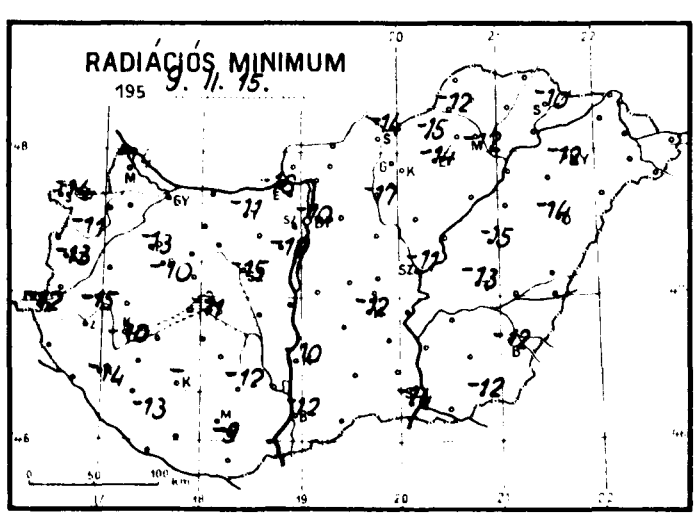

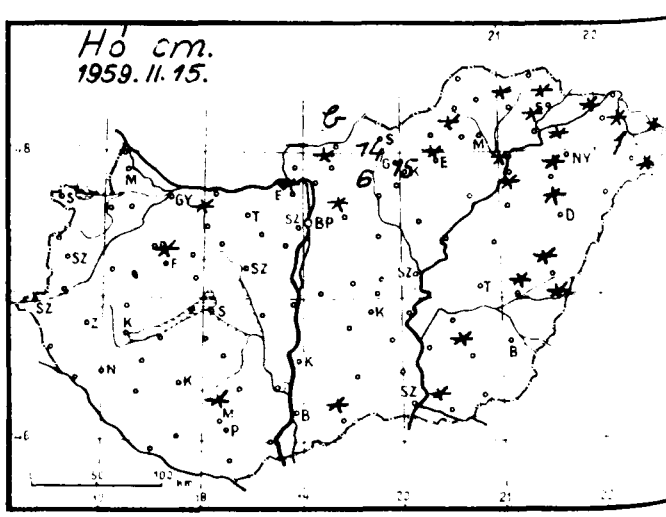

Időjárási helyzet 1959. év FEBRUÁR hó 15. nap 7 óra

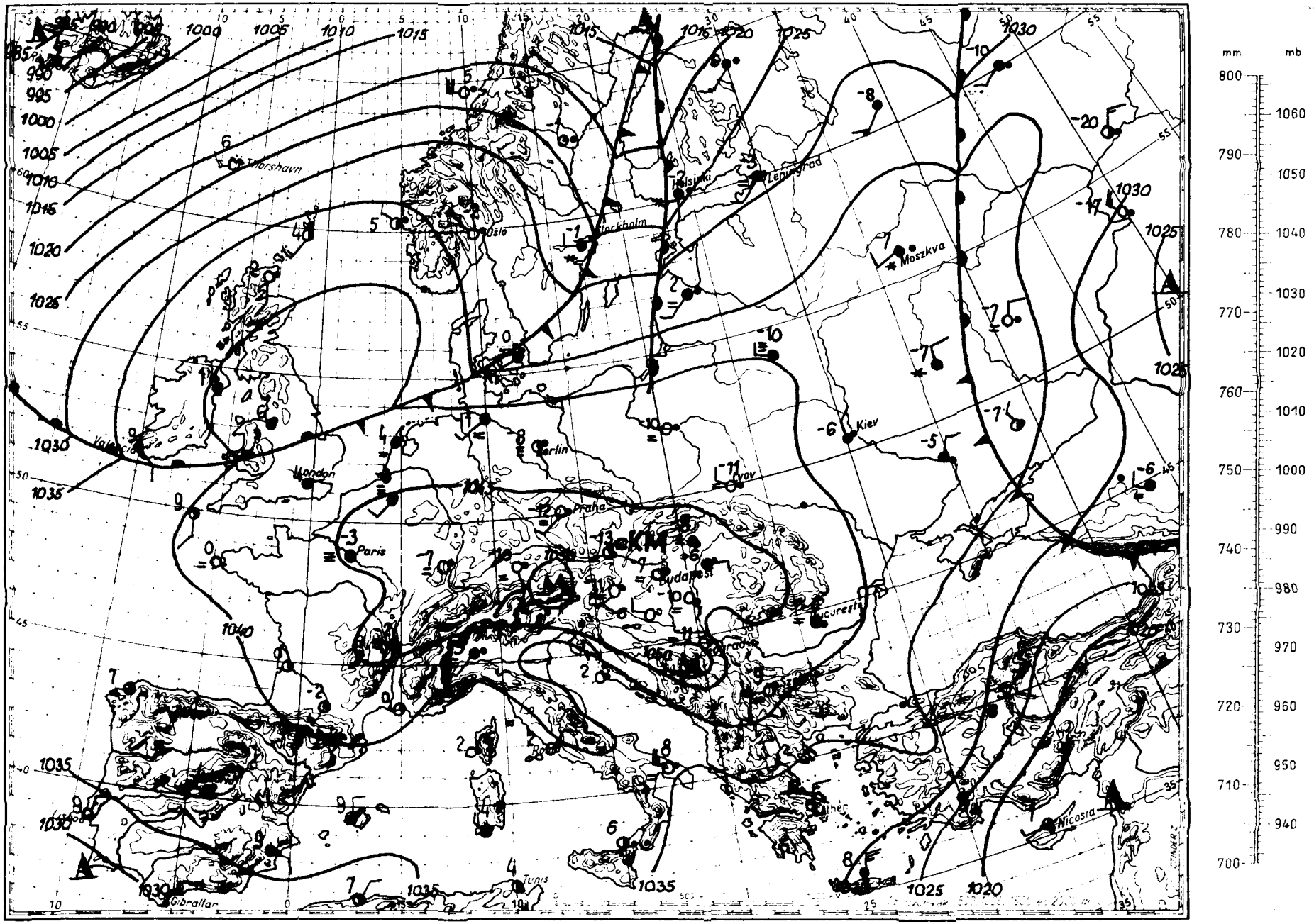

Magaslégköri időhelyzet

19 59. február hó 15. nap 00.h GMT.

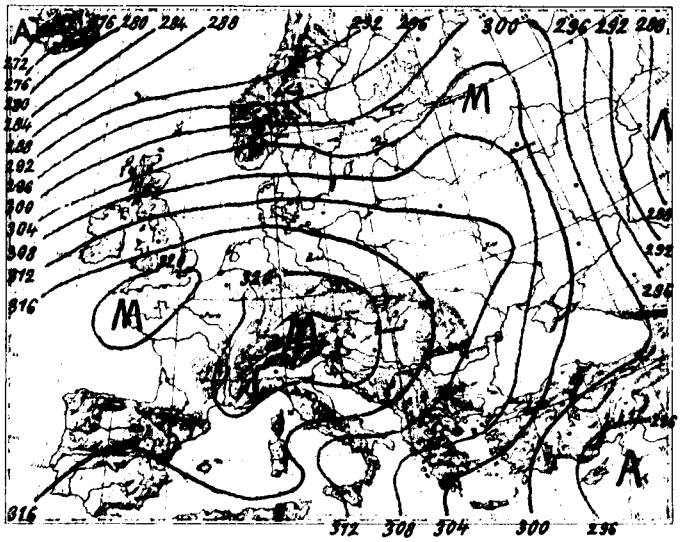

700 mb-os absz. topográfia

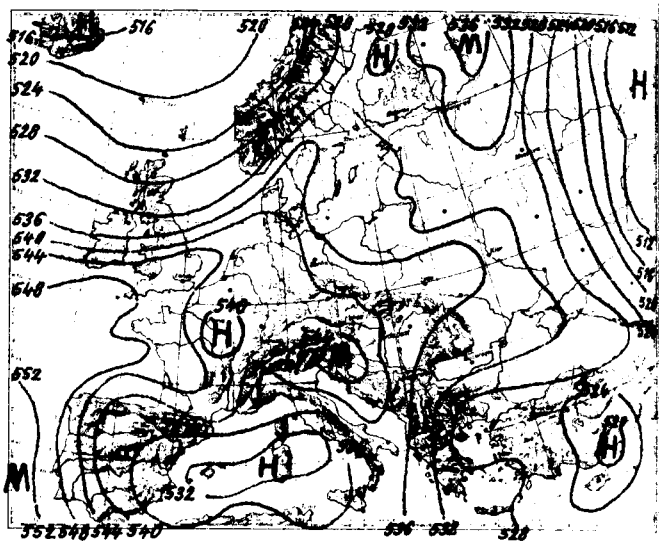

500/1000 mb-os rel. topográfia

1959. II. 14. 12h			
mb	m	C°	%
1000	355	- 2.8	84
850	1647	0.4	48
700	3197	- 4.2	42
600	4387	-14.8	42
500	5743	-23.4	42
400	7435	-34.2	42
300	9295	-47.2	42
200	11880	-62.5	
100			
50			

Jellemző pontok:

1027.4	Talaj	- 1.7	86
945	800	- 5.2	78
892	1230	0.8	53
765	2470	0.0	42
720	2970	- 4.8	42
700	3197	- 4.2	42
600	4387	-14.8	42
408	7200	-34.5	42
390	7500	-34.0	42
322	8800	-45.2	42
308	9100	-46.0	42
≋206	11620	-62.6	42
175	12700	-62.8	
166	13030	-60.0	
147	13810	-58.0	

Az advekciós kép vasárnap 00 GMT-kor erős hidegadvekciót mutat Északnyugat-Skandinávia fölött, erősebb melegadvekciót pedig Novaja-Zemlja környékén. Közép-Európánál az advekciós kép elmosódott.
Hazánk felett a levegő az utolsó 24 óra alatt 1200 méterig átlagosan 5 fokot melegedett, feljebb 7000 méterig pedig közepesen fél fokot hült.
Budapest felett ma éjjel négy szintben: 670, 1310, 1360 és 2000 méteren mértek 0 fokot. A -10 fokos szint 3750 méteren helyezkedett el, s magassága tegnap óta alig változott. 900 méteren kb. 10 fokkal melegebb volt, mint a talajon.

Veress s.k.

1959. II. 15. 00h			
mb	m	C°	%
1000	340	- 4.0	77
850	1642	1.2	27
700	3180	- 7.8	27
600	4367	-14.8	21
500	5717	-25.8	21
400	7298	-36.9	21
300	9222	-52.2	21
200	11754	-64.2	
100			
50			

Jellemző pontok:

1026.0	Talaj	- 6.4	89
930	920	3.2	43
882	1330	- 0.2	27
860	1530	1.4	27
818	1930	0.5	27
700	3180	- 7.8	27
674	3470	- 7.8	27
300	9222	-52.2	21
≋206	11570	-65.8	21
190	12070	-62.0	
176	12526	-63.2	

≋Tropopauza

1959. február hó, 15. vasárnap nap, 72. évfolyam 46. sz.

	Reggeli észlelések 06 TMG				Az utolsó 24 óra adatai					
	Felhőzet (0–4)	Szélirány és erő (m/s)	Légnyomás (millibár)	Hőmérséklet (C°)	Csapadék (24 óra) (mm)	Hó cm	Hőmérsékleti szélsőségek: tegnapi nappali max.	éjszakai min.	Radiációs min.	Napsütés (óra) tegnap
Mosonmagyaróvár	4	– 0	1046.1	-9	.		1	-12	-14	3
Sopron	0	NNW 1	47.1	-11	.		-2	-12	-14	1
Szombathely	0	W 1	47.0	-11	.		3	-11	-13	6
Szentgotthárd	0 =	WSW 2	46.6	-10	.		3	-11	-12	5
Pápa	0 =	S 1	47.3	-11	.		3	-11	-13	–
Győr	4	W 2	45.6	-10	.		0	-10	–	5
Esztergom	0 ≡	– 0	45.5	-12	.		-1	-12	-16	–
Tatabánya	1 ≡	S 1	45.5	-8	.		0	-10	-11	–
Székesfehérvár	0 =	– 0	45.1	-12	.		3	-14	-15	–
Siófok	0 =	WSW 2	45.6	-9	.		-0	-10	-11	5
Keszthely	0 =	N 1	45.5	-8	.		1	– 9	-10	7
Zalaegerszeg	0 =	NW 1	46.1	-10	.		2	-10	-15	–
Nagykanizsa	0 =	– 0	46.1	-11	.		1	-13	-14	–
Kaposvár	–	–	–	–	–		–	–	–	–
Pécs	0 ∞	NWN 2	45.3	-6	.		1	– 8	– 9	6
Budapest M. I.	0 =	– 0	44.6	-7	.		1	– 8	-10	2
Salgótarján	4 ≡	ESE 1	45.5	-11	.		-2	-12	-14	4
Eger	4 ≡	S 1	45.3	-8	.	folt	0	-10	-14	5
Miskolc	4 ≡	– 0	44.8	-8	.		-1	-10	-12	2
Sárospatak	4	NW 1	45.2	-8	.	folt	-4	-10	-10	4
Baja	0 =	– o	44.8	-8	.		1	– 8	-12	6
Kalocsa	0	W 1	44.6	-6	.		2	– 7	-10	6
Kecskemét	4 ≡	E 1	44.4	-10	.		1	-11	-12	7
Szeged	0 =	SE 1	45.2	-10	.		1	-10	-14	7
Szolnok	4 ≡	ESE 1	44.6	-10	.		1	-11	-11	–
Túrkeve	4 =	S 1	–	-8	.		-2	-10	-13	–
Békéscsaba	4 ≡	NE 1	45.0	-7	.		-3	– 9	-12	0
Debrecen	4 =	ENE 1	45.9	-6	ny	folt	-5	-12	-14	0
Nyíregyháza	4 =	– 0	45.6	-6	.	folt	-4	-10	-12	0
Kékestető (1000 m)**	0	SSW 1	918.0	-0	.	15	7	– 3	–	9
Galyatető (932 m)**	–	–	–	–	.	14	6	0	–	–
Misinatető (534 m)*	0	E 1	979.6	-2	.	folt	-0	– 4	-13	–
Szabadsághegy (474 m)*	–	–	–	–	–		–	–	–	–
Farkasgyepű (400 m)*	0	NW 1	980.1	-7	.	folt	3	– 7	-10	–

	24 órai csapadék mm	Hó cm		24 órai csapadék mm	Hó cm		24 órai csapadék mm	Hó cm		24 órai csapadék mm	Hó cm
Rajka	–		Tab	.	folt	Jósvafő	–		Kisvárda	.	folt
Csorna	.		Sárbogárd	–		Lillafüred	.	folt	Vásárosnamény	.	folt
Kaposvár	.	⌴	Sztálinváros	.		Szendrőlád	.		Mátészalka	ny	1
Kőszeg	.		Nagykónyi	.		Füged	.	folt	Tiszabecs	ny	folt
Kormend	.		Somogyszob	.		Hidasnémeti	.		Csenger	.	folt
Lenti	.	⌴	Barcs	.		Tokaj	.	folt	Nyírlugos	–	
Letenye	.		Szigetvár	.		Poroszló	.	⌴	Polgár	.	folt
Kald	.	⌴	Lengyel	.		Jászapáti	.	V	Hajdudorog	.	folt
Sarneg	–		Szekszárd	.		Nagykáta	.	⌴ V	Hortobágy	.	folt
Zirc	.	⌴	Mohács	.	⌴	Örkény	.	⌴	Tiszaroff	.	
Veszprem	–		Siklós	.	⌴	Kunsztmiklos	.	=	Karcag	.	
Komárom	.	⌴	Királyrét	–		Cegléd	.		Berettyoújfalu	.	folt
Kisber	.	folt	Balassagyarm	.	bucka	Nagykőrös	.	⌴	Szeghalom	.	folt
Mor	.		Romhány	.	folt	Tiszakécske	.	=V	Korosszakal	.	folt
Aksut	–		Vác	.		Izsák	.		Szarvas	.	V
Dobogókő	.	folt	Godollő	.	foltV	Kiskunfelegyh	.	⌴	Szentes	–	
Martonvásár	.		Lőrinci	.	V	Kiskunhalas	.		Orosháza	.	folt⌴
Tihany	.		Gyongyos	.		Bácsalmás	.	folt	Makó	.	folt
Fonyód	.		Borsodnádasd	.		Kistelek	.		Mezohegyes	.	
Marcali	.		Putnok	.	V	Zahony	.				

* A légnyomás 500 gdm-re átszámítva ** A légnyomás 1000 gdm-re átszámítva

Magassági szélmérések

Óraadatok greenwichi középidőben

II.14.	Bpest 09 h		Szeged 11 h		Szhely 12 h		Győr 12 h		Siófok 12 h		Pécs 12 h		Bpest 12 h		Bpest 15 h		Bpest 21 h	
	fok	m/s	fok	m/s	fok	m/s	fok	m/s	fok	m/s	fok	m/s	fok	m/s	fok	m/s	fok	m/s
Talaj	–	0	270	2	220	2	320	2	220	7	270	2	360	2	–	0	360	2
500 m	320	4	330	4	210	7	260	4	240	4	350	4	300	5	240	3	320	3
1000	360	3	340	5	210	5	260	3	280	3	20	4	10	5	360	4		
1500	60	4	40	9	230	4	80	2	330	4	50	4	60	5	30	8		
2000	30	6	40	9	100	2	80	2	70	5	50	9	40	10				
3000			30	13	60	3	80	5	40	10	50	9						
4000			50	22	100	9					60	16						
5000					90	12					60	16						
7000					60	15												
9000					60	5												
10000					50	8												
12000																		
14000																		
16000																		
18000																		
20000																		

II.14.	Szeged 22 h																	
	fok	m/s	fok	m/s	fok	m/s	fok	m/s	fok	m/s	fok	m/s	fok	m/s	fok	m/s	fok	m/s
Talaj	140	2																
500 m	350	7																
1000	40	6																
1500	40	10																
2000	30	9																
3000	40	15																
4000																		
5000																		
7000																		
9000																		
10000																		
12000																		
14000																		
16000																		
18000																		
20000																		

II.15.	Szhely 00 h		Pécs 00 h		Bpest 00 h													
	fok	m/s	fok	m/s	fok	m/s	fok	m/s	fok	m/s	fok	m/s	fok	m/s	fok	m/s	fok	m/s
Talaj	360	2	270	2	360	2												
500 m	320	2	340	3	320	3												
1000	250	3	30	5	320	1												
1500	290	1	–	–	340	4												
2000			50	8	20	3												
3000																		
4000																		
5000																		
7000																		
9000																		
10000																		
12000																		
14000																		
16000																		
18000																		
20000																		

IDŐJÁRÁSI NAPIJELENTÉS

ЕЖЕДНЕВНЫЙ МЕТЕОРОЛОГИЧЕСКИЙ БЮЛЛЕТЕНЬ • DAILY WEATHER REPORT
BULLETIN QUOTIDIEN DE TEMPS • TÄGLICHER WETTERBERICHT

KIADJA AZ ORSZÁGOS METEOROLÓGIAI INTÉZET
BUDAPEST II. KITAIBEL PÁL UTCA 1
TELEFON: KÖZPONT: 353-500, IDŐJELZŐ OSZT.: 150-410

MEGJELENIK NAPONKÉNT • ELŐFIZETÉSI ÁRA
A POSTAI KÖLTSÉGGEL EGYÜTT NEGYEDÉVRE 60, Ft
KIADÁSÉRT FELEL AZ INTÉZET IGAZGATÓJA

72. évfolyam 47. szám. + Budapest + 1959. február hó 16.

Az időjárási helyzet ma reggel és a várható időjárás:

A közép-európai magasnyomású légköri képződmény fokozatosan huzódik nyugat felé. Elmozdulásával utat enged az óceáni légtömegeknek, igy ezek a Norvég-tengeren és a Skandináv-félszigeten keresztül kerülő uton nyomulnak északnyugati, északi széllel a kontinens belsejébe. A Földközi-tenger középső és nyugati medencéjében, valamint az Ibériai-félszigeten igen enyhe az időjárás. A legmagasabb nappali hőmérsékletek ezeken a területeken elérték a 15, 18 fokot.

Hazánkban tegnap nyugaton változó volt a felhőzet, keleten ezzel szemben felhős, párás, helyenként ködös időjárás uralkodott. Néhány helyen jelentéktelen mennyiségű hó hullott. A hőmérséklet napközben a Dunántúl nyugati részein +5, +8 fokig, az ország összes többi területein azonban csak -1, -5 fokig emelkedett. Az éjszakai legalacsonyabb hőmérsékletek általában -5, -8 fok közé estek.

Budapesten hétfőn 12 órakor a hőmérséklet -3 fok, a tengerszintre átszámitott légnyomás 781 mm, alig változik.

Várható időjárás kedd estig:

Erősen felhős, párás, helyenként ködös idő.
Többfelé kisebb havazás, havaseső, eső.
Mérsékelt, helyenként kissé élénkebb szél.
A hideg keleten is gyenül.

Várható legalacsonyabb éjszakai hőmérséklet: nyugaton -1, -4, keleten -4, -7
legmagasabb nappali hőmérséklet kedden: nyugaton +3, +6, helyenként 6 fok felett, keleten 0, +3 fok között.

Stabel

A hőmérséklet és a légnyomás napi középértéke Budapesten és ezek eltérése a 75 évi átlagtól:

1959. II. 15-én: -5,4 C°, 783,3 mm. Eltérés: -5,4 C°, +18,2 mm.

1871 óta ezen a napon előfordult:

legmagasabb hőmérséklet 17,7 C° /1925/
legalacsonyabb hőmérséklet -18,1 C° /1940/

LIBRARY

Az Országos Meteorológiai Intézet Időjárási Napijelentése

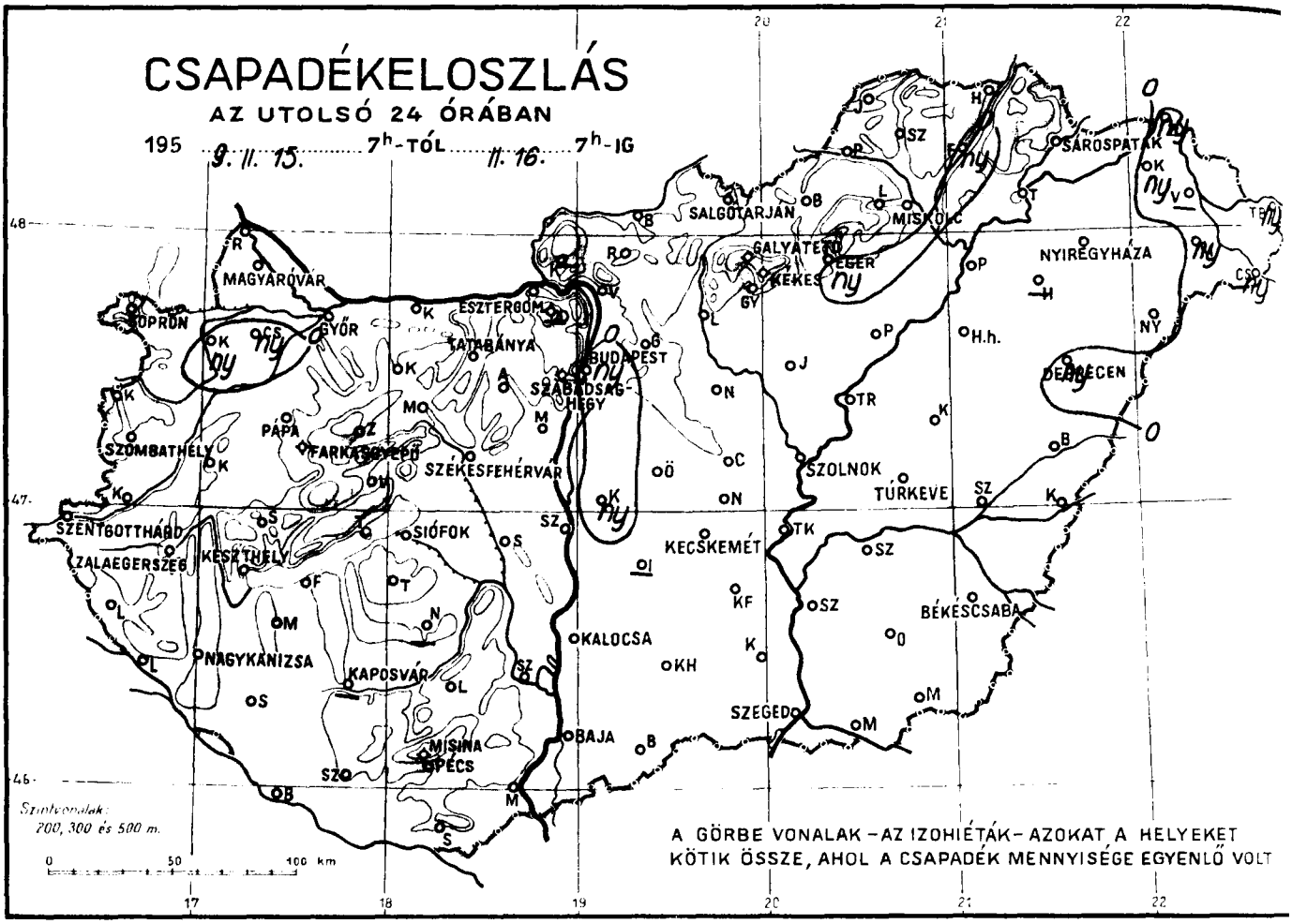

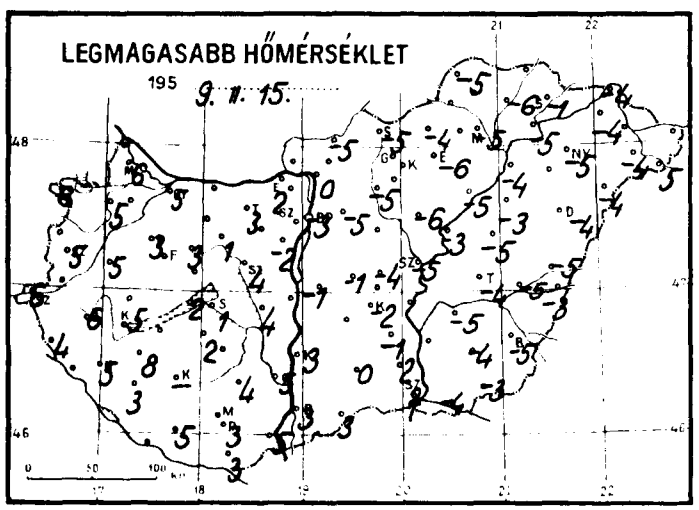

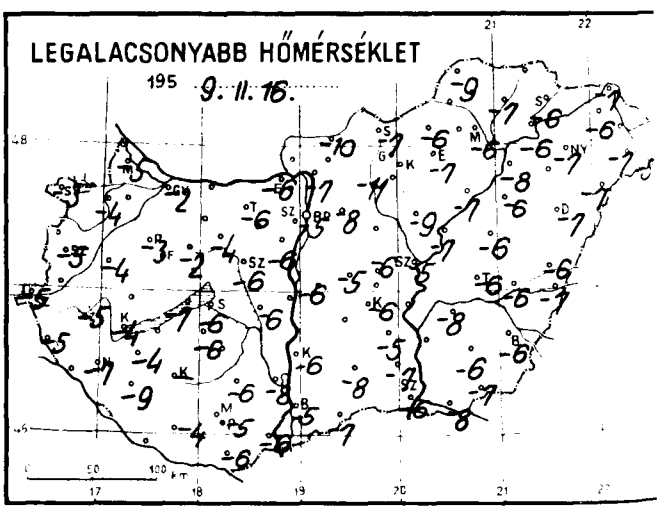

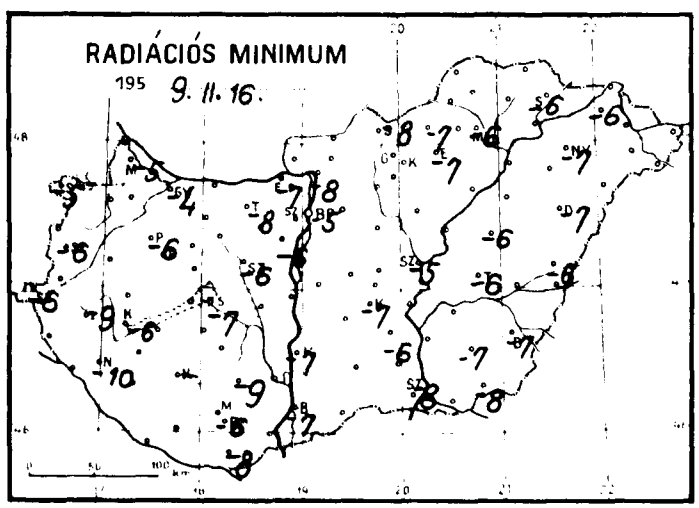

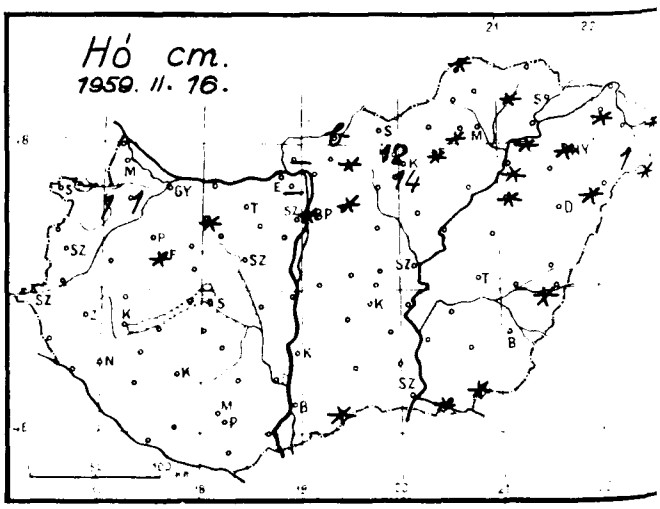

Időjárási helyzet 1959. év FEBRUÁR hó 16. nap 7 óra



Magaslégköri időhelyzet

19 59. február hó 16. nap 00h GMT.

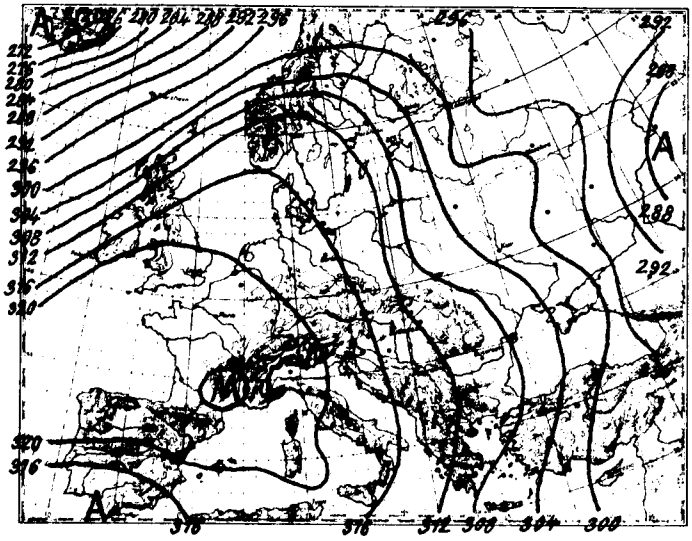

700 mb-os absz. topográfia

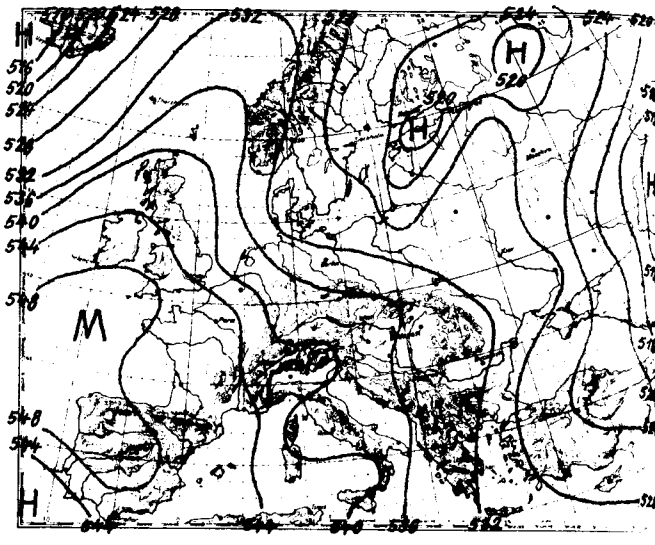

500/1000 mb-os rel. topográfia

1959. II. 15. 12h			
mb	m	C°	%
1000	345	- 6.2	90
850	1638	1.0	35
700	3182	- 6.2	29
600	4367	-14.8	29
500	5724	-23.3	29
400	7318	-34.6	27
300	9273	-47.6	27
200	11870	-58.6	
100			
50			

Jellemző pontok:

1026.4	Talaj	- 5.2	100
985	450	- 6.9	84
910	1100	1.4	40
788	2250	0.3	29
400	7318	-34.6	27
300	9273	-47.6	27
*211	11500	-59.3	24
150	13688	-55.8	

Hótfőn 00 GMT-kor erős hideg-advekció van Izland szigetén és környékén az Atlanti óceánon, gyengébb pedig Német- és Lengyelországban. Mérsékelt melegadvekciót Irországban és Skandináviában mutat az advekciós kép.

Hazánk légterében az utolsó 24 óra alatt a levegő 4400 méterig átlagosan 2 fokot hült az alsó 100 méteres rétegtől eltekintve, mely keveset melegedett; 4500 és 7200 méter közötti réteg pedig közepesen másfél fokot melegedett.

Budapest felett ma éjszaka két 0 fokos szint volt megállapitható: 790 és 1620 méteren. A -10 fokos szint 3000 méteren helyezkedett el, 750 méterrel alacsonyabban, mint tegnap.

Veress s.k.

*Tropopauza

1959. II. 16. 00h			
mb	m	C°	%
1000	324	- 6.7	98
850	1621	0.0	51
700	3143	-11.1	51
600	4319	-15.2	51
500	5675	-23.4	51
400	7271	-34.3	51
300	9219	-49.3	51
200	11794	-60.7	
100			
50			

Jellemző pontok:

1024.0	Talaj	- 5.4	100
1000	324	- 6.7	98
930	910	2.2	55
850	1621	0.0	51
694	3200	-11.8	51
641	3800	-12.1	51
400	7271	-34.3	51
300	9219	-49.3	51
*221	11150	-60.8	51
200	11794	-60.7	

1959. február hó.
16. nap hétfő
72. évfolyam 47. sz.

	Reggeli észlelések 06 TMG					Az utolsó 24 óra adatai					
	Felhőzet (0–4)	Szélirány és ero (m/s)	Légnyomás (millibár)	Homérséklet (C°)	Csapadék (24 óra) (mm)	Hó cm	Hőmérsékleti szélsoségek: tegnapi nappali max.	Hőmérsékleti szélsoségek: éjszakai min.	Hőmérsékleti szélsoségek: Radiációs min.	Napsütés (óra) tegnap
Mosonmagyaróvár	4	NNW 2	1042.6	0	.		6	-5	-5	5
Sopron	4	NNW 4	42.7	2	.		6	-3	-5	5
Szombathely	4 ≡	– 0	42.4	-2	.		5	-5	-6	5
Szentgotthárd	4 ≡ ⌴	– 0	42.4	-4	.		6	-5	-6	4
Papa	4	S 1	41.2	-1	.		3	-3	-6	–
Gyor	4	W 2	41.2	-1	.		5	-2	-4	5
Esztergom	4 ≡	– 0	40.7	-4	.		2	-6	-7	–
Tatabánya	4 ≡	W 2	40.7	-2	.		3	-6	-8	–
Szekesfehérvár	4 ≡	– 0	41.9	-5	.		4	-6	-6	–
Siofok	4 ≡	– 0	41.2	-6	.		1	-6	-7	7
Keszthely	4	N 3	41.1	1	.		5	-4	-6	5
Zalaegerszeg	4 ≡	NW 1	42.3	-3	.		6	-5	-9	–
Nagykanizsa	4 ≡ ⌴	– 0	42.1	-4	.		5	-7	-10	–
Kaposvár	–	–	–	–	–		–	–	–	–
Pécs	4 ≡ ⌴	– 0	41.1	-4	.		3	-5	-6	1
Budapest M. I.	4 ≡ ⌴	SW 1	39.9	-4	ny	folt	-3	-5	-5	0
Salgotarjan	3 ≡	S 1	39.7	-5	.		-5	-7	-8	0
Eger	4 ≡	SW 1	41.2	-6	ny	folt	-6	-7	-7	0
Miskolc	4 ≡	SE 1	41.2	-5	.		-5	-6	-6	0
Sarospatak	4 ≡	WNW 1	40.6	-6	.		-1	-6	-6	0
Baja	4 ≡ ⌴	– 0	41.3	-5	.		3	-5	-7	6
Kalocsa	4 ≡	– 0	40.5	-4	.		3	-6	-7	6
Kecskemét	4 ≡	S 1	40.3	-5	.		-2	-6	-7	1
Szeged	4 ≡	E 1	41.0	-5	.		2	-6	-8	0
Szolnok	4 ≡	– 0	40.3	-5	.		-5	-5	-5	–
Turkeve	4 ≡	S 1	–	-6	.		-4	-6	-6	–
Békéscsaba	4 ≡	E 1	41.0	-6	.		-5	-6	-7	0
Debrecen	4 ≡	– 0	41.6	-7	ny		-4	-7	-7	0
Nyiregyháza	4 ≡	– 0	40.0	-6	.	folt	-5	-7	-7	0
Kékestető (1000 m)**	4	WSW 2	913.9	-1	.	14	4	-2	–	9
Galyatető (932 m)**	–	–	–	–	.	12	5	-3	–	–
Misinatető (534 m)*	4 ≡	NW 6	976.0	0	.		2	-2	-5	–
Szabadsághegy (474 m)*	4	NW 2	975.2	-4	.		0	-8	–	8
Farkasgyepü (400 m)*	4	NW 1	977.2	-1	.	folt	4	-1	-5	–

24 órai csapadék mm		Hó cm	24 órai csapadék mm		Hó cm	24 órai csapadék mm		Hó cm	24 órai csapadék mm		Hó cm
Rajka	.		Tab	.	⌴	Jósvafő	.	folt	Kisvárda	ny	folt
Csorna	ny	lepel	Sárbogárd	.		Lillafüred	.	folt	Vásárosnamény	–	
Kapuvár	ny	1	Sztálinváros	.	V	Szendrőlád	.		Mátészalka	ny	1
Koszeg	.		Nagykónyi	–		Fügöd	ny	⌴ folt	Tiszabecs	ny	folt
Kormend	.		Somogyszob	.		Hidasnémeti	.		Csenger	ny	folt
Lenti	.		Barcs	.	≡	Tokaj	.	folt	Nyirlugos	.	folt
Letenye	.		Szigetvár	.		Poroszló	.	⌴	Polgár	.	folt
Kald	.		Lengyel	.		Jászapáti	.		Hajdudorog	–	
Sumeg	–		Szekszárd	.	≡ ⌴	Nagykáta	.	V ⌴	Hortobágy	.	folt
Zirc	.		Mohács	.	⌴	Órkény	.	V ⌴	Tiszaroff	.	
Veszprem	.		Siklós	.	⌴	Kunsztmiklos	ny		Karcag	.	⌴
Komárom	.		Királyrét	–		Cegléd	.		Berettyóújfalu	.	folt
Kisber	.	folt	Balassagyarm	.	bucka	Nagykoros	.		Szeghalom	.	
Mor	.		Romhány	.	folt	Tiszakecske	.		Korosszakal	.	folt
Alcsut	.		Vác	.		Izsák	–		Szarvas	.	
Dorogkő	–		Godollo	.	V folt	Kiskunfelegyh	.		Szentes	.	
Martonvásar	.		Lorinci	.	V	Kiskunhalas	.		Orosháza	.	
Ihany	.		Gyongyos	.		Bacsalmás	.	folt	Mako	.	folt
Fonyod	.		Borsodnádasd	.		Kistelek	.		Mezohegyes	.	folt
Siofok	.		Putnok	.		Zahony	ny				

* A légnyomás 500 gdm-re átszámitva ** A légnyomás 1000 gdm-re átszámitva

Magassági szélmérések

Óraadatok greenwichi középidőben

II.15.	Szhely 11 h		Győr 11 h		Siófok 11 h		Pécs 12 h		Szhely 23 h		Siófok 23 h		Pécs 23 h			
	fok	m/s	fok	m/s	fok	m/s	fok	m/s	fok	m/s	fok	m/s	fok	m/s	fok	m/s
Talaj	–	0	320	2	270	2	270	2	360	2	40	2	270	2		
500 m	330	8	330	7	350	6	300	7	350	9	10	7	10	7		
1000	330	8	340	10	350	6	300	7	350	11	350	6	10	7		
1500	330	11			350	6	330	6	350	9			10	7		
2000	340	12			320	11	340	8	350	7			350	10		
3000	320	11			310	11	340	10					350	10		
4000	330	14					340	10								
5000	330	21					340	10								
7000	320	22														
9000																
10000																
12000																
14000																
16000																
18000																
20000																

	fok	m/s	fok	m/s	fok	m/s	fok	m/s	fok	m/s	fok	m/s	fok	m/s	fok	m/s
Talaj																
500 m																
1000																
1500																
2000																
3000																
4000																
5000																
7000																
9000																
10000																
12000																
14000																
16000																
18000																
20000																

	fok	m/s	fok	m/s	fok	m/s	fok	m/s	fok	m/s	fok	m/s	fok	m/s	fok	m/s
Talaj																
500 m																
1000																
1500																
2000																
3000																
4000																
5000																
7000																
9000																
10000																
12000																
14000																
16000																
18000																
20000																

IDŐJÁRÁSI NAPIJELENTÉS

ЕЖЕДНЕВНЫЙ МЕТЕОРОЛОГИЧЕСКИЙ БЮЛЛЕТЕНЬ • DAILY WEATHER REPORT
BULLETIN QUOTIDIEN DE TEMPS • TÄGLICHER WETTERBERICHT

KIADJA AZ ORSZÁGOS METEOROLÓGIAI INTÉZET
BUDAPEST II. KITAIBEL PÁL UTCA 1
TELEFON: KÖZPONT: 353-500, IDŐJELZŐ OSZT.: 150-410

MEGJELENIK NAPONKÉNT • ELŐFIZETÉSI ÁRA A POSTAI KÖLTSÉGGEL EGYÜTT NEGYEDÉVRE 60, Ft
KIADÁSÉRT FELEL AZ INTÉZET IGAZGATÓJA

72. évfolyam 48. szám. + Budapest + 1959. február hó 17.

Az időjárási helyzet ma reggel és a várható időjárás:

Európa nyugati felében még mindig csendes, erősen ködös az idő, s csak néhány helyen szitál az eső. Ezzel szemben Közép-Európa egy részén, valamint a Szovjetunió európai területein erős szelek fujnak, és sokfelé esik a hó.

Hazánkban hétfőn a délelőtti órákban még erősen felhős, ködös volt az idő, és többhelyen hullott kevés hó, illetőleg eső. Majd gyors javulás állott be, és estére kiderült az ég. A hőmérséklet a Dunántulon +4, +7, keleten - ahol még megrekedt a hideg levegő - csak -1, +2 fokig emelkedett. Ma éjszaka a derült ég ellenére is általában csak -3, -6 fokig hült le a levegő, az északkeleti hegyvidéken azonban egy-két különleges fekvésű helyen még -10 fokos fagyot mértek.

Budapesten kedden 12 órakor a hőmérséklet 5 fok, a tengerszintre átszámitott légnyomás 780 mm, gyengén süllyedő irányzatú.

Várható időjárás szerda estig:

Több felhő, valószinüleg csapadék nélkül.
Fokozódó párásodás, helyenként köd.
Mérsékelt szél.
Éjszaka fagy, nappal enyheség.

Várható legalacsonyabb éjszakai hőmérséklet: -3, -6,
legmagasabb nappali hőmérséklet szerdán: +3, +6 fok között.

Távolabbi kilátások:

Enyhébb éjszakák.

A hőmérséklet és a légnyomás napi középértéke Budapesten és ezek eltérése a 75 éves átlagtól:

1959. II. 16-án: -1,8 C°, 780,4 mm. Eltérés: -1,8 C°, +15,4 mm.

1871 óta ezen a napon előfordult:

legmagasabb hőmérséklet 15,2 C° /1925/
legalacsonyabb hőmérséklet -17,9 C° /1940/

Az Országos Meteorológiai Intézet Időjárási Napijelentése

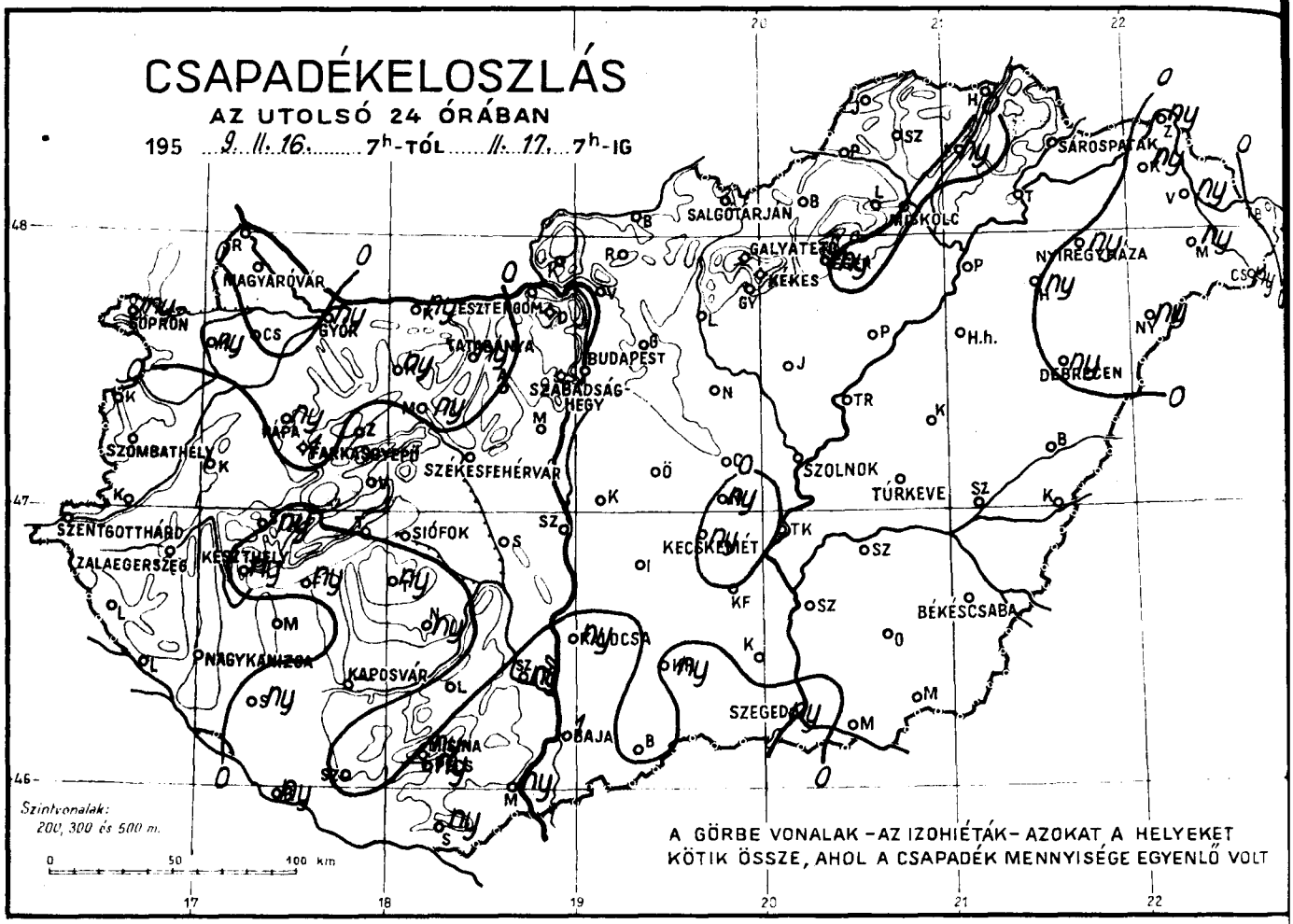

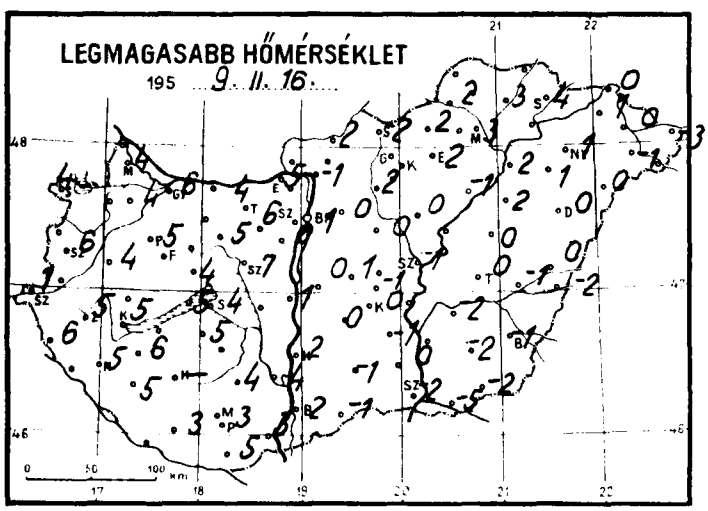

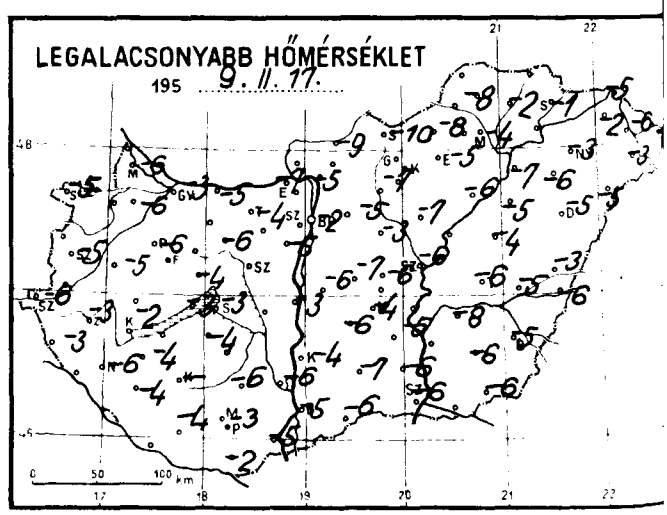

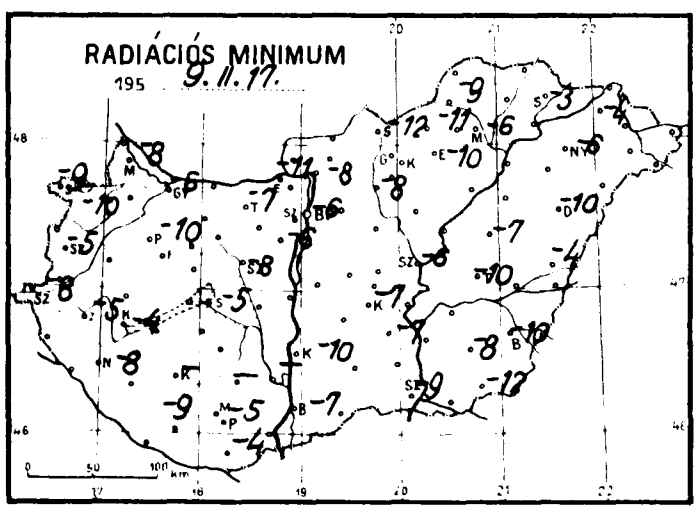

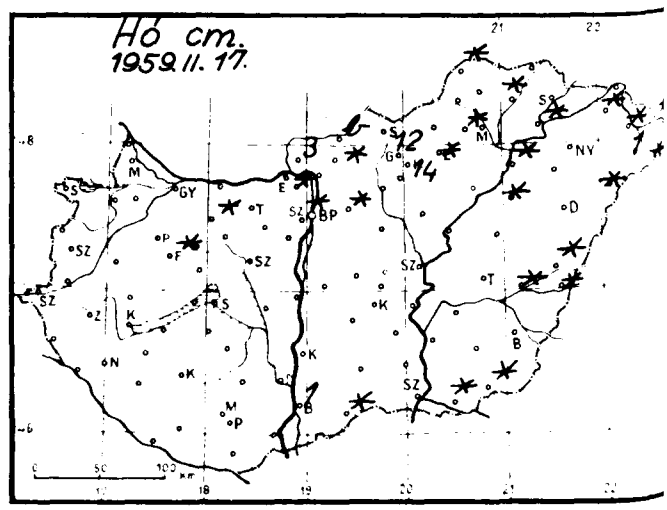

Időjárási helyzet 1959. év FEBRUÁR hó 17. nap 7 óra

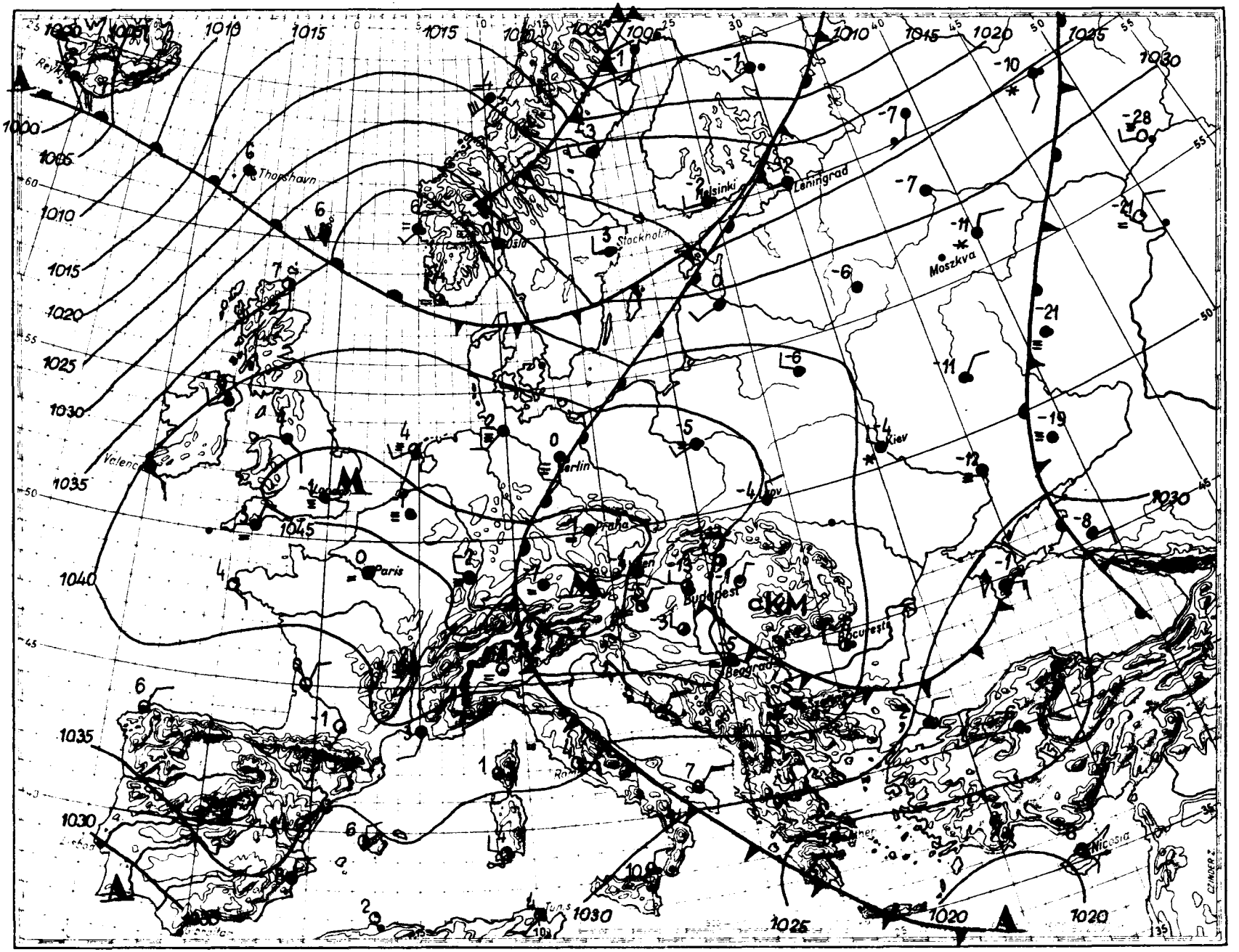

Magaslégköri időhelyzet

19 59. február hó 17. nap 00h GMT.

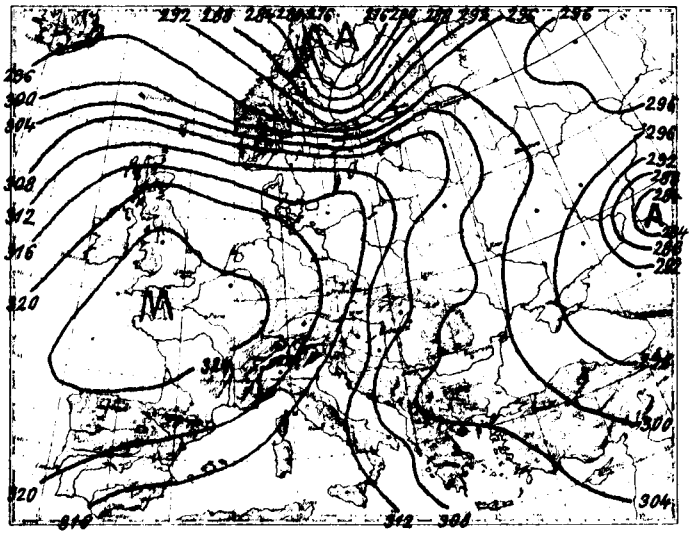

700 mb-os absz. topográfia

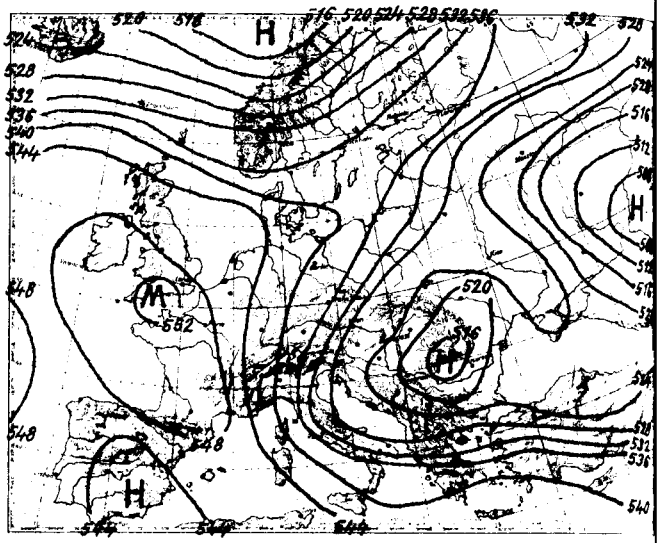

500/1000 mb-os rel. topográfia

1959. II. 16		12h	
mb	m	C°	%
1000	312	- 3.2	94
850	1600	- 4.8	90
700	3116	- 7.9	46
600	4300	-15.3	41
500	5654	-24.2	32
400	7242	-36.6	28
300	9183	-49.3	27
200			
100			
50			

Jellemző pontok:

1022.0	Talaj	- 1.4	87
980	490	- 4.0	100
965	610	- 0.9	92
934	870	- 0.9	68
890	1230	- 3.0	68
880	1310	- 3.5	85
787	2230	- 7.9	100
760	2470	-10.2	74
742	2670	- 7.3	52
689	3230	- 8.0	44
360	7930	-42.3	27
350	8130	-41.8	27
294	9290	-50.3	27
287	9480	-48.9	27
259	10120	-52.3	27
211	11457	-54.4	27

Észak-Európa felett kialakult nyugat-keleti irányú zonális áramlással hideg levegő advekciója megy végbe Grönlandtól a Skandináv-félszigeten át a Szovjetunió északnyugati határáig. Lehülést találhatunk még a magasban a Rhône-völgye, a francia Riviera, Dél-Olaszország, a Balkán, a Dnyeper és a Don közötti területek felett. Európa többi részén az 500 és 1000 mb-os szint közötti rétegben emelkedik a hőmérséklet. Hazánk légterében az alsó 500 m-es rétegben melegedett, feljebb még tovább hült a troposzféra. A -10 fok szintje 1100 m-t süllyedt s éjfélkor 1900 m-en volt. 0 fok két magasságban 230 és 500 m-en fordult elő.

dr. Kallósné s.k.

1959. II. 17.		00h	
mb	m	C°	%
1000	316	1.0	47
850	1601	- 7.7	43
700	3082	-17.7	41
600	4233	-20.2	32
500	5560	-28.8	32
400	7127	-37.8	32
300			
200			
100			
50			

Jellemző pontok:

1022.3	Talaj	- 2.2	67
998	290	1.3	47
703	3020	-17.9	43
685	3210	-16.1	32
600	4233	-20.2	32
380	7488	-39.8	32

* Tropopauza

1959. február hó,
17. nap kedd.
72. évfolyam 48. sz.

	Reggeli észlelések 06 TMG				Az utolsó 24 óra adatai				
	Felhőzet (0–4)	Szélirány és erő (m/s)	Légnyomás (millibár)	Hőmérséklet (C°)	Csapadék (24 óra) (mm)	Hó cm	Hőmérsékleti szélsőségek: tegnapi nappali max.	éjszakai min.	Radiációs min.	Napsütés (óra) tegnap
Mosonmagyaróvár	0	– 0	1044.7	–5	•		4	–6	–8	3
Sopron	1 =	NNW 2	45.1	–5	ny		4	–5	–9	0
Szombathely	0 = ⌴	– 0	43.9	–4	•		6	–5	–5	3
Szentgotthárd	4 =	– 0	43.7	–5	•		7	–6	–8	1
Pápa	0 ⌴	S 1	43.1	–6	ny		5	–6	–10	–
Győr	0 =	N 4	42.9	–3	ny		6	–3	–6	4
Esztergom	2	NW 4	42.4	–5	•		5	–7	–11	–
Tatabánya	0	NW 2	42.1	–3	ny		6	–4	–7	–
Székesfehérvár	1	NNW 1	41.5	–4	•		7	–5	–8	–
Siófok	1	NE 1	42.1	–3	•		4	–3	–5	3
Keszthely	0	N 5	42.0	–2	ny		5	–2	–4	0
Zalaegerszeg	0	NNE 4	43.1	–3	•		5	–3	–5	–
Nagykanizsa	0 = ⌴	N 3	42.6	–3	•		5	–6	–8	–
Kaposvár	–	–	–	–	–		–	–	–	–
Pécs	0	NW 3	41.7	–3	ny		3	–3	–5	0
Budapest M. I.	3 ⌴	WNW 3	41.0	–1	•	folt	1	–2	–6	0
Salgótarján	1 ≡	N 1	41.6	–9	•		–2	–10	–12	3
Eger	1 ≡	NW 1	41.1	–4	ny	folt	2	–5	–10	3
Miskolc	2	NW 3	40.2	–3	•		3	–4	–6	4
Sárospatak	4	NE 1	39.3	–1	•		4	–1	–3	2
Baja	2	– 0	41.2	–5	1	lepel	2	–5	–7	–
Kalocsa	2	NNW 1	40.4	–4	ny		2	–4	–10	0
Kecskemét	3	NW 4	39.9	–3	ny		0	–4	–7	1
Szeged	3 =	NNW 3	39.9	–6	ny		–2	–6	–9	0
Szolnok	1	NW 1	39.5	–5	•		–1	–6	–6	–
Törökszentmiklós	0	N 1	–	–3	•		0	–6	–10	–
Békéscsaba	0 =	N 2	39.1	–4	•		–1	–5	–10	0
Debrecen	0	NNE 4	39.8	–1	ny		0	–5	–10	1
Nyíregyháza	1	N 6	39.8	–2	ny		1	–3	–6	1
Kékestető (1000 m)**	1	– 0	914.9	–7	•	14	–2	–8	–	5
Galyatető (932 m)**	–	–	–	–	•	12	–2	–7	–	–
Misinatető (534 m)*	1	NW 7	975.7	–5	ny		1	–5	–6	–
Szabadsághegy (474 m)*	2	NW 1	977.2	–2	•		3	–4	–	2
Farkasgyepű (400 m)*	1	N 1	977.9	–5	1	folt	2	–5	–8	–

	24 órai csapadék mm	Hó cm		24 órai csapadék mm	Hó cm		24 órai csapadék mm	Hó cm		24 órai csapadék mm	Hó cm
Bajka	•		Tab	ny	⌴	Jósvafő	•	folt	Kisvárda	ny	folt
Csorna	•	⌴	Sárbogárd	•	⌴	Lillafüred	•	folt	Vásárosnamény	ny	folt
Kapuvár	ny	≡	Sztálinváros	•		Szendrőlád	•		Mátészalka	ny	
Kőszeg	•		Nagykónyi	ny		Füged	ny	folt	Tiszabecs	•	folt
Körmend	•		Somogyszob	ny		Hidasnémeti	•		Csenger	ny	folt
Lenti	•	⌴	Barcs	ny	≡	Tokaj	•	folt	Nyírlugos	ny	
Letenye	•		Szigetvár	•		Poroszló	•	⌴	Polgár	•	folt
Vadd	•		Lengyel	•		Jászapáti	•	⌴	Hajdúdorog	ny	
Sümeg	ny	V	Szekszárd	ny		Nagykáta	•	⌴	Hortobágy	•	folt
Zirc	•	⌴	Mohács	ny		Örkény	•		Tiszaroff	•	
Veszprém	•	⌴	Siklós	ny		Kunsztmiklos	•		Karcag	•	⌴
Komárom	ny		Királyret	•	3	Cegléd	•		Berettyoújfalu	•	folt
Kisber	ny	⌴=folt	Balassagyarm	•	bucka	Nagykőrös	ny		Szeghalom	•	folt
Mor	ny		Romhány	•	folt	Tiszakécske	•		Kőrösszakál	•	folt
Alcsut	•		Vác	•		Izsák	•		Szarvas	•	
Dobogoko	•	folt	Godollo	•	⌴ folt	Kiskunfelegyh	•	⌴	Szentes		
Martonvásár	•		Lorinci	•	V	Kiskunhalas	ny		Oroshaza		
Tihany	•		Gyöngyos	•		Bacsalmás	•	folt	Mako	•	folt
Tonvod	ny		Borsodnadasd	•		Kistelek	•		Mezohegyes	•	folt
Marcali	•		Putnok	•	=	Záhony	ny				

* A légnyomás 500 gdm-re átszámítva ** A légnyomás 1000 gdm-re átszámítva

Magassági szélmérések

Óraadatok greenwichi középidőben

II.16.	Szhely 12 h		Győr 12 h		Bpest 15 h		Bpest 18 h		Bpest 21 h		Szhely 23 h		Szeged 23 h		Pécs 24 h		
	fok	m/s	fok	m/s	fok	m/s	fok	m/s	fok	m/s	fok	m/s	fok	m/s	fok	m/s	fok m/s
Talaj	360	12	320	7	90	2	320	2	360	7	320	2	320	2	320	2	
500 m	20	16	360	18	310	2	30	4	30	4	20	7	20	15	30	9	
1000	20	16			340	6	40	5	40	4	20	7	30	23	30	9	
1500	360	14			340	8	40	5	40	10	80	2	30	22	30	6	
2000	350	10			340	8	50	8	30	11	30	5	10	18	30	9	
3000											350	9					
4000																	
5000																	
7000																	
9000																	
10000																	
12000																	
14000																	
16000																	
18000																	
20000																	

II.17.	Bpest 00 h		Debr. 00 h		Bpest 03 h												
	fok	m/s	fok	m/s	fok	m/s	fok	m/s	fok	m/s	fok	m/s	fok	m/s	fok	m/s	fok m/s
Talaj	360	7	320	2	320	7											
500 m	30	6	10	20	40	6											
1000	30	6	20	15	20	6											
1500	10	4	30	14	50	7											
2000	360	5	30	14													
3000	50	10															
4000																	
5000																	
7000																	
9000																	
10000																	
12000																	
14000																	
16000																	
18000																	
20000																	

	fok	m/s	fok	m/s	fok	m/s	fok	m/s	fok	m/s	fok	m/s	fok	m/s	fok	m/s	fok m/s
Talaj																	
500 m																	
1000																	
1500																	
2000																	
3000																	
4000																	
5000																	
7000																	
9000																	
10000																	
12000																	
14000																	
16000																	
18000																	
20000																	

IDŐJÁRÁSI NAPIJELENTÉS

ЕЖЕДНЕВНЫЙ МЕТЕОРОЛОГИЧЕСКИЙ БЮЛЛЕТЕНЬ • DAILY WEATHER REPORT
BULLETIN QUOTIDIEN DE TEMPS • TÄGLICHER WETTERBERICHT

ADJA AZ ORSZÁGOS METEOROLÓGIAI INTÉZET
UDAPEST II. KITAIBEL PÁL UTCA 1
ELEFON: KÖZPONT: 353-500, IDŐJELZŐ OSZT.: 150-410

MEGJELENIK NAPONKÉNT • ELŐFIZETÉSI ÁRA A POSTAI KÖLTSÉGGEL EGYÜTT NEGYEDÉVRE 60, Ft
KIADÁSÉRT FELEL AZ INTÉZET IGAZGATÓJA

72. évfolyam 49. szám. + Budapest + 1959. február hó 18.

Az időjárási helyzet ma reggel és a várható időjárás:

Az enyhülést okozó óceáni légtömegek már mélyen behatoltak a szárazföld belsejébe, s ma hajnalban a Szovjetunió európai területének középső részein jelentősebb havazást idéztek elő. A nyugateurópai anticiklon középső területein továbbra is csendes, erősen ködös az időjárás.

Hazánkban kedden napközben jobbára derült volt az ég, és csapadék seholsem hullott. Az éjszaka folyamán azonban felhősebb volt az idő, Hajdudorogról és Mezőhegyesről hószállingózást jelentettek. A hőmérséklet a Tiszántúlon és az északnyugati megyékben 2-5, máshol 5-8 fokig emelkedett. Ma hajnalra általában -2, -5, az Északi Hegyvidéken -5, -8 fokig hült le a levegő.

Budapesten szerdán 12 órakor a hőmérséklet 5 fok, a tengerszintre átszámitott légnyomás 778 mm, gyengén emelkedő irányzatú.

Várható időjárás csütörtök estig:

Kisebb felhőátvonulások, helyenként reggeli köd.
Csapadék nem lesz.
Mérsékelt északnyugati-északi szél.
Az enyhülés folytatódik.

Várható legalacsonyabb éjszakai hőmérséklet: nyugaton -2, +1, keleten -1, -4
legmagasabb nappali hőmérséklet csütörtökön: 5, 8 fok között.

Távolabbi kilátások:

Felhősebb idő, többhelyen kisebb eső.

A hőmérséklet és a légnyomás napi középértéke Budapesten és ezek eltérése a 75 évi átlagtól:

1959. II. 17-én: +1,6 C°, 779,5 mm. Eltérés: +1,0 C° +15,4 mm.

1871 óta ezen a napon előfordult:

Legmagasabb hőmérséklet 13,7 C° /1935/
Legalacsonyabb hőmérséklet -16,6 C° /1956/

Az Országos Meteorológiai Intézet Időjárási Napijelentése

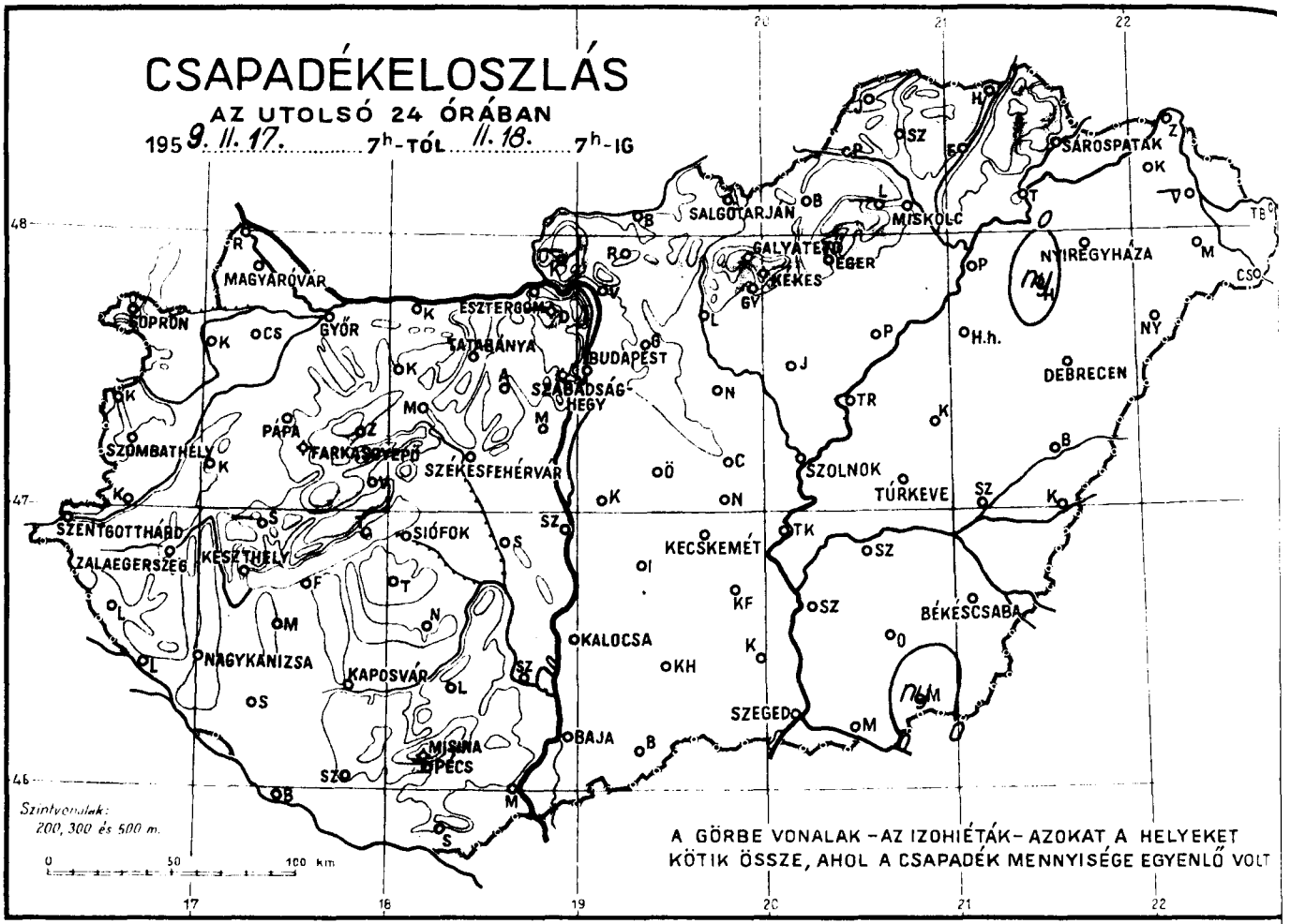

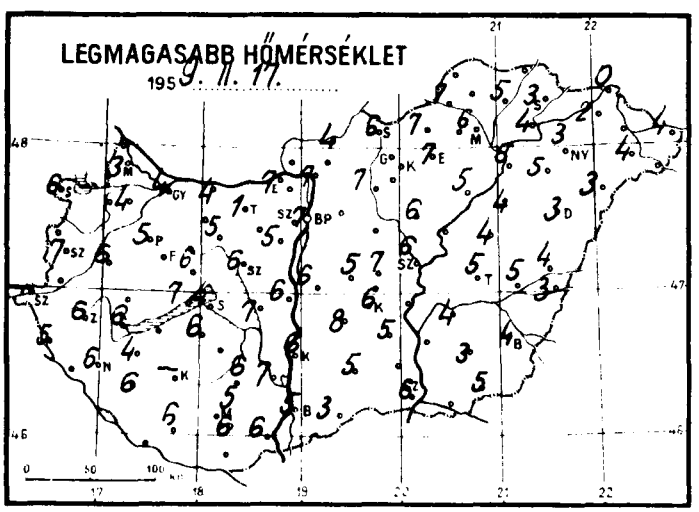

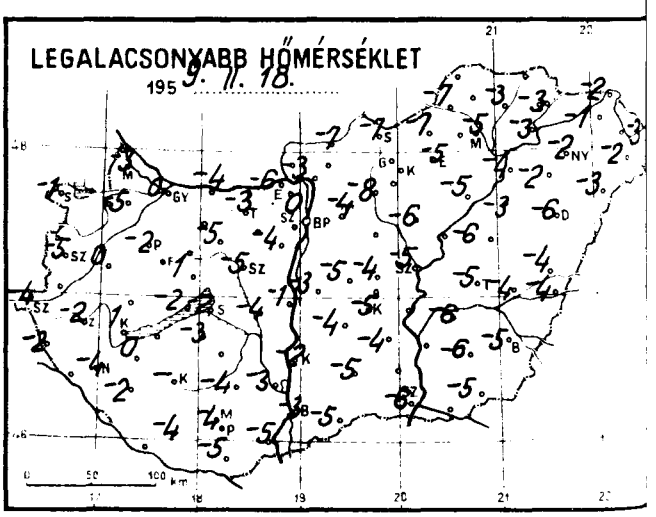

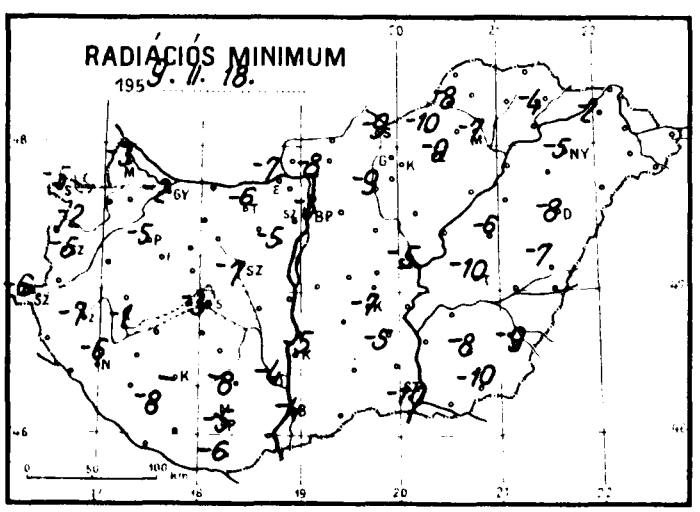

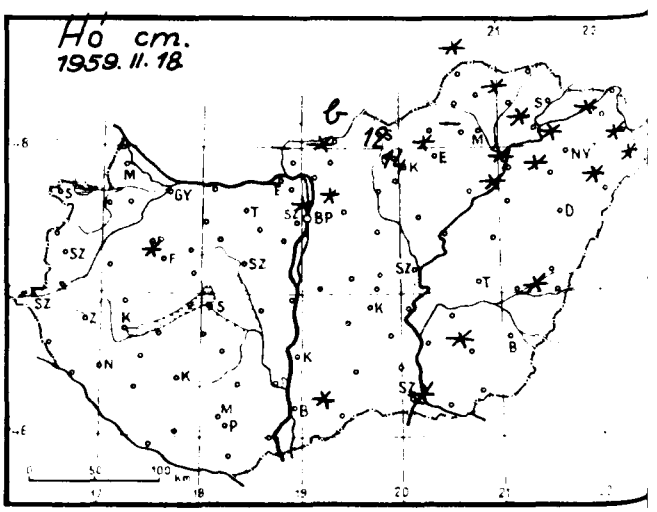

Időjárási helyzet 1959. év FEBRUÁR hó 18. nap 7 óra

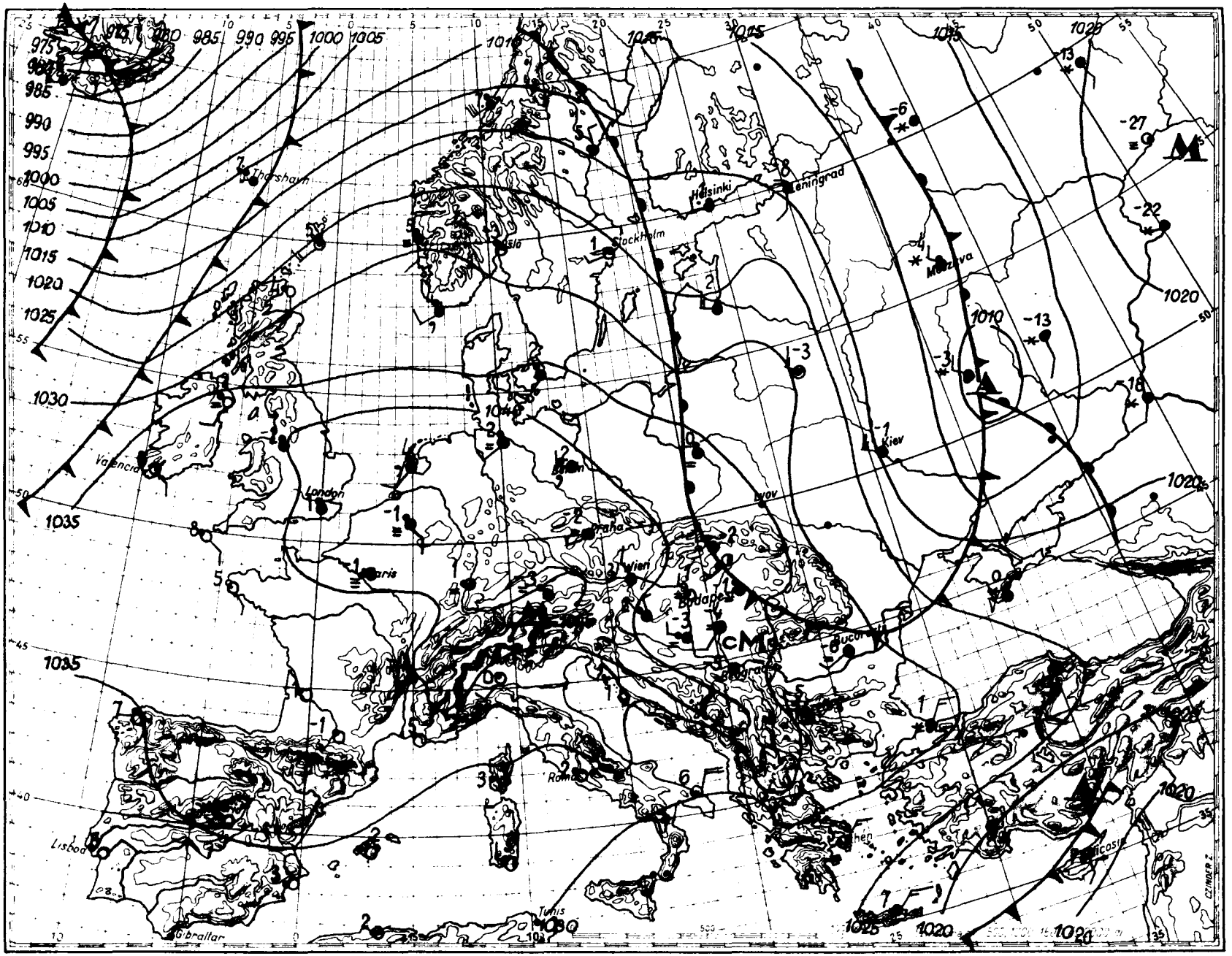

Magaslégköri időhelyzet

19 59. február hó 18. nap 00h GMT.

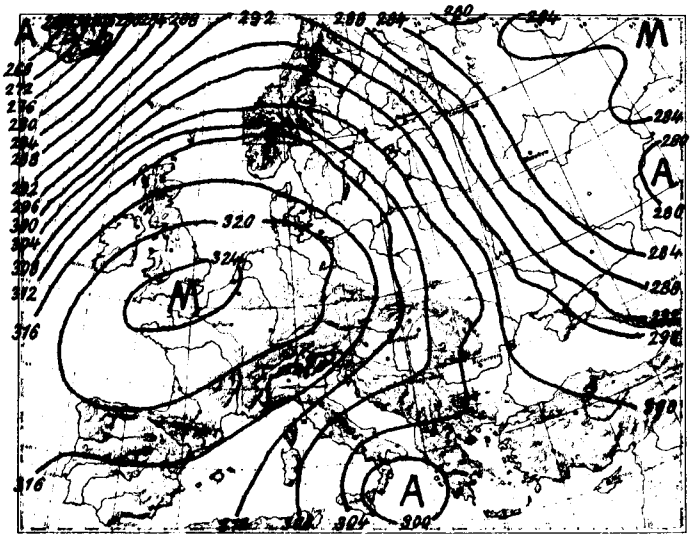

700 mb-os absz. topográfia

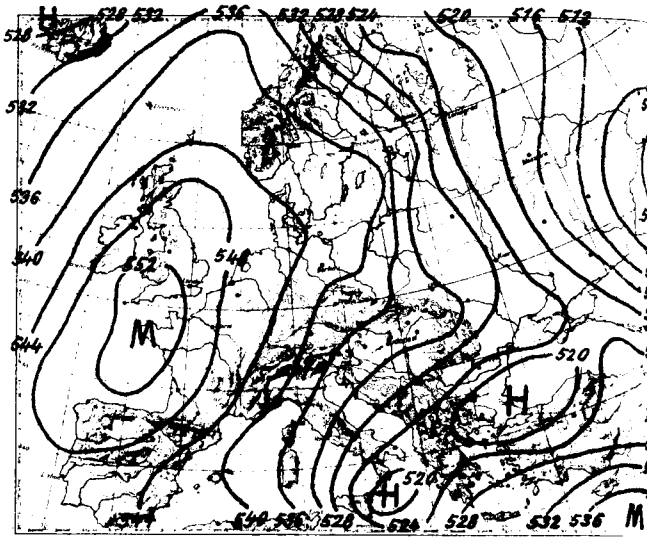

500/1000 mb-os rel. topográfia

1959. II. 17. 12h

mb	m	C°	%
1000	313	4.0	37
850	1611	- 4.8	34
700	3114	-11.0	31
600	4286	-14.9	31
500	5640	-23.9	31
400	7238	-33.0	31
300	9198	-47.5	31
200	11789	-58.0	
100			
50			

Jellemző pontok:

1021.6	Talaj	5.5	37
765	2440	-10.0	31
743	2640	- 8.2	31
646	3740	-15.0	31
620	4050	-13.1	31
400	7238	-33.0	31
250	10378	-56.0	31
*232	10900	-58.0	31
223	11050	-56.4	
204	11640	-58.8	
185	12280	-54.9	
155	13409	-54.9	

Szerdán 00 GMT-kor az advekcióskép erősebb hidegadvekciót mutat az Atlanti óceánon Anglia nyugati partjai és Grönland délnyugati része között, erősebb melegadvekciót pedig Skandinávia és Grönland között a tengeren. Közép-Európában gyenge melegadvekció van.
Hazánk légterében az utolsó 24 óra alatt az alsó 400 méteres réteg 1 fokot hült, a 400 és 7200 méter közötti réteg pedig átlagosan 5 fokot melegedett. Budapest felett ma éjjel 400 és 1150 méteren mértek 0 fokot; a -10 fokos szint 2850 méter magasságban helyezkedett el, 950 méterrel magasabban, mint tegnap.

Veress s.k.

1959. II. 18. 00h

mb	m	C°	%
1000	285	- 0.8	70
850	1585	- 2.0	74
700	3102	-11.8	85
600	4281	-14.8	60
500	5638	-23.2	49
400	7238	-30.8	49
300	9216	-45.8	49
200			
100			
50			

Jellemző pontok:

1019.4	Talaj	- 1.6	81
940	750	2.0	45
700	3102	-11.8	85
655	3600	-10.5	82
418	6950	-31.4	49
400	7238	-30.8	49
250	10406	-54.1	49

* Tropopauza

1959. február .....hó,
18. szerda .....nap .....
72. évfolyam 49. sz.

	Reggeli észlelések 06 TMG				Az utolsó 24 óra adatai					
	Felhőzet (0—4)	Szélirány és erő (m/s)	Légnyomás (millibár)	Hőmérséklet (C°)	Csapadék (21 óra) (mm)	Hó cm	Hőmérsékleti szélsőségek: tegnapi nappali max.	éjszakai min.	Radiációs min.	Napsütés (óra) tegnap
Mosonmagyaróvár	4	NNW 1	1040.2	1	•		3	-3	-3	8
Sopron	1	NW 4	39.0	3	•		6	-1	-5	4
Szombathely	4 =	N 4	38.1	3	•		7	-5	-5	7
Szentgotthárd	4 = ⌴	WSW 4	39.7	-3	•		-	-4	-6	5
Pápa	4	NW 9	38.0	2	•		5	-2	-5	-
Győr	4 =	NNW 2	38.7	1	•		4	0	-2	9
Esztergom	4 =	- 0	35.9	-3	•		7	-6	-7	-
Tatabánya	4	NNW 1	37.5	1	•		1	-3	-6	-
Székesfehérvár	1	NW 12	35.7	-1	•		6	-5	-7	-
Siófok	4 =	N 9	37.5	2	•		4	-2	-3	9
Keszthely	3	NNW 12	37.1	3	•		6	1	-1	9
Zalaegerszeg	3	N 3	38.3	3	•		6	-2	-7	-
Nagykanizsa	4 =	N 1	38.1	2	•		6	-4	-6	-
Kaposvár	-	-	-	-	-		-	-	-	-
Pécs	4 =	WNW 3	38.4	-3	•		5	-4	-5	9
Budapest M. I.	0 =	NW 4	35.8	1	•	folt	7	0	-3	8
Salgótarján	0 =	N 1	37.1	-6	•		6	-7	-9	6
Eger	0 =	NW 1	36.7	-5	•	folt	7	-5	-9	9
Miskolc	1	WSW 3	37.1	-3	•		6	-5	-7	9
Sárospatak	4	NE 4	35.5	-3	•		3	-3	-4	9
Baja	4 = ⌴	- 0	37.2	0	•		5	-3	-4	8
Kalocsa	1	W 1	36.2	0	•		6	-2	-5	9
Kecskemét	1	WNW 2	35.9	-3	•		6	-5	-7	10
Szeged	3 =	SW 2	36.7	-4	•		6	-6	-10	8
Szolnok	1 =	- 0	35.5	-5	•		6	-5	-5	-
Törkeve	0 =	N 1	-	-5	•		5	-5	-10	-
Békéscsaba	1 =	E 1	36.3	-4	•		4	-5	-9	8
Debrecen	4 =	ESE 1	36.6	-1	•		3	-6	-8	9
Nyíregyháza	4	N 5	36.4	2	•	folt	3	-2	-5	9
Kékestető (1000 m)**	0	- 0	912.4	-3	•	14	2	-5	-	10
Galyatető (932 m)**	-	-	-	-	•	12	2	-1	-	-
Misinatető (534 m)*	4 =	N 9	972.7	0	•		2	-2	-5	-
Szabadsághegy (474 m)*	0	NW 3	975.1	-1	•		5	-2	-	9
Farkasgyepű (400 m)*	4 =	N 4	974.9	0	•	folt	5	-3	-5	-

	24 órai csapadék mm	Hó cm		24 órai csapadék mm	Hó cm		24 órai csapadék mm	Hó cm		24 órai csapadék mm	Hó cm
Rajka	•		Tab	•	⌴		Jósvafő	•	folt	Kisvárda	•	folt
Csorna	•		Sárbogárd	•			Lillafüred	-		Vásárosnamény	-	
Kapuvár	•	=	Sztálinváros	•			Szendrőlád	•		Mátészalka	•	folt
Kőszeg	•		Nagykónyi	•			Füged	•	folt	Tiszabecs	•	
Körmend	•		Somogyszob	•			Hidasnémeti	•		Csenger	•	folt
Lenti	•	⌴	Bares	•	=		Tokaj	•	folt	Nyírlugos	•	folt
Letenye	•		Szigetvár	•			Poroszló	•	⌴	Polgár	•	folt
Kald	•		Lengyel	•			Jászapáti	•		Hajdúdorog	ny	folt
Sümeg	-		Szekszárd	•			Nagykáta	•		Hortobágy	•	folt
Zirc	•		Mohács	•			Örkény	•	⌴=	Tiszaroff	•	
Veszprém	•		Siklós	•			Kunszentmiklós	•	=	Karcag	•	
Komárom	•		Királyrét	-	⌴		Cegléd	•		Berettyóújfalu	•	
Kisbér	•		Balassagyarmat	•	bucka		Nagykőrös	•	⌴	Szeghalom	•	
Mór	•		Romhány	•	folt		Tiszakécske	•	⌴	Körösszakál	•	folt
Alcsút	•		Vác	•			Izsák	•		Szarvas	•	⌴
Dobogókő	-		Godollő	•	folt		Kiskunfelegyh	•		Szentes	•	
Martonvásár	•		Lőrinci	•			Kiskunhalas	•		Orosháza	•	folt
Tihany	•		Gyöngyös	•			Bácsalmás	•	folt	Makó	•	folt
Fonyód	•		Borsodnádasd	•			Kistelek	•		Mezőhegyes	ny	⌴
Marcali	•		Putnok	•			Záhony	•				

* A légnyomás 500 gdm-re átszámítva ** A légnyomás 1000 gdm-re átszámítva

Magassági szélmérések

Óraadatok greenwichi középidőben

II.17.	Bpest 06 h		Pécs 06 h		Debr. 06 h		Szhely 07 h		Szeged 07 h		Bpest 09 h		Siófok 11 h		Szeged 11 h		Debr. 11 h	
	fok	m/s	fok	m/s	fok	m/s	fok	m/s	fok	m/s	fok	m/s	fok	m/s	fok	m/s	fok	m/s
Talaj	320	7	320	2	360	7	40	2	320	2	360	2	360	2	360	7	360	12
500 m	20	4	360	5	20	10	20	10	30	16	350	4	20	7	30	11	30	11
1000	20	4	360	5	20	10	20	10	30	16	360	5	20	7	30	11	30	11
1500	30	8	360	5	40	10	30	13	30	12			20	7	30	11	40	13
2000	50	12	30	10	40	17	10	15	30	18					40	16	40	13
3000			20	15	40	17			30	18					30	16	40	13
4000					40	17			30	19					40	21	30	18
5000					40	29											30	24
7000					40	34											40	25
9000					50	29												
10000					50	29												
12000																		
14000																		
16000																		
18000																		
20000																		

II.17.	Szhely 12 h		Győr 12 h		Pécs 12 h		Bpest 12 h		Bpest 15 h		Szhely 16 h		Debr. 16 h		Pécs 18 h		Bpest 18 h	
	fok	m/s	fok	m/s	fok	m/s	fok	m/s	fok	m/s	fok	m/s	fok	m/s	fok	m/s	fok	m/s
Talaj	360	7	270	2	320	2	320	2	360	2	40	7	360	2	360	2	320	2
500 m	360	9	350	6	20	6	360	5	340	1	350	18	20	14	20	7	360	2
1000	360	9	350	6	20	6	360	5	310	2	350	18	20	14	20	7	10	4
1500	360	9	20	8	40	12	40	12	10	6	340	20	20	14	30	13	40	8
2000	360	14	30	11	40	12	40	12	40	15			40	14	30	13	40	14
3000	360	21	30	19	40	28	40	27					50	25				
4000	350	25	40	23	40	28	40	27					50	29				
5000							40	33					50	31				
7000													50	40				
9000																		
10000																		
12000																		
14000																		
16000																		
18000																		
20000																		

II.17.	Szeged 18 h		Bpest 21 h		Szeged 22 h		Győr 23 h		Siófok 23 h		Pécs 23 h		II.18.		Bpest 00 h		Debr. 00 h	
	fok	m/s	fok	m/s	fok	m/s	fok	m/s	fok	m/s	fok	m/s	fok	m/s	fok	m/s	fok	m/s
Talaj	40	2	-	0	270	2	270	2	220	7	360	2			320	2	-	0
500 m	20	9	340	2	310	4	320	8	350	6	310	3			320	1	350	6
1000	20	13	360	5	360	6	350	7	360	11	300	2					10	9
1500	20	14	40	11	50	9			360	6	10	7					10	11
2000	20	14	40	11					360	6								
3000																		
4000																		
5000																		
7000																		
9000																		
10000																		
12000																		
14000																		
16000																		
18000																		
20000																		

IDŐJÁRÁSI NAPIJELENTÉS

ЕЖЕДНЕВНЫЙ МЕТЕОРОЛОГИЧЕСКИЙ БЮЛЛЕТЕНЬ • DAILY WEATHER REPORT
BULLETIN QUOTIDIEN DE TEMPS • TÄGLICHER WETTERBERICHT

ADJA AZ ORSZÁGOS METEOROLÓGIAI INTÉZET
UDAPEST II. KITAIBEL PÁL UTCA 1
ELEFON: KÖZPONT: 353-500, IDŐJELZŐ OSZT.: 150-410

MEGJELENIK NAPONKÉNT • ELŐFIZETÉSI ÁRA A POSTAI KÖLTSÉGGEL EGYÜTT NEGYEDÉVRE 60, Ft
KIADÁSÉRT FELEL AZ INTÉZET IGAZGATÓJA

2. évfolyam 50. szám. + Budapest + 1959. február hó 19.

Az időjárási helyzet ma reggel és a várható időjárás:

Az Atlanti-óceán északi részeitől a Norvég-tengeren, a Skandináv-félszigeten és Közép-Európa északi országain keresztül élénk nyugati, északnyugati széllel enyhe, tengeri légtömegek nyomulnak a szárazföld belsejébe. Az enyhülést okozó óceáni levegő első hulláma ma reggel elérte Finnországot, a Balti-SzSzK-okat, valamint Ukrajnát. A Földközi-tenger középső és keleti medencéje környezetében az északkelet felől áramló szárazföldi levegő igen hideg időjárást okoz. Még a Balkán-félsziget déli részein is -2, -6 fok volt ma hajnalban.

Hazánkban tegnap felhőátvonulások voltak, melyből seholsem hullott csapadék. A hőmérséklet napközben 6, 9 fokig emelkedett, éjszaka általában 0, -3, a fővárosban azonban csak +2, északkeleten és a nyugati határszélen -3, -6 fokig süllyedt.

Budapesten csütörtökön 12 órakor a hőmérséklet +6 fok, a tengerszintre átszámitott légnyomás 772 mm, alig változik.

Várható időjárás péntek estig:

Felhőátvonulások, valószinüleg csapadék nélkül.
Időnként élénk északnyugati, északi szél.
Éjszaka gyenge fagy.
Nappal az évszakhoz képest enyhe idő.

Várható legalacsonyabb éjszakai hőmérséklet: -1, -4
legmagasabb nappali hőmérséklet pénteken: +4, +7 fok között.

Távolabbi kilátások:

Szeles idő kisebb esőkkel.

A hőmérséklet és a légnyomás napi középértéke Budapesten és ezek eltérése a 75-ös átlagtól:

1959. II. 18-án: 3,8 C°, 776,3 mm. Eltérés: +2,8 C°, +12,3 mm.

1871 óta ezen a napon előfordult:

Legmagasabb hőmérséklet 14,8 C° /1919/
Legalacsonyabb hőmérséklet -18,0 C° /1895/

Az Országos Meteorológiai Intézet Időjárási Napijelentése

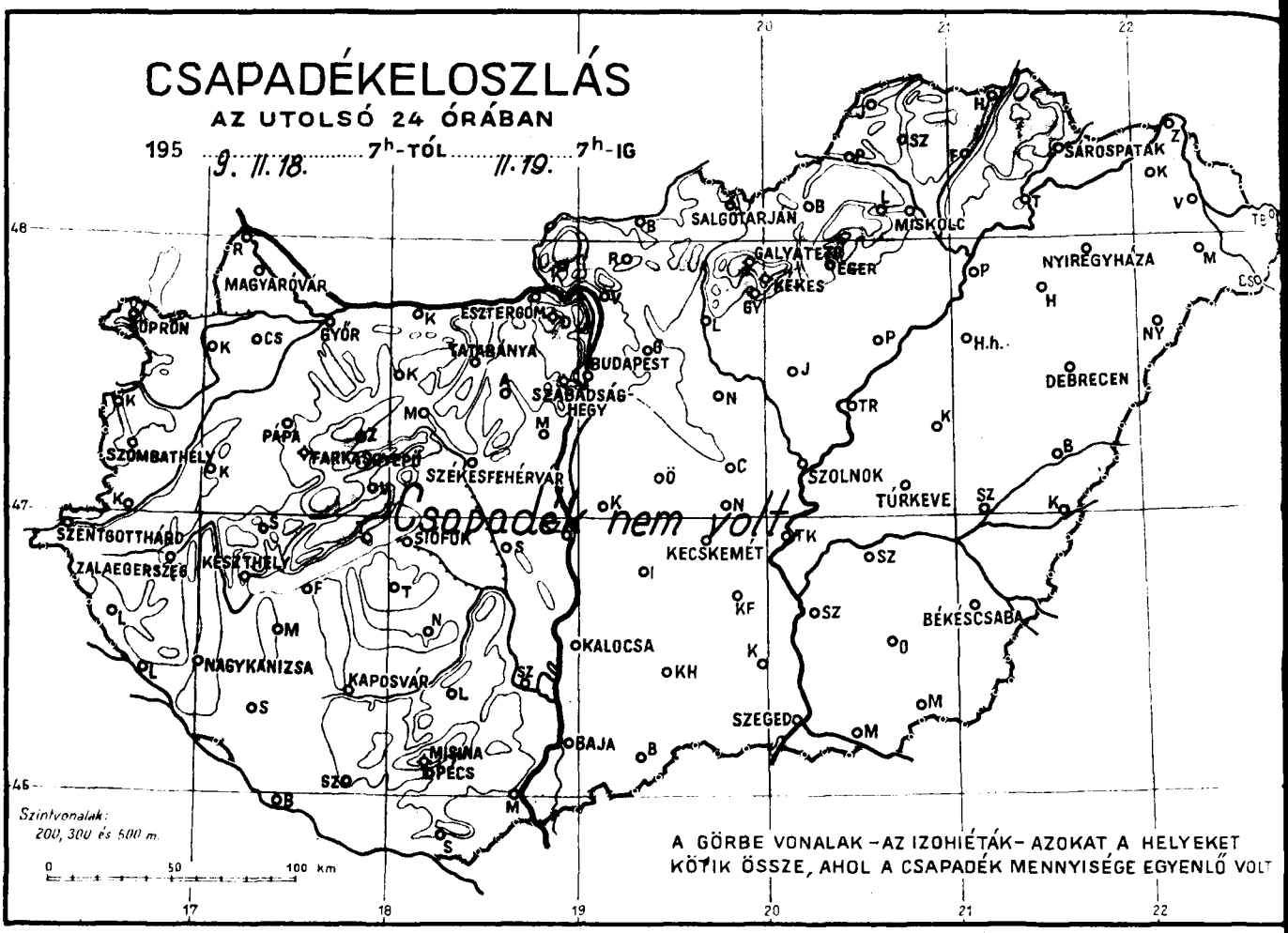

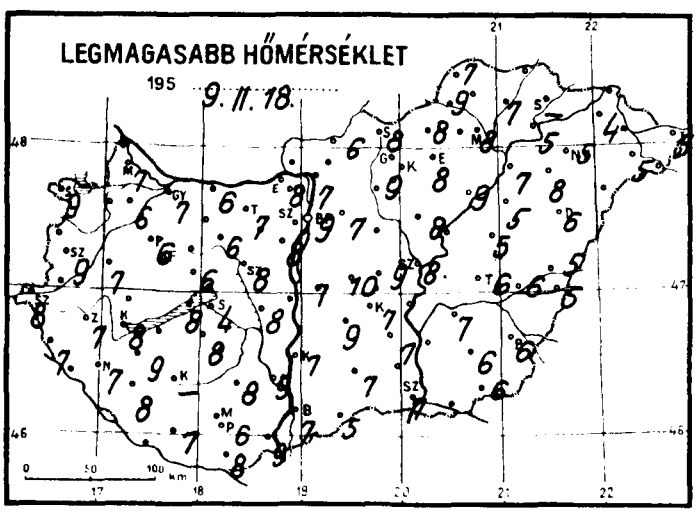

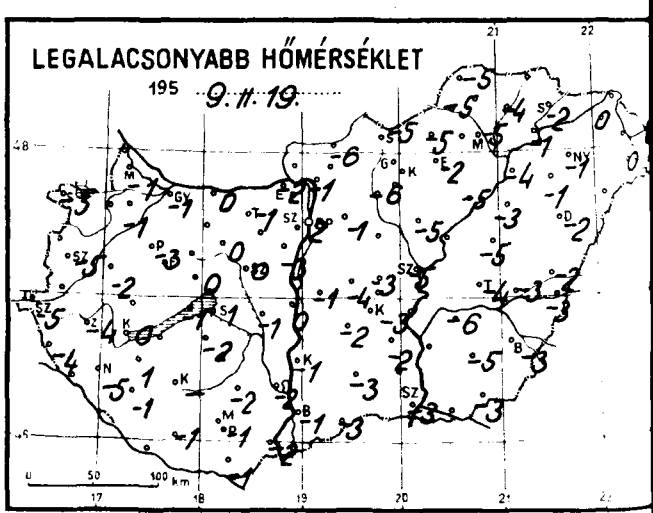

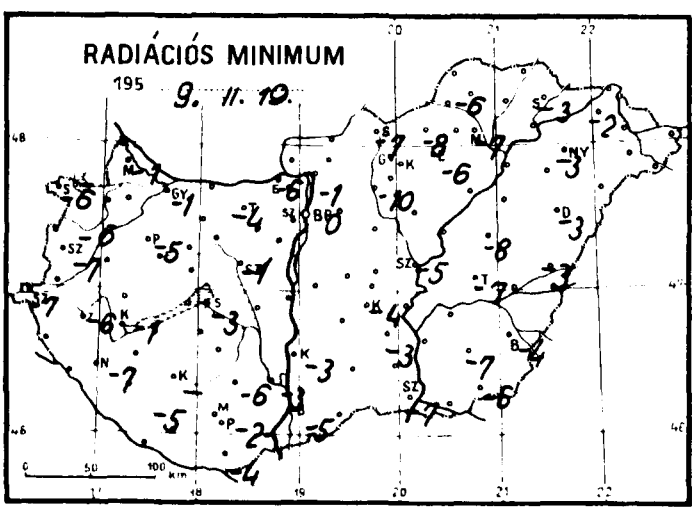

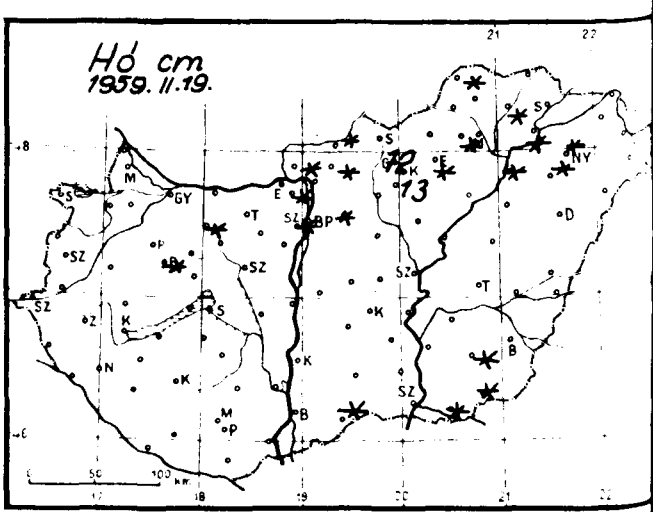

Időjárási helyzet 1959. év FEBRUAR hó 19. nap 7 óra

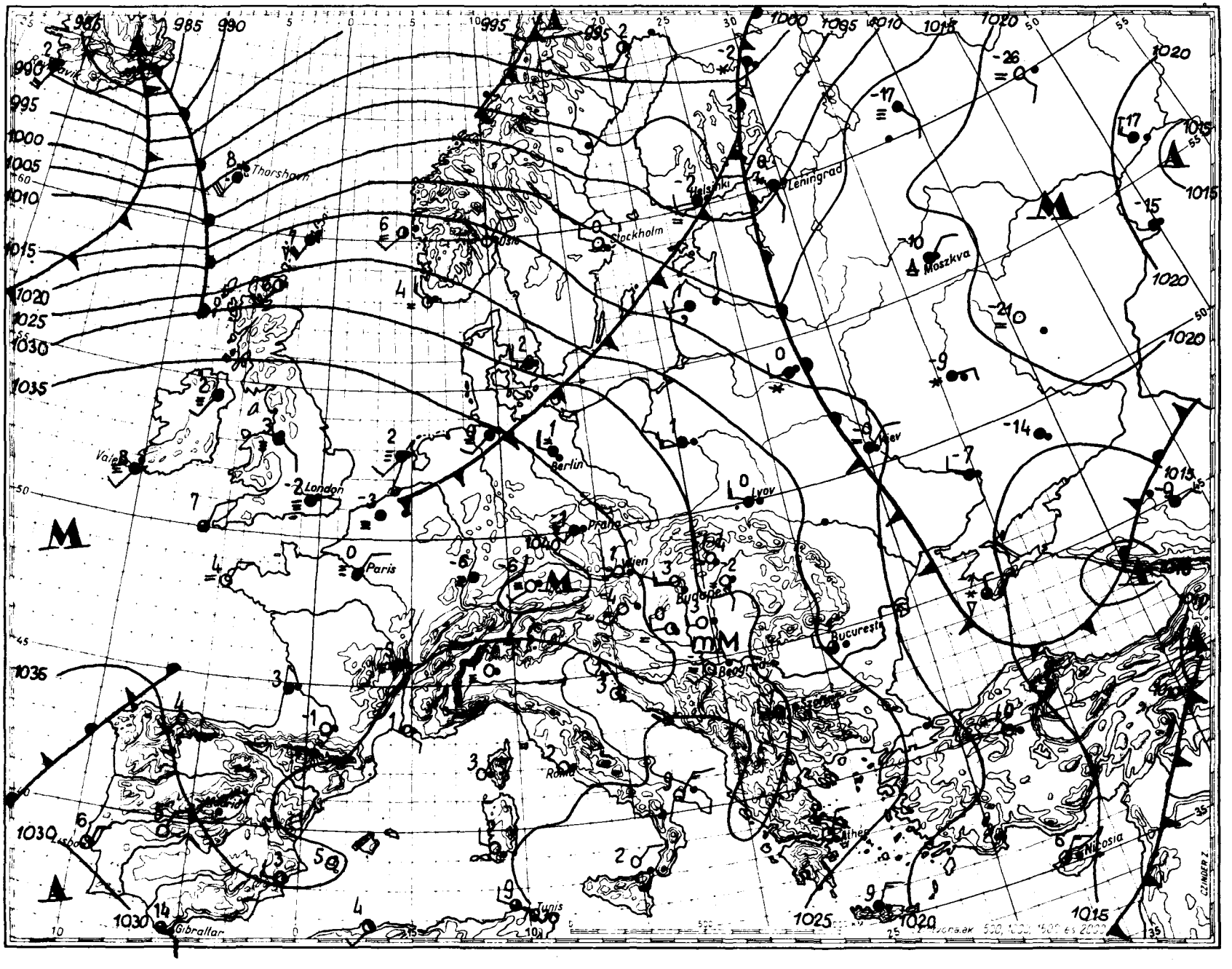

Magaslégköri időhelyzet

19 59 *f e b r u á r* hó 19. nap 00.h GMT

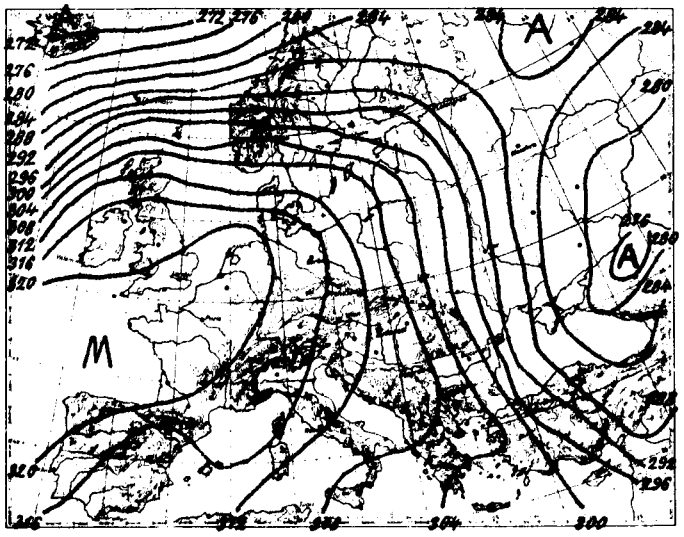

700 mb-os absz. topográfia

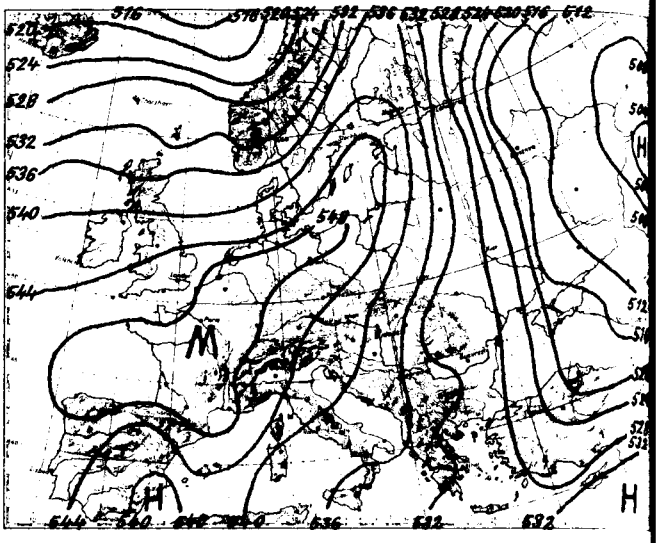

500/1000 mb-os rel. topográfia

1959. II. 18. 12h			
mb	m	C°	%
1000	296	3.8	43
850	1606	0.3	41
700	3142	- 5.3	35
600	4336	-12.7	46
500	5705	-19.0	43
400	7338	-28.9	43
300	9342	-41.9	43
200	11977	-59.4	43
100			
50			

Jellemző pontok:

1019.5	Talaj	4.4	43
937	850	1.2	43
910	1070	2.7	43
800	2088	- 2.0	37
668	3520	- 6.8	34
554	5070	-18.2	55
534	5200	-17.2	43
466	6220	-20.9	43
400	7338	-28.9	43
250	10553	-50.9	43
200	11977	-59.4	43

Izland szigetétől délre az Óceán, és a Skandináv-félsziget felett jet-stream alakult ki. Ezzel a zonális áramlással Norvégia Svédország és Dánia fölé hideg levegő érkezik. Finnország, Közép-Európa és a Szovjetunió nyugati határvidéke felett északira fordul a szél és melegadvekció megy végbe. Hazánk légterében két három fokkal emelkedett a hőmérséklet. A 0 fok magassága 530, a -10 fok szintje 650 m-t emelkedve 1680. ill. 3500 m-re került. A tropopauza magassága 2 km-rel haladja meg az átlagos fekvést.

Dr. Kallósné s.k.

1959. II. 19. 00h			
mb	m	C°	%
1000	253	1.1	78
850	1565	0.9	50
700	3101	- 7.3	67
600	4284	-15.0	43
500	5651	-21.1	40
400	7263	-31.6	32
300	9247	-43.2	32
200	11865	-62.2	32
100			
50			

Jellemző pontok:

1014.0	Talaj	1.0	81
969	520	1.1	74
932	820	4.1	32
745	2620	- 4.1	78
600	4284	-15.0	43
570	4680	-15.0	43
400	7263	-31.6	32
⁎200	11865	-62.2	32
190	12179	-61.9	

⁎ Tropopauza

1959. február ... hó,
19. nap .. csütörtök ..
72. évfolyam 50. sz.

	Reggeli észlelések 06 TMG				Az utolsó 24 óra adatai				
	Felhőzet (0—4)	Szélirány és erő (m/s)	Légnyomás (millibár)	Hőmérséklet (C°)	Csapadék (24 óra) (mm)	Hó cm	Hőmérsékleti szélsőségek: tegnapi nappali max.	éjszakai min.	Radiációs min.	Napsütés (óra) tegnap
Mosonmagyaróvár	4	— 0	1035.3	1	•		7	-1	-1	7
Sopron	0	— 0	35.1	-3	•		9	-3	-6	7
Szombathely	0 ⌴	— 0	35.3	-4	•		9	-5	-7	8
Szentgotthárd	4 =∨	WSW 4	35.7	-4	•		8	-5	-7	7
Pápa	0 ⌴	N 6	33.3	2	•		6	-3	-5	-
Győr	4 ⌴	NNW 2	33.5	2	•		7	-1	-1	7
Esztergom	3	NNW 4	31.9	0	•		8	-2	-6	-
Tatabánya	4	NW 6	32.3	1	•		7	-1	-4	-
Székesfehérvár	0	NW 4	31.7	2	•		8	0	-1	-
Siófok	1	NW 6	32.3	2	•		4	1	-3	8
Keszthely	0	W 2	33.7	0	•		8	0	-1	9
Zalaegerszeg	0 =	W 2	35.1	-4	•		7	-4	-6	-
Nagykanizsa	0 ⌴	NNE 2	34.9	1	•		7	-5	-7	-
Kaposvár	-	-	-	-	-		-	-	-	-
Pécs	1 =⌴	W 4	33.0	0	•		6	-1	-2	3
Budapest M. I.	0	W 6	30.3	3	•	folt	9	2	0	7
Salgótarján	1 =	N 1	30.3	-4	•		8	-5	-7	5
Eger	0 =	NW 1	29.9	-2	•	folt	8	-2	-6	7
Miskolc	1 =	NNW 1	30.0	-4	•		8	-5	-7	7
Sárospatak	1 ∞	NW 1	28.7	-1	•		-	-2	-3	4
Baja	0 =	W 2	32.0	0	•		7	-1	-5	7
Kalocsa	0	NNW 1	31.0	2	•		7	-1	-3	8
Kecskemét	0 =	NW 3	30.1	-2	•		7	-3	-4	8
Szeged	0 =	W 3	31.1	-3	•		7	-3	-7	9
Szolnok	0 =⌴	WSW 1	29.3	-2	•		8	-5	-5	-
Túrkeve	0 =	SW 1	-	-4	•		6	-4	-7	-
Békéscsaba	0 =	SW 3	30.0	-3	•		6	-3	-4	8
Debrecen	0 =	SSW 1	30.7	-1	•		6	-2	-3	8
Nyíregyháza	1 =	- 0	30.9	-1	•	folt	5	-1	-3	5
Kékestető (1000 m)**	0	- 0	907.5	1	•	13	5	-1	-	8
Galyatető (932 m)**	-	-	-	-	•	12	6	1	-	-
Misinatető (534 m)*	2	NW 15	967.1	-1	•		4	-1	-2	-
Szabadsághegy (474 m)*	4	NW 3	967.3	0	•		7	-2	-	8
Farkasgyepű (400 m)*	4 =	NNE 2	-	0	•	folt	5	-2	-3	-

24 órai csapadék mm		Hó cm	24 órai csapadék mm		Hó cm	24 órai csapadék mm		Hó cm	24 órai csapadék mm		Hó cm
Bajka	•		Tab	•	⌴	Jósvafő	•	folt	Kisvárda	•	
Csorna	•		Sárbogárd	•		Lillafüred	•	folt	Vásárosnamény	•	
Kapuvár	•	=	Sztálinváros	•		Szendrőlád	•		Mátészalka	•	
Kőszeg	•		Nagykónyi	•		Füged	• ⌴	folt	Tiszabecs	•	
Körmend	•		Somogyszob	•		Hidasnémeti	•		Csenger	•	
Lenti	•		Barcs	•	=	Tokaj	•	folt	Nyírlugos	-	
Letenye	•		Szigetvár	•		Poroszló	•	⌴	Polgár	•	folt
Kabd	•	⌴	Lengyel	•		Jászapáti	•	⌴	Hajdúdorog	•	folt
Sumeg	-		Szekszárd	•	⌴	Nagykáta	•	⌴	Hortobágy	•	⌴
Zirc	•	⌴	Mohács	•	⌴	Örkény	•	⌴=	Tiszaroff	•	
Veszprém	•	⌴	Siklós	•	⌴	Kunsztmiklós	•	=	Karcag	•	
Komárom	•		Királyrét	•	folt	Cegléd	•		Berettyóújfalu	•	⌴
Kisbér	• ⌴	folt	Balassagyarm	•	folt	Nagykőrös	•	⌴	Szeghalom	•	⌴
Mór	•		Romhány	•	folt	Tiszakécske	•	⌴	Körösszakál	•	
Mesut	•		Vác	•		Izsák	•		Szarvas	•	⌴
Dobogókő	•	folt	Gödöllő	•	folt	Kiskunfelegyh	•	⌴	Szentes	•	
Martonvásár	•		Lőrinci	•	⌴	Kiskunhalas	•		Orosháza	• ⌴	folt
Ihany	•		Gyöngyös	•		Bácsalmas	•	folt	Makó	•	folt
Tonyód	•		Borsodnádasd	•		Kistelek	•		Mezőhegyes	•	folt
Marcali	•		Putnok	•		Záhony	•				

* A légnyomás 500 gdm-re átszámítva ** A légnyomás 1000 gdm-re átszámítva

Magassági szélmérések

Óraadatok greenwichi középidőben

II.18.	Szhely 00 h		Bpest 02 h		Bpest 06 h		Pécs 06 h		Debr. 07 h		Szeged 06 h		Bpest 09 h		Bpest 12 h		Szhely 12 h	
	fok	m/s	fok	m/s	fok	m/s	fok	m/s	fok	m/s	fok	m/s	fok	m/s	fok	m/s	fok	m/s
Talaj	360	7	320	2	320	2	270	2	-	0	270	2	40	7	140	2	40	7
500 m	340	12	340	4	20	8	360	9	10	10	330	6	30	7	320	6	20	14
1000			100	2	50	6					360	4	60	4	330	4	20	14
1500					50	2					30	9	40	9	40	6	20	17
2000					360	6					10	12	40	17	50	14	10	14
3000					40	10					10	12	20	20			20	13
4000					30	17					30	21	20	20			10	15
5000					30	25					30	24	30	27				
7000					40	26												
9000																		
10000																		
12000																		
14000																		
16000																		
18000																		
20000																		

II.18.	Pécs 12 h		Szeged 11 h		Debr. 11 h		Siófok 11 h		Győr 12 h		Bpest 15 h		Bpest 18 h		Debr. 16 h		Pécs 17 h	
	fok	m/s	fok	m/s	fok	m/s	fok	m/s	fok	m/s	fok	m/s	fok	m/s	fok	m/s	fok	m/s
Talaj	360	2	40	2	360	7	360	7	360	7	270	2	270	2	-	0	360	2
500 m	10	6	60	4	20	5	20	10	350	12	300	6	340	9	330	6	330	5
1000	350	6	350	5	30	8	40	7			320	6	340	9	330	6	330	5
1500			350	12	30	12					360	4	320	8	10	12	30	11
2000			360	12	20	15					30	7	340	10	10	12	30	11
3000			30	17	20	15					20	15	20	15	10	13	40	15
4000			40	20	20	15					20	19	20	15				
5000			30	23	20	15												
7000			30	25														
9000																		
10000																		
12000																		
14000																		
16000																		
18000																		
20000																		

II.18.	Bpest 21 h		Pécs 23 h		Szeged 23 h		Debr. 23 h		II.19.		Bpest 00 h		Bpest 03 h		Bpest 06 h		Pécs 06 h	
	fok	m/s	fok	m/s	fok	m/s	fok	m/s	fok	m/s	fok	m/s	fok	m/s	fok	m/s	fok	m/s
Talaj	270	2	270	12	270	2	180	2			320	7	320	12	320	12	220	12
500 m	340	7	310	8	310	12	360	9			360	8	20	5	350	7	310	8
1000	30	10	310	8	320	9	10	11			350	9	350	7	10	9	310	8
1500			340	11	320	13	10	11			360	7	350	7	10	9	360	11
2000			340	11	320	14					350	12			10	9	360	11
3000															10	9		
4000															30	22		
5000															20	20		
7000															20	21		
10000															10	25		
12000															360	22		
14000															10	18		
16000																		
18000																		
20000																		

	Siófok 23 h		Győr 23 h	
	fok	m/s	fok	m/s
Talaj	270	2	320	2
500m	350	10	360	12
1000m	350	10	340	13

IDŐJÁRÁSI NAPIJELENTÉS

ЕЖЕДНЕВНЫЙ МЕТЕОРОЛОГИЧЕСКИЙ БЮЛЛЕТЕНЬ • DAILY WEATHER REPORT
BULLETIN QUOTIDIEN DE TEMPS • TÄGLICHER WETTERBERICHT

ADJA AZ ORSZÁGOS METEOROLÓGIAI INTÉZET
UDAPEST II. KITAIBEL PÁL UTCA 1
ELEFON: KÖZPONT: 353-500, IDŐJELZŐ OSZT.: 150-410

MEGJELENIK NAPONKÉNT • ELŐFIZETÉSI ÁRA A POSTAI KÖLTSÉGGEL EGYÜTT NEGYEDÉVRE 60, Ft
KIADÁSÉRT FELEL AZ INTÉZET IGAZGATÓJA

2. évfolyam 51. szám. + Budapest + 1959. február hó 20.

Az időjárási helyzet ma reggel és a várható időjárás:

Az Európa nyugati felében elhelyezkedő anticiklon gyorsan eszit erejéből, uralma ma reggelre már csak az 50. szélességi körtől délre fekő területekre korlátozódott. Ettől északra, valamint a Szovjetunió európai területein változékony, szeles az időjárás.

Hazánkban csütörtökön csak kisebb felhőátvonulások voltak, Dunántúlon élénk északnyugati szél kiséretében. Egerből jelentéktelen mennyiségű ködszitálást jelentettek. A hőmérséklet a keleti megyékben csak 5 - 8, az ország legnagyobb részén 8 - 11, a nyugati határ mentén pedig főnhatás következében 12 - 15 fokig emelkedett. Ma hajnalra 0, -5 fokig hült le a levegő.

Budapesten pénteken 12 órakor a hőmérséklet 4 fok, a tenerszintre átszámitott légnyomás 770 mm, mérsékelten süllyedő irányzatú.

Várható időjárás szombat estig:

Ma: az időjárás nem változik, csapadék nem lesz

Holnap: reggel még ködök, napközben felhőátvonulások többhelyen kisebb esővel, megélénkülő délnyugati-nyugati, később elsősorban a Dunántúlon erős északnyugati szél.

Várható legalacsonyabb éjszakai hőmérséklet: -1, +2
legmagasabb nappali hőmérséklet szombaton: +5, +8 fok között.

Távolabbi kilátások:

Szeles idő kisebb esőkkel, a hegyeken hózáporokkal.

Kapuváry

hőmérséklet és a légnyomás napi középértéke Budapesten és ezek eltérése a 75 vi átlagtól:

959. II. 19-én: 5,7 C°, 772,0 mm. **Eltérés:** +4,8 C°, +7,4 mm.

871 óta ezen a napon előfordult:

egmagasabb hőmérséklet 12,0 C° /1935/
egalacsonyabb hőmérséklet -17,4 C° /1895/

Az Országos Meteorológiai Intézet Időjárási Napijelentése

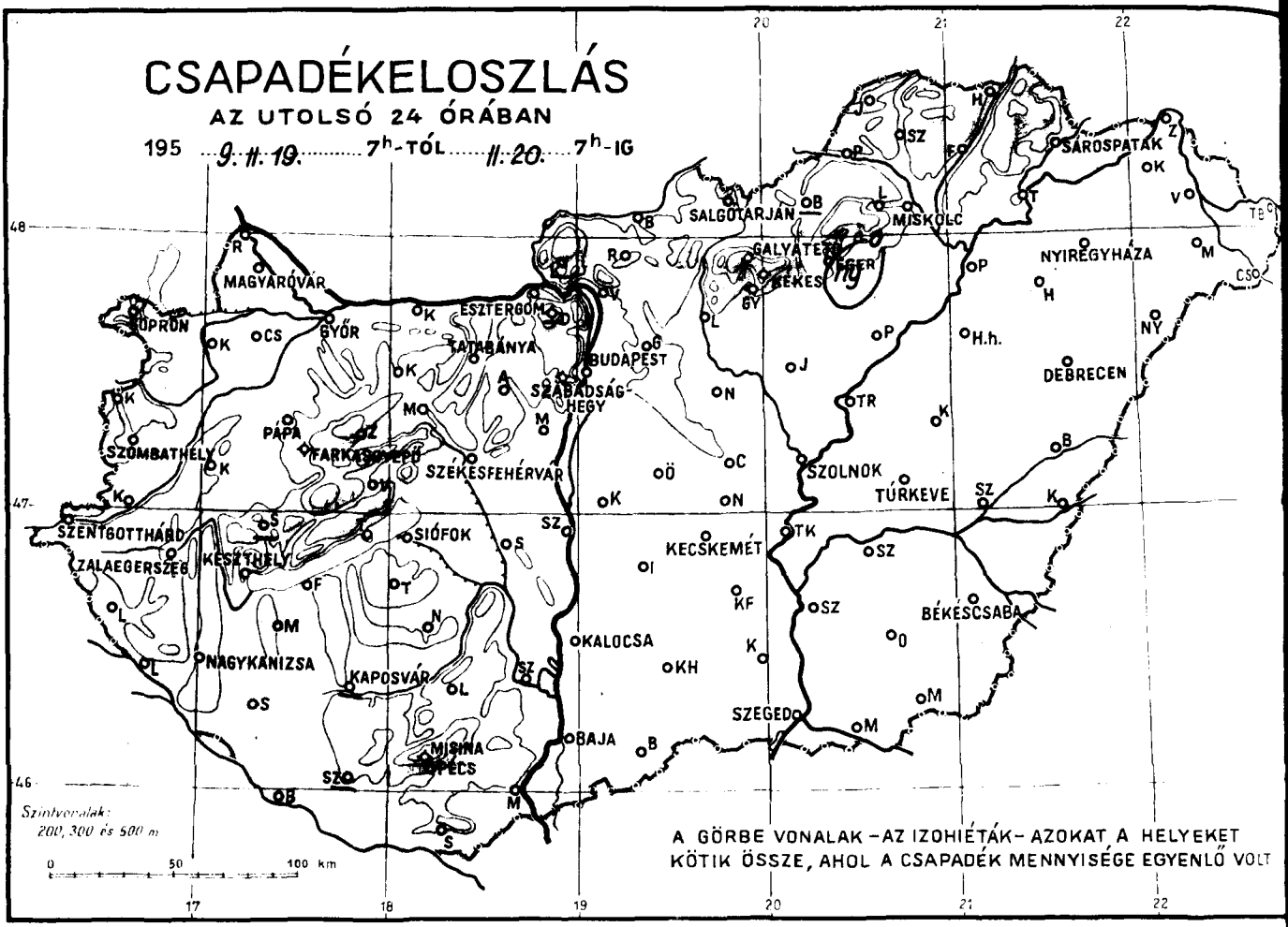

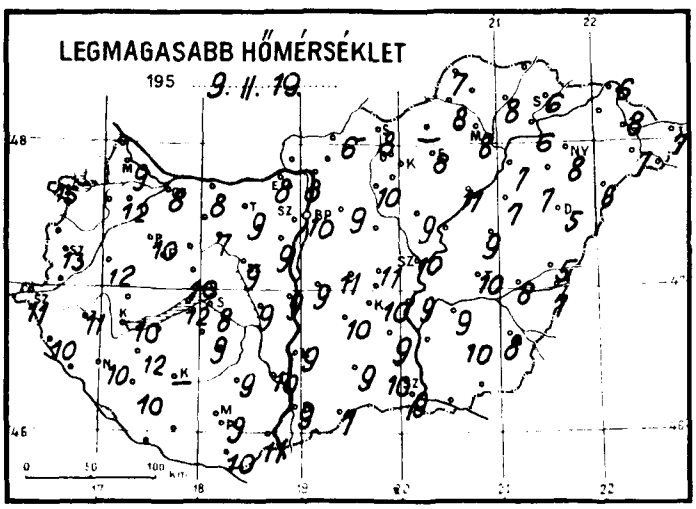

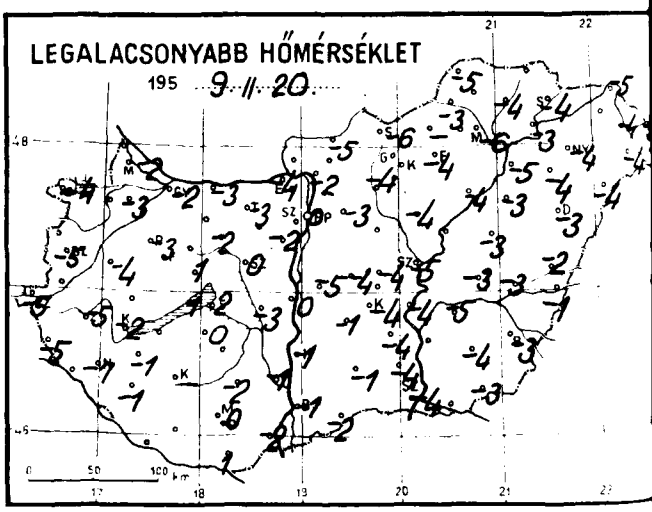

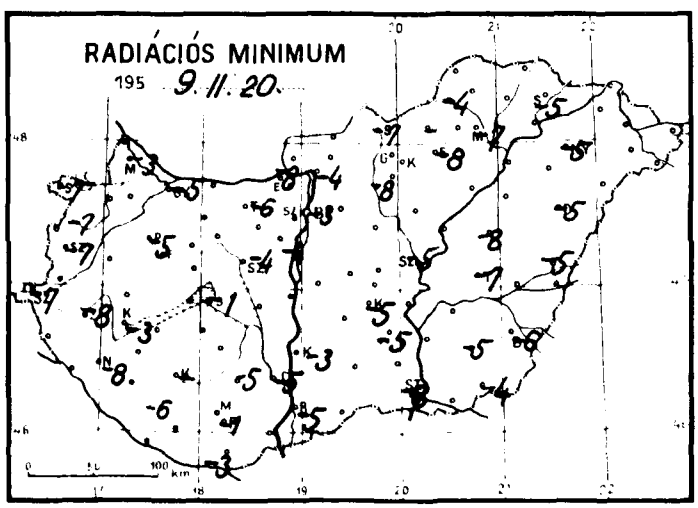

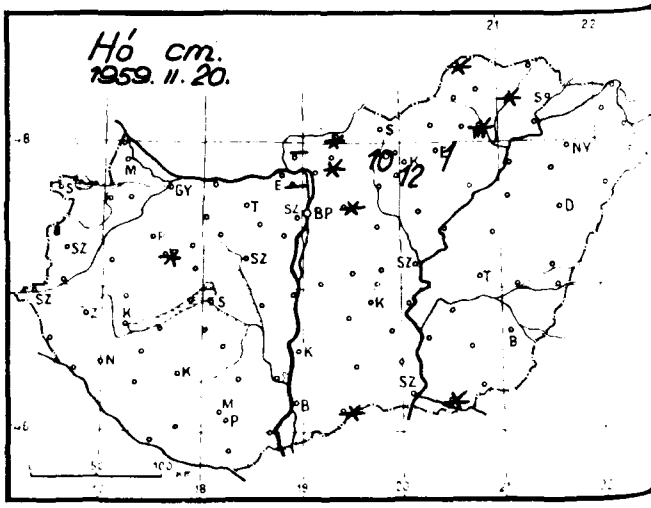

Időjárási helyzet 1959. év FEBRUÁR hó 20. nap 7 óra

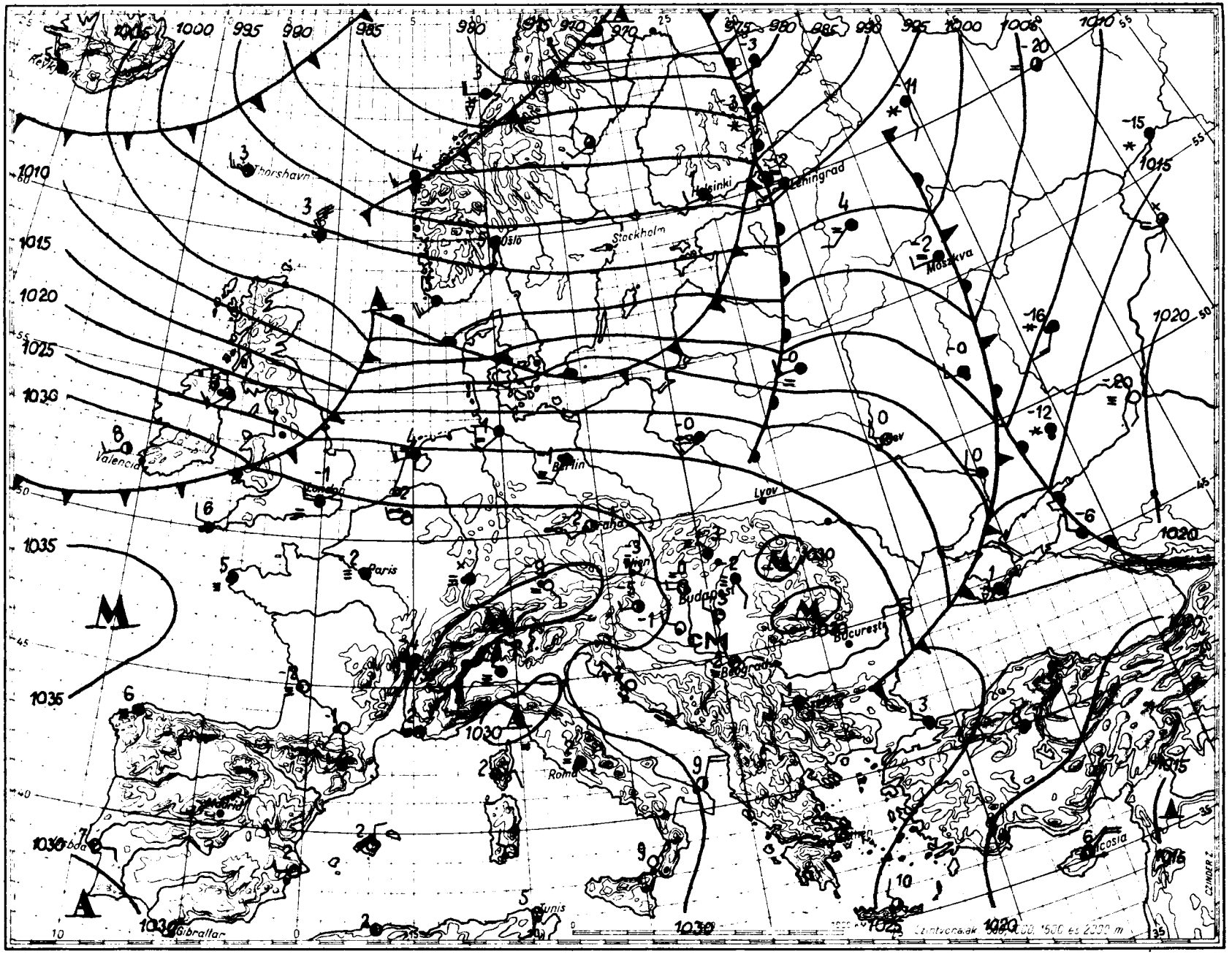

Magaslégköri időhelyzet

19 59. február hó 20. nap 00h GMT.

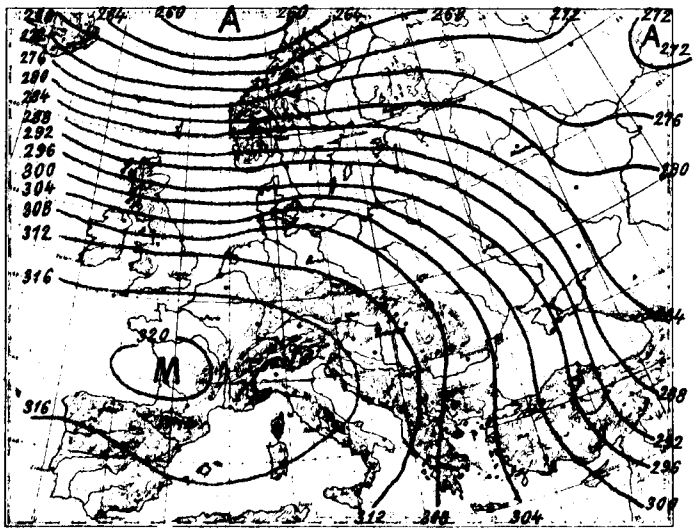

700 mb-os absz. topográfia

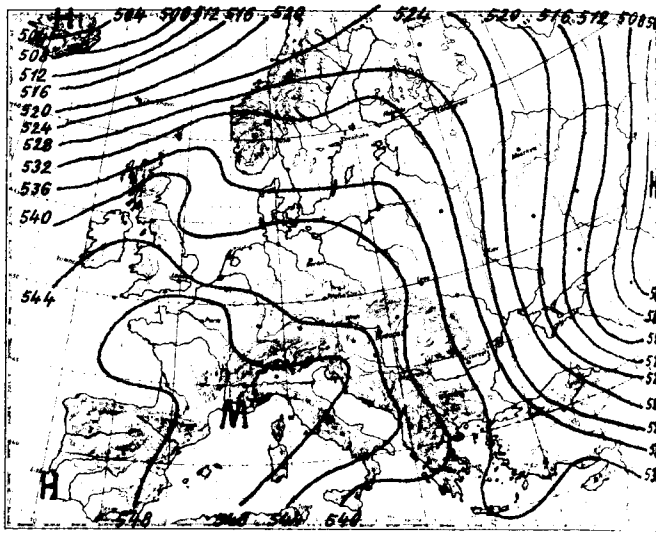

500/1000 mb-os rel. topográfia

1959. II. 19. 12h			
mb	m	C°	%
1000	235	6.9	67
850	1562	5.9	70
700	3117	- 2.9	33
600	4319	-11.8	33
500	5688	-21.7	40
400	7293	-33.6	44
300	9250	-47.7	44
200	11831	-62.9	
100			
50			

Jellemző pontok:

1011.5	Talaj	7.6	63
957	600	4.0	76
858	1490	6.2	72
732	2740	- 3.5	45
718	2910	- 1.6	34
300	9250	-47.7	44
≋208	11570	-62.9	44
188	12200	-62.9	
146	13800	-60.0	
120	15017	-54.9	

Pénteken 00 GMT-kor az advekciós kép erős hidegadvekciót mutat Skócia és Grönland között a tengeren, erős melegadvekciót pedig az Atlanti óceán nyugati felén és a Szovjetunió európai területén. Nyugat- és Közép-Európában az advekciókép elmosódott.
Hazánk légterében az utolsó 24 óra alatt az alsó 4000 méteres rétegben átlagosan 4° a 4000 és 7000 méter közöttiben pedig 6 fokot süllyedt a levegő hőmérséklete.
Budapest felett ma éjjel négy 0 fokos szint volt: 170, 430, 740 és 900 méteren, -10 fokos pedig három: 2860, 3140 és 3240 méteren.

Veress s.k.

≋ Tropopauza

1959. II. 20. 00h			
mb	m	C°	%
1000	230	- 1.0	65
850	1524	- 4.8	34
700	3043	-11.3	24
600	4213	-19.2	24
500	5545	-28.2	24
400	7116	-37.0	24
300	9036	-53.5	27
200	11539	-69.7	27
100			
50			

Jellemző pontok:

1011.4	Talaj	+ 0.5	84
991	300	- 1.9	62
970	470	0.9	51
950	640	- 1.6	37
930	800	0.6	41
853	1480	- 5.0	33
827	1740	- 3.1	32
700	3043	-11.3	24
689	3140	- 9.8	24
600	4213	-19.2	24
400	7116	-37.0	24
250	10185	-62.5	27
≋183	12100	-72.8	27
144	13540	-64.0	
122	14490	-66.1	

1959. február hó.
20. nap péntek
72. évfolyam 51. sz.

	Reggeli észlelések 06 TMG				Az utolsó 24 óra adatai				
	Felhőzet (0–4)	Szélirány és erő (m/s)	Légnyomás (millibár)	Hőmérséklet (C°)	Csapadék (24 óra) (mm)	Hó cm	Hőmérsékleti szélsőségek: tegnapi napi max.	Hőmérsékleti szélsőségek: éjszakai min.	Hőmérsékleti szélsőségek: Radiációs min.	Napsütés (óra) tegnap
Mosonmagyaróvár	0	– 0	1030.6	–1	.		9	–2	–3	8
Sopron	0	– 0	30.6	–4	.		15	–4	–7	7
Szombathely	0 ⌴	– 0	30.6	–4	.		13	–5	–7	8
Szentgotthárd	0 = ⌴	WSW 2	31.1	–5	.		11	–5	–7	4
Pápa	0 ⌴	SE 1	29.8	–2	.		10	–3	–5	–
Győr	0 = ⌴	W 2	29.9	–2	.		8	–2	–5	7
Esztergom	0 =	SE 1	29.3	–3	.		8	–4	–8	–
Tatabánya	0 =	WSW 2	29.6	–3	.		9	–3	–6	–
Székesfehérvár	0 =	N 1	28.4	1	.		9	0	–4	–
Siófok	0	SW 6	29.5	2	.		8	2	–1	10
Keszthely	0	NE 1	29.7	–1	.		10	–2	–3	9
Zalaegerszeg	0 =	W 1	30.4	–4	.		11	–5	–8	–
Nagykanizsa	0 = ⌴	– 0	31.1	–5	.		10	–7	–8	–
Kaposvár	–	–	–	–	–		–	–	–	–
Pécs	0	WNW 4	29.5	1	.		9	0	–1	9
Budapest M. I.	0 = ⌴	– 0	28.8	0	.		10	0	–3	8
Salgótarján	3 ≡	NNE 1	29.1	–5	.		8	–6	–7	3
Eger	2 ≡	E 1	29.5	–3	ny	1	8	–4	–8	6
Miskolc	4 ≡	NW 1	29.3	–3	.		8	–6	–7	4
Sárospatak	0 ≡	NW 1	28.0	–3	.		6	–4	–5	6
Baja	1 = ⌴	– 0	29.2	0	.		9	–1	–5	8
Kalocsa	0 =	W 1	28.7	1	.		9	–1	–3	7
Kecskemét	4 ≡	N 1	28.6	–4	.		10	–4	–5	7
Szeged	0 =	NW 1	29.2	–4	.		9	–4	–8	8
Szolnok	4 ≡	N 5	28.2	–4	.		10	–5	–5	–
Túrkeve	4 ≡	S 2	–	–3	.		10	–3	–7	–
Békéscsaba	4 ≡	SE 3	28.9	–2	.		8	–3	–6	7
Debrecen	4 ≡	– 0	29.8	–2	.		5	–3	–5	5
Nyíregyháza	4 ≡ ⌴	– 0	29.7	–4	.		8	–4	–5	5
Kékestető (1000 m)**	0	W 2	905.6	0	.	12	8	–2	–	7
Galyatető (932 m)**	–	–	–	–	.	10	7	–2	–	–
Misinatető (534 m)*	1	NW 7	965.6	3	.		6	2	1	–
Szabadsághegy (471 m)*	0	NW 1	965.5	–1	.		8	–1	–	8
Farkasgyepű (400 m)*	0 =	N 1	967.1	–1	.	folt	8	–1	–4	–

24 órai csapadék mm		Hó cm	24 órai csapadék mm		Hó cm	24 órai csapadék mm		Hó cm	24 órai csapadék mm		Hó cm
Rajka	.		Tab	.	⌴	Jósvafő	.	folt	Kisvárda	.	⌴
Csorna	.	⌴	Sárbogárd	.		Lillafüred	.	folt	Vásárosnamény	.	
Kapuvár	.	≡	Sztálinváros	.		Szendrőlád	.		Mátészalka	.	⌴
Kőszeg	.		Nagykónyi	.		Füged	. ⌴	folt	Tiszabecs	.	
Körmend	.		Somogyszob	.		Hidasnémeti	.		Csenger	.	⌴
Lenti	.	⌴	Barcs	.	≡	Tokaj	.		Nyírlugos	.	⌴
Letenye	.		Szigetvár	–		Poroszló	.	⌴	Polgár	.	
Kald	.	⌴	Lengyel	.		Jászapáti	.	⌴	Hajdúdorog	.	
Sumeg	–		Szekszárd	.	⌴	Nagykáta	.	⌴	Hortobágy	.	
Zirc	.	⌴	Mohács	.	⌴	Örkény	.	⌴V =	Tiszaroff	.	
Veszprém	.	⌴	Siklós	.	⌴	Kunsztmiklos	.	=	Karcag	.	
Komárom	.		Királyrét	–		Cegléd	.		Berettyóújfalu	.	⌴
Kisber	.	⌴	Balassagyarm	.	folt	Nagykőrös	.	⌴	Szeghalom	.	
Mor	.		Romhány	.	folt	Tiszakécske	.	⌴ =	Körösszakál	.	
Alcsut	.		Vác	.		Izsák	.		Szarvas	.	⌴
Dobogoko	–		Godollő	. ≡	folt	Kiskunfelegyh	.	⌴	Szentes	.	
Martonvásár	.		Lorinci	.	⌴	Kiskunhalas	.		Orosháza	.	
Ihany	.		Gyöngyös	.	⌴	Bacsalmas	.	folt	Makó	.	folt
Fonyód	.		Borsodnádasd	–		Kistelek	.		Mezőhegyes	. ≡	
Marcali	.		Putnok	.		Záhony	.				

* A légnyomás 500 gdm-re átszámítva ** A légnyomás 1000 gdm-re átszámítva

Magassági szélmérések

Óraadatok greenwichi középidőben

II.19.	Szhely 06 h		Szeged 06 h		Debr. 06 h		Bpest 09 h		Debr. 10 h		Pécs 11 h		Szeged 11 h		Miskolc 11 h		Szhely 12 h	
	fok	m/s	fok	m/s	fok	m/s	fok	m/s	fok	m/s	fok	m/s	fok	m/s	fok	m/s	fok	m/s
Talaj	270	2	320	2	180	7	320	7	180	2	320	7	320	2	140	2	–	0
500 m	340	12	280	6	270	3	350	8	60	2	340	9	310	4	170	3	360	18
1000	340	12	110	2	340	5	360	10	250	1	360	14	310	4	300	5	360	18
1500	360	17	350	4	320	11	360	11	280	8	360	14	330	9	350	13	360	16
2000	20	18	10	7	360	21	360	11	350	18	360	14	350	12	10	18	20	12
3000	20	18	350	21	320	21	10	17	10	21	20	17	360	13	10	23	30	17
4000	30	26	360	22	360	21	20	23	10	25	30	20	10	18			30	17
5000	20	32							30	25	30	20	30	25			20	25
7000	30	26							30	25							20	25
9000																	20	25
10000																	20	21
12000																		
14000																		
16000																		
18000																		
20000																		

II.19.	Győr 12 h		Siófok 12 h		Bpest 12 h		Bpest 15 h		Szhely 16 h		Debr. 16 h		Pécs 17 h		Bpest 18 h		Szeged 18 h	
	fok	m/s	fok	m/s	fok	m/s	fok	m/s	fok	m/s	fok	m/s	fok	m/s	fok	m/s	fok	m/s
Talaj	320	2	320	7	320	7	320	7	40	2	90	2	320	7	320	12	220	7
500 m	320	14	330	9	350	8	350	12	330	12	300	5	340	10	350	9	230	6
1000	350	12	360	16	350	8	340	16	330	12	330	10	360	18	350	9	230	6
1500	350	23	360	16	350	8	340	16	350	16	350	10	360	18	360	12	230	9
2000	360	24			20	12	340	16	350	16	360	20	20	16	350	14	240	8
3000					20	12	340	12	330	21	360	20	20	16	350	14		
4000							340	16										
5000																		
7000																		
9000																		
10000																		
12000																		
14000																		
16000																		
18000																		
20000																		

II.19.	Bpest 21 h		Győr 23 h		Pécs 23 h		Szeged 23 h		II.20.		Szhely 00 h		Bpest 00 h		Debr. 00 h		Bpest 03 h	
	fok	m/s	fok	m/s	fok	m/s	fok	m/s	fok	m/s	fok	m/s	fok	m/s	fok	m/s	fok	m/s
Talaj	360	2	320	2	320	7	360	2			270	7	10	2	–	0	–	0
500 m	360	8	300	10	350	15	320	2			330	8	330	1	70	3	310	2
1000	350	10	330	13	350	15	50	3			340	10	340	9	60	7	330	9
1500	350	10			350	15	50	5					340	9			330	10
2000	350	10			350	15	330	3					330	10				
3000							360	13					330	15				
4000							340	18										
5000																		
7000																		
9000																		
10000																		
12000																		
14000																		
16000																		
18000																		
20000																		

DŐJÁRÁSI NAPIJELENTÉS

ЕЖЕДНЕВНЫЙ МЕТЕОРОЛОГИЧЕСКИЙ БЮЛЛЕТЕНЬ • DAILY WEATHER REPORT
BULLETIN QUOTIDIEN DE TEMPS • TÄGLICHER WETTERBERICHT

ADJA AZ ORSZÁGOS METEOROLÓGIAI INTÉZET
UDAPEST II. KITAIBEL PÁL UTCA 1
ELEFON: KÖZPONT: 353-500, IDŐJELZŐ OSZT.: 150-410

MEGJELENIK NAPONKÉNT • ELŐFIZETÉSI ÁRA
A POSTAI KÖLTSÉGGEL EGYÜTT NEGYEDÉVRE 60, Ft
KIADÁSÉRT FELEL AZ INTÉZET IGAZGATÓJA

72. évfolyam 52. szám. + Budapest + 1959. február 21.

Az időjárási helyzet ma reggel és a várható időjárás:

Az 50. és 60. szélességi körök közé eső területeken óceáni légtömegek nyomulnak nagy sebességgel a szárazföld belsejébe; utjukat hózáporok, havazások, a Szovjetunióban hófuvások kisérik. Németországban az éjszaka folyamán zivatarok voltak.

Hazánkban pénteken a Tiszántulon párás, ködös idő uralkodott, az ország többi részeiben csak kisebb felhőátvonulások voltak. A legmagasabb nappali hőmérséklet a Tiszántulon és az északkeleti megyékben csak 3-6 fok volt, sőt néhány helyen még napközben is 0 fokon alul maradt; ellenben a középső és nyugati országrészekben 10-15 fokig emelkedett. Az éjszakai legalacsonyabb hőmérsékletek keleten -1, -4, nyugaton -2, +3 fok közé estek. Ma hajnalban a hidegebb légtömegek nyugat felől betörtek a Kárpát-medencébe is, s az ország északi felében több helyen okoztak csapadékot, kisebb havazás, darazápor vagy eső alakjában.

Budapesten szombaton 12 órakor a hőmérséklet 5 fok, a tengerszintre átszámitott légnyomás 760 mm, erősen süllyedő irányzatú.

Várható időjárás vasárnap estig:

Felhőátvonulások.
Sokhelyen kisebb havazás, havaseső, helyenként eső.
Mérsékelt, időnként élénk nyugati, északnyugati szél.

Várható legalacsonyabb éjszakai hőmérséklet: -2, +1
legmagasabb nappali hőmérséklet vasárnap: +3, +6 fok között.

Távolabbi kilátások:

Szeles idő, kisebb havazásokkal és esőkkel.

A hőmérséklet és a légnyomás napi középértéke Budapesten és ezek eltérése a 75 évi átlagtól:

1959. II. 20-án: +4,1 C°, 768,1 mm. Eltérés: +2,7 C°, +3,8 mm.

1871 óta ezen a napon előfordult:

Legmagasabb hőmérséklet 14,2 C° /1931/
Legalacsonyabb hőmérséklet -18,2 C° /1895/

Magaslégköri időhelyzet

1959. február hó 21. 00h GMT. nap

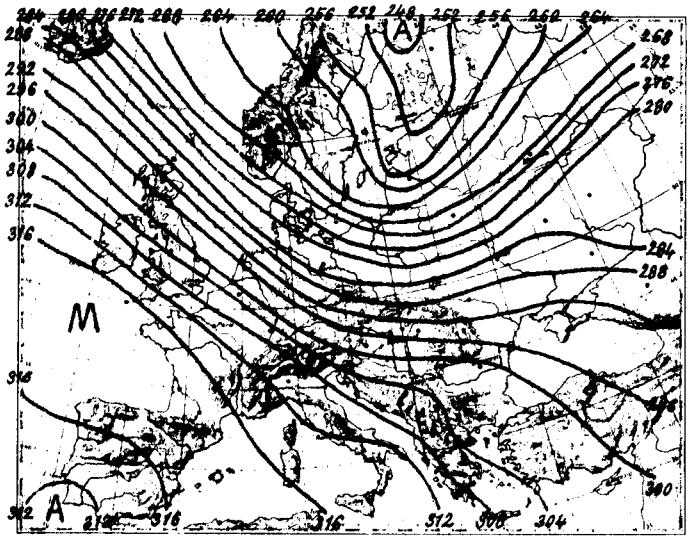

700 mb-os absz. topográfia

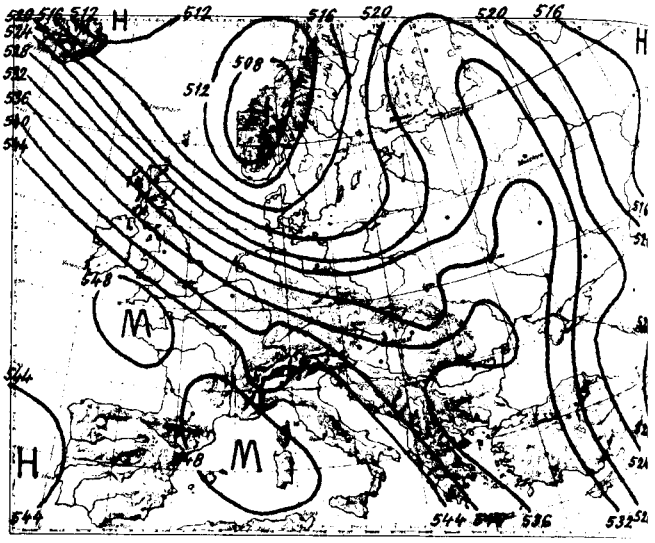

500/1000 mb-os rel. topográfia

1959. II. 20. 12h			
mb	m	C°	%
1000	205	–	–
850	1523	0.8	50
700	3066	– 4.6	28
600	4259	-12.5	38
500	5629	-20.6	38
400	7239	-33.0	38
300	9199	-37.7	38
200	11776	-63.8	38
100	16146	-55.0	
50			

Jellemző pontok:

1008.0	Talaj	2.8	83
950	650	5.3	70
790	2140	– 2.3	38
730	2740	– 2.3	38
500	5629	-20.6	38
300	9199	-47.7	38
196	11900	-64.1	38
173	12650	-63.8	
165	13000	-59.7	
108	15600	-52.1	
100	16146	-55.0	
86	17126	-53.1	

Európa felett az erős északnyugati áramlás mentén gyorsan követik egymást a lehülések és felmelegedések. A tegnap még a Norvég-tengeren, és az Óceánnak Izland szigete és Anglia közötti területén végbemenő erős lehülés, mára Közép-Európa és a Balti Szovjet Sz.K.-ok fölé helyeződött át, míg a Szovjetunió európai részén folytatódott mára is a felmelegedés. Az óceánon ismét melegadvekció indult meg, és kiterjed az Északi tenger fölé.

Hazánk felett az éjféli felszállás idején még jelentős melegedés mutatkozott. A 0 fok magassága 1720 m-re emelkedett, a -10 fok szintje pedig 3560 m-re. A magassággal való hőmérsékletcsökkenés egyenletesebbé vált, csupán egy inverzió fordult elő.

Dr. Kallósné s.k.

1959. II. 21. 00h			
mb	m	C°	%
1000	121	–	–
850	1446	2.1	52
700	2980	– 7.8	54
600	4168	-13.4	35
500	5532	-21.6	37
400	7136	-33.6	39
300	9086	-49.2	39
200	11630	-67.2	39
100			
50			

Jellemző pontok:

997.7	Talaj	2.6	72
942	600	8.5	36
728	2700	– 7.6	75
678	3250	– 8.0	31
500	5532	-21.6	37
250	10256	-58.0	39
185	12100	-70.4	39
174	12450	-68.4	

Tropopauza

1959. február hó.
21. nap szombat
72. évfolyam 52. sz.

	Reggeli észlelések 06 TMG				Az utolsó 24 óra adatai					
	Felhőzet (0–4)	Szélirány és erő (m/s)	Légnyomás (millibár)	Hőmérséklet (C°)	Csapadék (24 óra) (mm)	Hó cm	Hőmérsékleti szélsőségek: tegnapi nappali max.	éjszakai min.	Radiációs min.	Napsütés (óra) tegnap
Mosonmagyaróvár	4 ✳	NNW 2	1017.6	2	4		11	-1	-1	6
Sopron	4 •	NNW 2	15.9	7	ny		13	-1	-4	7
Szombathely	4	NW 1	12.4	7	•		12	-1	-2	8
Szentgotthárd	4 ⌴	- 0	17.1	-1	•		15	-2	-3	6
Pápa	4	N 6	15.5	8	•		12	1	-3	-
Győr	4 •	SW 2	14.1	7	ny		10	?	2	7
Esztergom	4 ⁂	NW 6	15.3	2	1		8	0	-4	-
Tatabánya	4 ✳	NW 15	15.9	2	ny	lepel	11	0	-4	-
Székesfehérvár	4 ,	N 9	15.5	4	ny		13	3	3	-
Siófok	4	NW 20	13.2	8	•		9	1	-1	9
Keszthely	4 =	NW 1	15.5	1	•		12	0	-1	9
Zalaegerszeg	4	WNW 2	16.4	0	•		12	-2	-2	-
Nagykanizsa	4 ⌴	- 0	17.2	-1	•		13	-1	-3	-
Kaposvár	-	-	-	-	-		-	-	-	-
Pécs	4	NW 5	15.5	5	•		12	1	1	9
Budapest M. I.	4 ⁂	NW 6	15.4	3	1		10	3	1	6
Salgótarján	-	-	-	-	-		-	-	-	-
Eger	4 ,	NW 4	12.2	5	ny	folt	9	-2	-6	0
Miskolc	4	ESE 3	11.0	1	ny		-1	-3	-4	0
Sarospatak	4	NE 1	08.7	-1	1	1	6	-2	-2	0
Baja	4	SW 2	15.4	4	•		11	-1	-4	9
Kalocsa	4	W 2	14.0	4	•		12	2	-3	8
Kecskemét	4	NW 10	12.4	7	•		10	2	-1	6
Szeged	4	W 5	14.1	4	•		11	-1	-3	8
Szolnok	4	W 12	11.8	6	•		3	0	0	-
Türkeve	4	NW 9	-	7	•		-1	-1	-1	-
Békéscsaba	4	SW 3	13.0	2	•		4	0	-1	2
Debrecen	4	N 4	12.0	4	•		1	-1	-2	0
Nyíregyháza	4 ✳	SSE 1	11.5	0	1	1	1	-1	-1	0
Kékestető (1000 m)**	4 ✳	WNW 12	890.1	-4	1	13	5	-4	-	10
Galyatető (932 m)**	-	-	-	-	ny	10	4	-3	-	-
Misinatető (534 m)*	4	NW 15	954.4	4	•		10	4	3	-
Szabadsághegy (474 m)*	4	NW 3	952.4	0	1	lepel	7	0	-	9
Farkasgyepü (400 m)*	4 ,	NW 6	954.9	5	ny	folt	12	4	-5	-

24 órai csapadék mm		Hó cm	24 órai csapadék mm		Hó cm	24 órai csapadék mm		Hó cm	24 órai csapadék mm		Hó cm
Rajka	ny		Tab	•		Jósvafő	•	lepel	Kisvárda	ny	1
Csorna	•		Sárbogárd	•		Lillafüred	ny	folt	Vásárosnamény	1	folt
Kapuvár	•		Sztálinváros	•		Szendrőlád	•		Mátészalka	ny	lepel
Kőszeg	•		Nagykónyi	•		Füged	1		Tiszabecs	ny	lepel
Körmend	•		Somogyszob	•		Hidasnémeti	1		Csenger	ny	lepel
Lenti	•	⌴	Barcs	•	≡	Tokaj	ny	lepel	Nyírlugos	ny	lepel
Letenye	•		Szigetvár	•		Poroszló	•		Polgár	ny	
Káld	•		Lengyel	•		Jászapáti	ny		Hajdúdorog	ny	
Sumeg	-		Szekszárd	•		Nagykáta	ny		Hortobágy	ny	≡
Zirc	•	⌴	Mohács	•		Örkény	ny		Tiszaroff	•	
Veszprém	•		Siklós	•		Kunsztmiklós	•		Karcag	•	
Komárom	1	lepel	Királyrét	-		Cegléd	•		Berettyóújfalu	•	
Kisbér	ny	lepel	Balassagyarm	ny	folt	Nagykőros	•		Szeghalom	•	
Mór	ny		Romhány	ny	folt	Tiszakécske	-		Kőrösszakál	•	
Alcsut	ny		Vác	ny		Izsák	•		Szarvas	•	⌴
Dobogókő	•	lepel	Gödöllő	ny		Kiskunfélegyh	•		Szentes	•	
Martonvásár	ny		Lőrinci	ny		Kiskunhalas	•		Orosháza	•	
Tihany	•		Gyöngyös	ny		Bácsalmás	•		Makó	•	folt
Fonyód	•		Borsodnádasd	•		Kistelek	•		Mezőhegyes	•	folt
Marcali	•		Putnok	ny		Záhony	2	2			

* A légnyomás 500 gdm-re átszámítva ** A légnyomás 1000 gdm-re átszámítva

Magassági szélmérések

Óraadatok greenwichi középidőben

II.20.	Bpest 06 h		Szeged 10 h		Szhely 11 h		Győr 12 h		Pécs 11 h		Siófok 12 h		Bpest 12 h		Bpest 15 h		Bpest 18 h	
	fok	m/s	fok	m/s	fok	m/s	fok	m/s	fok	m/s	fok	m/s	fok	m/s	fok	m/s	fok	m/s
Talaj	360	2	320	2	180	7	270	7	220	2	180	7	270	2	270	2	220	2
500 m	320	4	310	8	270	5	290	7	280	9	290	7	300	10	300	11	270	11
1000	320	10	310	12	270	5	300	16	300	10	320	8	300	10	300	15	280	15
1500	330	10	310	12	280	8	300	16	300	10	310	19	300	10	300	21		
2000	330	10	310	12	310	12	310	16	300	10	310	19	300	11	300	21		
3000			320	14	310	15			320	9			310	18	310	23		
4000			320	22	290	15			310	15			310	18	300	18		
5000			320	21	310	25			310	26			310	20	300	31		
7000			320	25					320	27								
9000			310	22					320	27								
10000			320	24					320	27								
12000																		
14000																		
16000																		
18000																		
20000																		

II.20.	Bpest 21 h		Debr. 23 h		Győr 23 h													
	fok	m/s	fok	m/s	fok	m/s	fok	m/s	fok	m/s	fok	m/s	fok	m/s	fok	m/s	fok	m/s
Talaj	140	2	180	7	220	2												
500 m	260	10	30	13	260	4												
1000	280	10			290	8												
1500																		
2000																		
3000																		
4000																		
5000																		
7000																		
9000																		
10000																		
12000																		
14000																		
16000																		
18000																		
20000																		

II.21.	Szhely 00 h		Pécs 00 h		Szeged 00 h													
	fok	m/s	fok	m/s	fok	m/s	fok	m/s	fok	m/s	fok	m/s	fok	m/s	fok	m/s	fok	m/s
Talaj	-	0	270	7	180	2												
500 m	250	6	300	11	280	17												
1000	250	6	300	11	280	14												
1500	290	8	310	13	290	16												
2000	290	10	310	13	290	16												
3000	290	14			290	29												
4000					300	34												
5000																		
7000																		
9000																		
10000																		
12000																		
14000																		
16000																		
18000																		
20000																		

IDŐJÁRÁSI NAPIJELENTÉS

ЕЖЕДНЕВНЫЙ МЕТЕОРОЛОГИЧЕСКИЙ БЮЛЛЕТЕНЬ • DAILY WEATHER REPORT
BULLETIN QUOTIDIEN DE TEMPS • TÄGLICHER WETTERBERICHT

ADJA AZ ORSZÁGOS METEOROLÓGIAI INTÉZET
UDAPEST II. KITAIBEL PÁL UTCA 1
ELEFON: KÖZPONT: 353-500, IDŐJELZŐ OSZT.: 150-410

MEGJELENIK NAPONKÉNT • ELŐFIZETÉSI ÁRA
A POSTAI KÖLTSÉGGEL EGYÜTT NEGYEDÉVRE 60, Ft
KIADÁSÉRT FELEL AZ INTÉZET IGAZGATÓJA

72. évfolyam 53. szám. + Budapest + 1959. február hó 22.

Az időjárási helyzet ma reggel és a várható időjárás:

A Szovjetunió európai területének északi részei felett nagykiterjedésű ciklon helyezkedik el. Hatására Európa nagyrészén erős északnyugati légáramlás uralkodik. Ez a légmozgás sarkvidéki eredetű légtömegeket sodor a Földközi-tenger és a Fekete-tenger medencéjébe.

Hazánkban tegnap erősen felhős volt az ég, és sokfelé esett eső, havaseső, hó. A lehullott csapadék mennyisége Sopronban 11, Móron 10, Farkasgyepün 9 mm volt. A hőmérséklet napközben 5, 8 fokig emelkedett, éjszaka -2, -6 fokig süllyedt.

Budapesten vasárnap 12 órakor a hőmérséklet 0 fok, a tengerszintre átszámitott légnyomás 762 mm, gyengén emelkedő irányzatú.

Várható időjárás hétfő estig:

Kisebb felhőátvonulások, még néhány helyen kisebb havazás, havaseső.
Lassan mérséklődő északnyugati, északi szél.
Az éjszakai lehülés kissé erősödik.

Várható legalacsonyabb éjszakai hőmérséklet: -5, -8,
legmagasabb nappali hőmérséklet hétfőn: +2, +5 fok között.

Stábel s.k.

A hőmérséklet és a légnyomás napi középértéke Budapesten és ezek eltérése a 75 évi átlagtól:

1959. II. 21-én 2,6 C°, 760,0 mm. Eltérés: +1,3 C°, -4,2 mm.

1871 óta ezen a napon előfordult:

legmagasabb hőmérséklet 13,2 C° /1949/
legalacsonyabb hőmérséklet -13,3 C° /1895/

Az Országos Meteorológiai Intézet Időjárási Napijelentése

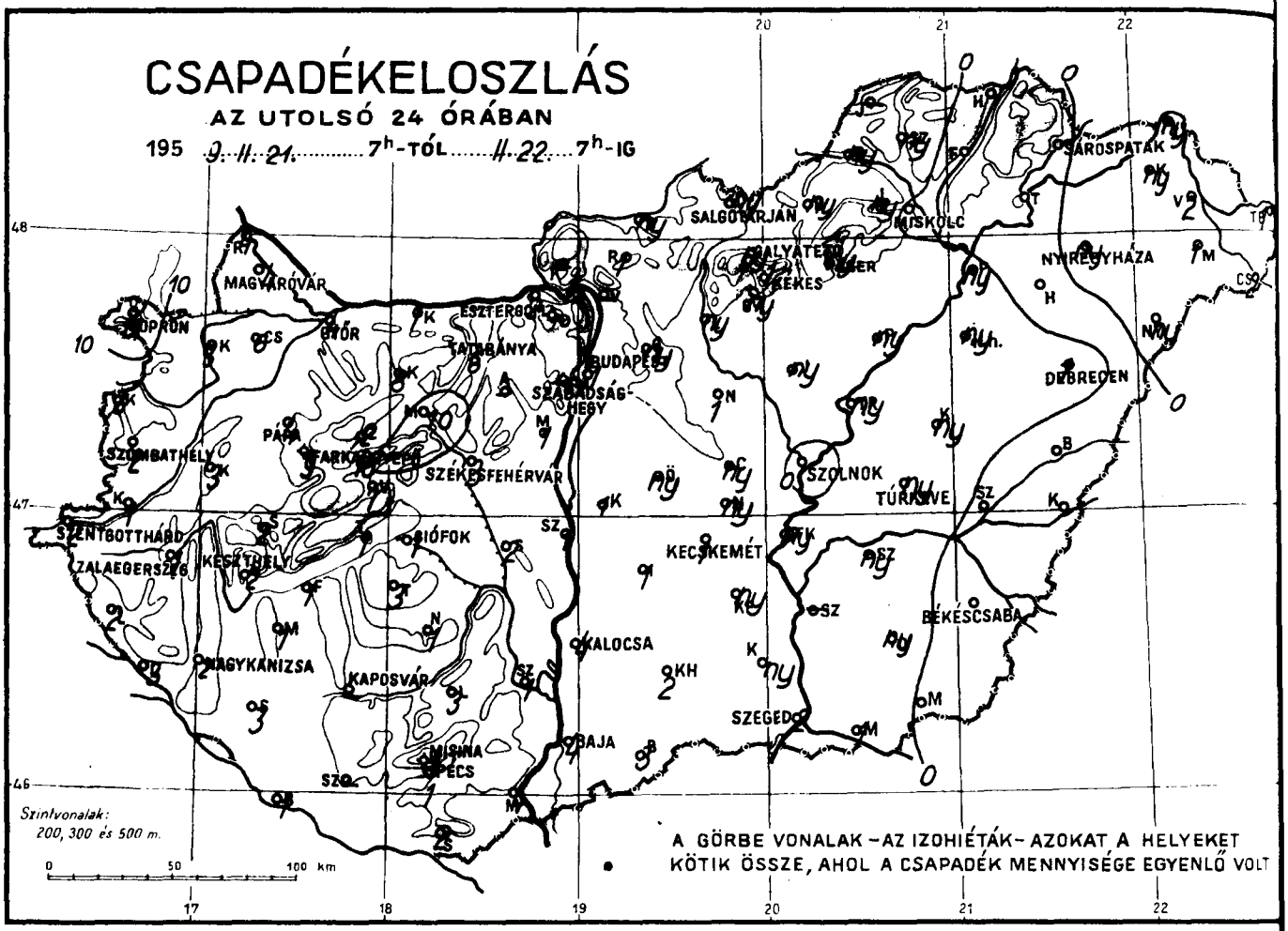

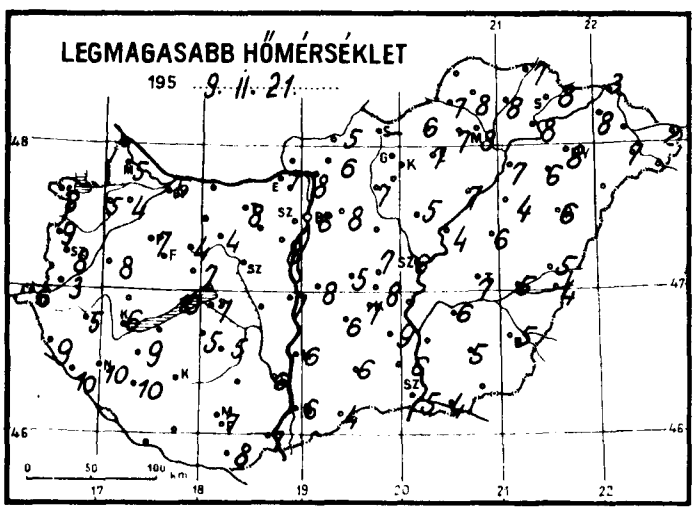

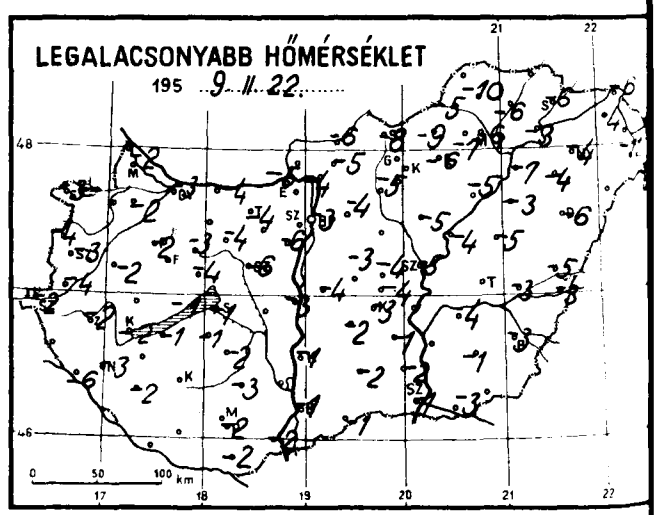

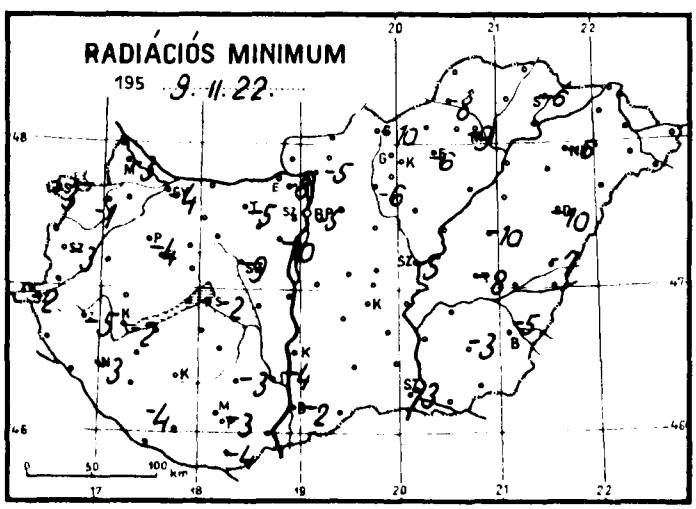

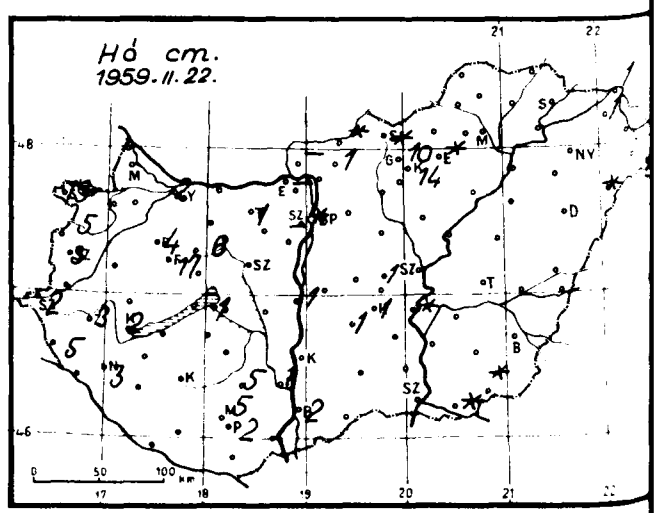

Időjárási helyzet 1959. év FEBRUÁR hó 22. nap 7 óra

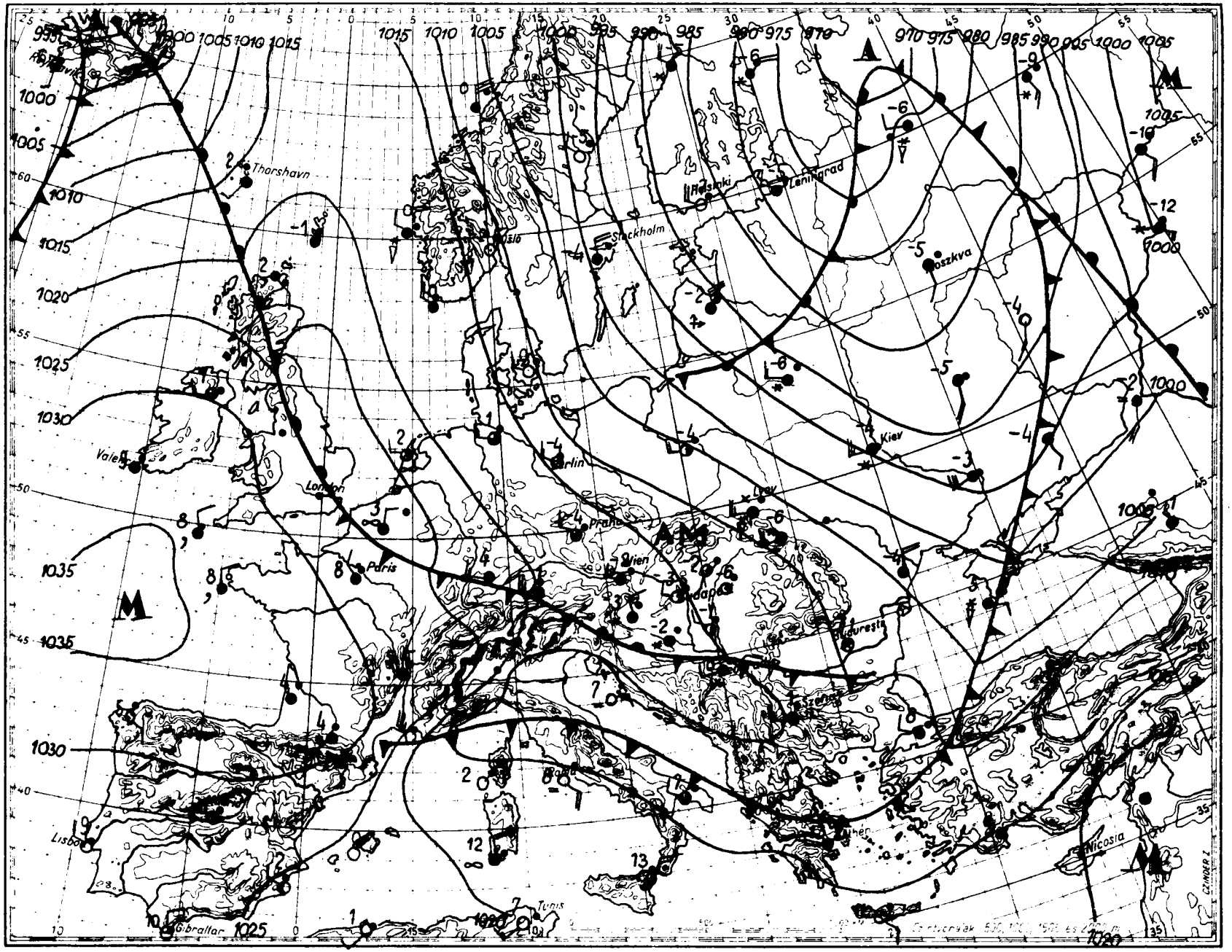

Magaslégköri időhelyzet

19 59. február hó 22. 00 GMT

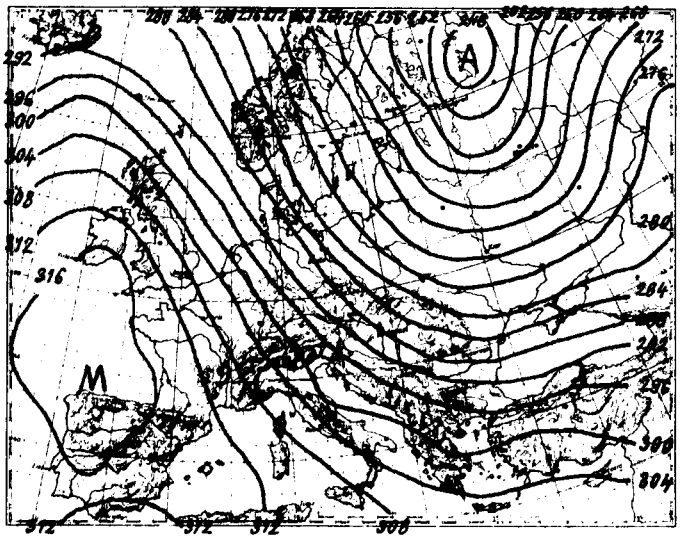

700 mb-os absz. topográfia

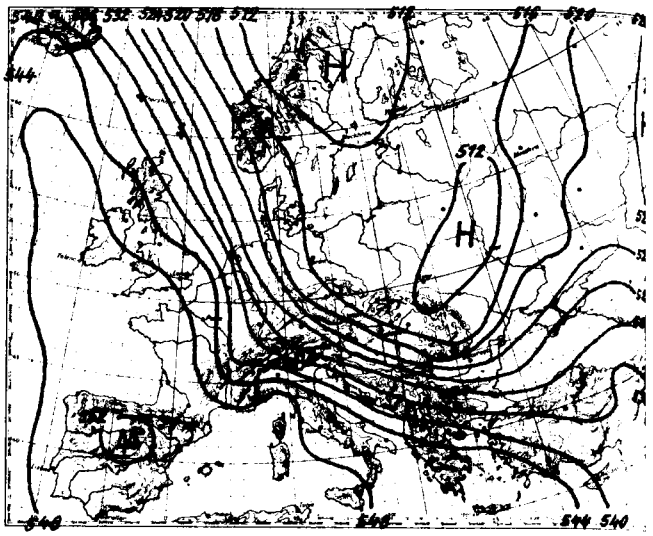

500/1000 mb-os rel. topográfia

1959. II. 21. 12 h			
mb	m	C°	%
1000	105	-	-
850	1400	- 6.5	80
700	2901	-13.4	74
600	4056	-18.5	72
500	5402	-23.3	72
400	7005	-32.3	72
300	8967	-57.9	72
200	11543	-60.5	72
100			
50			

Jellemző pontok:

995.9	Talaj	4.0	79
850	1400	- 6.5	80
740	2480	- 7.1	75
630	4700	-19.5	72
600	4056	-18.5	72
500	5402	-23.3	72
400	7005	-32.3	72
250	10144	-57.8	72
■200	11543	-60.5	72
150	13349	-57.0	

Vasárnap 00 GMT-kor az advekciós kép erősebb hidegadvekciót mutat Izlandtól és Irországtól nyugatra az óceánon, valamint Észak-Olaszországban és a Balkánfélszigeten. Hazánk légterében az utolsó 24 óra alatt az alsó 500 méterben, valamint 5000-7000 méter között átlagosan 7, a közbeeső 4500 méteres légrétegben pedig közepesen 10 fokot hült a levegő. Budapest felett ma éjjel a 0 fokos szint a talajon, a -10 fokos pedig 1680 méteren helyezkedett el; az első 1580, a második pedig 1880 métert süllyedt tegnap óta.

Veress s.k.

■ Tropopauza

1959. II. 22. 00 h			
mb	m	C°	%
1000	100	-	-
850	1382	- 8.0	68
700	2862	-17.2	87
600	4000	-24.5	95
500	5304	-31.6	84
400	6862	-37.8	64
300	8793	-50.0	64
200	11384	-57.8	
100			
50			

Jellemző pontok:

995.0	Talaj	0.0	79
600	4000	-24.5	95
521	5000	-31.8	90
511	5140	-31.0	87
400	6862	-37.8	64
300	8793	-50.0	64
■218	10820	-57.8	59
195	11530	-57.8	
177	12138	-59.3	

1959. február .....hó,
22. vasárnap .....nap .....
72. évfolyam 53 sz.

	Reggeli észlelések 06 TMG				Az utolsó 24 óra adatai					
	Felhőzet (0–4)	Szélirány és erő (m/s)	Légnyomás (millibár)	Hőmérséklet (C°)	Csapadék (24 óra) (mm)	Hó cm	Hőmérsékleti szélsőségek: tegnapi nappali max.	Hőmérsékleti szélsőségek: éjszakai min.	Hőmérsékleti szélsőségek: Radiációs min.	Napsütés (óra) tegnap
Mosonmagyaróvár	2	NNW 2	1017.2	-2	4		5	-2	-3	0
Sopron	4 *	NNW 6	17.6	-3	11	13	8	-3	-3	1
Szombathely	4 *	N 6	17.1	-3	2	3	8	-3	-3	3
Szentgotthárd	4 *	E 3	17.1	-2	2	2	6	-2	-2	2
Pápa	4 *	N 1	16.0	-2	4	4	7	-2	-4	-
Győr	4	- 0	16.3	-3	4	2	6	-3	-4	0
Esztergom	2	NW 2	15.5	-5	2		7	-5	-8	-
Tatabánya	3	NW 1	14.6	-4	6	1	8	-4	-5	-
Székesfehérvár	1	SW 1	15.8	-5	3		9	-6	-9	-
Siófok	4	N 2	15.9	-1	1	1	7	-1	-2	0
Keszthely	4 *	N 1	16.6	-2	2	2	6	-2	-2	1
Zalaegerszeg	4 *	NNE 1	17.0	-2	1	3	5	-2	-5	-
Nagykanizsa	4 *	- 0	17.9	-2	2	3	10	-3	-3	-
Kaposvár	-	-	-	-	-		-	-	-	-
Pécs	4 *	SW 3	17.1	-2	1	2	7	-2	-3	3
Budapest M. I.	1	WNW 2	15.3	-3	1	folt	6	-3	-5	1
Salgótarján	0	SE 1	14.3	-7	ny		-	-8	-10	4
Eger	1	W 1	14.1	-6	ny	folt	7	-6	-6	6
Miskolc	1	WSW 1	13.2	-5	•	•	8	-6	-9	6
Sárospatak	1	N 1	12.7	-3	•		8	-6	-6	5
Baja	4	NW 3	15.5	-1	4	2	6	-1	-2	-
Kalocsa	2	NW 2	14.6	-1	4		6	-1	-	0
Kecskemét	2	WNW 6	14.7	-3	1	1	7	-3	-	-
Szeged	4	NW 6	14.9	-1	2	•	5	-1	-3	0
Szolnok	2	NW 1	13.9	-4	•		6	-5	-5	-
Túrkeve	2	NW 1	-	-5	ny	•	7	-	-8	-
Békéscsaba	3	NW 4	14.0	-2	•		5	-3	-5	0
Debrecen	1	- 0	13.3	-6	1		6	-6	-10	4
Nyíregyháza	1	SW 1	13.6	-2	ny		8	-4	-6	6
Kékestető (1000 m)**	1	- 0	889.5	-11	1	14	2	-11	-	6
Galyatető (932 m)**	-	-	-	-	ny	10	3	-11	-	-
Misinatető (534 m)*	4 *	NW 2	952.7	- 5	3	5	8	-5	-7	-
Szabadsághegy (474 m)*	-	-	-	-	-	-	-	-	-	-
Farkasgyepű (400 m)*	4 *	NW 1	953.9	-4	9	17	6	-4	-4	-

24 órai csapadék mm		Hó cm	24 órai csapadék mm		Hó cm	24 órai csapadék mm		Hó cm	24 órai csapadék mm		Hó cm
Bajka	4		Tab	3		Jósvafő	-		Kisvárda	ny	1
Csorna	6		Sárbogárd	2		Lillafüred	ny		Vásárosnamény	2	
Kapuvár	3		Sztálinváros	1	1	Szendrőlád	ny		Mátészalka	1	
Kőszeg	3	5	Nagykónyi	1		Füged	•	⌴	Tiszabecs	1	1
Kormend	1		Somogyszob	3		Hidasnémeti	•		Csenger	2	2
Lenti	2	5	Barcs	1	1	Tokaj	•		Nyirlugos	ny	folt
Letenye	3		Szigetvár	-		Poroszló	ny		Polgár	ny	
Kald	3		Lengyel	3	5	Jászapáti	ny		Hajdúdorog	•	
Sumeg	2		Szekszárd	1	1	Nagykáta	1		Hortobágy	ny	
Zirc	2	6	Mohács	4		Örkény	ny		Tiszaroff	ny	
Veszprém	7		Siklós	2		Kunsztmiklós	1		Karcag	ny	
Komárom	•		Királyrét	-		Cegléd	ny		Berettyóújfalu	•	⌴
Kisbér	8		Balassagyarm	ny	folt	Nagykőrös	ny	1	Szeghalom	•	
Mór	10		Romhány	1	1	Tiszakécske	ny	folt	Körösszakál	•	
Alcsut	-		Vác	-		Izsák	1	1	Szarvas	ny	⌴
Dobogókő	-		Gödöllő	ny	folt	Kiskunfélegyh	ny		Szentes	-	
Martonvásár	1		Lőrinci	ny		Kiskunhalas	2		Orosháza	ny	
Tihany	1		Gyöngyös	ny		Bácsalmás	3		Makó	1	folt
Fonyód	1		Borsodnádasd	ny		Kistelek	ny		Mezőhegyes	•	
Marcali	1		Putnok	ny		Záhony	ny				

* A légnyomás 500 gdm-re átszámítva ** A légnyomás 1000 gdm-re átszámítva

Magassági szélmérések

Óraadatok greenwichi középidőben

II.21.	Bpest 09 h		Szhely 11 h		Siófok 11 h		Szeged 11 h		Debr. 11 h		Pécs 13 h		Bpest 15 h		Pécs 23 h		
	fok	m/s	fok	m/s	fok	m/s	fok	m/s	fok	m/s	fok	m/s	fok	m/s	fok	m/s	fok m/s
Talaj	260	7	180	2	270	7	270	7	270	12	140	2	270	12	270	7	
500 m	310	14	260	8	330	14	310	16	290	15	150	4	300	26	200	1	
1000	320	23	280	12			330	16	300	9	150	4	310	28	320	7	
1500	320	30	290	10			320	34	300	9	150	12			320	7	
2000			290	14					290	11	290	13					
3000									290	11							
4000									290	12							
5000									290	12							
7000																	
9000																	
10000																	
12000																	
14000																	
16000																	
18000																	
20000																	

II.22.	Bpest 00 h		Bpest 03 h		Bpest 06 h		Bpest 08 h										
	fok	m/s	fok	m/s	fok	m/s	fok	m/s	fok	m/s	fok	m/s	fok	m/s	fok	m/s	fok m/s
Talaj	270	7	320	7	320	7	320	7									
500 m	340	19	330	12	330	10	330	12									
1000	340	19	340	15	330	10	340	10									
1500	340	25	240	19	350	16	340	10									
2000					340	21	350	15									
3000							330	21									
4000							300	37									
5000																	
7000																	
9000																	
10000																	
12000																	
14000																	
16000																	
18000																	
20000																	

	fok	m/s	fok	m/s	fok	m/s	fok	m/s	fok	m/s	fok	m/s	fok	m/s	fok	m/s	fok m/s
Talaj																	
500 m																	
1000																	
1500																	
2000																	
3000																	
4000																	
5000																	
7000																	
9000																	
10000																	
12000																	
14000																	
16000																	
18000																	
20000																	

IDŐJÁRÁSI NAPIJELENTÉS

ЕЖЕДНЕВНЫЙ МЕТЕОРОЛОГИЧЕСКИЙ БЮЛЛЕТЕНЬ • DAILY WEATHER REPORT
BULLETIN QUOTIDIEN DE TEMPS • TÄGLICHER WETTERBERICHT

IADJA AZ ORSZÁGOS METEOROLÓGIAI INTÉZET
UDAPEST II. KITAIBEL PÁL UTCA 1
ELEFON: KÖZPONT: 353-500, IDŐJELZŐ OSZT.: 150-410

MEGJELENIK NAPONKÉNT • ELŐFIZETÉSI ÁRA
A POSTAI KÖLTSÉGGEL EGYÜTT NEGYEDÉVRE 60, Ft
KIADÁSÉRT FELEL AZ INTÉZET IGAZGATÓJA

2. évfolyam 54. szám. + Budapest + 1959. február hó 23.

Az időjárási helyzet ma reggel és a várható időjárás:

Európa időjárására a gyors átalakulások jellemzők. A napokban Grönland felől érkezett és Közép-Európán átrohanó sarkvidéki eredetű hideg légtömegek már Kis-Ázsiában okoznak rendkivüli időjárást; havazásokat, fagyokat. Ugyanakkor az Óceán felől enyhe léghullám árasztja el a Brit-szigeteket és Nyugat-Európát. Ennek következtében a szigetországban és a nyugateurópai partokon többfelé esik az eső, és hajnalban is +5, +8 fok a hőmérséklet.

Hazánkban vasárnap általában kisebb felhőátvonulások voltak élénk északnyugati szél kiséretében. Reggel a Dunántulon még esett a hó, majd hamarosan megszünt a havazás, és felszakadozott a felhőzet. A hőmérséklet napközben általában 0, +5 fokig emelkedett. Ma hajnalra a keleti megyékben legtöbb helyen -3, -6, az ország középső részén -1, -4, a nyugati határszélen azonban -8, -11, sőt Nagykanizsán -13 fokig hült le a levegő.

Budapesten hétfőn 12 órakor a hőmérséklet 1 fok, a tengerszintre átszámitott légnyomás 771 mm, gyengén emelkedő irányzatú.

Várható időjárás kedd estig:

Változó felhőzet.
Többhelyen, elsősorban nyugaton és északon havazás, később eső.
Holnap néhány helyen köd.
Mérsékelt északnyugati-nyugati szél.
A nappali felmelegedés kissé fokozódik.

Várható legalacsonyabb éjszakai hőmérséklet: általában -3, -6, néhány helyen -6 fok alatt,
legmagasabb nappali hőmérséklet kedden: +3, +6 fok között.

Kapoviczky

A hőmérséklet és a légnyomás napi középértéke Budapesten és ezek eltérése a 75 évi átlagtól:

1959. II. 22-én: -0,8 C°, 762,7 mm. Eltérés: -2,3 C°, -1,5 mm.

1871 óta ezen a napon előfordult:

legmagasabb hőmérséklet 15,2 C° /1903/
legalacsonyabb hőmérséklet -17,6 C° /1929/

Az Országos Meteorológiai Intézet Időjárási Napijelentése

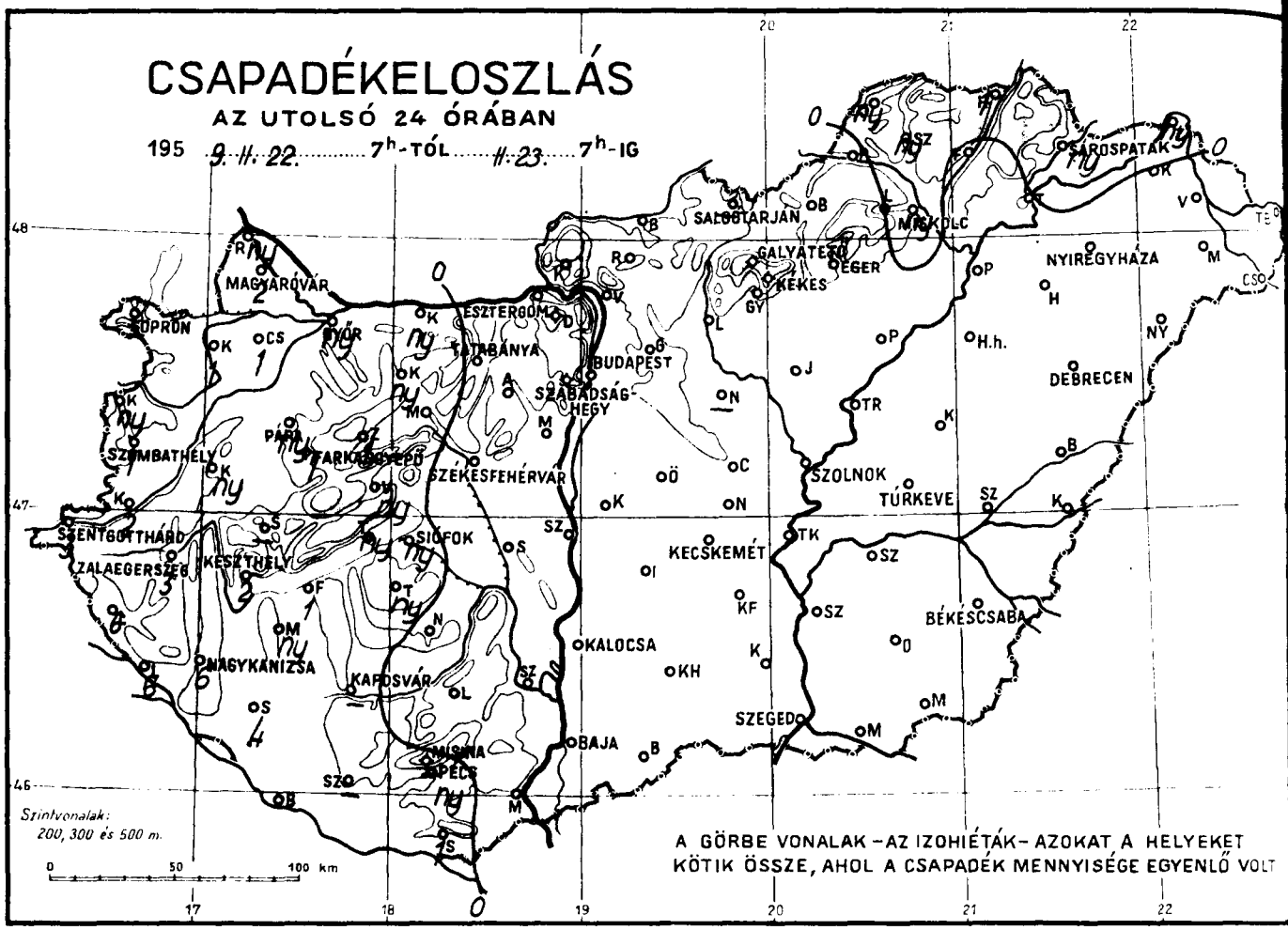

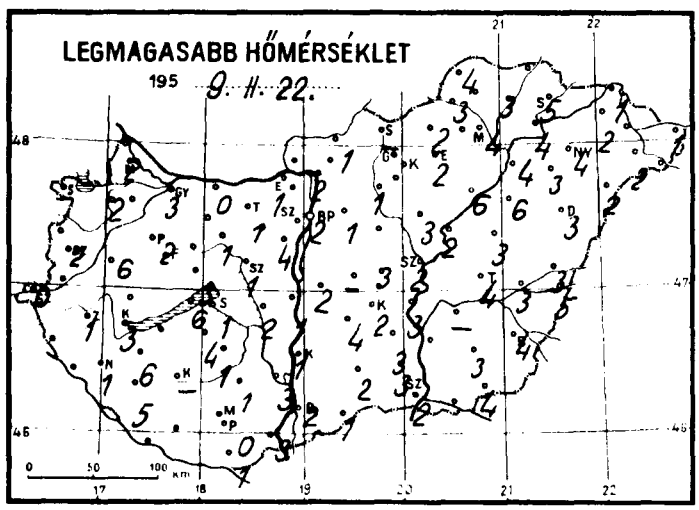

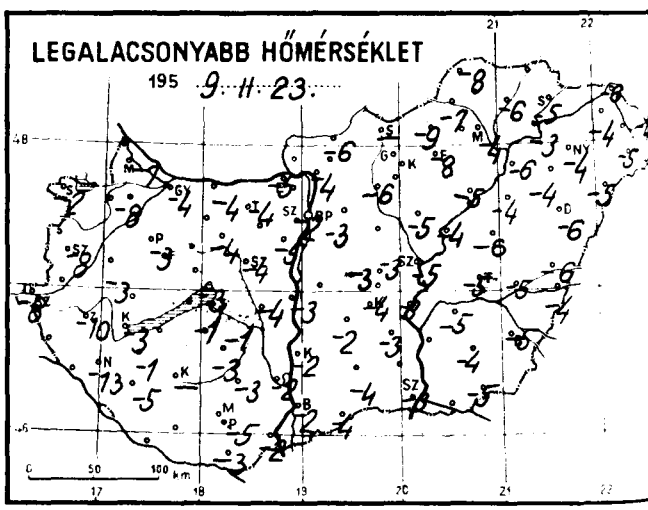

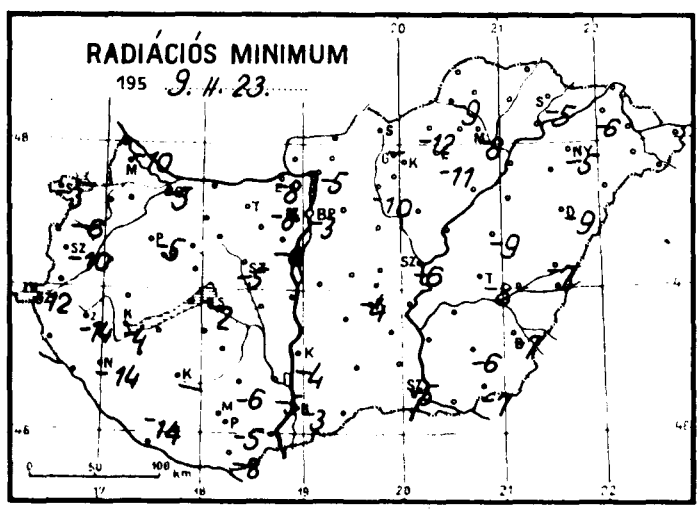

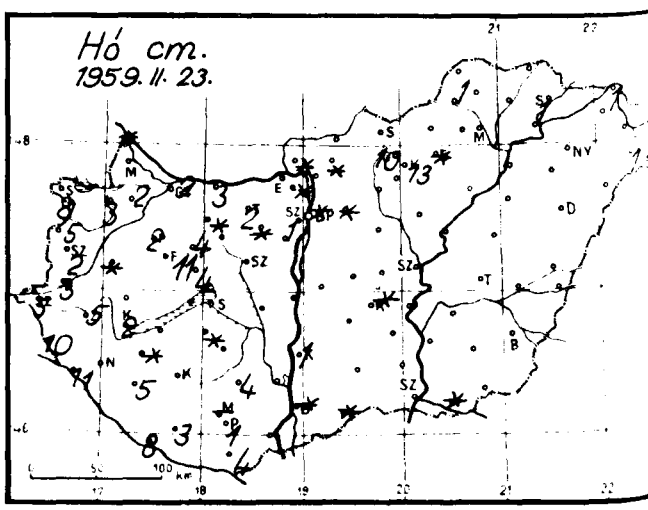

Időjárási helyzet ____ év ____ hó ____ nap 7 óra

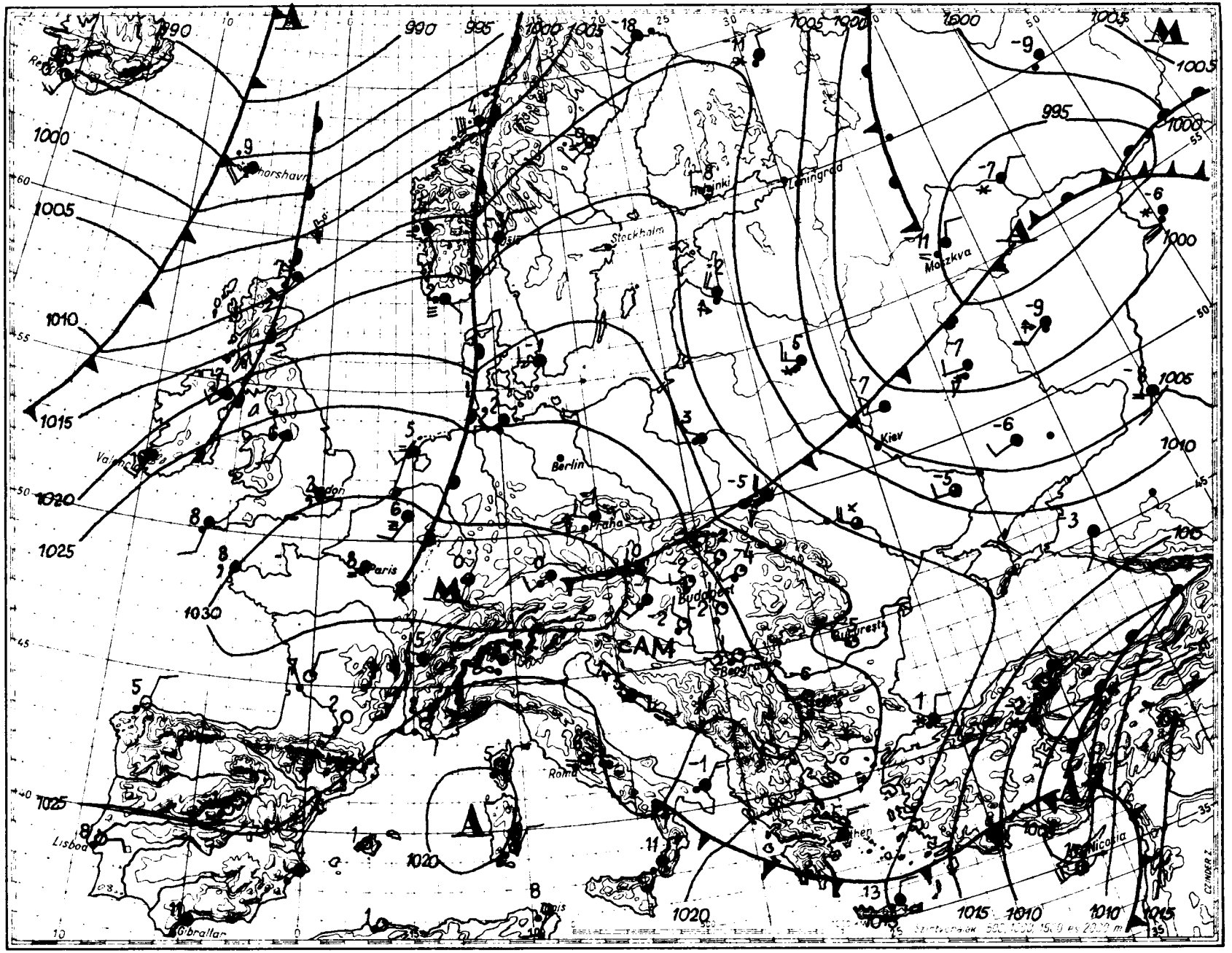

Magaslégköri időhelyzet

19 59. február hó 23. nap 00h GMT

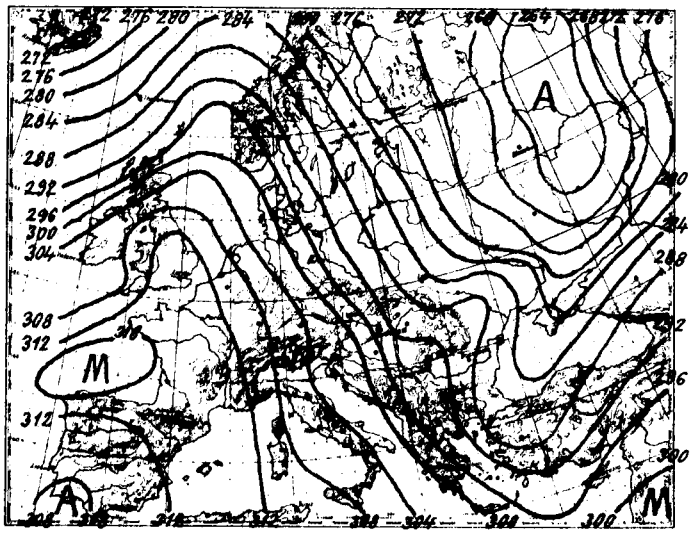

700 mb-os absz. topográfia

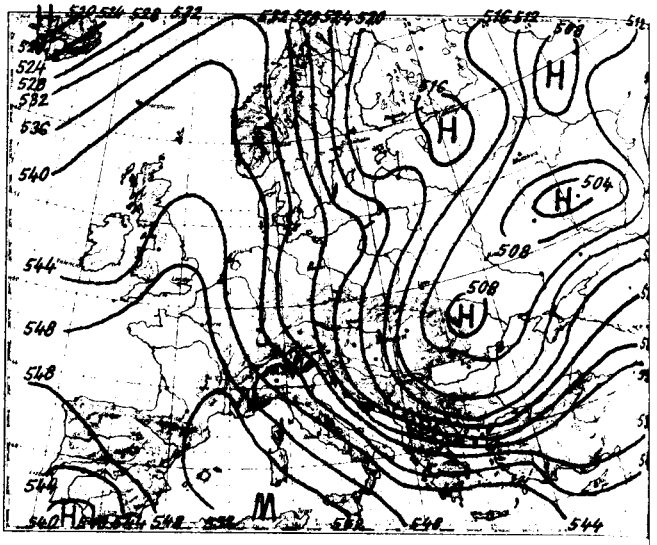

500/1000 mb-os rel. topográfia

1959. II. 22. 12h

mb	m	C°	%
1000	126	--	-
850	1403	-11.0	59
700	2913	-21.2	34
600	4032	-28.8	38
500	5311	-37.1	33
400	6834	-41.9	36
300	8767	-46.1	36
200	11399	-54.3	33
100			
50			

Jellemző pontok:

998.3	Talaj	0.5	54
850	1403	-11.0	59
700	2913	-21.2	34
609	3970	-28.0	38
508	5210	-37.3	33
497	5380	-37.0	33
430	6380	-42.5	36
419	6570	-41.4	36
307	8610	-45.2	36
250	9962	-52.0	33
157	12909	-57.7	33

Kelet Európát a magasban hideg levegő boritja, de a Szajnától Moszkváig terjedő terület feletti erős északnyugati áramlásban erős melegadvekció megy végbe. A hideg levegő éjfélkor a francia Rivierán a Balkánon és a kirgiz vidékeken okozott lehülést. Hazánk légterében még egy-két fokkal tovább hült a levegő. A -10 magassága 220 m-t süllyedt; s ezzel 1460 m-re került. A levegő nedvességtartalma igen alacsony.

Dr. Kallósné s.k.

1959. II. 23. 00h

mb	m	C°	%
1000	163	-	-
850	1437	- 9.8	79
700	2906	-20.2	67
600	4033	-26.7	60
500	5326	-34.6	47
400	6884	-37.2	43
300	8814	-50.6	43
200	11360	-64.2	
100			
50			

Jellemző pontok:

1002.9	Talaj	- 1.0	79
850	1437	- 9.8	79
493	5420	-35.0	46
435	6280	-33.4	43
*217	10840	-64.0	43
194	11540	-64.3	
180	12030	-62.0	

*Tropopauza

1959. február ....hó.
23. nap hétfő .....
72. évfolyam 54. sz.

	Reggeli észlelések 06 TMG				Az utolsó 24 óra adatai					
	Felhozet (0–4)	Szélirány és ero (m/s)	Légnyomás (millibar)	Hőmérséklet (C°)	Csapadék (24 óra) (mm)	Hó cm	Homérsékleti szélsoségek: tegnapi nappali max.	Homérsékleti szélsoségek: éjszakai min.	Homérsékleti szélsoségek: Radiációs min.	Napsütés (óra) tegnap
Mosonmagyaróvár	1	NNE 1	1025.0	-5	2		2	-7	-10	7
Sopron	4 *	NNW 8	28.4	0	-	8	-	-2	- 3	4
Szombathely	4	NW 1	28.7	0	1	2	2	-8	-10	5
Szentgotthárd	4	- 0	29.9	-6	3	5	0	-8	-12	1
Papa	4	- 0	27.9	-2	ny	2	2	-3	- 5	-
Gyor	1	W 2	28.6	-4	ny	2	3	-4	- 5	6
Esztergom	0	WNW 4	26.7	-4	.		1	-5	- 8	-
Tatabánya	0	NW 2	27.7	-4	.	2	1	-4	- 8	-
Szekesfehérvár	0	WSW 1	30.3	-3	.		1	-4	- 5	-
Siofok	0	NW 5	28.6	-1	ny		1	-1	- 2	5
Keszthely	4	WSW 1	28.6	-2	2	2	3	-3	- 4	6
Zalaegerszeg	4	WSW 1	29.3	-5	3	5	1	-10	-14	-
Nagykanizsa	4 *	NNE 2	29.9	-4	6		1	-13	-14	-
Kaposvár	-	-	-	-	-		-	-	-	-
Pecs	0	NNW 6	28.2	-2	ny	1	0	-5	- 5	4
Budapest M. I.	0	W 4	25.3	-2	.	folt	2	-2	- 3	8
Salgotarján	-	-	-	-	-		-	-	-	-
Eger	0	W 1	24.7	-7	.	folt	2	-8	-11	9
Miskolc	0	WNW 4	22.9	-2	ny		4	-4	- 8	9
Sarospatak	0	W 2	22.4	-3	ny	lepel	5	-5	- 5	9
Baja	0	NW 2	27.1	-2	.	folt	2	-2	- 3	5
Kalocsa	0	NW 2	26.7	-2	.	lepel	1	-2	- 4	4
Kecskemét	0	NW 3	25.7	-3	.		2	-4	- 4	7
Szeged	0	NNW 6	25.5	-2	.		2	-3	- 5	-
Szolnok	0	NW 4	24.3	-4	.		2	-5	- 6	-
Turkeve	0	NW 1	-	-5	.		4	-5	- 8	-
Békéscsaba	0	WNW 2	24.6	-5	.		4	-5	- 7	8
Debrecen	0	- 0	23.2	-5	.		3	-6	- 9	10
Nyiregyháza	0	W 2	23.1	-4	.		4	-4	- 5	10
Kekestető (1000 m)**	1	WNW 4	899.5	-9	.	13	-4	-9	-	10
Galyatető (932 m)**	-	-	-	-	.	10	-5	-10	-	-
Misinatető (534 m)*	-	-	-	-	-		2	-	-	-
Szabadsághegy (474 m)*	0	NW 3	962.8	-5	.	1	-2	-6	-	7
Farkasgyepu (400 m)*	3	- 0	965.1	-4	1	11	2	-4	- 7	-

24 órai csapadék mm		Hó cm	24 órai csapadék mm		Hó cm	24 órai csapadék mm		Hó cm	24 órai csapadék mm		Hó cm
Bajka	ny	folt	Tab	ny	folt	Jósvafő	ny	lepel	Kisvárda	.	
Csorna	1	2	Sárbogárd	.		Lillafüred	.		Vásárosnamény	.	
Kaposvár	1	3	Sztálinváros	.		Szendrőlád	ny		Mátészalka	.	1
Koszeg	ny	5	Nagykónyi	.		Fügöd	.	⌴	Tiszabecs	.	
Kormend	2	3	Somogyszob	4	5	Hidasnémeti	1		Csenger	.	
Lenti	6	10	Barcs	2	8	Tokaj	.		Nyirlugos	.	
Lebenye	6	11	Szigetvár	-		Poroszló	.	⌴	Polgár	.	
Kald	ny	folt	Lengyel	.	4	Jászapáti	.		Hajdudorog	.	
Sumeg	-		Szekszárd	.		Nagykáta	-		Hortobágy	.	⌴
Zirc	1	4	Mohács	.	3	Örkény	.	= ⌴	Tiszaroff	.	
Veszprém	ny	4	Siklós	1	4	Kunsztmiklos	.		Karcag	.	
Komarom	ny		Királyrét	.	folt	Cegléd	.		Berettyoujfalu	.	⌴
Kisber	ny	folt	Balassagyarm	.		Nagykoros	.	folt	Szeghalom	.	
Mor	ny	1	Romhány	.	folt	Tiszakécske	.		Korosszakál	.	
Alesut	.	folt	Vác	.		Izsák	.		Szarvas	.	⌴
Dobogoko	.	folt	Godollo	.	folt	Kiskunfelegyh	.	⌴	Szentes	.	
Martonvásar	.		Lörinci	.	⌴	Kiskunhalas	.		Orosháza	.	⌴
Tihany	ny		Gyongyos	.		Bácsalmas	.	folt	Makó	.	folt
Fonyod	1		Borsodnádasd	.		Kistelek	.		Mezohegyes	.	
Marcali	ny	folt	Putnok	.	⌴	Záhony	ny	lepel			

* A légnyomás 500 gdm-re átszámítva ** A légnyomás 1000 gdm-re átszámítva

Magassági szélmérések

Óraadatok greenwichi középidőben

II.22.	Siófok 11 h		Miskolc 11 h		Szeged 11 h		Debr. 11 h		Pécs 12 h		Bpest 12 h		Bpest 15 h		Bpest 18 h		Bpest 21 h	
	fok	m/s	fok	m/s	fok	m/s	fok	m/s	fok	m/s	fok	m/s	fok	m/s	fok	m/s	fok	m/s
Talaj	320	7	360	7	320	2	270	2	320	7	320	16	320	12	320	7	320	16
500 m	350	8	260	3	320	12	270	3	310	10	310	10	310	6	330	15	330	16
1000			270	1	320	12	280	6	340	13	330	10	330	12	330	10	330	19
1500			10	3	320	14	290	5	320	20	330	10	340	9	330	19		
2000			10	3	330	11	360	5	320	20	350	11	350	6	330	15		
3000			340	3	340	13	350	6			340	6	320	12				
4000			360	6	310	37	340	9					340	18				
5000			330	12	310	46	340	12					340	26				
7000							320	18					340	46				
9000							320	35					340	46				
10000							320	30										
12000							330	48										
14000							330	39										
16000																		
18000																		
20000																		

II.22.	Pécs 23 h		Szeged 23 h															
	fok	m/s	fok	m/s	fok	m/s	fok	m/s	fok	m/s	fok	m/s	fok	m/s	fok	m/s	fok	m/s
Talaj	320	7	320	7														
500 m	340	15	320	18														
1000	350	26	320	18														
1500	350	26																
2000	350	26																
3000																		
4000																		
5000																		
7000																		
9000																		
10000																		
12000																		
14000																		
16000																		
18000																		
20000																		

II.23.	Debr. 00 h		Bpest 00 h		Bpest 02 h													
	fok	m/s	fok	m/s	fok	m/s	fok	m/s	fok	m/s	fok	m/s	fok	m/s	fok	m/s	fok	m/s
Talaj	320	2	320	12	320	7												
500 m	340	16	330	32	340	14												
1000	350	15	330	32	350	15												
1500	330	5	340	28	340	10												
2000	340	8	340	28	350	9												
3000	330	15	340	28														
4000			340	18														
5000																		
7000																		
9000																		
10000																		
12000																		
14000																		
16000																		
18000																		
20000																		

IDŐJÁRÁSI NAPIJELENTÉS

ЕЖЕДНЕВНЫЙ МЕТЕОРОЛОГИЧЕСКИЙ БЮЛЛЕТЕНЬ • DAILY WEATHER REPORT
BULLETIN QUOTIDIEN DE TEMPS • TÄGLICHER WETTERBERICHT

KIADJA AZ ORSZÁGOS METEOROLÓGIAI INTÉZET
BUDAPEST II. KITAIBEL PÁL UTCA 1
TELEFON: KÖZPONT: 353-500, IDŐJELZŐ OSZT.: 150-410

MEGJELENIK NAPONKÉNT • ELŐFIZETÉSI ÁRA A POSTAI KÖLTSÉGGEL EGYÜTT NEGYEDÉVRE 60. Ft
KIADÁSÉRT FELEL AZ INTÉZET IGAZGATÓJA

72. évfolyam 55. szám. • + Budapes + 1959. február hó 24.

Az időjárási helyzet ma reggel és a várható időjárás:

Kontinensünkre az Atlanti-Óceánról enyhébb légtömegek érkeztek. Hatásukra Németország északi felében és Lengyelországban sokfelé esik az eső. A Szovjetúnió európai területén elhelyezkedő ciklonrendszer kitöltődik, de még mindig okoz kiterjedt havazásokat.

Hazánkban hétfőn keleten csak kisebb felhőátvonulások voltak, általában csapadék nélkül, nyugaton sokfelé esett jelentéktelen mennyiségű hó. A hőmérséklet napközben 3-6 fokig emelkedett. Ma hajnalra a Tiszántúlon és az északkeleti megyékben -3, -6, máshol általában csak 0, -3 fokig hült le a levegő, sőt a Dunántúl jelentékeny részén és a fővárosban még a fagypontot sem érte el az éjszakai lehülés.

Budapesten kedden 12 órakor a hőmérséklet 8 fok, a tengerszintre átszámitott légnyomás 768 mm, gyengén süllyedő irányzatú.

Várható időjárás szerda estig:

Felhőátvonulások. Sokfelé kisebb eső, a hegyekben havaseső. Mérsékelt, időnként élénk északnyugati, nyugati szél. Enyhe éjszaka. A nappali felmelegedés keleten kissé fokozódik, nyugaton valamivel csökken.

Várható legalacsonyabb éjszakai hőmérséklet: +1, +4, legmagasabb nappali hőmérséklet szerdán: +4, +7 fok között.

Távolabbi kilátások:

Szeles idő esőkkel, a hegyekben havazásokkal. Ádány

A hőmérséklet és a légnyomás napi középértéke Budapesten és ezek eltérése a 75 évi átlagtól:

1959. II. 23-án: +0.6 C°, 770.1 mm. Eltérés: -1.4 C°, +6.3 mm.

1871 óta ezen a napon előfordult:

legmagasabb hőmérséklet 18.0 C° /1903/
legalacsonyabb hőmérséklet -12.8 C° /1901/

Az Országos Meteorológiai Intézet Időjárási Napijelentése

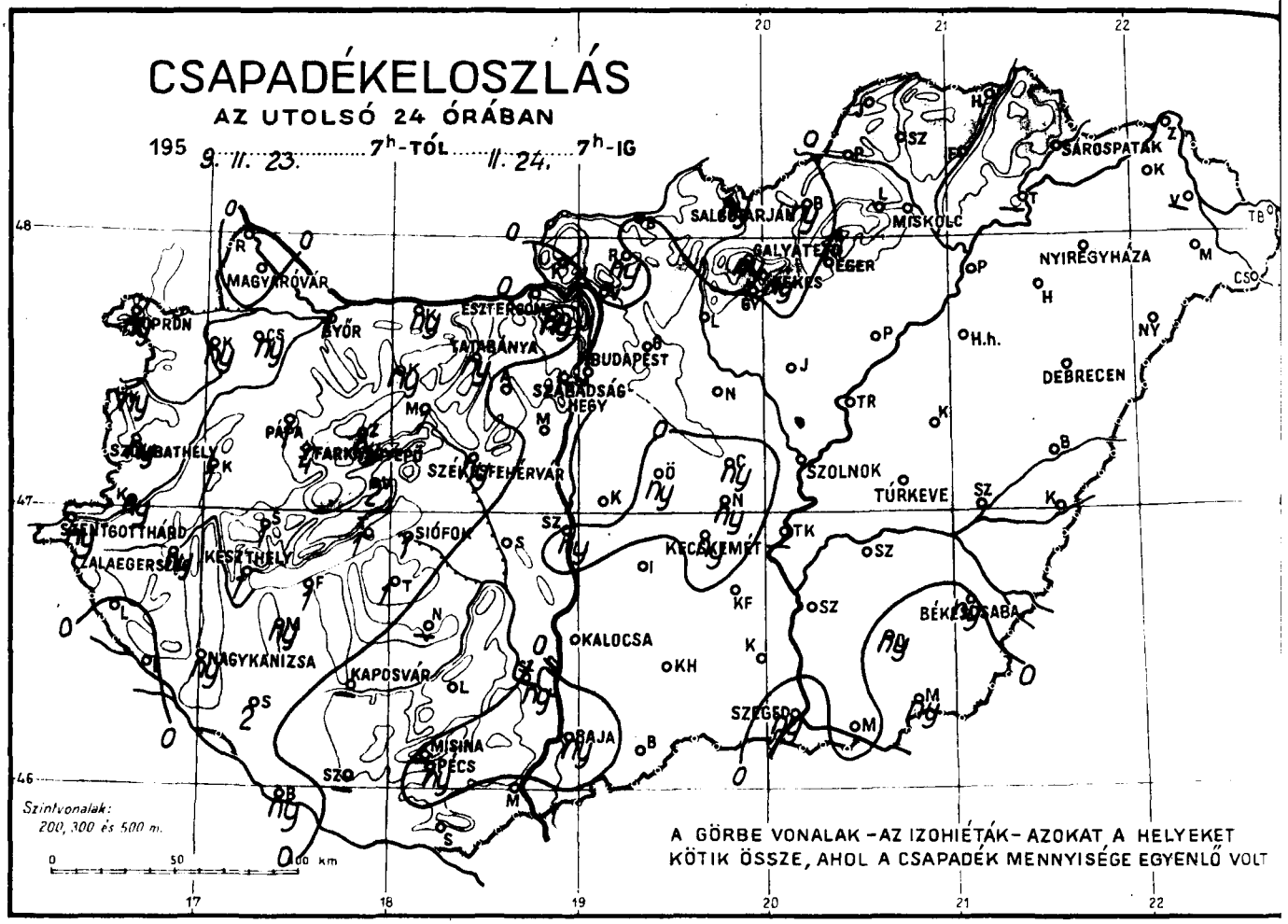

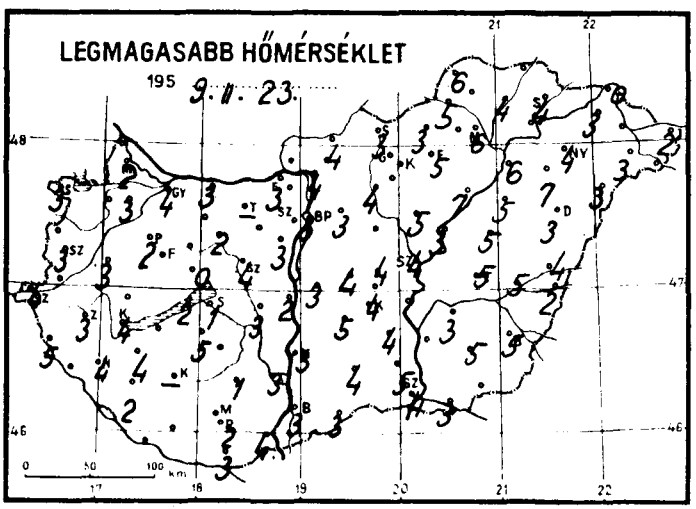

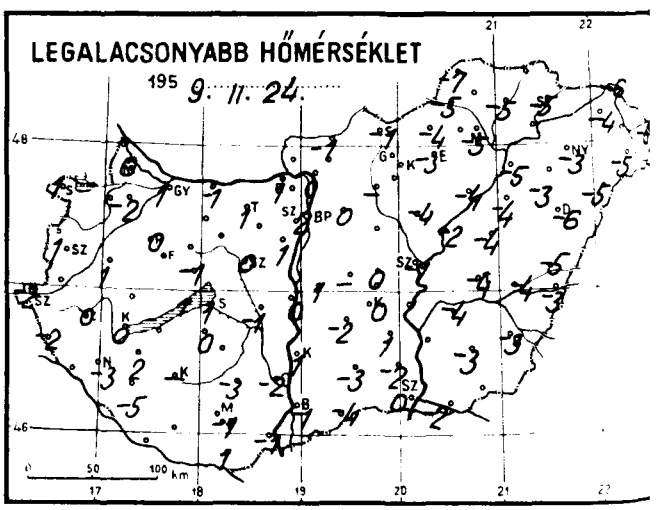

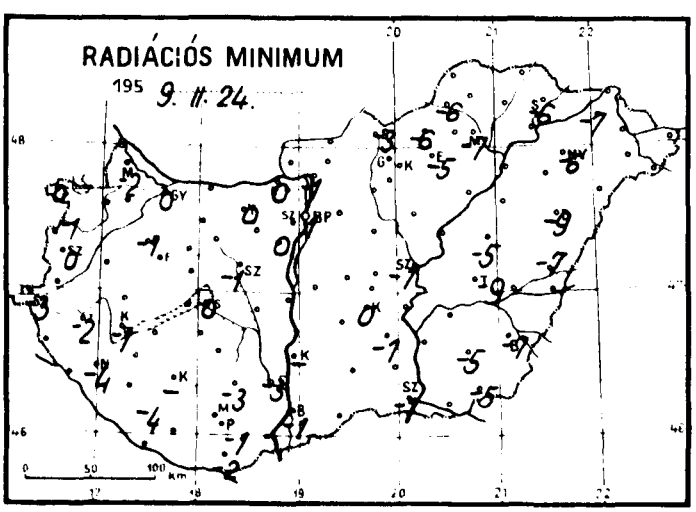

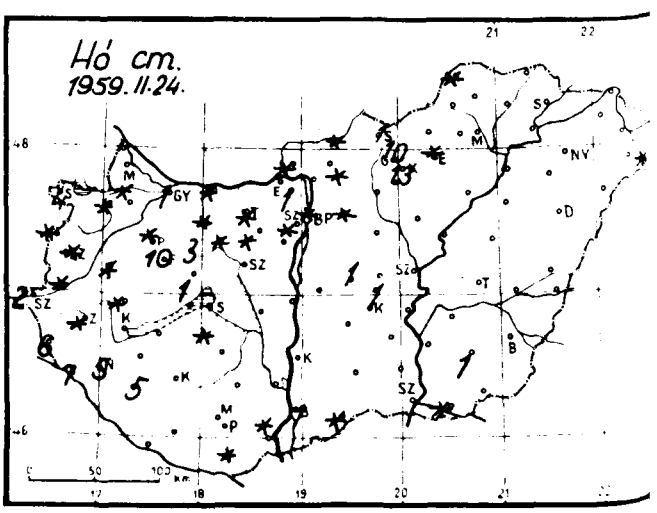

Időjárási helyzet 1939. év FEBRUÁR hó 24. nap 7 óra

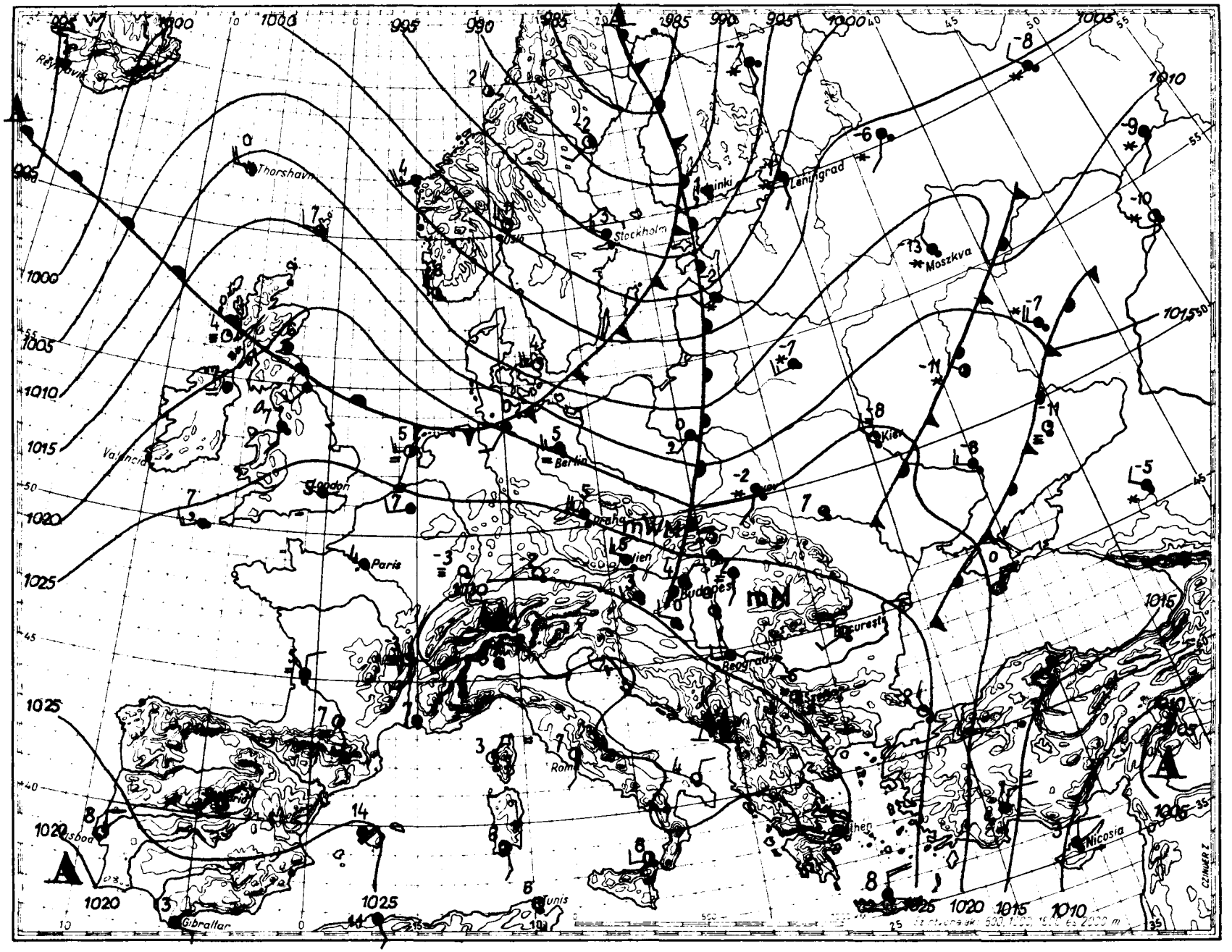

Magaslégköri időhelyzet

19 59. f e b r u á r hó 24. nap 00h GMT.

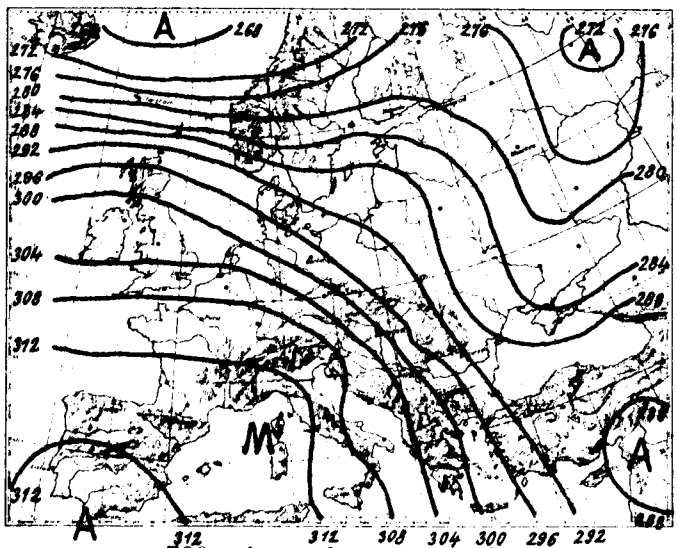

700 mb-os absz. topográfia

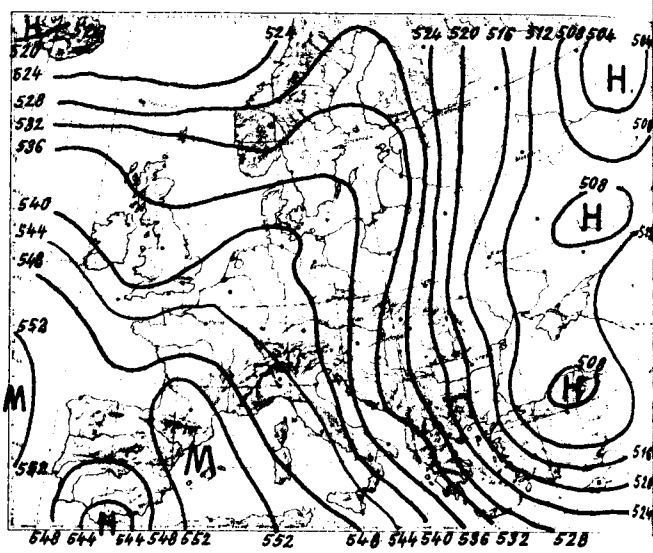

500/1000 mb-os rel. topográfia

1959. II. 23. 12h

mb	m	C°	%
1000	214	1.2	52
850	1500	-8.0	57
700	2986	-17.0	45
600	4176	-16.8	43
500	5489	-23.6	43
400	7087	-33.8	43
300	9037	-49.6	43
200	11596	-60.8	
100			
50			

Jellemző pontok:

1009.5	Talaj	2.0	51
850	1500	-8.0	57
774	2220	-11.3	47
678	3220	-18.8	43
622	3850	-19.2	43
600	4136	-16.8	43
580	4370	-19.2	43
545	4820	-18.2	43
500	5489	-23.6	43
250	10208	-58.2	43
* 212	11270	-62.8	43
190	11916	-61.2	

Kedden 00 GMT-kor az advekciós kép erősebb meleg advekciót mutat a Finnországtól a Balkán-félsziget északi határáig terjedő területsávon. Erősebb hideg advekció van a Földközi-tenger keleti részén, mérsékelt Grönland délkeleti része és Skandinávia nyugati partvidéke között a tengeren.

Hazánkban az utolsó 24 óra alatt a troposzféra alsó 7000 méteres rétegében mindenütt felmelegedés volt észlelhető; ez legerősebb volt a 4500 és 5500 méter közötti rétegben, ahol a hőmérséklet 11 fokot emelkedett. Hétfőn a déli órákban Budapesten és Szegeden 5000 és 7000 méter között 150-190 km/óra erősségű északi szelet mértek.

Budapest felett ma éjjel a 0 fokos szint 420 méter magasságban helyezkedett el; a -10 fokosból kettőt állapítottak meg: 2270, illetve 2870 méteren.

Veress s.k.

1959. II. 24. 00h

mb	m	C°	%
1000	215	1.0	88
850	1505	-7.0	100
700	3007	-11.0	98
600	4176	-18.2	70
500	5550	-23.4	43
400	7130	-33.8	43
300	9090	-47.9	43
200	11663	-66.0	43
100			
50			

Jellemző pontok:

1009.5	Talaj	1.4	87
938	720	-1.6	100
928	1700	-8.5	100
800	1977	-7.8	100
740	2560	-12.0	100
712	2850	-10.0	100
652	3520	-15.0	93
638	3700	-14.4	93
600	4176	-18.2	70
570	4540	-17.2	50
* 200	11663	-66.0	43
190	12000	-63.8	
176	12480	-65.0	
168	12704	-63.4	

* Tropopauza

1959. február hó.
24 nap kedd
72 évfolyam 55. sz.

	Reggeli észlelések 06 TMG				Az utolsó 24 óra adatai					
	Felhőzet (0–4)	Szélirány és erő (m/s)	Légnyomás (millibár)	Hőmérséklet (C°)	Csapadék (24 óra) (mm)	Hó cm	Hőmérsékleti szélsőségek: tegnapi nappali max.	Hőmérsékleti szélsőségek: éjszakai min.	Hőmérsékleti szélsőségek: Radiációs min.	Napsütés (óra) tegnap
Mosonmagyaróvár	2	– 0	1027.7	2	•		2	0	–2	4
Sopron	3	– 0	27.0	2	ny	4	3	1	0	1
Szombathely	4	W 2	27.4	3	ny	folt	3	1	0	0
Szentgotthárd	0	SW 7	29.1	–2	ny	2	4	–2	–3	2
Pápa	4	S 3	26.7	2	1	folt	2	0	–1	–
Győr	4	WSW 2	27.0	1	1	1	4	1	0	1
Esztergom	4	– 0	27.4	1	•		3	1	0	–
Tatabánya	4	WSW 2	26.3	3	ny	folt	–	1	0	–
Székesfehérvár	4	WSW 2	26.4	2	ny		4	0	–1	–
Siófok	4	SW 5	27.5	2	1		1	1	0	5
Keszthely	4	– 0	28.0	1	1		4	0	–1	1
Zalaegerszeg	3	WSW 3	28.3	0	ny	folt	3	0	–2	–
Nagykanizsa	2	SW 1	29.2	–1	ny	5	4	–3	–4	–
Kaposvár	–	–	–	–	–	–	–	–	–	–
Pécs	4	WNW 4	28.8	0	ny		2	–1	–1	7
Budapest M. I.	4 =	NNE 1	25.2	4	•	folt	3	2	1	5
Salgótarján	4 ✳	S 1	24.6	1	ny	lepel	3	–1	–3	7
Eger	4 ≡	– 0	25.6	–2	•	folt	5	–3	–5	8
Miskolc	4 =	N 1	25.3	–3	•		6	–5	–7	9
Sárospatak	4	SW 1	25.1	–1	•		4	–5	–6	9
Baja	4	– 0	28.3	1	ny	lepel	3	–1	–1	5
Kalocsa	4	W 1	27.3	2	•		3	1	✳	6
Kecskemét	4	WNW 4	26.1	1	ny		4	0	0	7
Szeged	3	WSW 3	27.5	0	ny		4	0	–1	9
Szolnok	4	SW 4	25.3	1	•		4	–1	–1	–
Jurkeve	4 ≡	SW 1	–	0	•		5	–4	–9	–
Békéscsaba	4 ✳	SW 3	27.1	0	ny	5	5	–3	–7	10
Debrecen	4 ≡	SW 1	26.7	–2	•		3	–6	–9	9
Nyíregyháza	4 =	SW 2	26.3	–2	•		4	–3	–6	9
Kékestető (1000 m)**	4 ⍋	NW 4	902.4	–2	ny	13	–3	–6	–	8
Galyatető (932 m)**	–	–	–	–	ny	10	–3	–6	–	–
Mátrafüred (534 m)*	–	–	–	–	–		–	–	–	–
Szabadsághegy (474 m)*	4	NW 1	963.3	0	•	folt	0	–2	–	6
Farkasgyepű (400 m)*	4	SW 1	965.1	0	4	10	–1	–1	–2	–

24 órai csapadék mm		Hó cm	24 órai csapadék mm		Hó cm	24 órai csapadék mm		Hó cm	24 órai csapadék mm		Hó cm
Bajka	•		Tab	1	folt	Jósvafő	•	folt	Kisvárda	•	
Csorna	ny	folt	Sárbogárd	•		Lillafüred	•		Vásárosnamény	–	
Kapuvár	ny	folt	Sztálinváros	ny		Szendrőlád	•		Mátészalka	•	⌴
Kőszeg	ny	folt	Nagykónyi	–		Füged	•	⌴	Tiszabecs	•	
Körmend	ny	folt	Somogyszob	2	5	Hidasnémeti	•		Csenger	•	folt
Lenti	•	6	Barcs	ny	lepel	Tokaj	–		Nyírlugos	•	⌴
Letenye	•	7	Szigetvár	–		Poroszló	•		Polgár	•	
Kaló	1	folt	Lengyel	•		Jászapáti	•		Hajdúdorog	•	
Sümeg	1	folt	Szekszárd	ny		Nagykáta	•		Hortobágy	•	⌴
Zirc	ny	3	Mohács	•	folt	Örkény	ny	lepel	Tiszaroff	•	
Veszprém	2	1	Siklós	•	folt	Kunsztmiklós	•	≈	Karcag	•	
Komárom	ny	folt	Királyrét	•	folt	Cegléd	ny		Berettyóújfalu	•	
Kisbér	ny	folt	Balassagyarm	•	folt	Nagykőrös	ny	lepel	Szeghalom	•	
Mór	1	folt	Romhány	ny	folt	Tiszakécske	–		Körösszakál	•	
Alcsut	•	folt	Vác	•		Izsák	•		Szarvas	•	⌴
Dobogókő	ny	lepel	Gödöllő	•	folt	Kiskunfelegyh	•		Szentes	•	
Martonvásár	•		Lőrinci	•		Kiskunhalas	•		Orosháza	ny	lepel
Ráhany	1		Gyöngyös	•		Bacsalmas	•	folt	Makó	•	folt
Tornyod	1		Borsodnádasd	ny		Kistelek	•		Mezohegyes	ny	
Marcali	ny		Putnok	•		Záhony	•				

* A légnyomás 500 gdm-re átszámítva ** A légnyomás 1000 gdm-re átszámítva

Magassági szélmérések

Óraadatok greenwichi középidőben

II.23.	Bpest 09 h		Szeged 11 h		Bpest 12 h		Pécs 11 h		Debr. 12 h		Szhely 13 h		Bpest 15 h		Bpest 18 h		Szhely 23 h	
	fok	m/s	fok	m/s	fok	m/s	fok	m/s	fok	m/s	fok	m/s	fok	m/s	fok	m/s	fok	m/s
Talaj	32o	7	32o	7	32o	12	27o	7	27o	2	22o	2	27o	7	32o	7	27o	7
500 m	33o	11	31o	6	33o	11	32o	9	28o	5	30o	3	32o	8	32o	12	32o	14
1000	33o	1o	32o	15	33o	11			29o	5	34o	11	33o	21	32o	12	32o	14
1500			32o	15	33o	15			31o	5	33o	15	33o	15			33o	18
2000			33o	17	35o	12			31o	5								
3000			34o	19	34o	16			30o	6								
4000			32o	19	35o	27												
5000			35o	42	34o	47												
7000			36o	52														
9000																		
10000																		
12000																		
14000																		
16000																		
18000																		
20000																		

II. 23.	Pécs 23 h		Debr. 23 h															
	fok	m/s	fok	m/s	fok	m/s	fok	m/s	fok	m/s	fok	m/s	fok	m/s	fok	m/s	fok	m/s
Talaj	27o	7	-	0														
500 m	31o	7	26o	2														
1000	34o	9	3o	3														
1500			35o	4														
2000			35o	4														
3000																		
4000																		
5000																		
7000																		
9000																		
10000																		
12000																		
14000																		
16000																		
18000																		
20000																		

II. 24.	Szeged 00 h		Bpest 06 h		Bpest 09 h													
	fok	m/s	fok	m/s	fok	m/s	fok	m/s	fok	m/s	fok	m/s	fok	m/s	fok	m/s	fok	m/s
Talaj	27o	7	27o	2	27o	7												
500 m	32o	1o	31o	11	32o	8												
1000	32o	9			31o	11												
1500					33o	13												
2000																		
3000																		
4000																		
5000																		
7000																		
9000																		
10000																		
12000																		
14000																		
16000																		
18000																		
20000																		

IDŐJÁRÁSI NAPIJELENTÉS

ЕЖЕДНЕВНЫЙ МЕТЕОРОЛОГИЧЕСКИЙ БЮЛЛЕТЕНЬ • DAILY WEATHER REPORT
BULLETIN QUOTIDIEN DE TEMPS • TÄGLICHER WETTERBERICHT

KIADJA AZ ORSZÁGOS METEOROLÓGIAI INTÉZET
BUDAPEST II. KITAIBEL PÁL UTCA 1
TELEFON: KÖZPONT: 353-500, IDŐJELZŐ OSZT.: 150-410

MEGJELENIK NAPONKÉNT • ELŐFIZETÉSI ÁRA A POSTAI KÖLTSÉGGEL EGYÜTT NEGYEDÉVRE 60, Ft
KIADÁSÉRT FELEL AZ INTÉZET IGAZGATÓJA

72. évfolyam 56. szám. + Budapest + 1959. február hó 25.

Az időjárási helyzet ma reggel és a várható időjárás:

Európa nagyrészén - a Szovjetunió és a Balkán-félsziget kivételével - az Atlanti-óceán felől érkező légtömegek hatására enyhe az időjárás. Skóciától a Kárpátmedencéig terjedő vonaltól délre a nappali hőmérsékletek 10 fok fölé emelkedtek, sőt Olaszországban 15, az Ibériai félszigeten 20 fok volt tegnap a legmagasabb hőmérséklet.

Hazánkban tegnap felhős volt az ég, a Tiszántúlon és az északi megyékben többhelyen hullott jelentéktelen mennyiségü hó és eső. A hőmérséklet napközben az északkeleti határszélen csak -1, +3, az északi megyékben +4, +8, máshol +10, +13 fokig emelkedett. Az éjszakai legalacsonyabb hőmérsékletek a nyugati és keleti megyékben -1, -5, az ország középső részein 0, +4 fok közé estek.

Budapesten szerdán 12 órakor a hőmérséklet 8 fok, a tengerszintre átszámitott légnyomás 769 mm, gyengén süllyedő irányzatú.

Várható időjárás csütörtök estig:
Az enyhe idő tovább tart.
Legfeljebb néhány helyen lesz kisebb eső.
Mérsékelt nyugati, délnyugati szél.
Változó felhőzet.
A köd ma északkeleten feloszlik, holnap egy-két helyen újból reggeli ködképződés.

Várható legalacsonyabb éjszakai hőmérséklet: +1, +4 fok között, helyenként +1 fok alatt,
legmagasabb nappali hőmérséklet csütörtökön: +8, +11 fok között, helyenként +11 fok felett.

Távolabbi kilátások:
Továbbra is enyhe idő.

A hőmérséklet és a légnyomás napi középértéke Budapesten és ezek eltérése a 75 évi átlagtól:

1959.II.24-én: 6,6 C°, 768,6 mm. Eltérés: +4,6 C°, +4,8 mm.

1871 óta ezen a napon előfordult:

legmagasabb hőmérséklet	13,8 C°	/1914./
legalacsonyabb hőmérséklet	-11,0 C°	/1940./

Az Országos Meteorológiai Intézet Időjárási Napijelentése

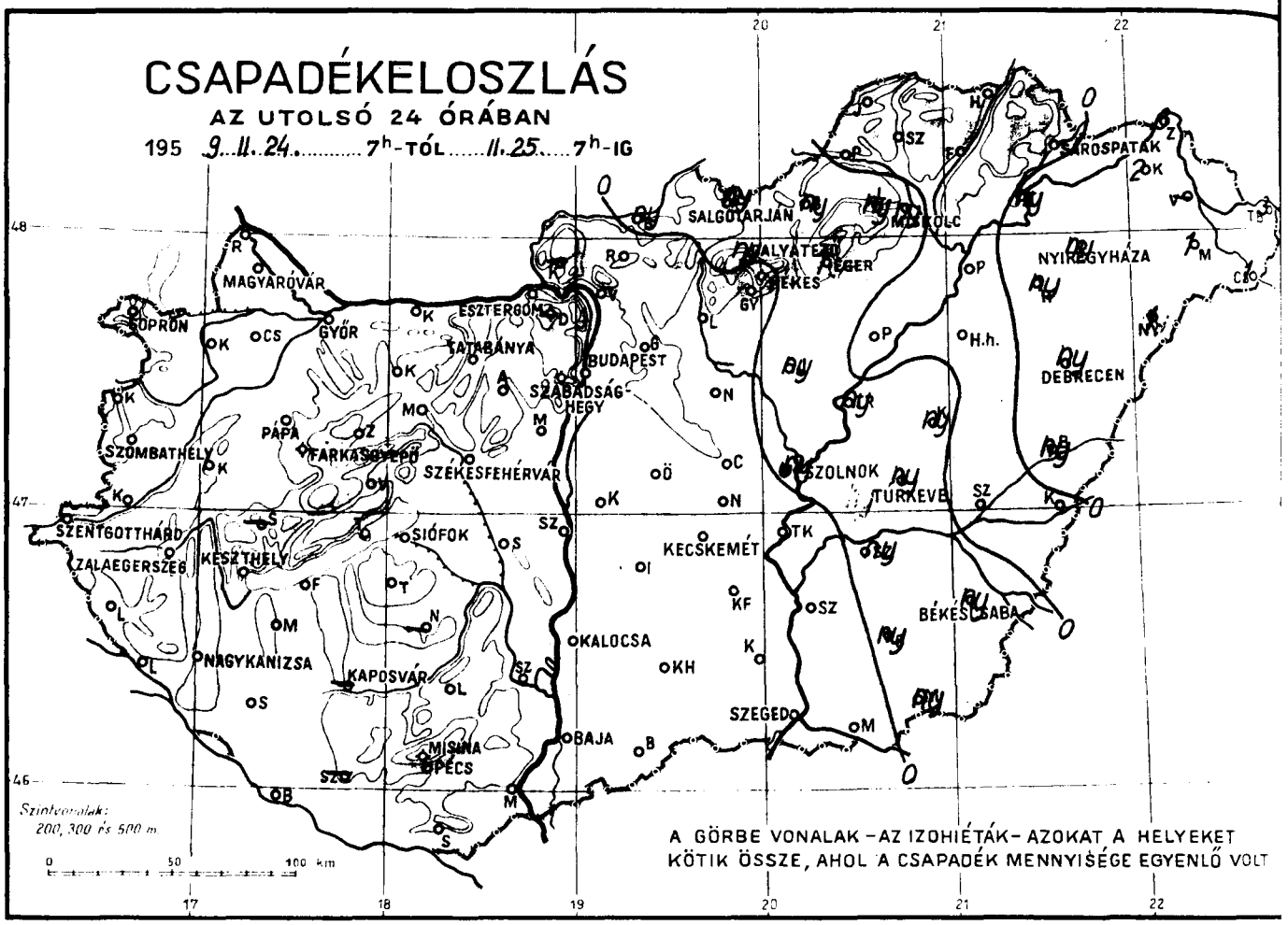

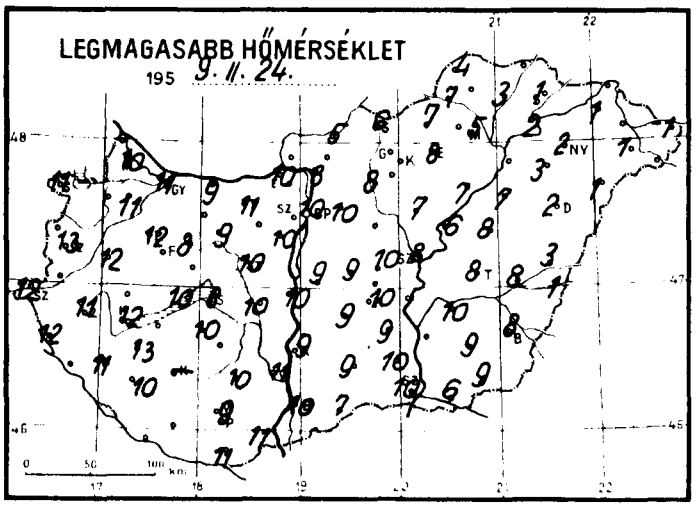

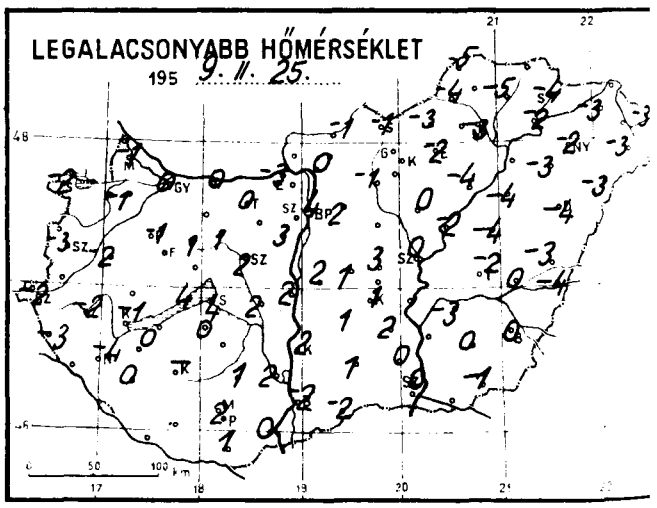

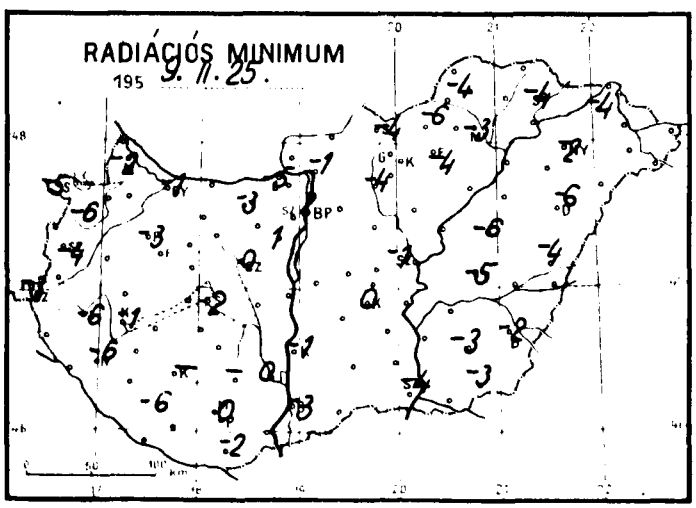

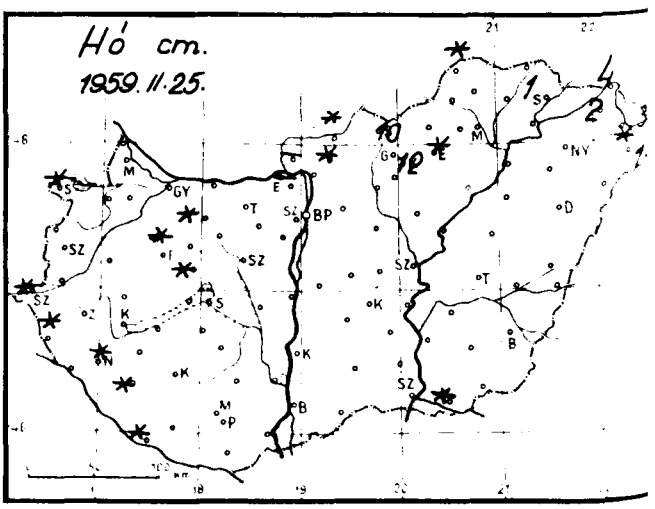

Időjárási helyzet 1959. év FEBRUÁR hó 25. nap 7 óra

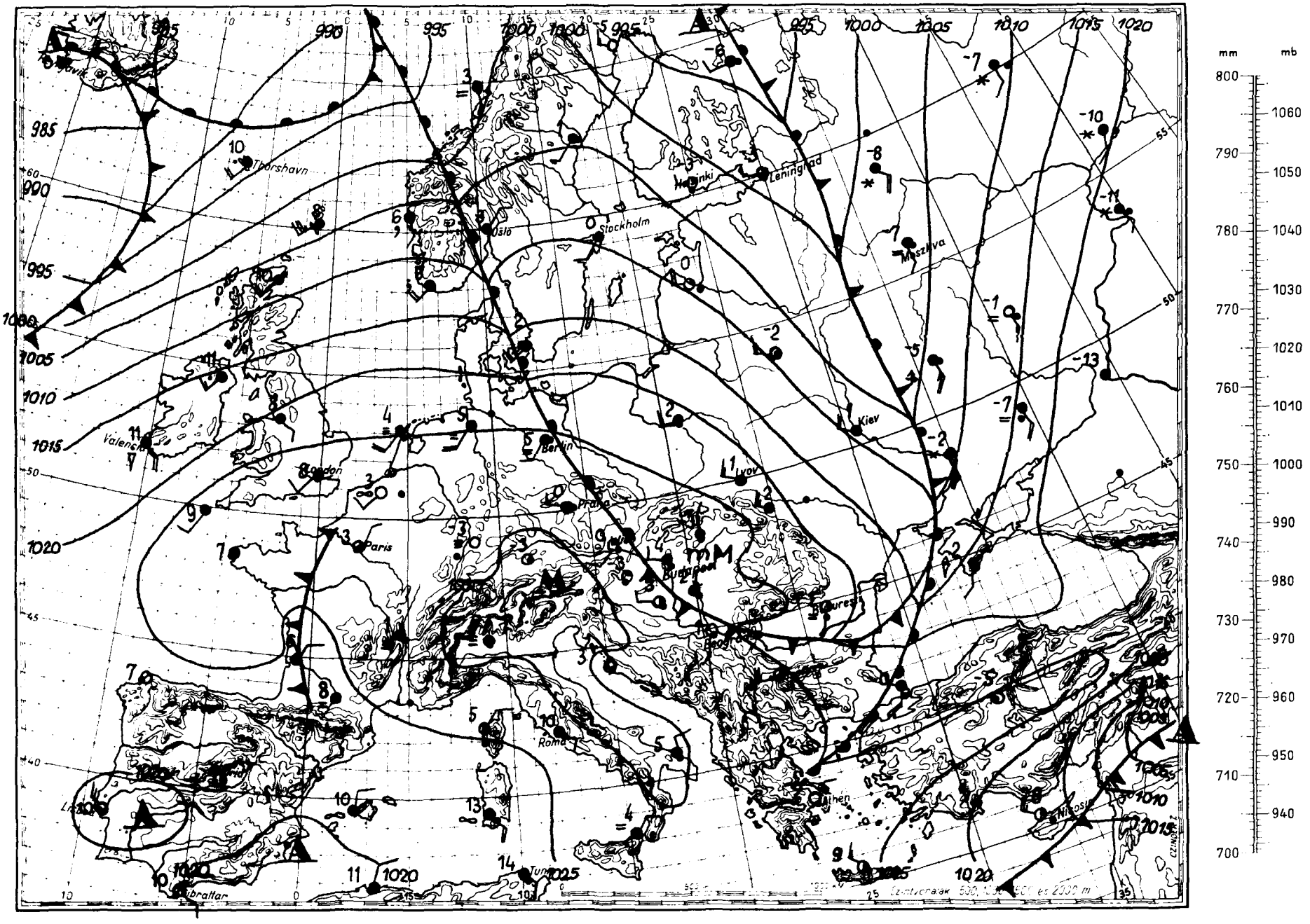

Magaslégköri időhelyzet

19 59. *f e b r u á r* hó 25. nap 00.h GMT.

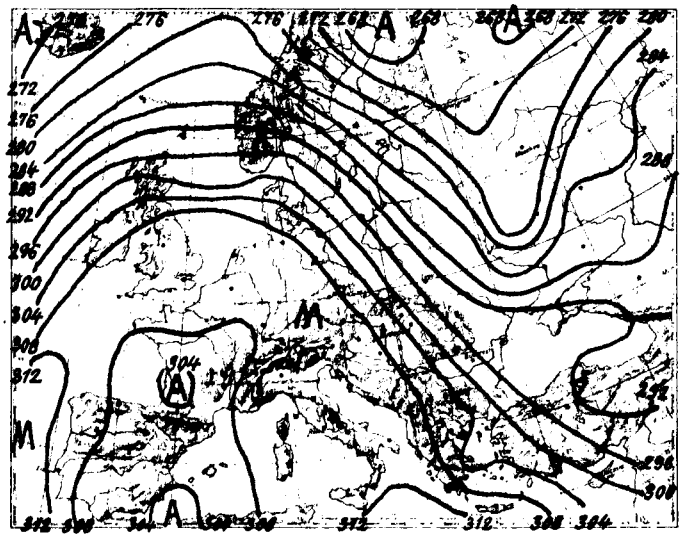

700 mb-os absz. topográfia

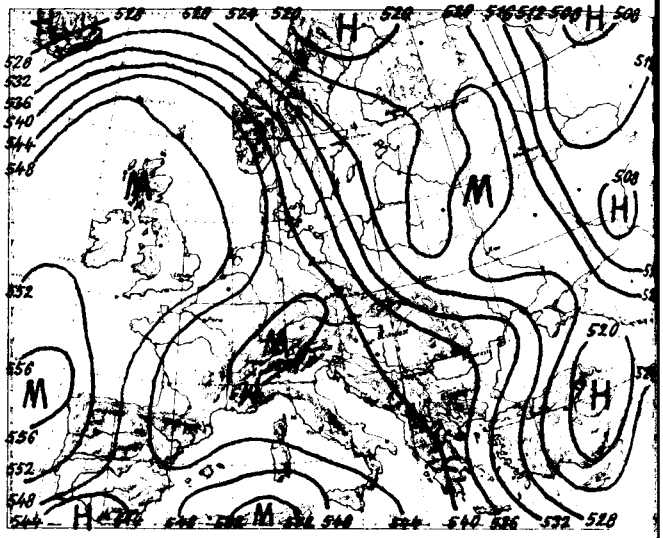

500/1000 mb-os rel. topográfia

1959.II.24. 12h			
mb	m	C°	%
1000	199	7.0	64
850	1513	-1.3	84
700	3037	-9.2	84
600	4224	-13.9	37
500	5585	-20.3	29
400	7197	-32.0	29
300	9166	-46.8	29
200	11744	-65.0	29
100			
50			

Jellemző pontok:

1007.1	Talaj	7.2	63
900	1056	1.5	64
810	1900	-3.8	100
700	3037	-9.2	84
675	3320	-10.6	47
532	5130	-20.2	29
500	5585	-20.3	29
300	9166	-46.8	29
* 200	11744	-65.0	29
190	12070	-65.0	
162	13036	-57.0	

A hideg levegő a magasban egyre keletebbre helyeződik át, Nyugat- és Közép-Európát enyhe légtömegek boritják. De a hideg levegőben is melegedés figyelhető meg már. Erős meleg advekció megy végbe Skandinávia déli részén is.
Hazánk felett 4200 m-ig folytatódott a troposzféra melegedése, feljebb azonban hülés indult meg. A legerősebb hőmérséklet emelkedés 1 és 2,5 km közötti légrétegben jött létre, 6-9 fok. A 0 fok magassága 1460, a -10 fok szintje 930 m-t emelkedve 1880, ill. 3200 m-re került.

Kallósné s.k.

1959.II.25. 00h			
mb	m	C°	%
1000	201	5.3	77
850	1518	2.6	38
700	3053	-8.3	32
600	4231	-16.7	29
500	5571	-26.4	29
400	7152	-34.3	29
300	9065	-54.1	29
200			
100			
50			

Jellemző pontok:

1007.5	Talaj	5.4	76
969	480	3.6	84
850	1518	2.6	38
510	5400	-26.5	29
490	5680	-26.2	29
300	9065	-54.1	29
250	10212	-62.1	29

* Tropopauza

1959. február ..... hó,
25. szerda 72. nap ..... 56. .....
évfolyam sz.

	Reggeli észlelések 06 TMG				Az utolsó 24 óra adatai					
	Felhőzet (0–4)	Szélirány és erő (m/s)	Légnyomás (millibar)	Hőmérséklet (C°)	Csapadék (24 óra) (mm)	Hó cm.	Hőmérsékleti szélsőségek			Napsütés (óra) tegnap
							tegnapi nappali max.	éjszakai min.	Radiációs min.	
Mosonmagyaróvár	3	– 0	1029.2	2	.		10	-1	-2	0
Sopron	1	– 0	29.3	-2	.	folt	11	-2	-5	4
Szombathely	1 ⌴	– 0	28.6	-2	.		13	-3	-4	7
Szentgotthárd	1 ⌴	WSW 4	28.7	-2	o	folt	12	-2	-3	8
Papa	1	E 1	27.7	-1	.		12	-1	-3	–
Győr	4 =⌴	W 2	28.4	0	o		11	0	-1	2
Esztergom	3 =	NE 1	27.8	0	.		10	-3	-5	–
Tatabánya	3	NW 2	26.6	1	.		11	0	-3	–
Székesfehérvár	3	NW 2	26.9	5	,		10	2	0	–
Siófok	3	WNW 2	27.3	4	.		8	4	2	5
Keszthely	1	W 1	28.0	-1	o		12	-1	-1	7
Zalaegerszeg	0	– 0	29.0	-2	.		11	-2	-6	–
Nagykanizsa	1 =⌴	S 1	29.2	-1	.	folt	11	-4	-6	–
Kaposvár	–	–	–	–	–	–	–	–	–	–
Pécs	2	WNW 5	27.3	3	.		9	2	0	5
Budapest M. I.	4	WNW 4	26.0	4	o		10	4	2	4
Salgótarján	1 ≡	NE 1	25.5	-1	ny		6	-1	-4	0
Eger	3 ≡	NW 1	25.7	1	1	folt	8	-2	-4	2
Miskolc	4 ≡	NW 1	26.0	-3	ny		5	-3	-3	0
Sárospatak	9 ≡	W 1	26.0	-3	o	lepel	1	-4	-4	0
Baja	1 ⌴	– 0	27.1	2	.		10	-2	-3	–
Kalocsa	4	W 1	26.1	3	.		9	2	-1	2
Kecskemét	4	NW 5	25.2	2	.		10	1	0	1
Szeged	4 =	N 3	26.9	2	.		10	0	-4	3
Szolnok	4	NW 2	25.2	1	ny		8	0	-1	–
Túrkeve	4 ≡	W 1	–	0	ny		8	-2	-5	–
Békéscsaba	4 =	W 1	25.6	0	ny		8	0	-2	1
Debrecen	4 ≡	ESE 1	26.3	-3	ny		2	-4	-6	0
Nyíregyháza	4 ≡	– 0	26.3	-2	ny		2	-2	-2	0
Kékestető (1000 m)**	4	– 0	903.4	0	.	12	7	-2	–	1
Galyatető (932 m)**	–	–	–	–	ny	10	0	-2	–	–
Misinatető (534 m)*	–	–	–	–	–		–	–	–	–
Szabadsághegy (474 m)*	4	NW 2	964.3	1	.		7	1	–	2
Farkasgyepű (400 m)*	1	NW 1	966.3	2	.	folt	9	1	-3	–

24 órai csapadék mm		Hó cm	24 órai csapadék mm		Hó cm	24 órai csapadék mm		Hó cm	24 órai csapadék mm		Hó cm
Bajka	.		Tab	.	⌴	Jósvafő	.	folt	Kisvárda	2	2
Csorna	.	⌴	Sárbogárd	.		Lillafüred	ny		Vásárosnamény	–	
Kaposvár	.	≡	Sztálinváros	.		Szendrőlád	.		Mátészalka	1	folt
Kőszeg	.		Nagykónyi	–		Fügöd	.	⌴	Tiszabecs	3	3
Kormend	.		Somogyszob	.	folt	Hidasnémeti	.		Csenger	1	1
Lenti	. ⌴	folt	Bares	.	folt	Tokaj	ny	≡	Nyírlugos	1	
Letenye	.		Szigetvár	–		Poroszló	.	⌴	Polgár	.	
Kabl	.	⌴	Lengyel	.		Jászapáti	ny	⌴	Hajdúdorog	ny	
Sumeg	–		Szekszárd	.	=	Nagykáta	–		Hortobágy	o	V⌴
Zirc	.	folt	Mohács	.	⌴	Örkény	.	⌴	Tiszaroff	ny	
Veszprém	. ⌴	folt	Siklós	.		Kunszentmiklós	.	=	Karcag	ny	
Komárom	.	⌴	Királyrét	–		Cegléd	.		Berettyóújfalu	ny	⌴≡
Kisber	.		Badacsonyarm	ny	folt	Nagykoros	.	⌴	Szeghalom	.	⌴
Mor	.		Bonhány	o	folt	Tiszakécske	.		Körösszakal	.	
Aksut	.		Vác	.		Izsák	o		Szarvas	ny	⌴
Dobogókő	–		Godollő	.		Kiskunfelegyh	.		Szentes	.	
Martonvásár	.		Lorinci	.	⌴	Kiskunhalas	.		Orosháza	ny	⌴
Ercsny	.		Gyongyos	.		Bacsalmas	.		Mako	.	folt
Lorinod	.		Borsodnadasd	ny		Kistelek	.		Mezohegyes	ny	
Mucsdi	.		Putnok	.	=	Zahony	3	4			

* A légnyomás 500 gdm-re átszámítva ** A légnyomás 1000 gdm-re átszámítva

Magassági szélmérések

Óraadatok greenwichi középidőben

II.24.	Szhely 11 h		Siófok 11 h		Pécs 11 h		Miskolc 11 h		Szeged 11 h		Győr 12 h		Bpest 12 h		Bpest 15 h		Bpest 18 h	
	fok	m/s	fok	m/s	fok	m/s	fok	m/s	fok	m/s	fok	m/s	fok	m/s	fok	m/s	fok	m/s
Talaj	220	12	270	7	270	2	90	2	270	7	220	2	320	7	320	12	320	7
500 m	280	3	280	10	280	16	280	5	280	11	310	8	300	15	310	14	310	11
1000	280	3	320	11	280	16	280	12	290	13	320	14	300	15	310	14	320	20
1500	360	3	340	14	310	11	290	10	310	13	320	14	320	15				
2000	350	6	10	19	310	14			310	20	310	18						
3000	340	12			310	15												
4000	340	22																
5000																		
7000																		
9000																		
10000																		
12000																		
14000																		
16000																		
18000																		
20000																		

II.24.	Bpest 21 h		Győr 23 h		Szhely 24 h		Siófok 23 h		Szeged 23 h		Pécs 23 h		Debrecen 23 h					
	fok	m/s	fok	m/s	fok	m/s	fok	m/s	fok	m/s	fok	m/s	fok	m/s	fok	m/s	fok	m/s
Talaj	320	7	270	2	-	0	320	2	270	7	320	2	-	0				
500 m	320	16	340	16	280	9	360	5	320	16	290	10	360	4				
1000	320	16	340	17	300	11	360	7	320	19	290	10	360	4				
1500					320	10			300	16	290	10	360	4				
2000									300	18	290	10	310	9				
3000													320	11				
4000																		
5000																		
7000																		
9000																		
10000																		
12000																		
14000																		
16000																		
18000																		
20000																		

II.25.	Bpest 0 h		Bpest 3 h															
	fok	m/s	fok	m/s	fok	m/s	fok	m/s	fok	m/s	fok	m/s	fok	m/s	fok	m/s	fok	m/s
Talaj	320	7	280	7														
500 m	330	15	330	12														
1000	360	15	330	16														
1500	360	18																
2000	350	17																
3000																		
4000																		
5000																		
7000																		
9000																		
10000																		
12000																		
14000																		
16000																		
18000																		
20000																		

IDŐJÁRÁSI NAPIJELENTÉS

ЕЖЕДНЕВНЫЙ МЕТЕОРОЛОГИЧЕСКИЙ БЮЛЛЕТЕНЬ • DAILY WEATHER REPORT
BULLETIN QUOTIDIEN DE TEMPS • TÄGLICHER WETTERBERICHT

ADJA AZ ORSZÁGOS METEOROLÓGIAI INTÉZET
UDAPEST II. KITAIBEL PÁL UTCA 1
ELEFON: KÖZPONT: 353-500, IDŐJELZŐ OSZT.: 150-410

MEGJELENIK NAPONKÉNT • ELŐFIZETÉSI ÁRA
A POSTAI KÖLTSÉGGEL EGYÜTT NEGYEDÉVRE 60, Ft
KIADÁSÉRT FELEL AZ INTÉZET IGAZGATÓJA

72. évfolyam 57. szám. + Budapest + 1959. február 26.

Az időjárási helyzet ma reggel és a várható időjárás:

Európa nyugati felében az évszakhoz képest továbbra is enyhe az idő. Ugyanekkor azonban a Balkán félsziget déli részén, valamint Kis-Ázsiában szokatlanul alacsony a hőmérséklet.

Hazánkban szerdán folytatódott az enyhe időjárás. A hőmérséklet napközben általában 8-13, az északkeleti megyékben azonban a tartós ködök következtében csak 2-7 fokig emelkedett. Az ország középső részén az éjszaka is enyhe volt, hajnalra 0, +3, sőt a fővárosban csak +5 fokig süllyedt a hőmérséklet. A nyugati, az északi, valamint a keleti határmenti területeken azonban sok helyen -1, -4 fokig hült le a levegő. Csak Kisvárdán, Tiszabecsen és Vásárosnaményban hullott kevés eső.

Budapesten csütörtökön 12 órakor a hőmérséklet 8 fok, a tengerszintre átszámított légnyomás 770 mm, alig változik.

Várható időjárás péntek estig:
Lassan csökkenő felhőzet.
Legfeljebb egy-két helyen kisebb eső.
Párás idő, reggel néhány helyen köd.
Mérsékelt szél.
Az enyheség tovább tart.

Várható legalacsonyabb éjszakai hőmérséklet: általában +1, +4 fok között, a nyugati és északi megyékben esetleg gyenge fagy;
legmagasabb nappali hőmérséklet pénteken: +9, +12 fok között.

Távolabbi kilátások:
A hőmérséklet lassan csökkenni fog.

Kapronczay

A hőmérséklet és a légnyomás napi középértéke Budapesten és ezek eltérése a 75 évi átlagtól:

1959.II.25-én 6,5 C°, 769,0 mm. Eltérés: +4,4 C°, +4,7 mm.

1871 óta ezen a napon előfordult:
legmagasabb hőmérséklet 15,0 C° /1914./
legalacsonyabb hőmérséklet -13,8 C° /1888./

Az Országos Meteorológiai Intézet Időjárási Napijelentése

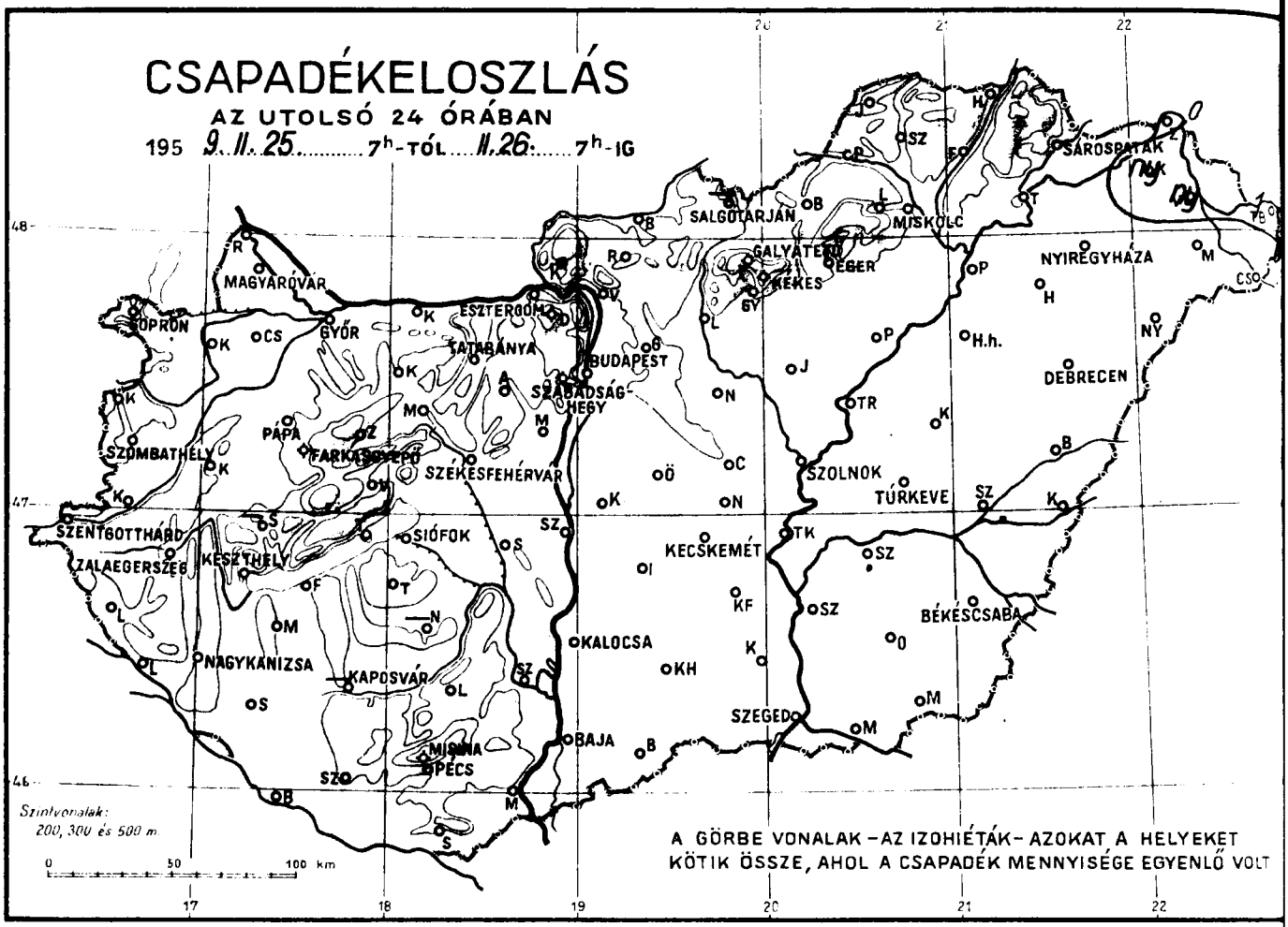

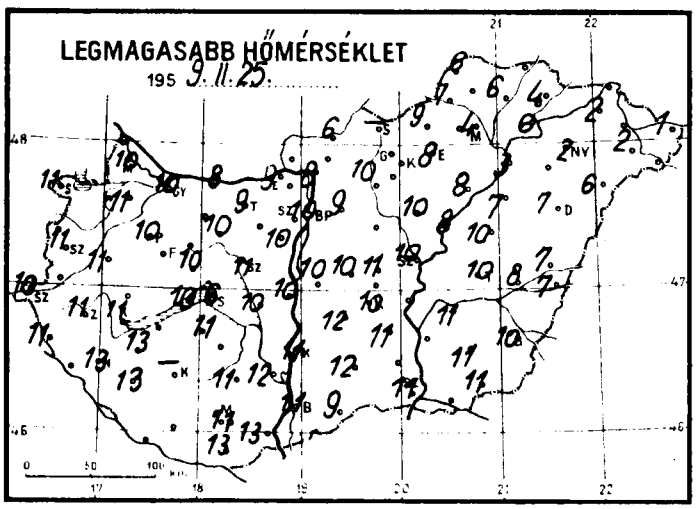

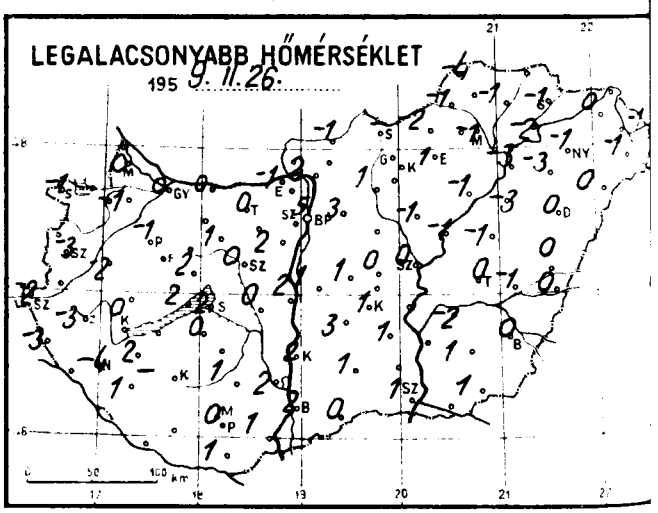

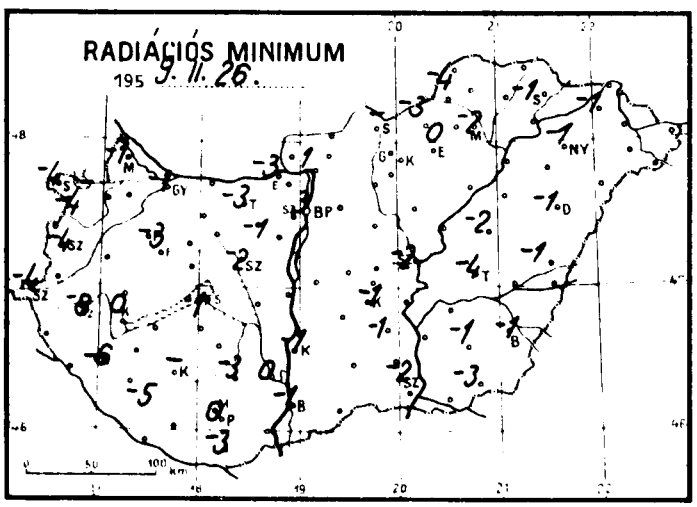

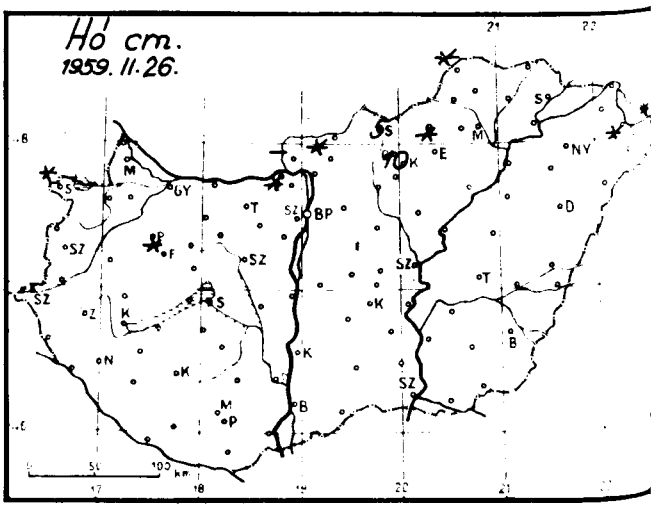

Időjárási helyzet 1959. év FEBRUÁR hó 26. nap 7 óra

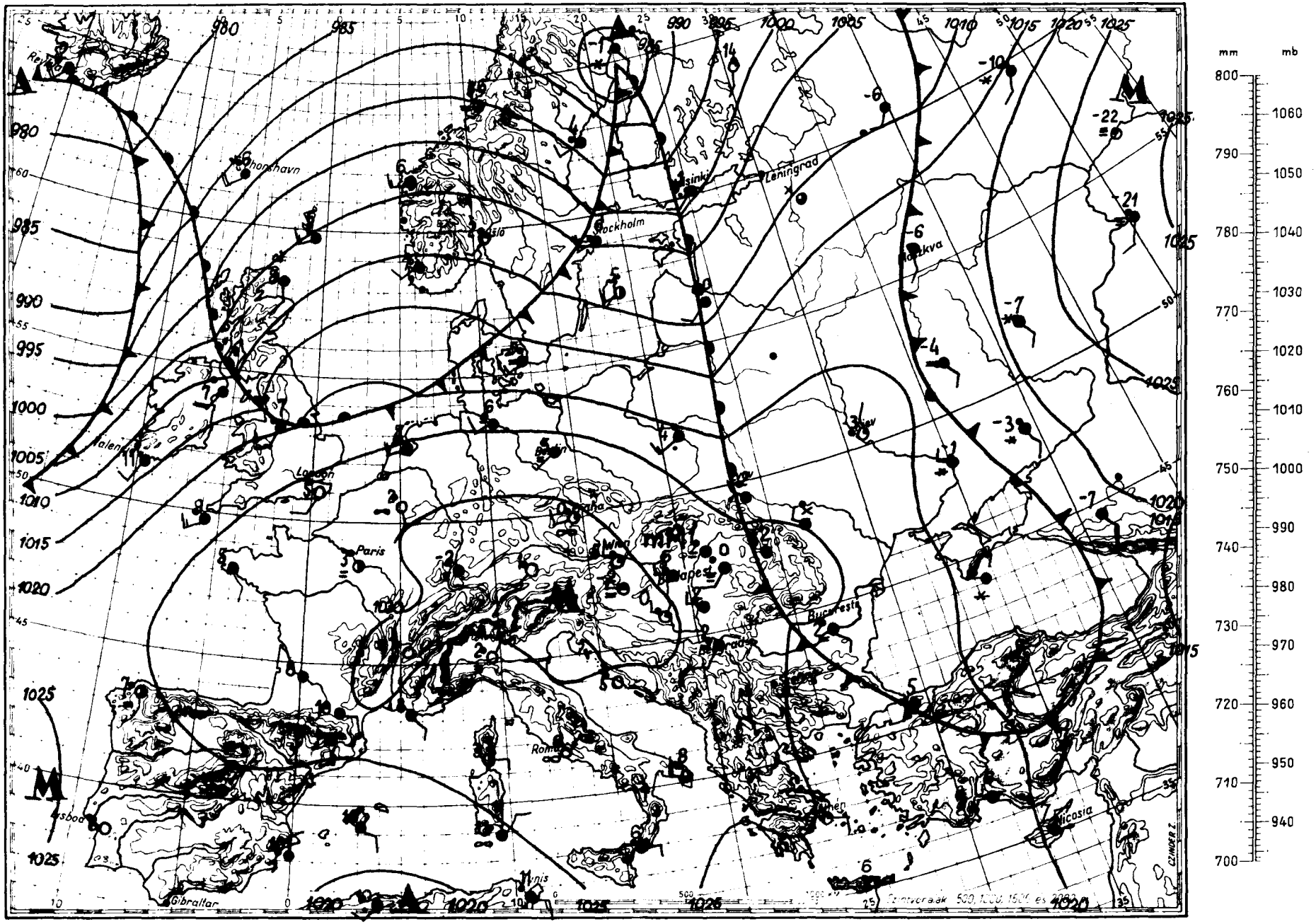

Magaslégköri időhelyzet

19 59. február hó 26. nap 00h GMT.

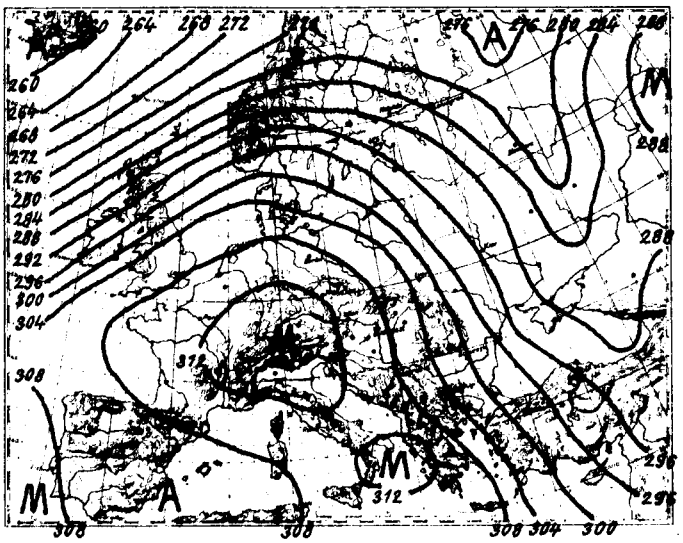

700 mb-os absz. topográfia

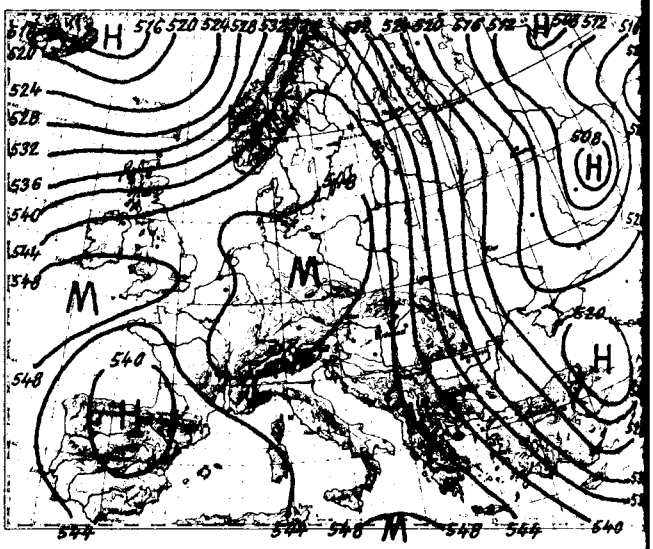

500/1000 mb-os rel. topográfia

1959.II.25.			12h
mb	m	C°	%
1000	203	8.7	44
850	1533	2.9	34
700	3082	-4.8	32
600	4273	-13.1	27
500	5633	-23.8	27
400	7225	-34.0	27
300	9167	-50.5	27
200	11741	-57.9	
100			
50			

Jellemző pontok:

1007.7	Talaj	9.2	44
178	420	6.3	45
923	840	7.1	35
780	1220	-1.5	33
760	1420	-0.1	33
439	6590	-31.1	27
427	6780	-30.5	27
300	9167	-50.5	27
* 238	10620	-58.8	27
127	14605	-55.1	

Csütörtökön 00 GMT-kor az advekciókép szerint a tengeren Amerika keleti partjaitól Novaja Zemljáig két hideg és két melegadvekciós sáv váltja egymást, s mind a négy elég erős. Az Észak-Skandináviától a Kárpátokig terjedő területen erősebb melegadvekció van. Hazánkban az utolsó 24 óra alatt a légkör alsó 2000 méteres rétege átlagosan 1, a 2000 és 7000 méter közötti pedig közepesen 5 fokot melegedett. Budapest felett ma éjjel a 0 fokos szint 2130, a -10 fokos pedig 4280 méteren helyezkedett el; tegnap óta az első 250, a második 1080 métert emelkedett.

Veress s.k.

1959.II.26.			00h
mb	m	C°	%
1000	205	4.9	67
850	1527	2.4	47
700	3074	-5.1	43
600	4277	-10.0	74
500	5657	-20.0	58
400	7277	-31.8	60
300	9237	-47.9	
200	11791	-67.6	
100			
50			

Jellemző pontok:

1008.0	Talaj	4.8	69
989	310	5.3	64
934	750	3.5	64
920	890	5.2	47
890	1160	4.7	47
833	1670	1.2	47
820	1810	1.5	38
700	3074	-5.1	43
644	3810	-6.8	78
500	5657	-20.0	58
440	6560	-25.3	61
364	7920	-38.0	58
200	11791	-67.6	
* 181	12390	-71.4	
169	12792	-67.8	

*Tropopauza

1959. február hó, 26. csütörtök nap

72. évfolyam 57. sz.

	Reggeli észlelések 06 TMG				Az utolsó 24 óra adatai					
	Felhőzet (0–4)	Szélirány és erő (m/s)	Légnyomás (millibár)	Hőmérséklet (C°)	Csapadék (24 óra) (mm)	Hó cm.	Hőmérsékleti szélsőségek: tegnapi nappali max.	Hőmérsékleti szélsőségek: éjszakai min.	Hőmérsékleti szélsőségek: Radiációs min.	Napsütés (óra) tegnap
Mosonmagyaróvár	0	– 0	1029.6	1	.	folt	10	0	-1	6
Sopron	1	NW 1	30.3	0	.	folt	11	-1	-4	5
Szombathely	1 ⌴	– 0	30.1	-2	.		11	-3	-4	5
Szentgotthárd	0 ⌴	– 0	30.9	-2	.		10	-2	-4	5
Pápa	1 ≈⌴	S 1	28.5	0	.		10	-1	-3	–
Győr	4 ⌴	WNW 2	28.8	1	.		10	0	-1	4
Esztergom	3 ≈	W 2	27.7	2	.		9	-1	-3	–
Tatabánya	4	NW 1	27.8	1	.		9	0	-3	–
Székesfehérvár	4	WNW 1	27.4	3	.		11	0	-2	–
Siófok	1	WNW 2	28.4	2	.		6	2	1	4
Keszthely	3	NW 1	29.2	1	.		11	0	0	6
Zalaegerszeg	0 ≡	W 1	30.3	-3	.		11	-3	-8	–
Nagykanizsa	2 ≈⌴	S 1	30.1	-3	.		13	-4	-6	–
Kaposvár	–	–	–	–	–		–	–	–	–
Pécs	1 ≈	WNW 4	29.1	0	.		11	0	0	8
Budapest M. I.	4	WNW 5	25.9	6	.		10	5	3	2
Salgótarján	–	–	–	–	–		–	–	–	–
Eger	3 ≡	W 1	25.3	2	.	folt	8	1	0	1
Miskolc	4 ≈	W 1	26.1	1	.		4	-1	-2	0
Sárospatak	4	NW 1	25.0	1	.		4	-1	-1	0
Baja	4 ⌴	– 0	28.0	3	.		11	2	-1	–
Kalocsa	4	SSW 1	26.4	3	.		11	2	-1	4
Kecskemét	4 ≈	WNW 3	27.3	2	.		10	1	-1	3
Szeged	4 ≈	WNW 3	27.4	2	.		11	1	-2	7
Szolnok	4	W 1	26.3	2	.		10	0	-2	–
Túrkeve	4 ≡	S 1	–	1	.		10	0	-4	–
Békéscsaba	2 ≈	W 1	26.6	1	.		10	0	-1	4
Debrecen	3 ≈	WSW 2	26.2	1	.		7	0	-1	1
Nyíregyháza	4 ≈	SW 1	26.1	1	.		2	-1	-1	0
Kékestető (1000 m)**	4	– 0	904.7	2	.	10	6	-1	–	3
Galyatető (932 m)**	–	–	–	–	.	5	6	0	–	–
Misinatető (534 m)*	3	NW 7	965.1	3	.		–	2	1	–
Szabadsághegy (474 m)*	4	W 3	964.5	4	.		8	2	–	1
Farkasgyepű (400 m)*	1	– 0	961.5	1	.	folt	10	1	-2	–

24 órai csapadék mm		Hó cm	24 órai csapadék mm		Hó cm	24 órai csapadék mm		Hó cm	24 órai csapadék mm		Hó cm
Bajka	.		Tab	.		Jósvafő	.	folt	Kisvárda	ny	
Csorna	.	⌴	Sárbogárd	.		Lillafüred	.		Vásárosnamény	ny	
Kapuvár	.	≡	Sztálinváros	.		Szendrőlád	.		Mátészalka	.	folt
Kőszeg	.		Nagykónyi	–		Füged	.		Tiszabecs	1	folt
Kormend	.		Somogyszob	.		Hidasnémeti	.		Csenger	.	folt
Lenti	.		Barcs	.	≡	Tokaj	.		Nyírlugos	.	
Letenye	.		Szigetvár	–		Poroszló	.		Polgár	.	
Kald	.	⌴	Lengyel	.		Jászapáti	.		Hajdúdorog	.	≡
Sumeg	–		Szekszárd	.	≡	Nagykáta	.		Hortobágy	.	
Zirc	.		Mohács	.	⌴	Örkény	.		Tiszaroff	.	
Veszprém	.		Siklós	.	⌴	Kunsztmiklos	.	≡	Karcag	.	
Komárom	.		Királyrét	.		Cegléd	.		Berettyóújfalu	.	
Kisbér	.	≡	Balassagyarm	.		Nagykőrös	.	⌴	Szeghalom	.	
Mor	.		Romhány	.	folt	Tiszakécske	.		Korosszakál	.	
Mesut	.		Vác	.		Izsák	.		Szarvas	.	⌴
Dobogókő	.	folt	Godollo	.		Kiskunfelegyh	.		Szentes	.	
Martonvásár	.		Lőrinci	.		Kiskunhalas	.		Orosháza	.	
Tihany	.		Gyöngyös	.		Bacsalmás	.		Mako	.	
Fonyód	.		Borsodnádasd	.		Kistelek	.		Mezohegyes	.	
Marcali	.		Putnok	.		Záhony	.				

* A légnyomás 500 gdm-re átszámítva ** A légnyomás 1000 gdm-re átszámítva

Magassági szélmérések

Óraadatok greenwichi középidőben

II.25.	Bpest 9 h		Szhely 11 h		Siófok 11 h		Szeged 11 h		Pécs 12 h		Bpest 12 h		Debrecen 12 h		Bpest 15 h		Bpest 18 h	
	fok	m/s	fok	m/s	fok	m/s	fok	m/s	fok	m/s	fok	m/s	fok	m/s	fok	m/s	fok	m/s
Talaj	360	7	180	2	40	7	320	2	270	2	320	0	220	2	270	7	320	7
500 m	330	13	-	0	310	6	330	8	290	10	330	6	280	9	340	6	320	9
1000	330	9	330	3			320	12	290	10	310	12	330	10	310	6	320	11
1500	330	11	310	8			320	17	290	10	290	16	330	10	310	11		
2000	310	14	290	9					290	10	290	16			310	20		
3000	320	21	300	16					310	11	300	17			320	21		
4000	330	25	290	19					320	18	320	25			320	27		
5000			310	19					320	18								
7000									320	18								
9000																		
10000																		
12000																		
14000																		
16000																		
18000																		
20000																		

II.25.	Bpest 21 h		Pécs 23 h		Szeged 23 h													
	fok	m/s	fok	m/s	fok	m/s	fok	m/s	fok	m/s	fok	m/s	fok	m/s	fok	m/s	fok	m/s
Talaj	320	7	320	2	320	7												
500 m	340	8	330	20	350	11												
1000	350	10	330	20	330	10												
1500	350	13	340	12	340	13												
2000	350	13	340	13	350	15												
3000			350	13														
4000			350	13														
5000																		
7000																		
9000																		
10000																		
12000																		
14000																		
16000																		
18000																		
20000																		

II.26.	Szhely 0 h		Bpest 0 h		Debrecen 0 h		Bpest 3 h		Bpest 6 h									
	fok	m/s	fok	m/s	fok	m/s	fok	m/s	fok	m/s	fok	m/s	fok	m/s	fok	m/s	fok	m/s
Talaj	-	0	320	2	-	0	320	7	320	7								
500 m	130	4	330	10	70	2	340	11	330	7								
1000	130	4	330	10	10	12	360	10	330	10								
1500	140	6			360	11	360	13	350	13								
2000	160	6			360	11			350	16								
3000									10	15								
4000									10	17								
5000																		
7000																		
9000																		
10000																		
12000																		
14000																		
16000																		
18000																		
20000																		

IDŐJÁRÁSI NAPIJELENTÉS

ЕЖЕДНЕВНЫЙ МЕТЕОРОЛОГИЧЕСКИЙ БЮЛЛЕТЕНЬ • DAILY WEATHER REPORT
BULLETIN QUOTIDIEN DE TEMPS • TÄGLICHER WETTERBERICHT

KIADJA AZ ORSZÁGOS METEOROLÓGIAI INTÉZET
BUDAPEST II. KITAIBEL PÁL UTCA 1
TELEFON: KÖZPONT: 353-500, IDŐJELZŐ OSZT.: 150-410

MEGJELENIK NAPONKÉNT * ELŐFIZETÉSI ÁRA A POSTAI KÖLTSÉGGEL EGYÜTT NEGYEDÉVRE 60, Ft
KIADÁSÉRT FELEL AZ INTÉZET IGAZGATÓJA

12. évfolyam 58. szám. + Budapest + 1959. február hó 27.

Az időjárási helyzet ma reggel és a várható időjárás:

Európa középső és nyugati részén csendes párás, a reggeli órákban sokfelé ködös az idő; enyhe nappalok, helyenként gyenge éjszakai fagyok váltogatják egymást. Észak-Európában szeles, csapadékos az időjárás, s a Szovjetunió európai területének középső és északi vidékein sokfelé havazik.

Hazánkban csütörtökön változó volt a felhőzet, s az északkeleti megyékben néhány helyen valamint Szegeden hullott jelentéktelen mennyiségű eső. A hőmérséklet a nyugati határszélen 12-16, északkeleten 2-8, az ország nagyrészén 8-12 fokig emelkedett. Ma hajnalra a levegő lehülése igen szélyes területi eloszlást mutatott, kis távolságon belül is nagy különbségek alakultak ki. Általában 0, -3 fok között volt a legalacsonyabb éjszakai hőmérséklet, de sok helyen, - főleg az ország középső területein - még a fagypontot sem érte el.

Budapesten pénteken 12 órakor a hőmérséklet 11 fok, a tengerszintre átszámitott légnyomás 773 mm, alig változik.

Várható időjárás szombat estig:

Az enyhe idő tovább tart.
Csapadék nem lesz.
Nyugaton kevés felhő, keleten a felhőzet lassú csökkenése.
Többhelyen köd.
Mérsékelt, nyugati-északnyugati szél.

Várható legalacsonyabb éjszakai hőmérséklet: 0, +3 fok között, helyenként gyenge fagy.
legmagasabb nappali hőmérséklet szombaton:
általában 11, 14 északkeleten 8, 11 fok között.

Távolabbi kilátások:

Enyhe, napos idő.

Dolányi

Hőmérséklet és a légnyomás napi középértéke Budapesten és ezek eltérése a 75 év átlagtól:

1959. II. 26-án: 8,0 C°, 770,4 mm. Eltérés: +5,5 C°, +6,9 mm.

1871. óta ezen a napon előfordult:

legmagasabb hőmérséklet 15,2 C° /1914/
legalacsonyabb hőmérséklet -11,8 C° /1888/

Az Országos Meteorológiai Intézet Időjárási Napjelentése

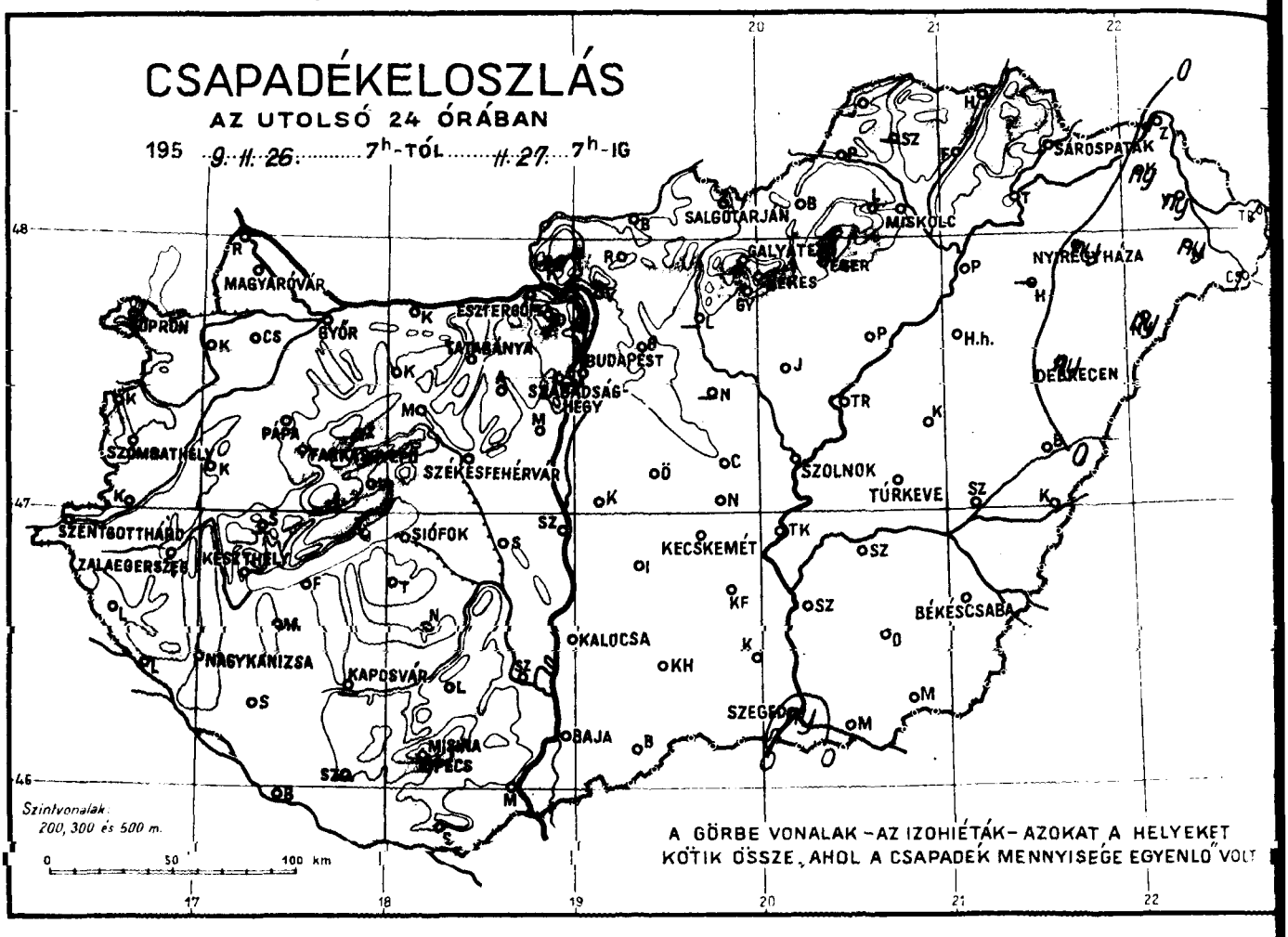

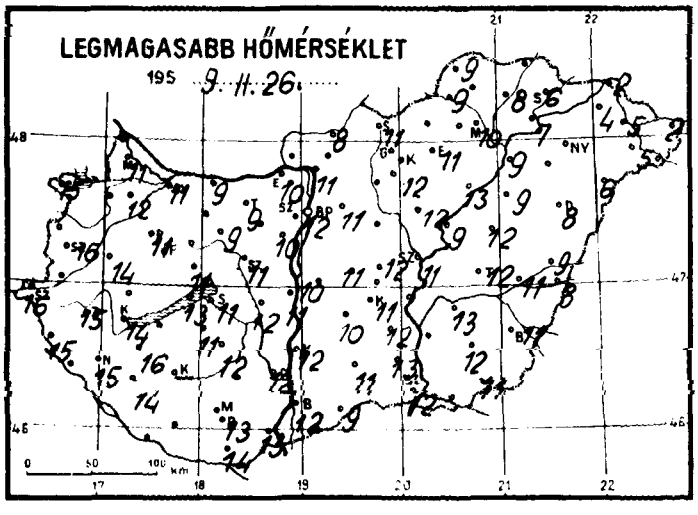

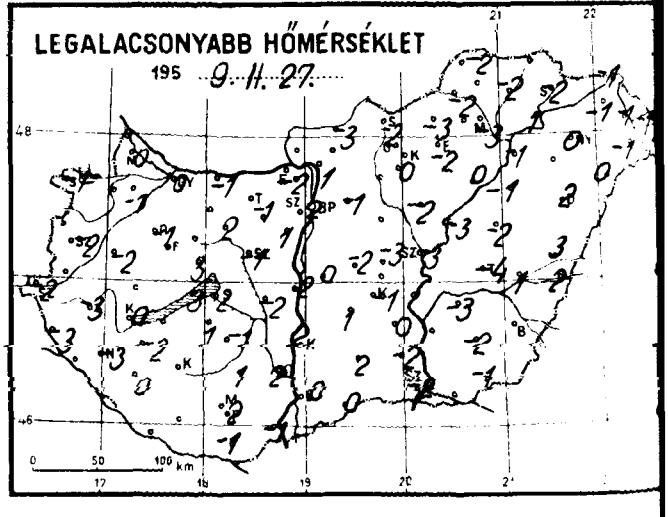

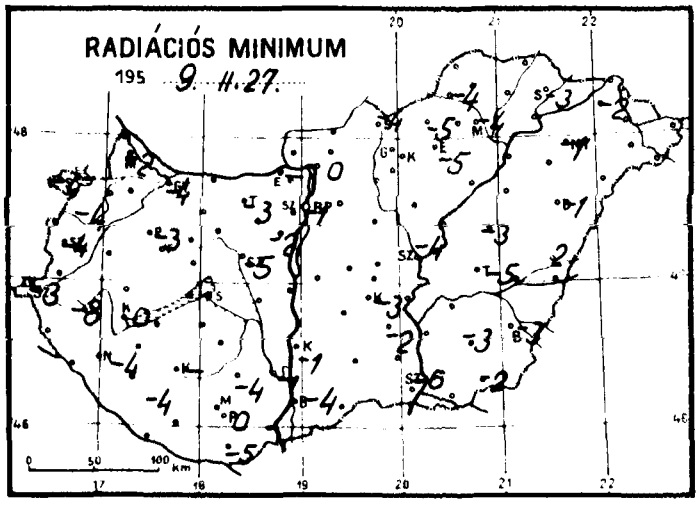

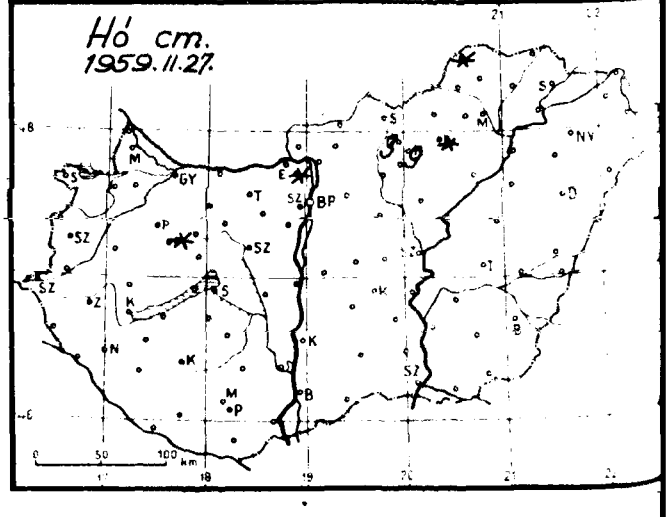

Időjárási helyzet 1959. év FEBRUAR hó 27. nap 7 óra

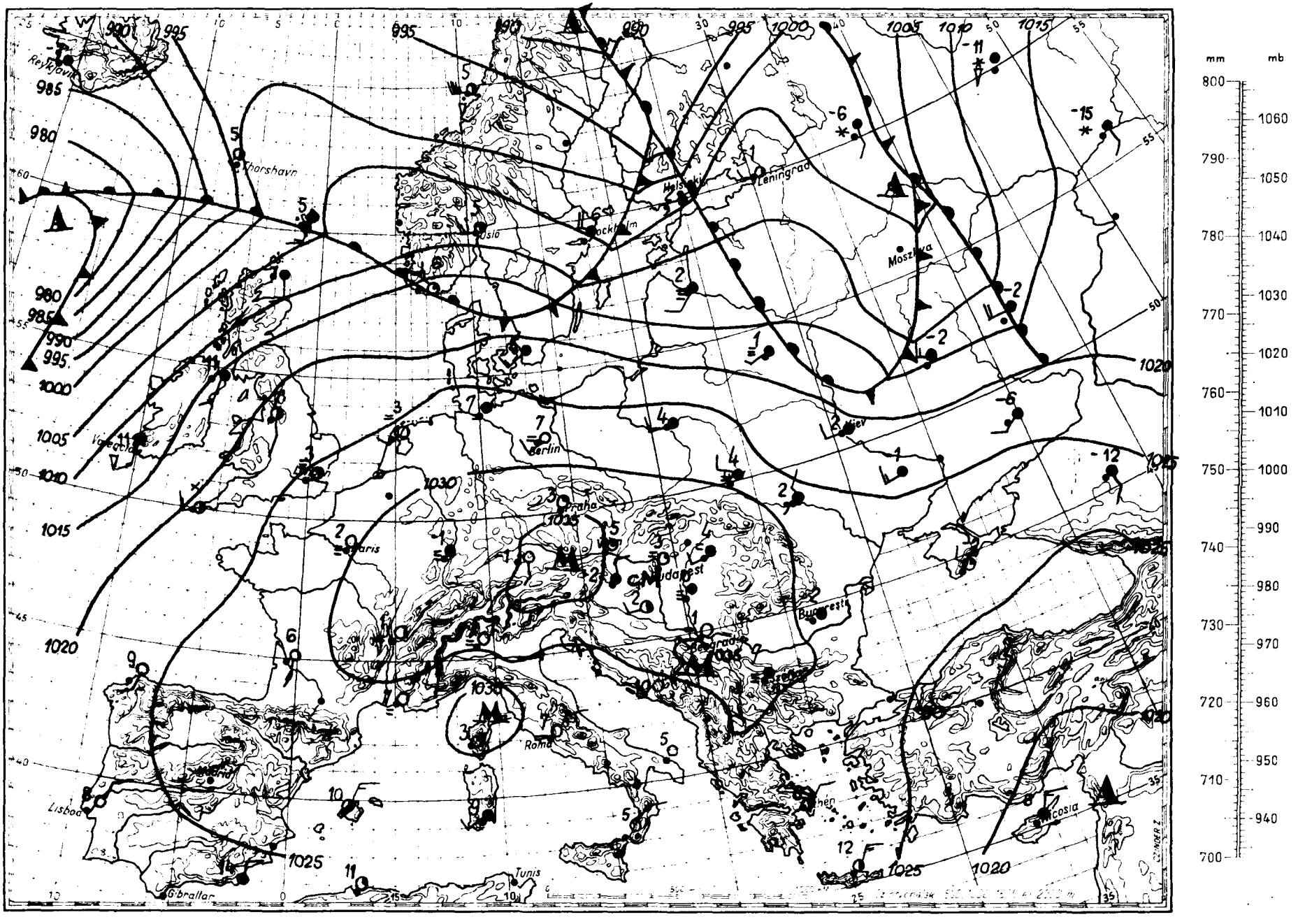

Magaslégköri időhelyzet

19 59. február hó 27. nap 00h GMT.

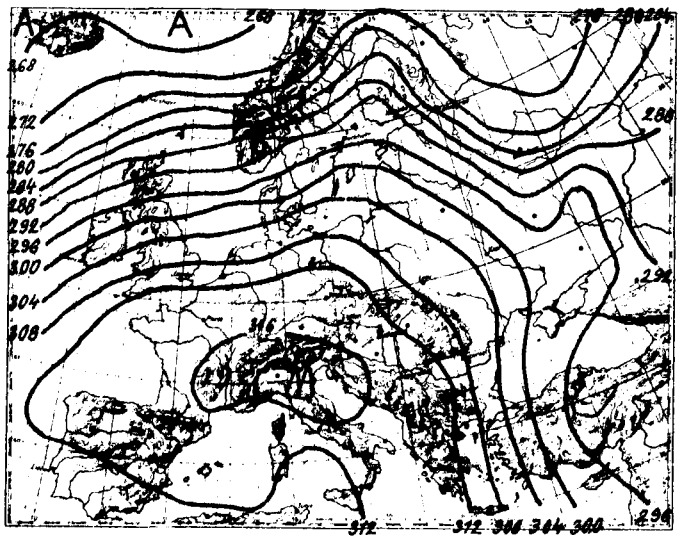

700 mb-os absz. topográfia

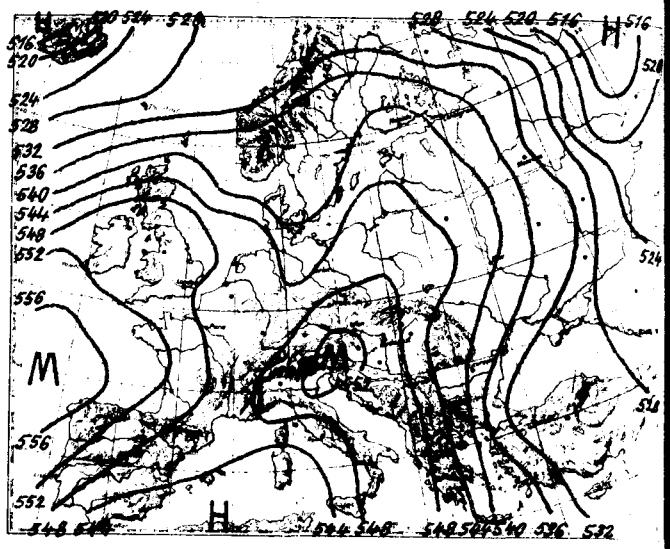

500/1000 mb-os rel. topográfia

1959. II. 26. 12h			
mb	m	C°	%
1000	214	9.0	60
850	1559	8.1	57
700	3126	- 2.1	50
600	4336	- 6.5	60
500	5731	-17.0	60
400	7369	-28.2	60
300	9363	-44.4	60
200	11279	-61.3	60
100			
50			

Jellemző pontok:

1009.2	Talaj	10.4	59
960	540	6.8	66
928	840	9.8	55
842	1600	8.0	57
628	4000	- 8.0	100
600	4336	- 6.5	60
300	9363	-44.4	60
⁎168	13000	-68.3	60
153	13800	-59.0	
122	15000	-54.7	
110	15713	-56.7	

Európa magaslégköri időjárásában nincs lényeges változás. A középeurópai magassági anticiklontól északra tovább tart az óceáni légtömegek beáramlása a szárazföldre, Anglia a Kárpát-medence Ukrajna és Moszkva környéke felett meleg advekcióval, Lengyelország és a Balti-tenger környezetében lehüléssel. Hazánk légterében a talaj közelében a derült éjszaka következtében gyengén hült, feljebb 1-4 fokkal tovább melegedett a levegő. A 0 fok magassága 670, a -10 fok szintje 303 m-t emelkedve 2800, ill. 4580 m-re került. A tropopauza rendkivül magasan fekszik, ilyen magasságnak előfordulási gyakorisága 40 éves /1913-1953/ adatok alapján 1,5 %, de akkor is nyári időszakban.

1959. II. 27. 00h			
mb	m	C°	%
1000	236	2.4	90
850	1564	5.0	44
700	3130	- 1.7	36
600	4340	- 8.8	40
500	5729	-18.1	44
400	7351	-31.0	44
300	9329	-46.0	44
200	11897	-67.2	44
100			
50			

Jellemző pontok:

1012.0	Talaj	0.8	96
974	400	6.5	77
930	840	6.5	62
890	1200	4.2	50
855	1500	5.5	44
840	1700	4.2	40
813	1900	4.7	37
545	5050	-13.0	42
200	11897	-67.2	44
⁎163	13100	-69.7	44
163	13500	-65.7	
143	13900	-66.3	
137	14270	-63.2	
120	15147	-61.0	

⁎ Tropopauza

1959. február hó.
27. nap péntek
72. évfolyam 58. sz.

	Reggeli észlelések 06 TMG				Az utolsó 24 óra adatai				
	Felhőzet (0–4)	Szélirány és erő (m/s)	Légnyomás (millibár)	Hőmérséklet (C°)	Csapadék (24 óra) (mm)	Hó cm	Hőmérsékleti szélsőségek: tegnapi nappali max.	éjszakai min.	Radiációs min.	Napsütés (óra) tegnap
Mosonmagyaróvár	0	– 0	1033.9	2	.		11	0	–2	5
Sopron	0	– 0	33.3	0	.		15	–1	–4	5
Szombathely	0 ⌴	NW 1	33.5	–1	.		16	–2	–4	6
Szentgotthárd	0 ⌴	SW 2	33.6	–2	.		16	–2	–2	5
Pápa	0 ≡⌴	S 1	32.2	–1	.		11	–1	–3	–
Győr	0 ≡⌴	W 2	32.4	0	.		11	0	–4	2
Esztergom	2 ≡	– 0	31.7	–1	.		10	–2	–6	–
Tatabánya	0 ≡	– 0	32.3	–1	.		9	–1	–3	–
Székesfehérvár	0 ≡	– 0	31.4	0	.		11	–1	–5	–
Siófok	1	WSW 5	31.7	2	.		11	2	0	2
Keszthely	0 ≡	– 0	32.0	1	.		14	0	0	4
Zalaegerszeg	1 ⌴	W 1	33.0	–2	.		15	–3	–8	–
Nagykanizsa	0 ≡⌴	– 0	33.0	–2	.		15	–3	–4	–
Kaposvár	–	–	–	–	–		–	–	–	–
Pécs	0	WSW 4	32.2	2	.		13	2	0	4
Budapest M. I.	1 ≡⌴	– 0	30.9	3	.		12	2	–1	1
Salgótarján	1 ≡	NNE 1	31.4	–2	.		11	–2	–4	2
Eger	3 ≡	SE 1	31.1	–2	.	folt	11	–2	–5	3
Miskolc	4 ≡⌴	NW 2	31.4	–2	.		10	–3	–4	1
Sárospatak	4	NE 1	29.2	1	.		6	–2	–3	0
Baja	0 ⌴	– 0	31.7	1	.		12	0	–4	1
Kalocsa	1	WSW 1	30.4	3	.		12	2	–1	0
Kecskemét	4 ≡	NW 1	29.6	0	.		11	–1	–3	2
Szeged	0 ≡	W 2	30.7	0	ny		12	–2	–6	3
Szolnok	4 ≡	NNW 2	29.9	–3	.		11	–3	–4	–
Törkeve	4 ≡	SW 1	–	1	.		12	–1	–5	–
Békéscsaba	4 ≡	S 1	30.3	0	.		11	0	–3	2
Debrecen	4 ≡	E 1	31.1	3	ny		8	2	–1	0
Nyíregyháza	4 ≡	W 1	31.1	1	ny		8	0	–1	0
Kékestető (1000 m)**	3 ≡	– 0	908.7	1	.	9	8	0	–	4
Gólyatető (932 m)**	–	–	–	–	.	3	8	–1	–	–
Misinatető (534 m)*	1	NW 6	968.3	7	.		10	6	4	–
Szabadsághegy (474 m)*	1	NW 2	968.3	4	.		9	2	–	0
Farkasgyepu (400 m)*	0	NW 1	970.1	4	.	folt	11	2	–3	–

24 órai csapadék mm		Hó cm	24 órai csapadék mm			24 órai csapadék mm		Hó cm	24 órai csapadék mm		
Bajka	.		Tab	.		Jósvafő	.	folt	Kisvárda	ny	
Csorna	.	⌴	Sárbogárd	.		Lillafüred	.		Vásárosnamény	ny	
Kapuvár	.	≡	Sztálinváros	.		Szendrőlád	–		Mátészalka	ny	
Kőszeg	.		Nagykőnyi	.		Fügöd	.	⌴	Tiszabecs	2	
Kormend	.		Somogyszob	.		Hidasnémeti	.		Csenger	1	
Lenti	.	⌴	Iharos	.	≡	Tokaj	.		Nyírlugos	ny	
Letenye	.		Szigetvár	–		Poroszló	.		Polgár	.	
Kald	.		Lengyel	.		Jászapati	.	⌴	Hajdudorog	–	
Sumeg	–		Szekszárd	.	⌴	Nagykáta	–		Hortobagy	.	
Zirc	.	⌴	Mohács	.	⌴	Örkény	.	⌴	Tiszaroff	.	
Veszprem	.	⌴	Siklós	.	⌴	Kunsztmiklós	.	≡⌴	Karcag	.	
Komárom	.	⌴	Királyret	.	⌴	Cegléd	.		Berettyóújfalu	.	
Kisber	.	⌴	Balassagyarm	.	⌴	Nagykőros	.	⌴	Szeghalom	.	
Mor	.		Romhány	.		Tiszakécske	.	≡⌴	Körösszakal	.	
Abcug	.		Vác	.		Izsak	.		Szarvas	.	⌴
Dabogoko	.	folt	Godollo	.	⌴≡	Kiskunfelegyh	.	⌴	Szentes	.	
Martonvasar	.		Lorinci	–		Kiskunhalas	.		Orosháza	.	⌴
Tihany	.		Gyöngyös	.		Bácsalmas	.	⌴	Makó	.	
Fonyód	.		Parosdnadasd	.		Kistelek	.		Mezohegyes	.	
Marcali	.		Putnok	.		Záhony	1				

* A légnyomás 500 gdm-re átszámítva ** A légnyomás 1000 gdm-re átszámítva

Magassági szélmérések

Óraadatok greenwichi középidőben

II.26.	Bpest 09 h		Siófok 11 h		Szeged 11 h		Szhely 12 h		Pécs 12 h		Bpest 12 h		Bpest 15 h		Bpest 18 h		Bpest 21 h	
	fok	m/s	fok	m/s	fok	m/s	fok	m/s	fok	m/s	fok	m/s	fok	m/s	fok	m/s	fok	m/s
Talaj	320	2	220	7	320	2	-	0	270	7	320	2	320	2	320	2	320	2
500 m	340	14	350	13	320	5	310	4	320	10	330	8	360	5	320	2	340	5
1000	340	15	350	18	330	7	310	4	350	17	350	11	360	5	320	5	10	6
1500	340	15	350	18	340	14	330	8	360	13	350	11	360	9				
2000	360	14			350	10	320	6	360	13	350	11						
3000	360	11			360	13	330	3	360	9	350	7						
4000	10	9			360	13	10	8	20	7								
5000							360	13										
7000							320	11										
9000																		
10000																		
12000																		
14000																		
16000																		
18000																		
20000																		

II.26.	Pécs 23 h																	
	fok	m/s	fok	m/s	fok	m/s	fok	m/s	fok	m/s	fok	m/s	fok	m/s	fok	m/s	fok	m/s
Talaj	320	2																
500 m	350	7																
1000	350	14																
1500	10	9																
2000	290	4																
3000	350	6																
4000	30	9																
5000																		
7000																		
9000																		
10000																		
12000																		
14000																		
16000																		
18000																		
20000																		

II.27.	Bpest 00 h		Szeged 00 h		Szhely 00 h													
	fok	m/s	fok	m/s	fok	m/s	fok	m/s	fok	m/s	fok	m/s	fok	m/s	fok	m/s	fok	m/s
Talaj	360	2	360	2	-	0												
500 m	350	10	350	4	290	4												
1000	350	10	340	4	290	4												
1500	320	6	330	5	320	8												
2000			330	9	340	7												
3000			330	1														
4000			360	6														
5000																		
7000																		
9000																		
10000																		
12000																		
14000																		
16000																		
18000																		
20000																		

IDŐJÁRÁSI NAPIJELENTÉS

ЕЖЕДНЕВНЫЙ МЕТЕОРОЛОГИЧЕСКИЙ БЮЛЛЕТЕНЬ • DAILY WEATHER REPORT
BULLETIN QUOTIDIEN DE TEMPS • TÄGLICHER WETTERBERICHT

KIADJA AZ ORSZÁGOS METEOROLÓGIAI INTÉZET
BUDAPEST II. KITAIBEL PÁL UTCA 1
TELEFON: KÖZPONT: 353-500, IDŐJELZŐ OSZT.: 150-410

MEGJELENIK NAPONKÉNT • ELŐFIZETÉSI ÁRA A POSTAI KÖLTSÉGGEL EGYÜTT NEGYEDÉVRE 60, Ft
KIADÁSÉRT FELEL AZ INTÉZET IGAZGATÓJA

12. évfolyam 59. szám. + Budapest + 1959. február hó 28.

Az időjárási helyzet ma reggel és a várható időjárás:

Európa nagyrészén szinte tavaszias az időjárás. Franciaés Olaszországban néhány helyen 20, Dél-Jugoszláviában 22, de Közép-Európában is többhelyen 12, 17 fok volt tegnap a legmagasabb nappali hőmérséklet. Az enyhe szubtrópusi légtömegek már mélyen benyomultak a Szovjetunió belsejébe is, és az egész napon át tartó fagyokat az Ural előterébe szorították vissza. Ezzel szemben Kis-Ázsiában és Sziriában rendkivül hideg van, az Eufrátesz felső és középső szakaszának környezetében ma reggel fagypont alatti hőmérsékleteket mértek.

Hazánkban tegnap a keleti megyékben erősen felhős, máshol derült volt az ég. Csapadék seholsem hullott. A hőmérséklet napközben a Dunántulon 13, 16, a Tiszántulon 6, 11, máshol 10, 13 fokig emelkedett, éjszaka -2, +2 fokig süllyedt. A nyugati határszélen a zavartalan sugárzási viszonyok hatására a tegnap nappali maximum és a ma hajnali minimum hőmérséklet között az évszakhoz képest szokatlanul nagy, 18 fokos különbség volt.

Budapesten szombaton 12 órakor a hőmérséklet 13 fok, a tengerszintre átszámitott légnyomás 771 mm, gyengén süllyedő iránysatú.

Várható időjárás vasárnap estig:

Kisebb felhőátvonulások eső nélkül.
Helyenként reggeli ködképződés.
Mérsékelt szél.
Az enyhe idő tovább tart.

Várható legalacsonyabb éjszakai hőmérséklet: -1, +2 fok között helyenként -1 fok alatt,
legmagasabb nappali hőmérséklet vasárnap: 12, 15 fok között

Távolabbi kilátások:

Továbbra is enyhe idő.

A hőmérséklet és a légnyomás napi középértéke Budapesten és ezek eltérése a 75 évi átlagtól:

1959. II. 27-én: 6,9 C°, 773,4 mm. Eltérés: +6,9 C°, +10,4 mm.

1871 óta ezen a napon előfordult:

legmagasabb hőmérséklet 17,8 C° /1914/
legalacsonyabb hőmérséklet -11,2 C° /1956/

Az Országos Meteorológiai Intézet Időjárási Napijelentése

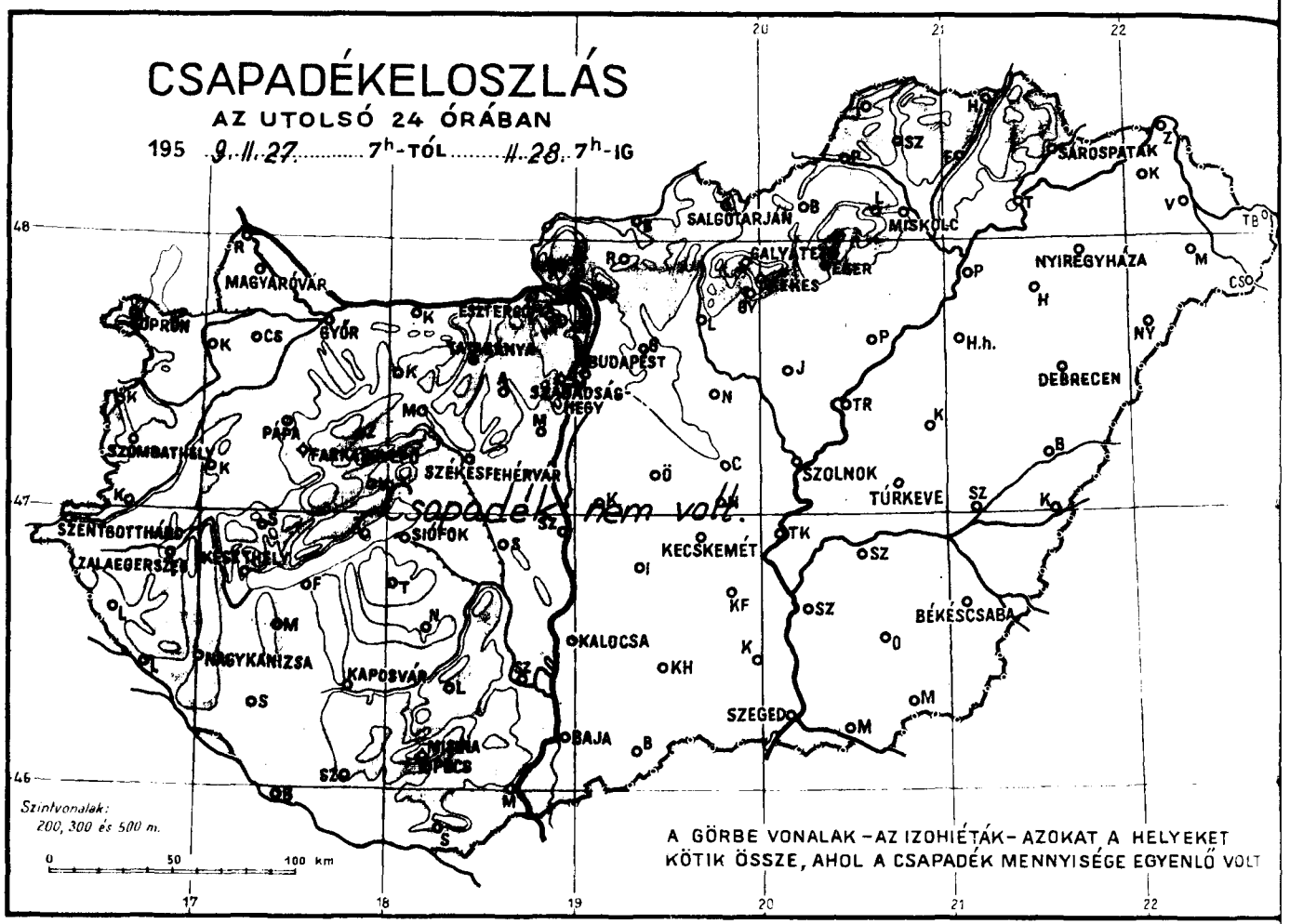

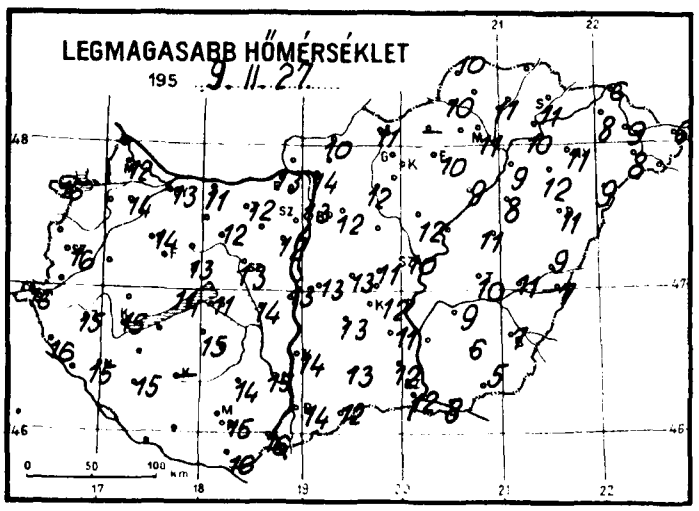

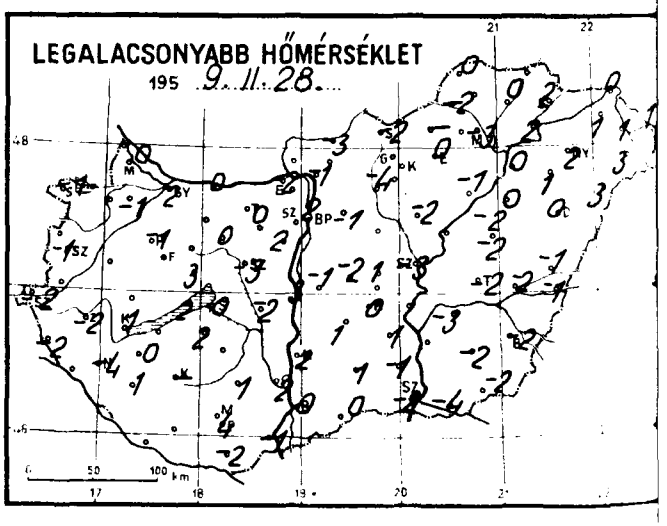

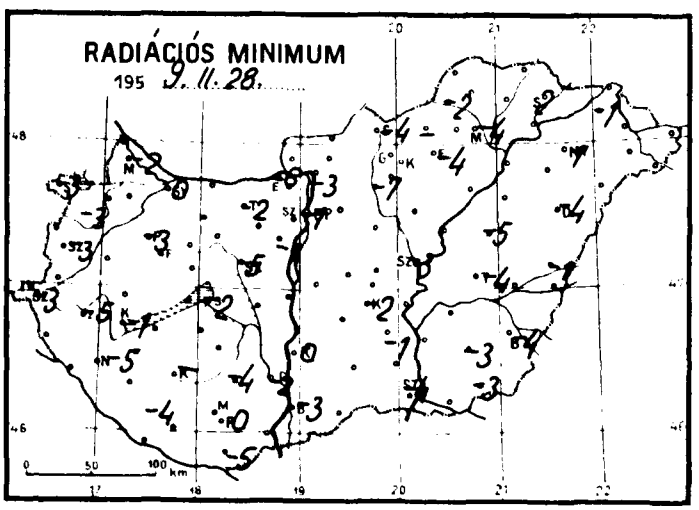

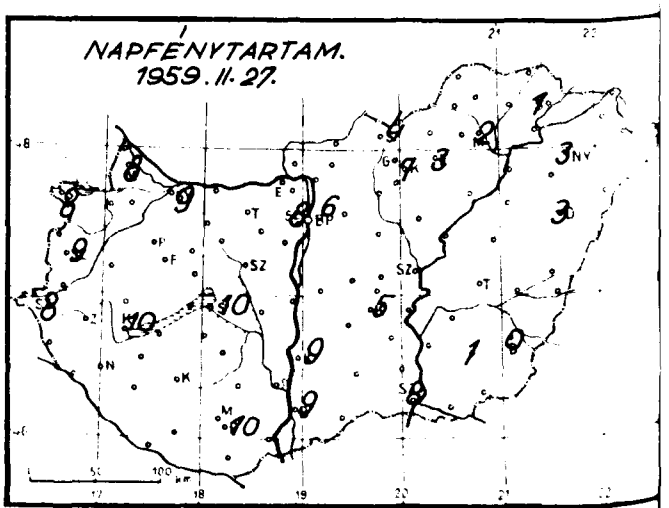

Időjárási helyzet 1959. év FEBRUÁR hó 28. nap 7 óra

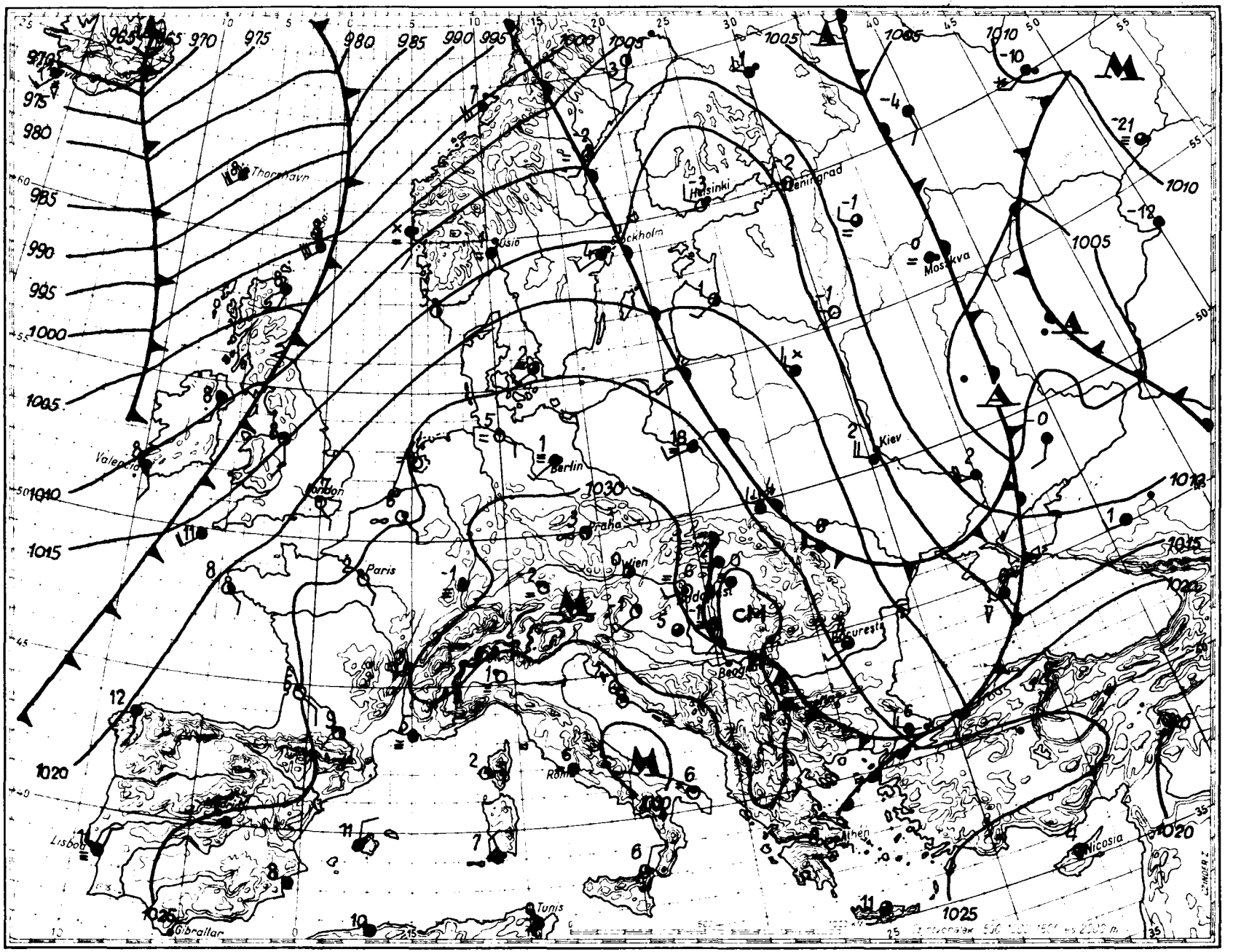

Magaslégköri időhelyzet

19 59. február hó 28. nap. 00h GMT.

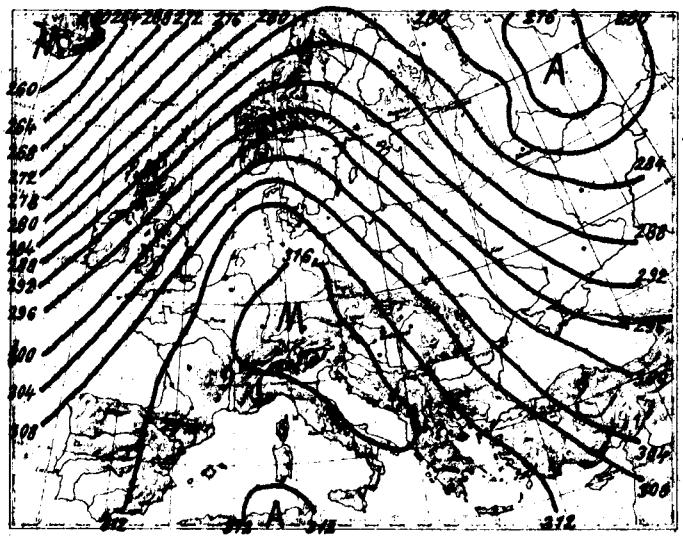

700 mb-os absz. topográfia

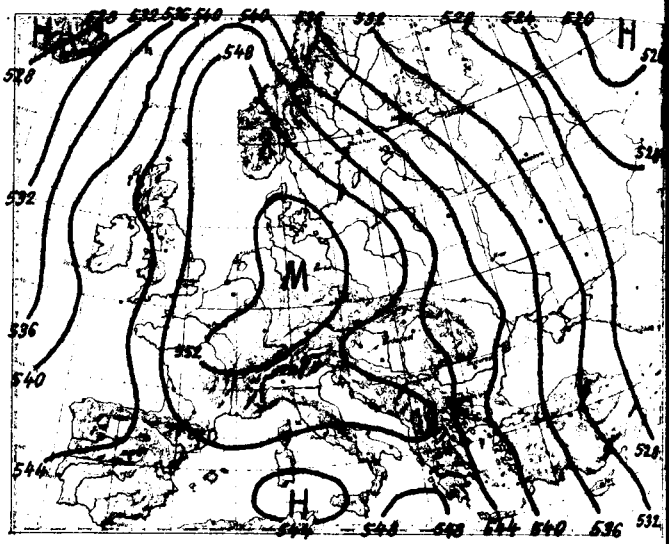

500/1000 mb-os rel. topográfia

1959. II. 27. 12h			
mb	m	C°	%
1000	255	11.5	56
850	1585	4.4	70
700	3138	- 0.7	38
600	4349	- 9.4	35
500	5733	-18.9	33
400	7353	-32.0	33
300	9314	-48.5	33
200	11893	-57.9	
100			
50			

Jellemző pontok:

1013.9	Talaj	12.6	52
900	1121	2.9	79
850	1585	4.4	70
800	2075	0.7	44
735	2760	2.0	38
500	5733	-18.9	33
300	9314	-48.5	33
225	11130	-60.8	33
200	11893	-57.9	
161	13240	-60.0	
144	13936	-58.9	

Szombaton 00 GMT-kor az advekciós kép erős hidegadvekciót mutat az Atlanti-óceán keleti felén és Anglia fölött, erősebb melegadvekciót pedig Izland és Skandinávia között a tengeren. Mérsékelt melegadvekció van a Kárpátmedence, Románia és Ukrajna fölött. Hazánk légterében az utolsó 24 óra alatt a levegő az 500 és 2500 méter közötti légrétegben átlagosan másfél fokot hült; a 2500 és 7500 közötti légrétegben nem változott a hőmérséklet.
Budapest felett ma éjjel két 0 fokos szint volt: 2270 és 2750 méteren. A -10 fokos szint 4520 méteren helyezkedett el; tegnap óta 60 métert süllyedt.

Veress s.k.

1959. II. 28. 00h			
mb	m	C°	%
1000	245	4.2	77
850	1567	5.0	37
700	3129	- 2.2	31
600	4337	- 8.8	31
500	5722	-18.8	31
400	7343	-31.2	31
300	9312	-47.6	31
200			
100			
50			

Jellemző pontok:

1013.3	Talaj	1.7	92
983	390	7.0	63
882	1280	2.7	59
850	1567	5.0	37
780	2270	0.0	40
760	2480	1.6	31
600	4337	- 8.8	31
230	10996	-62.5	31

* Tropopauza

1959. február hó.
28. nap szombat
72. évfolyam 59. sz.

	Reggeli észlelések 06 TMG				Az utolsó 24 óra adatai					
	Felhőzet (0–4)	Szélirány és erő (m/s)	Légnyomás (millibár)	Hőmérséklet (C°)	Csapadék (24 óra) (mm)	Hó cm	Hőmérsékleti szélsőségek tegnapi nappali max.	éjszakai min.	Radiációs min.	Napsütés (óra) tegnap
Mosonmagyaróvár	0	– 0	1032.6	1	o		12	0	–2	8
Sopron	0	NNW 2	31.7	0	•		16	–1	–3	8
Szombathely	1 ⌴	– 0	31.8	–1	•		16	–1	–3	9
Szentgotthárd	3 ≈⌴	WSW 3	32.2	–2	o		16	–2	–3	8
Pápa	1 ≈⌴	– 0	30.5	0	•		14	–1	–3	–
Győr	4 ≈	W 2	30.6	2	o		13	2	0	9
Esztergom	1 ≈	E 1	29.7	1	o		13	–2	–6	–
Tatabánya	1 ≈	WNW 1	30.6	1	•		12	0	–2	–
Székesfehérvár	1 ≈	– 0	29.6	–2	•		13	–3	–5	–
Siófok	1 ≈	SW 2	30.3	0	o		11	0	–2	10
Keszthely	1 ≈	– 0	30.7	1	o		15	1	–1	10
Zalaegerszeg	0	WNW 2	31.8	–2	•		15	–2	–5	–
Nagykanizsa	0 ≈⌴	– 0	31.7	–2	•		15	–4	–5	–
Kaposvár	–	–	–	–	–		–	–	–	–
Pécs	1	– 0	30.1	5	o		15	4	0	10
Budapest M. I.	0 ≈⌴	W 2	29.1	6	•		13	2	–1	6
Salgótarján	0 ≡	– 0	29.7	0	•		11	–2	–4	4
Eger	1 ≡	W 1	29.3	2	•	folt	10	0	–4	3
Miskolc	3	NW 1	29.2	0	o		11	–3	–4	2
Sárospatak	4	NE 1	–	3	•		11	2	2	1
Baja	0 ≈⌴	– 0	30.6	0	•		14	0	–3	9
Kalocsa	1 ≈	SSW 1	29.3	2	•		14	2	0	9
Kecskemét	1 ≈	W 2	29.2	1	•		12	0	–2	5
Szeged	0 ≡	SW 1	30.4	–1	•		12	–2	–4	8
Szolnok	1 ≡⌴	– 0	29.2	–1	•		10	–3	–3	–
Túrkeve	4 ≡	SW 1	–	0	•		10	–2	–4	–
Békéscsaba	4 ≡	S 2	30.0	–1	•		7	–2	–4	0
Debrecen	4 ≡⌴	– 0	30.0	1	•		11	0	–4	3
Nyíregyháza	4 ≡	– 0	29.5	2	o		11	2	1	3
Kékestető (1000 m)**	3	E 2	908.0	2	•	9	5	0	–	7
Galyatető (932 m)**	–	–	–	–	o	2	6	1	–	–
Misinatető (534 m)*	1	WNW 2	968.0	7	•		11	7	4	–
Szabadsághegy (474 m)*	2	NW 1	967.2	4	o		11	4	–	8
Farkasgyepu (400 m)*	0	– 0	968.7	5	•	folt	–	4	–2	–

24 órai csapadék mm			24 órai csapadék mm			24 órai csapadék mm		Hó cm	24 órai csapadék mm		
								folt			
Rajka	•		Tab	•		Jósvafő	o		Kisvárda	•	
Csorna	•	⌴	Sárbogárd	•		Lillafüred	o		Vásárosnamény	•	
Kaposvár	•	≡	Sztálinváros	o		Szendrőlád	•		Mátészalka	•	
Kőszeg	•		Nagykónyi	•		Füged	•		Tiszabecs	•	
Kormend	•		Somogyszob	•		Hidasnémeti	•		Csenger	•	
Lenti	•	⌴	Bares	o	≡	Tokaj	•		Nyírlugos	•	
Letenye	•		Szigetvár	–		Poroszló	•	⌴	Polgar	•	
Kald	–		Lengyel	•		Jászapáti	•	⌴	Hajdudorog	•	
Sumeg	–		Szekszárd	•	⌴	Nagykáta	•		Hortobágy	•	≈⌴
Zirc	•	⌴	Mohács	•	⌴	Örkény	•	⌴≈V	Tiszaroff	•	
Veszprém	•	⌴	Siklos	•	⌴	Kunsztmiklos	•	⌴≡	Karcag	•	
Komarom	•		Kiralyrét	•	⌴	Cegléd	•		Derettyoujfalu	•	≡
Kisber	•	⌴	Balassagyarm	•		Nagykoros	•		Szeghalom	•	⌴
Mor	•		Rimbany	•		Tiszakécske	•	⌴	Körösszakál	•	
Aksut	•		Vác	•		Izsák	•		Szarvas	•	⌴
Dobogoko	–		Godollo	•	– ⌴	Kiskunfelegyh	•		Szentes	•	
Martonvasar	•		Lorinci	•	⌴	Kiskunhalas	•		Orosháza	•	⌴
Tihany	•		Gyongyos	•		Bácsalmas	•		Mako	•	
Lenyod	•		Borsodnadasd	–		Kistelek	•		Mezohegyes	•	
Marcali	•		Putnok	•		Záhony	•				

* A légnyomás 56 gdm-re átszámítva ** A légnyomás 1000 gdm-re átszámítva

Magassági szélmérések

Óraadatok greenwichi középidőben

II.27.	Bpest 09 h		Sármely 11 h		Siófok 11 h		Szeged 11 h		Debr. 11 h		Győr 12 h		Pécs 12 h		Bpest 13 h		Bpest 15 h	
	fok	m/s	fok	m/s	fok	m/s	fok	m/s	fok	m/s	fok	m/s	fok	m/s	fok	m/s	fok	m/s
Talaj	320	2	270	2	270	2	360	2	–	0	320	2	320	2	360	2	40	2
500 m	340	9	330	4	330	8	340	9	40	7	340	8	360	5	320	7	350	2
1000	340	13	330	4	330	8	340	14	70	3	350	12	340	9	350	8	350	5
1500	340	18	360	5	360	10	340	14	320	2	340	12	340	9	360	12	340	11
2000	350	15	330	8	340	10	340	14			340	10	340	9	350	12	330	11
3000			330	8	330	10	320	13			330	13	310	7			340	12
4000			300	15	310	14	300	11			320	14	310	7			320	13
5000			300	13	310	14	320	11					330	8			20	19
7000			300	20	310	14	320	18									20	22
9000			290	25			290	18									30	28
10000			290	25			290	18										
12000			290	25			310	30										
14000																		
16000																		
18000																		
20000																		

II.27.	Bpest 18 h		Bpest 21 h		Siófok 23 h		Pécs 23 h									
	fok	m/s	fok	m/s	fok	m/s	fok	m/s	fok	m/s	fok	m/s	fok	m/s	fok	m/s
Talaj	140	2	180	2	270	2	320	2								
500 m	320	3	350	3	330	6	350	8								
1000	340	7	350	5	330	8	350	8								
1500	340	11	350	11	330	8	360	7								
2000					330	8	360	7								
3000							360	7								
4000																
5000																
7000																
9000																
10000																
12000																
14000																
16000																
18000																
20000																

II.28.	Sármely 00 h		Bpest 00 h		Debr. 00 h		Bpest 03 h		Bpest 09 h							
	fok	m/s	fok	m/s	fok	m/s	fok	m/s	fok	m/s	fok	m/s	fok	m/s	fok	m/s
Talaj	270	2	220	2	320	2	320	2	270	2						
500 m	260	4	340	8	280	9	330	7	320	8						
1000	250	5	340	8	350	9	350	8								
1500	300	8	340	8	350	9										
2000	320	10	340	8												
3000			360	11												
4000			10	11												
5000																
7000																
9000																
10000																
12000																
14000																
16000																
18000																
20000																

MELLÉKLET AZ ORSZÁGOS METEOROLÓGIAI INTÉZET
IDŐJÁRÁSI NAPIJELENTÉSÉHEZ

AZ ELMÚLT IDŐJÁRÁS

FRONTÁTVONULÁSI JEGYZÉK BUDAPESTRŐL.
1959 MÁRCIUS HÓ

1		2	3	4
A frontátvonulás időpontja		B= betörési front fel=felsiklási front V=vesztegló front	A front fejlettsége 0 gyenge 1 mérsékelt 2 erős	A front fontosabb meteorológiai jelenségei
4	18	Fel	0	Kevés frontelőtti eső
4	22	B	0	Paradox betörési front felhőátvonulással
5	20	Fel	0	Kevés frontelőtti eső
6	23	Fel	0	Felhőátvonulás
7	12	B	1	Kis paradox zápor, erős légny. nyugtalanság
7	20	Fel	1	18 ó.-tól kevés frontelőtti eső
8	4	Fel	1	1 ó.-tól frontelőtti eső, 1.0 mm.
8	6	B	1	Paradox betörési front 3.6 mm esővel.
8	10	B	1	Szélrohamok 13 m/s, erős légny. nyugtalanság
8	17	B	1	Kis záporeső 0.2 mm, szélrohamok 17 m/s
9	2	B	0	Felhőátvonulás
9	12	B	0	"
9	22	B	0	"
10	17	Fel	1	6 ó.-tól felhőátvonulás, erős légny.nyugtalanság
-	-	V	1	Vesztegló front 12-én 5 ó.-tól 13-án 12 ó-ig, 7.6 mm hó és eső
14	18	B	0	Felhőátvonulás
-	-	V	1	Vesztegló front 15-én 0 ó-tól 17 ó.-ig, 0.2 mm eső
18	8	B	0	Felhőátvonulás, széllökések 9 m/s
19	10	Fel	0	Felhőátvonulás
24	15	Fel	0	"
24	21	B	0	Paradox betörési front
25	16	Fel	0	Felhőátvonulás
25	21	B	0	"
26	13	Fel	0	"
27	5	B	0	Paradox betörési front, felhőátvonulás
27	19	B	0	Felhőátvonulás
28	18	Fel	0	"
28	23	B	1	Szélrohamok 11 m/s
29	10	B	0	Felhőátvonulás
30	7	Fel	1	Frontelőtti eső 0.4 mm
31	8	Fel	0	Felhőátvonulás
31	16	Fel	1	Kevés frontelőtti eső 12 ó-tól
31	20	B	0	Felhőátvonulás

A hónap rövid frontológiai jellemzése: A frontok száma nem volt nagy;erős fejlettségű front egy sem érkezett. A felsiklások a szokottnál nagyobb arányszámban szerepeltek a betörési frontokhoz képest.

LÉGTÖMEGNAPTÁR.

Budapest, 1959. március .

A légtömeg megnevezése	Mikor érkezett Nap	Óra	Mikor vonult el Nap	Óra	Tartóssága Óra	A következő légtömegtől elválasztó határfelület
Tengeri mérsékelt mM	/február/		1	10	10	Lesiklófelület
Szárazföldi mérsékelt cM	1	10	4	18	80	Felsiklási front
Tengeri enyhe mW	4	18	4	22	4	Betörési front
Tengeri mérsékelt mM	4	22	6	23	49	Felsiklási front
Szubtrópusi tM	6	23	8	10	35	Betörési front
Tengeri mérsékelt mM	8	10	9	2	16	"
Sarkvidéki hideg aK	9	2	14	18	136	"
Szárazföldi hideg cK	14	18	15	17	23	Felsiklási front
Szárazföldi mérsékelt cM	15	17	18	8	63	Betörési front
Szárazföldi hideg cK	18	8	21	22	86	Lesiklófelület
Szárazföldi mérsékelt cM	21	22	24	15	65	Felsiklási front
Tengeri mérsékelt mM	24	15	25	16	25	"
Szubtrópusi tM	25	16	25	21	5	Betörési front
Szárazföldi mérsékelt cM	25	21	26	13	16	Felsiklási front
Szubtrópusi tM	26	13	27	19	30	Betörési front
Tengeri mérsékelt mM	27	19	29	10	39	"
Sarkvidéki hideg aK	29	10	30	7	21	"
Tengeri mérsékelt mM	30	7	31	20	37	"
Szárazföldi mérsékelt cM	31	20	/április/		4	-

Az egyes levegőfajták jelenlétének tartama a hónap folyamán:

Levegőfajta		óra	%
Sarkvidéki hideg	aK	157	21
Szárazföldi hideg	cK	109	14
Tengeri hideg	mK	-	-
Tengeri mérsékelt	mM	176	24
Tengeri enyhe	mW	4	1
Szárazföldi mérsékelt	cM	228	31
Szárazföldi meleg	cW	-	-
Szubtrópusi	tM	70	9

A hónap rövid légtömegtani jellemzése: A tengeri mérsékelt levegőfajta mellett jelentékeny szerepet töltöttek be a szárazföldi és sarkvidéki hideg légtömegek.

Magyarország időjárása 1959. március havában.

Márciusban száraz és igen enyhe időjárás uralkodott.

A hónap majdnem minden napján átlag felett volt a hőmérséklet. Csak 10-12-e között és 15-16-án jelentkezett kisebb visszaesés. A havi középhőmérséklet 6.5-9° volt és 2-3°-kal múlta felül a sokévi átlagot. A legmelegebb napok 23-25-e között köszöntöttek be, amikor a nappali felmelegedés országszerte elérte a 20-22°-ot, sőt Pécsett a 23°-ot is. A minimum a Balaton környéke kivételével mindenütt 0° alatti volt, sőt Debrecenben -5°-ig terjedt a lehülés. A legalacsonyabb hőmérsékletet délen 1-3-a között, a Dunántúlon 12 v. 16-án, északon többnyire 20-21-én mérték. A fagyos napok száma 1-10, északon és északkeleten 14-18 között váltakozott. Téli nap már nem fordult elő.

A légnyomás havi középértéke Budapesten, 130 m magasságban 753.0 mm volt, 3.2 mm-rel magasabb, mint a 30 évi átlag. A tengerszintre átszámitott érték 765.0 mm.

A legkevesebb csapadék hazánk középső részén hullott, ahol a 20 mm-nél kisebb összegek nem érték el az átlag felét sem. Ezen a területen belül Pest, Szolnok, Heves és Borsod megye egy részén a 10 mm alatti összegek az átlag negyedrészénél kisebbek. Az ország többi vidékein 20 mm-nél több volt a csapadék és általában felülmúlta az átlag felét. A legtöbb csapadék a Dunántúl déli és Tiszántúl délkeleti részén hullott, a 45 mm feletti összegek kevéssel magasabbak voltak az átlagnál. A legkisebb havi összeg 5 mm volt Lajosmizsén /Bács-Kiskun m./ A 24 óra alatti maximális csapadékmennyiség, 26 mm Harkányon hullott 13-án. 1 mm-nél nagyobb csapadékot többnyire 4-8 napon mértek, de a legszárazabb területeken csak 1-3 napon. Kevés kivétellel észleltek 1-3 havas napot is, hóréteg azonban csak a legmagasabb hegyeinket boritotta néhány napig, 13 és 16-a között.

A légnedvesség havi középértéke 66-76 %, általában alacsonyabb volt az átlagnál. A párolgásösszegek felülmúlták az átlagot.

A napsütés tartama a nyugati határszél kivételével 150-190 óra volt és kb. 30 órával múlta felül az átlagot. A Dunántúlon átlag alatti napsütés is előfordult. A nap- és égboltsugárzás havi összege Budapesten, a vízszintes síkon 8491 gcal/cm^2 volt.

IDŐJÁRÁSI ADATOK

1959. március hó

	Hőmérséklet C°								Csapadék				Napsütés	
	Havi közép	Eltérés a normtól	Absz. max.	Nap	Absz. min.	Nap	Fagyos nap min≦0°	Téli nap max≦0°	Összeg mm	Eltérés a normtól	Napok száma ≧1.0	Havas nap	Összeg óra	Eltérés a normtól
Magyaróvár	7.5	+2.3	20.2	24.	-2.8	16.	12	0	21	-16	4	0	146	+ 7
Keszthely	9.0	+2.5	21.3	24.	0.2	12.	0	0	20	-21	7	2	149	- 7
Szentgotthárd	7.6	+2.9	21.9	24.	-2.0	16.	9	0	39	- 4	8	2	124	-
Pécs	9.3	+3.4	23.0	24.	-0.5	3.	1	0	24	-20	7	4	159	+34
Budapest	8.5	+2.2	21.2	25.	-0.4	12.	1	0	13	-31	3	2	158	+26
Kalocsa	8.7	+2.6	21.8	25.	-2.0	3.	2	0	19	-15	7	5	153	+ 5
Szolnok	7.5	+1.6	21.0	24.	-4.0	10.	15	0	8	-23	3	1	-	-
Miskolc	6.7	+1.6	20.6	23.	-4.6	21.	16	0	8	-26	1	2	174	-
Kisvárda	6.5	+2.0	20.0	24.	-3.6	20.	17	0	13	-21	2	2	190	-
Debrecen	6.7	+1.5	20.6	24.	-5.0	21.	15	0	18	-17	8	2	176	+30
Békéscsaba	8.1	+1.6	22.0	25.	-1.8	1.	8	0	45	+10	7	2	165	+32
Kékestető	3.3	+2.7	14.9	23.	-8.0	10.	15	2	18	-34	4	9	172	+44

Hungary.

IDŐJÁRÁSI NAPIJELENTÉS

ЕЖЕДНЕВНЫЙ МЕТЕОРОЛОГИЧЕСКИЙ БЮЛЛЕТЕНЬ • DAILY WEATHER REPORT
BULLETIN QUOTIDIEN DE TEMPS • TÄGLICHER WETTERBERICHT

AZ ORSZÁGOS METEOROLÓGIAI INTÉZET
BUDAPEST II. KITAIBEL PÁL UTCA 1
TELEFON: KÖZPONT: 353-500, IDŐJELZŐ OSZT.: 150-410

MEGJELENIK NAPONKÉNT • ELŐFIZETÉSI ÁRA
A POSTAI KÖLTSÉGGEL EGYÜTT NEGYEDÉVRE 60. Ft
KIADÁSÉRT FELEL AZ INTÉZET IGAZGATÓJA

72. évfolyam 60. szám. • Budapest • 1959. március hó 1.

Az időjárási helyzet ma reggel és a várható időjárás:

Európa legnagyobb részén változatlanul tart a tavaszias enyheség.

Hazánkban szombaton az erős napsütés hatására fokozódott a nappali felmelegedés. A hőmérséklet általában 14 - 17, Szabolcs-Szatmár, Hajdu-Bihar és Békés megyében azonban a felhősebb és a reggeli órákban ködösebb időjárás következtében csak 8 - 11 fokig emelkedett a hőmérséklet. Éjszaka ismét erősen lehűlt a levegő, hajnalban sokhelyen fagyott, a Duna mentén azonban viszonylag enyhébb volt az éjszaka, s a hőmérséklet két-három fokkal a fagypont felett maradt.

Budapesten vasárnap 12 órakor a hőmérséklet 12 fok, a tengerszintre átszámított légnyomás 770 mm, gyengén süllyedő irányzatú.

Várható időjárás hétfő estig:

Az időjárás alakulásában a maihoz képest nem lesz változás.

Várható legalacsonyabb éjszakai hőmérséklet: általában -1, +2 fok között, helyenkint -1 fok alatt;
legmagasabb nappali hőmérséklet hétfőn: 12 - 15 fok között.

Kapovits s.k.

A hőmérséklet és a légnyomás napi középértéke Budapesten és ezek eltérése a 75 évi átlagtól:

1959. II. 28-án: 9.9 C°, 770,6 mm. Eltérés: +6,4 C°, +7,9 mm.

1871 óta ezen a napon előfordult:

legmagasabb hőmérséklet 17,2 C° /1927/
legalacsonyabb hőmérséklet -11,6 C° /1890/

Az Országos Meteorológiai Intézet Időjárási Napijelentése

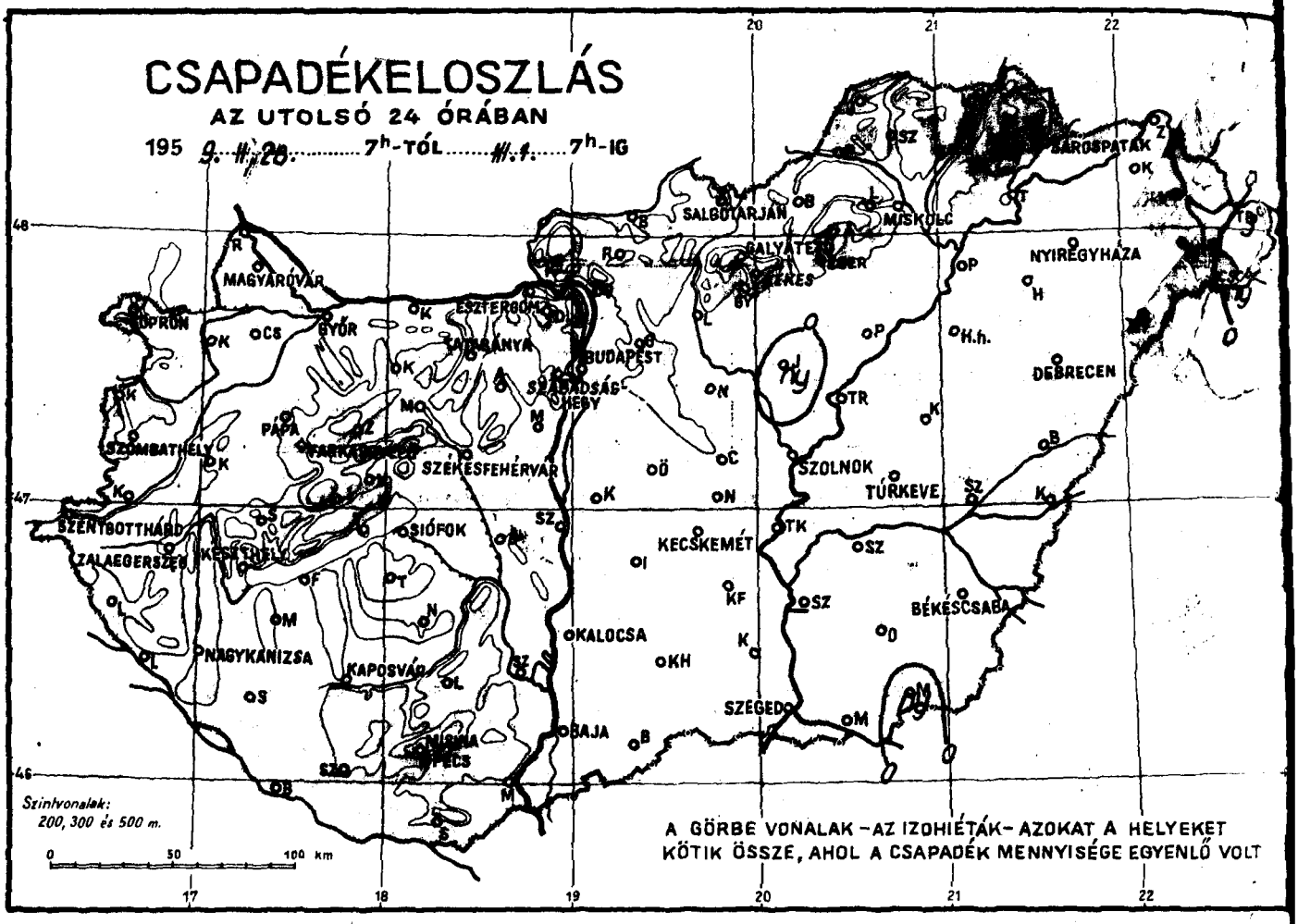

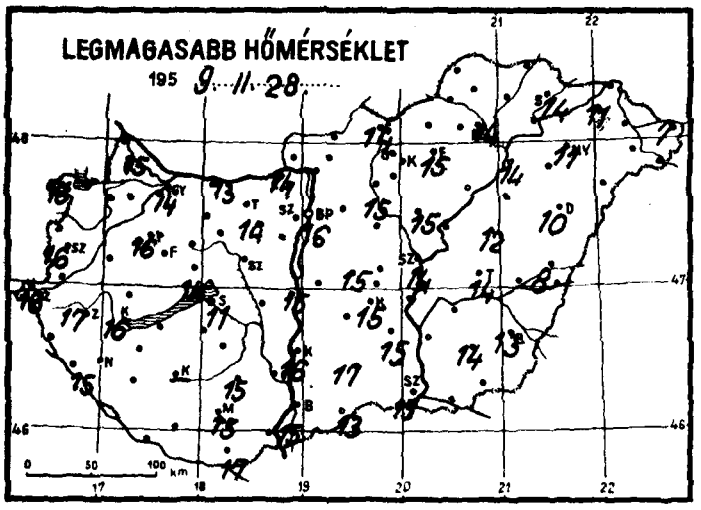

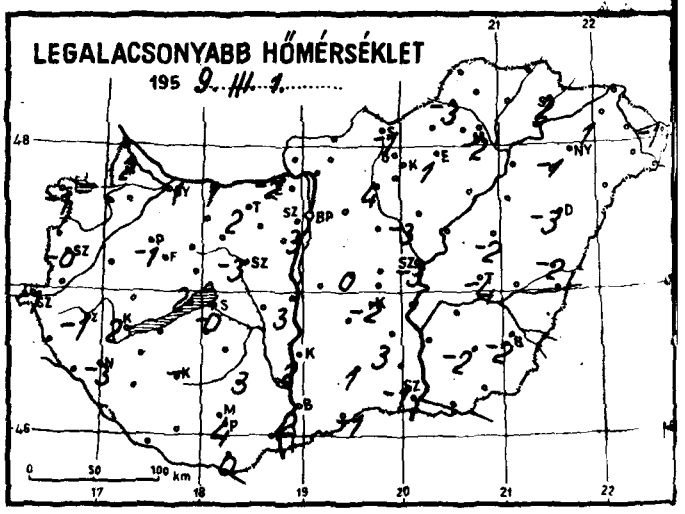

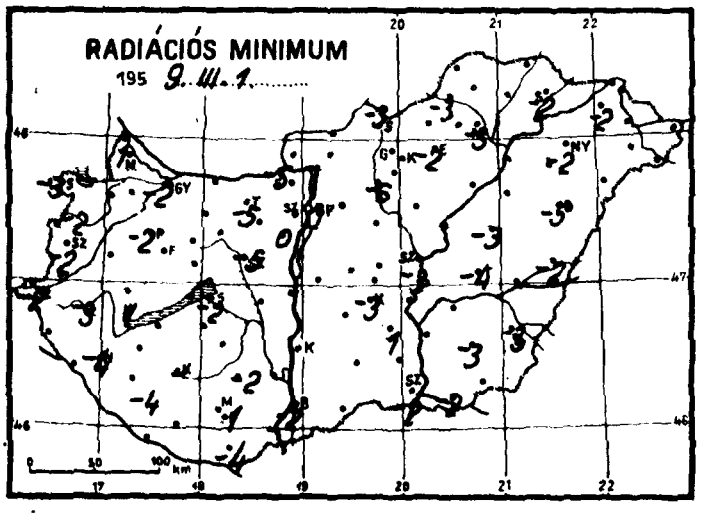

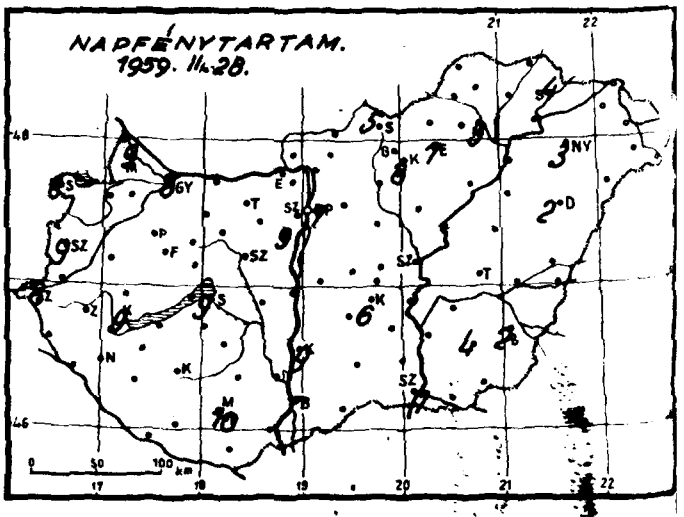

Időjárási helyzet 1959. év MÁRCIUS hó 1. nap 7 óra

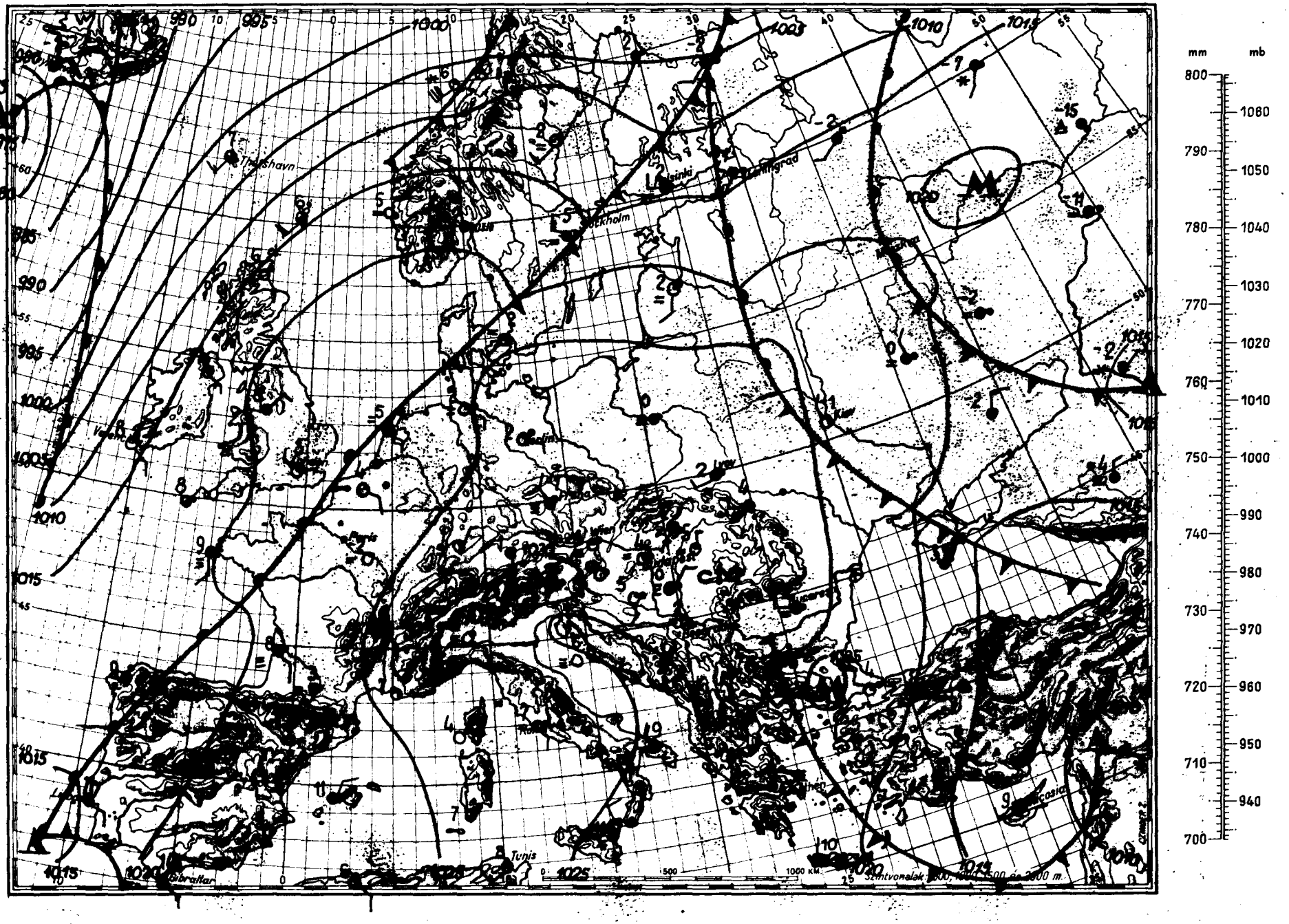

Magaslégköri időhelyzet

19 59. március hó 1. nap 00h GMT.

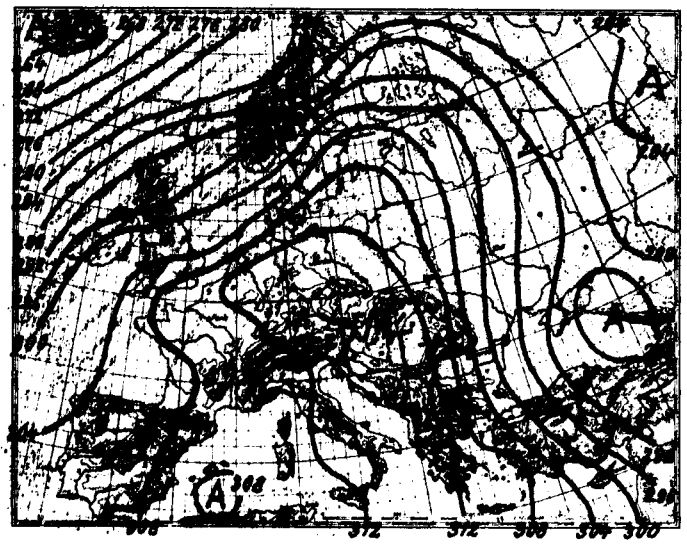

700 mb-os absz. topográfia

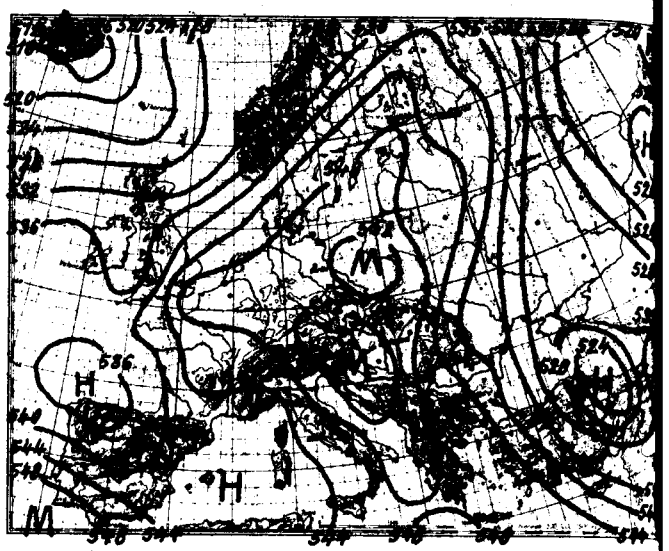

500/1000 mb-os rel. topográfia

1959. II. 28. 12h			
mb	m	C°	%
1000	227	12.3	52
850	1571	7.2	37
700	3139	- 0.9	59
600	4353	- 6.6	60
500	5755	-15.0	51
400	7395	-29.6	48
300	9374	-45.3	48
200	11949	-67.2	48
100			
50			

Jellemző pontok:

1010.6	Talaj	13.2	59
928	880	6.8	48
888	1220	9.8	33
730	2790	- 1.8	44
708	3030	- 0.2	48
636	3870	- 6.2	61
618	4120	- 5.2	61
500	5755	-15.0	51
400	7395	-29.6	48
m192	12180	-69.6	48
154	14300	-57.6	
118	15498	-57.6	

A magaslégkörben a Közép-Európát uraló észak déli irányu magassági gerinc lassan nyugat- keleti irányt vesz. A körülötte végbemenő áramlásban résztvevő, jórészt óceáni légtömegek lehülést Anglia, Skandinávia, Románia és Kis-Ázsia felett, melegedést pedig Finnország, a Balti Szovjet Sz. Köztársaságok területén, Archangelsk és Leningrád környezetében okoznak. Budapest felett 2.5 km-ig még további 2-4 fokot kitevő melegedés következett be. Feljebb alig változott a hőmérséklet. A 0 fok magassága nem változott, a -10 fok szintje 130 m-t süllyedve 4390 m-re került.

Dr. Kallósné s.k.

1959. III.1. 00h			
mb	m	C°	%
1000	214	6.4	86
850	1559	6.9	69
700	3128	- 2.2	49
600	4332	- 9.0	56
500	5713	-20.0	77
400	7332	-31.0	54
300	9299	-48.2	54
200	11839	-68.3	54
100			
50			

Jellemző pontok:

1009.3	Talaj	5.2	91
980	400	10.2	71
900	1087	6.9	73
884	1220	8.2	71
760	2470	2.0	46
630	3970	- 8.8	56
612	4140	- 7.8	54
500	5713	-20.0	77
400	7332	-31.0	54
250	10471	-58.8	54
m194	11010	-70.0	54
178	12538	-70.1	

h Tropopauza

1959. március hó,
1. nap vasárnap
72. évfolyam 60. sz.

	Reggeli észlelések 06 TMG				Az utolsó 24 óra adatai				
	Felhőzet (0–4)	Szélirány és erő (m/s)	Légnyomás (millibár)	Hőmérséklet (C°)	Csapadék (24 óra) (mm)	Hó cm	Hőmérsékleti szélsőségek: tegnapi nappali max.	éjszakai min.	Radiációs min.	Napsütés (óra) tegnap
Mosonmagyaróvár	4 =	NW 1	1029.0	2	•		15	2	1	9
Sopron	0	NW 1	28.4	-0	•		16	-1	-3	8
Szombathely	1 =	NW 1	27.9	1	•	⌴	16	-0	-2	9
Szentgotthárd	0	WSW 3	28.4	-1	•		15	-1	-2	8
Pápa	0 =	– 0	27.3	0	•		16	-1	-2	–
Győr	4	NNE 1	27.9	1	•	⌴	14	1	-2	8
Esztergom	0 =	NNE 1	27.8	0	•		14	-2	-5	–
Tatabánya	0 =	E 1	29.9	6	•		14	2	-2	–
Székesfehérvár	0 =	– 0	27.2	-2	•		13	-3	-5	–
Siófok	0 =	– 0	27.8	0	•		11	-6	-2	9
Keszthely	0	– 0	27.0	2	•		16	2	1	9
Zalaegerszeg	0	NW 1	27.8	-0	•		17	-1	-3	–
Nagykanizsa	1 =	– 0	27.9	-2	•	⌴	15	-3	-4	–
Kaposvár	–	–	–	–	–		–	–	–	–
Pécs	0	E 1	26.3	5	•		15	4	1	10
Budapest M. I.	0	– 0	27.7	4	•		16	3	-0	7
Salgótarján	0 =	– 0	29.3	-0	•		14	-1	-3	5
Eger	0 =	W 1	28.0	1	•	kell	15	1	-4	7
Miskolc	4 =	NW 3	28.3	-2	•		14	-2	-3	5
Sárospatak	1	NE 1	26.6	0	•		14	2	-2	4
Baja	0	– 0	27.1	2	•		15	2	-2	–
Kalocsa	0 =	E 1	26.7	5	•		16	2	–	8
Kecskemét	0 =	NE 2	26.5	-1	•		15	-2	-3	6
Szeged	4 =	NE 2	26.9	-0	•		15	-1	-2	7
Szolnok	4 =	– 0	27.4	-2	•		14	-3	-3	–
Túrkeve	4 =	E 1	–	-2	•		14	-4	-4	–
Békéscsaba	4 =	– 0	26.9	-2	•		13	-2	-3	2
Debrecen	0	NNE 2	27.8	5	•		10	-3	-5	2
Nyíregyháza	0	E 2	27.5	5	•		11	-1	-2	5
Kékestető (1000 m)**	0	– 0	907.3	2	•	8	11	1	–	8
Galyatető (932 m)**	–	–	–	–	•		12	5	–	–
Misinatető (534 m)*	1	E 1	968.3	7	•		13	7	-2	–
Szabadsághegy (474 m)*	1	SE 1	965.5	5	•		12	5	–	9
Farkasgyepü (400 m)*	0	– 0	965.6	6	•	kell	14	6	–	–

24 órai csapadék mm			24 órai csapadék mm			24 órai csapadék mm			24 órai csapadék mm		
Rajka	•		Tab	•		Jósvafő	•		Kisvárda	•	⌴
Csorna	•	⌴	Sárbogárd	o		Lillafüred	•		Vásárosnamény	•	
Kapuvár	•		Sztálinváros	•		Szendrőlád	•		Mátészalka	•	
Kőszeg	•		Nagykónyi	•		Füged	•	⌴	Tiszabecs	3	
Körmend	•		Somogyszob	•		Hidasnémeti	•		Csenger	ny	
Lenti	•	⌴	Barcs	•	▪	Tokaj	•		Nyírlugos	–	
Letenye	•		Szigetvár	–		Poroszló	•		Polgár	•	
Káld	•		Lengyel	•		Jászapáti	ny		Hajdúdorog	•	
Sümeg	•		Szekszárd	•	▪	Nagykáta	•		Hortobágy	•	⌴
Zirc	•	⌴	Mohács	•		Örkény	•	⌴	Tiszaroff	•	
Veszprém	•	⌴	Siklós	•	⌴	Kunszentmiklós	•	▪	Karcag	•	
Komárom	•	⌴	Királyrét	–		Cegléd	•		Berettyóújfalu	•	▪
Kisbér	•	⌴	Balassagyarm	•		Nagykőrös	•	⌴	Szeghalom	•	⌴
Mór	•		Romhány	•		Tiszakécske	•	▪	Körösszakál	•	
Alcsut	•		Vác	•		Izsák	•		Szarvas	•	⌴
Dobogókő	•		Gödöllő	•		Kiskunfélegyh	•	⌴	Szentes	–	
Martonvásár	•		Lőrinci	•	⌴ ▪	Kiskunhalas	•		Orosháza	•	⌴
Tihany	•		Gyöngyös	•		Bácsalmás	•		Makó	•	
Fonyód	•		Borsodnádasd	–		Kistelek	•		Mezőhegyes	ny	
Marcali	•		Putnok	•	▪	Záhony	•				

* A légnyomás 500 gdm-re átszámítva ** A légnyomás 1000 gdm-re átszámítva

Magassági szélmérések

Óraadatok greenwichi középidőben

II. 28.	Szeged 11 h		Miskolc 11 h		Debr. 10 h		Pécs 12 h		Ajkahely 12 h		Siófok 12 h		Bpest 12 h		Bpest 15 h		Bpest 18 h	
	fok	m/s	fok	m/s	fok	m/s	fok	m/s	fok	m/s	fok	m/s	fok	m/s	fok	m/s	fok	m/s
Talaj	270	7	360	7	180	2	270	7	180	2	270	7	270	2	270	2	270	2
500 m	310	5	290	2	280	10	290	4	-	0	320	7	310	5	300	4	330	6
1000	320	8	300	3	310	6	320	6	350	1	320	7	250	2	300	3	310	3
1500	350	5	340	10	330	5	330	16	60	2	310	4	340	2	340	4		
2000	10	5	350	15	10	18	350	3	100	4	50	6	340	2	00	6		
3000			360	22	10	24	350	3	30	5	20	8	70	13	30	11		
4000							20	7	130	6	20	8	360	10	30	15		
5000									40	7	20	8	30	7	20	13		
7000									70	7	40	8						
9000									120	5	110	3						
10000									200	8	90	8						
12000									140	12	90	8						
14000									130	10								
16000									130	10								
18000																		
20000																		

II. 28.	Bpest 21 h		Pécs 23 h		Szeged 23 h											
	fok	m/s	fok	m/s	fok	m/s	fok	m/s	fok	m/s	fok	m/s	fok	m/s	fok	m/s
Talaj	300	2	270	2	320	2										
500 m	10	4	310	4	350	6										
1000	350	3	310	4	320	7										
1500	350	3	70	2	350	6										
2000			70	2	350	6										
3000			60	5	40	9										
4000					40	9										
5000																
7000																
9000																
10000																
12000																
14000																
16000																
18000																
20000																

III. 1.	Ajkahely 00 h		Bpest 00 h		Bpest 06 h		Bpest 09 h									
	fok	m/s	fok	m/s	fok	m/s	fok	m/s	fok	m/s	fok	m/s	fok	m/s	fok	m/s
Talaj	270	2	40	2	90	2	90	2								
500 m	330	8	70	5	120	4	270	1								
1000	350	3	120	2	120	4	60	5								
1500			120	2	90	6	30	2								
2000			80	3	360	5	40	4								
3000			50	7	340	4	340	6								
4000					30	5	20	5								
5000					60	6	40	3								
7000							60	4								
9000																
10000																
12000																
14000																
16000																
18000																
20000																

IDŐJÁRÁSI NAPIJELENTÉS

ЕЖЕДНЕВНЫЙ МЕТЕОРОЛОГИЧЕСКИЙ БЮЛЛЕТЕНЬ • DAILY WEATHER REPORT
BULLETIN QUOTIDIEN DE TEMPS • TÄGLICHER WETTERBERICHT

KIADJA AZ ORSZÁGOS METEOROLÓGIAI INTÉZET
BUDAPEST II. KITAIBEL PÁL UTCA 1
TELEFON: KÖZPONT: 353-500, IDŐJELZŐ OSZT.: 150-410

MEGJELENIK NAPONKÉNT • ELŐFIZETÉSI ÁRA
A POSTAI KÖLTSÉGGEL EGYÜTT NEGYEDÉVRE 60,- Ft
KIADÁSÉRT FELEL AZ INTÉZET IGAZGATÓJA

72. évfolyam 61. szám. + Budapest + 1959. március hó 2.

Az időjárási helyzet ma reggel és a várható időjárás:

Európa legnagyobb részén továbbra is igen enyhe az évszakhoz képest az időjárás. Az Ibériai félszigetet azonban már valamivel hűvösebb óceáni levegő árasztotta el, kisebb esőket okozva.

Hazánkban vasárnap derült, a reggeli órákban páras, helyenként ködös idő volt. A keleti megyékben fokozódott a felmelegedés, és a legmagasabb nappali hőmérséklet országszerte elérte a 13-16, a fővárosban, valamint az ország középső és nyugati megyéiben helyenként a 17 fokot. Budapesten az 1871. óta végzett meteorológiai feljegyzések szerint még sohasem fordult elő ezen a napon ilyen magas maximumhőmérséklet. A rendkívül erős nappali felmelegedések következtében már a legmagasabb hegyeinken sincs összefüggő hótakaró. Az éjszaka folyamán azonban ismét igen erősen lehűlt a levegő, a Tiszántúlról 1-2 fokkal a fagypont alatti, máshonnan a fagypont körüli legalacsonyabb éjszakai hőmérsékletet jelentették.

Budapesten hétfőn 12 órakor a hőmérséklet 12 fok, a tengerszintre átszámított légnyomás 771 mm, gyengén süllyedő irányzatú.

Várható időjárás kedd estig:

Derült, reggel páras idő, helyenként reggeli ködképződés.
Eső nem lesz.
Gyenge légáramlás.
Hajnalban helyenként gyenge fagy.
Továbbra is erős nappali felmelegedés.

Várható legalacsonyabb éjszakai hőmérséklet: -1, +2,
legmagasabb nappali hőmérséklet kedden: 13-16 fok között.

Távolabbi kilátások:

Két-három nap múlva felhősebb idő és a nappali felmelegedés gyengülése.

A hőmérséklet és a légnyomás napi középértéke Budapesten és ezek eltérése a 75 évi átlagtól:
1959. II. 1-én: 8.3 C°, 769.9 mm. Eltérés: +4.8 C°, +7.4 mm.

1871 óta ezen a napon előfordult
legmagasabb hőmérséklet 16.7 C° /1959/
legalacsonyabb hőmérséklet -13.2 /1891/

Az Országos Meteorológiai Intézet Időjárási Napijelentése

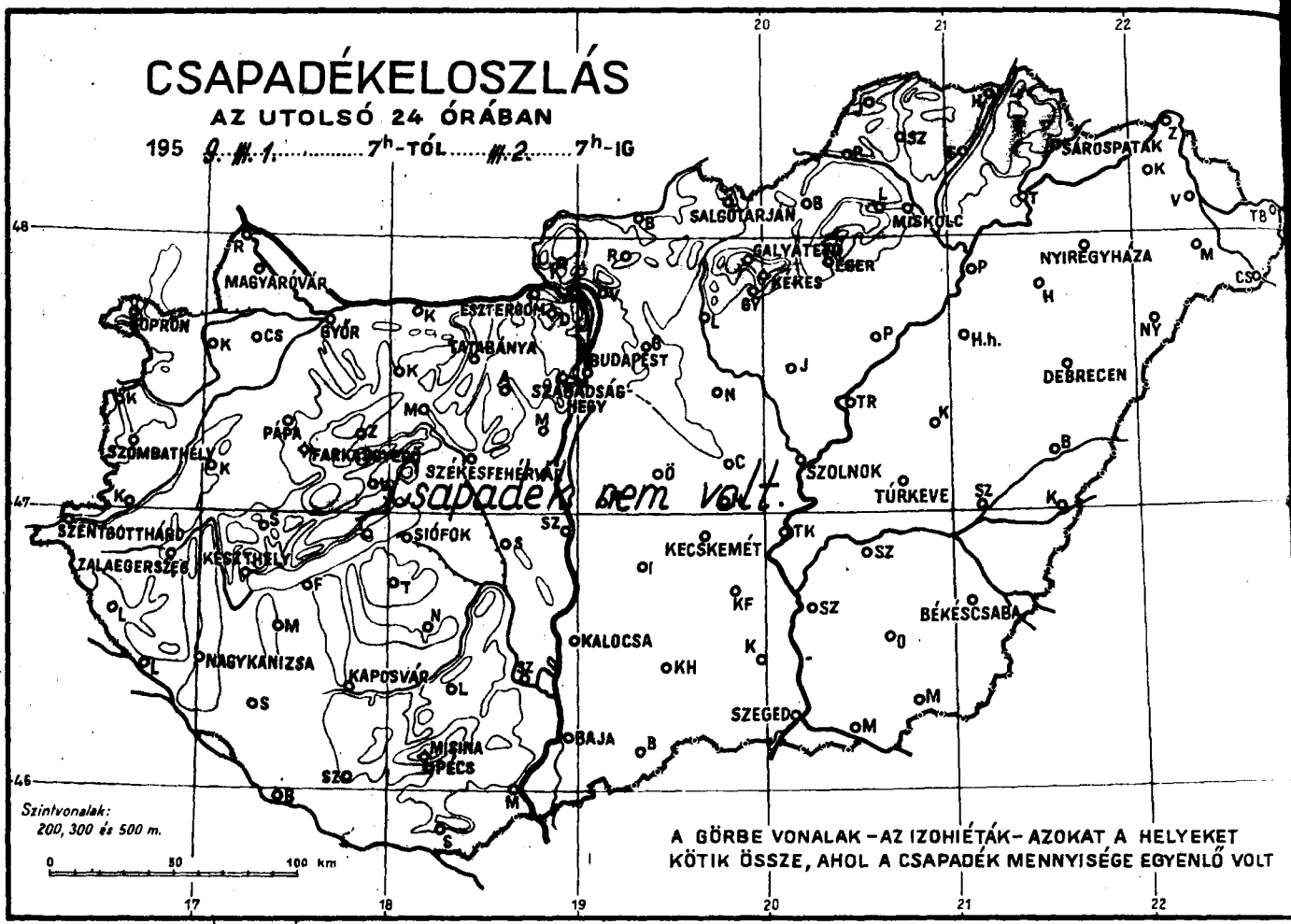

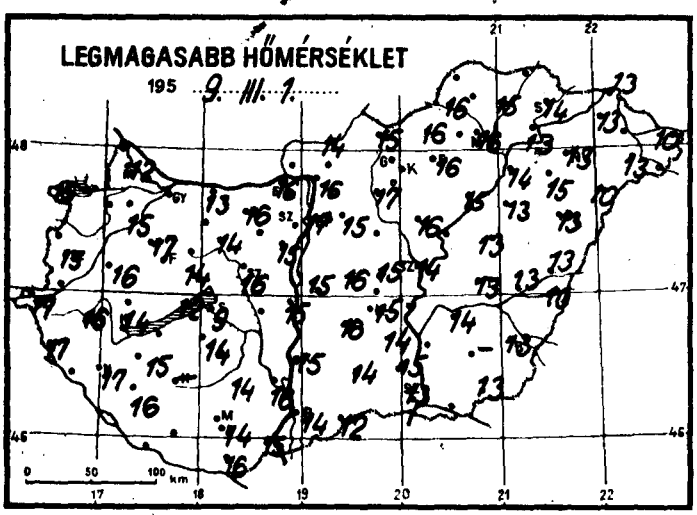

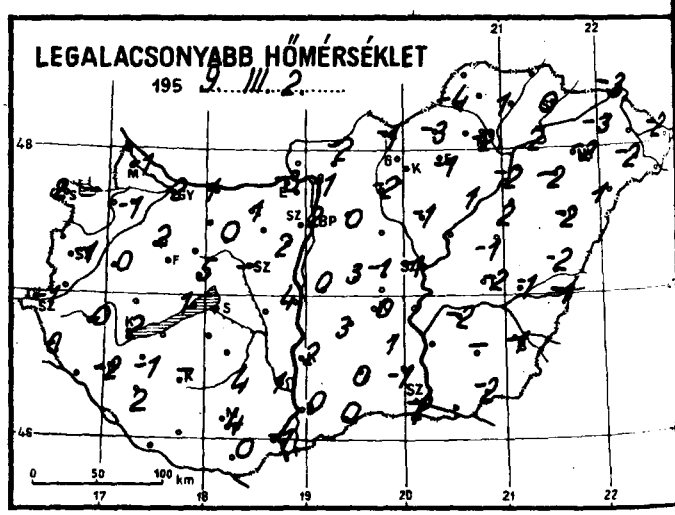

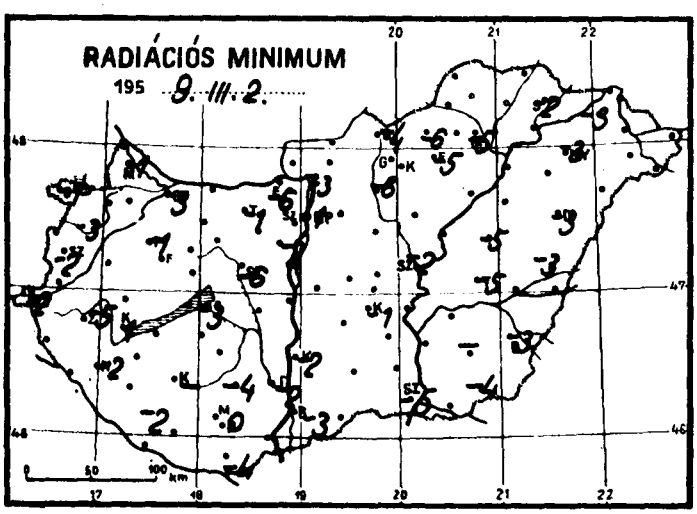

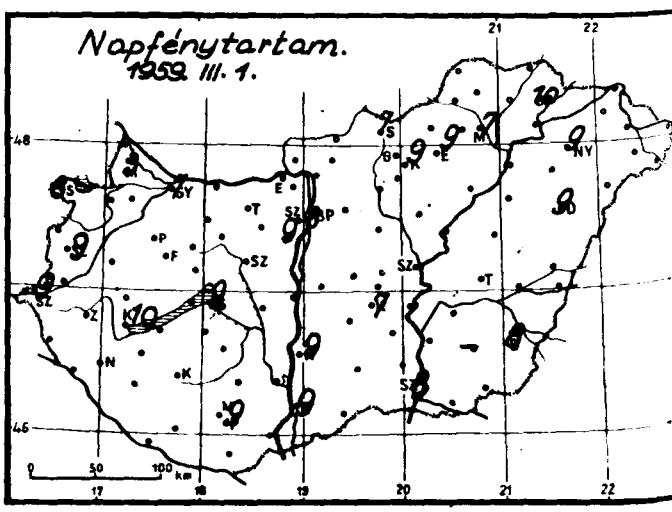

Időjárási helyzet 1959 év MÁRCIUS hó 2. nap 7 óra

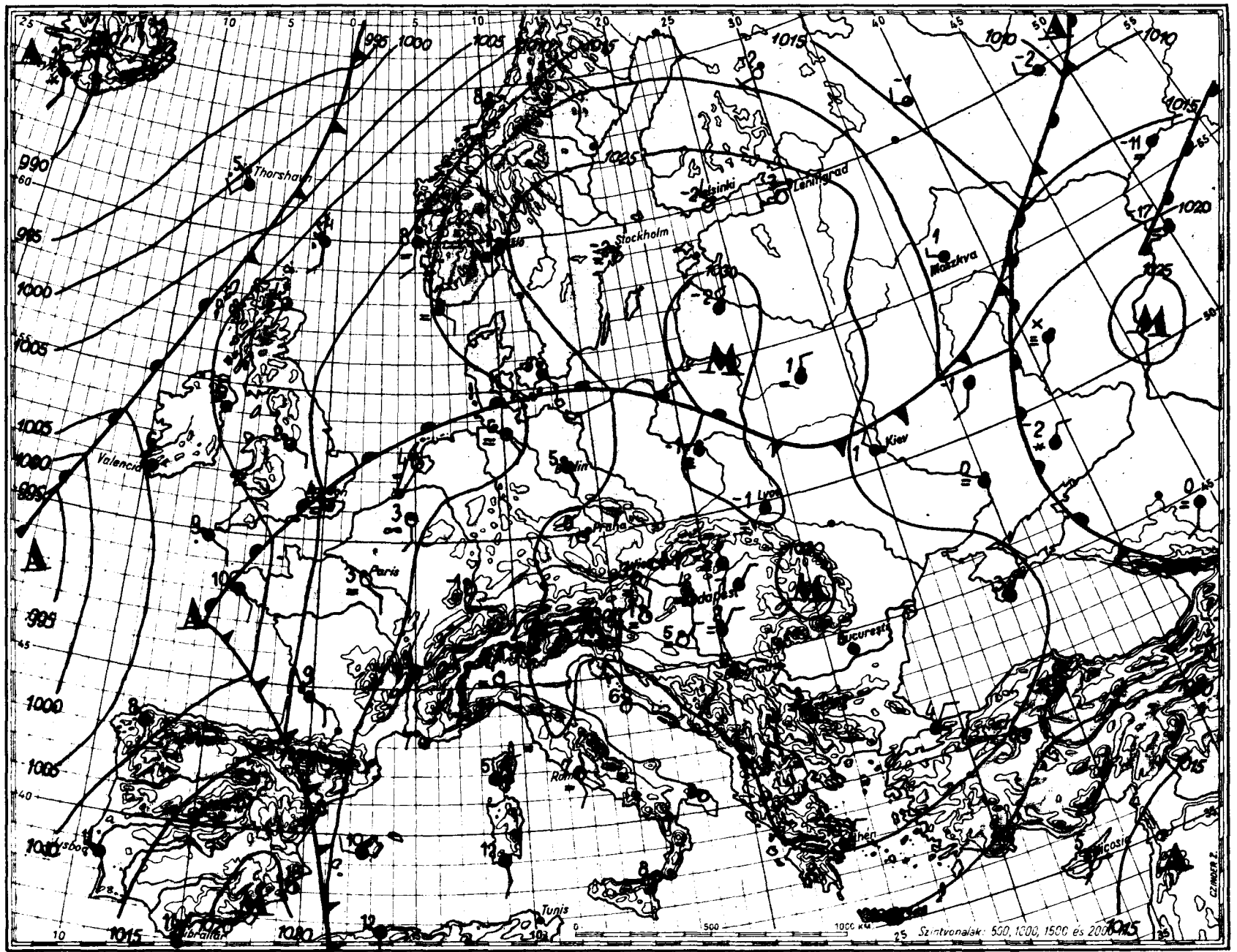

Magaslégköri időhelyzet

19 59 március hó 2 nap 00h GMT.



700 mb-os absz. topográfia

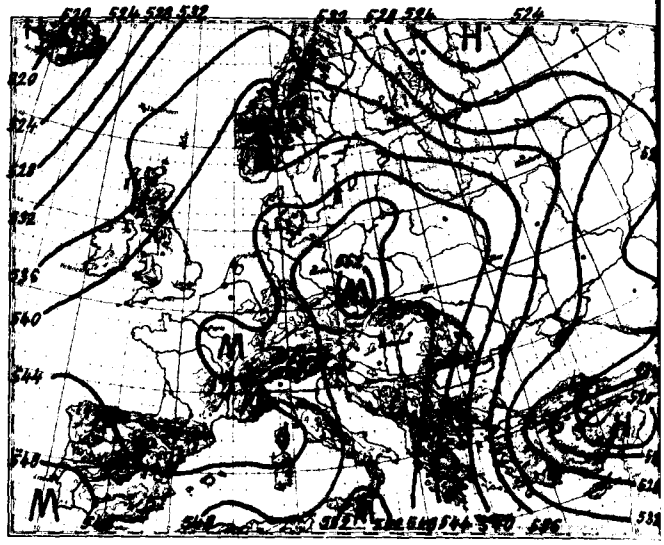

500/1000 mb-os rel. topográfia

1959. III. 1. 12h			
mb	m	C°	%
1000	218	13.7	55
850	1560	6.0	46
700	3136	0.0	36
600	4351	-8.0	38
500	5740	-18.3	38
400	7364	-30.8	38
300	9339	-46.3	38
200	11924	-64.4	38
100	16251	-54.6	
50			

Jellemző pontok:

1oo92	Talaj	14.8	5o
98o	4oo	1o.6	66
91o	1ooo	7.6	61
89o	119o	8.2	47
815	19oo	3.4	44
79o	214o	4.4	38
7oo	3136	0.0	36
3oo	9339	-46.3	38
182	12490	-68.7	38
15o	13681	-59.o	
1oo	16251	-54.6	
92	16785	-56.7	

Hétfőn 00 GMT-kor az advekciókép szerint erősebb hideg-advekció van az Atlanti-óceánon Grönland délnyugati sarkától az Azóri-szigetekig, erősebb meleg-advekció pedig Finnországtól északra.

Hazánk légterében az utolsó 24 óra alatt a 4oo és 28oo méter közötti rétegben átlagosan két, a 4ooo és 73oo méter közöttiben fél fokot hűlt, a 28oo és 4ooo méter közötti rétegben pedig közepesen egy fokot melegedett a levegő.

Budapest felett ma éjjel a 0 fokos szint 274o, a -1o fokos 432o méteren helyezkedett el, tegnap óta az első 2o métert emelkedett, a második 7o métert süllyedt.

A tegnapi és mai szélmérések szerint a magyar légtérben 22 km magasságig aránylag nagyon gyenge a szél.

Veress s.k.

1959. III. 2. 00h			
mb	m	C°	%
1000	214	6.4	75
850	1548	4.0	55
700	3109	-1.8	26
600	4317	-10.0	23
500	5697	-2o.o	23
400	7310	-32.4	23
300	9274	-47.5	23
200	11838	-67.2	23
100			
50			

Jellemző pontok:

1oo3.9	Talaj	6.0	86
975	44o	9.8	53
907	1ooo	4.1	54
862	14oo	5.5	33
842	16oo	3.4	33
83o	174o	4.6	33
79o	214o	1.4	32
77o	234o	1.4	31
2oo	11838	-67.2	23
193	12o8o	-65.9	
182	1248o	-67.3	
17o	1286o	-62.6	
15o	1366o	-59.o	
135	1424o	-58.8	

* Tropopauza

1959. március ..... hó,
2 ..... nap ..... hétfőn
72 évfolyam 61 sz.

	Reggeli észlelések 06 TMG				Az utolsó 24 óra adatai				
	Felhőzet (0–4)	Szélirány és erő (m/s)	Légnyomás (millibár)	Hőmérséklet (C°)	Csapadék (24 óra) (mm)	Hó cm	Hőmérsékleti szélsőségek: tegnapi nappali max.	Hőmérsékleti szélsőségek: éjszakai min.	Hőmérsékleti szélsőségek: Radiációs min.	Napsütés (óra) tegnap
Mosonmagyaróvár	4 ≡	– 0	1029.0	-1	•		12	-1	-1	-1
Sopron	0 –	ESE 1	27.5	2	•		15	2	-1	8
Szombathely	0 ⌴ ≡	– 0	28.3	0	•		15	-1	-2	9
Szentgotthárd	0 ⌴ –	– 0	28.3	-1	•		17	-1	-2	9
Pápa	0	– 0	27.6	3	•		17	2	-1	–
Győr	0 –	SE 2	27.9	2	•		14	?	-3	7
Esztergom	0 ≡	– 0	28.7	-3	•		16	-3	-6	–
Tatabánya	0	SE 1	28.0	2	•		16	1	-1	–
Székesfehérvár	0 ≡	– 0	27.5	4	•		16	-5	-6	–
Siófok	0 ≡	– 0	28.2	-1	•		9	-1	-3	9
Keszthely	0 ≡	ENE 1	27.3	2	•		14	2	1	10
Zalaegerszeg	0 ≡	W 1	27.9	0	•		16	0	-5	–
Nagykanizsa	0 ⌴ ≡	NW 1	28.3	-1	•		17	-2	-2	–
Kaposvár	–	–	–	–	–		–	–	–	–
Pécs	0 ⌴ –	NE 1	26.7	5	•		14	4	0	9
Budapest M. I.	0 ⌴ –	– 0	28.2	4	•		17	2	-1	8
Salgótarján	1 –	NNE 1	29.3	0	•		15	-1	-4	7
Eger	0 –	– 0	29.1	-1	•		16	-1	-5	9
Miskolc	0 –	NNW 1	29.2	-2	•		16	-2	-5	7
Sárospatak	0	NW 1	28.6	1	•		14	0	-2	10
Baja	0 ⌴ ≡	– 0	27.4	0	•		14	0	-3	9
Kalocsa	0	N 1	26.4	5	•		15	2	-2	9
Kecskemét	0 –	NNE 4	27.3	1	•		15	0	-1	7
Szeged	4 ≡	NE 1	27.7	-2	•		13	-2	-5	8
Szolnok	0 –	– 0	27.4	0	•		14	-1	-2	–
Túrkeve	0 ≡	NE 1	–	-1	•		13	-2	-5	–
Békéscsaba	0 ≡	E 1	27.8	-1	•		13	-1	-3	8
Debrecen	4 ≡	ENE 1	28.4	-1	•		13	-2	-3	9
Nyíregyháza	4 ≡	E 1	29.3	-2	•		13	-2	-3	9
Kékestető (1000 m)**	0	– 0	967.9	2	•	folt	11	1	–	9
Galyatető (932 m)**	–	–	–	–	•	folt	12	5	–	–
Misinatető (534 m)*	0	NE 1	964.9	6	•		13	5	2	–
Szabadsághegy (474 m)*	0	SE 1	966.1	6	•		13	4	–	9
Farkasgyepü (400 m)*	0 –	SE 1	966.3	5	•		15	5	-2	–

24 órai csapadék mm			24 órai csapadék mm			24 órai csapadék mm			24 órai csapadék mm		
Rajka	•	⌴	Tab	•	⌴	Jósvafő	–		Kisvárda	•	
Csorna	•	⌴	Sárbogárd	•		Lillafüred	•		Vásárosnamény	–	
Kapuvár	•	≡	Sztálinváros	•		Szendrőlád	•		Mátészalka	•	
Kőszeg	•		Nagykónyi	•		Füged	•	⌴	Tiszabecs	•	
Körmend	•		Somogyszob	•		Hidasnémeti	•		Csenger	•	
Lenti	•	⌴	Barcs	•	≡	Tokaj	•		Nyírlugos	•	
Letenye	•		Szigetvár	–		Poroszló	•	⌴	Polgár	•	
Káld	•		Lengyel	•		Jászapáti	•	⌴	Hajdúdorog	•	
Sümeg	–		Szekszárd	•	⌴ =	Nagykáta	•	⌴	Hortobágy	•	
Zirc	•	⌴	Mohács	•	⌴	Örkény	•	⌴ ≡	Tiszaroff	•	
Veszprém	•	⌴	Siklós	•	⌴	Kunsztmiklós	•	⌴	Karcag	•	
Komárom	•	⌴	Királyrét	–		Cegléd	•		Berettyóújfalu	•	≡
Kisbér	•	⌴	Balassagyarm	•	⌴	Nagykőrös	•	⌴	Szeghalom	•	⌴
Mór	•	⌴	Romhány	•		Tiszakécske	•	≡	Körösszakál	•	
Alcsut	•		Vác	•		Izsák	•		Szarvas	•	⌴
Dobogókő	•		Gödöllő	•		Kiskunfélegyh	•	⌴	Szentes	•	
Martonvásár	•		Lőrinci	•	⌴	Kiskunhalas	•		Orosháza	–	
Tihany	•		Gyöngyös	•		Bácsalmás	•	⌴	Makó	•	
Fonyód	•		Borsodnádasd	•		Kistelek	•		Mezőhegyes	•	
Marcali	•		Putnok	•	⌴ ≡	Záhony	•				

* A légnyomás 500 gdm-re átszámítva ** A légnyomás 1000 gdm-re átszámítva

Magassági szélmérések

Óraadatok greenwichi középidőben

III.1.	Siófok		Szhely		Győr		Bpest		Szeged		Bpest		Bpest		Bpest		
	11 h		12 h		12 h		12 h		12 h		15 h		18 h		21 h		
	fok	m/s	fok	m/s	fok	m/s	fok	m/s	fok	m/s	fok	m/s	fok	m/s	fok	m/s	fok m/s
Talaj	4o	2	18o	7	32o	2	-	o	36o	2	27o	2	27o	2	18o	2	
500 m	14o	4	21o	5	16o	6	35o	1	3o	9	1o	3	7o	5	9o	4	
1000	12o	4	21o	5	18o	5	5o	6	2o	8	7o	5	8o	8	7o	7	
1500	12o	3	19o	3	16o	2	1oo	6	2o	8	7o	5	7o	4	6o	4	
2000	8o	3	15o	3	13o	1	3o	3	3o	9	4o	5					
3000	6o	3	13o	2	8o	2	3o	8	2o	12	1o	5					
4000	6o	4	12o	4			33o	5	1o	9	1o	6					
5000	8o	2	14o	5			34o	6	1o	8	4o	6					
7000			14o	5			2o	5	1o	5	1o	6					
9000			11o	2			31o	11	36o	5	36o	12					
10000			12o	3			34o	6	1o	18	35o	15					
12000			26o	4			33o	15	35o	19	33o	2o					
14000			26o	1o			33o	6			34o	18					
16000							2o	9			35o	3					
18000											34o	27					
20000											35o	18					
22000											6o	1o					

III.2.	Szhely		Bpest		Szeged		Bpest		Bpest		Bpest						
	oo h		oo h		oo h		o3 h		o6 h		o9 h						
	fok	m/s	fok	m/s	fok	m/s	fok	m/s	fok	m/s	fok	m/s	fok	m/s	fok	m/s	fok m/s
Talaj	-	o	36o	2	36o	7	9o	2	4o	2	4o	7					
500 m	24o	6	9o	6	5o	8	9o	5	27o	7	11o	9					
1000	24o	6	9o	6	6o	6	8o	5	27o	7	11o	9					
1500	14o	3	9o	6	4o	1o			9o	7	11o	9					
2000	16o	5	8o	5	6o	7			9o	5	12o	7					
3000	16o	4			5o	7			9o	6	12o	7					
4000	12o	5							9o	6	13o	6					
5000									7o	5	12o	7					
7000									1oo	6	12o	5					
9000									8o	1o	13o	2					
10000									8o	2	13o	2					
12000									3o	11							
14000									3o	14							
16000									36o	1o							
18000																	
20000																	

	fok	m/s	fok	m/s	fok	m/s	fok	m/s	fok	m/s	fok	m/s	fok	m/s	fok	m/s	fok m/s
Talaj																	
500 m																	
1000																	
1500																	
2000																	
3000																	
4000																	
5000																	
7000																	
9000																	
10000																	
12000																	
14000																	
16000																	
18000																	
20000																	

IDŐJÁRÁSI NAPIJELENTÉS

ЕЖЕДНЕВНЫЙ МЕТЕОРОЛОГИЧЕСКИЙ БЮЛЛЕТЕНЬ • DAILY WEATHER REPORT
BULLETIN QUOTIDIEN DE TEMPS • TÄGLICHER WETTERBERICHT

KIADJA AZ ORSZÁGOS METEOROLÓGIAI INTÉZET
BUDAPEST II. KITAIBEL PÁL UTCA 1
TELEFON: KÖZPONT: 353-500, IDŐJELZŐ OSZT.: 150-410

MEGJELENIK NAPONKÉNT • ELŐFIZETÉSI ÁRA
A POSTAI KÖLTSÉGGEL EGYÜTT NEGYEDÉVRE 60,- Ft
KIADÁSÉRT FELEL AZ INTÉZET IGAZGATÓJA

72. évfolyam 62.szám. + Budapest + 1959. március 3.

Az időjárási helyzet ma reggel és a várható időjárás:

Európában tovább tart az enyhe jellegü időjárás. Egész napon át tartó fagyok már csak az Ural hegység környezetében fordulnak elő.

Hazánkban tegnap derült, a reggeli és koradélelőtti órákban többhelyen párás, ködös volt az idő. Eső seholsem hullott. A hőmérséklet napközben 12, 16 fokig emelkedett, éjszaka általában -2, +1 fokig süllyedt.

Budapesten kedden 12 órakor a hőmérséklet 10 fok, a tengerszintre átszámitott légnyomás 770 mm, gyengén süllyedő irányzatú.

Várható időjárás szerda estig:

Az időjárás nem változik.

Várható legalacsonyabb éjszakai hőmérséklet: fagypont körül, legmagasabb nappali hőmérséklet szerdán: 12, 15 fok között.

Távolabbi kilátások:

A hét második felében felhősebb idő és a nappali felmelegedés csökkenése.

A hőmérséklet és a légnyomás napi középértéke Budapesten és ezek eltérése a 75 évi átlagtól:

1959.III. 2-án. 8,1 C°, 770,7 mm. Eltérés: +4,6 C°, +8,1 mm.

1871 óta ezen a napon előfordult:

legmagasabb hőmérséklet	16,6 C°	/1927./
legalacsonyabb hőmérséklet	-15,1 C°	/1886./

Az Országos Meteorológiai Intézet Időjárási Napijelentése

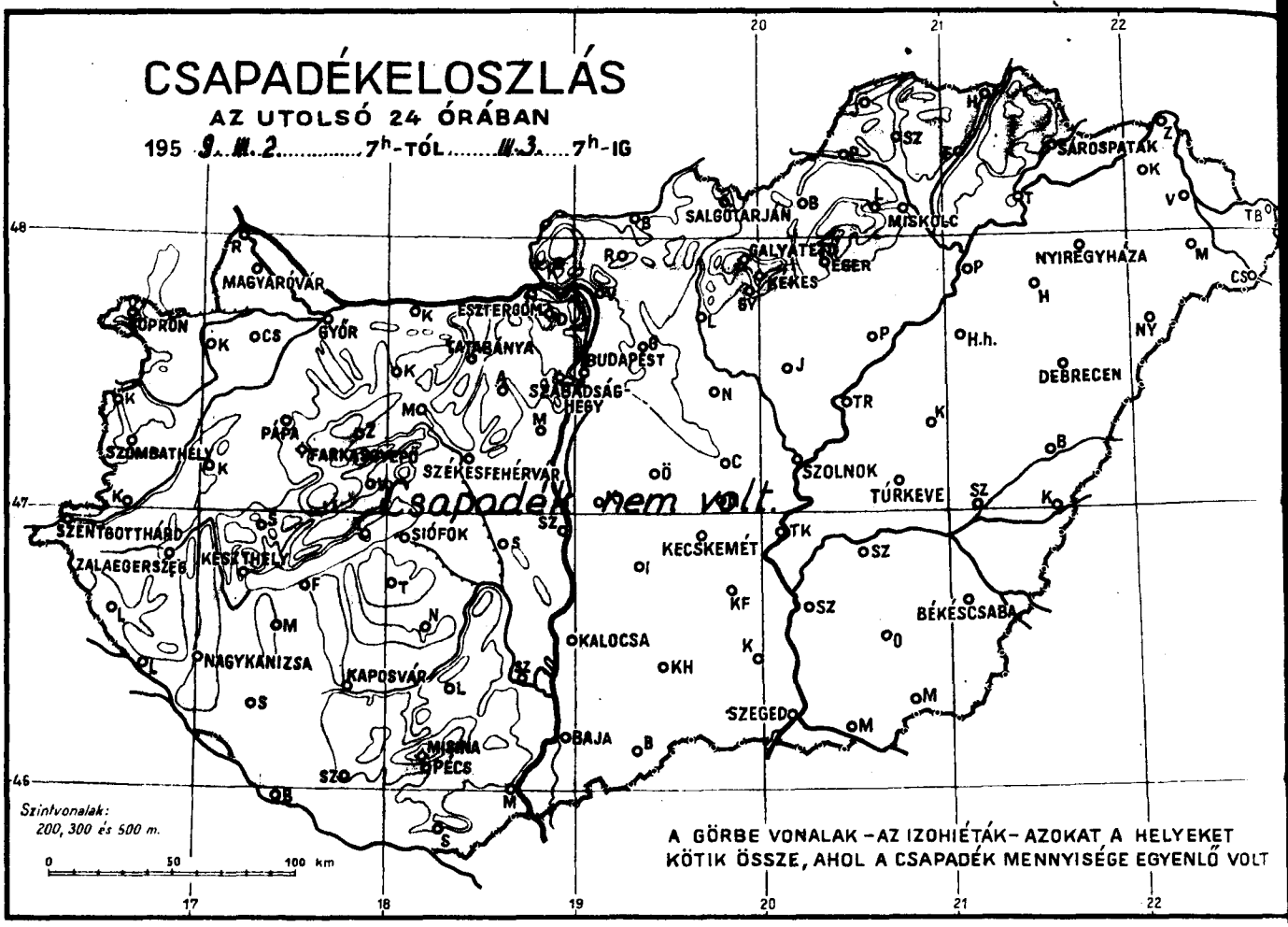

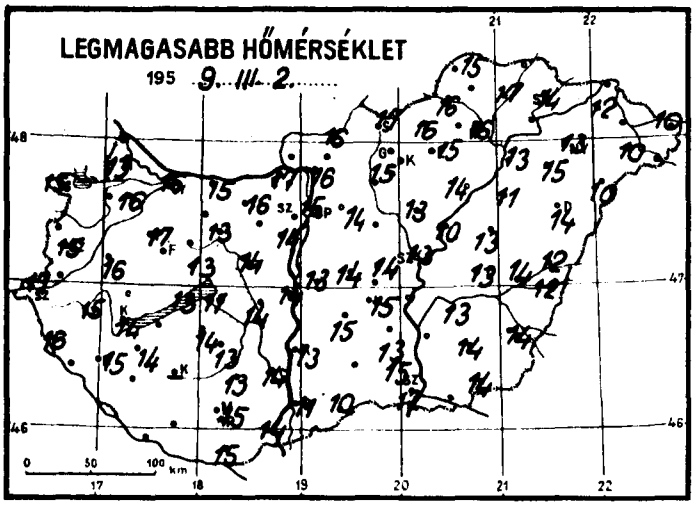

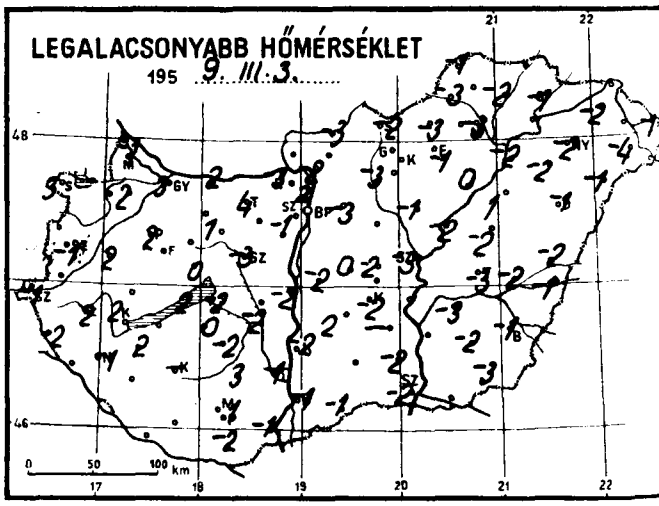

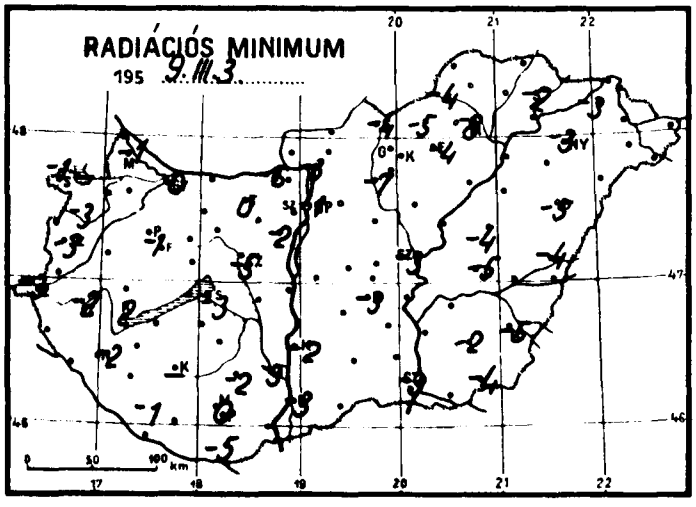

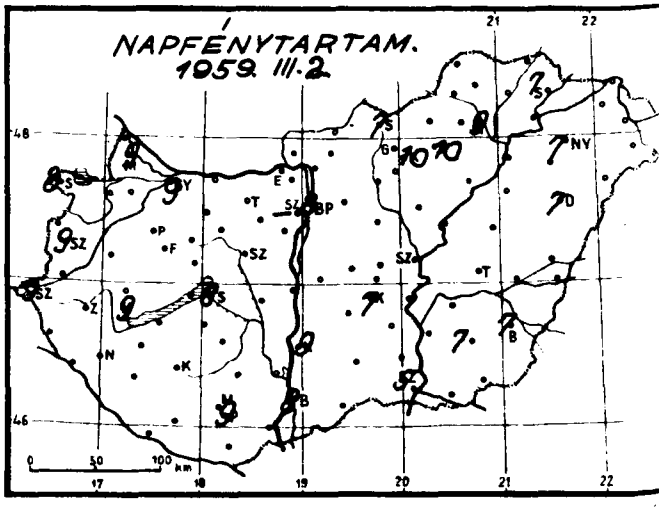

Időjárási helyzet 1959. év MÁRCIUS hó 3. nap 7 óra

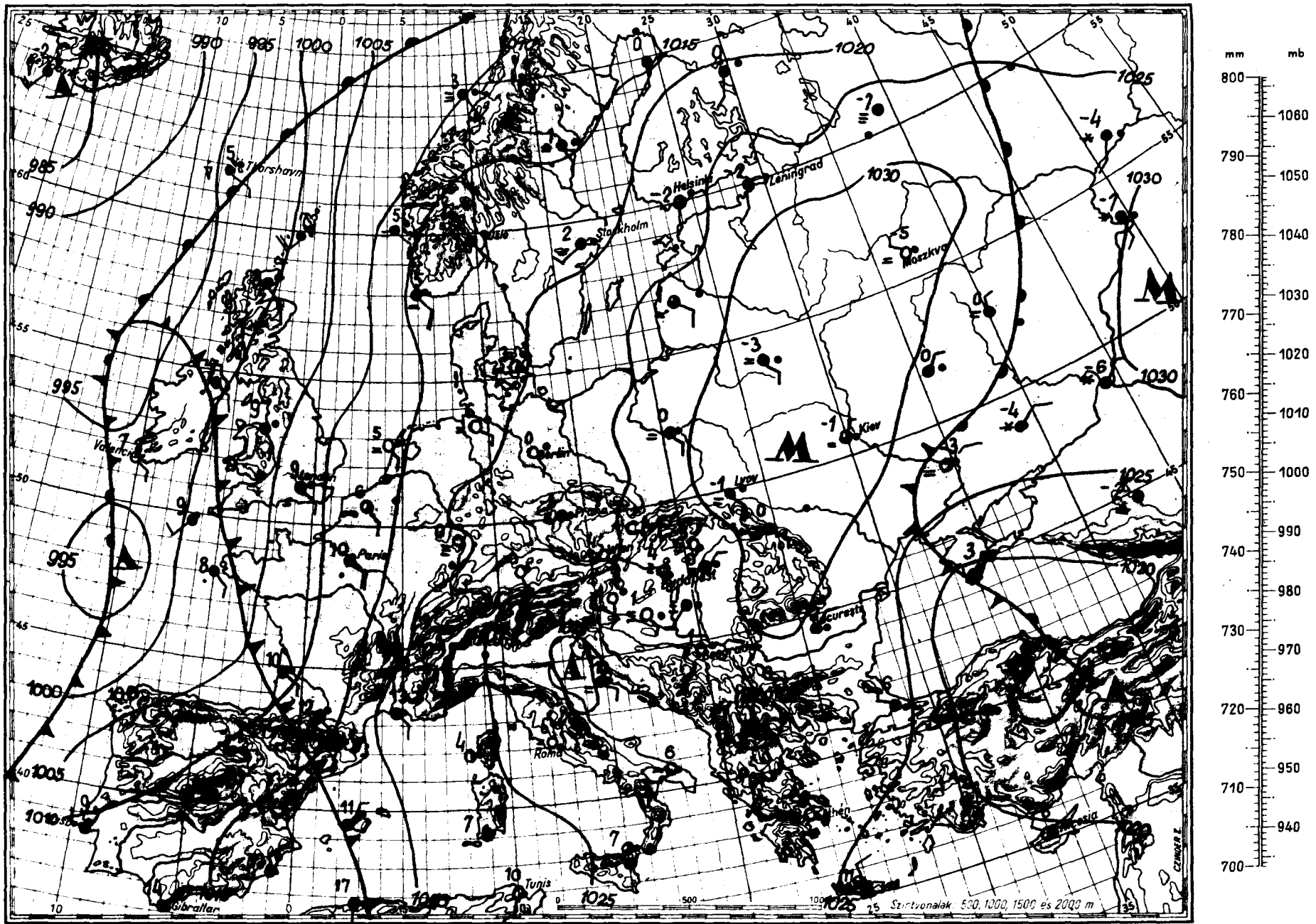

Magaslégköri időhelyzet

1959. március hó 3. nap 00h GMT.

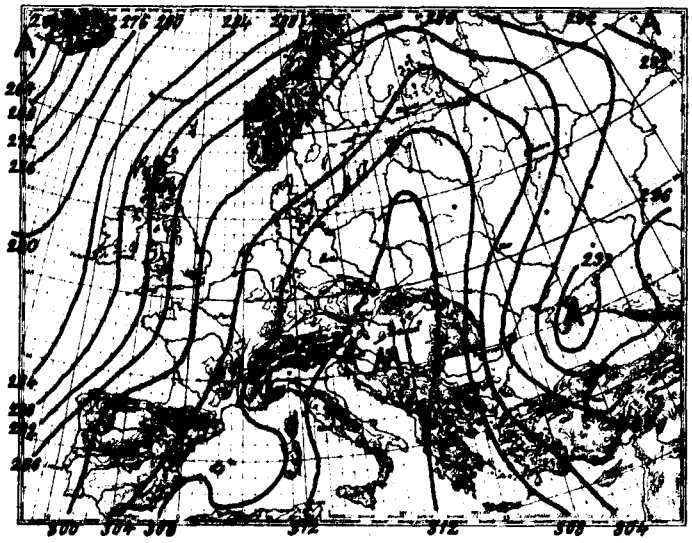

700 mb-os absz. topográfia

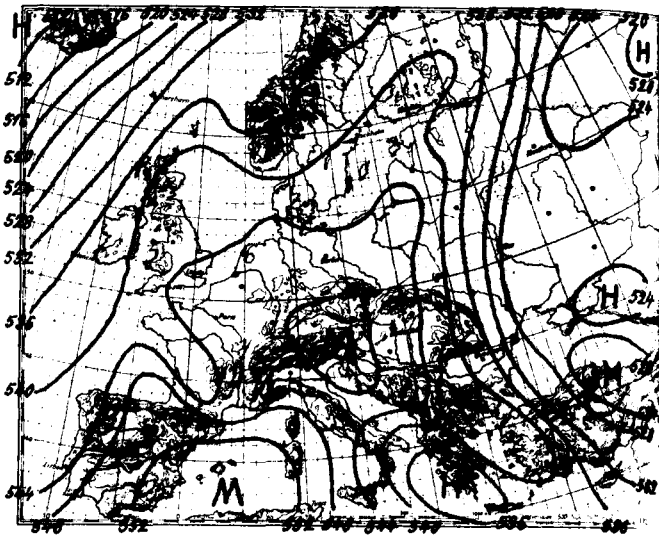

500/1000 mb-os rel. topográfia

1959.III.2. 12h			
mb	m	C°	%
1000	250	12.7	57
850	1592	6.0	45
700	3162	-2.4	31
600	4366	-10.9	29
500	5741	-20.3	29
400	7351	-33.0	29
300	9311	-48.0	29
200	11886	-64.4	29
100	16273	-53.8	
50			

Jellemző pontok:

1013.0	Talaj	13.7	51
958	610	8.7	70
797	2110	4.5	32
300	9311	-48.0	29
x 200	11886	-64.4	29
190	12280	-64.4	
165	13080	-56.9	
125	14830	-54.1	
100	16273	-53.8	
90	16952	-51.6	

Európa legnagyobb részét a magasban továbbra is meleglevegő uralja. A Kárpát-medence feletti maggal biró anticiklon nyugati oldalán meleglevegő advektálódik, és a melegedés kiterjed a Szovjetunió európai területének északi felére is. A Grönlandtól az Azórokig délre nyuló hidegnyelvben erős lehülés mutatkozik. Európa többi részén nincs lényeges advekció.
Hazánk légterében a talaj közelében és 2300 m felett gyengén hült a levegő, a közbeeső légrétegben alig változott a hőmérséklet. A 0 fok és a -10 fok magassága is magasabbra került, 240, ill. 360 m-rel. Éjfélkor szintjük 2500, ill. 3960 m-en volt.

Kallósné s.k.

1959.III.3. 00h			
mb	m	C°	%
1000	221	4.8	84
850	1551	4.8	42
700	3113	-3.4	28
600	4310	-12.4	28
500	5680	-21.0	28
400	7289	-33.0	28
300	9242	-49.4	28
200	11802	-66.8	28
100			
50			

Jellemző pontok:

1010.1	Talaj	4.0	91
977	430	7.4	61
800	2045	3.6	31
600	4310	-12.4	28
400	7289	-33.0	28
300	9242	-49.4	28
250	10419	-56.2	28
x 200	11802	-66.8	28
142	13916	-57.8	

x Tropopauza

1959. március ..... hó.
3. kedd ..... nap
72. évfolyam 62. sz.

	Reggeli észlelések 06 TMG				Az utolsó 24 óra adatai				
	Felhőzet (0–4)	Szélirány és erő (m/s)	Légnyomás (millibár)	Hőmérséklet (C°)	Csapadék (24 óra) (mm)	Hó cm.	Hőmérsékleti szélsőségek: tegnapi nappali max.	éjszakai min.	Radiációs min.	Napsütés (óra) tegnap
Mosonmagyaróvár	0	NNW 1	1027.3	2	•		13	-1	-1	9
Sopron	0	SE 5	24.7	5	•		15	3	-1	8
Szombathely	0 ≈ ⌴	- 0	26.6	1	•		15	-1	-3	9
Szentgotthárd	0 ≈ ⌴	WSW 1	26.9	-1	•		17	-1	-3	9
Pápa	0 ≈	S 2	25.2	5	•		17	2	-1	-
Győr	0 ⌴	SE 2	26.4	3	•		16	3	0	9
Esztergom	0 ≡	- 0	27.8	3	•		17	-3	-6	-
Tatabánya	3 ≈	ESE 9	26.6	5	•		16	4	0	-
Székesfehérvár	4 ≡	- 0	25.9	-1	•		14	-3	-5	-
Siófok	4 ≡	E 2	27.1	-2	•		11	-2	-3	8
Keszthely	4 ≡	SE 2	26.4	2	•		14	2	2	9
Zalaegerszeg	4 ≡	S 1	26.0	2	•		15	2	-2	-
Nagykanizsa	4 ≡	SSE 1	27.1	2	•		15	-1	-2	-
Kaposvár	-	-	-	-	-		-	-	-	-
Pécs	0 ≡	E 3	27.0	1	•		15	1	0	9
Budapest M. I.	0 ≡ ⌴	- 0	27.8	4	•		15	2	-1	8
Salgótarján	0 ≡	- 0	28.7	-1	•		17	-2	-4	7
Eger	0 ≈	- 0	28.4	0	•		15	-1	-4	10
Miskolc	0 ≈	NNW 1	29.2	-3	•		16	-3	-8	9
Sárospatak	4 ≡	NE 1	28.6	1	•		14	-1	-2	7
Baja	4 ≡ ⌴	- 0	27.5	0	•		11	-1	-3	8
Kalocsa	4 ≡	NNW 1	27.0	0	•		13	-2	-2	9
Kecskemét	4 ≡	NW 1	27.5	-1	•		15	-2	-3	7
Szeged	4 ≡	WSW 2	27.8	-1	•		12	-2	-3	5
Szolnok	4 ≡	NE 1	27.4	-2	•		13	-3	-3	-
Túrkeve	4 ≡	NE 1	-	-1	•		13	-3	-5	-
Békéscsaba	4 ≡	- 0	27.0	-1	•		14	-1	-5	7
Debrecen	4 ≡	- 0	28.8	0	•		14	-1	-5	7
Nyíregyháza	4 ≡	NE 1	29.5	-2	•		13	-2	-3	7
Kékestető (1000 m)**	0	S 1	907.3	4	•	folt	10	1	-	10
Galyatető (932 m)**	-	-	-	-	•	folt	12	5	-	-
Misinatető (534 m)*	1 ≈	SE 4	964.8	4	•		13	4	1	-
Szabadsághegy (474 m)*	0 ≈ ⌴	SE 1	965.2	4	•		12	3	-	-
Farkasgyepü (400 m)*	0 ≈	SE 2	964.4	4	•		15	44	1	-

24 órai csapadék mm		Hó cm	24 órai csapadék mm		Hó cm	24 órai csapadék mm		Hó cm	24 órai csapadék mm		Hó cm
Rajka	•		Tab	•		Jósvafő	•		Kisvárda	•	
Csorna	•		Sárbogárd	•	≡	Lillafüred	•		Vásárosnamény	•	
Kapuvár	•	≡	Sztálinváros	•		Szendrőlád	•		Mátészalka	•	
Kőszeg	•		Nagykónyi	•		Füged	•	⌴	Tiszabecs	•	
Körmend	•		Somogyszob	-		Hidasnémeti	•		Csenger	•	⌴
Lenti	•	⌴	Barcs	•	≡	Tokaj	•	≈	Nyírlugos	•	
Letenye	•		Szigetvár	-		Poroszló	•		Polgár	•	
Káld	•		Lengyel	•		Jászapáti	•	⌴	Hajdúdorog	•	
Sümeg	-		Szekszárd	•	⌴	Nagykáta	•		Hortobágy	•	
Zirc	•	⌴	Mohács	•		Örkény	•	≈	Tiszaroff	•	
Veszprém	•		Siklós	•	⌴	Kunsztmiklós	-		Karcag	•	
Komárom	•	⌴	Királyrét	•	⌴	Cegléd	•		Berettyóújfalu	•	≈
Kisbér	•		Balassagyarm	•	⌴	Nagykőrös	•		Szeghalom	•	⌴
Mór	•		Romhány	•		Tiszakécske	•	≡	Kősösszakál	•	
Alcsut	•		Vác	•		Izsák	•		Szarvas	•	V
Dobogókő	•		Gödöllő	•	≡	Kiskunfélegyh	•		Szentes	•	
Martonvásár	•		Lőrinci	•		Kiskunhalas	-		Orosháza	•	
Tihany	•		Gyöngyös	•		Bácsalmás	•		Makó	•	
Fonyód	•		Borsodnádasd	•		Kistelek	•		Mezőhegyes	•	≡
Marcali	•		Putnok	•	≡	Záhony	•				

* A légnyomás 500 gdm-re átszámítva ** A légnyomás 1000 gdm-re átszámítva

Magassági szélmérések

Óraadatok greenwichi középidőben

III.2.	Szhely 11 h		Siófok 11 h		Pécs 11 h		Szeged 12 h		Szhely 12 h		Bpest 15 h		Bpest 18 h		Debrecen 23 h			
	fok	m/s	fok	m/s	fok	m/s	fok	m/s	fok	m/s	fok	m/s	fok	m/s	fok	m/s	fok	m/s
Talaj	180	2	320	2	220	2	140	2	180	2	90	2	90	2	360	2		
500 m	180	5	110	3	60	3	130	5	240	5	130	4	140	4	100	3		
1000	180	5	120	10	60	3	130	8	250	5	140	6	140	4	150	4		
1500	170	5	120	6	130	5	110	7	250	5	150	6	140	5	160	2		
2000	180	8	120	4	110	4	110	4	250	5	140	5	180	4	160	2		
3000	170	5	140	7	120	5	100	11	270	7	130	7	150	5				
4000	170	5	130	8	120	5	100	7	270	5	140	5	210	4				
5000	170	9	160	6	120	5	120	11	260	3	170	7						
7000	190	10	170	6	140	7			300	8	230	3						
9000	190	9			140	7			270	6	170	2						
10000	160	11			120	8			280	6	340	11						
12000	160	11			90	10					60	4						
14000	160	13			50	9					60	4						
16000					50	9					350	9						
18000											350	9						
20000											40	5						

III.3.	Szhely 0 h		Szeged 0 h		Bpest 0 h		Szhely 0 h		Szeged 0 h		Bpest 6 h							
	fok	m/s	fok	m/s	fok	m/s	fok	m/s	fok	m/s	fok	m/s	fok	m/s	fok	m/s	fok	m/s
Talaj	270	2	40	2	90	2	270	2	40	2	360	2						
500 m	200	4	100	2	140	2	200	4	100	2	160	4						
1000	200	6	110	2	140	2	200	6	110	2	160	4						
1500			80	6	150	6			80	6	150	9						
2000			200	2	150	6			200	2	170	6						
3000			170	5	150	4			170	5								
4000																		
5000																		
7000																		
9000																		
10000																		
12000																		
14000																		
16000																		
18000																		
20000																		

	fok	m/s	fok	m/s	fok	m/s	fok	m/s	fok	m/s	fok	m/s	fok	m/s	fok	m/s	fok	m/s
Talaj																		
500 m																		
1000																		
1500																		
2000																		
3000																		
4000																		
5000																		
7000																		
9000																		
10000																		
12000																		
14000																		
16000																		
18000																		
20000																		

DŐJÁRÁSI NAPIJELENTÉS

ЕЖЕДНЕВНЫЙ МЕТЕОРОЛОГИЧЕСКИЙ БЮЛЛЕТЕНЬ • DAILY WEATHER REPORT
BULLETIN QUOTIDIEN DE TEMPS • TÄGLICHER WETTERBERICHT

ADJA AZ ORSZÁGOS METEOROLÓGIAI INTÉZET
DAPEST II. KITAIBEL PÁL UTCA 1
LEFON: KÖZPONT: 353-500, IDŐJELZŐ OSZT.: 150-410

MEGJELENIK NAPONKÉNT • ELŐFIZETÉSI ÁRA
A POSTAI KÖLTSÉGGEL EGYÜTT NEGYEDÉVRE 60,- Ft
KIADÁSÉRT FELEL AZ INTÉZET IGAZGATÓJA

72. évfolyam 63. szám. + Budapest + 1959. március 4.

Az időjárási helyzet ma reggel és a várható időjárás:

Az Európa középső részeit régóta borító anticiklon Kelet-Európa fölé helyeződött át. Nyomában az Atlanti-óceán felől ciklonok vonulnak a szárazföld fölé, és Európa nyugati felében csapadékos, szeles, de továbbra is enyhe időjárást okoznak.

Hazánkban az előző napokhoz képest kedden sem változott az időjárás. Az erős nappali felmelegedés következtében a legmagasabb hőmérséklet 13 - 16 fok között váltakozott. Ma hajnalra az ország nyugati és keleti megyéi között jelentős hőmérsékleti különbség alakult ki; a nyugati megyékben általában 3 - 6, sőt Pápán és Szentgotthárdon csak 8 - 9 fokig csökkent a hőmérséklet, a Tiszántúlon azonban mindenütt fagypont alá hűlt le a levegő.

Budapesten szerdán 12 órakor a hőmérséklet 10 fok, a tengerszintre átszámított légnyomás 765 mm, erősen süllyedő irányzatú.

Várható időjárás csütörtök estig:
A felhősödés a keleti megyékre is átterjed.
Holnap erősen felhős idő, többhelyen esővel.
Élénk, helyenként erős déli, délnyugati szél.
Enyhe éjszaka. A nappali felmelegedés kissé gyengül.

Várható legalacsonyabb éjszakai hőmérséklet: általában 4, 7 az északkeleti megyékben 1, 4,
legmagasabb nappali hőmérséklet csütörtökön: 11, 14 fok között.

Távolabbi kilátások:
Felhőátvonulások kisebb esőkkel.

A hőmérséklet és a légnyomás napi középértéke Budapesten és ezek eltérése a 75 évi átlagtól:
1959.III.3-án: 7,7 C°, 769,3 mm. Eltérés: +4,2 C°, +6,3 mm.

1871 óta ezen a napon előfordult:
legmagasabb hőmérséklet 18,3 C° /1920./
legalacsonyabb hőmérséklet -13,6 C° /1929./

Az Országos Meteorológiai Intézet Időjárási Napijelentése

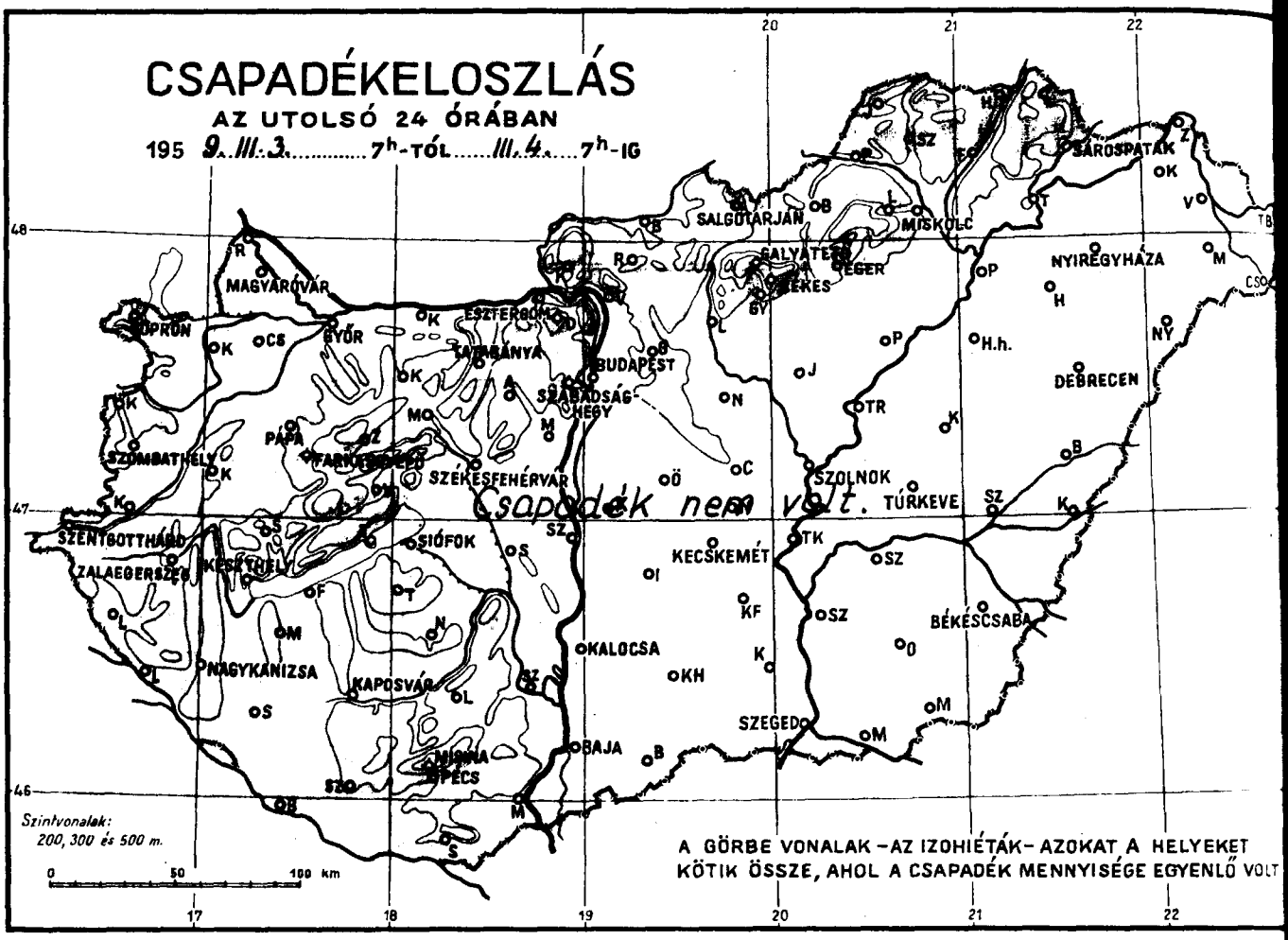

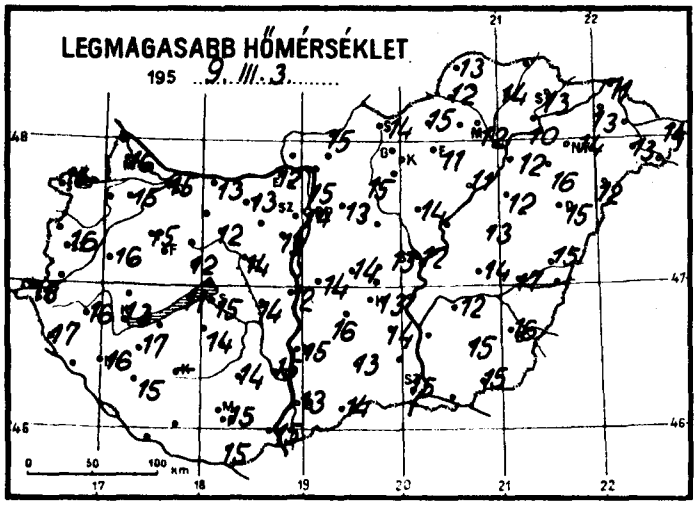

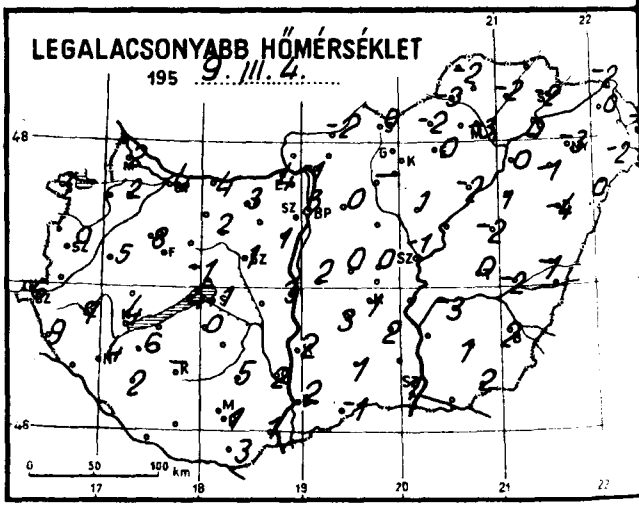

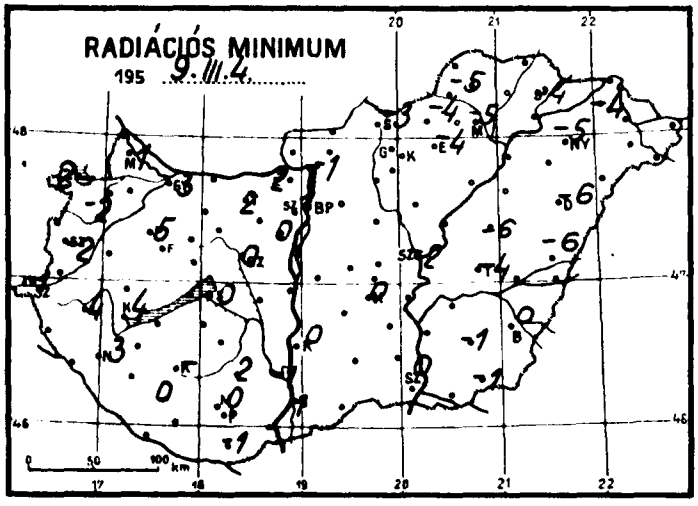

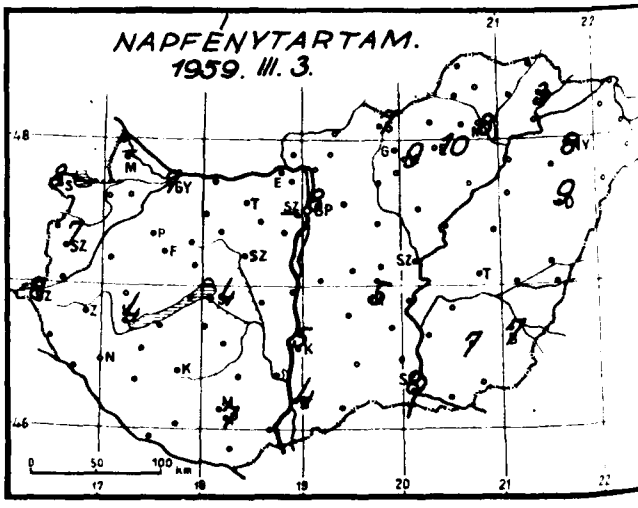

Időjárási helyzet 1959. év MÁRCIUS hó 4. nap 7 óra

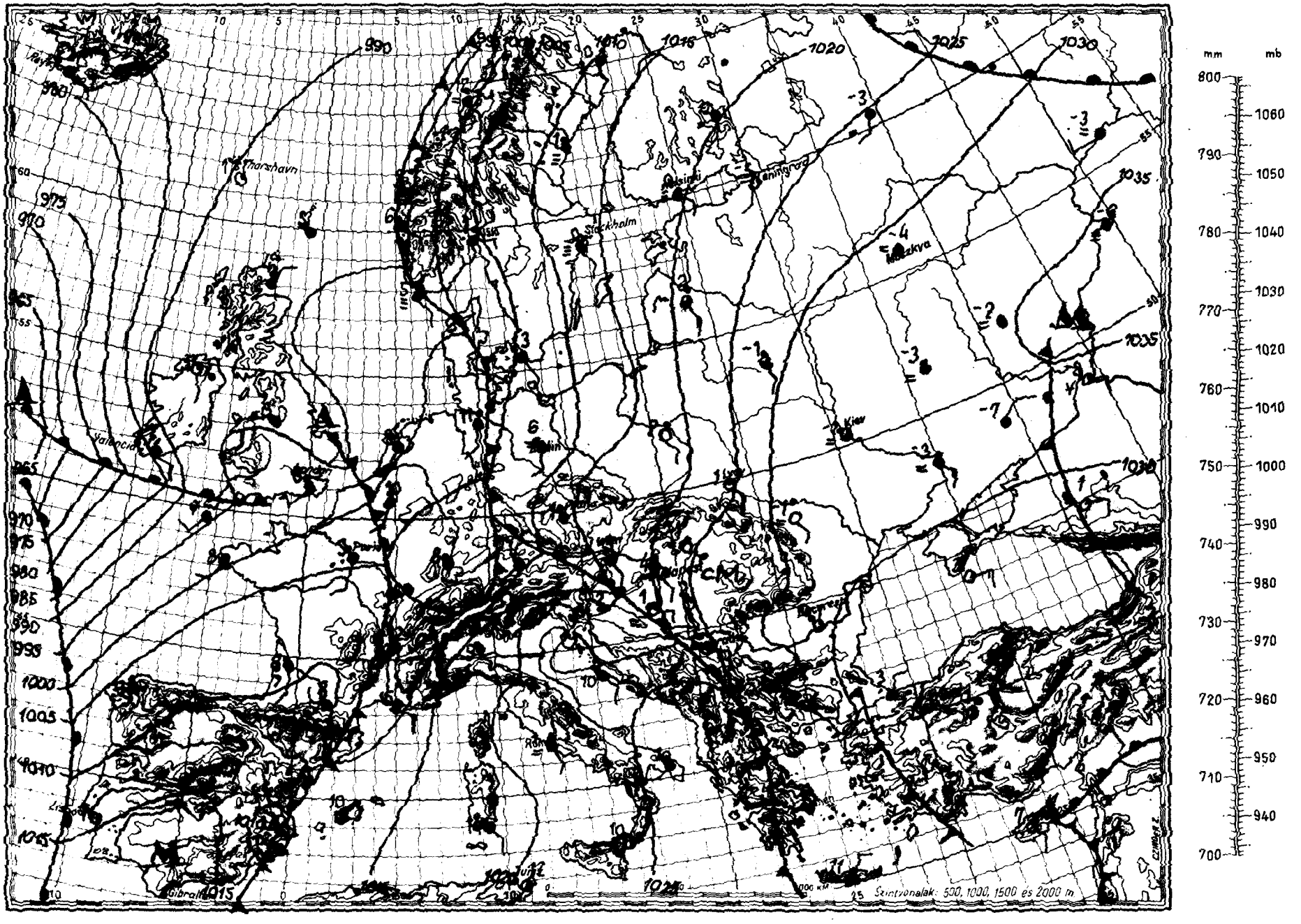

Magaslégköri időhelyzet

19 59. március hó 4 nap 00h GMT.

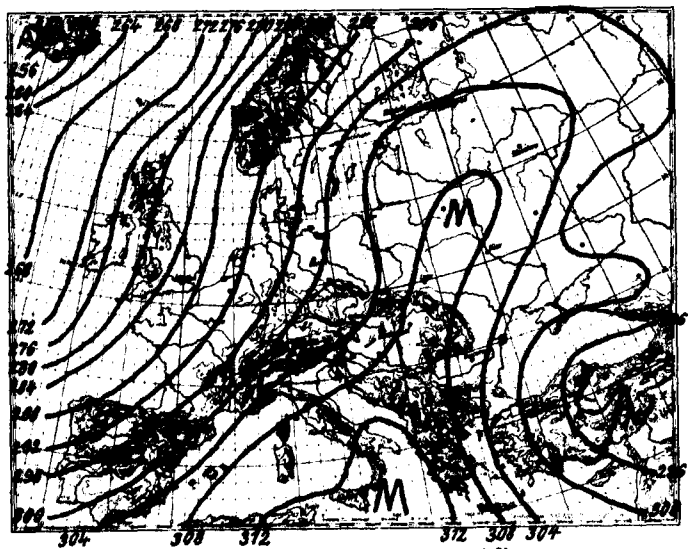

700 mb-os absz. topográfia

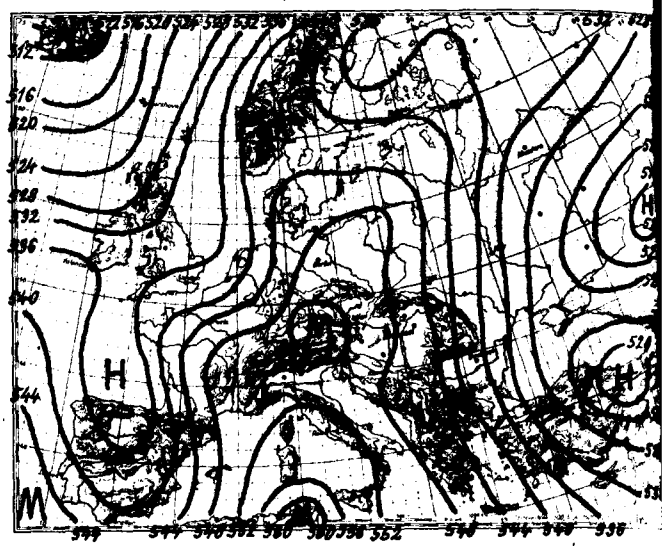

500/1000 mb-os rel. topográfia

1959.III.3. 12h			
mb	m	C°	%
1000	213	12.8	55
850	1555	6.3	41
700	3120	-4.6	31
600	4319	-11.2	28
500	5689	-22.0	28
400	7293	-33.2	31
300	9252	-47.9	29
200			
100			
50			

Jellemző pontok:

1008.7	Talaj	13.4	54
934	790	1.2	62
900	1086	8.0	48
818	1890	5.1	35
700	3120	-4.6	31
600	4319	-11.2	28
268	9983	-53.9	28

Szerdán 00 GMT-kor az advekciókép erős hidegadvekciót mutat az Atlanti-óceán nyugati felén és a Biskayai öböltől a Baleári szigetekig, erősebb melegadvekciót pedig az Atlanti-óceán keleti felén, valamint Grönland és Skandinávia között a tengeren. Európa többi részén az advekciókép elmosódott. Hazánk légterében a levegő hőmérséklete az alsó 7000 méteres rétegben az utolsó 24 óra alatt átlagosan 1 fokot melegedett. Budapest felett ma éjjel három 0 fokos szintet állapitottak meg: 2300, 2400 és 2650 méter magasságban. A -10 fokos szint 4200 méteren helyezkedett el, 240 méterrel magasabban, mint tegnap.

Veress s.k.

1959.III.4. 00h			
mb	m	C°	%
1000	183	5.5	86
850	1518	6.2	37
700	3081	-3.0	37
600	4286	-10.3	36
500	5658	-21.7	33
400	7265	-32.1	31
300	9238	-46.0	33
200	11811	-63.5	
100	16170	-58.7	
50			

Jellemző pontok:

1005.3	Talaj	5.0	90
968	430	8.6	60
907	1000	5.2	65
880	1210	8.6	37
768	2360	-0.4	37
755	2470	0.2	37
629	3930	-7.5	37
522	5300	-19.2	33
452	6380	-27.0	33
340	8400	-39.0	31
250	10424	-56.0	34
203	11760	-65.1	33
198	11900	-62.9	
190	12180	-62.8	
167	12980	-56.7	
155	13440	-57.8	
145	13850	-55.9	
110	15580	-60.4	
90	16180	-59.4	
65	18848	-58.3	

* Tropopauza

1959. március hó.
4. szerda nap
72. 63. sz.
évfolyam

	Reggeli észlelések 06 TMG				Az utolsó 24 óra adatai				
	Felhőzet (0–4)	Szélirány és erő (m/s)	Légnyomás (millibár)	Hőmérséklet (C°)	Csapadék (24 óra) (mm)	Hó cm	Hőmérsékleti szélsőségek: tegnapi nappali max.	éjszakai min.	Radiációs min.	Napsütés (óra) tegnap
Mosonmagyaróvár	3	S 4	1017.0	5	.		16	2	1	–
Sopron	4	W 1	14.1	8	.		15	3	2	8
Szombathely	3 ⌴	S 1	16.3	2	.		16	0	-2	7
Szentgotthárd	3	S 9	15.3	10	.		18	6	1	8
Pápa	1	S 9	15.8	9	.		15	8	5	–
Győr	4	SE 4	17.1	4	.		15	4	3	7
Esztergom	1	SSE 1	20.4	5	.		12	4	-2	–
Tatabánya	1	E 9	19.5	3	.		13	3	2	–
Székesfehérvár	0	E 2	22.6	2	.		14	1	0	–
Siófok	1 =	N 1	19.4	1	.		15	1	0	4
Keszthely	3	SE 4	17.9	6	.		13	4	4	4
Zalaegerszeg	3	SSW 6	16.6	7	.		16	7	4	–
Nagykanizsa	4	S 5	19.3	7	.		16	4	3	–
Kaposvár	–	–	–	–	–		–	–	–	–
Pécs	0 =	E 4	21.7	1	.		15	1	0	7
Budapest M. I.	0 =	E 2	21.7	4	.		14	3	1	8
Salgótarján	0 =	NNE 1	22.7	2	.		14	0	-3	7
Eger	0	E 1	25.0	1	.		11	0	-4	10
Miskolc	0 =	SSE 5	25.0	-1	.		12	-3	-5	8
Sárospatak	0	NW 1	25.7	-1	.		13	-3	-4	3
Baja	1	SE 4	21.9	2	.		13	2	1	4
Kalocsa	1	S 6	21.5	2	.		15	2	0	5
Kecskemét	1	SE 6	22.1	2	.		13	1	0	5
Szeged	1	SE 7	23.3	2	.		15	1	0	8
Szolnok	0	SE 2	23.5	-1	.		12	-1	-2	–
Túrkeve	0 =	SE 1	–	1	.		14	0	-4	–
Békéscsaba	0	SE 4	24.2	2	.		16	2	0	7
Debrecen	0	NE 2	26.0	-2	.		15	-4	-6	9
Nyíregyháza	0 ⌴	– 0	25.9	-1	.		14	-3	-5	8
Kékestető (1000 m)**	1	SSE 9	902.6	-1	.	folt	9	-1	–	9
Galyatető (932 m)**	–	–	–	–	.		10	-2	–	–
Misinatető (534 m)*	1	SE 2	958.9	2	.		13	4	1	–
Szabadsághegy (474 m)*	–	–	–	–	–		–	–	–	–
Farkasgyepű (400 m)*	1	SE 9	956.8	5	.		14	5	3	–

24 órai csapadék mm			24 órai csapadék mm			24 órai csapadék mm			24 órai csapadék mm		
Rajka	.		Tab	.		Jósvafő	.		Kisvárda	.	
Csorna	.		Sárbogárd	.		Lillafüred	.		Vásárosnamény	–	
Kapuvár	.		Sztálinváros	.		Szendrőlád	.		Mátészalka	.	⌴
Kőszeg	.		Nagykónyi	.		Füged	.	⌴	Tiszabecs	.	
Körmend	.		Somogyszob	.		Hidasnémeti	.		Csenger	.	⌴
Lenti	.		Barcs	.	≡	Tokaj	.		Nyírlugos	.	
Letenye	.		Szigetvár	–		Poroszló	.	⌴	Polgár	.	
Káld	.		Lengyel	.		Jászapáti	.	⌴	Hajdúdorog	.	
Sumeg	.		Szekszárd	.	=	Nagykáta	.	⌴	Hortobágy	.	⌴
Zirc	.		Mohács	.	⌴	Örkény	.	= ⌴	Tiszaroff	.	
Veszprém	.	⌴	Siklós	.	⌴	Kunsztmiklós	.	=	Karcag	.	
Komárom	.		Királyrét	–		Cegléd	.		Berettyóújfalu	.	⌴
Kisbér	.	≡	Balassagyarm	.		Nagykőrös	.	⌴	Szeghalom	.	⌴
Mór	.		Romhány	.		Tiszakécske	.		Körösszakál	.	
Alcsut	.		Vác	.		Izsák	.		Szarvas	.	⌴
Dobogókő	.		Gödöllő	.		Kiskunfélegyh	.		Szentes	.	
Martonvásár	.		Lőrinci	.		Kiskunhalas	.		Orosháza	.	⌴
Tihany	.		Gyongyos	.		Bácsalmás	.		Makó	.	
Fonyód	.		Borsodnádasd	.		Kistelek	.		Mezohegyes	.	
Marcali	.		Putnok	.		Záhony	.				

* A légnyomás 500 gdm-re átszámítva ** A légnyomás 1000 gdm-re átszámítva

Magassági szélmérések

Óraadatok greenwichi középidőben

III.3.	Bpest 9 h		Szeged 11 h		Miskolc 11 h		Debrecen 11 h		Szhely 12 h		Győr 12 h		Pécs 12 h		Bpest 12 h		Bpest 15 h	
	fok	m/s	fok	m/s	fok	m/s	fok	m/s	fok	m/s	fok	m/s	fok	m/s	fok	m/s	fok	m/s
Talaj	40	2	40	2	140	2	90	2	180	2	180	7	140	7	90	2	140	7
500 m	160	4	110	2	160	5	230	2	210	13	190	16	200	2	150	5	170	5
1000	210	5	110	2	130	4	200	8	210	11	190	15	200	2	180	6	190	5
1500	180	5	250	3	230	2	200	6	220	15	220	14	250	5	210	6	220	5
2000	190	4	180	4	190	6	160	8	210	16	200	15	250	5	200	6	220	5
3000	200	6			180	1	200	6	210	18	200	16	250	5	220	6	250	7
4000	200	6			220	6	320	4	210	18			250	5	220	6	250	7
5000	250	6			250	2	320	4					250	9	250	6	250	7
7000	260	7			300	7	330	9					240	9	260	11	270	10
9000	260	11			290	14	320	13					250	12	250	14	290	11
10000	260	11			300	11	310	21					250	12	250	14	290	11
12000	270	11			280	15	320	30					250	12	290	11	310	13
14000	340	14			310	26	320	54					310	9	330	10	330	11
16000	360	7					320	54					310	9	330	10	340	14
18000													310	9				
20000																		

III.3.	Bpest 18 h		Bpest 21 h		Pécs 23 h		Szeged 23 h											
	fok	m/s	fok	m/s	fok	m/s	fok	m/s	fok	m/s	fok	m/s	fok	m/s	fok	m/s	fok	m/s
Talaj	90	2	40	2	90	2	140	7										
500 m	170	9	170	9	150	10	160	12										
1000	170	8	180	11	210	4	170	11										
1500	230	6			220	5	230	4										
2000	250	6			260	8	230	3										
3000							260	7										
4000							260	4										
5000																		
7000																		
9000																		
10000																		
12000																		
14000																		
16000																		
18000																		
20000																		

III.4.	Szhely 0 h		Bpest 0 h		Debrecen 0 h		Bpest 3 h		Bpest 6 h									
	fok	m/s	fok	m/s	fok	m/s	fok	m/s	fok	m/s	fok	m/s	fok	m/s	fok	m/s	fok	m/s
Talaj	180	2	90	7	40	2	90	7	90	7								
500 m	220	14	170	13	180	4	200	10	180	13								
1000	220	12	170	13	180	7	200	10	200	11								
1500	230	13			180	7			200	13								
2000	230	13			200	6			210	15								
3000					220	4			230	14								
4000									230	14								
5000																		
7000																		
9000																		
10000																		
12000																		
14000																		
16000																		
18000																		
20000																		

IDŐJÁRÁSI NAPIJELENTÉS

ЕЖЕДНЕВНЫЙ МЕТЕОРОЛОГИЧЕСКИЙ БЮЛЛЕТЕНЬ • DAILY WEATHER REPORT
BULLETIN QUOTIDIEN DE TEMPS • TÄGLICHER WETTERBERICHT

KIADJA AZ ORSZÁGOS METEOROLÓGIAI INTÉZET
BUDAPEST II. KITAIBEL PÁL UTCA 1
TELEFON: KÖZPONT: 353-500, IDŐJELZŐ OSZT.: 150-410

MEGJELENIK NAPONKÉNT • ELŐFIZETÉSI ÁRA A POSTAI KÖLTSÉGGEL EGYÜTT NEGYEDÉVRE 60, Ft
KIADÁSÉRT FELEL AZ INTÉZET IGAZGATÓJA

72. évfolyam 64. szám + Budapest + 1959. március 5.

Az időjárási helyzet ma reggel és a várható időjárás:

Közép és Nyugat-Európában a délnyugat felől érkező óceáni légtömegek változékony, csapadékos időjárást okoznak. Az enyhébb levegőfajta beáramlása következtében a Kárpát-medencében, Lengyelország és a Balti Szövetséges Szovjetköztársaságok területén megszüntek a hajnali fagyok.

Hazánkban szerdán fokozatosan befelhősödött az ég, s az éjszakai órákban a Dunától keletre lévő területeken sokfelé esett eső. Mennyisége csak néhány állomáson érte el az 1-2 mm-t. A hőmérséklet nyugaton 14-17, keleten 11-15 fokig emelkedett. Az éjszaka enyhe volt, keleten 2-5, a Dunántul nagyrészén azonban csak 6-10 fokig hült le a levegő.

Budapesten csütörtökön 12 órakor a hőmérséklet 10 fok, a tengerszintre átszámitott légnyomás 761 mm, gyengén süllyedő irányzatu.

Várható időjárás péntek estig:
Felhőátvonulások. Többhelyen eső.
Mérsékelt, helyenként élénk déli szél.
Enyhe éjszaka.
A nappali felmelegedés keleten kissé fokozódik, nyugaton valamivel csökken.

Várható legalacsonyabb éjszakai hőmérséklet:
keleten 2,5
nyugaton 5,8 fok között.
legmagasabb nappali hőmérséklet pénteken:
12,15 fok között.

Távolabbi kilátások:
Kisebb felhőátvonulások. Az évszakhoz képest enyhe idő még tovább tart.

A hőmérséklet és a légnyomás napi középértéke Budapesten és ezek eltérése a 75 évi átlagtól:
1959.III.4. ... 8,7 C°, 764.0 mm, Eltérés: + 5.6 C°, + 0,6 mm.

1871 óta ezen a napon előfordult:
legmagasabb hőmérséklet 18,9 C° /1920./
legalacsonyabb hőmérséklet -12.0 C° /1890./

Az Országos Meteorológiai Intézet Időjárási Napijelentése

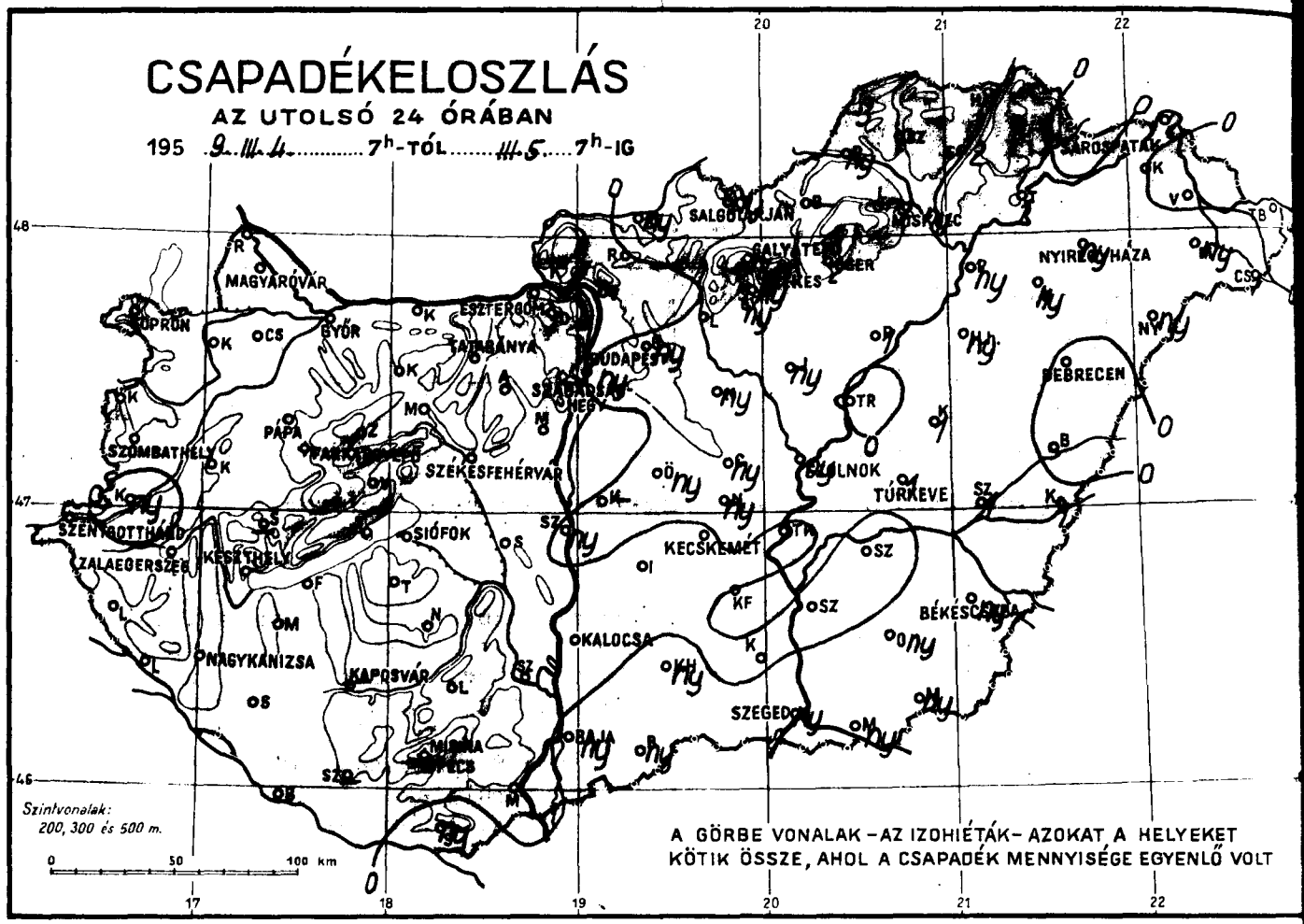

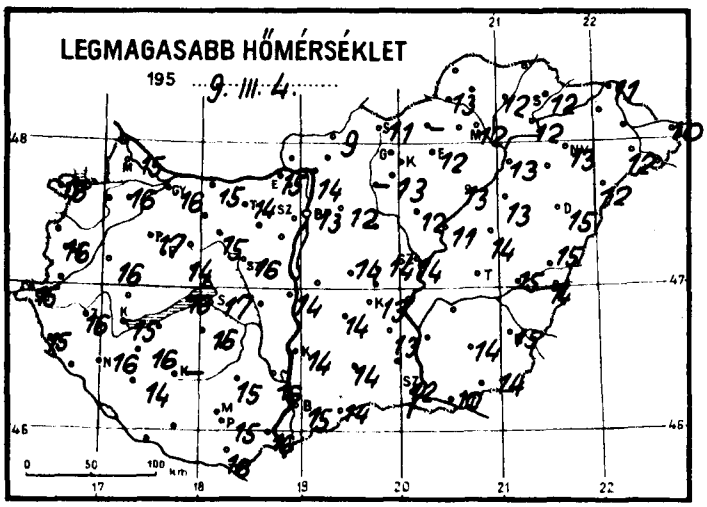

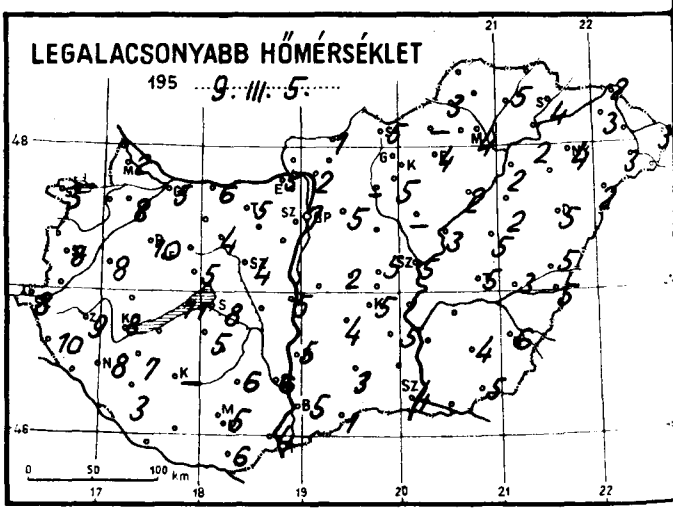

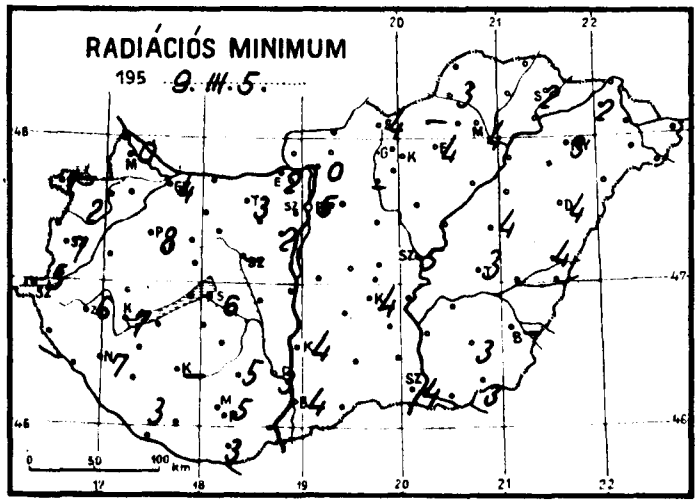

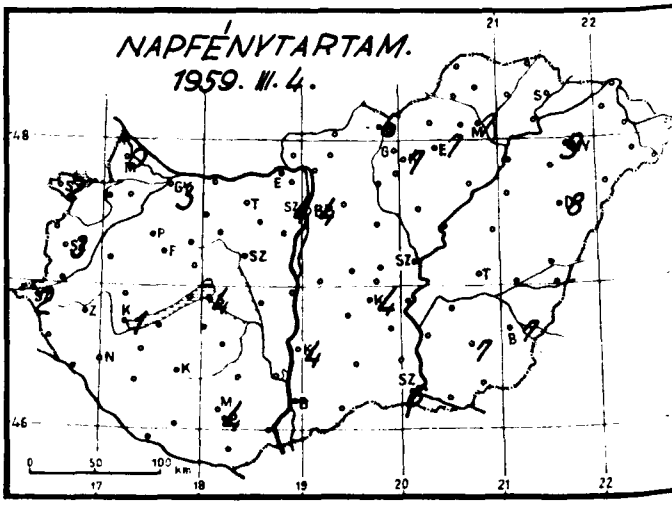

Időjárási helyzet 1959. év MARCIUS hó 5. nap 7 óra

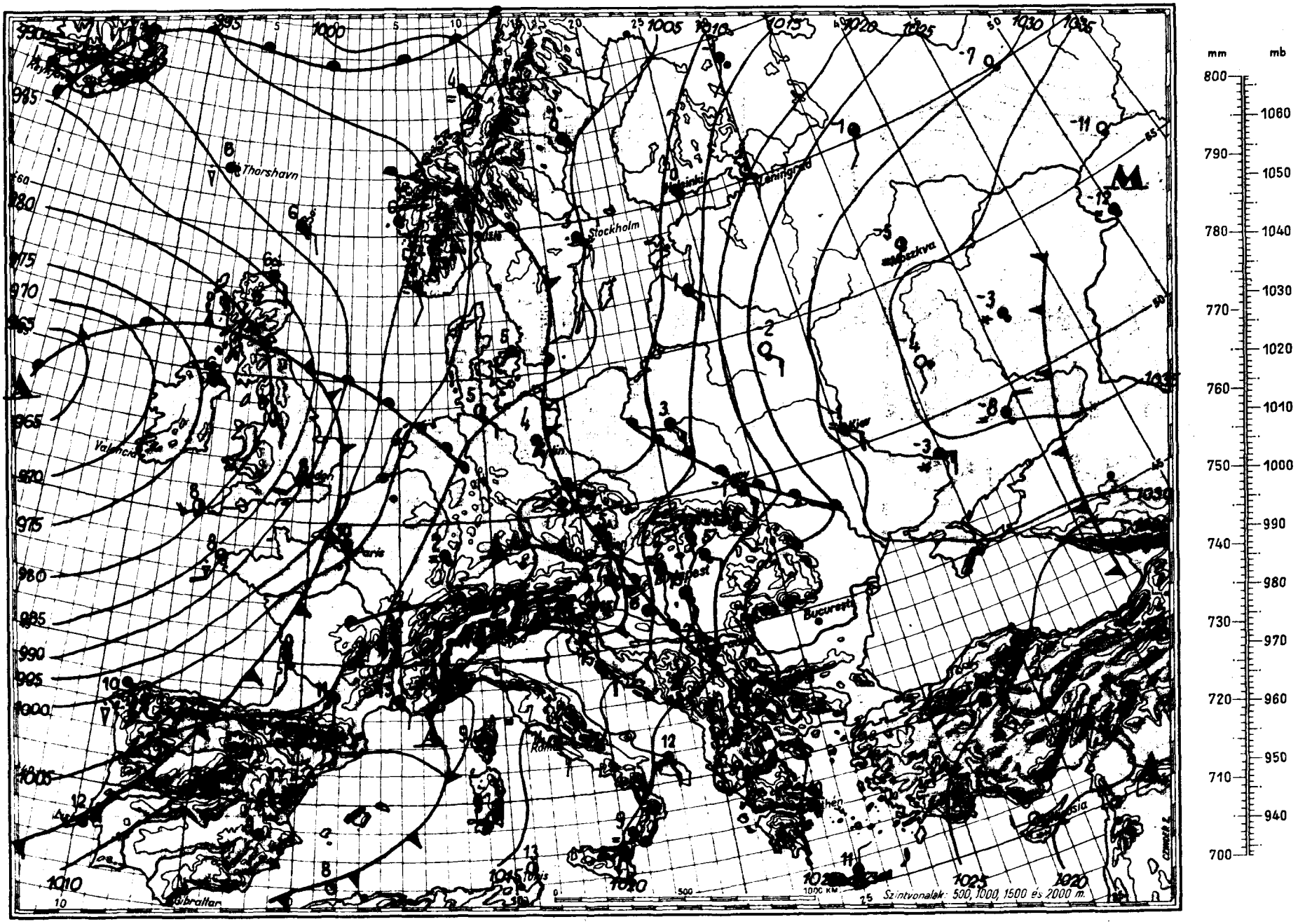

Magaslégköri időhelyzet

19 59. március hó 5. nap 00.h GMT.



700 mb-os absz. topográfia

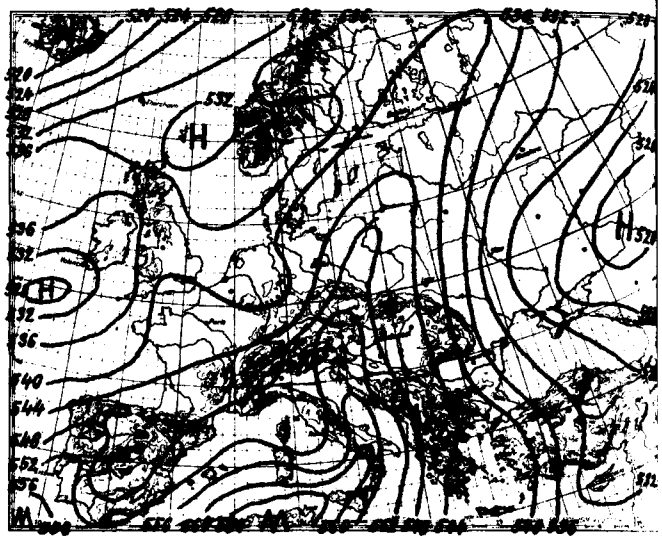

500/1000 mb-os rel. topográfia

1949 III.4. 12h			
mb	m	C°	%
1000	159	12.0	50
850	1501	5.9	74
700	3061	-4.2	84
600	4261	-8.6	90
500	5657	-16.0	90
400	7301	-26.8	90
300	9311	-42.2	90
200	11915	-64.0	90
100			
50			

Jellemző pontok:

1002.1	Talaj	12.4	50
920	820	6.2	65
894	1100	8.3	71
637	3800	-9.4	88
610	4100	-8.0	90
550	4900	-11.0	90
400	7301	-26.8	90
200	11915	-64.0	90
163	13100	-61.7	
155	13450	-62.1	
142	14028	-62.0	

Európa középső területei felett lévő meleg nyelv mára Málta – a Balkán- Ukrajna – Jamal-félsziget vonalának környékére helyeződött át. Igy Nyugat-Európában az óceáni légtömegek tevékenysége megélénkült. A magasban a hideg és meleg advekció gyors váltakozása figyelhető meg. A szokatlanul mély kettős centrumuciklon egyik óceáni magja dél felé huzódik, és Spanyolország előtt a tengeren, a Viscayai- öböl környékén, valamint Angliában jelentős lehülés megy végbe. Az óceáni ciklonok hátoldalán nagy szélgradienssel délre áramló sarkvidéki levegő már majdnem az Azori-szigetekig jutott. Hazánk felett a 300-500 m-ig és 1200-2500 m-ig terjedő rétegekben 2-3 fokkal csökkent, máshol kissé emelkedett a hőmérséklet. A 0 fok szintje a tegnapi három magasságban előfordult legalacsonyabb 0 fokos magasságnál is 450 m-re alacsonyabbra került. Ezzel szemben a -10 fok magassága 110 m-t emelkedett. Magasságuk 1850, ill. 4310 m tropopauza.

Klné.

1959 III.5. 00h			
mb	m	C°	%
1000	123	7.5	64
850	1453	2.8	54
700	3002	-3.3	70
600	4206	-9.7	55
500	5587	-20.8	52
400	7201	-31.8	52
300	9173	-46.0	52
200	11759	661.8	
100			
50			

Jellemző pontok:

998.0	Talaj	7.2	64
957	480	5.0	62
930	700	9.2	58
820	1700	0.4	52
745	2500	-2.0	86
680	3250	-4.0	62
573	4550	-11.3	52
400	7201	-31.8	52
210	11400	-62.6	52
191	12000	-61.0	
185	12209	-62.0	

1959. március hó, 5 nap csütörtök, 72 évfolyam 64. sz.

	Reggeli észlelések 06 TMG				Az utolsó 24 óra adatai				
							Hőmérsékleti szélsőségek		
	Felhőzet (0–4)	Szélirány és erő (m/s)	Légnyomás (millibár)	Hőmérséklet (C°)	Csapadék (24 óra) (mm)	Hó cm	tegnapi nappali max.	éjszakai min.	Radiációs min.	Napsütés (óra) tegnap
Mosonmagyaróvár	1	S 2	1011.9	4	.		15	2	0	0
Sopron	3	WNW 3	11.9	4	.		16	3	1	2
Szombathely	3	SW 1	11.3	8	.		16	8	7	3
Szentgotthárd	3	- 0	11.8	8	.		15	8	5	2
Pápa	1	S 9	10.0	11	.		17	10	8	-
Győr	1	ESE 6	12.6	6	.		16	5	4	3
Esztergom	3	ESE 4	14.6	6	.		15	5	2	-
Tatabánya	1	ESE 4	13.9	5	.		14	5	3	-
Székesfehérvár	3	SE 1	13.6	5	.		16	4	-	-
Siófok	3	S 4	12.4	10	.		17	8	6	4
Keszthely	4	SE 1	12.3	8	.		15	8	7	1
Zalaegerszeg	4	S 3	11.8	10	.		16	9	6	-
Nagykanizsa	3	S 3	13.6	9	.		16	8	7	-
Kaposvár	-	- -	-	-	-		-	-	-	-
Pécs	4	ESE 3	15.0	6	.		15	5	5	4
Budapest M. I.	4-	E 1	15.4	7	ny		13	7	5	4
Salgótarján	4	ENE 2	16.3	5	ny		11	5	4	6
Eger	4	E 2	18.7	5	2		12	4	4	7
Miskolc	4	S 3	18.3	4	ny		12	4	4	7
Sárospatak	4	NE 1	19.9	4	ny		12	4	2	0
Baja	4	SE 2	15.4	6	ny		15	5	4	-
Kalocsa	4	S 4	14.4	6	.		14	5	4	4
Kecskemét	4	SSE 7	15.5	5	.		14	5	4	4
Szeged	4.	SSE 8	17.3	5	ny		12	4	4	6
Szolnok	4	SSE 9	15.9	5	ny		14	5	5	-
Túrkeve	4	S 4	-	5	1		14	5	3	-
Békéscsaba	4	SSE 4	17.6	6	ny		15	6	4	7
Debrecen	4	-	18.3	5	.		15	5	4	8
Nyíregyháza	4.	ESE 1	19.4	4	ny		13	4	3	9
Kékestető (1000 m)**	4	SSE 9	896.4	-1	ny	folt	4	-2	-	7
Galyatető (932 m)**	-	-	-	-	ny	folt	5	-2	-	-
Misinatető (534 m)*	4	S 2	953.7	6	.		12	5	3	-
Szabadsághegy (474 m)*	4	NE 1	954.0	3	.		11	3	-	4
Farkasgyepü (400 m)*	1	S 9	952.3	9	.		14	9	5	-

24 órai csapadék mm			24 órai csapadék mm			24 órai csapadék mm			24 órai csapadék mm	
Rajka	.		Tab	.		Jósvafő	3		Kisvárda	
Csorna	.		Sárbogárd	.		Lillafüred	ny		Vásárosnamény	.
Kapuvár	.	=	Sztálinváros	ny		Szendrőlád	2		Mátészalka	ny
Kőszeg			Nagykónyi	.		Füged	2		Tiszabecs	
Körmend	ny		Somogyszob	.		Hidasnémeti	1		Csenger	1
Lenti	.		Barcs	.	=	Tokaj	1	=	Nyírlugos	ny
Letenye	.		Szigetvár	-		Poroszló	1		Polgár	ny
Káld	.		Lengyel	.		Jászapáti	ny		Hajdúdorog	ny
Sumeg	-		Szekszárd	.		Nagykáta	ny		Hortobágy	ny
Zirc	.	⌊	Mohács	.		Örkény	ny	=	Tiszaroff	.
Veszprém	.		Siklós	ny		Kunsztmiklós	-		Karcag	1
Komárom	.		Királyrét	.		Cegléd	ny		Berettyóújfalu	.
Kisbér	.		Balassagyarm	ny		Nagykőrös	ny		Szeghalom	1
Mór	.		Romhány	.		Tiszakécske	.		Körösszakál	1
Alcsut	-		Vác	.		Izsák	.		Szarvas	.
Dobogókő	.		Gödöllő	ny		Kiskunfélegyh	ny		Szentes	.
Martonvásár	.		Lőrinci	-		Kiskunhalas	ny		Orosháza	ny
Tihany	.		Gyöngyös	ny		Bácsalmás	ny		Makó	ny
Fonyód	.		Borsodnádasd	-		Kistelek	.		Mezőhegyes	ny
Marcali	.		Putnok	ny		Záhony	2			

* A légnyomás 500 gdm-re átszámítva ** A légnyomás 1000 gdm-re átszámítva

Magassági szélmérések

Óraadatok greenwichi középidőben

III.4.	Bpest 9 h		Miskolc 11 h		Debrecen 10 h		Siófok 11 h		Pécs 11 h		Szeged 11 h		Győr 12 h		Bpest 12 h		Pécs 23 h	
	fok	m/s	fok	m/s	fok	m/s	fok	m/s	fok	m/s	fok	m/s	fok	m/s	fok	m/s	fok	m/s
Talaj	140	2	180	7	90	2	180	7	140	2	140	7	140	12	140	12	140	7
500 m	180	9	180	14	190	8	220	13	240	13	180	9	200	14	170	11	240	15
1000	210	11	180	14	290	8	230	18	240	13	190	8	210	15	210	16	240	15
1500	210	11	210	15	190	8	230	17	240	13	210	7	210	12	210	20	240	15
2000	230	12	210	15	220	8	230	18	220	15	250	7	210	12	210	17		
3000	220	15	230	16	220	8			220	15	260	9	210	12	220	14		
4000	250	8	210	15	210	11			220	15	240	9	220	18				
5000	270	10	220	5	220	6					260	8						
7000	300	15	240	5	250	6					320	14						
9000	300	16			330	11					310	21						
10000	300	21			330	29												
12000	320	33			340	32												
14000					340	46												
16000					340	46												
18000																		
20000																		

III.5.	Szeged 0 h		Bpest 0 h		Szeged 0 h		Pécs 0 h											
	fok	m/s	fok	m/s	fok	m/s	fok	m/s	fok	m/s	fok	m/s	fok	m/s	fok	m/s	fok	m/s
Talaj	180	7	180	7	180	7	140	7										
500 m	180	18	210	13	180	18	240	15										
1000	220	13	220	13	220	13	240	15										
1500	230	11	220	14	230	10	240	15										
2000	220	11			220	11												
3000																		
4000																		
5000																		
7000																		
9000																		
10000																		
12000																		
14000																		
16000																		
18000																		
20000																		

	fok	m/s	fok	m/s	fok	m/s	fok	m/s	fok	m/s	fok	m/s	fok	m/s	fok	m/s	fok	m/s
Talaj																		
500 m																		
1000																		
1500																		
2000																		
3000																		
4000																		
5000																		
7000																		
9000																		
10000																		
12000																		
14000																		
16000																		
18000																		
20000																		

IDŐJÁRÁSI NAPIJELENTÉS

ЕЖЕДНЕВНЫЙ МЕТЕОРОЛОГИЧЕСКИЙ БЮЛЛЕТЕНЬ • DAILY WEATHER REPORT
BULLETIN QUOTIDIEN DE TEMPS • TÄGLICHER WETTERBERICHT

KIADJA AZ ORSZÁGOS METEOROLÓGIAI INTÉZET
BUDAPEST II. KITAIBEL PÁL UTCA 1
TELEFON: KÖZPONT: 353-500, IDŐJELZŐ OSZT.: 150-410

MEGJELENIK NAPONKÉNT • ELŐFIZETÉSI ÁRA A POSTAI KÖLTSÉGGEL EGYÜTT NEGYEDÉVRE 60,- Ft
KIADÁSÉRT FELEL AZ INTÉZET IGAZGATÓJA

72. évfolyam 65. szám. + Budapest + 1959. március hó 6.

Az időjárási helyzet ma reggel és a várható időjárás:

Irország felett alacsony nyomású légköri képződmény helyezkedik el. Hatására Európa legnagyobb részén déli, délnyugati az áramlás iránya. Ez a légmozgás továbbra is biztositja az enyhe időjárást.

Hazánkban tegnap erősen felhős volt az ég. A csapadékviszonyok szempontjából a Duna éles határvonalként szerepelt. Ettől a vonaltól keletre mindenhol hullott eső, viszont a Dunántúlon seholsem volt. Körösszakálról 8, Szeghalomról 7, Kisvárdáról és Fügödről 6 mm csapadékot jelentettek. A hőmérséklet napközben a Dunántúlon 14, 2o, az északkeleti megyékben csak 5, 8, máshol 8,14 fokig emelkedett. Az éjszakai legalacsonyabb hőmérsékletek igen változatos eloszlásban 1, és 6 fok közé estek.

Budapesten pénteken 12 órakor a hőmérséklet 9 fok, a tengerszintre átszámitott légnyomás 76o mm, mérsékelten süllyedő irányzatú.

Várható időjárás szombat estig:

Enyhe idő.
Változó felhőzet, néhány helyen kisebb esővel.
Mérsékelt szél.

Várható legalacsonyabb éjszakai hőmérséklet: +1, +4,
legmagasabb nappali hőmérséklet szombaton:
1o, 13 fok között, helyenként 13 fok felett.

Távolabbi kilátások:

Felhős idő esőkkel.
A hőmérséklet csökken.

A hőmérséklet és a légnyomás napi középértéke Budapesten és ezek eltérése a 75 évi átlagtól:

1959. III. 5-én: 8.7 C°, 761.1 mm. Eltérés: +4.9 C°, -1.7 mm.

1871. óta ezen a napon előfordult

legmagasabb hőmérséklet	22.2 C°	/192o/
legalacsonyabb hőmérséklet	-13.9 C°	/189o/

Az Országos Meteorológiai Intézet Időjárási Napijelentése

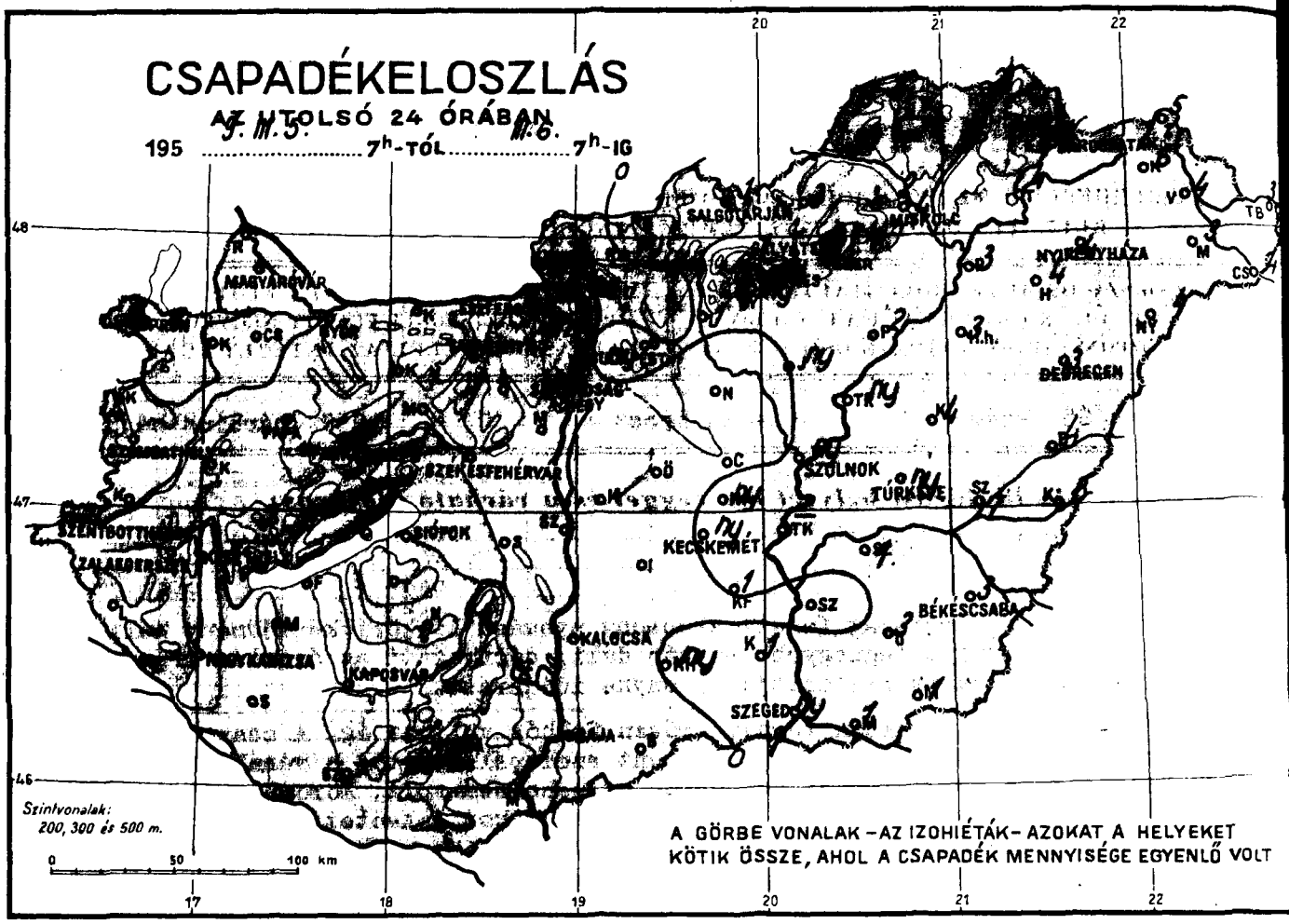

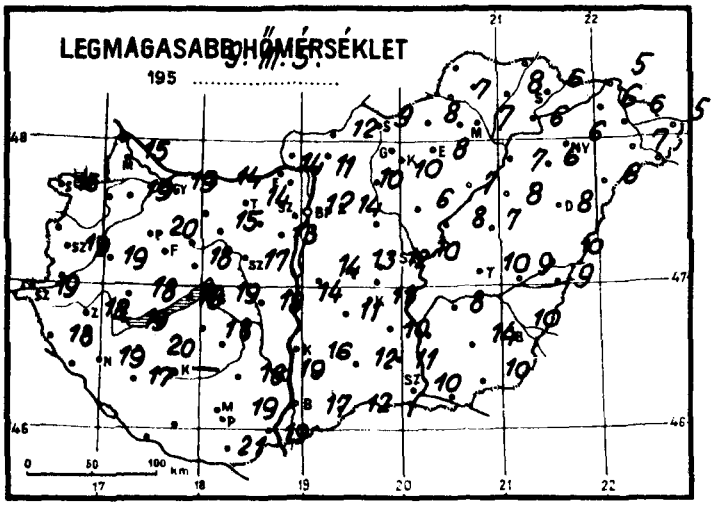

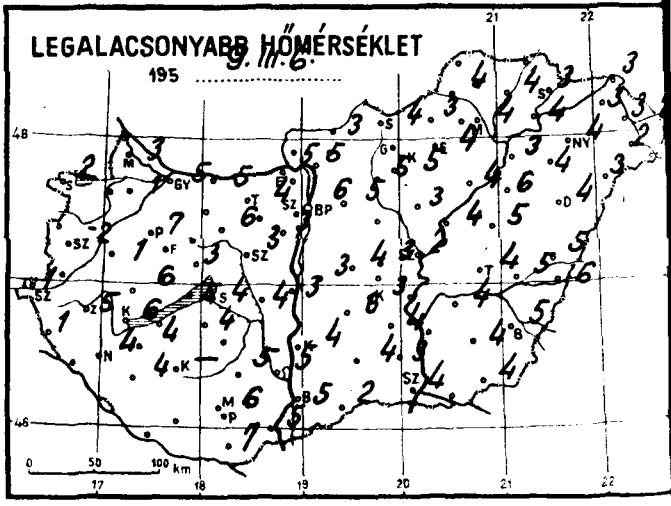

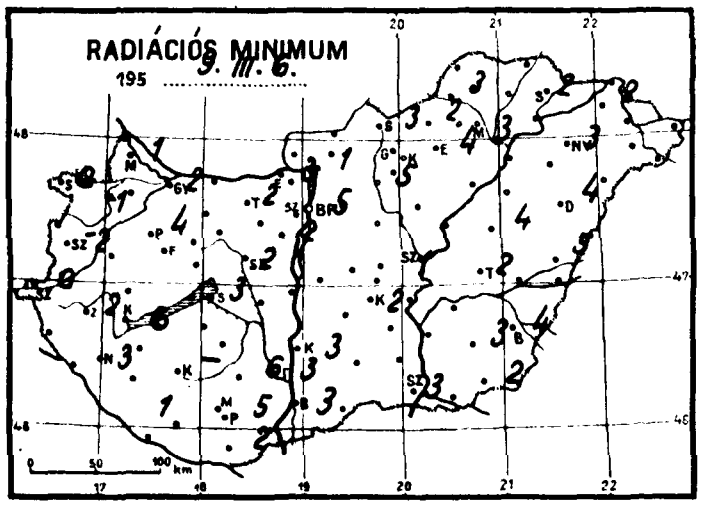

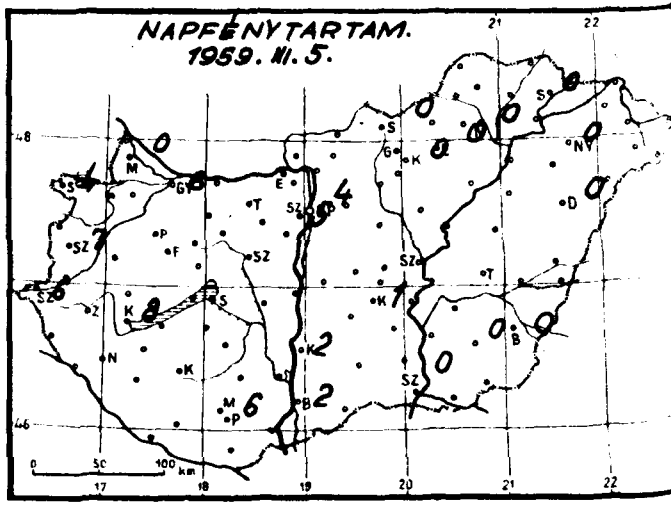

Időjárási helyzet 1959. év MÁRCIUS hó 6. nap 7 óra

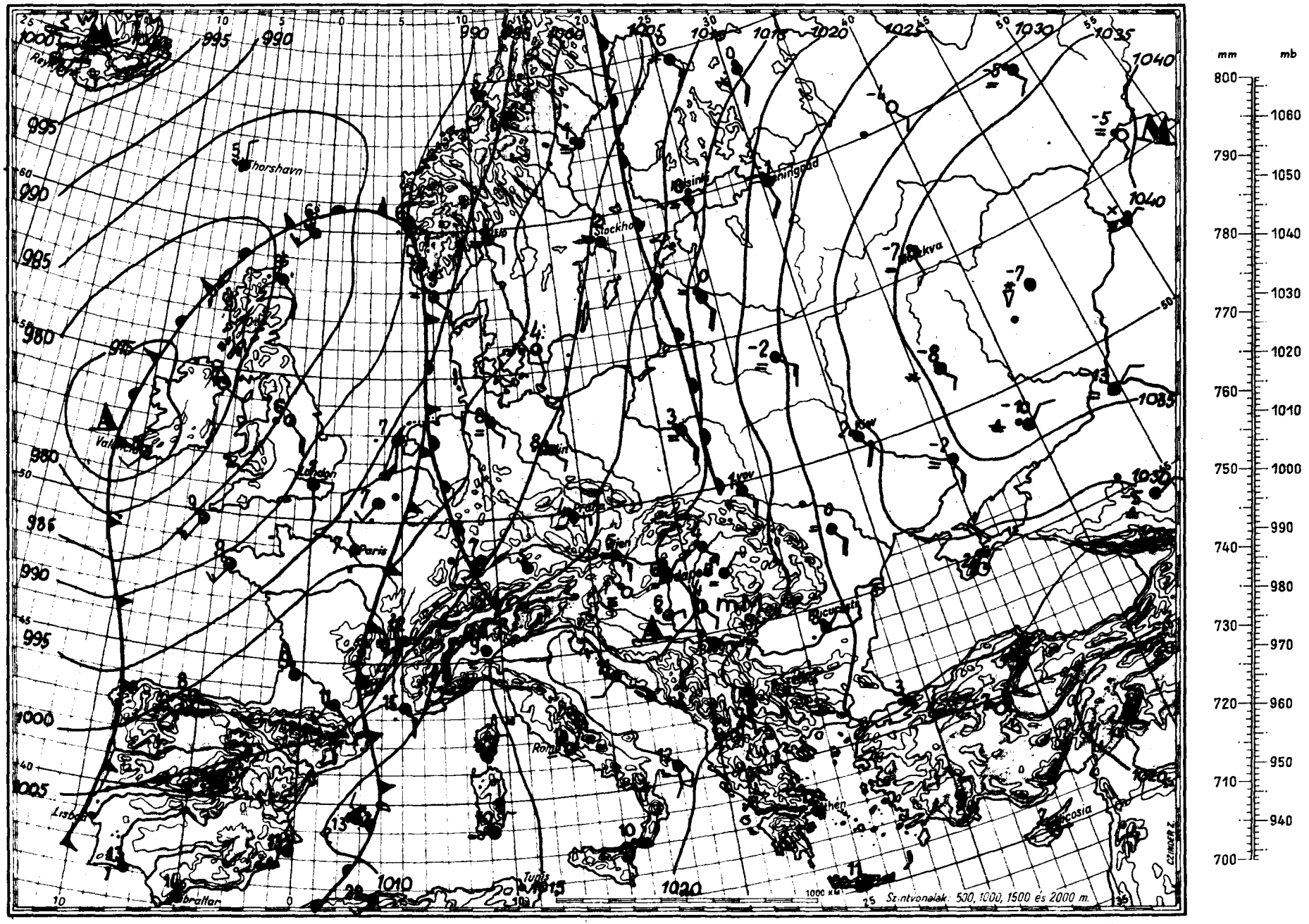

Magaslégköri időhelyzet

19 59. március hó 6. nap 00h GMT.



700 mb-os absz. topográfia

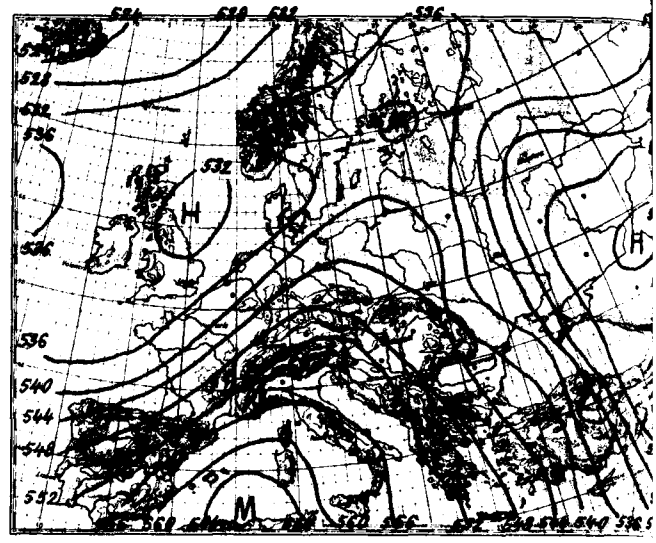

500/1000 mb-os rel. topográfia

1959. III. 5. 12h

mb	m	C°	%
1000	120	-	-
850	1454	4.3	100
700	3017	-3.2	81
600	4211	-12.0	81
500	5598	-17.4	43
400	7230	-29.0	43
300	9214	-46.0	43
200	11792	-60.2	
100	16242	-51.2	
50			

Jellemző pontok:

997.6	Talaj	11.6	51
934	720	4.6	70
894	1070	5.7	81
850	1454	4.3	100
700	3013	-3.2	81
594	4290	-12.2	81
579	4500	-10.7	81
400	7230	-39.0	43
* 220	11190	-63.0	43
150	13624	-51.2	
125	14790	-54.0	
100	16242	-51.2	
85	17300	-51.4	

Pénteken 00 GMT-kor Közép-Nyugat- és Déleurópa, valamint Skandinávia nagy része felett gyenge melegadvekció van, erősebb hidegadvekció pedig Izland nyugati fele körül az óceánon.

Hazánk légterében az utolsó 24 óra alatt az alsó 900 méteres réteg közepesen -2.5 fokot hűlt, a 900 és 7200 méter közötti vastag réteg pedig átlagosan 3 fokot melegedett.

Budapest felett ma éjjel a 0 fokos szint 2800, a -10 fokos pedig 4560 méter magasságban volt található: az első 950, a második 360 métert emelkedett tegnap óta.

Veress s.k.

1959. III.6. 00h

mb	m	C°	%
1000	123	5.0	-
850	1453	5.0	100
700	3016	-1.3	73
600	4228	-8.2	61
500	5623	-16.0	37
400	7264	-28.0	37
300	9257	-45.0	37
200	11867	-57.0	
100			
50			

Jellemző pontok:

997.9	Talaj	5.8	87
932	700	3.6	100
905	960	7.8	100
765	2310	0.2	100
735	2640	1.0	76
500	5623	-16.0	37
300	9257	-45.0	37
* 210	11300	-60.0	37
200	11867	-57.0	

* Tropopauza

1959. március

6 hó, péntek nap

72. évfolyam 65. sz.

	Reggeli észlelések 06 TMG				Az utolsó 24 óra adatai				
	Felhőzet (0–4)	Szélirány és erő (m/s)	Légnyomás (millibár)	Hőmérséklet (C°)	Csapadék (24 óra) (mm)	Hó cm	Hőmérsékleti szélsőségek: tegnapi nappali max.	éjszakai min.	Radiációs min.	Napsütés (óra) tegnap
Mosonmagyaróvár	1	E 2	1011.9	4	•		15	3	1	0
Sopron	4 ≡	– 0	12.4	2	o		15	2	0	4
Szombathely	4 =ш	– 0	12.6	0	•		19	–2	–2	7
Szentgotthárd	4 ≡	– 0	12.7	1	•		19	1	0	6
Pápa	0	S 4	11.8	7	•		20	7	4	–
Győr	4	SE 4	13.1	5	•		19	5	2	6
Esztergom	4 =	– 0	14.1	6	•		14	5	3	–
Tatabánya	4	ESE 5	13.3	5	•		14	4	2	–
Székesfehérvár	0	NE 1	13.6	3	•		17	3	2	–
Siófok	4	NE 4	13.7	4	•		19	4	3	6
Keszthely	3	ESE 6	12.2	7	•		19	6	6	8
Zalaegerszeg	3	SE 1	11.5	7	•		18	5	2	–
Nagykanizsa	2	SSW 5	12.7	10	•		19	4	3	–
Kaposvár	–	–	–	–	–		–	–	–	–
Pécs	3	E 1	14.3	6	o		19	6	5	6
Budapest M. I.	4 =	NE 1	15.0	6	ny		12	6	5	4
Salgótarján	4 ≡	N 1	14.9	4	1		9	4	3	0
Eger	4 ≡	E 1	16.6	5	2		8	4	4	0
Miskolc	4 =	ESE 1	16.8	4	4		7	4	3	0
Sárospatak	4	NE 1	16.4	4	4		6	3	2	0
Baja	1	SSE 2	14.6	5	•		17	5	3	2
Kalocsa	4 =	SSE 2	13.6	5	•		16	4	3	2
Kecskemét	3	SSE 3	14.6	4	ny		11	3	2	1
Szeged	2	SSE 6	16.0	4	ny		10	4	3	0
Szolnok	4	E 1	15.3	4	ny		10	2	1	–
Túrkeve	0	S 4	–	5	ny		10	4	2	–
Békéscsaba	3	S 4	16.2	6	3		10	5	4	0
Debrecen	4 ≡	E 2	17.4	5	3		8	4	4	0
Nyíregyháza	4 =	SE 1	17.5	4	4		6	4	3	0
Kékestető (1000 m)**	4 ≡	SSE 4	895.8	4	ny	folt	4	0	–	0
Galyatető (932 m)**	–	–	–	–	1	folt	5	1	–	–
Misinatető (534 m)*	1	SSW 1	953.6	8	•		18	8	5	–
Szabadsághegy (474 m)*	4 ≡	NE 1	953.3	3	•		10	2	–	5
Farkasgyepű (400 m)*	0 ≡	SE 2	952.3	5	•		18	5	3	–

24 órai csapadék mm			24 órai csapadék mm			24 órai csapadék mm			24 órai csapadék mm	
Rajka	•		Tab	•		Jósvafő	–		Kisvárda	6
Csorna	•		Sárbogárd	•		Lillafüred	2		Vásárosnamény	4
Kapuvár	•	ш ≡	Sztálinváros	•		Szendrőlád	–		Mátészalka	3
Kőszeg	•		Nagykónyi	•		Függöd	6		Tiszabecs	3
Kormend	•		Somogyszob	•		Hidasnémeti	2		Csenger	4
Lenti	•		Barcs	•	≡	Tokaj	4		Nyírlugos	4
Letenye	•		Szigetvár	–		Poroszló	2		Polgár	3
Káld	•		Lengyel	•		Jászapáti	ny		Hajdúdorog	4
Sumeg	•		Szekszárd	•	≡	Nagykáta	•		Hortobágy	3
Zirc	•		Mohács	•		Örkény	•	ш =	Tiszaroff	ny
Veszprém	•		Siklós	•	ш	Kunsztmiklós	•		Karcag	4
Komárom	•		Királyrét	–		Cegléd	•		Berettyóújfalu	4
Kisbér	•	≡	Balassagyarm	1		Nagykörös	ny		Szeghalom	7
Mor	•		Romhány	ny		Tiszakécske	–		Körösszakál	8
Alcsut	•		Vác	•		Izsák	•		Szarvas	1
Dobogókő	•		Gödöllő	•	≡	Kiskunfélegyh	1		Szentes	•
Martonvásar	•		Lőrinci	1		Kiskunhalas	ny		Orosháza	3
Tihany	•		Gyongyos	ny		Bácsalmás	•		Makó	1
Fonyód	•		Horsodnádasd	3		Kistelek	1		Mezőhegyes	1
Marcali	•		Putnok	2		Záhony	5			

* A légnyomas 500 gdm-re átszámitva ** A légnyomás 1000 gdm-re átszámitva

Magassági szélmérések

Óraadatok greenwichi középidőben

III.5.	Bpest 03 h		Bpest 06 h		Bpest 09 h		Szhely 11 h		Szeged 11 h		Győr 12 h		Siófok 12 h		Bpest 12 h		Debrecen 12 h	
	fok	m/s	fok	m/s	fok	m/s	fok	m/s	fok	m/s	fok	m/s	fok	m/s	fok	m/s	fok	m/s
Talaj	18o	7	9o	2	14o	7	18o	7	14o	7	18o	7	4o	2	9o	2	4o	2
500 m	21o	1o	19o	8	21o	1o	25o	12	21o	15	2oo	8	25o	1o	18o	5	19o	7
1000					24o	9	25o	12	21o	1o	21o	1o	26o	11	23o	12	21o	1o
1500							26o	1o	28o	11	22o	9	25o	1o	25o	11	23o	1o
2000							27o	16	27o	15	24o	1o	26o	11	24o	14		
3000							26o	12							24o	14		
4000							23o	17							27o	16		
5000							23o	2o							28o	9		
7000															29o	22		
9000																		
10000																		
12000																		
14000																		
16000																		
18000																		
20000																		

III.5.	Pécs 13 h		Bpest 15 h		Bpest 18 h		Bpest 21 h		Siófok 23 h		Pécs 23 h							
	fok	m/s	fok	m/s	fok	m/s	fok	m/s	fok	m/s	fok	m/s	fok	m/s	fok	m/s	fok	m/s
Talaj	14o	2	4o	7	36o	2	9o	7	4o	2	27o	2						
500 m	23o	8	16o	6	17o	7	24o	6	26o	1o	26o	9						
1000	23o	8	21o	9	15o	5	24o	9	26o	1o	26o	9						
1500	26o	15	23o	14							27o	14						
2000	26o	18	25o	14							27o	14						
3000	26o	15																
4000	26o	18																
5000	26o	18																
7000																		
9000																		
10000																		
12000																		
14000																		
16000																		
18000																		
20000																		

III.6.	Bpest 00 h		Szeged 01 h		Bpest 03 h		Bpest 06 h		Bpest 09 h									
	fok	m/s	fok	m/s	fok	m/s	fok	m/s	fok	m/s	fok	m/s	fok	m/s	fok	m/s	fok	m/s
Talaj	4o	2	18o	7	9o	2	9o	7	9o	2								
500 m	22o	6	26o	11	–	0	22o	7	21o	9								
1000	22o	6	26o	11	22o	6	22o	7	23o	12								
1500	24o	6	26o	11			17o	18	23o	12								
2000			26o	11			23o	6	23o	14								
3000																		
4000																		
5000																		
7000																		
9000																		
10000																		
12000																		
14000																		
16000																		
18000																		
20000																		

IDŐJÁRÁSI NAPIJELENTÉS

ЕЖЕДНЕВНЫЙ МЕТЕОРОЛОГИЧЕСКИЙ БЮЛЛЕТЕНЬ • DAILY WEATHER REPORT
BULLETIN QUOTIDIEN DE TEMPS • TÄGLICHER WETTERBERICHT

KIADJA AZ ORSZÁGOS METEOROLÓGIAI INTÉZET
BUDAPEST II. KITAIBEL PÁL UTCA 1
TELEFON: KÖZPONT: 353-500, IDŐJELZŐ OSZT.: 150-410

MEGJELENIK NAPONKÉNT • ELŐFIZETÉSI ÁRA A POSTAI KÖLTSÉGGEL EGYÜTT NEGYEDÉVRE 60,- Ft
KIADÁSÉRT FELEL AZ INTÉZET IGAZGATÓJA

12. évfolyam 66. szám. + Budapest + 1959. március hó 7.

Az időjárási helyzet ma reggel és a várható időjárás:

A Brit-szigetek felett állandósult ciklon és az uralvidéki anticiklon közös hatásának következtében Európa legnagyobb részén délies széllel enyhe légtömegek áramlanak észak felé. Ma hajnalra az Alpok és a Kárpátok vidékét már szubtrópusi eredetű légtömegek érték el, utközben többfelé esőzést okozva.

Hazánkban pénteken habár erősen felhős volt az ég, továbbra is tavasziasan enyhe maradt az idő. Napközben az ország legnagyobb részén 17-20 fokig emelkedett a hőmérséklet, az északkeleti megyékben azonban - ahol néhány helyen jelentéktelen mennyiségű eső hullott - a legmagasabb nappali hőmérséklet alig érte el a 10 fokot. Az állandó déli melegbeáramlás következtében az éjszaka is rendkivül enyhe volt; a délnyugati megyékben csak 10 - 13, az ország többi részén pedig általában 5 - 8 fokig csökkent a hőmérséklet.

Budapesten szombaton 12 órakor a hőmérséklet 12 fok, a tengerszintre átszámitott légnyomás 756 mm, mérsékelten süllyedő irányzatú.

Várható időjárás vasárnap estig:

Enyhe, erősen felhős, esős idő.
Élénk /helyenként erős/, változóirányú szél.

Várható legalacsonyabb éjszakai hőmérséklet: általában 8, 11, délnyugaton 10, 13,
legmagasabb nappali hőmérséklet vasárnap: 12,15 fok között.

Kapronczay

Távolabbi kilátások:

Hűvösebb, szelesebb idő, további esőkkel.

A hőmérséklet és a légnyomás napi középértéke Budapesten és ezek eltérése a 75 évi átlagtól:

1959. III. 6-án 8,6 C°, 760,0 mm. Eltérés: +4,7 C°, -2,2 mm.

1871 óta ezen a napon előfordult:

legmagasabb hőmérséklet 18,9 C° /1920/
legalacsonyabb hőmérséklet -10,2 C° /1888/

Az Országos Meteorológiai Intézet Időjárási Napijelentése

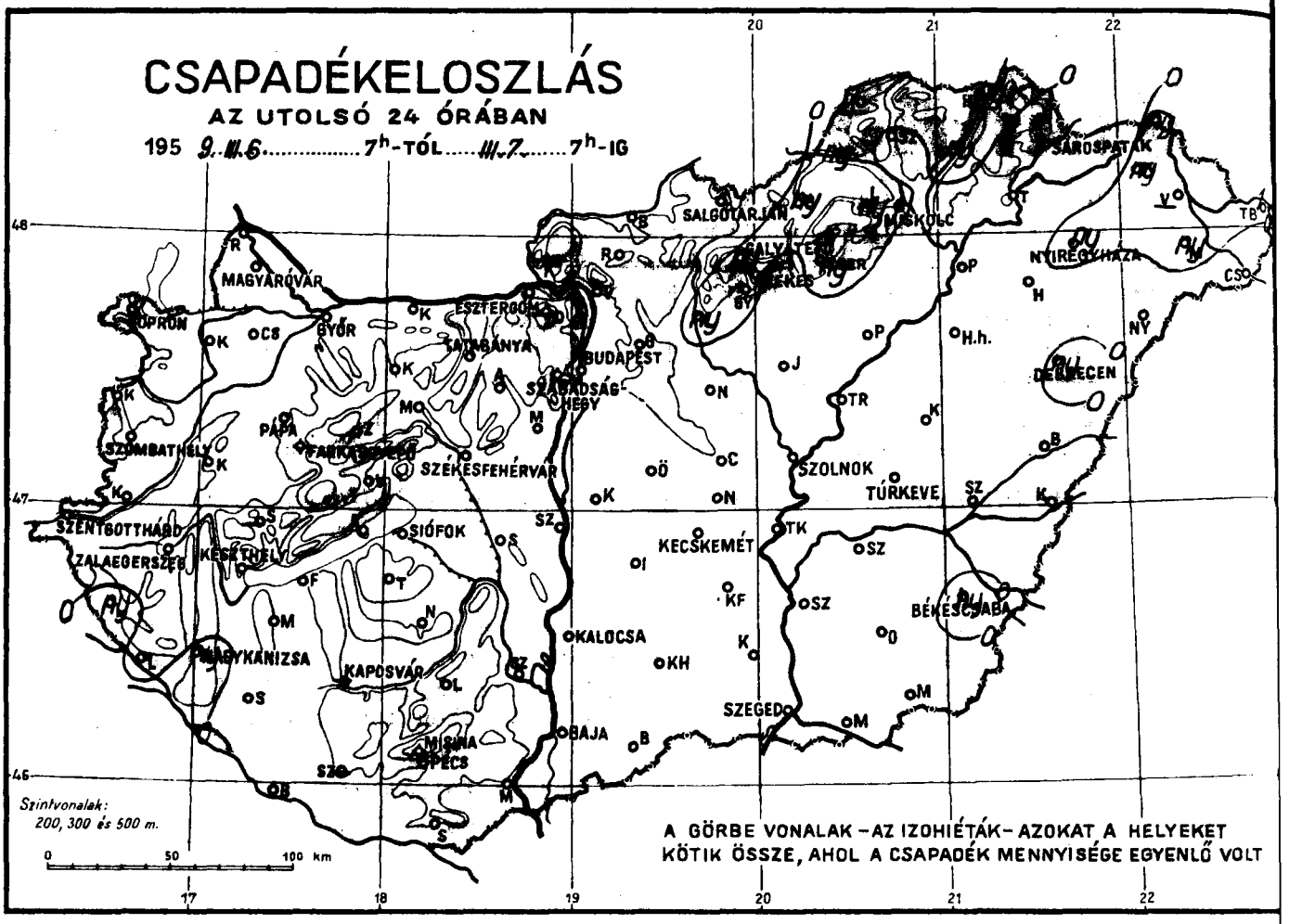

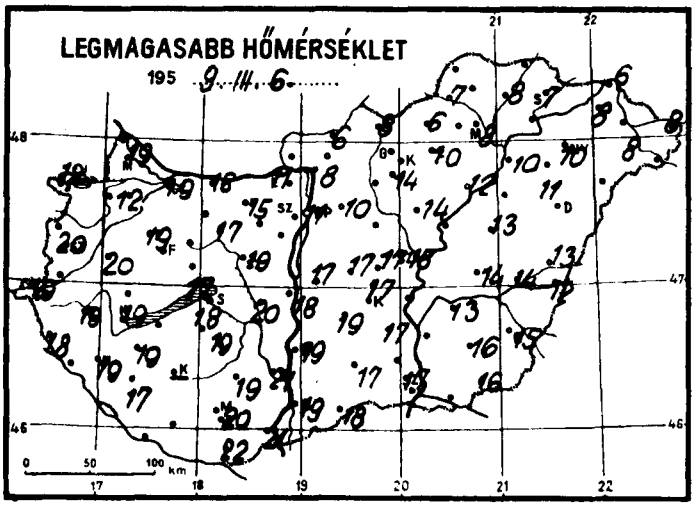

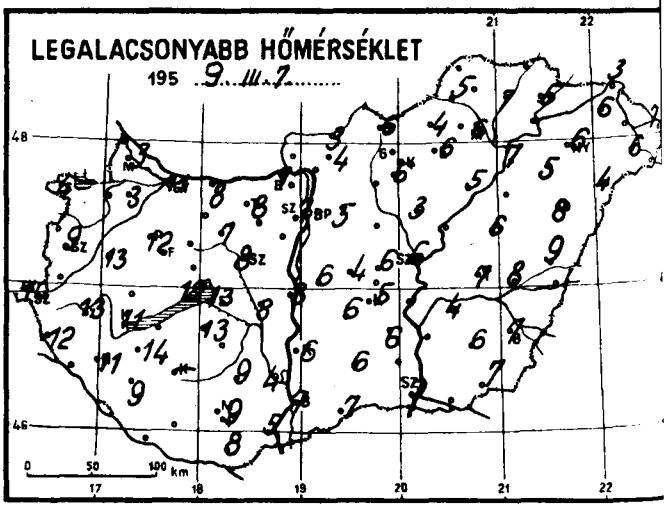

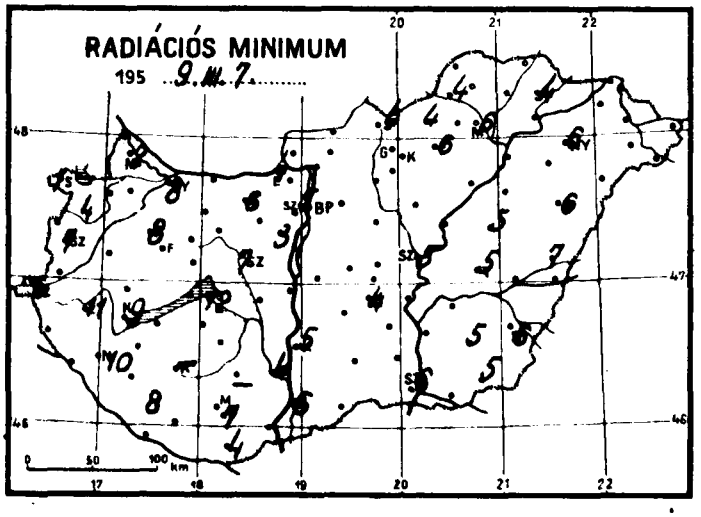

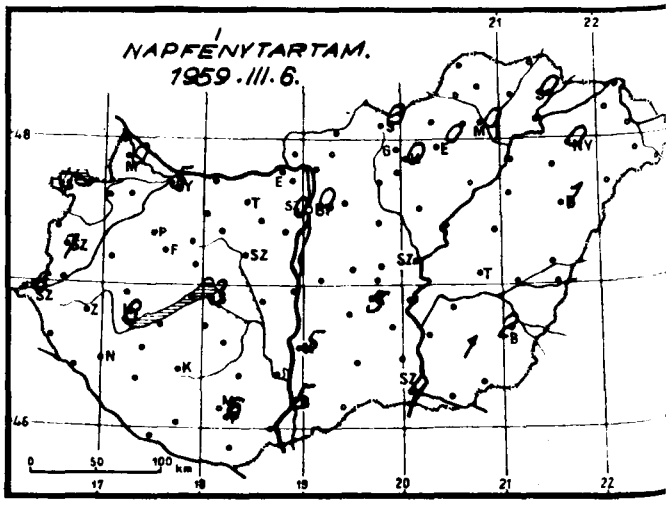

Időjárási helyzet 1959. év március hó 7. nap 7 óra

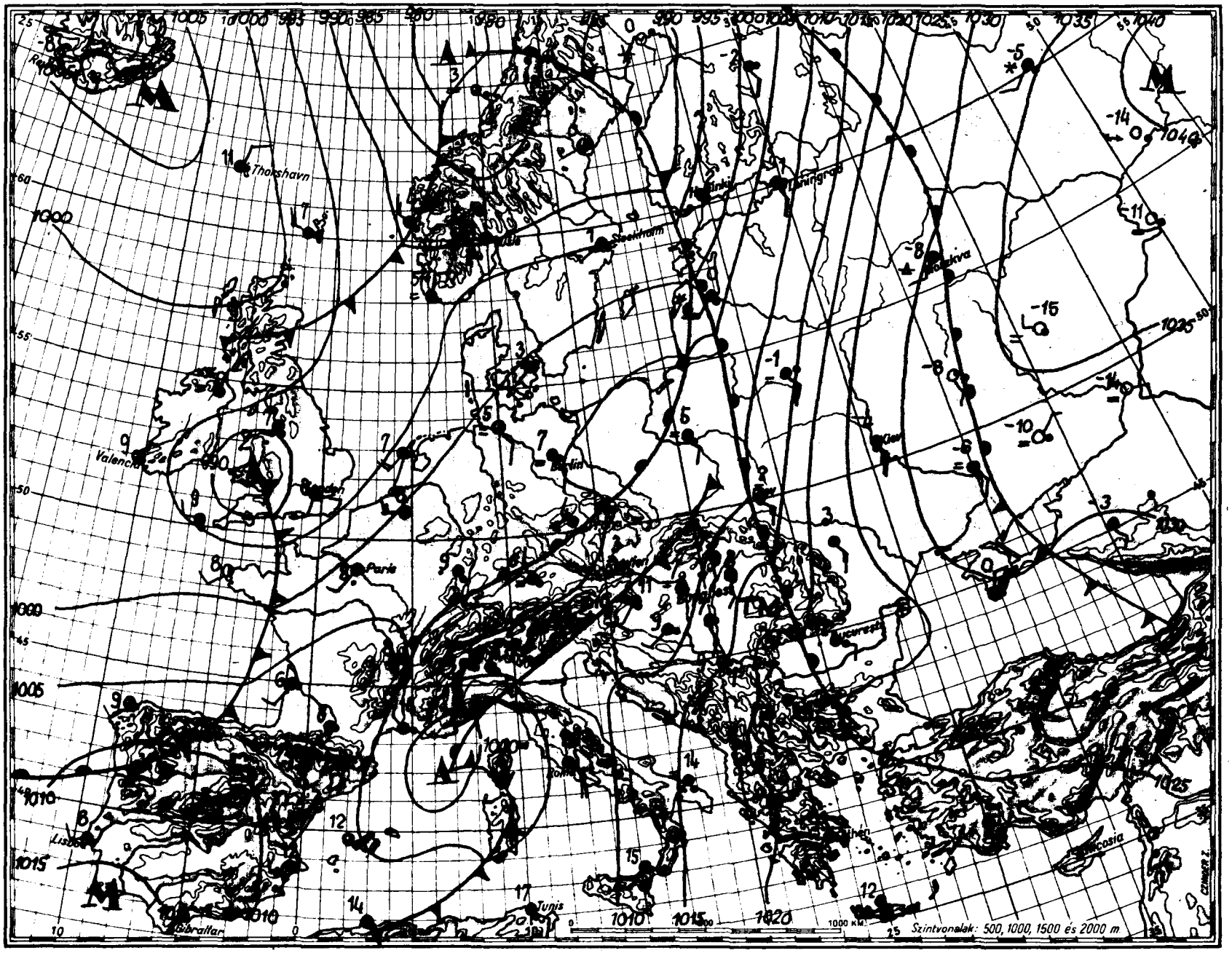

Magaslégköri időhelyzet

19 59. március hó 7. nap 00h GMT.

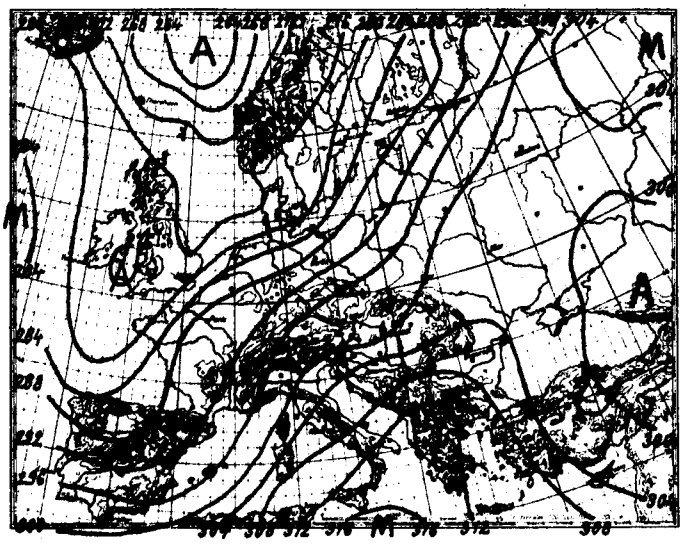

700 mb-os absz. topográfia

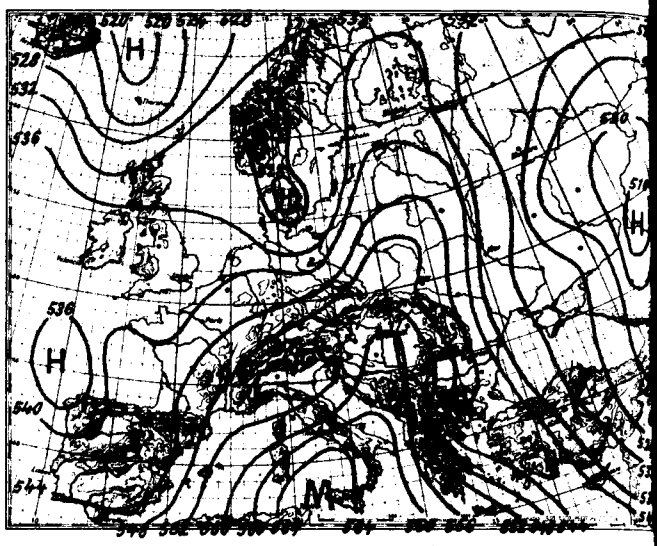

500/1000 mb-os rel. topográfia

1959.III.6. 12h

mb	m	C°	%
1000	109	-	-
850	1454	5.6	88
700	3031	3.2	43
600	4263	-5.0	48
500	5671	-14.2	52
400	7326	-25.3	44
300	9346	-41.2	51
200	11968	-63.5	44
100			
50			

Jellemző pontok:

996.3	Talaj	11.8	67
953	490	9.2	71
900	984	8.0	80
769	2290	1.0	100
755	2400	4.0	85
695	3110	3.0	38
553	4890	-9.3	53
400	7326	-25.3	44
300	9346	-41.2	51
*200	11968	-63.5	44
167	13080	-54.6	
148	13880	-55.2	
140	14270	-54.8	
134	14594	-57.6	

Nyugat- és Észak-Európa felett továbbra is délnyugati az uralkodó légáramlás. Ennek mentén csupán Lengyelország és az Alpok felett van hidegadvekció, a többi területeken melegedés megy végbe. A magaslégkörben az előző naphoz képest két területen indult meg lényeges változás. Grönland felől megerősödött a hideg levegő dél felé áramlása, és a Földközi-tenger nyugati medencéjében erős lehülés mutatkozik, ami a talajközeli Baleárok feletti ciklon kimélyülésére kedvező. Hazánk légterében két rétegben, 300 és 900, valamint 2000 és 2600 m között emelkedett erősen, 6-9 fokot a hőmérséklet, a többi szintekben alig változott. A 0 fok magassága 330, a -10 foké 90 m-t emelkedett.

Dr. Kallósné s.k.

* Tropopauza

1959.III.7. 00h

mb	m	C°	%
1000	86	-	-
850	1433	4.7	80
700	3019	0.3	61
600	4238	- 7.4	71
500	5633	-16.4	88
400	7272	-28.1	94
300	9263	-44.8	76
200	11848	-65.1	76
100			
50			

Jellemző pontok:

993.5	Talaj	8.3	79
980	220	8.0	82
968	340	13.7	71
827	1690	2.7	82
780	2140	7.1	56
700	3019	0.3	61
500	5633	-16.4	88
400	7272	-28.1	94
300	9263	-44.8	76
*194	12020	-66.2	76
150	13627	-56.2	

1959. március hó,
7. nap szombat
72 évfolyam 66. sz.

	Reggeli észlelések 06 TMG				Az utolsó 24 óra adatai				
	Felhőzet (0–4)	Szélirány és erő (m/s)	Légnyomás (millibár)	Hőmérséklet (C°)	Csapadék (24 óra) (mm)	Hó cm	Hőmérsékleti szélsőségek: tegnapi nappali max.	Hőmérsékleti szélsőségek: éjszakai min.	Hőmérsékleti szélsőségek: Radiációs min.	Napsütés (óra) tegnap
Mosonmagyaróvár	4	S 2	1007.3	5	.		19	3	2	0
Sopron	4 =	– 0	06.9	5	.		12	4	1	4
Szombathely	4	SW 2	06.0	13	.		20	9	7	7
Szentgotthárd	4	SSW 10	06.3	14	.		19	10	6	6
Pápa	4	S 6	06.5	13	.		19	12	8	–
Győr	4	SSW 4	06.3	12	.		19	11	8	5
Esztergom	4	E 1	08.0	8	.		11	7	4	–
Tatabánya	4	SSW 6	07.4	9	.		15	8	6	–
Székesfehérvár	4	SSE 1	07.9	11	.		19	8	7	–
Siófok	4	S 2	07.7	14	.		18	13	12	3
Keszthely	4	SSW 4	07.4	14	.		19	11	9	8
Zalaegerszeg	4	SSW 8	07.1	14	.		19	13	11	–
Nagykanizsa	4	S 3	09.5	12	ny		19	11	10	–
Kaposvár	–	–	–	–	–		–	–	–	–
Pécs	4	SW 1	10.0	9	.		20	9	7	6
Budapest M. I.	3 =	SE 1	09.2	7	.		11	7	5	0
Salgótarján	4 =	NE 1	10.1	7	.		8	6	4	0
Eger	4 =	SE 1	12.4	6	ny		10	6	6	0
Miskolc	4 =	S 5	11.7	7	1		8	6	6	0
Sárospatak	4	SE 1	12.9	7	.		7	5	4	0
Baja	4	SE 2	10.9	8	.		14	7	6	5
Kalocsa	4	S 2	09.7	7	.		19	6	5	5
Kecskemét	4	S 5	10.7	6	.		17	5	4	5
Szeged	4	SSE 10	11.8	7	.		17	7	6	4
Szolnok	3	SSE 6	10.1	6	.		15	6	5	–
Túrkeve	4	S 6	–	7	.		14	7	5	–
Békéscsaba	4	S 7	12.4	7	ny		15	7	6	2
Debrecen	4	SW 4	13.0	8	ny		12	8	6	1
Nyíregyháza	4	S 1	13.5	7	ny		10	6	6	0
Kékestető (1000 m)**	4 =	SSW 12	891.7	3	.	folt	6	2	–	0
Galyatető (932 m)**	–	–	–	–	ny	folt	7	2	–	–
Misinatető (534 m)*	4	SW 6	950.7	10	.		19	9	7	–
Szabadsághegy (474 m)*	4	SE 1	948.3	5	.		9	4	–	0
Farkasgyepü (400 m)*	3	SSE 6	948.5	11	.		17	10	8	–

24 órai csapadék mm			24 órai csapadék mm			24 órai csapadék mm			24 órai csapadék mm		
Rajka	.		Tab	.		Jósvafő	2		Kisvárda	ny	
Csorna	.		Sárbogárd	.		Lillafüred	ny		Vásárosnamény	–	
Kapuvár	.	=	Sztálinváros	.		Szendrőlád	.		Mátészalka	ny	
Kőszeg	.		Nagykónyi	.		Függőd	ny		Tiszabecs	1	
Körmend	.		Somogyszob	.		Hidasnémeti	ny		Csenger	.	
Lenti	ny		Barcs	.	=	Tokaj	.		Nyírlugos	.	
Letenye	.		Szigetvár	–		Poroszló	.		Polgár	.	
Káld	.		Lengyel	.		Jászapáti	.		Hajdúdorog	.	
Sumeg	–		Szekszárd	.		Nagykáta	.		Hortobágy	.	
Zirc	.		Mohács	.		Örkény	.		Tiszaroff	.	
Veszprém	.		Siklós	.		Kunsztmiklós	.		Karcag	.	
Komárom	.		Királyrét	–		Cegléd	.		Berettyóújfalu	.	
Kisbér	.		Balassagyarm	.		Nagykőrös	.		Szeghalom	.	
Mór	.		Romhány	.		Tiszakécske	.		Kőrösszakál	.	
Alcsut	.		Vác	.		Izsák	.		Szarvas	.	
Dobogókő	–		Gödöllő	.	=	Kiskunfélegyh	.		Szentes	.	
Martonvásár	.		Lőrinci	ny		Kiskunhalas	.		Orosháza	.	
Tihany	.		Gyöngyös	.		Bácsalmás	.		Makó	.	
Fonyód	.		Borsodnádasd	ny		Kistelek	.		Mezőhegyes	.	
Marcali	.		Putnok	ny		Záhony	ny				

* A légnyomás 500 gdm-re átszámítva ** A légnyomás 1000 gdm-re átszámítva

Magassági szélmérések

Óraadatok greenwichi középidőben

III.6.	Siófok 11 h		Pécs 11 h		Győr 12 h		Szeged 11 h		Bpest 12 h		Szhely 12 h		Bpest 15 h		Bpest 18 h		Bpest 21 h	
	fok	m/s	fok	m/s	fok	m/s	fok	m/s	fok	m/s	fok	m/s	fok	m/s	fok	m/s	fok	m/s
Talaj	40	7	220	7	180	7	140	7	90	7	220	2	40	7	40	2	-	0
500 m	220	10	220	7	180	7	220	11	180	8	220	6	200	10	170	8	200	9
1000			240	12	220	11	230	10	200	14	250	7	200	13	220	12	220	10
1500			240	12	210	11	230	10	210	16	290	5	210	14				
2000			270	15			210	11			290	7						
3000			270	15							270	6						
4000			270	15							290	4						
5000			290	15														
7000																		
9000																		
10000																		
12000																		
14000																		
16000																		
18000																		
20000																		

III.6.	Siófok 23 h		Szeged 23 h		Pécs 24 h													
	fok	m/s	fok	m/s	fok	m/s	fok	m/s	fok	m/s	fok	m/s	fok	m/s	fok	m/s	fok	m/s
Talaj	180	2	180	7	220	2												
500 m	230	14	210	13	240	11												
1000	240	9	210	13	250	20												
1500	240	9	220	14	260	20												
2000			250	16	260	24												
3000					260	24												
4000																		
5000																		
7000																		
9000																		
10000																		
12000																		
14000																		
16000																		
18000																		
20000																		

III.7.	Szhely 00 h		Bpest 00 h		Bpest 00 h													
	fok	m/s	fok	m/s	fok	m/s	fok	m/s	fok	m/s	fok	m/s	fok	m/s	fok	m/s	fok	m/s
Talaj	180	12	140	7	140	2												
500 m	230	6	220	15	220	14												
1000	270	7	230	13	240	13												
1500	280	6	230	13														
2000			230	13														
3000																		
4000																		
5000																		
7000																		
9000																		
10000																		
12000																		
14000																		
16000																		
18000																		
20000																		

IDŐJÁRÁSI NAPIJELENTÉS

ЕЖЕДНЕВНЫЙ МЕТЕОРОЛОГИЧЕСКИЙ БЮЛЛЕТЕНЬ • DAILY WEATHER REPORT
BULLETIN QUOTIDIEN DE TEMPS • TÄGLICHER WETTERBERICHT

KIADJA AZ ORSZÁGOS METEOROLÓGIAI INTÉZET
BUDAPEST II. KITAIBEL PÁL UTCA 1
TELEFON: KÖZPONT: 353-500, IDŐJELZŐ OSZT.: 150-410

MEGJELENIK NAPONKÉNT • ELŐFIZETÉSI ÁRA
A POSTAI KÖLTSÉGGEL EGYÜTT NEGYEDÉVRE 60,- Ft
KIADÁSÉRT FELEL AZ INTÉZET IGAZGATÓJA

12. évfolyam 67. szám. + Budapest + 1959. március hó 8.

Az időjárási helyzet ma reggel és a várható időjárás:

Közép-Európában a szubtrópusi légtömegek kiterjedt esőzéseket okoznak. A Brit-szigetek felett az elmúlt 24 óra folyamán anticiklon alakult ki, ennek előoldalán erős északi széllel sarkvidéki levegő áramlik dél felé, a Skandináv-félsziget nyugati felében záporokat, s lehülést okozva.

Hazánkban szombaton változó volt a felhőzet, napközben többfelé hullott kisebb eső. Az éjszaka folyamán azonban az egész országra kiterjedő esőzés az északnyugati megyékben 15-20, máshol azonban csak 2-5 mm, vagy ennél kevesebb csapadékot adott. A hőmérséklet délnyugaton 20-23, a Dunántúl többi részén 17-20, keleten 14-17 fokig emelkedett. Ma hajnalra 8-11, északkeleten 5-8 fokig hült le a levegő.

Budapesten vasárnap 12 órakor a hőmérséklet 9 fok, a tengerszintre átszámitott légnyomás 753 mm, gyengén emelkedő irányzatú.

Várható időjárás hétfőn estig:

Ma: erősen felhős idő, sokfelé esővel.
Holnap: - elsősorban a Dunántúlon - kevesebb felhő, szárazabb idő. Mérsékelt, helyenként élénk északi, északnyugati szél. A hőmérséklet főként a déli megyékben csökken.

Várható legalacsonyabb éjszakai hőmérséklet: 4-7, legmagasabb nappali hőmérséklet hétfőn: 8-11 fok között.

Adámy s.k.

A hőmérséklet és a légnyomás napi középértéke Budapesten és ezek eltérése a 75 évi átlagtól:

1959. III. 7-én: 10.8 C°, 755,0 mm. Eltérés: +6,4 C°, -6,4 mm.

1871 óta ezen a napon előfordult:

legmagasabb hőmérséklet 22,9 C° /1920/
legalacsonyabb hőmérséklet -12,0 C° /1892/

Az Országos Meteorológiai Intézet Időjárási Napijelentése

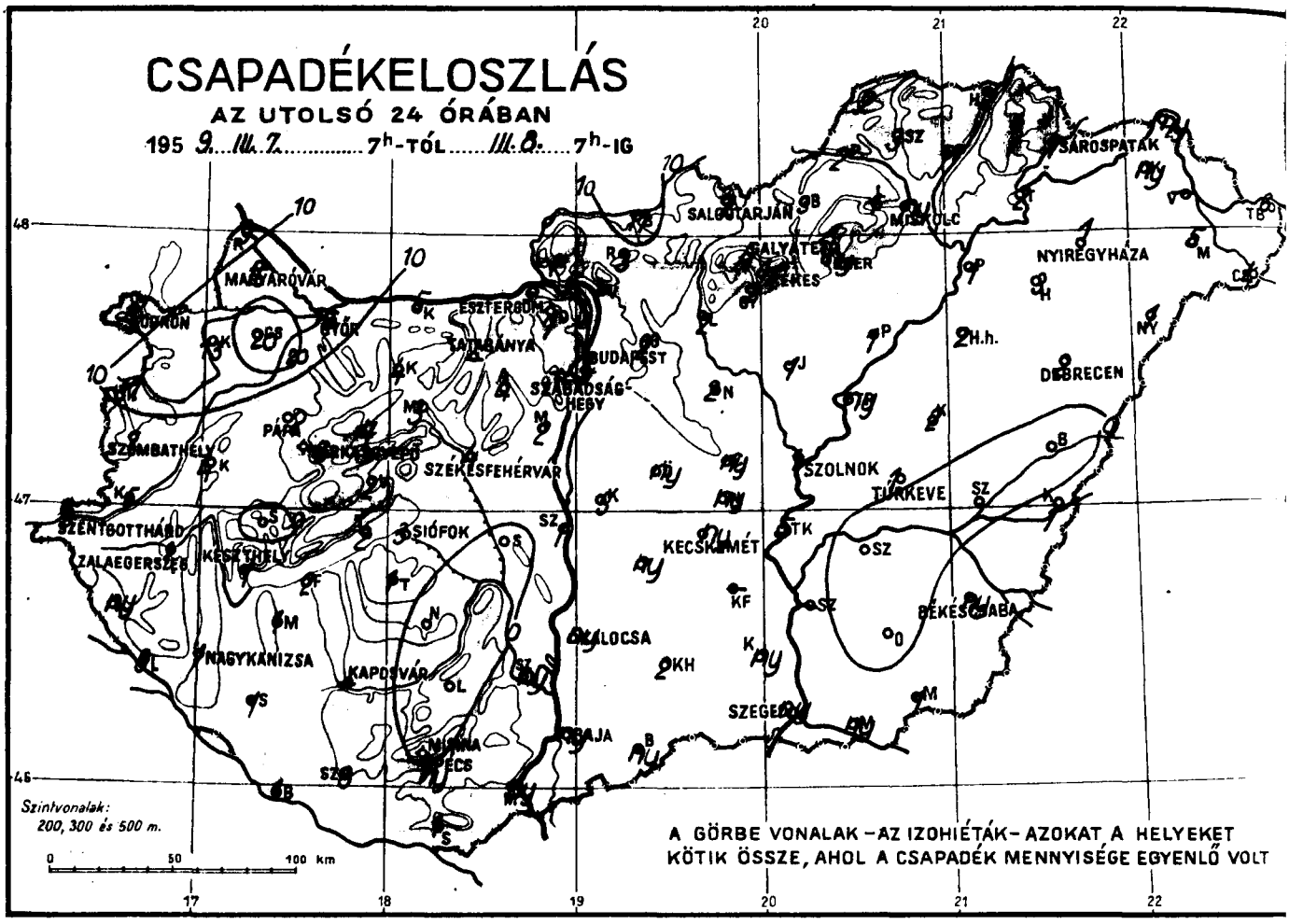

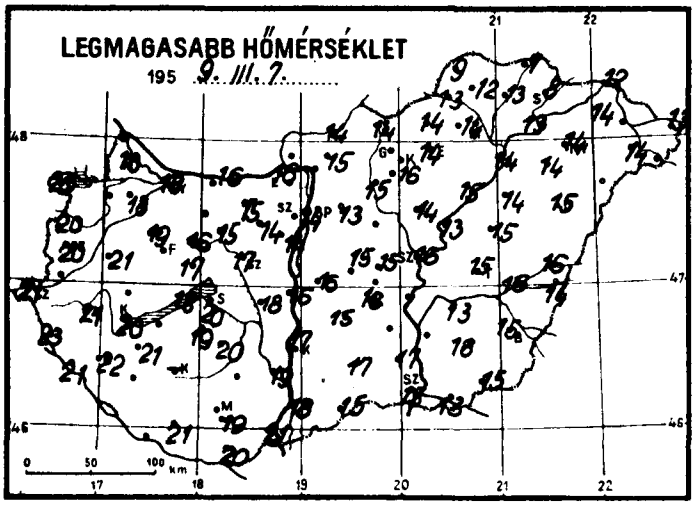

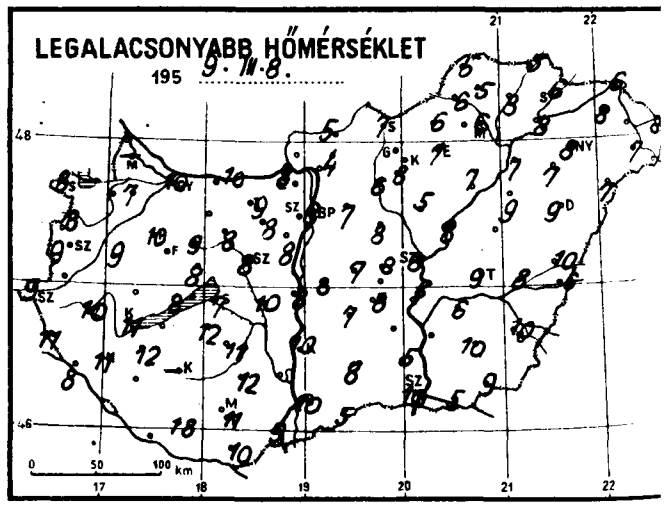

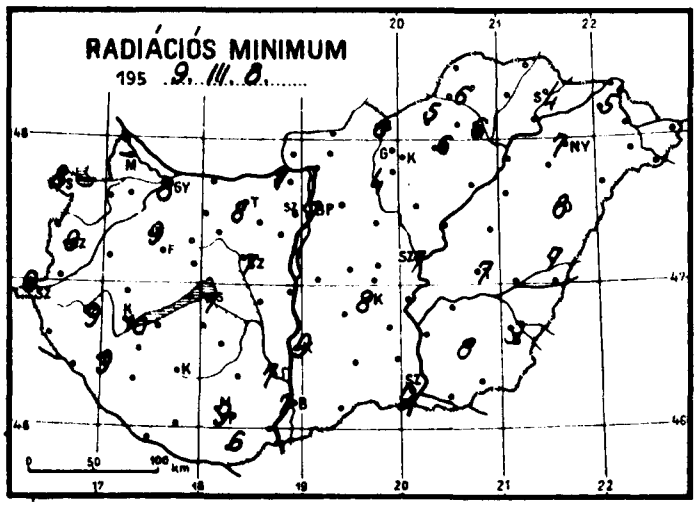

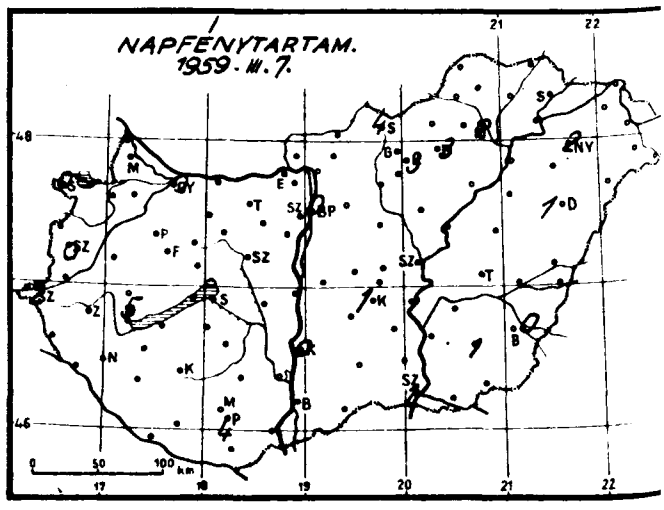

Időjárási helyzet 1959. év MÁRCIUS hó 8. nap 7 óra

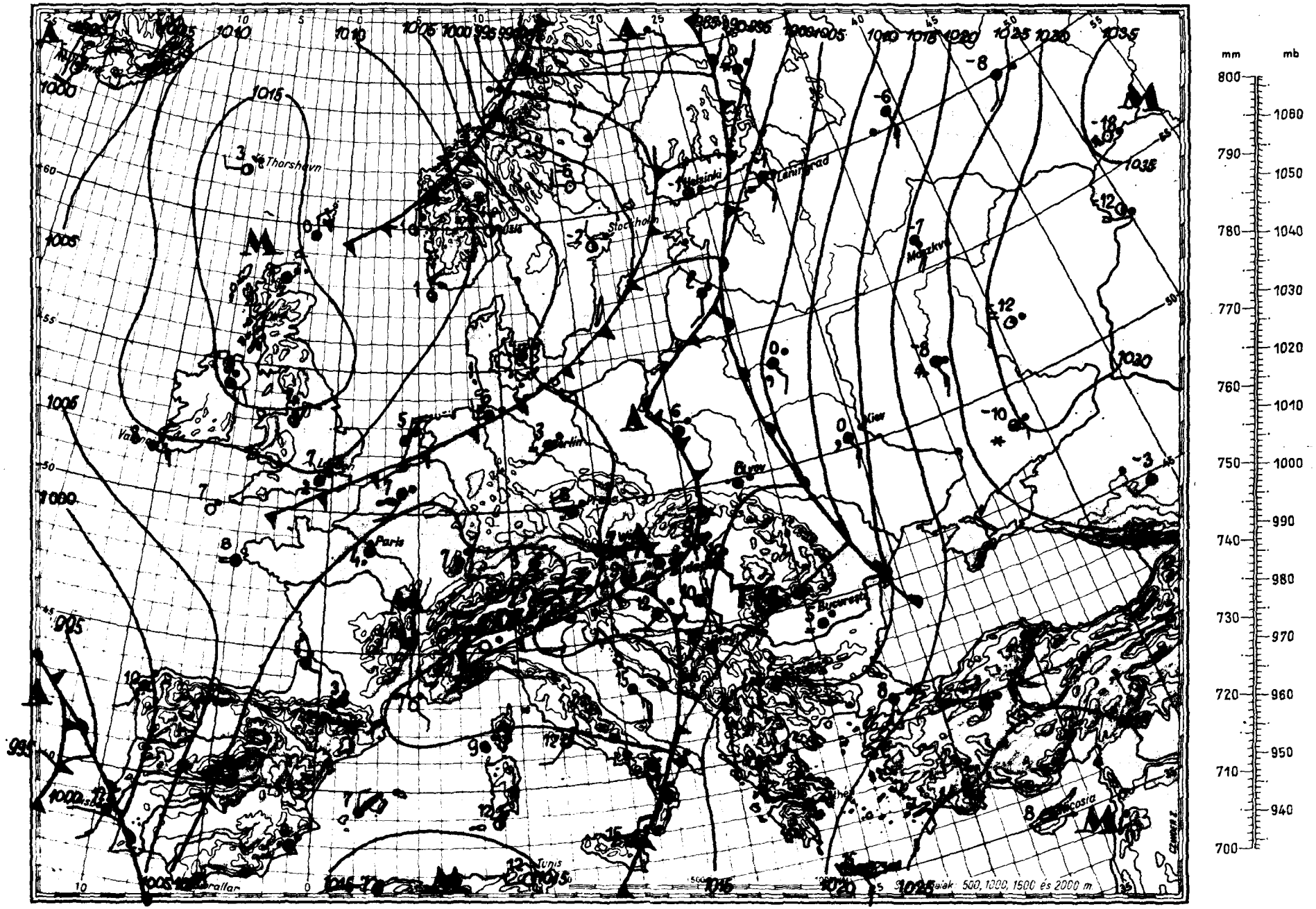

Magaslégköri időhelyzet

19 59. március hó 8. nap 00h GMT.

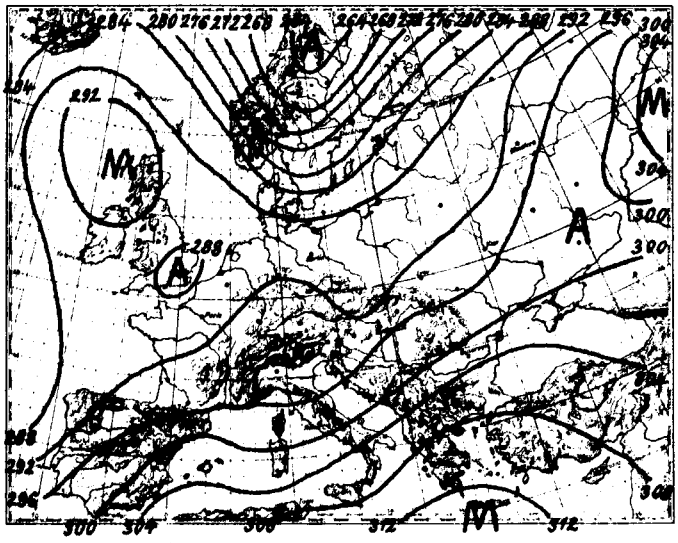

700 mb-os absz. topográfia

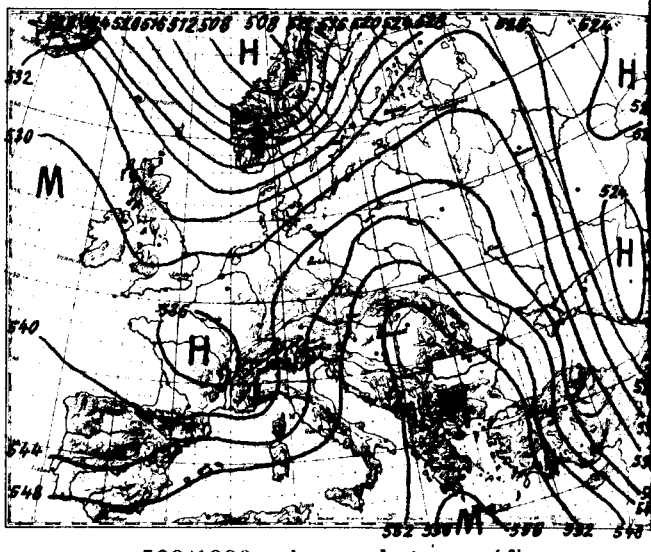

500/1000 mb-os rel. topográfia

1959.III.7. 12h			
mb	m	C°	%
1000	62	-	-
850	1416	8.8	47
700	2996	- 1.9	65
600	4204	- 8.9	72
500	5594	-17.2	70
400	7225	-29.7	67
300	9214	-44.6	67
200			
100			
50			

Jellemző pontok:

990.9	Talaj	12.8	69
950	540	10.2	70
935	650	11.5	64
905	940	9.5	50
892	1060	11.5	48
853	1400	8.9	48
832	1620	9.5	45
668	3360	- 5.1	70
638	3700	- 6.0	72
229	10964	-56.9	67

Vasárnap 00 GMT-kor erős hidegadvekció van Skandinávia déli felében, mérsékelt pedig Nyugat- és Közép-Európában, valamint Olaszországban. Melegadvekciót Izland környékén, a Szovjetunió európai területén és a Fekete tenger vidékén mutat az advekciós kép.
Hazánk légterében az utolsó 24 óra alatt a 250 és 700 méter közötti rétegben átlagosan 2,5 °, az 1850 és 7150 méter közöttiben pedig 3,5 fokot hült a levegő. A 700 és 1850 méter közötti légréteg pedig közepesen 3 fokot melegedett.
Budapest felett ma éjjel a 0 fokos szint 2500, a -10 fokos pedig 4070 méter magasságban volt található. Tegnap óta mindkettő kb. 600 métert süllyedt.

Veress s.k.

1959.III.8. 00h			
mb	m	C°	%
1000	30	-	-
850	1381	8.0	64
700	2953	- 3.0	90
600	4159	-10.5	90
500	5539	-19.4	53
400	7158	-31.9	40
300	9129	-47.0	41
200	11745	-54.4	
100	16188	-53.0	
50			

Jellemző pontok:

986.9	Talaj	9.0	85
938	580	9.0	66
900	908	11.9	53
700	2953	- 3.0	90
600	4159	-10.5	90
500	5539	-19.4	53
*267	9900	-53.3	41
195	11900	-54.4	
182	12350	-52.0	
146	13770	-53.0	
135	14300	-55.7	
117	15200	-56.0	
100	16188	-53.0	
96	16460	-54.0	

*Tropopauza

1959. március hó, 8. vasárnap nap, 72. évfolyam 67. sz.	Reggeli észlelések 06 TMG				Az utolsó 24 óra adatai					
	Felhőzet (0–4)	Szélirány és erő (m/s)	Légnyomás (millibár)	Hőmérséklet (C°)	Csapadék (24 óra) (mm)	Hó cm	Hőmérsékleti szélsőségek: tegnapi nappali max.	Hőmérsékleti szélsőségek: éjszakai min.	Hőmérsékleti szélsőségek: Radiációs min.	Napsütés (óra) tegnap
Mosonmagyaróvár	4 .	NNW 3	1003.5	9	15		18	–	–	0
Sopron	4 .	NNW 3	03.9	8	9		20	8	8	0
Szombathely	4 .	NE 4	03.0	9	7		19	9	9	0
Szentgotthárd	4 =	E 6	02.4	9	2		21	9	9	2
Pápa	4 .	N 4	02.9	10	2		19	10	9	–
Győr	4	NNW 2	03.0	10	16		18	10	8	0
Esztergom	4 ,	SE 1	03.0	9	5		16	8	7	–
Tatabánya	4 .	E 1	02.4	9	–		15	9	8	–
Székesfehérvár	4 ,	ESE 1	02.4	8	4		17	8	7	–
Siófok	4 .	NNE 2	02.7	7	3		20	7	7	–
Keszthely	4 .	SE 1	02.6	12	1		20	11	10	5
Zalaegerszeg	4 .	E 3	03.0	10	1		21	10	9	–
Nagykanizsa	4 .	SSW 4	03.4	13	1		22	11	9	–
Kaposvár	–	–	–	–	–		–	–	–	–
Pécs	4	SSW 4	03.8	12	ny		19	11	9	4
Budapest M. I.	4 .	NE 1	03.3	8	4		14	8	7	0
Salgótarján	4 .	– 0	02.7	8	2		14	7	6	4
Eger	4 .	– 0	–	7	ny		14	7	6	3
Miskolc	4 =	S 1	04.0	9	ny		14	6	6	2
Sárospatak	4	S 1	03.8	8	1		8	6	4	0
Baja	4 .	SE 2	03.8	11	ny		18	10	7	–
Kalocsa	4	S 1	02.9	10	ny		17	10	9	0
Kecskemét	4 ,	– 0	03.5	8	ny		16	8	8	1
Szeged	4	SE 3	04.7	10	ny		15	10	9	1
Szolnok	4	S 1	03.7	9	1		16	8	7	–
Túrkeve	4	S 4	–	9	1		15	9	7	–
Békéscsaba	4	S 5	05.0	10	ny		15	10	9	0
Debrecen	4	SSW 4	05.4	11	2		16	9	8	1
Nyíregyháza	4	SW 1	05.5	8	1		14	8	7	2
Kékestető (1000 m)**	4 .	SSW 6	886.7	5	1	folt	8	4	–	–
Galyatető (932 m)**	–	–	–	–	4	folt	8	2	–	–
Misinatető (534 m)*	4	S 6	944.1	11	.		17	11	9	–
Szabadsághegy (474 m)*	4	SE 1	943.2	7	–		11	7	–	1
Farkasgyepü (400 m)*	4	– 0	944.1	9	6		18	9	8	–

24 órai csapadék mm			24 órai csapadék mm			24 órai csapadék mm			24 órai csapadék mm		
Rajka	9		Tab	1		Jósvafő	2		Kisvárda	ny	
Csorna	20		Sárbogárd	.		Lillafüred	1		Vásárosnamény	–	
Kapuvár	13		Sztálinváros	1		Szendrőlád	3		Mátészalka	5	
Kőszeg	17		Nagykónyi	.		Függőd	1	,,	Tiszabecs	6	
Körmend	5		Somogyszob	1		Hidasnémeti	2		Csenger	4	
Lenti	ny		Barcs	1		Tokaj	2		Nyírlugos	1	
Letenye	3		Szigetvár	8		Poroszló	1		Polgár	1	
Káld	4		Lengyel	.		Jászapáti	1		Hajdúdorog	3	
Sümeg	.		Szekszárd	ny		Nagykáta	2		Hortobágy	2	
Zirc	4		Mohács	ny		Örkény	ny	=	Tiszaroff	ny	
Veszprém	2		Siklós	1		Kunsztmiklós	5	=	Karcag	2	
Komárom	5		Királyrét	–		Cegléd	ny		Berettyóújfalu	.	
Kisbér	4		Balassagyarm	11		Nagykőrös	ny		Szeghalom	.	
Mór	3		Romhány	3		Tiszakécske	5		Körösszakál	1	
Alcsut	4		Vác	–		Izsák	ny		Szarvas	.	
Dobogókő	7		Gödöllő	2		Kiskunfélegyh	–		Szentes	–	
Martonvásár	2		Lőrinci	2		Kiskunhalas	2		Orosháza	.	
Tihany	2		Gyöngyös	2		Bácsalmás	ny		Makó	ny	
Fonyód	2		Borsodnádasd	3		Kistelek	ny		Mezőhegyes	1	
Marcali	1		Putnok	2		Záhony	ny				

* A légnyomás 500 gdm-re átszámítva ** A légnyomás 1000 gdm-re átszámítva

Magassági szélmérések

Óraadatok greenwichi középidőben

III.7.	Bpest 06 h		Bpest 09 h		Debr. 10 h		Siófok 11 h		Győr 12 h		Pécs 12 h		Bpest 12 h		Bpest 15 h		Bpest 18 h	
	fok	m/s	fok	m/s	fok	m/s	fok	m/s	fok	m/s	fok	m/s	fok	m/s	fok	m/s	fok	m/s
Talaj	140	2	90	2	180	12	180	7	180	2	180	7	180	2	180	7	180	7
500 m	240	16	210	16	220	15	200	6	210	17	190	10	210	10	200	11	200	11
1000	250	19	230	19	240	8	220	8	220	17	210	10	220	12	200	11	220	11
1500	260	19	230	19	240	12	230	14	220	24	220	16	220	12	210	13		
2000	260	19	230	22	240	15	230	14	220	24	240	19	220	12	220	16		
3000	260	25	240	20									240	25	230	20		
4000	250	25																
5000																		
7000																		
9000																		
10000																		
12000																		
14000																		
16000																		
18000																		
20000																		

III.8.	Bpest 00 h		Debr. 00 h		Szeged 06 h													
	fok	m/s	fok	m/s	fok	m/s	fok	m/s	fok	m/s	fok	m/s	fok	m/s	fok	m/s	fok	m/s
Talaj	140	2	180	2	180	2												
500 m	230	13	220	14	240	19												
1000	230	16			250	24												
1500	230	14			240	24												
2000	230	14																
3000																		
4000																		
5000																		
7000																		
9000																		
10000																		
12000																		
14000																		
16000																		
18000																		
20000																		

	fok	m/s	fok	m/s	fok	m/s	fok	m/s	fok	m/s	fok	m/s	fok	m/s	fok	m/s	fok	m/s
Talaj																		
500 m																		
1000																		
1500																		
2000																		
3000																		
4000																		
5000																		
7000																		
9000																		
10000																		
12000																		
14000																		
16000																		
18000																		
20000																		

IDŐJÁRÁSI NAPIJELENTÉS

ЕЖЕДНЕВНЫЙ МЕТЕОРОЛОГИЧЕСКИЙ БЮЛЛЕТЕНЬ • DAILY WEATHER REPORT
BULLETIN QUOTIDIEN DE TEMPS • TÄGLICHER WETTERBERICHT

KIADJA AZ ORSZÁGOS METEOROLÓGIAI INTÉZET
BUDAPEST II. KITAIBEL PÁL UTCA 1
TELEFON: KÖZPONT: 353-500, IDŐJELZŐ OSZT.: 150-410

MEGJELENIK NAPONKÉNT • ELŐFIZETÉSI ÁRA A POSTAI KÖLTSÉGGEL EGYÜTT NEGYEDÉVRE 60, Ft
KIADÁSÉRT FELEL AZ INTÉZET IGAZGATÓJA

12. évfolyam 68. szám. + Budapest + 1959. március hó 9.

Az időjárási helyzet ma reggel és a várható időjárás:

Skandinávián és Közép-Európán át a Jeges-tenger környezetéből származó hideg légtömegek nyomulnak Ukrajna, Románia és a Balkán térségébe. Nyugat-Európában derült, csendes időjárás uralkodik, a Szovjetunió európai területén sokfelé havazik.

Hazánkban tegnap erősen felhős volt az ég, és sokfelé esett az eső. A legtöbb csapadékot az ország északi megyéi kapták. Kőszegről 8, Káldról és Salgótarjánból 7 mm-t jelentettek. A hideg levegő első hulláma a déli órákban vonult át az országon. A hidegfrontot élénk északnyugati szél, valamint Szegeden és Békéscsabán zivatar kisérte. A hőmérséklet napközben az északnyugati határszélen csak 8, 11, a déli megyékben 17, 20, máshol 12, 15 fokig emelkedett. Az éjszakai legalacsonyabb hőmérsékletek a nyugati megyékben -1, +3, máshol +3, +6 fok közé estek.

Budapesten hétfőn 12 órakor a hőmérséklet 11 fok, a tengerszintre átszámitott légnyomás 764 mm, mérsékelten emelkedő irányzatú.

Várható időjárás kedd estig:

Kisebb felhőátvonulások, valószinüleg már eső nélkül.
Mérsékelt szél.
A nappali hőmérséklet alig változik.
Az éjszakai lehülés keleten kissé erősödik.

Várható legalacsonyabb éjszakai hőmérséklet: -1, +2 között, helyenként -1 fok alatt.
legmagasabb nappali hőmérséklet kedden: 10, 13 fok között.

Dobel

Távolabbi kilátások:

Tulnyomóan derült idő gyenge éjszakai fagyokkal.

A hőmérséklet és a légnyomás napi középértéke Budapesten és ezek eltérése a 75 évi átlagtól:

1959. III. 8-án: 8,5 C°, 754,8 mm. Eltérés: +4,2 C°, -6,9 mm.

1871 óta ezen a napon előfordult:

legmagasabb hőmérséklet 23,0 C° /1920/
legalacsonyabb hőmérséklet -12,4 C° /1892/

Az Országos Meteorológiai Intézet Időjárási Napijelentése

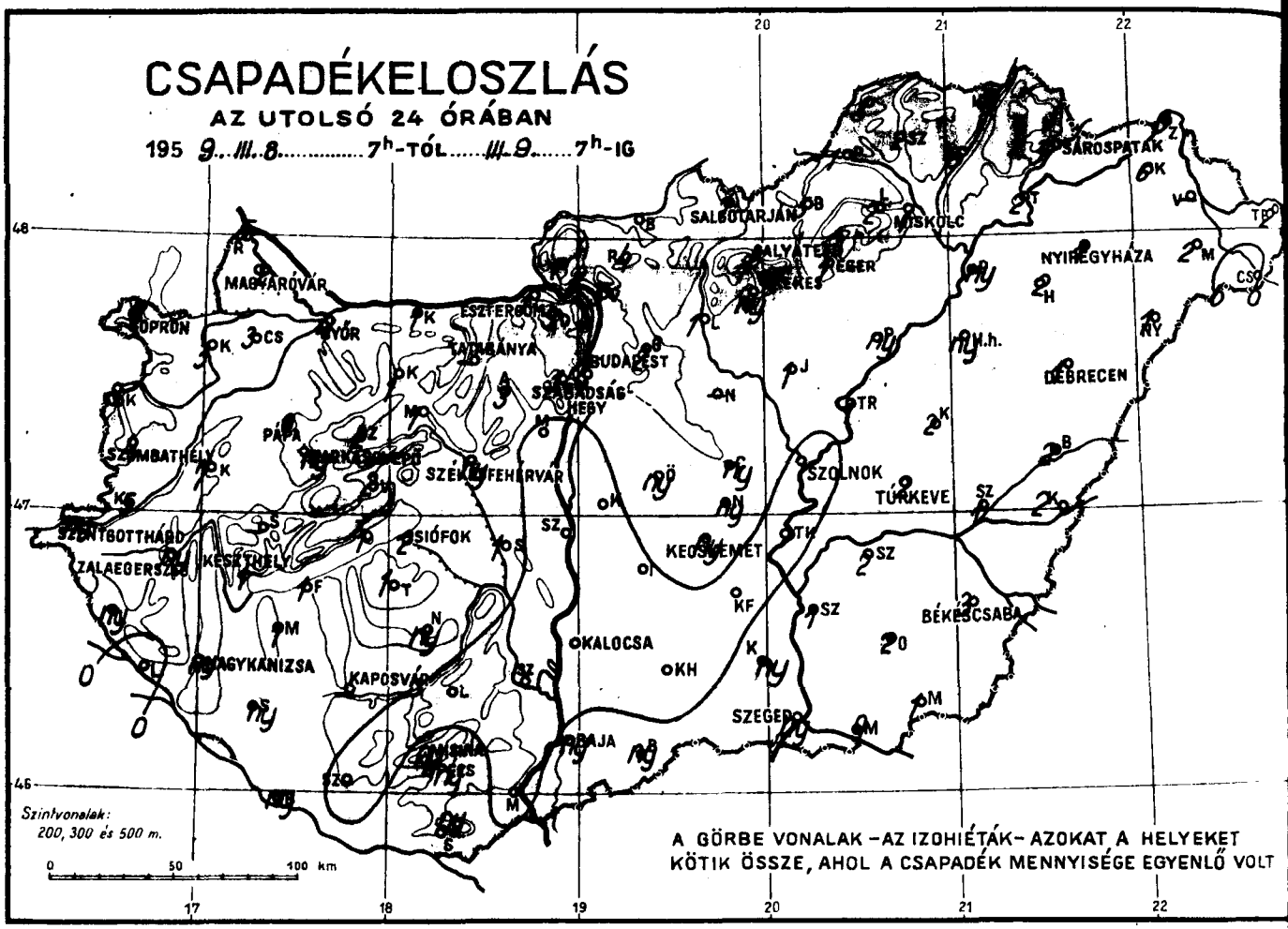

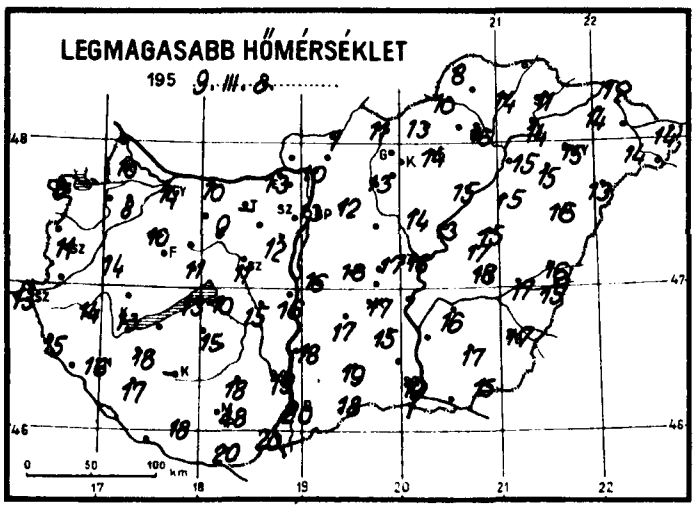

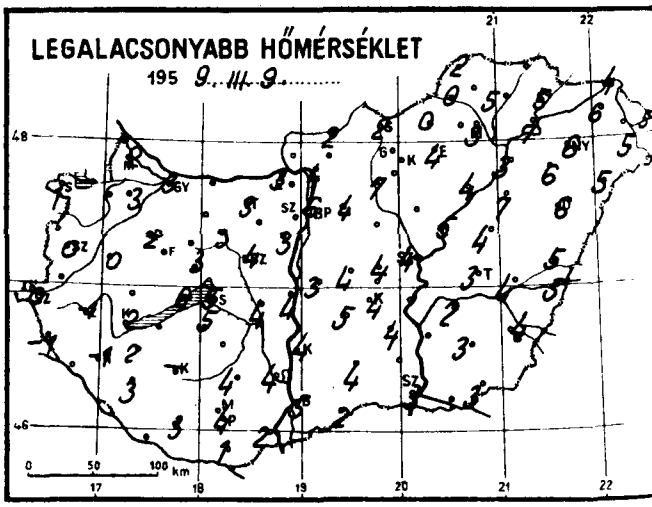

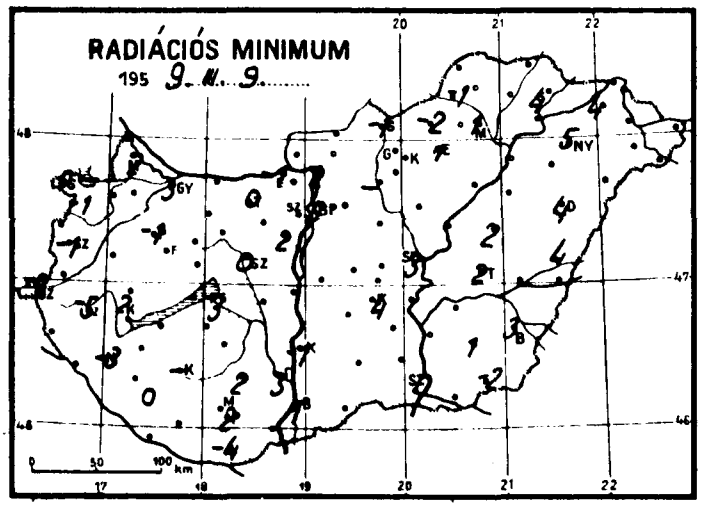

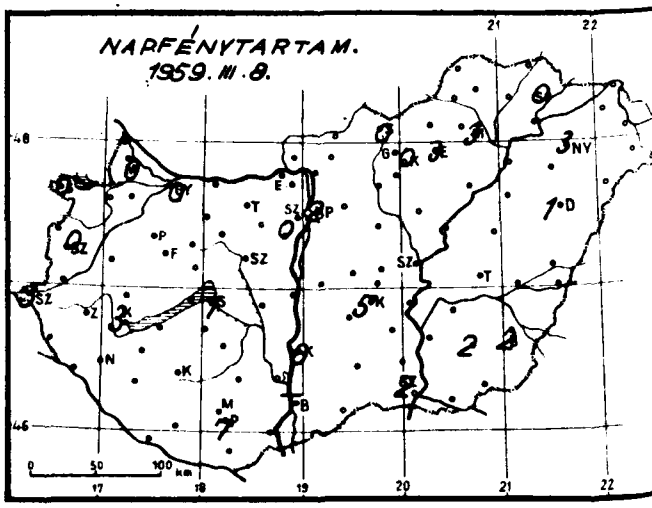

Időjárási helyzet 1959. év MÁRCIUS hó 9. nap 7 óra

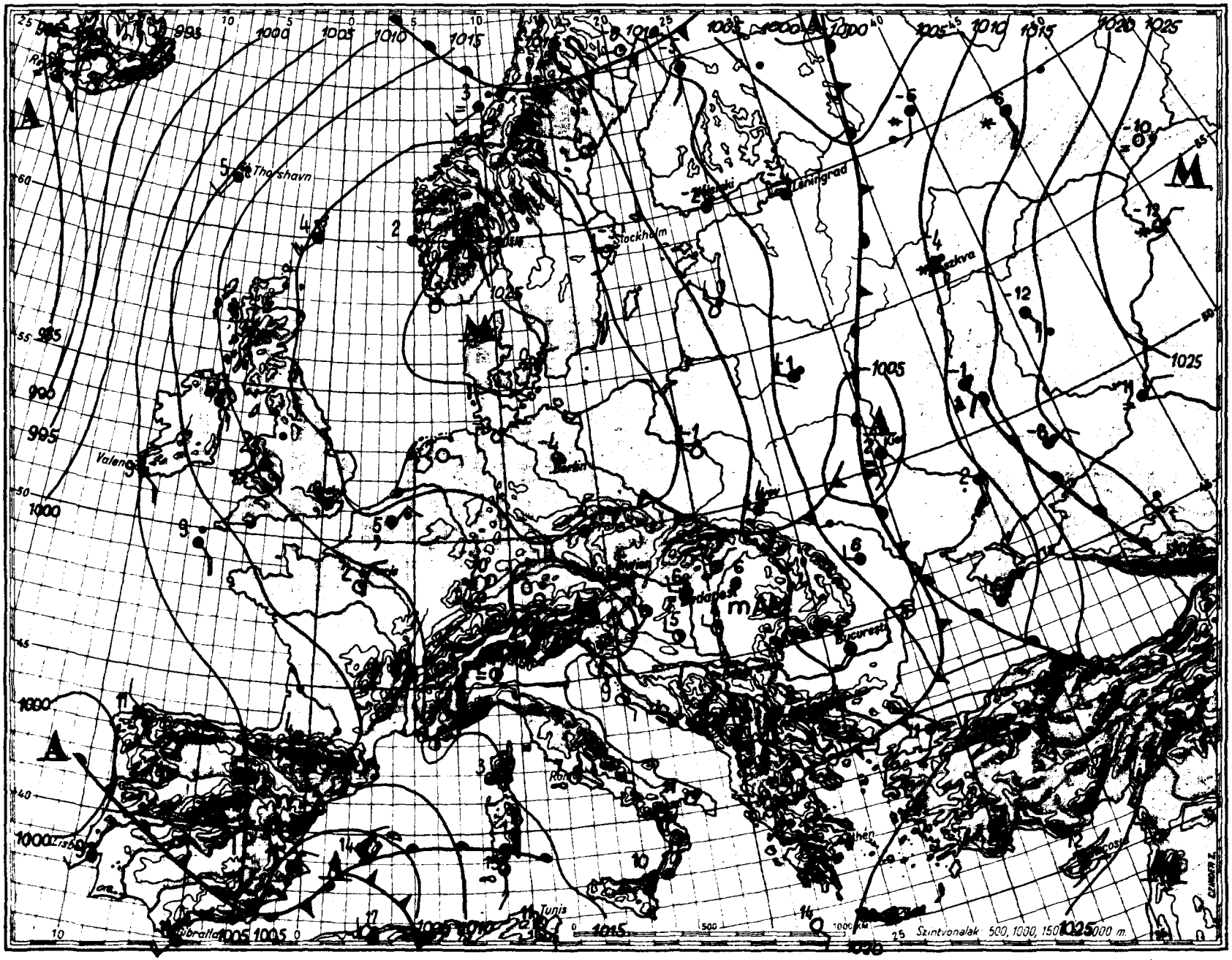

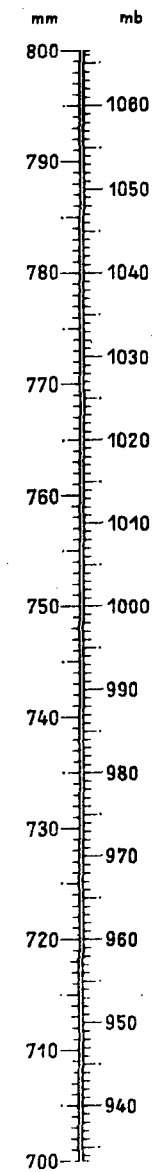

Magaslégköri időhelyzet

19 59. március hó 9. nap 00h GMT



700 mb-os absz. topográfia



500/1000 mb-os rel. topográfia

1959.III.8. 12h			
mb	m	C°	%
1000	39	-	-
850	1371	4.9	88
700	2940	- 1.8	50
600	4145	-10.6	31
500	5520	-20.2	31
400	7130	-32.6	31
300	9094	-47.2	31
200	11747	-51.0	
100	16256	-52.1	
50			

Jellemző pontok:

987.9	Talaj	9.0	82
928	650	4.4	84
903	900	5.8	100
760	2270	3.3	66
640	3570	- 6.7	31
≡267	9800	-51.9	31
211	11350	-49.0	
191	12000	-52.6	
172	12700	-48.1	
85	17316	-52.6	

A sarkvidéki hideg levegő leáramlásának területe kissé keletebbre tevődött át. Így Skandinávia északi részén, Finnországban, a Balti államokban Lengyelországban, a Kárpátmedencében sőt még Romániában és Bulgáriában is erős lehülés indult meg. Bázel szemben déli, délnyugati áramlással Európa nyugati vidékein és a Szovjetunió európai területének nagy részén melegadvekció van folyamatban. Budapest felett tegnapról mára jelentős hőmérsékletcsökkenés következett be, általában 4-8 fokkal hűlt az egész troposzférában a levegő. A 0 fok szintje 900, a -10 fok magassága 1020 m-t süllyedve 1600, ill. 3050 m-re került. A sztratoszféra az átlagos magasságban fekszik.

Dr. Kallósné s.k.

≡ Tropopauza

1959.III.9. 00h			
mb	m	C°	%
1000	120	-	-
850	1442	1.6	60
700	2979	- 9.0	49
600	4149	-18.8	49
500	5493	-26.8	49
400	7073	-36.2	49
300	9003	-51.6	49
200	11579	-55.8	49
100			
50			

Jellemző pontok:

997.6	Talaj	7.2	84
947	580	4.9	84
912	840	5.4	63
700	2979	- 9.0	49
600	4149	-18.8	49
580	4400	-17.9	49
500	5493	-26.8	49
400	7073	-36.2	49
256	10000	-58.1	49
250	10167	-56.8	49
≡236	10500	-58.0	49
180	12250	-52.8	
150	13423	-56.7	

1959. március ....hó,
9. hétfő ....nap
72. évfolyam 68. sz.

	Reggeli észlelések 06 TMG				Az utolsó 24 óra adatai					
	Felhőzet (0–4)	Szélirány és erő (m/s)	Légnyomás (millibár)	Hőmérséklet (C°)	Csapadék (24 óra) (mm)	Hó cm	Hőmérsékleti szélsőségek tegnapi nappali max.	éjszakai min.	Radiációs min.	Napsütés (óra) tegnap
Mosonmagyaróvár	1 =	W 1	1019.9	3	2		10	2	2	0
Sopron	3	NW 1	19.8	3	6		8	1	0	0
Szombathely	1 ⌴	W 1	18.7	1	4		11	0	-1	0
Szentgotthárd	1	SW 3	20.0	0	ny		13	0	-2	3
Pápa	0 =	S 1	18.9	2	6		10	2	-1	-
Győr	0	W 2	19.0	4	4		14	3	3	0
Esztergom	1	- 0	18.2	4	1		13	3	-1	-
Tatabánya	0	WNW 1	18.6	3	-		-	3	0	-
Székesfehérvár	0	NW 2	18.0	6	ny		11	4	0	-
Siófok	0	WSW 2	18.9	6	2		10	5	3	1
Keszthely	0	- 0	19.4	2	1		13	2	2	3
Zalaegerszeg	1 ⌴	- 0	19.9	-1	ny		14	-1	-5	-
Nagykanizsa	1 ⌴	- 0	20.0	-1	ny		16	-1	-3	-
Kaposvár	-	-	-	-	-		-	-	-	-
Pécs	3	NW 3	19.1	5	ny		18	4	2	7
Budapest M. I.	0 =	WSW 5	17.6	6	1		13	6	5	2
Salgótarján	3 ≡	- 0	17.2	3	7		11	2	-1	0
Eger	1	N 1	16.6	4	1		14	4	1	3
Miskolc	3	NNE 1	16.0	4	1		16	3	1	3
Sárospatak	4	NW 1	15.3	6	3		11	5	4	0
Baja	0	- 0	18.9	5	ny		20	5	1	-
Kalocsa	0	N 1	17.9	6	.		18	4	-1	6
Kecskemét	0 =	WNW 4	17.3	5	ny		17	4	4	5
Szeged	1	WNW 6	18.0	4	ny	⊓	19	3	0	2
Szolnok	0	W 6	16.8	5	.		16	4	3	-
Túrkeve	0 ≡	W 2	-	4	2		18	3	2	-
Békéscsaba	0 =	W 3	17.3	5	3	⊓	17	4	3	2
Debrecen	3	WSW 2	16.7	6	1		16	6	4	1
Nyíregyháza	4 .	SW 1	16.6	6	1		15	6	5	3
Kékestető (1000 m)**	0	WNW 4	896.8	2	6	folt	8	1	-	0
Galyatető (932 m)**	-	-	-	-	6		9	1	-	-
Misinatető (534 m)*	0	NW 6	957.5	5	ny		15	5	4	-
Szabadsághegy (474 m)*	4 ≡	NW 1	956.8	3	1		10	2	-	0
Farkasgyepü (400 m)*	0	NW 1	958.3	4	ny		13	3	2	-

24 órai csapadék mm			24 órai csapadék mm			24 órai csapadék mm			24 órai csapadék mm		
Rajka	5		Tab	1		Jósvafő	3		Kisvárda	6	
Csorna	3		Sárbogárd	1		Lillafüred	2		Vásárosnamény	-	
Kapuvár	3		Sztálinváros	.		Szendrőlád	2		Mátészalka	2	
Kőszeg	8		Nagykónyi	ny		Füged	5		Tiszabecs	2	
Körmend	5		Somogyszob	ny		Hidasnémeti	5		Csenger	.	
Lenti	ny		Barcs	ny	≡	Tokaj	2		Nyírlugos	1	
Letenye	.		Szigetvár	.		Poroszló	ny		Polgár	ny	
Káld	7		Lengyel	.		Jászapáti	1		Hajdúdorog	2	
Sumeg	-		Szekszárd	.		Nagykáta	-		Hortobágy	ny	
Zirc	2		Mohács	.		Örkény	ny		Tiszaroff	1	
Veszprém	2		Siklós	ny	⌴	Kunsztmiklós	.	=	Karcag	2	
Komárom	1	⌴	Királyrét	-		Cegléd	ny		Berettyóújfalu	2	
Kisbér	1		Balassagyarm	4		Nagykőrös	ny	⌴	Szeghalom	1	
Mór	1		Romhány	5		Tiszakécske	.		Kőrösszakál	2	
Alcsut	3		Vác	ny		Izsák	.		Szarvas	2	
Dobogókő	5		Gödöllő	2		Kiskunfélegyh	.		Szentes	1	
Martonvásár	.		Lőrinci	1		Kiskunhalas	.		Orosháza	2	
Tihany	1		Gyöngyös	ny		Bácsalmás	ny		Makó	9	
Fonyód	1		Borsodnádasd	5		Kistelek	ny		Mezőhegyes	1	
Marcali	1		Putnok	1		Záhony	3				

* A légnyomás 500 gdm-re átszámítva ** A légnyomás 1000 gdm-re átszámítva

Magassági szélmérések

Óraadatok greenwichi középidőben

III.8.	Bpest 12 h		Siófok 11 h		Szhely 11 h		Szeged 11 h		Miskolc 11 h		Pécs 12 h		Bpest 21 h		Pécs 23 h		Siófok 23 h	
	fok	m/s	fok	m/s	fok	m/s	fok	m/s	fok	m/s	fok	m/s	fok	m/s	fok	m/s	fok	m/s
Talaj	270	16	320	7	320	2	220	7	180	7	270	12	360	16	320	2	320	7
500 m	280	13	290	11	320	9	260	11	190	8	270	26	310	11	340	16	300	14
1000			270	15	320	15	270	14	230	10	270	26			340	16	280	14
1500			230	25			270	23	250	11	270	21			320	19		
2000			250	22			260	18			250	19			320	19		
3000							240	17										
4000							230	26										
5000																		
7000																		
9000																		
10000																		
12000																		
14000																		
16000																		
18000																		
20000																		

III.8.	Pécs 23 h																	
	fok	m/s	fok	m/s	fok	m/s	fok	m/s	fok	m/s	fok	m/s	fok	m/s	fok	m/s	fok	m/s
Talaj	320	7																
500 m	340	16																
1000	340	16																
1500	320	19																
2000	320	19																
3000																		
4000																		
5000																		
7000																		
9000																		
10000																		
12000																		
14000																		
16000																		
18000																		
20000																		

III.9.	Bpest 00 h																	
	fok	m/s	fok	m/s	fok	m/s	fok	m/s	fok	m/s	fok	m/s	fok	m/s	fok	m/s	fok	m/s
Talaj	270	7																
500 m	320	11																
1000	320	11																
1500																		
2000																		
3000																		
4000																		
5000																		
7000																		
9000																		
10000																		
12000																		
14000																		
16000																		
18000																		
20000																		

IDŐJÁRÁSI NAPIJELENTÉS

ЕЖЕДНЕВНЫЙ МЕТЕОРОЛОГИЧЕСКИЙ БЮЛЛЕТЕНЬ • DAILY WEATHER REPORT
BULLETIN QUOTIDIEN DE TEMPS • TÄGLICHER WETTERBERICHT

KIADJA AZ ORSZÁGOS METEOROLÓGIAI INTÉZET
BUDAPEST II. KITAIBEL PÁL UTCA 1
TELEFON: KÖZPONT: 353-500, IDŐJELZŐ OSZT.: 150-410

MEGJELENIK NAPONKÉNT • ELŐFIZETÉSI ÁRA
A POSTAI KÖLTSÉGGEL EGYÜTT NEGYEDÉVRE 60,- Ft
KIADÁSÉRT FELEL AZ INTÉZET IGAZGATÓJA

72. évfolyam 69. szám. + Budapest + 1959. március hó 10.

Az időjárási helyzet ma reggel és a várható időjárás:

Az Európa középső részén elhelyezkedő anticiklonban átmenetileg nyugalomba jutottak a sarkvidéki eredetű légtömegek. Ezen a területen általában kevés a felhő, és a megerősödött éjszakai kisugárzás következtében hajnalra mérsékelt fagyok alakulnak ki. Európa többi részén szeles, változékony az idő: a Szovjetunió európai területein havazik, a Földközi-tenger nyugati medencéjében és a Brit-szigetek felett esik az eső.

Hazánkban hétfőn reggel általában kevés felhő boritotta az égboltot. A délelőtti órákban azonban felhőképződés indult meg, és a délutánra kifejlődött feltornyosuló gomolyfelhőkből északon néhány helyen kisebb záporeső hullott. A hőmérséklet napközben legtöbb helyen 12 - 17 fokig emelkedett, Szabolcs-Szatmár megyében azonban a 10 fokot sem érte el. Ma hajnalra a Dunántúlon -1, +2, az ország keleti felében pedig -1, -4 fokig hült le a levegő.

Budapesten kedden 12 órakor a hőmérséklet 5 fok, a tengerszintre átszámitott légnyomás 771 mm, gyengén emelkedő irányzatú.

Várható időjárás szerda estig:

Csökkenő felhőzet valószinüleg eső nélkül.
Élénk keleti, délkeleti szél.
Éjszaka fagyok.
A nappali felmelegedés holnap kissé erősebb lesz, mint ma.

Várható legalacsonyabb éjszakai hőmérséklet: -1, -4 fok között, keleten néhány helyen -6 fok közelében.
legmagasabb nappali hőmérséklet szerdán: 5, 8 fok között.

Kapronczay

Távolabbi kilátások:

Az éjjeli fagy tovább tart, a nappali felmelegedés lassan erősödik.

A hőmérséklet és a légnyomás napi középértéke Budapesten és ezek eltérése a 75 évi átlagtól:

1959. III. 9-én: 8,8 C°, 765,0 mm. Eltérés: +4,5 C°, +2,6 mm.

1871 óta ezen a napon előfordult:

legmagasabb hőmérséklet 18,0 C° /1914/
legalacsonyabb hőmérséklet -10,8 C° /1892/

Az Országos Meteorológiai Intézet Időjárási Napijelentése

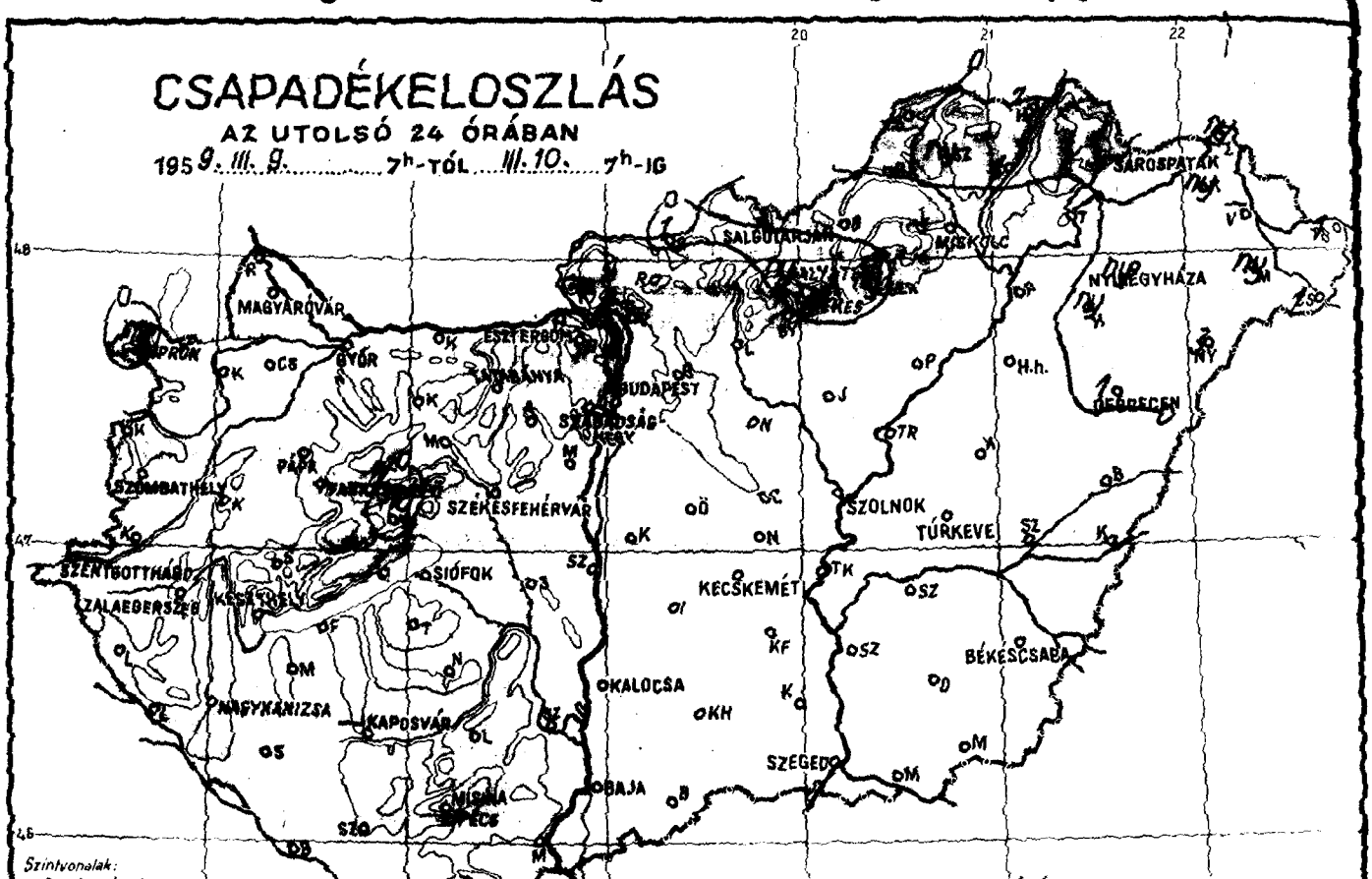



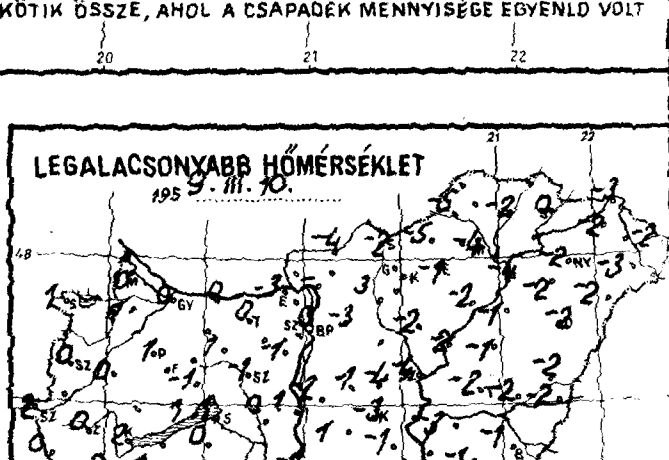

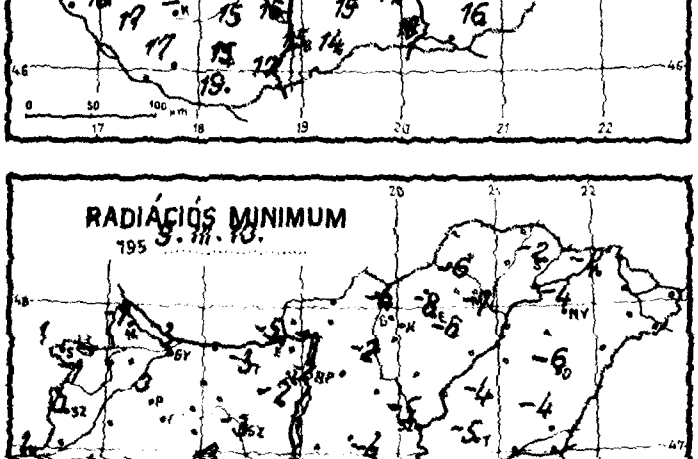

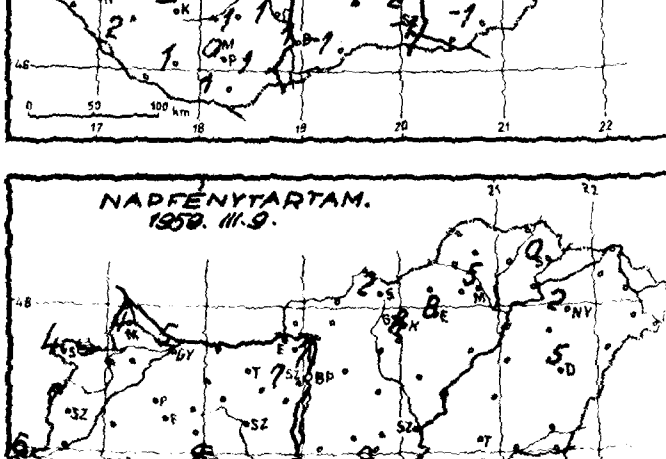

Időjárási helyzet 1959. év MÁRCIUS hó 10. nap 7 óra

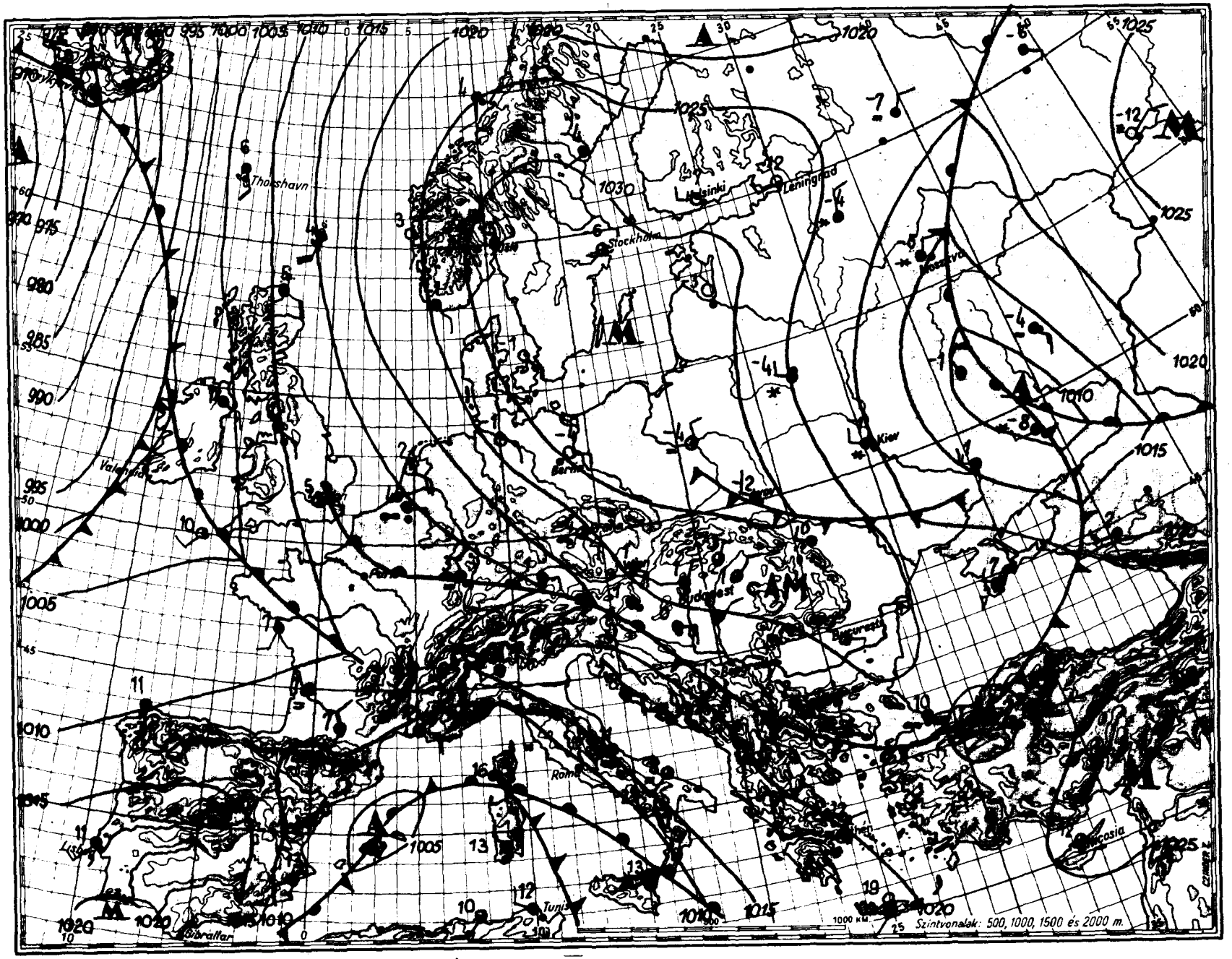

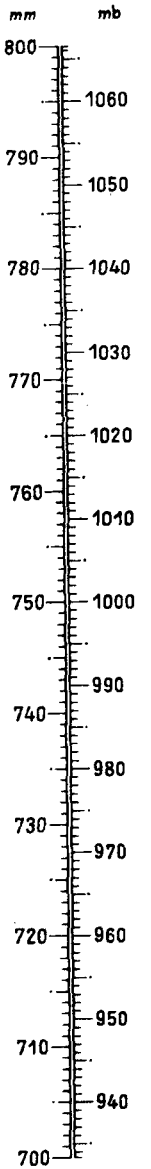

Magaslégköri időhelyzet

19 59. március hó 10. nap 00h GMT.



700 mb-os absz. topográfia

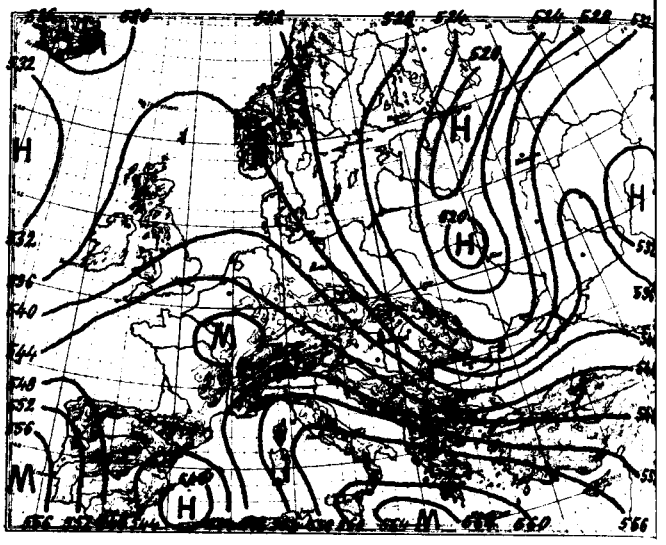

500/1000 mb-os rel. topográfia

1959. III. 9. 12h

mb	m	C°	%
1000	159	13.8	47
850	1495	1.0	64
700	3025	-10.6	76
600	4196	-17.0	60
500	5536	-26.5	49
400	7118	-34.0	40
300	9076	-47.5	39
200	11683	-53.8	
100	16186	-51.2	
50			

Jellemző pontok:

1002.3	Talaj	14.0	46
888	1170	3.2	59
764	2320	- 5.2	76
692	3100	-11.0	76
681	3200	-10.2	74
655	3550	-11.0	65
565	4630	-21.2	56
434	6530	-32.8	40
390	7290	-34.4	40
*247	10320	-57.0	37
215	11200	-53.0	
200	11683	-53.8	
160	13100	-50.2	
150	13546	-50.4	
142	13900	-52.2	
121	14950	-49.4	
92	16700	-50.2	
85	17210	-51.8	
65	18983	-51.6	

Kedden 00 GMT-kor az advekciós kép melegadvekciót mutat északon Grönland nyugati partjától egészen Novaja Zemljáig, az Atlanti-óceán nagyrésze fölött pedig mérsékelt hidegadvekciót. Közép-Európában az advekciós kép elmosódott.
Hazánk légterében az utolsó 24 óra alatt a troposzféra alsó, 2000 méter vastagságú rétege átlagosan 4 fokot hűlt, a felette levő 5000 méter vastagságú réteg pedig közepesen 4 fokot melegedett.
Budapest felett ma 00 GMT-kor három 0 fokos szint volt található: 330, 470 és 660 méter magasságban. A -10 fokos szint 3820 méteren volt, 770 méterrel magasabban, mint tegnap.

Veress s.k.

* Tropopauza

1959. III. 10. 00h

mb	m	C°	%
1000	203	0.4	56
850	1498	- 0.8	36
700	3032	- 5.6	21
600	4224	-13.5	16
500	5580	-24.5	16
400	7188	-32.2	16
300	9158	-46.0	16
200	11740	-62.1	
100			
50			

Jellemző pontok:

1007.9	Talaj	0.6	62
974	400	- 0.5	52
956	590	0.4	27
894	1100	- 2.9	56
856	1440	- 0.4	36
785	2110	- 3.0	39
772	2220	- 3.5	27
723	2770	- 5.2	23
671	3330	- 5.9	19
500	5580	-24.5	16
470	6000	-25.5	16
*216	11280	-62.2	16
173	12640	-62.3	
163	13000	-60.0	
150	13523	-60.4	

1959. március hó,
10. kedd nap
72. évfolyam 69. sz.

	Reggeli észlelések 06 TMG				Az utolsó 24 óra adatai					
	Felhőzet (0–4)	Szélirány és erő (m/s)	Légnyomás (millibár)	Hőmérséklet (C°)	Csapadék (24 óra) (mm)	Hó cm	Hőmérsékleti szélsőségek: tegnapi nappali max.	éjszakai min.	Radiációs min.	Napsütés (óra) tegnap
Mosonmagyaróvár	4	N 1	1027.9	1	o		13	0	-1	4
Sopron	4	ESE 2	26.7	1	ny		12	1	1	4
Szombathely	4	E 2	26.3	1	o		13	0	0	7
Szentgotthárd	4	E 4	26.1	2	o		16	2	1	6
Pápa	4	E 4	25.9	2	•		13	1	0	-
Győr	4	ESE 2	26.7	1	o		12	0	-3	5
Esztergom	3	SE 4	27.0	0	•		13	-3	-5	-
Tatabánya	4	S 3	26.9	1	•		-	0	-3	-
Székesfehérvár	4	E 2	26.7	0	•		13	-1	-3	-
Siófok	4	ENE 2	26.9	2	•		13	1	0	8
Keszthely	4	E 6	25.2	2	o		15	2	1	8
Zalaegerszeg	4	E 2	25.7	1	•		15	0	-1	-
Nagykanizsa	4	ENE 4	25.5	1	•		16	0	0	-
Kaposvár	-	-	-	-	-		-	-	-	-
Pécs	4	ENE 8	24.7	0	•		15	0	0	8
Budapest M. I.	2	NNE 1	27.7	1	•		14	0	-2	7
Salgótarján	1	NE 2	28.0	0	•		12	-2	-4	2
Eger	1	NE 2	28.2	0	ny		13	-1	-6	8
Miskolc	1	N 3	28.8	-3	•		12	-4	-7	5
Sárospatak	0	N 4	29.8	1	3		9	0	-2	0
Baja	4	SE 2	26.0	1	•		15	1	-1	8
Kalocsa	4	NE 3	25.9	1	•		14	-1	-2	7
Kecskemét	4	ENE 6	26.4	-1	•		15	-3	-4	9
Szeged	3	NE 6	26.6	0	•		16	-1	-2	9
Szolnok	3	NE 2	27.3	-3	•		15	-4	-5	-
Túrkeve	3	NE 2	-	-1	•		16	-2	-5	-
Békéscsaba	4	NE 5	26.3	-1	•		15	-1	-3	8
Debrecen	1	NNE 1	28.0	-1	1		11	-2	-6	5
Nyiregyháza	1	N 2	28.6	-1	ny		10	-2	-4	2
Kékestető (1000 m)**	3	- 0	903.9	-6	ny folt		7	-8	-	8
Galyatető (932 m)**	-	-	-	-	ny folt		6	-7	-	-
Misinatető (534 m)*	4	NE 7	960.9	-1	•		13	-1	-1	-
Szabadsághegy (474 m)*	4	E 2	964.0	-2	•		10	-3	-	7
Farkasgyepü (400 m)*	4	E 6	961.7	0	•		13	-1	-2	-

24 órai csapadék mm			24 órai csapadék mm			24 órai csapadék mm			24 órai csapadék mm		
Rajka	•		Tab	•		Jósvafő	-		Kisvárda	ny	
Csorna	•		Sárbogárd	•		Lillafüred	•		Vásárosnamény	-	
Kapuvár	•	▬	Sztálinváros	o		Szendrőlád	ny		Mátészalka	ny	▬
Kőszeg	•		Nagykónyi	•		Fügöd	1		Tiszabecs	1	
Körmend	•		Somogyszob	•		Hidasnémeti	7		Csenger	1	▬
Lenti	•		Barcs	•	▬	Tokaj	•		Nyírlugos	3	
Letenye	•		Szigetvár	•		Poroszló	•	▬	Polgár	•	
Kald	•		Lengyel	•		Jászapáti	•		Hajdúdorog	ny	
Sümeg	•		Szekszárd	•		Nagykáta	-		Hortobágy	•	
Zirc	•		Mohács	•		Örkény	•		Tiszaroff	•	
Veszprém	ny		Siklós	•		Kunsztmiklós	•	▬	Karcag	•	
Komárom	•		Királyrét	-		Cegléd	•		Berettyóújfalu	•	▬
Kisbér	•		Balassagyarm	1	▬	Nagykörös	•		Szeghalom	•	
Mór	•		Romhány	•		Tiszakécske	•		Körösszakál	•	
Alcsut	•		Vác	-		Izsák	•		Szarvas	•	
Dobogókő	•		Gödöllő	•		Kiskunfélegyh	•		Szentes	•	
Martonvásár	•		Lőrinci	•	▬	Kiskunhalas	•		Orosháza	•	
Tihany	•		Gyöngyos	•		Bácsalmás	•		Makó	•	
Fonyód	•		Borsodnádasd	•		Kistelek	•		Mezőhegyes	•	
Marcali	•		Putnok	•		Záhony	ny				

* A légnyomás 500 gdm-re átszámítva ** A légnyomás 1000 gdm-re átszámítva

Magassági szélmérések

Óraadatok greenwichi középidőben

III.9.	Bpest 09 h		Pécs 11 h		Szeged 11 h		Debr. 11 h		Szhely 12 h		Győr 12 h		Siófok 12 h		Bpest 12 h		Bpest 15 h	
	fok	m/s	fok	m/s	fok	m/s	fok	m/s	fok	m/s	fok	m/s	fok	m/s	fok	m/s	fok	m/s
Talaj	320	2	270	2	320	2	140	2	140	2	320	7	270	2	320	7	320	7
500 m	330	9	270	3	300	8	140	5	220	2	330	7	300	5	310	8	320	7
1000	320	11	310	6	300	8	300	3	250	2	340	10	300	5	310	8	310	8
1500	320	11	310	6	310	7	300	3	270	4			300	5	310	8	300	11
2000	320	14	310	6	310	10	300	3	270	6			290	8	290	14	290	15
3000			290	16	310	15			270	16					290	14	310	18
4000			290	16					300	12					300	16	300	21
5000			290	16					300	30					300	22		
7000			280	32											290	42		
9000																		
10000																		
12000																		
14000																		
16000																		
18000																		
20000																		

III.9.	Bpest 18 h		Szhely 23 h		Siófok 23 h		Pécs 23 h											
	fok	m/s	fok	m/s	fok	m/s	fok	m/s	fok	m/s	fok	m/s	fok	m/s	fok	m/s	fok	m/s
Talaj	360	7	360	2	40	2	40	7										
500 m	340	5	40	7	340	3	80	9										
1000	320	9	180	3	360	8	130	4										
1500	310	10	220	7			130	4										
2000			240	11			360	3										
3000							260	5										
4000							270	8										
5000																		
7000																		
9000																		
10000																		
12000																		
14000																		
16000																		
18000																		
20000																		

III.10.	Bpest 00 h		Debr. 00 h		Bpest 06 h													
	fok	m/s	fok	m/s	fok	m/s	fok	m/s	fok	m/s	fok	m/s	fok	m/s	fok	m/s	fok	m/s
Talaj	90	7	360	2	40	7												
500 m	90	7	50	13	80	5												
1000	300	3	340	4	10	5												
1500	300	10	340	9	310	8												
2000	300	10	340	13	310	8												
3000	310	12			280	7												
4000	310	12			290	11												
5000					290	19												
7000																		
9000																		
10000																		
12000																		
14000																		
16000																		
18000																		
20000																		

IDŐJÁRÁSI NAPIJELENTÉS

ЕЖЕДНЕВНЫЙ МЕТЕОРОЛОГИЧЕСКИЙ БЮЛЛЕТЕНЬ • DAILY WEATHER REPORT
BULLETIN QUOTIDIEN DE TEMPS • TÄGLICHER WETTERBERICHT

KIADJA AZ ORSZÁGOS METEOROLÓGIAI INTÉZET
BUDAPEST II. KITAIBEL PÁL UTCA 1
TELEFON: KÖZPONT: 353-500, IDŐJELZŐ OSZT.: 150-410

MEGJELENIK NAPONKÉNT • ELŐFIZETÉSI ÁRA A POSTAI KÖLTSÉGGEL EGYÜTT NEGYEDÉVRE 60,- Ft
KIADÁSÉRT FELEL AZ INTÉZET IGAZGATÓJA

12. évfolyam 70. szám. + Budapest + 1959. március hó 11.

Az időjárási helyzet ma reggel és a várható időjárás:

A Földközi-tenger medencéjében lévő ciklonrendszer ma hajnalra kelet felé tevődött át, s középponti területe jelenleg az Appennini-félsziget középső részei felett helyezkedik el. Áramlási rendszerében enyhe légtömegek érkeznek a magasban a Balkán-félszigetre, s a Pó-síkságtól a Fekete-tengerig terjedő területen széles sávban csapadékosra fordult az időjárás.

Hazánkba kedden az alsóbb rétegekben folytatódott a hidegebb levegőfajta beáramlása. Az északkeleti megyékben élénk, másutt mérsékelt keleti-északkeleti szél uralkodott. A hőmérséklet az ország legnagyobb részén csak 6-9, Baranya és Somogy megyében 9-12 fokig emelkedett. Az éjszaka folyamán általában +1, -2 fokig hült le a levegő. Ma reggelre a délnyugati határszél mentén többhelyen hullott eső, havaseső, hó. Siklósról és Mohácsról 4 mm csapadékot jelentettek.

Budapesten szerdán 12 órakor a hőmérséklet 5 fok, a tengerszintre átszámitott légnyomás 765 mm, gyengén süllyedő irányzatú.

Várható időjárás csütörtök estig:

Erősen felhős idő.
Sokhelyen - főként az ország déli felében - eső és havazás.
Mérsékelt, helyenként élénk északkeleti-keleti szél.
A hőmérséklet alig változik.

Várható legalacsonyabb éjszakai hőmérséklet: +1, -2
legmagasabb nappali hőmérséklet csütörtökön: +3, +6 fok között.

Távolabbi kilátások:

A nappali felmelegedés fokozódik. Már csak kisebb esők lesznek.

A hőmérséklet és a légnyomás napi középértéke Budapesten és ezek eltérése a 75 évi átlagtól:

1959. III. 10-én: 3,5 C°, 769,7 mm. Eltérés: -1,1 C°, +7,6 mm.

1871 óta ezen a napon előfordult:

legmagasabb hőmérséklet 19,5 C° /1914/
legalacsonyabb hőmérséklet -10,2 C° /1895/

Az Országos Meteorológiai Intézet Időjárási Napijelentése

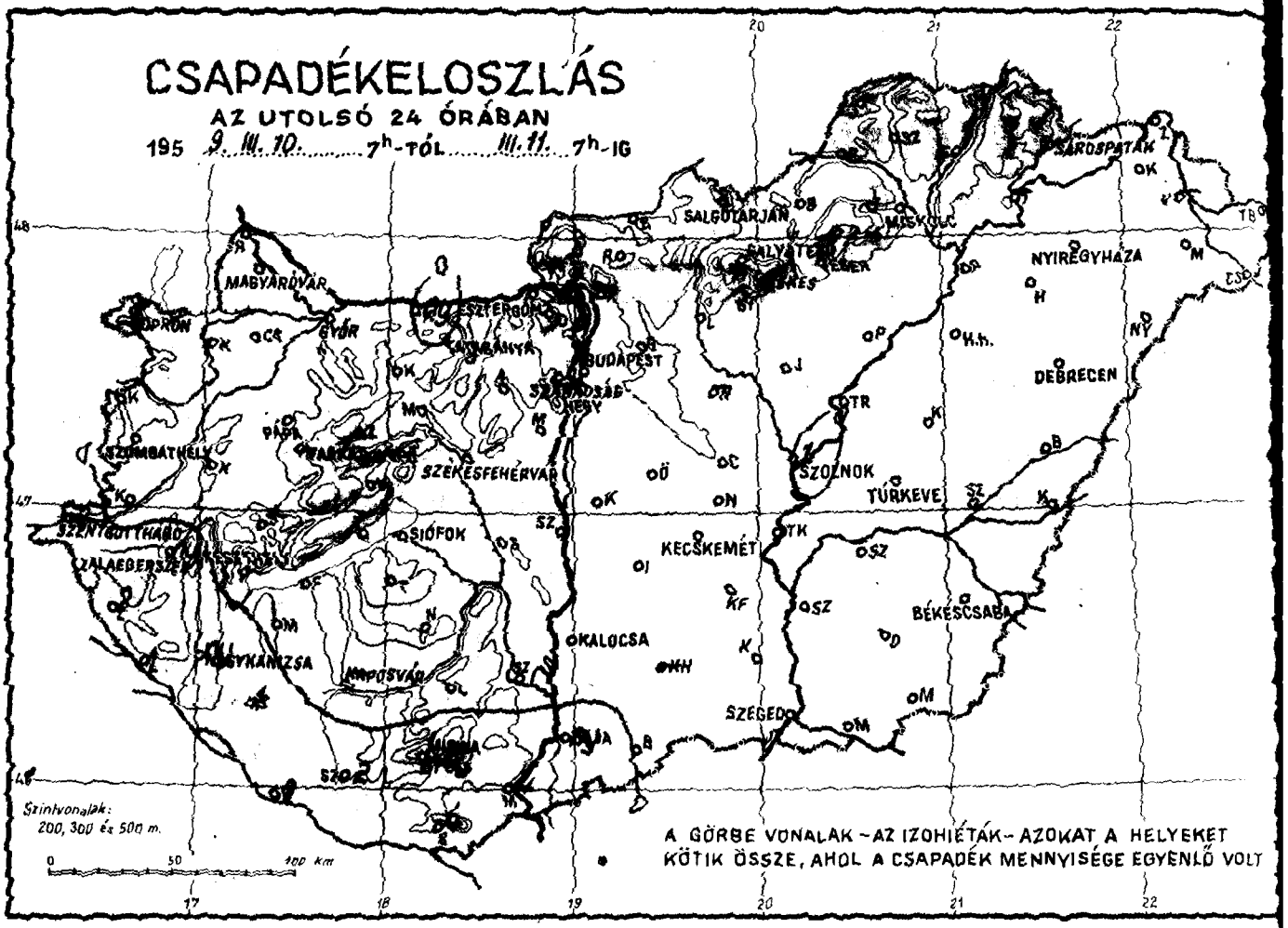

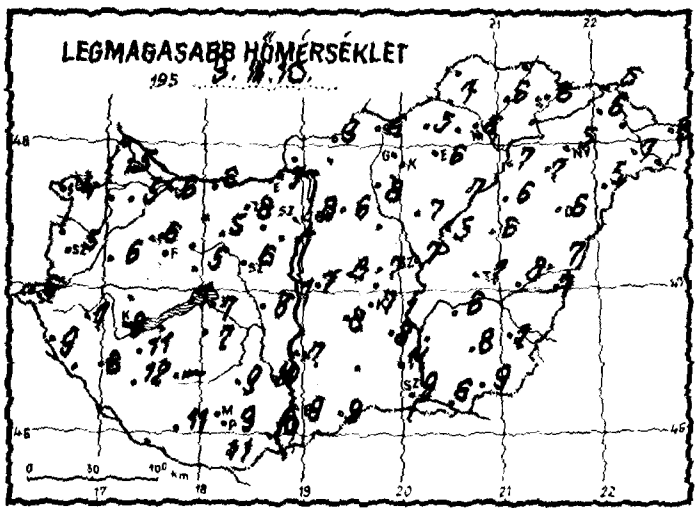

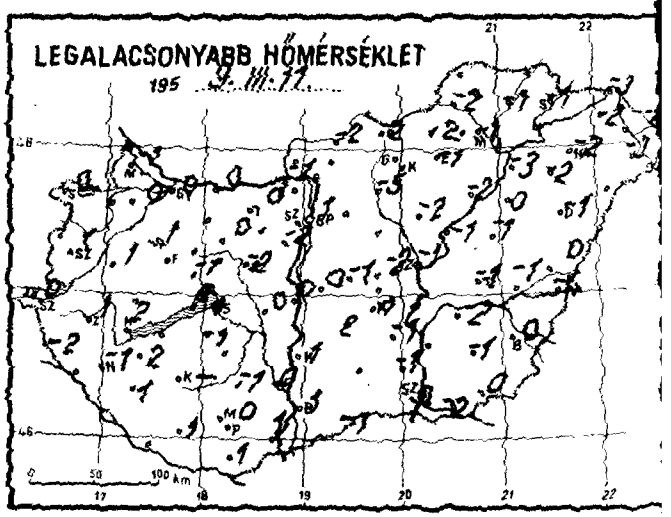

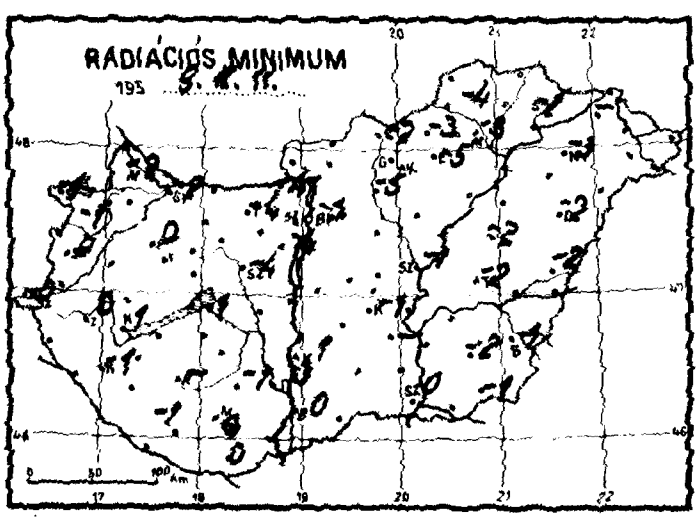

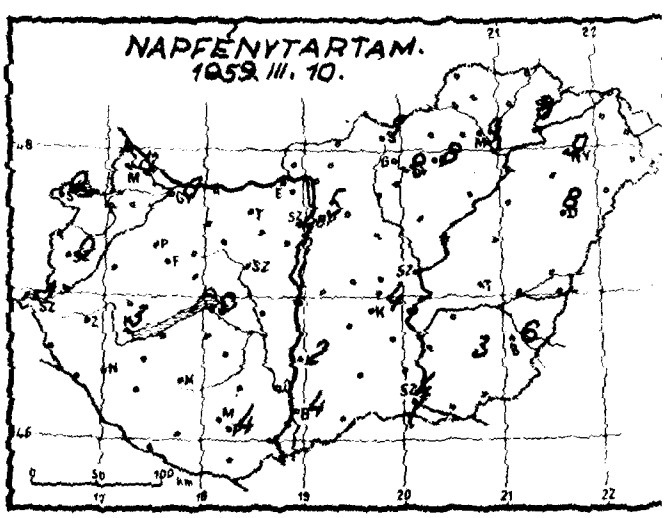

Időjárási helyzet 1959. év MÁRCIUS hó 11. nap 7 óra

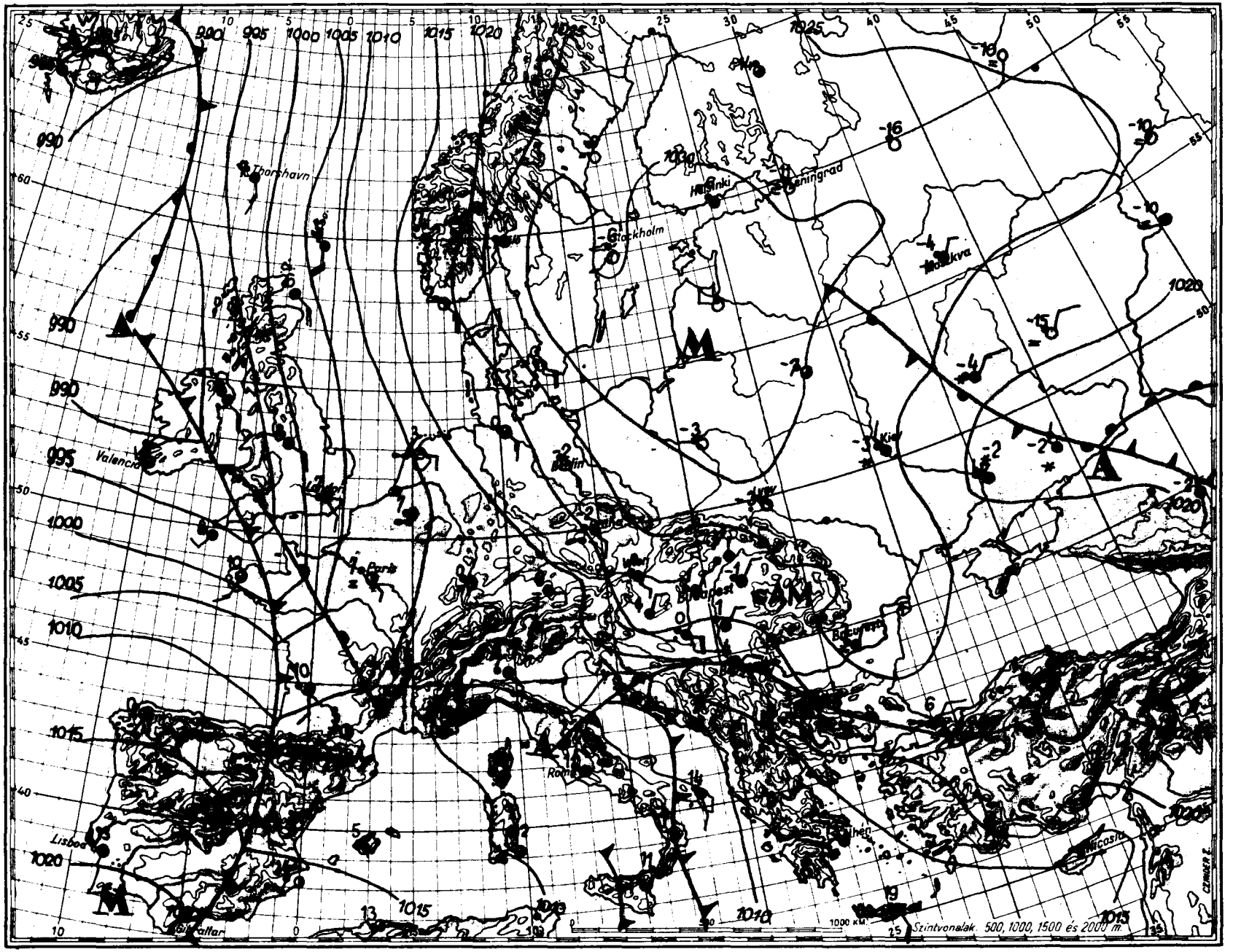

Magaslégköri időhelyzet

19 59. március hó 11. nap 00h GMT.

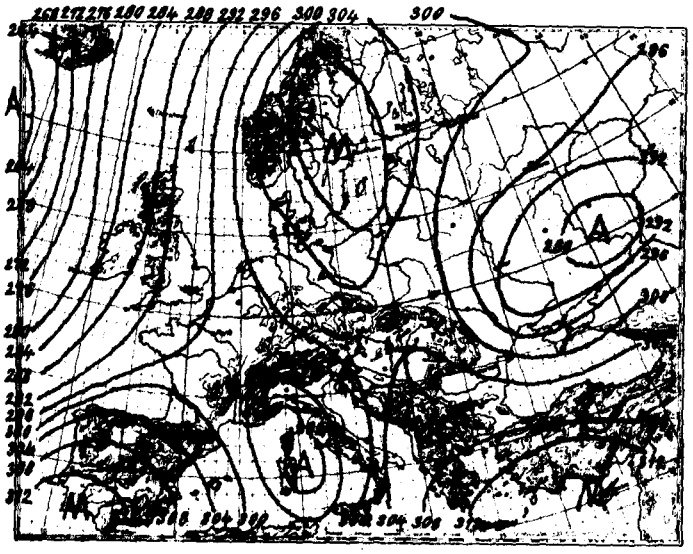

700 mb-os absz. topográfia

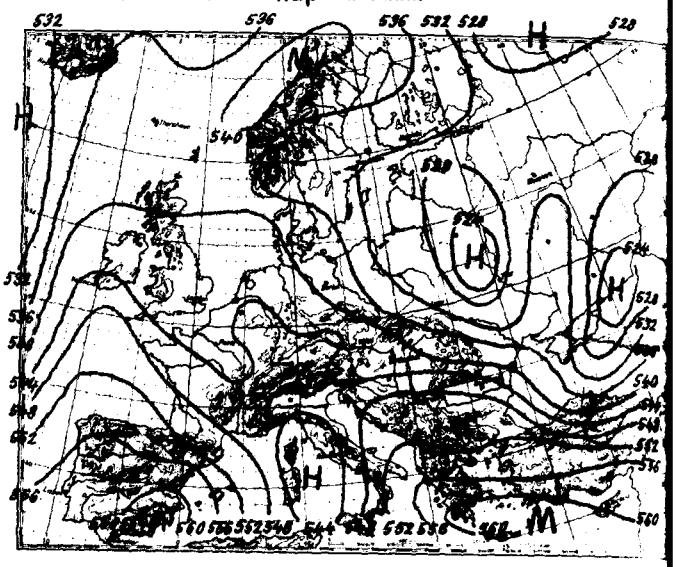

500/1000 mb-os rel. topográfia

1959.III.10. 12h

mb	m	C°	%
1000	212	5.0	39
850	1518	1.0	56
700	3057	- 5.0	33
600	4252	-12.2	33
500	5622	-20.4	33
400	7239	-30.3	33
300	9218	-45.7	33
200	11784	-64.8	
100	16149	-55.2	
50	20572	-52.8	

Jellemző pontok:

	Talaj		
1000.0		5.6	38
885	1190	- 4.0	43
865	1380	1.3	36
663	3470	- 6.5	33
545	4990	-17.2	33
531	5170	-17.1	33
250	10401	-57.0	33
* 204	11630	-65.3	33
134	14290	-55.4	
130	14480	-57.2	
107	15750	-56.4	
90	16820	-55.4	
68	18620	-54.7	
47	20975	-52.1	

A magasban Egyiptomtól a Balkánon és a Kárpát-medencén át Skandinávia északi részéig nyúlik meleg-nyelv. A Földközi-tenger és Ukrajna felett elhelyezkedő ciklonok és a fentebb említett meleg-nyelv együttes hatására hideg sarkvidéki eredetű és enyhe szubtrópusi légtömegek igen közel jutottak egymáshoz. Az Adria és Ukrajna közötti terület felett az 1000 mb-os szinttől az 500 mb-os szintig terjedő légréteg középhőmérsékletében 10 fokos hőmérsékleti kontraszt alakult ki. A Kárpát-medence felett szembetalálkozik a délről jövő, és a Balkánon melegadvekciót okozó enyhe levegő, az északkeleti széllel érkező, Románia felett erős lehűlést hozó hidegebb levegővel. Európa nyugati partjait Grönland felől származó hideg levegő közelítette meg. Hazánk felett kb 4 km-ig csak kisebb hőmérsékletingadozások voltak, feljebb melegedett a troposzféra. Többszörös inverzió miatt 5 magasságban fordult elő 0 fok, mégpedig 250, 480, 630, 950 és 1520 m-en.

*

Dr. Frohlichné s.k.

1959.III.11. 00h

mb	m	C°	%
1000	183	0.2	57
850	1483	0.4	48
700	3025	- 6.0	36
600	4220	-11.4	36
500	5595	-19.4	36
400	7223	-28.7	36
300	9212	-46.0	36
200	11785	-63.0	
100			
50			

Jellemző pontok

	Talaj		
1005.6		0.6	54
970	440	- 0.5	72
950	580	0.8	65
920	850	- 1.2	60
882	1170	1.8	54
600	4200	-11.4	36
400	7223	-28.7	36
* 213	11370	-64.8	36
162	13100	-58.1	
150	13575	-59.6	

1959. március hó, 11. szerda nap

72. évfolyam 70. sz.

	Reggeli észlelések 06 TMG				Az utolsó 24 óra adatai					
	Felhőzet (0–4)	Szélirány és erő (m/s)	Légnyomás (millibár)	Hőmérséklet (C°)	Csapadék (24 óra) (mm)	Hó cm	Hőmérsékleti szélsőségek: tegnapi nappali max.	Hőmérsékleti szélsőségek: éjszakai min.	Hőmérsékleti szélsőségek: Radiációs min.	Napsütés (óra) tegnap
Mosonmagyaróvár	4	– 0	1022.6	0	.		5	-1	-2	0
Sopron	4	– 0	22.4	0	.		4	0	-1	0
Szombathely	4	E 2	21.2	1	.		5	1	0	0
Szentgotthárd	4	NW 3	21.3	0	2	folt	6	0	0	1
Pápa	4	N 4	20.7	1	.		6	1	0	–
Győr	4	NNE 2	22.3	0	.		6	0	-2	0
Esztergom	4	E 2	21.9	1	.		7	-1	-4	–
Tatabánya	4	E 9	21.3	1	.		8	0	-4	–
Székesfehérvár	4	ENE 1	20.7	0	.		6	-2	-4	–
Siófok	4	ENE 7	20.7	1	.		7	1	1	0
Keszthely	4	NNE 4	20.0	2	.		8	2	1	3
Zalaegerszeg	4	NE 3	21.0	1	ny		7	1	0	–
Nagykanizsa	4 *	NNE 5	20.4	-1	ny	lepel	8	-1	-1	–
Kaposvár	–	–	–	–	–		–	–	–	–
Pécs	4 o	ENE 9	18.3	0	ny		9	0	0	4
Budapest M. I.	4	NNE 3	21.9	1	.		8	1	-1	5
Salgótarján	4	NE 2	23.0	0	.		6	-2	-2	7
Eger	4	NE 2	22.7	1	.		6	-1	-5	8
Miskolc	4	N 3	24.7	-1	.		6	-1	-3	9
Sárospatak	4	N 4	23.5	-1	.		6	-1	-2	8
Baja	4 o	E 2	18.9	2	ny		9	1	0	4
Kalocsa	4	NNE 6	19.4	2	.		7	1	1	2
Kecskemét	4	ENE 9	20.8	-1	.		7	-1	-1	4
Szeged	4	NE 6	19.8	1	.		9	0	0	4
Szolnok	4	NNE 15	20.8	0	1		7	-1	-1	–
Túrkeve	4	NE 6	–	-1	.		7	-1	-2	–
Békéscsaba	4	NE 3	20.6	0	.		7	0	-1	6
Debrecen	4	NNE 9	22.7	-1	.		6	-1	-2	8
Nyíregyháza	4	NNE 10	24.3	-2	.		5	-2	-3	9
Kékestető (1000 m)**	4	NE 4	899.9	-4	.	folt	1	-6	–	8
Galyatető (932 m)**	–	–	–	–	.	folt	1	-7	–	–
Misinatető (534 m)*	4 .	NE 6	955.5	-1	1		9	-1	-1	–
Szabadsághegy (474 m)*	4	NE 2	958.7	-2	.		4	-3	–	4
Farkasgyepű (400 m)*	4	ENE 4	958.4	0	.		5	0	-1	–

24 órai csapadék mm		Hó cm	24 órai csapadék mm		Hó cm	24 órai csapadék mm			24 órai csapadék mm		
Hajka	.		Tab	.		Jósvafő	–		Kisvárda	.	
Csorna	.		Sárbogárd	.		Lillafüred	.		Vásárosnamény	–	
Kapuvár	.		Sztálinváros	.		Szendrőlád	.		Mátészalka	.	
Kőszeg	.		Nagykónyi	.		Füged	.		Tiszabecs	.	
Körmend	.		Somogyszob	1		Hidasnémeti	.		Csenger	.	
Lenti	2	2	Barcs	2	lepel	Tokaj	–		Nyírlugos	.	
Letenye	1	1	Szigetvár	2		Poroszló	.		Polgár	.	
Káld	.		Lengyel	.		Jászapáti	.		Hajdúdorog	.	
Sumeg	–		Szekszárd	.		Nagykáta	–		Hortobágy	.	
Zirc	.		Mohács	4		Örkény	.		Tiszaroff	.	
Veszprém	.		Siklós	4		Kunsztmiklós	.		Karcag	.	
Komárom	ny		Királyrét	.		Cegléd	.		Berettyóújfalu	.	
Kisbér	.		Balassagyarmat	.		Nagykőrös	.		Szeghalom	.	
Mór	.		Romhány	.		Tiszakécske	.		Körösszakál	.	
Alcsut	.		Vác	–		Izsák	.		Szarvas	.	
Dobogókő	.		Godollő	.		Kiskunfélegyh	.		Szentes	.	
Martonvásár	.		Lőrinci	.		Kiskunhalas	–		Orosháza	.	
Tihany	.		Gyöngyös	.		Bácsalmás	ny		Makó	.	
Fonyód	.		Borsodnádasd	.		Kistelek	.		Mezőhegyes	.	
Marcali	.		Putnok	.		Záhony	.				

* A légnyomás 500 gdm-re átszámítva ** A légnyomás 1000 gdm-re átszámítva

Magassági szélmérések

Óraadatok greenwichi középidőben

III.10.	Siófok 11 h		Pécs 11 h		Szeged 11 h		Debr. 11 h		Bpest 12 h		Bpest 15 h		Szhely 12 h		Győr 12 h		Bpest 21 h	
	fok	m/s	fok	m/s	fok	m/s	fok	m/s	fok	m/s	fok	m/s	fok	m/s	fok	m/s	fok	m/s
Talaj	90	7	90	7	40	7	40	7	140	7	90	7	90	2	140	7	90	7
500 m	90	7	100	11	50	7	50	11	80	8	70	8	130	4	120	5	70	10
1000	90	7	140	9	10	6	50	11	70	7	90	10	130	4	110	7	70	4
1500	140	2	140	9	340	4	30	6	30	4	90	10	170	11	130	5		
2000			140	9	340	4	360	11	10	3	40	3	190	14				
3000					270	6	330	14	280	5	70	3						
4000					280	11	310	20	280	11	310	8						
5000					280	17	300	24	280	13	290	15						
7000							300	24	280	28								
9000																		
10000																		
12000																		
14000																		
16000																		
18000																		
20000																		

III.10.	Pécs 23 h		Szeged 22 h															
	fok	m/s	fok	m/s	fok	m/s	fok	m/s	fok	m/s	fok	m/s	fok	m/s	fok	m/s	fok	m/s
Talaj	90	7	40	2														
500 m	70	17	80	9														
1000	80	15	90	5														
1500	110	8	140	4														
2000	130	8	240	2														
3000			30	2														
4000			30	2														
5000																		
7000																		
9000																		
10000																		
12000																		
14000																		
16000																		
18000																		
20000																		

III.11.	Bpest 00 h																	
	fok	m/s	fok	m/s	fok	m/s	fok	m/s	fok	m/s	fok	m/s	fok	m/s	fok	m/s	fok	m/s
Talaj	40	7																
500 m	70	13																
1000	90	12																
1500	120	7																
2000	80	9																
3000																		
4000																		
5000																		
7000																		
9000																		
10000																		
12000																		
14000																		
16000																		
18000																		
20000																		

IDŐJÁRÁSI NAPIJELENTÉS

ЕЖЕДНЕВНЫЙ МЕТЕОРОЛОГИЧЕСКИЙ БЮЛЛЕТЕНЬ • DAILY WEATHER REPORT
BULLETIN QUOTIDIEN DE TEMPS • TÄGLICHER WETTERBERICHT

KIADJA AZ ORSZÁGOS METEOROLÓGIAI INTÉZET
BUDAPEST II. KITAIBEL PÁL UTCA 1
TELEFON: KÖZPONT: 353-500, IDŐJELZŐ OSZT.: 150-410

MEGJELENIK NAPONKÉNT • ELŐFIZETÉSI ÁRA A POSTAI KÖLTSÉGGEL EGYÜTT NEGYEDÉVRE 60,- Ft
KIADÁSÉRT FELEL AZ INTÉZET IGAZGATÓJA

72. évfolyam 71. szám. + Budapest + 1959. március hó 12.

Az időjárási helyzet ma reggel és a várható időjárás:

Közép-Európába a Szovjetunióból származó hideg, szárazföldi légtömegek nyomulnak. Ugyanakkor a magasabb szintekben enyhe, párádús, földközitengeri eredetű levegő halad észak felé. A kétféle légtömeg keveredési helyén, a Kárpátmedencében, Romániában és a Balkánon csapadékos az időjárás.

Hazánkban szerdán borult volt az ég. Az északi határszél kivételével mindenütt esett eső, vagy hó. A lehullott csapadék mennyisége Siklóson 17, Barcson 16, Misinatetőn 14 mm volt. A hőmérséklet napközben a délnyugati megyékben csak 0, +3, az ország többi részén azonban +3, +6 fokig emelkedett, éjszaka -2, +1 fokig süllyedt. Az ország nagyrészét, különösen a Dunántul 1, 5 cm-es hótakaró boritotta ma reggel.

Budapesten csütörtökön 12 órakor a hőmérséklet +1 fok, a tengerszintre átszámitott légnyomás 761 mm, alig változik.

Várható időjárás péntek estig:

Erősen felhős idő.
Ma még sokfelé, holnap már kevesebb helyen havazás és eső.
Helyenként köd.
Mérsékelt keleti-délkeleti szél.
Éjszaka az utak sikosak lesznek.
A hőmérséklet alig változik.

Várható legalacsonyabb éjszakai hőmérséklet: 0, -3
legmagasabb nappali hőmérséklet pénteken: +1, +4 fok között, helyenként 4 fok felett.

Tabel

Távolabbi kilátások:

A hőmérséklet emelkedik.

A hőmérséklet és a légnyomás napi középértéke Budapesten és ezek eltérése a 75 évi átlagtól:

1959. III. 11-én: 3.7 C°, 767.6 mm. Eltérés: -1.0 C°, +5.5 mm.

1871 óta ezen a napon előfordult:

legmagasabb hőmérséklet 19.0 C° /1882/
legalacsonyabb hőmérséklet -12.0 C° /1886/

Az Országos Meteorológiai Intézet Időjárási Napijelentése

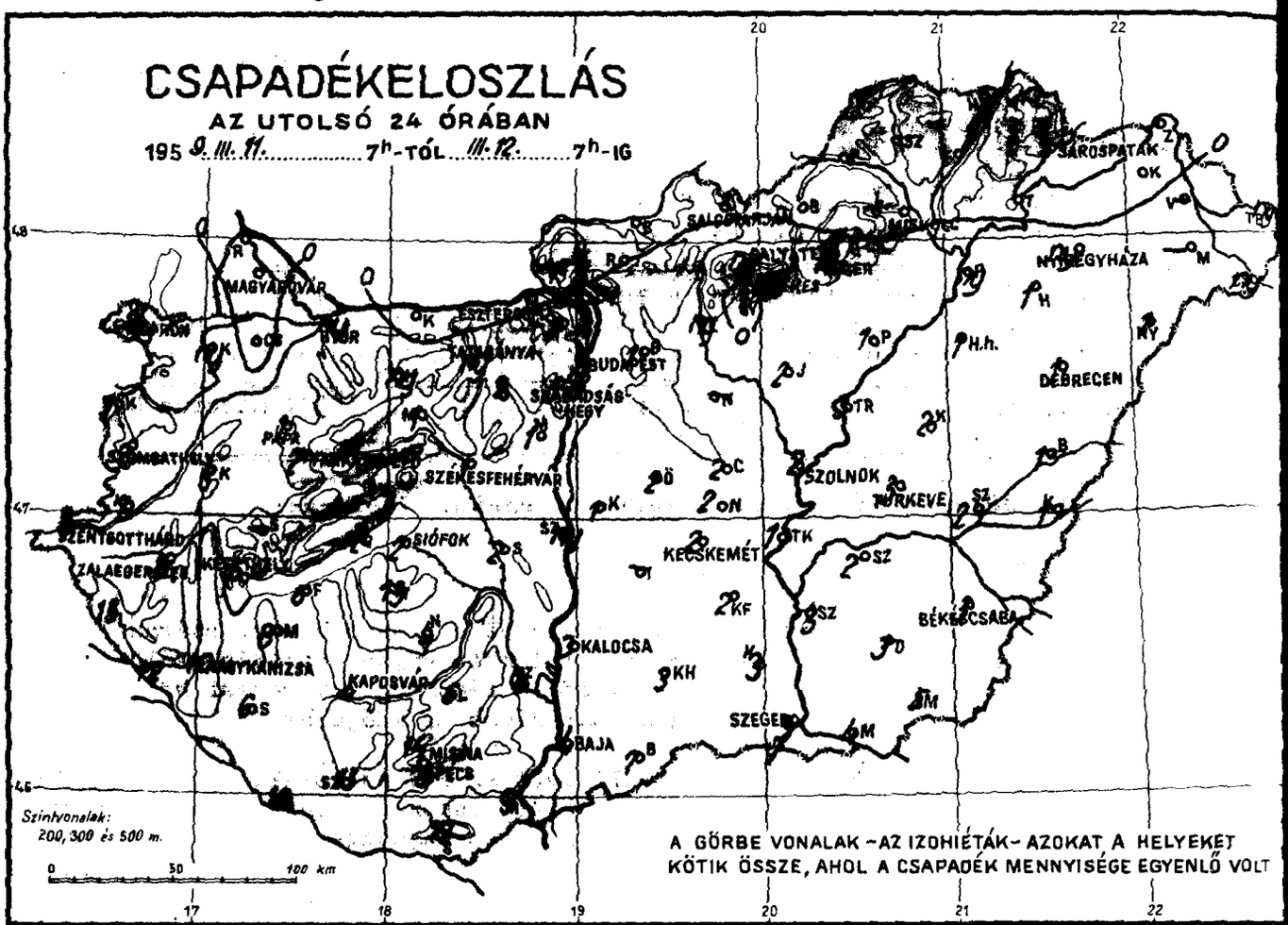

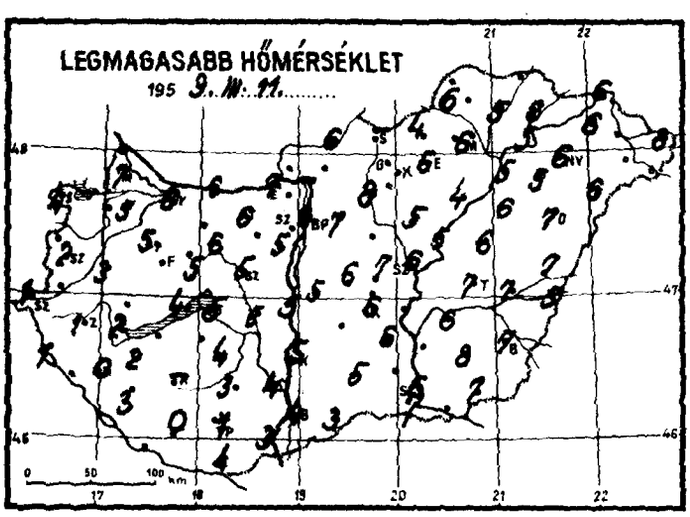

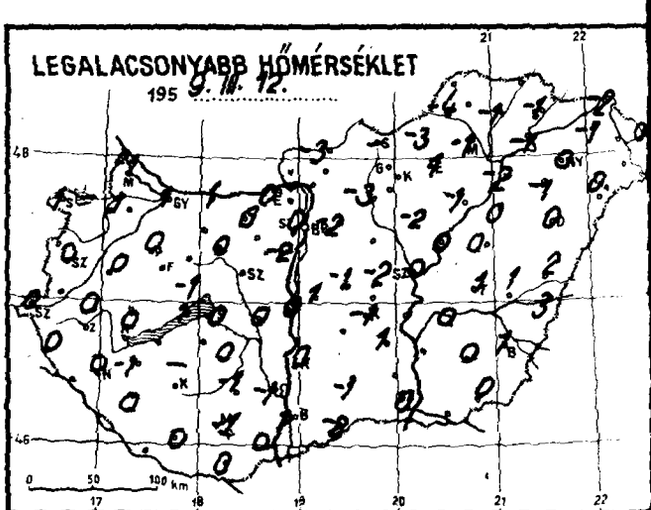

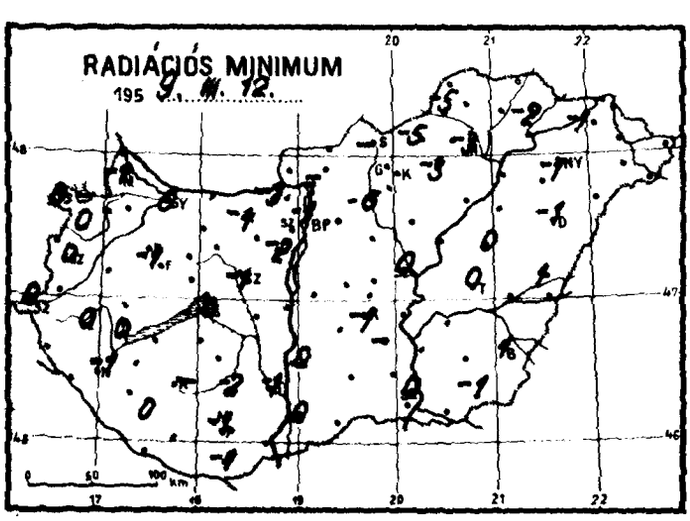

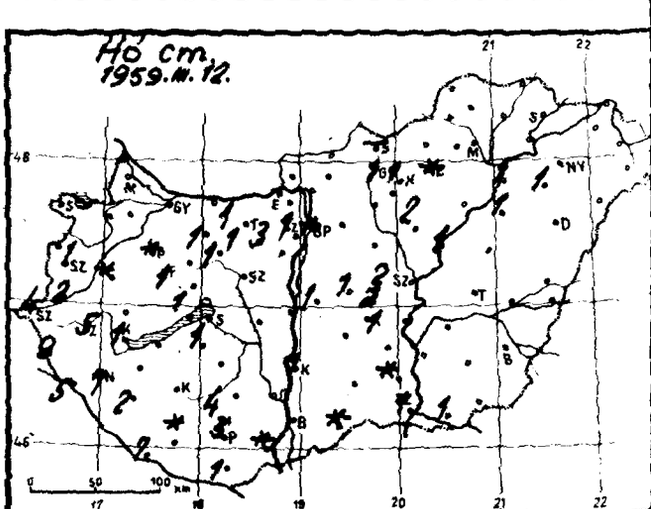

Időjárási helyzet ... év ... hó ... nap 7 óra

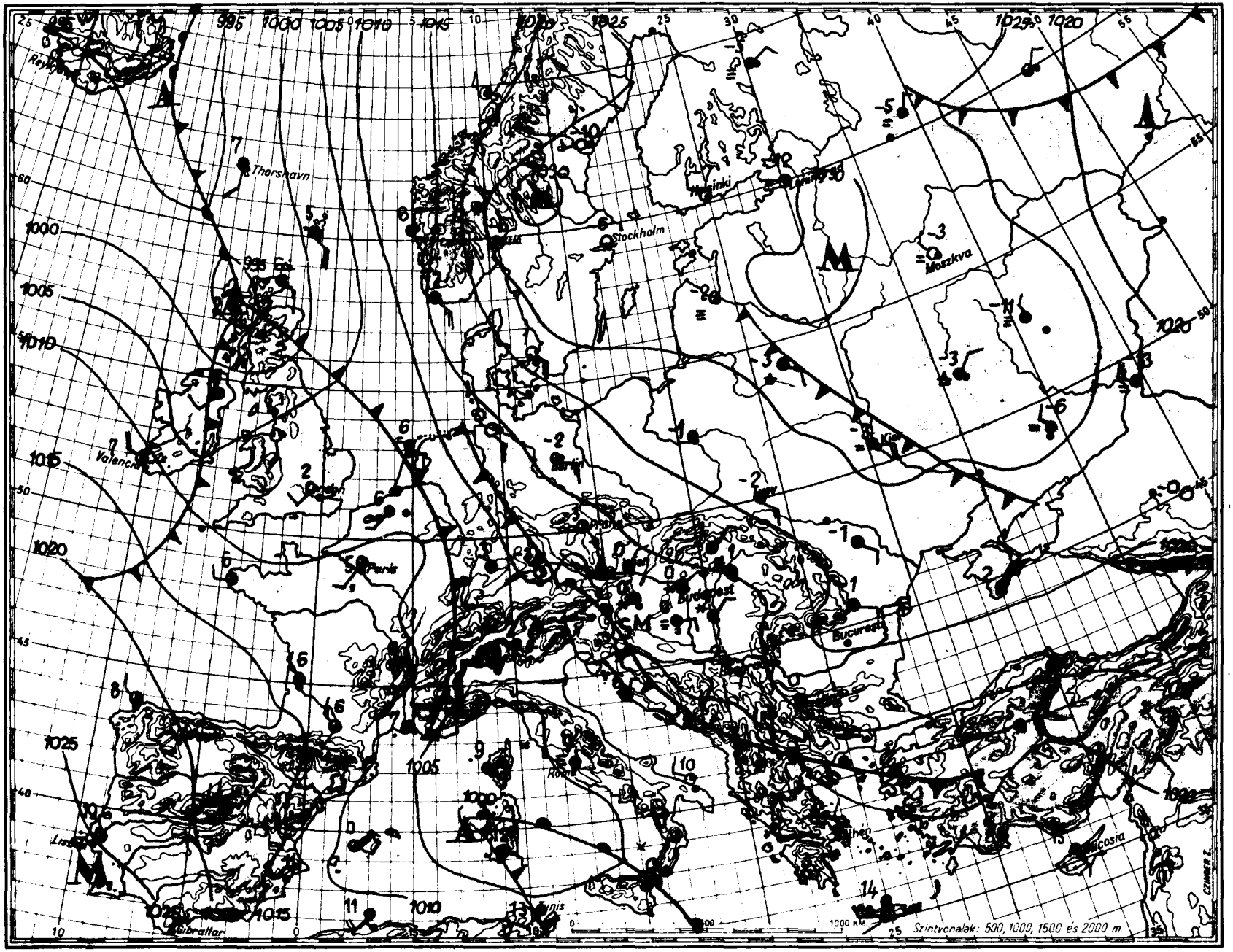

Magaslégköri időhelyzet

19 59. március hó 12. nap 00h GMT.

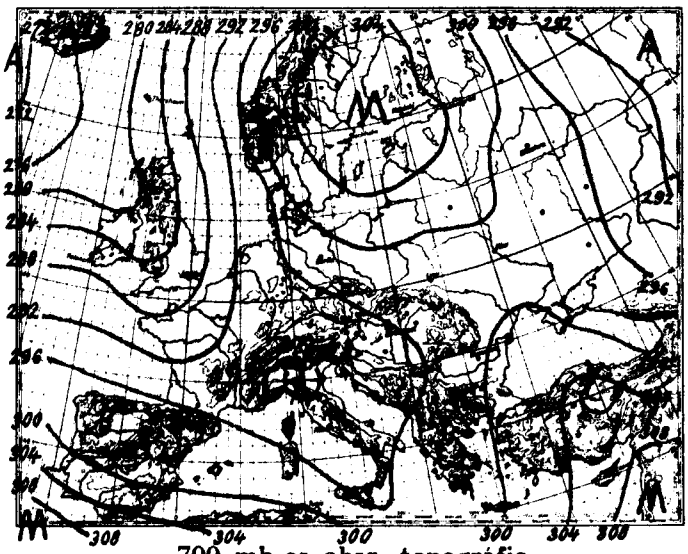

700 mb-os absz. topográfia

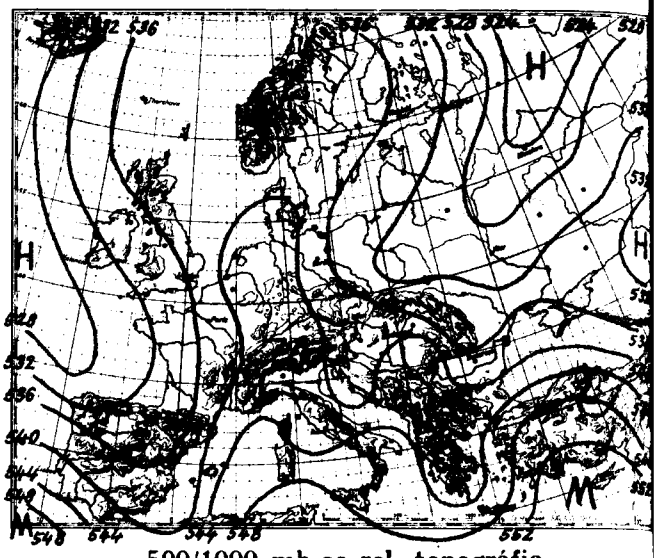

500/1000 mb-os rel. topográfia

1959.III.11. 12h			
mb	m	C°	%
1000			
850	154	4.5	53
700	1459	- 1.0	54
600	2997	- 4.9	45
500	4195	-11.3	38
400	5570	-19.5	34
300	7197	-30.0	34
200	9175	-46.5	34
100			
50			

Jellemző pontok:

1001.7	Talaj	4.6	52
941	620	0.0	64
900	1001	1.0	58
830	1560	- 2.0	52
800	1942	- 1.5	52
648	3600	- 7.0	41
566	4610	-14.8	34
438	6500	-24.5	34
285	9501	-49.5	34

Csütörtökön 00 GMT-kor az advekciós kép erősebb melegadvekciót mutat az Atlanti óceán középső részén, valamint Izland keleti partjaitól Novaja Zemljáig, erősebb hidegadvekciót pedig Izland déli partvidékétől a Földközi-tenger nyugati feléig. A Kárpátmedence és a Balkán félsziget felett gyenge melegadvekció van.
Hazánk légterében az utolsó 24 óra alatt az alsó 400 méteres rétegben és 2800 métertől 4700 méterig átlagosan 1 foknál kevesebbet melegedett a levegő, 400 és 2800 méter között közepesen másfél, 4700 és 7100 méter között pedig 2,5 fokot hűlt Budapest felett ma éjjel a 0 fokos szint 600, a -10 fokos pedig 3940 méteren helyeskedett el; az utóbbi magassága tegnap óta nem változott.

Veress s.k.

* Tropopauza

1959.III.12. 00h			
mb	m	C°	%
1000	121	-	-
850	1418	- 2.4	63
700	2951	- 6.0	84
600	4148	-11.1	92
500	5521	-21.3	97
400	7134	-33.2	80
300	9082	-50.5	73
200	11623	-61.0	
100			
50			

Jellemző pontok:

997.7	Talaj	2.2	52
882	1120	- 3.0	48
834	1560	- 2.2	66
821	1680	- 1.9	58
630	3750	- 8.9	100
565	4600	-14.0	80
485	5730	-23.0	100
466	6040	-23.2	80
300	9082	-50.5	80
*225	10900	-65.6	73
211	11300	-61.0	53
200	11623	-61.0	
189	11981	-59.4	

MELLÉKLET AZ ORSZÁGOS METEOROLÓGIAI INTÉZET IDŐJÁRÁSI NAPIJELENTÉSÉHEZ

Budapest, 19 59 MÁRCIUS hó 12. nap CSÜTÖRTÖK

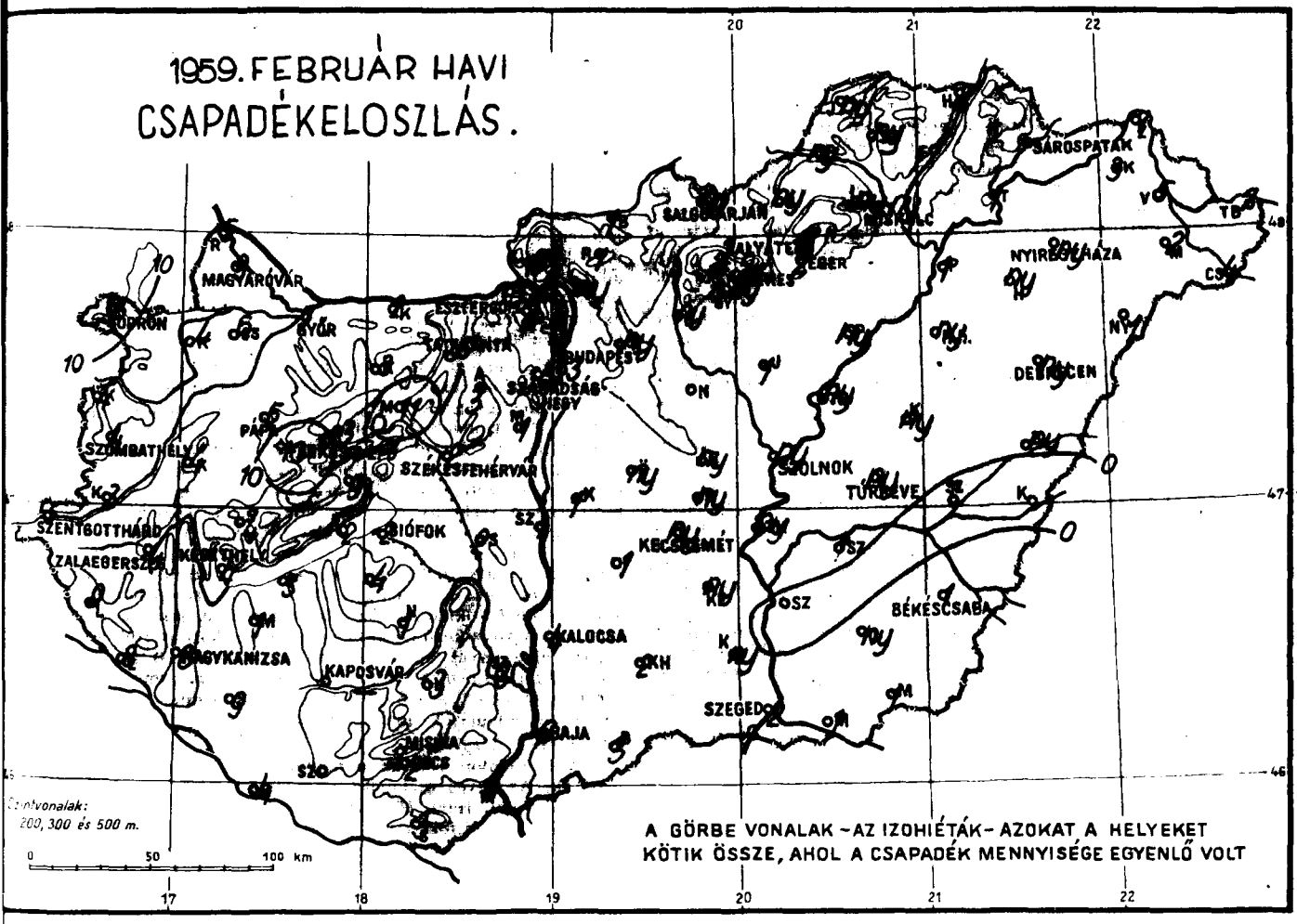

ÉGHAJLATI ADATOK
1959. február hóról.

Az eltérések 30 évi / 1901-30 / - újonnan számitott - törzsértékekre vonatkoznak.

Állomás	Légnyomás mb		Hőmérséklet C°		Nedvesség %		Csapadék mm	
Mosonmagyaróvár	1033.9	+14.9	-0.3	-0.3	72	-13	9	-23
Pécs / Dohánygyár /	33.5	+14.2	0.6	-0.1	73	- 9	2	-30
Budapest /OMI /	33.0	+14.1	0.5	-0.5	73	- 4	3	-32
Szeged / Egyetem /	33.2	+14.2	0.0	-0.5	78	- 2	2	-28
Debrecen / Egyetem /	33.1	+14.1	-2.2	-1.5	82	- 3	ny	-34
Miskolc / Rep.tér /	32.7	+13.8	-1.4	-0.2	81	- 5	ny	-27

TÁJÉKOZTATÓ

Az Időjárási Napijelentés hazánk és Európa időjárásáról nyújt tájékoztatást. Az első oldalon találjuk az európai időjárási helyzet, valamint hazánk utolsó 24 óra alatti időjárásának rövid leírását és a várható időjárást a következő 36 órára. Ezen az oldalon szerepel még a budapesti hőmérséklet és légnyomás előző napi középértéke és ezek eltérése a 75 éves átlagtól, valamint az 1871 óta azon a napon előfordult legmagasabb és legalacsonyabb hőmérséklet értéke és évszáma.

A második oldalon térképeken közöljük néhány időjárási elem területi eloszlását hazánk felett. Az első bemutatja az utolsó 24 óra csapadékmennyiségét (mm-ben ; ny = nyom, azaz 0,4 mm, vagy ennél kisebb mennyiség). A második térképen a kiadást megelőző napon észlelt nappali hőmérsékleti csúcsértéket láthatjuk, a harmadikon az elmúlt éjszaka alatti legalacsonyabb hőmérsékletet, a negyediken pedig a talajközeli rétegben észlelt legalacsonyabb hőmérsékletet (mindhármat Celsius-fokokban). Az ötödik térképen általában a kiadást megelőző napon mért napsütés időtartamát adjuk meg órákban. Hóréteg esetén azonban ezen a térképen közöljük a kiadás reggelén mért hóréteg magasságát cm-ben (* = folt, azaz nem összefüggő réteg, b = bucka).

A harmadik odalon található a vázlatos kivonata annak a sok ezer adatot tartalmazó időjárási munkatérképnek, amelynek alapján az Intézet időjelzése (prognózisa) készül. Az itt közölt térképen csak a legfontosabb állomások néhány közérdekű adata van feltüntetve : a felhőzet mennyiségét az állomás karika besötétítésének mértékével adjuk meg ; a szél abból az irányból fúj, amerre a szélzászló rúdja mutat. A zászlócskák száma meghatározza a szélsebességet : egy hosszú zászló 5 méter/másodperc (m/s) erősségű szélnek felel meg, egy rövid zászló 2,5 m/s-nek s i. t. A hőmérséklet Celsius-fokokban van feltüntetve az állomáskarikától balra. Ez alatt található esetenként az időjárás jellemzése, ha az észleléskor nevezetesebb időjárási esemény van, pl. csapadékhullás, köd, zivatar stb. A térképen láthatók még az izobárok, az egyenlő légnyomású helyeket összekötő vonalak, valamint a különböző fogazással ellátott görbe vonalak, az ún. időjárási frontok (jelmagyarázatot l. alább).

Az „A" a kis légnyomású terület (minimum, ciklon), az „M" a nagy légnyomású terület (maximum, anticiklon) középpontját jelöli. Fel van tüntetve azonkívül a Magyarországon, vagy annak környékén uralkodó légtömegek fajtája nemzetközi rövidítéssel. A betűk jelentése :

m = tengeri
c = szárazföldi
W = meleg
K = hűvös vagy hideg
T = szubtrópusi
P = mérsékeltövi
A = sarkvidéki
M = légtömeg

(Pl. cKM = szárazföldi hideg levegő.)

A térkép melletti beosztás segítségével átszámíthatjuk a Hg milliméterekben kifejezett légnyomás értékét millibár egységekre és viszont.

A 4. oldalon két térképet közlünk. 1. A 700 mb-os absz. topográfia a 700 mb-os izobárfelületnek a tengerszint feletti magasságát tünteti fel ún. geopotenciális dekaméterekben. A térképen látható folytonos görbék az absz. izohipszák, vagyis a felület szintvonalai. Minthogy a magassági szél az izohipszák irányában fúj, ez a térkép a 700 mb-os szinten uralkodó légáramlásokról tájékoztat. 2. Az 500/1000 mb-os rel. topográfia az 500 mb-os izobárfelület távolságát ábrázolja az 1000 mb-os izobárfelülettől. A két izobárfelület egymástól való távolsága a közöttük levő levegőréteg hőmérsékletétől függ, mégpedig annál nagyobb, minél melegebb a légoszlop. A térképen látható görbékből (a rel. izohipszákból) a légkör alsó kb. 5000 m-es rétegének hőmérsékleti eloszlására következtethetünk. Ezen az oldalon találjuk még a budapesti rádiószondás mérések főbb adatait, mégpedig a főnyomásfelületek és a jellemzőpontok magasságát, hőmérsékletét és viszonylagos nedvességét. A szöveg az Európa feletti légtömegek vándorlásáról, valamint Budapest légterében történt változásokról tájékoztat.

Az 5. oldalon táblázatos alakban közöljük a hazánkban reggel 7 órakor (azaz 6 órakor greenwichi időben = 06 TMG) végzett megfigyelések eredményét, valamint az utolsó 24 óra néhány adatát, amelyek közül egyeseket a 2. oldalon térképeken is közlünk. A felhőzet mennyisége az égbolt negyedeiben van megadva (0 = derült, 4 = borult), mellette esetenként feltüntetjük a nevezetesebb időjárási eseményeket (mint az időjárási térképen). A szélirány megjelölésére a nemzetközi rövidítéseket használjuk (N = észak, E = kelet, S = dél, W = nyugat), az erősség méter/másodperc egységekben szerepel, a légnyomás tengerszintre átszámítva millibárokban (az ezresek és százasok száma csak szükség esetén van kiírva), valamennyi hőmérsékleti adat Celsius-fokokban, a csapadék-mennyiség, mint a térképen, mm-ben. A következő hasábban esetenként feltüntetjük a reggeli észlelés alkalmával talált deret, zúzmarát (jelekkel) ill. a hóréteg vastagságát cm-ben. A táblázat utolsó oszlopában van a napsütés tartama órákban. A második táblázatban vannak a csapadéksürgönyző állomások adatai : a csapadékmennyiség és hóréteg-vastagság.

A 6. oldalon vannak a magyarországi magaslégköri szélmérések. Az egyes oszlopokban megtalálhatjuk a szél irányát a talajon, 500, 1000, 1500 stb. m magasságban 360 fokos beosztás szerint (90 fok = kelet, 180 fok = dél, 270 = fok nyugat és 360 fok = észak), továbbá a szél sebességét m/s-okban.



Hideg front

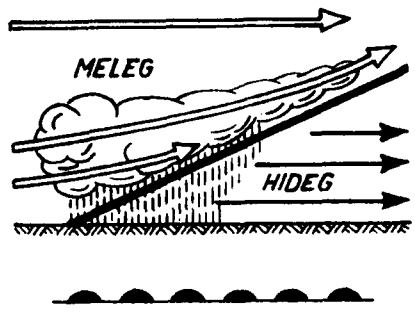

Meleg front

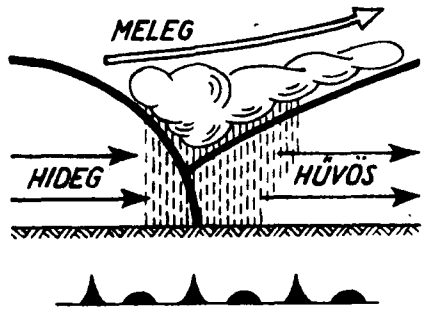

Záródott front (okkluzió)

Az időjárási front két különböző sajátosságú légtömeg ütköző vonala. Hideg front, vagyis betörési front esetén a hideg levegő tör előre, maga előtt felemelve a melegebb levegőt. Meleg front, vagyis felsiklási front esetén a meleg levegő a hidegebbre felsiklik. Záródott front vagy okkluzió keletkezik akkor, ha a betörési front az előtte haladó felsiklási frontot utoléri és a meleg levegőt a magasba emelve, a talajtól teljesen elválasztja. A szaggatott kettős vonalak a lesiklási felületet jelzik. Lesiklási felület mentén is két különböző sajátosságú légtömeg érintkezik, de az egyik légtömeg leszálló mozgást végez. Az időjárási frontok általában az időromlás (borulás, eső, zivatar, havazás, hirtelen kitörő szél) hordozói. A lesiklási felület mentén általában szép időjárás uralkodik, felhőtlen égbolt, szélcsend, legfeljebb vékony rétegű kisugárzási köd van.

Fontosabb meteorológiai jelek :

∞ pára	9 szitálás	~ ónoseső	∇ záporeső	↙ villogás
= talajköd	• eső	▲ jégeső	∇* hózápor	↙↘ porvihar
≡ köd	✳ havazás	V zúzmara	↯ zivatar	✢ hófúvás

1959. március hó.
12. nap csütörtök
72. évfolyam 71. sz.

	Reggeli észlelések 06 TMG				Az utolsó 24 óra adatai				
	Felhőzet (0–4)	Szélirány és erő (m/s)	Légnyomás (millibár)	Hőmérséklet (C°)	Csapadék (24 óra) (mm)	Hó cm	Hőmérsékleti szélsőségek: tegnapi nappali max.	éjszakai min.	Radiációs min.	Napsütés (óra) tegnap
Mosonmagyaróvár	4	– 0	1014.2	0	•		7	-1	-1	0
Sopron	4	– 0	14.6	1	ny		4	1	0	0
Szombathely	4 *	– 0	13.7	0	2	1	2	0	0	0
Szentgotthárd	4 *	– 0	13.7	0	8	4	1	0	0	0
Pápa	4 *	NE 1	13.5	0	1	folt	5	0	-1	–
Győr	4 *	SE 2	14.4	1	ny		6	1	0	0
Esztergom	4	SSE 1	15.5	2	•		7	0	-3	–
Tatabánya	4 *	SSE 4	14.1	0	ny	lepel	6	0	-1	–
Székesfehérvár	4 *	NE 1	13.3	0	1		5	0	-1	–
Siófok	4 *	E 3	13.1	1	2		5	0	0	0
Keszthely	4 *	ENE 1	12.7	1	6	lepel	2	0	0	0
Zalaegerszeg	4 *	NE 1	13.5	0	8	5	1	0	0	–
Nagykanizsa	4 *	NNE 1	13.7	0	10	7	0	0	-1	–
Kaposvár	–	–	–	–	–		–	–	–	–
Pécs	4 =	E 2	12.4	0	8	3	1	-1	-1	0
Budapest M. I.	4 *	ENE 1	14.7	0	1	lepel	6	0	-1	0
Salgótarján	–	–	–	–	–		–	–	–	–
Eger	4 *	E 2	15.1	1	ny	folt	6	1	-3	1
Miskolc	4	NNE 1	15.5	1	•		6	-1	-3	0
Sárospatak	4	ENE 2	15.1	0	•		6	-1	-2	0
Baja	4 •	SE 2	13.3	1	4		4	1	0	0
Kalocsa	4 •	NE 1	13.3	1	3	lepel	5	0	0	0
Kecskemét	4 *	– 0	13.9	0	2	1	6	-1	-1	0
Szeged	4 *	ENE 1	14.3	1	3	lepel	6	0	0	0
Szolnok	4 *	ENE 1	–	0	2		6	0	0	–
Túrkeve	4 *	SW 1	–	0	3		7	1	0	–
Békéscsaba	4 •	N 2	14.4	2	3		7	1	1	0
Debrecen	4 *	– 0	14.7	1	1		7	0	-1	1
Nyíregyháza	4 *	NE 2	15.8	0	ny		6	0	-1	1
Kékestető (1000 m)**	4 *	ENE 2	892.8	-5	ny	lepel	0	-5	–	0
Galyatető (932 m)**	–	–	–	–	ny	lepel	-1	-1	–	–
Misinatető (534 m)*	4 =	E 1	950.0	-2	14	4	3	-2	-2	–
Szabadsághegy (474 m)*	4 *	NE 1	951.8	-3	1		3	-3	–	0
Farkasgyepü (400 m)*	4 *	E 1	951.8	-1	2	lepel	5	-1	-2	–

24 órai csapadék mm		Hó cm	24 órai csapadék mm		Hó cm	24 órai csapadék mm		Hó cm	24 órai csapadék mm		Hó cm
Rajka	•		Tab	13	lepel	Jósvafő	–		Kisvárda	•	
Csorna	•		Sárbogárd	2		Lillafüred	•		Vásárosnamény	–	
Kapuvár	ny	=	Sztálinváros	ny		Szendrőlád	–		Mátészalka	–	
Kőszeg	1		Nagykónyi	4		Függöd	•		Tiszabecs	ny	
Körmend	7	2	Somogyszob	6	2	Hidasnémeti	•		Csenger	ny	
Lenti	13	9	Barcs	16	7	Tokaj	•		Nyírlugos	1	
Letenye	12	5	Szigetvár	13	folt	Poroszló	1		Polgár	ny	1
Káld	3		Lengyel	3		Jászapáti	2	2	Hajdúdorog	1	lepel
Sümeg	–		Szekszárd	3	=	Nagykáta	–		Hortobágy	1	1
Zirc	5		Mohács	9	folt	Örkény	2	1	Tiszaroff	3	1
Veszprém	2	1	Siklós	17	lepel	Kunsztmiklós	1	lepel	Karcag	2	
Komárom	•		Királyrét	•		Cegléd	2	2	Berettyóújfalu	1	
Kisbér	ny	lepel	Balassagyarm	•		Nagykőrös	2	2	Szeghalom	2	
Mór	1	lepel	Romhány	•		Tiszakécske	1		Körösszakál	1	
Alcsut	2		Vác	–		Izsák	–		Szarvas	2	
Dobogókő	–		Gödöllő	1	folt	Kiskunfélegyh	2		Szentes	3	
Martonvásár	1		Lőrinci	ny		Kiskunhalas	3		Orosháza	3	
Tihany	2		Gyöngyos	•		Bácsalmás	7	folt	Makó	4	lepel
Fonyód	6		Borsodnádasd	•		Kistelek	3	folt	Mezőhegyes	–	
Marcali	8		Putnok	•		Záhony	•				

* A légnyomás 500 gdm-re átszámítva ** A légnyomás 1000 gdm-re átszámítva

Magassági szélmérések

Óraadatok greenwichi középidőben

III.11.	Bpest 09 h		Szeged 11 h		Debr. 11 h		Győr 12 h		Bpest 12 h		Bpest 15 h		Bpest 18 h		Bpest 21 h		Debr. 23 h	
	fok	m/s	fok	m/s	fok	m/s	fok	m/s	fok	m/s	fok	m/s	fok	m/s	fok	m/s	fok	m/s
Talaj	90	12	40	2	40	7	90	7	90	7	40	7	90	12	90	2	40	2
500 m	90	7	130	8	90	9	90	4	80	13	80	11	100	9	100	9	180	2
1000	90	7	100	8	100	8	120	9	90	10	100	8	80	5	90	6	230	1
1500	110	7	110	15	110	5	130	5	120	5	100	8	100	6	110	6	160	2
2000	110	10			110	5	120	10	110	11	100	12	100	6	110	6	100	4
3000	110	7			130	4			140	4							140	3
4000	90	6							110	5							180	2
5000									230	10							220	2
7000									250	12								
9000									230	15								
10000																		
12000																		
14000																		
16000																		
18000																		
20000																		

III.12.	Bpest 00 h		Bpest 03 h															
	fok	m/s	fok	m/s	fok	m/s	fok	m/s	fok	m/s	fok	m/s	fok	m/s	fok	m/s	fok	m/s
Talaj	40	2	90	2														
500 m	100	14	90	3														
1000	100	5																
1500	100	11																
2000	130	3																
3000																		
4000																		
5000																		
7000																		
9000																		
10000																		
12000																		
14000																		
16000																		
18000																		
20000																		

	fok	m/s	fok	m/s	fok	m/s	fok	m/s	fok	m/s	fok	m/s	fok	m/s	fok	m/s	fok	m/s
Talaj																		
500 m																		
1000																		
1500																		
2000																		
3000																		
4000																		
5000																		
7000																		
9000																		
10000																		
12000																		
14000																		
16000																		
18000																		
20000																		

IDŐJÁRÁSI NAPIJELENTÉS

ЕЖЕДНЕВНЫЙ МЕТЕОРОЛОГИЧЕСКИЙ БЮЛЛЕТЕНЬ • DAILY WEATHER REPORT
BULLETIN QUOTIDIEN DE TEMPS • TÄGLICHER WETTERBERICHT

KIADJA AZ ORSZÁGOS METEOROLÓGIAI INTÉZET
BUDAPEST II. KITAIBEL PÁL UTCA 1
TELEFON: KÖZPONT: 353-500, IDŐJELZŐ OSZT.: 150-410

MEGJELENIK NAPONKÉNT • ELŐFIZETÉSI ÁRA A POSTAI KÖLTSÉGGEL EGYÜTT NEGYEDÉVRE 60, Ft
KIADÁSÉRT FELEL AZ INTÉZET IGAZGATÓJA

72. évfolyam 72. szám. + Budapest + 1959. március hó 13.

Az időjárási helyzet ma reggel és a várható időjárás:

Az Alpok és a Kárpátok vidékén, valamint a Földközi-tenger nyugati medencéjében és a Balkánon változatlanul csapadékos és hűvös az idő. Ugyanekkor az Európa északi felében elhelyezkedő anticiklon erősödik, súlypontja lassan kelet felé helyeződik át, s ennek következtében száraz, derültebb időjárást okoz a Szovjetunió európai területének északi felében is.

Hazánkban csütörtökön is borult, csapadékos volt az idő, mindenütt esett hó vagy eső. A lehullott csapadék mennyisége csak a fővárosban és Lengyelben haladta meg az 5 mm-t. A nappali legmagasabb hőmérséklet általában 2-5 fok között váltakozott, a keleti megyékben azonban egy-két helyen elérte a 7 fokot. Ma hajnalra csak két-három fokkal hült le a levegő, legtöbb helyen 0 - 3 fokos legalacsonyabb hőmérsékleteket mértek, néhány helyről azonban gyenge fagyot is jelentettek.

Budapesten pénteken 12 órakor a hőmérséklet 4 fok, a tengerszintre átszámitott légnyomás 765 mm, gyengén emelkedő irányzatú.

Várható időjárás szombat estig:

Erősen felhős, párás idő.
Sokhelyen eső és /kivált a hegyeken/ hó.
Néhány helyen köd.
Mérsékelt, később megélénkülő északi-északkeleti szél.

Várható legalacsonyabb éjszakai hőmérséklet: -1, +2
legmagasabb nappali hőmérséklet szombaton: +4, +7
fok között.

Távolabbi kilátások:

Szárazabb idő, éjszakai fagyok, növekvő nappali felmelegedés.

A hőmérséklet és a légnyomás napi középértéke Budapesten és ezek eltérése a 75 évi átlagtól:

1959. III. 12-én: 0.9 C°, 761.4 mm. Eltérés: -3.7 C°, -0.7 mm.

1871 óta ezen a napon előfordult:

legmagasabb hőmérséklet 17.4 C° /1936/
legalacsonyabb hőmérséklet -12.0 C° /1886/

Az Országos Meteorológiai Intézet Időjárási Napijelentése

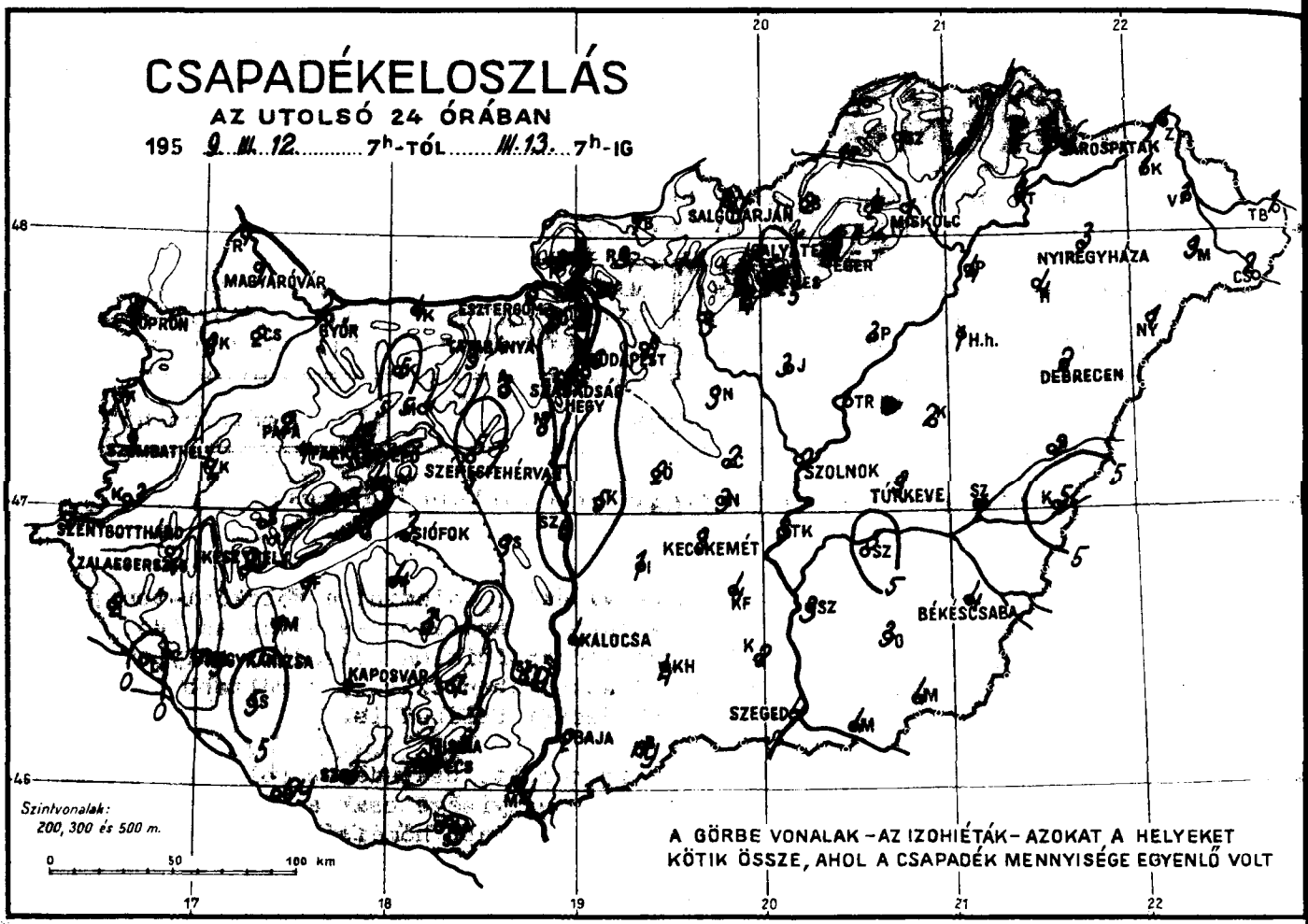

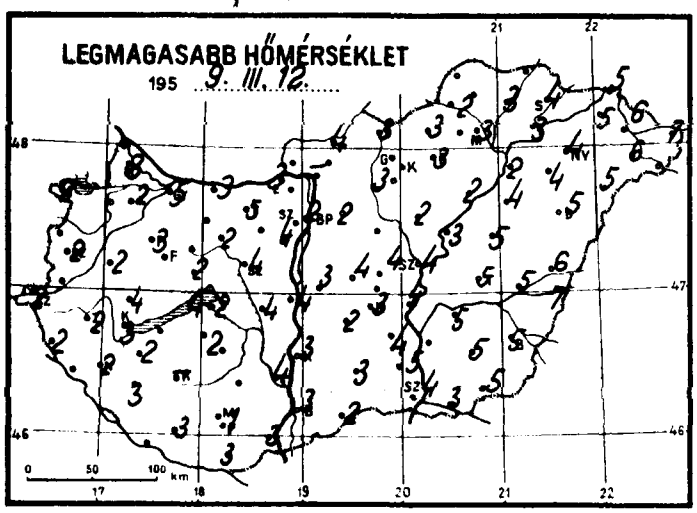

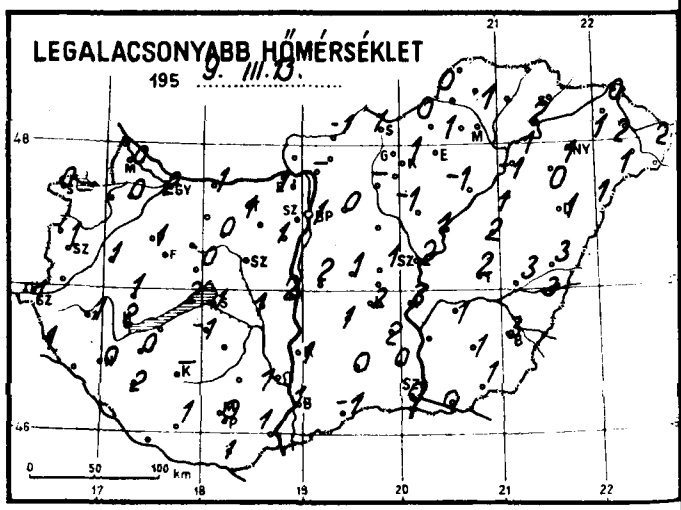

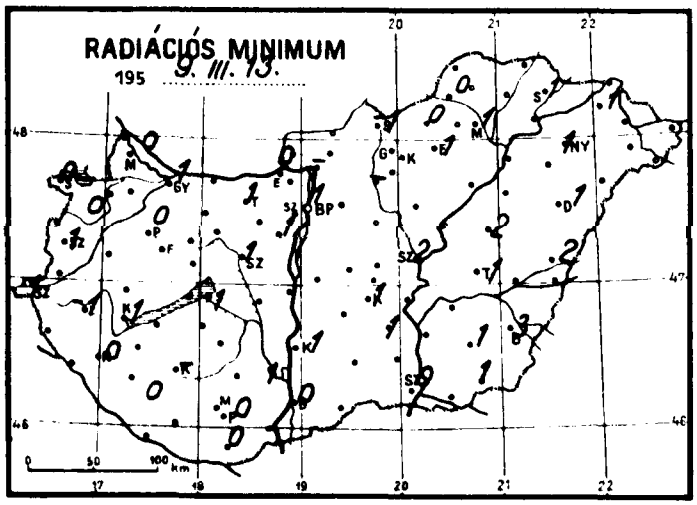

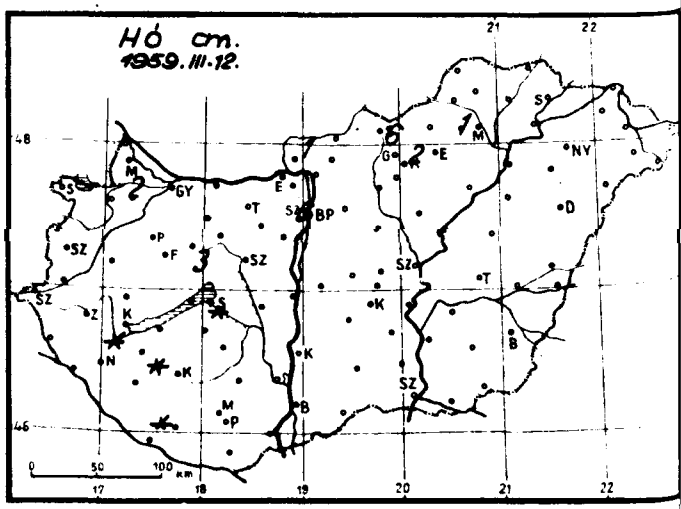

Időjárási helyzet 1959. év MÁRCIUS hó 13. nap 7 óra

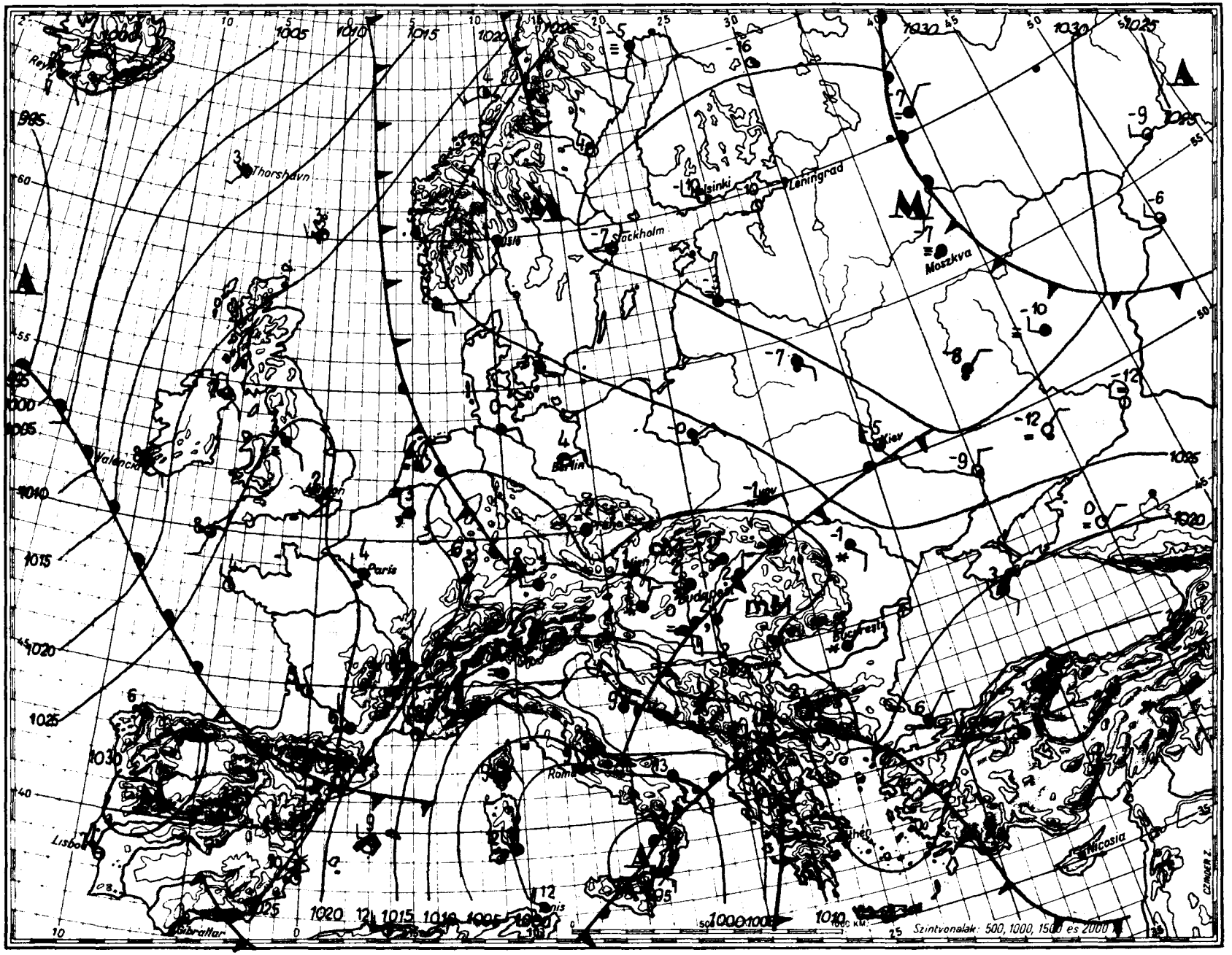

mm mb
800 1060
790 1050
780 1040
770 1030
760 1020
750 1010
740 1000
730 990
720 980
710 970
700 960
940 950

Magaslégköri időhelyzet

19 59. március hó 13. nap 00h GMT.



700 mb-os absz. topográfia

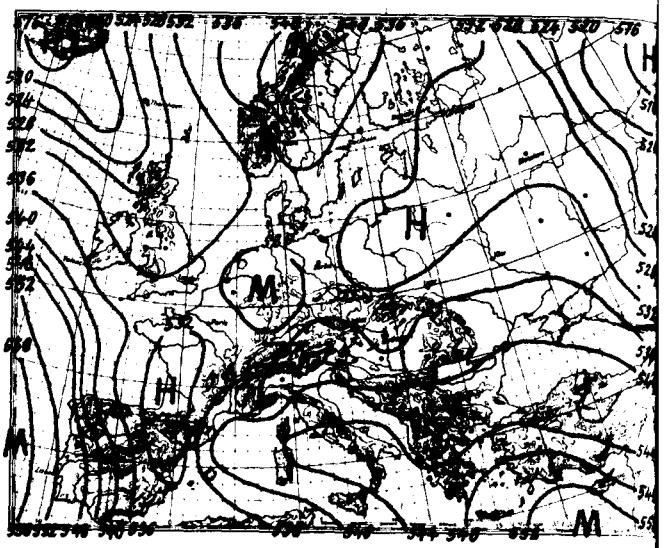

500/1000 mb-os rel. topográfia

1959.III.12. 12h

mb	m	C°	%
1000	117	-	-
850	1410	- 5.3	100
700	2941	- 4.8	100
600	4138	-10.8	100
500	5518	-19.8	87
400	7128	-34.3	72
300	9071	-50.2	72
200			
100			
50			

Jellemző pontok:

997.1	Talaj	1.4	90
900	959	- 2.9	100
839	1520	- 6.1	100
758	2310	- 3.3	100
683	3100	- 5.1	100
617	3910	-15.2	100
593	4200	-10.7	100
475	5900	-22.6	83
400	7128	-34.3	72
275	9628	-55.7	72

A Földközi-tengeri nagy magasságokban is fennálló ciklon áramlási rendszere még mindég meleg advekciót okoz a Balkánon és az Alpok felett. A Lengyelország felett elhelyezkedő hideg levegő az Északi-Kárpátok felől szivárog a magyar medencébe. A keleteurópai anticiklon területén nincs lényeges advekció.

Hazánk légterében az alsó 2,5 km-es rétegben alig változott a hőmérséklet, feljebb 3-6 fokkal hűlt a levegő. A 0 fok magassága 130, a -10 fok szintje 720 m-t süllyedve 470, ill. 3220 m-re került. A tropopauza magassága 1200 m-rel volt alacsonyabban ma éjfélkor, mint 24 órával ezelőtt.

dr. Kallósné s.k.

1959.III.13. 00h

mb	m	C°	%
1000	134	-	-
850	1429	- 4.0	83
700	2951	- 8.7	85
600	4131	-14.7	85
500	5487	-23.8	80
400	7069	-37.3	74
300	8988	-52.8	74
200			
100			
50			

Jellemző pontok:

993.0	Talaj	1.6	95
888	1100	- 2.8	100
861	1320	- 3.7	83
812	1790	- 5.3	83
760	2280	- 4.8	83
500	5487	-23.8	80
*269	9700	-59.3	74
227	10752	-56.0	

* Tropopauza

1959. március hó, 13 nap péntek
72 évfolyam 72. sz.

	Reggeli észlelések 06 TMG				Az utolsó 24 óra adatai					
	Felhőzet (0—4)	Szélirány és erő (m/s)	Légnyomás (millibár)	Hőmérséklet (C°)	Csapadék (24 óra) (mm)	Hó cm	Hőmérsékleti szélsőségek: tegnapi nappali max.	Hőmérsékleti szélsőségek: éjszakai min.	Hőmérsékleti szélsőségek: Radiációs min.	Napsütés (óra) tegnap
Mosonmagyaróvár	4 =	- 0	1019.9	1	1		3	0	0	0
Sopron	4 ,	- 0	20.0	1	2		2	0	0	0
Szombathely	4 *	E 2	19.0	1	3		2	1	1	0
Szentgotthárd	4 ,	- 0	19.0	1	3		2	1	1	0
Pápa	4 =	N 1	18.5	2	2		3	1	0	-
Győr	4	ENE 1	19.3	2	2		5	2	1	0
Esztergom	4 =	- 0	19.0	2	3		3	1	0	-
Tatabánya	4 ,	ENE 1	18.6	2	3		5	1	1	-
Székesfehérvár	4 =	ENE 1	18.0	2	5		4	1	1	-
Siófok	4 o	E 1	18.4	2	3		2	1	1	0
Keszthely	4 ,	N 1	18.0	2	2		3	2	1	0
Zalaegerszeg	4	NE 1	18.6	1	2		2	1	-1	-
Nagykanizsa	4 *	NNE 3	18.9	1	ny	folt	2	0	0	-
Kaposvár	-	-	-	-	-		-	-	-	-
Pécs	4 =	E 7	17.2	0	1		1	0	0	0
Budapest M. I.	4 ,	N 1	18.7	2	6		2	1	1	0
Salgótarján	4 *	- 0	18.1	1	ny		3	1	-1	0
Eger	4 ,	E 1	18.7	1	2		3	1	1	0
Miskolc	4 ,	NW 1	19.0	1	1		3	1	1	0
Sárospatak	4 *	N 1	19.6	2	ny		4	2	1	0
Baja	4	SE 2	17.7	2	2		3	1	0	0
Kalocsa	4 *	N 1	21.0	2	4		3	1	1	0
Kecskemét	4 =	ENE 2	17.9	2	3		3	2	1	0
Szeged	4 ,	NE 2	17.9	2	4		4	0	0	0
Szolnok	4 ,	NNE 1	17.3	2	2		4	2	2	-
Türkeve	4 =	NE 1	-	2	3		5	2	1	-
Békéscsaba	4 =	W 1	17.3	3	4		5	3	3	0
Debrecen	4 ,	NNE 2	18.6	2	2		5	1	1	0
Nyíregyháza	4 ,	N 1	19.0	1	3		4	1	1	0
Kékestető (1000 m)**	4 *	- 0	896.6	-2	5	2	-1	-3	-	0
Galyatető (932 m)**	-	-	-	-	4	6	-1	-4	-	-
Misinatető (534 m)*	-	-	-	-	-		-1	-	-	-
Szabadsághegy (474 m)*	4 =	NE 1	956.0	0	5		-1	-1	-	0
Farkasgyepű (400 m)*	4 *	NW 1	956.5	0	1		2	0	-1	-

24 órai csapadék mm		Hó cm	24 órai csapadék mm		Hó cm	24 órai csapadék mm		Hó cm	24 órai csapadék mm		Hó cm
Bajka	1		Tab	4	folt	Jósvafő	-		Kisvárda	1	
Csorna	2	2	Sárbogárd	3		Lillafüred	2	1	Vásárosnamény	1	
Kapuvár	3		Sztálinváros	8		Szendrőlád	1		Mátészalka	3	-
Kőszeg	4		Nagykónyi	3		Füged	1		Tiszabecs	1	
Körmend	3		Somogyszob	5	folt	Hidasnémeti	-		Csenger	2	
Lenti	2		Barcs	ny	folt	Tokaj	1		Nyírlugos	1	=
Letenye	.		Szigetvár	3		Poroszló	4		Polgár	4	
Káld	4		Lengyel	7		Jászapáti	3		Hajdúdorog	4	
Sumeg	1		Szekszárd	ny	1	Nagykáta	3		Hortobágy	2	
Zirc	4		Mohács	ny		Örkény	2		Tiszaroff	1	
Veszprém	4	3	Siklós	ny		Kunsztmiklós	5		Karcag	-	
Komárom	4		Királyrét	3	lepel	Cegléd	2		Berettyóújfalu	2	
Kisbér	5		Balassagyarmat	1		Nagykőrös	3		Szeghalom	2	
Mór	4		Romhány	3		Tiszakécske	3		Kőrösszakál	5	
Alcsut	3		Vác	-		Izsák	1		Szarvas	5	
Dobogókő	-		Godollő	4	=	Kiskunfélegyh	4		Szentes	3	
Martonvásár	3		Lőrinci	3		Kiskunhalas	4		Orosháza	3	
Tihany	1		Gyöngyös	4		Bácsalmás	ny		Makó	4	
Fonyód	1		Borsodnádasd	2		Kistelek	2		Mezőhegyes	-	
Marcali	1		Putnok	1		Zákony	1				

* A légnyomás 500 gdm-re átszámítva ** A légnyomás 1000 gdm-re átszámítva

Magassági szélmérések

Óraadatok greenwichi középidőben

III.12.	Szeged 11 h		Bpest 12 h															
	fok	m/s	fok	m/s	fok	m/s	fok	m/s	fok	m/s	fok	m/s	fok	m/s	fok	m/s	fok	m/s
Talaj	140	2	90	2														
500 m	150	6	130	2														
1000			160	8														
1500			160	9														
2000			160	9														
3000			200	7														
4000			170	7														
5000			200	6														
7000			230	8														
9000																		
10000																		
12000																		
14000																		
16000																		
18000																		
20000																		

III.13.	Bpest 06 h																	
	fok	m/s	fok	m/s	fok	m/s	fok	m/s	fok	m/s	fok	m/s	fok	m/s	fok	m/s	fok	m/s
Talaj	360	2																
500 m	30	1																
1000																		
1500																		
2000																		
3000																		
4000																		
5000																		
7000																		
9000																		
10000																		
12000																		
14000																		
16000																		
18000																		
20000																		

	fok	m/s	fok	m/s	fok	m/s	fok	m/s	fok	m/s	fok	m/s	fok	m/s	fok	m/s	fok	m/s
Talaj																		
500 m																		
1000																		
1500																		
2000																		
3000																		
4000																		
5000																		
7000																		
9000																		
10000																		
12000																		
14000																		
16000																		
18000																		
20000																		

OFFSET NYOMDA BUDAPEST F. V. HOMAYER GYULA

IDŐJÁRÁSI NAPIJELENTÉS

ЕЖЕДНЕВНЫЙ МЕТЕОРОЛОГИЧЕСКИЙ БЮЛЛЕТЕНЬ • DAILY WEATHER REPORT
BULLETIN QUOTIDIEN DE TEMPS • TÄGLICHER WETTERBERICHT

KIADJA AZ ORSZÁGOS METEOROLÓGIAI INTÉZET
BUDAPEST II. KITAIBEL PÁL UTCA 1
TELEFON: KÖZPONT: 353-500, IDŐJELZŐ OSZT.: 150-410

MEGJELENIK NAPONKÉNT • ELŐFIZETÉSI ÁRA A POSTAI KÖLTSÉGGEL EGYÜTT NEGYEDÉVRE 60, Ft
KIADÁSÉRT FELEL AZ INTÉZET IGAZGATÓJA

12. évfolyam 73. szám. + Budapest + 1959. március hó 14.

Az időjárási helyzet ma reggel és a várható időjárás:

A Földközi-tenger medencéjének középső részei felett elhelyezkedő ciklonrendszer fokozatosan gyengül. A Kárpát-medence déli felében és a Balkán-félsziget jelentékeny részén azonban még mindig csapadékos az időjárás.

Hazánkban pénteken jobbára borult volt az ég, és sokhelyen hullott eső, a reggeli órákban néhány helyen havaseső, a hegyeken hó. A lehullott csapadék mennyisége csak a délnyugati megyékben érte el a 2 - 3 mm-t. A hőmérséklet 4 - 7 fokig emelkedett, ma hajnalra általában 0, +3 fokig süllyedt.

Budapesten szombaton 12 órakor a hőmérséklet 8 fok, a tengerszintre átszámitott légnyomás 766 mm, alig változik.

Várható időjárás vasárnap estig:

Délen erősen felhő idő, északon kevesebb felhő.
A déli megyékben még esők /ma többhelyen, holnap már csak kevesebb helyen/.
Mérsékelt, helyenként erős északi-északkeleti szél.
A szélvédett helyeken éjjeli fagyok.
A nappali felmelegedés kissé fokozódik.

Várható legalacsonyabb éjszakai hőmérséklet: -1, +2
legmagasabb nappali hőmérséklet vasárnap: 7, 10 fok között.

Időmérő

A hőmérséklet és a légnyomás napi középértéke Budapesten és ezek eltérése a 75 évi átlagtól:

1959. III. 13-án: 4,5 C°, 765,1 mm. Eltérés: +0,1 C°, +2,7 mm.

1871 óta ezen a napon előfordult:

Legmagasabb hőmérséklet 18,3 C° /1934/
Legalacsonyabb hőmérséklet -14,5 C° /1877/

Az Országos Meteorológiai Intézet Időjárási Napijelentése

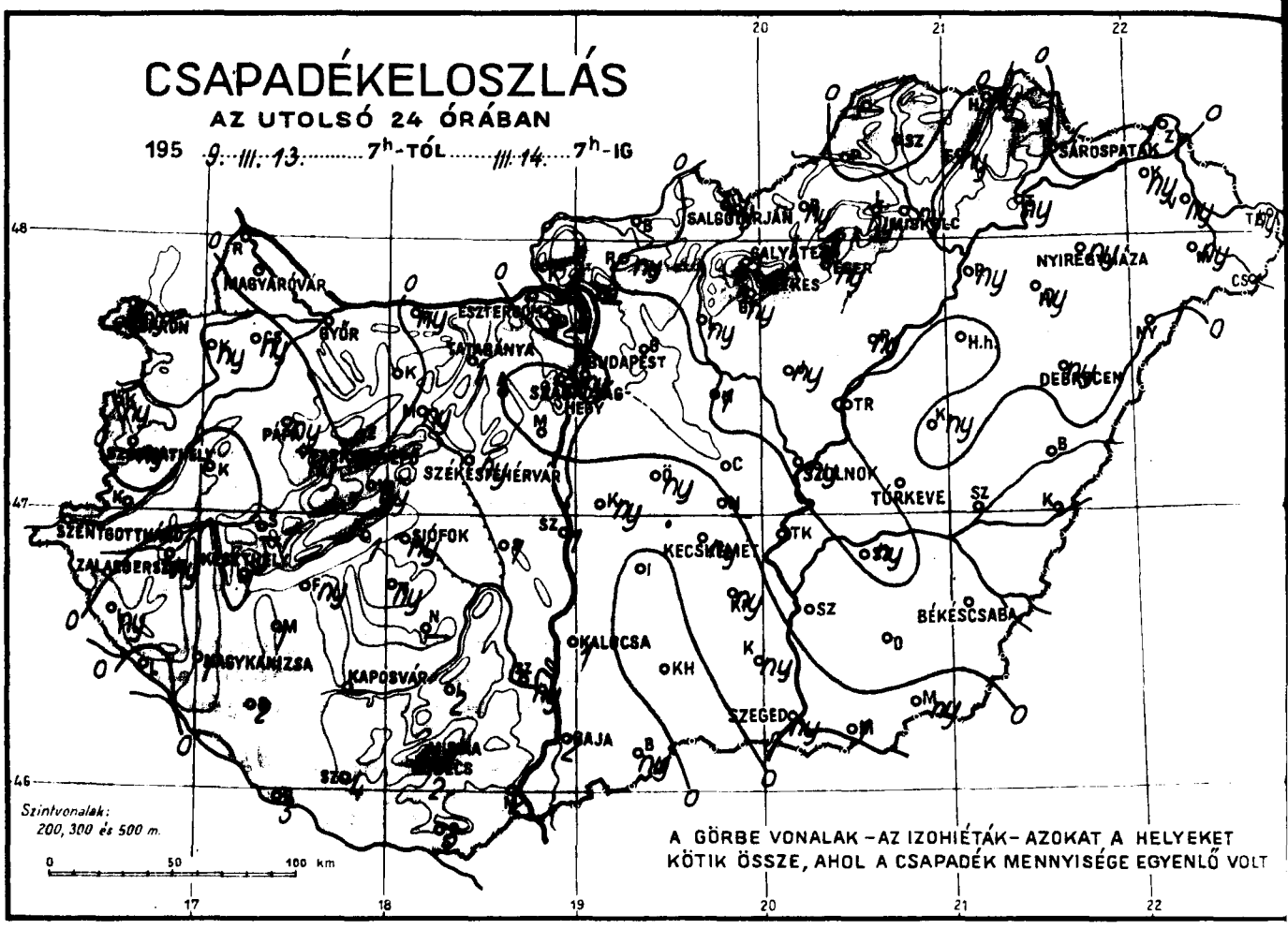

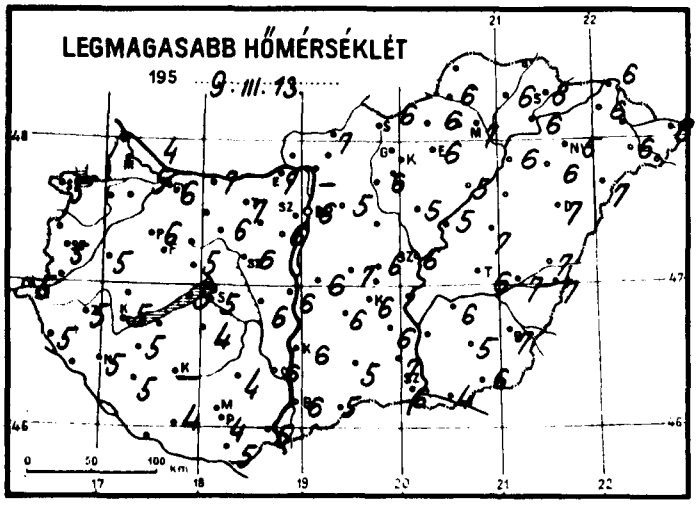

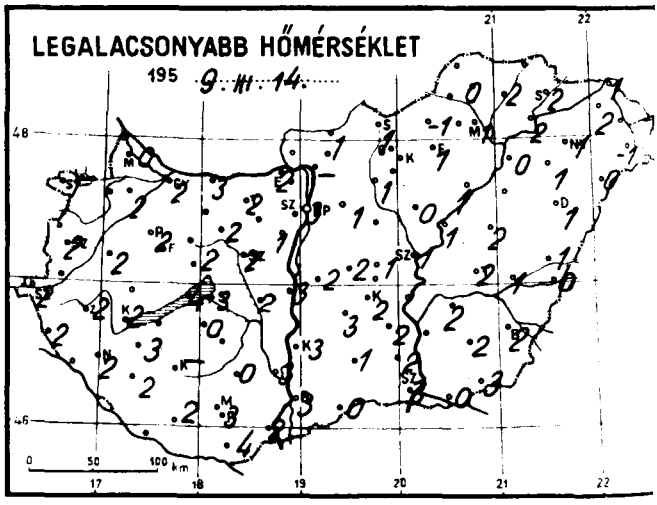

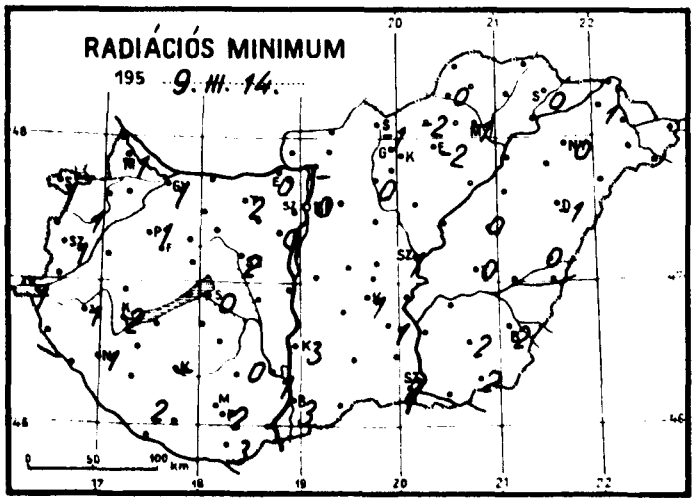

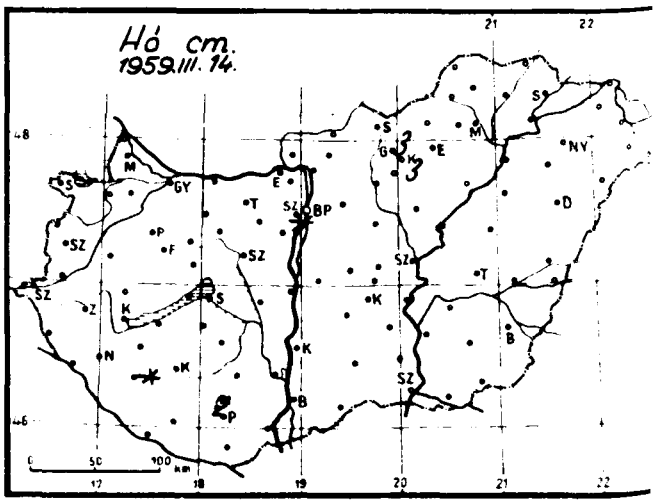

Időjárási helyzet 1959 év március hó nap 7 óra

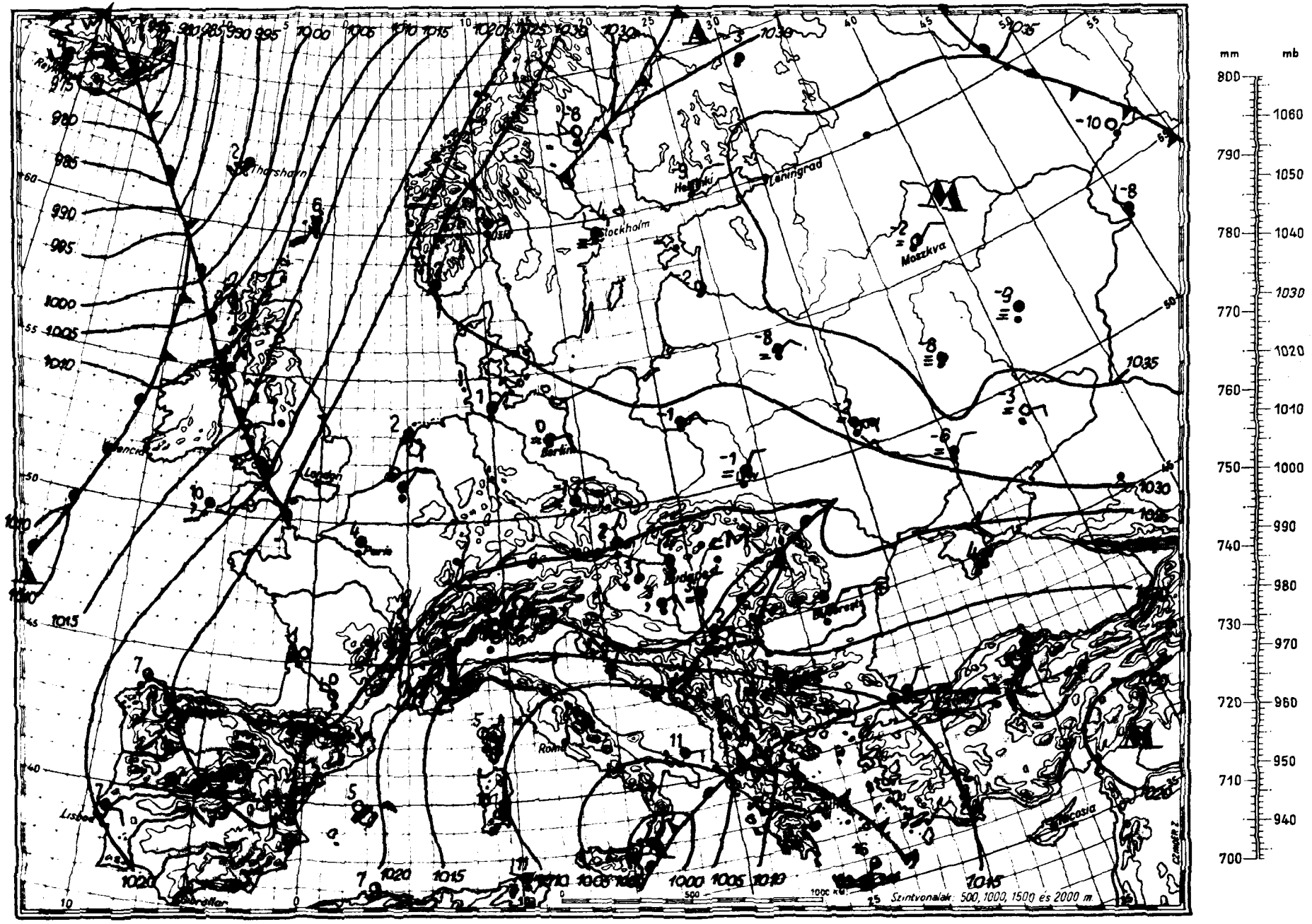

Magaslégköri időhelyzet

19 59. március hó 14. nap 00^h GMT.



700 mb-os absz. topográfia

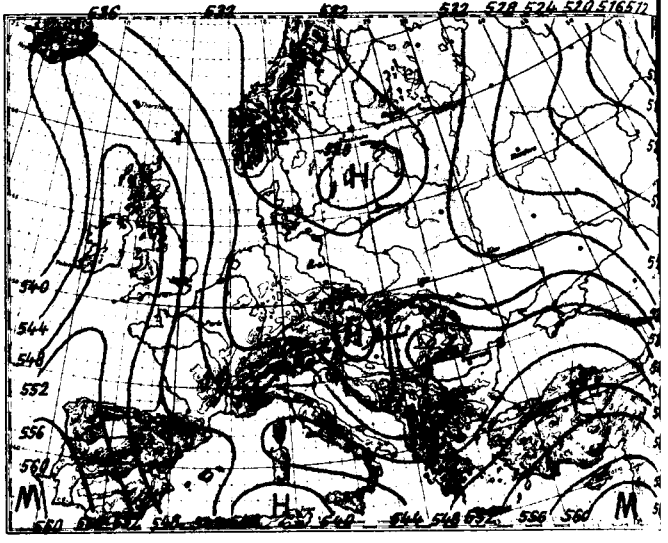

500/1000 mb-os rel. topográfia

1959.III. 13. 12^h

mb	m	C°	%
1000	165	5.0	100
850	1463	- 3.0	100
700	2984	- 7.7	100
600	4164	-15.0	100
500	5523	-22.8	100
400	7123	-34.0	100
300	9068	-50.2	100
200	11649	-54.1	
100	16109	-54.5	
50	20483	-57.0	

Jellemző pontok:

1002.9	Talaj	5.3	79
950	580	- 1.2	100
922	700	0.0	100
765	2300	- 6.0	100
744	2500	- 4.8	100
500	5523	-22.8	100
400	7123	-34.0	100
⧗250	10234	-59.0	100
177	12400	-51.5	
110	15500	-55.8	
100	16109	-54.5	
80	17500	-56.8	
72	18150	-54.8	
45	21150	-57.5	
12	29587	-48.0	

Szombaton 00 GMT-kor az advekciós kép erős hidegadvekciót mutat az Atlanti-óceánon Irországtól északnyugat felé, továbbá Skandinávia északi partvidéke és a Spitzbergák között, erős melegadvekciót pedig a Grönland keleti partvidékét, Izlandot és az Északi tengert magábafoglaló terület fölött, valamint Novaja Zemlja környékén. A Kárpátmedencében gyenge melegadvekció van. Hazánk légterében a troposzféra alsó 7000 méteres rétege az utolsó 24 óra alatt átlagosan másfél fokot melegedett. Budapest felett ma éjjel a 0 fokos szint 800, a -10 fokos pedig 3500 méter magasságban volt található; tegnap óta mindkettő kb. 300 métert emelkedett.

Veress s.k.

⧗ Tropopauza

1959.III. 14. 00^h

mb	m	C°	%
1000	171	3.8	88
850	1474	- 1.7	100
700	3003	- 6.4	100
600	4188	-14.6	100
500	5547	-23.1	85
400	7141	-35.0	78
300	9075	-52.6	78
200	11609	-58.6	
100			
50			

Jellemző pontok:

1003.8	Talaj	4.0	88
884	1150	- 2.2	100
835	1600	- 1.2	100
785	2100	- 5.6	100
738	2600	- 3.3	100
400	7141	-35.0	78
⧗244	10400	-64.4	78
220	11000	-60.4	
160	13049	-54.8	

1959. március hó,
14. nap szombat
72. évfolyam 73. sz.

	Reggeli észlelések 06 TMG				Az utolsó 24 óra adatai				
	Felhőzet (0–4)	Szélirány és erő (m/s)	Légnyomás (millibár)	Hőmérséklet (C°)	Csapadék (24 óra) (mm)	Hó cm	Hőmérsékleti szélsőségek: tegnapi nappali max.	Hőmérsékleti szélsőségek: éjszakai min.	Hőmérsékleti szélsőségek: Radiációs min.	Napsütés (óra) tegnap
Mosonmagyaróvár	4	NNW 2	1021.6	0	.		4	0	-1	0
Sopron	4 =	NW 5	25.3	2	ny		5	1	1	0
Szombathely	4 =	N 2	23.5	3	ny		5	2	1	0
Szentgotthárd	4	⇦ 0	23.1	3	.		5	2	1	0
Pápa	4 =	N 4	23.0	2	ny		6	2	1	-
Győr	4	NNW 4	23.1	3	.		6	2	1	0
Esztergom	4 =	- 0	22.0	3	.		7	2	0	-
Tatabánya	4 =	WNW 2	22.0	3	1		7	2	2	-
Székesfehérvár	4	⇦ 0	21.3	3	ny		6	2	2	-
Siófok	4 =	N 8	21.5	4	ny		5	3	3	0
Keszthely	4	N 6	21.7	3	1		5	2	2	0
Zalaegerszeg	4	NNE 5	22.7	3	ny		5	2	1	-
Nagykanizsa	4 =	N 5	22.9	2	1		5	2	1	-
Kaposvár	-	⇦	-	-	-		-	-	-	-
Pécs	4 .	ENE 4	20.0	3	2		4	3	2	0
Budapest M. I.	4 =	WNW 1	21.2	4	ny		6	3	0	0
Salgótarján	3 =	- 0	21.7	1	ny		6	1	-1	0
Eger	3 =	- 0	21.9	1	ny		6	1	-2	0
Miskolc	4	NNW 3	22.4	2	ny		7	1	-1	0
Sárospatak	4	N 2	20.4	4	.		8	2	0	0
Baja	4	- 0	20.6	4	2		6	3	3	0
Kalocsa	4 =	N 2	20.7	4	1		6	3	3	0
Kecskemét	4	ENE 3	20.4	3	ny		6	2	1	0
Szeged	4 =	NNE 5	20.2	3	ny		6	3	2	0
Szolnok	4	N 1	20.4	1	ny		6	1	1	-
Túrkeve	4	NE 2	-	2	.		6	2	0	-
Békéscsaba	4	N 6	19.9	2	.		7	2	2	0
Debrecen	4	NNE 4	21.4	2	ny		7	1	-1	-
Nyíregyháza	3	N 6	22.0	2	ny		5	1	0	0
Kékestető (1000 m)**	4	NE 1	899.7	-2	1	3	0	-2	-	0
Galyatető (932 m)**	-	-	-	-	1	3	1	-2	-	-
Misinatető (534 m)*	4 =	N 10	956.4	1	ny	2	1	1	1	-
Szabadsághegy (474 m)*	4	NW 1	959.3	2	.	folt	3	2	-	0
Farkasgyepü (400 m)*	4	NW 1	960.8	0	ny		4	0	-1	-

24 órai csapadék mm			24 órai csapadék mm		Hó cm	24 órai csapadék mm			24 órai csapadék mm		
Rajka	.		Tab	ny		Jósvafő	-		Kisvárda	ny	
Csorna	ny		Sárbogárd	1		Lillafüred	ny		Vásárosnamény	ny	
Kapuvár	ny	=	Sztálinváros	1		Szendrőlád	.		Mátészalka	ny	
Kőszeg	ny		Nagykónyi	-		Füged	ny		Tiszabecs	ny	
Körmend	.		Somogyszob	2	folt	Hidasnémeti	ny		Csenger	1	⌊
Lenti	ny		Barcs	3	=	Tokaj	ny		Nyírlugos	.	
Letenye	.		Szigetvár	4		Poroszló	ny		Polgár	ny	
Káld	.		Lengyel	2		Jászapáti	ny		Hajdúdorog	ny	
Sumeg	-		Szekszárd	ny	=	Nagykáta	1		Hortobágy	.	
Zirc	.		Mohács	2		Örkény	ny		Tiszaroff	.	
Veszprém	ny		Siklós	3		Kunsztmiklós	ny		Karcag	ny	
Komárom	ny		Királyrét	.		Cegléd	.		Berettyóújfalu	.	
Kisbér	.	=	Balassagyarm	.		Nagykőrös	-		Szeghalom	.	
Mór	ny		Romhány	ny		Tiszakécske	.		Kőrösszakál	.	
Alcsut	.		Vác	-		Izsák	.		Szarvas	ny	=
Dobogókő	-		Gödöllő	.	=	Kiskunfélegyh	ny		Szentes	.	
Martonvásár	.		Lőrinci	ny		Kiskunhalas	.		Orosháza	.	
Tihany	1		Gyöngyös	ny		Bácsalmás	ny		Makó	1	
Fonyód	ny		Borsodnádasd	ny		Kistelek	ny		Mezőhegyes	ny	
Marcali	1		Putnok	.		Záhony	.				

* A légnyomás 500 gdm-re átszámítva ** A légnyomás 1000 gdm-re átszámítva

Magassági szélmérések

Óraadatok greenwichi középidőben

III.13.	Szeged 07 h		Miskolc 11 h		Debr. 11 h		Győr 12 h		Bpest 12 h		Szeged 14 h		Bpest 15 h		Bpest 18 h		Bpest 21 h	
	fok	m/s	fok	m/s	fok	m/s	fok	m/s	fok	m/s	fok	m/s	fok	m/s	fok	m/s	fok	m/s
Talaj	40	2	360	2	-	0	320	2	140	2	360	2	-	0	40	2	-	0
500 m	100	5	40	4	10	1	350	4	350	1	40	4	10	5	50	4	40	4
1000									350	1								
1500									90	3								
2000									130	2								
3000									140	2								
4000									150	4								
5000									210	11								
7000									240	16								
9000									230	15								
10000									240	12								
12000									290	7								
14000									290	7								
16000									300	7								
18000									320	19								
20000									350	24								

22000	m:	350	24
24000	":	340	35
26000	":	340	35
28000	":	340	35

III.13.	Debr. 23 h																	
	fok	m/s	fok	m/s	fok	m/s	fok	m/s	fok	m/s	fok	m/s	fok	m/s	fok	m/s	fok	m/s
Talaj	360	2																
500 m	60	6																
1000	60	4																
1500	200	3																
2000	220	2																
3000	250	5																
4000	210	5																
5000	210	5																
7000																		
9000																		
10000																		
12000																		
14000																		
16000																		
18000																		
20000																		

III.14.	Szhely 00 h		Bpest 00 h		Bpest 06 h		Szeged 06 h		Bpest 09 h									
	fok	m/s	fok	m/s	fok	m/s	fok	m/s	fok	m/s	fok	m/s	fok	m/s	fok	m/s	fok	m/s
Talaj	360	7	360	2	360	7	40	2	320	7								
500 m	10	10	40	4	30	6	40	13	20	6								
1000	10	11	50	3	30	6	40	8	30	6								
1500	80	3			20	10	60	5	30	6								
2000	140	2			30	12												
3000					100	2												
4000																		
5000																		
7000																		
9000																		
10000																		
12000																		
14000																		
16000																		
18000																		
20000																		

OFFSET NYOMDA BUDAPEST F. V. TOMAYER GYULA

IDŐJÁRÁSI NAPIJELENTÉS

ЕЖЕДНЕВНЫЙ МЕТЕОРОЛОГИЧЕСКИЙ БЮЛЛЕТЕНЬ • DAILY WEATHER REPORT
BULLETIN QUOTIDIEN DE TEMPS • TÄGLICHER WETTERBERICHT

KIADJA AZ ORSZÁGOS METEOROLÓGIAI INTÉZET
BUDAPEST II. KITAIBEL PÁL UTCA 1
TELEFON: KÖZPONT: 353-500, IDŐJELZŐ OSZT.: 150-410

MEGJELENIK NAPONKÉNT • ELŐFIZETÉSI ÁRA
A POSTAI KÖLTSÉGGEL EGYÜTT NEGYEDÉVRE 60,- Ft
KIADÁSÉRT FELEL AZ INTÉZET IGAZGATÓJA

72. évfolyam 74. szám. + Budapest + 1959. március hó 15.

Az időjárási helyzet ma reggel és a várható időjárás:

A Szovjetunióból származó hideg légtömegek Közép-Európán keresztül keleti széllel szivárognak Nyugat-Európa térségébe. Ma hajnalban már Franciaországban is többhelyen fagypont alá süllyedt a hőmérséklet.

Hazánkban tegnap erősen felhős volt az ég. A nyugati megyék kivételével sokhelyen hullott eső, a Mátra csúcsain hó. Siklóson 15, Mezőhegyesen 14 mm csapadékot mértek. A hőmérséklet napközben 7, 10 fokig emelkedett. Az éjszakai legalacsonyabb hőmérsékletek 0, +3 fok közé estek.

Budapesten vasárnap 12 órakor a hőmérséklet 4 fok, a tengerszintre átszámitott légnyomás 768 mm, alig változik.

Várható időjárás hétfő estig:

Erősen felhős idő, több helyen még eső, hó.
Mérsékelt, helyenként élénkebb északi, északkeleti szél.
A hőmérséklet alig változik.

Várható legalacsonyabb éjszakai hőmérséklet: -1, +2,
legmagasabb nappali hőmérséklet hétfőn: +4, +7 fok között.

Stábel s.k.

A hőmérséklet és a légnyomás napi középértéke Budapesten és ezek eltérése a 75 évi átlagtól:

1959. III. 14-én: 6.1 °, 765,9 mm. Eltérése +1,6 °, +3,3 mm.

1871 óta ezen a napon előfordult:

legmagasabb hőmérséklet 20,8 C° /1957/
legalacsonyabb hőmérséklet - 9.5 C° /1883/

JUN 1 - 1959
WEATHER BUREAU

Az Országos Meteorológiai Intézet Időjárási Napijelentése

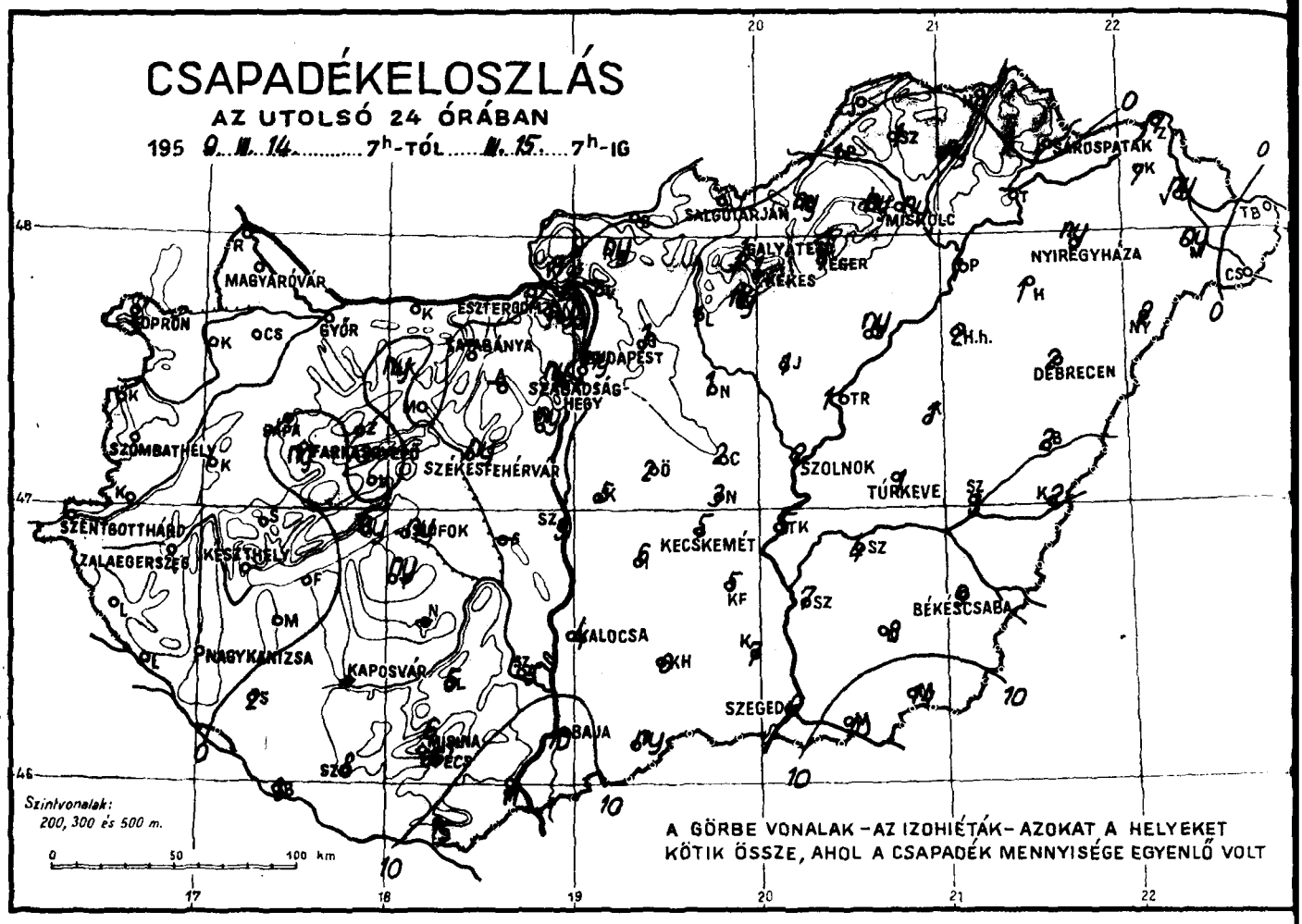

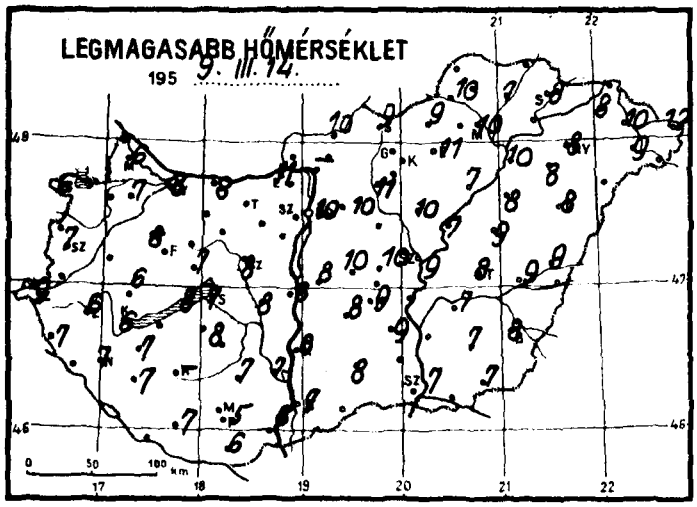

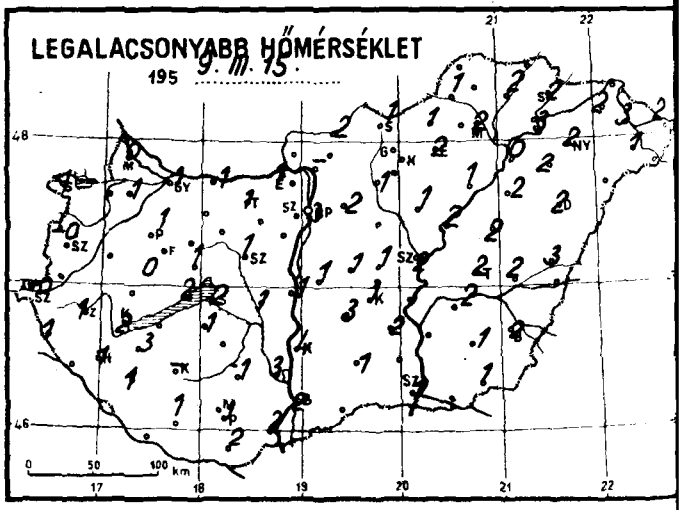

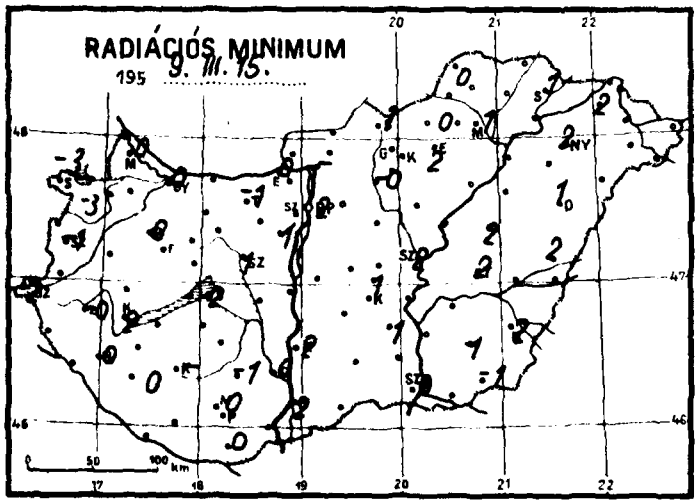

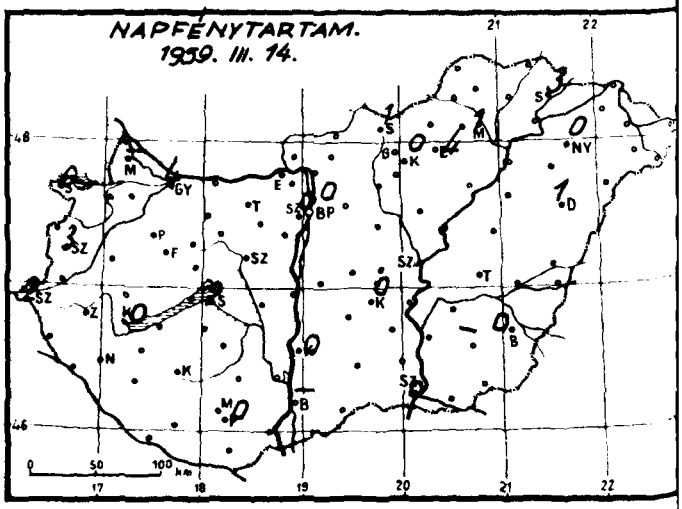

Időjárási helyzet 1959. év MÁRCIUS hó 15. nap 7 óra

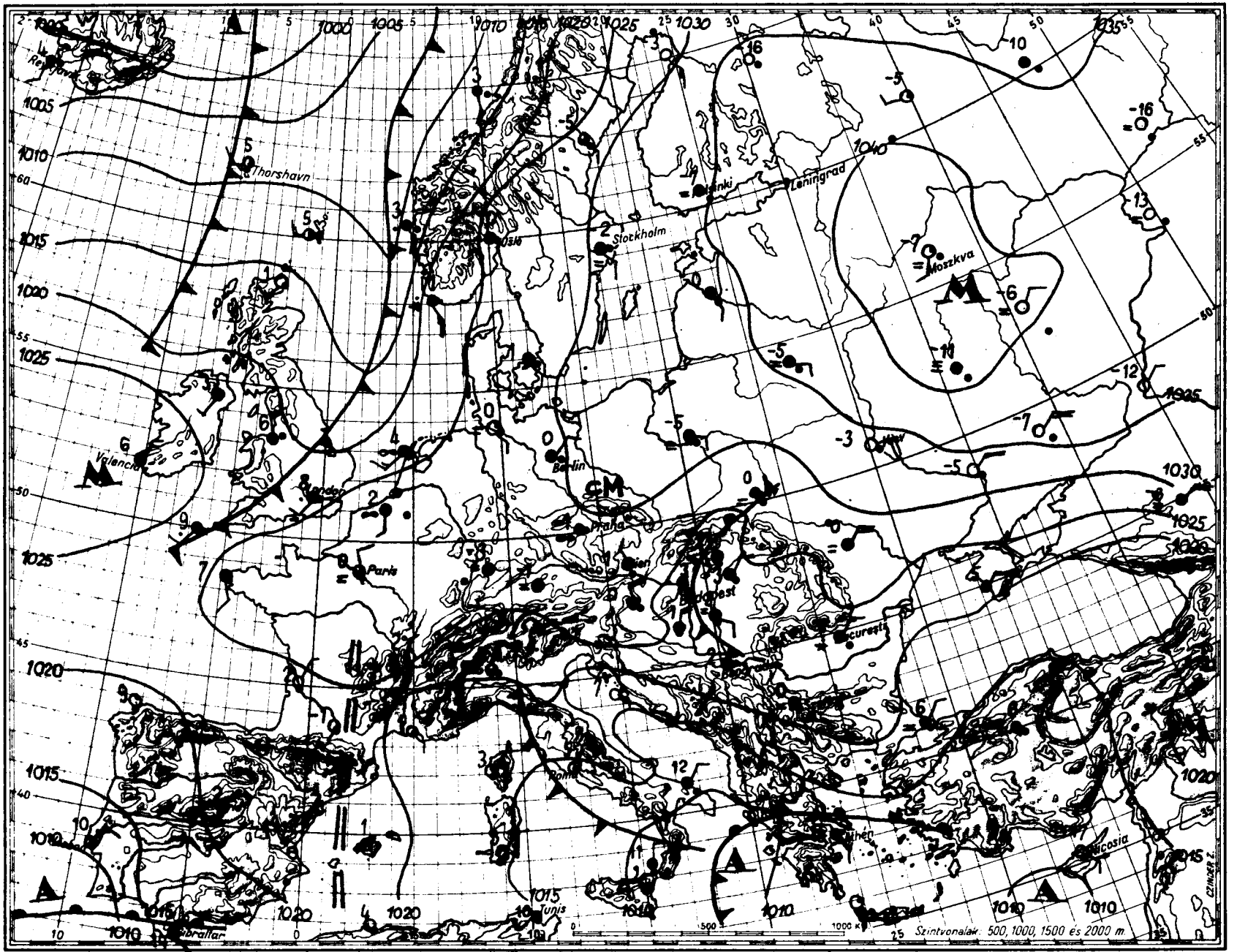

Magaslégköri időhelyzet

19 59. március hó 15. nap 00.h GMT.

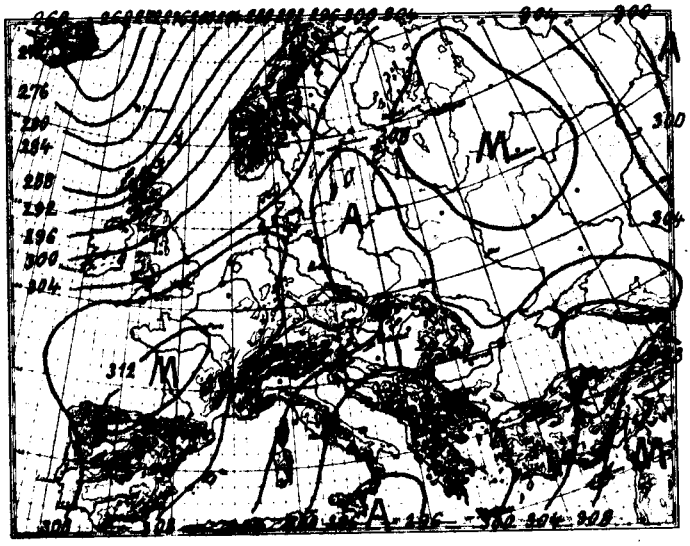

700 mb-os absz. topográfia

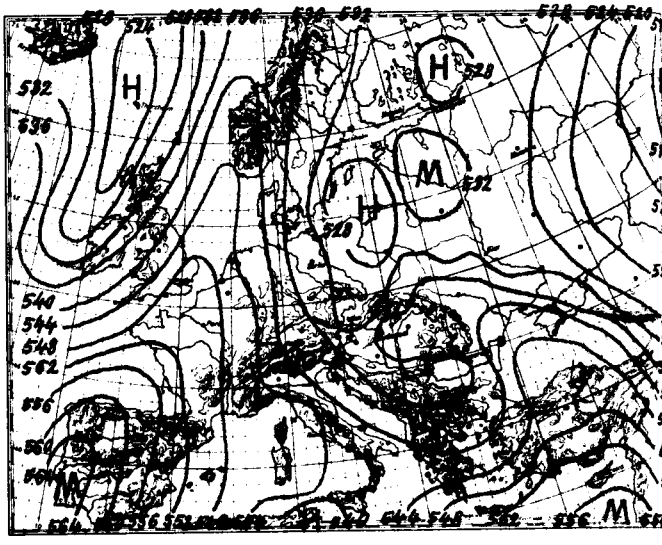

500/1000 mb-os rel. topográfia

1959.III.14. 12h

mb	m	C°	%
1000	173	8.2	65
850	1489	- 0.3	76
700	3029	- 6.0	80
600	4223	-11.6	76
500	5594	-22.6	76
400	7191	-35.0	64
300	9126	-51.6	54
200	11680	-58.0	
100			
50			

Jellemző pontok:

1004.0	Talaj	8.4	65
900	1032	1.1	76
742	2550	- 3.8	81
567	4680	-13.7	76
500	5594	-22.6	76
300	9126	-51.6	62
✱262	10000	-61.1	64
240	10560	-57.9	
166	12859	-57.2	

Európa magaslégköri időhelyzetében nincs lényeges változás. A Balkánon, az Északi-tenger és Skandinávia felett tovább tart a meleg levegő advekciója, míg az Alpok felett és a Rohne mentén, valamint az Adrián lehülés megy végbe. Hazánk felett a troposzférában 2400 m-ig nem változott a hőmérséklet, feljebb kissé hült a levegő. A 0 fok szintje 100 m-rel magasabbra, a -10 fok magassága 100 m-rel alacsonyabbra került. Magasságuk éjfélkor 900, ill. 3400 m-en volt.

Dr. Kallósné s.k.

✱ Tropopauza

1959.III.15. 00h

mb	m	C°	%
1000	190	3.1	94
850	1495	- 2.1	100
700	3021	- 7.7	100
600	4205	-14.8	95
500	5563	-23.2	89
400	7152	-36.8	82
300	9081	-51.5	82
200	11626	-56.9	
100			
50			

Jellemző pontok:

1006.1	Talaj	5.5	94
700	3021	- 7.7	100
500	5563	-23.2	89
300	9081	-51.5	82
✱241	10500	-65.5	82
220	11060	-57.6	
194	11824	-56.7	

1959. március hó, 15. vasárnap nap, 72. évfolyam, 74. sz.

	Reggeli észlelések 06 TMG				Az utolsó 24 óra adatai					
	Felhőzet (0–4)	Szélirány és erő (m/s)	Légnyomás (millibár)	Hőmérséklet (C°)	Csapadék (24 óra) (mm)	Hó cm	Hőmérsékleti szélsőségek: tegnapi nappali max.	Hőmérsékleti szélsőségek: éjszakai min.	Hőmérsékleti szélsőségek: Radiációs min.	Napsütés (óra) tegnap
Mosonmagyaróvár	4	– 0	1023.4	1	,		6	0	-0	–
Sopron	2	WNW 7	27.9	-0	.		6	-1	-3	6
Szombathely	4	N 2	26.7	0	.		7	-0	-1	3
Szentgotthárd	3	ENE 3	27.0	0	.		9	-0	-2	2
Pápa	4	N 6	25.9	2	.		8	1	-0	–
Győr	4	NW 4	26.1	2	.		8	1	0	4
Esztergom	3 =	WNW 1	25.1	1	.		11	1	0	–
Tatabánya	4 *	NW 4	25.5	2	–		–	1	-1	–
Székesfehérvár	4 *	NNW 4	24.7	1	ny		8	1	1	–
Siófok	4	NNW 10	25.0	2	ny		7	2	2	2
Keszthely	4	N 15	24.8	2	.		6	2	2	0
Zalaegerszeg	3	NNE 6	26.1	1	.		6	1	-0	–
Nagykanizsa	4	NNE 8	25.6	2	.		7	1	0	–
Kaposvár	–	–	–	–	–		–	–	–	–
Pécs	4 *	N 8	24.2	1	6		5	1	0	0
Budapest M. I.	4 .	SW 1	24.3	3	ny		10	3	2	0
Salgótarján	4 *	NE 1	24.2	2	.		9	1	1	1
Eger	4 .	W 1	24.6	3	1		11	2	2	4
Miskolc	4 ;	NNW 2	24.8	2	ny		10	2	1	1
Sárospatak	4	N 2	23.7	3	.		8	2	1	3
Baja	4 .	N 4	23.8	2	10		7	2	2	–
Kalocsa	4 *	N 2	23.7	4	4		8	4	2	0
Kecskemét	4 ,	NE 4	23.9	2	5		9	1	1	0
Szeged	4 =	S 2	24.3	2	6		7	1	0	0
Szolnok	4 ,	N 1	24.6	2	2		9	2	2	–
Túrkeve	4	N 2	–	2	1		8	2	2	–
Békéscsaba	4 =	WSW 2	24.3	2	9		8	2	2	0
Debrecen	4	NNE 1	24.6	2	2		8	2	1	1
Nyíregyháza	4 .	N 6	24.4	2	ny		8	2	2	0
Kékestető (1000 m)**	4 *	ENE 2	902.5	-2	1	1	2	-3	–	0
Galyatető (932 m)**	–	–	–	–	1	2	3	-3	–	–
Misinatető (534 m)*	4 ≡	N 15	959.8	-2	6	2	3	-2	-2	–
Szabadsághegy (474 m)*	4	NE 1	961.5	0	ny		7	-1	–	0
Farkasgyepü (400 m)*	4 *	NW 2	963.3	-1	ny	folt	7	-1	-2	–

24 órai csapadék	mm	Hó cm	24 órai csapadék	mm	Hó cm	24 órai csapadék	mm		24 órai csapadék	mm	
Rajka	.		Tab	ny		Jósvafő	.		Kisvárda	7	
Csorna	.		Sárbogárd	–		Lillafüred	ny		Vásárosnamény	ny	
Kapuvár	.		Sztálinváros	3		Szendrőlád	1	.	Mátészalka	ny	
Kőszeg	.		Nagykónyi	–		Füged	ny		Tiszabecs	.	
Körmend	.		Somogyszob	2		Hidasnémeti	.		Csenger	.	
Lenti	.		Barcs	3		Tokaj	–		Nyírlugos	2	
Letenye	.		Szigetvár	8		Poroszló	ny		Polgár	1	
Káld	.		Lengyel	5	1	Jászapáti	1		Hajdúdorog	1	
Sümeg	.		Szekszárd	5		Nagykáta	1		Hortobágy	2	
Zirc	.		Mohács	11		Örkény	2		Tiszaroff	1	
Veszprém	.		Siklós	15		Kunsztmiklós	5		Karcag	1	
Komárom	.		Királyrét	–		Cegléd	2		Berettyóújfalu	2	
Kisbér	ny	folt	Balassagyarm	.		Nagykőrös	3		Szeghalom	3	
Mór	.		Romhány	ny		Tiszakécske	4		Körösszakál	2	
Alcsut	–		Vác	–		Izsák	6		Szarvas	4	
Dobogókő	ny	lepel	Gödöllő	1		Kiskunfélegyh	5		Szentes	7	
Martonvásár	ny		Lőrinci	1		Kiskunhalas	6		Orosháza	8	
Tihany	ny		Gyöngyös	ny		Bácsalmás	ny		Makó	10	
Fonyód	.		Borsodnádasd	ny		Kistelek	7		Mezőhegyes	14	
Marcali	.		Putnok	1		Záhony	7				

* A légnyomás 500 gdm-re átszámítva ** A légnyomás 1000 gdm-re átszámítva

Magassági szélmérések

Óraadatok greenwichi középidőben

III.14.	Siófok 11 h		Szhely 11 h		Győr 13 h		Debr. 12 h		Bpest 12 h		Bpest 15 h		Bpest 18 h					
	fok	m/s	fok	m/s	fok	m/s	fok	m/s	fok	m/s	fok	m/s	fok	m/s	fok	m/s	fok	m/s
Talaj	360	7	360	7	360	7	40	7	360	2	320	2	320	2				
500 m	360	11	340	14	340	8	30	7	20	4	360	5	20	2				
1000	360	12			350	10	30	7	20	6	20	5	30	4				
1500					360	8			50	7	50	7	50	5				
2000					10	6					70	7	40	4				
3000											70	6						
4000											60	5						
5000											90	3						
7000																		
9000																		
10000																		
12000																		
14000																		
16000																		
18000																		
20000																		

III.15.	Szeged 05 h		Bpest 06 h															
	fok	m/s	fok	m/s	fok	m/s	fok	m/s	fok	m/s	fok	m/s	fok	m/s	fok	m/s	fok	m/s
Talaj	140	2	90	7														
500 m	190	8	180	1														
1000	250	4																
1500																		
2000																		
3000																		
4000																		
5000																		
7000																		
9000																		
10000																		
12000																		
14000																		
16000																		
18000																		
20000																		

	fok	m/s	fok	m/s	fok	m/s	fok	m/s	fok	m/s	fok	m/s	fok	m/s	fok	m/s	fok	m/s
Talaj																		
500 m																		
1000																		
1500																		
2000																		
3000																		
4000																		
5000																		
7000																		
9000																		
10000																		
12000																		
14000																		
16000																		
18000																		
20000																		

IDŐJÁRÁSI NAPIJELENTÉS

ЕЖЕДНЕВНЫЙ МЕТЕОРОЛОГИЧЕСКИЙ БЮЛЛЕТЕНЬ • DAILY WEATHER REPORT
BULLETIN QUOTIDIEN DE TEMPS • TÄGLICHER WETTERBERICHT

KIADJA AZ ORSZÁGOS METEOROLÓGIAI INTÉZET
BUDAPEST II. KITAIBEL PÁL UTCA 1
TELEFON: KÖZPONT: 353-500, IDŐJELZŐ OSZT.: 150-410

MEGJELENIK NAPONKÉNT • ELŐFIZETÉSI ÁRA A POSTAI KÖLTSÉGGEL EGYÜTT NEGYEDÉVRE 60,- Ft
KIADÁSÉRT FELEL AZ INTÉZET IGAZGATÓJA

72. évfolyam 75. szám. + Budapest + 1959. március hó 16.

Az időjárási helyzet ma reggel és a várható időjárás:

Mára virradó éjszaka a Németalföld felett sekély, de gyorsmozgású ciklon alakult ki, s ennek következtében Hollandia, Belgium, Németország és Svájc területén csapadékosra fordult az idő. Ugyanekkor Kelet-Európában változatlanul száraz, derült az időjárás.

Hazánkban vasárnap erősen felhős volt az ég, többhelyen esett eső, havaseső, hó, s a Dunántúlon mérséklődött a szél. A legmagasabb nappali hőmérséklet általában 3-6 fok között váltakozott, az északkeleti megyékben azonban elérte a 7 - 10 fokot. Ma hajnalra legtöbb helyen 0, +3 fokig süllyedt a hőmérséklet, Sopron, Szombathely és Szentgotthárd vidékén azonban -2, -5 fokos fagyok alakultak ki.

Budapesten hétfőn 12 órakor a hőmérséklet +4 fok, a tengerszintre átszámitott légnyomás 766 mm, alig változik.

Várható időjárás kedd estig:

Erősen felhős, párás idő. Néhány helyen eső.
Helyenként köd.
Mérsékelt szél.
A hőmérséklet alig változik.

Várható legalacsonyabb éjszakai hőmérséklet általában 0, +3 fok között, néhány helyen gyenge fagy;
legmagasabb nappali hőmérséklet kedden: +6, +9 fok között.

A hőmérséklet és a légnyomás napi középértéke Budapesten és ezek eltérése a 75 évi átlagtól:

1959. III. 15-én: 4,0 C°, 762,8 mm. Eltérés: -0,3 C°, +0,4 mm.

1871 óta ezen a napon előfordult:

legmagasabb hőmérséklet 19,8 C° /1913/
legalacsonyabb hőmérséklet - 7,0 C° /1883/

JUN 1 - 1959
WEATHER BUREAU

Az Országos Meteorológiai Intézet Időjárási Napijelentése

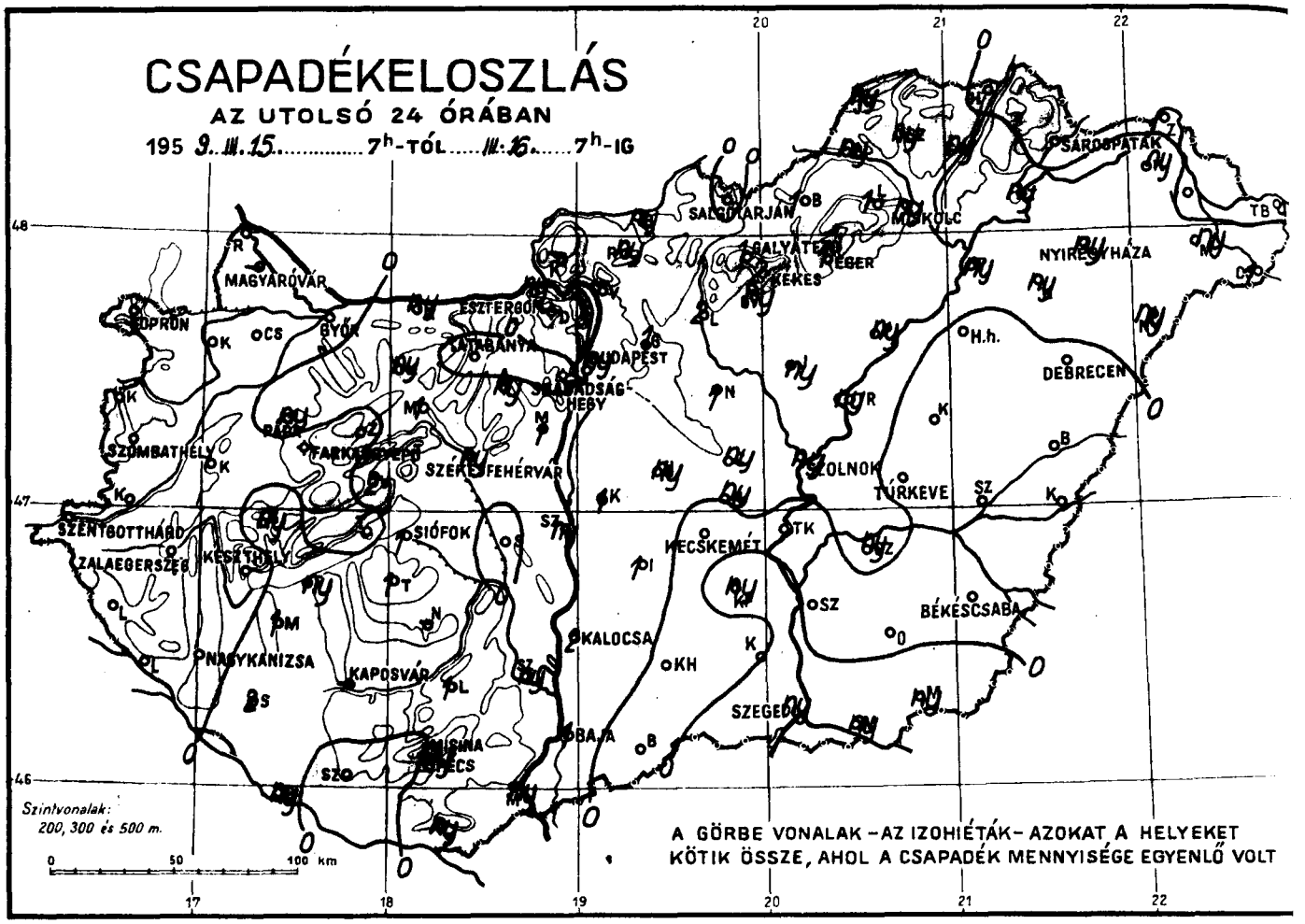

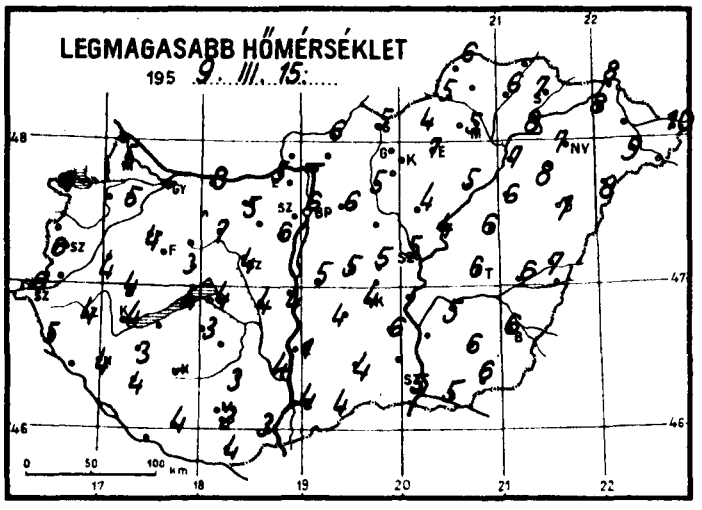

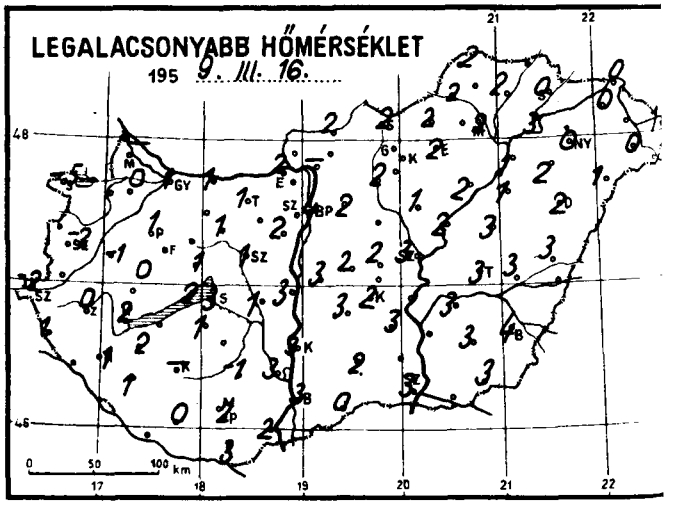

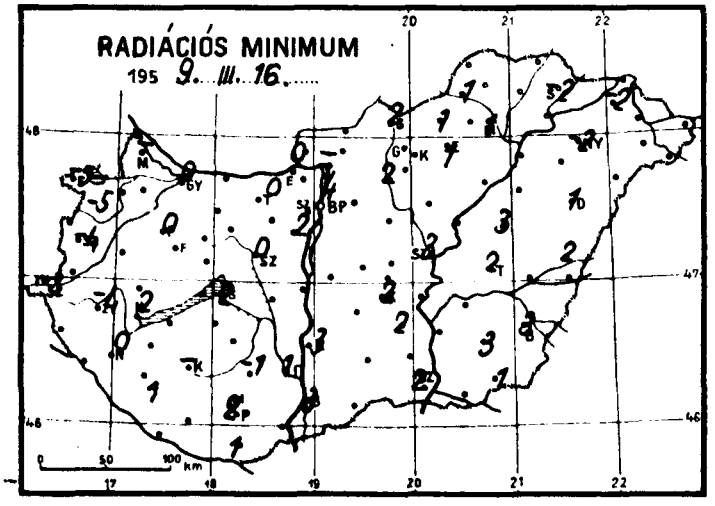

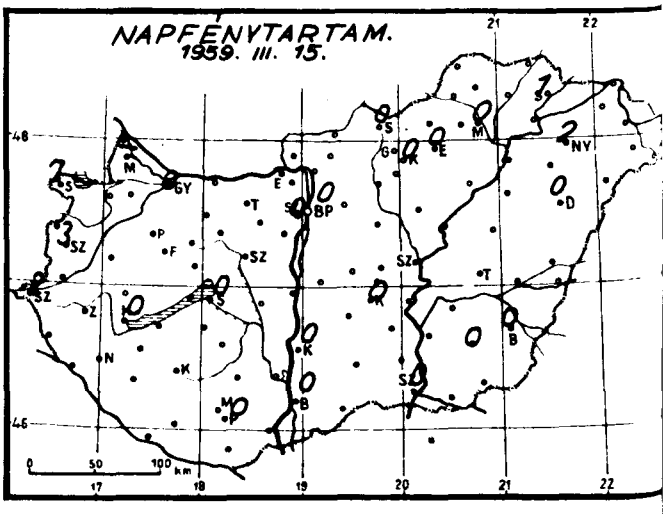

Időjárási helyzet 1959. év MÁRCIUS hó 16. nap 7 óra

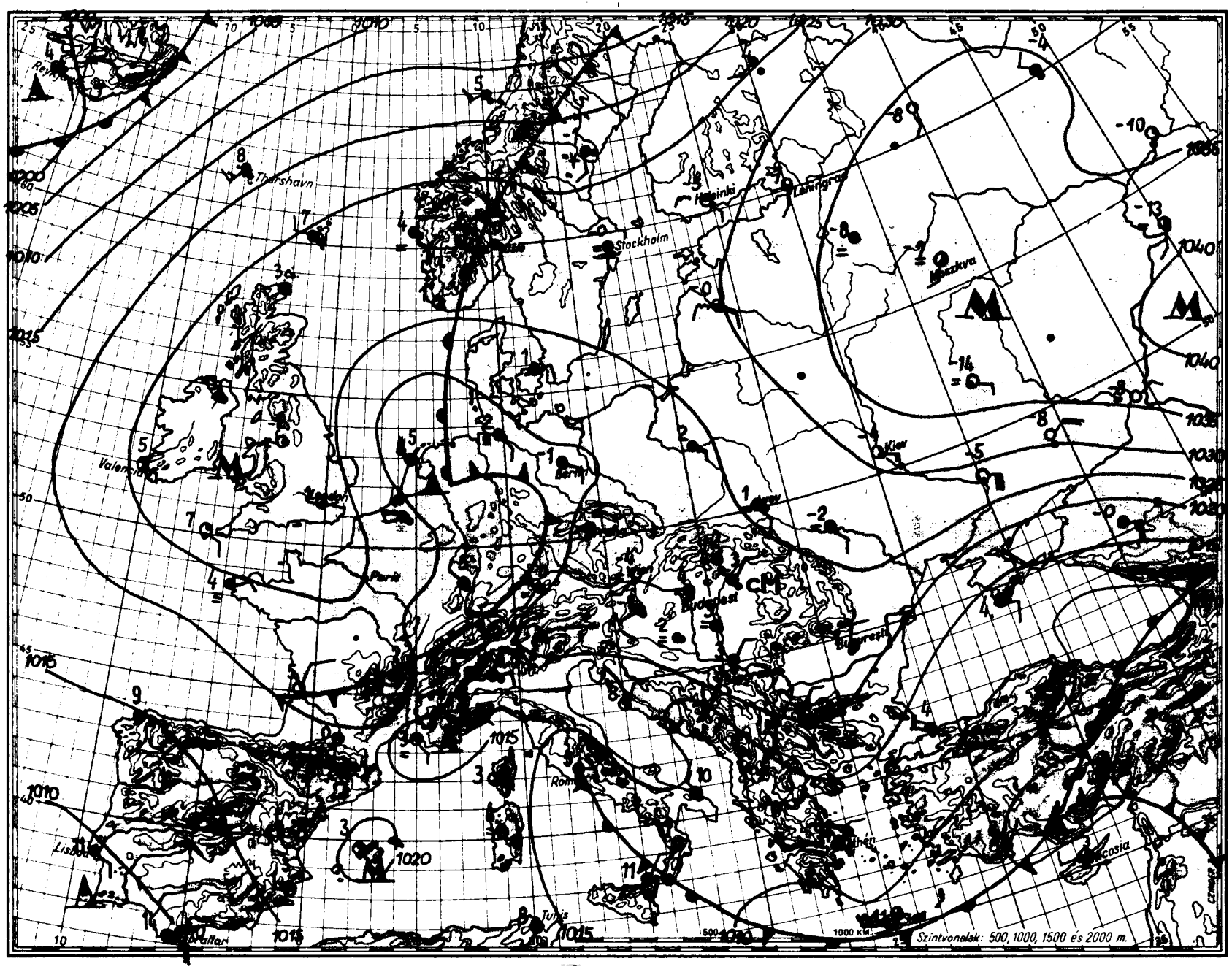

mm mb
800 1060
790 1050
780 1040
770 1030
760 1020
750 1010
740 1000
730 990
720 980
710 970
700 960
940 950
930 940

Magaslégköri időhelyzet

19 59. március hó 16. nap 00h GMT.



700 mb-os absz. topográfia

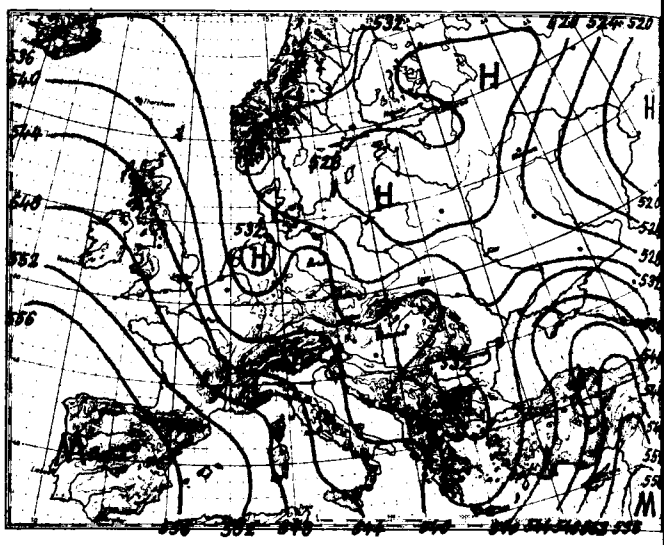

500/1000 mb-os rel. topográfia

1959.III. 15. 12h			
mb	m	C°	%
1000	202	2.8	92
850	1498	- 3.0	100
700	3021	- 8.3	98
600	4205	-12.9	69
500	5571	-22.0	43
400	7171	-33.8	37
300	9123	-49.1	33
200	11721	-54.6	
100	16192	-52.9	
50	20610	-52.9	

Jellemző pontok:

1007.7	Talaj	3.3	38
972	430	0.2	100
896	1100	- 3.0	99
842	1530	- 3.0	99
764	2310	- 6.1	100
737	2640	- 6.4	100
654	3550	-11.0	97
621	3970	-11.1	76
535	5080	-18.2	44
322	8620	-44.6	33
282	9500	-52.6	32
*261	10000	-55.0	32
209	11720	-56.3	
190	12070	-52.6	
162	13080	-53.2	
150	13574	-51.7	
122	14900	-53.7	
100	16192	-52.9	
85	17220	-54.3	
32	23530	-51.0	
25	25115	-49.8	

Hétfőn 00 GNT-kor az advekciós kép erős hidegadvekciót mutat az Atlanti-óceán középső részén, valamint a Kaspi-tenger fölött, közepes meleget pedig Izland és Skócia között, Novaja-Zemlja környékén és a Fekete-tenger fölött.
Hazánk légterében az alsó 3000 méter vastag réteg az utolsó 24 óra alatt másfél fokot hült, a felette 4000 méter vastagságú pedig közepesen 1 fokot melegedett.
Budapest felett ma éjjel a 0 fokos szint 730, a -10 fokos pedig 3490 méter magasságban volt található; az első tegnap óta 170 métert süllyedt, a második pedig 90 métert emelkedett.

Veress s.k.

* Tropopauza

1959.III. 16. 00h			
mb	m	C°	%
1000	188	5.0	94
850	1491	- 2.8	82
700	3004	- 8.3	65
600	4189	-13.6	32
500	5550	-22.7	35
400	7140	-36.5	32
300	9066	-52.3	37
200	11641	-55.4	
100			
50			

Jellemző pontok:

1005.9	Talaj	3.2	94
887	1170	- 2.2	94
868	1340	- 1.9	78
783	2110	- 7.0	94
760	2350	- 6.0	78
726	2750	- 8.9	85
714	2840	- 8.0	71
667	3410	- 9.1	49
600	4189	-13.6	32
500	5550	-22.7	35
289	9320	-54.4	38
*247	10320	-57.8	41
220	11050	-57.2	
176	12470	-54.0	
150	13481	-55.5	

1959. március hó,
16. nap hétfő
72. évfolyam 75. sz.

	Reggeli észlelések 06 TMG				Az utolsó 24 óra adatai				
	Felhőzet (0–4)	Szélirány és erő (m/s)	Légnyomás (millibár)	Hőmérséklet (C°)	Csapadék (24 óra) (mm)	Hó cm	Hőmérsékleti szélsőségek: tegnapi nappali max.	éjszakai min.	Radiációs min.	Napsütés (óra) tegnap
Mosonmagyaróvár	–	–	–	–	–		5	–	–	–
Sopron	1 = ⊔	WNW 2	1022.6	-4	•		6	-5	-5	7
Szombathely	4	– 0	22.3	-1	•		6	-2	-4	3
Szentgotthárd	4 =	WSW 2	22.3	-2	•		6	-2	-3	2
Pápa	4	N 1	21.2	1	ny		4	1	0	–
Győr	4 =	WSW 2	22.0	1	•		–	1	0	0
Esztergom	4 =	– 0	21.6	2	ny		5	2	0	–
Tatabánya	4	– 0	21.0	2	•		5	1	0	–
Székesfehérvár	4	– 0	21.0	2	ny		4	1	0	–
Siófok	4 =	– 0	21.3	3	1		4	3	2	0
Keszthely	4	N 1	21.2	2	•		4	2	2	0
Zalaegerszeg	4	E 1	22.0	1	•		4	0	-4	–
Nagykanizsa	4	– 0	22.3	2	•		4	1	0	–
Kaposvár	–	–	–	–	–		–	–	–	–
Pécs	4 =	– 0	20.6	2	ny		2	2	2	0
Budapest M. I.	4 =	– 0	20.8	4	ny		6	4	4	0
Salgótarján	4 =	S 1	20.7	3	•		5	2	2	0
Eger	4 =	W 1	21.7	3	1		7	2	1	0
Miskolc	4 =	NNW 1	22.0	2	ny		5	2	1	0
Sárospatak	4	N 1	19.5	3	•		7	0	-2	1
Baja	4 =	– 0	21.2	4	1		4	3	3	0
Kalocsa	4 =	– 0	20.7	4	2		1	3	3	0
Kecskemét	4 =	– 0	20.8	3	•		4	2	2	0
Szeged	4 =	– 0	21.1	3	ny		5	3	2	0
Szolnok	4 =	N 1	20.6	3	ny		3	3	3	–
Túrkeve	4 =	N 1	–	3	•		6	3	2	–
Békéscsaba	4 =	– 0	21.0	4	•		6	4	3	0
Debrecen	4 =	ENE 2	21.4	2	•		7	2	1	0
Nyiregyháza	4 =	NE 2	22.0	2	ny		7	0	-2	2
Kékestető (1000 m)**	4 =	N 2	899.8	-2	2	3	0	-2	–	0
Galyatető (932 m)**	–	–	–	–	1	1	1	-2	–	–
Misinatető (534 m)*	4 =	N 1	958.0	0	•		2	0	0	–
Szabadsághegy (474 m)*	4	– 0	958.8	1	ny		3	1	–	0
Farkasgyepü (400 m)*	3 \	N 1	959.3	0	ny		2	0	-1	–

24 órai csapadék mm			24 órai csapadék mm			24 órai csapadék mm			24 órai csapadék mm		
Rajka	•		Tab	1		Jósvafő	ny		Kisvárda	ny	
Csorna	•		Sárbogárd	•		Lillafüred	1		Vásárosnamény	•	
Kapuvár	•	=	Sztálinváros	ny		Szendrőlád	ny		Mátészalka	ny	=
Kőszeg	•		Nagykónyi	–		Füged	ny		Tiszabecs	•	
Körmend	•		Somogyszob	2		Hidasnémeti	•		Csenger	1	
Lenti	•		Barcs	ny	=	Tokaj	ny		Nyírlugos	ny	
Letenye	•		Szigetvár	•		Poroszló	ny		Polgár	ny	
Káld	•		Lengyel	1		Jászapáti	ny		Hajdúdorog	ny	
Sumeg	–		Szekszárd	ny	=	Nagykáta	1		Hortobágy	•	
Zirc	•		Mohács	ny		Örkény	ny		Tiszaroff	ny	
Veszprém	2		Siklós	ny		Kunsztmiklós	1		Karcag	•	
Komárom	ny		Királyrét	–		Cegléd	ny		Berettyóújfalu	•	
Kisbér	ny		Balassagyarm	ny		Nagykőrös	ny		Szeghalom	•	
Mór	1		Romhány	ny		Tiszakécske	•		Körösszakál	•	
Alcsut	ny		Vác	–		Izsák	1		Szarvas	ny	
Dobogókő	–		Gödöllő	1	=	Kiskunfélegyh	ny		Szentes	•	
Martonvásár	1		Lőrinci	2		Kiskunhalas	•		Orosháza	•	
Tihany	•		Gyöngyos	ny		Bácsalmás	•		Makó	ny	
Fonyód	ny		Borsodnádasd	1		Kistelek	•		Mezőhegyes	ny	
Marcali	1		Putnok	ny		Záhony	•				

* A légnyomás 500 gdm-re átszámítva ** A légnyomás 1000 gdm-re átszámítva

Magassági szélmérések

Óraadatok greenwichi középidőben

III. 15.	Szhely 11 h		Szeged 11 h		Bpest 12 h		Bpest 21 h		Szeged 23 h							
	fok	m/s	fok	m/s	fok	m/s	fok	m/s	fok	m/s	fok	m/s	fok	m/s	fok	m/s
Talaj	40	12	220	2	-	0	180	2	220	2						
500 m	20	12	240	4	140	1	40	0	310	1						
1000	20	9	-	0	90	2	100	2	320	1						
1500	360	9			70	4			110	7						
2000	10	6			70	4			80	5						
3000	30	4			70	4										
4000	60	3			80	7										
5000					200	5										
7000					170	6										
9000					170	6										
10000					70	6										
12000					20	7										
14000					340	12										
16000					240	12										
18000																
20000																

III.16.	Szhely 00 h		Bpest 00 h		Debr. 00 h											
	fok	m/s	fok	m/s	fok	m/s	fok	m/s	fok	m/s	fok	m/s	fok	m/s	fok	m/s
Talaj	220	2	-	0	360	2										
500 m	310	2	290	1	150	1										
1000	350	4	80	1	110	3										
1500	270	1	130	2												
2000	160	3	90	2												
3000																
4000																
5000																
7000																
9000																
10000																
12000																
14000																
16000																
18000																
20000																

	fok	m/s	fok	m/s	fok	m/s	fok	m/s	fok	m/s	fok	m/s	fok	m/s	fok	m/s
Talaj																
500 m																
1000																
1500																
2000																
3000																
4000																
5000																
7000																
9000																
10000																
12000																
14000																
16000																
18000																
20000																

IDŐJÁRÁSI NAPIJELENTÉS

ЕЖЕДНЕВНЫЙ МЕТЕОРОЛОГИЧЕСКИЙ БЮЛЛЕТЕНЬ • DAILY WEATHER REPORT
BULLETIN QUOTIDIEN DE TEMPS • TÄGLICHER WETTERBERICHT

KIADJA AZ ORSZÁGOS METEOROLÓGIAI INTÉZET
BUDAPEST II. KITAIBEL PÁL UTCA 1
TELEFON: KÖZPONT: 353-500, IDŐJELZŐ OSZT.: 150-410

MEGJELENIK NAPONKÉNT • ELŐFIZETÉSI ÁRA A POSTAI KÖLTSÉGGEL EGYÜTT NEGYEDÉVRE 60,- Ft
KIADÁSÉRT FELEL AZ INTÉZET IGAZGATÓJA

72. évfolyam 76. szám. + Budapest + 1959. március hó 17.

Az időjárási helyzet ma reggel és a várható időjárás:

Magasléghyomású hátság helyezkedik el az Ural-hegységtől egészen a Brit-szigetekig. Európában általában száraz az időjárás, csak a Rhone-folyó völgyében, a Fekete-tenger környékén és a Skandináv-félsziget nyugati felében vannak kisebb esők és havazások.

Hazánkban hétfőn nyugaton erősen felhős volt az ég, keleten változó felhőzet uralkodott. Sztálinvárosban és Kapuváron hullott jelentéktelen mennyiségű eső. A hőmérséklet az északkeleti országrészeken 9 - 12, máshol 6 - 9 fokig emelkedett. A ma hajnali minimumok is északkeleten voltak alacsonyabbak; itt 0, -4, az ország más területein -1 és +3 fok közé estek.

Budapesten kedden 12 órakor a hőmérséklet 9 fok, a tengerszintre átszámitott légnyomás 766 mm, alig változik.

Várható időjárás szerda estig:

Gyenge éjszakai fagyok lesznek. A nappali felmelegedés alig változik.
Változó felhőzet csapadék nélkül.
A reggeli és délelőtti órákban párás, helyenként ködös idő.
Mérsékelt szél.

Várható legalacsonyabb éjszakai hőmérséklet: -2, +1
legmagasabb nappali hőmérséklet szerdán: 9, 12 fok között.

Távolabbi kilátások:

Hűvös éjszakák, fokozódó nappali felmelegedés.

A hőmérséklet és a légnyomás napi középértéke Budapesten és ezek eltérése a 75 évi átlagtól:

1959. III. 16-án: 4,7 C°, 765,6 mm. Eltérés: -0,4 C°, +2,3 mm.

1871 óta ezen a napon előfordult:

legmagasabb hőmérséklet 20,6 C° /1921/
legalacsonyabb hőmérséklet - 9.7 C° /1889/

Az Országos Meteorológiai Intézet Időjárási Napijelentése

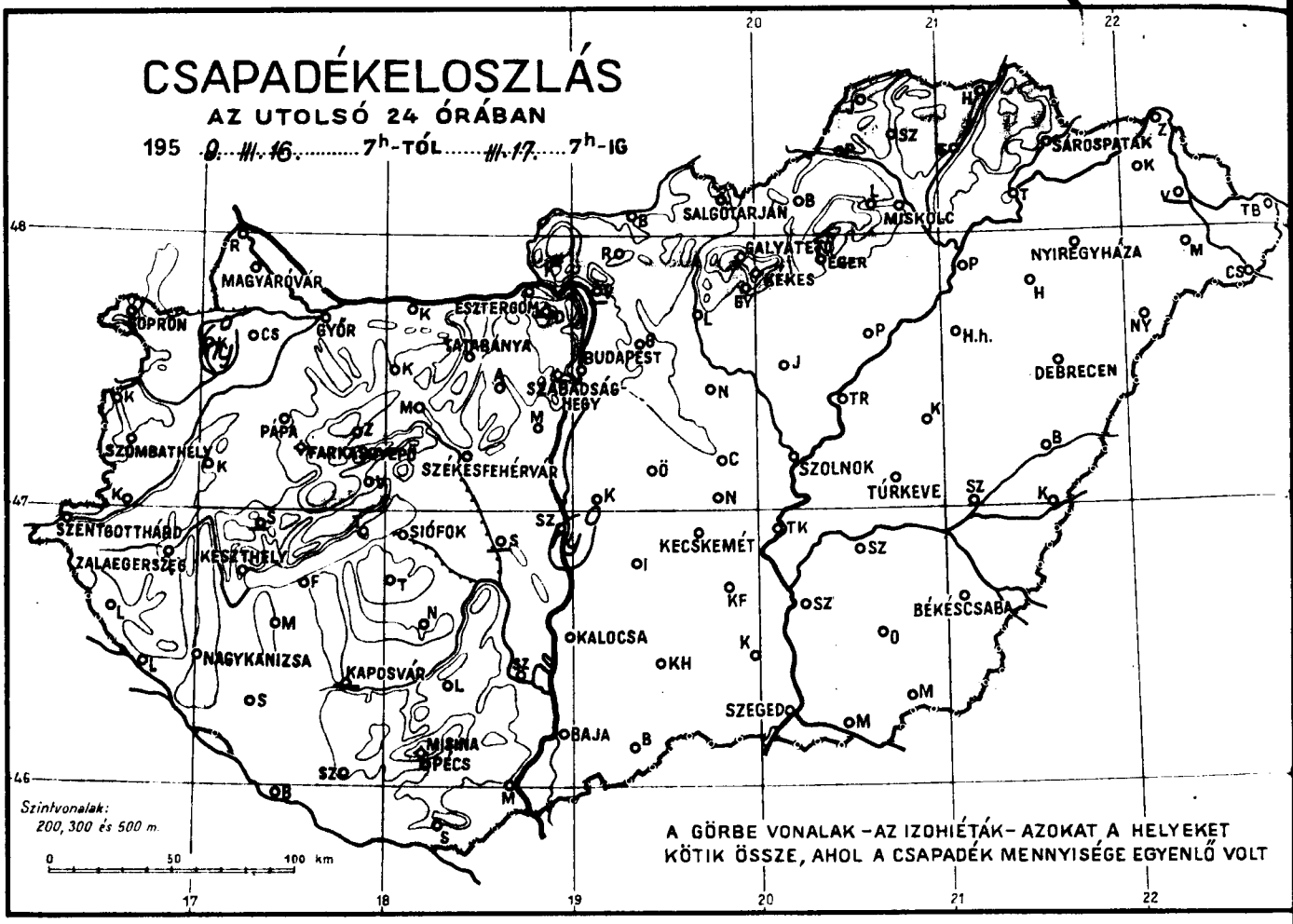

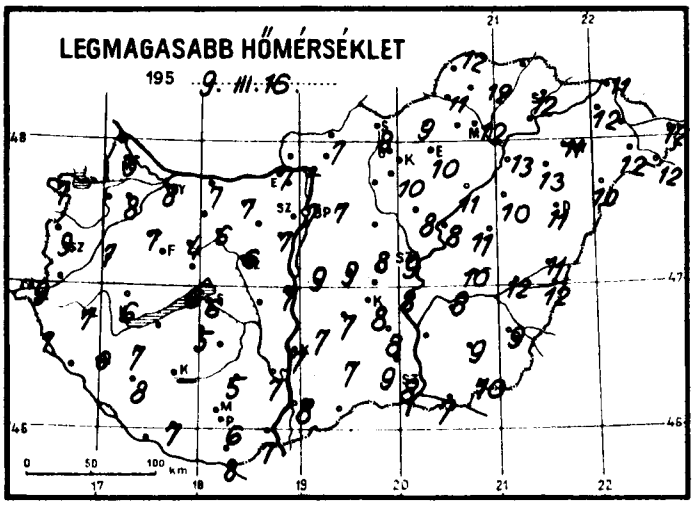

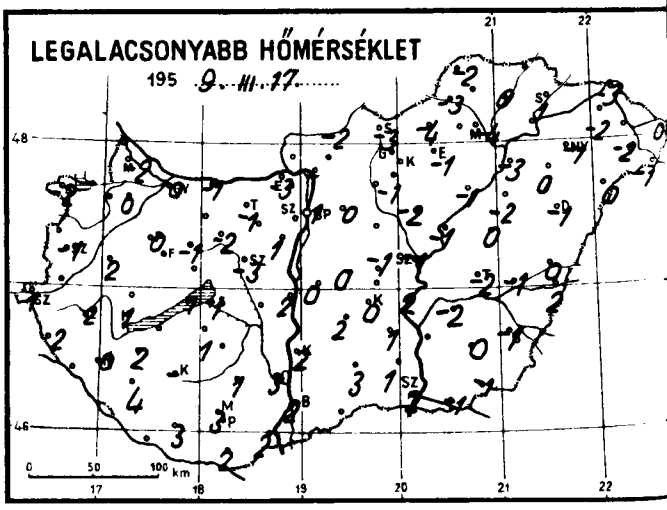

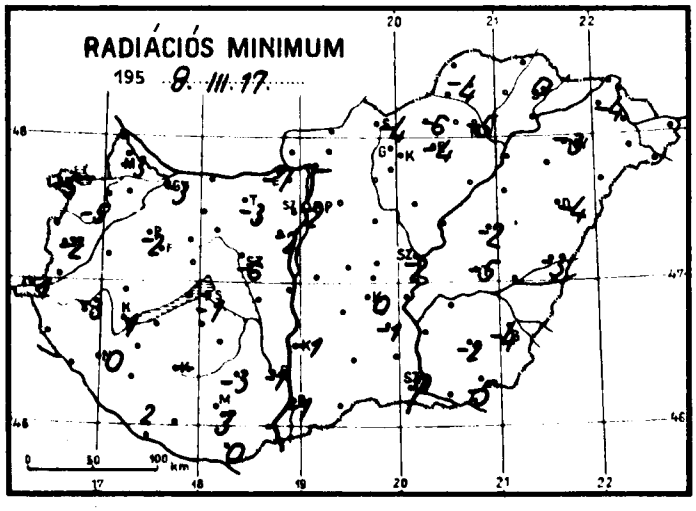

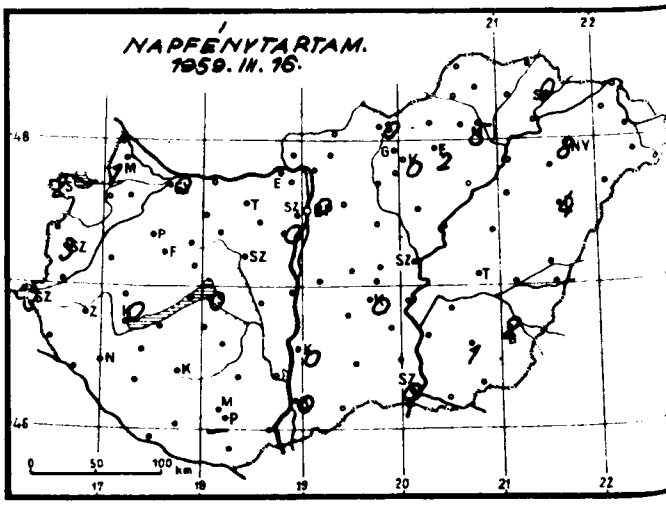

Időjárási helyzet 1959. év MÁRCIUS hó 17. nap 7 óra

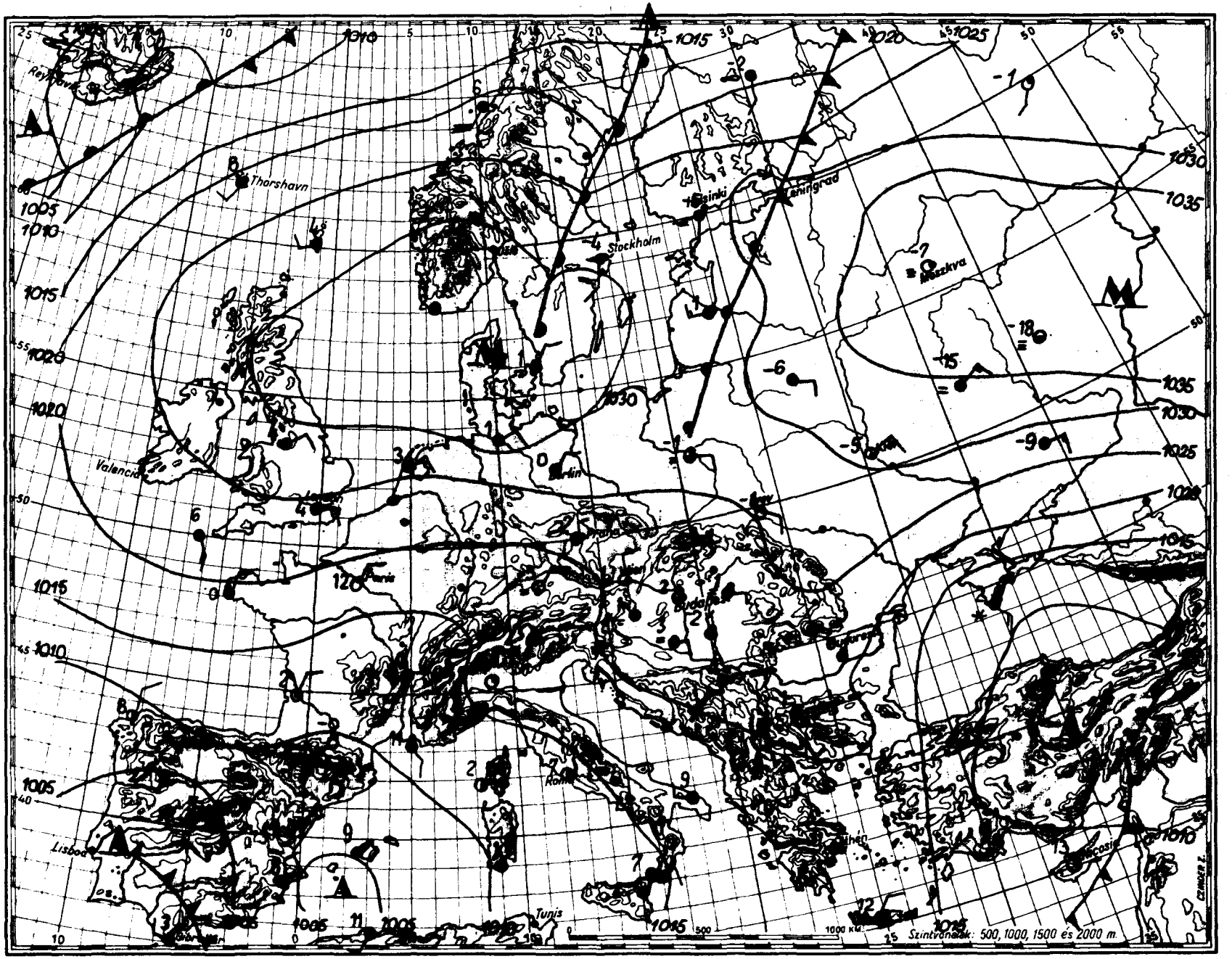

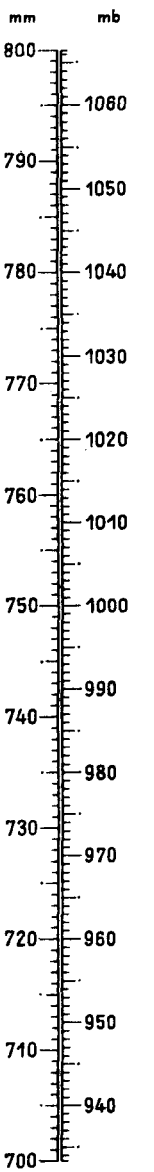

Magaslégköri időhelyzet

19 59. március hó 17. nap 00h GMT.

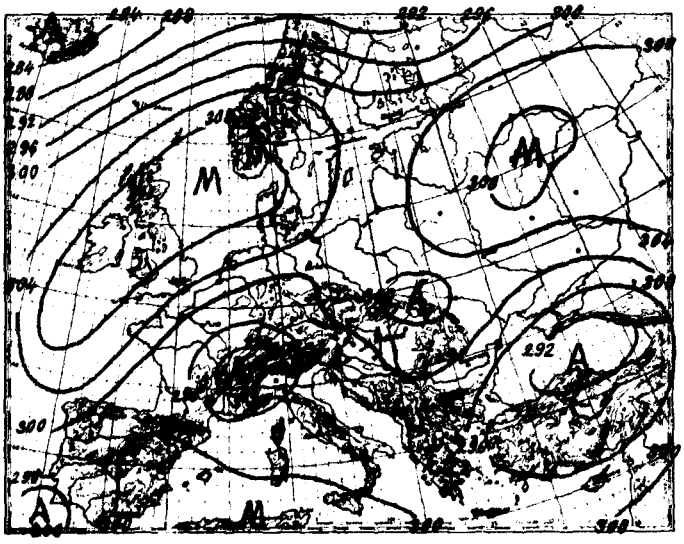

700 mb-os absz. topográfia

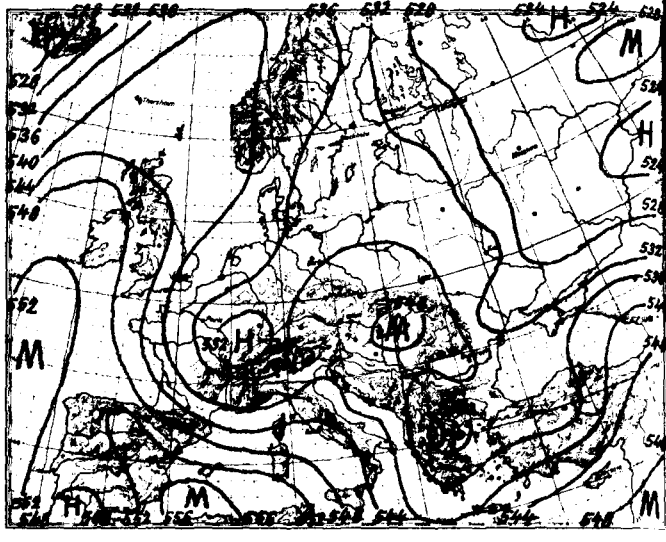

500/1000 mb-os rel. topográfia

1959.III.16. 12h

mb	m	C°	%
1000	173	5.2	77
850	1477	- 2.9	60
700	2998	- 6.0	95
600	4190	-12.9	65
500	5553	-23.0	65
400	7143	-36.4	65
300	9076	-50.2	65
200	11656	-55.8	
100	16103	-52.7	
50	20603	-52.6	

Jellemző pontok:

1004.0	Talaj	5.8	76
933	700	- 0.1	92
903	950	0.0	77
730	2650	- 8.5	95
703	2900	- 5.9	95
529	5100	-19.3	65
377	7550	-40.0	65
*245	10350	-58.4	65
226	10850	-56.3	
212	11300	-58.2	
88	16900	-52.7	
75	18000	-49.2	
38	22403	-51.0	

Bár a Gibraltár, Franciaország és a Balkán felett hideg légcseppek helyezkednek el, csaknem egész Európa felett meleg advekció megy végbe. Csupán Normandia Dél-Anglia és Ukrajna felett találhatunk hülést a magasban. A Kárpát-medence felett zsugorodásból származó kisebb /1-4 fokos/ melegedés jött létre 5 km-es magasságig, feljebb nem változott a hőmérséklet. A 0 fok szintje 600, a -10 fok magassága 460 m-t emelkedve 1330 ill. 3950 m-re került.

Dr. Kallósné s.k.

1959.III.17. 00h

mb	m	C°	%
1000	168	2.7	88
850	1484	- 1.0	64
700	3013	- 6.3	70
600	4209	-12.0	80
500	5576	-22.7	65
400	7172	-35.8	60
300			
200			
100			
50			

Jellemző pontok:

1003.4	Talaj	2.4	94
968	430	5.2	70
794	2000	- 4.8	60
770	2270	- 3.8	55
632	3800	- 8.8	85
400	7172	-35.8	60
358	7937	-40.7	60

* Tropopauza

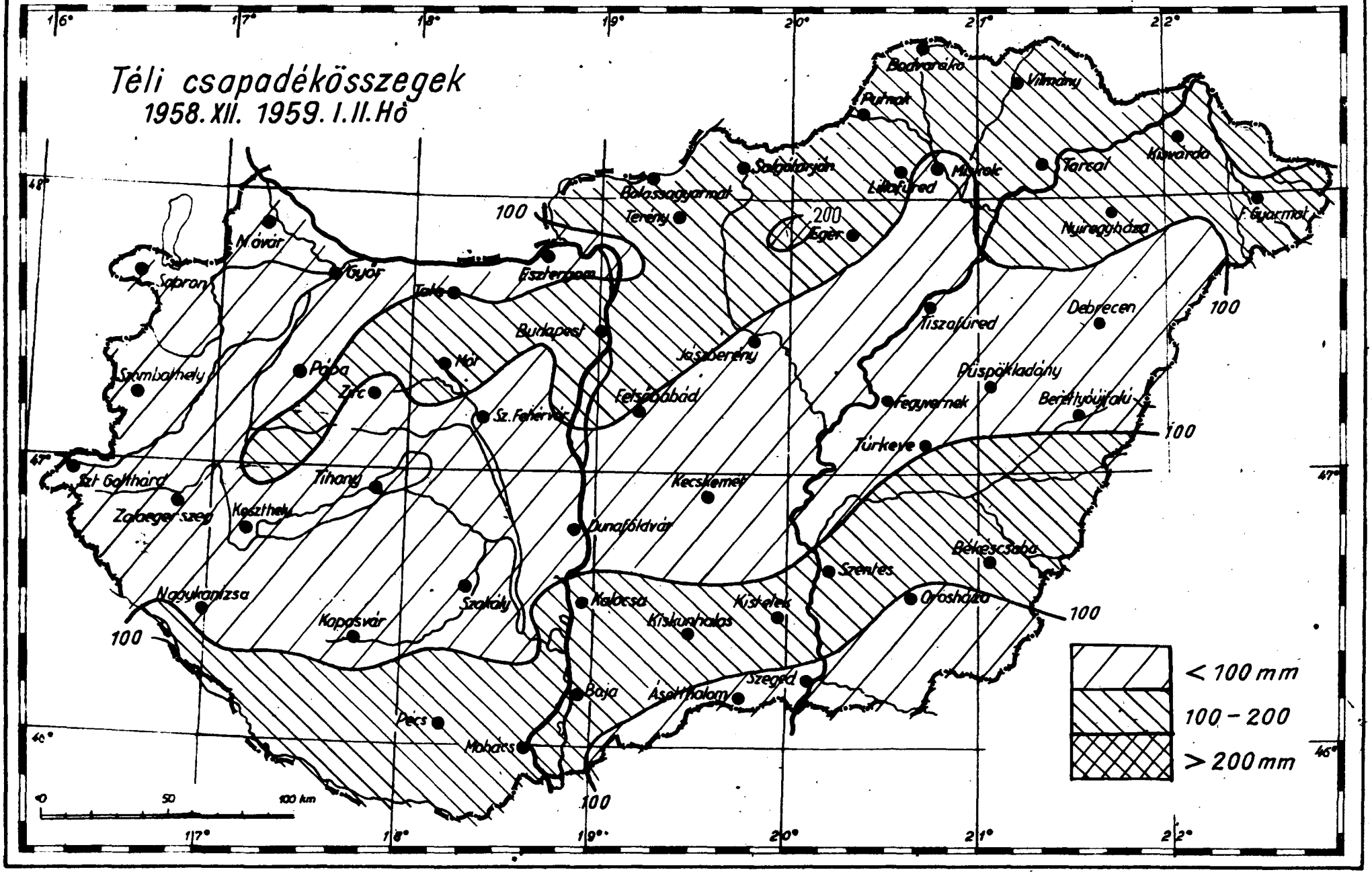
Téli csapadékösszegek
1958. XII. 1959. I. II. Hó
< 100 mm
100 – 200
> 200 mm
0
50
100 km
Bodvaráko
Vilmány
Putnok
Salgótarján
Lillafüred
Miskolc
Tarcal
Kisvárda
Balassagyarmat
Terény
Eger
Nyíregyháza
F. Gyarmat
N. óvár
Sopron
Győr
Tata
Esztergom
Budapest
Tiszafüred
Debrecen
Jászberény
Szombathely
Pápa
Zirc
Mór
Felsőbabád
Püspökladány
Fegyvernek
Berettyóújfalu
Sz. Fehérvár
Túrkeve
Szt. Gotthárd
Tihany
Kecskemét
Zalaegerszeg
Keszthely
Dunaföldvár
Békéscsaba
Szentes
Nagykanizsa
Szakály
Kalocsa
Kistelek
Orosháza
Kaposvár
Kiskunhalas
Szeged
Baja
Ásotthalom
Pécs
Mohács
100
200
16°
17°
18°
19°
20°
21°
22°
48°
47°
46°

1959. március hó, **17.** nap **kedd**

72. évfolyam **76.** sz.

	Reggeli észlelések 06 TMG				Az utolsó 24 óra adatai				
	Felhőzet (0–4)	Szélirány és erő (m/s)	Légnyomás (millibár)	Hőmérséklet (C°)	Csapadék (24 óra) (mm)	Hó cm	Hőmérsékleti szélsőségek: tegnapi nappali max.	éjszakai min.	Radiációs min.	Napsütés (óra) tegnap
Mosonmagyaróvár	4 ≡	– 0	1022.6	-1	•		5	-2	-3	1
Sopron	1	NW 2	22.7	-2	•		7	-2	-5	2
Szombathely	4	– 0	21.9	2	•		9	-1	-2	3
Szentgotthárd	4 =	NW 1	22.1	1	•		9	1	1	3
Pápa	4 =	E 1	21.2	3	•		7	0	-2	–
Győr	0 =	ESE 2	22.4	1	•		8	0	-3	0
Esztergom	3 ≡	– 0	21.9	-1	•		7	-3	-7	–
Tatabánya	0 ≡	– 0	22.1	0	•		7	-1	-3	–
Székesfehérvár	0	– 0	21.7	-2	•		6	-3	-6	–
Siófok	3 =	– 0	22.0	2	•		6	1	-1	0
Keszthely	4 =	– 0	21.5	3	•		6	1	1	0
Zalaegerszeg	4 =	– 0	21.9	2	•		7	2	-3	–
Nagykanizsa	4 =	N 1	22.7	2	•		6	0	0	–
Kaposvár	–	–	–	–	–		–	–	–	–
Pécs	4 =	E 2	21.6	3	•		6	3	3	–
Budapest M. I.	0 = ⌴	– 0	21.6	2	•		7	1	-2	0
Salgótarján	3 =	NE 1	22.4	-1	•		8	-3	-4	0
Eger	0 =	NW 1	22.1	0	•		10	-1	-4	2
Miskolc	0 =	NNW 1	22.9	-2	•		12	-4	-5	5
Sárospatak	0	N 1	20.3	1	•		12	1	0	9
Baja	4 =	– 0	21.7	3	•		8	2	-1	0
Kalocsa	4 ≡	W 1	21.0	3	•		7	2	-1	0
Kecskemét	1 =	NW 3	21.2	1	•		8	0	0	0
Szeged	3 ≡	NW 2	21.5	2	•		8	2	0	0
Szolnok	0	– 0	21.2	0	•		9	-1	-2	–
Túrkeve	0 =	N 1	–	-1	•		10	-2	-5	–
Békéscsaba	4 ≡	E 1	21.0	-1	•		9	-1	-4	2
Debrecen	4 ≡	– 0	22.1	1	•		11	-1	-4	4
Nyíregyháza	0	NNE 2	22.4	0	•		11	-1	-3	8
Kékestető (1000 m)**	0	– 0	900.7	-2	•	1	2	-2	–	0
Galyatető (932 m)**	–	–	–	–	•	folt	2	0	–	–
Mátrafüred (534 m)*	4 =	ENE 1	958.8	2	•		2	1	0	–
Szabadsághegy (474 m)*	0 ⌴	NE 1	959.6	2	•		4	1	–	0
Farkasgyepű (400 m)*	4 =	SE 1	959.8	2	•		6	1	1	–

24 órai csapadék mm			24 órai csapadék mm			24 órai csapadék mm			24 órai csapadék mm		
Bajka	•		Tab	•		Jósvafő	•		Kisvárda	•	⌴
Csorna	•	=	Sárbogárd	–		Lillafüred	•		Vásárosnamény	–	
Kaposvár	ny	≡	Sztálinváros	ny		Szendrőlád	•		Mátészalka	•	⌴
Kőszeg	•		Nagykónyi	•		Fugod	•		Tiszabecs	•	
Kormend	•		Somogyszob	•		Hidasnémeti	•		Csenger	•	⌴
Lenti	•		Barcs	•	≡	Tokaj	•		Nyírlugos	•	⌴
Letenye	•		Szigetvár	•		Poroszló	•	⌴	Polgár	•	
Kald	•		Lengyel	•		Jászapáti	•	⌴	Hajdúdorog	•	
Sumeg	–		Szekszárd	•	=	Nagykáta	•	⌴	Hortobágy	•	=
Zirc	•		Mohács	•		Örkény	•	⌴ ≡	Tiszaroff	•	
Veszprem	•		Siklós	•		Kunsztmiklos	•	≡	Karcag	•	
Komárom	•	⌴	Királyrét	•	⌴	Cegléd	•		Berettyoujfalu	•	≡
Kisber	•	⌴	Balassagyarm	•	⌴	Nagykoros	•	⌴	Szeghalom	•	
Mor	•		Romhany	•		Tiszakecske	•		Korosszakal	•	
Alesut	•		Vác	–		Izsak	•		Szarvas	•	⌴
Dobogoko	–		Godollő	•	≡	Kiskunfelegyh	•		Szentes	•	
Martonvasar	•		Lorinci	•	⌴	Kiskunhalas	•		Orosháza	•	⌴
Tihany	•		Gyongyos	•	⌴	Bacsalmas	•		Makó	•	
Tonyód	•		Borsodnádasd	•		Kistelek	•		Mezohegyes	•	⌴
Marcali	•		Putnok	•	≡	Zahony	•				

* A légnyomás 500 gdm-re átszámítva ** A légnyomás 1000 gdm-re átszámítva

Magassági szélmérések

Óraadatok greenwichi középidőben

III.16.	Szhely 11 h		Szeged 11 h		Debr. 11 h		Győr 12 h		Miskolc 11 h		Pécs 12 h		Bpest 12 h		Siófok 13 h		Bpest 15 h	
	fok	m/s	fok	m/s	fok	m/s	fok	m/s	fok	m/s	fok	m/s	fok	m/s	fok	m/s	fok	m/s
Talaj	-	0	360	2	360	2	270	2	270	2	40	2	90	2	360	2	220	2
500 m	220	1	40	2	30	3	190	2	340	3	60	2	360	1	50	1	50	3
1000	150	2	60	2	20	4	240	2	20	2			360	1			50	3
1500	140	4					220	3	80	4			100	2			120	5
2000	100	6					100	3	130	8			130	4			120	5
3000									140	7			120	3				
4000													150	6				
5000													160	7				
7000													160	4				
9000													110	4				
10000													70	9				
12000													360	11				
14000													360	11				
16000													360	12				
18000													30	20				
20000													10	13				

III.16.	Bpest 18 h		Bpest 21 h		Szhely 23 h		Pécs 23 h		Szeged 24 h									
	fok	m/s	fok	m/s	fok	m/s	fok	m/s	fok	m/s	fok	m/s	fok	m/s	fok	m/s	fok	m/s
Talaj	320	2	320	2	-	0	90	2	320	2								
500 m	60	1	100	1	140	1	60	3	360	2								
1000	110	5	110	4	80	2	100	2	90	3								
1500	80	5	90	6					120	6								
2000	90	5	120	6														
3000																		
4000																		
5000																		
7000																		
9000																		
10000																		
12000																		
14000																		
16000																		
18000																		
20000																		

III. 17.	Bpest 00 h		Debr. 01 h															
	fok	m/s	fok	m/s	fok	m/s	fok	m/s	fok	m/s	fok	m/s	fok	m/s	fok	m/s	fok	m/s
Talaj	360	2	360	2														
500 m	130	1	50	2														
1000	140	4	50	2														
1500	130	8	60	2														
2000	140	5	60	2														
3000	170	8	60	2														
4000																		
5000																		
7000																		
9000																		
10000																		
12000																		
14000																		
16000																		
18000																		
20000																		

IDŐJÁRÁSI NAPIJELENTÉS

ЕЖЕДНЕВНЫЙ МЕТЕОРОЛОГИЧЕСКИЙ БЮЛЛЕТЕНЬ • DAILY WEATHER REPORT
BULLETIN QUOTIDIEN DE TEMPS • TÄGLICHER WETTERBERICHT

ADJA AZ ORSZÁGOS METEOROLÓGIAI INTÉZET
DAPEST II. KITAIBEL PÁL UTCA 1
LEFON: KÖZPONT: 353-500, IDŐJELZŐ OSZT.: 150-410

MEGJELENIK NAPONKÉNT • ELŐFIZETÉSI ÁRA A POSTAI KÖLTSÉGGEL EGYÜTT NEGYEDÉVRE 60, Ft
KIADÁSÉRT FELEL AZ INTÉZET IGAZGATÓJA

12. évfolyam 77. szám. + Budapest + 1959. március hó 18.

Az időjárási helyzet ma reggel és a várható időjárás:

A Balkánon és Közép-Európában a napsugárzás, valamint a Földközi-tenger középső medencéjéből áramló légtömegek hatására fokozatosan melegszik az idő. Hasonló enyhülés tapasztalható a Szovjetunió európai területének északi részein is, ahol az évszakhoz képest szokatlan, olvadáspont körüli hőmérsékletek fordulnak elő.

Hazánkban tegnap a Dunántulon erősen felhős volt az ég. Az ország többi részén változó volt a felhőzet. Esőt sehonnan sem jelentettek. A hőmérséklet napközben a nyugati megyékben csak 7, 10, máshol azonban 11, 14 fokig emelkedett. Az éjszakai legalacsonyabb hőmérsékletek a nyugati megyékben +1, +4, máshol -2, +1 fok közé estek.

Budapesten szerdán 12 órakor a hőmérséklet 9 fok, a tengerszintre átszámított légnyomás 770 mm, alig változik.

Várható időjárás csütörtök estig:

Változó felhőzet.
Néhány helyen kisebb eső lehetséges.
Egy-két helyen reggeli ködképződés.
Mérsékelt keleti-délkeleti szél.
A hőmérséklet alig változik.

Várható legalacsonyabb éjszakai hőmérséklet: -1, +2
legmagasabb nappali hőmérséklet csütörtökön: 10, 13 fok között, helyenként 13 fok felett.

Távolabbi kilátások:

A hőmérséklet emelkedik.

A hőmérséklet és a légnyomás napi középértéke Budapesten és ezek eltérése a 75 évi átlagtól:

1959. III. 17-én: 6,4 C°, 766,3 mm. Eltérés: +0,9 C°, +3,5 mm.

1871 óta ezen a napon előfordult:

legmagasabb hőmérséklet 19,7 C° /1938/
legalacsonyabb hőmérséklet - 5,8 C° /1895/

Az Országos Meteorológiai Intézet Időjárási Napijelentése

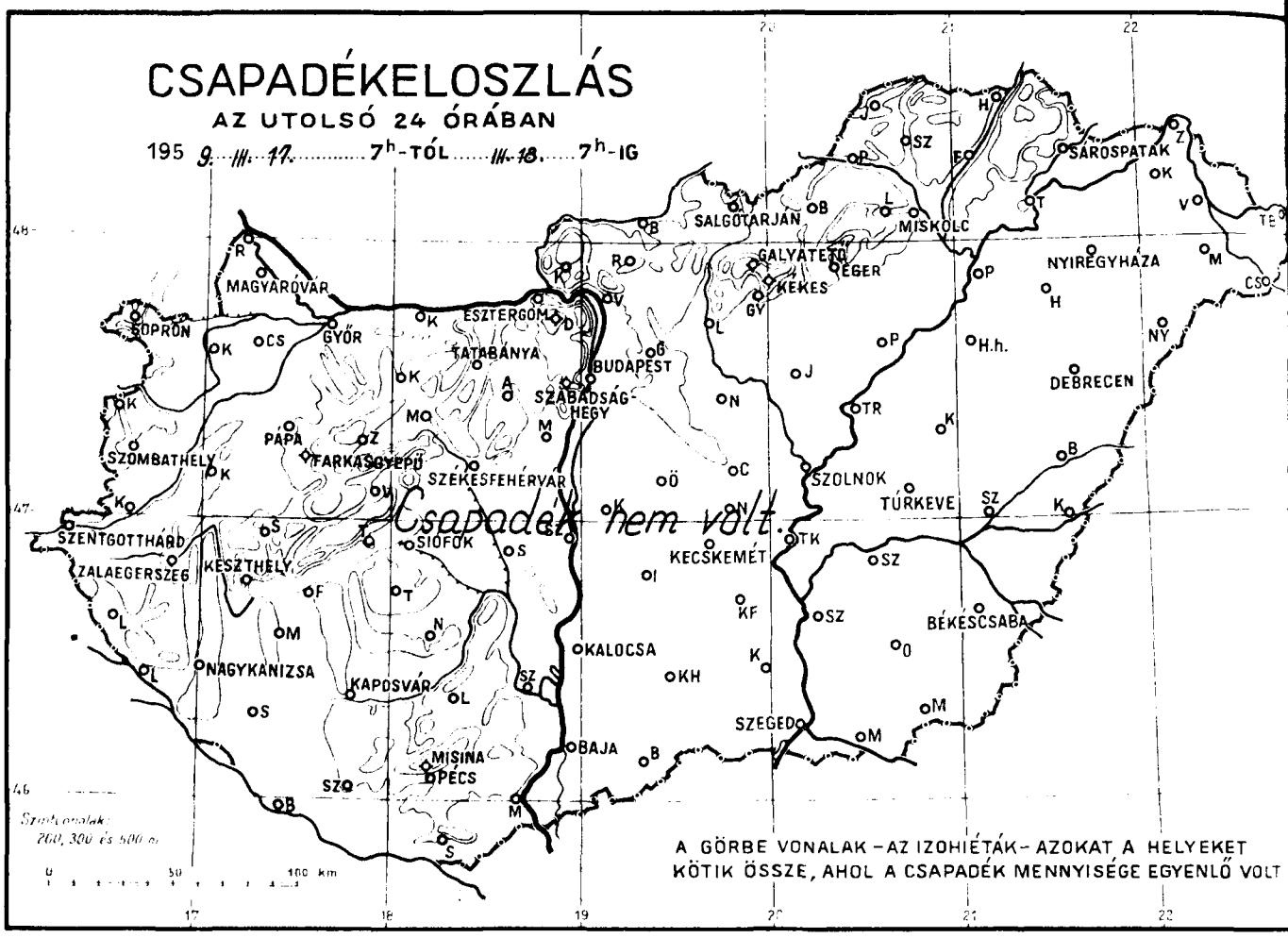

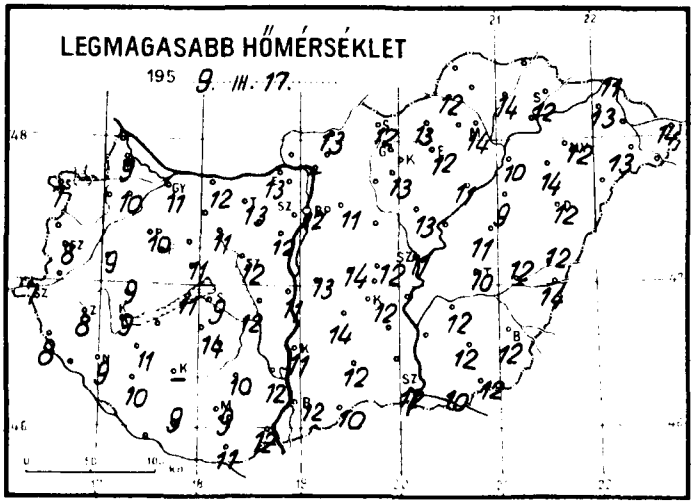

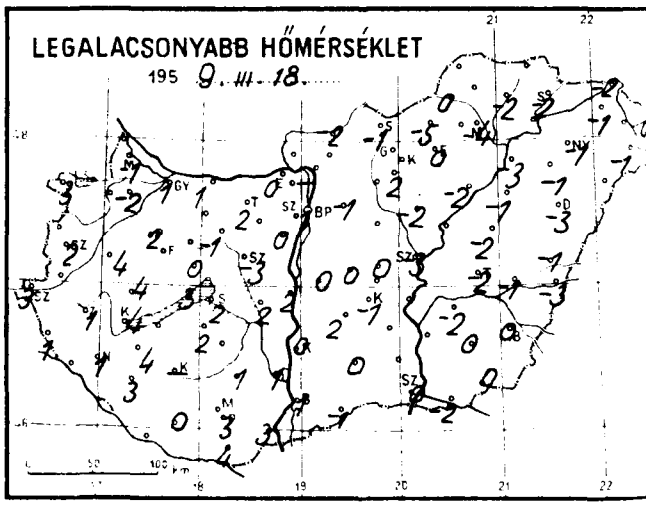

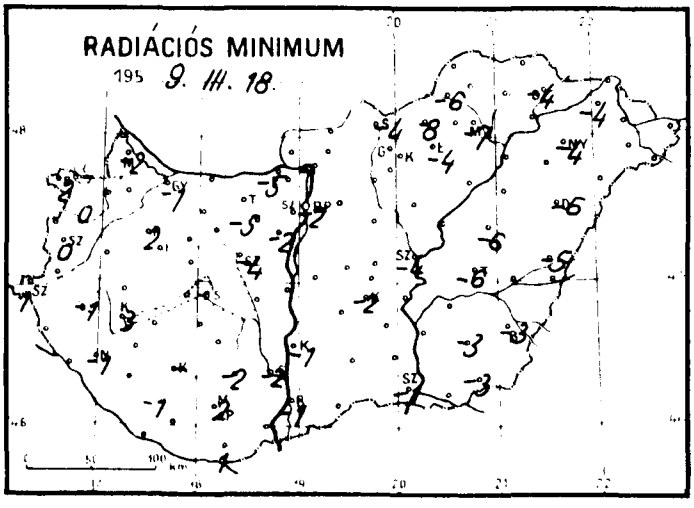

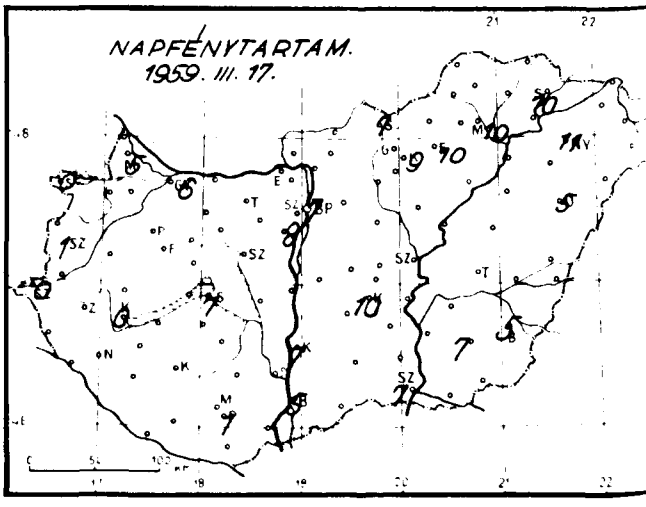

Idojárási helyzet 1959. év MÁRCIUS hó 18. nap 7 óra

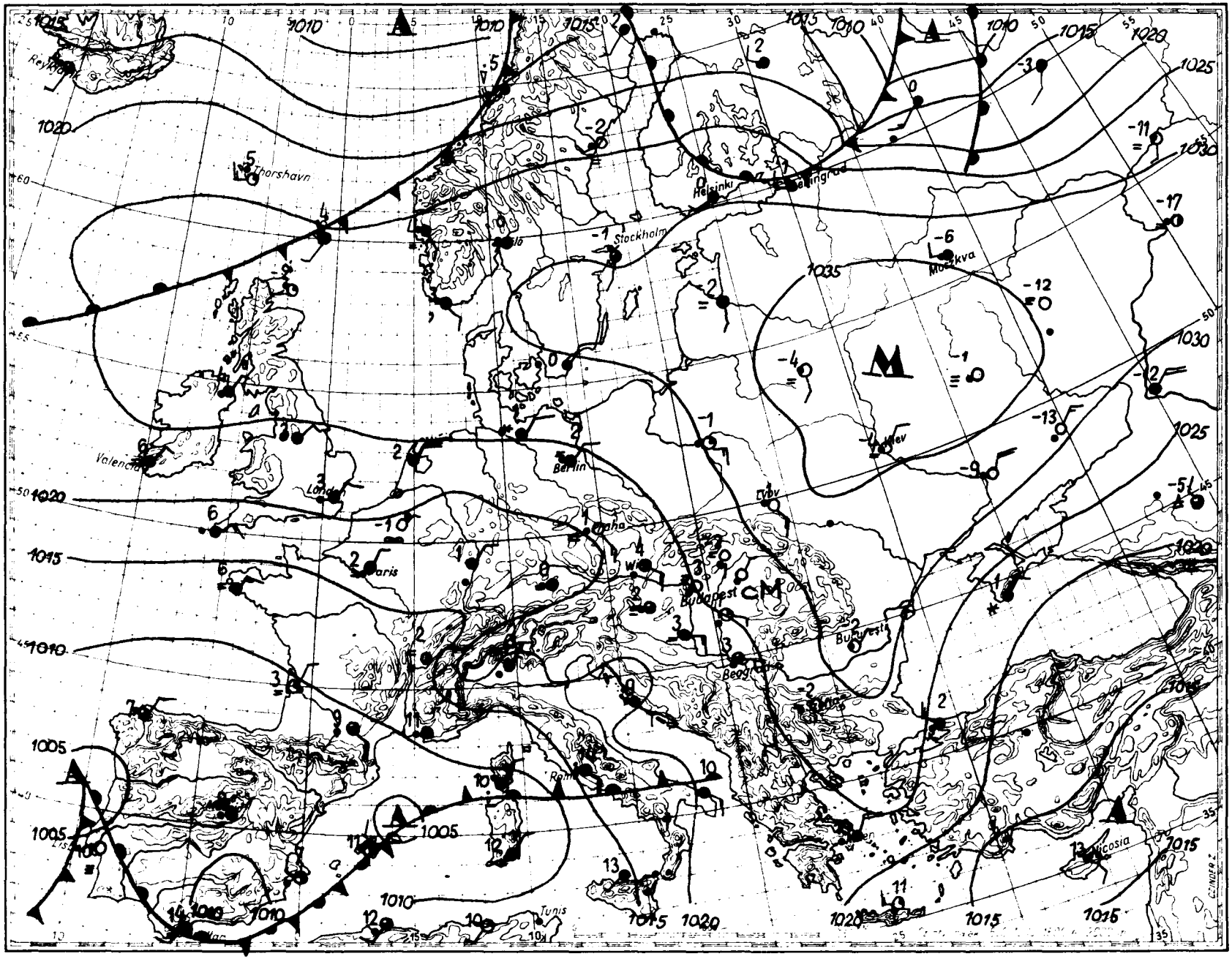

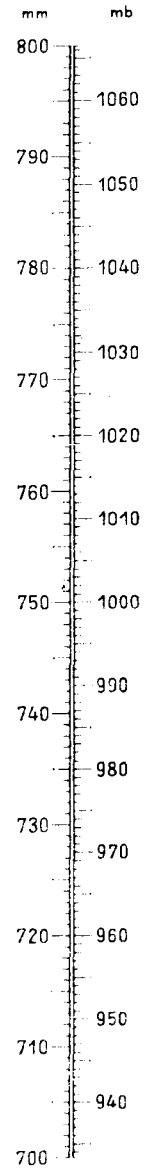

Magaslégköri időhelyzet

19 59. március hó 18. nap 00^{h} GMT.

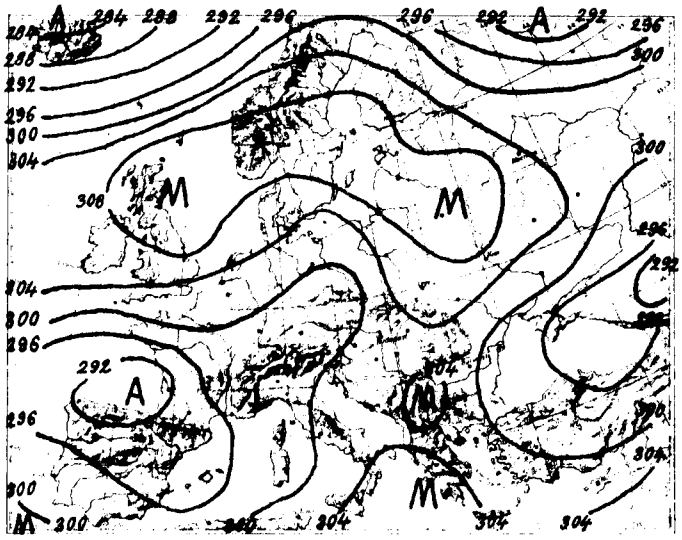

700 mb-os absz. topográfia

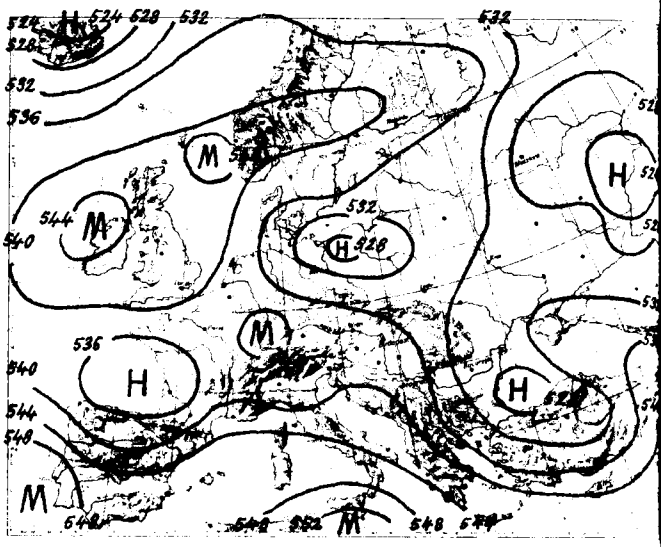

500/1000 mb-os rel. topográfia

1959.III. 17. 12^{h}

mb	m	C°	%
1000	178	10.4	53
850	1507	1.0	56
700	3049	- 4.7	39
600	4245	-11.9	43
500	5612	-22.1	43
400	7207	-35.5	43
300	9148	-49.1	43
200	11757	-51.9	
100	16285	-51.1	
50	20786	-52.1	

Jellemző pontok:

1004.6	Talaj	10.6	53
800	1991	- 2.8	58
770	2300	- 1.8	43
700	3049	- 4.7	39
500	5612	-22.1	43
400	7207	-35.5	43
300	9148	-49.1	43
≠250	10324	-55.8	43
170	12800	-49.1	
150	13636	-49.1	
95	16600	-51.2	
75	18140	-49.9	
61	19480	-52.2	
25	25284	-51.3	

Szerdán 00 GMT-kor erősebb melegadvekció mutatkozik az Atlanti-óceán felett Izlandtól délnyugatra, továbbá a Szovjetunió európai területének északi felén, és Olaszország fölött. A Kárpátmedence környékén az advekciós kép elmosodott.
Hazánk légterében az utolsó 24 óra alatt az alsó 2300 méteres réteg hőmérséklete alig változott, a 2300 és 7000 méter közöttié azonban átlagosan 2,5 fokot hült.
Budapest felett ma éjjel a 0 fokos szint 1340, a -10 fokos pedig 3240 méter magasságban volt található. Tegnap óta a 0 fokos szint magassága alig változott, a -10 fokos szint ellenben kb. 700 métert süllyedt.

Veress s.k.

≠ Tropopauza

1959.III.18. 00^{h}

mb	m	C°	%
1000	192	3.0	89
850	1507	- 0.8	43
700	3033	- 9.0	36
600	4213	-14.6	36
500	5567	-27.8	36
400	7147	-37.8	36
300	9065	-52.8	36
200	11645	-54.4	
100			
50			

Jellemző pontok:

1006.5	Talaj	2.7	92
978	410	6.2	76
916	910	2.4	48
786	2130	- 4.6	37
774	2240	- 3.4	36
730	2720	- 7.8	36
600	4213	-14.6	36
≠292	9230	-54.2	36
278	9560	-53.6	
262	9940	-56.6	
250	10229	-56.2	
237	10600	-57.8	
185	12135	-52.2	

1959. március ....hó,
18. .nap .. **szerda** .....
72. évfolyam **77.** sz.

	Reggeli észlelések 06 TMG				Az utolsó 24 óra adatai				
	Felhőzet (0–4)	Szélirány és erő (m/s)	Légnyomás (millibár)	Hőmérséklet (C°)	Csapadék (24 óra) (mm)	Hó cm	Hőmérsékleti szélsőségek: tegnapi nappali max.	éjszakai min.	Radiációs min.	Napsütés (óra) tegnap
Mosonmagyaróvár	2	SE 2	1022.6	2	.		9	-1	-2	5
Sopron	0	SSE 4	23.4	4	.		7	3	2	0
Szombathely	4	– 0	23.1	2	.		8	2	0	1
Szentgotthárd	4 =	– 0	23.1	3	.		7	3	1	0
Pápa	3	S 2	22.9	5	.		10	2	2	–
Győr	4 =	SE 4	24.0	2	.		11	1	-1	6
Esztergom	0	SE 1	24.4	3	.		13	0	-5	–
Tatabánya	0	SE 2	24.7	3	.		13	2	-5	–
Székesfehérvár	0	ESE 1	24.6	1	.		12	-3	-4	–
Siófok	3 =	E 2	24.4	2	.		9	2	0	7
Keszthely	4	E 1	23.1	5	.		9	4	3	0
Zalaegerszeg	4	S 3	23.1	4	.		8	1	-1	–
Nagykanizsa	3 =	N 1	23.7	2	.		9	1	-1	–
Kaposvár	–	–	–	–	–		–	–	–	–
Pécs	4 =	E 6	24.0	3	.		9	3	2	1
Budapest M. I.	0 =⌴	– 0	25.3	3	.		12	1	-2	7
Salgótarján	0 =	NNE 1	26.0	3	.		12	-1	-4	7
Eger	0	– 0	27.1	2	.		12	0	-4	10
Miskolc	0 =⌴	– 0	27.8	-2	.		14	-4	-7	10
Sárospatak	0	N 1	27.1	0	.		12	-2	-4	10
Baja	4	SE 2	24.8	2	.		12	1	-1	5
Kalocsa	3	SSE 1	24.6	1	.		11	0	-1	7
Kecskemét	0	SE 2	25.1	0	.		12	-1	-2	10
Szeged	1	SE 5	25.9	1	.		12	0	-1	7
Szolnok	0 ⌴	E 1	26.0	0	.		11	-3	-4	–
Túrkeve	0 =	S 1	–	0	.		10	-2	-6	–
Békéscsaba	1	E 2	26.4	1	.		12	0	-3	5
Debrecen	0	E 1	28.3	-2	.		12	-3	-6	5
Nyíregyháza	0	ESE 2	28.6	1	.		12	-1	-4	11
Kékestető (1000 m)**	2	SE 4	904.6	0	.	folt	6	-2	–	9
Galyatető (932 m)**	–	–	–	–	.	folt	7	0	–	–
Misinatető (534 m)*	4	E 2	961.6	1	.		–	1	0	–
Szabadsághegy (474 m)*	2 ⌴	SE 1	963.1	1	.		10	0	–	8
Farkasgyepu (400 m)*	3	SE 2	962.0	3	.		9	3	1	–

24 órai csapadék mm			24 órai csapadék mm			24 órai csapadék mm			24 órai csapadék mm		
Rajka	.		Tab	.		Jósvafő	–		Kisvárda	.	
Csorna	.		Sárbogárd	.		Lillafured	.		Vásárosnamény	–	
Kapuvár	.	=	Sztálinváros	.		Szendrőlád	–		Mátészalka	.	⌴
Kőszeg	.		Nagykőnyi	.		Fúgod	.	⌴	Tiszabecs	.	
Kormend	.		Somogyszob	.		Hidasnémeti	.		Csenger	.	⌴
Lenti	.		Bares	.	=	Tokaj	.		Nyírlugos	–	
Letenye	.		Szigetvár	.		Poroszló	.	⌴	Polgár	.	
Káld	.		Lengyel	.		Jászapáti	.	V	Hajdúdorog	.	
Sumeg	.		Szekszárd	.		Nagykáta	.	⌴	Hortobágy	.	⌴
Zirc	.		Mohács	.		Örkény	.	⌴	Tiszaroff	–	
Veszprém	.		Siklós	.		Kunsztmiklos	.		Karcag	.	
Komárom	.	⌴	Királyrét	.	⌴	Cegléd	.		Berettyóújfalu	.	⌴
Kisbér	.	⌴ =	Balassagyarm	.		Nagykőros	.	⌴	Szeghalom	.	⌴
Mor	.		Romhány	.		Tiszakécske	.	⌴	Korosszakal	.	
Alcsut	.		Vác	–		Izsák	.		Szarvas	.	⌴
Dobogókő	.		Godollo	.	⌴	Kiskunfelegyh	–		Szentes	.	
Martonvásar	.		Lórinci	.	⌴	Kiskunhalas	.		Orosháza	.	
Tihany	.		Gyongyos	.		Bacsalmas	.		Mako	.	
Fonyód	.		Borsodnádasd	.		Kistelek	.		Mezohegyes	.	⌴
Marcali	.		Putnok	.		Záhony	.				

* A légnyomás 500 gdm-re átszámítva ** A légnyomás 1000 gdm-re átszámítva

Magassági szélmérések

Óraadatok greenwichi középidőben

III.17.	Bpest 02 h		Pécs 05 h		Bpest 06 h		Szeged 06 h		Siófok 11 h		Szeged 11 h		Miskolc 11 h		Győr 12 h		Pécs 12 h	
	fok	m/s	fok	m/s	fok	m/s	fok	m/s	fok	m/s	fok	m/s	fok	m/s	fok	m/s	fok	m/s
Talaj	360	7	90	2	360	2	220	2	360	2	40	2	140	2	180	2	90	2
500 m	230	1	20	4	50	1	40	4	-	0	40	2	100	2	220	2	80	4
1000	140	4	100	4	150	1	30	3	-	0	40	5	100	2	190	4	80	4
1500	140	4	140	5	180	2	30	3	150	6	70	7	90	5			90	5
2000			140	5	100	7	50	5	170	9	90	8	100	7			90	5
3000					150	5	90	9			120	7	20	3				
4000							70	6			90	3	80	4				
5000							70	5			10	2	360	7				
7000											330	1						
9000											300	3						
10000											300	3						
12000																		
14000																		
16000																		
18000																		
20000																		

III.17.	Bpest 12 h		Bpest 15 h		Debr. 16 h		Szeged 17 h		Pécs 18 h		Bpest 19 h		Bpest 21 h		Siófok 23 h		Szeged 23 h	
	fok	m/s	fok	m/s	fok	m/s	fok	m/s	fok	m/s	fok	m/s	fok	m/s	fok	m/s	fok	m/s
Talaj	180	2	180	2	40	2	360	2	220	2	90	7	40	2	180	2	180	2
500 m	50	1	80	2	90	3	40	3	60	6	90	4	80	4	140	7	140	5
1000	90	2	80	2	90	3	60	2	90	8	90	4	80	4	140	5	120	8
1500	120	8	120	7	130	6	110	2	90	8	120	4	120	7	140	5	140	10
2000	140	7			130	6	140	9	90	8			130	8			160	9
3000	130	3			140	7	130	7									110	5
4000	150	3			140	7	160	4									160	2
5000	220	2			60	7											180	5
7000	220	3			340	8											180	4
9000	140	4			340	8												
10000	230	4			330	5												
12000	320	9			330	5												
14000	360	11			350	12												
16000	30	11			350	28												
18000	20	14			340	25												
20000	20	12			340	25												
22000:	10	26	24000:		20	31												

III.18.	Bpest 00 h		Debr. 00 h		Bpest 03 h		Bpest 06 h		Szeged 06 h		Debr. 06 h		Szhely 07 h		Pécs 07 h		Bpest 09 h	
	fok	m/s	fok	m/s	fok	m/s	fok	m/s	fok	m/s	fok	m/s	fok	m/s	fok	m/s	fok	m/s
Talaj	90	7	90	2	90	2	90	2	140	2	40	2	180	2	90	7	180	2
500 m	160	8	180	7	160	8	150	7	150	18	210	7	180	10	120	10	130	10
1000	160	8	140	5	160	8	130	10	140	16	180	6	180	11	120	10	130	10
1500	160	8	110	7	160	8	120	12	140	13	100	5	180	3	130	7	130	12
2000	150	10	110	7	140	10	120	12	130	11	110	10			250	2	140	12
3000	150	10	110	7					150	9	120	11			160	13	160	11
4000	150	6	110	4					140	5	120	11					160	6
5000			80	5					160	7	140	5					170	12
7000									200	7	120	2						
9000									270	10	310	4						
10000											120	22						
12000											170	4						
14000											170	4						
16000																		
18000																		
20000																		

IDŐJÁRÁSI NAPIJELENTÉS

ЕЖЕДНЕВНЫЙ МЕТЕОРОЛОГИЧЕСКИЙ БЮЛЛЕТЕНЬ • DAILY WEATHER REPORT
BULLETIN QUOTIDIEN DE TEMPS • TÄGLICHER WETTERBERICHT

KIADJA AZ ORSZÁGOS METEOROLÓGIAI INTÉZET
BUDAPEST II. KITAIBEL PÁL UTCA 1
TELEFON: KÖZPONT: 353-500, IDŐJELZŐ OSZT.: 150-410

MEGJELENIK NAPONKÉNT • ELŐFIZETÉSI ÁRA
A POSTAI KÖLTSÉGGEL EGYÜTT NEGYEDÉVRE 60, Ft
KIADÁSÉRT FELEL AZ INTÉZET IGAZGATÓJA

72. évfolyam 78. szám. + Budapest + 1959. március hó 19.

Az időjárási helyzet ma reggel és a várható időjárás:

A Földközi-tenger nyugati medencéjében, Nyugat-Európában, valamint Közép-Európa egy részén dél felől enyhe légtömegek áramlanak a magasban és felhős, a Pó-síkságon és a dalmát partokon esős időt okoznak. Ezzel szemben Dél-Skandinávia, Lengyelország és Ukrajna felett az anticiklonális időjárás következtében derült az ég.

Hazánkban szerdán délnyugat felől felhősödés indult meg, s csak az északkeleti megyékben maradt egész napon át derült az idő. Mára virradó éjszaka a nyugati megyékben egy-két helyen kisebb eső is esett. A hőmérséklet tegnap napközben általában 10 - 13 fokig emelkedett. Ma hajnalra legtöbb helyen csak +1, +4 fokig hült le a levegő, a keleti megyékből azonban -1, -4 fokos fagyokat jelentettek.

Budapesten csütörtökön 12 órakor a hőmérséklet 9 fok, a tengerszintre átszámított légnyomás 770 mm, gyengén süllyedő irányzatú.

Várható időjárás péntek estig:

Változó felhőzet, néhány helyen - főként délen és nyugaton - kisebb eső.
Mérsékelt, időnként élénk délkeleti szél.
A nappali felmelegedés kissé fokozódik.

Várható legalacsonyabb éjszakai hőmérséklet általában 0, +3 fok között, a keleti megyékben gyenge fagy; legmagasabb nappali hőmérséklet pénteken 13, 16 fok között.

Kirchhofer

Távolabbi kilátások:

A hőmérséklet tovább emelkedik.

A hőmérséklet és a légnyomás napi középértéke Budapesten és ezek eltérése a 75 évi átlagtól:

1959. III. 18-án: 6,8 C°, 769,2 mm. Eltérés: +0,5 C°, +6,7 mm.

1871 óta ezen a napon előfordult:

legmagasabb hőmérséklet 19,5 C° /1916/
legalacsonyabb hőmérséklet - 5,6 C° /1940/

Az Országos Meteorológiai Intézet Időjárási Napijelentése

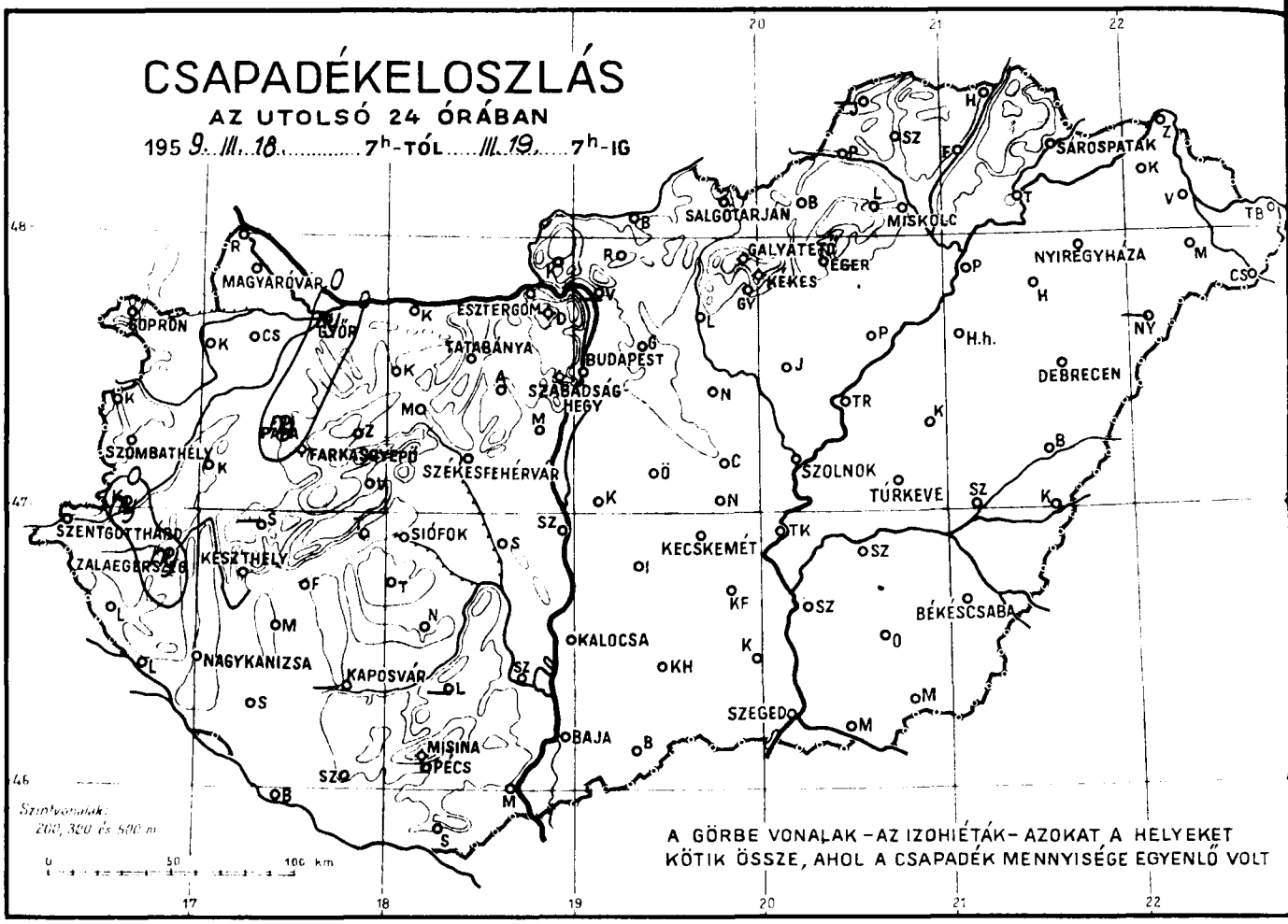

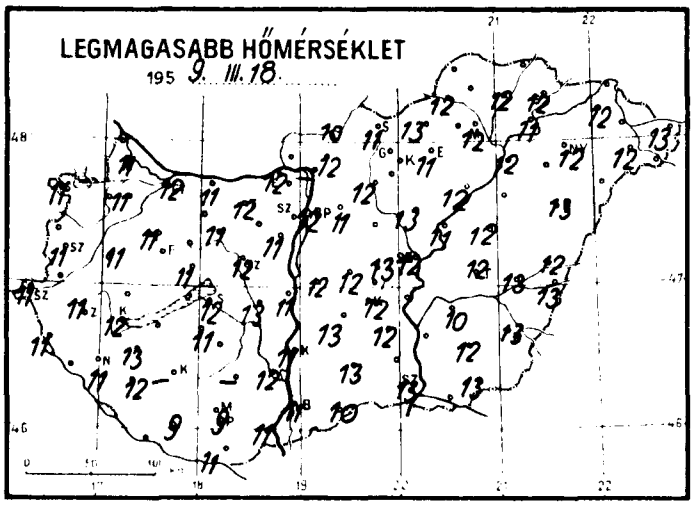

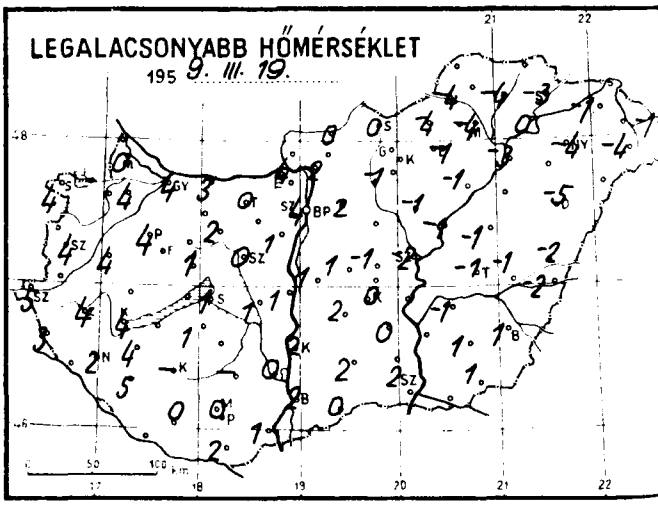

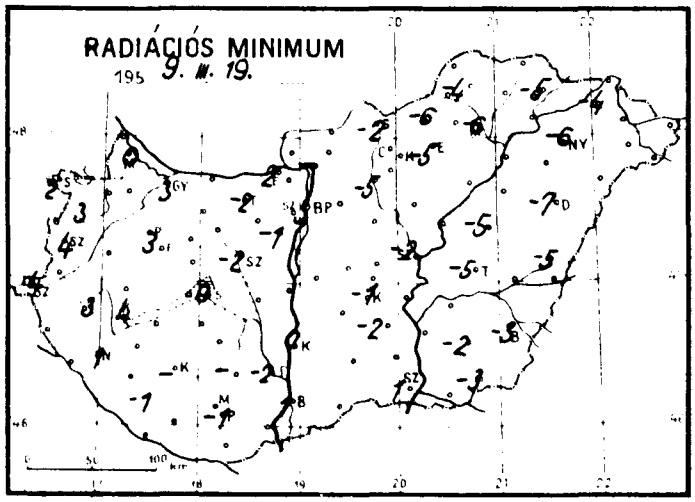

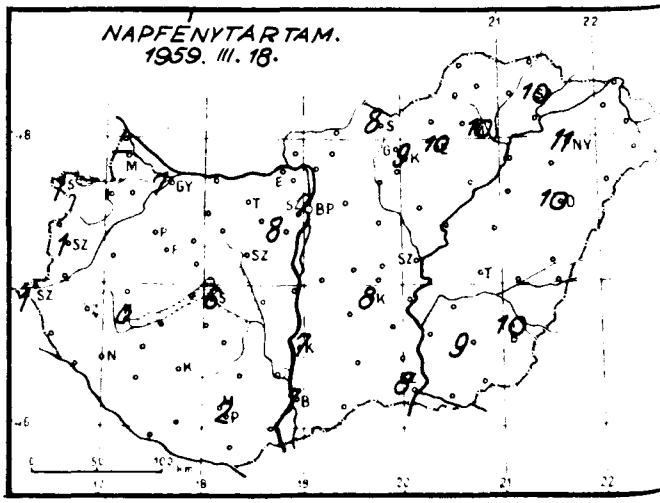

Időjárási helyzet 1959. év MÁRCIUS hó 19. nap 7 óra

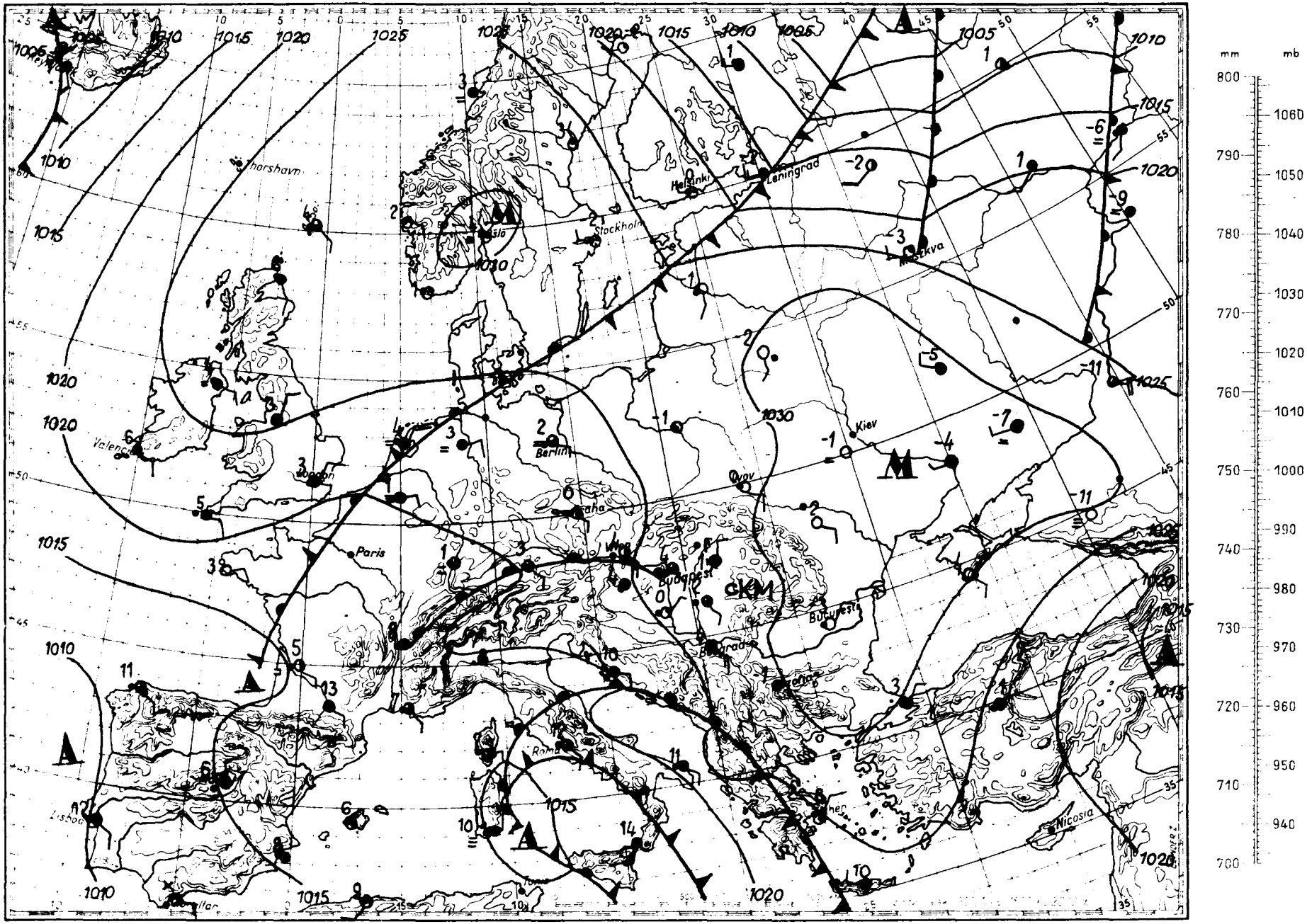

Magaslégköri időhelyzet

19 59. március hó 19 nap 00.h GMT.

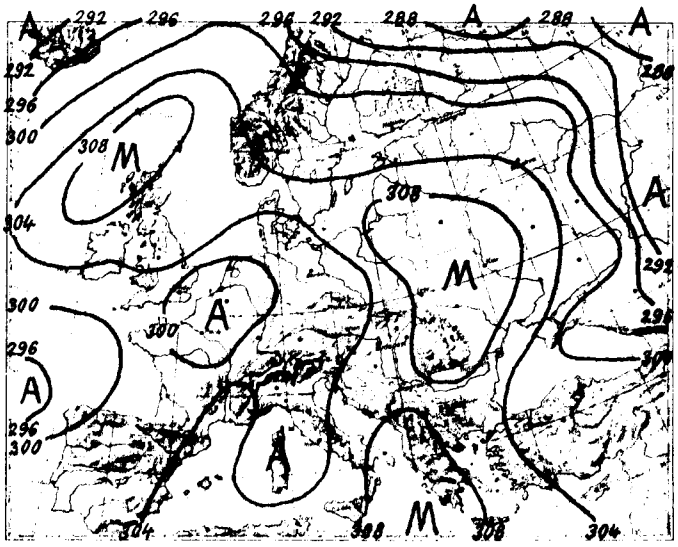

700 mb-os absz. topográfia

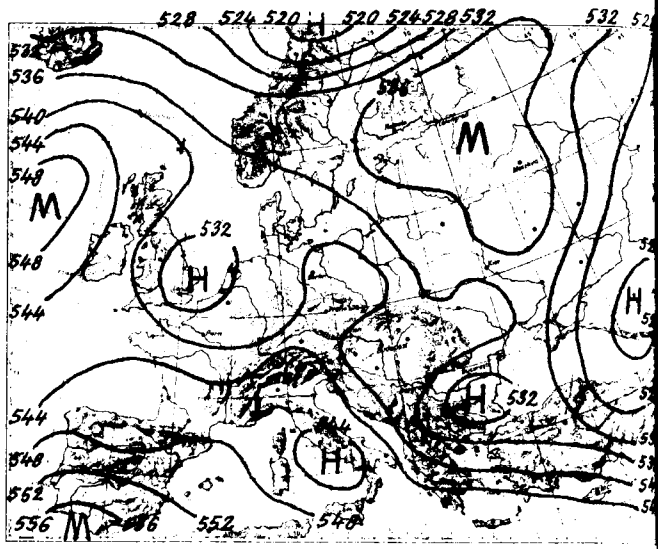

500/1000 mb-os rel. topográfia

1959.III.18. 12h

mb	m	C°	%
1000	213	10.3	42
850	1531	- 1.6	46
700	3059	- 6.4	34
600	4250	-13.0	36
500	5612	-24.0	39
400	7199	-35.9	36
300	9138	-50.2	36
200	11730	-53.2	
100			
50			

Jellemző pontok:

1008.7	Talaj	11.0	40
942	690	5.2	48
855	1480	- 1.8	45
838	1630	- 1.2	47
780	2210	- 4.3	41
760	2410	- 3.6	39
657	3570	- 8.7	31
568	4690	-15.8	36
436	6570	-32.1	36
263	10000	-55.6	37
250	10310	-55.6	36
*236	10700	-57.2	36
212	11320	-55.2	
210	11410	-53.2	
200	11730	-53.2	
192	11990	-51.7	
158	13220	-52.1	
139	14070	-52.1	

A Magasban a La-Manche-csatorna, a Tiren-tenger és a Dardanellák felett hideg légcsepp helyezkedik el, de lehülés csak a Balkán félsziget déli részén mutatkozik. Óceáni hűvösebb légtömegek hatására erős lehülés megy végbe a Skandinávfélszigeten. Európa többi részén melegszik a levegő. Budapest légterében csak kisebb hőmérsékletingadozások voltak. Ennek megfelelően a 0 fok szintje alig változott. A -10 fok magassága 160 m-rel emelkedett.

Dr. Kallósné s.k.

1959.III.19. 00h

mb	m	C°	%
1000	212	5.4	66
850	1525	- 1.0	56
700	3047	- 7.3	71
600	4230	-15.3	79
500	5582	-24.8	88
400	7166	-36.7	96
300	9091	-51.5	89
200	11660	-56.0	
100			
50			

Jellemző pontok:

1008.8	Talaj	5.5	68
978	430	3.5	57
946	690	4.7	55
804	1940	- 3.8	56
730	2710	- 8.2	69
700	3047	- 7.3	71
420	6800	-34.0	97
300	9091	-51.5	89
*243	10410	-59.9	84
230	10780	-59.7	
200	11660	-56.0	
180	12322	-54.8	

* Tropopauza

1959. március ..... hó,
19. ....nap csütörtök .....
72. évfolyam 78. sz.

	Reggeli észlelések 06 TMG				Az utolsó 24 óra adatai					
	Felhőzet (0–4)	Szélirány és erő (m/s)	Légnyomás (millibar)	Hőmérséklet (C°)	Csapadék (24 óra) (mm)	Hó cm	Hőmérsékleti szélsőségek: tegnapi nappali max.	Hőmérsékleti szélsőségek: éjszakai min.	Hőmérsékleti szélsőségek: Radiációs min.	Napsütés (óra) tegnap
Mosonmagyaróvár	4	– 0	1022.6	2	.		11	0	0	–
Sopron	4	SE 4	23.7	4	o		11	4	2	1
Szombathely	4	S 4	24.2	4	o		11	4	4	1
Szentgotthárd	4	– 0	23.8	5	o		11	5	4	1
Pápa	4	S 1	23.8	5	ny		11	4	3	–
Győr	4 .	SE 4	25.5	4	ny		12	4	3	7
Esztergom	4	SE 6	25.1	5	o		12	4	2	–
Tatabánya	4	SE 5	26.0	3	.		12	3	2	–
Székesfehérvár	4	E 1	26.0	2	.		12	0	-2	–
Siófok	4	E 1	26.1	2	.		12	1	0	6
Keszthely	4	ESE 4	24.4	4	o		12	4	4	0
Zalaegerszeg	4	SSE 2	24.3	4	ny		11	4	3	–
Nagykanizsa	4	ESE 2	25.2	3	.		11	2	1	–
Kaposvár	–	–	–	–	–		–	–	–	–
Pécs	0	ENE 4	25.5	0	.		9	0	-1	2
Budapest M. I.	3	SE 3	27.5	4	o		12	4	3	7
Salgótarján	3 =	– 0	28.8	3	o		11	0	-2	8
Eger	4 ∞	– 0	28.7	0	.		11	-1	-5	10
Miskolc	3 =	N 1	29.0	-2	o		12	-4	-6	10
Sárospatak	1	NE 1	27.8	1	o		12	-3	-5	10
Baja	1	SE 4	25.7	2	o		11	2	1	7
Kalocsa	1	SE 2	25.6	2	.		11	2	0	7
Kecskemét	4	ESE 3	26.9	1	.		12	0	-1	8
Szeged	3	SE 4	27.3	2	.		13	2	1	8
Szolnok	4	S 1	27.7	0	.		12	-2	-2	–
Túrkeve	4 =	E 1	–	0	.		12	-1	-5	–
Békéscsaba	4 =	E 2	28.0	1	.		13	1	-3	10
Debrecen	3	E 1	29.0	-1	.		13	-5	-7	10
Nyíregyháza	1 ⌴	N 1	29.3	-1	.		12	-5	-6	11
Kékestető (1000 m)**	4	SSE 6	905.9	0	.		5	-2	–	9
Galyatető (932 m)**	–	–	–	–	.	folt	5	2	–	–
Misinatető (534 m)*	2	E 1	962.7	-1	.		7	-1	-1	–
Szabadsághegy (474 m)*	4	SE 3	964.4	0	.		9	0	–	8
Farkasgyepű (400 m)*	3	SE 6	962.4	2	.		11	2	1	–

24 órai csapadék mm			24 órai csapadék mm			24 órai csapadék mm			24 órai csapadék mm		
Rajka	.		Tab	o		Jósvafő	–		Kisvárda	.	
Csorna	.		Sárbogárd	.		Lillafured	.		Vásárosnamény	–	
Kapuvár	.		Sztálinváros	o		Szendrőlád	.		Mátészalka	.	⌴
Kőszeg	.		Nagykőnyi	o		Fugod	.	⌴	Tiszabecs	.	
Kormend	ny		Somogyszob	.		Hidasnémeti	.		Csenger	.	⌴
Lenti	.		Bares	.	=	Tokaj	.		Nyírlugos	–	
Letenye	.		Szigetvár	.		Poroszló	.		Polgár	.	
Kald	.		Lengyel	–		Jászapáti	.		Hajdúdorog	.	
Sumeg	–		Szekszárd	.		Nagykáta	.		Hortobágy	–	
Zirc	.		Mohács	.		Örkény	.		Tiszaroff	.	
Veszprem	.		Siklós	.		Kunsztmiklos	.		Karcag	.	
Komárom	.		Királyret	.		Cegléd	.		Berettyoujfalu	.	⌴
Kisbér	.		Balassagyarm	o		Nagykőros	.	⌴	Szeghalom	.	
Mór	.		Romhány	.		Tiszakecske	.		Korosszakal	.	
Alcsut	.		Vác	–		Izsák	.		Szarvas	.	
Dobogoko	.		Godollo	.		Kiskunfelegyh	.		Szentes	.	
Martonvasar	.		Lőrinci	.		Kiskunhalas	.		Oroshaza	.	
Tihany	.		Gyongyos	.		Bácsalmás	.		Mako	.	
Tonyód	.		Borsodnádasd	.		Kistelek	.		Mezohegyes	.	
Marcali	.		Putnok	.	⌴	Záhony	.				

* A légnyomás 500 gdm-re átszámítva ** A légnyomás 1000 gdm-re átszámítva

Magassági szélmérések

Óraadatok greenwichi középidőben

III.18.	Szhely 11 h		Siófok 11 h		Debr. 10 h		Szeged 11 h		Pécs 12 h		Miskolc 11 h		Bpest 12 h		Győr 12 h		Bpest 15 h	
	fok	m/s	fok	m/s	fok	m/s	fok	m/s	fok	m/s	fok	m/s	fok	m/s	fok	m/s	fok	m/s
Talaj	180	7	140	2	40	2	360	2	140	7	140	2	90	12	180	7	140	7
500 m	160	8	140	4	80	3	120	9	110	7	120	3	130	8	140	7	120	9
1000	160	10	150	11	100	4	140	6	130	7	140	4	140	8	160	10	130	9
1500	160	8	150	11	130	6	130	12	220	5	150	8	150	11	160	10	130	9
2000	170	15	170	8	140	11	140	13	220	5	150	11	160	11			170	9
3000			170	12	140	11	170	6	220	5	150	11	180	7			180	8
4000			170	12	140	11	170	6			160	9	160	6			180	8
5000					120	3	180	7			180	4	190	5			170	9
7000					120	3	210	6			180	2	270	15				
9000					170	4	240	3			150	8	290	18				
10000					170	4					170	8	290	18				
12000					170	4					290	7	320	5				
14000					190	4					310	4						
16000					190	4					360	11						
18000					190	4					60	4						
20000																		

III.18.	Pécs 17 h		Debr. 16 h		Szeged 16 h		Szhely 17 h		Bpest 18 h		Bpest 21 h							
	fok	m/s	fok	m/s	fok	m/s	fok	m/s	fok	m/s	fok	m/s	fok	m/s	fok	m/s	fok	m/s
Talaj	140	7	140	2	180	7	180	2	90	7	140	2						
500 m	120	6	140	4	150	12	160	7	130	8	150	8						
1000	160	6	140	4	140	13	170	6	140	9	130	8						
1500	160	6	240	8	150	11	200	6										
2000	200	4	160	13	180	7												
3000	200	4	160	10	180	7												
4000			170	6	180	6												
5000			140	7	180	5												
7000			170	3														
9000			130	2														
10000			220	4														
12000			310	16														
14000			340	20														
16000			340	20														
18000																		
20000																		

III.19.	Bpest 00 h		Szhely 00 h		Pécs 00 h		Debr. 00 h		Bpest 00 h		Bpest 06 h							
	fok	m/s	fok	m/s	fok	m/s	fok	m/s	fok	m/s	fok	m/s	fok	m/s	fok	m/s	fok	m/s
Talaj	140	2	180	2	90	7	-	0	140	2	90	2						
500 m	170	10	200	6	140	6	230	4	170	10	170	9						
1000	140	12	210	8	140	6	140	6	150	9	140	11						
1500	190	6	220	11	160	5	150	5	170	5	150	8						
2000	210	6	210	12	220	1	150	5			140	5						
3000	270	2					150	8			230	4						
4000																		
5000																		
7000																		
9000																		
10000																		
12000																		
14000																		
16000																		
18000																		
20000																		

IDŐJÁRÁSI NAPIJELENTÉS

ЕЖЕДНЕВНЫЙ МЕТЕОРОЛОГИЧЕСКИЙ БЮЛЛЕТЕНЬ • DAILY WEATHER REPORT
BULLETIN QUOTIDIEN DE TEMPS • TÄGLICHER WETTERBERICHT

KIADJA AZ ORSZÁGOS METEOROLÓGIAI INTÉZET
BUDAPEST II. KITAIBEL PÁL UTCA 1
TELEFON: KÖZPONT: 353-500, IDŐJELZŐ OSZT.: 150-410

MEGJELENIK NAPONKÉNT • ELŐFIZETÉSI ÁRA
A POSTAI KÖLTSÉGGEL EGYÜTT NEGYEDÉVRE 60, Ft
KIADÁSÉRT FELEL AZ INTÉZET IGAZGATÓJA

72. évfolyam 69. szám. + Budapest + 1959. március hó 20.

Az időjárási helyzet ma reggel és a várható időjárás:

Az európai időjárási helyzetben az elmult 24 óra folyamán nem következett be lényeges változás. Ukrajnától Dél-Skandináviáig továbbra is anticiklon van uralmon, általában derült, száraz idővel. Az anticiklon délnyugati részében azonban felhősebb az idő, s a Trieszti öböl környékén és az Alpoktól északnyugatra fekvő területeken többfelé esik az eső.

Hazánkban csütörtökön változó volt a felhőzet, Győrött és Pápán a reggeli órákban kisebb eső hullott. A hőmérséklet általában 11 - 14 fokig emelkedett. Ma hajnalra -1, +2, északkeleten -2, -5 fokig hült le a levegő.

Budapesten pénteken 12 órakor a hőmérséklet 10 fok, a tengerszintre átszámitott légnyomás 772 mm, alig változik.

Várható időjárás szombat estig:

Az ország keleti felében kevés felhő, száraz idő.
A Dunántúlon változó felhőzet, néhány helyen kisebb esővel.
Mérsékelt keleti, délkeleti szél.
Az éjszakai lehülés erős marad.
A nappali felmelegedés alig változik.

Várható legalacsonyabb éjszakai hőmérséklet: általában +2 és -1 fok, a nyugati határszélen 0, +3, északkeleten 0, -3 fok között.
legmagasabb nappali hőmérséklet szombaton: 13, 16 fok között.

Adámy

Távolabbi kilátások:

A szép idő tovább tart. Az éjszakai lehülés gyengül.

A hőmérséklet és a légnyomás napi középértéke Budapesten és ezek eltérése a 75 évi átlagtól:

1959. III. 19-én: 8,1 C°, 770,0 mm. Eltérés: +1,9 C°, +8,1 mm.

1871 óta ezen a napon előfordult:

legmagasabb hőmérséklet 21,3 C° /1938/
legalacsonyabb hőmérséklet - 9,7 C° /1875/

Az Országos Meteorológiai Intézet Időjárási Napijelentése

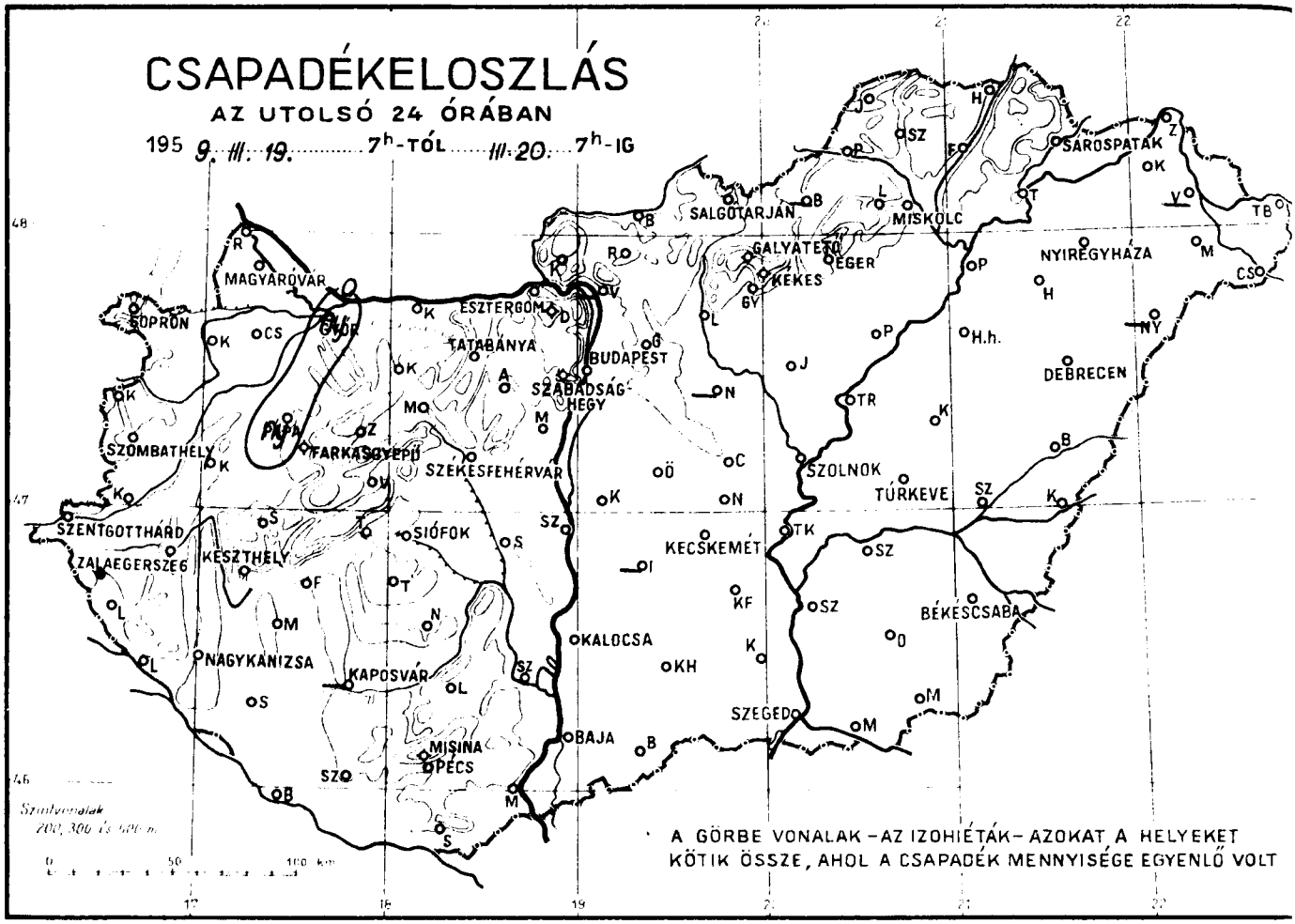

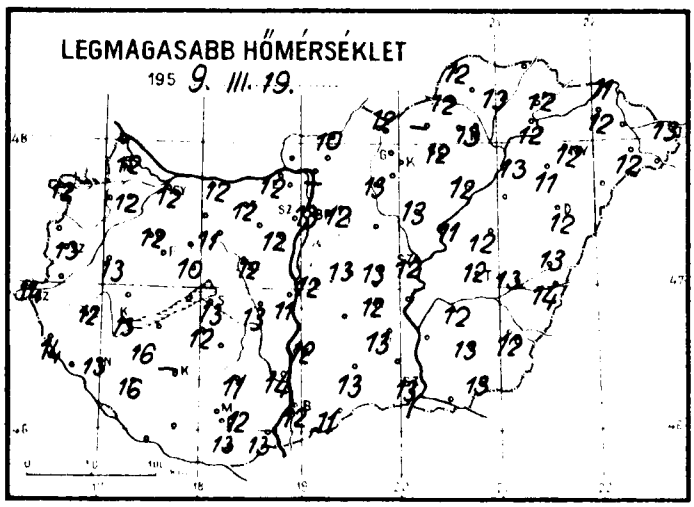

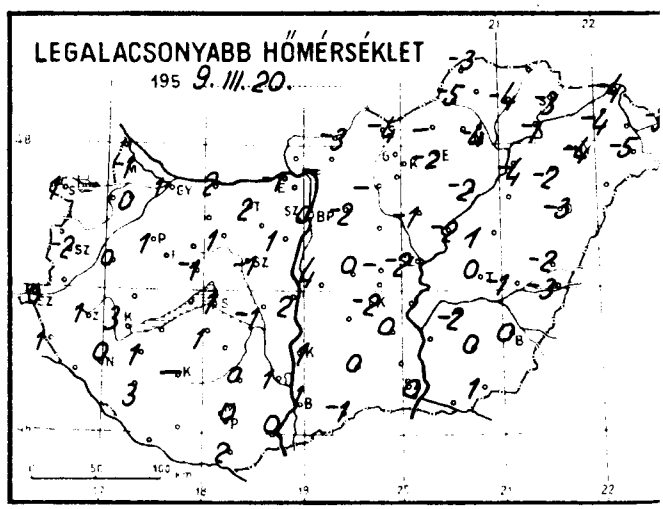

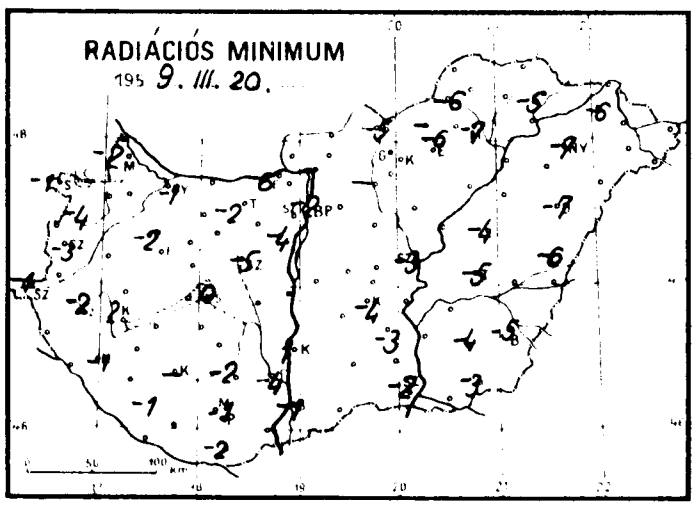

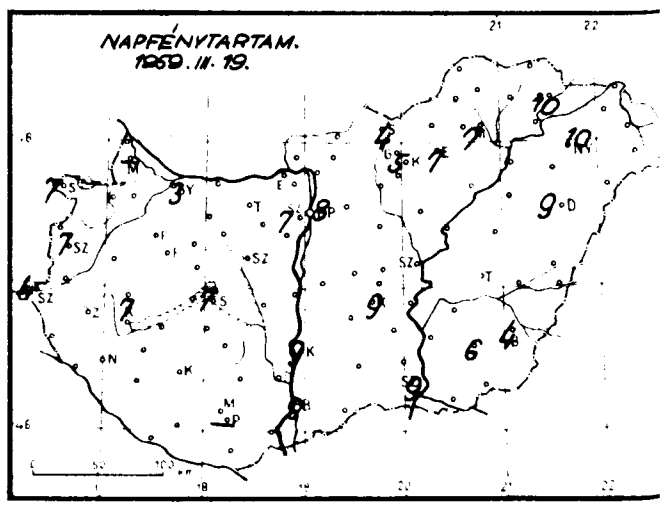

Időjárási helyzet 1959. év MÁRCIUS hó 20. nap 7 óra

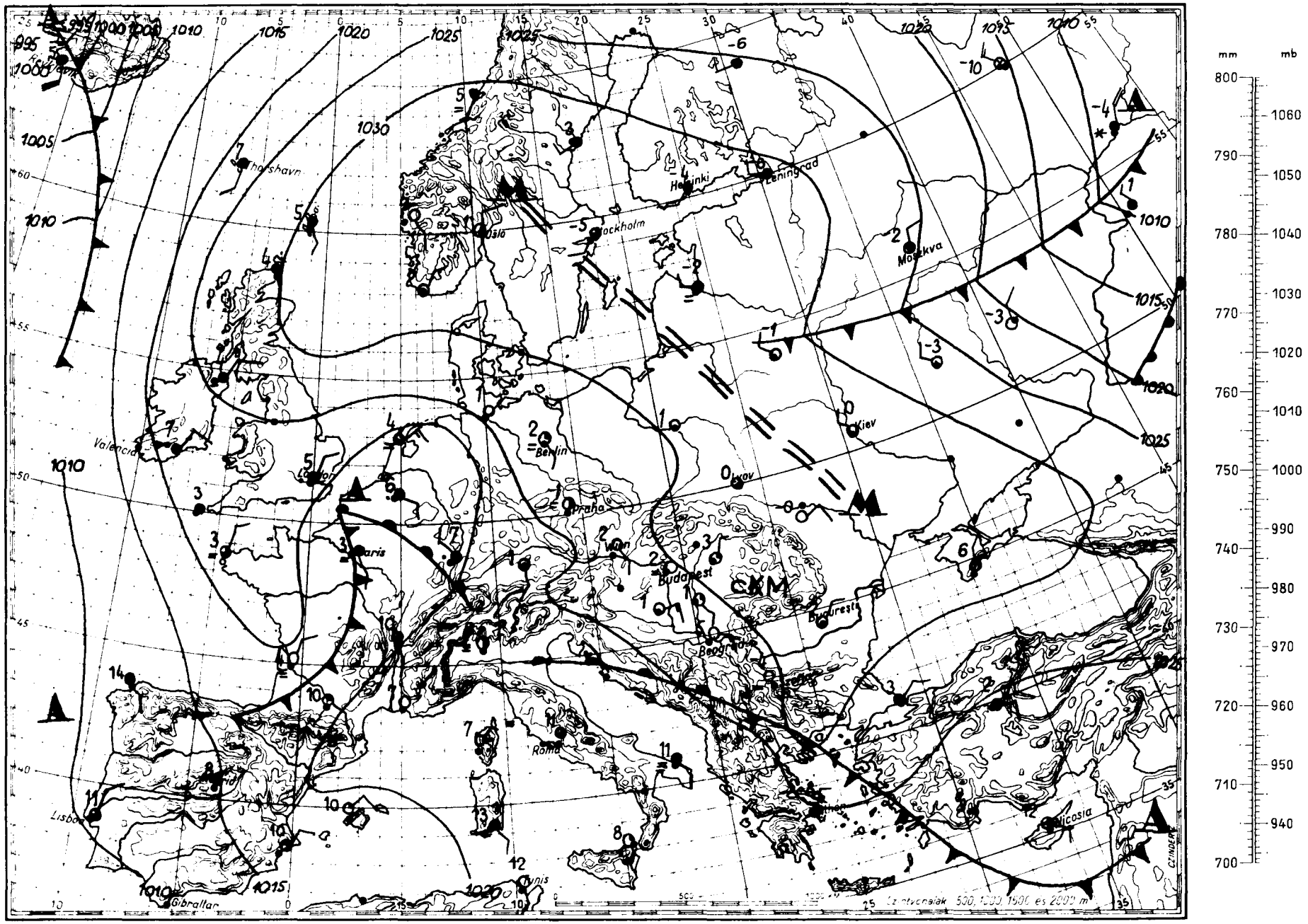

Magaslégköri időhelyzet

19 59. március hó 20. nap 00h GMT

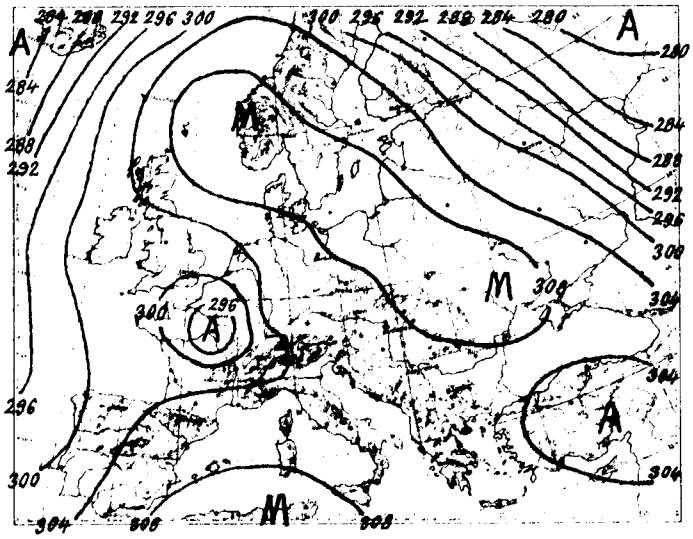

700 mb-os absz. topográfia

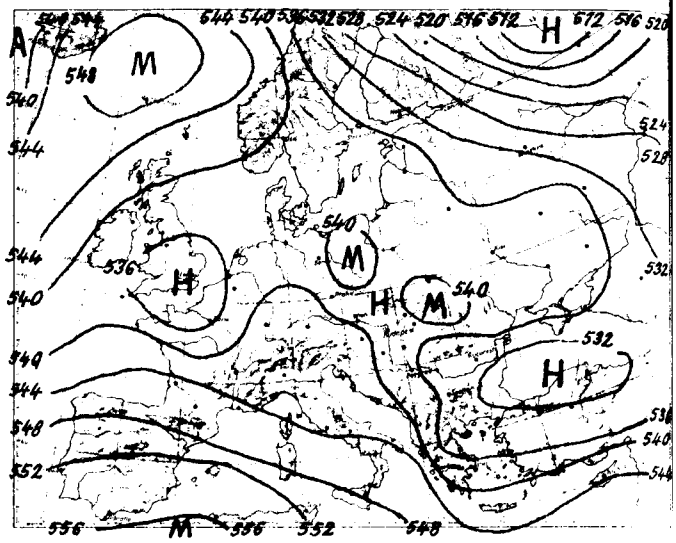

500/1000 mb-os rel. topográfia

1959.III.19. 12h			
mb	m	C°	%
1000	223	9.0	36
850	1543	0.0	44
700	3079	- 7.0	65
600	4260	-15.8	70
500	5613	-23.6	67
400	7211	-33.8	67
300	9165	-48.3	67
200	11749	-54.2	
100			
50			

Jellemző pontok:

1010.0	Talaj	9.7	36
875	1300	0.6	42
780	2200	- 1.6	45
705	3000	- 6.8	65
600	4260	-15.8	70
400	7211	-33.8	67
*250	10337	-58.5	67
212	11350	-57.0	
190	12069	-53.8	

Pénteken 00 GMT-kor erősebb hidegadvekció mutatkozik az Atlanti-óceán nyugati felén és a Szovjetunió európai területének északkeleti részén, erősebb melegadvekció pedig Grönland fölött és tőle keletre a tengeren át egészen Skandinávia északi feléig. Közép-Európa advekciósképe elmósódott.
Hazánk légterében az utolsó 24 óra alatt csak a 2000 és 3000 méter közötti réteg melegedett 2,5 fokot, egyébként a talajtól 2000 méterig és a 3000 métertől 7000 méterig terjedő légréteg hőmérséklet számbavehetően nem változott.
Budapest felett ma éjjel a 0 fokos szint 1370, a -10 fokos pedig 3430 méter magasságban található; tegnap óta helyzetük nem változott.

Veress s.k.

1959.III.20. 00h			
mb	m	C°	%
1000	224	3.1	57
850	1538	- 1.3	48
700	3072	- 7.9	60
600	4254	-15.0	64
500	5608	-24.0	64
400	7192	-37.0	64
300	9122	-51.6	64
200	11689	-57.5	
100			
50			

Jellemző pontok:

1010.4	Talaj	2.7	60
938	720	5.0	47
818	1840	- 3.8	49
796	2060	- 1.8	54
300	9122	-51.6	64
*242	10570	-60.1	64
222	11100	-57.0	
206	11600	-59.0	
180	12370	-51.5	
162	13070	-53.2	
158	13200	-52.0	
138	14042	-53.2	

* Tropopauza

1959. március hó, **20.** nap **péntek**

72. évfolyam **79.** sz.

	Reggeli észlelések 06 TMG				Az utolsó 24 óra adatai				
	Felhőzet (0–4)	Szélirány és erő (m/s)	Légnyomás (millibár)	Hőmérséklet (C°)	Csapadék (24 óra) (mm)	Hó cm	Hőmérsékleti szélsőségek: tegnapi nappali max.	ejszakai min.	Radiációs min.	Napsütés (óra) tegnap
Mosonmagyaróvár	0	– 0	1029.2	2	•		12	-1	-2	–
Sopron	4	ESE 4	27.8	5	•		12	1	-1	7
Szombathely	3	– 0	28.4	0	•		13	-2	-3	7
Szentgotthárd	4	– 0	28.0	2	•		14	0	-1	4
Pápa	0	S 4	27.2	5	ny		12	1	-2	–
Győr	0	ESE 4	28.6	2	ny		12	1	-1	3
Esztergom	0	– 0	29.3	0	•		12	-1	-6	–
Tatabánya	0	ESE 3	29.1	2	•		12	2	-2	–
Székesfehérvár	0	ENE 1	29.0	0	•		12	-1	-5	–
Siófok	0	E 3	29.0	1	•		13	1	0	7
Keszthely	1	E 2	27.8	3	•		13	3	2	7
Zalaegerszeg	1	E 1	27.5	2	•		12	1	-2	–
Nagykanizsa	2	NE 2	27.5	1	•		13	0	-1	–
Kaposvár	–	–	–	–	–		–	–	–	–
Pécs	0	E 7	27.9	1	•		12	0	-1	–
Budapest M. I.	0 =	– 0	30.1	2	•		13	0	-2	8
Salgótarján	0 =	– 0	31.5	-2	•		12	-4	-5	4
Eger	1	SW 1	30.9	-1	•		12	-2	-6	7
Miskolc	2 =	NNW 1	31.0	-3	•		13	-4	-7	7
Sárospatak	2	NW 1	29.1	0	•		12	-3	-5	10
Baja	0	E 2	28.3	2	•		12	1	-1	9
Kalocsa	1	E 2	28.4	2	•		12	1	1	9
Kecskemét	1	E 2	29.1	-1	•		12	-2	-4	9
Szeged	1	SE 3	29.6	1	•		13	0	-2	9
Szolnok	1	ENE 1	29.0	0	•		12	-2	-3	–
Túrkeve	3	NE 1	–	1	•		12	0	-5	–
Békéscsaba	2	NE 1	30.0	1	•		12	0	-5	4
Debrecen	2	NNW 2	30.8	0	•		12	-3	-7	9
Nyíregyháza	1	N 1	31.3	-2	•		12	-4	-7	10
Kékestető (1000 m)**	1	SSE 2	908.2	0	•		5	-2	–	5
Galyatető (932 m)**	–	–	–	–	•	folt	5	0	–	–
Misinatető (534 m)*	1	ENE 4	965.2	-1	•		9	-1	-2	–
Szabadsághegy (474 m)*	0	SE 1	967.5	2	•		10	0	–	7
Farkasgyepű (400 m)*	1	ESE 6	965.2	2	•		11	2	0	–

24 órai csapadék mm			24 órai csapadék mm			24 órai csapadék mm			24 órai csapadék mm		
Bajka	•	=	Tab	•		Jósvafő	•		Kisvarda	•	
Csorna	•		Sárbogárd	•		Lillafüred	•		Vásárosnamény	–	
Kapuvár	•	≡	Sztálinváros	•		Szendrőlád	•		Mátészalka	•	⌴
Kőszeg	•		Nagykőrös	•		Fugod	•	⌴	Tiszabecs	•	
Körmend	•		Somogyszob	•		Hidasnémeti	•		Csenger	•	⌴
Lenti	•		Bares	•		Tokaj	•		Nyírlugos	–	
Letenye	•		Szigetvár	•		Poroszló	•		Polgár	•	
Kald	•		Lengyel	•		Jászapáti	•	⌴	Hajdúdorog	•	
Sumeg	•		Szekszárd	•		Nagykáta	–		Hortobágy	•	
Zirc	•		Mohács	•		Örkény	•		Tiszaroff	•	
Veszprém	•	⌴	Siklós	•		Kunszentmiklós	•		Karcag	•	
Komárom	•		Királyrét	•	⌴	Cegléd	•		Berettyoujfalu	•	⌴
Kisber	•		Balassagyarmat	•		Nagykőrös	•	⌴	Szeghalom	•	
Mór	•		Romhány	•		Tiszakécske	•		Kocsszakál	•	
Alcsut	•		Vác	–		Izsák	–		Szarvas	•	⌴
Dobogókő	•		Godollő	•	⌴	Kiskunfelegyh	•		Szentes	•	
Martonvásár	•		Lorinci	•	⌴	Kiskunhalas	•		Orosháza	•	≡
Tihany	•		Gyöngyös	•		Bácsalmás	•		Makó	•	
Fonyód	•		Borsodnádasd	–		Kistelek	•		Mezőhegyes	•	
Marcali	•		Putnok	•	⌴ ≡	Zahony	•				

* A légnyomás 500 gdm-re átszámítva ** A légnyomás 1000 gdm-re átszámítva

Magassági szélmérések

Óraadatok greenwichi középidőben

III.19.	Debr. 06 h		Szeged 06 h		Pécs 06 h		Szhely 07 h		Bpest 08 h		Debr. 10 h		Siófok 11 h		Szeged 11 h		Miskolc 11 h	
	fok	m/s	fok	m/s	fok	m/s	fok	m/s	fok	m/s	fok	m/s	fok	m/s	fok	m/s	fok	m/s
Talaj	-	0	140	7	-	0	180	7	140	7	320	2	140	7	140	7	320	2
500 m	240	2	150	18	120	3	190	9	160	6	350	1	120	8	140	7	170	1
1000	210	3	110	13	120	3	190	9	140	8	120	3	140	6	140	11	130	4
1500	60	3	130	9	120	3	200	11	140	5	120	3	130	6	140	11	170	3
2000	110	2	140	6	120	3	220	11	140	3	180	3	160	5	190	6	180	5
3000	130	5	150	4	50	4	230	9			180	3	160	3	160	3	180	5
4000	140	7	210	2	290	4	270	5			150	3	210	3	200	2	150	7
5000	150	4	310	5	290	8	300	7			150	3			250	2	210	4
7000	140	2	290	6	310	10					180	3			280	5	300	7
9000	300	9									320	13			310	7	310	16
10000	300	9									320	13			310	7	310	10
12000	300	15									310	18			300	15		
14000	300	15									310	18			290	21		
16000											310	22						
18000											310	22						
20000																		

III.19.	Győr 12 h		Pécs 12 h		Bpest 12 h		Bpest 15 h		Debr. 16 h		Szhely 17 h		Bpest 18 h		Szeged 18 h		Pécs 19 h	
	fok	m/s	fok	m/s	fok	m/s	fok	m/s	fok	m/s	fok	m/s	fok	m/s	fok	m/s	fok	m/s
Talaj	140	7	90	2	140	7	140	7	320	7	140	2	90	7	180	2	90	7
500 m	140	5	110	4	140	7	140	7	340	4	160	6	140	5	150	8	130	8
1000	160	8	150	3	140	7	140	7	140	1	160	6	150	7	110	7	160	2
1500	170	5	150	3	180	10	160	6	140	1	190	5			150	5	100	3
2000	200	7	180	4	180	2	60	2	160	3	180	7			50	3	100	3
3000	240	9	360	3	310	3	360	3	150	2	200	7			170	2	20	4
4000			300	7	60	1			150	2	200	4			330	4		
5000			280	8	320	7			160	3					310	2		
7000					310	7			160	3								
9000									320	7								
10000									310	15								
12000									310	15								
14000									310	26								
16000									310	26								
18000																		
20000																		

III.19.	Bpest 20 h		Siófok 23 h		Debr. 23 h		Győr 24 h		III.20.		Bpest 00 h		Szeged 00 h		Szhely 01 h		Bpest 06 h	
	fok	m/s	fok	m/s	fok	m/s	fok	m/s	fok	m/s	fok	m/s	fok	m/s	fok	m/s	fok	m/s
Talaj	90	7	90	2	-	0	140	2			90	2	140	2	40	2	140	2
500 m	130	9	150	8	220	1	130	5			140	6	160	11	130	5	160	9
1000	160	7	150	11	240	4	150	7			140	6	120	8	130	5	140	10
1500			160	12	220	2	170	8			140	6	130	10	160	7	140	6
2000					150	5					-	0			180	16	120	4
3000					140	6					200	2						
4000					160	4												
5000																		
7000																		
9000																		
10000																		
12000																		
14000																		
16000																		
18000																		
20000																		

IDŐJÁRÁSI NAPIJELENTÉS

ЕЖЕДНЕВНЫЙ МЕТЕОРОЛОГИЧЕСКИЙ БЮЛЛЕТЕНЬ • DAILY WEATHER REPORT
BULLETIN QUOTIDIEN DE TEMPS • TÄGLICHER WETTERBERICHT

KIADJA AZ ORSZÁGOS METEOROLÓGIAI INTÉZET
BUDAPEST II. KITAIBEL PÁL UTCA 1
TELEFON: KÖZPONT: 353-500, IDŐJELZŐ OSZT.: 150-410

MEGJELENIK NAPONKÉNT • ELŐFIZETÉSI ÁRA
A POSTAI KÖLTSÉGGEL EGYÜTT NEGYEDÉVRE 60, Ft
KIADÁSÉRT FELEL AZ INTÉZET IGAZGATÓJA

72. évfolyam 80. szám. ✣ Budapest ✣ 1959. március hó 21.

Az időjárási helyzet ma reggel és a várható időjárás:

Európa legnagyobb részén derült, csendes az időjárás, és az évszaknak megfelelő hőmérsékletek vannak. Jelentősebb légmozgás és csapadék csak a Szovjetunió európai területének északkeleti részén található.

Hazánkban tegnap a nyugati megyékben erősen felhős volt az ég. Máshol napsütéses idő uralkodott. A nyugati határszélen jelentéktelen mennyiségü eső hullott. A hőmérséklet napközben 12, 15 fokig emelkedett, Éjszaka a nyugati megyékben, ahol a felhőzet részben megakadályozta a kisugárzást csak +2, +5 fokig, máshol azonban, ahol derült volt az ég 0, -4 fokig hült le a levegő.

Budapesten szombaton 12 órakor a hőmérséklet 12 fok, a tengerszintre átszámitott légnyomás 774 mm, alig változik.

Várható időjárás vasárnap estig:

Kisebb felhőátvonulások eső nélkül.
Mérsékelt délkeleti-déli szél.
Az éjszakai lehülés a nyugati megyékben kissé erősödik.
A nappali enyheség tovább tart.

Várható legalacsonyabb éjszakai hőmérséklet: -1, +2
legmagasabb nappali hőmérséklet vasárnap: 14, 17 fok között.

Dalel

Távolabbi kilátások:

A szép idő tovább tart, az éjszakai fagy megszünik.

A hőmérséklet és a légnyomás napi középértéke Budapesten és ezek eltérése a 75 évi átlagtól:

1959. III. 20-án: 6,9 C°, 772,0 mm. Eltérés: 0,0 C°, +10,9 mm.

1871 óta ezen a napon előfordult:

legmagasabb hőmérséklet 22,1 C° /1957/
legalacsonyabb hőmérséklet - 6,8 C° /1899/

Az Országos Meteorológiai Intézet Időjárási Napijelentése

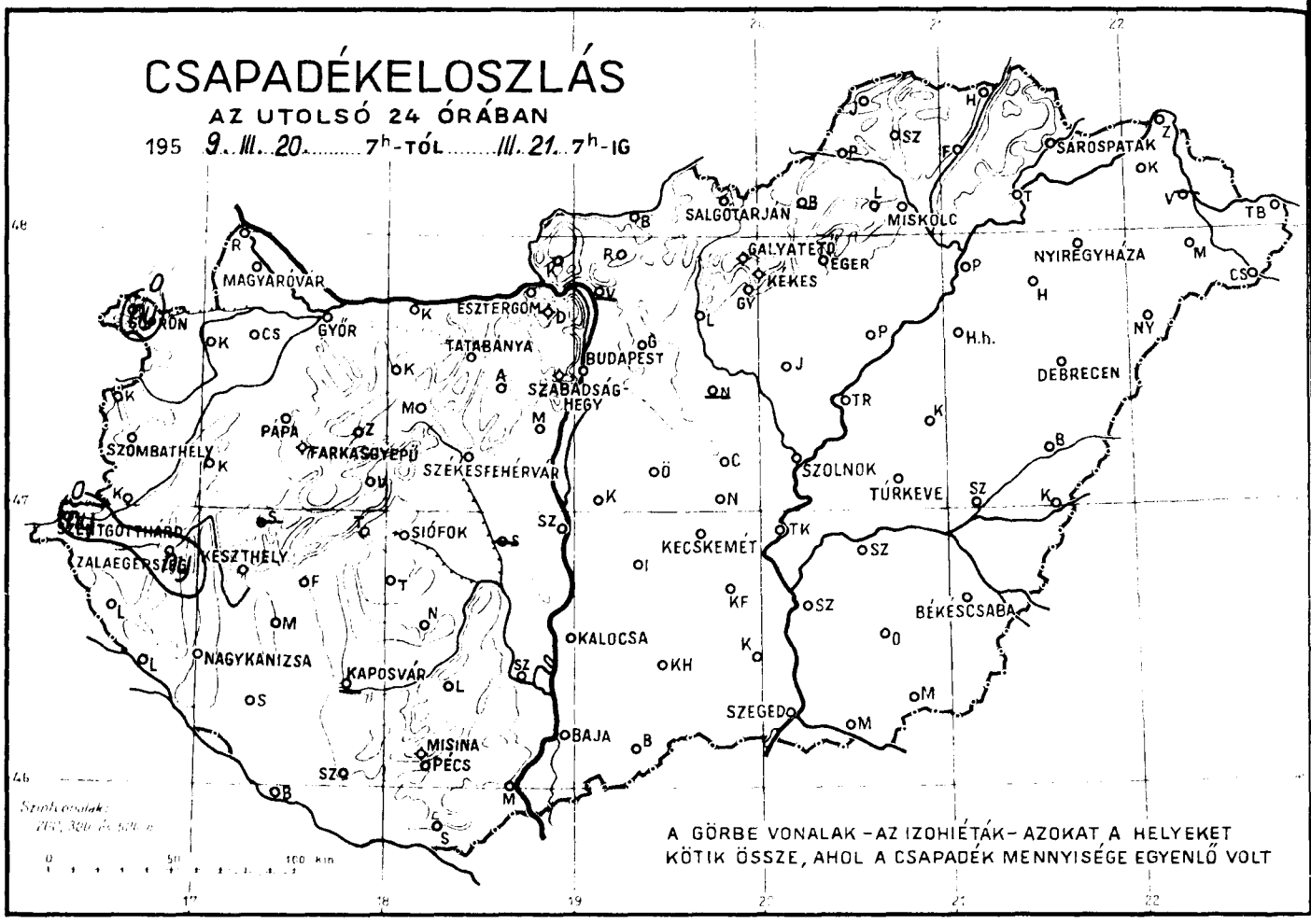

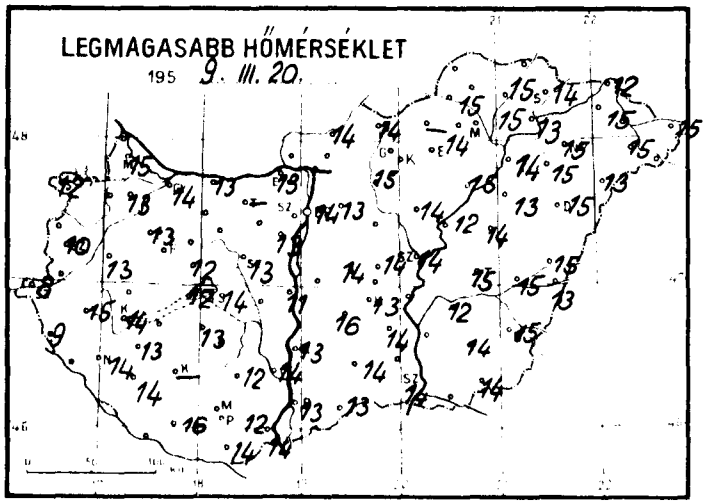

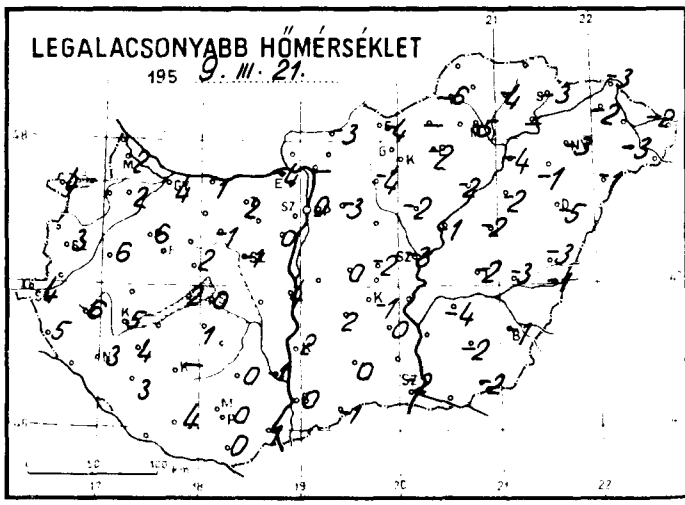

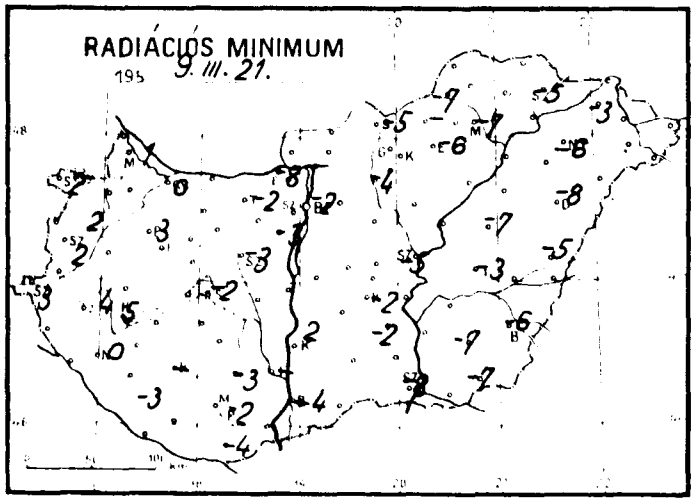

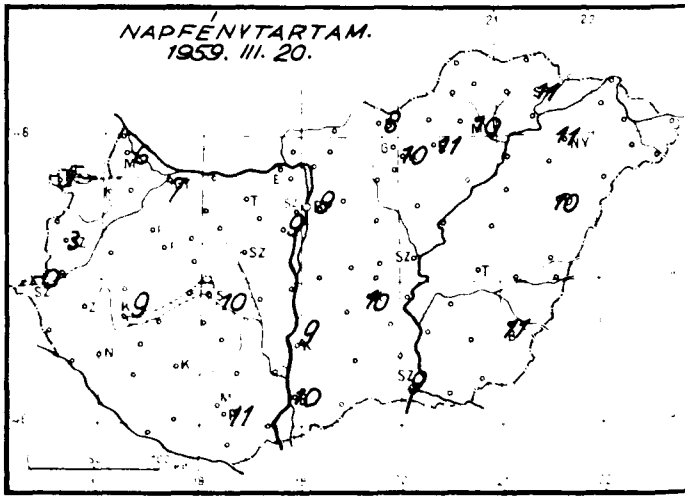

Időjárási helyzet 1959. év MÁRCIUS hó 21. nap 7 óra

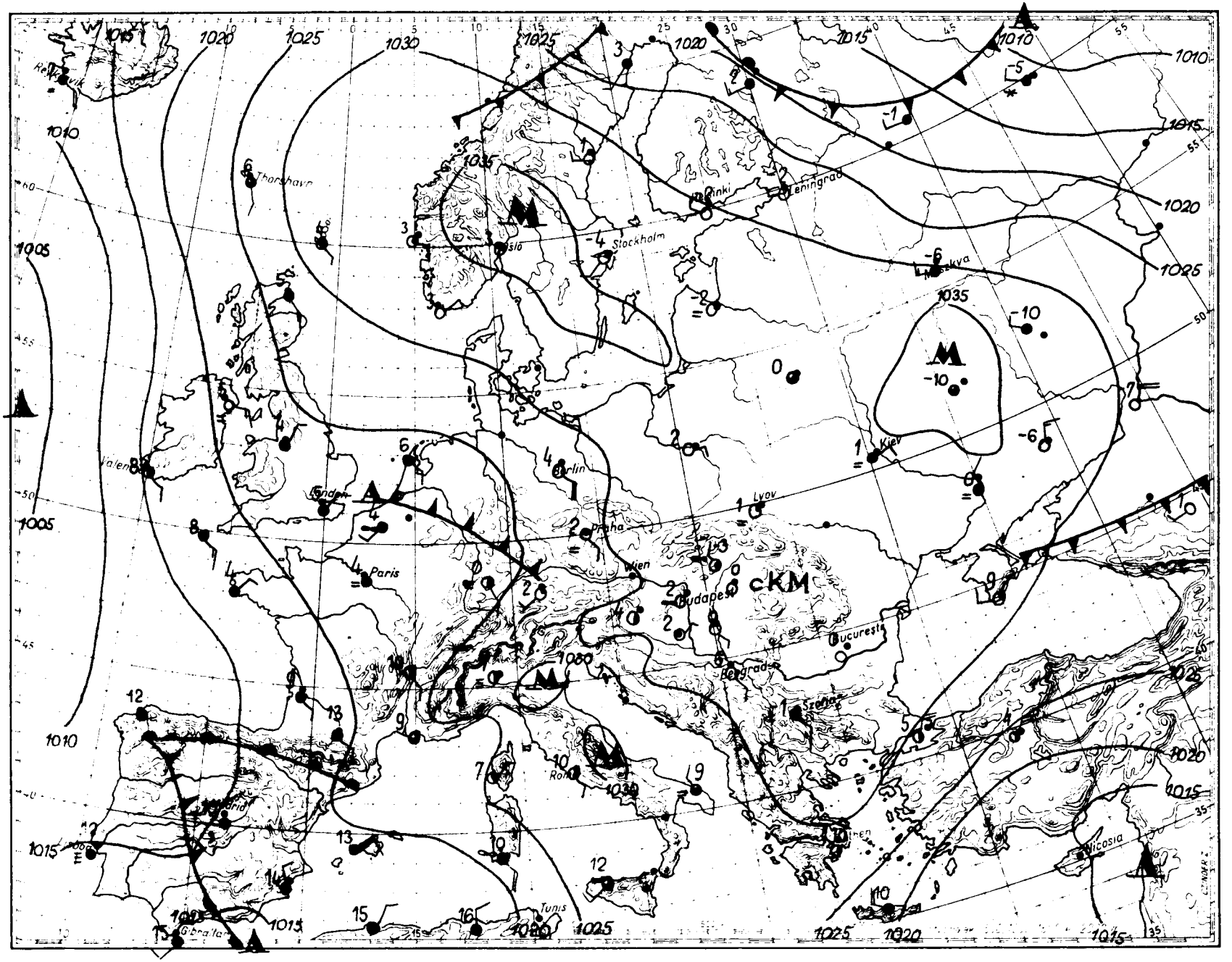

Magaslégköri időhelyzet

19 59. március hó 21. nap 00h GMT.

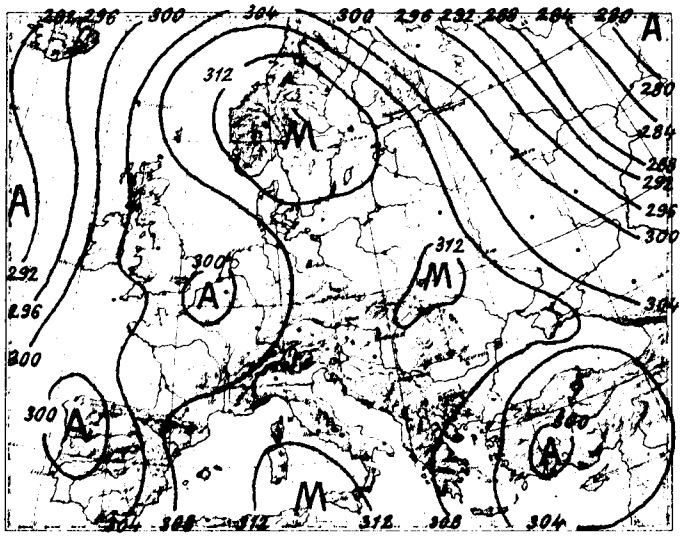

700 mb-os absz. topográfia

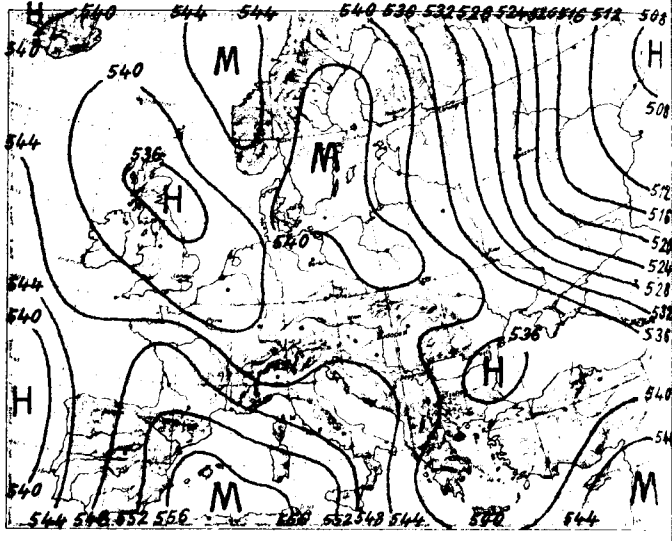

500/1000 mb-os rel. topográfia

1959.III.20. 12h

mb	m	C°	%
1000	264	11.4	27
850	1589	0.8	27
700	3135	- 5.7	34
600	4327	-12.7	37
500	5688	-24.0	37
400	7275	-36.6	32
300	9202	-52.1	32
200	11827	-48.9	
100	16358	-50.0	
50			

Jellemző pontok:

1015.0	Talaj	12.5	27
874	1370	0.8	27
803	2070	0.5	26
600	4327	-12.7	37
500	5688	-24.0	37
300	9202	-52.1	32
✱269	9900	-54.3	32
258	10140	-53.3	
247	10500	-53.5	
215	11340	-49.0	
157	13410	-48.4	
138	14250	-51.2	
90	17047	-49.8	

Az Afrikától Közép-Európán át a Norvég tengerig nyuló meleg levegőnyelv területén nincs számottevő advekció. Moszkva környékén és tőle északra erős melegedés megy végbe. Ezzel szemben a kirgiz vidékeken erős lehülés indult meg. Hazánk felett az alsó 800 m-ben kisebb melegedés volt, feljebb az 1600 és 2000-es réteg kivételével, ahol 4 fokot hült a levegő- alig változott a hőmérséklet. A 0 fok szintje 630, a -10 fok magassága 240 m-t emelkedve 2 km-re, ill. 3670 m-re került.

Dr. Kallósné s.k.

1959.III.21. 00h

mb	m	C°	%
1000	241	6.2	48
850	1563	2.7	30
700	3104	- 6.4	37
600	4291	-13.8	48
500	5647	-24.4	41
400	7229	-37.0	41
300	9151	-52.2	41
200	11745	-54.8	
100			
50			

Jellemző pontok:

1012.4	Talaj	3.8	53
990	320	8.0	45
863	1430	0.2	45
850	1563	2.7	30
600	4291	-13.8	48
300	9151	-52.2	41
✱275	9710	-54.8	40
177	12520	-54.9	

✱ Tropopauza

1959. március ..... hó,
21. nap ..... szombat
72. évfolyam 80. sz.

	Reggeli észlelések 06 TMG				Az utolsó 24 óra adatai				
	Felhőzet (0–4)	Szélirány és erő (m/s)	Légnyomás (millibar)	Hőmérséklet (C°)	Csapadék (24 óra) (mm)	Hó cm	Hőmérsékleti szélsőségek: tegnapi nappali max.	ejszakai min.	Radiációs min.	Napsütés (óra) tegnap
Mosonmagyaróvár	2	– 0	1029.2	4	.		15	2	1	6
Sopron	1	SE 3	29.7	5	ny		12	4	2	5
Szombathely	4	– 0	30.1	5	.		10	3	2	3
Szentgotthárd	4	– 0	30.1	4	ny		8	4	3	0
Pápa	2	S 2	29.4	8	.		13	6	3	–
Győr	4	SE 6	30.7	5	.		14	4	0	7
Esztergom	0	SW 1	31.2	-3	.		13	-4	-8	–
Tatabánya	0	ESE 4	31.3	4	.		–	2	-2	–
Székesfehérvár	0	E 1	31.4	1	.		13	-1	-3	–
Siófok	1	E 1	31.7	2	.		14	0	-2	10
Keszthely	1	ESE 3	30.3	6	.		14	5	5	9
Zalaegerszeg	4	SE 2	30.1	6	ny		15	6	4	–
Nagykanizsa	0	SSE 2	30.6	4	.		14	3	0	–
Kaposvár	–	–	–	–	–		–	–	–	–
Pécs	0	E 2	31.1	2	.		12	0	-2	11
Budapest M. I.	0 ∞	– 0	32.2	2	.		14	0	-2	9
Salgótarján	0 ≈	NNE 1	33.2	-1	.		14	-4	-5	8
Eger	0	– 0	33.2	-1	.		14	-2	-6	11
Miskolc	0 ,	NW 2	33.3	-3	.		15	-5	-7	10
Nagyrospatak	0	N 1	31.4	4	.		14	-3	-5	11
Hejce	0 ⌊	– 0	31.7	1	.		13	0	-4	10
Szolocsa	0	S 1	30.6	2	.		13	2	2	9
Kecskemét	0	NE 1	31.5	0	.		13	-1	-2	10
Szeged	0	ESE 2	32.4	0	.		14	-2	-8	9
Szolnok	0 ⌊	– 0	32.2	1	.		14	-3	-5	–
Törökeve	0	W 1	–	2	.		15	-2	-3	–
Békéscsaba	0	– 0	32.7	-1	.		15	-1	-6	11
Debrecen	0	– 0	33.4	-1	.		15	-5	-8	10
Nyiregyháza	0	– 0	33.3	-1	.		15	-3	-6	11
Kékestető (1000 m)**	0	S 2	910.9	2	.	folt	7	-2	–	10
Galyatető (932 m)**	–	–	–	–	.		9	2	–	–
Misinatető (534 m)*	1	ENE 2	968.0	-1	.		11	-1	-1	–
Szabadsághegy (474 m)*	0 ≡	SE 1	969.3	5	.		11	2	–	9
Farkasgyepű (400 m)*	1	SE 2	968.1	6	.		12	5	2	–

24 órai csapadék mm			24 órai csapadék mm			24 órai csapadék mm			24 órai csapadék mm		
Bajka	.		Tab	.		Jósvafő	.		Kisvárda	.	
Csorna	o		Sárbogárd	–		Lillafüred	.		Vásárosnamény	–	
Kapuvár	.		Sztálinváros	.		Szendrőlád	.		Mátészalka	.	⌊
Kőszeg	o		Nagykónyi	.		Fugod	.	⌊	Tiszabecs	.	
Kormend	.		Somogyszob	.		Hidasnémeti	.		Csenger	.	⌊
Lenti	.		Barcs	.	≡	Tokaj	.		Nyírlugos	.	⌊
Lenyve	.		Szigetvár	.		Poroszló	.	⌊	Polgár	.	
Nádd	.		Lengyel	.		Jászapáti	.		Hajdúdorog	.	
Sümeg	–		Szekszárd	.		Nagykáta	–		Hortobágy	.	⌊
Zirc	.		Mohács	.	⌊	Örkény	.	⌊	Tiszaroff	.	
Veszprem	.	⌊	Siklós	.	⌊	Kunszentmiklos	.		Karcag	.	
Komarom	.		Királyrét	.		Cegléd	.		Berettyoujfalu	.	⌊
Csór	.		Bátaszegvárm	.		Nagykőrös	.	⌊	Szeghalom	.	≈
Mór	.		Romhány	.		Tiszakécske	.		Körösszakál	.	
Isztut	.		Vác	–		Izsák	.		Szarvas	.	⌊
Csobogókő	.		Godollo	.	⌊	Kiskunfelegyh	.		Szentes	.	
Martonvasar	.		Lorinci	.	⌊	Kiskunhalas	.		Orosháza	.	⌊
Tápiószele	.		Gyöngyös	.		Bácsalmás	.		Mako	.	
Tényő	.		Borsodnádasd	–		Kistelek	.		Mezőhegyes	.	⌊
Szécsény	.		Putnok	.	≈	Zákony	.				

* A légnyomás 500 gdm-re átszámítva ** A légnyomás 1000 gdm-re átszámítva

Magassági szélmérések

Óraadatok greenwichi középidőben

III.20.	Bpest 08 h		Pécs 07 h		Szeged 06 h		Debr. 05 h		Szhely 11 h		Siófok 11 h		Debr. 10 h		Bpest 12 h		Győr 12 h	
	fok	m/s	fok	m/s	fok	m/s	fok	m/s	fok	m/s	fok	m/s	fok	m/s	fok	m/s	fok	m/s
Talaj	140	7	90	7	90	2	320	7	180	2	140	2	40	2	140	7	140	7
500 m	140	6	110	8	120	12	10	2	170	2	130	10	280	6	110	3	150	7
1000	140	8	110	8	120	12	10	2	170	8	110	15	280	6	140	3	190	6
1500	130	3	110	3	120	12	10	3	170	7	170	4	70	14	150	4	140	6
2000	150	5	110	3	120	12	130	4	170	11	120	5	100	9	180	3		
3000	150	5	360	2	80	3	130	4					130	3	170	1		
4000	80	8	360	5	10	1	130	4					150	7	40	2		
5000	360	8			20	3	150	4					170	7	340	2		
7000	310	5			360	8	70	2					120	3	310	6		
9000	180	2			340	11	70	2					160	4	280	5		
10000					340	11	70	2					10	5	270	2		
12000							110	1					360	10	360	6		
14000													360	10	30	6		
16000													10	6	10	8		
18000													10	6				
20000													20	14				

III.20.	Szeged 11 h		Miskolc 11 h		Pécs 12 h		Szhely 16 h		Debr. 16 h		Szeged 17 h		Bpest 18 h		Pécs 18 h			
	fok	m/s	fok	m/s	fok	m/s	fok	m/s	fok	m/s	fok	m/s	fok	m/s	fok	m/s	fok	m/s
Talaj	140	2	40	2	90	7	270	2	90	2	140	2	140	2	90	7		
500 m	120	3	140	2	120	4	150	8	120	2	160	5	140	3	120	7		
1000	120	5	190	2	120	4	180	11	120	2	140	6	120	4	120	7		
1500	130	5	170	1	120	4	180	11	80	1	140	6	100	3	120	2		
2000	130	4	150	9	120	4			190	5	160	5	150	1	120	2		
3000	120	2	170	3	60	2			170	5	110	9			20	1		
4000	90	1	130	2	340	2			170	11	40	3						
5000	360	5	160	2	340	2			170	5	120	3						
7000	350	9	360	3	300	4			220	1	350	8						
9000	350	15	340	4	300	9			350	4								
10000	360	18	340	4	300	9			350	10								
12000	360	24	340	4	310	13			350	10								
14000			20	6					360	13								
16000									360	13								
18000																		
20000																		

III.20.	Szhely 23 h		Siófok 23 h		Pécs 23 h		Szeged 23 h				III.21.		Bpest 00 h		Bpest 03 h		Bpest 08 h	
	fok	m/s	fok	m/s	fok	m/s	fok	m/s	fok	m/s	fok	m/s	fok	m/s	fok	m/s	fok	m/s
Talaj	180	2	90	2	90	2	180	2					180	7	90	2	140	7
500 m	210	4	140	5	110	5	150	9					150	4	170	4	140	6
1000	230	3	110	3	110	7	140	5					150	4	170	4	140	8
1500					120	4	160	9					170	3	170	4	130	3
2000					120	4	170	6					200	2	200	2	150	3
3000							210	2					240	1			150	5
4000							210	2					240	1			80	8
5000							10	1									360	3
7000							350	7									310	5
9000																	180	2
10000																		
12000																		
14000																		
16000																		
18000																		
20000																		

IDŐJÁRÁSI NAPIJELENTÉS

ЕЖЕДНЕВНЫЙ МЕТЕОРОЛОГИЧЕСКИЙ БЮЛЛЕТЕНЬ • DAILY WEATHER REPORT
BULLETIN QUOTIDIEN DE TEMPS • TÄGLICHER WETTERBERICHT

IADJA AZ ORSZÁGOS METEOROLÓGIAI INTÉZET
UDAPEST II. KITAIBEL PÁL UTCA 1
ELEFON: KÖZPONT: 353-500, IDŐJELZŐ OSZT.: 150-410

MEGJELENIK NAPONKÉNT • ELŐFIZETÉSI ÁRA
A POSTAI KÖLTSÉGGEL EGYÜTT NEGYEDÉVRE 60, Ft
KIADÁSÉRT FELEL AZ INTÉZET IGAZGATÓJA

72. évfolyam 81. szám. + Budapest + 1959. március hó 22.

Az időjárási helyzet ma reggel és a várható időjárás:

Európa középső területein változatlanul csendes, derült és száraz az időjárás. Nyugat-Európában azonban már tartós esőzéseket okoznak az Atlanti-óceán felől érkező enyhe, páradús légtömegek. Változékony még az időjárás a Szovjetunió európai területének északkeleti felében is, ahol hideg légtömegek törnek dél felé az Ural-hegység mentén.

Hazánkban szombaton tovább fokozódott a nappali felmelegedés, és a nyugati megyékben is kiderült estére az ég. A hőmérséklet az erős napsugárzás hatására országszerte 15-18 fokig emelkedett. Ma hajnalra általában gyengült az éjszakai lehülés, a legtöbb helyen csak +1, +5 fokig csökkent a hőmérséklet, a keleti megyékben azonban még mindig voltak -1, -4 fokos fagyok.

Budapesten vasárnap 12 órakor a hőmérséklet 15 fok, a tengerszintre átszámitott légnyomás 772 mm, mérsékelten süllyedő irányzatú.

Várható időjárás hétfő estig:

Nyugat felől lassú felhősödés
Holnap néhány helyen - inkább csak északnyugaton - kisebb eső lehetséges.
Mérsékelt szél.
A nappali felmelegedés erős marad.

Várható legalacsonyabb éjszakai hőmérséklet: nyugaton +2, +5
keleten +1, -2
legmagasabb nappali hőmérséklet hétfőn általában 16-19 fok között, néhány helyen 19 fok felett.

Kapovits s.k.

A hőmérséklet és a légnyomás napi középértéke Budapesten és ezek eltérése a 75 évi átlagtól:

1959. III. 21-én: 7,8 C°, 773,7 mm. Eltérés: +1,1 C°, +12,5 mm.

1871 óta ezen a napon előfordult:

legmagasabb hőmérséklet 22,8 C° /1938/
legalacsonyabb hőmérséklet -7,5 C° /1887/

Az Országos Meteorológiai Intézet Időjárási Napijelentése

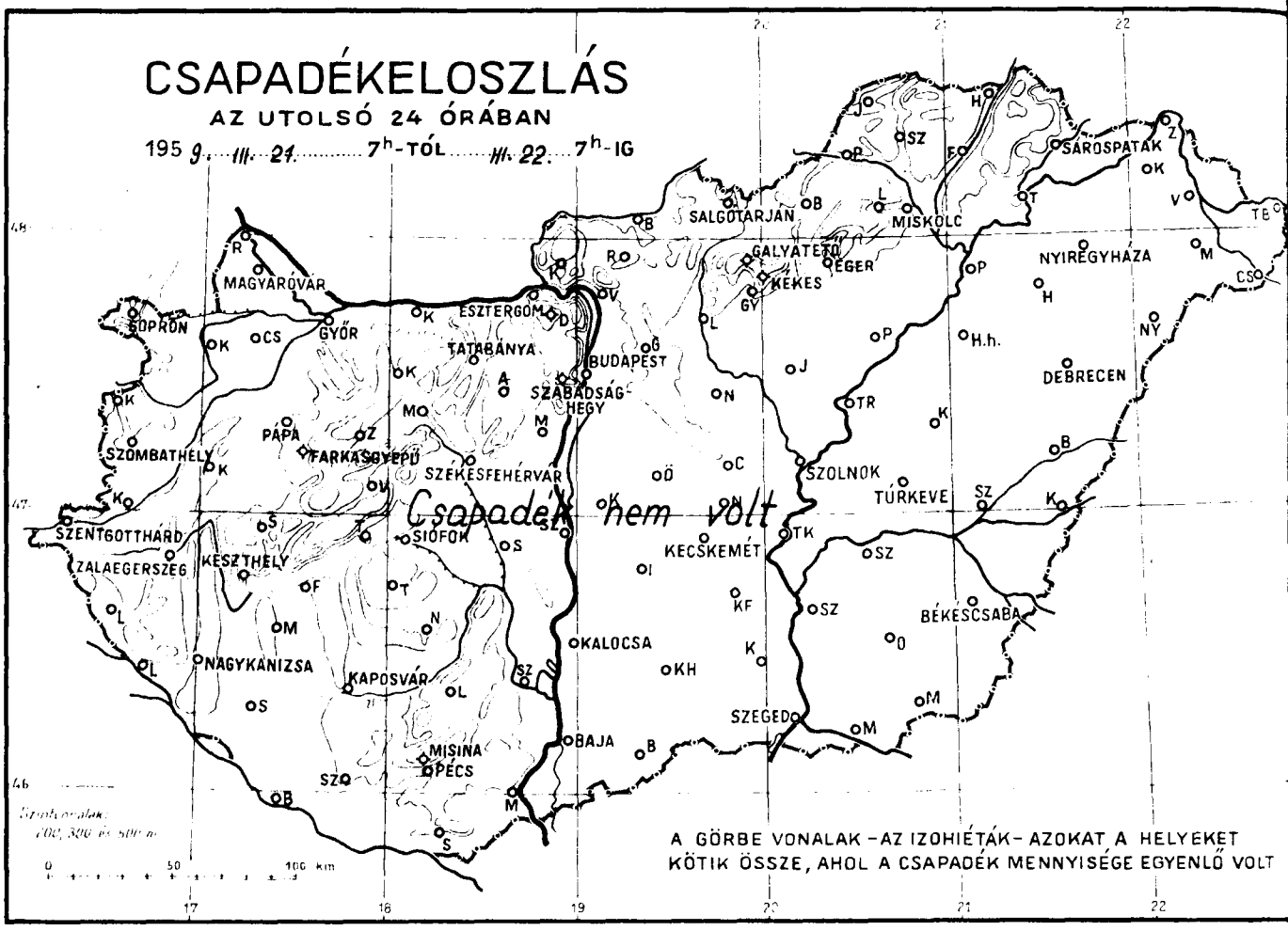

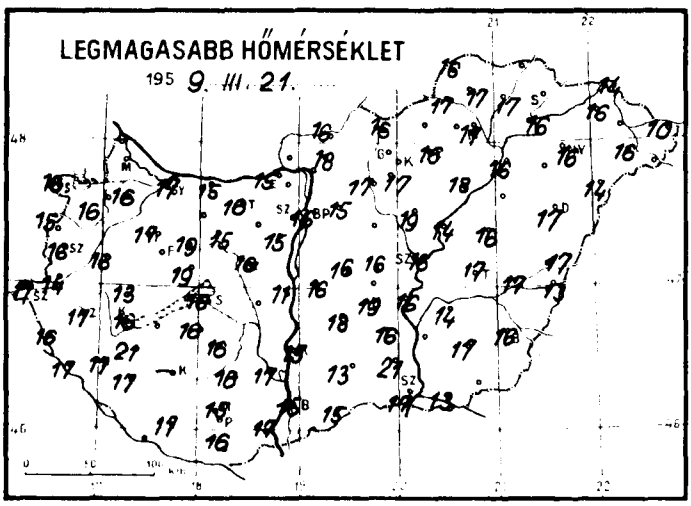

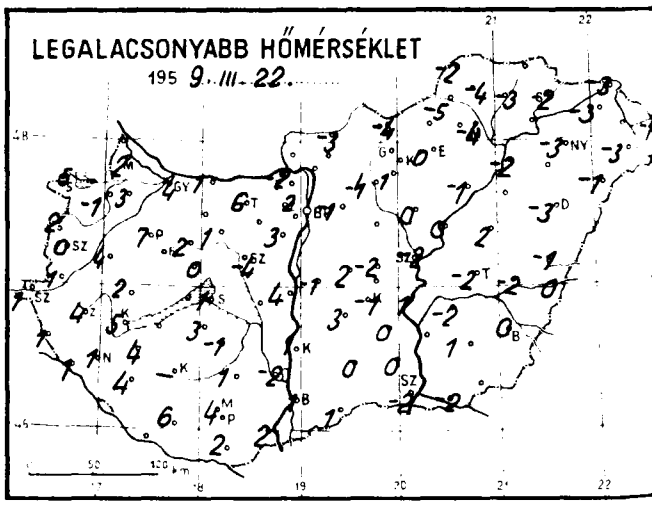

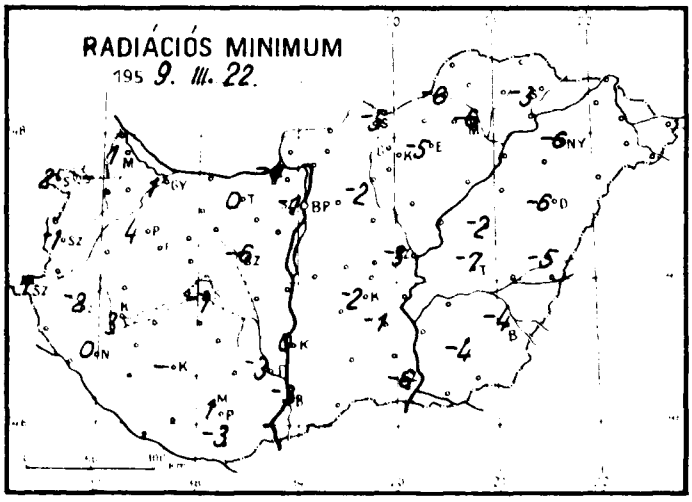

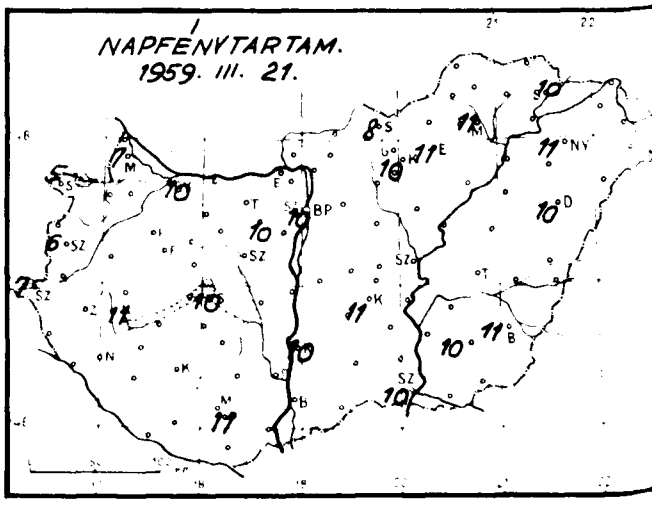

Időjárási helyzet 1959. év MÁRCIUS hó 22. nap 7 óra

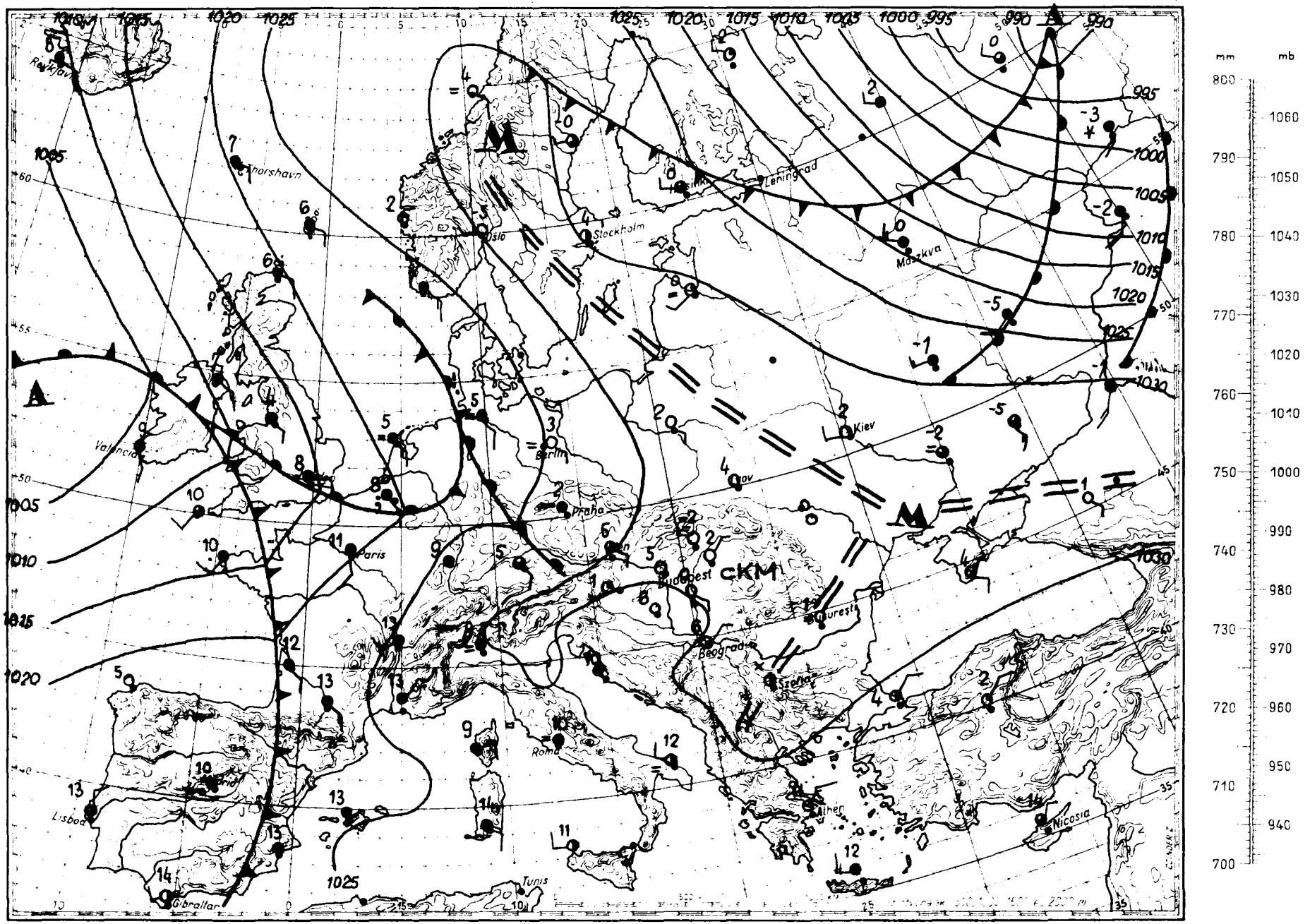

Magaslégköri időhelyzet

19 59. *m á r c i u s* hó 22 nap 00^h GMT.

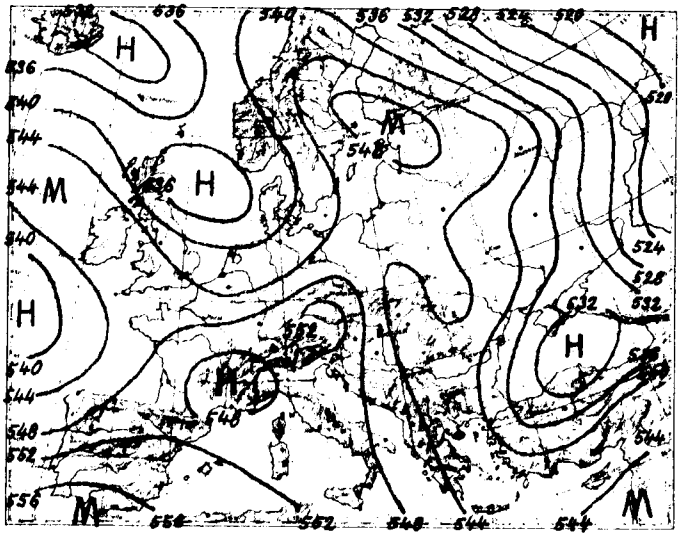

700 mb-os absz. topográfia

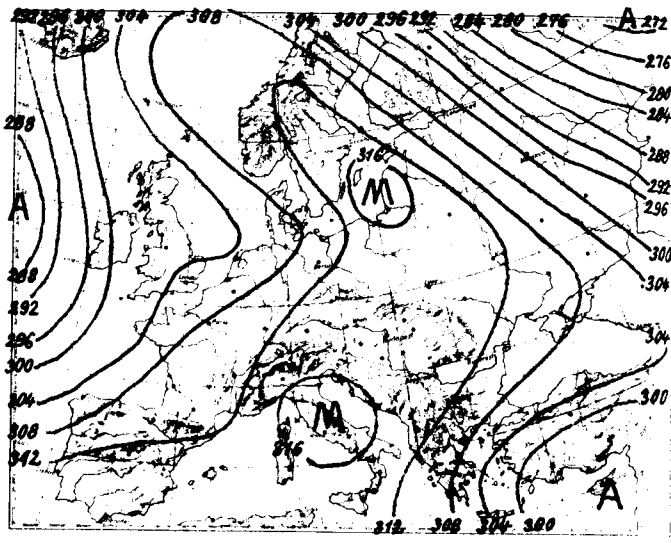

500/1000 mb-os rel. topográfia

1959.III.21. 12^h			
mb	m	C°	%
1000	267	12.1	25
850	1600	2.6	23
700	3152	- 4.5	23
600	4349	-12.8	26
500	5713	-23.2	27
400	7303	-36.2	26
300	9250	-48.9	28
200	11878	-53.2	
100			
50			

Jellemző pontok:

1015.1	Talaj	13.3	25
890	1210	3.0	25
804	2050	2.0	21
774	2340	- 0.1	21
671	2460	- 6.1	24
400	7303	-36.2	26
✱261	10150	-53.4	29
245	10580	-52.8	
235	11100	-54.6	
213	11480	-51.8	
196	11990	-53.6	
180	12520	-50.8	
158	13480	-52.8	
120	15172	-52.8	

Vasárnap 00 GMT-kor erősebb hidegadvekció mutatkozik az Atlanti óceán nyugati felén, valamint a Szovjetunió európai területének délkeleti részén, erősebb meleg pedig Grönland és Izland között a tengeren, s a Szovjetunió északi felén. Közép-Európában az advekciós kép elmosódott.

Hazánk légterében az utolsó 24 óra alatt az alsó 4000 méter vastagságú réteg átlagosan 2,5 a 4000 és 7000 méter közötti pedig közepesen 1,2 fokot melegedett.

Budapest felett ma éjjel a 0 fokos szint 2380, a -10 fokos pedig 3960 méter magasságban helyezkedett el; tegnap óta az első 380, a második 290 métert emelkedett.

Veress s.k.

✱ Tropopauza

1959.III.22. 00^h			
mb	m	C°	%
1000	251	10.8	41
850	1589	5.0	42
700	3141	- 4.9	43
600	4335	-13.2	41
500	5697	-23.5	37
400	7293	-34.0	35
300	9242	-49.3	33
200	11807	-60.5	
100	16150	-60.0	
50			

Jellemző pontok:

1013.6	Talaj	6.8	45
1000	251	10.8	41
892	1200	5.6	41
877	1350	6.5	41
700	3141	- 4.9	43
687	3300	- 3.9	43
600	4335	-13.2	41
500	5697	-23.5	37
300	9242	-49.3	33
238	10750	-59.6	32
233	10900	-59.3	32
✱208	11590	-61.9	32
194	12020	-59.8	
183	12390	-60.2	
179	12530	-59.0	
153	13490	-59.0	
150	13607	-57.9	
90	16800	-60.5	
87	16920	-59.2	
80	17544	-58.7	

1959. március ...hó.
22. nap ..**vasárnap**....
72. évfolyam **81.** sz.

	Reggeli észlelések 06 TMG				Az utolsó 24 óra adatai				
	Felhőzet (0–4)	Szélirány és ero (m/s)	Légnyomás (millibar)	Hőmérséklet (C°)	Csapadék (24 ora) (mm)	Hó	Hőmérsékleti szélsoségek: tegnapi nappali max.	éjszakai min.	Radiációs min.	Napsütés (óra) tegnap
Mosonmagyaróvár	0	– 0	1029.2	4	.		16	2	1	7
Sopron	0	SE 2	29.1	7	.		16	5	2	5
Szombathely	0 =	– 0	30.0	1	.		16	0	-1	6
Szentgotthard	4 =	WSW 2	30.0	1	.		17	1	1	7
Pápa	0	S 1	29.0	8	.		17	7	4	–
Győr	0	ESE 1	30.6	6	.		17	4	1	10
Esztergom	0	S 1	31.0	-1	.		15	-2	-4	–
Tatabánya	0	E 7	30.4	7	.		16	6	0	–
Székesfehérvár	0	– 0	30.4	-1	.		16	-4	-6	–
Siófok	0	E 1	30.4	3	.		16	1	-1	10
Keszthely	0	E 1	29.3	6	.		16	5	3	11
Zalaegerszeg	1	SE 1	29.6	4	.		17	4	-2	–
Nagykanizsa	1	– 0	30.0	2	.		17	1	0	–
Kaposvár	–	–	–	–	–		–	–	–	–
Pécs	0	E 3	29.2	5	.		15	4	1	11
Budapest M. I.	0	– 0	31.3	5	.		16	4	2	10
Salgótarján	0 =	– 0	32.4	0	.		16	-4	-5	8
Eger	0	NW 1	–	2	.		16	0	-5	11
Miskolc	0 =	NNW 2	32.3	-2	.		17	-4	-6	11
Sárospatak	0	NW 1	31.4	2	.		16	-2	-3	10
Baja	0	– 0	30.1	3	.		15	1	-3	–
Kalocsa	0	– 0	30.0	2	.		15	1	0	10
Kecskemet	0	SE 2	30.4	1	.		19	-1	-2	11
Szeged	0	SE 1	31.0	0	.		17	-2	-6	10
Szolnok	0	NW 1	30.9	0	.		16	-2	-3	–
Túrkeve	0	S 1	–	1	.		17	-2	-7	–
Békéscsaba	0	SE 1	31.1	2	.		16	0	-4	11
Debrecen	0	– 0	31.5	1	.		17	-3	-6	10
Nyíregyháza	0	– 0	32.3	0	.		16	-3	-6	11
Kékesteto (1000 m)**	0	S 2	911.1	2	.	folt	10	1	–	10
Galyateto (932 m)**	–	–	–	–	.		11	4	–	–
Misinateto (534 m)*	0	ESE 1	967.6	9	.		14	2	1	–
Szabadsághegy (471 m)*	0	SE 1	968.9	8	.		13	5	–	10
Farkasgyepu (400 m)*	0	SE 4	969.9	8	.		16	6	4	–

24 órai csapadék mm			24 órai csapadék mm			24 órai csapadék mm			24 órai csapadék mm		
Rajka	.		Tab	.		Jósvafó	.		Kisvárda	.	␣
Csorna	.		Sárbogárd	.		Lillafured	.		Vásárosnamény	.	
Kapuvár	.		Sztálinváros	.		Szendrőlád	.		Mátészalka	.	␣
Kőszeg	.		Nagykónyi	.		Fugod	.	␣	Tiszabecs	.	
Körmend	.		Somogyszob	.		Hidasnémeti	.		Csenger	.	␣
Lenti	.		Bares	.		Tokaj	.		Nyírlugos	.	
Letenye	.		Szigetvár	.		Poroszló	.	␣	Polgár	.	
Kald	.		Lengyel	.		Jászapáti	.		Hajdudorog	.	
Sumeg	.		Szekszárd	.	␣	Nagykata	.		Hortobágy	.	
Zirc	.		Mohács	.	␣	Órkény	.	␣	Tiszaroff	.	
Veszprém	.	␣	Siklós	.	␣	Kunsztmiklos	.		Karcag	.	
Komárom	.	␣	Királyrét	.		Cegléd	.		Berettyoújfalu	.	␣
Kisbér	.		Balassagyarm	.	␣	Nagykoros	.	␣	Szeghalom	.	␣
Mór	.		Romhány	.		Tiszakecske	.		Körösszakal	.	
Alcsut	.		Vác	.		Izsák	.		Szarvas	.	␣
Dobogóko	.		Godollo	.	␣	Kiskunfelegyh	.		Szentes	.	
Martonvasar	.		Lorinci	.	␣	Kiskunhalas	.		Orosháza	.	␣
Tihany	.		Gyongyos	.		Bacsalmas	.		Makó	.	
Fonyód	.		Borsodnádasd	.		Kistelek	.		Mezohegyes	.	
Marcali	.		Putnok	.		Záhony	.				

* A legnyomas 500 gdm-re átszamítva ** A legnyomas 1000 gdm-re átszámítva

Magassági szélmérések

Óraadatok greenwichi középidőben

III.21.	Pécs 06 h		Budapest 06 h		Szeged 06 h		Debr. 06 6		Szhely 07 h		Bpest 08 h		Debr. 10 h		Szeged 11 h		Miskolc 11 h	
	fok	m/s	fok	m/s	fok	m/s	fok	m/s	fok	m/s	fok	m/s	fok	m/s	fok	m/s	fok	m/s
Talaj	90	2	90	2	140	2	–	00	–	0	90	2	–	0	90	2	90	2
500 m	110	5	160	5	120	7	290	11	190	10	150	7	70	1	120	4	200	1
1000	110	5	160	5	130	8	150	1	190	10	160	8	70	1	140	6	250	4
1500	40	2	190	2	130	5	200	3			160	5	130	1	150	4	210	3
2000	320	1	210	3	160	5	180	5			150	3	190	3	170	5	220	3
3000	320	1	260	1	160	2	180	5			180	3	190	7	150	3	180	4
4000	320	1	180	2	220	3	210	5			210	3	180	3	180	3	250	3
5000	250	4	230	2	330	2	230	3			210	5	240	7	210	1	330	3
7000	250	4	200	3	330	3	230	4			170	6	240	3	250	1	200	2
9000	250	8	240	3	320	4	290	2					200	2	180	3	150	4
10000					360	2	180	1					150	1	210	3		
12000							160	3					170	10				
14000							140	5					160	19				
16000							140	15					130	19				
18000													70	10				
20000													70	10				
22000 m													20	10				

III.21.	Szhely 12 h		Siófok 12 h		Pécs 12 h		Bpest 12 h		Bpest 15 h		Szhely 16 h		Debr. 16 h		Pécs 17 h		Szeged 17 h	
	fok	m/s	fok	m/s	fok	m/s	fok	m/s	fok	m/s	fok	m/s	fok	m/s	fok	m/s	fok	m/s
Talaj	180	2	140	2	90	2	180	7	90	2	180	2	–	0	140	2	140	2
500 m	180	6	150	3	160	2	160	6	120	4	190	5	340	1	120	6	120	4
1000	180	6	150	3	160	2	170	5	120	4	190	5	340	1	120	6	120	4
1500	190	6	150	3	150	2	150	3	170	8	200	7	130	1	200	2	200	5
2000	200	6	200	5	200	3	170	3	190	4	200	8	220	5	200	2	200	3
3000	220	4	200	5	200	3	190	3	230	4			210	4	200	2	220	3
4000	250	4	300	3	200	3	190	3	220	3			280	3	240	3	280	3
5000	300	7	290	5	250	3	200	5	230	3			300	3	290	5	290	3
7000			320	18	330	19	230	4	270	4			300	3				
9000			320	18	330	19	330	7					160	5				
10000			330	25	330	19	360	6					160	17				
12000			330	25	330	19	10	7					190	9				
14000							350	16					230	17				
16000													240	29				
18000																		
20000																		

III.22.

III.21.	Bpest 18 h		Bpest 21 h		Győr 23 h		Siófok 23 h		Szeged 23 h		Szhely 00 h		Pécs 00 h		Bpest 00 h		Debr. 00 h	
	fok	m/s	fok	m/s	fok	m/s	fok	m/s	fok	m/s	fok	m/s	fok	m/s	fok	m/s	fok	m/s
Talaj	140	2	90	2	140	2	140	2	140	2	140	2	90	2	140	2	40	2
500 m	140	5	170	5	140	7	170	7	140	5	190	8	160	4	160	5	110	1
1000	150	4	170	5	160	6	180	2	190	4	190	8	180	2	180	5	230	2
1500	170	3	170	4	170	7	210	4	230	3	210	6	110	3	210	3	270	3
2000	200	2	190	2	180	8	210	4	200	4			250	2	210	3	270	3
3000			290	2					–	0			230	3	210	3	320	2
4000			290	1					290	2			230	3	260	2	340	4
5000															20	1		
7000																		
9000																		
10000																		
12000																		
14000																		
16000																		
18000																		
20000																		

IDŐJÁRÁSI NAPIJELENTÉS

ЕЖЕДНЕВНЫЙ МЕТЕОРОЛОГИЧЕСКИЙ БЮЛЛЕТЕНЬ • DAILY WEATHER REPORT
BULLETIN QUOTIDIEN DE TEMPS • TÄGLICHER WETTERBERICHT

KIADJA AZ ORSZÁGOS METEOROLÓGIAI INTÉZET
BUDAPEST II. KITAIBEL PÁL UTCA 1
TELEFON: KÖZPONT: 353-500, IDŐJELZŐ OSZT.: 150-410

MEGJELENIK NAPONKÉNT • ELŐFIZETÉSI ÁRA A POSTAI KÖLTSÉGGEL EGYÜTT NEGYEDÉVRE 60, Ft
KIADÁSÉRT FELEL AZ INTÉZET IGAZGATÓJA

72. évfolyam 82. szám. + Budapest + 1959. március hó 23.

Az időjárási helyzet ma reggel és a várható időjárás:

Európa középső részein még tart a derült, száraz időjárás, erős nappali felmelegedéssel. Nyugat-Európában felhősebb az idő, az Alpoktól Dániáig terjedő területen az óceáni légtömegek első hulláma többfelé esőket okoz.

Hazánkban vasárnap derült, száraz idő volt. A nappali felmelegedés tovább fokozódott, a hőmérséklet országszerte 17 - 20 fokig emelkedett. Ma hajnalra nyugaton 0, +4, Pécs környékén csak +6, keleten ismét -1, -4 fokig hült le a levegő.

Budapesten hétfőn 12 órakor a hőmérséklet 17 fok, a tengerszintre átszámitott légnyomás 772 mm, alig változik.

Várható időjárás kedd estig:

Az ország keleti felében derült, száraz idő.
A Dunántúlon kisebb felhőátvonulások, néhány helyen kevés esővel.
Mérsékelt szél.
Keleten egyes helyeken még éjszakai fagy.
A nappali felmelegedés nyugaton kissé csökken, keleten alig változik.

Várható legalacsonyabb éjszakai hőmérséklet: nyugaton +2, +5 keleten -1, +2
legmagasabb nappali hőmérséklet kedden: nyugaton 15, 18 keleten 18, 21 fok között.

Ádány

Távolabbi kilátások:

Felhősebb idő kisebb esőkkel. Enyhe éjszakák.

A hőmérséklet és a légnyomás napi középértéke Budapesten és ezek eltérése a 75 évi átlagtól:

1959. III. 22-én: 10,0 C°, 771,9 mm. Eltérés: +3,3 C°, +9,9 mm.

1871 óta ezen a napon előfordult:

legmagasabb hőmérséklet 23,3 C° /1938./
legalacsonyabb hőmérséklet -7,0 C° /1889./

Az Országos Meteorológiai Intézet Időjárási Napijelentése



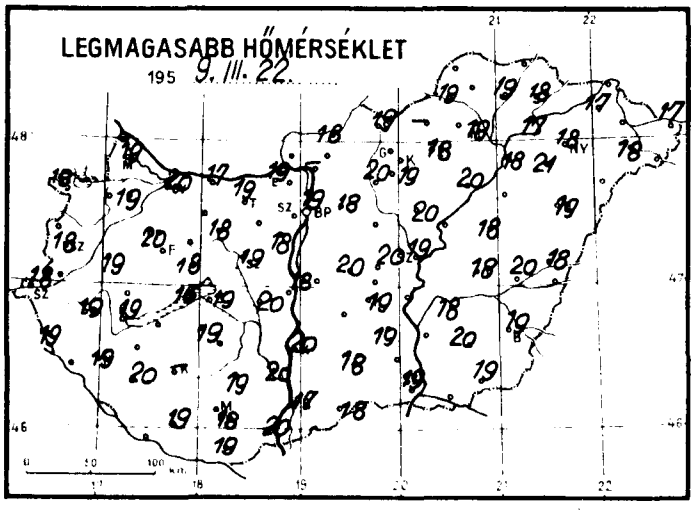

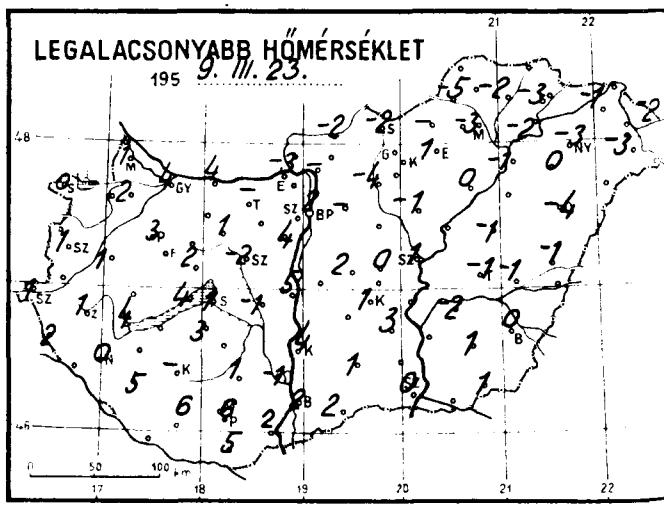

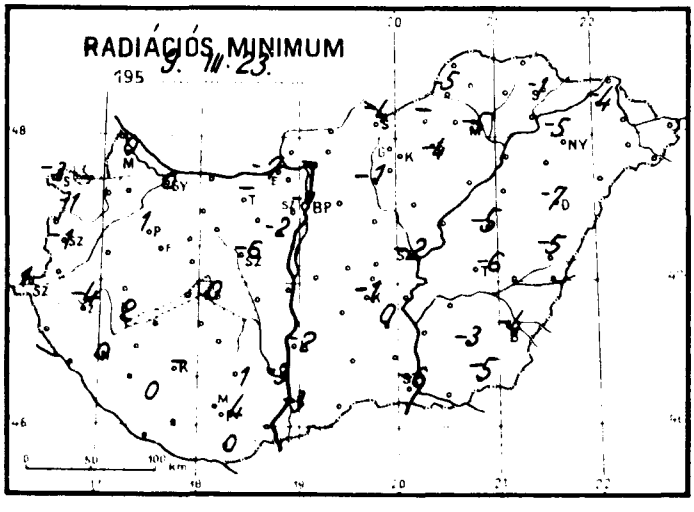

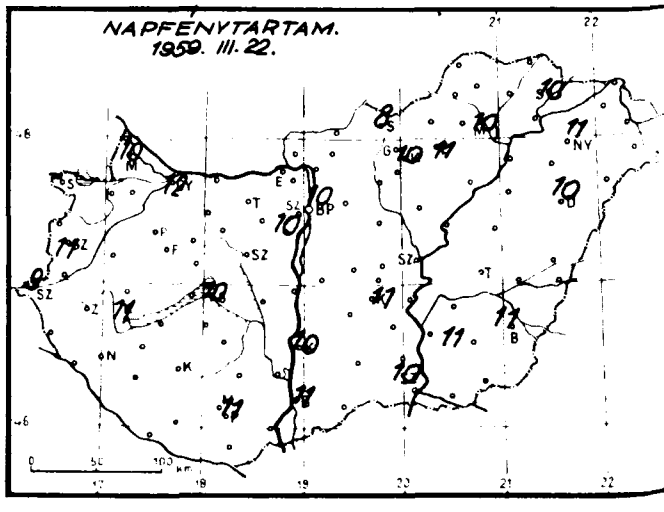

Időjárási helyzet 1959. év MARCIUS hó 23. nap 7 óra

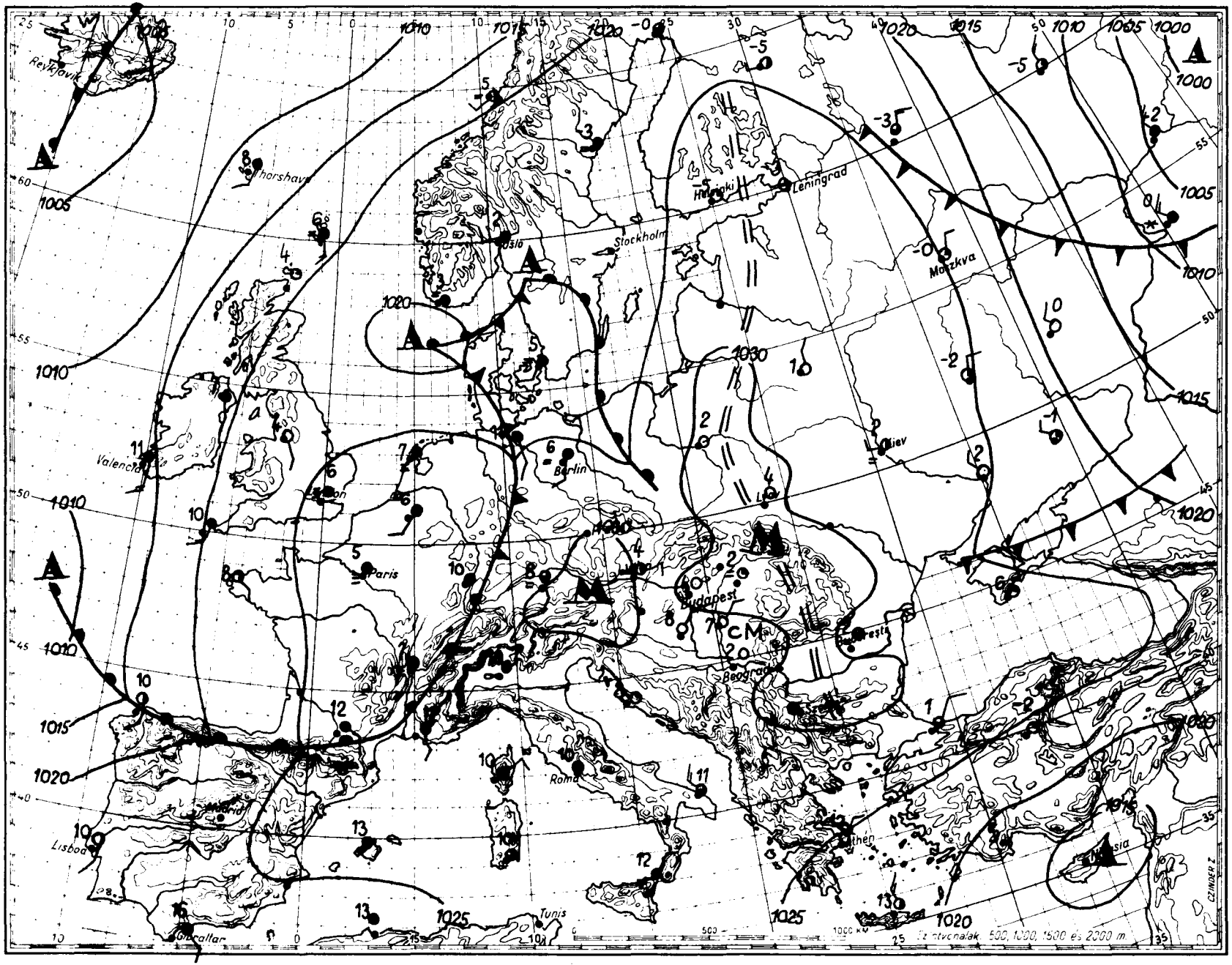

Magaslégköri időhelyzet

19 59. március hó 23. nap 00.h GMT.

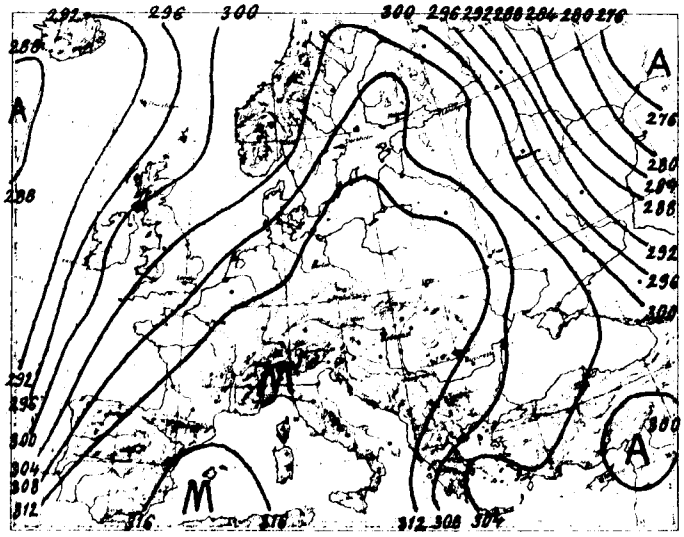

700 mb-os absz. topográfia

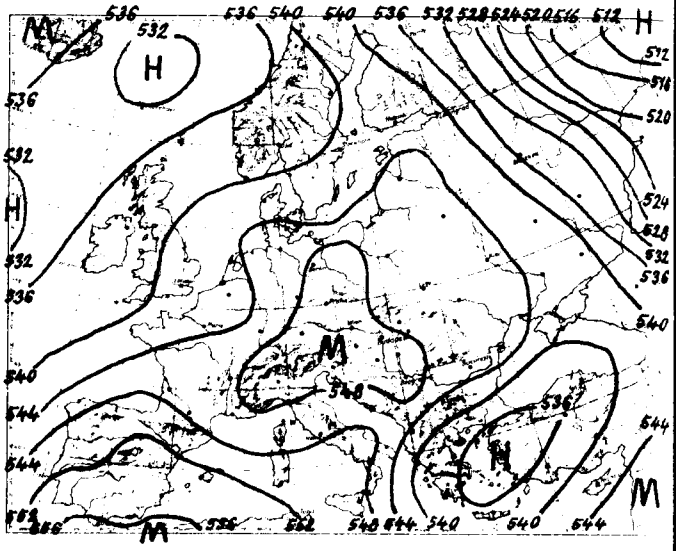

500/1000 mb-os rel. topográfia

1959.III.22. 12h

mb	m	C°	%
1000	241	16.8	20
850	1596	6.6	24
700	3165	- 1.5	24
600	4375	- 8.8	24
500	5763	-17.5	24
400	7391	-30.2	24
300	9371	-45.8	24
200	11981	-55.0	24
100			
50			

Jellemző pontok:

1011.9	Talaj	17.2	19
600	4375	- 8.8	24
*214	11550	-58.6	24
141	14250	-53.0	
124	15083	-52.2	

Európa középső területei fölé tartósan melegnyelv nyulik. A magassági anticiklon körül élénk az áramlás, és ezzel meleg levegő advektálódik Európa nyugati partvidékére és Skandinávia északi részére. A Szovjetunió európai részének középső területeire viszont sarkvidéki levegő érkezett, erős lehülést okozva.

Hazánk felett a talajtól 3 km-ig kisebb, feljebb erősebb 3-5 fokot kitevő melegedés jött létre. Ennek megfelelően a 0 fok magassága 140, a -10 fok szintje 370 m-rel emelkedett. Magasságuk éjfélkor 2520, ill. 4330 m volt.

dr. Kallósné s.k.

1959.III.23. 00h

mb	m	C°	%
1000	227	9.0	44
850	1569	5.0	36
700	3131	- 2.9	35
600	4356	-10.0	30
500	5717	-19.0	30
400	7335	-32.2	30
300	9299	-47.2	30
200	11887	-61.4	30
100			
50			

Jellemző pontok:

1010.7	Talaj	7.0	47
978	440	12.2	44
500	5717	-19.0	30
300	9295	-47.2	30
250	10484	-55.8	30
194	12090	-62.2	30

* Tropopauza

1959. március hó,
23. hétfő nap
72. évfolyam **82.** sz.

	Reggeli észlelések 06 TMG				Az utolsó 24 óra adatai				
	Felhőzet (0–4)	Szélirány és erő (m/s)	Légnyomás (millibár)	Hőmérséklet (C°)	Csapadék (24 óra) (mm)	Hőmérsékleti szélsőségek: tegnapi nappali max.	éjszakai min.	Radiációs min.	Napsütés (óra) tegnap
Mosonmagyaróvár	0	– 0	1030.4	4	•	19	1	0	10
Sopron	0	NNW 1	29.9	4	○	19	0	-3	–
Szombathely	0	– 0	30.0	2	•	18	1	-1	11
Szentgotthárd	0	WSW 1	30.0	1	○	18	1	1	9
Pápa	0	N 1	28.8	4	•	20	3	1	–
Győr	0	ESE 1	29.5	4	○	20	4	0	12
Esztergom	0	– 0	29.7	1	○	19	-3	-7	–
Tatabánya	–	–	–	–	–	19	–	–	–
Székesfehérvár	0	– 0	29.5	-1	○	19	-2	-6	–
Siófok	0	SE 2	29.3	2	•	19	1	0	10
Keszthely	1	– 0	28.7	6	○	19	4	2	11
Zalaegerszeg	1	SW 1	29.6	2	○	19	1	-4	–
Nagykanizsa	4	N 1	29.6	4	○	19	0	0	–
Kaposvár	–	–	–	–	–	–	–	–	–
Pécs	0	NNE 9	29.0	8	○	18	6	4	11
Budapest M. I.	0	– 0	30.0	4	○	19	2	-1	10
Salgótarján	0	– 0	30.6	1	•	19	-2	-4	8
Eger	0	SW 1	29.9	3	○	18	1	-4	11
Miskolc	0	NNW 1	29.9	-1	•	19	-3	-5	10
Sárospatak	0	NW 1	28.6	2	○	18	-3	-1	10
Baja	0	– 0	29.2	3	○	17	2	-3	11
Kalocsa	0	N 1	28.6	7	○	20	4	2	10
Kecskemét	0	NNE 3	28.8	3	○	19	1	-1	11
Szeged	0	N 1	29.7	2	○	19	0	-6	10
Szolnok	0	– 0	28.6	7	○	19	1	-2	–
Túrkeve	0	NE 1	–	3	○	18	-1	-6	–
Békéscsaba	0	– 0	29.2	2	○	19	0	-4	11
Debrecen	0	– 0	29.5	0	•	19	-4	-7	10
Nyíregyháza	0	NE 1	29.9	0	•	18	-3	-5	11
Kékestető (1000 m)**	0	– 0	909.9	5	○	13	3	–	10
Galyatető (932 m)**	–	–	–	–	○	14	7	–	–
Misinatető (534 m)*	0	SE 1	967.2	10	○	17	9	3	–
Szabadsághegy (474 m)*	0	SE 1	968.1	11	○	16	7	–	10
Farkasgyepű (400 m)*	0	SE 1	968.1	11	•	19	6	3	–

24 órai csapadék mm			24 órai csapadék mm			24 órai csapadék mm			24 órai csapadék mm		
Bajka	•		Tab	○		Jósvafő	•		Kisvárda	•	
Csorna	•		Sárbogárd	○		Lillafüred	•		Vásárosnamény	–	⌴
Kapuvár	•		Sztálinváros	○		Szendrőlád	•	⌴	Mátészalka	•	
Kőszeg	•		Nagykónyi	•		Füged	•		Tiszabecs	•	⌴
Körmend	•		Somogyszob	○		Hidasnémeti	•		Csenger	•	
Lenti	•		Bares	○		Tokaj	○	⌴	Nyírlugos	•	
Letenye	•		Szigetvár	•		Poroszló	○	⌴	Polgár	○	
Káld	•		Lengyel	•		Jászapáti	•		Hajdúdorog	•	
Sümeg	–		Szekszárd	•		Nagykáta	–		Hortobágy	•	
Zirc	•		Mohács	•	⌴	Örkény	•		Tiszaroff	•	
Veszprém	•		Siklós	•		Kunszentmiklós	•	–	Karcag	•	
Komárom	•		Királyrét	–		Cegléd	•		Berettyóújfalu	•	⌴
Kisbér	•		Balassagyarmat	•		Nagykőrös	•	⌴	Szeghalom	•	
Mór	•		Romhány	○		Tiszakécske	•		Körösszakál	•	
Alcsut	•		Vác	–		Izsák	–		Szarvas	•	⌴
Dobogókő	•		Godollo	○	⌴	Kiskunfélegyh	•	⌴	Szentes	•	
Martonvásár	•		Lőrinci	•		Kiskunhalas	•		Orosháza	•	
Tihany	•		Gyöngyös	•		Bácsalmás	•		Makó	•	
Fonyód	•		Borsodnádasd	–		Kistelek	•		Mezőhegyes	•	
Marcali	•		Putnok	○		Záhony	•				

* A légnyomás 500 gdm-re átszámítva ** A légnyomás 1000 gdm-re átszámítva

Magassági szélmérések

Óraadatok greenwichi középidőben

III.22.	Bpest 03 h		Bpest 06 h		Szhely 05 h		Pécs 06 h		Szeged 06 h		Debr. 05 h		Pécs 06 h		Bpest 08 h		Miskolc 11 h	
	fok	m/s	fok	m/s	fok	m/s	fok	m/s	fok	m/s	fok	m/s	fok	m/s	fok	m/s	fok	m/s
Talaj	360	2	360	2	220	2	90	2	140	2	-	0	90	2	-	0	90	2
500 m	160	5	160	3	200	13	120	4	310	4	80	4	120	4	140	2	250	1
1000	180	3	160	3	200	9	160	2	320	5	40	2	160	2	140	3	360	1
1500	210	2	180	1	190	13	160	2	340	5	140	9	160	2	160	2	340	3
2000	190	3	180	2	190	13	270	2	330	2	320	3	270	2	160	2	340	3
3000	180	1	150	2	200	16	230	2	-	0	340	4	230	2	90	2	30	3
4000			120	2			330	7	130	4	350	3	330	7	80	4	40	3
5000			80	6			330	7	190	3	340	6	330	7	20	7	100	5
7000			110	3			340	19	290	6	70	5	340	19	80	3		
9000							340	19	300	5	40	2	340	19				
10000									300	9	40	2						
12000											360	3						
14000																		
16000																		
18000																		
20000																		

III.22.	Siófok 11 h		Szhely 12 h		Bpest 12 h		Győr 12 h		Pécs 12 h		Szeged 13 h		Debr. 16 h		Szeged 17 h		Bpest 15 h	
	fok	m/s	fok	m/s	fok	m/s	fok	m/s	fok	m/s	fok	m/s	fok	m/s	fok	m/s	fok	m/s
Talaj	360	2	220	2	180	2	180	2	140	2	140	2	-	0	90	2	-	0
500 m	160	7	180	7	90	2	130	2	130	2	120	3	360	3	90	1	140	1
1000	150	5	180	7	190	2	170	4	40	2	120	4	360	1	90	1	120	2
1500	180	4	190	9	190	2	170	4	250	1	140	2	360	1	120	2	180	2
2000	150	4	190	10	170	3	170	4	190	3	130	2	360	1	110	2	150	2
3000	110	3	170	10	190	2	90	2	190	3	40	2	360	1	80	3	150	2
4000	30	6	340	2	80	3	30	5	20	2	20	3	360	1	360	3	90	3
5000	50	9	30	3	80	2	30	5	20	8	90	3	40	5	50	4	340	2
7000	10	12	360	9	80	2			40	5	80	5	40	5	120	4		
9000			350	17	180	4			40	5	90	7	90	9				
10000			340	15	180	4			360	6	50	8						
12000			330	20	10	8			360	6	90	7						
14000			330	24	10	8			330	10	40	12						
16000			310	25	10	8			310	13								
18000					60	16												
20000					60	16												
22000					60	16												

III.22.	Bpest 18 h		Szhely 17 h		Pécs 19 h		Bpest 21 h		Szhely 23 h		Pécs 23		III.23.		Bpest 00 h		Bpest 02 h	
	fok	m/s	fok	m/s	fok	m/s	fok	m/s	fok	m/s	fok	m/s	fok	m/s	fok	m/s	fok	m/s
Talaj	90	2	140	2	40	2	90	2	320	2	90	2			-	0	90	2
500 m	140	3	180	8	100	5	150	3	180	4	150	6			170	2	130	2
1000	150	2	180	8	120	4	140	3	180	4	150	6			120	4	130	3
1500	120	2	190	7			100	5	180	6	220	1			160	2	130	3
2000			200	9			160	4	260	8	220	1			160	2	270	1
3000			200	12			160	2	210	11	160	1			180	1	110	1
4000			170	12			70	3			160	4			60	1		
5000																		
7000																		
9000																		
10000																		
12000																		
14000																		
16000																		
18000																		
20000																		

IDŐJÁRÁSI NAPIJELENTÉS

ЕЖЕДНЕВНЫЙ МЕТЕОРОЛОГИЧЕСКИЙ БЮЛЛЕТЕНЬ • DAILY WEATHER REPORT
BULLETIN QUOTIDIEN DE TEMPS • TÄGLICHER WETTERBERICHT

KIADJA AZ ORSZÁGOS METEOROLÓGIAI INTÉZET
BUDAPEST II. KITAIBEL PÁL UTCA 1
TELEFON: KÖZPONT: 353-500, IDŐJELZŐ OSZT.: 150-410

MEGJELENIK NAPONKÉNT • ELŐFIZETÉSI ÁRA A POSTAI KÖLTSÉGGEL EGYÜTT NEGYEDÉVRE 60, Ft
KIADÁSÉRT FELEL AZ INTÉZET IGAZGATÓJA

72. évfolyam 83. szám. + Budapest + 1959. március hó 24.

Az időjárási helyzet ma reggel és a várható időjárás:

Dél-Európában és Közép-Európa nagyrészén tovább tart a csendes, derült, száraz időjárás. Az óceáni légtömegek Német- és Lengyelországon keresztül többhelyen ködöt és kisebb esőket okozva lassan szivárognak kelet felé.

Hazánkban tegnap a délnyugati megyékben kisebb felhőátvonulások történtek, máshol derült volt az ég. Eső seholsem hullott. A hőmérséklet napközben 19, 22 fokig emelkedett, éjszaka északkeleten -2, +1, máshol +1, +5 fokig süllyedt.

Budapesten kedden 12 órakor a hőmérséklet 17 fok, a tengerszintre átszámitott légnyomás 768 mm, mérsékelten süllyedő irányzatú.

Várható időjárás szerda estig:

Felhőátvonulások.
Néhány helyen kisebb zápores, esetleg zivatar.
Mérsékelt délkeleti, déli, később délnyugati-nyugati szél.
Az éjszakai lehülés egy-két fokkal gyengül.
A nappali felmelegedés alig változik.

Várható legalacsonyabb éjszakai hőmérséklet: +2, +5
legmagasabb nappali hőmérséklet szerdán: 17, 20 fok között.

Dobel

Távolabbi kilátások:

Enyhe éjszakák. Kisebb átvonuló esők.

A hőmérséklet és a légnyomás napi középértéke Budapesten és ezek eltérése a 75 évi átlagtól:

1959. III. 23-án: 11,4 C°, 771,0 mm. Eltérés: +4,9 C°, +9,2 mm.

1871 óta ezen a napon előfordult:

legmagasabb hőmérséklet 23,0 C° /1913/
legalacsonyabb hőmérséklet - 9,3 C° /1883/

Az Országos Meteorológiai Intézet Időjárási Napijelentése

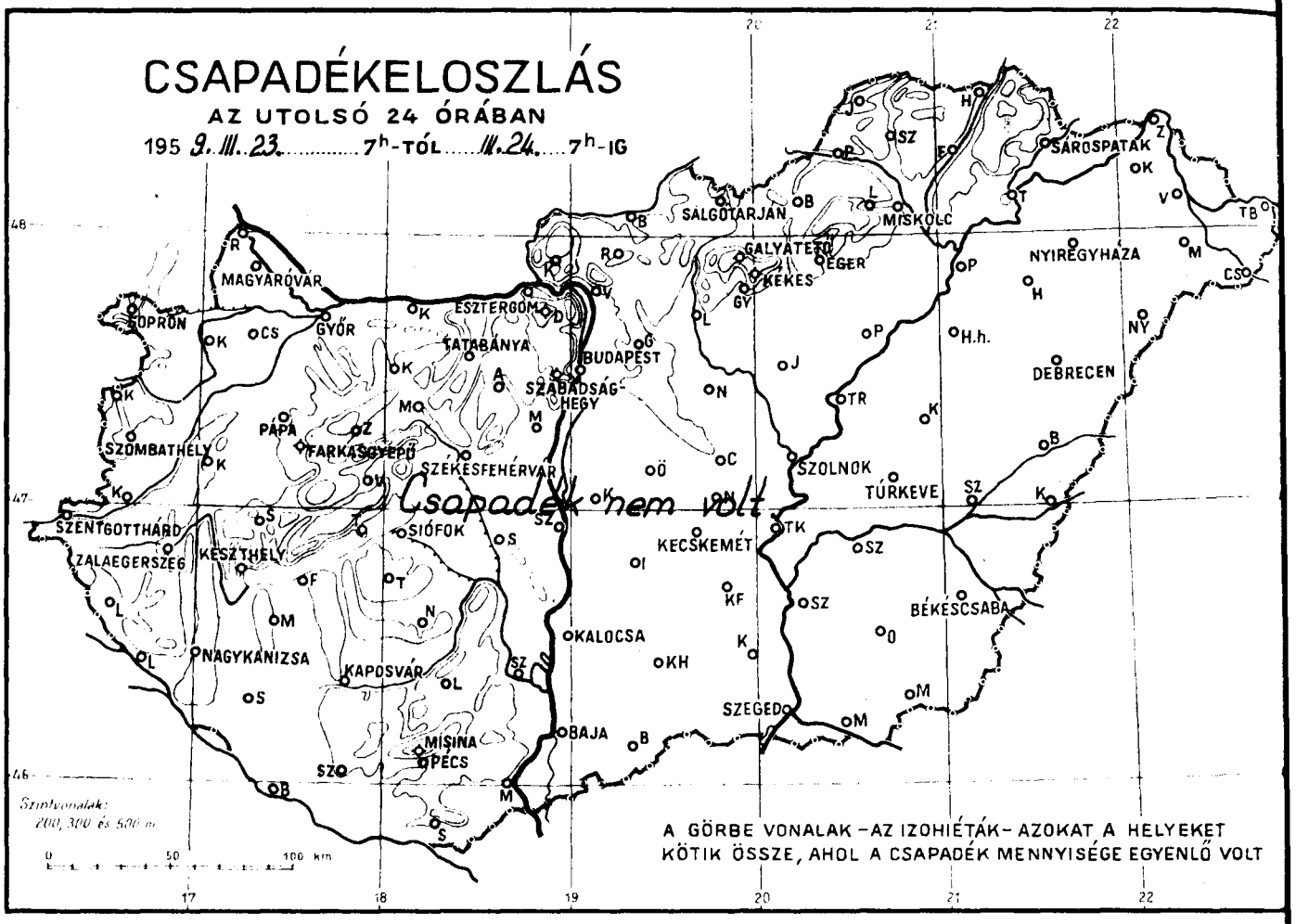

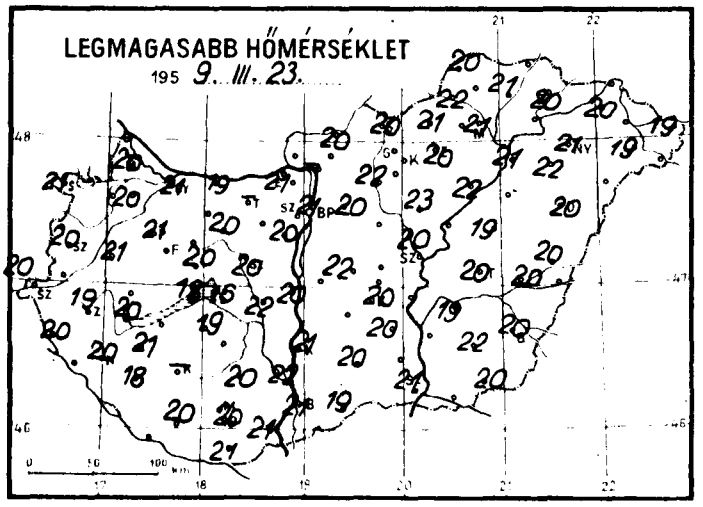

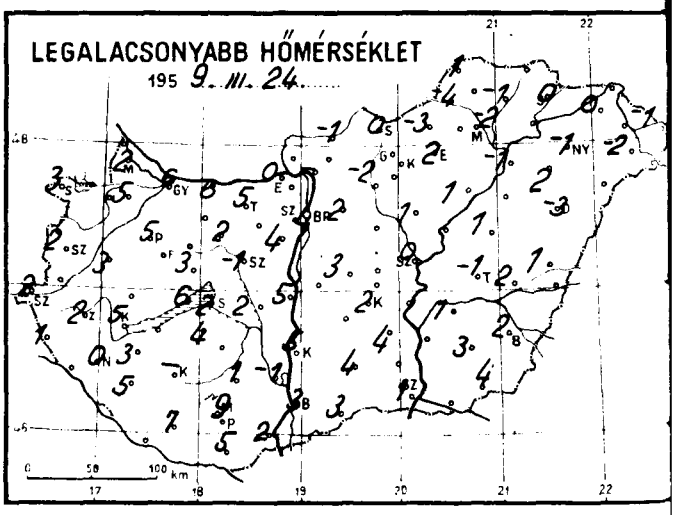

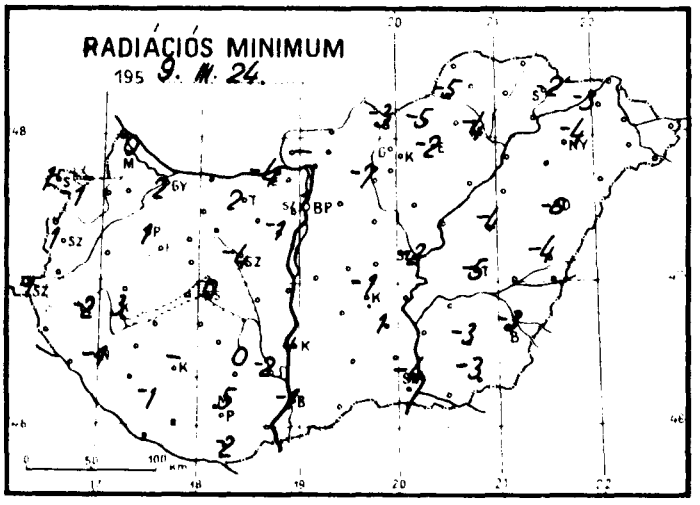

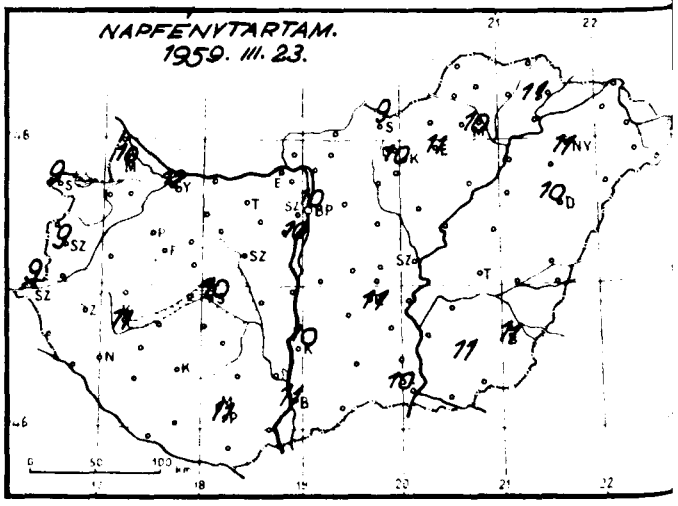

Időjárási helyzet 1939. év MÁRCIUS hó 24. nap 7 óra

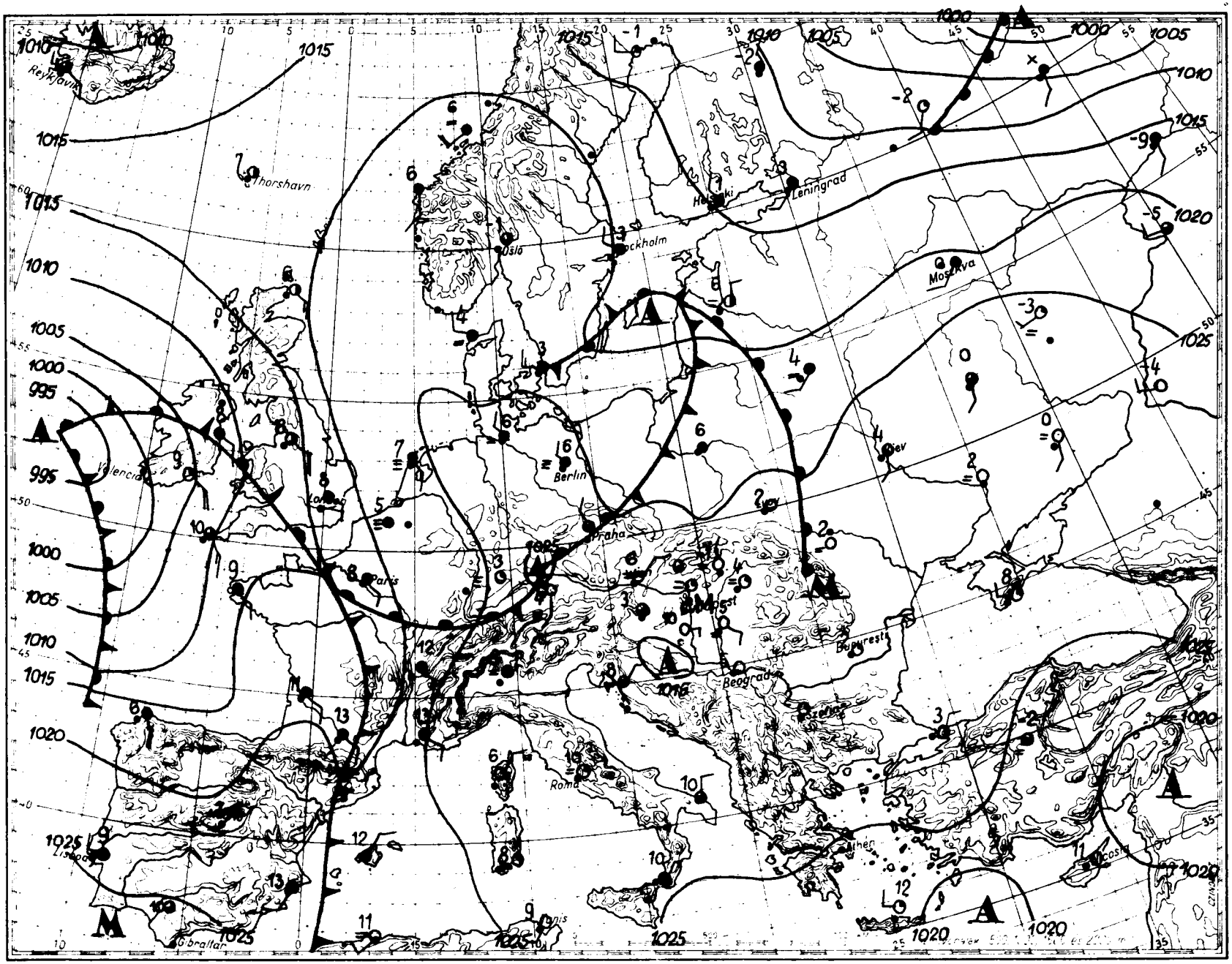

Magaslégköri időhelyzet

19 *59. március* hó *24.* nap *00.h GMT.*

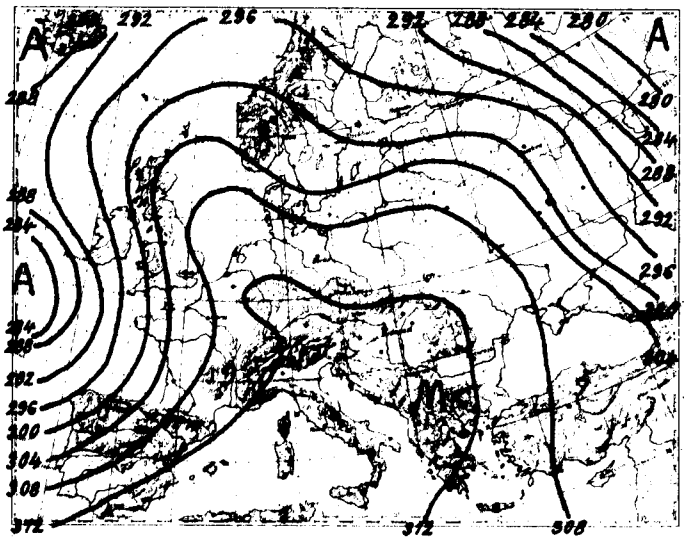

700 mb-os absz. topográfia

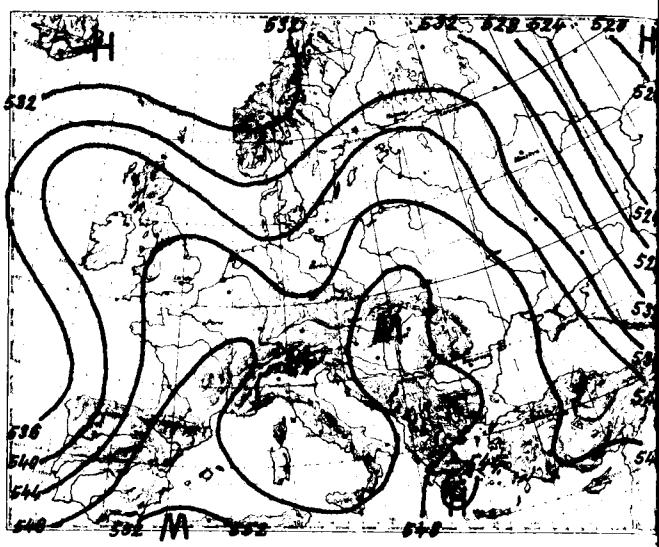

500/1000 mb-os rel. topográfia

1959.III.23. 12h			
mb	m	C°	%
1000	238	17.4	20
850	1594	6.2	19
700	3156	- 2.0	19
600	4163	- 9.2	17
500	5744	-19.4	17
400	7358	-32.4	17
300	9323	-47.0	17
200	11919	-57.6	
100	16363	-54.4	
50			

Jellemző pontok:

1011.5	Talaj	18.1	20
825	1820	4.0	19
700	3156	- 2.0	19
600	4163	- 9.2	17
400	7358	-32.4	17
300	9323	-47.0	17
≈230	11030	-58.4	17
160	13340	-53.2	
100	16363	-54.4	
88	17182	-52.7	

Kedden 00 GMT-kor erős melegadvekció csak Grönland délnyugati részén mutatkozik, mérsékelt hideg pedig a Biscayai öbölnél. Közép-Európa felett az advekciós kép elmosódott. Hazánk légterében az alsó 2000 méteres légréteg átlagosan 1 fokot, a 3000 és 5000 közötti pedig közepesen másfelet melegedett. A 2000 és 3000 méter közötti, valamint az 5000 és 7000 méter közötti rétegekben a hőmérséklet nem változott. Budapest felett ma éjjel a 0 fokos szint 2530, a -10 fokos pedig 4520 méter magasságban volt található; tegnap óta az első 10, a második pedig 190 métert emelkedett.

Veress s.k.

1959.III.24. 00h			
mb	m	C°	%
1000	212	8.4	46
850	1560	6.2	37
700	3118	- 3.8	39
600	4329	- 8.2	33
500	5712	-19.8	33
400	7325	-32.2	33
300	9289	-47.2	33
200	11880	-57.4	
100			
50			

Jellemző pontok:

1008.8	Talaj	6.9	49
980	400	13.6	37
700	3118	- 3.8	39
662	3540	- 3.0	33
300	9289	-47.2	33
250	10472	-55.8	33
≈218	11280	-58.8	33
192	12125	-56.8	

* Tropopauza

1959. március hó.
24. nap kedd
72. évfolyam 83. sz.

	Reggeli észlelések 06 TMG				Az utolsó 24 óra adatai				
	Felhőzet (0–4)	Szélirány és erő (m/s)	Légnyomás (millibár)	Hőmérséklet (C°)	Csapadék (24 óra) (mm)		Hőmérsékleti szélsőségek: tegnapi nappali max.	éjszakai min.	Radiációs min.	Napsütés (óra) tegnap
Mosonmagyaróvár	1	– 0	1026.6	5	•		20	2	0	10
Sopron	4	WNW 3	25.7	4	•		21	3	1	9
Szombathely	3	SSW 1	25.6	5	•		20	2	1	9
Szentgotthárd	3 =	WSW 3	26.1	2	•		20	2	1	9
Pápa	2	S 1	24.9	7	•		21	5	1	–
Győr	4 =	NNE 2	25.7	7	•		21	6	2	12
Esztergom	0	– 0	25.7	3	•		21	0	-4	–
Tatabánya	4	SE 2	25.2	8	•		–	5	2	–
Székesfehérvár	1	– 0	25.6	1	•		20	-1	-4	–
Siófok	2	SE 1	25.6	3	•		16	2	0	10
Keszthely	4	E 1	25.0	7	•		20	5	3	11
Zalaegerszeg	3	W 1	25.9	2	•		19	2	-2	–
Nagykanizsa	2	– 0	26.1	3	•		20	0	-1	–
Kaposvár	–	–	–	–	–		–	–	–	–
Pécs	0	E 2	24.8	10	•		20	9	5	11
Budapest M. I.	1 =	– 0	25.9	6	•		21	4	1	10
Salgótarján	0 =	– 0	26.7	2	•		20	0	-3	9
Eger	0	– 0	26.6	3	•		20	2	-2	11
Miskolc	0 =	NNW 2	27.1	-1	•		21	-2	-4	10
Sárospatak	0	NW 1	26.1	2	•		20	0	-2	11
Baja	0	– 0	25.7	4	•		21	3	-1	11
Kalocsa	0 ∞	– 0	25.5	6	•		21	5	4	10
Kecskemét	1	NE 1	25.5	5	•		20	2	-1	11
Szeged	1 =	SSE 1	25.9	5	•		21	1	-4	10
Szolnok	0	– 0	25.7	3	•		20	0	-2	–
Túrkeve	0	W 1	–	5	•		20	-1	-5	–
Békéscsaba	1	NE 1	26.1	3	•		20	2	-3	11
Debrecen	0	– 0	27.5	1	•		20	-3	-6	10
Nyíregyháza	1	– 0	27.5	1	•		21	-1	-4	11
Kékestető (1000 m)**	2	SW 2	906.4	6	•	folt	15	5	–	10
Galyatető (932 m)**	–	–	–	–	•		16	9	–	–
Misinatető (534 m)*	0	S 2	964.1	12	•		19	10	3	–
Szabadsághegy (471 m)*	2	SW 1	962.9	12	•		18	7	–	10
Farkasgyepű (400 m)*	3	SE 1	964.7	12	•		20	8	4	–

24 órai csapadék mm			24 órai csapadék mm			24 órai csapadék mm			24 órai csapadék mm		
Rajka	•		Tab	•		Jósvafő	•		Kisvárda	•	
Csorna	•	⌴	Sárbogárd	•		Lillafüred	•		Vásárosnamény	–	
Kapuvár	•	≡	Sztálinváros	•		Szendrőlád	–		Mátészalka	•	⌴
Kőszeg	•		Nagykónyi	•		Fugód	•	⌴	Tiszabecs	•	
Körmend	•		Somogyszob	•		Hidasnémeti	•		Csenger	•	⌴
Lenti	•		Barcs	•		Tokaj	–		Nyírlugos	•	
Letenye	•		Szigetvár	•		Poroszló	•	⌴	Polgár	•	
Káld	•		Lengyel	•		Jászapáti	•		Hajdudorog	•	
Sümeg	–		Szekszárd	•		Nagykáta	–		Hortobágy	•	⌴
Zirc	•		Mohács	•	⌴	Örkény	•		Tiszaroff	•	
Veszprém	•	⌴	Siklós	•	⌴	Kunsztmiklos	•		Karcag	•	
Komárom	•		Királyrét	•		Cegléd	•		Berettyóújfalu	•	⌴
Kisbér	•		Balassagyarmat	•		Nagykoros	•		Szeghalom	•	
Mór	•		Romhány	•		Tiszakécske	•		Körösszakál	•	
Alcsut	•		Vác	–		Izsák	–		Szarvas	•	
Dobogókő	–		Godollő	•	⌴	Kiskunfelegyh	•		Szentes	•	
Martonvásar	•		Lőrinci	•		Kiskunhalas	•		Oroshaza	•	
Tihany	•		Gyongyos	•		Bacsalmas	•		Makó	•	
Fonyód	•		Borsodnádasd	•		Kistelek	•		Mezohegyes	•	
Marcali	•		Putnok	•		Záhony	•				

* A légnyomás 500 gdm-re átszámítva ** A légnyomás 1000 gdm-re átszámítva

Magassági szélmérések

Óraadatok greenwichi középidőben

III.23.	Szhely 05 h		Debr. 05 h		Pécs 06 h		Bpest 06 h		Szeged 06 h		Bpest 08 h		Debr. 10 h		Siófok 11 h		Szeged 11 h	
	fok	m/s	fok	m/s	fok	m/s	fok	m/s	fok	m/s	fok	m/s	fok	m/s	fok	m/s	fok	m/s
Talaj	–	0	–	0	90	2	–	0	40	2	270	2	–	0	360	2	360	2
500 m	130	2	360	3	150	5	160	1	50	2	210	2	300	2	180	4	20	1
1000	130	2	90	2	150	5	160	1	20	3	210	2	300	2	180	4	–	0
1500	140	6	90	2	20	1	190	2	330	4	220	2	100	1	–	0	250	1
2000	140	6	30	2	110	2	160	1	30	1	180	1	60	2	180	2	280	1
3000	140	5	50	3	180	5	250	1	10	3	240	1	60	2	180	4	240	3
4000	90	2	70	3	180	5	120	2	320	1	120	1	160	2	260	4	210	4
5000	150	3	230	2	180	5	210	9	200	3	230	4	240	4	260	4	200	4
7000	50	2	230	5	180	3	200	10	210	6	200	10	230	9			210	7
9000	360	7	210	10	210	6	200	10	180	7	210	9	210	11			200	8
10000	20	12	210	10					160	8	190	11	210	11			180	12
12000	340	17	200	10									200	11			200	16
14000			190	15									210	14			210	4
16000	310	12											210	11				
18000																		
20000																		

III.23.	Szhely 12 h		Győr 12 h		Pécs 12 h		Bpest 12 h		Bpest 15 h		Szhely 16 h		Debr. 16 h		Pécs 17 h		Szeged 17 h	
	fok	m/s	fok	m/s	fok	m/s	fok	m/s	fok	m/s	fok	m/s	fok	m/s	fok	m/s	fok	m/s
Talaj	180	7	220	2	140	2	220	2	270	2	180	2	–	0	90	2	320	2
500 m	210	5	220	5	140	3	230	4	240	1	200	6	30	1	130	2	60	3
1000	210	5	220	5	120	2	170	3	250	3	200	6	30	1	130	3	80	2
1500	220	8	220	7	120	2	140	1	210	1	200	6	90	2	110	2	90	1
2000	270	3	200	7	200	6	140	1	330	1	360	2	50	1	250	5	290	2
3000	270	3	180	4	200	6	250	2	180	1	360	2	20	2	250	5	260	4
4000	270	3	90	1	200	6	210	4	240	4	180	2	260	3	250	5	250	5
5000			290	3	220	5	220	9	240	6	180	2	250	7	210	6	230	7
7000			310	3	220	5	210	11	230	11	200	6	240	11	210	6	230	6
9000					210	8	200	11	230	12	220	6	240	11				
10000					210	8	200	11	240	10			230	14				
12000					210	8	340	7					230	18				
14000							340	7					230	18				
16000																		
18000																		
20000																		

III.24.

III.23.	Bpest 18 h		Bpest 21 h		Szhely 23 h		Győr 23 h		Siófok 23 h		Szeged 23 h		Pécs 00 h		Debr. 00 h		Bpest 01 h	
	fok	m/s	fok	m/s	fok	m/s	fok	m/s	fok	m/s	fok	m/s	fok	m/s	fok	m/s	fok	m/s
Talaj	180	2	180	2	180	2	140	2	–	0	90	2	90	2	–	0	320	2
500 m	200	3	220	2	170	3	200	4	190	4	200	2	160	6	270	1	240	3
1000	270	2	100	1	200	3	210	5	190	2	140	3	190	3	360	3	240	2
1500	210	1	190	1	200	3	210	5	190	2	270	2	190	3	330	5	170	1
2000	230	2	230	3	200	3			170	5	250	3	270	5	30	4	180	5
3000	190	1	220	2	150	3							250	4	30	4	190	4
4000	270	4											250	4			230	4
5000																		
7000																		
9000																		
10000																		
12000																		
14000																		
16000																		
18000																		
20000																		

IDŐJÁRÁSI NAPIJELENTÉS

ЕЖЕДНЕВНЫЙ МЕТЕОРОЛОГИЧЕСКИЙ БЮЛЛЕТЕНЬ • DAILY WEATHER REPORT
BULLETIN QUOTIDIEN DE TEMPS • TÄGLICHER WETTERBERICHT

KIADJA AZ ORSZÁGOS METEOROLÓGIAI INTÉZET
BUDAPEST II. KITAIBEL PÁL UTCA 1
TELEFON: KÖZPONT: 353-500, IDŐJELZŐ OSZT.: 150-410

MEGJELENIK NAPONKÉNT • ELŐFIZETÉSI ÁRA
A POSTAI KÖLTSÉGGEL EGYÜTT NEGYEDÉVRE 60, Ft
KIADÁSÉRT FELEL AZ INTÉZET IGAZGATÓJA

72. évfolyam 84. szám. + Budapest + 1959. március hó 25.

Az időjárási helyzet ma reggel és a várható időjárás:

Az Atlanti-óceán felől szakadatlanul tart az óceáni légtömegek beáramlása a szárazföld fölé. Első hulláma tegnap már Közép-Európán is áthaladt. Ennek következtében Európa nyugati felében változékonyabb lett az idő, viszont a hőmérséklet napi alakulása kiegyenlitődöttebbé vált; nappal még továbbra is 17 - 20 fokig emelkedik a hőmérséklet, éjszakára azonban már csak 5 - 10 fokig hül le a levegő.

Hazánkba kedden gyenge frontátvonulások kiséretében tengeri levegő nyomult, és kiszoritotta a Kárpát-medencéből a rendkivül száraz kontinentális levegőt. Csak Sopronból jelentettek kisebb záporesőt. A napközben megnövekedett felhőzet sem gyengitette a nappali felmelegedést, országszerte 19 - 22 fokos legmagasabb hőmérséklet alakult ki. A mára virradó éjszaka lényegesen enyhébb volt, mint a megelőző éjszakák, a fagyok ezuttal már keleten is megszüntek, és hajnalra általában csak 3 - 8 fokig hült le a levegő.

Budapesten szerdán 12 órakor a hőmérséklet 18 fok, a tengerszintre átszámitott légnyomás 764 mm, mérsékelten süllyedő irányzatú.

Várható időjárás csütörtök estig:

Ma kevés felhő, száraz idő.
Holnap délnyugat felöl növekvő felhőzet, többhelyen /elsősorban délnyugaton/ eső, egy-két helyen zivatar.
Mérsékelt szél.
Enyhe éjszaka.
A nappali felmelegedés a Dunántúlon kissé csökken.

Várható legalacsonyabb éjszakai hőmérséklet: 5, 8
legmagasabb nappali hőmérséklet csütörtökön: nyugaton 15, 18 keleten 19, 22 fok között.

Távolabbi kilátások:

Hűvösebb idő, esőkkel.

A hőmérséklet és a légnyomás napi középértéke Budapesten és ezek eltérése a 75 évi átlagtól:

1959. III. 24-én: 12,9 C°, 767,4 mm. Eltérés: +5,7 C°, +6,2 mm.

1871 óta ezen a napon előfordult:

legmagasabb hőmérséklet 21,7 C° /1921./
legalacsonyabb hőmérséklet -11,0 C° /1883./

Az Országos Meteorológiai Intézet Időjárási Napijelentése

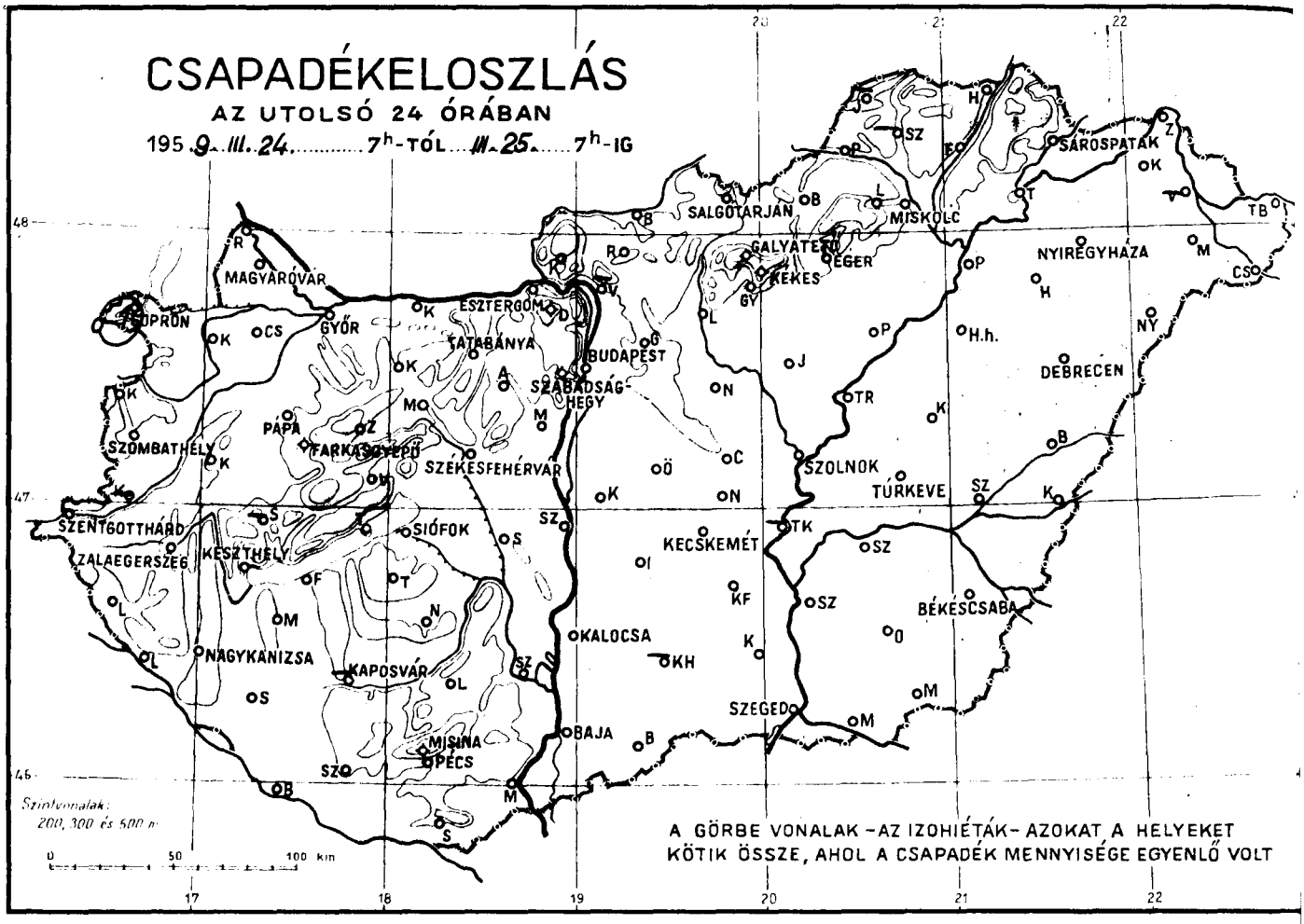

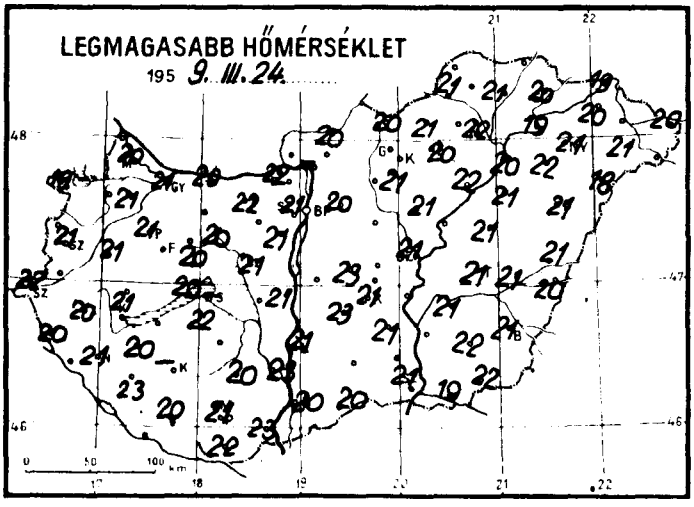

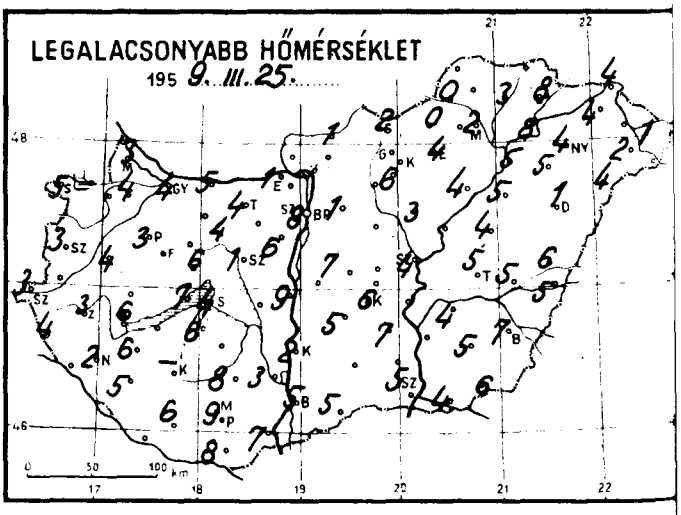

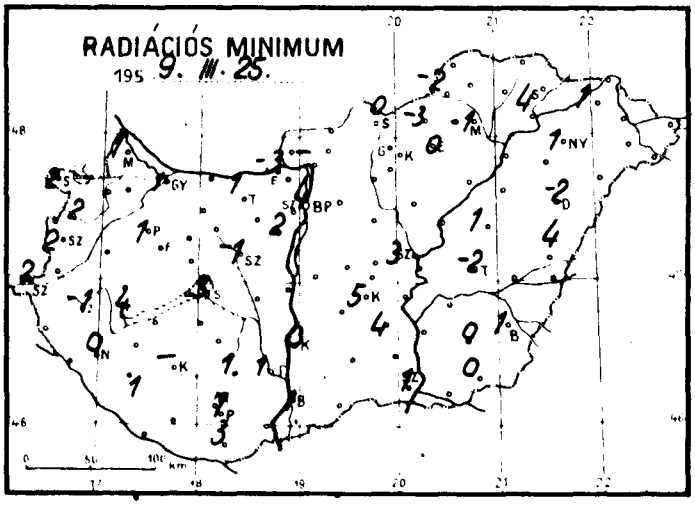

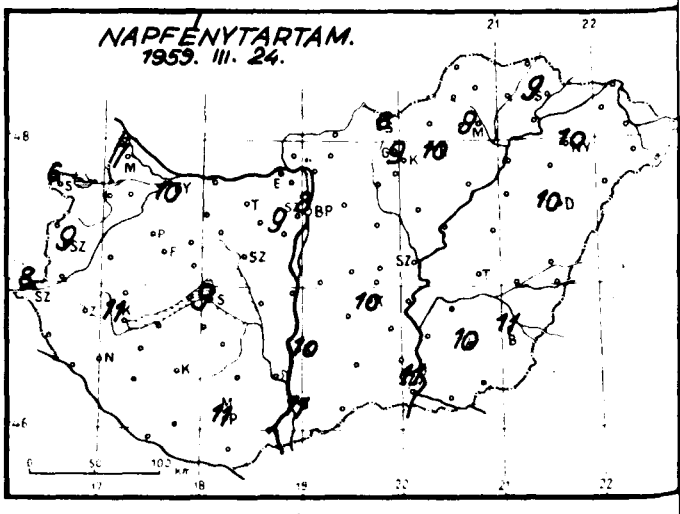

Időjárási helyzet 1989. év MÁRCIUS hó 23. nap 7 óra

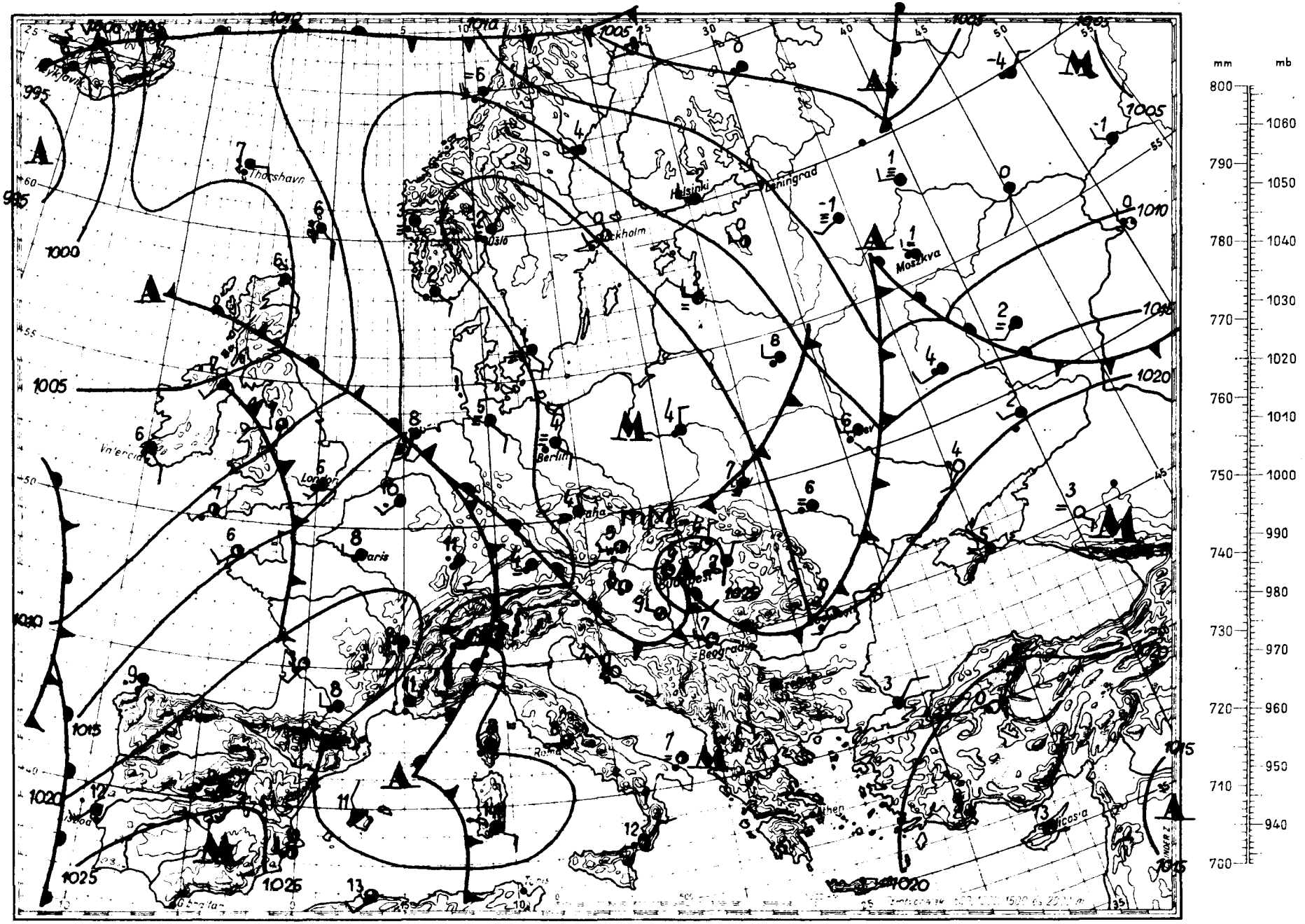

Magaslégköri időhelyzet

19 *59.* *március* hó *25* nap *00*^{h} GMT.

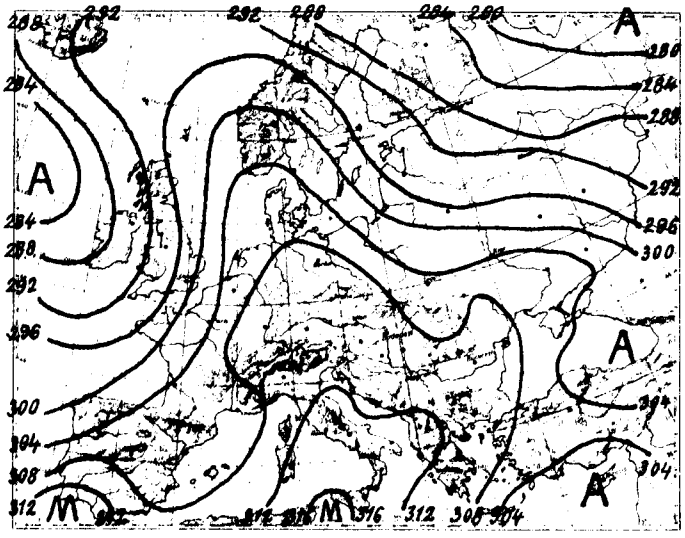

700 mb-os absz. topográfia

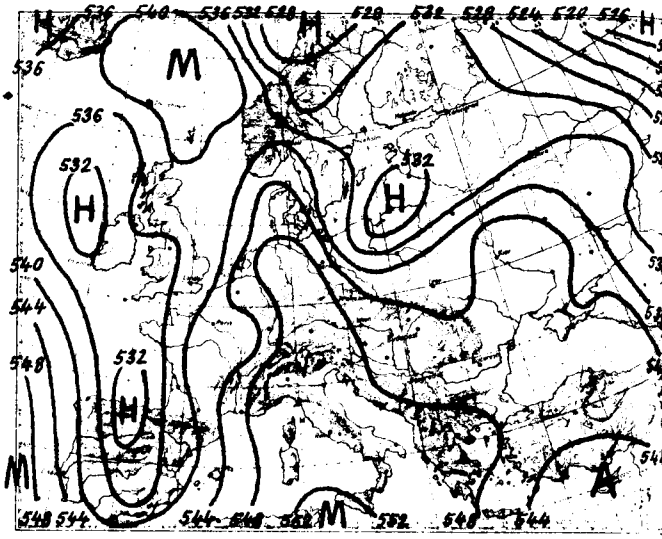

500/1000 mb-os rel. topográfia

1959.III.24. 12^{h}

mb	m	C°	%
1000	198	19.2	22
850	1564	8.2	28
700	3134	- 1.3	32
600	4342	- 9.2	30
500	5731	-17.3	27
400	7363	-29.3	26
300	9353	-44.1	26
200	11983	-53.4	28
100			
50			

Jellemző pontok:

1006.9	Talaj	19.7	22
802	2020	4.2	30
766	2420	0.2	43
732	2790	1.6	32
586	4540	-10.3	30
551	5000	-12.0	28
x233	11000	-55.3	28
192	12270	-53.0	
185	12500	-50.3	
173	12923	-51.3	

A Brit-szigetek és a Biscayai-öböl felett hideg levegő helyezkedik el, de benne ujabb óceáni légtömegek hatására melegedés megy végbe. A Baltikum felett hideg légcsepp záródott el. Észak-Európa felett lassan zonálissá alakult áramlással óceáni levegő halad nyugatról kelet felé, és hideg, majd meleg advekció gyorsan követi egymást. Hazánk légterében a talajtól 3 km-ig alig változott, feljebb 5700 m-ig 2-4 fokkal hült, majd ismét alig változott a levegő hőmérséklete. A 0 fok szintje 120 .. a -10 fok magassága 680 m-t süllyedt. Magasságuk: 2410, ill. 3840 m. A tropopauza magassága nem változott.

Dr. Kallósné s.k.

x Tropopauza

1959.III.25. 00^{h}

mb	m	C°	%
1000	168	11.8	34
850	1525	3.4	39
700	3886	- 4.8	64
600	4280	-13.1	63
500	5643	-21.9	76
400	7257	-31.5	91
300	9228	-47.2	54
200	11847	-55.4	
100			
50			

Jellemző pontok:

1003.4	Talaj	10.6	34
973	390	14.4	34
747	2610	- 1.1	63
600	4280	-13.1	63
511	5480	-21.9	80
492	5760	-22.0	75
403	7200	-31.0	90
300	9228	-47.2	54
x220	11240	-56.8	54
175	12690	-53.8	
170	12880	-54.0	

1959. március hó,
25. nap szerda
72. évfolyam 84. sz.

	Reggeli észlelések 06 TMG				Az utolsó 24 óra adatai				
	Felhőzet (0–4)	Szélirány és erő (m/s)	Légnyomás (millibár)	Hőmérséklet (C°)	Csapadék (24 óra) (mm)	H6 cm	Hőmérsékleti szélsőségek: tegnapi nappali max.	éjszakai min.	Radiációs min.	Napsütés (óra) tegnap
Mosonmagyaróvár	0	NNW 2	1021.2	6	0		20	3	1	7
Sopron	4	NNW 3	21.6	7	1		19	5	2	6
Szombathely	3	NW 1	21.0	6	0		21	3	2	9
Szentgotthárd	2 –	WSW 2	21.3	4	0		22	3	2	8
Pápa	0 =	– 0	20.4	4	0		21	3	1	–
Győr	0	W 2	21.0	5	0		21	4	1	10
Esztergom	0 –	– 0	20.6	2	0		22	1	-3	–
Tatabánya	0	SW 1	20.3	5	0		22	4	1	–
Székesfehérvár	0	– 0	19.7	3	0		21	1	-1	–
Siófok	0	SSE 1	19.8	5	0		–	4	3	9
Keszthely	0	E 1	19.4	7	0		21	6	4	11
Zalaegerszeg	1	NW 2	21.1	4	0		20	3	-1	–
Nagykanizsa	1 –	– 0	21.5	3	0		21	2	0	–
Kaposvár	–	–	–	–	–		–	–	–	–
Pécs	0	NW 1	19.3	9	0		21	9	7	11
Budapest M. I.	0	– 0	19.5	9	0		21	8	4	8
Salgótarján	0	– 0	20.6	4	0		20	2	0	6
Eger	1 ∞	NW 1	20.6	5	0		20	4	0	10
Miskolc	0 –	NNW 1	20.7	4	0		22	2	-1	9
Sárospatak	1 ∞	NW 1	19.9	11	0		20	8	4	9
Baja	0	S 1	19.5	6	0		20	5	1	11
Kalocsa	0	– 0	19.3	9	0		21	2	0	10
Kecskemét	0	N 2	19.1	8	0		21	6	5	10
Szeged	1 –	– 0	19.4	6	0		21	5	1	11
Szolnok	1	– 0	18.9	5	0		21	4	3	–
Túrkeve	1	SW 1	–	7	0		21	5	-2	–
Békéscsaba	1	SE 1	19.7	7	0		21	7	1	11
Debrecen	1	NNE 1	20.7	4	0		21	1	-2	10
Nyíregyháza	0	NE 1	20.3	7	0		21	4	1	10
Kékestető (1000 m)**	0	– 0	901.9	6	0	folt	14	5	–	9
Galyatető (932 m)**	–	–	–	–	0		15	9	–	–
Misinatető (534 m)*	0	SW 1	959.3	13	0		20	12	5	–
Szabadsághegy (474 m)*	0	E 1	959.1	13	0		18	10	–	9
Farkasgyepű (400 m)*	1	NW 1	959.7	9	0		20	8	3	–

24 órai csapadék mm			24 órai csapadék mm			24 órai csapadék mm			24 órai csapadék mm		
Rajka	0		Tab	0		Jósvafő	–		Kisvárda	0	
Csorna	0		Sárbogárd	0		Lillafüred	0		Vásárosnamény	–	
Kapuvár	0	■	Sztálinváros	0		Szendrőlád	–		Mátészalka	0	
Kőszeg	0		Nagykónyi	0		Fügöd	0		Tiszabecs	0	
Körmend	–		Somogyszob	0		Hidasnémeti	0		Csenger	0	
Lenti	0		Bares	0		Tokaj	0		Nyírlugos	0	
Letenye	0		Szigetvár	0		Poroszló	0		Polgár	0	
Káld	0		Lengyel	0		Jászapáti	0		Hajdúdorog	0	
Sumeg	–		Szekszárd	0		Nagykáta	0		Hortobágy	0	□
Zirc	0		Mohács	0		Örkény	0		Tiszaroff	0	
Veszprém	0		Siklós	0		Kunsztmiklos	0	–	Karcag	0	
Komárom	0		Királyrét	0		Cegléd	0		Berettyoüjfalu	0	
Kisbér	0		Balassagyarm	0		Nagykőrös	0		Szeghalom	0	
Mór	0		Romhány	0		Tiszakécske	–		Körösszakál	0	
Alcsut	0		Vác	–		Izsák	0		Szarvas	0	
Dobogókő	0		Godollo	0		Kiskunfelegyh	0		Szentes	0	
Martonvásár	0		Lőrinci	0		Kiskunhalas	–		Oroshaza	0	
Tihany	0		Gyongyos	0		Bacsalmas	0		Makó	0	
Fonyód	0		Borsodnádasd	0		Kistelek	0		Mezohegyes	0	
Marcali	0		Putnok	0		Záhony	0				

* A légnyomás 500 gdm-re átszámítva ** A légnyomás 1000 gdm-re átszámítva

Magassági szélmérések

Óraadatok greenwichi középidőben

III.24.	Bpest 03 h		Szhely 05 h		Debr. 05 h		Szeged 06 h		Pécs 06 h		Bpest 06 h		Bpest 09 h		Miskolc 11 h		Szhely 12 h	
	fok	m/s	fok	m/s	fok	m/s	fok	m/s	fok	m/s	fok	m/s	fok	m/s	fok	m/s	fok	m/s
Talaj	-	0	220	2	140	2	140	2	90	2	90	2	220	2	140	7	180	2
500 m	240	2	200	5	270	3	140	3	110	5	220	1	210	4	190	2	190	4
1000	240	2	200	5	270	3	140	3	210	2	220	1	190	4	190	2	190	4
1500	180	1	200	5	320	3	-	0	210	2	240	3	230	3	250	2	250	5
2000			340	5	320	3	230	4	210	2	260	6	230	3	250	4	270	3
3000			240	3	320	3	270	8	260	7	240	5	260	8	250	7	170	5
4000			290	7	270	5	270	6	240	7	220	6	260	8	240	9	270	7
5000			270	5	280	8	240	8	240	7	220	6	260	8	220	7	250	9
7000					280	11	240	10	220	7	230	7	230	8	240	13	250	9
9000					280	11			220	7	240	9	200	5	230	15	240	10
10000					270	14			220	7					250	17		
12000					270	17			260	8								
14000																		
16000																		
18000																		
20000																		

III.24.	Győr 12 h		Siófok 11 h		Debr. 10 h		Szeged 11 h		Pécs 11 h		Bpest 12 h		Bpest 15 h		Pécs 16 h		Debr. 16 h	
	fok	m/s	fok	m/s	fok	m/s	fok	m/s	fok	m/s	fok	m/s	fok	m/s	fok	m/s	fok	m/s
Talaj	180	2	360	2	180	2	140	2	140	2	140	2	180	7	180	2	220	2
500 m	210	3	200	4	240	3	160	2	170	3	200	4	220	1	160	2	260	2
1000	210	3	230	6	260	4	250	2	190	2	200	4	240	3	160	2	260	2
1500	190	5	250	9	200	2	280	4	240	6	190	2	240	5	210	3	260	3
2000	280	7	250	9	300	2	290	6	240	6	250	6	270	7	230	6	260	7
3000	280	7	250	9	280	3	270	6	240	6	270	7	270	7	230	6	280	6
4000	270	7	270	7	260	6	230	9	260	5	270	7	270	7	250	8	270	9
5000	250	7	270	6	260	6	230	12	280	7	260	10			250	8	270	9
7000			240	10	240	6	220	15	250	9	260	10					270	12
9000					250	12	240	8	240	12	260	10						
10000					250	9	250	9	240	12	260	10						
12000					260	14			240	12	310	10						
14000					260	14			290	9								
16000																		
18000																		
20000																		

III.24.	Szhely 17 h		Bpest 18 h		Szeged 18 h		Siófok 23 h		Győr 23 h		Bpest 21 h							
	fok	m/s	fok	m/s	fok	m/s	fok	m/s	fok	m/s	fok	m/s	fok	m/s	fok	m/s	fok	m/s
Talaj	360	2	-	0	140	2	140	2	270	2	-	0						
500 m	190	2	260	4	160	2	310	2	290	3	270	5						
1000	190	12	260	4	230	2	210	2	290	5	260	5						
1500	200	3	250	4	270	3	220	2	290	6	260	5						
2000	260	3	260	4	290	2	200	4			250	6						
3000	20	3	280	13							290	7						
4000	240	4									290	7						
5000	290	8									290	11						
7000																		

III.25.	Budapest 00 h		Szhely 00 h		Pécs 00 h		Szeged 00 h		Bpest 02 h	
10000										
Talaj	-	0	320	2	320	2	320	2	-	0
500	290	7	10	2	280	6	230	5	330	5
1000	290	7	360	1	290	5	240	5	300	5
1500	290	7	310	3	290	5	270	5	90	6
2000	280	5	270	5	280	5	260	5	100	5
3000	300	4			260	6	260	8	330	5
4000	290	9			260	9	270	5		

IDŐJÁRÁSI NAPIJELENTÉS

ЕЖЕДНЕВНЫЙ МЕТЕОРОЛОГИЧЕСКИЙ БЮЛЛЕТЕНЬ • DAILY WEATHER REPORT
BULLETIN QUOTIDIEN DE TEMPS • TÄGLICHER WETTERBERICHT

ADJA AZ ORSZÁGOS METEOROLÓGIAI INTÉZET
DAPEST II. KITAIBEL PÁL UTCA 1
LEFON: KÖZPONT: 353-500, IDŐJELZŐ OSZT.: 150-410

MEGJELENIK NAPONKÉNT • ELŐFIZETÉSI ÁRA A POSTAI KÖLTSÉGGEL EGYÜTT NEGYEDÉVRE 60, Ft
KIADÁSÉRT FELEL AZ INTÉZET IGAZGATÓJA

12. évfolyam 85. szám. + Budapest + 1959. március hó 26.

Az időjárási helyzet ma reggel és a várható időjárás:

A Földközi-tenger medencéjében keletkezett ciklon ma hajnal-
a a Genovai-öböl fölé helyeződött át. Ennek következtében már a Dalmát-partokon
s csapadékosra fordult az időjárás. Ugyancsak sokfelé esik az eső az Alpok kö-
épső részeitől az Északi-tengerig terjedő területeken.

Hazánkban szerdán napközben általában derült volt az ég, az
sti órákban azonban a délnyugati országrészeken megnövekedett a felhőzet. Eső
em volt. A hőmérséklet 20-23, északkeleten 15-18 fokig emelkedett. Ma hajnalra
Dunántulon 5-8, a Duna-Tisza közén 2-5, a Tiszántulon és az északi megyékben
zonban -1, +2 fokig hült le a levegő.

Budapesten csütörtökön 12 órakor a hőmérséklet 15 fok, a ten-
erszintre átszámitott légnyomás 761 mm, mérsékelten süllyedő irányzatú.

Várható időjárás péntek estig:

Átvonuló felhőzet, sokhelyen /főképp az ország nyugati felé-
ben/ esővel, néhány helyen zivatarral.
Mérsékelt, később a Dunántúlon élénk, helyenként erős szél.
Az éjszaka az ország nagy részén enyhe marad.
A nappali felmelegedés csökken.

Várható legalacsonyabb éjszakai hőmérséklet: nyugaton 5, 8,
keleten 2, 5, északkeleten néhány helyen 0° közelében,
legmagasabb nappali hőmérséklet pénteken: nyugaton
10, 13 keleten 15, 18 fok között.

Távolabbi kilátások:

A hét végén hűvösebb idő.

hőmérséklet és a légnyomás napi középértéke Budapesten és ezek eltérése a 75
vi átlagtól:

1959. III. 25-én: 14,1 C°, 762,9 mm. Eltérés: +6,4 C°, +2,2 mm.

1871 óta ezen a napon előfordult:

legmagasabb hőmérséklet 25,4 C° /1921/
legalacsonyabb hőmérséklet -11,0 C° /1883/

Az Országos Meteorológiai Intézet Időjárási Napijelentése



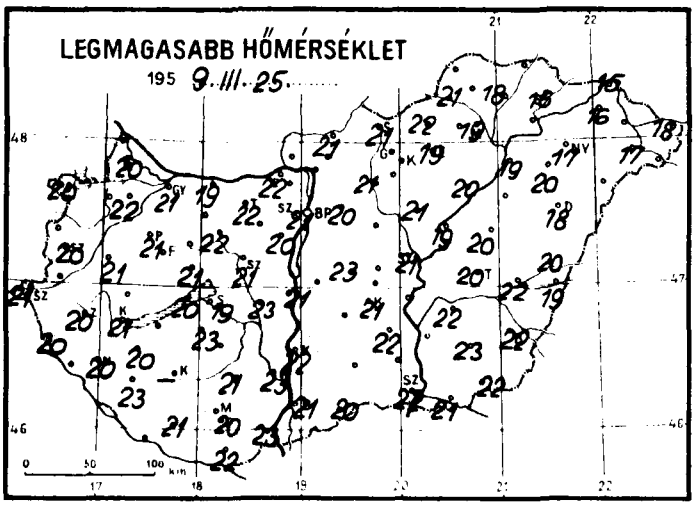

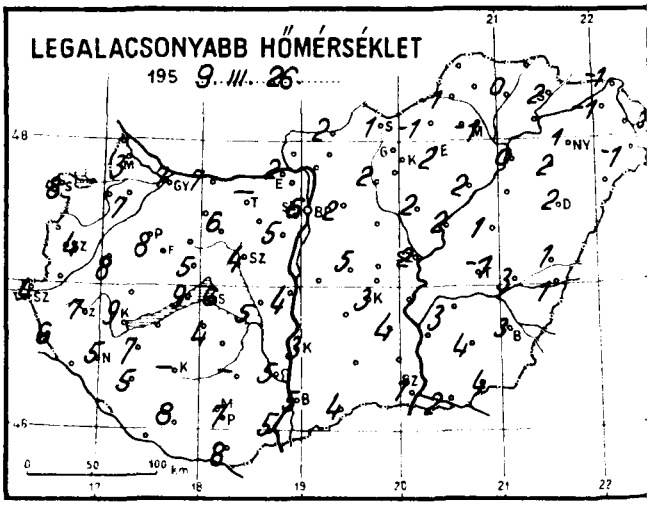

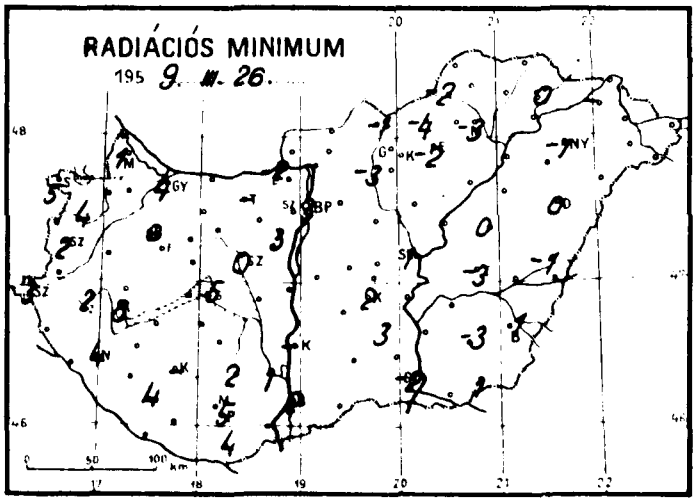

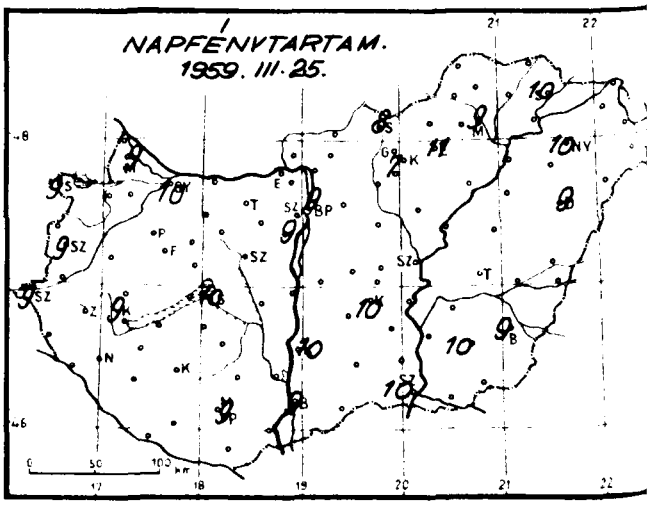

Időjárási helyzet 1959. év MÁRCIUS hó 26. nap 7 óra

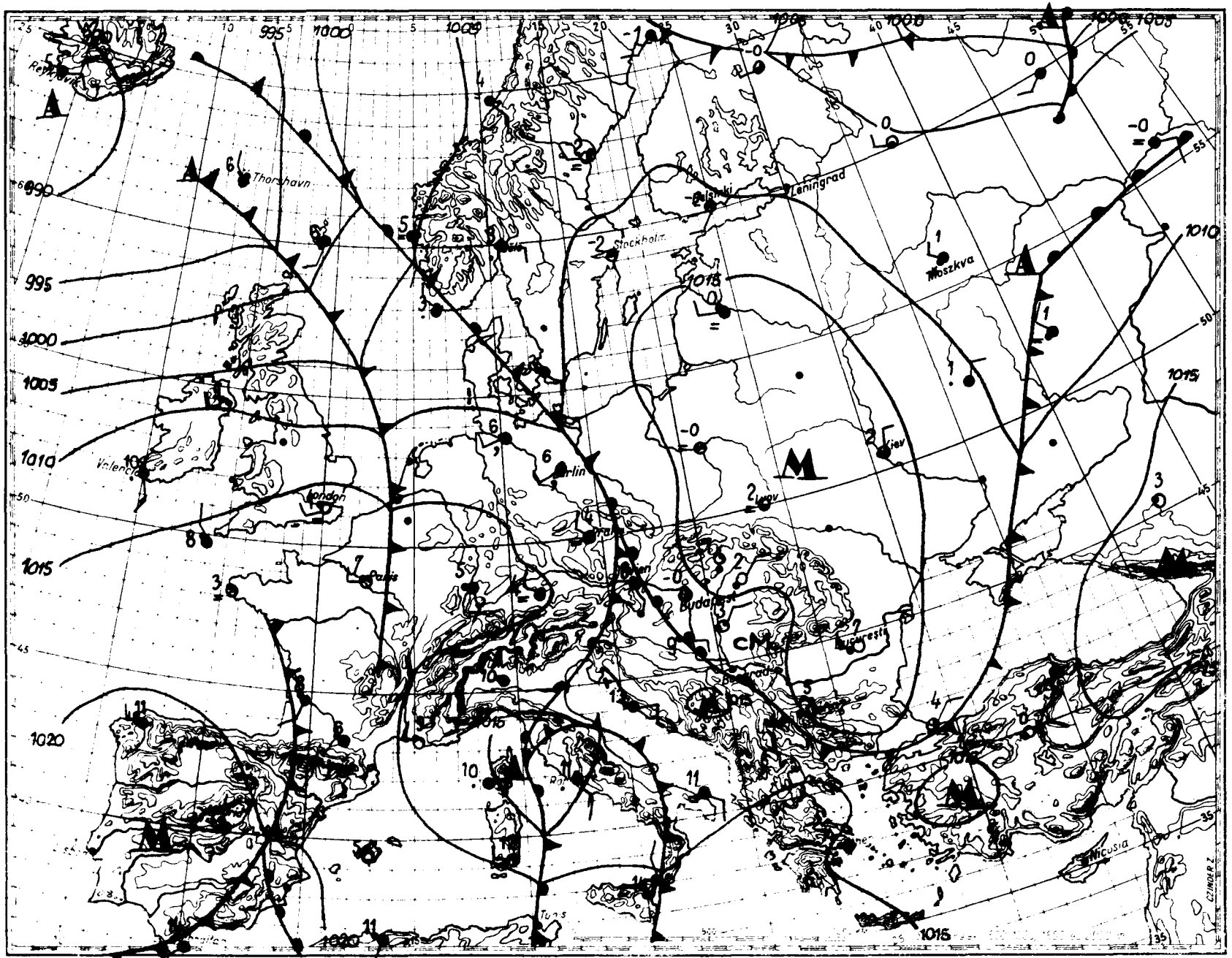

Magaslégköri időhelyzet

19 59. március hó 26 nap 00h GMT.

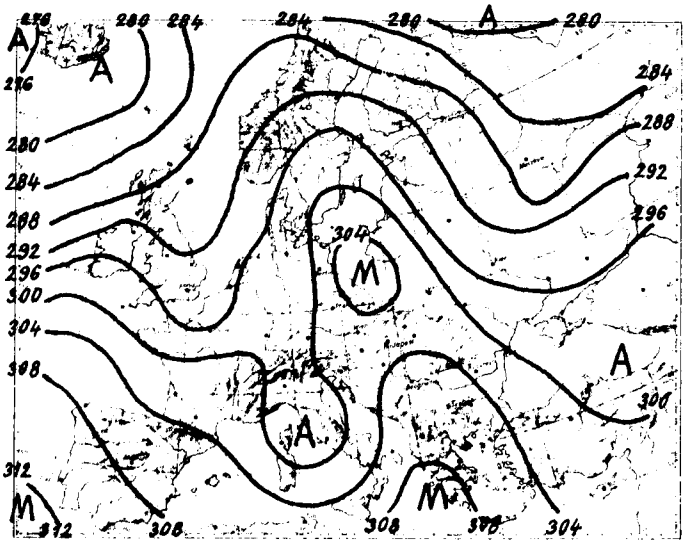

700 mb-os absz. topográfia

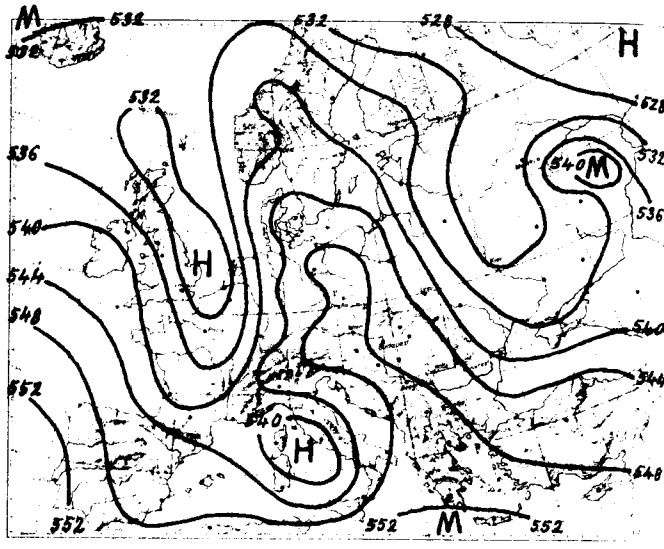

500/1000 mb-os rel. topográfia

1959.III.25. 12h			
mb	m	C°	%
1000	151	19.2	37
850	1516	7.7	44
700	3088	1.2	36
600	4297	-10.0	31
500	5675	-20.6	31
400	7284	-33.0	31
300	9246	-47.2	31
200	11842	-54.6	31
100			
50			

Jellemző pontok:

1001.2	Talaj	19.2	37
850	1516	7.7	44
763	2400	1.2	44
750	2540	2.6	39
400	7284	-33.0	31
≈250	10426	-56.2	31
217	11300	-56.6	
184	12382	-52.0	

Csütörtökön 00 GMT-kor az advekciós kép erősebb hidegadvekciót mutat az Északi-tengeren, valamint a Földközi-tenger keleti felén, erősebb meleget pedig Grönland és Izland között, továbbá az Ural hegység déli része és a Kaspi-tó között. Hidegnyelv nyúlik le a térképen Skóciától egészen Rómáig. A Kárpátmedence fölött az advekciós kép elmosódott.
Hazánk légterében az utolsó 24 óra alatt az alsó 1000 méter vastag légréteg átlagosan 4, az 1000 és 2500 méter közötti réteg pedig 2 fokot hült, a 2500 métertől 6500 méterig terjedő pedig közepesen másfél fokot melegedett.
Budapest felett ma éjjel a 0 fokos szint 2000, a -10 fokos pedig 4100 méter magasságban volt található; tegnap óta az első 410 métert süllyedt, a második 260 métert emelkedett.

Veress. s.k.

≈ Tropopauza

1959.III.26. 00h			
mb	m	C°	%
1000	132	-	-
850	1470	4.8	56
700	3025	- 2.9	34
600	4225	-11.0	34
500	5599	-20.0	34
400	7212	-32.3	34
300	9171	-49.5	34
200	11728	-63.0	
100	16113	-59.7	
50			

Jellemző pontok:

999.0	Talaj	7.4	59
980	300	6.2	45
950	600	9.7	45
930	740	8.4	48
910	900	9.7	48
795	2000	0.0	65
780	2150	1.0	42
732	2650	- 2.6	37
722	2750	- 1.0	37
300	9171	-49.5	34
≈218	11200	-63.8	34
210	11400	-62.0	
200	11728	-63.0	
178	12480	-54.8	
100	16113	-59.7	
96	16363	-58.7	

1959. március hó, 26. nap csütörtök
72. évfolyam 85. sz.

	Reggeli észlelések 06 TMG				Az utolsó 24 óra adatai				
	Felhőzet (0—4)	Szélirány és erő (m/s)	Légnyomás (millibár)	Hőmérséklet (C°)	Csapadék (24 óra) (mm)	Hőmérsékleti szélsőségek: tegnapi nappali max.	Hőmérsékleti szélsőségek: éjszakai min.	Hőmérsékleti szélsőségek: Radiációs min.	Napsütés (óra) tegnap
Mosonmagyaróvár	0	— 0	—	5	•	20	2	1	9
Sopron	3	SSE 4	1012.8	10	•	20	8	5	9
Szombathely	4 =	— 0	13.6	5	•	20	4	2	9
Szentgotthárd	4 =	— 0	13.2	4	•	21	4	3	9
Pápa	0	SE 6	12.5	9	•	21	8	6	—
Győr	4	SE 6	14.1	7	•	21	7	4	10
Esztergom	0	SE 1	14.4	9	•	22	2	-2	—
Tatabánya	—	—	—	—	—	22	—	—	—
Székesfehérvár	3	ENE 1	14.9	6	•	21	4	0	—
Siófok	1	NE 6	15.0	6	•	19	6	5	10
Keszthely	4	E 2	12.8	10	•	21	9	8	9
Zalaegerszeg	4	SE 2	13.2	8	•	20	7	2	—
Nagykanizsa	4	SE 2	14.0	8	•	20	5	4	—
Kaposvár	—	—	—	—	—	—	—	—	—
Pécs	4	ENE 5	13.1	9	•	20	7	5	9
Budapest M. I.	1	— 0	15.4	8	•	21	6	3	9
Salgótarján	0 =	— 0	15.9	3	•	21	1	-1	8
Eger	0	NW 1	16.2	3	•	19	2	-2	11
Miskolc	0 =	NNW 2	16.8	2	•	19	-1	-3	9
Sárospatak	1 ∞	NW 1	16.0	5	•	16	2	0	10
Baja	0	— 0	14.1	5	•	21	5	2	9
Kalocsa	0	E 2	14.1	4	•	22	3	—	10
Kecskemét	1	NE 4	14.9	4	•	21	3	2	10
Szeged	1	NE 2	14.6	3	•	22	1	-2	10
Szolnok	0	NE 9	14.7	5	•	21	2	1	—
Túrkeve	0	NE 2	—	3	•	20	-1	-3	—
Békéscsaba	1	NE 3	14.6	4	•	22	3	1	9
Debrecen	0	ENE 2	16.1	4	•	18	2	0	9
Nyíregyháza	0	E 2	16.8	2	•	17	1	-1	10
Kékestető (1000 m)**	0	ESE 2	898.0	5	•	13	2	—	7
Galyatető (932 m)**	—	—	—	—	•	14	6	—	—
Misinatető (534 m)*	2	E 2	952.7	9	•	20	8	5	—
Szabadsághegy (474 m)*	2	NE 2	954.1	6	•	17	5	—	9
Farkasgyepű (400 m)*	3	ESE 4	953.6	6	•	21	6	4	—

24 órai csapadék mm		24 órai csapadék mm		24 órai csapadék mm		24 órai csapadék mm	
Bajka	•	Tab	•	Jósvafő	•	Kisvárda	•
Csorna	•	Sárbogárd	•	Lillafured	•	Vásárosnamény	—
Kapuvár	•	Szfálinváros	•	Szendrőlád	•	Mátészalka	•
Kőszeg	•	Nagykónyi	—	Füged	•	Tiszabecs	•
Körmend	•	Somogyszob	•	Hidasnémeti	•	Csenger	•
Lenti	•	Barcs	•	Tokaj	•	Nyírlugos	—
Letenye	•	Szigetvár	•	Poroszló	•	Polgár	•
Káld	•	Lengyel	•	Jászapáti	•	Hajdúdorog	•
Sümeg	—	Szekszárd	•	Nagykáta	—	Hortobágy	—
Zirc	•	Mohács	•	Örkény	•	Tiszaroff	•
Veszprém	•	Siklós	•	Kunsztmiklos	—	Karcag	•
Komárom	•	Királyrét	—	Cegléd	•	Berettyóújfalu	•
Kisbér	•	Balassagyarm	•	Nagykőrös	•	Szeghalom	•
Mór	•	Romhány	•	Tiszakécske	—	Körösszakál	•
Alcsut	•	Vác	—	Izsák	—	Szarvas	•
Dobogókő	•	Godollő	•	Kiskunfelegyh	•	Szentes	•
Martonvásár	•	Lőrinci	•	Kiskunhalas	—	Orosháza	•
Tihany	•	Gyöngyös	•	Bacsalmás	•	Makó	•
Fonyód	•	Borsodnádasd	•	Kistelek	•	Mezőhegyes	•
Marcali	•	Putnok	•	Záhony	•		

* A légnyomás 500 gdm-re átszámítva ** A légnyomás 1000 gdm-re átszámítva

Magassági szélmérések

Óraadatok greenwichi középidőben

III.25.	Szhely 05 h		Pécs 05 h		Debr. 06 h		Bpest 06 h		Szeged 06 h		Bpest 09 h		Debr. 10 h		Siófok 11 h		Szeged 11 h	
	fok	m/s	fok	m/s	fok	m/s	fok	m/s	fok	m/s	fok	m/s	fok	m/s	fok	m/s	fok	m/s
Talaj	360	2	270	2	180	2	40	2	320	2	40	2	40	7	360	2	360	2
500 m	30	2	300	3	260	3	340	5	210	1	360	2	60	8	280	1	360	3
1000	30	2	300	3	260	5	330	5	20	3	340	2	60	2	210	1	330	2
1500	330	2	280	4	260	5	310	5	50	2	340	2	270	3	230	1	320	3
2000	30	2	280	4	280	6	300	5	220	1	310	4	270	6	230	1	290	3
3000	300	3	280	4	300	6	310	5	240	3	10	5	300	6	260	1	290	4
4000	310	3	340	4	310	9	20	5	290	6	360	8	340	11	10	1	350	4
5000	300	3	240	4	340	10	360	13	300	8	350	9	340	11			360	10
7000			340	10	340	15	330	19	340	16	320	15	340	19			330	14
9000			320	15	350	18			320	23	310	25	320	24			300	18
10000			320	20	350	18			330	23			320	24			300	35
12000			320	20									320	20				
14000													320	20				
16000																		
18000																		
20000																		

III.25.	Miskolc 11 h		Szhely 12 h		Győr 12 h		Pécs 12 h		Bpest 12 h		Bpest 15 h		Pécs 17 h		Szeged 17 h		Bpest 18 h	
	fok	m/s	fok	m/s	fok	m/s	fok	m/s	fok	m/s	fok	m/s	fok	m/s	fok	m/s	fok	m/s
Talaj	40	2	180	2	220	2	220	2	90	2	-	0	270	2	360	2	90	7
500 m	30	2	150	2	100	1	30	2	60	5	130	1	260	1	360	3	140	4
1000	340	6	150	2	100	1	60	1	360	3	340	2	260	1	340	2	170	3
1500	300	8	180	6	210	1	60	1	290	2	340	2	50	2	340	2	190	2
2000	310	8	180	3	220	3	160	1	290	5	20	3	50	2	310	3	300	2
3000	320	9	160	2	90	3	320	6	330	4	360	4	150	1	290	3		
4000	330	15	120	6	110	3	340	4	20	9	10	6	150	4	10	5		
5000	340	19	210	1	40	5	320	8	340	9	330	11	90	6	40	6		
7000			280	9	320	9	320	8	320	19	310	15			350	19		
9000			330	15	320	22	320	14	310	31	310	31						
10000			310	20	310	22	320	14	310	31	310	31						
12000			280	26					290	17	310	33						
14000			280	18														
16000																		
18000			290	21														
20000			290	21														

III.25.	Szhely 23 h		Győr 23 h		Siófok 23 h		Szeged 23 h		Debr. 23 h		Pécs 24 h		III.26.		Bpest 00 h		Bpest 06 h	
	fok	m/s	fok	m/s	fok	m/s	fok	m/s	fok	m/s	fok	m/s	fok	m/s	fok	m/s	fok	m/s
Talaj	-	0	140	7	90	7	90	7	40	7	140	2			40	2	90	2
500 m	180	4	150	7	140	7	80	9	50	5	150	6			110	15	130	8
1000	190	5	170	7	140	7	350	1	20	8	150	6			200	3	170	6
1500	190	5	170	7	160	3	350	1	360	8	150	6			200	3	170	4
2000	200	6	200	10	160	7	350	1	360	8	170	6			200	3	190	5
3000							220	2	360	8	200	4					200	4
4000							80	3	340	7	160	7					170	7
5000							50	2	340	7							180	7
7000							330	7	320	15							-	0
9000									330	17							300	4
10000																		
12000																		
14000																		
16000																		
18000																		
20000																		

IDŐJÁRÁSI NAPIJELENTÉS

ЕЖЕДНЕВНЫЙ МЕТЕОРОЛОГИЧЕСКИЙ БЮЛЛЕТЕНЬ • DAILY WEATHER REPORT
BULLETIN QUOTIDIEN DE TEMPS • TÄGLICHER WETTERBERICHT

KIADJA AZ ORSZÁGOS METEOROLÓGIAI INTÉZET
BUDAPEST II. KITAIBEL PÁL UTCA 1
TELEFON: KÖZPONT: 353-500, IDŐJELZŐ OSZT.: 150-410

MEGJELENIK NAPONKÉNT • ELŐFIZETÉSI ÁRA A POSTAI KÖLTSÉGGEL EGYÜTT NEGYEDÉVRE 60, Ft
KIADÁSÉRT FELEL AZ INTÉZET IGAZGATÓJA

72. évfolyam 86. szám. ✣ Budapest ✣ 1959. március hó 27.

Az időjárási helyzet ma reggel és a várható időjárás:

Az európai időjárási helyzet lassan átalakul. A hűvösebb óceáni légtömegek az ukrajnai anticiklon ellenállása következtében csak igen lassan, de egyre mélyebben nyomulnak a szárazföld belsejébe. A tengeri levegő első hulláma ma reggelre elérte a 20-ik keleti hosszúság vonalát. Az első hullám mögött egyre nagyobb erővel ujabbak és ujabbak haladnak Nyugat-Európán keresztül kelet felé.

Hazánkban tegnap a Dunántúlon erősen felhős volt az ég, az ország többi részein azonban még napsütéses időjárás uralkodott. A hűvös óceáni levegő a délutáni óráktól kezdve beszivárgott a Dunántulra és tobbhelyen esőt, sőt zivatarokat is okozott. A lehullott csapadék mennyisége Somogyszobon elérte a 19, Szigetváron a 17 mm-t. A hőmérséklet napközben 18, 21 fokig emelkedett, éjszaka a Dunántúlon, ahol a felhőzet részben megakadályozta a kisugárzást csak 7, 10, máshol azonban, ahol csak kevés felhő volt -1, +2 fokig süllyedt.

Budapesten pénteken 12 órakor a hőmérséklet 17 fok, a tengerszintre átszámitott légnyomás 760 mm, alig változik.

Várható időjárás szombat estig:

Felhőátvonulások. Néhány helyen eső.
Nyugaton a szél gyengül, keleten mérsékelt légáramlás.
A nappali felmelegedés a Dunántulon kissé fokozódik, máshol alig változik.

Várható legalacsonyabb éjszakai hőmérséklet: 4, 7
legmagasabb nappali hőmérséklet szombaton: 14, 17
fok között.

Távolabbi kilátások:

Hűvösebb idő esőkkel.

A hőmérséklet és a légnyomás napi középértéke Budapesten és ezek eltérése a 75 évi átlagtól:

1959. III. 26-án: 13,0 C°, 760,3 mm. Eltérés: +4,9 C°, +0,3 mm.

1871 óta ezen a napon előfordult:

legmagasabb hőmérséklet 24,1 C° /1921/
legalacsonyabb hőmérséklet - 4,6 C° /1899/

Az Országos Meteorológiai Intézet Időjárási Napijelentése

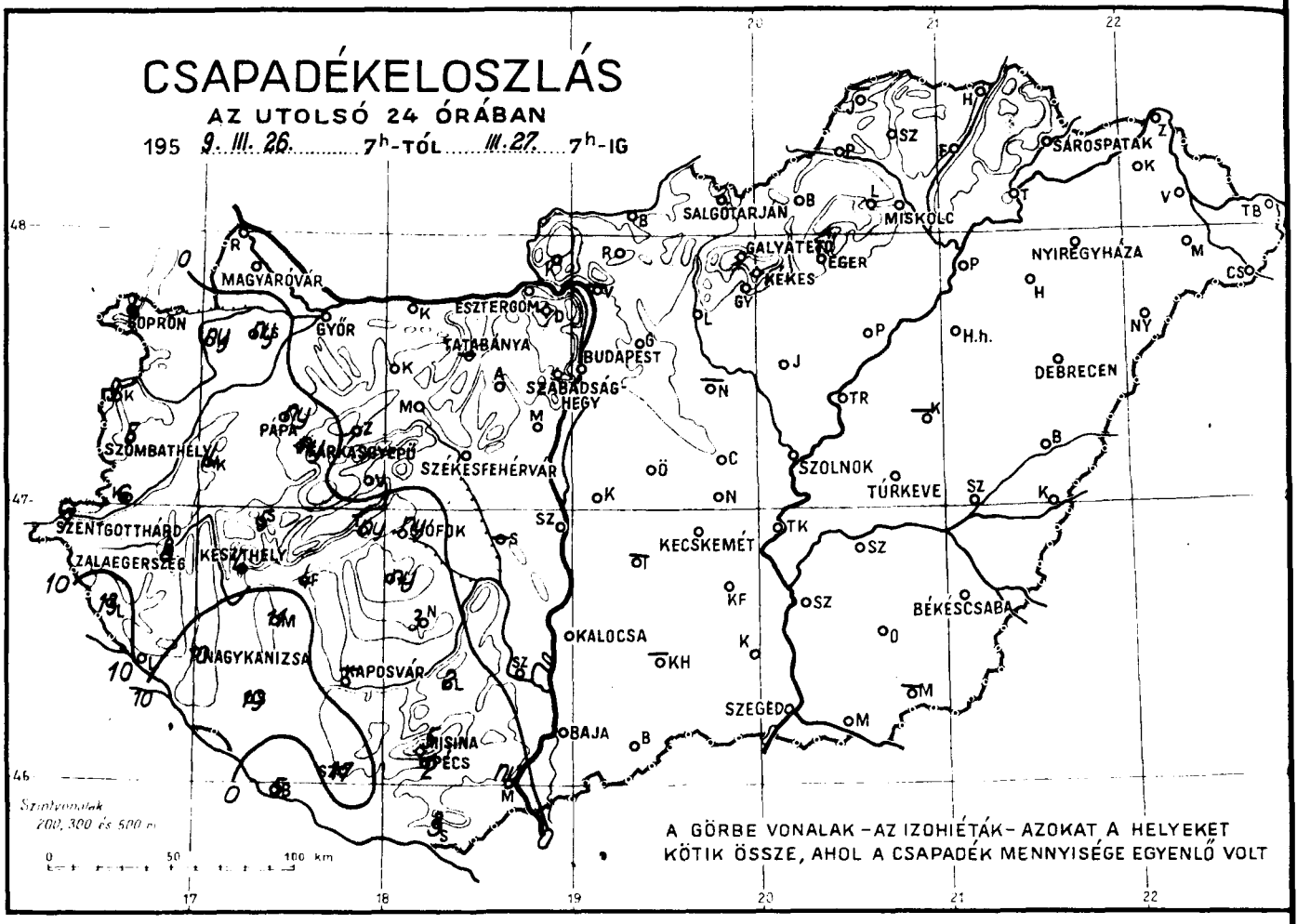

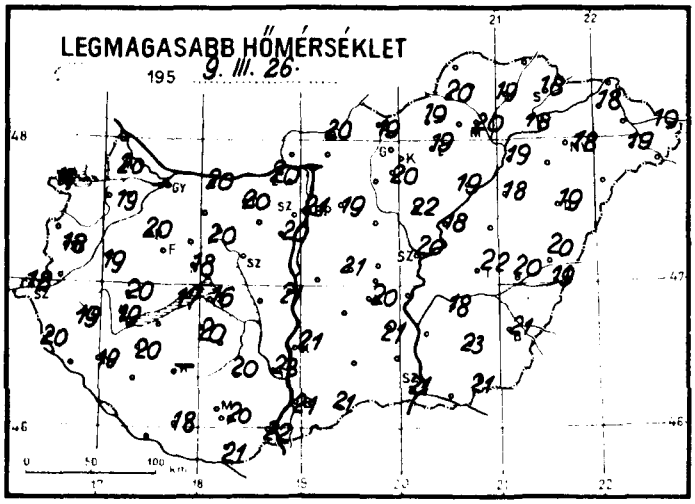

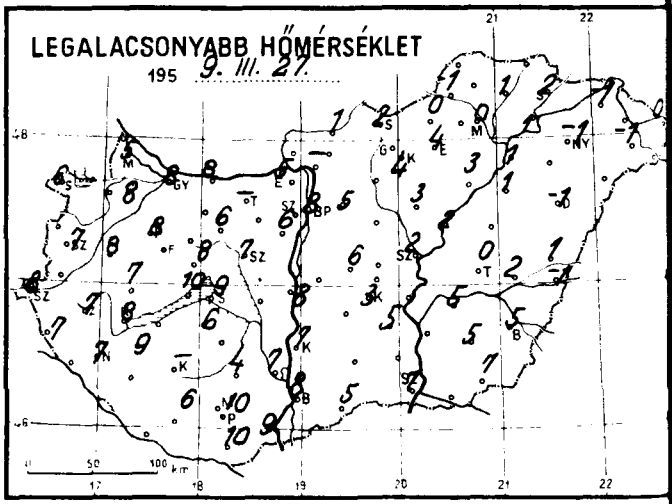

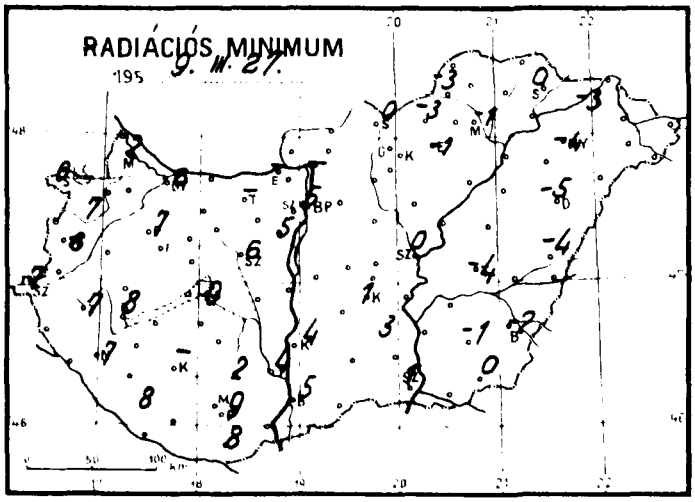

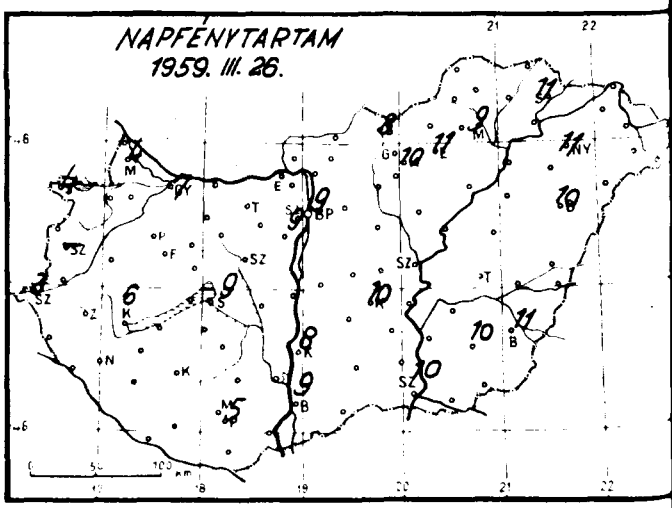

Időjárási helyzet 1959. év MÁRCIUS hó 27. nap 7 óra

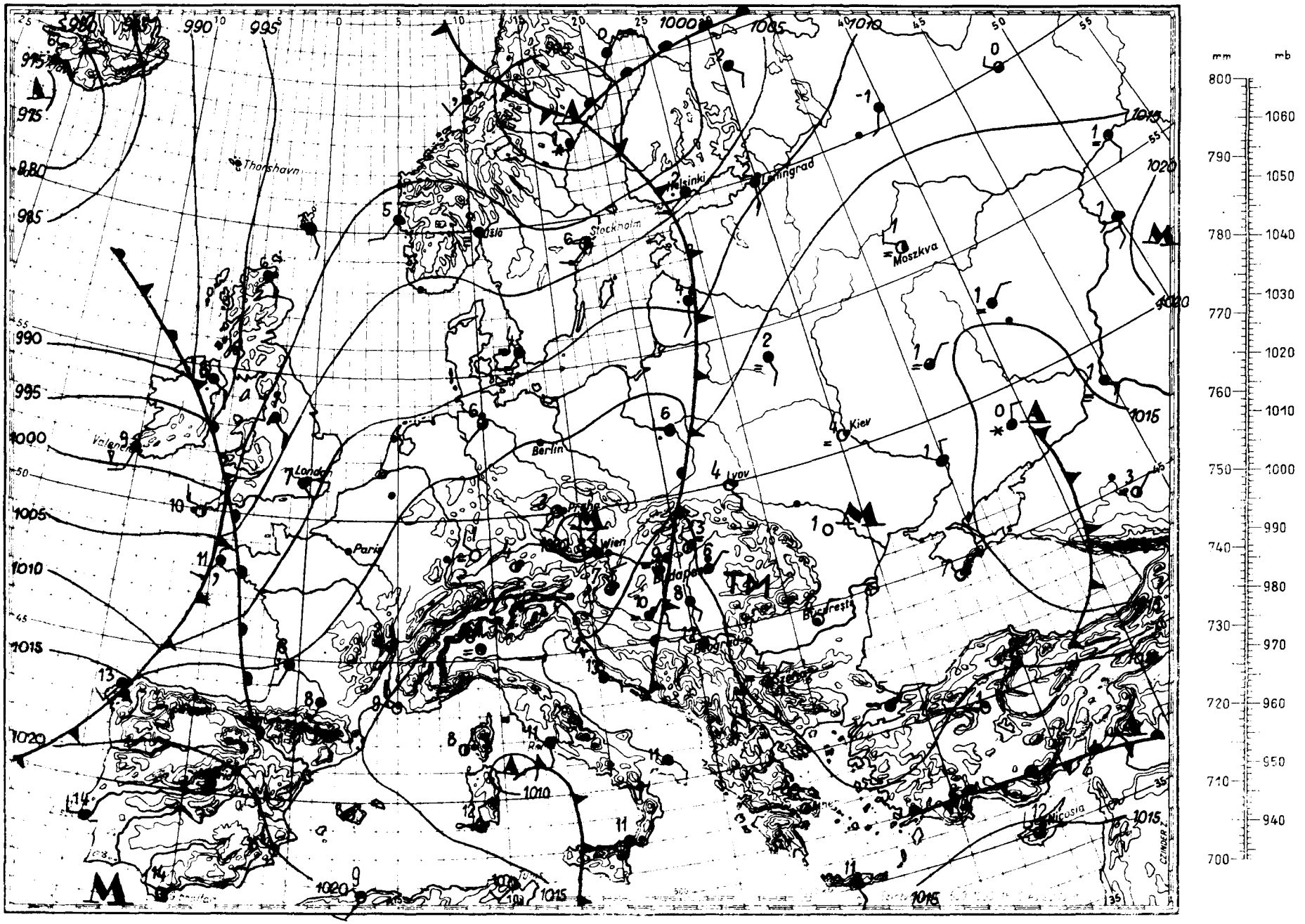

Magaslégköri időhelyzet

19 59. március hó 27. nap 00h GMT.

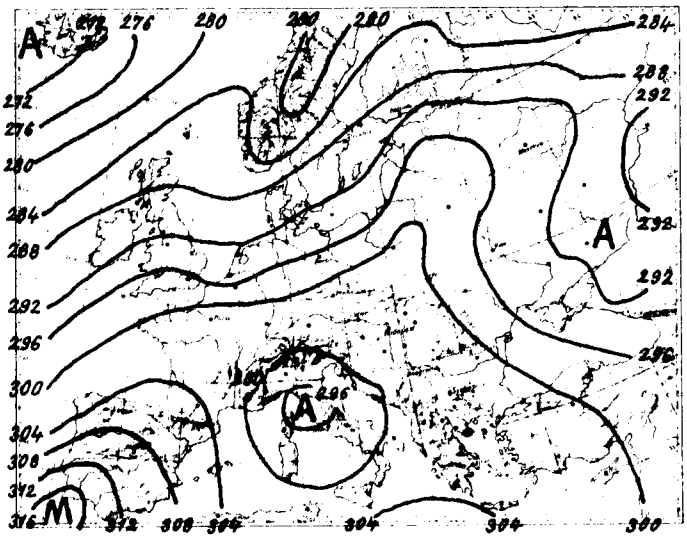

700 mb-os absz. topográfia

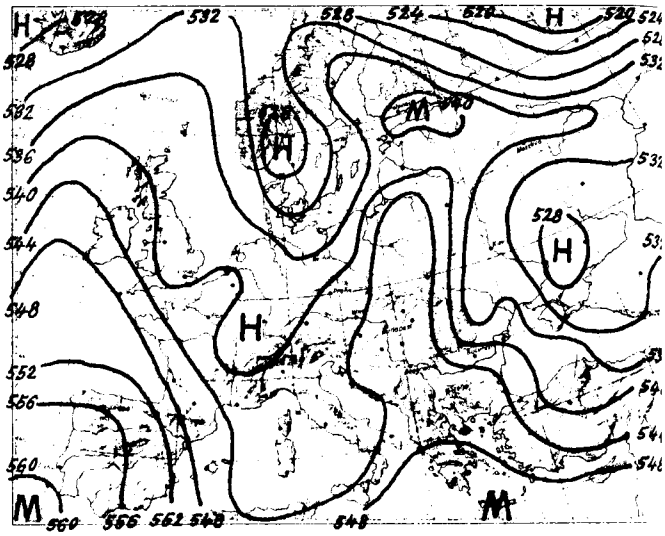

500/1000 mb-os rel. topográfia

1959.III.26. 12h

mb	m	C°	%
1000	115	-	-
850	1477	7.4	46
700	3044	- 2.2	54
600	4252	- 9.0	42
500	5638	-18.6	42
400	7266	-29.4	37
300	9247	-46.2	37
200	11840	-62.8	37
100			
50			

Jellemző pontok:

997.1	Talaj	17.4	35
826	1720	5.6	48
755	2130	2.4	78
600	4252	- 9.0	42
400	7266	-29.4	37
300	9247	-46.2	37
200	11840	-62.8	37
168	12930	-52.8	-
150	13670	-53.4	-

Európa felett fokozatosan zonálissá alakul át az áramlás. Az óceáni légtömegek erőteljes beáramlása a szárazföldre csupán Lengyelországban és Dél-Olaszországban okoz lehülést. Hőmérsékletcsökkenés megy végbe ugyan még az Ural hegység északi részein, de ott sarkvidéki légtömegek hatására. Európa többi részén erőteljes melegedés mutatkozik. Hazánk légterében 1 km-ig 3-4 fokkal melegedett, 2300 m-ig alig változott, majd 4 km-ig 1-3 fokkal hült, és feljebb ismét alig változott a troposzféra. A 0 fok szintje 200 m-t emelkedett, a -10 fok magassága 270 m-t süllyedt. Éjfélkor 2200, ill. 3830 magasan voltak.

Dr. Kallósné s.k.

* Tropopauza

1959.III.27. 00h

mb	m	C°	%
1000	109	-	-
850	1455	5.8	44
700	3007	- 5.6	45
600	4200	-11.8	32
500	5571	-20.8	28
400	7177	-33.8	28
300	9127	-49.2	32
200	11685	-61.8	-
100	16084	-55.6	-
50			

Jellemző pontok:

996.3	Talaj	9.4	67
953	530	13.0	40
728	2700	- 4.0	48
575	4510	-13.6	28
300	9127	-49.2	32
*212	11320	-64.0	32
168	12770	-55.6	-
100	16084	-55.6	-

1959. március hó.
27. nap péntek
72. évfolyam 86. sz.

	Reggeli észlelések 06 TMG				Az utolsó 24 óra adatai				
	Felhőzet (0–4)	Szélirány és erő (m/s)	Légnyomás (millibár)	Hőmérséklet (C°)	Csapadék (24 óra) (mm)	Hó cm	Hőmérsékleti szélsőségek: tegnapi nappali max.	éjszakai min.	Radiációs min.	Napsütés (óra) tegnap
Mosonmagyaróvár	4	NNW 2	1015.9	9	.		20	5	2	4
Sopron	4 .	WNW 6	–	7	4		16	6	6	4
Szombathely	4 .	N 2	15.8	8	5	⌐	18	7	6	–
Szentgotthárd	4 .	– 0	15.9	8	7	⌐	18	8	7	3
Pápa	4	N 6	15.6	8	ny		20	8	7	–
Győr	4	NW 2	15.8	8	.		–	8	6	7
Esztergom	3 –	E 1	–	7	.		20	5	–	–
Tatabánya	–	–	–	–	–		20	–	–	–
Székesfehérvár	4	NW 2	13.9	9	.		20	7	6	–
Siófok	4 ,	N 3	14.1	10	ny		16	9	9	9
Keszthely	4	N 6	13.9	9	4		19	8	8	6
Zalaegerszeg	4 .	NNE 6	15.1	7	8		19	7	7	–
Nagykanizsa	4 .	N 7	15.5	8	10	⌐	19	7	7	–
Kaposvár	–	–	–	–	–		–	–	–	–
Pécs	4 –	NNE 4	13.2	10	2		20	10	9	5
Budapest M. I.	4 –	– 0	14.1	9	.		21	8	5	9
Salgótarján	3 –	– 0	14.9	5	.		19	2	0	8
Eger	3	NW 1	15.0	6	.		19	4	–1	11
Miskolc	1 –	NNW 2	14.7	3	.		20	0	–1	9
Sárospatak	1	NNE 1	13.2	9	.		18	2	0	11
Baja	4	N 2	13.7	9	.		21	8	5	9
Kalocsa	4	W 1	12.8	8	.		21	7	4	8
Kecskemét	4	NE 3	13.6	5	.		20	3	1	10
Szeged	4	SE 3	13.7	8	.		21	7	1	10
Szolnok	3	– 0	14.0	4	.		20	2	0	–
Túrkeve	3	S 1	–	5	.		22	0	–4	–
Békéscsaba	4	SSW 1	14.1	7	.		21	5	–2	11
Debrecen	1 –	SW 1	15.4	2	.		19	–1	–5	10
Nyiregyháza	1	– 0	15.5	1	.		18	–1	–4	11
Kékestető (1000 m)**	3	WSW 1	896.7	6	.	folt	13	3	–	10
Galyatető (932 m)**	–	–	–	–	.		15	8	–	–
Misinatető (534 m)*	4 –	NW 9	953.3	9	5		18	8	6	–
Szabadsághegy (474 m)*	3	– 0	953.6	11	.		17	7	–	9
Farkasgyepü (400 m)*	4	N 2	955.3	6	ny		18	6	3	–

24 órai csapadék mm			24 órai csapadék mm			24 órai csapadék mm			24 órai csapadék mm		
Rajka	.		Tab	ny		Jósvafő	–		Kisvárda	.	
Csorna	ny		Sárbogárd	–		Lillafured	.		Vásárosnamény	.	
Kapuvár	ny		Sztálinváros	.		Szendrőlád	.		Mátészalka	.	⌐
Kőszeg	9	⌐	Nagykónyi	3		Fugód	.		Tiszabecs	.	
Körmend	6	⌐	Somogyszob	19		Hidasnémeti	.		Csenger	.	
Lenti	13		Barcs	5	⌐	Tokaj	.		Nyírlugos	.	
Letenye	8	⌐	Szigetvár	17	⌐	Poroszló	.		Polgár	.	
Káld	4		Lengyel	2		Jászapáti	.		Hajdudorog	.	
Sumeg	5		Szekszárd	.		Nagykáta	–		Hortobágy	.	
Zirc	.		Mohács	ny		Örkény	.		Tiszaroff	.	
Veszprém	.		Siklós	3	⌐	Kunsztmiklos	.	=	Karcag	–	
Komárom	.		Királyrét	.		Cegléd	.		Berettyóújfalu	.	
Kisbér	.	=	Balassagyarm	.		Nagykoros	.		Szeghalom	.	⌐
Mór	.		Romhány	.		Tiszakécske	.		Körösszakál	.	
Alcsut	.		Vác	–		Izsák	–		Szarvas	.	
Dobogóko	.		Godollo	.		Kiskunfelegyh	.		Szentes	.	
Martonvasar	.		Lorinci	.		Kiskunhalas	–		Orosháza	.	
Tihany	ny		Gyongyos	.		Bacsalmas	.		Makó	.	
Fonyód	4		Borsodnádasd	.		Kistelek	.		Mezohegyes	–	
Marcali	11		Putnok	.		Záhony	.				

* A légnyomás 500 gdm-re átszámítva ** A légnyomás 1000 gdm-re átszámítva

Magassági szélmérések

Óraadatok greenwichi középidőben

III.26.	Szhely 05 h		Szeged 06 h		Debr. 05 h		Pécs 08 h		Bpest 09 h		Debr. 10 h		Bpest 12 h		Pécs 12 h		Győr 12 h	
	fok	m/s	fok	m/s	fok	m/s	fok	m/s	fok	m/s	fok	m/s	fok	m/s	fok	m/s	fok	m/s
Talaj	-	0	40	2	40	2	40	7	90	7	40	2	140	7	140	2	40	2
500 m	190	8	100	11	80	8	110	6	160	6	80	2	170	6	130	4	190	4
1000	190	8	180	6	60	3	110	6	160	6	30	4	170	2	140	7	190	5
1500	210	12	70	4	20	7	140	3	160	5	20	6	170	2	140	5	200	5
2000	210	14	230	6	20	7	140	3	220	2	320	2	180	2	140	5	200	5
3000			250	4	360	3	140	3	170	5	10	2	170	9	170	6	200	5
4000			130	3	360	3			180	7	360	2	170	9	160	6	200	5
5000			140	5	360	8			160	4	360	7	170	9	160	12	190	4
7000			100	4	340	10			180	2	360	7	100	8				
9000			330	4	340	10					360	7	260	3				
10000					320	17					350	16	240	11				
12000					320	17					320	23	300	7				
14000					320	17					330	18	330	11				
16000											330	18	340	11				
18000											330	18	10	8				
20000													40	11				

III.26.	Szhely 12 h		Szeged 11 h		Miskolc 11 h		Bpest 15 h		Bpest 17 h		Debr. 17 h		Bpest 18 h		Bpest 21 h		Siófok 23 h	
	fok	m/s	fok	m/s	fok	m/s	fok	m/s	fok	m/s	fok	m/s	fok	m/s	fok	m/s	fok	m/s
Talaj	-	0	90	2	90	2	140	7	90	2	40	2	40	2	90	2	320	2
500 m	180	5	100	4	280	1	120	2	60	8	40	3	80	2	70	1	20	4
1000	180	5	90	2	340	3	120	2	70	6	30	3	100	1	70	1	120	4
1500	180	5	120	2	310	5	120	2	130	2	30	3	180	2	320	1	120	6
2000	190	8	120	2	310	5	230	0	160	3	350	2	250	2	290	2	120	9
3000	170	7	200	2	160	2	230	1	240	3	140	3	170	7	170	6		
4000	170	6	140	6	290	1	170	9	150	11	90	2						
5000	190	10	150	7	80	2	180	10	140	9	140	3						
7000			170	6	350	3	180	10	160	7	70	1						
9000			80	5			170	6	160	8	350	5						
10000			170	4			170	6			350	5						
12000			250	5							330	5						
14000											330	5						
16000																		
18000																		
20000																		

III.26.	Győr 23 h		Siófok 23 h		Szeged 23 h		Debr. 23 h		III.27.		Bpest 00 h		Bpest 03 h		Pécs 05 h			
	fok	m/s	fok	m/s	fok	m/s	fok	m/s	fok	m/s	fok	m/s	fok	m/s	fok	m/s	fok	m/s
Talaj	180	2	320	2	140	2	40	2			360	2	360	2	360	2		
500 m	350	9	20	4	100	9	20	3			110	2	150	2	130	2		
1000	10	7	120	4	100	5	20	3			110	2	110	3	190	3		
1500			120	6	150	3	20	3			60	3	90	2	150	9		
2000			120	9	150	3	20	3			360	2	10	1	150	9		
3000					320	3	30	3			10	2	-	0	150	9		
4000					250	3					170	10			170	9		
5000					140	11					170	10						
7000					150	11												
9000																		
10000																		
12000																		
14000																		
16000																		
18000																		
20000																		

IDŐJÁRÁSI NAPIJELENTÉS

ЕЖЕДНЕВНЫЙ МЕТЕОРОЛОГИЧЕСКИЙ БЮЛЛЕТЕНЬ • DAILY WEATHER REPORT
BULLETIN QUOTIDIEN DE TEMPS • TÄGLICHER WETTERBERICHT

KIADJA AZ ORSZÁGOS METEOROLÓGIAI INTÉZET
BUDAPEST II. KITAIBEL PÁL UTCA 1
TELEFON: KÖZPONT: 353-500, IDŐJELZŐ OSZT.: 150-410

MEGJELENIK NAPONKÉNT • ELŐFIZETÉSI ÁRA A POSTAI KÖLTSÉGGEL EGYÜTT NEGYEDÉVRE 60, Ft
KIADÁSÉRT FELEL AZ INTÉZET IGAZGATÓJA

72. évfolyam 87. szám. • Budapest • 1959. március hó 28.

Az időjárási helyzet ma reggel és a várható időjárás:

A magas rétegekben megerősödött légáramlás következtében Nyugat-Európán keresztül gyorsuló ütemben ujabb hűvös tengeri légtömegek nyomulnak kelet felé. Az óceáni légtömegek ezen ujabb hullámai ma hajnalban már Németország, Svájc és Franciaország területén okoztak tartós esőzést.

Hazánkban pénteken a déli órákig a Dunántúlon borult, esős volt az idő, s csak délutánra állott be javulás. Az ország keleti felében ugyanekkor szinte egész napon át sütött a nap. A legmagasabb nappali hőmérséklet ennek megfelelően alakult: a nyugati határszélen csak 10 - 13, a Dunántúl többi részén 15 - 18, s a napsütéses keleti országrészen 18 - 21 fokig emelkedett a hőmérséklet. Éjszakára nyugaton teljesen kiderült az ég, s az erős kisugárzás következtében általában +1, +4, sőt Nagykanizsán -1 fokig hült le a levegő. Ezzel szemben keleten - ahol viszont éjszakára megnövekedett a felhőzet - csak 4 - 8 fokig csökkent a hőmérséklet.

Budapesten szombaton 12 órakor a hőmérséklet 16 fok, a tengerszintre átszámitott légnyomás 759 mm, gyengén süllyedő irányzatú.

Várható időjárás vasárnap estig:

Felhőátvonulások, sokhelyen esővel.
Mérsékelt déli, később megélénkülő északnyugati szél.
Enyhe éjszaka.
A nappali hőmérséklet csökken.

Várható legalacsonyabb éjszakai hőmérséklet: 5, 8
legmagasabb nappali hőmérséklet vasárnap: 11, 14 fok között.

Távolabbi kilátások:

Hűvös, szeles idő, időnként esővel.

A hőmérséklet és a légnyomás napi középértéke Budapesten és ezek eltérése a 75 évi átlagtól:

1959. III. 27-én: 13,5 C°, 759,9 mm. Eltérés: +5,0 C°, 0,0 mm.

1871 óta ezen a napon előfordult:

legmagasabb hőmérséklet 22,8 C° /1921/
legalacsonyabb hőmérséklet - 6,4 C° /1899/

Az Országos Meteorológiai Intézet Időjárási Napijelentése

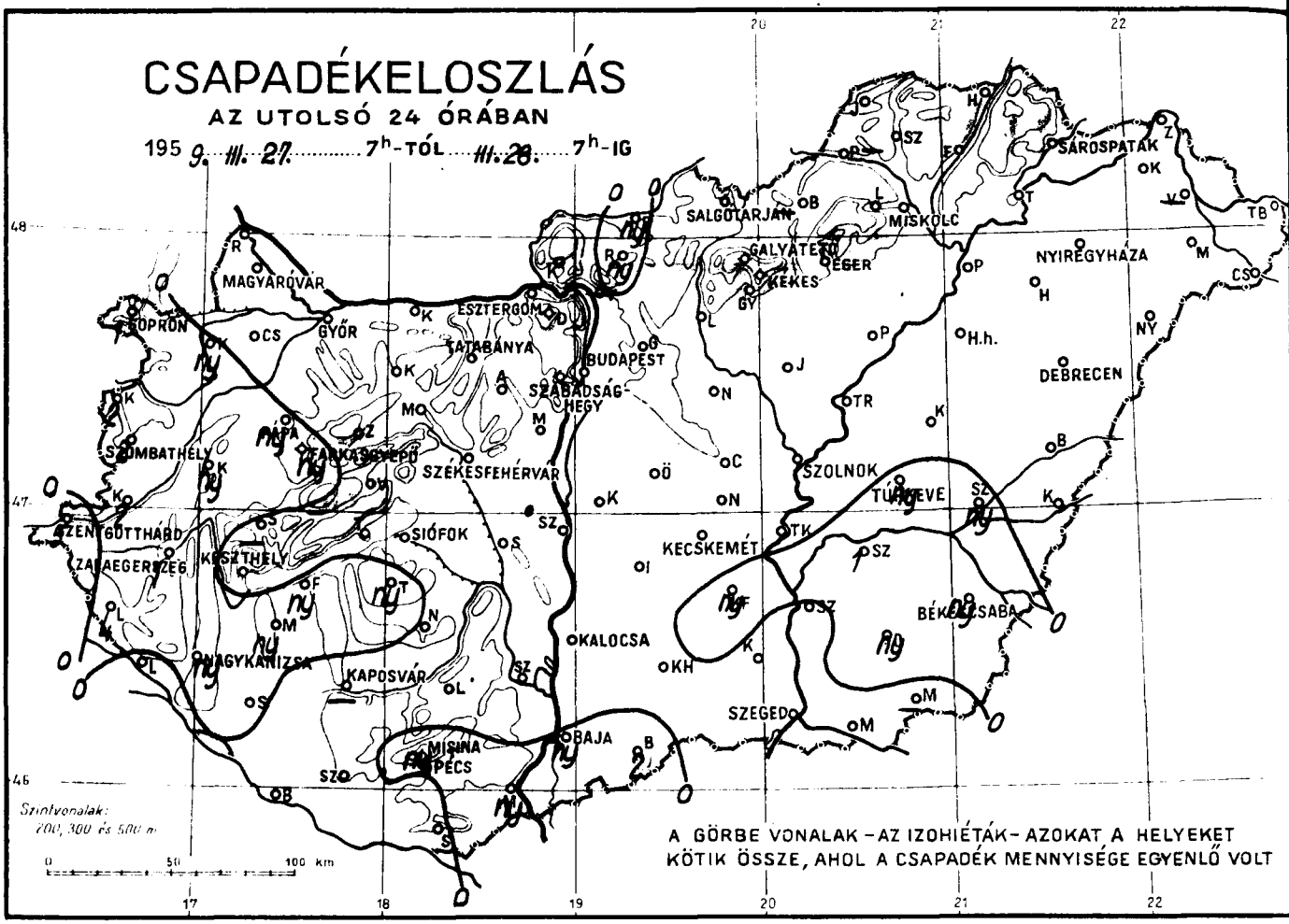

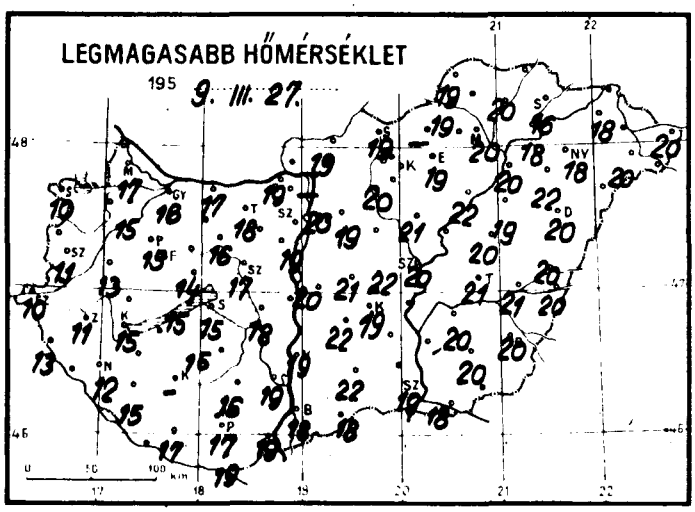

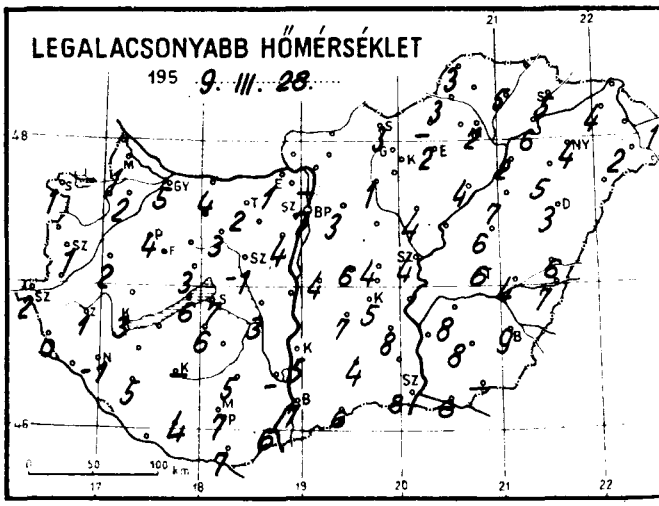

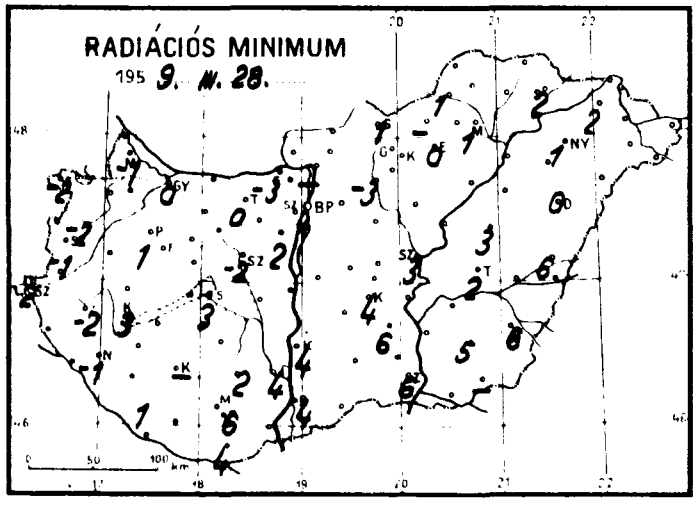

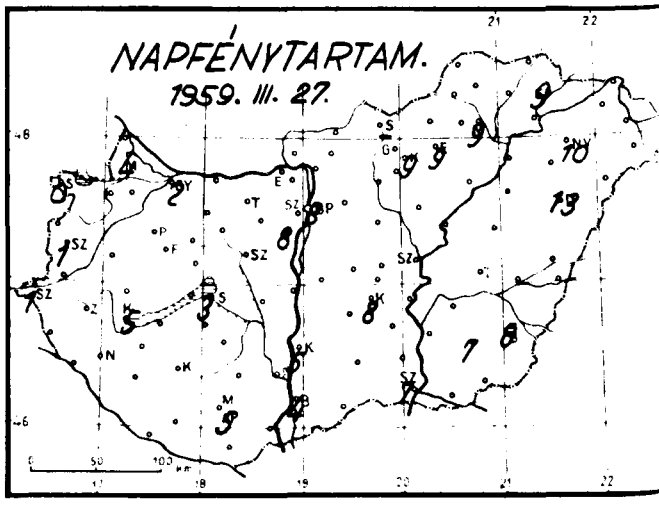

Időjárási helyzet 1959. év MÁRCIUS hó 28. nap 7 óra

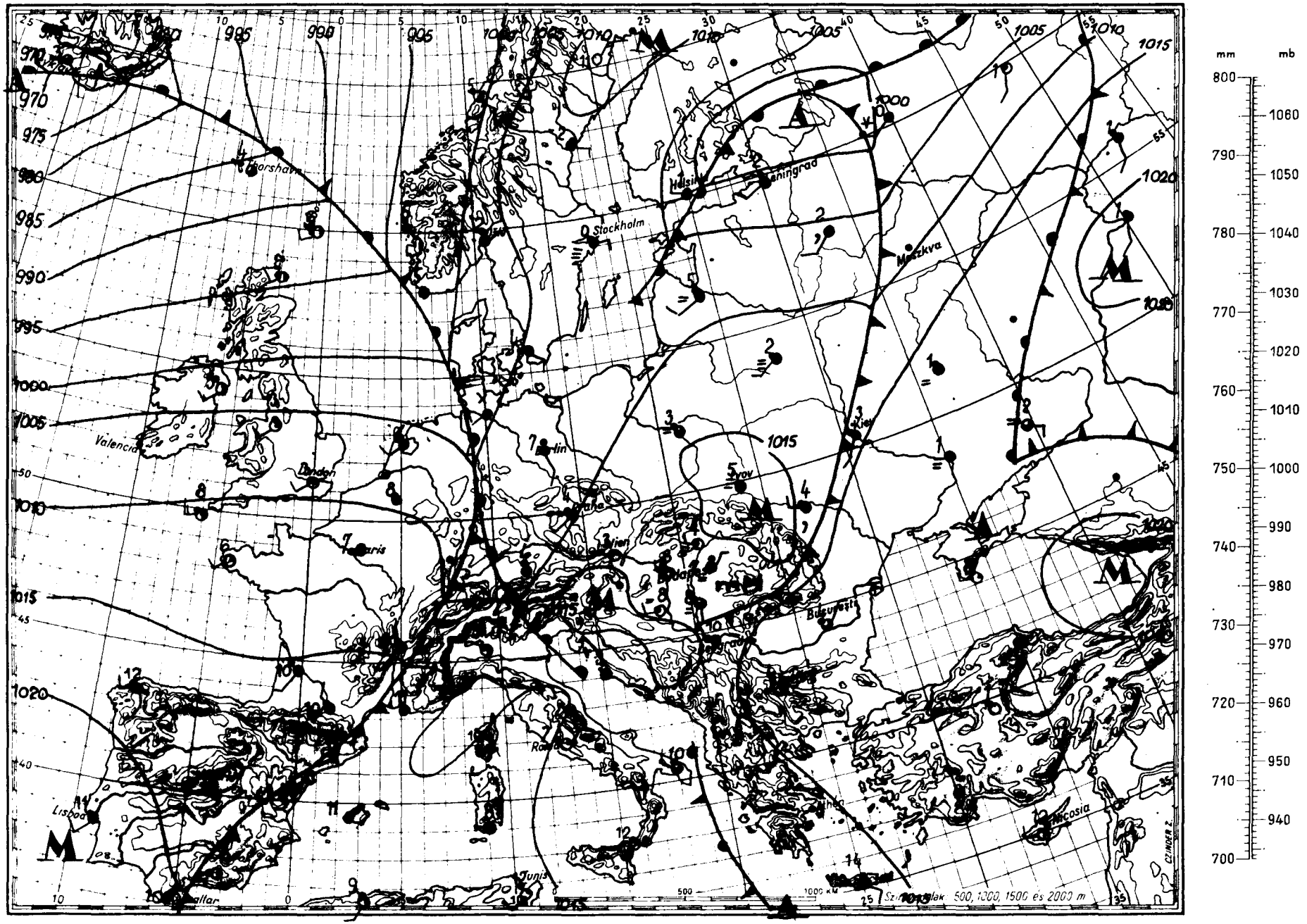

Magaslégköri időhelyzet

19 59. március hó 28. nap 00h GMT.

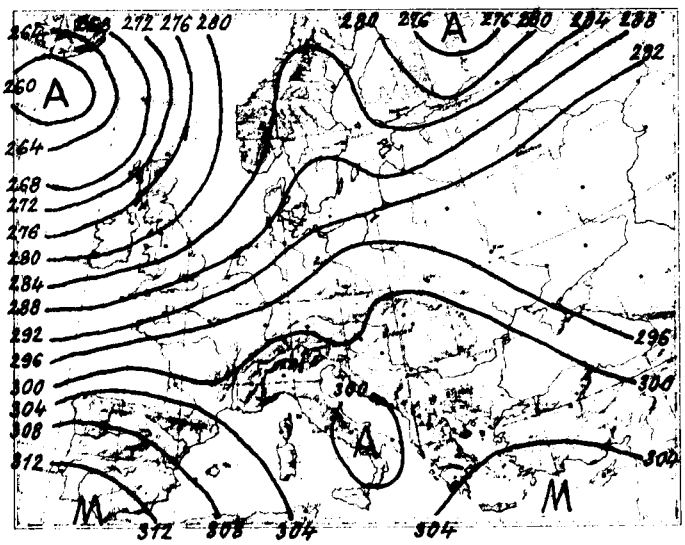

700 mb-os absz. topográfia

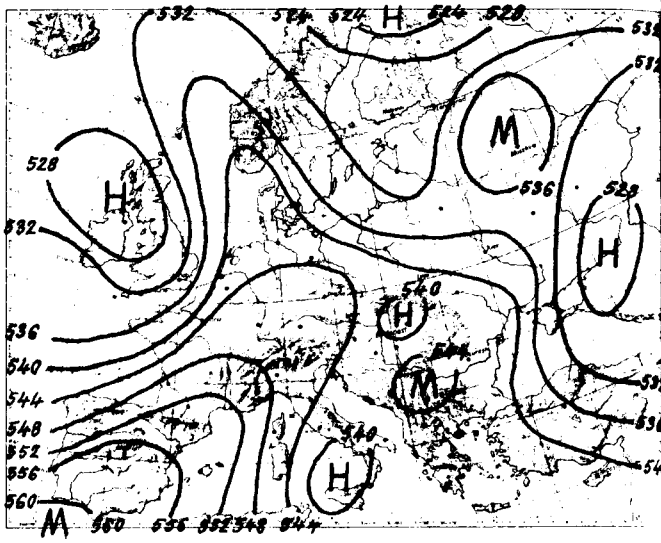

500/1000 mb-os rel. topográfia

1959.III.27. 12h			
mb	m	C°	%
1000	111	-	-
850	1474	7.0	38
700	3035	- 4.3	54
600	4232	-11.5	44
500	5607	-19.8	44
400	7228	-30.7	48
300	9208	-45.4	48
200	11832	-53.1	
100	16344	-51.7	
50	20797	-50.1	

Jellemző pontok:

996.6	Talaj	18.6	30
720	2810	- 3.0	48
657	3520	- 7.4	67
600	4232	-11.5	44
*234	10830	-55.8	48
219	11240	-55.3	
170	12900	-49.2	
122	15080	-50.0	
80	17780	-51.4	
60	19630	-49.9	
58	19840	-51.0	
43	21820	-49.0	
30	24210	-44.6	
25	25387	-44.6	

Szombaton 00 GMT-kor erős hidegadvekció mutatkozik az Atlanti óceán nyugati részén, az Északi tengert és a Biscayai öblöt magábafoglaló területsávon, továbbá a Baltikumtól Novaja Zemljáig terjedő területen; erősebb melegadvekció van Grönland délkeleti részén és az Ural hegység északi fele körül, gyengébb az Atlanti óceán keleti részén és a Dániától Szardinia szigetéig terjedő területrészen, valamint a Krimi félsziget körül. Hazánkban az utolsó 24 óra alatt a troposzféra alsó 7000 méter vastag rétegének a hőmérséklete alig változott. Budapest felett ma éjjel a 0 fokos szint 2240, a -10 fokos 3930 méter magasságban helyezkedett el; tegnap óta az első 40, a második 100 métert emelkedett.

Veress s.k.

1959.III.28. 00h			
mb	m	C°	%
1000	106	-	-
850	1452	5.6	59
700	3009	- 5.4	76
600	4205	-12.2	70
500	5577	-21.1	54
400	7184	-33.0	43
300	9144	-47.7	42
200	11759	-53.9	
100	16229	-54.6	
50			

Jellemző pontok:

995.9	Talaj	9.8	77
968	380	13.0	54
680	3230	- 7.1	80
657	3500	- 6.9	69
593	4300	-13.0	69
570	4600	-13.6	63
271	9800	-51.8	40
267	9920	-51.5	42
*242	10550	-54.4	42
213	11360	-55.1	
187	12180	-55.0	
174	12650	-52.4	
156	13380	-52.6	
154	13440	-51.4	
140	14080	-51.5	
130	14170	-53.2	
70	18512	-55.2	

* Tropopauza

1959. március ....hó,
28. nap szombat .....
72. évfolyam 87. sz.

	Reggeli észlelések 06 TMG				Az utolsó 24 óra adatai				
	Felhőzet (0–4)	Szélirány és erő (m/s)	Légnyomás (millibár)	Hőmérséklet (C°)	Csapadék (24 óra) (mm)	Hó cm	Hőmérsékleti szélsőségek: tegnapi nappali max.	Hőmérsékleti szélsőségek: éjszakai min.	Hőmérsékleti szélsőségek: Radiációs min.	Napsütés (óra) tegnap
Mosonmagyaróvár	0 –	S 2	1014.7	3	.		17	1	-1	4
Sopron	1	WNW 2	14.0	3	1		10	1	-2	0
Szombathely	0 –	– 0	13.6	3	2		11	1	-1	1
Szentgotthárd	4 –	– 0	14.7	2	5		10	2	2	1
Pápa	0	S 2	13.4	6	ny		15	4	1	–
Győr	0	SW 1	14.0	6	.		16	5	0	2
Esztergom	0 –	– 0	13.6	3	.		19	1	-3	–
Tatabánya	0 –	W 1	13.7	4	.		18	2	0	–
Székesfehérvár *	0 –	– 0	14.7	3	.		17	-1	-2	–
Siófok	0	SW 1	13.9	7	.		15	7	3	3
Keszthely	4 –	– 0	13.9	4	.		15	3	3	5
Zalaegerszeg	0 –	W 1	14.4	1	1		11	1	-2	–
Nagykanizsa	0	– 0	15.5	2	ny		12	-1	-1	–
Kaposvár	–	–	–	–	–		–	–	–	–
Pécs	0 –	WNW 3	13.7	8	.		17	7	6	5
Budapest M. I.	0 –	WNW 1	13.1	8	.		20	7	4	8
Budapest Lőrinc	0 –	– 0	13.5	5	.		19	3	1	–
Eger	0 –	– 0	14.4	4	.		19	2	0	9
Miskolc	0 –	NNW 1	14.0	4	.		20	2	1	9
Sárospatak	4 –	E 1	13.2	6	.		16	5	2	9
Baja	1	SW 1	13.9	8	ny		18	7	4	4
Kalocsa	0	W 1	13.3	6	.		19	5	4	5
Kecskemét	4 –	NW 3	13.1	7	.		19	5	4	8
Szeged	3 –	S 1	13.9	8	.		19	8	6	7
Szolnok	4	– 0	12.7	6	.		20	4	3	–
Túrkeve	4	SW 1	–	9	ny		21	6	2	–
Békéscsaba	4	SE 2	13.6	10	ny		20	9	6	8
Debrecen	3	– 0	14.5	7	.		20	3	0	13
Nyíregyháza	1 –	ENE 1	14.4	5	.		18	4	1	10
Kékestető (1000 m)**	0	SW 2	895.7	6	.	folt	13	5	–	9
Galyatető (932 m)**	–	–	–	–	.		14	7	–	–
Misinatető (534 m)*	1	WSW 2	953.6	9	ny		14	7	4	–
Szabadsághegy (474 m)*	2 –	NE 1	952.5	8	.		17	6	–	8
Farkasgyepű (400 m)*	0	SW 1	954.4	5	ny		14	4	-1	–

24 órai csapadék mm		24 órai csapadék mm		24 órai csapadék mm		24 órai csapadék mm	
Rajka	.	Tab	ny	Jósvafő	.	Kisvárda	.
Csorna	.	Sárbogárd	.	Lillafured	.	Vásárosnamény	–
Kapuvár	ny	Sztálinváros	.	Szendrőlád	–	Mátészalka	.
Kőszeg	2	Nagykónyi	.	Fúgod	.	Tiszabecs	.
Körmend	2	Somogyszob	.	Hidasnémeti	.	Csenger	.
Lenti	4	Barcs	.	Tokaj	.	Nyírlugos	.
Letenye	.	Szigetvár	.	Poroszló	.	Polgár	.
Káld	ny	Lengyel	.	Jászapáti	.	Hajdúdorog	.
Sümeg	–	Szekszárd	.	Nagykáta	.	Hortobágy	.
Zirc	.	Mohács	.	Örkény	.	Tiszaroff	.
Veszprém	.	Siklós	ny	Kunsztmiklós	.	Karcag	.
Komárom	.	Királyrét	.	Cegléd	.	Berettyóújfalu	.
Kisbér	.	Balassagyarmat	.	Nagykőrös	.	Szeghalom	ny
Mór	.	Romhány	ny	Tiszakécske	.	Körösszakál	.
Alcsút	.	Vác	ny	Izsák	.	Szarvas	1
Dobogókő	.	Gödöllő	–	Kiskunfelegyh.	.	Szentes	.
Martonvásár	.	Lorinci	.	Kiskunhalas	ny	Orosháza	ny
Tihany	.	Gyöngyös	.	Bácsalmás	2	Makó	.
Fonyód	.	Borsodnádasd	–	Kistelek	.	Mezőhegyes	–
Marcali	ny	Putnok	.	Záhony	.		

* A légnyomás 500 gdm-re átszámítva ** A légnyomás 1000 gdm-re átszámítva

Magassági szélmérések

Óraadatok greenwichi középidőben

III.27.	Szeged 05 h		Debr. 05 h		Bpest 09 h		Szeged 11 h		Miskolc 11 h		Szhely 12 h		Győr 12 h		Pécs 12 h		Siófok 12 h	
	fok	m/s	fok	m/s	fok	m/s	fok	m/s	fok	m/s	fok	m/s	fok	m/s	fok	m/s	fok	m/s
Talaj	140	2	360	2	-	0	140	2	90	2	320	2	320	2	270	2	-	0
500 m	120	7	20	2	170	3	160	5	150	3	40	7	330	6	260	4	40	3
1000	80	6	20	4	150	4	140	5	160	1	90	6	340	6	90	2	100	3
1500	70	4	20	4	110	4	160	6	330	1	160	5	170	3	190	3	180	5
2000	30	1	120	2	90	4	160	7	110	8			170	6	190	3		
3000	200	1	140	2	210	3	120	4	190	7					170	8		
4000	210	4	110	3	190	6	160	5	200	6								
5000	150	10	190	5	170	6												
7000	160	10	170	5														
9000			210	7														
10000			210	7														
12000			180	7														
14000			180	7														
16000			190	10														
18000			190	10														
20000																		

III.27.	Bpest 12 h		Debr. 13 h		Bpest 15 h		Debr. 16 h		Szhely 17 h		Pécs 18 h		Bpest 18 h		Győr 23 h		Siófok 23 h	
	fok	m/s	fok	m/s	fok	m/s	fok	m/s	fok	m/s	fok	m/s	fok	m/s	fok	m/s	fok	m/s
Talaj	180	7	-	0	270	7	320	2	320	2	320	2	320	2	270	2	220	2
500 m	200	5	280	2	200	2	300	2	320	2	330	3	360	2	300	6	240	3
1000	200	3	290	3	220	2	300	2	310	4	330	3	160	2	290	7	200	5
1500	150	3	240	2	180	3	270	4	310	3	130	4	160	4			200	5
2000	110	2	210	5	180	2	260	8	180	3	130	4	190	4			200	6
3000	220	3	210	5			130	3	190	9	130	4	180	4				
4000	170	2	190	5			180	6	170	6								
5000	200	4	200	7			220	6	170	6								
7000	200	10	200	9			220	8	90	2								
9000	200	11	210	14			230	15										
10000	220	13	220	15			230	15										
12000	240	11	220	15			230	15										
14000	320	9																
16000	350	6																
18000	10	8																
20000	350	10																
22000.	50	8																

III.27.	Szeged 23 h		Debr. 23 h		Pécs 24 h		III.28.		Szhely 00 h		Bpest 00 h		Bpest 02 h		Szeged 05 h		Debr. 05 h	
	fok	m/s	fok	m/s	fok	m/s	fok	m/s	fok	m/s	fok	m/s	fok	m/s	fok	m/s	fok	m/s
Talaj	180	2	40	2	270	2			220	2	320	2	-	0	180	2	40	2
500 m	200	4	250	5	290	3			220	4	80	1	220	2	180	5	220	7
1000	200	6	270	4	290	3			170	4	190	2	210	4	190	7	220	7
1500	180	6	270	4	150	4			210	8	190	5	220	4	200	6	220	7
2000	150	5	260	3	150	4			210	8	180	5	200	3	190	6	230	5
3000	170	7	260	3							200	6					230	5
4000											270	4					240	8
5000											290	4					240	8
7000																		
9000																		
10000																		
12000																		
14000																		
16000																		
18000																		
20000																		

IDŐJÁRÁSI NAPIJELENTÉS

ЕЖЕДНЕВНЫЙ МЕТЕОРОЛОГИЧЕСКИЙ БЮЛЛЕТЕНЬ • DAILY WEATHER REPORT
BULLETIN QUOTIDIEN DE TEMPS • TÄGLICHER WETTERBERICHT

KIADJA AZ ORSZÁGOS METEOROLÓGIAI INTÉZET
BUDAPEST II. KITAIBEL PÁL UTCA 1
TELEFON: KÖZPONT: 353-500, IDŐJELZŐ OSZT.: 150-410

MEGJELENIK NAPONKÉNT • ELŐFIZETÉSI ÁRA A POSTAI KÖLTSÉGGEL EGYÜTT NEGYEDÉVRE 60, Ft
KIADÁSÉRT FELEL AZ INTÉZET IGAZGATÓJA

72. évfolyam 88. szám. + Budapest + 1959. március hó 29.

Az időjárási helyzet ma reggel és a várható időjárás:

Európán keresztül gyors egymásutánban óceáni léghullámok haladnak, változékony időjárást okozva. Ma hajnalban a Szovjetunió európai területének középső részein havazott. A Balti-tenger és a Pó-sikság környékén, valamint a Brit-szigeteken sokhelyen esett az eső.

Hazánkban szombaton felhőátvonulások voltak. Többhelyen hullott kisebb eső, Tiszabecsen zivatarral. A hőmérséklet általában 17 - 20 fokig emelkedett. Ma hajnalra az ország legnagyobb részén 5 - 8 fokig hűlt le a levegő.

Budapesten vasárnap 12 órakor a hőmérséklet 13 fok, a tengerszintre átszámitott légnyomás 760 mm, gyengén süllyedő irányzatú.

Várható időjárás hétfőn estig:

Változó felhőzet, néhány helyen kisebb eső.
Mérsékelt szél.
Az éjszakai lehülés erősödik, a nappali felmelegedés alig változik.

Várható legalacsonyabb éjszakai hőmérséklet: 2 - 5
legmagasabb nappali hőmérséklet hétfőn: 13 - 16 fok között.

Adámy s.k.

A hőmérséklet és a légnyomás napi középértéke Budapesten és ezek eltérése a 75 évi átlagtól:

1959. III. 28-án: 13,3 C°, 758,9 mm. Eltérés: +4,6 C°, -1,0 mm.

1871 óta ezen a napon előfordult:

legmagasabb hőmérséklet 22,8 C° /1949/
legalacsonyabb hőmérséklet - 6,5 C° /1918/

Az Országos Meteorológiai Intézet Időjárási Napijelentése

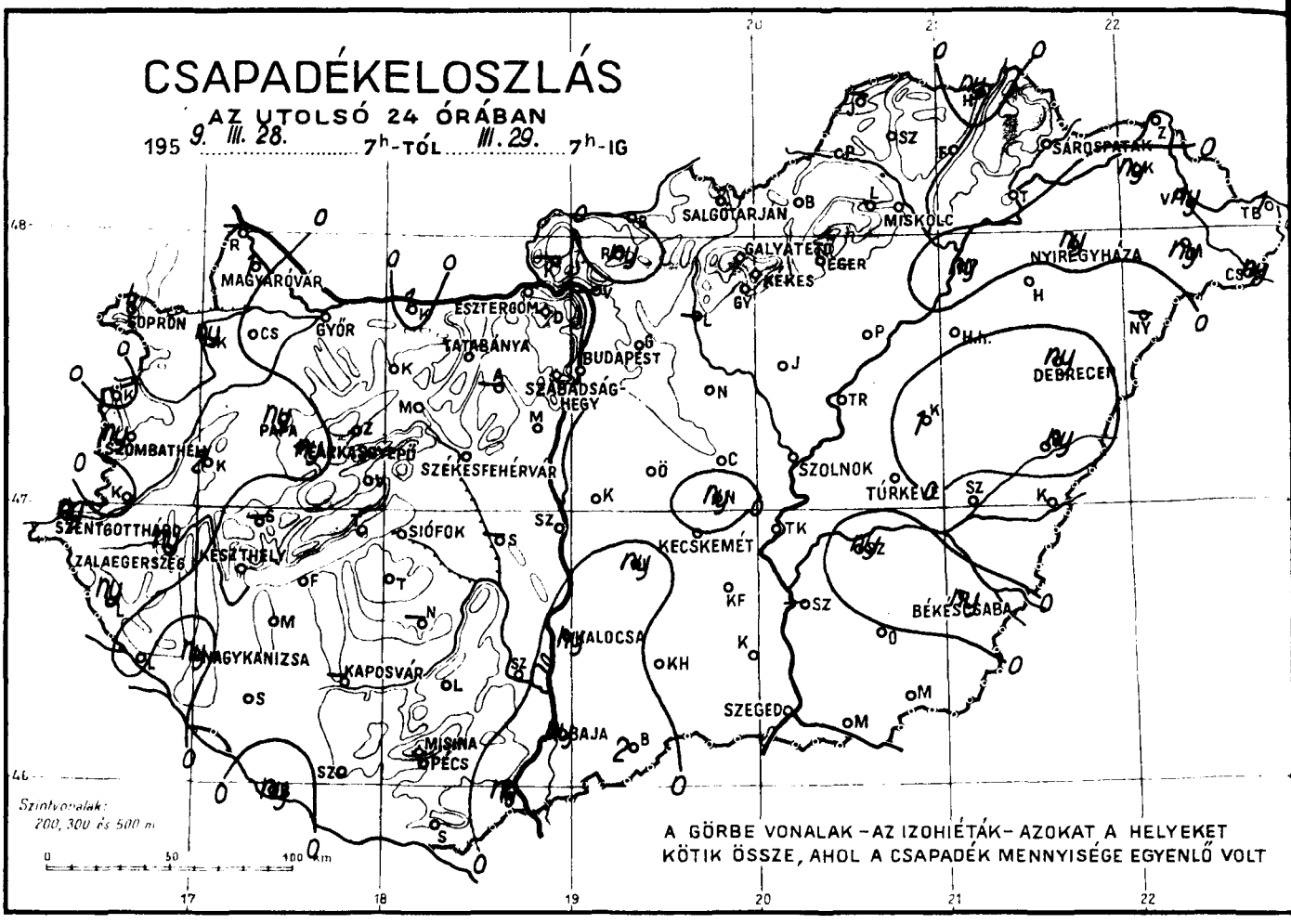

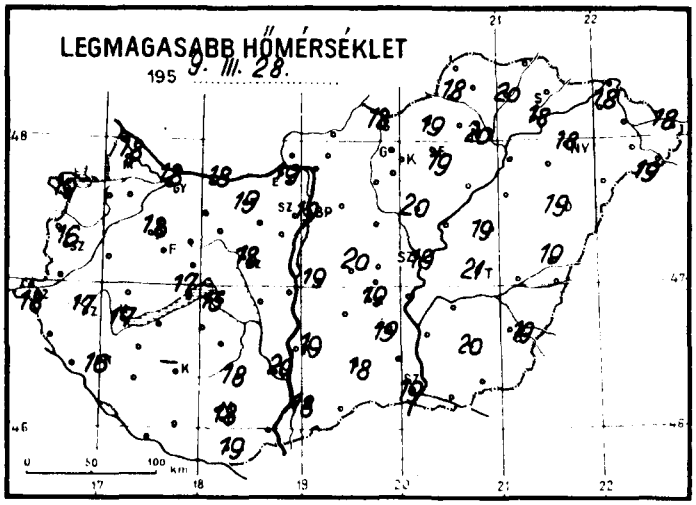

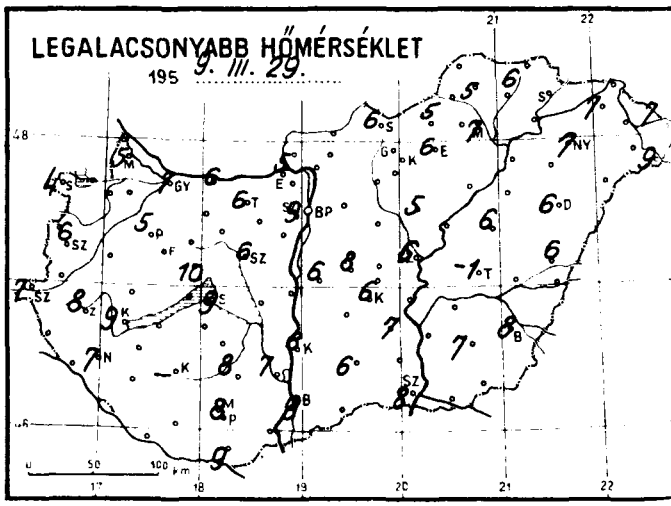

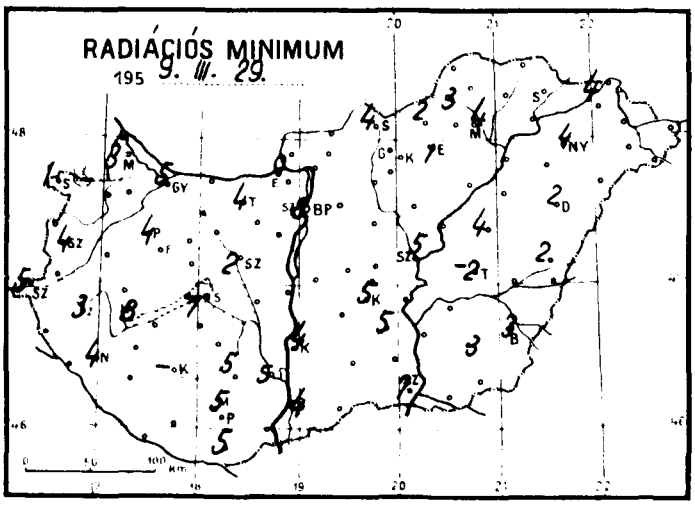

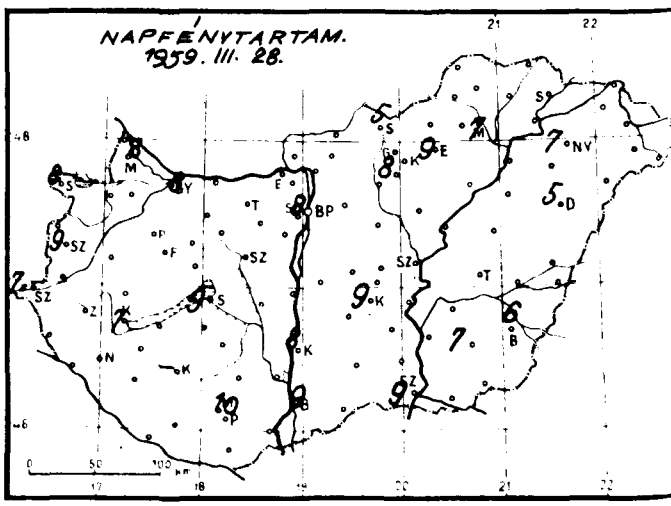

Időjárási helyzet 1959. év MARCIUS hó 29. nap 7 óra

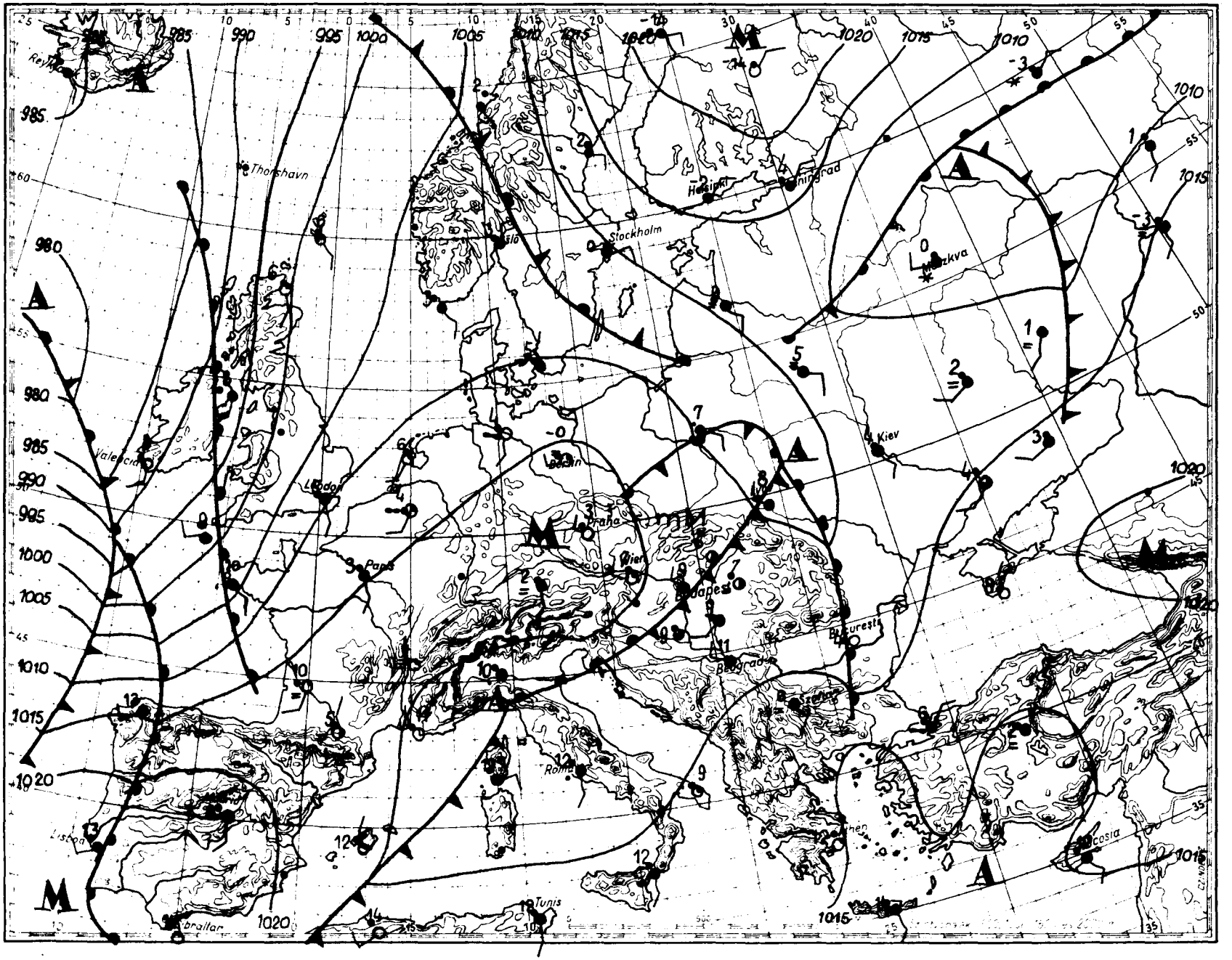

Magaslégköri időhelyzet

19 59 *március* hó 29. nap 00^h GMT.

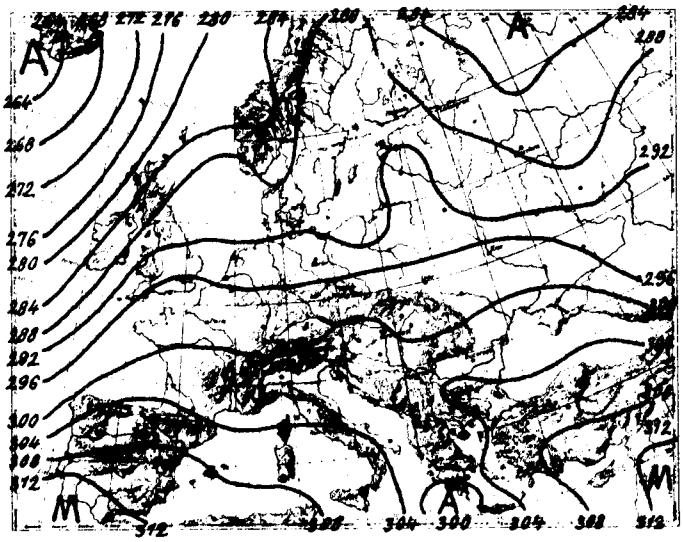

700 mb-os absz. topográfia

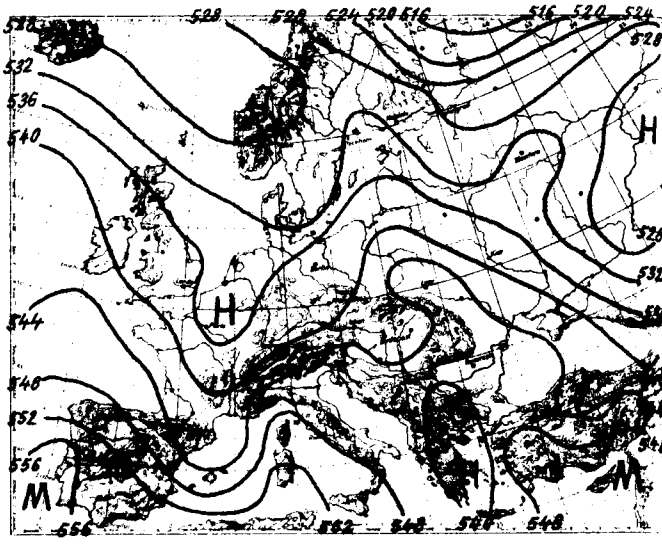

500/1000 mb-os rel. topográfia

1959.III.28. 12^h			
mb	m	C°	%
1000	108	-	-
850	1458	4.4	58
700	3008	- 5.0	58
600	4203	-11.8	50
500	5574	-21.0	50
400	7186	-31.5	50
300	9154	-57.2	50
200	11754	-54.2	
100	16224	-52.2	
50	20704	-53.6	

Jellemző pontok:

996.2	Talaj	16.2	46
900	990	7.8	50
800	1948	1.0	66
600	4203	-11.8	50
400	7186	-31.5	50
*244	10500	-57.6	50
232	10850	-57.8	-
216	11200	-54.8	
130	14500	-51.2	
106	15700	-54.0	
100	16224	-52.2	
50	20704	-53.6	

A Németalföld fölé jutott hideg levegő hatására Közép-Európában mérsékelten hült a levegő. Azonban a továbbra is fennálló zonális áramlással érkező ujabb tengeri léghullámok a Szigetország felett ismét erős melegedést okoznak. A Balkán déli része felett is hideg levegő helyezkedik el, és a Földközi-tenger nyugati és középső részein hült a levegő. Ukrajnában és Moszkvától délre mára tovább tartott a magasban a melegadvekció. Hazánk légterében a beáramló hűvös óceáni levegőfajta hatására 2-5 fokkal csökkent a hőmérséklet. Igy a 0 fok szintje 1800, a -10 foké 3500 m-re került, mindkettő süllyedt, 440, ill. 430 m-t.

Dr. Kallósné s.k.

1959.III.29. 00^h			
mb	m	C°	%
1000	109	-	-
850	1442	2.1	64
700	2986	- 6.0	55
600	4171	-15.0	62
500	5526	-24.4	66
400	7121	-33.5	76
300	9073	-49.0	76
200	11647	-59.2	
100			
50			

Jellemző pontok:

996.2	Talaj	9.8	74
924	740	5.1	66
906	950	7.1	62
786	2080	- 2.2	66
745	2500	- 2.6	52
500	5526	-24.4	66
400	7121	-33.5	76
*260	10000	-57.2	76
214	11230	-60.0	
206	11470	-58.2	
200	11647	-59.2	

* Tropopauza

1959. március ....hó.
29. nap ..vasárnap....
72. évfolyam 88. sz.

	Reggeli észlelések 06 TMG				Az utolsó 24 óra adatai					
	Felhőzet (0–4)	Szélirány és erő (m/s)	Légnyomás (millibár)	Hőmérséklet (C°)	Csapadék (24 óra) (mm)	Hó cm	Hőmérsékleti szélsőségek: tegnapi nappali max.	éjszakai min.	Radiációs min.	Napsütés (óra) tegnap
Mosonmagyaróvár	2	– 0	1015.1	7	1		18	5	3	8
Sopron	4	W 1	16.7	6	4		19	4	1	8
Szombathely	3	N 1	15.7	9	ny		16	6	4	9
Szentgotthárd	3	– 0	15.8	7	ny		18	7	5	7
Pápa	1	N 2	15.6	7	ny		18	5	4	–
Győr	3	WNW 2	15.5	8	.		18	7	5	8
Esztergom	2	W 1	14.4	6	.		19	5	0	–
Tatabánya	3	NW 2	13.6	7	.		19	6	4	–
Székesfehérvár	2	NW 2	14.1	9	.		18	6	2	–
Siófok	3	N 7	14.9	10	.		15	9	7	9
Keszthely	4	N 7	14.4	10	.		17	9	8	7
Zalaegerszeg	3	NE 2	15.3	8	ny		17	8	3	–
Nagykanizsa	4	NNE 2	16.0	9	ny		16	7	4	–
Kaposvár	–	–	–	–	–		–	–	–	–
Pécs	4	N 1	14.6	10	.		18	8	5	10
Budapest M. I.	3	WNW 3	13.3	9	.		19	9	8	8
Salgótarján	4	– 0	12.4	8	.		18	6	4	5
Eger	3	NW 1	12.7	9	.		19	6	1	9
Miskolc	3	WNW 4	11.7	11	.		20	7	4	7
Sárospatak	–	–	–	–	.		–	–	–	–
Baja	3	– 0	14.4	9	ny		18	9	4	9
Kalocsa	4 .	W 1	13.6	10	ny		19	8	–	8
Kecskemét	4	WNW 2	13.2	9	.		19	6	5	9
Szeged	4	WNW 2	13.6	9	.		19	8	7	9
Szolnok	3	W 2	12.3	9	.		19	6	5	–
Túrkeve	2	W 1	–	7	.		21	-1	-2	–
Békéscsaba	4	NW 1	12.8	8	ny		19	8	3	6
Debrecen	2	SW 1	13.0	8	ny		19	6	2	5
Nyíregyháza	3	SW 1	12.3	7	ny		18	7	4	7
Kékestető (1000 m)**	4	NW 4	894.1	4	.	folt	12	4	–	8
Galyatető (932 m)**	–	–	–	–	.		13	3	–	–
Misinatető (534 m)*	4	NW 12	953.7	8	.		16	7	6	–
Szabadsághegy (474 m)*	–	–	–	–	–		–	–	–	–
Farkasgyepű (400 m)*	3	NW 2	954.7	7	ny		17	6	3	–

24 órai csapadék mm			24 órai csapadék mm			24 órai csapadék mm			24 órai csapadék mm		
Rajka	–		Tab	.		Jósvafő	–		Kisvárda	ny	
Csorna	.		Sárbogárd	–		Lillafüred	.		Vásárosnamény	ny	
Kapuvár	ny		Sztálinváros	.		Szendrőlád	.		Mátészalka	ny	
Kőszeg	.		Nagykónyi	–		Füged	.		Tiszabecs	1	
Kormend	.		Somogyszob	.		Hidasnémeti	ny		Csenger	ny	
Lenti	ny		Barcs	ny		Tokaj	.		Nyírlugos	–	
Letenye	.		Szigetvár	.		Poroszló	.	⌴	Polgár	ny	
Káld	2		Lengyel	.		Jászapáti	.		Hajdúdorog	.	
Sumeg	–		Szekszárd	.	⌴	Nagykáta	.		Hortobágy	.	
Zirc	.		Mohács	ny		Örkény	.		Tiszaroff	.	
Veszprém	.		Siklós	.		Kunsztmiklos	.		Karcag	1	
Komárom	1		Királyrét	–		Cegléd	.		Berettyóújfalu	ny	⌴
Kisbér	.		Balassagyarm	.		Nagykőrös	ny		Szeghalom	.	⌴
Mór	.		Romhány	ny		Tiszakécske	.		Körösszakál	.	
Alcsut	–		Vác	–		Izsák	ny		Szarvas	ny	
Dobogókő	.		Godollo	.		Kiskunfélegyh	.		Szentes	–	
Martonvásár	.		Lőrinci	–		Kiskunhalas	.		Orosháza	.	
Tihany	.		Gyongyos	.		Bácsalmás	2		Makó	.	
Fonyód	.		Borsodnádasd	.		Kistelek	.		Mezohegyes	.	
Marcali	.		Putnok	.		Záhony	.				

* A légnyomás 500 gdm-re átszámítva ** A légnyomás 1000 gdm-re átszámítva

Magassági szélmérések

Óraadatok greenwichi középidőben

III. 28.	Bpest 06 h		Szhely 05 h		Pécs 06 h		Bpest 09 h		Szeged 11 h		Szhely 11 h		Siófok 11 h		Debr. 11 h		Miskolc 11 h	
	fok	m/s	fok	m/s	fok	m/s	fok	m/s	fok	m/s	fok	m/s	fok	m/s	fok	m/s	fok	m/s
Talaj	360	2	220	2	320	7	–	0	270	2	220	2	270	2	220	7	160	7
500 m	240	2	230	7	230	9	220	6	250	3	280	1	220	4	210	6	200	6
1000	190	3	230	7	230	9	220	6	240	3	280	1	200	10	210	6	210	7
1500	220	6	240	9	210	7	200	7	230	7	250	2	230	10	210	5	220	7
2000	190	8	240	11	190	9	230	6	240	7	290	2	240	11	230	8	220	7
3000	200	8	230	9	240	6	230	6	240	7	290	4	240	12	230	8	210	7
4000			220	8	240	6	230	6	230	8	240	6	250	11	220	8	230	9
5000			310	3	220	7			250	9	250	10			220	8	230	9
7000			330	4	230	7			260	9	240	8			210	13	230	9
9000			350	8							290	18					230	2
10000			360	9							290	13					320	7
12000																	310	13
14000																	290	12
16000																		
18000																		
20000																		

III. 28.	Bpest 12 h		Pécs 11 h		Győr 12 h		Bpest 15 h		Debr. 17 h		Szeged 17 h		Bpest 21 h		Bpest 18 h		Pécs 23 h	
	fok	m/s	fok	m/s	fok	m/s	fok	m/s	fok	m/s	fok	m/s	fok	m/s	fok	m/s	fok	m/s
Talaj	180	7	220	2	220	7	220	7	–	0	220	2	270	7	270	7	–	0
500 m	270	8	260	5	230	8	230	9	260	8	220	7	300	4	250	9	260	5
1000	150	6	260	5	240	8	230	9	260	8	220	7	280	4	250	7	270	6
1500	220	8	240	7	240	6	230	9	260	8	240	6	280	6	250	7	270	8
2000	220	8	220	9	240	6			260	8	240	6	240	4	250	5	270	8
3000	240	7	220	9	250	5			270	8	220	7			240	10		
4000	240	7	250	8	240	8			270	8								
5000	310	8	240	9	260	7			270	11								
7000	310	5	260	9					280	11								
9000	330	11	340	16					280	11								
10000	330	11	340	16														
12000	330	11	340	16														
14000	300	11	330	15														
16000	300	11																
18000	350	8																
20000	300	20																

III. 28.	Szeged 23 h		Debr. 23 h		III. 29.		Bpest 00 h		Bpest 06 h									
	fok	m/s	fok	m/s	fok	m/s	fok	m/s	fok	m/s	fok	m/s	fok	m/s	fok	m/s	fok	m/s
Talaj	180	2	220	2			320	7	320	7								
500 m	280	5	240	11			320	16	330	15								
1000	280	5	240	9			310	7	330	14								
1500	290	5	240	9			250	4	320	11								
2000	290	8	230	8			250	4	290	8								
3000	250	8	230	8			290	6	270	12								
4000	230	11	260	13					270	12								
5000			260	13														
7000			270	16														
9000			280	16														
10000																		
12000																		
14000																		
16000																		
18000																		
20000																		

IDŐJÁRÁSI NAPIJELENTÉS

ЕЖЕДНЕВНЫЙ МЕТЕОРОЛОГИЧЕСКИЙ БЮЛЛЕТЕНЬ • DAILY WEATHER REPORT
BULLETIN QUOTIDIEN DE TEMPS • TÄGLICHER WETTERBERICHT

KIADJA AZ ORSZÁGOS METEOROLÓGIAI INTÉZET
BUDAPEST II. KITAIBEL PÁL UTCA 1
TELEFON: KÖZPONT: 353-500, IDŐJELZŐ OSZT.: 150-410

MEGJELENIK NAPONKÉNT • ELŐFIZETÉSI ÁRA A POSTAI KÖLTSÉGGEL EGYÜTT NEGYEDÉVRE 60, Ft
KIADÁSÉRT FELEL AZ INTÉZET IGAZGATÓJA

72. évfolyam 89. szám. + Budapest + 1959. március hó 30.

Az időjárási helyzet ma reggel és a várható időjárás:

Európa nagyrészén változékony, csapadékos az időjárás a beszivárgó óceáni légtömegek hatására. A Skandináv félszigetet és a Szovjetunió európai területének északi részeit hideg, sarkvidéki légtömegek árasztották el, ma reggel a hőmérséklet helyenként -30 fokig süllyedt.

Hazánkban tegnap erősen felhős volt az ég. Az északkeleti megyék kivételével mindenütt volt eső, sőt ma reggel a Kékestetőn hó hullott. A hőmérséklet napközben a Dunántúlon 14, 17, máshol 17, 20 fokig emelkedett, éjszaka 5, 8 fokig süllyedt.

Budapesten hétfőn 12 órakor a hőmérséklet 11 fok, a tengerszintre átszámitott légnyomás 757 mm, alig változik.

Várható időjárás kedd estig:

Ma még erősen felhős idő, holnap átmenetileg felszakadozó felhőzet.
Többhelyen eső.
Mérsékelt szél.
A nappali felmelegedés főként délnyugaton kissé fokozódik, az éjszakai hőmérséklet alig változik.

Várható legalacsonyabb éjszakai hőmérséklet: 4, 7,
legmagasabb nappali hőmérséklet kedden: 12, 15 fok között, délnyugaton helyenként 15 fok felett.

Stábel s.k.

A hőmérséklet és a légnyomás napi középértéke Budapesten és ezek eltérése a 75 évi átlagtól:

1959. III. 30-án: 12,5 C°, 759,1 mm. Eltérés: +4,1 C°, -0,8 mm.

1871 óta ezen a napon előfordult:

legmagasabb hőmérséklet 23,2 C° /1890/
legalacsonyabb hőmérséklet - 5,7 C° /1918/

Az Országos Meteorológiai Intézet Időjárási Napijelentése

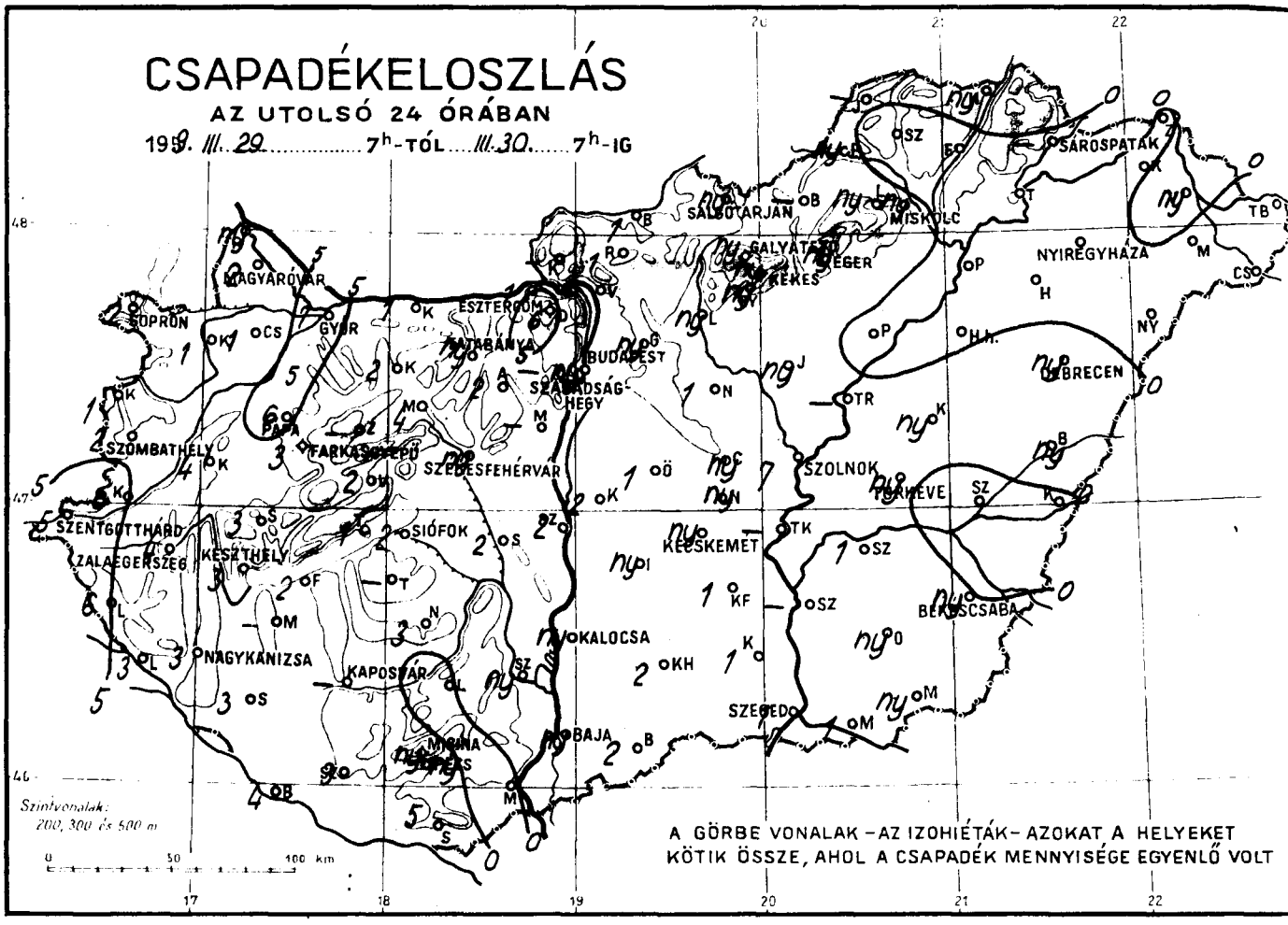

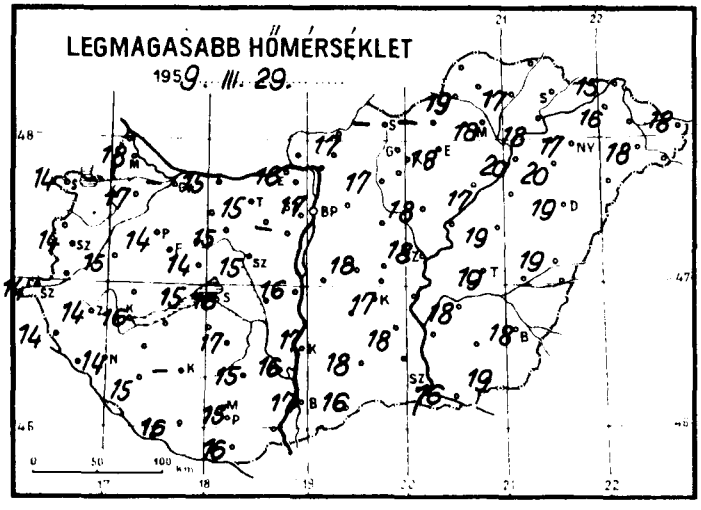

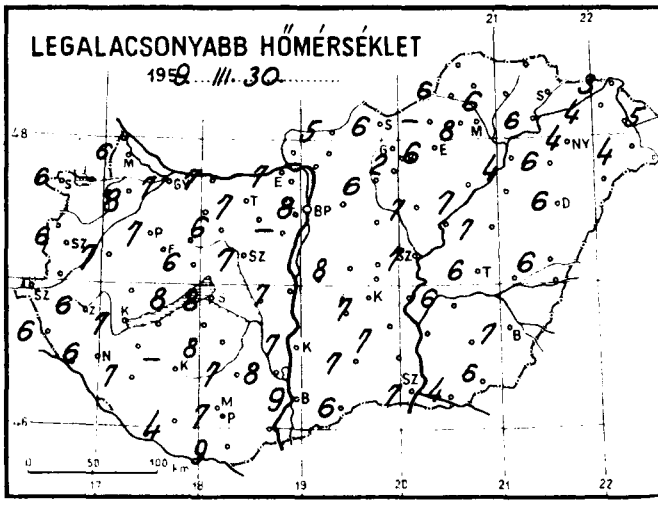

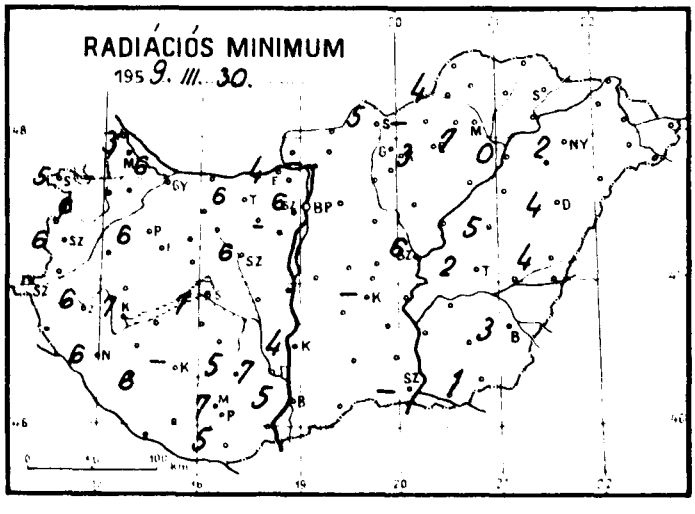

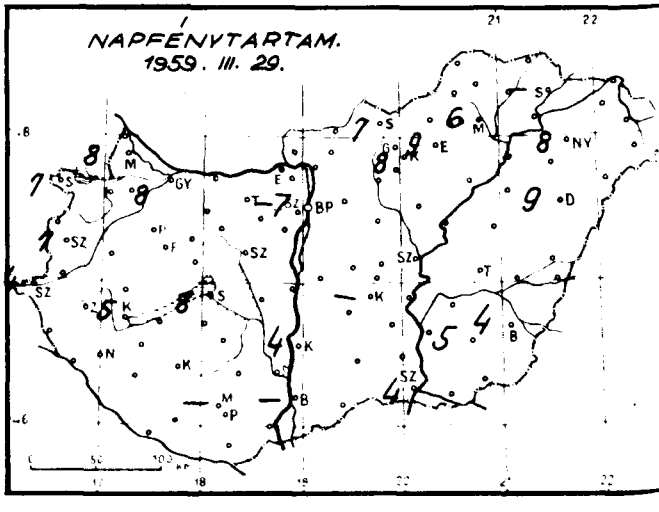

Időjárási helyzet 1959. év MARCIUS hó 30. nap 7 óra

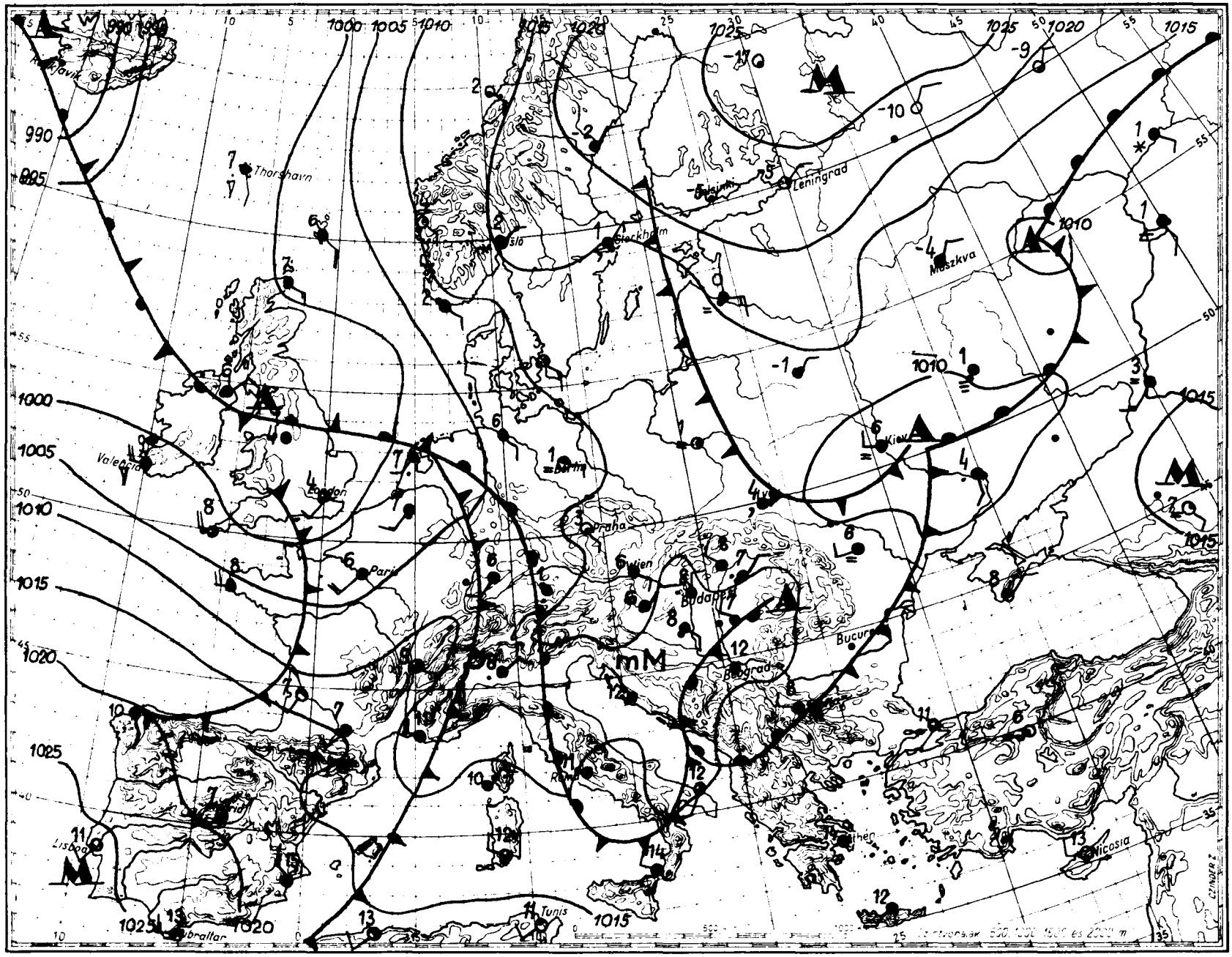

Magaslégköri időhelyzet

19 59. március hó 30. nap 00^h GMT.

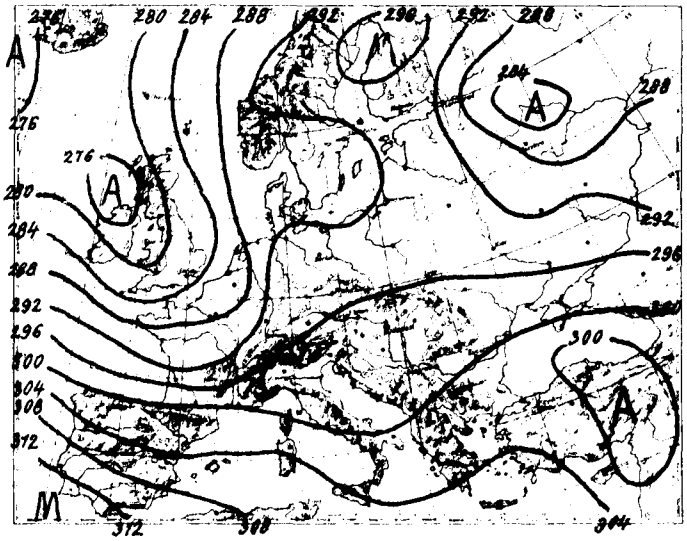

700 mb-os absz. topográfia

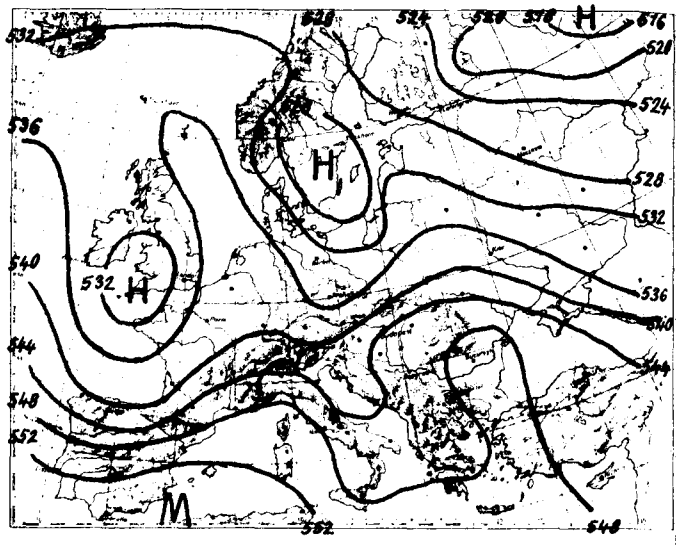

500/1000 mb-os rel. topográfia

1959.III.29. 12^h			
mb	m	C°	%
1000	107	-	-
850	1455	4.5	60
700	3009	- 6.0	46
600	4200	-12.2	55
500	5572	-20.2	55
400	7191	-30.8	67
300	9164	-46.6	67
200	11774	-53.2	
100			
50			

Jellemző pontok:

996.2	Talaj	16.0	41
860	1370	4.2	74
833	1630	4.6	39
700	3009	- 6.0	46
400	7191	-30.8	67
‡236	10700	-58.0	67
218	11200	-53.8	
200	11774	-53.2	
182	12380	-50.2	
150	13646	-50.4	

A 700 mb-os szint áramlási vonalai Amerika keleti partjaitól Európáig nyugat-keleti irányuak. Nyugat-Európától kezdve ez a zonalitás felbomlik, és Közép-Európán keresztül szépen fejlett divergencia-mező alakul ki. Ebben gyors egymásutánban váltogatják egymást a meleg és hideg advekciók.
Budapest felett az elmult 24 óra folyamán alig változott a légóceán hőmérséklete. A 0 fokos szint ugyanúgy, mint tegnap éjfélkor 1800 m-en volt, viszont a -10 fokos szint 170 m-rel magasabbra került, és igy ma éjjel 3570 m-en helyezkedett el. A tropopauza magassági és hőmérsékleti viszonyai is hasonlóak a tegnapihoz.

Stábel s.k.

‡ Tropopauza

1959.III.30. 00^h			
mb	m	C°	%
1000	93	-	-
850	1426	3.2	65
700	2968	- 6.2	100
600	4160	-12.6	100
500	5525	-23.0	87
400	7122	-33.8	89
300	9065	-50.0	89
200	11671	-53.2	
100			
50			

Jellemző pontok:

994.3	Talaj	9.2	60
900	961	5.9	58
865	1280	4.1	66
764	2280	- 3.3	56
708	2880	- 5.8	100
571	4500	-14.4	100
478	5850	-25.5	84
450	6290	-28.8	100
400	7122	-33.8	89
300	9065	-50.0	89
‡242	10440	-55.5	89
179	12420	-49.2	
140	14000	-49.4	
125	14714	-52.2	

1959. március ..... hó,
30. ... nap hétfő .....
72. évfolyam 89. sz.

	Reggeli észlelések 06 TMG				Az utolsó 24 óra adatai					
	Felhőzet (0–4)	Szélirány és ero (m/s)	Légnyomás (millibár)	Hőmérséklet (C°)	Csapadék (24 óra) (mm)	Hó cm	Hőmérsékleti szélsoségek: tegnapi nappali max.	éjszakai min.	Radiációs min.	Napsütés (óra) tegnap
Mosonmagyaróvár	4	– 0	1011.1	7	2		18	6	3	8
Sopron	4	– 0	11.0	6	2		14	6	5	7
Szombathely	4	NE 1	10.9	6	2		14	6	6	7
Szentgotthárd	4	– 0	11.0	7	5		14	7	6	4
Pápa	4	– 0	10.4	7	6		14	7	6	–
Győr	4	– 0	10.4	7	1		–	7	6	8
Esztergom	4	, ESE 1	–	7	1		16	7	4	–
Tatabánya	2	– 0	09.3	8	ny		15	7	6	–
Székesfehérvár	4	, NE 1	09.9	7	ny		15	7	6	–
Siófok	4	ENE 5	10.0	8	2		16	8	7	8
Keszthely	4	. N 1	09.9	8	3		16	7	7	5
Zalaegerszeg	4	– 0	10.7	7	4		14	6	6	–
Nagykanizsa	4	. N 2	11.5	7	3		14	6	6	–
Kaposvár	–	–	–	–	–		–	–	–	–
Pécs	4	SE 2	09.5	8	ny		15	7	7	–
Budapest M. I.	4	. N 1	09.9	8	ny		17	8	6	7
Salgótarján	–	, – 0	10.3	7	ny		–	6	5	7
Eger	4	. W 1	11.5	7	ny		18	6	3	9
Miskolc	4	NNW 3	11.1	8	ny		18	8	7	6
Sárospatak	–	–	–	–	–		–	–	–	–
Baja	4	– 0	09.3	9	ny		17	9	5	–
Kalocsa	4	NE 1	09.5	8	ny		17	7	4	4
Kecskemét	4	. NE 4	10.1	7	ny		17	7	–	–
Szeged	4	. N 3	09.9	7	1		17	7	–	4
Szolnok	4	, ENE 1	09.9	7	7		18	7	6	–
Túrkeve	4	. N 1	–	7	ny		19	6	2	–
Békéscsaba	4	. NE 1	09.6	8	ny		18	7	3	4
Debrecen	4	NNE 4	11.0	7	ny		19	6	4	9
Nyíregyháza	4	NNE 1	11.3	6	.		17	4	2	8
Kékestető (1000 m)**	4	ESE 2	890.8	2	ny	folt	12	2	–	8
Galyatető (932 m)**	–	–	–	–	ny		12	–	–	–
Misinatető (534 m)*	4	E 2	950.8	7	ny		12	6	4	–
Szabadsághegy (474 m)*	–		–	–	–		–	–	–	–
Farkasgyepu (400 m)*	4	0	951.6	6	3		14	6	5	–

24 órai csapadék mm		24 órai csapadék mm		24 órai csapadék mm		24 órai csapadék mm	
Rajka	ny	Tab	–	Jósvafő	–	Kisvárda	.
Csorna	1	Sárbogárd	2	Lillafüred	ny	Vásárosnamény	ny
Kapuvár	1	Sztálinváros	2	Szendrőlád	.	Mátészalka	.
Kőszeg	1	Nagykónyi	3	Fügöd	.	Tiszabecs	.
Kormend	6	Somogyszob	3	Hidasnémeti	ny	Csenger	.
Lenti	6	Barcs	4	Tokaj	.	Nyírlugos	.
Letenye	3	Szigetvár	3	Poroszló	.	Polgár	.
Káld	4	Lengyel	.	Jászapáti	ny	Hajdúdorog	.
Sumeg	3	Szekszárd	ny	Nagykáta	1	Hortobágy	.
Zirc	–	Mohács	.	Örkény	1	Tiszaroff	–
Veszprém	2	Siklós	1	Kunsztmiklos	2	Karcag	ny
Komárom	1	Királyret	–	Cegléd	ny	Berettyóújfalu	ny
Kisbér	2	Balassagyarm	1	Nagykőros	ny	Szeghalom	.
Mór	4	Romhány	1	Tiszakécske	–	Körösszakál	.
Alcsut	2	Vác	–	Izsák	ny	Szarvas	1
Dobogókő	6	Godollo	ny	Kiskunfélegyh	1	Szentes	–
Martonvásár	–	Lőrinci	ny	Kiskunhalas	2	Orosháza	ny
Tihany	1	Gyongyos	ny	Bácsalmas	2	Mako	1
Fonyód	2	Borsodnádasd	–	Kistelek	1	Mezohegyes	ny
Marcali	–	Putnok	ny	Záhony	.		

* A légnyomas 500 gdm-re átszámítva ** A légnyomas 1000 gdm-re átszámítva

Magassági szélmérések

Óraadatok greenwichi középidőben

III.29.	Bpest 09 h		Szhely 11 h		Siófok 11 h		Szeged 11 h		Kiskolc 11 h		Debr. 11 h		Pécs 12 h		Győr 12 h		Bpest 12 h	
	fok	m/s	fok	m/s	fok	m/s	fok	m/s	fok	m/s	fok	m/s	fok	m/s	fok	m/s	fok	m/s
Talaj	270	7	360	7	320	2	320	2	320	2	270	2	360	2	360	7	270	7
500 m	340	7	360	7	340	5	300	3	–	0	270	6	20	4	320	6	320	6
1000	340	6	360	7	330	5	300	1	120	1	270	6	20	2	340	3	320	6
1500			310	6			260	5	170	1	270	6	340	5	340	3	320	6
2000			310	6			300	4	240	2	280	10	280	5	320	5	290	12
3000			280	6							280	10					290	12
4000			250	15							290	12					290	12
5000			250	11							290	12					250	14
7000											290	18					260	21
9000																	270	24
10000																	270	24
12000																	260	13
14000																	270	11
16000																	270	11
18000																	240	13
20000																	240	13

III.29.	Bpest 18 h		Bpest 21 h		Siófok 23 h		Pécs 23 h		Szeged 23 h		Debr. 23 h							
	fok	m/s	fok	m/s	fok	m/s	fok	m/s	fok	m/s	fok	m/s	fok	m/s	fok	m/s	fok	m/s
Talaj	320	2	360	2	360	2	90	2	360	2	40	12						
500 m	320	4	20	2	40	4	60	6	30	2	90	6						
1000	280	3	70	1	20	4	20	2	200	1	150	2						
1500	280	3	70	1			280	4	230	6	260	2						
2000	300	2	260	5			230	4	260	6	240	6						
3000							230	8	240	9	260	9						
4000											260	9						
5000																		
7000																		
9000																		
10000																		
12000																		
14000																		
16000																		
18000																		
20000																		

III.30.	Bpest 00 h		Bpest 03 h															
	fok	m/s	fok	m/s	fok	m/s	fok	m/s	fok	m/s	fok	m/s	fok	m/s	fok	m/s	fok	m/s
Talaj	90	7	40	2														
500 m	130	8	130	5														
1000	220	2	240	1														
1500	240	4	220	6														
2000	240	2	240	9														
3000																		
4000																		
5000																		
7000																		
9000																		
10000																		
12000																		
14000																		
16000																		
18000																		
20000																		

IDŐJÁRÁSI NAPIJELENTÉS

ЕЖЕДНЕВНЫЙ МЕТЕОРОЛОГИЧЕСКИЙ БЮЛЛЕТЕНЬ • DAILY WEATHER REPORT
BULLETIN QUOTIDIEN DE TEMPS • TÄGLICHER WETTERBERICHT

KIADJA AZ ORSZÁGOS METEOROLÓGIAI INTÉZET
BUDAPEST II. KITAIBEL PÁL UTCA 1
TELEFON: KÖZPONT: 353-500, IDŐJELZŐ OSZT.: 150-410

MEGJELENIK NAPONKÉNT • ELŐFIZETÉSI ÁRA A POSTAI KÖLTSÉGGEL EGYÜTT NEGYEDÉVRE 60, Ft
KIADÁSÉRT FELEL AZ INTÉZET IGAZGATÓJA

72. évfolyam 90. szám. • Budapest • 1959. március hó 31.

Az időjárási helyzet ma reggel és a várható időjárás:

A Szovjetunió európai területén ismét téliesre fordult az idő. Északi részein kevés a felhő, és hajnalra -15, -20 fokig hül le a levegő, déli részein azonban erősen felhős az ég, s Moszkva körzetében -3 fokos hőmérséklet mellett havazik. A hideg légtömegek első gyenge hulláma már elérte Ukrajnát és a Kárpátok felé közeledik. Európa többi részén is csökken a hőmérséklet. Az Alpok és a Kárpátok vonulatától délre esik az eső.

Hazánkban hétfő reggelre a Dunántúlon megszünt a tartós esőzés, keleten azonban egész délelőtt esett az eső. A napközben beállott átmeneti javulás után estére délnyugat felől ujabb esőzés indult meg. A lehullott eső mennyisége csak a délnyugati megyékben érte el az 5 - 10 mm-t, sőt Somogyszobról 13 és Barcsról 23 mm csapadékot is jelentettek. Az erős felhősödés következtében országszerte csak 10 - 13 fokig emelkedett a hőmérséklet. Az éjszaka az ország legnagyobb részén enyhe volt, északkeleten azonban 0, +3 fokig hült le a levegő.

Budapesten kedden 12 órakor a hőmérséklet 13 fok, a tengerszintre átszámitott légnyomás 761 mm, mérsékelten emelkedő irányzatú.

Várható időjárás szerda estig:

Erősen felhős idő, sokhelyen /főleg nyugaton és délen/ eső.
Mérsékelt, helyenként élénk északkeleti szél.
Enyhe éjszaka.
A nappali felmelegedés tovább gyengül.

Várható legalacsonyabb éjszakai hőmérséklet: 4, 7
legmagasabb nappali hőmérséklet szerdán: 8, 11 fok között.

Távolabbi kilátások:

Felhős, hűvös idő esőkkel, a hegyeken havazással.

A hőmérséklet és a légnyomás napi középértéke Budapesten és ezek eltérése a 75 évi átlagtól:

1959. III. 30-án: 10,0 C° 757,2 mm. Eltérés: +1,2 C°, -2,8 mm.

1871 óta ezen a napon előfordult:

legmagasabb hőmérséklet 24,1 C° /1926/
legalacsonyabb hőmérséklet -4,5 C° /1918/

Az Országos Meteorológiai Intézet Időjárási Napijelentése

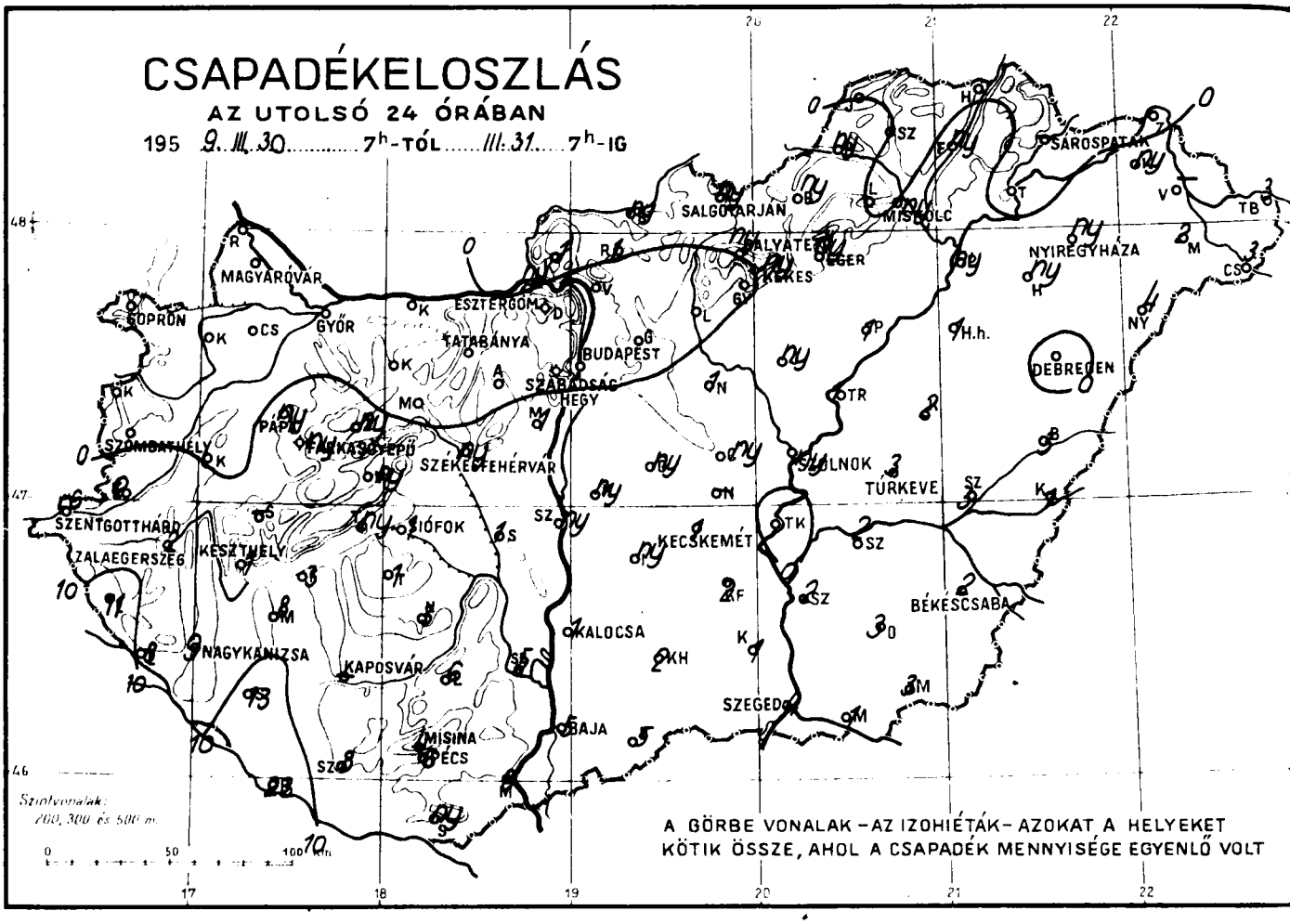

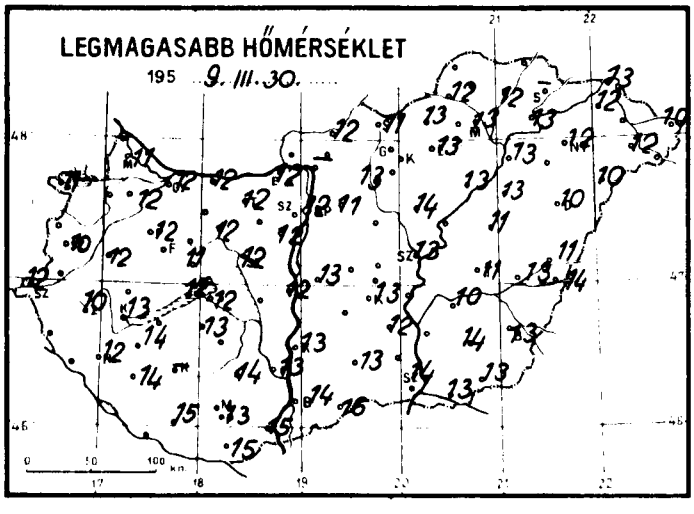

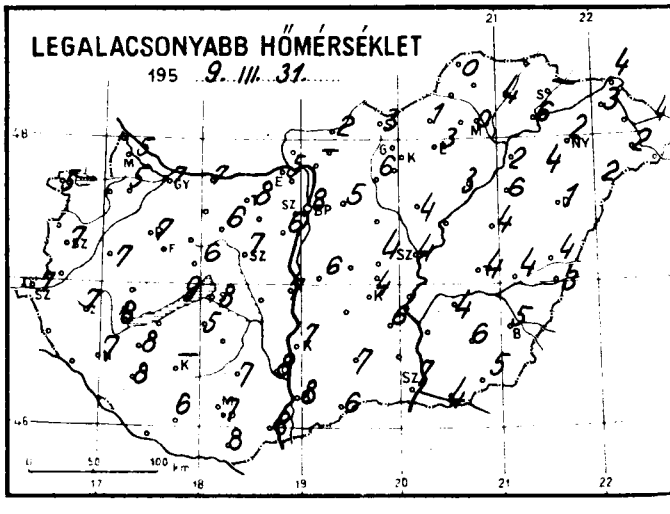

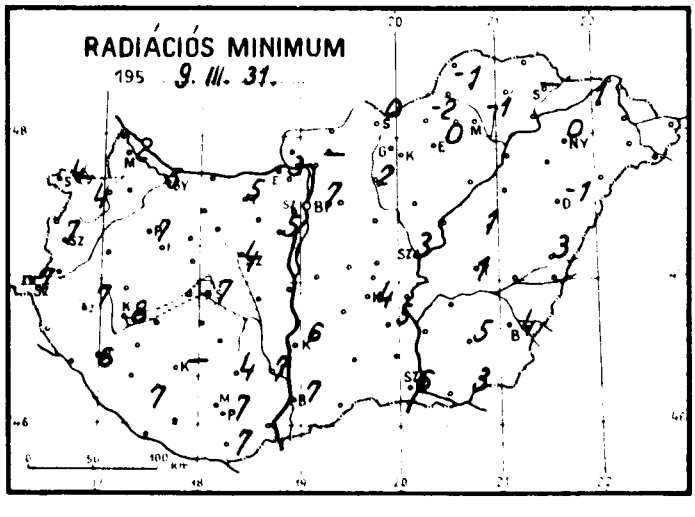

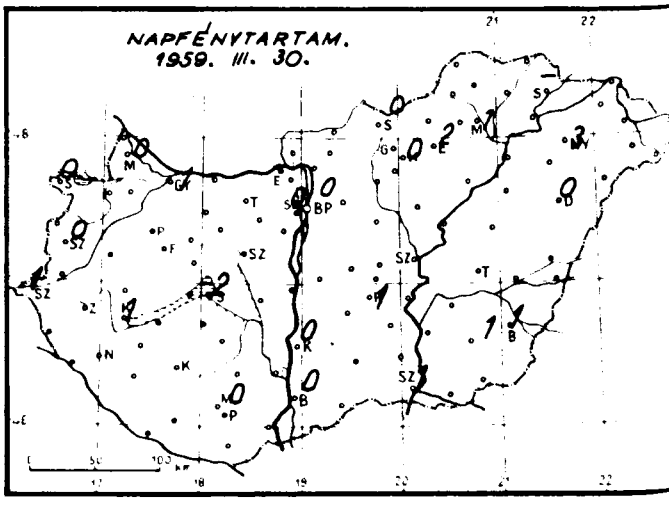

Időjárási helyzet 1959. év MÁRCIUS hó 31. nap 7 óra

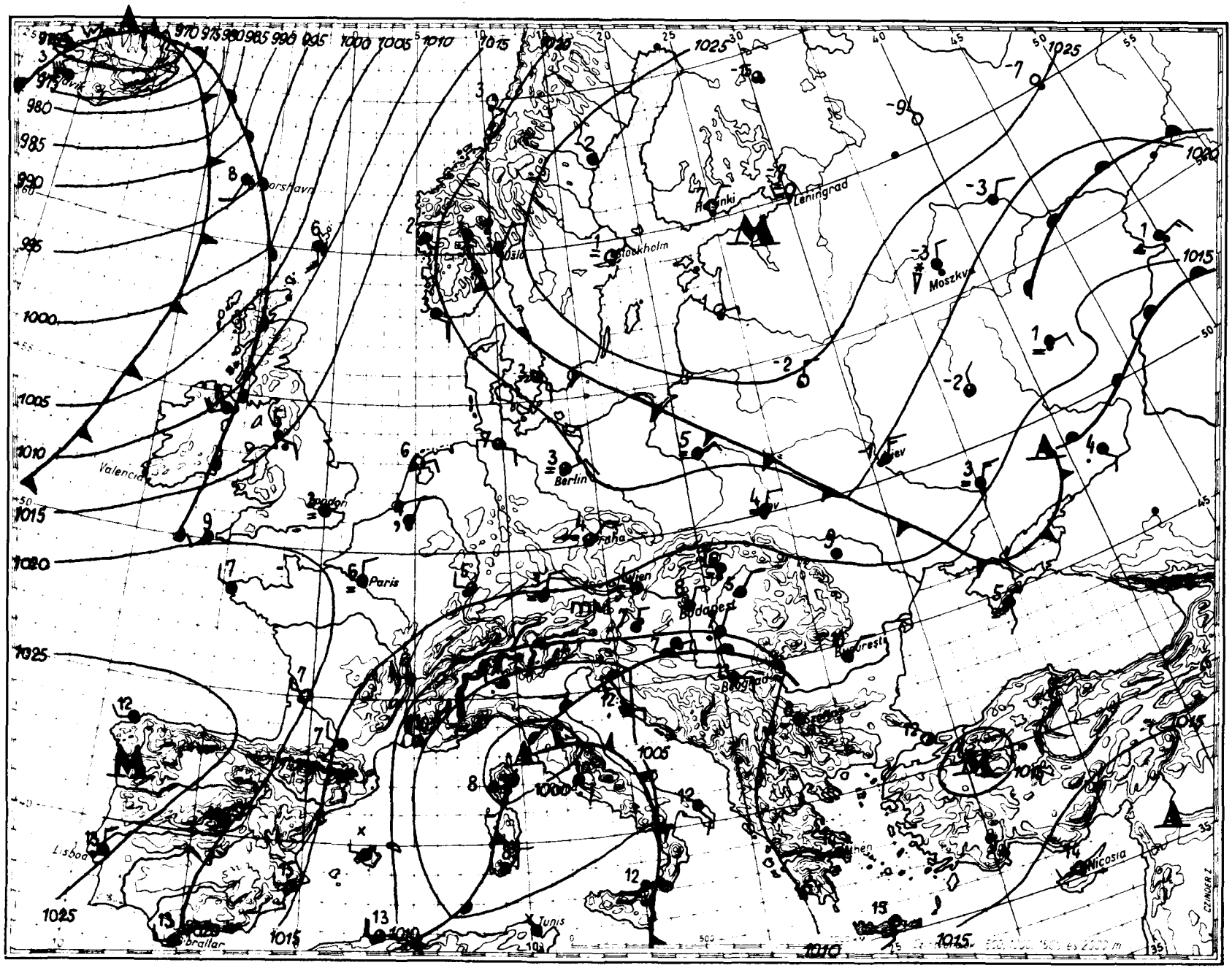

Magaslégköri időhelyzet

19 59. március hó 31 nap 00.h GMT.

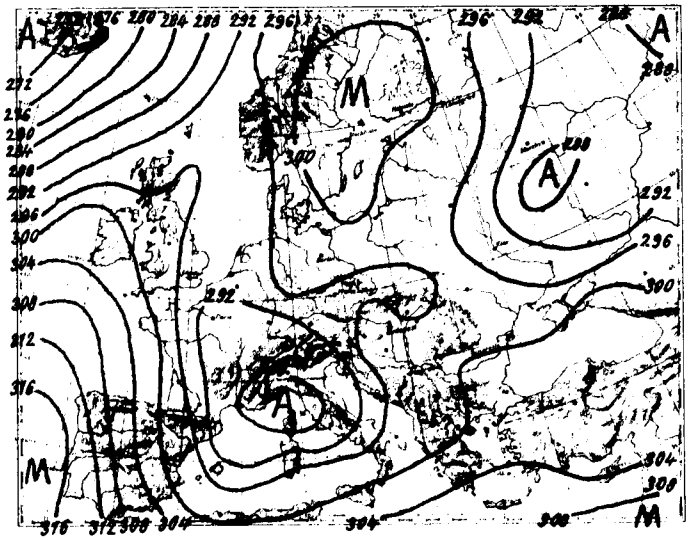

700 mb-os absz. topográfia

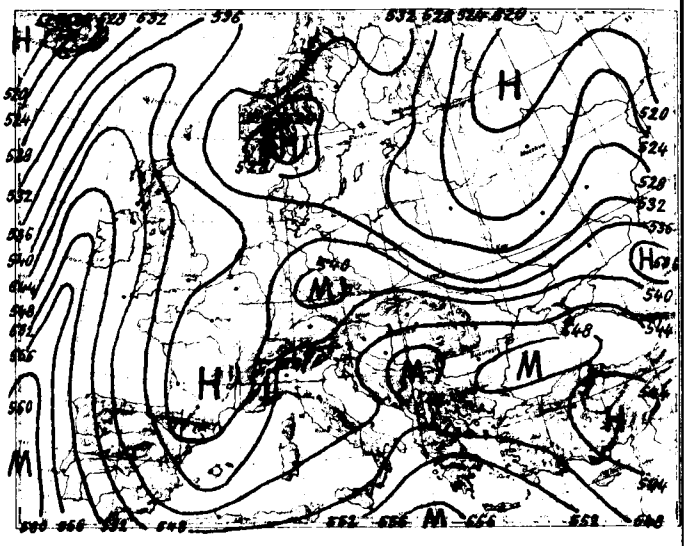

500/1000 mb-os rel. topográfia

1959.III.30. 12h			
mb	m	C°	%
1000	81	-	-
850	1410	1.7	86
700	2957	- 4.9	97
600	4147	-14.1	75
500	5518	-20.6	52
400	7127	-33.2	32
300	9078	-49.7	33
200	11654	-55.4	32
100			
50			

Jellemző pontok:

993.0	Talaj	11.0	62
883	1090	2.8	82
718	2780	- 3.4	100
600	4147	-14.1	75
569	4560	-13.5	68
433	6520	-28.6	31
300	9078	-49.7	33
≠235	10640	-60.8	31
216	11160	-56.1	
162	13000	-51.8	
128	14521	-50.8	

Európa felett a légtömegek erősebb meanderezése indult meg. Egy erős hideg előretörés a sarkvidék felől, dél felé elérte az Azori szigeteket. Erős lehülés megy végbe a Britszigetek előtt az óceánon, míg magában Angliában melegadvekció volt folyamatban éjfélkor. Hideg levegő-góc helyezkedik el a Genovai-öbölben, és hatására hűl a troposzféra a Földközi-tenger nyugati és középső medencéjében. A Novaja-Zemlja felől érkezett hideg levegő Ukrajnában okoz lehülést. Hazánk felett csak kisebb hőmérsékletingadozások voltak az elmult 24 óra alatt. A 0 fok szintje 110 m-t süllyedve 1690 m-re került. A -10 fok magassága alig változott.

Dr. Kallósné s.k.

≠ Tropopauza

1959.III.31. 00h			
mb	m	C°	%
1000	86	-	-
850	1409	1.8	79
700	2955	- 5.7	81
600	4146	-13.8	86
500	5506	-23.0	100
400	7100	-34.8	100
300	9132	-52.3	100
200	11575	-58.6	
100			
50			

Jellemző pontok:

993.5	Talaj	7.7	72
850	1409	1.8	79
775	2110	- 3.0	93
750	2390	- 2.0	79
500	5506	-23.0	100
300	9032	-52.3	100
≠242	10400	-62.5	100
172	12531	-55.2	

1959. március hó,
31. kedd nap
72. évfolyam **90.** sz.

	Reggeli észlelések 06 TMG				Az utolsó 24 óra adatai					
	Felhőzet (0–4)	Szélirány és erő (m/s)	Légnyomás (millibar)	Hőmérséklet (C°)	Csapadék (24 óra) (mm)	Hó cm	Hőmérsékleti szélsőségek: tegnapi nappali max.	Hőmérsékleti szélsőségek: éjszakai min.	Hőmérsékleti szélsőségek: Radiációs min.	Napsütés (óra) tegnap
Mosonmagyaróvár	4	N 2	1014.0	6	o		11	5	2	0
Sopron	4	NW 4	14.0	7	.		11	5	4	0
Szombathely	4	N 2	12.4	8	.		10	7	7	0
Szentgotthárd	4 .	NE 4	12.4	8	6		12	7	7	1
Pápa	4	N 2	11.6	8	ny		12	7	7	-
Győr	4	NNE 2	12.8	8	.		12	7	5	1
Esztergom	4	N 1	12.0	9	ny		12	5	3	-
Tatabánya	4	- 0	12.0	9	.		12	8	5	-
Székesfehérvár	4 ,	NE 1	11.5	9	ny		12	7	4	-
Siófok	4 .	NE 5	11.7	8	1		12	8	7	2
Keszthely	4 ,	NNE 2	10.0	9	1		13	8	8	1
Zalaegerszeg	4	NNE 2	11.8	8	2		10	7	7	-
Nagykanizsa	4 .	NE 4	11.8	8	9		12	7	6	-
Kaposvár	-	-	-	-	-		-	-	-	-
Pécs	4 ,	ENE 6	09.5	7	6		13	7	7	0
Budapest M. I.	3	N 3	11.9	8	.		12	8	7	0
Salgótarján	3	NE 1	12.7	7	ny		11	3	0	0
Eger	3	N 1	12.8	9	ny		13	3	0	2
Miskolc	4 -	NNW 3	13.6	6	ny		13	0	-1	1
Sárospatak	-	-	-	-	-		-	-	-	-
Baja	4 .	N 1	10.0	8	5		14	8	7	0
Kalocsa	4 ,	N 2	10.0	7	1		13	7	6	0
Kecskemét	4 ,	ENE 4	11.3	6	1		13	4	4	1
Szeged	4 .	NE 4	10.6	7	4		14	7	6	1
Szolnok	4	NE 4	11.3	6	ny		13	4	3	-
Túrkeve	4	NE 1	-	5	3		11	4	1	-
Békéscsaba	4 .	NNE 3	10.9	5	2		13	5	4	1
Debrecen	4	NNE 2	12.7	5	.		10	1	-1	0
Nyíregyháza	4	N 2	13.1	6	ny		12	2	0	3
Kékestető (1000 m)**	4	NE 2	893.7	1	ny	folt	5	0	-	0
Galyatető (932 m)**	-	-	-	-	ny		6	1	-	-
Misinatető (534 m)*	4 .	N 9	949.9	5	4		10	5	5	-
Szabadsághegy (474 m)*	4	NE 3	950.9	5	.		9	5	-	0
Farkasgyepu (400 m)*	4 .	NW 1	951.7	7	ny		10	6	5	-

24 órai csapadék mm			24 órai csapadék mm			24 órai csapadék mm			24 órai csapadék mm	
Rajka	.		Tab	1		Jósvafő	.		Kisvárda	ny
Csorna	.		Sárbogárd	1		Lillafured	.		Vásárosnamény	-
Kapuvár	.	=	Sztálinváros	ny		Szendrőlád	.		Mátészalka	2
Kőszeg	.		Nagykónyi	3		Fugod	ny		Tiszabecs	3
Körmend	2		Somogyszob	13		Hidasnémeti	.		Csenger	3
Lenti	11		Bares	23		Tokaj	.		Nyírlugos	4
Letenye	8		Szigetvár	8		Poroszló	1		Polgár	ny
Káld	.		Lengyel	6		Jászapáti	ny		Hajdúdorog	ny
Sümeg	-		Szekszárd	5		Nagykáta	1		Hortobágy	1
Zirc	ny		Mohács	8		Örkény	ny		Tiszaroff	1
Veszprém	ny		Siklós	ny		Kunsztmiklos	ny	=	Karcag	2
Komárom	.		Királyrét	1		Cegléd	ny		Berettyoujfalu	3
Kisbér	.		Bátaszegvarm	ny		Nagykoros	-		Szeghalom	3
Mór	.		Bonhány	1		Tiszakécske	.		Körösszakal	1
Alcsut	.		Vác	-		Izsák	ny		Szarvas	2
Dobogókő	.		Godollo	.		Kiskunfelegyh	2		Szentes	2
Martonvásár	1		Lorinci	.		Kiskunhalas	2		Orosháza	3
Tihany	ny		Gyongyos	.		Bacsalmás	5		Mako	1
Fonyód	3		Borsodnádasd	ny		Kistelek	1		Mezohegyes	3
Marcali	8		Putnok	ny		Záhony	.			

* A légnyomás 500 gdm-re átszámítva ** A légnyomás 1000 gdm-re átszámítva

Magassági szélmérések

Óraadatok greenwichi középidőben

III.30.	Siófok 11 h		Győr 12 h		Pécs 12 h		Bpest 12 h		Bpest 15 h		Bpest 18 h		Bpest 21 h		Győr 23 h		Szeged 23 h	
	fok	m/s	fok	m/s	fok	m/s	fok	m/s	fok	m/s	fok	m/s	fok	m/s	fok	m/s	fok	m/s
Talaj	-	0	140	2	40	2	180	2	40	2	40	2	40	2	90	2	40	2
500 m	110	3	90	2	250	3	90	2	50	1	60	3	80	6	110	4	100	5
1000	260	2	170	2	250	3	280	4	300	1	60	3	70	3	120	6	100	1
1500	280	4			250	3	280	4			250	5	340	3			120	3
2000					230	3	270	3									140	3
3000							250	11									180	6
4000							250	11										
5000							290	9										
7000							280	14										
9000							300	13										
10000							280	14										
12000							260	17										
14000							250	8										
16000																		
18000																		
20000																		

III.31.	Szhely 00 h		Bpest 00 h		Bpest 06 h											
	fok	m/s	fok	m/s	fok	m/s	fok	m/s	fok	m/s	fok	m/s	fok	m/s	fok	m/s
Talaj	360	2	40	2	40	2										
500 m	100	5	70	8	70	13										
1000			100	7	80	7										
1500			70	4	50	7										
2000			280	2	50	5										
3000					120	5										
4000																
5000																
7000																
9000																
10000																
12000																
14000																
16000																
18000																
20000																

	fok	m/s	fok	m/s	fok	m/s	fok	m/s	fok	m/s	fok	m/s	fok	m/s	fok	m/s
Talaj																
500 m																
1000																
1500																
2000																
3000																
4000																
5000																
7000																
9000																
10000																
12000																
14000																
16000																
18000																
20000																