QC
989
.H9
I32
1959
Apr.-June

Hungary.

MELLÉKLET AZ ORSZÁGOS METEOROLÓGIAI INTÉZET

IDŐJÁRÁSI NAPIJELENTÉSÉHEZ

AZ ELMÚLT IDŐJÁRÁS

FRONTÁTVONULÁSI JEGYZÉK BUDAPESTRŐL, 1959. ÁPRILIS HÓ

LIBRARY
JAN 2000
National Oceanic &
Atmospheric Administration
U.S. Dept. of Commerce

1		2	3	4
A frontátvonulás időpontja		B-Betörési front Fel-felsiklási front V-Vesztegző front	A front fejlettsége 0 gyenge 1 mérsékelt 2 erős	A front fontosabb időjárási jelenségei
Nap	Óra			
1	16	B	2	Közeli zivatar
1	22	Fel	0	Felhőátvonulás
2	15	Fel	0	"
3	8	B	0	Szélrohamok 6 m/s
4	16	Fel	0	Felhőátvonulás
5	11	Fel	0	"
5	19	B	2	Zivatar 0,4 mm
5	22	B	1	Felhőátvonulás, erős légny.nyugt., szélrohamok 10m/s
6	3	B	1	Kis záporeső, " " "
6	17	Fel	0	Felhőátvonulás
7	3	Fel	0	"
7	12	B	2	Paradox betörés, zivatar és jégeső 1,1 mm
7	13	B	1	" " , kis záporeső
7	14	B	2	Zivatar 1,0 mm
7	16	B	2	Záporeső 5,6 mm
7	22	B	0	Felhőátvonulás
8	20	Fel	0	"
9	9	Fel	0	"
9	17	Fel	1	Felhőátvonulás, erős légny.nyugtalanság
10	2	Fel	0	Felhőátvonulás
10	5	B	0	Paradox betörési front, felhőátvonulás
10	7	B	1	Zápor 1,2 mm, erős légny.nyugtalanság, szél 13 m/s
10	14	B	1	Kis zápor
11	4	B	2	Paradox betörés, zápor 7,2 mm, erős légny.nyugt.
11	8	B	1	Zápor 2,6 mm
11	17	B	2	Záporeső 0,4 mm
12	14	Fel	1	Kevés frontelőtti eső
12	17	B	0	Kis zápor
13	13	Fel	1	Kevés frontelőtti eső
13	22	B	0	Felhőátvonulás
16	13	Fel	0	"
16	19	B	1	Paradox betörés, villogás
16	23	B	1	" " " , kis záporeső
17	10	Fel	1	Frontelőtti eső, 0,1 mm
18	13	Fel	2	Frontelőtti eső 6 ó-tól, 3,2 mm
18	18	B	1	Záporeső 0,8 mm
18	23	B	1	Záporeső 3,7 mm
19	16	Fel	1	Frontelőtti eső 6 ó-tól, 4,7 mm
19	17	B	1	Záporeső 1,7 mm
19	21	B	2	Kis zápor, szélvihar 21 m/s
20	2	B	2	Uj szélvihar 19 m/s, erős légny.nyugtalanság
20	20	B	0	Felhőátvonulás
22	22	Fel	0	"

LIBRARY
DEC 1959
WEATHER BUREAU
197 630
197 630

National Oceanic and Atmospheric Administration

Environmental Data Rescue Program

ERRATA NOTICE

One or more conditions of the original document may affect the quality of the image, such as:

Discolored pages
Faded or light ink
Binding intrudes into the text

This document has been imaged through the NOAA Environmental Data Rescue Program. To view the original document, please contact the NOAA Central Library in Silver Spring, MD at (301) 713-2607 x124 or www.reference@nodc.noaa.gov.

Information Manufacturing Corporation
Imaging Subcontractor
Rocket Center, West Virginia
September 14, 1999

1		2	3	4
24	2	Fel	0	Felhőátvonulás
24	11	B	1	Kis záporeső
24	18	B	0	Felhőátvonulás
25	13	B	1	Kis záporeső
27	16	B	1	" "
29	0	Fel	1	0,3 mm frontelőtti eső
29	8	B	1	Kis záporeső
29	18	Fel	1	Kevés frontelőtti eső
29	22	B	1	Kis záporeső
30	14	Fel	0	Felhőátvonulás
30	21	Fel	1	Kevés frontelőtti eső

A hónap rövid frontológiai jellemzése: A felsiklási frontok száma feltünően nagy, a betörési frontoké nagyjában normális volt.

LÉGTÖMEGNAPTÁR
BUDAPEST, 1959. ÁPRILIS.

A légtömeg megnevezése	Mikor érkezett Nap	Óra	Mikor vonult el Nap	Óra	Tartósága óra	A következő légtömegtől elválasztó határfelület
Szárazföldi mérsékelt cM	/márc/		1	22	22	Felsiklási front
Tengeri mérsékelt mM	1	22	3	8	34	Betörési front
Szárazföldi mérsékelt cM	3	8	4	16	32	Felsiklási front
Tengeri mérsékelt mM	4	16	5	11	19	"
Szubtrópusi tM	5	11	5	22	11	Betörési front
Tengeri mérsékelt mM	5	22	6	3	5	"
Tengeri hideg MK	6	3	6	17	14	Felsiklási front
Tengeri mérsékelt mM	6	17	7	3	10	"
Szubtrópusi tM	7	3	7	14	11	Betörési front
Tengeri mérsékelt mM	7	14	7	16	2	"
Tengeri hideg mK	7	16	7	22	6	"
Sárkvidéki hideg aK	7	22	8	12	14	Lesiklófelület
Tengeri mérsékelt mM	8	12	9	9	21	Felsiklási front
Tengeri meleg mW	9	9	9	17	8	" "
Szubtrópusi tM	9	17	10	7	14	Betörési front
Tengeri mérsékelt mM	10	7	10	14	7	"
Tengeri hideg mK	10	14	10	16	2	Lesiklófelület
Tengeri mérsékelt mM	10	16	11	8	16	Betörési front
Tengeri hideg mK	11	8	12	14	30	Felsiklási front
Tengeri mérsékelt mM	12	14	13	13	23	"
Szubtrópusi tM	13	13	13	22	9	Betörési front
Szárazföldi mérsékelt cM	13	22	16	13	63	Felsiklási front
Szubtrópusi tM	16	13	18	23	58	Betörési front
Tengeri mérsékelt mM	18	23	19	16	17	Felsiklási front
Szárazföldi mérsékelt cM	19	16	19	17	1	Betörési front
Tengeri mérsékelt mM	19	17	19	21	4	"
Tengeri hideg mK	19	21	20	2	5	"
Sárkvidéki hideg aK	20	2	22	22	68	Felsiklási front
Szárazföldi mérsékelt cM	22	22	24	11	37	Betörési front
Tengeri mérsékelt mM	24	11	25	13	26	"
Sárkvidéki hideg aK	25	13	27	0	35	Felsiklási front
Tengeri mérsékelt mM	27	0	27	21	21	"
Tengeri meleg mW	27	21	29	18	45	"
Szubtrópusi tM	29	18	29	22	4	Betörési front
Szárazföldi mérsékelt cM	29	22	30	14	16	Felsiklási front
Tengeri mérsékelt mM	30	14	30	21	7	"
Szubtrópusi tM	30	21	/május/		3	-

BIND ENTIRE

NO COVERS

REMOVE ADS POSSIBLE

INDEX BACK

INDEX FRONT

COLOR NO. 1796

PATTERN ON FILE

~~XXX~~ SENT X

Sample vol.

NEW BINDING

GOLD PRINT XX

BLACK PRINT

LETTER SPINE EXACTLY AS BELOW:

HUNGARY
ORSZÁGOS
METEOROLÓGIAI
INTÉZET

IDÖJÁRÁSI
NAPIJELENTÉS

APRIL-JUNE
1959

SPECIAL INSTRUCTIONS

Bind as is

1 vol

1 PLEASE PEEL OFF AT EXTENDED CARBON
INSERT COPIES 1 AND 2 IN BOOK

Az egyes levegőfajták jelenlétének tartama órákban:

Levegőfajta		órr	%
Sarkvidéki hideg	aK	117	16
Szárazföldi hideg	cK	-	-
Tengeri hideg	mK	57	8
Tengeri mérsékelt	mM	212	30
Tengeri enyhe	mW	53	8
Szárazföldi mérsékelt	cM	171	24
Szárazföldi meleg	cW	-	-
Szubtrópusi	tM	110	14

A hónap rövid légtömegtani jellemzése: Uralkodó volt a tengeri és a szárazföldi mérsékelt levegőfajta, de emellett erősen szerepelt a két szélsőséges levegő is /sarkvidéki és szubtrópusi/.

Magyarország időjárása 1959.április havában.

Áprilisban a csapadék nyugaton az átlag felett, keleten alatt volt, a hőmérséklet kevéssel felülmúlta az átlagot.

A hónap kétharmad része, 11-e kivételével az átlagnál melegebb volt, de 20-a után erős lehűlés következett be és a napi középhőmérséklet csak 27-e után érte el ismét az évszaknak megfelelő értéket. A havi középhőmérséklet 10,5 - 12°-os értékei 0,5 - 1°-kal magasabbak voltak az átlagnál. A nappali felmelegedés nyugaton többnyire 5-én, keleten 16-17-én érte el maximumát 22-25 fokos értékkel. A legalacsonyabb minimumok 21-22-én fordultak elő, amikor hajnalban -1, -3°-ig hűlt le a levegő. A fagyos napok száma 1-5, sőt Miskolcon 7 volt. Magyaróvárott 5-én nyári napot jegyeztek fel.

A légnyomás havi középértéke Budapesten, 130 m magasságban 748,2 mm volt, 0,2 mm-rel magasabb, mint a 30 évi átlag. A tengerszintre átszámított érték 759,9mm.

A Dunántúlon általában 60-100 mm csapadék hullott. A csapadékösszegek ott felülmúlták az átlagot, sőt az északnyugati harárvidéken a 100 mm-t meghaladó mennyiségek az átlag kétszeresét is. Átlagfeletti, 50-70 mm csapadék volt még a Tisza mentén Polgártól Tiszakécskéig, a Zagyva vidékén, a Mátrában és Balassagyarmat környékén. Hazánk egyéb vidékein általában 25-45 mm-es összegek fordultak elő, amelyek nem érték el az átlagot. 20 mm-nél kevesebb csapadékot mértek a Nyírségben, továbbá Kárcag környékén, így ott az összegek az átlag fele alatt maradtak.

A legnagyobb havi csapadékösszeg 141 mm volt Kőszeg Stájer-házaknál. Ugyanonnan jelentették a 24 órai maximumot, 56 mm-t 18-án. A legkisebb havi összeg 12 mm Püspökladányban. A csapadékos napok száma nem érte el az átlagot. 1 mm-nél több csapadék 6-8 napon hullott. Kékestetőn még 4 havas napot észleltek. A hónap folyamán 1-4 zivataros nap fordult elő; 3 napon, 8-án, 11-én és 12-én többfelé volt jégeső.

A légnedvesség havi középértéke nyugaton 70 %, az ország többi részén 65 % körül volt. Az előbbi felülmúlja az átlagot, az utóbbi kb.megfelel az átlagnak.

A napsütés tartama északon 170-180 óra, egyebütt 190-220 óra volt. Az előbbi kb. megfelel az átlagnak, az utóbbi 20-30 órával több, mint az átlag. A nap- és égboltsugárzás havi összege Budapesten, a vizszintes síkon 10843 gcal/cm^2 volt.

IDŐJÁRÁSI ADATOK

1959. április hó

	Hőmérséklet C°								Csapadék				Napsütés	
	Havi közép	Eltérés a normától	Abszo. max.	Nap	Abszo. min.	Nap	Fagyos nap min≤0°	Nyári nap Max≥25°	Összeg mm	Eltérés a normától	Napok száma ≧1.0mm	Zivataros nap	Összeg óra	Eltérés az átlagtól
Magyaróvár	11.0	+1.3	25.0	5.	-2.4	22.	4	1	52	+ 5	6	0	221	+48
Keszthely	12.1	+1.2	24.2	5.	-0.7	21.	1	0	65	+ 2	7	2	213	+48
Szentgotthárd	10.5	+1.0	23.8	5.	-3.0	22.	5	0	81	+17	7	2	196	-
Pécs	12.1	+1.6	24.5	16.	-0.4	21.	1	0	93	+26	8	1	212	+47
Budapest	11.9	+0.9	23.0	5.	0.1	21	0	0	35	-21	6	3	182	+ 1
Kalocsa	11.7	+0.9	22.4	15.	-0.6	21.	2	0	33	-21	7	1	186	+ 6
Szolnok	11.2	+0.5	21.2	16.	-3.0	21.	3	0	47	- 3	6	1	-	-
Miskolc	10.6	+0.3	22.1	17.	-3.2	4.	7	0	30	-16	6	3	205	-
Kisvárda	10.7	+0.6	23.4	17.	-3.4	22.	2	0	29	-15	5	1	223	-
Debrecen	10.9	+0.4	23.1	17.	-2.3	4.	3	0	25	-24	6	4	191	+ 2
Békéscsaba	11.4	+0.1	22.2	17.	-1.9	21.	2	0	47	- 6	6	4	207	+28
Kékestető	5.4	+0.8	14.9	5.	-6.3	21.	7	0	75	+ 3	11	1	198	+39

Hungary. Orszogos. Met. Intezet.

IDŐJÁRÁSI NAPIJELENTÉS

ЕЖЕДНЕВНЫЙ МЕТЕОРОЛОГИЧЕСКИЙ БЮЛЛЕТЕНЬ • DAILY WEATHER REPORT
BULLETIN QUOTIDIEN DE TEMPS • TÄGLICHER WETTERBERICHT

ADJA AZ ORSZÁGOS METEOROLÓGIAI INTÉZET
UDAPEST II. KITAIBEL PÁL UTCA 1
LEFON: KÖZPONT: 353-500, IDŐJELZŐ OSZT.: 150-410

MEGJELENIK NAPONKÉNT • ELŐFIZETÉSI ÁRA A POSTAI KÖLTSÉGGEL EGYÜTT NEGYEDÉVRE 60, Ft
KIADÁSÉRT FELEL AZ INTÉZET IGAZGATÓJA

. évfolyam 91. szám. + Budapest + 1959. április hó 1.

Az időjárási helyzet ma reggel és a várható időjárás:

A Szovjetunió európai területének nagyrészét hideg levegőből ló és egyre erősödő anticiklon boritja. Középső részein derült az idő, s hajnal- erős fagyok vannak. A hideg légtömegek lassan nyomulnak dél felé, első hullá- ik behatoltak a Kárpát-medencébe is, fokozatosan kiszoritva az enyhébb levegő- ötömeket.

Hazánkban kedden erősen felhős volt az ég, és sokhelyen esett eső. A lehullott csapadék mennyisége a délkeleti országrészeken többhelyen meg- ladta a 10 mm-t, sőt Békéscsabán és Mezőhegyesen a 20 mm-t is. A hőmérséklet é- akon általában 14-17, délen 10-14 fokig emelkedett. A legalacsonyabb éjszakai érsékletek 4-9 fok közé estek.

Budapesten szerdán 12 órakor a hőmérséklet 13 fok, a tenger- intre átszámitott légnyomás 768 mm, alig változik.

Várható időjárás csütörtök estig:

Északon felhőátvonulások, délen tulnyomóan borult idő.
Többhelyen - elsősorban délen - eső.
Mérsékelt, helyenként erős északi, északkeleti szél.

Várható legalacsonyabb éjszakai hőmérséklet: északon 2, 5
délen 4, 7
legmagasabb nappali hőmérséklet csütörtökön: 10, 13 fok között.

LIBRARY
JUN 1 - 1959

Adámy

őmérséklet és a légnyomás napi középértéke Budapesten és ezek eltérése a 75 átlagtól:

9. III. 31-én: 11,9 C°, 761,2 mm. Eltérés: +3,3 C°, 0,0 mm.

I óta ezen a napon előfordult:

magasabb hőmérséklet 23,6 C° /1872/
alacsonyabb hőmérséklet - 5,3 C° /1931/

Az Országos Meteorológiai Intézet Időjárási Napijelentése

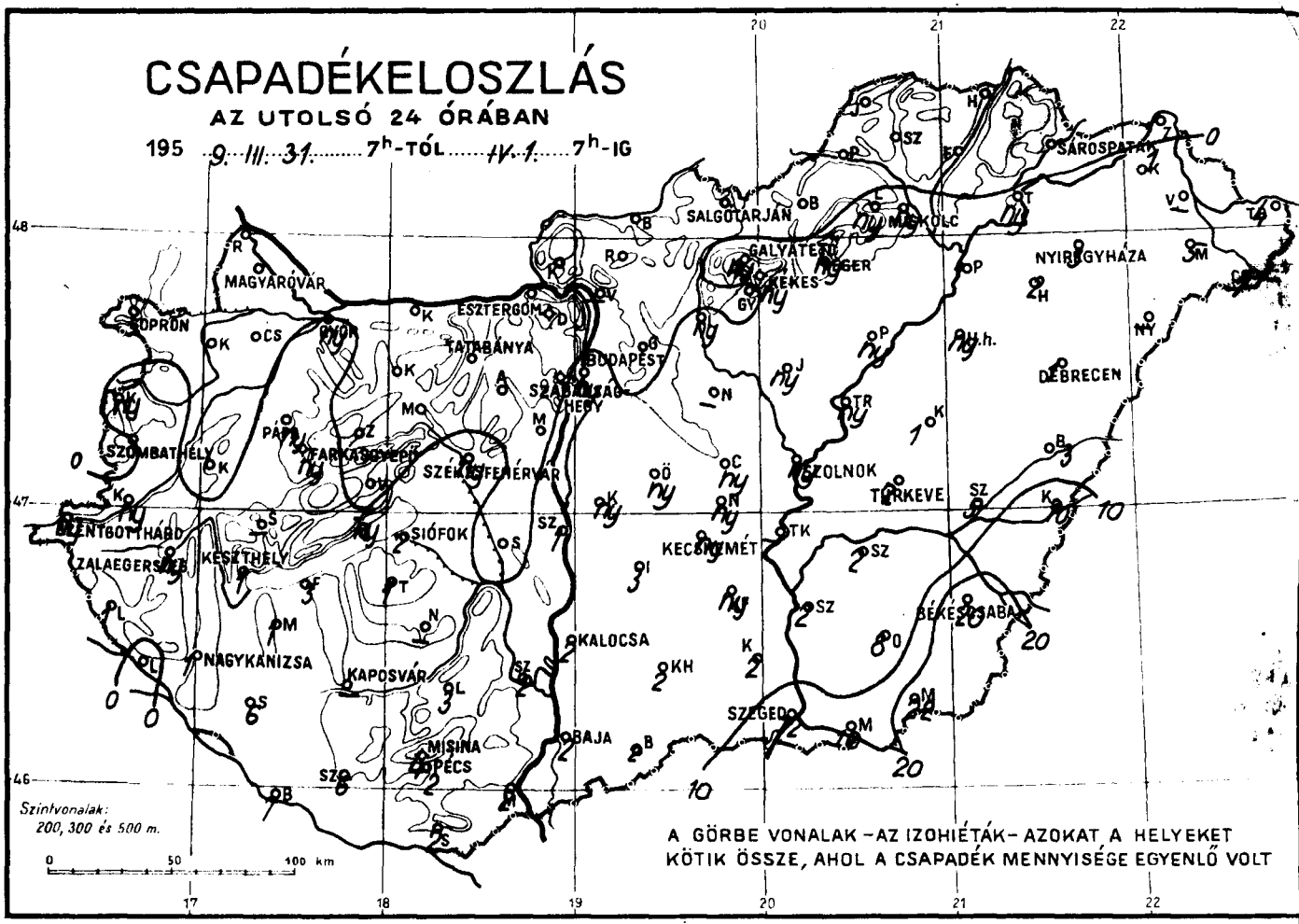

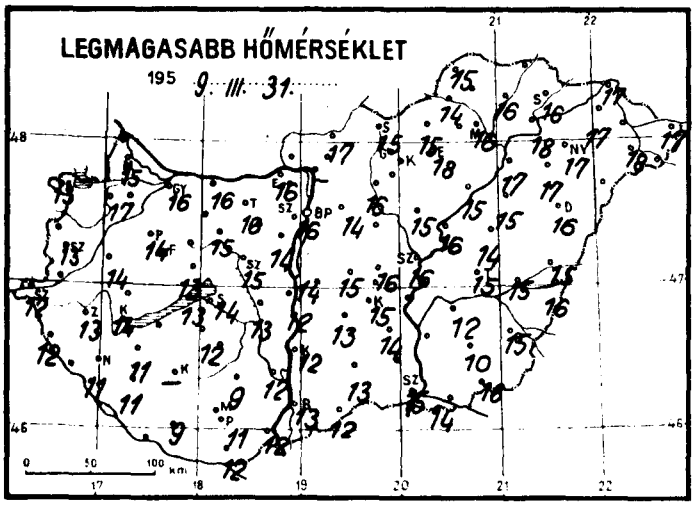

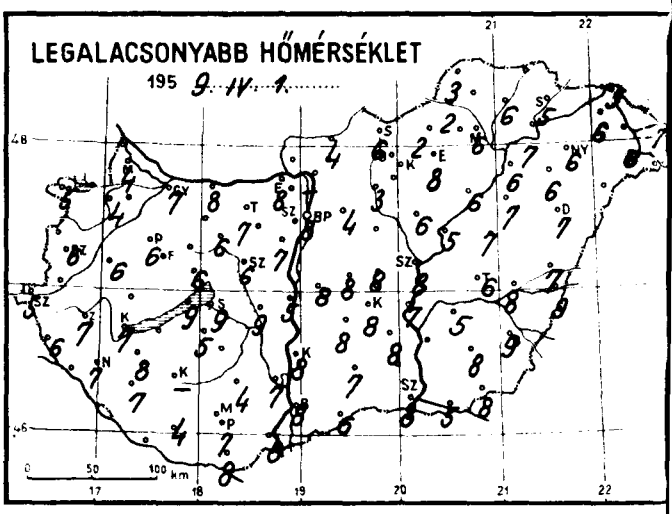

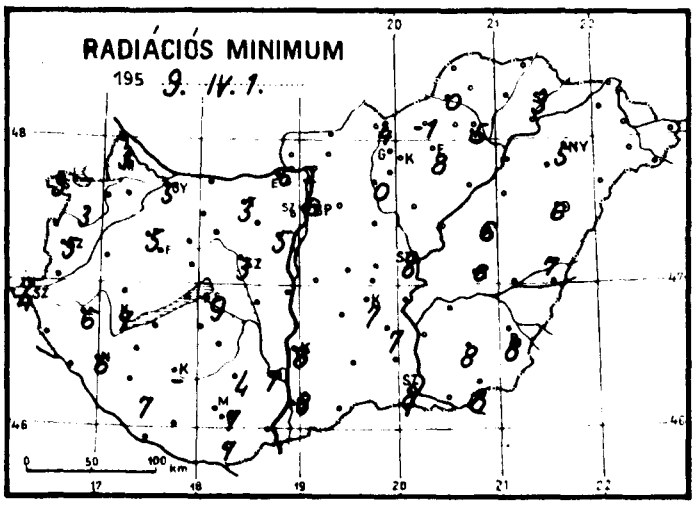

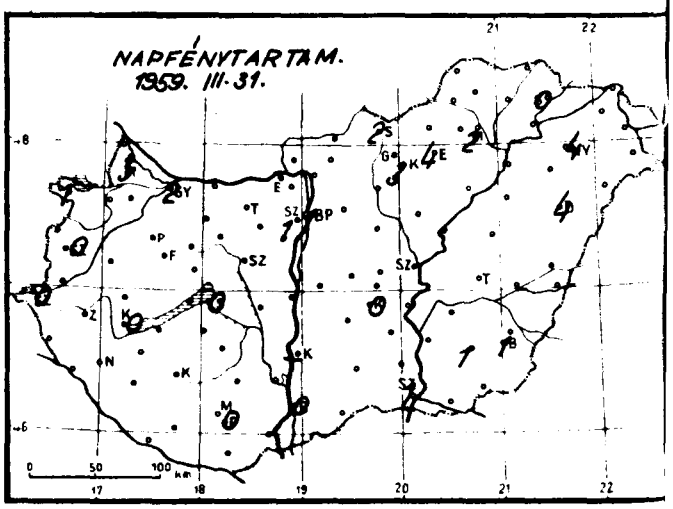

1959. ÁPRILIS

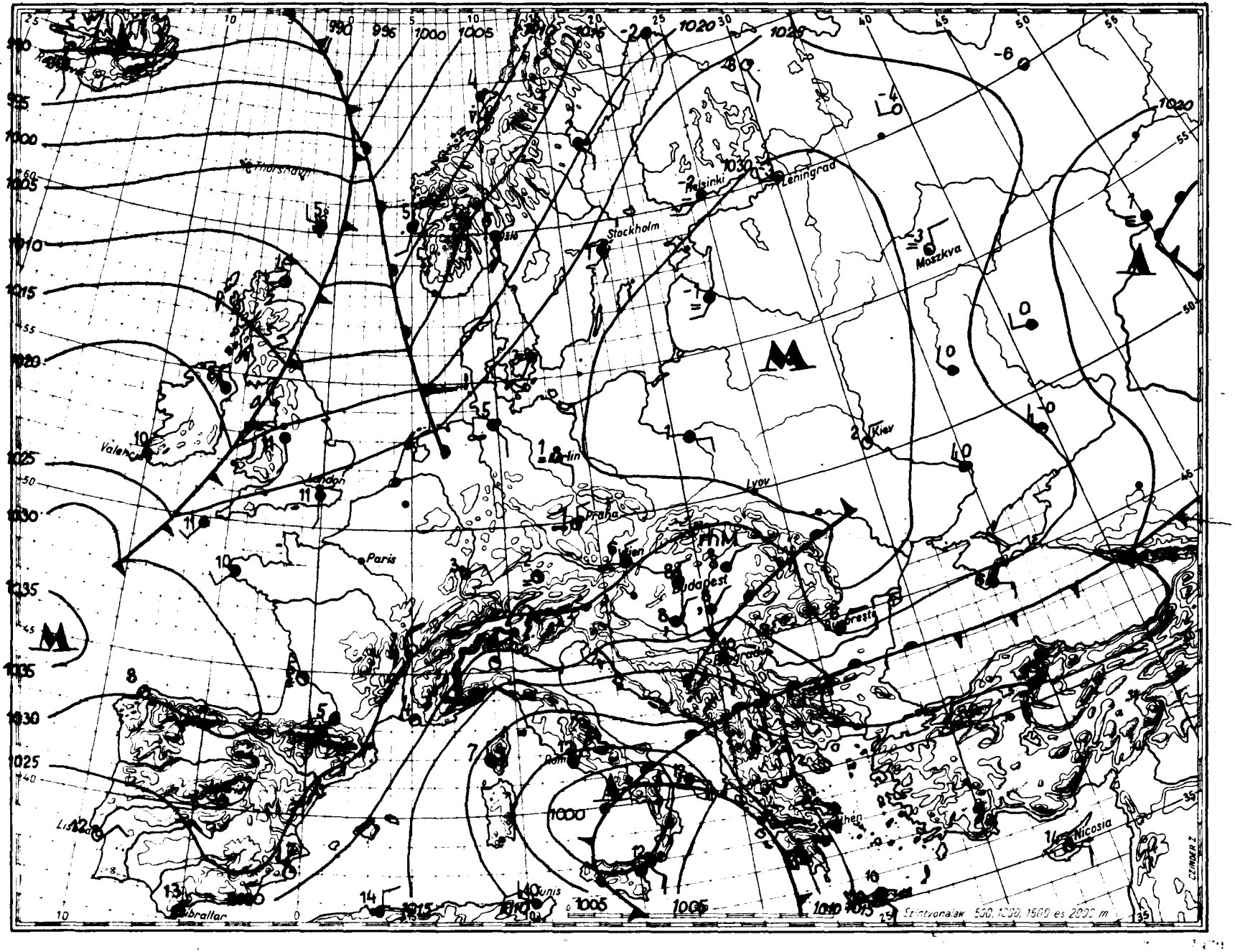

Magaslégköri időhelyzet

19 59. április hó 1. nap 00.h GMT.



700 mb-os absz. topográfia

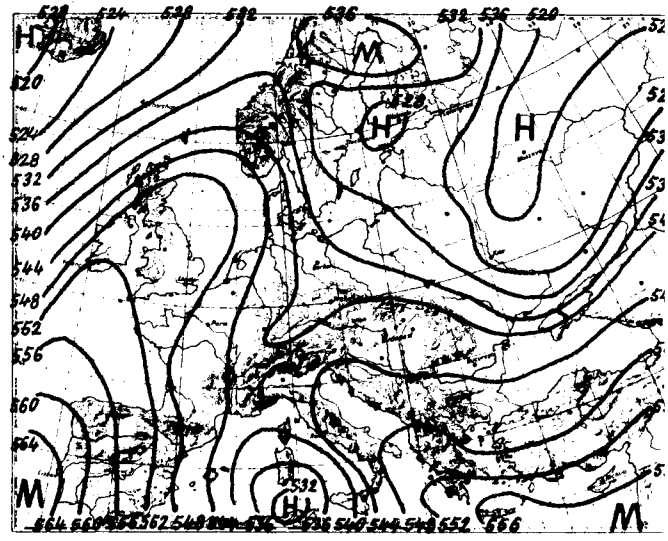

500/1000 mb-os rel. topográfia

1959.III.31. 12h

mb	m	C°	%
1000	114	-	-
850	1452	2.9	75
700	3005	- 4.2	100
600	4202	-11.8	100
500	5570	-22.2	68
400	7170	-34.6	68
300	9115	-49.2	68
200	11701	-57.0	
100			
50			

Jellemző pontok:

997.0	Talaj	13.4	48
884	1100	4.0	68
725	2700	- 2.5	100
600	4202	-11.8	100
300	9115	-49.2	68
*230	10800	-58.8	68
190	11951	-56.5	

Szerdán 00 GMT-kor az advekciós kép erősebb hidegadvekciót mutat az Atlanti óceánon és Ukrajnában, erősebb meleget pedig Grönland és a Spitzbergák között, továbbá Skandinávia déli részén és a Szovjetunió európai területének északnyugati, valamint délkeleti vidékein.

Hazánk légterében az utolsó 24 óra alatt az alsó 2500 méter vastagságú réteg átlagosan másfél fokot melegedett, felette a 2500-tól 7000 méterig terjedő réteg hőmérséklete nem változott.

Budapest felett ma éjjel a 0 fokos szint 2080, a -10 fokos 3840 méter magasságban volt található; tagnap óta az első 390, a második 230 métert emelkedett.

Kedden a troposzféra levegőjének nedvességtartalma, valamint a tropopauza magassága és hőmérséklete lényegesen nem változott.

Veress s.k.

1959.IV.1. 00h

mb	m	C°	%
1000	164	10.3	59
850	1496	3.7	76
700	3040	- 4.1	92
600	4233	-12.7	87
500	5598	-22.1	68
400	7196	-35.0	37
300	9154	-51.3	37
200	11701	-54.4	
100			
50			

Jellemző pontok:

1002.9	Talaj	10.3	58
910	940	4.7	66
895	1080	6.0	71
686	3200	- 7.0	93
676	3300	- 6.5	68
400	7196	-35.0	37
*245	10380	-61.7	37
192	11970	-55.0	
178	12500	-55.8	
167	12880	-52.3	
150	13546	-55.3	
132	14346	-53.7	

* Tropopauza

1959. április ....hó,
1. ...nap ..szerda .....
72. évfolyam 91. sz.

	Reggeli észlelések 06 TMG				Az utolsó 24 óra adatai				
	Felhőzet (0–4)	Szélirány és erő (m/s)	Légnyomás (millibár)	Hőmérséklet (C°)	Csapadék (24 óra) (mm)	Hőmérsékleti szélsőségek: tegnapi nappali max.	Hőmérsékleti szélsőségek: éjszakai min.	Hőmérsékleti szélsőségek: Radiációs min.	Napsütés (óra) tegnap
Mosonmagyaróvár	4	NNW 2	1026.0	5	.	15	4	3	3
Sopron	4	NW 6	27.0	6	.	13	5	3	1
Szombathely	4	N 12	24.6	7	.	13	6	5	0
Szentgotthárd	4	NNE 3	24.6	5	ny	12	5	4	0
Pápa	4	N 6	24.5	6	ny	14	6	5	–
Győr	4	NNW 4	25.0	7	ny	16	7	5	2
Esztergom	3	E 2	23.9	9	.	16	8	6	–
Tatabánya	4	SSW 1	24.0	8	.	16	7	3	–
Székesfehérvár	4	N 2	23.3	8	ny	15	6	3	–
Siófok	4	NNE 6	23.4	10	2	14	9	9	0
Keszthely	4	NNW 6	23.4	8	1	14	7	7	0
Zalaegerszeg	4	N 7	23.8	7	ny	13	7	6	–
Nagykanizsa	4	N 7	23.3	7	1	11	7	6	–
Kaposvár	–	–	–	–	–	–	–	–	–
Pécs	4	NNE 9	21.1	8	2	11	7	7	0
Budapest M. I.	4	N 3	23.7	8	ny	16	8	6	1
Salgótarján	1	NE 2	24.0	7	.	15	6	4	2
Eger	3	N 2	23.7	9	ny	18	8	8	4
Miskolc	4	NE 3	24.6	8	ny	16	6	5	2
Sárospatak	4	NE 2	24.0	8	.	16	5	3	0
Baja	4	NNE 2	21.4	9	2	13	8	8	0
Kalocsa	4	N 6	21.5	8	2	12	8	8	–
Kecskemét	4	ENE 6	21.7	8	ny	15	7	7	0
Szeged	4	NNE 5	21.3	8	12	15	8	8	1
Szolnok	3	NE 15	21.7	9	ny	16	8	8	–
Túrkeve	4	N 4	–	7	2	15	6	6	–
Békéscsaba	4	N 4	20.8	9	20	15	9	8	1
Debrecen	4	NE 6	23.6	8	1	16	7	6	4
Nyíregyháza	4	NNE 6	24.8	6	3	17	6	5	4
Kékestető (1000 m)**	4	NE 4	903.4	2	ny	9	0	–	3
Galyatető (932 m)**	–	–	–	–	ny	10	1	–	–
Misinatető (534 m)*	4	N 15	959.3	5	4	8	5	5	–
Szabadsághegy (474 m)*	4	NE 1	962.3	6	.	12	5	–	1
Farkasgyepü (400 m)*	4	NW 1	963.6	5	ny	13	5	4	–

24 órai csapadék mm		24 órai csapadék mm		24 órai csapadék mm		24 órai csapadék mm	
Rajka	.	Tab	1	Jósvafő	.	Kisvárda	1
Csorna	.	Sárbogárd	.	Lillafüred	ny	Vásárosnamény	–
Kapuvár	.	Sztálinváros	1	Szendrőlád	–	Mátészalka	5
Kőszeg	ny	Nagykónyi	–	Fügod	.	Tiszabecs	4
Körmend	ny	Somogyszob	6	Hidasnémeti	.	Csenger	7
Lenti	1	Barcs	7	Tokaj	ny	Nyírlugos	–
Letenye	.	Szigetvár	6	Poroszló	ny	Polgár	1
Káld	.	Lengyel	3	Jászapáti	ny	Hajdúdorog	2
Sümeg	–	Szekszárd	2	Nagykáta	–	Hortobágy	ny
Zirc	.	Mohács	2	Örkény	ny	Tiszaroff	ny
Veszprém	.	Siklós	2	Kunsztmiklós	ny	Karcag	1
Komárom	.	Királyrét	.	Cegléd	ny	Berettyóújfalu	3
Kisbér	.	Balassagyarm	.	Nagykőrös	ny	Szeghalom	5
Mór	.	Romhány	.	Tiszakécske	–	Körösszakál	10
Alcsut	.	Vác	–	Izsák	3	Szarvas	2
Dobogókő	.	Gödöllő	.	Kiskunfélegyh	ny	Szentes	2
Martonvásár	.	Lőrinci	ny	Kiskunhalas	2	Orosháza	8
Tihany	ny	Gyöngyös	.	Bácsalmás	2	Makó	10
Fonyód	3	Borsodnádasd	.	Kistelek	2	Mezőhegyes	22
Marcali	1	Putnok	.	Záhony	.		

* A légnyomás 500 gdm-re átszámítva ** A légnyomás 1000 gdm-re átszámítva

Magassági szélmérések

Óraadatok greenwichi középidőben

III.31.	Bpest 09 h		Szhely 11 h		Győr 11 h		Debr. 11 h		Bpest 12 h						Miskolc 12 h		Pécs 13 h	
	fok	m/s	fok	m/s	fok	m/s	fok	m/s	fok	m/s	fok	m/s	fok	m/s	fok	m/s	fok	m/s
Talaj	40	7	360	7	40	2	40	2	90	7	22000m		30	10	40	2	40	7
500 m	70	8	20	14	40	4	110	4	70	7	24000		30	10	30	7	70	9
1000	70	8	20	14	50	6	110	3	70	7	26000		230	8	30	9		
1500	80	6			50	6	140	3	120	4	28000		230	8	40	7		
2000	100	3			100	4	200	2	120	4	30000		230	8				
3000					90	3	210	4	180	3								
4000							220	5	180	3								
5000									220	7								
7000									220	7								
9000									250	16								
10000									210	10								
12000									30	10								
14000									30	10								
16000									30	10								
18000									30	10								
20000									30	10								

III.31.	Szeged 13 h		Bpest 15 h		Bpest 18 h		Szhely 23 h											
	fok	m/s	fok	m/s	fok	m/s	fok	m/s	fok	m/s	fok	m/s	fok	m/s	fok	m/s	fok	m/s
Talaj	40	2	90	7	40	2	360	7										
500 m	70	4	40	12	70	10	10	17										
1000	140	4	40	7	70	10	10	17										
1500	180	4			70	10	60	9										
2000	180	4																
3000	150	5																
4000																		
5000																		
7000																		
9000																		
10000																		
12000																		
14000																		
16000																		
18000																		
20000																		

IV.1.	Pécs 00 h		Bpest 00 h		Bpest 06 h													
	fok	m/s	fok	m/s	fok	m/s	fok	m/s	fok	m/s	fok	m/s	fok	m/s	fok	m/s	fok	m/s
Talaj	40	7	360	7	40	2												
500 m	50	11	70	9	70	7												
1000	60	12	30	5														
1500			30	5														
2000			50	4														
3000																		
4000																		
5000																		
7000																		
9000																		
10000																		
12000																		
14000																		
16000																		
18000																		
20000																		

DŐJÁRÁSI NAPIJELENTÉS

ЕЖЕДНЕВНЫЙ МЕТЕОРОЛОГИЧЕСКИЙ БЮЛЛЕТЕНЬ • DAILY WEATHER REPORT
BULLETIN QUOTIDIEN DE TEMPS • TÄGLICHER WETTERBERICHT

ADJA AZ ORSZÁGOS METEOROLÓGIAI INTÉZET
UDAPEST II. KITAIBEL PÁL UTCA 1
LEFON: KÖZPONT: 353-500, IDŐJELZŐ OSZT.: 150-410

MEGJELENIK NAPONKÉNT • ELŐFIZETÉSI ÁRA A POSTAI KÖLTSÉGGEL EGYÜTT NEGYEDÉVRE 60, Ft
KIADÁSÉRT FELEL AZ INTÉZET IGAZGATÓJA

72. évfolyam 92. szám. ✣ Budapest ✣ 1959. április 2.

Az időjárási helyzet ma reggel és a várható időjárás:

Az Európai időjárási helyzetben az elmult 24 óra folyamán nem következett be lényeges változás. Az északeurópai és a földközi-tengeri ciklonok közötti területeken leszálló légmozgással tovább tart a csendes, jobbára derült időjárás, és csak néhány helyről jelentettek kisebb esőt.

Hazánkban tegnap felhős volt az ég. A déli megyékből többhelyről jelentettek jelentéktelen mennyiségű esőt. A hőmérséklet napközben 13, 16 fokig emelkedett, éjszaka a nyugati és az északkeleti megyékben 0, +3, az ország többi részén +3, +6 fokig süllyedt.

Budapesten csütörtökön 12 órakor a hőmérséklet 12 fok, a tengerszintre átszámitott légnyomás 770 mm, mérsékelten süllyedő irányzatú.

Várható időjárás péntek estig:

Változó felhőzet.
Néhány helyen eső.
Mérsékelt szél.
A hőmérséklet nem változik.

Várható legalacsonyabb éjszakai hőmérséklet: 3, 6 fok között, helyenként gyenge talajmenti fagy,
legmagasabb nappali hőmérséklet pénteken: 15, 18 fok között.

Távolabbi kilátások:

Az éjszakai lehülés erős marad. A nappali felmelegedés kissé fokozódik.

A hőmérséklet és a légnyomás napi középértéke Budapesten és ezek eltérése a 75 évi átlagtól:

1959. IV. 1-én: 12,3 C°, 768,4 mm. Eltérés: +3,2 C°, +7,7 mm.

1871 óta ezen a napon előfordult:

legmagasabb hőmérséklet 22,7 C° /1928/
legalacsonyabb hőmérséklet -3,0 C° /1931/

Az Országos Meteorológiai Intézet Időjárási Napijelentése

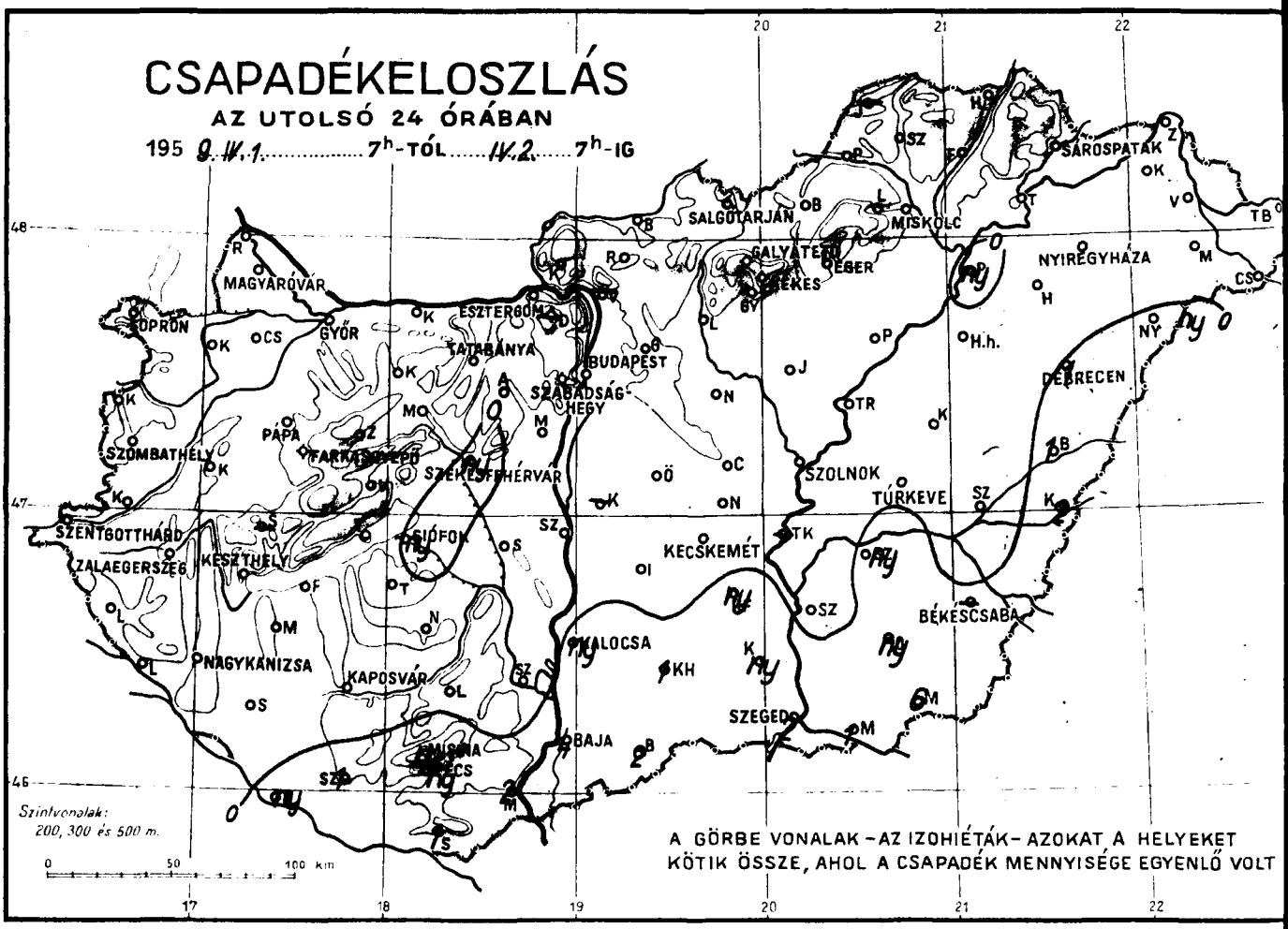

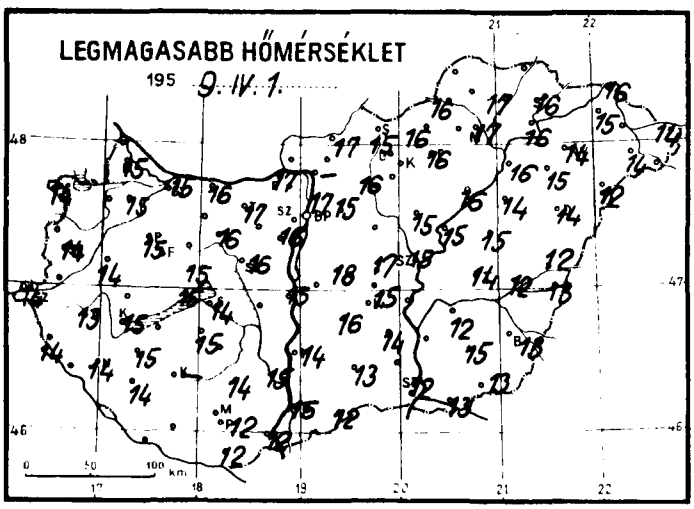

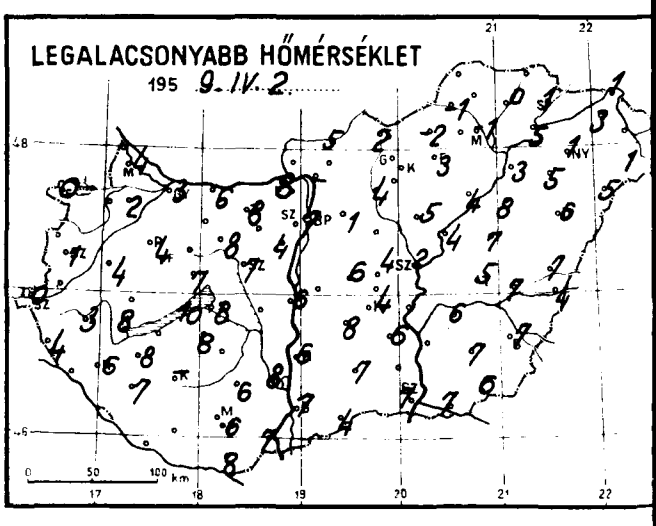

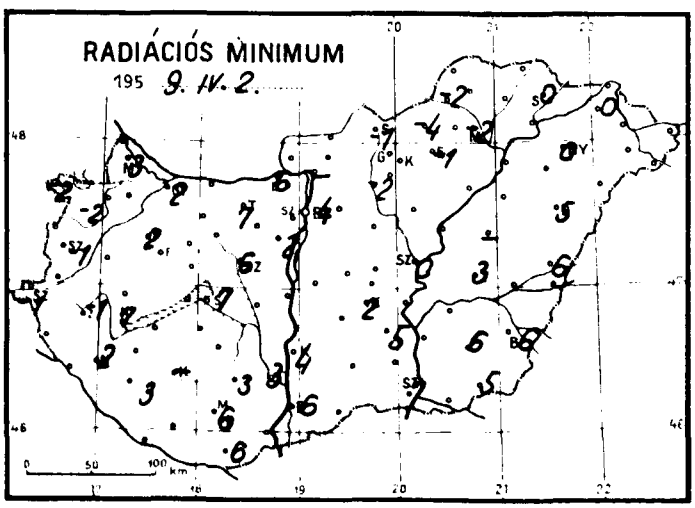

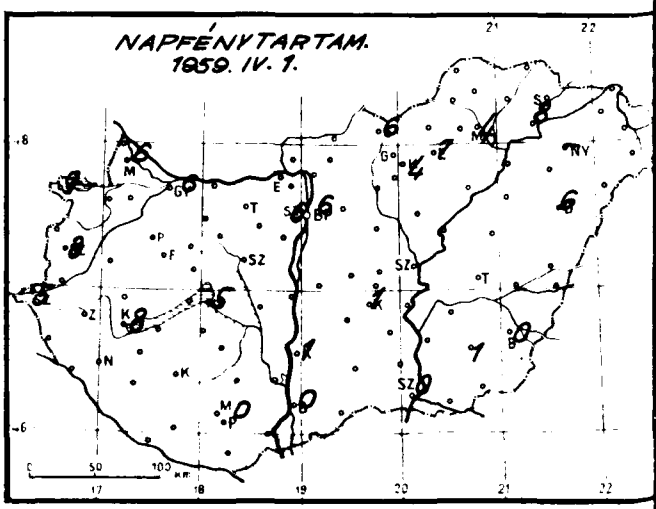

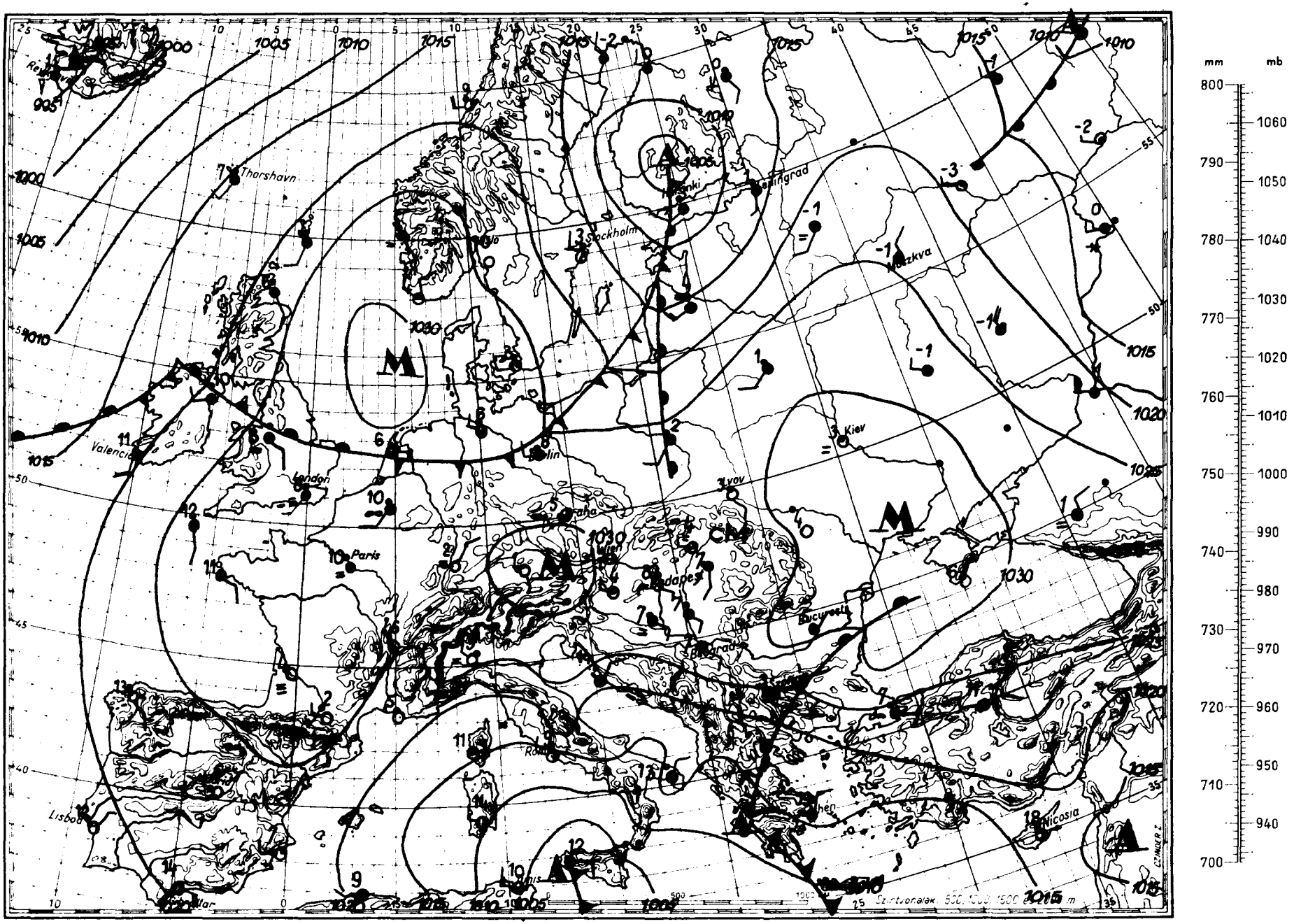

mm
mb
800
790
780
770
760
750
740
730
720
710
700
1060
1050
1040
1030
1020
1010
1000
990
980
970
960
950
940
Thorshavn
Stockholm
Kiev
London
Paris
Lisboa
Nicosia

Magaslégköri időhelyzet

19 59. április hó 2. nap 00h GMT.

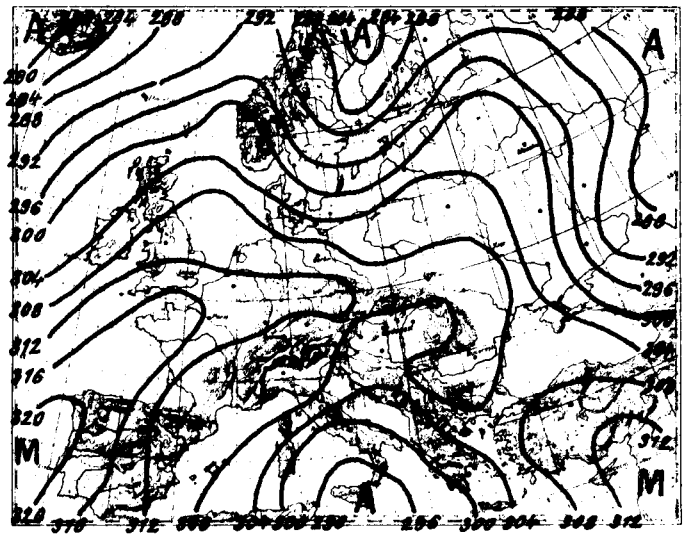

700 mb-os absz. topográfia

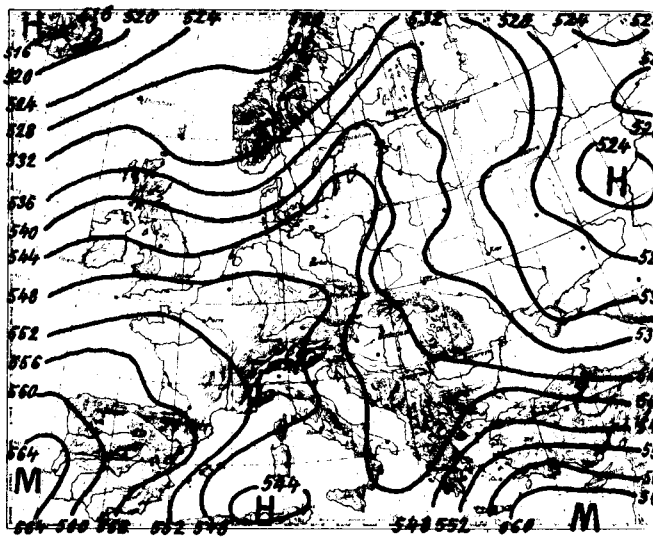

500/1000 mb-os rel. topográfia

1959.IV.1. 12h			
mb	m	C°	%
1000	201	15.2	46
850	1544	2.0	96
700	3091	- 5.2	66
600	4282	-13.9	57
500	5643	-22.8	32
400	7239	-35.1	32
300	9173	-51.6	32
200	11782	-53.4	
100			
50			

Jellemző pontok:

1007.3	Talaj	15.8	41
836	1680	0.5	100
744	2590	- 1.9	68
600	4282	-13.9	57
500	5643	-22.8	32
300	9173	-51.6	32
*250	10345	-54.3	32
217	11200	-53.3	
139	14121	-53.6	

Az Azori-szigetektől Anglián, a Norvég-tengeren, valamint Skandinávián keresztül gyors egymásutánban különböző hőmérsékletű óceáni levegő nyomul a Szovjetunió európai területének térségébe. A Földközi-tenger középső medencéjében nagy magasságokig megtalálható ciklon helyezkedik el. Előoldalán afrikai levegő áramlik a Balkán és Kisázsia fölé. Hazánk felett az alsó 5 km-es légrétegben 1, 4 fokos hőmérsékletcsökkenés következett be. Ezért mára a termikus egyensúlyi állapot biztosabbá vált a tegnapihoz képest, de 1400 m-től 2500 m-ig még mindig gyengén labilis. Az éjféli rádiószonda a 0 fokos izotermát 1600, a -10 fokosat 3700 m-en jelezte, 480, ill. 140 m-rel alacsonyabban, mint 24 órával előtt.

Stábel s.k.

* Tropopauza

1959.VI.2. 00h			
mb	m	C°	%
1000	214	7.4	78
850	1538	0.8	65
700	3070	- 5.6	79
600	4259	-13.8	34
500	5622	-22.0	34
400	7226	-33.4	34
300	9188	-47.0	34
200			
100			
50			

Jellemző pontok:

1009.1	Talaj	6.8	84
998	260	7.8	67
969	480	5.6	77
912	990	5.8	53
771	2300	- 6.0	80
721	2820	- 4.0	89
600	4259	-13.8	34
500	5622	-22.0	34
400	7226	-33.4	34
300	9188	-47.0	34
250	10378	-53.2	34

1959. április hó,
2. nap csütörtök
72. évfolyam 92. sz.

	Reggeli észlelések 06 TMG				Az utolsó 24 óra adatai				
	Felhőzet (0–4)	Szélirány és erő (m/s)	Légnyomás (millibár)	Hőmérséklet (C°)	Csapadék (24 óra) (mm)		Hőmérsékleti szélsőségek: tegnapi nappali max.	Hőmérsékleti szélsőségek: éjszakai min.	Hőmérsékleti szélsőségek: Radiációs min.	Napsütés (óra) tegnap
Mosonmagyaróvár	0	NNW 2	1027.4	5	.		15	4	3	6
Sopron	1	– 0	28.8	2	.		14	0	-2	9
Szombathely	1	– 0	27.9	4	.		14	1	-1	8
Szentgotthárd	0	WSW 2	28.8	0	.		14	0	-1	5
Pápa	1	NE 1	27.3	5	.		15	4	2	–
Győr	1	WSW 4	27.7	3	.		15	3	2	6
Esztergom	3	ESE 1	27.7	9	.		17	8	6	–
Tatabánya	4	– 0	27.0	9	.		17	8	7	–
Székesfehérvár	4	E 1	25.9	7	ny		16	7	6	–
Siófok	4	ENE 1	26.9	8	ny		14	8	7	5
Keszthely	3	NNW 3	27.1	8	.		15	8	7	8
Zalaegerszeg	0	W 1	28.0	3	.		13	3	-1	–
Nagykanizsa	4	N 4	27.0	7	.		14	6	2	–
Kaposvár	–	–	–	–	–		–	–	–	–
Pécs	4 =	E 3	26.7	7	ny		12	6	6	0
Budapest M. I.	1 =	ESE 1	27.5	8	.		17	7	4	6
Salgótarján	0 =	NNE 1	27.5	6	.		15	2	-1	6
Eger	1 =	S 1	27.0	4	.		16	3	-1	7
Miskolc	0 =	NNW 2	27.8	4	.		17	-1	-2	4
Sárospatak	0	NW 1	27.1	6	.		16	1	0	8
Baja	4	S 2	27.0	7	4		15	7	6	0
Kalocsa	4	S 1	26.4	7	ny		14	6	4	1
Kecskemét	4	WSW 2	26.7	8	.		15	4	2	1
Szeged	4	SSE 3	27.5	7	2		12	7	7	0
Szolnok	4	– 0	27.0	7	.		15	2	0	–
Túrkeve	4	W 1	–	7	.		14	5	3	–
Békéscsaba	4 ,	SW 2	27.7	7	–		13	7	6	0
Debrecen	4 .	S 2	26.6	7	1		14	6	5	6
Nyíregyháza	4	NNE 2	28.0	5	.		14	1	0	–
Kékestető (1000 m)**	1	NE 4	906.7	3	.		11	1	–	4
Galyatető (932 m)**	–	–	–	–	.		10	3	–	–
Misinatető (534 m)*	4 =	NNE 2	964.1	4	ny		10	4	4	–
Szabadsághegy (474 m)*	1 ⌴	NE 1	965.7	5	.		13	4	–	6
Farkasgyepű (400 m)*	3	NW 1	967.3	5	.		14	5	2	–

21 órai csapadék mm			21 órai csapadék mm			21 órai csapadék mm			24 órai csapadék mm		
Rajka	.		Tab	.		Jósvafő	–		Kisvárda	.	
Csorna	.		Sárbogárd	.		Lillafüred	.		Vásárosnamény	.	
Kapuvár	.	=	Sztálinváros	.		Szendrőlád	.		Mátészalka	.	
Kőszeg	.		Nagykónyi	.		Füged	.		Tiszabecs	.	
Körmend	.		Somogyszob	.		Hidasnémeti	.		Csenger	.	
Lenti	.		Barcs	ny		Tokaj	.		Nyírlugos	ny	
Letenye	.		Szigetvár	1		Poroszló	.		Polgár	ny	
Káld	.		Lengyel	.		Jászapáti	.		Hajdúdorog	.	
Sümeg	–		Szekszárd	.		Nagykáta	.		Hortobágy	.	
Zirc	.		Mohács	2		Örkény	.		Tiszaroff	.	
Veszprém	.		Siklós	1		Kunsztmiklós	–		Karcag	.	
Komárom	.		Királyrét	.		Cegléd	.		Berettyóújfalu	1	
Kisbér	.		Balassagyarm	.		Nagykőrös	.		Szeghalom	.	
Mór	.		Romhány	.		Tiszakécske	–		Körösszakál	2	
Alcsut	.		Vác	–		Izsák	.		Szarvas	ny	
Dobogókő	–		Godollő	.		Kiskunfelegyh	ny		Szentes	.	
Martonvásár	.		Lőrinci	.		Kiskunhalas	1		Orosháza	ny	
Tihany	.		Gyöngyös	.		Bacsalmás	2		Makó	1	
Fonyód	.		Borsodnádasd	.		Kistelek	ny		Mezohegyes	6	
Marcali	.		Putnok	.	=	Záhony	.				

* A légnyomás 500 gdm-re átszámítva ** A légnyomás 1000 gdm-re átszámítva

Magassági szélmérések

Óraadatok greenwichi középidőben

IV. 1.	Bpest 06 h		Miskolc 11 h		Szeged 12 h		Debr. 11 h		Győr 12 h		Pécs 12 h		Sshely 12 h		Bpest 12 h		Bpest 15 h	
	fok	m/s	fok	m/s	fok	m/s	fok	m/s	fok	m/s	fok	m/s	fok	m/s	fok	m/s	fok	m/s
Talaj	40	2	40	2	40	2	40	7	360	7	40	7	360	7	90	2	40	7
500 m	60	6	110	2	50	4	90	12	340	4	90	7	20	5	60	6	60	4
1000	60	6	70	5					360	4	110	10	20	5	60	6	60	4
1500	60	6	80	6					180	1	110	8	30	5	50	5	30	5
2000	30	7							30	5	110	8	30	5	50	5		
3000	250	1							50	5			50	5	300	1		
4000									20	2			50	5	540	2		
5000													30	9	340	2		
7000													310	10	270	11		
9000													270	8	260	11		
10000															30	11		
12000															30	11		
14000															20	8		
16000															20	8		
18000																		
20000																		

IV. 1.	Siófok 13 h		Bpest 18 h		Bpest 21 h		Sshely 23 h		Győr 23 h		Szeged 23 h		Pécs 23 h					
	fok	m/s	fok	m/s	fok	m/s	fok	m/s	fok	m/s	fok	m/s	fok	m/s	fok	m/s	fok	m/s
Talaj	360	2	40	2	90	2	320	2	90	2	220	7	90	2				
500 m	50	9	90	5	70	6	340	5	70	11	200	7	70	11				
1000	50	9	40	4	20	4	340	5	70	11	220	4	70	11				
1500	50	9	20	4	30	4	320	4	70	11			70	11				
2000					130	1			70	11			70	11				
3000																		
4000																		
5000																		
7000																		
9000																		
10000																		
12000																		
14000																		
16000																		
18000																		
20000																		

IV. 2.	Bpest 03 h																	
	fok	m/s	fok	m/s	fok	m/s	fok	m/s	fok	m/s	fok	m/s	fok	m/s	fok	m/s	fok	m/s
Talaj	40	2																
500 m	70	6																
1000	60	6																
1500	30	5																
2000																		
3000																		
4000																		
5000																		
7000																		
9000																		
10000																		
12000																		
14000																		
16000																		
18000																		
20000																		

DŐJÁRÁSI NAPIJELENTÉS

ЕЖЕДНЕВНЫЙ МЕТЕОРОЛОГИЧЕСКИЙ БЮЛЛЕТЕНЬ • DAILY WEATHER REPORT
BULLETIN QUOTIDIEN DE TEMPS • TÄGLICHER WETTERBERICHT

ADJA AZ ORSZÁGOS METEOROLÓGIAI INTÉZET
UDAPEST II. KITAIBEL PÁL UTCA 1
LEFON: KÖZPONT: 353-500, IDŐJELZŐ OSZT.: 150-410

MEGJELENIK NAPONKÉNT • ELŐFIZETÉSI ÁRA
A POSTAI KÖLTSÉGGEL EGYÜTT NEGYEDÉVRE 60, Ft
KIADÁSÉRT FELEL AZ INTÉZET IGAZGATÓJA

. évfolyam 93. szám. + Budapest + 1959. április hó 3.

Az időjárási helyzet ma reggel és a várható időjárás:

Nyugat-Európában és Közép-Európa legnagyobb részén változatnul tovább tart a csendes, jobbára derült időjárás, az éjszakai lehülés erősök, napközben azonban a tartós napsugárzás hatására a hőmérséklet a legtöbb heyen eléri a 15 fokot. Ugyanekkor a Szovjetunió európai területein - elsősorban Balti tenger környékén - változékony, szeles, hideg az idő.

Hazánkban csütörtökön keleten és délen erősen felhős időjás uralkodott, és délkeleten néhány helyen kevés eső is esett. A Dunántúlon álában felhőátvonulások voltak, északnyugaton azonban reggeltől alkonyatig szín megszakitás nélkül sütött a nap. A hőmérséklet legtöbb helyen 14 - 17, a Tiszánlon és Bács-Kiskun megyében azonban csak 10 - 13 fokig emelkedett. Ma hajnalra , +6 fokig hült le a levegő, sőt Nagykanizsáról -1 fokos fagyot is jelentettek.

Budapesten pénteken 12 órakor a hőmérséklet 13 fok, a tenerszintre átszámitott légnyomás 767 mm, gyengén süllyedő irányzatú.

Várható időjárás szombat estig:

Kisebb felhőátvonulások.
Délután egy-két helyen futó eső.
Mérsékelt északkeleti, később délkeleti szél.
Az éjszakai lehülés erősödik, a nappali felmelegedés alig változik.

Várható legalacsonyabb éjszakai hőmérséklet: általában 1, 4 fok között, néhány helyen /elsősorban északkeleten/ gyenge hajnali fagy,
legmagasabb nappali hőmérséklet szombaton: 15, 18 fok között.

Távolabbi kilátások:
Vasárnap is szép idő, erős éjszakai lehülléssel.

hőmérséklet és a légnyomás napi középértéke Budapesten és ezek eltérése a 75 vi átlagtól:

959. IV. 2-án: 10,5 C°, 769,2 mm. Eltérés: +1,4 C°, +8,9 mm.

871 óta ezen a napon előfordult:

egmagasabb hőmérséklet 22,7 C° /1928/
egalacsonyabb hőmérséklet - 3,1 C° /1923/

Az Országos Meteorológiai Intézet Időjárási Napijelentése

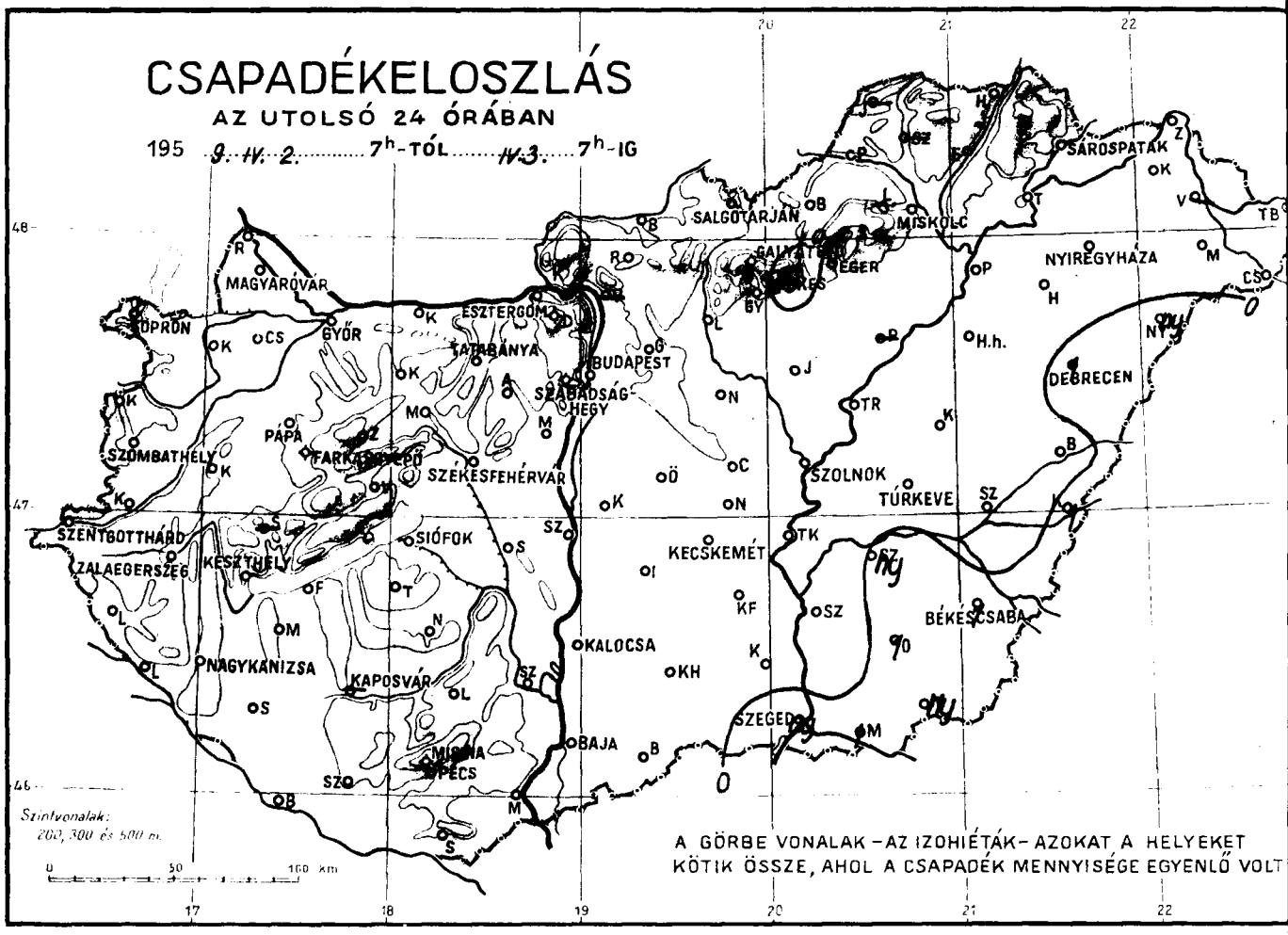

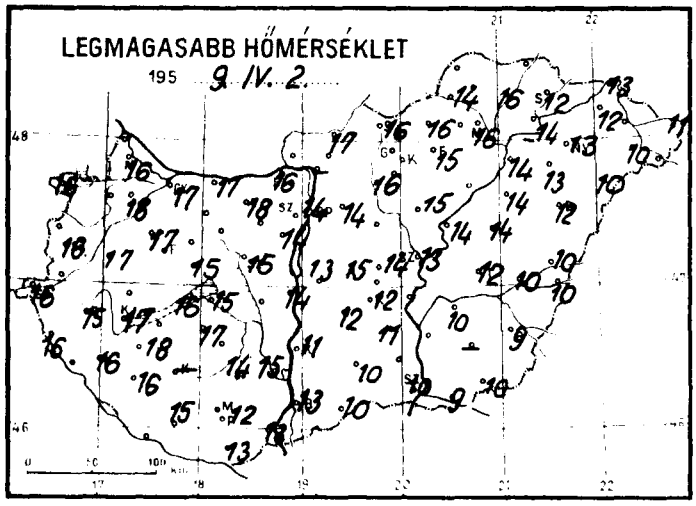

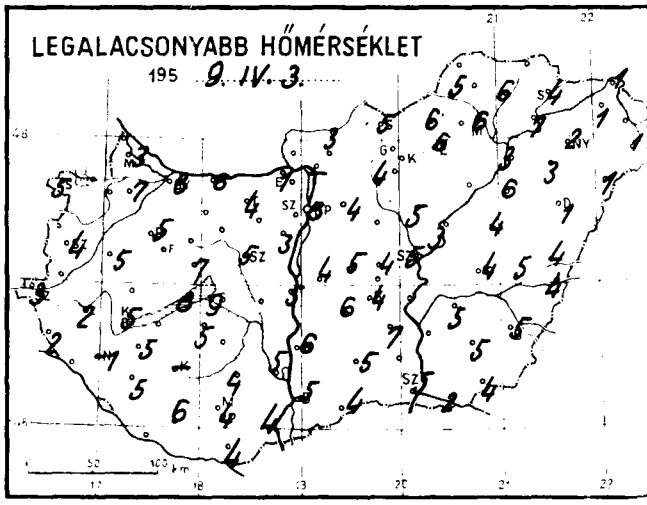

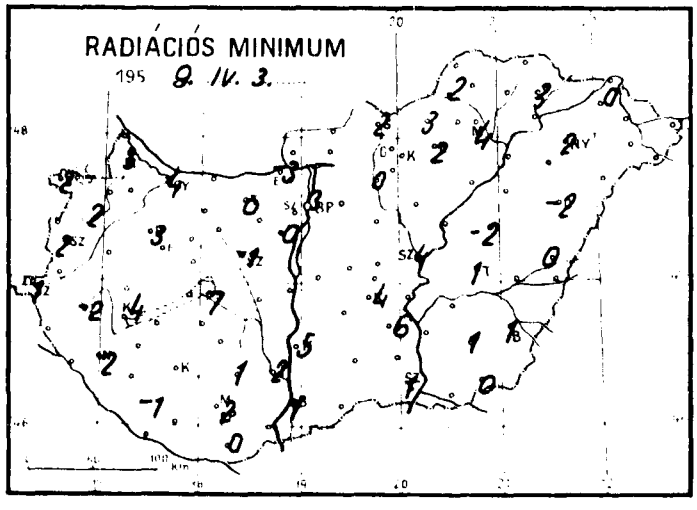

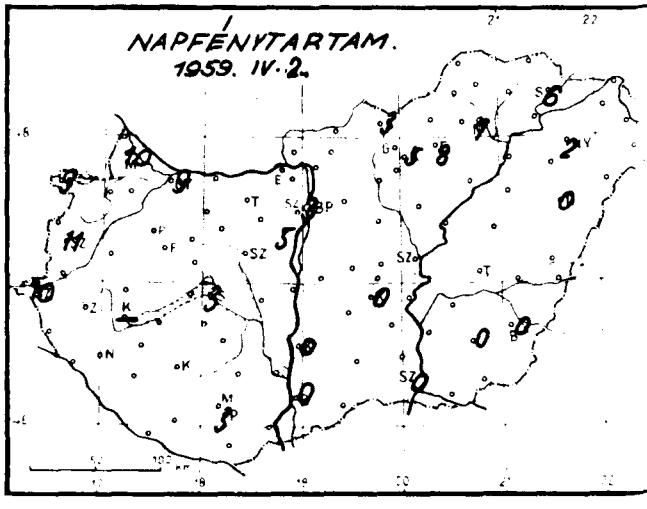

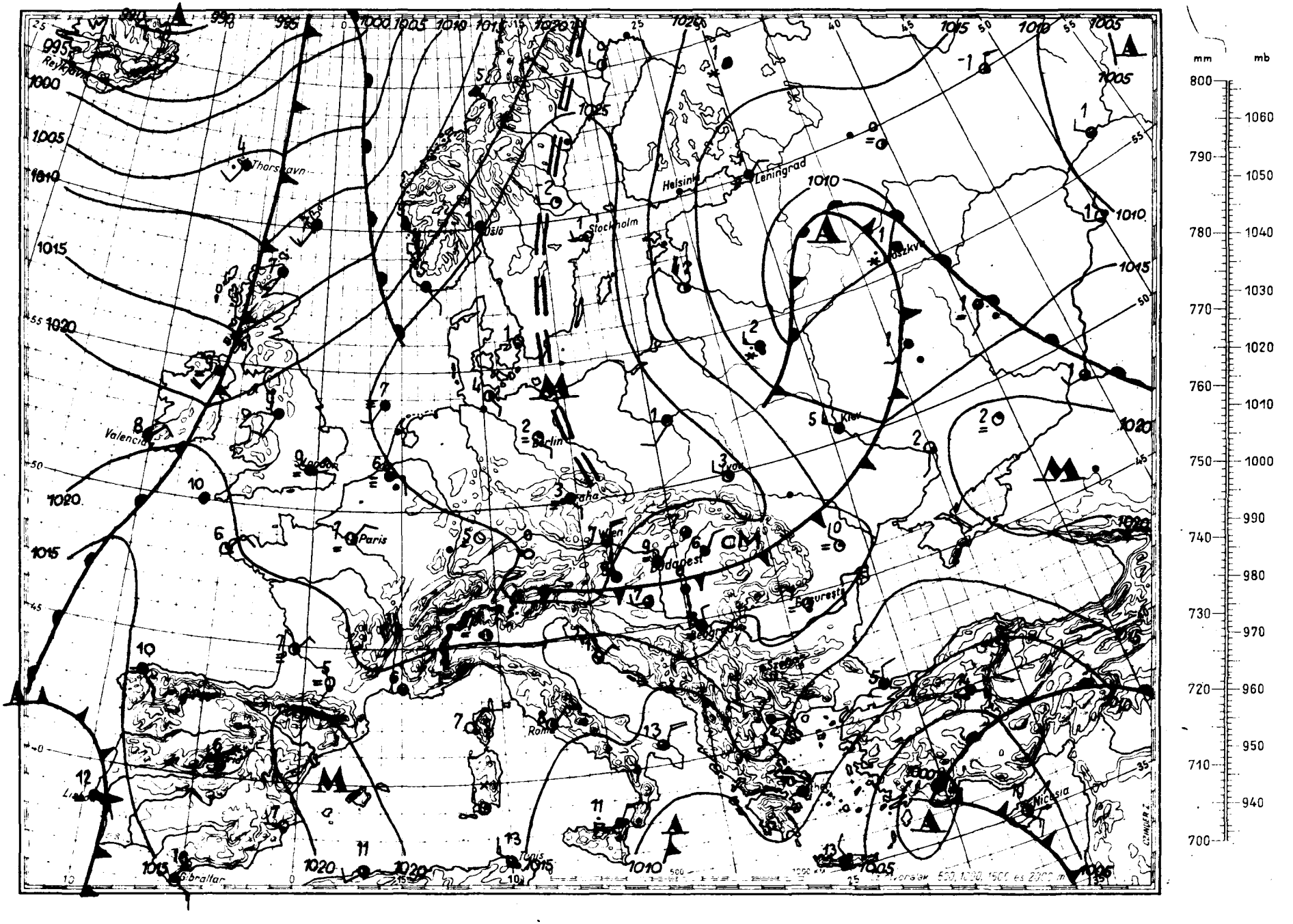
Reykjavik
Thorshavn
Oslo
Stockholm
Helsinki
Leningrad
Moskva
Kiev
Berlin
London
Paris
Valencia
Gibraltar
Wien
Budapest
Bucuresti
Roma
Tunis
Nicosia
mm
mb
800
790
780
770
760
750
740
730
720
710
700
1060
1050
1040
1030
1020
1010
1000
990
980
970
960
950
940

Magaslégköri időhelyzet

19 59. április hó 3. nap 00.h GMT.

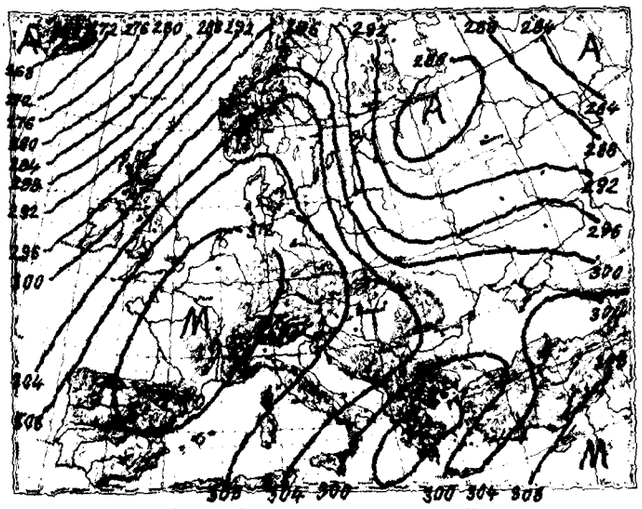

700 mb-os absz. topográfia

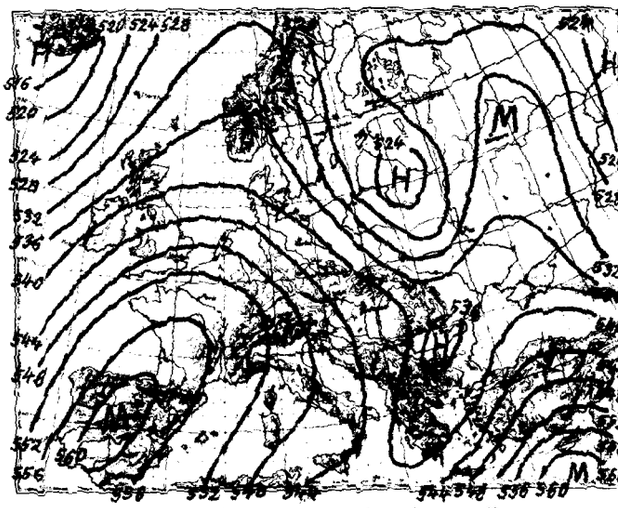

500/1000 mb-os rel. topográfia

1959.IV.2. 12h			
mb	m	C°	%
1000	226	9.9	63
850	1559	2.5	58
700	3106	- 4.7	41
600	4301	-12.6	34
500	5681	-17.7	31
400	7304	-31.8	28
300	9275	-46.4	31
200			
100			
50			

Jellemző pontok:

1010.3	Talaj	10.8	59
932	800	5.5	74
918	920	7.4	55
748	2600	- 5.8	63
715	2830	- 2.9	41
590	4430	-13.3	33
558	4750	-12.8	31
520	5390	-17.2	31
510	5520	-16.3	31
400	7304	-31.8	28
300	9275	-46.4	31
a227	11180	-55.5	31
210	11700	-53.3	
206	11845	-53.8	

Az advekciós kép pénteken 00 GMT-kor erős melegadvekciót mutat Grönland és Skandinávia között, valamint Angliában, és a Kaukázus környékén. Erősebb hidegadvekció van az Atlanti-óceán középső részén, Lengyelországban és a Szovjetunió európai területének északkeleti vidékein. A Kárpátmedence felett az advekciós kép elmosódott.
Hazánk légterében az utolsó 24 óra alatt a troposzféra alsó 2500 méter vastag rétege átlagosan 2 fokot melegedett, felette a 2500-tól 3800 méterig terjedő légréteg pedig közepesen 2 fokot hűlt. Feljebb 7200 méterig a hőmérséklet csütörtökön nem változott lényegesen.
Budapest felett ma éjjel a 0 fokos szint 1940, a -10 fokos 3220 méteren helyezkedett el. Tegnap óta az első 340 métert emelkedett, a második pedig 480 métert süllyedt.

Veress s.k.

a Tropopauza

1959.IV.3. 00h			
mb	m	C°	%
1000	182	6.9	80
850	1516	2.9	42
700	3054	- 8.6	64
600	4236	-14.4	62
500	5603	-21.4	51
400	7207	-34.0	39
300	9157	-49.5	40
200	11761	-55.1	
100			
50			

Jellemző pontok:

1005.1	Talaj	6.4	81
970	420	9.1	72
940	700	8.4	45
845	1590	2.3	42
736	2690	- 5.8	62
680	2400	-11.0	65
635	3800	-11.0	65
605	4200	-14.2	62
566	4700	-15.2	59
500	5603	-21.4	51
300	9157	-49.5	40
a280	10650	-57.0	42
220	11150	-55.6	
213	11350	-52.8	
197	11880	-53.2	
193	12000	-50.5	
150	13837	-49.7	
145	13980	-53.4	
128	14656	-53.4	

1959. április ...hó, **3.** ...nap .. **péntek** ..... **72.** évfolyam **93.** sz.

	Reggeli észlelések 06 TMG				Az utolsó 24 óra adatai				
	Felhőzet (0–4)	Szélirány és erő (m/s)	Légnyomás (millibár)	Hőmérséklet (C°)	Csapadék (24 óra) (mm)		Hőmérsekleti szélsőségek: tegnapi nappali max.	éjszakai min.	Radiációs min.	Napsütés (óra) tegnap
Mosonmagyaróvár	1	NNW 2	1026.0	9	.		16	3	3	10
Sopron	4	NNW 5	25.7	8	.		16	5	2	9
Szombathely	4	N 2	24.8	9	.		16	4	2	11
Szentgotthárd	3	SW 3	24.3	9	.		16	3	1	10
Pápa	4	N 2	23.2	9	.		17	5	3	–
Győr	3	N 6	24.4	9	.		17	8	4	9
Esztergom	2	– 0	23.5	3	.		16	1	–3	–
Tatabánya	2	SW 1	23.5	5	.		18	4	0	–
Székesfehérvár	3	W 1	22.4	6	.		15	5	–1	–
Siófok	3	N 5	22.0	10	.		15	9	7	3
Keszthely	4	NNW 6	22.4	9	.		17	5	4	–
Zalaegerszeg	1	N 4	23.8	8	.		15	2	–2	–
Nagykanizsa	4	NNW 5	23.5	7	.		16	–1	–2	–
Kaposvár	–	–	–	–	–		–	–	–	–
Pécs	3	WNW 4	22.0	7	.		12	4	2	3
Budapest M. I.	3	NE 2	23.3	9	.		14	6	3	3
Salgótarján	3	– 0	23.1	8	.		16	5	2	5
Eger	3	E 1	23.4	8	.		15	6	2	8
Miskolc	3	NE 6	23.9	7	.		16	6	4	7
Sárospatak	4	N 6	24.4	6	.		12	4	3	6
Baja	1	– 0	22.0	7	.		13	5	1	0
Kalocsa	2	W 1	21.5	6	.		11	6	5	0
Kecskemét	4	NNE 1	22.1	7	.		12	4	4	0
Szeged	4	SW 1	22.0	6	ny		10	5	1	0
Szolnok	3	– 0	22.3	6	.		13	5	4	–
Túrkeve	3	NE 2	–	7	.		12	4	1	–
Békéscsaba	3	N 4	21.6	7	1		9	5	1	0
Debrecen	3	NNE 4	24.4	6	1		12	1	–2	0
Nyíregyháza	4	N 12	23.7	7	.		13	2	2	2
Kékestető (1000 m)**	4	NE 2	903.0	3	ny		9	1	–	5
Galyatető (932 m)**	–	–	–	–	.		10	2	–	–
Misinatető (531 m)*	3	NW 6	960.7	5	.		11	5	1	–
Szabadsághegy (474 m)*	4	NE 2	961.7	6	.		12	6	–	5
Farkasgyepű (400 m)*	0	NW 2	961.9	6	.		17	5	1	–

24 órai csapadék mm		24 órai csapadék mm		24 órai csapadék mm		24 órai csapadék mm	
Bajka	.	Tab	.	Jósvafő	–	Kisvárda	.
Csorna	.	Sárbogárd	.	Lillafüred	.	Vásárosnamény	–
Kapuvár	.	Sztálinváros	.	Szendrőlád	–	Mátészalka	.
Kőszeg	.	Nagykőnyi	.	Fügöd	.	Tiszabecs	.
Kormend	.	Somogyszob	.	Hidasnémeti	.	Csenger	.
Lenti	.	Bares	.	Tokaj	.	Nyírlugos	ny
Letenye	.	Szigetvár	.	Poroszló	–	Polgár	.
Káld	.	Lengyel	.	Jászapáti	.	Hajdúdorog	.
Sumeg	–	Szekszárd	.	Nagykáta	.	Hortobagy	.
Zirc	.	Mohács	.	Orkény	.	Tiszaroff	.
Veszprém	.	Siklós	.	Kunszentmiklos	.	Karcag	.
Komárom	.	Királyrét	.	Cegléd	.	Berettyóújfalu	.
Kisbér	.	Balassagyarm	.	Nagykoros	.	Szeghalom	.
Mór	.	Bonhány	.	Tiszakecske	.	Korosszakal	1
Alcsut	.	Vác	.	Izsák	.	Szarvas	ny
Dobogóko	.	Godollo	.	Kiskunfelegyh	.	Szentes	.
Martonvasar	.	Lőrinci	.	Kiskunhalas	.	Orosháza	1
Tihany	.	Gyöngyos	.	Bacsalmas	.	Makó	1
Fonyód	.	Borsodnádasd	.	Kistelek	.	Mezohegyes	ny
Marcali	.	Putnok	.	Zahony	.		

* A légnyomás 500 gdm-re átszámítva ** A légnyomás 1000 gdm-re átszámítva

Magassági szélmérések

Óraadatok greenwichi középidőben

IV.2.	Bpest 00 h		Bpest 09 h		Szeged 11 h		Miskolc 11 h		Szhely 12 h		Győr 12 h		Pécs 12 h		Bpest 12 h		Bpest 15 h	
	fok	m/s	fok	m/s	fok	m/s	fok	m/s	fok	m/s	fok	m/s	fok	m/s	fok	m/s	fok	m/s
Talaj	40	2	90	7	180	2	140	2	40	7	360	2	140	2	140	2	220	7
500 m	70	7	40	4	180	4	110	4	10	6	350	2	150	3	170	4	300	1
1000	60	6			140	3	90	2	10	6	330	2	40	1	80	3	310	3
1500	60	6					290	3	360	8	180	3	40	5	20	3	350	3
2000	20	6					320	6	10	9	20	7	40	5	20	3	360	5
3000	320	1					290	7	20	8	10	8	110	2	350	2		
4000	20	5					240	4	10	9					310	3		
5000							360	6	10	8					20	7		
7000							360	6	350	9					350	9		
9000							350	12	360	20					360	17		
10000							350	12	10	23					350	30		
12000							350	21							10	16		
14000																		
16000																		
18000																		
20000																		

IV.2.	Bpest 18 h		Bpest 21 h		Pécs 23 h		Szeged 23 h									
	fok	m/s	fok	m/s	fok	m/s	fok	m/s	fok	m/s	fok	m/s	fok	m/s	fok	m/s
Talaj	140	2	270	2	140	2	180	2								
500 m	280	3	320	4	140	3	260	1								
1000	310	5	350	5	30	3	50	5								
1500	340	8	30	4	10	4	40	9								
2000	350	7	20	8	350	6	40	10								
3000	50	11					290	4								
4000																
5000																
7000																
9000																
10000																
12000																
14000																
16000																
18000																
20000																

IV.3.	Bpest 00 h		Debr. 00 h		Bpest 03 h		Bpest 06 h		Bpest 09 h							
	fok	m/s	fok	m/s	fok	m/s	fok	m/s	fok	m/s	fok	m/s	fok	m/s	fok	m/s
Talaj	270	2	90	2	40	2	40	2	40	7						
500 m	340	5	360	7	70	7	90	14	40	8						
1000	10	4	350	6	60	4	90	13	40	8						
1500	10	3	350	3	30	3	80	9	20	7						
2000	10	3	350	3	360	4	40	2								
3000	20	10			30	8	10	11								
4000																
5000																
7000																
9000																
10000																
12000																
14000																
16000																
18000																
20000																

DŐJÁRÁSI NAPIJELENTÉS

ЕЖЕДНЕВНЫЙ МЕТЕОРОЛОГИЧЕСКИЙ БЮЛЛЕТЕНЬ • DAILY WEATHER REPORT
BULLETIN QUOTIDIEN DE TEMPS • TÄGLICHER WETTERBERICHT

ADJA AZ ORSZÁGOS METEOROLÓGIAI INTÉZET
DAPEST II. KITAIBEL PÁL UTCA 1
LEFON: KÖZPONT: 353-500, IDŐJELZŐ OSZT.: 150-410

MEGJELENIK NAPONKÉNT • ELŐFIZETÉSI ÁRA
A POSTAI KÖLTSÉGGEL EGYÜTT NEGYEDÉVRE 60, Ft
KIADÁSÉRT FELEL AZ INTÉZET IGAZGATÓJA

évfolyam 94. szám. + Budapest + 1959. április hó 4.

Az időjárási helyzet ma reggel és a várható időjárás:

Észak-Afrikától Közép-Európán keresztül egészen a Spitsbergig magaslégnyomású gerinc húzódik, általában derült, száraz idővel. A Britszigetek északi felében, és a Skandináv félszigeten szeles, csapadékos az időjárás. Kisebb esők és havazások vannak a Szovjetunióban Ukrajna északi felében.

Hazánkban pénteken kisebb felhőátvonulások voltak, eső nélül. A hőmérséklet napközben általában 14 - 17 fokig emelkedett. Ma hajnalra a leti és nyugati országrészeken -1, -4 fokos fagyok alakultak ki, az ország köső részein 2 - 5 fokig hűlt le a levegő.

Budapesten szombaton 12 órakor a hőmérséklet 14 fok, a tenrszintre átszámitott légnyomás 764 mm, mérsékelten süllyedő irányzatú.

Várható időjárás vasárnap estig:

Kisebb felhőátvonulások.
Ma eső nem lesz. Holnap az északi megyékben néhány helyen kevés eső lehetséges.
Mérsékelt déli, délnyugati szél.
Gyenge hajnali fagyok.
A nappali felmelegedés alig változik.

Várható legalacsonyabb éjszakai hőmérséklet: általában -1, +2 fok között, néhány helyen - elsősorban északkeleten - -1 fok alatt,
legmagasabb nappali hőmérséklet vasárnap: 15, 18 fok között.

Adámy s.k.

hőmérséklet és a légnyomás napi középértéke Budapesten és ezek eltérése a 75 i átlagtól:

959. IV. 3-án: 12,4 C°, 766,5 mm. Eltérés: +3,2 C°, +6,0 mm.

871 óta ezen a napon előfordult:

legmagasabb hőmérséklet 24,1 C° /1945/
legalacsonyabb hőmérséklet -3,7 C° /1891/

Az Országos Meteorológiai Intézet Időjárási Napijelentése

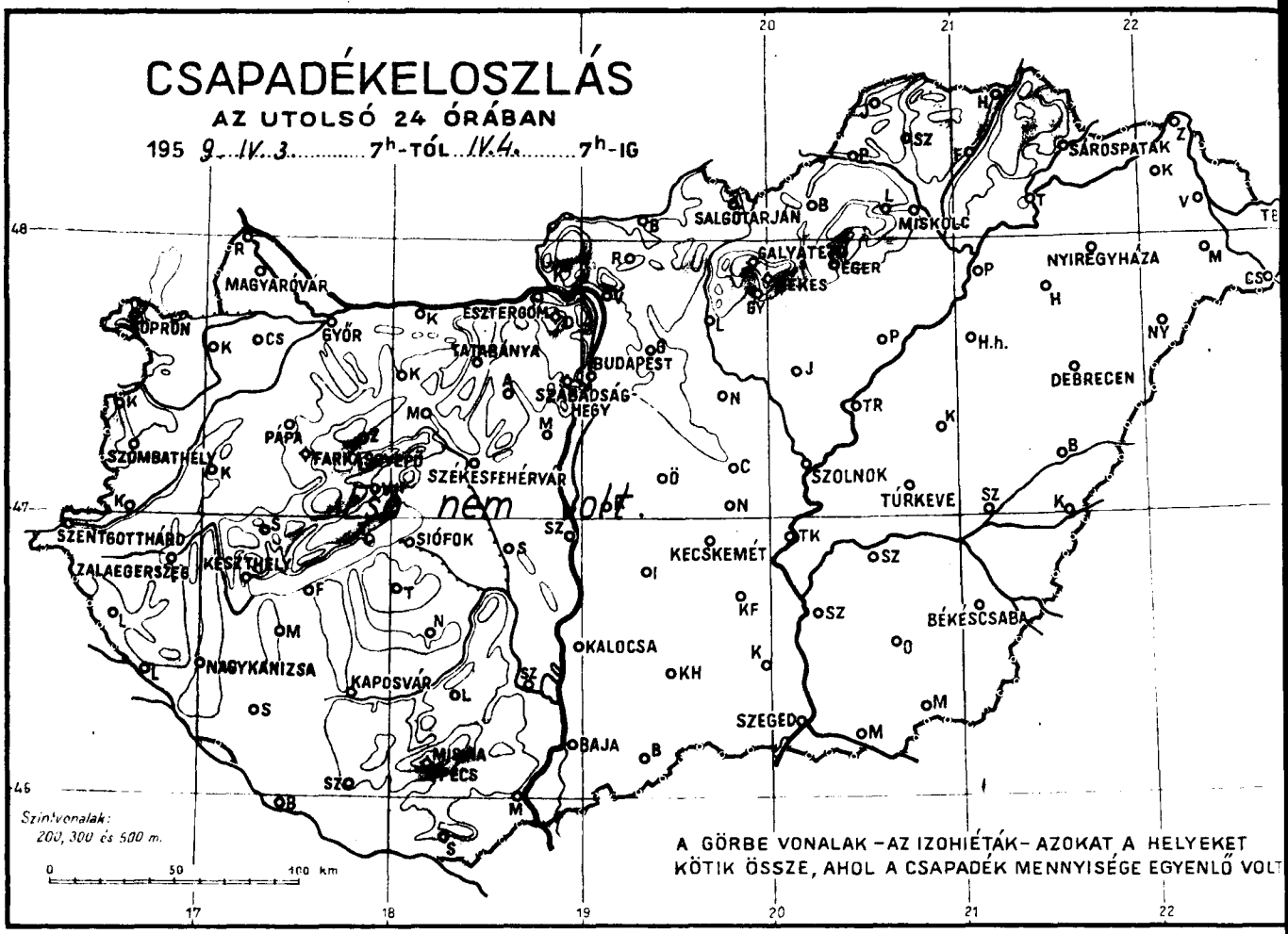

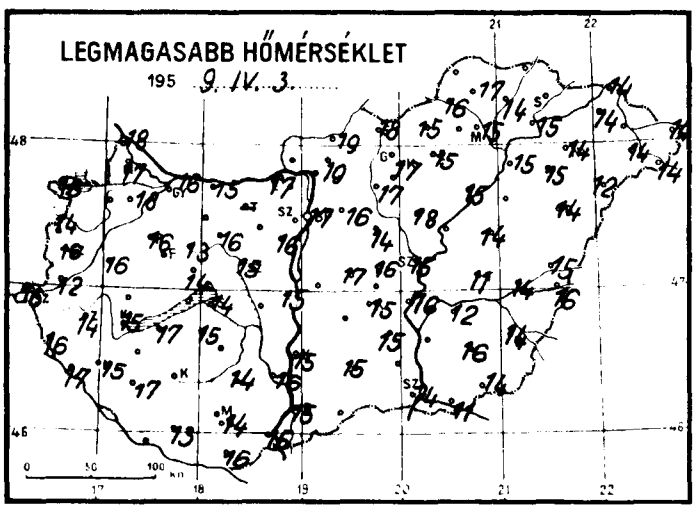

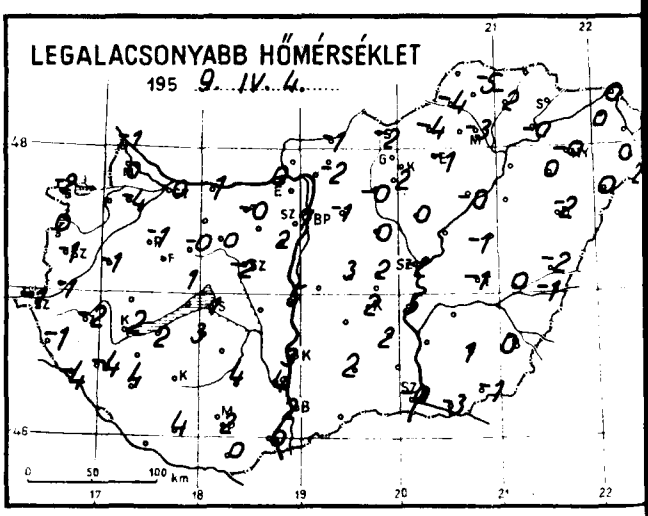

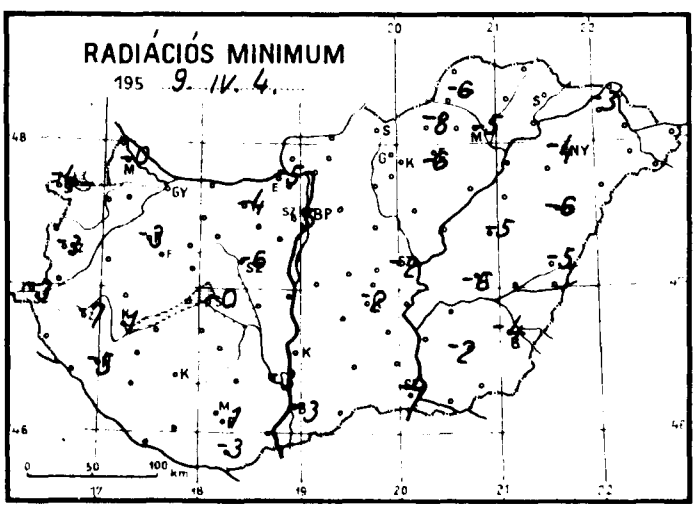

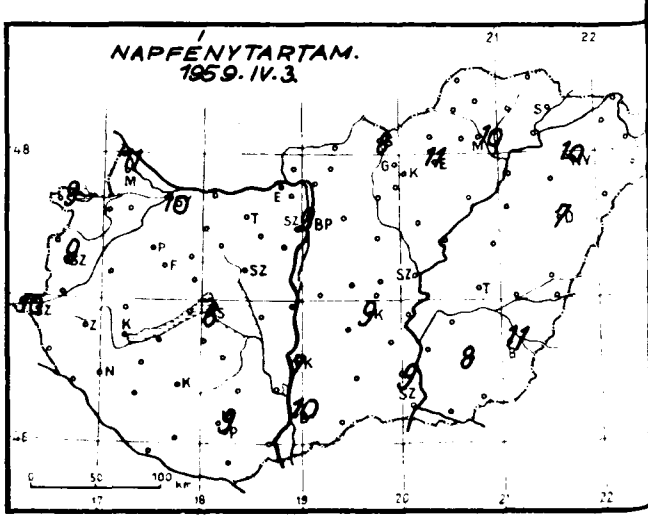

Időjárási helyzet [illegible] év [illegible] hó [illegible] nap [illegible] óra

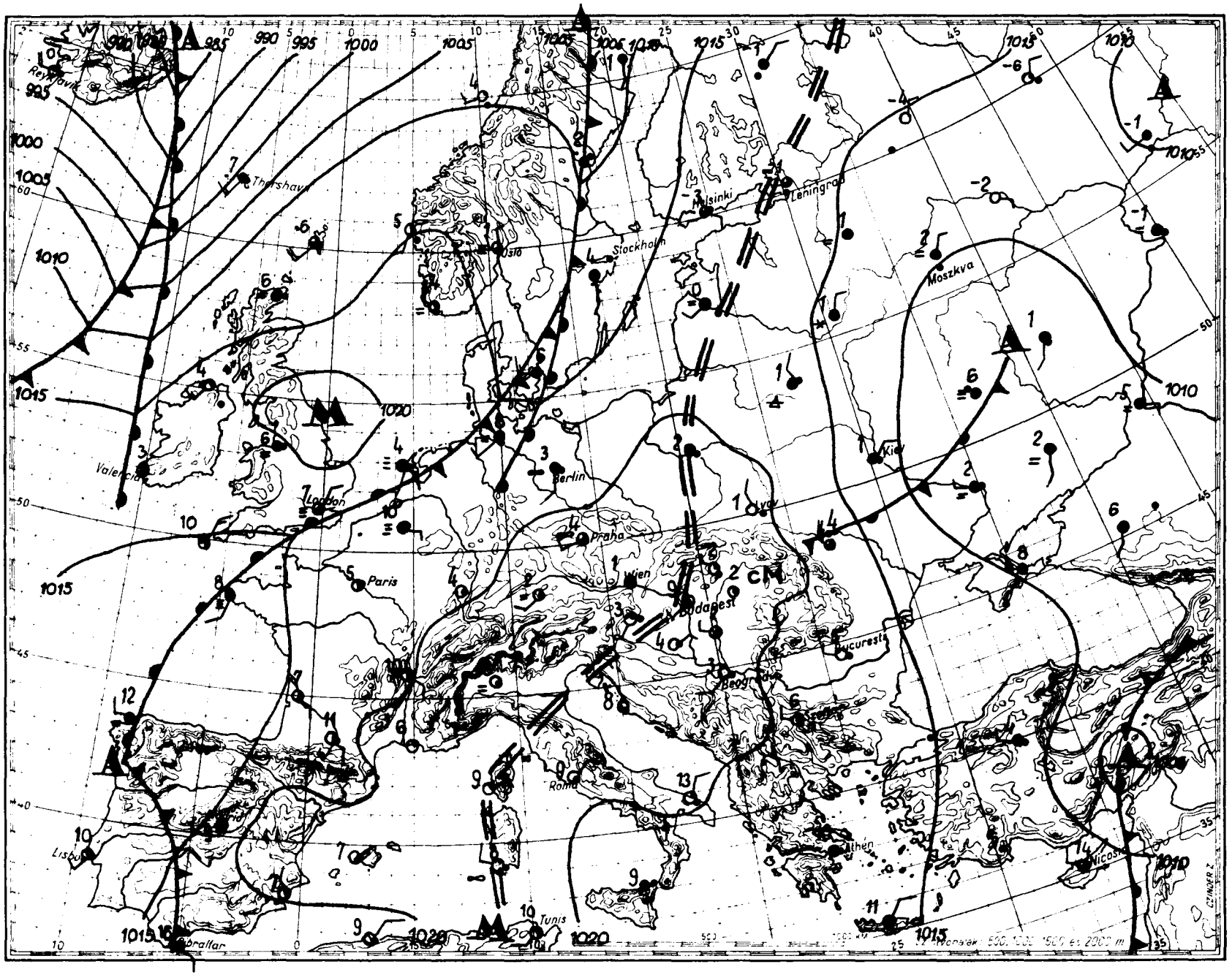

Magaslégköri időhelyzet

19 59. április hó 4 nap 00h GMT.

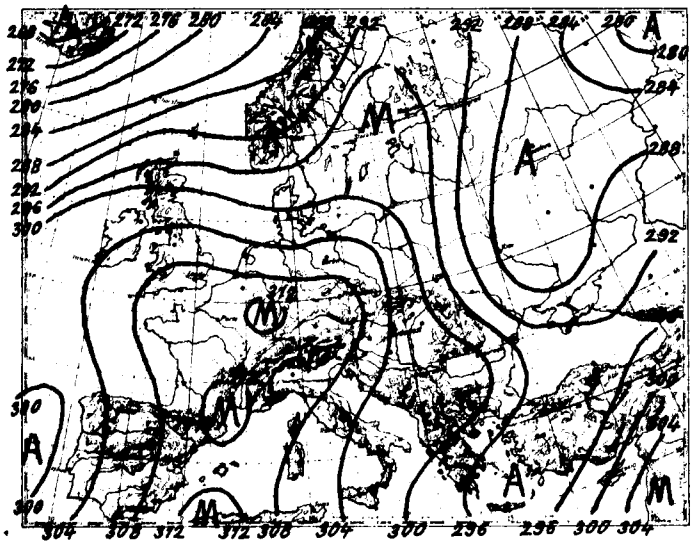

700 mb-os absz. topográfia

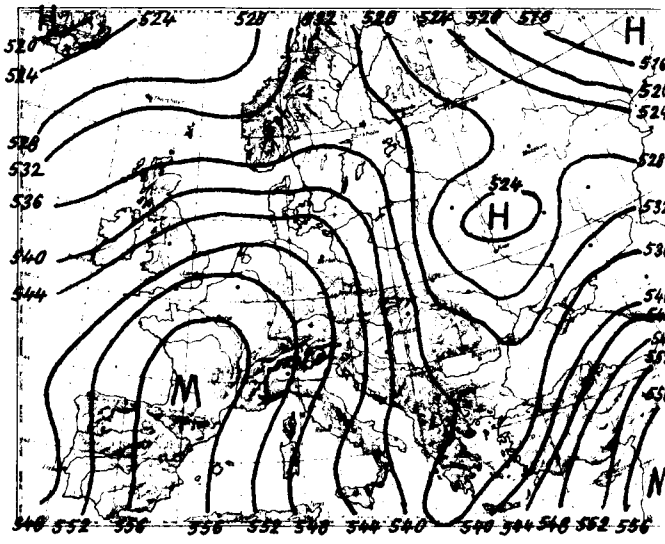

500/1000 mb-os rel. topográfia

1959.IV.3. 12h			
mb	m	C°	%
1000	184	13.8	37
850	1524	2.0	37
700	3062	- 6.1	37
600	4252	-13.0	37
500	5612	-23.8	37
400	7201	-36.2	37
300	9141	-49.0	37
200	11766	-48.4	
100			
50			

Jellemző pontok:

1005.2	Talaj	14.1	37
768	2350	- 4.6	37
746	2600	- 3.4	37
600	4252	-13.0	37
400	7201	-36.2	37
≠263	10000	-54.8	37
250	10318	-54.8	
194	11900	-47.8	
168	12900	-48.2	
138	14196	-54.0	

A magasban ciklon helyezkedik el az Ibériai-félszigettől nyugatra az óceánon, s egy légnyomási teknő fekszik az Ural hegységtől a Fekete-tengeren keresztül a Földközi-tenger keleti medencéjéig. Nyugat- és Közép-Európa felett anticiklonális jellegű áramlás található. Melegadvekció figyelhető meg Lengyelországtól az Északi-Jeges-tengerig terjedő területen, valamint a Biscayai-öböl felett, hidegadvekció az Északi-tenger környékén. Hazánk felett a 200-400 és 2200-3600 m közötti légréteg mintegy 2 fokkal melegedett, a troposzféra többi részében ugyanilyen nagyságú lehülés következett be. A 0 fokos szint 360 m-t süllyedve ma éjfélkor 1680, a -10 fokos szint 330 m-t emelkedve 3550 m-en helyezkedik el.

Adámy s.k.

≠ Tropopauza

1959.IV.4. 00h			
mb	m	C°	%
1000	180	5.7	46
850	1507	1.2	44
700	3042	- 6.3	40
600	4226	-15.0	40
500	5584	-22.3	40
400	7180	-35.0	40
300	9130	-48.6	40
200	11721	-54.4	
100			
50			

Jellemző pontok:

1005.0	Talaj	4.6	46
980	340	9.9	50
752	2450	- 6.1	40
712	2900	- 5.2	40
500	5584	-22.3	40
300	9130	-48.6	40
≠230	10830	-58.6	40
185	12217	-52.0	

1959. április hó,
4. nap **szombat**
72. évfolyam **94.** sz.

	Reggeli észlelések 06 TMG				Az utolsó 24 óra adatai				
	Felhőzet (0—4)	Szélirány és erő (m/s)	Légnyomás (millibár)	Hőmérséklet (C°)	Csapadék (24 óra) (mm)	Hőmérsékleti szélsőségek: tegnapi nappali max.	Hőmérsékleti szélsőségek: éjszakai min.	Hőmérsékleti szélsőségek: Radiációs min.	Napsütés (óra) tegnap
Mosonmagyaróvár	1	NNW 2	1022.6	4	.	17	0	-0	11
Sopron	1	– 0	22.7	1	.	16	-2	-4	9
Szombathely	1	NW 1	22.6	3	.	16	-1	-3	9
Szentgotthárd	1	SSW 2	23.8	-1	.	16	-1	-3	10
Pápa	0	W 1	22.5	1	.	16	-1	-3	–
Győr	1	SSW 2	22.4	2	.	16	0	–	10
Esztergom	0	W 1	21.9	3	.	17	0	-5	–
Tatabánya	0	– 0	22.4	1	.	–	-0	-4	–
Székesfehérvár	0 ∞	NW 1	21.9	0	.	15	-2	-6	–
Siófok	1	SE 1	21.9	4	.	14	1	-0	8
Keszthely	0	NW 1	22.1	3	.	15	2	1	–
Zalaegerszeg	1	– 0	23.1	1	.	14	-2	-7	–
Nagykanizsa	1	– 0	23.9	1	.	15	-4	-5	–
Kaposvár	–	–	–	–	–	–	–	–	–
Pécs	0	E 2	21.7	4	.	14	2	1	9
Budapest M. I.	0	SSW 1	21.5	9	.	17	7	3	9
Salgótarján	0	– 0	22.3	2	.	15	-2	-4	8
Eger	0	W 1	22.3	2	.	15	-1	-6	11
Miskolc	1	NNW 2	22.1	2	.	15	-3	-5	10
Sárospatak	–	–	–	–	.	–	–	–	–
Baja	0	SE 2	22.3	4	.	15	2	-3	10
Kalocsa	0	SW 1	21.7	5	.	15	3	–	7
Kecskemét	0	– 0	21.5	6	.	15	2	-2	9
Szeged	1	W 2	22.1	2	.	14	-0	-4	9
Szolnok	0	– 0	21.0	2	.	15	-2	-2	–
Túrkeve	0	NW 1	–	3	.	11	-1	-6	–
Békéscsaba	0	NNW 1	21.9	2	.	14	0	-4	11
Debrecen	1	NW 2	21.9	6	.	14	-2	-6	7
Nyíregyháza	1	SW 1	21.3	4	.	14	-0	-4	10
Kékestető (1000 m)**	0	SW 4	901.2	2	.	10	1	–	10
Galyatető (932 m)**	–	–	–	–	.	10	1	–	–
Misinatető (534 m)*	1	W 2	960.8	8	.	12	8	0	–
Szabadsághegy (474 m)*	1	SW 3	960.3	6	.	14	4	–	8
Farkasgyepü (400 m)*	0	NW 1	960.9	6	.	14	3	-4	–

24 órai csapadék mm		24 órai csapadék mm		24 órai csapadék mm		24 órai csapadék mm	
Rajka	–	Tab	.	Jósvafő	.	Kisvárda	.
Csorna	.	Sárbogárd	–	Lillafüred	.	Vásárosnamény	.
Kapuvár	.	Sztálinváros	.	Szendrőlád	.	Mátészalka	.
Kőszeg	.	Nagykónyi	.	Füged	.	Tiszabecs	.
Kormend	.	Somogyszob	.	Hidasnémeti	.	Csenger	.
Lenti	.	Barcs	.	Tokaj	.	Nyírlugos	.
Letenye	.	Szigetvár	.	Poroszló	.	Polgár	.
Káld	.	Lengyel	.	Jászapáti	.	Hajdúdorog	.
Sumeg	–	Szekszárd	.	Nagykáta	.	Hortobágy	.
Zirc	.	Mohács	.	Örkény	.	Tiszaroff	.
Veszprém	.	Siklós	.	Kunsztmiklos	.	Karcag	.
Komárom	.	Királyrét	–	Cegléd	.	Berettyóújfalu	.
Kisbér	.	Balassagyarm	.	Nagykőros	.	Szeghalom	.
Mor	.	Romhány	.	Tiszakécske	.	Kórosszakál	.
Alcsut	–	Vác	–	Izsák	.	Szarvas	.
Dobogóko	.	Gödöllő	.	Kiskunfelegyh	.	Szentes	–
Martonvásár	.	Lorinci	.	Kiskunhalas	.	Orosháza	.
Tihany	.	Gyöngyös	.	Bacsalmas	.	Makó	.
Fonyód	.	Borsodnádasd	.	Kistelek	.	Mezohegyes	.
Marcali	.	Putnok	.	Záhony	.		

* A légnyomás 500 gdm-re átszámítva ** A légnyomás 1000 gdm-re átszámítva

Magassági szélmérések

Óraadatok greenwichi középidőben

IV.3.	Miskolc 11 h		Debr. 11 h		Szeged 11 h		Bpest 12 h		Győr 12 h		Szhely 13 h		Pécs 13 h		Bpest 15 h		Bpest 18 h	
	fok	m/s	fok	m/s	fok	m/s	fok	m/s	fok	m/s	fok	m/s	fok	m/s	fok	m/s	fok	m/s
Talaj	40	7	360	7	40	7	90	2	360	2	360	2	90	2	360	2	90	2
500 m	10	8	40	8	20	6	20	8	350	3	360	9	90	6	360	3	100	3
1000	20	10	40	8	20	8	20	8	320	3	10	10	70	6	360	3	340	3
1500	30	12	40	8	10	14	20	8	340	2	10	9	30	6	10	5	330	4
2000	50	9	30	12	360	13	20	8	10	4			30	6	20	8		
3000	10	10	30	12			40	10	70	9								
4000	10	23	10	14			20	15										
5000	360	20	10	14			360	16										
7000			360	16			350	15										
9000			320	16			350	15										
10000			320	16			350	23										
12000			320	18			350	13										
14000			320	18			320	13										
16000																		
18000																		
20000																		

IV.3.	Bpest 21 h		Győr 23 h															
	fok	m/s	fok	m/s	fok	m/s	fok	m/s	fok	m/s	fok	m/s	fok	m/s	fok	m/s	fok	m/s
Talaj	180	2	320	2														
500 m	140	4	350	4														
1000	300	2	20	4														
1500	330	3	30	5														
2000	350	5																
3000	360	9																
4000																		
5000																		
7000																		
9000																		
10000																		
12000																		
14000																		
16000																		
18000																		
20000																		

IV.4.	Bpest 00 h		Pécs 00 h		Szeged 00 h		Bpest 02 h		Bpest 06 h									
	fok	m/s	fok	m/s	fok	m/s	fok	m/s	fok	m/s	fok	m/s	fok	m/s	fok	m/s	fok	m/s
Talaj	220	7	220	2	20	2	180	7	270	2								
500 m	180	7	290	2	50	14	160	7	210	5								
1000	280	6	330	3	20	8	250	6	240	6								
1500	280	5	330	3	360	6	310	6	300	5								
2000	320	6	60	4	340	8	330	7	300	5								
3000	350	10	340	8	20	7	330	7	360	12								
4000	340	15	360	10	20	8			360	16								
5000					20	8			360	23								
7000					30	9			360	37								
9000					40	10			10	36								
10000					30	9												
12000																		
14000																		
16000																		
18000																		
20000																		

IDŐJÁRÁSI NAPIJELENTÉS

ЕЖЕДНЕВНЫЙ МЕТЕОРОЛОГИЧЕСКИЙ БЮЛЛЕТЕНЬ • DAILY WEATHER REPORT
BULLETIN QUOTIDIEN DE TEMPS • TÄGLICHER WETTERBERICHT

ADJA AZ ORSZÁGOS METEOROLÓGIAI INTÉZET
UDAPEST II. KITAIBEL PÁL UTCA 1
ELEFON: KÖZPONT: 353-500, IDŐJELZŐ OSZT.: 150-410

MEGJELENIK NAPONKÉNT • ELŐFIZETÉSI ÁRA
A POSTAI KÖLTSÉGGEL EGYÜTT NEGYEDÉVRE 60, Ft
KIADÁSÉRT FELEL AZ INTÉZET IGAZGATÓJA

2. évfolyam 95. szám. + Budapest + 1959. április hó 5.

Az időjárási helyzet ma reggel és a várható időjárás:

Az Atlanti-óceán északi részein, Grönland és a Skandináv-félsziget között ciklonok helyezkednek el. Hatásukra Európa nagyrészén délnyugati a szél iránya, és ez az áramlás folyamatosan enyhe levegőt szállit a magasabb földrajzi szélességek felé. Franciaországban tegnap többhelyen 24, 25 fok volt a legmagasabb nappali hőmérséklet. Ezzel szemben az Ural északi vidékein még nappal sem emelkedik a hőmérséklet minusz 20 fok fölé.

Hazánkban tegnap napsütéses időjárás uralkodott. Eső nem volt. A hőmérséklet napközben 16, 19, sőt Letenyén és Kapuvárott 21 fokig emelkedett. Éjszaka délnyugaton csak +3, +7, az ország többi részein azonban 0, +3 fokig hült le a levegő. Északkeleten gyenge hajnali fagyok voltak.

Budapesten vasárnap 12 órakor a hőmérséklet 18 fok, a tengerszintre átszámitott légnyomás 756 mm, erősen süllyedő irányzatú.

Várható időjárás hétfő estig:

Felhőátvonulások.
Ma még száraz idő, holnap többfelé, elsősorban a Dunántúlon eső, záporeső, esetleg zivatar.
Mérsékelt déli, délnyugati, később megélénkülő nyugati, északnyugati szél.
Az éjszakai lehülés egy-két fokkal mérséklődik.
A nappali felmelegedés nyugaton kissé csökken, keleten még alig változik.

Várható legalacsonyabb éjszakai hőmérséklet 4, 7,
legmagasabb nappali hőmérséklet hétfőn: 16, 19 fok között, keleten helyenként 19 fok felett.

Stábel s.k.

hőmérséklet és a légnyomás napi középértéke Budapesten és ezek eltérése a 75 vi átlagtól:

959. IV. 4-én: 12.7 C°, 763.1 mm. Eltérés: +3.5 C°, +2.6 mm.

871 óta ezen a napon előfordult:

egmagasabb hőmérséklet 25.9 C° /1946/
egalacsonyabb hőmérséklet -1.4 C° /1884/

Az Országos Meteorológiai Intézet Időjárási Napijelentése

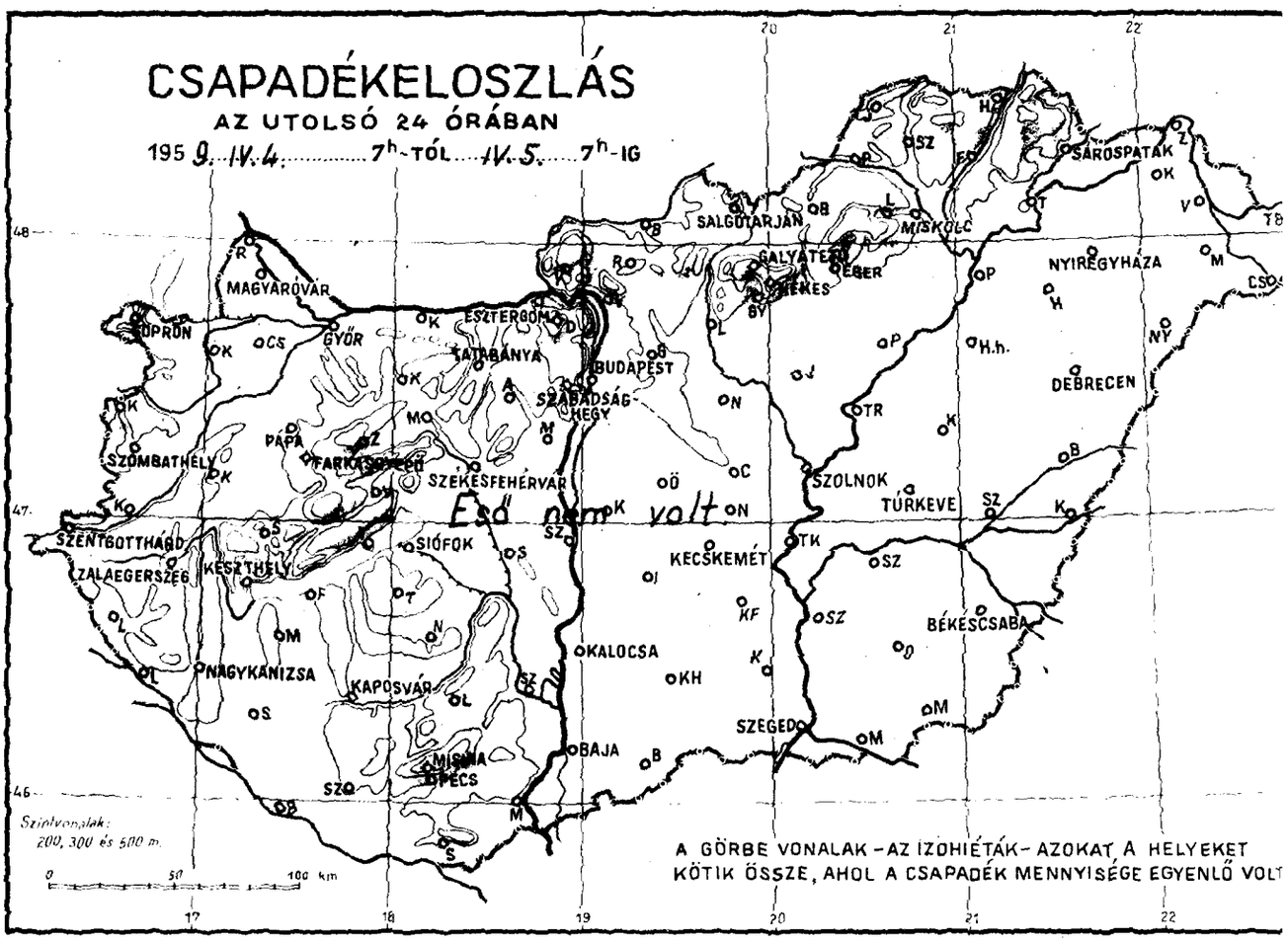

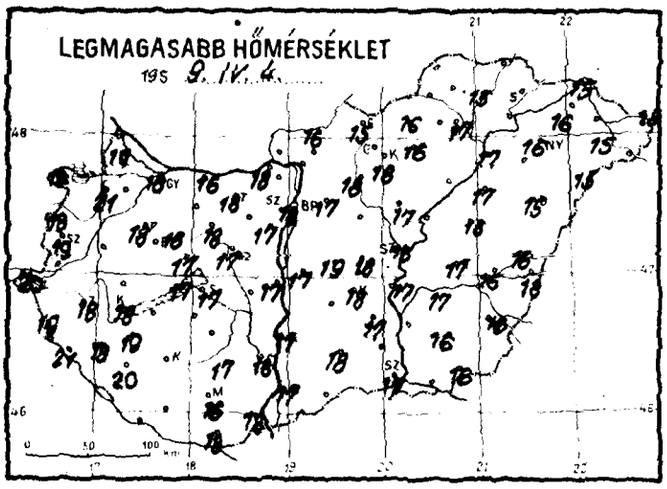

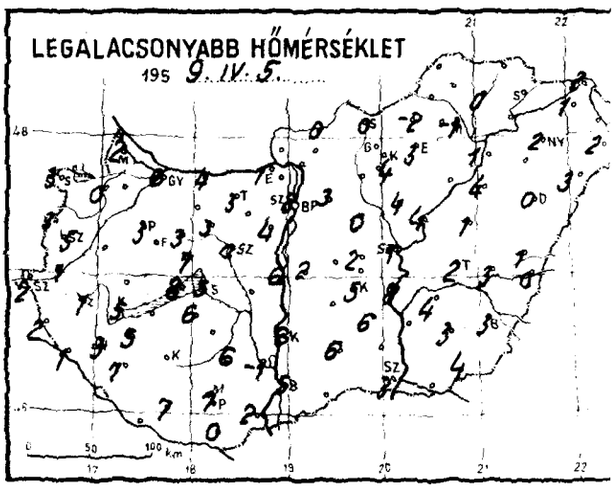

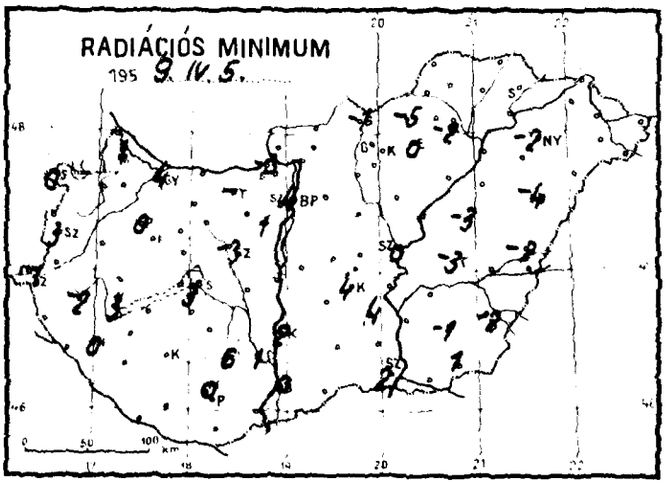

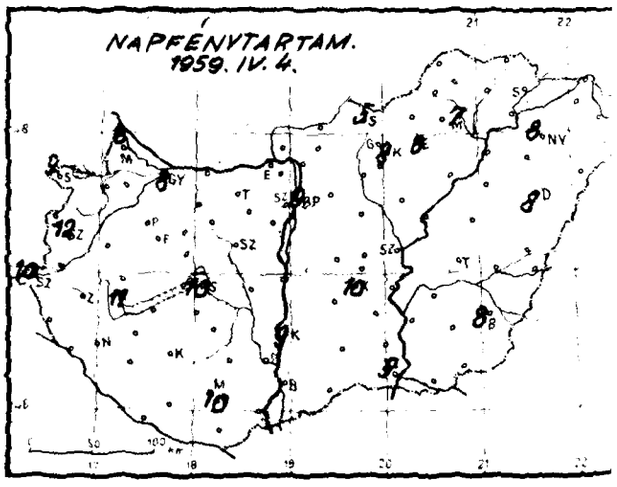

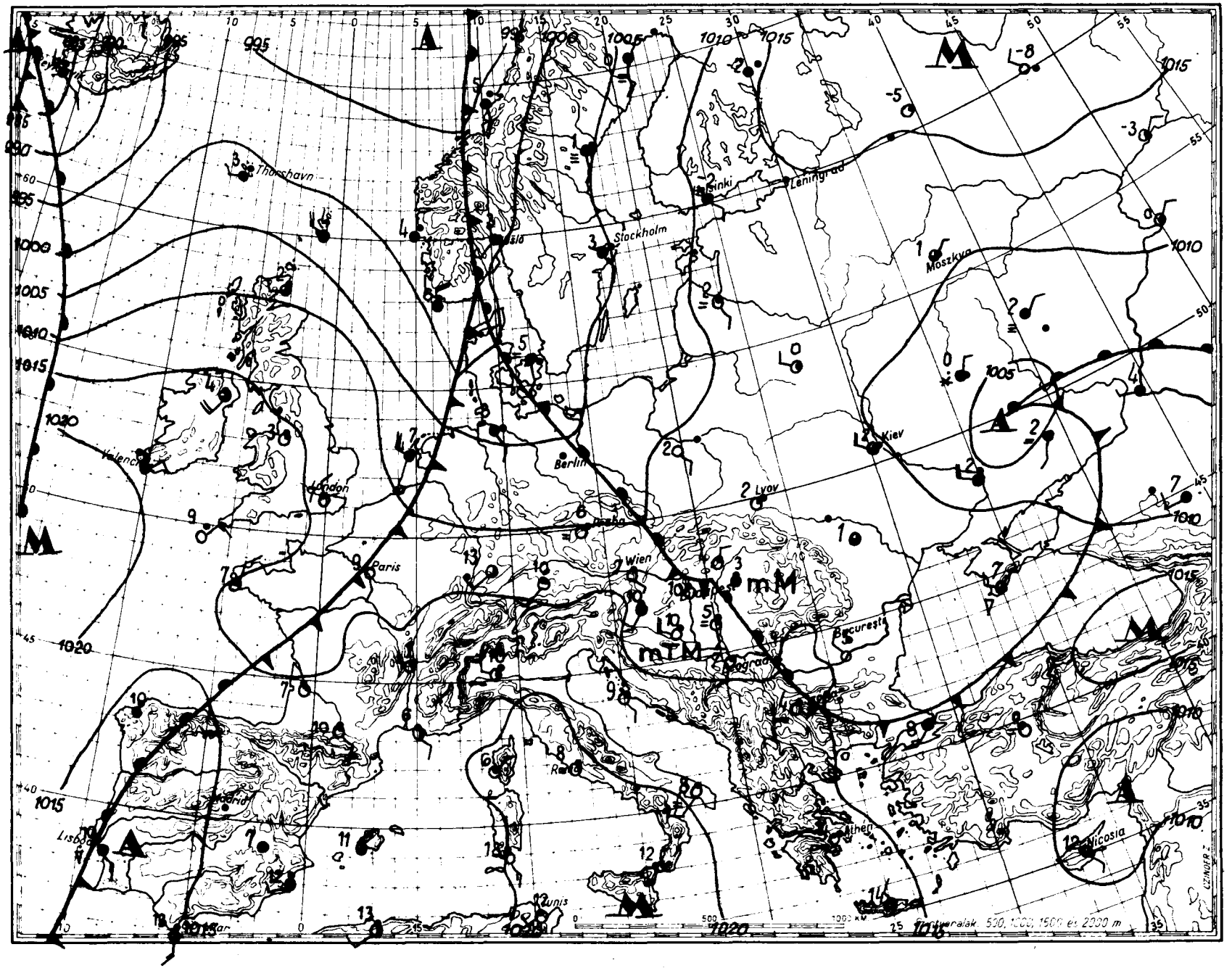

mm
mb
800
790
780
770
760
750
740
730
720
710
700
1060
1050
1040
1030
1020
1010
1000
990
980
970
960
950
940
Thorshavn
Stockholm
Leningrad
Moszkva
Kiev
Lvov
Berlin
London
Paris
Wien
Bucureşti
Athen
Nicosia
Lisboa
Madrid
Tunis
mM
mTM

Magaslégköri időhelyzet

19 59. április hó 5. nap 00h GMT.

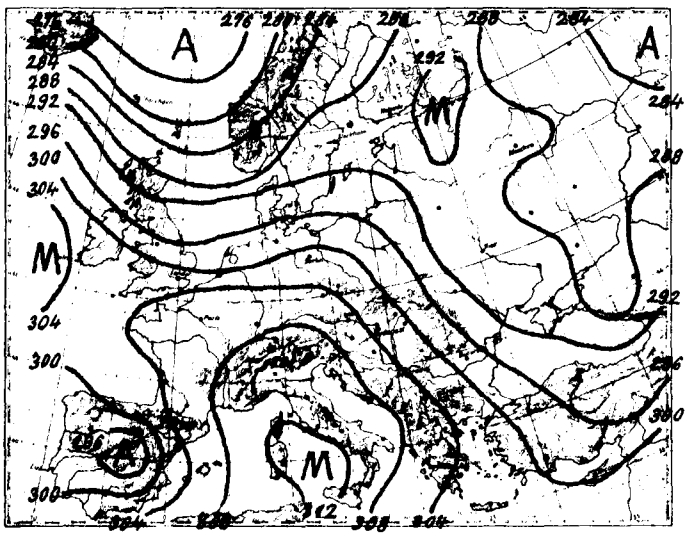

700 mb-os absz. topográfia

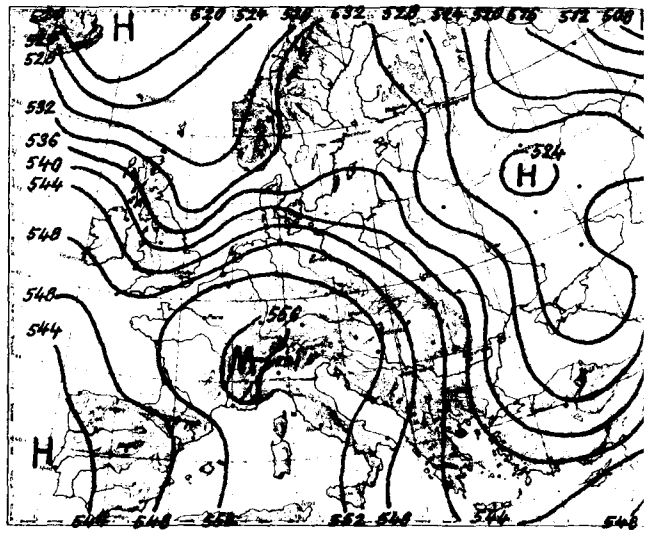

500/1000 mb-os rel. topográfia

1959.IV.4. 12h			
mb	m	C°	%
1000	156	16.4	21
850	1504	4.0	19
700	3061	- 3.2	17
600	4258	-12.0	24
500	5627	-21.4	23
400			
300			
200			
100			
50			

Jellemző pontok:

1001.9	Talaj	16.8	21
850	1504	4.0	19
800	1996	0.8	16
730	2710	- 0.8	16
460	6248	-25.6	23

Vasárnap 00 GMT-kor az advekciós kép mérsékelt melegadvekciót mutat Észak-Skandinávia, a Spitzbergák és Novaja Zemlja közötti területen, az Atlanti óceán középső sávján és a román-bolgár térségben. Erős hidegadvekció van Kanada és Grönland között a tengeren, mérsékelt Anglia és Spanyolország fölött.
Hazánkban a troposzféra alsó, 7 km vastag rétege az utolsó 24 óra alatt átlagosan 3 fokot melegedett.
Budapest felett ma éjszaka a 0 fokos szint 2140, a -10 fokos 4110 méter magasságban volt található. Tegnap óta az első 490, a második pedig 560 métert emelkedett.

Veress s.k.

Tropopauza

1959.IV.5. 00h			
mb	m	C°	%
1000	107	-	-
850	1458	5.2	45
700	3012	- 2.4	42
600	4215	-10.8	40
500	5589	-20.8	40
400			
300			
200			
100			
50			

Jellemző pontok:

996.0	Talaj	5.8	62
969	400	14.2	45
850	1458	5.2	45
735	2620	- 3.8	72
700	3012	- 2.4	42
418	6882	-29.4	40

1959. április hó.
5. nap vasárnap
72. évfolyam 95. sz.

	Reggeli észlelések 06 TMG				Az utolsó 24 óra adatai				
	Felhőzet (0–4)	Szélirány és erő (m/s)	Légnyomás (millibár)	Hőmérséklet (C°)	Csapadék (24 óra) (mm)	Hőmérsékleti szélsőségek: tegnapi nappali max.	éjszakai min.	Radiációs min.	Napsütés (óra) tegnap
Mosonmagyaróvár	0	– 0	1013.8	8	.	19	2	1	6
Sopron	2	– 0	12.8	7	.	19	3	0	9
Szombathely	4	– 0	12.6	7	.	19	5	3	12
Szentgotthárd	4	WSW 2	14.1	3	.	20	2	1	10
Pápa	1	W 1	12.6	6	.	18	5	0	–
Győr	0	WNW 2	12.8	7	.	18	6	4	8
Esztergom	0	– 0	12.0	3	.	18	1	-3	–
Tatabánya	0	= SW 1	12.3	6	.	18	3	–	–
Székesfehérvár	0	– 0	12.0	5	.	17	0	-3	–
Siófok	1	SW 7	12.3	11	.	17	5	3	10
Keszthely	2	– 0	13.1	7	.	18	5	3	11
Zalaegerszeg	1	W 1	13.7	4	.	18	1	-2	–
Nagykanizsa	1	S 1	14.4	7	.	18	3	0	–
Kaposvár	–	–	–	–	–	–	–	–	–
Pécs	0	WNW 8	13.0	10	.	16	7	6	10
Budapest M. I.	0	– 0	11.5	10	.	18	8	4	9
Salgótarján	0	= – 0	12.8	5	.	15	0	-1	5
Eger	1	NW 1	12.6	5	.	16	3	0	8
Miskolc	1	NNW 3	12.6	4	.	17	-1	-2	7
Sárospatak	–	–	–	–	–	–	–	–	–
Baja	0	– 0	12.8	6	.	17	5	0	–
Kalocsa	0	S 1	12.4	7	.	17	6	2	9
Kecskemét	0	W 1	11.4	8	.	18	5	4	10
Szeged	1	= S 1	12.4	5	.	17	3	2	9
Szolnok	0	– 0	11.3	6	.	18	1	0	–
Túrkeve	3	W 1	–	6	.	17	2	-3	–
Békéscsaba	2	S 1	12.6	4	.	16	3	-2	8
Debrecen	3	SW 1	13.0	3	.	15	0	-4	8
Nyíregyháza	1	– 0	12.6	3	.	16	2	-2	8
Kékestető (1000 m)**	1	WSW 4	894.0	7	.	9	3	–	8
Galyatető (932 m)**	–	–	–	–	.	10	5	–	–
Misinatető (534 m)*	0	NW 1	953.2	12	.	15	9	5	–
Szabadsághegy (474 m)*	0	NW 1	953.7	12	.	14	8	–	9
Farkasgyepű (400 m)*	1	S 1	953.2	9	.	17	8	1	–

24 órai csapadék mm			24 órai csapadék mm			24 órai csapadék mm			24 órai csapadék mm		
Rajka	.		Tab	.		Jósvafő	.		Kisvárda	.	
Csorna	.		Sárbogárd	.		Lillafüred	.		Vásárosnamény	.	
Kapuvár	.		Sztálinváros	.		Szendrőlád	.		Mátészalka	.	
Kőszeg	.		Nagykónyi	.		Fügöd	.		Tiszabecs	.	
Kormend	.		Somogyszob	.		Hídasnémeti	.		Csenger	.	
Lenti	.		Bares	.		Tokaj	.		Nyírlugos	.	
Letenye	.		Szigetvár	.		Poroszló	.		Polgár	.	
Káld	.		Lengyel	.		Jászapáti	.		Hajdúdorog	.	
Sumeg	.		Szekszárd	.		Nagykáta	.		Hortobágy	.	
Zirc	.		Mohács	.		Örkény	.	=	Tiszaroff	.	
Veszprém	.		Siklós	.		Kunsztmiklos	.	=	Karcag	.	
Komárom	.		Királyrét	.		Cegléd	.		Berettyóújfalu	.	
Kisbér	.		Balassagyarm	.		Nagykőros	.		Szeghalom	.	
Mor	.		Romhány	.		Tiszakécske	.		Körösszakál	.	
Alcsut	.		Vác	.		Izsák	.		Szarvas	.	
Dobogókő	.		Godollő	.		Kiskunfélegyh	.		Szentes	.	
Martonvásar	.		Lórinci	.		Kiskunhalas	.		Orosháza	.	
Tihany	.		Gyongyos	.		Bácsalmás	.		Makó	.	
Fonyód	.		Borsodnádasd	.		Kistelek	.		Mezohegyes	.	
Marcali	.		Putnok	.		Záhony	.				

* A légnyomás 500 gdm-re átszámítva ** A légnyomás 1000 gdm-re átszámítva

Magassági szélmérések

Óraadatok greenwichi középidőben

IV.4.	Bpest 8 h		Szeged 11 h		Miskolc 11 h		Győr 12 h		Pécs 12 h		Bpest 12 h		Bpest 16 h		Bpest 18 h		Bpest 21 h	
	fok	m/s	fok	m/s	fok	m/s	fok	m/s	fok	m/s	fok	m/s	fok	m/s	fok	m/s	fok	m/s
Talaj	220	7	180	2	320	2	180	2	320	2	220	7	270	7	270	2	320	7
500 m	240	5	230	4	270	4	260	3	310	6	290	6	280	4	310	4	270	9
1000	260	4	270	8	270	4	250	5	310	6	290	6	310	4	330	5	290	7
1500	290	5	270	8	230	4	300	4	310	6	290	6	300	9			330	9
2000	330	7	300	5	300	6	310	6	330	8	290	6	300	9				
3000	340	10	340	6	340	15	320	11	350	12	350	10	320	15				
4000			350	16	350	17			350	12	350	17	330	23				
5000			350	23	360	26			360	24	350	22						
7000			360	31					360	30	350	28						
9000									10	33	350	30						
10000											360	24						
12000																		
14000																		
16000																		
18000																		
20000																		

IV.4.	Győr 23 h		Pécs 23 h		Szeged 23 h											
	fok	m/s	fok	m/s	fok	m/s	fok	m/s	fok	m/s	fok	m/s	fok	m/s	fok	m/s
Talaj	220	2	220	2	220	2										
500 m	320	4	240	7	270	9										
1000	320	5	240	7	320	12										
1500			280	10	330	15										
2000			320	10	330	15										
3000			320	17	320	20										
4000			320	17												
5000																
7000																
9000																
10000																
12000																
14000																
16000																
18000																
20000																

IV.5.	Bpest 00 h		Bpest 03 h		Bpest 06 h											
	fok	m/s	fok	m/s	fok	m/s	fok	m/s	fok	m/s	fok	m/s	fok	m/s	fok	m/s
Talaj	320	2	40	2	270	2										
500 m	300	8	290	7	290	7										
1000	330	7	320	5	300	9										
1500	340	10	330	6	310	10										
2000	340	10														
3000	340	17														
4000																
5000																
7000																
9000																
10000																
12000																
14000																
16000																
18000																
20000																

DŐJÁRÁSI NAPIJELENTÉS

ЕЖЕДНЕВНЫЙ МЕТЕОРОЛОГИЧЕСКИЙ БЮЛЛЕТЕНЬ • DAILY WEATHER REPORT
BULLETIN QUOTIDIEN DE TEMPS • TÄGLICHER WETTERBERICHT

ADJA AZ ORSZÁGOS METEOROLÓGIAI INTÉZET
DAPEST II. KITAIBEL PÁL UTCA 1
LEFON: KÖZPONT: 353-500, IDŐJELZŐ OSZT.: 150-410

MEGJELENIK NAPONKÉNT • ELŐFIZETÉSI ÁRA A POSTAI KÖLTSÉGGEL EGYÜTT NEGYEDÉVRE 60, Ft
KIADÁSÉRT FELEL AZ INTÉZET IGAZGATÓJA

évfolyam 96. szám. + Budapest + 1959. április hó 6.

Az időjárási helyzet ma reggel és a várható időjárás:

Európa időjárásában vasárnap változás állott be. A Skandi- félsziget déli részén gyorsmozgású ciklon alakult ki, melynek frontrendszere sorban Német- és Lengyelország, Csehszlovákia és Ausztria területén, vala- t a Kárpát-medencében okozott sokfelé esőt, zivatart, s ma hajnalra egészen ajnáig hatolt.

Hazánkban vasárnap napközben a megnövekedett felhőzet el- ére is kellemes volt az idő, legtöbb helyen 20 - 25 fokig emelkedett a hő- éklet. Az esti órákra azonban északnyugat felől tengeri eredetű hideg lég- egek törtek be a Kárpát-medencébe, ezeket többhelyen kisérte kisebb eső és tar. A lehullott csapadék mennyisége csak Sopronban és Nagykőrösön érte el 5 mm-t. A mára virradó éjszaka lényegesen enyhébb volt a korábbi napokéhoz est, az ország északi felében 5 - 8, délen azonban csak 8 - 11 fokig csök- t a hőmérséklet.

Budapesten hétfőn 12 órakor a hőmérséklet 12 fok, a ten- szintre átszámitott légnyomás 754 mm, mérsékelten süllyedő irányzatú.

Várható időjárás kedd estig:

Felhőátvonulások, ma valószinüleg már eső nélkül, holnap ismét többhelyen /elsősorban északnyugaton/ esővel. Mérsékelt északnyugati, holnap megélénkülő déli-délnyugati szél.

Várható legalacsonyabb éjszakai hőmérséklet: északon 1, 4
délen 4, 7
legmagasabb nappali hőmérséklet kedden: 11, 14 fok között.

Távolabbi kilátások:

Felhőátvonulások kisebb esőkkel.

őmérséklet és a légnyomás napi középértéke Budapesten és ezek eltérése a 75 átlagtól:

9. IV. 5-én: 15,9 C°, 755,4 mm. Eltérés: +6,1 C°, -5,4 mm.

óta ezen a napon előfordult:

agasabb hőmérséklet 25,9 C° /1946/
lacsonyabb hőmérséklet -4,2 C° /1929/

Az Országos Meteorológiai Intézet Időjárási Napijelentése

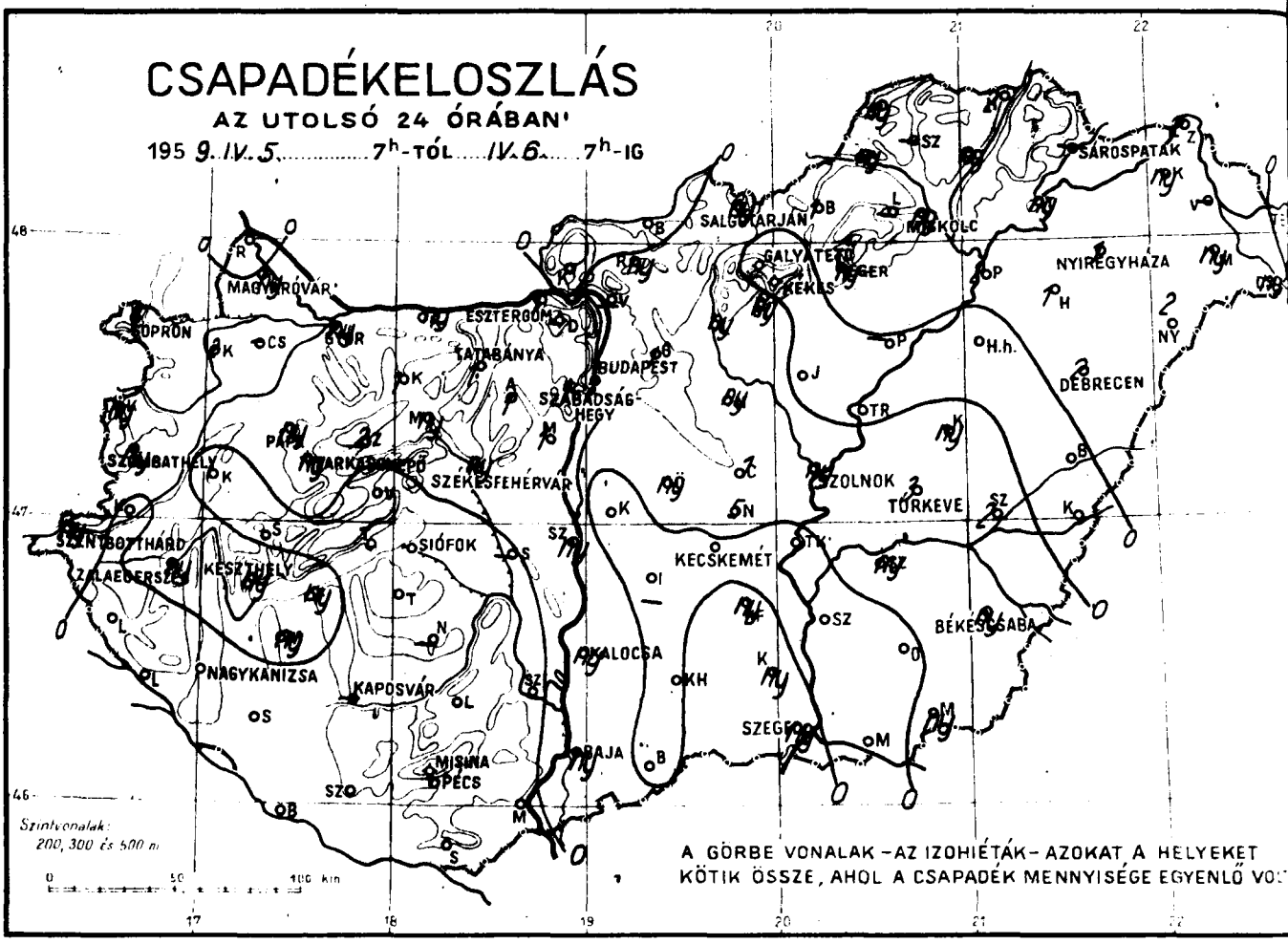

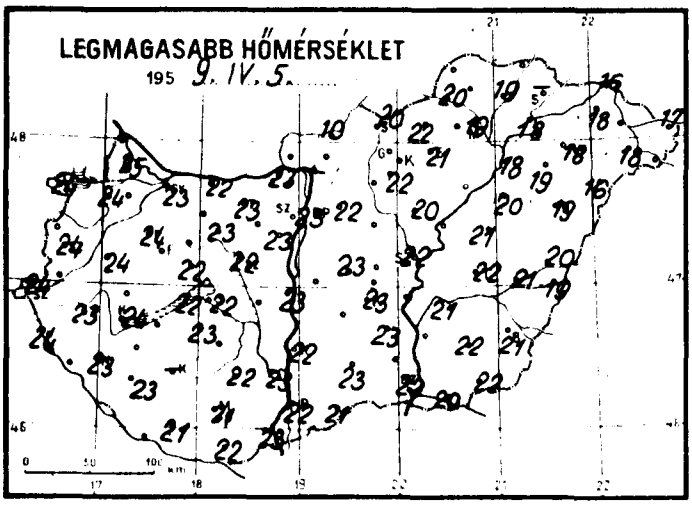

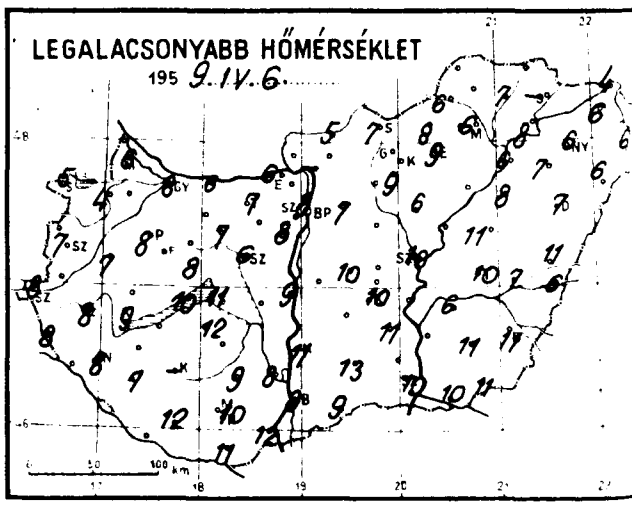

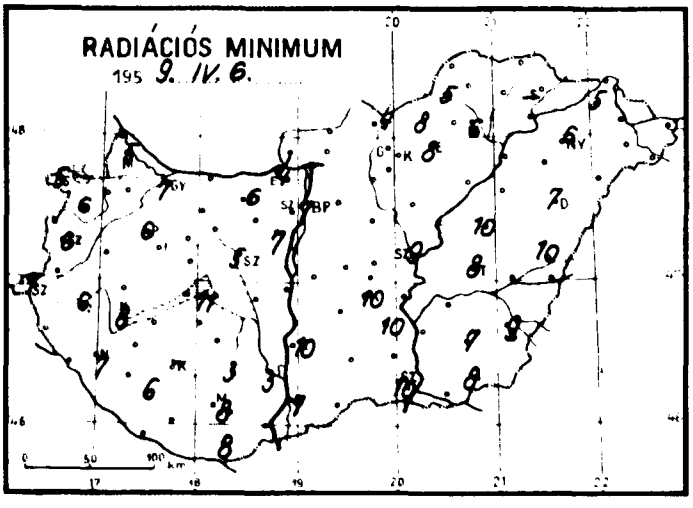

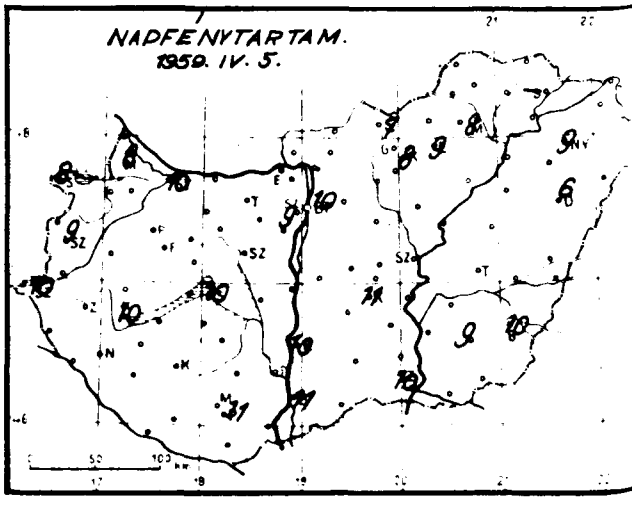

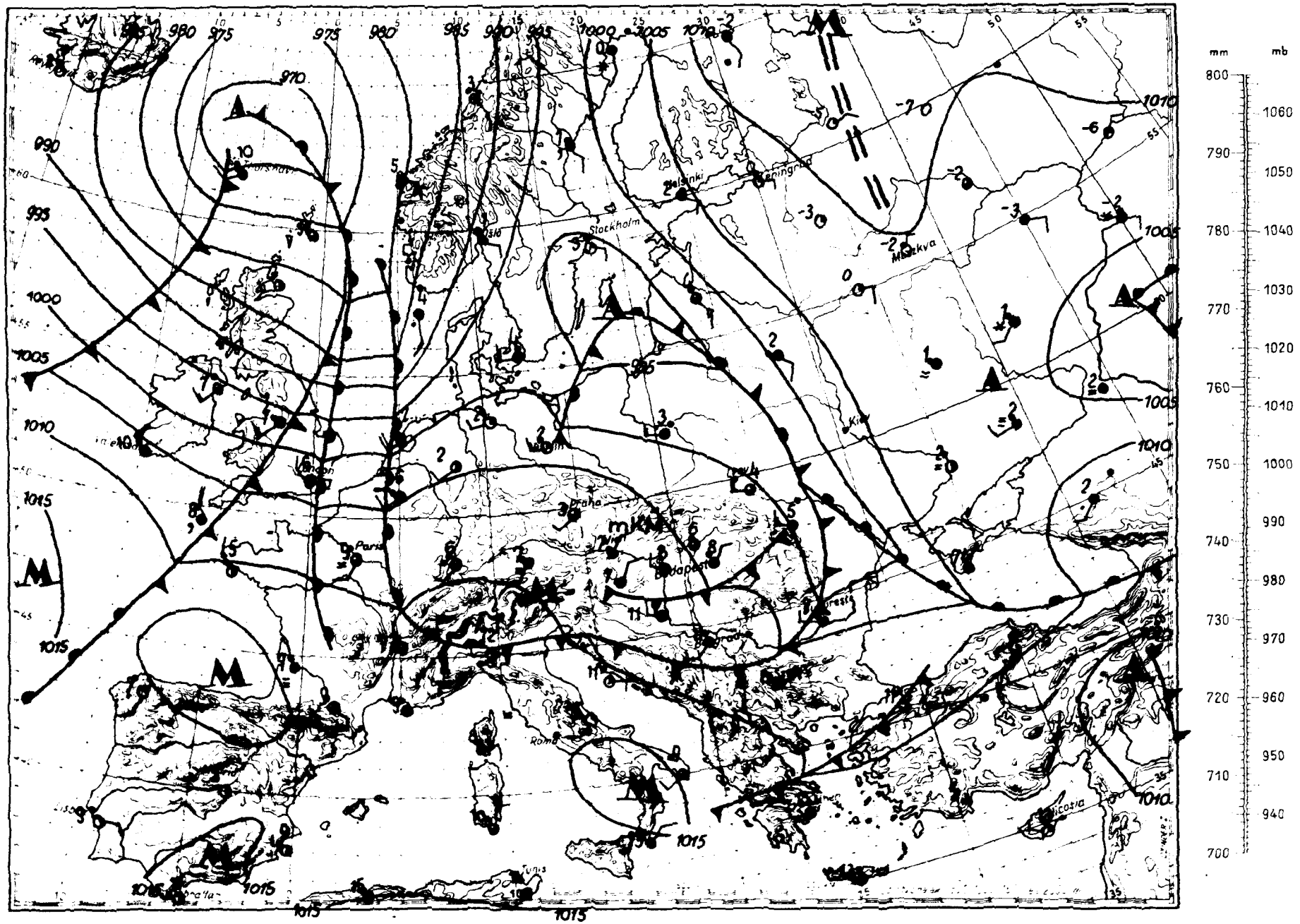
mm
mb
800
790
780
770
760
750
740
730
720
710
700
1060
1050
1040
1030
1020
1010
1000
990
980
970
960
950
940
Stockholm
Helsinki
Leningrad
Moskva
Kiev
Praha
Paris
Budapest
Roma
Tunis
Nicosia
Lisbon
Gibraltar
1015
1010
1005
1000
995
990
985
980
975
970

Magaslégköri időhelyzet

19 59. április hó 6. nap 00h GMT.

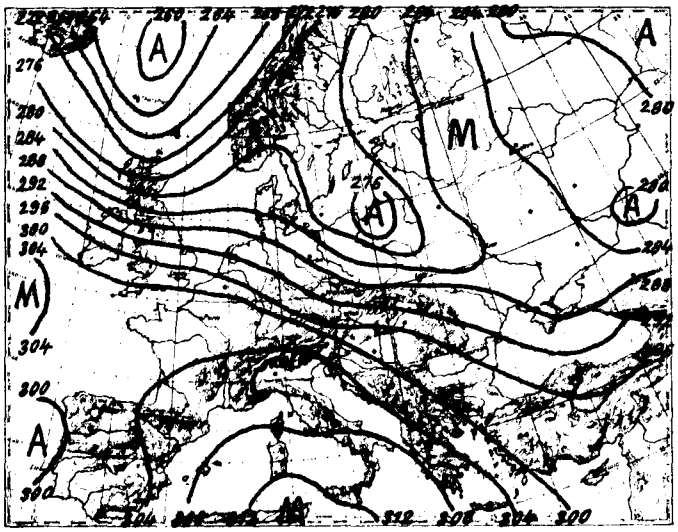

700 mb-os absz. topográfia

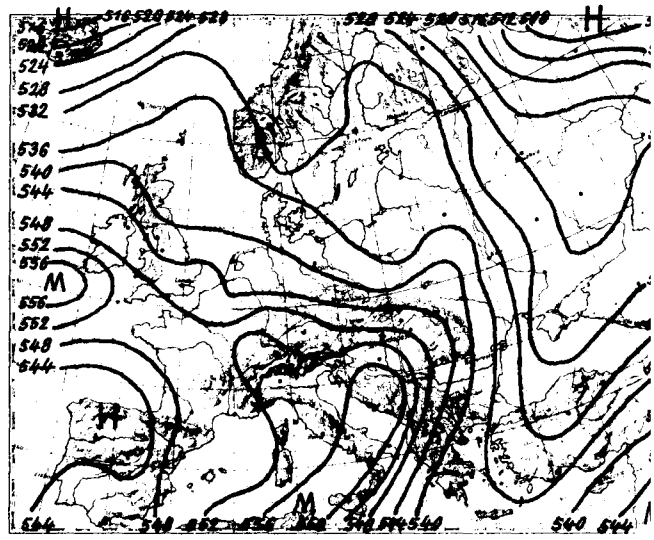

500/1000 mb-os rel. topográfia

1959.IV. 5. 12h			
mb	m	C°	%
1000	70	-	-
850	1440	8.2	34
700	3013	- 2.6	47
600	4219	- 9.7	46
500	5604	-18.9	41
400	7226	-30.7	37
300	9210	-44.2	34
200	11828	-58.7	
100			
50			

Jellemző pontok:

991.9	Talaj	19.9	33
985	290	18.6	30
850	1440	8.2	34
800	1938	5.6	46
644	3680	- 7.4	49
553	4820	-11.9	44
480	5910	-21.6	40
300	9210	-44.2	34
≈210	11520	-59.6	42
200	11828	-58.7	
190	12150	-59.3	
183	12388	-56.0	

A Brit-szigeteken, Németországon a Kárpát-medencén és Románián át kialakult északnyugati áramlás mentén gyors változások mennek végbe a magasléghkörben. Hideg és meleg advekció gyors ütemben váltja egymást. Grönlandtól a Szigetországig az óceánon erős lehülés megy végbe. Sarkvidéki levegő érkezett a Szovjetunió európai részére is. Az Alpoktól és a Kárpátoktól délre azonban még meleg levegő van uralmon. Hazánk felett a talajhoz közel, valamint 900 és 2800 m között még melegedett /3-4 fokkal/, feljebb azonban már hült a levegő. A 0 fok 460 m-rel magasabbra, a -10 fok viszont 180 m-rel alacsonyabbra került. Magasságuk 2600, ill. 3930 m volt.

Dr. Kallósné s.k.

1959.IV. 6. 00h			
mb	m	C°	%
1000	21	-	-
850	1379	8.9	47
700	2956	- 2.8	55
600	4156	-11.9	64
500	5534	-19.2	61
400	7156	-29.6	58
300	9149	-44.7	73
200	11756	-60.9	52
100			
50			

Jellemző pontok:

986.0	Talaj	13.6	63
922	700	11.5	47
870	1200	10.3	46
585	4350	-13.3	65
575	4480	-12.0	65
410	6980	-29.6	55
393	7300	-29.6	62
300	9149	-44.7	73
225	11000	-58.5	55
215	11290	-58.8	53
≈195	11900	-61.7	52
173	12650	-61.6	
155	13346	-55.8	

≈ Tropopauza

1959. április hó. 6. hétfő nap 72. évfolyam 96. sz.

	Reggeli észlelések 06 TMG				Az utolsó 24 óra adatai					
	Felhőzet (0–4)	Szélirány és erő (m/s)	Légnyomás (millibár)	Hőmérséklet (C°)	Csapadék (24 óra) (mm)		Hőmérsékleti szélsőségek: tegnapi nappali max.	éjszakai min.	Radiációs min.	Napsütés (óra) tegnap
Mosonmagyaróvár	4	NNW 2	1007.5	8	ny		25	6	5	8
Sopron	4	WNW 1	08.7	6	7	↯	24	5	5	8
Szombathely	4 •	NE 2	08.3	7	ny		24	7	5	9
Szentgotthárd	4 •	– 0	07.9	8	ny		24	8	7	10
Pápa	4 •	N 2	07.2	8	ny		24	8	6	–
Győr	4	N 6	09.1	8	ny		23	8	7	10
Esztergom	4	NNW 4	06.4	7	1		23	6	4	–
Tatabánya	4	WNW 4	07.1	8	1	↯	23	7	6	–
Székesfehérvár	4	NW 2	06.0	9	ny		22	6	5	–
Siófok	4	N 4	06.9	12	•		22	11	11	10
Keszthely	4 •	N 1	07.5	9	ny		24	9	8	10
Zalaegerszeg	4 •	E 1	08.0	8	ny		23	8	6	–
Nagykanizsa	4	NE 2	09.0	10	•		23	8	7	–
Kaposvár	–	–	–	–	–		–	–	–	–
Pécs	3	WNW 6	06.6	11	•		21	10	8	11
Budapest M. I.	4	WNW 4	06.0	8	1	↯	23	8	7	10
Salgótarján	3	NE 1	04.2	8	ny		20	7	4	7
Eger	4	W 3	04.3	9	ny	↯	21	9	8	9
Miskolc	4	NNW 1	04.6	7	ny	↯	19	6	6	8
Sárospatak	–	–	–	–	–		–	–	–	–
Baja	3	W 1	06.7	12	ny		22	8	7	11
Kalocsa	3	– 0	05.9	12	ny		22	11	10	10
Kecskemét	4	WNW 9	05.5	11	•		23	10	10	11
Szeged	4 •	WNW 3	06.7	11	ny		22	10	10	10
Szolnok	4	WNW 9	04.0	10	ny		22	10	9	–
Túrkeve	4	SW 1	–	11	3	↯	22	10	8	–
Békéscsaba	4	W 4	04.7	11	ny	↯	21	11	9	10
Debrecen	4	NE 4	04.3	7	2		19	7	7	6
Nyíregyháza	4	NE 6	05.1	6	1	↯	18	6	6	9
Kékestető (1000 m)**	4	W 2	86.4	1	•	↯	15	1	–	8
Galyatető (932 m)**	–	–	–	–	•		14	1	–	–
Misinatető (534 m)*	3	WNW 9	947.6	10	•		20	9	8	–
Szabadsághegy (474 m)*	4	NW 3	945.5	5	1	↯	20	5	–	9
Farkasgyepű (400 m)*	4 •	NW 2	947.7	6	ny		23	6	5	–

24 órai csapadék mm			24 órai csapadék mm			24 órai csapadék mm			24 órai csapadék mm		
Rajka	•		Tab	•		Jósvafő	ny		Kisvárda	ny	↯
Csorna	–		Sárbogárd	–		Lillafüred	–		Vásárosnamény	–	
Kapuvár	2		Sztálinváros	ny		Szendrőlád	–		Mátészalka	ny	↯
Kőszeg	ny		Nagykónyi	–		Fugód	ny		Tiszabecs	•	
Körmend	•		Somogyszob	•		Hidasnémeti	2	↯	Csenger	ny	
Lenti	•		Barcs	•		Tokaj	ny	↯	Nyírlugos	2	↯
Letenye	•		Szigetvár	•		Poroszló	–		Polgár	2	↯
Káld	•		Lengyel	•		Jászapáti	•		Hajdúdorog	1	↯
Sumeg	•		Szekszárd	•		Nagykáta	ny	↯	Hortobágy	•	↯
Zirc	2		Mohács	•		Örkény	ny		Tiszaroff	•	
Veszprém	•		Siklós	•		Kunszentmiklos	•		Karcag	ny	
Komárom	ny		Királyrét	•		Cegléd	1	↯	Berettyóújfalu	•	
Kisbér	1	↯	Balassagyarm	•		Nagykőrös	5	↯	Szeghalom	2	↯
Mór	ny	↯	Romhány	ny		Tiszakécske	•		Körösszakal	•	
Alcsut	1	↯	Vác	–		Izsák	–		Szarvas	ny	↯
Dobogókő	–		Godollő	1		Kiskunfélegyh	ny		Szentes	•	
Martonvásár	1		Lőrinci	ny		Kiskunhalas	•		Orosháza	•	
Tihany	•		Gyöngyös	ny		Bácsalmás	•		Makó	•	
Fonyód	ny		Borsodnádasd	1	↯	Kistelek	ny		Mezőhegyes	ny	
Marcali	ny		Putnok	ny		Záhony	2				

* A légnyomás 500 gdm-re átszámítva ** A légnyomás 1000 gdm-re átszámítva

Magassági szélmérések

Óraadatok greenwichi középidőben

IV.5.	Bpest 09 h		Miskolc 11 h		Bpest 12 h		Győr 12 h		Pécs 12 h		Szeged 12 h		Bpest 15 h		Bpest 18 h		Bpest 21 h	
	fok	m/s	fok	m/s	fok	m/s	fok	m/s	fok	m/s	fok	m/s	fok	m/s	fok	m/s	fok	m/s
Talaj	220	2	140	2	270	7	220	2	270	7	270	7	270	12	270	7	270	7
500 m	300	7	250	2	280	9	250	7	270	10	280	8	280	12	270	18	280	8
1000	300	7	280	4	280	9	290	13	270	10	290	9	280	12	270	18		
1500	310	9	270	9	290	10	300	16	300	8	290	9	280	11	280	20		
2000	310	17	300	13	320	23	300	16	300	8	290	9	290	14	280	23		
3000			310	18	320	23			330	10			310	18				
4000			310	25	320	23			300	14			290	26				
5000			310	25	300	23			300	14								
7000					310	21												
9000					310	41												
10000					310	20												
12000					310	46												
14000																		
16000																		
18000																		
20000																		

IV,5.	Győr 24 h		Szeged 23 h															
	fok	m/s	fok	m/s	fok	m/s	fok	m/s	fok	m/s	fok	m/s	fok	m/s	fok	m/s	fok	m/s
Talaj	270	1	270	7														
500 m	300	6	300	19														
1000	330	11	320	23														
1500			310	21														
2000			310	16														
3000																		
4000																		
5000																		
7000																		
9000																		
10000																		
12000																		
14000																		
16000																		
18000																		
20000																		

IV.6.	Bpest 00 h		Bpest 03 h															
	fok	m/s	fok	m/s	fok	m/s	fok	m/s	fok	m/s	fok	m/s	fok	m/s	fok	m/s	fok	m/s
Talaj	320	7	320	12														
500 m	300	16	310	15														
1000	330	18	310	15														
1500	290	22	290	20														
2000	290	30																
3000	300	27																
4000																		
5000																		
7000																		
9000																		
10000																		
12000																		
14000																		
16000																		
18000																		
20000																		

DŐJÁRÁSI NAPIJELENTÉS

ЕЖЕДНЕВНЫЙ МЕТЕОРОЛОГИЧЕСКИЙ БЮЛЛЕТЕНЬ • DAILY WEATHER REPORT
BULLETIN QUOTIDIEN DE TEMPS • TÄGLICHER WETTERBERICHT

ADJA AZ ORSZÁGOS METEOROLÓGIAI INTÉZET
JDAPEST II. KITAIBEL PÁL UTCA 1
LEFON: KÖZPONT: 353-500, IDŐJELZŐ OSZT.: 150-410

MEGJELENIK NAPONKÉNT • ELŐFIZETÉSI ÁRA
A POSTAI KÖLTSÉGGEL EGYÜTT NEGYEDÉVRE 60, Ft
KIADÁSÉRT FELEL AZ INTÉZET IGAZGATÓJA

2. évfolyam 97. szám. + Budapest + 1959. április hó 7.

Az időjárási helyzet ma reggel és a várható időjárás:

Európa középső területein keresztül gyors egymásutánban ó-
eáni léghullámok haladnak kelet felé; szeles, csapadékos, változékony időjárást
kozva.

Hazánkban hétfőn a reggeli órákban még többfelé volt kisebb
ső. Estére azonban átmenetileg javulás következett be, a felhőzet feloszlott,
sendes lett az idő. A hőmérséklet napközben általában 17 - 20 fokig emelkedett,
a hajnalra északkeleten 3 - 7, a délnyugati országrészeken azonban csak 9 - 12
okig hült le a levegő. Ma délelőtt a szél megélénkült, és többhelyen ujabb eső-
és indult meg.

Budapesten kedden 12 órakor a hőmérséklet 18 fok, a tenger-
zintre átszámitott légnyomás 746 mm, mérsékelten süllyedő irányzatú.

Várható időjárás szerda estig:

Hűvösebb idő.
Felhőátvonulások, sokhelyen eső, zivatar.
Erős, időnként viharos nyugati, északnyugatira forduló szél.

Várható legalacsonyabb éjszakai hőmérséklet: 4, 7
legmagasabb nappali hőmérséklet szerdán: 9, 12 fok
között.

Távolabbi kilátások:

Szeles idő, fokozódó északai lehülés.

Adány

hőmérséklet és a légnyomás napi középértéke Budapesten és ezek eltérése a 75
vi átlagtól:

1959. IV. 6-án: 11,2 C°, 753,2 mm. Eltérés: +1,3 C°, -7,5 mm.

1871 óta ezen a napon előfordult:

legmagasabb hőmérséklet 25,9 C° /1941/
legalacsonyabb hőmérséklet -3,2 C° /1896/

Az Országos Meteorológiai Intézet Időjárási Napijelentése

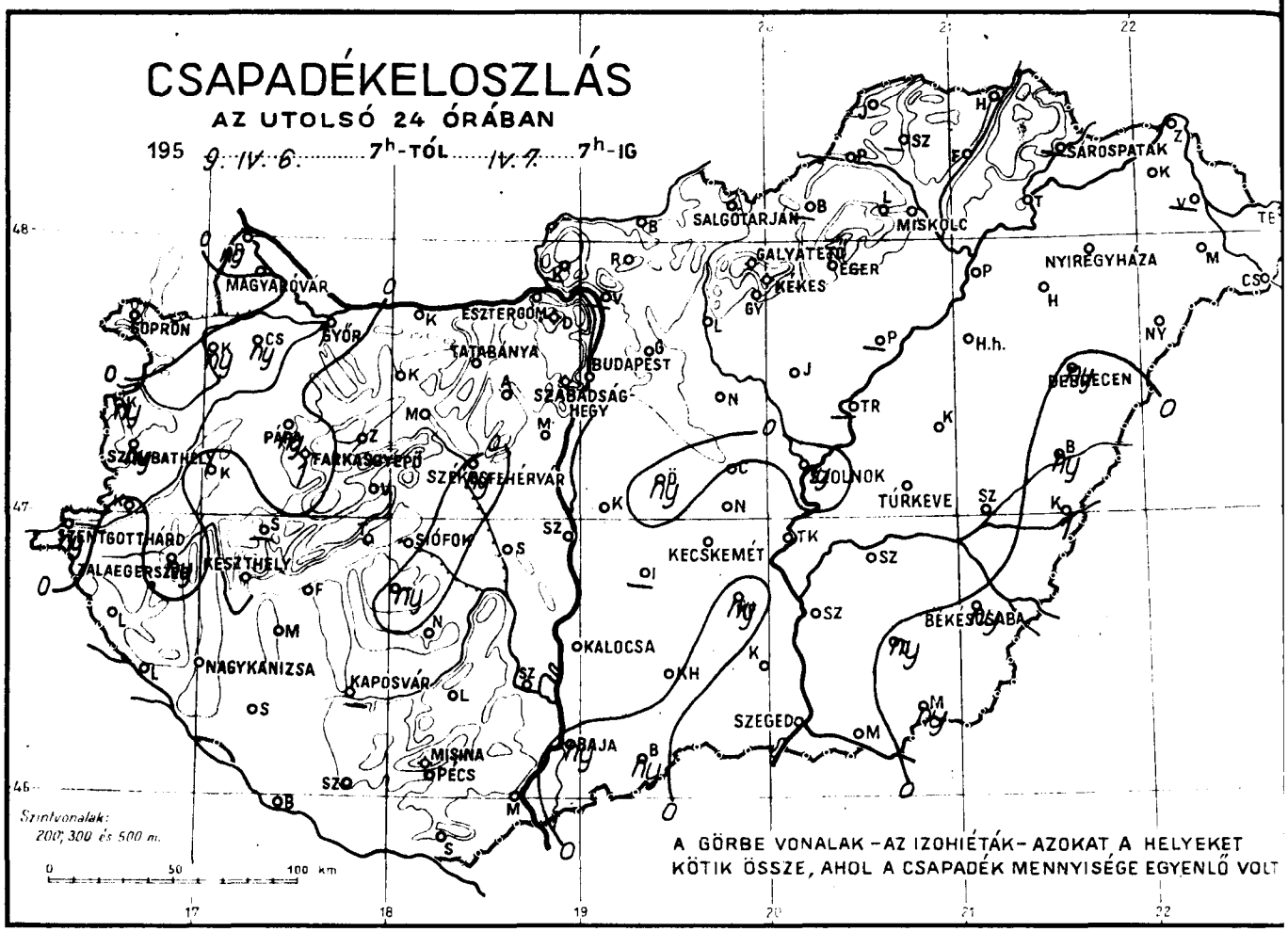

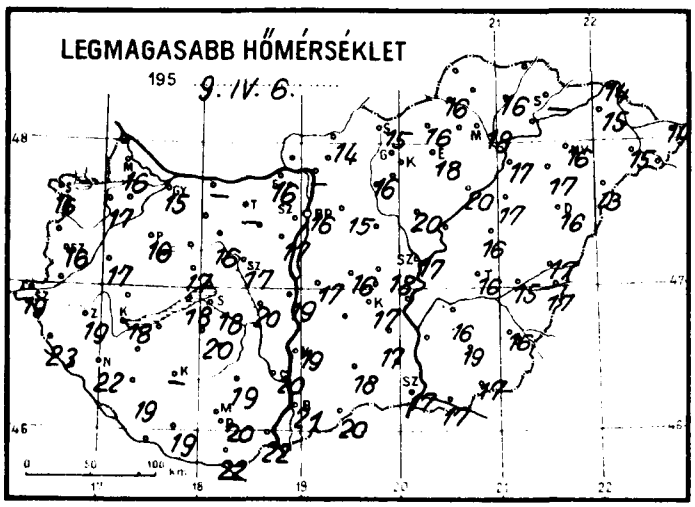

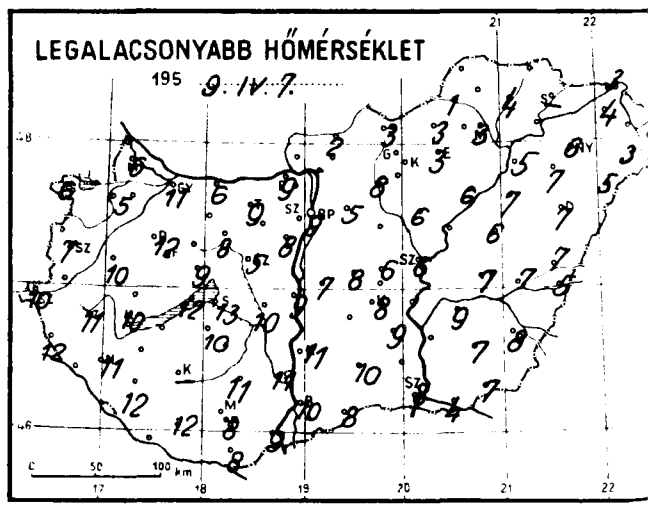

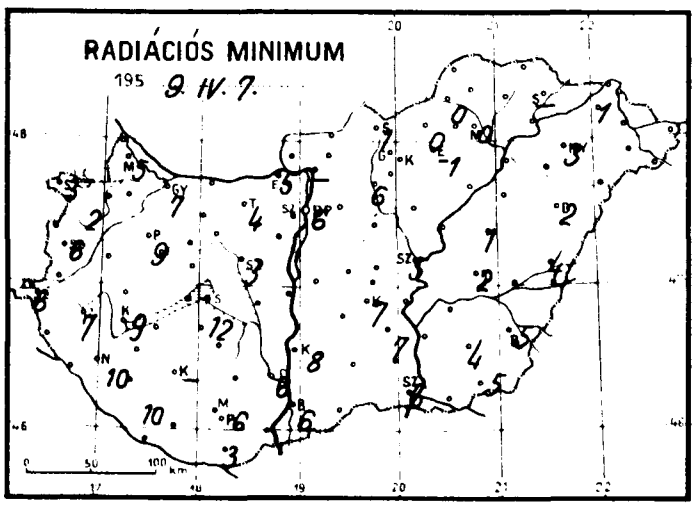

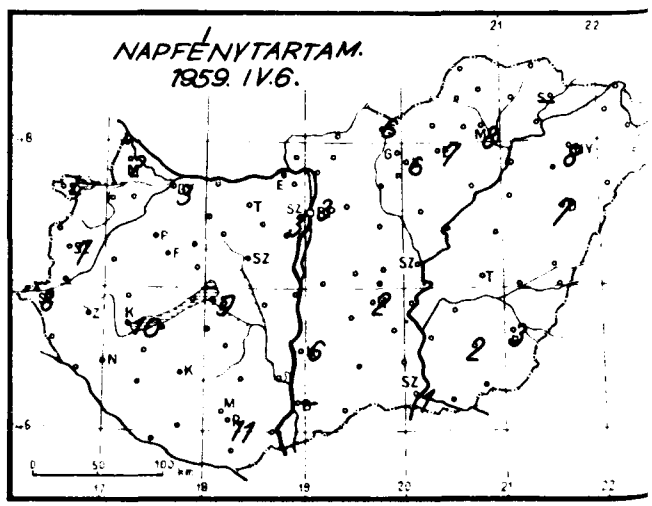

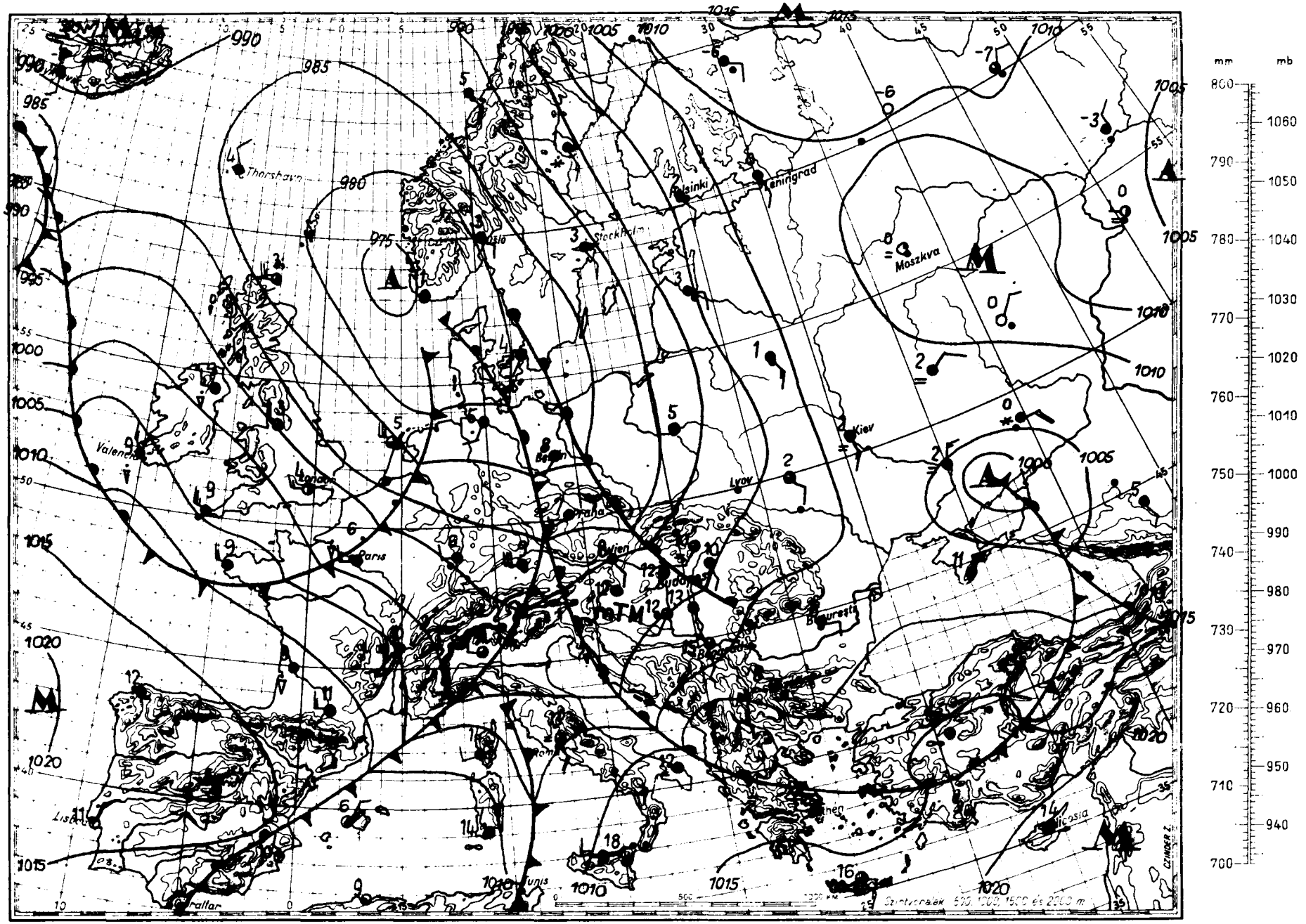

mm
mb
800
790
780
770
760
750
740
730
720
710
700
1060
1050
1040
1030
1020
1010
1000
990
980
970
960
950
940
Thorshavn
Oslo
Stockholm
Helsinki
Leningrad
Moszkva
Kiev
Lvov
Valencia
London
Paris
Praha
Wien
Budapest
Bucuresti
Roma
Lisboa
Gibraltar
Tunis
Nicosia
Szintvonalak 500, 1000, 1500 és 2000 m

Magaslégköri időhelyzet

19 59. április hó 7. nap 00h GMT.

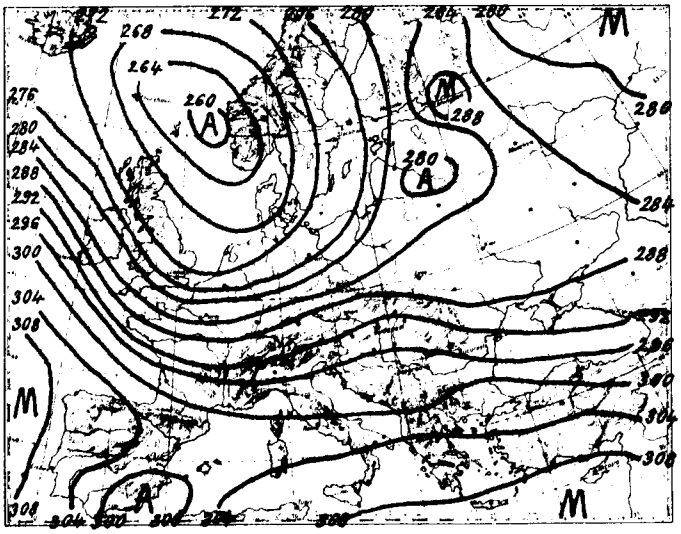

700 mb-os absz. topográfia

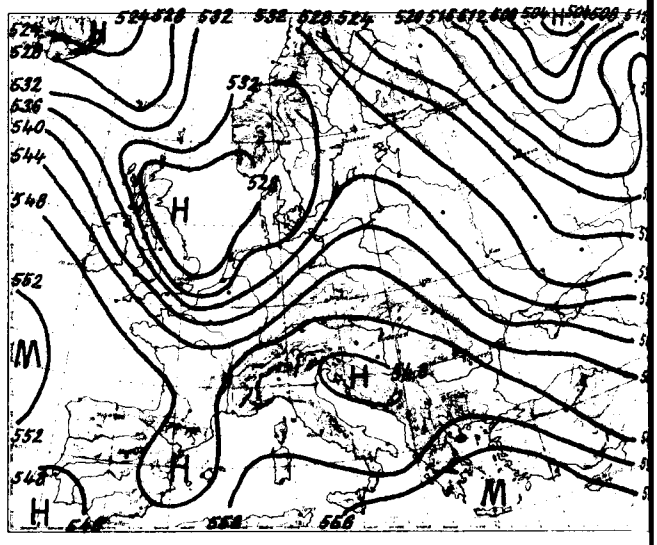

500/1000 mb-os rel. topográfia

1959.IV.6. 12h			
mb	m	C°	%
1000	45	-	-
850	1381	1.4	75
700	2923	- 5.1	40
600	4114	-12.7	39
500	5481	-21.8	30
400	7087	-33.0	36
300	9055	-46.4	40
200	11658	-59.8	
100			
50			

Jellemző pontok:

988.8	Talaj	13.2	39
917	770	4.7	56
768	1220	- 2.9	100
700	2923	- 5.1	40
632	3700	-12.2	40
607	4040	-12.0	40
300	9055	-46.4	40
≡210	11340	-60.0	40
186	12100	-59.3	
170	12680	-60.1	
150	13461	-55.9	
117	15037	-55.0	

Kedden 00 GMT-kor az advekciós kép szerint Kanada keleti partjától a Kaukázusig három meleg és két hideg advekciós terület váltja egymást hullámszerüen. Hazánkban az utolsó 24 óra alatt a troposzfére alsó, 1500 méter vastag rétege közepesen 2 fokot hült, az 1500-tól 3500 méterig terjedő réteg nagyon keveset /1 foknál kevesebbet/ melegedett, a 3500-tól 7000-ig terjedő réteg pedig átlagosan 3 fokot hült.
Budapest felett ma éjjel a 0 fokos szint 2650, a -10 fokos 3800 méter magasságban helyezkedett el. Tegnap óta az első 50 métert emelkedett, a második 130 métert süllyedt.

Veress s.k.

≡ Tropopauza

1959.IV.7. 00h			
mb	m	C°	%
1000	7	-	-
850	1353	8.1	52
700	2930	- 2.8	33
600	4129	-12.8	42
500	5494	-22.0	35
400	7094	-34.7	35
300	9034	-50.8	42
200	11581	-60.0	
100			
50			

Jellemző pontok:

983.0	Talaj	8.5	74
930	600	10.8	44
786	2000	6.0	58
600	4129	-12.8	42
250	10197	-60.0	42
245	10300	-59.7	42
≡229	10700	-62.2	42
212	11200	-62.6	
190	11900	-57.9	
175	12381	-57.5	

1959. április hó, 7. nap kedd
72. évfolyam 97. sz.

	Reggeli észlelések 06 TMG				Az utolsó 24 óra adatai				
	Felhőzet (0–4)	Szélirány és erő (m/s)	Légnyomás (millibár)	Hőmérséklet (C°)	Csapadék (24 óra) (mm)		Hőmérsékleti szélsőségek: tegnapi nappali max.	éjszakai min.	Radiációs min.	Napsütés (óra) tegnap
Mosonmagyaróvár	4 o	NNW 2	995.1	8	o		16	6	5	2
Sopron	4	SE 6	95.1	12	o		16	6	3	4
Szombathely	3	SSW 4	95.3	12	ny		16	7	6	7
Szentgotthárd	1	S 11	95.8	13	ny		19	10	6	8
Pápa	4	S 12	95.2	13	ny		16	12	9	–
Győr	4 o	SW 6	95.5	13	1		16	11	7	3
Esztergom	4	S 6	95.7	12	o		16	9	5	–
Tatabánya	4	SW 15	95.7	14	o		–	9	4	–
Székesfehérvár	4	SSW 4	96.0	13	ny		17	5	3	–
Siófok	4	SSW 11	96.8	14	•		18	13	12	9
Keszthely	4	S 4	97.0	12	•		18	10	9	10
Zalaegerszeg	4	S 6	96.8	12	ny		19	11	7	–
Nagykanizsa	3	SSW 4	98.0	12	o		22	11	10	–
Kaposvár	–	–	–	–	–		–	–	–	–
Pécs	4	SSW 4	99.3	12	o		20	8	6	11
Budapest M. I.	4	SW 2	97.0	12	o		16	9	6	3
Salgótarján	3	S 2	96.8	11	•		15	3	1	6
Eger	3	W 1	1000.1	5	o		18	3	-1	7
Miskolc	3 –	SSW 4	998.7	10	•		18	5	0	8
Sárospatak	–	–	–	–	–		–	–	–	–
Baja	3	SW 1	1000.0	12	ny		21	10	6	–
Kalocsa	3	SSW 4	999.2	12	•		19	11	8	6
Kecskemét	4	SW 9	998.4	13	•		17	8	7	2
Szeged	4	S 6	1000.6	13	•		17	8	6	1
Szolnok	4	S 9	998.6	13	ny		17	6	5	–
Túrkeve	4	SW 4	–	11	•		16	7	2	–
Békéscsaba	3	S 4	1001.1	10	ny		16	8	5	3
Debrecen	4 •	SSW 4	00.7	10	ny		16	7	2	7
Nyíregyháza	4 –	S 6	00.4	10	•		16	6	3	8
Kékestető (1000 m)**	4	SW 12	880.8	4	o		11	3	–	6
Galyatető (932 m)**	–	–	–	–	•		8	3	–	–
Mátrafüred (534 m)*	3	S 4	940.4	10	•		19	9	6	–
Szabadsághegy (474 m)*	3	SW 4	937.2	9	•		14	8	–	3
Farkasgyepű (400 m)*	3	SSW 12	938.5	12	1		18	10	7	–

24 órai csapadék mm			24 órai csapadék mm			24 órai csapadék mm			24 órai csapadék mm		
Rajka	ny		Tab	ny		Jósvafő	•		Kisvárda	•	
Csorna	ny		Sárbogárd	•		Lillafüred	o		Vásárosnamény	–	
Kapuvár	ny		Sztálinváros	o		Szendrőlád	–		Mátészalka	•	
Kőszeg	ny		Nagykőnyi	•		Fugod	•		Tiszabecs	•	
Körmend	•		Somogyszob	•		Hidasnémeti	•		Csenger	•	
Lenti	•		Barcs	•		Tokaj	•		Nyírlugos	•	
Letenye	•		Szigetvár	•		Poroszló	–		Polgár	•	
Kald	•		Lengyel	•		Jászapáti	•		Hajdúdorog	•	
Sümeg	–		Szekszárd	o		Nagykáta	o		Hortobágy	•	
Zirc	o		Mohács	o		Örkény	ny	=	Tiszaroff	–	
Veszprém	o		Siklós	o		Kunsztmiklos	•	=	Karcag	•	
Komárom	o		Királyrét	–		Cegléd	•		Berettyóújfalu	ny	
Kisbér	•		Balassagyarmat	•		Nagykőrös	•		Szeghalom	•	
Mór	•		Romhány	o		Tiszakécske	•		Körösszakál	1	
Alcsút	•		Vác	–		Izsák	–		Szarvas	•	
Dobogókő	•		Gödöllő	•		Kiskunfélegyh	ny		Szentes	•	
Martonvásár	•		Lőrinci	•		Kiskunhalas	•		Orosháza	ny	
Tihany	•		Gyöngyös	•		Bácsalmás	ny		Makó	•	
Fonyód	•		Borsodnádasd	–		Kistelek	•		Mezőhegyes	ny	
Marcali	•		Putnok	•		Záhony	•				

* A légnyomás 500 gdm-re átszámítva ** A légnyomás 1000 gdm-re átszámítva

Magassági szélmérések

Óraadatok greenwichi középidőben

III.6.	Bpest 06 h		Bpest 09 h		Szeged 11 h		Debr. 11 h		Győr 12 h		Pécs 12 h		Bpest 12 h		Miskolc 12 h		Bpest 15 h	
	fok	m/s	fok	m/s	fok	m/s	fok	m/s	fok	m/s	fok	m/s	fok	m/s	fok	m/s	fok	m/s
Talaj	320	12	320	7	320	7	220	2	360	2	270	2	320	12	320	2	270	7
500 m	300	25	310	17	290	5	280	3	260	6	280	7	300	11	290	9	300	9
1000	300	24	300	17	280	9	290	9	270	13	280	7	290	19	280	9	290	21
1500	300	24	300	23	280	16	300	17			280	7	290	24	280	7	290	21
2000	300	26					300	23			290	13	290	24	290	13	290	33
3000	300	36					300	27			280	17	300	20	300	16		
4000							300	27			300	20	300	20				
5000							300	28			300	20	300	23				
7000							300	28					300	23				
9000													300	18				
10000													290	18				
12000													290	16				
14000													290	16				
16000																		
18000																		
20000																		

III.6.	Bpest 18 h		Győr 23 h		Pécs 23 h		Szeged 23 h		Debr. 23 h									
	fok	m/s	fok	m/s	fok	m/s	fok	m/s	fok	m/s	fok	m/s	fok	m/s	fok	m/s	fok	m/s
Talaj	-	0	220	7	220	7	220	7	180	7								
500 m	260	6	220	17	240	16	260	13	240	9								
1000	290	12	230	21	240	22	220	12	250	10								
1500	290	16			240	22	220	12	270	14								
2000	290	16			240	22	230	16	290	13								
3000					230	14	250	14	310	17								
4000							250	15										
5000							270	20										
7000																		
9000																		
10000																		
12000																		
14000																		
16000																		
18000																		
20000																		

III.7.	Bpest 00 h		Bpest 02 h		Bpest 06 h													
	fok	m/s	fok	m/s	fok	m/s	fok	m/s	fok	m/s	fok	m/s	fok	m/s	fok	m/s	fok	m/s
Talaj	220	7	220	7	220	7												
500 m	230	13	250	12	240	19												
1000	200	11	250	12	240	24												
1500	200	11																
2000	210	12																
3000																		
4000																		
5000																		
7000																		
9000																		
10000																		
12000																		
14000																		
16000																		
18000																		
20000																		

DŐJÁRÁSI NAPIJELENTÉS

ЕЖЕДНЕВНЫЙ МЕТЕОРОЛОГИЧЕСКИЙ БЮЛЛЕТЕНЬ • DAILY WEATHER REPORT
BULLETIN QUOTIDIEN DE TEMPS • TÄGLICHER WETTERBERICHT

ADJA AZ ORSZÁGOS METEOROLÓGIAI INTÉZET
UDAPEST II. KITAIBEL PÁL UTCA 1
ELEFON: KÖZPONT: 353-500, IDŐJELZŐ OSZT.: 150-410

MEGJELENIK NAPONKÉNT • ELŐFIZETÉSI ÁRA
A POSTAI KÖLTSÉGGEL EGYÜTT NEGYEDÉVRE 60, Ft
KIADÁSÉRT FELEL AZ INTÉZET IGAZGATÓJA

2. évfolyam 97. szám. • Budapest • 1959. április 8.

Az időjárási helyzet ma reggel és a várható időjárás:

Az irországi és délskandináviai ciklonok hatására Európa agyrészén szeles, csapadékos az időjárás. A Szovjetunió európai területének é-szaki részein ellenben csendes és igen hideg az idő. Ezen a vidéken -20, -30 fok-g süllyed hajnalban a hőmérséklet, és még nappal sem emelkedik a -5, -15 fok ölé.

Hazánkban tegnap felhős volt az ég. Reggel 10 órakor északnyugat felől hideg, tengeri levegő tört be, és délután 5 óráig országos esőzést, okhelyen zivatart és néhány helyen jégesőt okozva átszáguldott az országon. Legöbb eső a Dunántúlon hullott /10 - 23 mm/, de a keleti országrészek is jelentős ennyiségű csapadékot kaptak /2 - 17 mm/. A hőmérséklet napközben az északnyugati határszélen, ahova a hideg levegő már a déli órák előtt megérkezett, csak 10, 13, az ország többi részein azonban még 18, 21 fokig emelkedett. Az éjszakai legalacsonyabb hőmérsékletek 2, 5 fok közé estek.

Budapesten szerdán 12 órakor a hőmérséklet 12 fok, a tengerszintre átszámitott légnyomás 758 mm, alig változik.

Várható időjárás csütörtök estig:

További felhőátvonulások.
Főként holnap sokhelyen ujabb eső.
Élénk déli-délnyugati, később helyenként erős nyugati-északnyugati szél.
A hőmérséklet átmenetileg kissé emelkedik.

Várható legalacsonyabb éjszakai hőmérséklet: 4, 7
legmagasabb nappali hőmérséklet csütörtökön: 14, 17 fok között.

Távolabbi kilátások:

Felhős, változékony idő.

A hőmérséklet és a légnyomás napi középértéke Budapesten és ezek eltérése a 75 évi átlagtól:

1959. IV. 7-én: 12,5 C°, 747,6 mm. Eltérés: +2,5 C°, -12,0 mm.

1871 óra ezen a napon előfordult:

Legmagasabb hőmérséklet 24,3 C° /1939/
Legalacsonyabb hőmérséklet -2,9 C° /1929/

Az Országos Meteorológiai Intézet Időjárási Napijelentése

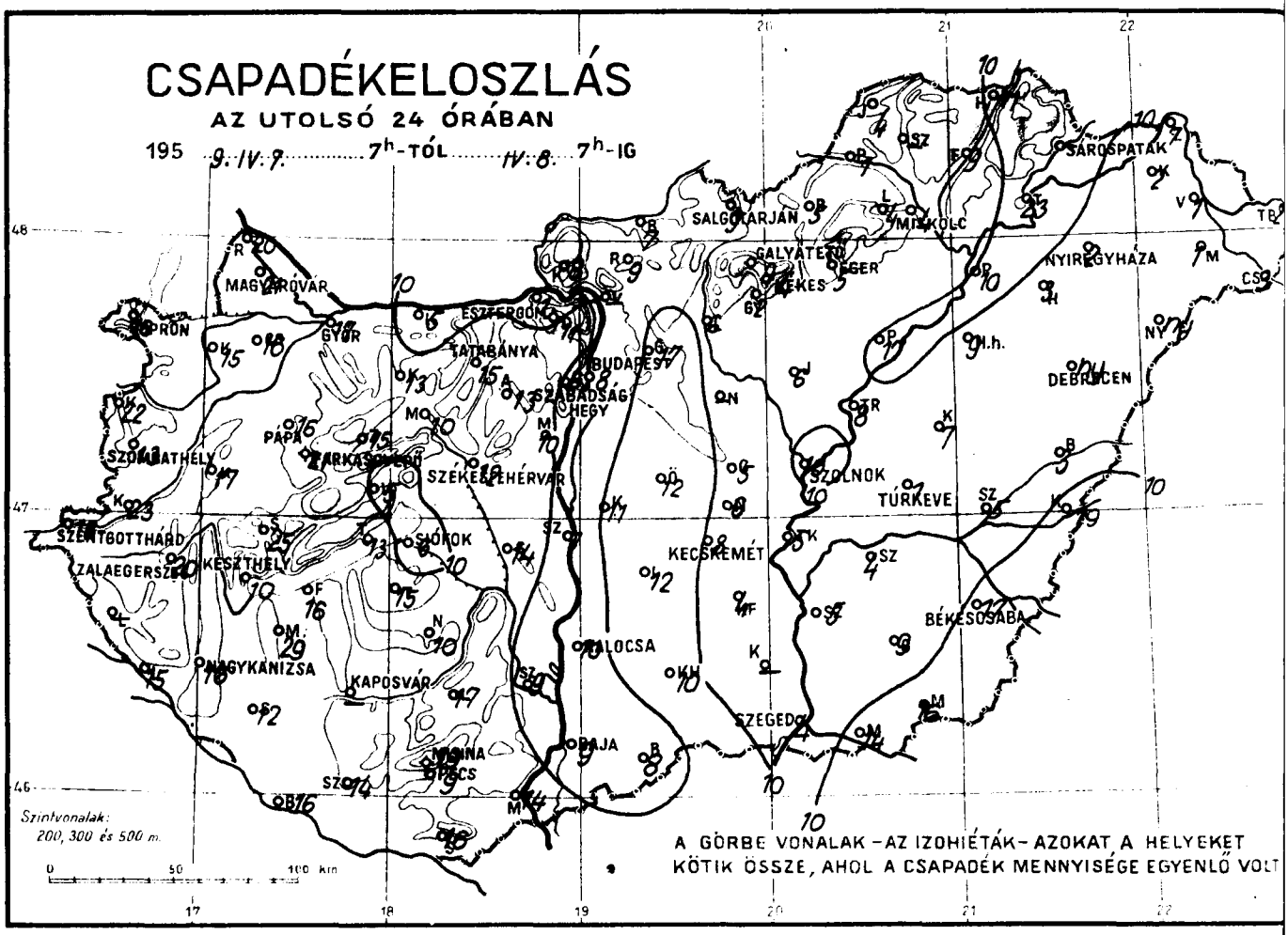

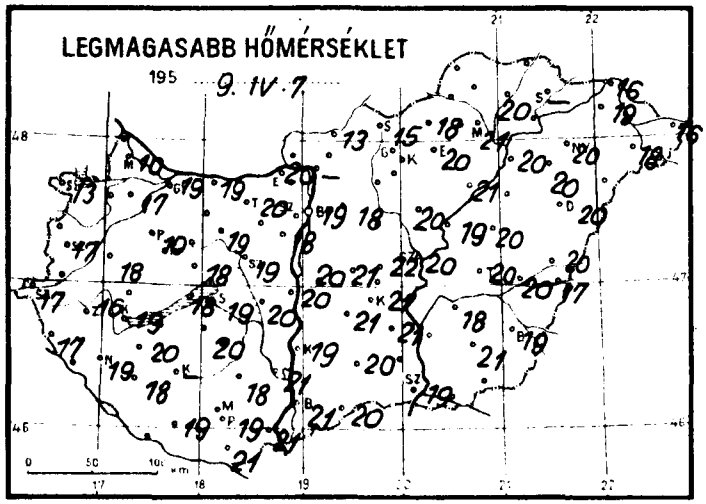

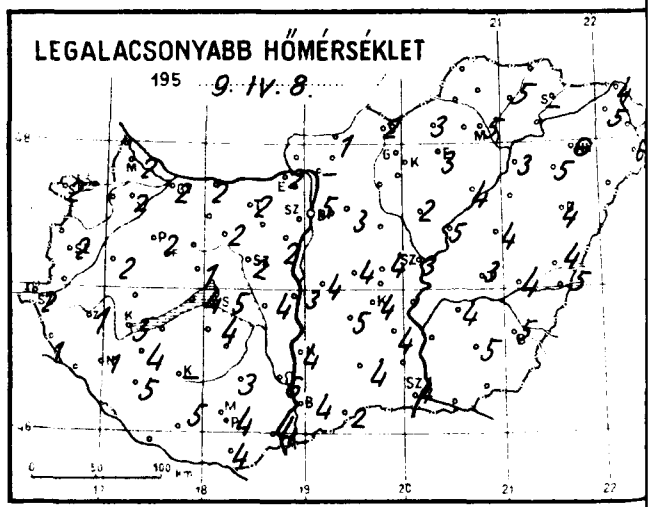

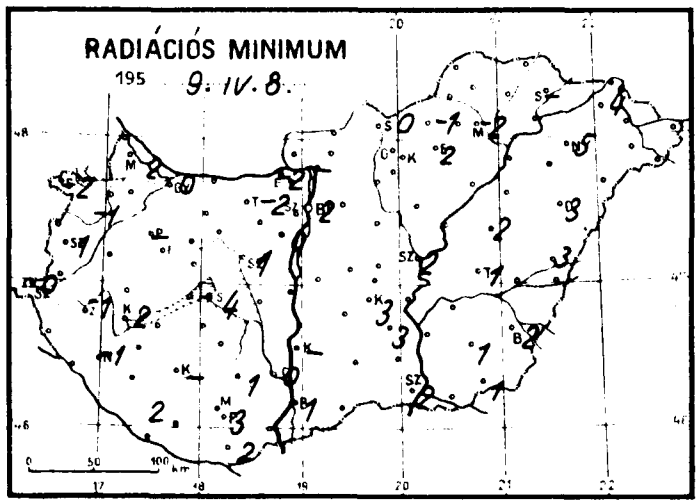

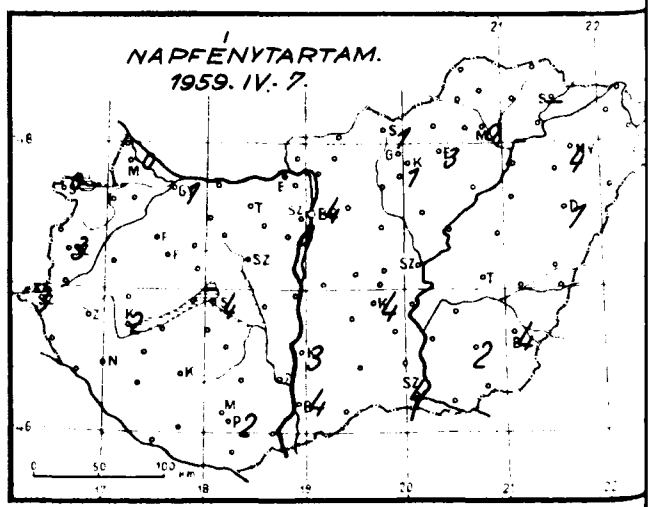

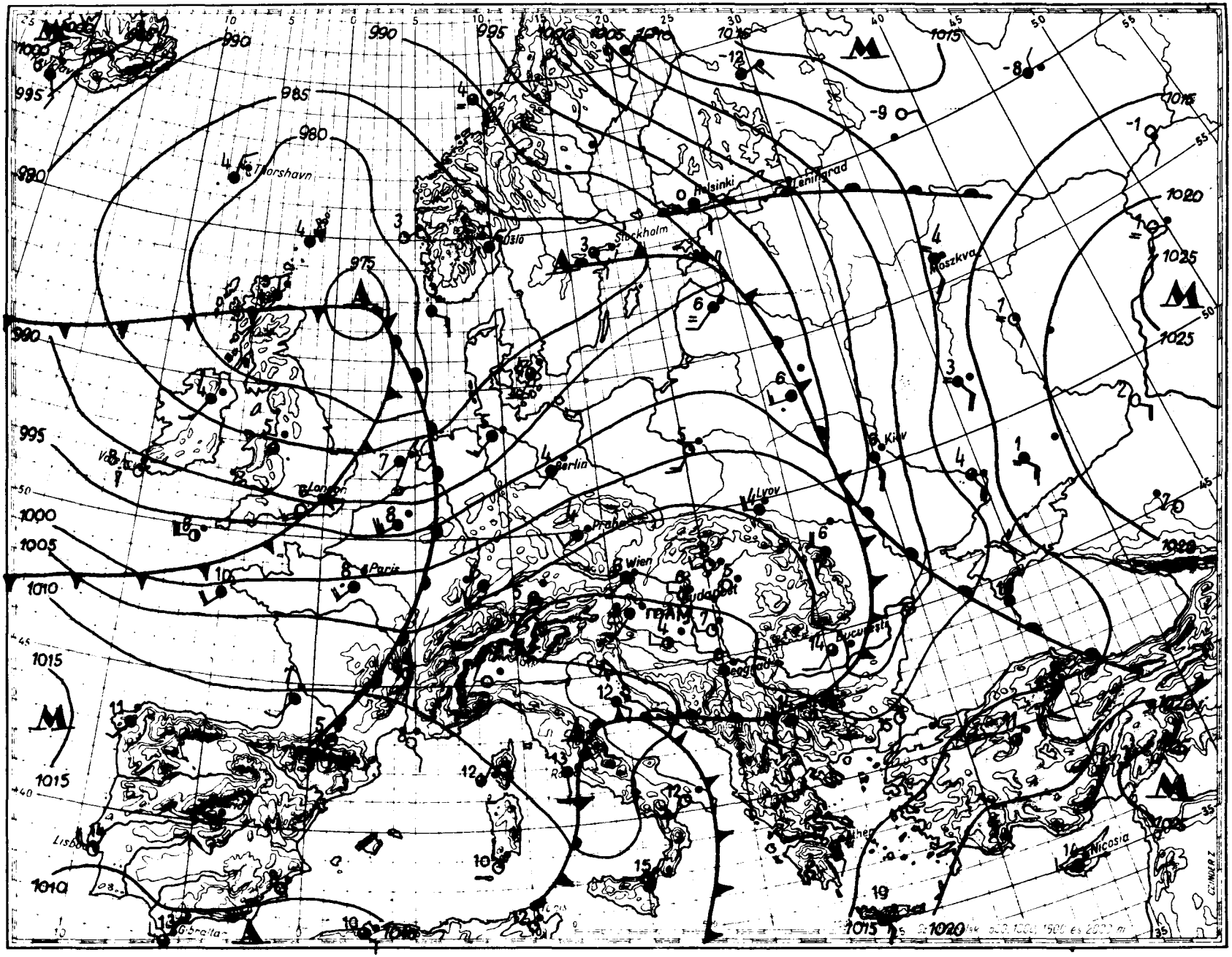
Thorshavn
Oslo
Stockholm
Helsinki
Leningrad
Moszkva
London
Berlin
Praha
Lvov
Kiev
Paris
Wien
Budapest
Bucuresti
Beograd
Lisboa
Nicosia
mm
mb
800
790
780
770
760
750
740
730
720
710
700
1060
1050
1040
1030
1020
1010
1000
990
980
970
960
950
940

Magaslégköri időhelyzet

19 59. április hó 8. nap 00h GMT.

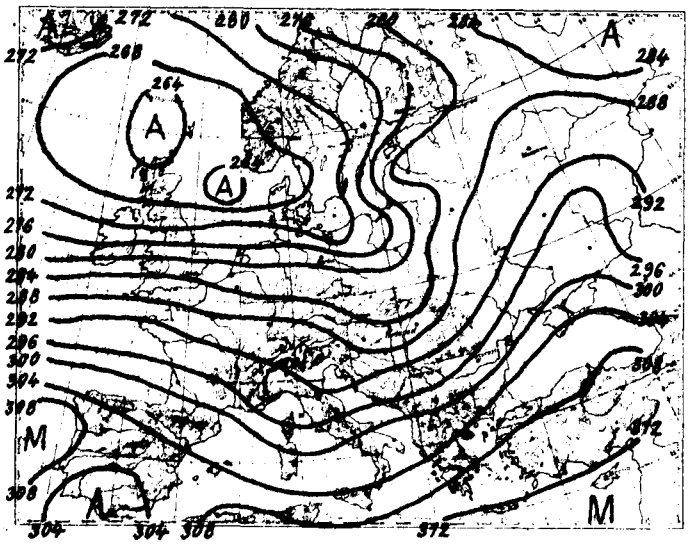

700 mb-os absz. topográfia

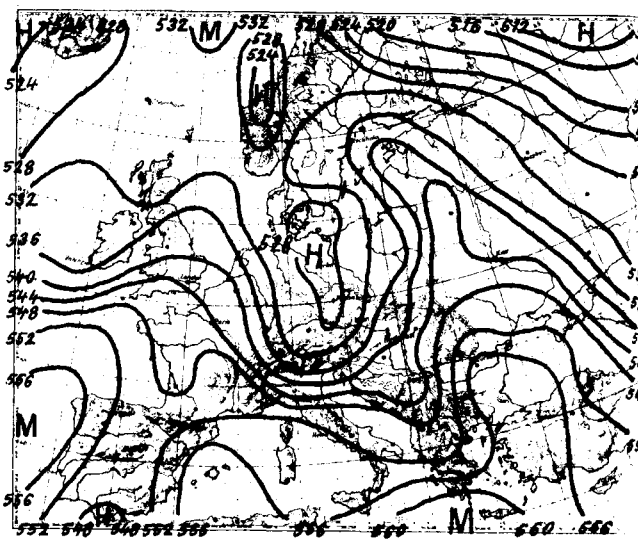

500/1000 mb-os rel. topográfia

1959.IV.7. 12h			
mb	m	C°	%
1000	-55	-	-
850	1313	7.0	75
700	2869	- 5.2	100
600	4064	-12.6	100
500	5432	-21.2	100
400	7036	-33.8	100
300			
200			
100			
50			

Jellemző pontok:

977.6	Talaj	18.2	47
800	1807	2.4	100
729	2580	- 4.2	100
672	3200	- 6.2	100
500	5432	-21.2	100
341	8127	-42.2	100

Nyugat- és Közép-Európa felett zonális áramlást biztosító ciklon továbbra is az Északi-tenger felett marad. Igy az óceáni légtömegek beáramlása még nem zárul le. Európa nyugati partvidéke előtt és a Kárpátmedence, valamint Lengyelország felett erős lehülést találunk, Franciaországban és a Szovjetunió Európai részében erős melegedés van. A meleg levegő délies áramlással a Kola-félsziget felé tart.
Hazánk légterében 3800 m-ig erősen csökkent, /4-8 fokkal/ a hőmérséklet. Feljebb is hült a levegő csak kisebb mértékben, 2-3 fokkal. A 0 fok szintje 1400, a -10 foké 1000 m-t süllyedve 1250, ill. 2800 m-re került.

Dr. Kallósné s.k.

Tropopauza

1959.IV.8. 00h			
mb	m	C°	%
1000	30	-	-
850	1347	- 0.2	75
700	2870	-10.2	85
600	4046	-14.8	32
500	5403	-24.6	32
400	6986	-33.4	32
300	8976	-42.6	32
200	11648	-47.4	
100			
50			

Jellemző pontok:

986.9	Talaj	6.7	65
896	960	1.2	90
887	1000	1.8	83
767	2170	- 5.6	65
670	3210	-12.8	100
659	3350	-11.8	32
600	4046	-14.8	32
420	6670	-35.0	32
385	7250	-32.0	32
250	10189	-48.6	32
240	10440	-48.4	32
214	11190	-52.2	32
200	11648	-47.4	

1959. . április . . . hó.
8. . nap . . szerda . . . . . .
72. évfolyam 98. sz.

	Reggeli észlelések 06 TMG				Az utolsó 24 óra adatai				
							Hőmérsékleti szélsőségek			
	Felhőzet (0–4)	Szélirány és erő (m/s)	Légnyomás (millibár)	Hőmérséklet (C°)	Csapadék (24 óra) (mm)		tegnapi nappali max.	éjszakai min.	Radiációs min.	Napsütés (óra) tegnap
Mosonmagyaróvár	4	NNW 2	1009.0	6	21		10	2	2	0
Sopron	4	– 0	10.0	6	18		13	2	-2	0
Szombathely	3	SW 2	10.6	4	13		17	2	1	3
Szentgotthárd	4	– 0	11.1	3	18	⚐	17	2	0	3
Pápa	3	S 4	09.8	4	16		19	2	–	–
Győr	4	W 6	09.7	4	17		19	2	0	1
Esztergom	4	E 2	09.6	4	1		20	2	-2	–
Tatabánya	3	W 1	10.3	4	15	⚐	20	2	-2	–
Székesfehérvár	1	W 1	09.6	5	12		19	2	1	–
Siófok	3	SW 11	10.6	5	6		19	5	4	4
Keszthely	0	S 2	10.6	4	10	⚐	19	3	2	2
Zalaegerszeg	3	W 3	11.3	3	20	⚐	16	1	-1	–
Nagykanizsa	1	SW 3	12.3	4	16		19	1	-1	–
Kaposvár	–	–	–	–	–		–	–	–	–
Pécs	2	WNW 5	11.7	4	9		19	4	3	2
Budapest M. I.	0	WNW 3	10.0	6	8	⚐▲	19	5	2	4
Salgótarján	0	S 1	08.7	5	9	▲	15	2	0	1
Eger	1	W 2	10.1	5	5	⚐	20	3	2	3
Miskolc	1	W 4	07.1	8	4	⚐	21	5	-2	0
Sárospatak	–	–	–	–	–		–	–	–	–
Baja	1	SW 2	11.4	5	9		21	4	1	4
Kalocsa	1	SSW 4	10.9	5	10	⚐	19	4	–	3
Kecskemét	1	W 5	09.6	5	8	⚐	21	4	3	4
Szeged	1	W 5	11.4	7	4	⚐	19	4	2	4
Szolnok	1	W 9	09.3	5	10	⚐	20	3	2	–
Túrkeve	3	W 1	–	5	1		20	3	1	–
Békéscsaba	0	W 4	10.4	6	17	⚐	19	5	2	4
Debrecen	0	W 6	09.1	6	ny	⚐	20	4	3	1
Nyíregyháza	3	W 2	08.3	6	2		20	6	5	4
Kékestető (1000 m)**	0	W 6	888.7	-1	4		11	-2	–	1
Galyatető (932 m)**	–	–	–	–	9	⚐	11	5	–	–
Misinatető (534 m)*	1	SW 6	950.3	4	19		18	1	1	–
Szabadsághegy (474 m)*	0	SW 1	948.7	2	6	▲	16	0	–	3
Farkasgyepű (400 m)*	4	SW 2	950.7	2	21		17	1	-1	–

24 órai csapadék mm			24 órai csapadék mm			24 órai csapadék mm			24 órai csapadék mm		
Bajka	20		Tab	15	⚐	Jósvafő	4		Kisvárda	2	
Csorna	16		Sárbogárd	14		Lillafüred	4		Vásárosnamény	1	
Kapuvár	15		Sztálinváros	7		Szendrőlád	–		Mátészalka	1	
Kőszeg	22		Nagykőnyi	10		Fugod	9		Tiszabecs	2	
Körmend	23	⚐▲	Somogyszob	12		Hidasnémeti	11		Csenger	3	
Lenti	–		Bares	16		Tokaj	23	⚐	Nyírlugos	ny	
Letenye	15	⚐	Szigetvár	14		Poroszló	17	⚐	Polgár	10	⚐▲
Kald	17		Lengyel	17		Jászapáti	6		Hajdudorog	3	⚐
Sumeg	25		Szekszárd	9	⚐	Nagykáta	–		Hortobágy	9	
Zirc	15		Mohács	14		Örkény	12	⚐	Tiszaroff	8	⚐
Veszprém	5	⚐	Siklós	16		Kunszentmiklos	11		Karcag	7	⚐▲
Komárom	5		Királyrét	8		Cegléd	5		Berettyoújfalu	3	
Kisbér	13		Balassagyarm	7		Nagykőros	6		Szeghalom	5	
Mor	10		Romhány	9	⚐	Tiszakécske	5	⚐	Körösszakal	19	
Alcsut	13	⚐	Vác	–		Izsák	12		Szarvas	4	
Dobogókő	11		Godollő	17		Kiskunfelegyh	4		Szentes	5	
Martonvásár	10		Lőrinci	6	⚐	Kiskunhalas	10	⚐	Orosháza	9	⚐
Tihany	13		Gyongyos	2	⚐	Bácsalmás	8	⚐	Makó	14	⚐
Fonyód	16	⚐	Borsodnádasd	5	⚐	Kistelek	–		Mezohegyes	16	⚐▲
Marcali	29	⚐▲	Putnok	1	⚐	Zábony	7				

* A légnyomás 500 gdm-re átszámítva ** A légnyomás 1000 gdm-re átszámítva

Magassági szélmérések

Óraadatok greenwichi középidőben

IV.7.	Miskolc 11 h		Szeged 11 h		Debr. 11 h		Pécs 13 h		Bpest 15 h		Bpest 21 h					
	fok	m/s	fok	m/s	fok	m/s	fok	m/s	fok	m/s	fok	m/s	fok	m/s	fok	m/s
Talaj	220	2	180	7	220	12	220	7	320	12	270	7				
500 m	230	5	210	16	230	10	220	18	240	9	310	9				
1000	200	6	220	17	220	15	220	18	240	9	310	9				
1500	220	7	240	16	220	15	230	16								
2000			240	12			320	21								
3000							230	16								
4000																
5000																
7000																
9000																
10000																
12000																
14000																
16000																
18000																
20000																

IV.8.	Szeged 00 h		Pécs 00 h		Bpest 03 h											
	fok	m/s	fok	m/s	fok	m/s	fok	m/s	fok	m/s	fok	m/s	fok	m/s	fok	m/s
Talaj	270	7	270	7	320	12										
500 m	300	13	270	9	310	10										
1000	310	12	250	10	300	7										
1500	320	15														
2000	320	7														
3000																
4000																
5000																
7000																
9000																
10000																
12000																
14000																
16000																
18000																
20000																

	fok	m/s	fok	m/s	fok	m/s	fok	m/s	fok	m/s	fok	m/s	fok	m/s	fok	m/s
Talaj																
500 m																
1000																
1500																
2000																
3000																
4000																
5000																
7000																
9000																
10000																
12000																
14000																
16000																
18000																
20000																

DŐJÁRÁSI NAPIJELENTÉS

ЕЖЕДНЕВНЫЙ МЕТЕОРОЛОГИЧЕСКИЙ БЮЛЛЕТЕНЬ • DAILY WEATHER REPORT
BULLETIN QUOTIDIEN DE TEMPS • TÄGLICHER WETTERBERICHT

ADJA AZ ORSZÁGOS METEOROLÓGIAI INTÉZET
UDAPEST II. KITAIBEL PÁL UTCA 1
LEFON: KÖZPONT: 353-500, IDŐJELZŐ OSZT.: 150-410

MEGJELENIK NAPONKÉNT • ELŐFIZETÉSI ÁRA
A POSTAI KÖLTSÉGGEL EGYÜTT NEGYEDÉVRE 60, Ft
KIADÁSÉRT FELEL AZ INTÉZET IGAZGATÓJA

72. évfolyam 98. szám + Budapest + 1959. április 9.

Az időjárási helyzet ma reggel és a várható időjárás:

Az Északi-tenger felett elhelyezkedő középponti ciklon hatására továbbra is változékony az időjárás Európa felett. Különösen gyors átalakulás figyelhető meg a Földközi-tenger nyugati medencéjében, ahol az északnyugatról beáramlott tengeri eredetű hideg légtömegek és az ott uralmon lévő trópusi levegő találkozása következtében gyors ciklonképződés indult meg, s rendkívül szeles időjárás alakult ki.

Hazánkban szerdán már csak kisebb felhőátvonulások voltak, s északkeleten egy-két helyen még hullott kevés csapadék, Galyatetőn és Kékesen hó alakjában. Napközben a megerősödött napsütés hatására általában 14-17 fokig emelkedett a hőmérséklet. Éjszaka a legtöbb helyen 4-7 fokig hűlt le a levegő, sőt a nyugati megyékben csak 8-11 fokig csökkent a hőmérséklet.

Budapesten csütörtökön 12 órakor a hőmérséklet 18 fok, a tengerszintre átszámított légnyomás 753 mm, erősen süllyedő irányzatú.

Várható időjárás péntek estig:

Felhőátvonulások, sok helyen esővel, zivatarral.
Erős, helyenként viharos délkeleti, déli szél.
Igen enyhe éjszaka.
A nappali felmelegedés alig változik.

Várható legalacsonyabb éjszakai hőmérséklet: 1o, 13,
legmagasabb nappali hőmérséklet pénteken:
általában 17, 2o, északnyugaton 14, 17 fok között.

Távolabbi kilátások:

Enyhe idő, záporok, zivatarok.

A hőmérséklet és a légnyomás napi középértéke Budapesten és ezek eltérése a 75 évi átlagtól:

1959. IV. 8-án: 1o.7 C°, 757.9 mm. Eltérés: +1.o C°, -1.3 mm.

1871 óta ezen a napon előfordult

legmagasabb hőmérséklet	27.6 C°	/1939/
legalacsonyabb hőmérséklet	-2.5 C°	/1956/

Az Országos Meteorológiai Intézet Időjárási Napijelentése

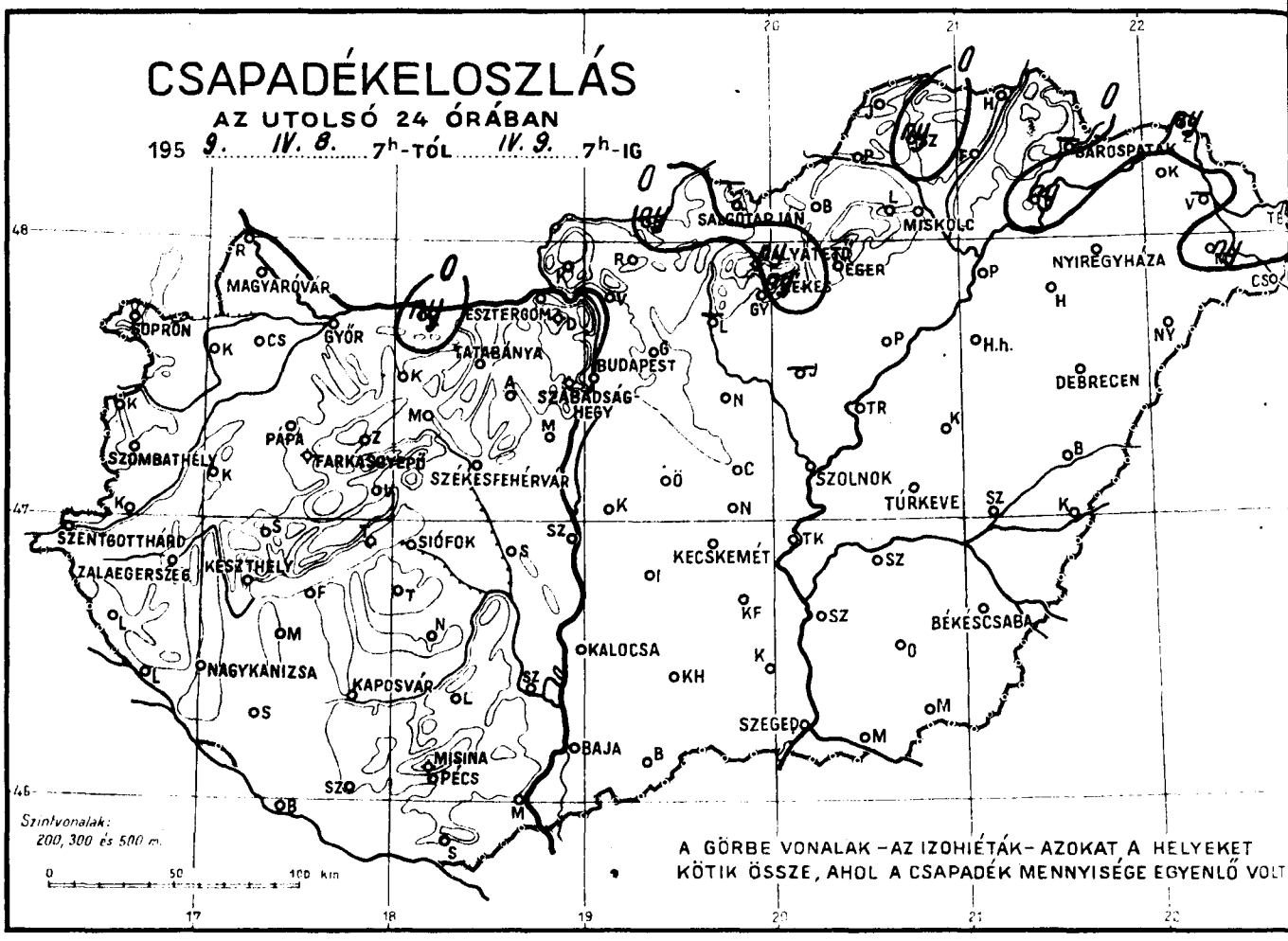

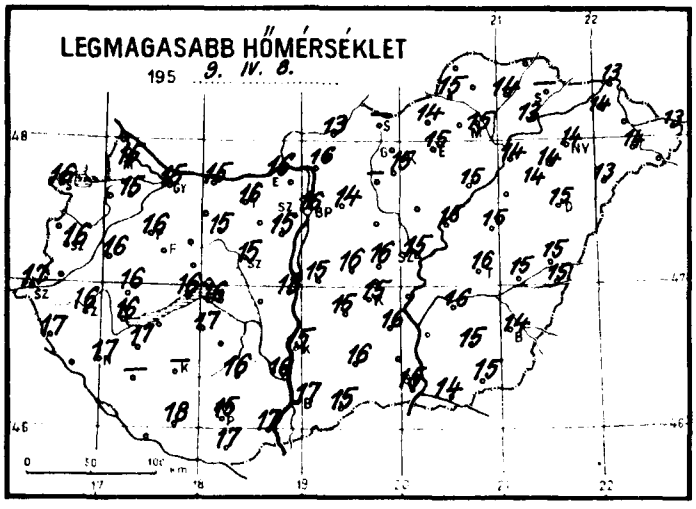

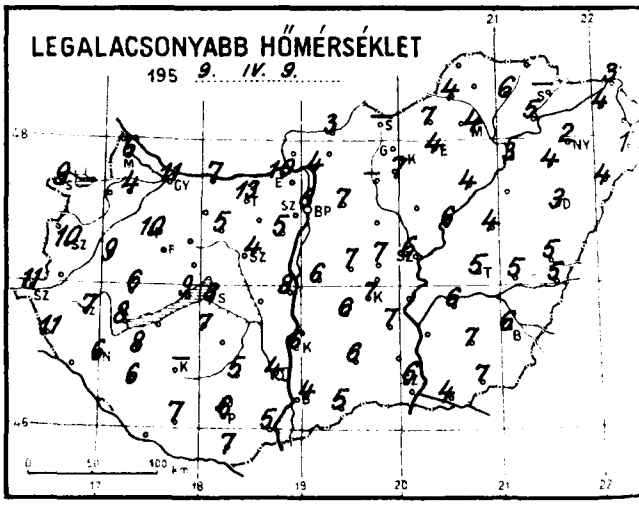

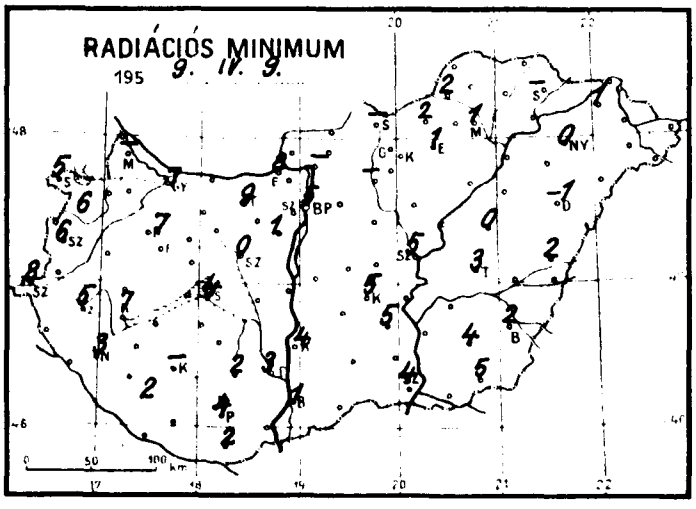

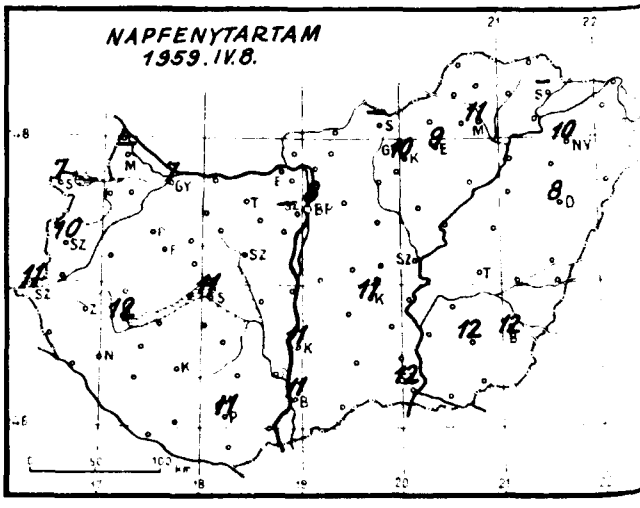

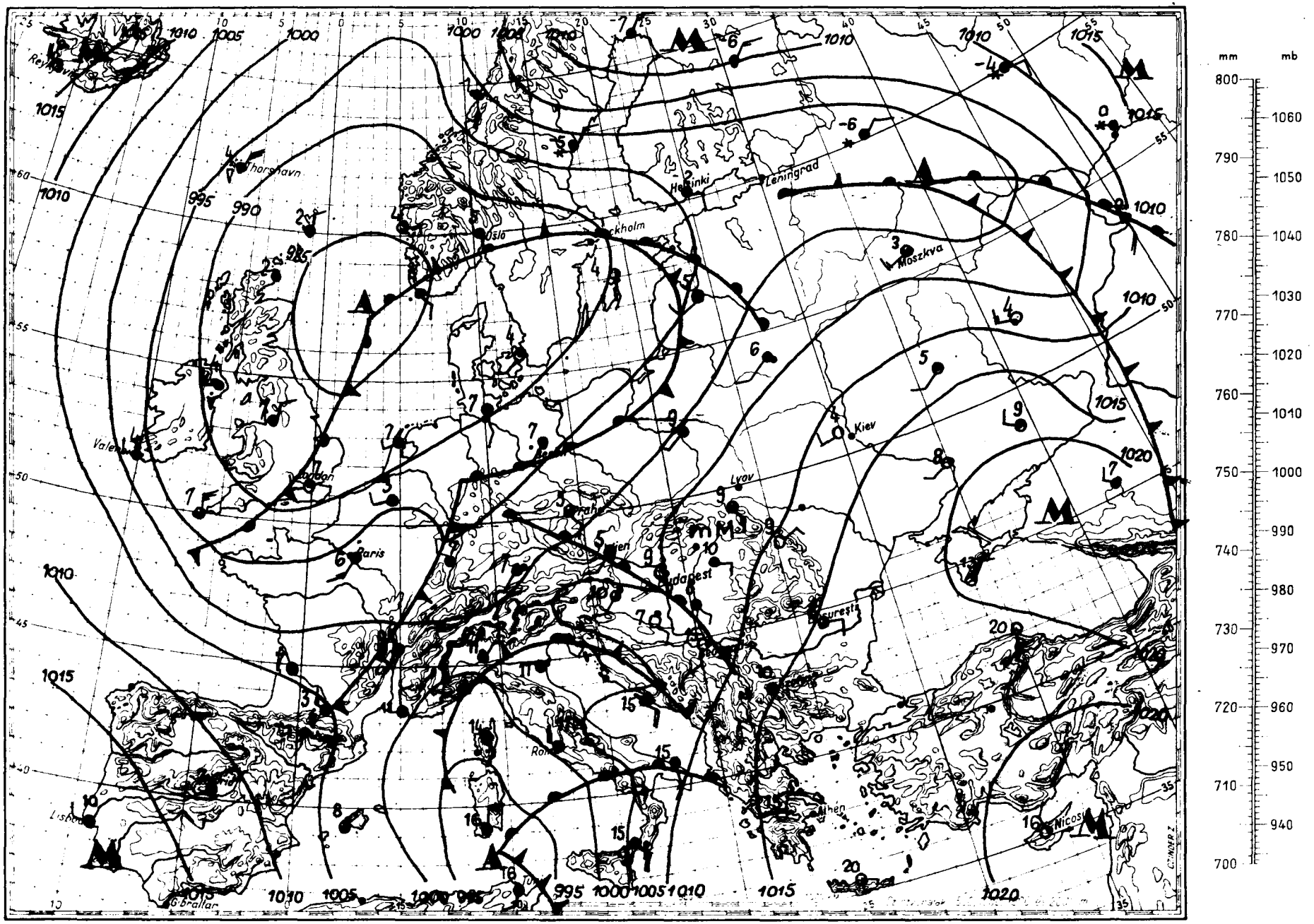
mm
mb
800
790
780
770
760
750
740
730
720
710
700
1060
1050
1040
1030
1020
1010
1000
990
980
970
960
950
940
Thorshavn
Oslo
Leningrad
Moszkva
Kiev
Lyov
Paris
Budapest
Athen
Gibraltar
Lisbon
Nicosia
1010
1005
1000
995
990
985
1015
1020

Magaslégköri időhelyzet

19 59. április hó 9. nap 00.h GMT.

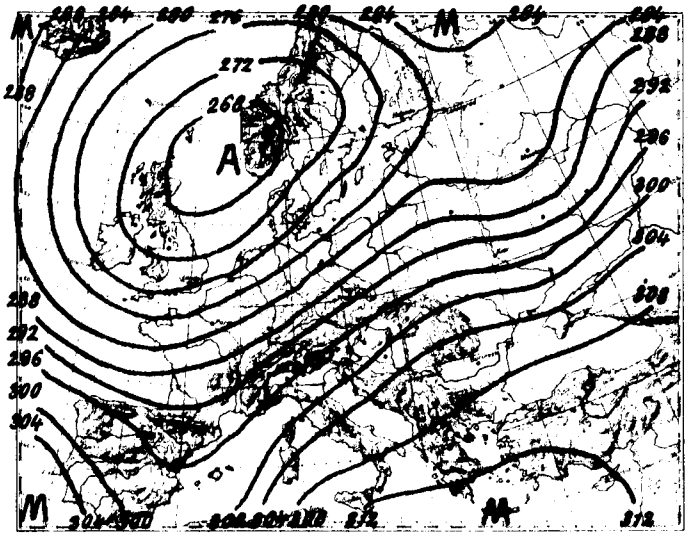

700 mb-os absz. topográfia

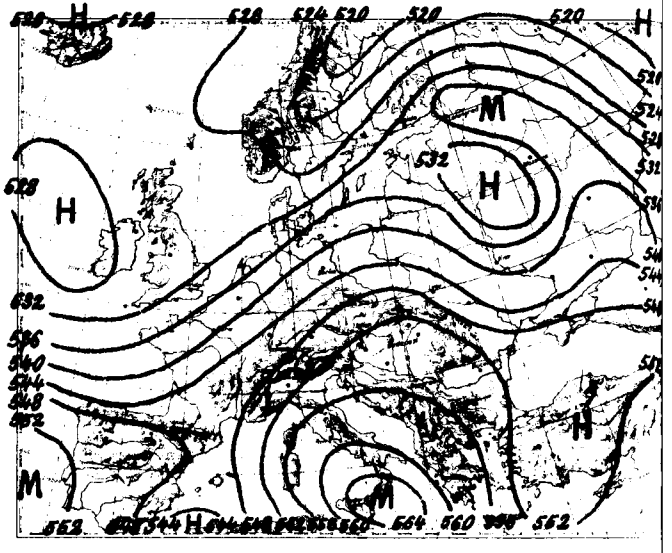

500/1000 mb-os rel. topográfia

1959. IV. 8. 12h

mb	m	C°	%
1000	92		
850	1428	1.3	58
700	2965	-4.3	74
600	4169	-10.0	58
500	5545	-20.8	43
400	7154	-32.2	40
300	9124	-46.2	33
200			
100			
50			

Jellemző pontok:

994.3	Talaj	13.8	52
964	360	8.9	67
880	1140	4.2	56
835	1560	- 0.2	74
734	2590	- 6.5	74
700	2965	- 4.3	74
625	3830	- 7.5	62
500	5545	-20.8	43
300	9127	-46.2	33
226	10967	-56.8	33

Csütörtökön 00 GMT-kor az advekciós kép erős melegadvekciót mutat Grönland keleti felén, Finnországban, Lengyelországban, s a Volga folyó és az Ural-hegység között. Mérsékelt hidegadvekció van az Atlanti óceánon, Franciaországban, a Földközi tenger nyugati felén, Skandináviában és a Donyec vidékén.
Hazánk légterében az utolsó 24 óra alatt a troposzféra alsó 7000 méter vastag rétege közepesen 6.5 fokot melegedett.
Budapest felett ma éjjel két 0 fokos szint volt található: 2220 és 3010 méteren. A -10 fokos szint 4400 méter magasságban helyezkedett el, 1600 méterrel magasabban, mint tegnap.
Budapest fölött szerdán 13 órakor 9000 és 10000 méter magasságban "jet stream" /futóáramlás/ volt, 50 m/s-ot meghaladó sebességgel, WNW irányból.

Veress. s.k.

1959. IV. 9. 00h

mb	m	C°	%
1000	74		
850	1422	5.8	80
700	2990	- 0.2	37
600	4205	- 8.7	39
500	5589	-19.4	44
400	7204	-32.0	45
300			
200			
100			
50			

Jellemző pontok:

992.0	Talaj	8.2	74
990	180	9.0	72
962	390	12.7	54
770	2220	0.0	100
710	2880	1.0	37
326	8609	-43.0	47

Tropopauza

1959. április hó.
9. csütörtök nap
72. évfolyam 99. sz.

	Reggeli észlelések 06 TMG				Az utolsó 24 óra adatai				
	Felhőzet (0–4)	Szélirány és erő (m/s)	Légnyomás (millibar)	Hőmérséklet (C°)	Csapadék (24 óra) (mm)	Hőmérsékleti szélsőségek: tegnapi nappali max.	Hőmérsékleti szélsőségek: éjszakai min.	Hőmérsékleti szélsőségek: Radiációs min.	Napsütés (óra) tegnap
Mosonmagyaróvár	3	S 4	1007.9	12	.	15	6	–	–
Sopron	3	SSW 4	02.3	13	.	16	9	5	7
Szombathely	4	SSW 4	04.0	11	.	16	10	9	10
Szentgotthárd	4	S 7	04.6	12	.	17	11	8	11
Pápa	1	S 9	03.9	12	.	16	10	7	–
Győr	1	SSW 6	04.0	13	.	15	4	7	7
Esztergom	2	S 4	05.6	12	.	16	10	8	–
Tatabánya	1	SSE 6	05.2	14	.	16	13	9	–
Székesfehérvár	0	SE 1	06.1	8	.	15	4	0	–
Siófok	1	– 0	05.7	12	.	16	8	4	11
Keszthely	4	S 1	05.2	11	.	16	8	7	12
Zalaegerszeg	4	SSW 5	05.2	10	.	16	7	5	–
Nagykanizsa	4	S 3	06.6	10	.	17	6	3	–
Kaposvár	–	–	–	–	–	–	–	–	–
Pécs	0	ESE 3	06.9	8	.	15	6	4	11
Budapest M. I.	1	SSE 2	06.9	9	.	16	8	5	8
Salgótarján	–	–	–	–	–	–	–	–	–
Eger	3	W 1	09.3	8	.	15	4	1	9
Miskolc	3	SSE 4	09.1	7	.	15	4	1	11
Sárospatak	–	–	–	–	–	–	–	–	–
Baja	0	SE 2	07.7	8	.	17	4	1	11
Kalocsa	0	SSE 1	06.9	7	.	15	6	4	11
Kecskemét	1	SSE 5	07.8	8	.	15	7	5	11
Szeged	4	SE 6	08.3	8	.	15	6	4	12
Szolnok	1	SE 6	07.7	9	.	15	6	5	–
Túrkeve	3	S 2	–	9	.	16	5	3	–
Békéscsaba	2	SE 4	09.0	9	.	14	6	2	12
Debrecen	3	E 1	09.2	9	.	15	3	-1	8
Nyíregyháza	4	N 1	10.1	5	.	14	2	0	10
Kékestető (1000 m)**	1	SW 6	890.1	6	ny	7	4	–	10
Galyatető (932 m)**	–	–	–	–	ny	5	3	–	–
Misinatető (534 m)*	2	S 4	947.5	11	.	15	8	4	–
Szabadsághegy (474 m)*	0	SW 2	946.4	11	.	12	6	–	–
Farkasgyepű (400 m)*	3	SSE 6	946.1	12	.	15	9	5	–

24 órai csapadék mm		24 órai csapadék mm		24 órai csapadék mm		24 órai csapadék mm	
Bajka	.	Tab	.	Jósvafő	.	Kisvárda	.
Csorna	.	Sárbogárd	.	Lillafüred	.	Vásárosnamény	–
Kapuvár	.	Sztálinváros	.	Szendrőlád	ny	Mátészalka	ny
Kőszeg	.	Nagykónyi	.	Fugöd	.	Tiszabecs	ny
Kormend	.	Somogyszob	.	Hidasnémeti	.	Csenger	.
Lenti	.	Bares	.	Tokaj	ny	Nyírlugos	.
Letenye	.	Szigetvár	.	Poroszló	.	Polgár	.
Kald	.	Lengyel	.	Jászapáti	–	Hajdúdorog	.
Sumeg	.	Szekszárd	.	Nagykáta	.	Hortobágy	–
Zirc	.	Mohács	.	Örkény	.	Tiszaroff	.
Veszprem	.	Siklós	.	Kunsztmiklos	.	Karcag	.
Komárom	ny	Királyrét	.	Cegléd	.	Berettyóújfalu	.
Kisbér	.	Balassagyarm	ny	Nagykőros	.	Szeghalom	.
Mor	.	Romhány	.	Tiszakécske	.	Kórosszakal	.
Alcsut	.	Vác	.	Izsák	.	Szarvas	.
Dobogóko	.	Godollő	.	Kiskunfelegyh	.	Szentes	.
Martonvásár	.	Lőrinci	–	Kiskunhalas	.	Orosháza	.
Tibany	.	Gyöngyos	.	Bacsalmas	.	Makó	.
Fonvód	.	Borsodnádasd	.	Kistelek	.	Mezohegyes	.
Marcali	.	Putnok	.	Záhony	ny		

* A légnyomás 500 gdm-re átszámítva ** A légnyomás 1000 gdm-re átszámítva

Magassági szélmérések

Óraadatok greenwichi középidőben

III.8.	Bpest 06 h		Bpest 09 h		Szeged 10 h		Debrecen 10 h		Miskolc 11 h		Győr 12 h		Pécs 12 h		Bpest 12 h		Bpest 15 h	
	fok	m/s	fok	m/s	fok	m/s	fok	m/s	fok	m/s	fok	m/s	fok	m/s	fok	m/s	fok	m/s
Talaj	22o	2	27o	7	9o	7	27o	7	22o	2	22o	7	14o	7	22o	12	22o	12
500 m	28o	11	27o	8	21o	3	27o	13	25o	5	21o	11	18o	6	23o	14	21o	7
1000	29o	11	27o	8	27o	3	27o	8	26o	7	22o	13	18o	6	25o	1o	22o	11
1500	29o	13	28o	14	2oo	6	27o	12			24o	13	22o	6	25o	1o	25o	14
2000			29o	17	29o	1o	27o	12			24o	13	22o	6	27o	16	26o	11
3000					28o	13					27o	17	29o	14	29o	18		
4000					28o	23					28o	2o	29o	14	29o	23		
5000					28o	27					28o	2o	29o	27	31o	26		
7000					29o	32							29o	27	31o	25		
9000													29o	27	3oo	57		
10000													29o	27	29o	48		
12000																		
14000																		
16000																		
18000																		
20000																		

III.8.	Bpest 18 h		Bpest 21 h		Szhely 23 h		Győr 23 h		Szeged 23 h									
	fok	m/s	fok	m/s	fok	m/s	fok	m/s	fok	m/s	fok	m/s	fok	m/s	fok	m/s	fok	m/s
Talaj	18o	7	18o	7	14o	7	22o	7	14o	2								
500 m	19o	14	21o	13	23o	15	18o	8	18o	13								
1000	21o	13	22o	14	24o	14	22o	11	23o	6								
1500	23o	12			23o	15			23o	12								
2000	23o	12							23o	12								
3000	26o	17							21o	12								
4000																		
5000																		
7000																		
9000																		
10000																		
12000																		
14000																		
16000																		
18000																		
20000																		

III.9.	Pécs 00 h		Bpest 00 h		Debrecen 00 h		Bpest 03 h		Bpest 06 h		Bpest 09 h							
	fok	m/s	fok	m/s	fok	m/s	fok	m/s	fok	m/s	fok	m/s	fok	m/s	fok	m/s	fok	m/s
Talaj	4o	2	18o	7	9o	2	9o	7	14o	2	18o	7						
500 m	22o	9	21o	17	21o	1o	21o	9	22o	12	21o	7						
1000	22o	9	23o	14	21o	1o	23o	1o	21o	14	21o	7						
1500	21o	14	26o	19	23o	13			21o	14	23o	12						
2000	21o	14			24o	15			2oo	13	23o	12						
3000	21o	14							22o	24	24o	11						
4000											25o	19						
5000																		
7000																		
9000																		
10000																		
12000																		
14000																		
16000																		
18000																		
20000																		

DŐJÁRÁSI NAPIJELENTÉS

ЕЖЕДНЕВНЫЙ МЕТЕОРОЛОГИЧЕСКИЙ БЮЛЛЕТЕНЬ • DAILY WEATHER REPORT
BULLETIN QUOTIDIEN DE TEMPS • TÄGLICHER WETTERBERICHT

ADJA AZ ORSZÁGOS METEOROLÓGIAI INTÉZET
UDAPEST II. KITAIBEL PÁL UTCA 1
LEFON: KÖZPONT: 353-500, IDŐJELZŐ OSZT.: 150-410

MEGJELENIK NAPONKÉNT • ELŐFIZETÉSI ÁRA
A POSTAI KÖLTSÉGGEL EGYÜTT NEGYEDÉVRE 60, Ft
KIADÁSÉRT FELEL AZ INTÉZET IGAZGATÓJA

72. évfolyam 100. szám + Budapest 1959. április 10.

Az időjárási helyzet ma reggel és a várható időjárás:

Nyugat-Európát hüvös óceáni légtömegek boritják. Kelet-Európába dél felöl szubtrópusi légtömegek nyomulnak. A két levegőfajta határán Közép-Európában szeles, csapadékos az időjárás.

Hazánkban csütörtökön fokozatosan beborult az ég. Napközben eső sehol sem esett, a hőmérséklet 18-22 fokig emelkedett. Az éjszaka folyamán a Kárpát-medencében is behatolt a tőlünk nyugatra lévő hüvösebb levegőfajta első hulláma, és a Tisza vonaláig többhelyen okozott esőt. Kőszegen 24, Sopronban 21, Rajkán és Magyaróvárott 15 mm csapadékot mértek. Az éjszakai legalacsonyabb hőmérsékletek a nyugati megyékben 5-8, az ország középső területein 10-13, a keleti határszél mentén 13-16 fok közé estek.

Budapesten pénteken 12 órakor a hőmérséklet 12 fok, a tengerszintre átszámitott légnyomás 750 mm, erősen emelkedő irányzatú.

Várható időjárás szombat estig:

Felhőátvonulások.
Többhelyen / főként ma délután / zápores, zivatar.
Mérsékelt, időnként élénk délnyugati, nyugati szél.
Az éjszakai lehülés keleten erősödik, nyugaton alig változik.
A nappali felmelegedés viszont nyugaton erősödik, keleten nem változik.

Várható legalacsonyabb éjszakai hőmérséklet: nyugaton 4, 7, keleten 7,10,
legmagasabb nappali hőmérséklet szombaton: 15, 18 fok között.

Távolabbi kilátások:
A nappali felmelegedés kissé fokozódik. Dánny

A hőmérséklet és a légnyomás napi középértéke Budapesten és ezek eltérése a 75 évi átlagtól.

1959. IV. 9: 15.0 C°, 751.4 mm. Eltérés: + 5.4 C°, - 8.4 mm.

1871 óta ezen a napon előfordult

legmagasabb hőmérséklet 25.2 C° / 1939/
legalacsonyabb hőmérséklet -1.4 C° / 1929/

Az Országos Meteorológiai Intézet Időjárási Napijelentése

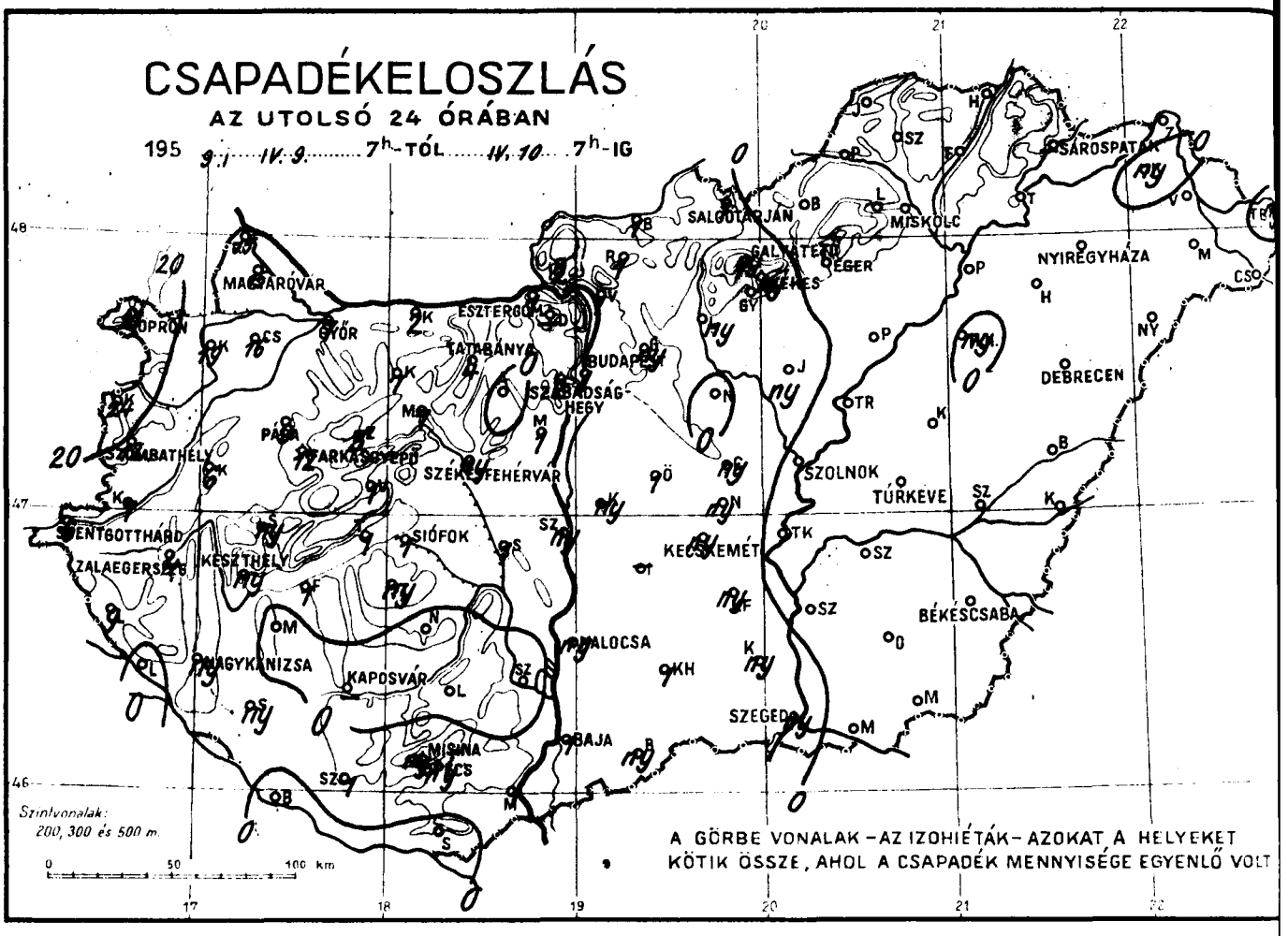

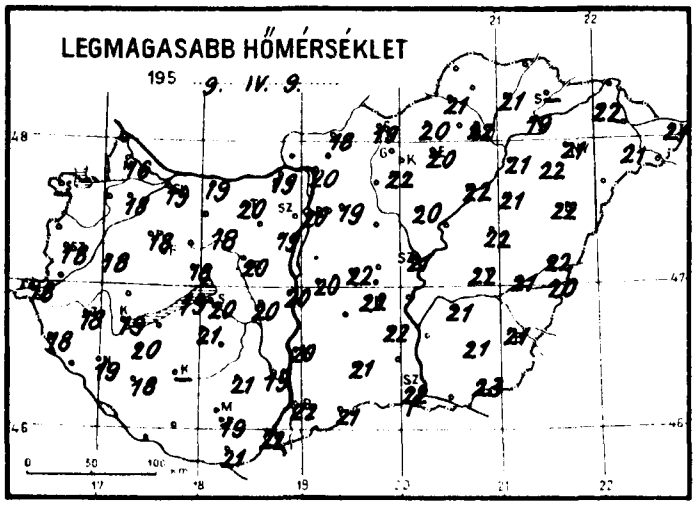

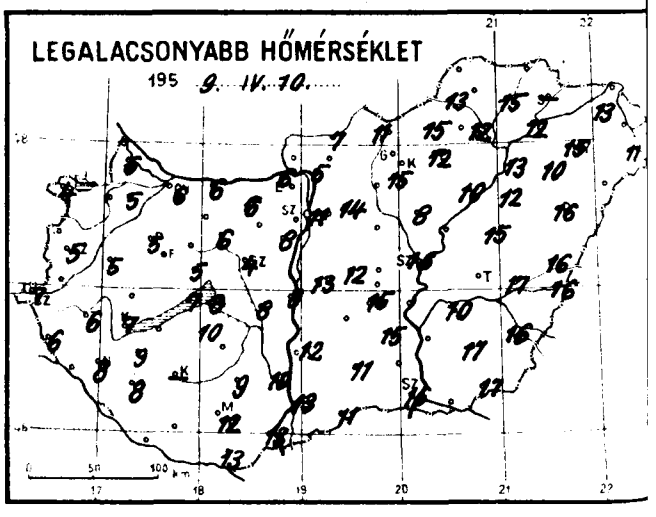

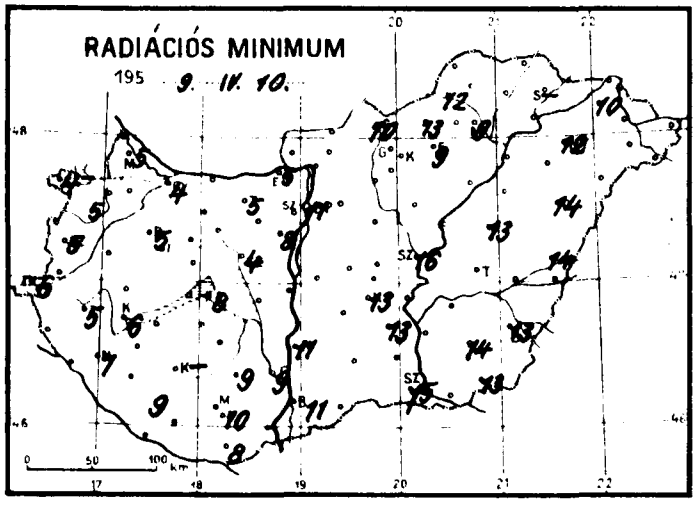

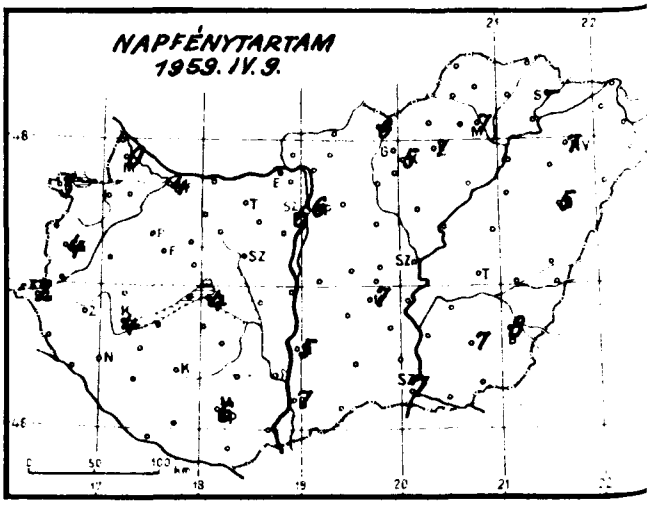

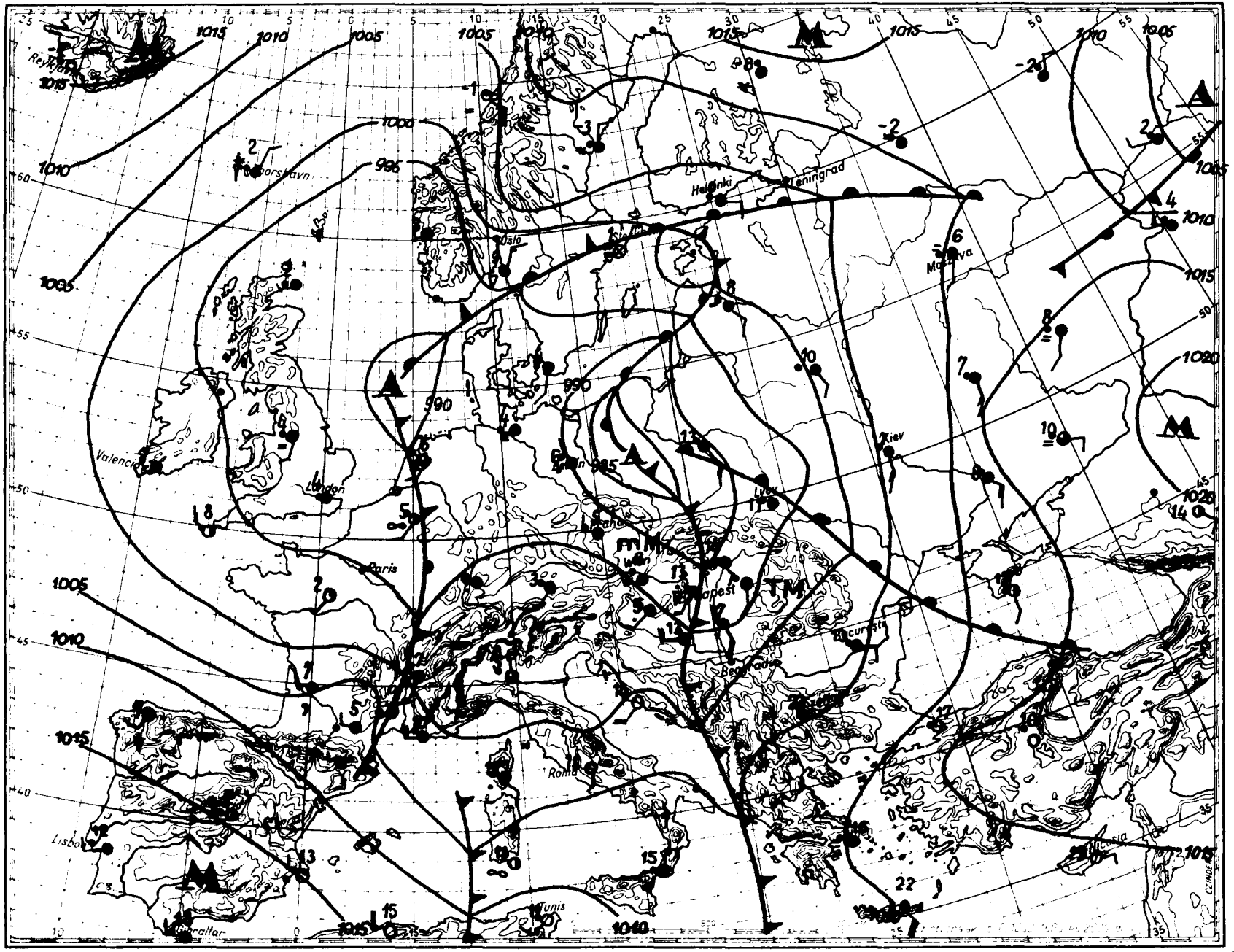

mm
mb
800
790
780
770
760
750
740
730
720
710
700
1060
1050
1040
1030
1020
1010
1000
990
980
970
960
950
940
Reykjavik
Copenhavn
Oslo
Helsinki
Leningrad
Moskva
Kiev
Lvov
Valencia
London
Paris
Wien
Budapest
Bucureşti
Beograd
Roma
Lisboa
Gibraltar
Tunis
Nicosia

Magaslégköri időhelyzet

19 59. április hó 10. nap 00^{h} GT

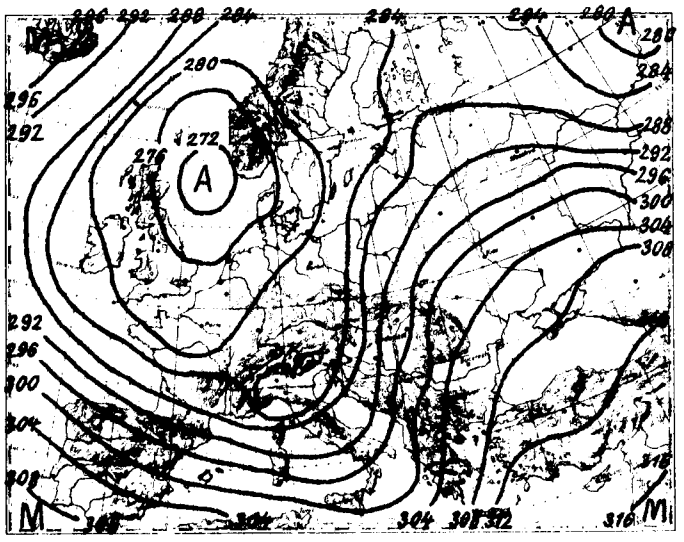

700 mb-os absz. topográfia

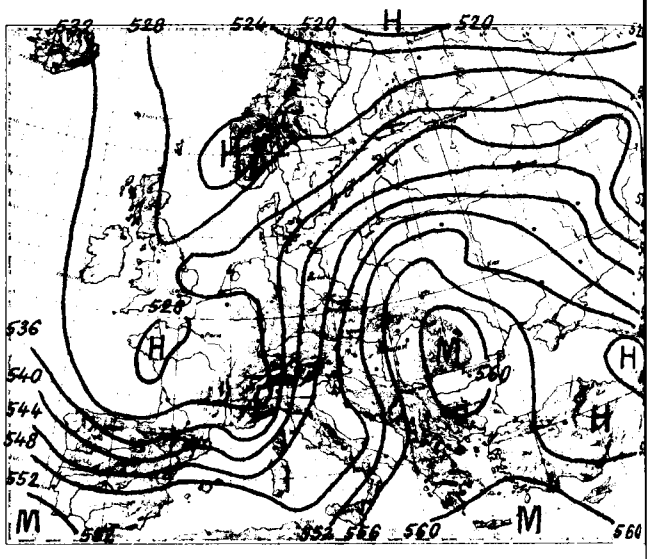

500/1000 mb-os rel. topográfia

1959. IV. 9. 12^{h}			
mb	m	C°	%
1000	31	-	-
850	1403	8.2	60
700	2981	1.8	52
600	4205	- 5.8	70
500	5607	-14.8	80
400	7261	-26.0	70
300	9273	-42.4	70
200	11889	-58.2	70
100			
50			

Jellemző pontok:

987.5	Talaj	19.7	45
760	2300	0.8	80
740	2540	4.4	75
400	7261	-26.0	70
314	8950	-39.4	70
250	10473	-54.0	70
* 174	12700	-60.8	70
144	13900	-56.2	
136	14293	-57.0	

Európa felett a zonális áramlást lassan meridionális váltja fel. A hideg levegő magja - bár Franciaország felett helyezkedik el - mégis nemcsak ott és a Pireneusok felett, hanem a Földközi-tenger középső medencéiben, és a Kárpát-medencében erős lehülés mutatkozik. Az enyhe levegő északkelet felé távozva Dél-Skandináviában, a Balti-tenger környékén, Ukrajnában és Moszkvától délre erős melegedést okoz. Hazánk légterében az alsó 2600 m-ben még erősen melegedett /5-9 fokkal/ az elmúlt 24 óra alatt a levegő, de éjfél óta már nyugat felől megindult a lehülés.

Klné. s.k.

1959. IV. 10. 00^{h}			
mb	m	C°	%
1000	-59	-	-
850	1281	14.7	54
700	2916	0.8	47
600	4132	- 9.3	76
500	5518	-17.2	76
400	7152	-28.2	76
300	9160	-42.0	76
200	11777	-61.8	76
100			
50			

Jellemző pontok:

976.1	Talaj	16.9	52
904	4800	19.7	28
800	1836	9.5	37
514	5500	-18.0	76
500	5518	-17.2	76
* 192	12030	-63.7	76
180	12430	-62.8	
140	14000	-51.6	
126	14673	-54.8	

* Tropopauza

1959. április hó,
10. nap ... péntek
72. évfolyam 100. sz.

	Reggeli észlelések 06 TMG				Az utolsó 24 óra adatai					
	Felhőzet (0–4)	Szélirány és erő (m/s)	Légnyomás (millibar)	Hőmérséklet (C°)	Csapadék (24 óra) (mm)		Hőmérsékleti szélsőségek: tegnapi nappali max.	Hőmérsékleti szélsőségek: éjszakai min.	Hőmérsékleti szélsőségek: Radiációs min.	Napsütés (óra) tegnap
Mosonmagyaróvár	4 .	W 2	994.0	–	15		16	5	5	0
Sopron	4 .	NW 3	94.7	6	21		–	4	4	3
Szombathely	4 .	SW 1	95.7	6	12		18	5	5	4
Szentgotthárd	4 .	S 3	95.8	7	6		18	7	6	2
Pápa	4 .	N 6	92.8	6	9		18	5	5	–
Győr	4 .	WNW 4	95.0	6	7		19	6	4	4
Esztergom	4	W 9	93.4	6	1		19	6	5	–
Tatabánya	4	W 9	95.1	6	4		20	6	5	–
Székesfehérvár	4	NW 9	94.3	7	ny		20	4	4	–
Siófok	4 o	NW 13	94.7	8	1		20	8	8	4
Keszthely	4 o	NNW 5	95.8	7	ny		19	7	6	4
Zalaegerszeg	4 .	– 0	96.8	6	4		18	6	5	–
Nagykanizsa	3	NW 4	96.3	8	ny		19	8	7	–
Kaposvár	–	–	–	–	–		–	–	–	–
Pécs	4	WSW 9	95.0	13	ny		19	12	10	6
Budapest M. I.	4 ∇	SW 7	91.8	13	1		20	11	11	6
Salgótarján	4 .	S 6	90.7	14	1		19	11	10	6
Eger	4	N 5	93.0	17	.		20	12	9	7
Miskolc	4	SSE 4	93.1	14	.		22	12	9	7
Sárospatak	–	–	–	–	–		–	–	–	–
Baja	4 .	SSW 2	95.7	14	1		22	13	11	7
Kalocsa	4	S 6	93.7	14	ny		20	12	11	5
Kecskemét	4 ∇	SW 12	93.5	17	ny		22	15	13	7
Szeged	4 .	SSE 9	94.7	17	ny		22	16	15	7
Szolnok	4	SSE 5	92.3	17	.		21	16	16	–
Törkeve	4	S 15	–	19	.		22	–	–	–
Békéscsaba	4	S 4	94.9	17	.		21	16	13	8
Debrecen	3	SSW 6	94.4	18	.		22	16	14	5
Nyíregyháza	4	S 6	94.7	19	.		21	15	12	7
Kékestető (1000 m)**	4	SSW 15	877.3	9	ny		14	9	–	5
Galyatető (932 m)**	–	–	–	–	–		13	8	–	–
Misinatető (534 m)*	4	SW 15	935.3	10	ny		19	9	9	–
Szabadsághegy (474 m)*	4 ≈	SW 4	934.0	5	2		17	5	–	6
Farkasgyepü (400 m)*	4 .	N 1	936.4	4	12		18	4	4	–

24 órai csapadék mm		24 órai csapadék mm		24 órai csapadék mm		24 órai csapadék mm	
Bajka	15	Tab	ny	Jósvafő	.	Kisvárda	ny
Csorna	16	Sárbogárd	1	Lillafüred	.	Vásárosnamény	.
Kapuvár	19	Sztálinváros	ny	Szendrőlád	.	Mátészalka	.
Kőszeg	24	Nagykónyi	.	Fugód	.	Tiszabecs	ny
Körmend	7	Somogyszob	ny	Hidasnémeti	.	Csenger	.
Lenti	9	Barcs	.	Tokaj	.	Nyírlugos	.
Letenye	.	Szigetvár	1	Poroszló	.	Polgár	.
Kald	6	Lengyel	.	Jászapáti	ny	Hajdúdorog	.
Sümeg	ny	Szekszárd	.	Nagykáta	.	Hortobágy	ny
Zirc	5	Mohács	1	Örkény	1	Tiszaroff	.
Veszprém	1	Siklós	.	Kunsztmiklos	ny	Karcag	.
Komárom	2	Királyrét	2	Cegléd	ny	Berettyóújfalu	.
Kisbér	7	Balassagyarm	1	Nagykőrös	ny	Szeghalom	.
Mór	7	Romhány	1	Tiszakécske	.	Körösszakál	.
Alcsut	.	Vác	1	Izsák	–	Szarvas	.
Dobogókő	–	Gödöllő	ny	Kiskunfélegyh	ny	Szentes	.
Martonvásár	1	Lőrinci	ny	Kiskunhalas	1	Orosháza	.
Tihany	1	Gyöngyös	.	Bácsalmás	ny	Makó	.
Fonyód	1	Borsodnádasd	.	Kistelek	ny	Mezőhegyes	.
Marcali	.	Putnok	.	Záhony	.		

* A légnyomás 500 gdm-re átszámítva ** A légnyomás 1000 gdm-re átszámítva

Magassági szélmérések

Óraadatok greenwichi középidőben

1959. IV.9.	Debr. 10 h		Siófok 11 h		Misk. 11 h		Szeged 11 h		Győr 12 h		Szhely 12 h		Bpest 12 h		Pécs 12 h		Bpest 18 h	
	fok	m/s	fok	m/s	fok	m/s	fok	m/s	fok	m/s	fok	m/s	fok	m/s	fok	m/s	fok	m/s
Talaj	180	12	180	7	40	2	180	7	180	7	220	7	180	12	140	7	90	7
500 m	220	8	190	17	80	3	170	9	190	15	210	13	190	12	150	11	170	16
1000	220	8	180	14	90	7	170	9	190	17	210	13	190	12	180	9	170	16
1500	210	9	180	14	100	11	190	10			220	14	20	13	210	9	170	16
2000	210	9	210	11	90	13	230	10			210	21	220	13	200	13		
3000	230	14			110	13	240	22			220	26	240	25	200	19		
4000	230	18					250	21					240	25	220	20		
5000	230	18											250	26				
7000	240	7											240	38				
9000													230	60				
10000													240	29				
12000													230	50				
14000													50	49				
16000													50	49				
18000																		
20000																		

IV.9.	Debr. 23 h		Pécs 23 h															
	fok	m/s	fok	m/s	fok	m/s	fok	m/s	fok	m/s	fok	m/s	fok	m/s	fok	m/s	fok	m/s
Talaj	180	12	140	7														
500 m	190	22	180	14														
1000	200	20	220	11														
1500																		
2000																		
3000																		
4000																		
5000																		
7000																		
9000																		
10000																		
12000																		
14000																		
16000																		
18000																		
20000																		

IV.10.	Bpest 0 h		Bpest 2 h		Szeged 4 h													
	fok	m/s	fok	m/s	fok	m/s	fok	m/s	fok	m/s	fok	m/s	fok	m/s	fok	m/s	fok	m/s
Talaj	140	7	180	12	140	7												
500 m	190	31	200	21	180	27												
1000	190	31	190	26	180	25												
1500	190	31																
2000																		
3000																		
4000																		
5000																		
7000																		
9000																		
10000																		
12000																		
14000																		
16000																		
18000																		
20000																		

DŐJÁRÁSI NAPIJELENTÉS

ЕЖЕДНЕВНЫЙ МЕТЕОРОЛОГИЧЕСКИЙ БЮЛЛЕТЕНЬ • DAILY WEATHER REPORT
BULLETIN QUOTIDIEN DE TEMPS • TÄGLICHER WETTERBERICHT

ADJA AZ ORSZÁGOS METEOROLÓGIAI INTÉZET
UDAPEST II. KITAIBEL PÁL UTCA 1
ELEFON: KÖZPONT: 353-500, IDŐJELZŐ OSZT.: 150-410

MEGJELENIK NAPONKÉNT • ELŐFIZETÉSI ÁRA A POSTAI KÖLTSÉGGEL EGYÜTT NEGYEDÉVRE 60, Ft
KIADÁSÉRT FELEL AZ INTÉZET IGAZGATÓJA

2.évfolyam 101.szám. + Budapest + 1959.április 11.

Az időjárási helyzet ma reggel és a várható időjárás:

A Földközi-tenger keleti medencéjéből származó meleg és az Atlanti-óceán felől nyugati, északnyugati széllel előretörő hüvös levegő összeáramlási helyén, a Kárpát-medencében ujabb ciklon alakult ki. Ennek következtében Közép-Európa nagyrészén szeles, esős az idő. Hasonlóan ciklonális az időjárás Dél-Skandináviában is, ott az atlanti-óceáni és az északkelet felől áramló igen hideg sarkvidéki légtömegek találkoznak. A Szovjetunió európai területének és a Skandináv-félsziget északi részein -2o, -3o fokos hajnali fagyok vannak.

Hazánkban tegnap felhős volt az ég, és egy-két hely kivételével ismét kiadós eső hullott. A legtöbb csapadékot az ország nyugati és középső megyéi kapták. Többhelyen volt zivatar, sőt egy-két helyről jégesőt is jelentettek. A lehullott eső mennyisége Vasegerszegen 36, Csornán 33, Kapuváron 32, Káldon és Kékesen 29 mm-t ért el. A hőmérséklet napközben északnyugaton 14, 17, máshol 17, 21 fokig emelkedett. Éjszaka északnyugaton 2, 5, máshol 6, 9 fokig hült le a levegő.

Budapesten szombaton 12 órakor a hőmérséklet 7 fok, a tengerszintre átszámitott légnyomás 751 mm, rendkivül erősen emelkedő irányzatu.

Várható időjárás vasárnap estig:

Csökkenő felhőzet.
Az esőzés fokozatosan megszünik, holnap már csak néhány helyen lehetséges kisebb futó eső.
A szél lassan mérséklődik.
Az éjszakai lehülés keleten kissé erősödik, nyugaton alig változik.
A nappali felmelegedés erősödik.

Várható legalacsonyabb éjszakai hőmérséklet: 2,5 fok között, helyenként gyenge talajmenti fagy.
Legmagasabb nappali hőmérséklet vasárnap: 14,17 fok között.

Távolabbi kilátások: A hőmérséklet emelkedik.

A hőmérséklet és a légnyomás napi középértéke Budapesten és ezek eltérése a 75 évi átlagtól.

1959.IV.1o: 13,1 C°, 748.1 mm. Eltérés: +3,0,C°, -11,9 mm.

1871 óta ezen a napon előfordult

Legmagasabb hőmérséklet 23,9 C° /1920/
Legalacsonyabb hőmérséklet -2.9 C° /1892/

Az Országos Meteorológiai Intézet Időjárási Napijelentése

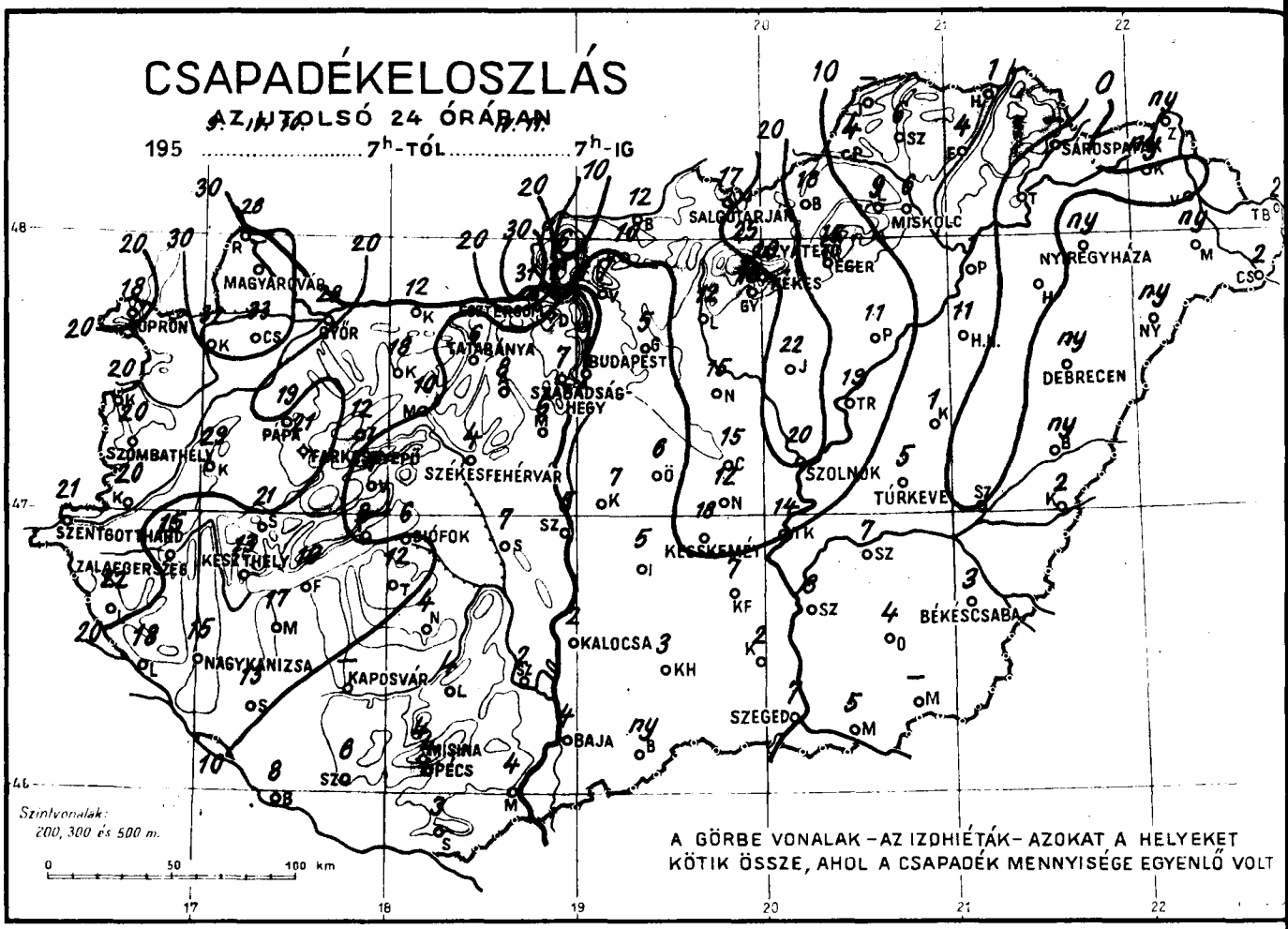

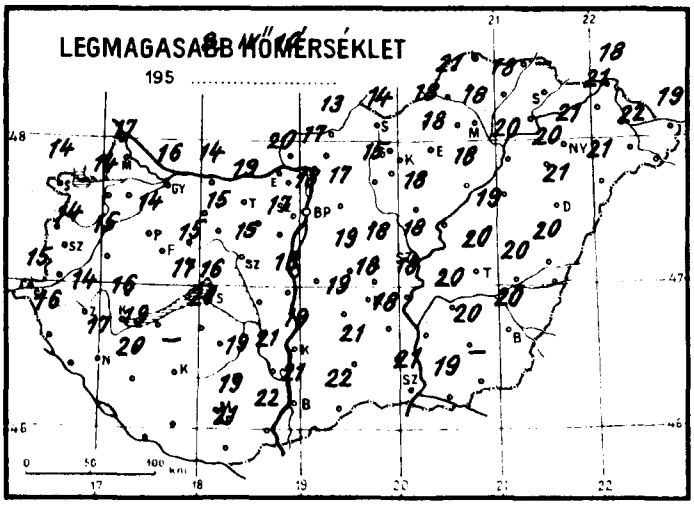

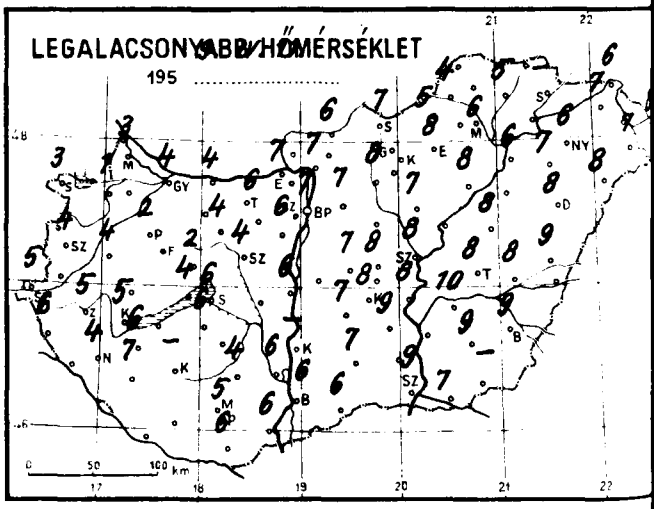

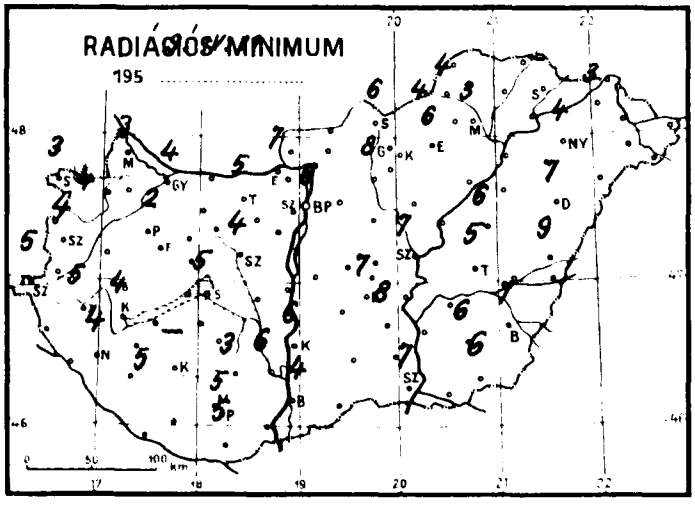

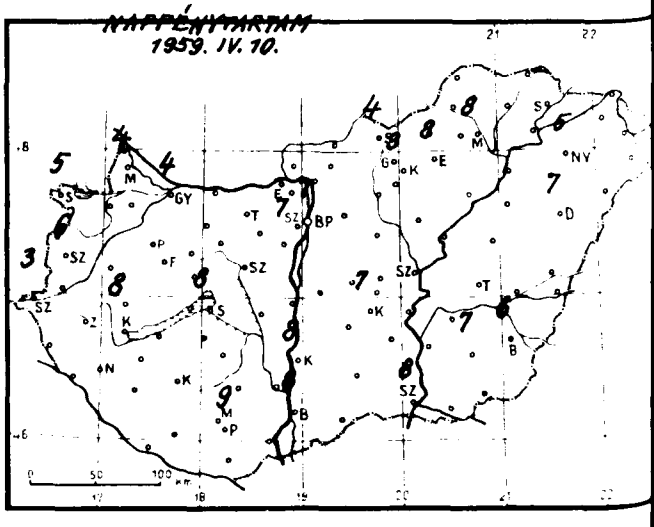

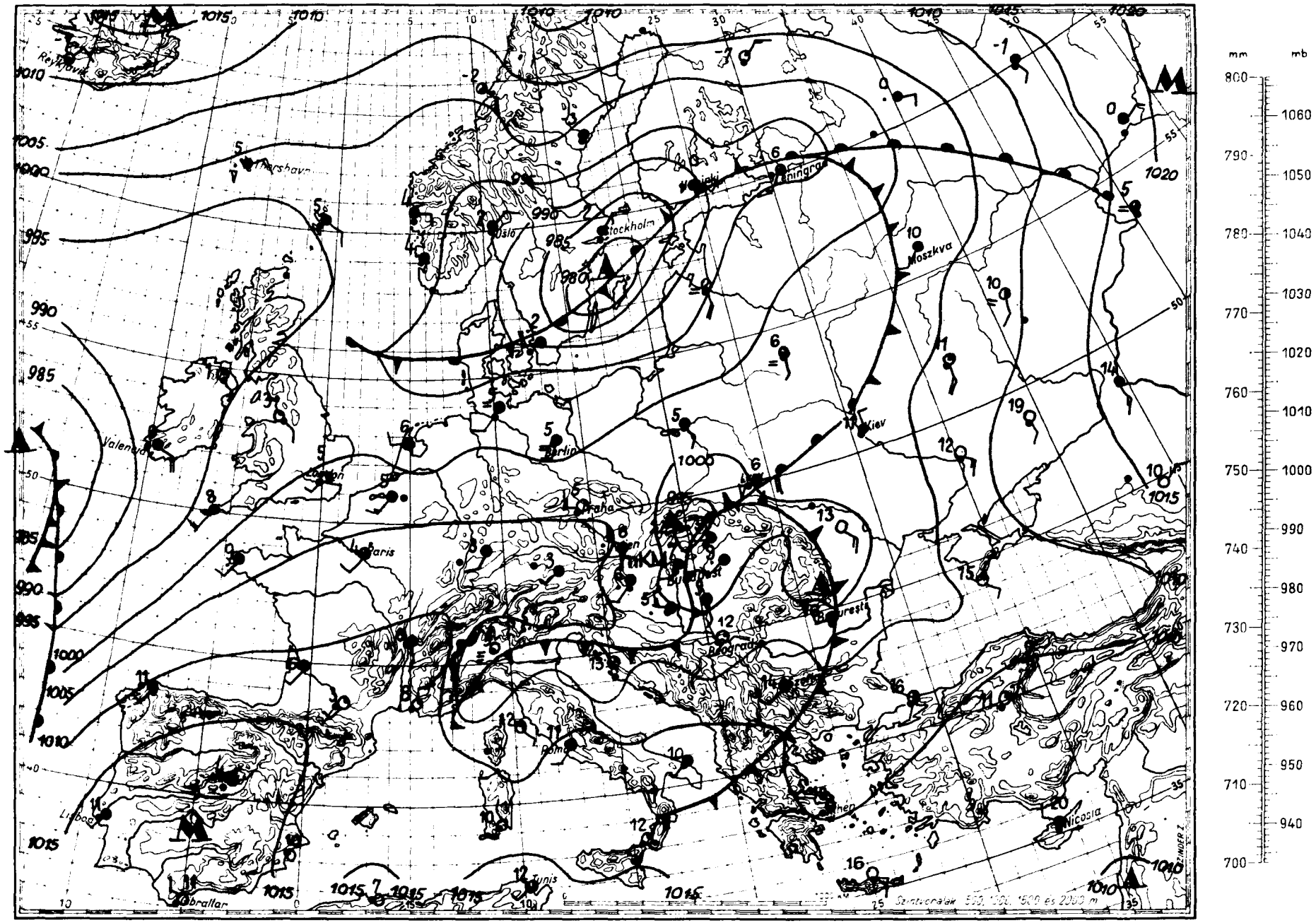
mm
mb
800
790
780
770
760
750
740
730
720
710
700
1060
1050
1040
1030
1020
1010
1000
990
980
970
960
950
940
Reykjavik
Thorshavn
Oslo
Stockholm
Moszkva
Kaliningrad
Kiev
Berlin
Praha
Paris
Budapest
Bucuresti
Beograd
Nicosia
Gibraltar
Tunis
Lisboa
Valencia
1005
1015
1020
SZINDER L.

Magaslégköri időhelyzet

19 59. április hó 11. nap 00h GMT.

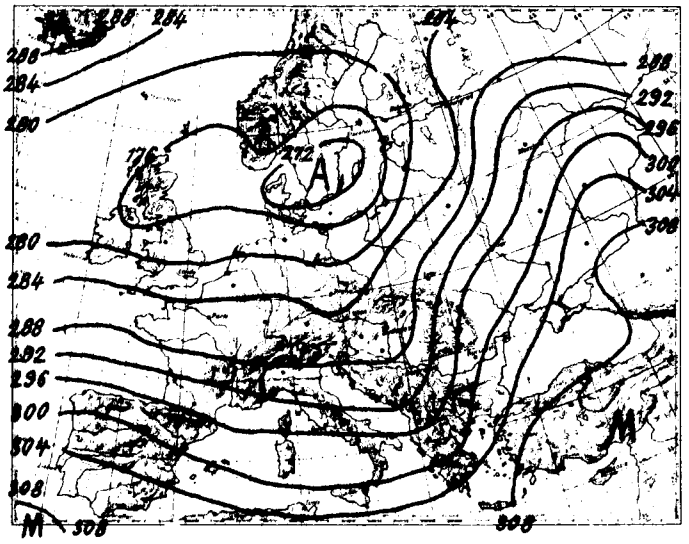

700 mb-os absz. topográfia

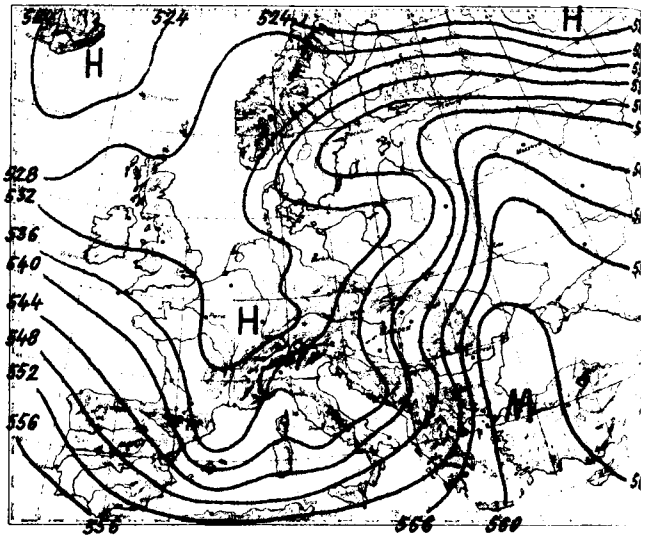

500/1000 mb-os rel. topográfia

1959. IV. 10. 12h			
mb	m	C°	%
1000	-1	-	-
850	1347	4.3	68
700	2893	-6.6	73
600	4079	-14.2	67
500	5435	-24.0	61
400	7025	-35.3	53
300	8982	-43.4	53
200	11636	-48.3	
100			
50			

Jellemző pontok:

983.4	Talaj	14.4	43
800	1837	0.2	76
356	7840	-41.6	63
336	8240	-40.8	53
316	8650	-44.2	53
300	8982	-43.4	53
270	9680	-48.4	53
225	10890	-52.8	53
189	12040	-46.2	
175	12550	-46.6	
165	12920	-44.2	
136	14189	-50.8	

Szombaton 00 GMT-kor az advekciókép mérsékelt hidegadvekciót mutat az Atlanti óceán középső részén, Izland szigetén, a Baltikumban, a Balkán-félszigeten és Olaszországban. Erősebb melegadvekció van Finnországban, a Szovjetunió európai területének közepén és a Biscayai öböl környékén.
Hazánk légterében az utolsó 24 óra alatt a troposzféra alsó 7 km vastag rétege közepesen 8 fokot hült.
Budapest felett ma éjjel a 0 fokos szint 1800, a -10 fokos pedig 3310 méteren volt található; tegnap óta az első 1210, a második 910 métert süllyedt.

Veress s.k.

1959. IV. 11. 00h			
mb	m	C°	%
1000	-26		
850	1311	3.6	82
700	2856	-7.2	100
600	4031	-14.6	83
500	5386	-23.8	79
400	6976	-36.2	77
300	8902	-52.4	73
200	11511	-49.4	
100			
50			

Jellemző pontok:

980.2	Talaj	9.5	81
938	500	9.4	57
790	1900	-1.0	100
692	2930	-7.6	100
615	3850	-13.2	83
439	6320	-30.4	77
288	9150	-54.8	71
260	9810	-55.4	
191	11790	-48.6	

Tropopauza

1959. április hó, 11. szombat nap

72. évfolyam 101. sz.

	Reggeli észlelések 06 TMG				Az utolsó 24 óra adatai					
	Felhőzet (0–4)	Szélirány és ero (m/s)	Légnyomás (millibár)	Homérséklet (C°)	Csapadék (24 óra) (mm)		Homérsékleti szélsoségek: tegnapi nappali max.	éjszakai min.	Radiációs min.	Napsütés (óra) tegnap
Mosonmagyaróvár	4	NNW 6	999.9	5	--		17	3	3	4
Sopron	4	NNW 9	1002.6	5	18		14	3	3	5
Szombathely	4	NW 1	02.7	6	20	↱	14	4	4	6
Szentgotthárd	4	WSW 3	03.5	6	21	↱	15	5	5	3
Pápa	4	NW 12	00.7	5	19		14	2	2	-
Győr	4	WNW 9	00.2	5	28		16	4	4	4
Esztergom	4	NW 5	995.0	7	31		20	7	7	-
Tatabánya	4	WNW 9	97.7	6	6		19	6	5	-
Székesfehérvár	4	WNW 4	98.3	4	4		15	4	4	-
Siofok	4	NW 13	99.8	6	6	↱	16	6	5	8
Keszthely	4	W 4	1002.1	6	13	↱	16	5	4	8
Zalaegerszeg	4	WNW 6	02.9	6	15		14	5	5	-
Nagykanizsa	4	WNW 5	03.8	5	15	↱▲	17	4	4	-
Kaposvár	-	-	-	-	-		-	-	-	-
Pecs	4	WNW 8	02.1	5	4		19	5	5	9
Budapest M. I.	4	WSW 3	996.0	7	7		18	7	6	7
Salgótarján	4	NE 1	95.0	8	17		14	7	6	4
Eger	4	SW 1	97.1	8	15		18	8	6	8
Miskolc	4	W 1	95.9	9	6		18	6	3	8
Sarospatak	-	-	-	-	-		-	-	-	-
Baja	4	SW 4	1000.0	8	4	▲	21	6	4	8
Kalocsa	4	W 6	999.1	7	2		19	-	6	8
Kecskemét	4	SW 9	-	9	18		18	8	7	7
Szeged	4	S 8	1000.0	9	7	↱	21	9	7	8
Szolnok	4	SSW 4	97.3	9	20		18	8	7	-
Turkeve	3	SW 6	-	10	5		20	8	5	-
Békésesaba	4	SW 7	99.9	10	3	↱	20	9	7	6
Debrecen	4	SW 9	99.3	9	ny	↱	21	8	7	7
Nyiregyháza	3	SSW 12	97.1	9	ny		21	6	4	5
Kekestető (1000 m)**	4	SW 9	878.9	2	29		12	2	-	3
Galyatető (932 m)**	-	-	-	-	-		-	-	-	-
Misinatető (534 m)*	4	NW 15	940.1	2	4		17	2	2	-
Szabadsághegy (474 m)*	4	SW 1	935.6	4	7		12	3	-	7
Farkasgyepü (400 m)*	4	NW 12	940.9	2	21		15	0	0	-

24 órai csapadék mm			24 órai csapadék mm			24 órai csapadék mm			24 órai csapadék mm		
Rajka	28		Tab	12	↱▲	Jósvafő	-		Kisvárda	ny	
Csorna	33		Sárbogárd	7		Lillafüred	9		Vásárosnamény	•	
Kapuvár	32		Sztálinváros	5		Szendrőlád	6		Mátészalka	ny	
Kőszeg	20	↱	Nagykónyi	4		Füged	4		Tiszabecs	2	
Kormend	20		Somogyszob	13		Hidasnémeti	1		Csenger	2	
Lenti	22		Barcs	8		Tokaj	•		Nyírlugos	ny	
Letenye	18	↱	Szigetvár	6		Poroszló	11	↱	Polgár	1	
Kald	29		Lengyel	4		Jászapáti	22		Hajdúdorog	•	
Sumeg	21		Szekszárd	2		Nagykáta	15	↱	Hortobágy	-	
Zirc	12		Mohács	4		Orkény	6		Tiszaroff	19	↱
Veszprém	7	↱	Siklós	3		Kunsztmiklos	7	↱	Karcag	1	↱
Komárom	12		Királyrét	6		Cegléd	15		Berettyóújfalu	ny	
Kisbér	18		Balassagyarm	12		Nagykőros	12		Szeghalom	•	
Mor	10		Romhány	10		Tiszakécske	14	↱	Körösszakál	2	↱
Alcsut	8		Vác	7		Izsák	5		Szarvas	7	↱
Dobogókő	-		Godolló	5		Kiskunfelegyh	7	↱	Szentes	8	
Martonvásár	6		Lorinci	12		Kiskunhalas	3		Oroshaza	4	↱
Tihany	8		Gyongyos	18		Bacsalmás	ny	↱	Makó	5	↱
Lonyod	10	↱	Borsodnádasd	18		Kistelek	2	↱	Mezohegyes	-	
Marcali	17	↱	Putnok	4	↱	Záhony	ny				

* A légnyomás 500 gdm-re átszámítva ** A légnyomás 1000 gdm-re átszámítva

Magassági szélmérések

Óraadatok greenwichi középidőben

IV.10.	Bpest 09 h		Szeged 11 h		Debr. 11 h		Szhely 12 h		Pécs 12 h		Bpest 12 h		Miskolc 12 h		Siófok 13 h		Bpest 15 h	
	fok	m/s	fok	m/s	fok	m/s	fok	m/s	fok	m/s	fok	m/s	fok	m/s	fok	m/s	fok	m/s
Talaj	270	12	220	7	220	12	180	2	270	7	270	7	270	7	270	2	320	7
500 m	260	12	250	8	240	15	330	1	230	8	260	6	230	4	260	9	220	2
1000	250	16	230	12	240	15	330	1	230	8	260	6			240	13	240	4
1500	250	23	230	12	240	19	250	4	230	8	230	9			220	15	230	16
2000			230	18			210	7	230	8	240	23			220	15	230	16
3000			230	24			250	15			240	23					260	17
4000			230	36			260	20			250	22					250	19
5000							240	26			230	31						
7000							250	30			230	31						
9000							230	45										
10000							230	45										
12000																		
14000																		
16000																		
18000																		
20000																		

IV.10.	Bpest 18 h		Bpest 21 h		Szeged 23 h													
	fok	m/s	fok	m/s	fok	m/s	fok	m/s	fok	m/s	fok	m/s	fok	m/s	fok	m/s	fok	m/s
Talaj	40	2	40	2	40	2												
500 m	300	3	50	2	140	7												
1000	250	5	210	3	170	11												
1500	220	10	200	9	220	13												
2000	220	13	220	10	240	16												
3000	220	17																
4000																		
5000																		
7000																		
9000																		
10000																		
12000																		
14000																		
16000																		
18000																		
20000																		

IV.10.	Bpest 00 h																	
	fok	m/s	fok	m/s	fok	m/s	fok	m/s	fok	m/s	fok	m/s	fok	m/s	fok	m/s	fok	m/s
Talaj	90	7																
500 m	100	11																
1000	130	11																
1500	130	8																
2000																		
3000																		
4000																		
5000																		
7000																		
9000																		
10000																		
12000																		
14000																		
16000																		
18000																		
20000																		

DŐJÁRÁSI NAPIJELENTÉS

ЕЖЕДНЕВНЫЙ МЕТЕОРОЛОГИЧЕСКИЙ БЮЛЛЕТЕНЬ • DAILY WEATHER REPORT
BULLETIN QUOTIDIEN DE TEMPS • TÄGLICHER WETTERBERICHT

ADJA AZ ORSZÁGOS METEOROLÓGIAI INTÉZET
UDAPEST II. KITAIBEL PÁL UTCA 1.
LEFON: KÖZPONT: 353-500, IDŐJELZŐ OSZT.: 150-410

MEGJELENIK NAPONKÉNT • ELŐFIZETÉSI ÁRA
A POSTAI KÖLTSÉGGEL EGYÜTT NEGYEDÉVRE 60, Ft
KIADÁSÉRT FELEL AZ INTÉZET IGAZGATÓJA

72. évfolyam 102. szám. + Budapest + 1959. április 12.

Az időjárási helyzet ma reggel és a várható időjárás:

Európa időjárására továbbra is a gyors változások jellemzők. A ciklonális áramlásnak megfelelően az Atlanti-óceán felől ujabb és ujabb hüvös légtömegek érkeznek Európa fölé. Vonulási sebességük eléri a napi 1500-2000 km-t. Ezek a nagysebességgel haladó légtömegek utjukban ismét sokfelé okoznak rövid ideig tartó esőzéseket.

Hazánkban szombaton a Kárpát-medence felett kialakult ciklon hatására erősen szeles, hüvös volt az idő. Néhány hely kivételével országszerte esett az eső, sőt a Mátrából havazást és Kisvárdáról jégesőt is jelentettek. A lehullott csapadék mennyisége a legtöbb helyen azonban nem érte el az 5 mm-t. Estére a Dunántúlon már csak kevés felhő boritotta az eget, keleten is megszünt az eső és rohamosan gyengült a szél. A legmagasabb nappali hőmérséklet általában 12-15 fok között váltakozott. Az erős éjszakai kisugárzás következtében hajnalra általában 1-4 fokig hült le a levegő. A Duna-Tisza közének déli részén, a Tiszántúlon és a nyugati megyékben talajmenti fagyok is voltak.

Budapesten vasárnap 12 órakor a hőmérséklet 14 fok, a tengerszintre átszámitott légnyomás 762 mm, gyengén süllyedő irányzatú.

Várható időjárás hétfő estig:
Változó felhőzet, néhány helyen eső.
Mérsékelt, helyenként élénkebb déli, délnyugati szél.
A nappali felmelegedés erősödik.

Várható legalacsonyabb éjszakai hőmérséklet: 2-5,
legmagasabb nappali hőmérséklet hétfőn: 17-20 fok között.

Kapovits s.k.

A hőmérséklet és a légnyomás napi középértéke Budapesten és ezek eltérése a 5 évi átlagtól:
1959. IV. 11-én: 8,4 C° 752,9 mm. Eltérés: -2,0 C°, -7,1 mm.

1871 óta ezen a napon előfordult:
Legmagasabb hőmérséklet 25,3 C° /1935./
Legalacsonyabb hőmérséklet -1,6 C° /1892./

Az Országos Meteorológiai Intézet Időjárási Napijelentése

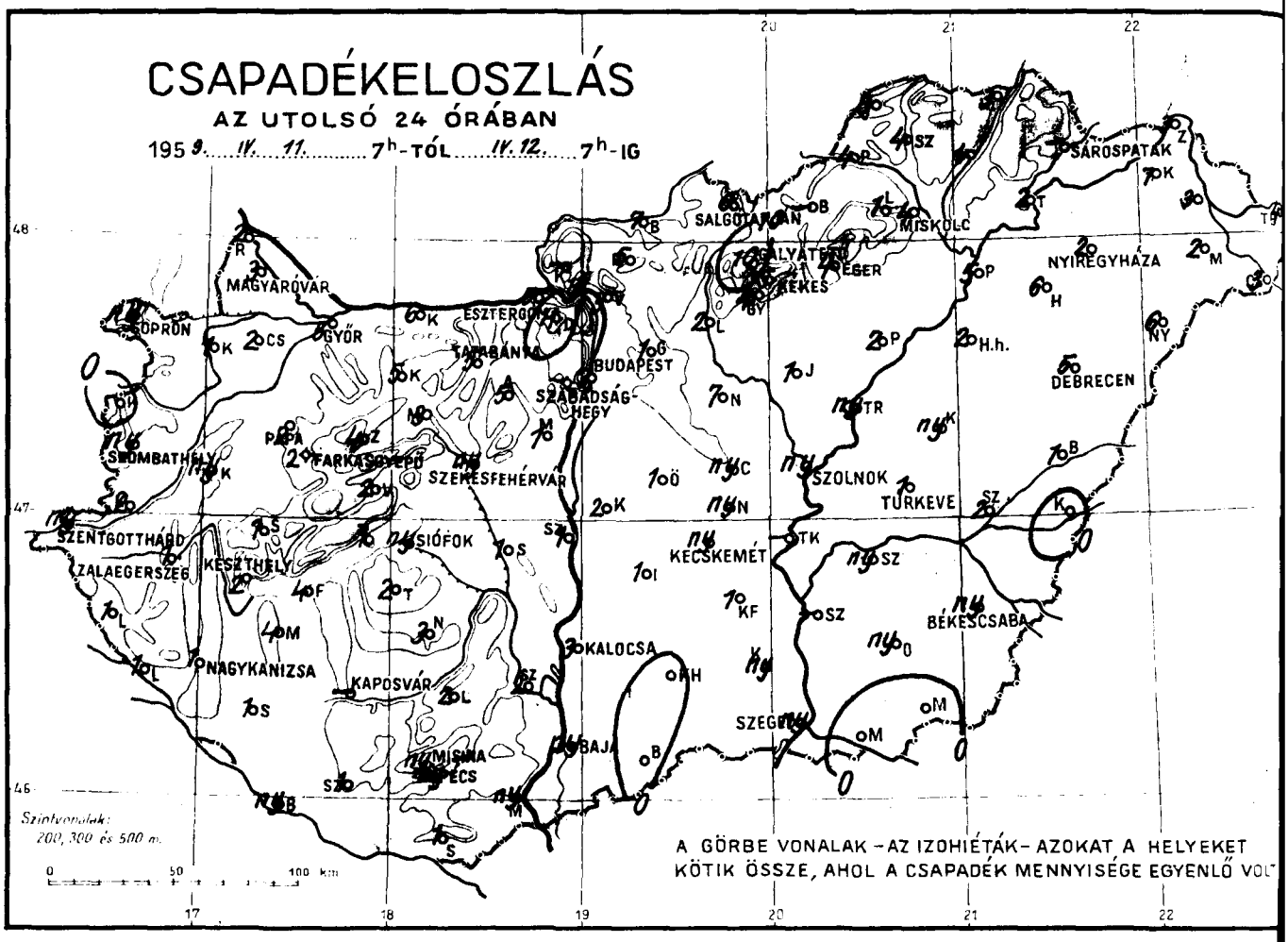

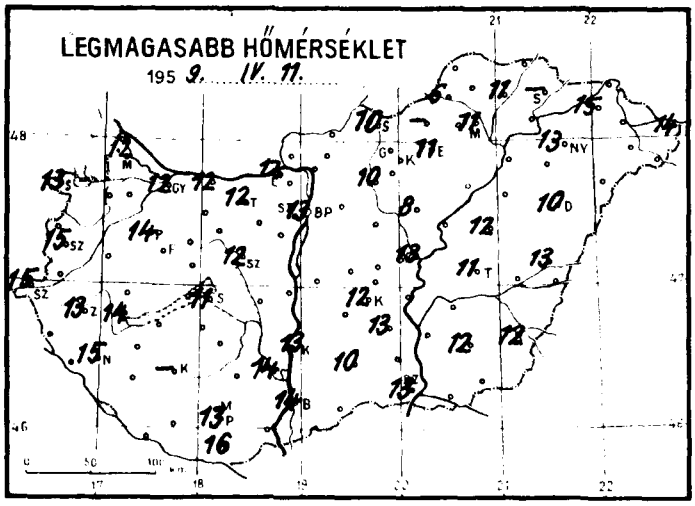

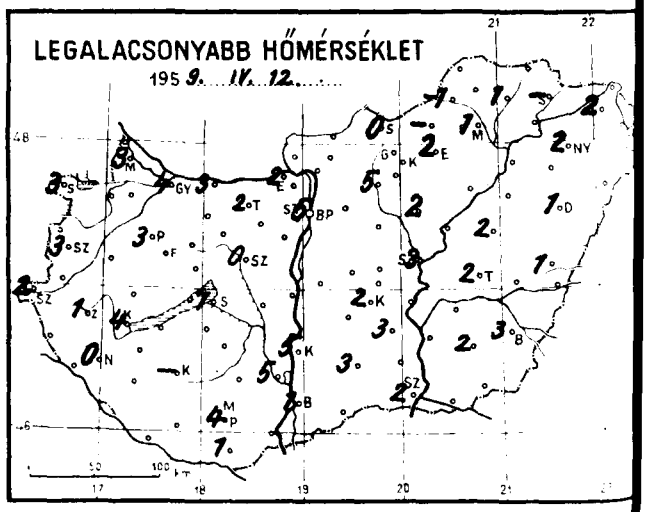

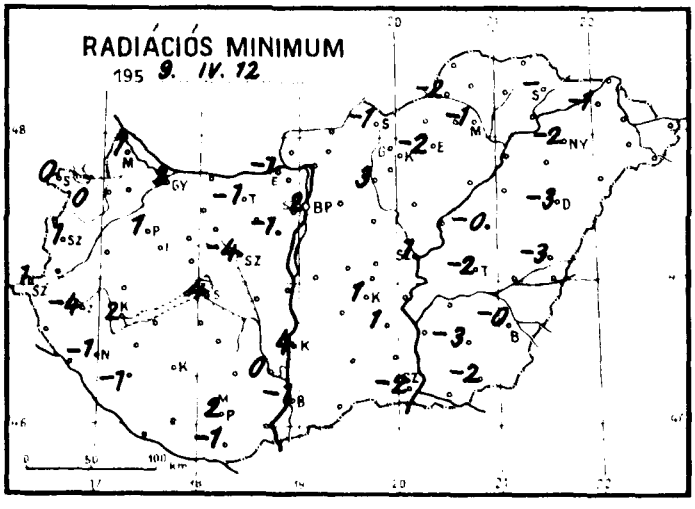

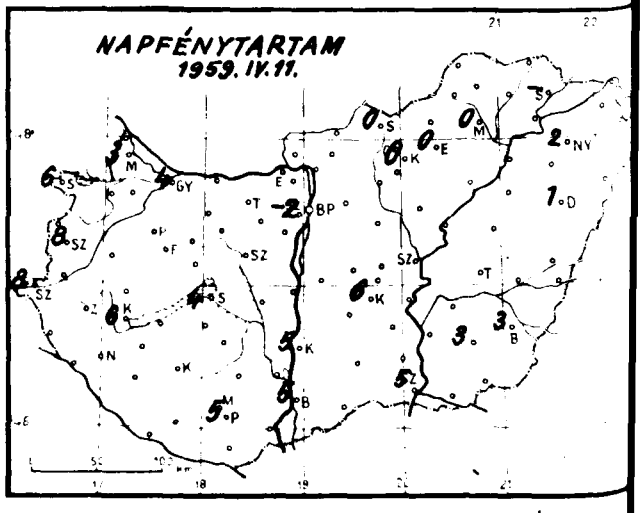

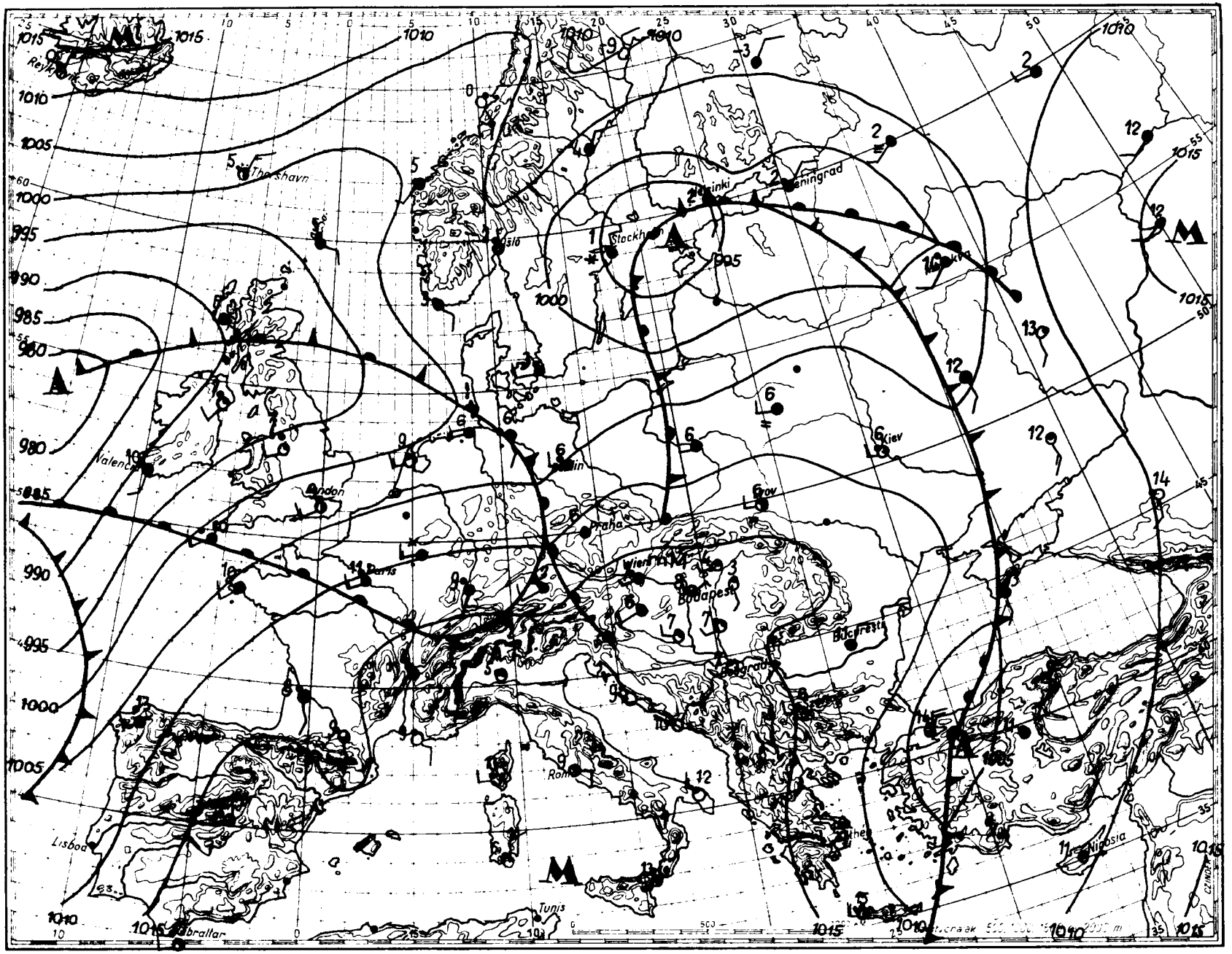
mm
mb
800
790
780
770
760
750
740
730
720
710
700
1060
1050
1040
1030
1020
1010
1000
990
980
970
960
950
940
Reykjavik
Thorshavn
Stockholm
Leningrad
London
Valencia
Paris
Praha
Wien
Budapest
Kiev
Lisboa
Gibraltar
Tunis
Nicosia

Magaslégköri időhelyzet

19 59. április hó 12. nap 00h GMT.

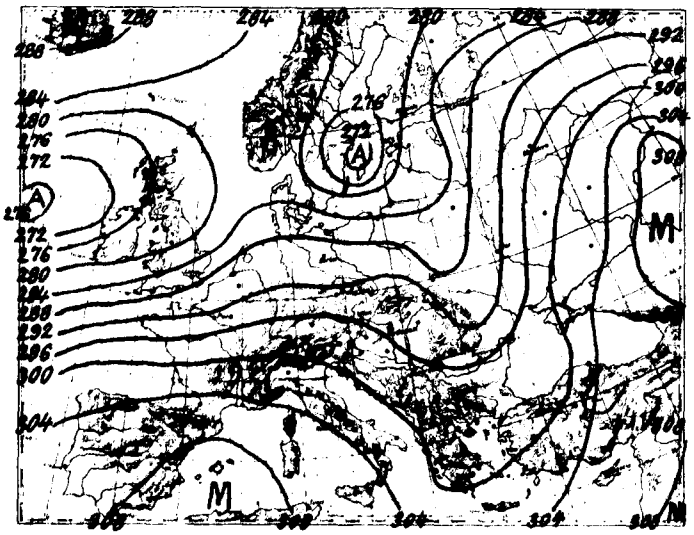

700 mb-os absz. topográfia

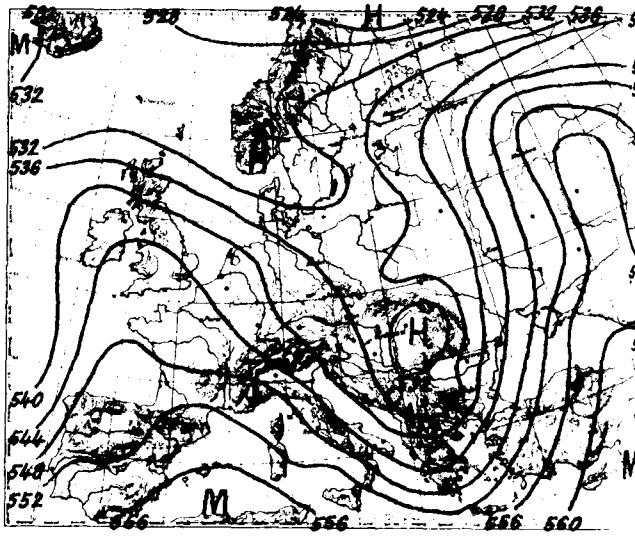

500/1000 mb-os rel. topográfia

1959. IV. 11. 12h			
mb	m	C°	%
1000	15		
850	1333	-1.0	98
700	2856	-9.8	96
600	4029	-12.7	83
500	5372	-26.0	79
400	6944	-39.0	74
300	8865	-46.2	
200	11587	-44.0	
100			
50			

Jellemző pontok:

985.0	Talaj	7.5	91
960	340	6.5	80
900	873	1.8	100
731	2500	-7.5	91
675	3150	-11.3	100
600	4029	-17.2	83
500	5372	-26.0	79
x 337	8080	-48.2	70
272	9500	-44.2	
257	9890	-44.5	
250	10084	-43.5	
226	10720	-42.4	
194	11796	-44.3	

A hideg levegő zöme Nyugat-Európából kelet felé, a Kárpát-medence és Lengyelország fölé helyeződött át. A Brit-szigetek előtt az óceánon elhelyezkedő ciklon ujból zonális áramlást alakitott ki, Nyugat- és Közép-Európa felett. A hideg levegőben azonban Francia- és Németország, Anglia és Ausztria felett melegedés mutatkozik. Erősebb lehülés most a Baltikum légterében és Romániában van. Budapest felett minden szintben hült /2-4 fokkal/ a levegő. Ennek megfelelően a 0 fok magassága 460, a -10 fok szintje 470 m-t süllyedve 1340, ill. 2840 m-re került. A tropopauza szokatlanul alacsonyan fekszik. Ilyen értéke előfordulásának gyakorisága /40 évi adatok alapján/ 3%.

Klné s.k.

1959. IV. 12. 00h			
mb	m	C°	%
1000	111	-	-
850	1430	-0.5	69
700	2951	-10.8	69
600	4115	-19.9	56
500	5440	-29.2	44
400	6997	-40.7	44
300	8917	-48.2	
200	11585	-47.4	
100	16126	-51.8	
50			

Jellemző pontok:

996.4	Talaj	5.1	85
970	370	6.3	73
932	680	6.0	60
802	1900	-4.2	76
705	2900	-10.2	70
530	5020	-27.2	44
510	5300	-28.0	43
385	7210	-42.6	45
373	7420	-43.0	44
x 323	8430	-48.3	44
305	8810	-47.5	
292	9100	-49.1	
257	9970	-4911	
190	11906	-47.5	
188	11990	-45.7	
172	12580	-46.2	
130	14410	-52.2	
127	14570	-50.4	
110	15500	-51.5	
104	15980	-51.0	
100	16126	-51.8	

x Tropopauza

1959. április ..... hó,
12. nap vasárnap .....
72. évfolyam 102. sz.

	Reggeli észlelések 06 TMG				Az utolsó 24 óra adatai					
	Felhőzet (0–4)	Szélirány és erő (m/s)	Légnyomás (millibár)	Hőmérséklet (C°)	Csapadék (24 óra) (mm)	Hó cm	Hőmérsékleti szélsőségek: tegnapi nappali max.	éjszakai min.	Radiációs min.	Napsütés (óra) tegnap
Mosonmagyaróvár	1	– 0	1013.2	5	3		12	3	1	3
Sopron	4	NW 2	15.8	6	ny		13	3	0	6
Szombathely	4	W 1	16.3	6	ny		15	3	1	8
Szentgotthárd	4	NW 3	16.7	3	ny		15	2	1	8
Pápa	4	S 2	15.7	6	2		14	3	1	–
Győr	4	WNW 4	15.7	7	5		12	4	2	4
Esztergom	3	– 0	15.8	7	5		12	2	–1	–
Tatabánya	2	E 1	16.0	6	5		12	2	–1	–
Székesfehérvár	3	– 0	15.8	4	ny		12	0	–4	–
Siófok	1	SW 3	15.9	9	ny		11	7	4	4
Keszthely	3	– 0	16.2	6	2		14	4	2	6
Zalaegerszeg	4	S 2	16.8	4	1		13	1	–4	–
Nagykanizsa	3	S 1	17.7	4	1		15	0	–1	–
Kaposvár	–	–	–	–	–		–	–	–	–
Pécs	1	WNW 3	16.4	7	ny		13	4	2	5
Budapest M. I.	3	ENE 2	15.7	8	3		15	5	2	2
Salgótarján	0	– 0	15.7	4	6		10	0	–1	0
Eger	1	NW 1	15.1	6	4		11	2	–2	0
Miskolc	0	SW 1	14.9	4	4		11	1	–1	0
Sárospatak	–	–	–	–	–		–	–	–	–
Baja	1	– 0	16.7	6	ny		14	1	–1	5
Kalocsa	3	SW 1	16.0	6	3		13	5	4	5
Kecskemét	1	W 1	16.0	7	ny		12	2	1	6
Szeged	1	WSW 2	17.0	7	ny		13	2	–2	5
Szolnok	0	SW 2	15.1	6	ny		13	3	1	–
Túrkeve	0	W 2	–	6	1		11	2	–2	–
Békéscsaba	0	W 2	16.4	6	ny		12	3	–0	3
Debrecen	0	WSW 1	15.4	4	5		10	1	–3	1
Nyíregyháza	0	SW 1	15.3	6	2		13	2	–2	2
Kékestető (1000 m)**	1	WSW 4	895.7	2	5	folt	6	–	–	0
Galyatető (932 m)**	–	–	–	–	–		–	–	–	–
Misinatető (534 m)*	1	SW 4	955.5	8	ny		12	5	2	–
Szabadsághegy (474 m)*	–	–	–	–	–		–	–	–	–
Farkasgyepu (400 m)*	3	W 1	955.3	5	2		13	4	–2	–

24 órai csapadék mm			24 órai csapadék mm			24 órai csapadék mm			24 órai csapadék mm		
Bajka	2		Tab	2		Jósvafő	3		Kisvárda	7	▲
Csorna	2		Sárbogárd	1		Lillafüred	1		Vásárosnamény	3	▲
Kaposvár	1		Sztálinváros	1		Szendrőlád	4		Mátészalka	2	▲
Kőszeg	•		Nagykőrös	3		Fügöd	4		Tiszabecs	4	
Körmend	2		Somogyszob	1		Hidasnémeti	3		Csenger	3	
Lenti	1		Bares	ny		Tokaj	2		Nyírlugos	6	
Letenye	1		Szigetvár	1		Poroszló	2		Polgár	3	
Kald	ny		Lengyel	2		Jászapáti	1		Hajdúdorog	6	
Somog	1		Szekszárd	2		Nagykáta	7		Hortobágy	2	
Zirc	4		Mohács	ny		Örkény	1		Tiszaroff	ny	
Veszprém	2		Siklós	1	⌐	Kunsztmiklos	2		Karcag	ny	
Komárom	6		Királyrét	–		Cegled	ny		Berettyóújfalu	1	⌐
Kisber	5		Balassagyarm	7		Nagykoros	ny		Szeghalom	2	⌐
Mor	3		Romhány	5		Tiszakecske	–		Korosszakal	•	
Mesut	5		Vác	3		Izsák	1		Szarvas	ny	
Fobogókő	11		Godollő	1	⌐	Kiskunfelegyh	1		Szentes	–	
Martonvásar	11		Lorinci	2		Kiskunhalas	•		Orosháza	ny	
Tihany	1		Gyongyos	4		Bacsalmas	•		Mako	•	
Fonyod	4		Borsodnadasd	–		Kistelek	ny		Mezohegyes	•	
Marcali	4		Putnok	4		Zahony	3				

* A légnyomás 500 gdm-re átszámítva ** A légnyomás 1000 gdm-re átszámítva

Magassági szélmérések

Óraadatok greenwichi középidőben

IV.11.	Szhely 12 h		Győr 12 h		Pécs 12 h		Bpest 15 h		Bpest 18 h		Szeged 18 h		Szhely 17 h		Pécs 17 h		Debr. 18 h	
	fok	m/s	fok	m/s	fok	m/s	fok	m/s	fok	m/s	fok	m/s	fok	m/s	fok	m/s	fok	m/s
Talaj	320	7	320	7	270	7	320	12	270	7	270	2	360	2	220	2	270	2
500 m	310	4	310	14	280	7	300	17	310	11	300	9	310	8	190	2	290	13
1000	310	4	310	15	300	13	310	20	310	11	300	10	310	8	50	3	300	11
1500	290	3	310	17	300	13	310	15	310	13	300	10	280	11	310	5	300	11
2000	310	6			300	13	310	24	310	13	300	16	280	11	310	5	330	11
3000									300	12	290	13			300	13		
4000									290	15	280	15			290	15		
5000									260	8	290	16			290	15		
7000																		
9000																		
10000																		
12000																		
14000																		
16000																		
18000																		
20000																		

IV.11.	Bpest 21 h		Szeged 23 h		Miskolc 23 h		Siófok 23 h		Pécs 24 h		Szhely 24 h							
	fok	m/s	fok	m/s	fok	m/s	fok	m/s	fok	m/s	fok	m/s	fok	m/s	fok	m/s	fok	m/s
Talaj	270	2	270	2	270	7	270	2	270	2	270	2						
500 m	290	9	300	8	290	8	300	6	280	4	280	6						
1000	310	9	280	8	300	8	310	13	280	4	260	8						
1500	310	9	290	11	270	9	310	13	280	4	290	14						
2000			290	11	280	10	310	13	310	8								
3000			310	15	290	10			310	8								
4000			320	13														
5000																		
7000																		
9000																		
10000																		
12000																		
14000																		
16000																		
18000																		
20000																		

IV.12.	Bpest 0 h		Bpest 3 h		Bpest 6 h		Debrecen 0 h											
	fok	m/s	fok	m/s	fok	m/s	fok	m/s	fok	m/s	fok	m/s	fok	m/s	fok	m/s	fok	m/s
Talaj	270	7	270	2	270	2	270	2										
500 m	310	13	300	12	280	14	310	10										
1000	300	12	300	12	280	14	310	10										
1500	300	12	290	11	280	14	300	9										
2000	310	11	300	10			300	9										
3000	320	11					280	10										
4000	320	11					270	14										
5000																		
7000																		
9000																		
10000																		
12000																		
14000																		
16000																		
18000																		
20000																		

DŐJÁRÁSI NAPIJELENTÉS

ЕЖЕДНЕВНЫЙ МЕТЕОРОЛОГИЧЕСКИЙ БЮЛЛЕТЕНЬ • DAILY WEATHER REPORT
BULLETIN QUOTIDIEN DE TEMPS • TÄGLICHER WETTERBERICHT

ADJA AZ ORSZÁGOS METEOROLÓGIAI INTÉZET
UDAPEST II. KITAIBEL PÁL UTCA 1
ELEFON: KÖZPONT: 353-500, IDŐJELZŐ OSZT.: 150-410

MEGJELENIK NAPONKÉNT • ELŐFIZETÉSI ÁRA A POSTAI KÖLTSÉGGEL EGYÜTT NEGYEDÉVRE 60, Ft
KIADÁSÉRT FELEL AZ INTÉZET IGAZGATÓJA

72. évfolyam 103. szám. + Budapest + 1959. április 13.

Az időjárási helyzet ma reggel és a várható időjárás:

Európa nyugati területein délnyugatira fordult a szél. Ennek következtében enyhébb léghullámok nyomultak szárazföldünkre. A nappali felmelegedés tegnap Franciaország déli felében ismét meghaladta a 20, Spanyolországban a 25 fokot. Európa középső részeiről is fokozatosan kiszorulnak a hüvösebb légtömegek.

Hazánkban vasárnap napközben felhős volt az ég, és többhelyen hullott jelentéktelen mennyiségü eső. A hőmérséklet északon 14-17, délen 17-20 fokig emelkedett. Ma hajnalra az északkeleti megyékben 2-5, máshol 6-10 fokig hült le a levegő.

Budapesten hétfőn 12 órakor a hőmérséklet 15 fok, a tengerszintre átszámitott légnyomás 763 mm, alig változik.

Várható időjárás kedd estig:
Ma általában erősen felhős idő, többhelyen kisebb esővel.
Holnap kevesebb felhő, csak néhány helyen lesz kevés eső.
Mérsékelt déli, délnyugati szél.
Az éjszakai lehülés északkeleten kissé gyengül, máshol alig változik.
A nappali felmelegedés fokozódik.

Várható legalacsonyabb éjszakai hőmérséklet: északkeleten 4-7, az ország többi részén 7-10,
legmagasabb nappali hőmérséklet kedden: 19-22 fok között.

Távolabbi kilátások:
Naposabb, melegebb idő.

A hőmérséklet és a légnyomás napi középértéke Budapesten és ezek eltérése a 75 évi átlagtól:
1959. IV.12-én: 11,9 C°, 761,3 mm. Eltérés: +1,1 C°, +2,0 mm.

1871 óta ezen a napon előfordult:
legmagasabb hőmérséklet 24,5 C° /1935/
legalacsonyabb hőmérséklet -2,9 C° /1913/

Az Országos Meteorológiai Intézet Időjárási Napijelentése

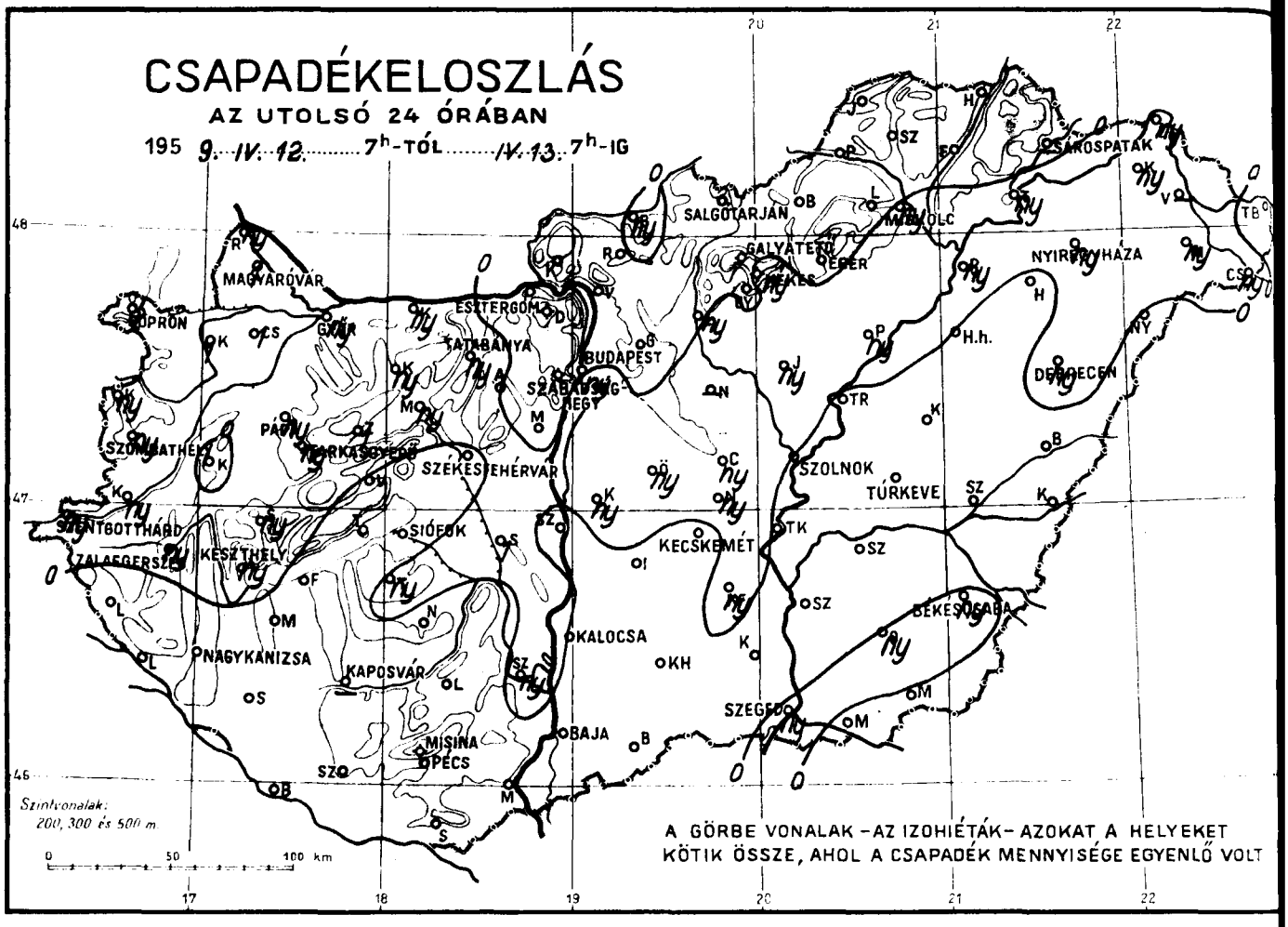

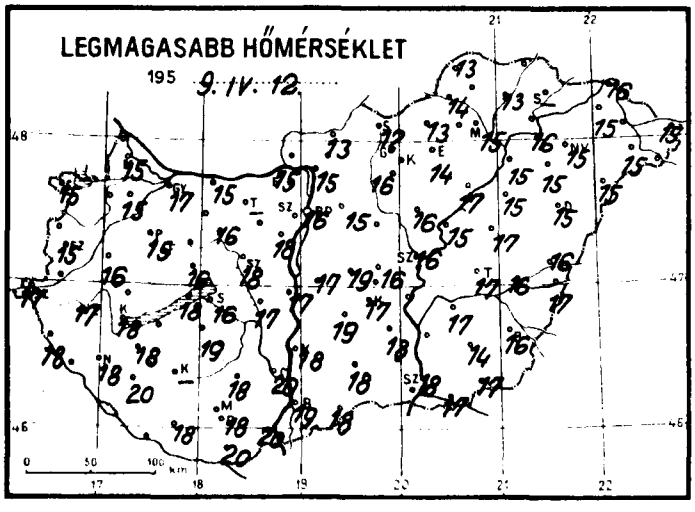

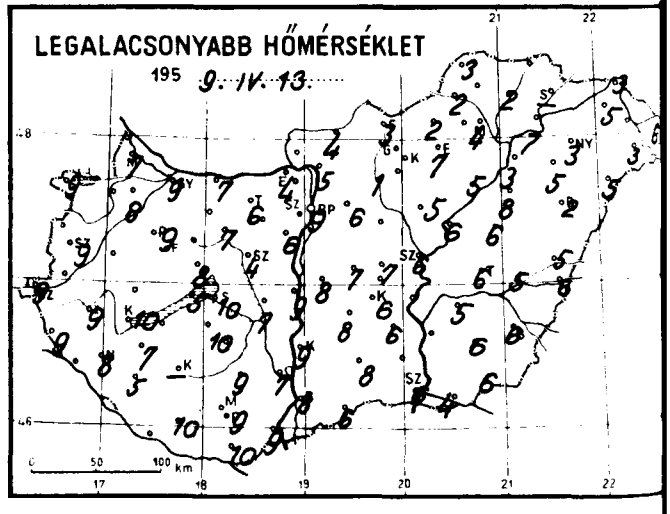

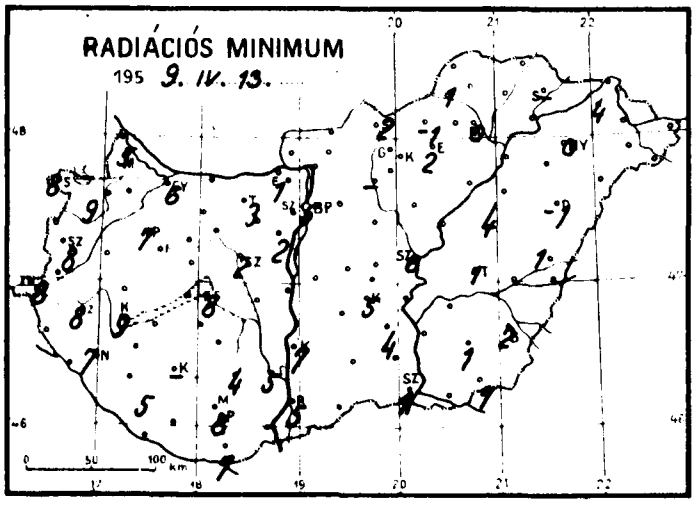

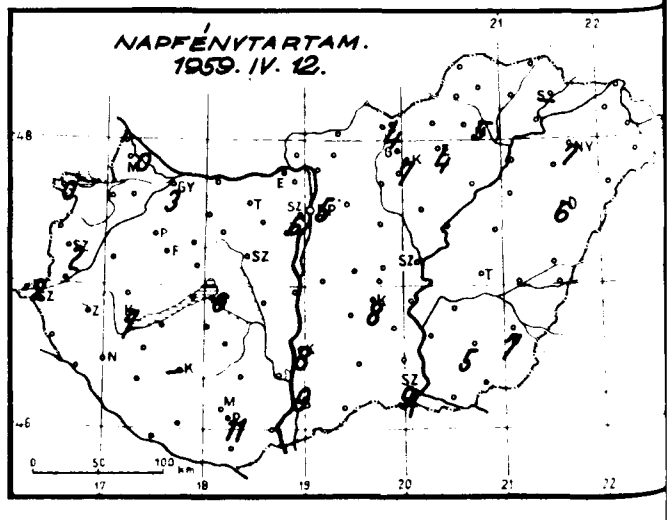

Idojarasi helyzet 1009. ev APRILIS no hap 7 ora

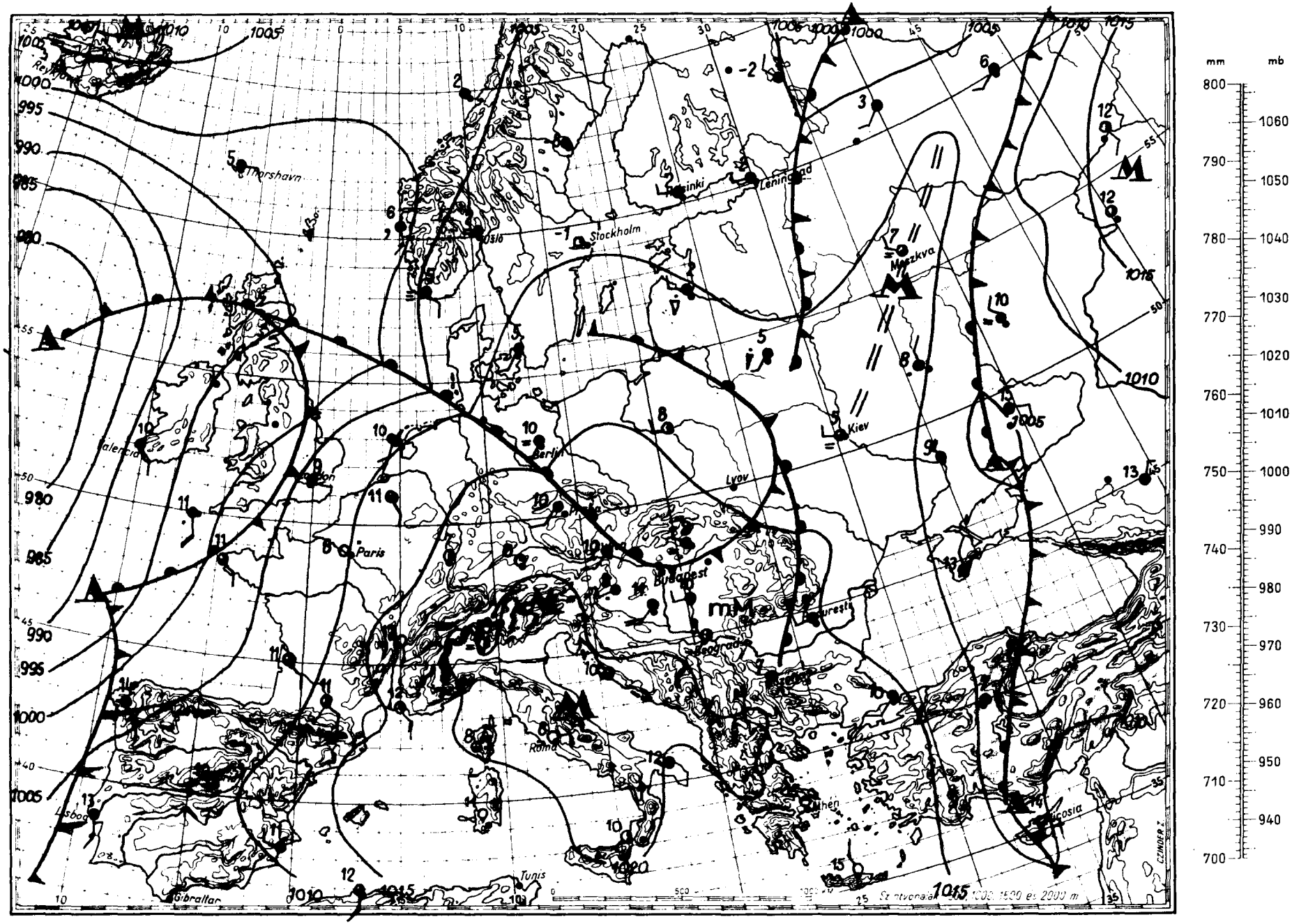

Magaslégköri időhelyzet

19 59. április. hó 13. nap 00.h GMT.

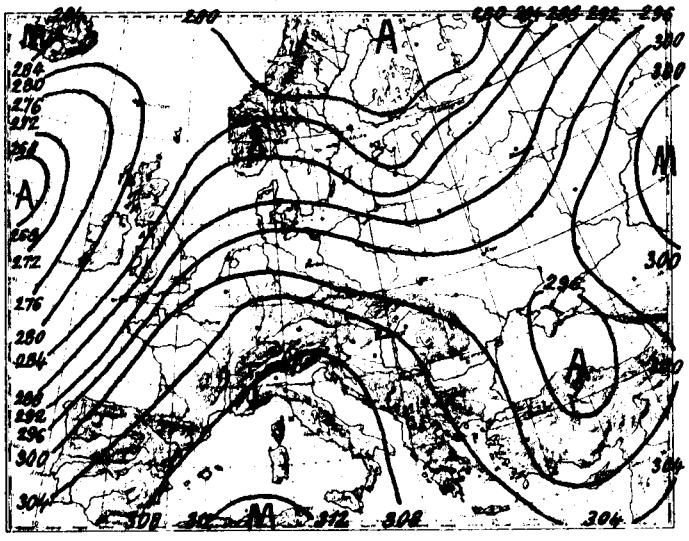

700 mb-os absz. topográfia

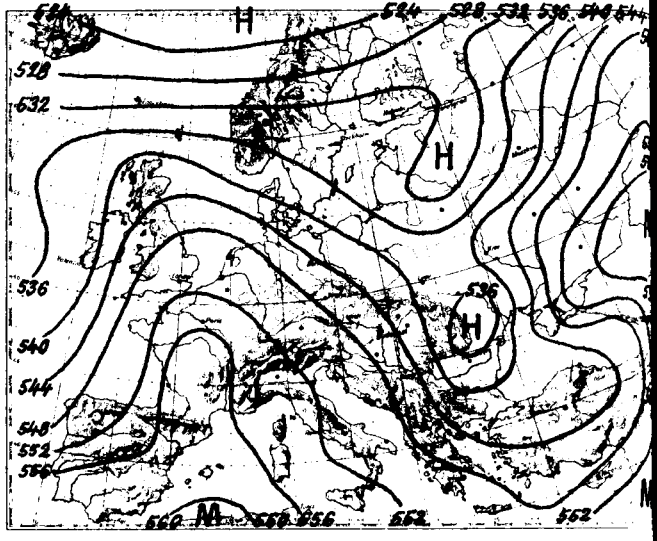

500/1000 mb-os rel. topográfia

1959.IV.12. 12.h

mb	m	C°	%
1000	121	-	-
850	1466	2.0	60
700	2999	-7.8	88
600	4181	-14.8	100
500	5537	-23.6	100
400	7129	-25.0	96
300	9083	-47.2	96
200	11717	-51.8	
100	16207	-55.0	
50			

Jellemző pontok:

998.0	Talaj	14.4	46
850	14.66	2.0	60
300	9083	-47.2	96
✱ 247	10340	-52.6	96
240	10540	-51.8	
210	11400	-53.0	
182	12300	-29.8	
150	13587	-53.2	
128	14600	-51.0	
100	16207	-55.0	
90	16867	-53.8	

Hétfőn 00 GMT-kor az advekciós kép erős melegadvekciót mutat az Ural hegység körül, mérsékeltet Nyugat- és Közép-Európában. Gyengébb hidegadvekció van az Atlanti óceán középső és déli részén, valamint a Földközi tenger keleti felén. Hazánk légterében az utolsó 24 óra alatt a troposzféra alsó 3 km vastag rétege 4, a felette levő 4 km vastagságu réteg pedig 8 fokot melegedett közepesen.
Budapest felett ma éjjel a 0 fokos szint 2140, a -10 fokos 4050 m. magasságban volt található; tegnap óta az első 800, a második pedig 1210 métert emelkedett.

Veress s.k.

1959.IV.13. 00.h

mb	m	C°	%
1000	142	10.2	74
850	1483	4.4	88
700	3035	-4.8	95
600	4237	-11.0	42
500	5597	-22.2	35
400	7198	-35.8	35
300	9149	-48.2	35
200	11751	-57.0	
100			
50			

Jellemző pontok:

1000.2	Talaj	10.2	74
878	1200	6.8	88
840	1550	2.6	88
825	1700	4.0	88
726	2750	-6.2	100
700	3035	-4.8	95
682	3200	-6.6	95
660	3460	-5.2	45
300	9149	-48.2	35
✱ 230	10840	-57.0	35
218	11200	-55.4	
182	12340	-57.0	
172	12700	-54.0	
164	13000	-56.3	
142	13940	-57.0	
132	14400	-54.0	
112	15435	-56.0	

✱ Tropopauza

1959. április hó,
13. nap hétfő
72. évfolyam 103. sz.

	Reggeli észlelések 06 TMG				Az utolsó 24 óra adatai				
	Felhőzet (0–4)	Szélirány és erő (m/s)	Légnyomás (millibár)	Hőmérséklet (C°)	Csapadék (24 óra) (mm)	Hőmérsékleti szélsőségek: tegnapi nappali max.	éjszakai min.	Radiációs min.	Napsütés (óra) tegnap
Mosonmagyaróvár	4	– 0	1017.7	9	1	15	7	5	0
Sopron	4	WNW 1	19.3	10	2	15	9	8	0
Szombathely	4	– 0	19.1	10	ny	15	9	8	2
Szentgotthárd	4	– 0	18.9	9	ny	17	9	8	2
Pápa	4	W 1	17.9	10	ny	15	9	7	–
Győr	4	SW 2	18.3	11	ny	17	9	6	3
Esztergom	4	– 0	–	8	.	15	4	1	–
Tatabánya	4	NW 1	18.3	9	ny	–	6	3	–
Székesfehérvár	4	– 0	17.5	9	.	18	4	2	–
Siófok	3	SSW 2	18.3	12	.	16	10	8	6
Keszthely	4	– 0	18.3	11	ny	18	10	9	7
Zalaegerszeg	4	– 0	18.6	10	ny	17	9	8	–
Nagykanizsa	4	– 0	19.3	10	.	18	8	7	–
Kaposvár	–	–	–	–	–	–	–	–	–
Pécs	4	WNW 2	18.3	11	.	18	9	8	11
Budapest M. I.	4	WNW 1	17.6	10	ny	16	9	5	5
Salgótarján	4	– 0	17.5	8	.	12	3	2	4
Eger	3	W 2	15.5	7	.	14	7	2	4
Miskolc	4	NNW 1	16.8	6	ny	15	4	0	5
Sárospatak	–	–	–	–	–	–	–	–	–
Baja	4	SW 2	18.4	11	.	19	8	5	9
Kalocsa	4	WSW 1	17.5	11	.	18	9	7	8
Kecskemét	3	NW 2	16.8	10	.	17	6	5	8
Szeged	4	W 2	17.5	10	ny	18	6	1	9
Szolnok	3	W 2	16.3	9	.	16	6	6	–
Túrkeve	0	W 1	–	9	.	17	6	1	–
Békéscsaba	2	SW 1	17.1	9	ny	16	6	2	7
Debrecen	3	– 0	16.8	6	ny	15	2	–1	6
Nyíregyháza	4	– 0	17.3	7	ny	15	3	0	7
Kékestető (1000 m)**	4	NW 1	898.6	5	ny	8	3	–	7
Galyatető (932 m)**	–	–	–	–	ny	8	3	–	–
Misinatető (534 m)*	4	SSE 1	957.9	10	.	17	9	5	–
Szabadsághegy (474 m)*	4	W 1	957.3	8	.	14	6	–	6
Farkasgyepű (400 m)*	4	– 0	958.5	9	ny	16	9	3	–

24 órai csapadék mm		24 órai csapadék mm		24 órai csapadék mm		24 órai csapadék mm	
Rajka	ny	Tab	ny	Jósvafő	.	Kisvárda	ny
Csorna	1	Sárbogárd	1	Lillafured	.	Vásárosnamény	–
Kapuvár	1	Sztálinváros	.	Szendrőlád	.	Mátészalka	ny
Kőszeg	ny	Nagykónyi	.	Fügöd	.	Tiszabecs	.
Körmend	ny	Somogyszob	.	Hidasnémeti	.	Csenger	ny
Lenti	.	Barcs	.	Tokaj	ny	Nyírlugos	.
Letenye	.	Szigetvár	.	Poroszló	ny	Polgár	ny
Kaldi	.	Lengyel	.	Jászapáti	ny	Hajdúdorog	.
Sümeg	ny	Szekszárd	ny	Nagykáta	–	Hortobágy	.
Zirc	1	Mohács	.	Örkény	ny	Tiszaroff	.
Veszprém	.	Siklós	.	Kunsztmiklós	ny	Karcag	.
Komárom	ny	Királyrét	.	Cegléd	ny	Berettyóújfalu	.
Kisbér	ny	Balassagyarm	ny	Nagykőrös	ny	Szeghalom	.
Mór	ny	Romhány	.	Tiszakécske	.	Kőrösszakál	.
Alcsút	.	Vác	.	Izsák	.	Szarvas	.
Dobogókő	.	Gödöllő	.	Kiskunfelegyh	ny	Szentes	.
Martonvásár	.	Lőrinci	ny	Kiskunhalas	.	Orosháza	ny
Tihany	.	Gyöngyös	.	Bácsalmás	.	Makó	.
Fonyód	.	Borsodnádasd	.	Kistelek	.	Mezőhegyes	ny
Marcali	.	Putnok	.	Záhony	ny		

= A légnyomás 500 gdm-re átszámítva ** A légnyomás 1000 gdm-re átszámítva

Magassági szélmérések

Óraadatok greenwichi középidőben

IV.12.	Debrecen 10 h		Szhely 11 h		Siófok 11 h		Szeged 11 h		Győr 12 h		Pécs 12 h		Miskolc 12 h		Bpest 18 h		Siófok 23 h	
	fok	m/s	fok	m/s	fok	m/s	fok	m/s	fok	m/s	fok	m/s	fok	m/s	fok	m/s	fok	m/s
Talaj	270	7	270	2	270	12	270	7	220	2	220	7	270	7	270	7	220	2
500 m	290	9	280	4	240	11	260	4	250	6	250	6	260	10	300	6	310	11
1000	290	9	280	4	240	11	260	6	250	6	240	7	260	7	300	11	310	11
1500	290	13	270	10			240	5	260	10	260	6	260	12	290	18	320	12
2000	280	12	280	11			280	8	290	16	280	12	260	12	300	9	320	13
3000	280	12									310	14			340	7		
4000	280	12									330	15						
5000	300	14																
7000	320	16																
9000	340	26																
10000	340	38																
12000	340	38																
14000	340	40																
16000																		
18000																		
20000																		

IV.12.	Szeged 23 h		Miskolc 23 h															
	fok	m/s	fok	m/s	fok	m/s	fok	m/s	fok	m/s	fok	m/s	fok	m/s	fok	m/s	fok	m/s
Talaj	320	2	270	2														
500 m	340	8	290	9														
1000	290	7	300	9														
1500	290	10	300	7														
2000	290	13	320	5														
3000	310	14																
4000																		
5000																		
7000																		
9000																		
10000																		
12000																		
14000																		
16000																		
18000																		
20000																		

IV.13.	Bpest 0 h		Debrecen 0 h		Bpest 2 h		Bpest 6 h											
	fok	m/s	fok	m/s	fok	m/s	fok	m/s	fok	m/s	fok	m/s	fok	m/s	fok	m/s	fok	m/s
Talaj	320	2	270	2	320	2	320	2										
500 m	320	11	330	8	290	10	330	8										
1000	320	11	330	8	350	11	320	9										
1500	320	11	320	8	310	11	320	9										
2000	320	10	320	8	310	11	320	9										
3000			320	8			320	9										
4000			320	8														
5000			330	8														
7000			350	11														
9000																		
10000																		
12000																		
14000																		
16000																		
18000																		
20000																		

DŐJÁRÁSI NAPIJELENTÉS

ЕЖЕДНЕВНЫЙ МЕТЕОРОЛОГИЧЕСКИЙ БЮЛЛЕТЕНЬ • DAILY WEATHER REPORT
BULLETIN QUOTIDIEN DE TEMPS • TÄGLICHER WETTERBERICHT

ADJA AZ ORSZÁGOS METEOROLÓGIAI INTÉZET
UDAPEST II. KITAIBEL PÁL UTCA 1
ELEFON: KÖZPONT: 353-500, IDŐJELZŐ OSZT.: 150-410

MEGJELENIK NAPONKÉNT • ELŐFIZETÉSI ÁRA
A POSTAI KÖLTSÉGGEL EGYÜTT NEGYEDÉVRE 60, Ft
KIADÁSÉRT FELEL AZ INTÉZET IGAZGATÓJA

72. évfolyam 104. szám. + Budapest + 1959. április 14.

Az időjárási helyzet ma reggel és a várható időjárás:

A délnyugat felől előretörő szubtrópusi légtömegek ma reggel már Közép-Európa nagyrészén is jelentős enyhülést okoztak. A hideg levegő fokozatosan hátrál a magasabb földrajzi szélességek felé. Egész napon át tartó fagyok már csak a 65-ik szélességtől északra vannak.

Hazánkban tegnap a délutáni órákig erősen felhős volt az ég, és többhelyen volt jelentéktelen mennyiségü eső. Estére kiderült. A hőmérséklet napközben 17, 20 fokig emelkedett. Éjszaka a nyugati megyékben, ahol éjfél után ujból befelhősödött, és a felhőzet részben megakadályozta a kisugárzást, csak 8, 11, máshol azonban 2, 5 fokig hült le a levegő.

Budapesten kedden 12 órakor a hőmérséklet 17 fok, a tengerszintre átszámitott légnyomás 766 mm, gyengén süllyedő irányzatu.

Várható időjárás szerda estig:
Kisebb felhőátvonulások, eső nélkül.
Mérsékelt, időnként kissé élénkebb délkeleti, déli szél.
A nappali felmelegedés erős marad.

Várható legalacsonyabb éjszakai hőmérséklet: 3, 6,
legmagasabb nappali hőmérséklet szerdán: 19, 22
fok között.

Távolabbi kilátások:
Meleg idő.

A hőmérséklet és a légnyomás napi középértéke Budapesten és ezek eltérése a 75 évi átlagtól:
1959.IV.13-án: 12,6 C°, 763,6 mm. Eltérés: +2,1 C°, +4,6 mm.

1871 óta ezen a napon előfordult:
legmagasabb hőmérséklet 25,6 C° /1939./
legalacsonyabb hőmérséklet -2,2 C° /1913./

Az Országos Meteorológiai Intézet Időjárási Napijelentése

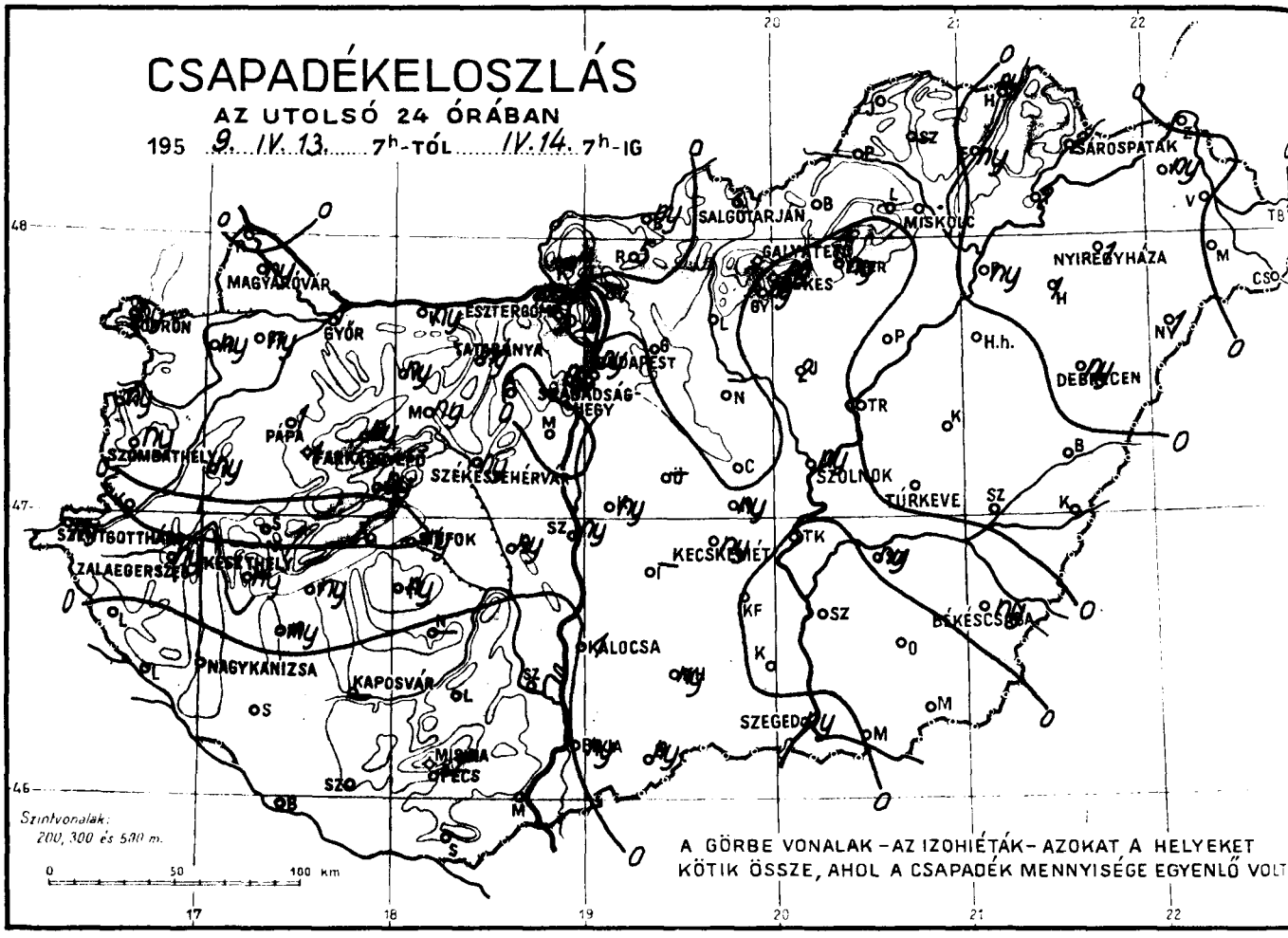

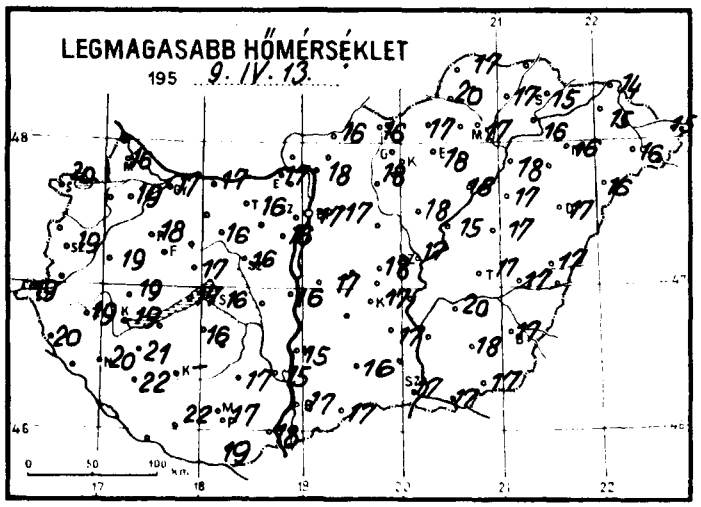

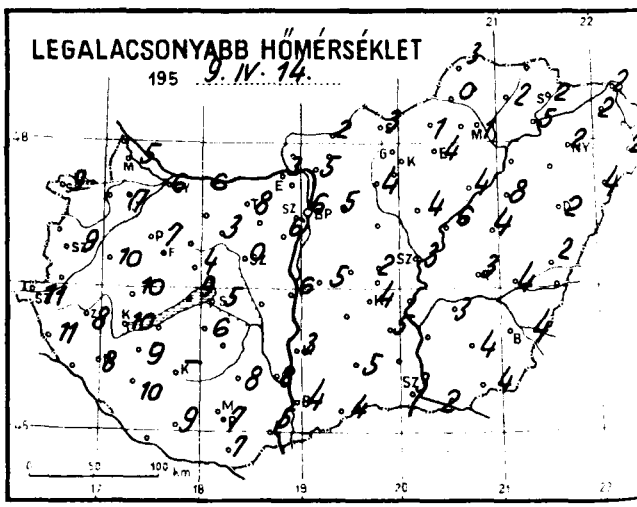

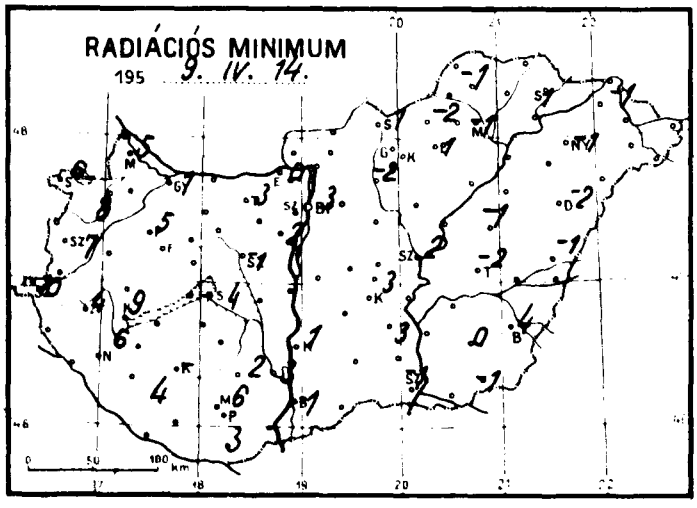

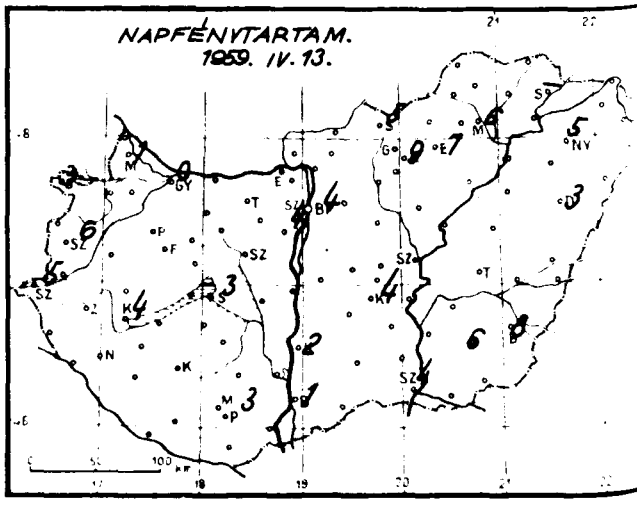

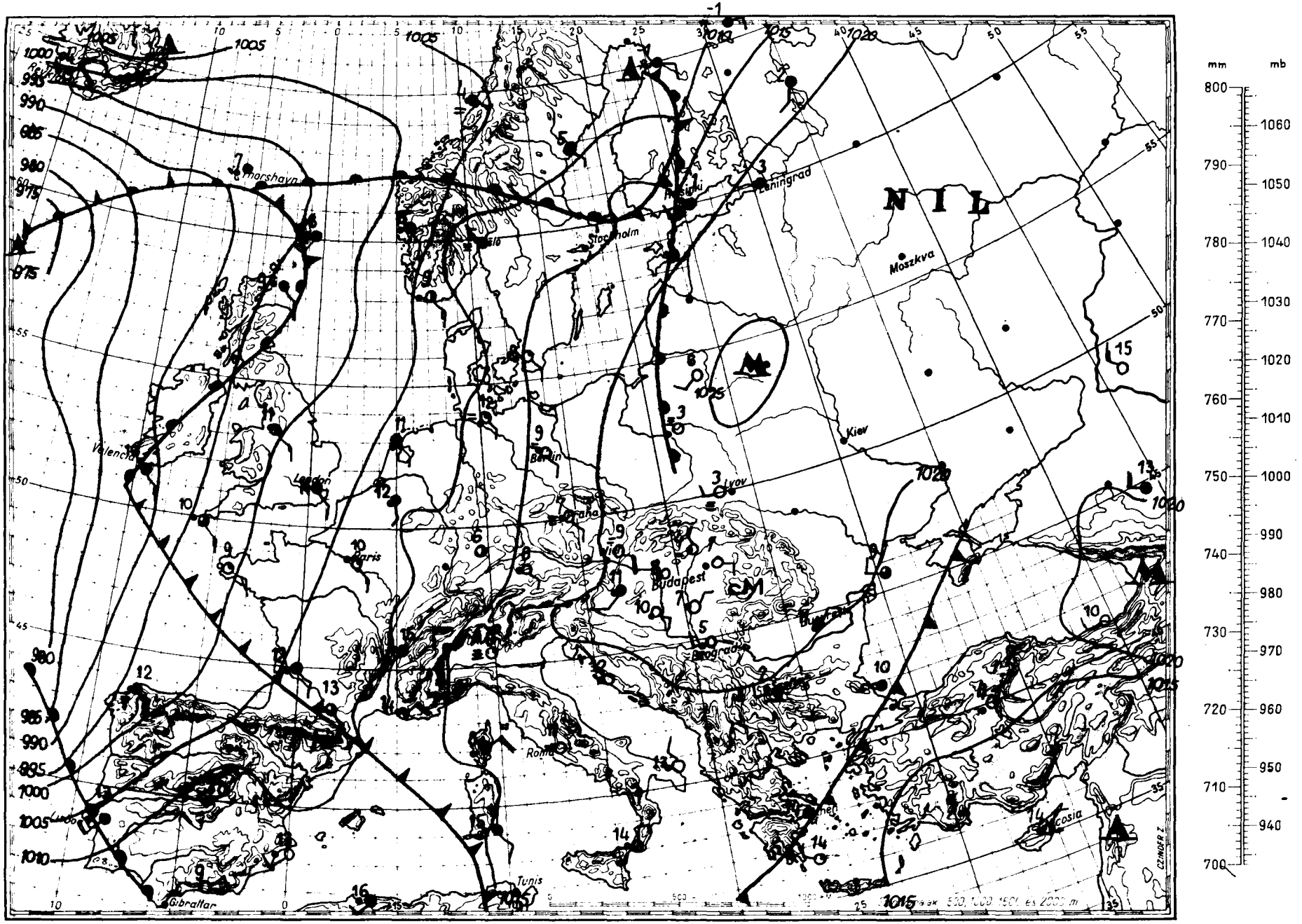

NIL
Moszkva
Leningrad
Stockholm
Kiev
Lvov
Budapest
Berlin
Praha
Paris
London
Valencia
Gibraltar
Tunis
Roma
Cosia
Thorshavn
mm
mb
800
790
780
770
760
750
740
730
720
710
700
1060
1050
1040
1030
1020
1010
1000
990
980
970
960
950
940

Magaslégköri időhelyzet

19 59. április hó 14 nap 00^h GMT.

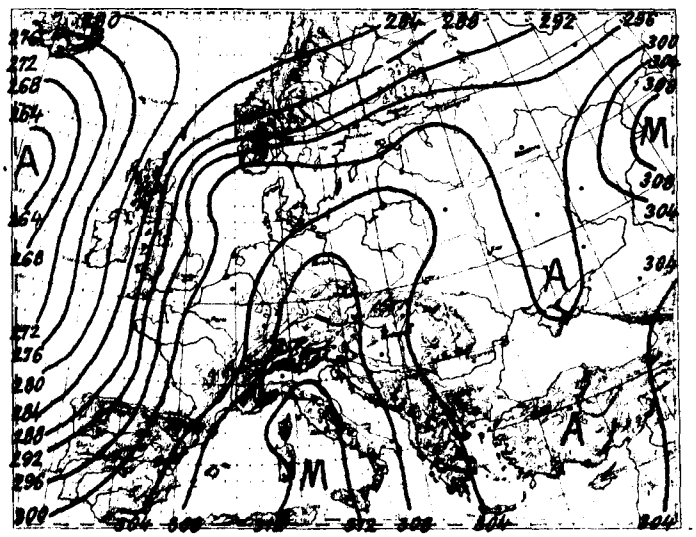

700 mb-os absz. topográfia

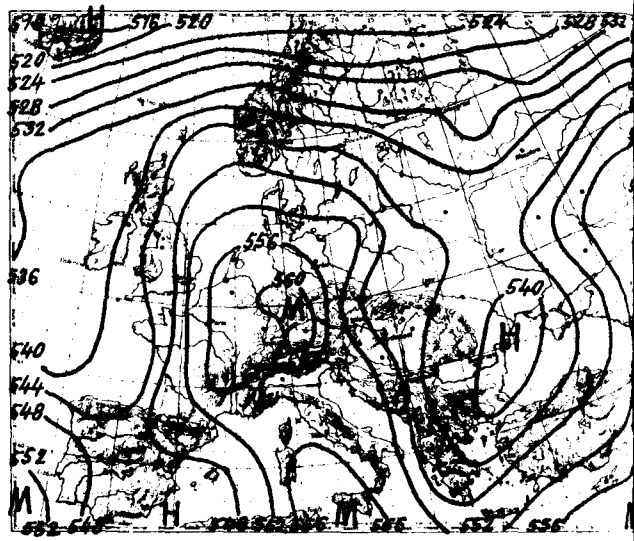

500/1000 mb-os rel. topográfia

1959.IV.13. 12^h			
mb	m	C°	%
1000	147	16.5	51
850	1500	5.0	65
700	3052	-3.8	100
600	4256	-9.5	99
500	5645	-17.6	75
400	7286	-26.0	47
300	9297	-42.2	47
200	11950	-57.0	44
100	16460	-50.2	
50			

Jellemző pontok:

1000.8	Talaj	16.4	51
850	1500	5.0	65
758	2460	-2.2	94
734	2630	-2.0	100
637	3800	-7.6	100
560	4780	-11.6	76
470	6090	-21.0	73
460	6240	-20.2	55
400	7286	-26.0	47
300	9297	-42.2	47
* 200	11950	-57.0	44
180	12620	-51.8	
144	14090	-50.0	
94	16865	-50.4	

Afrikától Skandinávia északi részéig nyuló meleg nyelvet hideg levegőteknők fogják közre. A Nyugat-Európa feletti déli áramlás erőssége fokozódik, s vele a meleg levegő északra haladása is.
Hazánk felett 4 km-ig csak kisebb hőmérsékletingadozások voltak, feljebb 2-3 fokkal melegedett a troposzféra.
A 0 fok magassága 160 m-t süllyedt, a -10 fok szintje 300 m-t emelkedett. Magasságuk éjfélkor 1980, ill. 4350 m volt.

Kallósné s.k.

1959.IV.14. 00^h			
mb	m	C°	%
1000	169	8.2	89
850	1509	3.2	80
700	3055	-3.5	42
600	4259	-9.5	36
500	5645	-17.7	36
400	7268	-31.5	34
300	9238	-46.6	34
200	11838	-60.6	
100	16191	-56.1	
50			

Jellemző pontok:

1003.5	Talaj	7.7	91
978	370	11.0	74
751	2520	-3.7	86
732	2700	-2.1	46
600	4259	-9.5	36
500	5645	-17.7	36
300	9238	-46.6	34
250	10430	-53.0	34
* 214	11420	-60.2	34
209	11570	-59.8	
190	12150	-61.6	
141	14020	-57.4	
120	15030	-58.4	
100	16191	-56.2	

* Tropopauza

1959. április hó, 14. nap kedd 72. évfolyam 104. sz.

	Reggeli észlelések 06 TMG				Az utolsó 24 óra adatai				
	Felhőzet (0 - 4)	Szélirány és erő (m/s)	Légnyomás (millibár)	Hőmérséklet (C°)	Csapadék (24 óra) (mm)	Hőmérsékleti szélsőségek: tegnapi nappali max.	Hőmérsékleti szélsőségek: éjszakai min.	Hőmérsékleti szélsőségek: Radiációs min.	Napsütés (óra) tegnap
Mosonmagyaróvár	0 =	– 0	1020.7	7	ny	16	5	5	1
Sopron	3	ESE 3	20.3	11	ny	20	9	6	3
Szombathely	4	ENE 1	20.7	11	ny	19	9	7	6
Szentgotthárd	4	– 0	20.2	12	ny	19	11	10	5
Pápa	1	S 4	20.0	12	1	18	7	5	–
Győr	0	SE 2	21.1	9	1	17	6	1	0
Esztergom	0	– 0	21.6	8	ny	17	3	0	–
Tatabánya	0	SE 4	21.1	10	ny	16	8	3	–
Székesfehérvár	0 =	– 0	21.6	5	ny	16	0	-1	–
Siófok	4 =	SE 2	22.0	6	ny	16	5	4	3
Keszthely	3	E 2	19.9	12	ny	19	10	9	4
Zalaegerszeg	4	SE 2	20.3	11	ny	19	8	4	–
Nagykanizsa	4	E 1	20.7	12	.	20	8	6	–
Kaposvár	–	–	–	–	–	–	–	–	–
Pécs	0	ENE 2	20.7	10	.	17	7	6	3
Budapest M. I.	0	– 0	22.0	8	ny	17	6	3	4
Salgótarján	0 =	– 0	22.6	7	.	16	3	1	5
Eger	0 =	W 1	22.3	8	ny	18	4	1	7
Miskolc	0 =	NW 2	22.7	4	.	17	1	-1	6
Sárospatak	3	NW 1	21.7	7	2	15	2	1	–
Baja	0	– 0	21.6	7	ny	17	4	1	1
Kalocsa	0	– 0	21.0	7	1	15	3	1	2
Kecskemét	0	NE 2	22.0	8	ny	17	4	3	4
Szeged	0	NNE 2	22.1	7	ny	17	3	-1	4
Szolnok	0	– 0	21.7	8	ny	17	3	2	–
Túrkeve	0	NE 1	–	8	.	17	3	-2	–
Békéscsaba	0	NNE 2	21.3	7	ny	17	4	4	8
Debrecen	0	NE 1	22.7	8	ny	17	2	-2	3
Nyíregyháza	2	N 1	23.3	7	1	16	2	-1	5
Kékestető (1000 m)**	0	E 1	903.5	5	ny	11	2	–	9
Galyatető (932 m)**	–	–	–	–	.	11	5	–	–
Mátrafüred (534 m)*	0	SSE 2	960.4	10	.	16	8	4	–
Szabadsághegy (474 m)*	0	SE 1	961.2	11	ny	14	7	–	4
Farkasgyepű (400 m)*	3	SE 4	957.9	11	1	18	4	2	–

24 órai csapadék mm			24 órai csapadék mm			24 órai csapadék mm			24 órai csapadék mm		
Rajka	.		Tab	ny		Jósvafő	.		Kisvárda	ny	
Csorna	ny		Sárbogárd	ny		Lillafüred	.		Vásárosnamény	.	
Kaposvár	ny	=	Sztálinváros	ny		Szendrőlád	–		Mátészalka	.	
Kaszeg	ny		Nagykónyi	.		Füged	ny	⌴	Tiszabecs	1	
Kormend	.		Somogyszob	.		Hidasnémeti	ny		Csenger	.	⌴
Lenti	.		Bares	.		Tokaj	2		Nyirlugos	1	
Letenye	.		Szigetvár	.		Poroszló	.		Polgár	ny	
Kald	ny		Lengyel	.		Jászapáti	2		Hajdudorog	1	
Sumeg	.		Szekszárd	.	=	Nagykáta	–		Hortobágy	.	
Zirc	ny		Mohács	.		Örkény	–		Tiszaroff	.	
Veszprém	ny		Siklós	.		Kunsztmiklós	ny		Karcag	.	
Komárom	ny		Királyrét	.	⌴	Cegléd	.		Berettyóujfalu	.	
Kisber	ny		Balassagyarm	ny		Nagykőrös	ny		Szeghalom	.	
Mor	ny		Romhány	5		Tiszakécske	.		Korosszakal	.	
Alcsut	.		Vác	.		Izsák	–		Szarvas	ny	
Dobogókő	.		Godollo	.		Kiskunfelegyh	.		Szentes	.	
Martonvásar	.		Lorinci	.		Kiskunhalas	ny		Orosháza	.	
Tihany	.		Gyongyos	ny		Bácsalmas	ny		Makó	.	
Fonyód	ny		Borsodnádasd	.		Kistelek	.		Mezohegyes	.	
Marcali	ny		Putnok	.		Záhony	.				

* A légnyomás 500 gdm-re átszámítva ** A légnyomás 1000 gdm-re átszámítva

Magassági szélmérések

Óraadatok greenwichi középidőben

IV.13.	Szhely 11 h		Siófok 11 h		Miskolc 11 h		Szeged 11 h		Bpest 12 h		Pécs 13 h		Debrecen 12 h		Bpest 18 h		Bpest 21 h	
	fok	m/s	fok	m/s	fok	m/s	fok	m/s	fok	m/s	fok	m/s	fok	m/s	fok	m/s	fok	m/s
Talaj	180	2	270	2	270	2	320	7	270	7	270	2	360	2	320	2	360	2
500 m	330	5	270	6	280	2	300	4	330	5	260	4	10	6	20	6	40	2
1000	340	8	270	10	280	2	310	2	330	5	300	4	10	6	20	6	70	5
1500	340	13	270	6	280	10			340	7	300	9	10	6	40	7	80	5
2000	330	10	300	13	280	10			340	7	300	8	360	6	50	6	70	5
3000	320	13							330	10	300	14						
4000	340	19							330	20								
5000									330	46								
7000									350	26								
9000																		
10000																		
12000																		
14000																		
16000																		
18000																		
20000																		

IV.13.	Győr 23 h		Siófok 23 h		Pécs 23 h		Miskolc 23 h		Szeged 23 h									
	fok	m/s	fok	m/s	fok	m/s	fok	m/s	fok	m/s	fok	m/s	fok	m/s	fok	m/s	fok	m/s
Talaj	180	2	140	2	140	2	360	2	40	2								
500 m	110	6	110	4	20	1	30	4	70	4								
1000	120	6	60	2	320	4	80	3	40	5								
1500			360	6	360	9			40	8								
2000			30	8	360	13			40	8								
3000					340	18			360	8								
4000									360	17								
5000																		
7000																		
9000																		
10000																		
12000																		
14000																		
16000																		
18000																		
20000																		

IV.14.	Szhely 0 h		Bpest 0 h		Debrecen 0 h		Bpest 3 h		Bpest 9 h									
	fok	m/s	fok	m/s	fok	m/s	fok	m/s	fok	m/s	fok	m/s	fok	m/s	fok	m/s	fok	m/s
Talaj	–	0	360	2	370	2	–	0	270	7								
500 m	160	3	110	3	50	5	120	5	320	7								
1000	140	2	110	3	50	5	100	3	320	7								
1500	290	3	110	3	50	5	100	1	320	7								
2000			100	2	30	8	20	0	330	7								
3000			10	10	20	8	10	9										
4000			10	17	10	9												
5000					10	9												
7000					360	11												
9000																		
10000																		
12000																		
14000																		
16000																		
18000																		
20000																		

DŐJÁRÁSI NAPIJELENTÉS

ЕЖЕДНЕВНЫЙ МЕТЕОРОЛОГИЧЕСКИЙ БЮЛЛЕТЕНЬ • DAILY WEATHER REPORT
BULLETIN QUOTIDIEN DE TEMPS • TÄGLICHER WETTERBERICHT

ADJA AZ ORSZÁGOS METEOROLÓGIAI INTÉZET
UDAPEST II. KITAIBEL PÁL UTCA 1
LEFON: KÖZPONT: 353-500, IDŐJELZŐ OSZT.: 150-410

MEGJELENIK NAPONKÉNT • ELŐFIZETÉSI ÁRA A POSTAI KÖLTSÉGGEL EGYÜTT NEGYEDÉVRE 60, Ft
KIADÁSÉRT FELEL AZ INTÉZET IGAZGATÓJA

12. évfolyam 105. szám. + Budapest + 1959. április 15.

Az időjárási helyzet ma reggel és a várható időjárás:

A Kelet- és Közép-Európa nagyrészén elhelyezkedő anticiklon területén derült, csendes az időjárás. Nyugat felől azonban a Brit-szigetek előtt elhelyezkedő ciklon áramlásrendszerébe hűvös légtömegek nyomulnak az Ibériai-félsziget és Franciaország fölé, sokfelé esőt és zivatart okozva. A hűvös légtömegek első hulláma már betört a Földközi-tenger nyugati medencéjében, ezért Szardiniában és Szicíliában esik az eső.

Hazánkban kedden általában derült, napos időjárás uralkodott. A nyugati megyékben a délelőtt folyamán még felhős volt az ég, s csak délutánra oszlott fel a felhőzet. Eső sehol sem hullott. A zavartalan sugárzási viszonyok hatására a hőmérséklet napközben 17-20 fokig emelkedett, hajnalra pedig a Dunántúlon 4-7, keleten 2-5 fokig hűlt le a levegő.

Budapesten szerdán 12 órakor a hőmérséklet 18 fok, a tengerszintre átszámított légnyomás 762 mm, mérsékelten süllyedő irányzatu.

Várható időjárás csütörtök estig:
Ma: derült, száraz idő, mérsékelt /helyenkint élénk/ délkeleti szél.
Holnap: a Dunántúlon felhősödés, megélénkülő délnyugati szél néhány helyen esővel, zivatarral; keleten azonban még kevés felhő.
A nappali felmelegedés erős marad.

Várható legalacsonyabb éjszakai hőmérséklet: nyugaton 6,9, keleten 3,6,
legmagasabb nappali hőmérséklet csütörtökön: 20, 23 fok között.

Távolabbi kilátások:
Meleg idő, néhány helyen zápor, zivatar.

A hőmérséklet és a légnyomás napi középértéke Budapesten és ezek eltérése a 75-ös évi átlagtól:
1959.IV.14-én: 13,0 C°, 765,6 mm. Eltérés: +2,0 C°, +6,0 mm.

1871 óta ezen a napon előfordult:
Legmagasabb hőmérséklet 26,6 C° /1939./
Legalacsonyabb hőmérséklet -4,6 C° /1912./

Az Országos Meteorológiai Intézet Időjárási Napijelentése

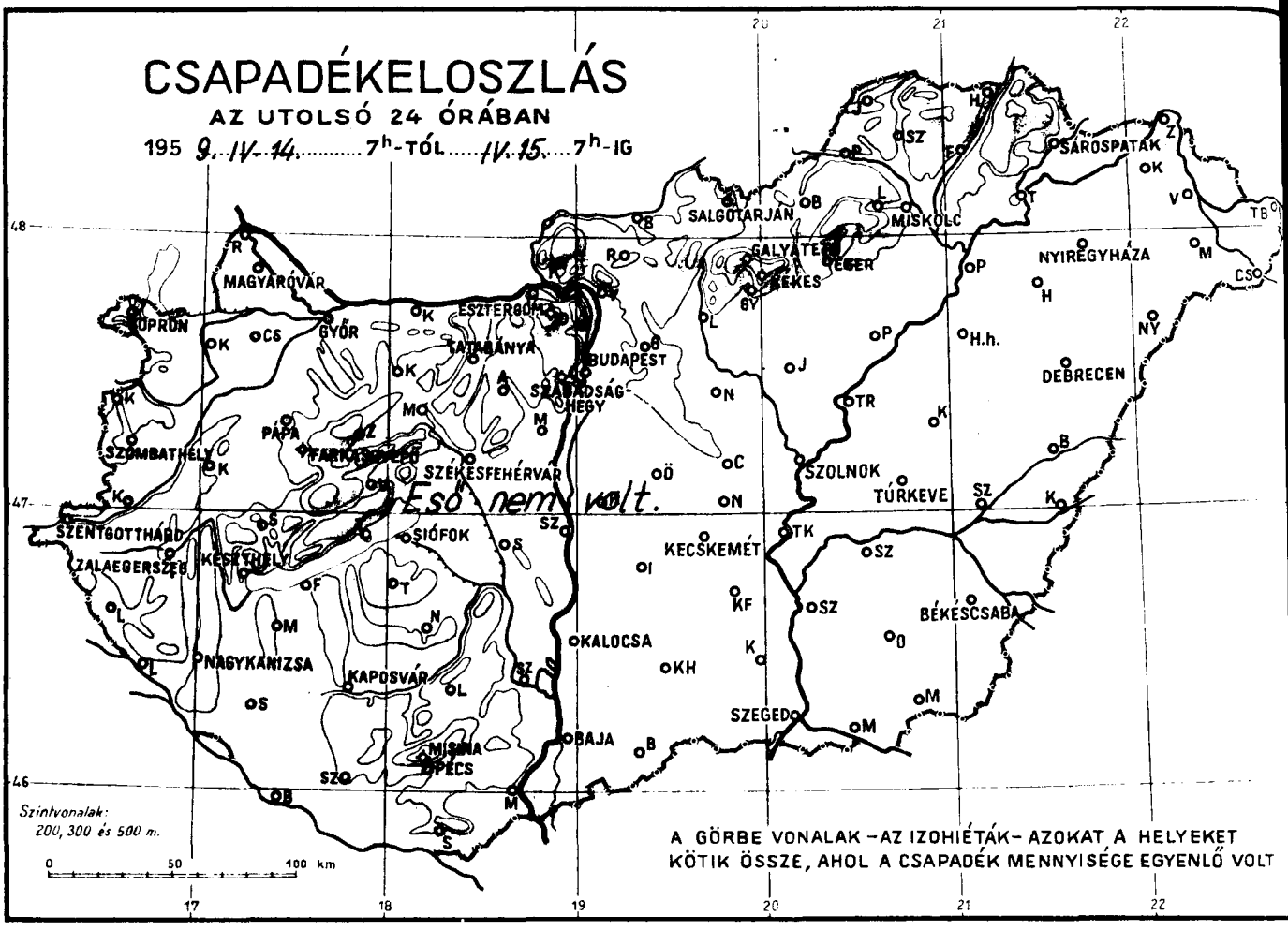

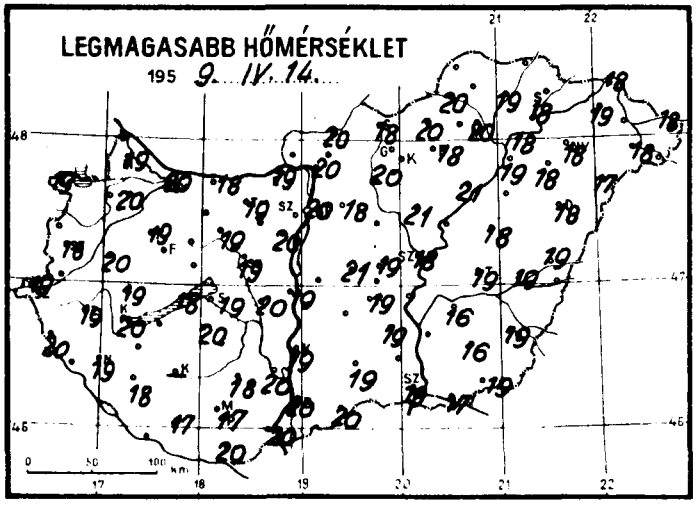

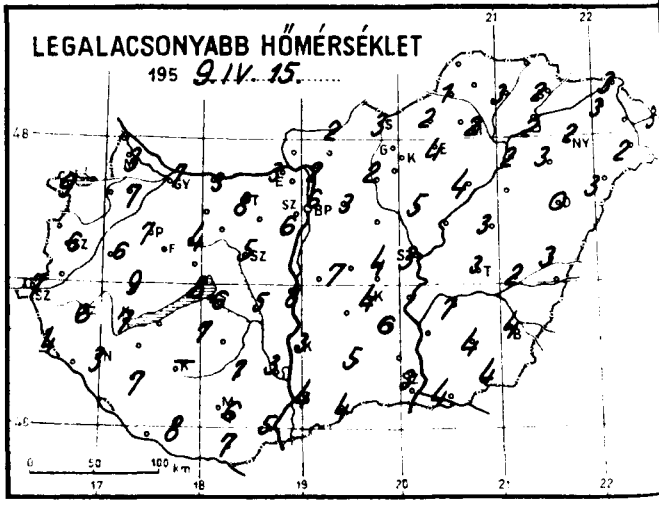

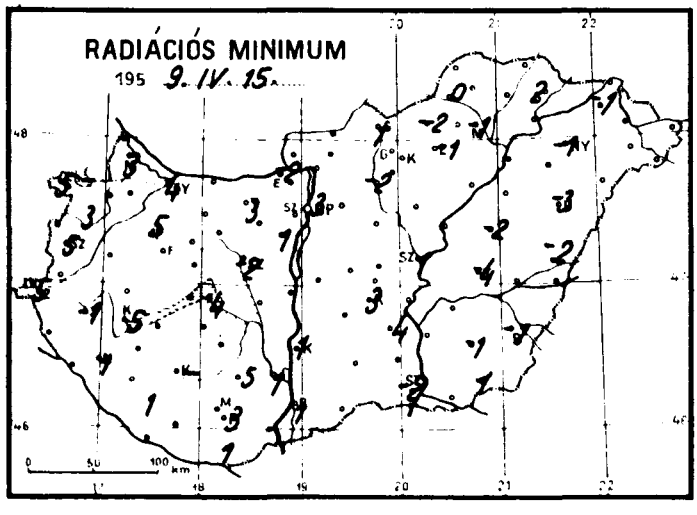

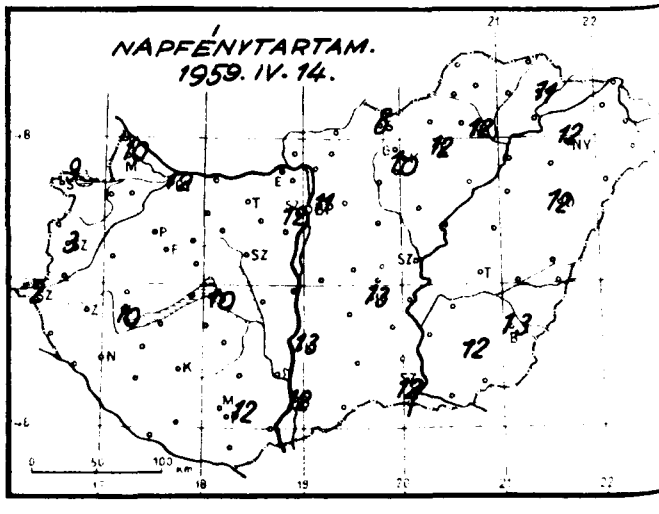

Időjárási helyzet 1959. év APRILIS hó 15. nap 7 óra

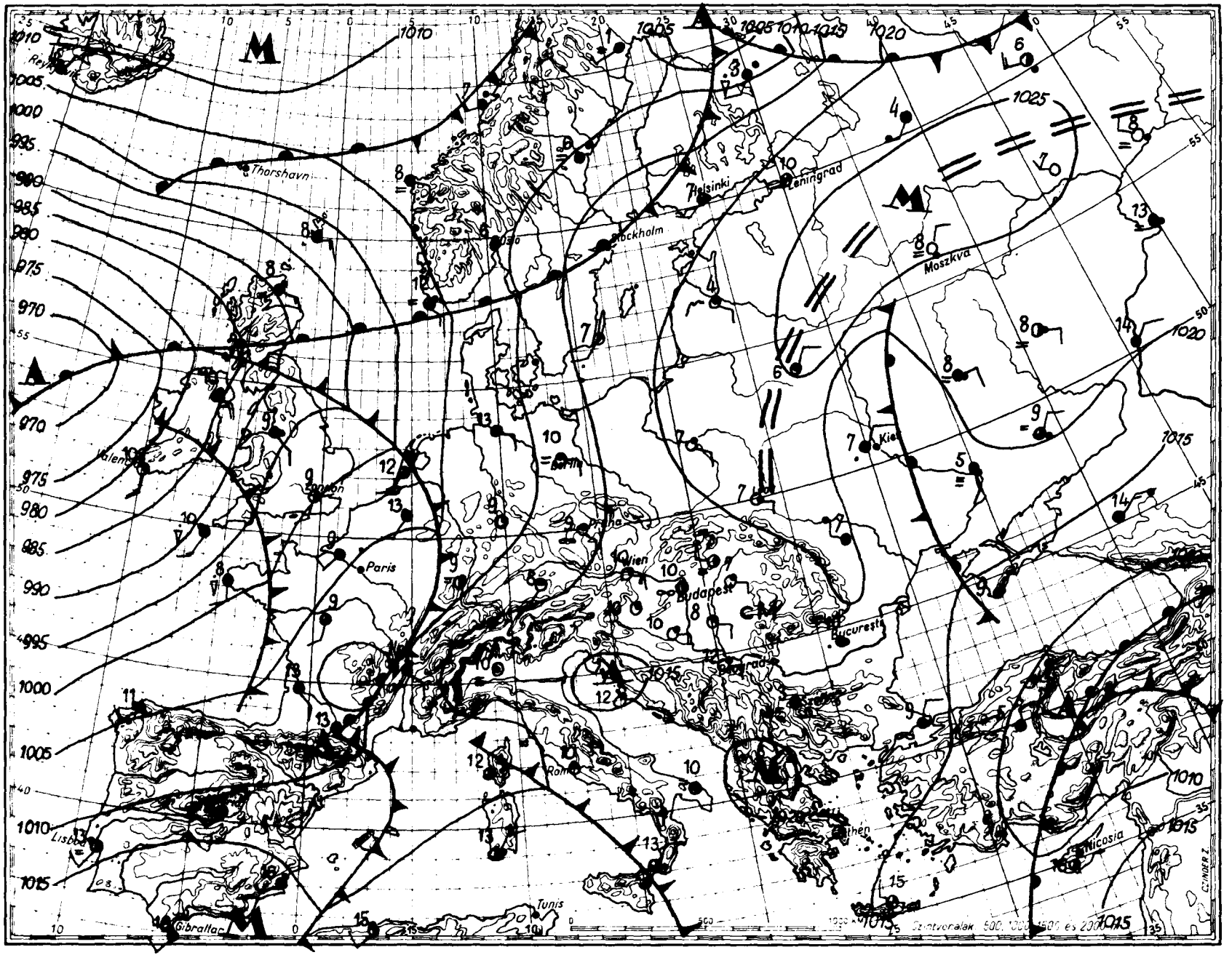

Magaslégköri időhelyzet

19 59 április hó 15 nap 00h GMT.

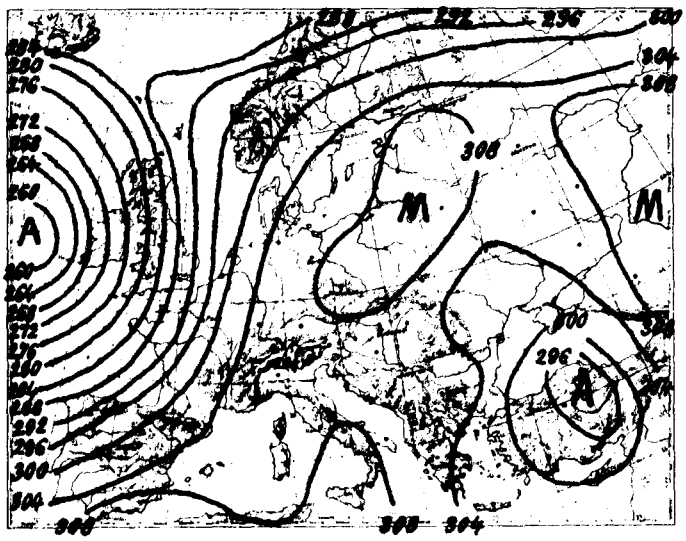

700 mb-os abs. topográfia

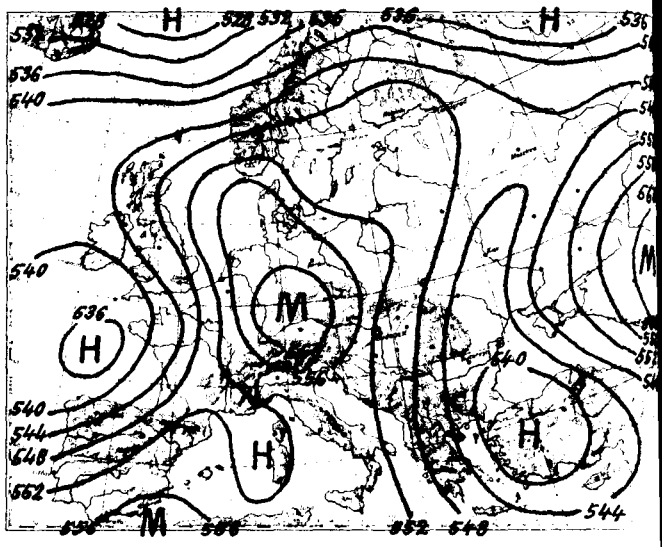

500/1000 mb-os rel. topográfia

1959.IV.14. 12h

mb	m	C°	%
1000	179	17.8	38
850	1534	4.8	43
700	3092	-0.9	36
600	4308	-7.2	31
500	5703	-17.0	31
400	7338	-28.7	33
300	9330	-44.2	33
200	11957	-55.3	
100			
50			

Jellemző pontok:

1004.6	Talaj	18.0	37
900	1064	8.5	43
800	2023	0.9	62
705	3020	-0.3	37
648	3710	-5.3	32
614	4120	-6.0	31
300	9930	-44.2	33
*226	11170	-56.2	29
208	11690	-54.5	
190	12280	-56.4	
187	12380	-55.2	
170	12990	-54.0	
159	13401	-54.2	

Szerdán 00 GMT-kor az advekciókép erősebb hidegadvekciót mutat Délangliában és Franciaországban, az Atlanti óceán délnyugati részén és Grönland déli partvidékén. Erősebb melegadvekció van Izlandtól délnyugatra, továbbá az Ibériai félszigettől nyugatra a tengeren, valamint az Azovi tenger környékén, s az Északi tengertől a Murmani-tengerig terjedő területsávon. Hazánk légterében a troposzféra alsó 5000 méter vastag rétege az utolsó 24 óra alatt 2,5 fokot melegedett, az 5000 és 7000 méter közötti réteg pedig egy fokot hült átlagosan. Budapest felett ma éjjel a 0 fokos szint 2750, a -10 fokos 4590 méteren helyezkedett el; tegnap óta az első 770, a második pedig 240 métert emelkedett.

Veress s.k.

1959.IV.15. 00h

mb	m	C°	%
1000	153	9.8	60
850	1499	4.3	59
700	3065	-1.3	37
600	4280	-7.5	32
500	5670	-19.2	29
400	7289	-32.8	29
300	9255	-46.8	29
200	11864	-56.4	
100			
50			

Jellemző pontok:

1001.6	Talaj	9.4	62
960	490	13.6	45
863	1360	4.6	62
778	2200	2.4	41
620	4020	-5.8	31
400	7289	-32.8	29
300	9255	-46.8	29
*232	10880	-56.8	29
213	11440	-57.6	
205	11680	-56.2	
179	12550	-57.1	
162	13180	-53.7	
129	14662	-55.0	

* Tropopauza

MELLÉKLET AZ ORSZÁGOS METEOROLÓGIAI INTÉZET

IDŐJÁRÁSI NAPIJELENTÉSÉHEZ

Budapest, 19 59. ÁPRILIS hó 15. nap SZERDA

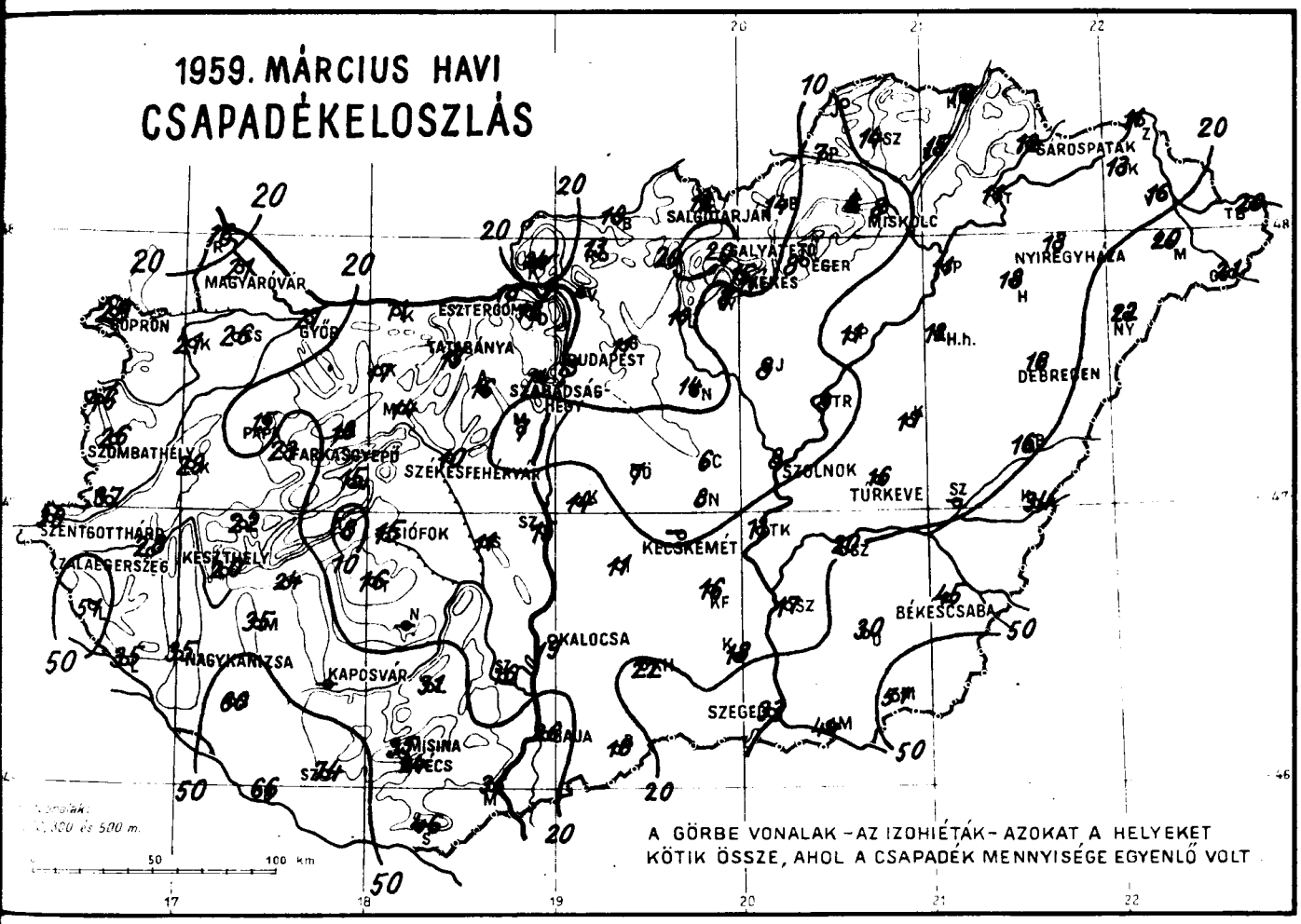

ÉGHAJLATI ADATOK
1959. március hóról.

Az eltérések 30 évi /1901-30/ - újonnan számitott - törzsértékekre vonatkoznak.

Állomás	Légnyomás mb		Hőmérséklet C°		Nedvesség %		Csapadék mm	
Mosonmagyaróvár	1019.8	+4.1	7.5	+2.3	74	-4	21	-16
Pécs / Dohánygyár /	2o.0	+4.3	9.3	+2.7	68	-5	24	-20
Budapest / OMI /	19.6	+4.1	8.5	+2.2	63	-8	13	-32
Szeged /Egyetem/	19.9	+4.2	8.7	+2.2	66	-6	33	-33
Debrecen /Egyetem/	20.3	+4.5	6.7	+1.8	74	-5	18	-18
Miskolc /Rep.tér/	20.3	+4.4	6.7	+1.6	71	-8	8	-22

TÁJÉKOZTATÓ

Az Időjárási Napijelentés hazánk és Európa időjárásáról nyújt tájékoztatást. Az első oldalon találjuk az európai időjárási helyzet, valamint hazánk utolsó 24 óra alatti időjárásának rövid leírását és a várható időjárást a következő 36 órára. Ezen az oldalon szerepel még a budapesti hőmérséklet és légnyomás előző napi középértéke és ezek eltérése a 75 éves átlagtól, valamint az 1871 óta azon a napon előfordult legmagasabb és legalacsonyabb hőmérséklet értéke és évszáma.

A második oldalon térképeken közöljük néhány időjárási elem területi eloszlását hazánk felett. Az első bemutatja az utolsó 24 óra csapadékmennyiségét (mm-ben ; ny = nyom, azaz 0,4 mm, vagy ennél kisebb mennyiség). A második térképen a kiadást megelőző napon észlelt nappali hőmérsékleti csúcsértéket láthatjuk, a harmadikon az elmúlt éjszaka alatti legalacsonyabb hőmérsékletet, a negyediken pedig a talajközeli rétegben észlelt legalacsonyabb hőmérsékletet (mindhármat Celsius-fokokban). Az ötödik térképen általában a kiadást megelőző napon mért napsütés időtartamát adjuk meg órákban. Hóréteg esetén azonban ezen a térképen közöljük a kiadás reggelén mért hóréteg magasságát cm-ben (* = folt, azaz nem összefüggő réteg, b = bucka).

A harmadik odalon található a vázlatos kivonata annak a sok ezer adatot tartalmazó időjárási munkatérképnek, amelynek alapján az Intézet időjelzése (prognózisa) készül. Az itt közölt térképen csak a legfontosabb állomások néhány közérdekű adata van feltüntetve : a felhőzet mennyiségét az állomás karika besötétítésének mértékével adjuk meg ; a szél abból az irányból fúj, amerre a szélzászló rúdja mutat. A zászlócskák száma meghatározza a szélsebességet : egy hosszú zászló 5 méter/másodpere (m/s) erősségű szélnek felel meg, egy rövid zászló 2,5 m/s-nek s i. t. A hőmérséklet Celsius-fokokban van feltüntetve az állomáskarikától balra. Ez alatt található esetenként az időjárás jellemzése, ha az észleléskor nevezetesebb időjárási esemény van, pl. csapadékhullás, köd, zivatar stb. A térképen láthatók még az izobárok, az egyenlő légnyomású helyeket összekötő vonalak, valamint a különböző fogazással ellátott görbe vonalak, az ún. időjárási frontok (jelmagyarázatot l. alább).

Az „A" a kis légnyomású terület (minimum, ciklon), az „M" a nagy légnyomású terület (maximum, anticiklon) középpontját jelöli. Fel van tüntetve azonkívül a Magyarországon, vagy annak környékén uralkodó légtömegek fajtája nemzetközi rövidítéssel. A betűk jelentése :

m = tengeri
c = szárazföldi
W = meleg
K = hűvös vagy hideg
T = szubtrópusi
P = mérsékeltövi
A = sarkvidéki
M = légtömeg

(Pl. cKM = szárazföldi hideg levegő.)

A térkép melletti beosztás segítségével átszámíthatjuk a Hg milliméterekben kifejezett légnyomás értékét millibár egységekre és viszont.

A 4. oldalon két térképet közlünk. 1. A 700 mb-os absz. topográfia a 700 mb-os izobárfelületnek a tengerszint feletti magasságát tünteti fel ún. geopotenciális dekaméterekben. A térképen látható folytonos görbék az absz. izohipszák, vagyis a felület szintvonalai. Minthogy a magassági szél az izohipszák irányában fúj, ez a térkép a 700 mb-os szinten uralkodó légáramlásokról tájékoztat. 2. Az 500/1000 mb-os rel. topográfia az 500 mb-os izobárfelület távolságát ábrázolja az 1000 mb-os izobárfelülettől. A két izobárfelület egymástól való távolsága a közöttük levő levegőréteg hőmérsékletétől függ, mégpedig annál nagyobb, minél melegebb a légoszlop. A térképen látható görbékből (a rel. izohipszákból) a légkör alsó kb. 5000 m-es rétegének hőmérsékleti eloszlására következtethetünk. Ezen az oldalon találjuk még a budapesti rádiószondás mérések főbb adatait, mégpedig a főnyomásfelületek és a jellemzőpontok magasságát, hőmérsékletét és viszonylagos nedvességét. A szöveg az Európa feletti légtömegek vándorlásáról, valamint Budapest légterében történt változásokról tájékoztat.

Az 5. oldalon táblázatos alakban közöljük a hazánkban reggel 7 órakor (azaz 6 órakor greenwichi időben = 06 TMG) végzett megfigyelések eredményét, valamint az utolsó 24 óra néhány adatát, amelyek közül egyeseket a 2. oldalon térképeken is közlünk. A felhőzet mennyisége az égbolt negyedeiben van megadva (0 = derült, 4 = borult), mellette esetenként feltüntetjük a nevezetesebb időjárási eseményeket (mint az időjárási térképen). A szélirány megjelölésére a nemzetközi rövidítéseket használjuk (N = észak, E = kelet, S = dél, W = nyugat), az erősség méter/másodpere egységekben szerepel, a légnyomás tengerszintre átszámítva millibárokban (az ezresek és százasok száma csak szükség esetén van kiírva), valamennyi hőmérsékleti adat Celsius-fokokban, a csapadék-mennyiség, mint a térképen, mm-ben. A következő hasábban esetenként feltüntetjük a reggeli észlelés alkalmával talált deret, zúzmarát (jelekkel) ill. a hóréteg vastagságát cm-ben. A táblázat utolsó oszlopában van a napsütés tartama órákban. A második táblázatban vannak a csapadéksürgönyző állomások adatai : a csapadékmennyiség és hóréteg-vastagság.

A 6. oldalon vannak a magyarországi magaslégköri szélmérések. Az egyes oszlopokban megtalálhatjuk a szél irányát a talajon, 500, 1000, 1500 stb. m magasságban 360 fokos beosztás szerint (90 fok = kelet, 180 fok = dél, 270 = fok nyugat és 360 fok = észak), továbbá a szél sebességét m/s-okban.

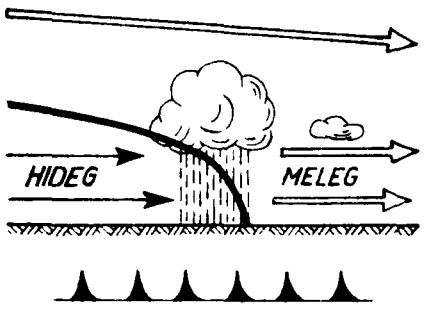

Hideg front

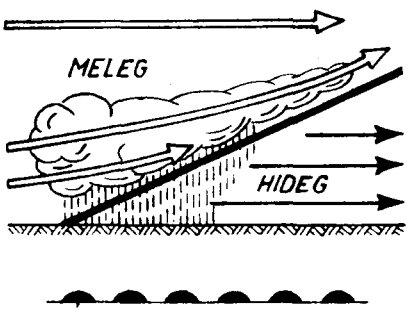

Meleg front

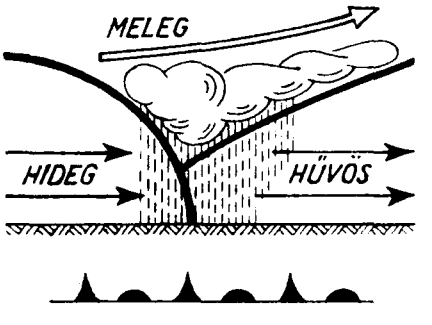

Záródott front (okkluzió)

Az időjárási front két különböző sajátosságú légtömeg ütközővonala. Hideg front, vagyis betörési front esetén a hideg levegő tör előre, maga előtt felemelve a melegebb levegőt. Meleg front, vagyis felsiklási front esetén a meleg levegő a hidegebbre felsiklik. Záródott front vagy okkluzió keletkezik akkor, ha a betörési front az előtte haladó felsiklási frontot utoléri és a meleg levegőt a magasba emelve, a talajtól teljesen elválasztja. A szaggatott kettős vonalak a lesiklási felületet jelzik. Lesiklási felület mentén is két különböző sajátosságú légtömeg érintkezik, de az egyik légtömeg leszálló mozgást végez. Az időjárási frontok általában az időromlás (borulás, eső, zivatar, havazás, hirtelen kitörő szél) hordozói. A lesiklási felület mentén általában szép időjárás uralkodik, felhőtlen égbolt, szélcsend, legfeljebb vékony rétegű kisugárzási köd van.

Fontosabb meteorológiai jelek :

∞ pára	⁹ szitálás	~ ónoseső	▽ záporeső	↯ villogás
= talajköd	• eső	▲ jégeső	▽* hózápor	↯ porvihar
≡ köd	✳ havazás	V zúzmara	↯ zivatar	↯ hófúvás

1959. április hó.
15. nap szerda
72. évfolyam 105. sz.

	Reggeli észlelések 06 TMG				Az utolsó 24 óra adatai				
	Felhőzet (0–4)	Szélirány és erő (m/s)	Légnyomás (millibár)	Hőmérséklet (C°)	Csapadék (24 óra) (mm)		Hőmérsékleti szélsőségek			Napsütés (óra) tegnap
							tegnapi nappali max.	éjszakai min.	Radiációs min.	
Mosonmagyaróvár	0	S 2	1016.6	11	.		19	3	3	10
Sopron	0	SE 3	15.5	13	.		19	9	5	9
Szombathely	0	SE 1	17.9	10	.		18	6	5	3
Szentgotthárd	3	- 0	16.0	10	.		19	7	5	2
Pápa	0	S 4	16.3	11	.		19	7	5	-
Győr	0	ESE 4	17.3	10	.		20	7	4	12
Esztergom	0 ≈	- 0	18.0	7	.		19	3	-2	-
Tatabánya	0	SE 4	17.3	11	.		19	8	3	-
Székesfehérvár	0	W 1	17.1	6	.		19	5	-2	-
Siófok	0	E 1	17.0	11	.		19	6	4	10
Keszthely	0	SE 1	16.3	11	.		20	7	5	10
Zalaegerszeg	0	SSE 1	16.7	9	.		19	6	-1	-
Nagykanizsa	0	NNW 1	17.7	8	.		19	3	1	-
Kaposvár	-	- -	-	-	-		-	-	-	-
Pécs	0	E 2	16.3	10	.		17	6	3	12
Budapest M. I.	0 ∞	- 0	17.7	10	.		20	6	3	11
Salgótarján	0 ≈	- 0	18.4	8	.		18	3	1	8
Eger	0	W 1	18.1	9	.		18	4	-1	12
Miskolc	0 ≈	NNW 2	18.3	7	.		20	2	-1	12
Sárospatak	0	NW 1	-	11	.		18	2	2	11
Baja	0	- 0	17.3	8	.		20	4	1	12
Kalocsa	0	E 1	17.2	8	.		19	3	1	13
Kecskemét	0	NE 1	17.3	8	.		19	4	3	13
Szeged	0	SE 2	17.3	8	.		19	3	-2	12
Szolnok	0	NE 1	17.2	9	.		18	3	1	-
Túrkeve	0	S 1	-	10	.		19	3	-4	-
Békéscsaba	0	E 1	17.7	8	.		19	4	-1	13
Debrecen	0 ≈	ENE 1	18.4	9	.		18	0	-3	12
Nyíregyháza	0	N 1	18.9	7	.		18	2	-1	12
Kékestető (1000 m)**	0	SW 2	900.0	6	.		13	3	-	10
Galyatető (932 m)**	-	- -	-	-	.		12	6	-	-
Misinatető (534 m)*	0	SE 2	956.7	11	.		17	9	3	-
Szabadsághegy (474 m)*	0	SE 1	956.7	11	.		16	8	-	12
Farkasgyepu (400 m)*	0	S 4	957.3	12	.		19	3	3	-

24 órai csapadék mm			24 órai csapadék mm			24 órai csapadék mm			24 órai csapadék mm		
Rajka	.		Tab	.		Jósvafő	.		Kisvárda	.	
Csorna	.		Sárbogárd	.		Lillafüred	.		Vásárosnamény	.	
Kapuvár	.		Sztálinváros	.		Szendrőlád	.		Mátészalka	.	
Kőszeg	.		Nagykónyi	-		Fúgód	.	⌴	Tiszabecs	.	
Kormend	.		Somogyszob	.		Hidasnémeti	.		Csenger	.	
Lenti	.		Barcs	.		Tokaj	.		Nyírlugos	.	
Letenye	.		Szigetvár	.		Poroszló	.		Polgár	.	
Kald	.		Lengyel	.		Jászapati	.		Hajdudorog	.	
Sumeg	.		Szekszárd	.		Nagykáta	.		Hortobágy	.	
Zirc	.		Mohács	.		Örkény	.	=	Tiszaroff	.	
Veszprem	-		Siklós	.		Kunszentmiklos	.	=	Karcag	.	
Komárom	.		Királyret	.	⌴	Cegléd	.		Berettyoujfalu	.	
Kisbér	.		Badasságyarm	.		Nagykőrös	.		Szeghalom	.	
Mór	.		Romhany	.		Tiszakécske	.		Korosszakal	.	
Alesut	.		Vác	.		Izsák	-		Szarvas	.	
Dobogokő	.		Godollo	.		Kiskunfelegyh	.		Szentes	.	
Martonvasar	.		Lőrinci	.		Kiskunhalas	.		Orosháza	.	
Tihany	.		Gyongyos	.		Bácsalmas	.		Makó	.	
Fonyód	.		Borsodnádasd	.		Kistelek	.		Mezohegyes	.	
Marcali	.		Putnok	.		Záhony	.				

* A légnyomás 500 gdm re átszámítva ** A légnyomás 1000 gdm-re átszámítva

Magassági szélmérések

Óraadatok greenwichi középidőben

IV.14.	Szeged 5 h		Debrecen 5 h		Szhely 6 h		Bpest 6 h		Bpest 9 h		Debrecen 10 h		Szhely 11 h		Siófok 11 h		Szeged 11 h	
	fok	m/s	fok	m/s	fok	m/s	fok	m/s	fok	m/s	fok	m/s	fok	m/s	fok	m/s	fok	m/s
Talaj	360	2	40	2	220	2	40	2	140	2	90	2	180	7	140	2	40	2
500 m	50	6	50	5	190	10	130	6	130	4	60	6	170	6	150	3	40	3
1000	40	7	50	8	190	10	130	6	130	5	30	4	170	8	150	3	30	4
1500	40	7	50	8	190	5	120	4	110	5	30	5	180	6	70	2	60	6
2000	30	9	40	11			120	3	70	2	40	7	200	9	40	3	60	7
3000	30	9	40	11			40	9	60	6	60	11			40	9	40	6
4000	20	15	30	17			40	9	40	10	40	12			30	10	40	12
5000	10	23	30	17					30	17	40	18			30	13	30	22
7000	360	38	30	28					20	20	40	24			20	15	20	28
9000			20	32					20	20	30	33					20	20
10000			20	32					20	23	30	33					20	20
12000			10	32							10	31						
14000																		
16000																		
18000																		
20000																		

IV.14.	Miskolc 11 h		Győr 12 h		Pécs 12 h		Bpest 12 h		Bpest 15 h		Debrecen 16 h		Szhely 17 h		Bpest 18 h		Szeged 19 h	
	fok	m/s	fok	m/s	fok	m/s	fok	m/s	fok	m/s	fok	m/s	fok	m/s	fok	m/s	fok	m/s
Talaj	180	2	140	7	140	7	-	0	-	0	90	2	140	2	140	2	40	2
500 m	50	3	160	9	120	5	140	2	90	2	50	2	170	8	120	5	90	3
1000	60	4	160	9	120	5	120	4	90	2	50	2	170	8	120	5	90	3
1500	10	4	180	8	120	5	80	2	110	3	50	4	200	7	90	4	90	3
2000	10	4	190	6	80	4	80	3	90	3	40	6	220	5	90	4	140	3
3000	50	9	50	3	80	4	50	5	50	4	40	6	60	3	80	5	50	7
4000	50	9			20	9	40	13	30	9	50	11	30	5	50	5	50	8
5000	40	18					30	16	20	11	40	21	50	8				
7000	20	21					10	22	20	18	30	28	350	10				
9000	20	26					20	20	20	18	30	32	20	12				
10000							30	18	360	18	30	32	10	10				
12000							20	18			40	30	360	13				
14000							20	10					10	26				
16000							200	4										
18000							190	10										
20000																		

IV.14.	Bpest 21 h		Győr 23 h		Siófok 23 h		Szeged 23 h		Miskolc 23 h		Debrecen 23 h		IV.15.		Pécs 0 h		Bpest 0 h	
	fok	m/s	fok	m/s	fok	m/s	fok	m/s	fok	m/s	fok	m/s	fok	m/s	fok	m/s	fok	m/s
Talaj	140	2	140	2	140	2	140	2	320	2	40	2			90	2	140	2
500 m	150	4	150	5	140	8	110	3	360	3	120	3			130	7	140	4
1000	100	5	170	10	140	6	140	2	20	4	130	5			130	7	120	5
1500	110	6			120	2	200	3	20	5	150	5			130	7	110	7
2000	90	2			140	3	20	1	40	7	90	3			160	4	120	3
3000	40	3					50	5			50	4			70	2	90	3
4000							40	6			50	8					40	7
5000							50	11			40	12					50	10
7000																		
9000																		
10000																		
12000																		
14000																		
16000																		
18000																		
20000																		

IDŐJÁRÁSI NAPIJELENTÉS

ЕЖЕДНЕВНЫЙ МЕТЕОРОЛОГИЧЕСКИЙ БЮЛЛЕТЕНЬ • DAILY WEATHER REPORT
BULLETIN QUOTIDIEN DE TEMPS • TÄGLICHER WETTERBERICHT

KIADJA AZ ORSZÁGOS METEOROLÓGIAI INTÉZET
BUDAPEST II. KITAIBEL PÁL UTCA 1
TELEFON: KÖZPONT: 353-500, IDŐJELZŐ OSZT.: 150-410

MEGJELENIK NAPONKÉNT • ELŐFIZETÉSI ÁRA
A POSTAI KÖLTSÉGGEL EGYÜTT NEGYEDÉVRE 60, Ft
KIADÁSÉRT FELEL AZ INTÉZET IGAZGATÓJA

72. évfolyam 106. szám. + Budapest + 1959. április hó 16.

Az időjárási helyzet ma reggel és a várható időjárás:

Az Atlanti-óceán felől érkező hűvösebb légtömegek lassan nyomulnak előre kontinensünkön; ma hajnalban még mindig csak Franciaországban és a Földközi-tenger nyugati medencéjében okoztak kiterjedt esőzéseket. Közép-Európában és a Szovjetunió európai területének középső részén még tart az anticiklonális száraz, általában derült időjárás. Ukrajna felett egy ciklon kiterjedt esőzést okoz.

Hazánkban szerdán derült idő volt, és megerősödött a nappali felmelegedés. A legmagasabb nappali hőmérséklet 20-23 fok között váltakozott. Ma hajnalra az ország délnyugati felében általában 7 - 10, az északkeleti országrészeken 3 - 6 fokig hűlt le a levegő.

Budapesten csütörtökön 12 órakor a hőmérséklet 20 fok, a tengerszintre átszámított légnyomás 755 mm, mérsékleten süllyedő irányzatú.

Várható időjárás péntek estig:

Felhősebb idő, többhelyen /főként holnap/ eső, zivatar. Megélénkülő, helyenként erős délkeleti, déli szél.

Várható legalacsonyabb éjszakai hőmérséklet: északkeleten 4, 7 máshol 7, 10
legmagasabb nappali hőmérséklet pénteken: délnyugaton 17, 20 máshol 20, 23 fok között.

Távolabbi kilátások:

Zápores, zivatarok; a hőmérséklet kissé csökken.

A hőmérséklet és a légnyomás napi középértéke Budapesten és ezek eltérése a 75 évi átlagtól:

1959. IV. 15-én: 14,2 C°, 761,4 mm. Eltérés: +2,6 C°, +1,6 mm.

1871 óta ezen a napon előfordult:

legmagasabb hőmérséklet 25,7 C° /1952/
legalacsonyabb hőmérséklet -3,1 C° /1893/

1959. IV. 1 - 1959

Az Országos Meteorológiai Intézet Időjárási Napijelentése

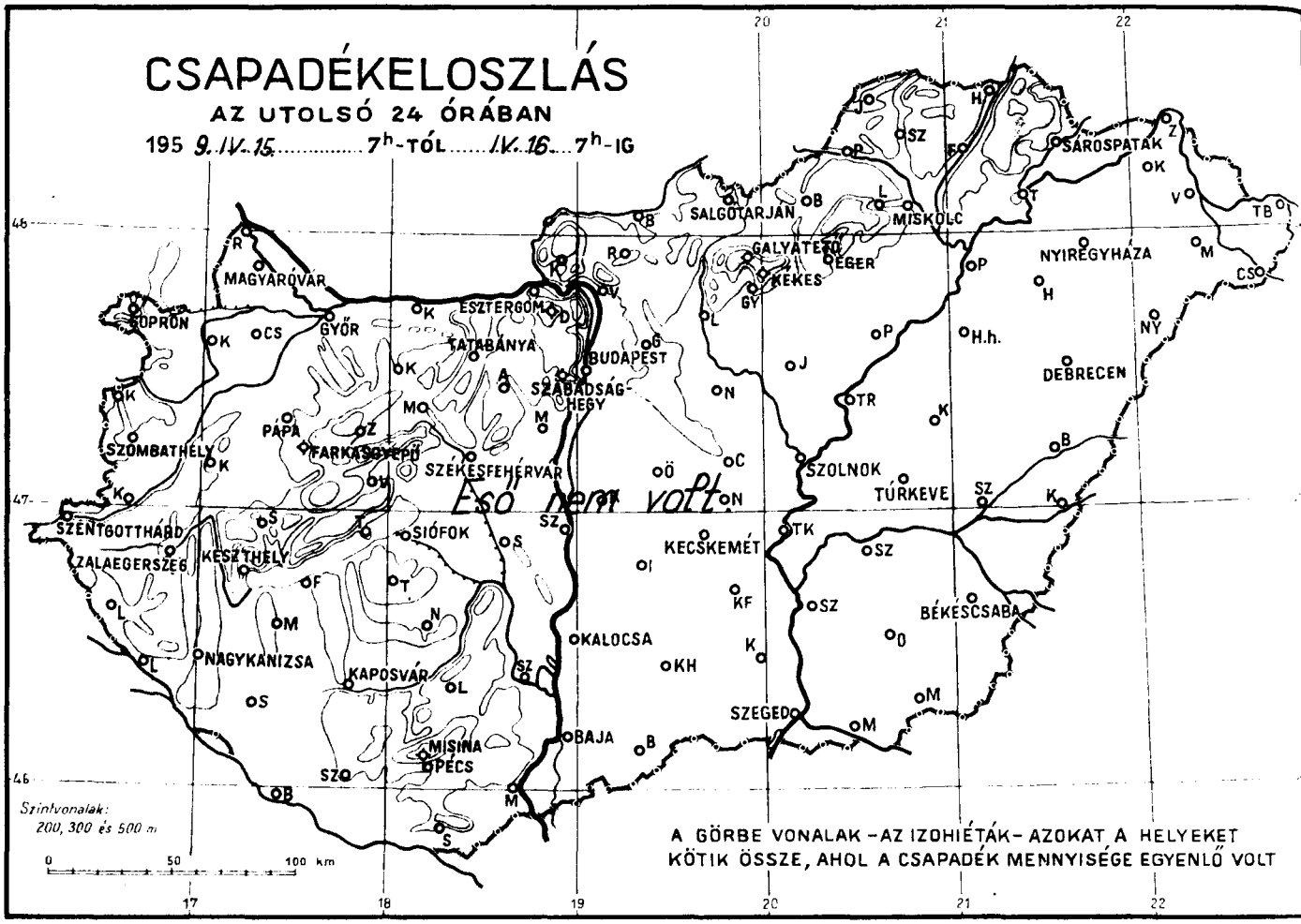

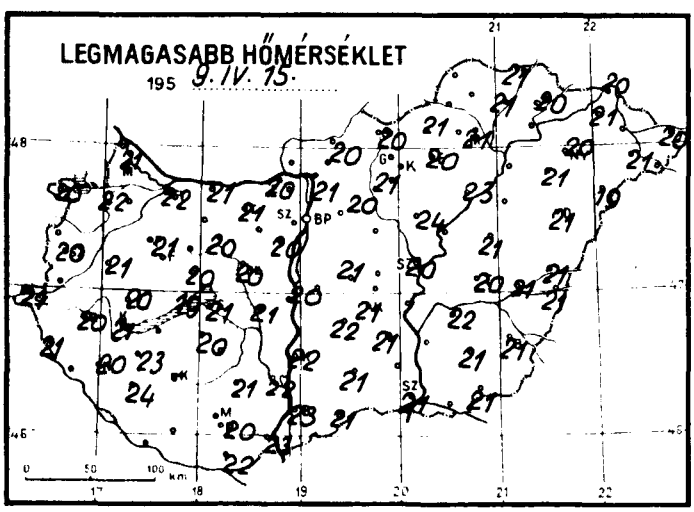

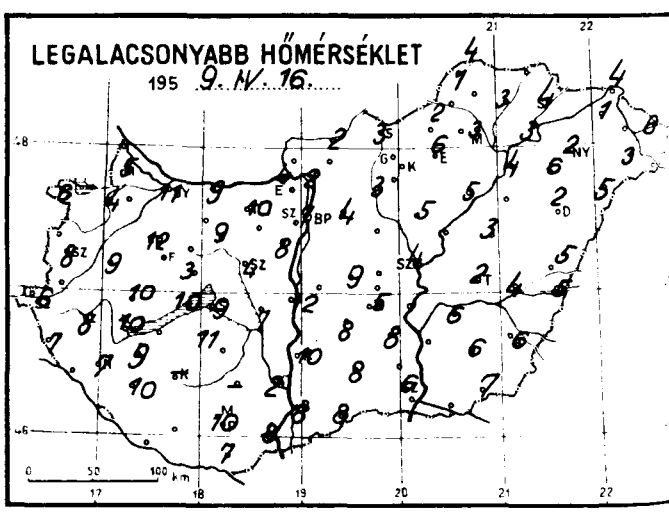

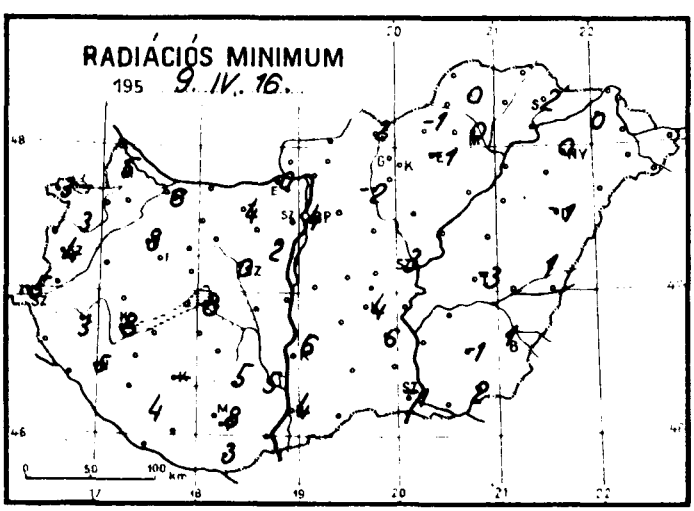

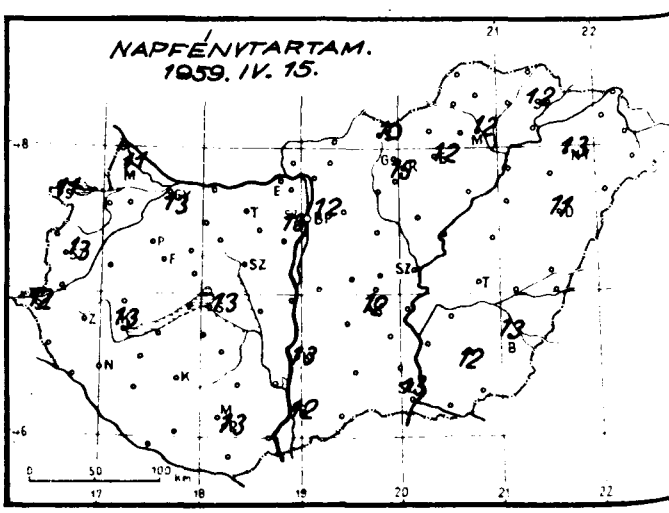

Időjárási helyzet [illegible] év [illegible] hó [illegible] nap 7 óra

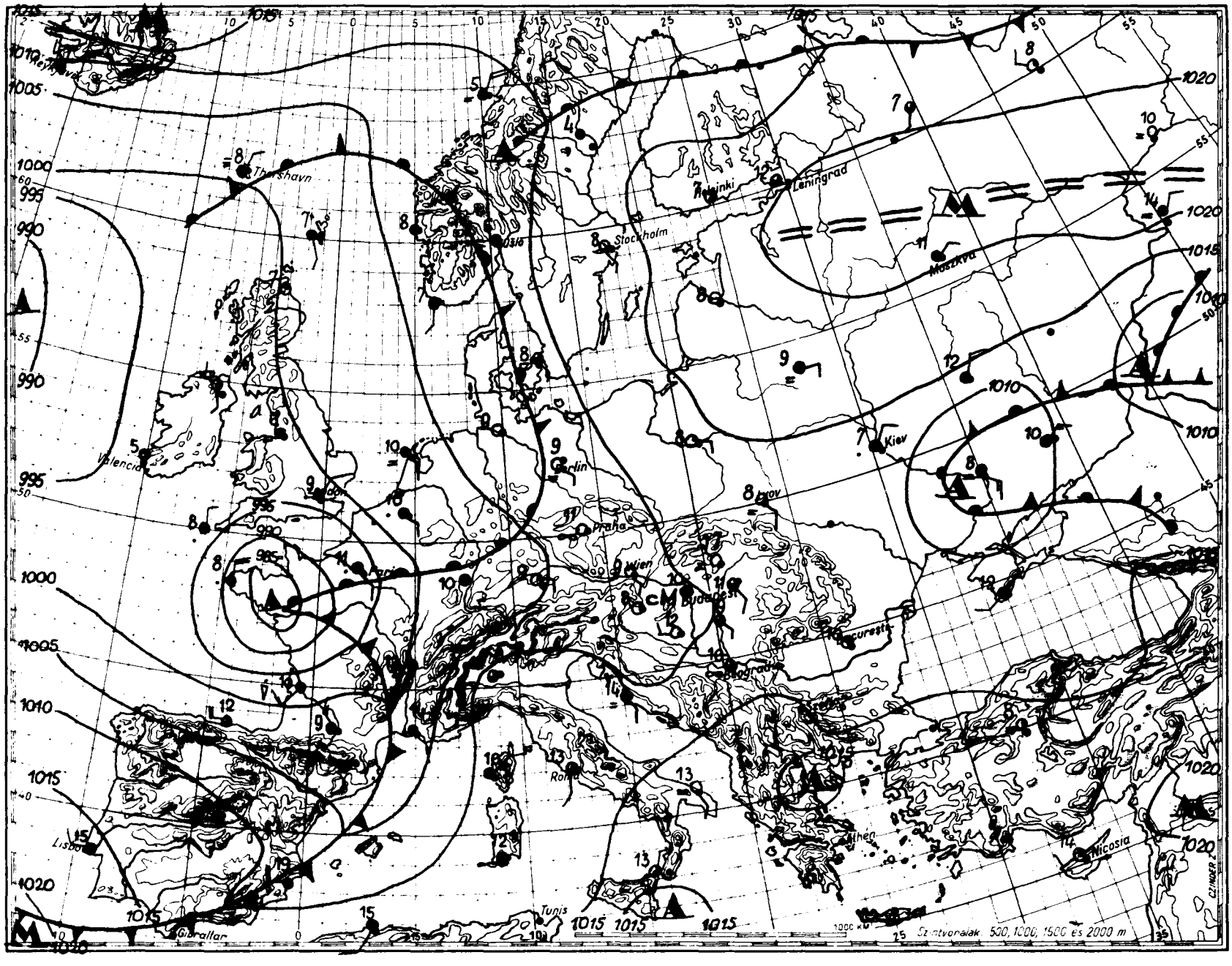

mm mb

800 1060 790 1050 780 1040 770 1030 760 1020 750 1010 740 1000 730 990 720 980 710 970 700 960 940 950 930 940

Magaslégköri időhelyzet

19 59. április hó 16. nap 00h GMT.

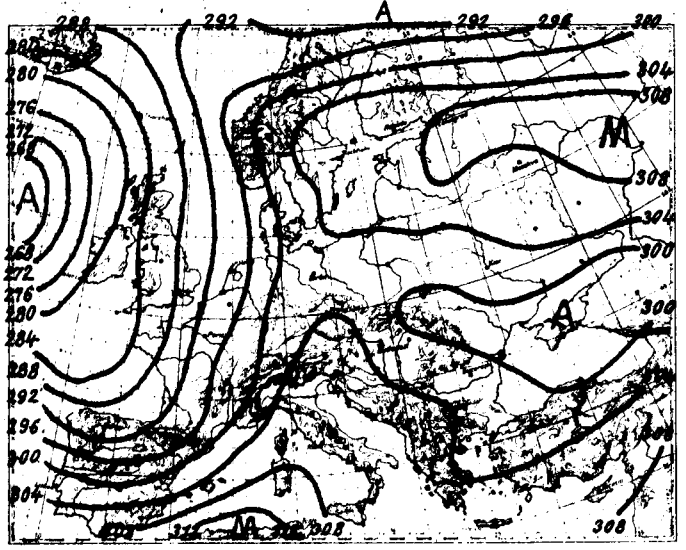

700 mb-os absz. topográfia

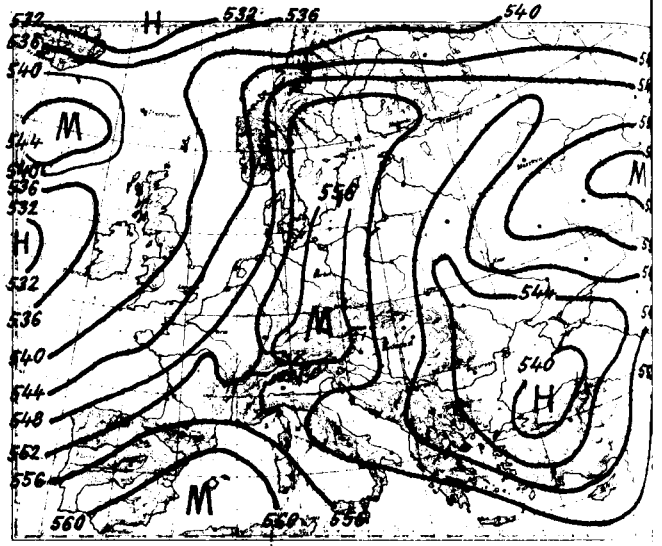

500/1000 mb-os rel. topográfia

1959.IV.15. 12h

mb	m	C°	%
1000	140	20.4	29
850	1502	6.0	40
700	3077	0.0	27
600	4285	- 7.2	27
500	5674	-19.0	27
400	7285	-34.0	27
300	9240	-48.0	27
200	11857	-55.0	27
100			
50			

Jellemző pontok:

1000.0	Talaj	20.4	29
855	1400	5.8	41
818	1800	7.0	36
754	2450	2.0	31
600	4285	- 7.2	27
400	7285	-34.0	27
270	9900	-53.0	27
256	10300	-52.0	27
≡238	10740	-54.4	27
220	11250	-53.0	
177	12600	-52.0	
140	14161	-54.4	

Európa magaslégköri időjárásában nincs lényeges változás. Nyugat-Európában az Azóri-szigetek felől, Ukrajna és Közép-Európa fölé a Kaukázus felől érkező légtömegek okoznak melegadvekciót. Csupán Dansk környékén mutatkozik lehülés, valamint Spanyolország felett. Budapest felett a troposzférában csak kisebb hőmérsékletingadozások voltak.
A 0 fok és a -10 fok szintje is süllyedt, 170, ill. 290 m-t. Magasságuk éjfélkor 2580, ill. 4300 m volt.

Dr. Kallósné s.k.

1959.IV.16. 00h

mb	m	C°	%
1000	89	-	-
850	1439	5.8	50
700	3000	- 3.2	36
600	4207	- 9.0	31
500	5589	-19.2	31
400	7209	-30.4	31
300	9189	-45.0	31
200	11819	-53.0	
100			
50			

Jellemző pontok:

993.9	Talaj	8.2	65
940	680	13.2	58
810	1800	2.0	48
782	2100	4.2	48
674	3300	- 5.8	31
658	3500	- 3.6	31
300	9189	-45.0	31
≡230	10900	-54.6	31
218	11200	-53.8	
207	11600	-55.6	
200	11819	-53.0	
175	12640	-55.2	
163	13500	-52.8	
133	14540	-57.4	
127	14763	-55.3	

≡ Tropopauza

1959. április hó,
16. nap csütörtök
72. évfolyam 106. sz.

	Reggeli észlelések 06 TMG				Az utolsó 24 óra adatai				
	Felhőzet (0–4)	Szélirány és erő (m/s)	Légnyomás (millibár)	Hőmérséklet (C°)	Csapadék (24 óra) (mm)	Hőmérsékleti szélsőségek: tegnapi nappali max.	Hőmérsékleti szélsőségek: éjszakai min.	Hőmérsékleti szélsőségek: Radiációs min.	Napsütés (óra) tegnap
Mosonmagyaróvár	0	NE 2	1006.4	11	o	21	5	5	11
Sopron	0	NW 5	07.9	10	o	20	6	3	11
Szombathely	0	– 0	07.3	9	o	20	8	4	13
Szentgotthárd	0	– 0	08.0	6	o	21	6	5	12
Pápa	1	S 4	07.0	12	o	21	12	8	–
Győr	3	ESE 4	08.3	12	o	22	11	6	13
Esztergom	4	– 0	09.1	10	o	20	4	0	–
Tatabánya	4	E 6	08.4	12	o	21	10	4	–
Székesfehérvár	3	E 1	08.3	11	o	20	4	0	–
Siófok	1	SSE 2	08.0	11	o	21	9	8	13
Keszthely	2	ESE 1	07.5	12	o	21	10	8	13
Zalaegerszeg	0	SE 1	07.3	11	o	20	8	3	–
Nagykanizsa	0	SSW 3	08.7	12	o	20	7	5	–
Kaposvár	–	–	–	–	–	–	–	–	–
Pécs	0	SW 3	09.0	12	o	20	10	8	13
Budapest M. I.	4	– 0	09.9	10	o	22	7	4	12
Salgótarján	0	– 0	10.6	8	o	20	3	2	10
Eger	0	NW 1	11.4	8	o	20	6	-1	12
Miskolc	0	NNW 2	11.3	7	o	21	3	0	12
Sárospatak	1	NW 1	10.0	11	o	20	4	2	12
Baja	0	– 0	09.6	14	o	23	8	4	12
Kalocsa	3	S 2	09.3	11	o	22	10	6	13
Kecskemét	1	SE 2	09.9	10	o	21	5	4	12
Szeged	3	SE 3	10.6	9	o	21	6	-1	13
Szolnok	0	S 1	09.6	11	o	20	4	3	–
Törkeve	0	W 1	–	11	o	20	2	-3	–
Békéscsaba	0	SE 1	10.4	9	o	21	6	1	13
Debrecen	1	S 1	11.5	12	o	21	2	-1	11
Nyíregyháza	1	– 0	11.7	10	o	20	2	0	13
Kékestető (1000 m)**	0	SW 2	893.9	8	o	13	5	–	15
Galyatető (932 m)**	–	–	–	–	o	15	8	–	–
Misinatető (534 m)*	0	WNW 9	950.3	11	o	19	10	7	–
Szabadsághegy (474 m)*	4	SE 1	950.3	10	o	18	9	–	13
Farkasgyepű (400 m)*	1	SE 2	948.4	12	o	21	9	5	–

24 órai csapadék mm		24 órai csapadék mm		24 órai csapadék mm		24 órai csapadék mm	
Rajka	o	Tab	o	Jósvafő	o	Kisvárda	o
Csorna	o	Sárbogárd	o	Lillafüred	o	Vásárosnamény	o
Kapuvár	o	Sztálinváros	o	Szendrőlád	o	Mátészalka	o
Kőszeg	o	Nagykónyi	–	Fúgod	o	Tiszabecs	o
Kormend	o	Somogyszob	o	Hidasnémeti	o	Csenger	o
Lenti	o	Barcs	o	Tokaj	o	Nyírlugos	o
Letenye	o	Szigetvár	o	Poroszló	o	Polgár	o
Kald	o	Lengyel	o	Jászapáti	o	Hajdúdorog	o
Sumeg	o	Szekszárd	o	Nagykáta	o	Hortobágy	–
Zirc	o	Mohács	o	Örkény	o	Tiszaroff	–
Veszprém	o	Siklós	o	Kunszentmiklos	o	Karcag	o
Komárom	o	Királyrét	o	Cegléd	o	Berettyóújfalu	o
Kisbér	o	Balassagyarmat	o	Nagykőrös	o	Szeghalom	o
Mór	o	Romhány	o	Tiszakécske	o	Körösszakal	o
Alcsut	o	Vác	o	Izsák	o	Szarvas	o
Dobogókő	–	Godollő	o	Kiskunfelegyh	o	Szentes	o
Martonvásár	o	Lőrinci	o	Kiskunhalas	o	Orosháza	o
Tihany	o	Gyöngyos	o	Bácsalmás	o	Makó	o
Fonyód	o	Borsodnádasd	o	Kistelek	o	Mezőhegyes	o
Marcali	o	Putnok	o	Záhony	o		

* A légnyomás 500 gdm-re átszámítva ** A légnyomás 1000 gdm-re átszámítva

Magassági szélmérések

Óraadatok greenwichi középidőben

IV.15.	Budapest 03 h		Debr. 05 h		Szeged 05 h		Bpest 06 h		Pécs 06 h		Szhely 07 h		Bpest 09 h		Debr. 10 h		Szeged 11 h	
	fok	m/s	fok	m/s	fok	m/s	fok	m/s	fok	m/s	fok	m/s	fok	m/s	fok	m/s	fok	m/s
Talaj	40	2	90	2	180	2	320	2	90	2	140	2	180	2	90	2	40	2
500 m	130	4	100	4	190	2	160	3	160	4	200	10	170	2	70	2	150	2
1000	140	3	100	4	150	3	170	2	160	4	200	10	170	2	90	4	150	2
1500	110	8	100	4	210	4	150	4	160	4	190	8	160	2	100	5	150	1
2000	140	3	120	1	220	3	150	4	160	4	190	8	110	3	90	3	–	0
3000			60	6	40	4	50	1	290	3	200	2	40	3	60	6	20	14
4000			40	7	10	8	70	8	20	7	60	1	60	6	30	9	10	8
5000			60	15	30	18	30	8	20	7	20	3	40	11	40	12		
7000			50	28	30	23	40	13			40	6	10	18	40	17		
9000			40	32	20	29					20	10	10	18	30	26		
10000			40	32							20	8	10	20	30	31		
12000			40	28											30	23		
14000			40	24											20	20		
16000															20	32		
18000															20	32		
20000																		

IV.15.	Miskolc 11 h		Győr 11 h		Siófok 11 h		Szhely 12 h		Bpest 18 h		Pécs 13 h		Bpest 15 h		Debr. 16 h		Bpest 18 h	
	fok	m/s	fok	m/s	fok	m/s	fok	m/s	fok	m/s	fok	m/s	fok	m/s	fok	m/s	fok	m/s
Talaj	140	2	140	7	180	7	140	7	180	7	140	2	220	2	–	0	220	2
500 m	110	4	140	7	160	5	170	9	160	2	130	4	180	3	–	0	190	3
1000	100	2	150	7	180	7	170	9	140	3	160	3	130	1	300	1	170	3
1500	210	1	190	8	180	7	230	7	120	2	200	3	130	1	20	2	110	3
2000	30	3	170	6	180	7	230	6	120	2	200	3	120	2	360	13	130	1
3000	60	5	160	4	80	2	240	1	50	3	110	2	20	2	30	13		
4000	40	8	110	2	310	4	310	1	30	6	340	4	360	6	360	13		
5000	20	12	60	2	30	6	340	2	10	10	320	5	360	9	30	13		
7000	20	15	60	2	20	8	300	1	20	13	360	9	360	12	360	19		
9000	20	19	20	5			360	7	10	13	350	10	10	15	360	25		
10000	20	19	20	5			350	9	10	13	330	10	10	15	10	27		
12000	30	29					10	14	20	9			20	21	10	27		
14000							10	9	20	3					20	30		
16000							10	18							20	33		
18000																		
20000																		

IV.15.	Bpest 21 h		Szhely 18 h		Pécs 18 h		Szeged 18 h		Miskolc 23 h		1959. IV.16.		Bpest 00 h		Debr. 00 h		Szeged 00 h	
	fok	m/s	fok	m/s	fok	m/s	fok	m/s	fok	m/s	fok	m/s	fok	m/s	fok	m/s	fok	m/s
Talaj	140	7	140	2	140	2	320	2	360	2			–	0	140	9	180	2
500 m	180	4	150	9	130	5	–	0	350	1			200	5	260	2	160	4
1000	180	4	150	9	270	3	190	1	190	1			180	5	260	2	200	3
1500	220	5	170	9	270	5	180	3	90	1			200	5	120	2	230	5
2000	120	4	220	9	280	7	200	2	100	4			260	3	120	2	260	5
3000	70	3	200	4	300	5	320	4					200	3	50	1	300	5
4000	330	7	160	3	330	7	360	8							350	9	320	8
5000			300	5	330	7	350	10							300	14		
7000			360	4											340	18		
9000															340	18		
10000																		
12000																		
14000																		
16000																		
18000																		
20000																		

IDŐJÁRÁSI NAPIJELENTÉS

ЕЖЕДНЕВНЫЙ МЕТЕОРОЛОГИЧЕСКИЙ БЮЛЛЕТЕНЬ • DAILY WEATHER REPORT
BULLETIN QUOTIDIEN DE TEMPS • TÄGLICHER WETTERBERICHT

KIADJA AZ ORSZÁGOS METEOROLÓGIAI INTÉZET
BUDAPEST II. KITAIBEL PÁL UTCA 1
TELEFON: KÖZPONT: 353-500, IDŐJELZŐ OSZT.: 150-410

MEGJELENIK NAPONKÉNT • ELŐFIZETÉSI ÁRA A POSTAI KÖLTSÉGGEL EGYÜTT NEGYEDÉVRE 60, Ft
KIADÁSÉRT FELEL AZ INTÉZET IGAZGATÓJA

2. évfolyam 107. szám. + Budapest + 1959. április 17.

Az időjárási helyzet ma reggel és a várható időjárás:

Nyugat- és Közép-Európa nagyrészén a beszivárgó óceáni légtömegek hatására borult, hűvös, esős az időjárás. A Szovjetunió európai területén viszont szokatlan enyheség uralkodik. Tegnap még Leningrádban is 20 fokig emelkedett a hőmérséklet.

Hazánkban tegnap felhős volt az ég. Az esti órákban a Földközi-tengeren át kerülő utat tett Atlanti-óceáni levegő dél felől benyomult a Kárpát-medencébe és hatására sokhelyen megindult az esőzés. Többhelyen zivatar is volt. A lehullott csapadék mennyisége a Tisza vonalában volt a legtöbb, Makóról például 14 mm-t jelentettek. A hőmérséklet napközben 21, 24 fokig emelkedett, éjszaka 8, 13 fokig süllyedt.

Budapesten pénteken 12 órakor a hőmérséklet 15 fok, a tengerszintre átszámitott légnyomás 752 mm, alig változik.

Várható időjárás szombat estig:

Változó felhőzet.
Többhelyen eső, helyenként zivatar.
Mérsékelt szél.
A hőmérséklet alig változik.

Várható legalacsonyabb éjszakai hőmérséklet: 9, 12
legmagasabb nappali hőmérséklet szombaton: 18, 21
fok között.

Távolabbi kilátások:

Felhőátvonulások futó záporokkal, zivatarokkal.

A hőmérséklet és a légnyomás napi középértéke Budapesten és ezek eltérése a 75-ös évi átlagtól:

1959. IV. 16-án: 15,6 C°, 754,6 mm. Eltérés: +3,9 C°, -4,9 mm.

1871 óta ezen a napon előfordult:

Legmagasabb hőmérséklet 26,5 C° /1946/
Legalacsonyabb hőmérséklet -0,7 C° /1887/

Az Országos Meteorológiai Intézet Időjárási Napijelentése

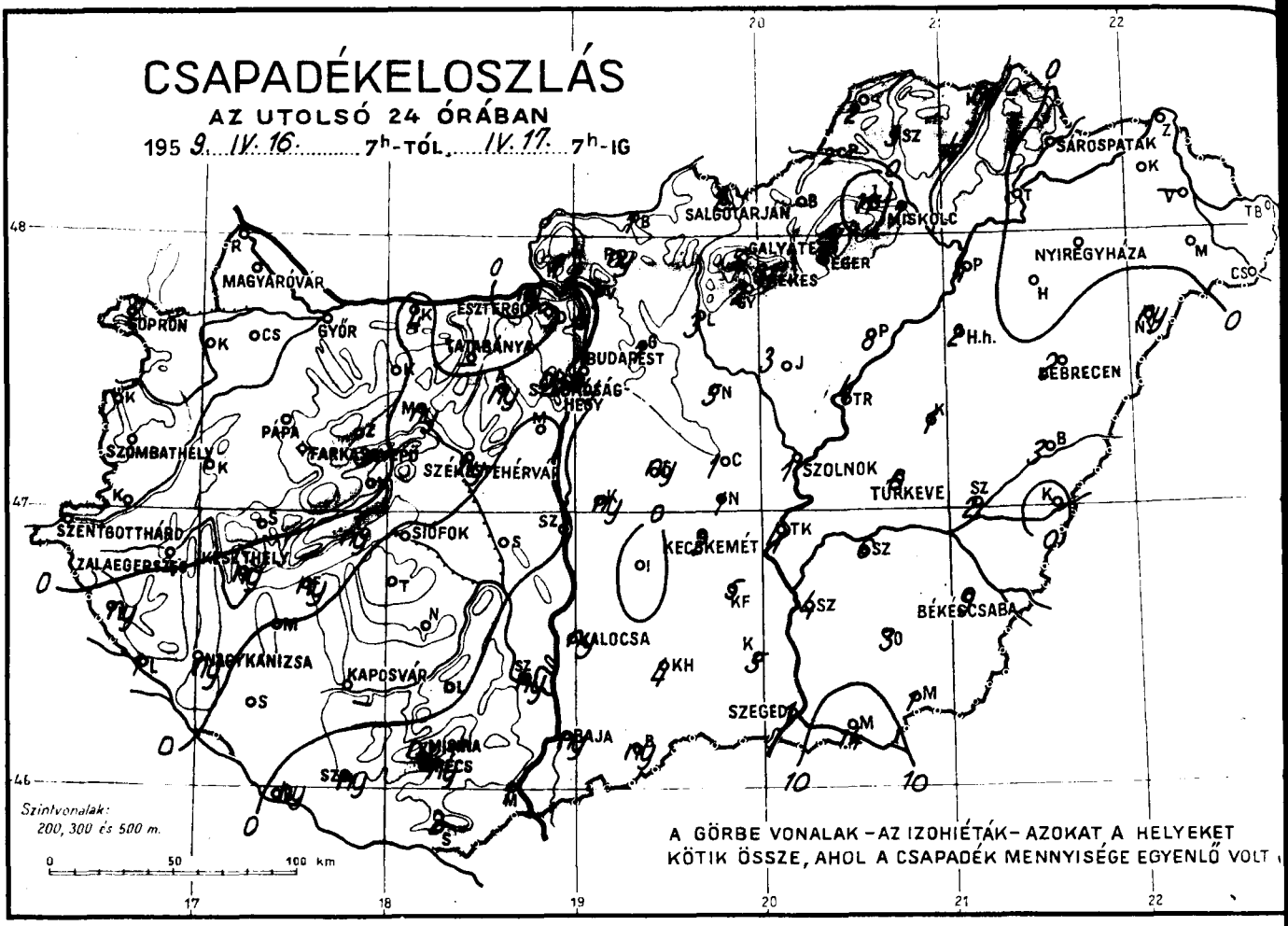

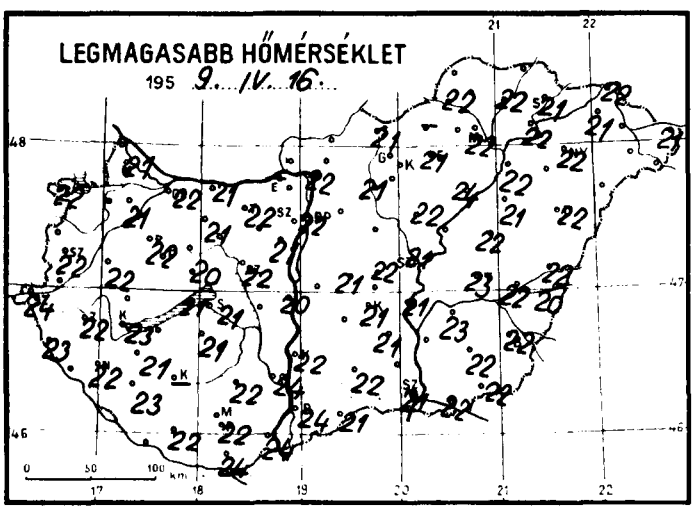

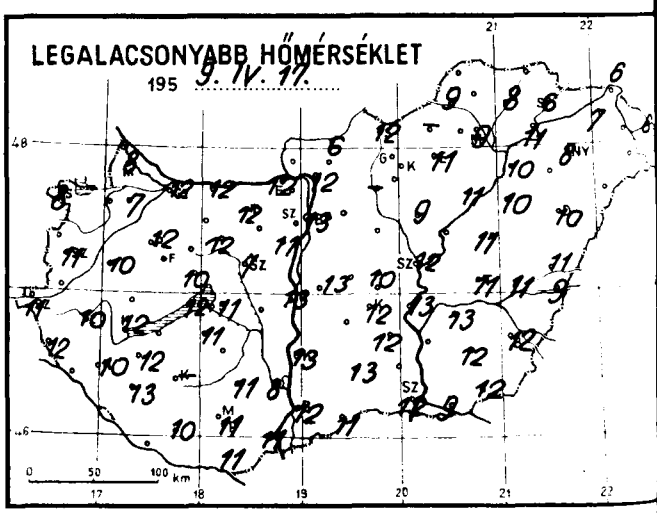

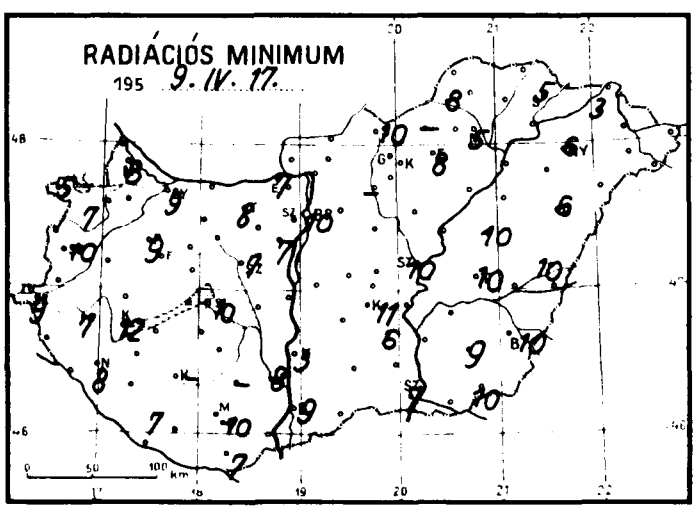

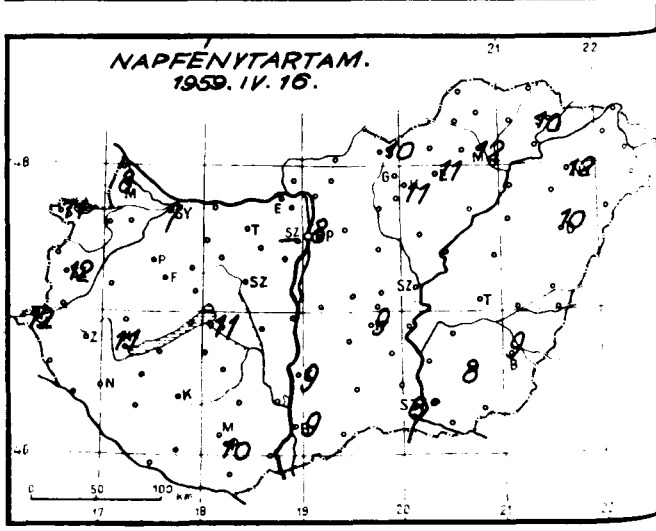

Időjárási helyzet 1959. év APRILIS hó 17. nap 7 óra

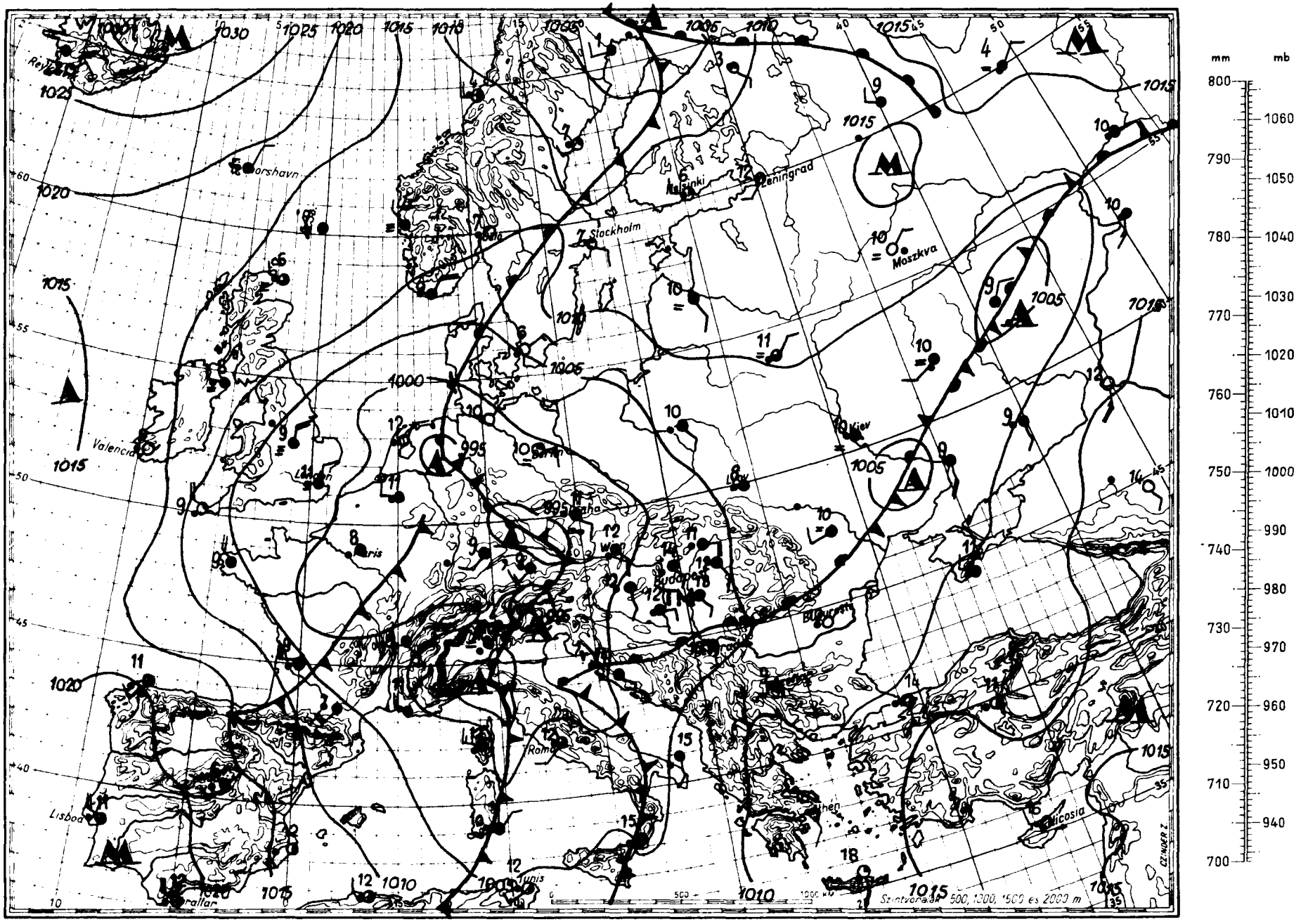

Magaslégköri időhelyzet

19 59. április hó 17. nap 00h GMT

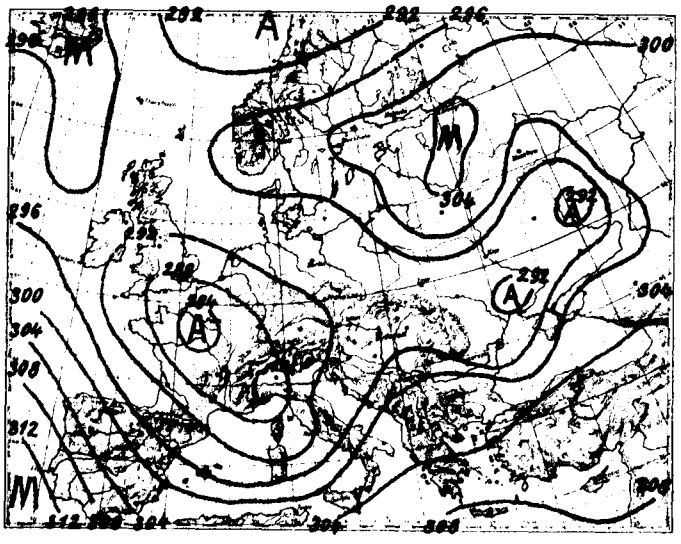

700 mb-os absz. topográfia

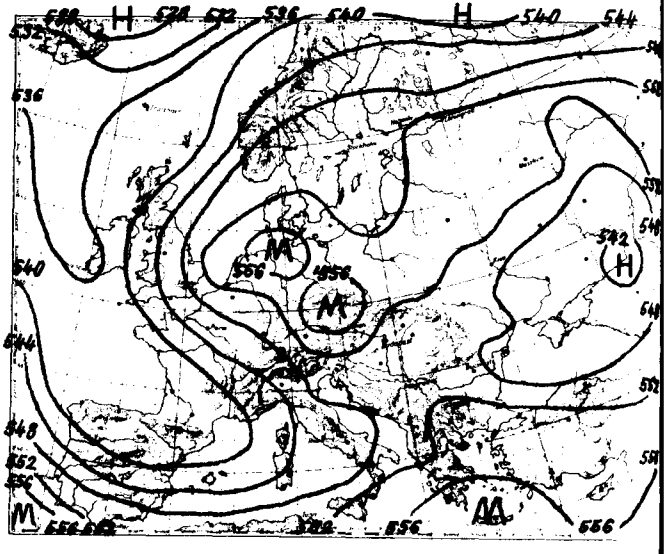

500/1000 mb-os rel. topográfia

1959.IV.16. 12h

mb	m	C°	%
1000	52	-	-
850	1424	8.0	87
700	2992	- 2.4	85
600	4208	- 8.2	43
500	5596	-18.2	43
400	7223	-30.0	43
300	9215	-43.2	43
200	11878	-51.4	
100	16416	-49.8	
50			

Jellemző pontok:

989.9	Talaj	20.1	43
813	1780	4.2	100
790	2010	4.2	68
707	2910	- 3.0	100
683	3180	- 0.8	43
400	7223	-30.0	43
300	9215	-43.2	43
*210	11550	-53.2	43
190	12190	-49.8	
133	14550	-50.4	
124	15000	-48.0	
93	16888	-50.6	

Pénteken 00 GMT-kor erősebb hidegadvekció mutatkozik Grönland és Skandinávia között a tengeren, gyengébb az Ibériai félszigeten, az Alpok mentén, s a Földközi tenger nyugati felén. Erősebb melegadvekció van az Atlanti-óceán nyugati és déli részén.
Hazánkban a troposzféra alsó 7000 méter vastag rétege az utolsó 24 óra alatt fél fokot hült.
Budapest felett ma éjjel a 0 fokos szint 2310, a -10 fokos 4000 méter magasságban volt található; tegnap óta az első 270, a második pedig 300 métert süllyedt.

Veress s.k.

* Tropopauza

1959.IV.17. 00h

mb	m	C°	%
1000	24	-	-
850	1377	6.4	89
700	2937	- 3.8	87
600	4137	-10.8	100
500	5512	-20.0	59
400	7129	-29.8	54
300	9099	-46.8	50
200	11701	-55.8	
100	16128	-56.2	
50			

Jellemző pontok:

986.6	Talaj	12.8	90
980	210	14.6	65
850	1377	6.4	89
600	4137	-10.8	100
500	5512	-20.0	59
300	9099	-46.8	50
*230	10810	-57.8	50
220	11100	-55.0	
200	11701	-55.8	
150	13542	-53.0	
111	15480	-56.2	
95	16454	-56.2	

1959. április hó,
17. nap péntek
72. évfolyam 107. sz.

	Reggeli észlelések 06 TMG				Az utolsó 24 óra adatai				
	Felhőzet (0–4)	Szélirány és erő (m/s)	Légnyomás (millibar)	Hőmérséklet (C°)	Csapadék (24 óra) (mm)		Hőmérsékleti szélsőségek: tegnapi nappali max.	Hőmérsékleti szélsőségek: éjszakai min.	Hőmérsékleti szélsőségek: Radiációs min.	Napsütés (óra) tegnap
Mosonmagyaróvár	4	S 3	1000.6	13	o		21	8	8	8
Sopron	3	SE 4	999.7	12	•		22	8	5	11
Szombathely	4	S 2	1000.2	12	o		22	11	10	12
Szentgotthárd	4	SE 5	00.3	12	•		24	11	9	12
Pápa	4	S 4	00.5	14	o		22	12	9	–
Győr	4	SE 6	00.8	14	o		22	12	9	7
Esztergom	4 ,	S 6	02.1	14	ny		–	12	7	–
Tatabánya	4 ,	E 9	01.0	13	–		22	12	8	–
Székesfehérvár	4	– 0	01.9	13	ny		22	7	7	–
Siófok	4	SE 1	01.3	13	o		21	11	10	11
Keszthely	4 ,	ESE 3	00.6	13	ny		23	12	12	11
Zalaegerszeg	4	SE 2	00.8	12	o		22	10	7	–
Nagykanizsa	4 ,	S 2	01.6	13	ny		22	10	8	–
Kaposvár	–	–	–	–	–		–	–	–	–
Pécs	4 ,	E 1	01.7	12	ny		22	11	10	10
Budapest M. I.	4 ,	ESE 1	02.9	14	ny	↯	22	13	10	8
Salgótarján	4	NE 1	01.7	13	2		21	12	10	10
Eger	4	E 1	06.1	12	5		21	11	8	11
Miskolc	4	E 11	04.6	11	7	↯	22	9	5	12
Sárospatak	1	NE 1	04.3	13	•		21	6	5	10
Baja	4 ,	SSE 2	02.3	14	ny	⍁	24	12	9	9
Kalocsa	4 ,	S 1	02.0	14	ny		22	13	3	9
Kecskemét	4	SE 5	02.7	13	2		21	12	11	9
Szeged	4	SE 4	03.1	13	1	⍁	21	12	7	8
Szolnok	4	– 0	03.4	13	1	↯	21	12	10	–
Törökeve	4	S 2	–	12	6	⍁	23	11	10	–
Békéscsaba	3	E 1	03.5	13	9	⍁	22	12	10	9
Debrecen	4	ESE 1	06.3	12	2		22	10	6	10
Nyíregyháza	3	SE 1	05.0	13	•		22	8	6	12
Kékestető (1000 m)**	4	SSE 6	888.0	8	3	⍁	14	7	–	11
Galyatető (932 m)**	–	–	–	–	5		14	7	–	–
Misinatető (534 m)*	4 ,	S 2	942.6	10	ny		21	10	8	–
Szabadsághegy (474 m)*	4	SE 1	943.5	10	ny		18	10	–	–
Farkasgyepű (400 m)*	4	SE 4	942.7	12	•		21	12	6	–

24 órai csapadék mm			24 órai csapadék mm			24 órai csapadék mm			24 órai csapadék mm		
Rajka	•		Tab	o		Jósvafő	2		Kisvárda	•	↯
Csorna	•		Sárbogárd	•		Lillafüred	11		Vásárosnamény	–	
Kapuvár	•		Sztálinváros	•		Szendrőlád	3		Mátészalka	•	
Kőszeg	•		Nagykónyi	•		Füged	4		Tiszabecs	•	
Kormend	•	*	Somogyszob	•		Hidasnémeti	ny		Csenger	•	
Lenti	ny		Barcs	ny		Tokaj	•		Nyírlugos	ny	
Letenye	1		Szigetvár	ny		Poroszló	8	⍁	Polgár	4	
Káld	•		Lengyel	•		Jászapáti	3	⍁	Hajdúdorog	•	
Sumeg	•		Szekszárd	ny		Nagykáta	5	⍁	Hortobágy	2	⍁
Zirc	•		Mohács	1		Örkény	ny	⍁	Tiszaroff	4	⍁
Veszprém	•		Siklós	2		Kunsztmiklós	ny		Karcag	1	
Komárom	4	⍁	Királyrét	1		Cegléd	1		Berettyóújfalu	3	⍁
Kisbér	•		Balassagyarm	1	⍁	Nagykőrös	1	⍁	Szeghalom	2	⍁
Mór	ny		Romhány	ny	⍁	Tiszakécske	4	⍁	Körösszakál	•	
Alcsut	ny		Vác	1		Izsák	•		Szarvas	6	⍁
Dobogókő	•		Gödöllő	1		Kiskunfelegyh	5	⍁	Szentes	4	
Martonvásár	•		Lőrinci	3	⍁	Kiskunhalas	4	⍁	Orosháza	3	⍁
Tihany	ny		Gyöngyös	2		Bácsalmás	ny	⍁	Makó	14	⍁
Fonyód	ny		Borsodnádasd	–		Kistelek	5	⍁	Mezohegyes	1	⍁
Marcali	•		Putnok	2	⍁	Záhony	•				

* A légnyomás 500 gdm-re átszámítva ** A légnyomás 1000 gdm-re átszámítva

Magassági szélmérések

Óraadatok greenwichi középidőben

IV.16.	Szeged 05 h		Debr. 05 h		Szhely 06 h		Pécs 06 h		Bpest 06 h		Bpest 09 h		Szhely 11 h		Siófok 11 h		Szeged 11 h	
	fok	m/s	fok	m/s	fok	m/s	fok	m/s	fok	m/s	fok	m/s	fok	m/s	fok	m/s	fok	m/s
Talaj	140	2	–	0	–	0	220	2	140	2	220	2	360	2	360	2	140	2
500 m	160	6	150	1	220	3	260	13	150	6	140	6	190	5	180	5	180	5
1000	200	5	290	1	220	3	260	13	150	6	160	6	190	5	200	7	190	5
1500	250	7	260	2	240	3	240	10	190	5	180	4	200	7	210	8	200	9
2000	260	6	180	2	240	3	240	10	200	3	190	4	200	7	210	4	210	9
3000	260	8	120	2	330	5	300	7					220	7	260	7	240	9
4000	290	6	340	5	300	6	330	11					240	6				
5000			340	12	280	7	330	11					270	6				
7000			340	16	280	7	340	10										
9000			330	23	320	11												
10000			330	23	340	29												
12000																		
14000																		
16000																		
18000																		
20000																		

IV.16.	Miskolc 11 h		Debr. 11 h		Győr 12 h		Pécs 12 h		Bpest 12 h		Bpest 15 h		Debr. 16 h		Szhely 17 h		Pécs 17 h	
	fok	m/s	fok	m/s	fok	m/s	fok	m/s	fok	m/s	fok	m/s	fok	m/s	fok	m/s	fok	m/s
Talaj	180	2	180	2	140	7	220	7	140	7	220	7	180	2	180	7	270	7
500 m	180	6	150	1	150	8	240	8	160	5	170	4	200	7	230	17	270	12
1000	200	3	190	2	170	9	240	8	160	5	170	5	190	6	230	17	270	12
1500	150	5	190	2	160	8	260	13	180	6	170	5	190	6	190	7	250	16
2000	180	2	210	3	190	7	260	13	170	7	150	5	170	5	190	7	220	14
3000	230	4	190	3			270	9	310	5	280	6	270	4	190	9	230	12
4000	300	5	260	4			280	11	310	13	280	11	270	4	190	9	230	12
5000	320	9	260	4			280	11	310	13								
7000	50	8	290	8			310	19	320	15								
9000	30	14	310	20			310	19	340	18								
10000	20	9	310	20			310	19	330	10								
12000			330	25					280	5								
14000			330	25					140	4								
16000									270	1								
18000																		
20000																	IV.17.	

IV.16.	Bpest 18 h		Szeged 18 h		Bpest 21 h		Szhely 23 h		Győr 23 h		Siófok 23 h		Szeged 23 h		Pécs 24 h		Bpest 00 h	
	fok	m/s	fok	m/s	fok	m/s	fok	m/s	fok	m/s	fok	m/s	fok	m/s	fok	m/s	fok	m/s
Talaj	90	2	140	7	90	7	180	7	180	7	180	7	140	2	270	2	180	2
500 m	180	7	170	8	230	8	210	14	200	18	250	7	240	3	260	8	230	9
1000	210	8	220	8	230	8	210	14	200	15	240	7	260	7	250	12	230	9
1500	210	8	240	10	230	8					250	9	260	10	230	14	230	9
2000	240	8			230	11							240	13	230	14	200	10
3000	230	5											220	16				
4000																		
5000																		
7000																		
9000																		
10000																		
12000																		
14000																		
16000																		
18000																		
20000																		

IDŐJÁRÁSI NAPIJELENTÉS

ЕЖЕДНЕВНЫЙ МЕТЕОРОЛОГИЧЕСКИЙ БЮЛЛЕТЕНЬ • DAILY WEATHER REPORT
BULLETIN QUOTIDIEN DE TEMPS • TÄGLICHER WETTERBERICHT

KIADJA AZ ORSZÁGOS METEOROLÓGIAI INTÉZET
BUDAPEST II. KITAIBEL PÁL UTCA 1
TELEFON: KÖZPONT: 353-500, IDŐJELZŐ OSZT.: 150-410

MEGJELENIK NAPONKÉNT • ELŐFIZETÉSI ÁRA A POSTAI KÖLTSÉGGEL EGYÜTT NEGYEDÉVRE 60, Ft
KIADÁSÉRT FELEL AZ INTÉZET IGAZGATÓJA

2. évfolyam 108. szám. + Budapest + 1959. április hó 18.

Az időjárási helyzet ma reggel és a várható időjárás:

Európa legnagyobb részén erősen felhős, csapadékos, enyhe idő. A ma reggeli jelentések alapján csak Hamburg, valamint Moszkva és Kiev idején figyelhető meg átmenetileg derültebb idő.

Hazánkban pénteken erősen felhős volt az ég, és többhelyen főként a Dunántúlon - esett kevés eső. Ma hajnalra az Adriai-tenger feletti ciklon hatására országos esőzés indult meg. Legtöbb helyen még csak 1 - 2 mm-t ért el a ma reggeliglehullott eső mennyisége. A hőmérséklet tegnap napközben nyugaton 17 - 20, keleten 20 - 23 fokig emelkedett. Éjszaka az erős borultság közepetkeztében a hőmérséklet általában csak 10 - 13 fokig süllyedt.

Budapesten szombaton 12 órakor a hőmérséklet 13 fok, a tengerszintre átszámitott légnyomás 749 mm, mérsékelten süllyedő irányzatú.

Várható időjárás vasárnap estig:

Egyelőre még borult, esős idő.
A holnapi nap folyamán /valószinüleg csak délután/ az ország nyugati felében felszakadozó felhőzet már kevesebb esővel.
Ma mérsékelt változó irányú, holnap megélénkülő északnyugati szél.

Várható legalacsonyabb éjszakai hőmérséklet: 10, 13
legmagasabb nappali hőmérséklet vasárnap: 14, 17
fok között.

Távolabbi kilátások:

Kevesebb felhő, néhány órás napsütés.
A hőmérséklet átmenetileg emelkedik.

A hőmérséklet és a légnyomás napi középértéke Budapesten és ezek eltérése a 75 évi átlagtól:

1959. IV. 17-én: 15,6 C°, 751,7 mm. Eltérés: +3,9 C°, -7,2 mm.

1871 óta ezen a napon előfordult:

legmagasabb hőmérséklet 26,6 C° /1944/
legalacsonyabb hőmérséklet -C,6 C° /1913/

Az Országos Meteorológiai Intézet Időjárási Napijelentése

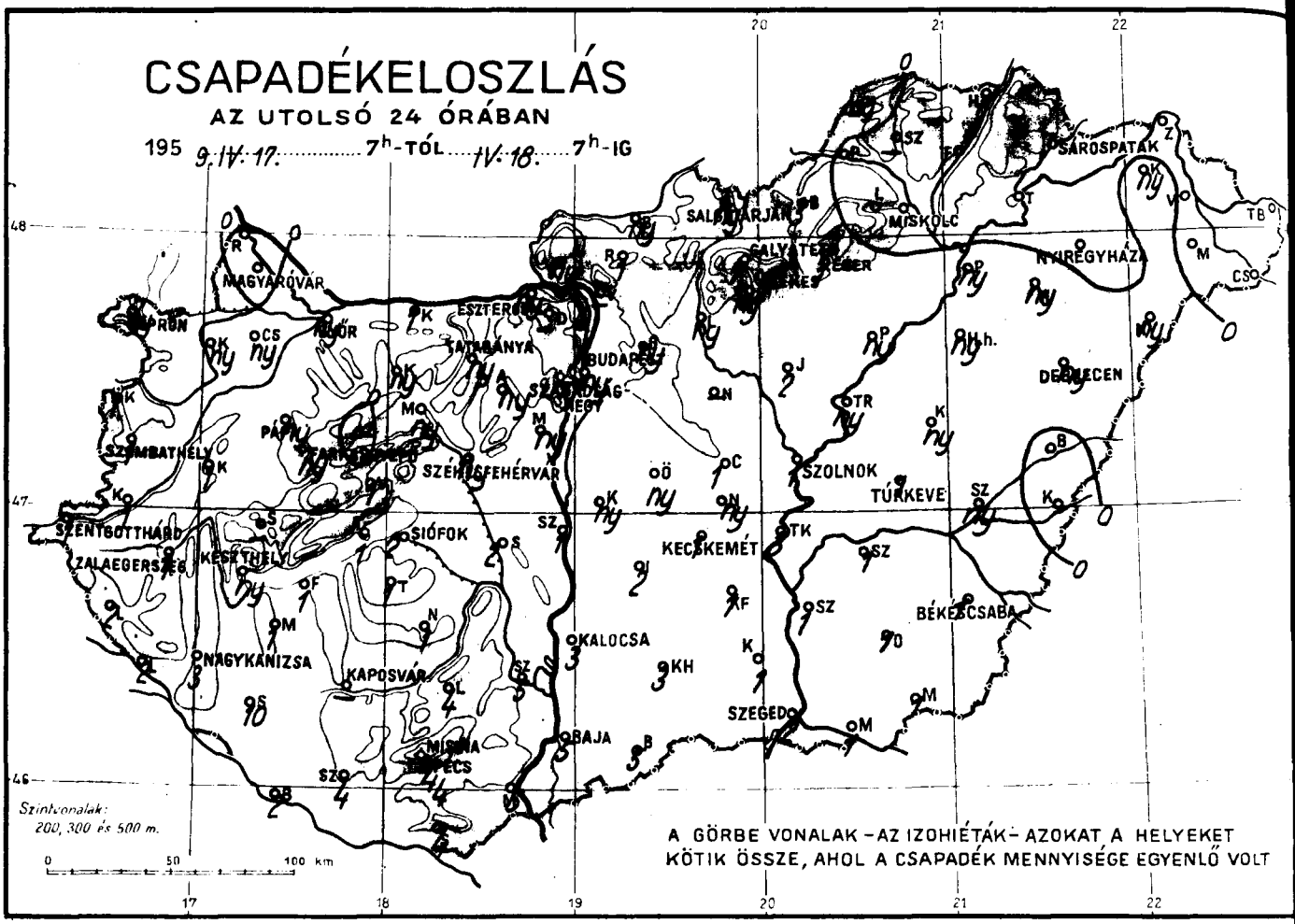

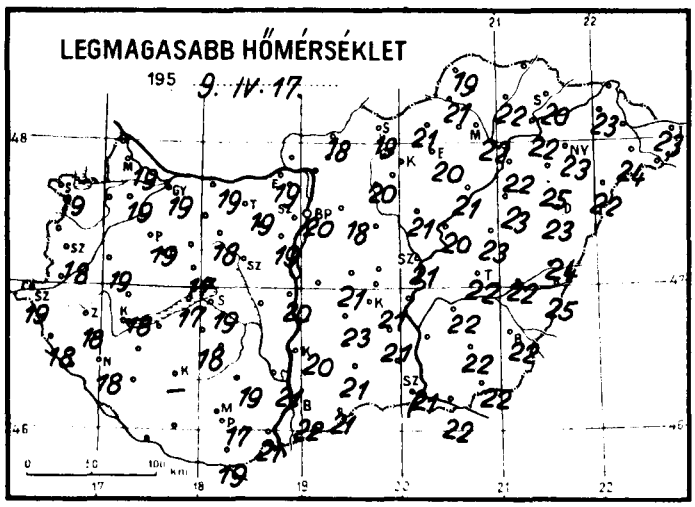

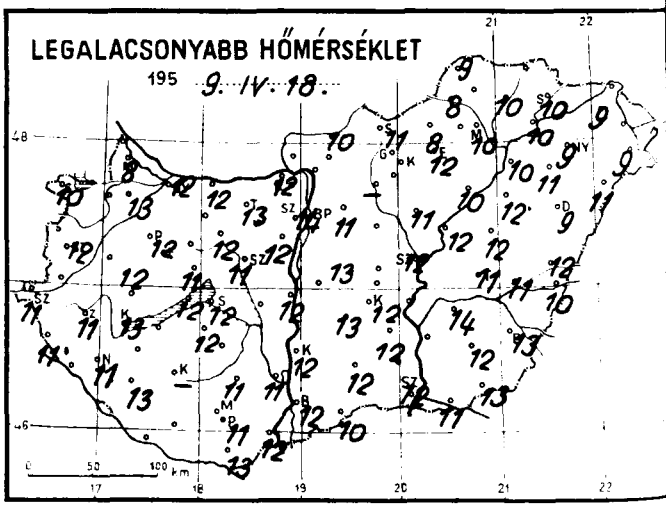

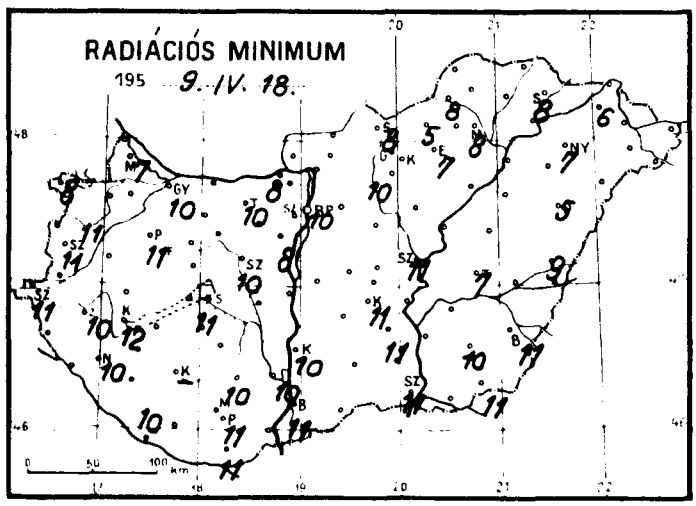

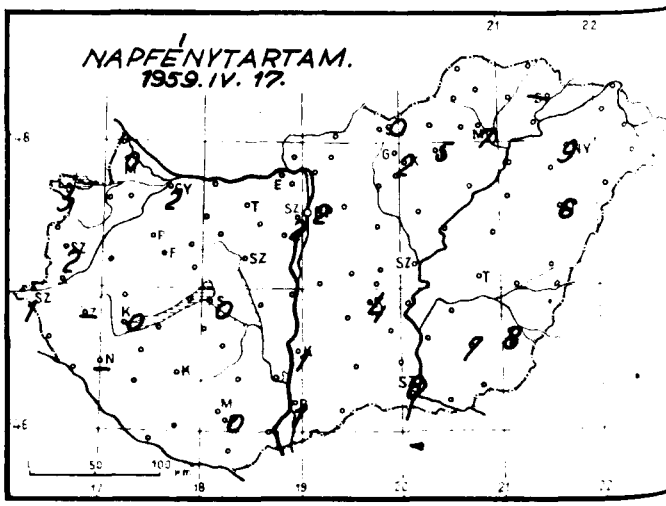

Időjárási helyzet 1939. év ÁPRILIS hó 18. nap 7 óra

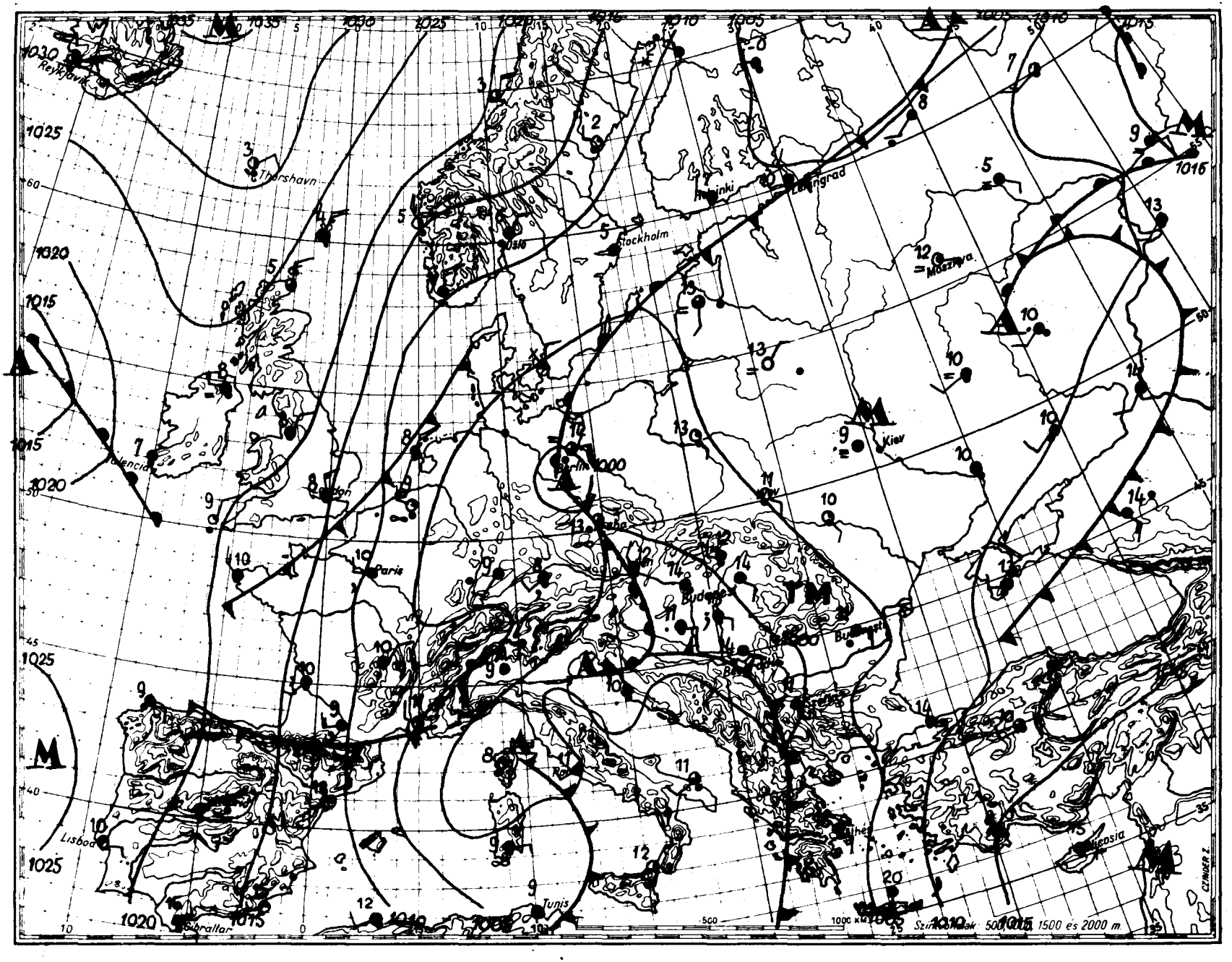

Magaslégköri időhelyzet

19 59. április hó 18. nap 00h GMT.

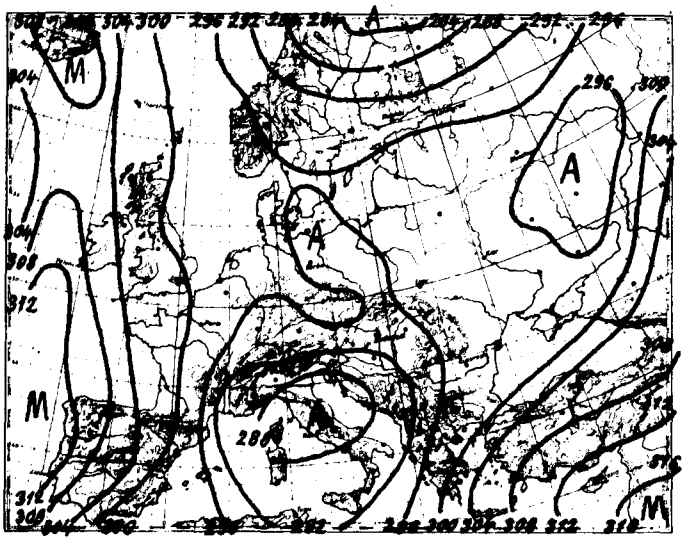

700 mb-os absz. topográfia

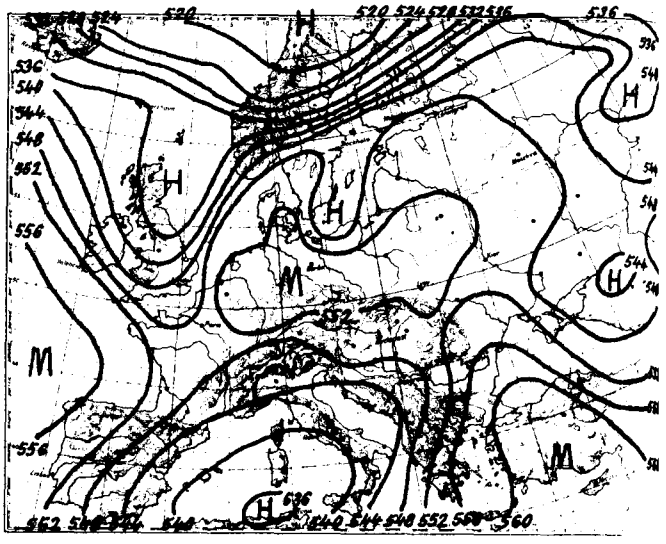

500/1000 mb-os rel. topográfia

1959.IV.17. 12h

mb	m	C°	%
1000	20	-	-
850	1384	8.3	73
700	2957	- 2.2	93
600	4173	- 7.5	85
500	5571	-16.3	93
400	7214	-26.4	82
300	9224	-43.6	55
200	11848	-56.4	
100			
50			

Jellemző pontok:

986.0	Talaj	16.4	68
960	380	15.0	55
870	1200	9.5	70
692	3040	- 2.9	93
678	3210	- 2.3	85
645	3600	- 2.9	74
570	4570	-10.7	91
550	4830	-11.0	86
457	6240	-21.4	99
440	6500	-22.0	89
365	7880	-30.8	74
300	9224	-43.6	55
⁂214	11410	-59.0	57
204	11720	-57.0	
183	12400	-54.8	
176	12680	-52.2	
118	15233	-51.7	

Az erős magassági meridionális áramlásban nagyfoku hidegadvekció megy végbe a Skandinávfélszigeten, Finnországban, Anglia és az Adria felett, jelentős melegedés pedig a Földközi-tenger nyugati medencéjében.
Hazánk légterében gyenge melegedés volt az elmult 24 óra alatt. A 0 fok magassága 340, a -10 fok szintje 420 m-t emelkedve 2650, ill. 4420 m-re került. A sztratoszféra fekvésében nem következett be változás.

Dr. Kallósné s.k.

1959.IV.18. 00h

mb	m	C°	%
1000	0	-	-
850	1368	9.8	56
700	2948	- 2.3	77
600	4156	- 8.0	68
500	5546	-17.5	64
400	7181	-28.6	53
300	9171	-45.7	47
200	11755	-55.8	
100	16222	-53.0	
50			

Jellemző pontok:

989.8	Talaj	15.0	68
958	450	17.2	40
721	2630	- 0.3	77
625	3820	- 8.2	77
600	4156	- 8.0	68
500	5546	-17.5	64
431	6610	-24.1	56
350	8100	-36.0	46
300	9171	-45.7	47
⁂232	10800	-60.7	52
218	11210	-60.7	
208	11500	-56.0	
198	11800	-55.9	
180	12420	-52.2	
100	16220	-53.0	

⁂ Tropopauza

1959. ..április.....hó,
18. nap ..szombat.....
72. évfolyam 108. sz.

	Reggeli észlelések 06 TMG				Az utolsó 24 óra adatai				
	Felhőzet (0–4)	Szélirány és erő (m/s)	Légnyomás (millibár)	Hőmérséklet (C°)	Csapadék (24 óra) (mm)	Hőmérsékleti szélsőségek: tegnapi nappali max.	Hőmérsékleti szélsőségek: éjszakai min.	Hőmérsékleti szélsőségek: Radiációs min.	Napsütés (óra) tegnap
Mosonmagyaróvár	4	– 0	1000.6	10	.	19	8	7	0
Sopron	4 .	WNW 3	00.3	11	ny	19	10	8	3
Szombathely	4 .	NE 1	999.7	12	1	18	12	11	2
Szentgotthárd	4 .	ESE 2	99.3	11	1	19	11	11	1
Pápa	4 .	– 0	98.7	12	ny	19	12	11	–
Győr	4 .	N 2	99.8	12	ny	19	12	10	2
Esztergom	4	SE 1	99.8	14	ny	19	12	8	–
Tatabánya	4	ESE 4	99.5	14	ny	19	13	10	–
Székesfehérvár	4 ,	NE 1	99.0	12	ny	20	11	10	–
Siófok	4 .	ENE 2	98.6	13	2	19	12	11	0
Keszthely	4 .	E 1	98.1	14	ny	18	13	12	0
Zalaegerszeg	4 .	NE 2	98.7	12	1	18	11	10	–
Nagykanizsa	4 .	ENE 3	98.9	12	3	18	11	10	–
Kaposvár	–	–	–	–	–	–	–	–	–
Pécs	4 .	E 5	97.2	11	4	17	11	11	0
Budapest M. I.	4 .	– 0	99.7	14	ny	20	14	10	2
Salgótarján	4	– 0	1000.0	14	ny	19	11	8	0
Eger	4	SW 1	00.6	14	1	20	12	7	5
Miskolc	4 –	NW 1	00.8	12	.	22	10	8	7
Sárospatak	4	N 1	01.5	15	.	20	10	8	–
Baja	4 .	SW 2	998.3	12	5	22	12	11	1
Kalocsa	4 .	NE 1	98.6	12	3	20	12	10	1
Kecskemét	4 .	SE 1	99.5	12	1	21	12	11	4
Szeged	4 ,	ESE 3	99.4	13	2	21	12	11	8
Szolnok	4 .	– 0	1000.2	13	ny	21	12	11	–
Túrkeve	4 .	SW 1	–	13	1	22	11	7	–
Békéscsaba	4 .	S 2	00.2	13	1	22	13	11	8
Debrecen	4	– 0	01.0	14	ny	23	9	5	6
Nyíregyháza	4	NE 1	01.7	12	.	23	9	7	9
Kékestető (1000 m)**	4 .	S 4	885.7	8	2	14	8	–	2
Galyatető (932 m)**	–	–	–	–	7	13	9	–	–
Misinatető (534 m)*	4 .	E 2	939.1	10	4	16	9	9	–
Szabadsághegy (474 m)*	4	SE 1	940.5	11	ny	16	11	–	2
Farkasgyepű (400 m)*	4	SE 1	940.1	12	ny	21	7	2	–

24 órai csapadék mm		24 órai csapadék mm		24 órai csapadék mm		24 órai csapadék mm	
Rajka	.	Tab	1	Jósvafő	ny	Kisvárda	ny
Csorna	ny	Sárbogárd	2	Lillafüred	.	Vásárosnamény	.
Kapuvár	ny	Sztálinváros	1	Szendrőlád	–	Mátészalka	.
Kőszeg	1	Nagykőnyi	1	Fügöd	.	Tiszabecs	.
Körmend	1	Somogyszob	10	Hidasnémeti	.	Csenger	.
Lenti	2	Bares	2	Tokaj	.	Nyírlugos	ny
Letenye	2	Szigetvár	4	Poroszló	ny	Polgár	ny
Káld	1	Lengyel	4	Jászapáti	2	Hajdúdorog	ny
Sümeg	–	Szekszárd	5	Nagykáta	–	Hortobágy	ny
Zirc	.	Mohács	5	Örkény	ny	Tiszaroff	1
Veszprém	1	Siklós	4	Kunsztmiklos	ny	Karcag	ny
Komárom	1	Királyrét	ny	Cegléd	1	Berettyóújfalu	.
Kisbér	ny	Balassagyarm	ny	Nagykőrös	ny	Szeghalom	ny
Mor	ny	Romhány	1	Tiszakécske	3	Körösszakál	.
Alcsut	ny	Vác	–	Izsák	2	Szarvas	1
Dobogókő	–	Godollő	ny	Kiskunfélegyh	1k	Szentes	1
Martonvásár	ny	Lőrinci	ny	Kiskunhalas	3	Orosháza	1
Tahany	1	Gyöngyös	ny	Bácsalmas	5	Makó	1
Lonyod	1	Borsodnádasd	3	Kistelek	1	Mezőhegyes	1
Marcali	1	Putnok	.	Záhony	.		

* A légnyomás 500 gdm-re átszámítva ** A légnyomás 1000 gdm-re átszámítva

Magassági szélmérések

Óraadatok greenwichi középidőben

IV.17.	Bpest 03 h		Szeged 05 h		Debr. 05 h		Bpest 06 h		Pécs 09 h		Bpest 09 h		Siófok 11 h		Szhely 11 h		Pécs 12 h	
	fok	m/s	fok	m/s	fok	m/s	fok	m/s	fok	m/s	fok	m/s	fok	m/s	fok	m/s	fok	m/s
Talaj	90	7	140	2	90	2	90	2	180	2	90	2	–	0	180	2	180	2
500 m	200	4	170	3	210	5	140	9	180	10	190	8	160	4	210	7	170	3
1000	200	4	170	5	220	3	160	8	200	7	170	7	160	4	200	10	200	7
1500	210	8	200	9	250	7			300	7	170	7			210	13	200	7
2000			200	11	250	7			230	5					200	11	220	8
3000					250	7									180	11		
4000					250	7												
5000																		
7000																		
9000																		
10000																		
12000																		
14000																		
16000																		
18000																		
20000																		

IV. 17.	Szeged 11 h		Bpest 12 h		Győr 12 h		Debrecen 11 h		Bpest 15 h		Szhely 17 h		Szeged 17 h		Debrecen 17 h		Pécs 17 h	
	fok	m/s	fok	m/s	fok	m/s	fok	m/s	fok	m/s	fok	m/s	fok	m/s	fok	m/s	fok	m/s
Talaj	220	2	90	2	140	7	180	2	90	7	140	2	90	2	180	2	90	2
500 m	180	4	140	4	150	8	170	3	120	7	130	8	170	4	170	3	100	7
1000	180	5	160	10	150	5	180	6	120	7	140	5	170	5	170	6	120	10
1500	140	9	160	10	170	10	180	6	130	7	140	7	170	11	170	6	120	10
2000	150	10	160	10	170	10	180	6	150	12	130	3	150	15	290	10	140	7
3000			170	13			190	6	170	10	170	8	150	15	180	10	120	6
4000			180	14			190	7					150	11	170	6		
5000			190	7			110	5					140	14	160	9		
7000			230	3			190	5					160	10	150	11		
9000			220	10			270	9										
10000			210	13			280	12										
12000			210	13			280	12										
14000			150	7														
16000																		
18000																		
20000																		

IV.17.	Bpest 18 h		Bpest 21 h		Szhely 24 h		Győr 23 h		Szeged 23 h		Miskolc 23 h		Bpest IV.18. 00 h		Bpest 02 h	
	fok	m/s	fok	m/s	fok	m/s	fok	m/s	fok	m/s	fok	m/s	fok	m/s	fok	m/s
Talaj	40	7	40	2	360	0	40	2	140	2	360	2			40	7	90	7
500 m	140	6	110	7	100	7	80	5	170	6	50	3			140	11	140	11
1000	140	6	140	6	110	7	140	7	170	6	120	3			140	11	140	11
1500	130	7	160	9					170	7	130	4			130	14	140	11
2000	150	6	160	11					150	9					130	14		
3000									150	10					130	14		
4000																		
5000																		
7000																		
9000																		
10000																		
12000																		
14000																		
16000																		
18000																		
20000																		

IDŐJÁRÁSI NAPIJELENTÉS

ЕЖЕДНЕВНЫЙ МЕТЕОРОЛОГИЧЕСКИЙ БЮЛЛЕТЕНЬ • DAILY WEATHER REPORT
BULLETIN QUOTIDIEN DE TEMPS • TÄGLICHER WETTERBERICHT

KIADJA AZ ORSZÁGOS METEOROLÓGIAI INTÉZET
BUDAPEST II. KITAIBEL PÁL UTCA 1
TELEFON: KÖZPONT: 353-500, IDŐJELZŐ OSZT.: 150-410

MEGJELENIK NAPONKÉNT • ELŐFIZETÉSI ÁRA A POSTAI KÖLTSÉGGEL EGYÜTT NEGYEDÉVRE 60, Ft
KIADÁSÉRT FELEL AZ INTÉZET IGAZGATÓJA

72. évfolyam 109. szám. + Budapest + 1959. április hó 19.

Az időjárási helyzet ma reggel és a várható időjárás:

Európa középső területein a szubtrópusi és óceáni légtömegek keveredése csapadékos időjárást okoz. Az óceáni levegőfajta nyomában északnyugat felől sarkvidéki léghullámok érkeztek. Ma hajnalra uralmuk alá került a Skandináv-félsziget és a Brit-szigetek jelentékeny része.

Hazánkban szombaton borult idő volt és országos esőzés indult el. Ma reggelig a legtöbb csapadék a nyugati megyékben hullott: Kőszegen 49, Lentiben és Vasváron /Vas megye/ 42 mm esőt mértek. A hőmérséklet napközben az ország legnagyobb részén 13-16, az északkeleti határszélen azonban még 18-21 fokig emelkedett. Az éjszakai legalacsonyabb hőmérsékletek 8-11 fok közé estek.

Budapesten vasárnap 12 órakor a hőmérséklet 11 fok, a tengerszintre átszámitott légnyomás 746 mm, alig változik.

Várható időjárás hétfő estig:

Ma erősen felhős idő, sokhelyen esővel.
Holnap felhőátvonulások, záporesőkkel.
Megélénkülő, helyenként erős északi szél.
A hőmérséklet kissé csökken.

Várható legalacsonyabb éjszakai hőmérséklet: 6-9
legmagasabb nappali hőmérséklet hétfőn: 10-13 fok között.

Adámy s.k.

A hőmérséklet és a légnyomás napi középértéke Budapesten és ezek eltérése a 75 évi átlagtól:

1959. IV. 18-án: 13,3 C°, 748,3 mm. Eltérés: +1,9 C°, -11,2 mm.

1871 óta ezen a napon előfordult:

legmagasabb hőmérséklet 28,7 C° /1920/
legalacsonyabb hőmérséklet -1,4 C° /1887/

Az Országos Meteorológiai Intézet Időjárási Napijelentése

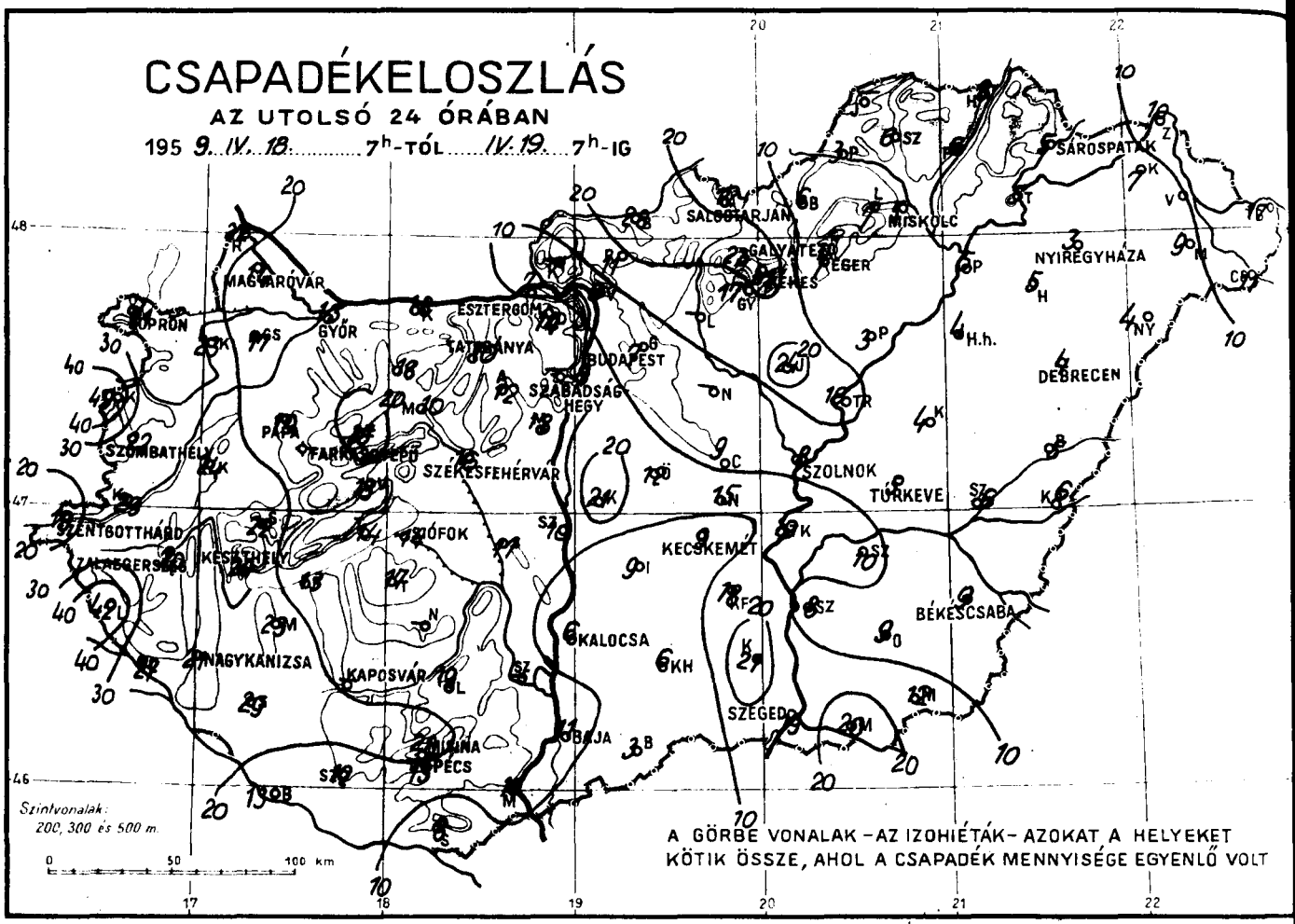

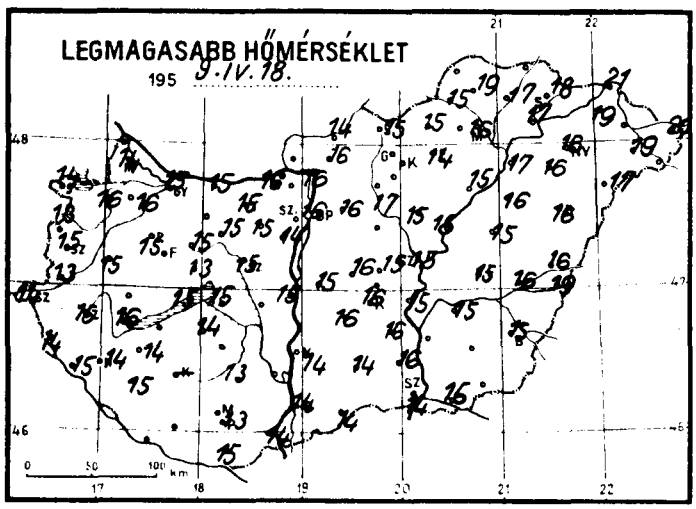

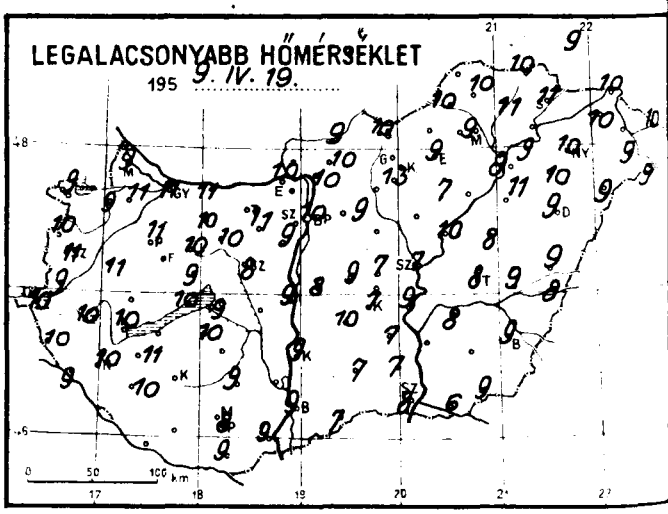

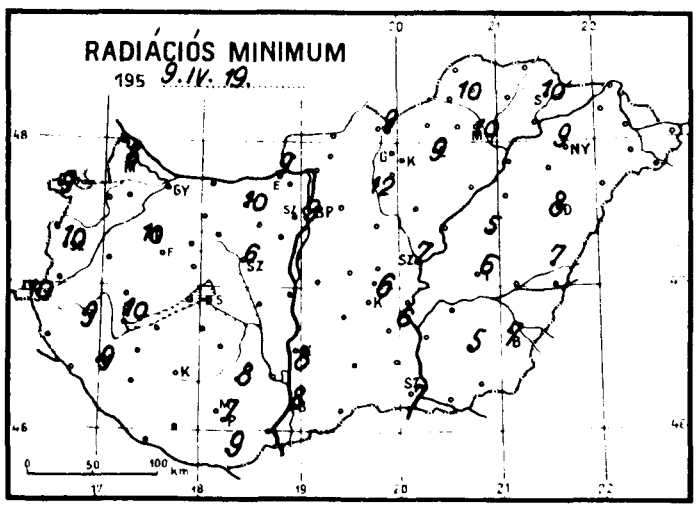

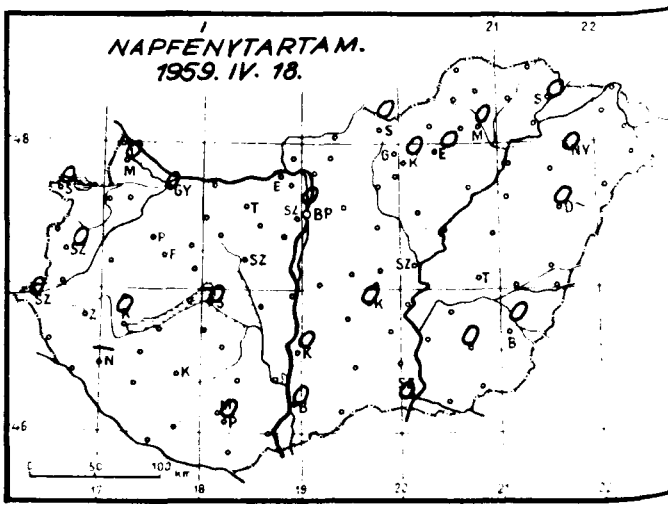

Időjárási helyzet 1959. év ÁPRILIS hó 15. nap 7 óra

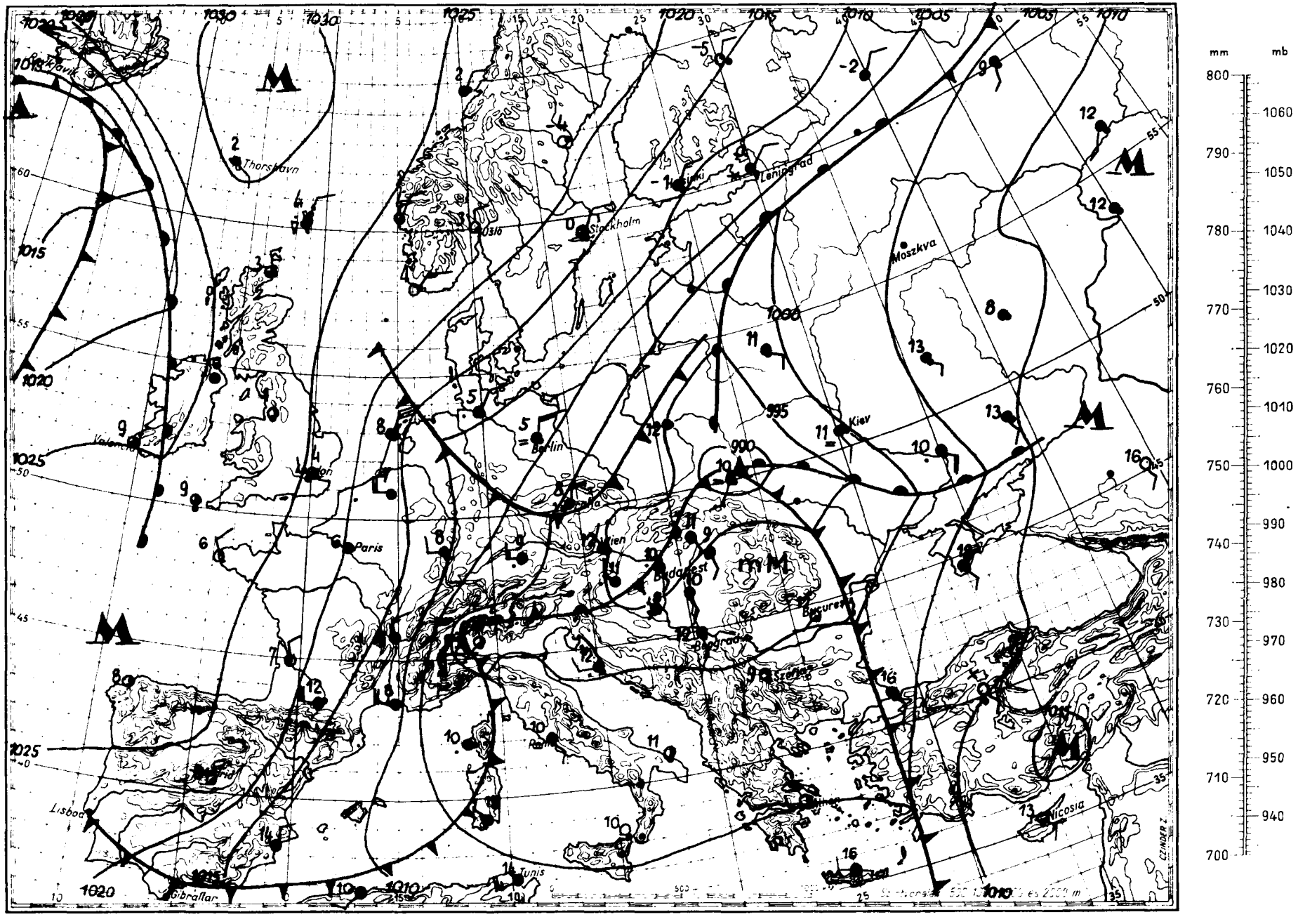

Magaslégköri időhelyzet

19 59. április hó 19. nap 00h GMT.

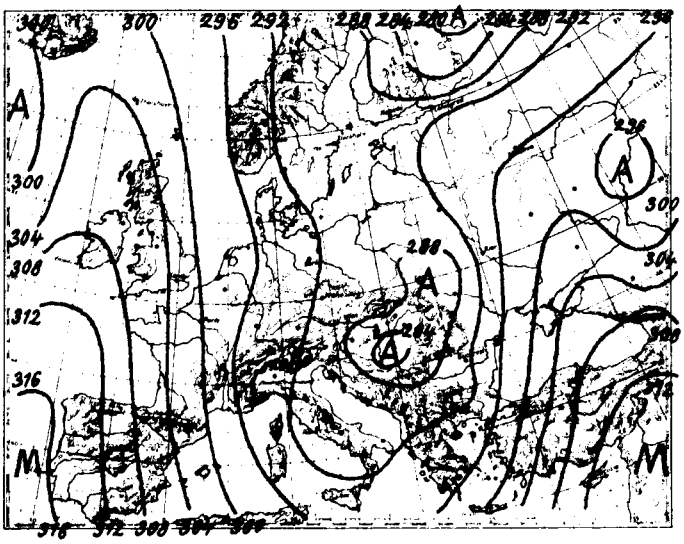

700 mb-os absz. topográfia

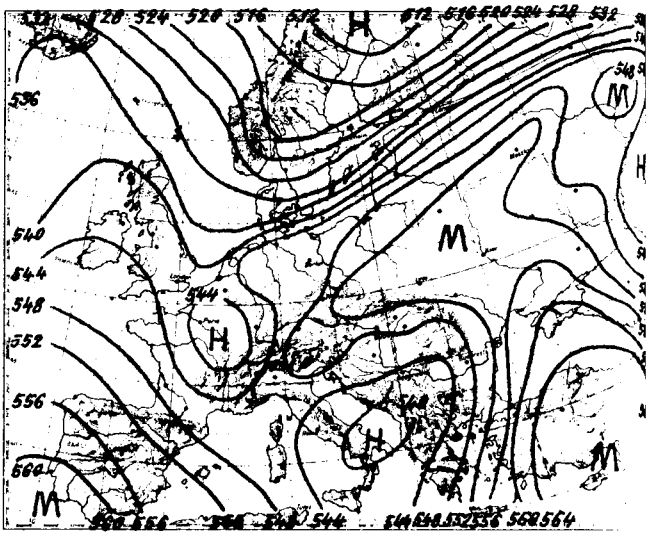

500/1000 mb-os rel. topográfia

1959.IV.18. 12h

mb	m	C°	%
1000	-16	-	-
850	1334	5.6	80
700	2900	- 2.8	100
600	4109	- 9.5	100
500	5499	-17.2	100
400	7131	-29.3	90
300	9113	-45.8	83
200	11760	-47.7	
100			
50			

Jellemző pontok:

981.6	Talaj	13.0	98
940	500	10.0	100
910	800	9.5	100
500	5499	-17.2	100
300	9113	-45.8	83
*250	10306	-53.4	83
200	11760	-47.7	
175	12650	-50.4	
150	13650	-47.3	
120	15078	-59.0	

Vasárnap 00 GMT-kor az advekciós kép erős hidegadvekciót mutat Finnország és Dánia körül, mérsékeltet az Ibériai félszigeten és a Földközi tenger középső részén. Mérsékelt melegadvekció van Grönland és Izland szigetén, az Atlanti óceán középső vidékén és az Azovi tenger környékén. Hazánkban a troposzféra alsó, 7000 méter vastag rétege az utolsó 24 óra alatt átlagosan 3,5 fokot hült. Budapest felett ma éjjel a 0 fokos szint 2400, a -10 fokos 4050 méter magasságban helyezkedett el; tegnap óta az első 250, a második pedig 370 métert süllyedt.

Veress s.k.

*Tropopauza

1959.IV.19. 00h

mb	m	C°	%
1000	-56	-	-
850	1286	5.8	100
700	2853	- 3.1	100
600	4058	-10.1	100
500	5435	-20.9	78
400	7040	-34.0	72
300	8992	-48.6	72
200	11675	-46.6	
100	16235	-50.4	
50			

Jellemző pontok:

976.6	Talaj	10.6	98
895	880	5.6	100
860	1200	6.0	100
746	2340	0.8	100
600	4058	-10.1	100
*300	8992	-48.6	72
280	9400	-46.8	
270	9700	-48.3	
244	10400	-48.0	
223	10950	-45.6	
105	15900	-51.0	
93	16735	-49.3	

1959. április hó.
19. nap vasárnap
72. évfolyam 109. sz.

	Reggeli észlelések 06 TMG				Az utolsó 24 óra adatai				
	Felhőzet (0–4)	Szélirány és erő (m/s)	Légnyomás (millibár)	Hőmérséklet (C°)	Csapadék (24 óra) (mm)	Hőmérsékleti szélsőségek: tegnapi nappali max.	éjszakai min.	Radiációs min.	Napsütés (óra) tegnap
Mosonmagyaróvár	4	– 0	998.7	10	14	15	9	8	0
Sopron	4	NNW 4	95.7	11	21	14	9	9	0
Szombathely	4	N 6	94.9	12	22	15	11	10	0
Szentgotthárd	4	W 1	95.4	11	19	14	10	10	0
Pápa	4	N 4	93.5	12	16	15	11	10	–
Győr	4	WNW 6	93.3	12	13	15	11	–	0
Esztergom	4	S 2	93.2	10	7	16	10	9	–
Tatabánya	4	W 1	93.5	11	10	15	10	10	–
Székesfehérvár	4	SSE 1	93.1	10	16	15	8	6	–
Siófok	4	SW 1	92.8	10	14	15	9	9	0
Keszthely	4	NNW 1	93.5	12	24	16	10	10	0
Zalaegerszeg	4	N 4	94.4	12	20	15	10	9	–
Nagykanizsa	4	NNW 2	94.9	12	21	14	10	9	–
Kaposvár	–	–	–	–	–	–	–	–	–
Pécs	4	WNW 3	93.3	9	13	13	8	7	0
Budapest M. I.	4	S 2	93.1	10	8	16	10	9	0
Salgótarján	4	SSE 1	92.3	10	12	15	10	9	0
Eger	4	SW 1	94.6	–	7	14	9	9	0
Miskolc	4	S 3	93.5	11	5	16	11	10	0
Sárospatak	4	SW 2	94.1	11	5	18	10	10	0
Baja	4	SW 4	93.2	10	11	14	9	8	–
Kalocsa	4	SSW 1	92.8	9	6	14	9	8	0
Kecskemét	4	SSW 2	93.3	9	9	16	7	6	0
Szeged	4	S 7	95.0	10	19	14	8	7	0
Szolnok	3	S 2	93.5	9	8	15	7	7	–
Túrkeve	4	SW 2	–	9	5	15	8	6	–
Békéscsaba	4	S 4	95.5	10	9	15	9	7	0
Debrecen	3	SSW 2	95.4	10	4	16	9	8	0
Nyíregyháza	4	SW 4	95.3	10	3	16	10	9	0
Kékestető (1000 m)**	4	SW 2	877.6	5	21	10	4	–	0
Galyatető (932 m)**	–	–	–	–	23	12	4	–	–
Misinatető (534 m)*	4	W 2	931.7	7	28	14	6	7	–
Szabadsághegy (474 m)*	–	–	–	–	–	–	–	–	–
Farkasgyepű (400 m)*	4	E 1	934.9	10	19	–	5	2	–

24 órai csapadék mm			24 órai csapadék mm			24 órai csapadék mm			24 órai csapadék mm		
Bajka	22		Tab	17		Jósvafő	–		Kisvárda	7	
Csorna	17		Sárbogárd	17		Lillafüred	7		Vásárosnamény	8	
Kapuvár	23		Sztálinváros	10		Szendrőlád	6		Mátészalka	9	
Kőszeg	49		Nagykónyi	–		Fügod	6		Tiszabecs	17	
Kormend	29		Somogyszob	29		Hidasnémeti	8		Csenger	11	
Lenti	42		Barcs	13		Tokaj	5		Nyírlugos	4	
Letenye	27		Szigetvár	12		Poroszló	3		Polgár	5	
Kald	24		Lengyel	19		Jászapati	24		Hajdúdorog	5	
Sumeg	22		Szekszárd	–		Nagykáta	–		Hortobágy	4	
Zirc	25		Mohács	10		Örkény	12		Tiszaroff	16	
Veszprém	18		Siklós	8		Kunsztmiklos	21	=	Karcag	4	
Komárom	18		Királyrét	–		Cegléd	9		Berettyóújfalu	5	
Kisbér	18		Balassagyarm	28		Nagykőrös	15		Szeghalom	6	
Mor	10		Romhány	11		Tiszakécske	19		Kőrösszakál	6	
Alcsut	12		Vác	6		Izsák	9		Szarvas	10	
Dobogókő	14		Godollő	7		Kiskunfelegyh	18		Szentes	8	
Martonvásár	18		Lőrinci	–		Kiskunhalas	6		Orosháza	9	
Tihany	14		Gyongyos	17		Bácsalmás	3		Mako	20	
Tonyód	13		Borsodnádasd	6		Kistelek	21		Mezohegyes	12	
Marcali	23		Putnok	3		Záhony	10				

* A légnyomás 500 gdm-re átszámítva ** A légnyomás 1000 gdm-re átszámítva

Magassági szélmérések

Óraadatok greenwichi középidőben

IV.18.	Debr. 05 h		Bpest 12 h		Pécs 15 h		Pécs 18 h		Szeged 18 h							
	fok	m/s	fok	m/s	fok	m/s	fok	m/s	fok	m/s	fok	m/s	fok	m/s	fok	m/s
Talaj	40	2	90	7	270	2	220	7	180	2						
500 m	200	4	100	8	260	12	260	12	240	5						
1000	150	5	120	9			260	12	260	8						
1500	120	2	120	9			250	17	240	9						
2000	110	5	140	10			230	23	230	6						
3000	130	14	140	10			230	23	210	6						
4000			120	10					210	7						
5000			120	8												
7000			110	14												
9000			80	25												
10000			80	25												
12000			180	10												
14000			180	7												
16000			180	7												
18000																
20000																

IV.19.	~~Szeged 00 h~~															
	fok	m/s	fok	m/s	fok	m/s	fok	m/s	fok	m/s	fok	m/s	fok	m/s	fok	m/s
Talaj	~~140~~	~~2~~														
500 m	~~210~~	~~12~~														
1000	~~230~~	~~11~~														
1500	~~230~~	~~14~~														
2000	~~230~~	~~14~~														
3000	~~220~~	~~11~~														
4000	~~220~~	~~8~~														
5000																
7000																
9000																
10000																
12000																
14000																
16000																
18000																
20000																

	fok	m/s	fok	m/s	fok	m/s	fok	m/s	fok	m/s	fok	m/s	fok	m/s	fok	m/s
Talaj																
500 m																
1000																
1500																
2000																
3000																
4000																
5000																
7000																
9000																
10000																
12000																
14000																
16000																
18000																
20000																

IDŐJÁRÁSI NAPIJELENTÉS

ЕЖЕДНЕВНЫЙ МЕТЕОРОЛОГИЧЕСКИЙ БЮЛЛЕТЕНЬ • DAILY WEATHER REPORT
BULLETIN QUOTIDIEN DE TEMPS • TÄGLICHER WETTERBERICHT

ADJA AZ ORSZÁGOS METEOROLÓGIAI INTÉZET
UDAPEST II. KITAIBEL PÁL UTCA 1
ELEFON: KÖZPONT: 353-500, IDŐJELZŐ OSZT.: 150-410

MEGJELENIK NAPONKÉNT • ELŐFIZETÉSI ÁRA
A POSTAI KÖLTSÉGGEL EGYÜTT NEGYEDÉVRE 60, Ft
KIADÁSÉRT FELEL AZ INTÉZET IGAZGATÓJA

2. évfolyam 110. szám. + Budapest + 1959. április hó 20.

Az időjárási helyzet ma reggel és a várható időjárás:

Az Észak-Európán keresztül áramló hideg, sarkvidéki eredetű légtömegek tegnap délután betörtek Nyugat- és Közép-Európába is, és ma reggel már a Balkán-félszigetet és Olaszország nagyrészét is elárasztották. A hideg levegő hatására ma hajnalban Német- és Lengyelországban 0, -3 fokig süllyedt a hőmérséklet.

Hazánkban tegnap erősen felhős, esős idő volt. A délutáni és esti órákban erős, helyenként viharos északnyugati, északi széllel megindult a hideg levegő beáramlása a Kárpátmedencébe. A betörő sarkvidéki légtömeg a Dunántúlon néhány helyen zivatart is okozott. A lehullott eső mennyisége a Dunántúlon volt legtöbb. Misinatető 30, Szigetvár 27, Tatabánya 23 mm csapadékot jelentett. A Dunától keletre 2 és 10 mm közötti esőmennyiség hullott. A hőmérséklet napközben 12, 15 fokig emelkedett, éjszaka 2, 5 fokig süllyedt.

Budapesten hétfőn 12 órakor a hőmérséklet 6 fok, a tengerszintre átszámitott légnyomás 762 mm, gyengén emelkedő irányzatú.

Várható időjárás kedd estig:

A szél lassan mérséklődik.
Főként nappali felhőképződés, helyenként futó esővel, esetleg futó hózáporral.
Éjszaka fagyok lesznek.
A nappali felmelegedés erősödik.

Várható legalacsonyabb éjszakai hőmérséklet: -1, -4
legmagasabb nappali hőmérséklet kedden: 10, 13 fok között.

Távolabbi kilátások:

Szerdán is hajnali fagyok.
A nappali felmelegedés erősödik.

A hőmérséklet és a légnyomás napi középértéke Budapesten és ezek eltérése a 75 évi átlagtól:

1959. IV. 19-én: 10,5 C°, 747,0 mm. Eltérés: -1,4 C°, -13,1 mm.

1871 óta ezen a napon előfordult:

legmagasabb hőmérséklet 30,2 C° /1920/
legalacsonyabb hőmérséklet -2,6 C° /1893/

Az Országos Meteorológiai Intézet Időjárási Napijelentése

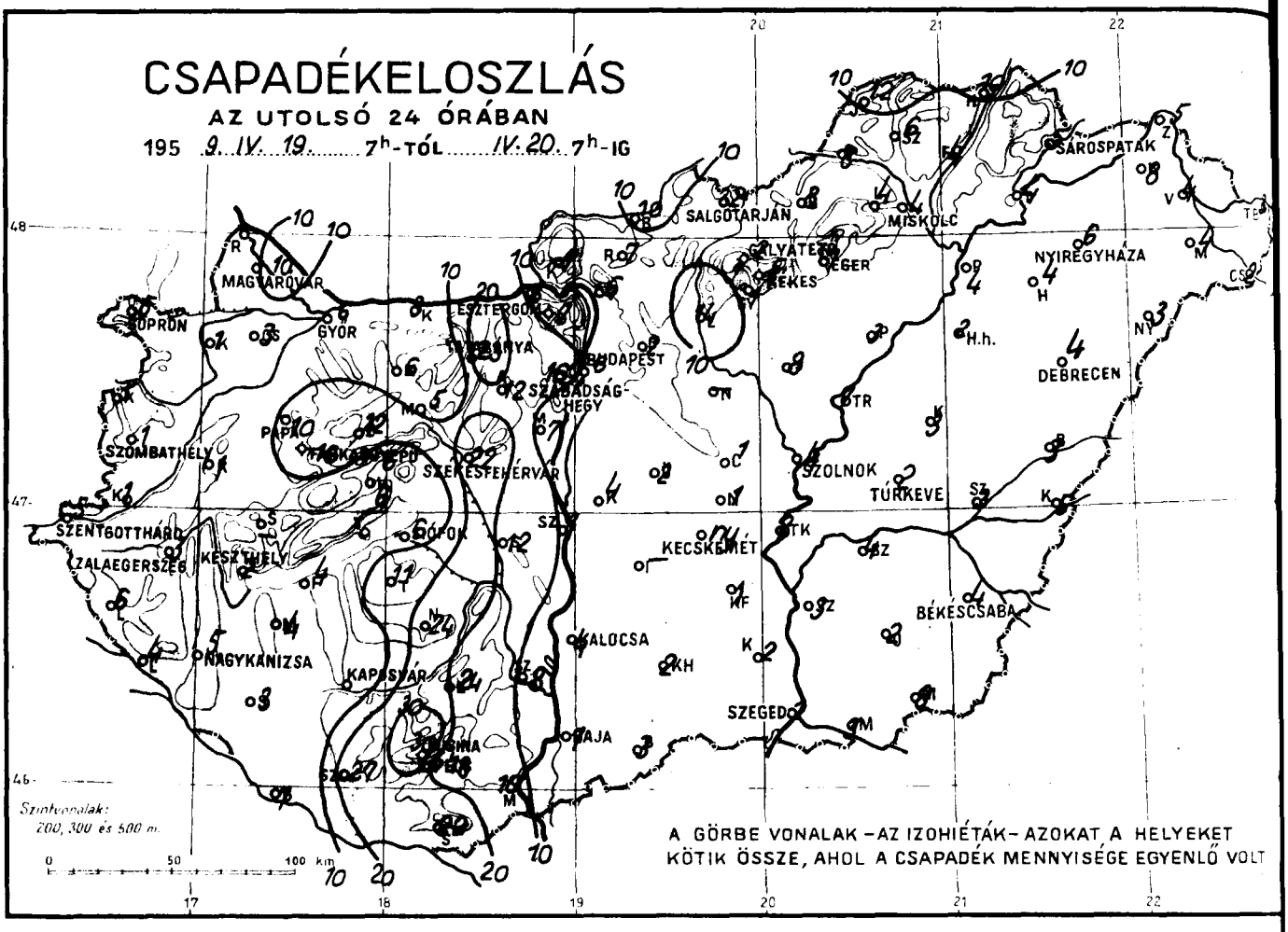

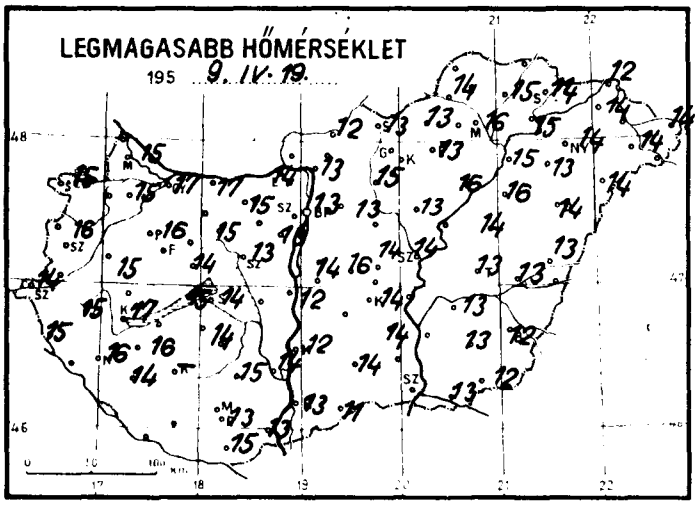

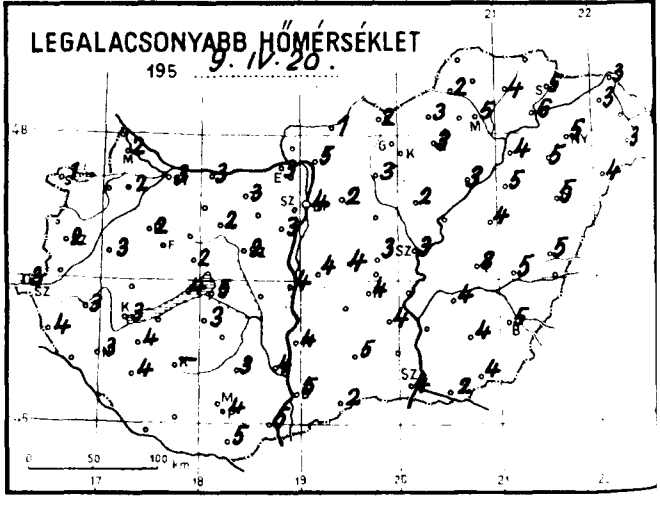

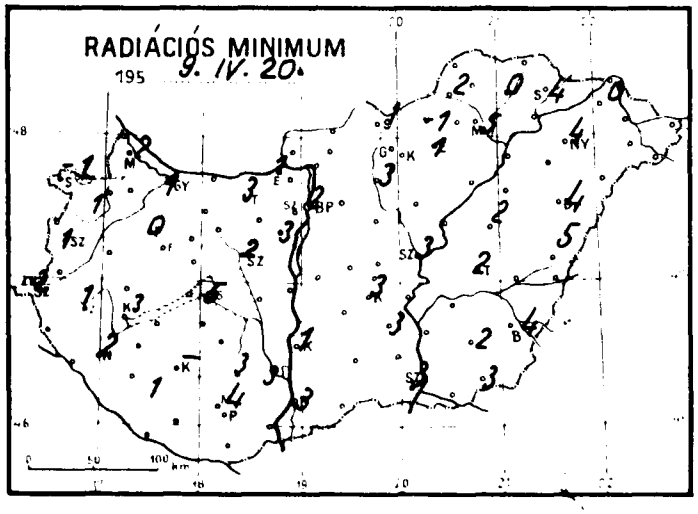

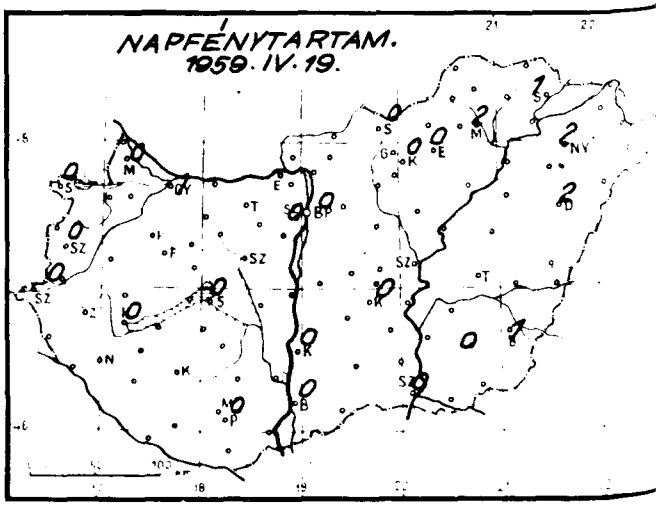

Időjárási helyzet 1959. év APRILIS hó 20. nap 7 óra

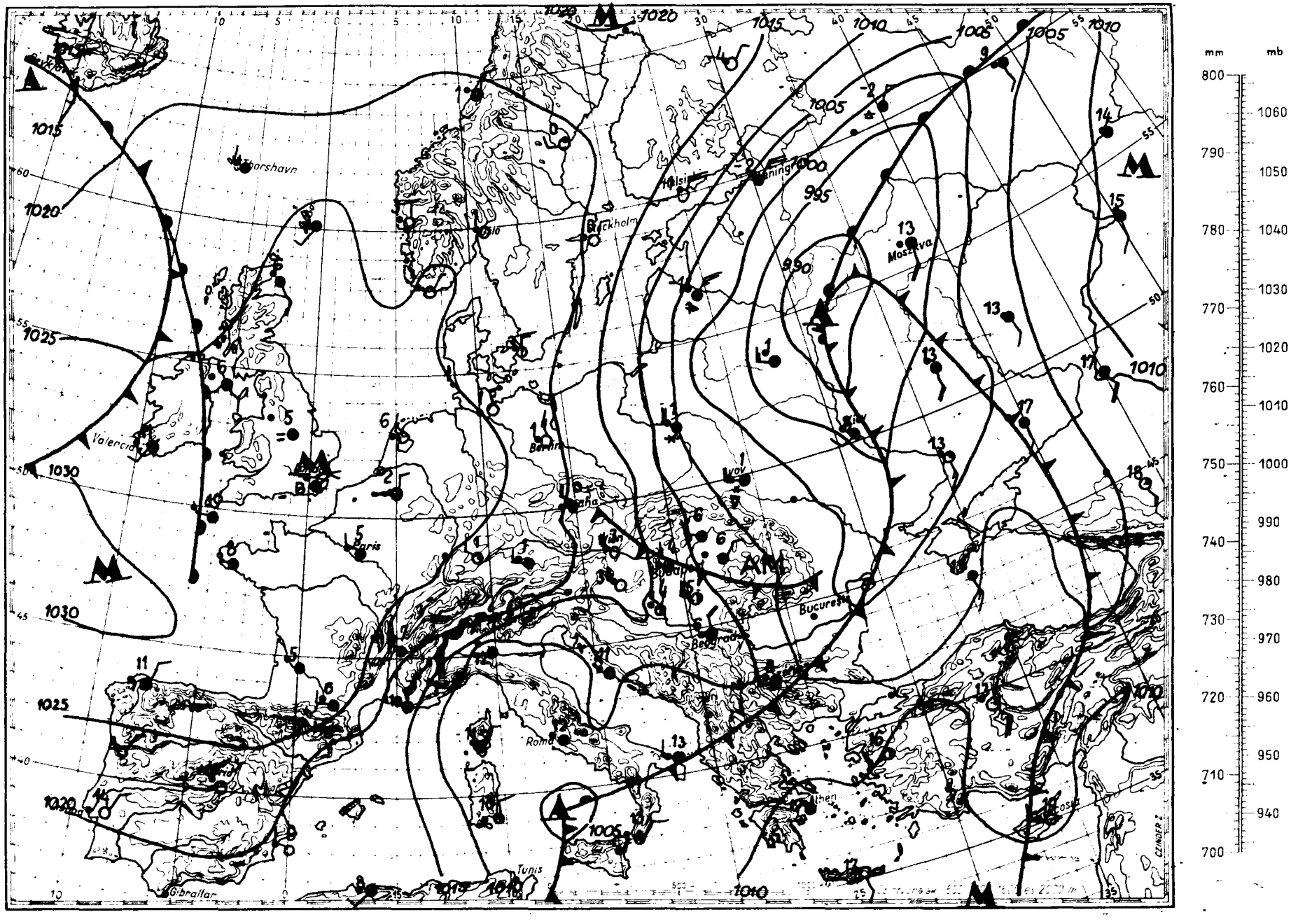

Magaslégköri időhelyzet

19 59. április hó 20. nap 00h GMT.

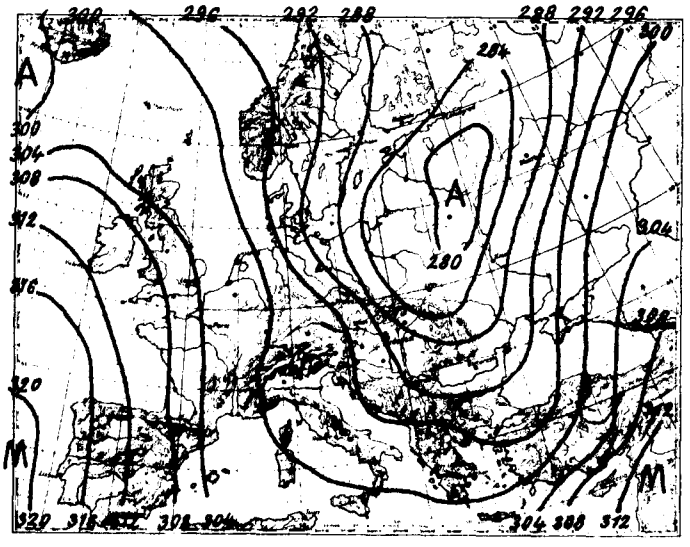

700 mb-os absz. topográfia

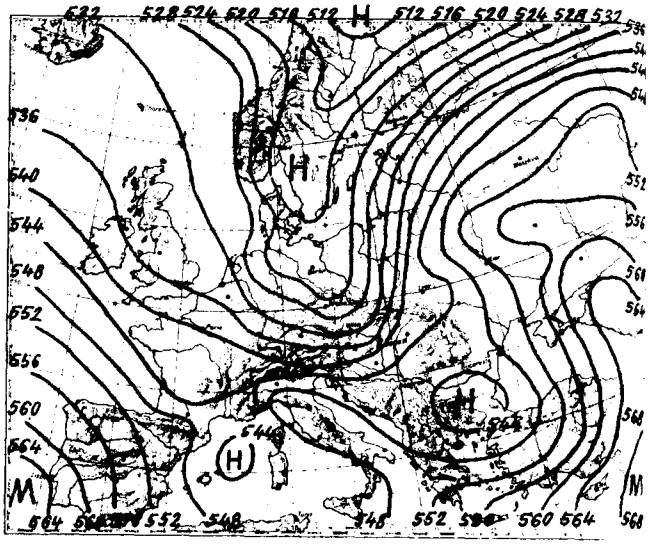

500/1000 mb-os rel. topográfia

1959.IV.19. 12h

mb	m	C°	%
1000	-48	-	-
850	1297	5.0	100
700	2862	- 2.0	86
600	4119	- 9.2	86
500	5503	-18.8	99
400	7124	-31.4	59
300	9091	-47.8	59
200	11735	-46.8	
100	16331	-46.8	
50	20864	-49.0	

Jellemző pontok:

997.9	Talaj	11.5	87
900	829	7.0	100
700	2862	- 2.0	86
600	4119	- 9.2	86
500	5503	-18.8	99
*264	9930	-55.2	59
215	11280	-46.8	
100	16331	-46.8	
80	17780	-51.2	
50	20864	-49.0	
45	21554	-57.6	

Sarkvidéki hideg levegő érkezett már nemcsak Közép-Európa, hanem a Földközi-tenger nyugati medencéje és Törökország fölé is. Benne további lehülés megy végbe egész Nyugat- és Közép-Európában. Ezzel szemben a Szovjetunió Európai területének csak északi részén van lehülés, máshol melegszik a levegő. Budapest légterében erős hőmérsékletcsökkenés következett be. Minden rétegben 3-6 fokkal volt alacsonyabb ma a hőmérséklet, mint 24 órával ezelőtt. A 0 fok szintje 600, a -10 fok magassága 830 m-t süllyedve 1800, ill. 3220 m-re került. A levegő nedvességtartalma jelentékenyen csökkent.

Dr. Kallósné s.k.

1959.IV.20. 00h

mb	m	C°	%
1000	38	-	-
850	1356	1.8	59
700	2898	- 8.0	59
600	4080	-14.4	65
500	5440	-22.8	65
400	7035	-34.8	65
300	8979	-49.0	65
200	11556	-50.6	
100	16059	-51.8	
50			

Jellemző pontok:

987.5	Talaj	5.5	79
928	670	2.2	76
916	800	4.0	74
775	2100	- 1.0	54
700	2898	- 8.0	65
500	5440	-22.8	65
362	7720	-40.2	65
300	8979	-49.0	65
*236	10500	-62.8	65
200	11556	-50.6	
182	12170	-50.0	
177	12350	-51.4	
128	14470	-52.6	
118	15000	-50.0	
98	16189	-52.0	

* Tropopauza

1959. április hó.
20. nap hétfő
72. évfolyam 110. sz.

	Reggeli észlelések 06 TMG				Az utolsó 24 óra adatai					
	Felhőzet (0–4)	Szélirány és erő (m/s)	Légnyomás (millibár)	Hőmérséklet (C°)	Csapadék (24 óra) (mm)		Hőmérsékleti szélsőségek: tegnapi nappali max.	éjszakai min.	Radiációs min.	Napsütés (óra) tegnap
Mosonmagyaróvár	0	NNW 15	1016.7	4	10		15	2	2	0
Sopron	0	NNW 9	18.7	3	5		15	1	-1	0
Szombathely	1	N 12	17.7	4	1		16	2	1	0
Szentgotthárd	0	N 13	17.0	4	5		14	3	2	0
Pápa	0	N 9	16.2	3	10		16	2	0	-
Győr	1	WNW 9	15.5	3	6		17	3	1	1
Esztergom	3	WNW 9	12.7	4	8		14	3	1	-
Tatabánya	3	NW 15	13.6	7	23		15	3	3	-
Székesfehérvár	0	NW 9	14.0	3	22	↯	13	2	2	-
Siófok	1	NW 17	15.0	5	6	↯	14	5	5	0
Keszthely	0	NNW 12	15.7	4	2		17	3	3	0
Zalaegerszeg	0	N 7	16.8	4	3		15	3	1	-
Nagykanizsa	1	N 11	16.2	4	5		16	3	2	-
Kaposvár	-	-	-	-	-		-	-	-	-
Pécs	1	NNW 10	14.6	4	18	↯	13	4	4	0
Budapest M. I.	3	NW 6	12.2	4	6		13	4	2	0
Salgótarján	1	NNE 2	09.6	4	2		13	2	1	0
Eger	1	NW 3	09.3	5	7		13	3	1	0
Miskolc	4	WNW 7	08.0	6	4		16	5	5	2
Sárospatak	4	N 1	05.5	5	5		14	5	4	1
Baja	2	NNW 12	13.9	5	7		13	5	3	0
Kalocsa	0	N 6	13.1	5	4		12	4	1	0
Kecskemét	1	NW 11	10.3	6	ny		14	4	3	0
Szeged	2	NW 13	10.9	5	1		13	4	3	0
Szolnok	1	NW 12	09.7	5	4		14	3	3	-
Túrkeve	2	NW 6	-	5	2		13	3	2	-
Békéscsaba	2	WNW 7	09.6	5	4		12	5	4	1
Debrecen	4	NNE 4	08.6	5	4		14	5	4	2
Nyíregyháza	4	N 6	08.8	5	6		14	5	4	2
Kékestető (1000 m)**	2	WNW 4	888.6	-3	5		7	-3	-	0
Galyatető (932 m)**	-	-	-	-	2		8	-4	-	-
Misinatető (534 m)*	1	N 15	950.9	1	30		11	1	0	-
Szabadsághegy (471 m)*	4	NW 6	951.2	1	16		11	0	-	0
Farkasgyepu (400 m)*	2	N 9	953.6	1	16		21	1	-5	-

24 órai csapadék mm			24 órai csapadék mm			24 órai csapadék mm			24 órai csapadék mm	
Rajka	4		Tab	11	↯	Jósvafő	12		Kisvárda	8
Csorna	3		Sárbogárd	12		Lillafüred	4		Vásárosnamény	4
Kapuvár	1		Sztálinváros	3		Szendrőlád	6		Mátészalka	4
Kőszeg	3		Nagykónyi	24		Füged	4		Tiszabecs	3
Kormend	1		Somogyszob	3		Hidasnémeti	10		Csenger	2
Lenti	6		Barcs	7	↯	Tokaj	4		Nyírlugos	3
Letenye	4		Szigetvár	27		Poroszló	3		Polgár	4
Kald	1		Lengyel	19		Jászapáti	8		Hajdúdorog	4
Sumeg	-		Szekszárd	8		Nagykáta	-		Hortobágy	2
Zirc	12		Mohács	10		Örkény	2		Tiszaroff	7
Veszprém	6	↯	Siklós	22	↯	Kunsztmiklós	4		Karcag	3
Komarom	3		Királyrét	7		Cegléd	1		Berettyóújfalu	3
Kisber	6		Balassagyarm	10		Nagykoros	1		Szeghalom	3
Mor	5	↯	Romhány	7		Tiszakécske	2		Körösszakál	5
Alesut	12		Vác	6		Izsák	-		Szarvas	4
Dobogókő	7		Godollo	2		Kiskunfelegyh	1		Szentes	3
Martonvásár	7		Lőrinci	14		Kiskunhalas	2		Orosháza	2
Ihany	6		Gyöngyös	1		Bacsalmás	3		Makó	3
Fonyód	4		Borsodnádasd	8		Kistelek	2		Mezohegyes	8
Marcali	4		Putnok	8		Zahony	5			

* A légnyomás 500 gdm-re átszámítva ** A légnyomás 1000 gdm-re átszámítva

Magassági szélmérések

Óraadatok greenwichi középidőben

IV.19.	Pécs 07 h		Debr. 06 h		Szeged 06 h		Győr 11 h		Miskolc 11 h		Szeged 11 h		Debr. 12 h		Pécs 13 h		Bpest 12 h	
	fok	m/s	fok	m/s	fok	m/s	fok	m/s	fok	m/s	fok	m/s	fok	m/s	fok	m/s	fok	m/s
Talaj	320	2	220	7	220	7	360	7	180	7	220	2	180	7	270	7	220	2
500 m	320	8	220	15	210	11	350	12	220	4	240	3	220	13	300	9	350	1
1000			220	15					230	3							10	5
1500																	10	5
2000																	10	5
3000																	20	6
4000																	20	6
5000																	10	6
7000																	360	15
9000																	10	17
10000																	10	17
12000																	20	7
14000																	200	14
16000																	240	3
18000																	230	7
20000																	350	4

IV.19.	Szhely 13 h		Szhely 17 h		Debr. 17 h		Pécs 18 h		Szeged 18 h		Bpest 21 h		Pécs 23 h		Szeged 23 h			
	fok	m/s	fok	m/s	fok	m/s	fok	m/s	fok	m/s	fok	m/s	fok	m/s	fok	m/s	fok	m/s
Talaj	360	12	360	7	180	7	360	7	270	2	320	12	360	12	320	7		
500 m	350	30	350	25	230	7	340	13	310	5	360	15	340	19	350	16		
1000	360	26	350	25							360	15			350	16		
1500			360	23														
2000			350	25														
3000																		
4000																		
5000																		
7000																		
9000																		
10000																		
12000																		
14000																		
16000																		
18000																		
20000																		

IV.20.	Bpest 00 h		Bpest 03 h															
	fok	m/s	fok	m/s	fok	m/s	fok	m/s	fok	m/s	fok	m/s	fok	m/s	fok	m/s	fok	m/s
Talaj	320	7	320	12														
500 m	350	13	310	12														
1000	340	14																
1500	340	15																
2000	340	15																
3000	330	17																
4000																		
5000																		
7000																		
9000																		
10000																		
12000																		
14000																		
16000																		
18000																		
20000																		

IDŐJÁRÁSI NAPIJELENTÉS

ЕЖЕДНЕВНЫЙ МЕТЕОРОЛОГИЧЕСКИЙ БЮЛЛЕТЕНЬ • DAILY WEATHER REPORT
BULLETIN QUOTIDIEN DE TEMPS • TÄGLICHER WETTERBERICHT

IADJA AZ ORSZÁGOS METEOROLÓGIAI INTÉZET
I D A P E S T II. K I T A I B E L P Á L U T C A 1
ELEFON: KÖZPONT: 353-500, IDŐJELZŐ OSZT.: 150-410

MEGJELENIK NAPONKÉNT • ELŐFIZETÉSI ÁRA
A POSTAI KÖLTSÉGGEL EGYÜTT NEGYEDÉVRE 60, Ft
KIADÁSÉRT FELEL AZ INTÉZET IGAZGATÓJA

2. évfolyam 111. szám, + Budapest + 1959. április hó 21.

Az időjárási helyzet ma reggel és a várható időjárás:

Az északnyugat felől érkezett és Európa középső részein átohanó sarkvidéki légtömegek a Szovjetunió európai területének középső részén és Balkán-félsziget felett ütköznek össze a dél felől áramló szubtrópusi levegővel. nnek következtében ott rendkivüli az időjárás: erős szelek fujnak, sokfelé esik eső és a hó.

Hazánkban hétfőn mérséklődött az északi szél; már csak Győrpron és Vas, valamint Szabolcs-Szatmár és Hajdu-Bihar megyében hullott néhány elyen kevés eső és hó. A hőmérséklet napközben a megerősödött napsütés ellenére em emelkedett 11 fok fölé, legtöbb helyen 7 - 10 fok között váltakozott a legagasabb nappali hőmérséklet. Ma hajnalra az erős éjszakai kisugárzás hatására országszerte fagypont alá süllyedt a hőmérséklet. A gyümölcsfák magasságában , -3, a talaj közvetlen közelében pedig általában -3, -6 fokig hült le a levegő.

Budapesten kedden 12 órakor a hőmérséklet 7 fok, a tengerszintre átszámitott légnyomás 768 mm, alig változik.

Várható időjárás szerda estig:

Kisebb felhőátvonulások.
Néhány helyen /inkább csak északon/ kevés eső vagy hó.
Az északi szél tovább mérséklődik.
Éjszaka ismét lesznek fagyok.
A nappali hőmérséklet a maihoz hasonló lesz.

Várható legalacsonyabb éjszakai hőmérséklet: -2, -5
legmagasabb nappali hőmérséklet szerdán: 9, 12 fok között.

Távolabbi kilátások:

Csütörtökön a hajnali fagy már lényegesen gyengül.

hőmérséklet és a légnyomás napi középértéke Budapesten és ezek eltérése a 75 vi átlagtól:

959. IV. 20-án: 5,6 C°, 762,6 mm. Eltérés: -6,6 C°, +2,0 mm.

871 óta ezen a napon előfordult:

egmagasabb hőmérséklet 26,9 C° /1943/
egalacsonyabb hőmérséklet -0,5 C° /1955/

Az Országos Meteorológiai Intézet Időjárási Napijelentése

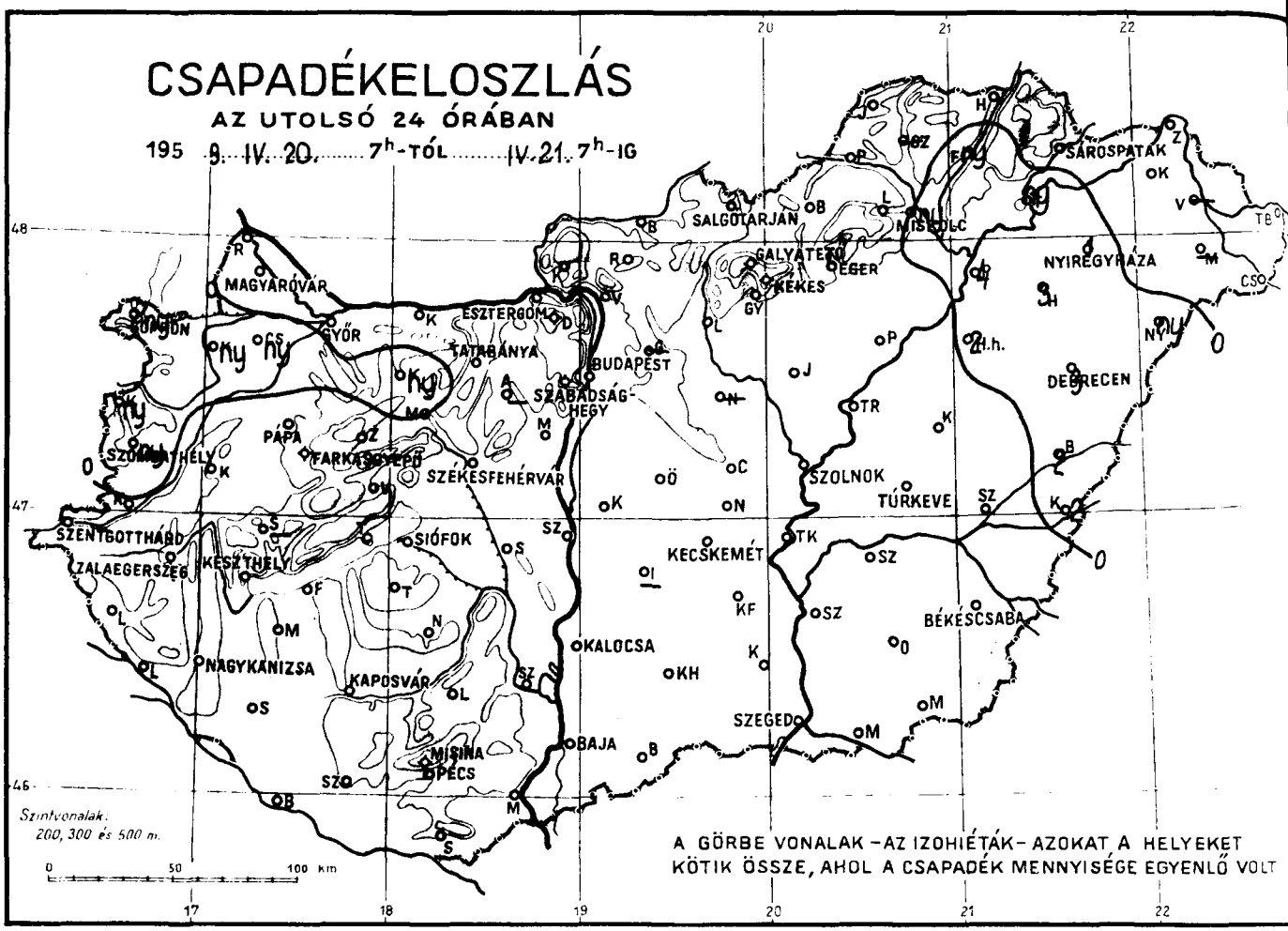

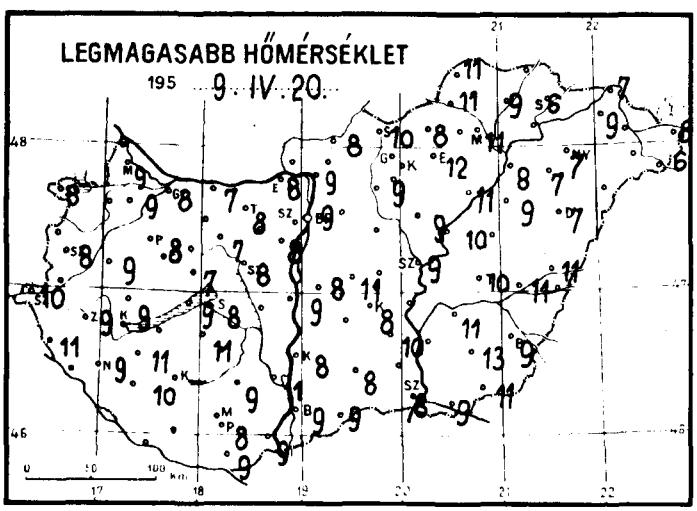

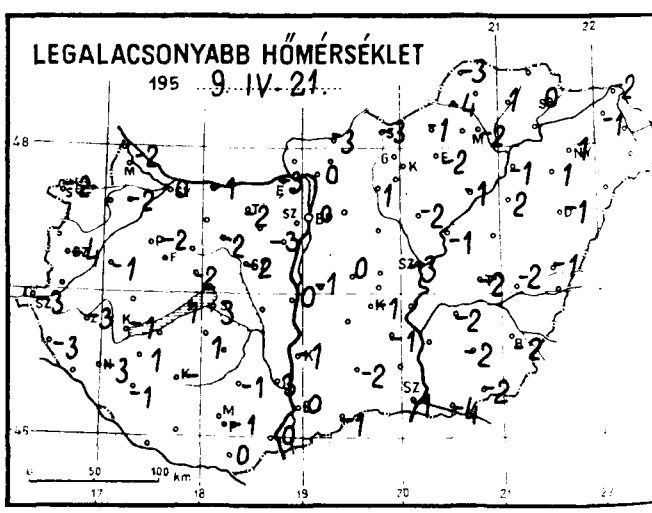

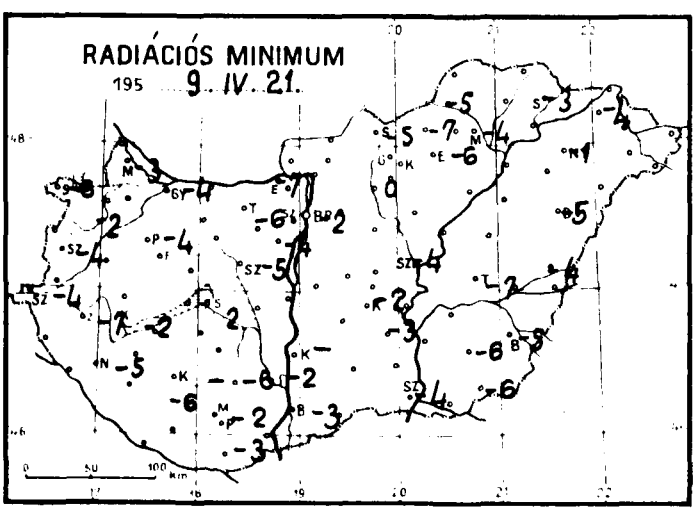

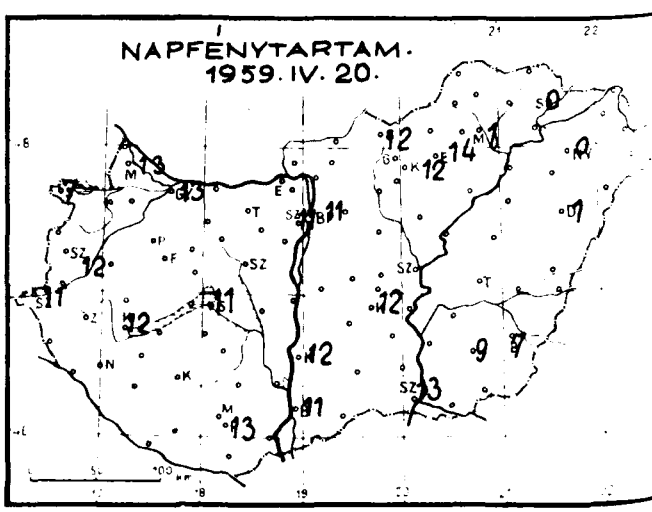

Időjárási helyzet 1959. év APRILIS hó 27. nap 7 óra

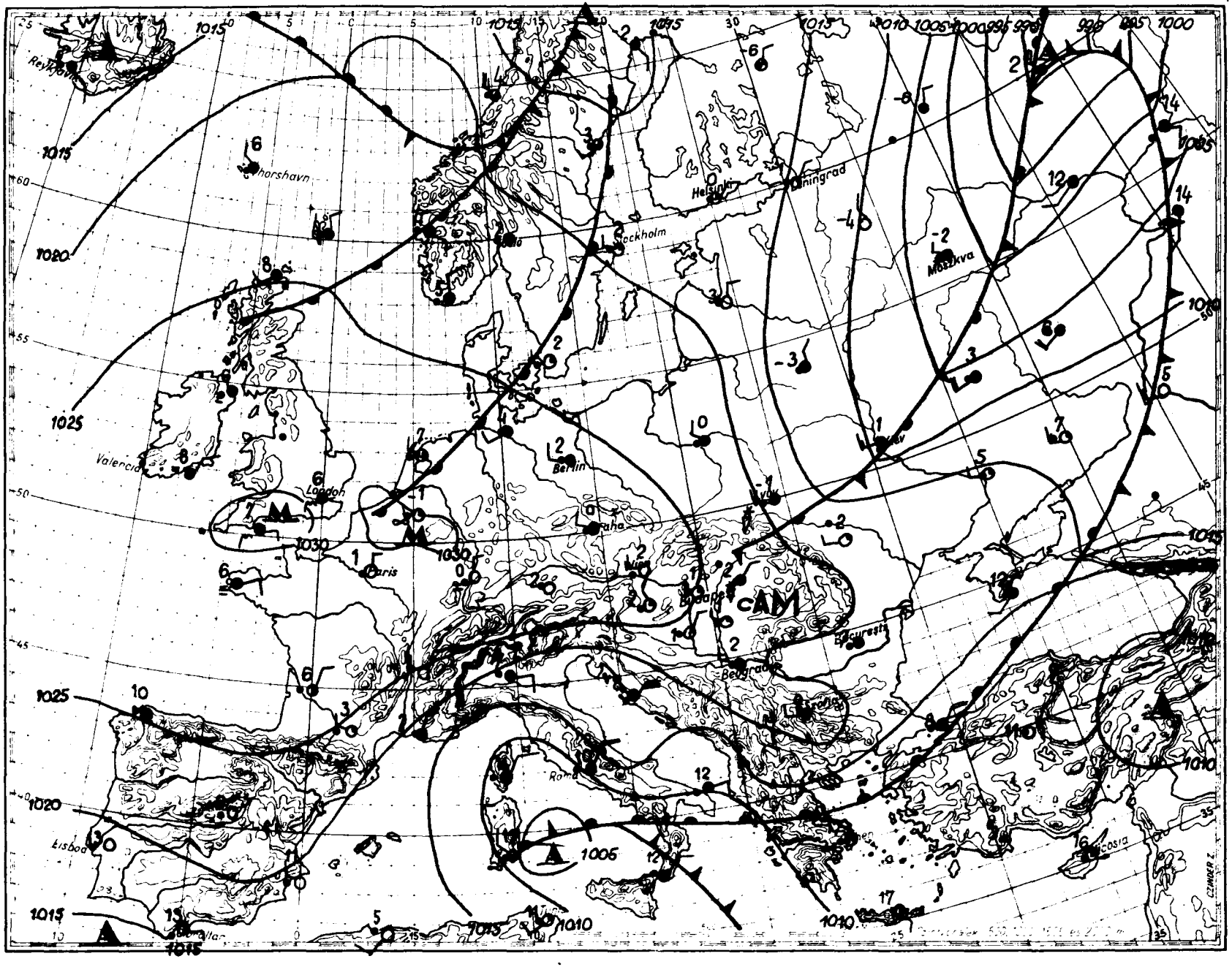

Magaslégköri időhelyzet

19 59. április hó 21. nap 00h GMT.

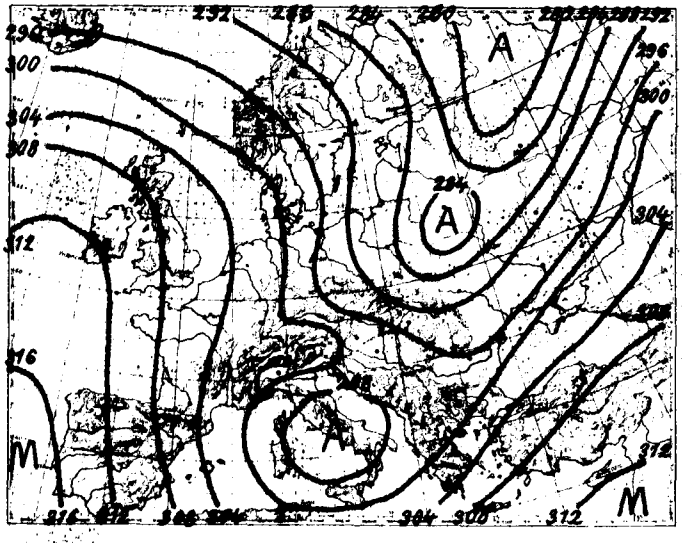

700 mb-os absz. topográfia

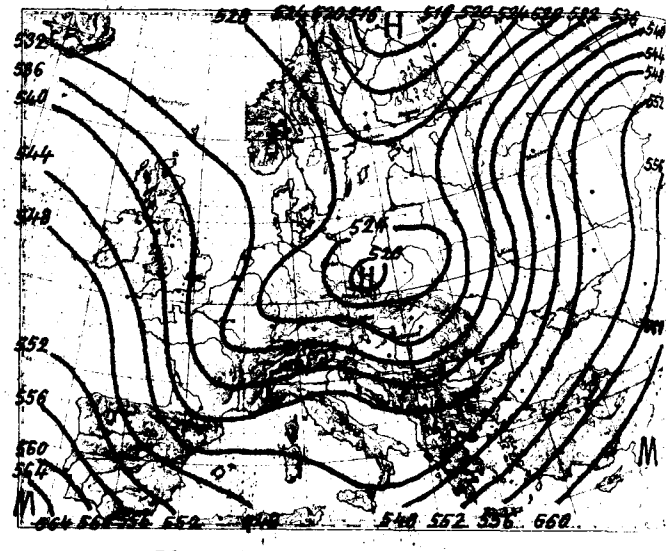

500/1000 mb-os rel. topográfia

1959.IV.20. 12h

mb	m	C°	%
1000	124	-	-
850	1429	- 6.0	42
700	2923	-12.1	58
600	4095	-16.6	33
500	5445	-24.1	33
400	7044	-33.8	31
300	8997	-47.9	31
200	11667	-45.7	
100	16267	-47.6	
50			

Jellemző pontok:

998.1	Talaj	7.4	35
850	1429	- 6.0	42
795	1960	-10.8	46
660	3360	-12.9	33
400	7074	-33.8	31
*275	9550	-52.1	31
250	10189	-47.7	
222	10934	-47.3	
208	11390	-45.5	
73	18341	-47.8	

Kedden 00 GMT-kor az advekciós kép erős hideg advekciót mutat a Fekete-tengertől az Észak-Skandináviáig terjedő területsávon, gyengébbet az Ibériai-félsziget és az Alpok, valamint a Kárpátok környékén. Erős meleg advekció van az Ural hegység északnyugati oldalán, mérsékelt az Atlanti-óceánon. Hazánk légterében az utolsó 24 óra alatt a troposzféra alsó, 1 km vastag rétege 4, az 1000 m-től 3500 m-ig terjedő réteg 9, a 3500-tól 5000-ig terjedő 5, az 5000-től 7000 m-ig terjedő réteg pedig 3 fokot hült. Budapest felett ma éjjel a 0 fokos szint 620, a -10 fokos 1980 m magasságban volt található; tegnap óta mindkettő kb. 1200 m-t süllyedt.

Veress s.k.

1959.IV.21. 00h

mb	m	C°	%
1000	171	0.8	75
850	1461	- 6.2	76
700	2953	-17.0	73
600	4105	-20.0	54
500	5436	-26.9	53
400	7012	-37.2	53
300	8940	-51.5	53
200	11558	-51.7	
100			
50			

Jellemző pontok:

1005.9	Talaj	1.0	73
990	240	0.3	78
955	520	0.3	78
670	3280	-19.4	71
650	3510	-15.9	68
559	4660	-24.0	58
550	5010	-24.1	55
481	5700	-28.3	53
*282	9340	-54.1	
250	10114	-54.3	
241	10390	-52.0	
170	12605	-51.2	

* Tropopauza

1959. április hó.
21. nap kedd
72. évfolyam 111. sz.

	Reggeli észlelések 06 TMG				Az utolsó 24 óra adatai				
	Felhőzet (0–4)	Szélirány és erő (m/s)	Légnyomás (millibar)	Hőmérséklet (C°)	Csapadék (24 óra) (mm)		Hőmérsékleti szélsőségek: tegnapi nappali max.	éjszakai min.	Radiációs min.	Napsütés (óra) tegnap
Mosonmagyaróvár	0	NNW 3	1024.1	2	•		9	-2	-3	13
Sopron	0	NNW 6	26.6	2	ny		8	-2	-6	7
Szombathely	0	N 4	26.0	2	ny		8	-4	-4	12
Szentgotthárd	0 ⌴	N 7	26.1	1	•		10	-3	-4	11
Pápa	0 ⌴	N 2	24.8	0	•		8	-2	-4	-
Győr	0	WSW 4	25.2	1	•		8	0	-4	13
Esztergom	0	NW 2	23.5	1	•		8	-3	-7	-
Tatabánya	0	NW 4	24.0	1	•		8	-2	-6	-
Székesfehérvár	0	NW 4	23.3	2	•		8	-2	-5	-
Siófok	0	N 10	24.2	3	•		8	3	2	11
Keszthely	0	NNW 6	24.6	2	•		9	-1	-2	12
Zalaegerszeg	0 ⌴	NNE 2	25.6	1	•		9	-3	-7	-
Nagykanizsa	0 ⌴	N 3	25.2	1	•		9	-3	-5	-
Kaposvár	-	-	-	-	-		-	-	-	-
Pécs	0	N 4	23.5	1	•		8	-1	-2	13
Budapest M. I.	0	WNW 3	22.6	1	•		9	0	-2	11
Salgótarján	0	N 1	22.6	1	•		10	-3	-5	12
Eger	3	N 1	22.1	1	•		12	-2	-6	14
Miskolc	4	N 2	22.4	2	ny		11	-2	-4	1
Sárospatak	0	N 2	21.1	3	•		6	0	-3	0
Baja	1 ⌴	N 2	23.3	2	•		9	0	-3	11
Kalocsa	3	N 4	23.1	2	•		8	-1	-	12
Kecskemét	1	NNW 4	22.1	1	•		8	-1	-2	12
Szeged	1	NNW 5	22.0	1	•		8	-1	-4	13
Szolnok	1	NW 4	21.6	2	•		9	-3	-4	-
Túrkeve	3	NW 2	-	0	•		10	-2	-7	-
Békéscsaba	3	N 3	21.9	0	•		9	-2	-5	7
Debrecen	4 *	NE 2	23.2	1	3		7	-1	-5	1
Nyíregyháza	3	NE 2	22.7	3	1		7	1	-1	0
Kékestető (1000 m)**	1	NE 2	899.1	-4	•		6	-6	-	12
Galyatető (932 m)**	-	-	-	-	•		7	-6	-	-
Misinatető (534 m)*	1	N 15	960.0	-2	•		8	-2	-4	-
Szabadsághegy (474 m)*	0 ⌴	NW 1	960.0	-1	•		6	-3	-	11
Farkasgyepu (400 m)*	0	N 1	961.5	-1	•		-	-3	-3	-

24 órai csapadék mm			24 órai csapadék mm			24 órai csapadék mm			24 órai csapadék mm		
Rajka	•		Tab	•		Jósvafő	•		Kisvárda	•	
Csorna	ny	⌴	Sárbogárd	•		Lillafüred	•		Vásárosnamény	-	
Kapuvár	ny		Sztálinváros	•		Szendrőlád	-		Mátészalka	-	
Kőszeg	ny		Nagykónyi	•		Fügöd	ny		Tiszabecs	•	
Kormend	•	⌴	Somogyszob	•		Hidasnémeti	•		Csenger	•	
Lenti	•	⌴	Barcs	•	⌴	Tokaj	ny		Nyírlugos	ny	
Letenye	•		Szigetvár	•		Poroszló	•	⌴	Polgár	4	
Káld	•		Lengyel	•		Jászapáti	•	⌴	Hajdúdorog	3	
Sumeg	-		Szekszárd	•	⌴	Nagykáta	-		Hortobágy	2	
Zirc	•		Mohács	•	⌴	Örkény	•	=⌴	Tiszaroff	•	
Veszprém	•	⌴	Siklós	•	⌴	Kunsztmiklos	•	⌴	Karcag	•	
Komárom	•	⌴	Királyrét	•	⌴	Cegléd	•		Berettyoujfalu	2	⌴
Kisbér	ny	⌴	Balassagyarm	•		Nagykoros	•	⌴	Szeghalom	•	⌴
Mór	•		Romhány	•		Tiszakécske	•		Körösszakál	2	
Alesut	-		Vác	•		Izsák	-		Szarvas	•	⌴
Dobogókő	•		Godollo	-		Kiskunfelegyh	•		Szentes	•	
Martonvásar	•		Lórinci	•	⌴	Kiskunhalas	•		Orosháza	•	
Tihany	•		Gyongyos	•		Bacsalmás	•		Makó	•	
Fonyód	•		Borsodnádasd	•	⌴	Kistelek	•		Mezohegyes	•	
Marcali	•		Putnok	•	⌴	Zalony	•				

* A légnyomas 500 gdm-re átszámítva ** A légnyomas 1000 gdm-re átszámítva

Magassági szélmérések

Óraadatok greenwichi középidőben

IV.20.	Szhely 05 h		Szeged 05 h		Pécs 06 h		Bpest 06 h		Debr. 06 h		Bpest 09 h		Szeged 11 h		Miskolc 11 h		Szhely 12 h	
	fok	m/s	fok	m/s	fok	m/s	fok	m/s	fok	m/s	fok	m/s	fok	m/s	fok	m/s	fok	m/s
Talaj	360	7	320	7	360	7	270	12	360	2	320	7	320	12	90	7	320	7
500 m	340	24	320	19	340	26	320	23	20	6	320	8	320	5	130	9	360	6
1000	340	24	310	18	340	26	320	16			310	12	320	13			340	12
1500	320	23	320	15	320	24	330	16									10	17
2000	330	24	270	17	310	25	340	14									10	17
3000	320	31	300	15	320	23	310	17										
4000	320	27	290	19	320	23												
5000																		
7000																		
9000																		
10000																		
12000																		
14000																		
16000																		
18000																		
20000																		

IV.20.	Győr 12 h		Pécs 12 h		Bpest 12 h		Debr. 13 h		Bpest 15 h		Szhely 16 h		Szeged 17 h		Pécs 18 h		Bpest 18 h	
	fok	m/s	fok	m/s	fok	m/s	fok	m/s	fok	m/s	fok	m/s	fok	m/s	fok	m/s	fok	m/s
Talaj	320	7	320	12	320	12	90	2	320	12	320	7	320	12	360	7	320	7
500 m	340	9	340	14	320	10	360	3	320	12	340	10	330	8	350	12	320	12
1000	330	9	340	14	330	18	270	2	330	16	350	20	330	9	350	12		
1500			340	14	330	14	290	4	330	16	350	20	330	11	350	12		
2000			310	21	330	14	290	4	330	16	330	15	330	15	330	18		
3000			310	21	300	17			300	26	310	17	290	11	330	18		
4000			290	17	280	15			280	17			270	19				
5000			270	22	270	22												
7000					270	23												
9000					270	23												
10000					240	11												
12000					270	21												
14000					250	12												
16000					250	12												
18000																		
20000																		

IV.20.	Debr. 19 h		Bpest 21 h		Szhely 23 h		Győr 23 h		Miskolc 23 h		IV.21.		Pécs 00 h		Bpest 00 h		Bpest 02 h	
	fok	m/s	fok	m/s	fok	m/s	fok	m/s	fok	m/s	fok	m/s	fok	m/s	fok	m/s	fok	m/s
Talaj	90	2	320	7	360	2	320	2	320	2			320	2	320	7	320	7
500 m	10	4	360	7	350	13	330	7	350	2			350	14	350	13	10	6
1000	10	4	330	14	350	14	340	10	160	1			350	14	350	13	350	8
1500	10	4	330	19	350	16			290	3			350	14	350	7	350	8
2000					350	16							350	14	320	7	350	8
3000													350	14	320	7		
4000																		
5000																		
7000																		
9000																		
10000																		
12000																		
14000																		
16000																		
18000																		
20000																		

IDŐJÁRÁSI NAPIJELENTÉS

ЕЖЕДНЕВНЫЙ МЕТЕОРОЛОГИЧЕСКИЙ БЮЛЛЕТЕНЬ • DAILY WEATHER REPORT
BULLETIN QUOTIDIEN DE TEMPS • TÄGLICHER WETTERBERICHT

KIADJA AZ ORSZÁGOS METEOROLÓGIAI INTÉZET
BUDAPEST II. KITAIBEL PÁL UTCA 1
TELEFON: KÖZPONT: 353-500, IDŐJELZŐ OSZT.: 150-410

MEGJELENIK NAPONKÉNT • ELŐFIZETÉSI ÁRA
A POSTAI KÖLTSÉGGEL EGYÜTT NEGYEDÉVRE 60, Ft
KIADÁSÉRT FELEL AZ INTÉZET IGAZGATÓJA

72. évfolyam 112. szám. + Budapest + 1959. április hó 22.

Az időjárási helyzet ma reggel és a várható időjárás:

Közép-Európában derültebb, szárazabb idővel nyugalomba jutott a sarkvidéki eredetű levegő. A Balkán-félszigetre dél felől enyhébb légtömegek nyomulnak; a két levegőfajta határterületén sokfelé esik az eső.

Hazánkban kedden a Dunántúlon jobbára derült volt az ég, Keleten napközben felhősebb volt az idő. Néhány helyen kevés hó esett, de estére ott is feloszlott a felhőzet. A hőmérséklet általában 8 - 11, a keleti határszéli megyékben 6 - 9 fokig emelkedett. Ma hajnalra ismét 0, -3, a talajmenti légrétegekben -3, -6 fokig hült le a levegő.

Budapesten szerdán 12 órakor a hőmérséklet 8 fok, a tengerszintre átszámitott légnyomás 769 mm, mérsékelten süllyedő irányzatú.

Várható időjárás csütörtök estig:

Az ország délkeleti felében erősen felhős idő, máshol kevesebb felhő.
Több helyen, főként délen és keleten eső.
Mérsékelt keleti szél.
Az éjszakai lehülés gyengül, de északon még lesznek gyenge hajnali fagyok.
A nappali felmelegedés alig változik.

Várható legalacsonyabb éjszakai hőmérséklet: 0, +3 fok között
északon helyenként 0 fok alatt,
legmagasabb nappali hőmérséklet csütörtökön: 9 - 12 fok között.

Távolabbi kilátások:

Felhős idő esőkkel. Az éjszakai fagyok megszünnek.

A hőmérséklet és a légnyomás napi középértéke Budapesten és ezek eltérése a 75 évi átlagtól:

1959. IV. 21-én: 6,2 C°, 768,0 mm. Eltérés: -6,1 C°, +7,5 mm.

1871 óta ezen a napon előfordult:

legmagasabb hőmérséklet 29,6 C° /1876/
legalacsonyabb hőmérséklet 0,1 C° /1959/

Az Országos Meteorológiai Intézet Időjárási Napijelentése

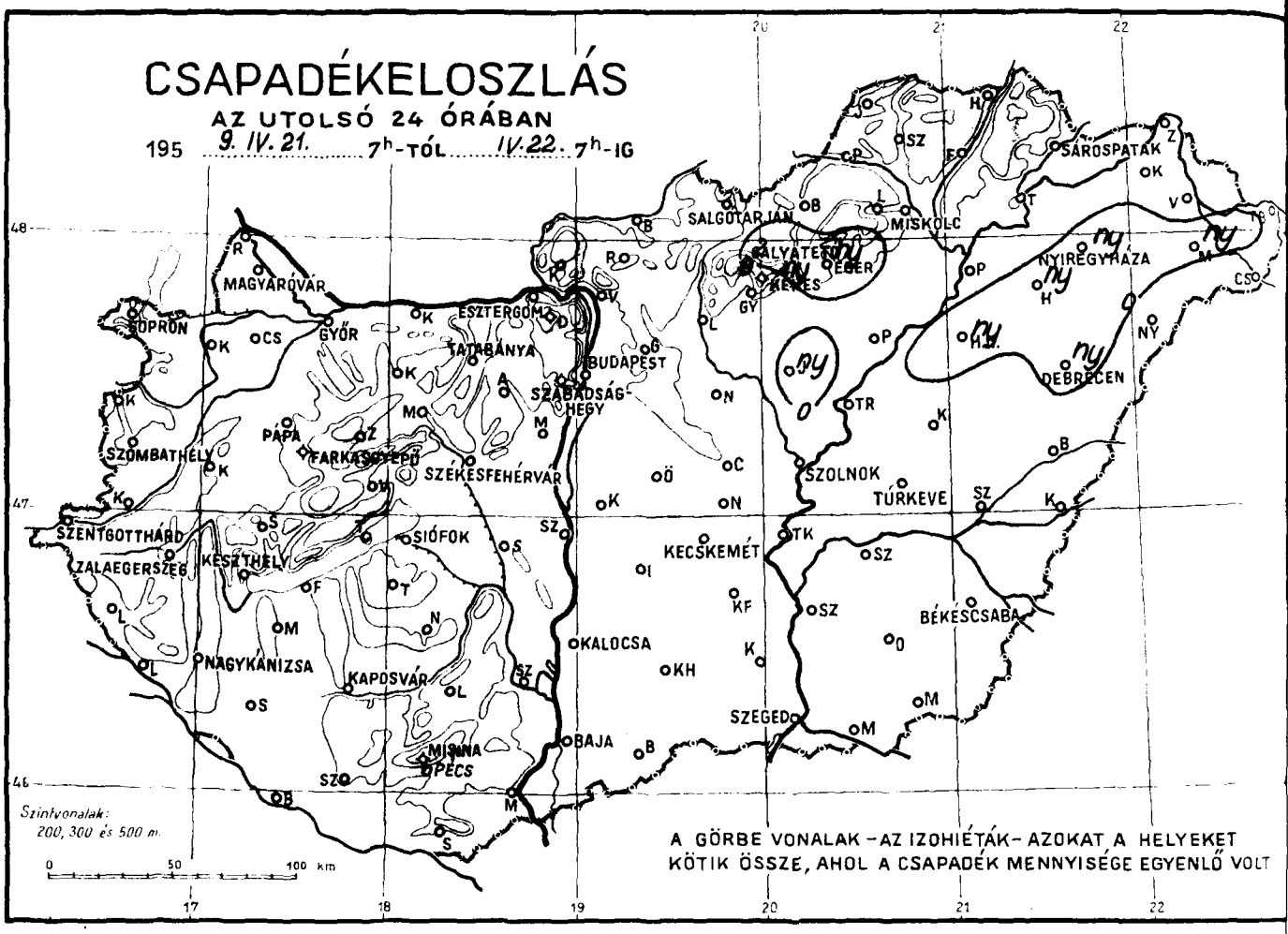

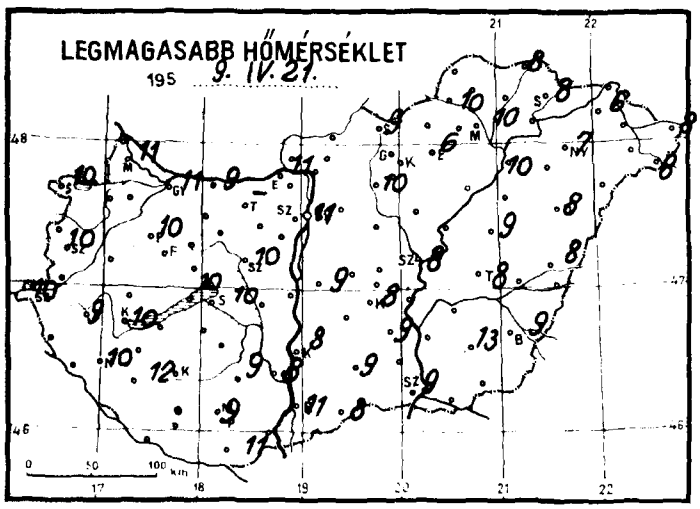

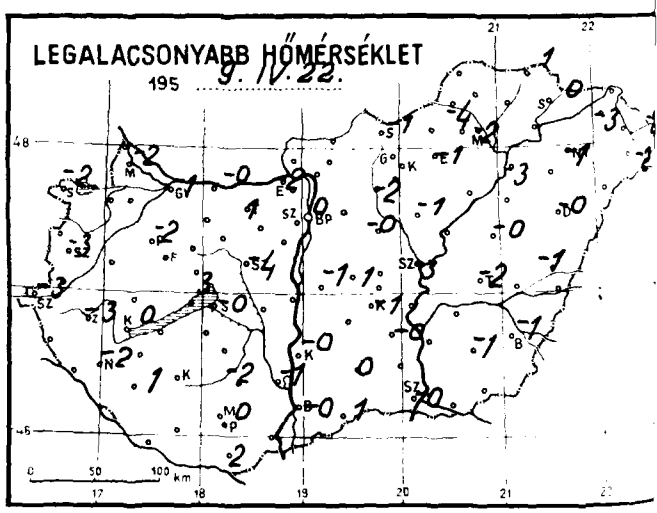

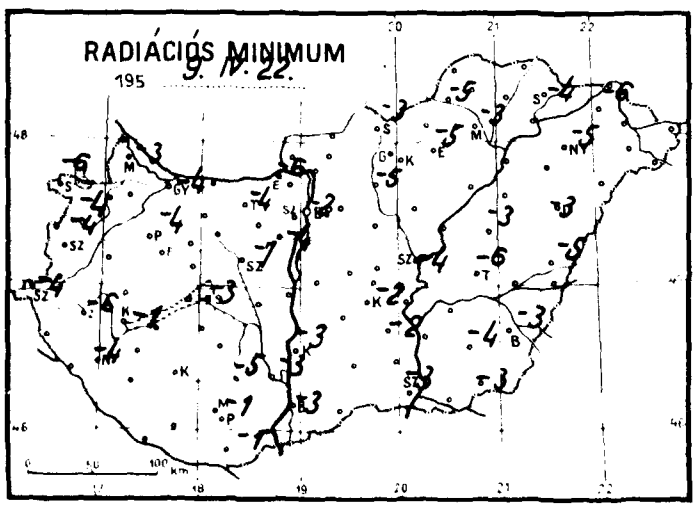

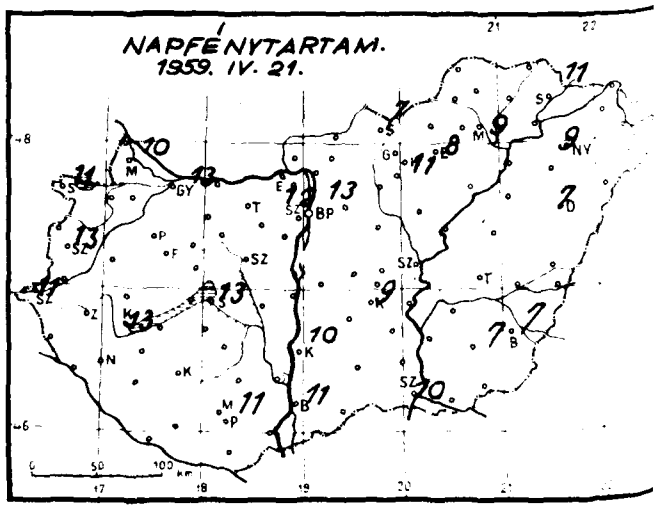

Időjárási helyzet 1969 év ÁPRILIS hó 22. nap 7 óra

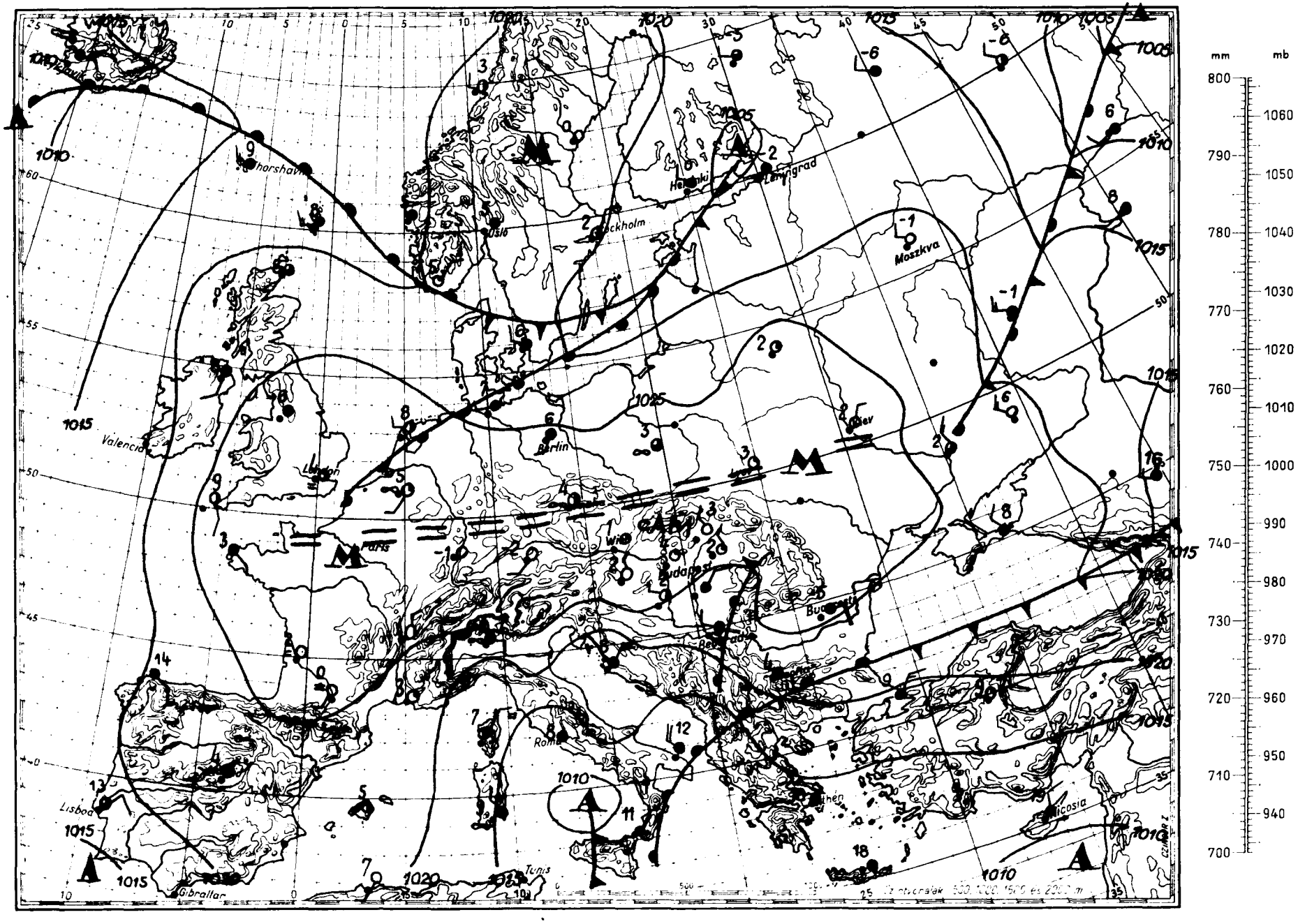

Magaslégköri időhelyzet

19 59. április hó 22. nap 00h GMT.

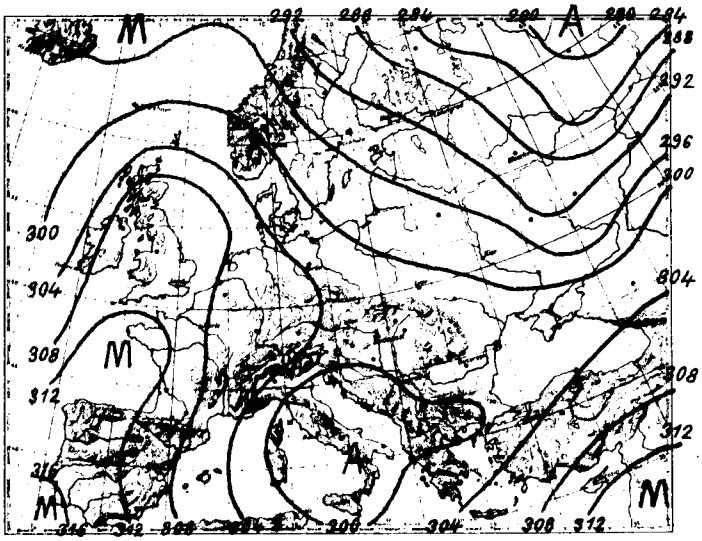

700 mb-os absz. topográfia

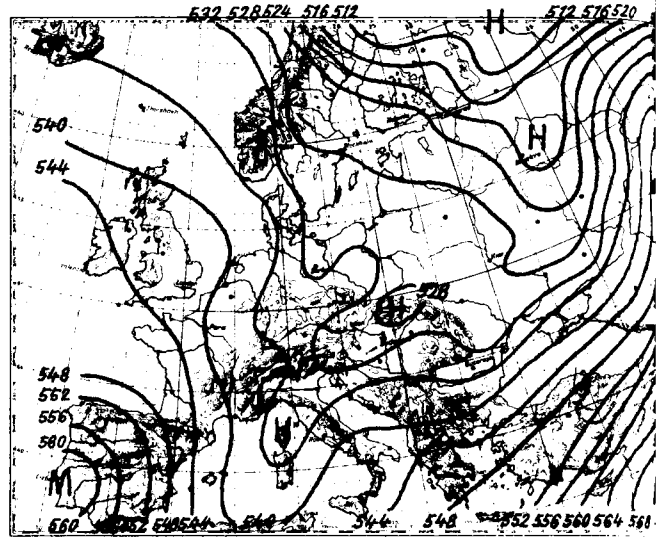

500/1000 mb-os rel. topográfia

1959. IV. 21. 12h

mb	m	C°	%	
1000	187	7.9		46
850	1494	- 4.2		64
700	2992	-14.2		60
600	4162	-15.7		66
500	5515	-23.7		66
400	7115	-33.0		66
300				
200				
100				
50				

Jellemző pontok:

1005.7	Talaj	8.4	46
900	1041	- 0.6	60
766	2300	-11.2	60
756	2400	-10.0	60
686	3120	-15.3	60
664	3400	-11.3	60
323	8485	-43.8	66

A sarkvidéki hideg levegő Közép-Európa után a Földközi-tenger nyugati medencéjébe is lejutott. Nyugat- és Közép-Európában már nincs számottevő további lehülés. A sarkvidéki levegő zöme a Szovjetunió európai része felett helyezkedik el s ott erős lehülés van folyamatban.
Hazánk felett, csak egy igen vékony légréteg kivételével az egész troposzférában zsugorodás folytán melegszik a levegő. A 0 fok magassága 400 m-t emelkedett. -10 fokos hőmérséklet, a kialakult többszörös inverzió miatt három magasságban fordult elő 1920, 2140 és 2700 m-en.

dr. Kallósné s.k.

1959. IV. 22. 00h

mb	m	C°	%	
1000	208	2.9		73
850	1515	- 4.7		85
700	3018	-12.5		62
600	4190	-13.6		57
500	5540	-24.6		57
400	7122	-37.2		57
300	9046	-51.9		57
200	11640	-52.2		
100				
50				

Jellemző pontok:

1008.7	Talaj	2.5	73
965	500	5.1	62
790	2100	-10.7	97
750	2500	- 8.4	97
700	3018	-12.5	62
690	3140	-11.3	57
665	3400	-14.2	57
640	3740	-12.7	57
500	5540	-24.6	57
300	9046	-51.9	57
✱256	10000	-57.2	57
172	12540	-49.6	

✱ Tropopauza

1959. április hó.
23. nap szerda
72. évfolyam 112. sz.

	Reggeli észlelések 06 TMG				Az utolsó 24 óra adatai					
	Felhőzet (0–4)	Szélirány és ero (m/s)	Légnyomás (millibár)	Hőmérséklet (C°)	Csapadék (24 óra) (mm)		Hőmérsékleti szélsőségek: tegnapi nappali max.	éjszakai min.	Radiációs min.	Napsütés (óra) tegnap
Mosonmagyaróvár	0	– 0	1027.4	2	.		11	-2	-3	10
Sopron	1	NNW 3	27.5	3	.		10	-2	-6	11
Szombathely	1	N 2	27.3	2	.		10	-3	-4	13
Szentgotthárd	1	– 0	27.4	-2	.	⌴	10	-3	-4	11
Pápa	0	– 0	26.0	-0	.	⌴	10	-2	-4	–
Győr	1	NE 2	27.1	2	.	⌴	11	-1	-4	13
Esztergom	0	– 0	26.6	1	.		11	-2	-6	–
Tatabánya	0	ESE 1	27.3	4	.		–	1	-4	–
Szekesfehérvár	0	– 0	25.9	1	.		10	-4	-7	–
Siófok	1	E 2	26.3	5	.	⌴	10	-0	-3	13
Keszthely	0	ESE 2	25.7	5	.		10	0	-1	13
Zalaegerszeg	0	N 1	26.6	1	.		9	-3	-6	–
Nagykanizsa	1	N 2	26.3	1	.	⌴	10	-2	-4	–
Kaposvár	–	– –	–	–	–		–	–	–	–
Pécs	3	ENE 5	25.2	3	.		9	0	-1	11
Budapest M. I.	1	– 0	26.4	4	.		11	0	-2	13
Salgótarján	2	NE 1	26.6	4	.		9	-1	-3	7
Eger	0	NE 2	26.0	3	ny		6	-1	-5	8
Miskolc	0	NNE 4	26.1	3	.		10	-2	-3	9
Sarospatak	0	N 4	25.2	3	.		8	0	-4	11
Baja	2	NW 1	25.2	2	.	⌴	11	-0	-3	11
Kalocsa	2	N 2	25.3	2	.		8	-0	-3	10
Kecskemét	0	NE 3	25.0	3	.		8	-1	-2	9
Szeged	4	NE 5	25.0	2	.		9	-0	-3	10
Szolnok	1	N 2	25.1	2	.		8	-3	-4	–
Türkeve	1	NE 2	–	3	.		8	-2	-6	–
Békéscsaba	4	NNE 4	24.7	1	.		9	-1	-3	7
Debrecen	1	N 5	25.9	2	ny	⌴	8	-0	-3	7
Nyiregyháza	0	NE 4	25.4	3	ny		7	-1	-5	9
Kékestető (1000 m)**	3	NW 2	902.7	-3	ny		4	-6	–	11
Galyatető (932 m)**	–	–	–	–	2		4	-5	–	–
Misinatető (534 m)*	3	NE 6	961.2	1	.		6	0	-5	–
Szabadsághegy (474 m)*	0	NW 1	963.8	3	.		7	-0	–	12
Farkasgyepu (400 m)*	0	SSE 2	963.3	3	.		11	2	-4	–

24 órai csapadék mm			24 órai csapadék mm			24 órai csapadék mm			24 órai csapadék mm		
Bajka	.		Tab	.		Jósvafő	.		Kisvárda	.	
Csorna	.		Sárbogárd	.		Lillafüred	.		Vásárosnamény	–	
Kapuvár	.		Sztálinváros	.		Szendrőlád	.		Mátészalka	ny	⌴
Kőszeg	.		Nagykónyi	.		Füged	.		Tiszabecs	.	
Körmend	.		Somogyszob	.		Hidasnémeti	.		Csenger	.	
Lenti	.		Barcs	.		Tokaj	.		Nyirlugos	.	
Letenye	.		Szigetvár	.		Poroszló	.		Polgár	.	
Káld	.		Lengyel	.		Jászapáti	ny		Hajdúdorog	ny	
Sumeg	–		Szekszárd	.		Nagykáta	.		Hortobágy	ny	
Zirc	.		Mohács	.		Örkény	.		Tiszaroff	.	
Veszprém	.		Siklós	.		Kunszentmiklós	.		Karcag	.	
Komárom	.		Királyrét	.		Cegléd	.		Berettyóújfalu	.	
Kisbér	.		Balassagyarm	.		Nagykőros	.		Szeghalom	.	
Mór	.		Romhány	.		Tiszakécske	.		Kőrösszakál	.	
Alcsut	.		Vác	.		Izsák	.		Szarvas	.	
Dobogókő	.		Gödöllő	.		Kiskunfelegyh	.		Szentes	.	
Martonvásár	.		Lőrinci	.		Kiskunhalas	.		Orosháza	.	
Tihany	.		Gyöngyos	.		Bácsalmás	.		Makó	.	
Fonyód	.		Borsodnádasd	.		Kistelek	.		Mezőhegyes	.	
Marcali	.		Putnok	.		Záhony	.				

* A légnyomás 500 gdm-re átszámítva ** A légnyomás 1000 gdm-re átszámítva

Magassági szélmérések

Óraadatok greenwichi középidőben

IV.21.	Bpest 05 h		Bpest 06 h		Debr. 07 h		Pécs 06 h		Bpest 09 h		Debr. 11 h		Bpest 12 h		Miskolc 12 h		Szhely 12 h	
	fok	m/s	fok	m/s	fok	m/s	fok	m/s	fok	m/s	fok	m/s	fok	m/s	fok	m/s	fok	m/s
Talaj	360	7	320	2	90	2	320	7	360	7	360	2	360	7	90	2	360	7
500 m	360	15	360	11	40	4	360	12	10	5	10	7	50	6	20	3	10	15
1000	350	15	10	6	10	3	10	8	30	5	10	6	50	6	20	3	10	15
1500	360	16	350	8			10	8	20	7	10	6	40	4	360	5	20	16
2000	20	17	250	8			10	8	10	11	10	6	40	4	20	11	360	13
3000	10	17	340	11			340	8	350	13	360	5	40	7	350	7	350	8
4000	360	1	310	10			300	13					310	8			320	14
5000	350	5	270	21			260	13					270	19				
7000	280	16	270	21			260	13					270	19				
9000	270	28	260	29									270	28				
10000	270	36	270	19									260	16				
12000			260	13									240	12				
14000			260	10									250	17				
16000																		
18000																		
20000																		

IV.21.	Győr 12 h		Pécs 12 h		Bpest 15 h		Bpest 18 h		Szhely 17 h		Pécs 18 h		Bpest 21 h		Miskolc 23 h		Győr 23 h	
	fok	m/s	fok	m/s	fok	m/s	fok	m/s	fok	m/s	fok	m/s	fok	m/s	fok	m/s	fok	m/s
Talaj	360	7	360	7	40	2	140	7	360	7	40	2	90	2	320	2	360	2
500 m	10	8	20	6	40	4	80	3	20	10	50	8	110	5	50	8	360	7
1000	10	8	20	6	10	5	30	4	20	12	50	8	110	5	40	11	10	8
1500	10	8	360	5	10	5	20	8	20	10	30	10	50	4	20	10	10	8
2000	20	12	20	7	10	5	30	10	20	13	30	10	10	6				
3000			20	3			90	4	60	9	30	6						
4000							280	6	350	2	250	6						
5000							250	18	260	10								
7000							260	17	260	15								
9000							260	21	270	22								
10000							250	9	260	22								
12000									250	18								
14000									250	25								
16000																		
18000																		
20000																		

IV.21.	Pécs 23 h		Szhely 24 h		Siófok 23 h								IV.22.		Bpest 00 h		Bpest 02 h	
	fok	m/s	fok	m/s	fok	m/s	fok	m/s	fok	m/s	fok	m/s	fok	m/s	fok	m/s	fok	m/s
Talaj	40	2	360	2	90	2									90	7	40	2
500 m	40	6	10	8	100	3									90	9	270	7
1000	40	6	10	8	100	3									80	5	270	7
1500	40	6	30	10	10	4									50	5	360	4
2000	30	6	20	9	40	3											60	5
3000	30	6																
4000																		
5000																		
7000																		
9000																		
10000																		
12000																		
14000																		
16000																		
18000																		
20000																		

IDŐJÁRÁSI NAPIJELENTÉS

ЕЖЕДНЕВНЫЙ МЕТЕОРОЛОГИЧЕСКИЙ БЮЛЛЕТЕНЬ • DAILY WEATHER REPORT
BULLETIN QUOTIDIEN DE TEMPS • TÄGLICHER WETTERBERICHT

KIADJA AZ ORSZÁGOS METEOROLÓGIAI INTÉZET
BUDAPEST II. KITAIBEL PÁL UTCA 1
TELEFON: KÖZPONT: 353-500, IDŐJELZŐ OSZT.: 150-410

MEGJELENIK NAPONKÉNT • ELŐFIZETÉSI ÁRA A POSTAI KÖLTSÉGGEL EGYÜTT NEGYEDÉVRE 60, Ft
KIADÁSÉRT FELEL AZ INTÉZET IGAZGATÓJA

12. évfolyam 113. szám. + Budapest + 1959. április hó 23.

Az időjárási helyzet ma reggel és a várható időjárás:

Az északnyugat felől áramló óceáni levegő hatására Németországban valamint Lengyelországban borult, esős az időjárás és megkezdődött az enyhülés. A Földközi-tenger középső medencéjében fekvő ciklon a Balkán és Olaszország térségében okoz kiterjedt esőzéseket, és délkeletről szállitja az enyhe levegőt Közép-Európa fölé.

Hazánkban tegnap felhős volt az ég, és a déli határszélen néhány helyen jelentéktelen mennyiségű eső hullott. A hőmérséklet napközben 9, 12 fokig emelkedett. Éjszaka az ország északi felében még gyenge fagyok voltak, máshol +2, +5 fokos legalacsonyabb hőmérsékleteket mértek.

Budapesten csütörtökön 12 órakor a hőmérséklet 11 fok, a tengerszintre átszámitott légnyomás 764 mm, mérsékelten süllyedő irányzatú.

Várható időjárás péntek estig:

Változó felhőzet többhelyen kisebb esővel.
Mérsékelt szél.
Néhány helyen /főként az ország északi felében/ még gyenge hajnali fagyok.
A nappali hőmérséklet alig változik.

Várható legalacsonyabb éjszakai hőmérséklet: 0,+3 fok
legmagasabb nappali hőmérséklet pénteken: 12, 15 fok között.

Távolabbi kilátások:

A hét végén felhős idő esőkkel.

A hőmérséklet és a légnyomás napi középértéke Budapesten és ezek eltérése a 75 évi átlagtól:

1959. IV. 22-én: 7,2 C°, 768,1 mm. Eltérés: -5,3 C°, +7,9 mm.

1871 óta ezen a napon előfordult:

legmagasabb hőmérséklet 28,6 C° /1876/
legalacsonyabb hőmérséklet -1,1 C° /1877/

Az Országos Meteorológiai Intézet Időjárási Napijelentése

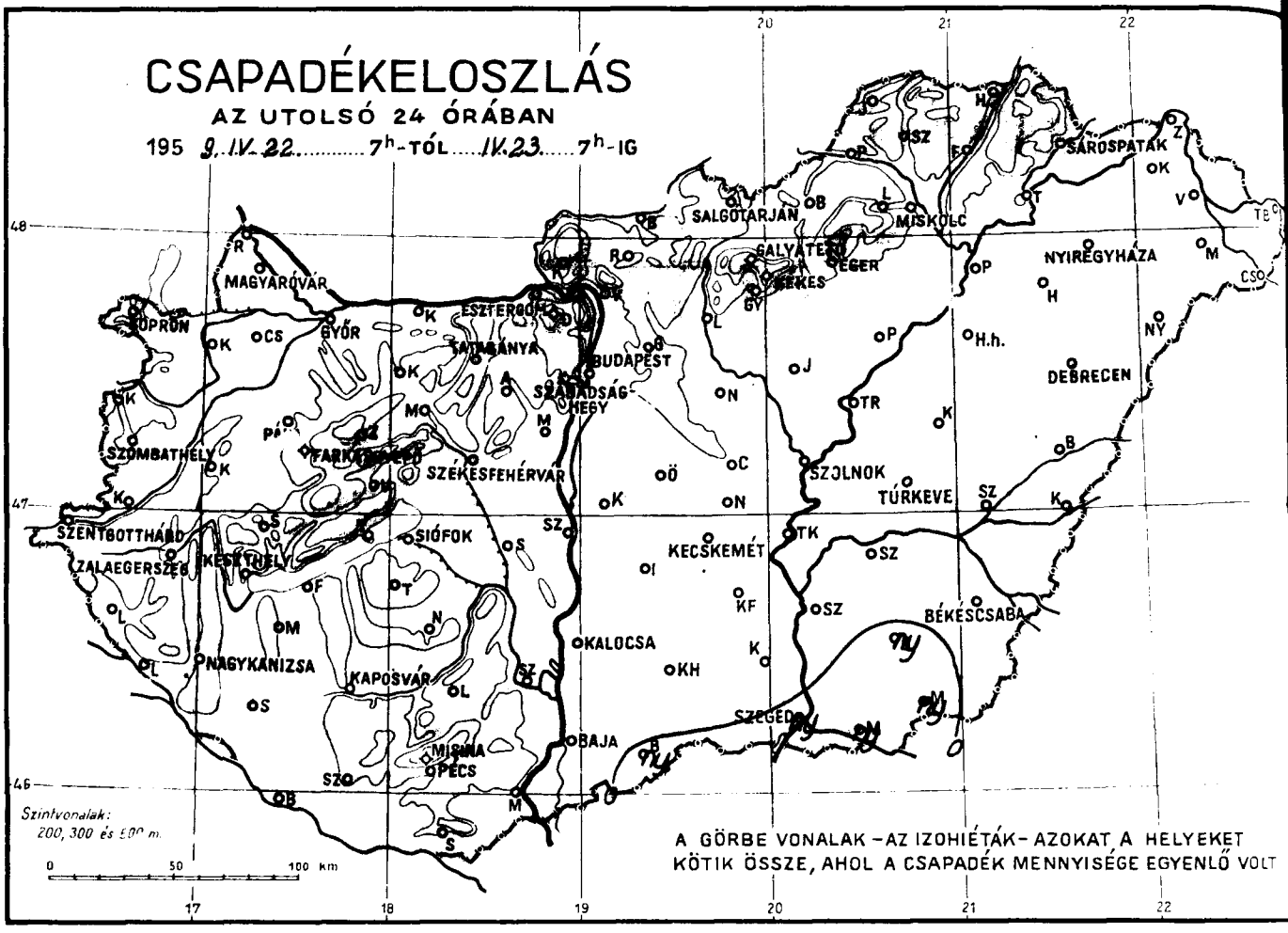

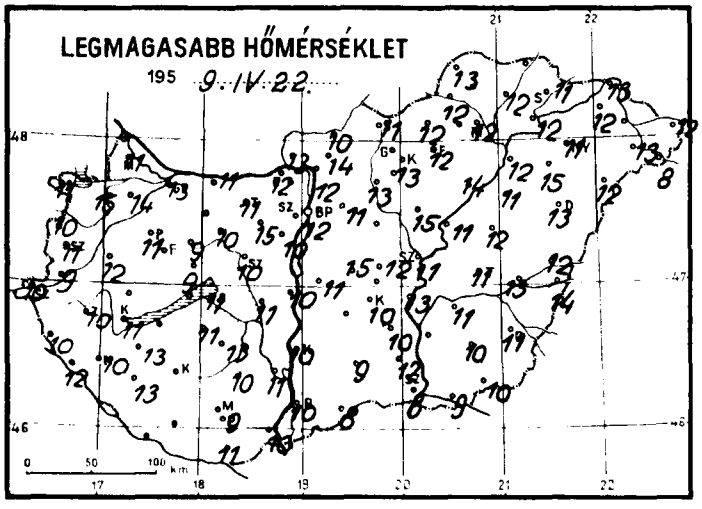

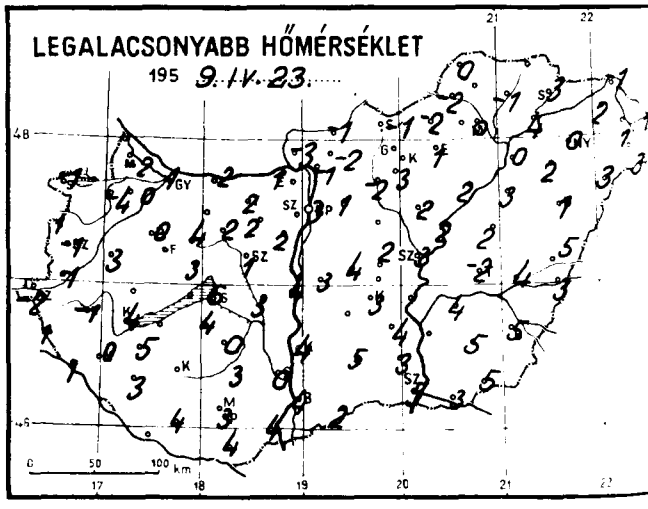

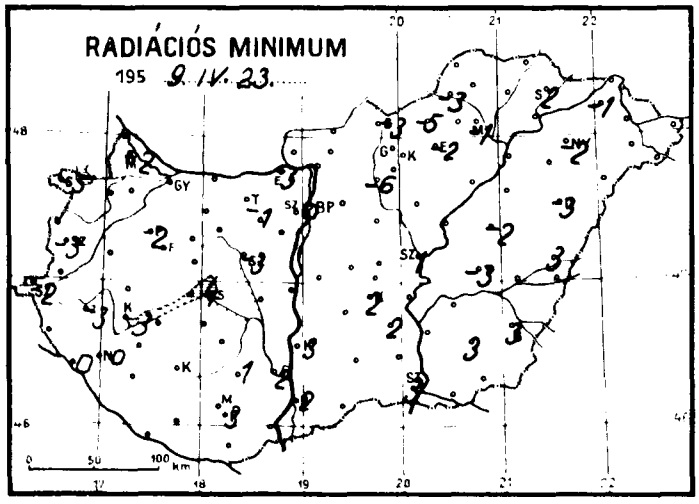

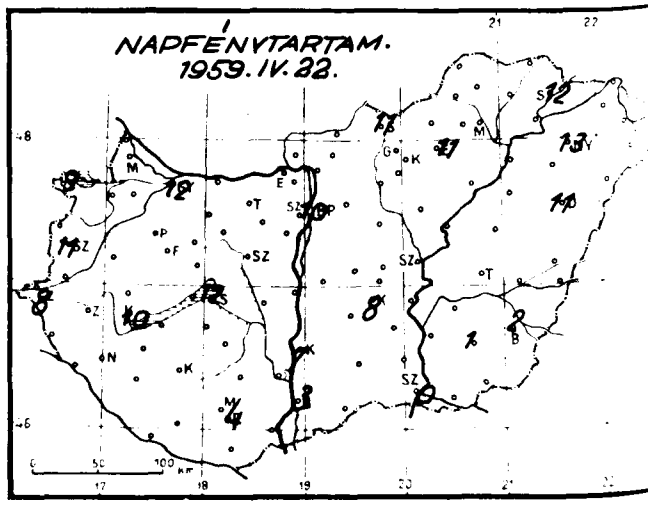

Időjárási helyzet 1959. év ÁPRILIS hó 23. nap 7 óra

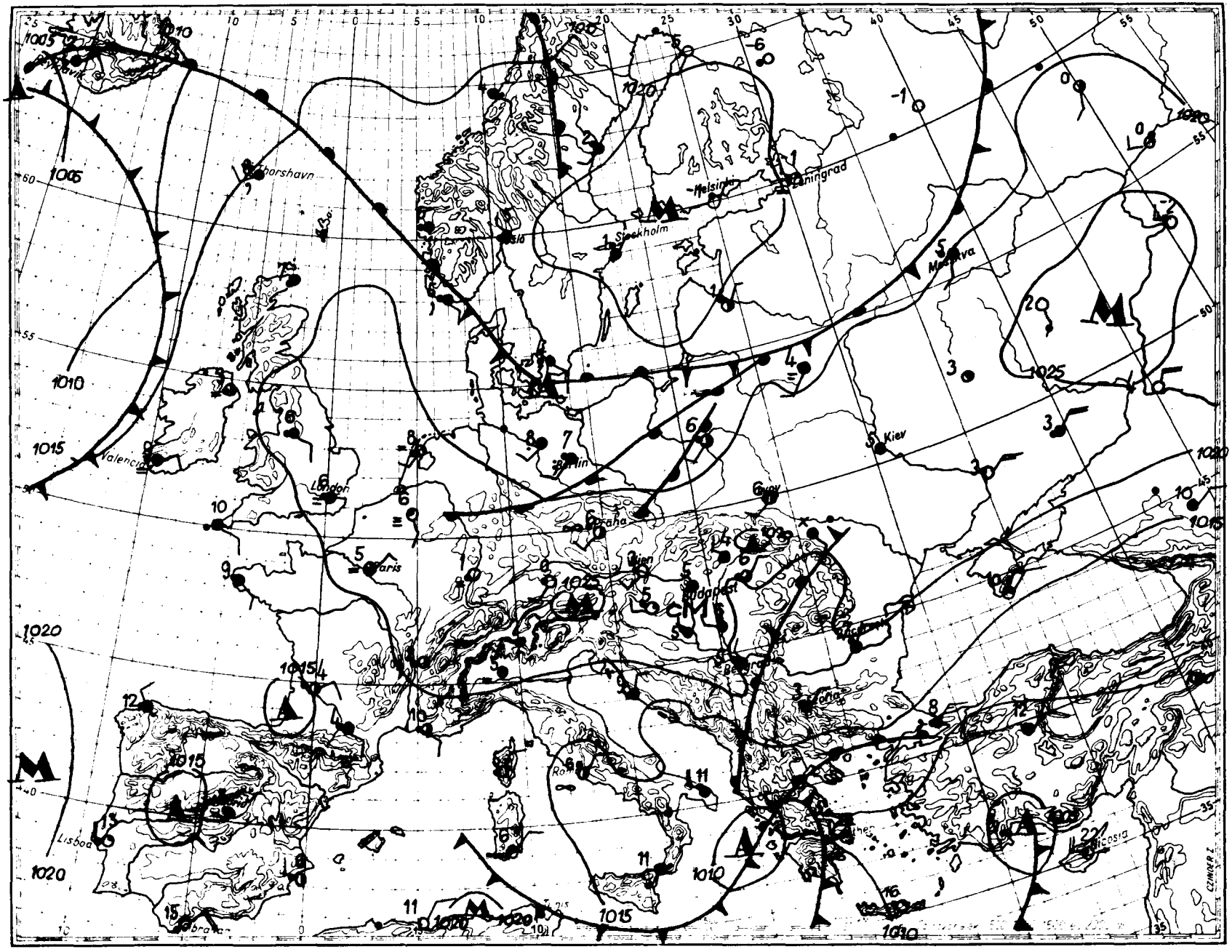

Magaslégköri időhelyzet

19 59. április hó 23. nap 00h GMT.

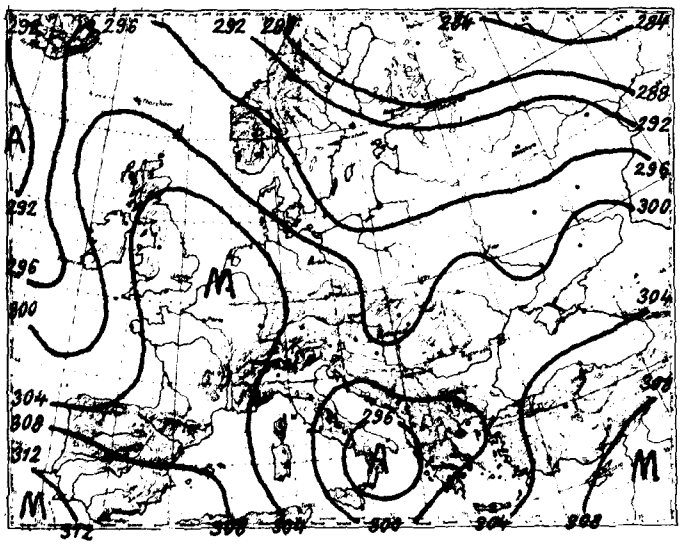

700 mb-os abs. topográfia

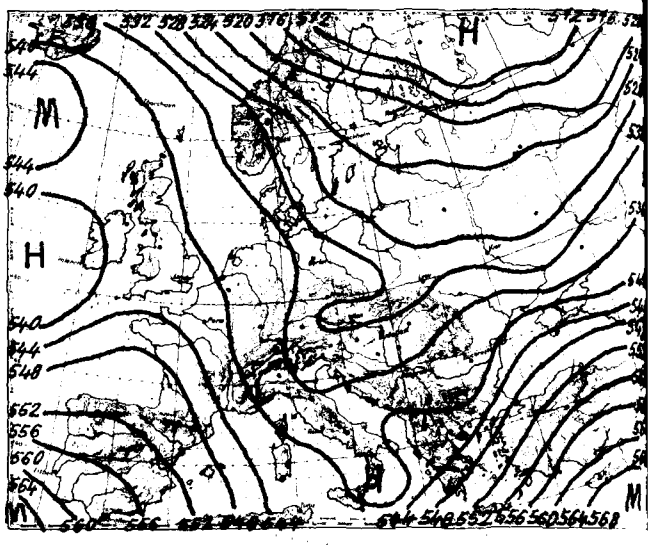

500/1000 mb-os rel. topográfia

1959.IV.22. 12h			
mb	m	C°	%
1000	198	9.8	40
850	1513	- 3.2	50
700	3026	-10.2	47
600	4204	-15.2	45
500	5561	-22.4	57
400	7155	-35.2	54
300	9096	-50.0	54
200	11707	-49.8	
100			
50			

Jellemző pontok:

1007.0	Talaj	10.2	38
810	1900	- 7.0	54
780	2150	- 6.0	39
719	2830	-10.0	50
660	3480	-10.4	41
500	5561	-22.4	57
300	9096	-50.0	54
*250	10269	-56.4	54
190	12050	-48.2	
140	14050	-47.8	
128	14631	-49.2	

Csütörtökön 00 GMT-kor az advekciós kép szerint erős hidegadvekció mutatkozik a Szovjetunió európai területének délkeleti részén, gyenge a Földközi tengeren. Erős melegadvekció van Grönland és Izland között, mérsékelt az Átlanti óceán középső területén.

Hazánkban az utolsó 24 óra alatt a troposzféra alsó 2500 méter vastag rétege átlagosan 2,5 fokot melegedett, a 3500-tól 7000 méterig terjedő réteg pedig közepesen 1 fokot hült.

Budapest felett ma éjjel a 0 fokos szint 1180, a -10 fokos pedig 2600 méter magasságban volt található.

Veress s.k.

1959.IV.23. 00h			
mb	m	C°	%
1000	171	5.2	58
850	1485	- 3.9	90
700	2996	-12.2	72
600	4163	-17.4	100
500	5508	-25.0	100
400	7085	-38.4	100
300	9002	-52.6	100
200	11594	-51.8	
100	16080	-53.6	
50			

Jellemző pontok:

1003.8	Talaj	5.0	57
980	330	6.8	68
808	1890	- 6.0	97
787	2800	-11.4	66
600	4163	-17.4	100
500	5508	-25.0	100
400	7085	-38.4	100
300	9002	-52.6	100
*267	9740	-57.6	100
200	11594	-51.8	
150	13455	-52.6	
125	14620	-50.9	
94	16482	-54.4	

* Tropopauza

1959. április hó.
23. nap csütörtök.
72. évfolyam 113. sz.

	Reggeli észlelések 06 TMG				Az utolsó 24 óra adatai					
	Felhőzet (0–4)	Szélirány és erő (m/s)	Légnyomás (millibár)	Hőmérséklet (C°)	Csapadék (24 óra) (mm)		Hőmérsékleti szélsőségek: tegnapi nappali max.	Hőmérsékleti szélsőségek: éjszakai min.	Hőmérsékleti szélsőségek: Radiációs min.	Napsütés (óra) tegnap
Mosonmagyaróvár	0	– 0	1021.9	2	•		11	–2	–2	–
Sopron	0	NW 3	23.3	5	•		11	–2	–5	9
Szombathely	0	N 1	22.0	3	•		10	–1	–3	11
Szentgotthárd	0	WSW 2	22.6	–1	•		10	–2	–2	8
Pápa	1 ∞	– 0	21.3	2	•		11	0	–2	–
Győr	0	WNW 2	21.2	3	•		13	1	–	12
Esztergom	2	– 0	20.8	5	•		12	1	–3	–
Tatabánya	3	NW 1	21.1	3	•		11	2	–1	–
Székesfehérvár	4	N 2	19.6	4	•		10	1	–3	–
Siófok	4	SE 2	20.4	6	•		11	6	4	12
Keszthely	3	NW 3	20.3	6	•		11	4	3	10
Zalaegerszeg	1	N 3	21.2	5	•		10	–1	–3	–
Nagykanizsa	4	NNE 2	21.5	5	•		10	0	0	–
Kaposvár	–	–	–	–	–		–	–	–	–
Pécs	4	WNW 2	20.3	5	•		9	3	3	4
Budapest M. I.	4	– 0	20.4	5	•		12	3	0	10
Salgótarján	2 ∞	– 0	20.7	3	•		11	–1	–3	11
Eger	4	E 1	20.4	4	•		12	1	–2	11
Miskolc	4	NNW 2	20.4	4	•		12	0	–1	–
Sárospatak	3	NNW 1	19.0	7	•		11	3	2	12
Baja	4	– 0	20.4	6	•		10	4	2	3
Kalocsa	4	– 0	20.0	6	•		10	4	3	7
Kecskemét	4	ENE 2	19.9	5	•		10	3	2	8
Szeged	4	WNW 1	20.2	6	ny		8	5	3	0
Szolnok	3	– 0	19.8	6	•		11	3	1	–
Túrkeve	3	N 2	–	5	•		11	–2	–3	–
Békéscsaba	4	N 3	19.8	7	•		11	5	3	2
Debrecen	3	ENE 2	20.0	6	•		13	1	–3	11
Nyíregyháza	3	– 0	20.4	6	•		11	0	–2	13
Kékestető (1000 m)**	4	– 0	999.8	1	•		5	–2	–	11
Galyatető (932 m)**	–	–	–	–	•		6	–1	–	–
Misinatető (534 m)*	–	–	–	–	–		7	–	–	–
Szabadsághegy (471 m)*	4	SE 1	958.9	4	•		8	3	–	10
Farkasgyepű (400 m)*	2	NW 2	949.1	6	•		–	1	–	–

24 órai csapadék mm			24 órai csapadék mm			24 órai csapadék mm			24 órai csapadék mm		
Rajka	•		Tab	•		Jósvafő	•		Kisvárda	•	
Csorna	•		Sárbogárd	•		Lillafüred	•		Vásárosnamény	–	
Kapuvár	•	⌴	Sztálinváros	•		Szendrőlád	–		Mátészalka	•	
Kőszeg	•		Nagykónyi	•		Fügöd	•	⌴	Tiszabecs	•	
Kormend	•		Somogyszob	•		Hidasnémeti	•		Csenger	•	
Lenti	•		Bares	•		Tokaj	•		Nyírlugos	•	
Letenye	•		Szigetvár	•		Poroszló	•		Polgár	•	
Káld	•		Lengyel	•		Jászapáti	•		Hajdúdorog	•	
Sumeg	–		Szekszárd	•		Nagykáta	–		Hortobágy	•	
Zirc	•		Mohács	•		Örkény	•		Tiszaroff	•	
Veszprém	•		Siklós	•		Kunsztmiklós	•		Karcag	•	
Komárom	•		Királyrét	•		Cegléd	•		Berettyóújfalu	•	
Kisbér	•		Balassagyarmat	•		Nagykőrös	•		Szeghalom	•	
Mór	•		Romhány	•		Tiszakécske	•		Körösszakal	•	
Alcsut	•		Vác	•		Izsák	–		Szarvas	•	
Dobogókő	•		Godollő	•		Kiskunfelegyh	•		Szentes	•	
Martonvásár	•		Lőrinci	•		Kiskunhalas	•		Oroshaza	ny	
Tihany	•		Gyöngyös	•		Bacsalmas	ny		Makó	ny	
Fonyód	–		Borsodnádasd	•		Kistelek	•		Mezohegyes	ny	
Marcali	•		Putnok	•		Záhony	•				

* A légnyomás 500 gdm-re átszámítva ** A légnyomás 1000 gdm-re átszámítva

Magassági szélmérések

Óraadatok greenwichi középidőben

IV.22.	Pécs 05 h		Szhely 06 h		Bpest 06 h		Siófok 11 h		Pécs 12 h		Bpest 09 h		Bpest 12 h		Bpest 15 h		Szhely 17 h	
	fok	m/s	fok	m/s	fok	m/s	fok	m/s	fok	m/s	fok	m/s	fok	m/s	fok	m/s	fok	m/s
Talaj	40	2	360	2	360	7	320	2	90	7	40	7	360	7	360	2	360	7
500 m	60	10	30	8	70	6	40	7	60	7	20	3	20	7	360	2	10	8
1000	60	8	30	8	40	7	40	7	60	7	20	3	40	3	360	2	10	8
1500	60	8	20	13	10	6	40	7	60	7	30	3	20	1	50	3	20	11
2000	60	8	30	11	10	6	60	7	120	5	60	3	20	1	20	1	20	12
3000	80	5	50	6	250	1	50	5	120	5	250	3	220	2	180	2	40	5
4000	160	4	210	1	250	8					270	6	250	7	240	6	80	4
5000			240	6	250	8					250	7	250	7	240	10		
7000			270	12	260	12					250	10	230	13	240	10		
9000			240	13	260	12							230	13				
10000					250	7							260	19				
12000													250	12				
14000													250	12				
16000													240	10				
18000													240	8				
20000																		

IV.22.	Bpest 17 h		Pécs 18 h		Bpest 21 h		Szhely 23 h		Győr 23 h		Siófok 23 h		Miskolc 23 h		Bpest 23 h			
	fok	m/s	fok	m/s	fok	m/s	fok	m/s	fok	m/s	fok	m/s	fok	m/s	fok	m/s	fok	m/s
Talaj	40	2	140	2	220	2	320	2	360	2	220	2	320	2	270	2		
500 m	360	1	70	8	250	0	340	8	10	7	310	3	330	3	30	1		
1000	110	0	70	8	350	1	350	8			310	3	340	4	50	2		
1500	30	1	20	9	50	3	360	10			350	4	340	3	70	4		
2000	30	1	20	9	70	2					20	7	280	5	100	5		
3000	50	1	80	4											250	2		
4000															260	7		
5000																		
7000																		
9000																		
10000																		
12000																		
14000																		
16000																		
18000																		
20000																		

IV.23.	Pécs 00 h		Bpest 03 h		Szhely 05 h		Pécs 06 h		Bpest 05 h									
	fok	m/s	fok	m/s	fok	m/s	fok	m/s	fok	m/s	fok	m/s	fok	m/s	fok	m/s	fok	m/s
Talaj	270	2	360	2	360	2	270	2	90	2								
500 m	10	3	60	2	20	7	80	5	150	1								
1000	30	7	60	2	20	7	80	5	50	1								
1500	30	7	80	3	10	12	30	8	10	3								
2000	30	7			20	12	40	5	250	1								
3000	80	5			20	6	170	1	310	3								
4000					20	6	40	5	260	5								
5000					340	5	130	3	240	9								
7000					250	11			240	13								
9000					250	14			240	13								
10000					250	14												
12000					250	19												
14000																		
16000																		
18000																		
20000																		

IDŐJÁRÁSI NAPIJELENTÉS

ЕЖЕДНЕВНЫЙ МЕТЕОРОЛОГИЧЕСКИЙ БЮЛЛЕТЕНЬ • DAILY WEATHER REPORT
BULLETIN QUOTIDIEN DE TEMPS • TÄGLICHER WETTERBERICHT

KIADJA AZ ORSZÁGOS METEOROLÓGIAI INTÉZET
BUDAPEST II. KITAIBEL PÁL UTCA 1
TELEFON: KÖZPONT: 353-500, IDŐJELZŐ OSZT.: 150-410

MEGJELENIK NAPONKÉNT • ELŐFIZETÉSI ÁRA A POSTAI KÖLTSÉGGEL EGYÜTT NEGYEDÉVRE 60, Ft
KIADÁSÉRT FELEL AZ INTÉZET IGAZGATÓJA

12. évfolyam 114. szám. + Budapest + 1959. április hó 24.

Az időjárási helyzet ma reggel és a várható időjárás:

A Lengyelország felett elhelyezkedő sekély ciklon hatására Közép-Európában többhelyen esik az eső. Az eső megindulásával átmenetileg erősen enyhül az idő. A ciklon hátoldalán azonban északkelet felől ismét sarkvidéki légtömegek sodródnak Közép-Európa és Nyugat-Európa egy része fölé.

Hazánkban csütörtökön az ország déli részén még erősen felhős volt az idő, máshol azonban kevesebb felhő borította az eget. Esőt napközben sehonnan sem jelentettek. Ma hajnalra azonban északnyugaton már néhány helyen kevés eső is hullott. A nappali hőmérséklet csütörtökön általában 12 - 15 fokig emelkedett. Mára virradó éjszaka az ország északi felében néhány különleges fekvésű helyen még fagypont alá süllyedt a hőmérséklet, általában azonban +1, +4 fokig terjedt az éjszakai lehülés.

Budapesten pénteken 12 órakor a hőmérséklet 10 fok, a tengerszintre átszámított légnyomás 763 mm, mérsékelten emelkedő irányzatú.

Várható időjárás szombat estig:

Felhőátvonulások, sokhelyen esővel.
Ma mérsékelt, változó irányú, holnap kissé élénkebb északi, északkeleti szél.
Fagymentes éjszaka.
A nappali hőmérséklet keleten valamivel csökken, máshol alig változik.

Várható legalacsonyabb éjszakai hőmérséklet: +2, +5,
legmagasabb nappali hőmérséklet szombaton: 9, 12 fok között.

Távolabbi kilátások:

Változó felhőzet, időnként eső. A hőmérséklet emelkedik.

A hőmérséklet és a légnyomás napi középértéke Budapesten és ezek eltérése a 75 évi átlagtól:

1959. IV. 23-án: 9,0 C°, 764,0 mm. Eltérés: -3,7 C°, +4,3 mm.

1871 óta ezen a napon előfordult:

legmagasabb hőmérséklet 29,0 C° /1876/
legalacsonyabb hőmérséklet -1,3 C° /1877/

Az Országos Meteorológiai Intézet Időjárási Napijelentése

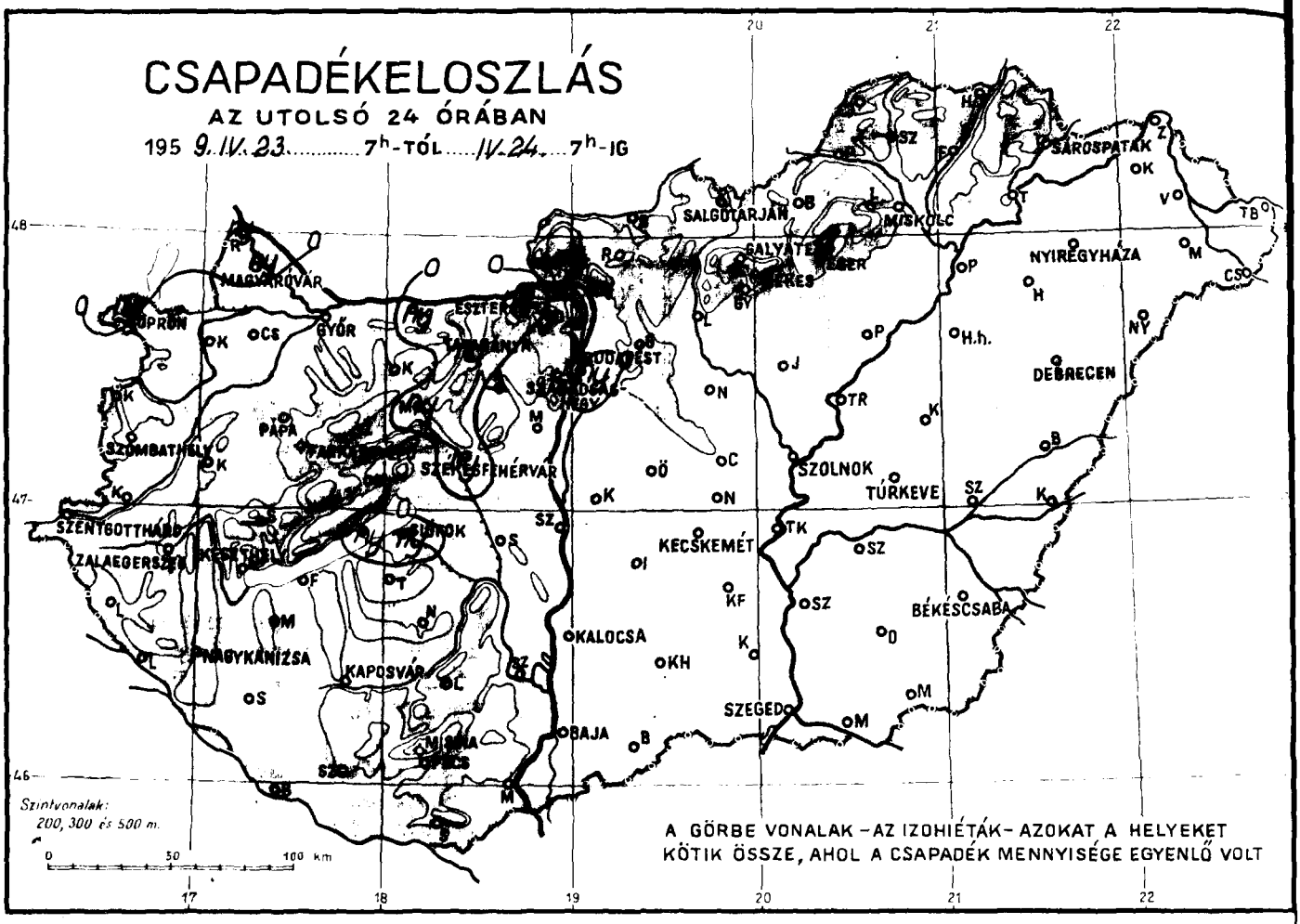

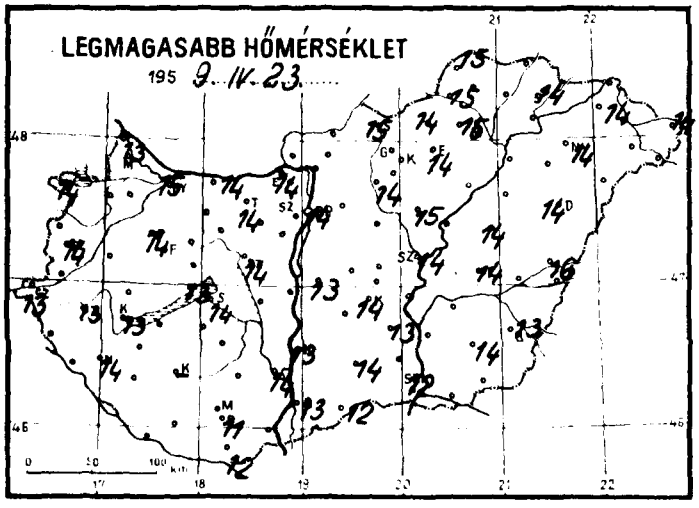

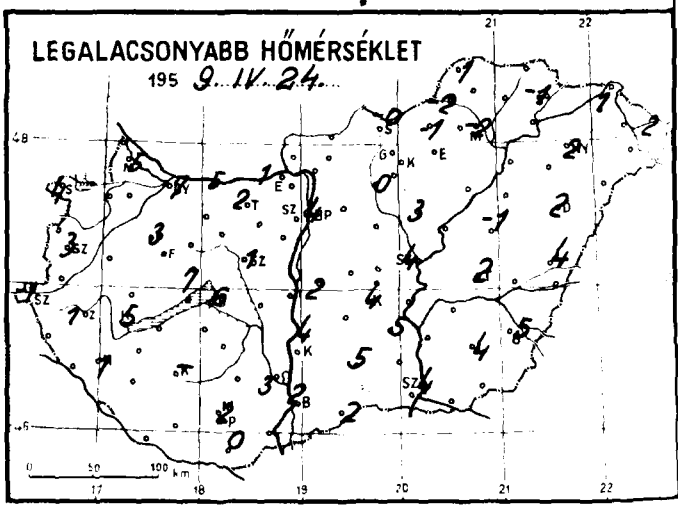

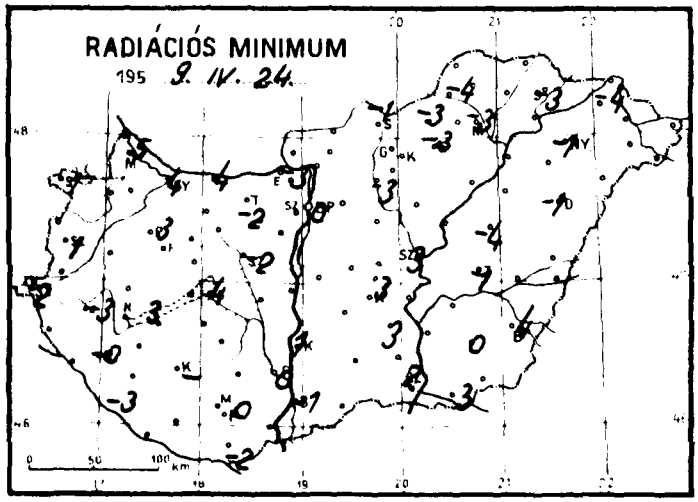

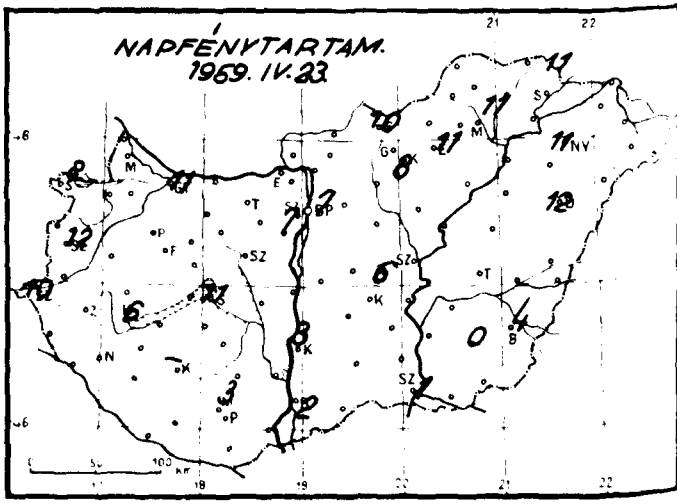

Időjárási helyzet 1959. év ÁPRILIS hó 24. nap 7 óra

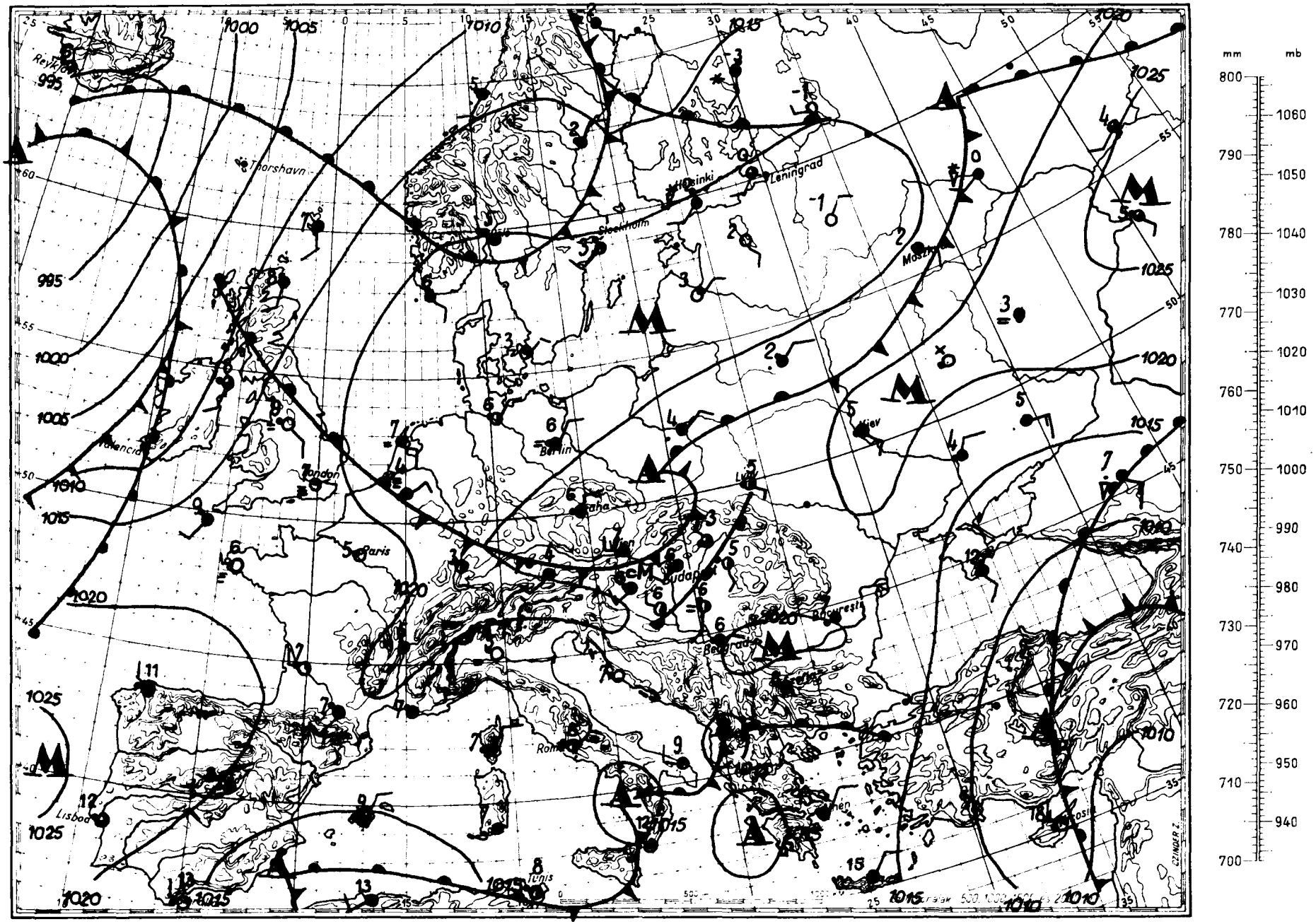

Magaslégköri időhelyzet

19 59. április hó 24. nap 00h GMT

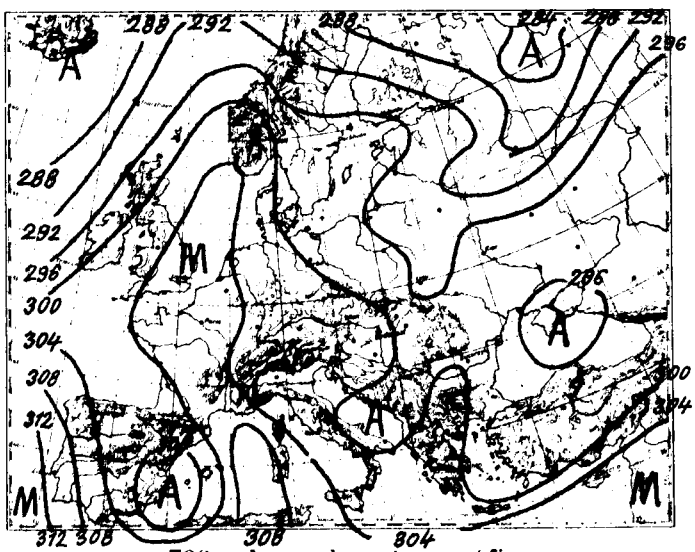

700 mb-os absz. topográfia

500/1000 mb-os rel. topográfia

1959.IV.23. 12h			
mb	m	C°	%
1000	157	11.4	33
850	1481	- 0.8	35
700	3030	-10.6	30
600	4200	-17.0	36
500	5547	-24.8	38
400	7130	-37.0	48
300			
200			
100			
50			

Jellemző pontok:

1002.6	Talaj	12.1	33
948	600	5.5	32
920	860	4.6	35
750	2500	- 9.3	34
734	2650	- 8.6	28
500	5547	-24.8	38
400	7130	-37.0	48
332	8380	-47.4	46

Európa magaslégkörében gyors változások történnek; az Olaszország feletti ciklon rohamosan töltődik, ugyanakkor azonban az Ibériai-félsziget felett uj ciklon van keletkezőben. Közép-Európa időjárása szempontjából lényeges a Lengyel- és Németország felett megfigyelhető hideg advekció, valamint az ezt megelőző melegedés Ukrajna és Lengyelország határán és az Északi-Kárpátok felett. A Kárpát-medence légterében ma éjfélig az alsó 4500 m-es légrétegben 1-2 fokkal emelkedett, felette ugyennyit hült a levegő. A 0 és -10 fokos szint ennek megfelelően magasabban helyezkedik el; előbbi 320, utóbbi 130 m-t emelkedett, s ma éjfélkor 1500 ill. 2730 m magasságban volt található.

Kapovits s.k.

1959.IV.24. 00h			
mb	m	C°	%
1000	142	5.0	78
850	1467	0.0	63
700	2989	-11.7	88
600	4162	-16.9	49
500	5501	-27.3	40
400	7065	-40.0	42
300	8965	-54.0	44
200	11577	-50.3	
100	16081	-55.2	
50			

Jellemző pontok:

1000.2	Talaj	4.5	75
980	310	8.4	55
890	1100	3.0	59
704	2910	-11.5	85
665	3350	-11.9	72
660	3410	-13.3	65
622	3880	-14.9	51
350	7960	-47.8	42
340	8130	-47.8	44
300	8965	-54.0	44
⧗280	9390	-56.2	42
255	10000	-55.4	
215	11100	-51.2	
206	11380	-51.3	
195	11730	-49.6	
150	13457	-50.5	
145	13680	-49.6	
100	16081	-55.2	
95	16400	-54.8	
70	18361	-54.5	

⧗ Tropopauza

1959. április hó.
24. péntek nap
72. évfolyam 113. sz.

	Reggeli észlelések 06 TMG				Az utolsó 24 óra adatai				
	Felhőzet (0–4)	Szélirány és erő (m/s)	Légnyomás (millibár)	Hőmérséklet (C°)	Csapadék (24 óra) (mm)	Hőmérsékleti szélsőségek: tegnapi nappali max.	éjszakai min.	Radiációs min.	Napsütés (óra) tegnap
Mosonmagyaróvár	4	NNW 1	1018.7	8	ny	13	5	5	–
Sopron	4	NW 3	18.3	7	ny	14	4	1	8
Szombathely	4	W 2	17.6	6	.	14	3	1	12
Szentgotthárd	3	WSW 2	18.9	1	.	13	-1	-2	10
Pápa	4	S 2	17.1	8	.	14	3	3	–
Győr	4	WNW 2	17.1	8	.	15	7	4	11
Esztergom	4	SSE 1	16.6	8	ny	14	1	-4	–
Tatabánya	4	SW 1	16.8	8	ny	14	2	-2	–
Székesfehérvár	4	– 0	17.0	8	ny	14	1	-2	–
Siófok	4	SW 2	17.6	8	ny	14	6	4	11
Keszthely	4	– 0	17.7	5	.	13	5	3	6
Zalaegerszeg	3	– 0	18.1	3	.	13	1	-3	–
Nagykanizsa	3	S 1	19.3	5	.	14	1	-0	–
Kaposvár	–	–	–	–	–	–	–	–	–
Pécs	0	NW 2	18.4	6	.	11	2	0	3
Budapest M. I.	4	SW 1	17.0	6	ny	14	4	0	7
Salgótarján	3	NNE 1	16.8	6	.	15	-0	-1	10
Eger	1	W 1	17.2	5	.	14	1	-3	11
Miskolc	3	NNW 1	17.3	3	.	15	-2	-3	11
Sárospatak	3	N 1	16.4	5	.	14	-1	-3	11
Baja	0	– 0	18.4	5	.	13	2	-1	2
Kalocsa	0	W 1	18.8	6	.	13	4	1	3
Kecskemét	1	SW 5	17.2	6	.	14	4	3	6
Szeged	2	S 2	19.0	6	.	12	4	2	1
Szolnok	3	SW 4	17.0	6	.	14	4	3	–
Túrkeve	2	SW 1	–	7	.	14	2	-1	–
Békéscsaba	3	SW 2	18.4	7	.	13	5	4	4
Debrecen	1	SSW 4	18.3	5	.	14	2	-1	12
Nyíregyháza	0	S 2	18.0	5	.	14	2	-1	11
Kékestető (1000 m)**	1	SW 2	897.5	4	.	8	2	–	8
Galyatető (932 m)**	–	–	–	–	.	6	-1	–	–
Misinatető (534 m)*	1	SW 2	957.1	5	.	9	4	0	–
Szabadsághegy (474 m)*	4	SW 1	956.2	6	.	11	4	–	7
Farkasgyepű (400 m)*	3	S 1	956.4	7	.	11	1	-2	–

24 órai csapadék mm		24 órai csapadék mm		24 órai csapadék mm		24 órai csapadék mm	
Rajka	ny	Tab	•	Jósvafő	•	Kisvárda	•
Csorna	•	Sárbogárd	•	Lillafüred	•	Vásárosnamény	–
Kapuvár	•	Sztálinváros	•	Szendrőlád	–	Mátészalka	•
Kőszeg	•	Nagykónyi	•	Füged	•	Tiszabecs	•
Kormend	•	Somogyszob	•	Hidasnémeti	•	Csenger	•
Lenti	•	Barcs	•	Tokaj	•	Nyírlugos	•
Letenye	•	Szigetvár	•	Poroszló	•	Polgár	•
Káld	•	Lengyel	•	Jászapáti	•	Hajdúdorog	•
Sumeg	–	Szekszárd	•	Nagykáta	–	Hortobágy	•
Zirc	•	Mohács	•	Örkény	•	Tiszaroff	•
Veszprém	•	Siklós	•	Kunsztmiklós	–	Karcag	•
Komárom	ny	Királyrét	–	Cegléd	•	Berettyóújfalu	•
Kisbér	•	Balassagyarm	•	Nagykőrös	•	Szeghalom	•
Mór	ny	Romhány	•	Tiszakécske	•	Körösszakál	•
Alcsut	–	Vác	•	Izsák	–	Szarvas	•
Dobogókő	•	Godollo	•	Kiskunfélegyh	•	Szentes	•
Martonvásár	•	Lorinci	•	Kiskunhalas	•	Orosháza	•
Tihany	ny	Gyongyos	•	Bacsalmas	•	Makó	•
Fonyód	•	Borsodnádasd	•	Kistelek	•	Mezohegyes	•
Marcali	•	Putnok	•	Záhony	•		

* A légnyomás 500 gdm-re átszámítva ** A légnyomás 1000 gdm-re átszámítva

Magassági szélmérések

Óraadatok greenwichi középidőben

IV.23.	Bpest 09 h		Debr. 10		Szeged 11 h		Pécs 12 h		Bpest 12 h		Győr 12 h		Miskolc 11 h		N.kanizsa 11 h		Bpest 09 h	
	fok	m/s	fok	m/s	fok	m/s	fok	m/s	fok	m/s	fok	m/s	fok	m/s	fok	m/s	fok	m/s
Talaj	360	2	320	2	40	2	40	2	270	2	360	2	360	2	40	2	270	7
500 m	20	3	320	3	20	4	90	2	250	3	350	7	330	4	40	2	180	2
1000	40	6	20	3	50	4	50	4	290	3	360	7	300	5	20	3	180	2
1500	50	7	340	4	50	3	50	4	290	3	340	5	320	4	50	2	340	2
2000	-	0	300	2					300	3			350	2	10	3	10	4
3000	150	1	260	4					350	3			300	3	20	3	310	4
4000			250	4					350	2			270	2	-	0	290	1
5000			250	10					240	9					260	5	270	6
7000			250	10					230	16					220	16		
9000			240	15					230	13								
10000			250	12					230	12								
12000									300	8								
14000									300	8								
16000									250	4								
18000																		
20000																		

IV.23.	Bpest 15 h		Debr. 16 h		Szeged 17 h		Szhely 12hh		Szhely 17 h		Bpest 18 h		Bpest 21 h		Pécs 23 h		Siófok 23 h	
	fok	m/s	fok	m/s	fok	m/s	fok	m/s	fok	m/s	fok	m/s	fok	m/s	fok	m/s	fok	m/s
Talaj	220	2	320	2	270	2	40	7	40	2	220	2	220	2	220	2	220	2
500 m	260	3	330	4	10	2	20	10	10	3	240	3	290	3	190	3	320	2
1000	260	3	320	4	20	3	20	10	10	3	280	3	320	4	70	3	30	3
1500	300	4	300	4	30	5	30	8	350	4	320	3	320	8	70	3	320	2
2000	300	4	300	4	60	2	40	11	360	5	360	5	40	3	50	7	10	5
3000			300	2	240	3	40	8	360	10	10	4					360	6
4000			250	5					10	7	310	3						
5000			260	7					20	10	300	5						
7000			260	12					20	11	250	15						
9000			260	12					350	15	240	13						
10000			260	12					350	13	280	7						
12000									340	17	280	7						
14000											280	7						
16000											290	5						
18000																		
20000																		

IV.23.	Győr 24 h		IV.24.		Bpest 00 h		Debr. 00 h		Szeged 00 h		Bpest 03 h							
	fok	m/s	fok	m/s	fok	m/s	fok	m/s	fok	m/s	fok	m/s	fok	m/s	fok	m/s	fok	m/s
Talaj	220	2			220	2	180	2	220	0	270	2						
500 m	270	4			300	7	270	5	220	4	290	4						
1000	290	7			310	4	270	5	180	2	280	3						
1500					310	4	270	3	50	3	250	3						
2000					280	2	210	1	30	4	290	4						
3000							260	5	240	2								
4000							310	5	250	2								
5000							270	4										
7000							260	6										
9000																		
10000																		
12000																		
14000																		
16000																		
18000																		
20000																		

IDŐJÁRÁSI NAPIJELENTÉS

ЕЖЕДНЕВНЫЙ МЕТЕОРОЛОГИЧЕСКИЙ БЮЛЛЕТЕНЬ • DAILY WEATHER REPORT
BULLETIN QUOTIDIEN DE TEMPS • TÄGLICHER WETTERBERICHT

KIADJA AZ ORSZÁGOS METEOROLÓGIAI INTÉZET
BUDAPEST II. KITAIBEL PÁL UTCA 1
TELEFON: KÖZPONT: 353-500, IDŐJELZŐ OSZT.: 150-410

MEGJELENIK NAPONKÉNT • ELŐFIZETÉSI ÁRA
A POSTAI KÖLTSÉGGEL EGYÜTT NEGYEDÉVRE 60, Ft
KIADÁSÉRT FELEL AZ INTÉZET IGAZGATÓJA

72. évfolyam 115. szám. + Budapest + 1959. április hó 25.

Az időjárási helyzet ma reggel és a várható időjárás:

Közép-Európában fokozatosan nyugalomba jutnak az északnyugat felől érkezett hűvösebb légtömegek. Ma hajnalban már csak Lengyelországban és a Kárpát-medence keleti felében voltak kisebb esők. Franciaországon keresztül enyhébb levegőfajta áramlott a kontinensre, és lassan terjeszkedik kelet felé.

Hazánkban pénteken még országszerte esett az eső. Bajáról 16, Mohácsról 10 mm esőt jelentettek, máshol azonban általában 2-5 mm, vagy ennél kevesebb volt a lehullott csapadék mennyisége. A hőmérséklet az ország északnyugati felében 11 - 14, a déli és keleti országrészeken 14 - 17 fokig emelkedett. Ma hajnalra a nyugati határszélen és az északi megyékben 1 - 4, máshol 4 - 7 fokig hült le a levegő.

Budapesten szombaton 12 órakor a hőmérséklet 12 fok, a tengerszintre átszámított légnyomás 768 mm, alig változik.

Várható időjárás vasárnap estig:

Ma felhőátvonulások, holnap több napsütés.
Néhány helyen délutáni futó záporeső, zivatar.
Mérsékelt szél.
A nappali felmelegedés fokozódik.

Várható legalacsonyabb éjszakai hőmérséklet: +2, +5 fok között, néhány helyen gyenge talajmenti fagy.
legmagasabb nappali hőmérséklet vasárnap: 14, 17 fok között.

Távolabbi kilátások:

Melegebb idő, több napsütés.

Adány

A hőmérséklet és a légnyomás napi középértéke Budapesten és ezek eltérése a 75 évi átlagtól:

1959. IV. 24-én: 8,3 C°, 763,9 mm. Eltérés: -4,7 C°, +4,3 mm.

1871 óta ezen a napon előfordult:

legmagasabb hőmérséklet 29,1 C° /1876/
legalacsonyabb hőmérséklet -1,8 C° /1893/

Az Országos Meteorológiai Intézet Időjárási Napijelentése

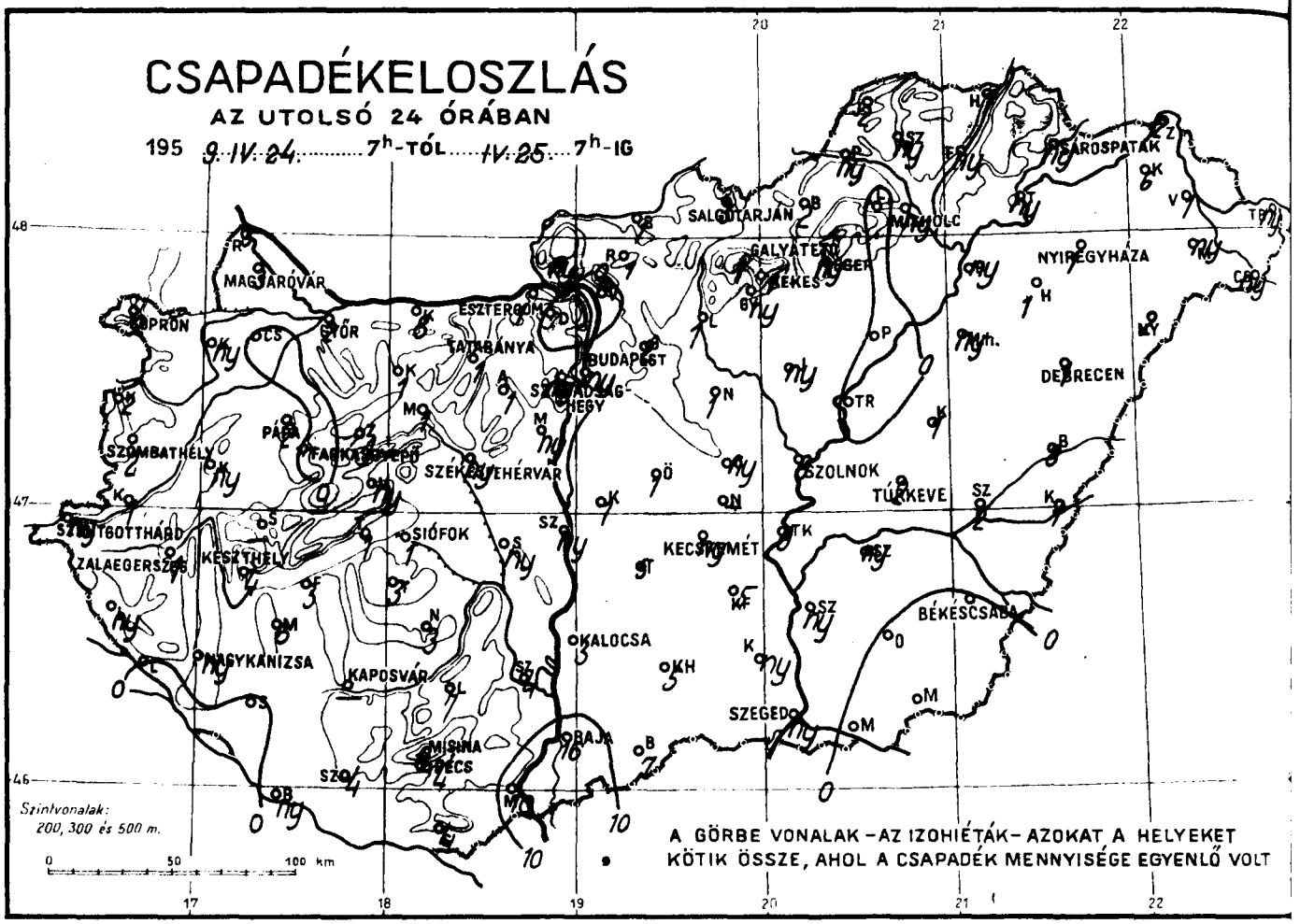

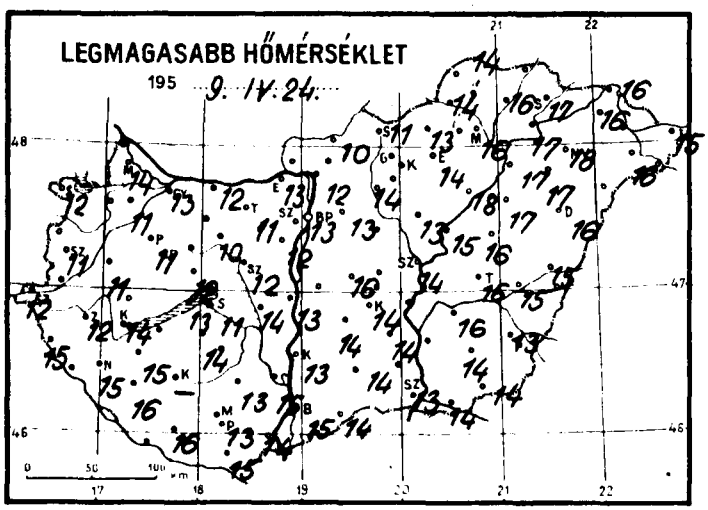

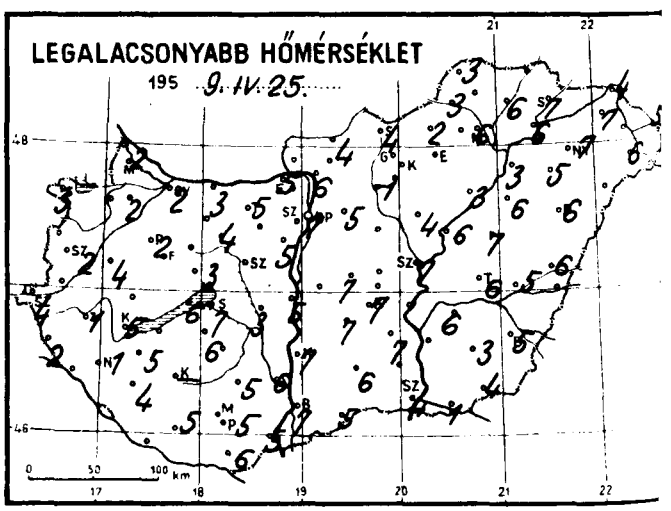

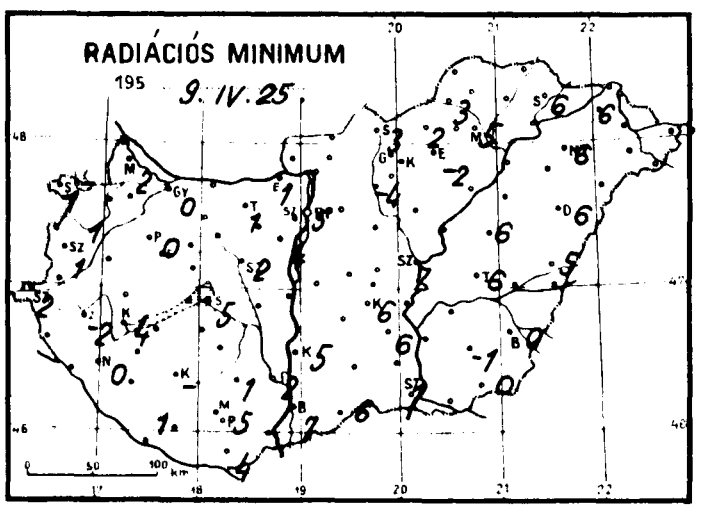

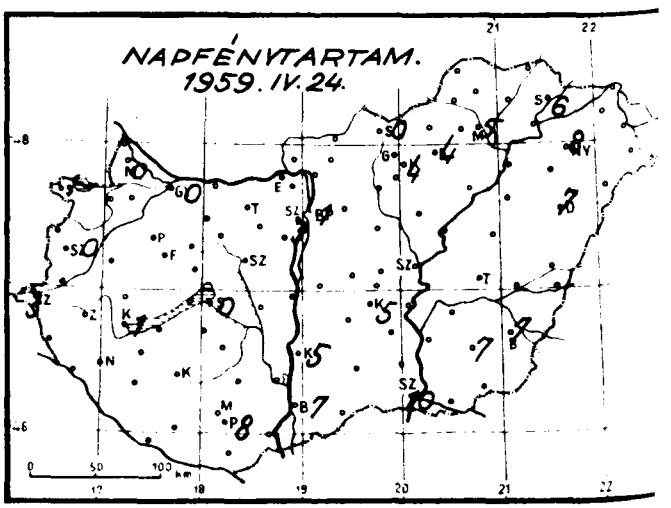

Időjárási helyzet 1959. év APRILIS hó 23. nap 7 óra

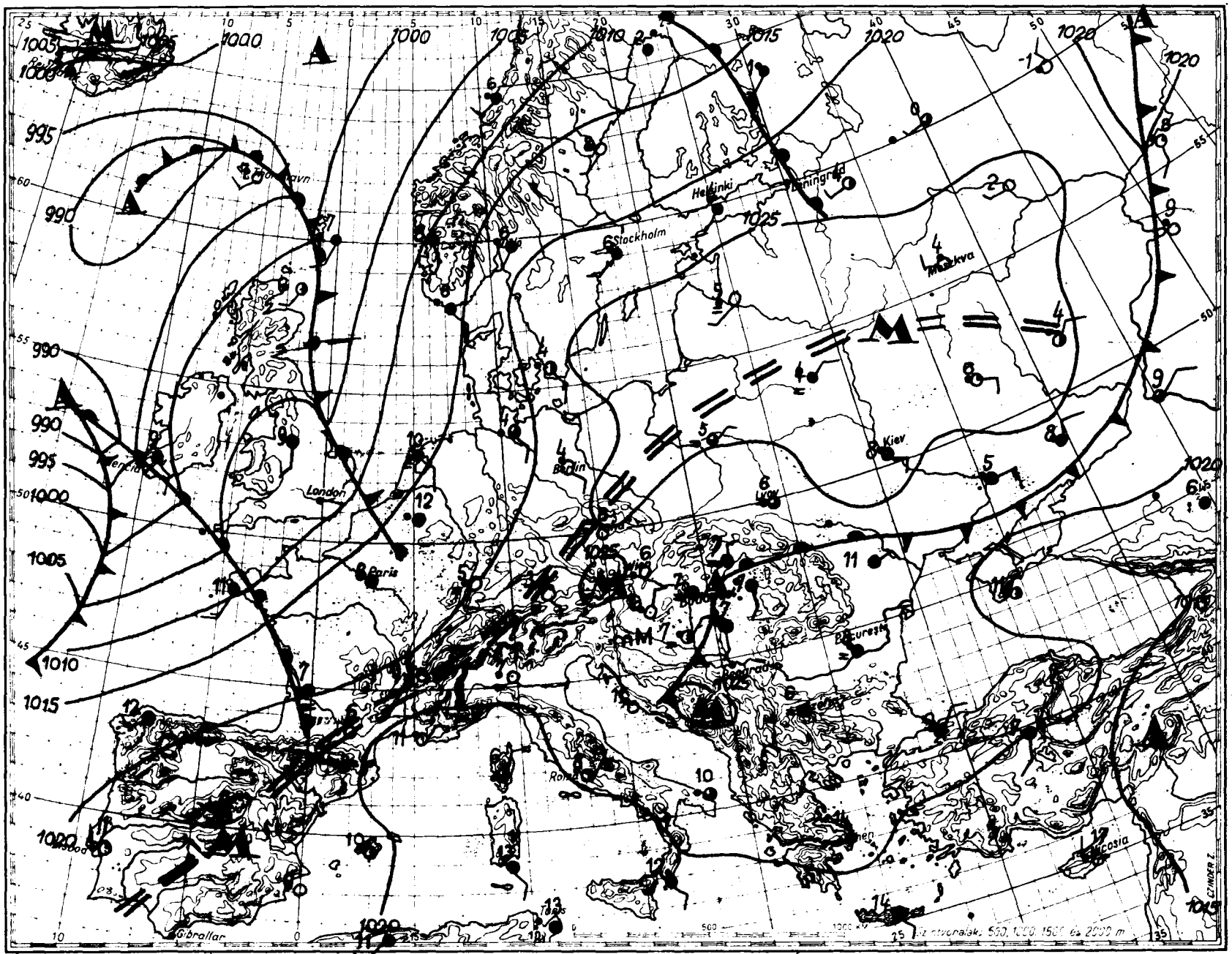

Magaslégköri időhelyzet

19 59. április hó 25. nap 00^h GMT.

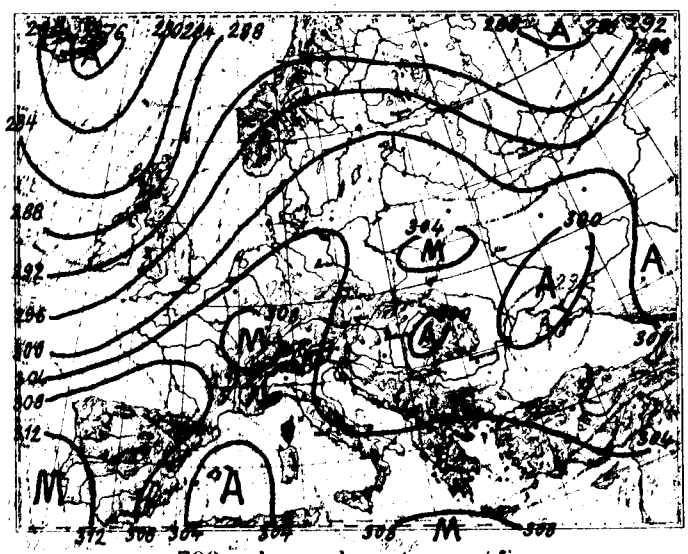

700 mb-os absz. topográfia



500/1000 mb-os rel. topográfia

1959.IV.24. 12^h			
mb	m	C°	%
1000	144	11.0	66
850	1473	- 0.5	92
700	2995	-11.4	100
600	4165	-16.7	96
500	5510	-26.6	86
400	7075	-40.0	84
300	8978	-51.5	-
200			
100			
50			

Jellemző pontok:

1000.6	Talaj	11.0	66
940	650	6.4	92
912	840	4.6	85
800	1955	- 5.0	100
774	2200	- 4.0	100
700	2995	-11.4	100
655	3500	-11.8	100
400	7075	-40.4	84
≈309	8800	-52.5	84
295	9070	-50.8	-
275	9547	-52.5	-

Szombaton 00 GMT-kor erősebb hidégadvekció mutatkozik Grönland és Izland között, mérsékelt pedig Törökországban. Melegadvekció ván a Norvég tengeren, Skandináviában és Finnországban.

Hazánkban az utolsó 24 óra alatt a troposzféra alsó, 2 km vastag rétege átlagosan 2, 3 és 7 km közötti réteg pedig 1 fokot hült; a 2 és 3 közötti réteg hőmérséklete alig változott.

Budapest felett ma éjjel a 0 fokos szint 1220, a -10 fokos 2640 méter magasságban helyezkedett el; tegnap óta az első 280, a második pedig 90 métert süllyedt.

Veress s.k.

≈ Tropopauza

1959.IV.25. 00^h			
mb	m	C°	%
1000	169	6.8	87
850	1485	- 1.6	97
700	3005	-11.2	98
600	4167	-20.0	65
500	5497	-28.2	65
400	7051	-41.7	65
300	8968	-50.7	65
200	11616	-48.2	
100			
50			

Jellemző pontok:

1003.4	Talaj	7.0	87
818	1770	- 3.6	100
804	1900	- 3.8	98
720	2740	-11.0	98
700	3005	-11.2	98
500	5497	-28.2	65
390	7200	-43.0	65
380	7400	-42.4	65
≈300	8968	-50.7	65
282	9340	-48.4	
250	10156	-52.8	
240	10430	-49.0	
200	11616	-48.2	
192	11881	-50.2	

1959. április hó.
25. nap szombat
72. évfolyam 115. sz.

	Reggeli észlelések 06 TMG				Az utolsó 24 óra adatai				
	Felhőzet (0–4)	Szélirány és erő (m/s)	Légnyomás (millibár)	Hőmérséklet (C°)	Csapadék (24 óra) (mm)		Hőmérsékleti szélsőségek: tegnapi nappali max.	éjszakai min.	Radiációs min.	Napsütés (óra) tegnap
Mosonmagyaróvár	0	– 0	1023.5	6	3		14	2	2	0
Sopron	0	NNW 2	24.4	7	2		12	3	-1	1
Szombathely	1	N 1	23.8	7	2		11	2	1	0
Szentgotthárd	4	– 0	23.9	6	ny		12	4	2	3
Pápa	2 –	– 0	23.5	4	2		11	2	0	–
Győr	0 –	W 2	23.9	5	2	▲	13	2	0	0
Esztergom	4 =	– 0	22.9	5	1		13	5	1	–
Tatabánya	4 =	W 2	23.3	5	1		11	5	1	–
Székesfehérvár	4	NW 1	22.7	6	ny		12	2	2	–
Siófok	2	N 3	22.7	8	1		11	7	5	0
Keszthely	1	ESE 1	23.1	6	4		14	5	4	1
Zalaegerszeg	3	NE 2	24.2	6	1		12	1	-2	–
Nagykanizsa	2	– 0	24.2	5	ny		15	1	0	–
Kaposvár	–	–	–	–	–		–	–	–	–
Pécs	2 –	NE 2	22.6	7	4		13	5	5	8
Budapest M. I.	4 –	– 0	22.7	7	ny		13	7	5	1
Salgótarján	3 –	NE 1	22.7	7	3		11	4	3	0
Eger	3 –	W 1	23.1	6	ny		14	2	-2	4
Miskolc	4 –	NNW 2	22.7	7	ny		16	6	5	5
Sárospatak	4	N 1	23.1	8	ny		17	7	6	6
Baja	4	– 0	22.7	7	16		15	7	7	7
Kalocsa	4	– 0	22.4	7	3		13	7	5	5
Kecskemét	4 .	W 3	22.4	7	ny		14	7	6	5
Szeged	4	S 1	23.5	7	ny		13	4	1	10
Szolnok	4 .	SW 2	22.0	8	2		14	7	7	–
Túrkeve	4 .	SW 2	–	8	2		16	6	6	–
Békéscsaba	2	S 1	23.1	7	.		13	5	0	7
Debrecen	4 .	SSW 1	23.6	7	1		16	6	6	7
Nyíregyháza	4 –	SW 1	23.3	8	1		18	7	6	8
Kékestető (1000 m)**	4 .	N 1	902.4	2	1		7	1	–	4
Galyatető (932 m)**	–	–	–	–	1		7	1	–	–
Misinatető (534 m)*	3	NW 2	960.8	5	8		12	4	3	–
Szabadsághegy (474 m)*	4	NE 1	961.1	5	ny		10	4	–	3
Farkasgyepű (400 m)*	3	NW 1	960.1	5	.		–	4	1	–

24 órai csapadék mm		24 órai csapadék mm		24 órai csapadék mm		24 órai csapadék mm	
Rajka	5	Tab	3	Jósvafő	2	Kisvárda	6
Csorna	.	Sárbogárd	ny	Lillafüred	.	Vásárosnamény	1
Kapuvár	ny	Sztálinváros	ny	Szendrőlád	ny	Mátészalka	ny
Kőszeg	2	Nagykónyi	3	Füged	ny	Tiszabecs	ny
Körmend	1	Somogyszob	.	Hidasnémeti	1	Csenger	ny
Lenti	ny	Barcs	ny	Tokaj	ny	Nyírlugos	2
Letenye	.	Szigetvár	4	Poroszló	.	Polgár	ny
Kald	ny	Lengyel	7	Jászapáti	ny	Hajdúdorog	1
Sumeg	–	Szekszárd	4	Nagykáta	1	Hortobágy	ny
Zirc	1	Mohács	10	Örkény	1	Tiszaroff	.
Veszprém	ny	Siklós	4	Kunsztmiklós	1	Karcag	1
Komárom	8	Királyrét	ny	Cegléd	ny	Berettyóújfalu	8
Kisbér	1	Balassagyarm	1	Nagykőrös	–	Szeghalom	2
Mór	1	Romhány	1	Tiszakécske	9	Körösszakál	1
Alcsut	1	Vác	.	Izsák	5	Szarvas	ny
Dobogókő	.	Gödöllő	2	Kiskunfélegyh	5	Szentes	ny
Martonvásár	ny	Lőrinci	1	Kiskunhalas	5	Orosháza	.
Tihany	1	Gyöngyös	ny	Bácsalmás	7	Makó	.
Fonyód	3	Borsodnádasd	2	Kistelek	ny	Mezőhegyes	.
Marcali	6	Putnok	ny	Záhony	2		

* A légnyomás 500 gdm-re átszámítva ** A légnyomás 1000 gdm-re átszámítva

Magassági szélmérések

Óraadatok greenwichi középidőben

IV.24.	Szhely 05 h		Szeged 05 h		Debr. 05 h		Bpest 06 h		Pécs 07 h		Bpest 09 h		Szeged 11 h		Debr. 11 h		Siófok 12 h	
	fok	m/s	fok	m/s	fok	m/s	fok	m/s	fok	m/s	fok	m/s	fok	m/s	fok	m/s	fok	m/s
Talaj	270	2	180	2	180	2	220	2	270	2	220	7	180	2	220	7	360	2
500 m	310	8	210	5	250	6	260	6	220	3	240	9	160	3	230	7	300	5
1000	310	8	260	3	250	6	270	6	280	1	270	8			210	6	240	5
1500	10	9	330	2	250	5	270	6	90	3	270	8			230	4		
2000	30	11	10	4	250	5	280	4	20	5	270	8			270	1		
3000	360	10	240	2	230	5			20	9					300	4		
4000			240	4	290	2												
5000			280	4	300	5												
7000			260	7	290	5												
9000			240	10	260	11												
10000					250	16												
12000					240	12												
14000																		
16000																		
18000																		
20000																		

IV.24.	Pécs 12 h		Bpest 12 h		Miskolc 12 h		Szhely 13 h		Szeged 17 h		Debr. 17 h		Szhely 18 h		Pécs 18 h		Bpest 18 h	
	fok	m/s	fok	m/s	fok	m/s	fok	m/s	fok	m/s	fok	m/s	fok	m/s	fok	m/s	fok	m/s
Talaj	270	2	270	7	270	7	40	2	180	2	220	2	360	2	140	2	270	7
500 m	200	2	240	9	280	9	280	4	190	7	240	5	10	8	130	2	290	3
1000	200	2	240	9	230	5	290	4	230	3	250	4	10	8	130	2	310	4
1500	200	2	240	9	180	5	300	6	330	2	250	9	40	3	320	4		
2000	50	4	250	7					170	3			330	6	320	4		
3000			280	7									320	9	320	4		
4000			280	7														
5000			280	7														
7000			280	7														
9000			310	12														
10000			310	12														
12000																		
14000																		
16000																		
18000																		
20000																		

IV.24.	Bpest 20 h		Győr 23 h		Siófok 23 h		Szeged 23 h		Miskolc 23 h		IV.25.		Szhely 00 h		Bpest 00 h		Debr. 00 h	
	fok	m/s	fok	m/s	fok	m/s	fok	m/s	fok	m/s	fok	m/s	fok	m/s	fok	m/s	fok	m/s
Talaj	320	2	270	2	320	2	180	2	320	2			320	2	320	2	180	7
500 m	320	4	330	6	280	5	190	2	290	2			360	5	-	0	220	3
1000	280	2	340	7			-	0	170	2			320	5	-	0	220	4
1500	250	1					80	3	260	2			330	6	-	0	230	3
2000	60	2					50	3									230	3
3000	280	4					360	3									230	3
4000																		
5000																		
7000																		
9000																		
10000																		
12000																		
14000																		
16000																		
18000																		
20000																		

IDŐJÁRÁSI NAPIJELENTÉS

ЕЖЕДНЕВНЫЙ МЕТЕОРОЛОГИЧЕСКИЙ БЮЛЛЕТЕНЬ • DAILY WEATHER REPORT
BULLETIN QUOTIDIEN DE TEMPS • TÄGLICHER WETTERBERICHT

KIADJA AZ ORSZÁGOS METEOROLÓGIAI INTÉZET
BUDAPEST II. KITAIBEL PÁL UTCA 1
TELEFON: KÖZPONT: 353-500, IDŐJELZŐ OSZT.: 150-410

MEGJELENIK NAPONKÉNT • ELŐFIZETÉSI ÁRA
A POSTAI KÖLTSÉGGEL EGYÜTT NEGYEDÉVRE 60, Ft
KIADÁSÉRT FELEL AZ INTÉZET IGAZGATÓJA

72. évfolyam 116. szám. + Budapest + 1959. április hó 26.

Az időjárási helyzet ma reggel és a várható időjárás:

Közép- és Kelet-Európában magasnyomású légköri képződmény helyezkedik el. Ezeken a területeken csendes, száraz, jobbára derült időjárás uralkodik, és a napsugárzás, valamint a Földközi-tenger környezetéből származó enyhébb levegő hatására fokozatosan emelkedik a hőmérséklet. A ma reggeli nyugat-európai jelentések ezzel szemben szeles, esős időről számolnak be.

Hazánkban tegnap napközben felhős volt az ég, és a nyugati megyék kivételével sokhelyen hullott eső, sőt Siklóson és a fővárosban zivatar is volt, a Hortobágyon jégeső esett. A csapadék mennyisége Pécsen elérte a 9, Baján, Kecskeméten, valamint a Kékestetőn az 5 mm-t. A hőmérséklet napközben 13, 16 fokig emelkedett. Éjszakára kiderült, és ujból erősen lehült a levegő. Általában 0, +4 fokos legalacsonyabb hőmérsékleteket mértek, de néhány helyen még volt gyenge fagy.

Budapesten vasárnap 12 órakor a hőmérséklet 15 fok, a tengerszintre átszámitott légnyomás 768 mm, gyengén süllyedő irányzatú.

Várható időjárás hétfő estig:

Változó felhőzet, néhány helyen eső, esetleg zivatar.
Mérsékelt, később kissé élénkebb déli szél.
A hőmérséklet emelkedik.

Várható legalacsonyabb éjszakai hőmérséklet: 3-6,
legmagasabb nappali hőmérsérséklet hétfőn: 18-21 fok között.

Stábel s.k.

A hőmérséklet és a légnyomás napi középértéke Budapesten és ezek eltérése a 75 évi átlagtól:

1959. IV. 25-én: 8,5 C°, 767,8 mm. Eltérés: -4,6 C°, +8,5 mm.

1871 óta ezen a napon előfordult:

legmagasabb hőmérséklet 27,2 C° /1952/
legalacsonyabb hőmérséklet 0,3 C° /1896/

Az Országos Meteorológiai Intézet Időjárási Napijelentése

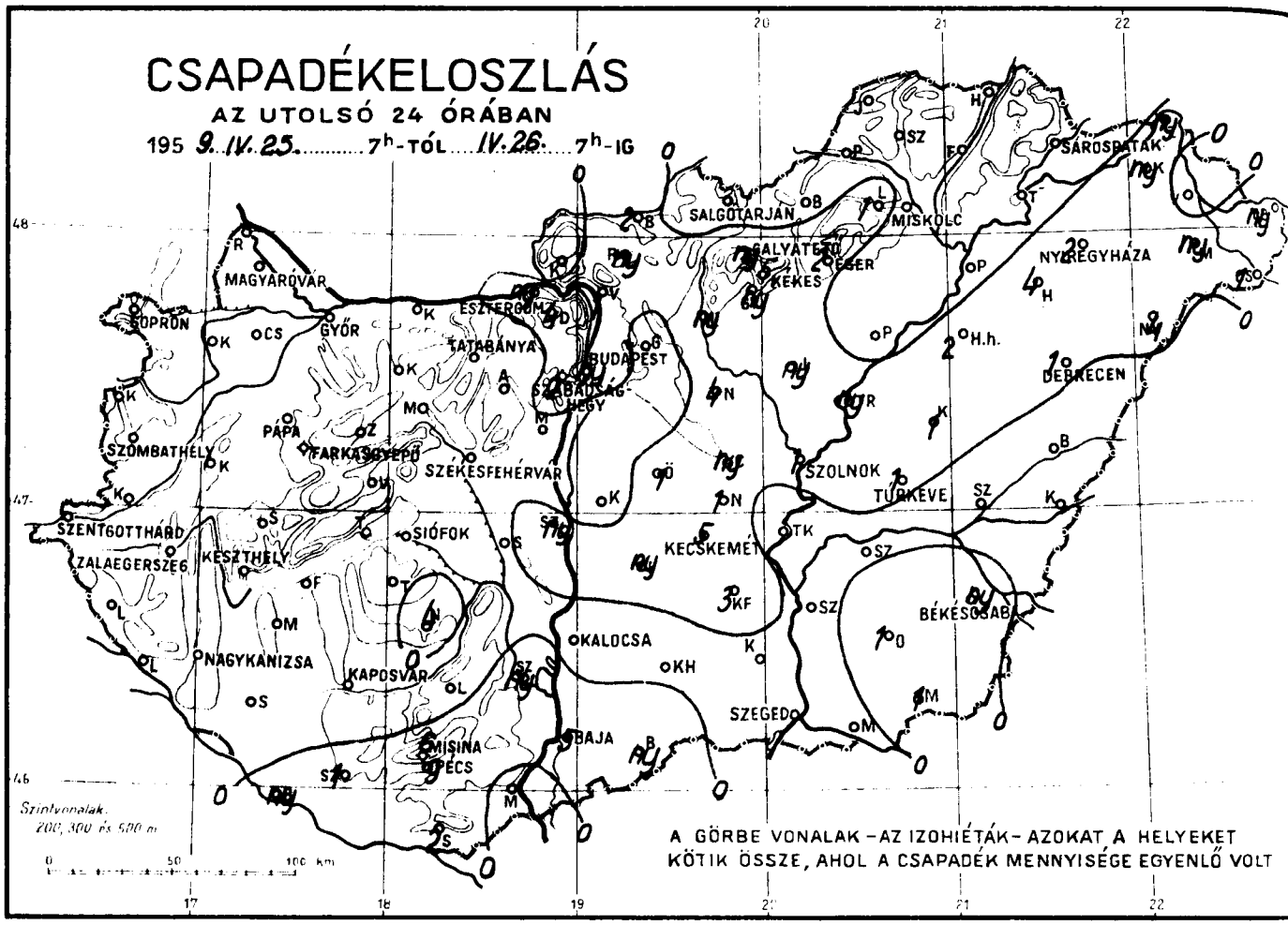

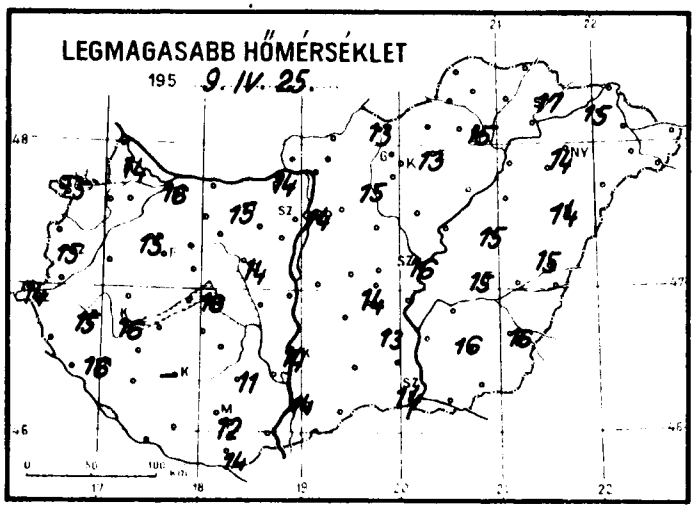

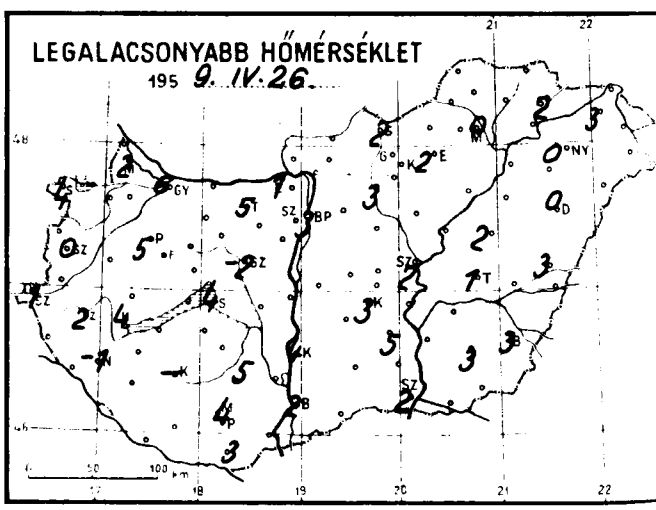

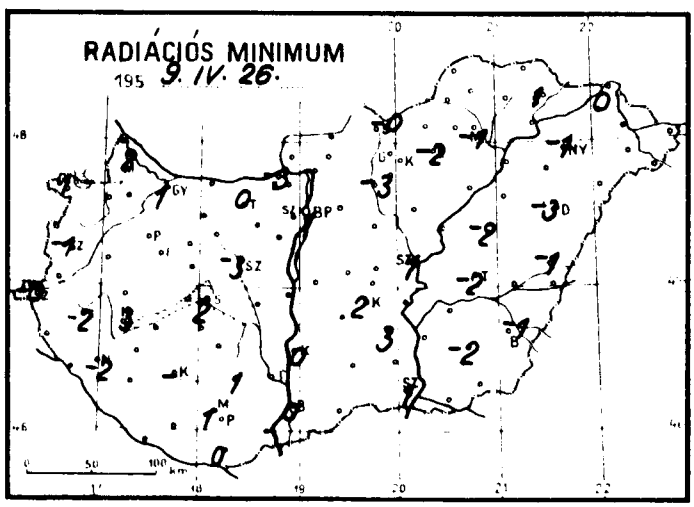

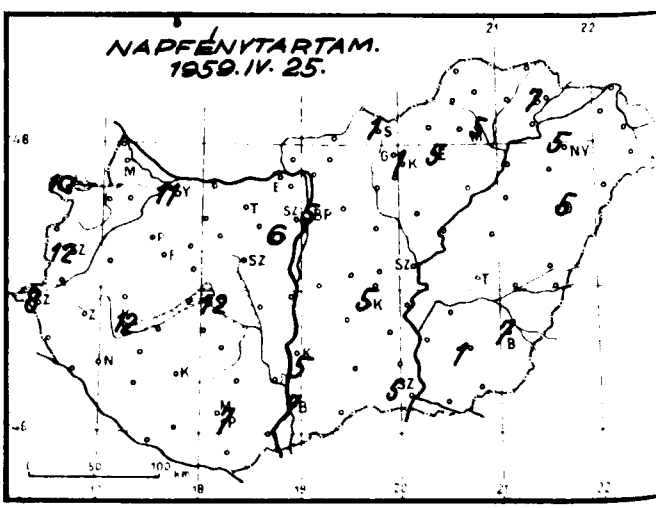

Időjárási helyzet 1959. év ÁPRILIS hó 26. nap 7 óra

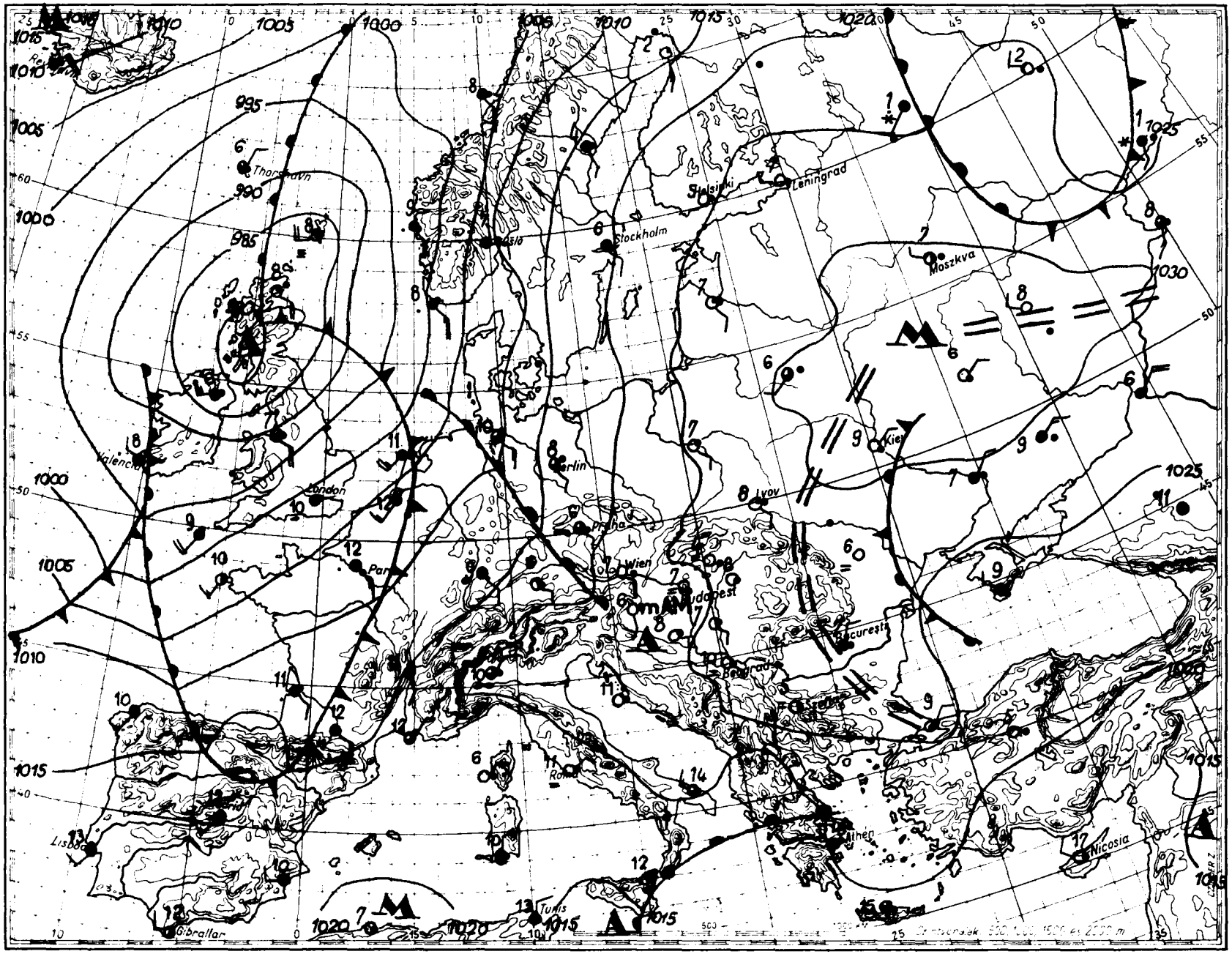

Magaslégköri időhelyzet

19 59. április hó 26. nap 00h GMT

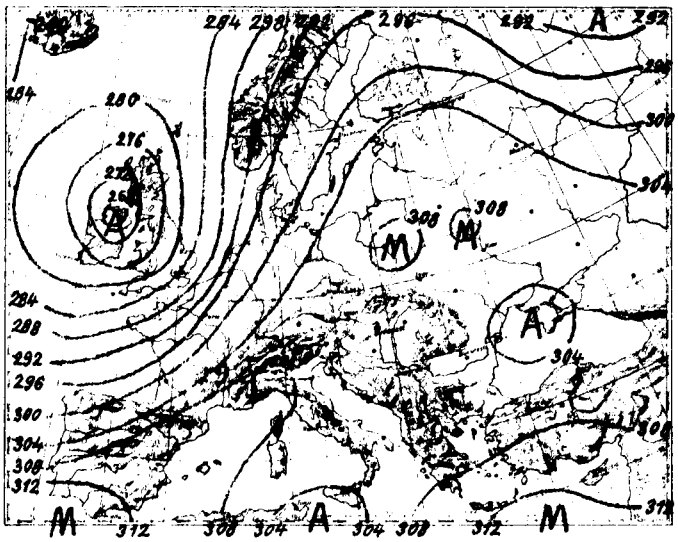

700 mb-os absz. topográfia

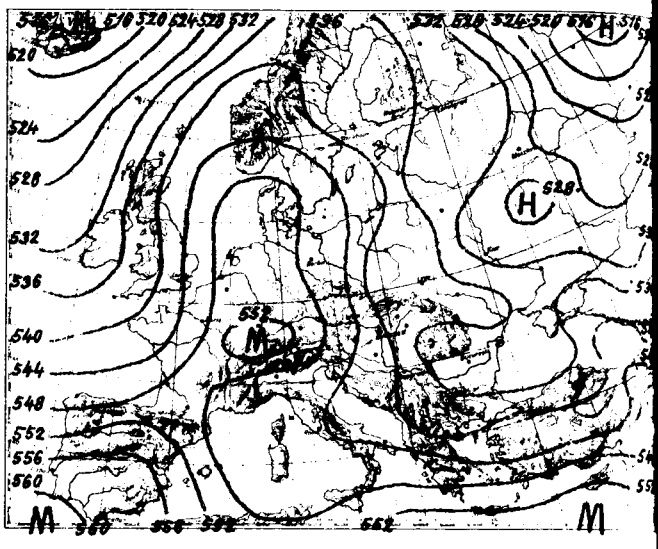

500/1000 mb-os rel. topográfia

1955. IV. 25. 12h			
mb	m	C°	%
1000	191	12.2	65
850	1527	1.4	98
700	3045	- 9.8	86
600	4214	-18.8	76
500	5548	-27.8	58
400	7121	-36.8	54
300	9067	-46.2	54
200	11737	-47.7	
100			
50			

Jellemző pontok:

1006.0	Talaj	12.8	64
937	720	7.4	86
840	1560	0.4	100
800	2000	- 2.8	100
700	3045	- 9.8	86
500	5548	-27.8	58
353	7970	-42.0	54
348	8080	-41.4	54
*280	9480	-48.4	54
264	9890	-47.6	
231	10780	-49.6	
212	11350	-49.0	
207	11470	-47.8	
120	15070	-50.2	

A Brit-szigetek feletti erősen kimélyült, nagy magasságokig megtalálható ciklon sarkvidéki levegőt szállit az óceán délibb tájaira. De Európában csak Anglia és a La-Manche-csatorna környékén okoz lehülést. Közép-Európa és a Szovjetunió nyugati határvidékein nincs számottevő advekció, mig Észak-Európában erős melegedés mutatkozik. Hazánk felett a talajközeli kisugárzási réteg kivételével az egész troposzférában 2-4 fokkal emelkedett a hőmérséklet. A 0 fok magassága 330, a -10 fok szintje 720 m-t emelkedve 1550, ill. 3360 m-re került. A tratoszféra fekvése jelentékenyen, 2,5 km-t emelkedett. Ezzel a télies magasságból a nyári szintbe helyeződött át.

Dr. Kallósné s.k.

* Tropopauza

1959. IV. 26. 00h			
mb	m	C°	%
1000	198	6.4	89
850	1521	0.2	86
700	3055	- 7.6	70
600	4238	-14.8	51
500	5596	-22.0	38
400	7199	-32.8	38
300	9150	-49.8	36
200	11760	-53.6	
100	16234	-55.2	
50			

Jellemző pontok:

1007.1	Talaj	5.3	91
982	320	9.2	71
900	1062	3.0	94
500	5596	-23.0	38
400	7199	-32.8	38
300	9150	-49.8	36
*209	11470	-55.6	36
191	12050	-51.8	
115	15340	-52.8	
98	16369	-55.6	

1959. április .....hó,
26. vasárnap .....nap.....
72. évfolyam 116. sz.

	Reggeli észlelések 06 TMG				Az utolsó 24 óra adatai				
	Felhőzet (0–4)	Szélirány és ero (m/s)	Légnyomás (millibár)	Homérséklet (C°)	Csapadék (24 óra) (mm)		Homérsékleti szélsoségek: tegnapi nappali max.	éjszakai min.	Radiációs min.	Napsütés (óra) tegnap
Mosonmagyaróvár	0	NNW 2	1022.9	10	.		14	2	2	-
Sopron	0	S 5	21.9	10	.		13	4	1	10
Szombathely	0	SE 1	23.1	7	.		15	0	-1	12
Szentgotthárd	1	- 0	23.1	4	.		14	1	-0	8
Pápa	0	S 4	22.7	10	.		15	5	2	-
Györ	0	E 4	23.1	9	.		16	6	1	11
Esztergom	0	- 0	24.2	8	ny		14	1	-3	-
Tatabánya	0 =	ESE 2	23.4	8	.		15	5	0	-
Székesfehérvár	0 =	ENE 1	24.2	7	.		14	-2	-3	-
Siofok	0 =	SE 2	24.0	7	.		16	4	2	12
Keszthely	0	E 2	23.1	9	.		16	4	3	12
Zalaegerszeg	0	SE 3	23.3	7	.		15	2	-2	-
Nagykanizsa	0	- 0	24.2	6	.		16	-1	-2	-
Kaposvár	-	-	-	-	-		-	-	-	-
Pecs	0	E 1	23.7	8	9		12	4	1	7
Budapest M. I.	0	- 0	24.8	7	ny	⌇	14	3	1	5
Salgótarján	0	- 0	25.6	6	.		13	2	-0	1
Eger	0	- 0	-	6	2		13	2	-2	5
Miskolc	0 =	- 0	26.4	4	.		15	0	-1	5
Sarospatak	4	N 1	-	8	.		17	2	1	7
Baja	0	- 0	24.8	7	5		14	2	0	7
Kalocsa	0	E 1	24.0	8	.		14	4	0	5
Kecskemét	0	SE 1	24.3	8	5		14	3	2	5
Szeged	0	SE 3	25.2	7	.		14	2	1	5
Szolnok	0 =	E 1	24.7	7	1		16	2	1	-
Türkeve	0	S 1	-	7	1		15	1	-2	-
Békéscsaba	0	E 1	25.2	7	ny		16	3	-1	7
Debrecen	0	ESE 1	26.4	8	1		14	0	-3	5
Nyiregyháza	0	- 0	26.9	5	2		14	0	-1	5
Kékestető (1000 m)**	0	ESE 4	905.3	4	5		6	2	-	1
Galyatető (932 m)**	-	-	-	-	ny		7	3	-	-
Misinatető (534 m)*	1	SE 2	962.5	7	6		10	5	0	-
Szabadsághegy (474 m)*	0	SE 1	963.9	8	2	⌇	9	5	-	6
Farkasgyepü (400 m)*	0	SE 4	962.8	8	.		11	5	3	-

24 órai csapadék mm			24 órai csapadék mm			24 órai csapadék mm			24 órai csapadék mm		
Rajka	.		Tab	.		Jósvató	.		Kisvárda	ny	
Csorna	.		Sárbogárd	.		Lillafured	1		Vásárosnamény	.	
Kapuvár	.		Sztálinváros	ny		Szendrőlád	.		Mátészalka	ny	
Kőszeg	.		Nagykónyi	4		Fügod	.		Tiszabecs	ny	
Körmend	.		Somogyszob	.		Hidasnémeti	.		Csenger	1	
Lenti	.		Barcs	ny		Tokaj	.		Nyirlugos	4	▲
Letenye	.		Szigetvár	1		Poroszló	.		Polgár	.	
Kald	.		Lengyel	.		Jászapáti	ny		Hajdudorog	2	
Sumeg	.		Szekszárd	ny		Nagykáta	4		Hortobágy	4	▲
Zirc	.	⌴	Mohács	.	⌴	Örkény	1	⌴	Tiszaroff	ny	
Veszprém	.	⌴	Siklós	2	⌇	Kunsztmiklós	.		Karcag	1	
Komarom	.		Királyrét	-		Cegled	ny		Berettyoújfalu	.	
Kisbér	.		Balassagyarm	2		Nagykőrös	1		Szeghalom	.	
Mór	.		Romhány	ny		Tiszakécske	.		Kórosszakal	.	
Alcsut	-		Vác	1		Izsák	ny		Szarvas	.	
Dobogóko	4		Godollő	.		Kiskunfélegyh	3		Szentes	.	
Martonvásar	.		Lórinci	ny	⌴	Kiskunhalas	.		Orosháza	1	
Tihany	.		Gyongyos	ny		Bacsalmas	ny		Makó	.	
Fonyód	.		Borsodnádasd	-		Kistelek	.		Mezohegyes	1	
Marcali	.		Putnok	.		Záhony	ny				

* A légnyomás 500 gdm-re átszámítva ** A légnyomás 1000 gdm-re átszámítva

Magassági szélmérések

Óraadatok greenwichi középidőben

IV.25.	Bpest 06 h		Szhely 06 h		Pécs 06 h		Szeged 06 h		Debr. 06 h		Bpest 09 h		Szhely 12 h		Siófok 11 h		Miskolc 11 h	
	fok	m/s	fok	m/s	fok	m/s	fok	m/s	fok	m/s	fok	m/s	fok	m/s	fok	m/s	fok	m/s
Talaj	360	2	360	2	40	2	140	2	-	0	90	2	90	2	40	2	360	2
500 m	140	4	20	7	20	3	60	2	220	4	110	2	80	2	50	2	330	1
1000	120	1	20	7	340	7	80	1	200	4	110	2	350	2	360	4	300	2
1500	120	1	350	6	340	7	160	2	230	4			300	3	350	4		
2000					340	7	180	3	330	4			310	5	250	2		
3000					340	7							310	5	240	2		
4000					330	7									30	2		
5000					310	5												
7000					330	12												
9000																		
10000																		
12000																		
14000																		
16000																		
18000																		
20000																		

IV.25.	Szeged 12 h		Debr. 11 h		Győr 12 h		Pécs 12 h		Bpest 11 h		Bpest 15 h		Bpest 17 h		Szhely 17 h		Pécs 17 h	
	fok	m/s	fok	m/s	fok	m/s	fok	m/s	fok	m/s	fok	m/s	fok	m/s	fok	m/s	fok	m/s
Talaj	90	2	180	2	320	2	-	0	140	2	360	7	40	2	180	2	140	2
500 m	-	0	250	3	310	3	210	3	150	2	270	1	120	2	120	2	20	3
1000			250	3	310	3	230	3	150	2	250	2	120	2	120	2	20	3
1500			250	3	330	3	230	3	120	2	200	1	-	0	120	1	350	5
2000			250	3			230	3	-	0	150	3	-	0	280	3	350	5
3000			210	2					250	2	150	3	180	4	350	6	350	5
4000									240	4	180	4	180	4	350	6	350	2
5000									340	4			360	10	360	13	350	12
7000									360	13			360	18	350	18	340	12
9000									360	24			360	23	350	23		
10000									340	15			360	23	350	22		
12000									350	17			340	14	340	20		
14000									340	11					340	20		
16000																		
18000																		
20000																		

IV.26.	Szeged 18 h		Debr. 17 h		Szhely 23 h		Bpest 23 h		Pécs 23 h		Szeged 23 h		IV.26.		Bpest 02 h		Bpest 06 h	
	fok	m/s	fok	m/s	fok	m/s	fok	m/s	fok	m/s	fok	m/s	fok	m/s	fok	m/s	fok	m/s
Talaj	90	2	320	2	320	2	140	2	90	2	140	2			40	2	140	2
500 m	80	3	70	1	320	5	150	7	40	2	150	5			160	6	150	4
1000	90	3	-	0	320	5	160	6	10	3	100	4			170	6	150	8
1500	130	5	-	0	300	5	160	6	360	5	100	4			170	6	150	8
2000	150	6	-	0	300	5	160	6	360	5	120	5			170	6	150	8
3000	150	8	-	0			160	6	360	5	140	6					170	8
4000	150	2	-	0			-	0			130	4					170	8
5000			-	0			20	7									100	4
7000			-	0													30	13
9000			80	1													10	15
10000			80	1														
12000																		
14000																		
16000																		
18000																		
20000																		

IDŐJÁRÁSI NAPIJELENTÉS

ЕЖЕДНЕВНЫЙ МЕТЕОРОЛОГИЧЕСКИЙ БЮЛЛЕТЕНЬ • DAILY WEATHER REPORT
BULLETIN QUOTIDIEN DE TEMPS • TÄGLICHER WETTERBERICHT

KIADJA AZ ORSZÁGOS METEOROLÓGIAI INTÉZET
BUDAPEST II. KITAIBEL PÁL UTCA 1
TELEFON: KÖZPONT: 353-500, IDŐJELZŐ OSZT.: 150-410

MEGJELENIK NAPONKÉNT • ELŐFIZETÉSI ÁRA A POSTAI KÖLTSÉGGEL EGYÜTT NEGYEDÉVRE 60, Ft
KIADÁSÉRT FELEL AZ INTÉZET IGAZGATÓJA

72. évfolyam 117. szám. + Budapest + 1959. április hó 27.

Az időjárási helyzet ma reggel és a várható időjárás:

Kelet-Európában még mindig derült, száraz az időjárás, s a zavartalan sugárzási viszonyoknak megfelelően hideg éjszakák és enyhe nappalok váltogatják egymást. Európa nyugati fele azonban a Brit-szigetek felett elhelyezkedő középponti ciklon uralma alá került, és ennek következtében csapadékos, változékony lett ott az idő. A ma reggeli jelentések szerint a hűvösebb tengeri légtömegek első hulláma már Németország, Csehszlovákia, Ausztria és Svájc területén okoz esőket.

Hazánkban vasárnap száraz, napsütéses, volt az idő. A hőmérséklet napközben 15 - 20 fokig emelkedett, és ma hajnalra is csak 3 - 8 fokig hült le a levegő.

Budapesten hétfőn 12 órakor a hőmérséklet 16 fok, a tengerszintre átszámitott légnyomás 763 mm, gyengén süllyedő irányzatú.

Várható időjárás kedd estig:

Élénk délkeleti, majd fokozatosan délnyugatira forduló szél. Tulnyomóan felhős idő, többhelyen /elsősorban nyugaton esővel, néhány helyen zivatarral.
Enyhe éjszaka.

Várható legalacsonyabb éjszakai hőmérséklet: általában 8, 11 északnyugaton 5, 8
legmagasabb nappali hőmérséklet kedden: 17, 20 fok között.

Távolabbi kilátások:

Felhős idő, a Dunántúlon esőkkel.

A hőmérséklet és a légnyomás napi középértéke Budapesten és ezek eltérése a 75 évi átlagtól:

1959. IV. 26-án: 11,4 C°, 766,8 mm. Eltérés: -2,0 C°, +7,8 mm.

1871 óta ezen a napon előfordult:

legmagasabb hőmérséklet 27,6 C° /1930/
legalacsonyabb hőmérséklet 0.8 C° /1893/

197 030

Az Országos Meteorológiai Intézet Időjárási Napijelentése

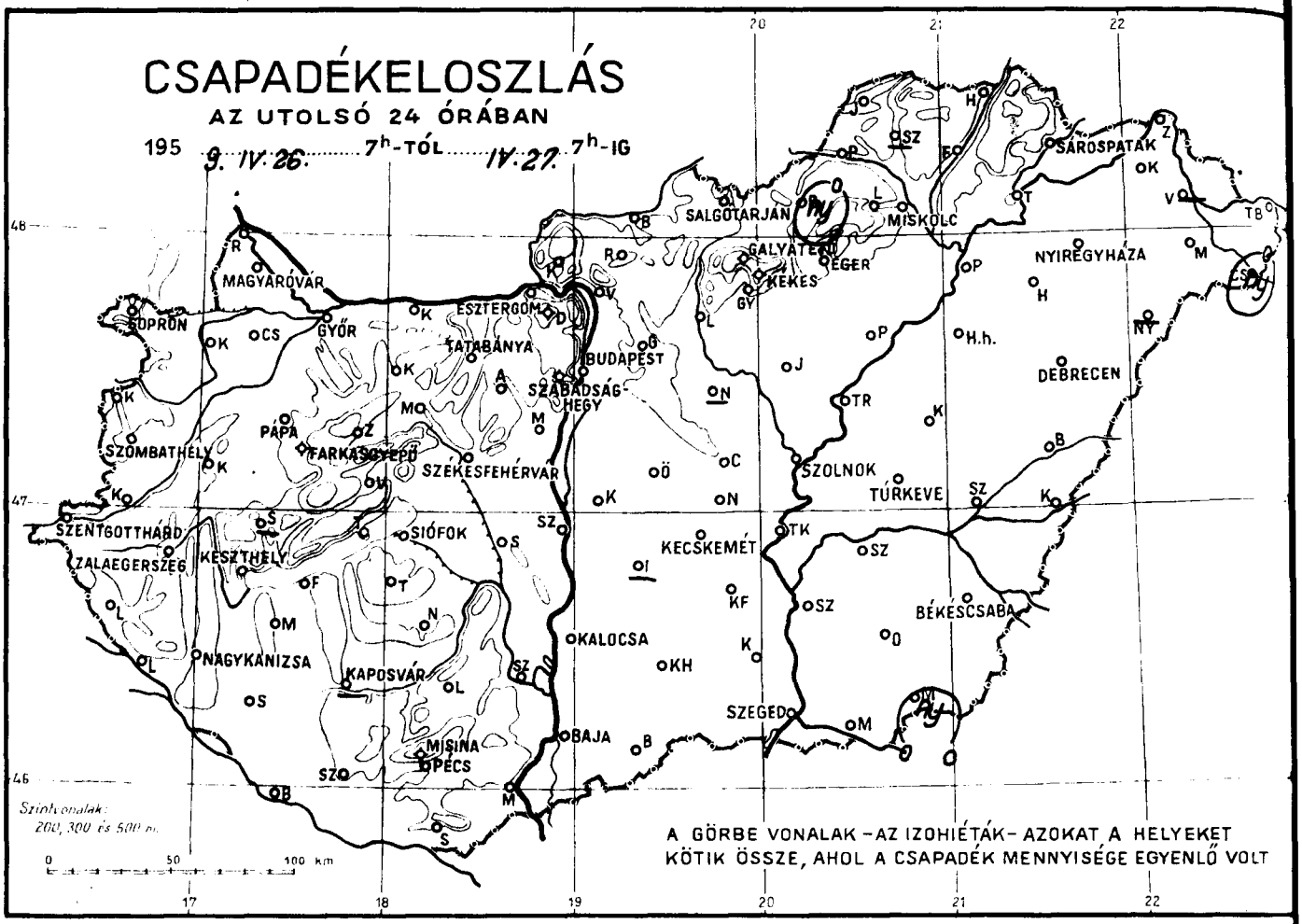

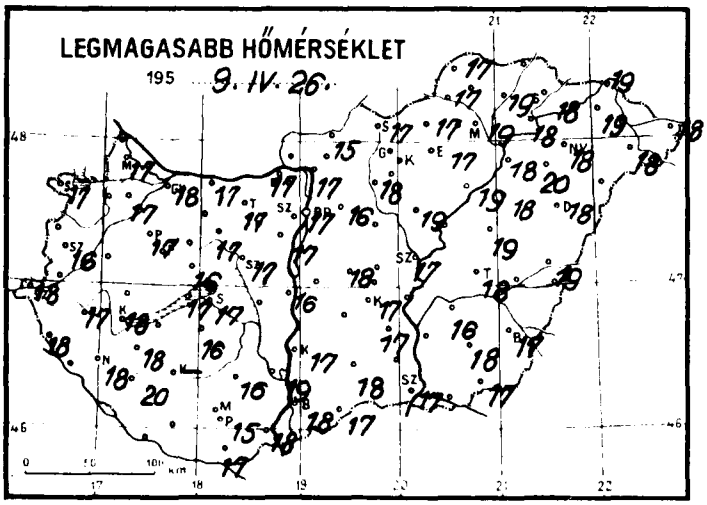

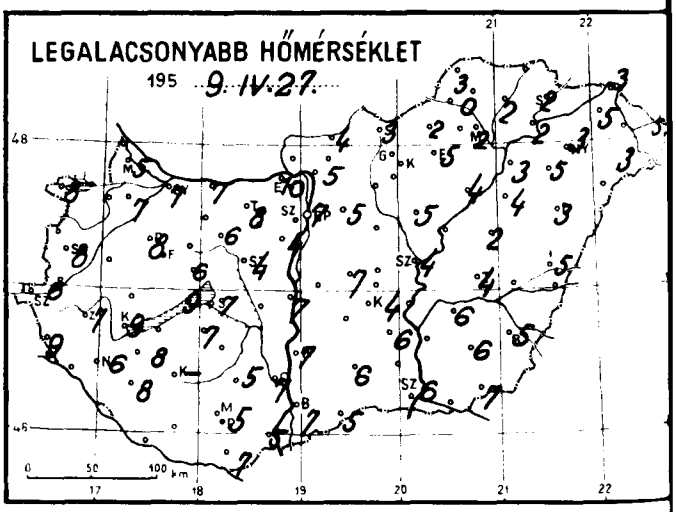

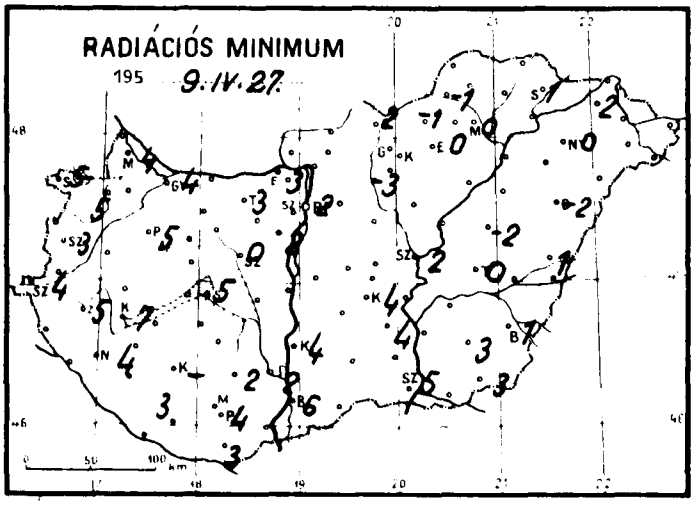

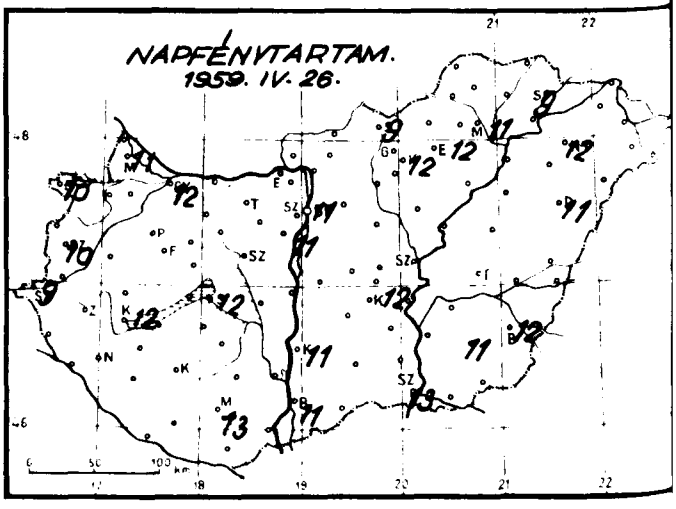

Időjárási helyzet 1959. év APRILIS hó 27. nap 7 óra

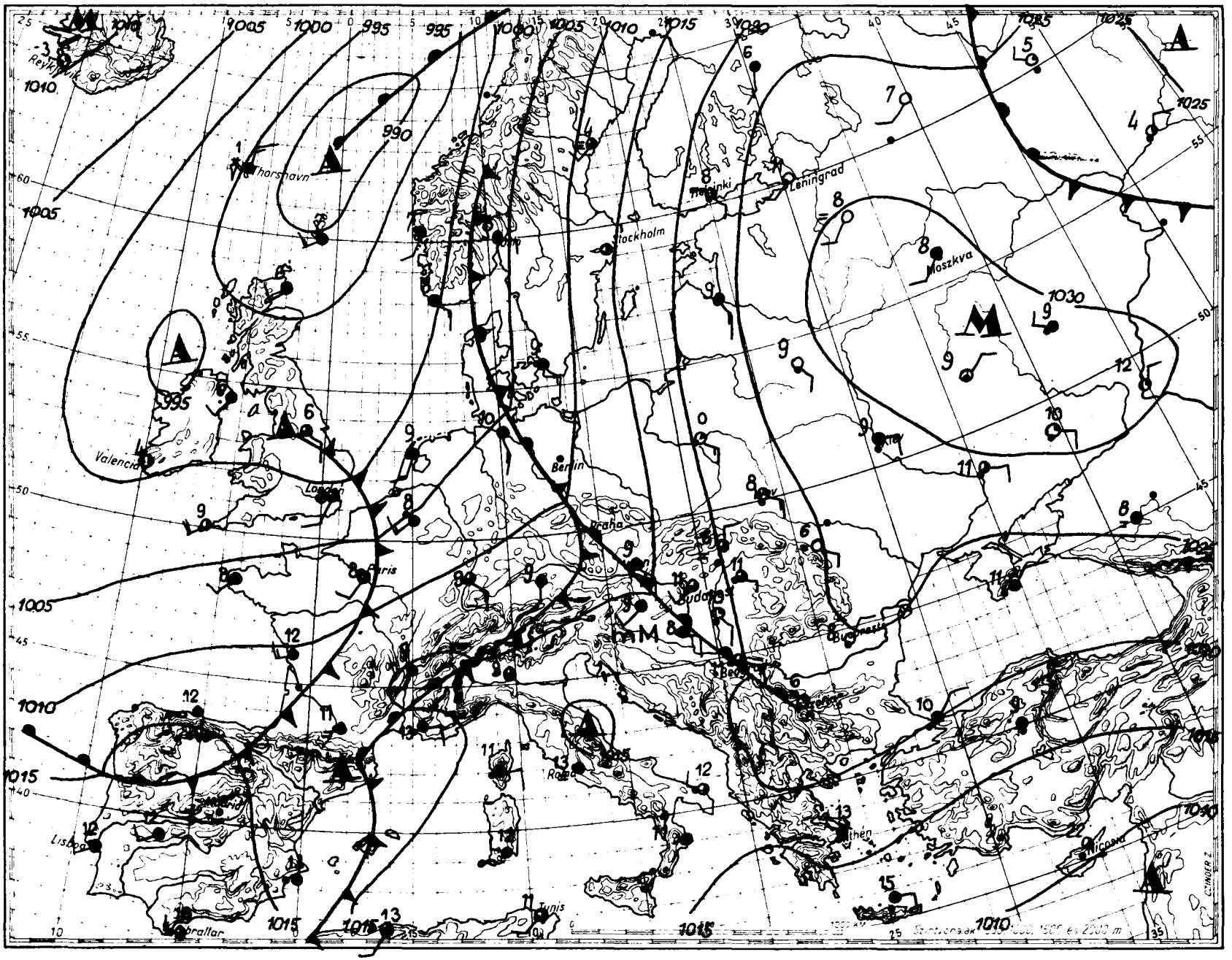

Magaslégköri időhelyzet

19 59. április hó 27. nap 00h GMT.

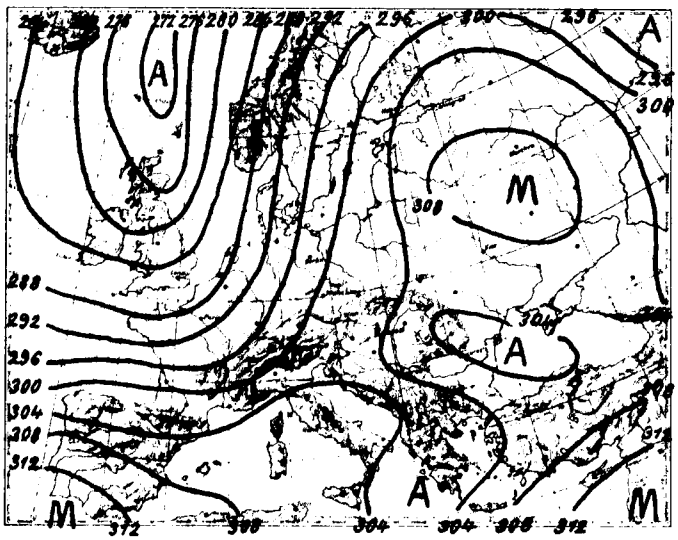

700 mb-os absz. topográfia

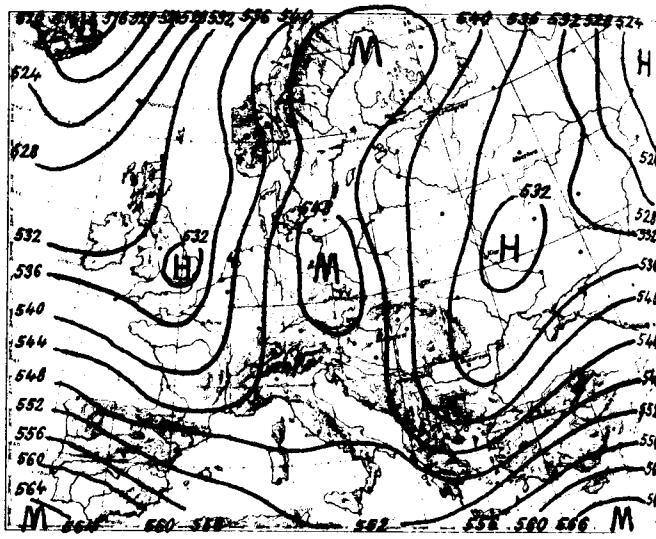

500/1000 mb-os rel. topográfia

1959. IV. 26. 12h			
mb	m	C°	%
1000	191	15.7	46
850	1538	4.0	71
700	3086	- 6.5	53
600	4274	-13.4	37
500	5643	-21.0	29
400	7256	-31.5	30
300	9236	-44.6	32
200	11865	-53.2	
100			
50			

Jellemző pontok:

1006.1	Talaj	16.0	47
786	2180	- 1.8	83
764	2390	- 2.2	62
604	4200	-13.3	38
588	4400	-13.7	34
500	5643	-21.0	29
300	9236	-44.6	32
258	10210	-52.6	32
⁂223	11180	-55.8	32
214	11420	-53.8	
168	12880	-51.9	
163	13040	-51.8	
150	13548	-50.8	

Hétfőn 00 GMT-kor az advekciós kép erősebb hidegadvekciót mutat az Atlanti-óceán középső részén, továbbá Anglia és Délkelet-Grönland között a tengeren, valamint a Dél-Ural fölött. Erősebb melegadvekció van a Biscayai-öbölben és tőle nyugatra a tengeren, továbbá a Jeges-tengeren, valamint a Szovjetunió európai területének északi felén.
Hazánkban a troposzféra alsó, 7 km vastag légrétege az utolsó 24 óra alatt átlagosan másfél fokot melegedett.
Budapest felett ma éjjel a 0 fokos szint 1870, a -10 fokos pedig 3690 méter magasban volt található; tegnap óta mindkettő kb. 325 métert emelkedett.

Veress s.k.

1959. IV. 27. 00h			
mb	m	C°	%
1000	158	8.2	72
850	1497	3.0	53
700	3039	- 6.8	51
600	4228	-12.8	50
500	5594	-21.4	43
400	7199	-33.1	43
300	9159	-47.4	44
200	11749	-52.4	43
100			
50			

Jellemző pontok:

1002.1	Talaj	7.6	74
980	320	11.9	59
786	2120	- 2.1	52
600	4228	-12.8	50
268	9870	-52.4	43
258	10110	-52.2	42
⁂195	11920	-63.2	43
182	12330	-57.6	
170	12760	-59.2	
166	12911	-57.6	

⁂ Tropopauza

1959. április hó.
27. nap ... hétfő
72. évfolyam 117. sz.

	Reggeli észlelések 06 TMG				Az utolsó 24 óra adatai					
	Felhőzet (0–4)	Szélirány és erő (m/s)	Légnyomás (millibár)	Hőmérséklet (C°)	Csapadék (24 óra) (mm)		Hőmérsékleti szélsőségek			Napsütés (óra) tegnap
							tegnapi nappali max.	éjszakai min.	Radiációs min.	
Mosonmagyaróvár	4	E 3	1016.2	9	.		17	5	4	11
Sopron	4	SE 3	15.0	10	.		17	8	5	10
Szombathely	4	SSE 1	15.3	10	.		16	8	3	10
Szentgotthárd	4	– 0	15.7	7	.		18	6	4	9
Pápa	4	S 4	15.4	11	.		17	8	5	–
Győr	4	SE 6	16.4	10	.		18	7	4	12
Esztergom	3	SSE 6	18.0	11	.		17	10	3	–
Tatabánya	4	ESE 6	17.5	10	.		17	8	3	–
Székesfehérvár	2	SE 2	16.8	9	.		17	4	0	–
Siófok	4	SE 1	17.1	10	.		17	7	5	12
Keszthely	4	ESE 3	15.9	9	.		18	9	7	12
Zalaegerszeg	4	SE 2	15.7	9	.		17	7	5	–
Nagykanizsa	4	SSE 3	17.1	9	.		18	6	4	–
Kaposvár	–	–	–	–	–		–	–	–	–
Pécs	4	E 3	16.6	8	.		15	5	4	13
Budapest M. I.	3	SSW 2	18.3	11	.		17	7	2	11
Salgótarján	3 –	SE 1	19.9	10	.		17	3	2	9
Eger	3	S 1	20.8	8	.		17	5	0	12
Miskolc	3 –	NNW 1	21.3	6	.		19	2	0	11
Sárospatak	3	N 1	20.0	7	.		18	2	1	9
Baja	4	SE 4	17.7	10	.		18	7	6	11
Kalocsa	3	SSE 2	17.9	10	.		17	7	4	11
Kecskemét	0	SE 6	18.7	9	.		17	4	4	12
Szeged	1	SE 6	18.7	10	.		17	6	5	13
Szolnok	1	ESE 4	19.3	9	.		17	4	2	–
Túrkeve	3	SE 2	–	9	.		18	4	0	–
Békéscsaba	3	E 3	20.0	9	.		17	5	1	12
Debrecen	3	ESE 2	21.0	11	.		18	3	–2	11
Nyíregyháza	3	E 1	21.9	8	.		18	3	0	12
Kékestető (1000 m)**	3	SSE 4	901.0	5	.		10	4	–	12
Galyatető (932 m)**	–	–	–	–	.		10	4	–	–
Misinatető (534 m)*	4	SE 2	956.8	7	.		15	6	3	–
Szabadsághegy (474 m)*	3	SE 2	957.6	7	.		13	5	–	11
Farkasgyepű (400 m)*	3	SE 4	956.0	8	.		–	7	5	–

24 órai csapadék mm			24 órai csapadék mm			24 órai csapadék mm			24 órai csapadék mm		
Rajka	.		Tab	.		Jósvafő	.		Kisvárda	.	
Csorna	.		Sárbogárd	.		Lillafured	.		Vásárosnamény	–	
Kapuvár	.		Sztálinváros	.		Szendrőlád	–		Mátészalka	.	
Kőszeg	.		Nagykőnyi	.		Fügöd	.		Tiszabecs	.	
Körmend	.		Somogyszob	.		Hidasnémeti	.		Csenger	ny	
Lenti	.		Barcs	.		Tokaj	.		Nyírlugos	–	
Letenye	.		Szigetvár	.		Poroszló	.		Polgár	.	
Káld	.		Lengyel	.		Jászapáti	.		Hajdúdorog	.	
Sumeg	–		Szekszárd	.		Nagykáta	–		Hortobágy	.	
Zirc	.		Mohács	.		Örkény	.	=	Tiszaroff	.	
Veszprém	.		Siklós	.		Kunsztmiklos	.	=	Karcag	.	
Komárom	.		Királyrét	.		Cegléd	.		Berettyóújfalu	.	
Kisbér	.		Balassagyarm	.		Nagykőrös	.		Szeghalom	.	
Mór	.		Romhány	.		Tiszakécske	.		Körösszakál	.	
Alcsut	.		Vác	.		Izsák	–		Szarvas	.	
Dobogókő	.		Godollő	.		Kiskunfelegyh	.		Szentes	.	
Martonvásár	.		Lőrinci	.		Kiskunhalas	.		Orosháza	.	
Tihany	.		Gyöngyös	.		Bácsalmas	.		Makó	.	
Fonyód	.		Borsodnádasd	ny		Kistelek	.		Mezőhegyes	ny	
Marcali	.		Putnok	.	=	Záhony	.				

* A légnyomás 500 gdm-re átszámítva ** A légnyomás 1000 gdm-re átszámítva

Magassági szélmérések

Óraadatok greenwichi középidőben

IV.26.	Bpest 09 h		Siófok 11 h		Szeged 11 h		Miskolc 11 h		Debr. 11 h		Szhely 12 h		Győr 12 h		Pécs 12 h		Bpest 12 h	
	fok	m/s	fok	m/s	fok	m/s	fok	m/s	fok	m/s	fok	m/s	fok	m/s	fok	m/s	fok	m/s
Talaj	90	7	140	7	140	2	40	2	140	2	180	2	180	7	140	2	90	7
500 m	140	7	160	3	150	6	140	2	140	3	170	7	160	7	120	6	140	7
1000	140	7	160	7	150	9	140	2	110	3	170	7	170	7	130	8	140	7
1500	150	7	160	7	140	8	150	6	120	7	190	9	170	6	130	8	150	6
2000	150	7			150	7	150	4	120	7	190	6			140	9	150	6
3000	160	7			130	7	160	1	140	5	190	4			140	9	180	5
4000	180	5					300	2	140	3	10	2					340	2
5000							20	6	150	2	10	3					10	8
7000							20	6	10	2							20	14
9000									30	17							360	21
10000									30	17							350	33
12000									10	18							340	22
14000									10	20							260	8
16000									10	20								
18000																		
20000																		

IV.26.	Bpest 15 h		Bpest 18 h		Bpest 21 h		Győr 23 h		Siófok 23 h		Miskolc 23 h		Debr. 23 h					
	fok	m/s	fok	m/s	fok	m/s	fok	m/s	fok	m/s	fok	m/s	fok	m/s	fok	m/s	fok	m/s
Talaj	180	7	140	2	140	7	180	7	140	2	-	0	140	2				
500 m	150	5	160	6	160	9	150	7	150	2	160	6	150	3				
1000	150	5	160	6	170	8	180	9	170	3	160	6	150	3				
1500	150	5	160	6	160	9			170	5	180	7	150	3				
2000			160	6							180	7	180	5				
3000			180	7							210	4	180	5				
4000			170	5							300	2	230	3				
5000			330	1									350	2				
7000													10	8				
9000													20	9				
10000																		
12000																		
14000																		
16000																		
18000																		
20000																		

IV.27.	Szhely 00 h		Pécs 00 h		Bpest 00 h		Szeged 00 h		Bpest 03 h		Bpest 06 h		Bpest 09 h					
	fok	m/s	fok	m/s	fok	m/s	fok	m/s	fok	m/s	fok	m/s	fok	m/s	fok	m/s	fok	m/s
Talaj	140	2	90	2	140	7	140	2	140	7	140	7	180	7				
500 m	180	16	150	10	180	13	130	10	170	10	170	15	140	8				
1000	190	13	150	10	160	12	130	10	160	10	150	9	140	8				
1500	210	11	150	6	160	12	130	10	160	10	150	9	180	8				
2000			150	6	160	12	130	9			170	10	180	8				
3000			190	4	200	7	130	10			180	8	180	11				
4000			260	4							200	5	230	5				
5000											310	5						
7000											310	9						
9000											300	17						
10000											310	23						
12000											300	12						
14000																		
16000																		
18000																		
20000																		

IDŐJÁRÁSI NAPIJELENTÉS

ЕЖЕДНЕВНЫЙ МЕТЕОРОЛОГИЧЕСКИЙ БЮЛЛЕТЕНЬ • DAILY WEATHER REPORT
BULLETIN QUOTIDIEN DE TEMPS • TÄGLICHER WETTERBERICHT

KIADJA AZ ORSZÁGOS METEOROLÓGIAI INTÉZET
BUDAPEST II. KITAIBEL PÁL UTCA 1
TELEFON: KÖZPONT: 353-500, IDŐJELZŐ OSZT.: 150-410

MEGJELENIK NAPONKÉNT • ELŐFIZETÉSI ÁRA
A POSTAI KÖLTSÉGGEL EGYÜTT NEGYEDÉVRE 60, Ft
KIADÁSÉRT FELEL AZ INTÉZET IGAZGATÓJA

72. évfolyam 118. szám. + Budapest + 1959. április hó 28.

Az időjárási helyzet ma reggel és a várható időjárás:

Európa középső területein keresztül a keleteurópai anticiklon áramlási rendszerében meleg légtömegek haladnak észak felé. A hűvösebb levegőfajta még mindig csak Nyugat-Európában valamint a Pó-síkságon okoz változékony, csapadékos időjárást.

Hazánkban hétfőn általában erősen felhős volt az ég, a reggeli és délelőtti órákban keleten kevesebb volt a felhő. Néhány helyen jelentéktelen mennyiségű eső hullott. A hőmérséklet 17-20 fokig emelkedett. Ma hajnalra 5 - 10 fokig hült le a levegő.

Budapesten kedden 12 órakor a hőmérséklet 18 fok, a tengerszintre átszámitott légnyomás 762 mm, mérsékelten süllyedő irányzatú.

Várható időjárás szerda estig:

Felhősebb idő.
Ma csak néhány helyen, holnap többhelyen - főképp a Dunántúlon - eső, helyenként zivatar.
Napközben élénk délkeleti, déli, később délnyugati szél.
Az éjszaka enyhe marad.
A nappali felmelegedés keleten kissé még fokozódik, a Dunántúlon általában alig változik, a nyugati határszélen valamivel csökken.

Várható legalacsonyabb éjszakai hőmérséklet: keleten 5-8, nyugaton 9-12,
legmagasabb nappali hőmérséklet szerdán: keleten 21-24, a Dunántúlon általában 18-21, a nyugati határszélen 15-18 fok között.

Adamy

Távolabbi kilátások:
Felhős idő, esőkkel.

A hőmérséklet és a légnyomás napi középértéke Budapesten és ezek eltérése a 75 évi átlagtól:

1959. IV. 27-én: 13,8 C°, 762,6 mm. Eltérés: +0,5 C°, +3,2 mm.

1871 óta ezen a napon előfordult:

legmagasabb hőmérséklet 27,1 C° /1880/
legalacsonyabb hőmérséklet 1,3 C° /1917/

Az Országos Meteorológiai Intézet Időjárási Napijelentése

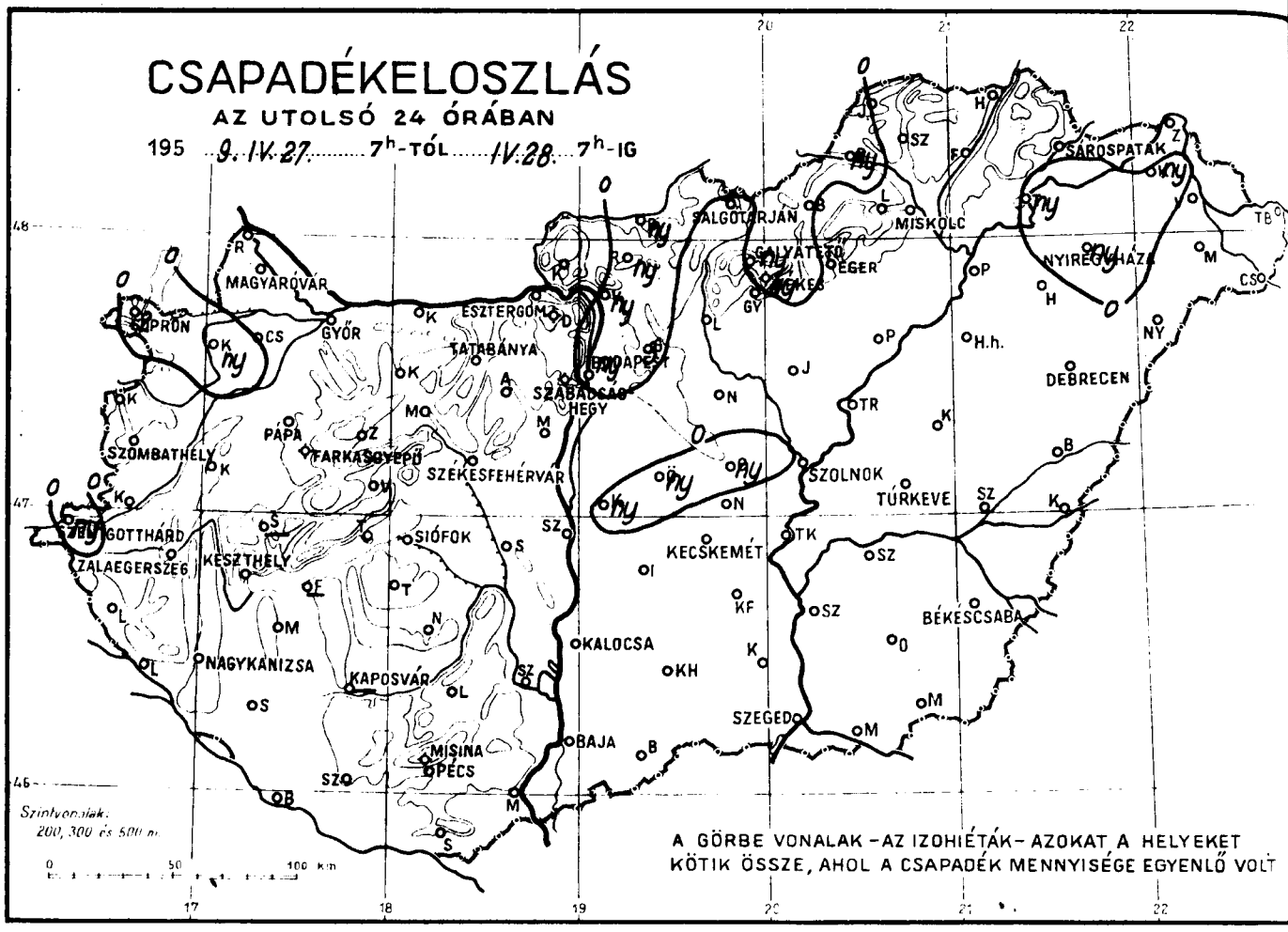

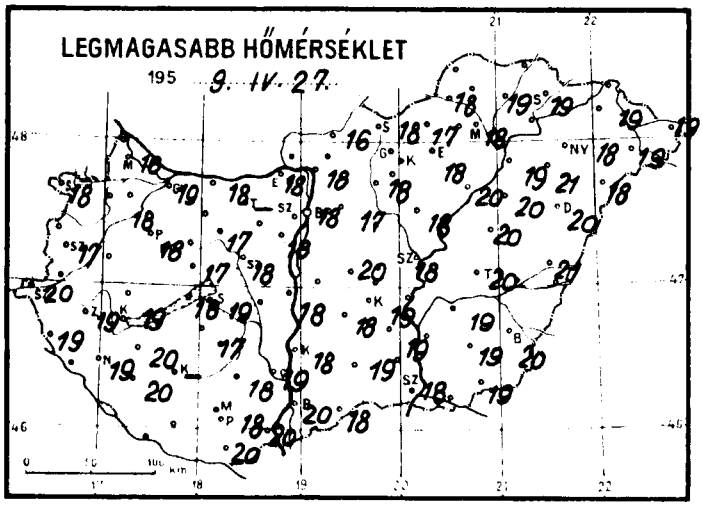

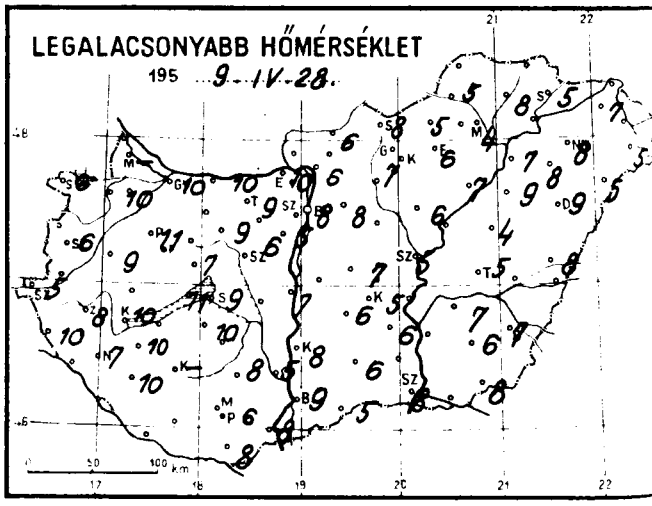

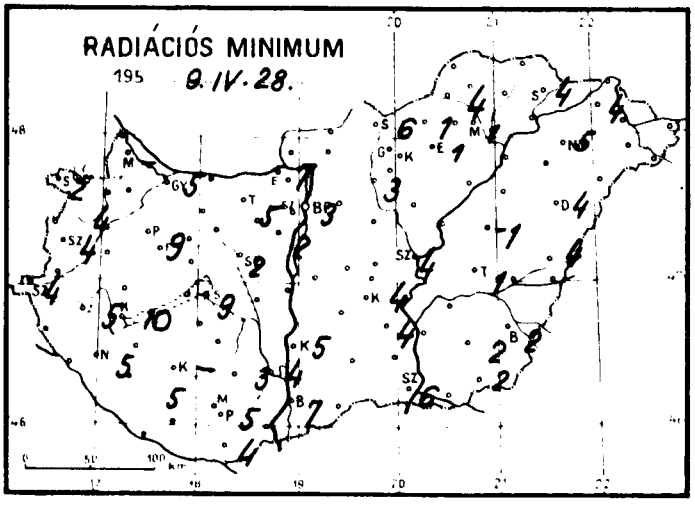

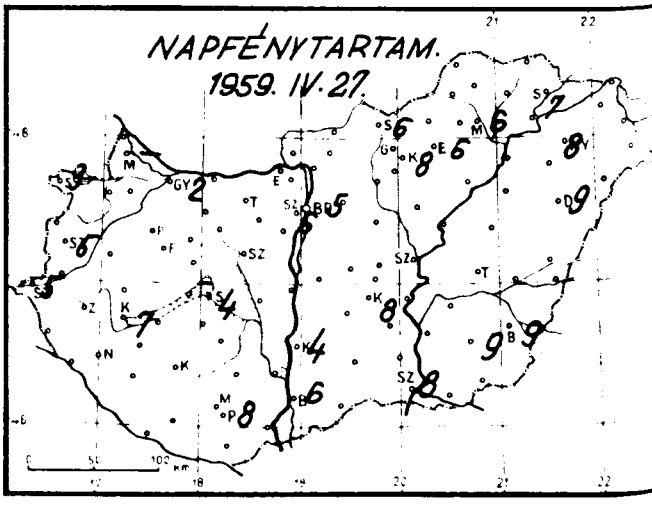

Idojarasi helyzet 1965. GV APRILIS No 28. nap 7 ora

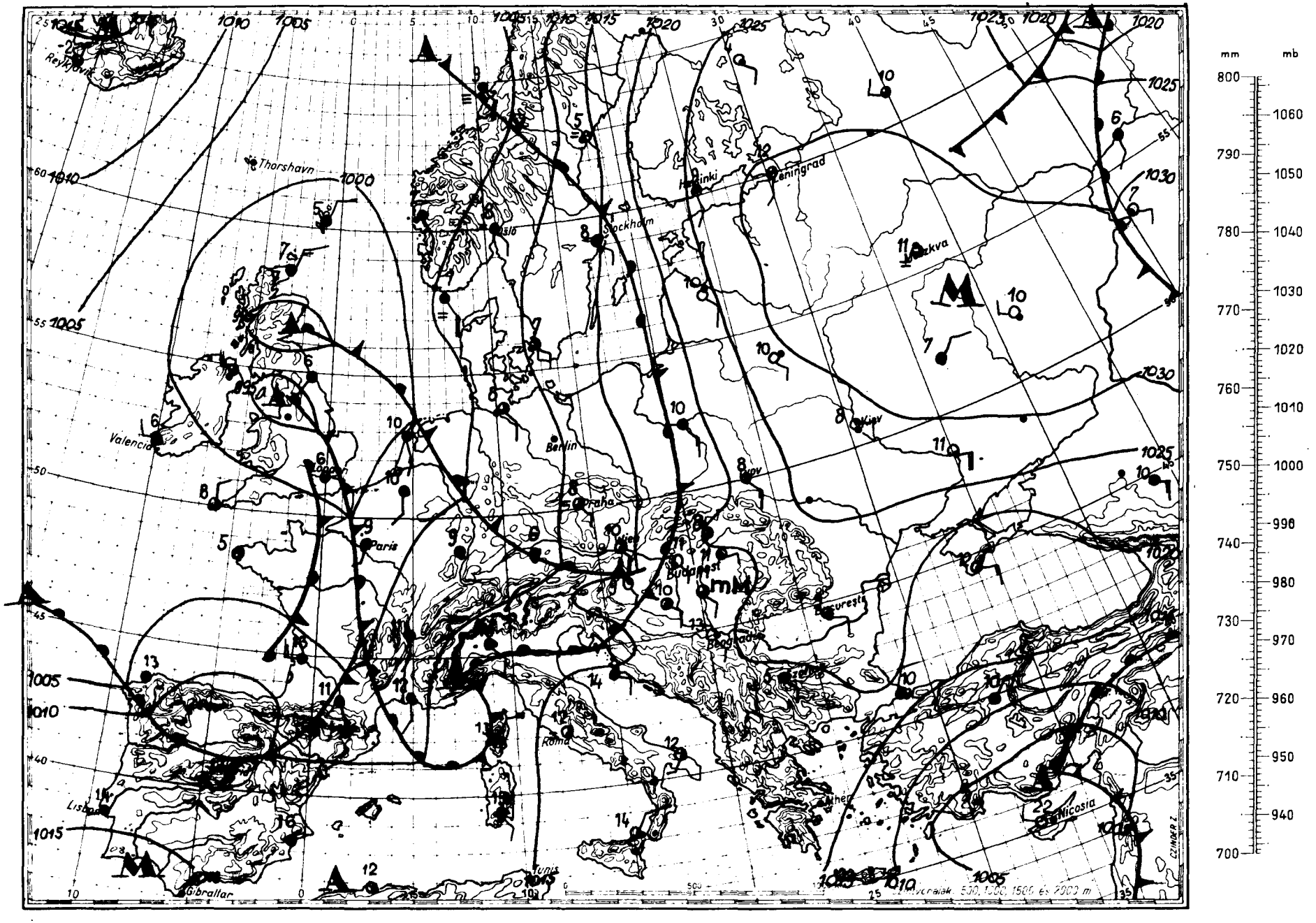

Magaslégköri időhelyzet

19 59. április hó 28. nap 00h GMT.

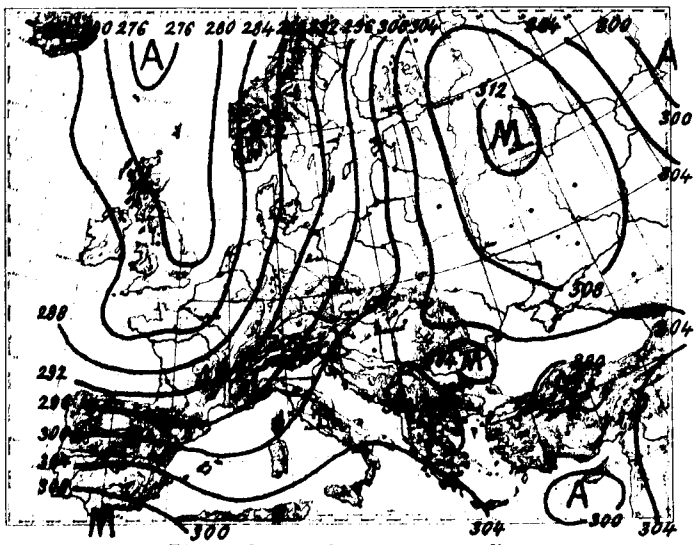

700 mb-os absz. topográfia

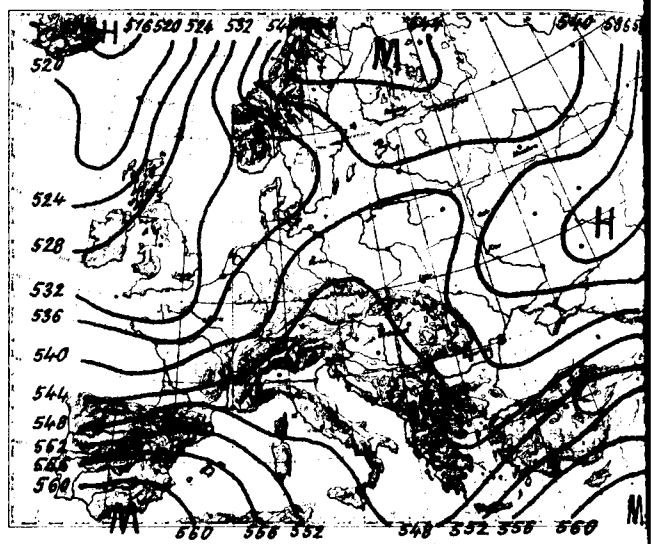

500/1000 mb-os rel. topográfia

1959.IV.27. 12h

mb	m	C°	%
1000	140	17.0	41
850	1487	2.0	70
700	3030	- 6.9	92
600	4226	-10.7	49
500	5601	-21.0	38
400	7232	-29.7	46
300	9213	-44.7	46
200	11817	-58.2	
100			
50			

Jellemző pontok:

1000.0 Talaj		17.0	41
850	1487	2.0	70
670	3370	- 9.7	97
624	3900	- 9.4	38
486	5770	-22.7	38
450	6370	-23.5	43
*224	11120	-59.4	46
200	11817	-58.2	

A magassági melegnyelv Közép-Európa felett mára kiterjeszkedett, és meggátolja a hideg levegő beáramlását a szárazföldre. Európa felett csak a nyugati partvidék mentén, és a Balkán déli részein van számottevő hidegadvekció, máshol jelentékenyen melegszik a levegő.

Hazánk légterében 2700 m-ig csak kisebb hőmérsékletingadozások voltak, feljebb 2-3 fokkal hült a levegő. A 0 fok magassága 90 m-t emelkedett, ezzel szemben a -10 fok szintje 360 m-t süllyedt. Magasságuk éjfélkor 1960, ill. 3330 m volt.

Dr. Kallósné s.k.

1959.IV.28. 00h

mb	m	C°	%
1000	140	9.8	65
850	1479	4.0	51
700	3025	- 7.8	81
600	4207	-15.8	82
500	5561	-23.7	81
400	7152	-35.8	81
300	9079	-53.0	81
200	11639	-58.6	
100			
50			

Jellemző pontok:

1000.0 Talaj		9.8	65
973	340	11.0	57
700	3025	- 7.8	81
300	9079	-53.0	81
* 243	10400	-59.1	81
233	10700	-58.4	
212	11300	-59.6	
154	13300	-54.4	
142	13800	-56.0	
122	14764	-55.0	

* Tropopauza

1959. április hó. **28.** nap **kedd**

72. évfolyam **118.** sz.

	Reggeli észlelések 06 TMG				Az utolsó 24 óra adatai				
	Felhőzet (0–4)	Szélirány és erő (m/s)	Légnyomás (millibár)	Hőmérséklet (C°)	Csapadék (24 óra) (mm)	Hőmérsékleti szélsőségek: tegnapi nappali max.	Hőmérsékleti szélsőségek: éjszakai min.	Hőmérsékleti szélsőségek: Radiációs min.	Napsütés (óra) tegnap
Mosonmagyaróvár	–	–	–	–	–	16	–	–	–
Sopron	3	SE 7	1014.1	11	2	18	6	2	3
Szombathely	3	SE 1	14.6	9	.	17	6	4	5
Szentgotthárd	1	NNW 1	14.9	6	ny	20	5	4	5
Pápa	1	S 6	14.5	12	.	18	11	9	–
Győr	4	ESE 6	15.3	11	.	19	10	5	2
Esztergom	2	SSE 2	17.0	12	.	18	10	7	–
Tatabánya	3	ESE 4	16.8	10	.	–	9	5	–
Székesfehérvár	2	SE 4	15.9	10	.	18	6	2	–
Siófok	2	SE 3	16.0	10	.	19	9	9	4
Keszthely	4	E 2	15.0	12	.	19	10	10	7
Zalaegerszeg	3	SE 3	14.9	10	.	19	8	5	–
Nagykanizsa	3	SE 1	15.7	10	.	19	7	5	–
Kaposvár	–	–	–	–	–	–	–	–	–
Pécs	3	E 4	15.9	10	.	18	6	5	8
Budapest M. I.	0	SSE 1	17.6	10	ny	18	8	3	5
Salgótarján	1	NE 1	18.4	13	.	18	8	6	6
Eger	1	SE 1	19.8	9	.	18	6	1	6
Miskolc	3	ESE 1	20.0	8	.	18	4	1	6
Sárospatak	4	N 1	20.0	10	.	19	5	4	7
Baja	1	SE 2	16.8	10	.	20	9	7	6
Kalocsa	1	SE 4	16.3	11	.	18	8	5	4
Kecskemét	0	SE 4	17.3	10	.	19	5	4	8
Szeged	1	SE 5	17.9	11	.	18	8	6	8
Szolnok	0	SE 4	17.9	11	.	18	5	4	–
Túrkeve	0	SE 2	–	11	.	20	5	1	–
Békéscsaba	0	E 2	18.6	11	.	20	7	2	9
Debrecen	0	E 1	20.2	11	.	20	9	4	9
Nyíregyháza	4	ESE 2	20.4	10	ny	18	8	5	8
Kékestető (1000 m)**	3	SSE 6	900.2	5	ny	11	4	–	8
Galyatető (932 m)**	–	–	–	–	ny	11	4	–	–
Misinatető (534 m)*	2	ESE 2	955.2	9	.	17	6	3	–
Szabadsághegy (474 m)*	4	SE 3	957.1	8	.	15	6	–	6
Farkasgyepű (400 m)*	3	ESE 4	955.2	9	.	17	9	7	–

24 órai csapadék mm		24 órai csapadék mm		24 órai csapadék mm		24 órai csapadék mm	
Rajka	.	Tab	.	Jósvafő	.	Kisvárda	ny
Csorna	.	Sárbogárd	.	Lillafüred	.	Vásárosnamény	.
Kapuvár	ny	Sztálinváros	.	Szendrőlád	.	Mátészalka	.
Kőszeg	.	Nagykőnyi	.	Fugod	.	Tiszabecs	.
Körmend	.	Somogyszob	.	Hidasnémeti	.	Csenger	.
Lenti	.	Bares	.	Tokaj	ny	Nyírlugos	.
Lenyve	.	Szigetvár	.	Poroszló	.	Polgár	.
Kald	.	Lengyel	.	Jászapáti	.	Hajdúdorog	.
Sümeg	–	Szekszárd	.	Nagykáta	.	Hortobágy	.
Zirc	.	Mohács	.	Örkény	ny	Tiszaroff	.
Veszprém	.	Siklós	.	Kunszentmiklos	ny	Karcag	.
Komarom	.	Királyrét	.	Cegléd	ny	Berettyoujfalu	.
Kisber	.	Balassagyarmat	ny	Nagykoros	.	Szeghalom	.
Mor	.	Romhány	ny	Tiszakécske	.	Korosszakal	.
Alcsut	.	Vác	ny	Izsak	.	Szarvas	.
Dobogoko	.	Godollo	3	Kiskunfelegyh	.	Szentes	.
Martonvasar	.	Lorinci	.	Kiskunhalas	.	Orosháza	.
Tabany	.	Gyongyos	.	Bacsalmas	.	Mako	.
Lonyod	–	Borsodnádasd	.	Kistelek	.	Mezohegyes	.
Marcali	.	Putnok	ny	Zahony	.		

* A légnyomás 500 gdm-re átszámítva ** A légnyomás 1000 gdm-re átszámítva

Magassági szélmérések

Óraadatok greenwichi középidőben

IV.27.	Szhely 11 h		Siófok 11 h		Szeged 11 h		Miskolc 11 h		Bpest 12 h		Győr 12 h		Debr. 12 h		Pécs 12 h		Győr 23 h	
	fok	m/s	fok	m/s	fok	m/s	fok	m/s	fok	m/s	fok	m/s	fok	m/s	fok	m/s	fok	m/s
Talaj	180	7	140	7	140	12	140	7	180	12	140	7	90	2	140	2	40	2
500 m	200	3	140	3	160	12	170	7	160	10	150	12	140	5	130	2	140	9
1000	200	3	210	3	160	12	160	6	160	10	170	8	140	5	190	5	160	10
1500	190	7	210	5	160	9	170	8	160	10	190	10	140	5	190	5		
2000	200	15	220	4	160	7			160	10	190	10	140	6	220	5		
3000			210	4	200	4			180	11	200	11			230	7		
4000					210	4			230	5					250	7		
5000					250	5			230	5					270	9		
7000					290	7			260	9					290	10		
9000									270	18								
10000									270	18								
12000									270	18								
14000																		
16000																		
18000																		
20000																		

IV.27.	Pécs 23 h		Miskolc 23		Szeged h 23 h		Siófok 23 h											
	fok	m/s	fok	m/s	fok	m/s	fok	m/s	fok	m/s	fok	m/s	fok	m/s	fok	m/s	fok	m/s
Talaj	90	2	180	2	140	2	180	2										
500 m	100	3	180	2	160	12	180	14										
1000	110	5	170	3	150	13	180	12										
1500	110	5	170	6	140	12	180	11										
2000	110	5	190	9	120	9	180	11										
3000			180	8	40	4	180	4										
4000					10	2												
5000																		
7000																		
9000																		
10000																		
12000																		
14000																		
16000																		
18000																		
20000																		

IV.26.	Debr. 00 h		Bpest 00 h		Bpest 02 h													
	fok	m/s	fok	m/s	fok	m/s	fok	m/s	fok	m/s	fok	m/s	fok	m/s	fok	m/s	fok	m/s
Talaj	180	2	140	7	140	2												
500 m	220	5	160	11	180	11												
1000	240	5	160	11	150	11												
1500	170	2	160	11	150	11												
2000	170	2	160	6														
3000	100	5																
4000	130	6																
5000																		
7000																		
9000																		
10000																		
12000																		
14000																		
16000																		
18000																		
20000																		

IDŐJÁRÁSI NAPIJELENTÉS

ЕЖЕДНЕВНЫЙ МЕТЕОРОЛОГИЧЕСКИЙ БЮЛЛЕТЕНЬ • DAILY WEATHER REPORT
BULLETIN QUOTIDIEN DE TEMPS • TÄGLICHER WETTERBERICHT

ADJA AZ ORSZÁGOS METEOROLÓGIAI INTÉZET
UDAPEST II. KITAIBEL PÁL UTCA 1
ELEFON: KÖZPONT: 353-500, IDŐJELZŐ OSZT.: 150-410

MEGJELENIK NAPONKÉNT • ELŐFIZETÉSI ÁRA
A POSTAI KÖLTSÉGGEL EGYÜTT NEGYEDÉVRE 60, Ft
KIADÁSÉRT FELEL AZ INTÉZET IGAZGATÓJA

72. évfolyam 119. szám. + Budapest + 1959. április hó 29.

Az időjárási helyzet ma reggel és a várható időjárás:

Európa nyugati részein tovább tart a változékony, esős időjárás. A különböző hőmérsékletű óceáni léghullámok a Földközi-tengeren át kerülőuton fokozatosan eljutnak Közép-Európába is.

Hazánkban tegnap felhős volt az ég. A Tiszántul kivételével többhelyen hullott kevés eső. A hőmérséklet napközben 19, 21 fokig emelkedett. Éjszaka a Dunántúlon 8, 10, máshol 5, 8 fokig hült le a levegő.

Budapesten szerdán 12 órakor a hőmérséklet 15 fok, a tengerszintre átszámitott légnyomás 764 mm, alig változik.

Várható időjárás csütörtök estig:

Felhőátvonulások.
Többhelyen eső, néhány helyen zivatar.
Mérsékelt, időnként élénkebb déli, délnyugati szél.
A hőmérséklet átmenetileg emelkedik.

Várható legalacsonyabb éjszakai hőmérséklet: 11, 14
legmagasabb nappali hőmérséklet csütörtökön:
21, 24 fok között.

A hőmérséklet és a légnyomás napi középértéke Budapesten és ezek eltérése a 75 évi átlagtól:

1959. IV. 28-án: 15,1 C°, 762,3 mm. Eltérés: +1,6 C°, +2,8 mm.

1871 óta ezen a napon előfordult:

Legmagasabb hőmérséklet 27,8 C° /1947/
Legalacsonyabb hőmérséklet 1,0 C° /1888/

Az Országos Meteorológiai Intézet Időjárási Napijelentése

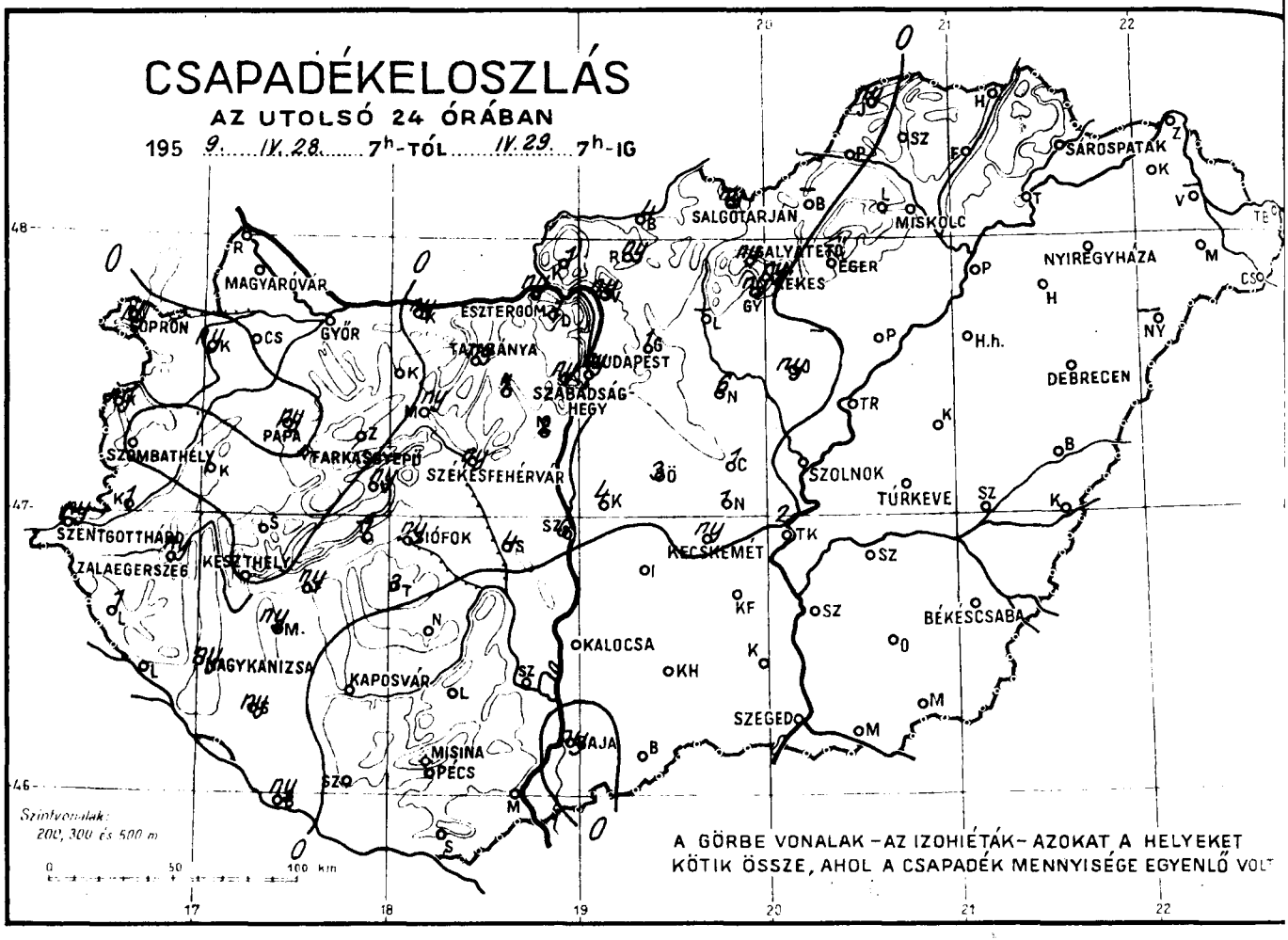

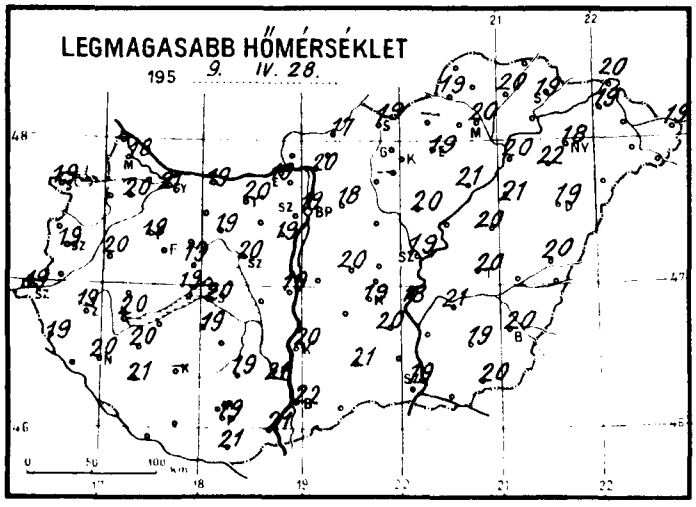

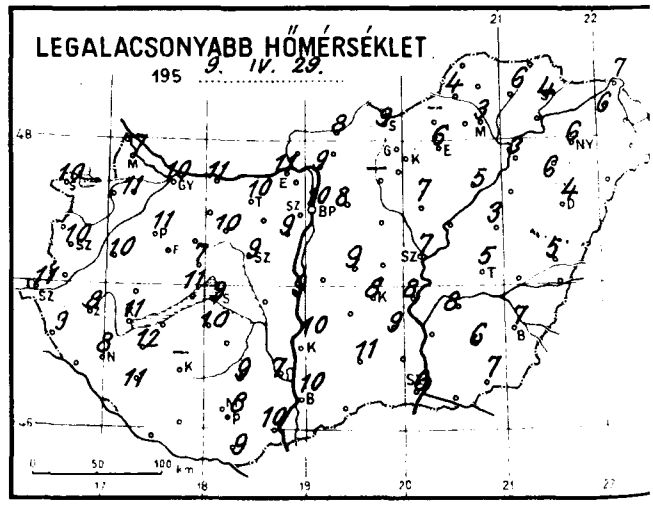

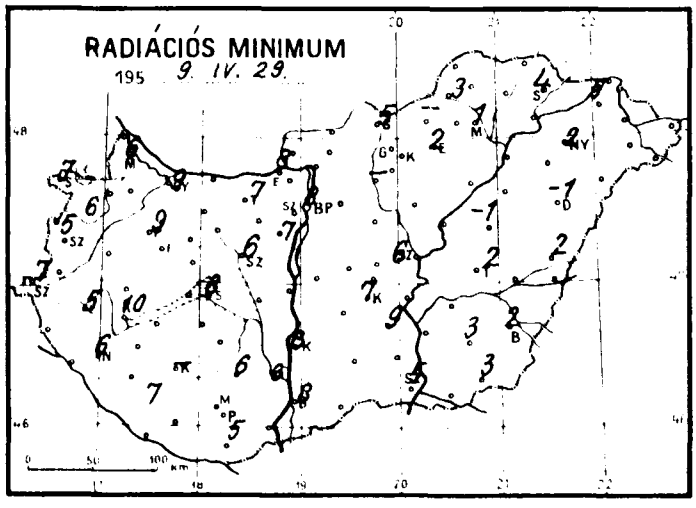

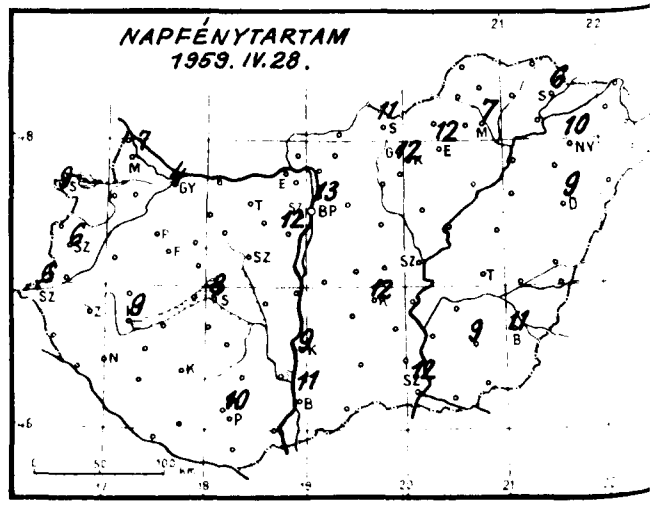

Időjárási helyzet 1959. év ÁPRILIS hó 29. nap 7 óra

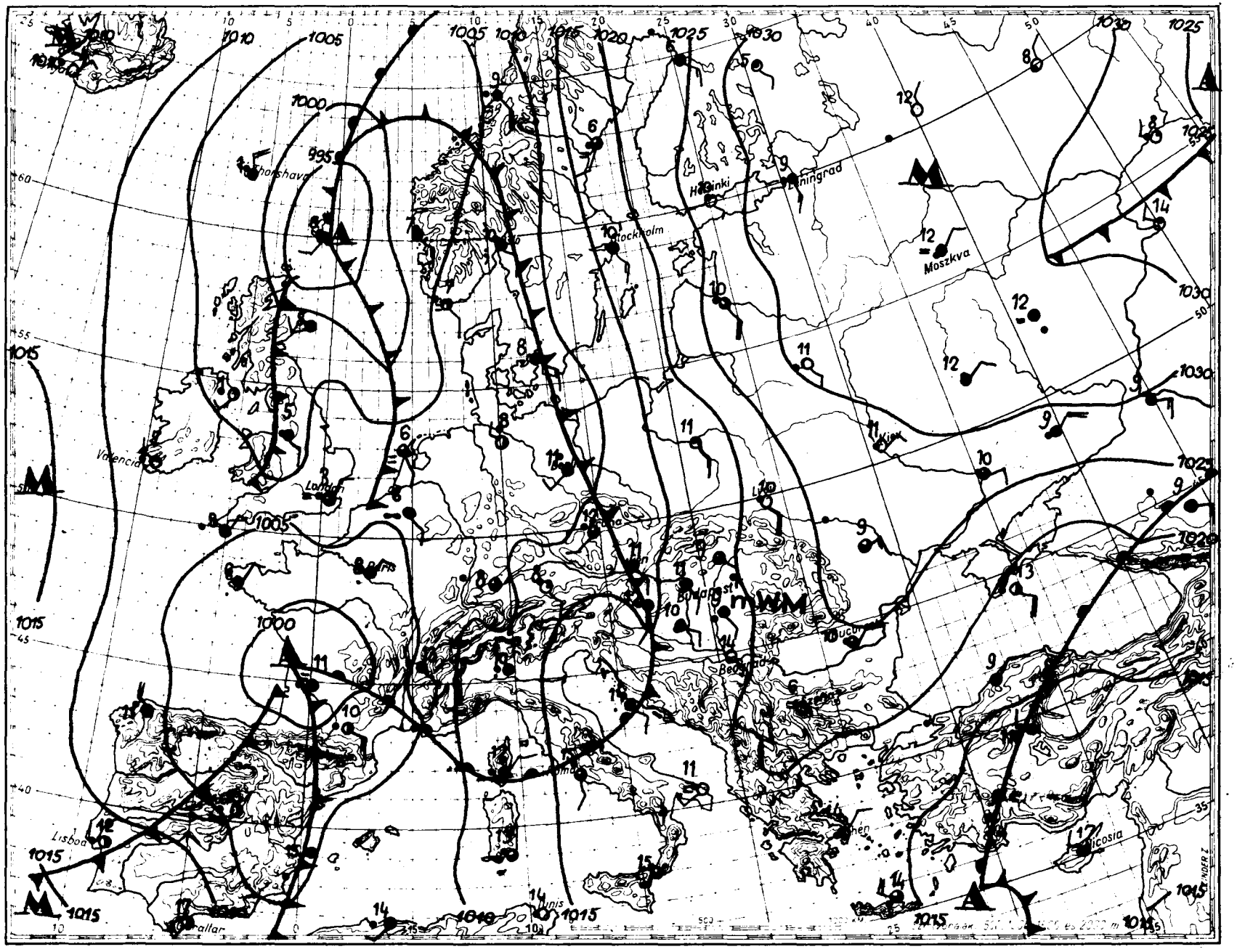

Magaslégköri időhelyzet

19 59. április hó 29. nap 00h GMT.

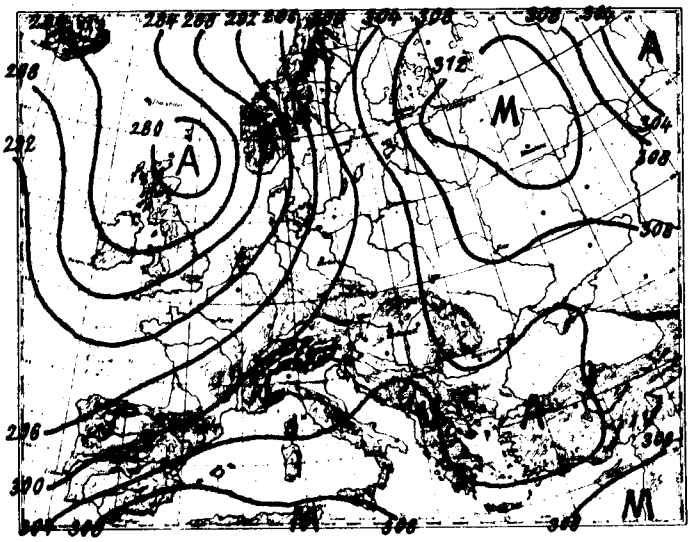

700 mb-os absz. topográfia

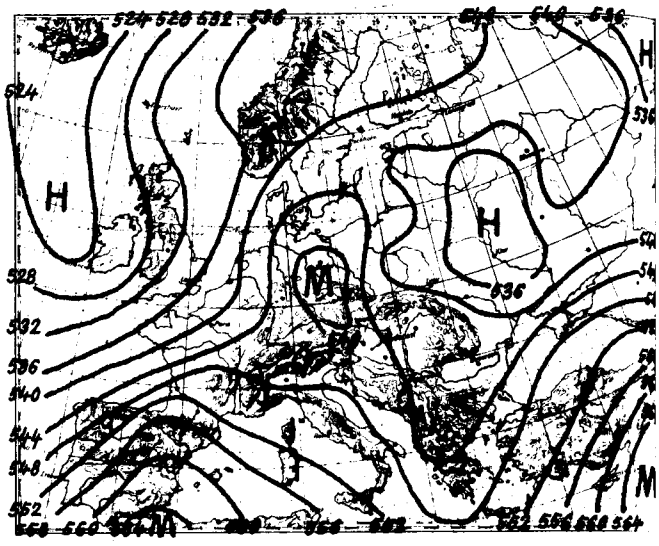

500/1000 mb-os rel. topográfia

1959.IV.28. 12h			
mb	m	C°	%
1000	139	17.2	36
850	1488	4.8	68
700	3039	- 6.6	75
600	4224	-14.2	92
500	5585	-22.2	71
400	7179	-35.6	56
300	9119	-50.0	56
200	11722	-52.0	
100	16245	-51.3	
50			

Jellemző pontok:

999.9	Talaj	17.2	36
900	1021	7.6	48
775	2240	0.0	100
740	2510	- 3.2	59
645	3670	-11.2	100
500	5585	-22.2	75
400	7179	-35.6	56
300	9119	-50.0	56
‡261	10020	-55.2	56
217	11220	-54.8	
200	11722	-52.0	
98	16376	-51.2	

Szerdán 00 GMT-kor az advekciós kép Angliában és az Atlanti óceán délkeleti részén erősebb hidegadvekciót mutat. A Földközi-tenger nyugati felén erősebb melegadvekció van. A Kárpát-medence fölött az advekciós kép elmosódott.
Hazánkban az utolsó 24 óra alatt a troposzféra alsó, 7 km vastag légrétegének hőmérséklete átlagosan alig változott, nedvességtartalma azonban kb. 40 %-kal megnövekedett.
Budapest felett ma éjjel a 0 fokos szint 2110, a -10 fokos 3630 méter magasságban helyezkedett el; tegnap óta az első 150, a második pedig 300 métert emelkedett.

Veress s.k.

‡ Tropopauza

1959.IV.29. 00h			
mb	m	C°	%
1000	140	7.6	75
850	1480	4.0	71
700	3032	- 5.8	100
600	4221	-14.0	100
500	5578	-24.0	71
400	7163	-37.0	60
300	9090	-51.2	60
200	11673	-53.8	
100	16108	-55.4	
50			

Jellemző pontok:

1000.0	Talaj	7.6	75
952	540	10.2	51
751	2480	- 2.2	93
700	3032	- 5.8	100
600	4221	-14.0	100
400	7163	-37.0	60
‡250	10251	-60.0	60
220	11060	-53.6	
100	16108	-55.4	

1959. április
29. szerda
72. nap 119. sz.
évfolyam

	Reggeli észlelések 06 TMG				Az utolsó 24 óra adatai				
	Felhőzet (0–4)	Szélirány és erő (m/s)	Légnyomás (millibár)	Hőmérséklet (C°)	Csapadék (24 óra) (mm)	Hőmérsékleti szélsőségek: tegnapi nappali max.	Hőmérsékleti szélsőségek: éjszakai min.	Hőmérsékleti szélsőségek: Radiációs min.	Napsütés (óra) tegnap
Mosonmagyaróvár	4	SE 3	1014.9	12	0	18	7	6	7
Sopron	4	E 2	12.3	13	ny	19	10	7	9
Szombathely	3	SW 2	14.7	12	0	19	10	5	6
Szentgotthárd	4	SW 4	15.7	12	ny	19	11	7	6
Pápa	3	S 6	15.3	12	ny	19	11	9	–
Győr	3	SE 6	15.5	12	0	21	10	9	4
Esztergom	4	SSE 4	18.0	11	ny	19	11	8	–
Tatabánya	4	ESE 6	17.3	10	ny	20	10	7	–
Székesfehérvár	4	E 1	17.2	10	ny	20	9	6	–
Siófok	4	ESE 3	16.8	11	ny	20	9	8	8
Keszthely	4	SE 2	16.2	12	0	20	11	10	9
Zalaegerszeg	4	S 4	15.5	11	ny	19	8	5	–
Nagykanizsa	4	SSW 4	15.4	12	ny	20	8	6	–
Kaposvár	–	–	–	–	–	–	–	–	–
Pécs	4	E 2	17.9	10	0	19	8	6	10
Budapest M. I.	4	SSE 2	18.4	11	ny	19	10	8	12
Salgótarján	4	ESE 1	19.4	11	ny	19	9	5	11
Eger	4	S 1	20.3	9	0	19	6	2	12
Miskolc	3	ESE 2	20.6	9	0	20	3	1	7
Sárospatak	3	NE 1	21.0	11	0	19	4	4	6
Baja	3	SE 2	17.6	12	ny	22	10	8	11
Kalocsa	4	S 4	17.1	11	0	20	10	8	9
Kecskemét	4	SE 6	18.9	9	ny	19	8	7	12
Szeged	4	SSE 5	19.1	9	0	19	6	5	12
Szolnok	4	SE 1	19.7	9	0	19	7	6	–
Túrkeve	3	S 4	–	11	0	20	5	2	–
Békéscsaba	3	E 3	19.9	11	0	20	7	2	11
Debrecen	2	SE 2	21.4	12	0	19	4	-1	9
Nyíregyháza	2	SE 1	21.5	12	0	18	6	2	10
Kékestető (1000 m)**	4	S 12	900.8	4	ny	12	3	–	12
Galyatető (932 m)**	–	–	–	–	ny	12	3	–	–
Misinatető (534 m)*	4	SSE 1	957.5	9	0	19	8	5	–
Szabadsághegy (474 m)*	4	SE 3	957.6	8	ny	16	6	–	12
Farkasgyepű (400 m)*	4	SE 4	956.1	10	0	19	9	7	–

24 órai csapadék mm		24 órai csapadék mm		24 órai csapadék mm		24 órai csapadék mm	
Bajka	0	Tab	3	Jósvafő	ny	Kisvárda	0
Csorna	0	Sárbogárd	4	Lillafured	0	Vásárosnamény	–
Kapuvár	ny	Sztálinváros	6	Szendrőlád	0	Mátészalka	0
Kőszeg	ny	Nagykónyi	–	Fügöd	0	Tiszabecs	0
Kormend	1	Somogyszob	ny	Hidasnémeti	0	Csenger	0
Lenti	1	Barcs	ny	Tokaj	0	Nyírlugos	–
Letenye	0	Szigetvár	0	Poroszló	0	Polgár	0
Kald	0	Lengyel	0	Jászapáti	ny	Hajdúdorog	0
Sumeg	0	Szekszárd	0	Nagykáta	6	Hortobágy	0
Zirc	0	Mohács	0	Örkény	3	Tiszaroff	0
Veszprem	ny	Siklós	0	Kunsztmiklos	4	Karcag	0
Komárom	ny	Királyrét	1	Cegléd	1	Berettyóujfalu	0
Kisbér	0	Balassagyarm	4	Nagykőrös	1	Szeghalom	0
Mór	ny	Romhány	ny	Tiszakécske	2	Körösszakal	0
Alcsut	1	Vác	ny	Izsák	–	Szarvas	0
Dobogóko	1	Godollo	1	Kiskunfelegyh	0	Szentes	0
Martonvásár	2	Lorinci	–	Kiskunhalas	0	Oroshaza	0
Tihany	1	Gyongyos	ny	Bácsalmás	0	Makó	0
Fonyód	ny	Borsodnádasd	–	Kistelek	0	Mezohegyes	0
Marcali	ny	Putnok	0	Záhony	0		

* A légnyomás 500 gdm-re átszámítva ** A légnyomás 1000 gdm-re átszámítva

Magassági szélmérések

Óraadatok greenwichi középidőben

IV.28.	Bpest 06 h		Bpest 09 h		Debr. 10 h		Siófok 11 h		Bpest 11 h		Szeged 11 h		Miskolc 11 h		Győr 12 h		Pécs 12 h	
	fok	m/s	fok	m/s	fok	m/s	fok	m/s	fok	m/s	fok	m/s	fok	m/s	fok	m/s	fok	m/s
Talaj	140	7	140	7	90	2	90	2	140	7	140	2	90	2	140	7	140	2
500 m	160	17	140	11	120	2	160	8	140	17	150	6	130	6	160	10	150	7
1000	140	13	140	11	240	2	150	7	140	17	150	8	130	6	160	10	150	7
1500	140	15	140	13	130	6	150	7	150	9			150	6			150	7
2000	140	15	140	13	120	10	180	9	170	6							170	4
3000	150	8	170	5	120	10			240	3							240	5
4000	170	3	180	3	140	3			240	3							270	11
5000			-	0	140	2			260	3							270	11
7000			290	2	300	3			260	9							250	7
9000					310	11			280	13							250	10
10000					310	16			280	13							250	10
12000					320	17			290	9							260	13
14000					330	18			260	4							260	13
16000									260	4							260	13
18000																		
20000																		

IV.28.	Szhely 13 h		Bpest 15 h		Bpest 18 h		Bpest 21 h		Szhely 23 h		Siófok 23 h		Pécs 23 h		Szeged 23 h		Miskolc 23 h	
	fok	m/s	fok	m/s	fok	m/s	fok	m/s	fok	m/s	fok	m/s	fok	m/s	fok	m/s	fok	m/s
Talaj	140	7	140	7	140	7	140	7	180	7	140	2	140	2	140	7	180	2
500 m	160	25	150	8	150	11	160	12	190	15	170	11	150	5	160	20	200	11
1000	180	22	150	11	160	10	160	8	190	18			150	5	150	10	190	12
1500	200	17	150	11	160	10	160	8					160	5	150	10	160	7
2000	200	17	150	11	160	10							220	5	190	3		
3000					190	7							250	6	250	3		
4000													270	7	300	6		
5000																		
7000																		
9000																		
10000																		
12000																		
14000																		
16000																		
18000																		
20000																		

IV.29.	Debr. 00 h																	
	fok	m/s	fok	m/s	fok	m/s	fok	m/s	fok	m/s	fok	m/s	fok	m/s	fok	m/s	fok	m/s
Talaj	140	7																
500 m	190	9																
1000	190	9																
1500	170	7																
2000	170	7																
3000	130	6																
4000	290	6																
5000	300	4																
7000	280	4																
9000	280	6																
10000	290	7																
12000																		
14000																		
16000																		
18000																		
20000																		

IDŐJÁRÁSI NAPIJELENTÉS

ЕЖЕДНЕВНЫЙ МЕТЕОРОЛОГИЧЕСКИЙ БЮЛЛЕТЕНЬ • DAILY WEATHER REPORT
BULLETIN QUOTIDIEN DE TEMPS • TÄGLICHER WETTERBERICHT

KIADJA AZ ORSZÁGOS METEOROLÓGIAI INTÉZET
BUDAPEST II. KITAIBEL PÁL UTCA 1
TELEFON: KÖZPONT: 353-500, IDŐJELZŐ OSZT.: 150-410

MEGJELENIK NAPONKÉNT • ELŐFIZETÉSI ÁRA A POSTAI KÖLTSÉGGEL EGYÜTT NEGYEDÉVRE 60, Ft
KIADÁSÉRT FELEL AZ INTÉZET IGAZGATÓJA

72. évfolyam 120. szám. + Budapest + 1959. április hó 30.

Az időjárási helyzet ma reggel és a várható időjárás:

Európa nyugati felében tovább tart a szeles, csapadékos időjárás. Ezzel szemben a Kelet-Európát borító nagykiterjedésű anticiklon területén csak gyenge szelek fujnak és jobbára derült az ég.

Hazánkban szerdán már észlelhető volt a nyugat felől érkező időrosszabbodás. A Tisza vonalától nyugatra eső országrészeken többhelyen hullott kisebb eső, gyenge frontátvonulások következtében. A hőmérséklet napközben országszerte 18 - 23 fokig emelkedett. Éjszaka a Dunántúlon csak 7 - 12, keleten pedig 4 - 9 fokig hült le a levegő.

Budapesten csütörtökön 12 órakor a hőmérséklet 17 fok, a tengerszintre átszámitott légnyomás 762 mm, gyengén süllyedő irányzatú.

Várható időjárás péntek estig:

Borult, esős idő.
Élénk szél.
Enyhe éjszaka.
A nappali hőmérséklet főként keleten csökken.

Várható legalacsonyabb éjszakai hőmérséklet: 10, 13
legmagasabb nappali hőmérséklet pénteken: 13, 16 fok között.

Kapóvári

Távolabbi kilátások:

Szeles, hűvös idő, további esőkkel, helyenként zivatarral.

JUN 1 - 1959

A hőmérséklet és a légnyomás napi középértéke Budapesten és ezek eltérése a 75 évi átlagtól:

1959. IV. 29-én: 14,7 C°, 763,3 mm. Eltérés: +1,2 C°, +3,7 mm.

1871 óta ezen a napon előfordult:

legmagasabb hőmérséklet 29,9 C° /1934/
legalacsonyabb hőmérséklet 1,5 C° /1874/

Az Országos Meteorológiai Intézet Időjárási Napijelentése

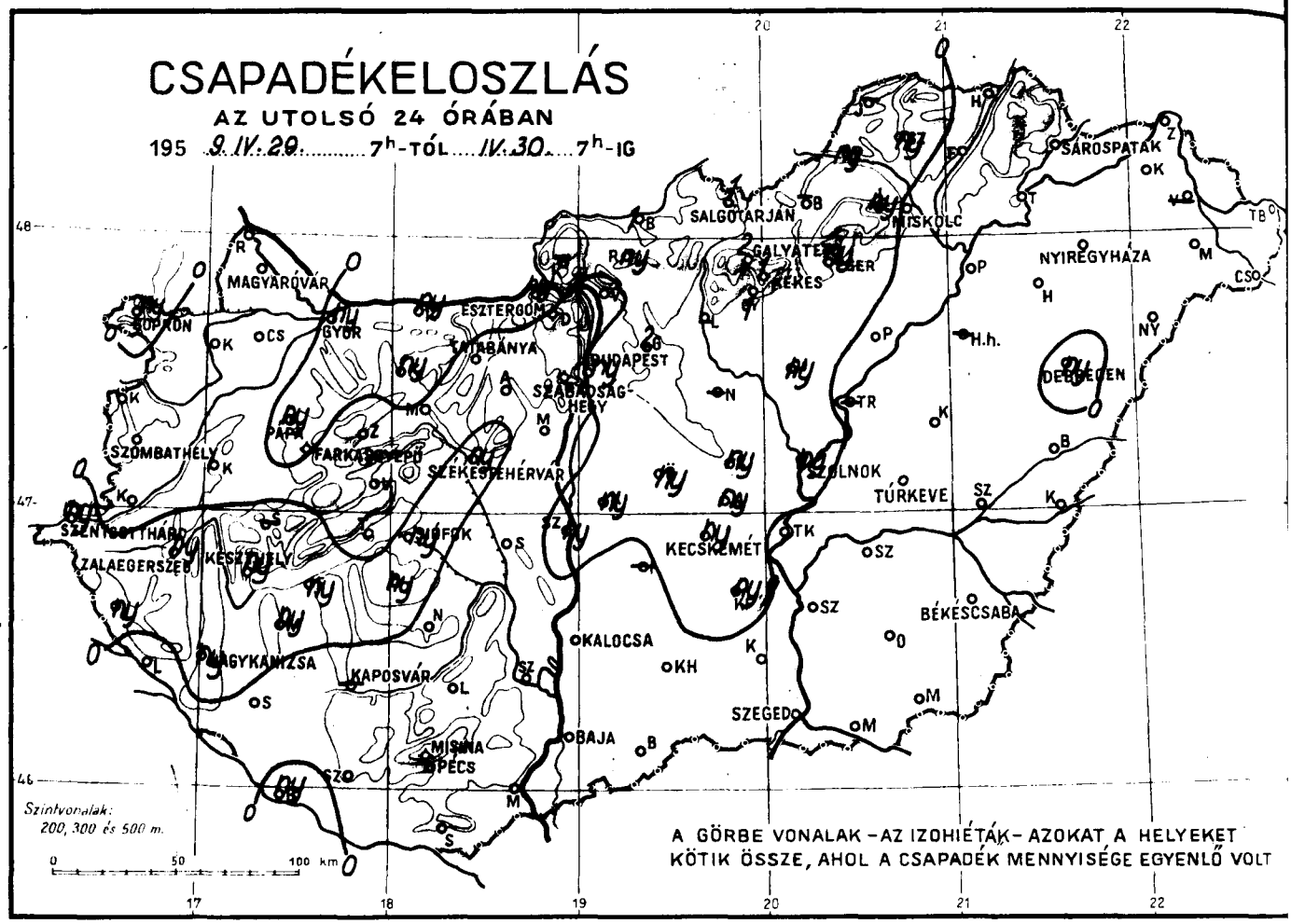

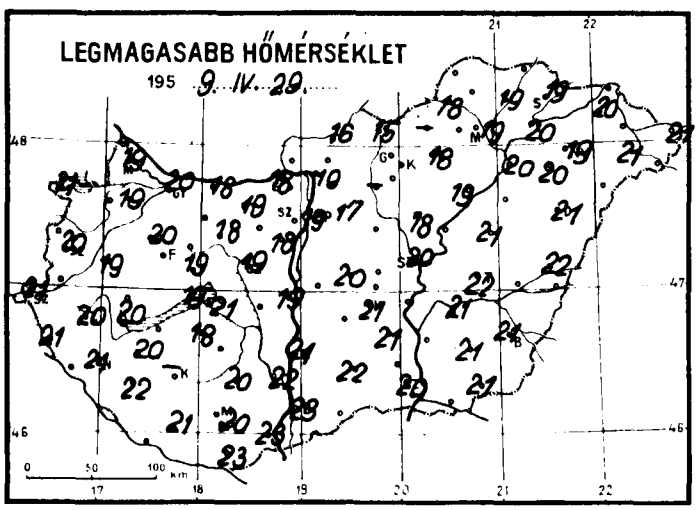

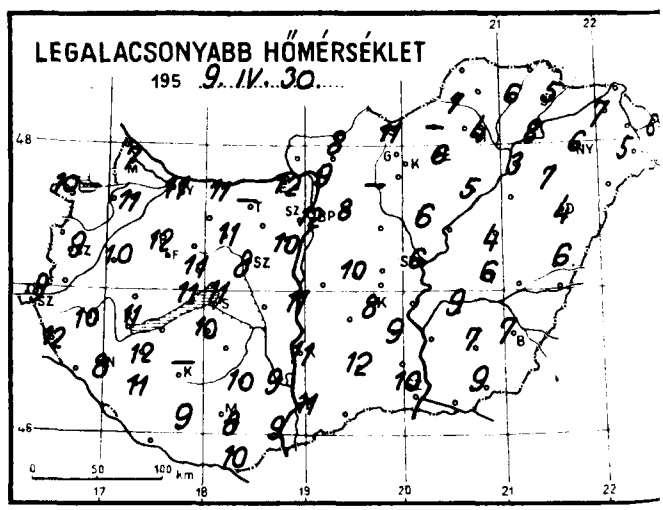

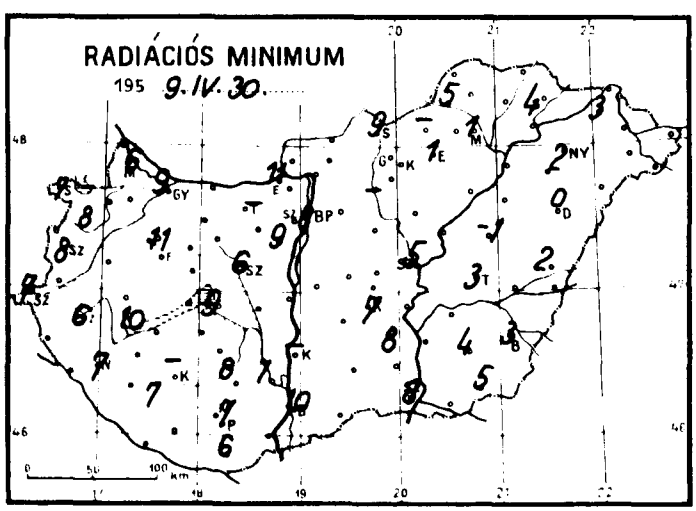

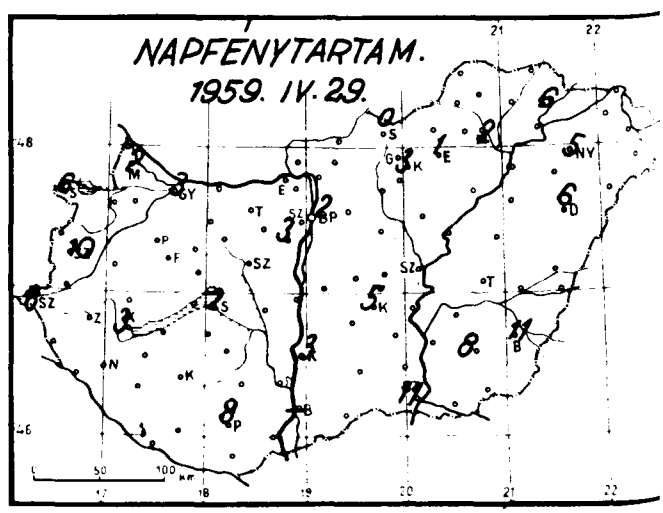

Idojarasi helyzet 1959. ev APRILIS ho [illegible] nap 7 ora

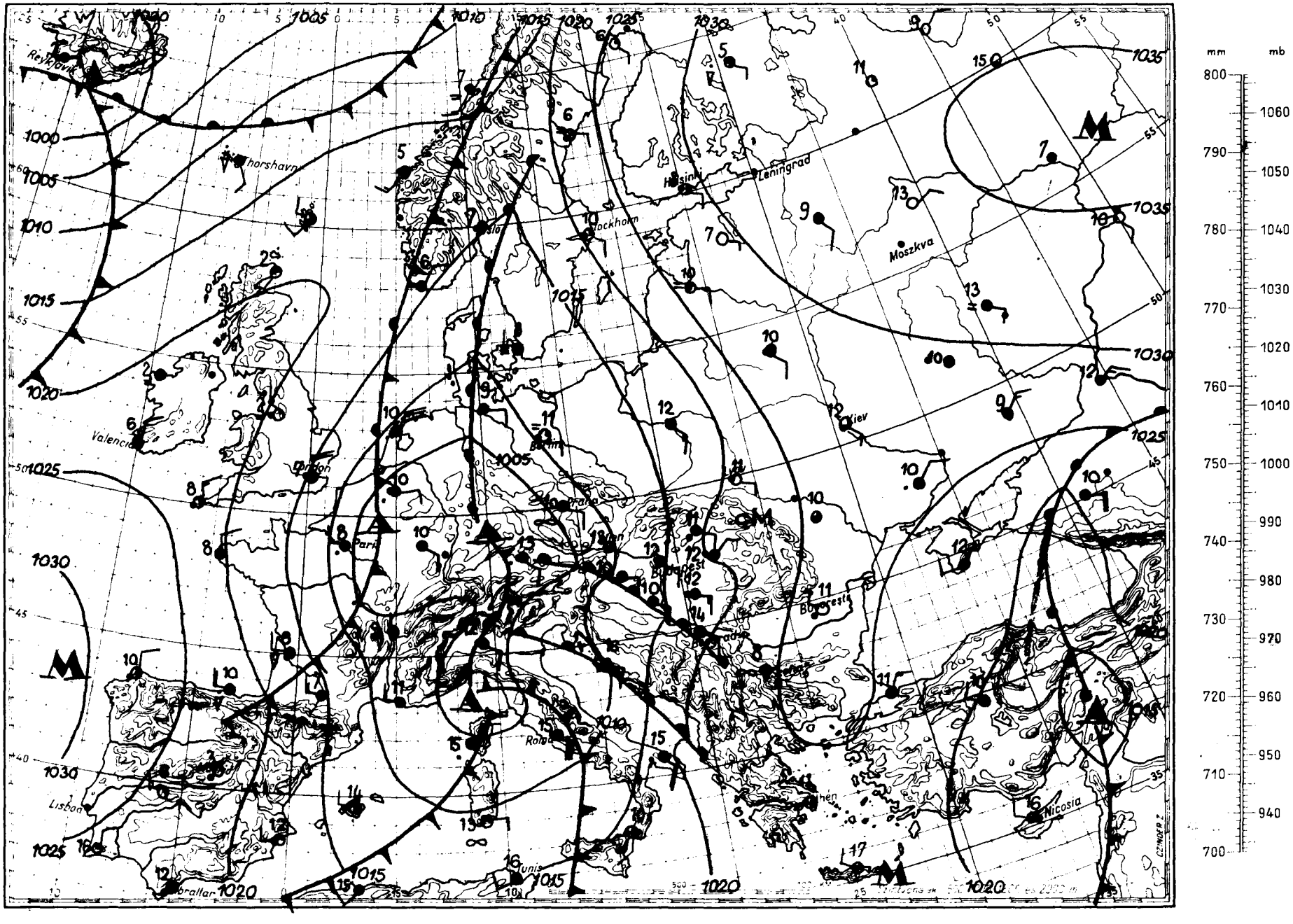

Magaslégköri időhelyzet

19 59. április hó 30. nap 00h GMT.

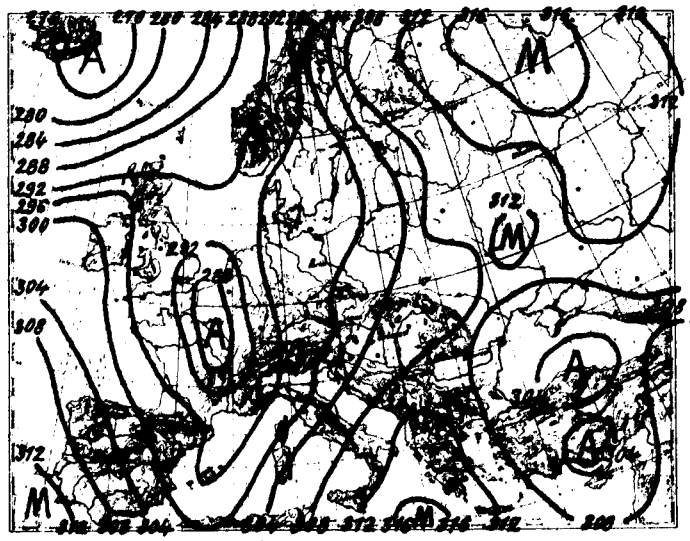

700 mb-os absz. topográfia



500/1000 mb-os rel. topográfia

1959. IV. 29. 12h			
mb	m	C°	%
1000	193	15.5	57
850	1504	4.8	87
700	3061	- 3.5	100
600	4267	-10.5	77
500	5645	-20.4	78
400	7261	-31.0	76
300	9231	-46.3	65
200			
100			
50			

Jellemző pontok:

1001.5	Talaj	15.8	56
878	1230	6.0	83
766	2320	0.1	100
690	3170	- 4.0	100
652	3590	- 5.8	78
500	5645	-20.4	78
300	9231	-46.3	65
* 250	10434	-50.4	57
218	11521	-47.8	

A tegnap még a Brit-szigetektől északra lévő hideg levegő ma éjfélre a Biscayai-öböl környékére helyeződött át; a hozzá tartozó magassági ciklon pedig az Északi-tengerről Franciaország fölé került. Erős lehülés mutatkozik Spanyolország légterében és Gibraltár környékén. Közép-Európa felett a még fennálló déli áramlás továbbra is melegadvekciót hisztosit.
Budapest felett 2-3 fokos hőmérsékletemelkedés ment végbe az egész troposzférában. A 0 fok magassága 390, a -10 foké 190 m-t emelkedett. Magasságuk 2500, ill. 3820 m volt.

1959. IV. 30. 00h			
mb	m	C°	%
1000	136	-	-
850	1488	6.8	50
700	3048	- 4.6	82
600	4242	-13.0	90
500	5615	-19.7	63
400	7225	-33.0	56
300	9185	-47.6	59
200	11769	-56.8	
100			
50			

Jellemző pontok:

999.8	Talaj	12.4	61
965	470	11.6	55
950	600	12.1	50
850	1488	6.8	50
828	1700	5.2	63
588	4400	-14.1	91
575	4570	-13.6	59
478	5960	-21.6	63
420	6900	-31.4	59
412	7060	-31.6	55
* 234	10770	-60.5	55
223	11060	-58.8	
215	11300	-59.8	
205	11600	-55.2	
200	11769	-56.8	
174	12660	-52.6	
150	13611	-55.0	
145	13790	-54.2	
142	13947	-54.9	

Kiné s.k.

* Tropopauza

1959. április ...hó, **30.** nap **csütörtök** ... **72.** évfolyam **120.** sz.

	Reggeli észlelések 06 TMG				Az utolsó 24 óra adatai					
							Hőmérsékleti szélsőségek			
	Felhőzet (0–4)	Szélirány és erő (m/s)	Légnyomás (millibár)	Hőmérséklet (C°)	Csapadék (24 óra) (mm)		tegnapi nappali max.	éjszakai min.	Radiációs min.	Napsütés (óra) tegnap
Mosonmagyaróvár	4	S 4	1013.5	11	.		19	7	6	2
Sopron	4	SE 5	12.2	12	ny		21	10	7	6
Szombathely	4	S 1	13.3	11	.		20	9	8	10
Szentgotthárd	4	SSE 3	13.2	12	ny		21	9	7	8
Pápa	4	S 6	13.0	14	ny		20	12	11	–
Győr	4	ESE 6	14.1	12	ny		20	11	9	3
Esztergom	4	SSE 6	15.9	13	ny		18	12	11	–
Tatabánya	–	–	–	–	–		19	–	–	–
Székesfehérvár	4	SE 2	15.3	12	ny		19	8	6	–
Siófok	4	SE 1	14.4	12	ny		21	11	9	2
Keszthely	4	ESE 4	13.6	12	ny		20	11	10	3
Zalaegerszeg	4	ESE 2	13.3	11	ny		20	10	6	–
Nagykanizsa	4	SSE 2	15.0	11	ny		21	8	7	–
Kaposvár	–	–	–	–	–		–	–	–	–
Pécs	4	E 4	14.9	10	.		20	8	7	8
Budapest M. I.	4	SE 2	17.2	12	ny		19	12	8	2
Salgótarján	4	NE 1	18.4	12	1		15	11	9	0
Eger	4	E 2	20.9	12	ny		18	6	1	1
Miskolc	4	SE 2	20.7	11	.		19	4	1	2
Sárospatak	3	NE 1	21.0	12	.		19	5	4	6
Baja	4	S 4	16.0	13	.		23	11	10	–
Kalocsa	4	S 6	16.3	13	.		21	11	–	3
Kecskemét	4	SE 6	17.2	10	ny		21	8	7	5
Szeged	4	SE 8	17.6	12	.		20	10	8	11
Szolnok	4	SE 6	18.3	11	ny		20	6	5	–
Túrkeve	4	SE 4	–	12	.		22	6	3	–
Békéscsaba	4	ESE 4	18.6	14	.		21	7	3	11
Debrecen	2	E 1	20.2	11	ny		21	4	0	6
Nyíregyháza	0	E 3	21.2	12	.		19	6	2	5
Kékestető (1000 m)**	4	S 9	901.0	6	1		11	5	–	3
Galyatető (932 m)**	–	–	–	–	2		11	5	–	–
Misinatető (534 m)*	4	SE 2	955.7	9	.		19	8	6	–
Szabadsághegy (474 m)*	4	SE 4	956.7	9	.		16	9	–	3
Farkasgyepű (400 m)*	4	ESE 4	954.5	11	.		20	10	8	–

24 órai csapadék mm			24 órai csapadék mm			24 órai csapadék mm			24 órai csapadék mm		
Bajka	.		Tab	ny		Jósvafő	–		Kisvárda	.	
Csorna	.		Sárbogárd	.		Lillafüred	ny		Vásárosnamény	–	
Kapuvár	.		Sztálinváros	ny		Szendrőlád	ny		Mátészalka	.	
Kőszeg	.		Nagykónyi	.		Füged	.		Tiszabecs	.	
Kormend	.		Somogyszob	.		Hidasnémeti	.		Csenger	.	
Lenti	ny		Bares	ny		Tokaj	.		Nyírlugos	.	
Letenye	.		Szigetvár	.		Poroszló	.		Polgár	.	
Kald	.		Lengyel	.		Jászapáti	ny		Hajdúdorog	.	
Sumeg	–		Szekszárd	.		Nagykáta	–		Hortobágy	–	
Zirc	.		Mohács	.		Örkény	ny		Tiszaroff	–	
Veszprém	.		Siklós	.		Kunsztmiklós	ny		Karcag	.	
Komárom	ny		Királyrét	–		Cegléd	ny		Berettyóújfalu	.	
Kisbér	ny		Balassagyarm	1		Nagykőrös	ny		Szeghalom	.	
Mór	.		Romhány	ny		Tiszakécske	.		Körösszakál	.	
Alcsut	.		Vác	.		Izsák	–		Szarvas	.	
Dobogoko	.		Godollő	2		Kiskunfélegyh	ny		Szentes	.	
Martonvásár	.		Lőrinci	–		Kiskunhalas	.		Orosháza	.	
Tihany	.		Gyöngyos	1		Bácsalmás	.		Makó	.	
Fonyód	ny		Borsodnádasd	–		Kistelek	.		Mezőhegyes	.	
Marcali	ny		Putnok	ny		Záhony	.				

* A légnyomás 500 gdm-re átszámítva ** A légnyomás 1000 gdm-re átszámítva

Magassági szélmérések

Óraadatok greenwichi középidőben

IV.29.	Bpest 09 h		Szeged 11 h		Debr. 11 h		Pécs 12 h		Siófok 11 h		Győr 12 h		Szhely 12 h		Miskolc 12 h		Bpest 12 h	
	fok	m/s	fok	m/s	fok	m/s	fok	m/s	fok	m/s	fok	m/s	fok	m/s	fok	m/s	fok	m/s
Talaj	140	7	140	7	180	7	140	2	140	2	140	7	180	12	360	7	140	7
500 m	170	10	170	8	180	4	120	4	170	7	160	14	190	8	190	7	180	8
1000	200	9	170	8	180	4	190	8	200	8	180	18	210	8	190	11	180	8
1500	210	6	180	6	200	5	190	8	190	11	190	22	230	9	190	11	180	8
2000			180	6	200	5	190	8			200	21	220	11	180	12	200	11
3000			190	6	260	6	190	8							210	11	200	11
4000			220	5	270	5											220	15
5000			260	6	270	5											260	7
7000			260	6													260	7
9000			290	10													260	7
10000			280	10													300	15
12000			300	16													300	15
14000																		
16000																		
18000																		
20000																		

IV.29.	Bpest 15 h		Bpest 18 h		Bpest 21 h		Szeged 23 h		Miskolc 23 h		Siófok 24 h							
	fok	m/s	fok	m/s	fok	m/s	fok	m/s	fok	m/s	fok	m/s	fok	m/s	fok	m/s	fok	m/s
Talaj	140	7	140	7	180	7	140	7	140	2	140	2						
500 m	160	6	160	15	170	15	160	20	200	12	170	15						
1000	170	7	170	12	180	11	160	11	190	11	180	8						
1500	190	13	190	13	190	7	170	9	170	10	180	8						
2000	190	13					260	2	170	12	180	8						
3000							270	5	250	4								
4000									200	9								
5000																		
7000																		
9000																		
10000																		
12000																		
14000																		
16000																		
18000																		
20000																		

IV.30.	Bpest 00 h		Szhely 00 h		Pécs 00 h		Debr. 00 h		Bpest 02 h		Bpest 09 h							
	fok	m/s	fok	m/s	fok	m/s	fok	m/s	fok	m/s	fok	m/s	fok	m/s	fok	m/s	fok	m/s
Talaj	140	7	180	2	140	2	140	2	140	7	140	7						
500 m	170	19	200	16	180	9	190	13	170	14	170	10						
1000	170	12	190	17	180	9	190	13	170	11	200	9						
1500	180	9	190	26	180	9	170	9	170	8	210	6						
2000	190	8	200	23	180	9	150	7	170	8								
3000	190	9			190	13	200	2										
4000							230	4										
5000							230	8										
7000							320	12										
9000							320	12										
10000																		
12000																		
14000																		
16000																		
18000																		
20000																		

MELLÉKLET AZ ORSZÁGOS METEOROLÓGIAI INTÉZET

IDŐJÁRÁSI NAPIJELENTÉSÉHEZ

AZ ELMÚLT IDŐJÁRÁS

FRONTÁTVONULÁSI JEGYZÉK BUDAPESTRŐL.

1959. MÁJUS HÓ

1		2	3	4
A frontátvonulás időpontja		B=betörési front Fel=felsiklási front V=vesztegló front	A front fejlettsége 0 gyenge 1 mérsékelt 2 erős	A front fontosabb meteorológiai jelenségei
Nap	Óra			
1	4	B	1	Paradox betörési front, záporeső 0,2 mm
1	10	B	2	" " " , zápor 0,4 mm, erős légny. nyugtalans.
-	-	V	2	Vesztegló front 1-én 13 ó.-tól 2-án 6 ó.-ig, eső 26,7 mm
2	10	B	1	Kis záporeső
2	16	B	1	Felhőátvonulás, szélrohamok 12 m/s
3	8	Fel	0	Felhőátvonulás
3	17	B	1	Szélrohamok 12 m/s
5	14	B	0	Cumulus congestus-átvonulás
6	15	Fel	0	Szubtrópusi levegő beáramlása
7	20	Fel	0	Felhőátvonulás
10	8	Fel	0	Szubtrópusi levegő beáramlása
10	18	B	1	Paradox betörés, kis zápor
11	17	B	2	Közeli zivatar
11	19	B	2	Zivatar 4,4 mm
-	-	V	1	Vesztegló front 12-én 7-től 18 ó.-ig, kis zápor, légny. nyugtalanság
13	6	B	1	Kis zápor
13	13	B	0	" "
13	16	B	0	" "
14	15	B	0	Felhőátvonulás
15	6	Fel	1	Frontelőtti eső 4 ó.-tól 0,5 mm
15	17	B	1	Kis záporeső
16	1	Fel	2	Instabil szubtrópusi lev. beáramlása melegfronti zivatarral, 7,8 mm
16	17	Fel	1	Kevés frontelőtti eső
17	9	Fel	1	" " "
17	14	B	2	Zivatar 4,1 mm
17	17	B	2	Zivatar 0,7 mm
17	19	B	2	Zivatar 4,2 mm
18	14	B	2	Zivatar 4,8 mm
18	20	B	1	Kis zápor
19	17	B	2	Közeli zivatar
19	23	B	2	Zivatar 0,4 mm
20	17	B	2	Zivatar 1,2 mm
21	23	B	1	Felhőátvonulás, erős légnyomási nyugtalanság
22	9	B	0	Felhőátvonulás
23	11	B	0	"
24	18	B	0	"
25	13	B	0	"

1		2	3	4
25	18	Fel	1	Kevés esőszemergés
26	17	Fel	0	Felhőátvonulás
27	12	B	0	〃
27	21	B	0	〃
29	15	Fel	1	10 ó.-tól frontelőtti eső 1,4 mm
30	15	Fel	1	9 ó.-tó. frontelőtti eső 1,8 mm
-	-	V	2	Vesztegló front 30-án 16 ó.-tól 31-én 9 ó.-ig 19,2 mm.

A hónap rövid frontológiai jellemzése: Május hónap gazdag volt a zivatarfrontokban, de emellett a felsiklási frontok is az évszakhoz képest jelentős számban léptek fel és 15-éről 16-ra virradó éjjelen melegfronti zivatar is volt Budapesten.

LÉGTÖMEGNAPTÁR

Budapest, 1959. május.

A légtömeg megnevezése		Mikor érkezett Nap	Óra	Mikor vonult el Nap	Óra	Tartóssága Óra	A következő légtömegtől elválasztó határfelület
Szubtrópusi	tM	/ápr./		2	6	30	Vesztegló front elvonulása
Tengeri mérsékelt	mM	2	6	2	16	10	Betörési front
Tengeri hideg	mK	2	16	3	8	16	Felsiklási front
Tengeri mérsékelt	mM	3	8	3	17	9	Betörési front
Sarkvidéki hideg	aK	3	17	5	3	34	Lesiklófelület
Tengeri mérsékelt	mM	5	3	6	8	29	〃
Szárazföldi meleg	cW	6	8	6	15	7	Felsiklási front
Szubtrópusi	tM	6	15	7	20	29	〃
Szárazföldi meleg	cW	7	20	10	8	60	〃
Szubtrópusi	tM	10	8	12	18	58	Vesztegló front elvonulása
Szárazföldi mérsékelt	cM	12	18	16	1	79	Felsiklási front
Szubtrópusi	tM	16	1	22	9	152	Betörési front
Szárazföldi mérsékelt	cM	22	9	23	11	26	〃
Sarkvidéki hideg	aK	23	11	25	18	55	Felsiklási front
Szárazföldi mérsékelt	cM	25	18	26	17	23	〃
Tengeri mérsékelt	mM	26	17	27	12	19	Betörési front
Tengeri hideg	mK	27	12	29	15	51	Felsiklási front
Tengeri mérsékelt	mM	29	15	30	15	24	〃
Szubtrópusi	tM	30	15	/június/		33	-

Az egyes levegőfajták jelenlétének tartama órákban:

Levegőfajta		óra	%
Sarkvidéki hideg	aK	89	12
Szárazföldi hideg	cK	-	-
Tengeri hideg	mK	67	9
Tengeri mérsékelt	mM	91	12
Tengeri enyhe	mW	-	-
Szárazföldi mérs.	cM	128	17
Szárazföldi meleg	cW	67	9
Szubtrópusi	tM	302	41

A hónap rövid légtömegtani jellemzése: A szubtrópusi levegő nagyfokú túltengése rendkívüli jelensége volt ennek a hónapnak

Magyarország időjárása 1959. május havában.

Májusban sem a középhőmérséklet, sem a csapadék nem tért el lényegesen az átlagtól.

Május időjárása hőmérsékleti szempontból igen változatos volt. A hónap elején hűvös időjárás uralkodott, csak 7-e körül következett néhány melegebb nap, majd 12-étől ismét az átlagosnál hűvösebb lett az időjárás. 18-a után néhány nyárias meleg nap következett, azonban 22-én ismét lehülés indult meg, és most már a hónap végéig kitartott a hűvös időjárás. A havi középhőmérséklet 15-16° volt, általában néhány tizedfokkal alacsonyabb az átlagnál. A legerősebb lehülés a hónap első napjaiban következett be, 2-3 fokkal, a talajmenti hőmérséklet helyenként a fagypont alá is süllyedt. A legnagyobb felmelegedés 20-a táján lépett fel 27-28°-os értékekkel. A nyári napok száma 4-5 volt, kevesebb az átlagosnál. Fagyos és hőség nap nem fordult elő.

A légnyomás havi középértéke Budapesten 130 m magasságban 749.2 mm, 0.3 mm-rel alacsonyabb volt a 30 évi átlagnál. A tengerszintre átszámított érték 760.8 mm.

Május hónapban a csapadék az ország keleti részein, továbbá a Dunántúlnak a Balatontól északnyugatra eső részein és a Mezőföldön, továbbá a Börzsönyi hegységben és Kecskemét, Szeged vidékén nem érte el az átlagot, míg a többi vidéken felette maradt. Az átlagtól való eltérés azonban az ország legnagyobb részén csak mérsékelt arányú volt.

A Dunántúlon általában 40-80 mm volt a lehullott csapadék mennyisége, kivéve a Vértes és a Dráva vidékét, ahol 80-150, helyenként ezt is meghaladó mennyiségű csapadék esett. Igen száraz volt viszont a Balaton északkeleti szomszédsága, ahol a csapadék nem érte el a 40 mm-t sem. Így a csapadék Győr-Sopron-Veszprém, ezenkívül Fejér déli, Somogy és Tolna északi részében az átlag és az átlag fele közötti mennyiségű volt, Siófok környékén az átlag felét sem érte el. A Dunántúl többi részén az átlag és kétszerese közötti mennyiségben esett, sőt Zala egyes részein az átlag kétszeresét is meghaladta. Az Alföldön és az északi hegyvidék területén 30-100 mm volt a lehullott csapadék mennyisége, amely így Békés, Hajdú-Bihar és Szabolcs-Szatmár megyékben, továbbá Pest, Szolnok, Csongrád és Bács-Kiskun megye kisebb tájain az átlag fele és kétszerese között volt, míg másutt az átlag és annak kétszerese közötti mennyiség hullott.

A legnagyobb havi csapadékösszeg 202 mm volt a zalamegyei Csörnyeföldön, míg a legnagyobb napi csapadékmennyiséget, 74 mm-t, ugyanonnan Zala megyében Türjén észlelték 16-án. Csapadék főleg a hónap elején, 11-e és 22-e között és az utolsó napokban esett. A csapadékos napok száma 1 mm fölött 6-10 volt, s ez többnyire megfelelt az átlagnak. Havazás már nem fordult elő. A zivataros napok száma különböző, általában 3-7 zivatart észleltek. Többfelé hullott kisebb arányú jégeső a hónap második szakaszában.

A légnedvesség országszerte 65 % körüli értékei általában alacsonyabbak voltak az átlagértékeknél, de Szeged, Debrecen vidékén felülmúlták azt.

A napsütés tartama általában 240-260 óra volt, s ez körülbelül az átlagértéknek felel meg, de Salgótarjánban mintegy 25 órával kevesebb napsütést jegyeztek fel az átlagosnál. A nap- és égboltsugárzás havi összege Budapesten, a vízszintes síkon 13905 cal/cm².

IDŐJÁRÁSI ADATOK

1959. május hó

	Hőmérséklet C°								Csapadék				Napsütés	
	Havi közép	Eltérés a normától	Abszolút max.	Nap	Abszolút min.	Nap	Fagyos nap min≦0°	Nyári nap max≧25°	Összeg mm	Eltérés a normától	Napok száma ≧1.0 mm	Zivataros nap	Összeg óra	Eltérés a normától
Magyaróvár	16.1	+1.0	26.9	19.	2.3	4.	0	4	52	-10	10	-	/280/	+27
Keszthely	15.9	-0.2	27.6	21.	5.1	4.	0	4	59	-12	10	6	242	+11
Szentgotthárd	14.1	-0.9	27.7	21.	3.2	15.	0	2	97	+26	11	4	228	-
Pécs	16.3	+0.6	28.2	21.	3.9	5.	0	6	76	+11	10	5	246	- 5
Budapest	16.4	-0.2	27.9	21.	4.3	5.	0	6	82	+18	9	-	246	-18
Kalocsa	16.1	-0.3	28.4	21.	4.2	4.	0	4	52	- 9	8	4	236	-22
Szolnok	15.7	-0.8	28.0	21.	3.5	5.	0	3	58	+ 6	6	1	-	-
Miskolc	15.3	-0.9	26.6	20.	4.0	24.	0	7	64	+ 3	8	4	245	-
Kisvárda	16.0	+0.1	27.8	19.	3.4	24.	0	8	52	- 6	8	3	243	-
Debrecen	15.6	-0.5	27.4	19.	2.5	25.	0	6	51	- 7	9	4	240	-22
Békéscsaba	16.2	-1.0	28.0	21.	4.7	5.	0	5	74	+21	9	5	243	- 4
Kékestető	9.9	-0.7	20.3	21.	1.1	3.	0	0	145	+58	12	4	228	± 0

IDŐJÁRÁSI NAPIJELENTÉS

ЕЖЕДНЕВНЫЙ МЕТЕОРОЛОГИЧЕСКИЙ БЮЛЛЕТЕНЬ • DAILY WEATHER REPORT
BULLETIN QUOTIDIEN DE TEMPS • TÄGLICHER WETTERBERICHT

ADJA AZ ORSZÁGOS METEOROLÓGIAI INTÉZET
BUDAPEST II. KITAIBEL PÁL UTCA 1
TELEFON: KÖZPONT: 353-500, IDŐJELZŐ OSZT.: 150-410

MEGJELENIK NAPONKÉNT • ELŐFIZETÉSI ÁRA A POSTAI KÖLTSÉGGEL EGYÜTT NEGYEDÉVRE 60, Ft
KIADÁSÉRT FELEL AZ INTÉZET IGAZGATÓJA

12. évfolyam 121. szám. + Budapest + 1959. május hó 1.

Az időjárási helyzet ma reggel és a várható időjárás:

Közép-Európán keresztül alacsonynyomású teknő húzódik. Különösen az Alpok környékén sokfelé esik az eső.

Hazánkban csütörtökön nyugaton erősen felhős idő uralkodott, keleten változó volt a felhőzet. A Tiszántúl kivételével sokfelé esett az eső. A nyugati megyékben általában 5 - 10 mm közötti, máshol kevesebb volt a lehullott csapadék mennyisége. A hőmérséklet a Dunántúlon 14 - 19, keleten 19 - 23 fokig emelkedett. Az éjszakai legalacsonyabb hőmérsékletek 8 - 12 fok közé estek.

Budapesten pénteken 12 órakor a hőmérséklet 13 fok, a tengerszintre átszámított légnyomás 760 mm, gyengén emelkedő irányzatú.

Várható időjárás szombat estig:

Általában erősen felhős idő. Holnap az északnyugati országrészeken fokozatosan felszakadozó felhőzet.
Sokhelyen eső, helyenként - főleg keleten - zivatar.
Mérsékelt, időnként élénk szél.
Az éjszakai lehülés alig változik.
A nappali felmelegedés keleten lényegesen gyengül, nyugaton már csak kissé csökken.

Várható legalacsonyabb éjszakai hőmérséklet: 7 - 10,
legmagasabb nappali hőmérséklet szombaton: 12 - 15 fok között.

Ádámy s.k.

A hőmérséklet és a légnyomás napi középértéke Budapesten és ezek eltérése a 75 évi átlagtól:

1959. ápr. 30-án: 15,4 C°, 761,9 mm. Eltérés: +1,5 C°, +2,5 mm.

1871 óta ezen a napon előfordult:

Legmagasabb hőmérséklet 29,5 C° /1934/
Legalacsonyabb hőmérséklet 1,5 C° /1874/

Az Országos Meteorológiai Intézet Időjárási Napijelentése

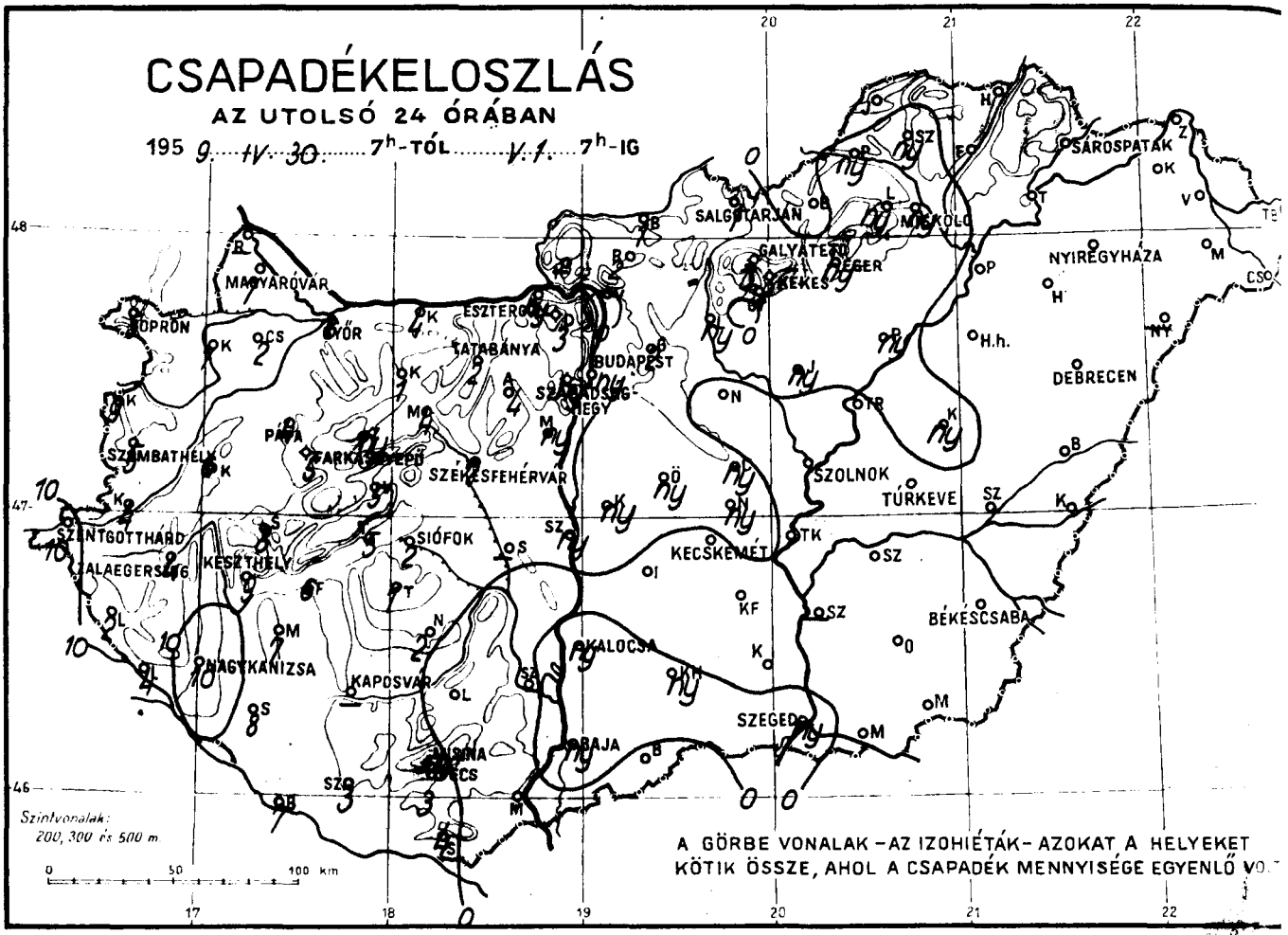

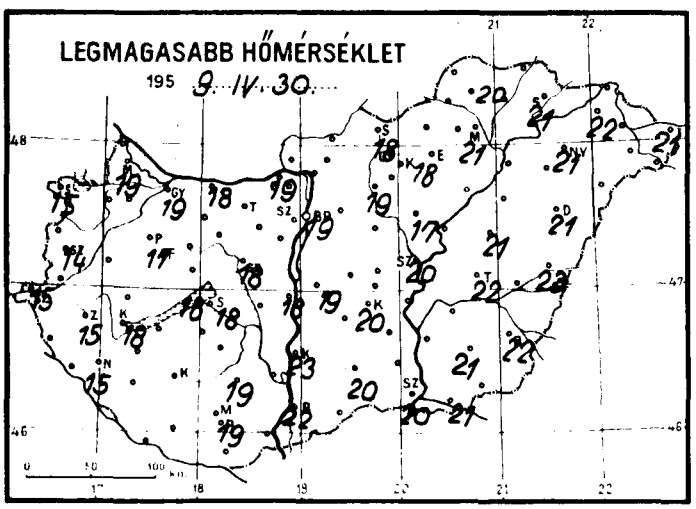

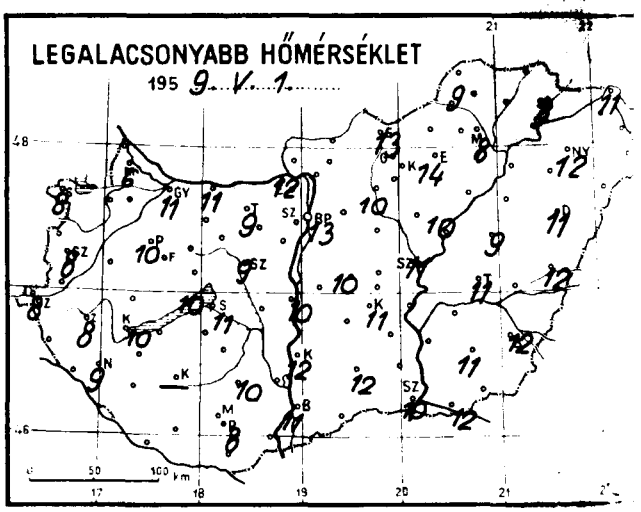

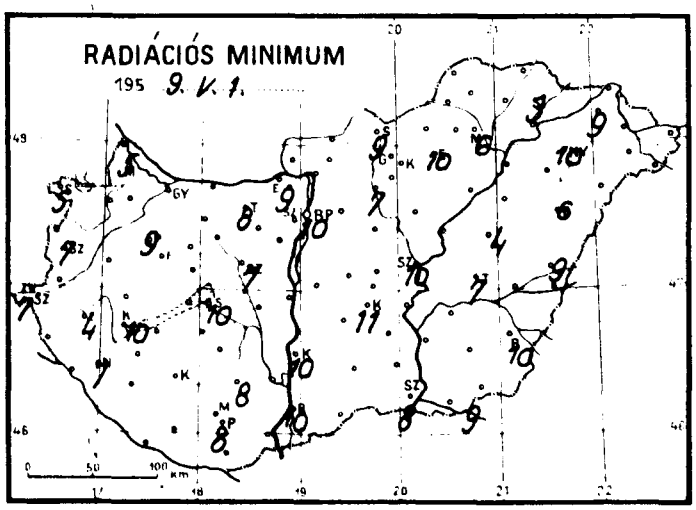

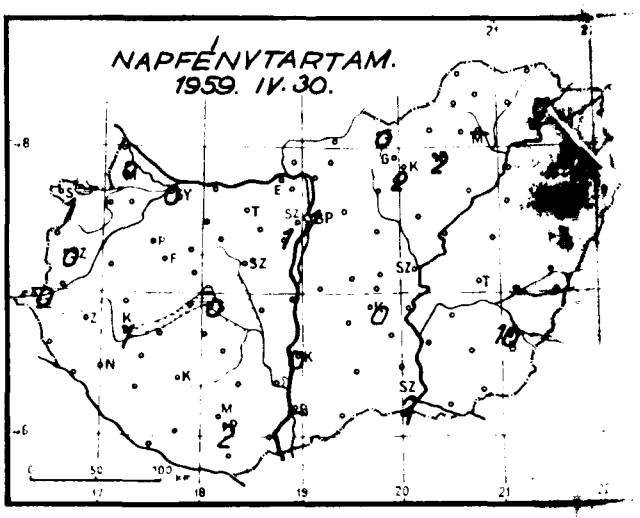

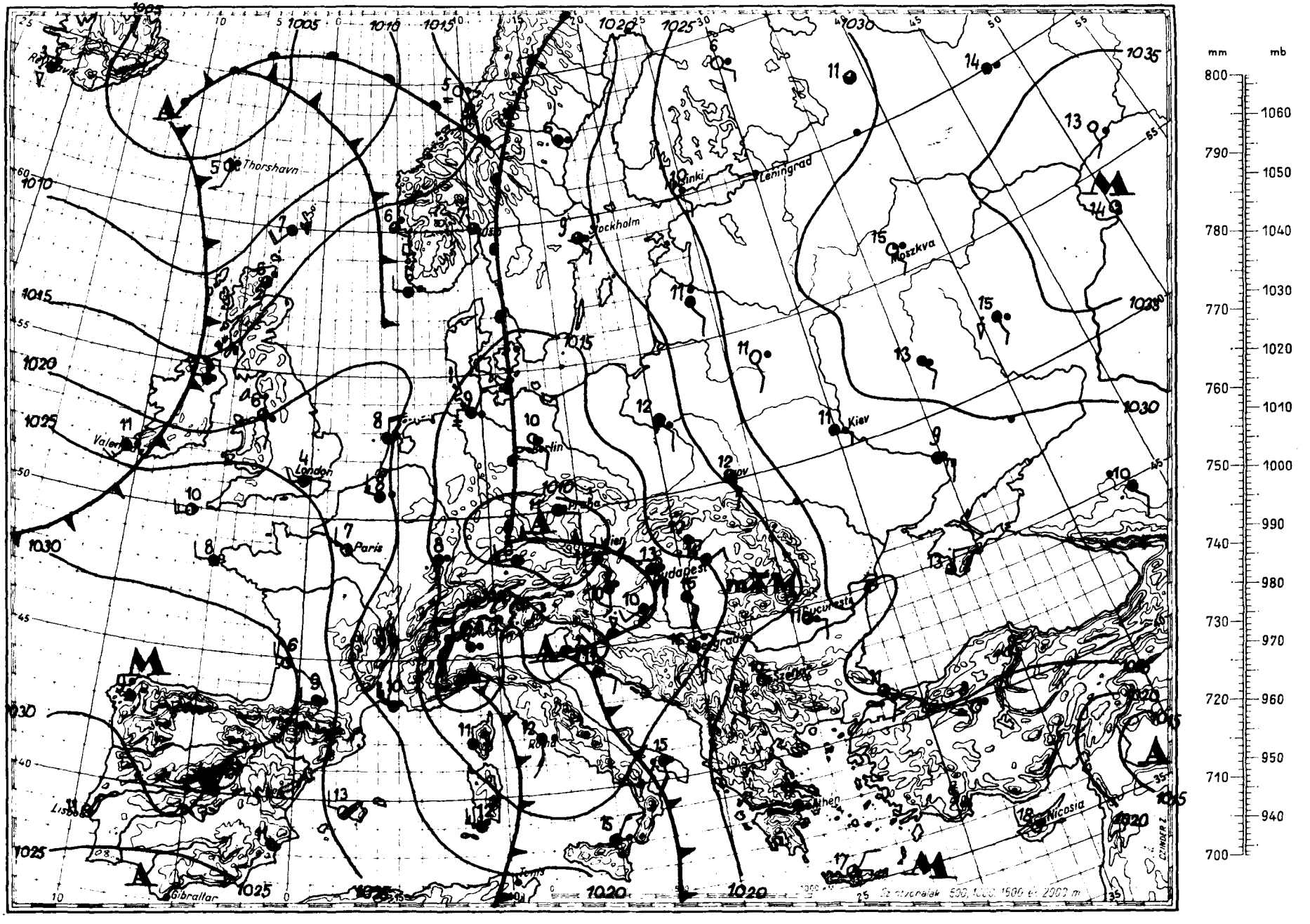
Thorshavn
Stockholm
Helsinki
Leningrad
Moszkva
Kiev
Berlin
London
Paris
Budapest
Bucuresti
Nicosia
Gibraltar
Lisboa
mm
mb
800
790
780
770
760
750
740
730
720
710
700
1060
1050
1040
1030
1020
1010
1000
990
980
970
960
950
940

Magassági szélmérések

Óraadatok greenwichi középidőben

IV.30.	Bpest 06 h		Siófok 11 h		Szeged 11 h		Miskolc 11 h		Debr. 11 h		Pécs 12 h		Bpest 12 h		Bpest 15 h		Bpest 18 h	
	fok	m/s	fok	m/s	fok	m/s	fok	m/s	fok	m/s	fok	m/s	fok	m/s	fok	m/s	fok	m/s
Talaj	90	7	140	2	140	7	140	7	140	2	180	2	140	12	140	7	140	7
500 m	170	13	140	12	170	13	150	9	170	5	160	8	150	9	150	10	150	20
1000	170	11	160	12	170	13	150	7	160	5	190	8	160	11	170	10	160	13
1500	170	13	160	12	160	11	150	7	170	6	210	8	160	11	170	10	160	13
2000	170	13	160	12	160	13	180	12	200	5	200	9	170	13	170	15	180	7
3000	190	14			170	13	180	15	200	8			180	13				
4000									210	12			220	8				
5000									210	12			250	11				
7000									210	12			290	8				
9000													210	11				
10000													220	20				
12000													280	7				
14000													330	3				
16000																		
18000																		
20000																		

IV.30.	Pécs 23 h		Szeged 23 h		Miskolc 23 h		Debr. 23 h											
	fok	m/s	fok	m/s	fok	m/s	fok	m/s	fok	m/s	fok	m/s	fok	m/s	fok	m/s	fok	m/s
Talaj	140	2	140	7	360	2	90	7										
500 m	180	16	180	24	90	2	180	8										
1000	190	18	180	22	170	2	180	8										
1500	190	13	180	15	180	3	190	8										
2000	200	8	170	12			190	8										
3000							180	8										
4000							180	8										
5000							180	8										
7000							180	8										
9000																		
10000																		
12000																		
14000																		
16000																		
18000																		
20000																		

V. 1.	Bpest 00 h		Bpest 02 h															
	fok	m/s	fok	m/s	fok	m/s	fok	m/s	fok	m/s	fok	m/s	fok	m/s	fok	m/s	fok	m/s
Talaj	140	7	140	7														
500 m	160	15	180	17														
1000	200	16	190	8														
1500	170	10																
2000	140	10																
3000	190	15																
4000																		
5000																		
7000																		
9000																		
10000																		
12000																		
14000																		
16000																		
18000																		
20000																		

IDŐJÁRÁSI NAPIJELENTÉS

ЕЖЕДНЕВНЫЙ МЕТЕОРОЛОГИЧЕСКИЙ БЮЛЛЕТЕНЬ • DAILY WEATHER REPORT
BULLETIN QUOTIDIEN DE TEMPS • TÄGLICHER WETTERBERICHT

KIADJA AZ ORSZÁGOS METEOROLÓGIAI INTÉZET
BUDAPEST II. KITAIBEL PÁL UTCA 1
TELEFON: KÖZPONT: 353-500, IDŐJELZŐ OSZT.: 150-410

MEGJELENIK NAPONKÉNT • ELŐFIZETÉSI ÁRA A POSTAI KÖLTSÉGGEL EGYÜTT NEGYEDÉVRE 60, Ft
KIADÁSÉRT FELEL AZ INTÉZET IGAZGATÓJA

12. évfolyam 122. szám. + Budapest + 1959. május hó 2.

Az időjárási helyzet ma reggel és a várható időjárás:

Az azóri és szovjetunióbeli magaslégnyomású képződmények között Skandinávia déli részétől Ciprus szigetéig alacsony-nyomású csatorna húzódik végig, melynek területén sokfelé esik az eső.

Hazánkban pénteken országos volt az eső. A Főváros körül 100 km-es körzetben a csapadék mennyisége majd mindenütt meghaladta a 20 mm-t. A legtöbb csapadékot: 91 mm-t Mátraháza jelentette. 50 mm-t meghaladó csapadékmennyiség hullott Kékestetőn, Galyatetőn és Csepelen. A Dunántúl nyugati felén többhelyen volt zivatar. A hőmérséklet napközben a Dunántulon; 13 - 17, a Dunatiszaközén: 14 - 19, a Tiszántúlon pedig 17 — 22 fokig emelkedett. Éjszaka 6 - 10 fokig hült le a levegő.

Budapesten szombaton 12 órakor a hőmérséklet 13 fok, a tengerszintre átszámitott légnyomás 759 mm, alig változik.

Várható időjárás vasárnap estig:

Felhőátvonulások többfelé ujabb esővel, helyenként zivatarral.
Mérsékelt, időnként élénk nyugati, északnyugati szél.
Kissé fokozódó éjszakai lehülés, és nappali felmelegedés.

Várható legalacsonyabb éjszakai hőmérséklet: 5-8,
legmagasabb nappali hőmérséklet vasárnap: 14-17 fok között.

Veress s.k.

A hőmérséklet és a légnyomás napi középértéke Budapesten és ezek eltérése a 75 évi átlagtól:

1959. V. 1-én: 12,3 C°, 758,9 mm. Eltérés: -1,8 C°, -1,3 mm.

1871 óta ezen a napon előfordult:

legmagasabb hőmérséklet 29,2 C° /1934/
legalacsonyabb hőmérséklet 1,7 C° /1919/

Az Országos Meteorológiai Intézet Időjárási Napijelentése

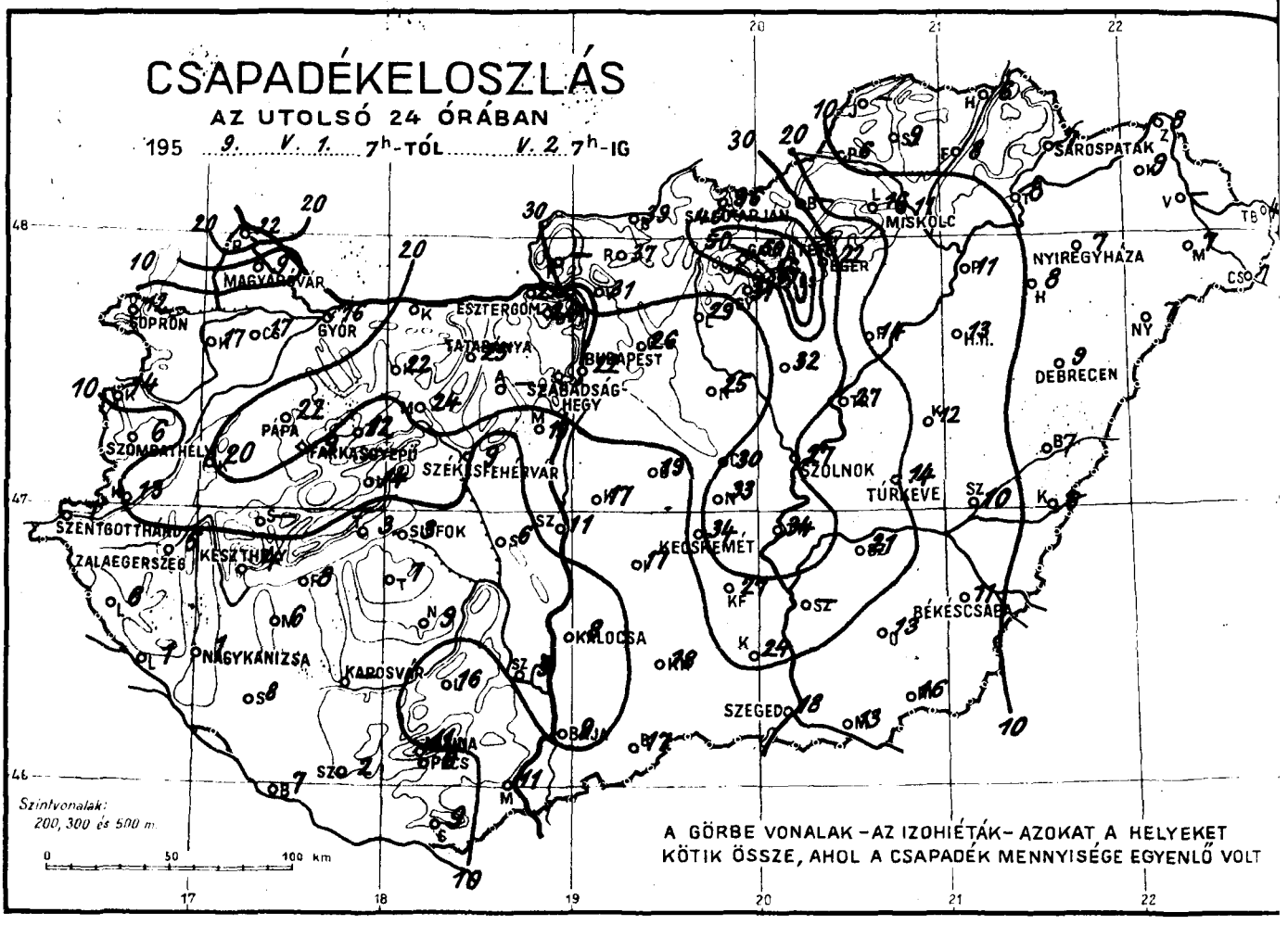

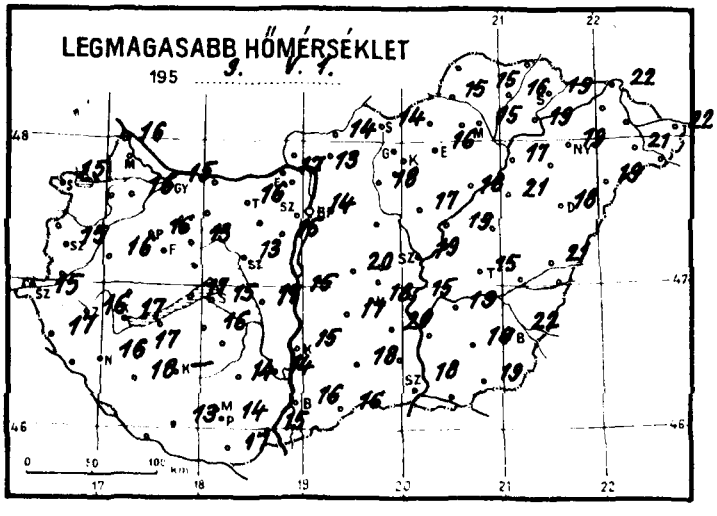

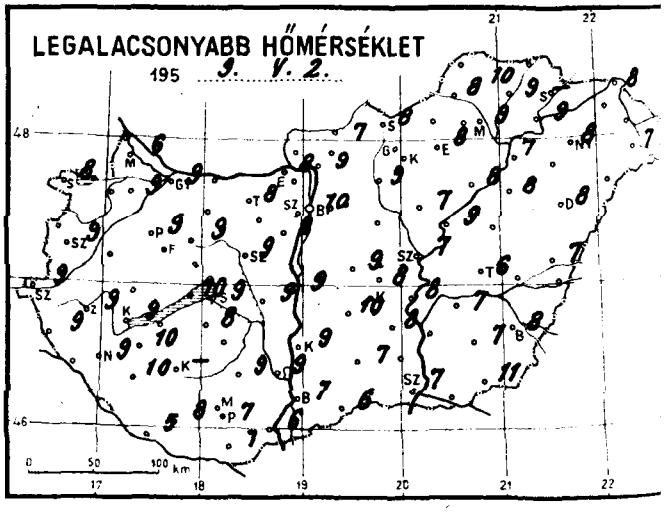

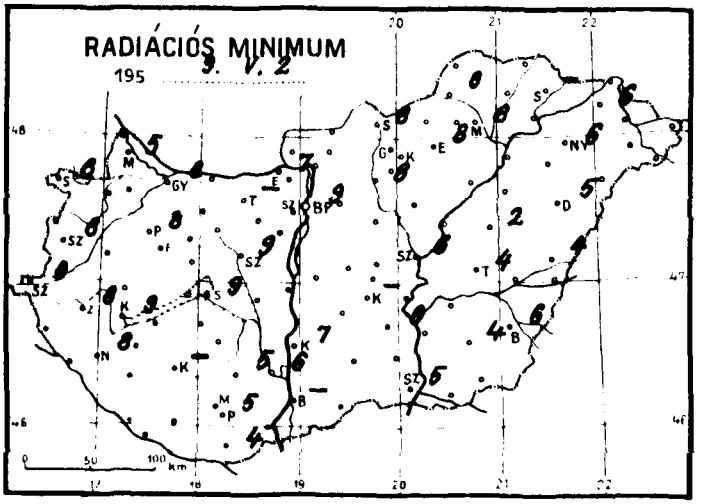

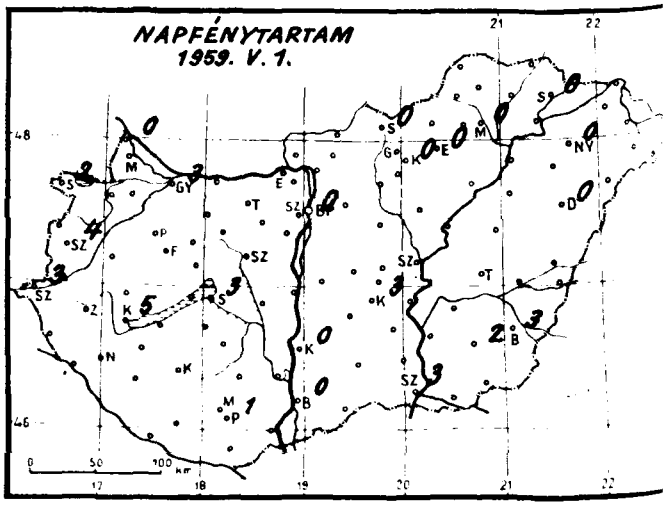

Időjárási helyzet 1959. év MÁJUS hó 2. nap 7 óra

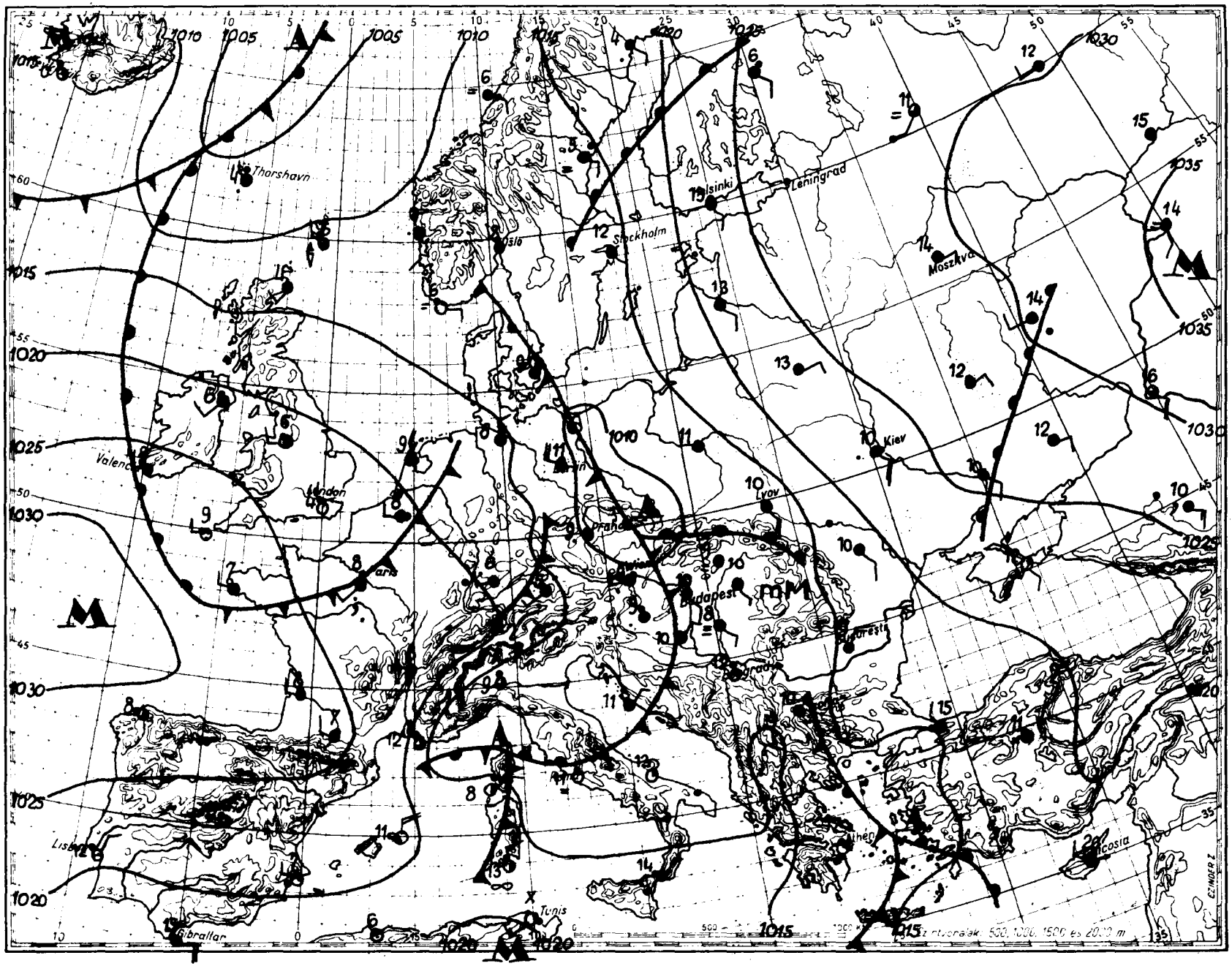

Magaslégköri időhelyzet

19 59. május hó 2 nap 00h GMT.

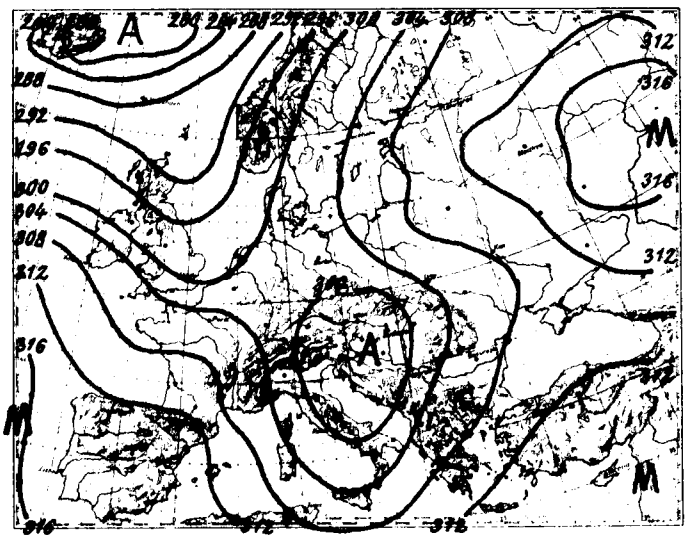

700 mb-os absz. topográfia

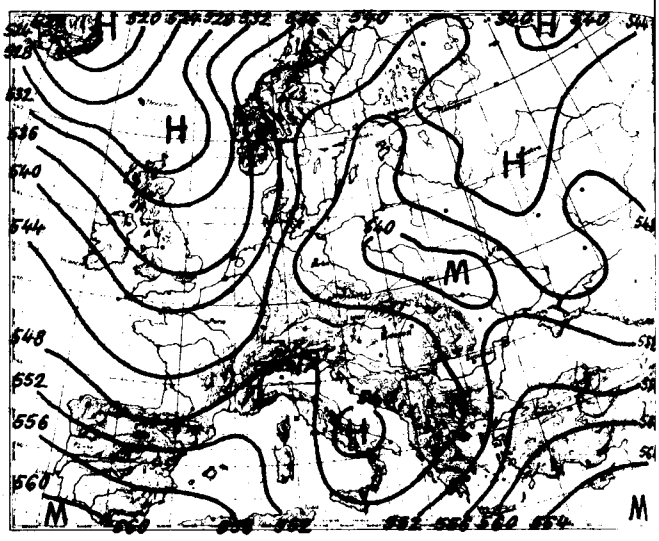

500/1000 mb-os rel. topográfia

1959. V. 1. 12h

mb	m	C°	%
1000	108	-	-
850	1453	3.6	100
700	3011	- 3.0	98
600	4208	-12.2	92
500	5580	-18.8	84
400	7208	-29.1	84
300	9197	-44.6	84
200	11843	-45.4	
100			
50			

Jellemző pontok:

996.2	Talaj	14.1	68
892	1060	6.8	78
850	1453	3.6	100
831	1620	4.8	100
750	2470	- 2.0	100
727	2700	- 0.8	100
570	4590	-15.2	89
500	5580	-18.8	84
✱242	10600	-51.2	84
200	11843	-45.4	
170	12923	-44.8	

Szombaton 00 GMT-kor az advekciós kép erősebb hidegadvekciót mutat Grönland és Izland között az óceánon, mérsékeltet Franciaországban, s az Ibériai félszigettől nyugatra a tengeren. Erősebb melegadvekció van Skandinávia közepén, mérsékelt az Atlanti óceán középső részén. Hazánkban az utolsó 24 óra alatt a troposzféra alsó 2 km vastag rétege átlagosan 7, a 2000-től 7000 méterig terjedő rétege pedig közepesen 4 fokot hült.

Budapest felett ma éjjel két 0 fokos szint volt található. 1420 és 1900 méter magasságban. A -10 fokos szint 3480 méter magasan helyezkedett el, s tegnap óta kb. 600 métert süllyedt.

Igen alacsony volt az éjjel a tropopauza szintje: 7700 méter, -39,6 fokos hőmérséklettel.

Veress s.k.

✱ Tropopauza

1959. V. 2. 00h

mb	m	C°	%
1000	89	-	-
850	1416	0.0	94
700	2956	- 6.6	94
600	4143	-13.6	81
500	5505	-22.8	81
400	7102	-34.6	81
300	9075	-41.4	-
200			
100			
50			

Jellemző pontok:

993.9	Talaj	9.3	97
828	1620	- 2.0	94
800	1901	0.0	94
751	2380	- 4.6	94
728	2640	- 4.6	94
670	3300	- 9.0	77
✱366	7700	-39.6	81
311	8810	-40.0	
295	9180	-42.0	
256	10110	-40.2	
230	10873	-43.2	

1959. május ...hó,
2 nap ... szombat ...
72. folyam 122. sz.

	Reggeli észlelések 06 TMG				Az utolsó 24 óra adatai				
	Felhőzet (0–4)	Szélirány és erő (m/s)	Légnyomás (millibár)	Hőmérséklet (C°)	Csapadék (24 óra) (mm)	Hőmérsékleti szélsőségek: tegnapi nappali max.	éjszakai min.	Radiációs min.	Napsütés (óra) tegnap
Mosonmagyaróvár	4	NNW 2	1011.1	8	9	16	6	5	0
Sopron	4	– 0	11.7	9	12	15	8	8	2
Szombathely	4	– 0	12.2	10	6	15	9	8	4
Szentgotthárd	4	– 0	12.0	10	1	15	9	9	3
Pápa	4	N 1	11.5	9	22	16	9	8	–
Győr	4	W 4	11.7	10	16	15	9	8	3
Esztergom	4	– 0	11.3	10	21	17	8	7	–
Tatabánya	4	W 2	11.7	10	25	16	8	–	–
Székesfehérvár	4	SSW 2	10.6	11	9	13	9	9	–
Siófok	4	SSW 5	11.1	11	3	15	9	9	3
Keszthely	4	NNW 1	11.7	10	4	17	9	9	5
Zalaegerszeg	4	ESE 1	11.8	9	5	16	9	8	–
Nagykanizsa	4	– 0	12.0	10	1	16	9	8	–
Kaposvár	–	– –	–	–	–	–	–	–	–
Pécs	4	NE 1	11.9	10	6	14	7	5	1
Budapest M. I.	4	S 3	11.1	10	27	14	10	9	0
Salgótarján	0	SE 1	11.4	10	36	14	8	8	0
Eger	4	– SE 2	13.1	9	22	16	8	8	0
Miskolc	4	– S 4	12.4	9	11	15	9	8	0
Sárospatak	4	SE 1	12.4	10	7	19	–	–	9
Baja	2	– 0	12.4	10	9	16	7	–	0
Kalocsa	1	S 1	11.9	10	8	15	9	7	0
Kecskemét	4	S 2	12.3	10	34	18	8	–	3
Szeged	4	× SE 3	12.6	8	18	18	7	5	3
Szolnok	4	SE 2	13.6	9	27	19	7	6	–
Túrkeve	3	S 1	–	10	14	15	6	4	–
Békéscsaba	3	SE 2	13.0	11	11	22	8	6	3
Debrecen	3	SSW 2	14.3	10	9	18	8	5	0
Nyíregyháza	3	S 4	14.3	10	7	19	8	6	0
Kékestető (1000 m)**	4	SE 2	993.9	4	67	10	4	–	0
Galyatető (932 m)**	–	–	–	–	50	11	4	–	–
Misinatető (534 m)*	4	S 2	952.5	7	11	13	6	5	–
Szabadsághegy (474 m)*	4	– SW 1	951.1	8	28	13	7	–	0
Farkasgyepű (400 m)*	4	SE 1	952.1	8	9	15	8	8	–

24 órai csapadék mm			24 órai csapadék mm			24 órai csapadék mm			24 órai csapadék mm		
Rajka	22		Tab	7		Jósvafő	–		Kisvárda	9	
Csorna	17		Sárbogárd	6		Lillafüred	16		Vásárosnamény	–	
Kapuvár	17		Sztálinváros	11		Szendrőlád	9		Mátészalka	7	
Kőszeg	14		Nagykónyi	9		Füged	8		Tiszabecs	4	
Kormend	13		Somogyszob	8		Hidasnémeti	6		Csenger	7	
Lenti	6		Barcs	7		Tokaj	8		Nyírlugos	7	
Letenye	1		Szigetvár	2		Poroszló	14		Polgár	11	
Káld	20		Lengyel	16		Jászapáti	32		Hajdúdorog	8	
Sumeg	–		Szekszárd	9		Nagykáta	25		Hortobágy	13	
Zirc	12		Mohács	11		Örkény	19	–	Tiszaroff	27	
Veszprém	14		Siklós	9		Kunsztmiklós	17		Karcag	12	
Komárom	–		Királyrét	–		Cegléd	30		Berettyóújfalu	7	
Kisbér	22		Balassagyarm	39		Nagykőrös	33		Szeghalom	10	
Mór	24		Romhány	37		Tiszakécske	34		Körösszakál	8	
Alcsut	–		Vác	31		Izsák	17		Szarvas	21	
Dobogókő	24		Gödöllő	26		Kiskunfélegyh	27		Szentes	–	
Martonvásár	19		Lőrinci	29		Kiskunhalas	18		Orosháza	13	
Tihany	3		Gyöngyös	31		Bácsalmás	17		Makó	13	
Fonyód	8		Borsodnádasd	–		Kistelek	24		Mezohegyes	16	
Marcali	6		Putnok	6		Záhony	8		**Mátraháza**	91	

* A légnyomás 500 gdm-re átszámítva ** A légnyomás 1000 gdm-re átszámítva

Magassági szélmérések

Óraadatok greenwichi középidőben

V. 1.	Bpest 09 h		Szhely 11 h		Siófok 11 h		Pécs 11 h		Miskolc 11 h		Győr 12 h		Bpest 12 h		Pécs 23 h		Szeged 23 h	
	fok	m/s	fok	m/s	fok	m/s	fok	m/s	fok	m/s	fok	m/s	fok	m/s	fok	m/s	fok	m/s
Talaj	220	2	220	2	180	2	180	2	360	2	140	7	220	2	180	2	180	7
500 m	220	3	200	6	200	5	180	13	100	4	150	8	230	3	220	8	230	9
1000	220	3	180	9	210	5	180	13	180	4	200	6	220	7	230	8	230	14
1500					190	6	200	11			240	2	170	10	240	7	230	15
2000					180	10	210	12			180	7	180	14	240	7	230	27
3000													170	19				
4000													180	23				
5000																		
7000																		
9000																		
10000																		
12000																		
14000																		
16000																		
18000																		
20000																		

V. 2.	Bpest 06 h																	
	fok	m/s	fok	m/s	fok	m/s	fok	m/s	fok	m/s	fok	m/s	fok	m/s	fok	m/s	fok	m/s
Talaj	180	7																
500 m	220	9																
1000																		
1500																		
2000																		
3000																		
4000																		
5000																		
7000																		
9000																		
10000																		
12000																		
14000																		
16000																		
18000																		
20000																		

	fok	m/s	fok	m/s	fok	m/s	fok	m/s	fok	m/s	fok	m/s	fok	m/s	fok	m/s	fok	m/s
Talaj																		
500 m																		
1000																		
1500																		
2000																		
3000																		
4000																		
5000																		
7000																		
9000																		
10000																		
12000																		
14000																		
16000																		
18000																		
20000																		

IDŐJÁRÁSI NAPIJELENTÉS

ЕЖЕДНЕВНЫЙ МЕТЕОРОЛОГИЧЕСКИЙ БЮЛЛЕТЕНЬ • DAILY WEATHER REPORT
BULLETIN QUOTIDIEN DE TEMPS • TÄGLICHER WETTERBERICHT

KIADJA AZ ORSZÁGOS METEOROLÓGIAI INTÉZET
BUDAPEST II. KITAIBEL PÁL UTCA 1
TELEFON: KÖZPONT: 353-500, IDŐJELZŐ OSZT.: 150-410

MEGJELENIK NAPONKÉNT • ELŐFIZETÉSI ÁRA A POSTAI KÖLTSÉGGEL EGYÜTT NEGYEDÉVRE 60, Ft
KIADÁSÉRT FELEL AZ INTÉZET IGAZGATÓJA

72. évfolyam 123. szám. + Budapest + 1959. május hó 3.

Az időjárási helyzet ma reggel és a várható időjárás:

Európa középső részén északnyugat-délkeleti irányba húzódó alacsony-nyomású terület mentén élénk szelek fujnak és Lengyelországban, Ukrajnában, valamint az Alpok környékén sok helyen esik az eső.

Hazánkban szombaton a Dunántúlon általában erősen felhős volt az ég, keleten azonban felszakadozott a felhőzet és 5 - 10 órán keresztül sütött a nap. Sokhelyen esett ujabb eső, a Duna-Tisza közén, valamint a Mátrában zivatarokat észleltek, Tiszafüredről, Ceglédről és Kalocsáról jégesőt is jelentettek. Kapuvárott 20, Tiszafüreden 14, Szombathelyen és Kalocsán 13, Kisteleken 10 mm esőt mértek. A hőmérséklet tegnap a Dunántúlon csak 13 - 16, az ország keleti felében azonban még mindig 17 - 20 fokig emelkedett. Éjszaka 5 - 8 fokig hült le a levegő.

Budapesten vasárnap 12 órakor a hőmérséklet 13 fok, a tengerszintre átszámitott légnyomás 761 mm, alig változik.

Várható időjárás hétfő estig:

Változó felhőzet.
Néhány helyen záporeső, zivatar.
Élénk, később mérséklődő északi, északnyugati szél.
Az éjszakai lehülés erősödik, a nappali felmelegedés kissé fokozódik.

Várható legalacsonyabb éjszakai hőmérséklet: nyugaton 1, 4 fok között, a szélvédettebb helyeken egy-két helyen talajmenti fagy, keleten 4, 7
legmagasabb nappali hőmérséklet hétfőn: 15, 18 fok között.

Távolabbi kilátások:
Átmenetileg szárazabb idő.
A nappali felmelegedés 1 - 2 fokkal erősödik.

A hőmérséklet és a légnyomás napi középértéke Budapesten és ezek eltérése a 75 évi átlagtól:

1959. V. 2-án: 11,5 C°, 759,0 mm. Eltérés: -2,6 C°, -1,1 mm.

1871 óta ezen a napon előfordult:

legmagasabb hőmérséklet 30,9 C° /1934/
legalacsonyabb hőmérséklet 0,0 C° /1935/

Az Országos Meteorológiai Intézet Időjárási Napijelentése

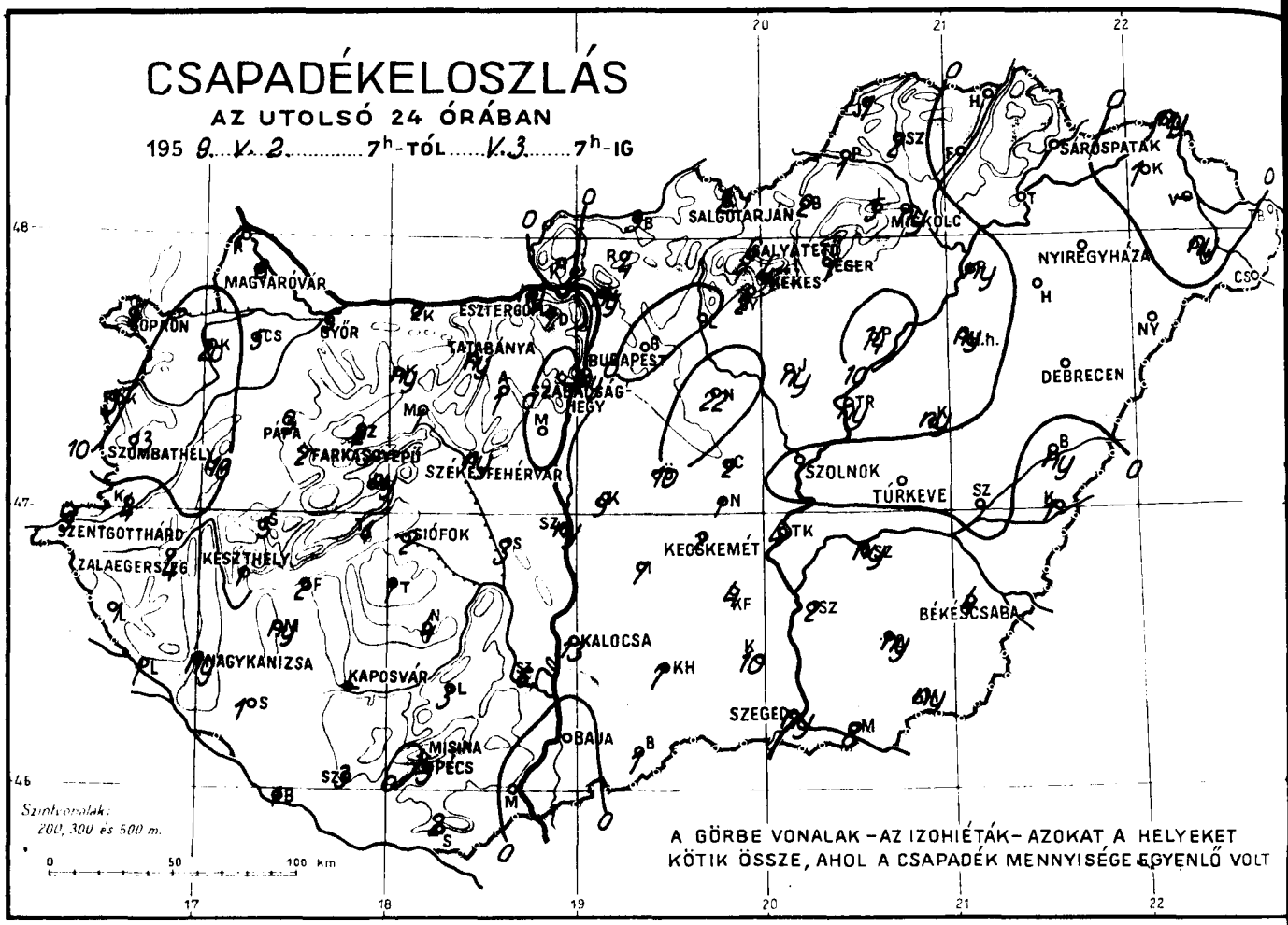

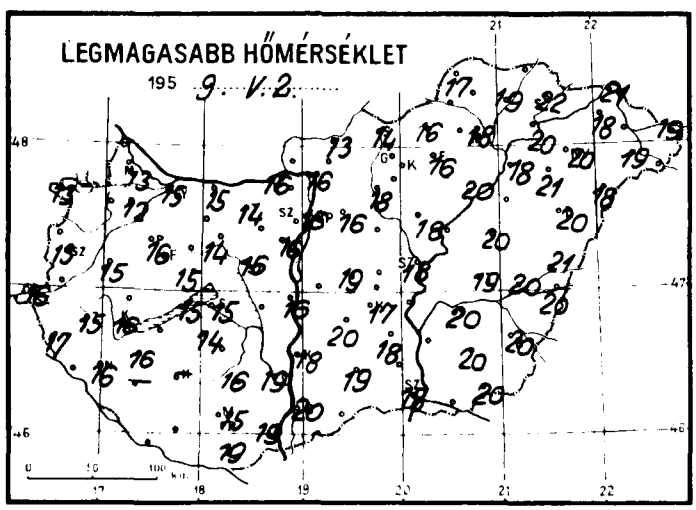

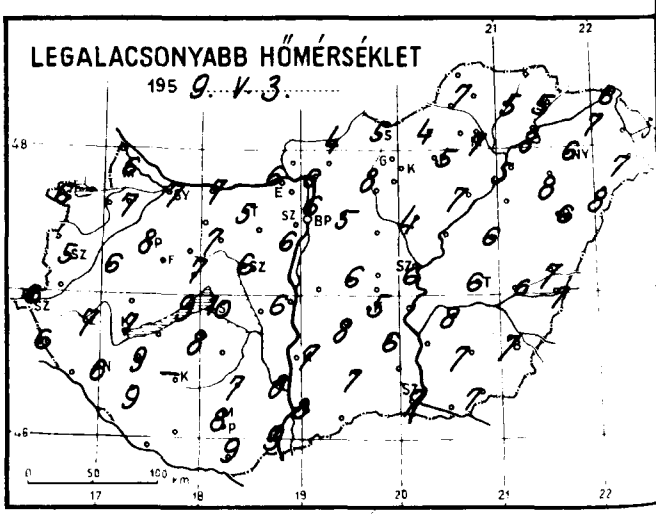

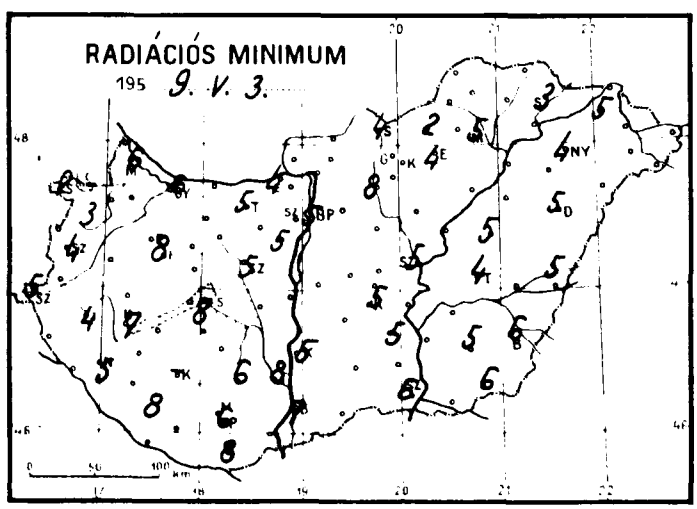

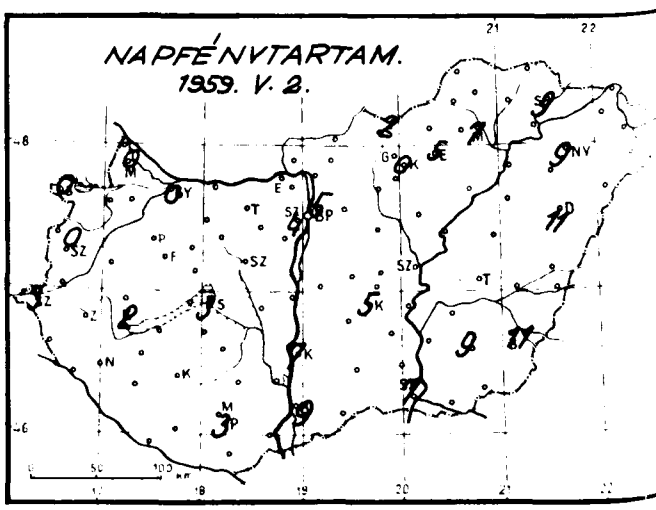

Időjárási helyzet 1959. év MÁJUS hó 3. nap 7 óra

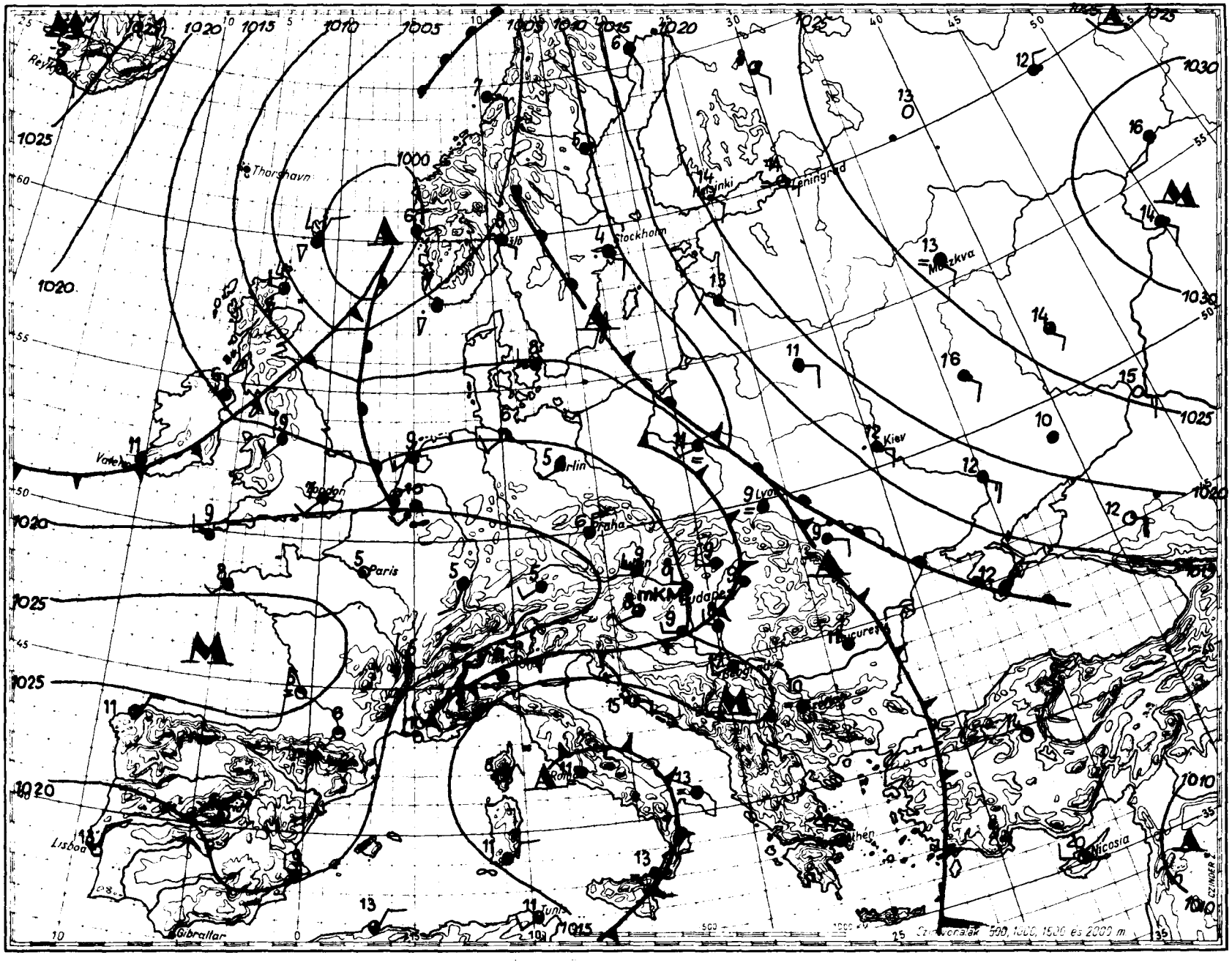

Magaslégköri időhelyzet

19 59. május hó 3. nap 00h GMT.

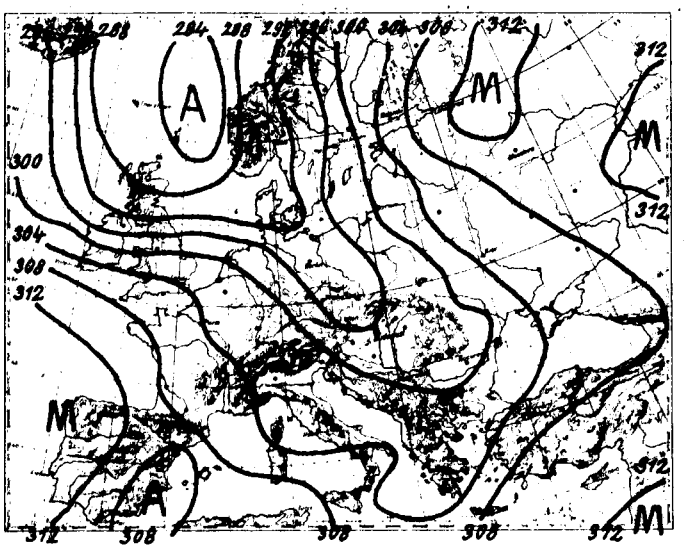
A
M
M
M
A
M
300
304
308
312
312
312

1959. május ..... hó,
3. ....nap vasárnap .....
72. évfolyam 123. sz.

	Reggeli észlelések 06 TMG				Az utolsó 24 óra adatai					
	Felhőzet (0–4)	Szélirány és erő (m/s)	Légnyomás (millibár)	Hőmérséklet (C°)	Csapadék (24 óra) (mm)		Hőmérsékleti szélsőségek: tegnapi nappali max.	éjszakai min.	Radiációs min.	Napsütés (óra) tegnap
Mosonmagyaróvár	1	NNW 2	1016.6	8	6		13	6	6	0
Sopron	1	NW 5	17.3	9	5		13	6	2	0
Szombathely	2	– 0	17.0	9	13		13	5	4	0
Szentgotthárd	4	SW 3	17.2	8	5	⌇	16	6	5	3
Pápa	2	NW 4	15.9	10	3		16	8	8	–
Győr	4	NW 6	16.0	9	5		15	7	6	0
Esztergom	4	WNW 4	14.4	8	ny		16	6	4	–
Tatabánya	4	WNW 6	14.6	10	ny		14	5	5	–
Székesfehérvár	4	NW 4	14.6	10	ny		16	6	5	–
Siófok	4	NW 8	15.5	11	2		15	10	8	3
Keszthely	1	W 1	16.2	10	1		16	7	7	2
Zalaegerszeg	3	W 2	16.8	9	4		15	7	4	–
Nagykanizsa	3	– 0	17.1	10	ny		16	6	5	–
Kaposvár	–	–	–	–	–		–	–	–	–
Pécs	4	WNW 2	15.7	9	3		15	8	6	3
Budapest M. I.	4	NW 4	13.7	8	ny		16	6	5	5
Salgótarján	4	SSW 1	12.6	7	2		14	5	4	2
Eger	2	NW 2	13.2	8	1	⌇	16	5	4	5
Miskolc	4	NNW 3	12.0	9	ny		18	7	5	7
Sárospatak	4	N 1	11.1	10	.		22	5	3	9
Baja	4	SW 2	15.5	10	.		20	8	7	9
Kalocsa	4	W 1	14.6	9	13	▲	18	7	5	7
Kecskemét	3	NW 5	13.7	9	2		17	5	5	5
Szeged	3	WNW 4	14.9	8	ny	↯	18	7	6	7
Szolnok	3	W 6	12.8	8	.		18	6	5	–
Túrkeve	3	W 4	–	7	.		19	6	4	–
Békéscsaba	4	W 3	14.0	7	4		20	7	6	11
Debrecen	3	WSW 4	13.4	10	.		20	6	5	11
Nyíregyháza	4	W 1	12.7	10	.		20	6	4	9
Kékestető (1000 m)**	4	WNW 2	893.7	3	4	⌇	8	1	–	0
Galyatető (932 m)**	–	–	–	–	6	⌇	9	1	–	–
Misinatető (534 m)*	2	NW 7	954.9	8	.		14	5	4	–
Szabadsághegy (474 m)*	4	NW 3	952.8	6	.		13	3	–	4
Farkasgyepű (400 m)*	2	NW 9	955.7	8	2		15	6	4	–

24 órai csapadék mm			24 órai csapadék mm			24 órai csapadék mm			24 órai csapadék mm		
Rajka	1		Tab	1		Jósvafő	1		Kisvárda	1	⌇
Csorna	5		Sárbogárd	3		Lillafüred	3		Vásárosnamény	–	
Kapuvár	20		Sztálinváros	ny		Szendrőlád	2		Mátészalka	ny	
Kőszeg	9		Nagykőnyi	4		Fügöd	.		Tiszabecs	.	
Kormend	4		Somogyszob*	1		Hidasnémeti	.		Csenger	.	
Lenti	1		Bárcs	1		Tokaj	.		Nyírlugos	.	
Letenye	1		Szigetvár	3		Poroszló	14	⌇ ▲	Polgár	ny	
Kaldi	10		Lengyel	3		Jászapáti	ny		Hajdúdorog	.	
Sumeg	3		Szekszárd	6		Nagykáta	22	⌇	Hortobágy	ny	
Zirc	2		Mohács	.		Örkény	10	⌇	Tiszaroff	ny	⌇
Veszprém	ny		Siklós	2		Kunsztmiklós	9	⌇	Karcag	ny	
Komárom	2		Királyrét	.		Cegléd	2	▲	Berettyóújfalu	ny	
Kisbér	ny		Balassagyarm	3		Nagykőrös	1	⌇	Szeghalom	.	
Mór	1		Romhány	4		Tiszakécske	4	⌇	Körösszakál	1	
Alcsut	1		Vác	ny		Izsák	7	⌇	Szarvas	ny	
Dobogókő	1		Godollő	.		Kiskunfelegyh	4		Szentes	2	
Martonvásár	.		Lorinci	.		Kiskunhalas	7	⌇	Orosháza	ny	
Tihany	1		Gyöngyös	2		Bacsalmas	1	⌇	Makó	8	
Fonyód	2		Borsodnádasd	2	⌇	Kistelek	10		Mezőhegyes	ny	⌇
Marcali	ny		Putnok	1	⌇	Záhony	ny				

* A légnyomas 500 gdm-re átszámítva ** A légnyomas 1000 gdm-re átszámítva

Magassági szélmérések

Óraadatok greenwichi középidőben

V. 2.	Debr. 10 h		Szeged 11 h		Miskolc 11 h		Bpest 12 h		Pécs 12 h		Siófok 12 h		Bpest 15 h		Bpest 18 h		Bpest 21 h	
	fok	m/s	fok	m/s	fok	m/s	fok	m/s	fok	m/s	fok	m/s	fok	m/s	fok	m/s	fok	m/s
Talaj	180	2	180	2	140	7	270	2	320	2	40	2	320	7	320	7	320	7
500 m	240	1	140	2	220	6	240	5	280	2	200	1	280	4	320	8	290	7
1000	240	1	140	2	320	7	220	10	250	2	240	7	270	4	310	3	220	5
1500	170		170	3	230	8	220	10			220	6	240	5			220	5
2000			170	3			230	7			210	8						
3000							230	7			210	10						
4000							200	5										
5000							200	5										
7000							330	4										
9000							190	4										
10000							190	4										
12000							280	6										
14000																		
16000																		
18000																		
20000																		

V. 2.	Szhely 23 h		Szeged 23 h		Miskolc 23 h													
	fok	m/s	fok	m/s	fok	m/s	fok	m/s	fok	m/s	fok	m/s	fok	m/s	fok	m/s	fok	m/s
Talaj	140	2	320	2	360	2												
500 m	320	11	270	2	260	4												
1000	330	16	270	2	210	5												
1500					220	9												
2000					210	10												
3000																		
4000																		
5000																		
7000																		
9000																		
10000																		
12000																		
14000																		
16000																		
18000																		
20000																		

V. 3.	Bpest 00 h		Debr. 00 h		Bpest 02 h													
	fok	m/s	fok	m/s	fok	m/s	fok	m/s	fok	m/s	fok	m/s	fok	m/s	fok	m/s	fok	m/s
Talaj	320	7	220	2	320	7												
500 m	310	10	190	3	310	6												
1000	300	7	180	2														
1500	230	7	190	1														
2000	230	7																
3000	220	11																
4000																		
5000																		
7000																		
9000																		
10000																		
12000																		
14000																		
16000																		
18000																		
20000																		

IDŐJÁRÁSI NAPIJELENTÉS

ЕЖЕДНЕВНЫЙ МЕТЕОРОЛОГИЧЕСКИЙ БЮЛЛЕТЕНЬ • DAILY WEATHER REPORT
BULLETIN QUOTIDIEN DE TEMPS • TÄGLICHER WETTERBERICHT

ADJA AZ ORSZÁGOS METEOROLÓGIAI INTÉZET
UDAPEST II. KITAIBEL PÁL UTCA 1
ELEFON: KÖZPONT: 353-500, IDŐJELZŐ OSZT.: 150-410

MEGJELENIK NAPONKÉNT • ELŐFIZETÉSI ÁRA A POSTAI KÖLTSÉGGEL EGYÜTT NEGYEDÉVRE 60, Ft
KIADÁSÉRT FELEL AZ INTÉZET IGAZGATÓJA

2. évfolyam 124. szám. + Budapest + 1959. május hó 4.

Az időjárási helyzet ma reggel és a várható időjárás:

Közép-Európában nyugalomba jutottak a hűvös légtömegek, átmenetileg csendesebb, szárazabb lett az idő. A sarkvidéki eredetű levegőfajta ujabb hulláma érkezett Nyugat-Németországba és Belgiumba, és ott ma hajnalban többfelé esőt okozott.

Hazánkban vasárnap a Dunántúlon felhőátvonulások voltak, keleten erősen felhős volt az ég. Miskolc környékén valamint a nyugati határszél mentén néhány helyen jelentéktelen mennyiségű eső hullott. A hőmérséklet 14 - 18 fokig emelkedett. Ma hajnalra az északnyugati országrészeken 1 - 4, máshol 4 - 8 fokig hült le a levegő. Sopronból, Székesfehérvárról és Esztergomból talajmenti fagyot jelentettek.

Budapesten hétfőn 12 órakor a hőmérséklet 14 fok, a tengerszintre átszámitott légnyomás 763 mm, gyengén süllyedő irányzatú

Várható időjárás kedd estig:

Változó felhőzet.
Ma néhány helyen, holnap többhelyen /elsősorban északnyugaton/ eső.
Mérsékelt, később a Dunántulon megélénkülő szél.
Az éjszakai lehülés a Tiszántulon erősödik, máshol alig változik.
A nappali felmelegedés északnyugaton kissé csökken, máshol nem változik.

Várható legalacsonyabb éjszakai hőmérséklet: 1, 4 fok között, helyenként talajmenti fagy.
legmagasabb nappali hőmérséklet kedden: nyugaton 13, 16, keleten 15, 18 fok között.

Távolabbi kilátások:
Felhős idő esőkkel. A talajmenti fagyok megszünnek.

hőmérséklet és a légnyomás napi középértéke Budapesten és ezek eltérése a 75 vi átlagtól:

959. V. 3-án: 11,3 C°, 761,5 mm. Eltérés: -3,3 C°, +1,6 mm.

871 óta ezen a napon előfordult:

egmagasabb hőmérséklet 30,2 C°, /1947/
egalacsonyabb hőmérséklet 0,5 C°, /1935/

Az Országos Meteorológiai Intézet Időjárási Napijelentése

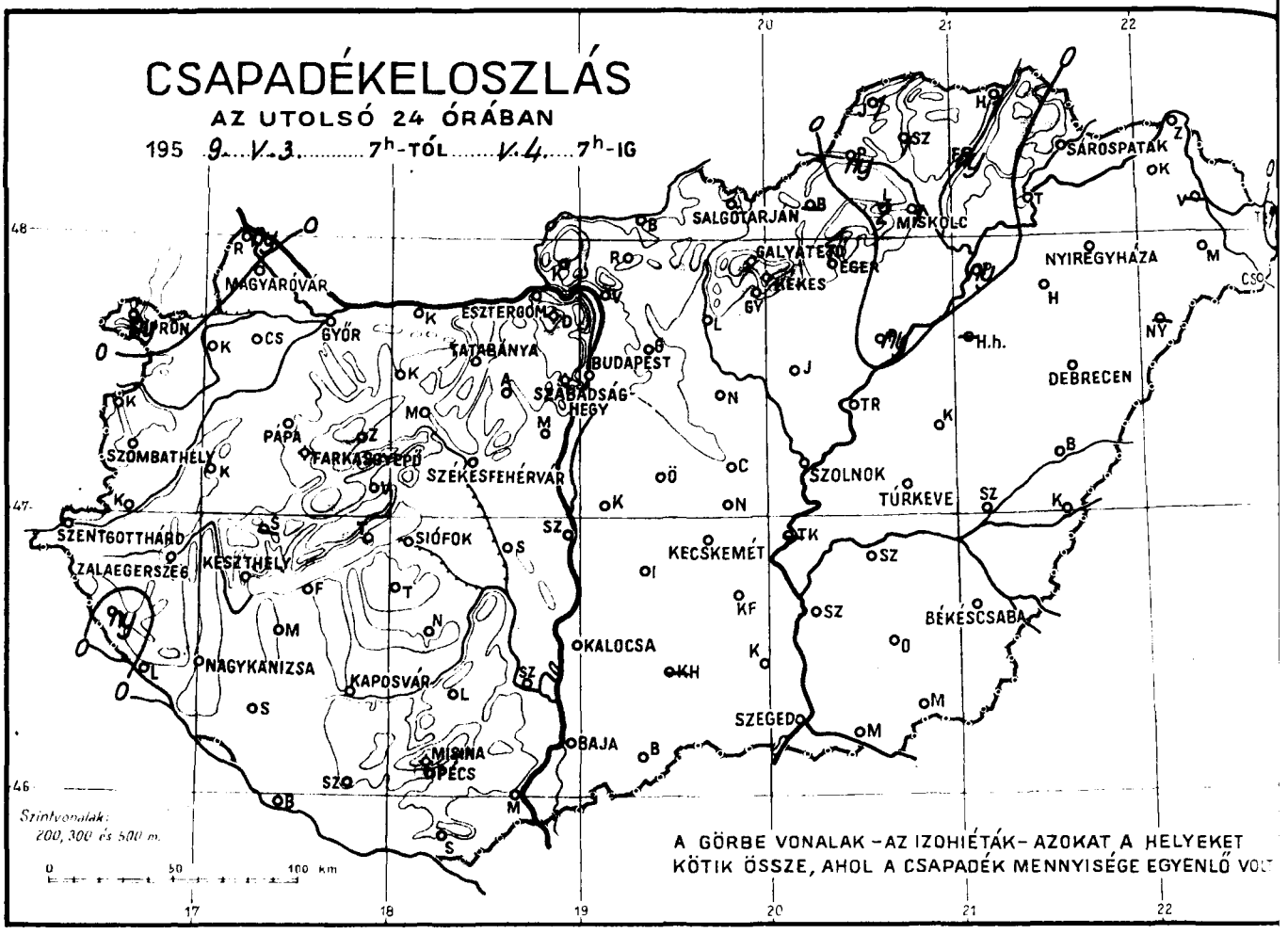

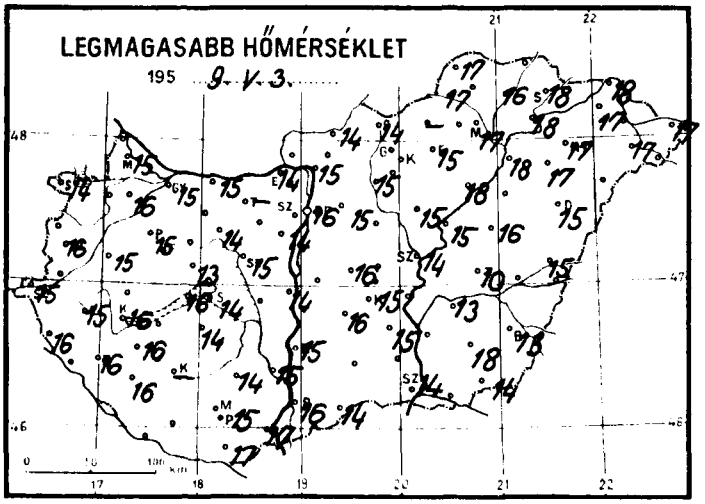

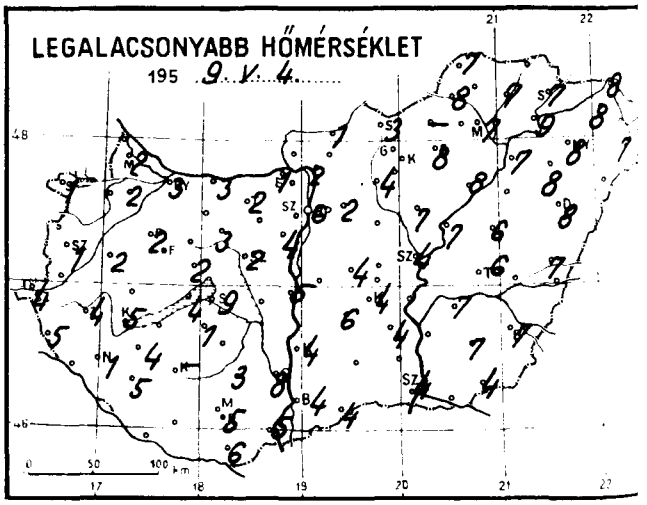

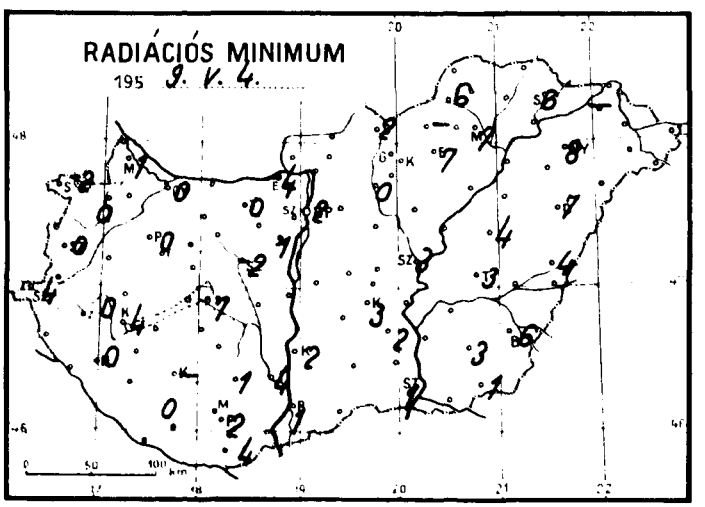

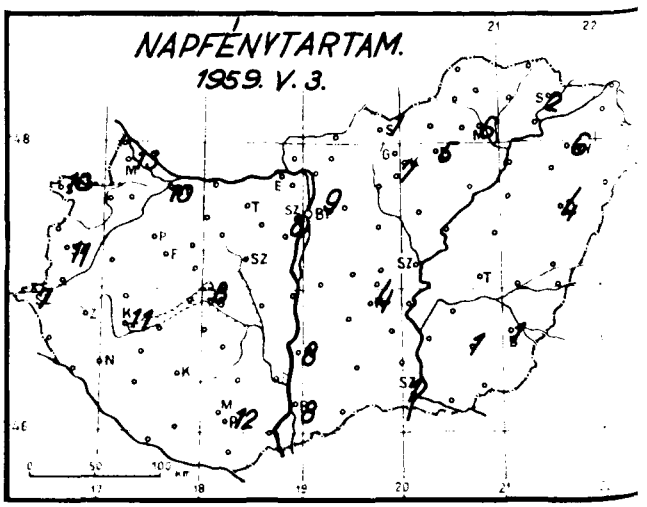

Időjárási helyzet 1959. év MÁJUS hó 4. nap 7 óra

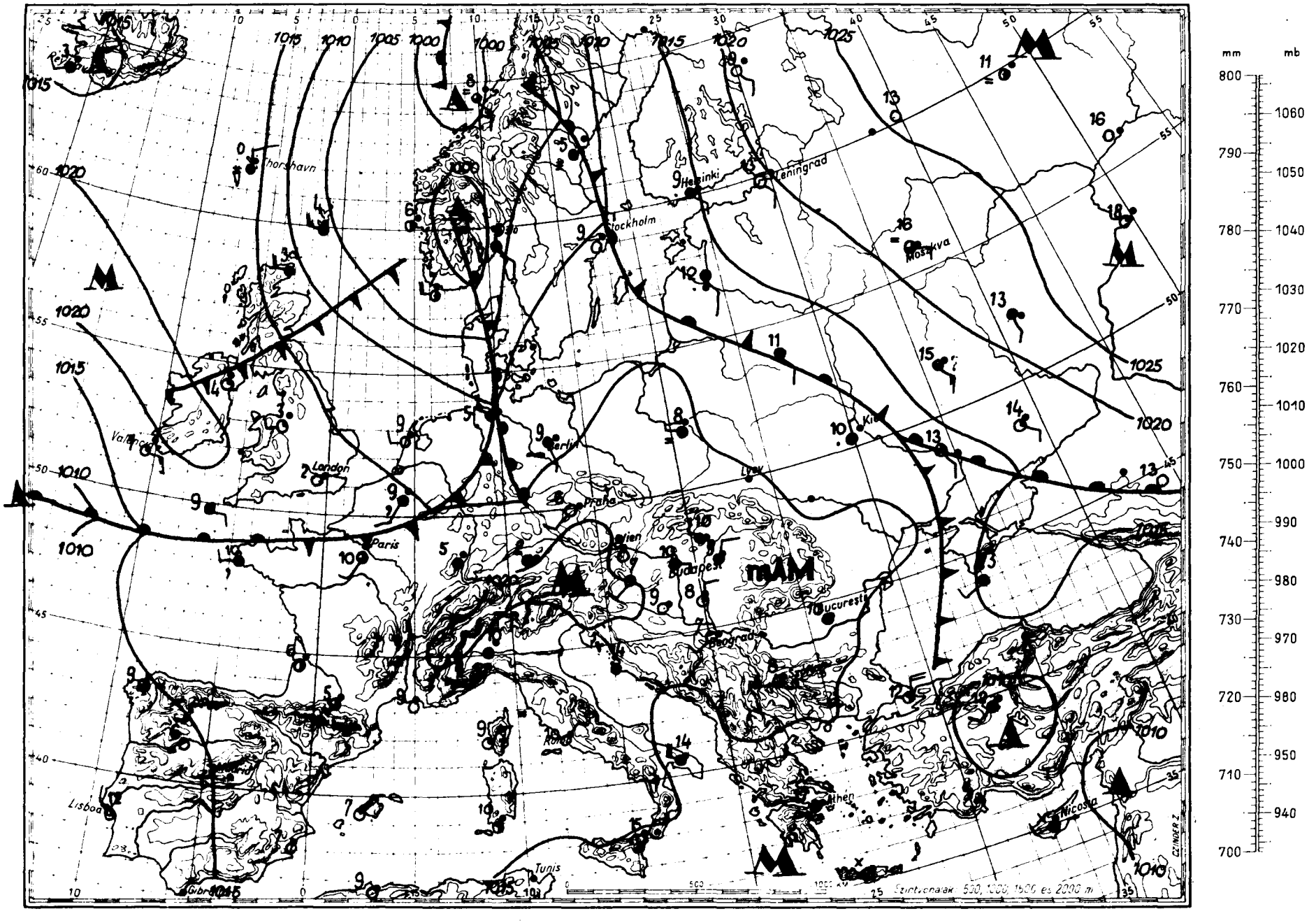

Magaslégköri időhelyzet

19 59. május hó 4 nap 00h GMT.

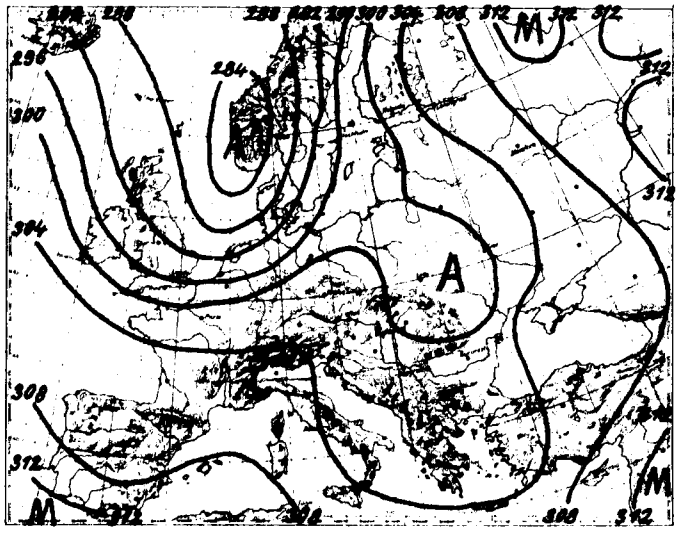

700 mb-os absz. topográfia

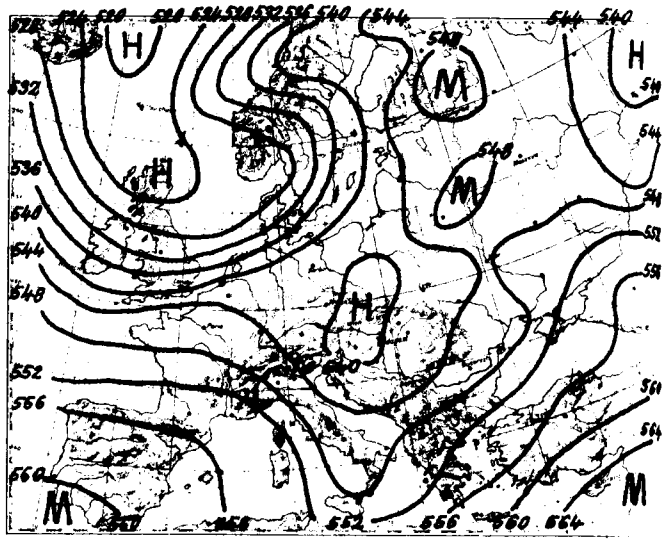

500/1000 mb-os rel. topográfia

1959.V.3. 12h			
mb	m	C°	%
1000	119	-	-
850	1463	2.8	90
700	3016	- 4.0	48
600	4220	- 8.7	48
500	5603	-19.4	48
400	7217	-31.7	48
300	9204	-43.4	48
200	11868	-46.7	
100			
50			

Jellemző pontok:

997.6	Talaj	14.2	52
810	1850	- 1.0	100
762	2300	1.0	100
700	3016	- 4.0	48
600	4220	- 8.7	48
410	7000	-31.0	48
✕246	10500	-52.4	48
200	11868	-46.7	
105	16102	-48.0	

A Közép-Európában benyomult sarkvidéki hideg levegő áramlása bár gyengült, még mindig lehülés mutatkozik Anglia felett, a La-Manche-csatorna környékén és a Kárpát-medence légterében. Melegedés most Skandinávia északi részén és továbbra is a Kaukázusban van. Budapest felett az alsó 900 m-ben kissé emelkedett, majd 2700 m-ig 2-5 fokkal, feljebb 1-2 fokkal csökkent a levegő hőmérséklete. A 0 fok magassága 900, a -10 fok szintje 210 m-t süllyedve 1350, ill. 3540 m-re került.

Dr. Kallósné s.k.

1959.V.4. 00h			
mb	m	C°	%
1000	140	6.4	76
850	1459	- 0.9	56
700	2992	- 6.3	40
600	4180	-14.0	50
500	5558	-25.4	50
400	7128	-36.0	50
300	9066	-50.0	50
200	11660	-55.2	
100			
50			

Jellemző pontok:

1000.0	Talaj	6.4	76
960	480	6.8	58
842	1500	- 1.2	58
818	1770	- 1.0	47
740	2540	- 6.5	42
728	2680	- 4.4	57
300	9066	-50.0	50
246	10320	-56.8	50
240	10560	-55.0	50
✕220	11040	-57.2	50
206	11450	-55.2	
170	12700	-55.0	
140	13940	-51.0	
124	14740	-55.8	
120	14933	-52.2	

✕ Tropopauza

1959. május hó.
4. nap hétfő
72. évfolyam 124. sz.

	Reggeli észlelések 06 TMG				Az utolsó 24 óra adatai				
	Felhőzet (0–4)	Szélirány és erő (m/s)	Légnyomás (millibár)	Hőmérséklet (C°)	Csapadék (24 óra) (mm)		Hőmérsékleti szélsőségek			Napsütés (óra) tegnap
							tegnapi napra	éjszakai min.	Radiációs min.	
Mosonmagyaróvár	0	– 0	1019.3	8	.		15	2	1	13
Sopron	1	– 0	19.8	8	ny		14	1	-2	10
Szombathely	1	NW 1	19.9	7	.		16	1	0	11
Szentgotthárd	3	– 0	20.0	6	.		15	4	4	7
Pápa	0	– 0	19.4	6	.		15	2	0	–
Győr	0	W 4	19.5	7	.		15	3	0	10
Esztergom	0	– 0	18.9	7	.		14	1	-4	–
Tatabánya	0	– 0	19.4	5	.		–	2	0	–
Székesfehérvár	0	SSW 1	18.3	6	.		15	2	-2	–
Siófok	0	WSW 3	19.0	9	.		14	9	7	8
Keszthely	1	– 0	18.9	10	.		16	5	4	11
Zalaegerszeg	1	W 2	19.5	7	.		15	4	0	–
Nagykanizsa	4	– 0	20.3	6	.		16	1	0	–
Kaposvár	–	–	–	–	–		–	–	–	–
Pécs	0	N 1	18.7	9	.		15	5	2	12
Budapest M. I.	0	E 1	18.3	10	.		16	6	2	9
Salgótarján	3	– 0	18.7	8	.		14	3	2	1
Eger	4	N 1	18.1	9	.		15	8	7	5
Miskolc	4	NNW 2	17.7	10	1		17	7	7	6
Sárospatak	3	N 2	17.0	11	.		18	7	6	2
Baja	0	N 2	18.7	9	.		16	4	1	8
Kalocsa	0	NW 1	17.9	8	.		15	4	2	8
Kecskemét	0	NW 1	18.0	7	.		15	4	3	4
Szeged	1	N 5	17.9	8	.		14	4	1	1
Szolnok	3	– 0	17.3	8	.		14	4	3	–
Túrkeve	3	NE 1	–	8	.		10	6	3	–
Békéscsaba	4	NNE 3	16.8	9	.		13	7	6	1
Debrecen	4	NNE 4	17.9	9	.		15	8	7	4
Nyíregyháza	4	N 2	17.9	9	.		17	8	8	6
Kékestető (1000 m)**	4 ≡	– 0	898.7	3	.		9	2	–	7
Galyatető (932 m)**	–	–	–	–	.		9	2	–	–
Misinatető (534 m)*	1	N 6	958.4	7	.		13	4	3	–
Szabadsághegy (474 m)*	0	NE 1	957.1	8	.		12	5	–	8
Farkasgyepu (400 m)*	0	– 0	958.7	6	.		14	3	-1	–

24 órai csapadék mm			24 órai csapadék mm			24 órai csapadék mm			24 órai csapadék mm		
Rajka	ny		Tab	.		Jósvafő	1		Kisvárda	.	
Csorna	.		Sárbogárd	.		Lillafüred	2		Vásárosnamény	–	
Kapuvár	.	⌊	Sztálinváros	.		Szendrőlád	1		Mátészalka	.	
Kőszeg	.		Nagykónyi	.		Fugód	ny		Tiszabecs	1	
Kormend	.		Somogyszob	.		Hidasnémeti	1		Csenger	.	
Lenti	ny		Bárcs	.		Tokaj	.		Nyírlugos	–	
Letenye	.		Szigetvár	.		Poroszló	ny		Polgár	ny	
Káld	.		Lengyel	.		Jászapáti	.		Hajdúdorog	.	
Someg	–		Szekszárd	.		Nagykáta	.		Hortobágy	–	
Zirc	.		Mohács	.		Örkény	.		Tiszaroff	.	
Veszprem	.		Siklós	.		Kunszentmiklós	.		Karcag	.	
Komárom	.		Királyrét	.		Cegléd	.		Berettyóújfalu	.	
Kisbér	.	⌊	Balassagyarm	.		Nagykőrös	.		Szeghalom	.	
Mór	.		Romhány	.		Tiszakécske	–		Kórosszakál	.	
Alesut	.		Vác	.		Izsák	.		Szarvas	.	
Dobogókő	.		Godollő	.		Kiskunfélegyh	.		Szentes	.	
Martonvásár	.		Lőrinci	.		Kiskunhalas	–		Oroshaza	.	
Tihany	.		Gyöngyös	.		Bácsalmás	.		Mako	.	
Fonyod	.		Borsodnádasd	–		Kistelek	.		Mezohegyes	.	
Marcali	.		Putnok	ny		Záhony	.				

* A légnyomás 500 gdm-re átszámítva ** A légnyomás 1000 gdm-re átszámítva

Magassági szélmérések

Óraadatok greenwichi középidőben

V. 3.	Bpest 06 h		Szeged 07 h		Bpest 09 h		Debr. 11 h		Szeged 11 h		Miskolc 12 h		Győr 12 h		Pécs 12 h		Bpest 12 h	
	fok	m/s	fok	m/s	fok	m/s	fok	m/s	fok	m/s	fok	m/s	fok	m/s	fok	m/s	fok	m/s
Talaj	320	7	320	2	320	12	220	2	320	2	40	2	320	7	320	7	270	12
500 m	340	14	300	12	330	15	230	6	320	10	80	3	330	14	330	17	320	12
1000	340	14					230	6	320	16	80	3	330	14	330	15	320	12
1500											50	3	330	13	340	15	320	12
2000											60	3					340	12
3000																	310	9
4000																	310	9
5000																	300	10
7000																	230	17
9000																	210	7
10000																	210	7
12000																	170	10
14000																	170	10
16000																		
18000																		
20000																		

V. 3.	Bpest 18 h		Bpest 21 h		Szolnok 23 h		Győr 23 h		Pécs 23 h		Szeged 23 h							
	fok	m/s	fok	m/s	fok	m/s	fok	m/s	fok	m/s	fok	m/s	fok	m/s	fok	m/s	fok	m/s
Talaj	320	12	320	7	320	2	320	2	360	7	320	7						
500 m	340	16	340	12	350	10	330	7	10	9	340	16						
1000	340	16	340	12	350	10	340	8	360	10	350	13						
1500	340	16	340	12	340	13	340	8	360	10	350	11						
2000	360	16							340	8	330	7						
3000									290	7	330	10						
4000																		
5000																		
7000																		
9000																		
10000																		
12000																		
14000																		
16000																		
18000																		
20000																		

V. 4.	Bpest 00 h		Bpest 02 h															
	fok	m/s	fok	m/s	fok	m/s	fok	m/s	fok	m/s	fok	m/s	fok	m/s	fok	m/s	fok	m/s
Talaj	360	2	320	2														
500 m	350	9	350	8														
1000	350	9	340	11														
1500	350	9	340	11														
2000	290	9																
3000	290	8																
4000	240	12																
5000																		
7000																		
9000																		
10000																		
12000																		
14000																		
16000																		
18000																		
20000																		

IDŐJÁRÁSI NAPIJELENTÉS

ЕЖЕДНЕВНЫЙ МЕТЕОРОЛОГИЧЕСКИЙ БЮЛЛЕТЕНЬ • DAILY WEATHER REPORT
BULLETIN QUOTIDIEN DE TEMPS • TÄGLICHER WETTERBERICHT

KIADJA AZ ORSZÁGOS METEOROLÓGIAI INTÉZET
BUDAPEST II. KITAIBEL PÁL UTCA 1
TELEFON: KÖZPONT: 353-500, IDŐJELZŐ OSZT.: 150-410

MEGJELENIK NAPONKÉNT • ELŐFIZETÉSI ÁRA
A POSTAI KÖLTSÉGGEL EGYÜTT NEGYEDÉVRE 60, Ft
KIADÁSÉRT FELEL AZ INTÉZET IGAZGATÓJA

12. évfolyam 125. szám. + Budapest + 1959. május hó 5.

Az időjárási helyzet ma reggel és a várható időjárás:

Az északnyugat felől beáramló sarki eredetű hideg levegő első hulláma elérte Cseh- és Lengyelországot. Ma reggel Európában a Keleti tenger környékén esett a legtöbb eső.

Hazánkban hétfőn változóan felhős volt az idő, de csak az ország keleti részéről jelentettek egy-két helyről jelentéktelen mennyiségű esőt. A hőmérséklet 16, 19 fokig emelkedett. Ma hajnalra általában 1, 6, északkeleten azonban csak 6, 9 fokig hült le a levegő. Gyenge talajmenti fagy volt Székesfehérvárott, Lőrinciben, Szegeden, Turkevén, Orosházán és Mezőhegyesen.

Budapesten kedden 12 órakor a hőmérséklet 17 fok, a tengerszintre átszámitott légnyomás 765 mm, gyengén süllyedő irányzatú.

Várható időjárás szerda estig:

Felhőátvonulások, többhelyen /főként északon/ esővel, zivatarral.
Kissé élénkebb, északira forduló szél.
Talajmenti fagy már nem lesz.
A nappali felmelegedés nyugaton mérséklődik, máshol alig változik.

Várható legalacsonyabb éjszakai hőmérséklet: 4, 7
legmagasabb nappali hőmérséklet szerdán: keleten 16, 19 nyugaton 12, 15 fok között.

Távolabbi kilátások:

Felhőátvonulások kisebb esőkkel.
A hőmérséklet nem változik.

Vernes.

A hőmérséklet és a légnyomás napi középértéke Budapesten és ezek eltérése a 75 évi átlagtól:

1959. V. 4-én: 11,4 C°, 763,4 mm. Eltérés: -3,0 C°, +3,3 mm.

1871 óta ezen a napon előfordult:

Legmagasabb hőmérséklet 29,1 C° /1946/
Legalacsonyabb hőmérséklet 0,3 C° /1935/

Az Országos Meteorológiai Intézet Időjárási Napijelentése



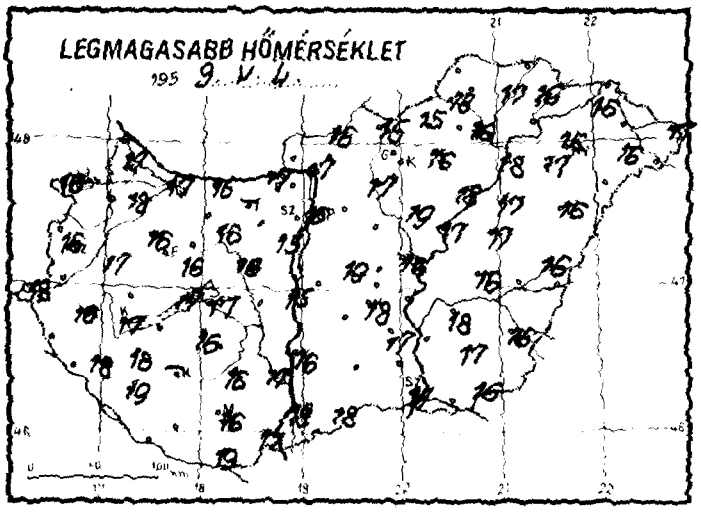

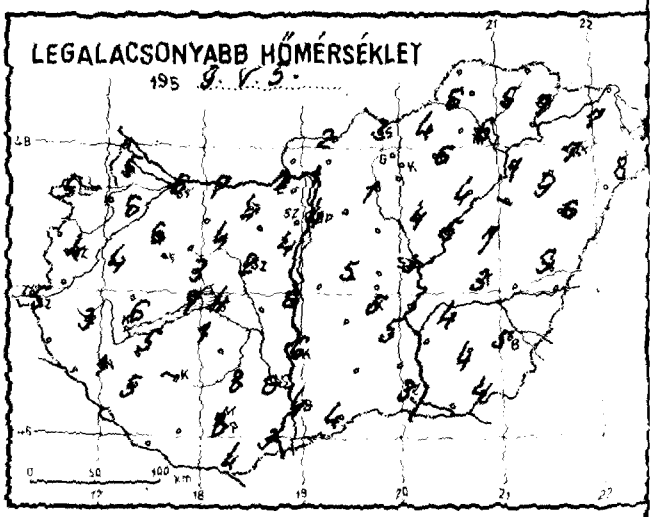

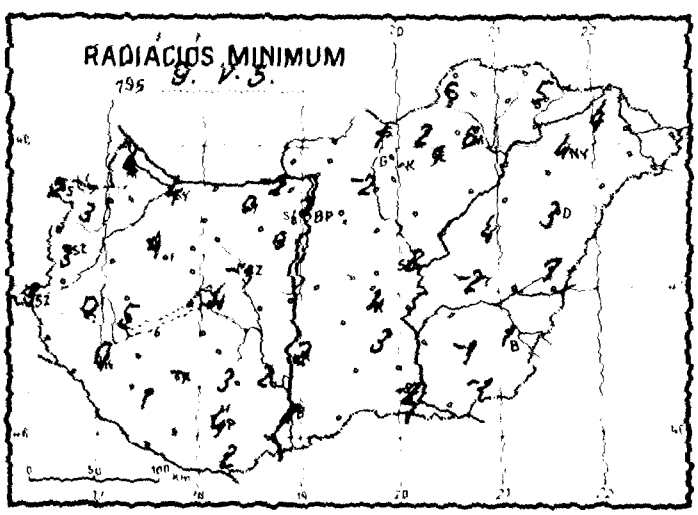

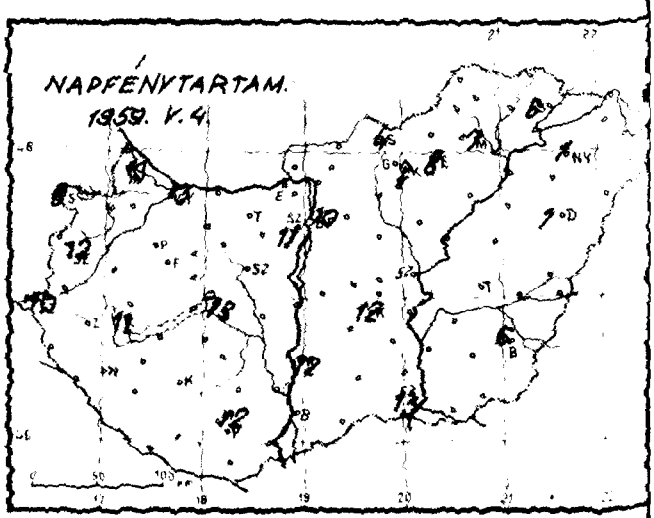

Időjárási helyzet 1959. év MÁJUS hó 5. nap 7 óra

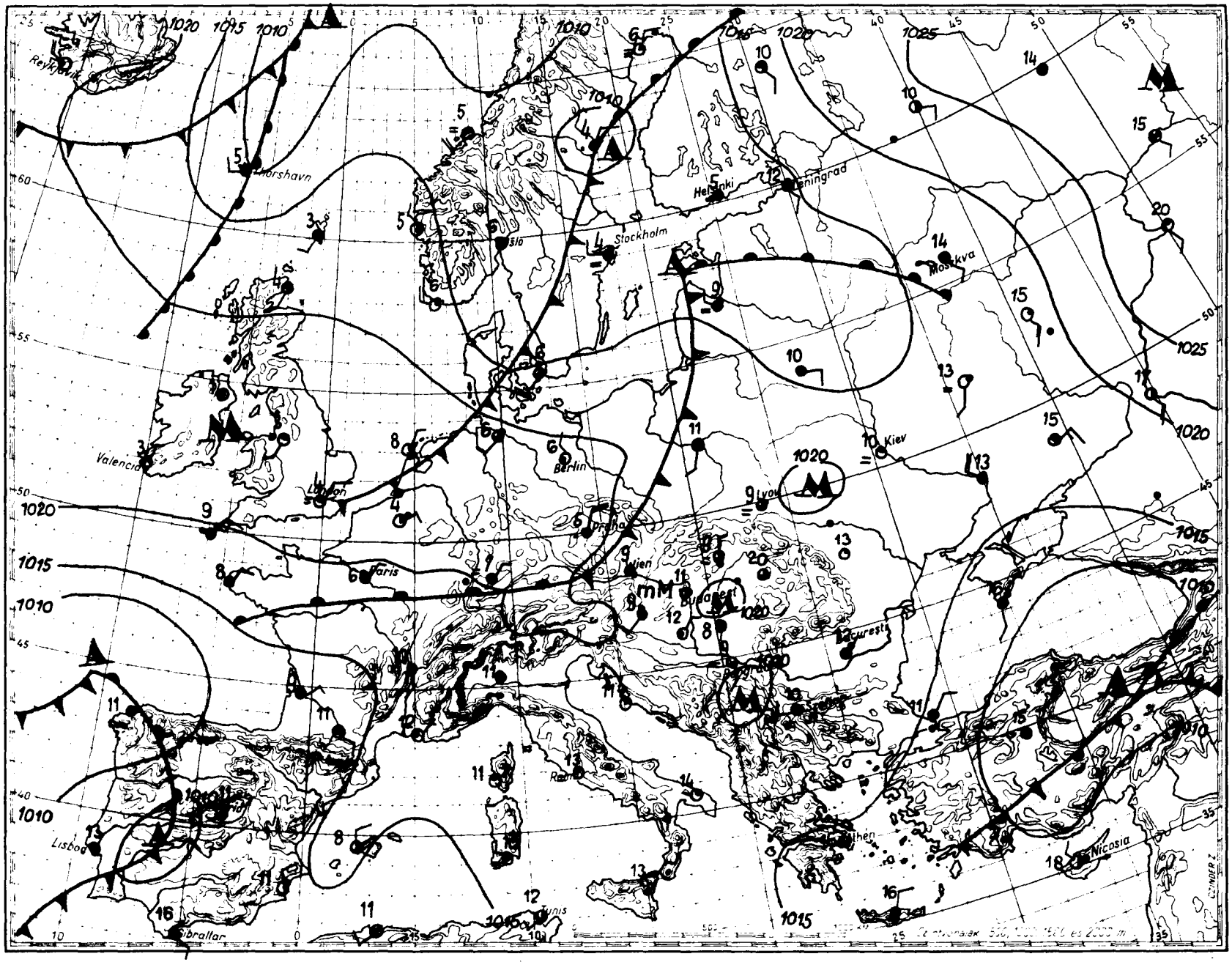

Magaslégköri időhelyzet

19 59. május hó 5. nap 00h GMT.

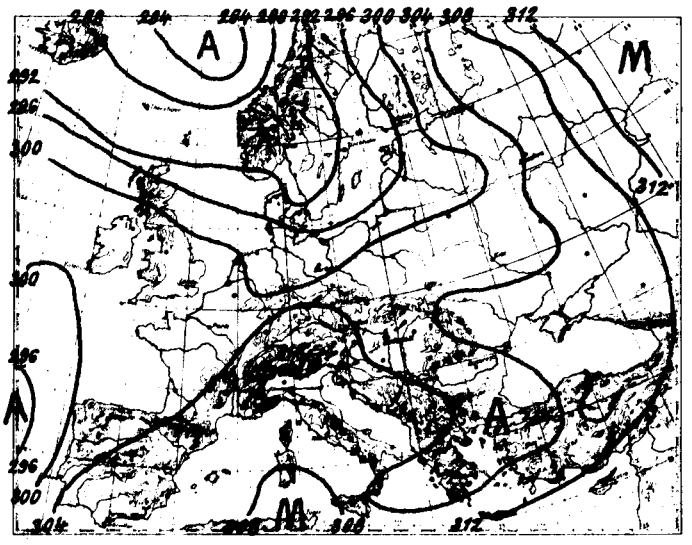

700 mb-os absz. topográfia

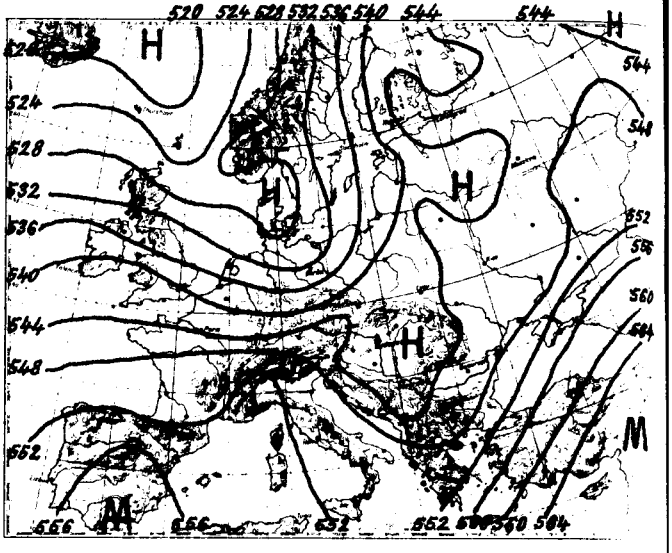

500/1000 mb-os rel. topográfia

1959.V.4. 12h

mb	m	C°	%
1000	146	13.9	44
850	1477	1.3	69
700	3019	- 3.2	43
600	4219	-11.0	43
500	5591	-21.2	43
400	7200	-32.4	43
300	9177	-44.2	43
200	11845	-47.1	
100	16424	-48.3	
50			

Jellemző pontok:

1000.8	Talaj	13.9	44
786	2080	- 3.2	83
765	2300	- 1.6	53
726	2710	- 1.6	43
400	7200	-32.4	43
300	9177	-44.2	43
✱233	10800	-51.2	43
190	12180	-45.8	
135	14430	-47.2	
124	15000	-48.8	
90	17116	-48.2	

Az Azori-szigetek és Spanyolország között a tengeren kialakult ciklon enyhe levegőt szállit Európa nyugati partjai mentén. Ez az enyhébb levegő találkozik az Északi tengeren át Németország fölé érkezett sarkvidéki levegővel Francia- és Németország határán. Olaszország felett az Alpokra is felnyúló gyenge melegnyelv alakult ki. Kelet-Európában délies áramlással nagy területen melegadvekció megy végbe. Hazánk felett az 1760 m-től 2040 m-ig terjedő vékony légrétegtől eltekintve, ahol nem változott a hőmérséklet, melegedett a troposzféra. A 0 fok magassága 350, a -10 fok szintje 240 m-t emelkedett. Magasságuk éjfélkor 1680, ill. 3780 m-en volt.

Dr. Kallósné s.k.

✱ Tropopauza

1959.V.5. 00h

mb	m	C°	%
1000	148	9.2	63
850	1482	1.8	65
700	3022	- 5.4	46
600	4214	-12.6	46
500	5585	-20.0	46
400	7199	-31.8	46
300	9165	-47.4	46
200	11768	-54.8	
100			
50			

Jellemző pontok:

1001.0	Talaj	8.4	65
983	290	11.4	46
790	2040	- 3.2	74
769	2270	- 1.8	46
500	5585	-20.0	46
300	9165	-47.4	46
✱228	10900	-58.0	46
189	12120	-52.6	
150	13620	-53.4	
138	14154	-51.4	

1959. május ..... hó,
5. kedd ..... nap .....
72. évfolyam 125. sz.

	Reggeli észlelések 06 TMG				Az utolsó 24 óra adatai				
	Felhőzet (0–4)	Szélirány és erő (m/s)	Légnyomás (millibár)	Hőmérséklet (C°)	Csapadék (24 óra) (mm)		Hőmérsékleti szélsőségek: tegnapi nappali max.	éjszakai min.	Radiációs min.	Napsütés (óra) tegnap
Mosonmagyaróvár	1	– 0	1017.6	9	•		17	5	4	10
Sopron	3	– 0	20.0	10	•		16	5	2	8
Szombathely	4	– 0	19.7	9	•		16	4	3	12
Szentgotthárd	4	– 0	19.5	8	•		18	5	3	10
Pápa	3	– 0	18.9	10	•		16	6	4	–
Győr	4	ESE 2	19.4	11	•		17	6	4	13
Esztergom	3	– 0	19.7	6	•		17	2	-2	–
Tatabánya	0	SSW 1	19.7	9	•		–	4	0	–
Székesfehérvár	1	NW 1	19.4	8	•		16	2	-1	–
Siófok	1	SE 3	19.5	9	•		17	4	4	13
Keszthely	2	E 1	19.1	10	•		17	6	5	11
Zalaegerszeg	3	S 1	19.4	8	•		16	3	0	–
Nagykanizsa	1	– 0	19.8	8	•		18	1	0	–
Kaposvár	–	–	–	–	–		–	–	–	–
Pécs	0	NE 1	19.3	12	•		16	8	4	12
Budapest M. I.	2	– 0	19.5	11	•		16	4	2	10
Salgótarján	0 =	– 0	19.8	9	•		15	3	1	4
Eger	0	W 1	19.2	9	•		16	6	1	8
Miskolc	3 =	NNW 2	19.4	9	•		16	6	6	7
Sárospatak	3	NW 1	18.4	12	•		16	7	5	6
Baja	0	– 0	19.5	10	•		18	4	1	12
Kalocsa	2	– 0	19.5	10	•		16	6	2	12
Kecskemét	0	NNW 1	18.9	9	•		18	5	4	12
Szeged	1 =	– 0	19.5	8	•		17	3	-2	13
Szolnok	0	NW 1	20.3	8	•		16	3	2	–
Túrkeve	0	– 0	–	11	•		16	3	-2	–
Békéscsaba	0	NE 1	19.4	10	•		16	5	1	6
Debrecen	3	– 0	19.1	11	•		16	6	3	1
Nyíregyháza	4	– 0	17.7	11	•		16	7	4	1
Kékestető (1000 m)**	1	WSW 2	901.0	6	•		8	2	–	2
Galyatető (932 m)**	–	–	–	–	•		8	5	–	–
Misinatető (534 m)*	–	–	–	–	–		–	–	–	–
Szabadsághegy (474 m)*	3	SW 1	959.5	11	•		14	7	–	11
Farkasgyepű (400 m)*	3	W 1	959.5	12	•		16	8	4	–

21 órai csapadék mm			24 órai csapadék mm			24 órai csapadék mm			24 órai csapadék mm		
Rajka	•		Tab	•		Jósvafő	•		Kisvárda	•	
Csorna	•		Sárbogárd	•		Lillafüred	•		Vásárosnamény	–	
Kapuvár	•		Sztálinváros	•		Szendrőlád	•		Mátészalka	ny	
Kőszeg	•		Nagykónyi	–		Fügöd	•		Tiszabecs	•	
Körmend	•		Somogyszob	•		Hidasnémeti	•		Csenger	ny	
Lenti	•		Barcs	•		Tokaj	•		Nyírlugos	•	
Letenye	•		Szigetvár	•		Poroszló	•		Polgár	•	
Káld	•		Lengyel	•		Jászapáti	•		Hajdúdorog	•	
Sumeg	–		Szekszárd	•		Nagykáta	–		Hortobágy	•	
Zirc	•		Mohács	•		Örkény	•		Tiszaroff	•	
Veszprém	•		Siklós	•		Kunsztmiklós	•		Karcag	•	
Komárom	•		Királyrét	•		Cegléd	•		Berettyóújfalu	•	
Kisbér	•		Balassagyarmat	•		Nagykőrös	–		Szeghalom	•	
Mór	•		Romhány	•		Tiszakécske	•		Körösszakál	•	
Alcsut	•		Vác	•		Izsák	–		Szarvas	ny	
Dobogókő	–		Godollo	•		Kiskunfelegyh	•		Szentes	•	
Martonvásár	•		Lőrinci	•		Kiskunhalas	–		Orosháza	•	
Tihany	•		Gyöngyös	•		Bácsalmás	•		Makó	•	
Fonyód	•		Borsodnádasd	•		Kistelek	•		Mezőhegyes	•	
Marcali	•		Putnok	•		Záhony	•				

* A légnyomás 500 gdm-re átszámítva ** A légnyomás 1000 gdm-re átszámítva

Magassági szélmérések

Óraadatok greenwichi középidőben

V. 4.	Bpest 09 h		Győr 09 h		Miskolc 11 h		Szeged 11 h		Debr. 11 h		Pécs 13 h		Bpest 12 h		Siófok 11 h		Bpest 15 h	
	fok	m/s	fok	m/s	fok	m/s	fok	m/s	fok	m/s	fok	m/s	fok	m/s	fok	m/s	fok	m/s
Talaj	360	2	320	2	360	2	360	2	360	2	320	2	270	2	270	2	320	5
500 m	40	2	350	2	330	4	330	3	10	3	340	5	360	3	270	3	310	3
1000			340	3	320	4	330	3	10	3	340	5	360	3	320	6	10	1
1500			320	5	280	3	320	5	20	5	340	5	320	3	320	6	330	1
2000							330	7	10	3	340	5	320	2	320	8	350	3
3000							260	8	330	1	260	7	240	9	300	7		
4000											230	7	210	9	250	9		
5000											240	6	220	9	230	9		
7000											240	6	210	5	230	9		
9000											240	8	360	4				
10000											240	8	350	10				
12000											340	7	260	5				
14000											340	7	180	8				
16000											340	7	210	9				
18000											320	10						
20000																		

V. 4.	Bpest 18 h		Bpest 21 h		Miskolc 23 h		Győr 23 h		Pécs 23 h		Szeged 23 h		Debr. 23 h		Bpest 23 h			
	fok	m/s	fok	m/s	fok	m/s	fok	m/s	fok	m/s	fok	m/s	fok	m/s	fok	m/s	fok	m/s
Talaj	–	0	360	2	360	2	180	2	90	2	270	2	360	2	320	2		
500 m	310	2	310	1	340	3	80	1	70	3	340	1	360	2	30	1		
1000	310	2	ä	0	350	2	250	4	10	2	320	5	350	2	320	1		
1500	310	2	270	3	160	1	250	4	350	5	310	5			200	1		
2000			320	5	180	2			350	5	310	9			360	3		
3000			340	5					310	5	270	4			290	5		
4000											260	7			310	6		
5000																		
7000																		
9000																		
10000																		
12000																		
14000																		
16000																		
18000																		
20000																		

V. 5.	Bpest 03 h																	
	fok	m/s	fok	m/s	fok	m/s	fok	m/s	fok	m/s	fok	m/s	fok	m/s	fok	m/s	fok	m/s
Talaj	360	2																
500 m	20	1																
1000	340	1																
1500	20	2																
2000																		
3000																		
4000																		
5000																		
7000																		
9000																		
10000																		
12000																		
14000																		
16000																		
18000																		
20000																		

IDŐJÁRÁSI NAPIJELENTÉS

ЕЖЕДНЕВНЫЙ МЕТЕОРОЛОГИЧЕСКИЙ БЮЛЛЕТЕНЬ • DAILY WEATHER REPORT
BULLETIN QUOTIDIEN DE TEMPS • TÄGLICHER WETTERBERICHT

KIADJA AZ ORSZÁGOS METEOROLÓGIAI INTÉZET
BUDAPEST II. KITAIBEL PÁL UTCA 1
TELEFON: KÖZPONT: 353-500, IDŐJELZŐ OSZT.: 150-410

MEGJELENIK NAPONKÉNT • ELŐFIZETÉSI ÁRA A POSTAI KÖLTSÉGGEL EGYÜTT NEGYEDÉVRE 60, Ft
KIADÁSÉRT FELEL AZ INTÉZET IGAZGATÓJA

12. évfolyam 126. szám. + Budapest + 1959. május hó 6.

Az időjárási helyzet ma reggel és a várható időjárás:

A sarkvidéki eredetű légtömegek Moszkván tulra szoritják vissza a Szovjetunióba dél felől beáramlott szubtrópusi légtömegeket. A hideg légtömegekkel elboritott Németország, Csehszlovákia, és Lengyelország területén, valamint a Balti-tenger keleti partvidékén tegnap csak 10 - 15 fokig emelkedett a hőmérséklet, mig ugyanakkor a Moszkva - Ogyessza vonaltól egészen az Ural-hegységig mindenütt legalább 20 - 25, sőt helyenkint 28 fokos hőmérsékletet mértek.

Hazánkban kedden napsütéses, meleg volt az idő. A délutánra kifejlődött gomolyfelhőzetből csak a Dunántúlon hullott egy-két helyen futó zápores. A hőmérséklet napközben az erős napsugárzás és a délnyugati meleg légtömegek beáramlása következtében országszerte 17 - 22 fokig emelkedett. A meleg légtömegek további beáramlása ellensulyozta az erős éjszakai kisugárzást is, igy hajnalra csak 5 - 10 fokig hült le a levegő.

Budapesten szerdán 12 órakor a hőmérséklet 19 fok, a tengerszintre átszámitott légnyomás 767 mm, mérsékelten süllyedő irányzatú.

Várható időjárás csütörtök estig:

Déli, délutáni felhőképződés.
Legfeljebb egy-két helyen futó zápores.
Napközben mérsékelt, éjszaka gyenge szél.
A nappali felmelegedés erős marad.

Várható legalacsonyabb éjszakai hőmérséklet: 6 - 9;
legmagasabb nappali hőmérséklet csütörtökön: 21 - 24 fok között.

Távolabbi kilátások:

Továbbra is 20 fokot meghaladó déli hőmérséklet.

A hőmérséklet és a légnyomás napi középértéke Budapesten és ezek eltérése a 75-ös évi átlagtól:

1959. V. 5-én: 13,4 C°, 765,1 mm. Eltérés: -0,7 C°, +5,2 mm.

1871 óta ezen a napon előfordult:

Legmagasabb hőmérséklet 30,3 C° /1949/
Legalacsonyabb hőmérséklet 1,5 C° /1882/

Az Országos Meteorológiai Intézet Időjárási Napijelentése

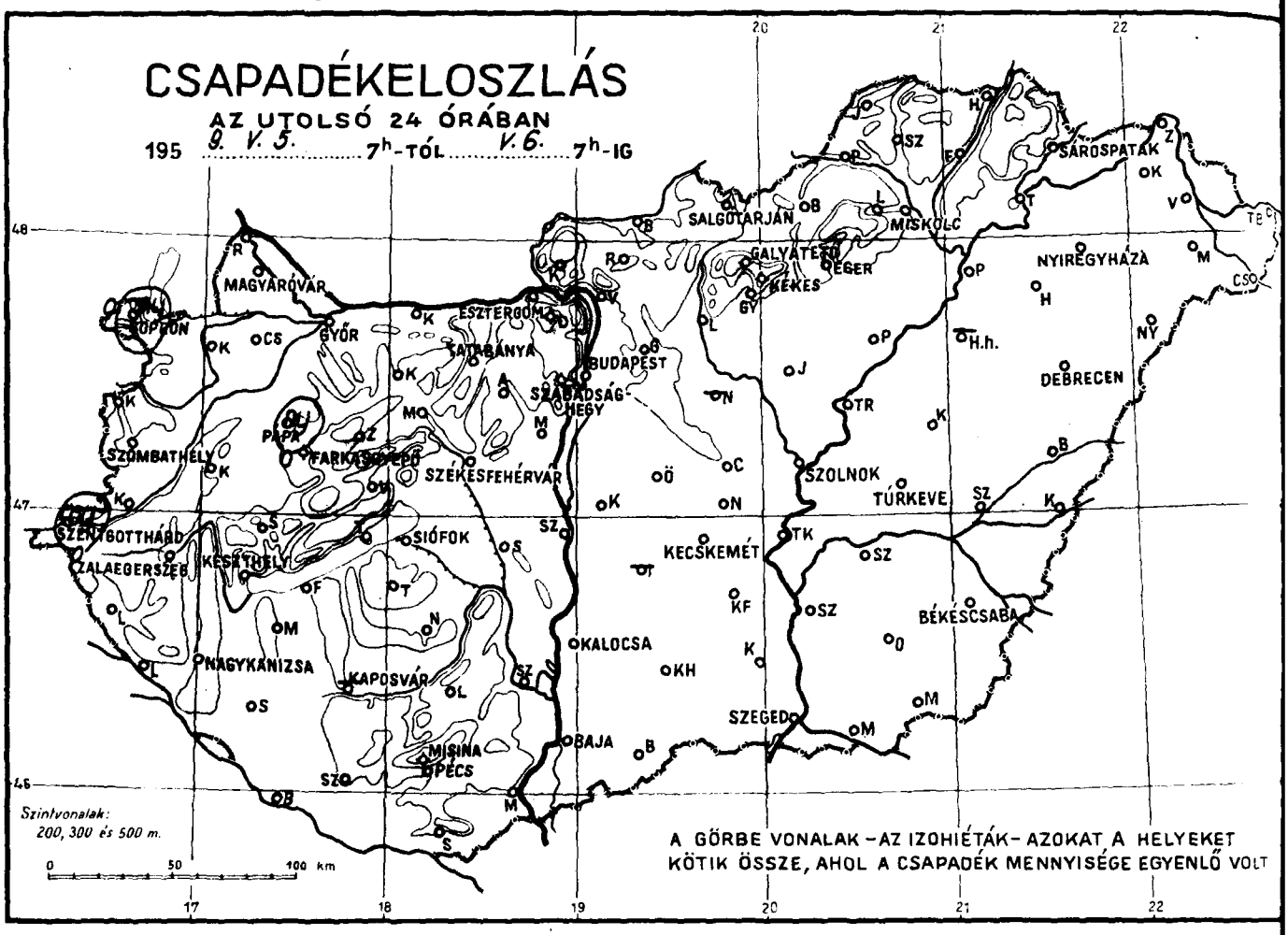

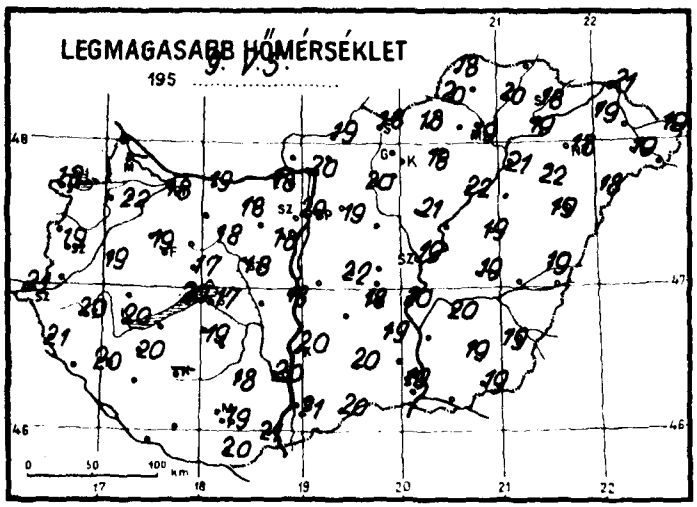

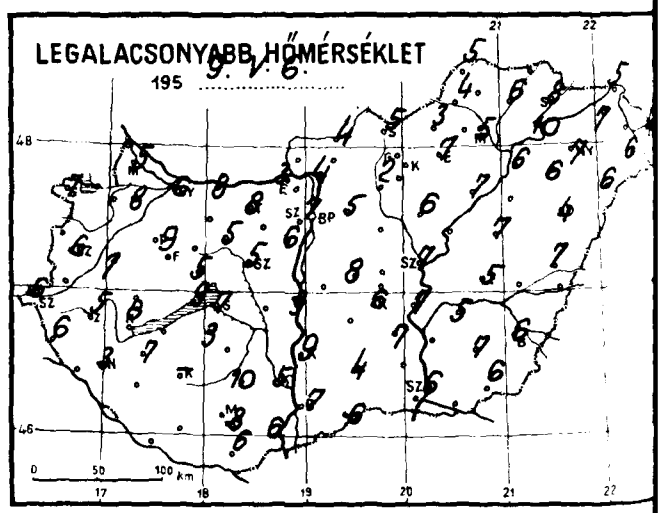

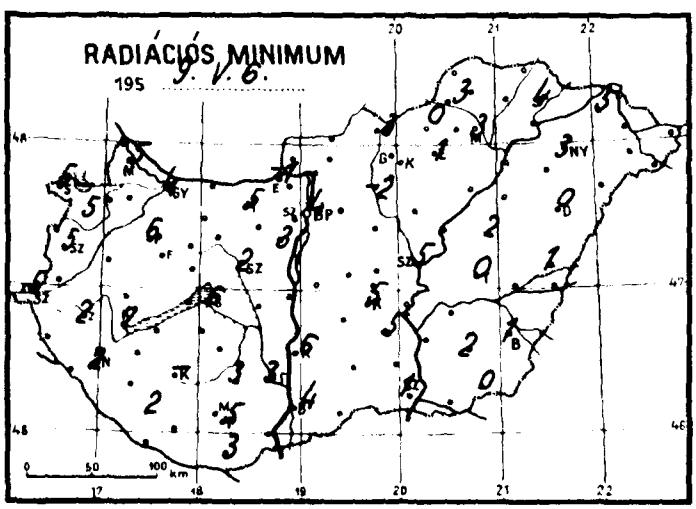

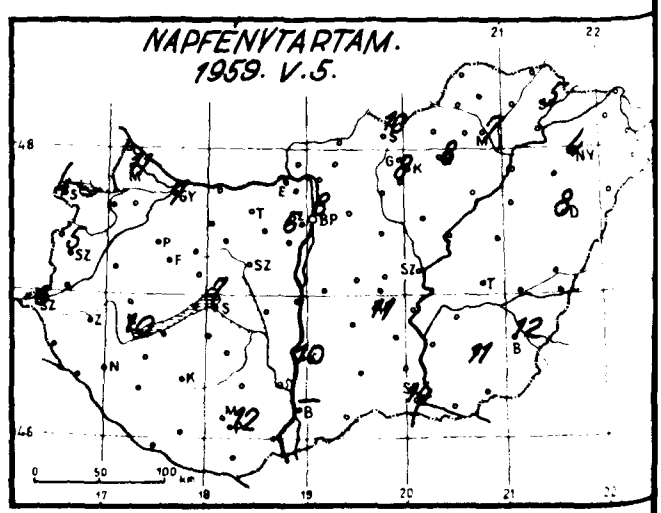

Időjárási helyzet 1959. év MÁJUS hó 6. nap 7 óra

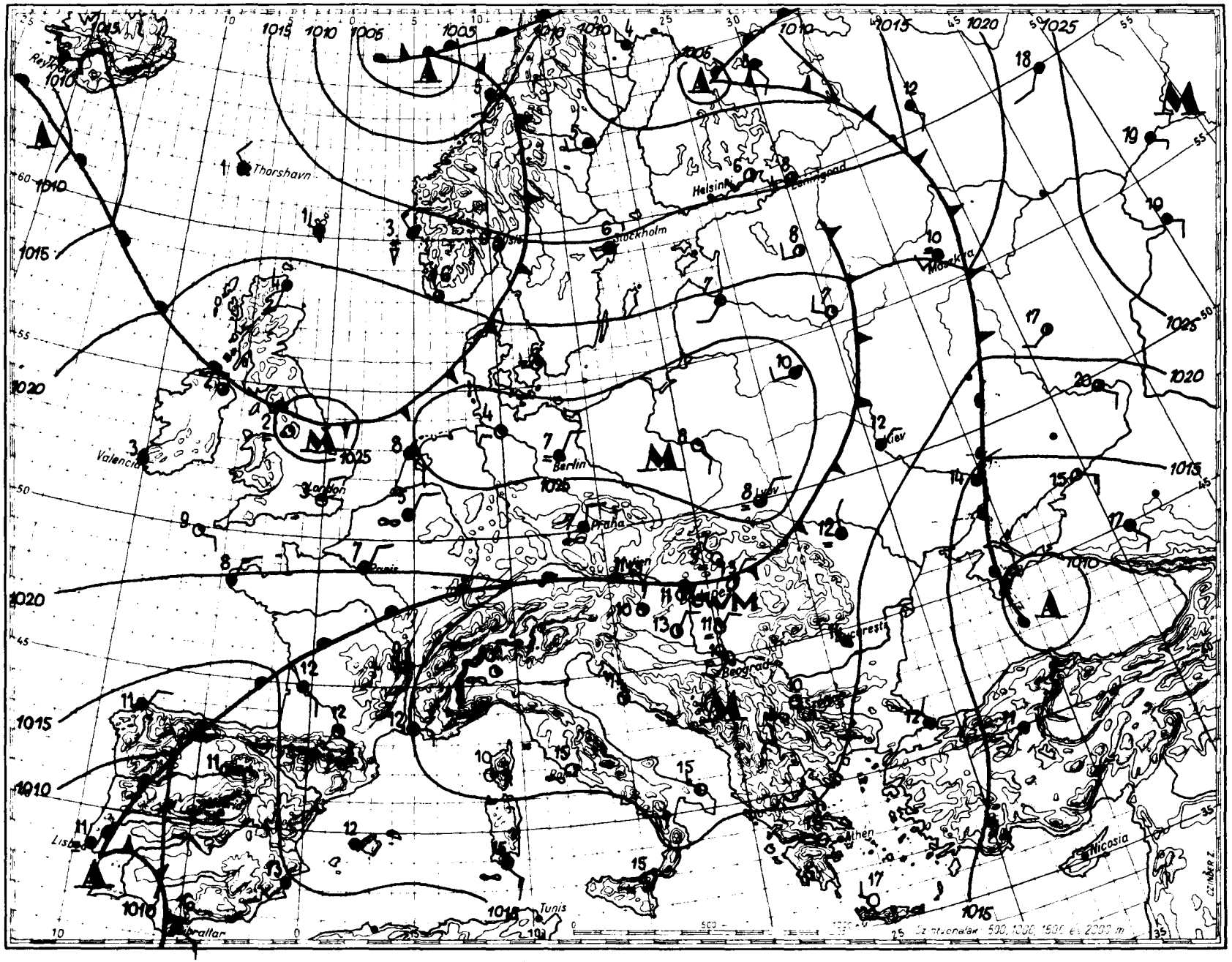

Magaslégköri időhelyzet

19 59. május hó 6. nap 00h GMT.

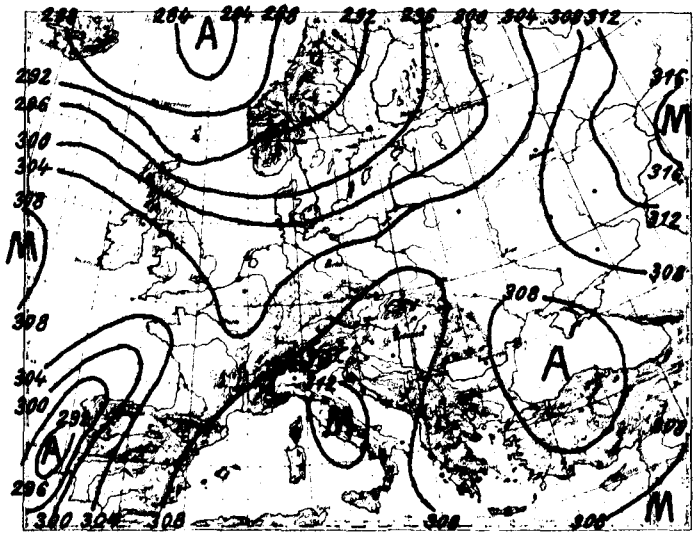

700 mb-os absz. topográfia

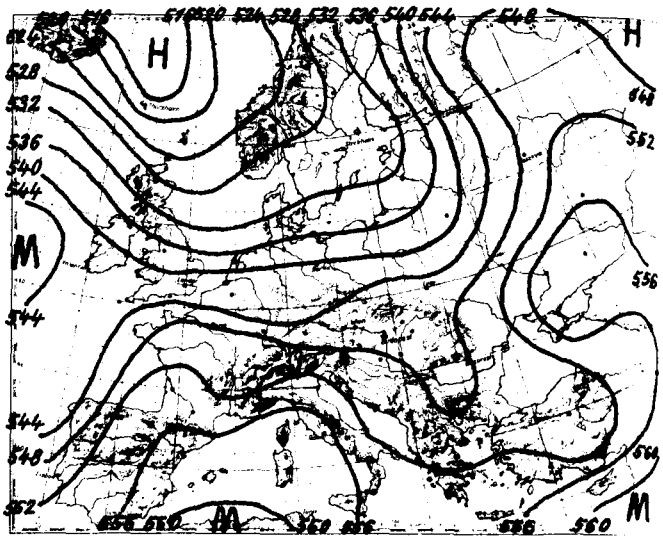

500/1000 mb-os rel. topográfia

1959.V.5. 12h

mb	m	C°	%
1000	162	16.0	34
850	1512	5.0	52
700	3063	- 4.0	54
600	4262	-10.8	74
500	5646	-18.5	60
400	7274	-29.2	61
300	9267	-43.3	62
200	11890	-58.6	
100			
50			

Jellemző pontok:

1002.6	Talaj	16.8	34
892	1120	8.2	42
745	2590	- 3.6	75
735	2680	- 2.0	57
675	3350	- 5.7	52
646	3700	- 8.5	65
633	3810	- 7.5	65
606	4190	-10.8	75
570	4650	-10.8	61
500	5646	-18.5	60
300	9267	-43.3	62
≡218	11310	-58.6	58
200	11890	-58.6	
180	12560	-54.6	
167	13033	-54.1	

A hideg levegő lassan észak-kelet felé távozik a Kárpát-medencéből és most a Balti-Sz.Sz.K-ok területén okoz erős lehülést.A Portugália felett mélyülő ciklon előoldalán a délnyugati áramlással érkező meleg légtömegek a Biscayai-öböl környékén, valamint Franciaország, az Alpok és Németország felett okoznak melegedést.
Hazánk légterében 2300 m-ig 3 fokos melegedés történt, feljebb nem volt számottevő hőmérsékletváltozás. A 0 fok szintje 420, a -10 fok magassága 150 m-t emelkedve 2100 ill. 3930 m-re került.

Dr. Kallósné s.k.

≡ Tropopauza

1959. V. 6. 00h

mb	m	C°	%
1000	179	11.0	71
850	1528	4.5	62
700	3074	- 6.1	80
600	4268	-11.8	73
500	5643	-20.8	57
400	7251	-34.1	48
300	9214	-46.8	46
200	11797	-60.6	
100			
50			

Jellemző pontok:

1004.7	Talaj	10.1	74
970	410	15.4	52
850	1528	4.5	62
754	2480	- 3.6	78
738	2680	- 5.0	82
672	3350	- 8.4	78
660	3500	- 8.0	78
570	4630	-13.9	70
454	6340	-25.8	46
410	7080	-33.4	48
370	7790	-36.2	50
300	9214	-46.8	46
240	10630	-58.0	48
232	10870	-58.1	46
≡214	11350	-60.4	46
200	11797	-60.6	
194	11980	-59.4	
168	12900	-59.4	
145	13830	-56.0	
135	14271	-56.8	

1959. május hó, **6.** nap **szerda**

72. évfolyam **126.** sz.

	Reggeli észlelések 06 TMG				Az utolsó 24 óra adatai				
	Felhőzet (0–4)	Szélirány és erő (m/s)	Légnyomás (millibár)	Hőmérséklet (C°)	Csapadék (24 óra) (mm)	Hőmérsékleti szélsőségek: tegnapi nappali max.	Hőmérsékleti szélsőségek: éjszakai min.	Hőmérsékleti szélsőségek: Radiációs min.	Napsütés (óra) tegnap
Mosonmagyaróvár	0	NNW 2	1020.3	12	.	–	5	5	11
Sopron	0	E 2	21.6	12	ny	18	7	5	4
Szombathely	3	S 1	22.4	10	.	19	6	5	5
Szentgotthárd	0	WSW 1	22.3	8	ny	21	6	5	6
Pápa	1	S 4	21.7	14	ny	19	9	6	–
Győr	1	ESE 4	22.4	11	.	18	6	4	7
Esztergom	0	– 0	22.3	10	.	18	3	–1	–
Tatabánya	3	ESE 4	22.7	14	.	18	8	5	–
Székesfehérvár	0	– 0	22.6	11	.	18	5	2	–
Siófok	3	– 0	23.0	11	.	17	7	6	7
Keszthely	0	SE 1	22.0	13	.	20	8	7	10
Zalaegerszeg	0	SE 1	22.3	11	.	20	5	2	–
Nagykanizsa	0	NW 1	22.4	10	.	20	3	2	–
Kaposvár	–	–	–	–	–	–	–	–	–
Pécs	0	NE 1	22.1	13	.	19	8	5	12
Budapest M. I.	0	– 0	23.3	11	.	20	7	4	8
Salgótarján	0 =	SSE 1	23.5	10	.	18	5	3	10
Eger	0	N 1	23.0	11	.	18	7	1	8
Miskolc	0 =	NNW 2	23.1	9	.	19	5	3	7
Sárospatak	0	N 1	21.6	15	.	18	8	4	5
Baja	1	– 0	22.9	13	.	21	7	4	–
Kalocsa	0	– 0	22.1	14	.	20	9	6	10
Kecskemét	0	ENE 1	22.3	11	.	18	6	5	11
Szeged	0 =	NNE 3	22.9	11	.	19	6	1	14
Szolnok	0	NNE 2	22.6	12	.	19	7	5	–
Törkeve	0	N 1	–	11	.	19	5	0	–
Békéscsaba	0	NE 2	22.3	11	.	19	6	1	12
Debrecen	0	NNE 2	23.0	12	.	19	4	0	8
Nyíregyháza	0	N 4	23.1	12	.	18	7	3	4
Kékestető (1000 m)**	0	N 1	905.1	9	.	11	4	–	8
Galyatető (932 m)**	–	–	–	–	.	13	6	–	–
Misinatető (534 m)*	0	S 1	962.1	12	.	16	10	3	–
Szabadsághegy (474 m)*	0	SE 1	963.2	12	.	16	8	–	6
Farkasgyepü (400 m)*	1	SE 4	962.8	13	.	18	10	5	–

24 órai csapadék mm			24 órai csapadék mm			24 órai csapadék mm			24 órai csapadék mm		
Rajka	.		Tab	.		Jósvafő	.		Kisvárda	.	
Csorna	.		Sárbogárd	.		Lillafüred	.		Vásárosnamény	.	
Kapuvár	.		Sztálinváros	.		Szendrőlád	.		Mátészalka	.	
Kőszeg	.		Nagykónyi	.		Füged	.		Tiszabecs	.	
Kormend	.		Somogyszob	.		Hidasnémeti	.		Csenger	.	
Lenti	.		Barcs	.		Tokaj	.		Nyírlugos	.	
Letenye	.		Szigetvár	.		Poroszló	.		Polgár	.	
Káld	.		Lengyel	.		Jászapáti	.		Hajdúdorog	.	
Sumeg	.		Szekszárd	.		Nagykáta	–		Hortobágy	–	
Zirc	.		Mohács	.	=	Örkény	.	=	Tiszaroff	.	
Veszprém	.		Siklós	.		Kunsztmiklós	.		Karcag	.	
Komárom	.		Királyrét	.		Cegléd	.		Berettyóújfalu	.	
Kisbér	.		Balassagyarm	.		Nagykőrös	.		Szeghalom	.	
Mór	.		Romhány	.		Tiszakécske	.		Körösszakál	.	
Alcsut	.		Vác	.		Izsák	–		Szarvas	.	
Dobogókő	.		Gödöllő	.		Kiskunfélegyh	.		Szentes	.	
Martonvásár	.		Lőrinci	.		Kiskunhalas	.		Orosháza	.	
Tihany	.		Gyöngyos	.		Bácsalmás	.		Makó	.	
Fonyód	.		Borsodnádasd	.		Kistelek	.		Mezőhegyes	.	
Marcali	.		Putnok	.	=	Záhony	.				

* A légnyomás 500 gdm-re átszámítva ** A légnyomás 1000 gdm-re átszámítva

Magassági szélmérések

Óraadatok greenwichi középidőben

V.5.	Bpest 03 h		Bpest 06 h		Bpest 09 h		Siofok 11 h		Szeged 11 h		Debr. 11 h		Pécs 12 h		Miskolc 12 h		Győr 12 h	
	fok	m/s	fok	m/s	fok	m/s	fok	m/s	fok	m/s	fok	m/s	fok	m/s	fok	m/s	fok	m/s
Talaj	360	2	–	0	140	2	320	2	40	2	270	2	320	2	40	2	180	2
500 m	190	1	–	0	330	1	240	2	10	2	280	2	100	1	340	1	240	6
1000	270	1	340	2	330	1	200	3	360	2	250	2	080	1	350	2	240	6
1500	–	0	330	6	330	5	200	3					100	1	320	2	260	5
2000	160	1	240	7	350	5	320	4					30	3	300	5	260	5
3000					310	5	320	4					360	5	330	3	250	5
4000					290	8												
5000					290	5												
7000					290	9												
9000																		
10000																		
12000																		
14000																		
16000																		
18000																		
20000																		

V.5.	Bpest 12 h		Szhely 13 h		Bpest 15 h		Bpest 18 h		Bpest 21 h		Győr 23 h		Szhely 23 h		Miskolc 23 h		Szeged 23 h	
	fok	m/s	fok	m/s	fok	m/s	fok	m/s	fok	m/s	fok	m/s	fok	m/s	fok	m/s	fok	m/s
Talaj	270	2	40	2	320	7	320	2	360	2	140	2	180	2	320	2	320	2
500 m	330	2	160	2	320	3	360	2	300	1	150	5	180	5	40	6	30	3
1000	330	2	170	1	350	3	40	1	120	1	150	5	180	5	50	3	30	3
1500	300	3	50	1	360	3	80	2	160	1			210	3	30	2	40	8
2000	330	7	350	3	340	3	360	1	30	1			220	3	30	5	40	8
3000	300	3					310	4	300	4					360	5	40	7
4000	280	6																
5000	280	6																
7000	290	12																
9000	290	16																
10000	290	16																
12000	280	12																
14000																		
16000																		
18000																		
20000																		

V.6.	Bpest 00 h		Pécs 00 h		Debr. 00 h													
	fok	m/s	fok	m/s	fok	m/s	fok	m/s	fok	m/s	fok	m/s	fok	m/s	fok	m/s	fok	m/s
Talaj	360	2	90	2	360	2												
500 m	160	1	120	3	30	4												
1000	200	1	120	3	30	4												
1500	170	1	120	3	40	5												
2000	70	1	10	5	30	6												
3000	350	13	350	8	280	4												
4000	290	7			310	4												
5000	290	9			250	5												
7000					240	8												
9000																		
10000																		
12000																		
14000																		
16000																		
18000																		
20000																		

IDŐJÁRÁSI NAPIJELENTÉS

ЕЖЕДНЕВНЫЙ МЕТЕОРОЛОГИЧЕСКИЙ БЮЛЛЕТЕНЬ • DAILY WEATHER REPORT
BULLETIN QUOTIDIEN DE TEMPS • TÄGLICHER WETTERBERICHT

KIADJA AZ ORSZÁGOS METEOROLÓGIAI INTÉZET
BUDAPEST II. KITAIBEL PÁL UTCA 1
TELEFON: KÖZPONT: 353-500, IDŐJELZŐ OSZT.: 150-410

MEGJELENIK NAPONKÉNT • ELŐFIZETÉSI ÁRA A POSTAI KÖLTSÉGGEL EGYÜTT NEGYEDÉVRE 60, Ft
KIADÁSÉRT FELEL AZ INTÉZET IGAZGATÓJA

72. évfolyam 127. szám. + Budapest + 1959. május hó 7.

Az időjárási helyzet ma reggel és a várható időjárás:

A Balkán félsziget és Közép-Európa nagyrésze felett anticiklonális jellegű az időjárás. Az erős napsugárzás következtében ezen a területen folytatódott a levegő felmelegedése.

Hazánkban szerdán kevés délutáni felhőképződés volt, eső nélkül. A hőmérséklet 20-24 fokig emelkedett. Az éjszakai legalacsonyabb hőmérsékletek általában 5-10 fok közé estek, esőt Lengyelben /Tolna megye/ csak 12 fokig hült le a levegő.

Budapesten csütörtökön 12 órakor a hőmérséklet 21 fok, a tengerszintre átszámitott légnyomás 766 mm, mérsékleten süllyedő irányzatú.

Várható időjárás péntek estig:

A szép idő tovább tart, legfeljebb egy-két helyen lesz kisebb délutáni zápores.
Mérsékelt délkeleti-déli szél.
Erős nappali felmelegedés.

Várható legalacsonyabb éjszaki hőmérséklet: 8, 11
legmagasabb nappali hőmérséklet pénteken: 22, 25
fok között.

Távolabbi kilátások:

A hét végén felhősebb idő, helyenként esővel.

A hőmérséklet és a légnyomás napi középértéke Budapesten és ezek eltérése a 75 évi átlagtól:

1959. V. 6-án: 15,5 C°, 766,8 mm. Eltérés: +0,9 C°, +6,3 mm.

1871 óta ezen a napon előfordult:

legmagasabb hőmérséklet 28,3 C°, /1934/
legalacsonyabb hőmérséklet 1,8 C°, /1886/

Az Országos Meteorológiai Intézet Időjárási Napijelentése

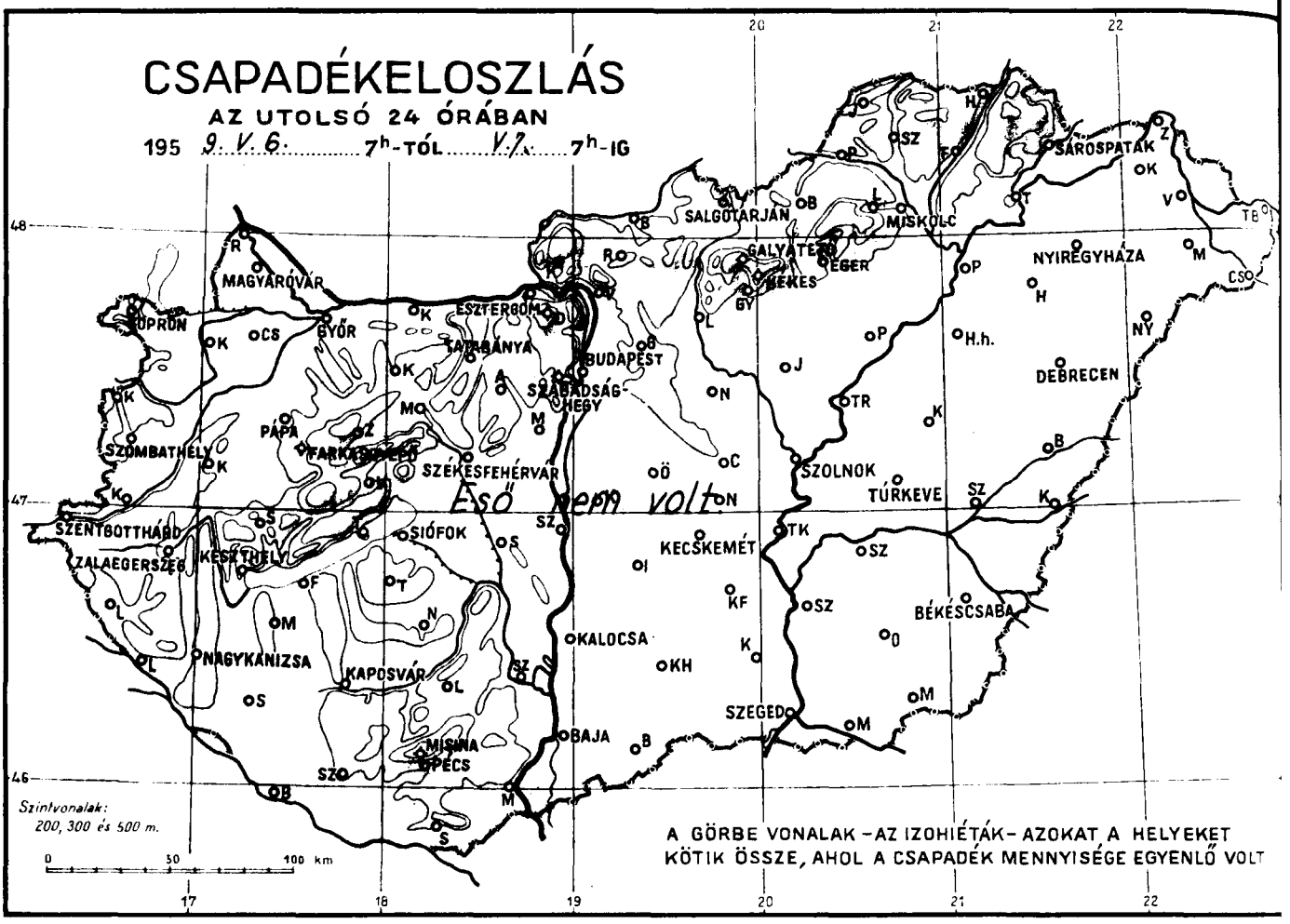

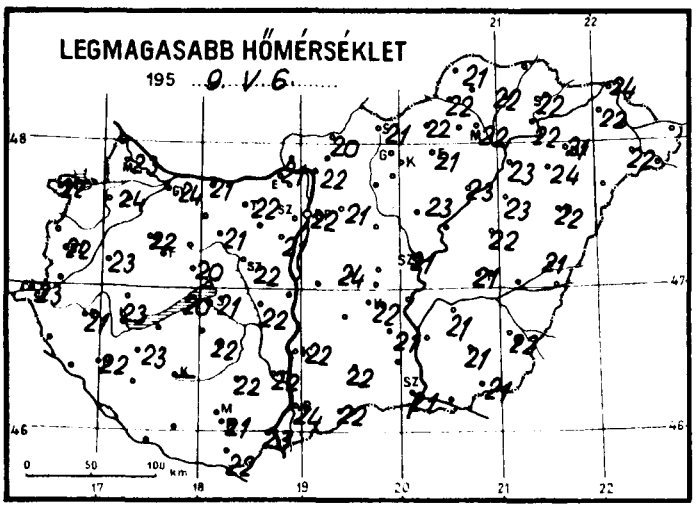

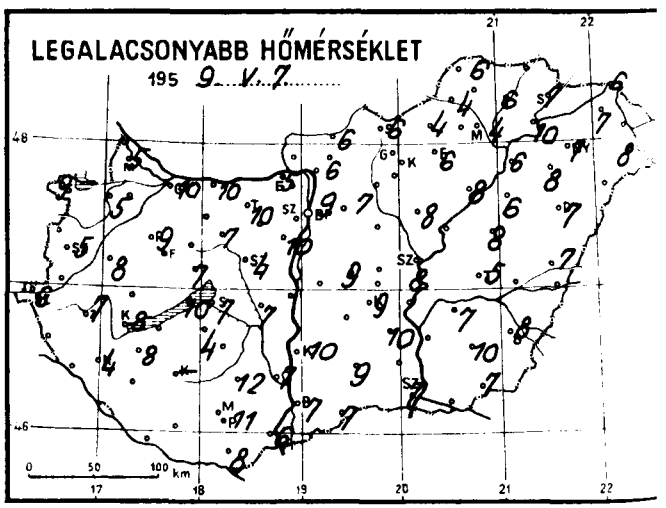

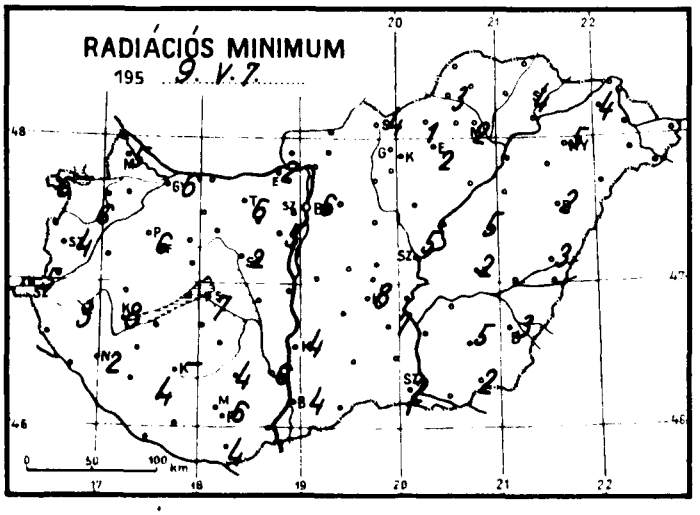

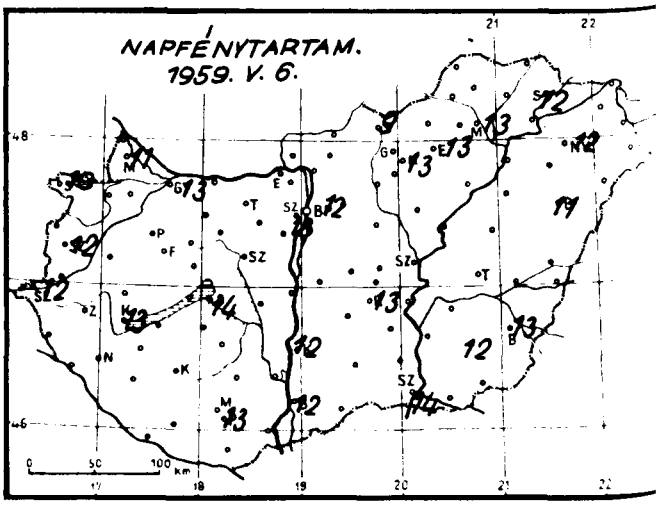

Időjárási helyzet év hó nap óra

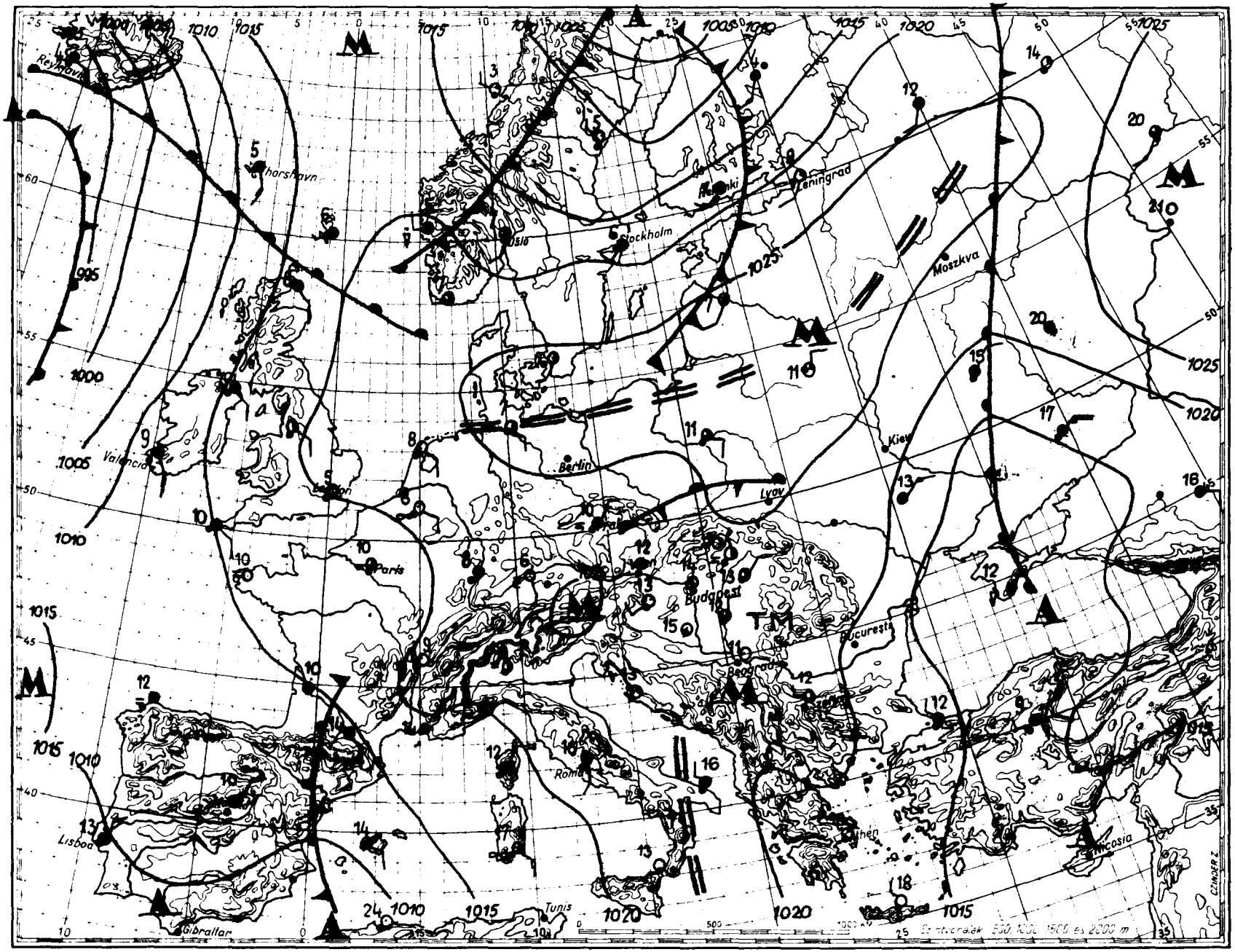

Magaslégköri időhelyzet

19 59. május hó 7. nap 00h GMT.

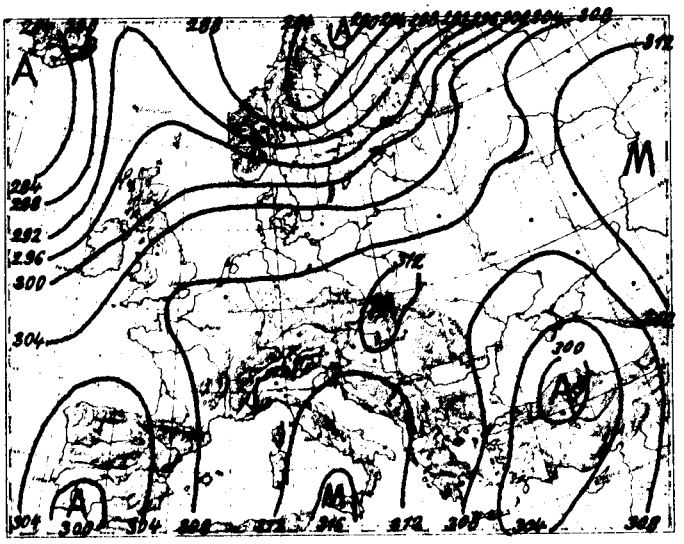

700 mb-os absz. topográfia

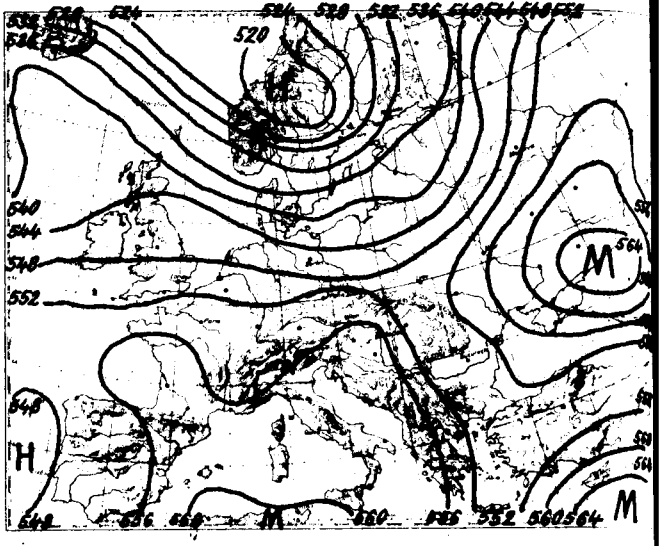

500/1000 mb-os rel. topográfia

1959. V. 6. 12h

mb	m	C°	%
1000	183	19.2	40
850	1547	6.2	47
700	3108	- 3.6	47
600	4308	-10.0	55
500	5298	-18.0	44
400	7338	-27.2	44
300			
200			
100			
50			

Jellemző pontok:

1005.2	Talaj	19.5	40
850	1547	6.2	47
620	4100	- 9.6	60
562	4800	-10.2	47
490	5800	-19.4	43
470	6150	-18.4	43
364	8018	-32.2	43

Az 50-ik szélességtől északra zonális áramlással óceáni légtömegek, ettől délre pedig Afrika felől áramló meleg levegő nyomul az európai szárazföldre. Lehülés csupán Finnország felett mutatkozik a magasban.
Budapest felett 4 km-ig 3-5, feljebb 1-2 fokkal emelkedett a hőmérséklet. Ennek megfelelően a 0 fok 570 m-rel, a -10 fok 100 m-rel került magasabbra; 2670, ill. 4030 m-re.

Kallósné s.k.

Tropopauza

1959. V. 7. 00h

mb	m	C°	%
1000	184	12.5	75
850	1548	8.5	62
700	3118	- 3.0	66
600	4319	-10.2	52
500	5699	-19.2	50
400	7318	-32.0	50
300	9277	-49.0	50
200			
100			
50			

Jellemző pontok:

1005.2	Talaj	11.6	77
970	420	16.8	62
614	4160	-10.8	57
600	4319	-10.2	52
280	9685	-53.5	50

1959. május ..... hó,
7. ..nap .csütörtök...
72. évfolyam 127. sz.

	Reggeli észlelések 06 TMG				Az utolsó 24 óra adatai				
	Felhőzet (0—4)	Szélirány és erő (m/s)	Légnyomás (millibár)	Hőmérséklet (C°)	Csapadék (24 óra) (mm)	Hőmérsékleti szélsőségek: tegnapi nappali max.	Hőmérsékleti szélsőségek: éjszakai min.	Hőmérsékleti szélsőségek: Radiációs min.	Napsütés (óra) tegnap
Mosonmagyaróvár	0	– 0	1020.3	12	.	23	5	5	11
Sopron	2	– 0	22.1	14	.	22	9	6	10
Szombathely	0	– 0	22.3	12	.	22	5	4	12
Szentgotthárd	0	– 0	22.9	8	.	23	6	5	12
Pápa	0	– 0	21.4	15	.	22	9	6	–
Győr	0	ESE 2	22.6	14	.	24	10	6	13
Esztergom	0	– 0	23.0	12	.	21	5	2	–
Tatabánya	0	SE 2	22.4	16	.	22	10	6	–
Székesfehérvár	0	– 0	22.5	12	.	22	4	2	–
Siófok	1 ≈	SE 1	22.7	13	.	21	7	7	14
Keszthely	0	– 0	22.0	13	.	23	8	8	13
Zalaegerszeg	0	– 0	22.7	10	.	21	7	3	–
Nagykanizsa	0	– 0	23.0	11	.	22	4	2	–
Kaposvár	–	–	–	–	–	–	–	–	–
Pécs	0	– 0	22.1	15	.	21	11	6	13
Budapest M. I.	0	– 0	23.1	14	.	22	9	6	12
Salgótarján	3	S 1	23.4	11	.	21	6	4	9
Eger	1	N 1	23.0	14	.	21	6	2	13
Miskolc	2 ≈	NNW 2	24.0	10	.	22	4	2	12
Sárospatak	0	NW 1	23.0	16	.	22	7	4	12
Baja	0	– 0	22.9	14	.	24	7	4	12
Kalocsa	0	NNE 1	21.8	13	.	22	10	4	12
Kecskemét	0	NE 1	21.9	13	.	22	9	8	13
Szeged	3	NNW 3	22.4	12	.	21	7	2	14
Szolnok	0	N 2	21.5	13	.	21	8	5	–
Túrkeve	0	NE 1	–	12	.	21	5	2	–
Békéscsaba	1	NE 1	22.0	12	.	22	8	3	13
Debrecen	1	E 4	23.2	13	.	22	7	2	11
Nyíregyháza	0	NE 2	24.0	12	.	21	7	5	12
Kékestető (1000 m)**	1	– 0	906.0	11	.	15	4	–	13
Galyatető (932 m)**	–	–	–	–	.	16	10	–	–
Misinatető (534 m)*	0	SSE 1	962.5	14	.	20	12	4	–
Szabadsághegy (474 m)*	0	SE 1	962.9	15	.	18	11	–	13
Farkasgyepű (400 m)*	0	SE 1	963.1	16	.	22	12	6	–

24 órai csapadék mm		24 órai csapadék mm		24 órai csapadék mm		24 órai csapadék mm	
Rajka	.	Tab	.	Jósvafő	.	Kisvárda	.
Csorna	–	Sárbogárd	.	Lillafüred	.	Vásárosnamény	–
Kapuvár	.	Sztálinváros	.	Szendrőlád	.	Mátészalka	.
Kőszeg	.	Nagykónyi	–	Füged	.	Tiszabecs	.
Körmend	.	Somogyszob	.	Hidasnémeti	.	Csenger	.
Lenti	.	Barcs	.	Tokaj	.	Nyírlugos	.
Letenye	.	Szigetvár	.	Poroszló	.	Polgár	.
Kald	.	Lengyel	.	Jászapáti	.	Hajdúdorog	.
Sümeg	–	Szekszárd	.	Nagykáta	–	Hortobágy	.
Zirc	.	Mohács	.	Örkény	.	Tiszaroff	.
Veszprém	.	Siklós	.	Kunszentmiklós	.	Karcag	.
Komárom	.	Királyrét	.	Cegléd	.	Berettyóújfalu	.
Kisbér	.	Balassagyarmat	.	Nagykőrös	.	Szeghalom	.
Mór	.	Romhány	.	Tiszakécske	.	Körösszakál	.
Alcsút	.	Vác	.	Izsák	.	Szarvas	.
Dobogókő	.	Godollő	.	Kiskunfelegyh	.	Szentes	.
Martonvásár	.	Lőrinci	.	Kiskunhalas	.	Orosháza	.
Tihany	.	Gyöngyös	.	Bácsalmás	.	Makó	.
Fonyód	.	Borsodnádasd	.	Kistelek	.	Mezőhegyes	.
Marcali	.	Putnok	.	Záhony	.		

* A légnyomás 500 gdm-re átszámítva ** A légnyomás 1000 gdm-re átszámítva

Magassági szélmérések

Óraadatok greenwichi középidőben

V. 6.	Bpest 06 h		Bpest 09 h		Debr. 10 h		Szhely 11 h		Pécs 12 h		Miskolc 11 h		Bpest 12 h		Siófok 11 h		Bpest 18 h	
	fok	m/s	fok	m/s	fok	m/s	fok	m/s	fok	m/s	fok	m/s	fok	m/s	fok	m/s	fok	m/s
Talaj	40	2	180	2	360	2	180	7	140	2	40	7	360	2	320	7	-	0
500 m	130	2	140	1	360	2	200	9	140	2	20	4	200	4	140	4	220	3
1000	30	0	100	1	360	2	200	9	120	2	20	4	130	1	180	5	240	3
1500	210	0	310	1			200	9	100	1	10	3	130	1	180	6	190	1
2000	260	2	20	2			200	8	360	3	360	4	340	5	240	3	20	3
3000			350	6			240	10	330	4	330	4	320	8				
4000			310	7			250	2	310	10			310	7				
5000			290	7			290	10	310	10			300	8				
7000							290	15	300	12			280	11				
9000							280	17	290	12								
10000							260	20	280	11								
12000							260	20	280	11								
14000							260	20	280	11								
16000							270	26	260	10								
18000									260	10								
20000									260	10								

V. 6.	Siófok 23 h		Szhely 23 h		Pécs 23 h		Győr 23 h		Szeged 23 h									
	fok	m/s	fok	m/s	fok	m/s	fok	m/s	fok	m/s	fok	m/s	fok	m/s	fok	m/s	fok	m/s
Talaj	220	2	-	0	180	2	140	2	320	2								
500 m	170	7	190	4	160	4	170	4	10	6								
1000	230	7	190	6	130	2	180	6	10	6								
1500	220	5	200	5	110	4	190	5	30	6								
2000			220	4	350	2			30	6								
3000					320	2			340	7								
4000									330	8								
5000																		
7000																		
9000																		
10000																		
12000																		
14000																		
16000																		
18000																		
20000																		

V. 7.	Bpest 00 h		Bpest 02 h		Bpest 06 h													
	fok	m/s	fok	m/s	fok	m/s	fok	m/s	fok	m/s	fok	m/s	fok	m/s	fok	m/s	fok	m/s
Talaj	360	2	360	2	360	2												
500 m	10	1	50	1	80	1												
1000	10	1	50	1	90	2												
1500	40	2	60	2	70	3												
2000	70	2	70	3	70	3												
3000	20	4	360	6	10	7												
4000	310	7			10	7												
5000					330	7												
7000					290	12												
9000					290	12												
10000																		
12000																		
14000																		
16000																		
18000																		
20000																		

IDŐJÁRÁSI NAPIJELENTÉS

ЕЖЕДНЕВНЫЙ МЕТЕОРОЛОГИЧЕСКИЙ БЮЛЛЕТЕНЬ • DAILY WEATHER REPORT
BULLETIN QUOTIDIEN DE TEMPS • TÄGLICHER WETTERBERICHT

KIADJA AZ ORSZÁGOS METEOROLÓGIAI INTÉZET
BUDAPEST II. KITAIBEL PÁL UTCA 1
TELEFON: KÖZPONT: 353-500, IDŐJELZŐ OSZT.: 150-410

MEGJELENIK NAPONKÉNT • ELŐFIZETÉSI ÁRA A POSTAI KÖLTSÉGGEL EGYÜTT NEGYEDÉVRE 60, Ft
KIADÁSÉRT FELEL AZ INTÉZET IGAZGATÓJA

72. évfolyam 128. szám. + Budapest + 1959. május hó 8.

Az időjárási helyzet ma reggel és a várható időjárás:

Közép- és Dél-Európában tovább tart a csendes, derült és száraz időjárás. A Szovjetunió európai területét délkelet felől a Turáni-alföld és a Káspi-tenger térségéből származó igen meleg levegő árasztja el. Például Sztálingrádban tegnap 28 fokig emelkedett a hőmérséklet. Angliában és Franciaországban a beszivárgó óceáni levegő hatására borult és esős lett az idő.

Hazánkban tegnap kevés nappali felhőképződés volt. Eső csak Kékestetőn hullott 2 mm mennyiségben. A hőmérséklet napközben 22, 25 fokig emelkedett, éjszaka 7, 10 fokig süllyedt.

Budapesten pénteken 12 órakor a hőmérséklet 22 fok, a tengerszintre átszámitott légnyomás 762 mm, mérsékelten süllyedő irányzatú.

Várható időjárás szombat estig:

Kevés felhő, valószinüleg eső nélkül.
Mérsékelt délkeleti, déli szél.
A hőmérséklet alig változik.

Várható legalacsonyabb éjszakai hőmérséklet: 7, 10
legmagasabb nappali hőmérséklet szombaton: 23, 26
fok között.

Távolabbi kilátások:

Felhősebb idő, helyenként záporesővel.

A hőmérséklet és a légnyomás napi középértéke Budapesten és ezek eltérése a 75 évi átlagtól:

1959. V. 7-én: 17,4 C°, 765,6 mm. Eltérés: +2,2 C°, +5,0 mm.

1871 óta ezen a napon előfordult:

legmagasabb hőmérséklet 29,1 C° /1923/
legalacsonyabb hőmérséklet -0,5 C° /1893/

Az Országos Meteorológiai Intézet Időjárási Napjelentése

CSAPADÉKELOSZLÁS

AZ UTOLSÓ 24 ÓRÁBAN

195 9. V. 7. 7h-TÓL V. 8. 7h-IG

SOPRON MAGYARÓVÁR GYŐR ESZTERGOM TATABÁNYA BUDAPEST SZÁBADSÁGHEGY SALGÓTARJÁN MISKOLC SÁROSPATAK GALYATETŐ EGER HEVES NYIREGYHÁZA DEBRECEN SZOMBATHELY PÁPA FARKASGYEPŰ SZÉKESFEHÉRVÁR SZOLNOK TÚRKEVE SZENTGOTTHÁRD ZALAEGERSZEG KESZTHELY SIÓFOK KECSKEMÉT BÉKÉSCSABA NAGYKANIZSA KAPOSVÁR KALOCSA SZEGED BAJA MOHÁCS PÉCS

Szintvonalak: 200, 300 és 500 m.

0 50 100 km

A GÖRBE VONALAK – AZ IZOHIÉTÁK – AZOKAT A HELYEKET KÖTIK ÖSSZE, AHOL A CSAPADÉK MENNYISÉGE EGYENLŐ VOLT

LEGMAGASABB HŐMÉRSÉKLET

195 9. V. 7.

LEGALACSONYABB HŐMÉRSÉKLET

195 9. V. 8.

RADIÁCIÓS MINIMUM

195 9. V. 8.

NAPFÉNYTARTAM.

1959 V. 7.

Időjárási helyzet 1959. év hó nap 7 óra

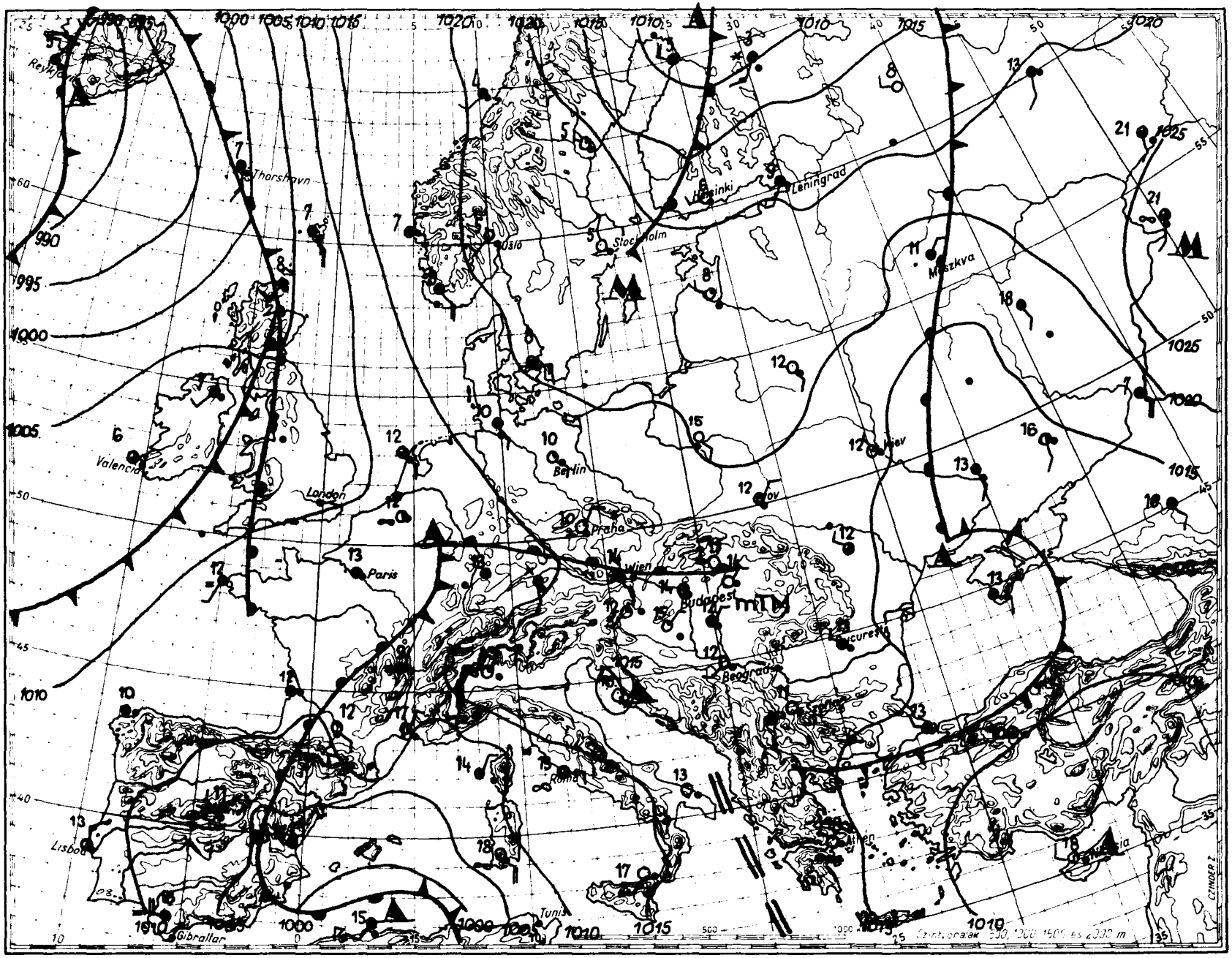

mm mb

800 1060
790 1050
780 1040
770 1030
760 1020
750 1010
740 1000
730 990
720 980
710 970
700 960
940 950

Magaslégköri időhelyzet

19 59. május hó 8. nap 00h GMT.

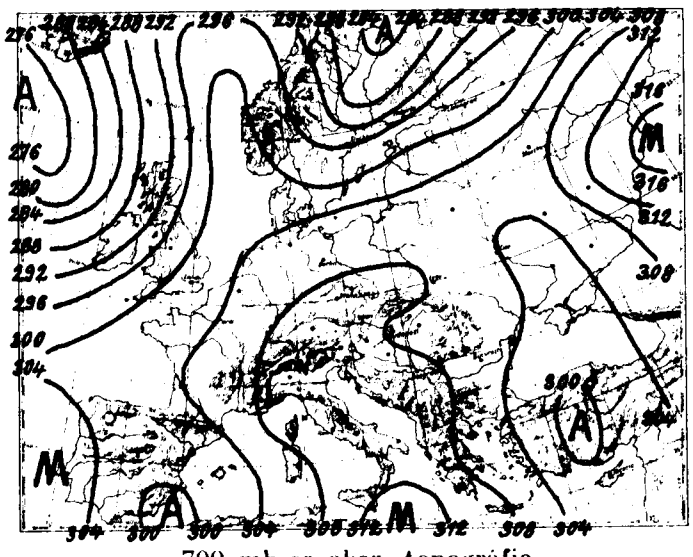

700 mb-os abs. topográfia

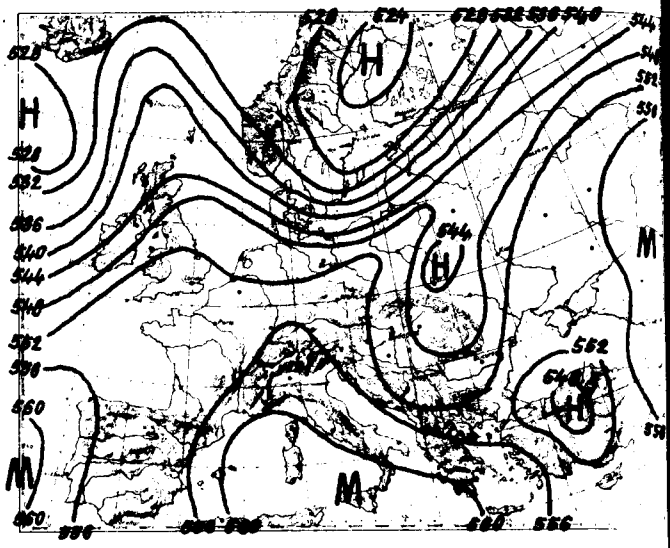

500/1000 mb-os rel. topográfia

1959. V. 7. 12h

mb	m	C°	%
1000	173	20.9	31
850	1507	7.2	42
700	3072	- 3.6	49
600	4272	- 8.9	42
500	5655	-19.0	42
400	7324	-31.8	45
300	9293	-47.0	45
200	11903	-56.1	
100	16374	-51.4	
50			

Jellemző pontok:

1005.0	Talaj	21.2	31
807	1940	2.6	45
766	2340	2.2	45
649	3690	- 8.4	52
611	4110	- 7.8	42
400	7324	-31.8	45
260	10200	-53.6	45
247	10570	-52.8	45
*232	10950	-55.8	45
190	12210	-56.2	
180	12560	-54.4	
170	12930	-52.4	
144	13550	-51.0	
133	14140	-52.2	
100	16374	-51.4	

Európa felett a zonális áramlás egyre északabbra tevődik át, és a vele áramló levegő Leningrád környékén és Finnországban még lehülést okoz. Az 55. szélességtől délre egyre erősebbé válik a meridionális áramlás s a Libiától Közép-Európa felett, sőt még az Északi-tengeren is uralmon lévő magassági melegnyelv Grönlandig nyulik és erősödik. Hazánk fölé északkeleti széllel hűvösebb levegő áramlott, és 500 m felett 1-3 fokot kitevő hőmérsékletcsökkenést okozott. A talaj közelében melegedés történt. A 0 és a -10 fok magassága is alacsonyabbra került /220, ill. 130 m-rel/ 2450, ill. 3900 m-re.

Dr. Kallósné s.k.

1959. V. 8. 00h

mb	m	C°	%
1000	148	14.8	71
850	1509	7.2	56
700	3070	- 4.6	93
600	4266	-12.0	93
500	5639	-20.0	54
400	7251	-32.2	54
300	9210	-48.4	54
200	11782	-58.0	
100			
50			

Jellemző pontok:

1001.0	Talaj	13.8	76
992	210	17.0	49
800	2004	3.6	62
700	3070	- 4.6	93
600	4266	-12.0	93
500	5639	-20.0	54
300	9210	-48.4	54
*234	10800	-60.8	54
195	11942	-57.4	

* Tropopauza

1959. május hó,
8. nap péntek
72. évfolyam 128. sz.

	Reggeli észlelések 06 TMG				Az utolsó 24 óra adatai				
	Felhőzet (0—4)	Szélirány és erő (m/s)	Légnyomás (millibár)	Hőmérséklet (C°)	Csapadék (24 óra) (mm)	Hőmérsékleti szélsőségek: tegnapi nappali max.	Hőmérsékleti szélsőségek: éjszakai min.	Hőmérsékleti szélsőségek: Radiációs min.	Napsütés (óra) tegnap
Mosonmagyaróvár	0	– 0	1020.3	12	.	24	6	5	12
Sopron	1	ESE 1	16.7	14	.	23	10	7	10
Szombathely	1	NW 1	17.3	12	.	22	7	5	12
Szentgotthárd	1	WSW 1	18.0	8	.	24	6	5	13
Pápa	1	S 4	16.5	16	.	23	10	7	–
Győr	4	ESE 2	17.3	15	.	25	11	8	11
Esztergom	1	– 0	18.0	12	.	23	6	2	–
Tatabánya	4	ESE 4	17.1	14	.	24	12	8	–
Székesfehérvár	0	– 0	17.3	10	.	23	5	3	–
Siófok	3 –	SE 2	17.3	13	.	21	8	7	12
Keszthely	1	ESE 1	16.7	16	.	24	10	9	13
Zalaegerszeg	1	– 0	17.3	12	.	23	6	4	–
Nagykanizsa	0	NNE 1	17.9	12	.	23	7	4	–
Kaposvár	–	–	–	–	–	–	–	–	–
Pécs	1	ENE 3	17.0	15	.	22	12	7	14
Budapest M. I.	1	– 0	17.7	14	.	24	10	7	11
Salgótarján	2 –	– 0	18.4	13	.	22	7	5	7
Eger	0	N 1	18.1	15	.	22	7	2	12
Miskolc	0 –	NNW 1	19.1	11	.	23	5	4	13
Sárospatak	0	NE 1	17.1	13	.	24	7	5	12
Baja	1	– 0	17.1	13	.	25	9	5	11
Kalocsa	1	N 1	17.1	13	.	23	10	5	10
Kecskemét	4	NE 2	17.0	13	.	23	9	8	12
Szeged	3	NNE 3	16.8	12	.	23	7	2	12
Szolnok	0	– 0	17.1	14	.	22	7	5	–
Törökeve	2	NE 4	–	13	.	23	7	2	–
Békéscsaba	0	NE 1	16.8	12	.	23	9	6	13
Debrecen	0	ENE 2	18.2	14	.	23	6	2	13
Nyíregyháza	0	– 0	19.0	13	.	22	7	5	13
Kékestető (1000 m)**	0	E 2	901.5	11	2	16	6	–	9
Galyatető (932 m)**	–	–	–	–		16	10	–	–
Misinatető (534 m)*	1	NNE 1	957.6	15	.	21	13	6	–
Szabadsághegy (474 m)*	3	NE 1	958.1	15	.	20	11	–	12
Farkasgyepű (400 m)*	1	SE 2	958.1	16	.	22	13	6	–

24 órai csapadék mm			24 órai csapadék mm			24 órai csapadék mm			24 órai csapadék mm		
Rajka	.		Tab	.		Jósvafő	.		Kisvárda	.	
Csorna	.		Sárbogárd	–		Lillafüred	.		Vásárosnamény	.	
Kapuvár	.		Sztálinváros	.		Szendrőlád	.		Mátészalka	.	
Kőszeg	.		Nagykónyi	.		Fügöd	.		Tiszabecs	–	
Körmend	–		Somogyszob*	.		Hidasnémeti	.		Csenger	.	
Lenti	.		Bares	.		Tokaj	.		Nyírlugos	.	
Letenye	.		Szigetvár	.		Poroszló	–		Polgár	.	
Kald	.		Lengyel	–		Jászapáti	.		Hajdúdorog	.	
Sumeg	.		Szekszárd	.		Nagykáta	–		Hortobágy	.	
Zirc	.		Mohács	.		Örkény	–		Tiszaroff	.	
Veszprém	.		Siklós	.		Kunsztmiklós	.		Karcag	.	
Komárom	.		Királyrét	.		Cegléd	.		Berettyóújfalu	.	
Kisbér	.		Balassagyarm	.		Nagykőrös	–		Szeghalom	.	
Mór	.		Romhány	.		Tiszakécske	–		Körösszakál	.	
Alcsut	.		Vác	.		Izsák	.		Szarvas	.	
Dobogókő	.		Godollő	.		Kiskunfelegyh	.		Szentes	.	
Martonvásár	.		Lőrinci	.		Kiskunhalas	.		Orosháza	.	
Tihany	.		Gyöngyös	.		Bácsalmás	–		Makó	.	
Fonyod	.		Borsodnádasd	.		Kistelek	.		Mezőhegyes	.	
Marcali	.		Putnok	.		Záhony	.				

* A légnyomás 500 gdm-re átszámítva ** A légnyomás 1000 gdm-re átszámítva

Magassági szélmérések

Óraadatok greenwichi középidőben

V. 7.	Bpest 06 h		Bpest 09 h		Szeged 11 h		Miskolc 11 h		Szhely 12 h		Győr 12 h		Pécs 12 h		Debr. 12 h		Bpest 11 h	
	fok	m/s	fok	m/s	fok	m/s	fok	m/s	fok	m/s	fok	m/s	fok	m/s	fok	m/s	fok	m/s
Talaj	360	2	360	2	40	7	90	2	180	2	180	2	140	2	90	2	360	2
500 m	80	1	80	2	30	6	70	4	180	3	200	3	110	2	50	2	100	5
1000	90	2	80	2	30	11	100	4	180	3	200	3	110	2	50	2	50	2
1500	70	3	80	2	30	4	90	4	180	3	200	3	70	5	40	4	100	5
2000	70	3	80	2	60	4			180	3	170	4	60	4	40	4	50	2
3000	10	7	50	3					180	7			30	5	40	4	20	5
4000	10	7							260	8			330	5	20	5	300	6
5000	330	7							300	7			300	10			290	12
7000	290	12											300	10			290	12
9000	290	12															300	25
10000																	300	35
12000																	290	13
14000																	290	8
16000																	290	8
18000																		
20000																		

V. 7.	Siófok 11 h		Bpest 15 h		Bpest 18 h		Bpest 21 h		Bpest 23 h		Szhely 23 h		Győr 23 h		Pécs 23 h		Szeged 23 h	
	fok	m/s	fok	m/s	fok	m/s	fok	m/s	fok	m/s	fok	m/s	fok	m/s	fok	m/s	fok	m/s
Talaj	320	7	180	2	140	2	180	2	360	2	270	2	180	2	90	2	360	2
500 m	100	5	80	2	100	4	110	3	90	4	220	2	200	5	80	4	40	4
1000	130	5	150	2	110	4	70	2	90	4	260	4	220	4	80	4	30	6
1500	150	14	100	2	110	3	20	2	50	3	260	4			80	4	20	5
2000	110	3	10	4	360	4			50	3	220	4			100	4	30	6
3000	70	3	340	5	60	6			360	4					300	7	360	4
4000			340	7	350	6			330	4					300	7	10	4
5000			300	10	310	4												
7000			300	16														
9000			300	26														
10000																		
12000																		
14000																		
16000																		
18000																		
20000																		

V. 7.	Debr. 23 h		Siófok 23 h				1959. V. 8.		Bpest 03 h									
	fok	m/s	fok	m/s	fok	m/s	fok	m/s	fok	m/s	fok	m/s	fok	m/s	fok	m/s	fok	m/s
Talaj	90	7	140	2					40	2								
500 m	70	5	140	3					110	3								
1000	70	5	130	3					70	3								
1500	70	5	130	3					60	4								
2000	70	5	110	5					40	4								
3000	70	8																
4000	60	9																
5000	60	9																
7000																		
9000																		
10000																		
12000																		
14000																		
16000																		
18000																		
20000																		

IDŐJÁRÁSI NAPIJELENTÉS

ЕЖЕДНЕВНЫЙ МЕТЕОРОЛОГИЧЕСКИЙ БЮЛЛЕТЕНЬ • DAILY WEATHER REPORT
BULLETIN QUOTIDIEN DE TEMPS • TÄGLICHER WETTERBERICHT

KIADJA AZ ORSZÁGOS METEOROLÓGIAI INTÉZET
BUDAPEST II. KITAIBEL PÁL UTCA 1
TELEFON: KÖZPONT: 353-500, IDŐJELZŐ OSZT.: 150-410

MEGJELENIK NAPONKÉNT • ELŐFIZETÉSI ÁRA A POSTAI KÖLTSÉGGEL EGYÜTT NEGYEDÉVRE 60, Ft
KIADÁSÉRT FELEL AZ INTÉZET IGAZGATÓJA

II. évfolyam 129. szám. + Budapest + 1959. május hó 9.

Az időjárási helyzet ma reggel és a várható időjárás:

Ma hajnalra a Földközi-tenger nyugati medencéjében ciklonálisra fordult az időjárás. Olaszországon és az Adriai-tengeren keresztül esősek közelednek Közép-Európa felé.

Hazánkban pénteken kissé még tovább fokozódott a melegg, délutánra mindenütt 22 - 25 fokig emelkedett a hőmérő higanyszála. Az éjszaka is általában kellemesen enyhe volt, a legtöbb helyen csak 8 - 11 fokig csökkent a hőmérséklet, Szentgotthárd, Zalaegerszeg és Nagykanizsa környékén azonban 5 - 6 fokig hült le a levegő.

Budapesten szombaton 12 órakor a hőmérséklet 22 fok, a tengerszintre átszámitott légnyomás 759 mm, gyengén süllyedő irányzatú.

Várható időjárás vasárnap estig:

Délnyugat felől növekvő felhőzet.
Holnap néhány helyen - elsősorban délen - eső, zivatar.
Mérsékelt, helyenként élénk délkeleti szél.
A nappali felmelegedés az ország déli felében kissé gyengül.

Várható legalacsonyabb éjszakai hőmérséklet: északon 7, 10
délen 10, 13
legmagasabb nappali hőmérséklet vasárnap: északon 23, 26, délen 21, 24 fok között.

Távolabbi kilátások:

Felhős idő helyenként zéporesővel, zivatarral.

hőmérséklet és a légnyomás napi középértéke Budapesten és ezek eltérése a 75 évi átlagtól:

1959. V. 8-án: 18,0 C°, 761,6 mm. Eltérés: +2,5 C°, +1,7 mm.

1871 óta ezen a napon előfordult:

legmagasabb hőmérséklet 31,1 C° /1923/
legalacsonyabb hőmérséklet 2,1 C° /1917/

Az Országos Meteorológiai Intézet Időjárási Napijelentése

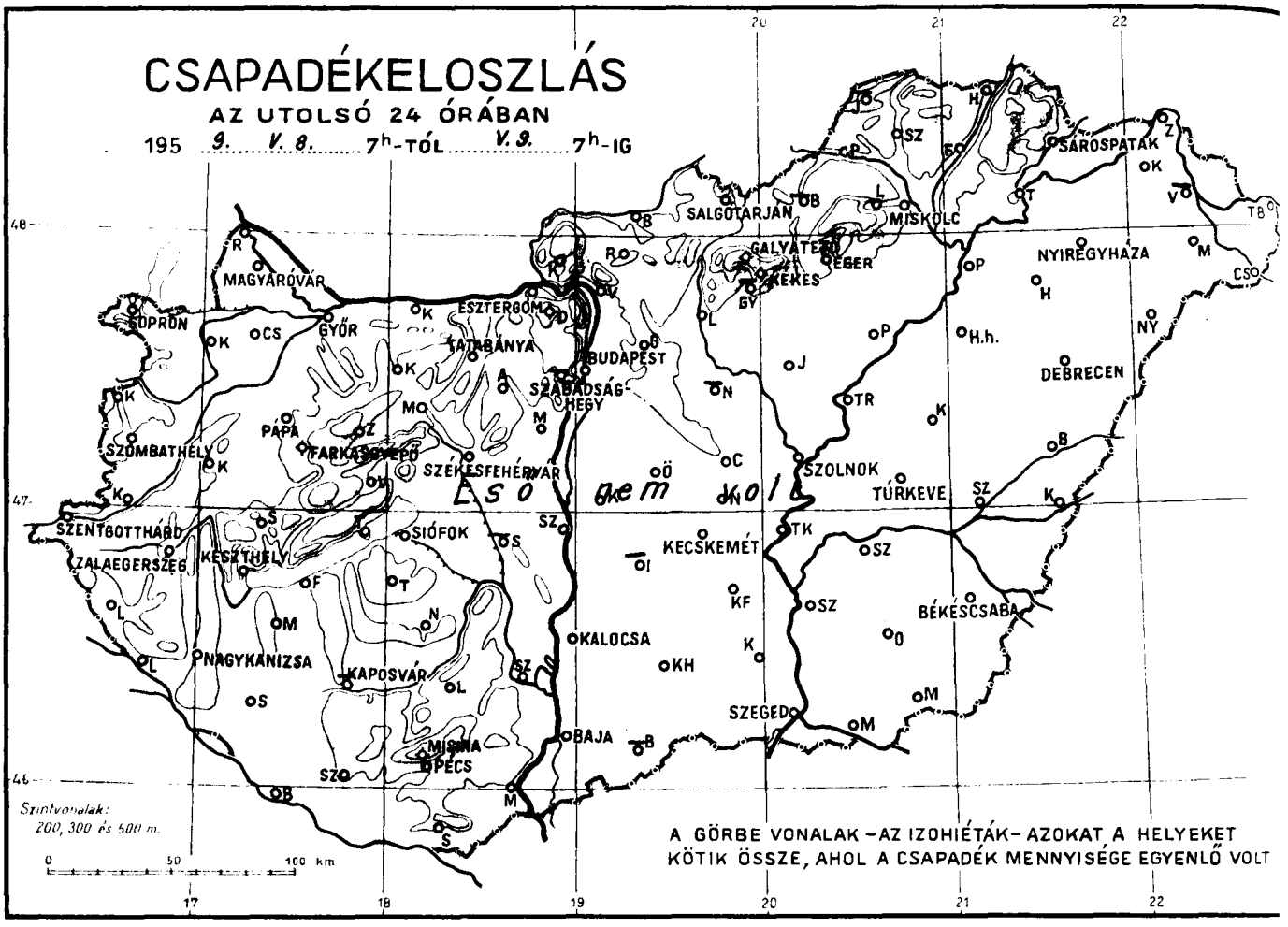

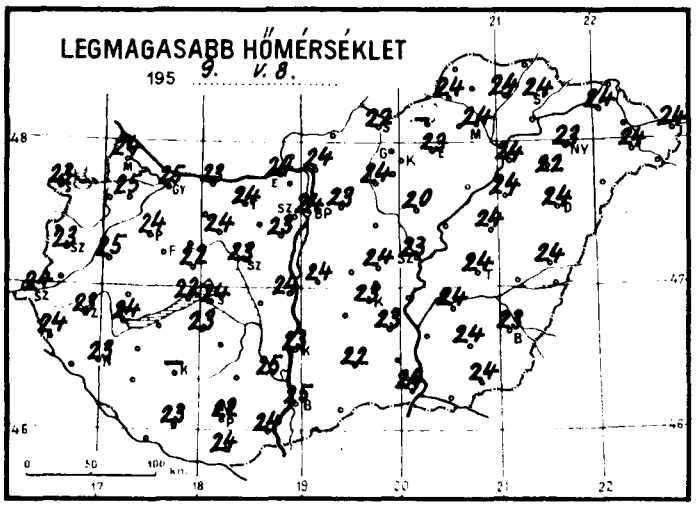

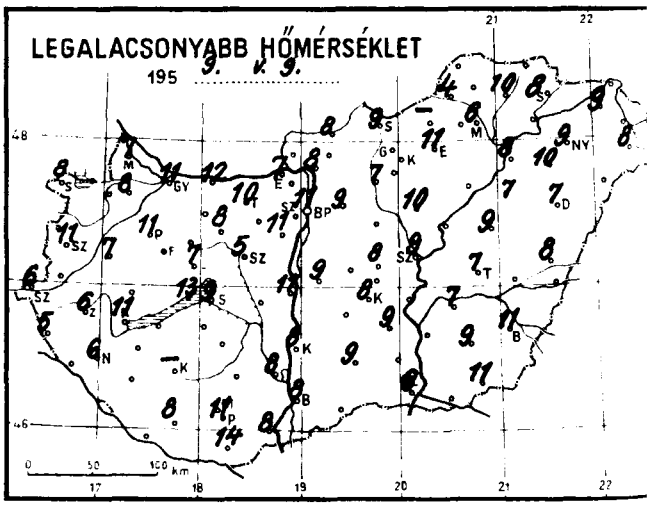

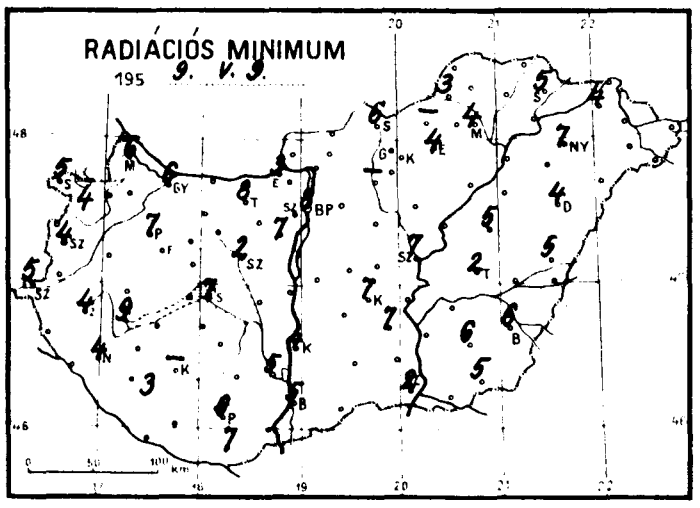

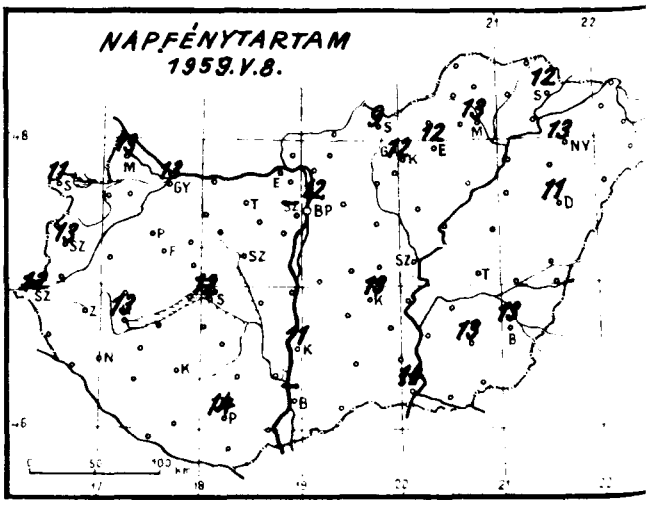

Időjárási helyzet ... év ... hó ... nap 7 óra

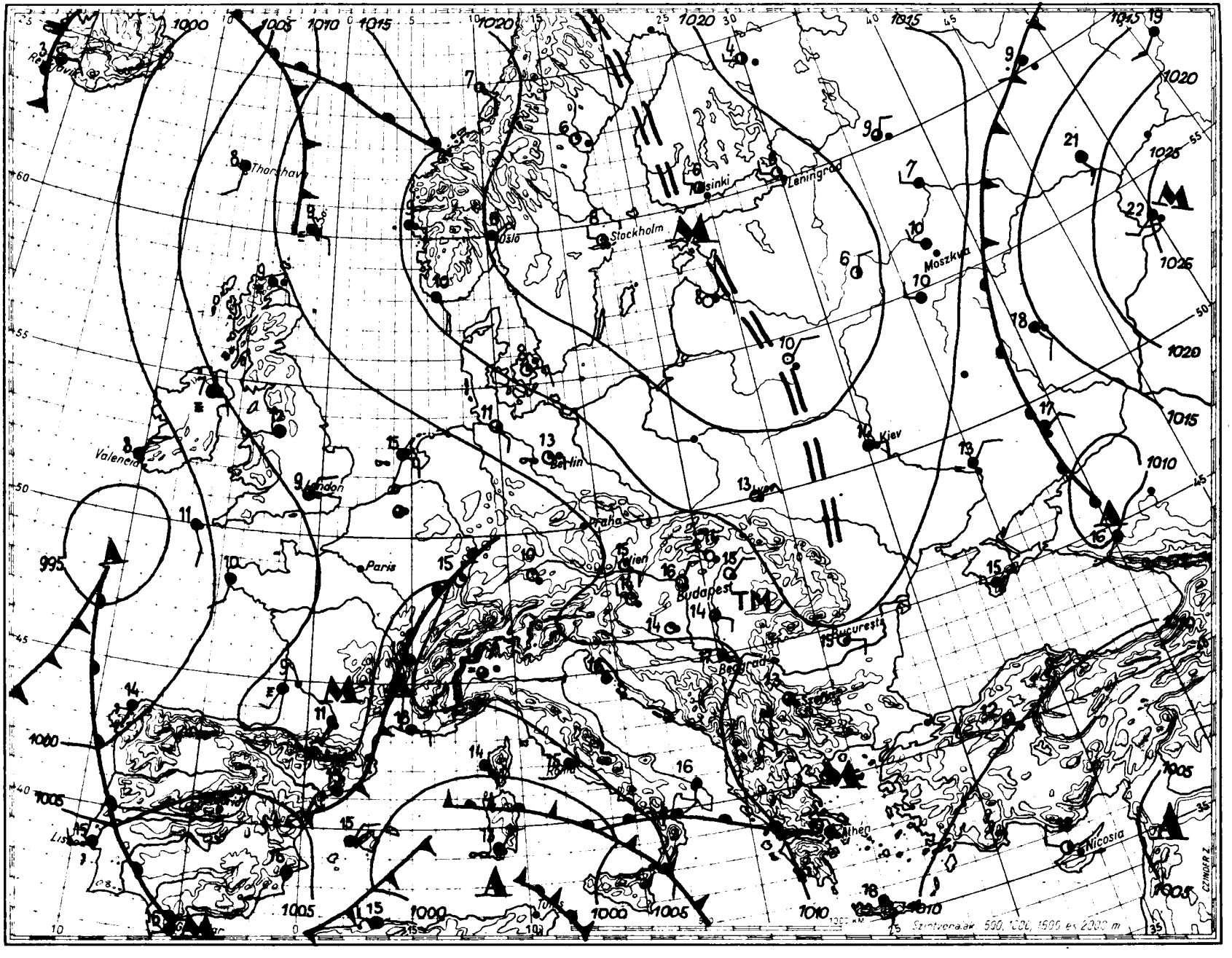

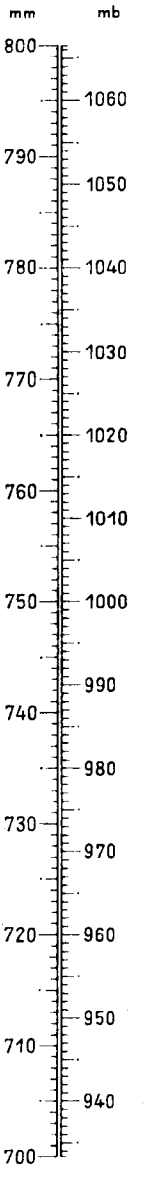

Magaslégköri időhelyzet

19 59. május hó 9. nap 00h

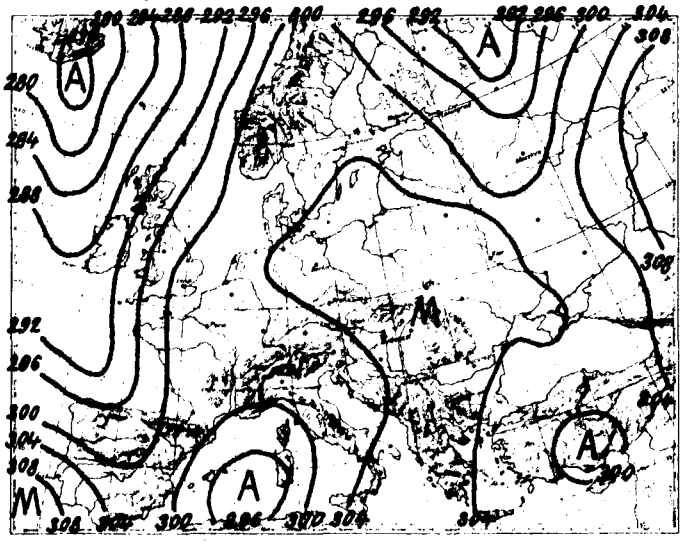

700 mb-os absz. topográfia

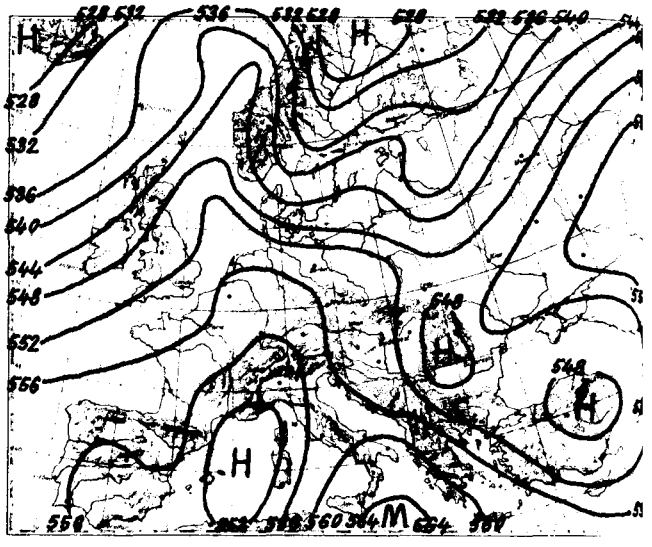

500/1000 mb-os rel. topográfia

1959. V. 8. 12h			
mb	m	C°	%
1000	136	-	-
850	1520	10.6	38
700	3098	- 1.2	38
600	4312	- 7.1	32
500	5706	-16.3	25
400	7343	-29.0	29
300	9347	-41.8	31
200	11974	-60.6	31
100			
50			

Jellemző pontok:

999.5	Talaj	23.3	30
723	2180	4.1	43
716	2900	- 0.3	35
680	3300	- 2.4	41
578	4620	- 8.8	29
470	6160	-19.8	24
400	7343	-29.0	29
312	9060	-39.4	31
250	10556	-51.4	31
‡200	11974	-60.6	31
168	13070	-54.9	
150	13746	-55.7	
130	14699	-53.4	

A Földközi-tengeren kialakult ciklon lassan Olaszországon át északkelet felé halad. A melegnyelv lassan zsugorodik. Az Atlanti-óceánon át északnyugat felől áramló levegő Európa nyugati partvidéke előtt erős lehülést okoz, de a Brit-szigetek, Németország és a Skandinávfélsziget felett erős a melegadvekció. A Kárpát-medence felett a tegnapi gyenge hülést mára melegedés váltotta fel. A 0 fok szintje 280, a -10 fok magassága 500 m-t emelkedett.

Dr. Kallósné s.k.

‡ Tropopauza

1959. V. 9. 00h			
mb	m	C°	%
1000	110	12.6	55
850	1479	8.6	61
700	3052	- 1.8	48
600	4261	- 9.1	41
500	5643	-19.8	36
400	7265	-29.2	40
300	9254	-42.5	41
200	11854	-61.8	
100			
50			

Jellemző pontok:

996.4	Talaj	15.5	66
980	300	18.7	55
815	1800	5.8	56
738	2680	0.7	65
582	4480	-10.5	47
470	6090	-23.2	39
442	6520	-25.8	39
426	6820	-26.0	39
250	10449	-54.2	41
‡200	11854	-65.8	41
195	12010	-60.4	

1959. május ..... hó,
9. szombat ..... nap
72. évfolyam 129. sz.

	Reggeli észlelések 06 TMG				Az utolsó 24 óra adatai					
	Felhőzet (0–4)	Szélirány és erő (m/s)	Légnyomás (millibár)	Hőmérséklet (C°)	Csapadék (24 óra) (mm)		Hőmérsékleti szélsőségek: tegnapi nappali max.	Hőmérsékleti szélsőségek: éjszakai min.	Hőmérsékleti szélsőségek: Radiációs min.	Napsütés (óra) tegnap
Mosonmagyaróvár	0	E 1	1012.4	14	.		24	7	6	13
Sopron	0	NW 2	12.8	12	.		23	8	5	11
Szombathely	0	– 0	12.3	13	.		23	11	4	13
Szentgotthárd	0	WSW 2	13.0	8	.		24	6	5	12
Pápa	0	E 4	11.3	17	.		24	11	7	–
Győr	0	NNW 4	12.8	15	.		25	11	6	13
Esztergom	0	ESE 2	12.4	17	.		24	7	3	–
Tatabánya	0	E 4	11.9	17	.		24	10	8	–
Székesfehérvár	0	ENE 6	11.1	15	.		23	5	2	–
Siófok	0	E 2	11.5	14	.		24	9	7	12
Keszthely	1	E 3	10.9	17	.		24	11	9	13
Zalaegerszeg	1	WSW 1	12,0	10	.		23	6	4	–
Nagykanizsa	1	NNW 1	11,8	14	.		23	6	4	–
Kaposvár	–	–	–	–	–		–	–	–	–
Pécs	1	ENE 3	10,3	14	.		22	11	6	11
Budapest M. I.	0	N 3	12.6	16	.		24	11	8	12
Salgótarján	0	NE 1	13.0	16	.		23	9	6	9
Eger	0	E 3	13.2	17	.		23	11	4	12
Miskolc	0	NNW 3	14.4	14	.		24	6	4	13
Sárospatak	0	NE 1	13.2	17	.		24	8	5	12
Baja	4	– 0	11.3	13	.		25	8	5	–
Kalocsa	0	N 1	11.1	12	.		23	8	4	11
Kecskemét	0	ENE 4	11.5	12	.		23	8	7	13
Szeged	1	SE 2	11.7	14	.		24	6	2	14
Szolnok	0	NE 4	12.4	13	.		23	9	7	–
Törkeve	0	NE 1	–	13	.		24	7	2	–
Békéscsaba	1	E 2	11.9	15	.		23	11	6	13
Debrecen	0	E 2	13.1	13	.		24	7	4	11
Nyíregyháza	0	NE 4	14.4	16	.		23	9	7	13
Kékestető (1000 m)**	0	– 0	897.5	10	.		17	7	–	12
Galyatető (932 m)**	–	–	–	–	.		19	9	–	–
Mátrahegy (534 m)*	1	NE 2	951.6	15	.		21	13	7	–
Szabadsághegy (474 m)*	–	–	–	–	–		–	–	–	–
Farkasgyepű (400 m)*	0	SE 1	952.4	14	.		23	11	5	–

24 órai csapadék mm			24 órai csapadék mm			24 órai csapadék mm			24 órai csapadék mm		
Bajka	.		Tab	.		Jósvafő	–		Kisvárda	–	
Csorna	.		Sárbogárd	–		Lillafüred	.		Vásárosnamény	.	
Kapuvár	.		Sztálinváros	.		Szendrőlád	.		Mátészalka	.	
Kőszeg	.		Nagykónyi	.		Fügöd	.		Tiszabecs	.	
Kormend	.		Somogyszob	.		Hidasnémeti	.		Csenger	.	
Lenti	.		Barcs	.		Tokaj	.		Nyírlugos	.	
Letenye	.		Szigetvár	.		Poroszló	.		Polgár	.	
Kadd	.		Lengyel	.		Jászapáti	.		Hajdúdorog	.	
Sümeg	.		Szekszárd	.		Nagykáta	–		Hortobágy	.	
Zirc	.		Mohács	.		Örkény	.		Tiszaroff	.	
Veszprém	.		Siklós	.		Kunsztmiklós	.		Karcag	.	
Komárom	.		Királyrét	.		Cegléd	.		Berettyóújfalu	.	
Kisbér	.		Balassagyarm	.		Nagykőrös	.		Szeghalom	.	
Sár	.		Romhány	.		Tiszakécske	.		Körösszakal	.	
Mesut	.		Vác	.		Izsák	–		Szarvas	.	
Dobogókő	.		Godolló	.		Kiskunfélegyh	.		Szentes	.	
Martonvásár	.		Lőrinci	.		Kiskunhalas	.		Orosháza	.	
Ujhany	.		Gyongyos	–		Bácsalmás	–		Makó	.	
Ivanyód	.		Borsodnádasd	–		Kistelek	.		Mezohegyes	.	
Marcali	.		Putnok	.		Zahony	.				

* A légnyomás 500 gdm-re átszámítva ** A légnyomás 1000 gdm-re átszámítva

Magassági szélmérések

Óraadatok greenwichi középidőben

V. 8.	Bpest 06 h		Bpest 09 h		Debr. 10 h		Szeged 11 h		Győr 12 h		Szhely 12 h		Pécs 12 h		Siófok 11 h		Bpest 12 h	
	fok	m/s	fok	m/s	fok	m/s	fok	m/s	fok	m/s	fok	m/s	fok	m/s	fok	m/s	fok	m/s
Talaj	40	2	40	2	40	2	40	2	140	2	180	2	90	7	40	2	90	2
500 m	130	5	110	1	30	4	60	6	130	7	150	3	60	5	110	3	60	4
1000	110	3	60	3	20	4	60	6	100	7	150	3	60	5	110	3	60	4
1500	80	3	60	3	60	7	60	6	140	7	180	4	70	6	90	4	60	4
2000	50	5	50	3	60	5	60	6	140	4	150	5	70	6	80	7	120	6
3000	50	5	360	2	60	5	60	2	210	2	150	2	60	2			80	3
4000	10	3	340	3	20	3	30	4			310	3	290	5			20	4
5000	320	6	310	8	350	3	320	8			310	3	300	14			310	5
7000	320	12			340	10							300	34			310	13
9000	320	30			330	23							280	26			300	29
10000	320	40			310	34							280	26			300	33
12000					310	34							280	26			290	21
14000																	280	8
16000																		
18000																		
20000																		

V. 8.	Bpest 15 h		Bpest 18 h		Bpest 21 h		Siófok 23 h		Szhely 23 h									
	fok	m/s	fok	m/s	fok	m/s	fok	m/s	fok	m/s	fok	m/s	fok	m/s	fok	m/s	fok	m/s
Talaj	90	7	140	2	40	2	140	2	320	2								
500 m	90	4	100	4	90	4	100	7	320	4								
1000	90	4	60	3	50	5	100	7	310	6								
1500	90	3	50	5	70	6	100	7	310	1								
2000	60	4	90	4	90	7	90	10										
3000	120	3	80	3														
4000	50	1	360	1														
5000	310	4	310	8														
7000	300	17	310	19														
9000	300	27	300	26														
10000	300	27	300	30														
12000	300	27	300	20														
14000	290	13																
16000																		
18000																		
20000																		

V. 9.	Bpest 00 h		Bpest 02 h		Bpest 06 h													
	fok	m/s	fok	m/s	fok	m/s	fok	m/s	fok	m/s	fok	m/s	fok	m/s	fok	m/s	fok	m/s
Talaj	360	2	40	2	40	7												
500 m	90	8	90	7	100	7												
1000	100	7	90	7	110	5												
1500	100	7	90	7	110	5												
2000	100	7			110	7												
3000	120	3			100	5												
4000	120	1			100	3												
5000	360	4			70	1												
7000					310	11												
9000					310	20												
10000					310	20												
12000																		
14000																		
16000																		
18000																		
20000																		

IDŐJÁRÁSI NAPIJELENTÉS

ЕЖЕДНЕВНЫЙ МЕТЕОРОЛОГИЧЕСКИЙ БЮЛЛЕТЕНЬ • DAILY WEATHER REPORT
BULLETIN QUOTIDIEN DE TEMPS • TÄGLICHER WETTERBERICHT

KIADJA AZ ORSZÁGOS METEOROLÓGIAI INTÉZET
BUDAPEST II. KITAIBEL PÁL UTCA 1
TELEFON: KÖZPONT: 353-500, IDŐJELZŐ OSZT.: 150-410

MEGJELENIK NAPONKÉNT • ELŐFIZETÉSI ÁRA A POSTAI KÖLTSÉGGEL EGYÜTT NEGYEDÉVRE 60, Ft
KIADÁSÉRT FELEL AZ INTÉZET IGAZGATÓJA

72. évfolyam 130. szám. + Budapest + 1959. május hó 10.

Az időjárási helyzet ma reggel és a várható időjárás:

A Földközi-tenger medencéjének középső részén sekély ciklon helyezkedik el. Hatására ma hajnalban a Balkán-félszigeten és Észak-Olaszországban voltak kisebb esők. Észak-Európában és Közép-Európa nagyrészén még tart az anticiklonális jellegű derült, száraz időjárás.

Hazánkban szombaton az északkeleti megyékben derült volt az ég, máshol változó volt a felhőzet. A nappali felmelegedés erősödött, országszerte 23-26 fok közötti maximumokat mértek. Az éjszaka folyamán a Dunántulon néhány helyen kisebb eső esett. A hőmérséklet ma hajnalra az északkeleti országrészeken 5-9, máshol 9-13 fokig süllyedt.

Budapesten vasárnap 12 órakor a hőmérséklet 23 fok, a tengerszintre átszámitott légnyomás 760 mm, alig valtozik.

Várható időjárás hétfőn estig:

Felhőátvonulások.
Néhány helyen eső, zivatar.
Mérsékelt, helyenként élénk délkeleti szél.
A hőmérséklet alig változik

Várható legalacsonyabb éjszakai hőmérséklet: északkeleten 6-9, máshol 10-13,
legmagasabb nappali hőmérséklet hétfőn: délnyugaton 21-24, máshol 23-26 fok között.

Adámy s.k.

A hőmérséklet és a légnyomás napi középértéke Budapesten és ezek eltérése a 75 évi átlagtól:

1959. V. 9-én: 19.2 C°, 758.5 mm. Eltérés: +3,9 C°, -1,9 mm.

1871 óta ezen a napon előfordult:

legmagasabb hőmérséklet 29.8 C° /1907/
legalacsonyabb hőmérséklet 2.0 C° /1941/

Az Országos Meteorológiai Intézet Időjárási Napijelentése

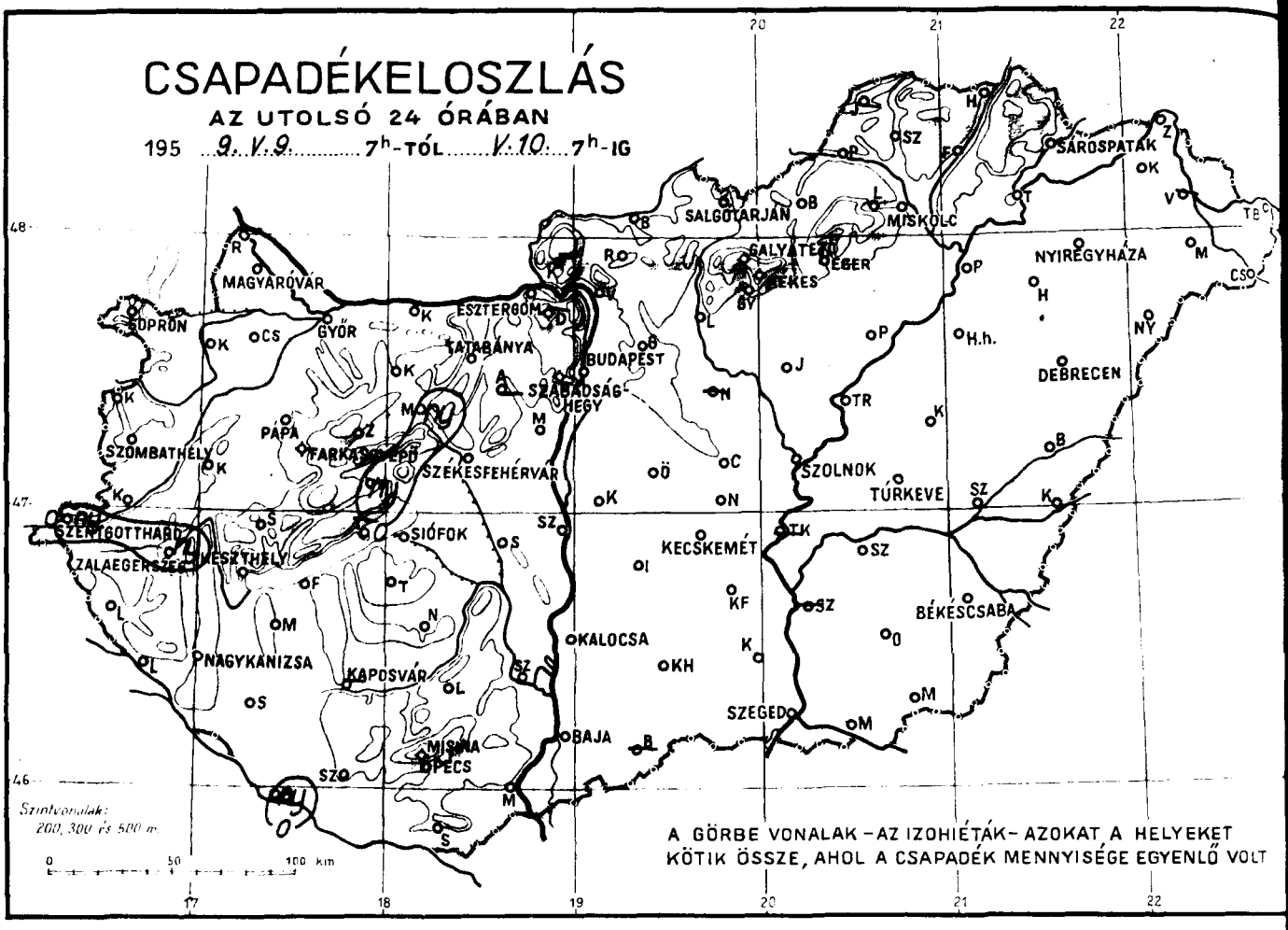

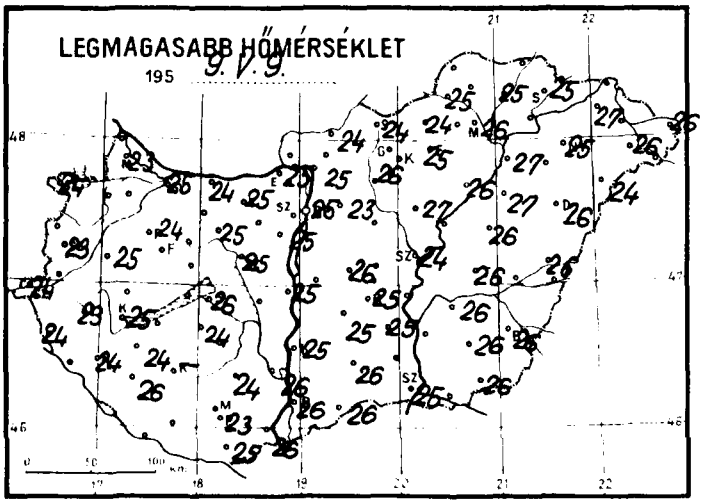

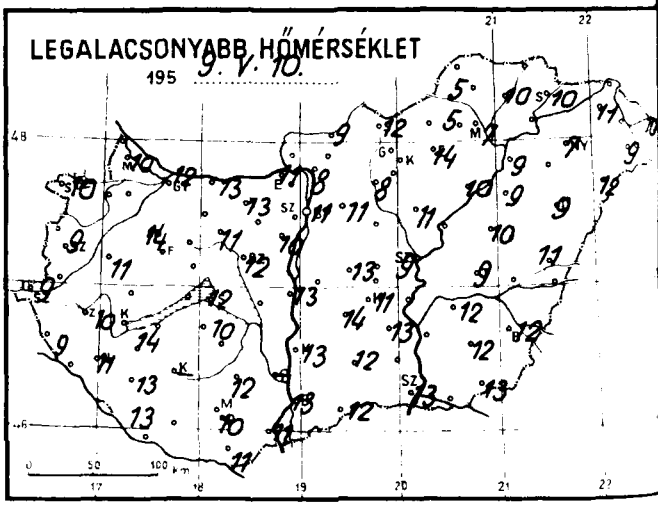

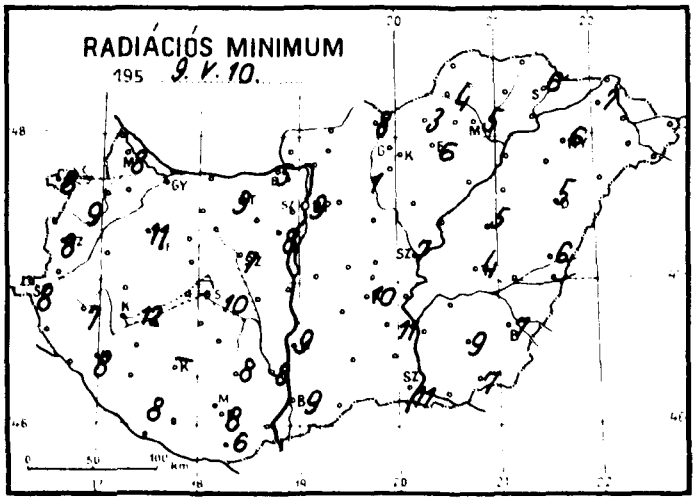

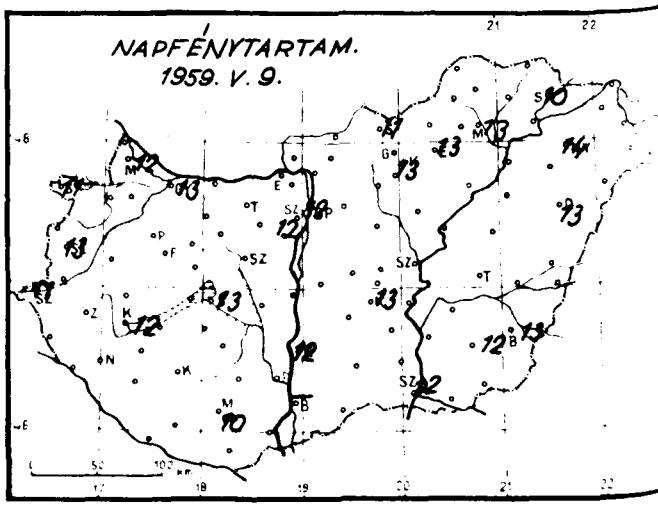

Időjárási helyzet 1956. év május hó 15. nap 7 óra

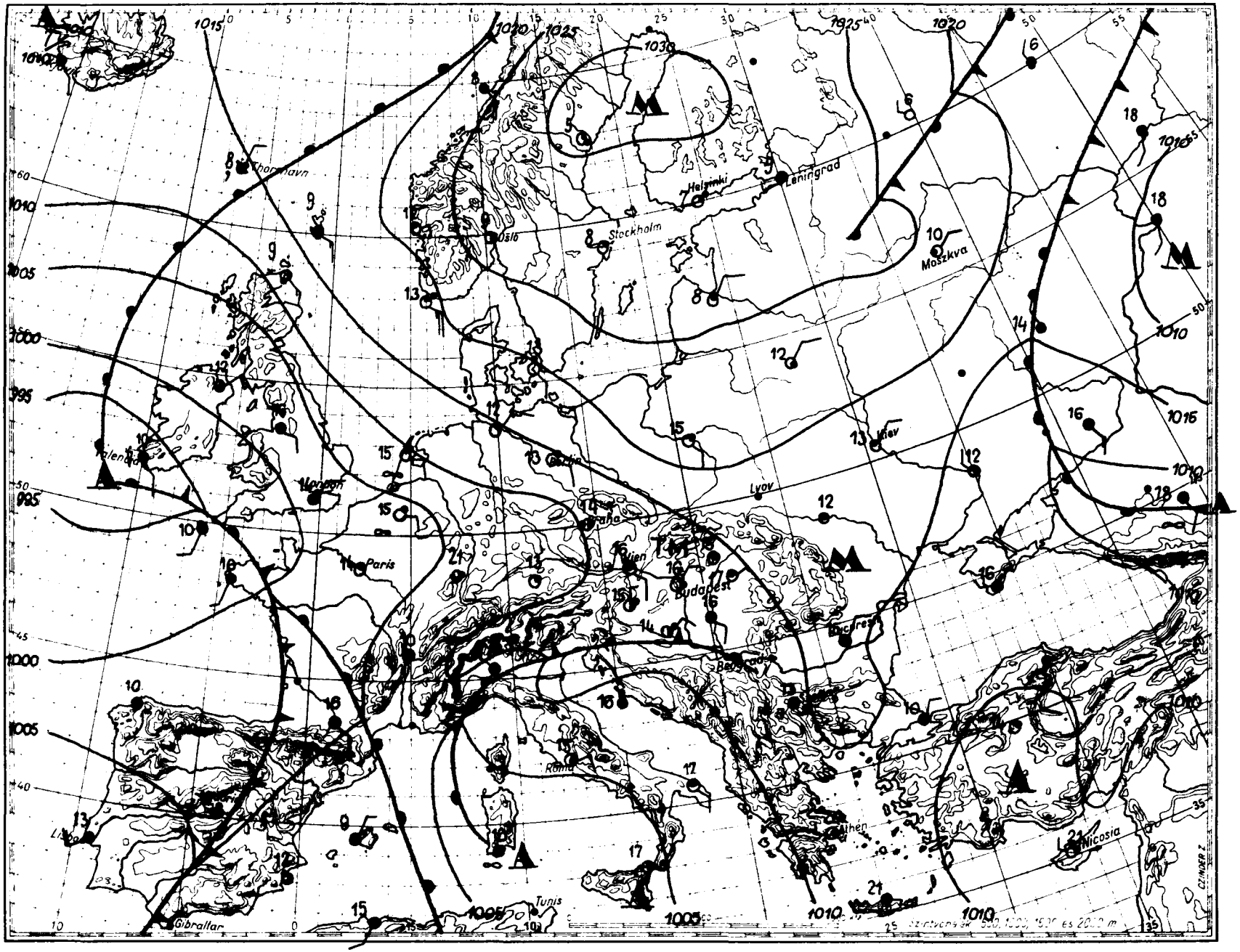

Magaslégköri időhelyzet

19 59. május hó 10 nap 00h GMT.

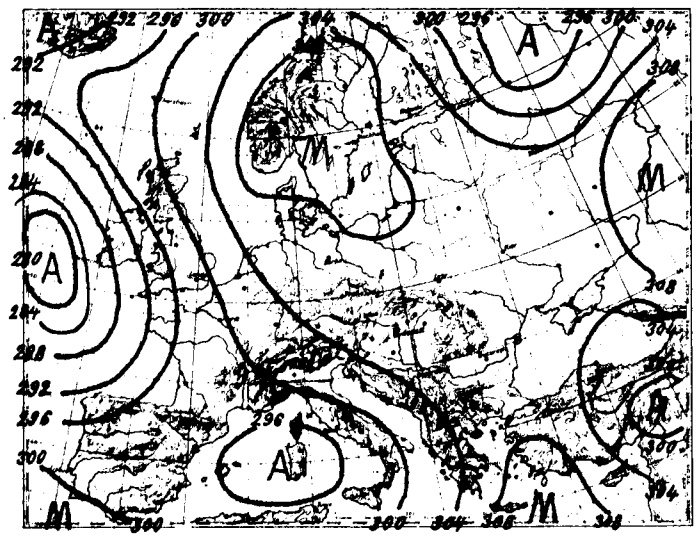

700 mb-os absz. topográfia

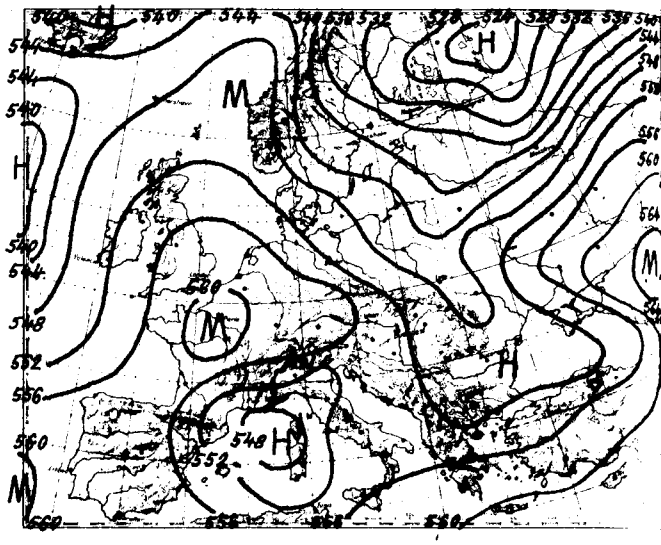

500/1000 mb-os rel. topográfia

1959. V. 9. 12h

mb	m	C°	%
1000	94	-	-
850	1480	11.8	36
700	3066	1.0	37
600	4288	- 6.4	35
500	5684	-16.8	35
400	7324	-28.0	35
300	9324	-43.0	35
200			
100			
50			

Jellemző pontok:

994.7	Talaj	23.6	38
950	580	18.0	33
918	870	17.4	33
740	2600	1.5	44
728	2770	3.6	40
670	3380	- 2.6	35
654	3570	- 1.6	35
300	9324	-43.0	35
208	11699	-59.4	35

Az Ukrajna és Lengyelország térsége felett elhelyezkedő magassági anticiklon ma éjfélre a Skandináv félsziget déli területei fölé helyeződött át. A földközitengeri ciklon ma éjfélkor Szardinia felett volt található. A Balkán-félszigettől az Északi tengerig tartó áramlási mezőben hideg és melegadvekció váltogatja egymást: lehülés az Alpok térsége felett, felmelegedés az Adria és az Északi tenger környékén megy végbe. Hazánk felett a 200-450 m-ig valamint a 2600-4500 m-ig terjedő légrétegben 2-3 fokos hülés, a troposzféra többi részében ugyanilyen mértékű melegedés történt. A 0 fokos szint magassága alig változott, ma éjfélkor 2760 m-n helyezkedett el. A -10 fokos szint 290 m-t emelkedve 4690 m-t emelkedve 4690 m-re került.

Adámy s.k.

* Tropopauza

1959. V. 10. 00h

mb	m	C°	%
1000	92	-	-
850	1467	10.4	58
700	3047	- 2.0	52
600	4253	- 9.8	50
500	5643	-18.0	50
400	7273	-29.0	50
300	9261	-45.0	50
200	11860	-61.8	
100			
50			

Jellemző pontok:

994.3	Talaj	15.2	51
948	540	18.4	58
662	3470	- 6.0	50
634	3800	- 5.8	50
600	4253	- 9.8	50
582	4450	- 8.2	50
500	5643	-18.0	50
*204	11750	-62.4	50
170	12850	-54.0	
122	15036	-53.8	

1959. május .....hó,
10. vasárnap .....nap .....
72. évfolyam 130. sz.

	Reggeli észlelések 06 TMG				Az utolsó 24 óra adatai				
	Felhőzet (0–4)	Szélirány és erő (m/s)	Légnyomás (millibár)	Hőmérséklet (C°)	Csapadék (24 óra) (mm)	Hőmérsékleti szélsőségek: tegnapi nappali max.	Hőmérsékleti szélsőségek: éjszakai min.	Hőmérsékleti szélsőségek: Radiációs min.	Napsütés (óra) tegnap
Mosonmagyaróvár	0	E 2	1012.4	16	.	23	10	8	12
Sopron	1	NW 1	12.3	13	.	24	10	8	11
Szombathely	0	NE 1	11.4	16	.	23	9	8	13
Szentgotthárd	1	– 0	11.9	11	ny	24	9	8	11
Pápa	0	E 2	10.5	18	.	24	14	11	–
Győr	0	SE 6	12.2	16	.	25	12	–	13
Esztergom	0	SE 1	12.6	18	.	25	11	5	–
Tatabánya	0	E 2	12.6	17	.	25	13	9	–
Székesfehérvár	0	SE 1	12.0	16	.	25	12	7	–
Siófok	1	E 3	11.5	16	.	26	12	10	13
Keszthely	1	ESE 3	10.4	18	.	25	14	12	12
Zalaegerszeg	0	– 0	11.0	14	ny	23	10	7	–
Nagykanizsa	1	E 1	11.4	16	.	24	11	8	–
Kaposvár	–	–	–	–	–	–	–	–	–
Pécs	3	ENE 5	11.0	14	.	23	10	8	10
Budapest M. I.	0	NE 1	13.1	16	.	25	11	9	12
Salgótarján	0	NNE 1	13.5	16	.	24	12	8	11
Eger	1	E 1	14.0	16	.	25	14	6	13
Miskolc	0	– 0	14.7	15	.	26	7	5	13
Sárospatak	0	– 0	14.3	18	.	25	10	6	10
Baja	0	SE 6	11.4	17	.	26	13	9	12
Kalocsa	0	SE 4	11.7	16	.	25	13	9	12
Kecskemét	0	S 6	13.0	15	.	25	11	10	13
Szeged	2	SE 5	12.8	16	.	25	13	11	12
Szolnok	0	NE 2	12.8	15	.	24	9	7	–
Törkeve	0	S 1	–	17	.	26	9	4	–
Békéscsaba	1	E 3	13.3	17	.	26	12	7	13
Debrecen	0	E 1	14.7	16	.	26	9	5	13
Nyíregyháza	0	E 2	15.0	15	.	25	7	6	14
Kékestető (1000 m)**	1	SSW 4	898.1	11	.	18	9	–	13
Galyatető (932 m)**	–	–	–	–	.	18	11	–	–
Mátrafüred (534 m)*	4	SE 4	952.1	14	.	23	12	8	–
Szabadsághegy (474 m)*	0	SE 1	953.6	15	.	22	11	–	12
Farkasgyepű (400 m)*	0	ESE 6	951.3	16	.	24	13	8	–

24 órai csapadék mm		24 órai csapadék mm		24 órai csapadék mm		24 órai csapadék mm	
Bajka	–	Tab	.	Jósvafő	–	Kisvárda	.
Csorna	.	Sárbogárd	.	Lillafüred	.	Vásárosnamény	–
Kapuvár	.	Sztálinváros	.	Szendrőlád	.	Mátészalka	.
Kőszeg	.	Nagykónyi	–	Fügöd	.	Tiszabecs	.
Kormend	.	Somogyszob	.	Hidasnémeti	.	Csenger	.
Lenti	.	Bárcs	ny	Tokaj	.	Nyírlugos	.
Letenye	.	Szigetvár	.	Poroszló	.	Polgár	.
Kold	.	Lengyel	.	Jászapáti	.	Hajdúdorog	.
Sümeg	.	Szekszárd	.	Nagykáta	–	Hortobágy	.
Zirc	.	Mohács	.	Örkény	.	Tiszaroff	.
Veszprém	ny	Siklós	.	Kunsztmiklos	.	Karcag	.
Komarom	.	Királyrét	–	Cegléd	.	Berettyoújfalu	.
Kisber	.	Balassagyarm	.	Nagykőros	.	Szeghalom	.
Mor	ny	Romhány	.	Tiszakécske	–	Kőrosszakal	.
Mesut	–	Vác	.	Izsák	.	Szarvas	–
Dobogoko	–	Godollo	.	Kiskunfélegyh	.	Szentes	.
Martonvasár	.	Lőrinci	.	Kiskunhalas	–	Orosháza	.
Abany	.	Gyongyos	.	Bacsalmas	.	Mako	.
Encsod	.	Borsodnádasd	.	Kistelek	.	Mezohegyes	.
Tarcali	.	Putnok	.	Záhony	.		

* A légnyomás 500 gdm-re átszámítva ** A légnyomás 1000 gdm-re átszámítva

Magassági szélmérések

Óraadatok greenwichi középidőben

V. 9.	Bpest 09 h		Szeged 11 h		Debr. 11 h		Győr 12 h		Szhely 12 h		Miskolc 11 h		Pécs 12 h		Siófok 11 h		Bpest 12 h	
	fok	m/s	fok	m/s	fok	m/s	fok	m/s	fok	m/s	fok	m/s	fok	m/s	fok	m/s	fok	m/s
Talaj	90	7	140	7	140	2	90	7	140	2	90	2	90	2	90	7	90	7
500 m	120	7	140	7	130	1	120	10	130	2	100	4	80	3	120	11	120	7
1000	120	8	130	11	130	1	140	5	130	2	110	2	120	5	120	11	120	7
1500	120	8	130	11	120	5	120	10	110	5	110	6	100	6	120	11	140	6
2000	130	9	120	9	120	5	120	10	130	8	110	6	110	4	120	11	140	9
3000	110	8	160	9	130	7			130	10	130	5	120	3			140	5
4000	110	8			110	6			150	8	130	4					140	6
5000	20	2			60	3			200	8	80	3					340	6
7000	340	9			340	5			110	8	360	3					340	6
9000	310	20			320	15			310	5	330	10					320	15
10000					310	18			300	10	320	13					300	24
12000					310	18			270	28							300	23
14000					310	18			280	30								
16000																		
18000																		
20000																		

V. 9.	Bpest 21 h		Siófok 23 h		Pécs 23 h		Szhely 23 h		Győr 23 h		Szeged 23 h		Miskolc 23 h					
	fok	m/s	fok	m/s	fok	m/s	fok	m/s	fok	m/s	fok	m/s	fok	m/s	fok	m/s	fok	m/s
Talaj	90	2	90	2	90	2	260	2	90	2	90	2	320	2				
500 m	110	4	140	3	120	11	120	5	120	7	160	16	80	5				
1000	140	5	130	4	120	11	120	5	130	7	160	14	110	4				
1500	180	2			120	11	120	4	150	9	140	8	130	4				
2000	180	2			120	9	130	3			130	6	140	5				
3000					90	5							140	7				
4000																		
5000																		
7000																		
9000																		
10000																		
12000																		
14000																		
16000																		
18000																		
20000																		

V.10.	Bpest 00 h		Debr. 00 h		Bpest 02 h													
	fok	m/s	fok	m/s	fok	m/s	fok	m/s	fok	m/s	fok	m/s	fok	m/s	fok	m/s	fok	m/s
Talaj	90	7	40	2	90	2												
500 m	130	9	180	7	180	7												
1000	110	7	220	5	180	7												
1500	110	7	220	5														
2000	130	6	220	5														
3000	120	4	180	5														
4000			120	5														
5000			90	5														
7000			10	5														
9000			340	9														
10000			340	9														
12000																		
14000																		
16000																		
18000																		
20000																		

IDŐJÁRÁSI NAPIJELENTÉS

ЕЖЕДНЕВНЫЙ МЕТЕОРОЛОГИЧЕСКИЙ БЮЛЛЕТЕНЬ • DAILY WEATHER REPORT
BULLETIN QUOTIDIEN DE TEMPS • TÄGLICHER WETTERBERICHT

ADJA AZ ORSZÁGOS METEOROLÓGIAI INTÉZET
UDAPEST II. KITAIBEL PÁL UTCA 1
ELEFON: KÖZPONT: 353-500, IDŐJELZŐ OSZT.: 150-410

MEGJELENIK NAPONKÉNT • ELŐFIZETÉSI ÁRA A POSTAI KÖLTSÉGGEL EGYÜTT NEGYEDÉVRE 60, Ft
KIADÁSÉRT FELEL AZ INTÉZET IGAZGATÓJA

2. évfolyam 131. szám. + Budapest + 1959. május hó 11.

Az időjárási helyzet ma reggel és a várható időjárás:

Európa nagyrészét magasnyomású légköri képződmény boritja. endes az időjárás, kevés felhővel, valamint helyenként kisebb délutáni és esti porokkal. A napsütés hatására jelentős nappali felmelegedések vannak. Tegnap ldául Sztálingrádban 28, Brüsszelben és Frankfurtban 27 fokig emelkedett a őmérséklet.

Hazánkban tegnap napközben felhős volt az ég. A nyugati középső megyékben, valamint a Mátra vidékén esett az eső, sőt néhány helyen ivatart is észleltek. A lehullott eső mennyisége Lentiben 16, Letenyén 13, lyatetőn 8 mm volt. A legmagasabb nappali hőmérsékletek az ország délnyugati ászén 21, 24, máshol 24, 27 fok közé estek. Éjszaka északkeleten 8, 10, máshol 0, 13 fokig hült le a levegő.

Budapesten hétfőn 12 órakor a hőmérséklet 23 fok, a tengerszintre átszámitott légnyomás 764 mm, alig változik.

Várható időjárás kedd estig:

Főként déli, délutáni felhőképződés.
Néhány helyen záporeső, esetleg zivatar.
Mérsékelt keleti szél.
A meleg idő tovább tart.

Várható legalacsonyabb éjszaki hőmérséklet: 9 - 12,
legmagasabb nappali hőmérséklet kedden: 23 - 26 fok között.

Tabel

Távolabbi kilátások:

A meleg idő tovább tart.

hőmérséklet és a légnyomás napi középértéke Budapesten és ezek eltérése a 75 vi átlagtól:

959. V. 10-én: 19,2 C°, 760,6 mm. Eltérés: +4,0 C°, +0,3 mm.

871 óta ezen a napon előfordult:

egmagasabb hőmérséklet 31,0 C° /1958/
egalacsonyabb hőmérséklet 3,0 C° /1953/

Az Országos Meteorológiai Intézet Időjárási Napijelentése

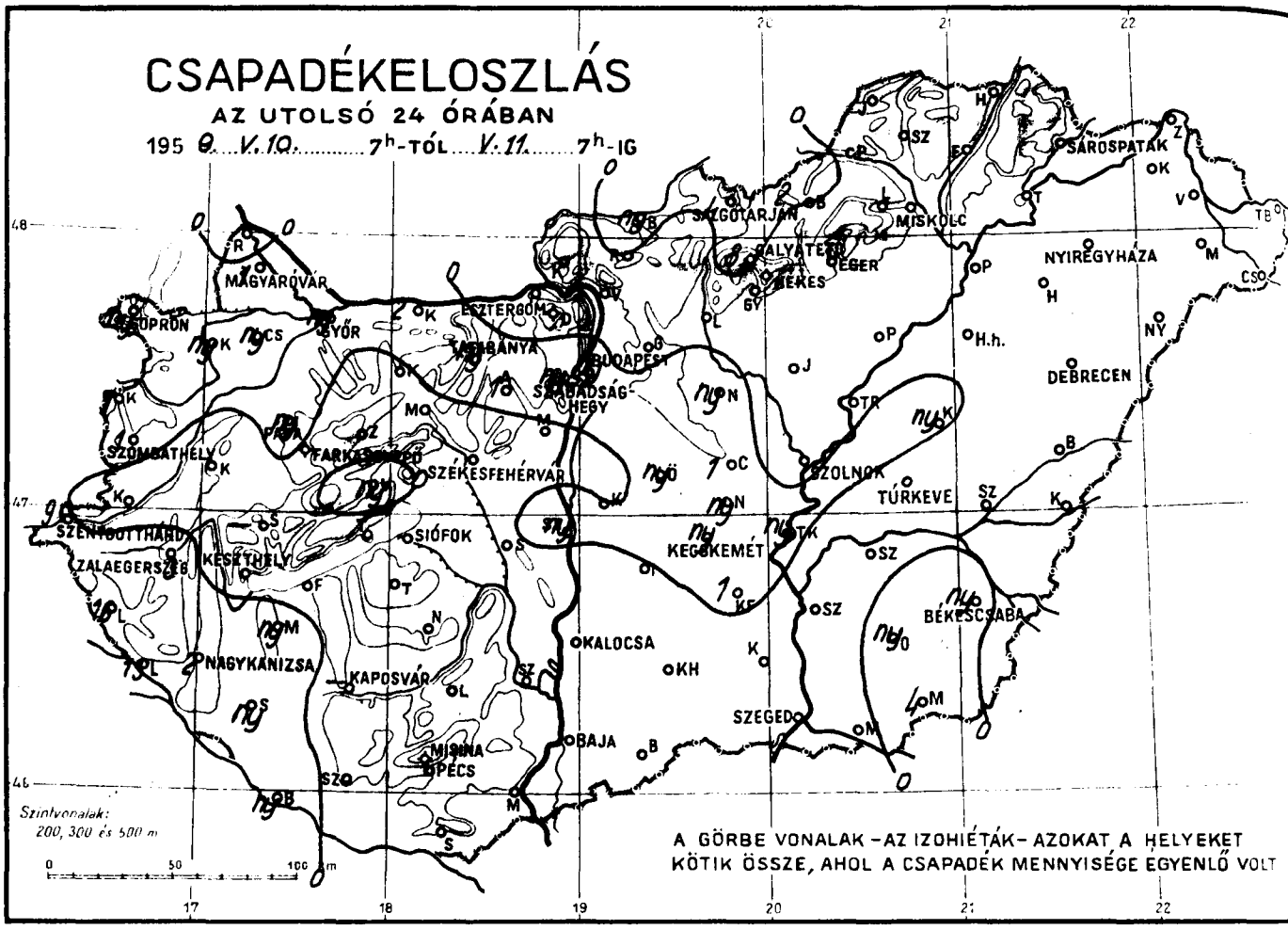

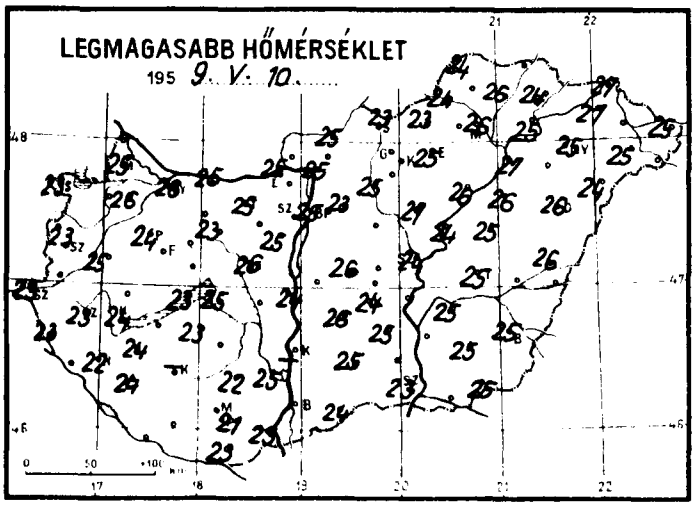

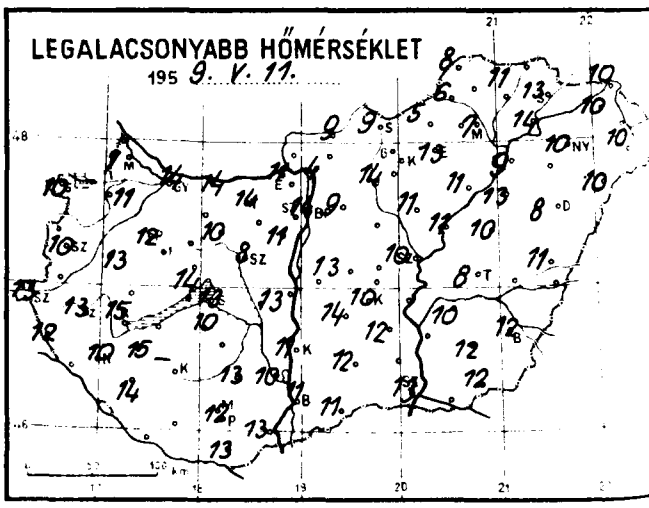

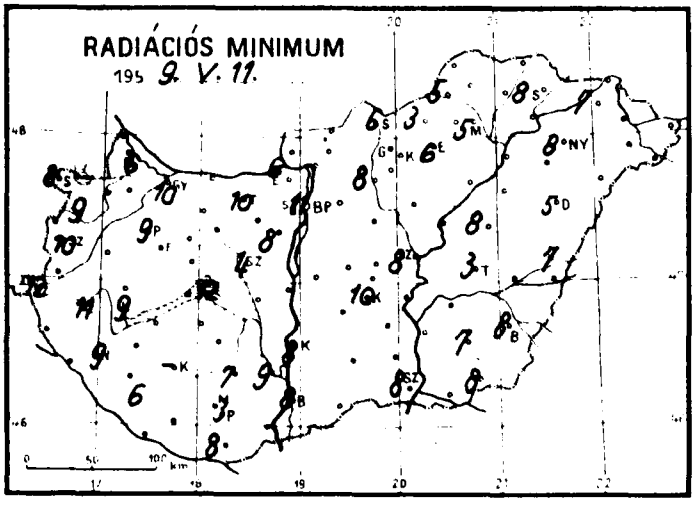

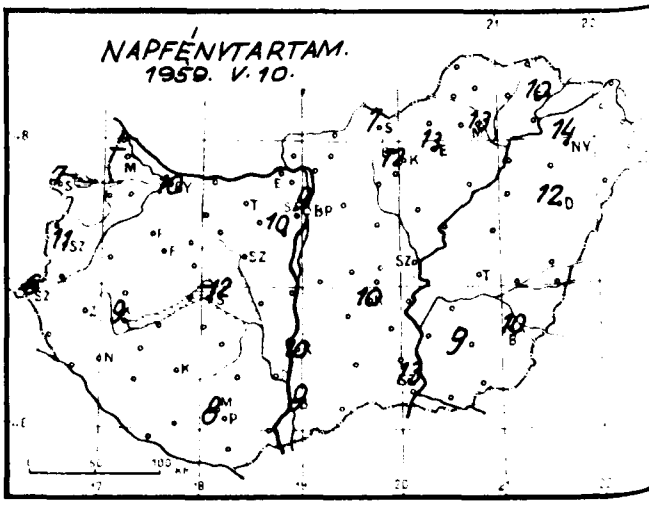

Időjárási helyzet [illegible] év [illegible] hó [illegible] nap [illegible] óra

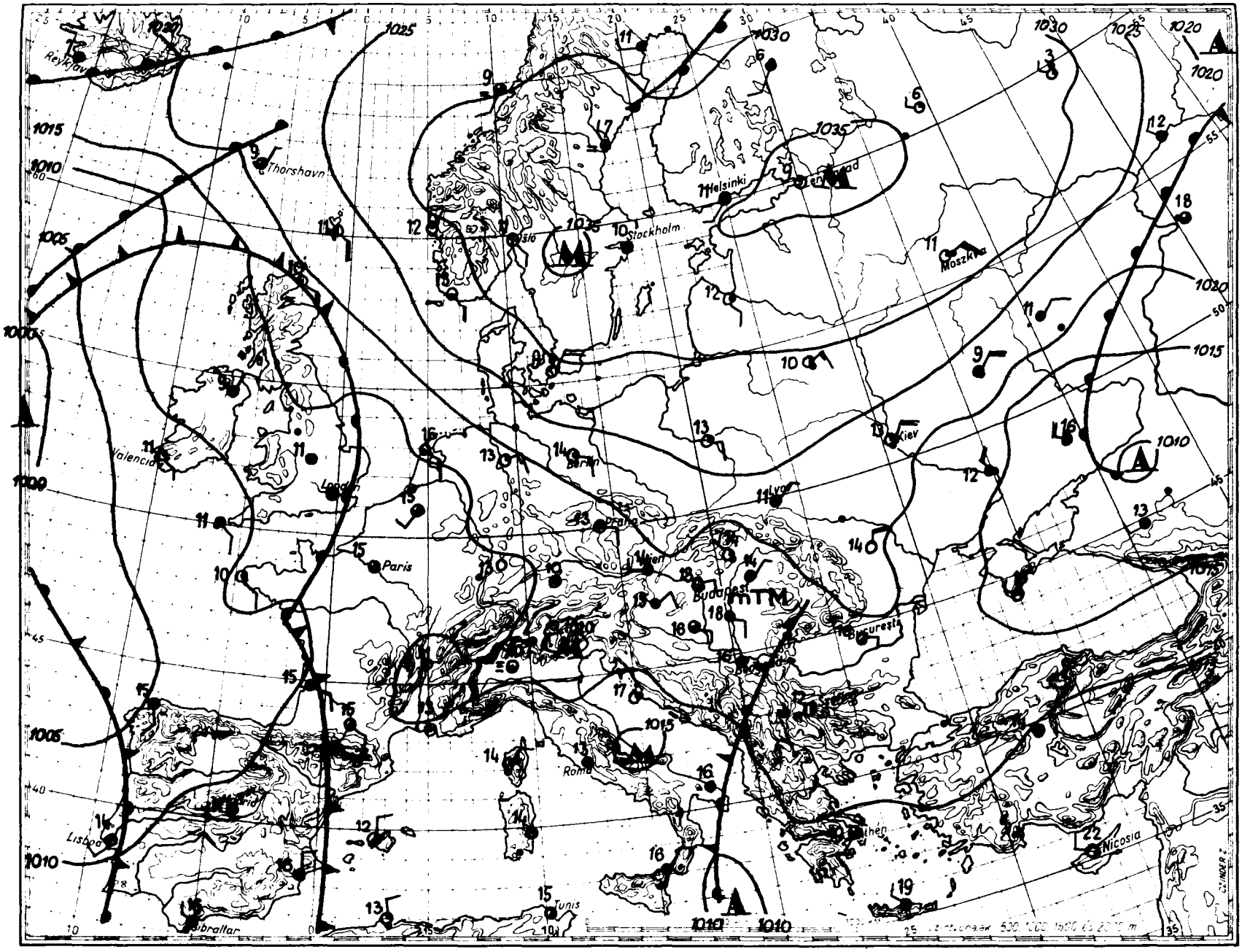

Magaslégköri időhelyzet

19 59. május hó 11. nap 00.4 GMT.

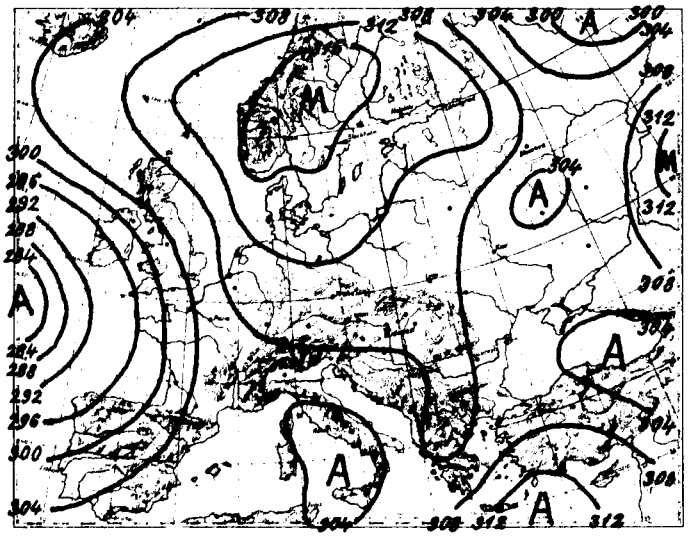

700 mb-os absz. topográfia

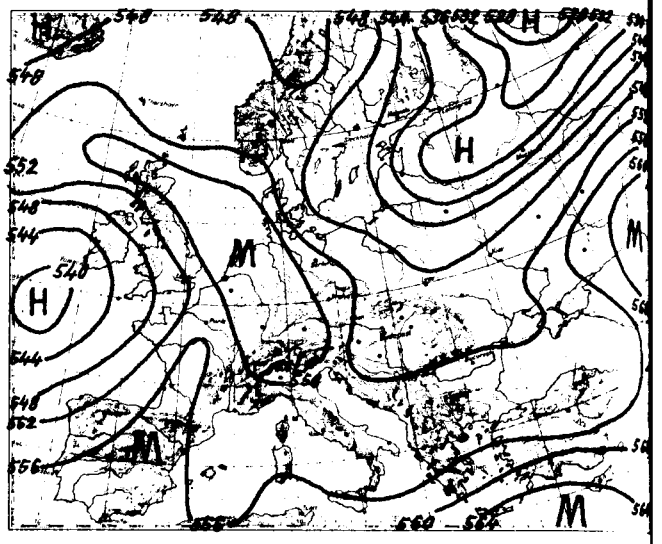

500/1000 mb-os rel. topográfia

1959. V. 10. 12 h

mb	m	C°	%
1000	118	-	-
850	1501	-11.1	78
700	3088	- 1.8	86
600	4297	-10.3	43
500	5666	-23.6	36
400			
300			
200			
100			
50			

Jellemző pontok:

997.5	Talaj	23.1	42
947	610	18.8	46
800	2007	6.8	96
735	2730	0.8	100
627	3970	- 7.0	44
448	6466	-30.0	36

Friss óceáni léghullámok Európa nyugati partjai mentén melegedést hoznak létre. Közép-Európában és a Szovjetunió nyugati határvidékén viszont erős lehülés van a magasban.
Hazánk felett csak kisebb hőmérsékletingadozások voltak. A 0 fok magassága alig változott, a -10 fok szintje 610 m-t süllyedve 4080 m-re került.

Dr. Kallósné s.k.

1959. V. 11. 00 h

mb	m	C°	%
1000	137	13.4	66
850	1510	10.6	45
700	3093	- 1.6	62
600	4297	-10.6	67
500	5684	-18.8	36
400	7308	-30.2	39
300	9287	-46.0	39
200	11887	-55.4	-
100			
50			

Jellemző pontok:

999.7	Talaj	13.4	66
978	330	17.8	40
608	4200	-10.8	77
577	4600	-10.0	40
300	9287	-46.0	39
‡217	11380	-59.8	39
200	11887	-55.4	
150	13731	-52.8	

‡ Tropopauza

1959. május ..... hó,
11. hétfő ..... nap
72. 131.
évfolyam sz.

	Reggeli észlelések 06 TMG				Az utolsó 24 óra adatai				
	Felhőzet (0–4)	Szélirány és erő (m/s)	Légnyomás (millibar)	Hőmérséklet (C°)	Csapadék (24 óra) (mm)		Homérsékleti szélsőségek: tegnapi nappali max.	ejszakai min.	Radiációs min.	Napsütés (óra) tegnap
Mosonmagyaróvár	0	– 0	1018.9	16	1		25	7	6	–
Sopron	1	W 3	18.6	15	ny	⚐	23	10	8	7
Szombathely	4	NE 2	17.7	15	1	⚐	23	10	10	11
Szentgotthárd	4	– 0	16.9	13	9		23	13	12	6
Papa	3	E 1	17.2	15	ny		24	12	9	–
Győr	1	ESE 2	17.9	16	ny		26	14	10	10
Esztergom	1	E 2	17.6	18	.		25	11	6	–
Tatabánya	1	ESE 6	17.3	19	ny		25	14	10	–
Székesfehérvár	0	E 2	17.3	16	.		26	8	4	–
Siófok	3	E 4	17.0	17	.		25	13	12	12
Keszthely	3	– 0	16.7	17	.	⚐	24	15	9	9
Zalaegerszeg	4	NE 1	17.1	16	3	⚐	23	13	11	–
Nagykanizsa	3	NE 2	17.3	15	2	⚐	22	10	9	–
Kaposvár	–	–	–	–	–		–	–	–	–
Pécs	3	E 5	15.8	16	.		21	12	3	8
Budapest M. I.	0	E 1	18.0	18	ny		25	14	11	9
Salgótarján	0	NE 2	18.4	17	4		23	9	6	7
Eger	0	NE 1	18.0	16	.	⚐	25	13	6	13
Miskolc	1	NNW 4	19.3	14	.		26	7	5	13
Sárospatak	1	NNE 2	18.4	17	.		24	13	8	10
Baja	1	E 2	16.8	18	.		24	11	8	9
Kalocsa	2	N 1	17.3	15	.		–	11	8	10
Kecskemét	1	NE 2	17.5	15	ny		24	10	10	10
Szeged	4	SE 4	17.1	18	.		23	13	8	13
Szolnok	1	NE 4	17.3	15	.		24	10	8	–
Túrkeve	2	NE 1	–	13	.		25	8	3	–
Békéscsaba	2	E 1	17.7	17	ny	⚐	25	12	8	10
Debrecen	0	ENE 1	18.7	14	.		26	8	5	12
Nyíregyháza	0	NE 4	19.4	15	.		25	10	8	14
Kékestető (1000 m)**	0	NNW 2	902.3	11	.		18	8	–	12
Galyatető (932 m)**	–	–	–	–	8	⚐	18	10	–	–
Misinatető (534 m)*	4	E 6	955.7	13	.		21	12	9	–
Szabadsághegy (474 m)*	0	NE 2	958.6	15	ny		21	11	–	10
Farkasgyepű (400 m)*	1	ESE 4	958.3	16	.		24	13	8	–

24 órai csapadék mm			24 órai csapadék mm			24 órai csapadék mm			24 órai csapadék mm		
Rajka	.		Tab	.		Jósvafő	.		Kisvárda	.	
Csorna	ny		Sárbogárd	.		Lillafüred	.		Vásárosnamény	.	
Kapuvár	ny		Sztálinváros	ny		Szendrőlád	.		Mátészalka	.	
Kőszeg	1	⚐	Nagykónyi	.		Füged	.		Tiszabecs	.	
Körmend	.		Somogyszob	ny		Hidasnémeti	.		Csenger	.	
Lenti	16		Barcs	ny		Tokaj	.		Nyírlugos	.	
Letenye	13	⚐	Szigetvár	.		Poroszló	.		Polgár	.	
Kald	.		Lengyel	.		Jászapáti	.		Hajdúdorog	.	
Sümeg	–		Szekszárd	.		Nagykáta	ny		Hortobágy	.	
Zirc	.		Mohács	.		Örkény	ny		Tiszaroff	.	
Veszprém	ny		Siklós	.		Kunsztmiklós	. .		Karcag	ny	
Ivánrárom	2	⚐	Királyret	.		Cegléd	1		Berettyóújfalu	.	
Kisbér	.		Balassagyarm	ny	⚐	Nagykóros	ny	⚐	Szeghalom	.	
Mór	.		Romhány	.		Tiszakécske	ny		Körösszakal	.	
Alcsut	1		Vác	.		Izsak	.		Szarvas	.	
Dobogoko	.		Godollo	.		Kiskunfelegyh	1	⚐	Szentes	.	
Martonvásár	.		Lőrinci	.		Kiskunhalas	.		Orosháza	ny	
Tihany	.		Gyongyos	.		Bacsalmás	.		Makó	.	
Lonyód	.		Borsodnádasd	2	⚐	Kistelek	.		Mezohegyes	4	
Marcali	ny		Putnok	.		Záhony	.				

* A légnyomás 500 gdm-re átszámítva ** A légnyomás 1000 gdm-re átszámítva

Magassági szélmérések

Óraadatok greenwichi középidőben

V. 10.	Bpest 06 h		Bpest 09 h		Bpest 11 h		Szhely 11 h		Szeged 11 h		Miskolc 11 h		Debr. 11 h		Pécs 12 h		Győr 12 h	
	fok	m/s	fok	m/s	fok	m/s	fok	m/s	fok	m/s	fok	m/s	fok	m/s	fok	m/s	fok	m/s
Talaj	90	7	90	2	140	7	40	2	140	2	90	2	40	2	90	7	90	7
500 m	170	6	140	6	110	7	80	3	130	5	60	3	90	1	150	5	110	5
1000	120	6	140	6	110	7	80	3	130	6	90	2	90	3	150	5	140	8
1500	120	6	130	9	110	7	40	4	110	9	80	2	90	3	150	5	140	8
2000	130	8	130	13	110	7	40	4					120	4	150	5	160	8
3000	140	5	130	10	130	5	350	7					120	4	110	5		
4000	130	5	130	6	130	5							130	4	110	5		
5000	130	5	110	4									90	2				
7000			130	3									70	2				
9000			300	1														
10000			320	5														
12000																		
14000																		
16000																		
18000																		
20000																		

V. 10.	Bpest 14 h		Siófok 11 h		Bpest 21 h		Bpest 23 h		Siófok 23 h		Szhely 23 h		Győr 23 h		Pécs 23 h		Szeged 23 h	
	fok	m/s	fok	m/s	fok	m/s	fok	m/s	fok	m/s	fok	m/s	fok	m/s	fok	m/s	fok	m/s
Talaj	40	7	140	2	360	2	90	2	140	2	140	2	90	2	90	2	90	2
500 m	100	5	120	7	100	7	120	6	140	7	190	7	110	5	110	6	150	8
1000	130	4	120	7	110	9	120	6	110	6	170	9	110	5	110	6	150	8
1500			120	12	40	9	100	7	100	8			110	5	110	6	110	8
2000							100	7	120	9					130	4	150	8
3000							110	5							130	4	130	10
4000							50	3							130	4	100	6
5000																		
7000																		
9000																		
10000																		
12000																		
14000																		
16000																		
18000																		
20000																		

V. 10.	Debr. 23 h		V. 11.		Bpest 02 h													
	fok	m/s	fok	m/s	fok	m/s	fok	m/s	fok	m/s	fok	m/s	fok	m/s	fok	m/s	fok	m/s
Talaj	90	7			360	2												
500 m	100	7			100	6												
1000	100	7			100	6												
1500	120	7																
2000	120	7																
3000	130	5																
4000	130	5																
5000	130	5																
7000	150	5																
9000																		
10000																		
12000																		
14000																		
16000																		
18000																		
20000																		

IDŐJÁRÁSI NAPIJELENTÉS

ЕЖЕДНЕВНЫЙ МЕТЕОРОЛОГИЧЕСКИЙ БЮЛЛЕТЕНЬ • DAILY WEATHER REPORT
BULLETIN QUOTIDIEN DE TEMPS • TÄGLICHER WETTERBERICHT

KIADJA AZ ORSZÁGOS METEOROLÓGIAI INTÉZET
BUDAPEST II. KITAIBEL PÁL UTCA 1
TELEFON: KÖZPONT: 353-500, IDŐJELZŐ OSZT.: 150-410

MEGJELENIK NAPONKÉNT • ELŐFIZETÉSI ÁRA
A POSTAI KÖLTSÉGGEL EGYÜTT NEGYEDÉVRE 60, Ft
KIADÁSÉRT FELEL AZ INTÉZET IGAZGATÓJA

. évfolyam 132. szám. + Budapest + 1959. május hó 12.

Az időjárási helyzet ma reggel és a várható időjárás:

Európa északi felében továbbra is anticiklon terjeszkedik, lyben kevés a felhő, s zavartalan napsütéses az idő. Az anticiklontól délre, a n folyó torkolatvidékén, a Balkánon, a Kárpátmedencében és az Alpok környékén onban felhős az időjárás, többhelyen esik az eső, s délutánra zivatarok alakul- k ki.

Hazánkban hétfőn is meleg volt az idő; a hőmérséklet kora lután legtöbb helyen elérte a 23-26 fokot. Napközben erőteljes gomolyfelhőkép- dés indult meg, s a délutáni órákra sokhelyen zivatar tört ki, ezt néhány helyen észen ma reggelig tartó esőzés követte. Legtöbb eső a déli megyékben hullott: mogyszobon 30, Baján 28, Nagykanizsán 20 mm esőt mértek. Szentgotthárd, Pápa, mogyszob és Szigetvár környékéről jégesőt is jelentettek. Éjszaka az ország leg- gyobb részét beborító felhőtakaró megakadályozta a kisugárzásos lehülést, en- k következtében csak 10-13 fokig csökkent a hőmérséklet.

Budapesten kedden 12 órakor a hőmérséklet 18 fok, a ten- rszintre átszámitott légnyomás 765 mm, gyengén emelkedő irányzatú.

Várható időjárás szerda estig:

Tulnyomóan felhős idő.
Többfelé eső, zivatar.
Mérsékelt, helyenként élénk északkeleti szél.
A hőmérséklet alig változik.

Várható legalacsonyabb éjszakai hőmérséklet: 10, 13
legmagasabb nappali hőmérséklet szerdán: 17, 22
fok között.

hőmérséklet és a légnyomás napi középértéke Budapesten és ezek eltérése a 75 i átlagtól:

59. V. 11-én: 18,8 C°, 763,4 mm. Eltérés: +3,9 C°, +2,3 mm.

71 óta ezen a napon előfordult:

magasabb hőmérséklet 31,6 C° /1958/
alacsonyabb hőmérséklet 2,5 C° /1953/

Az Országos Meteorológiai Intézet Időjárási Napijelentése

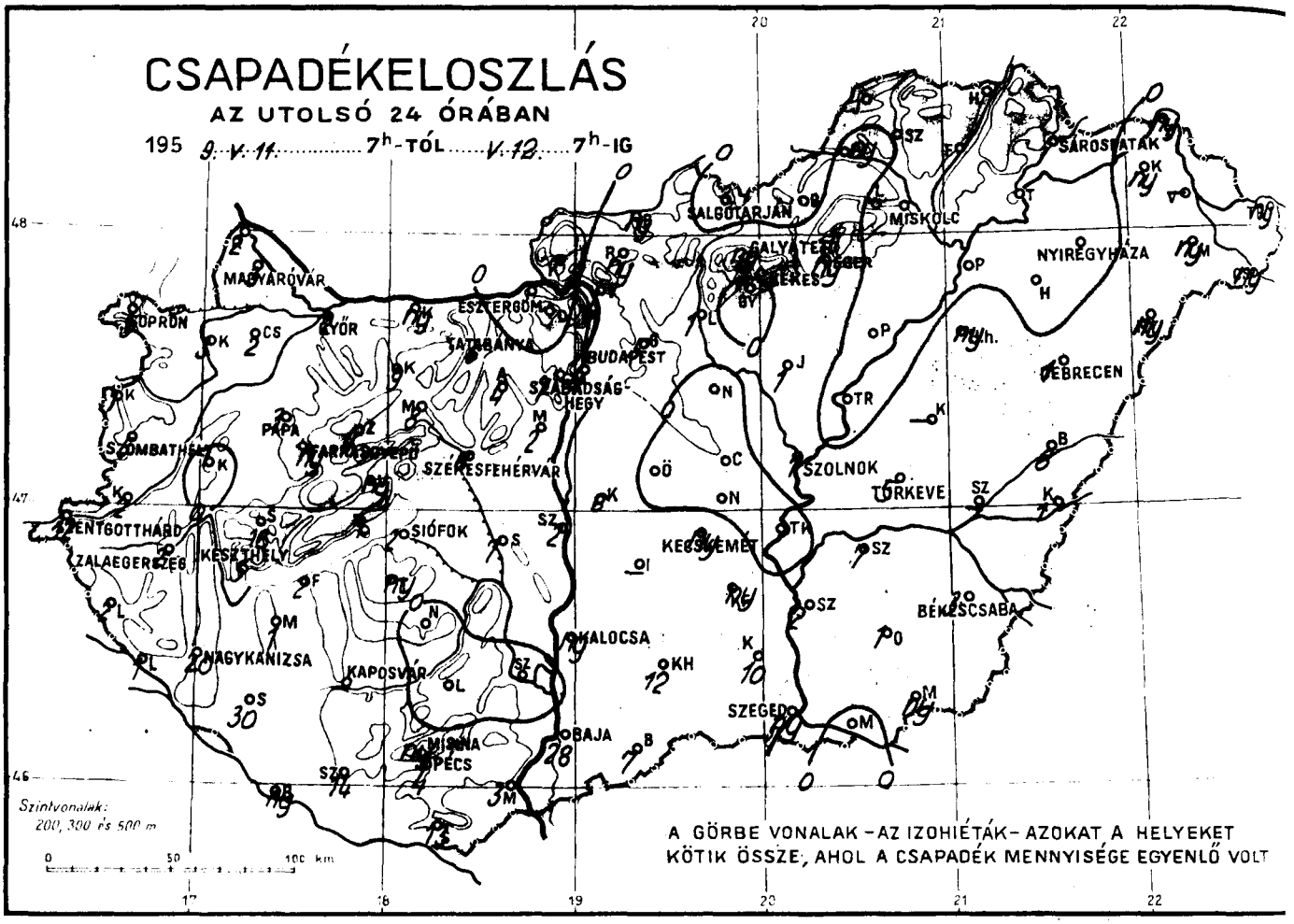

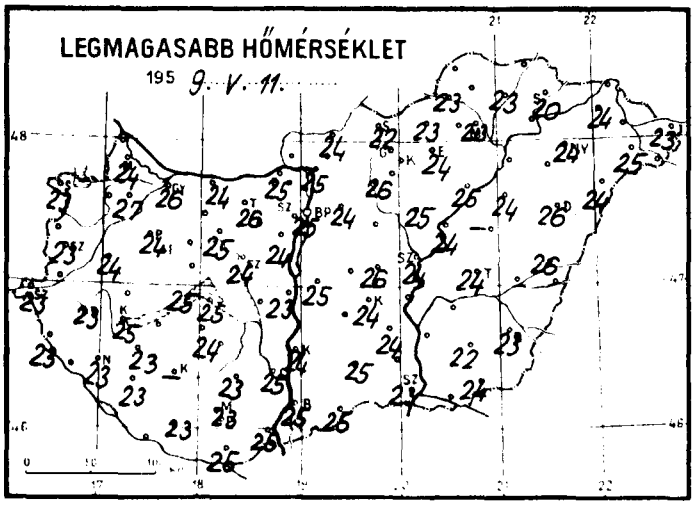

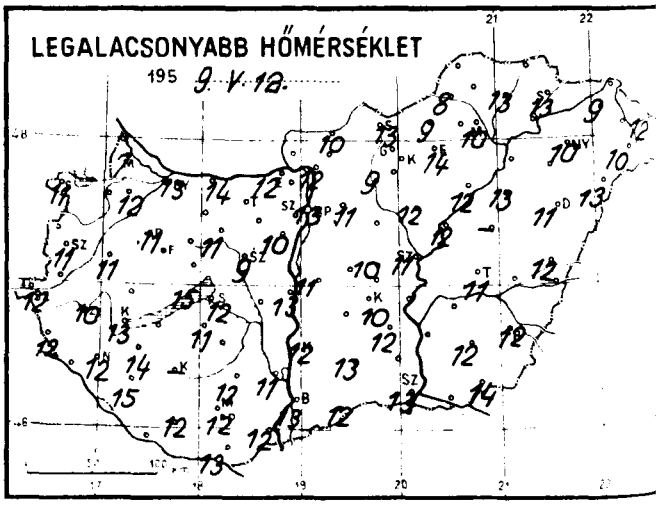

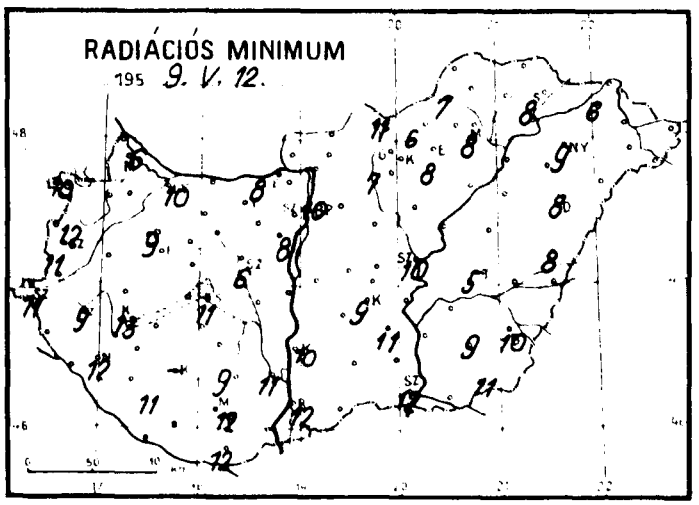

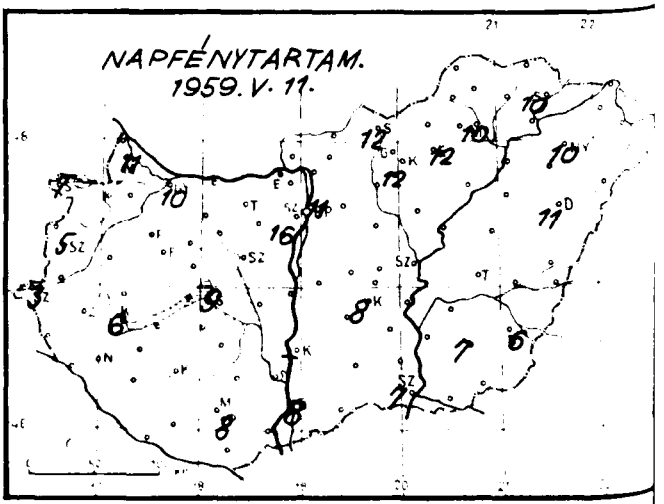

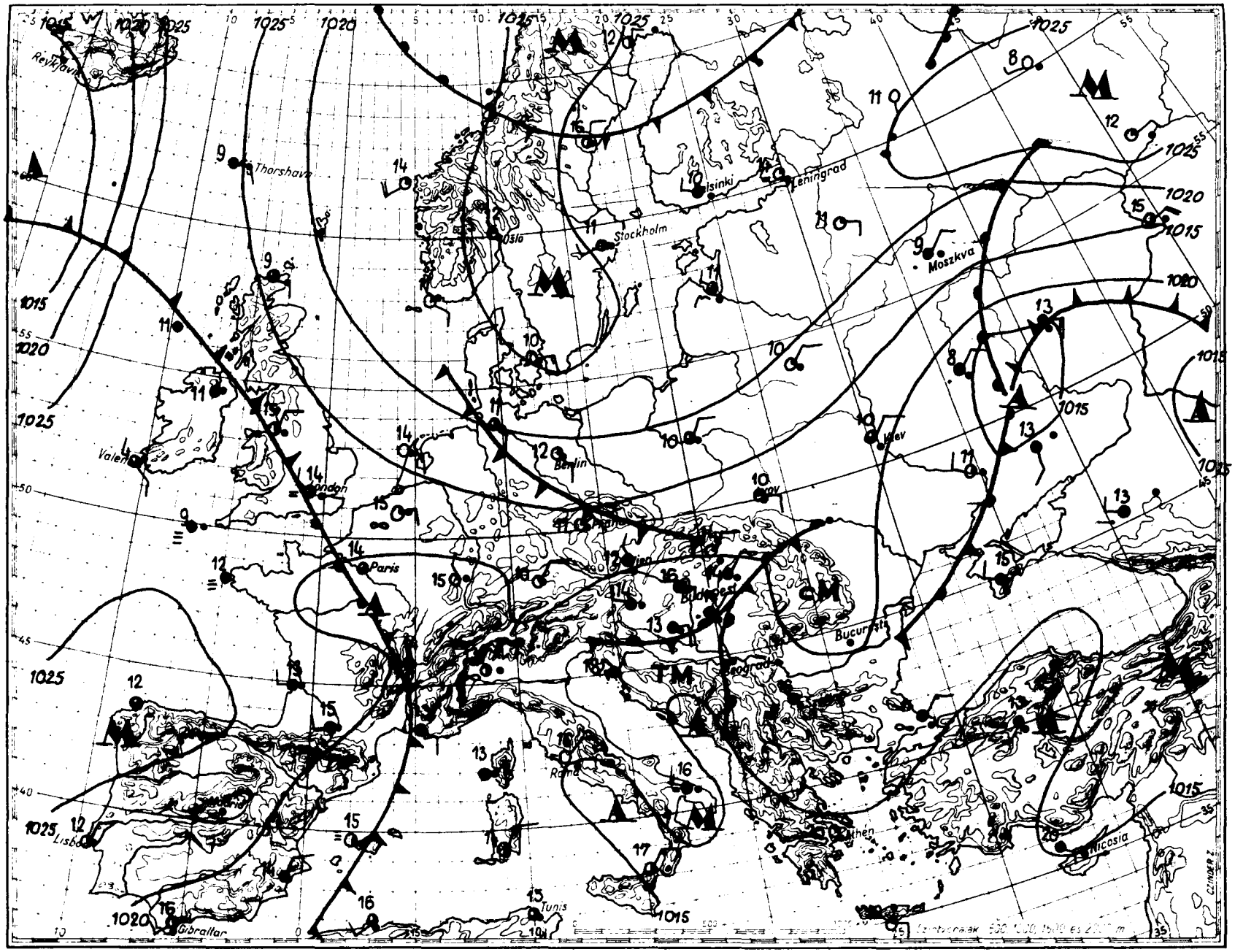
Reykjavik
Thorshavn
Oslo
Stockholm
Helsinki
Leningrad
Moszkva
Valentia
London
Paris
Berlin
Kiev
Budapest
Bucuresti
Roma
Athen
Nicosia
Tunis
Gibraltar
Lisboa
mm
mb

Magaslégköri időhelyzet

19 59. május hó 12. nap 00h GMT.

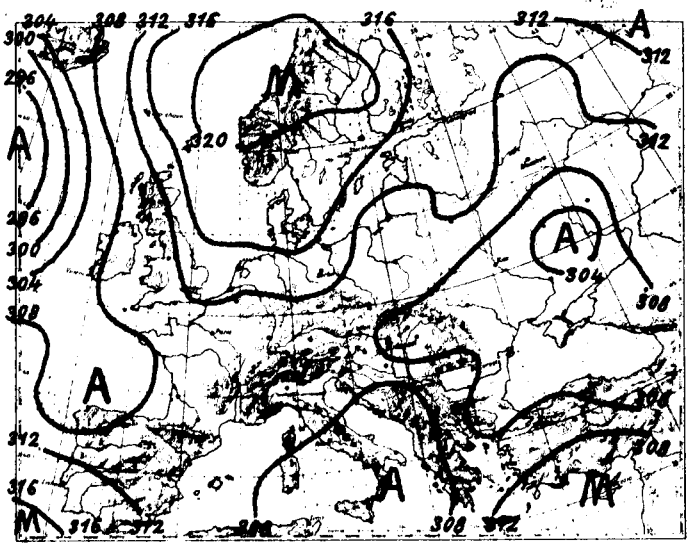

700 mb-os absz. topográfia

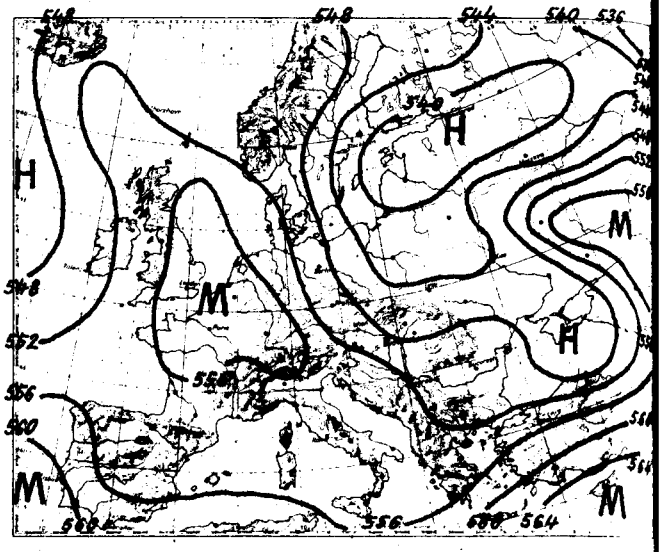

500/1000 mb-os rel. topográfia

1959. V.11. 12h			
mb	m	C°	%
1000	154	23.0	49
850	1539	11.2	65
700	3124	- 1.8	60
600	4333	-10.0	58
500	5719	-17.7	54
400	7348	-29.9	54
300	9333	-45.0	54
200	11971	-58.0	
100			
50			

Jellemző pontok:

1001.6	Talaj	23.2	49
789	2200	5.8	74
761	2450	3.2	83
714	2990	- 0.2	58
687	3310	- 3.0	63
643	3790	- 7.0	60
500	5719	-17.7	54
300	9333	-45.0	54
*230	11080	-55.3	54
205	11800	-50.0	
194	12160	-51.2	
150	13859	-47.7	
122	15194	-47.7	

A Kelet-Európát a magasban borító hideg levegő részben az ukrán ciklon, részben a skandináv anticiklon áramrendszere utján Közép-Európa felé nyomul. Az Alpok és Kárpátok felett találkozik a délről származó szubtrópusi légtömegekkel és a troposzféra labilizálódását okozza.
Budapest felett két-három fokkal csökkent minden szinten a hőmérséklet. A talaj közelében izotermia alakult ki. A 0 fok szintje 310 m-t süllyedt, a -10 fok magassága alig változott.

Dr. Kallósné s.k.

1959. V.12. 00h			
mb	m	C°	%
1000	151	14.4	75
850	1509	7.0	65
700	3068	- 5.2	85
600	4262	-11.2	86
500	5633	-21.5	72
400	7236	-34.0	86
300	9180	-50.5	82
200	11767	-52.3	
100			
50			

Jellemző pontok:

1001.3	Talaj	14.3	79
952	550	14.5	52
660	3500	- 9.0	90
630	3880	- 8.5	90
500	5633	-21.5	72
400	7236	-34.0	86
300	9180	-50.5	82
*254	10250	-57.7	82
228	10900	-57.2	
200	11767	-52.3	
168	12900	-51.7	
160	13220	-49.5	
130	14545	-51.4	

* Tropopauza

1959. május hó.
12. nap kedd
72. évfolyam 132. sz.

	Reggeli észlelések 06 TMG				Az utolsó 24 óra adatai				
	Felhőzet (0–4)	Szélirány és erő (m/s)	Légnyomás (millibar)	Hőmérséklet (C°)	Csapadék (24 óra) (mm)		Hőmérsékleti szélsőségek: tegnapi nappali max.	Hőmérsékleti szélsőségek: éjszakai min.	Hőmérsékleti szélsőségek: Radiációs min.	Napsütés (óra) tegnap
Mosonmagyaróvár	4 o	– 0	1019.9	11	3		24	7	6	11
Sopron	3	NW 4	20.2	14	3	↯	23	11	10	7
Szombathely	4	N 1	19.1	15	5	↯	23	11	11	5
Szentgotthárd	4	WNW 2	19.3	13	12	↯ ▲	23	12	11	3
Pápa	1	S 2	18.5	14	3	↯ ▲	24	11	9	–
Győr	4	ENE 4	18.9	15	2	↯	26	13	10	10
Esztergom	4	ENE 2	18.9	16	o		25	12	8	–
Tatabánya	4	NE 1	18.9	14	6	↯	26	12	10	–
Székesfehérvár	1	ENE 2	18.6	15	6	↯	24	9	6	–
Siófok	3	ENE 5	18.3	16	2	↯	25	12	11	9
Keszthely	4	– 0	17.6	16	5	↯	25	13	13	6
Zalaegerszeg	3	NNE 2	18.6	14	2	↯	23	10	9	–
Nagykanizsa	4 o	N 2	18.9	13	20	↯	23	12	12	–
Kaposvár	–	–	–	–	–		–	–	–	–
Pécs	4 o	NE 3	17.2	13	4	↯	23	12	12	8
Budapest M. I.	4	E 2	18.6	16	4	↯	25	13	10	11
Salgótarján	1	N 2	19.1	16	o		22	13	11	12
Eger	2	N 2	18.9	15	ny		24	14	8	12
Miskolc	1	NNE 2	20.0	14	o		23	10	8	10
Sárospatak	4	N 2	19.9	16	o		20	13	8	10
Baja	4 o	– 0	18.1	14	28		25	13	12	8
Kalocsa	4	E 1	17.9	14	ny		24	12	10	–
Kecskemét	4	NE 2	17.9	12	ny	↯	24	10	9	8
Szeged	4 .	N 2	17.9	14	ny	↯	23	13	12	7
Szolnok	4	NE 2	18.0	13	1		24	11	10	–
Törökszentmiklós	4	NE 1	–	13	5	↯	24	11	5	–
Békéscsaba	4 .	N 2	18.6	13	3	↯	23	12	10	6
Debrecen	4	ENE 2	19.2	14	1	↯	26	11	8	11
Nyíregyháza	3	NE 3	20.3	14	o		24	10	9	10
Kékestető (1000 m)**	3	NE 4	902.3	10	ny		19	6	–	12
Galyatető (932 m)**	–	–	–	–	ny		19	8	–	–
Mátrafüred (534 m)*	4	NE 2	958.3	11	ny		22	11	10	–
Szabadsághegy (474 m)*	4	NE 2	959.2	12	7		22	11	–	10
Farkasgyepű (400 m)*	1	NE 1	959.3	14	ny	↯	24	11	7	–

24 órai csapadék mm			24 órai csapadék mm			24 órai csapadék mm			24 órai csapadék mm		
Bajka	2	↯	Tab	ny	↯	Jósvafő	o		Kisvárda	ny	
Csorna	2	↯	Sárbogárd	7	↯	Lillafüred	o		Vásárosnamény	–	
Kaposvár	3	↯	Sztálinváros	2	↯	Szendrőlád	o		Mátészalka	ny	
Kőszeg	1	↯	Nagykónyi	o		Fügöd	o		Tiszabecs	ny	
Körmend	2	↯	Somogyszob	30	↯ ▲	Hidasnémeti	o		Csenger	ny	
Lenti	2	↯	Bares	ny		Tokaj	o		Nyírlugos	ny	↯
Letenye	1	↯	Szigetvár	14	↯ ▲	Poroszló	o		Polgár	–	
Nagyatád	o		Lengyel	o		Jászapáti	1		Hajdúdorog	o	
Szentgotthárd	16	↯	Szekszárd	o		Nagykáta	o		Hortobágy	ny	
Zirc	4		Mohács	3		Örkény	o	=	Tiszaroff	o	↯
Veszprém	ny		Siklós	13	↯	Kunszentmiklós	6	=	Karcag	–	
Ivánc	ny		Királyrét	o		Cegléd	o		Berettyóújfalu	8	↯
Celldömölk	9	↯	Balassagyarmat	ny		Nagykőrös	o	↯	Szeghalom	–	
Sárvár	8	↯	Bomhány	ny		Tiszakécske	o		Körösszakál	1	
Vasvár	4	↯	Vác	4	↯	Izsák	–		Szarvas	7	↯
Celldömölk	o		Godollo	5		Kiskunfélegyh	ny	↯	Szentes	2	
Martonvásár	ny		Lorinci	1		Kiskunhalas	12	↯	Orosháza	1	↯
Gánt	1		Gyöngyös	o		Bácsalmás	7		Makó	o	
Tényő	2		Borsodnádasd	o		Kistelek	10	↯	Mezőhegyes	ny	↯
Marcali	1		Putnok	ny		Zalkod	ny				

* A légnyomás 500 gdm-re átszámítva ** A légnyomás 1000 gdm-re átszámítva

Magassági szélmérések

Óraadatok greenwichi középidőben

V. 11.	Bpest 05 h		Bpest 09 h		Debr. 10 h		Szeged 11 h		Pécs 12 h		Siófok 11 h		Bpest 12 h		Szhely 12 h		Győr 12 h	
	fok	m/s	fok	m/s	fok	m/s	fok	m/s	fok	m/s	fok	m/s	fok	m/s	fok	m/s	fok	m/s
Talaj	40	7	90	7	270	2	180	7	90	7	140	2	90	7	90	2	90	7
500 m	100	7	100	7	250	4	130	3	110	9	120	7	90	3	90	4	100	10
1000	100	7	120	3	280	2	40	1	110	9	110	8	90	3	90	4	110	7
1500	100	7	90	6	280	2			120	11	110	8	110	4	140	4	110	7
2000	110	3	110	4	140	3			120	11	130	9	100	3	90	7	90	4
3000	90	4	120	3	110	3			120	2			130	1	160	5		
4000	80	5	120	3	40	2							90	2				
5000	80	0	40	2	330	3							320	2				
7000	310	5	300	3	300	4							310	4				
9000	300	3	310	6									280	6				
10000	290	5	260	7									280	6				
12000	310	6	310	4									280	4				
14000	270	1											290	7				
16000																		
18000																		
20000																		

V. 11.	Bpest 15 h		Bpest 18 h		Győr 23 h		Szeged 23 h											
	fok	m/s	fok	m/s	fok	m/s	fok	m/s	fok	m/s	fok	m/s	fok	m/s	fok	m/s	fok	m/s
Talaj	90	2	-	0	90	2	40	2										
500 m	90	4	100	1	120	4	160	4										
1000	90	4	150	6	120	6	170	6										
1500	90	4	110	6			170	3										
2000							120	3										
3000																		
4000																		
5000																		
7000																		
9000																		
10000																		
12000																		
14000																		
16000																		
18000																		
20000																		

V. 12.	Debr. 00 h		Bpest 00 h		Szhely 00 h		Bpest 03 h		Szeged 05 h		Bpest 06 h							
	fok	m/s	fok	m/s	fok	m/s	fok	m/s	fok	m/s	fok	m/s	fok	m/s	fok	m/s	fok	m/s
Talaj	360	2	360	2	-	0	40	2	360	2	40	2						
500 m	90	3	70	9	50	2	80	6	80	6	100	4						
1000	90	3	70	9	100	3	140	3	150	6	100	4						
1500	90	3	70	9			80	1	150	11	70	4						
2000	-	0	90	10			90	1	160	13	70	4						
3000											50	3						
4000	290	2									300	5						
5000	260	3																
7000																		
9000																		
10000																		
12000																		
14000																		
16000																		
18000																		
20000																		

IDŐJÁRÁSI NAPIJELENTÉS

ЕЖЕДНЕВНЫЙ МЕТЕОРОЛОГИЧЕСКИЙ БЮЛЛЕТЕНЬ • DAILY WEATHER REPORT
BULLETIN QUOTIDIEN DE TEMPS • TÄGLICHER WETTERBERICHT

KIADJA AZ ORSZÁGOS METEOROLÓGIAI INTÉZET
BUDAPEST II. KITAIBEL PÁL UTCA 1
TELEFON: KÖZPONT: 353-500, IDŐJELZŐ OSZT.: 150-410

MEGJELENIK NAPONKÉNT • ELŐFIZETÉSI ÁRA A POSTAI KÖLTSÉGGEL EGYÜTT NEGYEDÉVRE 60, Ft
KIADÁSÉRT FELEL AZ INTÉZET IGAZGATÓJA

12. évfolyam 133. szám. + Budapest + 1959. május hó 13.

Az időjárási helyzet ma reggel és a várható időjárás:

Közép-Európába északkelet felől hűvösebb légtömegek érkeztek. Nyugat-Európában melegebb az idő, Párizsban tegnap 27 fokig emelkedett a hőmérséklet.

Hazánkban kedden a hűvösebb levegőfajta beáramlása-a Kárpát medencét körülvevő hegykoszorú hatására-erősen felhős, csapadékos időjárást okozott. A Balaton környékén és északkeleten zivatarok voltak, Csornáról jégesőt jelentettek. Legtöbb eső a Tiszántúlon hullott; Hajdudorogon 30 Békéscsabán 24, Szarvason és Tiszabecsen 22 mm. A legmagasabb nappali hőmérsékletek északon 17-22, délen 15-20 fok közé estek. Ma hajnalra a nyugati megyékben 5-8, az ország többi részében 8-12 fokig hűlt le a levegő.

Budapsten szerdán 12 órakor a hőmérséklet 16 fok, a tengerszintre átszámitott légnyomás 765 mm, gyengén süllyedő irányzatú.

Várható időjárás csütörtök estig:

Hűvös idő.
Keleten erős felhőzet, nyugaton csak felhőátvonulások.
Többhelyen - főként az ország keleti felében - kisebb eső.
Mérsékelt, helyenként élénkebb északi, északkeleti szél.

Várható legalacsonyabb éjszakai hőmérséklet: keleten 6-9, nyugaton 4-7
legmagasabb nappali hőmérséklet csütörtökön: 15-18 fok között.

Idánny

Távolabbi kilátások:

Az időjárás egyelőre nem változik.

A hőmérsékletet és a légnyomás napi középértéke Budapesten és ezek eltérése a 75 évi átlagtól:

1959. V. 12-én: 15,7 C°, 764,7 mm. Eltérés: +0,3 C°, +3,5 mm.

1871 óta ezen a napon előfordult:

Legmagasabb hőmérséklet 33,2 C° /1958/
Legalacsonyabb hőmérséklet 0,5 C° /1927/

Az Országos Meteorológiai Intézet Időjárási Napijelentése

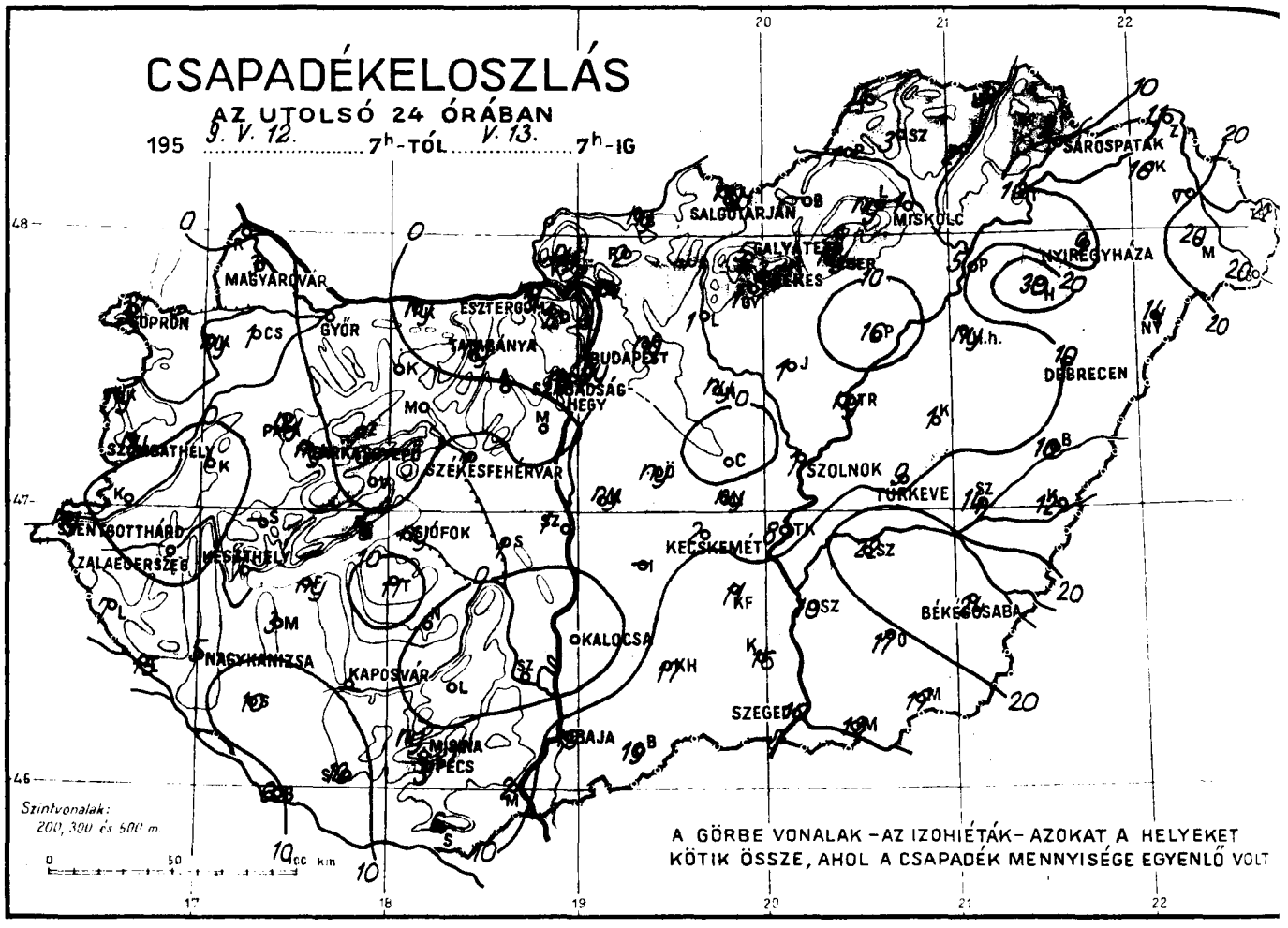

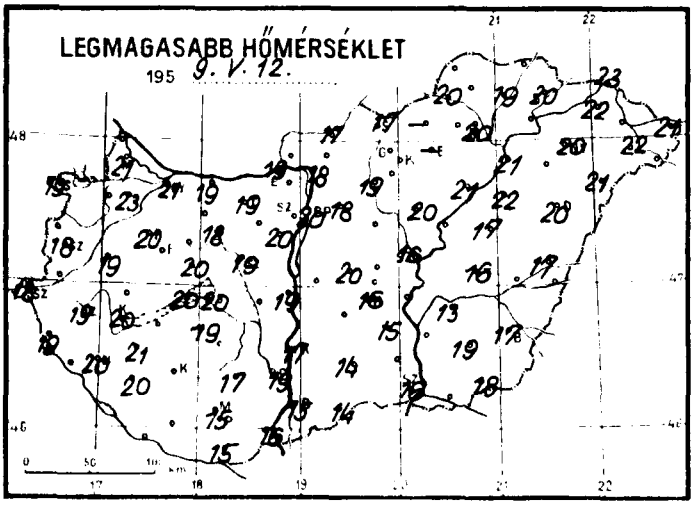

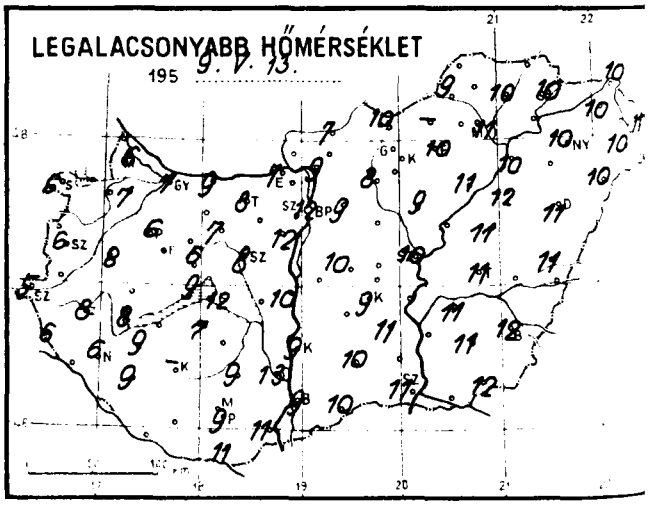

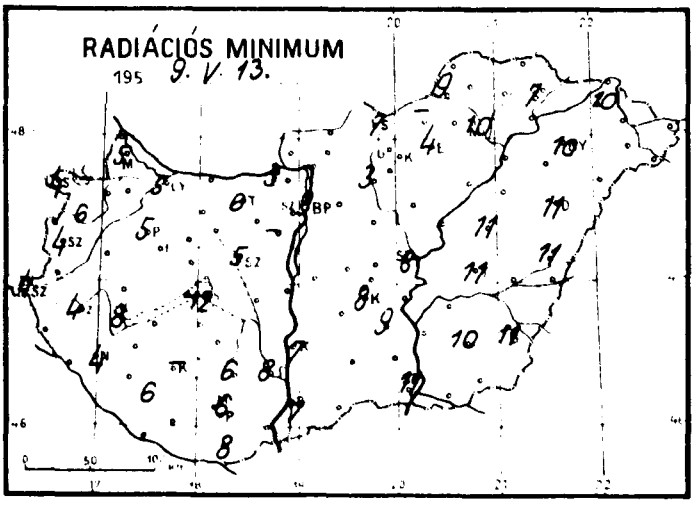

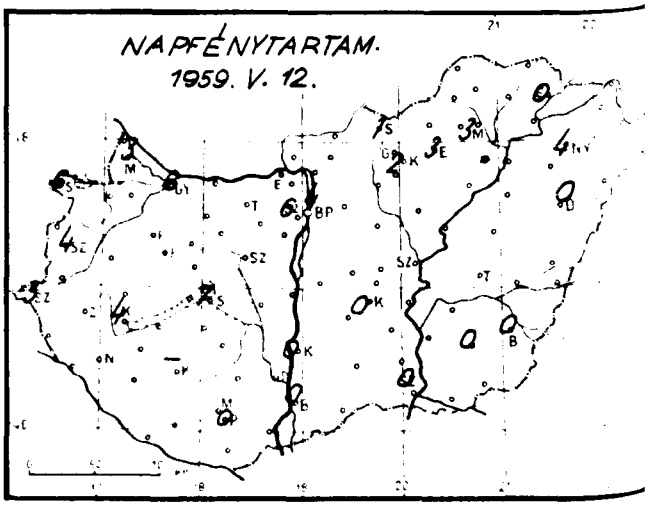

MELLÉKLET AZ ORSZÁGOS METEOROLÓGIAI INTÉZET

IDŐJÁRÁSI NAPIJELENTÉSÉHEZ

Budapest, 19 59. május hó 13. nap szerda

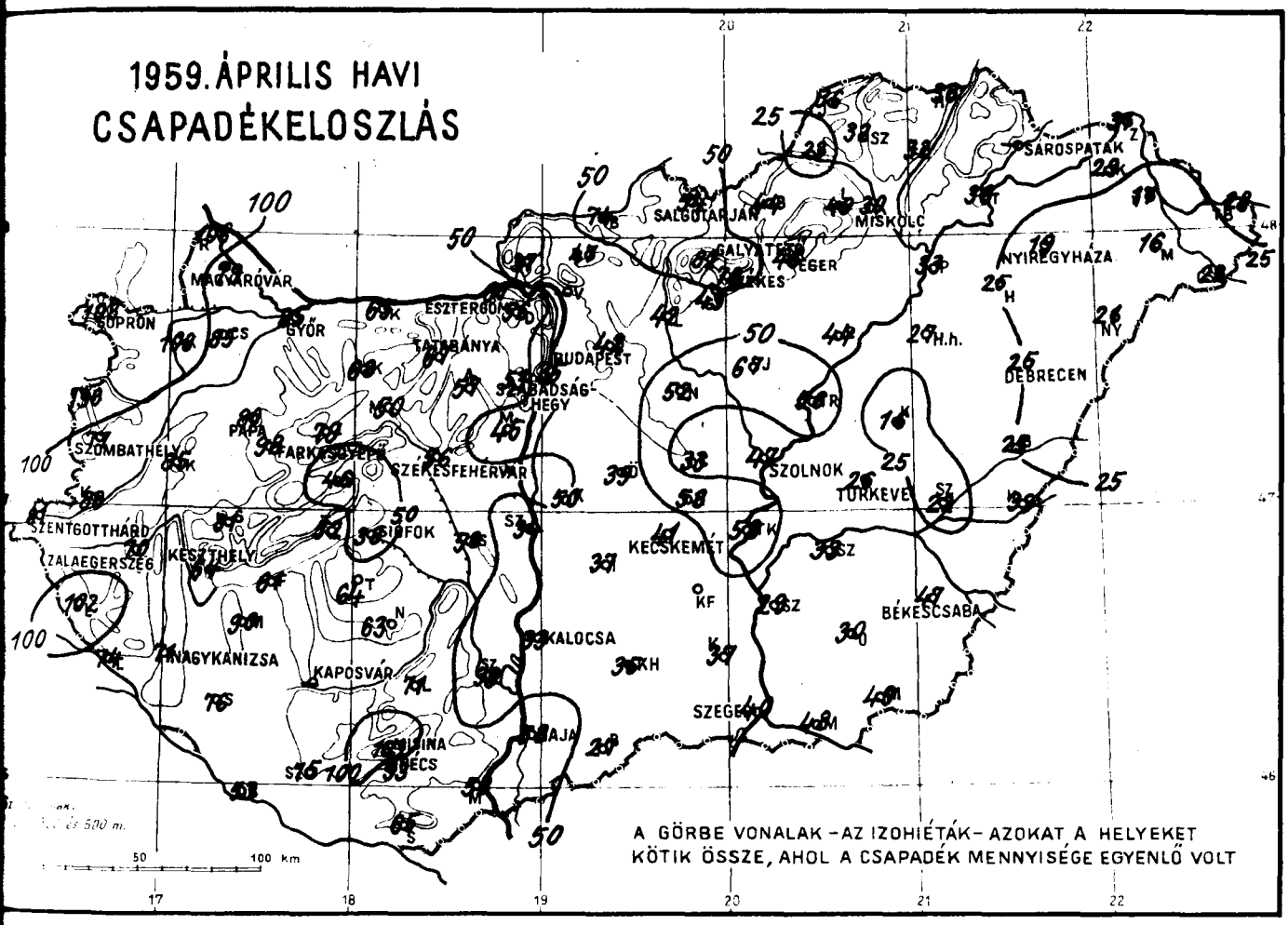

ÉGHAJLATI ADATOK

1959. április hóról

Az eltérések 30 évi /1901-30/ - újonnan szamitott - törzsértékekre vonatkoznak.

Állomás	Légnyomás mb		Hőmérséklet C°		Nedvesség %		Csapadék mm	
Mosonmagyaróvár	1013.6	+0.4	11.0	+1.3	71	0	79	+31
Pécs /Dohánygyár/	13.9	+0.9	12.1	+0.8	63	-4	93	+26
Budapest /OMI/	13.1	+0.3	11.9	+0.9	58	-8	35	-23
Szeged /Egyetem/	13.9	+1.2	11.8	+0.5	62	-1	40	-10
Debrecen /Egyetem/	13.6	+0.7	10.9	+0.7	69	-4	25	-26
Miskolc /Rep.tér/	13.2	+0.4	10.6	+0.9	65	-5	30	-13

TÁJÉKOZTATÓ

Az Időjárási Napijelentés hazánk és Európa időjárásáról nyújt tájékoztatást. Az első oldalon találjuk az európai időjárási helyzet, valamint hazánk utolsó 24 óra alatti időjárásának rövid leírását és a várható időjárást a következő 36 órára. Ezen az oldalon szerepel még a budapesti hőmérséklet és légnyomás előző napi középértéke és ezek eltérése a 75 éves átlagtól, valamint az 1871 óta azon a napon előfordult legmagasabb és legalacsonyabb hőmérséklet értéke és évszáma.

A második oldalon térképeken közöljük néhány időjárási elem területi eloszlását hazánk felett. Az első bemutatja az utolsó 24 óra csapadékmennyiségét (mm-ben ; ny = nyom, azaz 0,4 mm, vagy ennél kisebb mennyiség). A második térképen a kiadást megelőző napon észlelt nappali hőmérsékleti csúcsértéket láthatjuk, a harmadikon az elmúlt éjszaka alatti legalacsonyabb hőmérsékletet, a negyediken pedig a talajközeli rétegben észlelt legalacsonyabb hőmérsékletet (mindhármat Celsius-fokokban). Az ötödik térképen általában a kiadást megelőző napon mért napsütés időtartamát adjuk meg órákban. Hóréteg esetén azonban ezen a térképen közöljük a kiadás reggelén mért hóréteg magasságát cm-ben (* = folt, azaz nem összefüggő réteg, b = bucka).

A harmadik odalon található a vázlatos kivonata annak a sok ezer adatot tartalmazó időjárási munkatérképnek, amelynek alapján az Intézet időjelzése (prognózisa) készül. Az itt közölt térképen csak a legfontosabb állomások néhány közérdekű adata van feltüntetve : a felhőzet mennyiségét az állomás karika besötétítésének mértékével adjuk meg ; a szél abból az irányból fúj, amerre a szélzászló rúdja mutat. A zászlócskák száma meghatározza a szélsebességet : egy hosszú zászló 5 méter/másodperc (m/s) erősségű szélnek felel meg, egy rövid zászló 2,5 m/s-nek s i. t. A hőmérséklet Celsius-fokokban van feltüntetve az állomáskarikától balra. Ez alatt található esetenként az időjárás jellemzése, ha az észleléskor nevezetesebb időjárási esemény van, pl. csapadékhullás, köd, zivatar stb. A térképen láthatók még az izobárok, az egyenlő légnyomású helyeket összekötő vonalak, valamint a különböző fogazással ellátott görbe vonalak, az ún. időjárási frontok (jelmagyarázatot l. alább).

Az „A" a kis légnyomású terület (minimum, ciklon), az „M" a nagy légnyomású terület (maximum, anticiklon) középpontját jelöli. Fel van tüntetve azonkívül a Magyarországon, vagy annak környékén uralkodó légtömegek fajtája nemzetközi rövidítéssel. A betük jelentése :

m = tengeri
c = szárazföldi
W = meleg
K = hűvös vagy hideg
T = szubtrópusi
P = mérsékeltövi
A = sarkvidéki
M = légtömeg

(Pl. cKM = szárazföldi hideg levegő.)

A térkép melletti beosztás segítségével átszámíthatjuk a Hg milliméterekben kifejezett légnyomás értékét millibár egységekre és viszont.

A 4. oldalon két térképet közlünk. 1. A 700 mb-os absz. topográfia a 700 mb-os izobárfelületnek a tengerszint feletti magasságát tünteti fel ún. geopotenciális dekaméterekben. A térképen látható folytonos görbék az absz. izohipszák, vagyis a felület szintvonalai. Minthogy a magassági szél az izohipszák irányában fúj, ez a térkép a 700 mb-os szinten uralkodó légáramlásokról tájékoztat. 2. Az 500/1000 mb-os rel. topográfia az 500 mb-os izobárfelület távolságát ábrázolja az 1000 mb-os izobárfelülettől. A két izobárfelület egymástól való távolsága a közöttük levő levegőréteg hőmérsékletétől függ, mégpedig annál nagyobb, minél melegebb a légoszlop. A térképen látható görbékből (a rel. izohipszákból) a légkör alsó kb. 5000 m-es rétegének hőmérsékleti eloszlására következtethetünk. Ezen az oldalon találjuk még a budapesti rádiószondás mérések főbb adatait, mégpedig a főnyomásfelületek és a jellemzőpontok magasságát, hőmérsékletét és viszonylagos nedvességét. A szöveg az Európa feletti légtömegek vándorlásáról, valamint Budapest légterében történt változásokról tájékoztat.

Az 5. oldalon táblázatos alakban közöljük a hazánkban reggel 7 órakor (azaz 6 órakor greenwichi időben = 06 TMG) végzett megfigyelések eredményét, valamint az utolsó 24 óra néhány adatát, amelyek közül egyeseket a 2. oldalon térképeken is közlünk. A felhőzet mennyisége az égbolt negyedeiben van megadva (0 = derült, 4 = borult), mellette esetenként feltüntetjük a nevezetesebb időjárási eseményeket (mint az időjárási térképen). A szélirány megjelölésére a nemzetközi rövidítéseket használjuk (N = észak, E = kelet, S = dél, W = nyugat), az erősség méter/másodperc egységekben szerepel, a légnyomás tengerszintre átszámítva millibárokban (az ezresek és százasok száma csak szükség esetén van kiírva), valamennyi hőmérsékleti adat Celsius-fokokban, a csapadék-mennyiség, mint a térképen, mm-ben. A következő hasábban esetenként feltüntetjük a reggeli észlelés alkalmával talált deret, zúzmarát (jelekkel) ill. a hóréteg vastagságát cm-ben. A táblázat utolsó oszlopában van a napsütés tartama órákban. A második táblázatban vannak a csapadéksürgönyző állomások adatai : a csapadékmennyiség és hóréteg-vastagság.

A 6. oldalon vannak a magyarországi magaslégköri szélmérések. Az egyes oszlopokban megtalálhatjuk a szél irányát a talajon, 500, 1000, 1500 stb. m magasságban 360 fokos beosztás szerint (90 fok = kelet, 180 fok = dél, 270 = fok nyugat és 360 fok = észak), továbbá a szél sebességét m/s-okban.

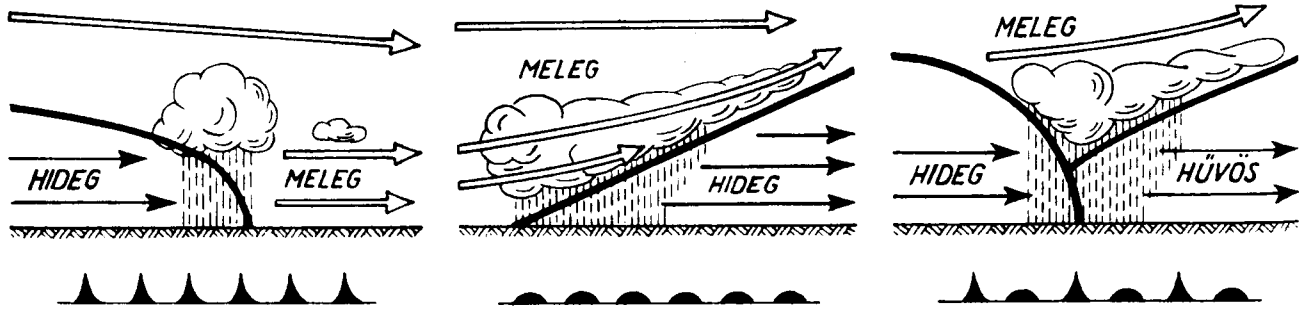

Hideg front **Meleg front** **Záródott front (okkluzió)**

Az időjárási front két különböző sajátosságú légtömeg ütköző vonala. Hideg front, vagyis betörési front esetén a hideg levegő tör előre, maga előtt felemelve a melegebb levegőt. Meleg front, vagyis felsiklási front esetén a meleg levegő a hidegebbre felsiklik. Záródott front vagy okkluzió keletkezik akkor, ha a betörési front az előtte haladó felsiklási frontot utoléri és a meleg levegőt a magasba emelve, a talajtól teljesen elválasztja. A szaggatott kettős vonalak a lesiklási felületet jelzik. Lesiklási felület mentén is két különböző sajátosságú légtömeg érintkezik, de az egyik légtömeg leszálló mozgást végez. Az időjárási frontok általában az időromlás (borulás, eső, zivatar, havazás, hirtelen kitörő szél) hordozói. A lesiklási felület mentén általában szép időjárás uralkodik, felhőtlen égbolt, szélcsend, legfeljebb vékony rétegű kisugárzási köd van.

Fontosabb meteorológiai jelek :

∞ pára	⁹ szitálás	~ ónoseső	∇ záporeső	↯ villogás
= talajköd	• eső	▲ jégeső	∇* hózápor	⚡ porvihar
≡ köd	✳ havazás	V zúzmara	⚑ zivatar	⁂ hófúvás

Időjárási helyzet 1939. év MÁJUS hó 10. nap 7 óra

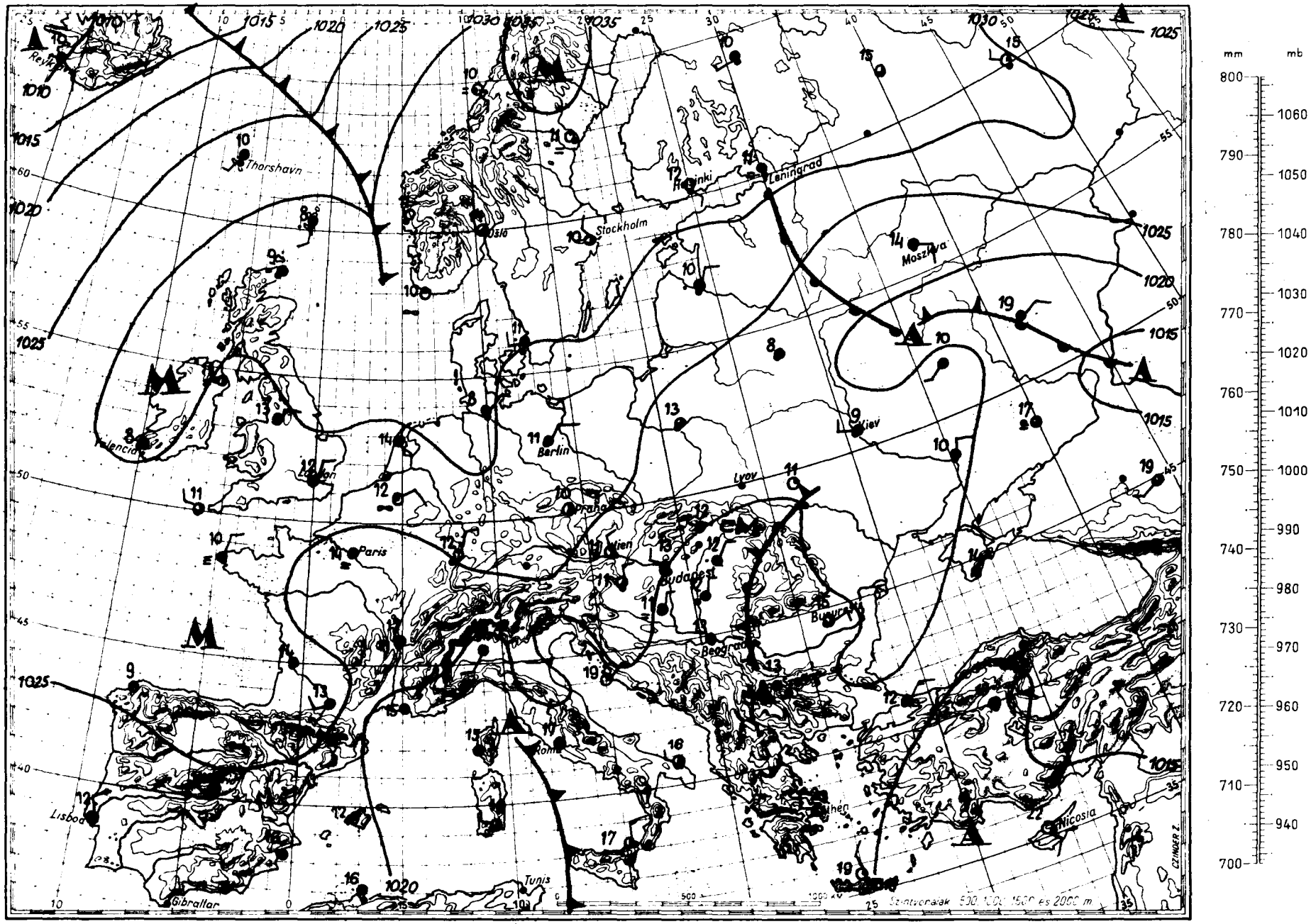

Magaslégköri időhelyzet

19 59. május hó 13. nap 00h GMT

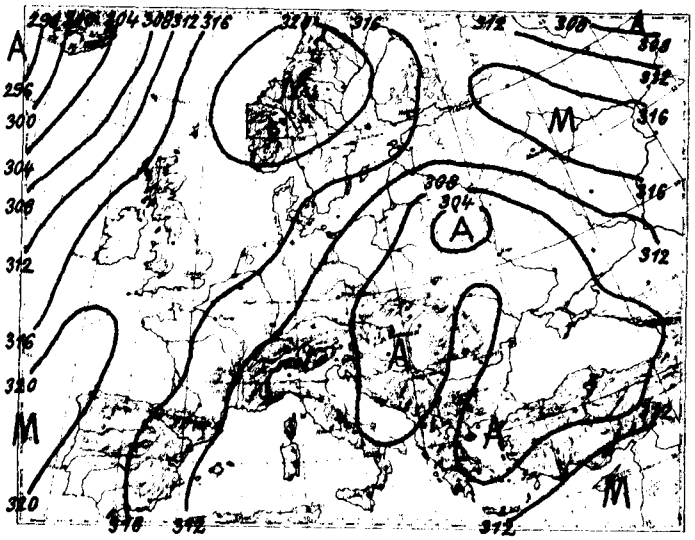

700 mb-os absz. topográfia

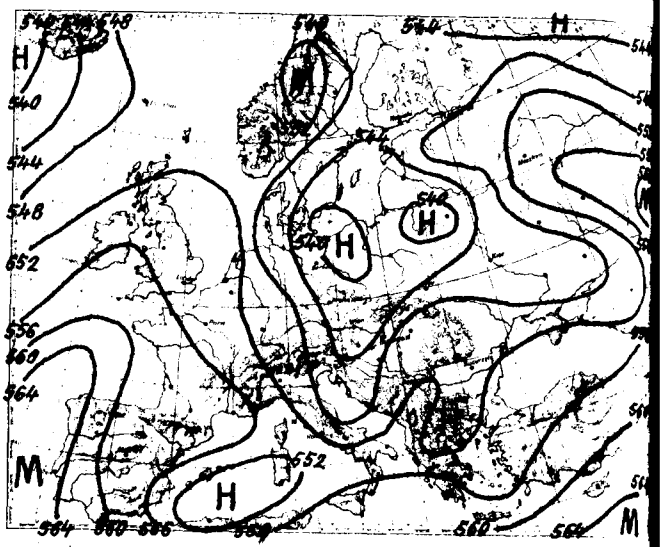

500/1000 mb-os rel. topográfia

1959.V.12. 12h

mb	m	C°	%
1000	165	17.8	55
850	1521	10.2	80
700	3092	- 1.3	85
600	4303	- 9.0	85
500	5691	-18.8	47
400	7312	-31.5	47
300	9280	-47.5	47
200	11914	-48.8	
100			
50			

Jellemző pontok:

1002.9	Talaj	18.6	55
942	680	12.4	54
900	1049	8.8	72
888	1200	10.0	75
788	2150	1.8	87
754	2500	2.2	85
568	4700	-10.8	79
*265	10050	-53.6	47
243	10650	-54.0	-
230	11000	-50.1	-
175	12814	-47.8	-

A keleteurópai hideg levegő lassan nyugat felé helyeződik át és magja ma éjfélkor Danszk felett volt. Északkeleti áramlással erős lehülés megy végbe a magasban Német-, és Franciaország, valamint Jugoszlávia felett. Nyugat-Európa partvidéke mentén melegnyelv alakult ki, és ugyancsak meleg levegő helyezkedik el a Szovjetunió európai területének nagy része felett is. Hazánk légterében a talajtól 2700 m-ig 3-4 fokot hült, majd 3700 m-ig kissé melegedett, majd feljebb 1-2 fokkal ismét hült a levegő. A 0 fok szintje éjfélkor 1870, a -10 fok magassága 4020 m-en volt. Mindkettő süllyedt; 550, ill. 100 m-t.

Dr. Kallósné s.k.

1959.V.13. 00h

mb	m	C°	%
1000	164	11.2	82
850	1506	3.2	88
700	3047	- 4.1	74
600	4247	-11.8	53
500	5613	-23.0	51
400	7205	-35.8	51
300	9143	-50.2	51
200	11773	-49.2	
100			
50			

Jellemző pontok:

1002.7	Talaj	11.4	82
958	500	11.0	80
748	2500	- 5.0	97
700	3047	- 4.1	74
630	3880	- 8.7	53
285	9480	-52.6	51
270	9820	-51.9	51
*260	10080	-54.0	51
244	10500	-54.0	-
226	10900	-49.2	-
153	13500	-49.2	-
130	14559	-52.0	-

* Tropopauza

1959. május hó.
13. szerda nap
72. évfolyam 133. sz.

	Reggeli észlelések 06 TMG				Az utolsó 24 óra adatai					
	Felhőzet (0–4)	Szélirány és ero (m/s)	Légnyomás (millibár)	Hőmérséklet (C°)	Csapadék (24 óra) (mm)		Hőmérsékleti szélsoségek: tegnapi nappali max.	Hőmérsékleti szélsoségek: éjszakai min.	Hőmérsékleti szélsoségek: Radiációs min.	Napsütés (óra) tegnap
Mosonmagyaróvár	3	NNW 2	1023.1	10	3		21	6	5	3
Sopron	3	NNW 4	24.0	11	3		19	6	4	6
Szombathely	0	N 4	22.7	12	ny		18	6	4	4
Szentgotthárd	0	NNW 8	22.7	11	ny		18	5	4	3
Pápa	0	N 6	22.0	9	ny		20	6	5	-
Gyor	4	NNW 6	22.4	10	.		21	7	5	6
Esztergom	4	- 0	21.3	10	ny		19	7	3	-
Tatabánya	4	W 1	22.0	9	ny		19	8	6	-
Szekesfehérvár	0	NW 2	20.7	10	7		19	8	5	-
Siofok	4	NW 3	20.8	12	ny	⚡	20	12	12	7
Keszthely	3	NNW 7	21.3	10	7	⚡	20	8	8	4
Zalaegerszeg	0	N 6	22.6	10	.		19	8	4	-
Nagykanizsa	1	N 6	22.6	10	5	⚡	20	6	4	-
Kaposvár	-	-	-	-	-		-	-	-	-
Pecs	3	NW 3	20.2	11	3		15	9	6	0
Budapest M. I.	4	NW 2	20.4	13	ny		20	12	9	4
Salgotarjan	1	NNE 1	20.3	13	ny		17	10	7	1
Eger	2	NW 1	20.3	14	ny		24	10	4	3
Miskolc	3	NNW 4	20.4	12	1		20	11	10	3
Sarospatak	4	NE 2	18.7	11	2		20	10	7	0
Papa	1	N 1	20.0	12	19		15	9	7	0
Kalocsa	0	N 2	19.7	12	.		17	9	7	0
Kecskemét	1	NE 6	19.4	12	2		16	9	8	0
Szeged	4	N 3	19.1	12	10		16	11	11	0
Szolnok	0	N 2	19.3	12	1		16	10	8	-
Turkeve	3	N 4	-	12	9		16	11	11	-
Békésesaba	4	N 1	19.0	12	-		17	12	11	0
Debrecen	4 .	N 2	19.4	11	10		20	11	11	0
Nyiregyhaza	4 .	N 2	20.2	10	9	⚡	20	10	10	4
Kekestető (1000 m)**	4	NNE 2	901.6	6	3		12	4	-	2
Galyatető (932 m)**	-	-	-	-	5		12	4	-	-
Misinatető (534 m)*	4	N 9	960.2	9	ny		15	9	9	-
Szabadsághegy (474 m)*	4	N 1	960.2	10	ny		16	9	-	6
Farkasgyepu (400 m)*	4	NW 1	961.6	6	ny		20	6	3	-

24 órai csapadék mm			24 órai csapadék mm			24 órai csapadék mm			24 órai csapadék mm		
Bajka	0		Tab	11	⚡	Jósvafő	-		Kisvárda	16	⚡
Csorna	1	▲	Sárbogárd	1		Lillafüred	ny		Vásárosnamény	-	
Kaposvár	ny		Sztálinvaros	1		Szendrőlád	3		Mátészalka	20	
Keszeg	ny		Nagykónyi	-		Fugod	2		Tiszabecs	22	
Kormend	0		Somogyszob	10		Hidasnémeti	3		Csenger	20	
Lenti	7		Bares	6		Tokaj	10	⚡	Nyirlugos	14	
Letenye	15	⚡	Szigetvár	12		Poroszlo	16		Polgár	5	⚡
Nagyatad	0		Lengyel	.		Jászapati	1	⚡	Hajdudorog	30	⚡
Sumeg	-	.	Szekszárd	0		Nagykata	ny		Hortobágy	ny	
Zirc	0		Mohács	2		Orkény	ny		Tiszaroff	ny	
Veszprém	0		Siklós	6		Kunsztmiklos	ny	=	Karcag	1	
Komárom	ny		Kiralyret	ny		Cegléd	0		Berettyóujfalu	10	
Ivsber	0		Balassagyarm	ny		Nagykoros	ny		Szeghalom	14	
Mor	0		Romhány	2		Tiszakécske	8		Körösszakal	12	
Alcsut	.		Vac	1		Izsák	-		Szarvas	22	
Dobogoko	1		Godollo	ny		Kiskunfelegyh	11		Szentes	10	
Martonvasar	.		Lorinci	1		Kiskunhalas	17		Orosháza	17	
Tapolca	6		Gyongyos	1		Bacsalmás	19		Mako	13	
Tapolca	ny	⚡	Borsodnadasd	-		Kistelek	16		Mezohegyes	17	
Marcali	3	⚡	Putnok	1		Zahony	11	⚡			

* A légnyomás 500 gdm-re átszámítva ** A légnyomás 1000 gdm-re átszámítva

Magassági szélmérések

Óraadatok greenwichi középidőben

V. 12.	Debr. 05 h		Bpest 09 h		Szhely 07 h		Debr. 11 h		Siofok 11 h		Szeged 11 h		Bpest 12 h		Győr 13 h		Bpest 15 h	
	fok	m/s	fok	m/s	fok	m/s	fok	m/s	fok	m/s	fok	m/s	fok	m/s	fok	m/s	fok	m/s
Talaj	40	2	90	7	360	7	180	2	360	7	360	7	90	7	40	7	90	2
500 m	110	5	70	5	50	6	70	4	60	6	30	6	80	6	50	6	80	4
1000	70	5	90	3	50	6	70	4	60	6	30	6	80	6	60	5	50	3
1500	70	5	110	3	40	7	120	2	60	6	50	3	80	3	50	5		
2000	30	4			40	7	120	2			30	6	80	3	40	9		
3000	10	3			70	2	50	3			20	14	330	2	10	13		
4000					350	9	270	5					300	4				
5000					360	3	270	7					360	9				
7000													250	19				
9000													250	25				
10000													250	22				
12000													290	6				
14000																		
16000																		
18000																		
20000																		

V. 12.	Szhely 17 h		Bpest 18 h		Debr 18 h		Pécs 19 h		Bpest 21 h		Siófok 23 h		Szhely 23 h		Győr 23 h		Pécs 23 h	
	fok	m/s	fok	m/s	fok	m/s	fok	m/s	fok	m/s	fok	m/s	fok	m/s	fok	m/s	fok	m/s
Talaj	360	2	40	2	360	2	-	0	40	2	40	7	360	7	360	2	270	2
500 m	20	11	40	3	20	2	40	5	70	6	60	7	10	10	40	4	20	4
1000	20	11	10	3	90	2	30	4	30	4	60	7	10	10	50	5		
1500	10	13	40	3	90	7	20	3	30	4			20	11				
2000	30	11			90	7							10	14				
3000	30	10																
4000																		
5000																		
7000																		
9000																		
10000																		
12000																		
14000																		
16000																		
18000																		
20000																		

V. 13.	Bpest 00 h		Bpest 02 h															
	fok	m/s	fok	m/s	fok	m/s	fok	m/s	fok	m/s	fok	m/s	fok	m/s	fok	m/s	fok	m/s
Talaj	40	2	360	2														
500 m	70	7	80	4														
1000	70	4	40	2														
1500	20	2	340	5														
2000			340	5														
3000																		
4000																		
5000																		
7000																		
9000																		
10000																		
12000																		
14000																		
16000																		
18000																		
20000																		

IDŐJÁRÁSI NAPIJELENTÉS

ЕЖЕДНЕВНЫЙ МЕТЕОРОЛОГИЧЕСКИЙ БЮЛЛЕТЕНЬ • DAILY WEATHER REPORT
BULLETIN QUOTIDIEN DE TEMPS • TÄGLICHER WETTERBERICHT

KIADJA AZ ORSZÁGOS METEOROLÓGIAI INTÉZET
BUDAPEST II. KITAIBEL PÁL UTCA 1
TELEFON: KÖZPONT: 353-500, IDŐJELZŐ OSZT.: 150-410

MEGJELENIK NAPONKÉNT • ELŐFIZETÉSI ÁRA A POSTAI KÖLTSÉGGEL EGYÜTT NEGYEDÉVRE 60, Ft
KIADÁSÉRT FELEL AZ INTÉZET IGAZGATÓJA

72. évfolyam 134. szám. + Budapest + 1959. május hó 14.

Az időjárási helyzet ma reggel és a várható időjárás:

A Szovjetunió európai területéről származó hűvösebb levegő Közép-Európán keresztül tovább folytatja utját délnyugat felé. Ez a levegőfajta az alacsonyabb szélességek felé áramlása során egyre erőteljesebb besugárzási hatások alá kerül. Ennek következtében ebben a légtömegben gyakoriak a záporok, zivatarok. Nyugat-Európában és a Skandináv félszigeten csendes, derült az időjárás. A Kaspi- és a Fekete-tengertől északra tovább tart a nagy meleg, például Saratovban tegnap 30 fokot mértek.

Hazánkban tegnap felhős volt az ég. Többhelyen hullott eső, sőt a Dunántulon néhány helyen zivatar is volt. Az ország északkeleti részén 9-15, Siklóson 8 mm, máshol jelentéktelen mennyiségű eső esett. A hőmérséklet napközben északkeleten 14, 17, máshol 17, 20 fokig emelkedett, éjszaka keleten 7, 10, nyugaton 3, 6 fokig süllyedt.

Budapesten csütörtökön 12 órakor a hőmérséklet 17 fok, a tengerszintre átszámitott légnyomás 763 mm, mérsékelten süllyedő irányzatú.

Várható időjárás péntek estig:

Mérsékelt északkeleti, keleti szél.
Változó felhőzet.
Többhelyen eső, zivatar.
A hőmérséklet alig változik.

Várható legalacsonyabb éjszakai hőmérséklet: keleten 7, 10
nyugaton 4, 7
legmagasabb nappali hőmérséklet pénteken: 18, 21 fok között.

Távolabbi kilátások:

Továbbra is záporesők, zivatarok.

A hőmérséklet és a légnyomás napi középértéke Budapesten és ezek eltérése a 75 évi átlagtól:

1959. V. 13-án: 14,6 C°, 765,2 mm. Eltérés: -1,0 C°, +4,5 mm.

1871 óta ezen a napon előfordult:

legmagasabb hőmérséklet 31,8 C° /1945/
legalacsonyabb hőmérséklet 1,0 C° /1885/

Az Országos Meteorológiai Intézet időjárási Napjelentése

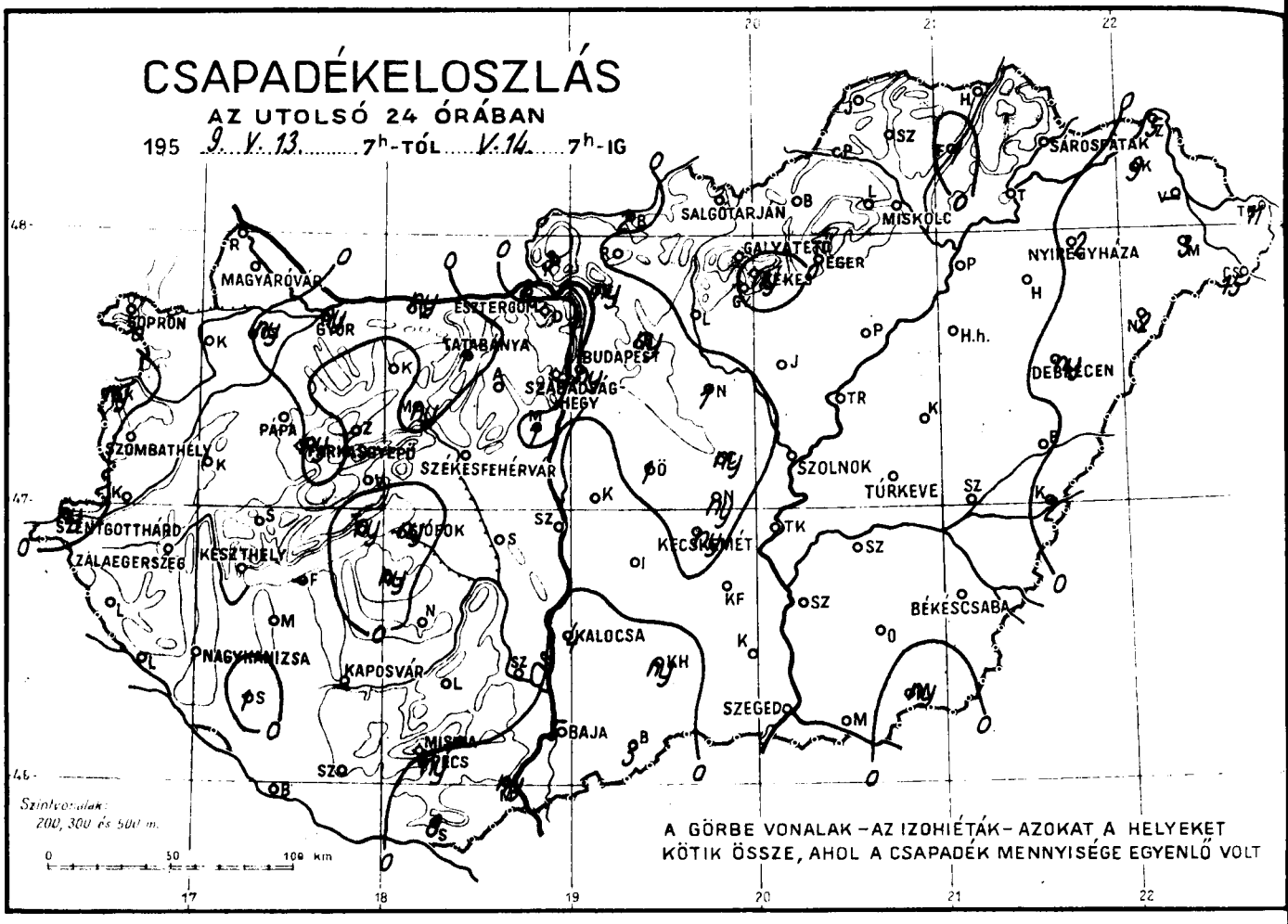

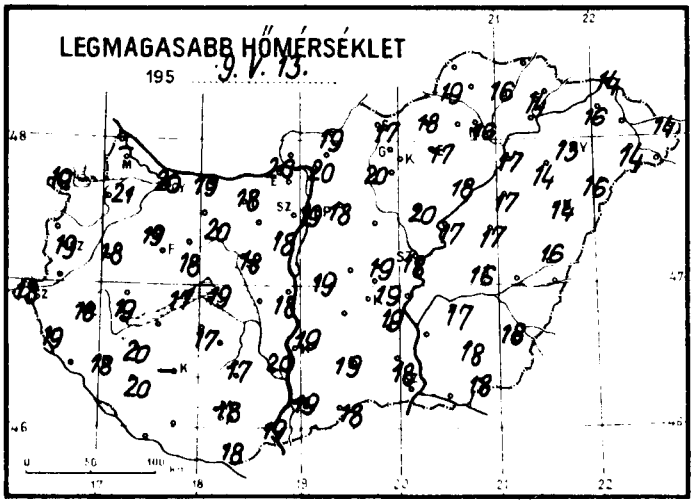

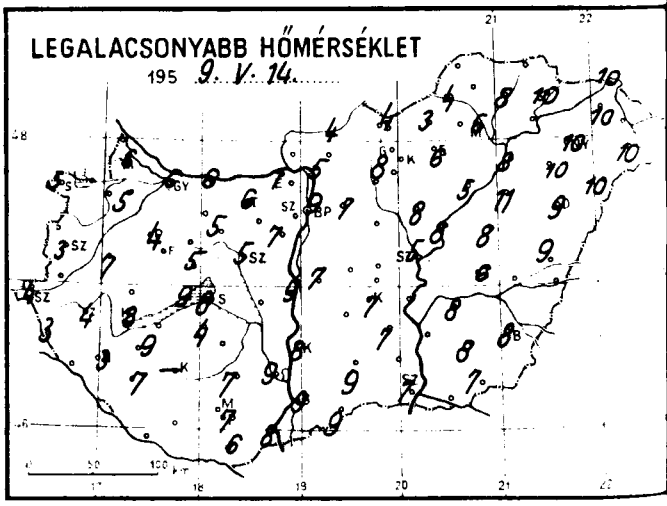

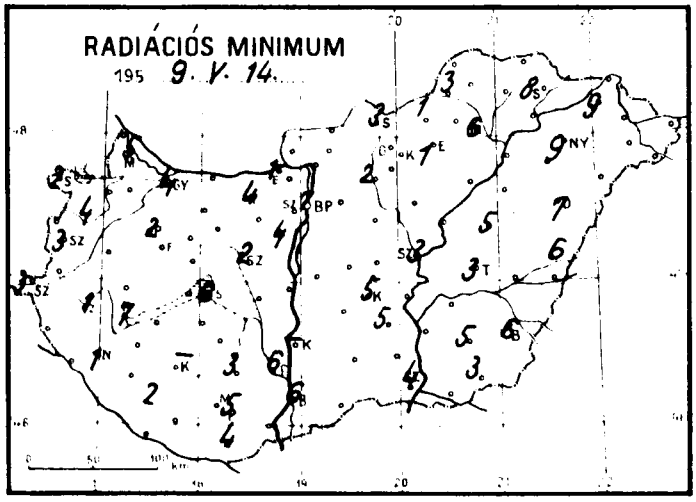

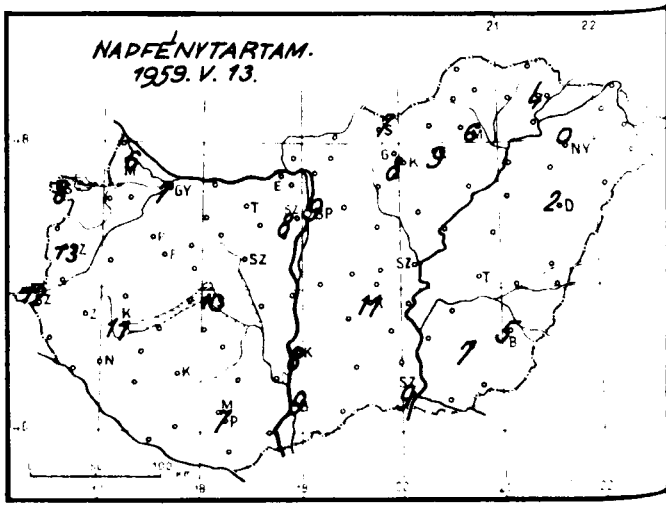

Időjárási helyzet 1959 év MÁJUS hó 14. nap 7 óra

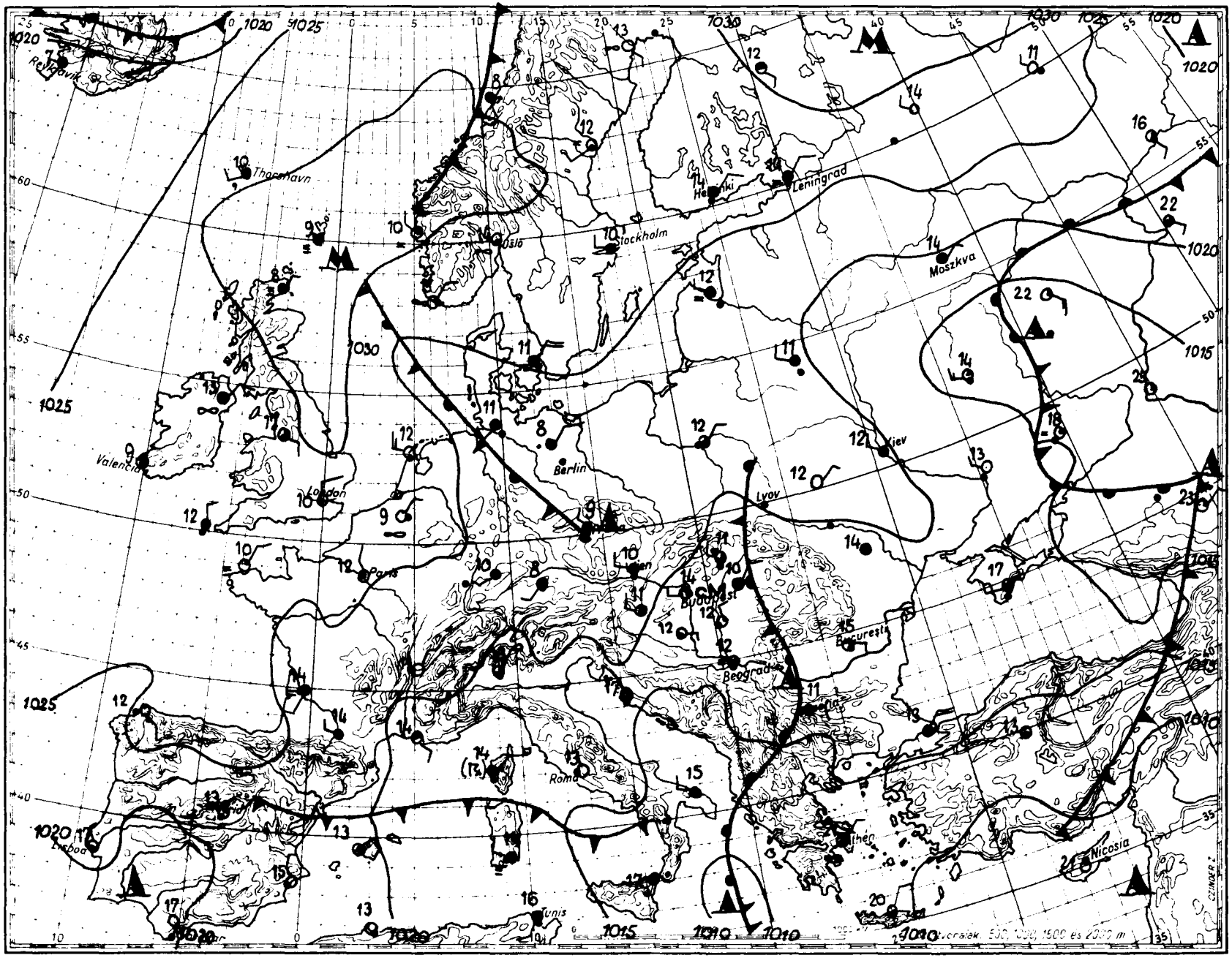

Magaslégköri időhelyzet

19 59. május hó 14. nap 00h GMT

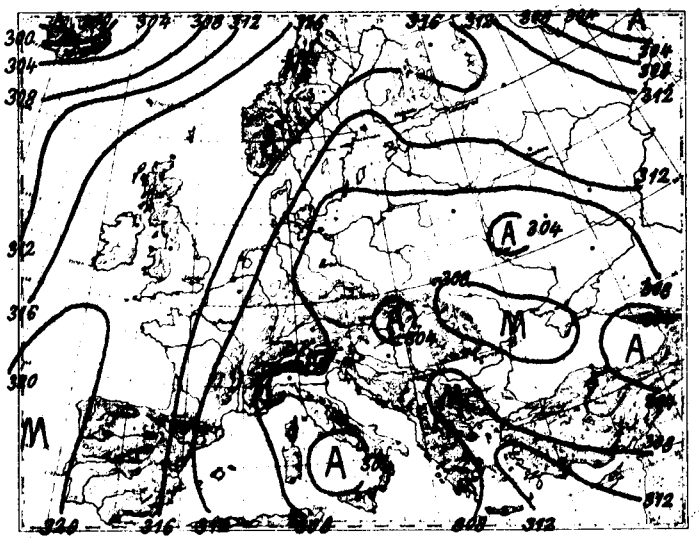

700 mb-os absz. topográfia

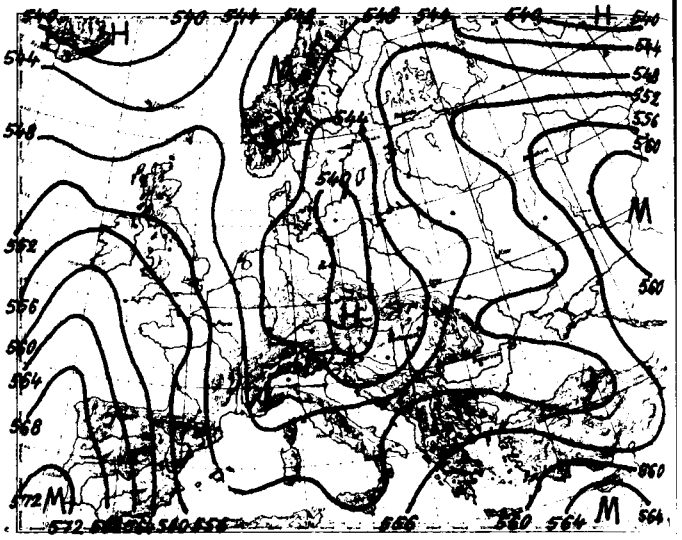

500/1000 mb-os rel. topográfia

1959.V.13. 12h

mb	m	C°	%
1000	174	16.8	50
850	1522	3.2	82
700	3065	- 8.0	87
600	4249	-13.3	45
500	5611	-22.8	43
400	7201	-36.5	43
300	9140	-49.2	43
200			
100			
50			

Jellemző pontok:

1004.0	Talaj	17.1	50
952	590	11.8	47
878	1270	5.6	81
774	2290	- 3.2	85
764	2370	- 2.0	83
664	3480	-11.4	89
634	3810	-10.4	47
400	7201	-36.5	43
300	9140	-49.2	43

Európa magaslégköri időjárásában mára nem következett be változás. Franciaország, Itália és a Szovjetunió európai területének keleti részein hidegadvekció megy végbe, míg a Volga mentén melegszik a levegő. Hazánk felett 2,5 km-ig nem változott, feljebb 3-5 fokkal csökkent a levegő hőmérséklete. A 0 fok magassága alig változott, a -10 foké 700 m-t süllyedt.

Dr. Kallósné s.k.

1959.V.14. 00h

mb	m	C°	%
1000	165	11.2	81
850	1510	3.2	90
700	3049	- 7.2	96
600	4231	-15.8	86
500	5582	-24.6	57
400	7160	-38.4	54
300	9077	-52.6	54
200	11696	-52.2	
100			
50			

Jellemző pontok:

1003.0	Talaj	11.2	81
958	520	11.8	72
800	1997	- 1.2	100
600	4231	-15.8	86
500	5582	-24.6	57
400	7160	-38.4	54
293	9210	-53.8	54
278	9520	-52.8	
261	9990	-54.8	
237	10590	-50.2	
188	12090	-52.8	
150	13556	-51.4	

■ Tropopauza

1959. május ..... hó,
14. nap ... csütörtök
72. évfolyam 134. sz.

	Reggeli észlelések 06 TMG				Az utolsó 24 óra adatai				
	Felhozet (0–4)	Szélirány és ero (m/s)	Légnyomás (millibar)	Homérseklet (C°)	Csapadék (24 óra) (mm)		Hőmérsékleti szélsoségek			Napsütés (óra) tegnap
							tegnapi nappali max.	éjszakai min.	Radiációs min.	
Mosonmagyaróvár	0	– 0	–	10	.		–	6	5	6
Sopron	3	NW 3	1021.2	10	.		19	5	2	8
Szombathely	4	N 2	20.4	13	.		19	3	3	13
Szentgotthárd	0	WSW 3	21.1	7	ny		18	4	3	12
Pápa	1	– 0	19.8	8	.		19	4	2	–
Gyor	0	WNW 4	20.0	10	ny		20	6	4	7
Esztergom	3	– 0	19.5	9	2		20	1	1	–
Tatabánya	0	SW 1	19.8	8	1		18	6	4	–
Szekesfehérvár	1	NNW 2	19.0	11	.		18	5	2	–
Siofok	1	– 0	19.3	13	ny	⌐	19	8	6	10
Keszthely	0	NW 2	19.5	10	.		19	8	7	11
Zalaegerszeg	0	N 2	20.2	10	.		18	4	1	–
Nagykanizsa	0	– 0	20.6	9	.		18	3	1	–
Kaposvár	–	–	–	–	–		–	–	–	–
Pecs	0	E 1	18.7	12	ny		18	7	5	7
Budapest M. I.	1	W 1	18.9	14	ny		19	9	7	9
Salgótarján	0	– 0	18.9	13	.		17	4	3	7
Eger	0	W 1	19.0	12	.		17	6	1	9
Miskole	2 –	NNW 2	19.1	11	.		16	6	6	6
Sarospatak	4	N 3	18.9	12	.		14	10	8	4
Baja	0	– 0	18.3	12	5	⌐	19	9	6	9
Kalocsa	0	SE 1	18.4	13	4		19	8	–	8
Kecskemét	0	NW 1	18.4	12	ny		19	7	5	11
Szeged	1	N 2	18.7	12	.		18	7	4	9
Szolnok	0	– 0	18.9	11	.		18	5	3	–
Turkeve	0	N 1	–	12	.		16	6	3	–
Békéscsaba	4	NW 1	18.4	10	.		18	8	6	5
Debrecen	3	NE 1	18.8	11	ny		14	9	7	2
Nyiregyháza	4	NNE 2	19.0	11	2		13	10	9	0
Kékestető (1000 m)**	1	NW 1	900.6	6	ny		12	3	–	8
Galyatető (932 m)**	–	–	–	–	.		13	4	–	–
Misinatető (534 m)*	0	NE 1	958.9	11	.		16	9	8	–
Szabadsághegy (474 m)*	2	NW 1	958.8	13	.		15	7	–	8
Farkasgyepu (400 m)*	1	NW 1	959.6	8	ny		18	5	1	–

24 órai csapadék mm			24 órai csapadék mm			24 órai csapadék mm			24 órai csapadék mm	
Rajka	.		Tab	ny	⌐	Jósvafó	.		Kisvárda	9
Csorna	ny	⌐	Sárbogárd	.		Lillafured	.		Vásárosnamény	–
Kapuvár	.	⌐	Sztálinváros	.		Szendrölád	.		Mátészalka	3
Koszeg	ny		Nagykónyi	.		Fugód	1		Tiszabecs	11
Kormend	.		Somogyszob	1		Hidasnémeti	.		Csenger	15
Lenti	.		Bares	.		Tokaj	.		Nyirlugos	2
Letenye	.		Szigetvár	.		Poroszló	.		Polgár	2
Kald	.		Lengyel	.		Jászapáti	.		Hajdúdorog	.
Sumeg	.		Szekszárd	.		Nagykáta	1	⌐	Hortobágy	.
Zirc	.		Mohács	ny		Orkény	1		Tiszaroff	.
Veszprém	.		Siklós	8	⌐	Kunsztmiklos	.		Karcag	.
Komarom	ny		Királyrét	3		Cegléd	ny		Berettyoujfalu	.
Kisber	.		Balassagyarm	2		Nagykoros	ny		Szeghalom	.
Mor	ny		Romhány	.		Tiszakécske	.		Korosszakal	2
Alcsut	.		Vác	ny		Izsák	.		Szarvas	.
Dobogóko	.		Godollo	ny		Kiskunfélegyh	.		Szentes	.
Martonvásar	1		Lorinci	.		Kiskunhalas	ny		Orosháza	.
Tihany	ny		Gyongyos	.		Bacsalmas	3		Mako	.
Fonyod	–		Borsodnádasd	.		Kistelek	.		Mezohegyes	ny
Marcali	.		Putnok	.		Zahony	5			

* A légnyomás 500 gdm-re átszámítva ** A légnyomás 1000 gdm-re átszámítva

Magassági szélmérések

Óraadatok greenwichi középidőben

V.13.	Szhely 05 h		Szeged 05 h		Pécs 06 h		Bpest 06 h		Bpest 09 h		Szhely 11 h		Pécs 12 h		Szeged 11 h		Bpest 11 h	
	fok	m/s	fok	m/s	fok	m/s	fok	m/s	fok	m/s	fok	m/s	fok	m/s	fok	m/s	fok	m/s
Talaj	360	7	360	2	320	2	360	7	360	7	360	7	320	7	360	12	360	2
500 m	350	21	10	7	10	2	350	4	20	4	20	17	340	4	360	11	10	4
1000	350	21					350	4	360	3	20	17	340	4	360	8	20	5
1500	10	16							360	5	20	12	350	6	360	8	20	5
2000	20	15									20	12	350	6			20	5
3000	20	5															300	6
4000	320	12															70	9
5000	270	8															230	13
7000	290	16															240	18
9000	280	15															230	18
10000	270	14															230	18
12000	360	18															230	3
14000																	140	5
16000																	100	5
18000																	80	5
20000																		

V.13.	Siófok 11 h		Győr 12 h		Bpest 15 h		Bpest 18 h		Szhely 17 h		Pécs 18 h		Szeged 18 h		Bpest 21 h		Szhely 23 h	
	fok	m/s	fok	m/s	fok	m/s	fok	m/s	fok	m/s	fok	m/s	fok	m/s	fok	m/s	fok	m/s
Talaj	40	2	360	2	360	7	360	7	360	2	140	2	40	2	-	0	360	2
500 m	10	5	360	4	30	3	10	3	360	12	270	2	30	7	60	4	360	4
1000	350	4	340	5	30	3	10	3	360	12	360	3	10	7	50	3	10	9
1500	350	4	360	8	320	2	10	3	20	12	350	6	360	8	50	3		
2000	350	4	20	8	320	2	350	3	30	8	340	8	360	8	30	3		
3000	-	0	30	6	330	3			340	5	340	8	320	7				
4000	320	4							350	8			240	4				
5000	250	6							340	6			220	8				
7000									310	10								
9000									260	13								
10000									240	14								
12000									240	14								
14000																		
16000																		
18000																		
20000																		

V.13.	Miskolc 23 h		Győr 23 h		Pécs 23 h		Szeged 23 h		Debr. 23 h		Siófok 23 h		Bpest 23 h		V.14.		Bpest 02 h	
	fok	m/s	fok	m/s	fok	m/s	fok	m/s	fok	m/s	fok	m/s	fok	m/s	fok	m/s	fok	m/s
Talaj	140	2	320	2	360	2	40	2	360	2	360	2	90	2			360	2
500 m	200	6	10	7	350	3	10	6	50	2	360	6	170	1			120	1
1000	200	5	10	7	340	5	350	5			360	6	30	2			40	2
1500	220	4	350	5	340	7	350	5			20	8	30	2			340	2
2000	220	4			340	7	350	5			360	7	30	2				
3000	350	1					350	5					320	3				
4000																		
5000																		
7000																		
9000																		
10000																		
12000																		
14000																		
16000																		
18000																		
20000																		

IDŐJÁRÁSI NAPIJELENTÉS

ЕЖЕДНЕВНЫЙ МЕТЕОРОЛОГИЧЕСКИЙ БЮЛЛЕТЕНЬ • DAILY WEATHER REPORT
BULLETIN QUOTIDIEN DE TEMPS • TÄGLICHER WETTERBERICHT

KIADJA AZ ORSZÁGOS METEOROLÓGIAI INTÉZET
BUDAPEST II. KITAIBEL PÁL UTCA 1
TELEFON: KÖZPONT: 353-500, IDŐJELZŐ OSZT.: 150-410

MEGJELENIK NAPONKÉNT • ELŐFIZETÉSI ÁRA A POSTAI KÖLTSÉGGEL EGYÜTT NEGYEDÉVRE 60, Ft
KIADÁSÉRT FELEL AZ INTÉZET IGAZGATÓJA

12. évfolyam 135. szám. + Budapest + 1959. május hó 15.

Az időjárási helyzet ma reggel és a várható időjárás:

Európában a Volga és a Dnyepr folyó közötti területen, a Kárpát-medencében, a Balkánon és az Alpok környékén változóan felhős az ég és többhelyen esik az eső. Az említett területektől északra anticiklonális az időjárás, több a napsütés, és délutáni záporok hullanak.

Hazánkban csütörtökön felhőátvonulások voltak, a déli, délutáni órákban néhány helyen záporesővel, Pécs környékén zivatarral. Éjszakára az ország keleti felében beborult az ég, s esőzés indult meg. A hőmérséklet tegnap napközben 17 - 20 fokig emelkedett. Ma éjszakára a derült nyugati megyékben 3 - 5 fokig hűlt le a levegő, máshol azonban csak 9 - 12 fokig csökkent a hőmérséklet.

Budapesten pénteken 12 órakor a hőmérséklet 15 fok, a tengerszintre átszámított légnyomás 762 mm, alig változik.

Várható időjárás szombat estig:

Erősen felhős idő, többfelé eső.
Mérsékelt északkeleti szél.
A hőmérséklet alig változik.

Várható legalacsonyabb éjszakai hőmérséklet: 8, 11
legmagasabb nappali hőmérséklet szombaton: 16, 19
fok között.

Távolabbi kilátások:

Továbbra is felhős idő, többhelyen esővel.

A hőmérséklet és a légnyomás napi középértéke Budapesten és ezek eltérése a 75 évi átlagtól:

1959. V. 14-én: 15,3 C°, 763,1 mm. Eltérés: -0,6 C°, +2,1 mm.

1871 óta ezen a napon előfordult:

legmagasabb hőmérséklet 31,5 C° /1945/
legalacsonyabb hőmérséklet 2,3 C° /1927/

Az Országos Meteorológiai Intézet Időjárási Napijelentése

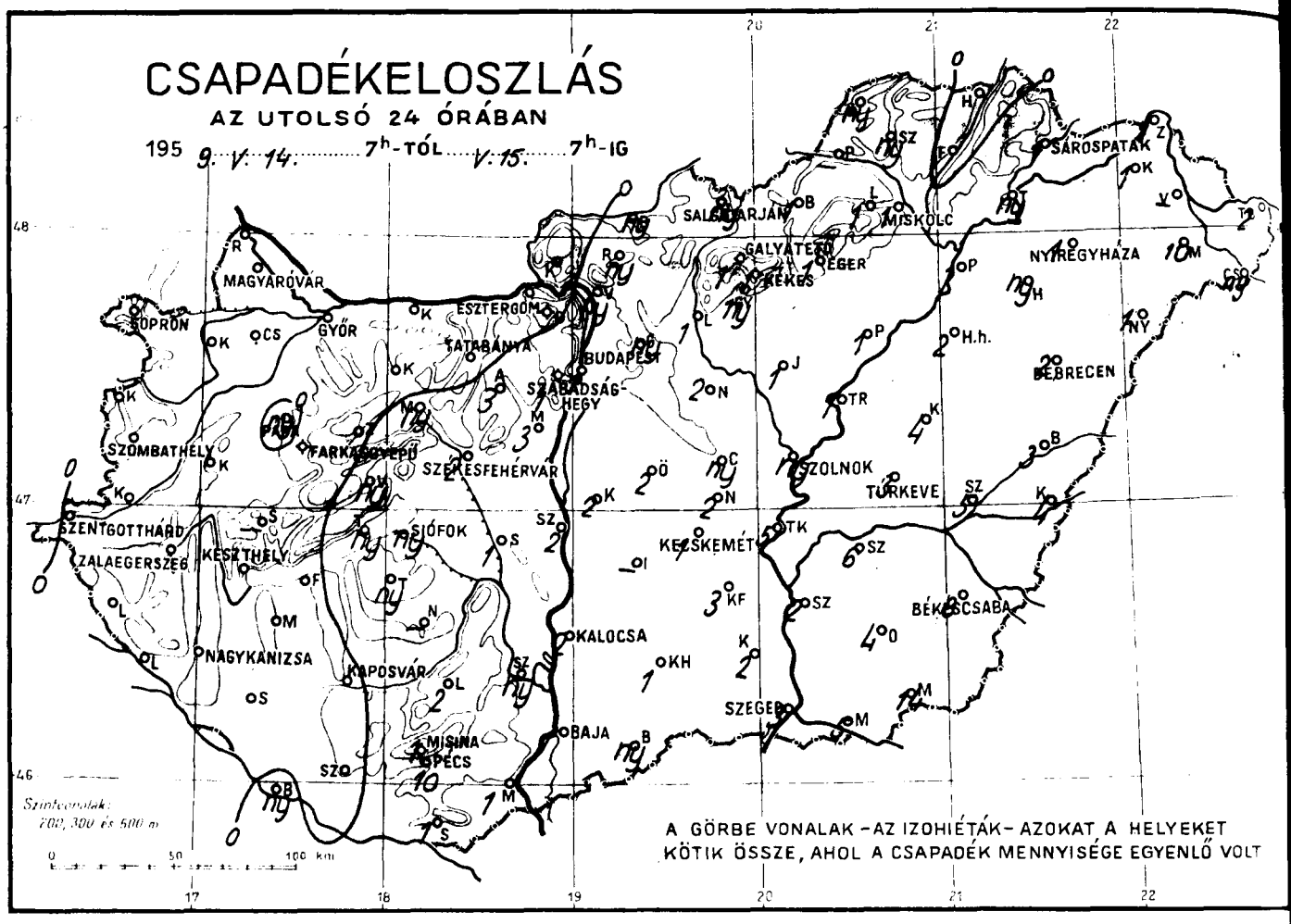

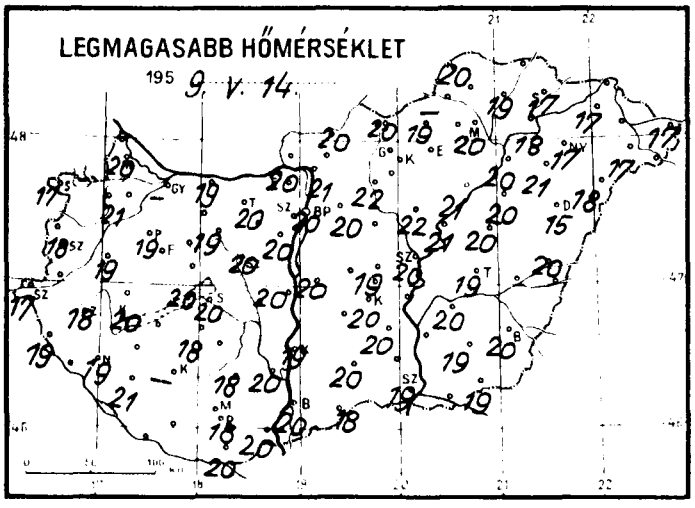

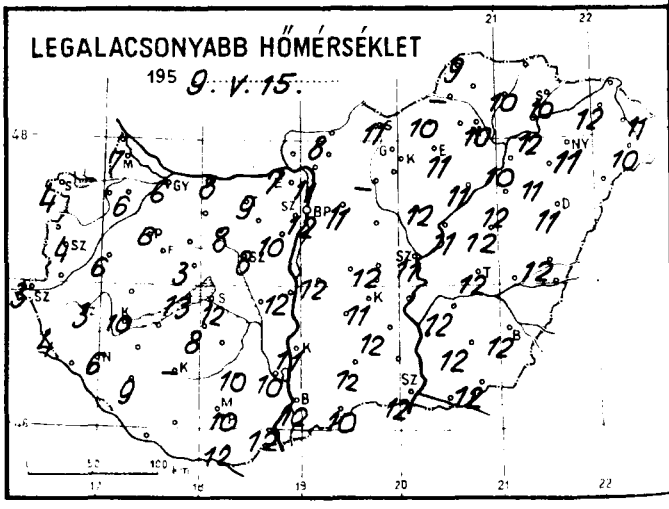

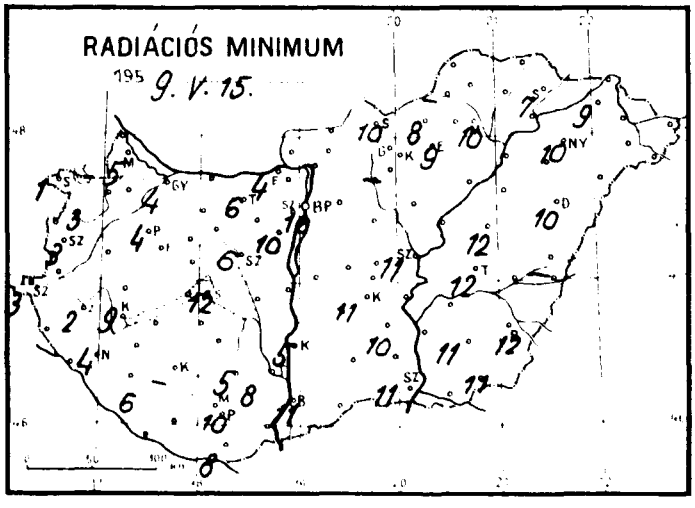

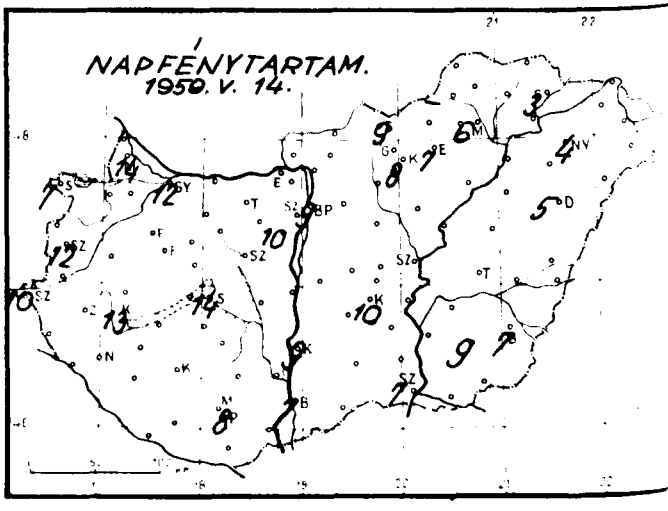

Időjárási helyzet 1959. év MÁJUS hó 15. nap 7 óra

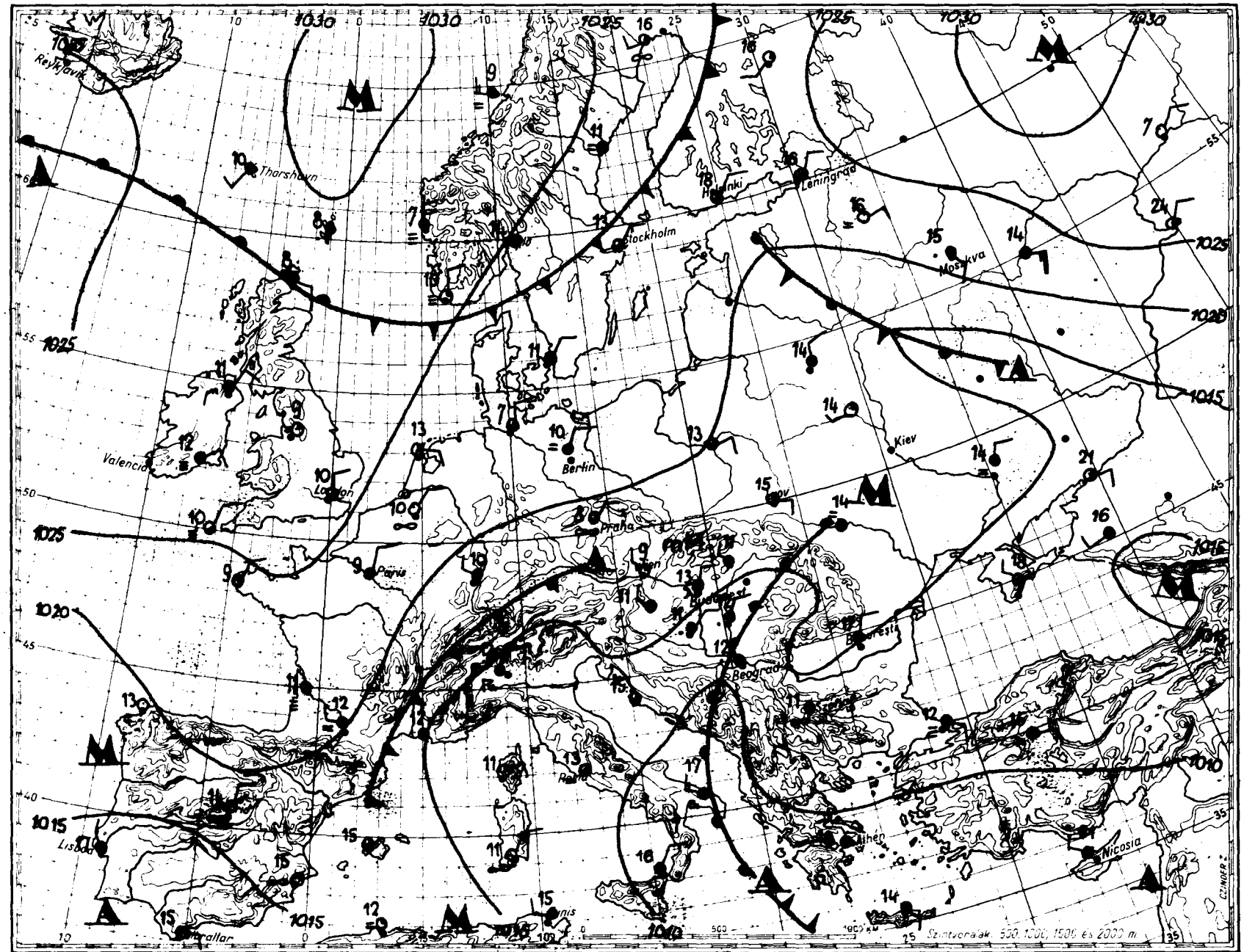

Magaslégköri időhelyzet

19 59. május hó 15. nap 00h GMT.

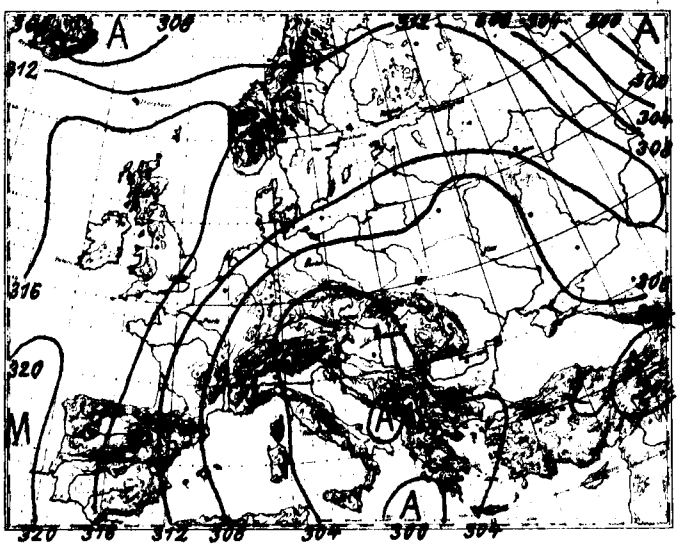

700 mb-os absz. topográfia

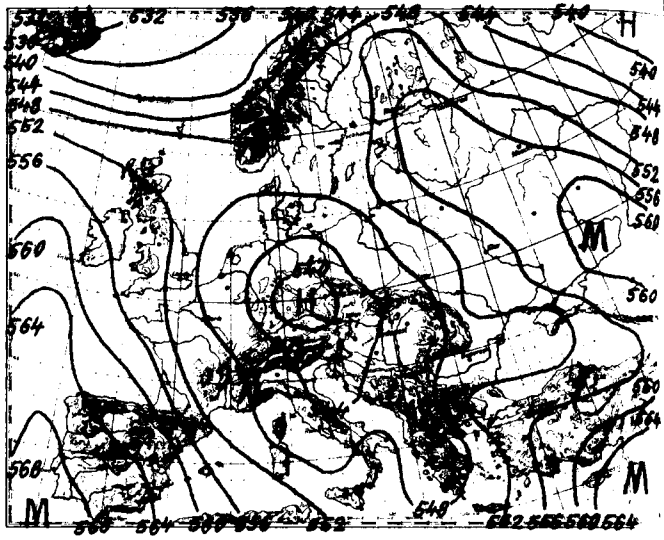

500/1000 mb-os rel. topográfia

1959.V.14. 12h			
mb	m	C°	%
1000	145	19.9	37
850	1507	6.2	54
700	3059	- 8.0	66
600	4249	-12.6	45
500	5614	-22.4	43
400	7214	-33.7	42
300	9168	-48.3	40
200	11828	-47.5	
100			
50			

Jellemző pontok:

1000.6	Talaj	20.0	37
955	560	15.2	37
760	2400	- 2.5	70
730	2710	- 5.1	62
710	2960	- 7.8	70
655	3560	- 9.3	48
625	3920	-10.1	46
≈287	9420	-50.1	40
246	10460	-50.0	
207	11620	-46.9	
196	11980	-48.0	
185	12320	-47.0	
166	13062	-47.2	

A Kelet-Európa felett kialakult meleg nyelv megerősödött. Meleg levegője keleti széllel meleg advekciót okoz a Balti Szovjet Sz.K.-ok, Német- és Lengyelország felett. A hideg levegő góca Drezda felett helyezkedik el; a hideg levegő dél felé halad, úgy hogy már nem csak Franciaország, hanem a Pireneusok és a Földközi-tenger nyugati medencéje felett is erős a lehülés.
Hazánk fölé is megindult a keletről érkező enyhébb levegő beáramlása. Ennek következtében 3,5 km-ig csak 1-2, felette azonban 4-5 fokkal emelkedett a hőmérséklet. A 0 fok magassága 220, a -10 foké 720 m-t emelkedett.

Dr. Kallósné s.k.

1959.V.15. 00h			
mb	m	C°	%
1000	135	-	-
850	1485	5.2	84
700	3037	- 6.2	81
600	4235	-10.8	53
500	5610	-20.2	91
400	7223	-31.8	89
300	9180	-49.2	81
200			
100			
50			

Jellemző pontok:

999.4	Talaj	13.5	81
985	290	13.2	81
960	500	13.5	71
764	2320	- 2.5	95
683	3210	- 7.2	76
658	3540	- 7.2	50
600	4240	-10.8	53
≈237	10690	-58.2	81
231	10830	-56.5	
220	11467	-54.8	

Tropopauza

1959. május ..... hó,
15. nap .... péntek .....
72. évfolyam 135. sz.

	Reggeli észlelések 06 TMG				Az utolsó 24 óra adatai				
	Felhőzet (0–4)	Szélirány és erő (m/s)	Légnyomás (millibár)	Hőmérséklet (C°)	Csapadék (24 óra) (mm)		Hőmérsékleti szélsőségek			Napsütés (óra) tegnap
							tegnapi nappali max.	éjszakai min.	Radiációs min.	
Mosonmagyaróvár	1	– 0	1016.2	12	.		20	7	5	14
Sopron	2	NW 5	17.6	10	.		17	4	1	7
Szombathely	3	N 2	16.7	11	.		18	4	3	12
Szentgotthárd	3	– 0	17.5	6	5		17	3	3	10
Pápa	3	– 0	16.4	9	ny		19	6	4	–
Gyor	3	– 0	17.1	9	.		–	6	4	12
Esztergom	4 ,	– 0	16.3	10	.		20	7	4	–
Tatabánya	4	– 0	16.6	11	.		20	9	6	–
Székesfehérvár	4	NW 1	15.7	12	2		20	8	6	–
Siofok	4 .	ENE 3	15.5	13	ny		20	12	12	14
Keszthely	4	N 5	15.7	12	.		20	10	9	13
Zalaegerszeg	3	NE 2	16.6	10	.		18	3	2	–
Nagykanizsa	4	N 5	16.8	10	.		19	6	4	–
Kaposvár	–	– –	–	–	–		–	–	–	–
Pecs	4 .	NE 2	14.9	11	10	☔	18	10	10	8
Budapest M. I.	4 ,	N 2	15.9	13	1		20	12	10	9
Salgotarján	4 ,	ENE 1	15.9	13	ny		20	11	10	9
Eger	4 ,	– 0	16.3	13	1	☔	19	11	9	7
Miskolc	4 ,	NNW 2	16.7	11	1		20	10	10	6
Sarospatak	4 ,	N 1	15.1	14	1		17	10	7	3
Baja	4 .	N 1	14.9	12	1		20	12	11	7
Kalocsa	4 .	N 1	14.7	12	2		19	11	5	9
Kecskemét	4 .	NE 3	16.2	12	1		20	11	11	10
Szeged	4 .	ENE 2	14.7	12	3		19	12	11	7
Szolnok	4 .	NE 2	15.3	12	ny		20	11	11	–
Turkeve	4 .	NE 4	–	12	3		19	12	12	–
Békéscsaba	4 .	NE 3	14.3	13	8		20	12	12	7
Debrecen	4 .	NE 2	16.4	12	2		15	11	10	5
Nyiregyháza	4	N 2	16.7	12	1		17	11	10	4
Kékestető (1000 m)**	4 .	NE 2	998.7	7	1		13	6	–	8
Galyatető (932 m)**	–	–	–	–	1		14	6	–	–
Misinatető (534 m)*	4 .	NE 2	954.7	9	1	☔	15	9	5	–
Szabadsághegy (471 m)*	4	NE 1	955.7	10	1		16	9	–	10
Farkasgyepu (400 m)*	2	– 0	955.1	8	.		19	7	3	–

24 órai csapadék mm		24 órai csapadék mm		24 órai csapadék mm		24 órai csapadék mm	
Bajka	.	Tab	ny	Jósvafő	ny	Kisvárda	1
Csorna	.	Sárbogárd	1	Lillafured	1	Vásárosnamény	–
Kapuvár	.	Szálinváros	2	Szendrőlád	ny	Mátészalka	10
Koszeg	.	Nagykónyi	–	Fugod	.	Tiszabecs	2
Kormend	.	Somogyszob	.	Hidasnémeti	.	Csenger	ny
Lenti	.	Bares	ny	Tokaj	ny	Nyirlugos	1
Letenye	.	Szigetvár	.	Poroszló	1	Polgár	1
Kold	.	Lengyel	2	Jászapáti	1	Hajdúdorog	ny
Sumeg	–	Szekszárd	ny	Nagykáta	2	Hortobágy	2
Zirc	.	Mohács	1	Örkény	2	Tiszaroff	1
Veszprém	ny	Siklós	1	Kunsztmiklos	2	Karcag	4
Komarom	.	Királyrét	.	Cegléd	ny	Berettyoujfalu	3
Kisber	.	Balassagyarm	ny	Nagykoros	2	Szeghalom	5
Mor	ny	Romhány	ny	Tiszakecske	5	Korosszakal	4
Alesut	3	Vác	ny	Izsak	–	Szarvas	6
Dobogoko	.	Godollo	ny	Kiskunfelegyh	3	Szentes	2
Martonvasar	3	Lőrinci	1	Kiskunhalas	1	Orosháza	4
Tihany	ny	Gyongyos	ny	Bacsalmas	ny	Mako	5
Fonyod	.	Borsodnadasd	1	Kistelek	2	Mezohegyes	14
Marcali	.	Putnok	–	Zahony	1		

* A légnyomás 500 gdm-re átszámítva ** A légnyomás 1000 gdm-re átszámítva

Magassági szélmérések

Óraadatok greenwichi középidőben

V.14.	Debr. 05 h		Szhely 05 h		Szeged 05 h		Pécs 07 h		Bpest 05 h		Bpest 09 h		Siófok 11 h		Miskolc 11 h		Debr. 11 h	
	fok	m/s	fok	m/s	fok	m/s	fok	m/s	fok	m/s	fok	m/s	fok	m/s	fok	m/s	fok	m/s
Talaj	360	2	360	7	360	2	-	0	320	2	90	7	40	2	40	7	360	2
500 m	60	3	20	8	350	8	80	2	340	2	340	1	20	4	70	3	20	2
1000			20	8	350	8	80	2	340	2	320	2	350	5	70	3	20	2
1500			10	8	350	9	80	2	340	2	330	2	350	5			160	2
2000			360	6	350	7	230	3	350	2	290	3	10	4			170	4
3000			340	7	240	2	360	4	310	3	200	4	-	0				
4000			350	9	240	3	310	4	220	2	240	6	240	3				
5000			290	5	210	8	260	4	210	15	220	11	230	10				
7000			280	7			240	10	210	16	230	13	210	12				
9000			310	10			240	10	210	16	210	25	210	15				
10000			310	10			240	10	210	16	220	28	210	24				
12000							230	24	210	8	200	12	210	7				
14000							220	20					210	11				
16000																		
18000																		
20000																		

V.14.	Bpest 11 h		Szhely 11 h		Pécs 12 h		Bpest 12 h		Bpest 15 h		Szhely 17 h		Szeged 17 h		Debr. 17 h		Bpest 18 h	
	fok	m/s	fok	m/s	fok	m/s	fok	m/s	fok	m/s	fok	m/s	fok	m/s	fok	m/s	fok	m/s
Talaj	360	2	360	7	-	0	270	2	360	2	360	2	40	2	40	2	360	2
500 m	360	4	20	11	30	4	50	2	360	2	350	4	40	6	80	7	360	2
1000	360	6	20	11	90	4	20	3	360	2	350	4	40	5	70	4	20	2
1500	360	6	20	13	60	4	350	1	30	2	30	3	40	7	70	2	80	3
2000	360	4	360	10	90	4	50	0			330	3	40	5	220	3	90	5
3000			350	10	140	2	220	5			300	1	60	2	180	5	90	1
4000			330	6			210	3			170	1			200	7	100	0
5000			280	6			210	11			210	4			170	10		
7000							210	12			240	6			170	10		
9000							210	18			220	17						
10000							230	16			210	16						
12000							190	11			210	15						
14000																		
16000																		
18000																		
20000																		

V.14.	Pécs 19 h		Szhely 23 h		Miskolc 23 h		Szeged 23 h		Győr 23 h									
	fok	m/s	fok	m/s	fok	m/s	fok	m/s	fok	m/s	fok	m/s	fok	m/s	fok	m/s	fok	m/s
Talaj	40	2	360	2	360	2	320	2	320	2								
500 m	80	5	350	7	80	2	50	3	300	5								
1000	90	4	350	7	90	2	20	6	340	6								
1500	70	5	320	3	90	2	40	6										
2000	20	6	260	2	120	4	50	8										
3000	20	6			100	5												
4000	110	3																
5000																		
7000																		
9000																		
10000																		
12000																		
14000																		
16000																		
18000																		
20000																		

IDŐJÁRÁSI NAPIJELENTÉS

ЕЖЕДНЕВНЫЙ МЕТЕОРОЛОГИЧЕСКИЙ БЮЛЛЕТЕНЬ • DAILY WEATHER REPORT
BULLETIN QUOTIDIEN DE TEMPS • TÄGLICHER WETTERBERICHT

KIADJA AZ ORSZÁGOS METEOROLÓGIAI INTÉZET
BUDAPEST II. KITAIBEL PÁL UTCA 1
TELEFON: KÖZPONT: 353-500, IDŐJELZŐ OSZT.: 150-410

MEGJELENIK NAPONKÉNT • ELŐFIZETÉSI ÁRA A POSTAI KÖLTSÉGGEL EGYÜTT NEGYEDÉVRE 60, Ft
KIADÁSÉRT FELEL AZ INTÉZET IGAZGATÓJA

12. évfolyam 136. szám. + Budapest + 1959. május hó 16.

Az időjárási helyzet ma reggel és a várható időjárás:

Közép-Európán és a Balkán félszigeten keresztül keletről nyugat felé különböző hőmérsékletű légtömegek haladnak, változékony, csapadékos időjárás kíséretében.

Hazánkban pénteken a Dunántúlon alakult ki tartósabb eső-zés. Keleten változó volt a felhőzet, és a délután folyamán többhelyen zivatar tört ki. Orosházán 43 mm-es felhőszakadás volt, zivatar és jégeső kíséretében. Máshol azonban lényegesen kevesebb eső esett, így Tabon 15, Szentesen 14, Tiszanyban 9 mm. A hőmérséklet keleten 20–23, a Dunántúlon általában 16–19 fokig emelkedett. Az éjszakai legalacsonyabb hőmérséklet 8–13 fok közé esett.

Budapesten szombaton 12 órakor a hőmérséklet 23 fok, a tengerszintre átszámított légnyomása 759 mm, mérsékelten süllyedő irányzatú.

Várható időjárás vasárnap estig:

Meleg idő.
Felhőátvonulások, többhelyen eső, zivatar.
Mérsékelt északi, északkeleti szél.

Várható legalacsonyabb éjszakai hőmérséklet: 10, 13
legmagasabb nappali hőmérséklet vasárnap: 20, 25
fok között.

Ádám

A hőmérséklet és a légnyomás napi középértéke Budapesten és ezek eltérése a 75 évi átlagtól:

1959. V. 15-én: 14,4 C°, 761,8 mm. Eltérés: -2,1 C°, +1,7 mm.

1871 óta ezen a napon előfordult:

legmagasabb hőmérséklet 32,6 C° /1958/
legalacsonyabb hőmérséklet 3,4 C° /1928/

Magaslégköri időhelyzet

19 59. május hó 16 nap 00.h GMT.

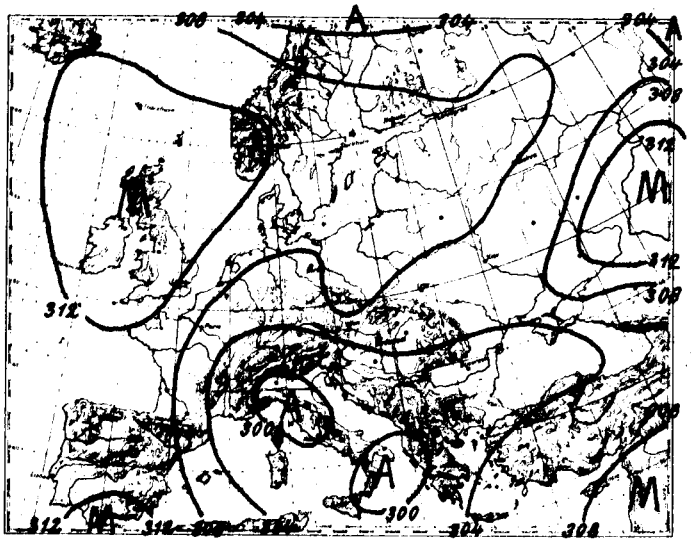

700 mb-os absz. topográfia

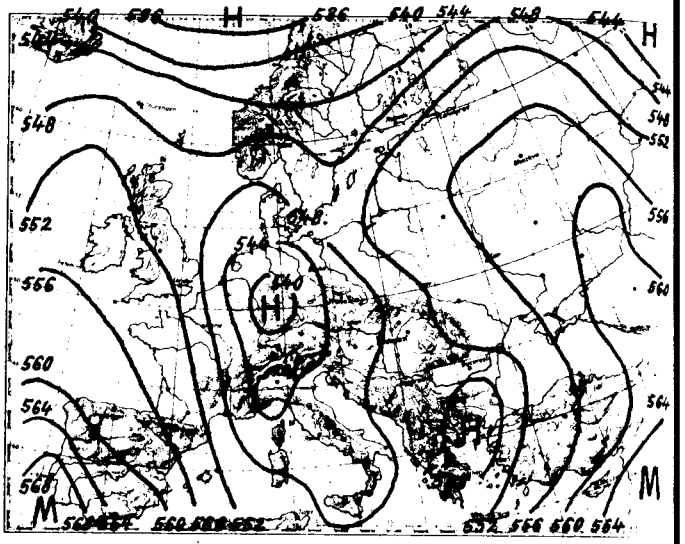

500/1000 mb-os rel. topográfia

1959.V.15. 12h

mb	m	C°	%
1000	133	-	-
850	1486	6.0	100
700	3057	- 1.4	100
600	4270	- 8.5	99
500	5659	-18.0	95
400	7289	-29.6	80
300	9268	-47.1	80
200	11871	-55.5	
100			
50			

Jellemző pontok:

999.1	Talaj	14.2	94
670	3400	- 3.0	100
400	7289	-29.6	80
s240	10700	-57.5	80
230	10970	-55.0	
225	11160	-55.8	
195	12050	-51.5	
188	12330	-52.0	
168	13021	-48.8	

Franciaország és a La-Manche-csatorna környékén tovább tartott mára a hidegadvekció. A Skandináv-félszigetet és Finnországot is hideg levegő érte el. Európa többi részén azonban melegedés megy végbe. Budapest felett 3,5 km-ig tovább melegedett néhány fokkal a levegő, feljebb azonban nem történt lényeges változás. A légkör egyensúlyi állapota erősen labilis; zivatarok, kitörésére alkalmas. A 0 fok magassága 530 m-t, a -10 foké 220 m-t emelkedett. Szintjük éjfélkor 2570, ill. 4260 m-en volt.

Dr. Kallósné s.k.

s Tropopauza

1959.V.16. 00h

mb	m	C°	%
1000	116	-	-
850	1478	10.0	78
700	3047	- 4.0	72
600	4247	-10.0	56
500	5626	-20.8	72
400	7230	-32.4	72
300	9196	-48.2	72
200	11770	-56.2	
100			
50			

Jellemző pontok:

997.2	Talaj	14.6	78
972	380	16.0	50
900	1004	10.0	62
872	1240	12.0	72
800	1976	5.2	95
660	3500	- 8.4	62
640	3740	- 6.0	50
s220	11120	-62.0	72
170	12800	-53.8	
150	13602	-57.2	
122	14898	-53.2	

1959. május hó.
16. nap. szombat
72. évfolyam 136. sz.

	Reggeli észlelések 06 TMG				Az utolsó 24 óra adatai					
	Felhőzet (0–4)	Szélirány és erő (m/s)	Légnyomás (millibár)	Hőmérséklet (C°)	Csapadék (24 óra) (mm)		Hőmérsékleti szélsőségek: tegnapi nappali max.	Hőmérsékleti szélsőségek: éjszakai min.	Hőmérsékleti szélsőségek: Radiációs min.	Napsütés (óra) tegnap
Mosonmagyaróvár	3	– 0	1016.2	14	ny		20	10	7	4
Sopron	4	NNW 5	16.3	13	3		18	10	9	5
Szombathely	4	N 2	15.0	14	1		17	12	9	3
Szentgotthárd	4	W 2	15.3	12	4		17	10	9	5
Pápa	4 –	NW 1	15.0	12	5		16	10	9	–
Győr	4	N 4	15.5	14	1		19	12	9	3
Esztergom	3	NW 1	14.1	14	1		17	10	7	–
Tatabánya	4 =	– 0	14.4	13	ny		19	12	10	–
Székesfehérvár	4	N 2	13.2	14	ny		16	11	8	–
Siófok	4	NE 4	13.5	16	4		16	14	14	0
Keszthely	4	N 5	13.5	14	3		15	11	11	0
Zalaegerszeg	4	N 5	14.7	12	7		15	11	9	–
Nagykanizsa	4 ⛆	NNE 4	14.7	12	2		14	11	9	–
Kaposvár	–	–	–	–	–		–	–	–	–
Pécs	4	NE 4	11.9	15	7		15	12	10	0
Budapest M. I.	4	NNE 1	13.7	17	8	⛆	17	12	10	1
Salgótarján	–	–	–	–	–		–	–	–	–
Eger	3	N 1	12.6	17	ny	⛆	21	9	8	3
Miskolc	4 –	NNW 4	14.6	16	ny		21	9	7	4
Sárospatak	3	N 1	12.5	18	.		24	11	9	3
Baja	4	NW 2	13.0	14	3		19	11	10	0
Kalocsa	4	N 4	12.4	15	4		17	12	10	1
Kecskemét	2	NE 4	12.6	15	1	⛆	19	12	11	2
Szeged	3	ESE 1	12.6	14	2	⛆	20	12	10	3
Szolnok	1	NNE 6	12.6	15	ny		21	10	8	–
Túrkeve	3	NE 4	–	13	1		21	10	7	–
Békéscsaba	2	NE 1	12.2	14	ny		22	11	9	4
Debrecen	3	ENE 2	13.2	16	ny		23	12	10	3
Nyíregyháza	4	NNE 4	14.4	15	.		22	11	10	9
Kékestető (1000 m)**	4	N 2	898.6	10	1		13	8	–	2
Galyatető (932 m)**	–	–	–	–	ny		13	10	–	–
Misinatető (534 m)*	4	N 4	954.8	13	5		13	10	8	–
Szabadsághegy (474 m)*	2	NE 1	954.4	15	1		13	11	–	1
Farkasgyepü (400 m)*	4	W 1	955.2	12	6		15	10	7	–

24 órai csapadék mm			24 órai csapadék mm			24 órai csapadék mm			24 órai csapadék mm		
Rajka	.		Tab	15		Jósvafő	1		Kisvárda	ny	
Csorna	3		Sárbogárd	2		Lillafüred	.		Vásárosnamény	–	
Kapuvár	6		Sztálinváros	2		Szendrőlád	.		Mátészalka	.	
Kőszeg	1		Nagykónyi	6		Füged	.		Tiszabecs	.	
Körmend	5		Somogyszob-	4		Hidasnémeti	.		Csenger	.	
Lenti	3		Barcs	5		Tokaj	.		Nyírlugos	–	
Letenye	.		Szigetvár	4		Poroszló	ny		Polgár	2	
Káld	3		Lengyel	7		Jászapáti	2		Hajdúdorog	ny	
Sumeg	–		Szekszárd	5		Nagykáta	1		Hortobágy	ny	
Zirc	4		Mohács	4		Örkény	1		Tiszaroff	2	
Veszprém	5		Siklós	8		Kunsztmiklós	3		Karcag	2	⛆
Komárom	1		Királyrét	.		Cegléd	1		Berettyóújfalu	1	
Kisbér	ny		Balassagyarm	ny		Nagykőrös	ny		Szeghalom	.	
Mór	1		Romhány	ny		Tiszakécske	1		Kőrösszakál	.	
Alcsut	.		Vác	.		Izsák	3	⛆	Szarvas	5	
Dobogókő	1		Gödöllő	ny		Kiskunfélegyh	7	⛆	Szentes	14	⛆
Martonvásár	1		Lőrinci	1		Kiskunhalas	2	⛆	Orosháza	43	⛆ ▲
Tihany	9		Gyöngyös	ny		Bácsalmás	2		Makó	7	⛆
Fonyód	6		Borsodnádasd	1		Kistelek	7	⛆	Mezőhegyes	1	⛆
Marcali	5		Putnok	1		Záhony	.				

* A légnyomás 500 gdm-re átszámítva ** A légnyomás 1000 gdm-re átszámítva

Magassági szélmérések

Óraadatok greenwichi középidőben

V. 15.	Győr 11 h		Debr. 11 h		Szeged 11 h		Bpest 12 h		Miskolc 12 h		Bpest 18 h		Győr 23 h		Szeged 23 h		Pécs 23 h	
	fok	m/s	fok	m/s	fok	m/s	fok	m/s	fok	m/s	fok	m/s	fok	m/s	fok	m/s	fok	m/s
Talaj	40	2	90	2	40	2	90	2	320	2	360	2	40	2	320	2	40	2
500 m	40	4	50	3	130	6	90	7	60	3	70	4	10	5	40	6	80	9
1000	80	6	70	4	150	11	130	5	110	5	70	4	50	7	70	3	80	9
1500	70	7	90	6	160	16	160	9	140	8	150	3	60	7				
2000	60	8	120	4	160	16	160	9	140	8	120	7						
3000					140	12	160	9	130	9								
4000							160	9										
5000							170	13										
7000							180	12										
9000							180	13										
10000							180	22										
12000							180	12										
14000							180	16										
16000																		
18000																		
20000																		

V. 15.	Miskolc 23 h																	
	fok	m/s	fok	m/s	fok	m/s	fok	m/s	fok	m/s	fok	m/s	fok	m/s	fok	m/s	fok	m/s
Talaj	320	2																
500 m	80	3																
1000	130	3																
1500	120	6																
2000	160	5																
3000	160	1																
4000																		
5000																		
7000																		
9000																		
10000																		
12000																		
14000																		
16000																		
18000																		
20000																		

V. 16.	Debr. 00 h		Bpest 00 h		Bpest 06 h													
	fok	m/s	fok	m/s	fok	m/s	fok	m/s	fok	m/s	fok	m/s	fok	m/s	fok	m/s	fok	m/s
Talaj	40	2	360	2	360	2												
500 m	60	5	70	4	80	7												
1000	60	5	90	6	80	7												
1500	100	3	110	8	80	7												
2000	140	4			80	8												
3000	150	5			90	8												
4000	150	5																
5000																		
7000																		
9000																		
10000																		
12000																		
14000																		
16000																		
18000																		
20000																		

IDŐJÁRÁSI NAPIJELENTÉS

ЕЖЕДНЕВНЫЙ МЕТЕОРОЛОГИЧЕСКИЙ БЮЛЛЕТЕНЬ • DAILY WEATHER REPORT
BULLETIN QUOTIDIEN DE TEMPS • TÄGLICHER WETTERBERICHT

KIADJA AZ ORSZÁGOS METEOROLÓGIAI INTÉZET
BUDAPEST II. KITAIBEL PÁL UTCA 1
TELEFON: KÖZPONT: 353-500, IDŐJELZŐ OSZT.: 150-410

MEGJELENIK NAPONKÉNT • ELŐFIZETÉSI ÁRA
A POSTAI KÖLTSÉGGEL EGYÜTT NEGYEDÉVRE 60, Ft
KIADÁSÉRT FELEL AZ INTÉZET IGAZGATÓJA

72. évfolyam 137. szám. • Budapest • 1959. május hó 17.

Az időjárási helyzet ma reggel és a várható időjárás:

Meleg idő, átvonuló esőkkel, zivatarokkal.

Közép-Európában Ukrajnán át a Kaspi- és Fekete-tenger térségéből származó meleg, páradus légtömegek áramlanak, és délnyugatra haladásuk folyamán többhelyen kiadós esőket és zivatarokat okoznak. A Skandináv-félszigeten keresztül élénk északnyugati széllel sarkvidéki levegő nyomul a Szovjetunió európai területei fölé, vagyis az előbb említett légtömegek helyébe.

Hazánkban tegnap felhős volt az ég és többhelyen hullott eső. Többfelé zivatar is kitört, sőt néhány megfigyelőállomáson jégesőt is észleltek. A hőmérséklet napközben 22, 25 fokig emelkedett, éjszaka 11, 14 fokig süllyedt.

Budapesten vasárnap 12 órakor a hőmérséklet 21 fok, a tengerszintre átszámított légnyomás 756 mm, mérsékelten süllyedő irányzatu.

Várható időjárás hétfő estig:
Meleg idő, átvonuló esőkkel, zivatarokkal.
A felhőzet változó lesz.
Mérsékelt északi, északkeleti szél.

Várható legalacsonyabb éjszakai hőmérséklet: 11, 14,
legmagasabb nappali hőmérséklet hétfőn: 21, 24 fok
között.

Stábel s.k.

A hőmérséklet és a légnyomás napi középértéke Budapesten és ezek eltérése a 75 évi átlagtól:

1959. V.16-án: 19,9 C°, 758,9 mm. Eltérés: +3,1 C°, -1,1 mm.

1871 óta ezen a napon előfordult:

legmagasabb hőmérséklet	30,5 C°	/1925./
legalacsonyabb hőmérséklet	2,0 C°	/1885./

Az Országos Meteorológiai Intézet Időjárási Napijelentése

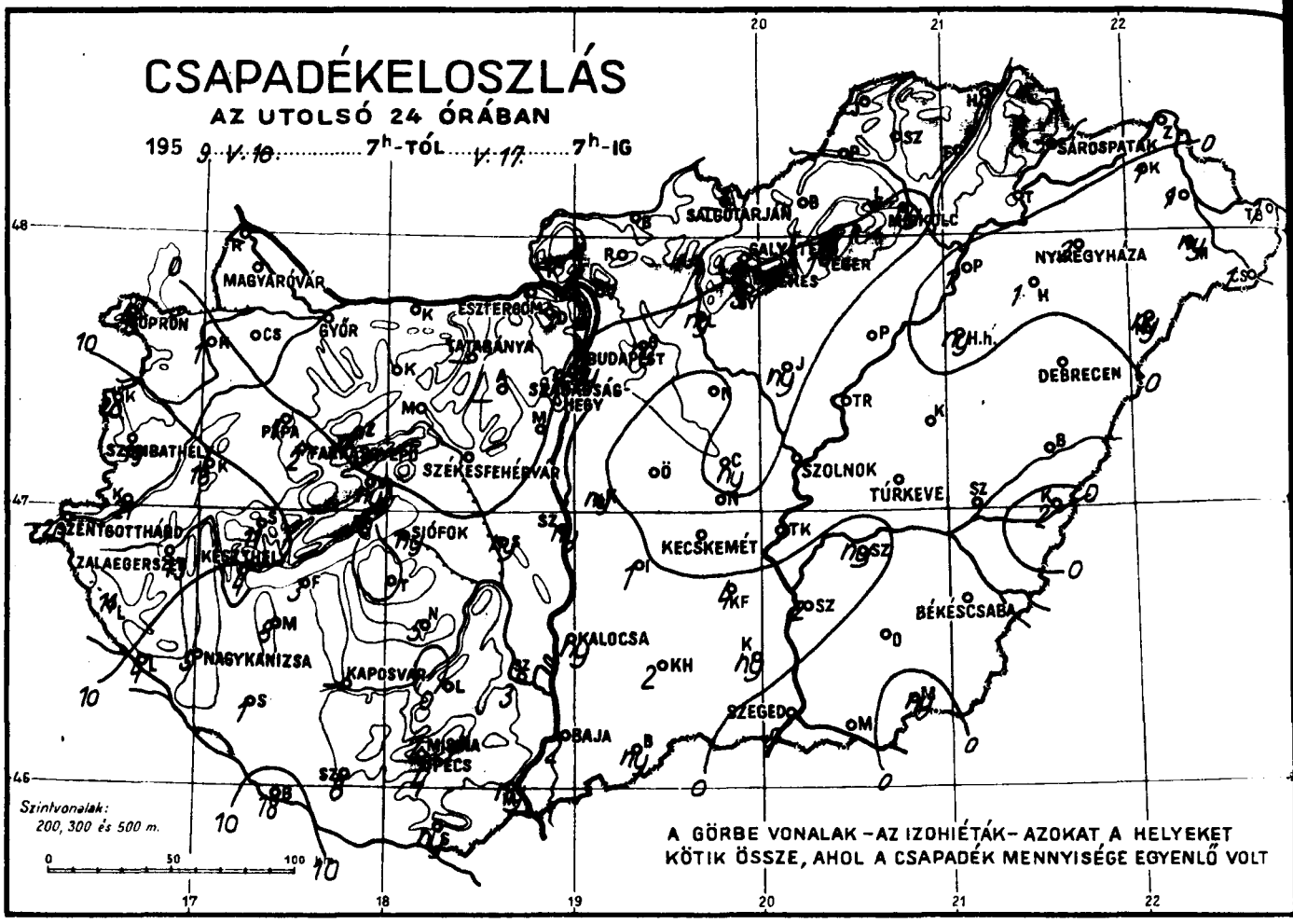

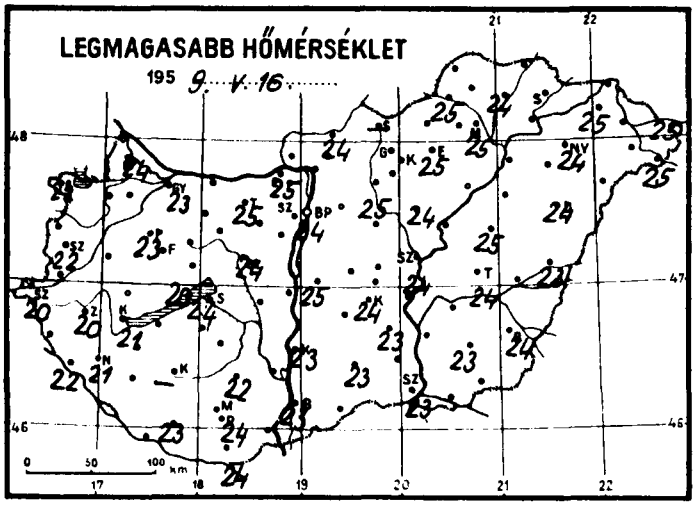

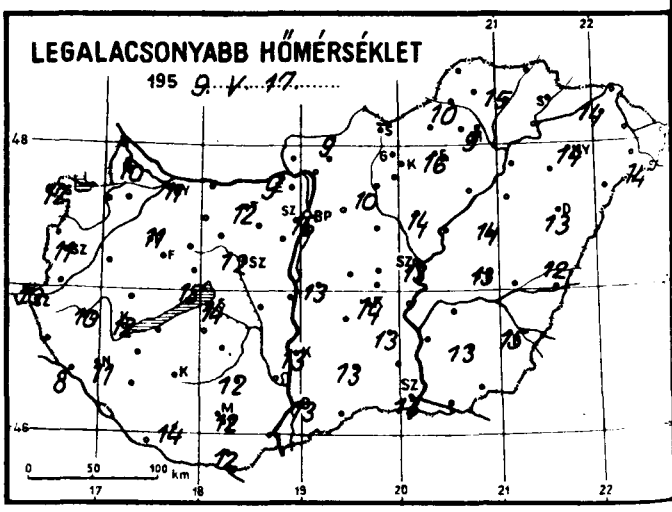

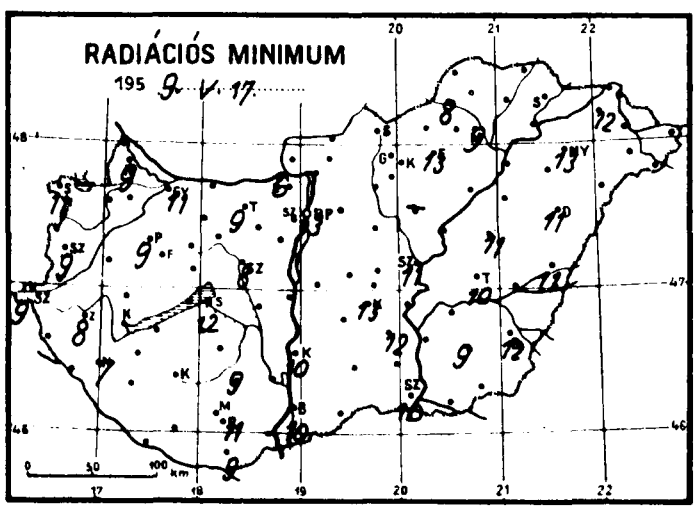

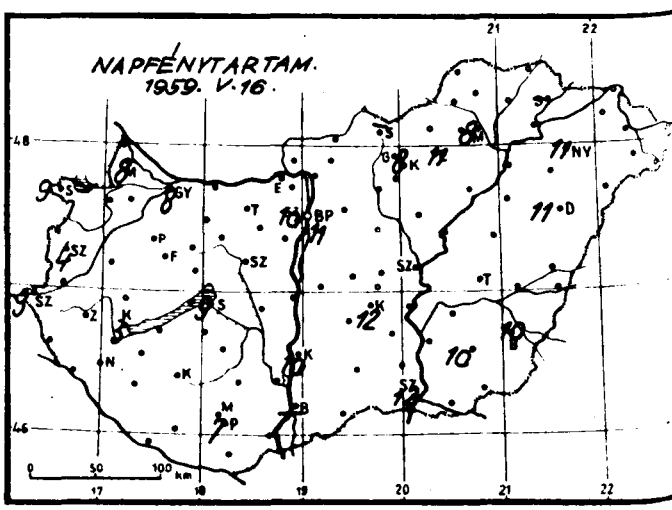

Időjárási helyzet 1959. év MÁJUS hó 17. nap 7 óra

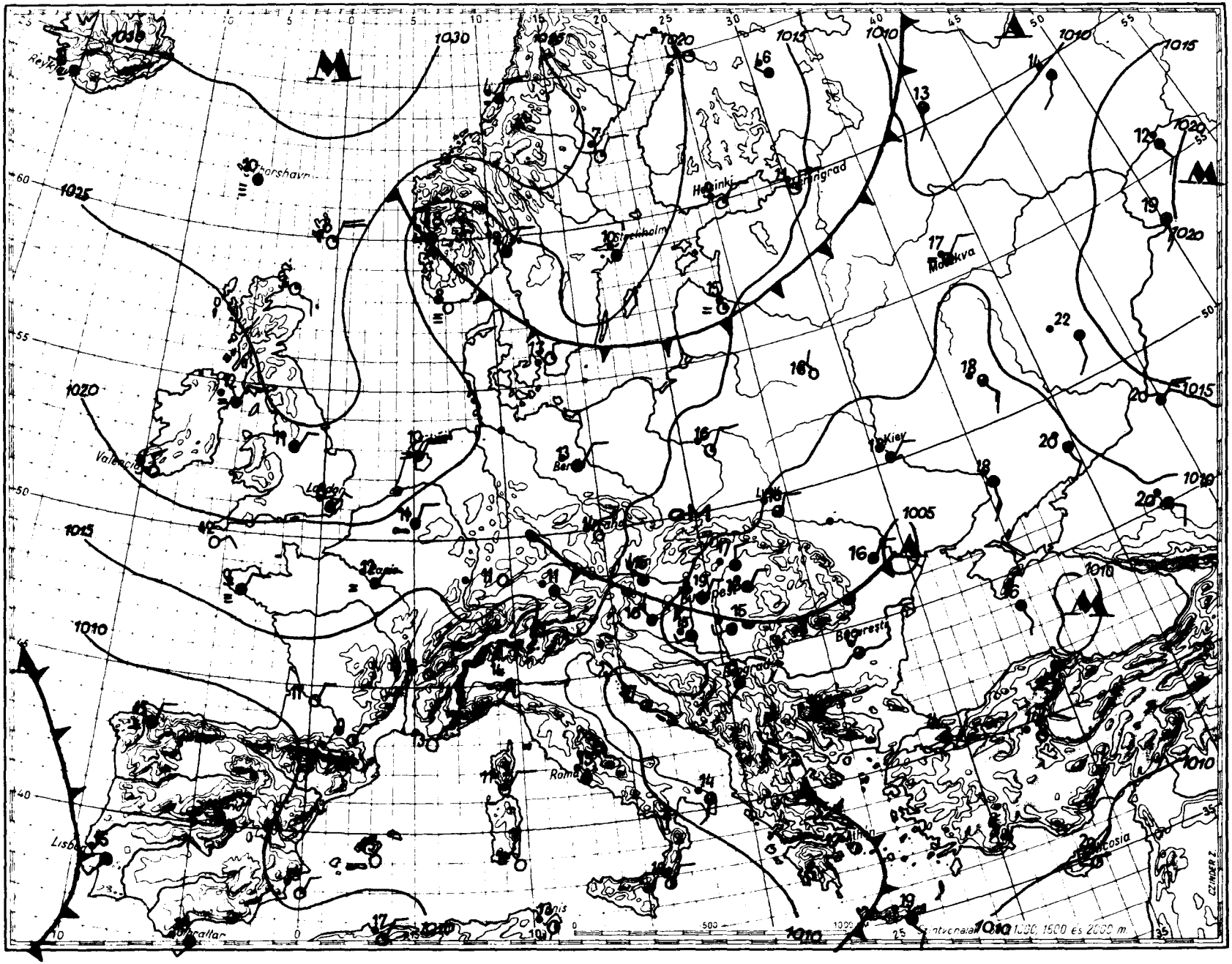

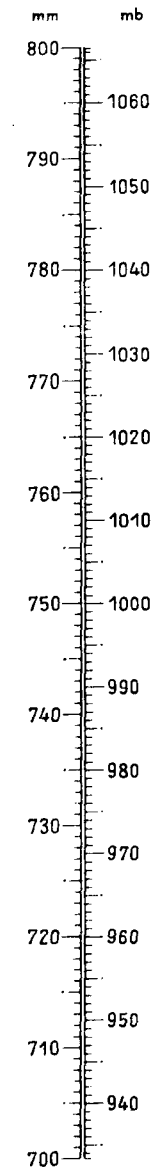

Magaslégköri időhelyzet

1959. május hó 17. nap 00.h GMT.

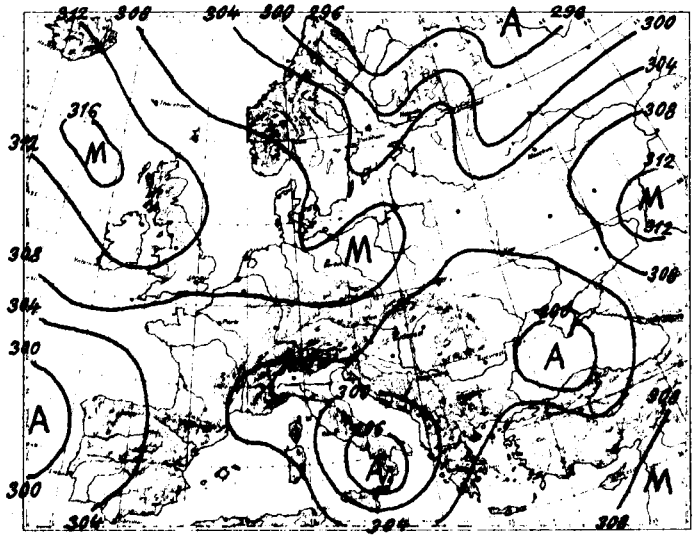

700 mb-os absz. topográfia

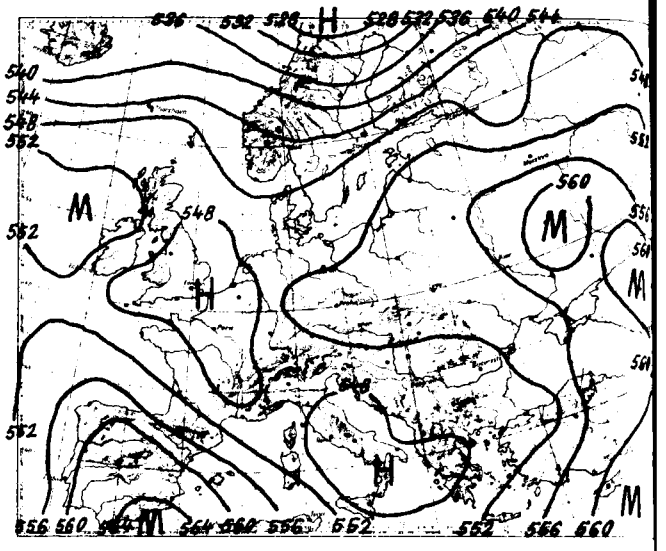

500/1000 mb-os rel. topográfia

1959.V.16. 12h			
mb	m	C°	%
1000	103	-	-
850	1486	10.8	84
700	3066	-1.2	72
600	4275	-9.2	53
500	5659	-18.8	51
400	7280	-31.0	51
300	9260	-45.0	51
200	11916	-55.0	
100			
50			

Jellemző pontok:

995.7	Talaj	22.8	44
850	1486	10.8	84
717	2880	-1.0	100
700	3066	-1.2	72
300	9260	-45.0	51
240	10810	-58.0	51
200	11916	-55.0	

Közép-Európában északkeleti a magassági szél iránya. Ennek mentén a Szovjetunió déli részeiből származó meleg levegő áramlik. Skandináviát északnyugat felől a magasban is hideg, sarkvidéki levegő árasztotta el.

Hazánk felett a troposzférában nem következett be lényeges változás. A levegő termikus egyensúlyi állapota továbbra is bizonytalan.
A 0 fokos szint 2500 m-en, a -10 fokos szint 4350 m-en volt ma éjfélkor. Az előbbi 70 m-t süllyedt, az utóbbi 90 m-t emelkedett.

Stábel s.k.

Tropopauza

1959.V.17. 00h			
mb	m	C°	%
1000	82	-	-
850	1461	9.1	66
700	3029	-3.3	83
600	4235	-9.3	54
500	5618	-19.0	54
400	7237	-31.7	54
300	9203	-47.8	54
200			
100			
50			

Jellemző pontok:

993.1	Talaj	16.2	66
956	470	19.1	50
850	1461	9.5	66
766	2290	2.0	88
715	2830	-2.8	86
600	4235	-9.3	54
228	10900	-61.4	54
206	11582	-56.6	

1959. május ..... hó,
17. vasárnap ..... nap
72. évfolyam 137. sz.

	Reggeli észlelések 06 TMG				Az utolsó 24 óra adatai					
	Felhőzet (0–4)	Szélirány és erő (m/s)	Légnyomás (millibár)	Hőmérséklet (C°)	Csapadék (24 óra) (mm)		Hőmérsékleti szélsőségek: tegnapi nappali max.	Hőmérsékleti szélsőségek: éjszakai min.	Hőmérsékleti szélsőségek: Radiációs min.	Napsütés (óra) tegnap
Mosonmagyaróvár	1	– 0	1013.6	15	0		24	10	9	8
Sopron	3	NW 4	11.9	16	4		22	12	11	9
Szombathely	4	N 4	11.0	16	19	⛈ ▲	22	11	9	4
Szentgotthárd	4	SW 3	11.9	12	20	⛈	20	10	9	3
Pápa	3	N 2	10.4	14	1	⛈ ▲	23	11	9	–
Győr	1	W 4	11.1	15	0		23	11	11	8
Esztergom	4	– 0	09.9	14	0		25	9	6	–
Tatabánya	4	W 1	10.1	13	–		25	12	9	–
Székesfehérvár	3	NNW 2	09.2	15	0		24	12	8	–
Siófok	3	WSW 2	09.3	16	ny		24	14	12	9
Keszthely	3	NNE 4	09.9	15	4	⛈	21	12	7	3
Zalaegerszeg	4	NNE 2	11.0	14	13	⛈ ▲	20	10	8	–
Nagykanizsa	4	WNW 2	11.8	13	5	⛈	21	11	9	–
Kaposvár	–	–	–	–	–		–	–	–	–
Pécs	3	WNW 2	09.3	15	4	⛈	21	12	11	7
Budapest M. I.	4 .	N 2	09.0	19	ny		24	16	13	11
Salgótarján	–	–	–	–	–		–	–	–	–
Eger	4	W 1	09.3	17	1		25	16	13	11
Miskolc	4	N 2	09.2	17	ny		25	9	9	8
Sárospatak	–	–	–	–	–		–	–	–	–
Baja	1	W 1	08.7	15	2		23	13	10	–
Kalocsa	3	NNW 1	08.6	16	ny		23	13	10	10
Kecskemét	4	NNW 2	08.4	16	.		24	14	13	12
Szeged	3	W 2	07.9	15	.		23	13	10	12
Szolnok	4	NW 1	08.6	16	.		24	13	11	–
Túrkeve	4	N 4	–	17	.		24	13	10	–
Békéscsaba	4	NE 1	07.4	16	.		24	15	12	10
Debrecen	4	NE 2	08.7	16	.		24	13	11	11
Nyíregyháza	3	NNW 2	08.8	16	2		24	14	13	11
Kékestető (1000 m)**	4	NW 2	894.4	12	ny		18	10	–	8
Galyatető (932 m)**	–	–	–	–	.		19	11	–	–
Misinatető (534 m)*	4	NNW 2	950.4	14	7		20	10	10	–
Szabadsághegy (474 m)*	4	NE 1	950.5	15	.		21	14	–	10
Farkasgyepű (400 m)*	3	ESE 2	952.1	13	2		22	11	10	–

24 órai csapadék mm			24 órai csapadék mm			24 órai csapadék mm			24 órai csapadék mm		
Rajka	–		Tab	0		Jósvafő	0		Kisvárda	1	
Csorna	.		Sárbogárd	ny		Lillafüred	.		Vásárosnamény	1	
Kapuvár	1		Sztálinváros	ny		Szendrőlád	.		Mátészalka	ny	
Kőszeg	20	⛈	Nagykónyi	5		Füged	.		Tiszabecs	1	
Kormend	21	⛈	Somogyszob	1		Hidasnémeti	.		Csenger	1	
Lenti	11	⛈	Barcs	18	⛈	Tokaj	.		Nyírlugos	ny	
Letenye	4	⛈	Szigetvár	8	⛈ ▲	Poroszló	.		Polgár	1	
Kald	16	⛈ ▲	Lengyel	.		Jászapáti	ny		Hajdúdorog	1	
Sumeg	11	⛈ ▲	Szekszárd	3		Nagykáta	.		Hortobágy	ny	
Zirc	.		Mohács	ny		Örkény	.		Tiszaroff	.	
Veszprém	ny	⛈	Siklós	ny	⛈	Kunszentmiklós	ny		Karcag	.	
Komárom	.		Királyrét	–		Cegléd	ny		Berettyóújfalu	.	
Kisbér	.		Balassagyarmat	.		Nagykőrös	.		Szeghalom	.	
Mór	.		Romhány	.		Tiszakécske	.	⛈	Kőrösszakál	2	
Alcsut	–		Vác	.		Izsák	1		Szarvas	ny	⛈
Dobogókő	.		Gödöllő	ny		Kiskunfélegyh	4		Szentes	2	⛈
Martonvásár	.		Lőrinci	ny		Kiskunhalas	2		Orosháza	.	
Tihany	.		Gyöngyös	3		Bácsalmás	ny	⛈	Makó	.	
Fonyód	3	⛈	Borsodnádasd	.		Kistelek	ny		Mezőhegyes	ny	
Marcali	8	⛈ ▲	Putnok	.		Záhony	.				

* A légnyomás 500 gdm-re átszámítva ** A légnyomás 1000 gdm-re átszámítva

Magassági szélmérések

Óraadatok greenwichi középidőben

V.16.	Bpest 8 h		Siófok 11 h		Bpest 11 h		Szhely 12 h		Győr 12 h		Miskolc 11 h		Szeged 11 h		Siófok 11 h		Bpest 15 h	
	fok	m/s	fok	m/s	fok	m/s	fok	m/s	fok	m/s	fok	m/s	fok	m/s	fok	m/s	fok	m/s
Talaj	40	7	40	2	40	7	360	7	360	7	220	2	140	2	40	2	40	7
500 m	50	6	50	8	70	7	20	14	40	5	220	5	70	5	50	7	70	6
1000	50	6	50	8	70	7	20	14	50	3	190	2	60	6	50	8	70	6
1500	80	7	50	8	70	7	30	9			240	5	70	6	50	8	70	6
2000			60	11	70	7	70	9					70	12	60	11		
3000					100	13	100	13					80	12				
4000					100	13	100	13					90	13				
5000					120	15	110	16					90	16				
7000					120	15												
9000					120	26												
10000					120	26												
12000					130	5												
14000																		
16000																		
18000																		
20000																		

V.16.	Debrecen 11 h		Szeged 15 h		Bpest 17 h		Szhely 23 h		Pécs 23 h		Szeged 23 h		Pécs 23 h		Miskolc 23 h		Bpest 23 h	
	fok	m/s	fok	m/s	fok	m/s	fok	m/s	fok	m/s	fok	m/s	fok	m/s	fok	m/s	fok	m/s
Talaj	40	2	40	2	40	7	320	2	320	2	360	7	320	2	140	2	360	2
500 m	50	10	50	10	80	9	340	9	80	4	60	5	80	4	230	6	50	8
1000	50	10	50	12	50	9	20	11	80	4	60	5	80	4	260	5	60	7
1500	50	10	40	14	50	9	20	11	70	12	70	4	70	12			60	7
2000	60	9	40	14	50	9	20	11	70	12	70	4	70	12			50	4
3000	100	6			80	8			80	11	70	8	80	11				
4000	100	6			90	9			60	9	70	8	60	9				
5000																		
7000																		
9000																		
10000																		
12000																		
14000																		
16000																		
18000																		
20000																		

V.17.	Siófok 0 h		Bpest 2 h		Debrecen 0 h													
	fok	m/s	fok	m/s	fok	m/s	fok	m/s	fok	m/s	fok	m/s	fok	m/s	fok	m/s	fok	m/s
Talaj	40	2	360	7	40	2												
500 m	60	8	80	8	90	6												
1000	70	8	80	5	90	6												
1500	70	8	70	5	90	6												
2000	40	7			100	7												
3000					100	7												
4000																		
5000																		
7000																		
9000																		
10000																		
12000																		
14000																		
16000																		
18000																		
20000																		

IDŐJÁRÁSI NAPIJELENTÉS

ЕЖЕДНЕВНЫЙ МЕТЕОРОЛОГИЧЕСКИЙ БЮЛЛЕТЕНЬ • DAILY WEATHER REPORT
BULLETIN QUOTIDIEN DE TEMPS • TÄGLICHER WETTERBERICHT

ADJA AZ ORSZÁGOS METEOROLÓGIAI INTÉZET
UDAPEST II. KITAIBEL PÁL UTCA 1
ELEFON: KÖZPONT: 353-500, IDŐJELZŐ OSZT.: 150-410

MEGJELENIK NAPONKÉNT • ELŐFIZETÉSI ÁRA A POSTAI KÖLTSÉGGEL EGYÜTT NEGYEDÉVRE 60, Ft
KIADÁSÉRT FELEL AZ INTÉZET IGAZGATÓJA

72. évfolyam 138. szám. + Budapest + 1959. május 18.

Az időjárási helyzet ma reggel és a várható időjárás:

Északnyugat felől sarkvidéki eredetű légtömegek nyomulnak Európa fölé. A Skandináv-hegység előtt megtorlódva egyik részük a norvég partok mentén, majd az Északi-tengeren át tör dél felé, és a nyugateurópai partvidéken okoz sokfelé esőket, zivatarokat. A hideg légtömegek zöme azonban a Skandináv-hegységen átkelve ma hajnalra már mélyen behatolt a Szovjetunió európai területének belsejébe, s ezzel a korábbi szokatlan meleg után ott ujból hüvös időszak kezdődött.

Hazánkban vasárnap meleg, fülledt volt az idő, s kevés ideig sütött a nap. Sokfelé hullott záporeső és a déli óráktól kezdve zivatarok alakultak ki. A nyugati megyékben még az éjszaka folyán is villámlott és dörgött az ég. Hajdudorogon 36, Lentiben 27, Nagykátán és Körmenden 21 mm esőt mértek. Lőrinci és Hajdudorog környékéről jégesőt is jelentettek. A hőmérséklet vasárnap napközben 20 - 25 fokig emelkedett, ma hajnalra pedig csak 10 - 15 fokig hült le a levegő.

Budapesten hétfőn 12 órakor a hőmérséklet 24 fok, a tengerszintre átszámitott légnyomás 756 mm, alig változik.

Várható időjárás kedd estig:
Továbbra is meleg idő.
Főként nappali felhőképződés, délutáni és esti záporok, zivatarok.
Mérsékelt északi szél.

Várható legalacsonyabb éjszakai hőmérséklet: 10, 13,
legmagasabb nappali hőmérséklet kedden: 23, 26
fok között.

Távolabbi kilátások:
A hét közepén kisebb, átmeneti lehülés.

A hőmérséklet és a légnyomás napi középértéke Budapesten és ezek eltérése a 75 évi átlagtól:

1959.V.17-én: 17,4 C°, 756,3 mm. Eltérés: +0,3 C°, -3,5 mm.

1871 óta ezen a napon előfordult:

legmagasabb hőmérséklet	29,5 C°	/1945./
legalacsonyabb hőmérséklet	1,6 C°	/1874./

Az Országos Meteorológiai Intézet Időjárási Napijelentése

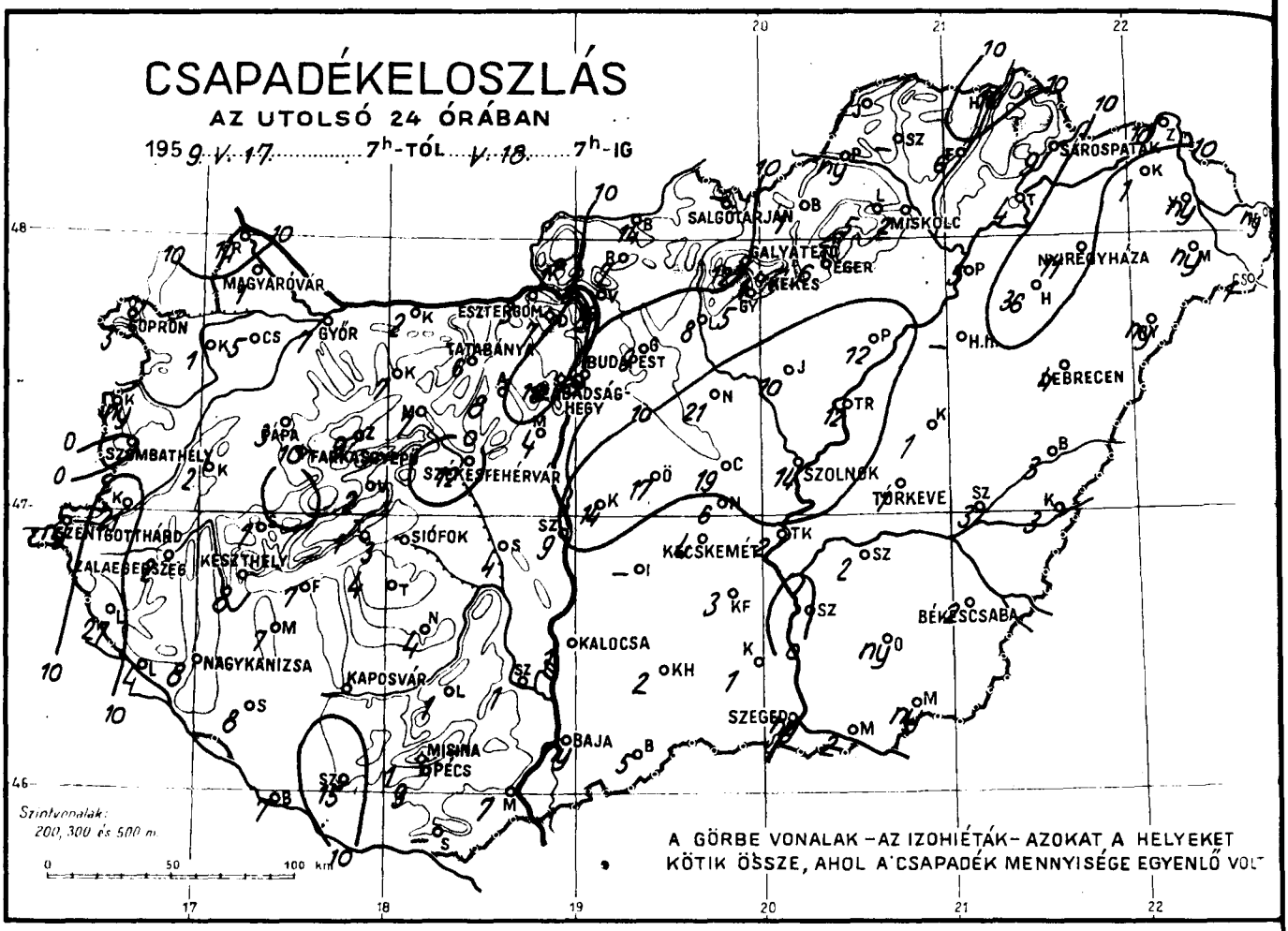

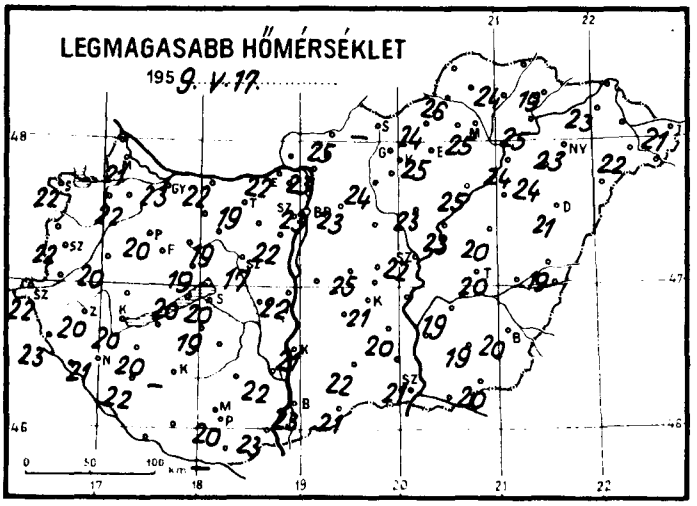

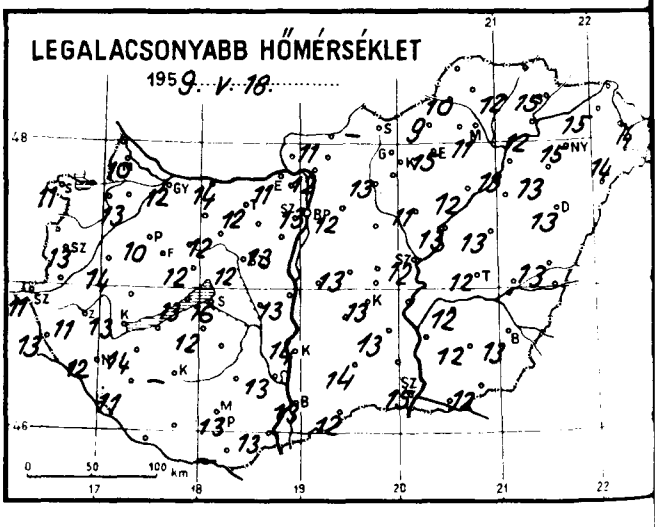

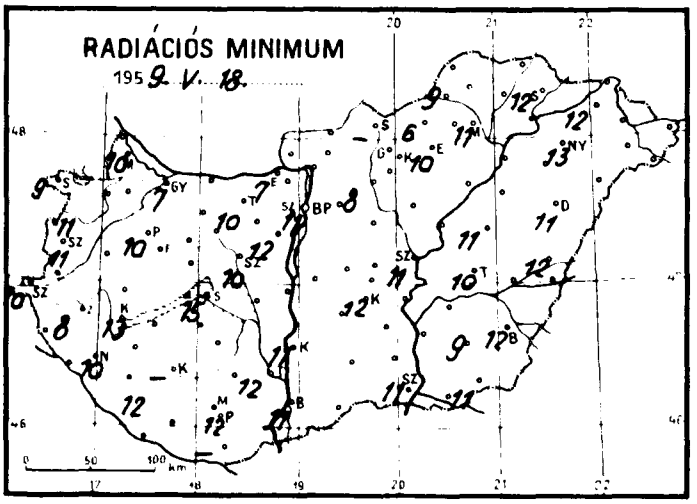

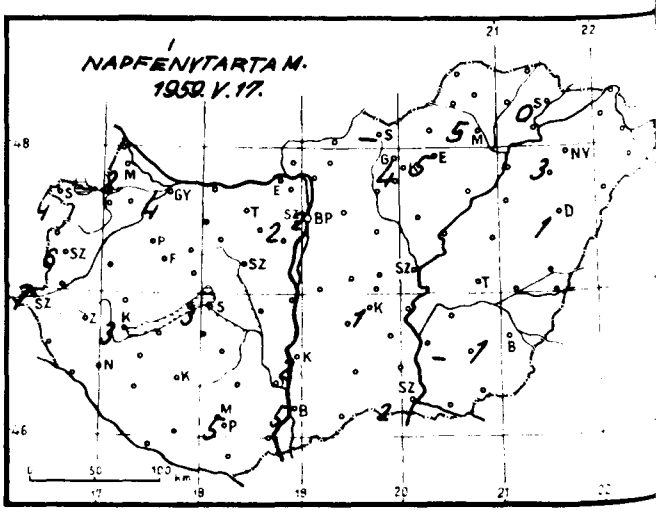

Időjárási helyzet 1959. év MÁJUS hó 18. nap 7 óra

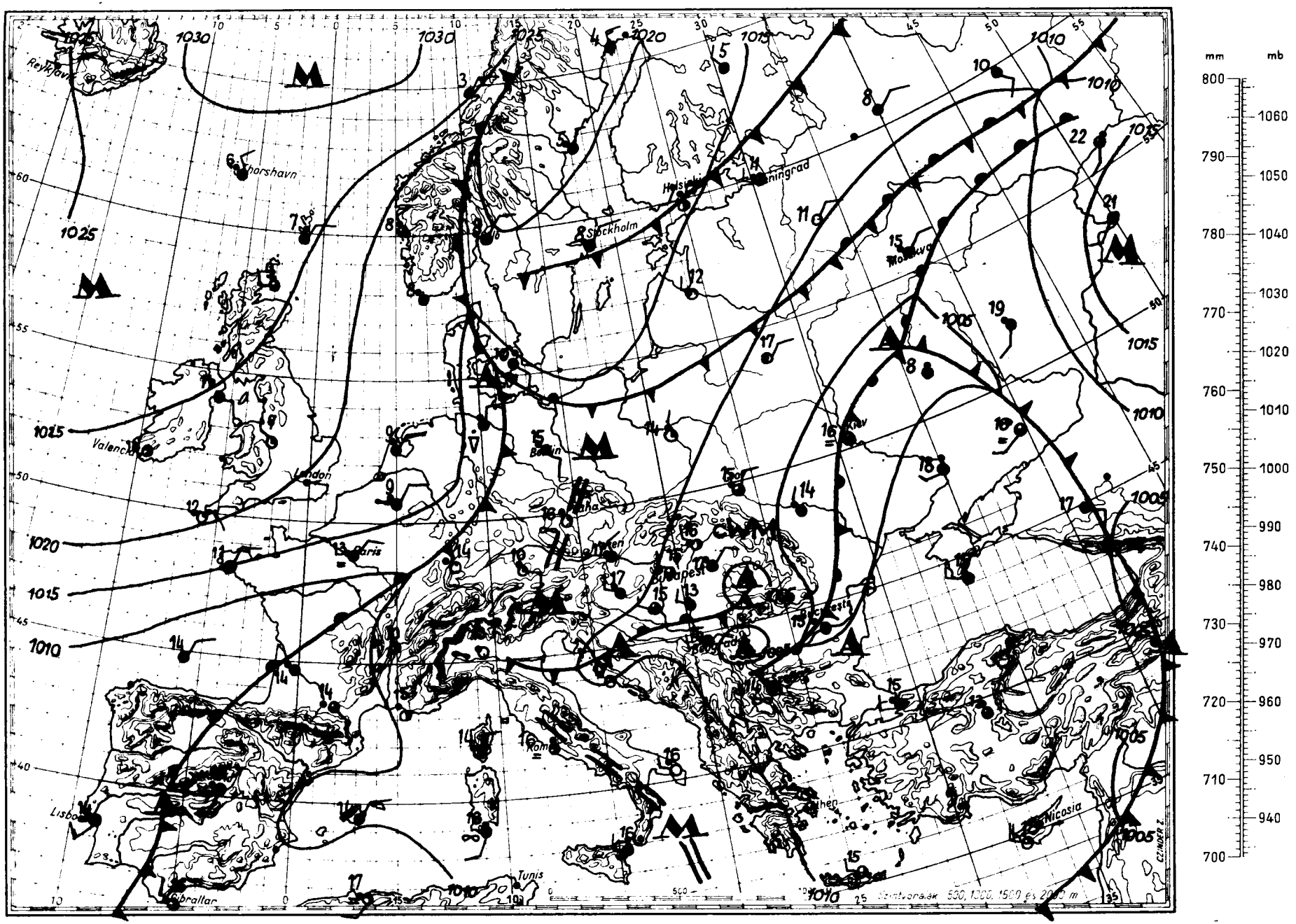

Magaslégköri időhelyzet

19 59. május hó 18. nap 00h GMT.

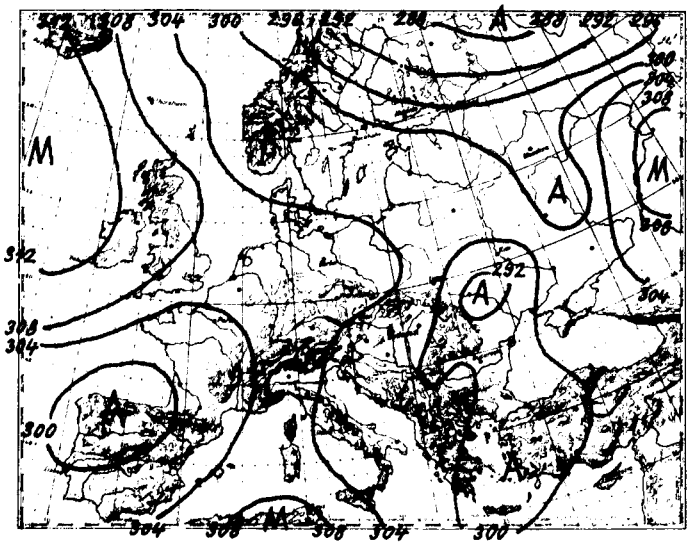

700 mb-os absz. topográfia

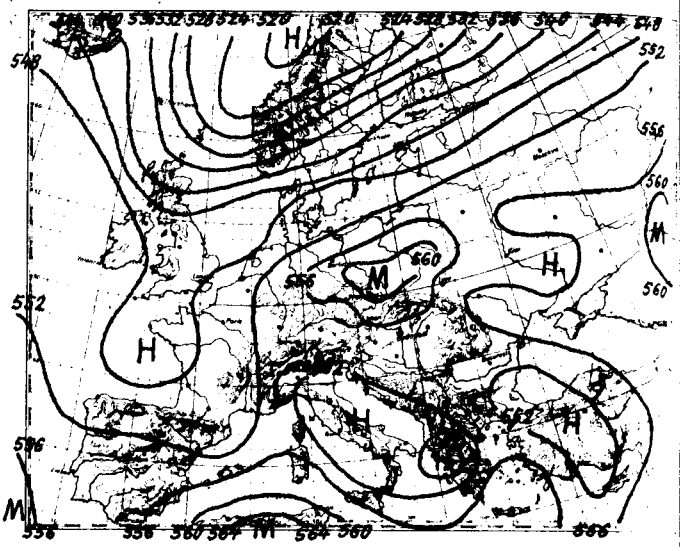

500/1000 mb-os rel. topográfia

1959.V.17. 12h			
mb	m	C°	%
1000	66	-	-
850	1435	9.8	65
700	3023	1.0	90
600	4236	-7.9	83
500	5634	-16.0	87
400	7276	-27.4	66
300	9275	-44.6	60
200	11874	-55.8	
100	16376	-49.2	
50			

Jellemző pontok:

991.4	Talaj	18.2	65
941	580	15.1	65
915	820	15.2	53
850	1435	9.9	65
800	1939	6.5	71
700	3023	1.0	90
645	3700	-6.4	100
610	4130	-7.3	80
574	4590	-9.1	90
532	5160	-12.3	93
400	7276	-27.4	66
244	10600	-57.0	58
✕ 218	11320	-59.8	58
188	12280	-52.8	
103	16180	-49.1	
75	18257	-50.1	

Európában az 55. szélességtől délre elzáródott hideg és meleg légoseppek helyezkednek el a magasban. Jelentékenyebb advekció csak hideg jellegü mutatkozik, mégpedig északnyugati széllel az Északi-tenger, a Skandináv-félsziget, Finnország és a Szovjetunió európai részének északi területein, valamint Olaszország déli vidékei felett.

Melegedés csupán Franciaország, és a Volga folyó déli szakasza mentén van.

Budapest légterében a talajközeli szintekben kissé hült, feljebb alig változott a levegő hőmérséklete. A 0 fok szintje 220, a -10 foké 150 m-t emelkedve 2720, ill. 4500 m-re került.

Kallósné s.k.

1959.V.18. 00h			
mb	m	C°	%
1000	62	-	-
850	1431	10.2	65
700	3013	-1.2	92
600	4223	-8.8	88
500	5613	-17.3	78
400	7245	-30.0	82
300	9223	-45.9	68
200	11803	-58.3	56
100			
50			

Jellemző pontok:

990.7	Talaj	13.1	88
961	1090	17.1	56
913	830	14.9	53
733	2640	1.1	90
647	3650	-5.3	95
530	5200	-14.0	78
385	7510	-32.0	83
300	9223	-45.9	68
267	10000	-53.0	58
✕ 220	10210	-52.0	56
180	12458	-54.1	

✕ Tropopauza

1959. május ..... hó,
18. hétfő ..... nap
72 évfolyam 138. sz.

	Reggeli észlelések 06 TMG				Az utolsó 24 óra adatai				
	Felhőzet (0–4)	Szélirány és erő (m/s)	Légnyomás (millibár)	Hőmérséklet (C°)	Csapadék (24 óra) (mm)		Hőmérsékleti szélsőségek: tegnapi nappali max.	éjszakai min.	Radiációs min.	Napsütés (óra) tegnap
Mosonmagyaróvár	4	NNW 2	1010.6	15	1	↯	21	10	10	2
Sopron	3	NNW 6	10.9	17	3	↯	22	11	9	4
Szombathely	4	N	10.4	17	o		22	13	11	6
Szentgotthárd	3	WSW 1	10.9	14	ny	↯	22	11	10	7
Pápa	4	N 2	09.8	14	13	↯	20	10	10	-
Győr	4	W 4	10.1	15	7	↯	23	12	7	4
Esztergom	3	NNW 1	09.0	15	3		22	11	7	-
Tatabánya	3	NW 1	09.3	14	6		19	12	10	-
Székesfehérvár	2	NNW 2	08.3	15	12		17	12	10	-
Siófok	4	WSW 4	08.4	16	3		20	16	15	3
Keszthely	1	NNW 4	09.1	16	8		20	13	13	3
Zalaegerszeg	4	N 4	10.1	15	2	↯	20	11	8	-
Nagykanizsa	2	NW 2	10.9	16	8	↯	21	12	10	-
Kaposvár	-	-	-	-	-		-	-	-	-
Pécs	3	WNW 3	08.6	15	9	↯	20	13	12	5
Budapest M. I.	3	WNW 3	07.5	18	9	↯	23	13	11	2
Salgótarján	-	-	-	-	-		-	-	-	-
Eger	3	N 1	07.3	19	6	↯	25	15	10	5
Miskolc	2	NNW 3	07.7	16	2	↯	25	11	11	5
Sárospatak	4	N 4	06.1	18	9		19	15	12	0
Baja	2	NW 2	07.8	16	1		23	13	11	5
Kalocsa	4	NNW 1	07.5	15	1		21	14	11	2
Kecskemét	4	NW 3	07.3	15	4	↯	21	13	12	1
Szeged	4	NW 3	07.4	15	ny	↯	21	15	11	2
Szolnok	3	NW 2	06.6	17	14		22	12	11	-
Túrkeve	4	N 1	-	16	1		20	12	10	-
Békéscsaba	4	NW 2	06.3	16	2		20	13	12	1
Debrecen	4	NE 2	06.8	16	4		21	13	11	1
Nyíregyháza	4	N 5	07.0	16	11	↯	23	15	13	3
Kékestető (1000 m)**	3	N 1	893.3	12	1	↯	18	8	-	4
Galyatető (932 m)**	-	-	-	-	12		18	11	-	-
Misinatető (534 m)*	4	NNW 2	949.9	15	1		19	11	10	-
Szabadsághegy (474 m)*	1	NW 1	949.5	19	18	↯	20	11	-	2
Farkasgyepű (400 m)*	4	NE 1	951.5	12	10	↯	19	11	8	-

24 órai csapadék mm			24 órai csapadék mm			24 órai csapadék mm			24 órai csapadék mm		
Rajka	14	↯	Tab	4	↯	Jósvafő	1		Kisvárda	1	
Csorna	5	↯	Sárbogárd	4		Lillafüred	5	↯	Vásárosnamény	ny	↯
Kapuvár	1	↯	Sztálinváros	9	↯	Szendrőlád	-		Mátészalka	ny	
Kőszeg	ny	↯	Nagykónyi*	4		Füged	6	↯	Tiszabecs	ny	
Kormend	21	↯	Somogyszob	8		Hidasnémeti	10	↯	Csenger	1	
Lenti	27		Barcs	7	↯	Tokaj	4	↯	Nyírlugos	ny	
Letenye	4	↯	Szigetvár	15	↯	Poroszló	12	↯	Polgár	5	
Kald	2		Lengyel	1		Jászapáti	10	↯	Hajdúdorog	36	↯ ▲
Sumeg	7	↯	Szekszárd	1	↯	Nagykáta	21	↯	Hortobágy	-	
Zirc	9		Mohács	7		Örkény	17	↯	Tiszaroff	12	↯
Veszprém	2	↯	Siklós	-		Kunsztmiklós	14		Karcag	1	↯
Komárom	2	↯	Királyrét	1	↯	Cegléd	19	↯	Berettyóújfalu	3	
Kisbér	7	↯	Balassagyarm	14	↯	Nagykőrös	6	↯	Szeghalom	3	
Mór	7	↯	Romhány	7	↯	Tiszakécske	2	↯	Körösszakál	3	
Alcsut	8	↯	Vác	16		Izsák	-		Szarvas	2	
Dobogókő	7		Godollő	9	↯	Kiskunfélegyh	3	↯	Szentes	•	
Martonvásár	4		Lőrinci	8	↯ ▲	Kiskunhalas	2		Orosháza	ny	
Tihany	1		Gyöngyös	5	↯	Bácsalmás	5		Makó	2	
Fonyód	7	↯	Borsodnádasd	1	↯	Kistelek	1		Mezőhegyes	ny	
Marcali	7	↯	Putnok	ny	↯	Záhony	10	↯			

* A légnyomás 500 gdm-re átszámítva ** A légnyomás 1000 gdm-re átszámítva

Magassági szélmérések

Óraadatok greenwichi középidőben

V.17.	Bpest 9 h		Bpest 12 h		Debrecen 12 h		Szhely 12 h		Szeged 12 h		Győr 12 h		Miskolc 13 h		Siófok 11 h		Szhely 23 h	
	fok	m/s	fok	m/s	fok	m/s	fok	m/s	fok	m/s	fok	m/s	fok	m/s	fok	m/s	fok	m/s
Talaj	360	2	360	7	180	2	360	7	40	2	140	2	40	7	270	2	360	7
500 m	20	5	20	9	320	2	10	17	70	9	30	5	40	9	340	4	360	11
1000	30	5	30	13	60	4	10	12	70	9	30	5	40	9	340	7	360	11
1500	60	10	30	8			30	10			20	6	40	9	360	6	30	9
2000	60	10	60	10			40	10			50	8	40	9				
3000	50	13	80	11									40	9				
4000	50	15	60	11									60	18				
5000			80	8									60	14				
7000			100	12														
9000			100	12														
10000			100	12														
12000																		
14000																		
16000																		
18000																		
20000																		

V.17.	Szeged 23 h		Debrecen 23 h		Miskolc 23 h											
	fok	m/s	fok	m/s	fok	m/s	fok	m/s	fok	m/s	fok	m/s	fok	m/s	fok	m/s
Talaj	320	2	320	2	360	2										
500 m	60	10	30	9	360	3										
1000	10	8	30	9	20	4										
1500	30	7	50	6	40	5										
2000	40	11	50	4												
3000			40	10												
4000																
5000																
7000																
9000																
10000																
12000																
14000																
16000																
18000																
20000																

V.18.	Bpest 0 h		Bpest 3 h		Bpest 6 h											
	fok	m/s	fok	m/s	fok	m/s	fok	m/s	fok	m/s	fok	m/s	fok	m/s	fok	m/s
Talaj	320	7	360	7	360	2										
500 m	30	8	40	9	40	7										
1000	30	8	40	9	40	7										
1500	50	6	30	5	40	7										
2000	40	7	20	7	10	8										
3000	50	9			20	10										
4000	50	9			20	10										
5000					50	11										
7000					70	8										
9000					80	7										
10000					70	6										
12000					110	7										
14000																
16000																
18000																
20000																

IDŐJÁRÁSI NAPIJELENTÉS

ЕЖЕДНЕВНЫЙ МЕТЕОРОЛОГИЧЕСКИЙ БЮЛЛЕТЕНЬ • DAILY WEATHER REPORT
BULLETIN QUOTIDIEN DE TEMPS • TÄGLICHER WETTERBERICHT

KIADJA AZ ORSZÁGOS METEOROLÓGIAI INTÉZET
BUDAPEST II. KITAIBEL PÁL UTCA 1
TELEFON: KÖZPONT: 353-500, IDŐJELZŐ OSZT.: 150-410

MEGJELENIK NAPONKÉNT • ELŐFIZETÉSI ÁRA A POSTAI KÖLTSÉGGEL EGYÜTT NEGYEDÉVRE 60, Ft
KIADÁSÉRT FELEL AZ INTÉZET IGAZGATÓJA

72. évfolyam 139. szám. + Budapest + 1959. május 19.

Az időjárási helyzet ma reggel és a várható időjárás:

A nyugateurópai partvidéket, a Skandináv-félszigetet és a Szovjetunió európai területének északi részét hüvös, sarkvidéki eredetü légtömegek árasztották el. Európa délkeleti felében azonban még mindig a szubtrópusi levegőfajta van uralmon, meleg idővel, délutáni záporokkal, zivatarokkal.

Hazánkban is sokfelé volt tegnap záporeső, zivatar. A legtöbb esőt Makón és Galyatetőn mérték: 15 mm-t. Tatabányán és környékén jégeső esett. A hőmérséklet 22-26 fokig emelkedett. Ma hajnalra a nyugati és északi megyékben 9-12, máshol 12-15 fokig hült le a levegő.

Budapesten kedden 12 órakor a hőmérséklet 24 fok, a tengerszintre átszámitott légnyomás 758 mm, alig változik.

Várható időjárás szerda estig:
Változó felhőzet.
Többhelyen záporeső, zivatar.
Mérsékelt, a zivatarok idején megélénkülő szél.
Az éjszakai lehülés alig változik.
A nappali felmelegedés északon csökken, délen alig változik.

Várható legalacsonyabb éjszakai hőmérséklet: 10, 13,
legmagasabb nappali hőmérséklet szerdán: északon
20, 23, délen 23, 26 fok között.

Távolabbi kilátások:
A meleg mérséklődik.

Idánny

A hőmérséklet és a légnyomás napi középértéke Budapesten és ezek eltérése a 75 évi átlagtól:
1959. V.18-án: 20,1 C°, 756,2 mm. Eltérés: +3,1 C°, -3,6 mm.

1871 óta ezen a napon előfordult:
legmagasabb hőmérséklet 30,6 C° /1945./
legalacsonyabb hőmérséklet 3,2 C° /1895./

Az Országos Meteorológiai Intézet Időjárási Napijelentése

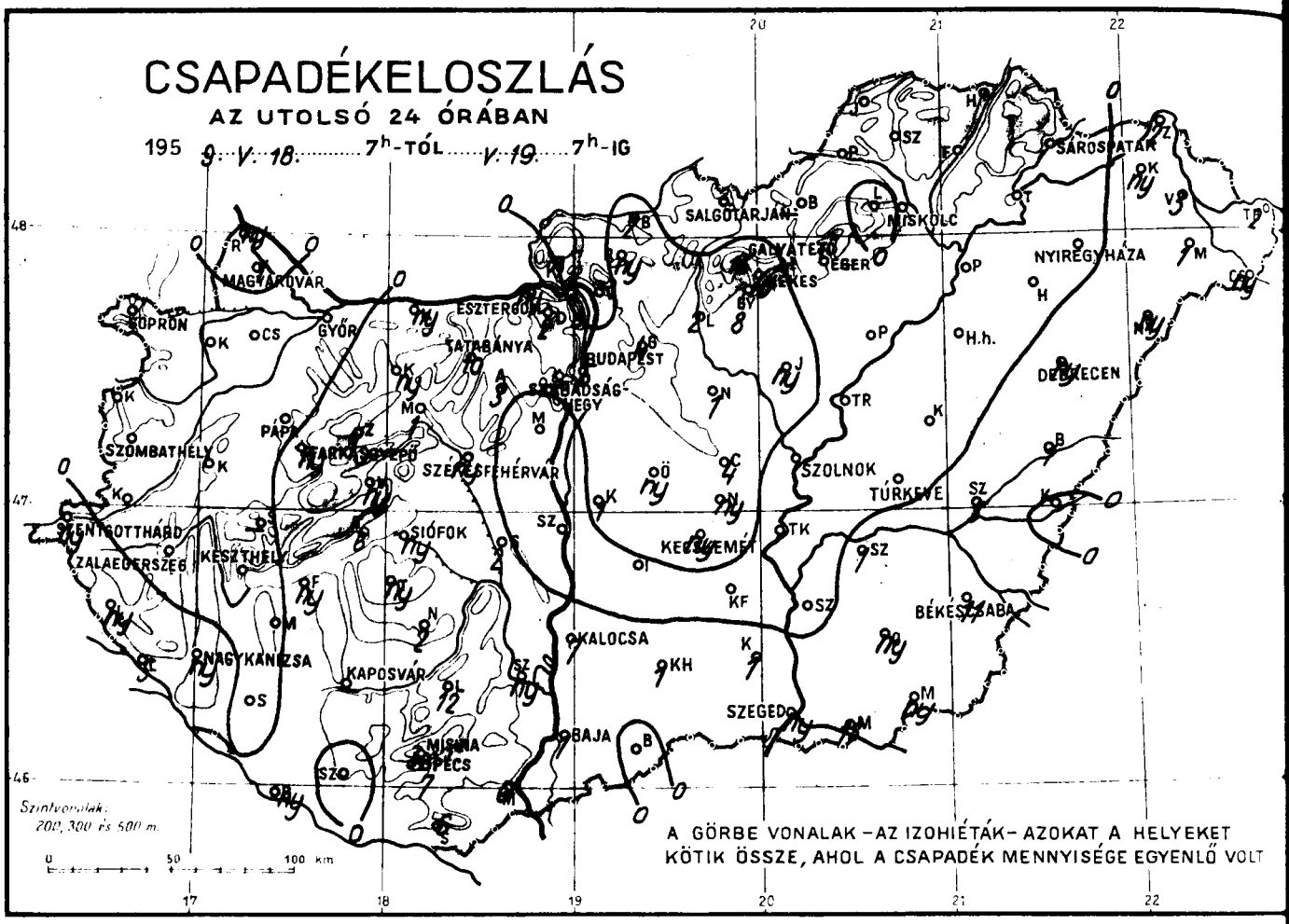

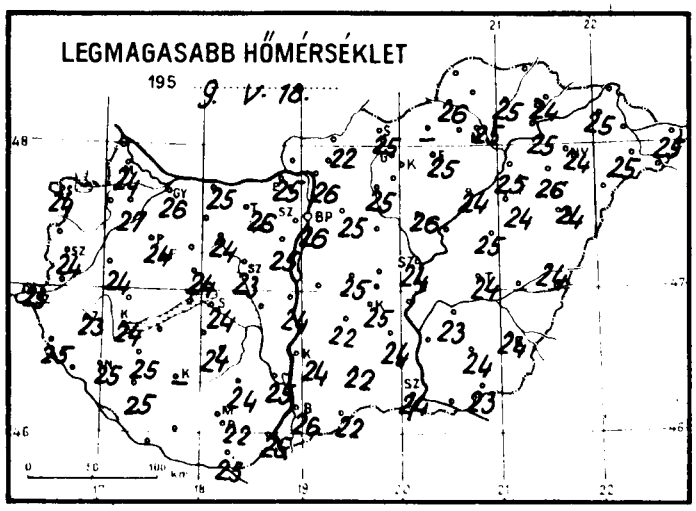

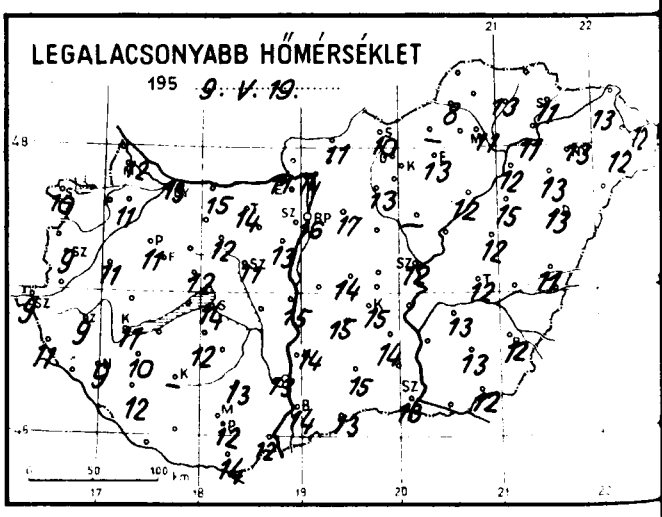

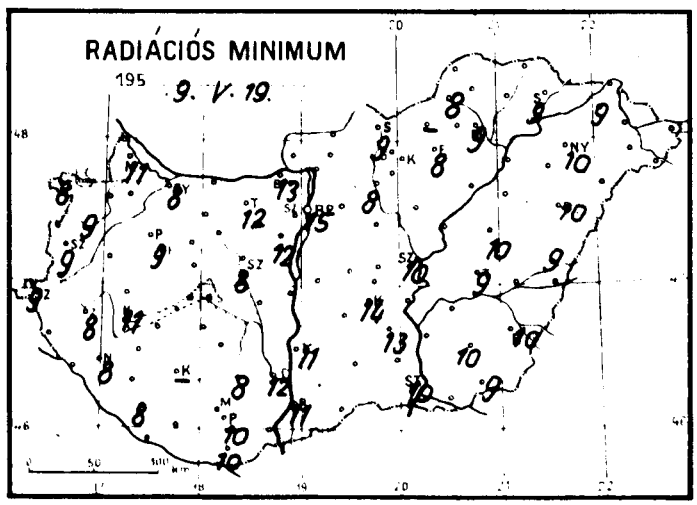

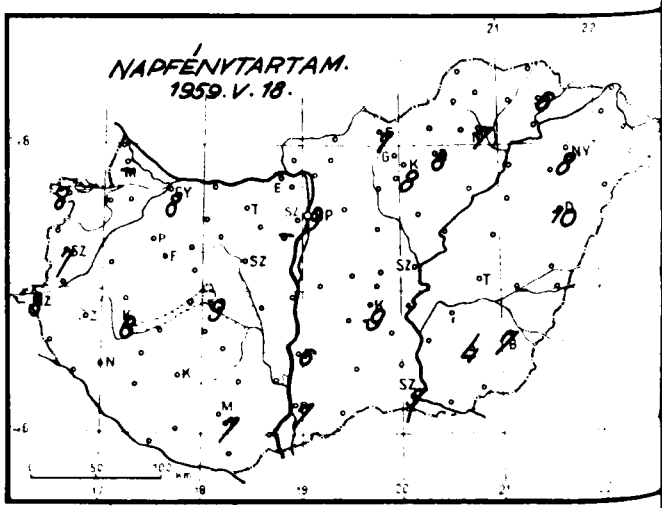

Időjárási helyzet 1959. év MÁJUS hó 19. nap 7 óra

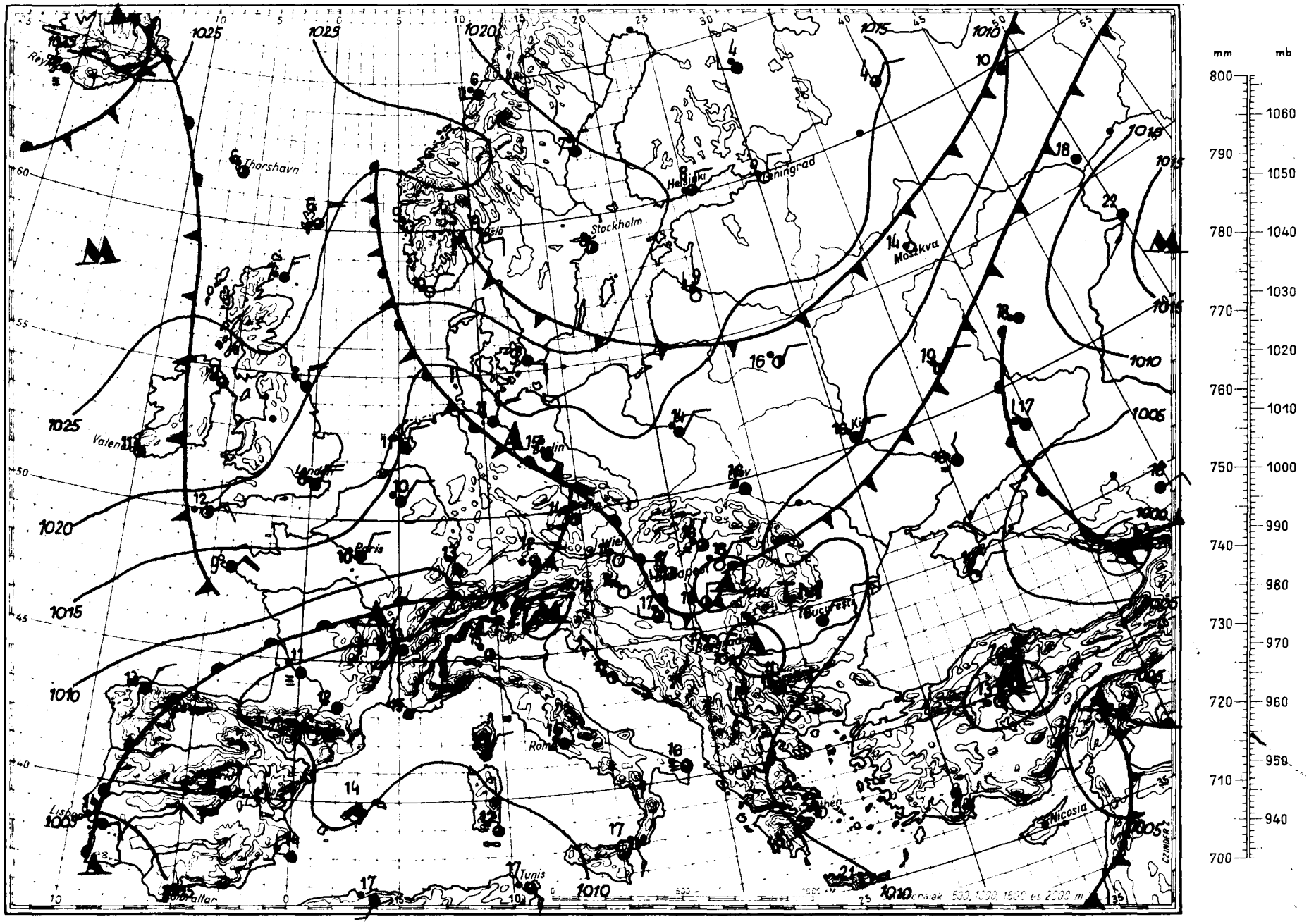

Magaslégköri időhelyzet

19 59. *május* hó 19. nap 00 h GMT.

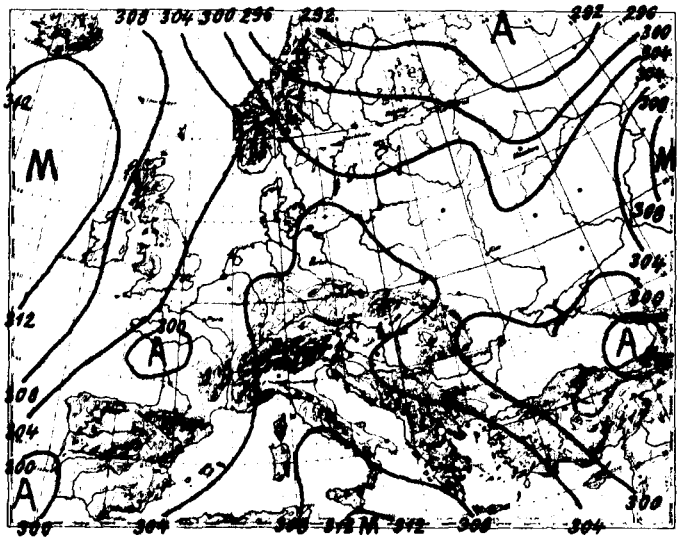

700 mb-os absz. topográfia

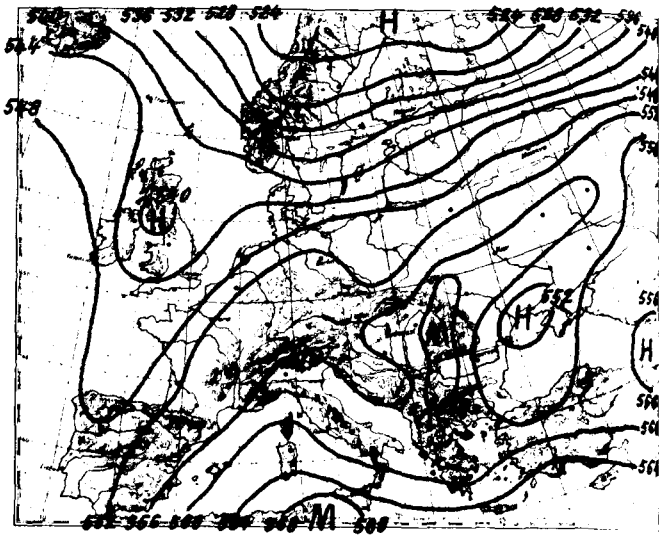

500/1000 mb-os rel. topográfia

1959.V.18. 12 h			
mb	m	C°	%
1000	66	-	-
850	1455	11.0	80
700	3041	-0.6	74
600	4257	-6.8	43
500	5657	-15.4	43
400	7299	-28.0	43
300	9284	-44.4	43
200	11882	-57.8	
100	17357	-53.2	
50			

Jellemző pontok:

991.3	Talaj	24.2	46
850	1455	11.0	80
765	2300	5.0	66
720	2800	0.8	80
617	4000	-6.2	50
600	4257	-6.8	43
⋈220	11250	-59.8	43
154	13500	-51.8	
113	15550	-51.8	
100			

Középeurópa fölé a magasban meleg nyelv nyulik. Ennek nyugati oldalán még tovább melegszik a levegő. Ezzel szemben a Grönland felől érkező hideg légtömegek a Skandinávfélszigeten át délkelet felé haladva a Kiev-Moszkva-Pecsora vonalig lehülést okoznak. Hazánk felett alig változott a troposzféra hőmérséklete. Ennek megfelelően a 0 fok és a -10 fok magassága is csak kissé változott, a 0 fok 100 m-rel magasabban, a -10 fok 150 m-rel alacsonyabban volt ma éjfélkor, mint 24 órával előbb.

Kallósné s.k.

⋈ Tropopauza

1959.V.19. 00 h			
mb	m	C°	%
1000	75	-	-
850	1453	10.2	83
700	3039	-1.2	75
600	4951	-9.0	90
500	5637	-18.3	95
400	7263	-30.1	95
300	9234	-47.9	95
200	11809	-60.2	
100	16191		
50			

Jellemző pontok:

992.2	Talaj	16.0	83
972	320	20.0	43
850	1453	10.2	75
300	9234	-47.9	95
⋈224	11120	-61.1	95
208	11570	-59.2	
193	12050	-60.9	
180	12500	-56.9	
134	14350	-53.5	
120	15045	-56.9	

1959. május hó. 19. nap kedd 72. évfolyam 139. sz.

	Reggeli észlelések 06 TMG				Az utolsó 24 óra adatai				
	Felhőzet (0–4)	Szélirány és erő (m/s)	Légnyomás (millibar)	Hőmérséklet (C°)	Csapadék (24 óra) (mm)		Hőmérsékleti szélsőségek: tegnapi nappali max.	éjszakai min.	Radiációs min.	Napsütés (óra) tegnap
Mosonmagyaróvár	0	– 0	1011.4	17	1		24	12	11	–
Sopron	0	E 1	11.3	16	•		24	10	8	8
Szombathely	0	– 0	11.1	15	•		24	9	9	7
Szentgotthárd	0	SW 2	11.9	11	ny	⌇	23	9	9	8
Pápa	0	S 1	10.5	16	•		24	11	9	–
Győr	0	SE 2	11.1	16	•	⌇	26	13	8	8
Esztergom	2	– 0	10.7	17	ny		25	14	13	–
Tatabánya	0	– 0	10.9	16	10	⌇ ▲	26	14	12	–
Székesfehérvár	0	NW 1	10.7	11	ny	⌇	23	11	8	–
Siófok	3 –	SE 1	11.0	17	ny	⌇	24	14	14	9
Keszthely	0	– 0	10.6	15	•		24	11	11	8
Zalaegerszeg	0	W 1	11.4	14	•		23	9	8	–
Nagykanizsa	0	– 0	11.9	15	ny	⌇	25	9	8	–
Kaposvár	–	–	–	–	–		–	–	–	–
Pécs	3	WNW 4	10.9	17	7	⌇	22	12	10	7
Budapest M. I.	3	W 1	10.3	17	5	⌇	26	16	15	9
Salgótarján	4 –	– 0	09.5	19	•		25	10	9	7
Eger	2	NW 1	13.9	19	•		25	13	8	8
Miskolc	3 –	NNW 2	13.2	13	•		25	11	9	7
Sárospatak	1	N 4	09.2	21	•		24	11	9	6
Baja	0	NNW 2	11.0	17	1	⌇	26	14	11	7
Kalocsa	3	SSW 1	10.4	15	7	⌇	24	14	11	6
Kecskemét	4	NW 1	10.4	17	ny		25	15	14	9
Szeged	2	N 3	10.3	18	ny	⌇	24	13	10	5
Szolnok	1	NW 1	09.7	18	•		24	12	10	–
Túrkeve	1	NE 4	–	18	•		24	12	9	–
Békéscsaba	1	NE 1	09.7	16	11	⌇	24	12	10	7
Debrecen	0	NE 2	10.7	18	ny		24	13	10	10
Nyíregyháza	1	NNE 4	10.9	18	•		24	13	10	8
Kékestető (1000 m)**	2	– 0	896.4	12	10	⌇	19	9	–	8
Galyatető (932 m)**	–	–	–	–	15	⌇	19	12	–	–
Misinatető (534 m)*	1	WNW 2	952.4	17	3		20	14	12	–
Szabadsághegy (474 m)*	–	–	–	–	–		–	–	–	–
Farkasgyepu (400 m)*	0	– 0	952.7	16	ny		24	14	10	–

24 órai csapadék mm			24 órai csapadék mm			24 órai csapadék mm			24 órai csapadék mm		
Rajka	ny	⌇	Tab	ny	⌇	Jósvafő	•		Kisvárda	ny	
Csorna	•		Sárbogárd	2	⌇	Lillafüred	ny		Vásárosnamény	3	⌇
Kaposvár	•	⌇	Sztálinváros	•		Szendrőlád	•		Mátészalka	1	⌇
Kőszeg	•		Nagykónyi	2	⌇	Füged	•		Tiszabecs	2	
Kormend	•		Somogyszob	•		Hidasnémeti	•		Csenger	ny	⌇
Lenti	ny	⌇	Bares	ny		Tokaj	•		Nyírlugos	ny	⌇
Letenye	5	⌇	Szigetvár	•		Poroszló	•		Polgár	•	
Kald	•		Lengyel	12		Jászapáti	ny	⌇	Hajdúdorog	•	
Sumeg	–		Szekszárd	ny	⌇	Nagykáta	1	⌇	Hortobágy	•	
Zirc	1		Mohács	6		Örkény	ny	⌇	Tiszaroff	•	
Veszprém	ny	⌇	Siklós	6	⌇	Kunsztmiklos	1	⌇	Karcag	•	
Komarom	ny	⌇	Királyrét	•		Cegléd	4	⌇	Berettyoujfalu	1	⌇
Kisbér	ny	⌇	Balassagyarm	2	⌇	Nagykőros	ny	⌇	Szeghalom	5	⌇
Mor	1	⌇	Romhány	ny	⌇	Tiszakécske	•		Korosszakál	•	
Alcsut	3	⌇	Vác	•		Izsák	•		Szarvas	1	
Dobogoko	2		Godollő	4		Kiskunfelegyh	•		Szentes	•	
Martonvasar	•		Lorinci	2	⌇	Kiskunhalas	1	⌇	Oroshaza	ny	⌇
Tihany	6		Gyongyos	8	⌇	Bacsalmas	•		Mako	15	⌇
Lonvód	ny	⌇	Borsodnádasd	–		Kistelek	1	⌇	Mezohegyes	ny	⌇
Marcali	•		Putnok	•		Zahony	2	⌇			

* A légnyomás 500 gdm-re átszámítva ** A légnyomás 1000 gdm-re átszámítva

Magassági szélmérések

Óraadatok greenwichi középidőben

V.18.	Debrecen 11 h		Szeged 11 h		Miskolc 12 h		Győr 12 h		Bpest 12 h		Siófok 11 h		Pécs 13 h		Szehely 12 h		
	fok	m/s	fok	m/s	fok	m/s	fok	m/s	fok	m/s	fok	m/s	fok	m/s	fok	m/s	fok m/s
Talaj	360	7	360	7	360	2	320	2	360	7	270	2	270	2	40	2	
500 m	20	6	340	6	20	8	310	3	50	3	10	4	290	5	360	10	
1000	30	5	350	10	40	7	250	2	60	5	30	5	310	6	360	10	
1500	40	5	360	10	40	12	260	2	60	5			330	4	360	3	
2000	50	6	10	12	30	7	330	3	40	5			10	3	40	1	
3000	50	6	30	12	40	7	20	3	50	7			360	6	20	4	
4000	60	11			40	7	30	7	40	5					10	2	
5000									40	5					210	5	
7000									110	1					220	6	
9000									110	1					260	9	
10000									150	5					210	8	
12000									280	11							
14000									260	9					260	9	
16000									300	8							
18000									270	3							
20000																	

V.18.	Bpest 18 h		Siófok 23 h		Pécs 23 h		Szeged 23 h		Debrecen 23 h		Szhely 24 h						
	fok	m/s	fok	m/s	fok	m/s	fok	m/s	fok	m/s	fok	m/s	fok	m/s	fok	m/s	fok m/s
Talaj	320	2	140	2	320	2	320	2	360	2	360	2					
500 m	340	1	330	4	340	3	350	8	310	4	360	2					
1000	340	4	340	3	330	6	350	8	350	5	240	1					
1500	40	5	340	1	350	6	350	8	10	7	140	2					
2000	40	5	20	3	20	4	20	6			140	2					
3000	30	5			60	6	30	6									
4000	30	5					360	4									
5000																	
7000																	
9000																	
10000																	
12000																	
14000																	
16000																	
18000																	
20000																	

V.19.	Bpest 0 h		Miskolc 0 h		Debrecen 0 h		Bpest 2 h										
	fok	m/s	fok	m/s	fok	m/s	fok	m/s	fok	m/s	fok	m/s	fok	m/s	fok	m/s	fok m/s
Talaj	360	2	320	2	360	7	360	2									
500 m	30	4	30	6	80	7	70	2									
1000	30	4	40	6	80	7	60	3									
1500	30	4	60	4	80	7	50	1									
2000	20	7	60	4	70	7											
3000	20	7	50	4	70	7											
4000																	
5000																	
7000																	
9000																	
10000																	
12000																	
14000																	
16000																	
18000																	
20000																	

IDŐJÁRÁSI NAPIJELENTÉS

ЕЖЕДНЕВНЫЙ МЕТЕОРОЛОГИЧЕСКИЙ БЮЛЛЕТЕНЬ • DAILY WEATHER REPORT
BULLETIN QUOTIDIEN DE TEMPS • TÄGLICHER WETTERBERICHT

KIADJA AZ ORSZÁGOS METEOROLÓGIAI INTÉZET
BUDAPEST II. KITAIBEL PÁL UTCA 1
TELEFON: KÖZPONT: 353-500, IDŐJELZŐ OSZT.: 150-410

MEGJELENIK NAPONKÉNT • ELŐFIZETÉSI ÁRA A POSTAI KÖLTSÉGGEL EGYÜTT NEGYEDÉVRE 60, Ft
KIADÁSÉRT FELEL AZ INTÉZET IGAZGATÓJA

72. évfolyam 140. szám. + Budapest + 1959. május hó 20.

Az időjárási helyzet ma reggel és a várható időjárás:

A fokozatosan átlalakuló és melegedő, de még mindig hűvös sarkvidéki levegő lassan nyomul dél felé, és ma reggel elérte a Pireneusok, az Alpok és Kárpátok vonalát, sőt Romániába is behatolt. A felsorolt területektől délre tovább tart a meleg idő.

Hazánkban tegnap folytatódott a mezőgazdaság szempontjából igen kedvező meleg és esős időjárás. A reggeli és délelőtti órákban még sütött a nap, délben azonban megnövekedett a felhőzet és ujból többhelyen volt záporeső, zivatar. Kecskeméten 25, Putnokon 21, Székesfehérváron 17, Tokajban 14 mm eső hullott. A hőmérséklet napközben 25, 27 fokig emelkedett, éjszaka 11, 14 fokig süllyedt.

Budapesten szerdán 12 órakor a hőmérséklet 25 fok, a tengerszintre átszámitott légnyomás 759 mm, alig változik.

Várható időjárás csütörtök estig:

Változó felhőzet, többhelyen záporeső, zivatar, helyenként jégeső.
Mérsékelt, időnként élénkebb, változó irányú szél.
A hőmérséklet alig változik.

Várható legalacsonyabb éjszakai hőmérséklet: 12, 15
legmagasabb nappali hőmérséklet csütörtökön: északnyugaton 20, 23 máshol 23, 26 fok között.

Távolabbi kilátások:

A hét végén szárazabb idő.

A hőmérséklet és a légnyomás napi középértéke Budapesten és ezek eltérése a 75 évi átlagtól:

1959. V. 19-én: 20,5 C°, 757,9 mm. Eltérés: +3,6 C°, -2,1 mm.

1871 óta ezen a napon előfordult:

legmagasabb hőmérséklet 30,5 C° /1945/
legalacsonyabb hőmérséklet 4,1 C° /1891/

Az Országos Meteorológiai Intézet Időjárási Napijelentése

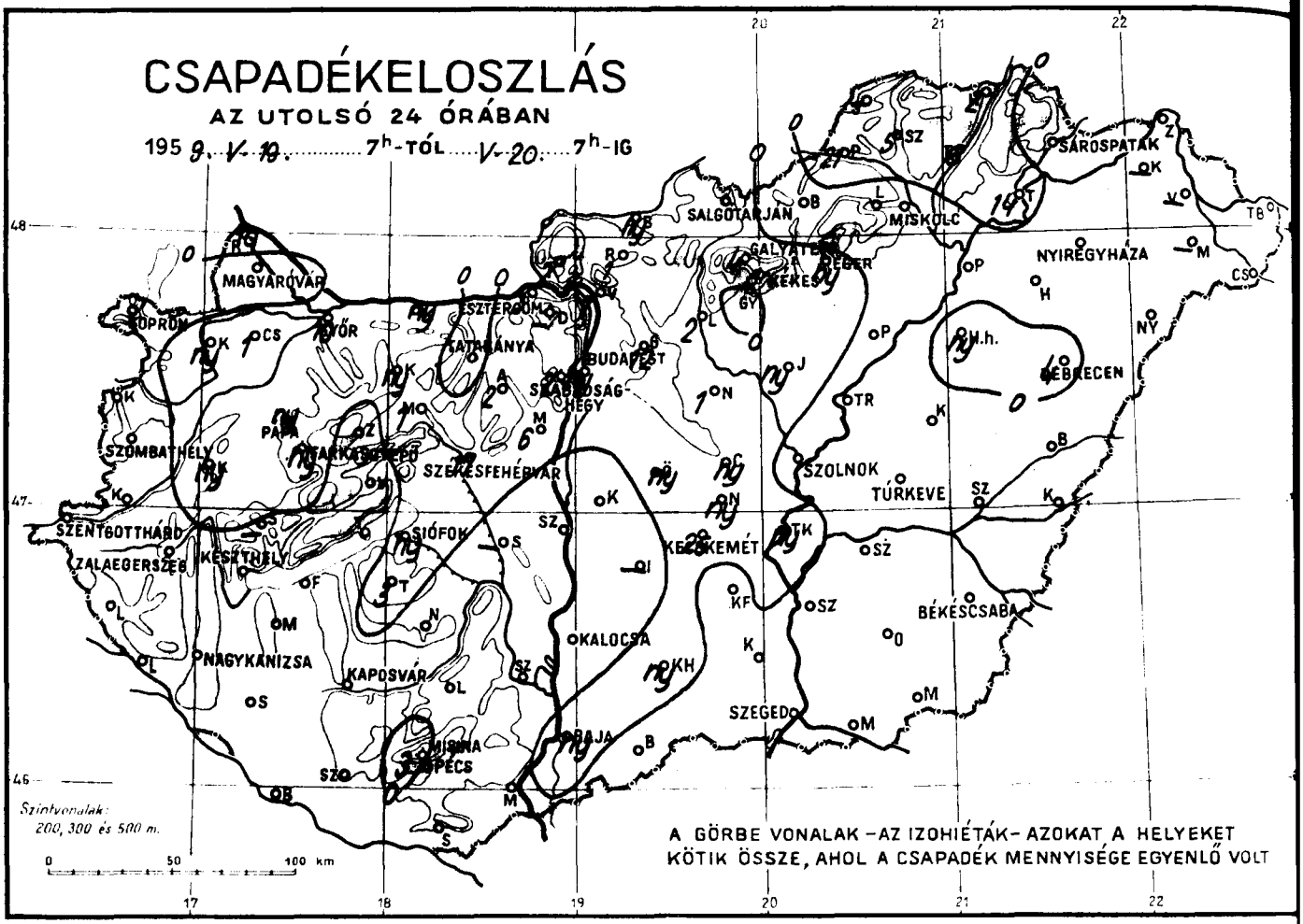

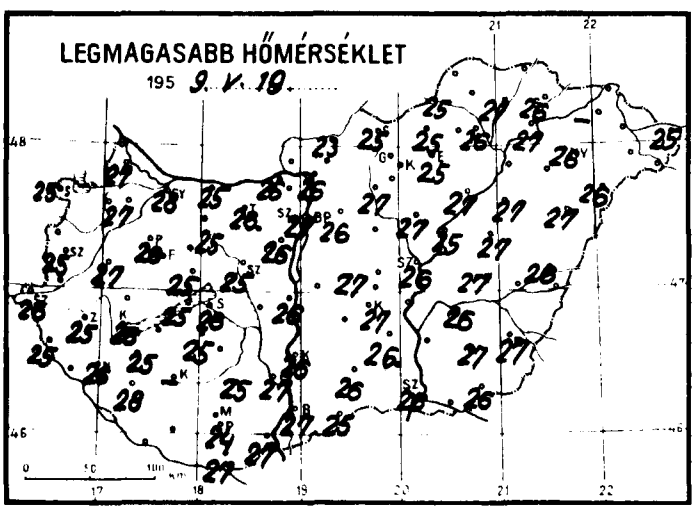

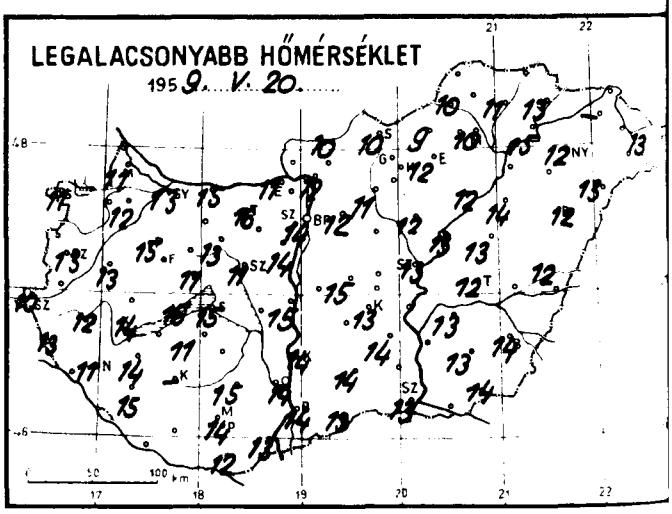

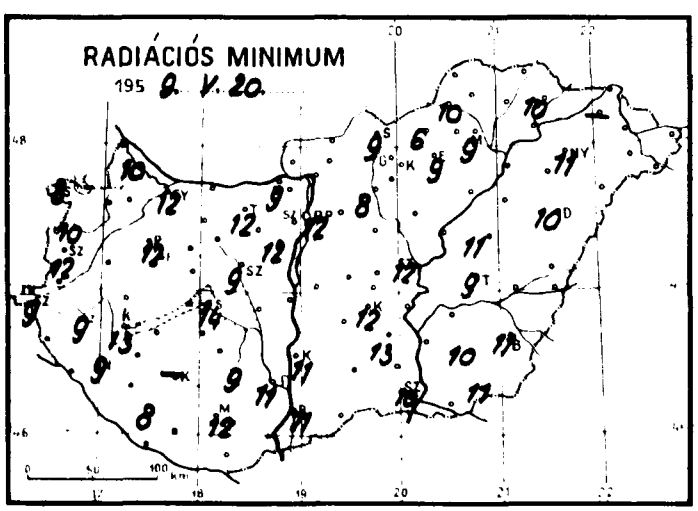

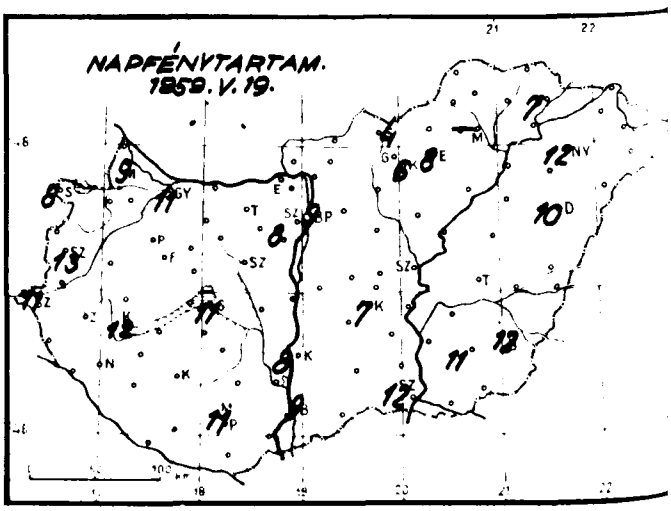

Időjárási helyzet 1959. év MÁJUS hó 20. nap 7 óra

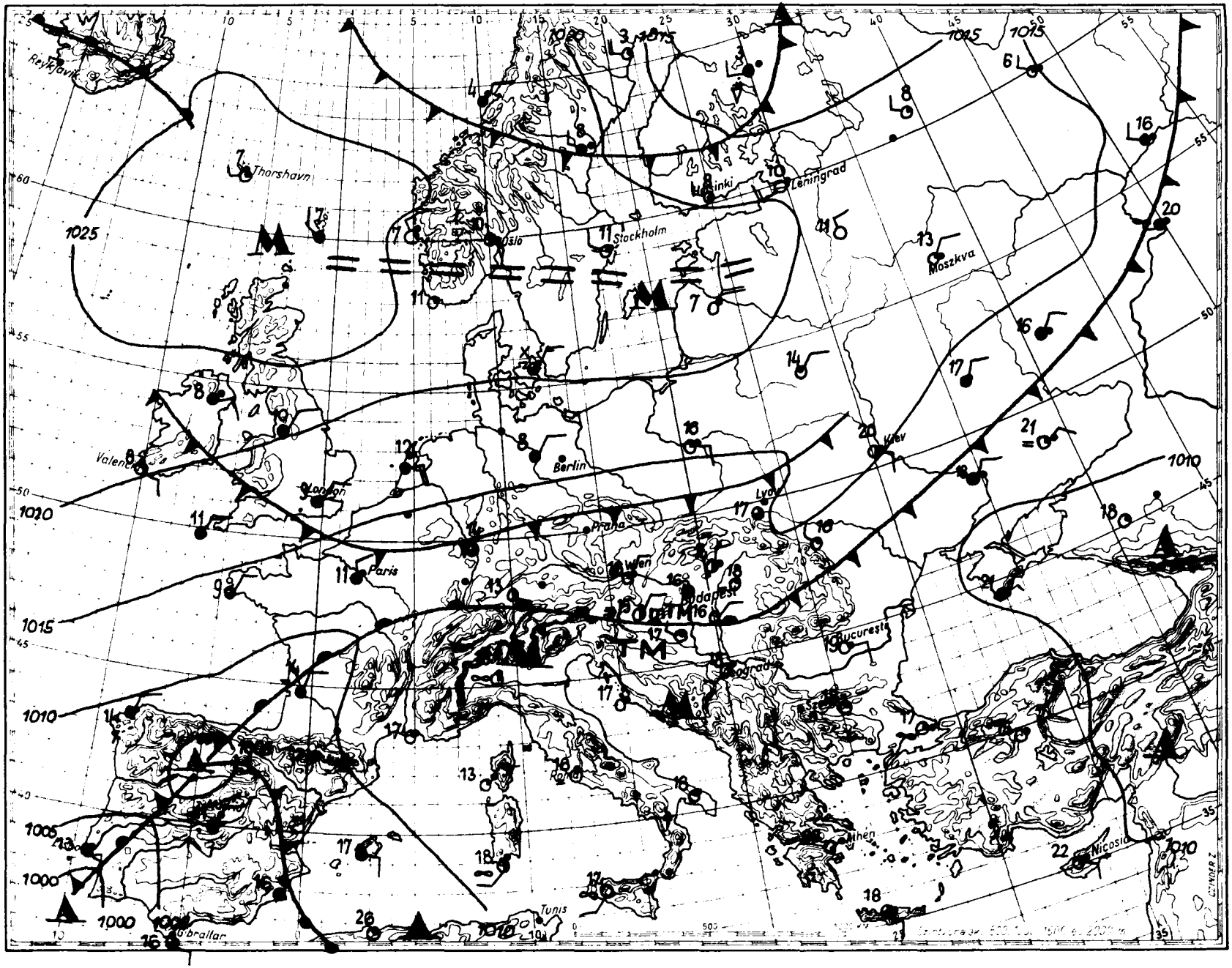

Magaslégköri időhelyzet

19 59. május hó 20. nap 00h GMT.



700 mb-os absz. topográfia

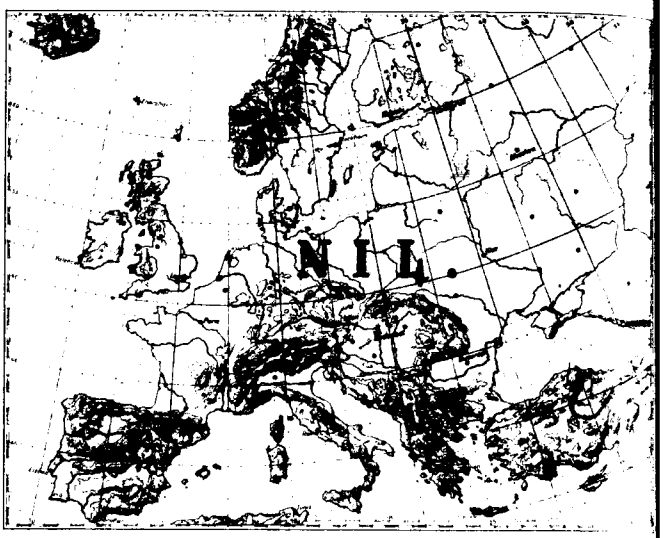

500/1000 mb-os rel. topográfia

1959.V.19. 12h

mb	m	C°	%
1000	87	-	-
850	1478	11.7	90
700	3068	0.0	83
600	4285	- 7.3	77
500	5678	-17.1	66
400	7313	-28.4	63
300	9307	-43.7	63
200	11927	-54.8	
100	16392	-53.0	
50			

Jellemző pontok:

994.1	Talaj	24.0	52
850	1478	11.7	90
700	3068	0.0	83
300	9307	-43.7	63
‡250	10500	-55.0	63
170	12940	-54.8	
135	14070	-51.8	
108	15780	-53.5	
100	16392	-53.0	

A sarkvidéki hideg levegő zöme Skandinávián át kelet felé távozik el, a Szovjetunió európai részének északi vidékein okozva lehülést.
A Gibraltár környékén kialakult alacsonynyomású centrum lassan mélyül és fokozatosan délnyugati áramlást alakit ki Nyugat- és Közép-Európa felett.
Hazánk légterében alig következett be hőmérsékletváltozás; 3 km-ig kissé hült, feljebb gyengén melegedett a troposzféra.
A 0 fok magassága 200 m-t süllyedt, a -10 fok szintje 250 m-t emelkedett.

Dr. Kallósné s.k.

‡ Tropopauza

1959.V.20. 00h

mb	m	C°	%
1000	102	-	-
850	1473	9.4	75
700	3039	- 2.0	95
600	4253	- 8.4	92
500	5645	-16.8	100
400	7277	-29.4	81
300	9252	-47.4	74
200			
100			
50			

Jellemző pontok:

995.5	Talaj	15.6	94
954	500	17.3	57
706	2980	- 2.4	100
686	3200	- 1.3	80
500	5645	-16.8	100
400	7277	-29.4	81
238	10753	-58.7	74

1959. május hó,
20. nap szerda
72. évfolyam 140. sz.

	Reggeli észlelések 06 TMG					Az utolsó 24 óra adatai					
	Felhőzet (0–4)	Szélirány és erő (m/s)	Légnyomás (millibár)	Hőmérséklet (C°)	Csapadék (24 óra) (mm)		Hőmérsékleti szélsőségek: tegnapi nappali max.	Hőmérsékleti szélsőségek: éjszakai min.	Hőmérsékleti szélsőségek: Radiációs min.	Napsütés (óra) tegnap
Mosonmagyaróvár	1	– 0	1010.6	16	•		27	11	10	9
Sopron	3	WNW 4	13.9	15	•	↖	25	11	8	8
Szombathely	3	NE 1	13.0	16	•		25	13	12	13
Szentgotthárd	1	– 0	13.2	12	•		26	10	9	11
Pápa	1	W 1	12.2	16	ny	↖	26	15	12	–
Győr	1	NNE 1	12.8	18	10	↖	28	13	12	11
Esztergom	1	– 0	12.6	18	3		26	11	9	–
Tatabánya	2	ESE 6	–	19	•		26	16	12	–
Székesfehérvár	0	SE 1	12.6	17	17	↖	25	11	9	–
Siófok	1	ESE 1	12.6	18	ny	↖	26	15	14	11
Keszthely	1	SE 1	12.3	17	•		26	14	13	12
Zalaegerszeg	1	SE 1	12.8	14	•	↙	25	12	9	–
Nagykanizsa	1	SW 3	12.7	17	•		26	11	9	–
Kaposvár	–	–	–	–	–		–	–	–	–
Pécs	0	WNW 2	12.7	17	•	↖	24	14	12	11
Budapest M. I.	2	– 0	13.2	16	ny	↖	27	14	12	9
Salgótarján	3 –	– 0	13.5	15	18		25	10	9	4
Eger	1	N 1	13.2	16	ny	↖	25	12	9	8
Miskolc	1 –	N 4	13.5	14	•		26	10	9	–
Sárospatak	0	NW 1	12.6	20	•		26	13	10	7
Baja	0	W 1	12.6	19	ny	↖	27	14	11	9
Kalocsa	0	NNE 1	12.2	17	•		26	14	11	8
Kecskemét	0	NE 1	12.6	16	25	↖	27	13	12	7
Szeged	0	NNE 1	12.8	16	•	↖	26	13	10	12
Szolnok	0	NNE 2	12.3	17	•		26	13	12	–
Túrkeve	1	NE 2	–	17	•	↖	26	12	9	–
Békéscsaba	0	N 2	12.8	17	•		27	14	11	12
Debrecen	0	NE 1	13.8	18	4	↖	27	12	10	10
Nyíregyháza	1	N 1	13.9	17	•	↖	26	12	11	12
Kékestető (1000 m)**	3	– 0	898.1	13	8	↖▲	17	10	–	6
Galyatető (932 m)**	–	–	–	–	4		19	13	–	–
Mátraterető (534 m)*	0	– 0	954.4	18	3		23	16	15	–
Szabadsághegy (474 m)*	1	SE 1	954.1	17	2	↖	23	14	–	8
Farkasgyepű (400 m)*	1	SE 2	954.1	17	ny	↖	25	15	12	–

24 órai csapadék mm			24 órai csapadék mm			24 órai csapadék mm			24 órai csapadék mm		
Bajka	10	↖	Tab	3	↖	Jósvafő	–		Kisvárda	–	
Csorna	1		Sárbogárd	–		Lillafüred	•		Vásárosnamény	–	
Kaposvár	ny	↖	Sztálinváros	•		Szendrőlád	5	↖	Mátészalka	–	
Kőszeg	•	↖	Nagykónyi	•		Füged	6		Tiszabecs	•	
Kormend	•		Somogyszob	•		Hidasnémeti	2		Csenger	•	
Lenti	•		Bares	•		Tokaj	14	↖	Nyírlugos	•	
Letenye	•		Szigetvár	•		Poroszló	•		Polgár	•	
Kald	ny		Lengyel	•		Jászapáti	ny	↖	Hajdúdorog	•	
Sumeg	–		Szekszárd	•		Nagykáta	1	↖	Hortobágy	ny	
Zirc	•		Mohács	•		Őrkény	ny	↖	Tiszaroff	•	
Veszprem	•	↖	Siklós	•		Kunsztmiklós	•		Karcag	•	
Komarom	ny	↖	Királyrét	2	↖	Cegléd	ny	↖	Berettyoújfalu	ny	↖
Kisbér	ny	↖	Balassagyarm	ny		Nagykőrös	ny	↖	Szeghalom	1	↖
Mor	1	↖	Bomhány	1	↖	Tiszakécske	ny		Kórosszakál	•	
Alcsut	2	↖	Vác	7	↖	Izsák	–		Szarvas	•	
Dobogoko	–		Godollo	12	↖	Kiskunfélegyh	•		Szentes	•	
Martonvasar	6	↖	Lorinci	2	↖	Kiskunhalas	ny	↖	Orosháza	•	
Tihany	•		Gyongyos	•		Bacsalmas	•		Makó	•	
Lonyód	•		Borsodnádasd	•		Kistelek	•	↖	Mezohegyes	•	
Marcali	•		Putnok	21	↖	Záhony	5	↖			

* A légnyomás 500 gdm-re átszámítva ** A légnyomás 1000 gdm-re átszámítva

Magassági szélmérések

Óraadatok greenwichi középidőben

V. 19.	Bpest 06 h		Bpest 09 h		Szhely 10 h		Győr 12 h		Szeged 11 h		Miskolc 11 h		Debr. 11 h		Pécs 11 h		Siófok 11 h	
	fok	m/s	fok	m/s	fok	m/s	fok	m/s	fok	m/s	fok	m/s	fok	m/s	fok	m/s	fok	m/s
Talaj	360	2	180	2	140	2	-	0	360	7	90	2	180	2	270	2	360	2
500 m	140	3	190	1	170	3	80	1	350	4	140	2	320	1	270	1	140	3
1000	20	1	340	1	170	3	80	1	360	3	120	2	360	1	270	1	200	4
1500	330	2	50	2	160	3			360	3	100	4	70	3	250	3	190	3
2000	330	2	50	2	140	1			350	5	100	4	70	4	250	3	170	3
3000	320	7	120	2	170	3			360	4	180	3	70	3	360	1	160	5
4000	250	1	190	2	210	4					140	3			150	4	170	3
5000	230	3			210	4					270	6			260	3		
7000	240	8			220	7					270	7			250	6		
9000	290	5			240	7									260	7		
10000	290	5			290	15									280	7		
12000					290	15									280	7		
14000					290	15									260	8		
16000					290	21												
18000																		
20000																		

V. 19.	Bpest 17 h		Szhely 23 h		Győr 23 h		Miskolc 23 h		Pécs 23 h		Szeged 23 h		Siófok 23 h					
	fok	m/s	fok	m/s	fok	m/s	fok	m/s	fok	m/s	fok	m/s	fok	m/s	fok	m/s	fok	m/s
Talaj	360	7	320	2	140	2	360	2	270	2	360	7	90	2				
500 m	80	3	160	3	190	7	40	2	240	1	90	4	220	2				
1000	80	1	180	4	210	4	30	2	240	1	360	1	220	4				
1500	180	2	190	3	200	5	20	2	210	3	260	1	200	4				
2000	180	2	190	2	190	4			210	3	-	0						
3000	240	4							280	5	280	4						
4000	240	4							280	5	290	5						
5000											260	5						
7000											260	6						
9000																		
10000																		
12000																		
14000																		
16000																		
18000																		
20000																		

V. 20.	Debr. 00 h		Bpest 02 h															
	fok	m/s	fok	m/s	fok	m/s	fok	m/s	fok	m/s	fok	m/s	fok	m/s	fok	m/s	fok	m/s
Talaj	40	7	40	2														
500 m	120	2	140	3														
1000	120	2	140	3														
1500	120	2	210	4														
2000	90	1	270	4														
3000	30	1																
4000	40	2																
5000																		
7000																		
9000																		
10000																		
12000																		
14000																		
16000																		
18000																		
20000																		

IDŐJÁRÁSI NAPIJELENTÉS

ЕЖЕДНЕВНЫЙ МЕТЕОРОЛОГИЧЕСКИЙ БЮЛЛЕТЕНЬ • DAILY WEATHER REPORT
BULLETIN QUOTIDIEN DE TEMPS • TÄGLICHER WETTERBERICHT

KIADJA AZ ORSZÁGOS METEOROLÓGIAI INTÉZET
BUDAPEST II. KITAIBEL PÁL UTCA 1
TELEFON: KÖZPONT: 353-500, IDŐJELZŐ OSZT.: 150-410

MEGJELENIK NAPONKÉNT • ELŐFIZETÉSI ÁRA A POSTAI KÖLTSÉGGEL EGYÜTT NEGYEDÉVRE 60, Ft
KIADÁSÉRT FELEL AZ INTÉZET IGAZGATÓJA

72. évfolyam 141. szám. + Budapest + 1959. május hó 21.

Az időjárási helyzet ma reggel és a várható időjárás:

Európa északi részét sarkvidéki eredetű légtömegek borítják, déli felében azonban továbbra is a trópusi légtömegek vannak uralmon. Az igen eltérő hőmérsékletű légtömegek tegnap az 50 - 55. szélességi kör mentén közel kerültek egymáshoz, s e területen éles hőmérsékletkülönbség jött létre. A hőmérsékletkülönbség mértékére jellemző, hogy míg tegnap Varsóban 24 fokig emelkedett a hőmérséklet, a Varsótól északra, mintegy 300 kilométerre fekvő Gdiniában csak 12 fok volt a legmagasabb nappali hőmérséklet.

Hazánkban szerdán az előző napokhoz hasonlóan délutánra ismét záporok, zivatarok alakultak ki. Berettyóújfalun 11, Polgáron 16 mm eső hullott. Erről a vidékről, valamint a Szabadsághegyről jégesőt is jelentettek. A hőmérséklet tegnap napközben 23-28 fokig emelkedett, éjszakára pedig 10-15 fokig hűlt le a levegő.

Budapesten csütörtökön 12 órakor a hőmérséklet 26 fok, a tengerszintre átszámított légnyomás 759 mm, gyengén süllyedő irányzatú.

Várható időjárás péntek estig:

Változó felhőzet,
többhelyen eső, zivatar.
Mérsékelt szél.
A nappali felmelegedés az ország északi felében gyengül, délen alig változik.

Várható legalacsonyabb éjszakai hőmérséklet: 11, 14
legmagasabb nappali hőmérséklet péntekem: északon 20, 23 délen 24, 27 fok között.

Távolabbi kilátások:

A hét végén szárazabb idő.

A hőmérséklet és a légnyomás napi középértéke Budapesten és ezek eltérése a 75 évi átlagtól:

1959. V. 20-án: 19,6 C°, 759,8 mm. Eltérés: +2,9 C°, -1,0 mm.

1871 óta ezen a napon előfordult:

legalacsonyabb hőmérséklet 30,6 C° /1920/
legalacsonyabb hőmérséklet 3,5 C° /1952/

Az Országos Meteorológiai Intézet Időjárási Napijelentése

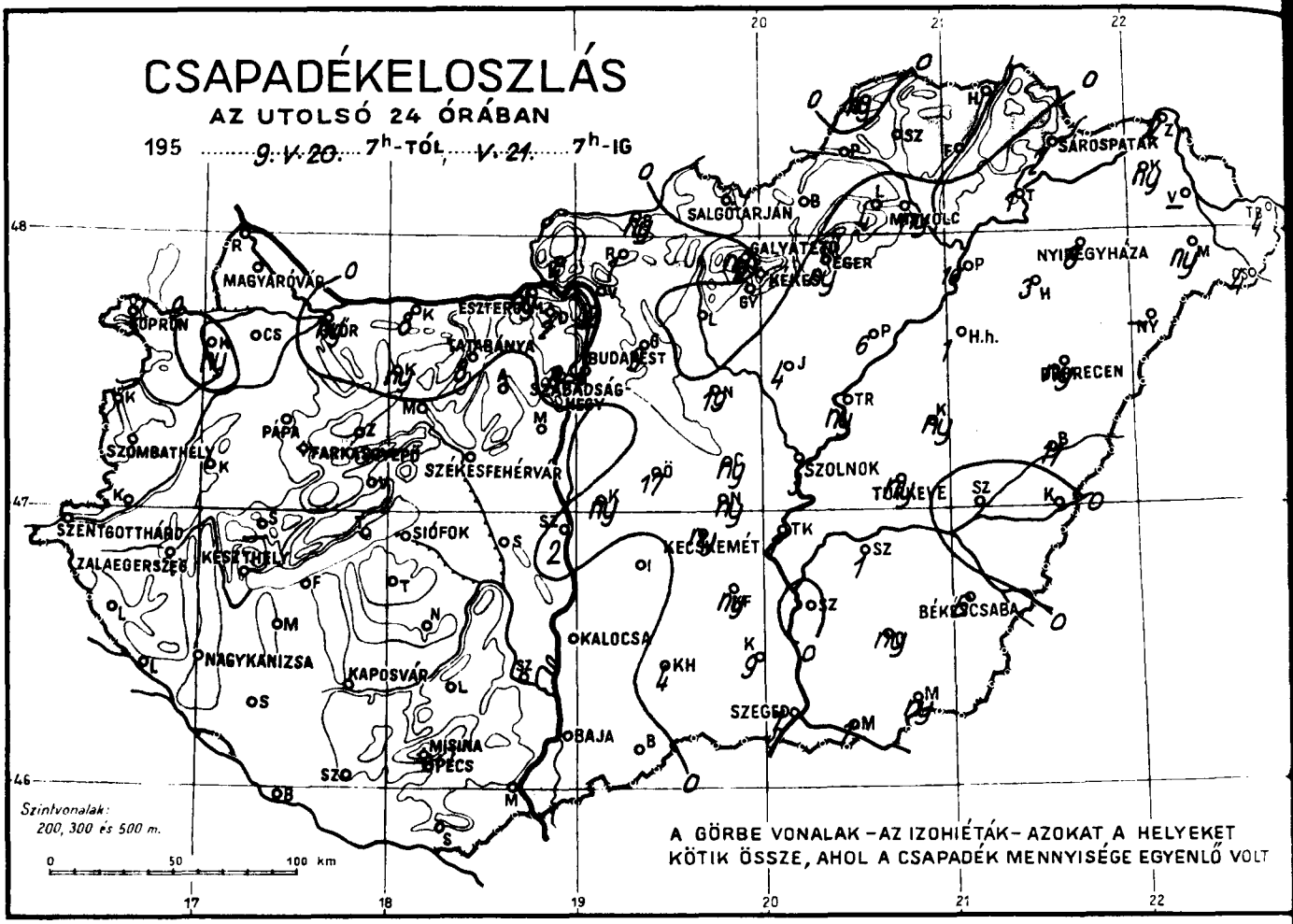

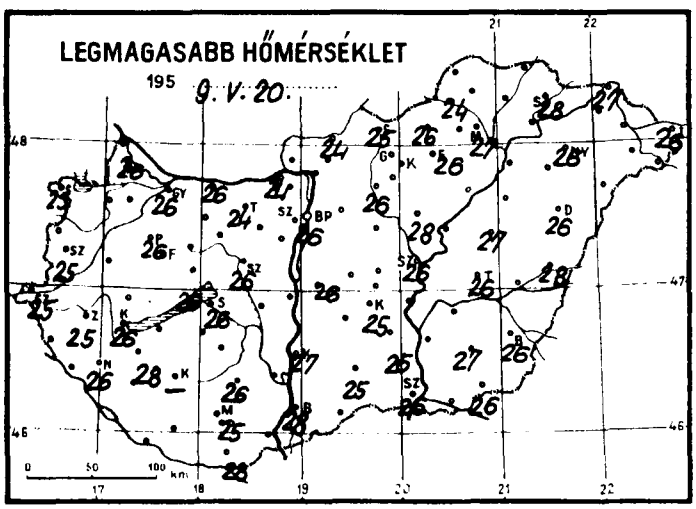

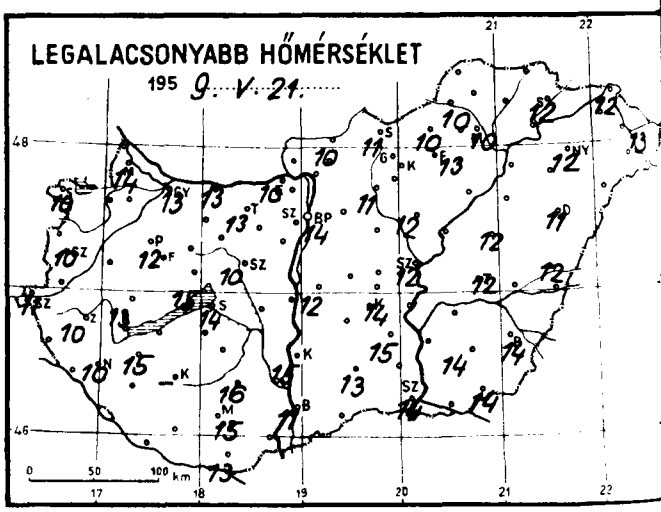

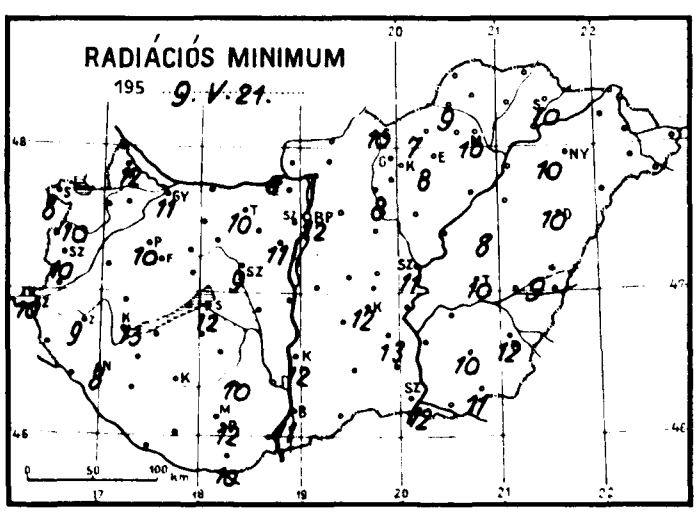

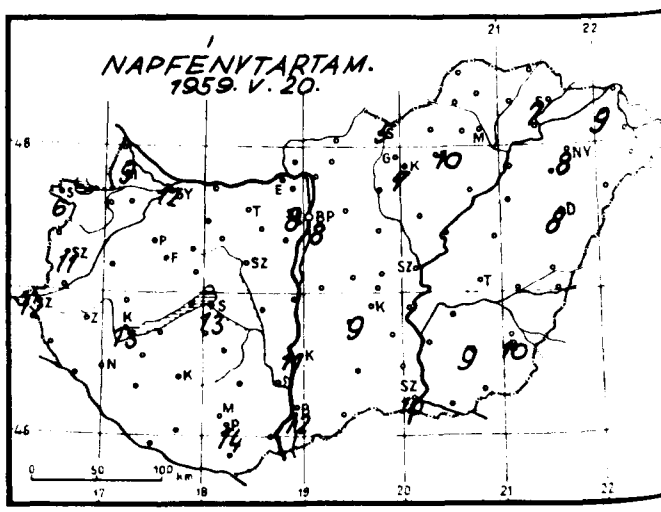

Időjárási helyzet 1959. év MÁJUS hó 21. nap 7 óra

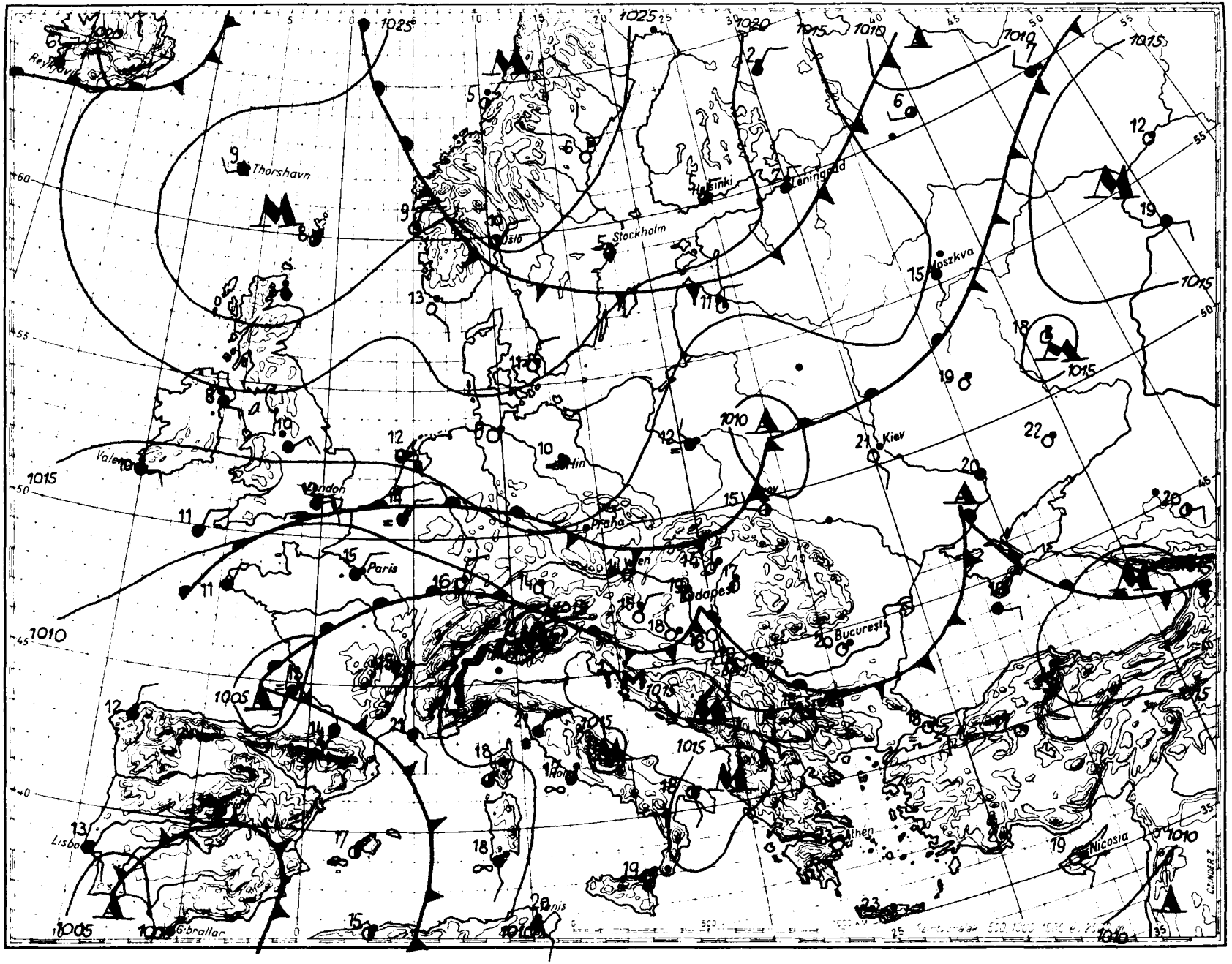

Magaslégköri időhelyzet

19 59. május hó 21. nap 00h GMT.

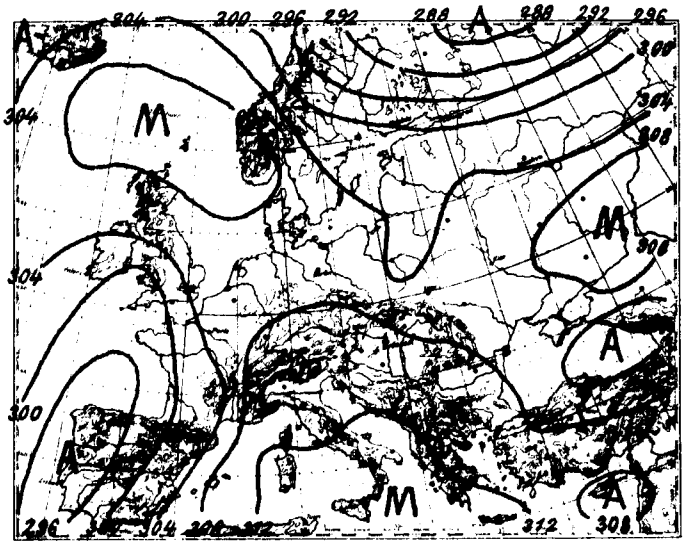

700 mb-os absz. topográfia

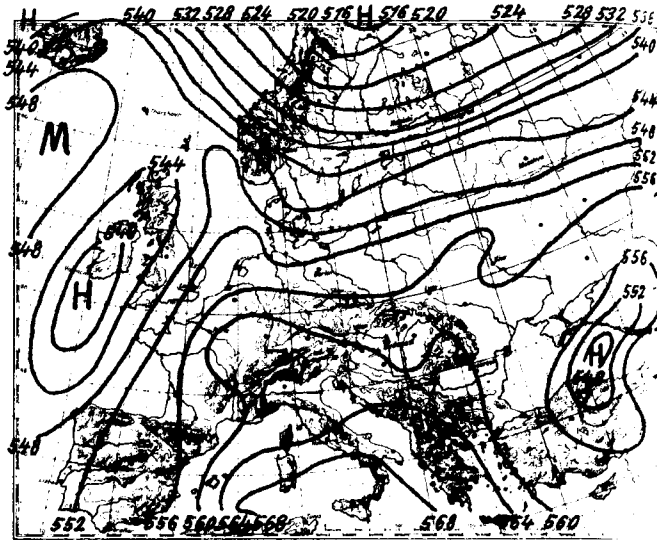

500/1000 mb-os rel. topográfia

1959. V. 20. 12h

mb	m	C°	%
1000	108	-	-
850	1500	12.2	66
700	3090	- 0.2	70
600	4308	- 6.9	67
500	5705	-16.3	72
400	7337	-29.6	46
300	9325	-44.2	43
200	11950	-55.8	
100			
50			

Jellemző pontok:

996.3	Talaj	23.7	56
850	1500	12.2	66
780	2220	7.6	63
700	3090	- 0.2	70
607	4220	- 6.3	66
513	5510	-14.8	76
427	6890	-26.1	47
250	10525	-52.8	46
t222	11270	-55.5	44
150	13778	-56.3	
135	14440	-54.5	

Libiától Közép-Európán át az Északi-tengerig magasnyomású gerinc húzódik. A spanyol ciklon áramlási rendszerének északi szektorában, Normandia és a Brit-szigetek felett erős melegedés mutatkozik. Skandinávia, Finnország és részben Lengyelország felett továbbra is erős a hidegadvekció, Budapest légterében minden szinten gyengén melegedett a levegő. A 0 fok magassága 570 m-t, a -10 fok szintje 180 m-t emelkedve 3240, ill. 4780 m-re került.

Dr. Kallósné s.k.

1959. V. 21. 00h

mb	m	C°	%
1000	106	-	-
850	1484	11.5	70
700	3075	1.2	67
600	4297	- 6.4	66
500	5696	-15.8	56
400	7338	-27.8	43
300	9358	-43.0	37
200	11977	-56.6	
100			
50			

Jellemző pontok:

996.0	Talaj	15.4	66
955	520	18.0	65
823	1720	9.9	71
600	4297	- 6.4	66
400	7338	-27.8	43
300	9358	-43.0	37
t218	11430	-56.4	55
211	11600	-56.0	
180	12600	-58.0	
155	13570	-58.4	
110	15753	-55.9	

t Tropopauza

1959. május hó,
21. nap csütörtök
72. évfolyam 141. sz.

	Reggeli észlelések 06 TMG				Az utolsó 24 óra adatai					
	Felhőzet (0–4)	Szélirány és erő (m/s)	Légnyomás (millibár)	Hőmérséklet (C°)	Csapadék (24 óra) (mm)		Hőmérsékleti szélsőségek: tegnapi nappali max.	éjszakai min.	Radiációs min.	Napsütés (óra) tegnap
Mosonmagyaróvár	0	– 0	1012.8	17	•		26	14	12	9
Sopron	0	– 0	13.5	17	•		23	10	8	6
Szombathely	0 ≈	– 0	13.3	16	•	⁄	25	10	10	11
Szentgotthárd	0	– 0	13.3	14	•		25	11	10	12
Pápa	0 ≈	– 0	12.8	17	•		26	12	10	–
Győr	0	SSW 1	13.3	17	ny		26	13	11	12
Esztergom	0 ≈	– 0	13.1	16	ny		24	10	6	–
Tatabánya	3	SW 1	13.0	17	8	⁄	24	13	10	–
Székesfehérvár	0	– 0	12.8	17	•		26	10	9	–
Siófok	0 ≈	ESE 1	12.7	19	•		26	14	12	13
Keszthely	0	– 0	12.6	17	•		26	13	13	13
Zalaegerszeg	0 ≈	S 1	13.3	15	•		25	10	9	–
Nagykanizsa	0	WSW 1	13.6	16	•		26	10	8	–
Kaposvár	–	–	–	–	–		–	–	–	–
Pécs	0	WNW 3	12.7	18	•		25	15	12	14
Budapest M. I.	0	– 0	12.8	19	1	⁄	26	14	12	8
Salgótarján	0 ≈	– 0	13.0	17	•		25	11	10	5
Eger	0	NW 1	13.5	16	ny	⁄	26	13	8	10
Miskolc	0 ≈	NNW 1	13.2	14	ny	⁄	27	10	10	–
Sárospatak	0 ∞	NE 1	12.7	17	2		28	12	10	7
Baja	0	SW 1	12.3	20	•		28	11	11	12
Kalocsa	0	– 0	12.4	19	•		27	15	12	11
Kecskemét	0	– 0	12.7	17	ny	⁄	25	14	12	9
Szeged	0	S 1	13.2	18	1	⁄	26	14	12	10
Szolnok	0	ENE 1	12.8	18	3		26	12	11	–
Túrkeve	0	S 1	–	18	ny		26	12	10	–
Békéscsaba	0	S 1	13.0	18	6		26	14	12	10
Debrecen	0	E 1	13.9	18	ny	⁄	26	11	10	8
Nyíregyháza	0	SW 1	13.6	18	8	⁄	26	12	10	8
Kékestető (1000 m)**	0	– 0	898.7	13	•		19	11	–	7
Galyatető (932 m)**	–	–	–	–	ny		18	12	–	–
Misinatető (534 m)*	0	WNW 4	954.8	20	•		24	18	12	–
Szabadsághegy (474 m)*	0	SW 1	954.3	19	8	⁄ ▲	23	14	–	8
Farkasgyepű (400 m)*	0	– 0	954.8	19	•		26	16	11	–

24 órai csapadék mm			24 órai csapadék mm			24 órai csapadék mm			24 órai csapadék mm		
Bajka	•		Tab	•		Jósvafő	ny		Kisvárda	ny	⁄
Csorna	•		Sárbogárd	•		Lillafüred	4	⁄	Vásárosnamény	–	
Kapuvár	ny		Sztálinváros	2	⁄	Szendrőlád	•		Mátészalka	ny	
Kőszeg	•	⁄	Nagykónyi	•		Füged	•		Tiszabecs	4	
Kormend	•		Somogyszob	•		Hidasnémeti	•		Csenger	4	⁄
Lenti	•		Bares	•		Tokaj	1	⁄	Nyírlugos	–	
Letenye	•		Szigetvár	•		Poroszló	6	⁄	Polgár	16	⁄ ▲
Kald	•		Lengyel	•		Jászapáti	4	⁄	Hajdúdorog	3	
Sumeg	–		Szekszárd	•		Nagykáta	19	⁄	Hortobágy	1	⁄
Zirc	•		Mohács	•		Örkény	17	⁄ ▲	Tiszaroff	ny	⁄
Veszprém	•		Siklós	•		Kunsztmiklós	ny		Karcag	ny	⁄
Komárom	8	⁄	Királyrét	1	⁄	Cegléd	ny		Berettyóújfalu	11	⁄ ▲
Kisbér	ny	⁄	Balassagyarm	ny		Nagykőrös	ny	⁄	Szeghalom	•	
Mór	•		Romhány	1	⁄	Tiszakécske	1	⁄	Körösszakál	•	
Alcsut	•		Vác	2	⁄	Izsák	–		Szarvas	1	⁄
Dobogókő	2	⁄	Gödöllő	9	⁄	Kiskunfelegyh	ny	⁄	Szentes	•	
Martonvásár	•		Lőrinci	•		Kiskunhalas	4	⁄	Orosháza	ny	⁄
Tihany	•		Gyöngyös	•		Bácsalmás	•		Makó	1	⁄
Fonyód	•		Borsodnádasd	•	⁄	Kistelek	9	⁄	Mezőhegyes	ny	⁄
Marcali	•		Putnok	•		Záhony	2	⁄			

* A légnyomás 500 gdm-re átszámítva ** A légnyomás 1000 gdm-re átszámítva

Magassági szélmérések

Óraadatok greenwichi középidőben

V. 20.	Miskolc 11 h		Szeged 11 h		Debr. 10 h		Szhely 11 h		Siófok 11 h		Bpest 12 h		Győr 12 h		Bpest 15 h		Pécs 12 h	
	fok	m/s	fok	m/s	fok	m/s	fok	m/s	fok	m/s	fok	m/s	fok	m/s	fok	m/s	fok	m/s
Talaj	140	22	270	2	-	0	40	2	320	2	140	2	220	2	90	2	220	2
500 m	140	4	360	1	210	2	150	1	200	4	190	1	220	3	130	2	250	4
1000	120	6	20	1	180	1	220	1	200	4	200	2	230	6	40	2	250	4
1500					140	1	190	2	200	4	210	3	200	8	280	3	250	4
2000					180	2	220	2	200	4	220	3	200	8	260	5	240	5
3000					220	2	200	3	210	10	220	7	180	7	260	7	220	6
4000					240	3	250	3	200	8	240	9					240	9
5000					240	3			250	9	230	7					260	10
7000					240	5			230	10	350	9					280	11
9000					240	5					290	20					280	11
10000					220	6					300	17					280	11
12000					220	6					270	17					280	11
14000											280	13						
16000											280	13						
18000											270	3						
20000											270	3						

V. 20.	Bpest 18 h		Miskolc 23 h		Pécs 24 h		Győr 23 h		Szeged 23 h		Debr. 23 h		Szhely 23 h		Siófok 23 h			
	fok	m/s	fok	m/s	fok	m/s	fok	m/s	fok	m/s	fok	m/s	fok	m/s	fok	m/s	fok	m/s
Talaj	-	0	320	2	220	2	270	2	270	2	40	2	270	2	270	2		
500 m	310	5	340	3	250	4	270	3	20	4	320	2	250	3	270	3		
1000	180	3	340	3	280	6	220	4	20	4	290	3	250	3	280	7		
1500	260	4	360	4	280	6	220	5	20	4	290	3	300	3	280	7		
2000	260	4	30	5	280	6			20	4	320	4	320	4				
3000	270	7			280	6			30	6	290	7						
4000	290	9							50	9	290	7						
5000	300	10							50	9	300	7						
7000	310	8																
9000	290	10																
10000	290	10																
12000	280	15																
14000	290	10																
16000	290	10																
18000																		
20000																		

V. 21.	Bpest 00 h		Bpest 06 h															
	fok	m/s	fok	m/s	fok	m/s	fok	m/s	fok	m/s	fok	m/s	fok	m/s	fok	m/s	fok	m/s
Talaj	40	2	-	0														
500 m	250	4	280	2														
1000	270	5	300	2														
1500	280	3	290	2														
2000	310	2	280	4														
3000	280	4	310	6														
4000			280	9														
5000			290	10														
7000			290	17														
9000			290	18														
10000			290	32														
12000			290	21														
14000			290	15														
16000																		
18000																		
20000																		

IDŐJÁRÁSI NAPIJELENTÉS

ЕЖЕДНЕВНЫЙ МЕТЕОРОЛОГИЧЕСКИЙ БЮЛЛЕТЕНЬ • DAILY WEATHER REPORT
BULLETIN QUOTIDIEN DE TEMPS • TÄGLICHER WETTERBERICHT

KIADJA AZ ORSZÁGOS METEOROLÓGIAI INTÉZET
BUDAPEST II. KITAIBEL PÁL UTCA 1
TELEFON: KÖZPONT: 353-500, IDŐJELZŐ OSZT.: 150-410

MEGJELENIK NAPONKÉNT • ELŐFIZETÉSI ÁRA A POSTAI KÖLTSÉGGEL EGYÜTT NEGYEDÉVRE 60, Ft
KIADÁSÉRT FELEL AZ INTÉZET IGAZGATÓJA

72. évfolyam 142. szám. + Budapest + 1959. május hó 22.

Az időjárási helyzet ma reggel és a várható időjárás:

A sarkvidéki eredetű és a szubtrópusi légtömegek határa tegnap még az Alpok és a Kárpátok vonalában volt. A mára virradó éjszakán azonban a hűvösebb levegőfajta behatolt a Kárpát-medencébe is, a melegebb levegőt fokozatosan dél felé szoritva.

Hazánkban csütörtökön még meleg volt az idő. A délutáni órákban északkeleten néhány helyen zivatar alakult ki. Az éjszaka folyamán a hűvösebb levegőfajta beáramlása következtében északon többhelyen volt ujabb eső, zivatar. Ma reggelig Perecsén /Borsod-Abauj-Zemplén m/ 56 mm, Jósvafőn 22, Lillafüreden 19, Miskolcon 18 mm eső esett. A hőmérséklet tegnap 26-29 fokig emelkedett, az éjszaka folyamán 12-16 fokig süllyedt.

Budapesten pénteken 12 órakor a hőmérséklet 18 fok, a tengerszintre átszámitott légnyomás 761 mm, gyengén emelkedő irányzatú.

Várható időjárás szombat estig:

Erősen felhős idő.
Többhelyen /főként az ország déli felében/ eső, zivatar.
Mérsékelt, helyenként élénkebb északi, északkeleti szél.
Az éjszakai lehülés fokozódik.
A nappali hőmérséklet délen csökken, északon alig változik.

Várható legalacsonyabb éjszakai hőmérséklet: északon 6, 9
délen 9, 12
legmagasabb nappali hőmérséklet szombaton: 16, 19
fok között.

Távolabbi kilátások:

Az éjszakai lehülés fokozódik.
A nappali hőmérséklet csak keveset változik.

A hőmérséklet és a légnyomás napi középértéke Budapesten és ezek eltérése a 75 évi átlagtól:

1959. V. 21-én: 21,7 C°, 758,8 mm. Eltérés: +4,5 C°, -2,2 mm.

1871 óta ezen a napon előfordult:

legmagasabb hőmérséklet 33,1 C° /1872/
legalacsonyabb hőmérséklet 3,5 C° /1952/

Az Országos Meteorológiai Intézet Időjárási Napijelentése

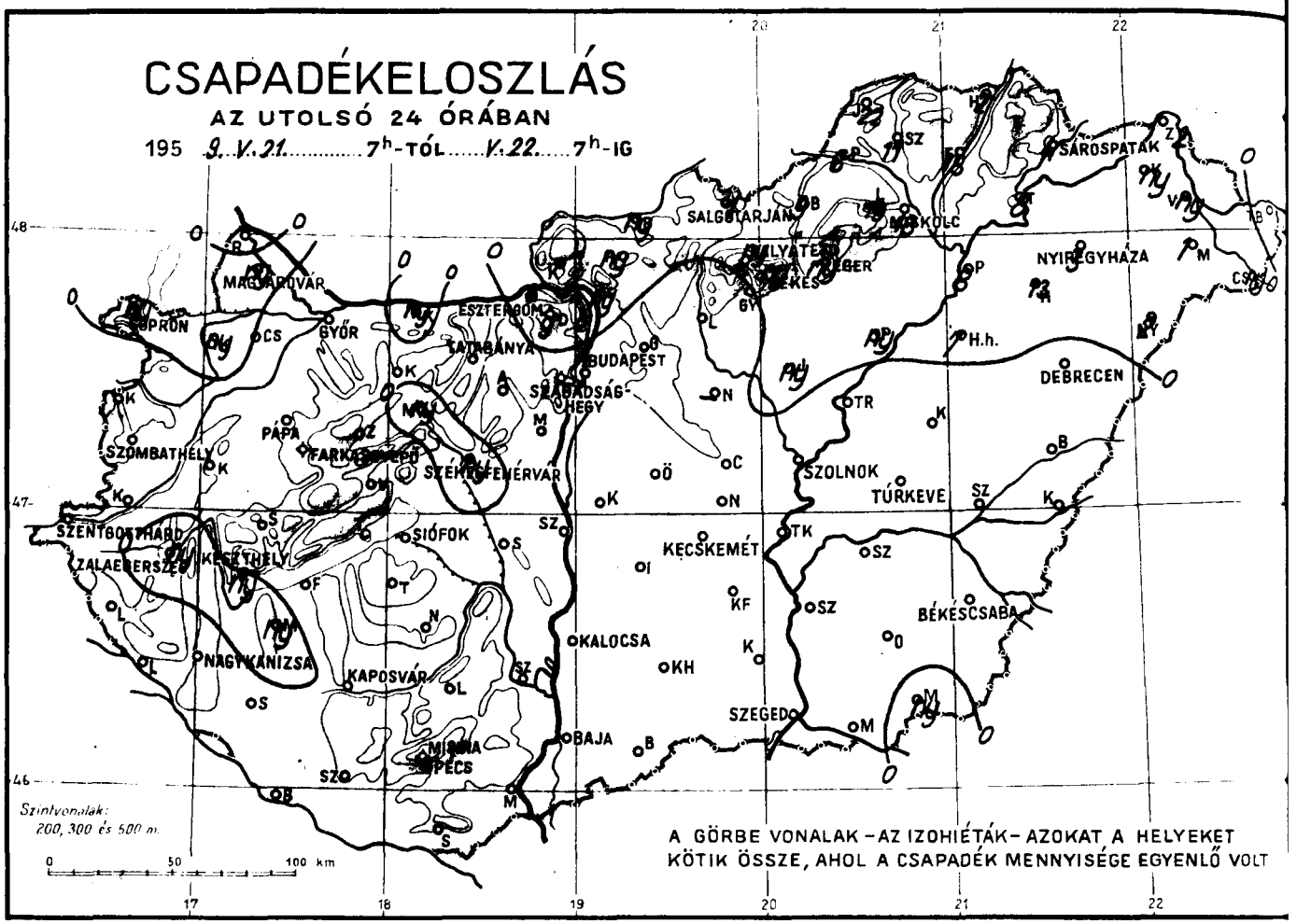

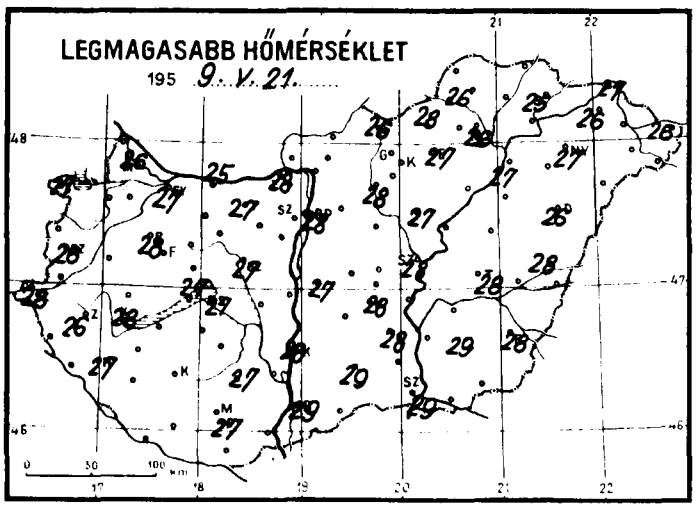

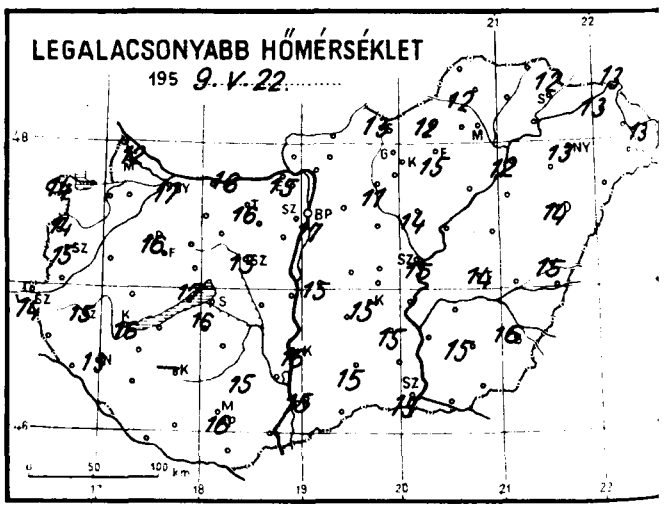

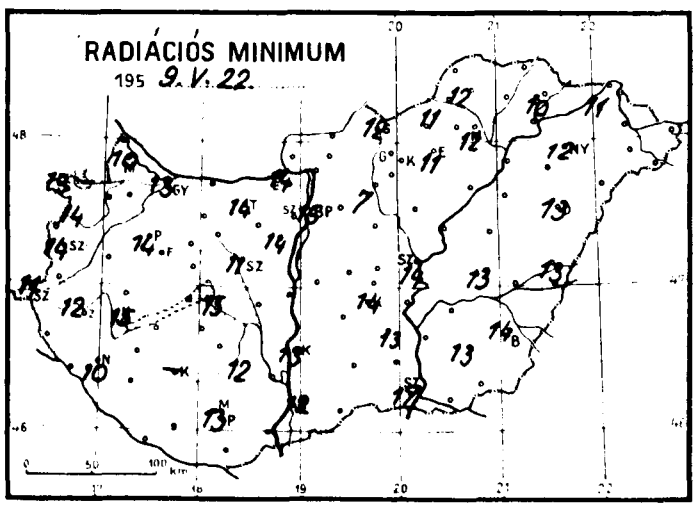

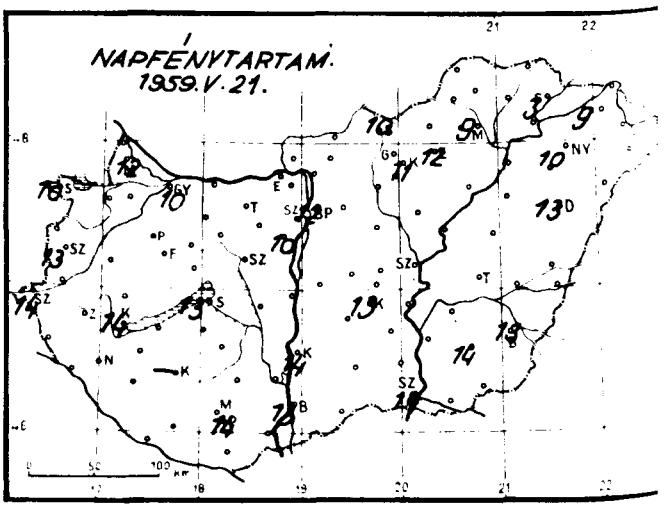

Időjárási helyzet 1959. év május hó 22. nap 7 óra

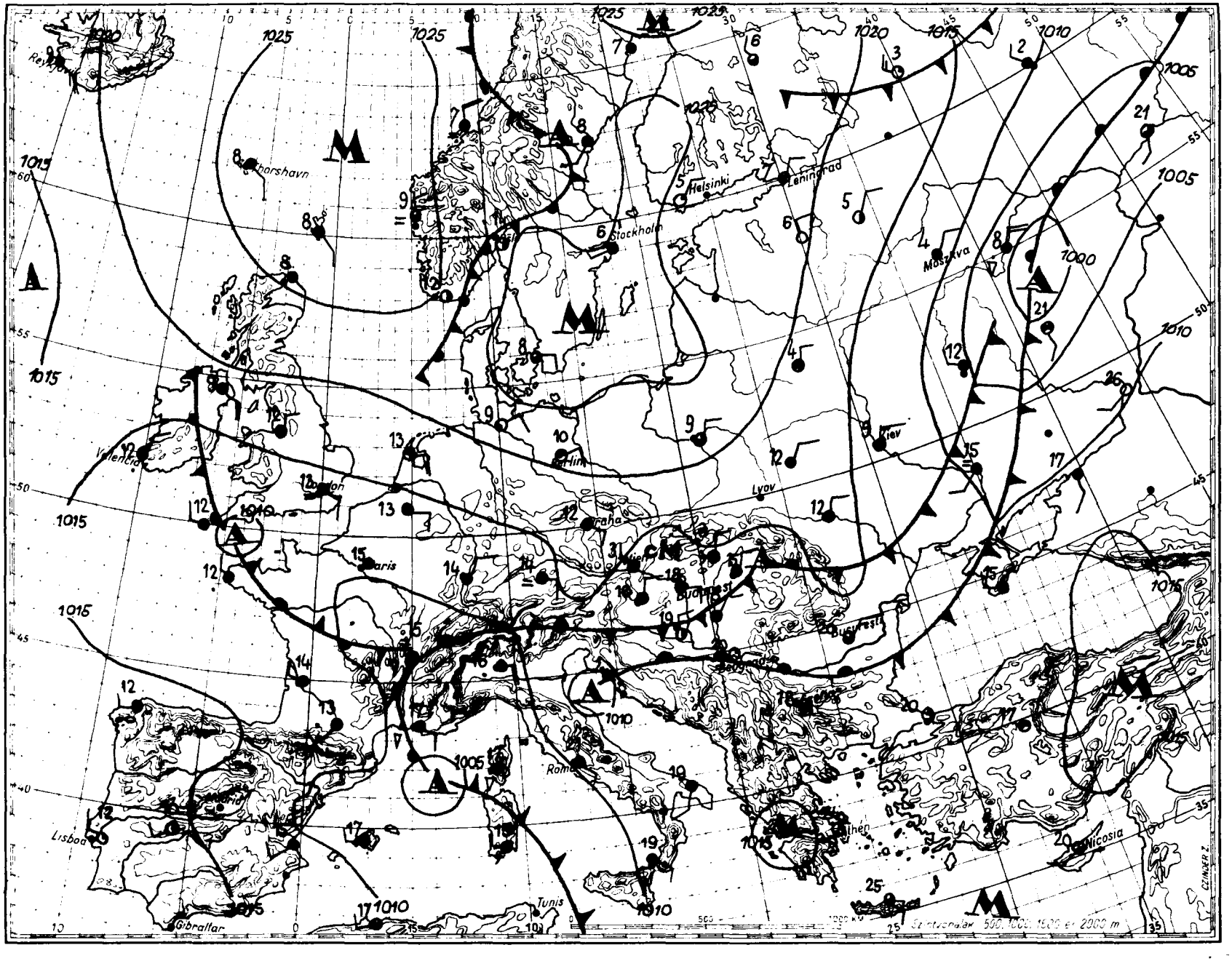

Magaslégköri időhelyzet

19 59. május hó 22 nap 00h GMT.

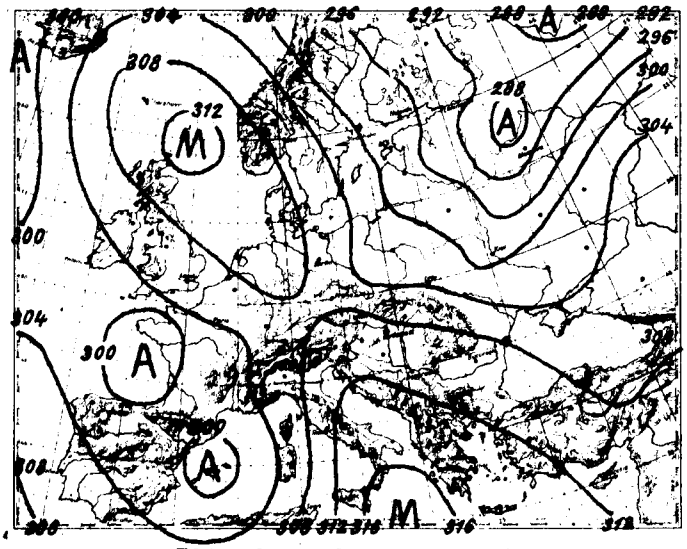

700 mb-os absz. topográfia

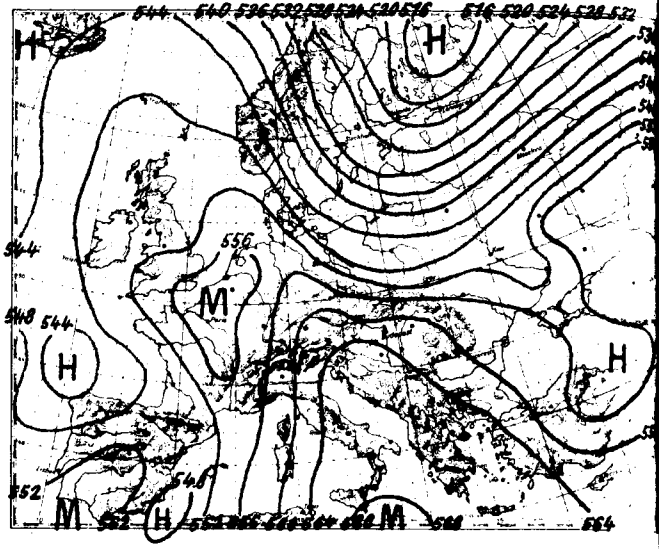

500/1000 mb-os rel. topográfia

1959.V.21. 12h			
mb	m	C°	%
1000	100	-	-
850	1497	13.5	72
700	3103	3.0	52
600	4333	- 3.5	46
500	5748	-13.0	46
400	7406	-26.1	46
300	9418	-41.9	46
200	11065	-55.0	
100			
50			

Jellemző pontok:

995.5	Talaj	25.0	52
850	1497	13.5	72
630	3950	- 3.2	46
610	4200	- 2.9	46
250	10630	-50.6	46
x210	11450	-54.8	46
188	12457	-55.3	

Az Északi-Kárpátok és a Csehmedence környékén igen közel kerültek egymáshoz a szubtrópusi és a sarkvidéki légtömegek. Erős hidegadvekció van a magasban Dánia, a Balti Szovjet Sz.K.-ok, Lengyelország és Ukrajna felett. A magassági melegnyelv nyugat felé eltolódott.

Hazánk légterében éjfélig kissé még tovább melegedett a troposzféra. A 6 órás rádió szonda felszállás szerint azonban 2 km-es magasságig már hőmérsékletcsökkenés mutatkozott. Éjfélkor a 0 fok szintje 3580, a -10 foké 5090 m-en volt, 24 óra alatt mindkettő emelkedett 340, ill. 310 m-t. A levegő vízgőztartalma jelentékenyen megnövekedett.

Dr Kallósné s.k.

x Tropopauza

1959.V.22. 00h			
mb	m	C°	%
1000	102	-	-
850	1484	13.4	74
700	3084	1.8	76
600	4314	- 4.8	76
500	5723	-14.3	76
400	7373	-26.8	76
300	9381	-42.7	76
200	11995	-58.2	
100			
50			

Jellemző pontok:

995.5	Talaj	16.4	88
920	800	18.0	72
693	3100	1.0	76
670	3450	1.0	76
x216	11450	-60.0	76
173	12900	-55.0	
140	14200	-59.0	
123	15020	-57.0	

1959. május hó,
22. nap **péntek**
72. évfolyam **142.** sz.

	Reggeli észlelések 06 TMG				Az utolsó 24 óra adatai				
	Felhőzet (0–4)	Szélirány és erő (m/s)	Légnyomás (millibár)	Hőmérséklet (C°)	Csapadék (24 óra) (mm)		Hőmérsékleti szélsőségek: tegnapi nappali max.	éjszakai min.	Radiációs min.	Napsütés (óra) tegnap
Mosonmagyaróvár	4	E 5	1014.0	17	ny		26	12	10	12
Sopron	4	NNW 2	14.6	14	ny		27	14	13	10
Szombathely	4	NE 6	13.0	16	.		26	15	14	13
Szentgotthárd	4	NNE 2	12.6	16	.		28	14	11	14
Pápa	3	S 4	11.5	18	.		28	16	14	-
Győr	1	N 4	13.0	18	.		27	17	13	10
Esztergom	4 .	E 1	13.1	16	3		28	15	14	-
Tatabánya	4	SE 15	12.6	17	.		27	16	14	-
Székesfehérvár	4	E 2	13.2	17	ny		27	13	11	-
Siófok	4	E 3	13.0	17	.		27	16	15	13
Keszthely	4	- 0	11.4	17	ny		28	16	15	14
Zalaegerszeg	4	N 5	12.4	16	ny		26	15	12	-
Nagykanizsa	4	NNE 3	13.6	16	.		27	13	10	-
Kaposvár	-	-	-	-	-		-	-	-	-
Pécs	1	N 1	11.3	19	.		27	16	13	14
Budapest M. I.	3	E 2	13.2	18	.		28	17	15	12
Salgótarján	4	N 2	14.1	14	1		26	13	12	10
Eger	4 .	NE 1	14.1	15	ny		27	15	11	12
Miskolc	4 .	N 3	15.5	13	18	↯	26	12	12	9
Sárospatak	4 .	N 1	14.2	14	4		25	12	10	3
Baja	4	- 0	11.9	18	.		29	15	12	13
Kalocsa	4	NE 2	12.4	17	.		28	16	13	14
Kecskemét	2	E 6	13.2	16	.		28	15	14	13
Szeged	3	NNE 5	11.2	18	.		29	15	12	14
Szolnok	3	NE 6	12.7	16	.		28	15	14	-
Túrkeve	3	NE 6	-	15	.		28	14	13	-
Békéscsaba	3	NNE 5	12.6	17	.		28	16	14	13
Debrecen	4	NE 9	13.6	14	.		26	14	13	13
Nyíregyháza	4 .	N 6	15.3	13	3	↯	27	13	12	10
Kékestető (1000 m)**	4 .	N 2	898.4	10	ny		20	9	-	11
Galyatető (932 m)**	-	-	-	-	ny		20	8	-	-
Misinatető (534 m)*	1	WNW 2	953.3	20	.		25	17	12	-
Szabadsághegy (474 m)*	4	NE 2	953.9	15	.		24	13	-	10
Farkasgyepű (400 m)*	3	ESE 4	953.6	15	.		27	15	12	-

24 órai csapadék mm			24 órai csapadék mm			24 órai csapadék mm			24 órai csapadék mm		
Rajka	.		Tab	.		Jósvafő	22	↯	Kisvárda	ny	
Csorna	.		Sárbogárd	.		Lillafüred	19	↯	Vásárosnamény	ny	
Kapuvár	ny		Sztálinváros	.		Szendrőlád	11	↯	Mátészalka	1	
Kőszeg	.		Nagykónyi	.		Füged	18		Tiszabecs	.	
Kormend	.		Somogyszob	.		Hidasnémeti	2	↯	Csenger	ny	
Lenti	.		Barcs	.		Tokaj	8	↯	Nyírlugos	2	↯
Letenye	.		Szigetvár	.		Poroszló	ny	↯	Polgár	8	↯
Káld	.		Lengyel	.		Jászapáti	ny	↯	Hajdúdorog	13	↯
Sumeg	.		Szekszárd	.		Nagykáta	-		Hortobágy	7	↯
Zirc	.		Mohács	.		Örkény	.		Tiszaroff	.	
Veszprém	.		Siklós	.		Kunsztmiklós	.		Karcag	.	
Komárom	ny		Királyrét	-		Cegléd	.		Berettyóújfalu	.	
Kisbér	.		Balassagyarm	ny		Nagykőrös	.		Szeghalom	.	
Mór	ny	↯	Romhány	ny		Tiszakécske	.		Kőrösszakál	.	
Alcsut	.		Vác	ny	↯	Izsák	.		Szarvas	.	
Dobogókő	9		Godollő	.		Kiskunfelegyh	.		Szentes	.	
Martonvásar	.		Lőrinci	.		Kiskunhalas	.		Orosháza	.	
Tihany	.		Gyöngyos	.		Bácsalmás	.		Makó	.	
Fonyód	.		Borsodnádasd	9	↯	Kistelek	.		Mezohegyes	ny	
Marcali	ny		Putnok	6	↯	Záhony	2	↯			

* A légnyomás 500 gdm-re átszámítva ** A légnyomás 1000 gdm-re átszámítva

Magassági szélmérések

Óraadatok greenwichi középidőben

V. 21.	Bpest 09 h		Miskolc 11 h		Győr 12 h		Debr. 11 h		Szhely 11 h		Szeged 11 h		Pécs 12 h		Bpest 12 h		Bpest 18 h	
	fok	m/s	fok	m/s	fok	m/s	fok	m/s	fok	m/s	fok	m/s	fok	m/s	fok	m/s	fok	m/s
Talaj	-	0	360	2	320	2	220	2	140	2	220	2	220	2	180	7	320	2
500 m	-	0	20	4	20	3	260	1	180	5	240	4	240	5	180	4	270	2
1000	240	1	240	3	130	4	260	4	180	5	240	4	240	5	180	4	240	3
1500	310	3	260	5	160	3	260	4	190	6	220	3	230	4	230	3	270	3
2000	310	3	270	7	220	6	260	4	220	3	300	1	220	4	270	3	310	4
3000	290	6	280	8	270	8	280	7	240	6			260	4	280	5	290	11
4000	280	12	280	11	270	8	300	10	280	7			280	10	300	11	290	11
5000	280	16	280	12			300	10	280	12			280	10	290	16	290	14
7000	280	16	280	20			300	15	270	15			290	13	260	14	270	20
9000	280	22	280	20					290	31			290	13	280	19	280	24
10000	280	22							280	36			290	19	280	19	280	24
12000													290	17	280	28		
14000															290	11		
16000																		
18000																		
20000																		

V. 21.	Debr. 23 h		Győr 23 h		Pécs 23 h		Miskolc 23 h		Szeged 23 h		Siófok 23 h							
	fok	m/s	fok	m/s	fok	m/s	fok	m/s	fok	m/s	fok	m/s	fok	m/s	fok	m/s	fok	m/s
Talaj	360	7	90	2	270	2	360	2	40	2	180	2						
500 m	80	5	140	3	190	2	40	11	230	2	180	2						
1000	80	5	200	4	200	2	40	7	230	3	200	2						
1500	290	4	250	6	280	2	60	7	240	3	210	4						
2000	300	5			260	3	290	13	200	2	210	4						
3000	340	5			280	9	280	9	270	8								
4000																		
5000																		
7000																		
9000																		
10000																		
12000																		
14000																		
16000																		
18000																		
20000																		

V. 22.	Bpest 00 h		Bpest 02 h															
	fok	m/s	fok	m/s	fok	m/s	fok	m/s	fok	m/s	fok	m/s	fok	m/s	fok	m/s	fok	m/s
Talaj	90	7	90	7														
500 m	120	8	130	7														
1000	180	4	120	4														
1500	230	5	200	6														
2000	230	5																
3000	280	6																
4000	270	15																
5000	280	15																
7000																		
9000																		
10000																		
12000																		
14000																		
16000																		
18000																		
20000																		

IDŐJÁRÁSI NAPIJELENTÉS

ЕЖЕДНЕВНЫЙ МЕТЕОРОЛОГИЧЕСКИЙ БЮЛЛЕТЕНЬ • DAILY WEATHER REPORT
BULLETIN QUOTIDIEN DE TEMPS • TÄGLICHER WETTERBERICHT

KIADJA AZ ORSZÁGOS METEOROLÓGIAI INTÉZET
BUDAPEST II. KITAIBEL PÁL UTCA 1
TELEFON: KÖZPONT: 353-500, IDŐJELZŐ OSZT.: 150-410

MEGJELENIK NAPONKÉNT • ELŐFIZETÉSI ÁRA A POSTAI KÖLTSÉGGEL EGYÜTT NEGYEDÉVRE 60, Ft
KIADÁSÉRT FELEL AZ INTÉZET IGAZGATÓJA

72. évfolyam 143. szám. + Budapest + 1959. május hó 23.

Az időjárási helyzet ma reggel és a várható időjárás:

A sarkvidéki eredetű légtömegek lassan nyomulnak dél felé. Ennek következtében a szubtrópusi meleg és az Észak-Európán át érkező hideg levegő határvonala ma reggelre az Ibériai-félsziget, a Pó síkság, Dél-Jugoszlávia és Románia vonalába helyeződött át. A két levegőfajta találkozási helyén esős az időjárás.

Hazánkban tegnap erősen felhős volt az ég, és sokhelyen esett az eső. A legtöbb csapadék az ország délnyugati megyéiben hullott. Barcson 33, Somogyszobon 32, Nagykanizsán 28 mm eső volt. A hőmérséklet napközben a déli határszélen még 21, 24, máshol azonban már csak 17, 20 fokig emelkedett. Éjszaka 9, 12 fokig hült le a levegő.

Budapesten szombaton 12 órakor a hőmérséklet 18 fok, a tengerszintre átszámitott légnyomás 762 mm, gyengén süllyedő irányzatú.

Várható időjárás vasárnap estig:

Csökkenő felhőzet.
Az eső a délnyugati megyékben is megszünik.
Mérsékelt északkeleti, keleti szél.
Az éjszakai lehülés kissé erősödik.
A nappali felmelegedés délen fokozódik, máshol alig változik.
Várható legalacsonyabb éjszakai hőmérséklet: 7, 10
legmagasabb nappali hőmérséklet vasárnap: 18, 21
fok között.

Távolabbi kilátások:

Napsütéses, melegebb idő.

A hőmérséklet és a légnyomás napi középértéke Budapesten és ezek eltérése a 75 évi átlagtól:

1959. V. 22-én: 16,7 C°, 760,8 mm. Eltérés: -0,6 C°, -0,3 mm.

1871 óta ezen a napon előfordult:

legmagasabb hőmérséklet 31,0 C° /1950/
legalacsonyabb hőmérséklet 2,0 C° /1885/

Az Országos Meteorológiai Intézet Időjárási Napijelentése

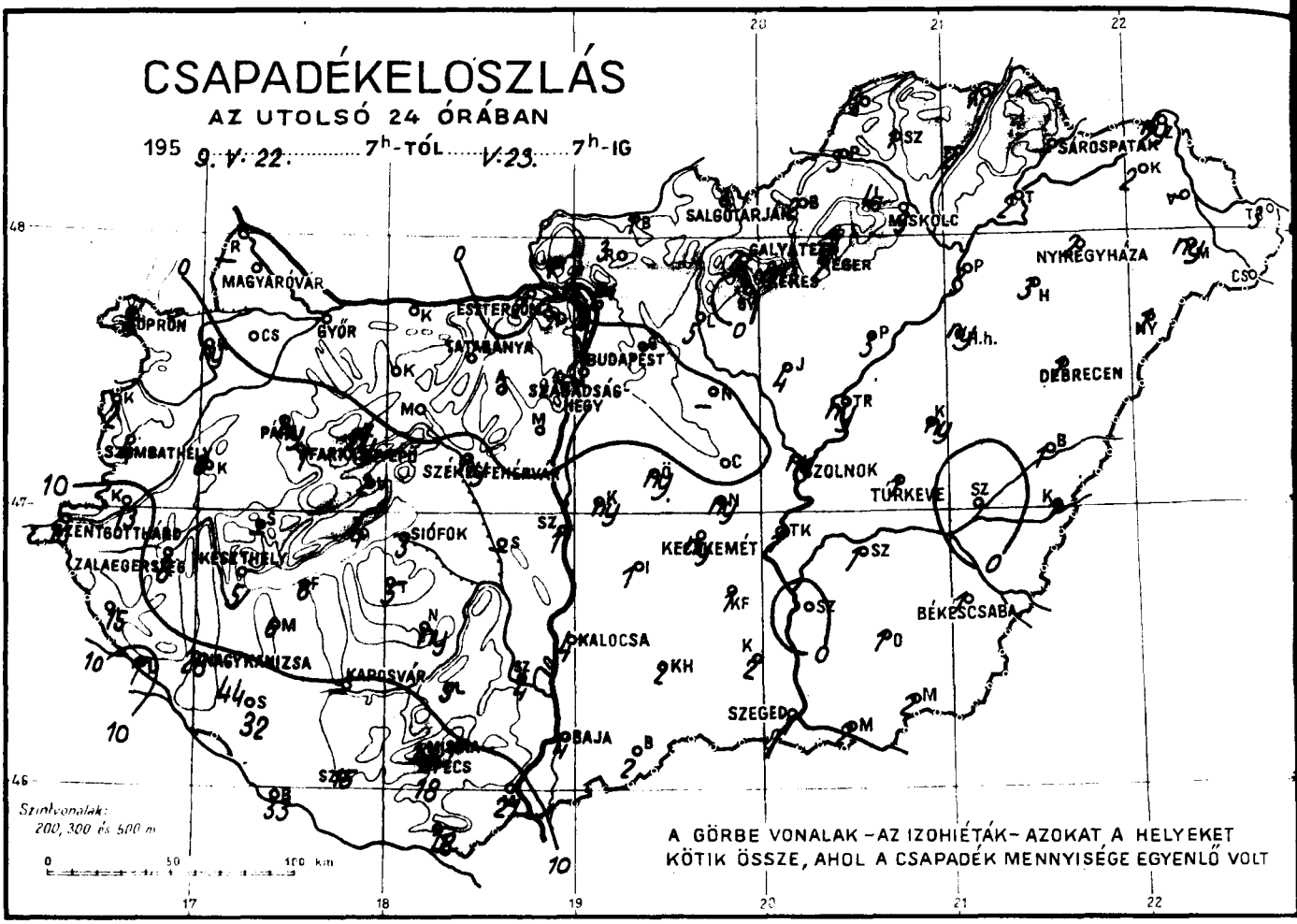

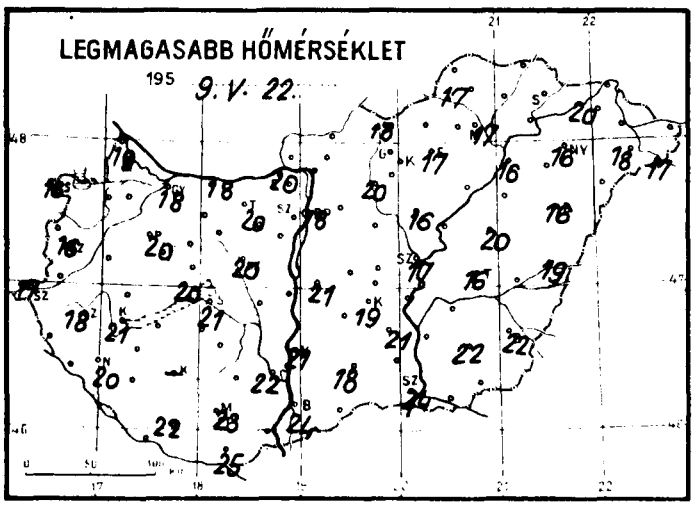

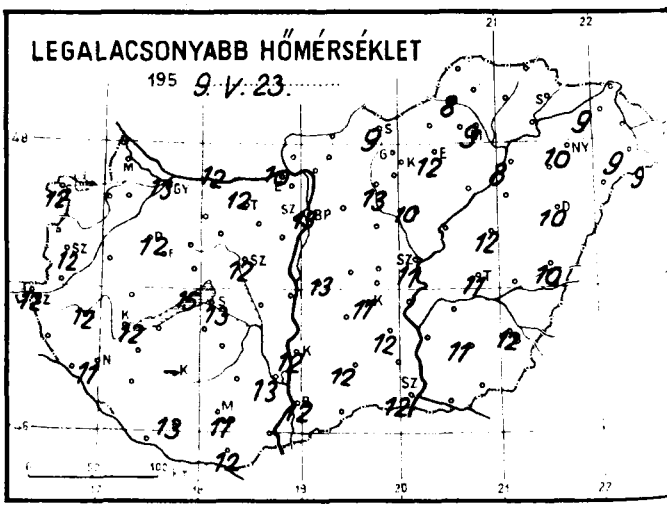

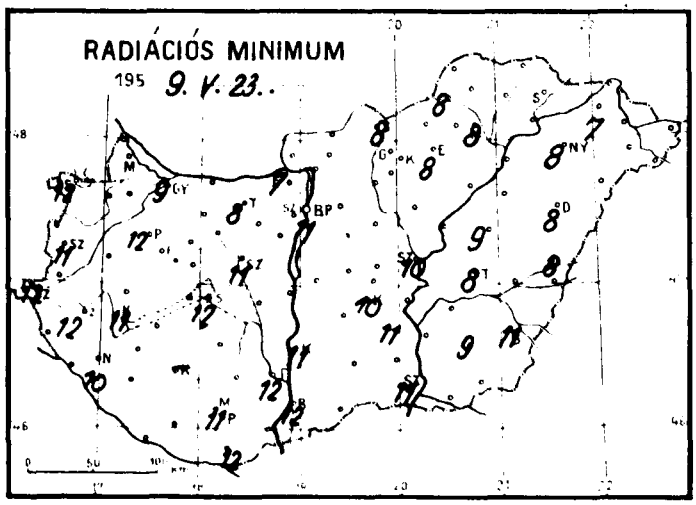

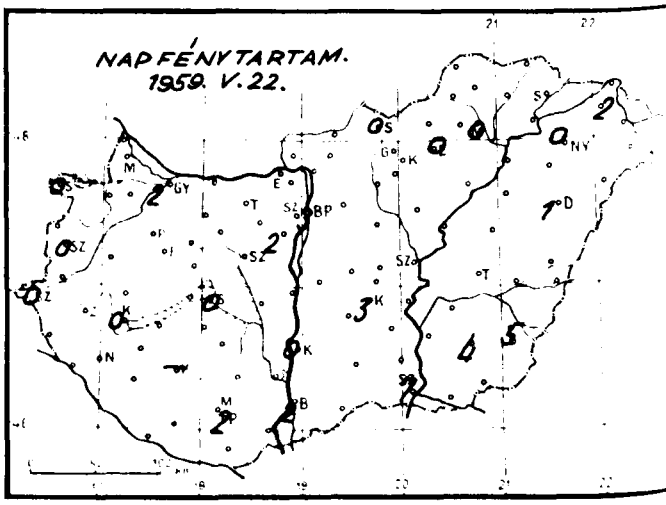

Időjárási helyzet 1959. év május hó 29. nap 7 óra

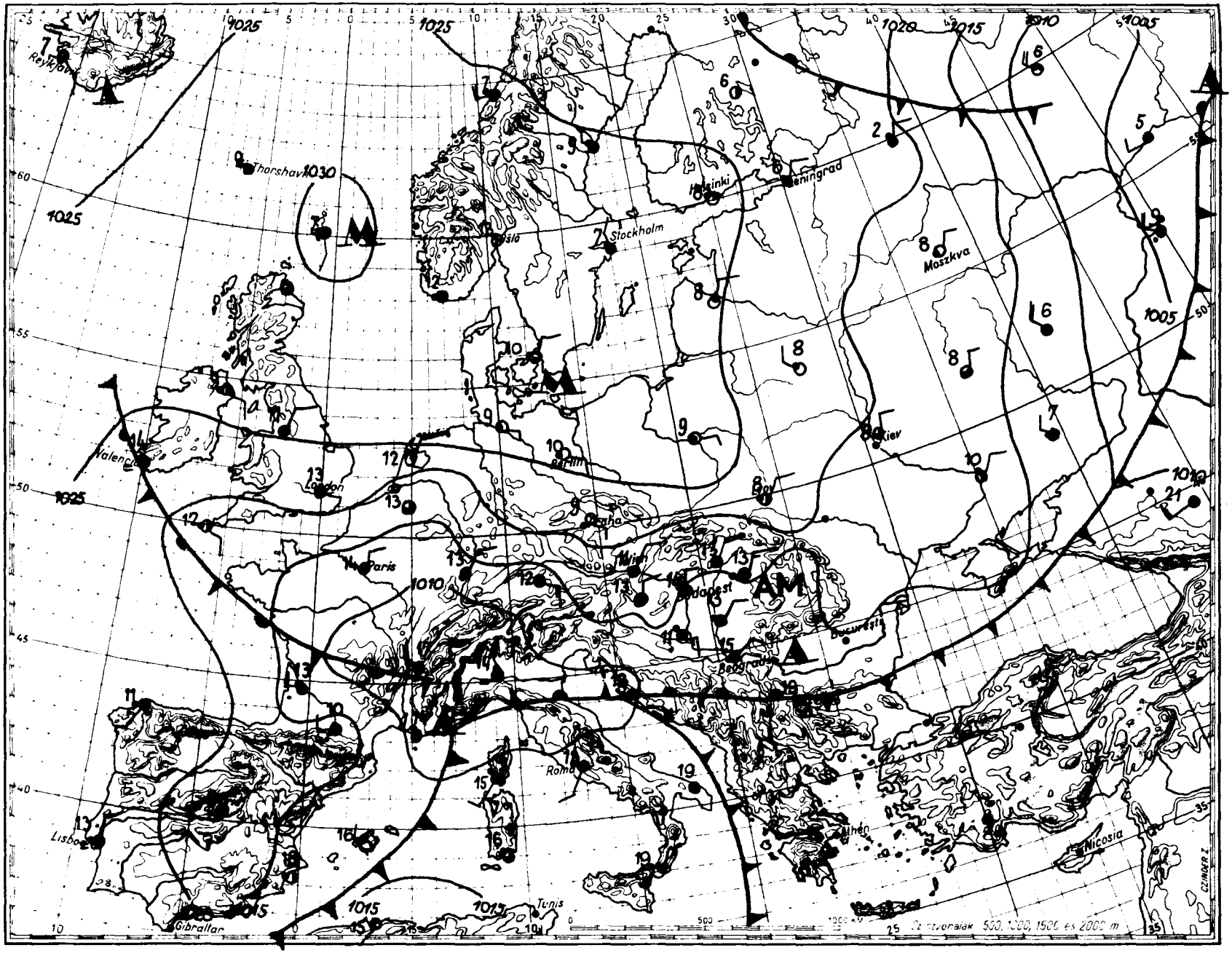

Magaslégköri időhelyzet

19 59. május hó 23 nap 00h GMT.

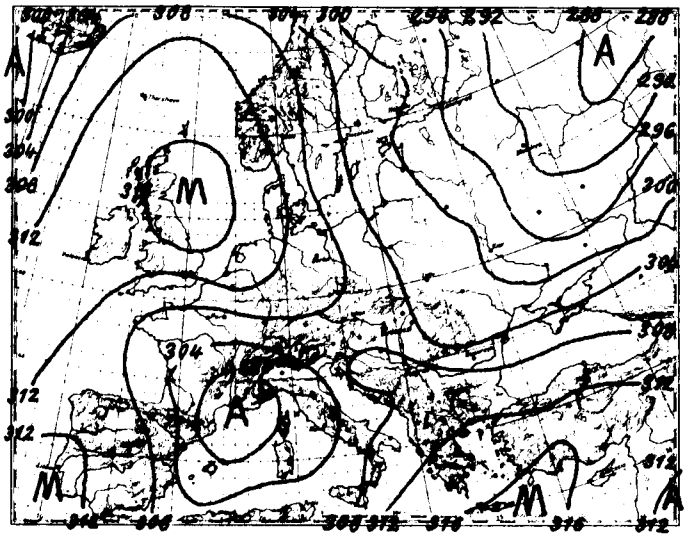

700 mb-os absz. topográfia

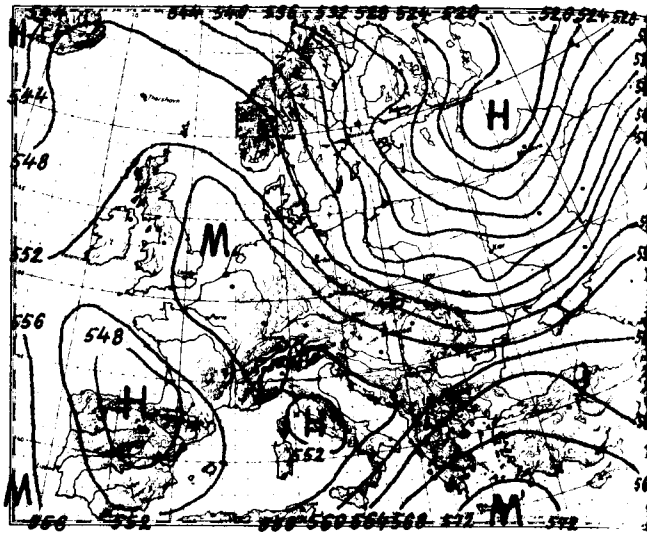

500/1000 mb-os rel. topográfia

1959.V. 22. 12h

mb	m	C°	%
1000	123	-	-
850	1490	9.5	97
700	3085	0.9	100
600	4309	- 5.8	98
500	5719	-15.1	53
400	7377	-23.2	53
300	9406	-41.4	53
200	12047	-57.4	53
100	16475	-55.4	
50			

Jellemző pontok:

998.0	Talaj	19.2	78
943	540	12.6	100
925	820	12.2	84
830	1690	8.8	100
803	1990	7.9	84
746	2580	4.0	82
703	3040	1.0	100
582	4540	- 7.0	98
559	4860	- 6.8	53
485	5940	-17.2	53
471	6140	-17.0	53
221	11410	-56.4	53
209	11740	-55.0	53
*188	12420	-60.5	53
140	14280	-53.0	
112	15720	-53.0	
100	16475	-55.4	

A magasban megerősödött a hideg levegő délkelet felé áramlása. A Leningrád-Moszkva vonal és az Északkeleti-Kárpátok között fekvő területen igen erős hőmérsékleti gradiens alakult ki. Most már nemcsak a Szovjetunió európai részén, hanem Németország, Lengyelország, sőt a Kárpát-medence felett is jelentékeny lehülés mutatkozik. Lassan meleg levegőcsepp záródik el a Rajna felett.

Budapest légterében a talajtól 2,5 km-ig 2-5 fokkal csökkent a hőmérséklet, feljebb azonban még tartott a gyenge melegedés. A 0 fok magassága 80 m-t, a -10 foké 300 m-t süllyedve 3500, ill. 5390 m-re került.

Dr. Kallósné s.k.

* Tropopauza

1959.V. 23. 00h

mb	m	C°	%
1000	123	-	-
850	1479	7.8	58
700	3056	1.6	47
600	4285	- 3.7	43
500	5702	-12.1	43
400	7365	-25.0	71
300	9388	-40.8	74
200	12018	-61.8	74
100	16377	-56.4	
50			

Jellemző pontok:

998.0	Talaj	13.2	71
940	640	12.5	63
813	1830	5.8	56
762	2370	2.5	71
742	2580	3.6	48
600	4285	- 3.7	43
500	5702	-12.1	43
250	10601	-51.6	74
*200	12018	-61.8	74
173	12910	-59.4	
157	13510	-61.4	
140	14260	-55.9	
126	14910	-57.9	
85	17405	-55.7	

1959. május hó.
23 nap szombat
72 évfolyam 143. sz.

	Reggeli észlelések 06 TMG				Az utolsó 24 óra adatai				
	Felhőzet (0–4)	Szélirány és erő (m/s)	Légnyomás (millibár)	Hőmérséklet (C°)	Csapadék (24 óra) (mm)		Hőmérsékleti szélsőségek: tegnapi nappali max.	Hőmérsékleti szélsőségek: éjszakai min.	Hőmérsékleti szélsőségek: Radiációs min.	Napsütés (óra) tegnap
Mosonmagyaróvár	–	–	–	–	–		19	–	–	–
Sopron	3	NW 2	1017.6	14	2		16	12	12	0
Szombathely	4	N 1	17.3	13	4		16	12	11	0
Szentgotthárd	4 .	NE 2	17.0	12	10		17	12	12	0
Pápa	4	W 1	15.9	13	ny		20	12	12	–
Győr	4	NE 6	16.8	15	.		18	13	9	2
Esztergom	3	ENE 6	17.5	15	2		20	10	7	–
Tatabánya	4	NE 12	15.8	15	.		20	12	8	–
Székesfehérvár	4	NE 2	15.5	14	ny		20	12	11	–
Siófok	4	E 4	15.5	14	3		21	13	12	0
Keszthely	4 .	N 3	16.0	13	5		21	12	11	0
Zalaegerszeg	4 .	NE 1	16.6	12	8		18	12	12	–
Nagykanizsa	4 .	NE 3	16.2	11	28		20	11	10	–
Kaposvár	–	–	–	–	–		–	–	–	–
Pécs	4 .	ENE 8	14.3	11	18		23	11	11	2
Budapest M. I.	4	N 3	15.9	14	.		18	13	11	3
Salgótarján	4	NE 2	16.0	13	3		18	9	8	0
Eger	2	NE 2	16.0	14	2		17	12	8	0
Miskolc	4	NNE 7	17.1	13	3		17	9	8	0
Sárospatak	–	–	–	–	–		–	–	–	–
Fuja	4 .	NE 1	14.7	13	4		24	12	12	2
Kalocsa	4 .	N 1	14.3	13	4		21	12	11	0
Kecskemét	3	NE 6	13.9	13	ny		19	11	10	3
Szeged	4	NE 6	13.3	13	1		24	12	11	7
Szolnok	3	NE 9	14.4	12	ny		17	11	10	–
Túrkeve	3	NE 15	–	14	1		16	11	8	–
Békéscsaba	3	NE 7	12.8	13	1		22	12	11	5
Debrecen	1	NNE 9	17.8	13	1		16	10	8	1
Nyíregyháza	3	N 9	17.0	12	2		16	10	8	0
Kékestető (1000 m)**	4	NNE 4	898.4	7	8		13	5	–	0
Galyatető (932 m)**	–	–	–	–	7		14	2	–	–
Misinatető (534 m)*	4 .	NNE 12	953.5	13	19		21	13	9	–
Szabadsághegy (474 m)*	4	NE 3	956.0	12	.		16	10	–	2
Farkasgyepű (400 m)*	4	NE 2	956.5	13	1		20	12	11	–

24 órai csapadék mm		24 órai csapadék mm		24 órai csapadék mm		24 órai csapadék mm	
Bajka	.	Tab	5	Jósvafő	2	Kisvárda	2
Csorna	.	Sárbogárd	–	Lillafured	4	Vásárosnamény	–
Kapuvár	ny	Sztálinváros	1	Szendrőlád	1	Mátészalka	ny
Kőszeg	2	Nagykónyi	ny	Fugód	2	Tiszabecs	3
Körmend	13	Somogyszob	32	Hidasnémeti	1	Csenger	3
Lenti	15	Bares	33	Tokaj	2	Nyírlugos	1
Lenyve	7	Szigetvár	15	Poroszló	3	Polgár	3
Kádl	6	Lengyel	5	Jászapáti	4	Hajdúdorog	3
Sümeg	–	Szekszárd	4	Nagykáta	–	Hortobágy	ny
Zirc	ny	Mohács	21	Örkény	ny	Tiszaroff	ny
Veszprém	2	Siklós	18	Kunsztmiklos	ny	Karcag	ny
Komárom	.	Királyrét	1	Cegléd	.	Berettyóújfalu	1
Ivisber	.	Balassagyarm	1	Nagykőrös	ny	Szeghalom	.
Mór	.	Romhány	3	Tiszakécske	1	Körösszakal	1
Alcsut	.	Vác	6	Izsák	1	Szarvas	1
Dobogoko	.	Godollo	.	Kiskunfélegyh	1	Szentes	.
Martonvasar	.	Lőrinci	5	Kiskunhalas	2	Orosháza	1
Tihany	4	Gyongyos	.	Bacsalmas	2	Mako	2
Fonyód	6	Borsodnadasd	2	Kistelek	2	Mezohegyes	2
Marcali	6	Putnok	3	Zahony	ny		

* A légnyomás 500 gdm-re átszámítva ** A légnyomás 1000 gdm-re átszámítva

Magassági szélmérések

Óraadatok greenwichi középidőben

V.22.	Bpest 09 h		Siófok 11 h		Szeged 11 h		Pécs 13 h		Bpest 15 h		Bpest 17 h		Kiskőlc 23 h		Bpest 23 h		
	fok	m/s	fok	m/s	fok	m/s	fok	m/s	fok	m/s	fok	m/s	fok	m/s	fok	m/s	fok m/s
Talaj	40	7	40	7	360	7	90	2	360	7	360	2	360	2	360	7	
500 m	80	8	80	8	20	4	20	3	80	5	80	12	50	11	80	13	
1000			80	10	170	4	20	3	50	6	60	4	50	11	80	11	
1500					240	4	250	4	50	6	60	4	50	11	60	8	
2000					230	6	220	5			30	3	50	8	10	4	
3000					240	9	240	11			300	5	310	7	360	2	
4000					260	14	240	11					350	8			
5000																	
7000																	
9000																	
10000																	
12000																	
14000																	
16000																	
18000																	
20000																	

V.23.	Bpest 03 h																
	fok	m/s	fok	m/s	fok	m/s	fok	m/s	fok	m/s	fok	m/s	fok	m/s	fok	m/s	fok m/s
Talaj	360	7															
500 m	60	11															
1000	60	11															
1500	30	6															
2000	340	4															
3000																	
4000																	
5000																	
7000																	
9000																	
10000																	
12000																	
14000																	
16000																	
18000																	
20000																	

	fok	m/s	fok	m/s	fok	m/s	fok	m/s	fok	m/s	fok	m/s	fok	m/s	fok	m/s	fok m/s
Talaj																	
500 m																	
1000																	
1500																	
2000																	
3000																	
4000																	
5000																	
7000																	
9000																	
10000																	
12000																	
14000																	
16000																	
18000																	
20000																	

IDŐJÁRÁSI NAPIJELENTÉS

ЕЖЕДНЕВНЫЙ МЕТЕОРОЛОГИЧЕСКИЙ БЮЛЛЕТЕНЬ • DAILY WEATHER REPORT
BULLETIN QUOTIDIEN DE TEMPS • TÄGLICHER WETTERBERICHT

KIADJA AZ ORSZÁGOS METEOROLÓGIAI INTÉZET
BUDAPEST II. KITAIBEL PÁL UTCA 1
TELEFON: KÖZPONT: 353-500, IDŐJELZŐ OSZT.: 150-410

MEGJELENIK NAPONKÉNT • ELŐFIZETÉSI ÁRA A POSTAI KÖLTSÉGGEL EGYÜTT NEGYEDÉVRE 60, Ft
KIADÁSÉRT FELEL AZ INTÉZET IGAZGATÓJA

72. évfolyam 144. szám. + Budapest + 1959. május hó 24.

Az időjárási helyzet ma reggel és a várható időjárás:

A sarkvidéki eredetű hideg, valamint a szubtrópusi meleg légtömegek találkozási területén - Spanyolországban, Észak-Olaszországban és a Balkánon - szeles, borult és esős az idő. Ettől északra az uralomrajutó sarkvidéki eredetű légtömegekben napsütéses, de az évszakhoz képest hűvös az időjárás.

Hazánkban szombaton a dél felé távozó hideg front nyomában lassan csökkent a felhőzet, s a fővárosban már szinte egész napon át sütött a nap. A délnyugati megyékben néhány helyen még esett az eső, a lehullott eső mennyisége azonban csak Lentiben és Somogyszobon haladta meg az 5 mm-t. A hőmérséklet szombaton napközben 17 - 20 fokig emelkedett. Éjszakára a Tiszától keletre 3 - 6, az ország többi részén pedig 6 - 9 fokig hűlt le a levegő.

Budapesten vasárnap 12 órakor a hőmérséklet 16 fok, a tengerszintre átszámitott légnyomás 765 mm, gyengén süllyedő irányzatú.

Várható időjárás hétfő estig:

Ma kevés felhő, száraz idő.
Holnap észak felől növekvő felhőzet, legfeljebb néhány helyen kisebb eső.
Mérsékelt szél.
Az éjszakai lehülés erősödik, keleten egy-két helyen talajmenti fagy.
A nappali felmelegedés alig változik.

Várható legalacsonyabb éjszakai hőmérséklet általában 2-5, a déli megyékben 4-7,
legmagasabb nappali hőmérséklet hétfőn: 17-20 fok között.

Kapovits s.k.

A hőmérséklet és a légnyomás napi középértéke Budapesten és ezek eltérése a 75 évi átlagtól:

1959. V. 23-án: 16,6 C°, 763,0 mm. Eltérés: -0,8 C°, +1,6 mm.

1871 óta ezen a napon előfordult:

legmagasabb hőmérséklet 31,5 C° /1950/
legalacsonyabb hőmérséklet 3,3 C° /1917/

Az Országos Meteorológiai Intézet Időjárási Napijelentése

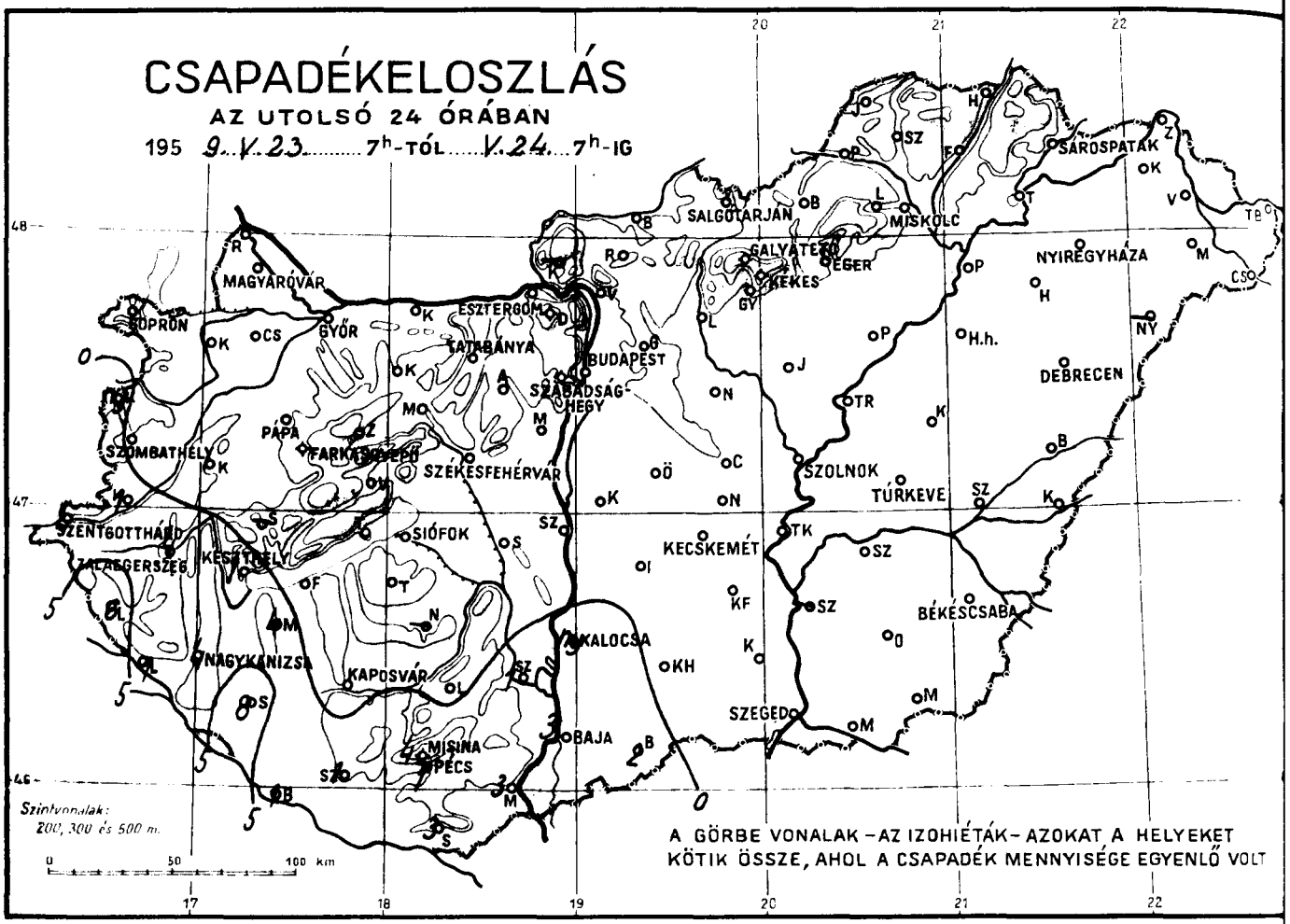

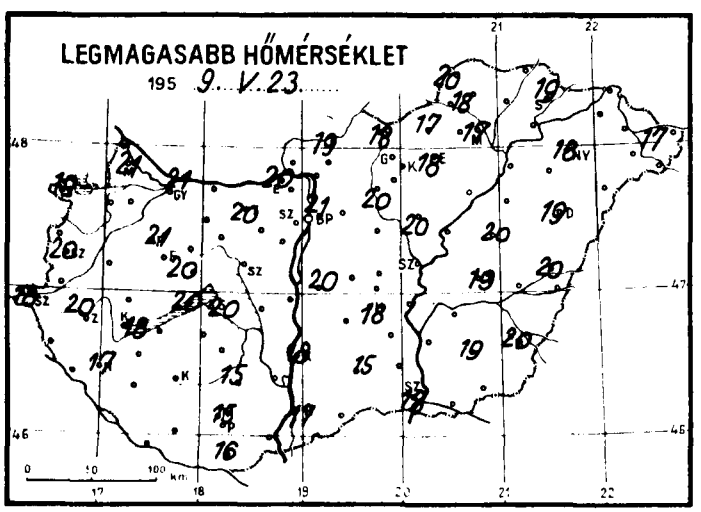

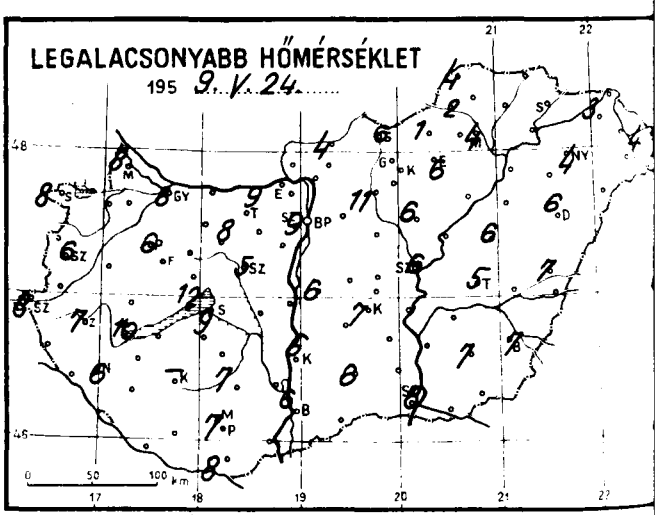

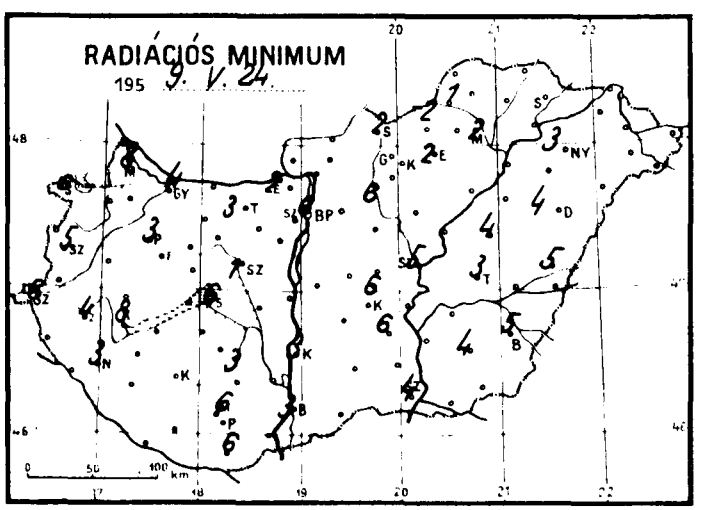

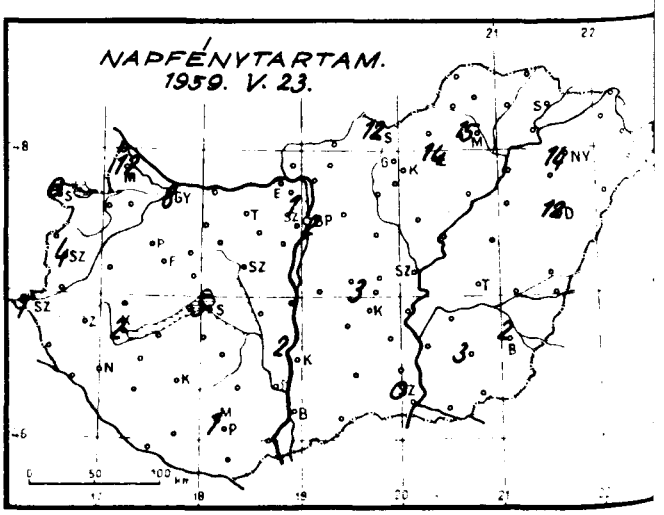

Időjárási helyzet 1956. év MÁJUS hó 24. nap 7 óra

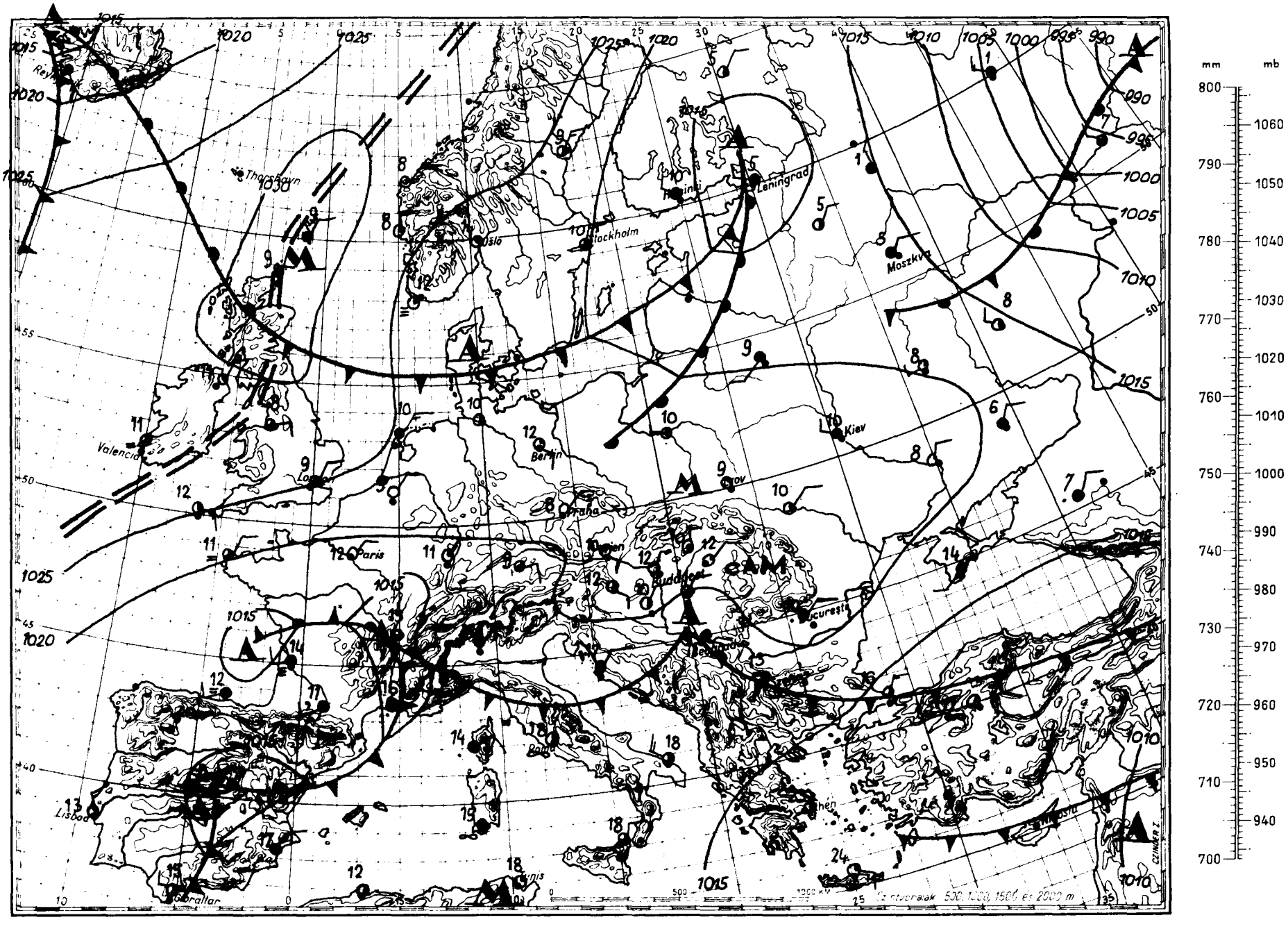

Magaslégköri időhelyzet

19 59. május hó 24. nap 00.h GMT.

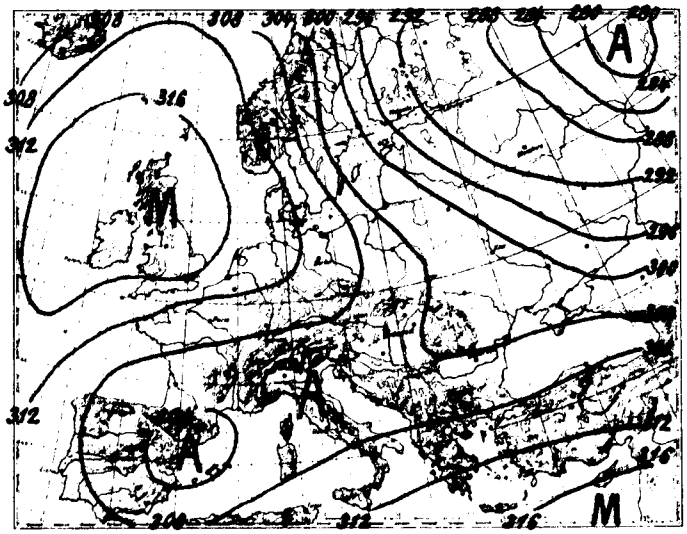

700 mb-os absz. topográfia

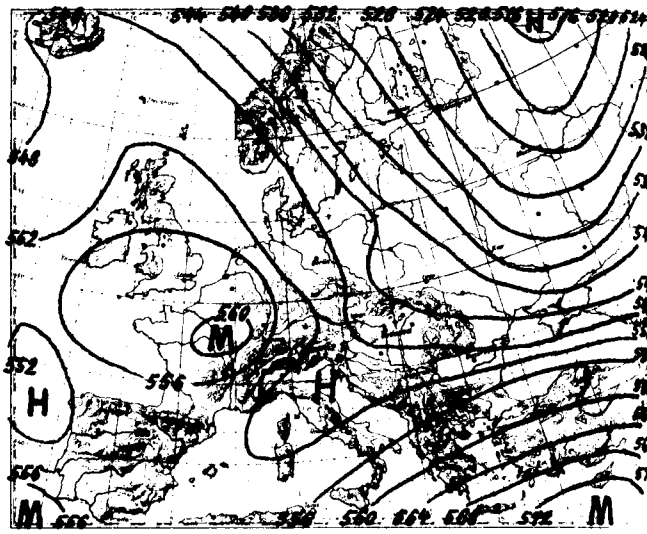

500/1000 mb-os rel. topográfia

1959.V.23. 12h			
mb	m	C°	%
1000	134	-	-
850	1495	6.0	52
700	3065	1.0	38
600	4287	- 6.0	42
500	5696	-13.4	33
400	7357	-24.8	33
300	9387	-39.8	33
200	12038	-58.0	
100			
50			

Jellemző pontok:

999.3	Talaj	18.4	39
803	1960	1.7	55
797	2020	4.9	44
735	2690	0.8	48
721	2800	2.1	36
590	4390	- 6.9	42
580	4510	- 6.3	33
*210	11720	-58.0	34
200	12038	-58.0	
188	12430	-53.5	
148	14040	-52.0	
139	14380	-49.6	
120	15323	-49.5	

Európában Franciaország és a keleteurópai Bjelorusz-hátság kivételével további hideg advekció figyelhető meg. Különösen erős a hideg advekció a Kaukázusban, valamint a Volga és az Uralhegység közötti területen, az ott megtorlódó sarkvidéki eredetű légtömegek következtében.

A Kárpát-medence felett ma éjfélig a troposzféra egész terjedelmében 3 - 5 fokkal csökkent a hőmérséklet. A 0 fokos szint 950, a -10 fokos pedig 550 m-rel került alacsonyabbra. Éjfélkor a felbocsátott műszer 0 fokot három szintben: 2120, 2240, 2550, -10 fokot pedig 4840 m magasságban jelzett.

Kapovits s.k.

1959.V.24. 00h			
mb	m	C°	%
1000	172	8.9	64
850	1505	4.5	65
700	3058	- 3.8	54
600	4270	- 7.2	50
500	5674	-15.8	48
400	7310	-29.4	51
300	9293	-45.4	51
200			
100			
50			

Jellemző pontok:

1003.9	Talaj	8.8	63
968	470	9.8	65
870	1310	3.0	66
850	1505	4.5	65
790	2090	0.0	63
780	2200	0.0	62
755	2430	- 1.7	60
748	2520	- 0.8	58
700	3058	- 3.8	54
687	3210	- 2.7	53
548	4990	-10.5	48
300	9293	-45.4	51
*250	10487	-53.2	53
235	10890	-52.9	
213	11519	-54.9	

* Tropopauza

1959. május .....hó,
24. vasárnap .....nap
72. évfolyam 144. sz.

	Reggeli észlelések 06 TMG				Az utolsó 24 óra adatai					
	Felhőzet (0–4)	Szélirány és erő (m/s)	Légnyomás (millibár)	Hőmérséklet (C°)	Csapadék (24 óra) (mm)		Hőmérsékleti szélsőségek: tegnapi nappali max.	éjszakai min.	Radiációs min.	Napsütés (óra) tegnap
Mosonmagyaróvár	0	E 3	1022.4	13	o		21	8	8	12
Sopron	0	E 4	22.3	12	•		19	8	6	6
Szombathely	1	NE 1	22.1	13	o		20	6	5	4
Szentgotthárd	2	NE 2	21.9	10	4		18	8	6	1
Pápa	0	N 4	22.6	12	o		21	6	3	–
Győr	0	ESE 6	22.3	13	o		22	8	4	8
Esztergom	0	ENE 4	20.2	13	o		20	9	2	–
Tatabánya	0	SE 1	20.3	12	o		20	8	3	–
Székesfehérvár	0	ENE 2	21.3	12	o		21	5	1	–
Siófok	0	ENE 8	21.0	13	o		20	9	6	5
Keszthely	0	NE 3	20.7	12	1		18	10	8	2
Zalaegerszeg	0	NNE 1	21.7	11	4		20	7	4	–
Nagykanizsa	0	ENE 3	21.6	11	4		17	6	3	–
Kaposvár	–	–	–	–	–		–	–	–	–
Pécs	2	NE 6	19.5	10	1		15	7	6	1
Budapest M. I.	0	N 3	21.6	12	o		21	9	6	12
Salgótarján	0	ENE 2	21.6	12	o		18	6	2	12
Eger	0	NE 2	21.5	12	o		18	6	2	14
Miskolc	0	NNW 3	22.1	10	•		17	4	2	15
Sárospatak	–	–	–	–	–		19	–	–	–
Baja	0	N 1	20.3	12	3		17	6	3	–
Kalocsa	4	N 2	20.4	10	ny		18	6	3	2
Kecskemét	1	NE 9	20.0	10	•		18	7	6	3
Szeged	2	NE 3	20.2	11	•		18	8	4	0
Szolnok	0	NE 6	20.2	12	•		19	6	5	–
Túrkeve	0	NE 4	–	11	•		19	5	3	–
Békéscsaba	0	NE 2	19.5	13	•		20	7	5	2
Debrecen	0	ENE 6	20.6	12	•		19	6	4	12
Nyíregyháza	0	NE 6	22.6	10	•		18	4	3	14
Kékestető (1000 m)**	0	NE 4	902.6	5	•		12	0	–	12
Galyatető (932 m)**	–	–	–	–	•		13	2	–	–
Misinatető (534 m)*	2	NNE 4	959.2	9	4		13	6	5	–
Szabadsághegy (474 m)*	–	–	–	–	–		–	–	–	–
Farkasgyepu (400 m)*	0	E 4	961.2	11	•		20	8	5	–

24 órai csapadék mm		24 órai csapadék mm		24 órai csapadék mm		24 órai csapadék mm	
Rajka	•	Tab	•	Jósvafő	o	Kisvárda	•
Csorna	•	Sárbogárd	•	Lillafüred	o	Vásárosnamény	•
Kapuvár	•	Sztálinváros	o	Szendrőlád	o	Mátészalka	•
Kőszeg	ny	Nagykónyi	–	Füged	•	Tiszabecs	•
Kormend	1	Somogyszob.	8	Hidasnémeti	•	Csenger	•
Lenti	6	Barcs	1	Tokaj	•	Nyírlugos	–
Letenye	1	Szigetvár	1	Poroszló	•	Polgár	•
Kald	•	Lengyel	•	Jászapáti	•	Hajdúdorog	•
Sumeg	–	Szekszárd	1	Nagykáta	•	Hortobágy	o
Zirc	•	Mohács	3	Örkény	o	Tiszaroff	•
Veszprém	•	Siklós	3	Kunsztmiklós	o	Karcag	o
Komárom	•	Királyrét	–	Cegléd	o	Berettyóújfalu	•
Kisbér	•	Balassagyarm	•	Nagykőrös	•	Szeghalom	•
Mór	•	Romhány	•	Tiszakécske	•	Körösszakál	•
Alcsut	•	Vác	•	Izsák	•	Szarvas	•
Dobogoko	•	Godollo	•	Kiskunfélegyh	•	Szentes	–
Martonvásár	•	Lőrinci	•	Kiskunhalas	•	Oroshaza	•
Tihany	•	Gyongyos	•	Bacsalmás	2	Makó	•
Tonyód	•	Borsodnádasd	•	Kistelek	•	Mezohegyes	•
Marcali	•	Putnok	•	Záhony	•		

* A légnyomás 500 gdm-re átszámítva ** A légnyomás 1000 gdm-re átszámítva

Magassági szélmérések

Óraadatok greenwichi középidőben

V.23.	Bpest 05 h		Bpest 09 h		Szeged 11 h		Miskolc 11 h		Debr. 10 h		Szhely 12 h		Győr 12 h		Siófok 12 h		Bpest 12 h	
	fok	m/s	fok	m/s	fok	m/s	fok	m/s	fok	m/s	fok	m/s	fok	m/s	fok	m/s	fok	m/s
Talaj	360	7	40	7	40	7	360	7	360	7	360	7	40	2	40	2	40	7
500 m	50	15	50	5	30	10	30	20	40	11	20	15	60	6	60	6	230	10
1000	60	20	50	5	40	10	300	16	60	11	20	15	40	5	60	6	230	10
1500	200	6	30	9	30	9	300	14	60	11	10	14	70	7	40	5	230	8
2000	240	4	30	9	40	10			30	6	360	5	70	7	40	13	230	8
3000	240	4	350	5	10	5			30	6							210	12
4000	270	4	300	4					360	8							350	10
5000	320	5							330	8							300	11
7000	270	12															300	11
9000																	260	17
10000																	240	16
12000																	230	10
14000																	270	13
16000																		
18000																		
20000																		

V.23.	Bpest 15 h		Bpest 18 h		Siófok 23 h		Pécs 23 h		Miskolc 23 h		Szhely 23 h		Győr 23 h					
	fok	m/s	fok	m/s	fok	m/s	fok	m/s	fok	m/s	fok	m/s	fok	m/s	fok	m/s	fok	m/s
Talaj	40	7	90	7	40	2	40	7	40	2	360	2	180	2				
500 m	50	6	70	8	80	15	50	15	50	10	30	6	130	5				
1000	30	4	50	9	60	6	60	8	60	11	30	6	90	6				
1500	30	4	50	8	60	6	20	10	60	7	60	6	80	7				
2000	40	8	50	8			20	10	40	8	100	5						
3000	50	7	70	7			40	8										
4000	350	8	30	11			10	2										
5000	360	10	30	11														
7000	310	11	320	4														
9000	290	13	290	14														
10000	270	12	290	14														
12000	310	7	320	5														
14000			290	11														
16000			280	9														
18000																		
20000																		

V.24.	Szeged 00 h		Debr. 00 h		Bpest 00 h													
	fok	m/s	fok	m/s	fok	m/s	fok	m/s	fok	m/s	fok	m/s	fok	m/s	fok	m/s	fok	m/s
Talaj	40	2	360	7	40	2												
500 m	100	10	90	10	70	16												
1000	90	8	110	8	70	11												
1500	70	9	80	5	70	7												
2000	50	6	30	3	20	10												
3000	50	5	30	3														
4000			30	3														
5000																		
7000																		
9000																		
10000																		
12000																		
14000																		
16000																		
18000																		
20000																		

IDŐJÁRÁSI NAPIJELENTÉS

ЕЖЕДНЕВНЫЙ МЕТЕОРОЛОГИЧЕСКИЙ БЮЛЛЕТЕНЬ • DAILY WEATHER REPORT
BULLETIN QUOTIDIEN DE TEMPS • TÄGLICHER WETTERBERICHT

KIADJA AZ ORSZÁGOS METEOROLÓGIAI INTÉZET
BUDAPEST II. KITAIBEL PÁL UTCA 1
TELEFON: KÖZPONT: 353-500, IDŐJELZŐ OSZT.: 150-410

MEGJELENIK NAPONKÉNT • ELŐFIZETÉSI ÁRA A POSTAI KÖLTSÉGGEL EGYÜTT NEGYEDÉVRE 60, Ft
KIADÁSÉRT FELEL AZ INTÉZET IGAZGATÓJA

72. évfolyam 145. szám. + Budapest + 1959. május hó 25.

Az időjárási helyzet ma reggel és a várható időjárás:

Nyugat-Európában, valamint Közép-és Dél-Európa nagyrészén anticiklonális, száraz az időjárás. A sarkvidéki eredetű légtömegek a zavartalan besugárzási viszonyok következtében lassan melegednek.

Hazánkban vasárnap általában derült idő volt, csak a déli megyékben voltak kisebb felhőátvonulások. Eső nem esett. A hőmérséklet 18-21 fokig emelkedett. Ma hajnalra délen 5-9, északon 3-7 fokig hült le a levegő. Turkevén, Karcagon és Lőrinciben gyenge talajmenti fagy volt.

Budapesten hétfőn 12 órakor a hőmérséklet 20 fok, a tengerszintre átszámitott légnyomás 764 mm, gyengén süllyedő irányzatú.

Várható időjárás kedd estig:

Felhőátvonulások.
Néhány helyen délutáni eső, zivatar.
Mérsékelt északi, északkeleti szél.
A hőmérséklet alig változik.

Várható legalacsonyabb éjszakai hőmérséklet: 4, 7
legmagasabb nappali hőmérséklet kedden: 18, 21 fok között.

Távolabbi kilátások:

Az éjszakai lehülés mérséklődik.

A hőmérséklet és a légnyomás napi középértéke Budapesten és ezek eltérése a 75 évi átlagtól:

1959. V. 24-én: 14,8 C°, 765,0 mm. Eltérés: -3,0 C°, +4,0 mm.

1871 óta ezen a napon előfordult:

legmagasabb hőmérséklet 31,5 C° /1950/
legalacsonyabb hőmérséklet 4,5 C° /1955/

Az Országos Meteorológiai Intézet Időjárási Napijelentése

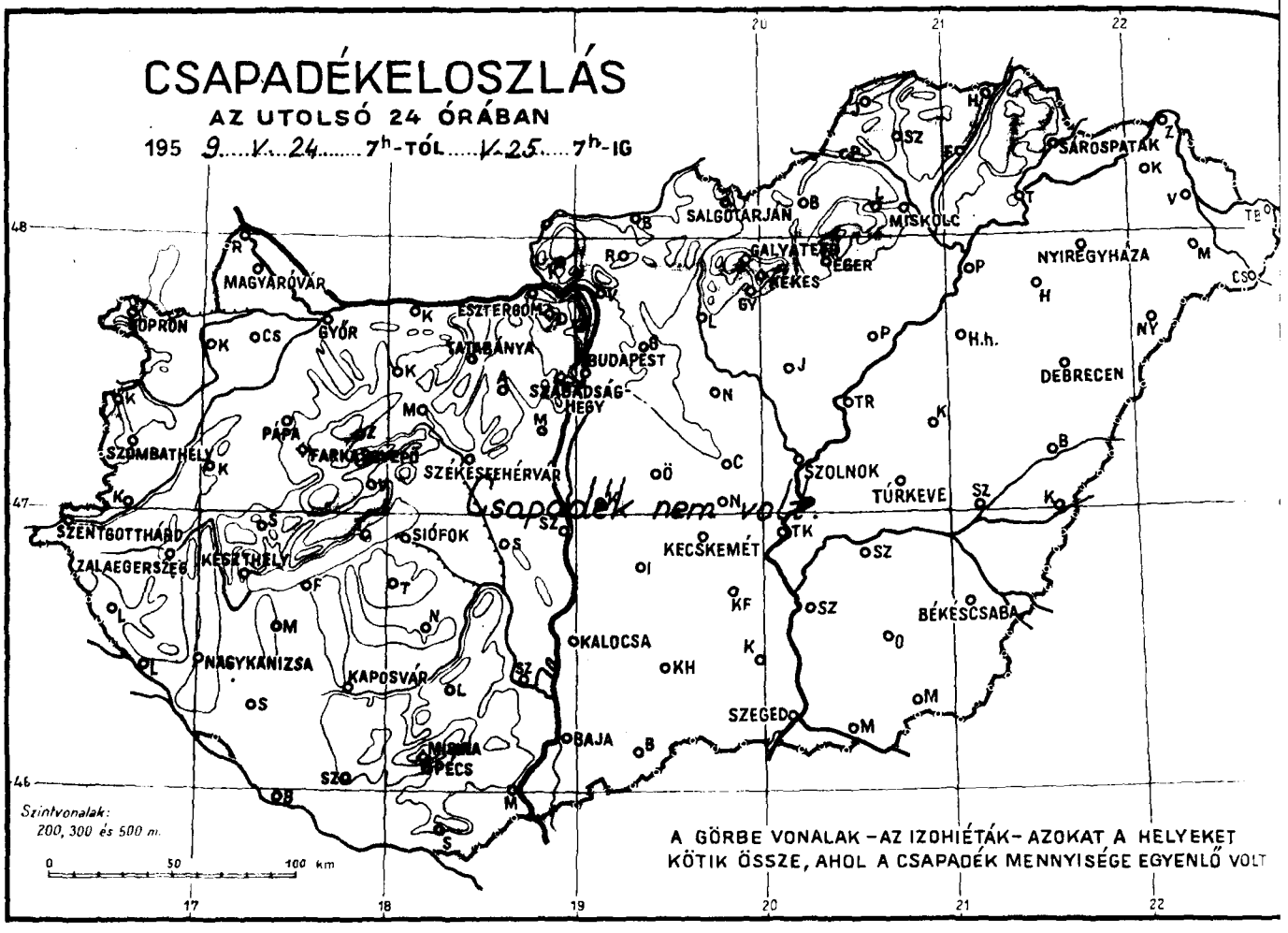

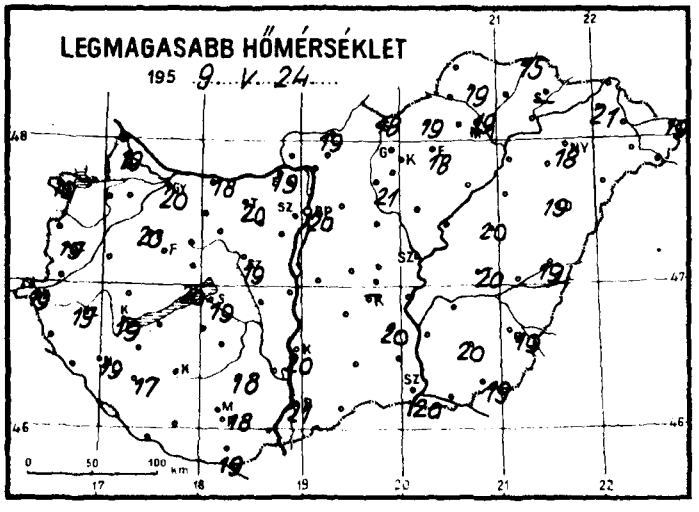

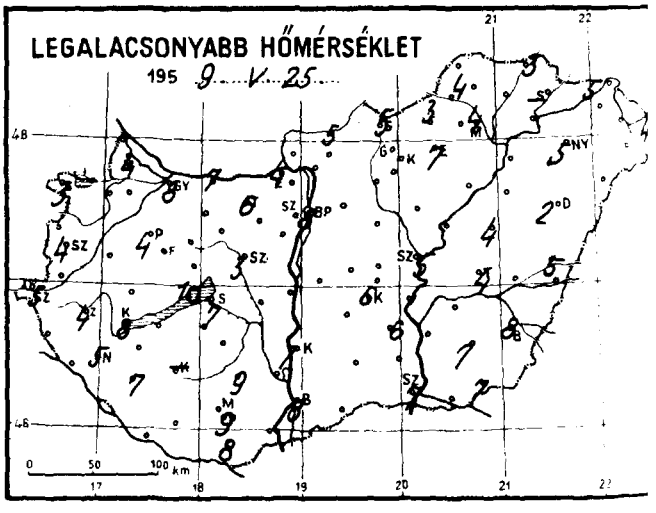

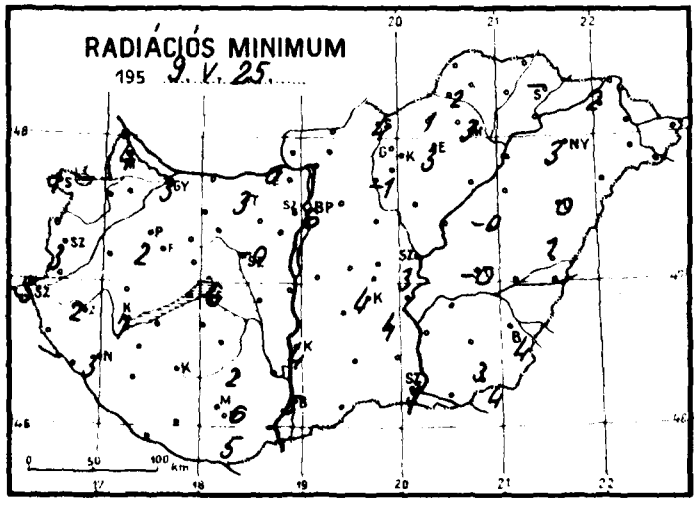

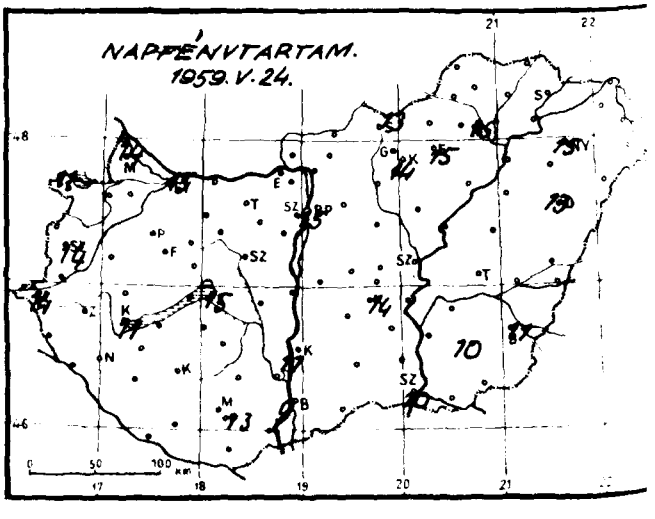

Időjárási helyzet 1959 év MÁJUS hó 25. nap 7 óra

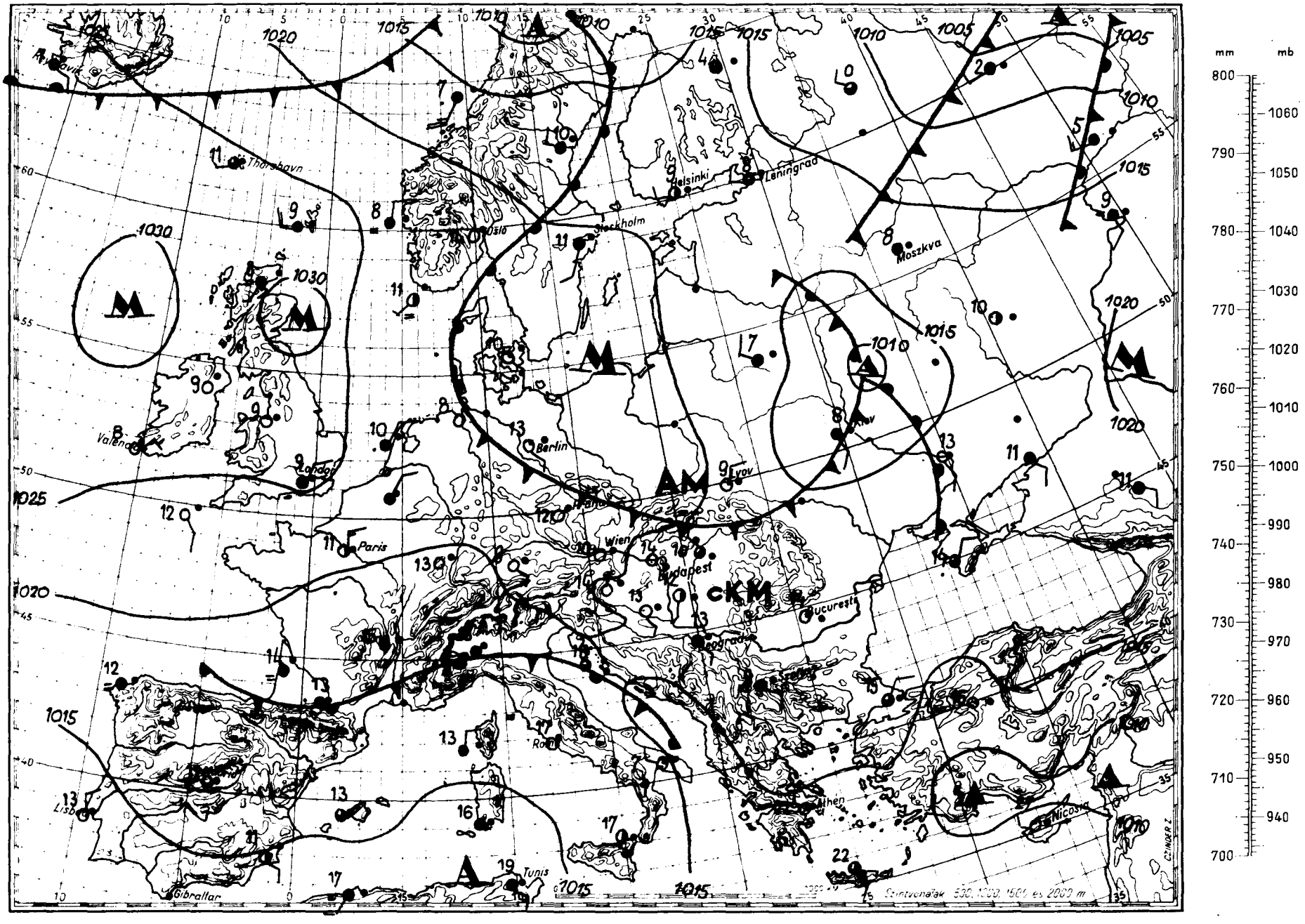

Magaslégköri időhelyzet

19 59. május hó 25. nap 00.h GMT.

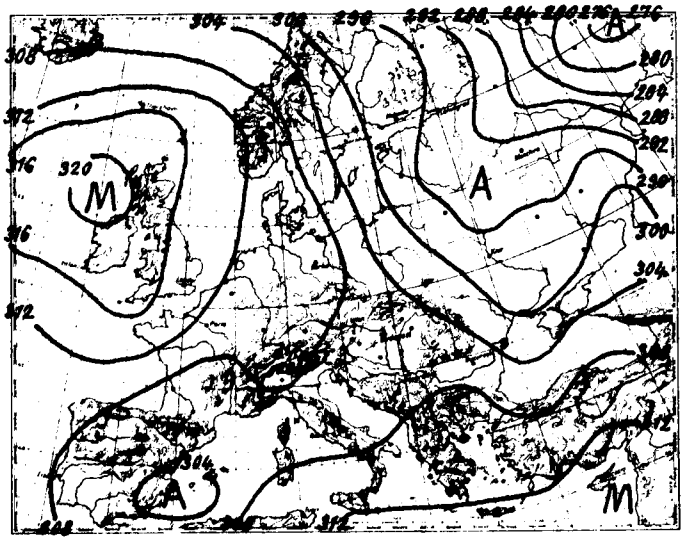

700 mb-os absz. topográfia

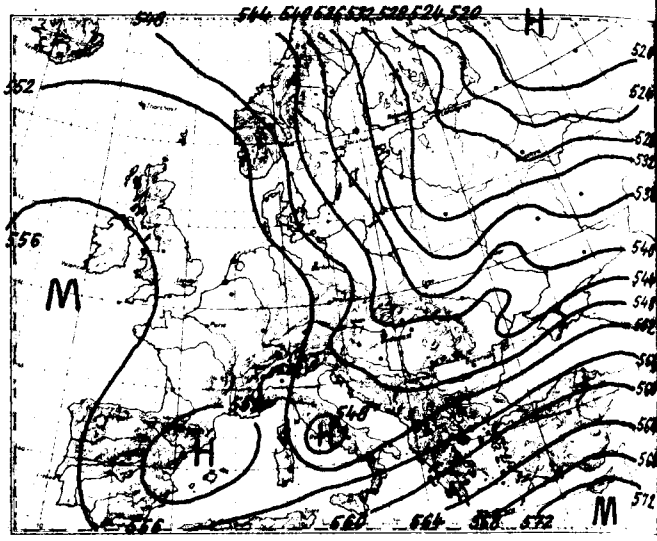

500/1000 mb-os rel. topográfia

1959.V.24. 12h			
mb	m	C°	%
1000	170	17.8	35
850	1525	4.5	60
700	3077	- 4.9	42
600	4283	- 8.0	42
500	5670	-16.8	42
400	7309	-29.0	42
300	9297	-45.2	42
200	11909	-54.5	--
100			
50			

Jellemző pontok:

1003.4	Talaj	17.2	35
790	2110	- 1.5	70
742	2610	- 0.5	46
700	3077	- 4.9	42
600	4283	- 8.0	42
x230	11040	-57.1	42
210	11600	-57.1	
193	12150	-58.6	
133	14550	-50.2	
120	15190	-54.1	
115	15500	-49.0	
112	15623	-50.4	

Közép-és Nyugat-Európa felett nem mutatkozik jelentős advekció. A Kelet-Európa feletti északnyugati áramlás mentén hideg és meleg levegő advekciója váltja egymást. Erős melegedés a Skandináv-félsziget és a Kaukázus környékén, hideg advekció viszont csak Románia felett és Leningrád környékén van.

Hazánk felett a troposzféra alsó 2 km-ében melegedés, e szint felett lehűlés következett be az elmult 24 óra folyamán. Ennek következtében a 0 fokos szint 500 m-t süllyedve 2050, a -10 fokos szint 860 m-t süllyedve 3980 m-re került.

Kallósné s.k.

1959. V.25. 00h			
mb	m	C°	%
1000	193	11.2	72
850	1510	4.8	76
700	3053	- 7.4	58
600	4250	-11.5	58
500	5621	-21.3	58
400	7234	-31.5	58
300	9199	-48.8	58
200	11781	-55.2	
100			
50			

Jellemző pontok:

1001.9	Talaj	10.2	76
984	360	15.0	58
742	2570	- 5.0	92
736	2670	- 3.9	78
700	3053	- 7.4	58
678	3300	- 6.1	58
400	7234	-31.5	58
x240	10600	-59.4	58
192	12040	-54.2	
162	13100	-57.6	
144	13900	-53.4	
132	14440	-52.6	
122	14940	-54.8	
118	15150	-53.4	
104	15912	-53.4	

x Tropopauza

1959. május hó,
25. nap hétfő
72. évfolyam 145. sz.

	Reggeli észlelések 06 TMG				Az utolsó 24 óra adatai					
	Felhőzet (0–4)	Szélirány és erő (m/s)	Légnyomás (millibar)	Hőmérséklet (C°)	Csapadék (24 óra) (mm)		Hőmérsékleti szélsőségek			Napsütés (óra) tegnap
							tegnapi nappali max.	éjszakai min.	Radiációs min.	
Mosonmagyaróvár	0	– 0	1019.3	13	•		19	4	4	14
Sopron	0	– 0	20.4	13	•		19	3	1	11
Szombathely	0	– 0	20.3	12	•		19	4	3	14
Szentgotthárd	0	WSW 1	20.6	8	•		19	5	5	14
Pápa	0	N 1	19.8	11	•		20	4	2	–
Győr	0	N 2	20.0	14	•		20	8	3	15
Esztergom	0	– 0	19.5	11	•		19	4	0	–
Tatabánya	0	NW 1	19.4	13	•		20	6	3	–
Székesfehérvár	0	WNW 1	19.3	10	•		19	3	–0	–
Siófok	0	SE 1	19.3	13	•		19	7	6	15
Keszthely	0	– 0	19.3	13	•		19	8	7	11
Zalaegerszeg	0	N 1	20.3	10	•		19	4	2	–
Nagykanizsa	0	NNE 2	20.2	12	•		19	5	3	–
Kaposvár	–	–	–	–	–		–	–	–	–
Pécs	0	SE 1	19.0	13	•		18	9	6	13
Budapest M. I.	0	– 0	19.1	14	•		20	8	6	15
Salgótarján	0	NNE 1	19.3	13	•		18	5	4	13
Eger	3	N 1	19.0	15	•		18	7	3	15
Miskolc	1	NNW 2	19.8	10	•		19	4	3	15
Sárospatak	–	–	–	–	•		–	–	–	–
Baja	4 ≡	– 0	19.4	11	•		21	8	5	9
Kalocsa	0	N 1	18.9	13	•		20	7	4	11
Kecskemét	0	NE 1	18.6	12	•		–	6	4	14
Szeged	2	WSW 2	19.5	12	•		20	7	3	10
Szolnok	0	NW 1	19.1	12	•		19	5	3	–
Túrkeve	0	N 1	–	15	•		20	4	–0	–
Békéscsaba	0	SW 1	19.5	12	•		19	8	4	11
Debrecen	3	N 1	19.6	12	•		19	2	0	13
Nyíregyháza	4	– 0	19.4	11	•		18	5	3	15
Kékestető (1000 m)**	2	W 1	902.0	9	•		12	3	–	14
Galyatető (932 m)**	–	–	–	–	•		13	7	–	–
Misinatető (534 m)*	0	NE 1	958.5	13	•		17	10	5	–
Szabadsághegy (474 m)*	0	NW 1	959.2	15	•		16	8	–	14
Farkasgyepű (400 m)*	0	E 1	960.0	13	•		20	10	6	–

24 órai csapadék mm		24 órai csapadék mm		24 órai csapadék mm		24 órai csapadék mm	
Bajka	•	Tab	•	Jósvafő	•	Kisvárda	•
Csorna	•	Sárbogárd	•	Lillafüred	•	Vásárosnamény	–
Kapuvár	•	Sztálinváros	•	Szendrőlád	•	Mátészalka	•
Kőszeg	•	Nagykónyi	•	Füged	•	Tiszabecs	•
Kormend	•	Somogyszob	•	Hidasnémeti	•	Csenger	•
Lenti	•	Barcs	•	Tokaj	•	Nyírlugos	•
Letenye	•	Szigetvár	•	Pereszló	•	Polgár	•
Káld	•	Lengyel	•	Jászapáti	•	Hajdúdorog	•
Sümeg	•	Szekszárd	•	Nagykáta	•	Hortobágy	•
Zirc	•	Mohács	•	Örkény	•	Tiszaroff	•
Veszprém	•	Siklós	•	Kunsztmiklós	•	Karcag	•
Komárom	•	Királyrét	•	Cegléd	•	Berettyóújfalu	•
Kisbér	•	Balassagyarm	•	Nagykőrös	•	Szeghalom	•
Mór	•	Romhány	•	Tiszakécske	•	Kőrösszakál	•
Alesut	•	Vác	•	Izsák	•	Szarvas	•
Dobogókő	•	Gödöllő	•	Kiskunfelegyh	•	Szentes	•
Martonvásár	•	Lőrinci	•	Kiskunhalas	•	Orosháza	•
Tihany	•	Gyöngyos	•	Bácsalmás	•	Makó	•
Tonyód	•	Borsodnádasd	•	Kistelek	•	Mezőhegyes	–
Marcali	•	Putnok	•	Záhony	•		

* A légnyomás 500 gdm-re átszámítva ** A légnyomás 1000 gdm-re átszámítva

Magassági szélmérések

Óraadatok greenwichi középidőben

V.24.	Bpest 06 h		Bpest 09 h		Siófok 11 h		Bpest 12 h		Miskolc 11 h		Debr. 11 h		Szeged 11 h		Győr 12 h		Bpest 15 h	
	fok	m/s	fok	m/s	fok	m/s	fok	m/s	fok	m/s	fok	m/s	fok	m/s	fok	m/s	fok	m/s
Talaj	360	7	90	7	40	2	40	7	270	2	40	2	360	2	40	2	40	2
500 m	80	8	60	3	40	4	60	5	50	4	70	6	-	0	40	4	60	3
1000	50	3	60	3	70	4	40	3	60	3	90	4	170	2	60	5	30	2
1500	30	6	50	3	80	4	40	3	50	5	90	4	180	2	60	9	70	1
2000	30	9	40	3	10	2	60	5	50	5	70	4	60	3	60	6	10	2
3000	30	3	20	5	60	3	60	3	350	6	40	2			230	3	30	3
4000	360	9	350	5	10	5	30	4	350	6	30	4			80	3		
5000	340	6	340	8	350	5	340	6	320	8	30	4						
7000	360	7	320	8	320	4	310	9	320	16								
9000	360	7	320	7			310	9	290	18								
10000	340	4					310	9	290	18								
12000	290	8					290	16	290	15								
14000	290	10					290	14										
16000	290	11					290	14										
18000							290	14										
20000																		

V.24.	Bpest 18 h		Szhely 23 h		Győr 23 h		Szeged 23 h		Pécs 23 h		Miskolc 23 h		Siófok 23 h					
	fok	m/s	fok	m/s	fok	m/s	fok	m/s	fok	m/s	fok	m/s	fok	m/s	fok	m/s	fok	m/s
Talaj	90	2	320	2	40	2	180	2	180	2	360	2	90	2				
500 m	100	2	310	2	60	3	250	2	190	2	320	1	70	3				
1000	40	3	310	3	60	3	360	4	80	1	20	2	50	3				
1500	10	3	310	2	60	6	10	2	80	1	10	5	50	3				
2000	10	3	320	1	70	6			60	3	20	7						
3000	330	1							110	1	20	7						
4000	20	3							10	4	310	6						
5000	350	1																
7000	320	8																
9000	300	12																
10000	300	12																
12000																		
14000																		
16000																		
18000																		
20000																		

V.25.	Bpest 00 h		Bpest 02 h															
	fok	m/s	fok	m/s	fok	m/s	fok	m/s	fok	m/s	fok	m/s	fok	m/s	fok	m/s	fok	m/s
Talaj	-	0	360	7														
500 m	110	1	90	2														
1000	20	2	30	2														
1500	40	5	30	2														
2000	40	5	80	4														
3000	40	5																
4000																		
5000																		
7000																		
9000																		
10000																		
12000																		
14000																		
16000																		
18000																		
20000																		

IDŐJÁRÁSI NAPIJELENTÉS

ЕЖЕДНЕВНЫЙ МЕТЕОРОЛОГИЧЕСКИЙ БЮЛЛЕТЕНЬ • DAILY WEATHER REPORT
BULLETIN QUOTIDIEN DE TEMPS • TÄGLICHER WETTERBERICHT

KIADJA AZ ORSZÁGOS METEOROLÓGIAI INTÉZET
BUDAPEST II. KITAIBEL PÁL UTCA 1
TELEFON: KÖZPONT: 353-500, IDŐJELZŐ OSZT.: 150-410

MEGJELENIK NAPONKÉNT • ELŐFIZETÉSI ÁRA A POSTAI KÖLTSÉGGEL EGYÜTT NEGYEDÉVRE 60, Ft
KIADÁSÉRT FELEL AZ INTÉZET IGAZGATÓJA

12. évfolyam 146. szám. + Budapest + 1959. május hó 26.

Az időjárási helyzet ma reggel és a várható időjárás:

Nyugat- és Közép-Európában tovább tart a csendes, napsütéses időjárás. A Skandináv félszigeten és a Szovjetunió európai területének északi részein keresztül kiterjedt esőzéseket és erős lehülést okozva hideg, sarkvidéki légtömegek áramlanak dél felé.

Hazánkban tegnap reggel és délelőtt zavartalanul sütött a nap, de a déli órákban megnövekedett a felhőzet és néhány helyen jelentéktelen mennyiségű eső hullott. A hőmérséklet napközben 20, 23 fokig emelkedett. Éjszakára ismét kiderült és az erőteljes kisugárzás következtében 6, 10 fokig hült le a levegő.

Budapesten kedden 12 órakor a hőmérséklet 20 fok, a tengerszintre átszámitott légnyomás 762 mm, mérsékelten süllyedő irányzatú.

Várható időjárás szerda estig:

Változó felhőzet.
Ma csak néhány helyen, holnap többfelé eső, zivatar.
Mérsékelt, változó irányú, később élénkebb északnyugati szél.
Az éjszakai lehülés nyugaton és északon gyengül, máshol alig változik.
A nappali felmelegedés északnyugaton csökken.

Várható legalacsonyabb éjszakai hőmérséklet: 9, 12
legmagasabb nappali hőmérséklet szerdán: északnyugaton 18, 21 máshol 21, 24 fok között.

Távolabbi kilátások:

Hűvösebb idő széllel és esőkkel.

A hőmérséklet és a légnyomás napi középértéke Budapesten és ezek eltérése a 75 évi átlagtól:

1959. V. 23-án: 16,7 C°, 763,7 mm. Eltérés: -1,2 C°, +3,0 mm.

1871 óta ezen a napon előfordult:

legmagasabb hőmérséklet 31,4 C° /1953/
legalacsonyabb hőmérséklet 7,2 C° /1919 és 1944/

Az Országos Meteorológiai Intézet Időjárási Napijelentése

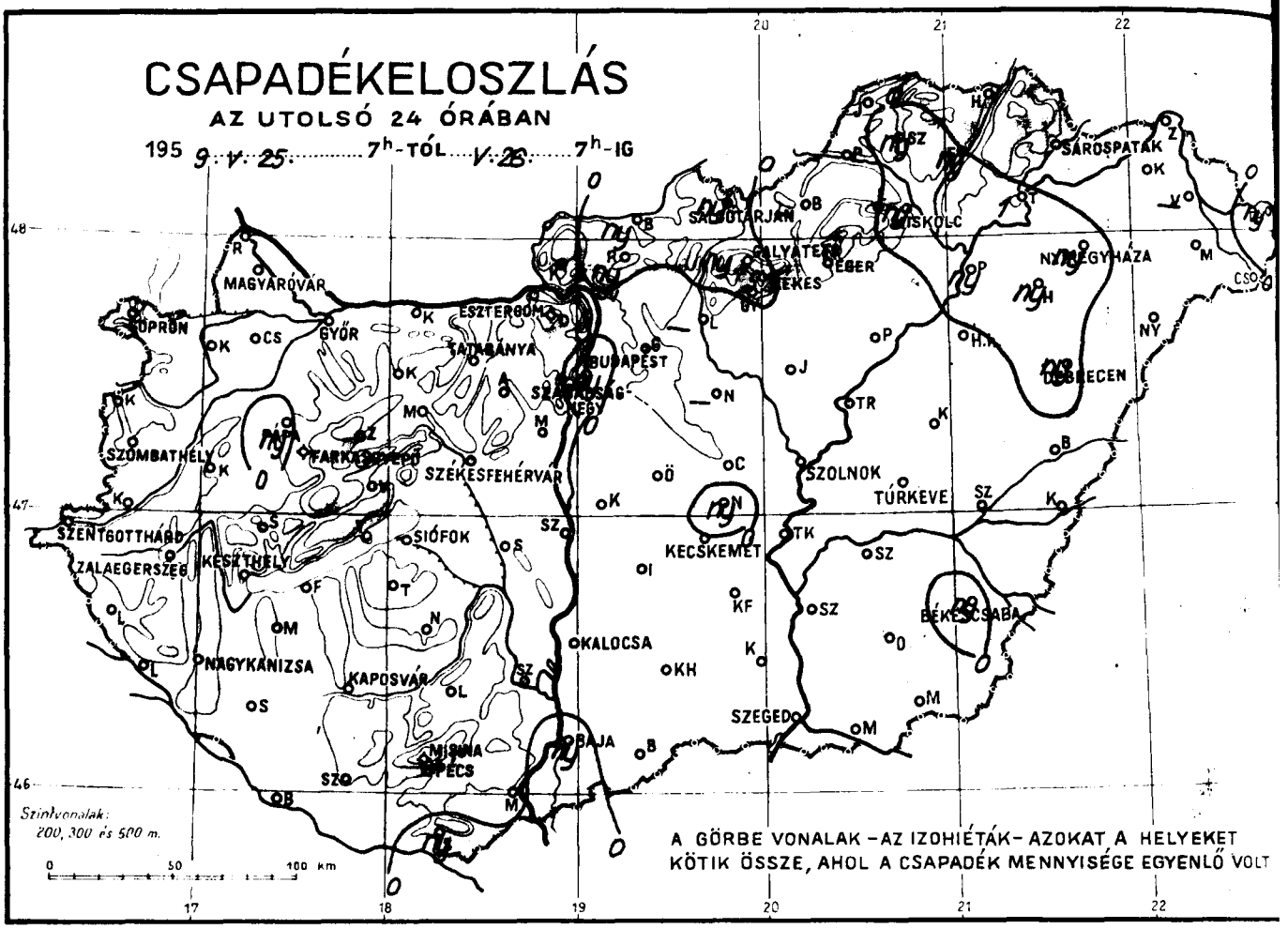

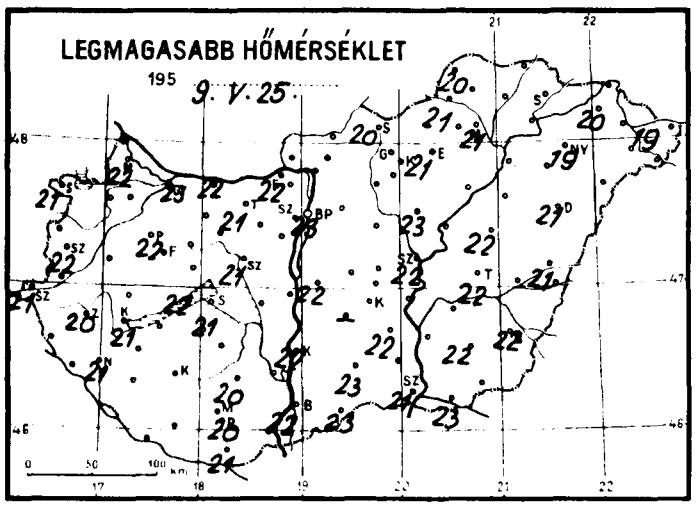

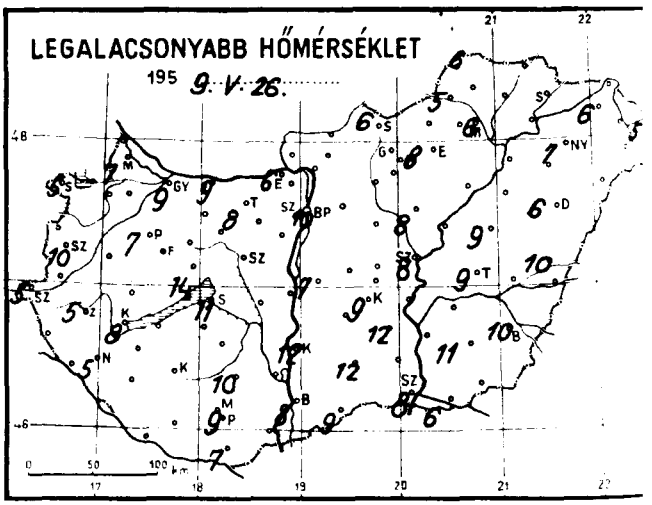

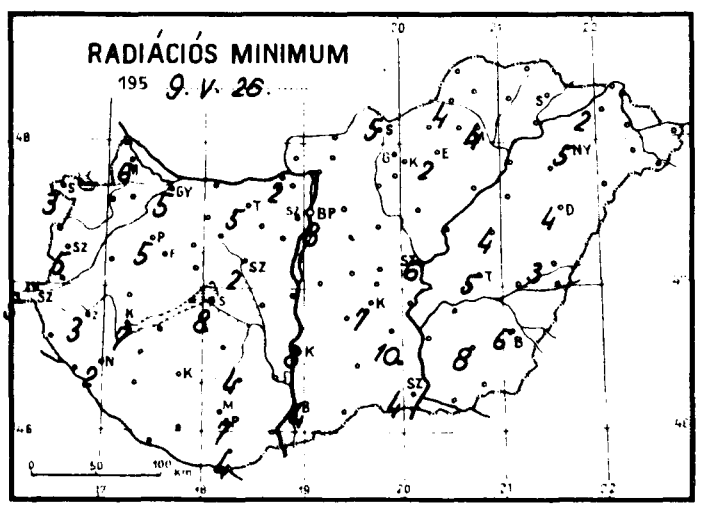

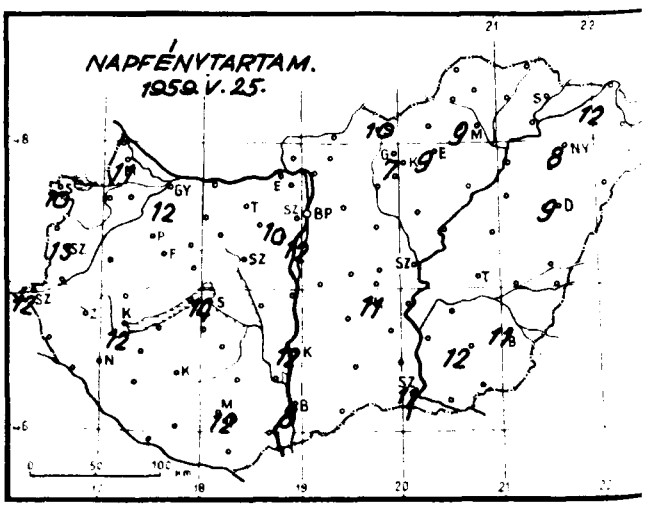

Időjárási helyzet 1959. év MÁJUS hó 26. nap 7 óra

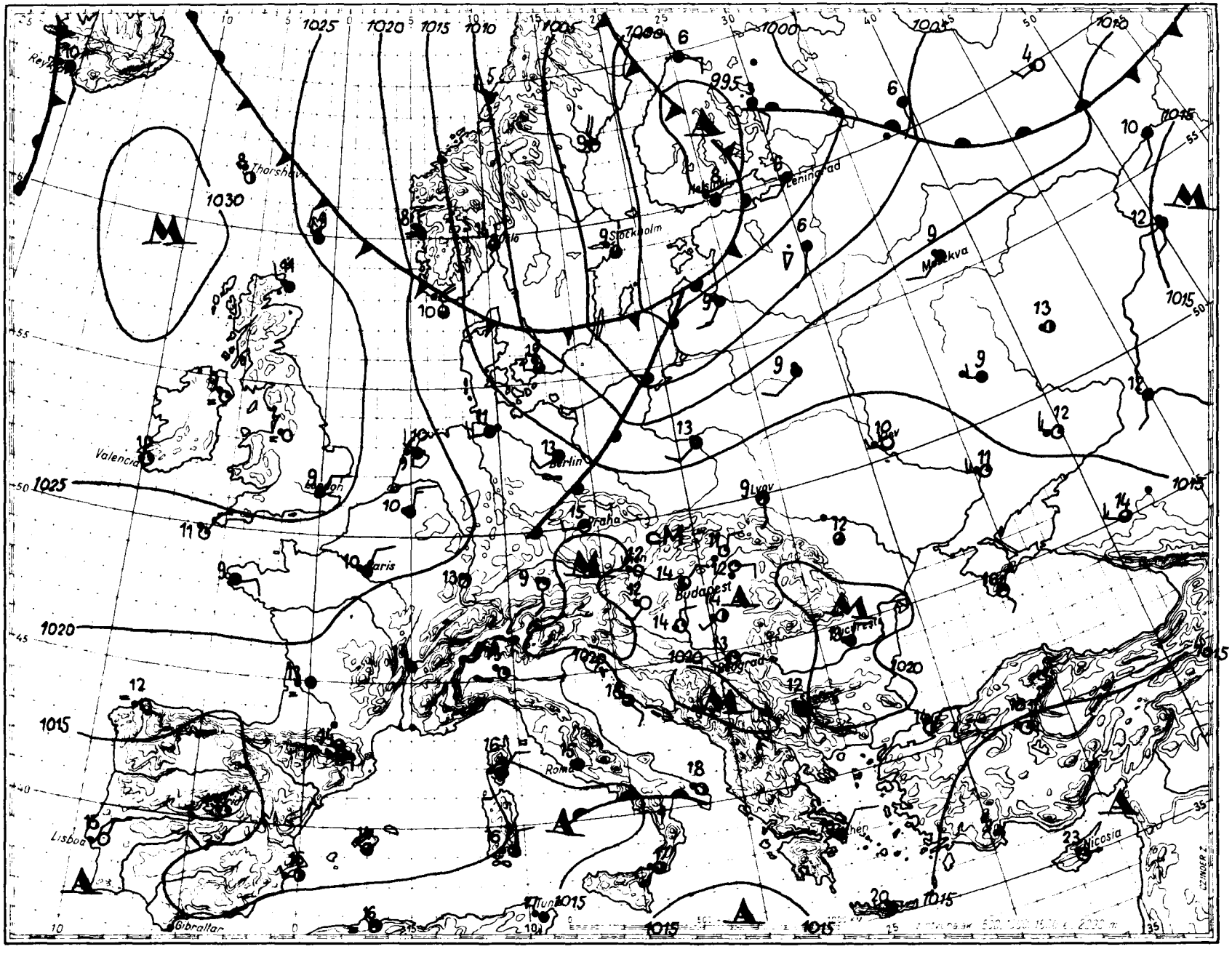

Magaslégköri időhelyzet

19 59. május hó 26. nap 00h GMT.

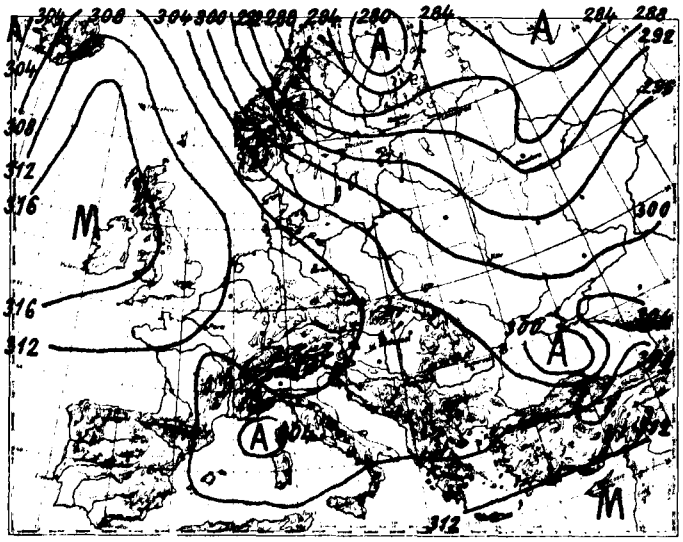

700 mb-os absz. topográfia

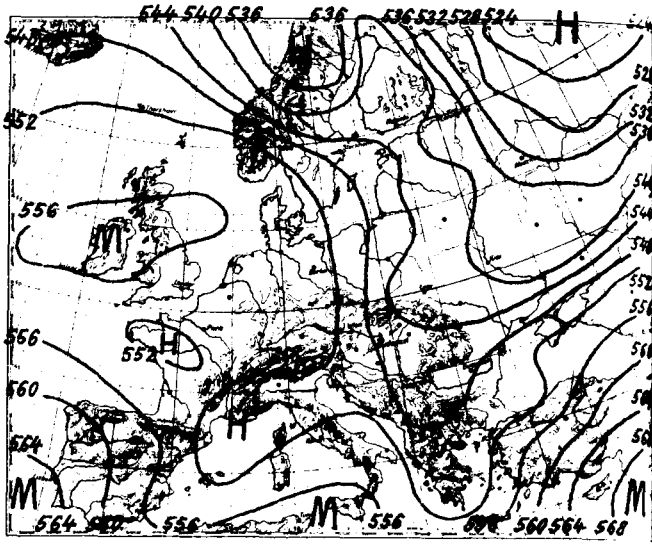

500/1000 mb-os rel. topográfia

1959.V.25. 12h

mb	m	C°	%
1000	157	18.7	37
850	1577	5.5	43
700	3067	- 7.6	63
600	4250	-12.7	47
500	5622	-20.4	33
400	7226	-34.7	33
300	9169	-50.2	33
200			
100			
50			

Jellemző pontok:

1002.0	Talaj	19.0	37
900	1046	10.9	32
660	3510	-10.7	66
580	4500	-11.8	33
⁎260	10080	-55.4	33
230	10880	-53.2	

Európa keleti felében uralmon lévő hideg légtömegekben ma a magasban erőteljes melegedés mutatkozik. Ezzel szemben Skandináviát ujabb hideg levegő árasztja le erős lehüléssel, Budapest felett a légkörben az elmult 24 óra alatt csak kisebb hőmérsékletingadozás következett be. A 0 fok magassága alig változott, a -10 fok szintje 580 m-t süllyedt. A tropopauza igen alacsonyan fekszik, magassága a februári átlag érték közelében van.

Dr. Kallósné s.k.

1959.V.26. 00h

mb	m	C°	%
1000	148	12.6	89
850	1501	6.2	85
700	3051	- 7.1	94
600	4239	-12.5	54
500	5603	-22.5	46
400	7194	-36.3	46
300	9132	-49.8	46
200	11740	-52.7	
100	16229	-51.7	
50			

Jellemző pontok:

1001.0	Talaj	11.9	95
994	210	14.5	56
850	1501	6.2	85
729	2740	- 4.5	100
663	3440	-10.5	85
629	3880	-10.0	56
400	7194	-36.3	46
⁎268	9860	-55.6	46
200	11740	-52.7	
96	16489	-51.7	

⁎ Tropopauza

1959. május hó.
26. nap kedd
72. évfolyam 146. sz.

	Reggeli észlelések 06 TMG				Az utolsó 24 óra adatai				
	Felhőzet (0–4)	Szélirány és erő (m/s)	Légnyomás (millibár)	Hőmérséklet (C°)	Csapadék (24 óra) (mm)	Hőmérsékleti szélsőségek: tegnapi nappali max.	Hőmérsékleti szélsőségek: éjszakai min.	Hőmérsékleti szélsőségek: Radiációs min.	Napsütés (óra) tegnap
Mosonmagyaróvár	0	– 0	1018.4	14	.	22	7	6	11
Sopron	0	E 1	18.0	15	.	21	5	3	10
Szombathely	0	– 0	18.6	14	.	22	10	5	13
Szentgotthárd	0	– 0	19.3	9	.	21	5	5	12
Pápa	0	S 2	17.6	14	ny	22	7	5	–
Győr	0	WNW 6	18.3	14	.	23	9	5	12
Esztergom	0	– 0	18.0	13	.	22	6	2	–
Tatabánya	0	W 1	18.3	13	.	21	8	5	–
Székesfehérvár	0	ESE 1	17.5	15	.	21	5	2	–
Siófok	0	SW 3	18.1	15	.	21	11	8	14
Keszthely	0	– 0	18.4	12	.	21	8	7	12
Zalaegerszeg	0	WSW 2	19.0	10	.	20	5	3	–
Nagykanizsa	0	– 0	19.7	11	.	21	5	2	–
Kaposvár	–	–	–	–	–	–	–	–	–
Pécs	0	NW 2	18.4	14	.	20	9	7	12
Budapest M. I.	0	W 1	18.0	14	ny	23	10	8	12
Salgótarján	0	E 1	16.7	14	ny	20	6	5	10
Eger	1	W 1	18.6	13	.	21	8	2	9
Miskolc	0	W 1	18.7	11	ny	21	6	4	9
Sárospatak	–	–	–	–	–	–	–	–	–
Baja	0	– 0	18.9	15	ny	22	8	4	8
Kalocsa	1	W 1	18.0	15	.	22	12	8	12
Kecskemét	0	NW 1	16.5	14	.	–	9	7	11
Szeged	2	WSW 2	18.3	14	.	21	8	4	11
Szolnok	0	– 0	17.1	14	.	22	8	6	–
Törkeve	0	SW 7	–	14	.	22	9	5	–
Békéscsaba	0	S 2	18.0	14	ny	22	10	6	11
Debrecen	0	SE 1	18.3	15	ny	21	6	4	9
Nyíregyháza	1	NE 1	19.1	12	ny	19	7	5	8
Kékestető (1000 m)**	1	– 0	901.1	8	5	14	5	–	7
Galyatető (932 m)**	–	–	–	–	ny	14	7	–	–
Misinatető (534 m)*	0	W 1	958.7	14	.	18	12	9	–
Szabadsághegy (474 m)*	0	SW 1	958.1	15	.	18	15	–	10
Farkasgyepű (400 m)*	0	SW 1	959.2	14	.	21	11	6	–

24 órai csapadék mm		24 órai csapadék mm		24 órai csapadék mm		24 órai csapadék mm	
Rajka	.	Tab	.	Jósvafő	.	Kisvárda	.
Csorna	.	Sárbogárd	.	Lillafüred	.	Vásárosnamény	–
Kapuvár	.	Sztálinváros	.	Szendrőlád	ny	Mátészalka	.
Kőszeg	.	Nagykőnyi	.	Fügöd	ny	Tiszabecs	ny
Kormend	.	Somogyszob	.	Hidasnémeti	.	Csenger	.
Lenti	.	Bares	.	Tokaj	1	Nyírlugos	.
Letenye	.	Szigetvár	.	Poroszló	.	Polgár	ny
Kald	.	Lengyel	.	Jászapáti	.	Hajdúdorog	ny
Sumeg	–	Szekszárd	.	Nagykáta	–	Hortobágy	.
Zirc	.	Mohács	.	Örkény	.	Tiszaroff	.
Veszprém	.	Siklós	ny	Kunsztmiklos	.	Karcag	.
Komárom	.	Királyrét	.	Cegléd	.	Berettyóújfalu	.
Kisbér	.	Balassagyarm	ny	Nagykőrös	ny	Szeghalom	.
Mór	.	Romhány	ny	Tiszakécske	.	Körösszakál	.
Alcsut	.	Vác	.	Izsák	.	Szarvas	.
Dobogoko	.	Gödöllő	.	Kiskunfélegyh	.	Szentes	.
Martonvásar	.	Lőrinci	–	Kiskunhalas	.	Orosháza	.
Tihany	.	Gyöngyos	.	Bácsalmás	.	Makó	.
Tonyód	.	Borsodnádasd	–	Kistelek	.	Mezohegyes	.
Marcali	.	Putnok	.	Záhony	.		

* A légnyomás 500 gdm-re átszámítva ** A légnyomás 1000 gdm-re átszámítva

Magassági szélmérések

Óraadatok greenwichi középidőben

V. 25.	Bpest 06 h		Bpest 09 h		Siófok 11 h		Bpest 11 h		Szeged 11 h		Miskolc 11 h		Debr. 11 h		Pécs 12 h		Bpest 15 h	
	fok	m/s	fok	m/s	fok	m/s	fok	m/s	fok	m/s	fok	m/s	fok	m/s	fok	m/s	fok	m/s
Talaj	320	2	360	2	40	2	180	2	40	2	40	2	360	2	90	2	220	2
500 m	10	1	20	2	40	3	230	1	30	3	40	1	360	5	60	1	260	2
1000	10	2	360	2	40	3	260	3	50	5	270	1	360	5	60	1	290	3
1500	50	3	320	2	80	2	280	4	50	4	250	2	350	5	40	5	300	4
2000	50	3	20	4	110	6	320	1	40	5			350	5	70	3	330	3
3000	20	4					360	6							100	4		
4000	360	6					350	6							80	3		
5000	360	6					340	7										
7000	330	8					330	9										
9000	320	9					310	11										
10000	320	9					300	11										
12000	300	10					290	8										
14000	280	9					290	8										
16000	280	9					270	9										
18000																		
20000																		

V.25.	Bpest 17 h		Bpest 23 h		Szhely 23 h		Győr 23 h		Pécs 23 h		Miskolc 23 h		Szeged 23 h		Siófok 24 h			
	fok	m/s	fok	m/s	fok	m/s	fok	m/s	fok	m/s	fok	m/s	fok	m/s	fok	m/s	fok	m/s
Talaj	360	2	360	2	-	0	270	2	270	2	320	2	320	2	270	2		
500 m	360	4	310	2	290	2	310	2	190	4	310	0	230	3	310	2		
1000	10	3	320	3	290	2	310	2	190	4	250	1	230	2	310	2		
1500	10	3	340	3	340	3			70	4	290	2	240	2	330	3		
2000	340	5	280	3	360	3			70	4			300	3	330	3		
3000	340	5	350	5					60	8			300	3				
4000			310	6					60	8								
5000			320	9														
7000			320	9														
9000			360	7														
10000			360	7														
12000			360	7														
14000			280	8														
16000			330	8														
18000																		
20000																		

V. 26.	Bpest 02 h																	
	fok	m/s	fok	m/s	fok	m/s	fok	m/s	fok	m/s	fok	m/s	fok	m/s	fok	m/s	fok	m/s
Talaj	40	2																
500 m	300	2																
1000	300	2																
1500	290	3																
2000																		
3000																		
4000																		
5000																		
7000																		
9000																		
10000																		
12000																		
14000																		
16000																		
18000																		
20000																		

IDŐJÁRÁSI NAPIJELENTÉS

ЕЖЕДНЕВНЫЙ МЕТЕОРОЛОГИЧЕСКИЙ БЮЛЛЕТЕНЬ • DAILY WEATHER REPORT
BULLETIN QUOTIDIEN DE TEMPS • TÄGLICHER WETTERBERICHT

KIADJA AZ ORSZÁGOS METEOROLÓGIAI INTÉZET
BUDAPEST II. KITAIBEL PÁL UTCA 1
TELEFON: KÖZPONT: 353-500, IDŐJELZŐ OSZT.: 150-410

MEGJELENIK NAPONKÉNT • ELŐFIZETÉSI ÁRA A POSTAI KÖLTSÉGGEL EGYÜTT NEGYEDÉVRE 60, Ft
KIADÁSÉRT FELEL AZ INTÉZET IGAZGATÓJA

72. évfolyam 147. szám. + Budapest + 1959. május hó 27.

Az időjárási helyzet ma reggel és a várható időjárás:

A Szovjetunió európai területén nagykiterjedésű ciklon helyezkedik el. Hátoldalán - Skandinávián keresztül - élénk északnyugati, északi széllel ujabb sarkvidéki eredetű légtömegek érkeznek Európa belseje felé. Első hullámuk mára elérte Csehszlovákiát, és erős lehülést okoz, egyelőre eső nélkül. Ma délelőtt 10 órakor Prága környékén a hőmérséklet csak 9 - 12 fok volt.

Hazánkban kedden a déli, délutáni órákban felhőképződés indult meg. A kialakult gomolyfelhőkből csak Szeged és Mezőhegyes környékén hullott kisebb záporeső. Nappal a hőmérséklet 20 - 25 fokig emelkedett. Éjszakára általában 7 - 12, a fővárosban azonban csak 14 fokig csökkent a hőmérséklet.

Budapesten szerdán 12 órakor a hőmérséklet 18 fok, a tengerszintre átszámitott légnyomás 758 mm, gyengén emelkedő irányzatú.

Várható időjárás csütörtök estig:

Csökkenő hőmérséklet.
Felhőátvonulások.
Többfelé záporeső, néhány helyen zivatar.
Élénk, a Dunántulon helyenként erős északnyugati, északi szél.

Várható legalacsonyabb éjszakai hőmérséklet: 5, 8
legmagasabb nappali hőmérséklet csütörtökön: 16, 19 fok között.

Távolabbi kilátások:

Hűvös idő, esőkkel.

A hőmérséklet és a légnyomás napi középértéke Budapesten és ezek eltérése a 75 évi átlagtól:

1959. V. 26-án: 18,5 C°, 761,3 mm. Eltérés: +0,5 C°, +1,1 mm.

1871 óta ezen a napon előfordult:

legmagasabb hőmérséklet 32,4 C° /1950/
legalacsonyabb hőmérséklet 5,7 C° /1927/

Az Országos Meteorológiai Intézet Időjárási Napijelentése

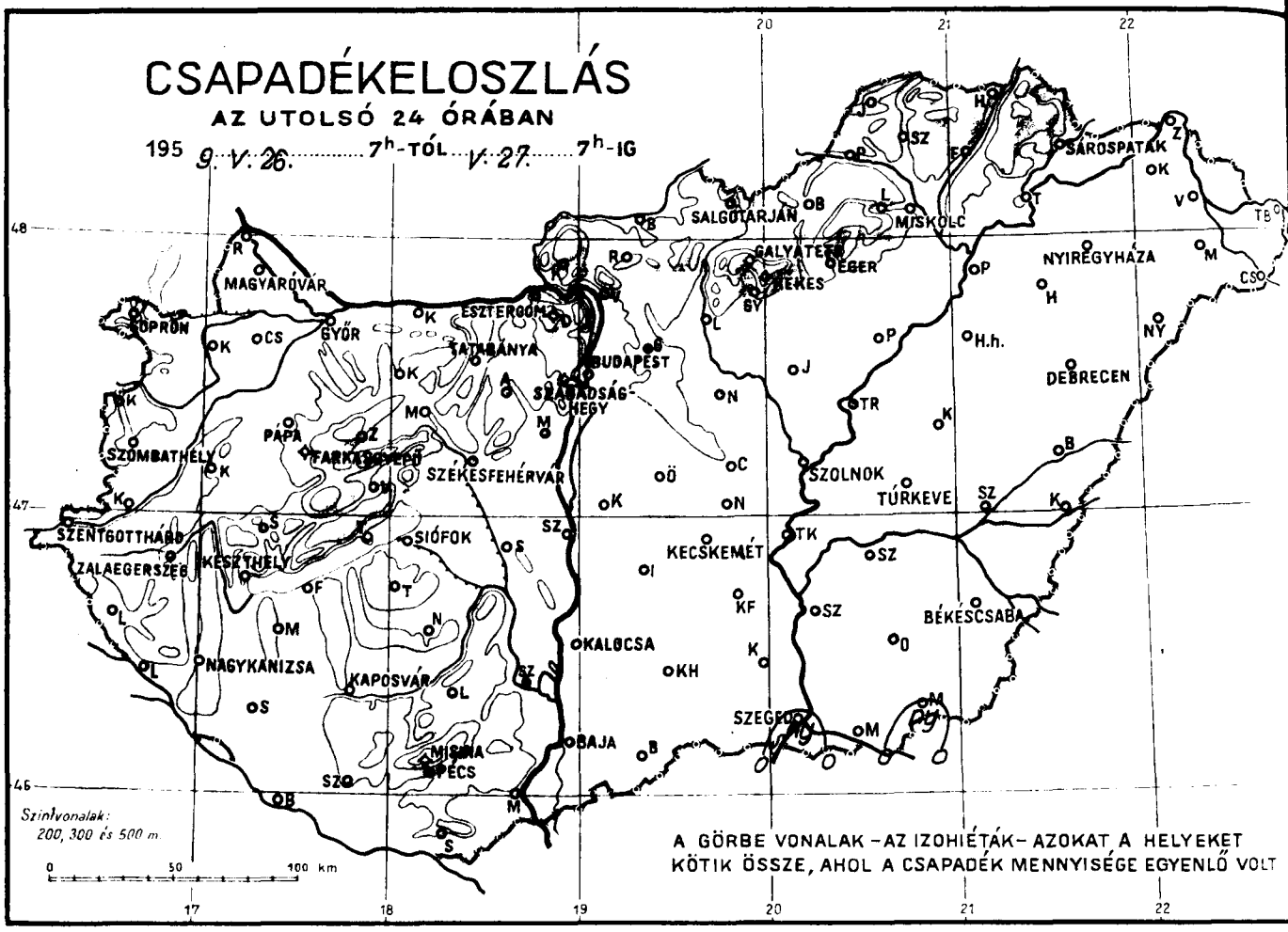

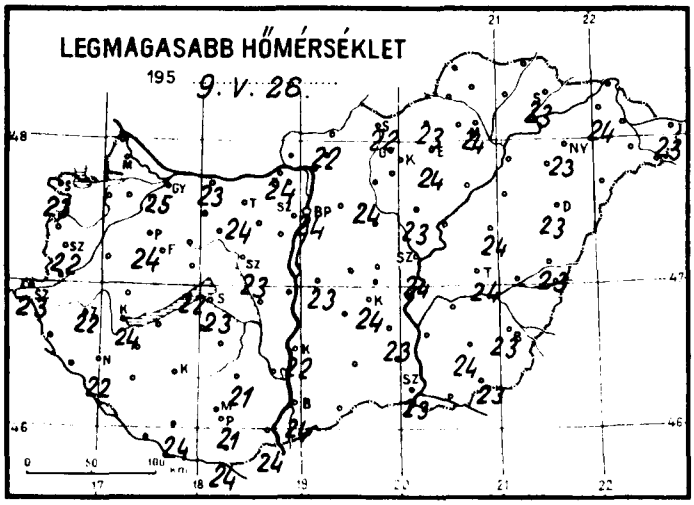

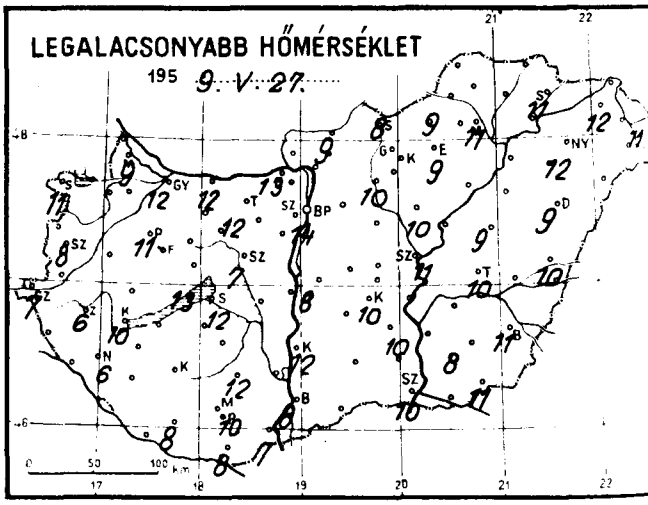

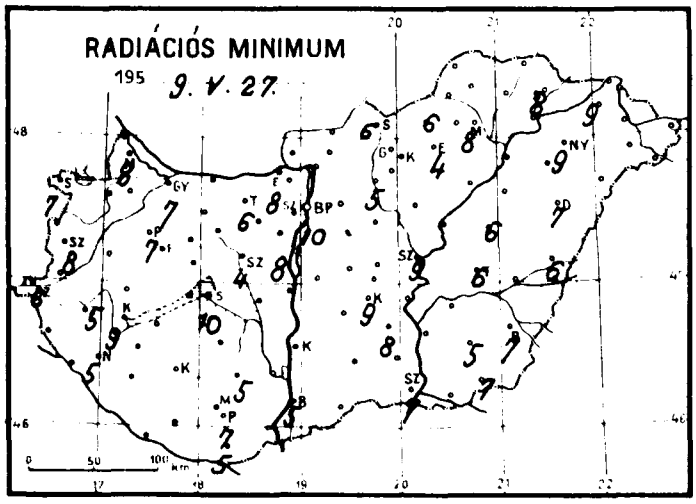

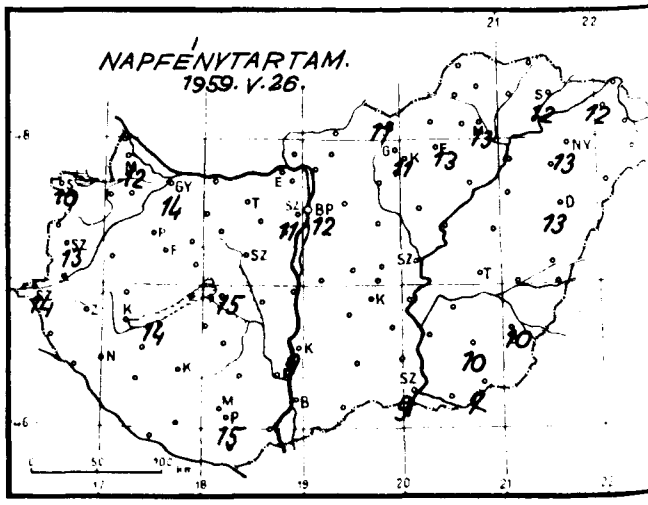

Időjárási helyzet 1959. év MÁJUS hó 27. nap 7 óra

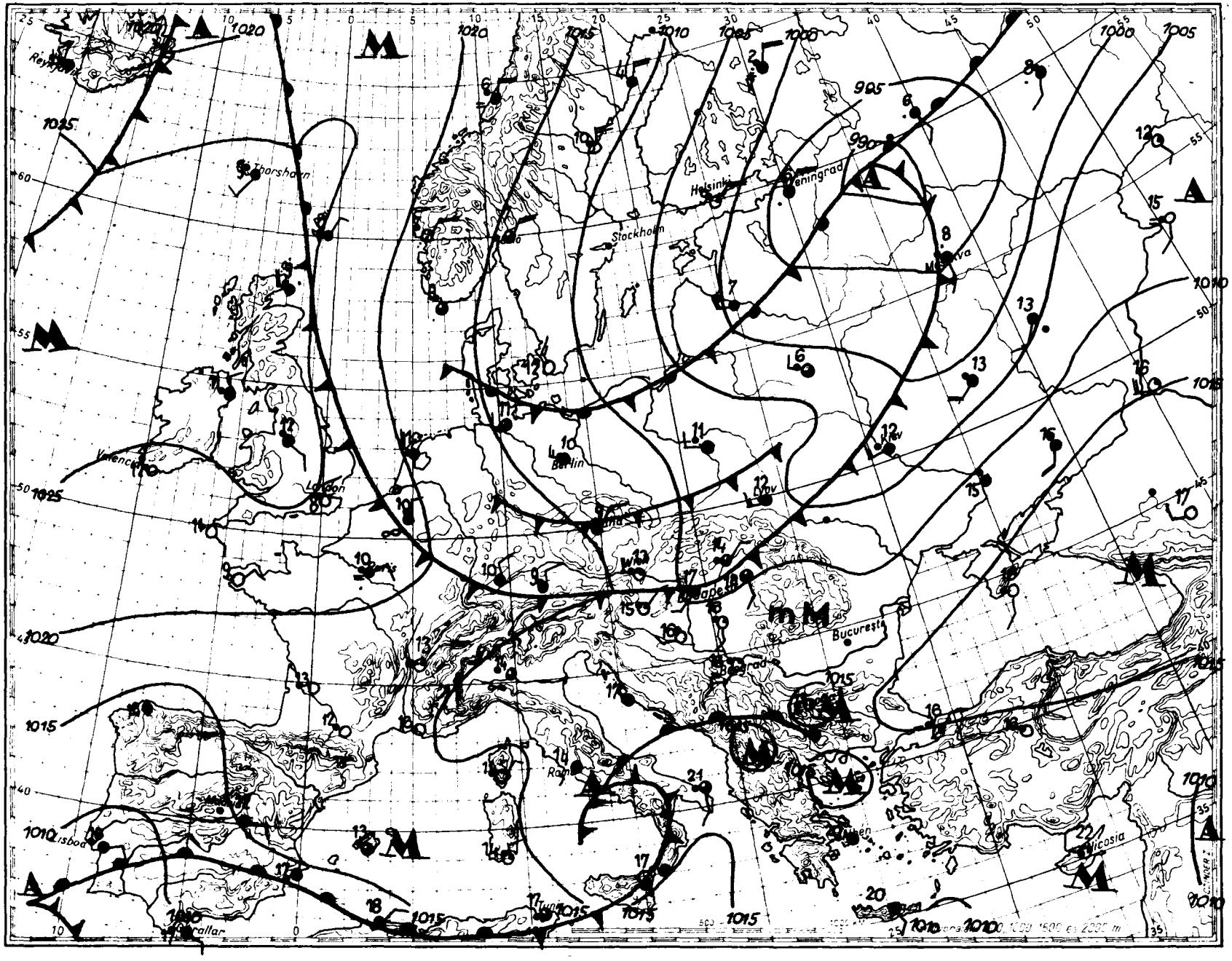

Magaslégköri időhelyzet

19 59. május hó 27. nap 00h GMT.

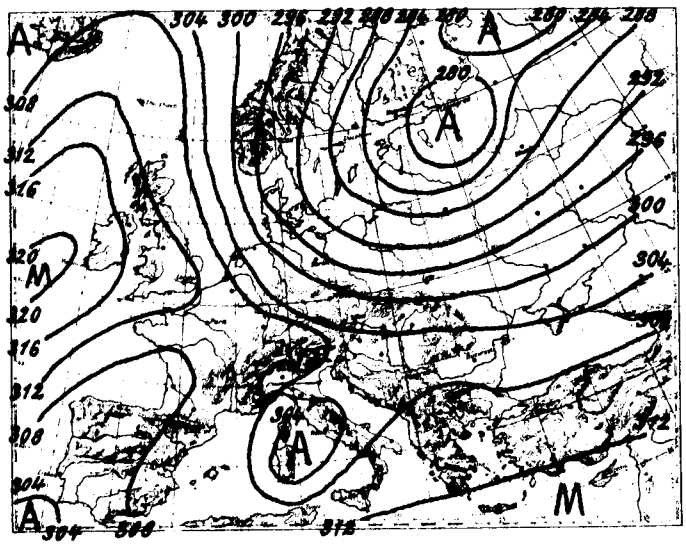

700 mb-os absz. topográfia

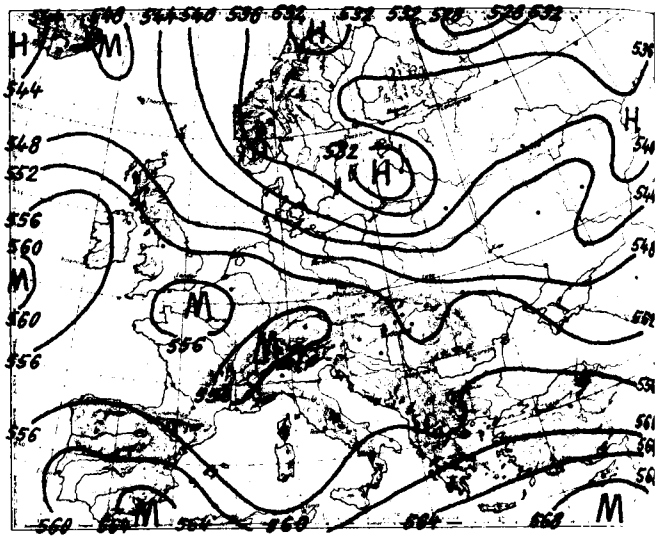

500/1000 mb-os rel. topográfia

1959.V.26. 12h			
mb	m	C°	%
1000	133	-	-
850	1511	9.8	43
700	3086	- 2.8	63
600	4298	- 8.0	48
500	5693	-17.1	36
400	7324	-29.8	36
300	9313	-44.4	38
200	11950	-51.0	
100			
50			

Jellemző pontok:

999.3	Talaj	22.4	34
900	1032	13.6	36
678	3330	- 5.0	66
660	3520	- 4.1	46
580	4350	- 9.2	49
500	5693	-17.1	36
*250	10510	-53.4	38
226	11180	-54.0	
204	11830	-50.7	
188	12370	-52.4	
129	14790	-48.0	
122	15130	-49.4	

A Skandináv-félsziget, Dánia, Németország és a Balti Szovjet Szocialista K.-ok területén élénk északi, északnyugati áramlással erős lehülés megy végbe a magasban. A hideg levegő zöme a Kárpátoktól északra húzódik kelet felé, de második hulláma amely az Északi-tengeren át nyomul Közép-Európa felé hazánkat is érni fogja. Éjfélig, az elmult 24 óra alatt még erős melegadvekció volt Budapest felett; az alsóbb szintekben 3-6, feljebb 6-9 fokkal emelkedett a hőmérséklet. A 0 fok magassága 540, a -10 foké 920 m-t emelkedett. A tropopauza fekvése is jelentősen megváltozott, 1600 m-rel került magasabbra.

Dr. Kallósné s.k.

1959.V.27. 00h			
mb	m	C°	%
1000	106	-	-
850	1471	9.1	56
700	3046	- 2.7	89
600	4255	- 9.0	64
500	5643	-17.3	70
400	7276	-28.5	68
300	9268	-44.1	70
200	11885	-57.8	
100			
50			

Jellemző pontok:

995.9	Talaj	12.6	76
970	370	17.0	61
895	1030	11.8	59
822	1740	7.4	53
734	2670	0.0	95
690	3170	- 3.4	88
672	3390	- 3.2	77
620	4020	- 7.5	63
*214	11460	-59.1	70
178	12650	-55.4	
140	14160	-53.1	
132	14530	-54.0	
130	14602	-53.9	

* Tropopauza

1959. május ..... hó,
27. nap ... szerda .....
72. évfolyam 147. sz.

	Reggeli észlelések 06 TMG				Az utolsó 24 óra adatai					
	Felhőzet (0–4)	Szélirány és erő (m/s)	Légnyomás (millibár)	Hőmérséklet (C°)	Csapadék (24 óra) (mm)		Hőmérsékleti szélsőségek: tegnapi nappali max.	Hőmérsékleti szélsőségek: éjszakai min.	Hőmérsékleti szélsőségek: Radiációs min.	Napsütés (óra) tegnap
Mosonmagyaróvár	0	NNW 2	1011.9	15	•		–	9	8	12
Sopron	2	NW 5	13.1	14	•		23	11	7	10
Szombathely	1	NE 1	11.5	15	•		22	8	8	13
Szentgotthárd	0	WSW 1	12.3	11	•		23	7	6	14
Pápa	1	S 1	11.2	15	•		24	11	7	–
Győr	0	WNW 4	11.4	15	•		25	12	7	14
Esztergom	1	WNW 4	10.0	17	•		24	13	8	–
Tatabánya	0	WNW 12	10.4	17	•		24	12	6	–
Székesfehérvár	1	– 0	10.3	14	•		23	7	4	–
Siófok	3	SW 6	11.1	16	•		23	12	10	13
Keszthely	3	S 1	11.4	13	•		24	10	9	14
Zalaegerszeg	3	WSW 1	11.2	11	•		22	6	5	–
Nagykanizsa	1	WNW 1	12.3	14	•		22	6	5	–
Kaposvár	–	–	–	–	–		–	–	–	–
Pécs	0	W 3	11.4	16	•		21	10	7	15
Budapest M. I.	2	WSW 1	09.3	17	•		24	14	10	12
Salgótarján	0	WSW 2	08.8	16	•		22	8	6	11
Eger	0	W 1	10.0	14	•		24	9	4	13
Miskolc	3	NNE 1	09.0	14	•		24	11	8	13
Sárospatak	3	WSW 1	07.8	15	•		23	11	8	12
Baja	0	SW 2	12.0	16	•		24	8	5	–
Kalocsa	0	SSW 1	11.0	16	•		22	12	–	9
Kecskemét	3	SW 3	10.3	15	•		24	10	9	–
Szeged	1	S 2	11.5	16	ny		23	10	7	9
Szolnok	3	SW 2	10.3	15	•		24	11	9	–
Túrkeve	3	W 2	–	17	•		24	10	6	–
Békéscsaba	1	S 3	11.3	15	•		23	11	7	10
Debrecen	3	SSW 4	10.6	14	•		23	9	7	13
Nyíregyháza	1	SW 4	09.7	17	•		23	12	9	13
Kékestető (1000 m)**	1	SW 4	894.0	12	•		16	9	–	11
Galyatető (932 m)**	–	–	–	–	–		16	11	–	–
Misinatető (534 m)*	0	W 4	952.5	15	•		21	13	9	–
Szabadsághegy (474 m)*	2	SW 1	950.8	15	•		20	12	–	11
Farkasgyepű (400 m)*	1	WSW 1	953.1	16	•		23	13	10	–

24 órai csapadék mm			24 órai csapadék mm			24 órai csapadék mm			24 órai csapadék mm		
Rajka	•		Tab	•		Jósvafő	–		Kisvárda	•	
Csorna	•		Sárbogárd	•		Lillafüred	•		Vásárosnamény	–	
Kapuvár	•		Sztálinváros	•		Szendrőlád	•		Mátészalka	•	
Kőszeg	•		Nagykónyi	•		Fúgod	•		Tiszabecs	•	
Kormend	•		Somogyszob	•		Hidasnémeti	•		Csenger	•	
Lenti	•		Barcs	•		Tokaj	•		Nyírlugos	•	
Letenye	•		Szigetvár	•		Poroszló	•		Polgár	•	
Kald	•		Lengyel	•		Jászapáti	•		Hajdúdorog	•	
Sumeg	–		Szekszárd	•		Nagykáta	•		Hortobágy	•	
Zirc	•		Mohács	•		Örkény	•		Tiszaroff	•	
Veszprem	•		Siklós	•		Kunsztmiklos	•		Karcag	•	
Komárom	•		Királyrét	•		Cegléd	•		Berettyóújfalu	•	
Iyisber	•		Balassagyarm	•		Nagykőrös	•		Szeghalom	•	
Mor	•		Romhány	•		Tiszakécske	•		Körösszakál	•	
Alcsut	•		Vác	•		Izsák	•		Szarvas	•	
Dobogóko	•		Gödöllő	•		Kiskunfelegyh	•		Szentes	•	
Martonvásár	•		Lőrinci	•		Kiskunhalas	•		Orosháza	•	
Dhany	•		Gyongyos	•		Bácsalmás	•		Makó	•	
Tonyód	•		Borsodnádasd	•		Kistelek	•		Mezőhegyes	ny	
Marcali	•		Putnok	•		Záhony	•				

* A légnyomás 500 gdm-re átszámítva ** A légnyomás 1000 gdm-re átszámítva

Magassági szélmérések

Óraadatok greenwichi középidőben

V.26.	Bpest 06 h		Bpest 09 h		Siófok 11 h		Szhely 11 h		Miskolc 11 h		Győr 12 h		Szeged 11 h		Debr. 11 h		Pécs 12 h	
	fok	m/s	fok	m/s	fok	m/s	fok	m/s	fok	m/s	fok	m/s	fok	m/s	fok	m/s	fok	m/s
Talaj	360	2	270	2	270	2	100	2	100	2	270	2	270	2	270	2	100	2
500 m	280	5	300	2	220	4	240	6	270	5	240	4	250	4	280	5	100	2
1000	280	5	300	5	220	4	240	6	270	5	240	5	260	5	280	5	100	2
1500	280	5	290	5	220	4	240	4	280	9	240	5	260	5	280	5	150	4
2000	280	5	290	5	220	4	270	2	290	9	250	4	210	4	280	5	270	3
3000	280	5	300	7	60	1			280	5			220	7			330	3
4000	350	4	290	3	10	1			280	5								
5000	310	6	70	5					300	6								
7000	50	9	40	6					310	7								
9000	50	9							340	9								
10000	60	11							10	13								
12000	340	6							350	11								
14000																		
16000																		
18000																		
20000																		

V.26.	Bpest 12 h		Bpest 15 h		Bpest 18 h		Győr 23 h		Miskolc 23 h		Szeged 23 h		Pécs 23 h		Siófok 23 h		Szhely 24 h	
	fok	m/s	fok	m/s	fok	m/s	fok	m/s	fok	m/s	fok	m/s	fok	m/s	fok	m/s	fok	m/s
Talaj	270	7	270	2	220	7	220	2	320	7	180	2	220	2	220	2	270	2
500 m	260	3	270	5	260	10	230	4	260	11	230	6	220	6	250	6	240	6
1000	280	6	270	5	260	4	240	5	260	11	230	6	340	5	250	6	280	6
1500	280	6	270	5	250	5	260	7	260	11	230	6	240	5			300	7
2000	280	6	270	5	290	5			290	10	230	6	260	5				
3000	260	6	280	5	330	8			270	7	360	8	300	4				
4000	270	6			330	8							300	4				
5000					290	9												
7000					340	8												
9000					30	7												
10000																		
12000																		
14000																		
16000																		
18000																		
20000																		

V.27.	Bpest 00 h																	
	fok	m/s	fok	m/s	fok	m/s	fok	m/s	fok	m/s	fok	m/s	fok	m/s	fok	m/s	fok	m/s
Talaj	100	2																
500 m	250	10																
1000	250	10																
1500	250	5																
2000	300	2																
3000	330	6																
4000	290	7																
5000	290	11																
7000	300	6																
9000	330	2																
10000	250	7																
12000	320	3																
14000																		
16000																		
18000																		
20000																		

IDŐJÁRÁSI NAPIJELENTÉS

ЕЖЕДНЕВНЫЙ МЕТЕОРОЛОГИЧЕСКИЙ БЮЛЛЕТЕНЬ • DAILY WEATHER REPORT
BULLETIN QUOTIDIEN DE TEMPS • TÄGLICHER WETTERBERICHT

KIADJA AZ ORSZÁGOS METEOROLÓGIAI INTÉZET
BUDAPEST II. KITAIBEL PÁL UTCA 1
TELEFON: KÖZPONT: 353-500, IDŐJELZŐ OSZT.: 150-410

MEGJELENIK NAPONKÉNT • ELŐFIZETÉSI ÁRA A POSTAI KÖLTSÉGGEL EGYÜTT NEGYEDÉVRE 60, Ft
KIADÁSÉRT FELEL AZ INTÉZET IGAZGATÓJA

72. évfolyam 148. szám. + Budapest + 1959. május hó 28.

Az időjárási helyzet ma reggel és a várható időjárás:

Európának a 45. szélességi körtől északra eső területeit sarkvidéki eredetű léghullámok árasztották el. A melegebb levegőfajta Dél-Európába szorult vissza. A két különböző hőmérsékletű légtömeg határán a Balkánfélszigeten és az Alpokban kisebb esők vannak.

Hazánkba szerdán hatolt be a sarkvidéki levegőfajta egy hulláma, élénk, helyenként erős északnyugati szél kíséretében. A délnyugati megyékben többhelyen volt záporeső, zivatar. Ugyancsak záporeső esett Kisvárdán és Tiszabecsen. A lehullott csapadék mennyisége azonban csak Barcson érte el a 6 mm-t. A hőmérséklet északnyugaton csak 19 - 22, máshol azonban még 22 - 26 fokig emelkedett. Az éjszaka folyamán általában 6-9, délnyugaton 9 - 12 fokig hült le a levegő.

Budapesten csütörtökön 12 órakor a hőmérséklet 19 fok, a tengerszintre átszámított légnyomás 759 mm, gyengén süllyedő irányzatú.

Várható időjárás péntek estig:

Felhős, az ország déli felében helyenként borult idő.
Többhelyen /elsősorban délnyugaton/ eső.
Mérsékelt, változóirányú szél.
A hőmérséklet alig változik.

Várható legalacsonyabb éjszakai hőmérséklet: északon 5, 8
délen 8, 11
legmagasabb nappali hőmérséklet pénteken: 17, 20
fok között.

Adámy

Távolabbi kilátások:

Hűvös idő, esőkkel.

A hőmérséklet és a légnyomás napi középértéke Budapesten és ezek eltérése a 75 évi átlagtól:

1959. V. 27-én: 17,4 C° 757,9 mm. Eltérés: -1,0 C°, -2,6 mm.

1871 óta ezen a napon előfordult:

legmagasabb hőmérséklet 33,3 C° /1958/
legalacsonyabb hőmérséklet 5,1 C° /1927/

Az Országos Meteorológiai Intézet Időjárási Napijelentése

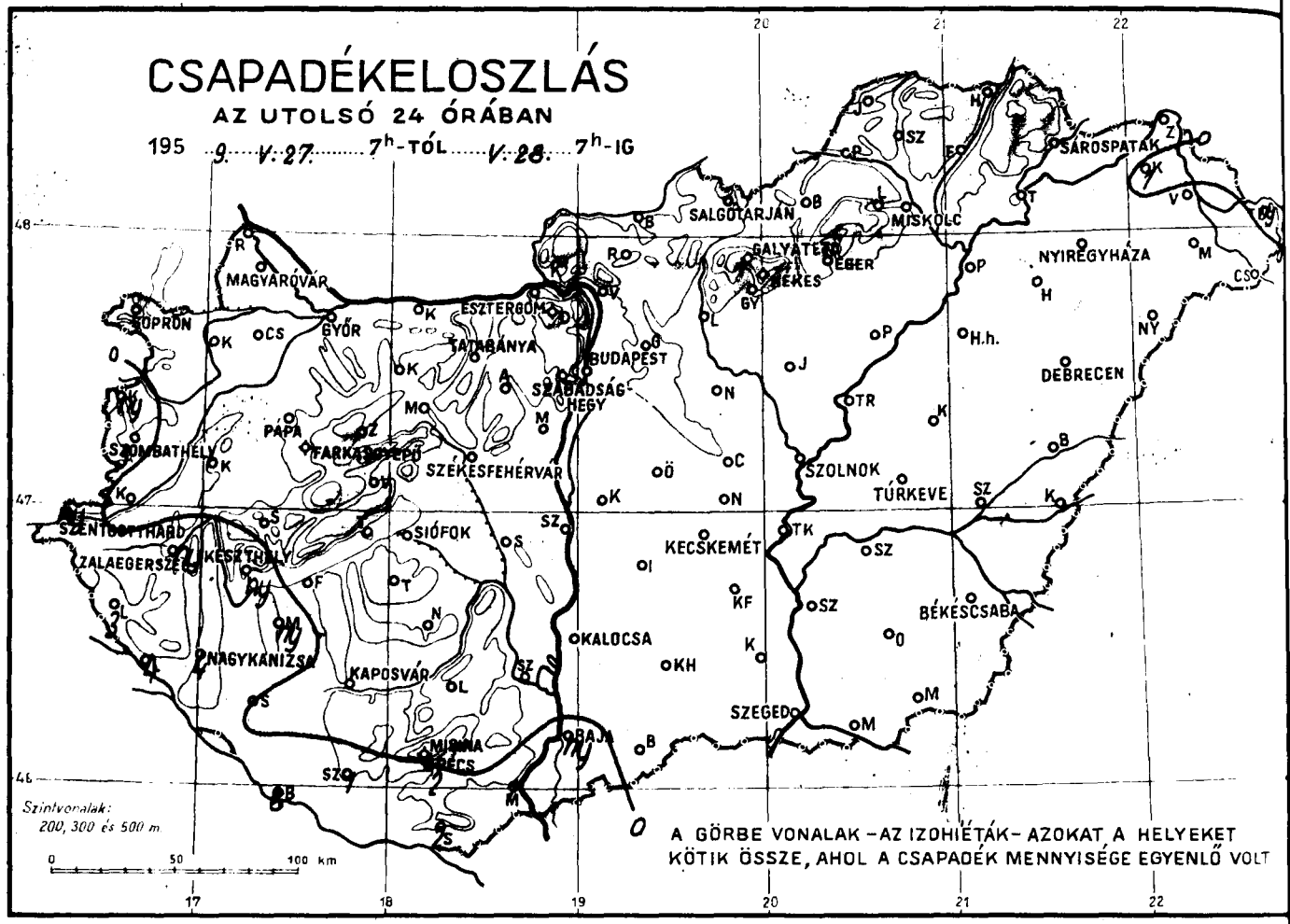

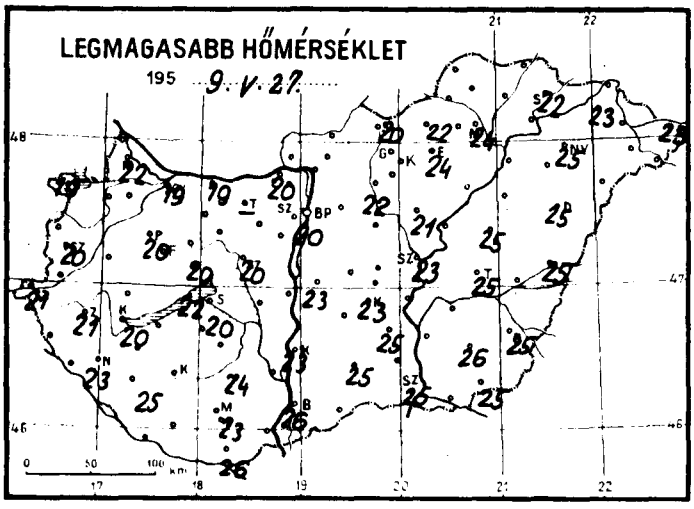

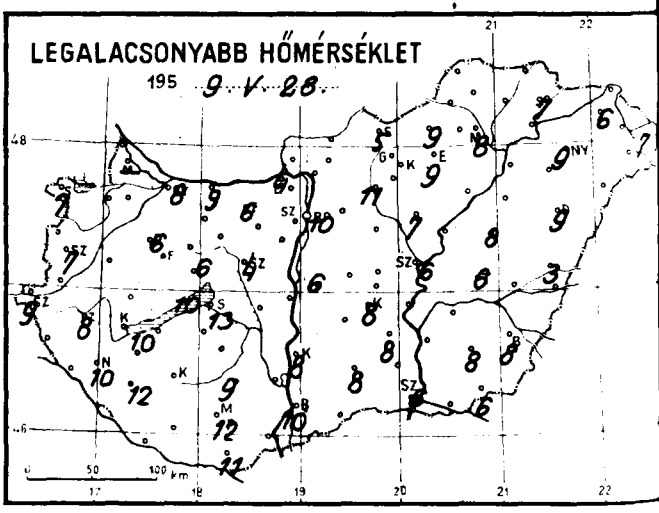

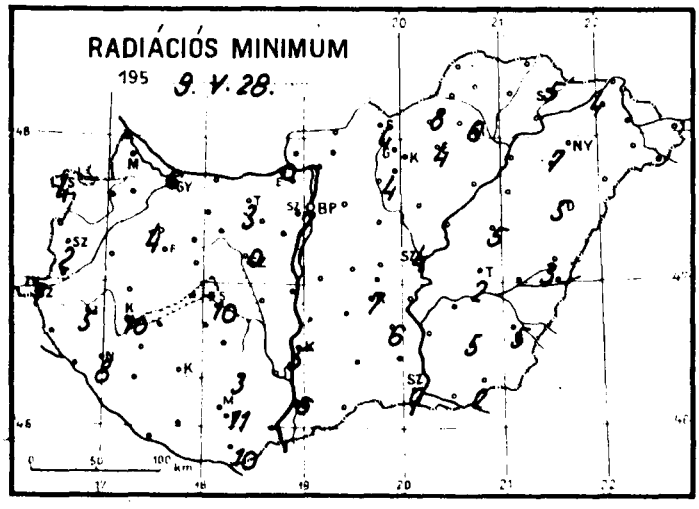

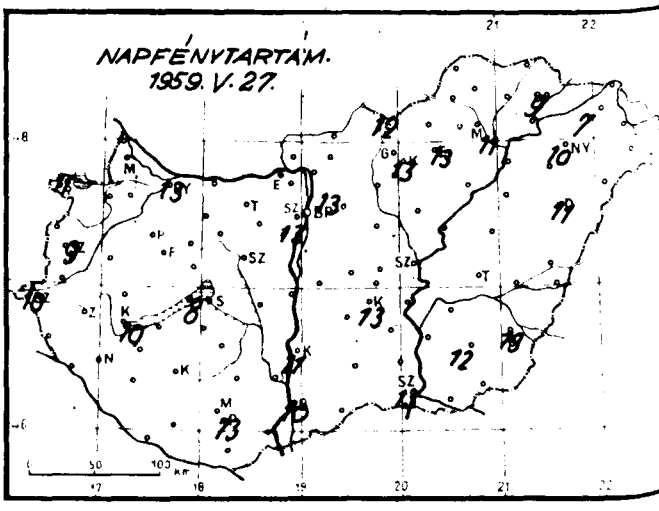

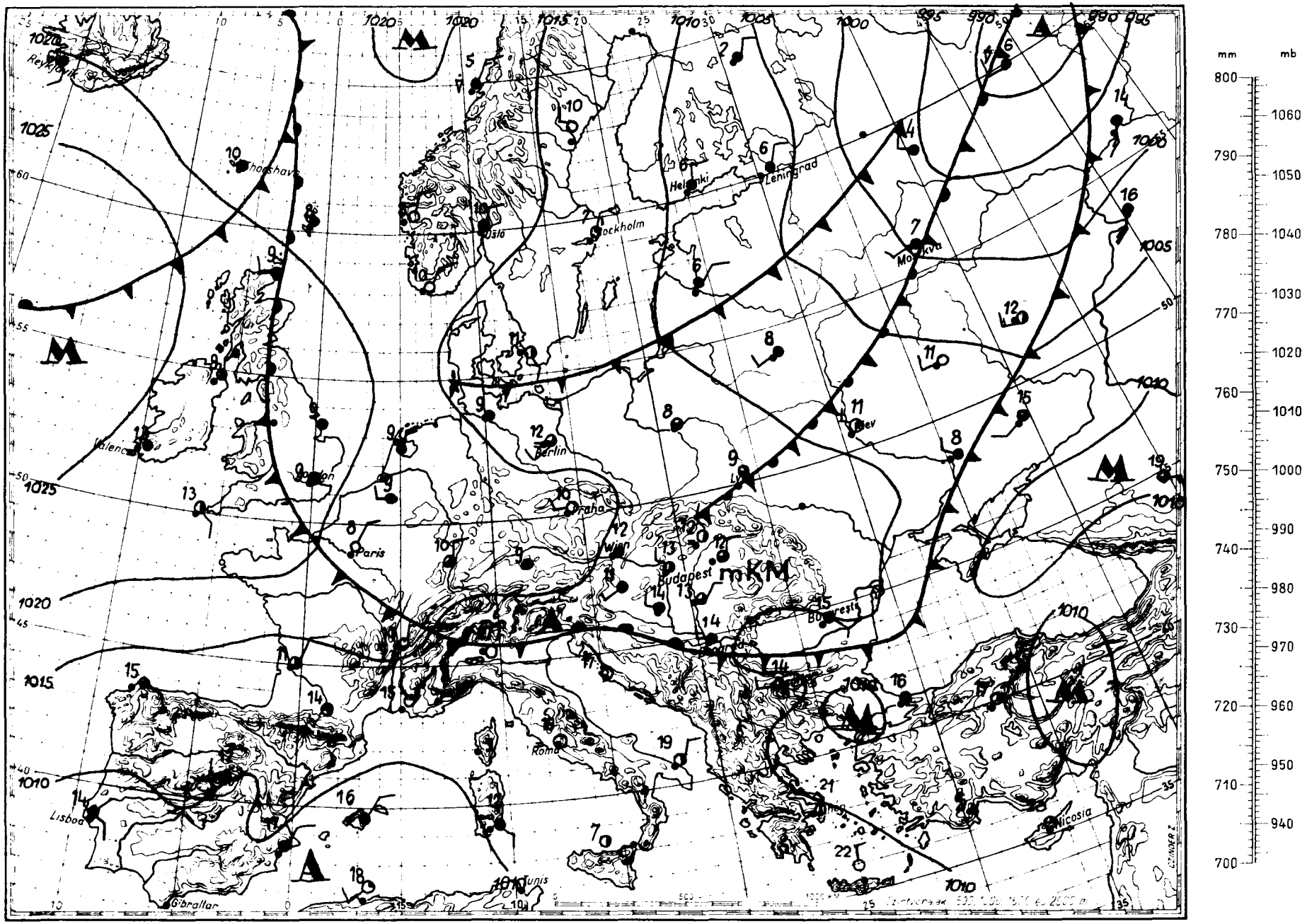
Reykjavik
Thorshavn
Oslo
Stockholm
Helsinki
Leningrad
Moskva
Kiev
Berlin
London
Paris
Praha
Wien
Budapest
Bucuresti
Roma
Lisboa
Gibraltar
Tunis
Nicosia
Valencia
1025
1020
1015
1010
1005
1000
995
990
mm
mb
800
790
780
760
750
740
730
720
710
700
1060
1050
1040
1030
1020
1010
1000
990
980
970
960
950
940

Magaslégköri időhelyzet

19 59. május hó 28. nap 00h GMT.

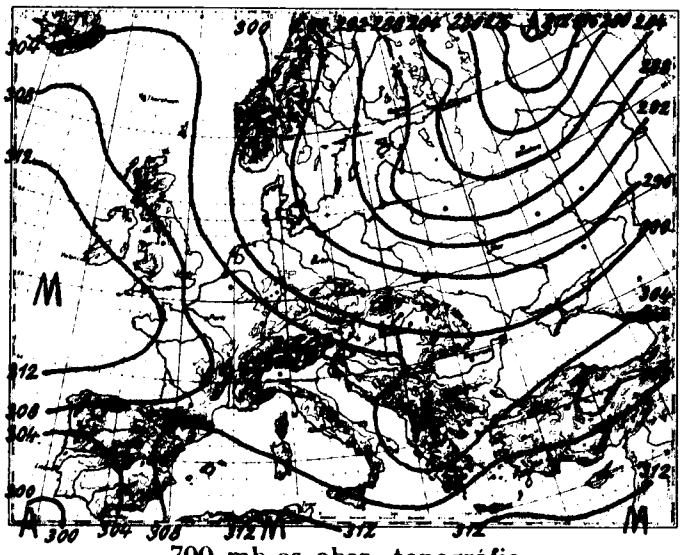

700 mb-os absz. topográfia



500/1000 mb-os rel. topográfia

1959.V.27. 12h			
mb	m	C°	%
1000			
850	84	–	–
700	1450	9.5	55
600	3031	– 1.2	55
500	4240	– 9.6	55
400	5624	-18.4	55
300	7254	-28.5	55
200			
100			
50			

Jellemző pontok:

993.3	Talaj	20.0	43
883	1130	10.0	52
840	1550	9.1	55
760	2350	2.4	55
747	2500	2.2	55
400	7254	-28.5	55
322	8699	-40.2	55

Egész Európát a magasban hideg levegő boritja, és benne erős lehülés megy végbe különösen Moszkvától északra, Ukrajna és Franciaország nyugati területei felett.
Budapest felett a talajtól nagy magasságokig 2-4 fokkal csökkent a levegő hőmérséklete. Ennek megfelelően a 0 fok szintje 620, a -10 fok magassága 480 m-t süllyedve 2640, ill. 4320 m-re került.

Dr. Kallósné s.k.

1959.V.28. 00h			
mb	m	C°	%
1000	103	–	–
850	1451	4.4	56
700	3004	– 3.7	43
600	4199	-12.7	68
500	5568	-21.0	61
400	7185	-30.0	61
300			
200			
100			
50			

Jellemző pontok:

995.5	Talaj	10.0	74
967	440	12.7	61
766	2300	– 2.0	53
748	2500	– 0.4	46
600	4199	-12.7	68
400	7185	-30.0	61

Tropopauza

1959. május hó,
28. nap csütörtök
72. évfolyam 148. sz.

	Reggeli észlelések 06 TMG				Az utolsó 24 óra adatai				
	Felhőzet (0–4)	Szélirány és erő (m/s)	Légnyomás (millibár)	Hőmérséklet (C°)	Csapadék (24 óra) (mm)		Hőmérsékleti szélsőségek: tegnapi nappali max.	Hőmérsékleti szélsőségek: éjszakai min.	Hőmérsékleti szélsőségek: Radiációs min.	Napsütés (óra) tegnap
Mosonmagyaróvár	–	–	–	–	–		22	–	–	–
Sopron	3	WNW 4	1014.9	13	.		19	7	4	11
Szombathely	4	WSW 1	15.3	10	3		20	7	2	9
Szentgotthárd	4	– 0	14.7	12	ny		21	9	7	10
Pápa	2	– 0	14.1	11	.		20	6	4	–
Győr	1	NW 4	14.2	11	.		19	8	6	13
Esztergom	1	NW 1	13.9	11	.		20	4	0	–
Tatabánya	0	– 0	13.9	11	.		–	6	3	–
Székesfehérvár	3	NW 1	13.0	13	.		20	4	0	–
Siófok	4	SW 3	13.7	14	.		20	13	10	8
Keszthely	4	NNW 1	14.0	12	ny		23	10	10	10
Zalaegerszeg	3	– 0	15.1	11	ny		21	8	5	–
Nagykanizsa	4	NNE 1	15.4	11	4	⟋	23	10	8	–
Kaposvár	–	–	–	–	–		–	–	–	–
Pécs	4	WNW 3	13.9	14	2		23	12	11	13
Budapest M. I.	2	WNW 1	12.8	13	.		20	10	7	13
Salgótarján	1	S 1	12.7	13	.		20	5	4	12
Eger	3	E 1	12.8	13	.		24	9	4	13
Miskolc	3 –	NNW 1	12.6	12	.		24	8	6	11
Sárospatak	2	N 1	13.3	15	.		22	7	5	9
Baja	3	NNW 2	13.6	14	ny		26	10	6	10
Kalocsa	3	N 1	13.3	13	.		23	8	5	11
Kecskemét	2	NW 2	12.6	14	.		23	8	7	13
Szeged	3	NE 3	13.0	13	.		25	6	0	13
Szolnok	1	– 0	11.9	14	.		23	6	4	–
Túrkeve	0	NW 1	–	14	.		25	6	2	–
Békéscsaba	4	N 3	12.3	12	.		25	8	5	13
Debrecen	3	NNE 2	12.7	13	.		25	9	5	11
Nyíregyháza	3	N 2	13.0	13	.	⟋	25	9	7	10
Kékestető (1000 m)**	3	SW 2	895.8	7	.		16	4	–	13
Galyatető (932 m)**	–	–	–	–	.		14	5	–	–
Misinatető (534 m)*	3 –	NW 2	954.4	12	.		21	10	9	–
Szabadsághegy (474 m)*	1	SW 1	952.9	12	.		18	7	–	13
Farkasgyepű (400 m)*	2	– 0	955.9	10	.		21	7	4	–

24 órai csapadék mm			24 órai csapadék mm			24 órai csapadék mm			24 órai csapadék mm		
Rajka	.		Tab	.		Jósvafő	.		Kisvárda	1	
Csorna	.		Sárbogárd	–		Lillafüred	–		Vásárosnamény	–	
Kapuvár	.		Sztálinváros	.		Szendrőlád	–		Mátészalka	.	
Kőszeg	ny		Nagykónyi	.		Füged	.		Tiszabecs	ny	
Körmend	.		Somogyszob	.		Hidasnémeti	.		Csenger	.	
Lenti	3	⟋	Barcs	6		Tokaj	.		Nyírlugos	–	
Letenye	4	⟋	Szigetvár	1		Poroszló	.		Polgár	.	
Kald	.		Lengyel	.		Jászapáti	.		Hajdúdorog	.	
Sümeg	.		Szekszárd	.		Nagykáta	.		Hortobágy	.	
Zirc	.		Mohács	1	⟋	Örkény	.		Tiszaroff	.	
Veszprém	.		Siklós	2	⟋	Kunsztmiklos	.		Karcag	.	
Komárom	.		Királyrét	.		Cegléd	.		Berettyóújfalu	.	
Kisbér	.		Balassagyarm	.		Nagykőrös	.		Szeghalom	.	
Mór	.		Romhány	.		Tiszakécske	.		Kőrösszakál	.	
Mesut	–		Vác	.		Izsák	–		Szarvas	.	
Dobogókő	–		Godollő	.		Kiskunfelegyh	.		Szentes	.	
Martonvásár	.		Lőrinci	.		Kiskunhalas	.		Orosháza	.	
Tihany	.		Gyöngyös	.		Bácsalmás	.		Makó	.	
Lonyod	.		Borsodnádasd	.		Kistelek	.		Mezőhegyes	.	
Marcali	ny		Putnok	–		Záhony	.				

* A légnyomás 500 gdm-re átszámítva ** A légnyomás 1000 gdm-re átszámítva

Magassági szélmérések

Óraadatok greenwichi középidőben

V.27.	Bpest 06 h		Bpest 09 h		Szeged 11 h		Pécs 12 h		Szhely 12 h		Siófok 12 h		Miskolc 11 h		Debr 11 h		Győr 13 h	
	fok	m/s	fok	m/s	fok	m/s	fok	m/s	fok	m/s	fok	m/s	fok	m/s	fok	m/s	fok	m/s
Talaj	220	2	320	12	270	7	320	2	40	7	360	2	270	7	220	7	320	7
500 m	280	11	290	7	260	10	310	3	10	7	330	6	290	9	250	11	340	13
1000	290	8	290	7	330	2	310	3	10	7	360	6	320	9	250	11	320	9
1500	290	8	290	13	280	8			330	13	310	6	320	7	250	11	310	8
2000	290	8	290	13	280	11			320	15					270	16		
3000	290	10	290	14	290	10									270	16		
4000			290	24														
5000																		
7000																		
9000																		
10000																		
12000																		
14000																		
16000																		
18000																		
20000																		

V.27.	Bpest 15 h		Bpest 18 h		Szhely 23 h		Győr 23 h		Miskolc 23 h		Szeged 23 h		Pécs 23 h					
	fok	m/s	fok	m/s	fok	m/s	fok	m/s	fok	m/s	fok	m/s	fok	m/s	fok	m/s	fok	m/s
Talaj	320	7	320	7	320	2	320	2	40	2	320	2	360	2				
500 m	310	7	320	11	10	7	330	8	50	2	20	7	10	15				
1000	310	7	320	11	10	7	340	10	80	3	360	9	10	10				
1500	290	15	320	11	340	9	350	12	50	4	290	14	10	3				
2000	290	15	310	18	330	10					290	14	220	5				
3000	280	17	290	13									300	7				
4000	280	17	290	13														
5000			290	13														
7000			280	18														
9000			280	18														
10000																		
12000																		
14000																		
16000																		
18000																		
20000																		

V. 28.	Debr. 00 h		Bpest 00 h		Bpest 06 h		Bpest 09 h											
	fok	m/s	fok	m/s	fok	m/s	fok	m/s	fok	m/s	fok	m/s	fok	m/s	fok	m/s	fok	m/s
Talaj	360	2	360	7	270	2	360	7										
500 m	40	14	330	5	300	5	330	3										
1000	40	14	330	5	330	7	300	4										
1500	360	4	330	5	330	7	310	6										
2000	300	4	310	9	310	8	300	8										
3000	290	9	310	16	290	17	300	8										
4000			280	22	290	17	290	18										
5000			280	22														
7000			280	23														
9000																		
10000																		
12000																		
14000																		
16000																		
18000																		
20000																		

IDŐJÁRÁSI NAPIJELENTÉS

ЕЖЕДНЕВНЫЙ МЕТЕОРОЛОГИЧЕСКИЙ БЮЛЛЕТЕНЬ • DAILY WEATHER REPORT
BULLETIN QUOTIDIEN DE TEMPS • TÄGLICHER WETTERBERICHT

KIADJA AZ ORSZÁGOS METEOROLÓGIAI INTÉZET
BUDAPEST II. KITAIBEL PÁL UTCA 1
TELEFON: KÖZPONT: 353-500, IDŐJELZŐ OSZT.: 150-410

MEGJELENIK NAPONKÉNT • ELŐFIZETÉSI ÁRA A POSTAI KÖLTSÉGGEL EGYÜTT NEGYEDÉVRE 60, Ft
KIADÁSÉRT FELEL AZ INTÉZET IGAZGATÓJA

72. évfolyam 149. szám. + Budapest + 1959. május hó 29.

Az időjárási helyzet ma reggel és a várható időjárás:

A hideg, sarkvidéki eredetű légtömegek a Földközi-tenger környezetének kivételével egész Európát elárasztották. Skandináviában ma hajnalban több helyen fagyott, de még Lengyelországban és Ukrajnában is 1, 4 fokig hült le a levegő. Közép-Európa fölé a Balkán felől a magasban meleg, páradús levegő áramlik. A sarkvidéki és a szubtrópusi levegő keveredése folytán ezeken a területeken borult, esős az időjárás.

Hazánkban tegnap a hideg levegő folyamatos beáramlása következtében főként a Dunántúlon több helyen hullott eső. Lentiben 13, Sopronban 10, Letenyén 9 mm csapadékot mértek. A hőmérséklet napközben 19, 22 fokig emelkedett, éjszaka északkeleten 4, 7, máshol 9, 12 fokig süllyedt.

Budapesten 12 órakor a hőmérséklet 14 fok, a tengerszintre átszámított légnyomás 759 mm, alig változik.

Várható időjárás szombat estig:

Erősen felhős idő, sokhelyen esővel.
Mérsékelt északkeleti, keleti szél.
Az éjszakai lehülés keleten gyengül.

Várható legalacsonyabb éjszakai hőmérséklet: 8–11,
legmagasabb nappali hőmérséklet szombaton:
a Tiszántúlon 19, 22, máshol 16, 19 fok között.

Távolabbi kilátások:

Felhős, hűvös idő, további esőkkel.

A hőmérséklet és a légnyomás napi középértéke Budapesten és ezek eltérése a 75 évi átlagtól:

1959. V. 28-án: 15.9 C°, 759.0 mm. Eltérés: -2.8 C°, -1.3 mm.

1871 óta ezen a napon előfordult

legmagasabb hőmérséklet 32.3 C° /1958/
legalacsonyabb hőmérséklet 6.2 C° /1918/

Az Országos Meteorológiai Intézet Időjárási Napijelentése

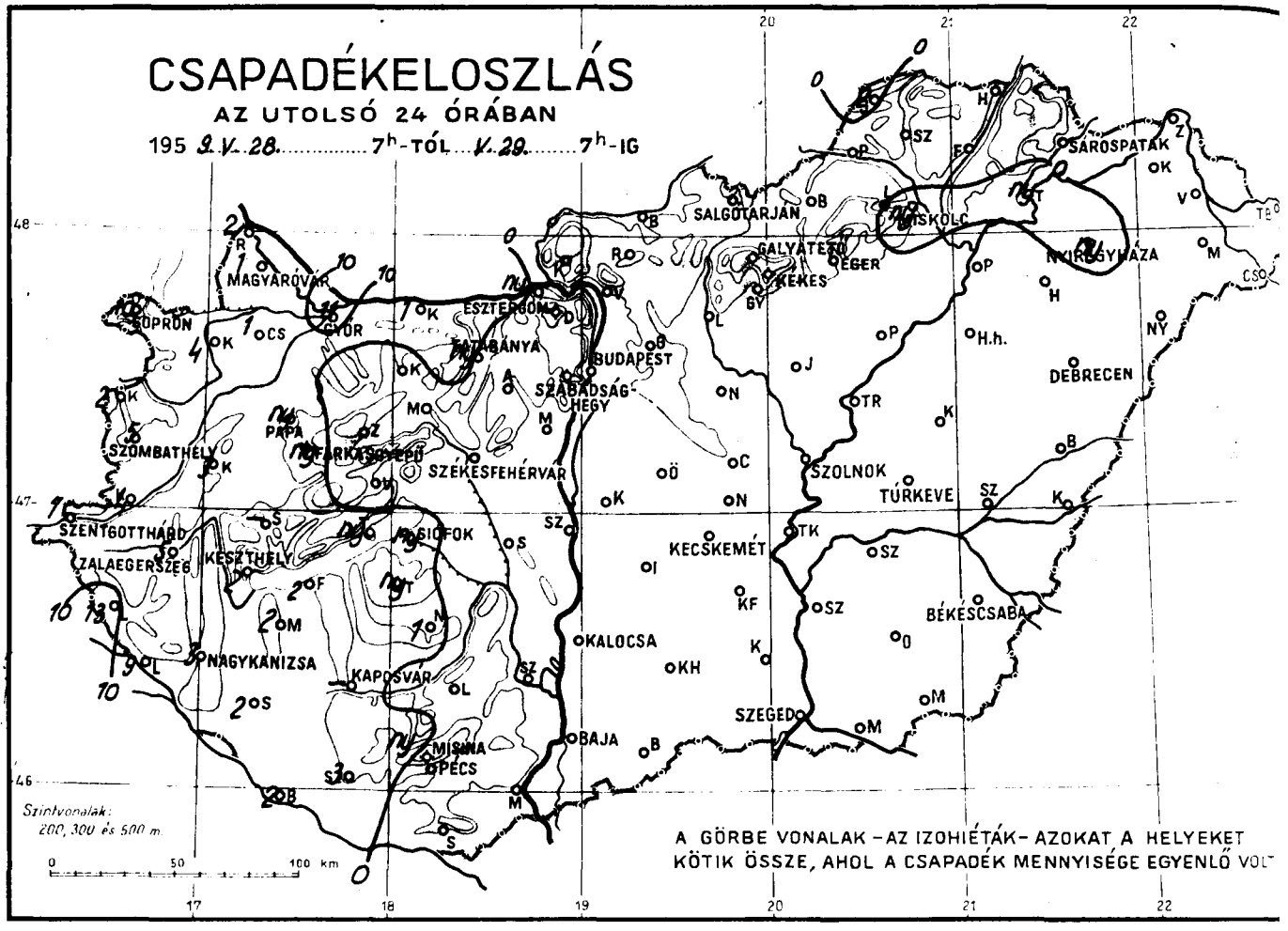

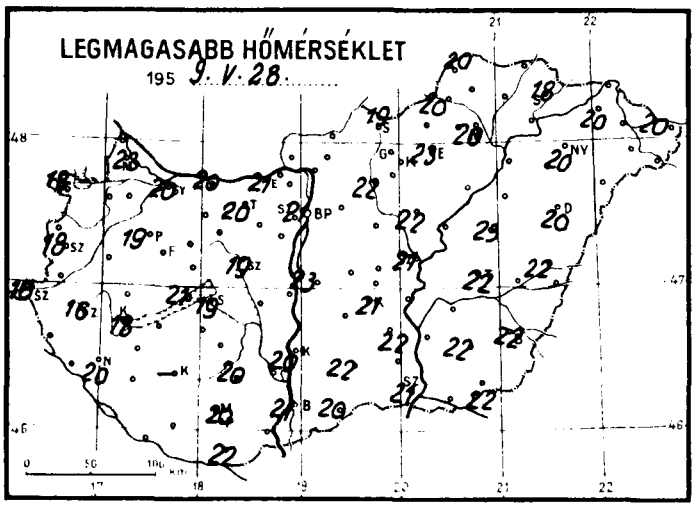

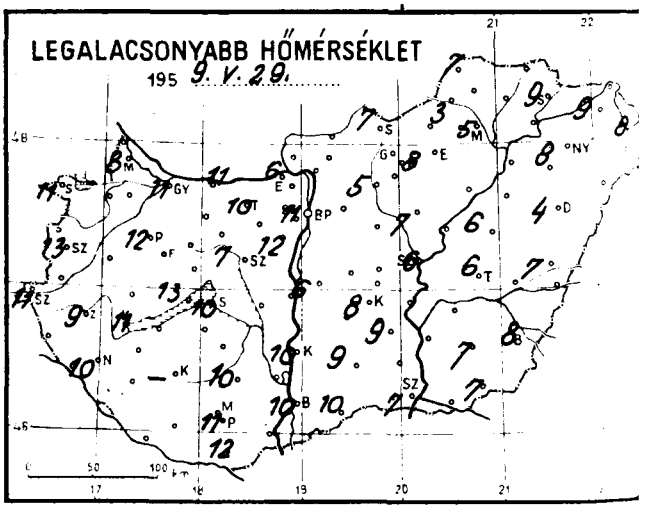

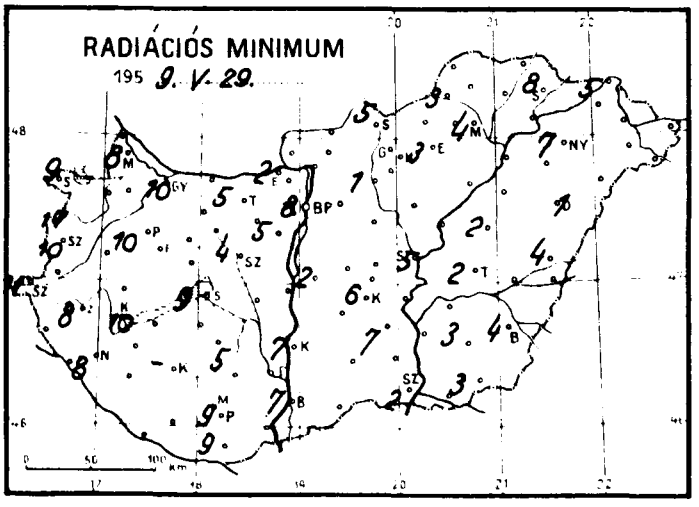

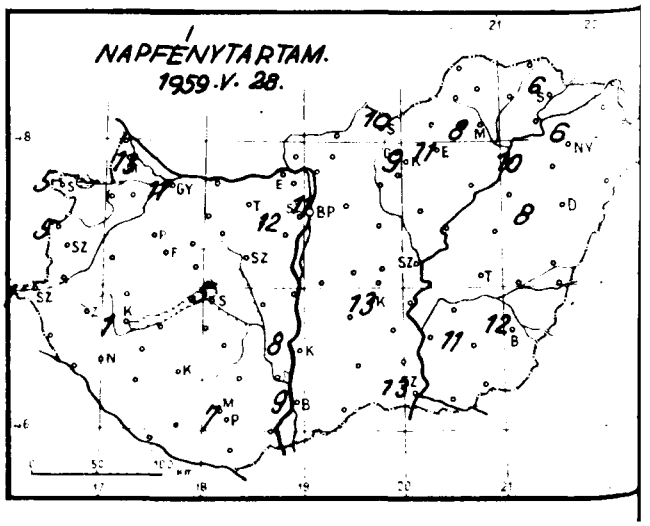

Időjárási helyzet 1959. év MÁJUS hó 29. nap 7 óra

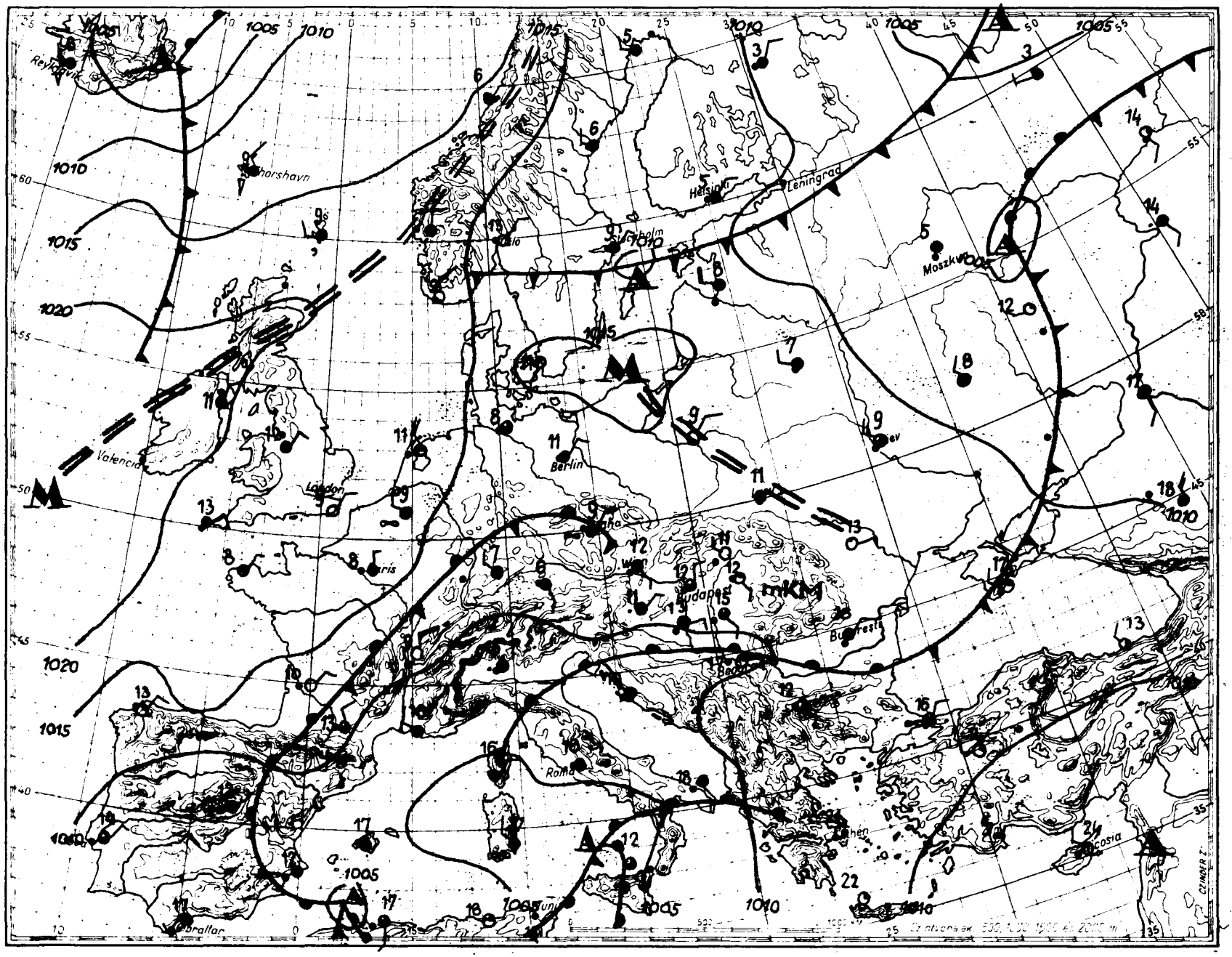

Magaslégköri időhelyzet

19 59. május hó 29. nap 00.h GMT.



700 mb-os absz. topográfia

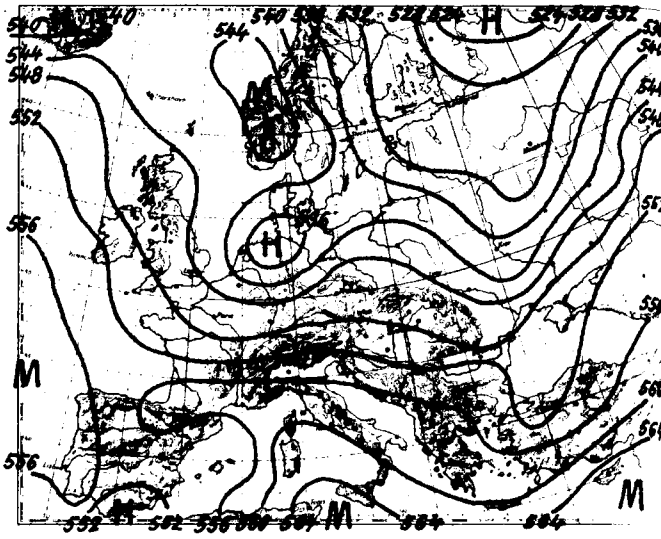

500/1000 mb-os rel. topográfia

1959. V.28. 12h			
mb	m	C°	%
1000	102	-	-
850	1464	6.2	38
700	3022	- 5.7	70
600	4218	- 9.8	46
500	5605	-18.6	38
400	7223	-30.0	38
300	9206	-45.6	38
200	11829	-54.8	
100			
50			

Jellemző pontok:

995.5	Talaj	19.2	32
850	1464	6.2	38
700	3022	- 5.7	70
666	3420	- 6.9	41
635	3770	- 9.4	60
583	4320	-10.0	38
309	9206	-45.6	38
234	10840	-55.2	38
200	11829	-54.8	
175	12680	-51.4	
140	14100	-49.5	
131	14540	-51.5	
120	15090	-49.2	
113	15495	-50.4	

Európa felett a Novaja-Zemljától a Gibraltárig alacsony nyomású teknő húsódik. Ennek keleti oldalán lévő délnyugati áramlásban Olaszország és Jugoszlávia felett meleg, míg a Szovjetunió európai területén erőteljes hideg advekció van folyamatban. Hamburg környékén hideg légcsepp záródott el, és hatására a Rajna északi szakasza mentén erősen hűl a magasban a levegő. Hazánk felett a 2500 és 3200 m közötti vékony légréteg kivételével - ahol kissé csökkent a hőmérséklet - melegedés történt. A 0 fok magassága 280, a -10 fok szintje 170 m-t emelkedve 2300, ill. 4100 m-re került.

K.I.né

1959. V.29. 00h			
mb	m	C°	%
1000	98	-	-
850	1448	5.2	54
700	3009	- 5.6	78
600	4207	-10.3	44
500	5589	-18.4	54
400	7217	-29.3	51
300	9214	-42.6	51
200	11862	-57.7	51
100			
50			

Jellemző pontok:

995.0	Talaj	10.6	78
962	400	14.2	44
827	1680	3.0	56
809	1860	4.0	44
680	3220	- 7.7	85
658	3500	- 6.2	38
300	9214	-42.6	51
198	11910	-58.0	51
188	12259	-56.0	

Tropopauza

1959. május hó,
29. nap péntek
72. évfolyam 149. sz.

	Reggeli észlelések 06 TMG				Az utolsó 24 óra adatai				
	Felhőzet (0–4)	Szélirány és erő (m/s)	Légnyomás (millibár)	Hőmérséklet (C°)	Csapadék (24 óra) (mm)	Hőmérsékleti szélsőségek: tegnapi nappali max.	éjszakai min.	Radiációs min.	Napsütés (óra) tegnap
Mosonmagyaróvár	4 .	– 0	1013.2	12	1	23	8	8	13
Sopron	4 .	ESE 1	11.9	11	10	18	11	9	5
Szombathely	4 .	NNE 1	11.7	11	5	18	13	10	5
Szentgotthárd	4 .	E 4	11.1	12	7	16	11	11	1
Pápa	4 .	– 0	10.9	13	ny	19	12	10	–
Győr	4	NE 2	11.8	12	11	20	11	10	11
Esztergom	4	WNW 1	11.5	10	ny	21	6	2	–
Tatabánya	4	NE 1	11.1	14	ny	20	10	5	–
Székesfehérvár	4	NE 1	10.7	12	.	19	7	4	–
Siófok	4 .	E 1	11.3	13	ny	19	10	9	5
Keszthely	4 .	ENE 1	10.7	12	2	18	11	10	1
Zalaegerszeg	4 .	ENE 1	11.3	12	5	16	9	8	–
Nagykanizsa	4 .	NW 2	11.8	12	3	20	10	8	–
Kaposvár	–	–	–	–	–	–	–	–	–
Pécs	4	E 2	10.3	13	.	20	11	9	7
Budapest M. I.	3	N 2	11.7	12	.	21	11	8	11
Salgótarján	4	– 0	11.8	13	.	19	7	5	10
Eger	1	N 1	12.0	16	.	23	8	3	11
Miskolc	0	NNW 2	12.4	11	ny	20	5	4	8
Sárospatak	0	NE 1	12.7	15	.	18	9	8	6
Baja	4	SE 2	10.3	16	.	21	10	7	9
Kalocsa	4	E 1	10.4	14	.	20	10	7	8
Kecskemét	1	E 2	11.0	12	.	21	8	6	13
Szeged	3	SE 3	11.3	15	.	21	7	2	13
Szolnok	3	NE 2	11.3	13	.	21	6	5	–
Túrkeve	3	NE 1	–	13	.	22	6	2	–
Békéscsaba	1	SE 2	11.1	13	.	22	8	4	12
Debrecen	0	SE 1	12.3	14	.	20	4	1	8
Nyíregyháza	2	NE 4	12.7	14	ny	20	8	7	10
Kékestető (1000 m)**	4	– 0	895.5	9	.	13	4	–	9
Galyatető (932 m)**	–	–	–	–	.	14	7	–	–
Misinatető (534 m)*	4 .	E 2	951.7	10	ny	17	10	7	–
Szabadsághegy (474 m)*	4	NE 1	951.5	11	.	18	9	–	12
Farkasgyepű (400 m)*	4 .	SE 2	952.0	12	ny	19	12	10	–

24 órai csapadék mm		24 órai csapadék mm		24 órai csapadék mm		24 órai csapadék mm	
Rajka	2	Tab	ny	Jósvafő	2	Kisvárda	•
Csorna	1	Sárbogárd	•	Lillafured	•	Vásárosnamény	–
Kapuvár	4	Sztálinváros	•	Szendrőlád	•	Mátészalka	•
Kőszeg	8	Nagykónyi	1	Fügöd	•	Tiszabecs	•
Kormend	4	Somogyszob	2	Hidasnémeti	•	Csenger	•
Lenti	13	Barcs	2	Tokaj	ny	Nyírlugos	•
Letenye	9	Szigetvár	3	Poroszló	•	Polgár	•
Kald	3	Lengyel	•	Jászapáti	•	Hajdúdorog	•
Sumeg	–	Szekszárd	•	Nagykáta	•	Hortobágy	•
Zirc	•	Mohács	•	Örkény	•	Tiszaroff	•
Veszprem	•	Siklós	•	Kunsztmiklós	•	Karcag	•
Komárom	1	Királyrét	•	Cegléd	•	Berettyóújfalu	•
Kisbér	•	Balassagyarm	•	Nagykőrös	•	Szeghalom	•
Mor	•	Rombány	•	Tiszakecske	•	Kórosszakál	•
Alcsut	•	Vác	•	Izsák	–	Szarvas	•
Dobogókő	–	Godollő	•	Kiskunfelegyh	•	Szentes	•
Martonvásár	•	Lőrinci	•	Kiskunhalas	•	Oroshaza	•
Tihany	ny	Gyöngyos	•	Bacsalmas	•	Makó	•
Fonyód	2	Borsodnádasd	–	Kistelek	•	Mezohegyes	•
Marcali	2	Putnok	•	Zahony	•		

* A légnyomás 500 gdm-re átszámítva ** A légnyomás 1000 gdm-re átszámítva

Magassági szélmérések

Óraadatok greenwichi középidőben

1959. v. 28.	Siófok 11 h		Szhely 11 h		Debrecen 11 h		Szeged 11 h		Miskolc 11 h		Pécs 12 h		Győr 12 h		Bpest 11 h		Bpest 15 h	
	fok	m/s	fok	m/s	fok	m/s	fok	m/s	fok	m/s	fok	m/s	fok	m/s	fok	m/s	fok	m/s
Talaj	27o	7	18o	2	32o	2	32o	2	18o	2	27o	2	32o	2	32o	7	27o	7
500 m	28o	5	26o	2	36o	2	33o	3	20o	3	23o	1	28o	7	32o	5	28o	5
1000	29o	4	26o	2	36o	2	33o	3	16o	3	32o	1	27o	4	32o	5	29o	4
1500	30o	6	29o	5			33o	3	28o	3	35o	7			32o	6	30o	7
2000	31o	9	30o	11					28o	3	32o	1o			30o	8	29o	11
3000			28o	13					31o	2	29o	3					29o	11
4000									29o	8	31o	13					30o	13
5000																	28o	14
7000																		
9000																		
10000																		
12000																		
14000																		
16000																		
18000																		
20000																		

v. 28.	Bpest 17 h		Bpest 23 h		Győr 23 h		Pécs 23 h		Miskolc 23h		Szeged 23 h		Debrecen 23 h		Siófok 23 h			
	fok	m/s	fok	m/s	fok	m/s	fok	m/s	fok	m/s	fok	m/s	fok	m/s	fok	m/s	fok	m/s
Talaj	32o	7	4o	2	-	0	18o	2	36o	2	36o	2	9o	7	-	0		
500 m	30o	7	34o	7	17o	2	14o	2	4o	2	34o	4	19o	6	-	0		
1000	29o	5	34o	7	19o	2	14o	2	6o	2	28o	2	19o	6	20o	2		
1500	29o	5	30o	4	17o	5	21o	2	8o	2	25o	3	26o	4				
2000	29o	5	29o	7	26o	1	25o	4			31o	5	26o	4				
3000	31o	6	29o	12			26o	9			28o	1o	27o	2				
4000	29o	12	29o	18							28o	14	27o	2				
5000	27o	11	28o	21							27o	16						
7000	27o	13	28o	2o														
9000	27o	13	27o	25														
10000			27o	25														
12000			28o	23														
14000																		
16000																		
18000																		
20000																		

V. 29.	Bpest 2 h		Bpest 5 h															
	fok	m/s	fok	m/s	fok	m/s	fok	m/s	fok	m/s	fok	m/s	fok	m/s	fok	m/s	fok	m/s
Talaj																		
500 m	4o	2	4o	2														
1000	1o	3	8o	4														
1500	29o	3	2oo	1														
2000	28o	5	2oo	1														
3000	3oo	7	21o	4														
4000			24o	7														
5000			26o	1o														
7000																		
9000																		
10000																		
12000																		
14000																		
16000																		
18000																		
20000																		

DŐJÁRÁSI NAPIJELENTÉS

ЕЖЕДНЕВНЫЙ МЕТЕОРОЛОГИЧЕСКИЙ БЮЛЛЕТЕНЬ • DAILY WEATHER REPORT
BULLETIN QUOTIDIEN DE TEMPS • TÄGLICHER WETTERBERICHT

ADJA AZ ORSZÁGOS METEOROLÓGIAI INTÉZET
DAPEST II. KITAIBEL PÁL UTCA 1
LEFON: KÖZPONT: 353-500, IDŐJELZŐ OSZT.: 150-410

MEGJELENIK NAPONKÉNT • ELŐFIZETÉSI ÁRA
A POSTAI KÖLTSÉGGEL EGYÜTT NEGYEDÉVRE 60, Ft
KIADÁSÉRT FELEL AZ INTÉZET IGAZGATÓJA

. évfolyam 150. szám. + Budapest + 1959. május hó 30.

Az időjárási helyzet ma reggel és a várható időjárás:

A Balkán felett elhelyezkedő ciklon hatására az Alpok környékén, a Kárpát-medencében, valamint a Balkán-félszigeten borult az ég, és tartósan esik az eső. Európa többi részén változékony az idő és futó záporok hullanak.

Hazánkban pénteken általában erősen felhős volt az ég, sokhelyen - főként a Dunántúlon - esett eső. Estére kisebb átmeneti javulás állott be, majd az éjszaka folyamán újabb esőzés indult meg a Tiszától nyugatra. Napközben az északnyugati megyékben csak 13 - 16, délkeleten azonban 21 - 24 fokig emelkedett a hőmérséklet. Ma hajnalra országszerte 10 - 13 fokig hűlt le a levegő.

Budapesten szombaton 12 órakor a hőmérséklet 16 fok, a tengerszintre átszámított légnyomás 753 mm, gyengén süllyedő irányzatú.

Várható időjárás vasárnap estig:

Ma erősen felhős idő, sokhelyen eső.
Holnap változó felhőzet, kevesebb helyen esővel, néhány helyen zivatarral.
Mérsékelt - a Dunántúlon átmenetileg élénk - é-szakkeleti, északi, később északnyugati szél.
A nappali felmelegedés a Tiszántúlon gyengül, máshol kissé erősödik.

Várható legalacsonyabb éjszakai hőmérséklet:
nyugaton 8-11,
keleten 10-13,
Legmagasabb nappali hőmérséklet vasárnap:
16-21 fok között.

Távolabbi kilátások:

Felhősi idő, helyenként eső, zivatar.

A hőmérséklet és a légnyomás napi középértéke Budapesten és ezek eltérése a 75 évi átlagtól:
1959. V. 29.-én : 13.4 C°, 757.8 mm. Eltérés: -5.6 C°, -3.2 mm.

1871 óta ezen a napon előfordult
legmagasabb hőmérséklet 32.0 C°/1892/
legalacsonyabb hőmérséklet 7.0 C°/1894/

Az Országos Meteorológiai Intézet Időjárási Napijelentése

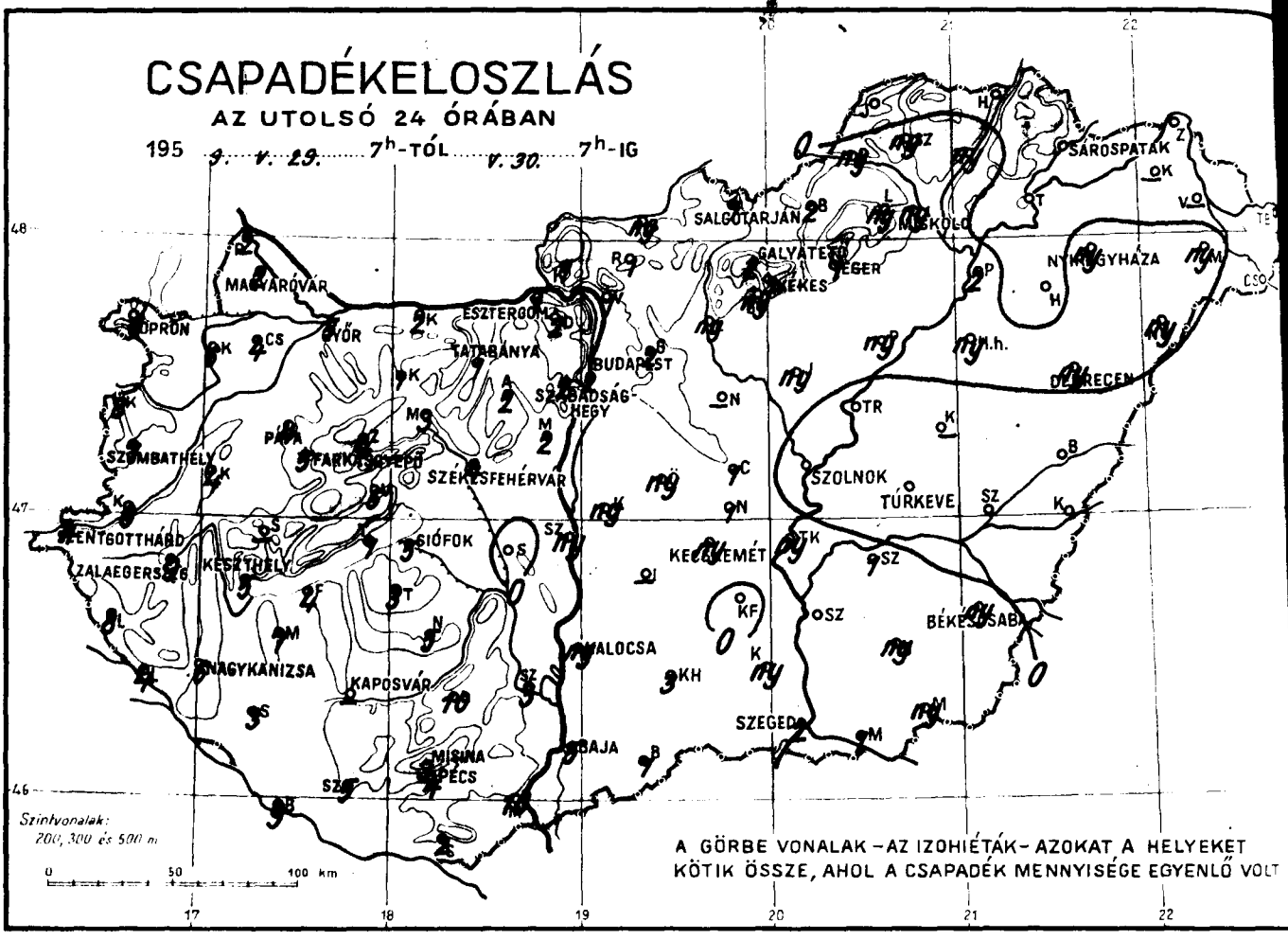

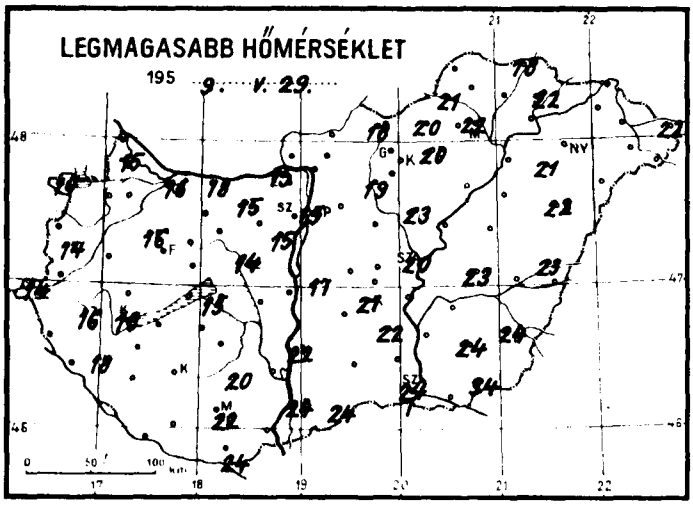

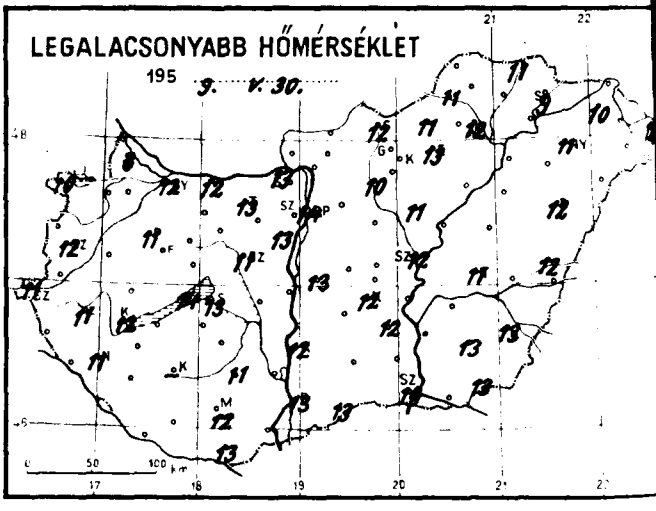

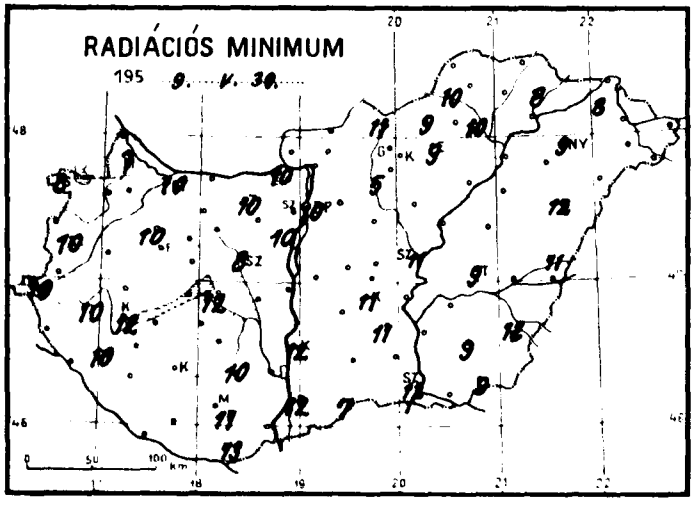

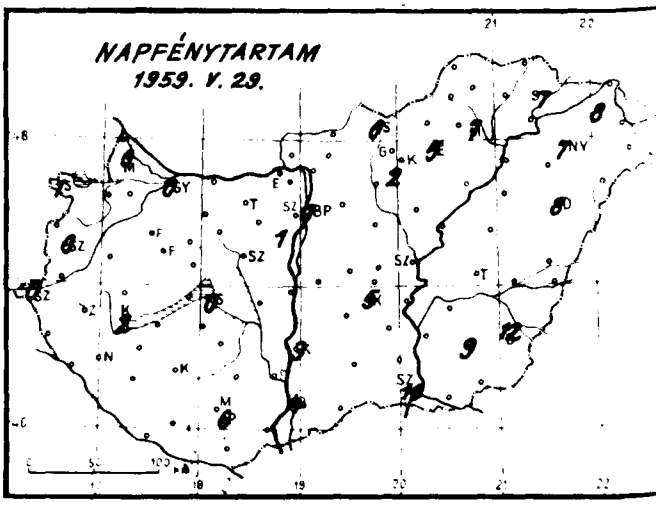

Időjárási helyzet 1959. év MÁJUS hó 30. nap 7 óra

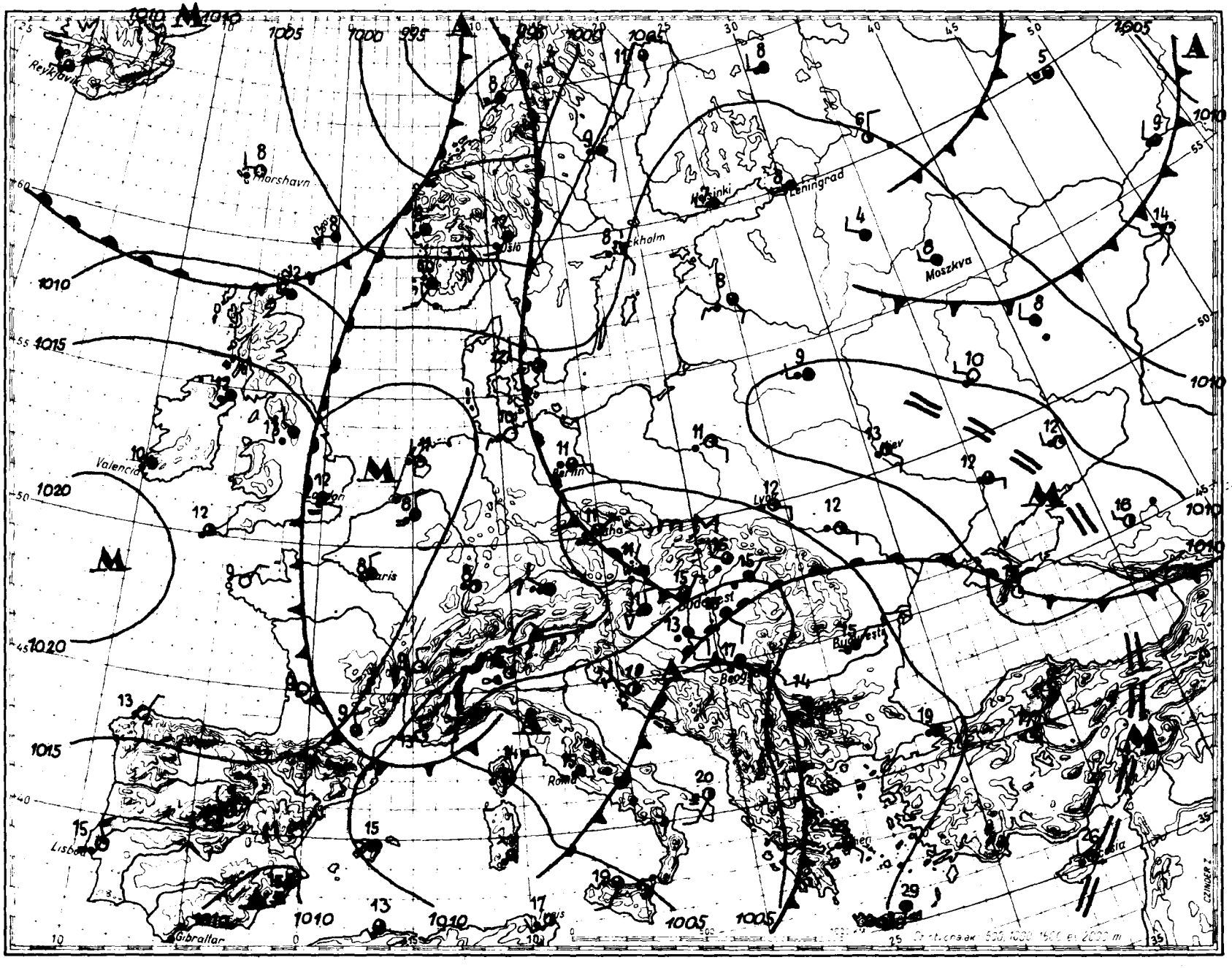

Magaslégköri időhelyzet

19 59. május hó 30. nap 00^{h}GMT.

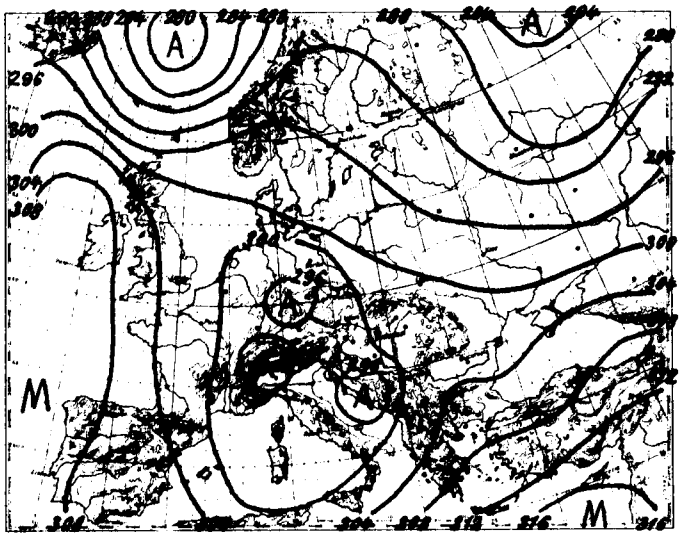

700 mb-os absz. topográfia

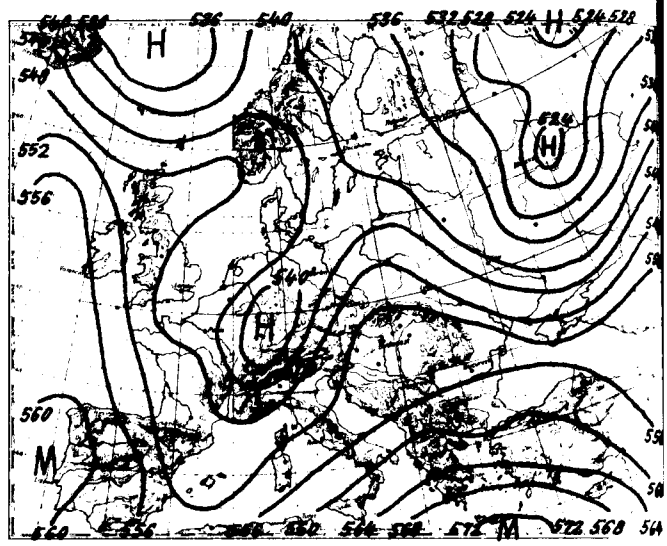

500/1000 mb-os rel. topográfia

1959. V. 29. 12^h

mb	m	C°	%
1000	93	-	-
850	1442	6.0	70
700	3007	- 1.8	94
600	4219	- 7.9	88
500	5612	-17.0	82
400	7244	-29.4	78
300	9233	-44.6	62
200	11878	-51.2	
100			
50			

Jellemző pontok:

994.4	Talaj	14.2	78
958	480	12.3	52
970	2020	2.0	81
690	3120	- 2.2	95
575	4560	- 9.9	86
421	6880	-26.4	81
300	9233	-44.6	62
* 227	11080	-55.0	58
214	11410	-54.8	
202	11780	-51.3	
165	13114	-48.9	

A Hamburg környéki hideg légcsepp délfelé haladva Frankfurt am Main fölé érkezett, és hideg levegője ma éjfélkor már Afrika északi partvidékén is lehülést okozott. Ezzel szemben a Balkánon, Németország, Ukrajna és Moszkva térsége felett meleg advekció van a magasban. Rendkívül erős lehülés mutatkozik még Moszkvától délre, valamint a Norvég-tengeren.
Hazánk felett 200 m-től feljebb 3-5 fokot emelkedett a hőmérséklet. A 0 fok szintje 450, a -10 foké 670 m-t emelkedve 2750, ill. 4770 m-re került. A tropopauza 440 m-rel alacsonyabb fekvésbe jutott, hőmérséklete is csökkent.

Klné. s.k.

1959. V. 30. 00^h

mb	m	C°	%
1000	61	-	-
850	1424	10.8	-
700	3004	- 1.	100
600	4217	- 6.7	62
500	5616	-15.8	53
400	7257	-28.0	60
300	9254	-44.0	73
200	11863	-56.9	
100			
50			

Jellemző pontok:

990.6	Talaj	12.6	85
973	300	14.6	59
861	1310	11.8	64
749	2480	2.	100
649	3630	- 4.	100
600	4217	- 6.7	62
536	5110	-12.0	70
500	5616	-15.8	53
396	7320	-28.5	70
* 215	11470	-61.0	73
184	12410	-51.7	
154	13552	-51.4	

* Tropopauza

1959. május .....hó,
30. nap . szombat.....
72. évfolyam 150. sz.

	Reggeli észlelések 06 TMG				Az utolsó 24 óra adatai					
	Felhőzet (0–4)	Szélirány és erő (m/s)	Légnyomás (millibar)	Hőmérséklet (C°)	Csapadék (24 óra) (mm)		Hőmérsékleti szélsőségek: tegnapi nappali max.	Hőmérsékleti szélsőségek: éjszakai min.	Hőmérsékleti szélsőségek: Radiációs min.	Napsütés (óra) tegnap
Mosonmagyaróvár	4	NNW 2	1009.2	12	2		15	8	7	0
Sopron	4	WNW 4	07.8	10	6		14	10	8	1
Szombathely	4	N 2	05.7	12	7		14	12	10	0
Szentgotthárd	4	– 0	06.0	11	4		14	11	10	0
Pápa	4	NE 2	05.2	12	4		16	11	10	–
Győr	4	NNE 4	05.6	14	5		16	12	10	0
Esztergom	4	E 2	05.1	15	1		15	13	10	–
Tatabánya	4	E 9	04.6	16	1		15	12	10	–
Székesfehérvár	4	NE 4	04.4	13	4		14	11	8	–
Siófok	4	NE 9	03.5	14	5		15	13	12	0
Keszthely	4	NNW 3	03.9	12	5		18	12	12	2
Zalaegerszeg	4	N 4	05.6	11	9		16	11	10	–
Nagykanizsa	4	NNE 8	04.4	11	6		18	11	10	–
Kaposvár	–	–	–	–	–		–	–	–	–
Pécs	4	NNE 4	01.3	13	4		22	12	11	6
Budapest M. I.	3	NNE 2	05.3	15	2		15	14	10	0
Salgótarján	3	NE 2	05.7	15	1		18	12	11	0
Eger	4	E 2	06.1	17	1		20	13	9	5
Miskolc	3	NNW 3	07.4	16	ny		22	12	10	7
Sárospatak	1	N 2	05.0	18	.		22	9	8	7
Baja	4	SE 2	02.9	15	5		24	13	12	4
Kalocsa	4	NE 4	02.7	13	ny		22	12	12	3
Kecskemét	4	E 4	04.2	14	ny		21	12	11	5
Szeged	4	ESE 5	03.7	15	2		24	14	12	10
Szolnok	4	NE 4	04.3	15	.		20	12	11	–
Túrkeve	4	E 2	–	14	.		23	11	9	–
Békéscsaba	4	NE 1	04.4	16	ny		24	13	12	12
Debrecen	4	ENE 4	05.5	15	ny		22	12	12	8
Nyíregyháza	3	NNE 6	07.3	15	ny		21	11	9	7
Kékestető (1000 m)**	4	NE 6	890.7	10	3		13	6	–	2
Galyatető (932 m)**	–	–	–	–	2		14	8	–	–
Misinatető (534 m)*	4	ENE 4	943.2	11	3		20	11	11	–
Szabadsághegy (474 m)*	4	NE 2	945.7	12	2		18	12	–	1
Farkasgyepű (400 m)*	4	NE 1	946.5	11	5		15	10	9	–

24 órai csapadék mm			24 órai csapadék mm			24 órai csapadék mm			24 órai csapadék mm		
Bajka	2		Tab	3		Jósvafő	.		Kisvárda	–	
Csorna	4		Sárbogárd	.		Lillafüred	ny		Vásárosnamény	–	
Kapuvár	6		Sztálinváros	ny		Szendrőlád	ny		Mátészalka	ny	
Kőszeg	8		Nagykónyi	5		Füged	ny		Tiszabecs	.	
Kormend	3		Somogyszob	3		Hidasnémeti	.		Csenger	.	
Lenti	8		Bares	9		Tokaj	.		Nyírlugos	ny	
Letenye	4		Szigetvár	5		Poroszló	ny		Polgár	2	
Kald	4		Lengyel	10		Jászapáti	ny		Hajdúdorog	.	
Sumeg	–		Szekszárd	3		Nagykáta	–		Hortobágy	ny	
Zirc	4		Mohács	10	R	Örkény	ny		Tiszaroff	.	
Veszprém	5		Siklós	2		Kunsztmiklos	ny		Karcag	–	
Komárom	2		Királyrét	1		Cegléd	1		Berettyóújfalu	.	
Kisbér	1		Balassagyarm	ny		Nagykőros	1		Szeghalom	.	
Mór	3		Romhány	1		Tiszakécske	ny		Kőrösszakál	.	
Alcsut	2		Vác	1		Izsák	–		Szarvas	1	
Dobogókő	2		Godollő	2		Kiskunfélegyh	.		Szentes	.	
Martonvásár	2		Lorinci	ny		Kiskunhalas	3		Orosháza	ny	
Tihany	7		Gyongyos	ny		Bacsalmas	7	R	Makó	1	
Tonyód	4		Borsodnádasd	2		Kistelek	ny		Mezohegyes	ny	
Marcali	7		Putnok	ny		Záhony	.				

* A légnyomas 500 gdm-re átszámítva ** A légnyomas 1000 gdm-re átszámítva

Magassági szélmérések

Óraadatok greenwichi középidőben

1959. V.29.	Bpest 9 h		Debrecen 10 h		Miskolc 11 h		Pécs 12 h		Szeged 12 h		Szhely 12 h		Bpest 18 h		Szhely 23 h		Debrecen 23 h	
	fok	m/s	fok	m/s	fok	m/s	fok	m/s	fok	m/s	fok	m/s	fok	m/s	fok	m/s	fok	m/s
Talaj	40	2	- 0		90	2	140	2	140	7	40	2	40	7	360	7	40	2
500 m	130	3	180	3	150	2	120	7	140	4	120	8	70	11	50	14	100	12
1000	190	2	200	3	120	2	120	7	120	5			120	7	60	15	140	8
1500	230	3	170	4	130	2	150	7	140	7			180	17			220	5
2000	190	5	170	4	280	1	180	3	140	6			220	14			220	5
3000			300	6	330	3	180	3					240	9			210	6
4000			330	5														
5000																		
7000																		
9000																		
10000																		
12000																		
14000																		
16000																		
18000																		
20000																		

V.30.	Bpest 0 h		Bpest 2 h															
	fok	m/s	fok	m/s	fok	m/s	fok	m/s	fok	m/s	fok	m/s	fok	m/s	fok	m/s	fok	m/s
Talaj	360	2	40	7														
500 m	90	18	110	12														
1000	140	9	130	7														
1500	140	9	130	7														
2000	160	5	110	7														
3000	160	3																
4000	190	3																
5000	230	3																
7000	230	17																
9000	250	22																
10000	250	22																
12000	280	12																
14000																		
16000																		
18000																		
20000																		

	fok	m/s	fok	m/s	fok	m/s	fok	m/s	fok	m/s	fok	m/s	fok	m/s	fok	m/s	fok	m/s
Talaj																		
500 m																		
1000																		
1500																		
2000																		
3000																		
4000																		
5000																		
7000																		
9000																		
10000																		
12000																		
14000																		
16000																		
18000																		
20000																		

IDŐJÁRÁSI NAPIJELENTÉS

ЕЖЕДНЕВНЫЙ МЕТЕОРОЛОГИЧЕСКИЙ БЮЛЛЕТЕНЬ • DAILY WEATHER REPORT
BULLETIN QUOTIDIEN DE TEMPS • TÄGLICHER WETTERBERICHT

ADJA AZ ORSZÁGOS METEOROLÓGIAI INTÉZET
UDAPEST II. KITAIBEL PÁL UTCA 1
ELEFON: KÖZPONT: 353-500, IDŐJELZŐ OSZT.: 150-410

MEGJELENIK NAPONKÉNT • ELŐFIZETÉSI ÁRA A POSTAI KÖLTSÉGGEL EGYÜTT NEGYEDÉVRE 60, Ft
KIADÁSÉRT FELEL AZ INTÉZET IGAZGATÓJA

72. évfolyam 151 szám. + Budapest + 1959. május 31.

Az időjárási helyzet ma reggel és a várható időjárás:

A Kárpát-medence felett egy fokozatosan kitöltődő ciklonrendszer helyezkedik el. Hatására Közép-Európában és a Balkán félszigeten jelentős esőzések voltak az elmult 24 óra folyamán.

Hazánkban szombaton fokozatosan terjed át az esőzés az ország keleti részére. Barcson, 57, Mórott 46, Kisbéren 41 mm eső esett. A déli megyékben, a Dunántuli Középhegységben és a Mátra vidékén még többhelyről jelentettek 30 mm feletti csapadékmennyiséget. Délkeleten zivatarok voltak, Kisteleken jégeső hullott. A hőmérséklet az ország délnyugati felében csak 14-19, az északkeleti országrészeken azonban 20-25 fokig emelkedett. Az éjszakai legalacsonyabb hőmérséklet nyugaton 9-12, keleten 12-15 fok közé esték.

Budapesten vasárnap 12 órakor a hőmérséklet 16 fok, a tengerszintre átszámitott légnyomás 754 mm, gyengén emelkedő irányzatu.

Várható időjárás hétfőn estig:
Kevesebb felhő.
Ma többhelyen - főkép keleten - holnap kevesebb helyen eső.
Átmenetileg élénk nyugati, északnyugati szél, később mérsékelt légáramlás.
Az éjszakai lehülés erősödik.
A nappali felmelegedés kissé fokozódik.

Várható legalacsonyabb éjszakai hőmérséklet: nyugaton 6,9, keleten 9, 12,
legmagasabb nappali hőmérséklet hétfőn: 17-20 fok között.

Adámy s.k.

A hőmérséklet és a légnyomás napi középértéke Budapesten és ezek eltérése a 75 évi átlagtól:
1959.V.30-án: 15.5 C°, 753,3 mm. Eltérés: -3,3 C°,-7,8 mm.

1871 óta ezen a napon előfordult
legmagasabb hőmérséklet 32,3 C° /1892./
legalacsonyabb hőmérséklet 6,8 C° /1957./

Az Országos Meteorológiai Intézet Időjárási Napijelentése

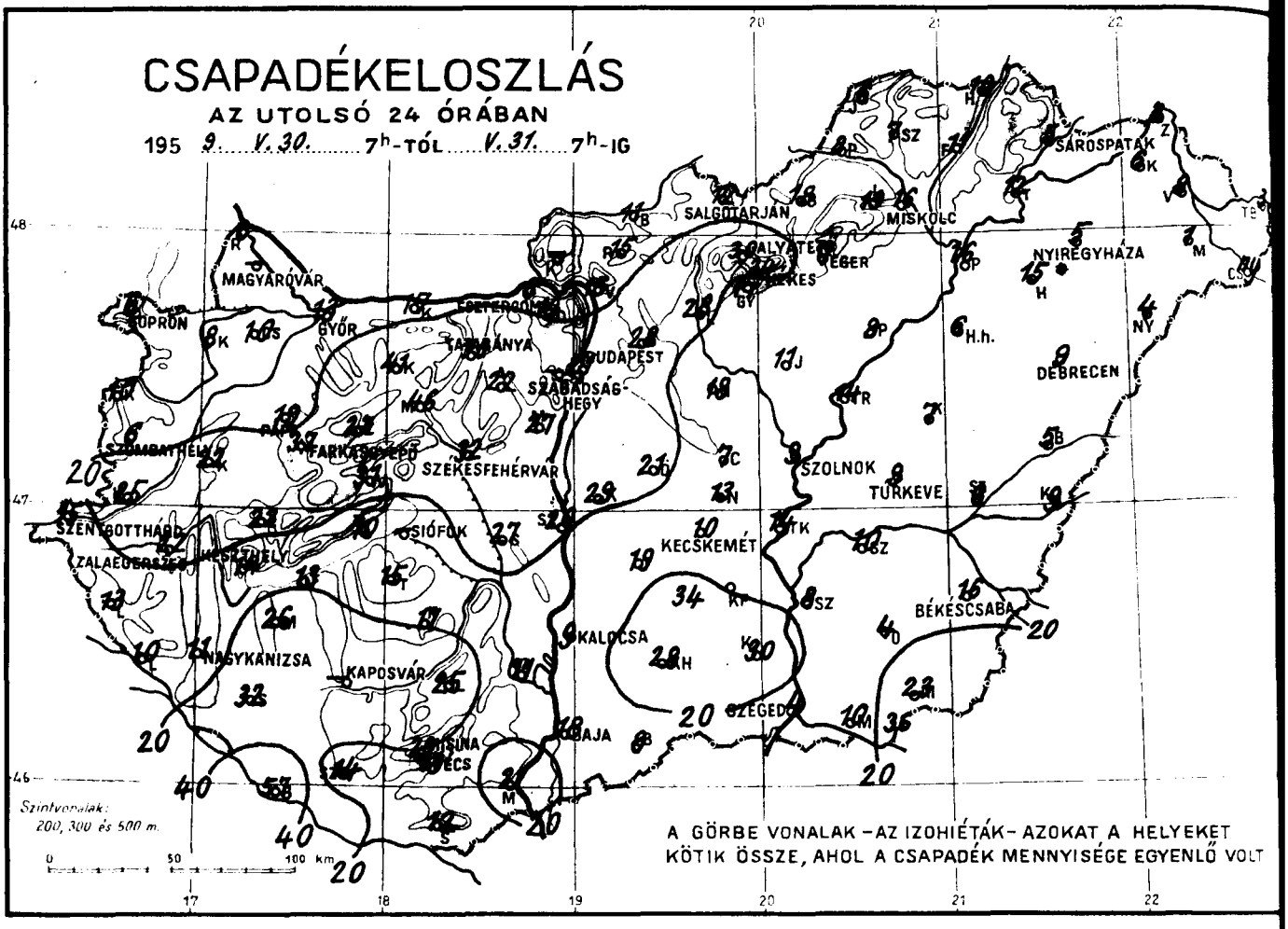

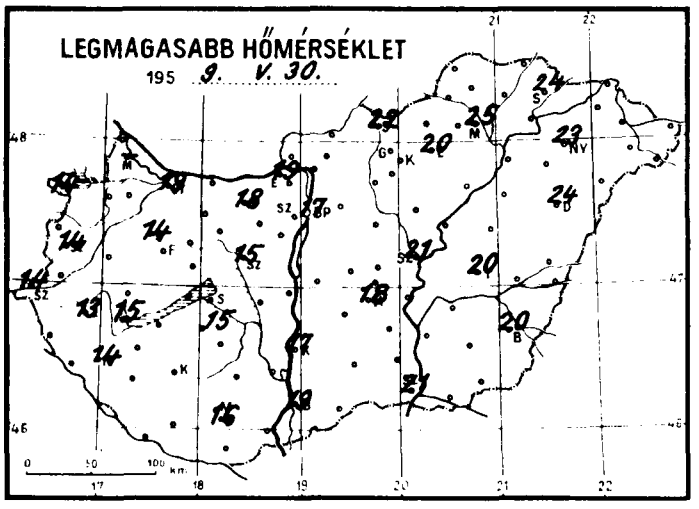

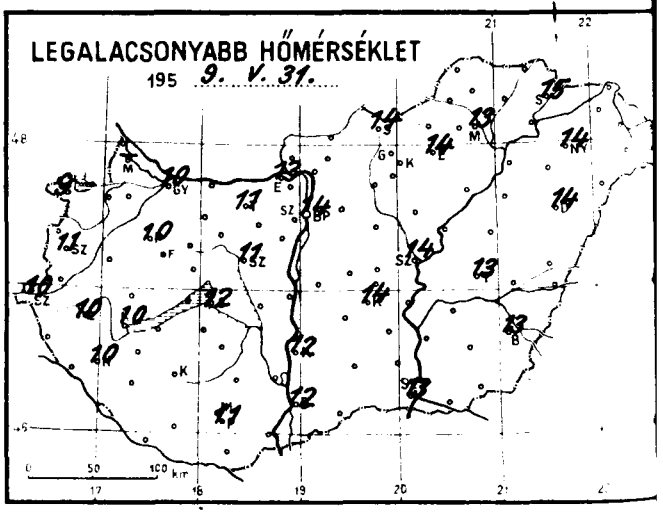

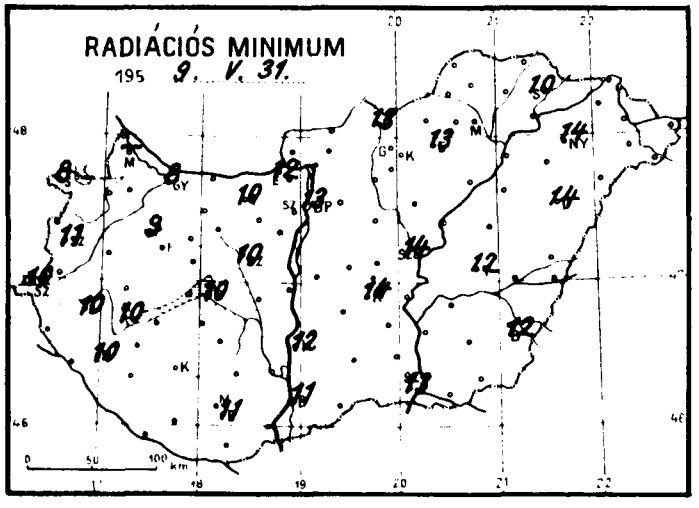

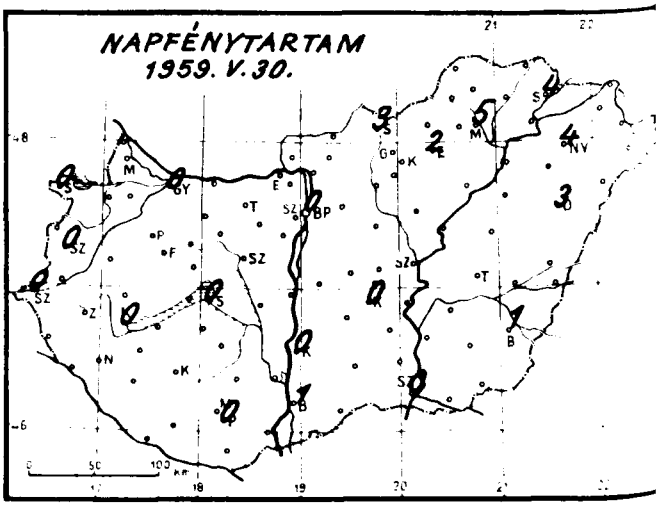

Időjárási helyzet 1959. év MÁJUS hó 31. nap 7 óra

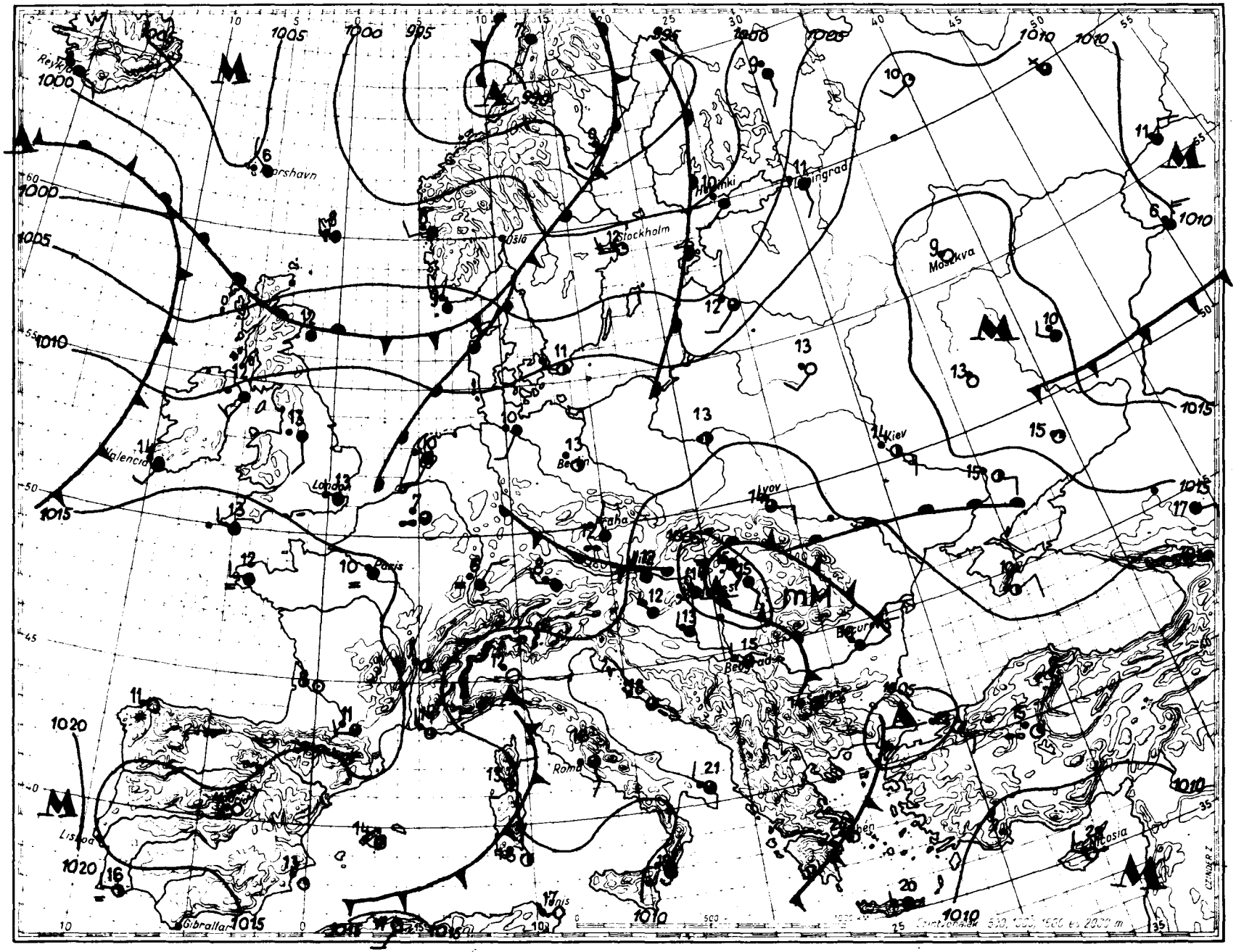

Magaslégköri időhelyzet

19 59. május hó 31. nap 00h GMT.



700 mb-os absz. topográfia

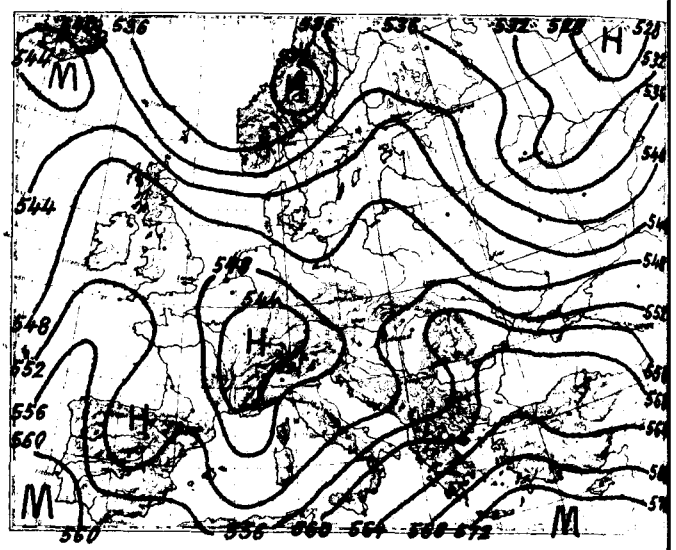

500/1000 mb-os rel. topográfia

1959. V. 30. 12h			
mb	m	C°	%
1000	30	-	-
850	1390	7.5	85
700	2956	- 1.6	100
600	4175	- 5.8	82
500	5579	-15.2	82
400	7227	-26.4	78
300	9237	-42.0	70
200	11853	-55.6	
100			
50			

Jellemző pontok:

987.0	Talaj	15.8	84
810	1780	5.0	95
772	2160	1.0	100
650	3550	- 3.6	100
600	4175	- 5.8	82
x 216	11370	-60.0	70
178	12610	-49.7	
170	12910	-49.6	
160	13510	-48.2	
150	13730	-49.6	

Az Alpok feletti ciklonális képződmény súlypontja ma éjfélre a Kárpát-medence középpontja fölé helyeződött át. Áramlási rendszerében a Földközi-tenger medencéjének középső és nyugati részein hideg, Ukrajna, Lengyelország déli területei, a Kárpát-medence északi fele, Csehszlovákia, valamint az Alpok északi előtere felett melegadvekció megy végbe. A magassági ciklon fokozatosan töltődik.
Budapest felett a különböző eredetű légtömegek egymás feletti elhelyezkedése következtében négyszeres inverzió alakult ki. 24 óra alatt a 3 km körüli szint kivételével általában lehűlés ment végbe, ennek értéke 1 km-en elérte az 5 fokot. A 0 fokos szint 270, a -10 fokos 220 m-rel helyezkedett el alacsonyabban, mint tegnap. Magasságuk 2480 ill.4550 m volt.

Ádámy s.k.

1959. V. 31. 00h			
mb	m	C°	%
1000	24	-	-
850	1380	6.5	100
700	2948	-0.3	98
600	4158	-6.8	98
500	5550	-18.6	98
400	7179	-29.8	80
300	9162	-45.6	72
200	11778	-53.0	
100	16269	-	-
50			

Jellemző pontok:

986.4	Talaj	14.4	98
900	907	8.6	100
890	1000	9.4	100
780	2070	1.4	100
772	2170	3.3	100
716	2780	- 2.8	98
700	2948	- 0.3	98
620	3900	- 9.4	98
600	4158	- 6.8	98
300	9162	-45.6	72
x 232	10840	-57.0	72
188	12200	-51.2	
166	13000	-53.8	
146	13800	-51.2	
120	15076	-51.2	

x Tropopauza

1959. V. hó, 31. nap vasárnap, 72. évfolyam, 151. sz.

	Reggeli észlelések 06 TMG				Az utolsó 24 óra adatai				
	Felhőzet (0–4)	Szélirány és erő (m/s)	Légnyomás (millibar)	Hőmérséklet (C°)	Csapadék (24 óra) (mm)		Hőmérsékleti szélsőségek: tegnapi nappali max.	Hőmérsékleti szélsőségek: éjszakai min.	Hőmérsékleti szélsőségek: Radiációs min.	Napsütés (óra) tegnap
Mosonmagyaróvár	–	–	–	–	–		16	–	–	–
Sopron	4	NNW 4	1008.3	11	6		14	9	8	0
Szombathely	4	NW 1	07.1	13	8		14	11	11	0
Szentgotthárd	4	SW 3	08.3	11	15		14	10	10	0
Pápa	4	N 4	07.0	11	19		14	10	9	–
Győr	4	NW 6	06.7	11	13		19	10	8	0
Esztergom	4	W 2	04.6	13	8		19	13	12	–
Tatabánya	4	NW 2	06.0	12	30		18	11	10	–
Székesfehérvár	4	NW 4	05.1	11	32		15	11	10	–
Siófok	4	NW 12	05.2	13	–		15	12	10	0
Keszthely	4	W 2	07.4	12	14		15	10	10	0
Zalaegerszeg	4	W 1	08.0	11	22		13	10	10	–
Nagykanizsa	4	W 3	08.7	11	11		14	10	10	–
Kaposvár	–	–	–	–	–		–	–	–	–
Pécs	4	WNW 6	07.1	11	13		16	11	11	0
Budapest M. I.	4	NNW 3	03.9	14	21		17	14	13	0
Salgótarján	4	N 1	03.9	14	12		22	14	13	3
Eger	4	N 1	04.8	15	7		20	14	13	2
Miskolc	4	SE 3	05.0	15	16		25	13	–	5
Sárospatak	4	SE 1	05.2	15	5		24	15	10	4
Baja	4	SW 4	05.9	12	18		19	12	11	1
Kalocsa	4	W 6	04.7	12	9		17	12	12	0
Kecskemét	4	NW 2	03.5	15	10		18	14	14	0
Szeged	4	WSW 6	05.1	13	4	⌇	21	13	13	0
Szolnok	4	SE 2	03.0	14	9		21	14	14	–
Túrkeve	4	S 2	–	13	9		20	13	12	–
Békéscsaba	4	S 5	04.8	13	16	⌇	20	13	12	1
Debrecen	4	SSW 4	05.8	16	9		24	14	14	3
Nyíregyháza	4	SSE 2	05.9	15	5		23	14	14	4
Kékestető (1000 m)**	4	N 2	889.1	10	24		16	8	–	1
Galyatető (932 m)**	–	–	–	–	30		16	9	–	–
Misinatető (534 m)*	4	NW 15	947.1	8	20		14	8	8	–
Szabadsághegy (474 m)*	–	–	–	–	–		–	–	–	–
Farkasgyepű (400 m)*	4	WNW 1	948.3	9	37		13	9	8	–

24 órai csapadék mm			24 órai csapadék mm			24 órai csapadék mm			24 órai csapadék mm		
Bajka	8		Tab	15		Jósvafő	6		Kisvárda	6	
Csorna	10		Sárbogárd	27		Lillafüred	19		Vásárosnamény	8	
Kapuvár	8		Sztálinváros	20		Szendrőlád	7		Mátészalka	11	
Kőszeg	10		Nagykónyi	17		Füged	11		Tiszabecs	3	
Kormend	25		Somogyszob	32		Hidasnémeti	10		Csenger	ny	
Lenti	13		Barcs	57		Tokaj	12		Nyírlugos	4	
Letenye	10		Szigetvár	14		Poroszló	9		Polgár	16	
Kald	22		Lengyel	25		Jászapáti	11		Hajdúdorog	15	
Sumeg	22		Szekszárd	11		Nagykáta	18		Hortobágy	6	
Zirc	27		Mohács	21		Örkény	21		Tiszaroff	14	
Veszprém	31		Siklós	12		Kunsztmiklos	29		Karcag	7	
Komárom	17		Királyrét	–		Cegléd	7		Berettyóújfalu	9	⌇
Kisbér	41		Balassagyarm	11		Nagykőrös	13	⌇	Szeghalom	6	⌇
Mór	46		Romhány	15		Tiszakécske	14		Körösszakál	9	⌇
Alcsut	22		Vác	15		Izsák	19		Szarvas	10	
Dobogókő	14		Godollo	28		Kiskunfélegyh	6		Szentes	8	
Martonvásár	27		Lőrinci	28		Kiskunhalas	28	⌇	Oroshaza	4	⌇
Tihany	10		Gyöngyos	9		Bácsalmás	8		Mako	10	⌇
Fonyód	13		Borsodnádasd	18		Kistelek	30	▲	Mezohegyes	23	
Marcali	26		Putnok	8		Záhony	3				

* A légnyomás 500 gdm-re átszámítva ** A légnyomás 1000 gdm-re átszámítva

Magassági szélmérések

Óraadatok greenwichi középidőben

V.30.	Bpest 6 h		Miskolc 11 h		Debr. 11 h		Szeged 12 h									
	fok	m/s	fok	m/s	fok	m/s	fok	m/s	fok	m/s	fok	m/s	fok	m/s	fok	m/s
Talaj	40	2	90	2	90	2	90	2								
500 m	100	9	70	8	120	6	110	12								
1000	100	15	70	5	120	6	140	12								
1500	80	11	100	6	120	6	140	12								
2000	80	11	110	8	110	8										
3000			110	12												
4000																
5000																
7000																
9000																
10000																
12000																
14000																
16000																
18000																
20000																

V.31.	Bpest 0 h															
	fok	m/s	fok	m/s	fok	m/s	fok	m/s	fok	m/s	fok	m/s	fok	m/s	fok	m/s
Talaj	40	2														
500 m	70	14														
1000	80	5														
1500	100	6														
2000	80	4														
3000	80	4														
4000	80	4														
5000	280	2														
7000	280	2														
9000	230	4														
10000	260	11														
12000	210	9														
14000	250	24														
16000	250	24														
18000																
20000																

	fok	m/s	fok	m/s	fok	m/s	fok	m/s	fok	m/s	fok	m/s	fok	m/s	fok	m/s
Talaj																
500 m																
1000																
1500																
2000																
3000																
4000																
5000																
7000																
9000																
10000																
12000																
14000																
16000																
18000																
20000																

MELLÉKLET AZ ORSZÁGOS METEOROLÓGIAI INTÉZET

IDŐJÁRÁSI NAPIJELENTÉSÉHEZ

AZ ELMÚLT IDŐJÁRÁS

FRONTÁTVONULÁSI JEGYZÉK BUDAPESTRŐL.

1959. JÚNIUS HÓ

1		2	3	4
A frontátvonulás időpontja		B- betörési front Fel-felszakadási front V- vesztegló front	A front fejlettsége 0 gyenge 1 mérsékelt 2 erős	A front fontosabb meteorológiai jelenségei
Nap	Óra			
1	10	Fel	1	Frontelőtti eső 31-én 17 ó-tól 4,3 mm
-	-	V	1	Vesztegló front 2-án 1 ó-tól 11 ó-ig, 6,2 mm
2	17	B	2	Zivatar 4,0 mm
3	0	B	0	Felhőátvonulás
3	16	Fel	0	"
3	22	B	0	"
4	5	B	0	"
4	14	B	0	"
6	4	Fel	0	"
8	17	B	2	Zivatar 0,1 mm
9	14	B	2	Zivatar 0,1 mm, erős légny. nyugtalanság
9	18	B	0	Felhőátvonulás
10	12	B	1	Záporeső 0,4 mm
-	-	V	2	Vesztegló front 11-én 3 ó-tól 14 ó-ig 22,2 mm
12	14	Fel	2	Frontelőtti eső 11-én 17 ó-tól, 18,2 mm
14	8	Fel	1	Kevés frontelőtti eső
14	12	B	1	Zápor, 2,7 mm, erős légny. nyugtalanság
14	15	B	2	Zivatar 4,7 mm
15	1	B	0	Felhőátvonulás
15	19	Fel	0	"
16	9	B	0	"
16	15	B	1	Kevés eső
16	19	B	0	Felhőátvonulás
17	17	Fel	0	"
18	18	Fel	0	"
19	4	B	1	Közeli zivatar
19	19	B	0	Felhőátvonulás
20	5	B	1	Zápor, 2,8 mm
20	13	B	2	Kis zivatar
20	19	B	0	Felhőátvonulás
22	17	B	0	"
23	2	B	0	"
25	24	B	0	"
26	13	B	0	"
26	22	Fel	0	"
27	15	B	1	Kis paradox zápor
27	22	B	1	Paradox zápor 0,3 mm
28	9	Fel	0	Kis felhőátvonulás
28	12	B	0	Felhőátvonulás

1		2	3	4
28	23	Fel	0	Felhőátvonulás
29	4	B	0	"
29	12	Fel	0	"
29	18	B	1	Zápor 3,3 mm, erős légny. nyugtalanság
29	23	B	1	Zápor 0,3 mm, erős légny. nyugtalanság
-	-	V	1	Vesztéglő front 30-án 5 ó-tól 9 ó-ig, 0,8 mm eső
30	14	B	1	Zápor 1,4 mm
30	18	B	1	Zápor 0,4 mm
30	22	B	1	Zápor 2,0 mm

A hónap rövid frontológiai jellemzése: A hónap frontátvonulásokban gazdag volt, de figyelemre méltó, hogy erősebb széllel járó betörési frontok alig fordultak elő /Budapesten csak a 10-i mérsékelt betörési fronton érte el a legerősebb szél lökés a 16 m/s értéket/.

LÉGTÖMEGNAPTÁR

Budapest, 1959. június

A légtömeg megnevezése		Mikor érkezett Nap	Óra	Mikor vonult el Nap	Óra	Tartósága Óra	A következő légtömegtől elválasztó határfelület
Tengeri mérsékelt	mM	/május/		3	0	48	Betörési front
Tengeri hideg	mK	3	0	3	16	16	Felsiklási front
Tengeri mérsékelt	mM	3	16	4	5	13	Betörési front
Tengeri hideg	mK	4	5	4	14	9	"
Sarkvidéki hideg	aK	4	14	6	4	38	Felsiklási front
Szárazföldi mérsékelt	cM	6	4	9	18	86	Betörési front
Tengeri mérsékelt	mM	9	18	10	12	18	"
Tengeri hideg	mK	10	12	12	14	50	Felsiklási front
Szubtrópusi	tM	12	14	14	15	49	Betörési front
Tengeri hideg	mK	14	15	15	1	10	"
Sarkvidéki hideg	aK	15	1	15	19	18	Felsiklási front
Tengeri mérsékelt	mM	15	19	16	15	20	Betörési front
Tengeri hideg	mK	16	15	16	19	4	"
Sarkvidéki hideg	aK	16	19	17	10	15	Lesiklófelület
Tengeri mérsékelt	mM	17	10	17	17	7	Felsiklási front
Szubtrópusi	tM	17	17	20	19	74	Betörési front
Szárazföldi mérsékelt	cM	20	19	23	20	73	"
Sarkvidéki hideg	aK	23	20	24	21	25	Lesiklófelület
Szárazföldi mérsékelt	cM	24	21	25	24	27	Betörési front
Tengeri mérsékelt	mM	25	24	26	22	22	Felsiklási front
Szubtrópusi	tM	26	22	29	18	68	Betörési front
Tengeri mérsékelt	mM	29	18	29	23	5	"
Tengeri hideg	mK	29	23	/július/		25	-

Az egyes levegőfajták jelenlétének tartama a hónap folyamán:

Levegőfajta		óra	%
Sarkvidéki hideg	aK	96	13
Szárazföldi hideg	cK	-	-
Tengeri hideg	mK	114	16
Tengeri mérsékelt	mM	133	21
Tengeri enyhe	mW	-	-
Szárazföldi mérsékelt	cM	186	25
Szárazföldi meleg	cW	-	-
Szubtrópusi	tM	191	25

A hónap rövid légtömegtani jellemzése: Legtartósabb levegőfajták a szubtrópusi és a szárazföldi mérsékelt levegő voltak. A tengeri mérsékelt levegő szokatlanul visszaszorult a hónap statisztikájában.

Magyarország időjárása
1959. [illegible] havában.

Júniusban a hőmérséklet az átlag alatt volt, a csapadék az ország túlnyomó részén felülmúlta az átlagot.

A hőmérséklet napi középértékei 6-9-e, 18-23-a és 26-29-e között kissé magasabbak voltak az átlagnál, a közép egyéb napjain azonban szokatlanul hűvös időjárás uralkodott. Így a havi középérték a Dunántúlon 17-19°, keleten 18,5-19,5° között változott és 0,5-1°-kal maradt a sokévi átlag alatt. A legerősebb nappali felmelegedés általában 20-a körül északkeleten helyenként 8-9-én, vagy 28-29-én észlelték. Értéke csak kivételesen múlta felül a 30°-ot, többnyire 27-29°között volt. A legerősebb hajnali lehűlés 4-5-én fordult elő, amikor 5-9°-os minimumokat mértek. A nyári napok száma 12-17 volt és megfelelt az átlagnak, vagy 1-2 nappal több volt az átlagosnál. Hőség napot az ország nagyrészén nem észleltek. Délen mégis volt 1, legfeljebb 2 hőség nap, de ott sem érte el ez a szám az átlagot.

A légnyomás havi középértékei Budapesten 130 m magasságban 759,1 mm volt. A tengerszintre átszámított érték 761,5 mm.

A Dunántúlon 100 mm-nél több csapadék hullott, az összegek mindenütt nagyobbak voltak az átlagnál. Az átlag kétszeresénél több, 120-200 mm eső esett a Dunántúl északnyugati harmadán, a Balatontól délre, Zala, Somogy és Baranya megye kisebb területein. Kisbér környékén 200 mm-nél nagyobb összegek az átlag háromszorosát is felülmúlták. A Dunától keletre többnyire 100 mm-nél kevesebb eső esett, de még így is több volt az átlagnál. 40-70 mm csapadékot mértek a Sajó völgyében, Hajdú-Bihar és Szolnok megye nagy részén. Ezek az összegek nem érték el az átlagot.

A legnagyobb havi csapadékösszeg 281 mm volt a Somogy-megyei Iharoson, a legkisebb 41 mm Váncsodon /Hajdú-Bihar vm./A 24 órai csapdékmaximum 124 mm volt 11-én a Kosáti vadászháznál, a Mecsekben. A csapadékos napok száma 1 mm-nél több esővel nyugaton 9-12 volt, és felülmúlta az átlagot, keleten 7-10, kevesebb volt az átlagnál. Zivatart országos viszonylatban kb. 10 napon jeleztek. Jégeső csak elvétve fordult elő.

A légnedvesség 65-70 %-os középértékei nem tértek el lényegesen az átlagtól.

A napsütés havi összegei 230-280 óra között váltakoztak és általában 20-30 órával maradtak az átlag alatt. Csak északkeleten jelentkezett némi többlet.

A nap és égbolt sugárzás havi összege Budapesten a vízszintes síkon 14320 gcal/cm^2.

I D Ő J Á R Á S I A D A T O K

1959. június hó

	Hőmérséklet C°								Csapadék				Napsütés	
	Havi közép	Eltérés a normától	Abs. max.	Nap	Abs. min.	Nap	Nyári nap max≥25°	Hőség nap max≥30°	Összeg mm	Eltérés a normától	Napok száma ≧1,0mm	Zivataros nap	Összeg óra	Eltérés a normától
Nagyróvár	18,2	+ 0,2	29,0	28	7,2	5	14	0	124	+ 66	8	-	238	- 16
Keszthely	18,4	- 0,7	28,7	20	8,6	5	13	0	144	+ 66	12	5	233	- 9
Szentgotthárd	16,9	- 1,0	28,9	19	5,8	6	11	0	166	+ 62	14	6	208	-
Pécs	19,0	- 0,5	30,2	20	8,7	5	15	1	127	+ 60	12	5	248	- 9
Budapest	19,3	- 0,4	29,5	22	9,3	5	16	0	80	+ 12	9	7	249	- 25
Kalocsa	18,7	- 1,1	29,6	20	8,7	5	15	0	90	+ 27	8	2	250	- 18
Szolnok	18,9	- 0,9	28,6	29	6,2	5	13	0	58	- 1	10	8	-	-
Miskolc	18,5	- 0,5	29,2	9	4,9	5	15	0	73	± 0	8	6	256	-
Kisvárda	18,5	- 0,2	31,2	8	7,6	5	17	2	79	+ 9	7	9	268	-
Debrecen	18,7	- 0,7	29,4	29	7,6	25	17	0	58	- 10	8	3	281	+ 30
Békéscsaba	19,3	- 0,9	30,2	22	7,2	5	16	1	79	+ 5	10	8	247	- 18
Kékestető	12,8	- 0,7	21,8	22	3,1	5	0	0	133	+ 34	11	6	233	- 5

IDŐJÁRÁSI NAPIJELENTÉS

ЕЖЕДНЕВНЫЙ МЕТЕОРОЛОГИЧЕСКИЙ БЮЛЛЕТЕНЬ • DAILY WEATHER REPORT
BULLETIN QUOTIDIEN DE TEMPS • TÄGLICHER WETTERBERICHT

ADJA AZ ORSZÁGOS METEOROLÓGIAI INTÉZET
DAPEST II. KITAIBEL PÁL UTCA 1
LEFON: KÖZPONT: 353-500, IDŐJELZŐ OSZT.: 150-410

MEGJELENIK NAPONKÉNT • ELŐFIZETÉSI ÁRA
A POSTAI KÖLTSÉGGEL EGYÜTT NEGYEDÉVRE 60, Ft
KIADÁSÉRT FELEL AZ INTÉZET IGAZGATÓJA

2. évfolyam 152. szám. + Budapest + 1959. június 1.

Az időjárási helyzet ma reggel és a várható időjárás:

A Kárpát- és Cseh-medencét, valamint Ausztriát hüvös levegő boritja. Erre a hideg légpárnára a Balkánon és Ukrajnán át kerülő uton, kelet felől meleg, páradus, szubtrópusi légtömegek áramlanak. A két levegőfajta keveredése borult, esős időjárást okoz ezeken a területeken. Az azori magasnyomásu légköri képződmény északkeleti előretörése miatt Nyugat-Európa nagyrészében derült az ég. A zavartalan napsütés hatására az itteni hideg levegő fokozatosan melegszik, de még tegnap is csak 20, 22 fokos maximum hőmérsékletek alakultak ki.

Hazánkban tegnap sokhelyen hullott eső, de mennyisége már jónyegesen kevesebb volt, mint szombaton, és csak Esztergomban mértek 31 mm-t. A hőmérséklet napközben 16, 19 fokig emelkedett, éjszaka 11, 14 fokig süllyedt.

Budapesten hétfőn 12 órakor a hőmérséklet 16 fok, a tengerszintre átszámitott légnyomás 759 mm, mérsékelten emelkedő irányzatu.

Várható időjárás kedd estig:
Ma még erősen felhős idő, holnap néhány órás napsütés.
Többhelyen ujabb eső.
A Dunántulon élénk, helyenként erős északnyugati, északi szél, keleten mérsékelt légáramlás.
A nappali felmelegedés az ország nyugati felében kissé erősödik, máshol alig változik.

Várható legalacsonyabb éjszakai hőmérséklet: 11, 14,
legmagasabb nappali hőmérséklet kedden: 17, 20 fok között.

Távolabbi kilátások:
Felhőátvonulások, ujabb esők, zivatarok.

A hőmérséklet és a légnyomás napi középértéke Budapesten és ezek eltérése a 75 évi átlagtól:
1959. V. 31-én: 15,9 C°, 754,5 mm. Eltérés: -3,5 C°, -6,6 mm.

1871 óta ezen a napon előfordult:
legmagasabb hőmérséklet 32,4 C° /1923./
legalacsonyabb hőmérséklet 4,4 C° /1955./

Az Országos Meteorológiai Intézet Időjárási Napijelentése

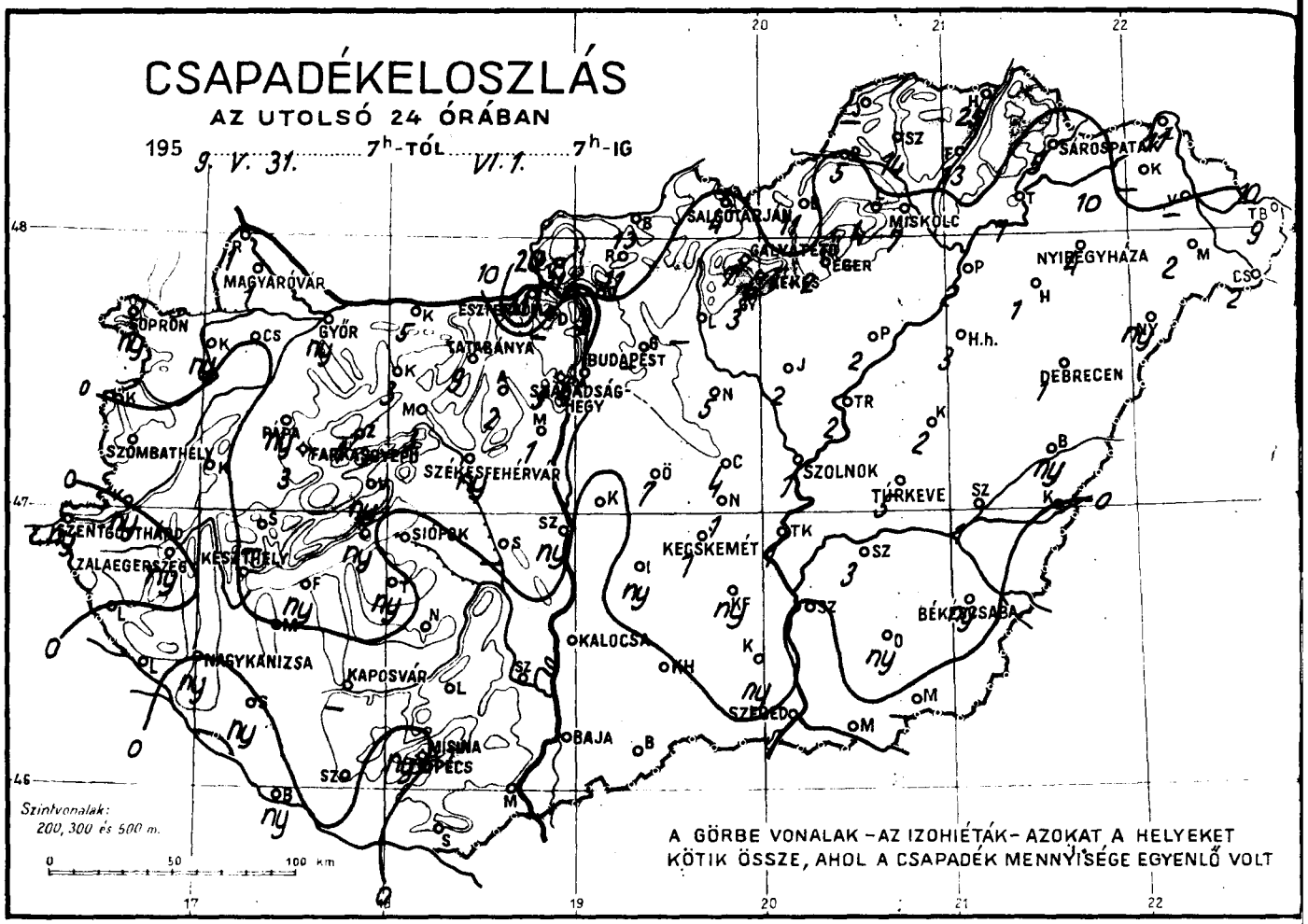

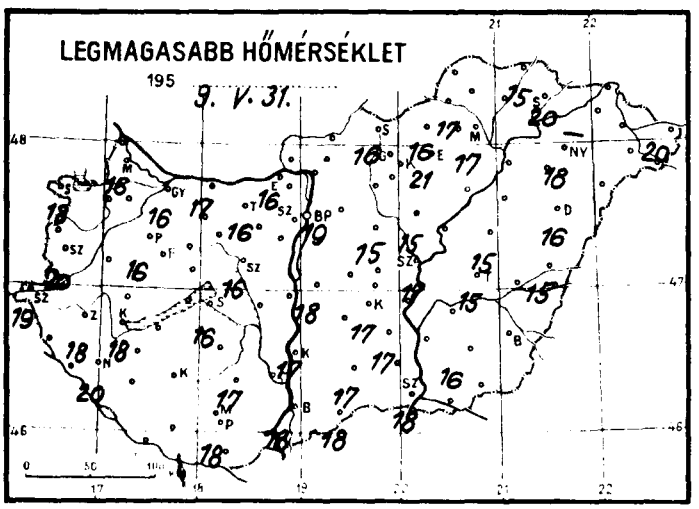

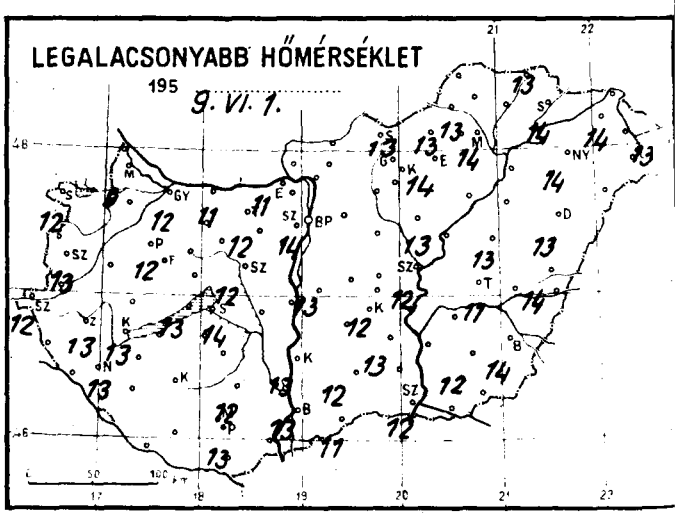

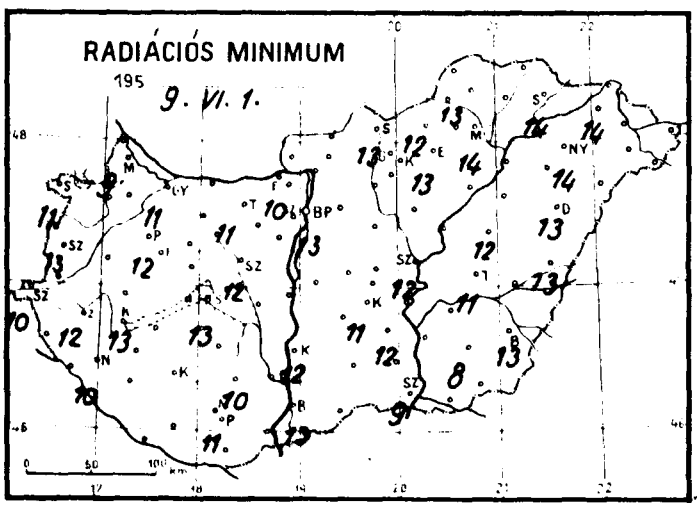

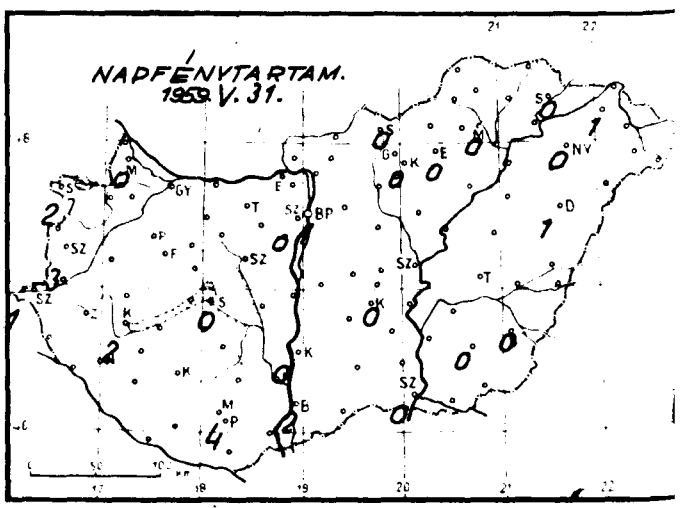

Időjárási helyzet 1959. év JÚNIUS hó 1. nap 7 óra

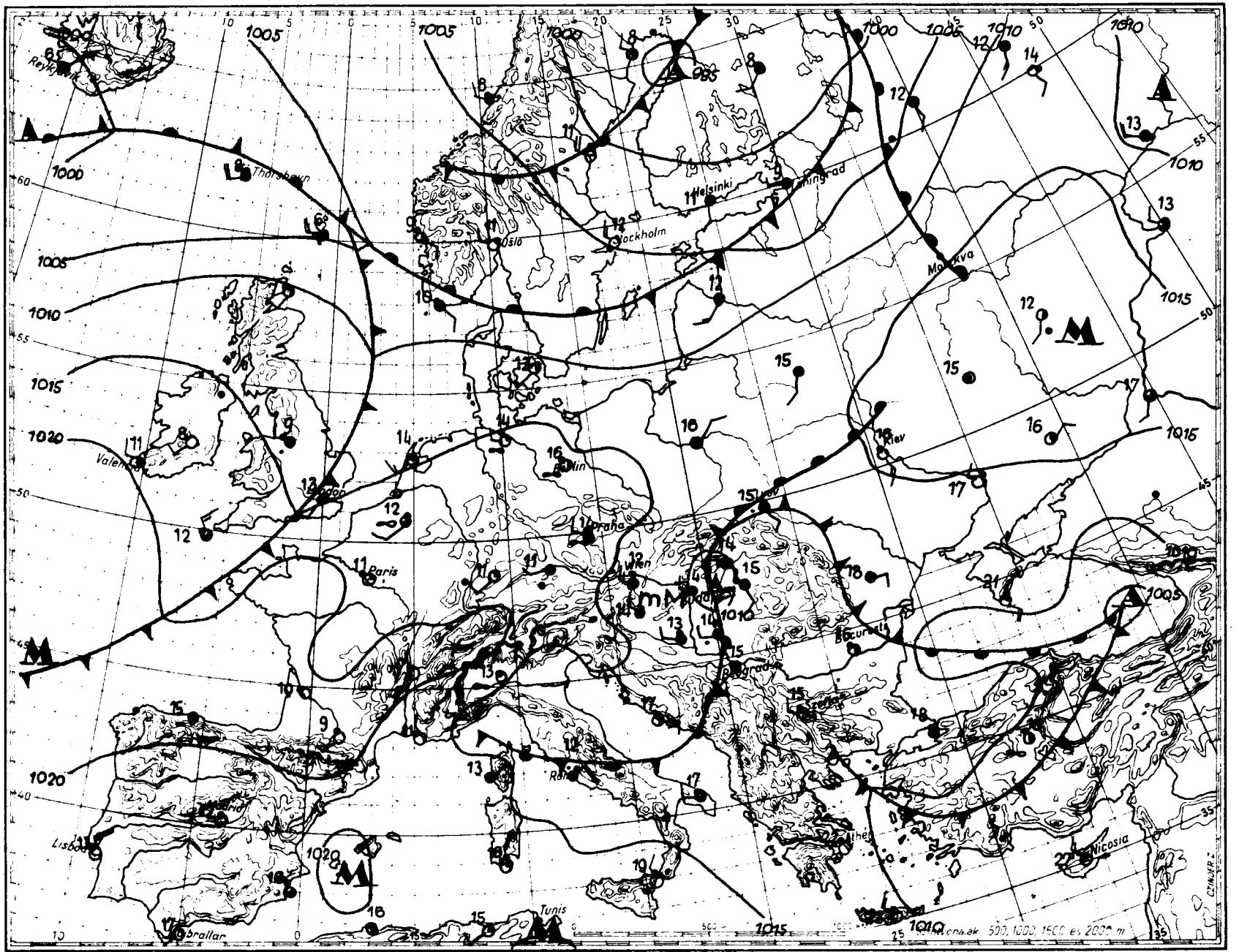

Magaslégköri időhelyzet

19 59. június hó 1. nap 00h GMT.

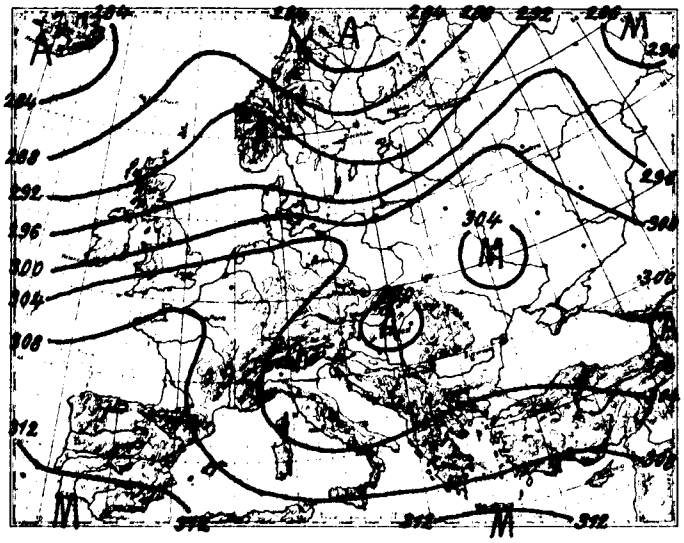

700 mb-os absz. topográfia

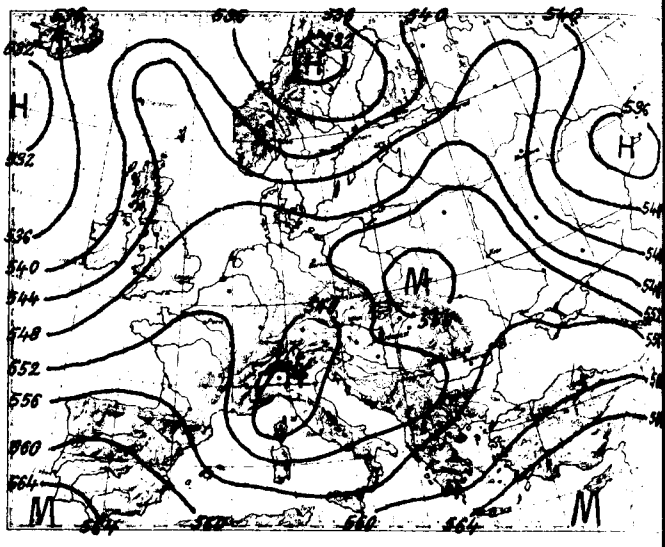

500/1000 mb-os rel. topográfia

1959.V.31. 12h			
mb	m	C°	%
1000	49	-	-
850	1407	7.5	100
700	2992	0.4	100
600	4213	-6.5	100
500	5619	-13.9	97
400	7277	-25.0	88
300	9299	-40.5	81
200			
100			
50			

Jellemző pontok:

989.2	Talaj	14.6	98
960	420	14.0	87
600	4213	-6.5	100
585	4400	-6.5	100
508	5500	-12.9	96
496	5680	-14.2	88
400	7277	-25.0	88
300	9299	-40.5	81

Hétfőn 00 GMT-kor az advekciós-kép erősebb hidegadvekciót mutat Anglia fölött, erősebb meleget pedig az Atlanti-Óceán középső részén; egyébként Európában az advekciókép elmosódott.
Hazánk légterében az utolsó 24 óra alatt a troposzféra alsó 7000 méter vastag rétegének hőmérséklete átlagosan alig változott.
Budapest felett ma éjjel a 0 fokos szint 2670, a -10 fokos pedig 4360 méteren helyezkedett el; tegnap óta az első 190 métert emelkedett, a második pedig 190 métert süllyedt.

Veress s.k.

1959.VI.1. 00h			
mb	m	C°	%
1000	71	-	-
850	1430	8.0	100
700	3001	-2.1	100
600	4210	-9.2	100
500	5601	-18.0	60
400	7230	-29.7	53
300	9209	-46.8	53
200	11809	-53.8	
100	16268	-54.6	
50	20748	-51.7	

Jellemző pontok:

991.8	Talaj	14.3	98
862	1300	7.4	100
850	1430	8.0	100
555	4800	-12.8	100
546	4950	-11.8	60
300	9209	-46.8	53
235	10780	-57.9	53
211	11470	-57.9	
200	11809	-53.8	
161	13180	-53.8	
100	16268	-54.6	
70	18548	-51.3	
45	21420	-51.8	

Tropopauza

1959. június hó.
1. nap hétfő
72 évfolyam 152. sz.

	Reggeli észlelések 06 TMG				Az utolsó 24 óra adatai				
	Felhőzet (0–4)	Szélirány és erő (m/s)	Légnyomás (millibár)	Hőmérséklet (C°)	Csapadék (24 óra) (mm)	Hőmérsékleti szélsőségek: tegnapi nappali max.	Hőmérsékleti szélsőségek: éjszakai min.	Hőmérsékleti szélsőségek: Radiációs min.	Napsütés (óra) tegnap
Mosonmagyaróvár	4	NNW 2	1014.1	13	1	16	9	9	0
Sopron	4	NW 8	14.1	13	ny	18	12	11	2
Szombathely	4	N 9	13.1	14	.	20	13	13	3
Szentgotthárd	4	– 0	13.9	12	ny	19	12	10	1
Pápa	4	NW 6	11.9	13	ny	16	12	12	–
Győr	4	NW 6	12.0	13	ny	16	12	11	0
Esztergom	4	WNW 2	10.0	13	31	16	11	10	–
Tatabánya	4	NW 2	11.3	12	9	16	12	11	–
Székesfehérvár	4	NW 4	10.6	13	ny	16	12	12	–
Siófok	4	NW 7	11.7	14	.	16	14	13	0
Keszthely	4	NNW 6	12.2	14	.	18	13	13	2
Zalaegerszeg	4	N 5	13.0	14	ny	18	13	12	–
Nagykanizsa	4	N 6	13.5	14	ny	20	13	10	–
Kaposvár	–	–	–	–	–	–	–	–	–
Pécs	4	WNW 5	11.8	13	.	18	13	11	4
Budapest M. I.	4	WNW 4	909.9	14	4	19	14	13	1
Salgótarján	4	NE 1	11.0	13	10	16	13	13	0
Eger	4	NE 1	10.3	14	2	21	14	13	0
Miskolc	4	SE 3	10.0	14	7	17	14	14	0
Sárospatak	4	SE 1	10.9	15	5	20	14	14	0
Baja	4	W 2	11.3	13	.	18	13	13	2
Kalocsa	4	W 2	10.7	14	.	17	13	12	0
Kecskemét	4	NW 2	09.3	13	1	17	12	11	0
Szeged	4	W 4	10.7	14	.	17	12	9	0
Szolnok	4	SSE 1	09.6	14	1	17	12	12	–
Túrkeve	4	SW 1	–	14	5	15	11	11	–
Békéscsaba	4	S 2	10.6	14	ny	15	14	13	0
Debrecen	4	SW 2	11.2	16	1	16	13	13	1
Nyíregyháza	3	SSE 2	11.4	15	4	18	14	14	0
Kékestető (1000 m)**	4	– 0	894.1	10	6	10	8	–	0
Galyatető (932 m)**	–	–	–	–	7	11	9	–	–
Misinatető (534 m)*	4	NNW 19	951.1	10	ny	15	10	10	–
Szabadsághegy (474 m)*	4	NW 1	950.7	12	5	13	11	–	0
Farkasgyepű (400 m)*	4	NW 2	953.3	10	3	13	10	9	–

24 órai csapadék mm		24 órai csapadék mm		24 órai csapadék mm		24 órai csapadék mm	
Rajka	1	Tab	ny	Jósvafő	–	Kisvárda	–
Csorna	.	Sárbogárd	–	Lillafüred	4	Vásárosnamény	–
Kapuvár	ny	Sztálinváros	ny	Szendrőlád	14	Mátészalka	2
Kőszeg	.	Nagykónyi	.	Fugód	13	Tiszabecs	9
Körmend	ny	Somogyszob	ny	Hidasnémeti	25	Csenger	2
Lenti	.	Bares	ny	Tokaj	7	Nyírlugos	ny
Őrtenye	.	Szigetvár	.	Poroszló	2	Polgár	2
Nádd	.	Lengyel	.	Jászapáti	2	Hajdúdorog	1
Szombathely	.	Szekszárd	.	Nagykáta	5	Hortobágy	3
Pápa	–	Mohács	.	Örkény	7	Tiszaroff	2
Veszprém	1	Siklós	.	Kunszentmiklós	.	Karcag	2
Komárom	ny	Királyrét	14	Cegléd	4	Berettyóújfalu	ny
Kisber	5	Balassagyarmat	13	Nagykőrös	1	Szeghalom	1
Mór	3	Bomhány	11	Tiszakécske	1	Körösszakál	.
Sárkeresztes	3	Vác	2	Izsák	ny	Szarvas	3
Csongrád	2	Godollo	5	Kiskunfelegyh	ny	Szentes	.
Kartonvásár	–	Lorinci	–	Kiskunhalas	.	Orosháza	ny
Budany	1	Gyöngyös	3	Bácsalmás	.	Makó	.
Csévód	ny	Borsodnádasd	11	Kistelek	ny	Mezőhegyes	–
Szécali	ny	Putnok	5	Zákony	11		

légnyomás 500 gdm-re átszámítva ** A légnyomás 1000 gdm-re átszámítva

Magassági szélmérések

Óraadatok greenwichi középidőben

V. 31.	Szhely 11 h		Győr 12 h		Pécs 12 h		Szeged 13 h		Szhely 23 h		Pécs 23 h		Szeged 23 h			
	fok	m/s	fok	m/s	fok	m/s	fok	m/s	fok	m/s	fok	m/s	fok	m/s	fok	m/s
Talaj	360	7	320	7	320	7	220	2	360	7	320	7	220	2		
500 m	360	8	330	13	300	9	260	9	340	10	320	14	260	6		
1000	360	8			300	9			330	12	320	14	260	6		
1500	330	7									310	10	260	6		
2000	330	7									310	10				
3000	330	7									310	10				
4000																
5000																
7000																
9000																
10000																
12000																
14000																
16000																
18000																
20000																

VI.1.	Bpest 0 h															
	fok	m/s	fok	m/s	fok	m/s	fok	m/s	fok	m/s	fok	m/s	fok	m/s	fok	m/s
Talaj	-	0														
500 m	10	4														
1000	10	4														
1500	10	4														
2000	310	5														
3000	300	2														
4000	330	2														
5000	190	5														
7000	140	5														
9000	170	9														
10000	170	9														
12000	190	10														
14000	260	11														
16000	270	15														
18000	250	12														
20000	260	14														

	fok	m/s	fok	m/s	fok	m/s	fok	m/s	fok	m/s	fok	m/s	fok	m/s	fok	m/s
Talaj																
500 m																
1000																
1500																
2000																
3000																
4000																
5000																
7000																
9000																
10000																
12000																
14000																
16000																
18000																
20000																

DŐJÁRÁSI NAPIJELENTÉS

ЕЖЕДНЕВНЫЙ МЕТЕОРОЛОГИЧЕСКИЙ БЮЛЛЕТЕНЬ • DAILY WEATHER REPORT
BULLETIN QUOTIDIEN DE TEMPS • TÄGLICHER WETTERBERICHT

ADJA AZ ORSZÁGOS METEOROLÓGIAI INTÉZET
DAPEST II. KITAIBEL PÁL UTCA 1
EFON: KÖZPONT: 353-500, IDŐJELZŐ OSZT.: 150-410

MEGJELENIK NAPONKÉNT • ELŐFIZETÉSI ÁRA A POSTAI KÖLTSÉGGEL EGYÜTT NEGYEDÉVRE 60, Ft
KIADÁSÉRT FELEL AZ INTÉZET IGAZGATÓJA

2. évfolyam 153. szám. + Budapest + 1959. június 2.

Az időjárási helyzet ma reggel és a várható időjárás:

A Kárpátoknak a légköri folyamatokra gyakorolt különleges ódositó hatása következtében a Kárpát-medencében és közvetlen környezetében apok óta esik az eső. Európa többi részén ugyanekkor kevesebb a felhő és csak övid ideig tartó esők hullanak. Tegnap óta tovább folytatódott az azóri magasyomásu képződmény előretörése északkelet felé. Előoldalán még egy hűvös légullám vonul kelet felé. Ezek a hüvösebb légtömegek ma hajnalra elérték Prága s München vonalát, többhelyen átvonuló esőket okoznak, nyomukban azonban gyorsan sökken a felhőzet.

Hazánkban hétfőn ismét erősen felhős, esős volt az idő. egtöbb eső a Dunántúli Középhegységben, a Börzsönyben, valamint az északnyugati megyék területén hullott. Ott többhelyen 10-15, sőt Veszprémben 19 mm esőt értek. A hőmérséklet hétfőn napközben a Dunántúlon 13-16, keleten 18-22 fokig emelkedett. Ma hajnalra pedig nyugaton 9-12, keleten csak 12-15 fokig hült le a levegő.

Budapesten kedden 12 órakor a hőmérséklet 17 fok, a tengerszintre átszámitott légnyomás 765 mm, gyengén emelkedő irányzatú.

Várható időjárás szerda estig:
Változó felhőzet. Többfelé eső, néhány helyen zivatar. Mérsékelt, helyenként átmenetileg élénk északnyugati szél. A hőmérséklet alig változik.

Várható legalacsonyabb éjszakai hőmérséklet: keleten 11, 14
nyugaton 8, 11,
legmagasabb nappali hőmérséklet szerdán: 19, 22
fok között.

Távolabbi kilátások:
Az időjárás jelentékeny javulása.

A hőmérséklet és a légnyomás napi középértéke Budapesten és ezek eltérése a 75 évi átlagtól:
1959. VI. 1-én: 15,7 C°, 759,1 mm. Eltérés: -3,7 C°, -2,0 mm.

1871 óta ezen a napon előfordult:
legmagasabb hőmérséklet 31,8 C° /1927./
legalacsonyabb hőmérséklet 7,6 C° /1955./

Az Országos Meteorológiai Intézet Időjárási Napijelentése

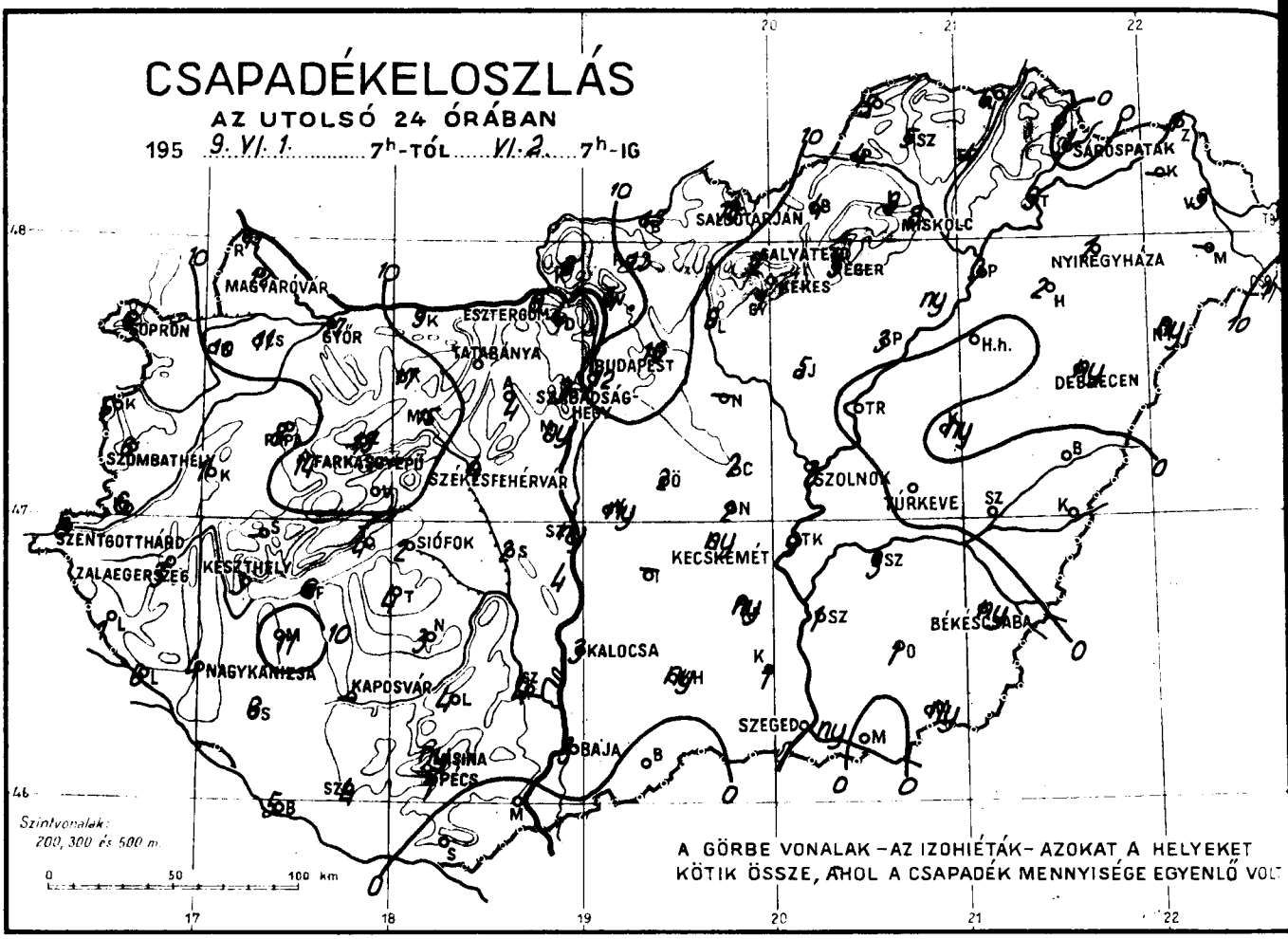

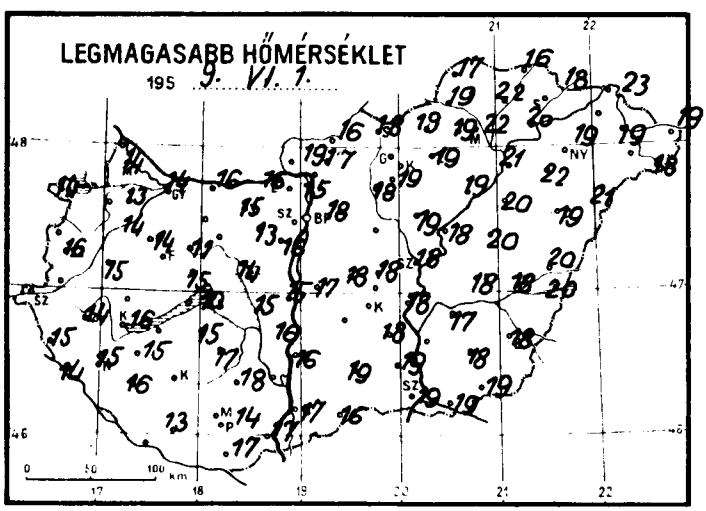

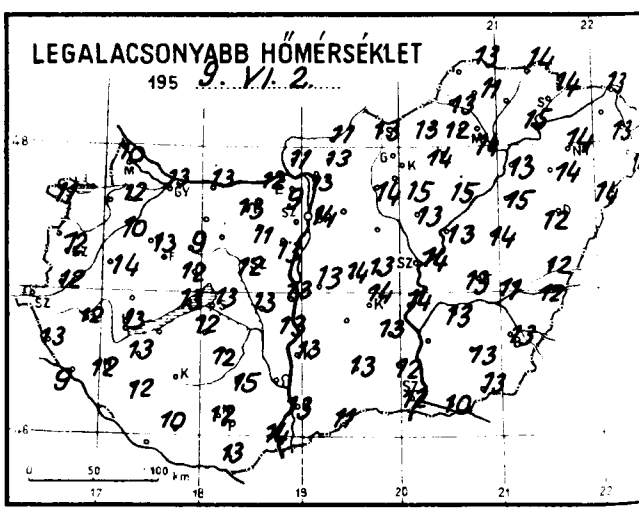

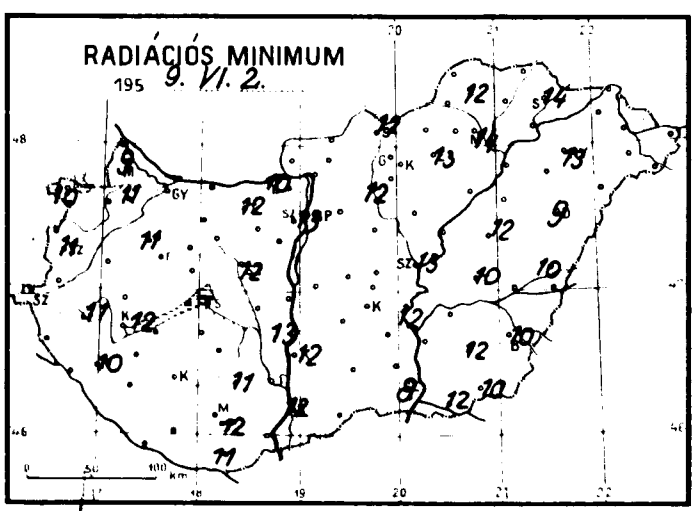

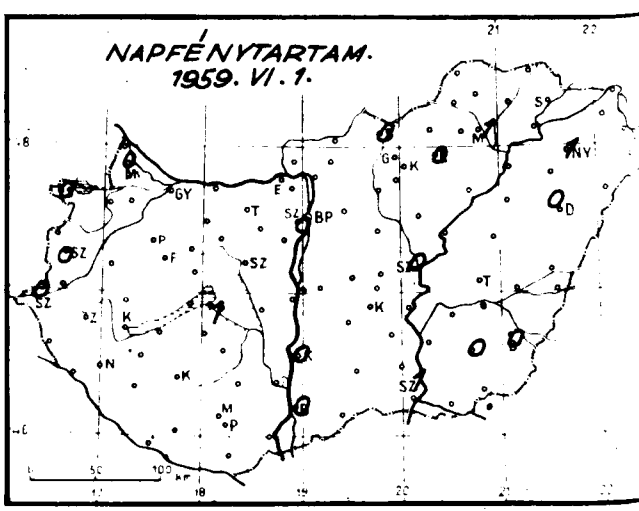

Időjárási helyzet 1959. év JÚNIUS hó 2. nap 7 óra

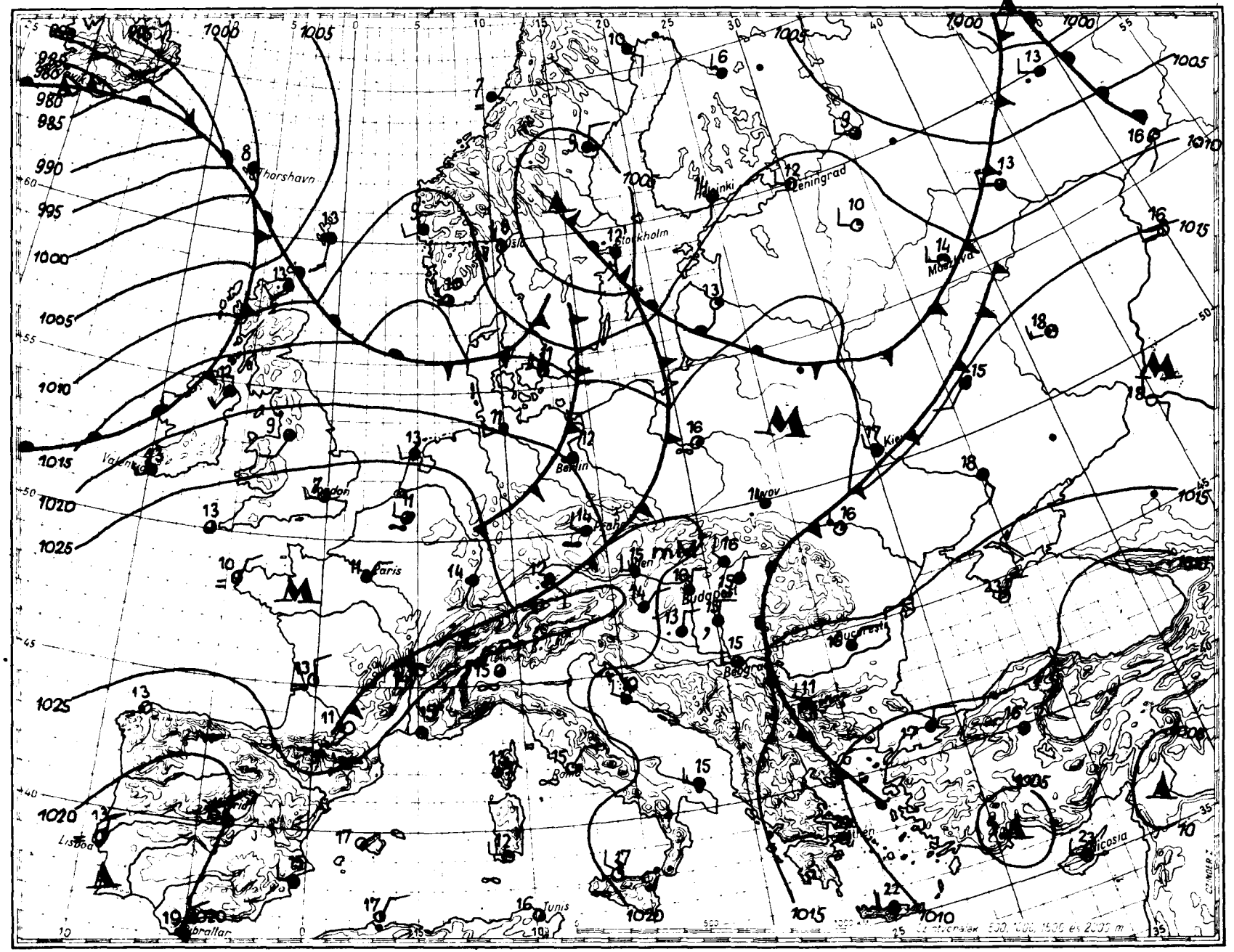

Magaslégköri időhelyzet

19 59. június hó 2 nap 00.h GMT.

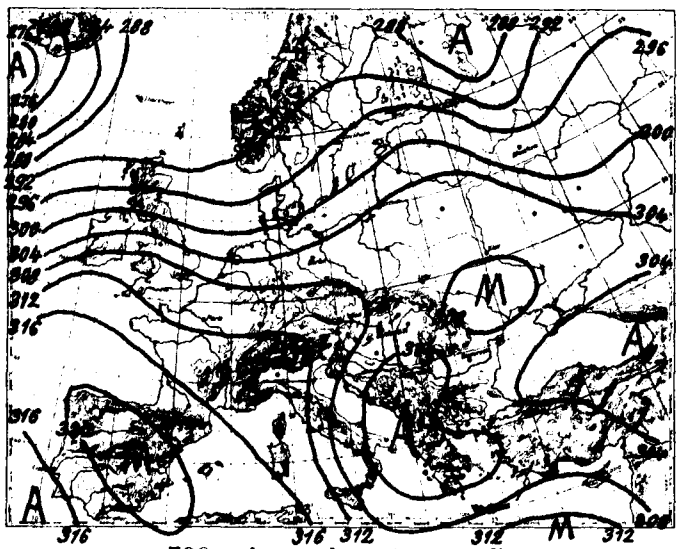

700 mb-os absz. topográfia

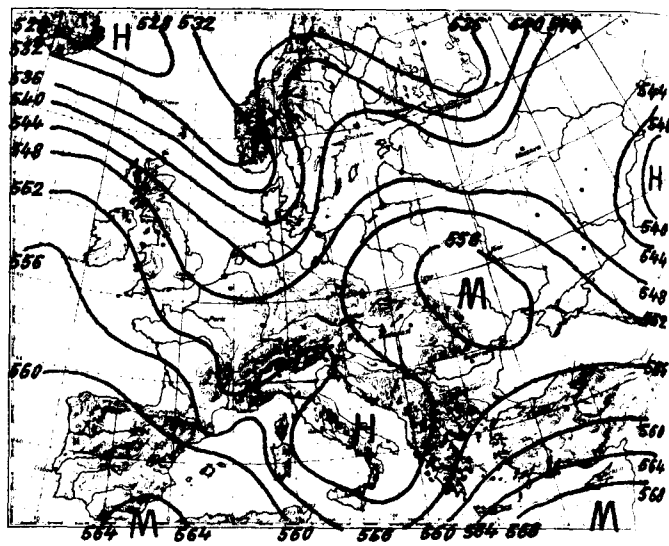

500/1000 mb-os rel. topográfia

1959.VI.1. 12h			
mb	m	C°	%
1000	100		
850	1465	9.0	100
700	3051	0.9	100
600	4273	-6.1	100
500	5674	-15.5	67
400	7318	-27.4	40
300	9316	-44.0	44
200	11975	-48.1	
100			
50			

Jellemző pontok:

995.0	Talaj	15.8	90
873	1240	9.9	100
800	1966	6.9	100
600	4273	-6.1	100
432	6730	-23.0	39
✕ 261	10250	-50.9	44
255	10400	-50.5	
246	10650	-51.4	
196	12100	-47.8	
175	12834	-47.8	

Kedden 00 GMT-kor erősebb melegadvekció mutatkozik Anglia és Izland között, erősebb hideg pedig az Atlanti-óceán és a Földközi-tenger középső részén. A Kárpátmedencétől északnyugatra mérsékelt hidegadvekció van.
Hazánk légterében a troposzféra alsó 7000 méter vastag rétegének hőmérséklete az utolsó 24 óra alatt alig változott.
Budapest felett ma éjjel a 0 fokos szint 2780, a -10 fokos pedig 4410 méter magasságban volt található; tegnap óta az első 110, a második pedig 50 métert emelkedett.

Veress s.k.

1959.VI.2. 00h			
mb	m	C°	%
1000	132		
850	1491	8.0	91
700	3066	-1.7	100
600	4277	-9.0	94
500	5664	-18.1	70
400	7285	-31.0	67
300	9256	-47.7	67
200	11860	-53.0	
100			
50			

Jellemző pontok:

999.0	Talaj	14.5	93
865	1320	8.2	100
840	1590	8.0	85
720	2800	-0.2	100
654	3550	-4.8	100
552	4900	-13.0	88
520	5380	-15.5	73
450	6400	-25.0	62
285	9500	-50.8	66
272	9890	-51.2	66
✕ 234	10890	-57.0	66
197	11970	-52.5	
155	1350.4	-52.1	

✕ Tropopauza

1959. június ..... hó,
2. ..... nap ..... **kedd**
72. évfolyam **153.** sz.

	Reggeli észlelések 06 TMG				Az utolsó 24 óra adatai				
	Felhőzet (0–4)	Szélirány és erő (m/s)	Légnyomás (millibár)	Hőmérséklet (C°)	Csapadék (24 óra) (mm)	Hőmérsékleti szélsőségek: tegnapi nappali max.	Hőmérsékleti szélsőségek: éjszakai min.	Hőmérsékleti szélsőségek: Radiációs min.	Napsütés (óra) tegnap
Mosonmagyaróvár	4	N 2	–	13	12	14	10	9	0
Sopron	4	NW 3	1020.7	14	6	14	11	10	0
Szombathely	4	N 1	20.1	14	6	16	12	11	0
Szentgotthárd	4	SSE 1	20.6	12	6	15	12	11	0
Pápa	4	NW 2	19.3	14	8	14	13	11	–
Győr	4	WNW 4	19.9	13	17	14	13	–	–
Esztergom	4	SE 1	19.1	13	8	16	12	10	–
Tatabánya	4	NW 2	19.1	14	4	15	13	12	–
Székesfehérvár	3	NW 2	17.0	14	4	14	12	12	–
Siófok	4	N 10	18.3	15	2	16	13	–	1
Keszthely	4	NW 5	18.9	15	3	16	13	12	0
Zalaegerszeg	4	NW 2	19.9	14	3	14	12	11	–
Nagykanizsa	4	NW 3	20.3	14	4	15	12	10	–
Kaposvár	–	–	–	–	–	–	–	–	–
Pécs	4	N 3	17.6	13	1	14	12	12	0
Budapest M. I.	4	N 3	18.3	16	12	18	14	13	0
Salgótarján	4	– 0	17.5	14	14	18	13	12	0
Eger	4	W 1	17.1	15	3	19	14	13	0
Miskolc	4	NW 3	17.3	16	8	22	14	14	1
Sárospatak	4	N 2	15.7	17	1	18	14	14	0
Baja	4	NW 2	17.6	14	3	17	13	13	0
Kalocsa	0	NNW 2	17.1	14	3	16	13	12	0
Kecskemét	4	NE 3	16.6	15	ny	17	14	13	0
Szeged	4	N 2	16.6	15	ny	19	12	8	1
Szolnok	4	NW 1	16.8	15	3	18	14	13	0
Túrkeve	4	NE 1	–	16	0	18	13	10	–
Békéscsaba	2	N 3	16.2	15	ny	18	13	10	0
Debrecen	4	ENE 2	16.8	16	ny	19	12	9	0
Nyíregyháza	4	ENE 4	17.1	16	1	19	14	13	1
Kékestető (1000 m)**	4	– 0	901.0	9	12	11	8	–	0
Galyatető (932 m)**	–	–	–	–	7	12	9	–	–
Misinatető (534 m)*	4	N 9	958.1	11	ny	12	10	10	–
Szabadsághegy (474 m)*	4	NW 1	958.6	16	9	14	12	–	–
Farkasgyepű (400 m)*	4	N 2	959.9	12	14	11	11	10	–

24 órai csapadék mm		24 órai csapadék mm		24 órai csapadék mm		24 órai csapadék mm	
Bajka	11	Tab	4	Jósvafő	5	Kisvárda	–
Csorna	11	Sárbogárd	2	Lillafüred	9	Vásárosnamény	5
Kapuvár	10	Sztálinváros	ny	Szendrőlád	5	Mátészalka	–
Kőszeg	6	Nagykónyi	3	Füged	4	Tiszabecs	3
Kormend	1	Somogyszob	6	Hidasnémeti	6	Csenger	17
Lenti	1	Barcs	5	Tokaj	9	Nyírlugos	ny
Letenye	6	Szigetvár	4	Poroszló	ny	Polgár	3
Káld	1	Lengyel	4	Jászapáti	5	Hajdúdorog	2
Sumeg	–	Szekszárd	4	Nagykáta	–	Hortobágy	•
Zirc	13	Mohács	•	Örkény	2	Tiszaroff	•
Veszprém	19	Siklós	•	Kunsztmiklós	ny	Karcag	ny
Komárom	9	Királyrét	3	Cegléd	2	Berettyóújfalu	•
Kisbér	17	Balassagyarm	15	Nagykőrös	2	Szeghalom	•
Mór	15	Romhány	13	Tiszakécske	9	Körösszakál	•
Alcsut	4	Vác	4	Izsák	–	Szarvas	3
Dobogókő	4	Godollo	19	Kiskunfelegyh	ny	Szentes	1
Martonvásar	ny	Lőrinci	9	Kiskunhalas	ny	Orosháza	1
Tihany	4	Gyöngyös	1	Bácsalmás	•	Makó	•
Fonyód	6	Borsodnádasd	4	Kistelek	1	Mezohegyes	ny
Marcali	11	Putnok	4	Záhony	1		

* A légnyomás 500 gdm-re átszámítva ** A légnyomás 1000 gdm-re átszámítva

Magassági szélmérések

Óraadatok greenwichi középidőben

VI.1.	Pécs 6 h		Szeged 11 h		Siófok 11 h		Pécs 12 h		Debr. 12 h		Bpest 15 h		Pécs 23 h		Szeged 23 h		Debr. 23 h	
	fok	m/s	fok	m/s	fok	m/s	fok	m/s	fok	m/s	fok	m/s	fok	m/s	fok	m/s	fok	m/s
Talaj	270	7	270	2	360	7	320	2	180	2	270	2	320	2	270	2	360	2
500 m	330	10	240	5	340	9	310	5	190	5	340	3	330	5	350	3	80	2
1000									180	5					350	1	80	2
1500									180	5					150	1	100	2
2000									180	5					40	3	120	3
3000																	140	1
4000																	110	2
5000																	80	2
7000																		
9000																		
10000																		
12000																		
14000																		
16000																		
18000																		
20000																		

VI.2.	Bpest 0 h		Bpest 3 h															
	fok	m/s	fok	m/s	fok	m/s	fok	m/s	fok	m/s	fok	m/s	fok	m/s	fok	m/s	fok	m/s
Talaj	320	2	360	2														
500 m	40	7	30	6														
1000	40	7	30	6														
1500	40	7																
2000	50	6																
3000	50	6																
4000	50	6																
5000	40	3																
7000	80	5																
9000	120	6																
10000	200	5																
12000	240	7																
14000																		
16000																		
18000																		
20000																		

	fok	m/s	fok	m/s	fok	m/s	fok	m/s	fok	m/s	fok	m/s	fok	m/s	fok	m/s	fok	m/s
Talaj																		
500 m																		
1000																		
1500																		
2000																		
3000																		
4000																		
5000																		
7000																		
9000																		
10000																		
12000																		
14000																		
16000																		
18000																		
20000																		

IDŐJÁRÁSI NAPIJELENTÉS

ЕЖЕДНЕВНЫЙ МЕТЕОРОЛОГИЧЕСКИЙ БЮЛЛЕТЕНЬ • DAILY WEATHER REPORT
BULLETIN QUOTIDIEN DE TEMPS • TÄGLICHER WETTERBERICHT

ADJA AZ ORSZÁGOS METEOROLÓGIAI INTÉZET
UDAPEST II. KITAIBEL PÁL UTCA 1
ELEFON: KÖZPONT: 353-500, IDŐJELZŐ OSZT.: 150-410

MEGJELENIK NAPONKÉNT • ELŐFIZETÉSI ÁRA A POSTAI KÖLTSÉGGEL EGYÜTT NEGYEDÉVRE 60, Ft
KIADÁSÉRT FELEL AZ INTÉZET IGAZGATÓJA

72. évfolyam 154. szám. + Budapest + 1959. június 3.

Az időjárási helyzet ma reggel és a várható időjárás:

Közép-Európában a több napig tartó esőzés után nyugodtabbra, csendesebbre fordult az idő. Egy erőteljes hideghullám tegnap még több helyen okozott komolyabb esőzést, de ezt követően a felhőzet gyorsan felszakadozott, és lényegesen erősödött a felmelegedés. Európában az enyhülés általános jellegű. Olaszországban és Franciaországban a nappali hőmérséklet már mindenütt meghaladta a 25 fokot.

Hazánkban kedden felhőátvonulások voltak záporral és zivatarral. Jelentősebb csapadékmennyiség a fővárosban és környékén hullott. Sorokséron 15, Szabadsághegyen 13 mm-t mértek, az ország többi részén csak néhány mm hullott. A nappali hőmérséklet 20-23 fokig emelkedett. Ma hajnalban általában 11-14 fokig hült le a levegő. A nyugati megyékben azonban még több helyen mértek 10 fok alatti hőmérsékletet.

Budapesten szerdán 12 órakor a hőmérséklet 17 fok, a tengerszintre átszámított légnyomás 764 mm, gyengén süllyedő irányzatu.

Várható időjárás csütörtök estig:
Több napsütés.
Néhány helyen /főleg keleten/ még eső, zivatar.
Mérsékelt északi szél.
A nappali felmelegedés fokozódik.

Várható legalacsonyabb éjszakai hőmérséklet: 11, 14,
legmagasabb nappali hőmérséklet csütörtökön: 21, 24 fok között.

Távolabbi kilátások:
Szárazabb, melegebb idő.

Makainé

A hőmérséklet és a légnyomás napi középértéke Budapesten és ezek eltérése a 75 évi átlagtól:

1959. VI. 2-án: 17,1 C°, 764,3 mm. Eltérés: -2,3 C°, +2,3 mm.

1871 óta ezen a napon előfordult:

legmagasabb nappali hőmérséklet 35,1 C° /1927./
legalacsonyabb hőmérséklet 5,7 C° /1928./

Az Országos Meteorológiai Intézet Időjárási Napijelentése

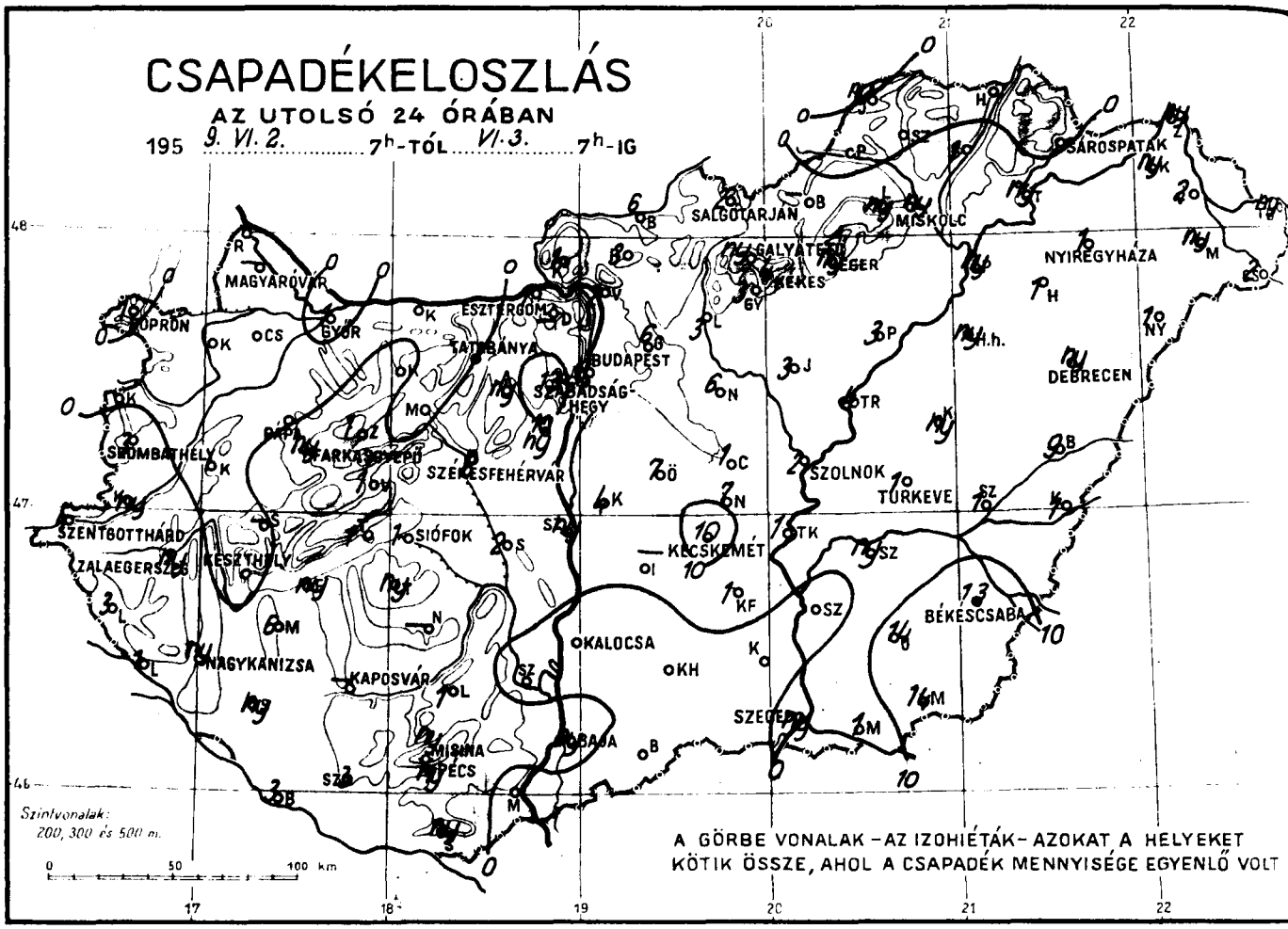

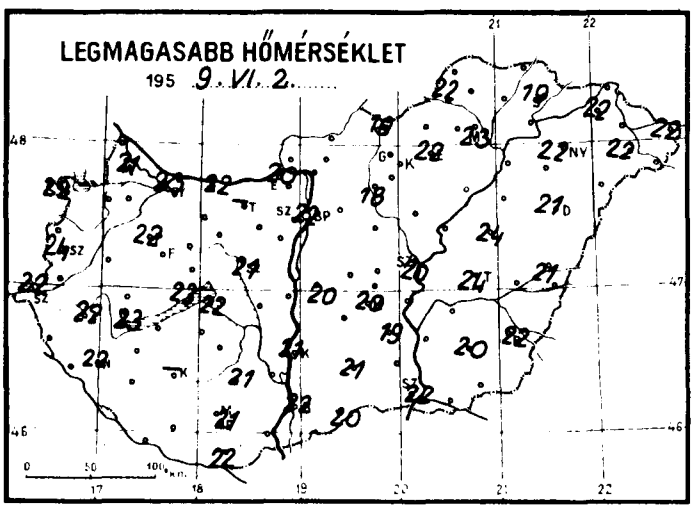

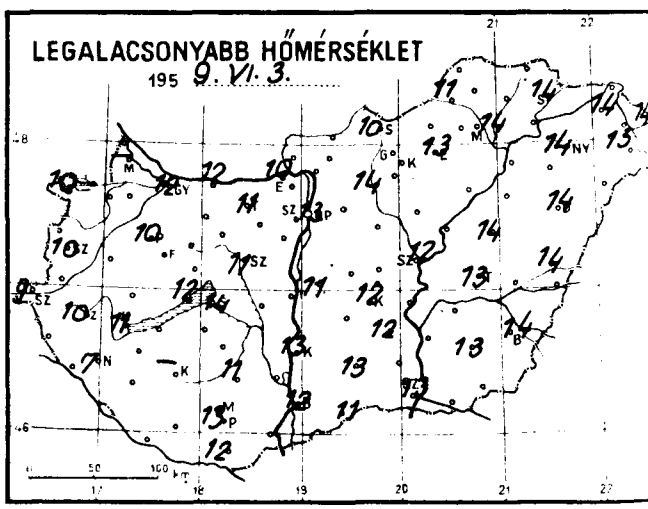

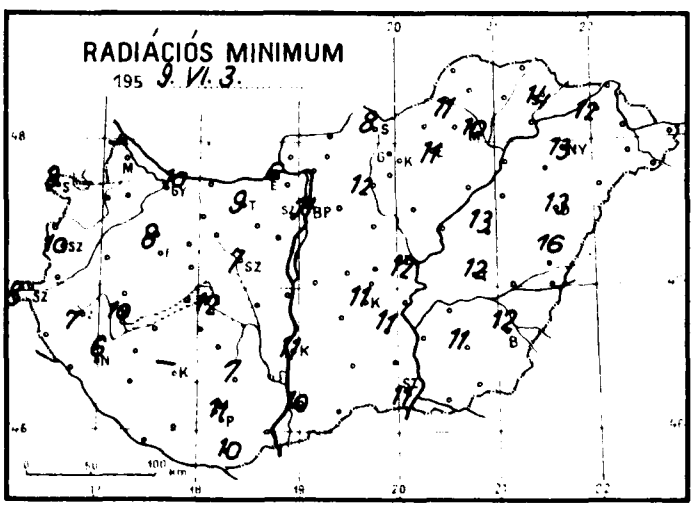

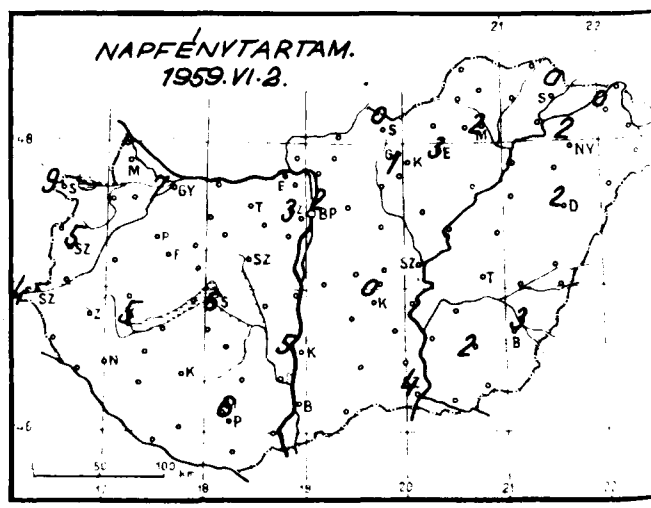

Időjárási helyzet 1959. év JÚNIUS hó 3. nap 7 óra

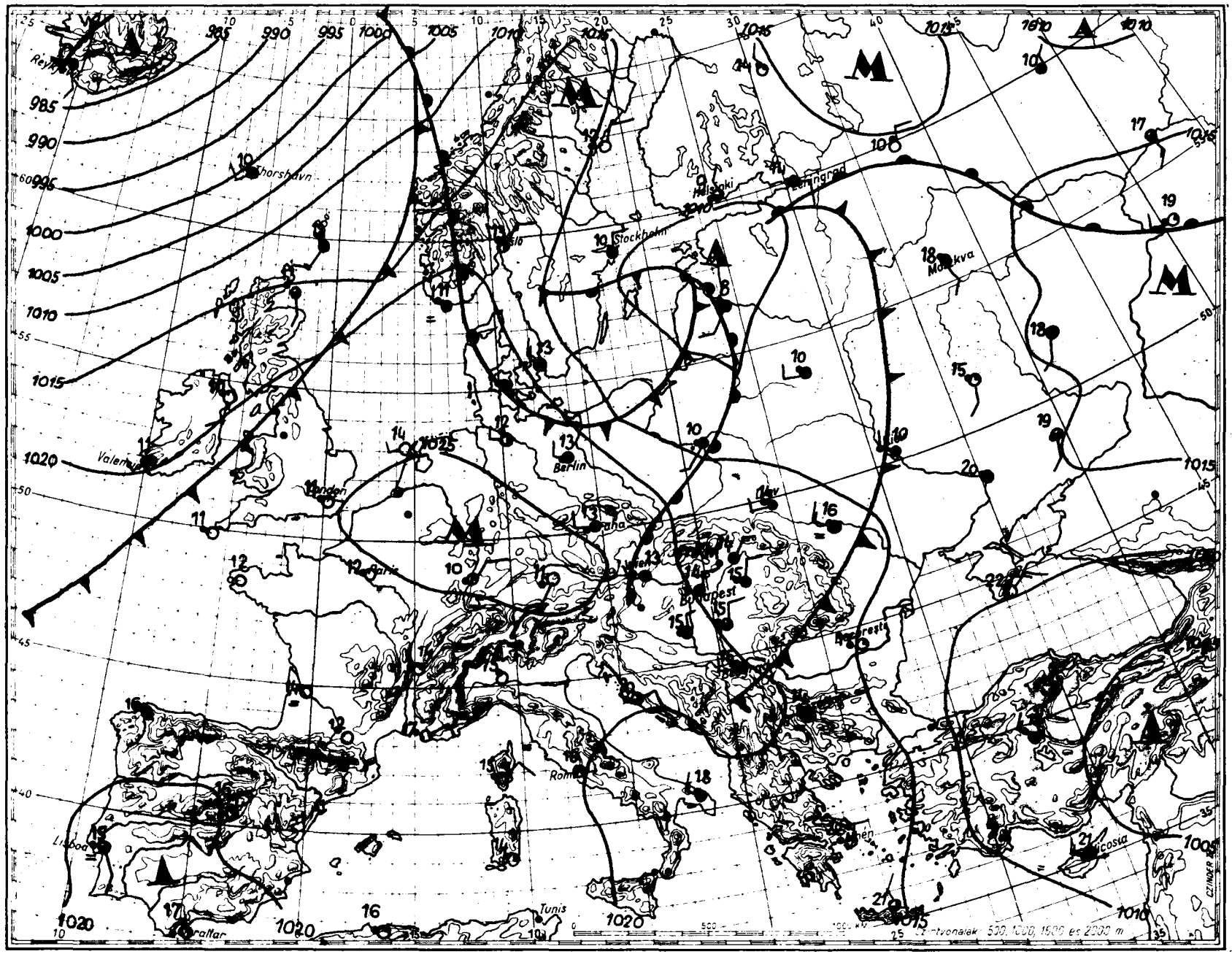

Magaslégköri időhelyzet

19 59. június hó 3. nap 00h GMT.

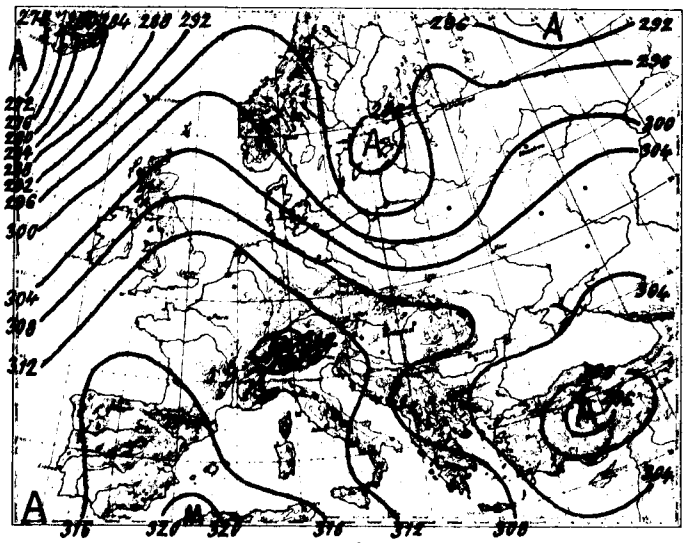

700 mb-os absz. topográfia

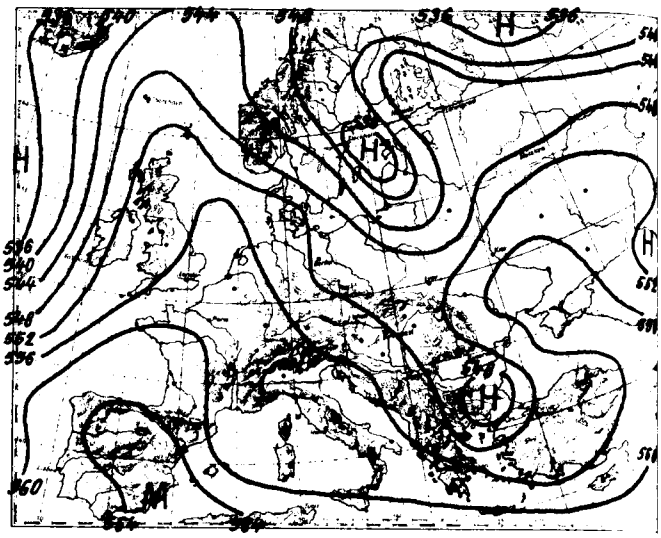

500/1000 mb-os rel. topográfia

1959.VI.2. 12h

mb	m	C°	%
1000	162	17.9	70
850	1527	8.0	68
700	3104	-1.3	90
600	4317	-7.5	81
500	5709	-17.0	81
400	7339	-30.0	68
300	9319	-45.8	69
200	11901	-50.0	
100			
50			

Jellemző pontok:

1002.6	Talaj	18.0	70
850	1527	8.0	68
630	3910	-5.8	95
600	4317	-7.5	81
500	5709	-17.0	81
250	10509	-54.7	68
190	12280	-49.0	
160	13419	-48.8	

Afrika felől a meleg levegő előretörése megerősödött Közép-Európa fölé és a hideg levegőjű teknők keletebbre huzódnak. Ma éjfélkor Skandinávia, Dánia, Németország felett melegadvekció volt, de a Kárpátok felett és a Szovjetunió nyugati határvidékén még erős lehülés mutatkozott. Budapest felett a talajtól 2 km-ig gyengén melegedett, majd 5 km-ig kissé hült, feljebb ismét melegedett a troposzféra. A 0 fok szintje 180, a -10 foké 410 m-t süllyedt. Magasságuk 2600, ill. 4000 m volt.

Kallósné s.k.

1959.VI.3. 00h

mb	m	C°	%
1000	160	14.2	76
850	1520	8.0	76
700	3091	-4.7	97
600	4291	-12.4	100
500	5681	-17.5	60
400	7311	-29.0	60
300	9297	-45.8	60
200	11903	-57.0	-
100			
50			

Jellemző pontok:

1002.3	Talaj	14.6	78
954	560	12.4	56
932	740	13.5	60
858	1480	7.4	78
840	1600	9.2	78
690	3200	-5.6	100
676	3370	-4.8	100
600	4291	-12.4	100
574	4600	-10.8	60
300	9297	-45.8	60
220	11300	-59.4	60
170	12940	-54.2	-
150	13737	-56.0	-

Tropopauza

1959. június hó, **3.** nap **szerda**

72. évfolyam **154.** sz.

	Reggeli észlelések 06 TMG				Az utolsó 24 óra adatai				
	Felhőzet (0–4)	Szélirány és erő (m/s)	Légnyomás (millibár)	Hőmérséklet (C°)	Csapadék (24 óra) (mm)		Hőmérsékleti szélsőségek: tegnapi nappali max.	éjszakai min.	Radiációs min.	Napsütés (óra) tegnap
Mosonmagyaróvár	–	–	–	–	–		21	–	–	–
Sopron	4	NW 2	22.9	14	1		22	10	8	9
Szombathely	4	N 2	24.4	14	3		24	10	10	5
Szentgotthárd	4	SW 1	23.1	10	4	⌐	22	9	8	4
Pápa	4	N 2	21.8	13	.		22	10	8	–
Győr	4	W 6	22.1	13	1	⌐	23	12	10	7
Esztergom	4	NW 1	20.6	13	1		20	10	6	–
Tatabánya	4	NW 9	21.0	13	.		–	11	9	–
Székesfehérvár	4	NW 1	20.6	14	8		21	11	7	–
Siófok	4	NNW 8	21.6	15	1	⌐	22	14	12	6
Keszthely	4	NNW 1	22.0	15	.	⌐	23	11	10	5
Zalaegerszeg	4	SSW 1	22.6	13	ny		22	10	7	–
Nagykanizsa	4	W 1	23.1	13	ny	⌐	22	7	6	–
Kaposvár	–	–	–	–	–		–	–	–	–
Pécs	4	NW 2	21.5	15	ny		21	13	11	6
Budapest M. I.	4	NNW 3	19.9	14	8	⌐	22	13	11	2
Salgótarján	3 –	– 0	19.1	12	2		19	10	8	0
Eger	4	W 1	18.6	15	ny		22	13	11	3
Miskolc	4 –	NW 2	18.9	15	ny		23	14	13	2
Sárospatak	4	NNE 1	17.1	15	.	⌐	19	14	14	0
Baja	4	NW 2	21.0	15	ny		22	12	10	–
Kalocsa	4	NW 1	20.6	14	.		21	13	11	5
Kecskemét	4	NW 2	19.1	15	10		20	12	11	0
Szeged	3	NNW 5	19.5	15	ny	⌐	22	13	11	4
Szolnok	4	NNW 1	19.1	14	2		20	12	12	–
Törkeve	4	NW 1	–	15	1		24	13	12	–
Békéscsaba	4	NW 3	18.1	16	13	⌐	22	14	12	3
Debrecen	4	NNE 2	18.0	14	ny	⌐	21	14	13	2
Nyíregyháza	4	N 4	18.9	15	1		22	14	13	2
Kékestető (1000 m)**	4	WNW 4	901.7	9	4		16	8	–	1
Galyatető (932 m)**	–	–	–	–	ny		15	8	–	–
Misinatető (534 m)*	4 –	NNW 15	960.7	12	ny		18	10	10	–
Szabadsághegy (474 m)*	4	SW 2	960.1	11	13		19	11	–	3
Farkasgyepu (400 m)*	4	NW 4	962.4	12	ny		21	10	8	–

24 órai csapadék mm			24 órai csapadék mm			24 órai csapadék mm			24 órai csapadék mm		
Bajka	.		Tab	ny		Jósvafő	ny		Kisvárda	ny	
Csorna	.		Sárbogárd	2		Lillafüred	ny		Vásárosnamény	2	
Kapuvár	.		Sztálinváros	ny		Szendrőlád	.		Mátészalka	ny	⌐
Kőszeg	.		Nagykónyi	–		Füged	1		Tiszabecs	ny	
Kormend	ny		Somogyszob	ny		Hidasnémeti	.		Csenger	2	
Lenti	3		Barcs	3	⌐	Tokaj	ny		Nyírlugos	1	
Letenye	1		Szigetvár	3		Poroszló	3		Polgár	ny	
Káld	.		Lengyel	1		Jászapáti	3		Hajdúdorog	1	
Sumeg	–		Szekszárd	.		Nagykáta	6		Hortobágy	ny	
Zirc	1		Mohács	.		Örkény	7		Tiszaroff	4	
Veszprém	1		Siklós	ny		Kunsztmiklós	4		Karcag	ny	
Komárom	.		Királyrét	1		Cegléd	1		Berettyóújfalu	9	⌐
Kisbér	1	⌐	Balassagyarm	6	⌐	Nagykőrös	7		Szeghalom	1	
Mor	.		Romhány	3	⌐	Tiszakécske	4		Körösszakál	1	
Alcsut	ny		Vác	2	⌐	Izsák	–		Szarvas	ny	
Dobogókő	–		Godollő	6		Kiskunfelegyh	1		Szentes	.	
Martonvásár	ny		Lőrinci	3		Kiskunhalas	.		Orosháza	14	⌐
Tihany	1		Gyöngyös	3		Bacsalmás	.		Makó	1	
Fonyód	ny	⌐	Borsodnádasd	–		Kistelek	.		Mezőhegyes	14	⌐
Marcali	6	⌐	Putnok	.		Zahony	ny				

* A légnyomás 500 gdm-re átszámítva ** A légnyomás 1000 gdm-re átszámítva

Magassági szélmérések

Óraadatok greenwichi középidőben

VI.2.	Miskolc 12 h		Győr 12 h		Siófok 11 h		Szeged 11 h		Pécs 12 h		Szhely 13 h		Bpest 15 h		Szeged 23 h		Pécs 23 h	
	fok	m/s	fok	m/s	fok	m/s	fok	m/s	fok	m/s	fok	m/s	fok	m/s	fok	m/s	fok	m/s
Talaj	320	7	320	7	-	0	360	7	40	2	360	7	320	2	320	7	320	7
500 m	360	6	330	8	30	5	340	5	360	6	360	10	310	7	350	10	340	12
1000	10	8	350	5	30	5	340	5	10	10	360	10	340	7	350	5	350	10
1500	20	10			360	8	340	5	10	10	360	10	360	8	340	2	350	6
2000	20	10							10	14	360	12	360	8	320	4		
3000	20	9									350	9						
4000																		
5000																		
7000																		
9000																		
10000																		
12000																		
14000																		
16000																		
18000																		
20000																		

VI.2.	Miskolc 23 h																	
	fok	m/s	fok	m/s	fok	m/s	fok	m/s	fok	m/s	fok	m/s	fok	m/s	fok	m/s	fok	m/s
Talaj	-	0																
500 m	20	6																
1000	10	4																
1500	290	3																
2000	260	5																
3000																		
4000																		
5000																		
7000																		
9000																		
10000																		
12000																		
14000																		
16000																		
18000																		
20000																		

VI.3.	Győr 0 h		Bpest 0 h															
	fok	m/s	fok	m/s	fok	m/s	fok	m/s	fok	m/s	fok	m/s	fok	m/s	fok	m/s	fok	m/s
Talaj	320	2	360	7														
500 m	320	5	360	10														
1000	330	7	360	10														
1500	350	6	340	3														
2000			340	3														
3000			320	6														
4000			300	10														
5000			320	10														
7000			350	17														
9000			20	28														
10000			20	38														
12000			330	19														
14000																		
16000																		
18000																		
20000																		

IDŐJÁRÁSI NAPIJELENTÉS

ЕЖЕДНЕВНЫЙ МЕТЕОРОЛОГИЧЕСКИЙ БЮЛЛЕТЕНЬ • DAILY WEATHER REPORT
BULLETIN QUOTIDIEN DE TEMPS • TÄGLICHER WETTERBERICHT

KIADJA AZ ORSZÁGOS METEOROLÓGIAI INTÉZET
BUDAPEST II. KITAIBEL PÁL UTCA 1
TELEFON: KÖZPONT: 353-500, IDŐJELZŐ OSZT.: 150-410

MEGJELENIK NAPONKÉNT • ELŐFIZETÉSI ÁRA
A POSTAI KÖLTSÉGGEL EGYÜTT NEGYEDÉVRE 60, Ft
KIADÁSÉRT FELEL AZ INTÉZET IGAZGATÓJA

72. évfolyam 155. szám. + Budapest + 1959. junius 4.

Az időjárási helyzet ma reggel és a várható időjárás:

Nyugat-Európa nagyrészén, a Földközi-tenger környezetében, valamint a Skandináv-félszigeten csendes, derült, száraz az időjárás. A zavartalan sugárzási viszonyok következtében például Franciaországban nappal 27, 29 fokig emelkedik a hőmérséklet, míg ugyanitt éjszaka 11, 14 fokig hűl le a levegő. Jelentősebb esőzés csak Ukrajnában van. A Szovjetunió európai területének északi és középső részein ma hajnalban az északnyugat felől áramló sarkvidéki légtömegek hatására fagypontig süllyedt a hőmérséklet.

Hazánkban tegnap erősen felhős volt az ég, és többhelyen hullott kevés eső. A hőmérséklet napközben 19, 21 fokig emelkedett, éjszaka 10, 13 fokig süllyedt.

Budapesten csütörtökön 12 órakor a hőmérséklet 17 fok, a tengerszintre átszámított légnyomás 762 mm, alig változik.

Várható időjárás péntek estig:
Felhőátvonulások néhány helyen kisebb futó esővel.
Lassan mérséklődő északi, északkeleti szél.
Az éjszakai lehülés egy-két fokkal erősebb lesz.
A nappali hőmérséklet a keleti határszélen emelkedik, máshol alig változik.

Várható legalacsonyabb éjszakai hőmérséklet: 8, 11,
legmagasabb nappali hőmérséklet pénteken: 20, 23
fok között.

Távolabbi kilátások:
Szombaton és vasárnap szép idő.

A hőmérséklet és a légnyomás napi középértéke Budapesten és ezek eltérése a 75 évi átlagtól:
1959. VI. 3-án: 16,4 C°, 763,7 mm. Eltérés: -3,4 C°, +2,2 mm.

1871 óta ezen a napon előfordult:
legmagasabb hőmérséklet 34,8 C° /1927./
legalacsonyabb hőmérséklet 3,0 C° /1928./

Az Országos Meteorológiai Intézet Időjárási Napijelentése

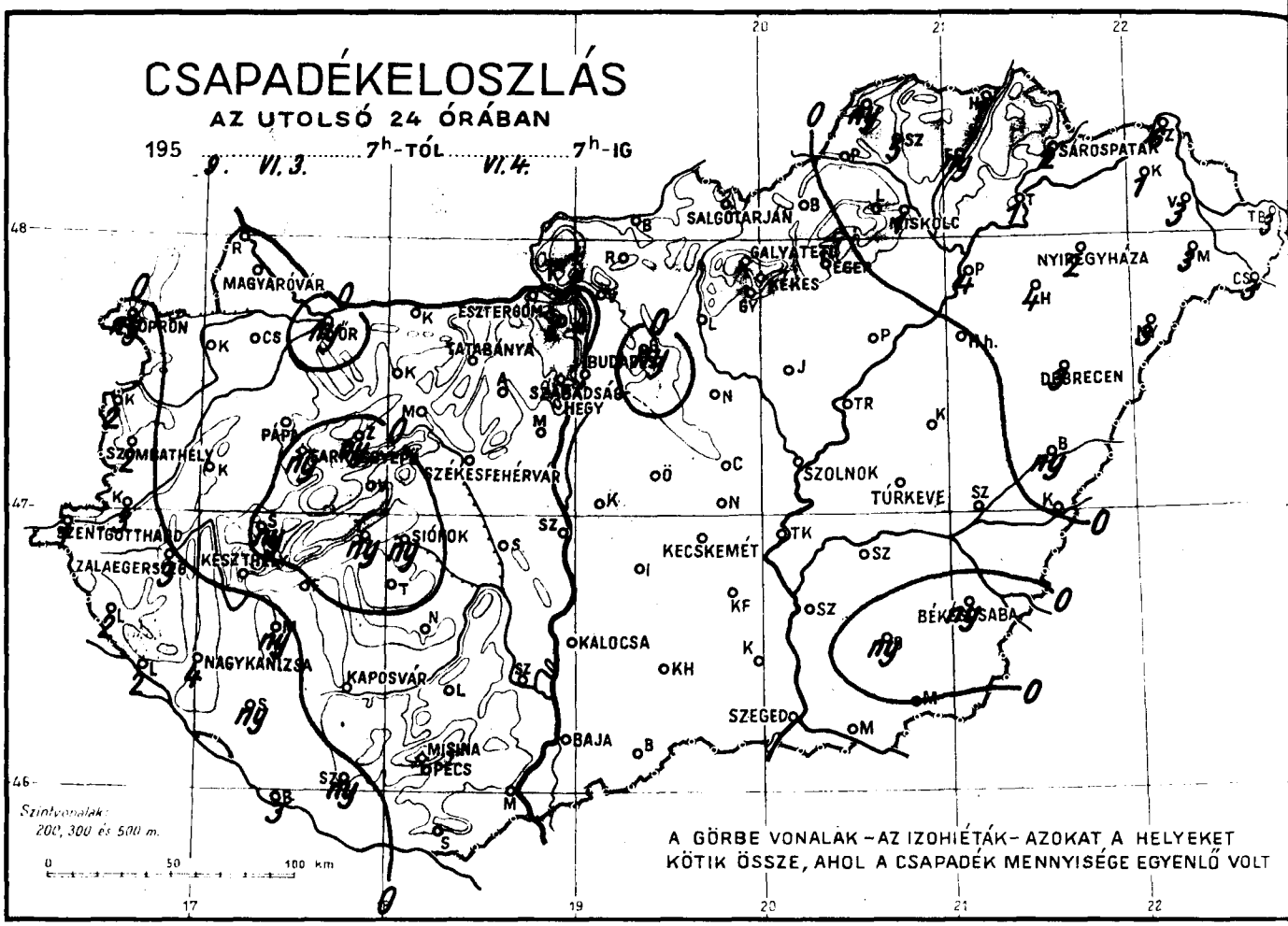

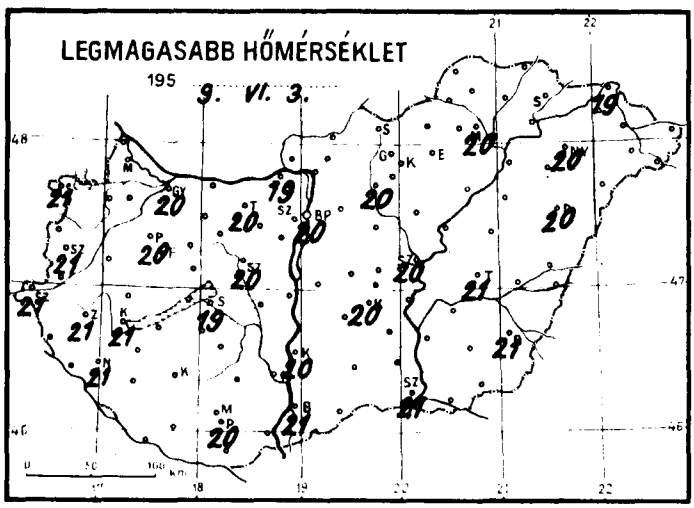

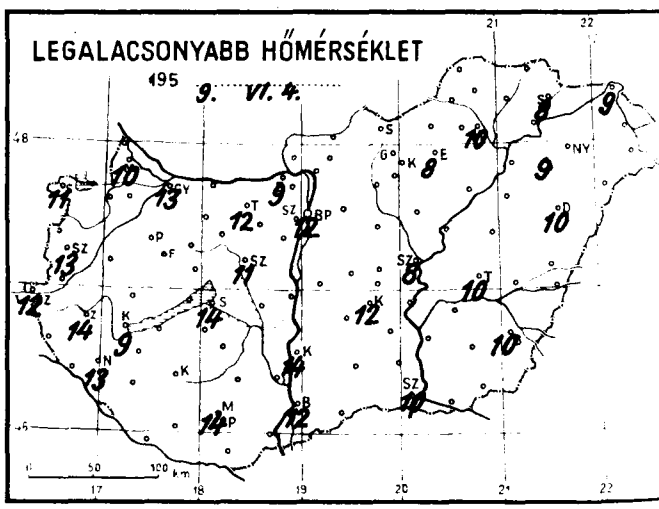

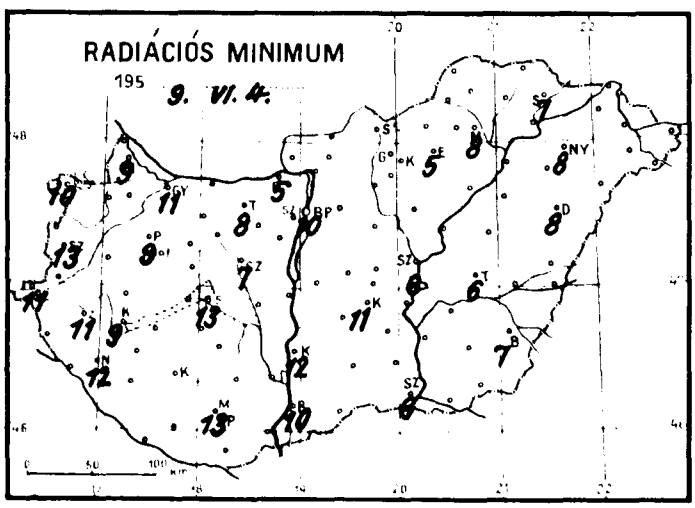

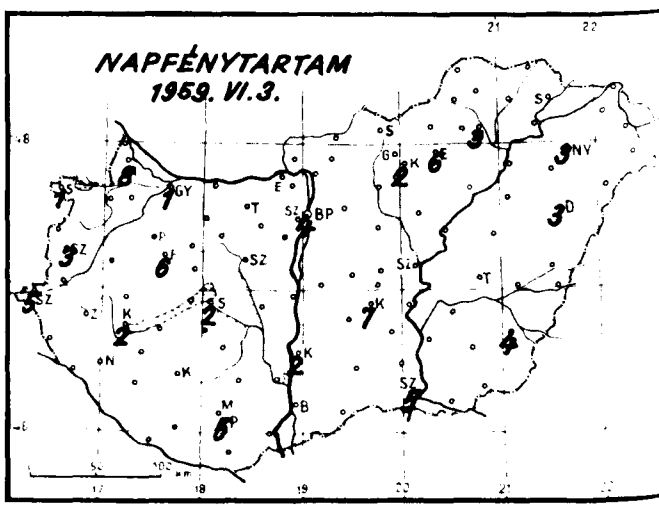

Időjárási helyzet 1959. év JÚNIUS hó 4. nap 7 óra

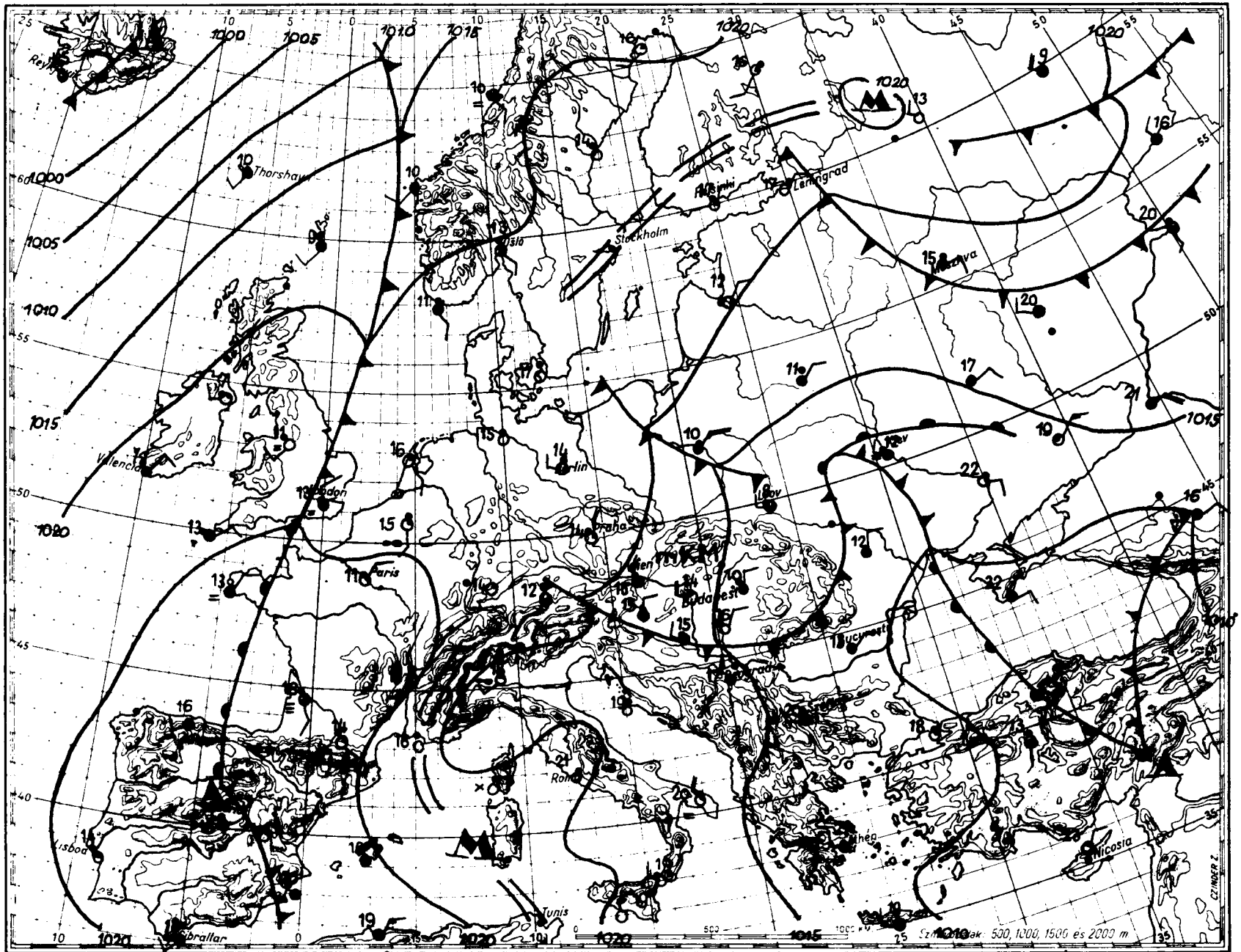

Magaslégköri időhelyzet

19 59. június hó 4. nap 00h GMT.

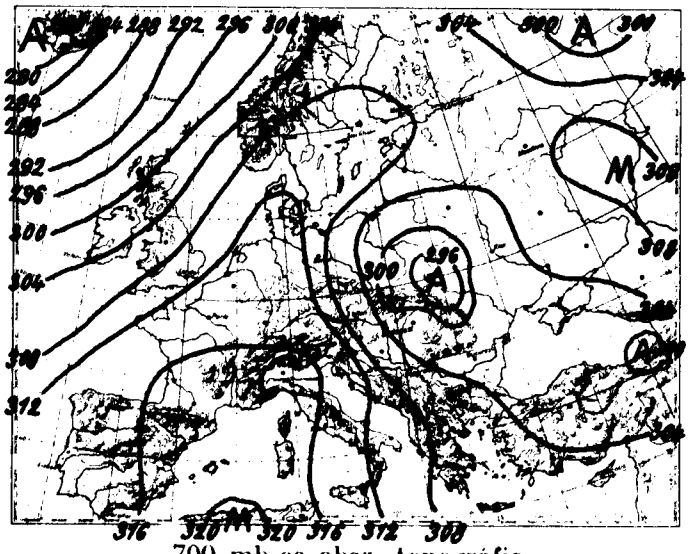

700 mb-os absz. topográfia

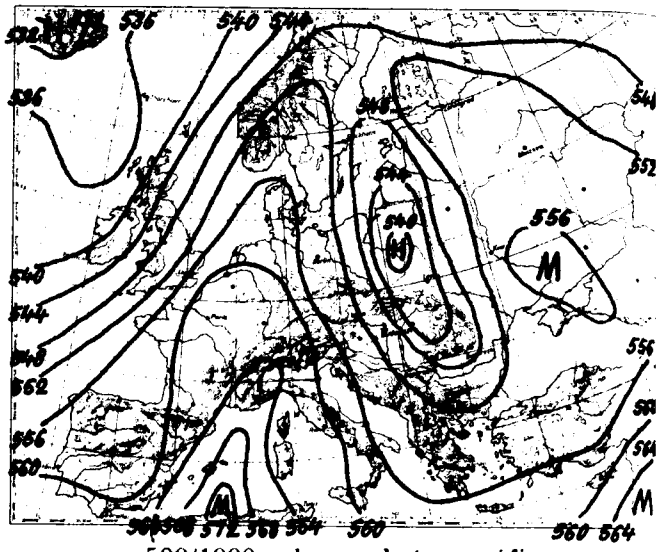

500/1000 mb-os rel. topográfia

1959.VI.3. 12h			
mb	m	C°	%
1000	156	18.4	53
850	1517	6.8	72
700	3095	-0.5	98
600	4312	-7.9	95
500	5713	-14.0	91
400	7371	-25.0	75
300	9396	-40.4	75
200	12065	-56.6	75
100			
50			

Jellemző pontok:

1001.9	Talaj	18.5	52
838	1620	5.5	73
810	1900	6.3	75
700	3095	-0.5	98
586	4500	-9.0	94
520	5420	-12.2	94
400	7371	-25.0	75
200	12065	-56.5	75
≡182	12670	-58.2	75
143	14184	-53.5	

Csütörtökön 00 GMT-kor az advekciókép Európa légterében jelentékenyebb advekciót sehol sem mutat.
Hazánk felett a troposzféra alsó, 7000 méter vastag rétegének a hőmérséklete az utolsó 24 óra alatt átlagosan alig változott.
Budapest felett ma éjjel a 0 fokos szint 2280 és 2760, a -10 fokos pedig 4410 méter magasságban helyezkedett el; az utóbbi tegnap óta 410 métert emelkedett.

Veress s.k.

1959.VI.4. 00h			
mb	m	C°	%
1000	140	14.0	84
850	1490	5.8	88
700	3055	-2.5	56
600	4265	-9.7	52
500	5648	-19.4	52
400	7282	-26.4	52
300	9301	-40.3	52
200	11956	-56.0	
100			
50			

Jellemző pontok:

1000.0	Talaj	14.0	84
928	780	10.9	90
770	2280	0.0	86
730	2710	0.2	66
680	3270	-4.3	52
657	3550	-3.3	52
472	6040	-22.4	52
435	6650	-22.4	52
≡218	11390	-55.4	52
186	12409	-56.4	

≡ Tropopauza

1959. június hó.
4. nap csütörtök
72. évfolyam 155. sz.

	Reggeli észlelések 06 TMG				Az utolsó 24 óra adatai					
	Felhőzet (0–4)	Szélirány és erő (m/s)	Légnyomás (millibár)	Hőmérséklet (C°)	Csapadék (24 óra) (mm)		Hőmérsékleti szélsőségek: tegnapi nappali max.	Hőmérsékleti szélsőségek: éjszakai min.	Hőmérsékleti szélsőségek: Radiációs min.	Napsütés (óra) tegnap
Mosonmagyaróvár	0	– 0	1020.7	13	•		–	10	9	8
Sopron	4	NW 4	19.4	15	ny		21	11	10	1
Szombathely	4	N 2	19.1	16	2		21	13	13	3
Szentgotthárd	4	SW 1	19.0	13	1		21	12	11	5
Pápa	4	NW 4	17.6	14	•		20	12	9	–
Győr	2	WNW 6	17.9	17	ny		21	13	11	1
Esztergom	1	NW 6	16.3	14	•		19	9	5	–
Tatabánya	2	NW 6	16.7	15	•		20	12	8	–
Székesfehérvár	1	NW 2	16.8	11	•		20	11	7	–
Siófok	4	NW 6	17.1	16	ny		19	14	13	2
Keszthely	3	WNW 3	17.6	16	•		21	9	9	2
Zalaegerszeg	4	N 2	18.4	15	3		21	14	11	–
Nagykanizsa	4	WNW 2	19.3	14	4		22	13	12	–
Kaposvár	–	–	–	–	–		–	–	–	–
Pécs	4	WNW 2	17.1	15	•		20	14	13	5
Budapest M. I.	1	WNW 9	15.5	14	•		20	12	10	4
Salgótarján	–	–	–	–	–		–	–	–	–
Eger	1	NW 1	14.7	14	•		20	8	5	6
Miskolc	4 v	N 2	15.0	12	1		20	10	8	3
Sárospatak	2	N 4	14.0	11	2		18	8	7	0
Baja	3	SW 2	16.4	16	•		21	12	10	–
Kalocsa	2	NNW 9	16.2	16	•		20	14	12	2
Kecskemét	1	NW 6	14.1	15	•		20	12	11	7
Szeged	1	N 5	14.6	16	•		21	10	6	5
Szolnok	1	NNW 5	14.1	14	•		20	8	6	–
Túrkeve	2	NW 1	–	14	•		21	10	6	–
Békéscsaba	4 •	NW 1	14.4	12	ny		21	10	7	4
Debrecen	4 •	NNE 1	15.2	10	3		20	10	8	3
Nyíregyháza	4	NE 2	15.4	10	2		20	9	8	3
Kékestető (1000 m)**	2	N 4	897.1	8	•		13	6	–	2
Galyatető (932 m)**	–	–	–	–	•		12	6	–	–
Misinatető (534 m)*	3	NW 6	957.7	13	•		17	12	11	–
Szabadsághegy (474 m)*	1	NW 3	955.5	12	•		17	9	–	–
Farkasgyepű (400 m)*	4	WNW 7	758.5	12	ny		19	12	8	6

24 órai csapadék mm			24 órai csapadék mm			24 órai csapadék mm			24 órai csapadék mm		
Bajka	•		Tab	•		Jósvafő	ny		Kisvárda	1	
Csorna	•		Sárbogárd	•		Lillafüred	•		Vásárosnamény	3	
Kapuvár	•		Sztálinváros	•		Szendrőlád	5		Mátészalka	3	
Kőszeg	2		Nagykónyi	•		Fügod	ny		Tiszabecs	3	
Kormend	3		Somogyszob	ny		Hidasnémeti	1		Csenger	3	
Lenti	2		Bárcs	3		Tokaj	1		Nyírlugos	3	
Letenye	2		Szigetvár	ny		Poroszló	•		Polgár	4	ny
Kald	•		Lengyel	•		Jászapáti	•		Hajdúdorog	4	ny
Sümeg	ny		Szekszárd	•		Nagykáta	–		Hortobágy	•	
Zirc	ny		Mohács	•		Örkény	•		Tiszaroff	•	
Veszprém	•		Siklós	•		Kunsztmiklos	•		Karcag	•	
Komárom	•		Királyrét	•		Cegléd	•		Berettyoújfalu	ny	
Kisbér	•		Balassagyarm	•		Nagykőrös	•		Szeghalom	•	
Mór	•		Romhány	•		Tiszakécske	•		Korosszakal	•	
Mesut	•		Vác	•		Izsák	•		Szarvas	•	
Dobogókő	•		Godollo	ny		Kiskunfelegyh	•		Szentes	•	
Martonvásár	•		Lőrinci	•		Kiskunhalas	•		Oroshaza	ny	
Tihany	ny		Gyöngyos	•		Bácsalmás	•		Mako	•	
Tonyód	•		Borsodnádasd	•		Kistelek	•		Mezohegyes	•	
Marcali	ny		Putnok	•		Záhony	6				

* A légnyomás 500 gdm-re átszámítva ** A légnyomás 1000 gdm-re átszámítva

Magassági szélmérések

Óraadatok greenwichi középidőben

VI.3.	Szhely 10 h		Debr. 10 h		Siófok 11 h		Szeged 11 h		Miskolc 11 h		Győr 12 h		Pécs 12 h		Bpest 12 h		Bpest 15 h	
	fok	m/s	fok	m/s	fok	m/s	fok	m/s	fok	m/s	fok	m/s	fok	m/s	fok	m/s	fok	m/s
Talaj	360	2	40	2	320	7	320	12	140	2	320	7	320	7	320	12	320	12
500 m	350	4	320	3	330	11	320	6	250	3	310	9	330	8	320	11	310	10
1000	350	4	320	3	330	15	320	7	290	7	310	14	330	8	320	11	310	10
1500	10	5	290	8	330	15	320	9	280	7	320	17	330	8	310	15		
2000			290	8	340	15	320	7	320	11			330	8	330	16		
3000									320	11								
4000																		
5000																		
7000																		
9000																		
10000																		
12000																		
14000																		
16000																		
18000																		
20000																		

VI.3.	Bpest 18 h		Győr 23 h		Pécs 23 h		Siófok 23 h		Bpest 23 h		Szeged 23 h							
	fok	m/s	fok	m/s	fok	m/s	fok	m/s	fok	m/s	fok	m/s	fok	m/s	fok	m/s	fok	m/s
Talaj	320	7	320	2	320	2	320	7	320	7	320	7						
500 m	330	14	350	20	290	5	340	11	320	3	340	14						
1000	330	17	350	20	320	8	340	16	320	3	350	12						
1500	330	17	340	21	340	8			-	-	340	15						
2000	330	17			340	8			-	-								
3000									-	-								
4000									-	-								
5000									340	19								
7000									340	19								
9000									340	23								
10000									350	29								
12000									350	29								
14000																		
16000																		
18000																		
20000																		

VI.4.	Debr. 0 h		Bpest 3 h															
	fok	m/s	fok	m/s	fok	m/s	fok	m/s	fok	m/s	fok	m/s	fok	m/s	fok	m/s	fok	m/s
Talaj	320	2	320	2														
500 m	360	12	350	10														
1000	350	14	340	14														
1500	350	14	340	14														
2000	290	8	330	15														
3000																		
4000																		
5000																		
7000																		
9000																		
10000																		
12000																		
14000																		
16000																		
18000																		
20000																		

IDŐJÁRÁSI NAPIJELENTÉS

ЕЖЕДНЕВНЫЙ МЕТЕОРОЛОГИЧЕСКИЙ БЮЛЛЕТЕНЬ · DAILY WEATHER REPORT
BULLETIN QUOTIDIEN DE TEMPS · TÄGLICHER WETTERBERICHT

KIADJA AZ ORSZÁGOS METEOROLÓGIAI INTÉZET
BUDAPEST II. KITAIBEL PÁL UTCA 1
TELEFON: KÖZPONT: 353-500, IDŐJELZŐ OSZT.: 150-410

MEGJELENIK NAPONKÉNT * ELŐFIZETÉSI ÁRA A POSTAI KÖLTSÉGGEL EGYÜTT NEGYEDÉVRE 60, Ft
KIADÁSÉRT FELEL AZ INTÉZET IGAZGATÓJA

72. évfolyam 156. szám. + Budapest + 1959. június 5.

Az időjárási helyzet ma reggel és a várható időjárás:

Európa legnagyobb részén továbbra is derült, csendes az időjárás. A Fekete-tenger környékén azonban, valamint Franciaország és a Britszigetek felett sokhelyen esik az eső, záporok, zivatarok váltegatják egymást. Tegnap újból Franciaország volt Európa legmelegebb területe. Ott legtöbb helyen 27 - 29 fokot mértek a délutáni órákban, Bretagne-ban azonban, az óceáni hűvös légtömegek beáramlása következtében a legmagasabb nappali hőmérséklet nem érte el a 20 fokot sem.

Hazánkban csütörtökön élénk északi széllel sarkvidéki eredetü légtömegek érkeztek. Az ország keleti felében többhelyen okoztak záporeső t, zivatart. Mátészalkáról és Orosházáról jégeső t is jelentettek. A hőmérséklet tegnap általában 18 - 21 fokig emelkedett, de az északkeleti megyékben, - ahol az égbolt legnagyobb részét egész napon át felhő boritotta - csak 14 - 17 fokos legmagasabb hőmérsékletet mértek. A derült éjszaka folyamán fellépő erős kisugárzás hatására hajnalban általában 5 - 8 fokig hült le a levegő.

Budapesten pénteken 12 órakor a hőmérséklet 19 fok, a tengerszintre átszámitott légnyomás 764 mm, gyengén süllyedő irányzatu.

Várható időjárás szombat estig:

Nyugaton kevés, keleten több felhő.
Egy-két helyen záporeső, zivatar.
Napközben mérsékelt, éjszaka gyenge szél.
A nappali felmelegedés kissé erősödik.

Várható legalacsonyabb éjszakai hőmérséklet: nyugaton 6, 9
keleten 8, 11
legmagasabb nappali hőmérséklet szombaton: 21, 24
fok között

Kopácsy

Távolabbi kilátások:
Melegebb idő.

A hőmérséklet és a légnyomás napi középértéke Budapesten és ezek eltérése a 75 évi átlagtól:
1959. VI.4. 15,7 C°, 762,1 mm. Eltérés: -3,9 C°, +1,0 mm.

1871 óta ezen a napon előfordult:
legmagasabb hőmérséklet 34,5 C° /1927/
legalacsonyabb hőmérséklet 5,3 C° /1918/

Az Országos Meteorológiai Intézet Időjárási Napijelentése

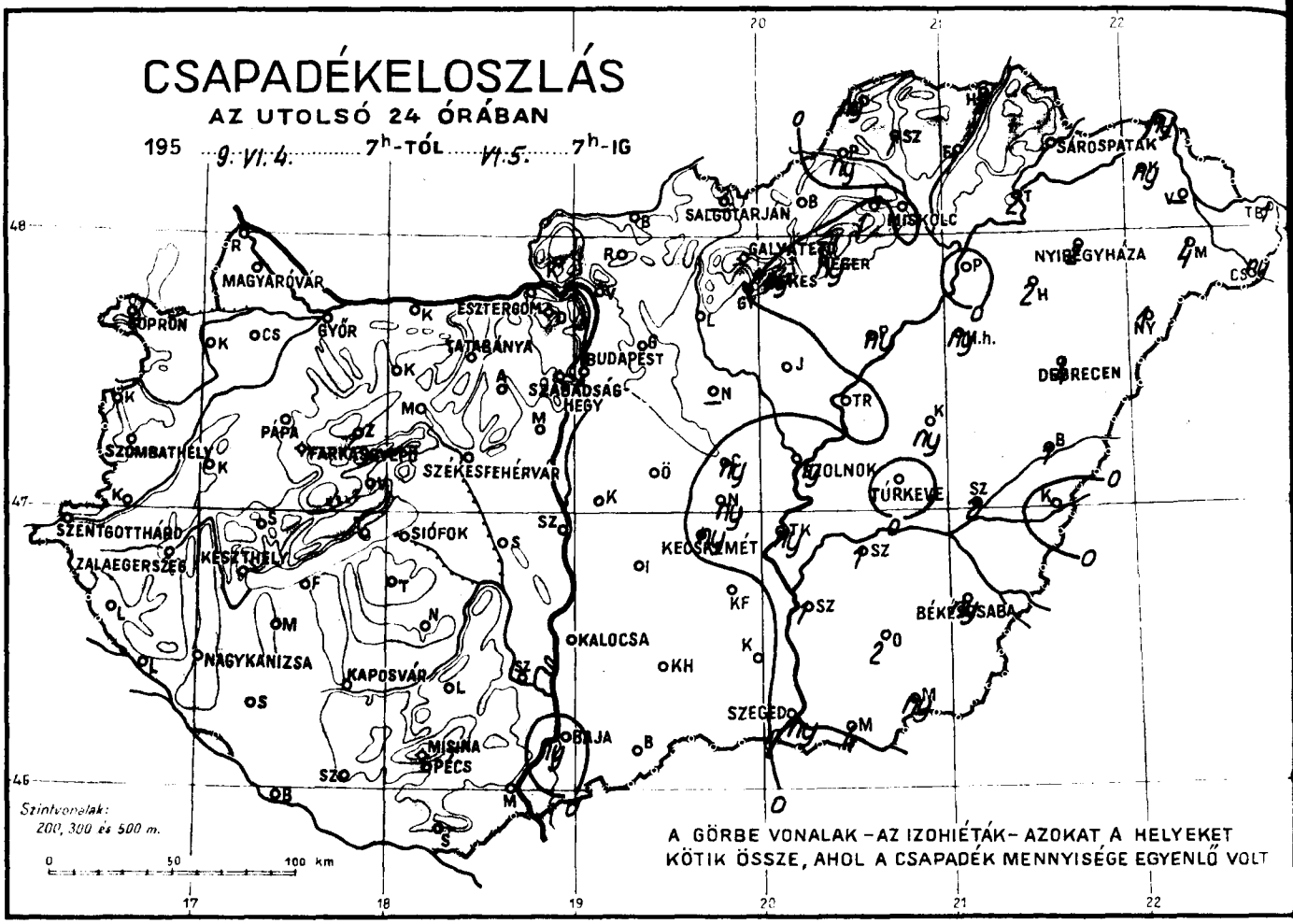

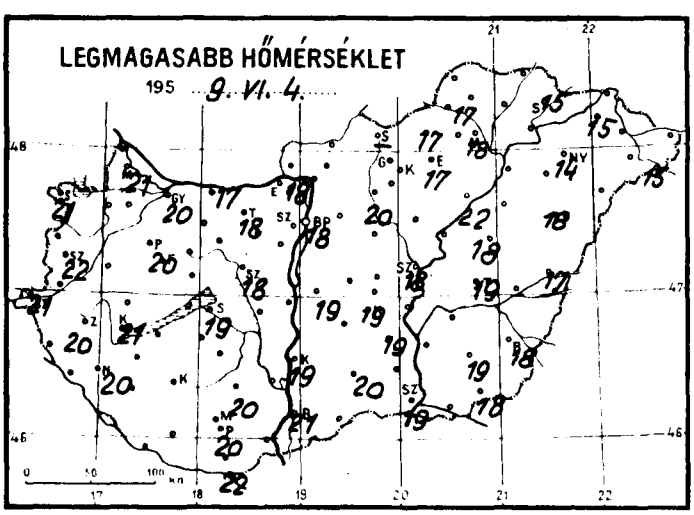

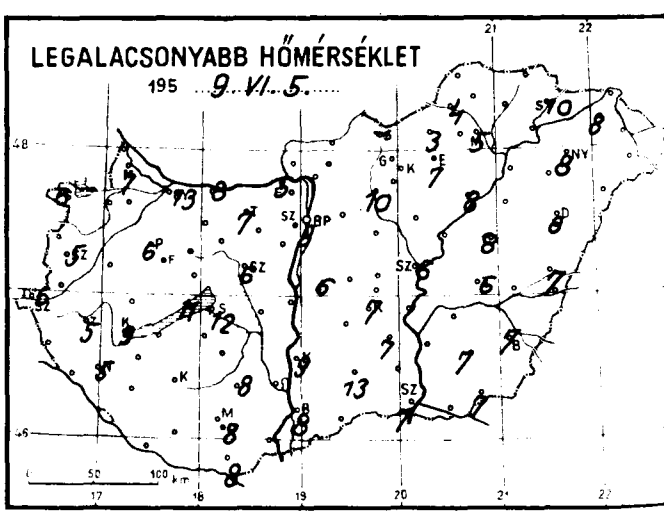

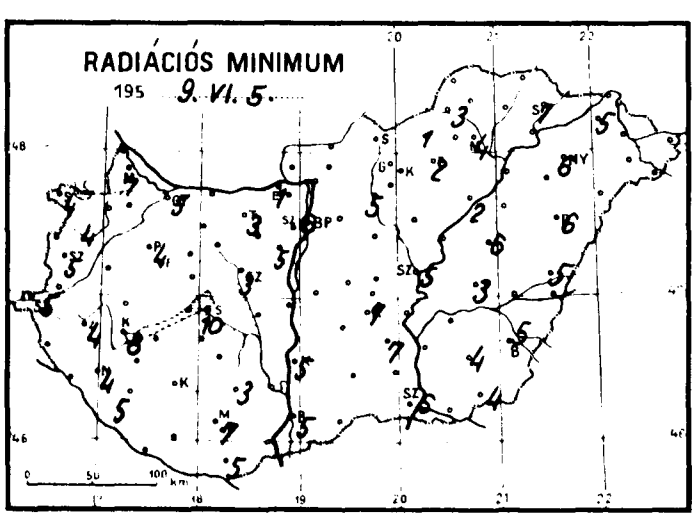

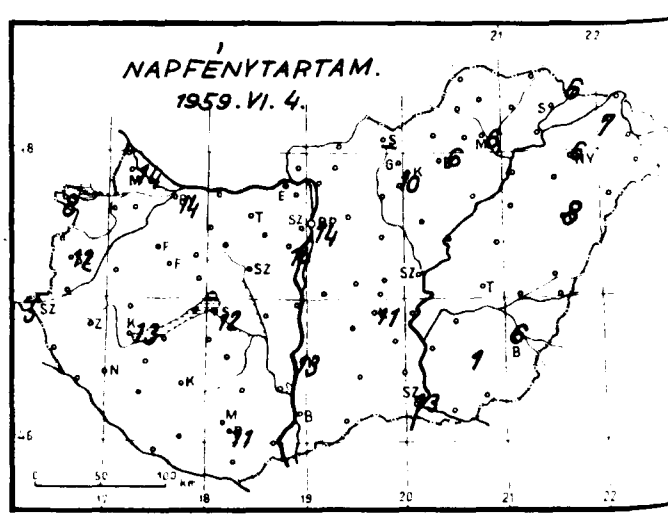

Időjárási helyzet 1959. év JÚNIUS hó 5. nap 7 óra

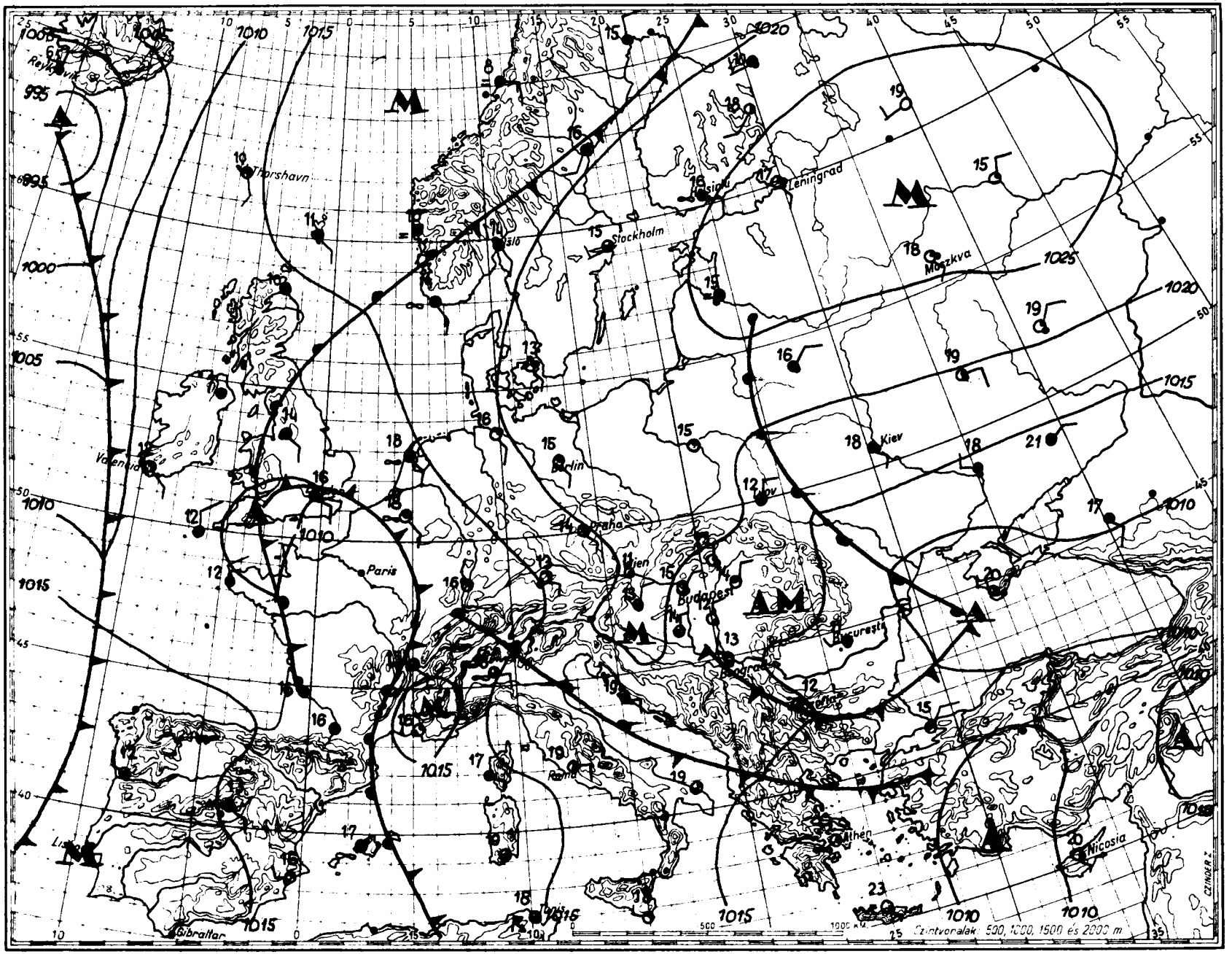

Magaslégköri időhelyzet

19 59. június hó 5 nap 00.h GMT.

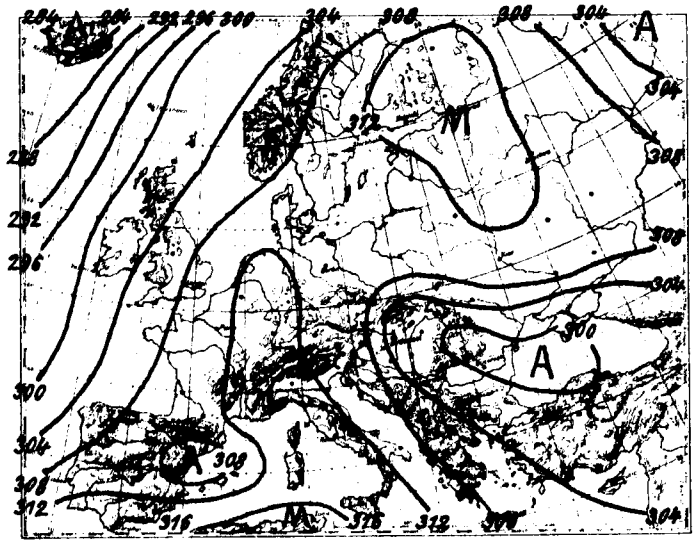

700 mb-os absz. topográfia

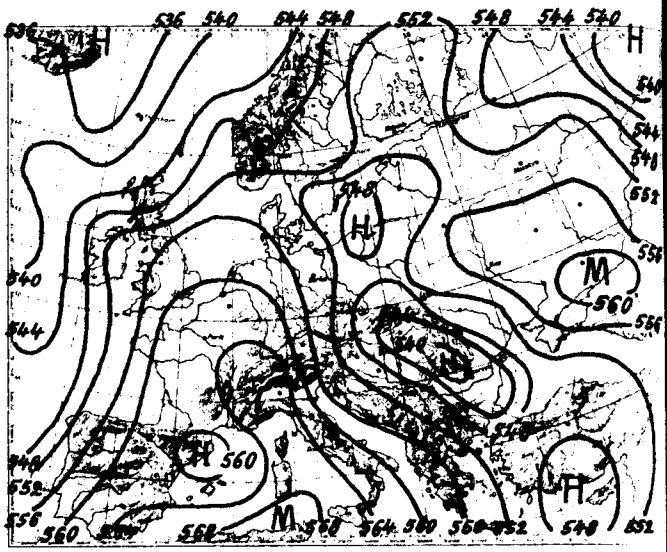

500/1000 mb-os rel. topográfia

1959. VI. 4. 12h

mb	m	C°	%
1000	125	-	-
850	1482	4,9	68
700	3037	-3,2	48
600	4237	-11,2	44
500	5619	-21,0	38
400	7220	-30,4	36
300	9243	-39,1	36
200			
100			
50			

Jellemző pontok:

998,5	Talaj	18,0	41
915	890	10,8	46
810	1880	0,7	82
721	2790	- 1,8	49
410	7070	-31,2	36
378	7650	-28,8	36
300	9243	-39,1	36
224	11183	-47,9	36

Hideg légcseppek záródtak el az elmult 24 óra alatt Dansk, Bukarest és Ciprus térsége felett, és még mindig hideg advekció van a Kárpát-medence nyugati felében és Jugoszlávia felett. Hidegebb levegő érkezik az óceánról Spanyolország fölé is, és a Földközi-tenger nyugati medencéje felé tart. Így lehetőség nyílik ujabb földközi-tengeri ciklon kialakulására. Az európai szárazföld felett jelentősebb advekció az említetteken kivül csak Skandinávia fölött mutatkozik; délen meleg, északon hideg. Budapest légterében a talajtól 2,5 km-ig 3, feljebb 4-6 fokkal csökkent a hőmérséklet. A 0 fok szintje 380, a -10 foké 940 m-t süllyedve 1900, ill. 3470 m-re került.

Dr. Kallósné s.k.

x

Tropopauza

1959. VI. 5. 00h

mb	m	C°	%
1000	151	11,0	76
850	1487	2,9	84
700	3029	- 7,2	66
600	4213	-14,2	54
500	5572	-23,8	64
400	7165	-30,7	57
300	9164	-43,0	57
200	11843	-52,0	57
100			
50			

Jellemző pontok:

1001,5	Talaj	10,7	76
998	210	11,5	75
764	2370	- 3,0	90
655	3570	-10,2	49
537	5070	-19,2	61
434	6560	-32,0	71
393	7290	-30,2	56
285	9500	-44,0	56
188	12250	-53,2	56
161	13250	-51,2	
130	14617	-51,6	

1959. június hó,
5. nap **péntek**
72. évfolyam **156.** sz.

	Reggeli észlelések 06 TMG				Az utolsó 24 óra adatai				
	Felhőzet (0–4)	Szélirány és ero (m/s)	Légnyomás (millibar)	Hőmérséklet (C°)	Csapadék (24 óra) (mm)	Hőmérsékleti szélsőségek: tegnapi nappali max.	éjszakai min.	Radiációs min.	Napsütés (óra) tegnap
Mosonmagyaróvár	0	– 0	1019,9	14	.	21	7	7	14
Sopron	0	WNW 1	22,1	13	.	21	6	4	8
Szombathely	0	N 1	20,0	14	.	22	5	5	12
Szentgotthárd	0	– 0	20,7	11	.	21	6	5	5
Pápa	0	N 1	19,8	12	.	20	6	4	–
Gyor	0	SE 4	20,2	14	.	20	13	5	14
Esztergom	0	– 0	20,0	11	.	18	5	1	–
Tatabánya	2	– 0	20,3	11	.	18	7	5	–
Szekesfehérvár	0	NW 1	19,4	13	.	18	6	3	–
Siofok	0	NE 2	19,5	15	.	19	12	10	12
Keszthely	0	N 1	19,4	14	.	21	9	8	13
Zalaegerszeg	0	N 2	20,3	12	.	20	5	4	–
Nagykanizsa	0	N 2	20,6	12	.	20	5	4	–
Kaposvár	–	–	–	–	.	–	–	–	–
Pécs	0	N 1	19,1	14	.	20	8	7	11
Budapest M. I.	0	NNE 2	19,1	15	.	19	9	6	14
Salgótarján	–	–	–	–	–	–	–	–	–
Eger	1	NE 2	18,1	15	ny	17	7	2	6
Miskolc	0	N 5	19,0	13	.	18	5	4	6
Sarospatak	3	N 4	18,4	14	.	15	10	7	6
Baja	0	NW 1	19,1	13	ny	21	8	5	
Kalocsa	0	NNE 1	19,1	14	.	19	9	5	13
Kecskemét	1	NW 1	18,1	12	ny	19	7	7	11
Szeged	0	N 5	18,3	12	ny	19	7	6	13
Szolnok	0	NNE 2	18,1	13	ny	18	6	5	–
Turkeve	0	NE 1	–	13	.	19	6	3	–
Békéscsaba	0	N 4	17,7	11	ny	18	7	5	6
Debrecen	1	NNE 4	18,3	13	4	16	8	6	8
Nyiregyháza	1	N 5 5	18,4	13	2	14	8	6	6
Kékestető (1000 m)**	0	NE 4	901,3	7	ny	12	3	–	10
Galyatető (932 m)**	–	–	–	–	.	13	5	–	–
Misinatető (534 m)*	0	– 0	959,1	11	.	17	8	5	–
Szabadsághegy (474 m)*	0	NW 1	959,2	13	.	16	8	–	14
Farkasgyepu (400 m)*	0	NW 1	960,0	12	.	18	8	5	–

24 órai csapadék mm			24 órai csapadék mm			24 órai csapadék mm			24 órai csapadék mm		
Bajka	.		Tab	.		Jósvafő	ny		Kisvárda	ny	
Csorna	.		Sárbogárd	.		Lillafured	1		Vásárosnamény	–	
Kapuvár	.		Sztálinváros	.		Szendrőlád	1		Mátészalka	4	▲
Koszeg	.		Nagykónyi	.		Füged	1		Tiszabecs	1	
Kormend	.		Somogyszob	.		Hidasnémeti	2		Csenger	ny	⊼
Lenti	.		Bares	.		Tokaj	2		Nyirlugos	1	
Letenye	.		Szigetvár	.		Poroszló	ny		Polgár	.	
Káld	.		Lengyel	.		Jászapáti	.		Hajdudorog	2	
Sumeg	–		Szekszárd	.		Nagykáta	–		Hortobágy	ny	
Zirc	.		Mohács	.		Örkény			Tiszaroff	.	
Veszprém	.		Siklós	.		Kunsztmiklos	.		Karcag	ny	
Komárom	.		Királyrét	.		Cegléd	ny		Berettyóújfalu	1	⊼
Kisbér	.		Balassagyarm	.		Nagyköros	ny		Szeghalom	2	
Mór	.		Romhány	.		Tiszakécske	ny		Körösszakál	.	
Alcsut	.		Vác	.		Izsák	.		Szarvas	1	
Dobogoko	–		Godollo	.		Kiskunfelegyh	.		Szentes	1	
Martonvásár	.		Lórinci	.		Kiskunhalas	.		Orosháza	2	⊼▲
Tihany	.		Gyöngyos	.		Bacsalmás	.		Mako	4	
Tonyód	.		Borsodnádasd	.		Kistelek	.		Mezohegyes	ny	⊼
Marcali	.		Putnok	1		Záhony	ny	⊼			

* A légnyomás 500 gdm-re átszámítva ** A légnyomás 1000 gdm-re átszámítva

Magassági szélmérések

Óraadatok greenwichi középidőben

VI.4	Bpest 5		Bpest 6		Szhely 11		Szeged 11		Debr. 11		Bpest 12		Győr 12		Pécs 12		Bpest 15	
	fok	m/s	fok	m/s	fok	m/s	fok	m/s	fok	m/s	fok	m/s	fok	m/s	fok	m/s	fok	m/s
Talaj	320	7	360	12	360	7	320	7	360	2	320	7	360	7	320	7	320	7
500 m	350	17	340	8	340	9	340	14	360	6	340	10	350	6	340	18	340	8
1000	350	17	330	6	340	9	340	14			340	10	350	8	330	9	340	8
1500	350	17			330	10	310	10			340	10	350	12	340	10	10	5
2000	340	16			320	7	320	10									50	10
3000	340	16																
4000	330	25																
5000	330	38																
7000	330	50																
9000	340	66																
10000																		
12000																		
14000																		
16000																		
18000																		
20000																		

VI.4	Bpest 18		Miskolc 23		Pécs 23		Szeged 23		Debr. 23									
	fok	m/s	fok	m/s	fok	m/s	fok	m/s	fok	m/s	fok	m/s	fok	m/s	fok	m/s	fok	m/s
Talaj	360	7	360	2	360	2	360	2	360	2								
500 m	360	10	330	3	360	10	10	8	50	10								
1000	20	7	360	4	350	18	20	9	40	8								
1500	20	7	10	3	350	26	350	16	40	8								
2000	20	5	40	4	340	23	350	19	50	11								
3000	10	6	50	7	340	10	360	19	60	15								
4000	350	16							80	13								
5000	350	22																
7000	350	35																
9000	340	56																
10000	340	50																
12000	340	37																
14000																		
16000																		
18000																		
20000																		

VI.5.	Bpest 0		Bpest 2															
	fok	m/s	fok	m/s	fok	m/s	fok	m/s	fok	m/s	fok	m/s	fok	m/s	fok	m/s	fok	m/s
Talaj	320	2	320	7														
500 m	40	10	60	7														
1000	40	10	60	3														
1500	40	5	40	7														
2000	40	5	20	9														
3000	360	15																
4000	360	15																
5000	360	40																
7000	340	39																
9000	340	58																
10000	340	57																
12000	190	37																
14000																		
16000																		
18000																		
20000																		

DŐJÁRÁSI NAPIJELENTÉS

ЕЖЕДНЕВНЫЙ МЕТЕОРОЛОГИЧЕСКИЙ БЮЛЛЕТЕНЬ • DAILY WEATHER REPORT
BULLETIN QUOTIDIEN DE TEMPS • TÄGLICHER WETTERBERICHT

ADJA AZ ORSZÁGOS METEOROLÓGIAI INTÉZET
BUDAPEST II. KITAIBEL PÁL UTCA 1
TELEFON: KÖZPONT: 353-500, IDŐJELZŐ OSZT.: 150-410

MEGJELENIK NAPONKÉNT • ELŐFIZETÉSI ÁRA A POSTAI KÖLTSÉGGEL EGYÜTT NEGYEDÉVRE 60, Ft
KIADÁSÉRT FELEL AZ INTÉZET IGAZGATÓJA

72. évfolyam 157. szám. Budapest 1959. június 6.

Az időjárási helyzet ma reggel és a várható időjárás:

A keleteurópai anticiklon áramlási rendszerében melegebb léghullámok érkeznek Közép-Európa fölé. Meleg légtömegek vannak uralmon Németország felett is, és lassan terjeszkednek északkelet felé. Mögöttük az óceánról hűvösebb levegőfajta érkezett, s elborította csaknem egész Franciaországot. A két légtömeg határán a Rajna mentén kisebb esők keletkeztek.

Hazánkban pénteken nyugaton derült idő volt, keleten változó volt a felhőzet. Debrecenben és Nyírlugoson kisebb zápores képződött. A hőmérséklet 21-24 fokig emelkedett, ma hajnalra a nyugati megyékben 6-9, máshol általában 10-13 fokig hűlt le a levegő.

Budapesten szombaton 12 órakor a hőmérséklet 21 fok, a tengerszintre átszámított légnyomás 763 mm, alig változik.

Várható időjárás vasárnap estig:

Nappali felhőképződés.
Többhelyen délutáni zápores, zivatar.
Mérsékelt szél.
A meleg idő tovább tart.

Várható legalacsonyabb éjszakai hőmérséklet: 11, 14
legmagasabb nappali hőmérséklet vasárnap: 24, 27 fok között.

Távolabbi kilátások:

Meleg idő zivatarokkal.

A hőmérséklet és a légnyomás napi középértéke Budapesten és ezek eltérése a 75 évi átlagtól:

1959. VI.5. 18,0 C°, 763,6 mm. Eltérés: -1,7 C°, +3,1 mm.

1871 óta ezen a napon előfordult:

legmagasabb hőmérséklet 32,5 C° /1921/
legalacsonyabb hőmérséklet 3,9 C° /1918/

Az Országos Meteorológiai Intézet Időjárási Napijelentése

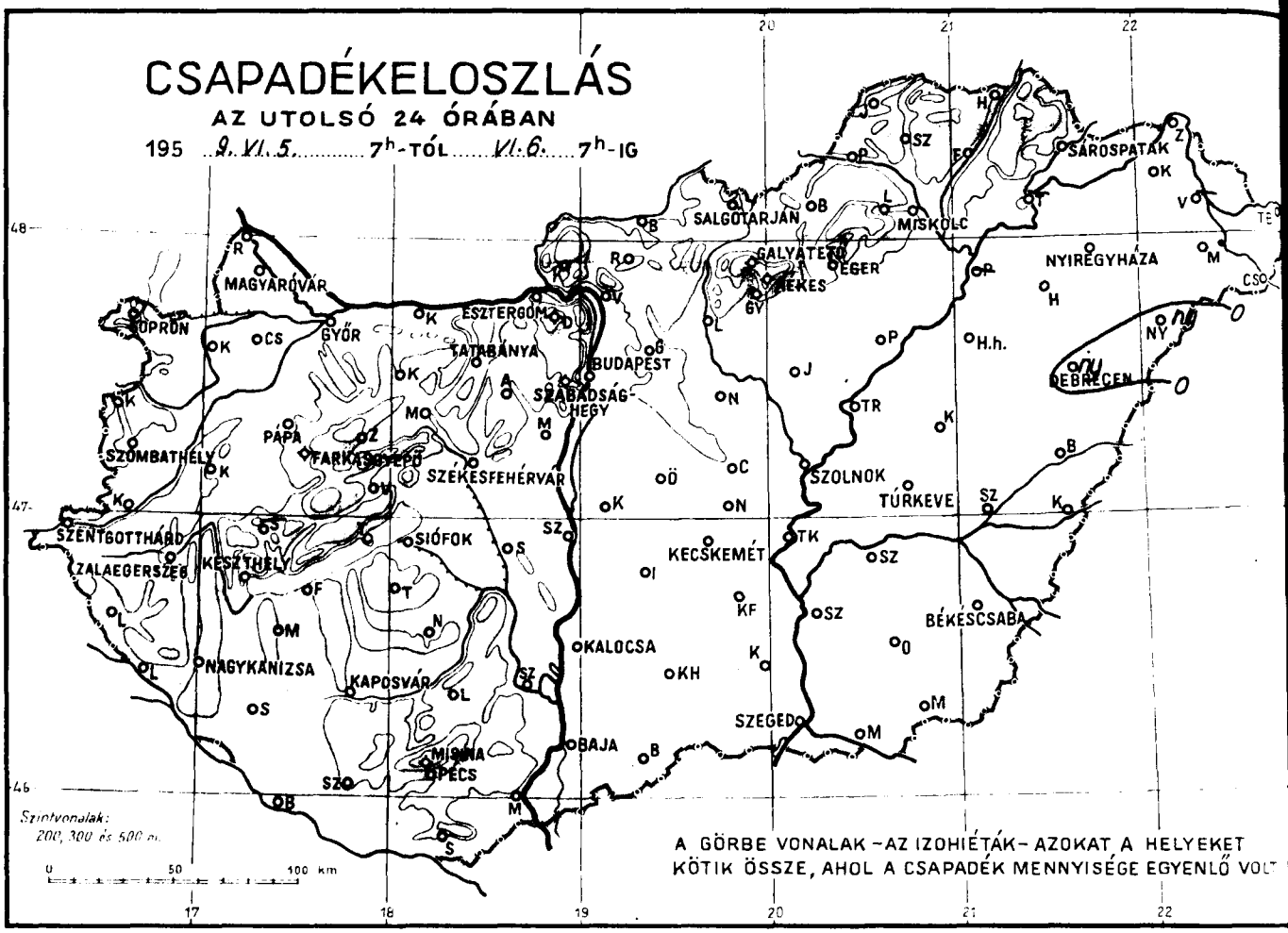

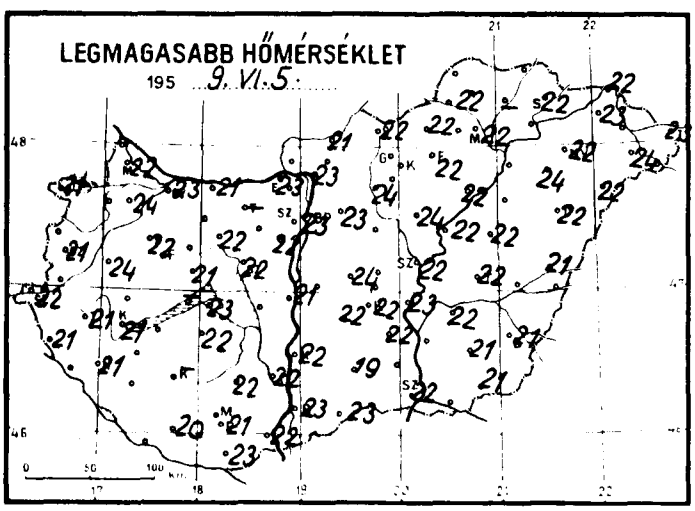

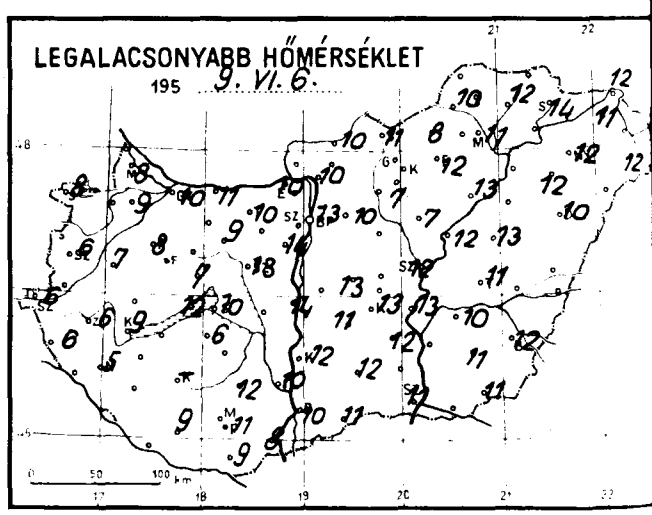

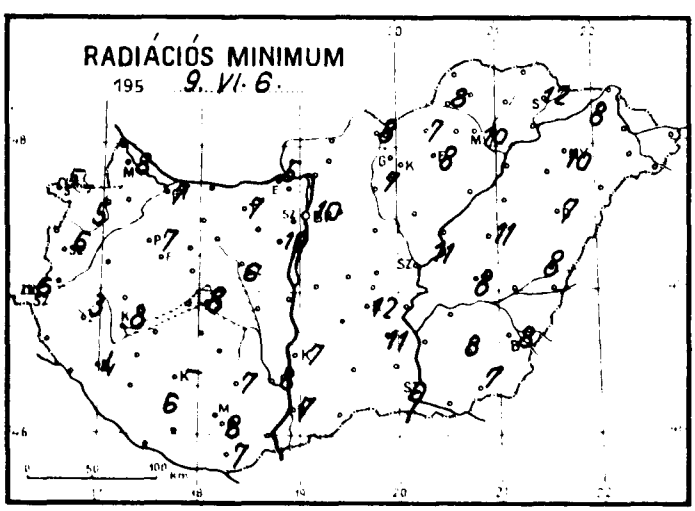

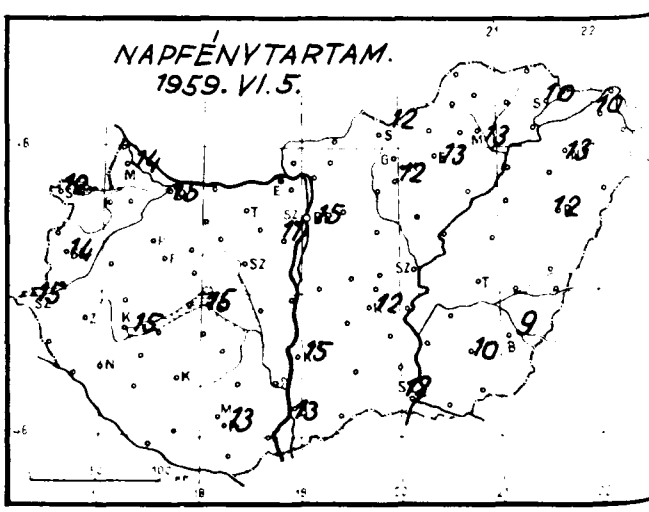

Idojarás helyzet

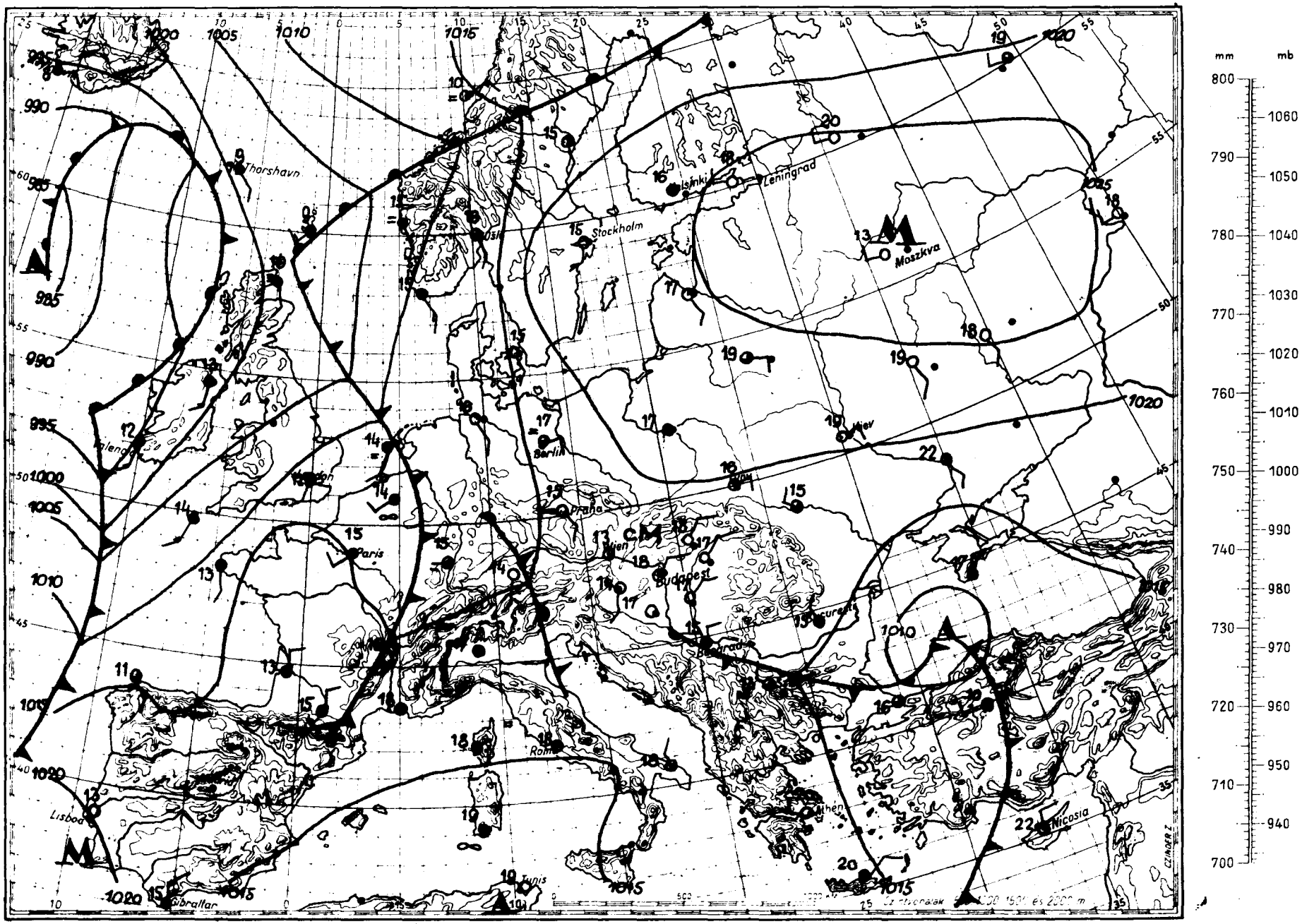

Magaslégköri időhelyzet

19 59. *j u n i u s* hó 6. nap 00.h GMT.

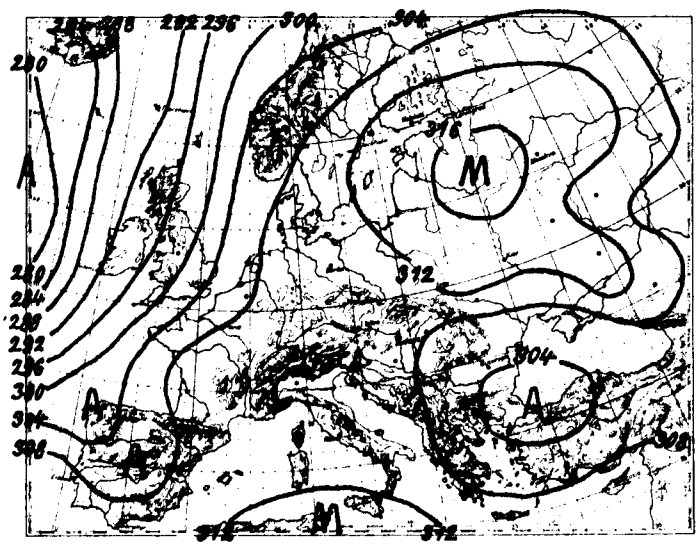

700 mb-os absz. topográfia

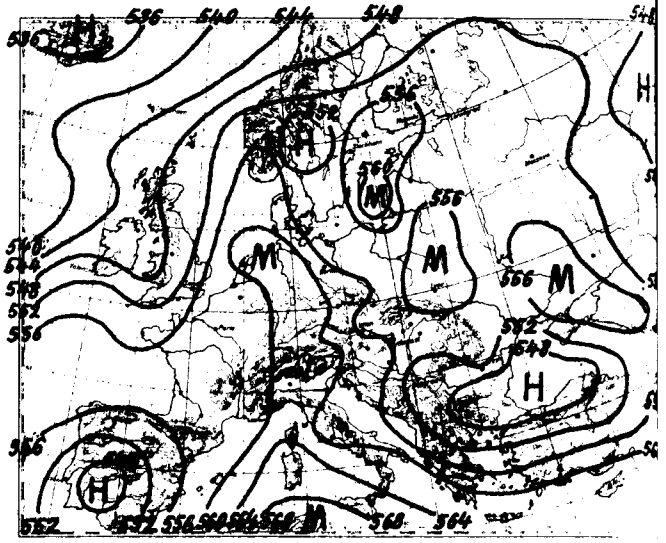

500/1000 mb-os rel. topográfia

1959. VI.5. 12h

mb	m	C°	%
1000	150	20,2	40
850	1526	8,7	48
700	3099	1,5	53
600	4316	-6,4	45
500	5708	-18,1	46
400	7328	-32,0	46
300	9298	-48,3	46
200	11941	-50,7	46
100			
50			

Jellemző pontok:

1001,9	Talaj	20,2	40
805	1980	4,8	50
780	2210	4,8	43
710	3000	- 1,3	53
620	4050	- 4,2	44
400	7328	-32,0	46
≡ 274	9900	-51,0	46
220	11320	-51,7	
210	11620	-50,0	
190	12280	-51,0	
150	13821	-48,7	

Szombaton 00 GMT-kor az advekciókép erősebb hidegadvekciót mutat az Atlanti-óceán középső, erősebb meleget pedig az Atlanti-óceán nyugati részén. Európa szárazföldi területén nincs jelentékenyebb advekció.

Hazánkban a troposzféra alsó, 7000 méter vastag rétegének a hőmérséklete az utolsó 24 óra alatt átlagosan 7 fokot melegedett.

Budapest felett ma éjjel a 0 fokos szint 3120, a -10 fokos pedig 4900 méter magasságban helyezkedett el; tegnap óta az első 1220, a második pedig 1430 méterrel emelkedett.

Veress s.k.

≡ Tropopauza

1959. VI.6. 00h

mb	m	C°	%
1000	144	13,6	81
850	1514	9,5	87
700	3097	6,1	87
600	4317	- 6,3	34
500	5718	-15,5	34
400	7357	-29,0	34
300			
200			
100			
50			

Jellemző pontok:

1000,6	Talaj	13,6	81
955	550	17,1	56
826	1750	7,2	88
600	4317	-6,3	34
500	5718	-15,5	34
400	7357	-29,0	34

1959. június 6. hó, szombat nap

72 évfolyam 157 sz.

	Reggeli észlelések 06 TMG				Az utolsó 24 óra adatai					
	Felhőzet (0–4)	Szélirány és erő (m/s)	Légnyomás (millibár)	Hőmérséklet (C°)	Csapadék (24 óra) (mm)		Hőmérsékleti szélsőségek: tegnapi nappali max.	Hőmérsékleti szélsőségek: éjszakai min.	Hőmérsékleti szélsőségek: Radiációs min.	Napsütés (óra) tegnap
Mosonmagyaróvár	0	– 0	1018,6	16	•		22	8	8	14
Sopron	0	SSE 4	17,6	18	•		21	8	5	12
Szombathely	0	– 0	17,7	15	•		21	6	6	14
Szentgotthárd	0	– 0	18,7	–	•		22	6	6	15
Pápa	0	SSE 2	17,7	16	•		22	8	7	–
Győr	0	SSW 4	19,0	16	•		23	10	7	15
Esztergom	3	NW 1	18,3	15	•		23	10	5	–
Tatabánya	3	NW 1	18,1	14	•		–	10	7	–
Székesfehérvár	3	N 1	17,9	14	•		22	13	6	–
Siófok	0	SW 2	17,7	16	•		23	10	8	15
Keszthely	0	– 0	17,7	15	•		21	9	8	15
Zalaegerszeg	0	– 0	17,0	12	•		21	6	3	–
Nagykanizsa	0	– 0	19,1	14	•		21	5	4	–
Kaposvár	–	–	–	–	–		–	–	–	–
Pécs	0	– 0	17,1	17	•		21	11	8	13
Budapest M. I.	1	NE 1	17,3	18	•		23	13	10	15
Salgótarján	1	NNE 2	17,5	19	•		22	11	8	12
Eger	1	– 0	17,3	16	•		22	12	8	13
Miskolc	0	NNW 3	17,9	17	•		22	11	10	13
Sárospatak	1	N 1	15,8	19	•		22	14	12	10
Baja	0	NW 1	17,6	17	•		23	10	7	13
Kalocsa	0	W 1	17,0	16	•		22	12	7	15
Kecskemét	3	NE 1	17,0	18	•		22	13	12	12
Szeged	0	NNE 3	17,0	17	•		22	11	6	12
Szolnok	3	NE 2	16,4	16	•		22	12	11	–
Túrkeve	0	NE 2	–	18	•		22	11	8	–
Békéscsaba	0	N 2	16,3	16	•		21	12	8	9
Debrecen	0	NE 2	16,6	17	ny		22	10	7	12
Nyíregyháza	1	NNE 2	17,7	16	•		22	12	10	13
Kékestető (1000 m)**	1	NE 2	901,9	10	•		16	8	–	12
Galyatető (932 m)**	–	–	–	–	•		17	9	–	–
Misinatető (534 m)*	0	N 1	958,7	16	•		19	13	9	–
Szabadsághegy (474 m)*	4	NE 1	958,3	17	•		20	13	–	11
Farkasgyepu (400 m)*	0	– 0	958,9	15	•		21	12	8	–

24 órai csapadék mm		24 órai csapadék mm		24 órai csapadék mm		24 órai csapadék mm	
Rajka	•	Tab	•	Jósvafő	•	Kisvárda	•
Csorna	•	Sárbogárd	•	Lillafüred	•	Vásárosnamény	–
Kapuvár	•	Sztálinváros	•	Szendrőlád	•	Mátészalka	•
Kőszeg	•	Nagykónyi	•	Fügöd	•	Tiszabecs	•
Kormend	•	Somogyszob	•	Hidasnémeti	•	Csenger	•
Lenti	•	Barcs	•	Tokaj	–	Nyírlugos	ny
Letenye	•	Szigetvár	•	Poroszló	•	Polgár	–
Káld	•	Lengyel	•	Jászapáti	•	Hajdúdorog	•
Sumeg	–	Szekszárd	•	Nagykáta	•	Hortobágy	•
Zirc	•	Mohács	•	Örkény	•	Tiszaroff	•
Veszprém	•	Siklós	•	Kunsztmiklos	•	Karcag	•
Komarom	•	Királyrét	•	Cegléd	•	Berettyóujfalu	•
Kisbér	•	Bakassagyarm	•	Nagykoros	•	Szeghalom	•
Mór	•	Romhány	•	Tiszakecske	•	Körösszakál	•
Alcsut	•	Vac	•	Izsák	•	Szarvas	•
Dobogóko	•	Godollo	•	Kiskunfelegyh	•	Szentes	•
Martonvasar	•	Lorinci	•	Kiskunhalas	•	Oroshaza	•
Tihany	•	Gyongyos	•	Bacsalmas	•	Mako	•
Fonyód	•	Borsodnádasd	•	Kistelek	•	Mezohegyes	•
Marcali	•	Putnok	•	Záhony	•		

* A légnyomás 500 gdm-re átszamitva ** A légnyomás 1000 gdm-re átszámitva

Magassági szélmérések

Óraadatok greenwichi középidőben

VI.5.	Bpest 06 h		Siófok 11 h		Szeged 11 h		Miskolc 11 h		Debr. 11 h		Szhely 12 h		Győr 12 h		Pécs 12 h		Bpest 12 h	
	fok	m/s	fok	m/s	fok	m/s	fok	m/s	fok	m/s	fok	m/s	fok	m/s	fok	m/s	fok	m/s
Talaj	320	7	320	2	320	2	40	2	40	2	90	2	90	2	320	2	40	2
500 m	70	6	40	3	30	2	20	4	20	4	90	2	50	2	40	6	30	5
1000	40	5	80	4	20	6	20	4	20	5	90	2	70	3	40	6	50	3
1500	50	6	90	5	30	5	80	7			110	2	80	5	40	6	50	3
2000	50	6	50	4			90	11			130	1	100	5			60	5
3000	50	10	100	5			80	8			80	3	110	5			110	14
4000	40	13	120	3			80	8			60	2	120	5			100	10
5000	70	13									10	6					100	10
7000	50	9									350	23						
9000	350	22									340	24						
10000	350	23									340	29						
12000	360	13																
14000																		
16000																		
18000																		
20000																		

VI.5.	Bpest 15 h		Bpest 18 h		Győr 23 h		Szeged 23 h		Miskolc 23 h		Debr. 23 h		Pécs 24 h					
	fok	m/s	fok	m/s	fok	m/s	fok	m/s	fok	m/s	fok	m/s	fok	m/s	fok	m/s	fok	m/s
Talaj	40	2	360	2	320	2	320	2	320	2	40	7	320	2				
500 m	60	3	50	3	10	3	10	6	40	8	70	6	310	2				
1000	70	3	50	3	10	3	10	4	60	7	70	6	100	1				
1500			50	3	20	4	40	7	50	6	20	5	100	1				
2000			70	5	90	9	70	4	360	6	360	8	100	1				
3000			50	3			50	4			20	10						
4000			50	3							80	5						
5000			80	4							70	7						
7000			100	6							60	10						
9000			80	5							80	11						
10000			360	8														
12000																		
14000																		
16000																		
18000																		
20000																		

VI.6.	Bpest 00 h		Bpest 06 h															
	fok	m/s	fok	m/s	fok	m/s	fok	m/s	fok	m/s	fok	m/s	fok	m/s	fok	m/s	fok	m/s
Talaj	360	2	360	2														
500 m	30	3	30	5														
1000	30	3	30	5														
1500	50	5	30	5														
2000	50	5	350	6														
3000	30	8	10	8														
4000	30	8																
5000																		
7000																		
9000																		
10000																		
12000																		
14000																		
16000																		
18000																		
20000																		

IDŐJÁRÁSI NAPIJELENTÉS

ЕЖЕДНЕВНЫЙ МЕТЕОРОЛОГИЧЕСКИЙ БЮЛЛЕТЕНЬ • DAILY WEATHER REPORT
BULLETIN QUOTIDIEN DE TEMPS • TÄGLICHER WETTERBERICHT

KIADJA AZ ORSZÁGOS METEOROLÓGIAI INTÉZET
BUDAPEST II. KITAIBEL PÁL UTCA 1
TELEFON: KÖZPONT: 353-500, IDŐJELZŐ OSZT.: 150-410

MEGJELENIK NAPONKÉNT • ELŐFIZETÉSI ÁRA A POSTAI KÖLTSÉGGEL EGYÜTT NEGYEDÉVRE 60, Ft
KIADÁSÉRT FELEL AZ INTÉZET IGAZGATÓJA

72. évfolyam 158. szám — Budapest — 1959. június 7

Az időjárási helyzet ma reggel és a várható időjárás:

Közép-Európában az északkelet felől érkező szárazföldi légtömegek, valamint az erőteljes és zavartalan napsugárzás hatására fokozatosan melegszik az idő. Európa nyugati részeit viszont esők és élénk északnyugati szél kíséretében hűvös, óceáni levegő árasztotta el. A Szovjetunió Uraltól nyugatra eső területein tovább tart a csendes, derült időjárás.

Hazánkban szombaton a napsütést csak a déli és koradélutáni órákban akadályozta meg helyenként a felhőzet. Eső csak két helyen volt az országban, Karcagon néhány csepp és Szeghalmon 4 mm, zivatar kíséretében. A hőmérséklet napközben 24, 27 fokig emelkedett, Somogyszobon, Záhonyban és Körössze álon 29 fokos legmagasabb hőmérsékletet mértek. Éjszaka 9, 14 fokig hűlt le a levegő.

Budapesten vasárnap 12 órakor a hőmérséklet 24 fok, a tengerszintre átszámított légnyomás 763 mm, alig változik.

Várható időjárás hétfő estig:

Főként nappali felhőképződés.
Néhány helyen záporeső, esetleg zivatar.
Mérsékelt, holnap napközben kissé élénkebb délkeleti, déli szél.
A meleg tovább tart.

Várható legalacsonyabb éjszakai hőmérséklet: 10, 13.
legmagasabb nappali hőmérséklet hétfőn: 25, 28 fok között.

Veress s. k.

A hőmérséklet és a légnyomás napi középértéke Budapesten és ezek eltérése a 75 évi átlagtól:

1959. VI.6. 19,8 C°, 762,7 mm. Eltérés: +0,4 C°, +2,5 mm.

1871 óta ezen a napon előfordult:

legmagasabb hőmérséklet 30,6 C° /1917/
legalacsonyabb hőmérséklet 6,1 C° /1918/

Az Országos Meteorológiai Intézet Időjárási Napijelentése



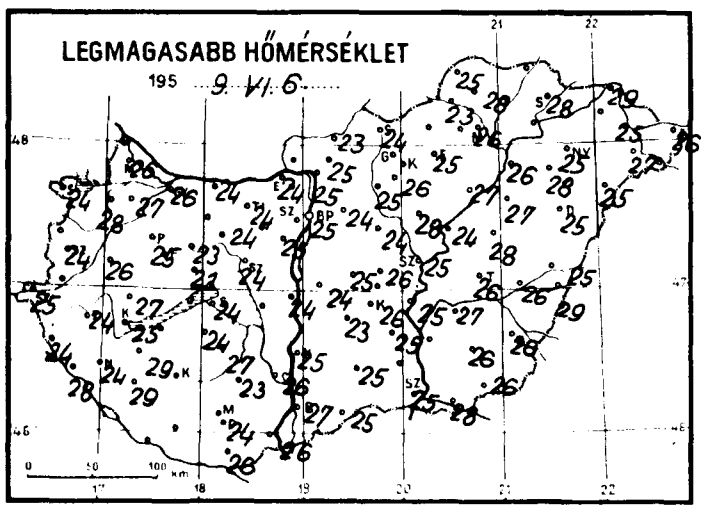

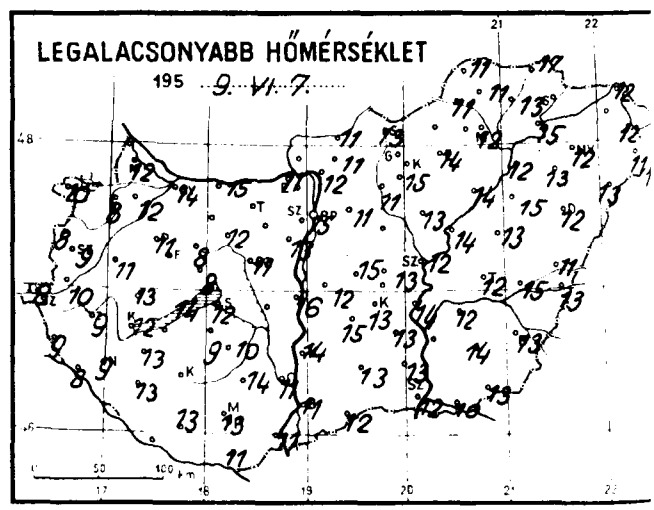

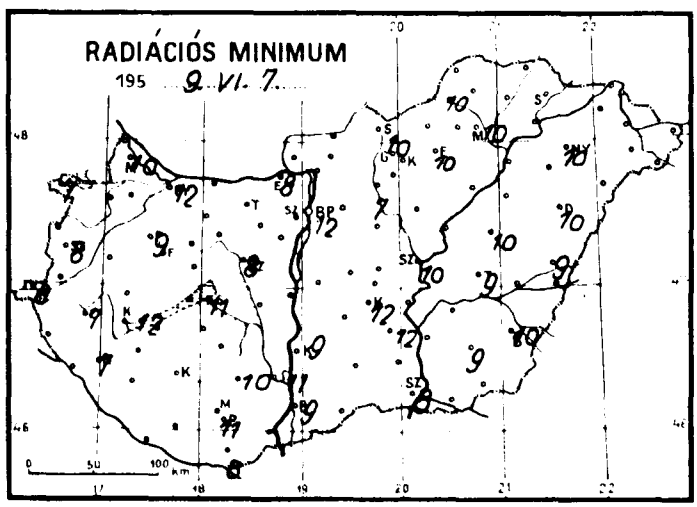

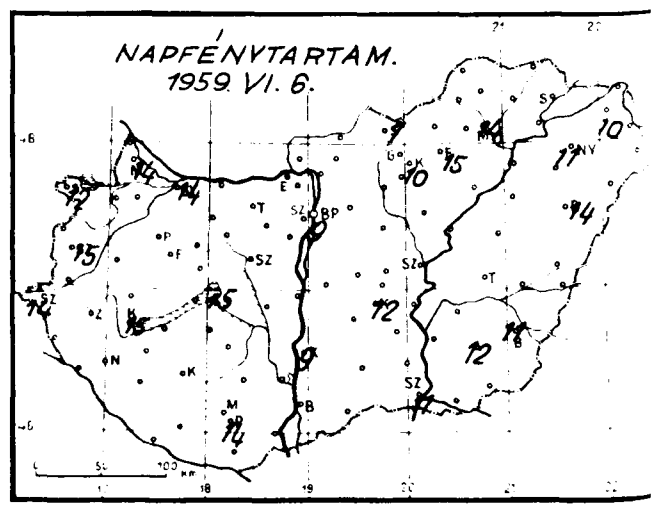

Időjárási helyzet 1959. év JÚNIUS hó nap óra

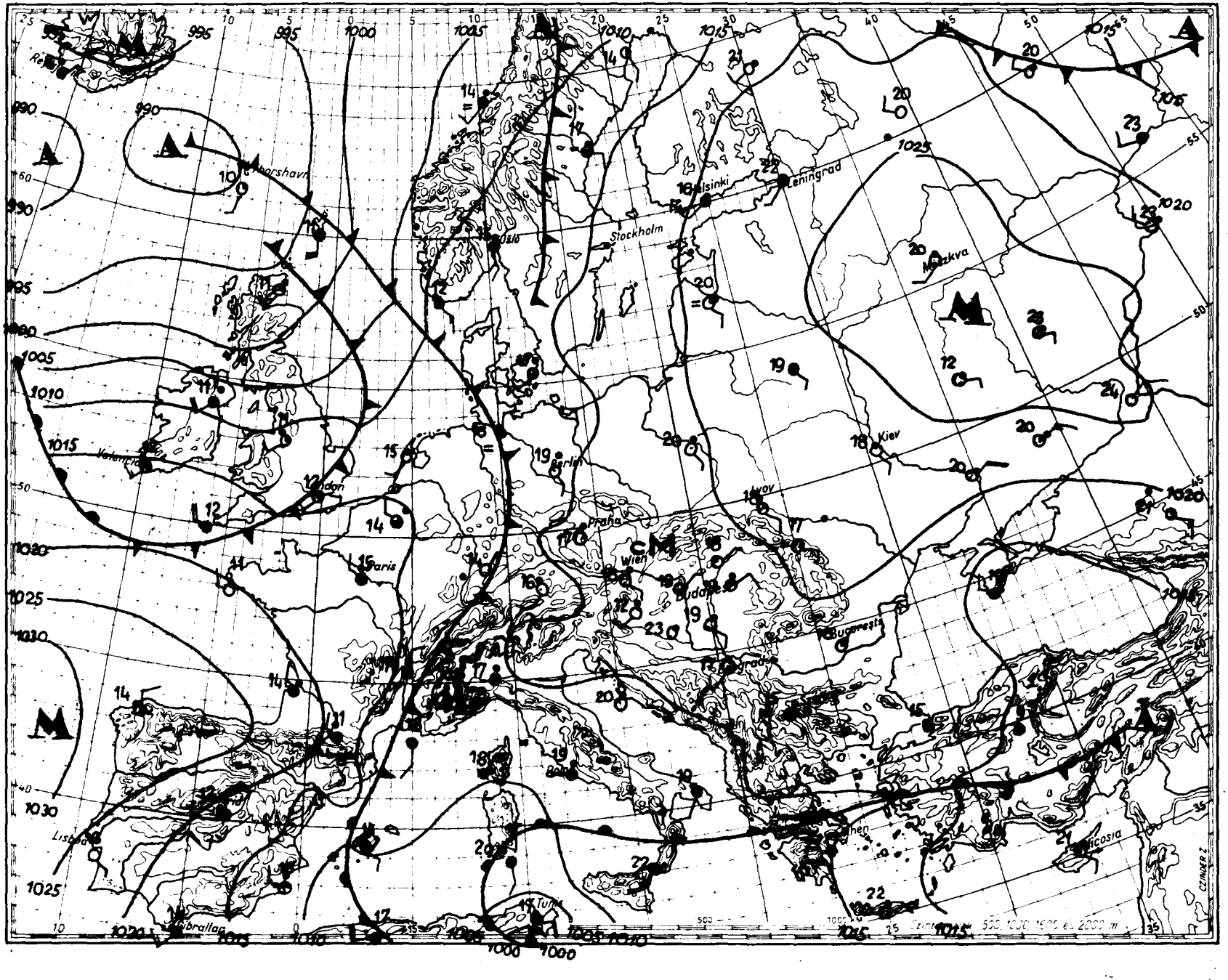

Magaslégköri időhelyzet

19 59. június hó 7. nap 00.h GMT.

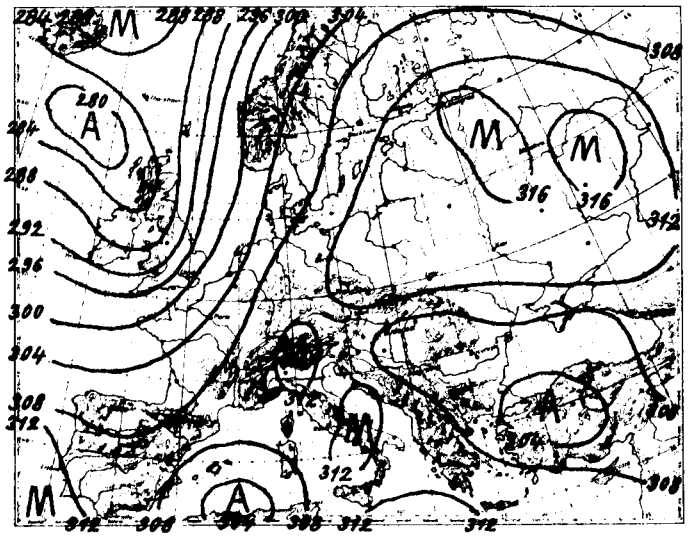

700 mb-os absz. topográfia

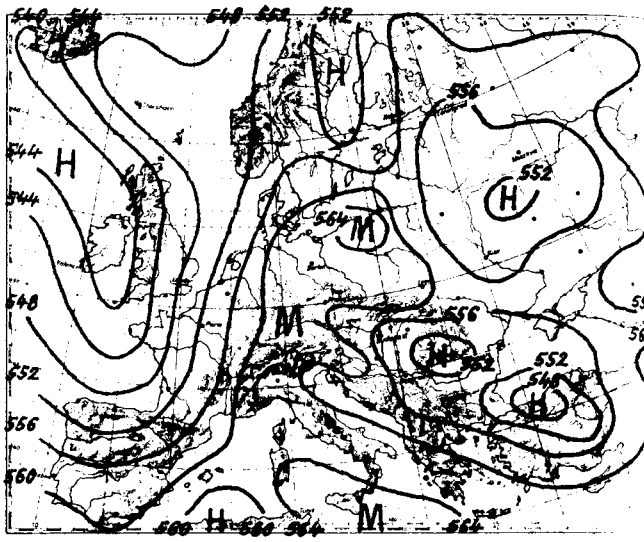

500/1000 mb-os rel. topográfia

1959. VI.6. 12h			
mb	m	C°	%
1000	149	21,8	51
850	1527	8,8	100
700	3113	1,4	74
600	4387	- 5,9	71
500	5793	-14,2	67
400	7447	-25,8	48
300	9466	-41,0	48
200			
100			
50			

Jellemző pontok:

1001,0	Talaj	21,9	51
743	2620	2,2	100
724	2820	3,6	75
494	6830	-15,2	66
468	6740	-17,6	48
241	10924	-51,8	48

Vasárnap 00 GMT-kor erősen hidegadvekció van az Atlanti-óceán északnyugati részén és az Északural környékén, mérsékelt pedig Angliában és Franciaországban. Mérsékelt melegadvekciót mutat az advekciókép Irországból nyugatra az óceánon, továbbá Skandinávia és a Spitzbergák között a tengeren.

Hazánkban az utolsó 24 óra alatt a torposzféra első, 3000 méter vastagságu rétege átlagosan másfél, a 3000 és 7000 méter közötti rétege pedig közepesen 3,5 fokot hült.

Budapest felett ma éjjel a 0 fokos szint 2830, a -10 fokos pedig 4210 méteren volt található; tegnap óta az első 250, a második pedig 690 métert süllyedt.

Veress s.k.

Tropopauza

1959. VI.7. 00h			
mb	m	C°	%
1000	137		
850	1502	9,1	86
700	3079	- 1,6	89
600	4286	- 10,3	62
500	5665	- 19,7	44
400	7270	- 35,0	44
300			
200			
100			
50			

Jellemző pontok:

999,7	Talaj	16,6	78
830	1710	8,0	87
754	2480	2,3	79
700	3079	- 1,6	89
659	3550	- 5,9	70
500	5665	-19,7	44
321	8725	-48,6	44

1959. június hó,
7 nap vasárnap
72 évfolyam 158 sz.

	Reggeli észlelések 06 TMG				Az utolsó 24 óra adatai					
	Felhőzet (0–4)	Szélirány és erő (m/s)	Légnyomás (millibár)	Hőmérséklet (C°)	Csapadék (24 óra) (mm)		Hőmérsékleti szélsőségek tegnapi nappali max.	Hőmérsékleti szélsőségek éjszakai min.	Hőmérsékleti szélsőségek Radiációs min.	Napsütés (óra) tegnap
Mosonmagyaróvár	0	– 0	1017,9	19	•		26	12	10	14
Sopron	0	E 2	16,7	18	•		24	10	7	12
Szombathely	0	– 0	16,8	17	•		24	9	8	15
Szentgotthárd	0	– 0	17,5	–	•		25	8	8	14
Pápa	0	– 0	16,5	18	•		25	11	9	–
Győr	0	SSW 2	16,4	20	•		26	14	12	14
Esztergom	0	– 0	16,6	18	•		24	11	8	–
Tatabánya	–	–	–	–	•		24	–	–	–
Székesfehérvár	0	NE 1	16,2	18	•		24	11	8	–
Siófok	0	– 0	16,3	18	•		24	12	11	15
Keszthely	0	– 0	16,0	18	•		25	12	12	15
Zalaegerszeg	0	WSW 1	17,0	14	•		24	9	7	–
Nagykanizsa	0	– 0	17,2	16	•		24	9	7	–
Kaposvár	–	–	–	–	–		–	–	–	–
Pécs	0	– 0	15,7	20	•		24	13	11	14
Budapest M. I.	0	NE 2	16,6	19	•		25	15	12	9
Salgótarján	0	NNE 2	17,1	20	•		24	13	10	7
Eger	0	NE 2	17,5	18	•		25	14	10	15
Miskolc	0	ENE 2	18,4	18	•		26	12	10	14
Sárospatak	0	–	–	–	–		28	–	–	–
Baja	0	– 0	16,0	19	•		27	11	9	–
Kalocsa	0	NNE 1	15,8	18	•		25	14	9	9
Kecskemét	1	SE 1	16,0	18	•		26	13	12	12
Szeged	0	SE 5	15,9	19	•		25	12	8	11
Szolnok	0	E 2	16,4	18	•		25	12	10	–
Törkeve	0	S 1	–	19	•		26	12	9	–
Békéscsaba	0	E 3	16,7	20	•		26	13	10	11
Debrecen	0	ENE 6	17,5	20	•		25	12	10	14
Nyíregyháza	0	E 4	19,0	18	•		25	12	10	11
Kékestető (1000 m)**	1	ENE 4	902,6	13	•		18	9	–	10
Galyatető (932 m)**	–	–	–	–	•		19	14	–	–
Misinatető (534 m)*	0	N 1	957,1	18	•		22	15	9	–
Szabadsághegy (474 m)*	0	NE 2	957,7	17	•		21	14	–	9
Farkasgyepű (400 m)*	1	SE 1	958,1	18	•		25	12	10	–

24 órai csapadék mm		24 órai csapadék mm		24 órai csapadék mm		24 órai csapadék mm	
Bajka	–	Tab	•	Jósvafő	•	Kisvárda	•
Csorna	•	Sárbogárd	•	Lillafüred	•	Vásárosnamény	•
Kapuvár	•	Sztálinváros	•	Szendrőlád	•	Mátészalka	•
Kőszeg	•	Nagykőrös	•	Füged	•	Tiszabecs	•
Kormend	•	Somogyszob	•	Hidasnémeti	•	Csenger	•
Lenti	•	Bares	•	Tokaj	•	Nyírlugos	•
Letenye	•	Szigetvár	•	Poroszló	•	Polgár	•
Kaid	•	Lengyel	•	Jászapáti	•	Hajdúdorog	•
Sumeg	•	Szekszárd	•	Nagykáta	•	Hortobágy	•
Zirc	•	Mohács	•	Örkény	•	Tiszaroff	•
Veszprém	•	Siklós	•	Kunsztmiklós	•	Karcag	ny
Komárom	•	Királyrét	–	Cegléd	•	Berettyóújfalu	•
Kisbér	•	Balassagyarm	•	Nagyköros	•	Szeghalom	4
Mór	•	Romhány	•	Tiszakécske	•	Korosszakál	•
Alcsut	•	Vác	•	Izsák	•	Szarvas	•
Dobogóko	•	Godollo	•	Kiskunfélegyh	•	Szentes	
Martonvásár	•	Lorinci	•	Kiskunhalas	•	Orosháza	•
Tihany	•	Gyongyos	•	Bacsalmas	•	Makó	•
Fonyód	•	Borsodnádasd	–	Kistelek	•	Mezohegyes	•
Marcali	•	Putnok	•	Záhony	•		•

* A légnyomas 500 gdm-re átszámítva ** A légnyomás 1000 gdm-re átszámítva

Magassági szélmérések

Óraadatok greenwichi középidőben

VI.6.	Bpest 08 h		Zahely 11 h		Siófok 11 h		Bpest 11 h		Miskolc 11 h		Győr 12 h		Pécs 12 h		Szeged 12 h		Bpest 15 h	
	fok	m/s	fok	m/s	fok	m/s	fok	m/s	fok	m/s	fok	m/s	fok	m/s	fok	m/s	fok	m/s
Talaj	40	2	180	2	320	2	270	2	90	2	270	2	320	2	320	7	40	2
500 m	30	2	190	2	360	1	340	2	80	2	90	1	-	0	330	5	70	2
1000	360	4	190	2	-	0	340	2	70	3	110	2	-	0	30	1	100	4
1500	360	5	210	1					60	3	40	2	10	2			110	7
2000	360	5	300	1					110	4			360	2			110	7
3000			330	3									40	2			120	5
4000																		
5000			40	4													80	4
7000			30	5														
9000			70	5														
10000			50	5														
12000			50	5														
14000			360	15														
16000																		
18000																		
20000																		

VI.6.	Bpest 17 h		Győr 23 h		Siófok 23 h		Pécs 23 h		Bpest 23 h		Szeged 23 h		Miskolc 23 h		Debr. 23 h			
	fok	m/s	fok	m/s	fok	m/s	fok	m/s	fok	m/s	fok	m/s	fok	m/s	fok	m/s	fok	m/s
Talaj	40	2	180	2	320	2	360	2	40	7	360	7	360	2	90	2		
500 m	90	4	160	3	60	1	340	2	90	4	70	4	40	2	100	9		
1000	90	4	130	5	60	1	320	3	90	4	50	4	70	2	80	8		
1500	90	4	150	7			340	2	110	7	50	4			80	4		
2000	90	4	130	6			340	2	110	7	60	4			110	6		
3000	90	4					340	4	110	7	100	7						
4000	80	5							120	6	110	5						
5000	80	5							70	9	80	8						
7000	80	5							70	9								
9000	70	12							90	11								
10000									90	11								
12000									350	6								
14000																		
16000																		
18000																		
20000																		

VI.7.	Bpest 03 h		Bpest 05 h		Bpest 09 h											
	fok	m/s	fok	m/s	fok	m/s	fok	m/s	fok	m/s	fok	m/s	fok	m/s	fok	m/s
Talaj	360	2	90	12	90	7										
500 m	130	7	90	6	90	8										
1000	90	5	90	6	120	6										
1500			90	6	90	7										
2000			120	8	90	7										
3000			120	8	110	7										
4000			140	4	120	1										
5000			80	6	100	4										
7000			80	6	50	7										
9000			60	7	50	6										
10000			40	5	10	6										
12000					20	1										
14000																
16000																
18000																
20000																

DŐJÁRÁSI NAPIJELENTÉS

ЕЖЕДНЕВНЫЙ МЕТЕОРОЛОГИЧЕСКИЙ БЮЛЛЕТЕНЬ • DAILY WEATHER REPORT
BULLETIN QUOTIDIEN DE TEMPS • TÄGLICHER WETTERBERICHT

ADJA AZ ORSZÁGOS METEOROLÓGIAI INTÉZET
UDAPEST II. KITAIBEL PÁL UTCA 1
LEFON: KÖZPONT: 353-500, IDŐJELZŐ OSZT.: 150-410

MEGJELENIK NAPONKÉNT • ELŐFIZETÉSI ÁRA
A POSTAI KÖLTSÉGGEL EGYÜTT NEGYEDÉVRE 60, Ft
KIADÁSÉRT FELEL AZ INTÉZET IGAZGATÓJA

72. évfolyam 159. szám. +Budapest+ 1959. június 8.

Az időjárási helyzet ma reggel és a várható időjárás:

Nyugat-Európában lassan kelet felé vonuló óceáni eredetü légtömegek erősen felhős, záporos, zivataros és az előző napoknál 4-5 fokkal hűvösebb időjárást okoznak. Tegnap Hannover és Dijon vonala mentén már csak 23 fok volt a legmagasabb hőmérséklet, a tegnapelőtti 28 fokos értékkel szemben. Közép- és Kelet-Európában tovább tart a napsütéses, meleg időjárás.

Hazánkban vasárnap folytatódott a meleg, száraz idő. A hőmérséklet napközben 25-30 fokig emelkedett, ma hajnalra pedig 10-15 fokig hült le a levegő.

Budapesten hétfőn 12 órakor a hőmérséklet 26 fok, a tengerszintre átszámitott légnyomás 763 mm, mérsékelten süllyedő irányzatu.

Várható időjárás kedd estig:

Változó felhőzet.
Többhelyen /elsősorban a Dunántulon/ záporok, zivatarok, később csendes esők.
Mérsékelt, átmenetileg élénk, változó irányu szél.
A meleg nyugaton mérséklődik, keleten alig változik.

Várható legalacsonyabb éjszakai hőmérséklet: 11, 14
legmagasabb nappali hőmérséklet kedden:
nyugaton 23, 26
keleten 26, 29 fok között.

Távolabbi kilátások:

Záporok, zivatarok. A hőmérséklet csökken.

A hőmérséklet és a légnyomás napi középértéke Budapesten és ezek eltérése a 75 évi átlagtól:

1959. VI.7. 22,3 C°, 762,5 mm. Eltérés: +3,1 C°, +2,1 mm.

1871 óta ezen a napon előfordult:

legmagasabb hőmérséklet 32,2 C° /1945/
legalacsonyabb hőmérséklet 8,1 C° /1918/

Az Országos Meteorológiai Intézet Időjárási Napijelentése

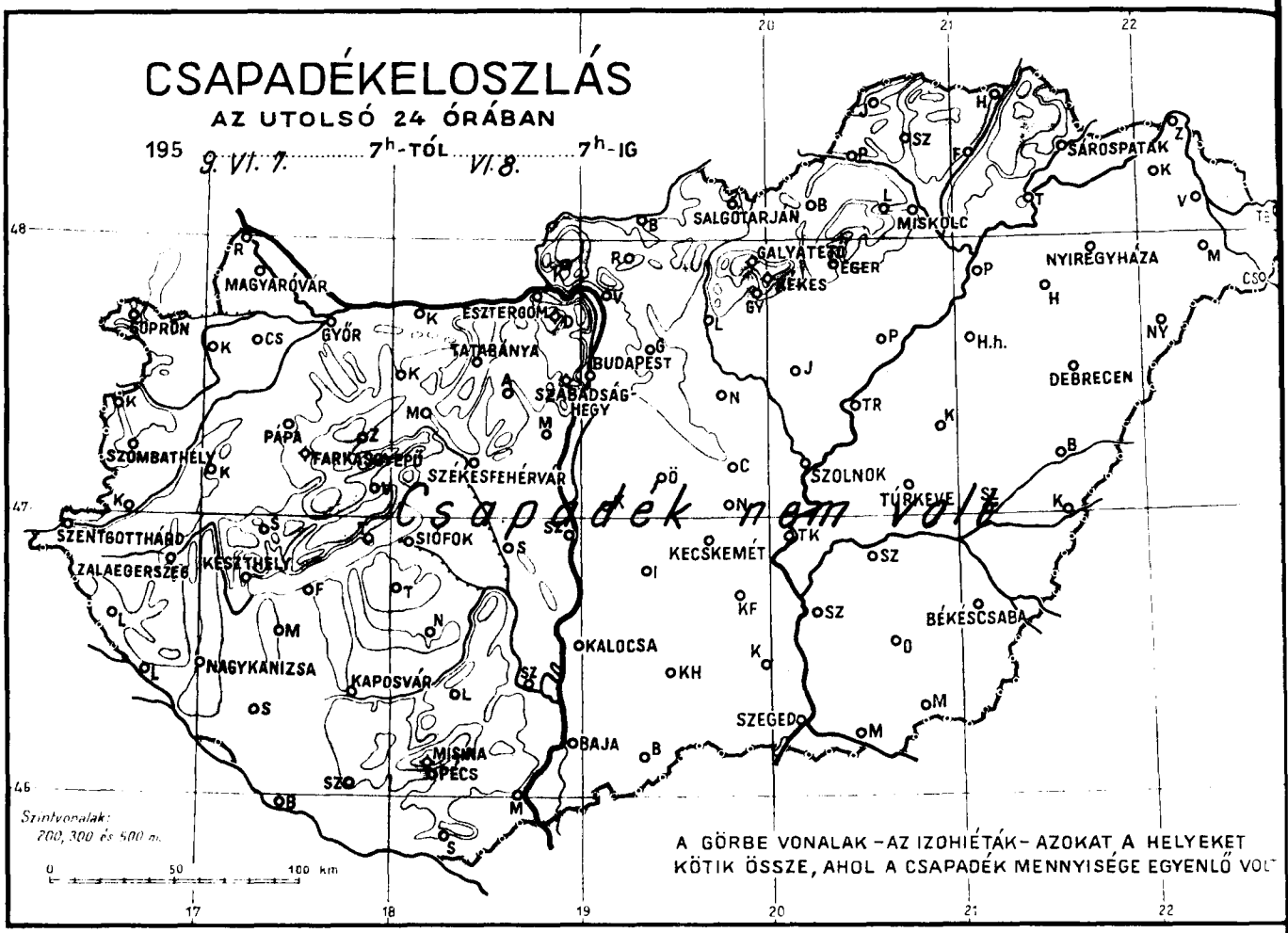

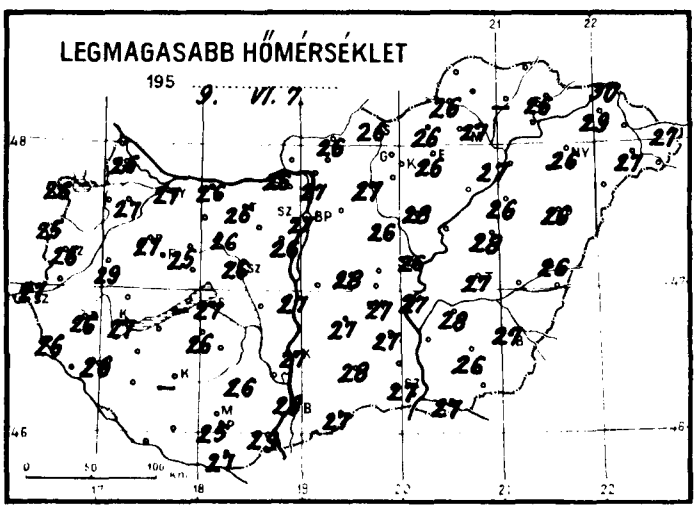

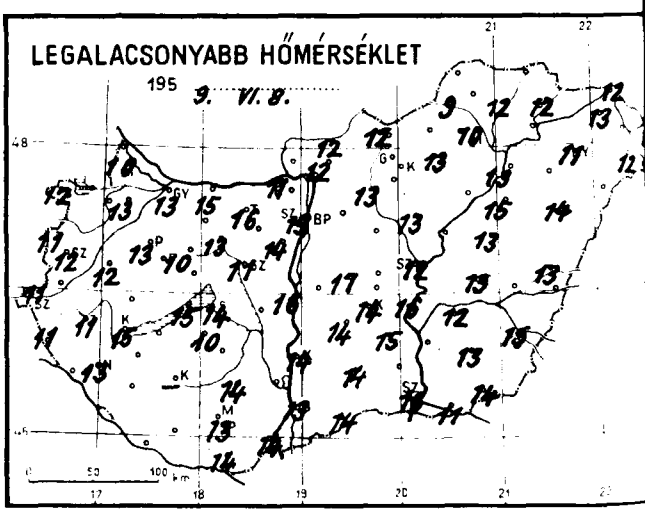

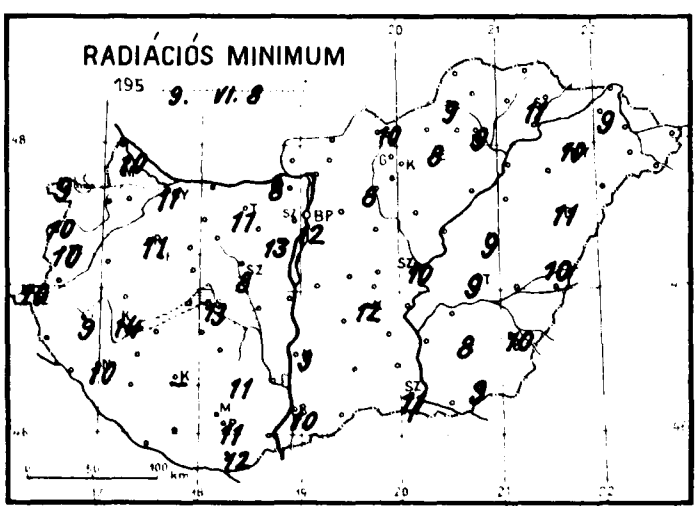

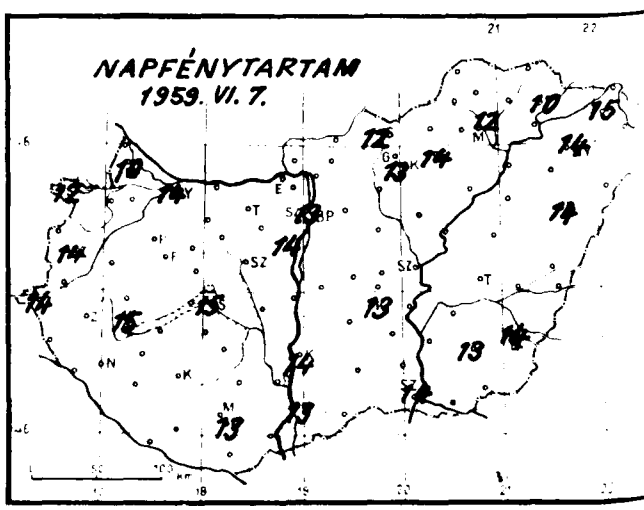

Időjárási helyzet 1959. év JÚNIUS hó 8. nap 7 óra

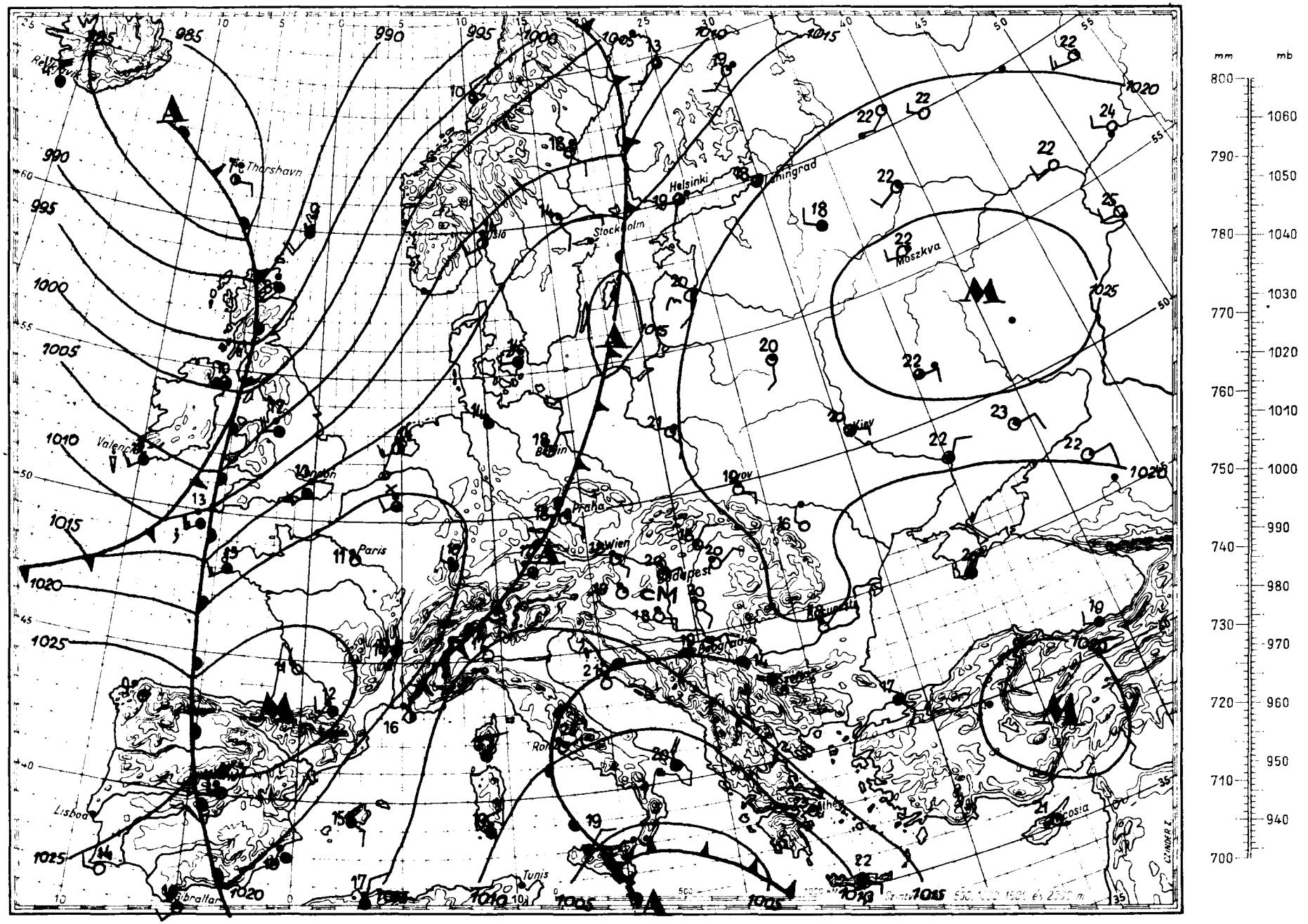

Magaslégköri időhelyzet

19 59. június hó 8. nap 00h GMT.

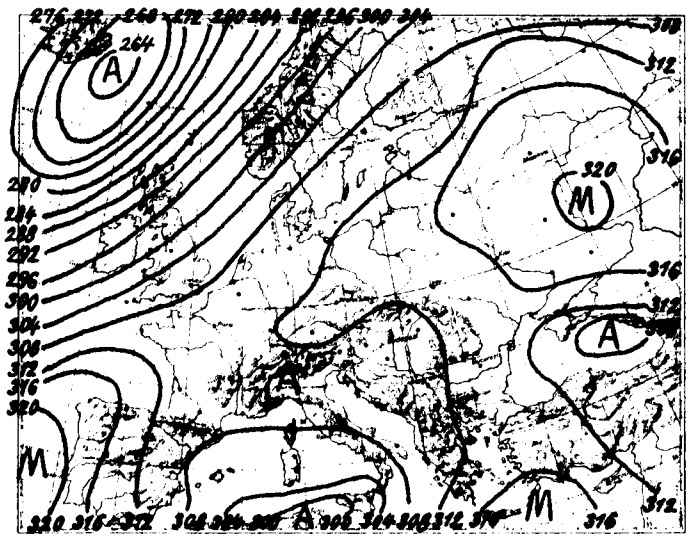

700 mb-os abs. topográfia

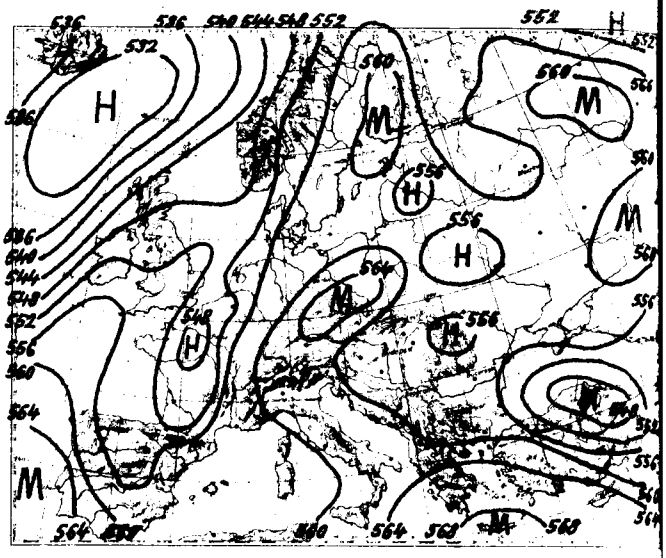

500/1000 mb-os rel. topográfia

1959. VI.7. 12h

mb	m	C°	%
1000	149	24,9	43
850	1541	12,2	55
700	3130	3,8	53
600	4362	- 4,3	53
500	5772	-14,0	50
400	7425	-26,0	48
300	9429	-42,0	47
200	12073	-51,8	
100	16611	-48,2	
50	21221	-54,1	

Jellemző pontok:

1001,0	Talaj	25,1	42
800	2044	7,3	60
728	2820	1,8	66
700	3130	3,8	53
m242	10870	-52,4	42
222	11410	-53,2	
182	12690	-50,3	
88	17490	-47,5	
65	19500	-43,3	
48	21490	-44,2	

Európa felett az időjárási kép lassu átalakulás előtt áll. Magasnyomásu gerinc feksizik az Azori-szigetektől Közép-Európán át Moszkváig. Ettől északnyugatra az izlandi ciklon áramlási rendszerében az Északi-tengeren meleg, Skandinávia felett hideg advekció van. Hideg légcsepp feksizik Páris felett. Afrika északi partjainál ciklon-kimélyülés van folyamatban. Hazánk légterében az előző napi hülést mára felmelegedés váltotta fel. Mértéke 2-5 fok. A 0 fok magassága 670 m-t, a -10 fokó 640 m-t emelkedve 3500, ill. 4850 m-re került.

Dr. Kallósné s.k.

Tropopauza

1959. VI.8. 00h

mb	m	C°	%
1000	149	17,1	75
850	1527	10,0	67
700	3113	3,0	71
600	4354	- 7,2	78
500	5731	-17,1	53
400	7357	-31,2	48
300	9318	-48,8	44
200	11935	-52,8	38
100			
50			

Jellemző pontok:

1001,0	Talaj	17,0	77
960	480	19,5	62
730	2760	0,9	87
700	3113	3,0	71
550	5280	-15,2	45
308	9318	-48,8	44
m 270	10000	-53,2	38
165	13170	-52,4	
105	16076	-53,2	

1959. június hó,
8. nap hétfő
72. évfolyam 159. sz.

	Reggeli észlelések 06 TMG				Az utolsó 24 óra adatai				
	Felhőzet (0–4)	Szélirány és erő (m/s)	Légnyomás (millibar)	Hőmérséklet (C°)	Csapadék (24 óra) (mm)		Hőmérsékleti szélsőségek: tegnapi nappali max.	Hőmérsékleti szélsőségek: éjszakai min.	Hőmérsékleti szélsőségek: Radiációs min.	Napsütés (óra) tegnap
Mosonmagyaróvár	0	– 0	1017,0	20	•		26	10	10	10
Sopron	0	NW	18,0	17	•		26	12	9	12
Szombathely	1	NNW 1	17,3	19	•		26	12	10	14
Szentgotthárd	0	– 0	17,5	14	•		27	11	10	14
Pápa	0	– 0	16,7	20	•		27	13	11	–
Győr	1	SE 4	17,9	18	•		27	13	11	14
Esztergom	1	E 1	18,1	20	•		26	11	8	–
Tatabánya	0	ESE 4	17,9	20	•		26	16	11	–
Székesfehérvár	0	E 1	17,6	19	•		26	11	8	–
Siófok	0	NE 4	17,7	18	•		27	14	13	15
Keszthely	0	ESE 3	16,4	21	•		27	15	14	15
Zalaegerszeg	0	– 0	17,1	16	•		26	11	9	–
Nagykanizsa	0	ENE 1	17,1	19	•		26	13	10	–
Kaposvár	0	–	–	–	–		–	–	–	–
Pécs	0	E 5	16,3	18	•		25	13	11	13
Budapest M. I.	0	ENE 1	18,6	20	•		27	15	12	13
Salgótarján	0	N 1	18,4	20	•		26	12	10	12
Eger	0	NW 1	18,9	19	•		26	13	8	14
Miskolc	0	N 3	19,8	18	•		27	10	9	12
Sárospatak	0	ENE 1	18,1	20	•		26	12	11	10
Baja	0	SE 2	17,3	20	•		28	13	10	–
Kalocsa	0	E 1	17,2	20	•		27	14	9	14
Kecskemét	0	E 1	17,7	19	•		27	14	12	13
Szeged	0	SE 1	17,7	20	•		27	16	11	14
Szolnok	0	ENE 1	18,6	19	•		26	12	10	–
Túrkeve	0	E 1	–	21	•		27	13	9	–
Békéscsaba	0	NE 1	18,0	20	•		27	15	10	14
Debrecen	0	ENE 2	19,3	20	•		26	14	11	14
Nyíregyháza	0	ENE 1	19,9	19	•		26	11	10	14
Kékestető (1000 m)**	1	S E	904,0	14	•		21	11	–	13
Galyatető (932 m)**	–	–	–	–	–				–	–
Misinatető (534 m)*	0	E 2	958,0	16	•		24	14	11	–
Szabadsághegy (474 m)*	0	SE 1	959,1	19	•		24	14	–	14
Farkasgyepű (400 m)*	0	NE 2	958,9	18	•		26	15	11	–

24 órai csapadék mm		24 órai csapadék mm		24 órai csapadék mm		24 órai csapadék mm	
Rajka	•	Tab	•	Jósvafő	•	Kisvárda	•
Csorna	•	Sárbogárd	•	Lillafüred	•	Vásárosnamény	•
Kapuvár	•	Sztálinváros	•	Szendrőlád	•	Mátészalka	•
Kőszeg	•	Nagykónyi	•	Fügöd	•	Tiszabecs	•
Kormend	•	Somogyszob	•	Hidasnémeti	•	Csenger	•
Lenti	•	Bares	•	Tokaj	•	Nyírlugos	•
Letenye	•	Szigetvár	•	Poroszló	•	Polgár	•
Kald	•	Lengyel	•	Jászapáti	•	Hajdúdorog	•
Sumeg	•	Szekszárd	•	Nagykáta	•	Hortobágy	•
Zirc	•	Mohács	•	Örkény	•	Tiszaroff	•
Veszprem	•	Siklós	•	Kunsztmiklos	•	Karcag	•
Komárom	•	Királyret	•	Cegléd	•	Berettyóújfalu	•
Kisbér	•	Balassagyarm	•	Nagykőros	•	Szeghalom	•
Mór	•	Romhány	•	Tiszakécske	•	Korosszakal	•
Alesut	•	Vác	•	Izsák	•	Szarvas	•
Dobogoko	•	Godollo	•	Kiskunfélegyh	•	Szentes	•
Martonvásar	•	Lorinci	•	Kiskunhalas	•	Orosháza	•
Tihany	•	Gyongyos	•	Bacsalmás	•	Makó	•
Fonyod	•	Borsodnádasd	•	Kistelek	•	Mezohegyes	•
Marcali	•	Putnok	•	Záhony	•		

* A légnyomás 500 gdm-re átszámítva ** A légnyomás 1000 gdm-re átszámítva

Magassági szélmérések

Óraadatok greenwichi középidőben

VI.7.	Siófok 11 h		Debr. 10 h		Sshely 11 h		Miskolc 11 h		Szeged 11 h		Pécs 12 h		Pécs 12 h		Bpest 12 h		Bpest 15 h	
	fok	m/s	fok	m/s	fok	m/s	fok	m/s	fok	m/s	fok	m/s	fok	m/s	fok	m/s	fok	m/s
Talaj	360	2	90	2	140	2	90	2	90	2	90	2	180	2	90	7	90	7
500 m	90	2	90	6	180	2	90	6	90	4	90	2	130	5	100	5	90	8
1000	100	2	110	10	180	2	90	6	90	8	90	2	150	8	100	5	90	8
1500	120	4	110	10	180	3	90	8	60	5	80	2	150	8	90	7	90	6
2000	120	2	110	12	210	3			60	7	120	2			90	7	90	3
3000	120	7	90	13	210	3			60	8					140	6		
4000	130	8	110	11	340	10									70	5		
5000			90	7														
7000			200	8														
9000			60	8														
10000			360	5														
12000			50	4														
14000			50	4														
16000			70	8														
18000																		
20000																		

VI.7.	Bpest 18 h		Debr. 23 h		Szeged 23 h		Pécs 23 h		Miskolc 23 h		Győr 23 h		Siófok 23 h					
	fok	m/s	fok	m/s	fok	m/s	fok	m/s	fok	m/s	fok	m/s	fok	m/s	fok	m/s	fok	m/s
Talaj	40	7	90	2	140	7	90	2	360	2	140	2	140	2				
500 m	80	6	130	13	160	10	100	5	20	2	150	5	110	2				
1000	80	6	130	8	130	8	100	5	80	2	160	5	110	2				
1500	80	6	130	8	120	7	100	5	100	3	160	7						
2000	70	6	130	3	130	8	100	5	90	6	170	5						
3000	30	4	130	5	130	3	30	3	80	8								
4000	70	2	110	3					70	7								
5000	340	5	30	3														
7000	360	3																
9000	320	5																
10000	320	5																
12000	350	7																
14000	310	10																
16000	310	6																
18000																		
20000																		

VI.8.	Bpest 0 h		Bpest 3 h															
	fok	m/s	fok	m/s	fok	m/s	fok	m/s	fok	m/s	fok	m/s	fok	m/s	fok	m/s	fok	m/s
Talaj	90	2	90	2														
500 m	150	6	160	4														
1000	130	7	160	4														
1500	130	7	130	6														
2000	130	7	130	8														
3000	130	7																
4000	40	4																
5000	30	4																
7000	10	4																
9000	360	9																
10000	360	9																
12000	20	10																
14000	240	3																
16000																		
18000																		
20000																		

IDŐJÁRÁSI NAPIJELENTÉS

ЕЖЕДНЕВНЫЙ МЕТЕОРОЛОГИЧЕСКИЙ БЮЛЛЕТЕНЬ • DAILY WEATHER REPORT
BULLETIN QUOTIDIEN DE TEMPS • TÄGLICHER WETTERBERICHT

ADJA AZ ORSZÁGOS METEOROLÓGIAI INTÉZET
BUDAPEST II. KITAIBEL PÁL UTCA 1
TELEFON: KÖZPONT: 353-500, IDŐJELZŐ OSZT.: 150-410

MEGJELENIK NAPONKENT • ELŐFIZETÉSI ÁRA A POSTAI KÖLTSÉGGEL EGYÜTT NEGYEDÉVRE 60, Ft
KIADÁSÉRT FELEL AZ INTÉZET IGAZGATÓJA

72. évfolyam 160. szám. +Budapest+ 1959. június 9.

Az időjárási helyzet ma reggel és a várható időjárás:

Hűvösebb óceáni légtömegek Németországon keresztül folytatják előnyomulásukat a szárazföld belseje felé. Első hullámuk már elérte Lengyelország keleti területeit. Útjukban sokfelé okoztak esőzést, zivatart. Délkelet- és Kelet-Európában továbbra is a meleg levegőfajta van uralmon, 30 fokot elérő és azt meghaladó maximumokkal.

Hazánkban hétfőn nappali felhőképződés volt. A fővárosban valamint a Mátra és Börzsöny hegységben késő délután zivatarok fejlődtek ki, szeszélyes csapadékeloszlással. Galyatetőn 8 mm eső esett. A hőmérséklet 26-29, Kisvárdán 31 fokig emelkedett. Az éjszakai legalacsonyabb hőmérsékletek a nyugati és északi megyékben 11-14, máshol 14-17 fok közé estek.

Budapesten kedden 12 órakor a hőmérséklet 26 fok, a tengerszintre átszámított légnyomás 760 mm, gyengén süllyedő irányzatu.

Várható időjárás szerda estig:

Felhőátvonulások. Sokhelyen eső, zivatar.
Élénkebb, nyugaton helyenként erős szél /az Alföldön egyelőre még déli, a Dunántulon északnyugati irányból/.
A nappali felmelegedés gyengül.

Várható legalacsonyabb éjszakai hőmérséklet: 11, 14
legmagasabb nappali hőmérséklet szerdán:
keleten 23, 26
nyugaton 18, 21 fok között.

Távolabbi kilátások:

Hűvös, időnként esőkkel.

A hőmérséklet és a légnyomás napi középértéke Budapesten és ezek eltérése a 75 évi átlagtól:

1959. VI.8. 22,3 C°, 762,2 mm. Eltérés: +2,9 C°, +1,4 mm.

1871 óta ezen a napon előfordult:

legmagasabb hőmérséklet 33,4 C° /1945/
legalacsonyabb hőmérséklet 7,2 C° /1933/

Az Országos Meteorológiai Intézet Időjárási Napijelentése

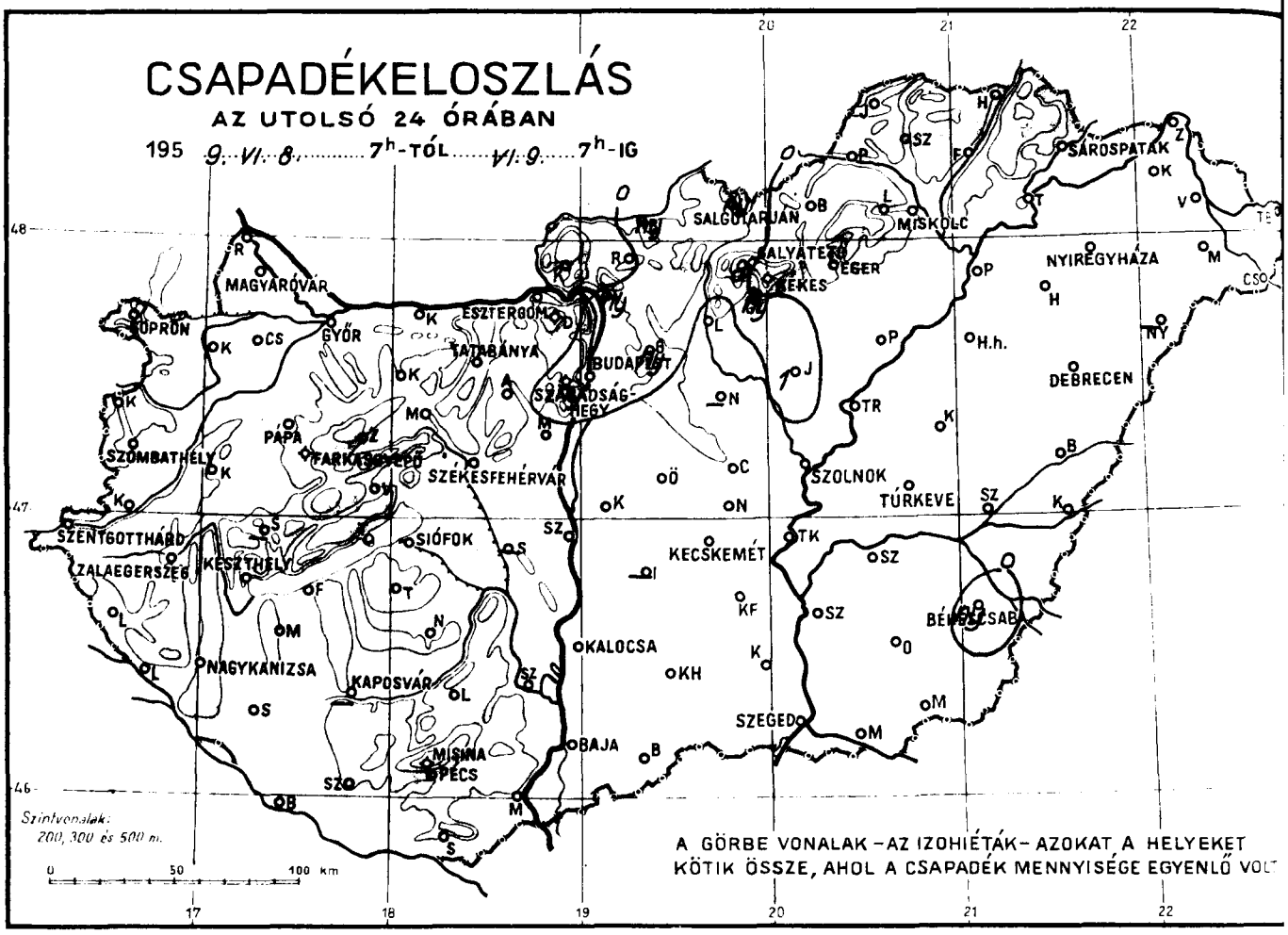

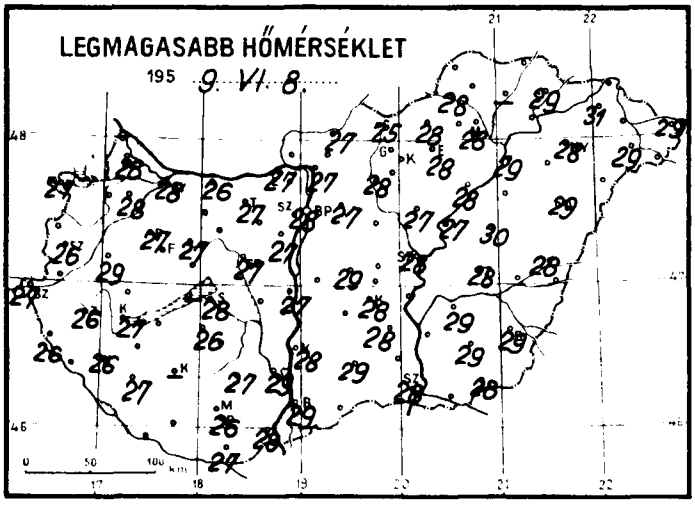

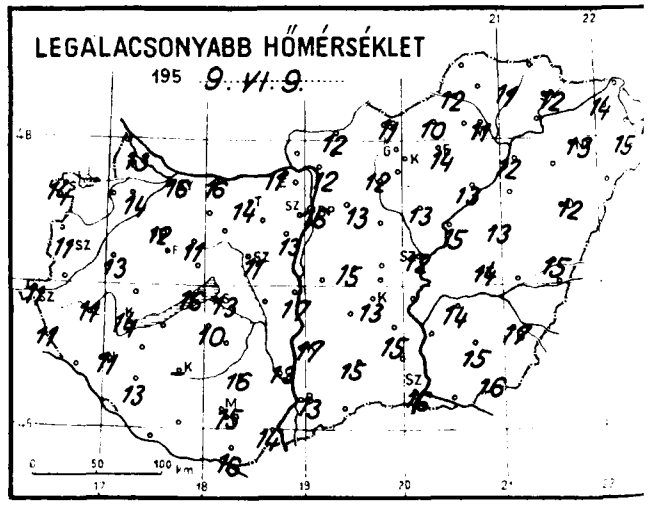

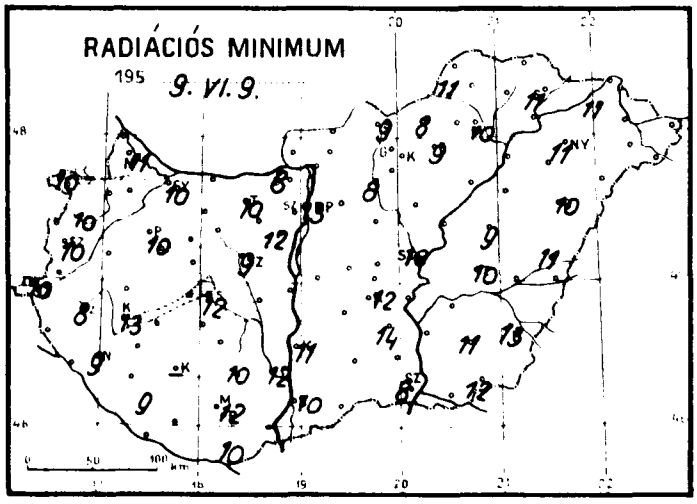

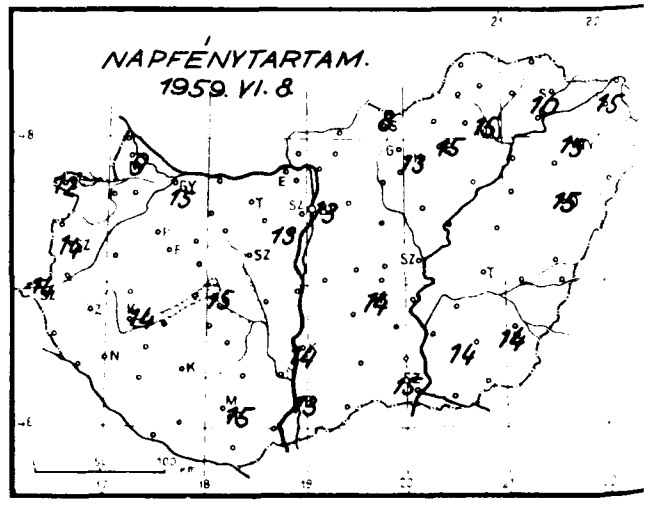

Időjárási helyzet 1959. év JÚNIUS hó 9. nap 7 óra

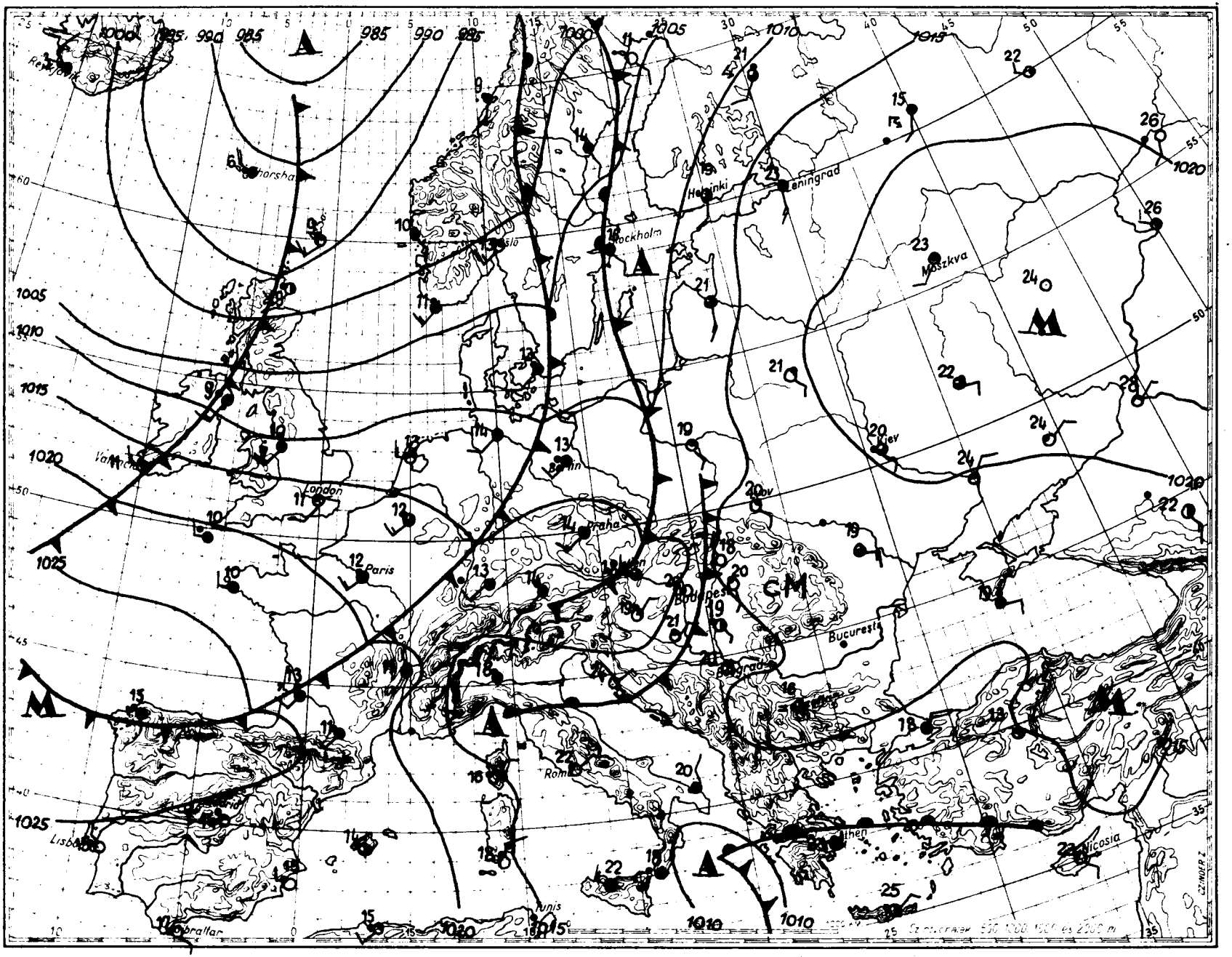

Magaslégköri időhelyzet

1959. június hó 9. nap 00^h GMT.

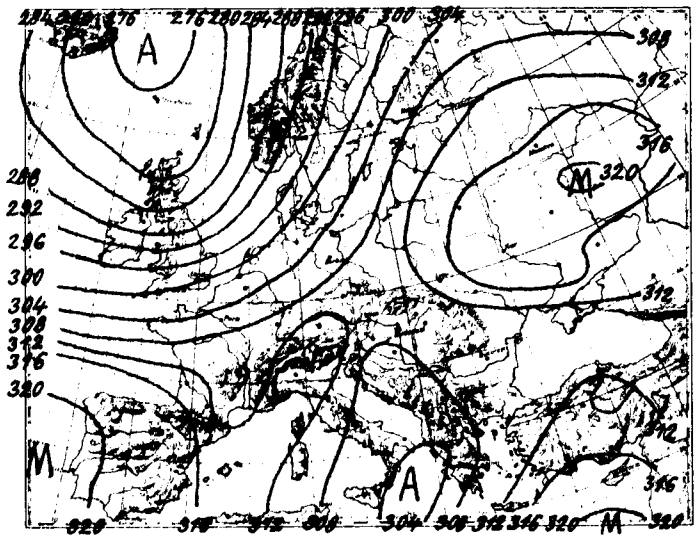

700 mb-os absz. topográfia

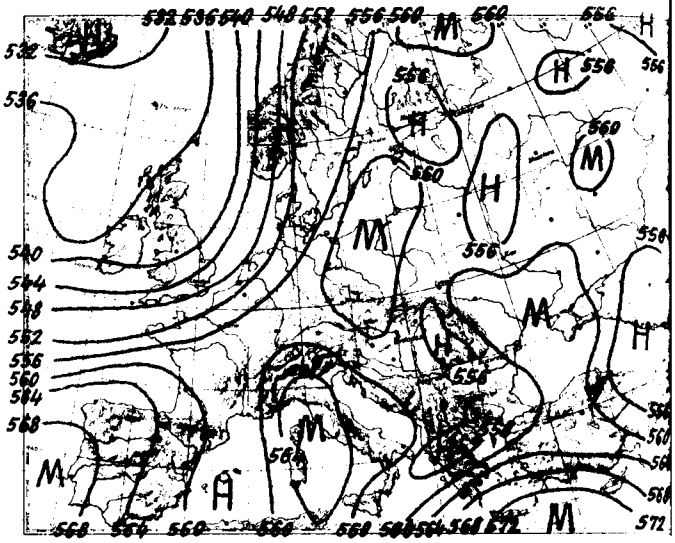

500/1000 mb-os rel. topográfia

1959. VI.8. 12^h			
mb	m	C°	%
1000	153	26,4	40
850	1548	12,4	40
700	3175	2,0	55
600	4370	- 4,7	40
500	5782	-15,0	40
400	7422	-29,0	40
300	9420	-42,4	40
200	12089	-48,6	
100			
50			

Jellemző pontok:

1001,6	Talaj	26,4	40
850	1548	12,4	40
620	4100	- 4,8	40
580	4620	- 4,6	40
400	7422	-29,0	40
*262	10300	-49,2	40
254	10500	-49,0	40
240	10900	-50,8	40
200	12089	-48,6	40
175	12959	-50,2	40
170	13110	-48,6	40
130	14875	-49,0	40

Az izlandi ciklon déli oldalán, Amerika partjaitól az óceánon át a Britszigetek és Franciaország felett is zonális áramlás alakult ki. Az ezzel érkező hűvös légtömegek nemcsak az említett területeken, hanem északkelet felé haladva Németország, Dánia és a Baltikum légterében is lehűlést okoznak. Az Adria felett van még erőteljes hidegadvekció. A Jón-tenger felett elhelyezkedő ciklon a Balkánon erős melegedést okoz. A nyugati és délkeleti áramlás az osztrák-magyar határ mentén találkozik.

Budapest felett a levegő vízgőztartalma jelentékenyen megnövekedett, s a levegő egyensúlyi állapota erősen labilissá vált.

Dr. Kallósné s.k.

* Tropopauza

1959. VI.9 00^h			
mb	m	C°	%
1000	119	-	-
850	1519	14,0	64
700	3120	2,0	80
600	4347	- 5,2	70
500	5759	-14,9	68
400	7401	-28,2	68
300	9411	-41,0	68
200	12089	-51,0	
100			
50			

Jellemző pontok:

997,5	Talaj	17,4	78
962	440	22,0	71
684	3300	0,5	82
662	3570	0,6	78
586	4570	- 6,7	68
570	4740	- 5,3	68
400	7401	-28,2	68
250	10630	-48,5	68
*207	11840	-52,2	68
190	12400	-48,9	
175	12947	-50,4	

1959. július

9. hó, 160. nap, 72. évfolyam sz.

	Reggeli észlelések 06 TMG				Az utolsó 24 óra adatai				
	Felhőzet (0–4)	Szélirány és erő (m/s)	Légnyomás (millibár)	Hőmérséklet (C°)	Csapadék (24 óra) (mm)		Hőmérsékleti szélsőségek: tegnapi nappali max.	éjszakai min.	Radiációs min.	Napsütés (óra) tegnap
Mosonmagyaróvár	0	– 0	1017,0	20	•		28	13	11	9
Sopron	2	NW 4	16,4	18	•		27	14	10	12
Szombathely	1	NE 1	15,5	18	•		26	11	10	14
Szentgotthárd	1	– 0	15,5	16	•		27	11	10	14
Pápa	0	E 4	15,2	19	•		27	12	10	–
Győr	1	NNE 2	15,4	21	•		28	16	10	15
Esztergom	0	SE 1	14,9	20	•		27	11	8	–
Tatabánya	0	NW 2	15,1	19	•		27	14	10	–
Székesfehérvár	0	N 4	14,5	20	•		27	11	9	–
Siófok	0	N 7	14,4	20	•		28	13	12	15
Keszthely	0	N 4	14,4	20	•		27	14	13	14
Zalaegerszeg	0	NE 3	15,3	18	•		26	11	8	–
Nagykanizsa	0	NNE 3	15,8	18	•		26	11	9	–
Kaposvár	–	–	–	–	–		–	–	–	–
Pécs	0	E 1	14,3	21	•		26	13	12	15
Budapest M. I.	1	– 0	14,6	20	ny	fz	28	16	13	13
Salgótarján	0	– 0	14,7	20	ny	fz	25	11	9	8
Eger	0	E 1	14,6	20	•		28	14	9	13
Miskolc	0	N 2	15,7	18	•		28	11	10	15
Sárospatak	1	NNE 1	15,7	19	•		29	12	11	10
Baja	0	– 0	14,6	21	•		29	13	10	13
Kalocsa	1	S 2	14,0	20	•		28	17	11	14
Kecskemét	0	SW 1	14,0	20	•		28	13	12	14
Szeged	2	SSE 2	14,9	19	•		28	16	8	15
Szolnok	0	WSW 1	14,4	20	•		28	12	10	–
Túrkeve	0	SW 2	–	21	•		28	14	10	–
Békéscsaba	1	SE 1	15,0	20	ny		29	17	13	14
Debrecen	0	SW 1	15,5	21	•		29	12	10	15
Nyíregyháza	3	SE 1	15,5	18	•		28	13	11	15
Kékestető (1000 m)**	0	– 0	900,6	15	•		21	12	–	13
Galyatető (932 m)**	–	–	–	–	8	fz	20	18	–	–
Misinatető (534 m)*	1	–	956,1	19	•		24	16	11	–
Szabadsághegy (474 m)*	0	SW 1	955,8	19	ny		24	16	–	13
Farkasgyepű (400 m)*	0	NNW 4	957,2	18	•		26	16	12	–

24 órai csapadék mm			24 órai csapadék mm			24 órai csapadék mm			24 órai csapadék mm		
Rajka	•		Tab	•		Jósvafő	•		Kisvárda	•	
Csorna	•		Sárbogárd	–		Lillafüred	•		Vásárosnamény	•	
Kapuvár	•		Sztálinváros	•		Szendrőlád	•		Mátészalka	•	
Kőszeg	•		Nagykónyi*	•		Füged	•		Tiszabecs	•	
Körmend	•		Somogyszob	•		Hidasnémeti	•		Csenger	•	
Lenti	•		Bares	•		Tokaj	•		Nyírlugos	–	
Letenye	•		Szigetvár	•		Poroszló	•		Polgár	•	
Kald	•		Lengyel	•		Jászapáti	1		Hajdudorog	•	
Sumeg	–		Szekszárd	•		Nagykáta	–		Hortobágy	•	
Zirc	•		Mohács	•		Örkény	•		Tiszaroff	•	
Veszprém	•		Siklós	•		Kunsztmiklós	•		Karcag	•	
Komárom	•		Királyrét	•		Cegléd	•		Berettyóujfalu	•	
Kisbér	•		Balassagyarm	ny		Nagykőrös	•		Szeghalom	•	
Mór	•		Bonhány	•		Tiszakécske	•		Körösszakál	•	
Alcsut	•		Vác	ny	fz	Izsák	–		Szarvas	•	
Dobogókő	•		Godollő	ny		Kiskunfelegyh	•		Szentes	•	
Martonvásár	•		Lorinci	•		Kiskunhalas	•		Orosháza	•	
Tihany	•		Gyöngyös	ny	fz	Bácsalmas	•		Makó	•	
Fonyód	•		Borsodnádasd	•		Kistelek	•		Mezőhegyes	•	
Marcali	•		Putnok	•		Záhony	•			•	

* A légnyomás 500 gdm-re átszámítva ** A légnyomás 1000 gdm-re átszámítva

Magassági szélmérések

Óraadatok greenwichi középidőben

VI.8.	Bpest 6 h		Bpest 9 h		Szeged 11 h		Miskolc 11 h		Győr 12 h		Siófok 11 h		Debr. 11 h		Bpest 12 h		Pécs 12 h	
	fok	m/s	fok	m/s	fok	m/s	fok	m/s	fok	m/s	fok	m/s	fok	m/s	fok	m/s	fok	m/s
Talaj	40	2	90	7	90	7	90	2	140	7	140	2	90	2	90	2	90	7
500 m	160	5	140	4	120	3	130	6	140	6	130	3	120	2	130	3	100	11
1000	130	7	140	4	120	3	70	5	150	7	150	4	120	2	130	3	100	11
1500	130	7	140	7	180	7	120	5	150	7	120	5	130	6	80	4	100	11
2000	130	7	130	9	140	11	130	6	170	8	120	5	130	6	140	6	100	11
3000	110	5	130	5	130	8	140	7					150	7	140	6		
4000	110	6	100	5	120	8	150	9					170	5	120	5		
5000	70	5	110	7			80	4					140	5	120	5		
7000	50	4	120	7			100	5					110	4				
9000	40	4					120	3					140	3				
10000	40	8					100	4					140	7				
12000							140	2										
14000																		
16000																		
18000																		
20000																		

VI.8.	Bpest 18 h		Szeged 23 h		Győr 23 h		Miskolc 23 h		Pécs 23 h		Siófok 23 h							
	fok	m/s	fok	m/s	fok	m/s	fok	m/s	fok	m/s	fok	m/s	fok	m/s	fok	m/s	fok	m/s
Talaj	40	2	180	7	140	2	320	2	90	2	90	2						
500 m	100	4	200	8	140	3	100	6	130	9	100	3						
1000	140	5	240	5	180	5	120	3	130	9	120	3						
1500	140	5	60	6	190	6	120	3	110	9	150	3						
2000	140	5	80	5			140	5	90	10								
3000	150	5					120	2	130	6								
4000	80	4					90	3										
5000	120	1					120	4										
7000																		
9000																		
10000																		
12000																		
14000																		
16000																		
18000																		
20000																		

VI.9.	Bpest 3 h		Bpest 6 h															
	fok	m/s	fok	m/s	fok	m/s	fok	m/s	fok	m/s	fok	m/s	fok	m/s	fok	m/s	fok	m/s
Talaj	40	2	320	2														
500 m	120	5	10	2														
1000	120	5	10	2														
1500	50	5	20	1														
2000	360	5	10	5														
3000	360	5	12	5														
4000	340	4	90	4														
5000			40	3														
7000			360	6														
9000			20	13														
10000			20	13														
12000																		
14000																		
16000																		
18000																		
20000																		

IDŐJÁRÁSI NAPIJELENTÉS

ЕЖЕДНЕВНЫЙ МЕТЕОРОЛОГИЧЕСКИЙ БЮЛЛЕТЕНЬ • DAILY WEATHER REPORT
BULLETIN QUOTIDIEN DE TEMPS • TÄGLICHER WETTERBERICHT

ADJA AZ ORSZÁGOS METEOROLÓGIAI INTÉZET
UDAPEST II. KITAIBEL PÁL UTCA 1
ELEFON: KÖZPONT: 353-500, IDŐJELZŐ OSZT.: 150-410

MEGJELENIK NAPONKÉNT • ELŐFIZETÉSI ÁRA A POSTAI KÖLTSÉGGEL EGYÜTT NEGYEDÉVRE 60, Ft
KIADÁSÉRT FELEL AZ INTÉZET IGAZGATÓJA

72. évfolyam 161. szám. + Budapest + 1959. június 10.

Az időjárási helyzet ma reggel és a várható időjárás:

Nyugat és Közép-Európában a néhány napig tartó meleg időt az erőteljesen megindult monszum hatására hűvös csapadékos idő váltotta fel. Tegnap Angliában, Franciaországban, Németországban és Ausztriában a nappali hőmérséklet sehol sem érte el a 20 fokot. Ezzel szemben a Balkánon, Finnországban, valamint a Szovjetunió európai területein a hőmérséklet legmagasabb értékei mindenütt meghaladták a 25 fokot.

Hazánkban kedden a nyugat felől benyomuló hűvösebb légtömegek hatására sok helyen volt zápor, zivatar, sőt egy két helyen jég is esett. Tihanyban 27, Mátraházán 31, Iharosban /Somogy megye/ 49, Bátorban /Heves megye/ jégesővel 56 mm eső hullott. A nappali hőmérséklet a nyugati megyékben 21-24, az ország középső területein 25-28, a keleti megyékben 28-31 fokig emelkedett. Ma hajnalban országszerte 12-15 fokig hűlt le a levegő.

Budapesten szerdán 12 órakor a hőmérséklet 18 fok, a tengerszintre átszámított légnyomás 758 mm, gyengén emelkedő irányzatu.

Várható időjárás csütörtök estig:

Hűvös, erősen felhős idő.
Sokhelyen eső, keleten helyenként még zivatar.
Élénk, időnként erős /az ország nagyrészében északi, a keleti megyékben egyelőre még déli, délnyugati irányú/ szél.

Várható legalacsonyabb éjszakai hőmérséklet: 9, 12
legmagasabb nappali hőmérséklet csütörtökön:
keleten 18, 21
nyugaton 14, 17 fok között.

Kalocsai

Távolabbi kilátások:

A hét végén már ujból melegebb idő és kevesebb eső valószinü.

A hőmérséklet és a légnyomás napi középértéke Budapesten és ezek eltérése a 75 évi átlagtól:

1959. VI.9. 20,9 C°, 759,6 mm. Eltérés: +1,1 C°, -1,0 mm.

1871 óta ezen a napon előfordult:

legmagasabb hőmérséklet 33,1 C° /1949/
legalacsonyabb hőmérséklet 5,9 C° /1933/

Az Országos Meteorológiai Intézet Időjárási Napijelentése

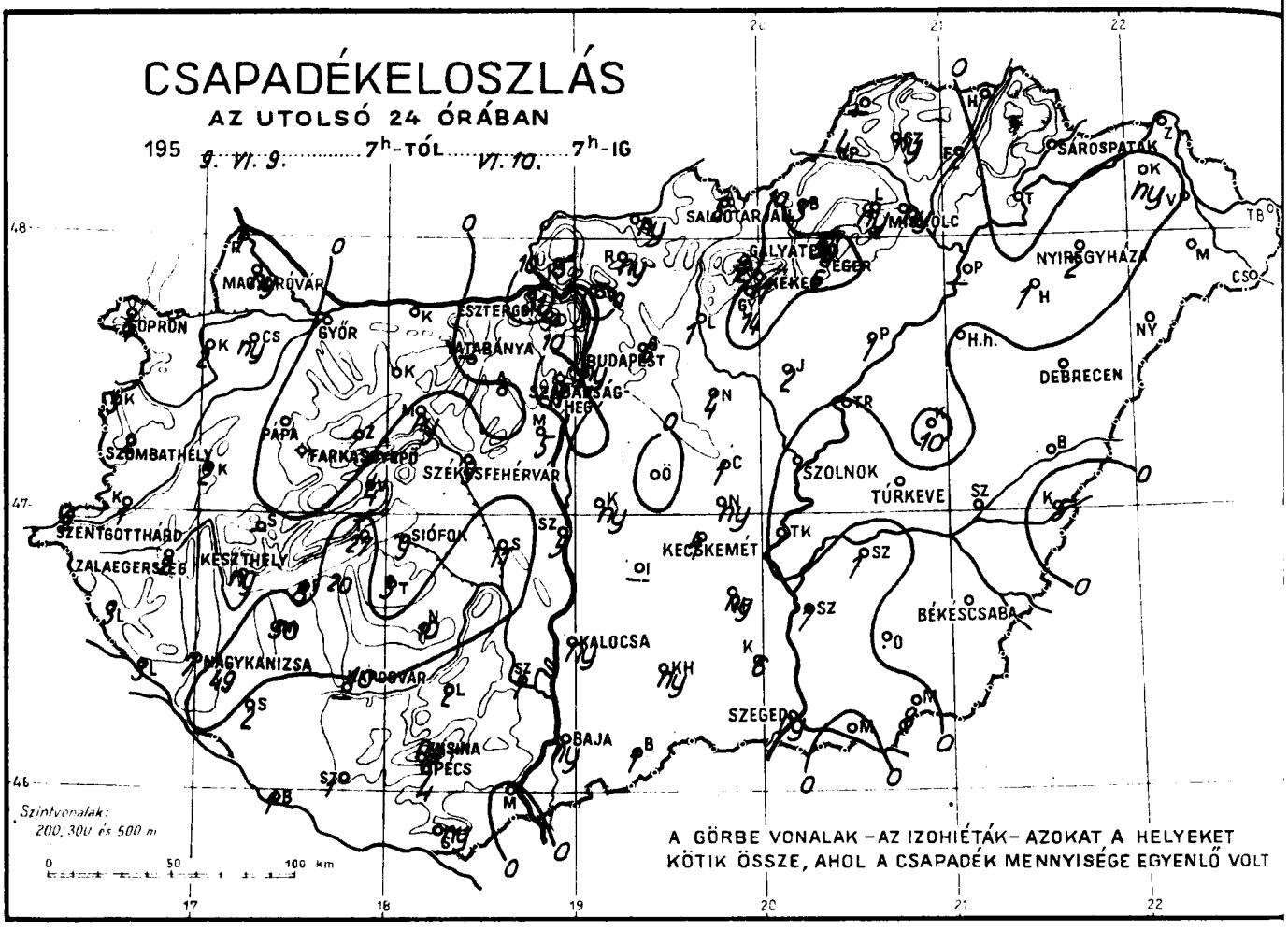

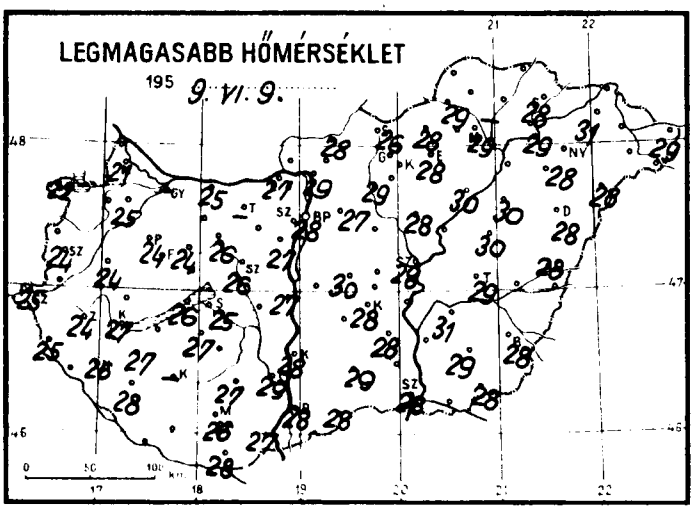

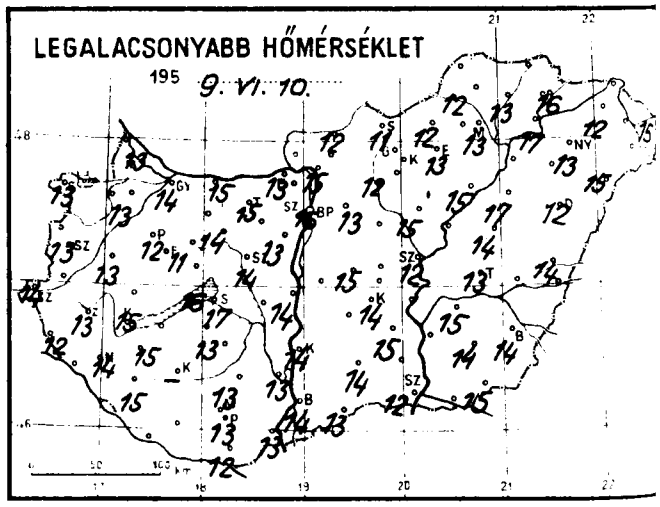

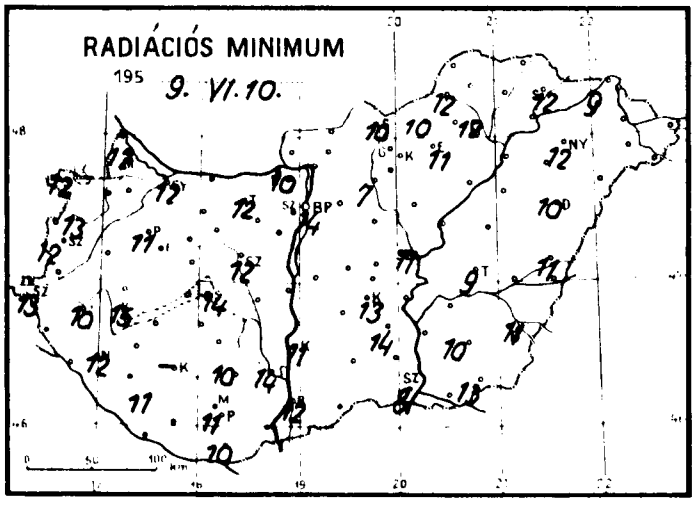

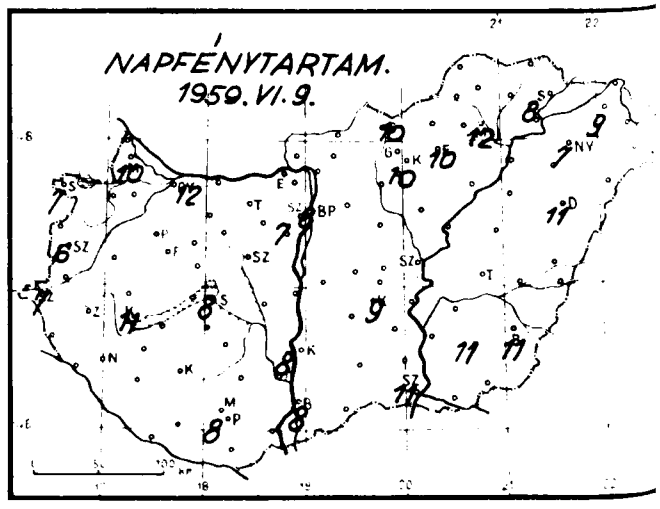

Időjárási helyzet 1939. év JÚNIUS hó 18. nap 7 óra

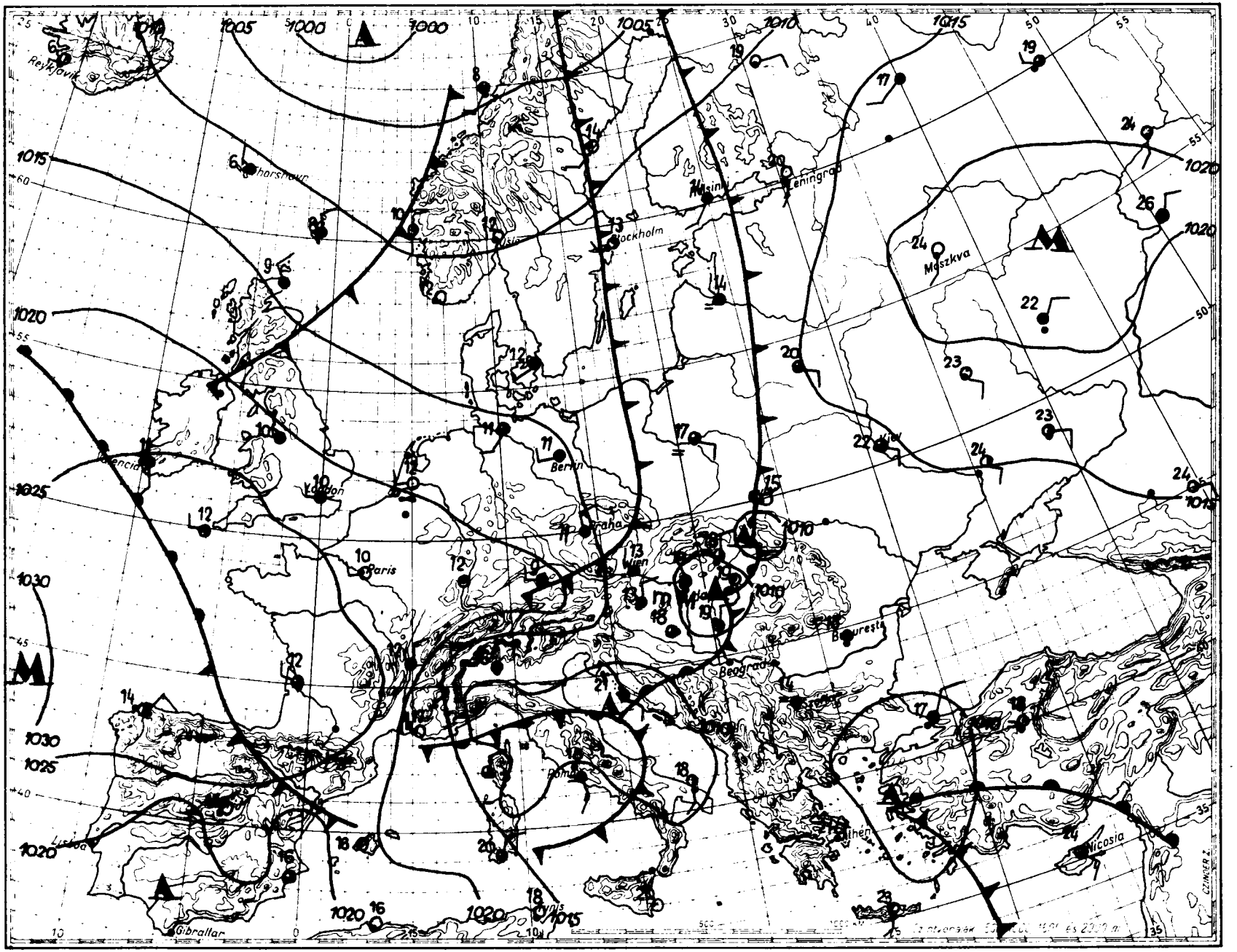

Magaslégköri időhelyzet

19 59. j ú n i u s hó 10. nap 00h GMT.

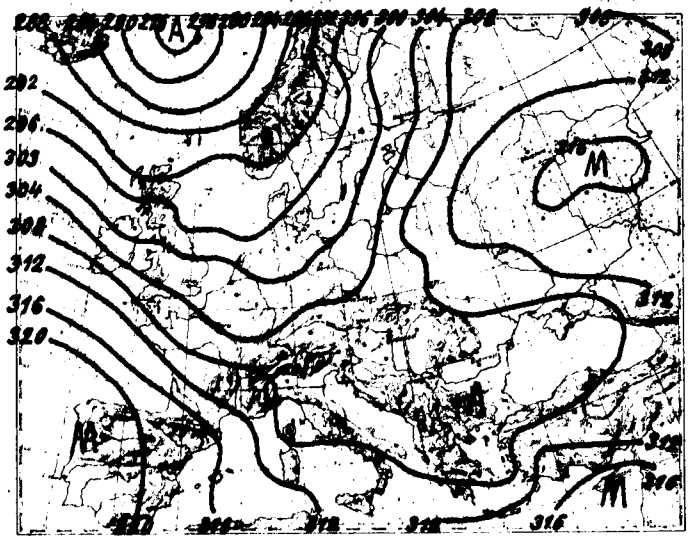

700 mb-os absz. topográfia

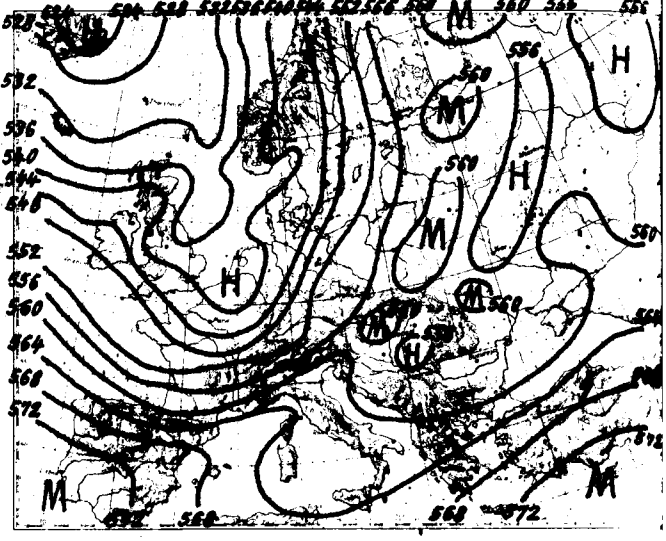

500/1000 mb-os rel. topográfia

1959. VI.9. 12h			
• mb	m	C°	%
1000	115	-	-
850	1520	14,6	50
700	3131	-3,7	74
600	4362	-3,8	60
500	5779	-12,8	44
400	7445	-23,8	44
300	9512	-37,1	44
200	12228	-52,8	-
100			
50			

Jellemző pontok:

997,3	Talaj	27,2	36
850	1520	14,6	50
620	4100	-3,5	87
592	4470	-4,0	48
400	7445	-23,8	44
300	9512	-37,1	44
220	11600	-52,0	44
215	11750	-52,0	44
≈204	12080	-53,3	44
190	12570	-50,4	
183	12830	-51,2	
119	15621	-45,7	

Szerdán 00 GMT-kor az advekciókép erősebb hidegadvekciót mutat Német- és Franciaországban, valamint Izland és Skandinávia között a tengeren, mérsékelt meleget pedig az Atlanti-óceán középső részén. A Kárpát-medence felett az advekciókép elmosódott.

Hazánkban az utolsó 24 óra alatt alatt a troposzféra alsó, 1000 méteres rétege átlagosan 3, az 1000 és 5000 méter közötti rétege pedig közepesen 1,5 fokot hült.

Budapest felett ma éjjel a 0 fokos szint 3300, a -10 fokos pedig 5130 méter magasságban volt található; tegnap óta az első 340, a második pedig 210 métert süllyedt.

Veress s.k.

1959. VI.10. 00h			
mb	m	C°	%
1000	90	-	-
850	1470	12,5	64
700	3066	1,2	90
600	4290	- 6,0	82
500	5699	-12,9	54
400	7361	-24,8	54
300	9391	-39,5	54
200	12055	-57,7	54
160	16554	-49,8	
50			

Jellemző pontok:

994,1	Talaj	15,7	78
925	750	17,3	59
700	3066	1,2	90
500	5699	-12,9	54
300	9391	-39,5	54
≈200	12055	-57,7	54
150	13902	-49,8	
100	16554	-49,8	

Tropopauza

1959. június hó.
10. nap szerda
72. évfolyam 161. sz.

	Reggeli észlelések 06 TMG				Az utolsó 24 óra adatai				
	Felhőzet (0–4)	Szélirány és erő (m/s)	Légnyomás (millibár)	Hőmérséklet (C°)	Csapadék (24 óra) (mm)		Hőmérsékleti szélsőségek: tegnapi nappali max.	Hőmérsékleti szélsőségek: éjszakai min.	Hőmérsékleti szélsőségek: Radiációs min.	Napsütés (óra) tegnap
Mosonmagyaróvár	4	NNW 2	1013,0	14	ny		21	13	12	10
Sopron	4	NNW 4	13,7	13	4		22	13	12	7
Szombathely	4	NW 2	12,6	13	2		24	13	12	6
Szentgotthárd	4	NNW 4	12,8	14	2		25	14	13	7
Pápa	4	W 6	12,1	15	•		24	12	11	–
Győr	4	NW 5	12,3	15	•		–	14	12	12
Esztergom	4	W 4	11,5	16	31		27	13	10	–
Tatabánya	4	NW 6	11,4	16	–		–	15	12	–
Székesfehérvár	4	NW 4	10,9	15	9		26	14	12	–
Siófok	4	NNW 5	11,0	17	9	⌇	25	17	14	8
Keszthely	4	NNW 7	11,1	16	ny		27	15	15	11
Zalaegerszeg	4	NNE 4	12,2	13	2		24	13	10	–
Nagykanizsa	4	NNE 4	12,6	15	7	⌇	26	14	12	–
Kaposvár	–	–	–	–	–		–	–	–	–
Pécs	3	NE 4	10,0	18	4	⌇	26	13	11	8
Budapest M. I.	3	NNW 1	09,9	18	ny	⌇	28	16	14	8
Salgótarján	2	ENE 1	09,5	17	5	⌇ ▲	26	11	10	10
Eger	1	NW 1	10,7	16	6	⌇	28	13	11	10
Miskolc	1	N 1	10,4	18	ny	⌇	29	13	12	12
Sárospatak	0	NNE 4	10,0	19	•		28	16	12	8
Baja	2	NW 2	10,4	19	ny	⌇	28	14	12	8
Kalocsa	3	NNW 1	10,0	17	ny		28	14	11	8
Kecskemét	3	NW 1	09,7	16	4	⌇	28	14	13	9
Szeged	2	N 2	09,9	19	ny	⌇	28	12	8	11
Szolnok	3	N 1	09,3	18	•	⌇	28	12	11	–
Túrkeve	2	SW 1	–	21	•		29	13	9	–
Békéscsaba	1	NE 1	09,7	19	•	⌇	28	14	11	11
Debrecen	0	SW 2	10,3	19	•		28	12	10	11
Nyíregyháza	1	NE 1	10,7	18	2	⌇	28	13	12	7
Kékestető (1000 m)**	3	– 0	895,9	14	11	⌇	22	8	–	10
Galyatető (932 m)**	–	–	–	–	2	⌇	22	14	–	–
Misinatető (534 m)*	3	NNW 6	951,7	15	ny		23	13	11	–
Szabadsághegy (474 m)*	2	NW 1	951,6	16	11	⌇ ▲	25	14	–	7
Farkasgyepű (400 m)*	4	NW 4	953,4	14	•		25	12	12	–

24 órai csapadék mm			24 órai csapadék mm			24 órai csapadék mm			24 órai csapadék mm		
Bajka	1		Tab	3	⌇	Jósvafő	–		Kisvárda	ny	
Csorna	ny		Sárbogárd	11	⌇	Lillafüred	ny	⌇	Vásárosnamény	•	
Kapuvár	2		Sztálinváros	5	⌇	Szendrőlád	ny		Mátészalka	•	
Kőszeg	3		Nagykónyi	10		Füged	2	⌇	Tiszabecs	•	
Kormend	1		Somogyszob	2		Hidasnémeti	•		Csenger	•	
Lenti	3		Bares	1	⌇	Tokaj	•	⌇	Nyírlugos	•	
Letenye	3		Szigetvár	1		Poroszló	1	⌇	Polgár	–	
Kald	2		Lengyel	2		Jászapáti	2	⌇	Hajdudorog	1	⌇
Sumeg	–		Szekszárd	1		Nagykáta	4	⌇	Hortobágy	•	
Zirc	•		Mohács	•		Örkény	•	⌇	Tiszaroff	•	
Veszprem	4		Siklós	ny	⌇	Kunsztmiklos	ny	=	Karcag	10	⌇ ▲
Komárom	•		Királyrét	5	⌇	Cegléd	1		Berettyoujfalu	•	
Kisbér			Balassagyarmi	ny	⌇	Nagykőros	ny	⌇	Szeghalom	•	
Mor	ny	⌇	Rombány	ny	⌇	Tiszakécske	•	⌇	Korosszakal	5	
Alesut	•	⌇	Vác	•		Izsák	–		Szarvas	1	⌇
Dobogoko	–		Godollo	6	⌇	Kiskunfelegyh	ny	⌇	Szentes	7	⌇
Martonvásar	5	⌇	Lőrinci	1	⌇	Kiskunhalas	ny		Orosháza	•	
Tihany	27	⌇	Gyongyos	14	⌇	Bacsalmás	1	⌇	Makó	•	
Fonyód	8	⌇	Borsodnádasd	5	⌇	Kistelek	6	⌇	Mezohegyes	8	⌇
Marcali	30	⌇ ▲	Putnok	4	⌇	Zahony	•				

* A légnyomás 500 gdm-re átszámítva ** A légnyomás 1000 gdm-re átszámítva

Magassági szélmérések

Óraadatok greenwichi középidőben

VI.9.	Bpest 09 h		Debr. 10 h		Siófok 11 h		Bpest 11 h		Szeged 11 h		Miskolc 11 h		Győr 12 h		Pécs 13 h		Bpest 15 h	
	fok	m/s	fok	m/s	fok	m/s	fok	m/s	fok	m/s	fok	m/s	fok	m/s	fok	m/s	fok	m/s
Talaj	360	7	220	2	360	2	-	0	220	7	140	2	320	7	140	2	320	2
500 m	360	3	50	1	20	7	-	0	150	2	120	4	340	8	110	2	360	5
1000	360	3	50	1	30	6	-	0	100	1	110	4	340	5	110	2	20	5
1500	20	3	110	3	30	3	-	0	40	1	130	4			80	4	40	6
2000	20	3	110	5	30	6	-	0	100	2	130	4			90	8	40	3
3000	180	3	110	5			170	1	70	4	100	2			100	10		
4000	90	2	90	4			50	1	80	5	200	3						
5000	350	3	140	5					110	5	170	3						
7000	50	4	160	3							30	3						
9000	360	15	140	1							340	7						
10000	360	15									360	10						
12000																		
14000																		
16000																		
18000																		
20000																		

VI.9.	Bpest 17 h		Győr 23 h		Siófok 23 h		Pécs 23 h		Bpest 23 h		Szeged 23 h		Miskolc 23 h					
	fok	m/s	fok	m/s	fok	m/s	fok	m/s	fok	m/s	fok	m/s	fok	m/s	fok	m/s	fok	m/s
Talaj	320	12	320	2	320	7	360	2	-	0	360	2	360	2				
500 m	290	11	360	7	350	10	360	3	80	4	60	4	10	5				
1000	340	4	360	4			360	2	70	1	250	3	70	3				
1500	340	4	310	4			180	4	300	2	-	-	160	1				
2000	50	4	170	6			150	4	10	2	300	4						
3000	100	2	180	5			130	8	230	1								
4000							90	4	220	3								
5000									290	2								
7000									300	6								
9000									300	9								
10000									300	9								
12000									260	10								
14000									260	10								
16000									240	8								
18000																		
20000																		

VI.10.	Bpest 02 h																	
	fok	m/s	fok	m/s	fok	m/s	fok	m/s	fok	m/s	fok	m/s	fok	m/s	fok	m/s	fok	m/s
Talaj	320	2																
500 m	60	3																
1000	80	1																
1500																		
2000																		
3000																		
4000																		
5000																		
7000																		
9000																		
10000																		
12000																		
14000																		
16000																		
18000																		
20000																		

IDŐJÁRÁSI NAPIJELENTÉS

ЕЖЕДНЕВНЫЙ МЕТЕОРОЛОГИЧЕСКИЙ БЮЛЛЕТЕНЬ • DAILY WEATHER REPORT
BULLETIN QUOTIDIEN DE TEMPS • TÄGLICHER WETTERBERICHT

ADJA AZ ORSZÁGOS METEOROLÓGIAI INTÉZET
BUDAPEST II. KITAIBEL PÁL UTCA 1
TELEFON: KÖZPONT: 353-500, IDŐJELZŐ OSZT.: 150-410

MEGJELENIK NAPONKÉNT • ELŐFIZETÉSI ÁRA A POSTAI KÖLTSÉGGEL EGYÜTT NEGYEDÉVRE 60, Ft
KIADÁSÉRT FELEL AZ INTÉZET IGAZGATÓJA

12. évfolyam 162. szám. + Budapest + 1959. június 11.

Az időjárási helyzet ma reggel és a várható időjárás:

Európa középső és keleti részén alacsony-nyomásu terület helyezkedik el. Hátoldalán - Lengyelországban, Csehszlovákiában, valamint a Kárpát-medencében és a Balkánon - a hideg óceáni léghullámok tartós esőzéseket, hűvös időjárást okoznak. Ukrajnában azonban - az alacsony-nyomásu terület keleti oldalán - még kevés a felhő és igen meleg az idő.

Hazánkban szerdán a Kárpát-medencébe betörő hideg légtömegek rendkivüli időjárást hoztak létre. A Dunántulon helyenkint viharos szél fújt és legtöbb helyen egész napon át esett az eső. Keleten néhány órán keresztül még sütött a nap, délutánra azonban sok helyen zivatar tört ki, s ezt csendes eső követte. A lehullott eső mennyisége sok helyen meghaladta a 10 mm-t, sőt Bátorból /Heves m/ 43, Mezőhegyesről 43, Csanádpalotáról 42, Nagytőkéről /Békés m/ 56, és Szilvásváradról 51 mm-es felhőszakadást is jelentettek. Az ország nyugati és keleti megyéi között tegnap nagy hőmérsékletkülönbség alakult ki. A Dunántulon általában csak 13-18, keleten azonban még mindig 25-30 fok volt a legmagasabb hőmérséklet. Ma hajnalra általában 10-15 fokig hült le a levegő.

Budapesten csütörtökön 12 órakor a hőmérséklet 12 fok, a tengerszintre átszámitott légnyomás 760 mm, alig változik.

Várható időjárás péntek estig:

Ma borult, esős idő.
Holnap a felhőzet felszakadozik és kevesebb lesz az eső.
Egyelőre még élénk, helyenként erős vagy viharos északi szél; holnap délután a szél mérséklődik.
A nappali hőmérséklet a Dunántulon emelkedik, a Tiszántulon erősen csökken.

Várható legalacsonyabb éjszakai hőmérséklet: keleten 9, 12
nyugaton 7, 10
legmagasabb nappali hőmérséklet péntaken: keleten: 12,15
nyugaton 14,17 fok
között.

Távolabbi kilátások:
Az időjárás lassu javulása.

A hőmérséklet és a légnyomás napi középértéke Budapesten és ezek eltérése a 75 évi átlagtól:

1959. VI.10. 17,3 C°, 757,5 mm. Eltérés: -2,8 C°, -2,5 mm.

1871 óta ezen a napon előfordult:
legmagasabb hőmérséklet 33,5 C° /1949/
legalacsonyabb hőmérséklet 7,0 C° /1890/

Az Országos Meteorológiai Intézet Időjárási Napijelentése

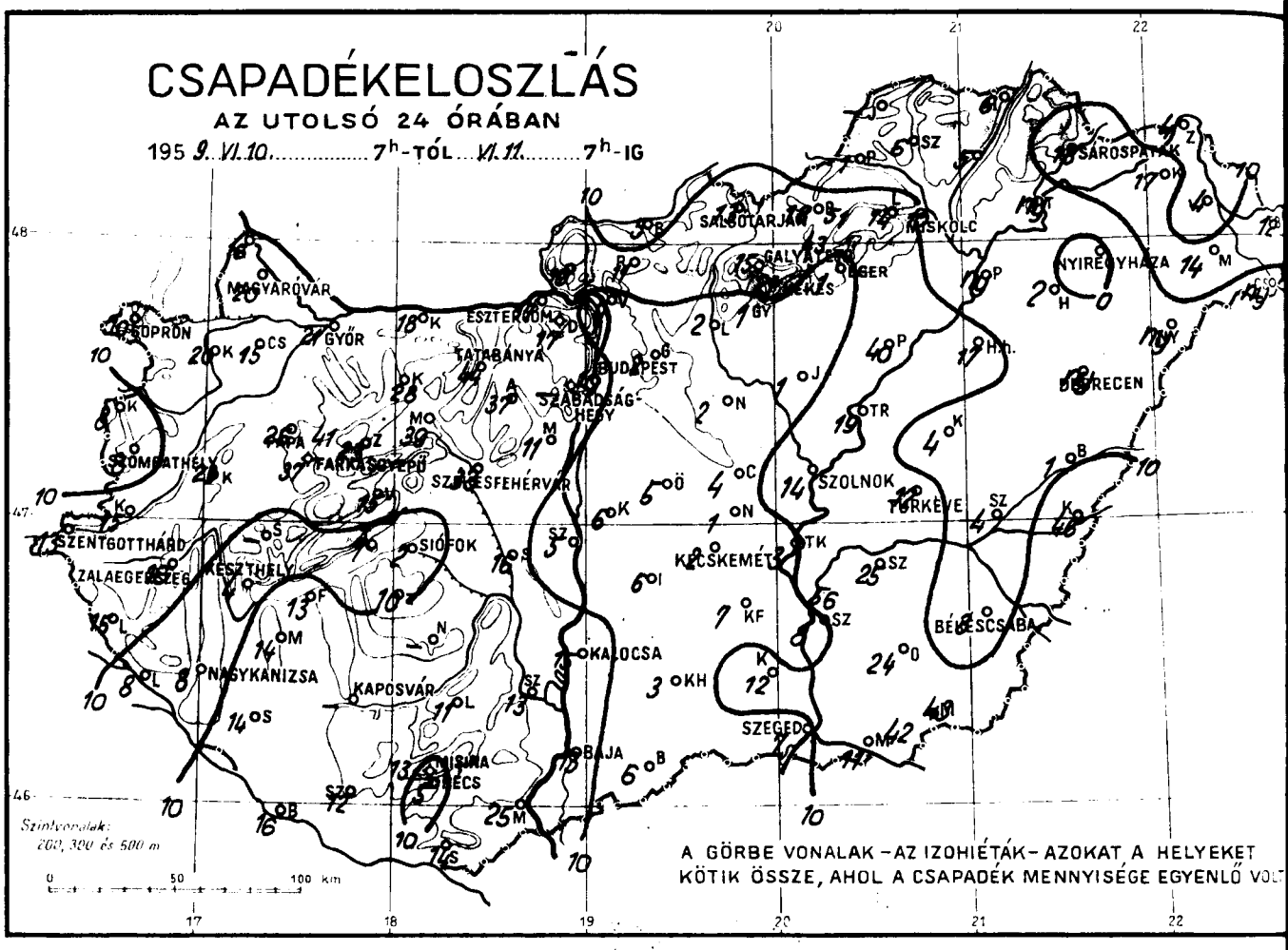

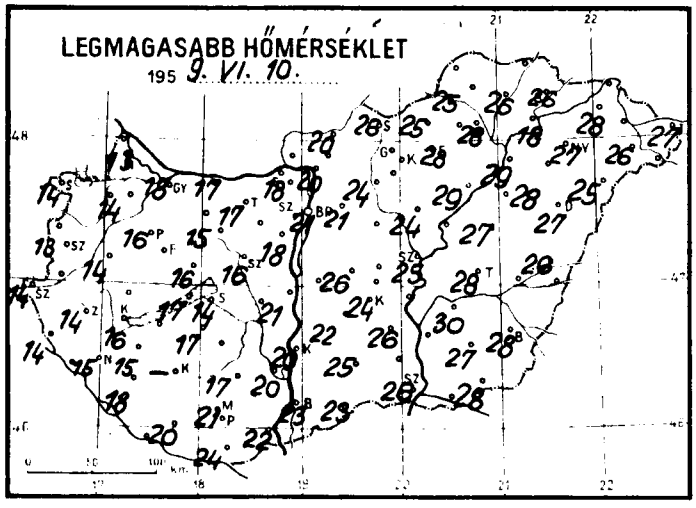

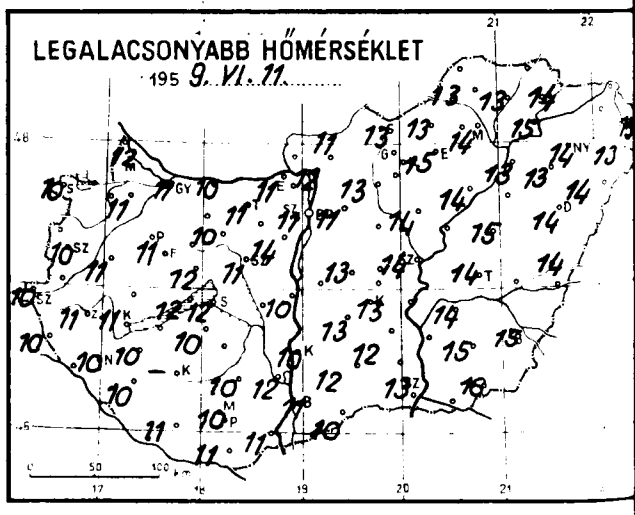

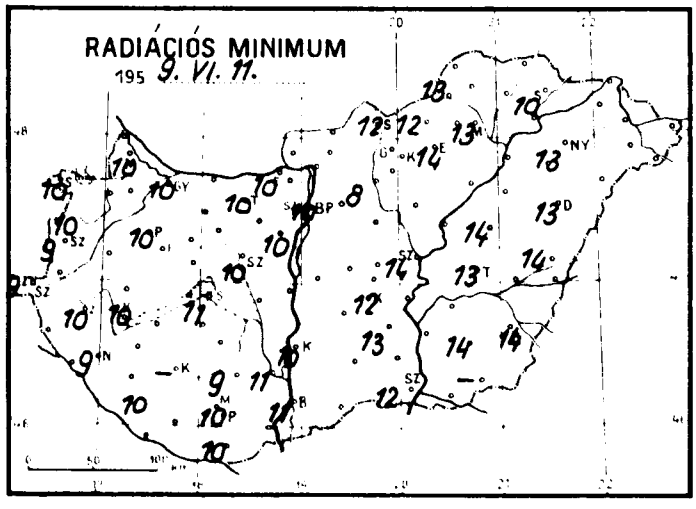

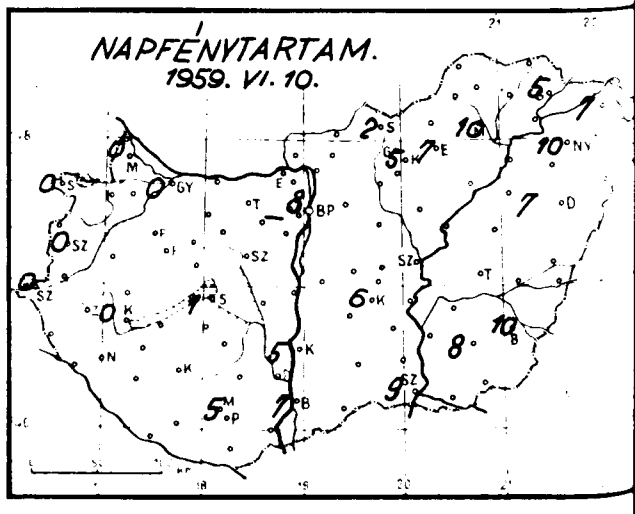

Időjárási helyzet ... év ... hó ... nap ... óra

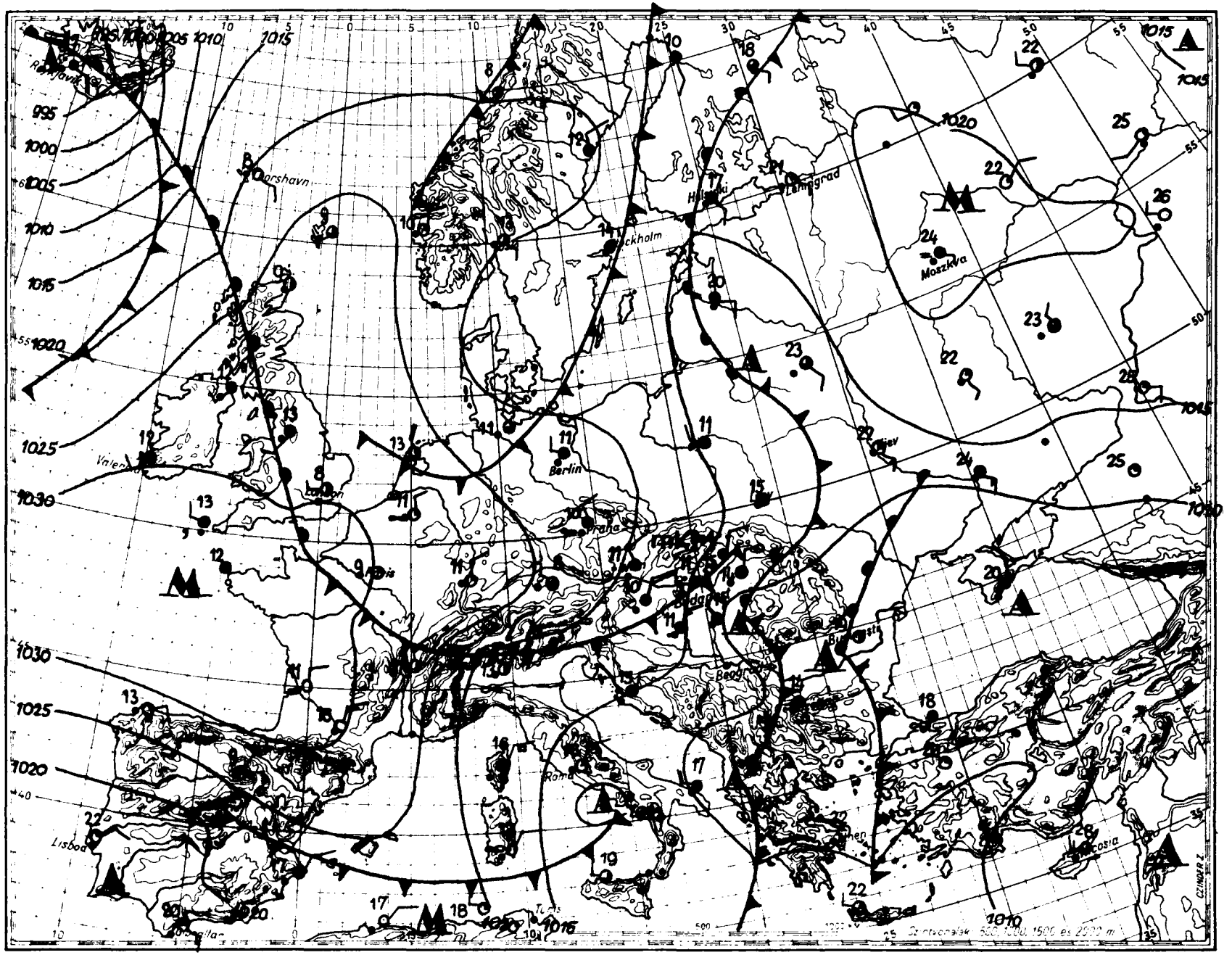

Magaslégköri időhelyzet

19 59. június hó 11. nap 00.h GMT.

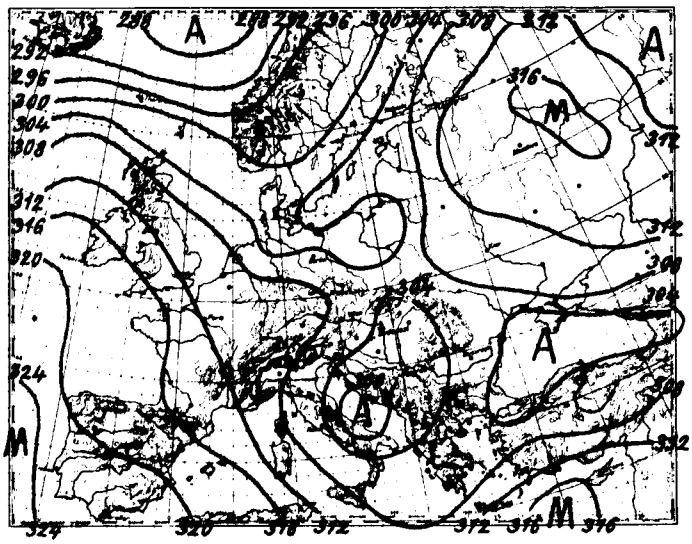

700 mb-os absz. topográfia

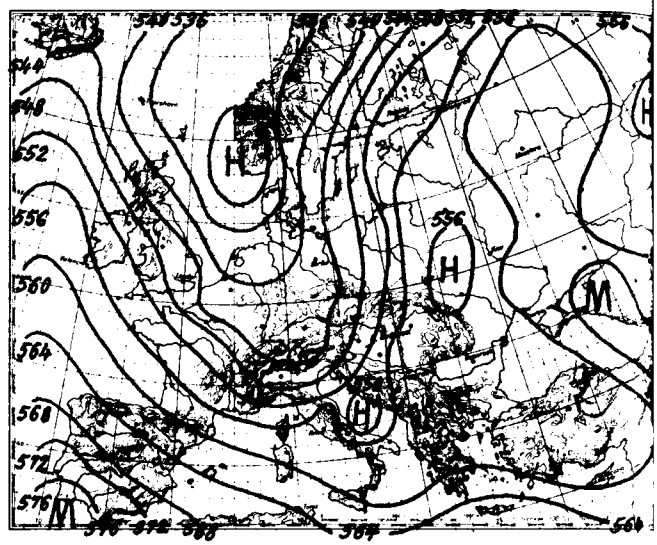

500/1000 mb-os rel. topográfia

1959.VI.10. 12.h

mb	m	C°	%
1000	84	-	-
850	1457	10,9	77
700	3047	1,0	82
600	4268	- 7,2	82
500	5671	-13,4	78
400	7336	-23,3	60
300	9368	-40,0	52
200	12026	-56,9	
100	13888	-48,2	
50			

Jellemző pontok:

993,5	Talaj	19,3	60
915	810	12,0	70
871	1230	12,0	73
800	1960	8,0	81
600	4268	7,2	82
500	5671	-13,4	78
400	7366	-23,3	60
300	9368	-40,0	72
=204	11500	-57,7	67
158	13960	-48,3	
110	15925	-47,6	

A sarkvidék felül délre nyomuló hideg légtömegek egy cseppje az Adria fölé is lejutott. Erőteljes lehülés mutatkozik továbbra is még a magasban Anglia kivételével Nyugat-Európa felett. Késaben a Balkán felől még enyhe levegő áramlik Közép-Európa fölé.

Hazánk légterében folytatódott a lehülés. A legerősebb hőmérséklet csökkenés 300 és 1500 m közötti rétegben zajlott le, 4-6 fok. A 0 fok magassága 350 m-t, a -10 foké 480 m-t süllyedve 2950, ill. 4650 m-re került.

Dr. Kallósné s.k.

Tropopauza

1959.VI.11. 00.h

mb	m	C°	%
1000	90	-	-
850	1448	8,8	100
700	3025	- 1,2	100
600	4240	- 7,3	100
500	5638	-15,8	100
400	7281	-27,1	77
300	9281	-43,9	86
200	11892	-57,5	
100			
50			

Jellemző pontok:

994,1	Talaj	14,3	77
974	300	12,0	82
938	620	13,1	77
890	1080	9,0	86
857	1400	9,0	100
500	5638	-15,8	100
400	7281	-27,1	77
=220	11260	-58,5	86
205	11700	-58,8	
172	12850	-51,4	
150	13745	-51,2	

1959. június hó.
11. nap csütörtök
72. évfolyam 162. sz.

	Reggeli észlelések 06 TMG				Az utolsó 24 óra adatai					
	Felhőzet (0–4)	Szélirány és erő (m/s)	Légnyomás (millibar)	Hőmérséklet (C°)	Csapadék (24 óra) (mm)		Hőmérsékleti szélsőségek: tegnapi nappali max.	éjszakai min.	Radiációs min.	Napsütés (óra) tegnap
Mosonmagyaróvár	4	NNW 3	1015,4	12	20		13	12	10	0
Sopron	4	NNW 6	18,7	10	10		14	10	10	0
Szombathely	4	N 6	17,3	11	8		13	10	9	0
Szentgotthárd	4	NE 5	17,3	12	13		14	10	9	0
Pápa	4	N 6	16,2	11	25		16	11	10	–
Győr	4	N 6	16,2	11	21		18	11	10	0
Esztergom	4	NNW 4	13,2	11	17		18	11	10	–
Tatabánya	4	NW 15	12,7	11	44		17	11	10	–
Székesfehérvár	4	NW 9	12,4	11	33		16	11	10	–
Siofok	4	N 22	13,1	12	2		14	12	11	1
Keszthely	4	NNW 11	14,0	11	4		16	11	10	0
Zalaegerszeg	3	N 7	16,7	11	16		14	11	10	–
Nagykanizsa	4	N 8	16,0	11	8		15	10	9	–
Kaposvár	–	–	–	–	–		–	–	–	–
Pécs	4	N 12	11,8	11	5		21	10	10	5
Budapest M. I.	4	NNW 4	11,8	11	10		21	11	10	8
Salgótarján	4	NE 1	11,5	13	13	⁋	26	13	12	2
Eger	4	W 1	11,0	15	1	⁋	28	15	14	7
Miskolc	4	N 3	11,8	15	10	⁋	28	14	13	10
Sarospatak	3	NE 9	10,0	16	13		26	14	10	5
Baja	4	N 4	11,5	12	13		23	11	11	7
Kalocsa	4	NW 9	11,3	10	15		20	10	10	5
Kecskemét	4	N 2	09,9	14	2		24	13	12	6
Szeged	4	NNW 2	09,7	14	7	⁋	26	13	12	9
Szolnok	4	NE 5	09,9	15	14	⁋	25	14	14	–
Túrkeve	4	NE 9	–	15	12	⁋	28	14	13	–
Békéscsaba	4	NE 4	09,6	16	3	⁋	27	15	14	10
Debrecen	4	NNE 4	10,8	14	ny		27	14	13	7
Nyiregyháza	4	N 9	11,8	15	.		27	14	13	10
Kékestető (1000 m)**	4	N 1	895,5	8	21	⁋	18	18	–	5
Galyatető (932 m)**	–	–	–	–	15	⁋	17	7	–	–
Misinatető (534 m)*	4	N 23	950,4	8	13		17	8	8	–
Szabadsághegy (474 m)*	–	–	–	–	–		–	–	–	–
Farkasgyepü (400 m)*	4	NW 9	955,8	9	37		15	9	8	–

24 órai csapadék mm			24 órai csapadék mm			24 órai csapadék mm			24 órai csapadék mm		
Bajka	16		Tab	10		Jósvafő	–		Kisvárda	17	⁋
Csorna	15		Sárbogárd	16		Lillafüred	14	⁋	Vásárosnamény	4	⁋
Kapuvár	20		Sztálinváros	5		Szendrőlád	6		Mátészalka	14	⁋
Kőszeg	8		Nagykónyi	–		Fügöd	5	⁋	Tiszabecs	12	
Kormend	15		Somogyszob	14		Hidasnémeti	6	⁋	Csenger	ny	⁋
Lenti	15		Bares	16		Tokaj	ny		Nyirlugos	ny	
Letenye	8		Szigetvár	12		Poroszló	40	⁋	Polgár	ny	⁋
Káld	23		Lengyel	11		Jászapáti	1		Hajdúdorog	2	
Sumeg	–		Szekszárd	13		Nagykáta	2	⁋	Hortobágy	17	⁋
Zirc	23		Mohács	25		Örkény	5		Tiszaroff	19	⁋
Veszprém	15		Siklós	14	⁋	Kunszentmiklos	6		Karcag	4	⁋
Komárom	18		Királyrét	10		Cegléd	4		Berettyoujfalu	1	⁋
Kisbér	28		Balassagyarmat	5		Nagykőros	1	⁋	Szeghalom	4	⁋
Mór	39		Rimhány	11		Tiszakécske	3	⁋	Korosszakal	46	⁋
Alcsut	37		Vác	4		Izsák	6		Szarvas	25	⁋
Dobogókő	17		Godollo	2		Kiskunfelegyh	7	⁋	Szentes	8	⁋
Martonvásar	11		Lorinci	2		Kiskunhalas	3	⁋	Orosháza	24	⁋
Tihany	7		Gyongyos	1		Bacsalmas	6		Mako	11	⁋
Fonyód	13		Borsodnádasd	18	⁋	Kistelek	12	⁋	Mezohegyes	43	⁋
Marcali	14		Putnok	1		Zahony	4	⁋			

* A légnyomás 500 gdm-re átszámítva ** A légnyomás 1000 gdm-re átszámítva

Magassági szélmérések

Óraadatok greenwichi középidőben

VI.10.	Bpest 5 h		Bpest 9 h		Miskolc 11 h		Szeged 11 h		Pécs 12 h		Bpest 12 h		Debr. 10 h		Bpest 15 h		Bpest 18 h	
	fok	m/s	fok	m/s	fok	m/s	fok	m/s	fok	m/s	fok	m/s	fok	m/s	fok	m/s	fok	m/s
Talaj	360	2	320	7	320	2	220	2	360	1	320	12	90	2	320	12	320	7
500 m	80	1	330	3	120	1	250	3	10	10	330	11	210	2	330	10	10	10
1000	200	1	310	1	150	2	250	3	30	5	310	5	210	2	290	6	10	10
1500	260	2	200	3			230	2			260	4	210	4	290	2	110	4
2000	180	2	170	4							190	4			230	3	120	1
3000	180	2									160	8			170	7	180	6
4000	160	4									180	7			170	7		
5000	180	3									170	8			180	9		
7000											190	5			180	9		
9000											190	6						
10000											200	9						
12000											210	11						
14000											220	7						
16000																		
18000																		
20000																		

VI.11	Bpest 0 h											
	fok	m/s	fok	m/s	fok	m/s	fok	m/s	fok	m/s	fok	m/s	fok	m/s	fok	m/s	fok	m/s
Talaj	320	7																
500 m	70	7																
1000	70	7																
1500	110	11																
2000	110	6																
3000	90	7																
4000	170	8																
5000	180	7																
7000	170	12																
9000	170	12																
10000	170	9																
12000	180	14																
14000																		
16000																		
18000																		
20000																		

	fok	m/s	fok	m/s	fok	m/s	fok	m/s	fok	m/s	fok	m/s	fok	m/s	fok	m/s	fok	m/s
Talaj																		
500 m																		
1000																		
1500																		
2000																		
3000																		
4000																		
5000																		
7000																		
9000																		
10000																		
12000																		
14000																		
16000																		
18000																		
20000																		

IDŐJÁRÁSI NAPIJELENTÉS

ЕЖЕДНЕВНЫЙ МЕТЕОРОЛОГИЧЕСКИЙ БЮЛЛЕТЕНЬ • DAILY WEATHER REPORT
BULLETIN QUOTIDIEN DE TEMPS • TÄGLICHER WETTERBERICHT

ADJA AZ ORSZÁGOS METEOROLÓGIAI INTÉZET
DAPEST II. KITAIBEL PÁL UTCA 1
EFON: KÖZPONT: 353-500, IDŐJELZŐ OSZT.: 150-410

MEGJELENIK NAPONKÉNT • ELŐFIZETÉSI ÁRA A POSTAI KÖLTSÉGGEL EGYÜTT NEGYEDÉVRE 60, Ft
KIADÁSÉRT FELEL AZ INTÉZET IGAZGATÓJA

72. évfolyam 163. szám. + Budapest + 1959. június 12.

Az időjárási helyzet ma reggel és a várható időjárás:

Nyugat és Közép-Európát hűvösebb, óceáni légtömegek boritják, Kelet-Európában meleg levegőfajta van uralkodó. A két különböző hőmérsékletü légtömeg határterületén a Kárpát- és Cseh-medencében, az Alpok keleti részén, valamint a Balkán félsziget északi felében tartós esőzések vannak.

Hazánkban csütörtökön folytatódott a rendkivüli időjárás. A Dunántulon a viharos szél sebessége helyenként megközelitette a 100 km/órát. Itt egész napon át borult, esős idő volt, mig az északkeleti megyékben délben ismét kisütött néhány órára a nap, és lényegesen kevesebb eső esett. Tolna, Veszprém és Baranya megyében a 24 óra alatt leesett csapadékmennyiség többhelyen megközelitette, sőt meg is haladta az átlagos egész havi értékét: Kozári vadászháznál a Mecsekben 124, Kárászon, a Mecsek északi lábánál 96, a Bakonyban Farkasgyepün 83 mm-t mértek. Keleten ismét voltak zivatarok. A hőmérséklet az ország nyugati felében egész napon át 11-14 fok közt maradt, keleten azonban 20-23 fokos maximumok alakultak ki. Az éjszakai legalacsonyabb hőmérsékletek nyugaton 9-12, keleten 11-14 fok közé estek.

Budapesten pénteken 12 órakor a hőmérséklet 15 fok, a tengerszintre átszámitott légnyomás 760 mm, gyengén emelkedő irányzatu.

Várható időjárás szombat estig:
Keleten változó felhőzet, nyugaton még jobbára borult idő.
Sokhelyen /főképp a mai nap folyamán és elsősorban az ország nyugati felében/ eső.
Mérsékelt, a Dunántulon helyenként élénk északi, északkeleti szél.
A hőmérséklet kissé emelkedik.

Várható legalacsonyabb éjszakai hőmérséklet: keleten 11, 14
nyugaton 9, 12
legmagasabb nappali hőmérséklet szombaton:
keleten 20, 23
nyugaton 14, 17
fok között.

Távolabbi kilátások:
Több napsütés, emelkedő hőmérséklet, délutáni záporok.

A hőmérséklet és a légnyomás napi középértéke Budapesten és ezek eltérése a 75 évi átlagtól:

1959. VI.11. 12,0 C°, 759,2 mm. Eltérés: -7,8 C°, -1,0 mm.

1871 óta ezen a napon előfordult:

legmagasabb hőmérséklet 34,7 C° /1937/
legalacsonabb hőmérséklet: 8,0 C° /1899/

Az Országos Meteorológiai Intézet Időjárási Napijelentése

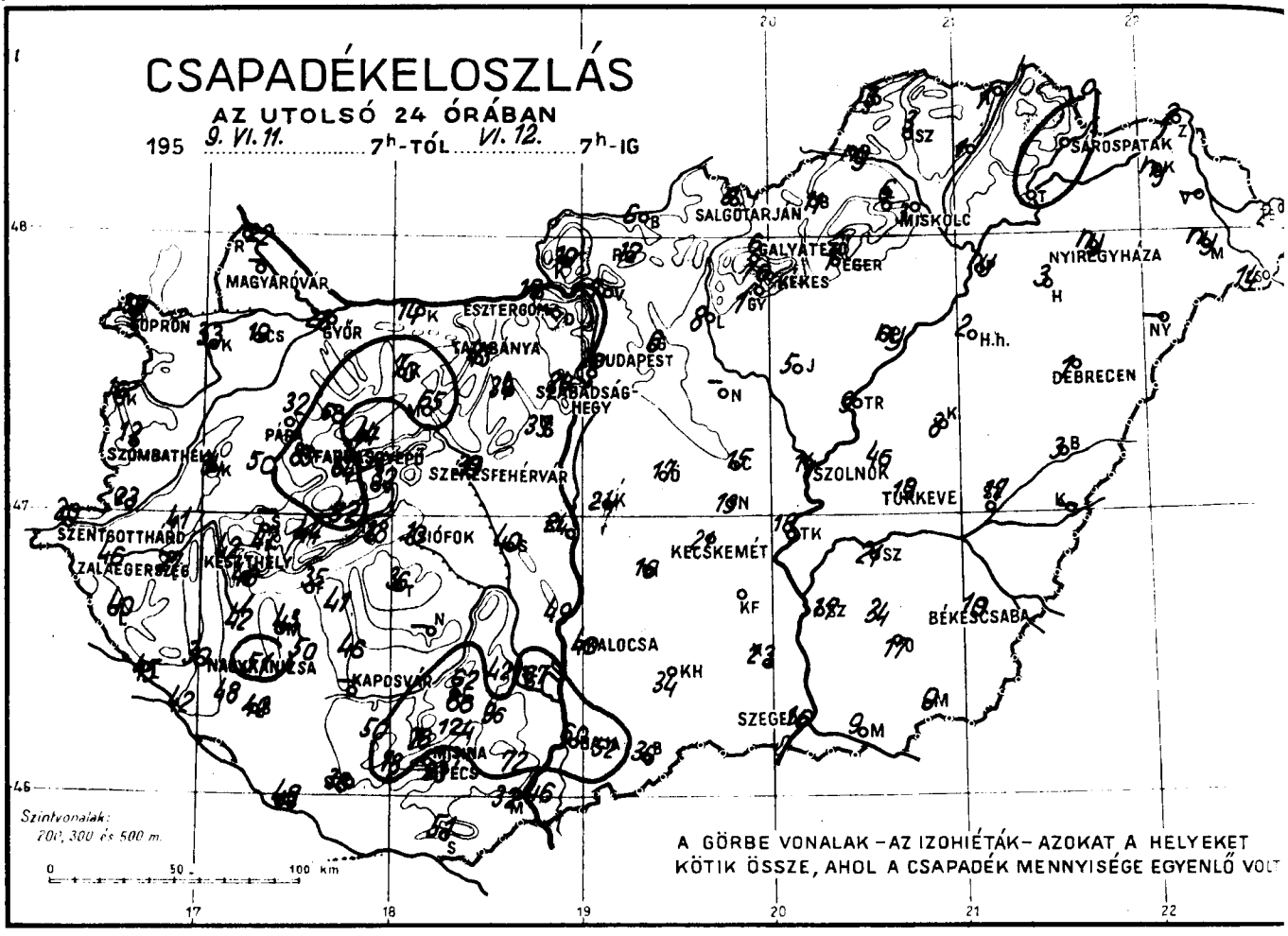

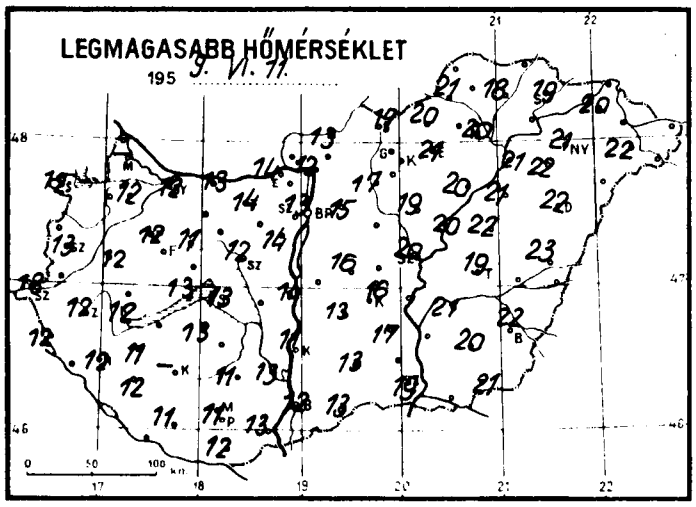

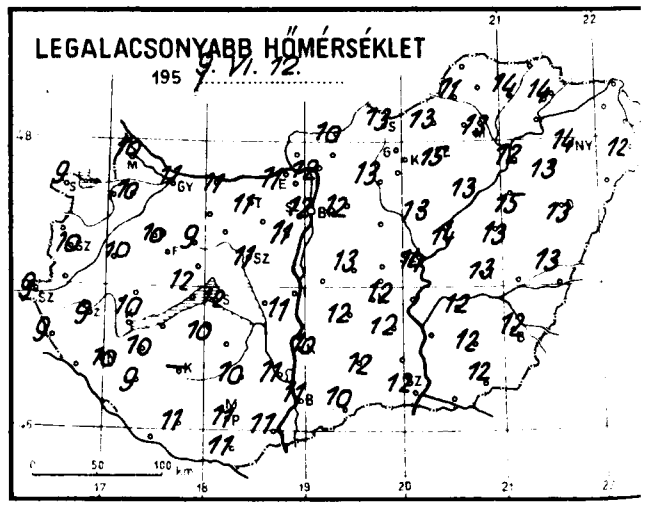

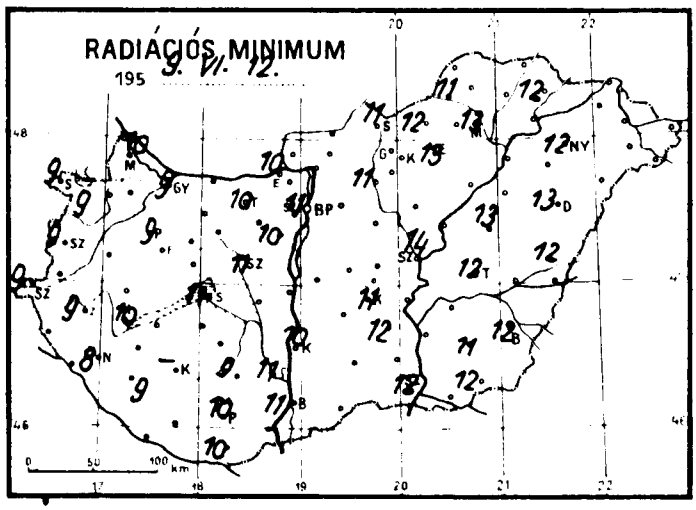

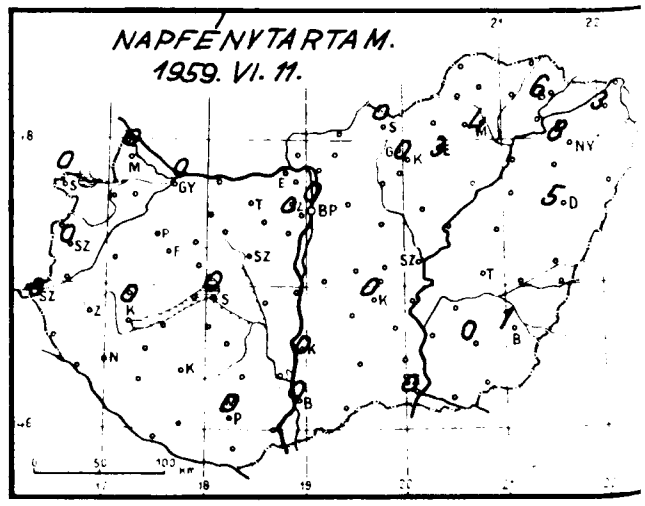

Időjárási helyzet 1959 év Január hó 12 nap 7 óra

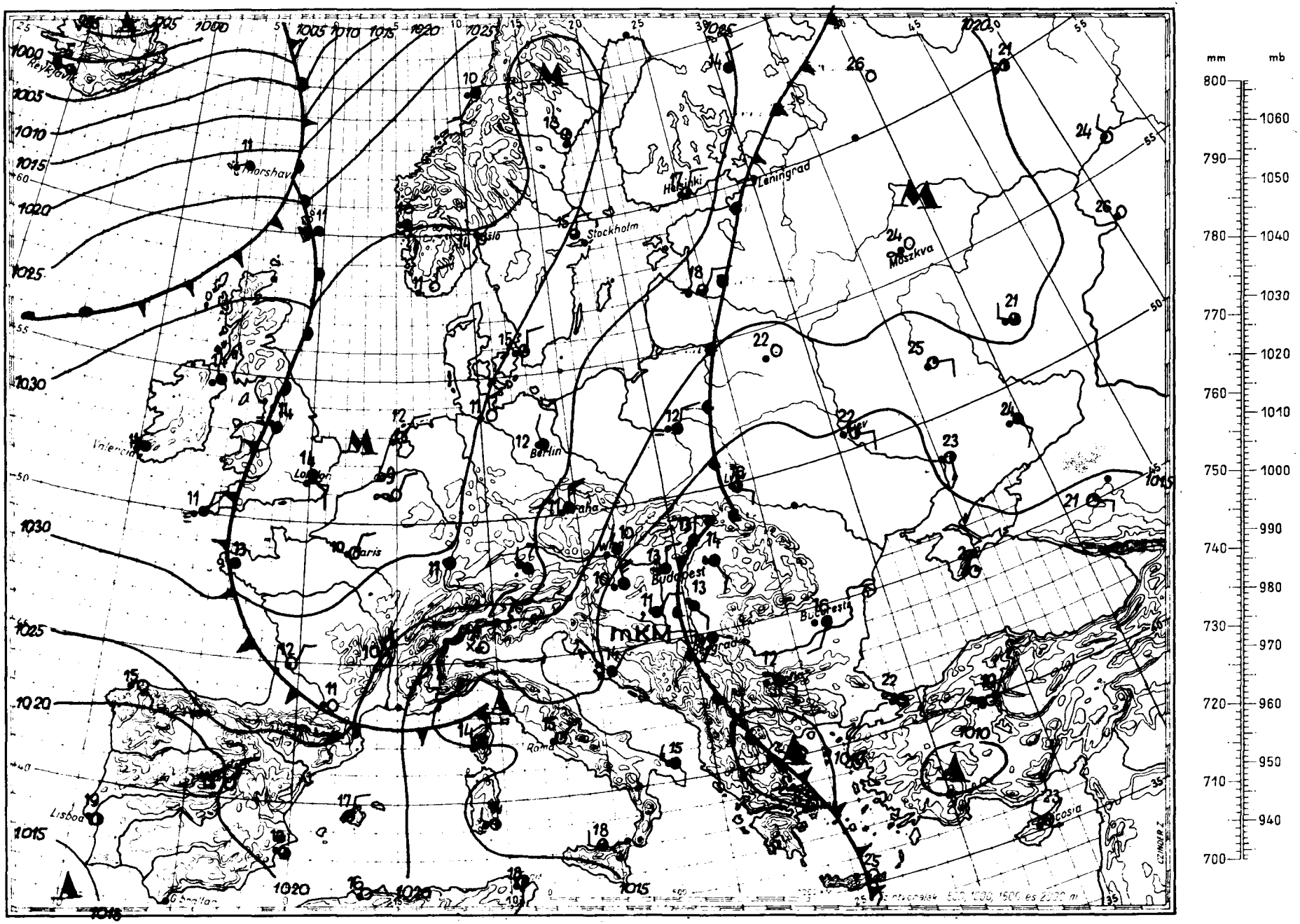

Magaslégköri időhelyzet

19 59. június hó 12. nap 00h GMT.

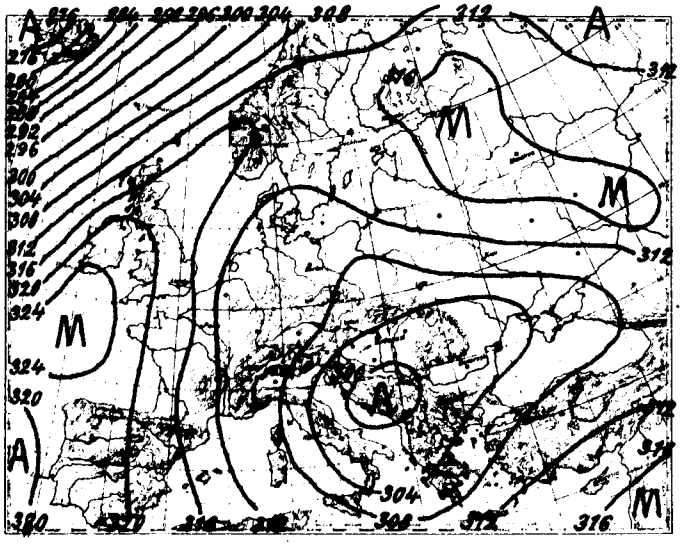

700 mb-os absz. topográfia

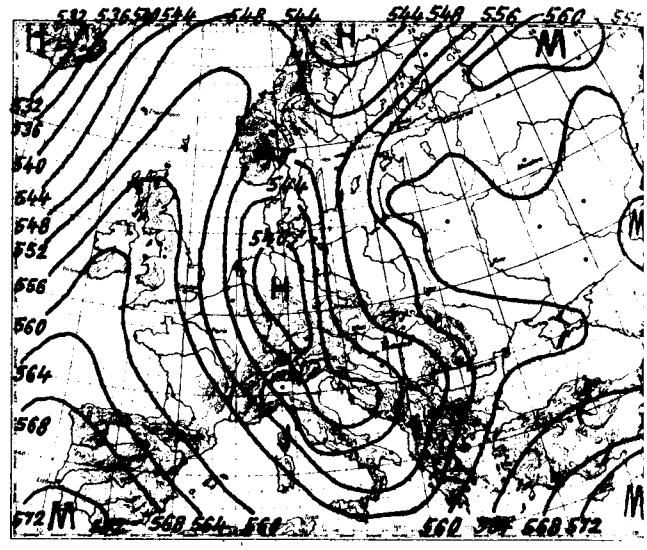

500/1000 mb-os rel. topográfia

1959. VI. 11. 12h

mb	m	C°	%
1000	101	-	-
850	1453	8,3	100
700	3039	0,2	100
600	4257	- 7,0	95
500	5660	-15,0	83
400	7305	-27,6	83
300	9309	-42,8	83
200	11947	-57,3	
100			
50			

Jellemző pontok:

945,4	Talaj	12,4	89
940	620	9,4	100
808	1900	7,6	100
632	3810	- 5,0	100
518	5400	-13,0	83
218	11390	-56,8	83
192	12195	-52,2	

Péntaken 00 GMT-kor az advekciósképp erősebb hidegadvekciót mutat Izland és Skócia, továbbá Finnország és Novaja Zemlja között a tengeren, valamint a Földközi-tenger nyugati részén, erősebb meleget pedig az Alpok keleti része és Csehország fölött, Skandinávia és Grönland között a tengeren, valamint az Atlanti-óceán déli felén.

Hazánkban az utolsó 24 óra alatt a troposzféra alsó, 3000 méter vastag rétegének a hőmérséklete alig változott, a 3000 és 7000 méter közötti rétege pedig közepesen 1 fokot melegedett.

Budapest felett ma éjjel a 0 fokos szint 2980, a -10 fokos pedig 4900 méter magasságban helyezkedett el; tegnap óta az első 30, a második pedig 250 métert emelkedett.

Veress s.k.

1959. VI. 12. 00h

mb	m	C°	%
1000	95	-	-
850	1451	8,0	100
700	3033	0,2	100
600	4255	- 5,8	100
500	5660	-14,4	100
400	7310	-26,8	100
300	9320	-42,8	100
200	11958	-55,4	
100			
50			

Jellemző pontok:

994,6	Talaj	13,0	89
950	500	13,0	72
700	3033	- 0,2	100
600	4255	- 5,8	100
500	5660	-14,4	100
250	10528	-51,2	100
212	11550	-56,6	100
176	12750	-46,2	
164	13288	-46,2	

T Tropopauza

1959. június

12 hó, péntek

72 nap 163 sz.

évfolyam

	Reggeli észlelések 06 TMG				Az utolsó 24 óra adatai				
	Felhőzet (0–4)	Szélirány és erő (m/s)	Légnyomás (millibár)	Hőmérséklet (C°)	Csapadék (24 óra) (mm)		Hőmérsékleti szélsőségek: tegnapi nappali max.	éjszakai min.	Radiációs min.	Napsütés (óra) tegnap
Mosonmagyaróvár	4	NNW 3	1015,4	12	–		–	10	10	0
Sopron	4	NNW 9	16,7	10	35		12	9	9	0
Szombathely	4	N 9	14,6	10	12		13	10	9	0
Szentgotthárd	4	N 7	14,9	10	20		13	9	9	0
Pápa	4	N 6	13,5	11	32		12	10	9	–
Győr	4	N 6	13,6	12	28		12	11	9	0
Esztergom	4	NW 1	12,8	12	19		14	11	10	–
Tatabánya	4	NW 1	12,8	12	43		14	11	10	–
Székesfehérvár	4	NNW 2	11,7	12	39		12	11	11	–
Siófok	4	NNE 13	11,9	13	10		13	12	11	0
Keszthely	4	NNW 9	12,4	11	46		12	10	10	0
Zalaegerszeg	4	N 8	13,9	10	27		12	9	9	–
Nagykanizsa	4	N 8	13,6	10	30		12	10	8	–
Kaposvár	–	–	–	–	–		–	–	–	–
Pécs	4	NNE 4	10,6	11	23		11	11	10	0
Budapest M. I.	4	NNW 1	12,2	13	20		13	12	11	0
Salgótarján	4	N 1	12,4	14	6		17	13	11	0
Eger	4	N 1	07,6	16	1		21	15	13	3
Miskolc	4	N 4	12,3	13	3		20	13	13	4
Sárospatak	4	NE 4	10,6	17	•		19	14	12	6
Baja	4	– E 1	10,6	13	60		12	11	11	0
Kalocsa	4	NNE 1	11,1	13	40		11	10	10	0
Kecskemét	4	SE 2	11,1	13	21	fz	16	12	11	0
Szeged	4	NNE 3	11,5	13	16		19	12	12	0
Szolnok	4	E 1	11,5	15	14	fz	20	14	14	–
Túrkeve	4	E 1	–	13	19	fz	19	13	12	–
Békéscsaba	4	S 1	12,3	12	10	fz	22	12	12	1
Debrecen	4	– 0	12,6	15	1		22	13	13	5
Nyíregyháza	4	NNE 6	12,2	16	ny		21	14	12	8
Kékestető (1000 m)**	4	NE 4	896,2	9	6		11	7	–	0
Galyatető (932 m)**	–	–	–	–	6		12	8	–	–
Misinatető (534 m)*	4	E 4	950,9	9	76		10	8	8	–
Szabadsághegy (474 m)*	4	NE 1	952,3	11	24		11	9	–	0
Farkasgyepű (400 m)*	4	– 0	952,7	10	83		10	9	9	–

24 órai csapadék mm			24 órai csapadék mm			24 órai csapadék mm			24 órai csapadék mm		
Rajka	22		Tab	36		Jósvafő	5		Kisvárda	ny	fz
Csorna	19		Sárbogárd	40		Lillafüred	6		Vásárosnamény	–	
Kapuvár	33		Sztálinváros	24		Szendrőlád	3		Mátészalka	ny	fz
Kőszeg	16		Nagykónyi	–		Füged	1		Tiszabecs	2	
Körmend	23		Somogyszob	42		Hidasnémeti	1		Csenger	14	fz
Lenti	40		Barcs	48		Tokaj	•		Nyírlugos	–	
Letenye	45		Szigetvár	58		Poroszló	ny		Polgár	ny	
Kald	34		Lengyel	62		Jászapáti	5		Hajdúdorog	3	
Sumeg	–		Szekszárd	42		Nagykáta	–		Hortobágy	2	
Zirc	44		Mohács	32		Örkény	17		Tiszaroff	9	fz
Veszprém	32		Siklós	51		Kunszentmiklós	24		Karcag	8	fz
Komárom	14		Királyrét	10		Cegléd	15		Berettyóújfalu	3	fz
Kisbér	70		Bakassagyarm	6		Nagykőrös	13	fz	Szeghalom	17	fz
Mór	65		Bonhany	12		Tiszakécske	18	fz	Körösszakál	–	
Alcsut	34		Vác	7		Izsák	16		Szarvas	21	fz
Dobogókő	–		Godollo	6		Kiskunfélegyh	19	fz	Szentes	17	fz
Martonvásar	33		Lőrinci	8		Kiskunhalas	34		Orosháza	17	fz
Tihany	18		Gyöngyos	1		Bácsalmás	36		Makó	9	
Fonyód	35		Borsodnadasd	11		Kistelek	23		Mezohegyes	9	
Marcali	43		Putnok	ny		Záhony	2				

* A légnyomas 500 gdm-re átszámítva ** A légnyomás 1000 gdm-re átszámítva

Magassági szélmérések

Óraadatok greenwichi középidőben

VI.11.	Szeged 11 h		Debr. 11 h		Miskolc 12 h											
	fok	m/s	fok	m/s	fok	m/s	fok	m/s	fok	m/s	fok	m/s	fok	m/s	fok	m/s
Talaj	180	2	360	7	40	7										
500 m	100	3	60	7	20	14										
1000	110	4	90	4	20	10										
1500			120	6												
2000			120	6												
3000			130	10												
4000			120	11												
5000																
7000																
9000																
10000																
12000																
14000																
16000																
18000																
20000																

VI.12.	Bpest 00 h		Miskolc 00 h													
	fok	m/s	fok	m/s	fok	m/s	fok	m/s	fok	m/s	fok	m/s	fok	m/s	fok	m/s
Talaj	360	7	320	2												
500 m	70	14	30	15												
1000	80	13	80	9												
1500	80	13	90	7												
2000	80	13	80	8												
3000	90	13														
4000	110	12														
5000	110	11														
7000	110	11														
9000	100	20														
10000	110	23														
12000	110	23														
14000	150	11														
16000																
18000																
20000																

	fok	m/s	fok	m/s	fok	m/s	fok	m/s	fok	m/s	fok	m/s	fok	m/s	fok	m/s
Talaj																
500 m																
1000																
1500																
2000																
3000																
4000																
5000																
7000																
9000																
10000																
12000																
14000																
16000																
18000																
20000																

IDŐJÁRÁSI NAPIJELENTÉS

ЕЖЕДНЕВНЫЙ МЕТЕОРОЛОГИЧЕСКИЙ БЮЛЛЕТЕНЬ • DAILY WEATHER REPORT
BULLETIN QUOTIDIEN DE TEMPS • TÄGLICHER WETTERBERICHT

ADJA AZ ORSZÁGOS METEOROLÓGIAI INTÉZET
UDAPEST II. KITAIBEL PÁL UTCA 1
ELEFON: KÖZPONT: 353-500, IDŐJELZŐ OSZT.: 150-410

MEGJELENIK NAPONKÉNT • ELŐFIZETÉSI ÁRA
A POSTAI KÖLTSÉGGEL EGYÜTT NEGYEDÉVRE 60, Ft
KIADÁSÉRT FELEL AZ INTÉZET IGAZGATÓJA

72. évfolyam 164. szám. +Budapest+ 1959. június 13.

Az időjárási helyzet ma reggel és a várható időjárás:

Az Azóri-szigetektől Nyugat-Európán és Skandinávián keresztül az Északi Jeges tengerig húzódó magasnyomásu gerinc hatására Európa nagy részén szárazabbra fordult az idő. Tegnap Európa leghidegebb területe Ausztria és a Dunántul volt, ahol a nappali hőmérséklet nem érte el a 15 fokot.

Hazánkban pénteken az ország nagy részén egész nap borult, esős idő volt. A legnagyobb csapadékmennyiség a Bakony-Vértes-Pilis, valamint a Mátra és Bükk hegység vonulatán hullott. Mosonmagyaróváron és Tiszabercelen 33, Kapuváron 42, Vácon 43, Letkésen 46, Márianosztrán 63, Kisvárdán 66, Hidasnémetiben 73 mm-t mértek. Tiszabercelen jég is esett. A nappali hőmérséklet a Dunántulon 11-14 máshol általában 17-20, az északkeleti megyékben 21-24 fokig emelkedett. Ma hajnalban 10-14 fokig hült le a levegő.

Budapesten szombaton 12 órakor a hőmérséklet 18 fok, a tengerszintre átszámitott légnyomás 764 mm, gyengén emelkedő irányzatú.

Várható időjárás vasárnap estig:

Naposabb idő, de a délutáni órákban többhelyen zápor, zivatar.
Mérsékelt északi, északkeleti szél.
A nappali felmelegedés a Dunántulon erősödik, keleten alig változik.

Várható legalacsonyabb éjszakai hőmérséklet: 12, 15.
legmagasabb nappali hőmérséklet vasárnap: 22, 25 fok között.

Marková

Távolabbi kilátások:

Mérsékelten meleg idő zivatarokkal.

A hőmérséklet és a légnyomás napi középértéke Budapesten és ezek eltérése a 75 évi átlagtól:

1959. VI.12. 14,9 C°, 760,1 mm. Eltérés: -4,6 C°, -0,2 mm.

1871 óta ezen a napon előfordult:

legmagasabb hőmérséklet 33,5 C° /1957/
legalacsonyabb hőmérséklet 5,4 C° /1899/

Az Országos Meteorológiai Intézet Időjárási Napijelentése

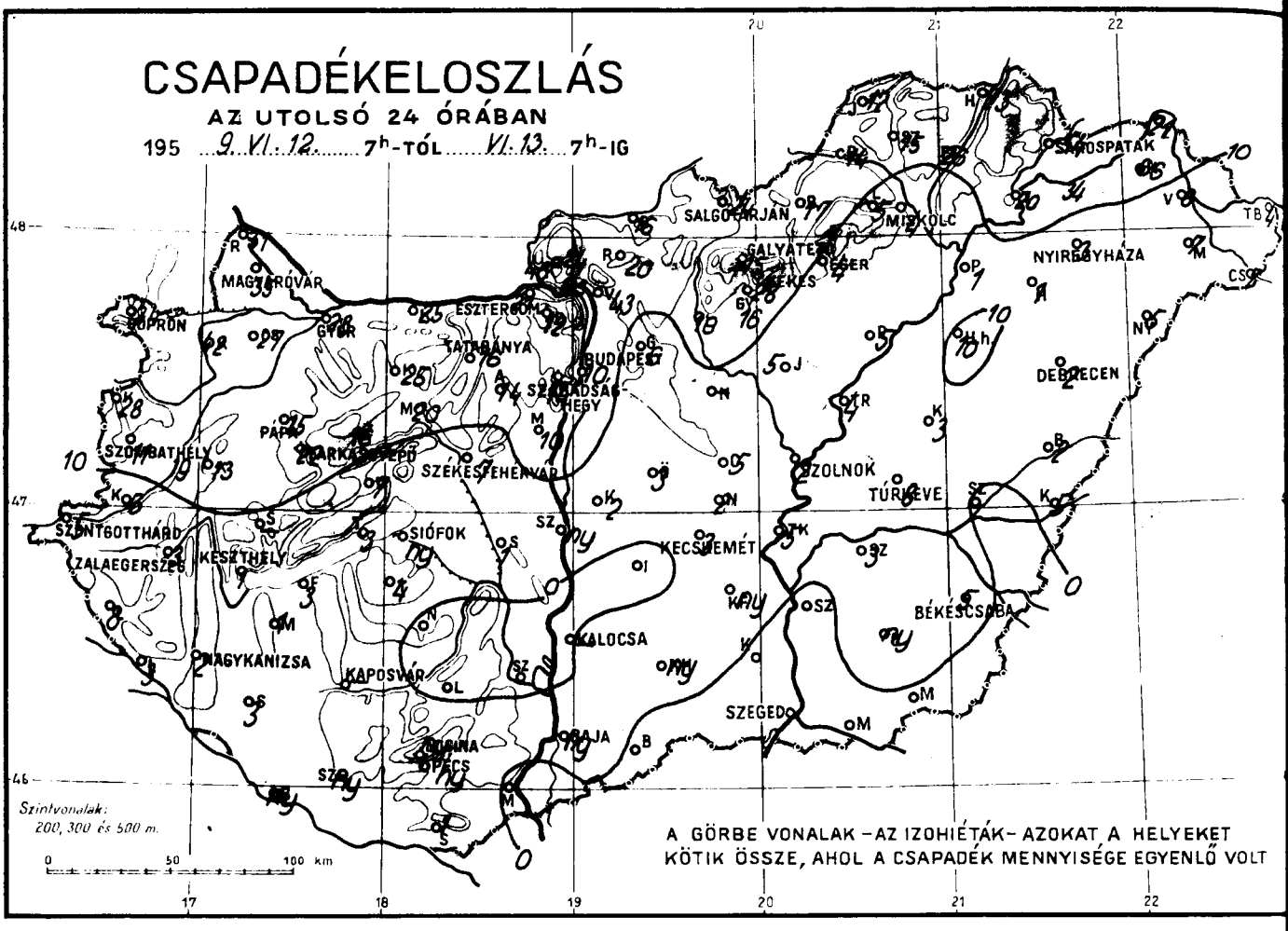

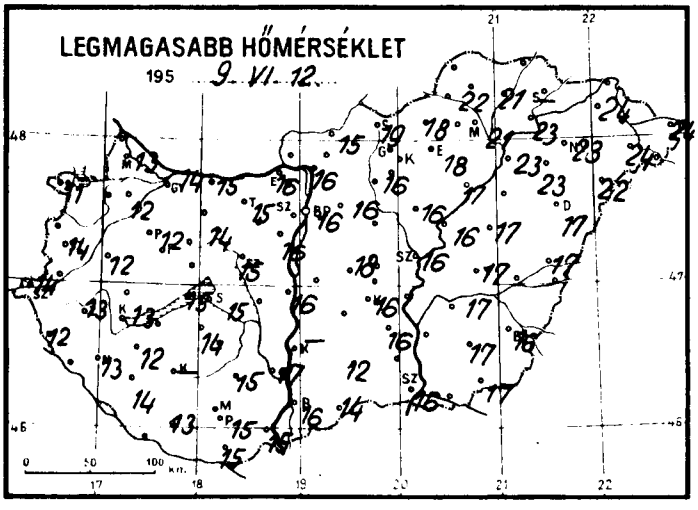

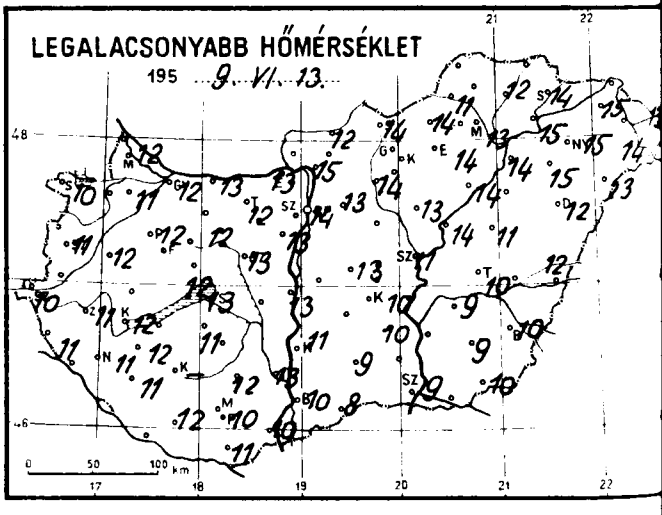

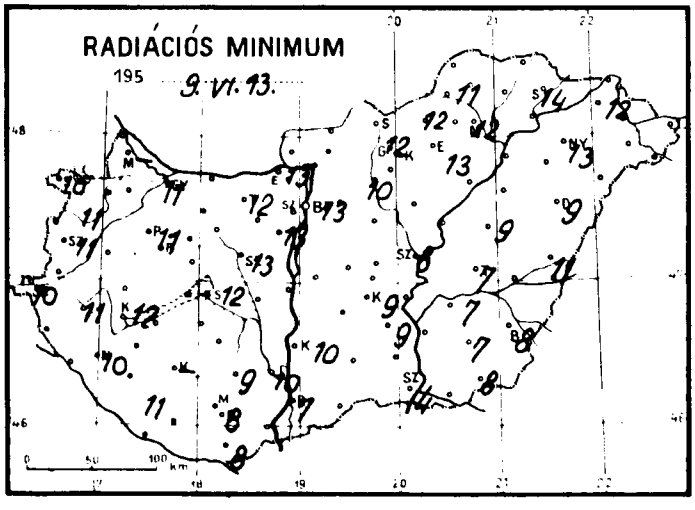

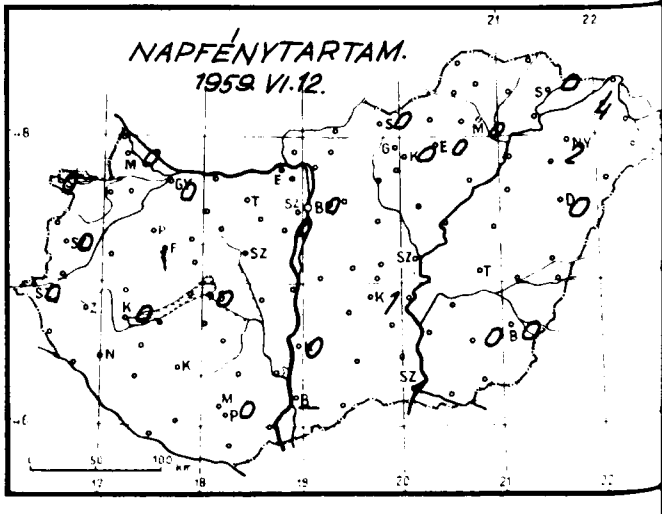

Időjárási helyzet év hó nap 7 óra

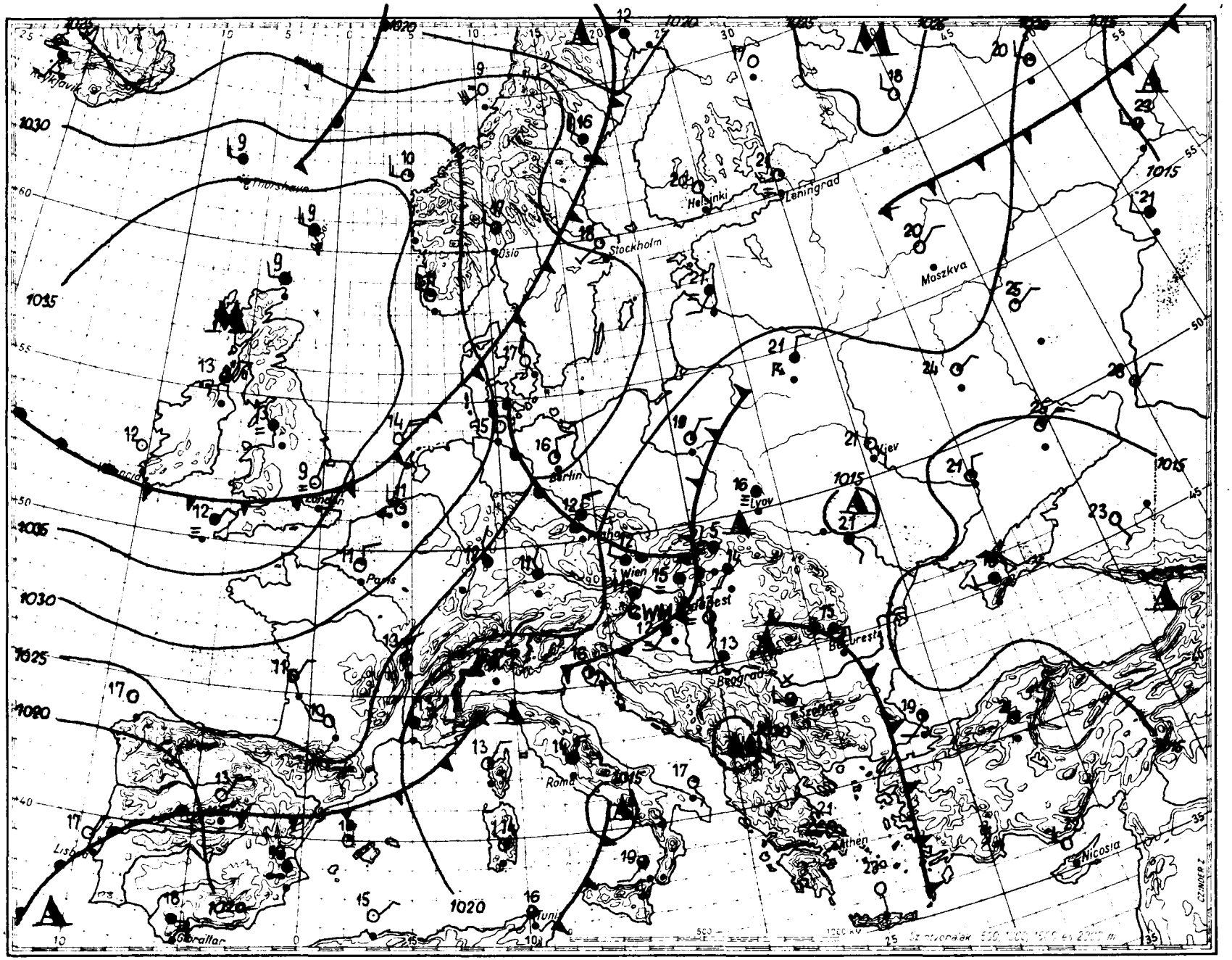

Magaslégköri időhelyzet

1959. június hó 14. nap 00h GMT.

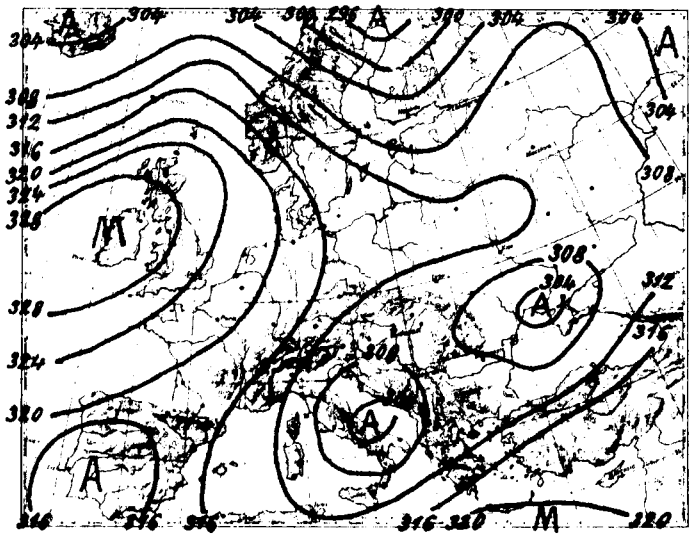

700 mb-os absz. topográfia

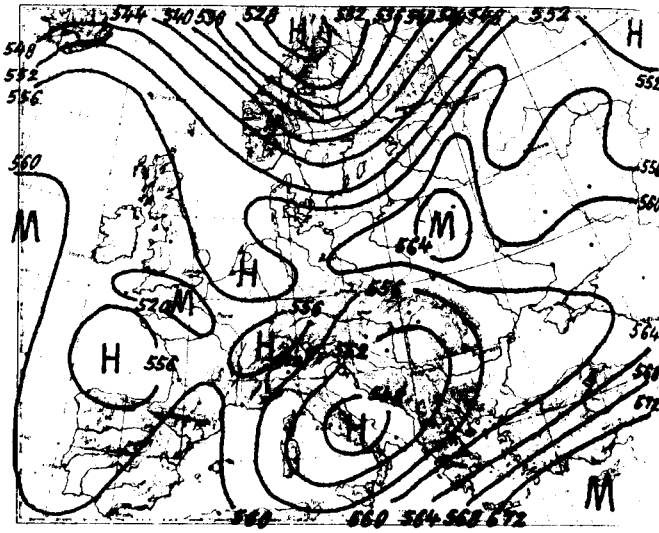

500/1000 mb-os rel. topográfia

1959.VI.13. 12h			
mb	m	C°	%
1000	149	20,0	61
850	1517	7,6	75
700	3095	-11,0	68
600	4310	- 7,0	65
500	5705	-16,0	62
400	7346	-27,7	65
300	9346	-43,5	68
200	12001	-48,7	
100			
50			

Jellemző pontok:

1001,1	Talaj	20,2	60
860	1410	7,7	78
822	1800	7,5	68
700	3095	- 1,0	68
600	4310	- 7,0	65
*250	10547	-52,3	68
228	11120	-50,0	
210	11700	-50,2	
188	12420	-46,4	
150	13910	-46,6	

Vasárnap 00 GMT-kor az advekciókép erős hidegadvekciót mutat Finnország és a Keleti-tenger környékén, erősebb meleget pedig Skandinávia és Izland között, valamint az Atlanti-óceán északnyugati részén.

Hazánkban az utolsó 24 óra alatt a légkör alsó, 4000 méter vastag rétege átlagosan 1 fokot melegedett, a 4000 és 7000 méter közötti réteg pedig közepesen 0,5 fokot hült.

Budapest felett ma éjjel a 0 fokos szint 3000, a -10 fokos pedig 4710 méter magasságban volt található; tegnap óta az első 330 métert emelkedett, a második pedig 90 métert süllyedt.

Veress s.k.

1959. VI.14 00h			
mb	m	C°	%
1000	148	14,7	95
850	1511	8,9	77
700	3091	- 0,5	72
600	4306	- 7,4	72
500	5699	-16,2	72
400	7340	-27,1	72
300	9337	-44,5	72
200	11198	-47,0	-
100			
50			

Jellemző pontok:

1001,0	Talaj	14,5	95
990	210	15,3	95
938	718	11,4	88
918	800	12,8	80
400	7340	-27,1	72
300	9337	-44,5	72
*250	10557	-51,9	72
232	11020	-51,0	-
210	11690	-47,0	-
135	14590	-47,8	-

* Tropopauza

1959. június hó,
14. nap vasárnap
72. évfolyam 165. sz.

	Reggeli észlelések 06 TMG				Az utolsó 24 óra adatai				
	Felhőzet (0–4)	Szélirány és erő (m/s)	Légnyomás (millibár)	Hőmérséklet (C°)	Csapadék (24 óra) (mm)	Hőmérsékleti szélsőségek: tegnapi nappali max.	éjszakai min.	Radiációs min.	Napsütés (óra) tegnap
Mosonmagyaróvár	2	– 0	1010,2	18	ny	19	10	10	0
Sopron	4	NW 4	19,0	16	9	18	12	9	0
Szombathely	4	NW 1	18,7	15	3	18	13	12	0
Szentgotthárd	4	SW 2	18,4	14	1	18	13	13	1
Pápa	4	– 0	17,7	15	ny	18	13	11	–
Győr	4	W 2	18,3	15	ny	19	11	10	1
Esztergom	4	W 1	17,3	15	•	20	14	12	–
Tatabánya	4	W 1	17,9	14	•	19	13	13	–
Székesfehérvár	4	– 0	17,1	14	•	20	12	9	–
Siófok	4	SW 3	17,6	16	•	19	13	12	6
Keszthely	4	W 1	17,7	15	ny	17	13	12	0
Zalaegerszeg	4	WSW 1	18,4	14	ny	17	13	11	–
Nagykanizsa	4	– 0	19,1	14	•	17	10	9	–
Kaposvár	–	–	–	–	–	–	–	–	–
Pécs	2	WNW 2	17,7	13	ny	18	10	8	4
Budapest M. I.	4	WNW 1	16,8	16	ny	21	15	13	4
Salgótarján	4	– 0	16,3	15	ny	20	14	12	2
Eger	4	– 0	16,8	15	ny	22	14	13	4
Miskolc	4	N 2	16,6	16	ny	22	14	13	4
Sarospatak	–	–	–	–	–	–	–	–	–
Baja	3	WSW 1	17,5	15	•	20	11	8	–
Kalocsa	4	W 1	17,6	14	••	19	12	–	3
Kecskemét	4	W 2	16,7	15	•	22	9	8	9
Szeged	3	WSW 2	18,3	16	•	21	11	8	12
Szolnok	4	WNW 1	16,7	16	ny	21	16	13	–
Türkeve	4	W 1	–	16	ny	25	14	12	–
Békéscsaba	3	WSW 1	16,6	16	•	22	13	11	8
Debrecen	4	WSW 1	16,3	15	2	23	13	11	4
Nyíregyháza	4	– 0	16,6	16	11	22	15	14	4
Kékestető (1000 m)**	4	– 0	901,2	12	1	13	9	7	0
Galyatető (932 m)**	–	–	–	–	19	13	11	–	–
Misinatető (531 m)*	4	– 0	958,1	13	•	16	11	8	–
Szabadsághegy (474 m)*	–	–	–	–	–	–	–	–	–
Farkasgyepű (400 m)*	4	– 0	958,9	13	•	14	12	12	–

24 órai csapadék mm		24 órai csapadék mm		24 órai csapadék mm		24 órai csapadék mm	
Rajka	–	Tab	•	Jósvafő	–	Kisvárda	•
Csorna	ny	Sárbogárd	–	Lillafüred	ny	Vásárosnamény	•
Kapuvár	2	Sztálinváros		Szendrőlád		Mátészalka	9
Kőszeg	3	Nagykónyi	•	Füged	•	Tiszabecs	1
Körmend	2	Somogyszob	–	Hidasnémeti	1	Csenger	10
Lenti	ny	Bares	•	Tokaj	1	Nyírlugos	10
Letenye	2	Szigetvár	•	Poroszló	ny	Polgár	7
Káld	•	Lengyel	•	Jászapáti	•	Hajdúdorog	22
Sümeg	•	Szekszárd	•	Nagykáta	ny	Hortobágy	2
Zirc	•	Mohács	•	Örkény	–	Tiszaroff	•
Veszprém	•	Siklós	•	Kunsztmiklós	•	Karcag	ny
Komárom	ny	Királyrét	•	Cegléd	•	Berettyóújfalu	•
Kisbér	•	Balassagyarm	–	Nagyköros	•	Szeghalom	•
Mór	•	Romhány	ny	Tiszakécske	ny	Körösszakál	•
Alcsut	•	Vác	ny	Izsák	•	Szarvas	•
Dobogókő	•	Godollő	•	Kiskunfelegyh	•	Szentes	–
Martonvásar	2	Lórinci	ny	Kiskunhalas	•	Orosháza	ny
Tihany	•	Gyöngyös	ny	Bacsalmás	•	Mako	•
Tonyód	•	Borsodnádasd	ny	Kistelek	•	Mezohegyes	•
Marcali	•	Putnok	–	Záhony	•		

* A légnyomás 500 gdm-re átszámítva ** A légnyomás 1000 gdm-re átszámítva

Magassági szélmérések

Óraadatok greenwichi középidőben

VI.13.	Bpest 09 h		Siófok 11 h		Szeged 11 h		Debr. 11 h		Pécs 12 h		Bpest 12 h		Miskolc 12 h		Bpest 15 h		Bpest 18 h	
	fok	m/s	fok	m/s	fok	m/s	fok	m/s	fok	m/s	fok	m/s	fok	m/s	fok	m/s	fok	m/s
Talaj	270	2	270	2	220	2	220	2	270	2	320	2	140	2	270	2	320	7
500 m	130	2	250	3	250	4	240	3	270	3	120	1	150	3	240	3	320	4
1000	90	3	270	1	270	4	240	3			80	1	350	1	70	2	320	4
1500	110	2	220	1	240	5	260	2			110	1	270	2	110	2		
2000	100	3			240	4	300	3			100	3						
3000							310	2										
4000																		
5000																		
7000																		
9000																		
10000																		
12000																		
14000																		
16000																		
18000																		
20000																		

VI.13.	Siófok 23 h		Pécs 23 h		Szeged 23 h		Miskolc 23 h											
	fok	m/s	fok	m/s	fok	m/s	fok	m/s	fok	m/s	fok	m/s	fok	m/s	fok	m/s	fok	m/s
Talaj	-	0	320	2	220	2	320	2										
500 m	350	5	290	3	290	3	260	2										
1000	330	7	350	2	170	1	250	3										
1500			30	2	220	3	270	3										
2000			30	2	160	2												
3000			70	3	120	4												
4000			70	3														
5000																		
7000																		
9000																		
10000																		
12000																		
14000																		
16000																		
18000																		
20000																		

VI.14.	Bpest 00 h		Debr. 00 h		Bpest 03 h													
	fok	m/s	fok	m/s	fok	m/s	fok	m/s	fok	m/s	fok	m/s	fok	m/s	fok	m/s	fok	m/s
Talaj	320	2	-	0	-	0												
500 m	320	3	340	4	270	1												
1000	320	3	340	4	40	1												
1500	10	2	40	3	60	2												
2000	50	3	20	2	40	4												
3000	90	4																
4000	80	6																
5000	70	11																
7000	70	21																
9000	100	22																
10000	100	22																
12000	120	7																
14000	230	6																
16000																		
18000																		
20000																		

IDŐJÁRÁSI NAPIJELENTÉS

ЕЖЕДНЕВНЫЙ МЕТЕОРОЛОГИЧЕСКИЙ БЮЛЛЕТЕНЬ • DAILY WEATHER REPORT
BULLETIN QUOTIDIEN DE TEMPS • TÄGLICHER WETTERBERICHT

ADJA AZ ORSZÁGOS METEOROLÓGIAI INTÉZET
UDAPEST II. KITAIBEL PÁL UTCA 1
ELEFON: KÖZPONT: 353-500, IDŐJELZŐ OSZT.: 150-410

MEGJELENIK NAPONKÉNT • ELŐFIZETÉSI ÁRA A POSTAI KÖLTSÉGGEL EGYÜTT NEGYEDÉVRE 60, Ft
KIADÁSÉRT FELEL AZ INTÉZET IGAZGATÓJA

72. évfolyam 165. szám. +Budapest+ 1959. június 15.

Az időjárási helyzet ma reggel és a várható időjárás:

A skandináv partvidékre északnyugat felől hidegebb légtömegek áramlának. Nyugat- és Középeurópában átmenetileg szárazabb lett az időjárás.

Hazánkban vasárnap sokfelé volt eső, többfelé zivatarral. Legtöbb csapadék az ország északkeleti részén hullott: Nyírbátorról 70, Kemecséről 64, Nyíregyházáról 58, Mátészalkáról 50, Tiszafüredről 47, Mikóházáról 44, Tiszabecsről pedig 40 mm-t jelentettek. A hőmérséklet napkösben 17-22 fokig emelkedett, ma hajnalra pedig 11-14 fokig süllyedt.

Budapesten hétfőn 12 órakor a hőmérséklet 20 fok, a tengerszintre átszámított légnyomás 762 mm, gyengén süllyedő irányzatu.

Várható időjárás kedd estig:

Felhőátvonulások.
Többfelé kisebb eső, néhány helyen zivatar.
Megélénkülő, helnap helyenként erős északnyugati szél.
A hőmérséklet kissé csökken.

Várható legalacsonyabb éjszakai hőmérséklet: 10, 13
legmagasabb nappali hőmérséklet kedden:
19, 22 fok között.

Távolabbi kilátások:

Szeles, az évszakhoz képest hűvös idő, futó esőkkel.

Vermes.

A hőmérséklet és a légnyomás napi középértéke Budapesten és ezek eltérése a 75 évi átlagtól:

1959.VI.14. 17,9 C°, 762,0 mm. Eltérés: -1,3 C°, +2,0 mm.

1871 óta ezen a napon előfordult:

legmagasabb hőmérséklet 31,8 C° /1930/
legalacsonyabb hőmérséklet 6,6 C° /1891/

Az Országos Meteorológiai Intézet Időjárási Napijelentése

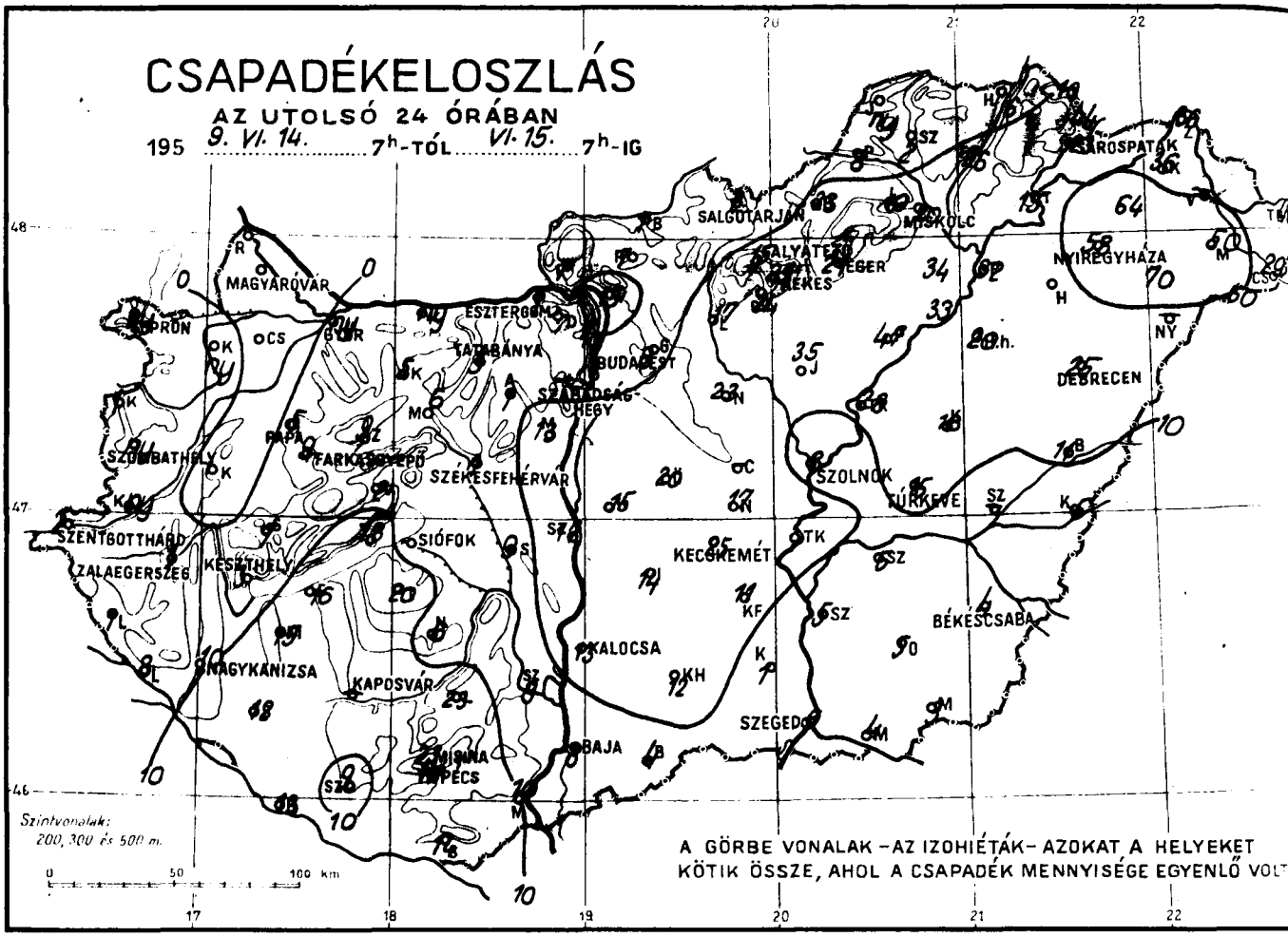

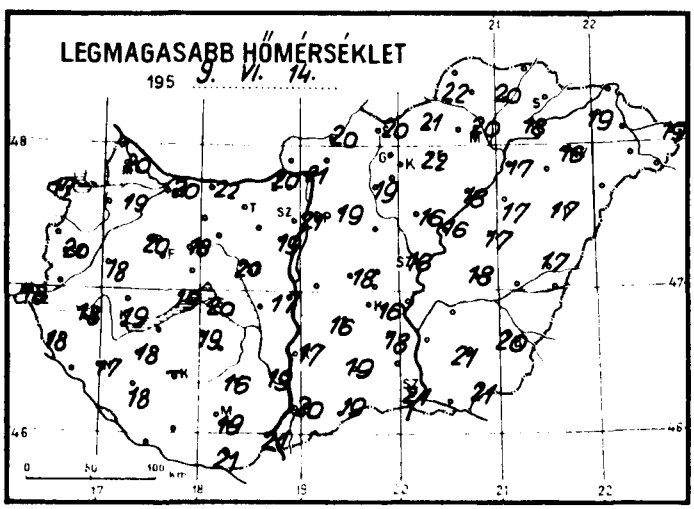

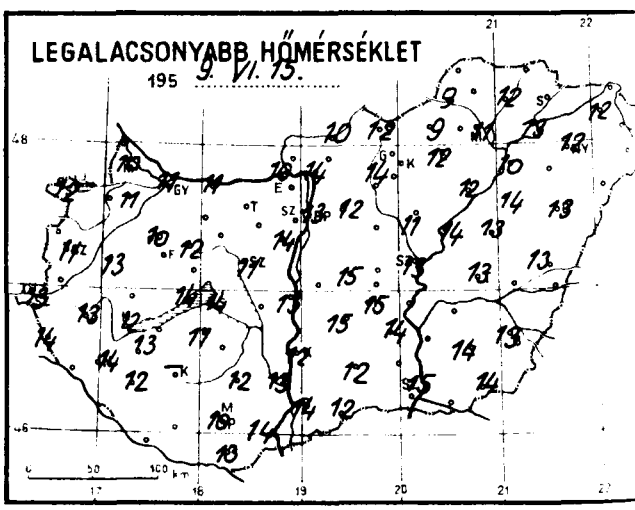

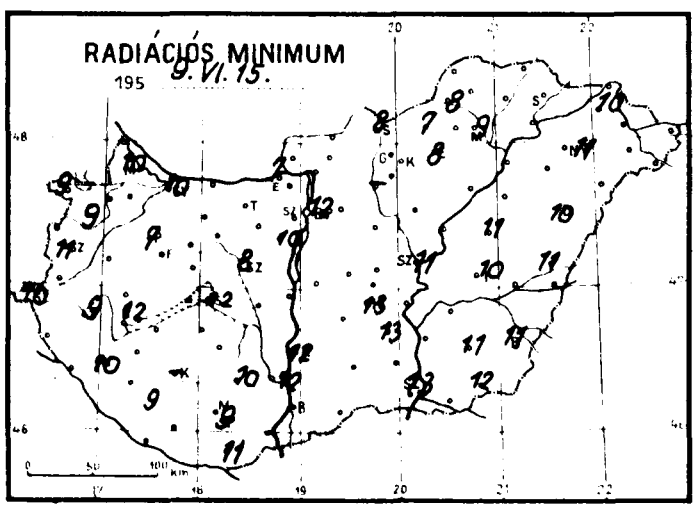

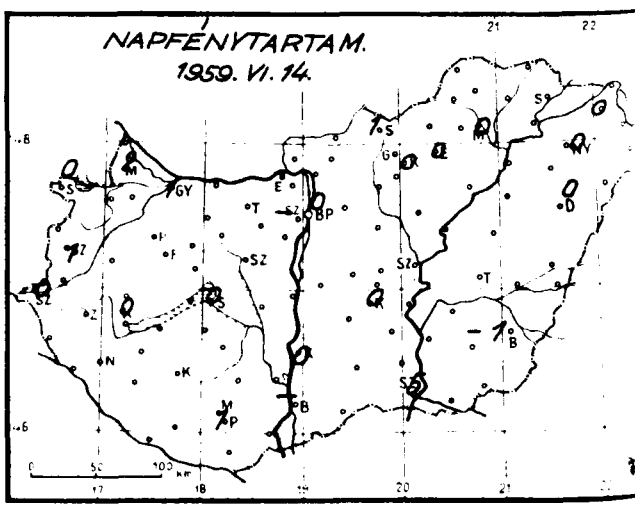

Időjárási helyzet 1959. év JÚNIUS hó 15. nap 7 óra

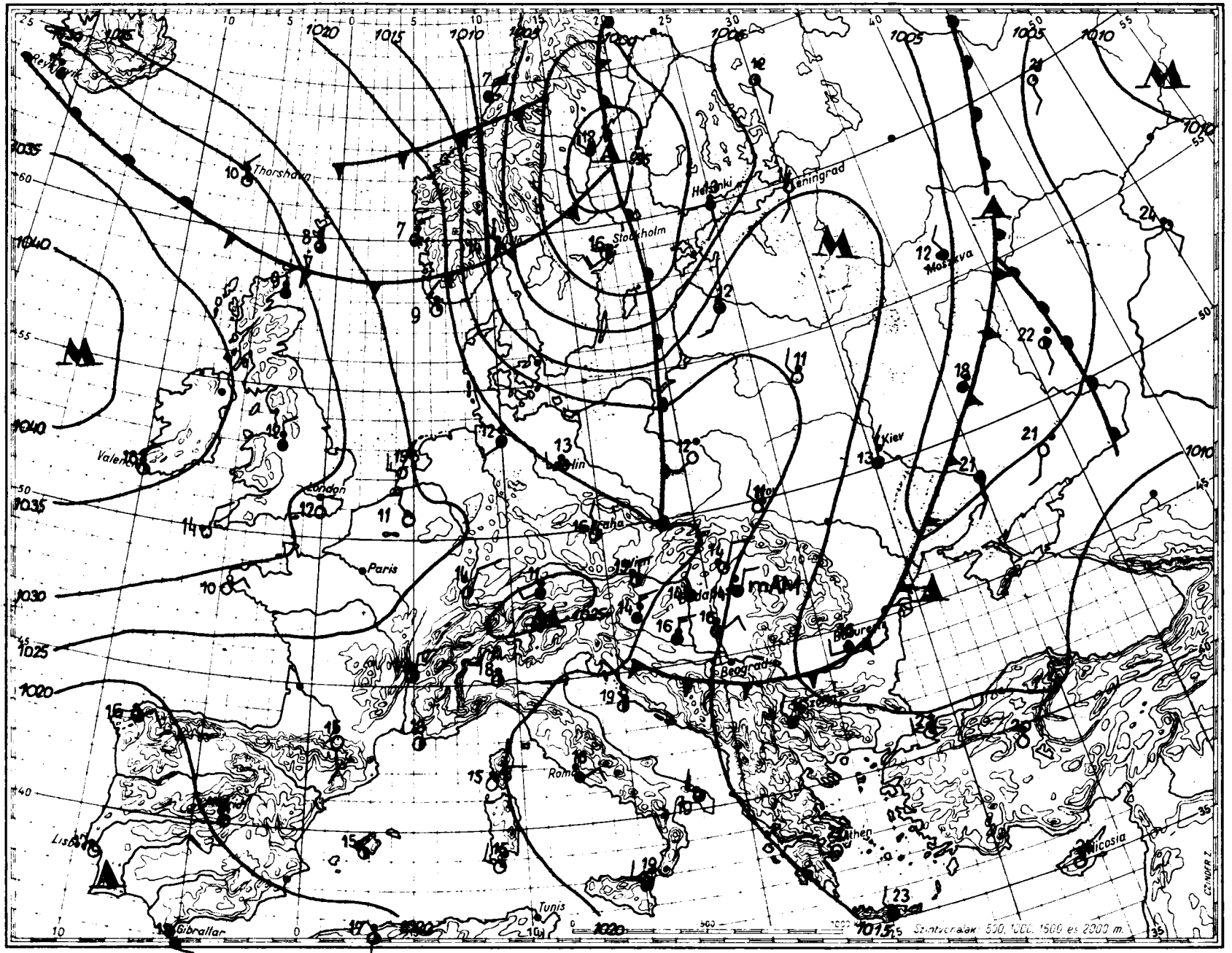

Magaslégköri időhelyzet

19 59. június hó 15. nap 00h GMT.

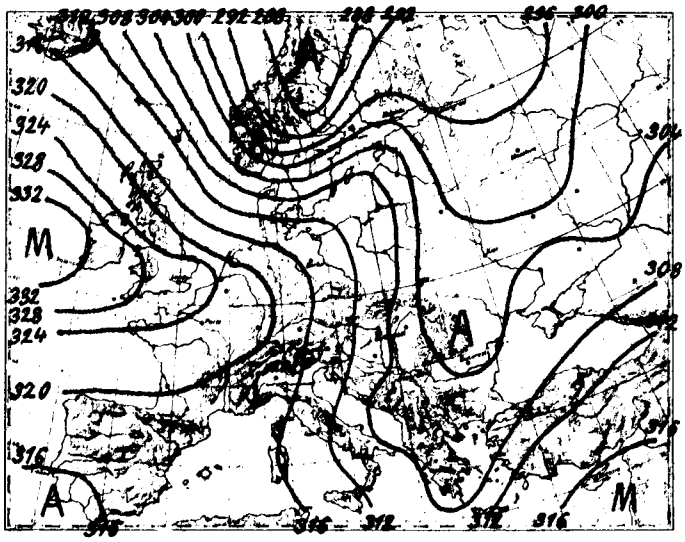

700 mb-os absz. topográfia

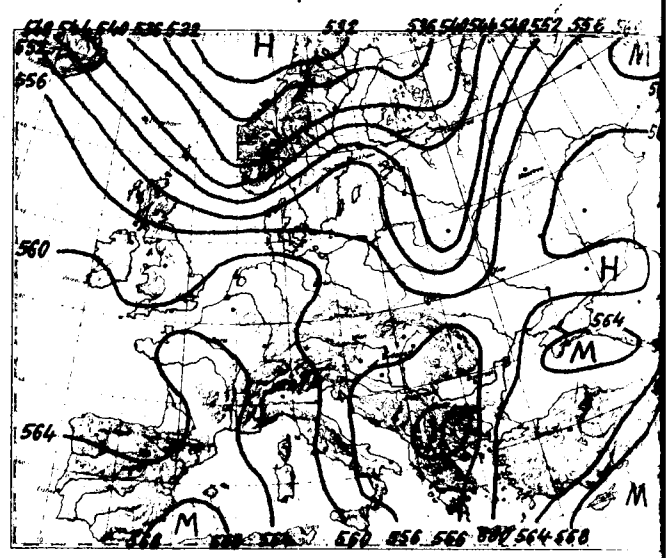

500/1000 mb-os rel. topográfia

1959. VI.14. 12h

mb	m	C°	%
1000	135	-	-
850	1505	9,6	100
700	3085	0,3	100
600	4312	-3,8	100
500	5733	-12,4	100
400			
300			
200			
100			
50			

Jellemző pontok:

999,4	Talaj	18,8	82
934	770	15,2	100
920	840	13,5	100
880	1240	9,0	100
870	1320	11,2	78
760	2430	1,5	82
750	2530	3,4	90
720	2870	0,3	100
674	3400	0,3	100
652	3700	- 2,0	100
594	4400	- 4,2	100
538	5200	- 7,0	100
490	5900	-14,0	100
480	6070	-12,0	100

Grönlandtól az Északi-tengeren át Közép-Európa fölé növekvő gradienssel tart az északnyugati beáramlás. Igen erős a hidegadvekció az Északi-tenger felett, valamint a Balti Szovjet Sz.K.-ok, Leningrád és Archangelszk környékén. Jelentős melegedés Európában csak kis területre szorítkozik. Hazánk felett nem következett be nagyobb hőmérsékletváltozás az egész troposzférában. A 0 fok szintje alig változott, a -10 fok magassága 420 mut emelkedett.

Dr. Kallósné s.k.

1959.VI.15. 00h

mb	m	C°	%
1000	136	16,2	86
850	1501	9,1	86
700	3084	0,0	100
600	4302	-6,2	95
500	5710	-13,2	45
400	7361	-27,0	43
300	9371	-42,0	43
200	12005	-56,4	
100			
50			

Jellemző pontok:

999,5	Talaj	16,2	86
900	1027	12,2	66
700	3084	0,0	100
612	4170	-7,2	100
600	4302	-6,2	95
615	5450	-11,4	46
x218	11450	-57,7	43
158	13500	-52,4	

x Tropopauza

1959. június hó, 15 nap hétfő, 72 évfolyam 166 sz.

	Reggeli észlelések 06 TMG				Az utolsó 24 óra adatai				
	Felhőzet (0–4)	Szélirány és erő (m/s)	Légnyomás (millibár)	Hőmérséklet (C°)	Csapadék (24 óra) (mm)		Hőmérsékleti szélsőségek tegnapi nappali max.	éjszakai min.	Radiációs min.	Napsütés (óra) tegnap
Mosonmagyaróvár	4	NNW 3	1020,6	14	•		20	10	10	2
Sopron	3	NNW 4	21,3	14	ny		17	12	9	0
Szombathely	4	NNW 1	20,7	15	ny		20	11	11	1
Szentgotthárd	4	NW 3	20,2	17	2		18	13	10	0
Pápa	3	S 1	19,6	12	5	⌇	20	10	7	–
Győr	4	N 6	19,0	13	ny		20	11	10	1
Esztergom	2	NNW 6	17,7	14	1		20	10	7	–
Tatabánya	4	NW 2	18,1	13	3		–	11	7	–
Székesfehérvár	4	NW 2	17,6	12	1		20	11	8	–
Siófok	3	N 11	18,0	14	7	⌇	20	14	12	0
Keszthely	4	NW 3	18,7	14	3	⌇	19	12	12	0
Zalaegerszeg	4	N 7	19,9	14	1		18	13	9	–
Nagykanizsa	3	N 6	19,5	16	10		17	14	10	–
Kaposvár	–	–	–	–	–		–	–	–	–
Pécs	3	NNW 8	17,2	15	17		19	10	9	1
Budapest M. I.	3	WNW 4	16,8	14	7	⌇	21	13	12	0
Salgótarján	1	NNE 1	16,3	16	2		20	12	8	1
Eger	1	NW 1	16,2	15	21	⌇	22	12	8	0
Miskolc	3	N 4	16,7	15	20	⌇	20	11	9	0
Sárospatak	1	NE 2	13,7	16	20		21	13	10	5
Baja	4	NW 2	17,1	14	8		20	14	13	–
Kalocsa	3	N 6	16,5	14	13		17	12	12	0
Kecskemét	3	WSW 4	16,2	16	25		16	15	13	0
Szeged	2	NNE 8	15,0	16	6		21	15	13	5
Szolnok	4	NNE 4	15,7	15	8		16	13	11	–
Türkeve	3	N 12	–	15	15		18	13	10	–
Békéscsaba	1	N 6	13,9	15	4		20	13	11	1
Debrecen	2	N 9	15,1	14	25		17	13	10	0
Nyíregyháza	0	N 12	15,5	14	58		16	12	11	0
Kékestető (1000 m)**	3	NE 4	899,5	9	25	⌇	14	6	–	0
Galyatető (932 m)**	–	– –	–	–	15		15	7	–	–
Misinatető (534 m)*	3	N 15	957,1	11	23		15	10	9	–
Szabadsághegy (474 m)*	–	–	–	–	–		–	–	–	–
Farkasgyepű (400 m)*	4	N 4	959,4	10	9	⌇	18	9	8	–

24 órai csapadék mm			24 órai csapadék mm			24 órai csapadék mm			24 órai csapadék mm		
Rajka	•		Tab	20	⌇	Jósvafő	ny		Kisvárda	36	
Csorna	•		Sárbogárd	9		Lillafüred	19		Vásárosnamény	–	
Kapuvár	ny		Sztálinváros	17		Szendrőlád	2	⌇	Mátészalka	50	
Kőszeg	1		Nagykőnyi	6		Füged	26	⌇	Tiszabecs	40	
Kormend	ny		Somogyszob	12		Hidasnémeti	6		Csenger	29	
Lenti	1		Barcs	13		Tokaj	15	⌇	Nyírlugos	–	
Letenye	8	⌇	Szigetvár	9		Poroszló	47	⌇	Polgár	31	⌇
Káld	•		Lengyel	23		Jászapáti	35		Hajdúdorog	–	
Sümeg	7		Szekszárd	8		Nagykáta	23	⌇	Hortobágy	20	⌇
Zirc	9		Mohács	10		Örkény	20		Tiszaroff	28	⌇
Veszprém	2		Siklós	14		Kunsztmiklos	15		Karcag	16	
Komárom	ny	⌇	Királyrét	1	⌇	Cegléd	–		Berettyoujfalu	11	
Kisbér	5	⌇	Balassagyarm	7	⌇	Nagykőrös	17		Szeghalom	–	
Mór	6	⌇	Romhány	7	⌇	Tiszakécske	11		Korosszakál	5	
Alesut	1	⌇	Vác	15	⌇	Izsák	14		Szarvas	5	
Dobogókő	–		Godollő	8	⌇	Kiskunfelegyh	11		Szentes		
Martonvásar	13		Lorinci	17	⌇	Kiskunhalas	12		Orosháza	5	
Tihany	18	⌇	Gyöngyos	24	⌇	Bácsalmás	4		Mako	4	
Fonyód	16	⌇	Borsodnádasd	23	⌇	Kistelek	1		Mezohegyes	3	
Marcali	15	⌇	Putnok	8	⌇	Záhony	36	⌇			

* A légnyomas 500 gdm-re átszámítva ** A légnyomás 1000 gdm-re átszámítva

Magassági szélmérések

Óraadatok greenwichi középidőben

VI.14.	Budapest 00 h		Szeged 11 h		Győr 12 h		Pécs 12 h		Miskolc 12 h		Győr 23 h		Miskolc 23 h			
	fok	m/s	fok	m/s	fok	m/s	fok	m/s	fok	m/s	fok	m/s	fok	m/s	fok	m/s
Talaj																
500 m	–	0	320	7	320	7	320	2	220	2	320	7	360	2		
1000	350	1	330	5	10	13	320	7	40	5	350	11	20	16		
1500	20	1	290	6	20	11	330	5	30	10	10	13	20	16		
2000	40	1	270	4	20	11	350	5	30	12			20	16		
3000	50	4	280	2												
4000			290	4												
5000																
7000																
9000																
10000																
12000																
14000																
16000																
18000																
20000																

VI.15.	Budapest 00 h		Szeged 5 h		Pécs 5 h		Szolnok 5 h		Budapest 6 h		Budapest 9 h					
	fok	m/s	fok	m/s	fok	m/s	fok	m/s	fok	m/s	fok	m/s	fok	m/s	fok	m/s
Talaj																
500 m	320	2	360	7	360	7	360	2	360	7	320	2				
1000	10	8	20	20	10	8	360	22	20	8	320	3				
1500	30	8	20	18	360	10	360	22	20	8	360	3				
2000	30	8	20	18	350	8	10	23	340	2	50	8				
3000			20	15	320	8	360	23	360	2	50	8				
4000			10	20	350	7	360	23			360	11				
5000							30	10			10	17				
7000											20	16				
9000											360	9				
10000																
12000																
14000																
16000																
18000																
20000																

	fok	m/s	fok	m/s	fok	m/s	fok	m/s	fok	m/s	fok	m/s	fok	m/s	fok	m/s
Talaj																
500 m																
1000																
1500																
2000																
3000																
4000																
5000																
7000																
9000																
10000																
12000																
14000																
16000																
18000																
20000																

IDŐJÁRÁSI NAPIJELENTÉS

ЕЖЕДНЕВНЫЙ МЕТЕОРОЛОГИЧЕСКИЙ БЮЛЛЕТЕНЬ • DAILY WEATHER REPORT
BULLETIN QUOTIDIEN DE TEMPS • TÄGLICHER WETTERBERICHT

ADJA AZ ORSZÁGOS METEOROLÓGIAI INTÉZET
UDAPEST II. KITAIBEL PÁL UTCA 1
LEFON: KÖZPONT: 353-500, IDŐJELZŐ OSZT.: 150-410

MEGJELENIK NAPONKÉNT • ELŐFIZETÉSI ÁRA
A POSTAI KÖLTSÉGGEL EGYÜTT NEGYEDÉVRE 60, Ft
KIADÁSÉRT FELEL AZ INTÉZET IGAZGATÓJA

72. évfolyam 167. szám. +Budapest+ 1959. június 16.

Az időjárási helyzet ma reggel és a várható időjárás:

Skandinávián és Finnországon keresztül folytatódik a hideg légtömegek beáramlása Európa belső területei fölé. Kelet-Európában a napokig tartó hőség után 10-15 fokos hőmérsékletcsökkenéssel záporos, zivataros az időjárás.

Hazánkban hétfőn az elmult napokhoz képest naposabb szárazabb volt az időjárás. Eső sehol sem hullott. A nappali hőmérséklet általában 20-23 fokig emelkedett. Ma hajnalban 9-12 fokig hült le a levegő.

Budapesten kedden 12 órakor a hőmérséklet 21 fok, a tengerszintre átszámitott légnyomás 759 mm, gyengén emelkedő irányzatu.

Várható időjárás szerda estig:

Felhőátvonulások.
Többhelyen zápor, zivatar.
Élénk, helyenként erős nyugati, északnyugati szél.
A nappali felmelegedés gyengül.

Várható legalacsonyabb éjszakai hőmérséklet: 8, 11
legmagasabb nappali hőmérséklet szerdán: 17, 20 fok között.

Makai

Távolabbi kilátások:

Az évszakhoz képest hűvös idő, futó esőkkel.

A hőmérséklet és a légnyomás napi középértéke Budapesten és ezek eltérése a 75 évi átlagtól:

1959. VI.15. 18,4 C°, 761,5 mm. Eltérés: -0,6 C°, +1,1 mm.

1871 óta ezen a napon előfordult:

legmagasabb hőmérséklet 33,4 C° /1935/
legalacsonyabb hőmérséklet 6,8 C° /1913/

Az Országos Meteorológiai Intézet Időjárási Napijelentése

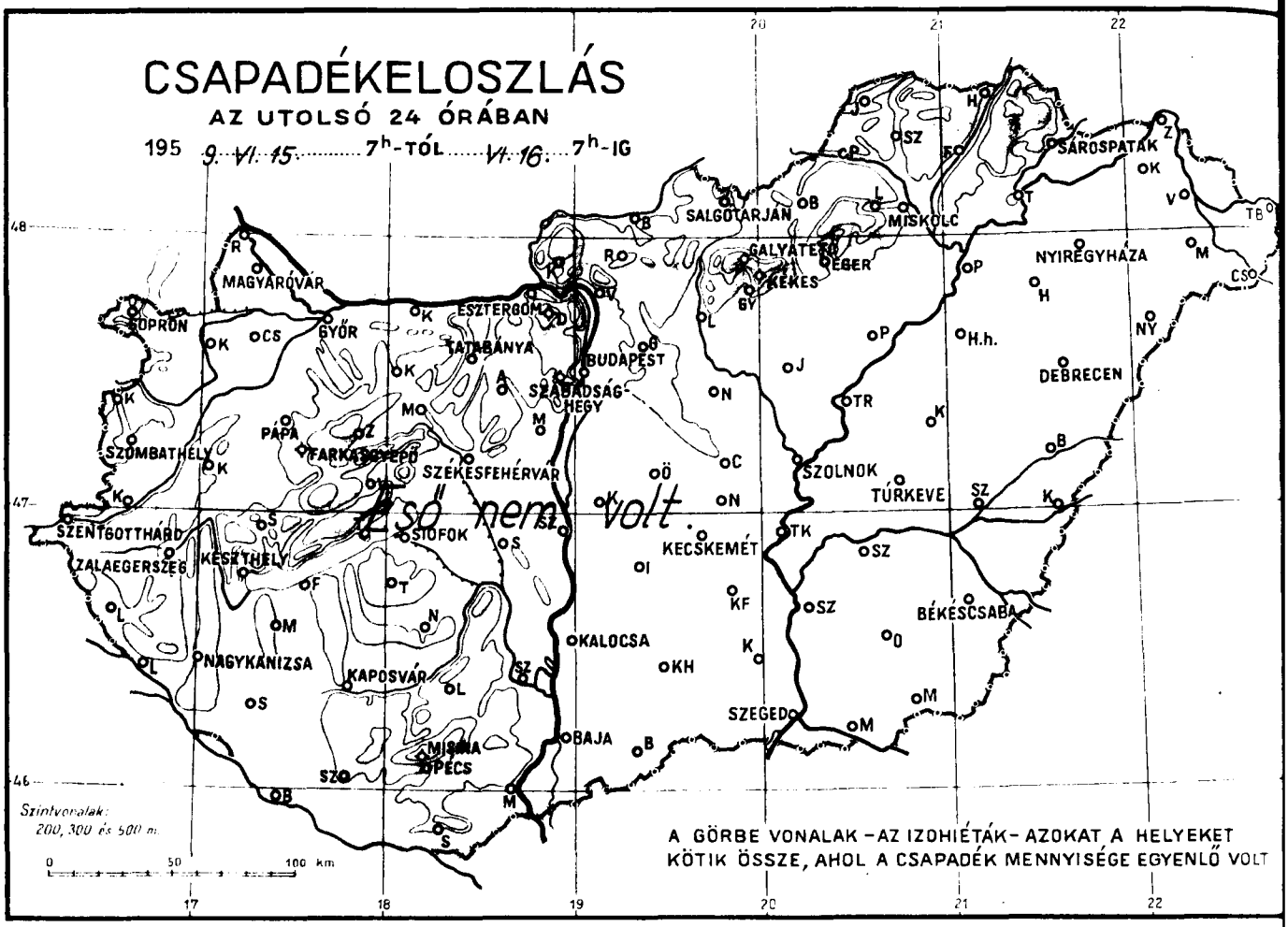

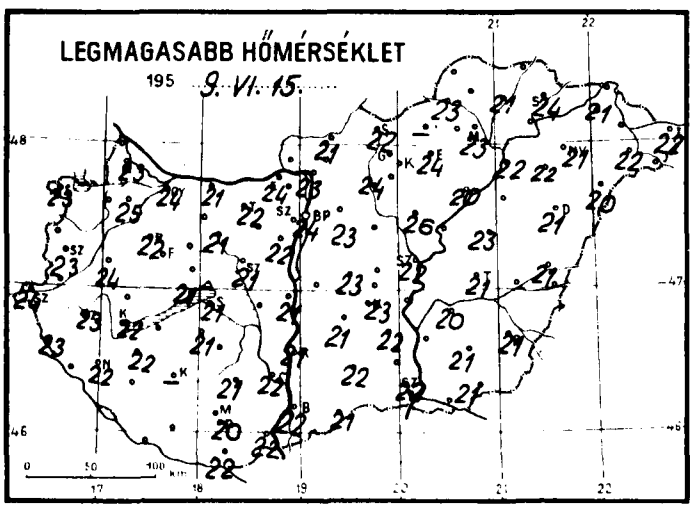

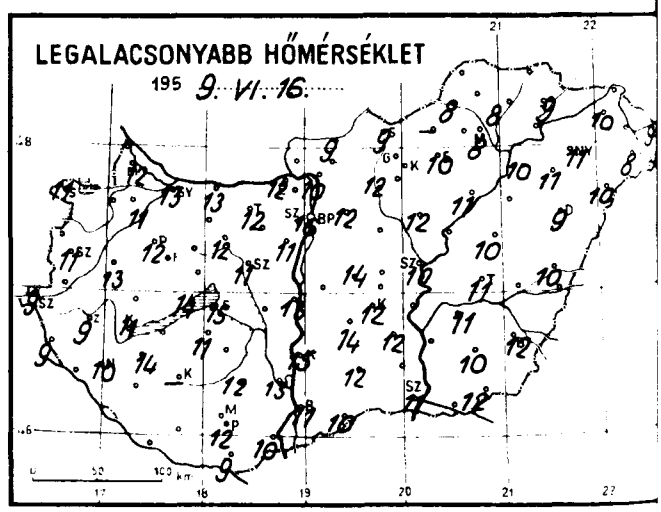

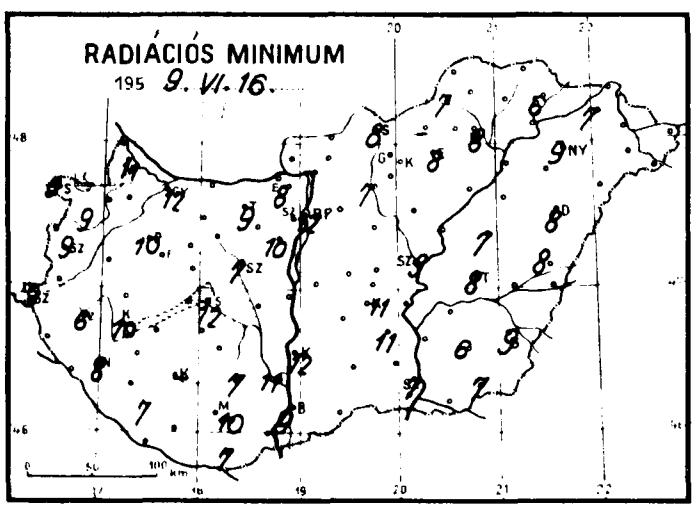

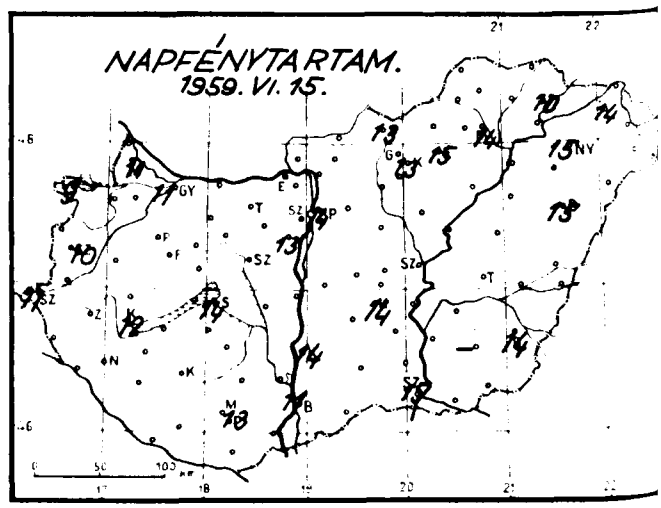

Időjárási helyzet ... év ... hó ... nap ... óra

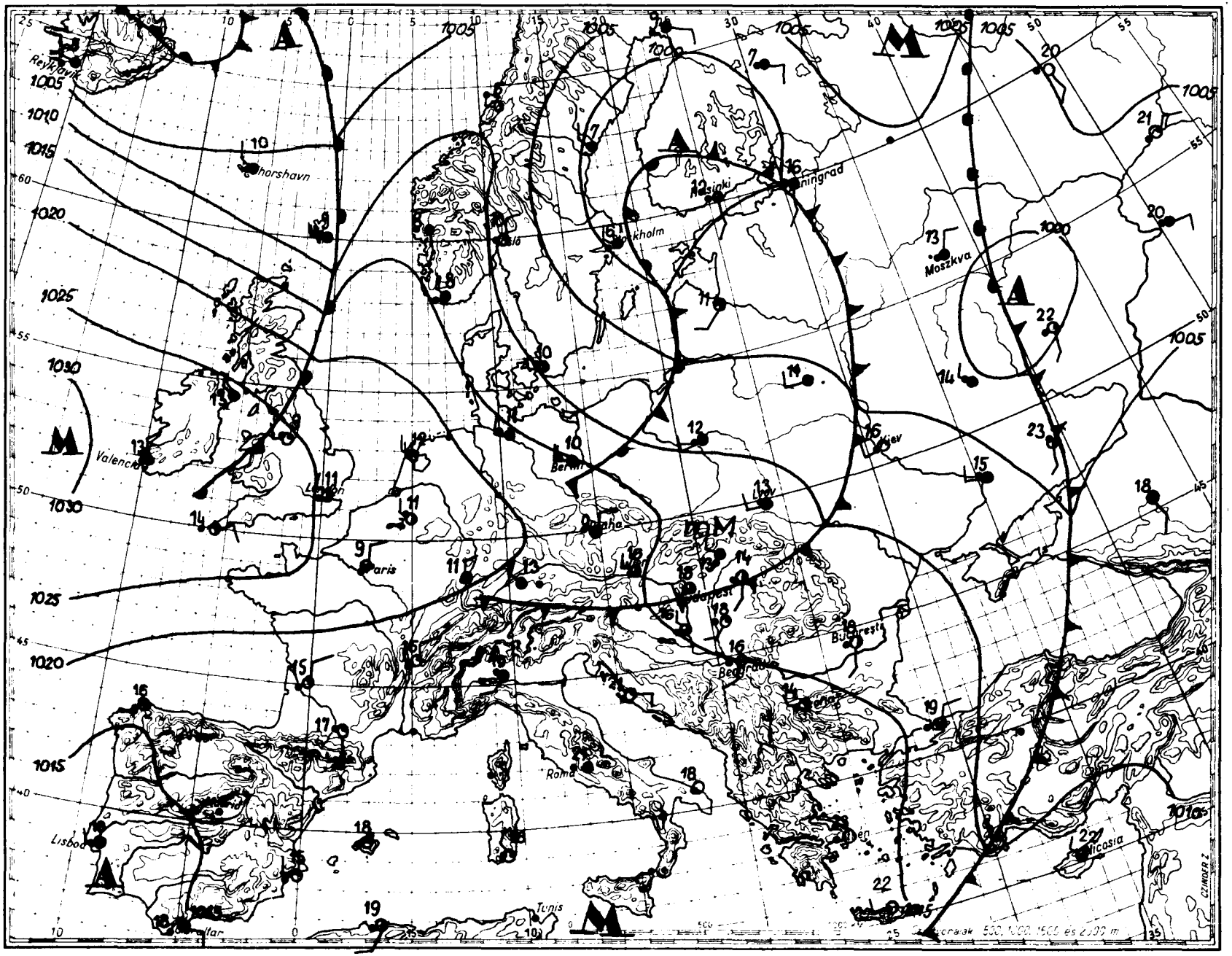

Magaslégköri időhelyzet

19 *59. június* hó *16.* nap *00h GMT.*

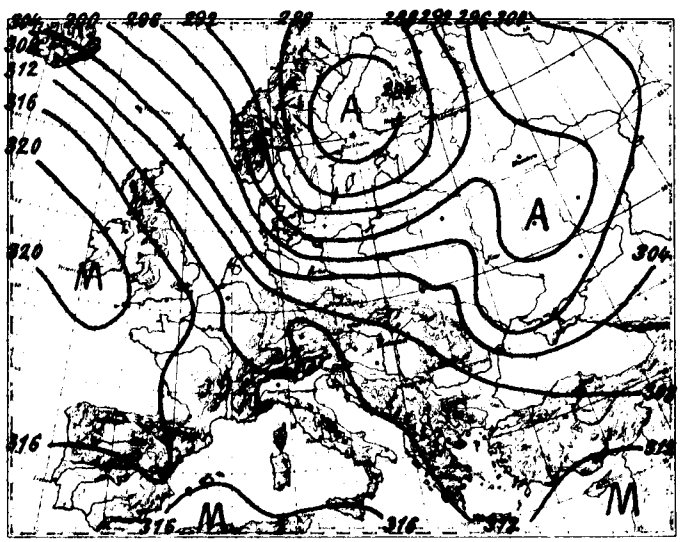

700 mb-os absz. topográfia

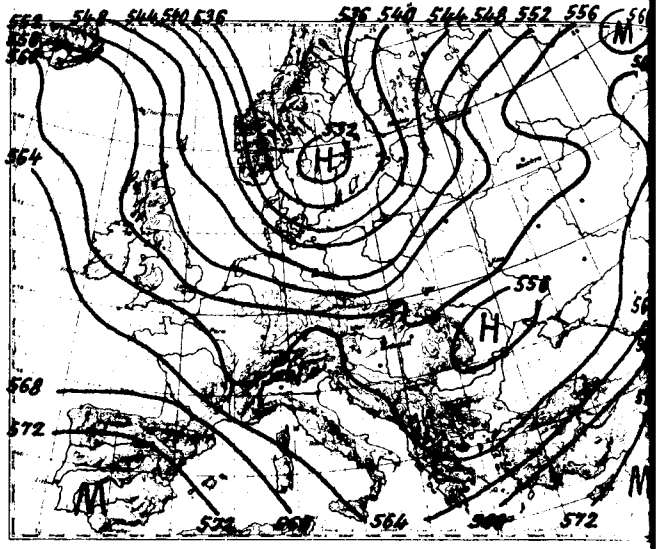

500/1000 mb-os rel. topográfia

1959.VI.15. 12h

mb	m	C°	%
1000	134	-	-
850	1505	7,7	41
700	3088	3,7	30
600	4321	- 7,5	26
500	5734	-10,8	26
400	7400	-25,4	26
300	9425	-39,7	26
200	12063	-62,0	26
100			
50			

Jellemző pontok:

999,3	Talaj	20,2	56
830	1710	5,8	42
668	3440	3,0	26
600	4321	- 7,5	26
500	5734	-10,8	26
*200	12063	-62,0	26
147	14020	-50,7	
115	15601	-48,8	

Kedden 00 GMT-kor az advekciókép mérsékelt hidegadvekciót mutat Franciaországban, Hollandiában, Dániában, Lengyelországban és a Baltikumban, valamint Grönland és Izland között az óceánon, mérsékelt meleget pedig a Skóciától Finnország keleti határáig terjedő területen.

Hazánkban a troposzféra alsó 4000 méter vastagságu rétege az utolsó 24 óra alatt átlagosan 1 fokot melegedett, a 4000 és 7000 méter közötti réteg pedig közepesen 2 fokot hült.

Budapest felett ma éjjel a 0 fokos szint 3330, a -10 fokos pedig 4860 méter magasságban volt található; tegnap óta az első 250 métert emelkedett, a második azonban 270 métert süllyedt.

Veress s.k.

1959.VI.16. 00h

mb	m	C°	%
1000	115	-	-
850	1486	10,2	76
700	3078	1,7	46
600	4303	- 5,6	46
500	5703	-16,5	46
400	7339	-28,5	46
300	9338	-43,0	46
200	11966	-60,4	46
100	16370	-52,4	
50			

Jellemző pontok:

997,6	Talaj	12,6	90
973	410	17,2	69
783	2170	4,9	86
770	2330	6,2	69
700	3078	1,7	46
500	5703	-16,5	46
300	9338	-43,0	46
*200	11966	-60,4	46
100	16370	-52,4	

* Tropopauza

1959. június hó.
16 nap kedd
72. évfolyam 167. sz.

	Reggeli észlelések 06 TMG				Az utolsó 24 óra adatai				
	Felhőzet (0–4)	Szélirány és erő (m/s)	Légnyomás (millibár)	Hőmérséklet (C°)	Csapadék (24 óra) (mm)		Hőmérsékleti szélsőségek			Napsütés (óra) tegnap
							tegnapi nappali max.	éjszakai min.	Radiációs min.	
Mosonmagyaróvár	2	NNW 2	1014,1	17	•		23	12	11	11
Sopron	3	NNW 4	14,6	17	•		23	11	9	9
Szombathely	3	NW 1	14,1	16	•		23	11	9	10
Szentgotthárd	4	WSW 1	14,7	13	•		24	9	9	11
Pápa	0	S 1	13,3	17	•		22	12	10	–
Győr	4	W 4	13,3	17	•		24	13	12	11
Esztergom	3	WNW 1	12,3	17	•		24	12	8	–
Tatabánya	3	WNW 2	12,8	17	•		22	12	9	–
Székesfehérvár	1	SW 1	12,4	19	•		21	11	7	–
Siófok	3	SW 7	13,5	17	•		21	15	12	14
Keszthely	3	– 0	13,7	15	•		22	11	10	12
Zalaegerszeg	3	W 1	14,1	15	•		23	9	6	–
Nagykanizsa	3	SSW 2	15,1	17	•		22	10	8	–
Kaposvár	–	–	–	–	–		–	–	–	–
Pécs	3 ∞	NW 4	14,4	16	•		20	12	10	13
Budapest M. I.	1	W 3	11,7	18	•		24	16	12	14
Salgótarján	3	SSW 2	13,1	17	•		22	9	8	13
Eger	3	– 0	12,0	15	•		24	10	8	15
Miskolc	4	NW 1	11,8	13	•		23	8	8	14
Sárospatak	4	SW 1	11,0	16	•		24	9	6	10
Baja	3	– 0	14,1	17	•		22	11	9	11
Kalocsa	3	SW 7	13,5	17	•		21	15	12	14
Kecskemét	1	W 2	12,3	17	•		23	12	11	14
Szeged	0	SW 4	13,6	18	•		22	11	7	15
Szolnok	1	WSW 3	12,2	17	•		22	10	9	–
Törkeve	0	W 4	–	17	•		21	11	8	–
Békéscsaba	1	SW 3	13,2	17	•		21	12	9	14
Debrecen	0	SW 7	12,7	16	•		21	9	8	15
Nyíregyháza	1	SW 2	12,4	16	•		21	11	9	15
Kékestető (1000 m)**	3	SW 1	896,7	14	•		17	11	–	13
Galyatető (932 m)**	–	–	–	–	•		18	12	–	–
Misinatető (534 m)*	3	W 4	955,3	16	•		17	14	10	–
Szabadsághegy (474 m)*	1	SW 1	952,4	16	•		20	12	–	13
Farkasgyepu (400 m)*	2	NW 1	955,2	16	•		21	13	10	–

24 órai csapadék mm		24 órai csapadék mm		24 órai csapadék mm		24 órai csapadék mm	
Rajka	•	Tab	•	Jósvafő	•	Kisvárda	•
Csorna	•	Sárbogárd	•	Lillafüred	•	Vásárosnamény	•
Kapuvár	•	Sztálinváros	•	Szendrőlád	•	Mátészalka	•
Kőszeg	•	Nagykónyi	•	Füged	•	Tiszabecs	•
Kormend	•	Somogyszob	•	Hidasnémeti	•	Csenger	•
Lenti	•	Bares	•	Tokaj	•	Nyírlugos	•
Letenye	•	Szigetvár	•	Poroszló	•	Polgár	•
Káld	•	Lengyel	•	Jászapáti	•	Hajdúdorog	•
Sumeg	•	Szekszárd	•	Nagykáta	•	Hortobágy	•
Zirc	•	Mohács	•	Örkény	•	Tiszaroff	•
Veszprém	•	Siklós	•	Kunsztmiklós	•	Karcag	•
Komárom	•	Királyrét	•	Cegléd	•	Berettyóújfalu	•
Kisbér	•	Balassagyarm	•	Nagykőrös	•	Szeghalom	•
Mór	•	Romhány	•	Tiszakécske	–	Körösszakál	•
Alcsut	•	Vác	•	Izsák	•	Szarvas	•
Dobogókő	–	Godollo	•	Kiskunfelegyh	•	Szentes	•
Martonvásár	•	Lőrinci	•	Kiskunhalas	•	Orosháza	•
Tihany	•	Gyöngyos	•	Bácsalmás	•	Makó	•
Fonyód	•	Borsodnádasd	–	Kistelek	•	Mezohegyes	•
Marcali	•	Putnok	•	Zákony	•		

* A légnyomás 500 gdm-re átszámítva ** A légnyomás 1000 gdm-re átszámítva

Magassági szélmérések

Óraadatok greenwichi középidőben

VI.15.	Szhely 11 h		Bpest 11 h		Szeged 11 h		Győr 12 h		Miskolc 12 h		Debr. 12 h		Pécs 13 h		Bpest 14 h		Szhely 17 h	
	fok	m/s	fok	m/s	fok	m/s	fok	m/s	fok	m/s	fok	m/s	fok	m/s	fok	m/s	fok	m/s
Talaj	360	7	360	7	360	7	360	7	360	7	360	7	320	7	370	7	140	2
500 m	350	12	360	2	10	11	350	9	360	7	10	8	350	12	280	4	340	7
1000	350	12	310	3	350	10	350	9	360	7	20	6	350	12	340	3	340	7
1500	360	14	320	5	350	10			10	5	10	5	350	12	340	3	320	9
2000	360	18	360	7	350	15			20	13	10	10	350	12	10	7	330	10
3000	20	14	360	10					10	11	360	15	360	13	10	12	360	7
4000	20	14	10	7					10	9			360	13	360	13	360	7
5000	30	16	350	8					360	12			350	14	340	12	350	9
7000			360	16					20	10			350	14	340	12	320	14
9000									350	15					340	19	320	18
10000									350	15							310	21
12000																	300	22
14000																	280	26
16000																	280	26
18000																		
20000																		

VI.15.	Bpest 17 h		Szeged 17 h		Debr. 17 h		Pécs 18 h		Győr 23 h		Siófok 23 h		Pécs 23 h		Bpest 23 h		Bpest 23 h	
	fok	m/s	fok	m/s	fok	m/s	fok	m/s	fok	m/s	fok	m/s	fok	m/s	fok	m/s	fok	m/s
Talaj	320	7	320	2	360	7	360	2	220	2	180	2	320	2	270	7	270	7
500 m	320	5	320	4	10	13	350	4	310	10	180	7	310	4	310	10	270	10
1000	320	5	330	6	10	13	350	4	310	10	200	7	330	5	310	10	310	8
1500	325	5	330	6	20	9	340	10	310	10			350	6	310	10	340	6
2000	20	4	330	7	360	13	340	7	320	13			350	6	340	8	340	6
3000	360	9	10	9	10	14	340	7					350	8	280	9	10	6
4000	350	12	350	11	10	22	360	12							280	9	340	8
5000	350	11			350	10	360	10							290	13		
7000	350	16					340	9							300	18		
9000	320	17													290	32		
10000	320	17													290	32		
12000															240	11		
14000															240	11		
16000															240	11		
18000																		
20000																		

VI.15.	Miskolc 23 h		VI.16		Bpest 03 h		Szhely 05 h		Bpest 05 h		Szeged 05 h							
	fok	m/s	fok	m/s	fok	m/s	fok	m/s	fok	m/s	fok	m/s	fok	m/s	fok	m/s	fok	m/s
Talaj	140	2			220	7	270	2	220	7	220	7						
500 m	140	1			320	8	280	6	290	10	260	9						
1000	150	2			310	8	280	6	290	10	270	6						
1500	180	2			330	11	300	7	290	10	320	5						
2000	180	2					310	10	280	11	320	6						
3000							340	13	280	11	310	7						
4000									280	11	290	12						
5000									280	18								
7000																		
9000																		
10000																		
12000																		
14000																		
16000																		
18000																		
20000																		

IDŐJÁRÁSI NAPIJELENTÉS

ЕЖЕДНЕВНЫЙ МЕТЕОРОЛОГИЧЕСКИЙ БЮЛЛЕТЕНЬ • DAILY WEATHER REPORT
BULLETIN QUOTIDIEN DE TEMPS • TÄGLICHER WETTERBERICHT

KIADJA AZ ORSZÁGOS METEOROLÓGIAI INTÉZET
BUDAPEST II. KITAIBEL PÁL UTCA 1
TELEFON: KÖZPONT: 353-500, IDŐJELZŐ OSZT.: 150-410

MEGJELENIK NAPONKÉNT • ELŐFIZETÉSI ÁRA A POSTAI KÖLTSÉGGEL EGYÜTT NEGYEDÉVRE 60, Ft
KIADÁSÉRT FELEL AZ INTÉZET IGAZGATÓJA

72. évfolyam 168. szám. +Budapest+ 1959. június 17.

Az időjárási helyzet ma reggel és a várható időjárás:

A Skandinávián és Finnországon keresztül beáramlott hideg légtömegek már messze behatoltak a szárazföld belsejébe, kelet, délkelet, déli irányba. Ma reggel Moszkva, Odessza, Bukarest, Szarajevo vonalán okoztak esős, szeles időt. Nyomukban nyugat felől erőteljes átmeneti felmelegedés indult meg. A felmelegedés mértékére jellemző, hogy az északnyugat-európai partokon már délelőtt 10 órakor magasabb a hőmérséklet, mint a tegnapi legmagasabb érték.

Kedden helyenkint erős északnyugati széllel hűvös légtömegek törtek a Kárpát-medencébe. Délután több helyről - elsősorban délnyugatról és délkeletről - jelentettek záporokat, zivatarokat. Kehidán 40, Keszthelyen 20, Fonyódon 15, Zalalövőn és Tabon 13 mm esőt mértek. Kehidán, Zalalövőn, valamint a szabolcs-szatmármegyei Tiszabecsen jégeső is hullott. Az ország északi részein 21-24, délen azonban - ahová a hűvösebb légtömegek csak a késő délutáni órákban értek el - 24-27 fokig emelkedett a hőmérséklet. Ma hajnalra általában 7-12 fokig hült le a levegő, sőt Sopronban 5 fokos legalacsonyabb éjszakai hőmérsékletet is mértek.

Budapesten szerdán 12 órakor a hőmérséklet 19 fok, a tengerszintre átszámított légnyomás 766 mm, alig változik.

Várható időjárás csütörtök estig:

Kisebb felhőátvonulások, legfeljebb néhány helyen kevés esővel.
Mérsékelt, napközben helyenkint élénkebb délnyugati szél.
A nappali felmelegedés fokozódik.

Várható legalacsonyabb éjszakai hőmérséklet: általában 7, 10
délnyugaton 11, 14
legmagasabb nappali hőmérséklet csütörtökön: 22, 25 fok
között.

Távolabbi kilátások:

Ujabb felhőátvonulások, kisebb esők, mérsékelten meleg idő.

A hőmérséklet és a légnyomás napi középértéke Budapesten és ezek eltérése a 75 évi átlagtól:

1959. VI.16. 17,7 C°, 760,4 mm. Eltérés: -1,3 C°, -0,5 mm.

1871 óta ezen a napon előfordult:

legmagasabb hőmérséklet	31,7 C°	/1885/
legalacsonyabb hőmérséklet	6,5 C°	/1923/

Az Országos Meteorológiai Intézet Időjárási Napijelentése

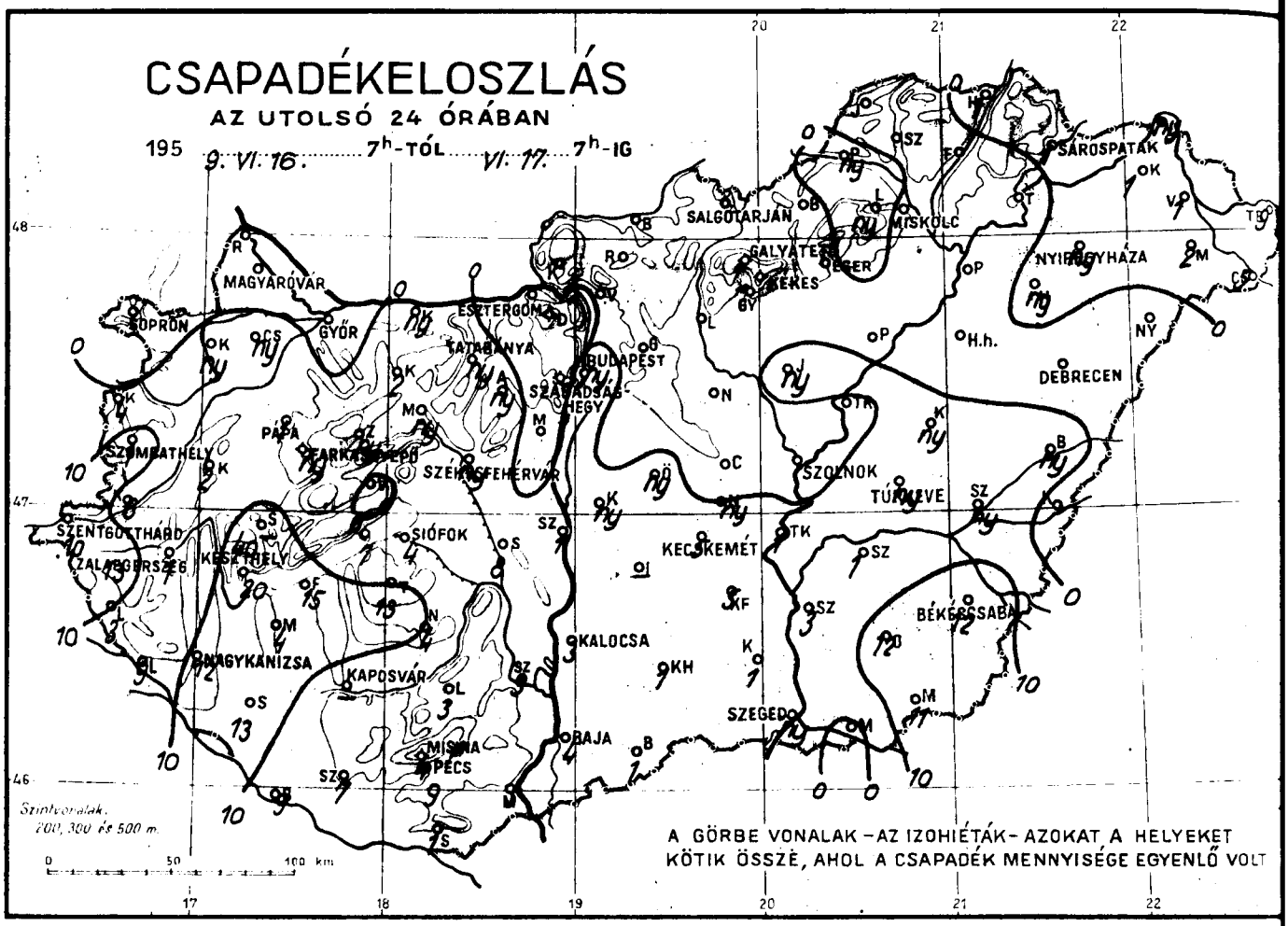

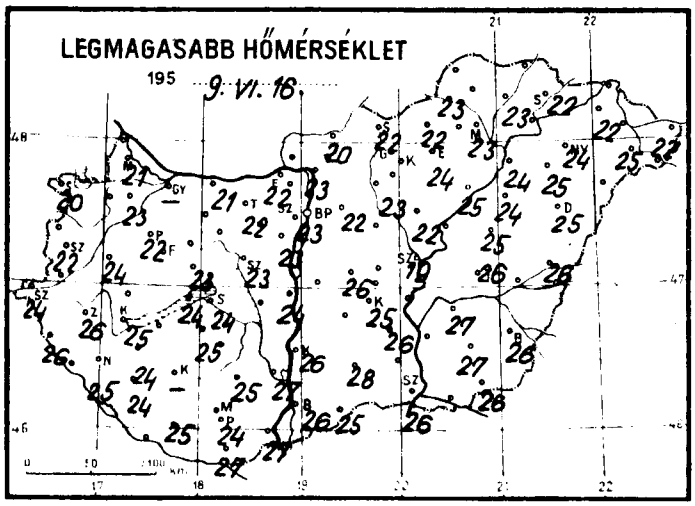

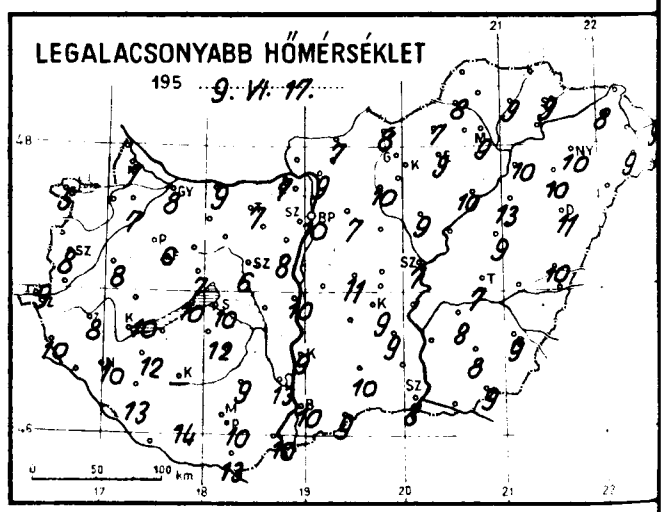

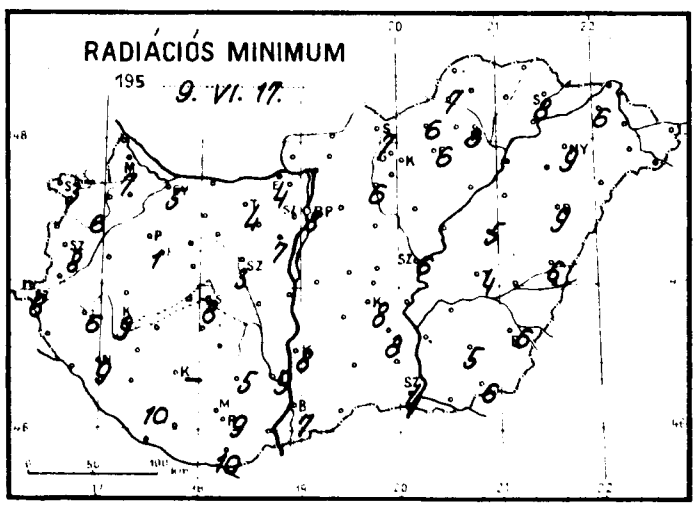

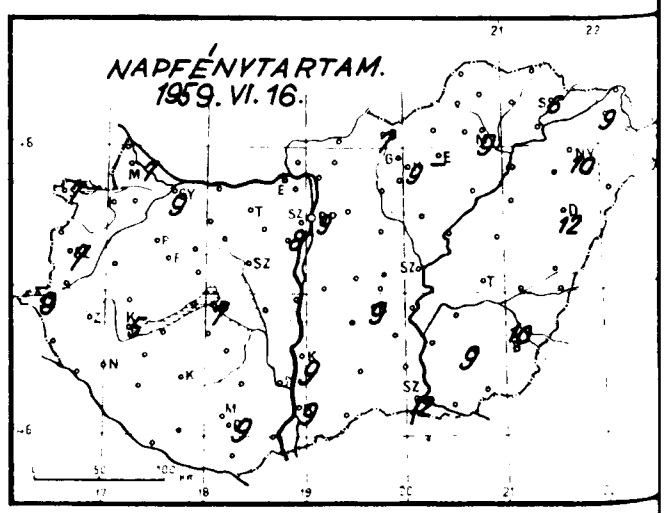

MELLÉKLET AZ ORSZÁGOS METEOROLÓGIAI INTÉZET

IDŐJÁRÁSI NAPIJELENTÉSÉHEZ

Budapest, 1959. június hó 17. nap szerda

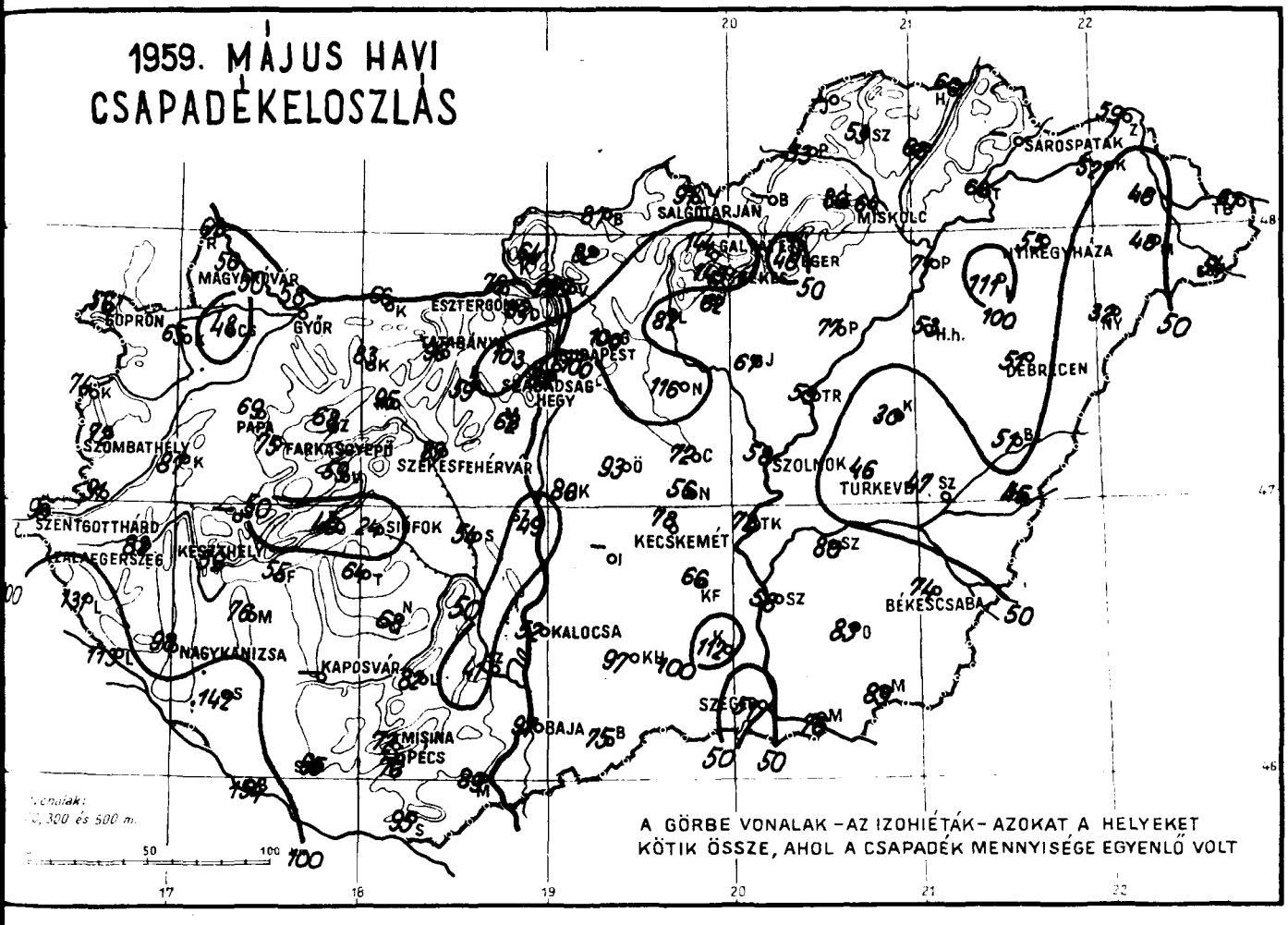

ÉGHAJLATI ADATOK
1959. május hóról.

Az eltérések 30 évi /1901-30/ - újonnan számitott - törzsértékekre vonatkoznak.

Állomás	Légnyomás mb		Hőmérséklet C°		Nedvesség %		Csapadék mm	
Mosonmagyaróvár	1015.1	0.0	16.1	/0.0/	70	/-1/	50	-10
Pécs /Dohánygyár/	14.0	-0.7	16.3	-0.2	64	-3	76	+11
Budapest / OMI /	14.2	-0.2	16.4	-0.2	58	-8	82	+17
Szeged /Egyetem/	13.8	-0.5	16.7	-0.3	63	/-3/	51	- 6
Debrecen /Egyetem/	13.8	-0.6	15.6	-0.5	69	-6	51	- 9
Miskolc /Reptér/	14.6	0.0	15.3	-0.4	67	-3	64	+ 7

TÁJÉKOZTATÓ

Az Időjárási Napijelentés hazánk és Európa időjárásáról nyújt tájékoztatást. Az első oldalon találjuk az európai időjárási helyzet, valamint hazánk utolsó 24 óra alatti időjárásának rövid leírását és a várható időjárást a következő 36 órára. Ezen az oldalon szerepel még a budapesti hőmérséklet és légnyomás előző napi középértéke és ezek eltérése a 75 éves átlagtól, valamint az 1871 óta azon a napon előfordult legmagasabb és legalacsonyabb hőmérséklet értéke és évszáma.

A második oldalon térképeken közöljük néhány időjárási elem területi eloszlását hazánk felett. Az első bemutatja az utolsó 24 óra csapadékmennyiségét (mm-ben ; ny = nyom, azaz 0,4 mm, vagy ennél kisebb mennyiség). A második térképen a kiadást megelőző napon észlelt nappali hőmérsékleti csúcsértéket láthatjuk, a harmadikon az elmúlt éjszaka alatti legalacsonyabb hőmérsékletet, a negyediken pedig a talajközeli rétegben észlelt legalacsonyabb hőmérsékletet (mindhármat Celsius-fokokban). Az ötödik térképen általában a kiadást megelőző napon mért napsütés időtartamát adjuk meg órákban. Hóréteg esetén azonban ezen a térképen közöljük a kiadás reggelén mért hóréteg magasságát cm-ben (* = folt, azaz nem összefüggő réteg, b = bucka).

A harmadik odalon található a vázlatos kivonata annak a sok ezer adatot tartalmazó időjárási munkatérképnek, amelynek alapján az Intézet időjelzése (prognózisa) készül. Az itt közölt térképen csak a legfontosabb állomások néhány közérdekű adata van feltüntetve : a felhőzet mennyiségét az állomás karika besötétítésének mértékével adjuk meg ; a szél abból az irányból fúj, amerre a szélzászló rúdja mutat. A zászlócskák száma meghatározza a szélsebességet : egy hosszú zászló 5 méter/másodperc (m/s) erősségű szélnek felel meg, egy rövid zászló 2,5 m/s-nek s i. t. A hőmérséklet Celsius-fokokban van feltüntetve az állomáskarikától balra. Ez alatt található esetenként az időjárás jellemzése, ha az észleléskor nevezetesebb időjárási esemény van, pl. csapadékhullás, köd, zivatar stb. A térképen láthatók még az izobárok, az egyenlő légnyomású helyeket összekötő vonalak, valamint a különböző fogazással ellátott görbe vonalak, az ún. időjárási frontok (jelmagyarázatot l. alább).

Az „A" a kis légnyomású terület (minimum, ciklon), az „M" a nagy légnyomású terület (maximum, anticiklon) középpontját jelöli. Fel van tüntetve azonkívül a Magyarországon, vagy annak környékén uralkodó légtömegek fajtája nemzetközi rövidítéssel. A betűk jelentése :

m = tengeri
c = szárazföldi
W = meleg
K = hűvös vagy hideg
T = szubtrópusi
P = mérsékeltövi
A = sarkvidéki
M = légtömeg

(Pl. cKM = szárazföldi hideg levegő.)

A térkép melletti beosztás segítségével átszámíthatjuk a Hg milliméterekben kifejezett légnyomás értékét millibár egységekre és viszont.

A 4. oldalon két térképet közlünk. 1. A 700 mb-os abs. topográfia a 700 mb-os izobárfelületnek a tengerszint feletti magasságát tünteti fel ún. geopotenciális dekaméterekben. A térképen látható folytonos görbék az abs. izohipszák, vagyis a felület szintvonalai. Minthogy a magassági szél az izohipszák irányában fúj, ez a térkép a 700 mb-os szinten uralkodó légáramlásokról tájékoztat. 2. Az 500/1000 mb-os rel. topográfia az 500 mb-os izobárfelület távolságát ábrázolja az 1000 mb-os izobárfelülettől. A két izobárfelület egymástól való távolsága a közöttük levő levegőréteg hőmérsékletétől függ, mégpedig annál nagyobb, minél melegebb a légoszlop. A térképen látható görbékből (a rel. izohipszákból) a légkör alsó kb. 5000 m-es rétegének hőmérsékleti eloszlására következtethetünk. Ezen az oldalon találjuk még a budapesti rádiószondás mérések főbb adatait, mégpedig a főnyomásfelületek és a jellemzőpontok magasságát, hőmérsékletét és viszonylagos nedvességét. A szöveg az Európa feletti légtömegek vándorlásáról, valamint Budapest légterében történt változásokról tájékoztat.

Az 5. oldalon táblázatos alakban közöljük a hazánkban reggel 7 órakor (azaz 6 órakor greenwichi időben = 06 TMG) végzett megfigyelések eredményét, valamint az utolsó 24 óra néhány adatát, amelyek közül egyeseket a 2. oldalon térképeken is közlünk. A felhőzet mennyisége az égbolt negyedeiben van megadva (0 = derült, 4 = borult), mellette esetenként feltüntetjük a nevezetesebb időjárási eseményeket (mint az időjárási térképen). A szélirány megjelölésére a nemzetközi rövidítéseket használjuk (N = észak, E = kelet, S = dél, W = nyugat), az erősség méter/másodperc egységekben szerepel, a légnyomás tengerszintre átszámítva millibárokban (az ezresek és százasok száma csak szükség esetén van kiírva), valamennyi hőmérsékleti adat Celsius-fokokban, a csapadék-mennyiség, mint a térképen, mm-ben. A következő hasábban esetenként feltüntetjük a reggeli észlelés alkalmával talált deret, zúzmarát (jelekkel) ill. a hóréteg vastagságát cm-ben. A táblázat utolsó oszlopában van a napsütés tartama órákban. A második táblázatban vannak a csapadéksürgönyző állomások adatai : a csapadékmennyiség és hóréteg-vastagság.

A 6. oldalon vannak a magyarországi magaslégköri szélmérések. Az egyes oszlopokban megtalálhatjuk a szél irányát a talajon, 500, 1000, 1500 stb. m magasságban 360 fokos beosztás szerint (90 fok = kelet, 180 fok = dél, 270 = fok nyugat és 360 fok = észak), továbbá a szél sebességét m/s-okban.

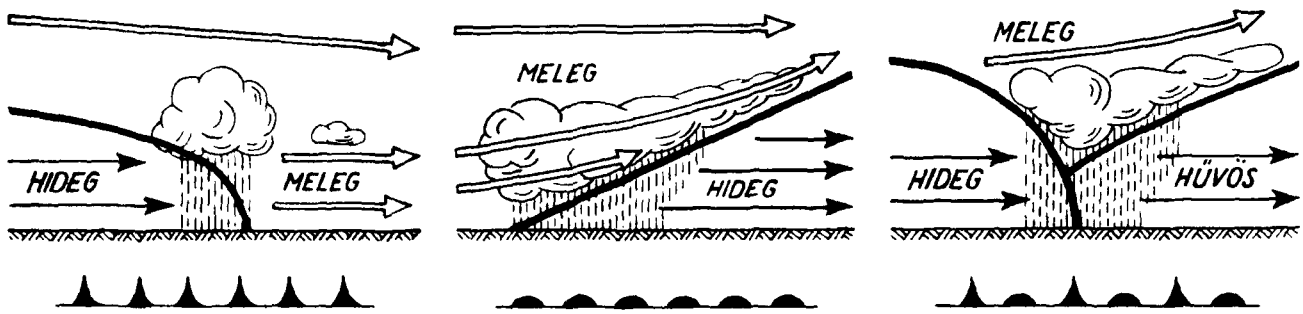

Hideg front **Meleg front** **Záródott front (okkluzió)**

Az időjárási front két különböző sajátosságú légtömeg ütköző vonala. Hideg front, vagyis betörési front esetén a hideg levegő tör előre, maga előtt felemelve a melegebb levegőt. Meleg front, vagyis felsiklási front esetén a meleg levegő a hidegebbre felsiklik. Záródott front vagy okkluzió keletkezik akkor, ha a betörési front az előtte haladó felsiklási frontot utoléri és a meleg levegőt a magasba emelve, a talajtól teljesen elválasztja. A szaggatott kettős vonalak a lesiklási felületet jelzik. Lesiklási felület mentén is két különböző sajátosságú légtömeg érintkezik, de az egyik légtömeg leszálló mozgást végez. Az időjárási frontok általában az időromlás (borulás, eső, zivatar, havazás, hirtelen kitörő szél) hordozói. A lesiklási felület mentén általában szép időjárás uralkodik, felhőtlen égbolt, szélcsend, legfeljebb vékony rétegű kisugárzási köd van.

Fontosabb meteorológiai jelek :

∞ pára	⁹ szitálás	~ ónoseső	∇ záporeső	↯ villogás
= talajköd	• eső	▲ jégeső	∇* hózápor	↯ porvihar
≡ köd	✶ havazás	V zúzmara	⚑ zivatar	✢ hófúvás

OMIT Nyomda Budapest. F. v. Pumavár utca

Időjárási helyzet 1959. év JÚNIUS hó 17. nap 7 óra

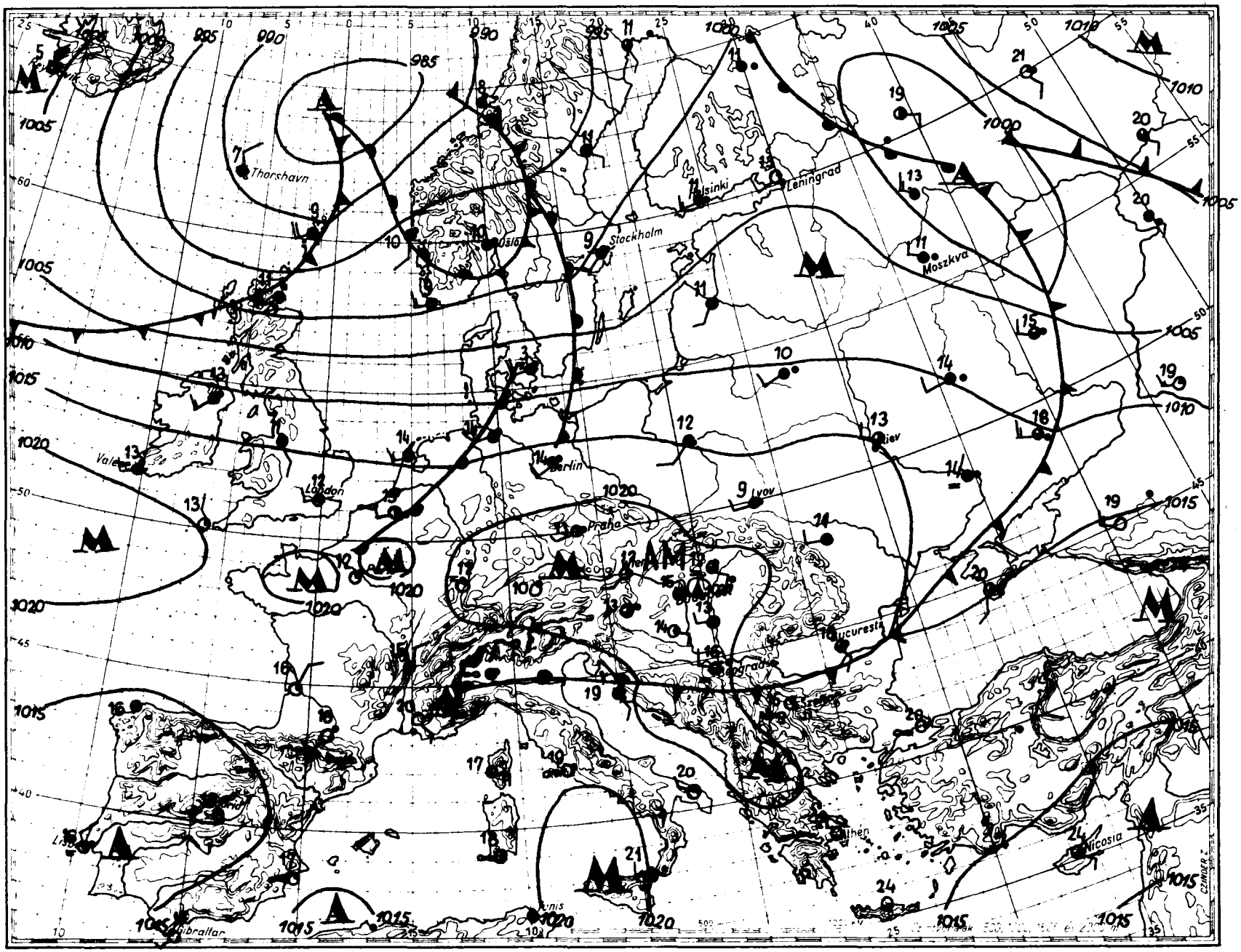

Magaslégköri időhelyzet

19 59. *június* hó 17. nap 00h GMT.

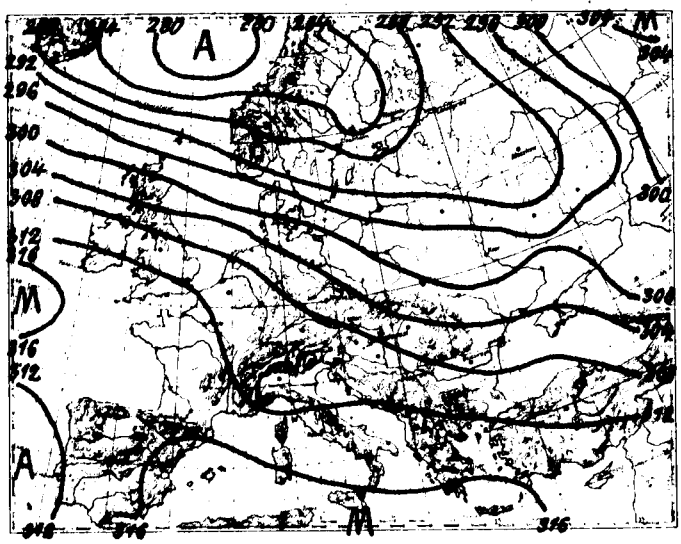

700 mb-os absz. topográfia

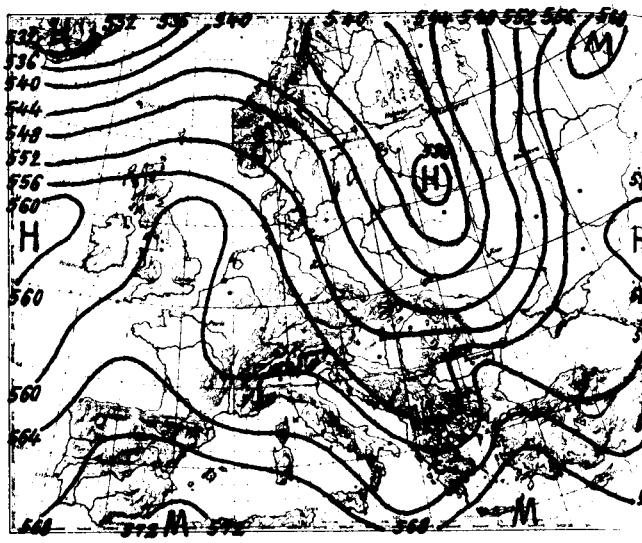

500/1000 mb-os rel. topográfia

1959. VI.16. 12h

mb	m	C°	%
1000	103	-	-
850	1487	11,3	63
700	3071	- 1,0	70
600	4285	- 7,9	80
500	5686	-13,8	72
400	7347	-24,3	57
300			
200			
100			
50			

Jellemző pontok:

995,8	Talaj	22,6	50
906	940	14,6	61
867	1320	12,7	61
700	3071	- 1,0	70
600	4285	- 7,9	80
500	5686	-13,8	72
418	7000	-21,8	58
308	9241	-40,3	53

A Norvég-tenger feletti nagykiterjedésű ciklon déli oldalán fokozatosan zonális áramlás alakul ki. Ennek mentén áramló légtömegek ma éjfélkor Ukrajna felett és a Brit-szigetek előtt az Óceánon erős lehülést, míg Európa középső területein jelentős melegedést okoznak. A Szovjetunió európai részén még tart a meridionális áramlás s ezzel meleg légtömegek jutnak a Fehér-tenger és a Kola-félsziget környékére.

Budapest felett 2600 m-ig 3-4 fokos, feljebb 4 km-ig 1 fokos hülés jött létre. A magasabb szintekben kissé melegedett a troposzféra. A 0 és a -10 fokos szint magassága is emelkedett, 200, ill. 130 m-t.

Dr.Kallósné s.k.

1959.VI.17. 00h

mb	m	C°	%
1000	149	11,4	69
850	1496	5,1	58
700	3074	1,0	75
600	4293	- 6,4	42
500	5697	-15,0	65
400	7346	-26,3	66
300	9354	-42,8	61
200			
100			
50			

Jellemző pontok:

1001,2	Talaj	11,4	69
950	570	12,4	50
890	1070	8,5	50
832	1680	3,9	61
739	2610	3,4	34
606	4210	- 6,5	36
585	4500	- 6,5	61
375	7800	-30,0	67
351	8270	-34,0	59
246	10661	-52,8	63

Tropopauza

1959. június hó.
17. nap szerda
72. évfolyam 168. sz.

	Reggeli észlelések 06 TMG				Az utolsó 24 óra adatai					
	Felhőzet (0–4)	Szélirány és erő (m/s)	Légnyomás (millibar)	Hőmérséklet (C°)	Csapadék (24 óra) (mm)		Hőmérsékleti szélsőségek: tegnapi nappali max.	éjszakai min.	Radiációs min.	Napsütés (óra) tegnap
Mosonmagyaróvár	1	NNW 2	1021,8	13	.		21	7	7	7
Sopron	1	SSE 4	21,3	13	.		20	5	3	7
Szombathely	3	WNW 1	21,6	13	10	⌇	22	8	8	7
Szentgotthárd	4	– 0	21,2	12	10	⌇	24	9	8	9
Pápa	4	N 1	21,1	12	1		22	6	1	–
Győr	4	WSW 2	21,6	12	.		–	8	5	9
Esztergom	2	NE 1	21,3	11	.		22	7	4	–
Tatabánya	1	WNW 1	21,3	12	ny		22	7	4	–
Székesfehérvár	4	NW 1	21,2	12	ny		23	6	3	–
Siófok	4	SW 2	21,2	14	4	⌇	24	10	8	7
Keszthely	0	NE 1	21,2	13	20	⌇	25	10	9	5
Zalaegerszeg	1	– 0	20,8	15	1	⌇	26	8	6	–
Nagykanizsa	0	ENE 2	21,5	14	12	⌇	25	10	9	–
Kaposvár	–	–	–	–	–		–	–	–	–
Pécs	1	E 2	21,0	14	9		24	10	9	9
Budapest M. I.	3	ENE 1	20,4	15	ny		23	10	8	9
Salgótarján	1	S 2	20,2	12	.		22	8	7	7
Eger	2	W 1	21,7	15	.		24	9	6	–
Miskolc	3 –	ESE 3	20,3	12	.		23	9	8	9
Sárospatak	4	NW 1	19,7	16	1		22	9	8	6
Baja	0	– 0	21,0	15	4	⌇	26	10	7	9
Kalocsa	4	W 1	20,7	14	3		26	9	8	9
Kecskemét	2	NE 1	20,2	14	5		25	9	8	9
Szeged	3	WNW 3	21,0	13	ny		26	8	4	12
Szolnok	3	W 2	20,6	13	.		26	7	4	–
Túrkeve	3	NE 1	–	14	ny	⌇	26	7	4	–
Békéscsaba	2	NE 3	20,3	14	12	⌇	26	9	6	10
Debrecen	3	NE 2	20,8	13	.		25	11	9	12
Nyíregyháza	4	– 0	20,8	12	ny		24	10	9	10
Kékestető (1000 m)**	4	SW 4	902,6	7	.		17	4	–	9
Galyatető (932 m)**	–	–	–	–	.		16	5	–	–
Misinatető (534 m)*	3	NE 1	961,3	13	4		23	10	9	–
Szabadsághegy (474 m)*	2	NW 1	960,5	13	.		20	8	–	8
Farkasgyepu (400 m)*	4	– 0	961,6	12	ny		22	8	4	–

24 órai csapadék mm			24 órai csapadék mm			24 órai csapadék mm			24 órai csapadék mm		
Bajka	.		Tab	13	⌇	Jósvafő	.		Kisvárda	1	⌇
Csorna	ny		Sárbogárd	8		Lillafüred	ny		Vásárosnamény	1	⌇
Kapuvár	ny	⌇	Sztálinváros	1		Szendrőlád	.		Mátészalka	2	⌇
Kőszeg	4	⌇	Nagykónyi	4		Fugod	.		Tiszabecs	9	▲
Kormend	6	⌇	Somogyszob	13	⌇	Hidasnémeti	1	⌇	Csenger	5	⌇
Lenti	3		Bares	9	⌇	Tokaj	.		Nyírlugos	.	
Letenye	9	⌇	Szigetvár	7		Poroszló	.		Polgár	.	
Kald	2	⌇	Lengyel	5		Jászapáti	ny		Hajdudorog	ny	
Sumeg	–		Szekszárd	3	⌇	Nagykáta	.		Hortobágy	.	⌇
Zirc	ny		Mohács	5		Örkény	ny	=	Tiszaroff	.	⌇
Veszprém	.		Siklós	1	⌇	Kunszentmiklos	ny		Karcag	ny	
Komárom	ny		Királyrét	.		Cegléd	.		Berettyoujfalu	ny	
Kisbér	2		Balassagyarm	.		Nagykőrös	ny	⌇	Szeghalom	ny	
Mór	ny		Romhány	.		Tiszakécske	1	⌇	Körösszakál	.	
Alcsut	ny	⌇	Vác	.		Izsák	–		Szarvas	1	⌇
Dobogoko	.		Godollo	.		Kiskunfelegyh	5		Szentes	3	⌇
Martonvásar	.		Lőrinci	.		Kiskunhalas	1		Orosháza	12	⌇
Tihany	7	⌇	Gyongyos	.		Bacsalmas	1		Mako	.	
Fonyód	15	⌇	Borsodnádasd	.		Kistelek	1	⌇	Mezohegyes	11	⌇
Marcali	4	⌇	Putnok	ny	⌇	Zahony	ny				

* A légnyomás 500 gdm-re átszámítva ** A légnyomás 1000 gdm-re átszámítva

Magassági szélmérések

Óraadatok greenwichi középidőben

VI.16.	Pécs 6 h		Bpest 9 h		Szeged 11 h		Miskolc 11 h		Siófok 11 h		Debr. 11 h		Bpest 12 h		Szhely 12 h		Győr 12 h	
	fok	m/s	fok	m/s	fok	m/s	fok	m/s	fok	m/s	fok	m/s	fok	m/s	fok	m/s	fok	m/s
Talaj	320	2	270	7	220	2	140	7	270	2	220	7	320	7	360	7	320	2
500 m	280	7	280	13	270	9	280	8	280	5	240	11	300	8	320	6	300	6
1000	280	7	280	13	270	9	280	8	290	7	240	11	290	11	320	6	300	10
1500	330	5	280	13	280	10	280	8	290	7			290	11	290	11		
2000	330	5			310	7	280	8	290	11			290	15	270	11		
3000	330	9			300	8			270	11			290	11				
4000	330	9											270	18				
5000	350	10																
7000																		
9000																		
10000																		
12000																		
14000																		
16000																		
18000																		
20000																		

VI.16.	Pécs 12 h		Bpest 12 h		Szhely 17 h		Szeged 17 h		Bpest 18 h		Debr. 18 h		Siófok 23 h		Miskolc 23 h		Győr 23 h	
	fok	m/s	fok	m/s	fok	m/s	fok	m/s	fok	m/s	fok	m/s	fok	m/s	fok	m/s	fok	m/s
Talaj	270	7	320	7	40	2	360	2	320	12	270	7	360	2	360	2	320	2
500 m	270	6	310	10	350	8	330	12	310	8	290	18	20	7	330	2	10	7
1000	270	6	290	16	350	8	310	8	320	12	290	18	30	5	380	3	360	8
1500	270	6	290	16	330	18			320	18	280	11			360	3		
2000	270	6			310	19			310	17	280	14						
3000	300	8			300	25					270	20						
4000	290	16			300	25												
5000	290	16																
7000																		
9000																		
10000																		
12000																		
14000																		
16000																		
18000																		
20000																		

VI.16.	Szeged 23 h				VI.17.		Bpest 0 h		Bpest 3 h									
	fok	m/s	fok	m/s	fok	m/s	fok	m/s	fok	m/s	fok	m/s	fok	m/s	fok	m/s	fok	m/s
Talaj	360	7					270	2	320	2								
500 m	330	10					350	9	340	5								
1000	330	13					330	13	330	11								
1500	320	14					320	17	310	17								
2000	310	11					320	17	310	17								
3000	300	15					300	17										
4000							300	17										
5000							300	17										
7000							310	19										
9000							330	23										
10000							350	23										
12000																		
14000																		
16000																		
18000																		
20000																		

IDŐJÁRÁSI NAPIJELENTÉS

ЕЖЕДНЕВНЫЙ МЕТЕОРОЛОГИЧЕСКИЙ БЮЛЛЕТЕНЬ • DAILY WEATHER REPORT
BULLETIN QUOTIDIEN DE TEMPS • TÄGLICHER WETTERBERICHT

ADJA AZ ORSZÁGOS METEOROLÓGIAI INTÉZET
UDAPEST II. KITAIBEL PÁL UTCA 1
LEFON: KÖZPONT: 353-500, IDŐJELZŐ OSZT.: 150-410

MEGJELENIK NAPONKÉNT • ELŐFIZETÉSI ÁRA
A POSTAI KÖLTSÉGGEL EGYÜTT NEGYEDÉVRE 60, Ft
KIADÁSÉRT FELEL AZ INTÉZET IGAZGATÓJA

72. évfolyam 169. szám. +Budapest+ 1959. június 18.

Az időjárási helyzet ma reggel és a várható időjárás:

Európa középső részein melegebb légtömegek jutottak uralomra, jobbára derült, száraz időjárással. A Brit-szigeteken, valamint a Skandináv félsziget déli felén keresztül azonban északnyugati széllel hüvösebb léghullámok áramlanak Európába, záporok kiséretében.

Hazánkban szerdán kisebb felhőátvonulások voltak, eső nélkül. A hőmérséklet 21-24 fokig emelkedett. Ma hajnalra északkeleten 7-10, máshol 10-15 fokig hült le a levegő.

Budapesten csütörtökön 12 órakor a hőmérséklet 24 fok, a tengerszintre átszámitott légnyomás 765 mm, gyengén süllyedő irányzatu.

Várható időjárás péntek estig:

Felhőátvonulások,
ma eső nélkül, holnap néhány helyen /elsősorban nyugaton és északon/záporesővel, zivatarral.
Mérsékelt délnyugati, nyugati szél.
A meleg holnap északnyugaton kissé csökken, máshol alig változik.

Várható legalacsonyabb éjszakai hőmérséklet: 13, 16
legmagasabb nappali hőmérséklet pénteken:
északnyugaton 22,25, máshol 24, 27 fok között.

Távolabbi kilátások:

Fülledt jellegü idő.
Néhány helyen zivatar.

Adány

A hőmérséklet és a légnyomás napi középértéke Budapesten és ezek eltérése a 75 évi átlagtól:

1959. VI.17. 18,2 C°, 765,3 mm. Eltérés: -1,0 C°, +4,4 mm.

1871 óta ezen a napon előfordult:

legmagasabb hőmérséklet 33,0 C° /1885/
legalacsonyabb hőmérséklet 6,5 C° /1913/

Az Országos Meteorológiai Intézet Időjárási Napijelentése

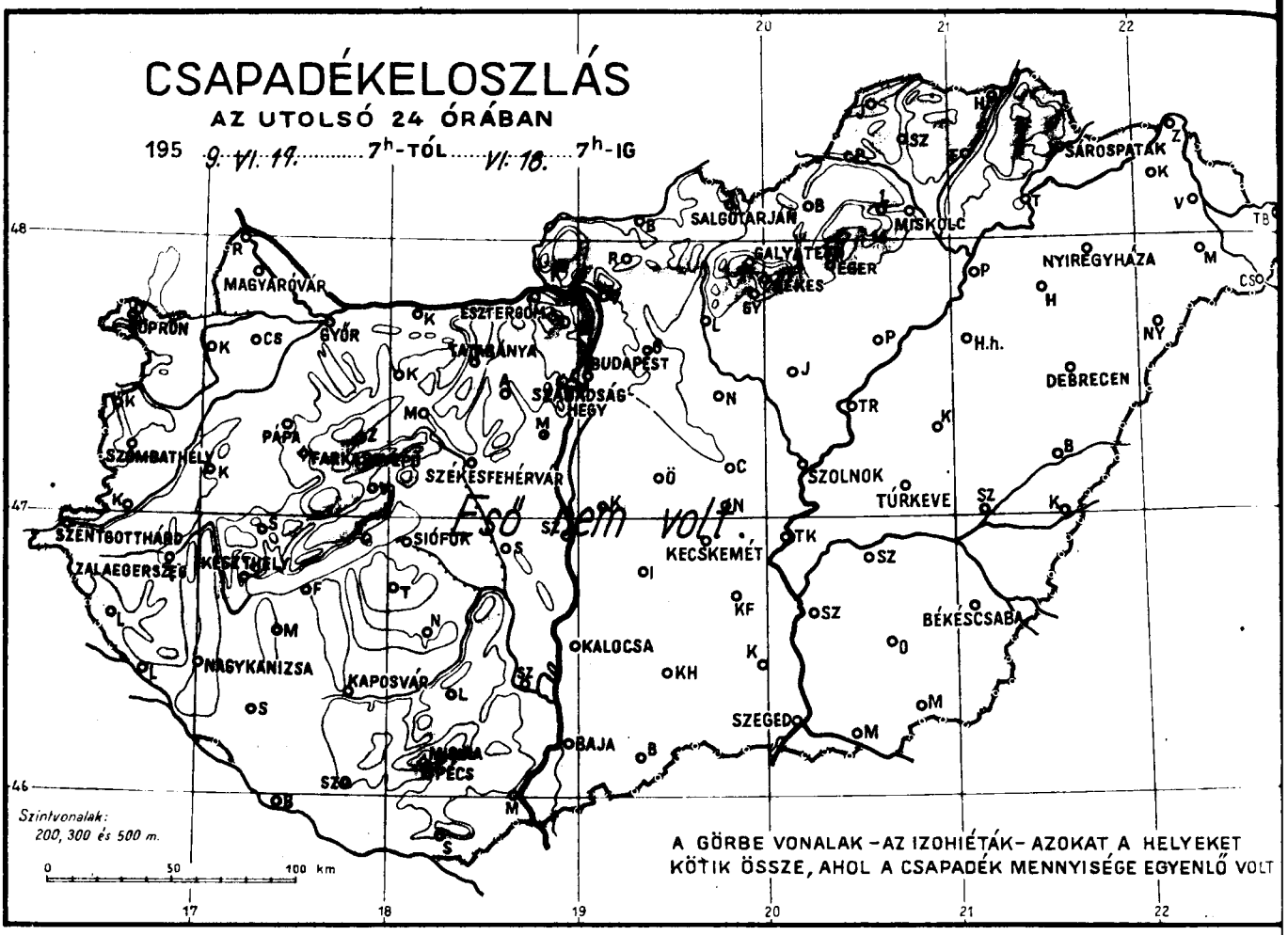

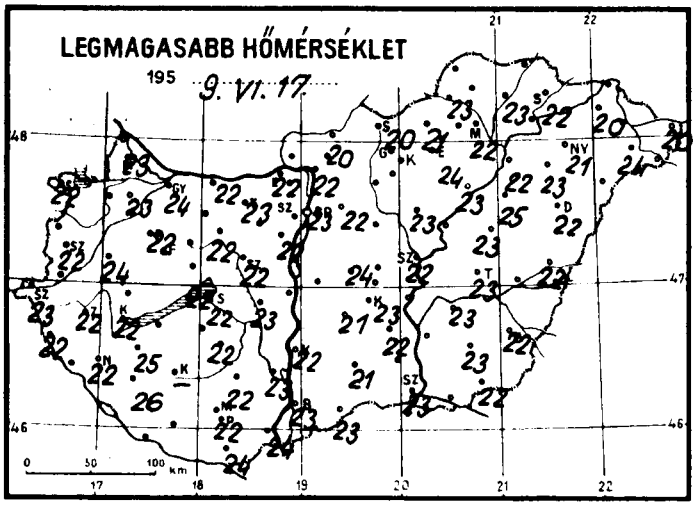

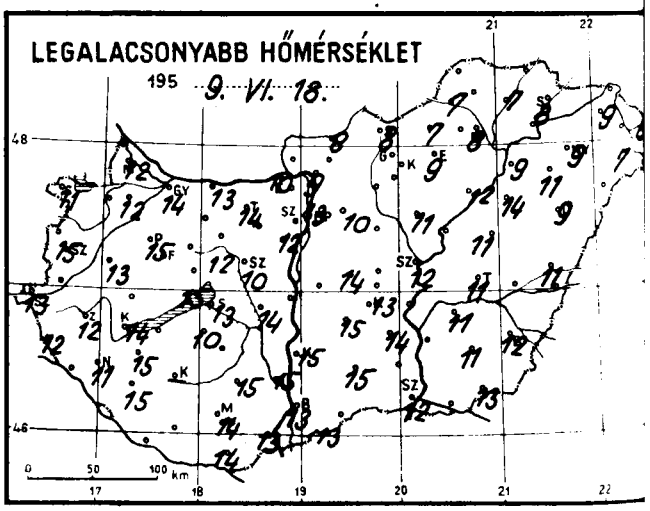

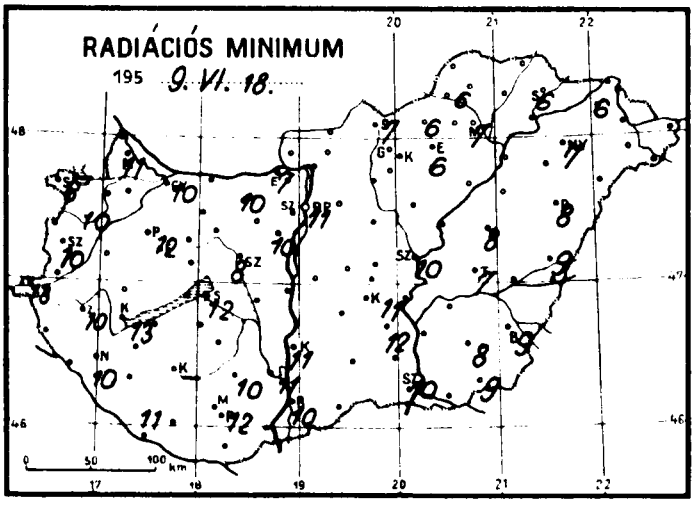

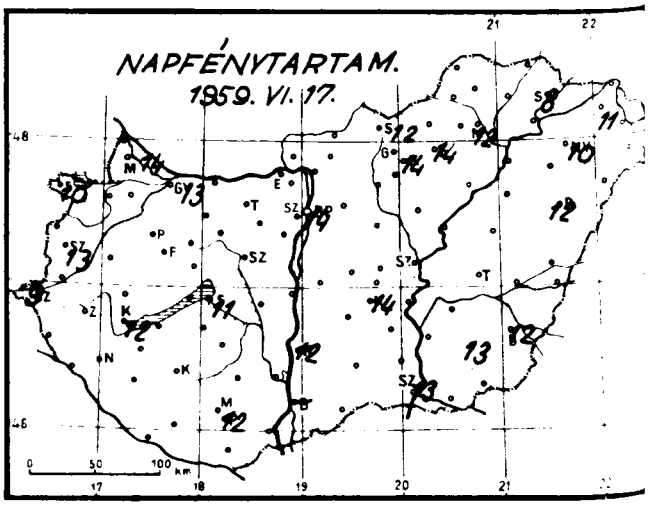

Időjárási helyzet 1959. év JÚNIUS hó 18. nap 7 óra

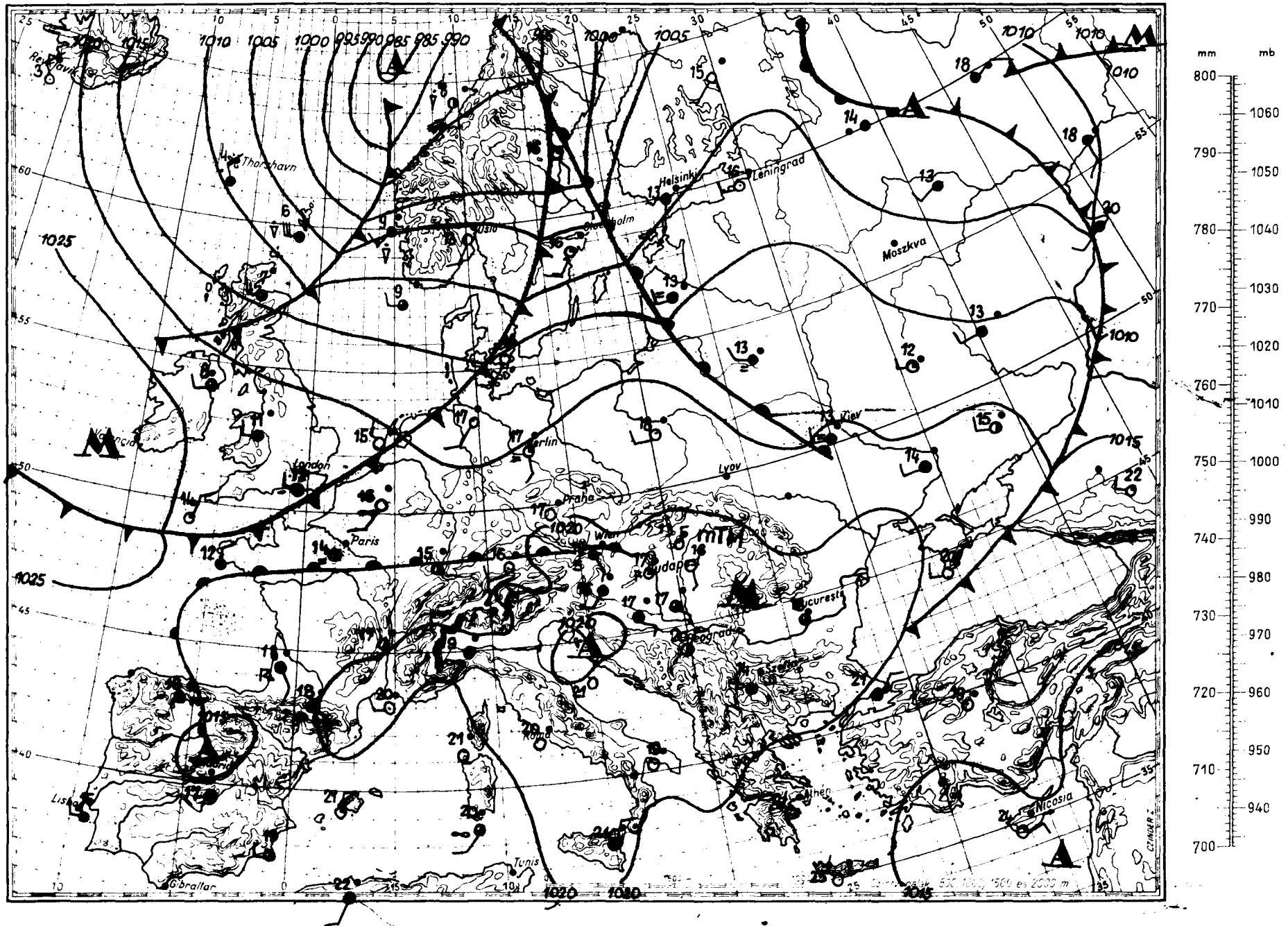

Magaslégköri időhelyzet

19 59. június hó 18. nap 00h GMT.



700 mb-os absz. topográfia

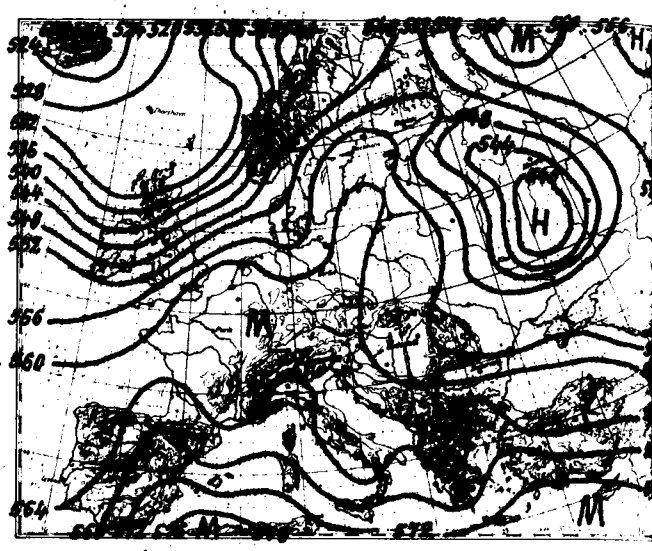

500/1000 mb-os rel. topográfia

1959.VI.17. 12h			
mb	m	C°	%
1000	174	19,8	50
850	1547	8,0	92
700	3132	2,0	47
600	4356	- 4,7	47
500	5766	-13,0	47
400	7434	-22,6	47
300	9477	-38,0	47
200			
100			
50			

Jellemző pontok:

1004,0	Talaj	20,4	49
820	1850	5,2	100
800	2045	7,0	72
760	2400	4,8	47
755	2540	6,8	47
632	3920	- 4,5	47
620	4080	-28,8	47
500	5766	-13,0	47
214	11695	-55,0	47

Csütörtökön 00 GMT-kor az advekciókép erős hidegadvekciót mutat az Északi-tenger környékén. A Kárpátmedence felett igen gyenge melegadvekció van.

Hazánkban az utolsó 24 óra alatt alatt a troposzféra alsó, 4000 méter vastag rétege átlagosan 1 fokot melegedett, a 4000 és 7000 méter közé eső rétege pedig közepesen 1,5 fokot hűlt.

Budapest felett ma éjjel két 0 fokos szint található: 2730 és 3230 méter magasban. A -10 fokos szint pedig 4700 méter magasságban helyezkedett el; tegnap óta 290 métert süllyedt.

Veress s.k.

1959.VI.18. 00h			
mb	m	C°	%
1000	172	14,3	82
850	1530	6,4	66
700	3112	1,0	35
600	4331	- 7,8	30
500	5724	-17,0	30
400	7362	-27,8	30
300	9357	-44,2	30
200			
100			
50			

Jellemző pontok:

1003,7	Talaj	14,0	87
978	370	15,3	75
922	870	10,0	83
900	1059	10,4	94
840	1630	5,6	60
820	1830	8,0	45
732	2730	0,0	40
710	2970	2,0	36
400	7362	-27,8	30

Tropopauza

1959. június hó.
18. nap csütörtök
72. évfolyam 169. sz.

	Reggeli észlelések 06 TMG				Az utolsó 24 óra adatai				
	Felhőzet (0–4)	Szélirány és erő (m/s)	Légnyomás (millibár)	Hőmérséklet (C°)	Csapadék (24 óra) (mm)	Hőmérsékleti szélsőségek: tegnapi nappali max.	éjszakai min.	Radiációs min.	Napsütés (óra) tegnap
Mosonmagyaróvár	0	– 0	1020,8	17	.	23	12	11	14
Sopron	4 ≡	NW 2	20,2	14	.	22	11	8	10
Szombathely	4 ≡	ESE 1	20,0	15	.	22	15	10	13
Szentgotthárd	4 ≡	– 0	19,9	14	.	23	13	13	9
Pápa	3	S 1	19,3	19	.	22	15	12	–
Győr	1 –	SSE 2	20,4	18	.	24	14	10	13
Esztergom	1 –	– 0	20,6	17	.	22	10	7	–
Tatabánya	0	SE 6	20,3	18	.	23	14	10	–
Székesfehérvár	3	SSE 1	20,7	17	.	22	10	8	–
Siófok	4 –	SE 2	20,3	17	.	22	13	12	11
Keszthely	0	E 1	19,7	17	.	22	14	13	12
Zalaegerszeg	1 –	E 1	19,8	17	.	22	12	10	–
Nagykanizsa	0	SSE 3	20,7	17	.	22	11	10	–
Kaposvár	–	–	–	–	–	–	–	–	–
Pécs	4	E 3	20,7	17	.	22	14	12	12
Budapest M. I.	1 –	– 0	20,7	17	.	23	13	11	14
Salgótarján	0 –	S 1	21,2	15	.	20	8	7	12
Eger	1	NW 1	21,3	16	.	24	9	6	14
Miskolc	0 –	N 1	22,0	13	.	22	8	7	12
Sárospatak	0	N 1	21,5	15	.	22	8	6	8
Baja	3	S 2	21,1	17	.	23	13	10	–
Kalocsa	2	S 1	20,6	17	.	22	15	11	12
Kecskemét	1	N 1	20,8	17	.	23	13	11	14
Szeged	3	SE 2	21,6	17	.	23	12	10	13
Szolnok	1	S 1	21,1	17	.	22	12	10	–
Túrkeve	0	SW 1	–	16	.	23	11	7	–
Békéscsaba	0	SE 2	21,9	15	.	22	12	9	12
Debrecen	0	WSW 2	22,2	16	.	22	9	8	12
Nyíregyháza	0	– 0	22,6	15	.	21	9	7	10
Kékestető (1000 m)**	1	S 2	905,3	12	.	16	9	–	14
Galyatető (932 m)**	–	–	–	–	.	16	11	–	–
Misinatető (534 m)*	4 –	– 0	961,5	16	.	21	14	11	–
Szabadsághegy (474 m)*	0	SE 1	961,3	19	.	19	13	–	12
Farkasgyepű (400 m)*	1 ∞	SSE 2	961,2	17	.	21	15	11	–

24 órai csapadék mm		24 órai csapadék mm		24 órai csapadék mm		24 órai csapadék mm	
Rajka	.	Tab	.	Jósvafő	.	Kisvárda	.
Csorna	.	Sárbogárd	.	Lillafüred	.	Vásárosnamény	–
Kapuvár	.	Sztálinváros	.	Szendrőlád	.	Mátészalka	.
Kőszeg	.	Nagykónyi	.	Füged	.	Tiszabecs	.
Körmend	.	Somogyszob	.	Hidasnémeti	.	Csenger	.
Lenti	.	Barcs	.	Tokaj	.	Nyírlugos	–
Letenye	.	Szigetvár	.	Poroszló	.	Polgár	.
Káld	.	Lengyel	.	Jászapáti	.	Hajdúdorog	.
Sumeg	–	Szekszárd	.	Nagykáta	.	Hortobágy	.
Zirc	.	Mohács	.	Örkény	.	Tiszaroff	.
Veszprém	.	Siklós	.	Kunsztmiklós	.	Karcag	.
Komárom	.	Királyrét	.	Cegléd	.	Berettyóújfalu	.
Kisbér	.	Balassagyarm	.	Nagykőrös	.	Szeghalom	.
Mór	.	Romhány	.	Tiszakécske	–	Körösszakál	.
Alcsut	.	Vác	.	Izsák	.	Szarvas	.
Dobogókő	.	Gödöllő	.	Kiskunfelegyh	.	Szentes	.
Martonvásár	.	Lőrinci	–	Kiskunhalas	.	Orosháza	.
Tihany	.	Gyöngyös	.	Bácsalmás	.	Makó	.
Fonyód	.	Borsodnádasd	.	Kistelek	.	Mezőhegyes	.
Marcali	.	Putnok	.	Záhony	.		

* A légnyomás 500 gdm-re átszámítva ** A légnyomás 1000 gdm-re átszámítva

Magassági szélmérések

Óraadatok greenwichi középidőben

VI.17.	Szeged 05 h		Pécs 06 h		Debr. 06 h		Szhely 07 h		Debr. 10 h		Siófok 11 h		Szeged 11 h		Miskolc 11 h		Győr 12 h	
	fok	m/s	fok	m/s	fok	m/s	fok	m/s	fok	m/s	fok	m/s	fok	m/s	fok	m/s	fok	m/s
Talaj	270	2	40	2	360	2	180	2	270	2	360	2	360	7	-	0	220	2
500 m	340	9	210	1	10	4	230	7	280	3	210	4	20	2	320	3	250	4
1000	340	12	280	2	340	3	230	7	270	2	200	6			290	3	250	4
1500	320	17	320	3	290	8	260	9	310	10	260	7			300	8	250	4
2000	310	16	320	3	320	12	300	10	310	10	290	8			310	11	290	10
3000	310	19			320	18	290	14	350	24	280	12			300	13	300	12
4000	310	18			300	17	290	14	310	15								
5000	300	13					290	24	310	24								
7000									310	29								
9000																		
10000																		
12000																		
14000																		
16000																		
18000																		
20000																		

VI.17.	Pécs 12 h		Bpest 12 h		Szeged 17 h		Debr. 17 h		Pécs 18 h		Győr 23 h		Siófok 23 h		Pécs 23 h		Szeged 23 h	
	fok	m/s	fok	m/s	fok	m/s	fok	m/s	fok	m/s	fok	m/s	fok	m/s	fok	m/s	fok	m/s
Talaj	180	2	320	7	360	2	270	2	180	2	180	2	180	2	140	2	140	2
500 m	180	3	270	9	360	2	280	8	210	3	210	3	320	4	200	6	140	7
1000	260	3	280	8	270	2	280	8	220	2	240	4	300	4	210	5	210	4
1500	260	6	290	10	240	5	280	8	270	3					230	3	240	3
2000	280	8	290	10	300	10	300	10	290	5					300	3		
3000	280	8	290	14	280	14	300	10	300	7					310	5		
4000	290	12	310	13	300	15	320	16	300	7								
5000	300	11	310	13			320	16										
7000	300	9	320	13			330	15										
9000			360	11			320	28										
10000			360	11			330	21										
12000			10	9			330	21										
14000							340	19										
16000							340	19										
18000																		
20000																		

VI.17.	Miskolc 23 h		VI.18.		Bpest 00 h		Bpest 03 h		Bpest 06 h									
	fok	m/s	fok	m/s	fok	m/s	fok	m/s	fok	m/s	fok	m/s	fok	m/s	fok	m/s	fok	m/s
Talaj	-	0			-	0	-	0	180	2								
500 m	220	2			240	4	240	4	180	3								
1000	230	3			240	4	240	4	180	3								
1500	230	3			240	4	240	4	290	4								
2000	290	1			30	4	230	4	290	4								
3000	20	5			360	4	210	5	20	2								
4000					360	5	190	5	20	2								
5000					330	10			310	5								
7000					320	6			300	8								
9000					280	13			300	8								
10000					280	13			300	10								
12000																		
14000																		
16000																		
18000																		
20000																		

DŐJÁRÁSI NAPIJELENTÉS

ЕЖЕДНЕВНЫЙ МЕТЕОРОЛОГИЧЕСКИЙ БЮЛЛЕТЕНЬ • DAILY WEATHER REPORT
BULLETIN QUOTIDIEN DE TEMPS • TÄGLICHER WETTERBERICHT

ADJA AZ ORSZÁGOS METEOROLÓGIAI INTÉZET
DAPEST II. KITAIBEL PÁL UTCA 1
LEFON: KÖZPONT: 353-500, IDŐJELZŐ OSZT.: 150-410

MEGJELENIK NAPONKÉNT • ELŐFIZETÉSI ÁRA
A POSTAI KÖLTSÉGGEL EGYÜTT NEGYEDÉVRE 60, Ft
KIADÁSÉRT FELEL AZ INTÉZET IGAZGATÓJA

72. évfolyam 170. szám. +Budapest+ 1959. június 19.

Az időjárási helyzet ma reggel és a várható időjárás:

Skandinávián és a Brit-szigeteken keresztül hűvösebb légtömegek áramlanak Európa belső területei fölé. Ma reggelig már elárasztották az Alpokat és eljutottak a Kárpát-medence vonaláig. Útjukban sok helyen okoznak záporos, zivataros időjárást és csökken a nappali felmelegedés is.

Hazánkban csütörtökön meleg idő volt. Napközben kisebb felhőátvonulások voltak. Az esti és éjszakai órákban a magasban betörő hideg levegő hatására több helyen volt zápor és zivatar. Zalaegerszegen 9, Balassagyarmaton 8, Gödöllőn 6 mm eső hullott. A nappali hőmérséklet 26-29 fokig emelkedett. Ma hajnalban országszerte 13-16 fokig hűlt le a levegő.

Budapesten pénteken 12 órakor a hőmérséklet 25 fok, a tengerszintre átszámitott légnyomás 764 mm, alig változik.

Várható időjárás szombat estig:

Felhőátvonulások.
Ma több helyen, holnap kevesebb helyen záporeső, zivatar.
Mérsékelt, a zivatarok idején megélénkülő nyugati, északnyugati szél.
A meleg idő tovább tart.

Várható legalacsonyabb éjszakai hőmérséklet: 13, 16.
legmagasabb nappali hőmérséklet szombaton:
24, 27 fok között.

Kalocsai

Távolabbi kilátások:

Meleg idő.

A hőmérséklet és a légnyomás napi középértéke Budapesten és ezek eltérése a 75 évi átlagtól:

1959.VI.18. 21,1 C°, 764,7 mm. Eltérés: +1,4 C°, +4,1 mm.

1871 óta ezen a napon előfordult:

legmagasabb hőmérséklet 34,8 C° /1918/
legalacsonyabb hőmérséklet 7,6 C° /1884/

Az Országos Meteorológiai Intézet Időjárási Napijelentése

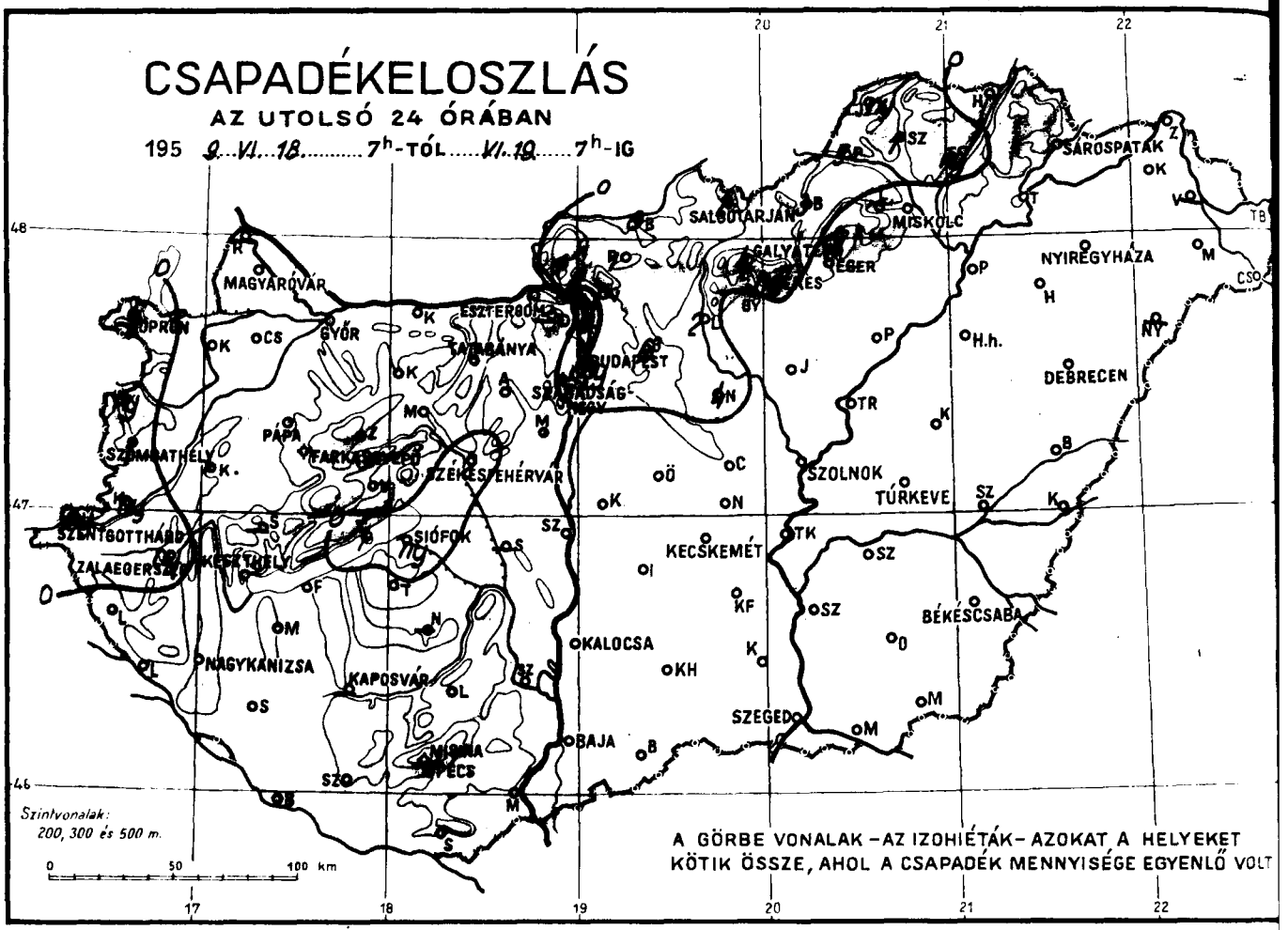

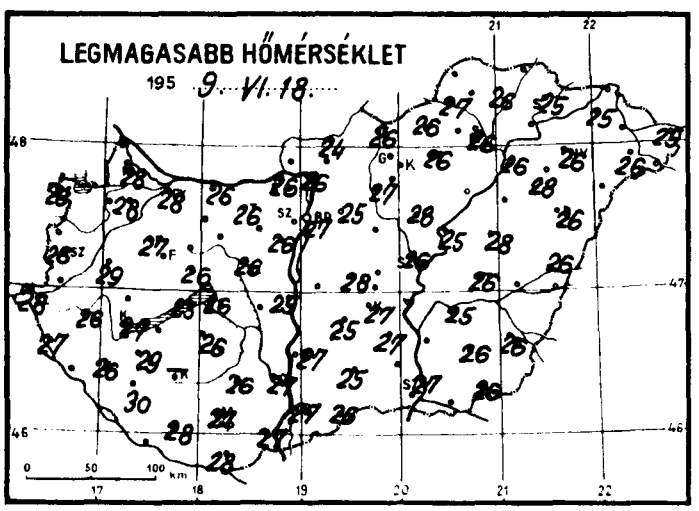

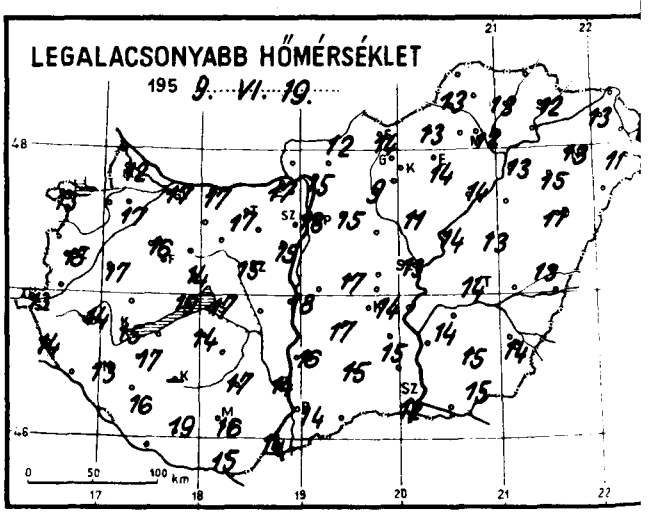

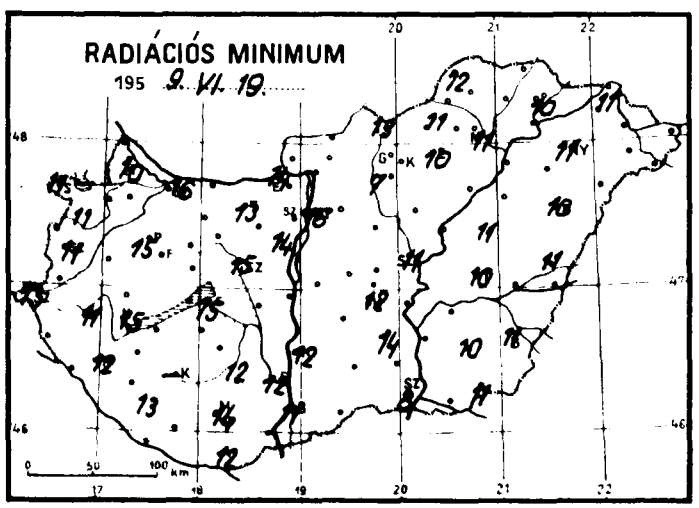

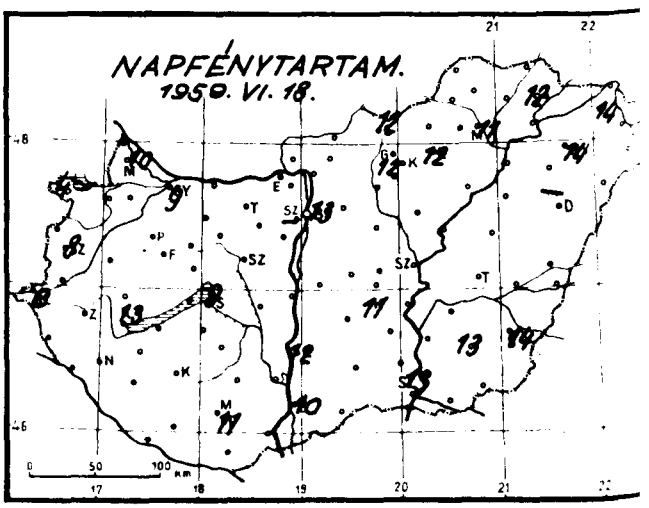

Időjárási helyzet 1959. év JÚNIUS hó 19. nap 7 óra

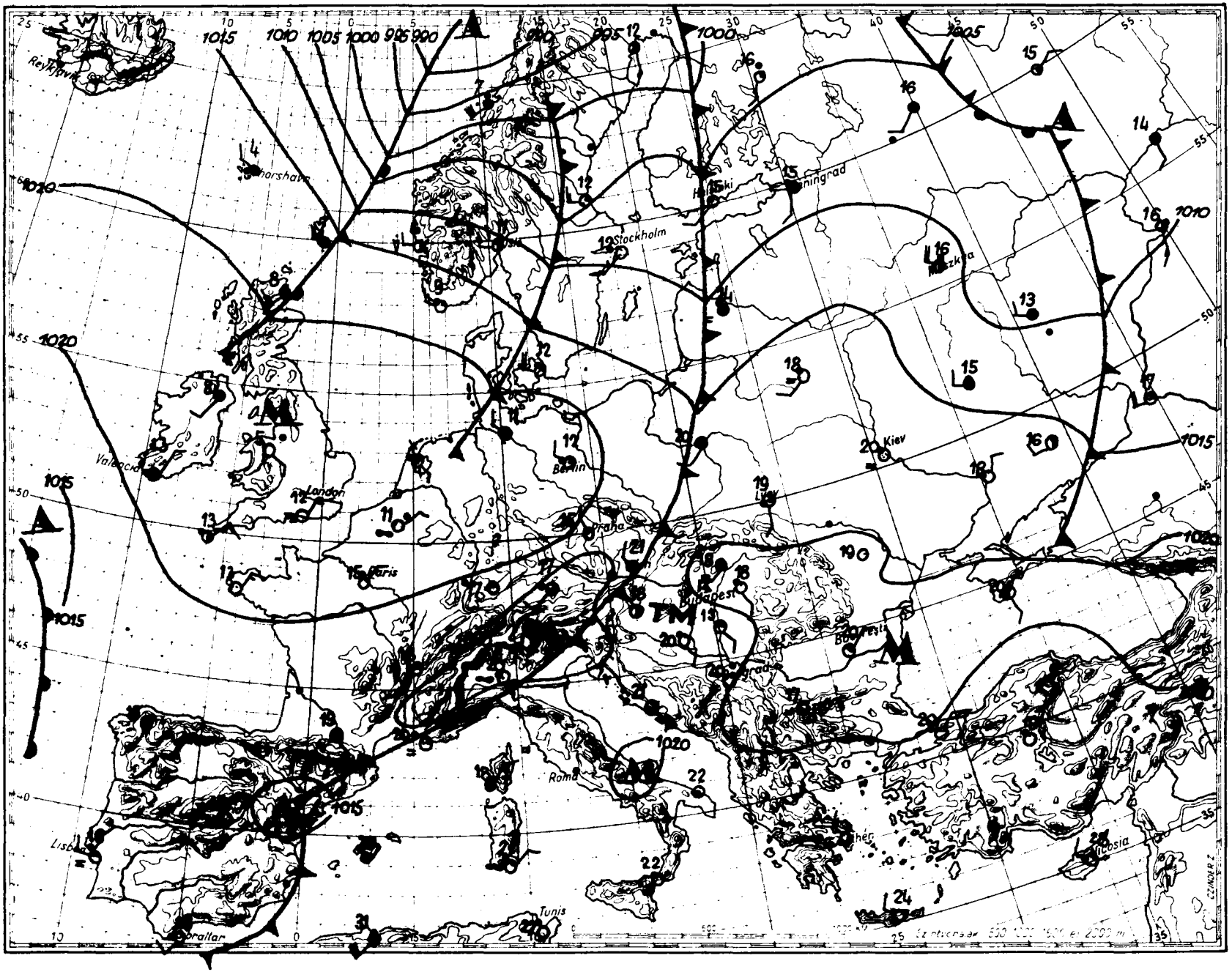

Magaslégköri időhelyzet

19 59. június hó 19. nap 00h GMT.

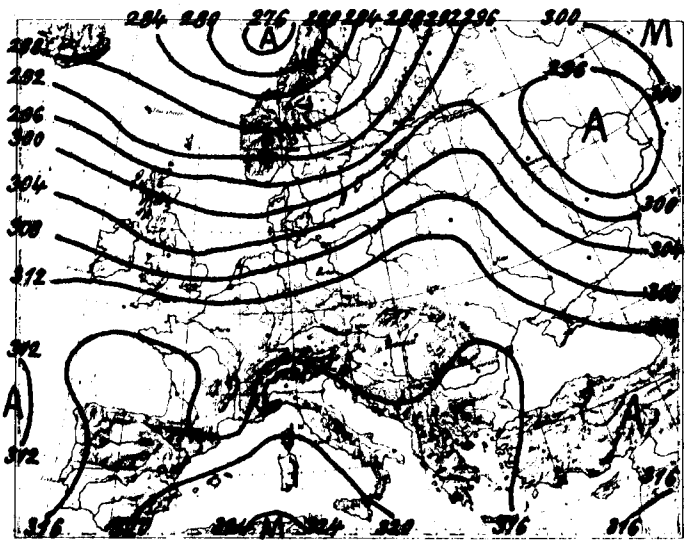

700 mb-os absz. topográfia

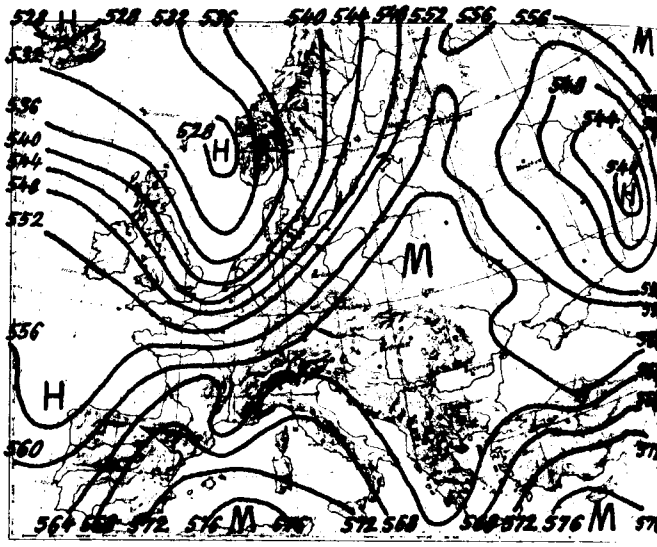

500/1000 mb-os rel. topográfia

1959.VI.18. 12h

mb	m	C°	%
1000	177	24,4	53
850	1566	12,3	70
700	3179	7,0	38
600	4422	- 2,5	34
500	5846	-10,2	28
400	7525	-22,0	28
300	9574	-37,9	28
200	12246	-58,0	28
100			
50			

Jellemző pontok:

1003,5	Talaj	24,8	53
938	830	18,5	45
872	1540	15,8	70
850	1770	11,4	70
800	2074	12,0	38
754	2580	8,0	59
700	3179	7,0	38
600	4422	- 2,5	34
300	9574	-37,9	28
≈200	12246	-58,0	28
187	12650	-57,7	
159	13680	-51,6	
150	14085	-52,8	
145	14300	-51,8	
117	15814	-51,9	

A magaslégkörben a nyugatkeleti irányu áramlással Európa fölé érkező óceáni légtömegek az Északi-tengeren, Ukrajna felett és Moszkva térségében meleg, Dánia, Német-Svéd-Norvég- és Finnország légtemében hideg advekciót okoznak. Európa középső területei felett nincs határozott advekció. Budapest feletti troposzférában minden szinten gyenge melegedés ment végbe. A 0 fok szintje 270, a -10 fok 420 m-t emelkedve 3500, ill. 5120 m-re került. A levegő egyensúlyi állapota éjfélkor indifferens volt, majd a magasban hülés indult meg s így a labilitás felé hajlik.

Dr.Kallósné s.k.

1959.VI.19. 00h

mb	m	C°	%
1000	157	17,2	83
850	1541	11,8	94
700	3137	2,4	66
600	4362	- 5,8	55
500	5768	-13,8	55
400	7425	-25,2	55
300	9437	-43,0	55
200	12065	-58,7	55
100			
50			

Jellemző pontok:

1002,0	Talaj	17,0	83
962	460	20,2	63
830	1750	10,2	100
779	2300	8,6	48
632	3950	- 3,3	83
609	4240	- 5,1	55
500	5768	-13,8	55
300	9437	-43,0	55
216	11570	-57,9	55
211	11700	-56,0	55
≈200	12065	-58,7	55
185	12540	-58,7	55
150	13887	-53,0	
112	15734	-56,0	

Tropopauza

1959. június ... hó,
19 nap .. péntek .....
72 évfolyam 170. sz.

	Reggeli észlelések 06 TMG				Az utolsó 24 óra adatai				
	Felhőzet (0—4)	Szélirány és erő (m/s)	Légnyomás (millibár)	Hőmérséklet (C°)	Csapadék (24 óra) (mm)		Hőmérsékleti szélsőségek			Napsütés (óra) tegnap
							tegnapi nappali max.	éjszakai min.	Radlációs min.	
Mosonmagyaróvár	1	— 0	1018,6	17	.		28	12	10	10
Sopron	1	— 0	19,0	19	2	↯	26	13	11	4
Szombathely	3	— 0	19,3	18	1		26	15	11	8
Szentgotthárd	1	— 0	19,1	17	ny	↯	28	13	13	6
Pápa	4	SW 1	18,3	19	.		27	16	15	—
Győr	4	SSW 4	18,9	21	.		28	17	16	9
Esztergom	2	S 2	18,4	21	.		26	17	14	—
Tatabánya	3	SW 1	18,4	22	.		26	17	13	—
Székesfehérvár	4	— 0	18,6	20	2		26	15	15	—
Siófok	3 ↯	NW 3	19,1	19	ny		26	17	15	9
Keszthely	3	— 0	18,9	18	.	↯	27	15	15	13
Zalaegerszeg	3	— 0	19,1	16	9	↯	26	14	11	—
Nagykanizsa	1	S 1	19,7	18	.		26	13	12	—
Kaposvár	—	—	—	—	—		—	—	—	—
Pécs	0	SSE 2	18,4	20	.		27	16	14	11
Budapest M. I.	1	S 1	18,6	21	ny		27	18	16	13
Salgótarján	4 ↯	— 0	19,5	15	2		26	14	13	12
Eger	3	SW 1	19,7	20	.		26	14	10	12
Miskolc	4 ↯	E 2	20,2	16	.		26	12	11	11
Sárospatak	3	WSW 1	19,5	18	.		25	12	10	12
Baja	0	— 0	19,4	21	.		27	14	11	10
Kalocsa	0	S 1	18,1	19	.		27	16	12	12
Kecskemét	0	S 1	18,9	20	.		27	14	12	11
Szeged	1	SE 2	19,5	19	.		27	12	8	13
Szolnok	1	ESE 2	18,9	20	.		26	13	11	—
Túrkeve	0	S 1	—	20	.		26	14	10	—
Békéscsaba	3	S 1	19,5	18	—		26	14	11	14
Debrecen	0	— 0	20,0	20	.		26	11	10	—
Nyíregyháza	1	— 0	21,0	19	.		26	13	11	14
Kékestető (1000 m)**	4 ↯	SSW 6	904,6	14	ny		19	12	—	12
Galyatető (932 m)**	—	—	—	—	4	↯	19	12	—	—
Misinatető (534 m)*	1	S 1	960,5	19	.		25	17	13	—
Szabadsághegy (474 m)*	—	—	—	—	—		—	—	—	—
Farkasgyepü (400 m)*	4	— 0	960,5	19	.		25	18	14	—

24 órai csapadék mm			24 órai csapadék mm			24 órai csapadék mm			24 órai csapadék mm		
Rajka	—		Tab	.		Jósvafő	ny		Kisvárda	.	
Csorna	.		Sárbogárd	—		Lillafüred	—		Vásárosnamény	—	
Kapuvár	.		Sztálinváros	.		Szendrőlád	1	↯	Mátészalka	.	
Kőszeg	ny	↯	Nagykónyi	—		Füged	ny		Tiszabecs	.	
Körmend	ny	↯	Somogyszob	.		Hidasnémeti	.		Csenger	.	
Lenti	.		Barcs	.		Tokaj	.		Nyírlugos	—	
Letenye	.		Szigetvár	—		Poroszló	.		Polgár	.	
Káld	.		Lengyel	.		Jászapáti	.	↯	Hajdúdorog	.	
Sumeg	—		Szekszárd	.		Nagykáta	4	↯	Hortobágy	.	
Zirc	.		Mohács	.		Örkény	.		Tiszaroff	.	
Veszprém	.		Siklós	.		Kunsztmiklós	.		Karcag	.	
Komárom	.		Királyrét	1		Cegléd	.		Berettyóújfalu	.	
Kisbér	.		Balassagyarm	8	↯	Nagykőrös	.		Szeghalom	.	
Mór	.		Romhány	1	↯	Tiszakécske	.		Kőrösszakál	.	
Alcsut	.		Vác	1	↯	Izsák	.		Szarvas	.	
Dobogókő	—		Gödöllő	6	↯	Kiskunfélegyh	.		Szentes	.	
Martonvásár	.		Lőrinci	2	↯	Kiskunhalas	.		Orosháza	.	
Tihany	1	↯	Gyöngyös	.		Bácsalmás	.		Makó	.	
Fonyód	.		Borsodnádasd	3	↯	Kistelek	.		Mezőhegyes	.	
Marcali	.		Putnok	5	↯	Záhony	.				

* A légnyomás 500 gdm-re átszámítva ** A légnyomás 1000 gdm-re átszámítva

Magassági szélmérések

Óraadatok greenwichi középidőben

VI.18.	Pécs 4 h		Szeged 5 h		Debr. 5 h		Szhely 8 h		Debr. 10 h		Miskolc 11 h		Siófok 11 h		Szhely 12 h		Győr 12 h	
	fok	m/s	fok	m/s	fok	m/s	fok	m/s	fok	m/s	fok	m/s	fok	m/s	fok	m/s	fok	m/s
Talaj	90	2	180	2	180	2	180	2	220	2	220	2	360	2	360	2	180	2
500 m	280	1	150	8	250	8	170	1	240	3	200	3	180	6	190	4	190	3
1000	280	5	150	5	280	6	170	1	240	3	230	2	200	5	190	4	200	2
1500	280	5	300	3	300	5	230	2					220	4	240	7		
2000			300	4	300	5	240	6					270	6	260	10		
3000					300	5	270	9										
4000					350	9	300	9										
5000					350	9	270	3										
7000					340	12												
9000					320	19												
10000					320	20												
12000					320	27												
14000					320	27												
16000																		
18000																		
20000																		

VI.18.	Pécs 12 h		Bpest 12 h		Bpest 15 h		Szeged 12 h		Szeged 17 h		Szhely 18 h		Debr. 16 h		Bpest 17 h		Pécs 18 h	
	fok	m/s	fok	m/s	fok	m/s	fok	m/s	fok	m/s	fok	m/s	fok	m/s	fok	m/s	fok	m/s
Talaj	140	2	180	2	220	7	220	2	140	7	320	2	220	2	220	2	140	2
500 m	180	3	190	5	190	4	160	3	130	5	180	3	220	1	200	4	150	3
1000	180	3	190	5	190	4	200	3	160	3	180	3	250	2	200	4	150	3
1500	230	2	190	5	220	2	170	3	240	3	220	2	250	2	270	3	310	1
2000	300	3	320	4	290	4	270	3	30	4	250	3	320	1	270	3	60	2
3000	320	7	240	4	310	6	350	4	30	4	210	7	310	3	710	5	30	4
4000	320	2	210	3	220	6					220	7	350	3	260	4	320	4
5000			210	3	220	6							290	5	230	7	320	4
7000			210	3	220	6							300	4	230	3		
9000			220	8	250	5							300	4	250	10		
10000			228	8											250	10		
12000			220	8														
14000			280	8														
16000			280	8														
18000			280	8														
20000																		

VI.18	Siófok 23 h		Miskolc 23 h		Pécs 23 h		Bpest 23 h						VI.19.		Szeged 0 h		Bpest 3 h	
	fok	m/s	fok	m/s	fok	m/s	fok	m/s	fok	m/s	fok	m/s	fok	m/s	fok	m/s	fok	m/s
Talaj	220	2	180	2	180	2	180	2							140	2	140	2
500 m	220	6	180	2	160	3	220	4							160	7	230	5
1000			260	1	160	3	240	7							220	3	230	5
1500			230	4	180	2	240	7							220	3		
2000			240	4	300	3	270	7							360	7		
3000					280	3	300	4							350	8		
4000							280	3										
5000							280	3										
7000							240	3										
9000							230	8										
10000							230	8										
12000							270	8										
14000							300	12										
16000																		
18000																		
20000																		

DŐJÁRÁSI NAPIJELENTÉS

ЕЖЕДНЕВНЫЙ МЕТЕОРОЛОГИЧЕСКИЙ БЮЛЛЕТЕНЬ • DAILY WEATHER REPORT
BULLETIN QUOTIDIEN DE TEMPS • TÄGLICHER WETTERBERICHT

ADJA AZ ORSZÁGOS METEOROLÓGIAI INTÉZET
UDAPEST II. KITAIBEL PÁL UTCA 1
ELEFON: KÖZPONT: 353-500, IDŐJELZŐ OSZT.: 150-410

MEGJELENIK NAPONKÉNT * ELŐFIZETÉSI ÁRA
A POSTAI KÖLTSÉGGEL EGYÜTT NEGYEDÉVRE 60, Ft
KIADÁSÉRT FELEL AZ INTÉZET IGAZGATÓJA

72. évfolyam 171. szám. +Budapest+ 1959. június 20.

Az időjárási helyzet ma reggel és a várható időjárás:

Az Európa középső területein uralomra jutott szubtrópusi légtömegeket északnyugat felől érkező hűvös levegő délkelet felé szoritja vissza. Németország és Lengyelország északi részein a hőmérséklet tegnapra 5-7 fokkal csökkent az előző napokhoz képest; a legmagasabb nappali hőmérséklet csak egy-két fokkal haladta meg a 20 fokot.

A hűvös légtömegek egy gyenge hulláma tegnap északnyugat felől benyomult hazánkba és többhelyen okozott zápor-esőt, zivatart. Pécsett és Mágócson 52, Mezőkeresztesen és Ötvöskónyin 33, Kehidán és Tiszafüreden 25 mm esőt mértek. Szentgotthárdról, Kehidáról, Pécsről, Ötvöskónyiról /Somogy megye/, Galgamácsáról, Mezőkeresztesről jégesőt is jelentettek. A hőmérséklet pénteken napközben még 27-30 fokig emelkedett. Az éjszaka a nyugati megyékben kissé hűvösebb volt, ott 11-12 fokig is lehült a levegő, máshol azonban általában 13-16 fok között váltakozott a legalacsonyabb éjszakai hőmérséklet.

Budapesten szombaton 12 órakor a hőmérséklet 25 fok, a tengerszintre átszámitott légnyomás 764 mm, alig változik.

Várható időjárás vasárnap estig:

Változó felhőzet.
Többhelyen záporeső, zivatar.
Mérsékelt szél.
A meleg az ország északi felében mérséklődik.

Várható legalacsonyabb éjszakai hőmérséklet:
északon 10, 13.
délen 14, 17.
legmagasabb nappali hőmérséklet vasárnap:
északon 23, 26
délen 27, 30 fok között.

A hőmérséklet és a légnyomás napi középértéke Budapesten és ezek eltérése a 75 évi átlagtól:

1959.VI.19. 23,2 C°, 763,7 mm. Eltérés: +3,3 C°, +3,5 mm.

1871 óta ezen a napon előfordult:

legmagasabb hőmérséklet 33,0 C° /1908/
legalacsonyabb hőmérséklet 8,0 C° /1882/

Az Országos Meteorológiai Intézet Időjárási Napijelentése

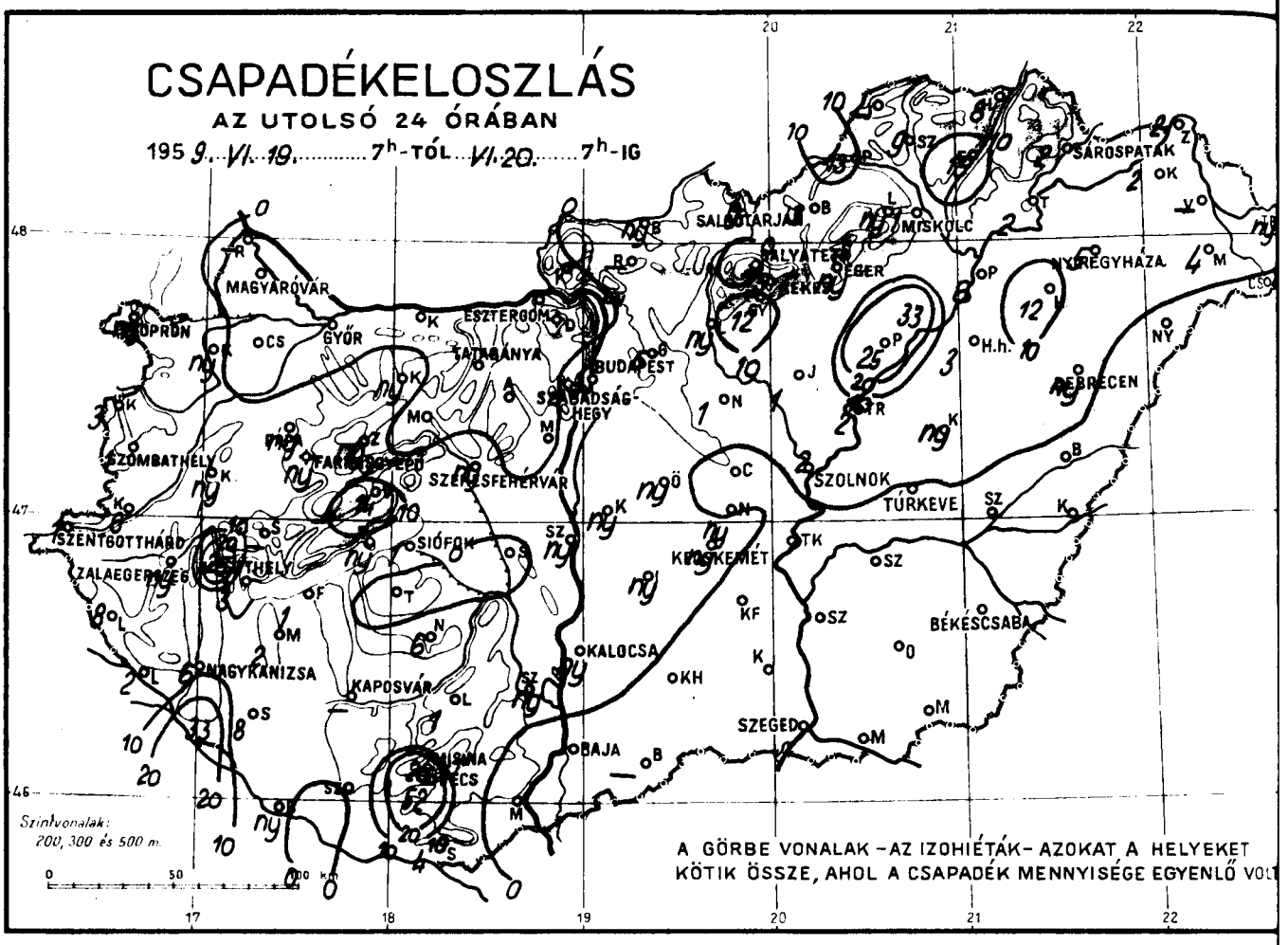

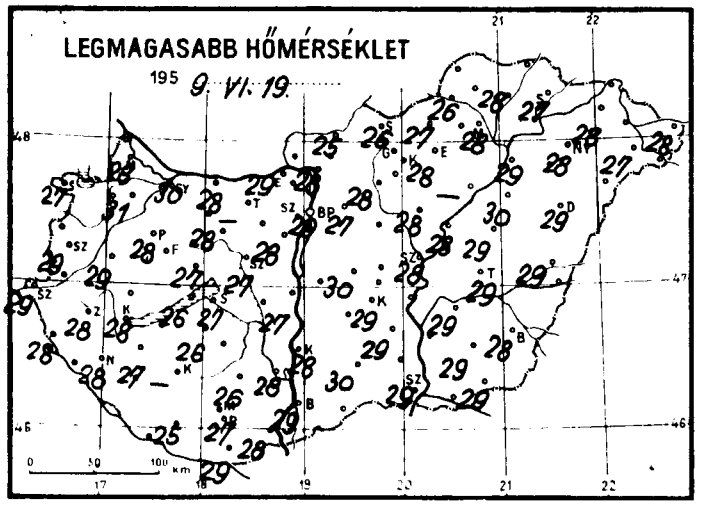

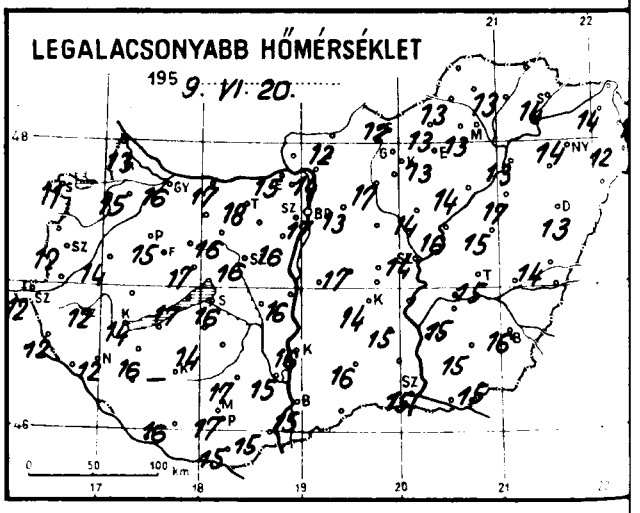

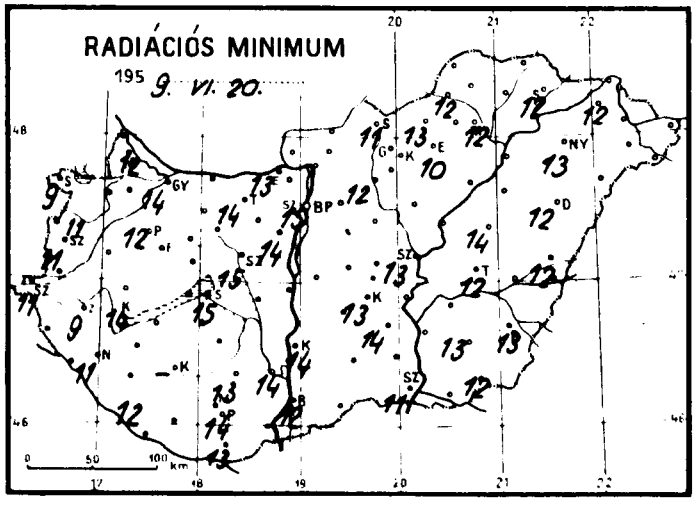

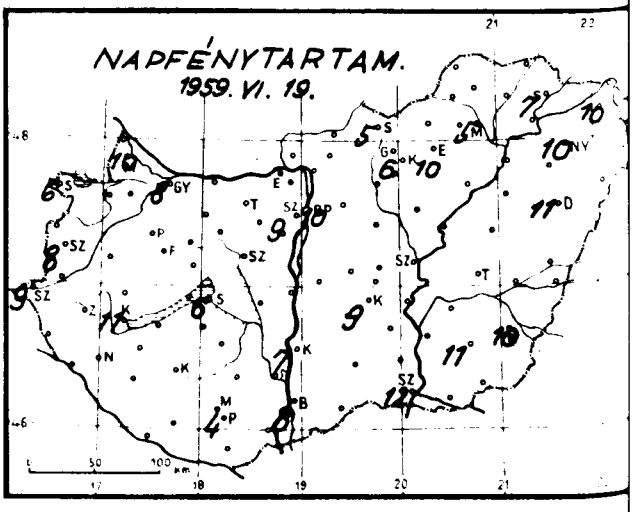

Időjárási helyzet 1959. év JÚNIUS hó 28. nap 7 óra

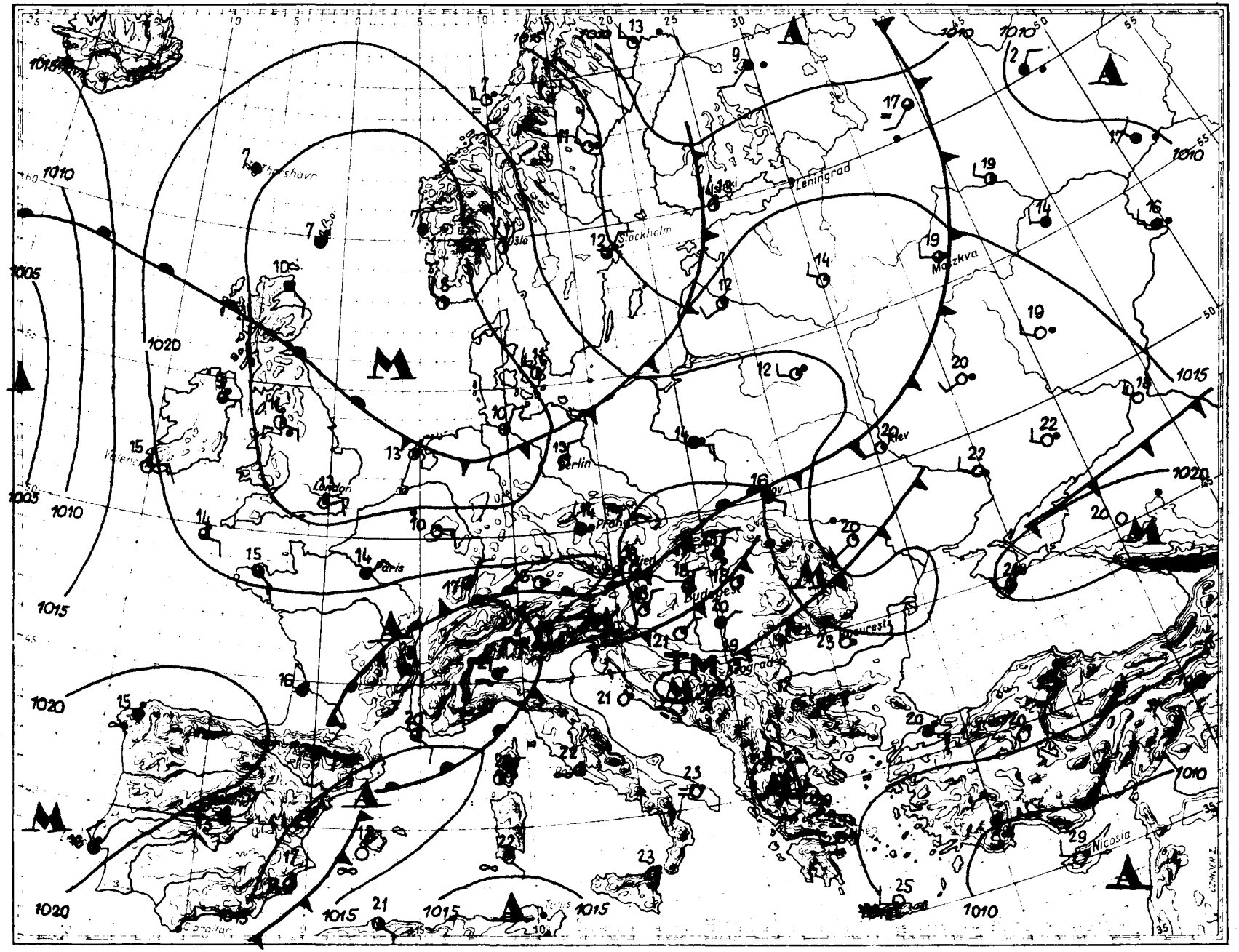

Magaslégköri időhelyzet

19 *59. június* hó *20.* nap *00h GMT.*

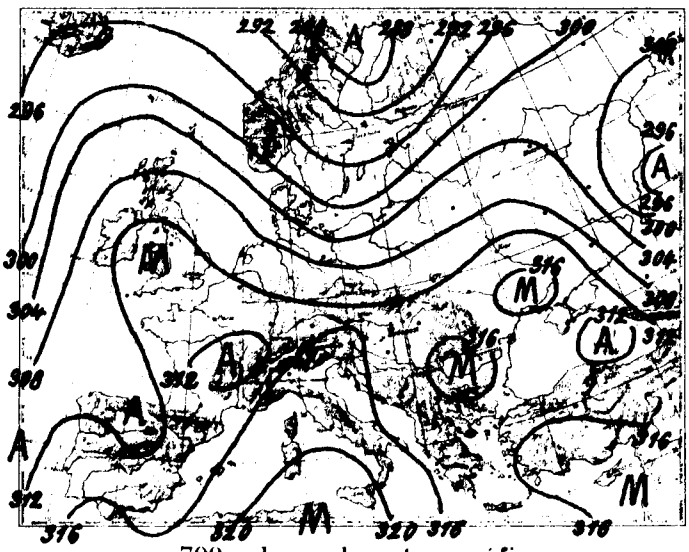

700 mb-os absz. topográfia

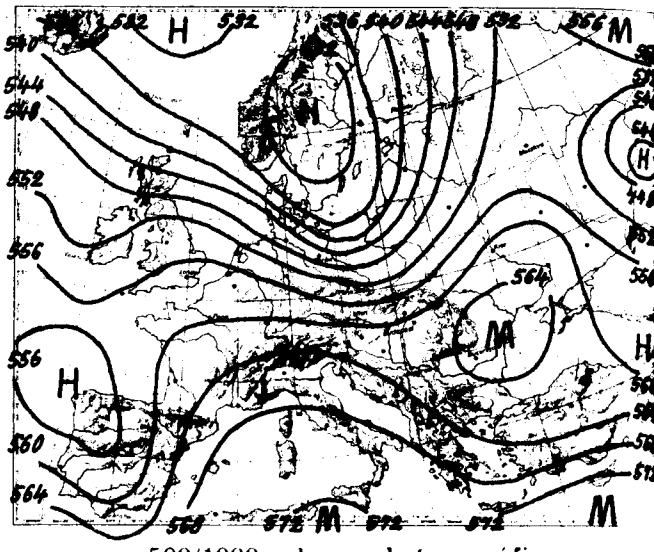

500/1000 mb-os rel. topográfia

1959.VI.19. 12h			
mb	m	C°	%
1000			
850	157	23,0	63
700	1550	13,5	56
600	3150	2,0	59
500	4378	- 4,8	62
400	5794	-11,9	67
300	7465	-23,4	76
200	9507	-37,6	72
100	12190	-54,1	
50			

Jellemző pontok:

1002,0	Talaj	23,2	63
920	890	17,8	67
900	1065	17,8	53
700	3150	22,0	59
566	4800	- 7,1	63
554	5000	- 6,8	63
×218	11620	-52,4	63
208	11910	-52,1	
200	12190	-54,1	
188	12590	-53,0	
159	13680	-53,8	
140	14469	-50,9	

Szombaton 00 GMT-kor az advekciókép erősebb hidegadvekciót mutat Finnország déli részén és a Baltikumban, erősebb melegetpedig Izland és Skócia között az óceánon. A Kárpát-medencében az advekciókép elmosódott.

Hazánkban az utolsó 24 óra alatt a troposzféra alsó, 7000 méter vastag rétegének a hőmérséklete alig változott.

Budapest felett ma éjjel a 0 fokos szint 3500, a -10 fokos pedig 5000 méter magasságban volt található; tegnap óta az első helyzete nem változott a második azonban 120 métert süllyedt.

Veress s.k.

×Tropopauza

1959.VI.20.00h			
mb	m	C°	%
1000			
850	160	17,6	76
700	1547	13,9	59
600	3146	1,9	73
500	4371	- 5,3	74
400	5781	-13,6	78
300	7434	-26,0	62
200	9453	-41,0	57
100	12112	-55,3	57
50			

Jellemző pontok:

1002,3	Talaj	17,3	79
953	540	19,0	54
877	1280	15,8	57
700	3146	1,9	73
640	3900	-1,8	69
545	5100	-11,0	83
532	5260	-9,4	83
375	7920	-29,4	57
240	10910	-51,1	57
230	11200	-50,2	57
×200	12112	-55,3	57
140	14400	-52,0	
125	15168	-52,0	

1959. június hó, **20.** nap **szombat**
72. évfolyam **171.** sz.

	Reggeli észlelések 06 TMG				Az utolsó 24 óra adatai				
	Felhőzet (0–4)	Szélirány és erő (m/s)	Légnyomás (millibár)	Hőmérséklet (C°)	Csapadék (24 óra) (mm)		Hőmérsékleti szélsőségek: tegnapi nappali max.	Hőmérsékleti szélsőségek: éjszakai min.	Hőmérsékleti szélsőségek: Radiációs min.	Napsütés (óra) tegnap
Mosonmagyaróvár	0	– 0	1018,6	19	•		28	13	12	10
Sopron	0	NW 3	19,8	17	ny	⛆	27	11	9	6
Szombathely	0	– 0	19,5	17	1	⛆	29	12	11	8
Szentgotthárd	0 =	NW 1	19,5	14	1	⛆ ▲	29	12	11	9
Pápa	0	W 1	18,6	19	ny		28	15	12	–
Győr	0	W 4	18,9	21	•		30	16	14	8
Esztergom	3	WSW 1	19,4	20	•		29	15	13	–
Tatabánya	4	ESE 4	18,9	21	•		–	18	14	–
Székesfehérvár	1	NE 1	18,9	19	ny	⛆	27	16	15	–
Siófok	1 =	NE 1	19,0	20	1	⛆	27	16	15	6
Keszthely	0	NW 1	18,7	18	3	⛆	28	14	14	
Zalaegerszeg	0	– 0	19,4	18	ny	⛆	28	12	9	–
Nagykanizsa	0	– 0	19,8	18	6	⛆	28	12	11	–
Kaposvár	–	–	–	–	–		–	–	–	–
Pécs	1	NNE 1	18,0	21	52	⛆ ▲	27	17	14	4
Budapest M. I.	3	N 1	19,4	18	3	⛆	29	17	15	10
Salgótarján	3 =	– 0	19,8	17	9	⛆	26	12	11	5
Eger	3	N 1	19,4	19	ny	⛆	28	13	10	10
Miskolc	4	N 3	20,2	15	1	⛆	28	13	12	5
Sárospatak	0 ∞	NW 1	18,3	22	2		27	14	12	7
Baja	3	– 0	19,0	21	•	⛆	29	15	12	8
Kalocsa	3	N 1	18,7	19	ny	⛆	28	16	14	7
Kecskemét	2	NE 1	18,4	19	ny		29	14	13	9
Szeged	3	NNE 2	18,9	20	•		29	15	11	12
Szolnok	2	NNE 1	18,6	18	2	⛆	28	14	13	–
Túrkeve	1	N 1	–	20	•		29	15	12	–
Békéscsaba	0	NE 1	18,9	20	•		28	16	13	10
Debrecen	0	NNE 2	19,6	19	ny	⛆	29	13	12	11
Nyíregyháza	0	– 0	19,7	18	5	⛆	28	14	13	10
Kékestető (1000 m)**	4	SW 1	9 ,7	15	5	⛆	20	12	–	6
Galyatető (932 m)**	–	–	–	–	•		20	14	–	–
Misinatető (534 m)*	1	– 0	960,1	20	20	⛆	26	17	14	–
Szabadsághegy (474 m)*	2	SE 1	960,1	19	•	⛆	25	15	–	9
Farkasgyepű (400 m)*	0	– 0	960,8	20	ny		28	16	12	–

24 órai csapadék mm			24 órai csapadék mm			24 órai csapadék mm			24 órai csapadék mm		
Rajka	–		Tab	•		Jósvafő	–		Kisvárda	2	⛆
Csorna	•		Sárbogárd	•		Lillafüred	ny		Vásárosnamény	–	
Kapuvár	ny	⛆	Sztálinváros	ny	⛆	Szendrőlád	9	⛆	Mátészalka	4	⛆
Kőszeg	3	⛆	Nagykónyi	6		Füged	15	⛆	Tiszabecs	ny	
Körmend	6	⛆	Somogyszob	8	⛆	Hidasnémeti	8		Csenger	•	
Lenti	8	⛆	Barcs	ny		Tokaj	2	⛆	Nyírlugos	•	
Letenye	2	⛆	Szigetvár	•		Poroszló	25	⛆	Polgár	6	⛆
Káld	ny		Lengyel	1		Jászapáti	1	⛆	Hajdúdorog	12	⛆
Sümeg	–		Szekszárd	ny	⛆	Nagykáta	1		Hortobágy	3	⛆
Zirc	ny		Mohács	•		Örkény	ny	⛆	Tiszaroff	2	⛆
Veszprém	14		Siklós	4	⛆	Kunszentmiklós	ny		Karcag	ny	
Komárom	•		Királyrét	•		Cegléd	•		Berettyóújfalu	•	
Kisbér	ny	⛆	Balassagyarmat	ny	⛆	Nagykőrös	ny		Szeghalom	•	
Mór	•	⛆	Romhány	–		Tiszakécske	•		Kórosszakál	•	
Alcsut	•		Vác	•		Izsák	ny		Szarvas	•	
Dobogókő	•		Godollő	6	⛆ ▲	Kiskunfélegyh.	•		Szentes	•	
Martonvásár	•		Lőrinci	ny	⛆	Kiskunhalas	•		Orosháza	•	
Tihany	ny	⛆	Gyöngyös	12	⛆	Bácsalmás	–		Makó	•	
Fonyód	1	⛆	Borsodnádasd	3	⛆	Kistelek	•	⛆	Mezőhegyes	•	
Marcali	2	⛆	Putnok	15	⛆	Záhony	2				

* A légnyomás 500 gdm-re átszámítva ** A légnyomás 1000 gdm-re átszámítva

Magassági szélmérések

Óraadatok greenwichi középidőben

VI.19.	Szhely 05 h		Debr. 05 h		Pécs 06 h		Bpest 06 h		Szeged 06 h		Bpest 09 h		Debr. 10 h		Szhely 11 h		Siófok 11 h	
	fok	m/s	fok	m/s	fok	m/s	fok	m/s	fok	m/s	fok	m/s	fok	m/s	fok	m/s	fok	m/s
Talaj	–	0	140	2	140	2	180	2	180	2	220	7	180	2	140	2	320	2
500 m	350	4	170	3	270	3	210	8	160	4	200	6	200	1	70	1	20	1
1000	350	4	150	1	270	3	210	8	190	1	200	6	200	1	70	1	250	2
1500	360	8	330	5	270	2	250	5	80	1	230	3	240	2	20	2		
2000	30	5	330	5	240	3	290	4	40	2	270	4	310	4	350	2		
3000	240	3	330	5	110	2	270	5	340	8	280	6	280	6	330	2		
4000	270	6	260	3	110	2	270	5	50	6	270	4	280	6	290	4		
5000			240	7	230	2	270	5	190	2			280	6	270	10		
7000			240	7	210	3	240	8	280	6					260	8		
9000			240	7	260	5	230	7	360	4								
10000					260	5	230	7	250	5								
12000									210	5								
14000																		
16000																		
18000																		
20000																		

VI.19.	Szeged 11 h		Győr 12 h		Pécs 12 h		Bpest 12 h		Miskolc 13 h		Debr. 16 h		Szhely 17 h		Szeged 17 h		Pécs 18 h	
	fok	m/s	fok	m/s	fok	m/s	fok	m/s	fok	m/s	fok	m/s	fok	m/s	fok	m/s	fok	m/s
Talaj	40	2	220	2	270	2	270	7	180	2	180	2	270	2	40	2	40	2
500 m	90	2	290	4	220	2	220	6	190	4	220	3	280	2	70	2	220	2
1000	130	1	270	2	150	2	240	4	230	4	220	3	280	2	350	1	220	2
1500	30	2	270	7	150	2	260	5	230	6	290	4	280	2	280	3	220	2
2000	40	2	320	4	200	2	260	5	250	5	290	4	310	4	260	3	200	3
3000	60	3	310	4	160	5	310	5	270	5	290	4	310	4	100	1	50	1
4000			300	9	340	4	270	5	280	8	270	4	290	6	310	3	280	1
5000							270	5	270	8	240	8	280	8	280	3	280	1
7000							270	5	270	10	240	8			230	6	360	2
9000											240	8						
10000											260	10						
12000											280	12						
14000											290	18						
16000																		
18000																		
20000																		

VI.19.	Bpest 18 h		Győr 23 h		Siófok 23 h		Pécs 23 h		Szeged 23 h		Miskolc 23 h		VI.20.		Bpest 00 h		Bpest 03 h	
	fok	m/s	fok	m/s	fok	m/s	fok	m/s	fok	m/s	fok	m/s	fok	m/s	fok	m/s	fok	m/s
Talaj	220	2	220	2	180	2	40	2	90	2	360	2			140	2	360	2
500 m	280	4	170	4	80	4	180	3	170	2	360	3			190	2	170	3
1000	280	4	220	4			180	3	170	2	30	2			340	2	190	3
1500	330	4	260	6			180	3	270	2	300	3			280	3	310	1
2000	340	4					180	3	270	2	270	3			280	3	210	1
3000	300	5					190	3			270	3			260	4	270	4
4000	270	5									290	3			260	4	270	4
5000											280	6			270	7		
7000															270	7		
9000															220	11		
10000															220	11		
12000															280	14		
14000															280	14		
16000																		
18000																		
20000																		

IDŐJÁRÁSI NAPIJELENTÉS

ЕЖЕДНЕВНЫЙ МЕТЕОРОЛОГИЧЕСКИЙ БЮЛЛЕТЕНЬ • DAILY WEATHER REPORT
BULLETIN QUOTIDIEN DE TEMPS • TÄGLICHER WETTERBERICHT

ADJA AZ ORSZÁGOS METEOROLÓGIAI INTÉZET
UDAPEST II. KITAIBEL PÁL UTCA 1
LEFON: KÖZPONT: 353-500, IDŐJELZŐ OSZT.: 150-410

MEGJELENIK NAPONKÉNT • ELŐFIZETÉSI ÁRA
A POSTAI KÖLTSÉGGEL EGYÜTT NEGYEDÉVRE 60, Ft
KIADÁSÉRT FELEL AZ INTÉZET IGAZGATÓJA

72. évfolyam 172. sz. +Budapest+ 1959. június 21.

Az időjárási helyzet ma reggel és a várható időjárás:

Németországot és Lengyelországot hüvösebb léghullámok árasztották el, és tovább nyomulnak a kontinens belseje felé. Az Alpok és a Kárpátok vonalától délre meleg levegőfajta van uralmon.

Hazánkban szombaton változó volt a felhőzet és ismét volt több helyen záporeső, zivatar. A legtöbb eső Zirocn hullott: 32 mm, Kiskunhalason 18, Szegeden 15 mm-t mértek. A hőmérséklet általában 27-30 fokig emelkedett. Ma hajnalra 14-17 fokig hült le a levegő.

Budapesten vasárnap 12 órakor a hőmérséklet 25 fok, a tengerszintre átszámitott légnyomás 768 mm, alig változik.

Várható időjárás hétfőn estig:

Déli, délutáni felhőképződés, legfeljebb néhány helyen záporeső̈vel, zivatarral.
Mérsékelt keleti, délkeleti szél.
A meleg idő tovább tart.

Várható legalacsonyabb éjszakai hőmérséklet: 11-14
legmagasabb nappali hőmérséklet hétfőn: 26-29 fok között.

Adámy s.k.

A hőmérséklet és a légnyomás napi középértéke Budapesten és ezek eltérése a 75 évi átlagtól:

1959. VI.20. 22,1 C°, 764,9 mm. Eltérés: +2,3 C°, +4,5 mm.

1871 óta ezen a napon előfordult:

legmagasabb hőmérséklet 35,1 C° /1908/
legalacsonyabb hőmérséklet 8,7 C° /1918/

Az Országos Meteorológiai Intézet Időjárási Napijelentése

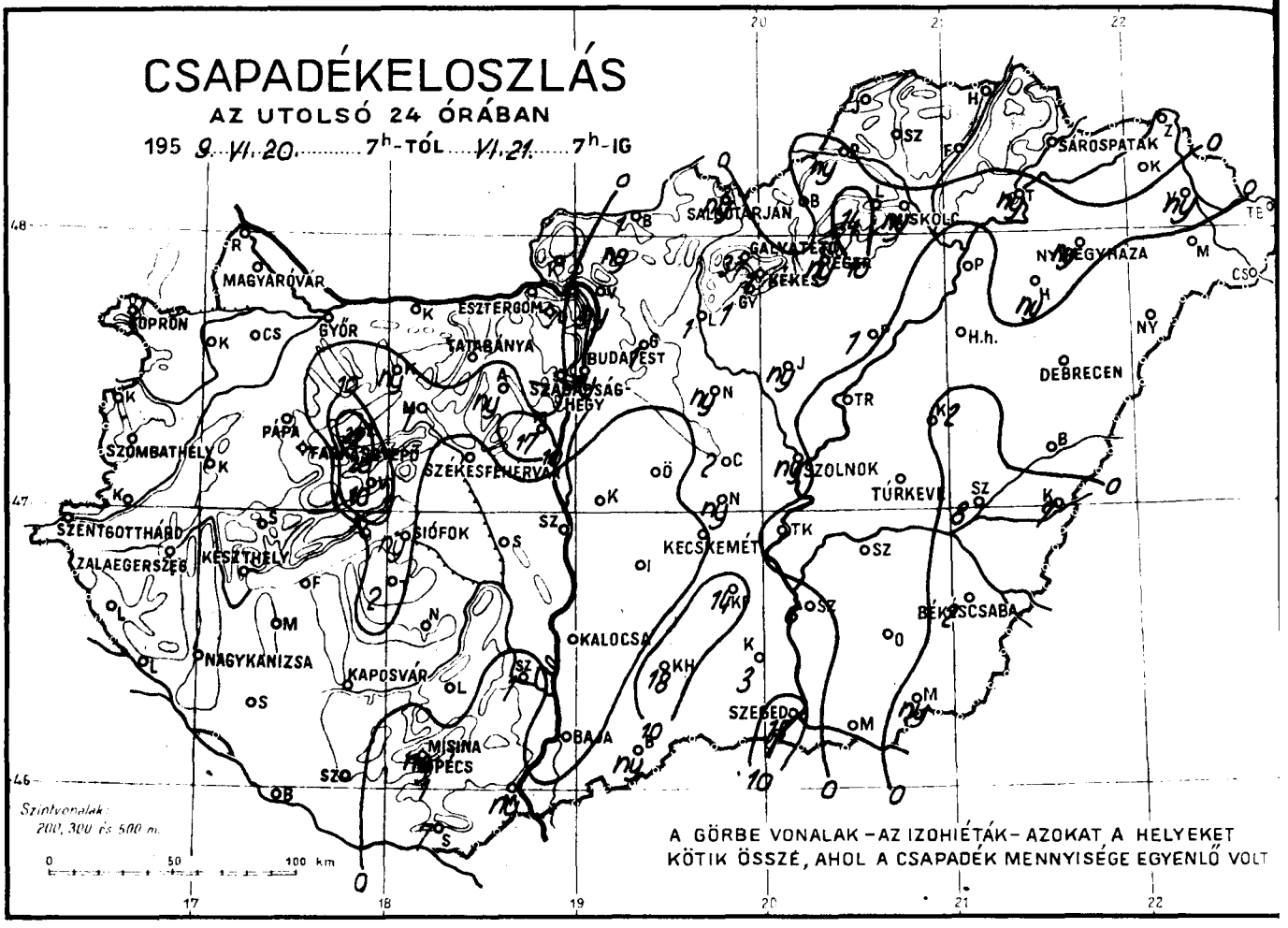

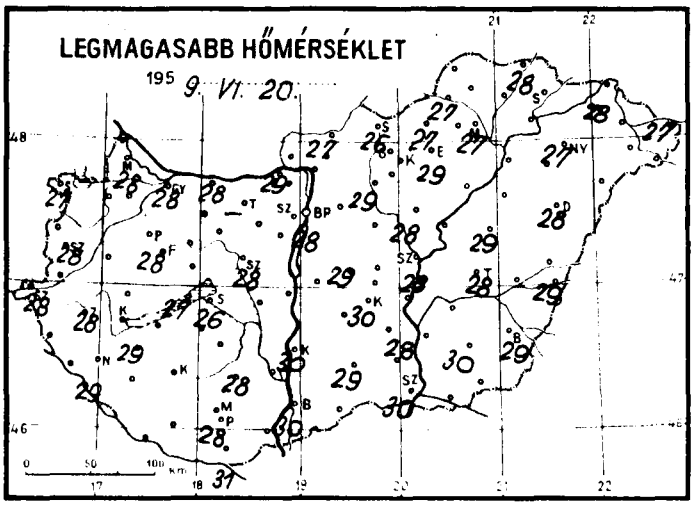

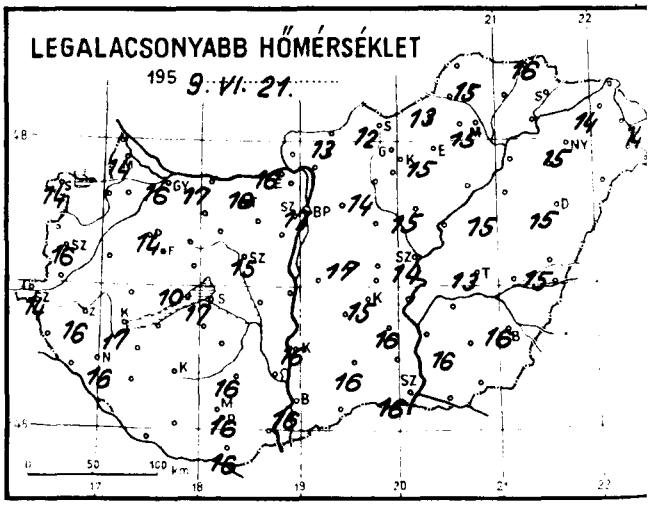

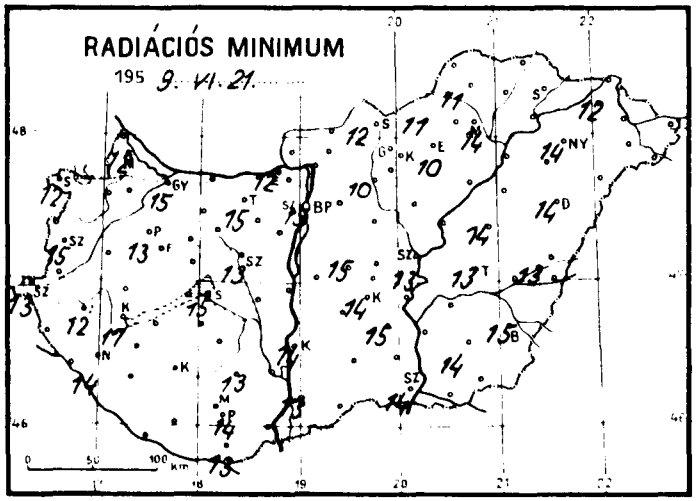

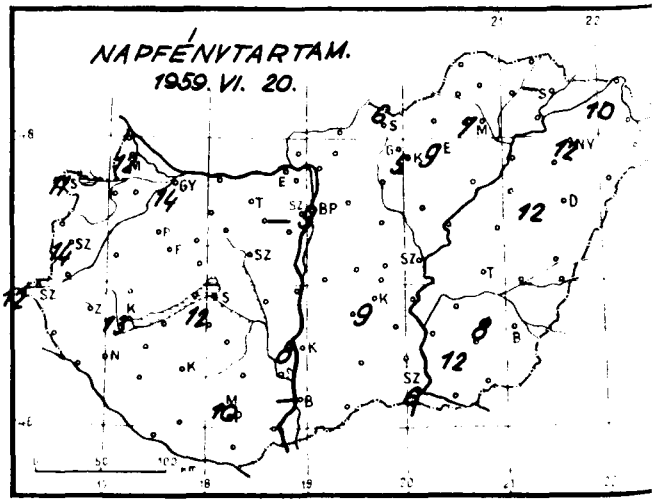

Időjárási helyzet 1959. év JÚNIUS hó 27. nap 7 óra

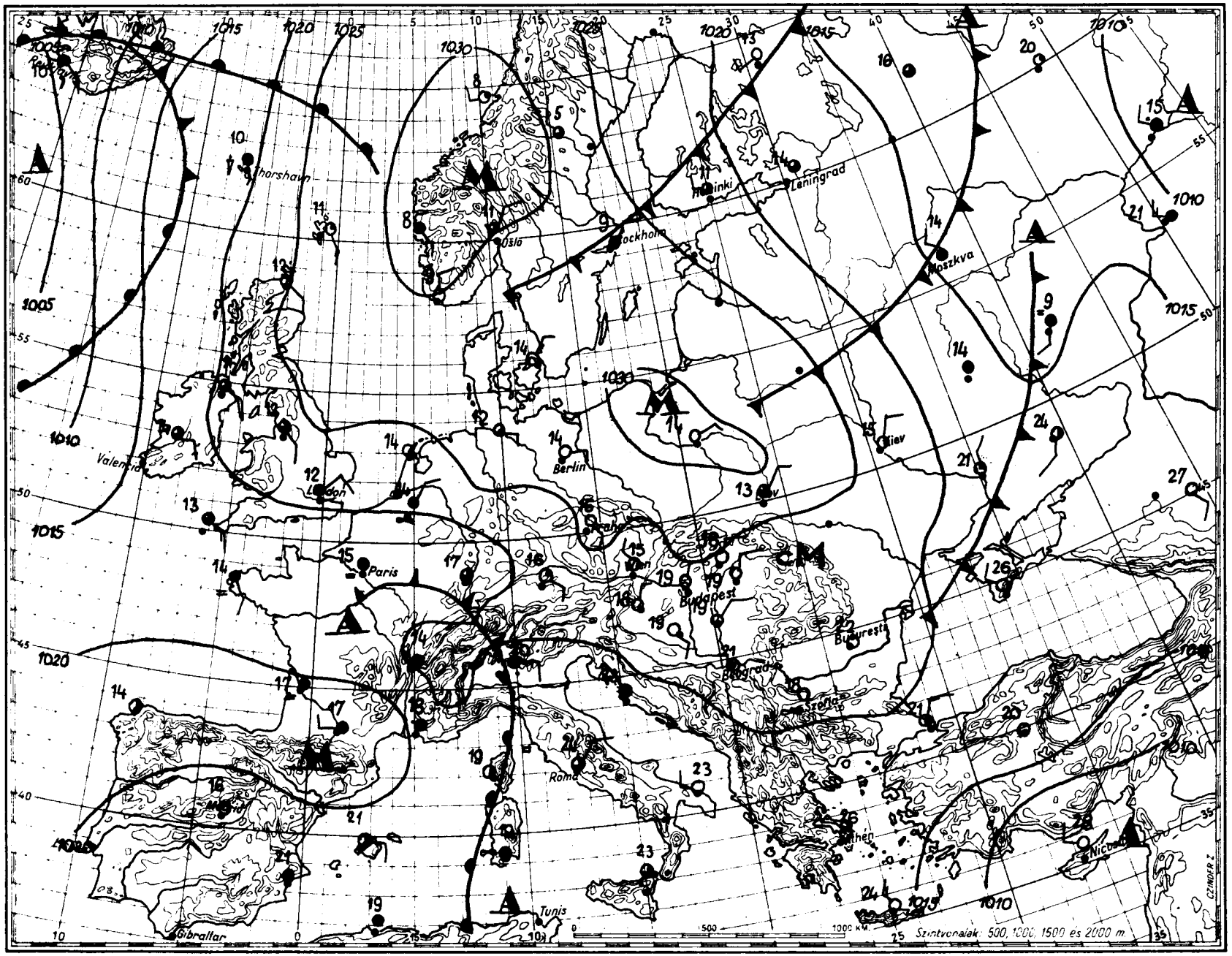

Magaslégköri időhelyzet

19 59. június hó 21. nap 00h GMT.

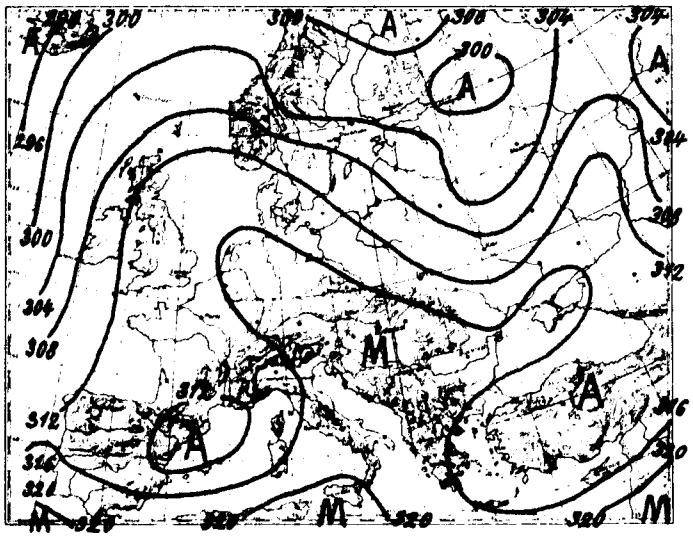

700 mb-os absz. topográfia

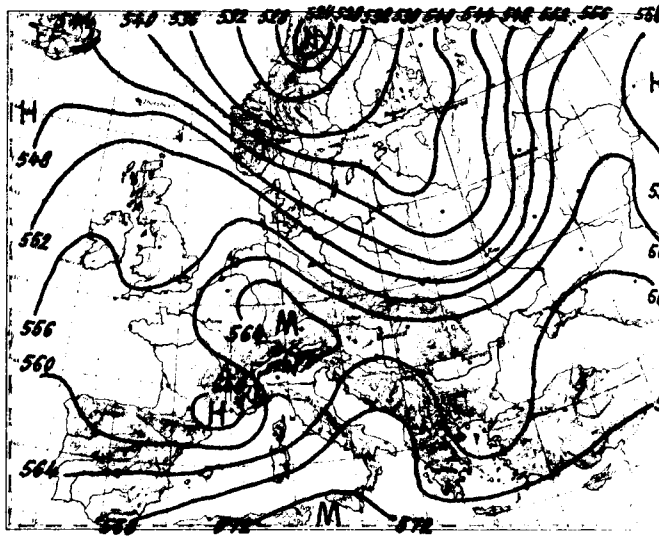

500/1000 mb-os rel. topográfia

1959.VI.20. 12h

mb	m	C°	%	
1000	160	28,0	48	
850	1566	13,8	76	
700	3170	2,8	80	
600	4399	- 5,4	85	
500	5810	-13,0	80	
400	7468	-25,8	70	
300	9491	-40,0	68	
200	12151	-56,4		
100				
50				

Jellemző pontok:

1002,6	Talaj	28,0	48	
850	1566	13,8	76	
600	4399	- 5,4	85	
500	5810	-13,0	80	
400	7468	-25,8	73	
220	11520	-55,4	68	x
212	11800	-54,0		
200	12153	-56,4		
138	14540	-48,4		
130	14901	-49,2		

A hidegebb légtömegek most Ukrajna, és Moszkva térsége, valamint Skandinávia és Finnország felett okoznak lehülést. Afrika felől Közép-Európa fölé nyuló anticiklon nyugati oldalán szubtropusi levegő áramlik Olaszország fölé. Hazánk felett csak kisebb hőmérsékletingadozások következtek be az elmult 24 óra alatt.

A 0 fok magassága 280, a -10 fokó 490 m-t emelkedve 3780, ill. 5490 m-re került. A tropopauza fekvése alig változott. A levegő nedvességtartalma azonban elég jelentékenyen megnövekedett.

Dr. Kallósné s.k.

1959.VI.21. 00h

mb	m	C°	%	
1000	191	18,0	80	
850	1585	14,0	80	
700	3185	3,6	71	
600	4419	- 3,8	62	
500	5837	-12,0	50	
400	7500	-24,8	44	
300	9520	-42,8	44	
200	12176	-57,0	44	
100				
50				

Jellemző pontok:

1006,0	Talaj	17,6	81	
944	680	21,6	68	
800	2092	9,0	86	
500	5837	-12,0	50	
300	9250	-42,8	44	
200	12176	-57,0	44	x
162	13546	-51,8		

Tropopauza

1959. június ..... hó,
21. nap vasárnap .....
72. évfolyam 172. sz.

	Reggeli észlelések 06 TMG				Az utolsó 24 óra adatai					
	Felhőzet (0 - 4)	Szélirány és erő (m/s)	Légnyomás (millibár)	Hőmérséklet (C°)	Csapadék (24 óra) (mm)		Hőmérsékleti szélsőségek: tegnapi nappali max.	éjszakai min.	Radiációs min.	Napsütés (óra) tegnap
Mosonmagyaróvár	1	- 0	1023,9	18	.		28	14	12	12
Sopron	0	NNW 2	24,4	18	.		27	14	12	11
Szombathely	0	W 2	23,9	18	.		28	16	15	14
Szentgotthárd	3	- 0	23,5	17	.		28	14	13	12
Pápa	1	W 1	22,9	18	.		28	14	13	-
Győr	0	NE 2	23,1	21	.		28	16	15	14
Esztergom	3	E 1	23,3	20	.		29	16	12	-
Tatabánya	0	NE 4	22,9	21	.		-	18	15	-
Székesfehérvár	0	E 1	23,7	19	.		28	15	13	-
Siófok	0	E 3	23,4	19	ny		26	17	15	12
Keszthely	0	E 3	22,6	20	.		29	17	17	13
Zalaegerszeg	0	NE 1	23,4	18	.		28	16	12	-
Nagykanizsa	0	NE 3	22,9	18	.		29	16	14	-
Kaposvár	-	-	-	-	-		-	-	-	-
Pécs	0	E 5	22,5	19	1		28	16	14	10
Budapest M. I.	0	NNE 2	23,9	19	ny		28	17	15	9
Salgótarján	1	NNE 1	24,6	18	ny		26	12	12	6
Eger	0	NE 2	24,3	20	ny		29	15	10	9
Miskolc	0	NNE 3	25,3	18	ny		27	15	14	7
Sárospatak	-	-	-	-	-		-	-	-	-
Baja	0	NE 2	23,0	20	.		30	16	13	-
Kalocsa	0	NNE 4	22,6	19	.		30	16	14	8
Kecskemét	0	NE 4	21,5	18	.		30	15	14	9
Szeged	0	NNE 5	22,6	19	15		30	16	14	6
Szolnok	2	N 2	23,3	18	ny		28	14	13	-
Turkeve	0	NE 9	-	18	.		28	13	13	-
Békéscsaba	0	NE 4	22,6	19	2		29	16	15	8
Debrecen	0	NNE 6	23,9	18	.		28	15	14	12
Nyíregyháza	0	NNE 5	24,8	18	ny		27	15	15	12
Kékestető (1000 m)**	0	NNE 2	908,8	12	1		21	9	-	5
Galyatető (932 m)**	-	-	-	-	3		25	14	-	-
Misinatető (534 m)*	0	NE 6	963,3	17	ny		27	16	14	-
Szabadsághegy (474 m)*	-	-	-	-	-		-	-	-	-
Farkasgyepű (400 m)*	1	E 6	964,4	18	.		28	16	14	-

24 órai csapadék mm			24 órai csapadék mm			24 órai csapadék mm			24 órai csapadék mm		
Bajka	-		Tab	2		Jósvafő	-		Kisvárda	.	
Csorna	.		Sárbogárd	.		Lillafüred	14		Vásárosnamény	ny	
Kapuvár	.		Sztálinváros	-		Szendrőlád	.		Mátészalka	.	
Kőszeg	.		Nagykónyi	-		Fügöd	.		Tiszabecs	.	
Kormend	-		Somogyszob	.		Hidasnémeti	.		Csenger	.	
Lenti	.		Bares	.		Tokaj	ny		Nyírlugos	.	
Letenye	.		Szigetvár	.		Poroszló	1		Polgár	.	
Káld	.		Lengyel	.		Jaszapáti	ny		Hajdúdorog	ny	
Sumeg	.		Szekszárd	1		Nagykáta	ny		Hortobágy	.	
Zirc	32		Mohács	ny		Örkény	.		Tiszaroff	.	
Veszprém	10		Siklós	7		Kunsztmiklos	.		Karcag	2	
Komárom	.		Királyrét	-		Cegléd	2		Berettyóújfalu	.	
Kisbér	ny		Balassagyarm	1		Nagykoros	ny		Szeghalom	8	
Mór	1		Romhany	ny		Tiszakecske	.		Korosszakal	7	
Alcsut	ny		Vác	ny		Izsák	.		Szarvas	.	
Dobogoko	.		Godollo	1		Kiskunfelegyh	14		Szentes	6	
Martonvasar	17		Lorinci	1		Kiskunhalas	18		Orosháza	.	
Tihany	.		Gyongyos	1		Bacsalmas	ny		Mako	.	
Fonyod	.		Borsodnadasd	.		Kistelek	3		Mezohegyes	ny	
Marcali	.		Putnok	ny		Záhony	.				

* A légnyomás 500 gdm-re átszámítva ** A légnyomás 1000 gdm-re átszámítva

Magassági szélmérések

Óraadatok greenwichi középidőben

VI.20.	Pécs 5 h		Debr. 5 h		Szeged 5 h		Szhely 5 h		Bpest 6 h		Debr. 11 h		Szhely 12 h		Pécs 12 h		Szeged 11 h	
	fok	m/s	fok	m/s	fok	m/s	fok	m/s	fok	m/s	fok	m/s	fok	m/s	fok	m/s	fok	m/s
Talaj	40	2	360	2	40	2	-	0	90	2	320	2	40	2	220	2	320	2
500 m	160	2	300	2	190	2	200	4	190	2	310	4	90	3	200	1	280	2
1000	210	3	280	2	210	2	200	4	230	1	320	5	90	3	220	2	260	4
1500	210	3	310	4	230	1	230	2	250	1	320	5	130	4	230	1	270	3
2000	210	3	310	4	300	2	260	3	280	3	140	3	140	3	240	3	310	3
3000	300	1	320	5	30	1	280	8	270	7			230	7			270	2
4000	270	2	320	5	30	3	300	7					270	9			260	3
5000	290	6	280	5			320	10					300	11			270	3
7000	290	6	240	5			320	8					310	9			270	11
9000			250	12			320	11										
10000			250	12			30	8										
12000							300	8										
14000							280	11										
16000																		
18000																		
20000																		

VI.20.	Siófok 12 h		Bpest 13 h		Győr 13 h		Bpest 15 h		Debr. 17 h		Bpest 18 h		Pécs 18 h		Szhely 18 h		Szeged 18 h	
	fok	m/s	fok	m/s	fok	m/s	fok	m/s	fok	m/s	fok	m/s	fok	m/s	fok	m/s	fok	m/s
Talaj	360	2	360	2	320	2	320	2	360	2	360	2	220	2	360	2	270	2
500 m	330	2	360	2	290	4	300	2	360	7	30	4	270	2	60	3	50	3
1000	320	2	220	2	250	4	290	2	360	7	30	4	290	3	60	3	50	3
1500	240	2	220	2	210	4	250	2	360	6	360	2	310	2	60	3	50	3
2000			220	2			250	2	350	6	360	2			30	5	20	5
3000									320	8	330	5			360	5	350	4
4000											330	5			360	7	330	6
5000															350	6	310	6
7000																		
9000																		
10000																		
12000																		
14000																		
16000																		
18000																		
20000																		

VI.20.	Miskolc 23 h		Győr 23 h		Szeged 23 h		Pécs 23 h		Siófok 24 h				VI.21.		Bpest 0 h		Bpest 3 h	
	fok	m/s	fok	m/s	fok	m/s	fok	m/s	fok	m/s	fok	m/s	fok	m/s	fok	m/s	fok	m/s
Talaj	360	2	40	2	40	2	40	2	40	2					40	2	40	2
500 m	350	3	10	4	90	6	80	3	80	4					130	7	90	7
1000	20	3	330	5	60	5	130	3	100	4					130	7	100	1
1500	20	3	300	6	40	3	130	3	100	2					340	1	320	2
2000	250	3			30	2	220	3							340	1	320	2
3000	270	5			30	5									320	4	360	3
4000	280	6			20	5									40	6		
5000					360	7									50	7		
7000															30	6		
9000															340	8		
10000															340	8		
12000															270	12		
14000																		
16000																		
18000																		
20000																		

IDŐJÁRÁSI NAPIJELENTÉS

ЕЖЕДНЕВНЫЙ МЕТЕОРОЛОГИЧЕСКИЙ БЮЛЛЕТЕНЬ • DAILY WEATHER REPORT
BULLETIN QUOTIDIEN DE TEMPS • TÄGLICHER WETTERBERICHT

ADJA AZ ORSZÁGOS METEOROLÓGIAI INTÉZET
UDAPEST II. KITAIBEL PÁL UTCA 1
ELEFON: KÖZPONT: 353-500, IDŐJELZŐ OSZT.: 150-410

MEGJELENIK NAPONKÉNT • ELŐFIZETÉSI ÁRA A POSTAI KÖLTSÉGGEL EGYÜTT NEGYEDÉVRE 60, Ft
KIADÁSÉRT FELEL AZ INTÉZET IGAZGATÓJA

72. évfolyam 173. szám +Budapest+ 1959. junius 22.

Az időjárási helyzet ma reggel és a várható időjárás:

Ausztriában és a Cseh-medencében, valamint Jugoszlávia és Magyarország nyugati részein a lassan északkelet felé szivárgó hüvösebb óceáni levegőfajta esős, zivataros időjárást okoz. A tengeri levegő ujabb hulláma pedig Európa óceáni partvidékét árasztotta el. A Skandináv-félszigeten és környezetében tovább tart a csendes, derült idő.

Hazánkban tegnap keleten derült volt az ég. A nyugati megyékben a déli óráktól kezdve a délnyugat felől beszivárgó levegő hatására fokozatosan növekedett a felhőzet, és az esti órákban már néhány helyről záporesőt, zivatart is jelentettek. A ma reggel hét óráig lehullott csapadék mennyisége Kőszegen elérte a 13, Baconson a 12, Sopronban a 11 mm-t. A hőmérséklet napközben 26, 29 fokig emelkedett, éjszaka északkeleten 9, 12, máshol 14, 17 fokig süllyedt.

Budapesten hétfőn 12 órakor a hőmérséklet 27 fok, a tengerszintre átszámitott légnyomás 765 mm, mérsékelten süllyedő irányzatu.

Várható időjárás kedd estig:

Meleg idő, helyenkint záporral, zivatarral.
A nyugati megyékben az eddiginél több napsütés.
Mérsékelt déli, délkeleti szél.

Várható legalacsonyabb éjszakai hőmérséklet: 13, 16.
legmagasabb nappali hőmérséklet kedden: 25, 28 fok között.

Távolabbi kilátások:

Meleg idő, helyenként zivatar.

A hőmérséklet és a légnyomás napi középértéke Budapesten és ezek eltérése a 75 évi átlagtól:

1959. VI.21. 22,7 C°, 767,3 mm. Eltérés: +2,7 C°, +6,6 mm.

1871 óta ezen a napon előfordult:

legmagasabb hőmérséklet 32,7 C° /1908/
legalacsonyabb hőmérséklet 8,0 C° /1910/

Az Országos Meteorológiai Intézet Időjárási Napijelentése

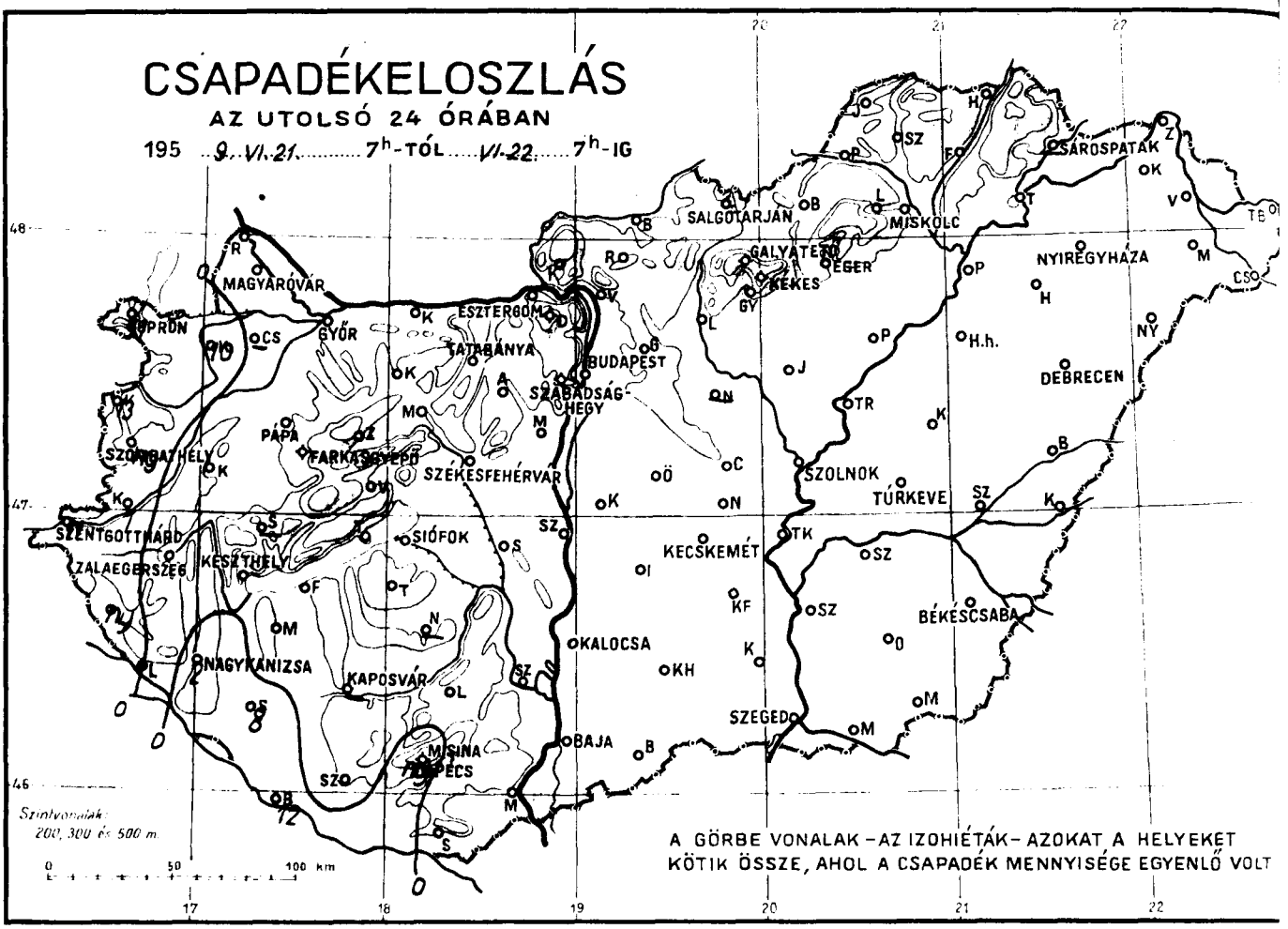

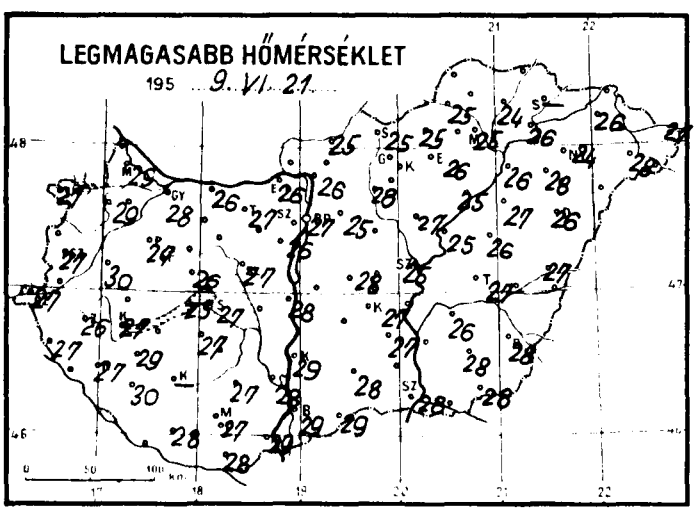

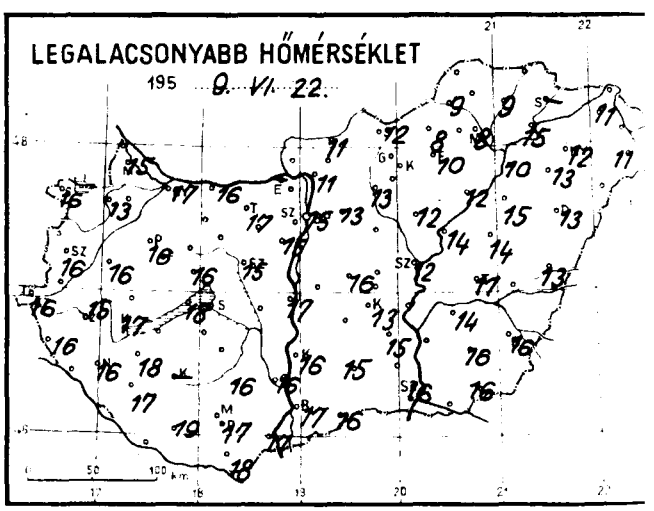

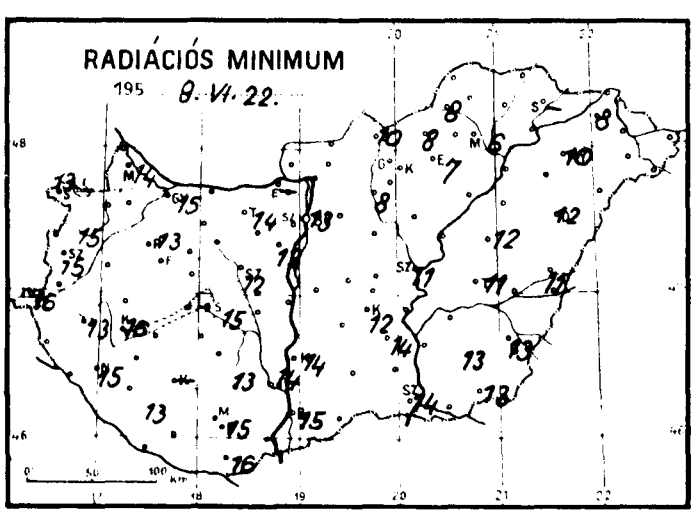

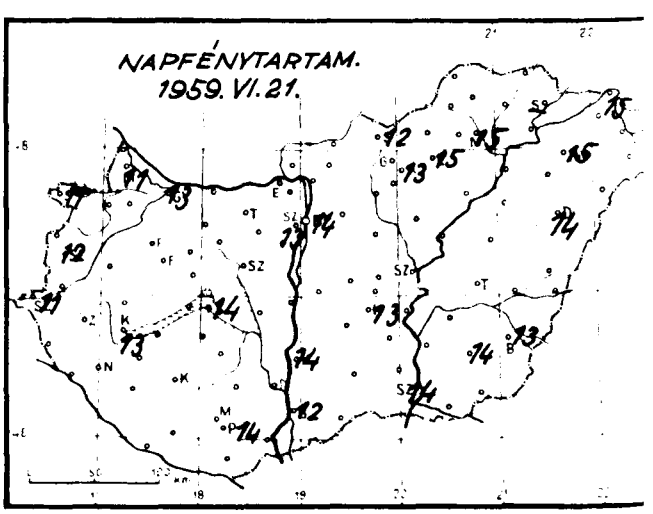

Időjárási helyzet 1959. év JÚNIUS hó 24. nap 7 óra

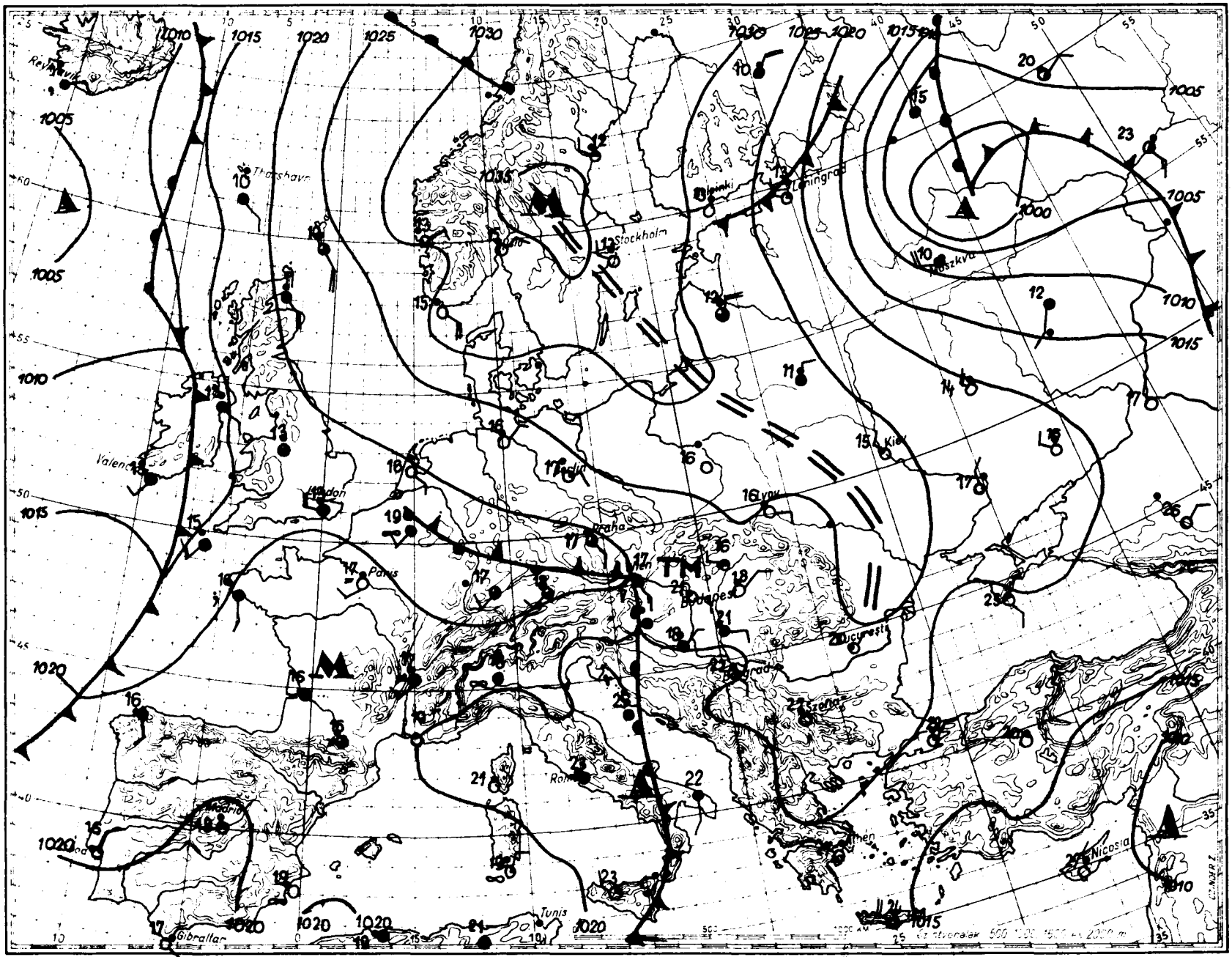

Magaslégköri időhelyzet

19 59. *j ú n i u s* hó *22.* nap *00h6*

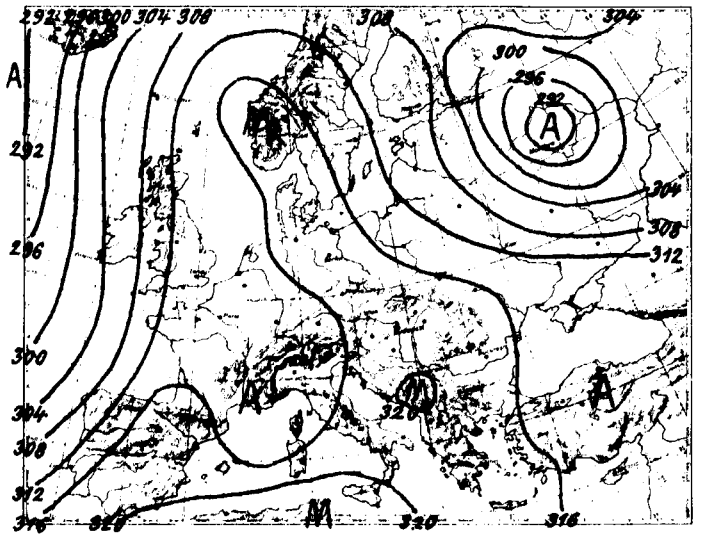

700 mb-os absz. topográfia

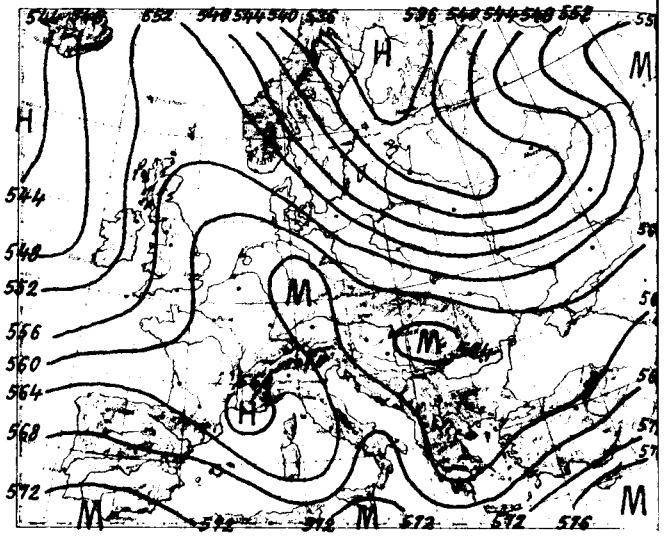

500/1000 mb-os rel. topográfia

1959.VI.21. 12h			
mb	m	C°	%
1000	204	24,4	46
850	1598	15,5	62
700	3218	5,5	61
600	4459	- 2,0	38
500	5885	-10,9	38
400	7558	-23,5	38
300	9589	-40,3	38
200	12237	-59,8	38
100			
50			

Jellemző pontok:

1007,3	Talaj	24,8	43
900	1113	15,6	67
869	1410	16,4	63
700	3218	5,5	61
600	4459	- 2,0	38
500	5885	-10,9	38
300	9589	-40,3	38
200	12237	-59,8	38

Hétfőn 00 GMT-kor az advekciós-kép erősebb melegadvekciót mutat Grönland és Skandinávia között a tengeren, továbbá a Szovjetunióban Moszkvától északkeletre, valamint az Atlanti-óceán délnyugati részén, erősebb hideget pedig a Szovjetunióban a Donyec vidékén. A Kárpátmedencében az advekciókép elmosódott.

Hazánkban az utolsó 24 óra alatt a troposzféra alsó, 7000 méter vastagságu rétegének a hőmérséklete átlagosan alig változott.

Budapest felett ma éjjel a 0 fokos szint 3750, a -10 fokos pedig 5560 méter magasságban volt található; tegnap óta helyzetük alig változott.

Veress s.k.

1959.VI.22. 00h			
mb	m	C°	%
1000	184	17,0	67
850	1571	14,3	56
700	3174	3,0	42
600	4406	-4,0	42
500	5824	-11,7	42
400	7492	-24,1	42
300	9525	-39,5	42
200	12186	-58,3	42
100	16630	-51,7	
50			

Jellemző pontok:

1005,3	Talaj	16,2	72
970	450	21,2	44
863	1400	12,3	59
850	1571	14,3	56
700	3174	3,0	42
500	5824	-11,7	42
300	9525	-39,5	42
x195	12340	-59,6	42
150	14010	-53,1	
100	16630	-51,7	
80	18068	-53,4	

Tropopauza

1959. június hó, 22. nap hétfő, 72. folyam 173. sz.

	Reggeli észlelések 06 TMG				Az utolsó 24 óra adatai				
	Felhőzet (0—4)	Szélirány és erő (m/s)	Légnyomás (millibár)	Hőmérséklet (C°)	Csapadék (24 óra) (mm)		Hőmérsékleti szélsőségek: tegnapi nappali max.	éjszakai min.	Radiációs min.	Napsütés (óra) tegnap
Mosonmagyaróvár	4	NNW 2	1022,6	18	•		29	15	14	11
Sopron	4	E 3	21,7	16	11		27	16	13	11
Szombathely	4	NE 4	20,4	20	ny		27	16	15	12
Szentgotthárd	4	W 5	20,6	17	11		27	16	16	11
Pápa	4	N 3	20,9	19	•		27	16	13	-
Győr	4	WSW 4	21,6	20	•		28	17	15	13
Esztergom	0	W 2	20,4	19	•		26	-	-	-
Tatabánya	0	ESE 4	21,0	20	•		27	17	14	-
Székesfehérvár	0	E 1	21,0	19	•		27	15	12	-
Siófok	2	NE 4	20,8	18	•		27	17	15	14
Keszthely	4	ENE 1	20,4	20	•		27	17	16	13
Zalaegerszeg	4	S 1	21,2	19	•		26	15	13	-
Nagykanizsa	4	NW 1	21,0	17	2		27	16	15	-
Kaposvár	-	-	-	-	-		-	-	-	-
Pécs	4	ENE 1	20,2	18	•		27	17	15	14
Budapest M. I.	0	E 1	21,2	21	•		27	15	13	14
Salgótarján	1	NE 1	21,5	20	•		25	12	10	12
Eger	0	NW 1	21,9	18	•		26	10	7	13
Miskolc	1	NNW 3	22,9	16	•		25	8	6	13
Sárospatak	-	-	-	-	-		-	-	-	-
Baja	1	SE 2	19,9	20	•		29	17	15	12
Kalocsa	1	NNE 2	20,3	19	•		29	16	14	14
Kecskemét	1	SE 2	20,8	18	•		27	13	12	13
Szeged	4	E 1	20,6	21	•		28	16	14	14
Szolnok	1	ENE 2	21,5	17	•		25	12	11	-
Túrkeve	0	NE 1	-	17	•		27	17	11	-
Békéscsaba	3	NE 1	21,0	19	•		28	16	13	13
Debrecen	1	NNE 4	22,2	18	•		26	13	12	14
Nyíregyháza	0	NE 4	22,7	17	•		24	12	10	13
Kékestető (1000 m)**	1	NE 1	906,7	14	•		20	10	-	13
Galyatető (932 m)**	-	-	-	-	•		20	13	-	-
Misinatető (531 m)*	4	E 1	960,0	19	ny		25	16	13	-
Szabadsághegy (474 m)*	0	NE 1	960,8	18	•		23	13	-	13
Farkasgyepű (400 m)*	3	ESE 4	962,2	18	•		27	17	13	-

24 órai csapadék mm			24 órai csapadék mm			24 órai csapadék mm			24 órai csapadék mm		
Rajka	•		Tab	•		Jósvafő	•		Kisvárda	•	
Csorna	-		Sárbogárd	•		Lillafüred	•		Vásárosnamény	•	
Kapuvár	10		Sztálinváros	•		Szendrőlád	•		Mátészalka	•	
Kőszeg	13		Nagykónyi	-		Fügöd	•		Tiszabecs	•	
Kormend	1		Somogyszob	8		Hidasnémeti	•		Csenger	•	
Lenti	ny		Barcs	12		Tokaj	•		Nyírlugos	•	
Letenye	•		Szigetvár	•		Poroszló	•		Polgár	•	
Káld	•		Lengyel	•		Jászapáti	•		Hajdúdorog	•	
Sumeg	-		Szekszárd	•		Nagykáta	-		Hortobágy	•	
Zirc	•		Mohács	•		Örkény	•		Tiszaroff	•	
Veszprém	•		Siklós	•		Kunszentmiklós	•		Karcag	•	
Komárom	•		Királyrét	•		Cegléd	•		Berettyóújfalu	•	
Kisbér	•		Bátaszegvarm	•		Nagykőrös	•		Szeghalom	•	
Mór	•		Romhány	•		Tiszakécske	•		Körösszakál	•	
Alcsut	•		Vác	•		Izsák	•		Szarvas	•	
Dobogókő	•		Godollő	•		Kiskunfelegyh	•		Szentes	•	
Martonvásár	•		Lorinci	•		Kiskunhalas	•		Orosháza	•	
Tihany	•		Gyöngyös	•		Bácsalmás	•		Makó	•	
Fonyód	•		Borsodnádasd	•		Kistelek	•		Mezőhegyes	•	
Marcali	•		Putnok	•		Záhony	•				

* A légnyomás 500 gdm-re átszámítva ** A légnyomás 1000 gdm-re átszámítva

Magassági szélmérések

Óraadatok greenwichi középidőben

VI.21.	Debr. 05 h		Szhely 06 h		Bpest 06 h		Szeged 06 h		Pécs 07 h		Bpest 09 h		Debr. 10 h		Miskolc 11 h		Szhely 11 h	
	fok	m/s	fok	m/s	fok	m/s	fok	m/s	fok	m/s	fok	m/s	fok	m/s	fok	m/s	fok	m/s
Talaj	360	7	360	2	40	2	40	7	90	7	90	7	90	2	40	7	90	2
500 m	60	11	130	6	100	12	660	11	130	4	90	7	50	8	20	4	150	5
1000	50	8	130	6	100	3	30	5	130	4	120	7	50	8	20	12	150	5
1500	50	8	140	4	360	3	30	5	130	4	70	4	30	7	340	6	180	6
2000	50	8	140	4	360	3	20	5	70	2	70	4	30	7	310	3	180	6
3000			110	2	40	3	10	6	70	2	-	0	20	5	310	2	170	8
4000			110	2	80	4	20	7	70	2	60	1	20	8	360	2	160	5
5000			140	6	80	4	50	11	-	0	120	5	10	7	-	0	150	5
7000			170	7	80	4	50	9	80	4	120	2			290	2		
9000			110	4	30	3	60	13	80	5	160	2			270	4		
10000			250	1	320	2			60	5	20	2			160	1		
12000			340	4							310	2						
14000			350	6														
16000			350	6														
18000																		
20000																		

VI.21.	Bpest 11 h		Szeged 11 h		Győr 12 h		Pécs 12 h		Bpest 13 h		Szhely 16 h		Szeged 17 h		Bpest 17 h		Pécs 18 h	
	fok	m/s	fok	m/s	fok	m/s	fok	m/s	fok	m/s	fok	m/s	fok	m/s	fok	m/s	fok	m/s
Talaj	90	7	40	7	140	7	90	2	90	2	140	2	40	2	90	2	90	2
500 m	90	5	40	6	140	6	80	6	90	4	150	5	70	5	100	5	90	8
1000	80	3	40	6	120	5	80	6	90	4	150	5	70	5	100	5	100	9
1500	120	3	50	5	150	5	110	3	140	2	170	6	70	6	160	2	120	9
2000	-	0	60	5	170	6	110	3	300	1	190	6	110	4	90	1	120	9
3000	80	2	40	4	160	4	140	3	70	1	190	6	130	2	130	2	160	9
4000	100	2	170	1	170	5	140	3	130	3	150	6	170	4	130	2	130	3
5000	140	4	60	5			120	5	140	4	150	6	120	8	150	3	130	3
7000	190	2					120	5					100	10	210	2	130	7
9000	260	1					150	5							290	9	170	4
10000	310	2					190	5							290	9	120	4
12000	270	6					130	4							280	13		
14000							110	5							270	8		
16000							110	5							210	4		
18000																		
20000																		

VI.21.	Szhely 23 h		Győr 23 h		Siófok 23 h		Pécs 23 h		Bpest 23 h		Szeged 23 h		Miskolc 23 h		VI.22.		Bpest 02 h	
	fok	m/s	fok	m/s	fok	m/s	fok	m/s	fok	m/s	fok	m/s	fok	m/s	fok	m/s	fok	m/s
Talaj	220	2	140	2	140	2	90	2	90	7	40	7	360	2			360	7
500 m	180	3	150	11	210	5	90	5	150	3	90	8	330	1			100	4
1000	170	5	210	3	230	5	70	8	150	3	150	4	330	1			150	3
1500	170	4	210	3			110	6	150	3	170	4	320	3			150	3
2000	150	4					110	8	220	2	250	3	300	4			230	3
3000							130	9	160	8	200	5	250	7				
4000									160	8	190	5						
5000									160	8	190	8						
7000									250	5								
9000									320	14								
10000									320	14								
12000									280	19								
14000									280	19								
16000									250	24								
18000																		
20000																		

IDŐJÁRÁSI NAPIJELENTÉS

ЕЖЕДНЕВНЫЙ МЕТЕОРОЛОГИЧЕСКИЙ БЮЛЛЕТЕНЬ • DAILY WEATHER REPORT
BULLETIN QUOTIDIEN DE TEMPS • TÄGLICHER WETTERBERICHT

KIADJA AZ ORSZÁGOS METEOROLÓGIAI INTÉZET
BUDAPEST II. KITAIBEL PÁL UTCA 1
TELEFON: KÖZPONT: 353-500, IDŐJELZŐ OSZT.: 150-410

MEGJELENIK NAPONKÉNT • ELŐFIZETÉSI ÁRA A POSTAI KÖLTSÉGGEL EGYÜTT NEGYEDÉVRE 60, Ft
KIADÁSÉRT FELEL AZ INTÉZET IGAZGATÓJA

72. évfolyam 174. szám. +Budapest+ 1959. június 23.

Az időjárási helyzet ma reggel és a várható időjárás:

Az Alpok és Kárpátok környékén ismét esősre fordult az idő, a délnyugatról érkező szubtropusi és az északkelet felől szivárgó hüvös, szárazföldi légtömegek összetalálkozása következtében.

Hazánkban tegnap a Dunántulon kissé mérséklődött a meleg. Többhelyen már a reggeli órákban zivatar keletkezett. Napközben átmenetileg javult az idő, majd estére az ország déli felére kiterjedő erős zivatar front alakult ki. Éjszakára lassan veszitett erejéből, s többhelyen csendes eső követte. Egerváron /Zala m./ 68, Hidegkuton /Veszprém m./ 51, Körmenden és Battonyán 50, Szentgotthárdon és Zalaegerszegen 42 mm esőt mértek. Hidegkuton és Tabon jégeső is esett. A hőmérséklet hétfőn napközben a nyugati megyékben 24-27, máshol 27-30 fokig emelkedett, éjszakára csak 13-18 fokig csökkent.

Budapesten kedden 12 órakor a hőmérséklet 23 fok, a tengerszintre átszámitott légnyomás 764 mm, gyengén süllyedő irányzatu.

Várható időjárás szerda estig:

A Dunántulon erősen felhős idő, keleten változó felhőzet.
Többhelyen eső, zivatar.
Mérsékelt, helyenkint élénkebb északkeleti, északi szél.

Várható legalacsonyabb éjszakai hőmérséklet:
Dunántulon 15, 18
az északkeleti megyékben és a Tiszántulon 8, 11
máshol 12, 15
legmagasabb nappali hőmérséklet szerdán: 21, 26 fok között.

Távolabbi kilátások:

Mérsékelten meleg idő, zivatarokkal.

A hőmérséklet és a légnyomás napi középértéke Budapesten és ezek eltérése a 75 évi átlagtól:

1959.VI.22. 23,5 C°, 764,4 mm. Eltérés: +3,2 C°, +3,3 mm.

1871 óta ezen a napon előfordulás:

legmagasabb hőmérséklet 33,0 C°/1945/
legalacsonyabb hőmérséklet 6,6 C°/1910/

Az Országos Meteorológiai Intézet Időjárási Napijelentése

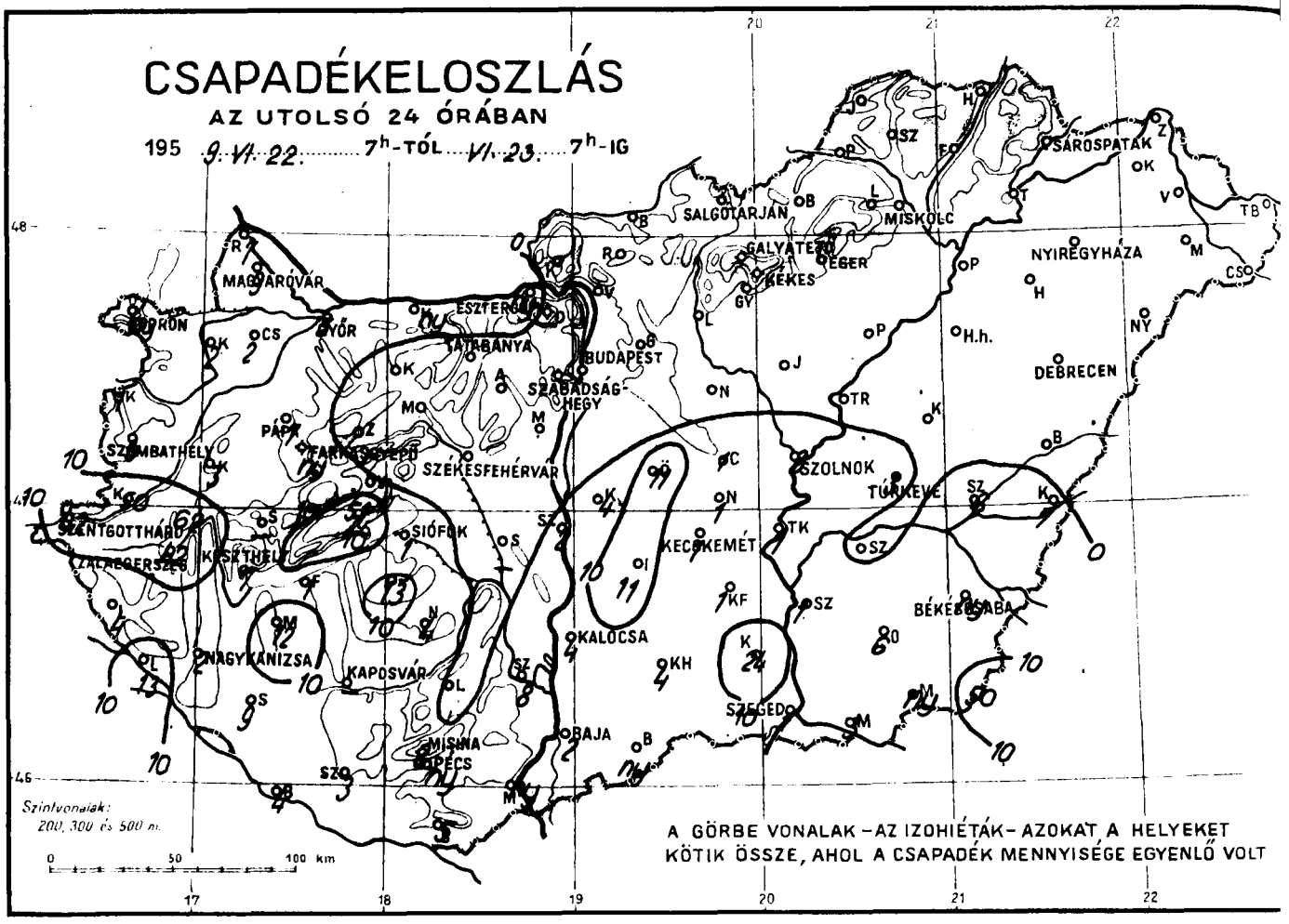

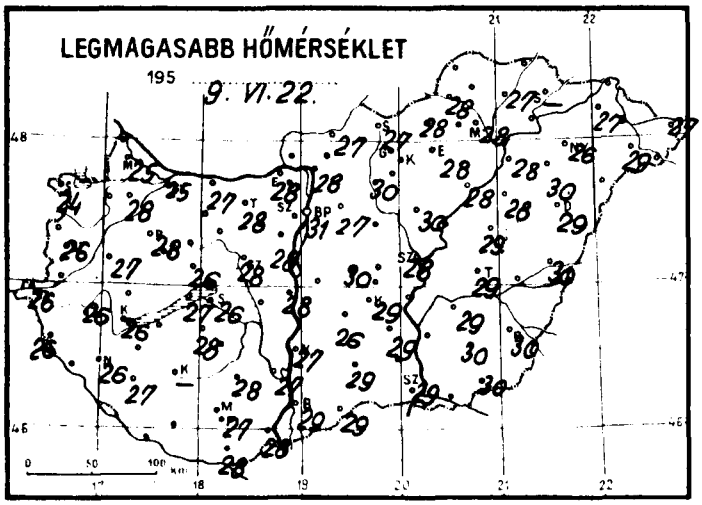

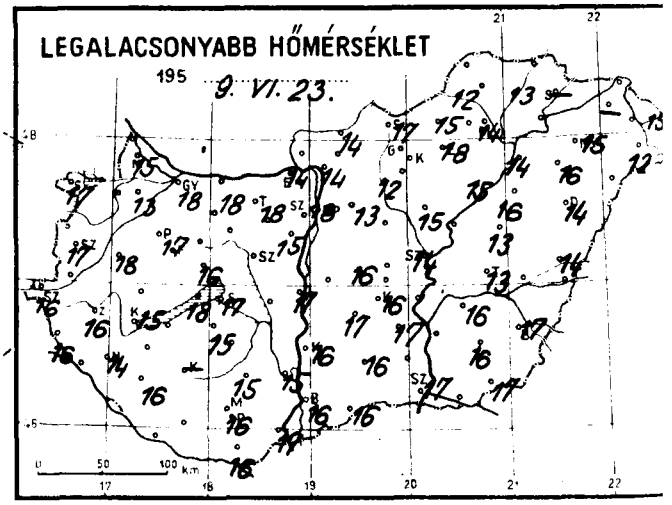

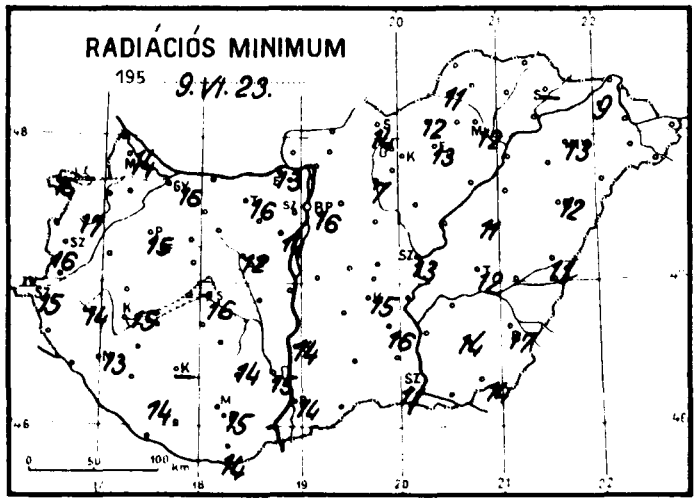

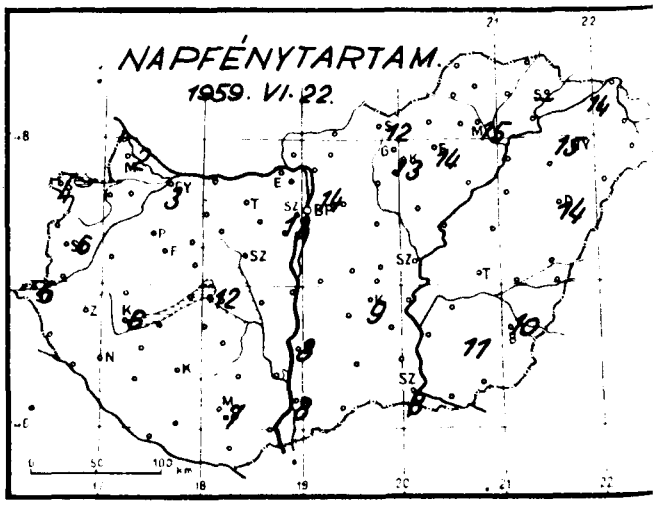

Időjárási helyzet 1959. év JÚNIUS hó 23. nap 7 óra

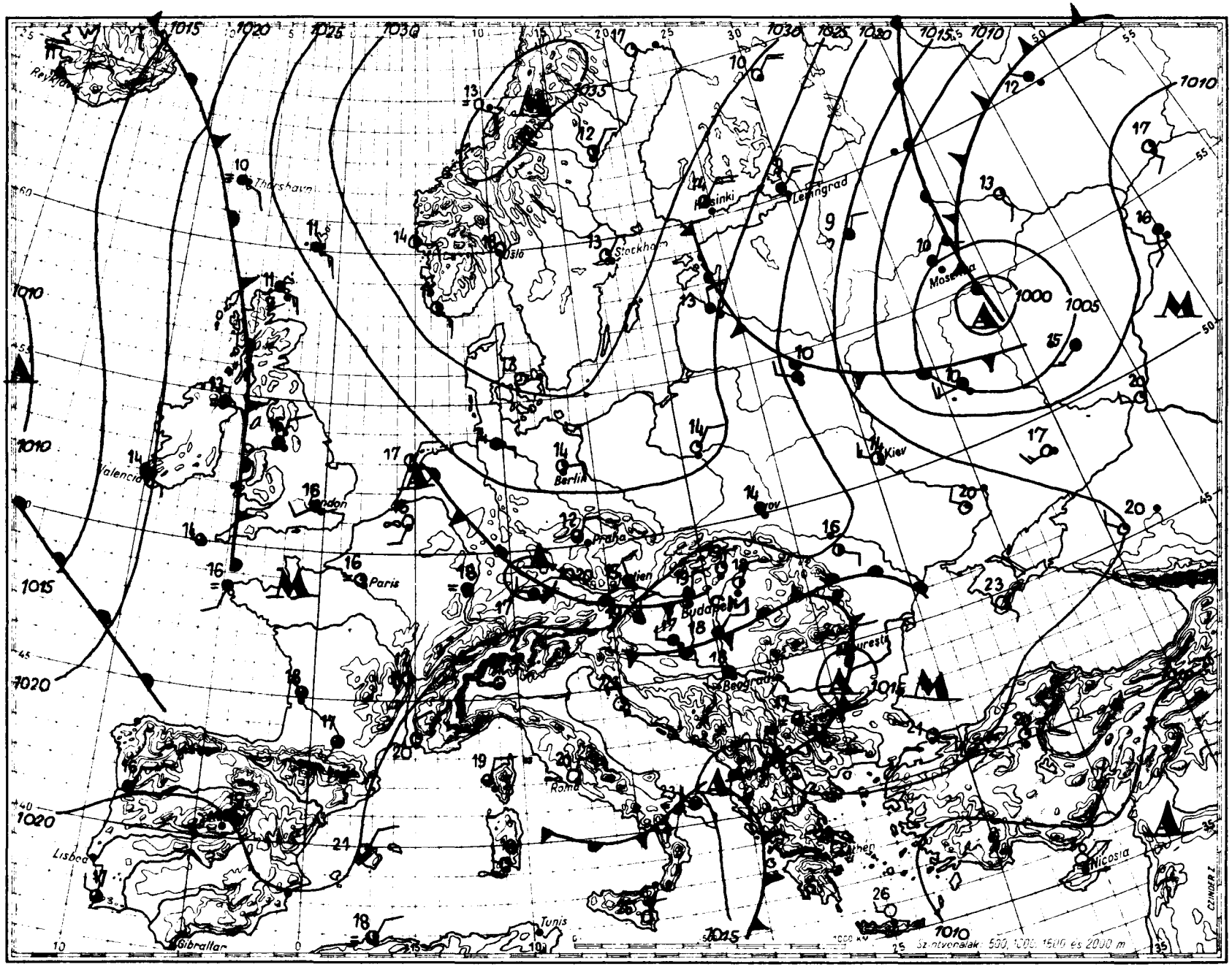

Magaslégköri időhelyzet

19 59. június hó 23. nap 00h GMT.

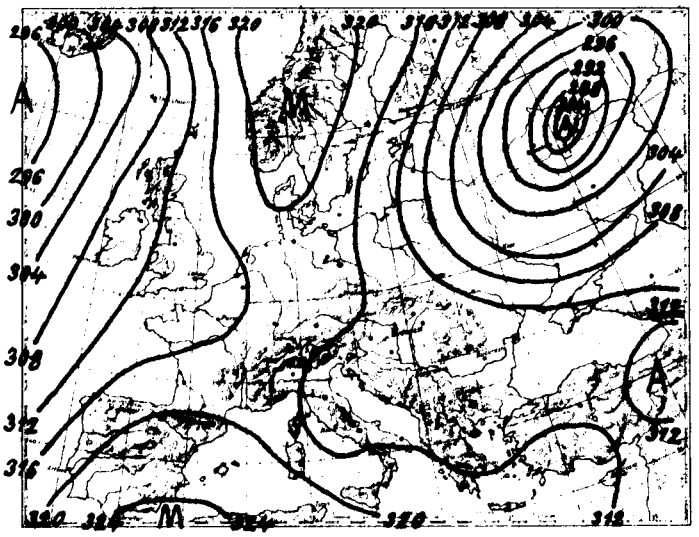

700 mb-os absz. topográfia

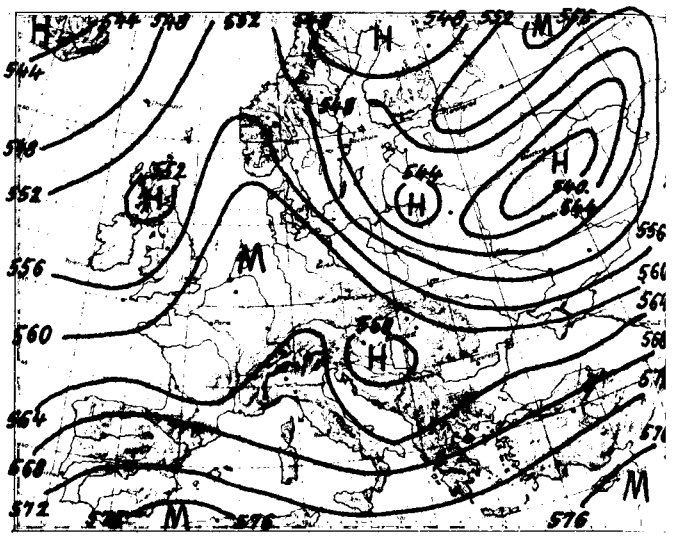

500/1000 mb-os rel. topográfia

1959.VI.22. 12h			
mb	m	C°	%
1000	170	27,1	33
850	1580	17,0	40
700	3198	5,0	46
600	4435	5,1	53
500	5855	-11,5	46
400			
300			
200			
100			
50			

Jellemző pontok:

1003,4	Talaj	27,4	35
900	1090	21,6	57
800	2093	12,1	42
600	4435	- 3,1	53
500	5855	-11,5	46

Kedden 00 GMT-kor az advekciókép erősebb hidegadvekciót mutat Lengyelországban és az Atlanti-óceán középső részén, erősebb meleget pedig a Balti-tengertől Moszkváig terjedő területen, továbbá Észak-Skandináviában, valamint Izland és Anglia között a tengeren.

Hazánkban az utolsó 24 óra alatt a troposzféra alsó, 7000 méter vastag rétegének a hőmérséklete átlagosan másfél fokot hűlt.

Budapest felett ma éjjel a 0 fokos szint 3410, a -10 fokos pedig 5280 méter magasságban helyezkedett el; tegnap óta mindkettő kb. 300 métert süllyedt.

Veress s.k.

1959.VI.23. 00h			
mb	m	C°	%
1000	160	17,5	77
850	1542	12,0	68
700	3135	2,0	77
600	4359	- 4,2	70
500	5771	-13,0	80
400	7434	-24,2	80
300	9436	-40,2	75
200	12099	-60,2	
100			
50			

Jellemző pontok:

1002,3	Talaj	17,4	78
934	740	18,1	53
740	2700	3,0	90
716	2970	5,0	75
650	3720	- 2,4	85
638	3900	- 1,4	66
400	7434	-24,2	80
*206	11900	-61,0	71
168	13198	-56,8	

*Tropopauza

1959. június hó, 23 napja kedd, 172 évfolyam 174 sz.

	Reggeli észlelések 06 TMG				Az utolsó 24 óra adatai					
	Felhőzet (0–4)	Szélirány és erő (m/s)	Légnyomás (millibar)	Hőmérséklet (C°)	Csapadék (24 óra) (mm)		Hőmérsékleti szélsőségek: tegnapi nappali max.	éjszakai min.	Radiációs min.	Napsütés (óra) tegnap
Mosonmagyaróvár	4	– 0	1018,6	18	9		25	15	14	2
Sopron	4	NW 4	20,4	18	ny	☈	24	17	16	4
Szombathely	4	N 4	19,1	19	3		26	17	16	6
Szentgotthárd	4	NW 1	19,1	18	42	☈	26	16	15	6
Pápa	4	N 4	18,5	18	7	☈	28	17	15	–
Győr	4	NNE 4	19,3	18	5		25	18	16	3
Esztergom	4	E 1	18,9	19	ny		28	14	13	–
Tatabánya	4	NNE 1	18,6	19	0		28	18	16	–
Székesfehérvár	3	NE 1	18,6	18	0		28	14	12	–
Siófok	4	NE 6	18,4	18	1	☈	26	17	16	12
Keszthely	4	NNW 3	17,9	19	7	☈	26	15	15	6
Zalaegerszeg	4	N 2	18,9	18	42	☈	26	16	14	–
Nagykanizsa	3	NNE 3	19,0	19	2	☈	26	14	13	–
Kaposvár	–	–	–	–	–		–	–	–	–
Pécs	4	NNW 1	17,5	17	ny	☈	27	16	15	7
Budapest M. I.	4	N 2	18,7	19	0		31	18	16	14
Salgótarján	3	NE 4	18,7	19	0		27	17	14	12
Eger	2	N 2	17,3	20	0		28	18	13	14
Miskolc	1	N 5	19,8	19	0		28	14	12	15
Sárospatak	–	– –	–	–	–		–	–	–	–
Baja	4	N 1	18,1	19	2	☈	29	16	14	8
Kalocsa	3	N 1	17,9	19	4		27	16	14	8
Kecskemét	2	E 4	18,1	18	1	☈	29	16	15	9
Szeged	4	NNE 3	17,9	18	1	☈	29	17	11	8
Szolnok	3	NE 6	17,7	18	3	☈	28	14	13	–
Túrkeve	2	NE 6	–	18	3	☈	29	13	12	–
Békéscsaba	4	NE 2	17,5	17	ny	☈	30	17	17	10
Debrecen	1	NNE 4	18,3	18	0		29	14	12	14
Nyíregyháza	0	N 6	18,6	18	0		26	15	13	15
Kékestető (1000 m)**	3	NW 2	903,4	13	0		22	11	–	13
Galyatető (932 m)**	–	–	–	–	0		22	11	–	–
Misinatető (534 m)*	3	– 0	959,3	17	2		25	14	14	–
Szabadsághegy (474 m)*	3	NE 1	959,8	16	0		25	15	–	13
Farkasgyepu (400 m)*	3	SE 1	960,4	18	ny	☈	27	16	14	–

24 órai csapadék mm			24 órai csapadék mm			24 órai csapadék mm			24 órai csapadék mm		
Bajka	7	☈	Tab	13	☈ ▲	Jósvafő	–		Kisvárda	•	
Csorna	2	☈	Sárbogárd	–		Lillafured	•		Vásárosnamény	•	
Kapuvár	2	☈	Sztálinváros	2	☈	Szendrőlád	•		Mátészalka	•	
Kőszeg	1	☈	Nagykónyi	4		Fügöd	•		Tiszabecs	•	
Kormend	50	☈	Somogyszob	9	☈	Hidasnémeti	•		Csenger	•	
Lenti	4		Bares	4	☈	Tokaj	•		Nyírlugos	•	
Letenye	35	☈	Szigetvár	5		Poroszló	•		Polgár	•	
Kald	3	☈	Lengyel	0		Jászapáti	•		Hajdúdorog	•	
Sumeg	–		Szekszárd	8	☈	Nagykáta	•		Hortobágy	•	
Zirc	•		Mohács	ny		Örkény	11	☈	Tiszaroff	•	
Veszprém	•		Siklós	5	☈	Kunszentmiklós	4	☈	Karcag	•	
Komárom	ny		Királyrét	•		Cegléd	1	☈	Berettyóújfalu	•	
Kisbér	•		Balassagyarmat	•		Nagykőrös	1	☈	Szeghalom	6	☈
Mór	•		Romhány	•		Tiszakécske	1	☈	Körösszakal	7	☈
Alcsut	•		Vác	•		Izsák	11	☈	Szarvas	•	☈
Dobogókő	–		Godollo	•		Kiskunfelegyh	1	☈	Szentes	1	
Martonvasar	•		Lorinci	•		Kiskunhalas	4		Orosháza	6	☈
Tihany	10	☈	Gyongyos	•		Bacsalmás	ny	☈	Mako	3	☈
Fonyód	1	☈	Borsodnádasd	•	☈	Kistelek	24	☈	Mezohegyes	ny	☈
Marcali	12	☈	Putnok	•		Záhony	•				

* A légnyomás 500 gdm-re átszámítva ** A légnyomás 1000 gdm-re átszámítva

Magassági szélmérések

Óraadatok greenwichi középidőben

VI. 22.	Szhely 05 h		Pécs 05 h		Bpest 05 h		Szeged 05 h		Debr. 06 h		Bpest 09 h		Szhely 11 h		Szeged 11 h		Miskolc 11 h	
	fok	m/s	fok	m/s	fok	m/s	fok	m/s	fok	m/s	fok	m/s	fok	m/s	fok	m/s	fok	m/s
Talaj	90	2	90	7	40	7	40	2	360	2	360	7	140	2	180	2	40	2
500 m	150	2	140	8	100	4	170	9	110	2	100	2	210	3	180	4	100	1
1000	150	2	140	8	100	4	130	4	120	3	100	1	170	4	150	6	100	1
1500	180	8	200	2	100	4	180	2	260	2	150	1	200	7	160	6	60	2
2000	200	7	200	2	40	3	180	4	300	2	220	3	240	6	150	7	360	2
3000			130	7	70	3	200	5			300	3	270	6	170	6	260	3
4000			130	7	190	4	230	5			170	4	250	3	190	9	250	3
5000			120	6	210	3	210	6			190	3	250	1			220	5
7000			120	6	250	2	220	3			240	5	220	4			270	5
9000											250	5	180	6			290	10
10000											270	8	200	7			290	13
12000																		
14000																		
16000																		
18000																		
20000																		

VI. 22.	Debr. 11 h		Győr 12 h		Pécs 12 h		Bpest 12 h		Bpest 15 h		Debr. 16 h		Szhely 18 h		Pécs 18 h		Bpest 18 h	
	fok	m/s	fok	m/s	fok	m/s	fok	m/s	fok	m/s	fok	m/s	fok	m/s	fok	m/s	fok	m/s
Talaj	360	2	40	2	40	2	90	7	90	7	360	2	360	2	40	2	140	2
500 m	10	2	90	7	70	3	90	3	90	5	60	5	40	8	30	2	80	5
1000	340	2	140	7	70	3	140	3	90	5	60	5	90	3	140	1	80	5
1500	270	3	170	4	110	5	140	3	110	2	10	2	100	4	220	2	70	6
2000	250	6	160	3	170	5	140	3	270	1	300	6	100	2	270	2	60	5
3000	250	8			270	4	200	3	240	2	300	6					310	1
4000	250	8			270	4	70	4	320	4	280	5					310	1
5000	230	8					250	3	290	3							340	2
7000							230	5	300	3							310	4
9000							260	4									260	3
10000							290	8									270	9
12000																		
14000																		
16000																		
18000																		
20000																		

VI. 22.	Szeged 18 h		Szhely 23 h		Siófok 23 h		Miskolc 23 h		VI. 23.		Bpest 00 h		Bpest 02 h		Szeged 05 h		Debr. 05 h	
	fok	m/s	fok	m/s	fok	m/s	fok	m/s	fok	m/s	fok	m/s	fok	m/s	fok	m/s	fok	m/s
Talaj	40	7	360	2	180	2	360	2			140	2	90	2	40	2	360	2
500 m	50	9	50	7	10	5	330	2			110	11	120	5	30	5	30	8
1000	50	9	60	6	20	4	290	3			140	7	120	5	30	4	30	8
1500	70	8	100	6			290	3			140	7			40	4	340	10
2000	190	4	90	3							100	5			50	4	340	10
3000											30	7			60	2	330	6
4000											330	5					330	6
5000											290	7					310	5
7000											310	8					300	10
9000											320	12						
10000											320	12						
12000											300	12						
14000																		
16000																		
18000																		
20000																		

IDŐJÁRÁSI NAPIJELENTÉS

ЕЖЕДНЕВНЫЙ МЕТЕОРОЛОГИЧЕСКИЙ БЮЛЛЕТЕНЬ • DAILY WEATHER REPORT
BULLETIN QUOTIDIEN DE TEMPS • TÄGLICHER WETTERBERICHT

KIADJA AZ ORSZÁGOS METEOROLÓGIAI INTÉZET
BUDAPEST II. KITAIBEL PÁL UTCA 1
TELEFON: KÖZPONT: 353-500, IDŐJELZŐ OSZT.: 150-410

MEGJELENIK NAPONKÉNT • ELŐFIZETÉSI ÁRA A POSTAI KÖLTSÉGGEL EGYÜTT NEGYEDÉVRE 60, Ft
KIADÁSÉRT FELEL AZ INTÉZET IGAZGATÓJA

12. évfolyam 175. szám. +Budapest+ 1959. június 24.

Az időjárási helyzet ma reggel és a várható időjárás:

Közép-Európában az eddigi páradus levegőt az Északi-Jegestenger térségéből leáramló szárazabb, hidegebb levegő váltotta fel. Az ujonnan érkezett légtömeg kicsiny nedvességtartalma miatt ezeken a területeken csak jelentéktelen mennyiségü felhőzet alakul ki és egyre inkább érvényesül a napsütés. A Skandináv-félszigeten már napok óta tart a csendes, derült időjárás.

Hazánkban tegnap változó volt a felhőzet, és a Dunántulról többhelyről, valamint Szeged környékéről jelentettek esőt. A lehullott csapadék mennyisége Baroson 13, Misinatetőn 9, Pécsett 6 mm volt. A hőmérséklet napközben a délnyugati határszélen 21, 24, máshol 25, 27 fokig emelkedett. Éjszaka 10, 14 fokig hült le a levegő.

Budapesten szerdán 12 órakor a hőmérséklet 22 fok, a tengerszintre átszámitott légnyomás 763 mm, mérsékelten süllyedő irányzatu.

Várható időjárás csütörtök estig:

Felhőátvonulások, néhány helyen kevés eső.
Mérsékelt északi, északkeleti szél.
Az éjszakai lehülés kissé erősebb lesz.
A nappali hőmérséklet nem változik.

Várható legalacsonyabb éjszakai hőmérséklet: 8, 11
legmagasabb nappali hőmérséklet csütörtökön:
23, 26 fok között.

Távolabbi kilátások:

Az időjárás jellege nem változik.

A hőmérséklet és a légnyomás napi középértéke Budapesten és ezek eltérése a 75 évi átlagtól:

1959.VI.23. 21,8 C°, 763,7 mm. Eltérés: +1,5 C°, +2,7 mm.

1871 óta ezen a napon előfordult:

legmagasabb hőmérséklet 31,6 C° /1951/
legalacsonyabb hőmérséklet 9,2 C° /1885/

Az Országos Meteorológiai Intézet Időjárási Napijelentése

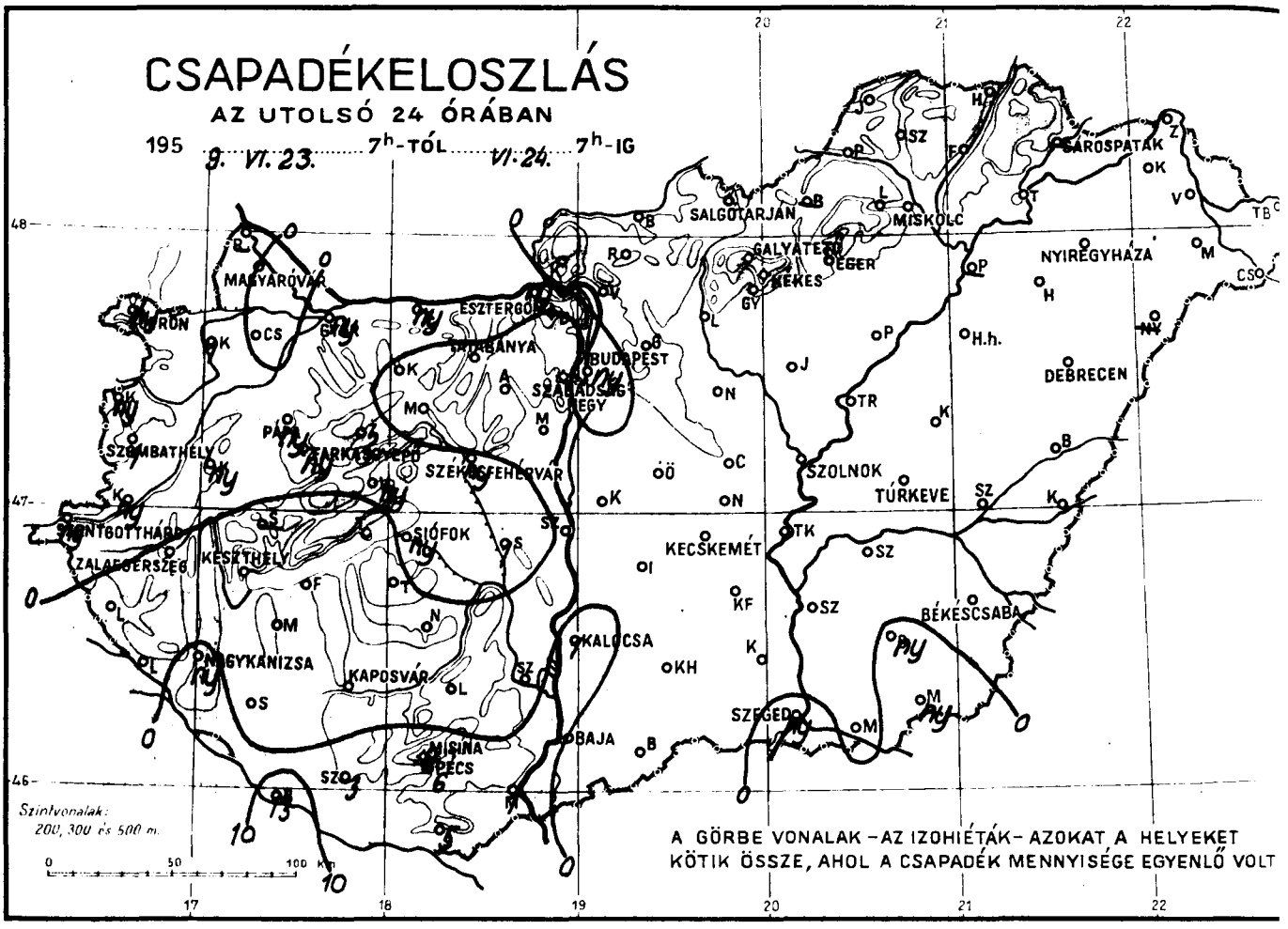

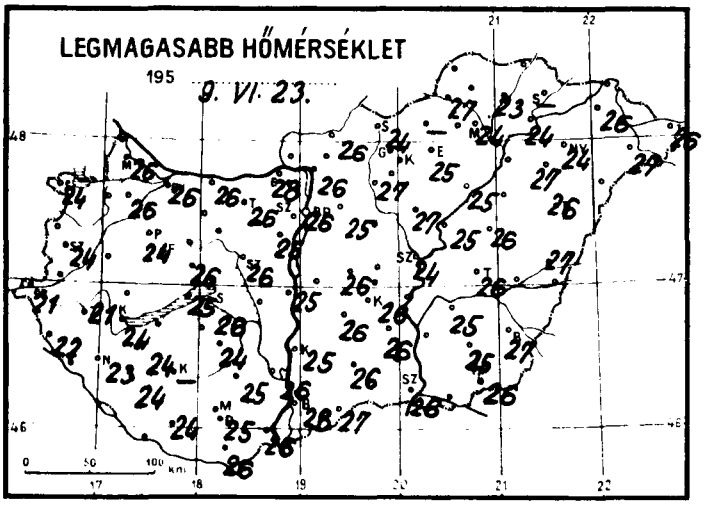

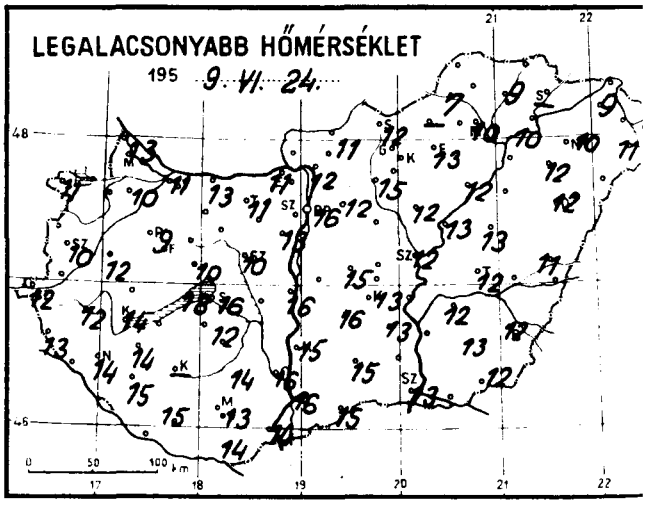

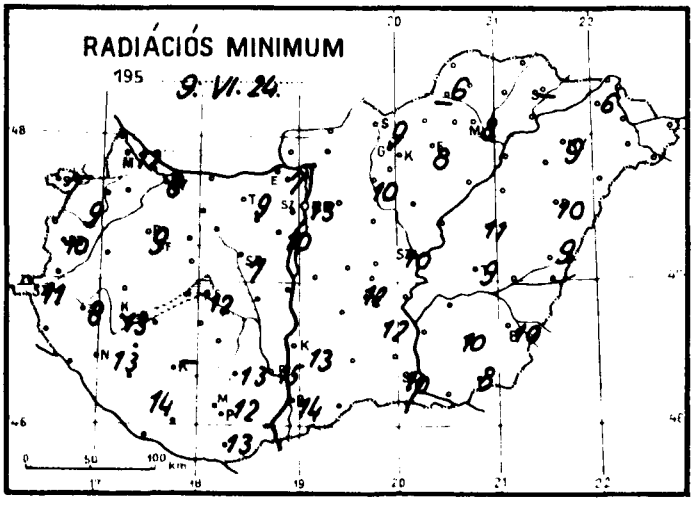

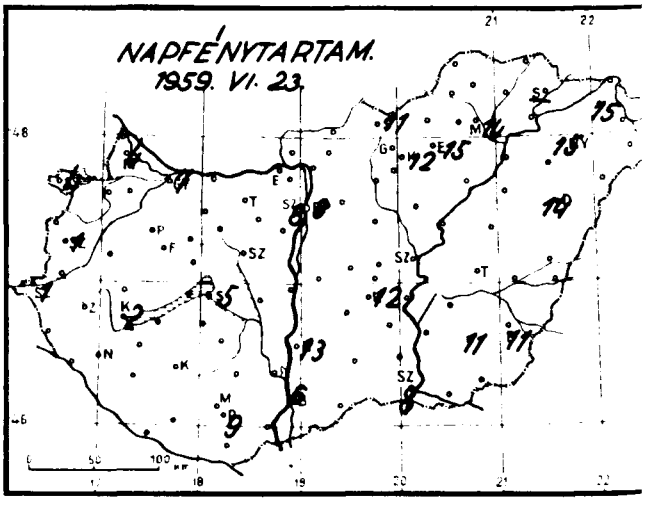

Időjárási helyzet 1959. év JÚNIUS hó 24. nap 7 óra

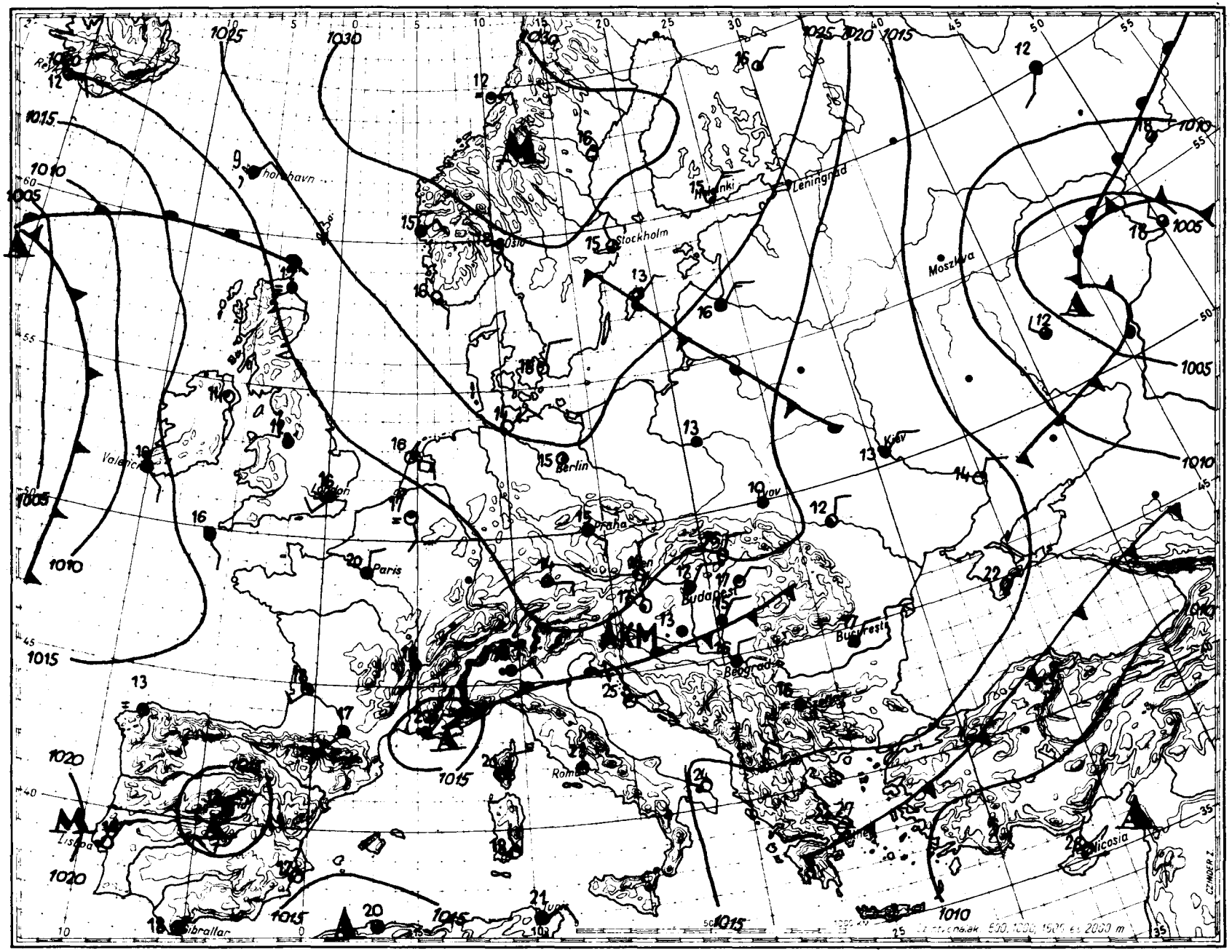

Magaslégköri időhelyzet

19 59. június hó 24. nap 00h GMT.

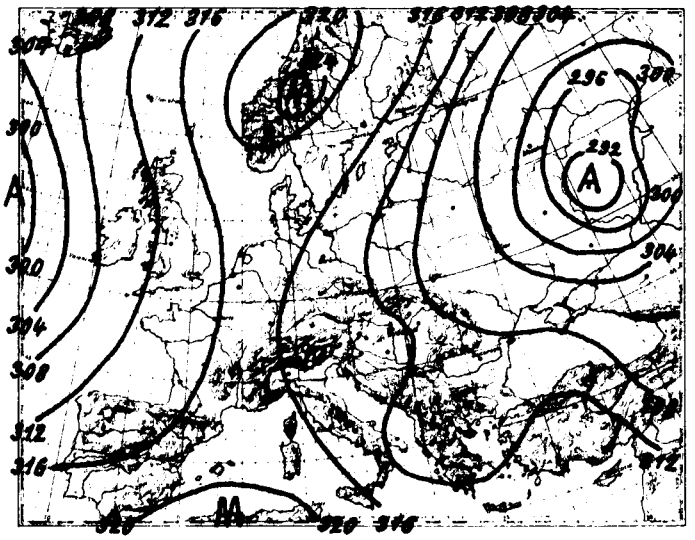

700 mb-os absz. topográfia

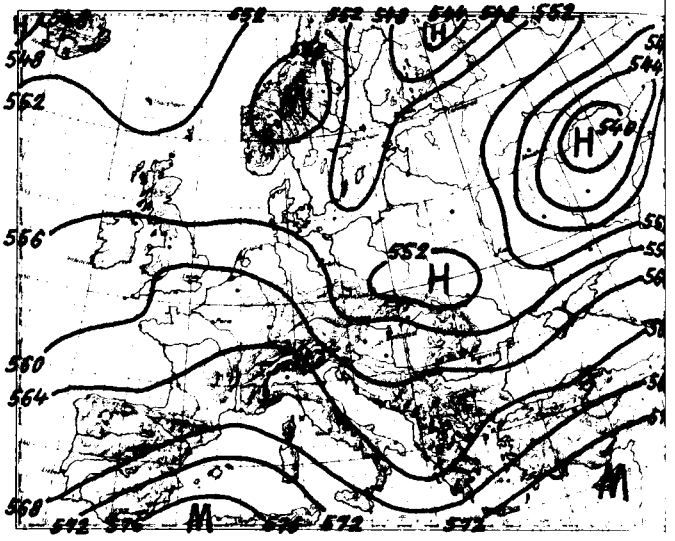

500/1000 mb-os rel. topográfia

1959.VI.23. 12h			
mb	m	C°	%
1000	154	24,7	38
850	1542	11,0	55
700	3138	2,3	64
600	4365	- 5,4	38
500	5771	-14,5	38
400	7421	-26,2	38
300	9426	-43,6	38
200	12066	-53,6	
100			
50			

Jellemző pontok:

1001,7	Talaj	24,7	38
850	1542	11,0	55
762	2420	6,8	84
630	3960	- 3,0	38
400	7421	-26,2	38
300	9426	-43,6	38
222	11400	-55,6	38
212	11700	-52,8	
170	13100	-56,0	
150	13902	-55,5	

Szerdán 00 GMT-kor az advekciókép Európa fölött seholsem mutat erősebb advekciót.

Hazánkban az utolsó 24 óra alatt a troposzféra alsó, 7000 méter vastag rétegének a hőmérséklete alig változott.

Budapest felett ma éjjel a 0 fokos szint 3500, a -10 fokos pedig 5080 méter magasságban helyezkedett el; tegnap óta az első 90 métert emelkedett, a második pedig 200 métert süllyedt.

Veress s.k.

Tropopauza

1959.VI.24. 00h			
mb	m	C°	%
1000	168	17,8	39
850	1538	10,9	45
700	3127	2,0	52
600	4353	- 5,2	40
500	5758	-14,5	32
400	7411	-25,4	40
300	9429	-41,8	44
200			
100			
50			

Jellemző pontok:

1003,3	Talaj	17,8	39
860	1440	11,4	41
720	2900	2,4	83
700	3127	2,0	52
400	7411	-25,4	40
234	11115	-55,0	44

1959. június ..... hó.
24. nap **szerda**
72. évfolyam **175.** sz.

	Reggeli észlelések 06 TMG				Az utolsó 24 óra adatai					
	Felhőzet (0–4)	Szélirány és erő (m/s)	Légnyomás (millibár)	Hőmérséklet (C°)	Csapadék (24 óra) (mm)		Hőmérsékleti szélsőségek			Napsütés (óra) tegnap
							tegnapi nappali max.	éjszakai min.	Radiációs min.	
Mosonmagyaróvár	0	– 0	1019,9	18	.		26	13	12	4
Sopron	0	WNW 7	20,8	17	ny		24	11	7	4
Szombathely	0	N 2	19,8	18	1		24	10	10	1
Szentgotthárd	0	NW 2	20,0	15	ny		21	12	11	1
Pápa	0	– 0	19,4	15	ny		24	99	9	–
Győr	0	SE 4	20,3	15	ny		26	11	8	7
Esztergom	1	NW 1	19,7	16	ny		28	11	7	–
Tatabánya	0	NW 2	19,8	17	ny		26	11	9	–
Székesfehérvár	0	NW 1	19,3	17	ny		26	10	7	–
Siófok	0	SE 1	19,1	19	ny		26	16	12	5
Keszthely	0	NNW 2	19,1	17	.		24	14	13	2
Zalaegerszeg	0	NNE 2	19,8	15	.		21	12	8	–
Nagykanizsa	1	N 3	20,2	16	ny	R	23	14	13	–
Kaposvár	–	–	–	–	–		–	–	–	–
Pécs	4	SE 1	19,5	13	6		25	13	12	9
Budapest M. I.	1	N 2	18,9	17	ny		26	16	13	8
Salgótarján	0	NE 1	18,7	18	.		24	12	9	11
Eger	1	NE 2	18,7	18	.		25	13	8	13
Miskolc	0	N 3	19,8	16	.		24	10	8	14
Sárospatak	–	–	–	–	–		–	–	–	–
Baja	4	N 1	19,0	17	.		28	16	14	6
Kalocsa	3	N 2	18,7	17	1		25	15	13	13
Kecskemét	3	NE 4	17,9	18	.		26	13	12	12
Szeged	4	NNE 2	18,1	15	ny		26	13	10	8
Szolnok	3	NE 4	18,1	16	.		24	12	10	–
Túrkeve	0	N 9	–	16	.		26	12	9	–
Békéscsaba	3	NE 3	17,0	16	.		27	12	10	11
Debrecen	1	NNE 4	18,3	16	.		26	12	10	14
Nyíregyháza	1	N 6	18,9	16	.		24	10	9	15
Kékestető (1000 m)**	2	N 2	902,7	10	.		19	8	–	12
Galyatető (932 m)**	–	–	–	–	.		21	9	–	–
Misinatető (534 m)*	4	E 2	959,6	12	9		23	11	11	–
Szabadsághegy (474 m)*	3	NE 1	958,8	16	.		23	12	–	8
Farkasgyepu (400 m)*	0	SE 1	960,7	15	ny		23	12	9	–

24 órai csapadék mm			24 órai csapadék mm			24 órai csapadék mm			24 órai csapadék mm	
Rajka	–		Tab	.		Jósvafő	.		Kisvárda	.
Csorna	.		Sárbogárd	1		Lillafüred	.		Vásárosnamény	.
Kapuvár	1		Sztálinváros	.		Szendrőlád	.		Mátészalka	.
Kőszeg	ny		Nagykónyi	.		Füged	.		Tiszabecs	.
Körmend	ny		Somogyszob	.		Hidasnémeti	.		Csenger	.
Lenti	.		Barcs	13	R	Tokaj	.		Nyírlugos	–
Letenye	.		Szigetvár	3		Poroszló	.		Polgár	–
Káld	ny		Lengyel	.		Jászapáti	.		Hajdúdorog	.
Sumeg	–		Szekszárd	.		Nagykáta	.		Hortobágy	.
Zirc	2	R	Mohács	1		Örkény	.		Tiszaroff	.
Veszprém	ny		Siklós	5		Kunsztmiklós	.		Karcag	.
Komárom	ny		Királyrét	.		Cegléd	.		Berettyóújfalu	.
Kisbér	.		Balassagyarmat	.		Nagykőrös	.		Szeghalom	.
Mór	.		Bombány	.		Tiszakécske	.		Körösszakál	.
Alcsut	.		Vác	.		Izsák	.		Szarvas	.
Dobogókő	.		Godollő	.		Kiskunfelegyh	.		Szentes	.
Martonvásár	.		Lőrinci	.		Kiskunhalas	.		Orosháza	ny
Tihany	.		Gyöngyös	.		Bacsalmás	.		Makó	.
Fonyód	.		Borsodnadasd	–		Kistelek	.		Mezőhegyes	ny
Marcali	.		Putnok	.		Záhony	.			

* A légnyomás 500 gdm-re átszámítva ** A légnyomás 1000 gdm-re átszámítva

Magassági szélmérések

Óraadatok greenwichi középidőben

VI.23.

	Szhely 06 h		Pécs 06 h		Bpest 06 h		Szeged 11 h		Miskolc 11 h		Debr. 11 h		Pécs 12 h		Bpest 12 h		Győr 13 h	
	fok	m/s	fok	m/s	fok	m/s	fok	m/s	fok	m/s	fok	m/s	fok	m/s	fok	m/s	fok	m/s
Talaj	360	7	270	2	40	2	360	2	360	7	360	7	40	2	-	0	320	2
500 m	20	15	270	3	20	7	30	4	20	7	220	9	60	6	350	3	310	4
1000	20	15	360	2	360	6	30	8	20	7	20	9	70	5	350	3	320	5
1500	20	13	360	2	360	6	30	6	60	8	20	2	50	4	350	3	330	6
2000	50	8	60	5	360	6	20	7	10	6	10	8	50	4	340	5		
3000	30	1			70	2	30	3	310	8	360	9	70	6				
4000	60	1			360	3			300	8	340	11						
5000									300	10	340	11						
7000									300	11								
9000									300	14								
10000									300	20								
12000									300	18								
14000									-	-								
16000									300	22								
18000																		
20000																		

VI.23.

	Siófok 13 h		Bpest 15 h		Szeged 17 h		Debr. 17 h		Szhely 18 h		Bpest 18 h		Pécs 19 h		Győr 23 h		Siófok 23 h	
	fok	m/s	fok	m/s	fok	m/s	fok	m/s	fok	m/s	fok	m/s	fok	m/s	fok	m/s	fok	m/s
Talaj	320	2	360	7	360	7	360	7	360	7	40	2	40	2	360	2	90	2
500 m	10	2	10	4	10	11	20	10	360	17	40	4	40	6	340	6	80	3
1000	30	5	10	4	20	8	20	10	360	17	10	4	40	6	330	7	80	3
1500	30	5	360	6	10	7	60	3	350	5	10	4	40	5	350	8		
2000	30	5	360	6	10	5	60	3	30	6	340	6	30	5				
3000	320	4			10	1	330	8	350	4	340	6	20	5				
4000	30	3			10	5	310	11	350	7	320	9						
5000					340	8	310	11	320	5	290	13						
7000					330	5	300	17			290	13						
9000							290	17			290	13						
10000							290	17			290	13						
12000							290	33										
14000							290											
16000																		
18000																		
20000																		

VI.23.

	Pécs 23 h		Szeged 23 h		Miskolc 23 h		Debr. 23 h		VI.24.		Bpest 00 h		Bpest 02 h					
	fok	m/s	fok	m/s	fok	m/s	fok	m/s	fok	m/s	fok	m/s	fok	m/s	fok	m/s	fok	m/s
Talaj	40	2	40	7	320	2	360	7			40	2	40	2				
500 m	40	2	50	9	30	11	30	13			60	17	60	7				
1000	10	3	360	8	30	11	210	1			80	5	60	4				
1500	360	5	360	8	20	9	360	5			290	1	290	3				
2000	360	5	340	7	340	9	340	4			290	7						
3000			340	8	280	5	300	5			290	7						
4000			300	6			280	8			300	11						
5000							280	11			290	13						
7000											290	13						
9000											290	22						
10000											290	22						
12000																		
14000																		
16000																		
18000																		
20000																		

IDŐJÁRÁSI NAPIJELENTÉS

ЕЖЕДНЕВНЫЙ МЕТЕОРОЛОГИЧЕСКИЙ БЮЛЛЕТЕНЬ • DAILY WEATHER REPORT
BULLETIN QUOTIDIEN DE TEMPS • TÄGLICHER WETTERBERICHT

ADJA AZ ORSZÁGOS METEOROLÓGIAI INTÉZET
BUDAPEST II. KITAIBEL PÁL UTCA 1
TELEFON: KÖZPONT: 353-500, IDŐJELZŐ OSZT.: 150-410

MEGJELENIK NAPONKÉNT • ELŐFIZETÉSI ÁRA
A POSTAI KÖLTSÉGGEL EGYÜTT NEGYEDÉVRE 60, Ft
KIADÁSÉRT FELEL AZ INTÉZET IGAZGATÓJA

72. évfolyam 176.szám. +Budapest+ 1959. június 25.

Az időjárási helyzet ma reggel és a várható időjárás:

A Skandináv-félszigetet és Közép-Európát sarkvidéki eredetü levegőfajta boritja; száraz, jobbára derült időjárással. Franciaországban, a Brit-szigeteken valamint a Szovjetunió európai területén felhősebb az idő, az enyhébb, nedvesebb légtömegek határán kisebb esők valamint zivatarok alakulnak ki.

Hazánkban szerdán általában kevés nappali felhőképződés volt. A déli megyékben azonban reggel még erősen felhős volt az ég, Pécsett és Siklóson 2 mm eső esett. Délutánra itt is megjavult az idő. A hőmérséklet 22-25 fokig emelkedett. Ma hajnalra az északi és nyugati határszél mentén 7-10, máshol 10-13 fokig hült le a levegő.

Budapesten csütörtökön 12 órakor a hőmérséklet 22 fok, a tengerszintre átszámitott légnyomás 762 mm, gyengén süllyedő irányzatu.

Várható időjárás péntek estig:

Nappali felhőképződés.
Néhány helyen záporeső, zivatar.
Mérsékelt, változóirányu szél.
A hőmérséklet kissé emelkedik.
Várható legalacsonyabb éjszakai hőmérséklet: 10-13
legmagasabb nappali hőmérséklet pénteken:
23-26 fok között.

Távolabbi kilátások:

Meleg idő zivatarokkal.

A hőmérséklet és a légnyomás napi középértéke Budapesten és ezek eltérése a 75 évi átlagtól:

1959.VI.24. 19,7 C°, 763,1 mm. Eltérés: -0,8 C°, +2,2 mm.

1871 óta ezen a napon előfordult:

legmagasabb hőmérséklet 33,6 C° /1875/
legalacsonyabb hőmérséklet 9,8 C° /1921/

Az Országos Meteorológiai Intézet Időjárási Napijelentése

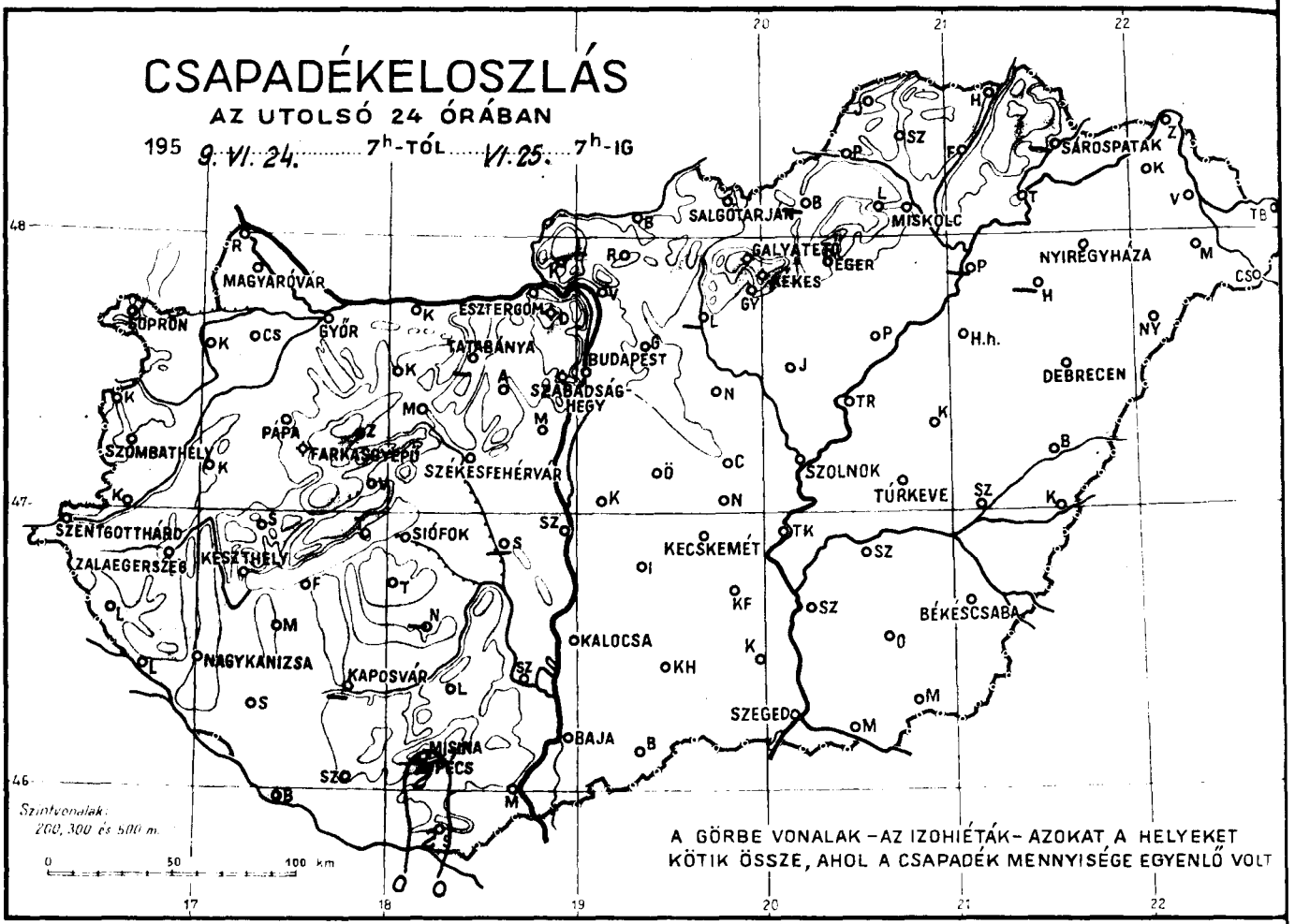

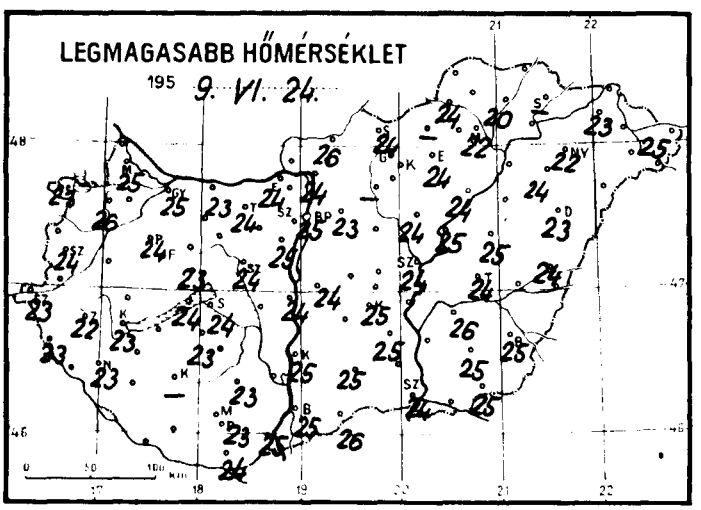

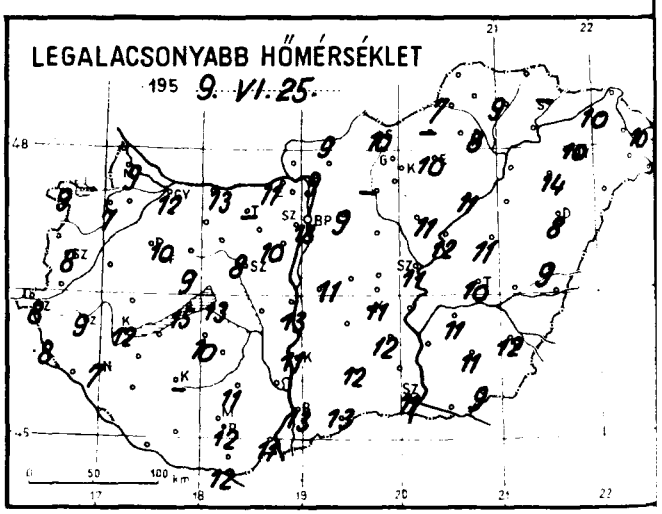

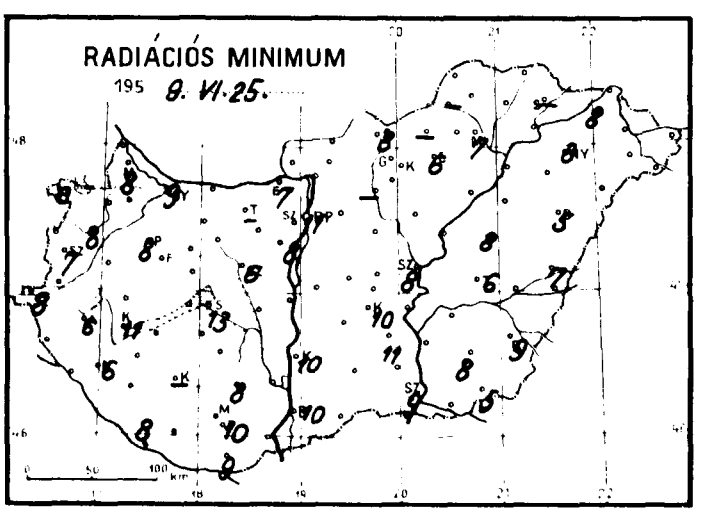

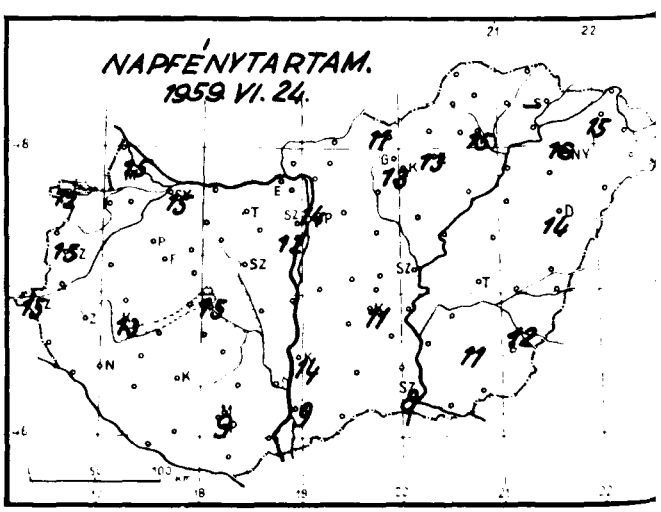

Időjárási helyzet 1959. év JÚNIUS hó 25. nap 7 óra

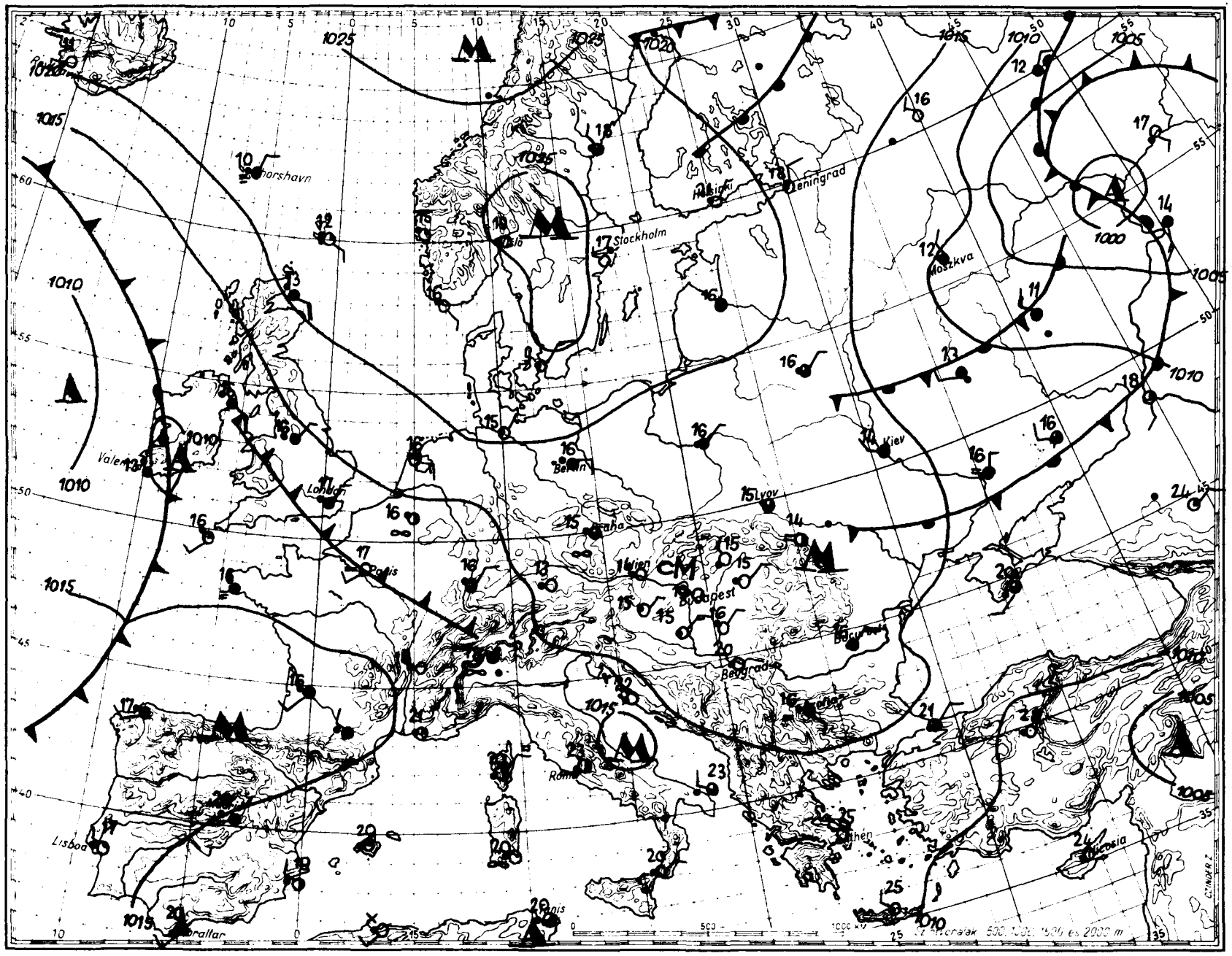

Magaslégköri időhelyzet

19 59. június hó 25. nap 00h GMT.

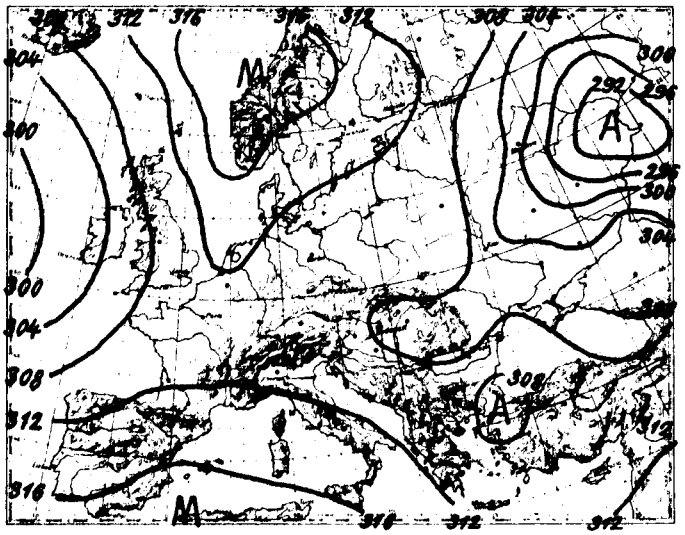

700 mb-os absz. topográfia

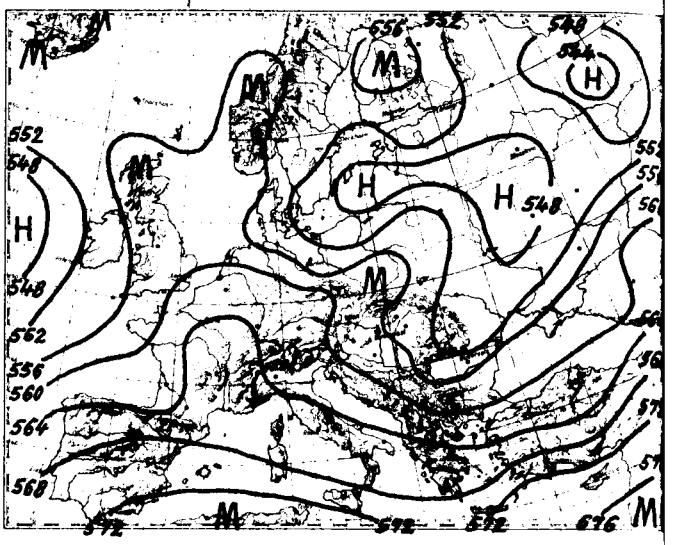

500/1000 mb-os rel. topográfia

1959.VI.24. 12h			
mb	m	C°	%
1000			
850	1529	10,8	57
700	3116	1,4	44
600	4338	- 6,5	44
500	5742	-14,4	47
400	7388	-28,2	47
300	9590	-42,6	47
200	12087	-47,7	
100	16668	-46,4	
50			

Jellemző pontok:

1000,8	Talaj	22,3	36
850	1529	10,8	57
750	2560	3,0	79
721	2890	2,8	45
578	4620	- 8,5	44
555	4930	- 8,6	47
400	7388	-28,2	47
×288	9650	-44,5	47
200	12087	-47,7	
195	12250	-47,0	
181	12710	-48,4	
150	13989	-46,6	
141	14360	-48,4	
117	15830	-46,4	
109	16090	-48,7	
100	16668	-46,4	

Csütörtökön 00 GMT-kor az advekciókép erősebb melegadvekciót mutat Skandináviától északnyugatra a tengeren és az Uralhegység közepétől nyugatra fekvő területen, erősebb hideget pedig Grönland és a Spitzbergák között a tengeren és a Szovjetunióban a Donyec-vidéken.

Hazánkban az utolsó 24 óra alatt a troposzféra alsó, 3 km vastag rétege átlagosan 2 fokot hült, a 3000 és 5000 méter közötti réteg félfokot melegedett, az 5000 és 7000 közötti pedig félfokot hült.

Budapest felett ma éjjel a 0 fokos szint 3550, a -10 fokos pedig 5050 méter magasságban volt található; tegnap óta helyzetük alig változott.

Veress s.k.

1959.VI.25. 00h			
mb	m	C°	%
1000	140	13,6	75
850	1499	8,9	73
700	3081	3,1	39
600	4312	- 4,5	42
500	5719	-14,9	42
400	7366	-27,2	42
300	9357	-46,0	42
200	11941	-60,6	
100	16361	-53,9	
50			

Jellemző pontok:

1000,0	Talaj	13,6	75
891	1100	11,8	71
748	2550	1,4	77
710	2970	5,8	39
500	5719	-14,9	42
400	7366	-27,2	42
300	9357	-46,0	42
×225	11210	-61,0	42
205	11790	-61,0	
132	14510	-52,8	
100	16361	-53,9	

×Tropopauza

1959. június hó, **25.** nap **csütörtök**

72. évfolyam **176.** sz.

	Reggeli észlelések 06 TMG				Az utolsó 24 óra adatai					
	Felhőzet (0–4)	Szélirány és ero (m/s)	Légnyomás (millibár)	Hőmérséklet (C°)	Csapadék (24 óra) (mm)		Hőmérsékleti szélsőségek			Napsütés (óra) tegnap
							tegnapi nappali max.	éjszakai min.	Radiációs min.	
Mosonmagyaróvár	0	– 0	1019,9	15	•		25	9	8	15
Sopron	0	NE 2	16,8	15	•		23	9	6	12
Szombathely	0	N 1	16,6	15	•		24	8	7	15
Szentgotthárd	0	– 0	17,1	12	•		23	8	8	15
Pápa	0	W 1	16,6	17	•		24	10	8	–
Győr	0	SE 6	16,8	17	•		25	12	9	15
Esztergom	0	W 1	16,8	17	•		24	11	7	–
Tatabánya	–	– –	–	–	–		–	–	–	–
Székesfehérvár	0	E 1	16,4	16	•		24	8	6	–
Siófok	0	E 3	16,7	17	•		24	13	13	15
Keszthely	0	ENE 3	15,8	17	•		23	12	11	13
Zalaegerszeg	0	– 0	16,7	14	•		22	9	6	–
Nagykanizsa	0	NE 2	17,2	15	•		23	7	6	–
Kaposvár	–	–	–	–	–		–	–	–	–
Pécs	0	ENE 6	15,8	15	2		23	12	10	9
Budapest M. I.	0	– 0	16,4	19	•		25	13	11	14
Salgótarján	0	NE 1	16,3	18	•		24	10	8	11
Eger	0	N 1	16,4	15	•		24	10	6	13
Miskolc	0	N 3	17,0	15	•		22	8	7	15
Sárospatak	–	–	–	–	–		–	–	–	–
Baja	0	E 1	16,2	17	•		25	13	10	9
Kalocsa	1	N 2	16,0	16	•		25	11	10	14
Kecskemét	0	E 2	16,0	16	•		25	11	10	11
Szeged	0	NE 2	16,2	16	•		24	11	9	8
Szolnok	0	NE 1	16,0	16	•		24	11	8	–
Túrkeve	0	NE 1	–	17	•		24	10	6	–
Békéscsaba	0	NE 2	15,9	16	•		25	12	9	12
Debrecen	0	NE 2	16,7	16	•		23	8	5	14
Nyíregyháza	0	NNE 4	16,8	16	•		22	10	8	16
Kékestető (1000 m)**	1	ENE 2	900,7	10	•		18	7	–	13
Galyatető (932 m)**	–	–	–	–	•				–	–
Misinatető (534 m)*	0	NW 1	956,9	15	•		21	14	9	–
Szabadsághegy (474 m)*	0	NE 1	958,1	16	•		21	11	–	12
Farkasgyepü (400 m)*	0	NE 2	960,1	16	•		24	12	9	–

24 órai csapadék mm		24 órai csapadék mm		24 órai csapadék mm		24 órai csapadék mm	
Bajka	•	Tab	•	Jósvafő	•	Kisvárda	•
Csorna	•	Sárbogárd	–	Lillafüred	•	Vásárosnamény	•
Kapuvár	•	Sztálinváros	•	Szendrőlád	•	Mátészalka	•
Kőszeg	•	Nagykónyi	–	Füged	•	Tiszabecs	•
Körmend	•	Somogyszob	•	Hidasnémeti	•	Csenger	•
Lenti	•	Barcs	•	Tokaj	•	Nyírlugos	•
Letenye	•	Szigetvár	•	Poroszló	•	Polgár	–
Káld	•	Lengyel	•	Jászapáti	•	Hajdúdorog	–
Sumeg	•	Szekszárd	–	Nagykáta	•	Hortobágy	•
Zirc	•	Mohács	•	Örkény	•	Tiszaroff	•
Veszprém	•	Siklós	2	Kunsztmiklós	•	Karcag	•
Komárom	•	Királyrét	•	Cegléd	•	Berettyóújfalu	•
Kisbér	•	Balassagyarm	•	Nagykőrös	•	Szeghalom	•
Mór	•	Bomhány	•	Tiszakécske	•	Kórosszakál	•
Alcsut	•	Vác	•	Izsák	•	Szarvas	•
Dobogókő	•	Godollo	•	Kiskunfélegyh	•	Szentes	•
Martonvásar	•	Lorinci	–	Kiskunhalas	•	Orosháza	•
Tihany	•	Gyongyos	•	Bácsalmás	•	Makó	•
Fonyód	•	Borsodnádasd	•	Kistelek	•	Mezohegyes	•
Marcali	•	Putnok	•	Záhony	•		

* A légnyomás 500 gdm-re átszámítva ** A légnyomás 1000 gdm-re átszámítva

Magassági szélmérések

Óraadatok greenwichi középidőben

VI.24.	Szeged 05 h		Debr. 05 h		Bpest 06 h		Szhely 07 h		Bpest 09 h		Debr. 10 h		Siófok 11 h		Szeged 11 h		Miskolc 11 h	
	fok	m/s	fok	m/s	fok	m/s	fok	m/s	fok	m/s	fok	m/s	fok	m/s	fok	m/s	fok	m/s
Talaj	40	2	360	7	360	2	360	7	270	2	360	2	360	7	40	2	40	2
500 m	50	7	30	10	50	6	10	13	310	2	10	3	330	2	30	2	40	4
1000	30	6	30	10	50	6	10	13	330	2	360	3	140	2	360	4	360	4
1500	350	5	20	2	50	6	360	16	360	1	320	8	140	2	340	3	320	5
2000	330	6	340	9	330	4	10	11	320	5	280	6	350	3	40	2	360	6
3000	290	6	330	9	290	9	320	7	320	8	250	10	340	5	260	7	360	4
4000			300	11	290	9	310	10	320	8	270	10	310	11	260	11	320	5
5000			280	14					300	17	260	13	310	11				
7000			280	14					300	21	250	12	310	14				
9000			280	17					280	19	250	13	310	16				
10000			280	24									310	16				
12000			280	14									310	18				
14000			280	24														
16000																		
18000																		
20000																		

VI.24.	Szhely 12 h		Győr 12 h		Pécs 12 h		Bpest 12 h		Debr. 17 h		Pécs 18 h		Bpest 18 h		Szeged 18 h		Szhely 23 h	
	fok	m/s	fok	m/s	fok	m/s	fok	m/s	fok	m/s	fok	m/s	fok	m/s	fok	m/s	fok	m/s
Talaj	360	7	270	2	180	2	270	2	360	2	220	2	360	2	40	2	320	2
500 m	20	6	330	3	-	0	340	2	360	6	360	2	3 0	3	50	5	350	3
1000	20	6	340	3	-	0	330	1	360	6	360	2	320	3	20	3	350	3
1500	20	6	340	3	270	2	300	2	310	7	60	5	-	0	350	2	10	8
2000	10	6	360	4	270	2	280	1	310	7	50	4	350	3	320	3	350	7
3000	340	6			310	8	340	7	340	5	330	6	360	8	290	8		
4000	340	8			300	12	320	9	340	5	330	6	380	8	310	11		
5000	310	8			310	11	310	18	-	-	330	13	350	11	320	16		
7000	340	11			310	11	310	18	340	8	330	11			310	18		
9000	320	25							340	8	330	9			310	27		
10000	320	30							320	8	330	9			310	27		
12000	310	38							320	8					290	31		
14000																		
16000																		
18000																		
20000																		

VI.24.	Győr 23 h		Siófok 23 h		Pécs 23 h		Bpest 23 h		Szeged 23 h		Miskolc 23 h		VI.25.	Debr. 00 h		Bpest 03 h	
	fok	m/s	fok	m/s	fok	m/s	fok	m/s	fok	m/s	fok	m/s	fok m/s	fok	m/s	fok	m/s
Talaj	-	0	40	2	320	2	90	2	40	2	360	2		360	2	360	2
500 m	270	0	50	2	310	2	90	5	90	3	350	4		360	5	70	4
1000	240	2	-	0	310	2	220	3	150	2	10	6		350	3	280	2
1500			210	2	330	3	270	3	150	2	20	4		350	6	290	3
2000			190	2	360	5	60	1	200	1	20	4		330	7	330	1
3000					360	5	20	3	270	5	310	4		320	7	360	2
4000							350	0			340	5		320	7		
5000							340	8									
7000							3409	9									
9000							320	8									
10000							320	8									
12000							320	20									
14000							290	10									
16000							290	10									
18000																	
20000																	

IDŐJÁRÁSI NAPIJELENTÉS

ЕЖЕДНЕВНЫЙ МЕТЕОРОЛОГИЧЕСКИЙ БЮЛЛЕТЕНЬ • DAILY WEATHER REPORT
BULLETIN QUOTIDIEN DE TEMPS • TÄGLICHER WETTERBERICHT

ADJA AZ ORSZÁGOS METEOROLÓGIAI INTÉZET
UDAPEST II. KITAIBEL PÁL UTCA 1
ELEFON: KÖZPONT: 353-500, IDŐJELZŐ OSZT.: 150-410

MEGJELENIK NAPONKÉNT • ELŐFIZETÉSI ÁRA
A POSTAI KÖLTSÉGGEL EGYÜTT NEGYEDÉVRE 60, Ft
KIADÁSÉRT FELEL AZ INTÉZET IGAZGATÓJA

72. évfolyam 177. szám. +Budapest+ 1959. június 26.

Az időjárási helyzet ma reggel és a várható időjárás:

Tegnap Nyugat-Európa volt Európa legmelegebb területe. Frankfurt am Main, Lyon, Marseille környékén 30-31 fokig emelkedett a hőmérséklet. Ezzel szemben Kelet-Európában a legmagasabb nappali hőmérséklet sokhelyen még a 20 fokot sem érte el.

Hazánkban csütörtökön a déli, délutáni órákban mérsékelt felhőképződés indult meg. Napközben csapadék sehol sem hullott. Éjszaka azonban, a magasban előrenyomuló hűvösebb légtömegek az északi megyékben néhány helyen kisebb záporeső, zivatart okoztak. Csütörtökön napközben a hőmérséklet 24-27 fokig emelkedett, ma hajnalra pedig általában 11-16 fokig csökkent.

Budapesten pénteken 12 órakor a hőmérséklet 22 fok, a tengerszintre átszámított légnyomás 762 mm, alig változik.

Várható időjárás szombat estig:

Főként nappali felhőképződés.
Többhelyen zápores, zivatar.
Mérsékelt, a zivatarok idején élénkebb szél.
Meleg idő.

Várható legalacsonyabb éjszakai hőmérséklet: 13-16
legmagasabb nappali hőmérséklet szombaton:
24-27 fok között.

Távolabbi kilátások:

Meleg idő, zivatarokkal.

A hőmérséklet és a légnyomás napi középértéke Budapesten és ezek eltérése a 75 évi átlagtól:

1959.VI.25. 20,2 C°, 761,7 mm. Eltérés: -0,4 C°, +1,0 mm.

1871 óta ezen a napon előfordult:

legmagasabb hőmérséklet 33,9 C° /1876/
legalacsonyabb hőmérséklet 8,1 C° /1918/

Az Országos Meteorológiai Intézet Időjárási Napijelentése

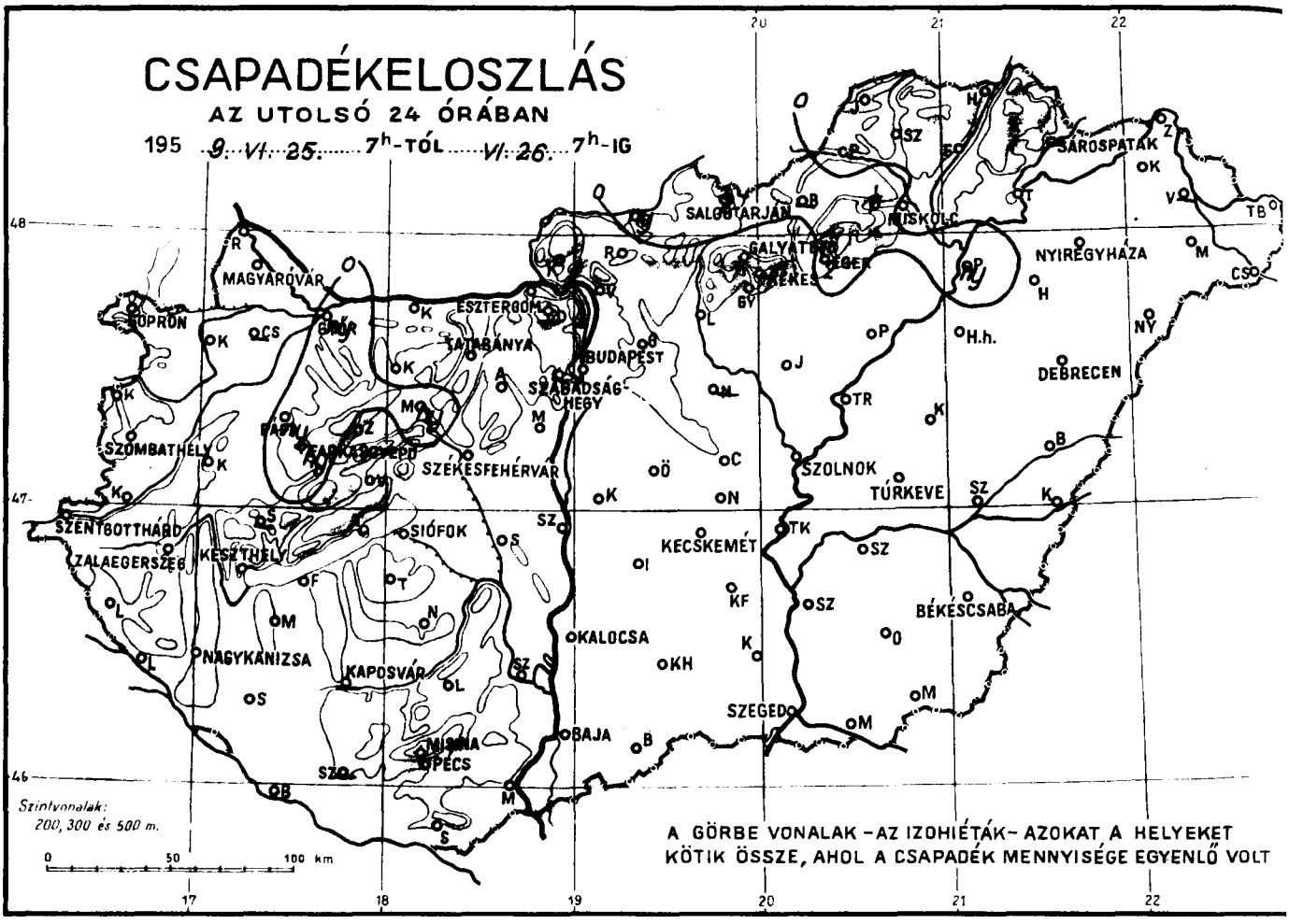

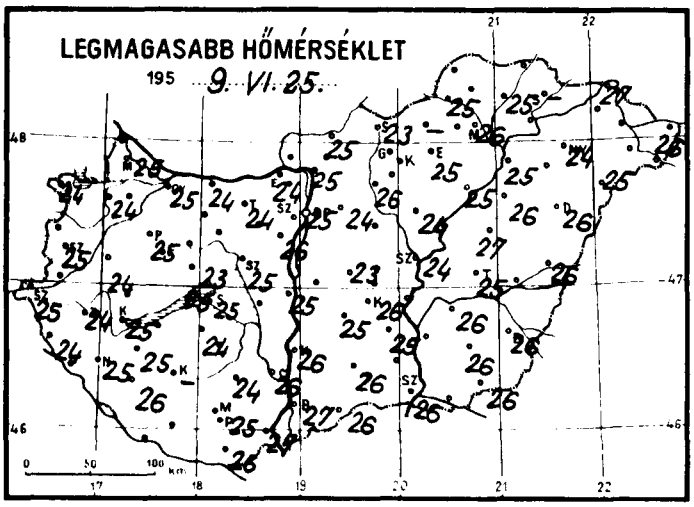

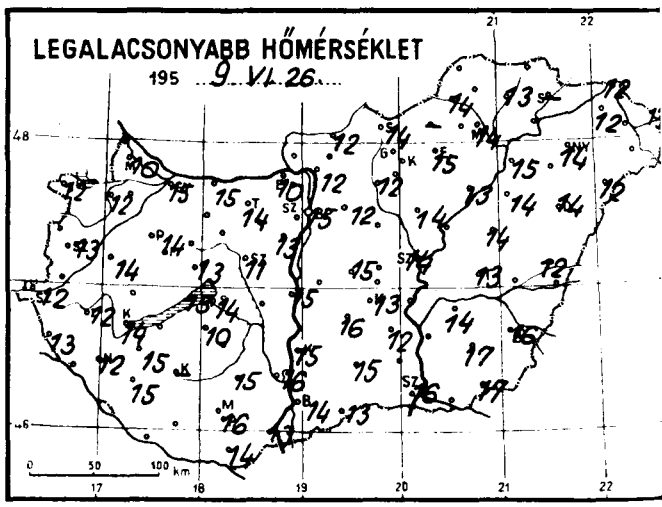

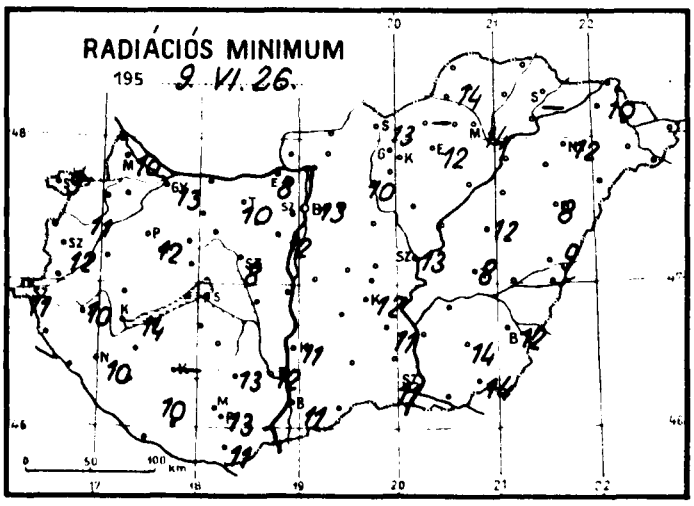

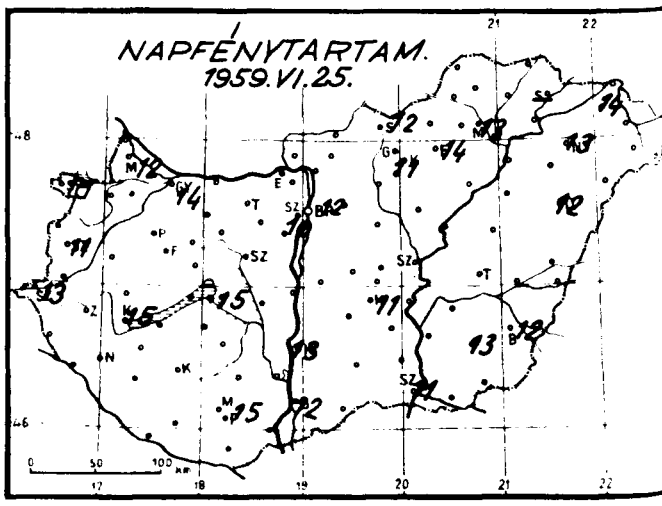

Időjárási helyzet 1959. év JÚNIUS hó 26. nap 7 óra

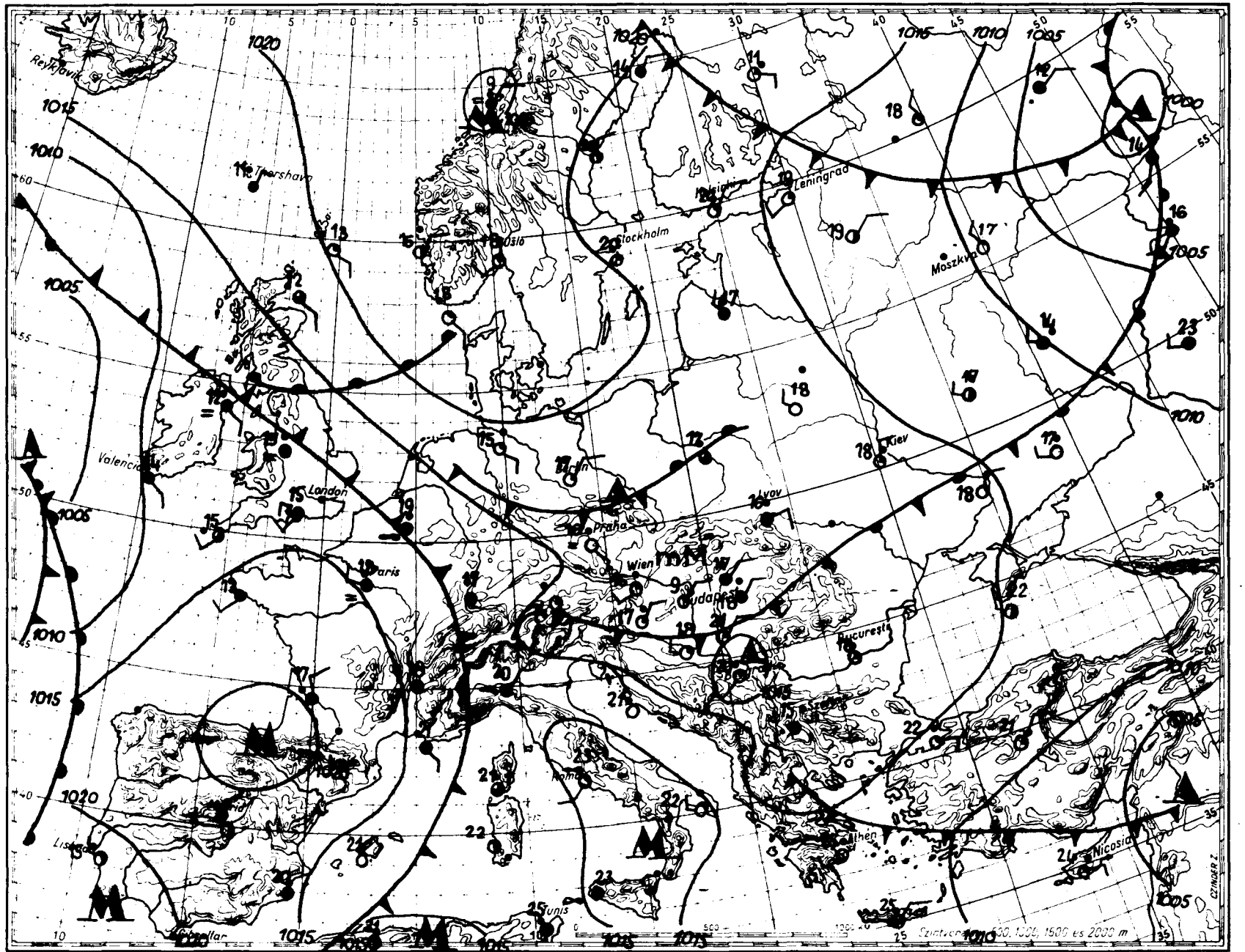

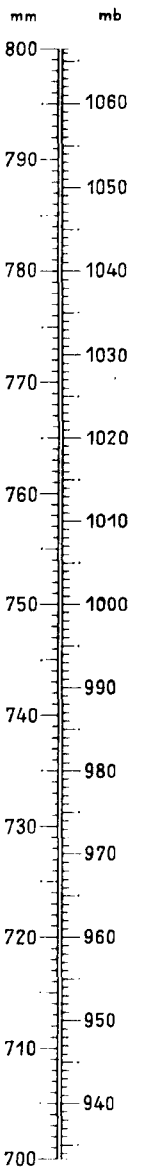

Magaslégköri időhelyzet

19 59. j ú n i u s hó 26. nap 00^h GMT.

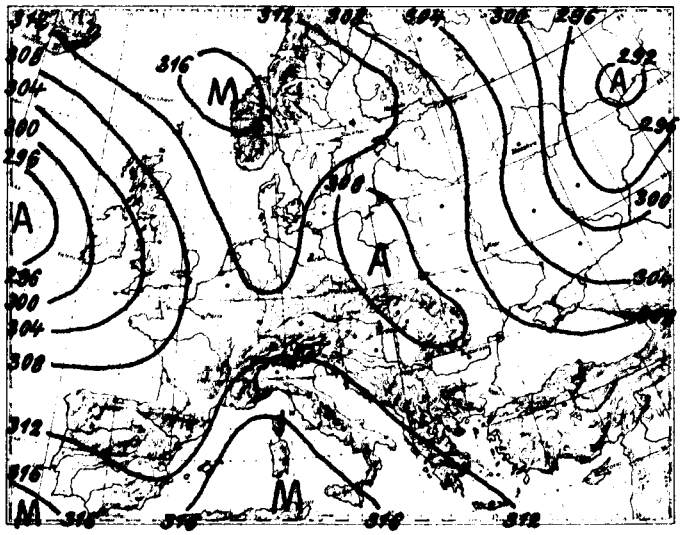

700 mb-os absz. topográfia

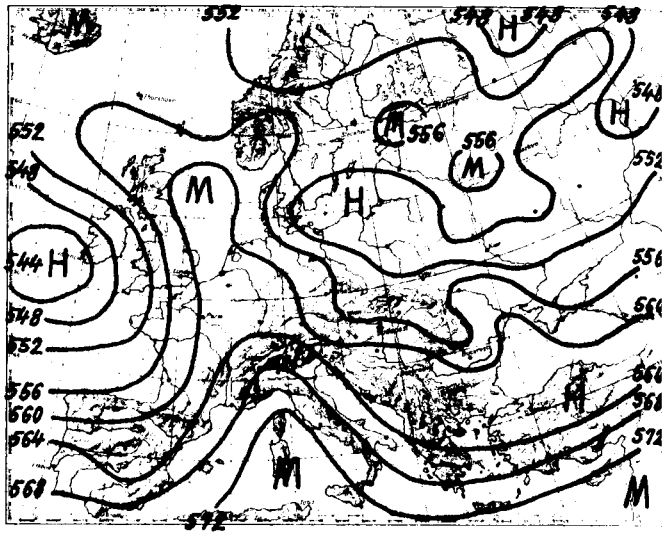

500/1000 mb-os rel. topográfia

1959.VI.25. 12^h			
mb	m	C°	%
1000	124	-	-
850	1506	10,2	55
700	3090	2,1	85
600	4319	- 4,8	53
500	5730	-13,3	45
400			
300			
200			
100			
50			

Jellemző pontok:

998,1	Talaj	22,4	39
850	1506	10,2	55
750	2520	2,8	98
710	2970	2,8	90
635	3830	- 2,0	55
500	5730	-13,3	45
438	6747	-22,3	43

Pénteken 00 GMT-kor az advekciókép mérsékelt hidegadvekciót mutat Angliában és Németországban, valamint Finnországban és a Szovjetunió európai területének északi felén, mérsékelt melegat pedig Izlandtól nyugatra és Angliától délnyugatra az óceánon, továbbá Kiev és Moszkva között a Szovjetunióban.

Hazánkban az utolsó 24 óra alatt a troposzféra alsó, 2500 méter vastag rétege átlagosan 2 fokot melegedett, a 2500-tól 7500 méterig terjedő rétege pedig közepesen másfél fokot hült.

Budapest felett ma éjjel két 0 fokos szint volt található: 2890 és 3160 méter magasságban. A -10 fokos szint 4680 méter magasan helyezkedett el; tegnap óta 370 métert süllyedt.

Veress s.k.

1959.VI.26. 00^h			
mb	m	C°	%
1000	128	-	-
850	1501	9,8	68
700	3086	0,2	76
600	4305	- 7,3	57
500	5698	-16,4	62
400	7332	-29,0	62
300	9341	-40,2	60
200	11999	-52,7	
100	16488	-52,6	
50			

Jellemző pontok:

998,6	Talaj	16,2	76
936	720	17,5	62
850	1501	9,8	68
718	2890	0,0	89
697	3110	0,2	68
575	4600	- 9,6	53
500	5698	-16,4	62
362	8050	-34,3	62
342	8460	-33,8	62
≈232	11000	-53,5	57
150	13861	-51,0	
90	17164	-53,0	

■ Tropopauza

1959. június hó, 26. nap péntek, 177. sz. 72. évfolyam

	Reggeli észlelések 06 TMG				Az utolsó 24 óra adatai					
	Felhőzet (0–4)	Szélirány és erő (m/s)	Légnyomás (millibár)	Hőmérséklet (C°)	Csapadék (24 óra) (mm)		Hőmérsékleti szélsőségek			Napsütés (óra) tegnap
							tegnapi nappali max.	éjszakai min.	Radiációs min.	
Mosonmagyaróvár	0	– 0	1015,2	18	•		25	10	10	12
Sopron	0	NW 3	16,0	17	•		24	12	9	10
Szombathely	0	NE 1	16,0	15	•		25	13	12	11
Szentgotthárd	0	SSW 1	17,1	15	•		25	12	11	15
Pápa	0	NW 1	16,2	16	ny	↓	25	14	12	–
Győr	0	N 4	16,3	18	ny	↓	25	15	13	14
Esztergom	0	WSW 1	15,8	17	•		24	10	8	–
Tatabánya	0	NW 1	16,0	17	•		24	14	10	–
Székesfehérvár	3	NW 1	15,8	17	•		25	11	8	–
Siófok	3	SSE 1	15,5	17	•		25	14	12	15
Keszthely	0	NW 2	15,7	18	•		25	14	14	15
Zalaegerszeg	0	NW 1	16,6	16	•		24	12	10	–
Nagykanizsa	1	NNW 2	16,7	17	•		25	12	10	–
Kaposvár	–	–	–	–	–		–	–	–	–
Pécs	0	WNW 1	15,4	18	•		25	16	13	15
Budapest M. I.	0	NE 1	15,7	19	•		25	15	13	12
Salgótarján	4	N 1	15,8	17	2	↓	23	14	13	12
Eger	4	NW 1	15,7	16	2	↓	25	15	12	14
Miskolc	4	N 2	15,8	17	•		26	14	14	13
Sárospatak	–	–	–	–	–		–	–	–	–
Baja	0	N 1	15,8	19	•		27	14	11	12
Kalocsa	3	– 0	15,5	17	•		26	15	11	13
Kecskemét	0	SE 1	14,7	19	•		26	13	12	11
Szeged	1	NE 2	15,4	21	•		26	16	11	11
Szolnok	1	NE 2	15,4	18	•		24	14	13	–
Túrkeve	4	N 2	–	19	•		25	13	8	–
Békéscsaba	3	N 1	15,1	19	•		26	16	12	12
Debrecen	3	NNE 2	17,2	17	•		26	14	8	12
Nyíregyháza	4	N 2	16,2	17	•		24	14	12	13
Kékestető (1000 m)**	4 –	SW – 2	900,6	15	•		17	9	–	11
Galyatető (932 m)**	–	– 0	–	–	•		18	11	–	–
Misinatető (534 m)*	2	– 0	956,8	19	•		22	16	11	–
Szabadsághegy (474 m)*	0	– 0	956,7	18	•		22	13	–	10
Farkasgyepű (400 m)*	0	E 1	957,5	15	ny		24	14	12	–

24 órai csapadék mm			24 órai csapadék mm			24 órai csapadék mm			24 órai csapadék mm		
Rajka	•		Tab	•		Jósvafő	•		Kisvárda	•	
Csorna	–	↓	Sárbogárd	•		Lillafüred	i		Vásárosnamény	–	
Kapuvár	•		Sztálinváros	•		Szendrőlád	•		Mátészalka	•	
Kőszeg	•		Nagykónyi	•		Füged	•		Tiszabecs	•	
Körmend	•		Somogyszob	•		Hidasnémeti	•		Csenger	•	
Lenti	•		Barcs	•		Tokaj	•		Nyírlugos	ny	
Letenye	•		Szigetvár	–		Poroszló	•		Polgár	•	
Káld	•		Lengyel	•		Jászapáti	•		Hajdúdorog	•	
Sumeg	–		Szekszárd	•		Nagykáta	–		Hortobágy	•	
Zirc	•		Mohács	•		Örkény	•		Tiszaroff	•	
Veszprém	•		Siklós	•		Kunszentmiklós	•		Karcag	•	
Komárom	•		Királyrét	•		Cegléd	•		Berettyóújfalu	•	
Kisbér	•		Balassagyarmat	ny		Nagykőrös	•		Szeghalom	•	
Mór	ny		Romhány	•		Tiszakécske	•		Körösszakál	•	
Alcsut	•		Vác	•		Izsák	•		Szarvas	•	
Dobogókő	–		Gödöllő	•		Kiskunfélegyh	•		Szentes	•	
Martonvásár	•		Lőrinci	•		Kiskunhalas	•		Orosháza	•	
Tihany	•		Gyöngyös	•		Bácsalmás	•		Makó	•	
Fonyód	•		Borsodnádasd	–		Kistelek	•		Mezőhegyes	•	
Marcali	•		Putnok	•		Záhony	•				

* A légnyomás 500 gdm-re átszámítva ** A légnyomás 1000 gdm-re átszámítva

Magassági szélmérések

Óraadatok greenwichi középidőben

VI.25.	Bpest 09 h		Szeged 11 h		Miskolc 11 h		Debr. 11 h		Szhely 12 h		Győr 12 h		Bpest 12 h		Pécs 13 h		Bpest 15 h	
	fok	m/s	fok	m/s	fok	m/s	fok	m/s	fok	m/s	fok	m/s	fok	m/s	fok	m/s	fok	m/s
Talaj	270	2	270	2	180	2	220	2	90	2	90	2	-	0	140	2	360	2
500 m	50	1	330	2	80	1	320	2	200	2	170	2	350	3	150	2	10	2
1000	330	2	310	3	50	1	270	3	200	2	200	2	350	3	290	1	10	2
1500	330	2	330	2	60	2	280	2	200	1	200	2	20	1	260	2	350	1
2000	90	2	240	4	160	6			300	3			-	0	320	1	310	1
3000	310	1	300	4	40	2			290	2			120	2	350	1		
4000	290	4	300	2					280	5			270	3	290	6		
5000	280	6	280	5					290	7			280	7				
7000	280	6							290	16								
9000	290	16																
10000	290	16																
12000																		
14000																		
16000																		
18000																		
20000																		

VI.25.	Bpest 18 h		Szhely 23 h		Pécs 23 h		Szeged 23 h		Miskolc 23 h		Debr. 23 h							
	fok	m/s	fok	m/s	fok	m/s	fok	m/s	fok	m/s	fok	m/s	fok	m/s	fok	m/s	fok	m/s
Talaj	-	0	320	2	90	2	40	2	320	2	-	0						
500 m	50	1	270	3	60	1	210	3	280	3	230	3						
1000	360	1	270	3	160	1	230	3	260	4	230	3						
1500	60	1	280	7	220	1	220	4	220	4	230	3						
2000	20	1			250	1	220	5	210	4	260	2						
3000	290	8			210	2	270	5			240	4						
4000	290	8									240	4						
5000	280	12									280	10						
7000	280	16									280	10						
9000																		
10000																		
12000																		
14000																		
16000																		
18000																		
20000																		

VI.26.	Bpest 00 h		Bpest 03 h															
	fok	m/s	fok	m/s	fok	m/s	fok	m/s	fok	m/s	fok	m/s	fok	m/s	fok	m/s	fok	m/s
Talaj	40	2	360	2														
500 m	-	-	300	3														
1000	-	-	290	4														
1500	-	-	290	4														
2000	250	5	310	5														
3000	310	8	290	5														
4000	290	12																
5000	290	12																
7000	300	30																
9000	300	30																
10000	300	36																
12000	300	32																
14000	290	18																
16000	290	9																
18000																		
20000																		

IDŐJÁRÁSI NAPIJELENTÉS

ЕЖЕДНЕВНЫЙ МЕТЕОРОЛОГИЧЕСКИЙ БЮЛЛЕТЕНЬ • DAILY WEATHER REPORT
BULLETIN QUOTIDIEN DE TEMPS • TÄGLICHER WETTERBERICHT

ADJA AZ ORSZÁGOS METEOROLÓGIAI INTÉZET
UDAPEST II. KITAIBEL PÁL UTCA 1
ELEFON: KÖZPONT: 353-500, IDŐJELZŐ OSZT.: 150-410

MEGJELENIK NAPONKÉNT • ELŐFIZETÉSI ÁRA
A POSTAI KÖLTSÉGGEL EGYÜTT NEGYEDÉVRE 60, Ft
KIADÁSÉRT FELEL AZ INTÉZET IGAZGATÓJA

72. évfolyam 178. szám +Budapest+ 1959. június 27.

Az időjárási helyzet ma reggel és a várható időjárás:

Az Atlanti-óceán felől hüvösebb légtömegek nyomultak a kontinensre. Első hullámuk ma hajnalban a Po-sikság környékén, valamint az Alpok keleti felében okozott kiterjedt esőzéseket, zivatarokat.

Hazánkban pénteken nappali felhőképződés volt, néhány helyen záporesővel, zivatarral. Az éjszaka folyamán a hüvösebb óceáni levegőfajta előnyomulása következtében a délnyugati országrészeken esőzés indult meg és többhelyen volt zivatar. Ma reggelig Letenyén 34, Marcaliban 25, Nagykanizsán és Lentiben 20 mm eső hullott. A hőmérséklet tegnap 25-28 fokig emelkedett, az éjszakai legalacsonyabb hőmérsékletek 14-17, keleten 11-14 fok közé estek.

Budapesten szombaton 12 órakor a hőmérséklet 26 fok, a tengerszintre átszámitott légnyomás 759 mm, mérsékelten süllyedő irányzatu.

Várható időjárás vasárnap estig:

Változó felhőzet.
Többfelé eső, zivatar.
Mérsékelt szél.
A nappali felmelegedés keleten kissé csökken, máshol alig változik.

Várható legalacsonyabb éjszakai hőmérséklet: 14-17
legmagasabb nappali hőmérséklet vasárnap:
23-26 fok között.

Távolabbi kilátások:

Mérsékelten meleg idő további esőkkel, zivatarokkal.

A hőmérséklet és a légnyomás napi középértéke Budapesten és ezek eltérése a 75 évi átlagtól:

1959.VI.26. 21,0 C°, 761,1 mm. Eltérés: +0,5 C°, +0,3 mm.

1871 óta ezen a napon előfordult:

legmagasabb hőmérséklet 34,9 C°/1935/
legalacsonyabb hőmérséklet 8,5 C°/1918/

Az Országos Meteorológiai Intézet Időjárási Napijelentése

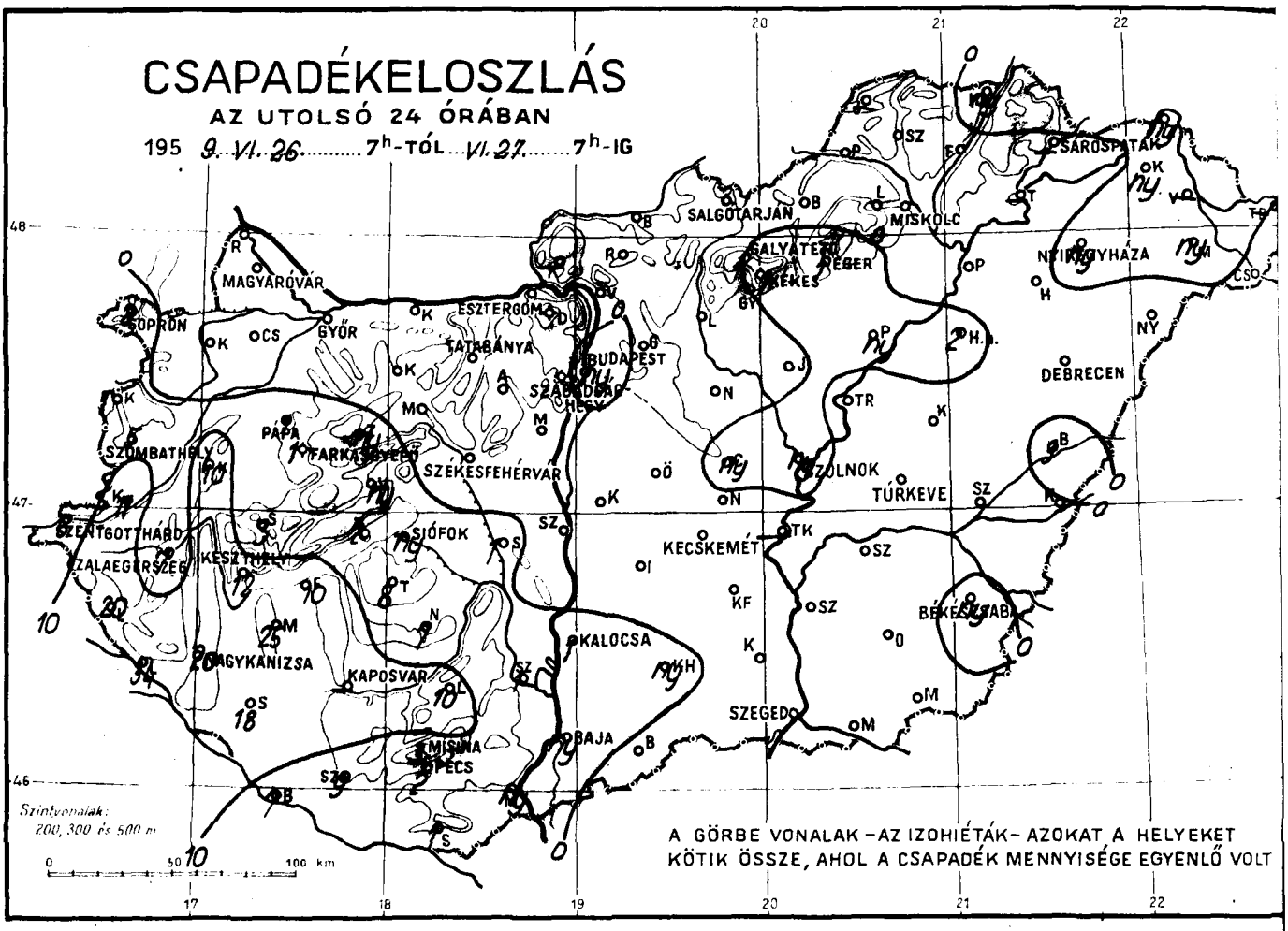

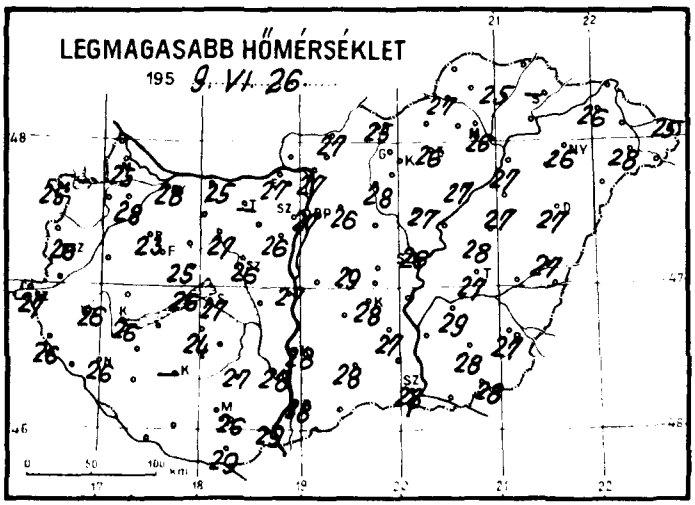

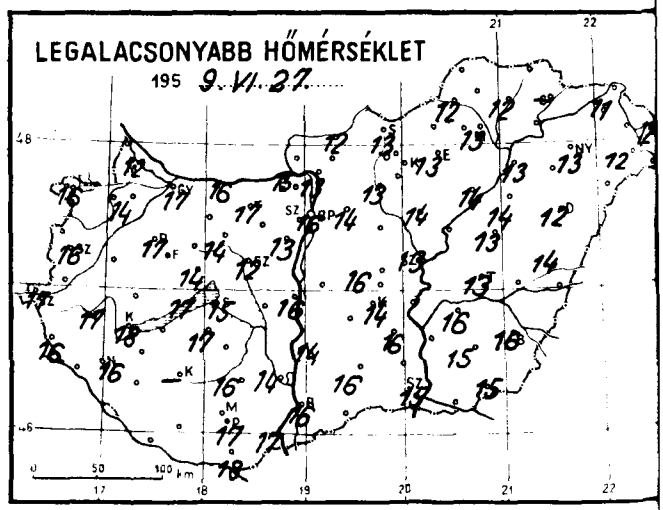

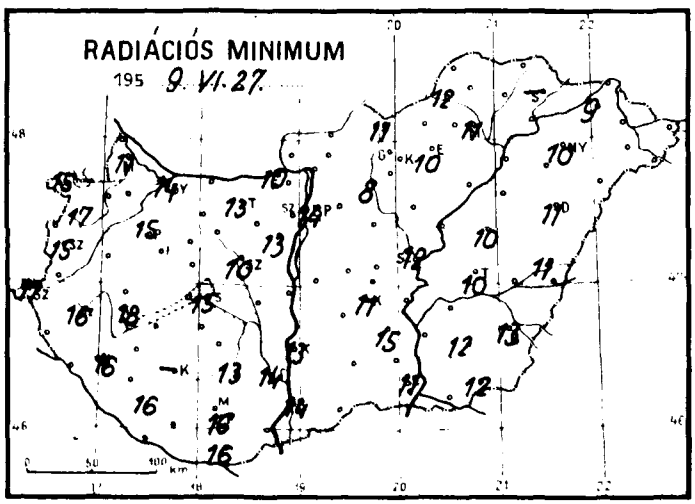

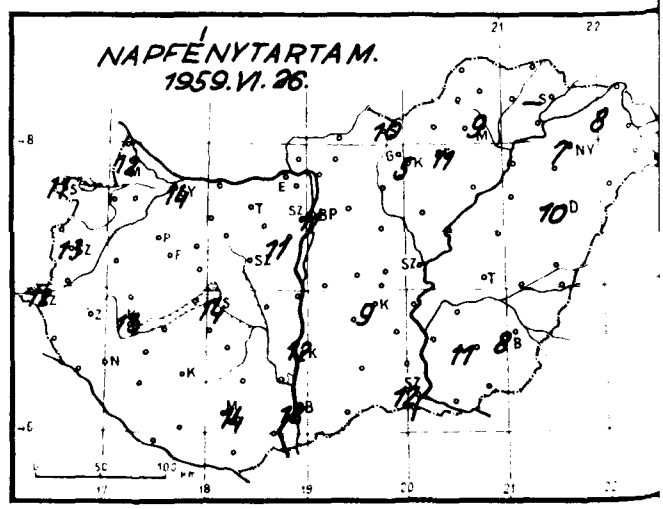

Időjárási helyzet 1959. év JÚNIUS hó ... nap 7 óra

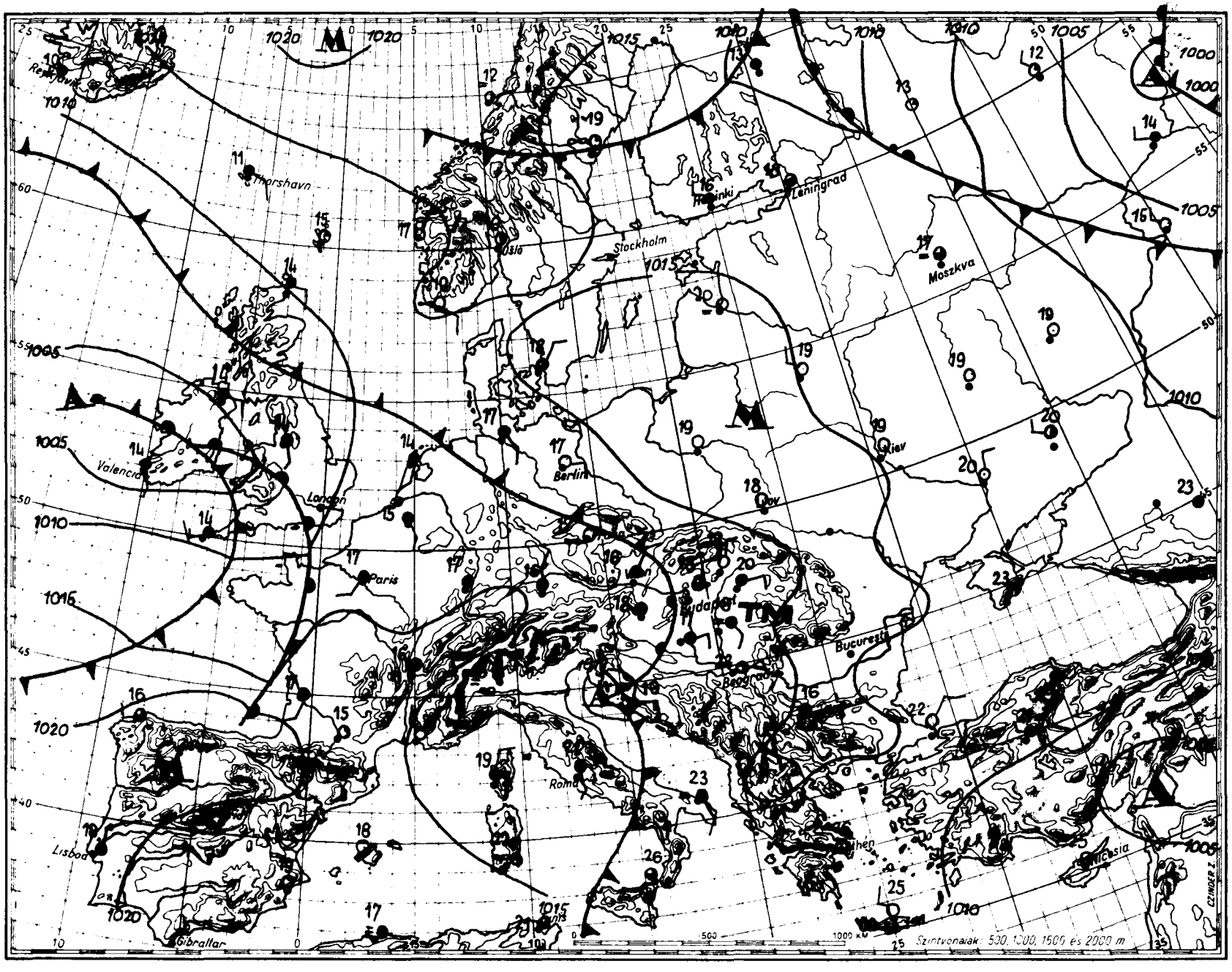

Magaslégköri időhelyzet

19 59. június hó 27. nap 00h GMT.

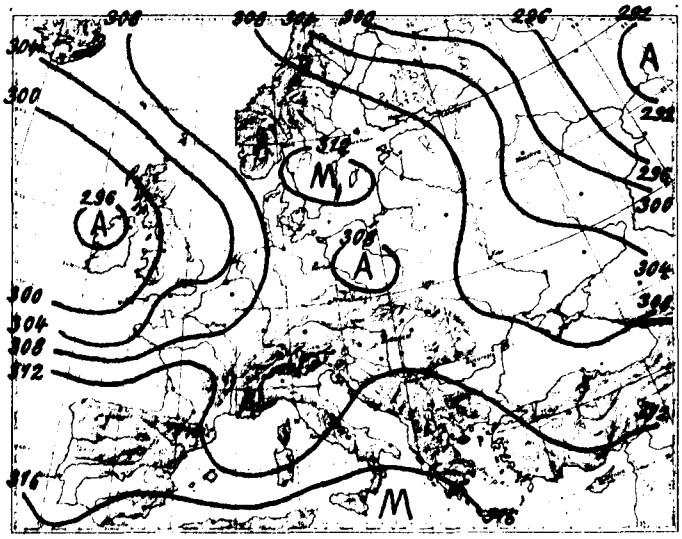

700 mb-os absz. topográfia

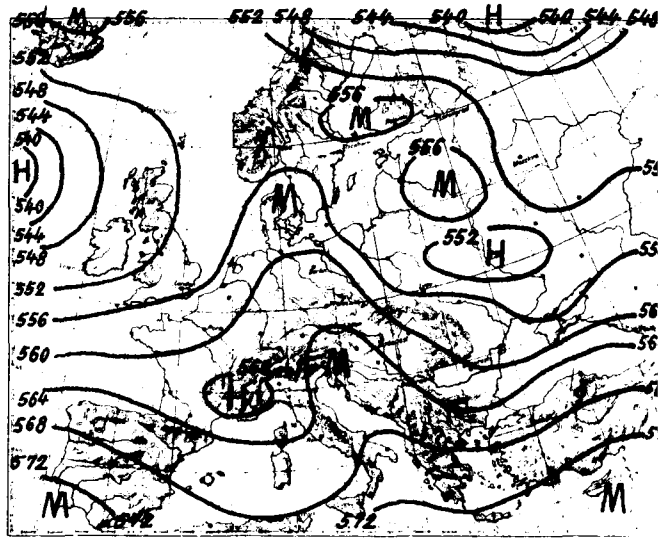

500/1000 mb-os rel. topográfia

1959.VI.26. 12h			
mb	m	C°	%
1000	126	-	-
850	1515	11,4	60
700	3110	2,8	70
600	4340	- 5,0	70
500	5751	-12,8	70
400	7419	-23,0	70
300	9467	-36,8	37
200			
100			
50			

Jellemző pontok:

998,4	Talaj	24,0	44
850	1515	11,4	60
700	3110	2,8	70
628	4000	-3,2	70
400	7419	-23,0	70
300	9467	-36,8	37
265	10290	-44,4	37

Szombaton 00 GMT-kor az advekciósképp erősebb hidegadvekciót mutat a Szovjetunió európai területének északkeleti részén és Grönlandtól keletre a tengeren, erősebb meleget pedig Angliában és Franciaország északnyugati részén, valamint az Atlanti-óceán közepén.

Hazánkban az utolsó 24 óra alatt a troposzféra 3500 és 7500 méter közötti rétege átlagosan 4 fokot melegedett.

Budapest felett ma éjjel a 3200 és 3800 méter közötti légpéteg hőmérséklete 0 fok volt. A -10 fokos szint 5280 méter magasságban helyezkedett el; tegnap óta e szint 600 métert emelkedett.

Veress s.k.

■

Tropopauza

1959.VI.27. 00h			
mb	m	C°	%
1000	115	-	-
850	1486	11,1	96
700	3079	0,8	67
600	4308	- 4,8	55
500	5721	-12,5	47
400	7388	-23,4	45
300	9419	-40,2	45
200	12060	-60,7	45
100			
50			

Jellemző pontok:

997,1	Talaj	17,0	81
814	1640	9,5	100
690	3180	0,0	65
655	3600	0,0	60
600	4308	- 4,8	55
400	7388	-23,8	45
300	9419	-40,2	45
≈200	12060	-60,7	45
164	13300	-53,9	
120	15303	-54,0	

1959. június hó.
27. nap **szombat**
72. évfolyam **178.** sz.

	Reggeli észlelések 06 TMG				Az utolsó 24 óra adatai				
	Felhőzet (0–4)	Szélirány és erő (m/s)	Légnyomás (millibar)	Hőmérséklet (C°)	Csapadék (24 óra) (mm)		Hőmérsékleti szélsőségek: tegnapi nappali max.	éjszakai min.	Radiációs min.	Napsütés (óra) tegnap
Mosonmagyaróvár	4	– 0	1014,6	15	.		25	12	11	12
Sopron	4 .	– 0	14,0	17	2		25	16	15	11
Szombathely	4	– 0	14,0	18	5	⍁	26	16	15	13
Szentgotthárd	4 ,	– 0	12,8	18	6		27	17	17	12
Pápa	4	– 0	12,6	18	1		23	17	15	–
Győr	4	SE 2	13,2	19	.		28	17	14	14
Esztergom	3	E 1	12,7	20	.		27	15	10	–
Tatabánya	3	S 1	12,7	20	.		–	17	13	–
Székesfehérvár	4	NE 1	12,8	18	.		26	12	10	–
Siófok	4 .	SSE 2	13,1	18	ny		27	15	15	14
Keszthely	4 .	E 2	12,4	18	12		26	18	18	13
Zalaegerszeg	4 .	E 1	13,1	18	7		26	17	16	–
Nagykanizsa	4 ,	NNE 1	13,0	18	20	⍁	26	16	16	–
Kaposvár	–	–	–	–	–		–	–	–	–
Pécs	4	ENE 3	11,8	17	2		26	17	16	14
Budapest M. I.	3	N 1	13,3	18	ny		27	16	14	11
Salgótarján	0 –	ENE 1	13,3	20	.		25	13	11	10
Eger	0	E 2	14,0	20	1		26	13	10	11
Miskolc	0	N 1	14,4	18	.	⍁	26	13	11	9
Sárospatak	–	–	–	–	–		–	–	–	–
Baja	4 .	– 0	12,8	18	ny		28	16	14	12
Kalocsa	4 ,	N 1	12,2	17	1		28	14	13	12
Kecskemét	4	NE 1	12,4	17	.		28	14	11	9
Szeged	4 –	ESE 2	12,4	18	.		28	15	11	12
Szolnok	3	NE 1	12,7	19	ny		26	13	12	–
Túrkeve	3	E 1	–	19	,		27	13	10	–
Békéscsaba	4	E 1	12,6	18	ny		27	16	13	8
Debrecen	0	NE 2	14,0	20	.		27	12	11	10
Nyíregyháza	1	– 0	15,0	17	ny		26	13	10	7
Kékestető (1000 m)**	3	NE 2	899,5	14	1		19	10	–	5
Galyatető (932 m)**	–	–	–	–	,		20	12	–	–
Misinatető (534 m)*	4 –	NNW 6	955,6	15	3		24	15	14	–
Szabadsághegy (471 m)*	1	NE 1	954,3	16	.		23	15	–	11
Farkasgyepű (400 m)*	4	SW 1	954,7	17	1		26	17	14	–

	24 órai csapadék mm			24 órai csapadék mm			24 órai csapadék mm			24 órai csapadék mm		
Rajka	.		Tab	8		Jósvafő	–		Kisvárda	ny	⍁
Csorna	.		Sárbogárd	1		Lillafüred	.		Vásárosnamény	–	
Kapuvár	.		Szálinváros	.		Szendrőlád	.		Mátészalka	ny	
Kőszeg	1		Nagykónyi	7		Fugód	.		Tiszabecs	–	
Kormend	11	⍁	Somogyszob	18	⍁	Hidasnémeti	ny	⍁	Csenger	.	
Lenti	20		Bares	7	⍁	Tokaj	–		Nyírlugos	.	
Letenye	34	⍁	Szigetvár	9	⍁	Poroszló	ny		Polgár	.	
Káld	10		Lengyel	10		Jászapáti	.		Hajdúdorog	.	
Sumeg	3		Szekszárd	1		Nagykáta	.		Hortobágy	2	
Zirc	ny		Mohács	ny		Örkény	.		Tiszaroff	.	
Veszprém	ny		Siklós	1	⍁	Kunsztmiklos	.		Karcag	.	
Komárom	.		Királyrét	–		Cegléd	ny		Berettyoujfalu	3	⍁
Kisbér	.		Balassagyarm	.		Nagykőrös	.		Szeghalom	.	
Mór	.		Bomhány	.		Tiszakecske	–		Körösszakál	.	
Alcsut	.		Vác	.		Izsák	.		Szarvas	.	
Dobogókő	.		Godollo	.		Kiskunfelegyh	.		Szentes	.	
Martonvásár	.		Lorinci	.		Kiskunhalas	ny		Orosháza	.	
Tihany	2		Gyöngyös	.		Bacsalmas	.		Makó	.	
Fonyód	10	⍁	Borsodnádasd	.		Kistelek	.		Mezohegyes	.	
Marcali	25		Putnok	.		Zahony	ny	⍁			

* A légnyomás 500 gdm-re átszámítva ** A légnyomás 1000 gdm-re átszámítva

Magassági szélmérések

Óraadatok greenwichi középidőben

VI.26.	Bpest B 06 h		Bpest 09 h		Szeged 11 h		Miskolc 11 h		Debr. 11 h		Szhely 12 h		Pécs 12 h		Bpest 12 h		Győr 13 h	
	fok	m/s	fok	m/s	fok	m/s	fok	m/s	fok	m/s	fok	m/s	fok	m/s	fok	m/s	fok	m/s
Talaj	320	2	180	2	320	2	90	2	270	2	-	0	320	2	-	0	270	2
500 m	270	3	120	1	300	3	260	1	290	9	90	2	300	2	280	1	320	2
1000	270	3	260	3	300	2	190	1	290	7	90	2	300	2	250	3	290	1
1500	300	4	280	3	300	4	300	4	290	7	130	4	270	2	250	4	250	2
2000	300	4	280	3	270	4	300	4	290	7	180	2					320	1
3000	290	2	280	2	270	5	290	6	290	11	240	4						
4000	320	9	320	7			300	5			280	5						
5000	320	17	330	9			300	5			290	12						
7000	290	22					310	11			300	15						
9000																		
10000																		
12000																		
14000																		
16000																		
18000																		
20000																		

VI.26.	Bpest 15 h		Bpest 18 h		Siófok 23 h		Pécs 23 h		Szeged 23 h		Miskolc 23 h							
	fok	m/s	fok	m/s	fok	m/s	fok	m/s	fok	m/s	fok	m/s	fok	m/s	fok	m/s	fok	m/s
Talaj	320	2	-	0	90	2	90	2	140	2	360	2						
500 m	310	4	320	1	220	2	150	4	190	1	140	3						
1000	310	4	10	2	220	2	200	3	290	1	170	2						
1500	250	3			240	2	200	3	220	1	260	2						
2000					100	3	260	4	240	6	270	4						
3000							270	5	260	9	260	4						
4000									290	9	300	5						
5000									300	18	330	7						
7000									300	36								
9000																		
10000																		
12000																		
14000																		
16000																		
18000																		
20000																		

VI.27.	Bpest 00 h		Debr. 00 h		Bpest 03 h													
	fok	m/s	fok	m/s	fok	m/s	fok	m/s	fok	m/s	fok	m/s	fok	m/s	fok	m/s	fok	m/s
Talaj	360	7	-	0	360	7												
500 m	130	4	230	4	90	1												
1000	-	0	260	2	90	1												
1500	310	2	310	5	200	1												
2000	270	4			290	4												
3000	320	8			310	9												
4000	300	13																
5000	300	18																
7000	290	30																
9000	290	30																
10000	290	30																
12000	290	30																
14000	270	25																
16000																		
18000																		
20000																		

IDŐJÁRÁSI NAPIJELENTÉS

ЕЖЕДНЕВНЫЙ МЕТЕОРОЛОГИЧЕСКИЙ БЮЛЛЕТЕНЬ • DAILY WEATHER REPORT
BULLETIN QUOTIDIEN DE TEMPS • TÄGLICHER WETTERBERICHT

KIADJA AZ ORSZÁGOS METEOROLÓGIAI INTÉZET
BUDAPEST II. KITAIBEL PÁL UTCA 1
TELEFON: KÖZPONT: 353-500, IDŐJELZŐ OSZT.: 150-410

MEGJELENIK NAPONKÉNT • ELŐFIZETÉSI ÁRA A POSTAI KÖLTSÉGGEL EGYÜTT NEGYEDÉVRE 60, Ft
KIADÁSÉRT FELEL AZ INTÉZET IGAZGATÓJA

72. évfolyam 179. szám. +Budapest+ 1958. június 28.

Az időjárási helyzet ma reggel és a várható időjárás:

Nyugat és Közép-Európában a néhány napig tartó meleg, száraz időjárást, az óceán felől beáramló hűvösebb légtömegek hatására, csapadékosabb idő váltotta fel. A Szovjetunió európai területein és Skandináviában továbbra is csendes, száraz az időjárás.

Hazánkban szombaton felhőátvonulások voltak, több helyen zápor, és zivatar kíséretében. Kőszegen 29, Lentiben 19 mm-t mértek. A lehullott csapadék mennyisége azonban az ország nagy részén nem volt egységes, a legtöbb helyen alig érte el az 1-2 mm-t. A nappali hőmérséklet nyugaton és délen 21-24, máshol 24-27 fokig emelkedett. Ma hajnalban általában 13-16 fokig hült le a levegő.

Budapesten vasárnap 12 órakor a hőmérséklet 25 fok, a tengerszintre átszámított légnyomás 757 mm, gyengén süllyedő irányzatú.

Várható időjárás hétfő estig:

Ma változó felhőzet, néhány helyen zápor, vagy zivatar.
Holnap nyugat felől növekvő felhőzet, többhelyen eső, zivatar.
Mérsékelt, később megélénkülő nyugati, északnyugati szél.
Meleg éjszaka.

Várható legalacsonyabb hőmérséklet ma éjjel: 15-18,
legmagasabb nappali hőmérséklet hétfőn:
nyugaton 21-24,
keleten 24-27 fok között.

Makainé s.k.

A hőmérséklet és a légnyomás napi középértéke Budapesten és ezek eltérése a 75 évi átlagtól:

1959.VI.27. 22,2 C°, 758,8 mm. Eltérés: +1,9 C°, -2,3 mm.

1871 óta ezen a napon előfordult:

legmagasabb hőmérséklet 36,5 C° /1935/
legalacsonyabb hőmérséklet 10,6 C° /1921/

Az Országos Meteorológiai Intézet Időjárási Napijelentése

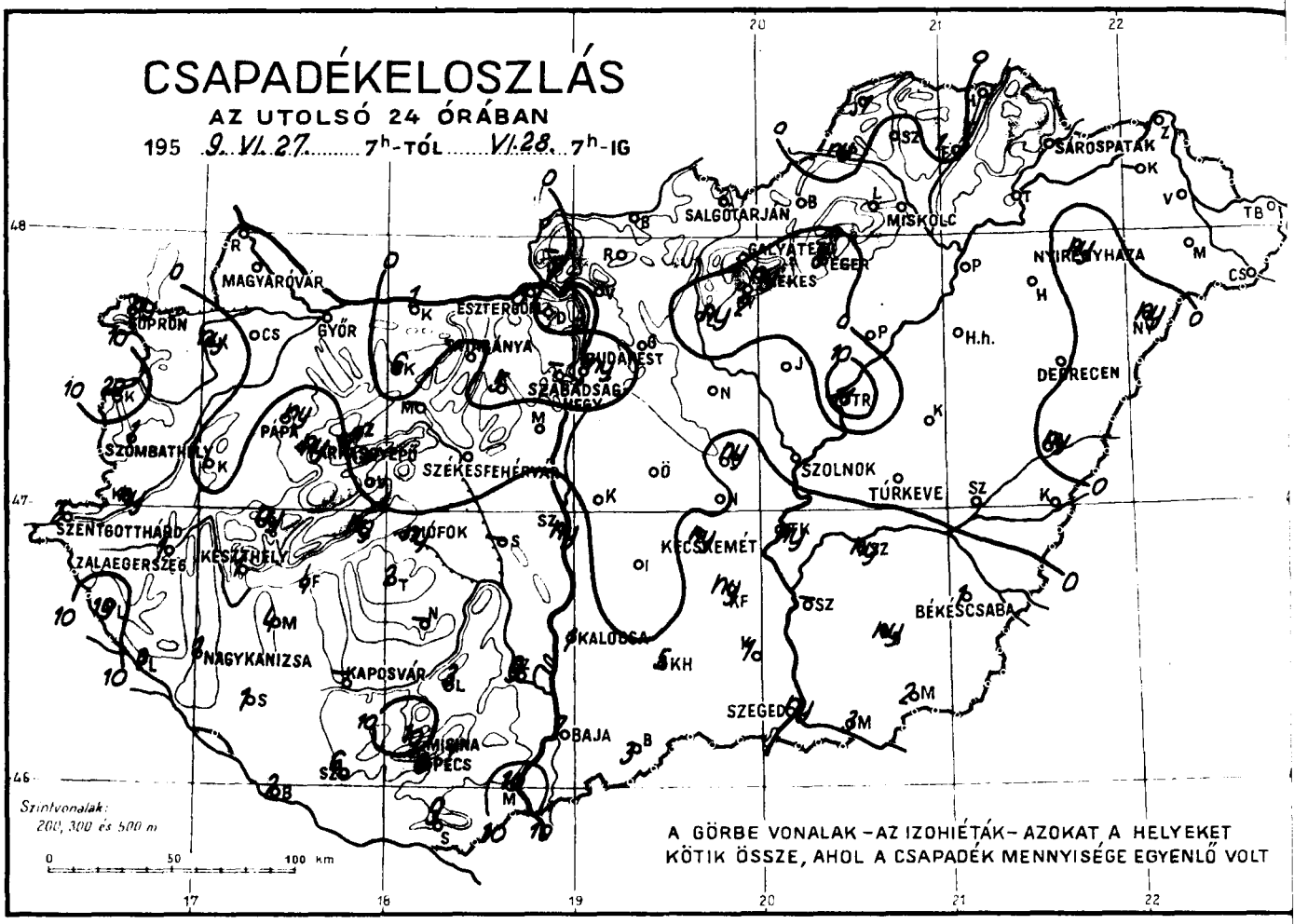

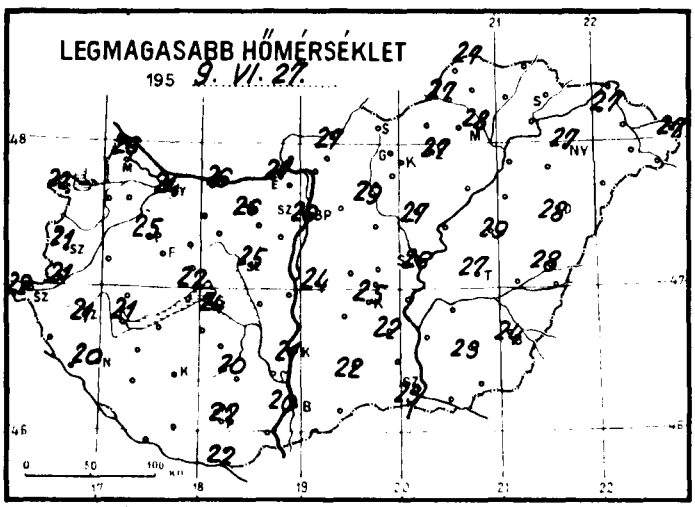

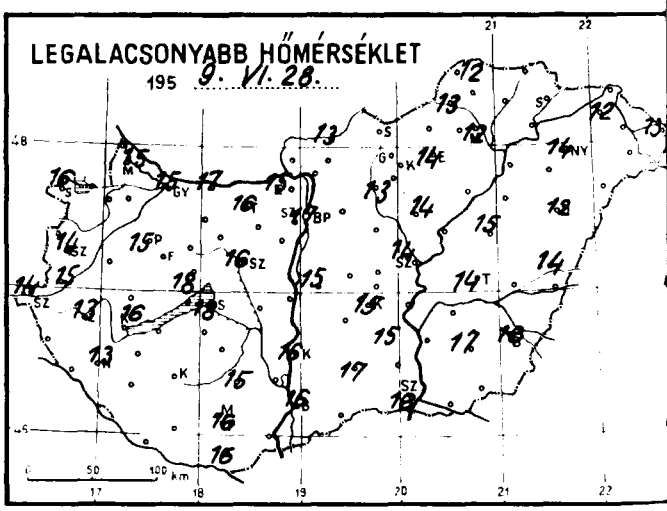

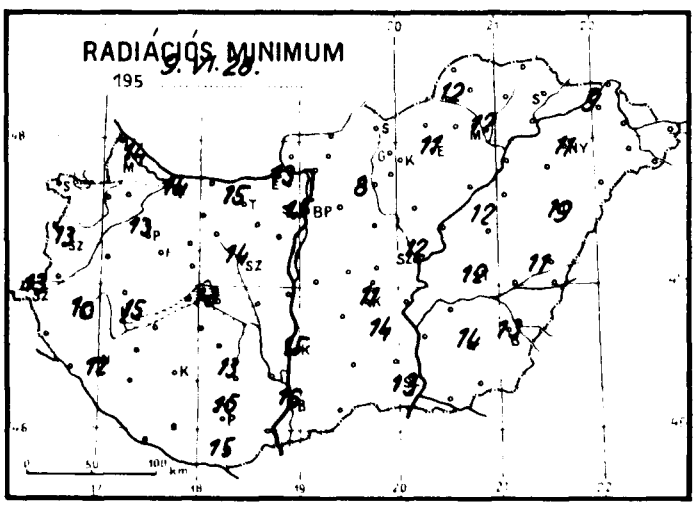

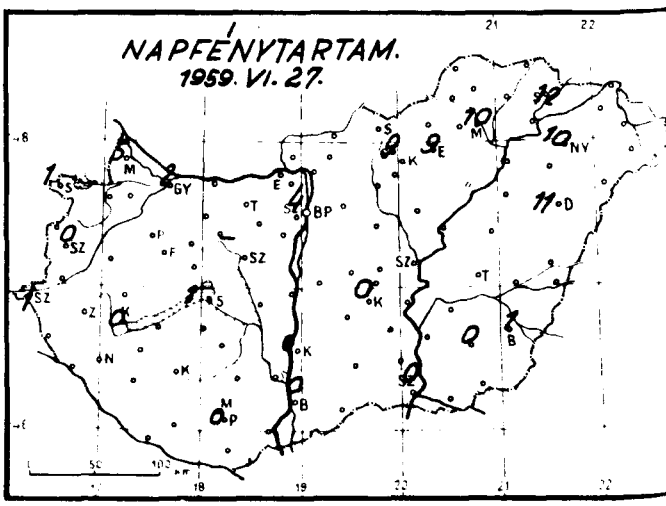

Időjárási helyzet 1959. év JÚNIUS hó 28. nap 7 óra

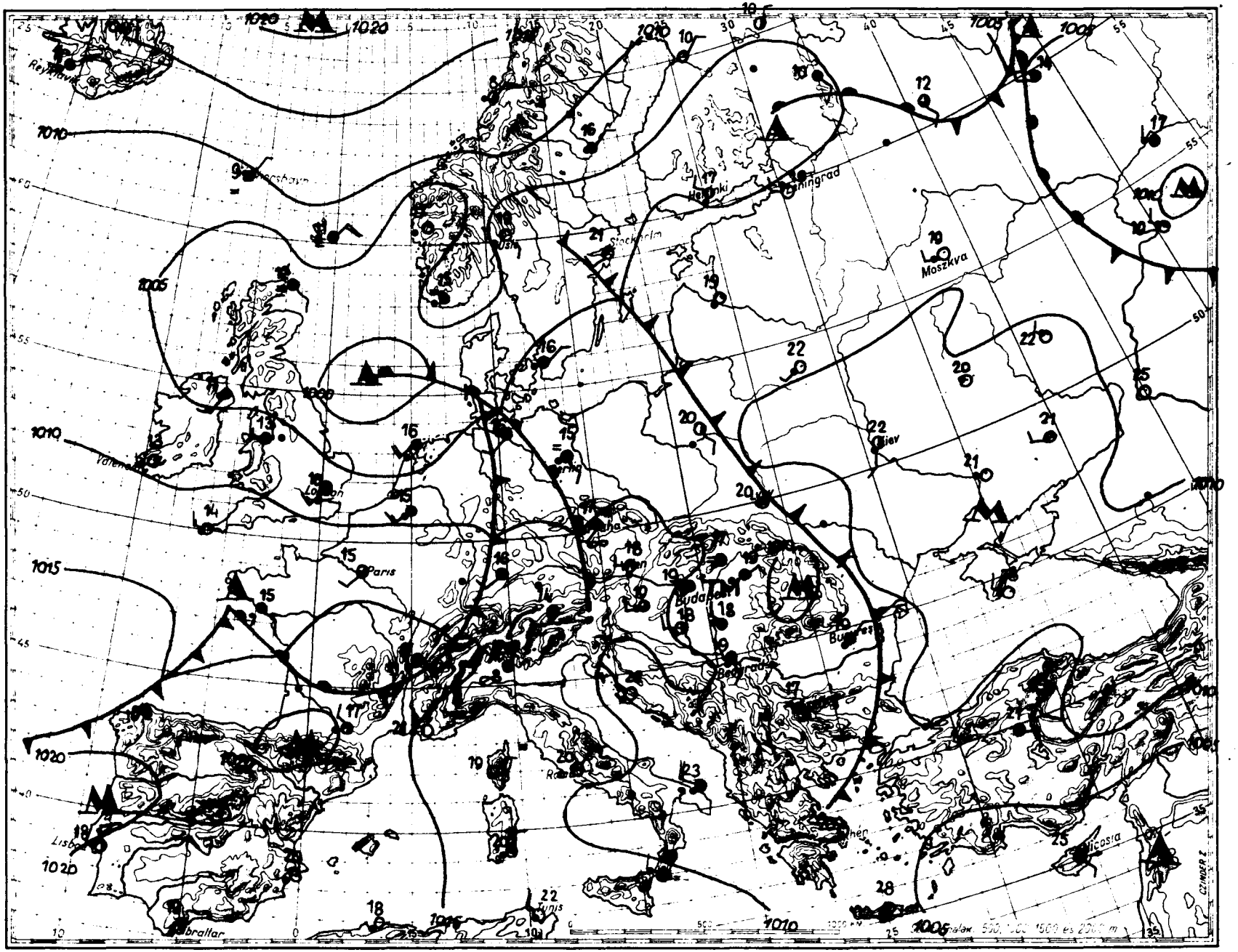

Magaslégköri időhelyzet

19 59. *június* hó 28. nap 00h GMT.

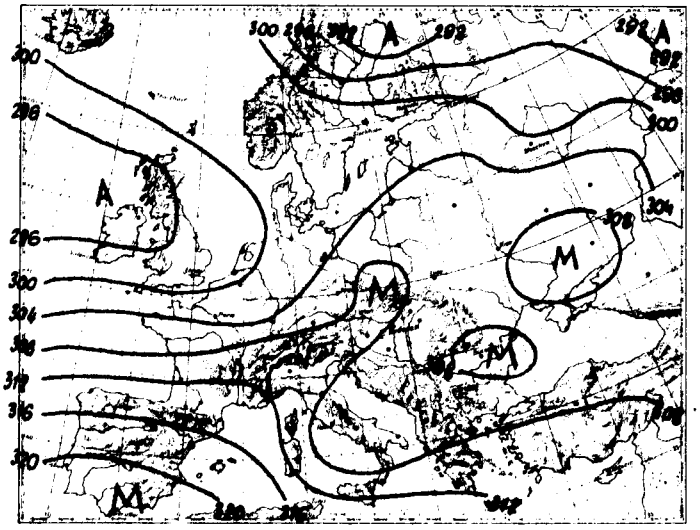

700 mb-os absz. topográfia

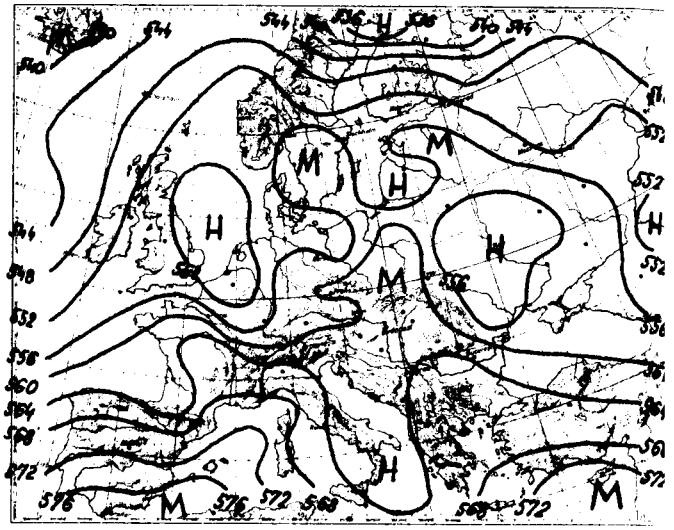

500/1000 mb-os rel. topográfia

1959.VI.27. 12h			
mb	m	C°	%
1000			
850	100	-	-
700	1494	12,9	74
600	3085	1,2	60
500	4312	- 4,1	61
400	5728	-11,9	77
300	7398	-23,1	72
200	9455	-39,3	75
100	12078	-60,0	75
50			

Jellemző pontok:

995,5	Talaj	25,1	51
843	1550	12,0	75
779	2210	6,0	60
755	2480	6,5	51
680	3320	- 0,9	64
660	3580	- 0,1	52
500	5728	-11,9	77
=200	12079	-60,0	75
167	13210	-49,9	
150	13924	-52,5	
141	14310	-50,9	
125	15110	-51,9	
117	15549	-50,0	

Vasárnap 00 GMT-kor az advekciókép erősebb melegadvekciót mutat Izland és Anglia között az óceánon, valamint Grönland és a Spitzbergák között a tengeren, erősebb hideget pedig Irországban, Franciaország északnyugati részén, Skandinávia nyugati partvidékén és Spanyolország keleti részén.

Hazánkban az utolsó 24 óra alatt a troposzféra alsó 3000 méter vastag rétege átlagosan másfél fokot melegedett, felette pedig a 7000 méterig terjedő réteg közepesen 0,5 fokot hült.

Budapest felett ma éjjel a 0 fokos szint 3180, a -10 fokos pedig 5080 méter magasságban volt található; tegnap óta az utóbbi 200 métert süllyedt.

Veress s.k.

1959.VI.28. 00h			
mb	m	C°	%
1000	89	-	-
850	1472	12,3	68
700	3066	2,0	66
600	4292	- 5,3	54
500	5701	-13,7	43
400	7361	-24,8	48
300	9391	-39,7	52
200	12043	-59,8	52
100	16455	-54,2	
50	20872	-56,2	

Jellemző pontok:

994	Talaj	17,2	85
957	460	19,2	54
812	1840	9,7	74
500	5701	-13,7	43
=186	12480	-63,3	52
167	13150	-54,2	
100	16455	-54,2	
76	18180	-56,7	
65	19180	-54,3	
50	20872	-56,2	

⌘ Tropopauza

1959. június hó,
28 nap vasárnap
72 évfolyam 179. sz.

	Reggeli észlelések 06 TMG				Az utolsó 24 óra adatai					
	Felhőzet (0–4)	Szélirány és erő (m/s)	Légnyomás (millibár)	Hőmérséklet (C°)	Csapadék (24 óra) (mm)		Hőmérsékleti szélsőségek			Napsütés (óra) tegnap
							tegnapi nappali max.	éjszakai min.	Radiációs min.	
Mosonmagyaróvár	2	– 0	11,3	18	•		26	15	14	5
Sopron	2	NNW 4	11,1	19	ny		22	16	14	1
Szombathely	2	W 1	11,3	19	1		21	14	13	0
Szentgotthárd	3	– 0	11,7	18	2		22	14	13	1
Pápa	2	NW 2	10,4	19	ny		25	15	13	–
Győr	4	NW 2	10,7	19	•		24	15	14	2
Esztergom	3	NW 1	10,0	19	8		27	15	13	–
Tatabánya	2	SW 1	10,9	18	•		26	16	15	–
Székesfehérvár	3	NW 2	09,7	19	•		25	16	14	–
Siófok	1	NNW 5	10,1	20	ny		24	18	13	1
Keszthely	0	NW 2	10,3	19	1		21	16	15	0
Zalaegerszeg	0	SSE 1	11,5	17	1		21	13	10	–
Nagykanizsa	0	NW 1	11,7	18	1		20	13	12	–
Kaposvár	–	–	–	–	–		–	–	–	–
Pécs	2	NNW 4	09,7	18	6		22	16	15	0
Budapest M. I.	4	– 0	09,5	19	ny		26	17	15	4
Salgótarján	–	–	–	–	–		–	–	–	–
Eger	2	NW 1	10,1	18	8		27	14	11	9
Miskolc	4	N 1	09,7	17	•		28	12	12	10
Sárospatak	–	–	–	–	–		–	–	–	–
Baja	4	W 1	09,7	18	7		20	16	16	0
Kalocsa	4	NNW 1	09,3	18	1		21	16	15	0
Kecskemét	4	NE 1	09,2	10	ny		25	15	11	0
Szeged	4	SE 1	09,1	18	ny		23	16	13	0
Szolnok	4	NNE 1	09,1	18	•		26	14	12	–
Túrkeve	4	NE 1	–	20	•		27	14	12	–
Békéscsaba	4	SE 1	09,1	18	1		24	16	13	1
Debrecen	4	NNE 2	09,9	19	•		28	12	10	11
Nyíregyháza	4	NE 1	10,1	17	ny		27	14	11	10
Kékestető (1000 m)**	2	– 0	896,2	16	ny		20	11	–	9
Galyatető (932 m)**	–	–	–	–	•		22	14	–	–
Misinatető (534 m)*	1	NNW 9	951,4	16	10		21	14	13	–
Szabadsághegy (474 m)*	–	–	–	–	–		–	–	–	–
Farkasgyepű (400 m)*	3	SSW 2	953,0	18	ny		24	15	14	–

24 órai csapadék mm			24 órai csapadék mm			24 órai csapadék mm			24 órai csapadék mm		
Bajka	•		Tab	2		Jósvafő	1		Kisvárda	–	
Csorna	•		Sárbogárd	–		Lillafüred	•		Vásárosnamény	•	
Kapuvár	ny		Sztálinváros	ny		Szendrőlád	•		Mátészalka	•	
Kőszeg	29		Nagykónyi	–		Fügöd	1		Tiszabecs	•	
Körmend	ny		Somogyszob	ny		Hidasnémeti	•		Csenger	•	
Lenti	19		Barcs	2		Tokaj	•		Nyírlugos	ny	
Letenye	2		Szigetvár	6		Poroszló	•		Polgár	•	
Káld	•		Lengyel	3		Jászapáti	•		Hajdúdorog	•	
Sumeg	ny		Szekszárd	9		Nagykáta	•		Hortobágy	•	
Zirc	•		Mohács	10		Örkény	•		Tiszaroff	11	
Veszprém	•		Siklós	9		Kunsztmiklós	•		Karcag	•	
Komárom	1		Királyrét	–		Cegléd	ny		Berettyóújfalu	ny	
Kisbér	6		Balassagyarmat	•		Nagykőrös	•		Szeghalom	•	
Mór	•		Romhány	•		Tiszakécske	ny		Körösszakál	•	
Alcsut	5		Vác	•		Izsák	•		Szarvas	ny	
Dobogókő	•		Godollo	•		Kiskunfelegyh	ny		Szentes	–	
Martonvásár	•		Lorinci	ny		Kiskunhalas	5		Orosháza	ny	
Tihany	ny		Gyöngyös	2		Bácsalmás	3		Makó	5	
Fonyód	4		Borsodnádasd	–		Kistelek	1		Mezőhegyes	2	
Marcali	4		Putnok	ny		Záhony	•				

* A légnyomás 500 gdm-re átszámítva ** A légnyomás 1000 gdm-re átszámítva

Magassági szélmérések

Óraadatok greenwichi középidőben

VI.27.	Bpest 06 h		Bpest 09 h		Siófok 11 h		Szeged 11 h		Miskolc 11 h		Szhely 12 h		Győr 12 h		Debr. 12 h		Bpest 15 h	
	fok	m/s	fok	m/s	fok	m/s	fok	m/s	fok	m/s	fok	m/s	fok	m/s	fok	m/s	fok	m/s
Talaj	40	2	140	2	310	2	40	7	140	2	180	2	310	7	140	2	220	7
500 m	60	2	100	2	60	4	50	7	150	2	80	3	350	3	90	2	220	4
1000	130	2	130	3	120	7	80	5	140	2	100	3	130	3	140	2	220	1
1500	130	2	130	3	120	7	110	5	180	3	110	3	120	3	90	2	100	1
2000	350	1	120	2	120	7	150	7	220	4	120	7	100	6	90	2	50	5
3000	310	5	60	1			190	9					90	2			60	6
4000	310	5																
5000	290	13																
7000																		
9000																		
10000																		
12000																		
14000																		
16000																		
18000																		
20000																		

VI.27.	Bpest 17 h		Siófok 23 h		Miskolc 23 h													
	fok	m/s	fok	m/s	fok	m/s	fok	m/s	fok	m/s	fok	m/s	fok	m/s	fok	m/s	fok	m/s
Talaj	270	2	180	2	360	2												
500 m	160	1	80	5	80	3												
1000	30	2	200	8	90	4												
1500	60	4			330	1												
2000					310	1												
3000					40	4												
4000																		
5000																		
7000																		
9000																		
10000																		
12000																		
14000																		
16000																		
18000																		
20000																		

VI.28.	Bpest 00 h		Debr. 00 h		Bpest 03 h		Bpest 06 h		Szeged 06 h									
	fok	m/s	fok	m/s	fok	m/s	fok	m/s	fok	m/s	fok	m/s	fok	m/s	fok	m/s	fok	m/s
Talaj	360	3	360	2	360	2	360	2	180	2								
500 m	50	4	90	4	40	2	340	6	230	2								
1000	50	4	90	4	60	3	340	6	330	5								
1500	50	4	60	4			20	4	310	7								
2000	50	4	60	4			30	3	320	8								
3000	30	5	80	8			320	1										
4000	10	4	80	8			330	4										
5000	290	3					260	4										
7000	260	7																
9000	260	12																
10000	260	12																
12000	250	22																
14000	270	16																
16000	270	16																
18000	290	12																
20000	290	12																

IDŐJÁRÁSI NAPIJELENTÉS

ЕЖЕДНЕВНЫЙ МЕТЕОРОЛОГИЧЕСКИЙ БЮЛЛЕТЕНЬ • DAILY WEATHER REPORT
BULLETIN QUOTIDIEN DE TEMPS • TÄGLICHER WETTERBERICHT

KIADJA AZ ORSZÁGOS METEOROLÓGIAI INTÉZET
BUDAPEST II. KITAIBEL PÁL UTCA 1
TELEFON: KÖZPONT: 353-500, IDŐJELZŐ OSZT.: 150-410

MEGJELENIK NAPONKÉNT • ELŐFIZETÉSI ÁRA A POSTAI KÖLTSÉGGEL EGYÜTT NEGYEDÉVRE 60, Ft
KIADÁSÉRT FELEL AZ INTÉZET IGAZGATÓJA

72. évfolyam 180. szám +Budapest+ 1959. június 29.

Az időjárási helyzet ma reggel és a várható időjárás:

Ma hajnalra ciklonképződés indult meg az Alpok környékén, s ezzel egyidejüleg tartósan csapadékosra fordult ott az idő. Európa többi részén általában száraz, napsütéses az időjárás, csak a délutáni órákban hull néhány helyen futó záporeső.

Hazánkban vasárnap meleg, változóan felhős volt az idő. A déli, délutáni órákban többhelyről - elsősorban az ország északi és keleti részéből - jelentettek záporesőt, zivatart, Izsákon /Bács-Kiskun m/ 23, Kőszegen 22, Sopronban 21, Miskolcon 12, Salgótarjánban és Kékesen 11 mm esőt mértek. Salgótarjánban és Kékestetőn jégeső is hullott. A hőmérséklet tegnap általában 26-29 fokig emelkedett, sőt az Alföld egyes helyein a 30 fokot is elérte. Éjszaka csak 14-17 fokig csökkent a hőmérséklet, sőt Budapesten a város belsejében 20 fok volt a legalacsonyabb értéke.

Budapesten hétfőn 12 órakor a hőmérséklet 26 fok, a tengerszihtre átszámitott légnyomás 753 mm, gyengén süllyedő irányzatu.

Várható időjárás kedd estig:

Erősen felhős idő.
Sokhelyen eső, zivatar.
Egyelőre mérsékelt, változóirányu; később megélénkülő, a Dunántulon helyenkint erős északnyugati szél.
A meleg csökken.

Várható legalacsonyabb éjszakai hőmérséklet: általában 15-18
a nyugati megyékben 12-15
legmagasabb nappali hőmérséklet kedden: 18-23 fok között.

Távolabbi kilátások:

Hüvösebb, szelesebb idő esőkkel.

A hőmérséklet és a légnyomás napi középértéke Budapesten és ezek eltérése a 75 évi átlagtól:

1959.VI.28. - 21,9 C°, 756,4 mm. Eltérés: +1.5 C°, -5,1 mm.

1871 óta ezen a napon előfordult:

legmagasabb hőmérséklet 29,5 C° /1935/
legalacsonyabb hőmérséklet 8,7 C° /1871/

Az Országos Meteorológiai Intézet Időjárási Napijelentése

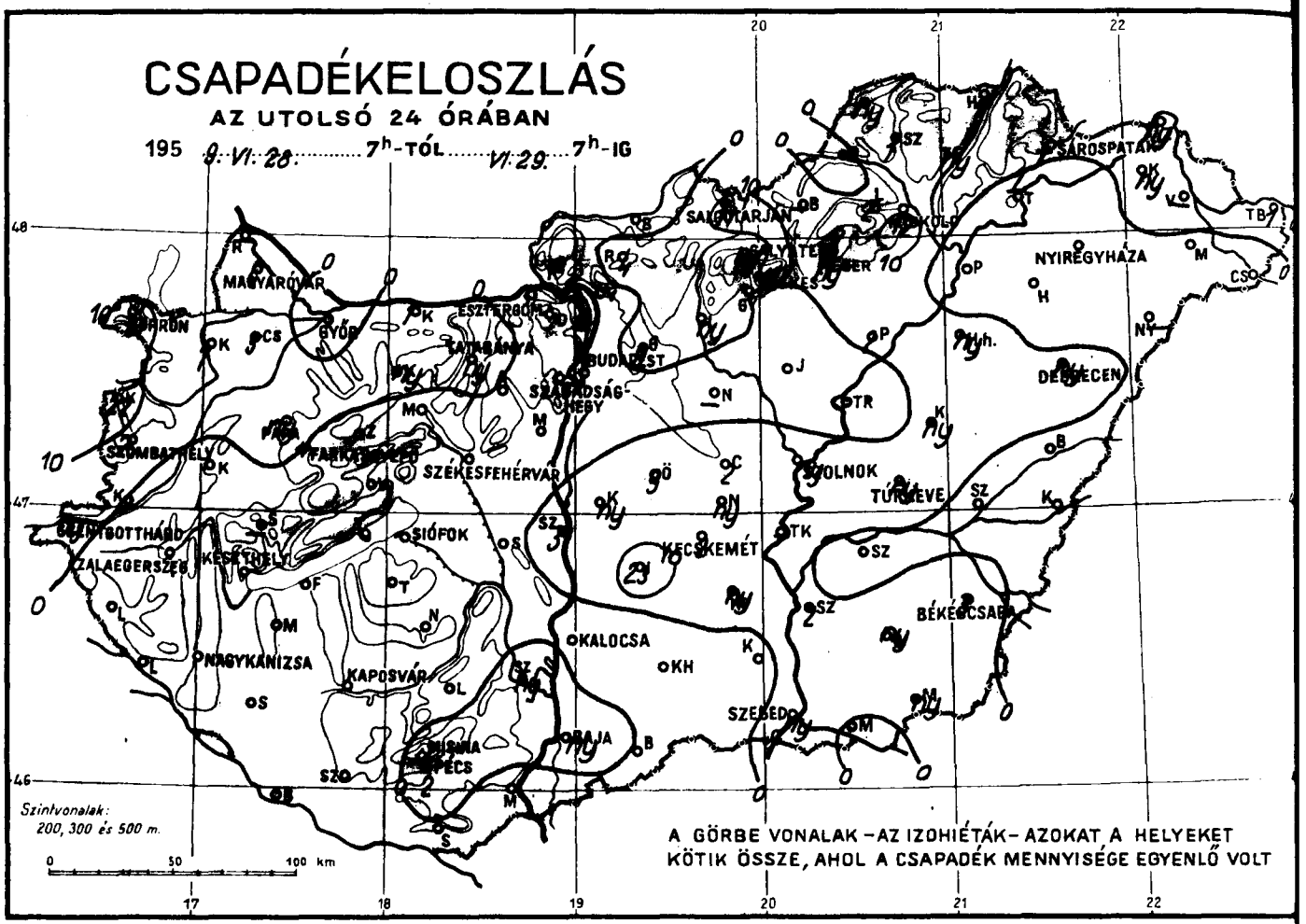

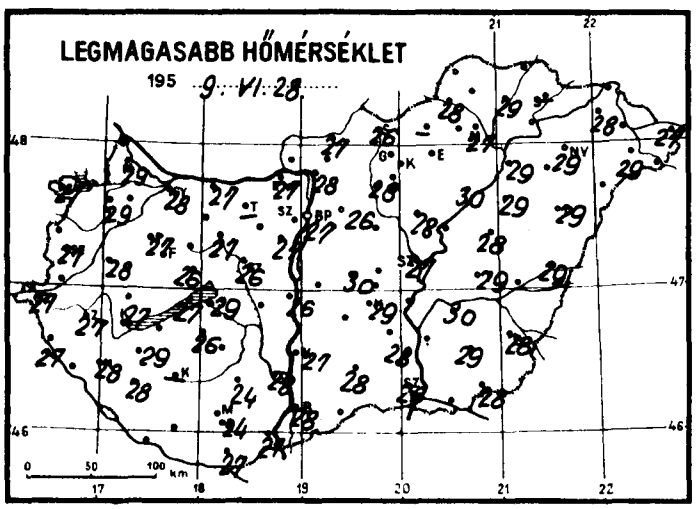

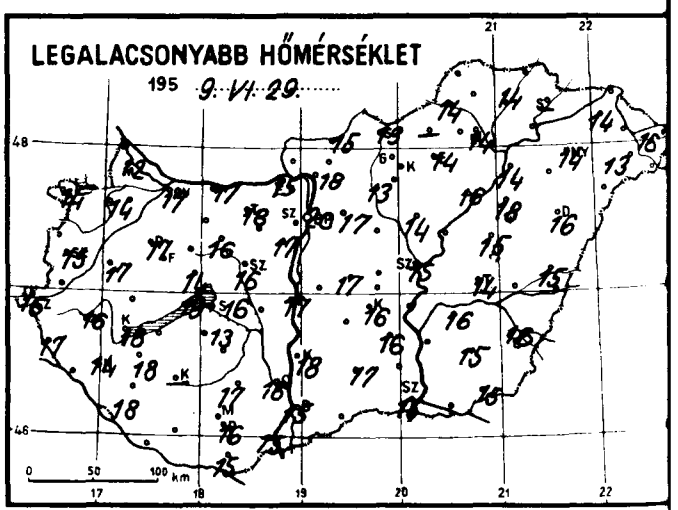

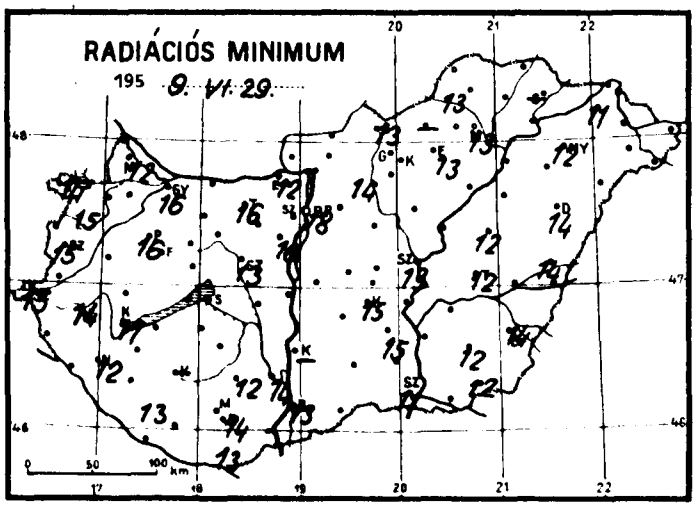

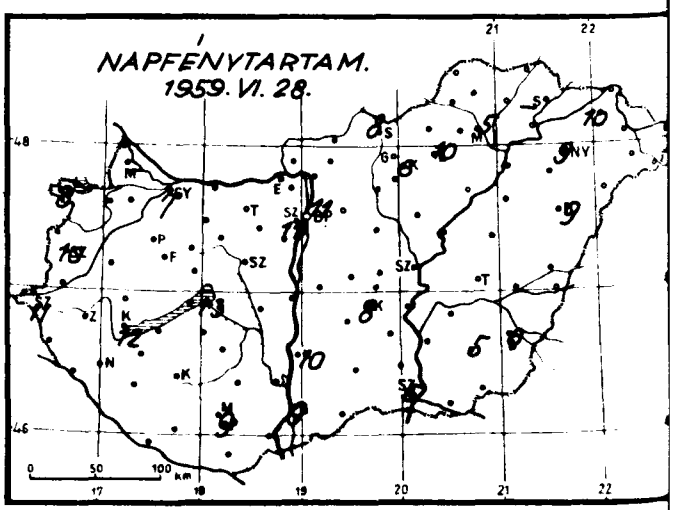

Időjárási helyzet 1959. év JÚNIUS hó 29. nap 7 óra

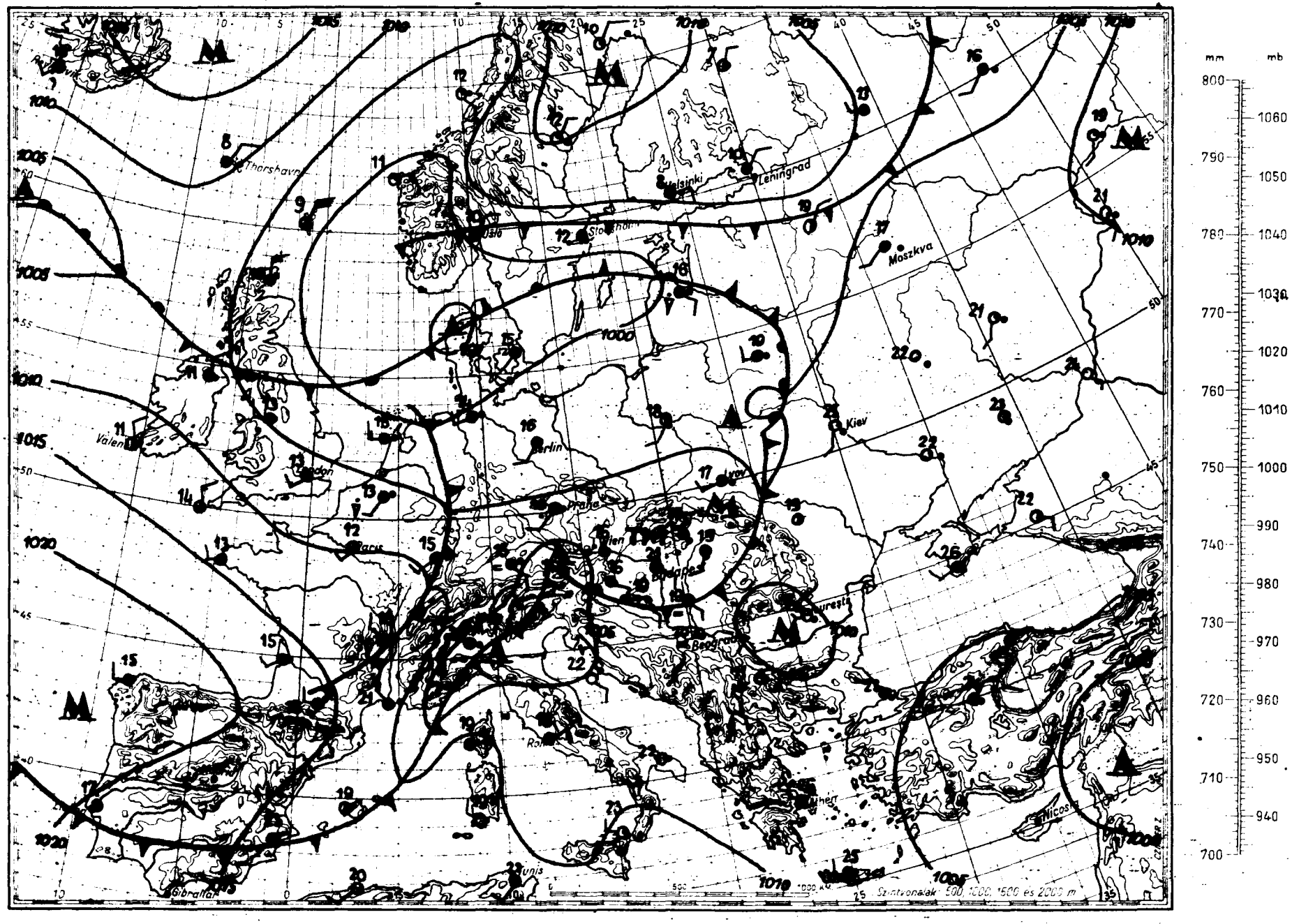

Magaslégköri időhelyzet

19 59. június hó 29. nap 00h GMT.

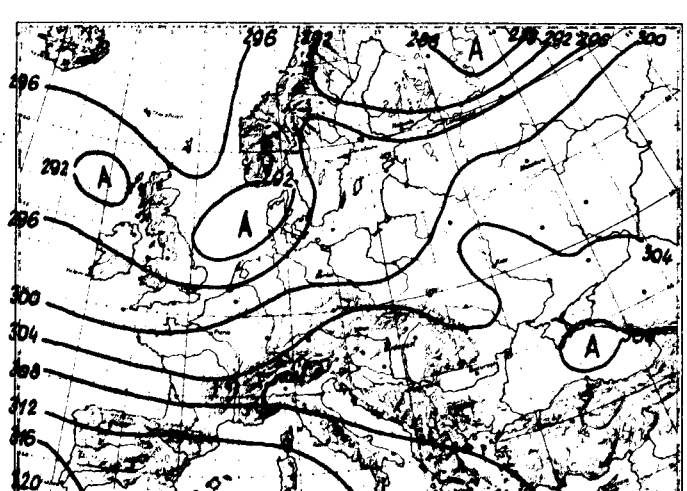

700 mb-os absz. topográfia

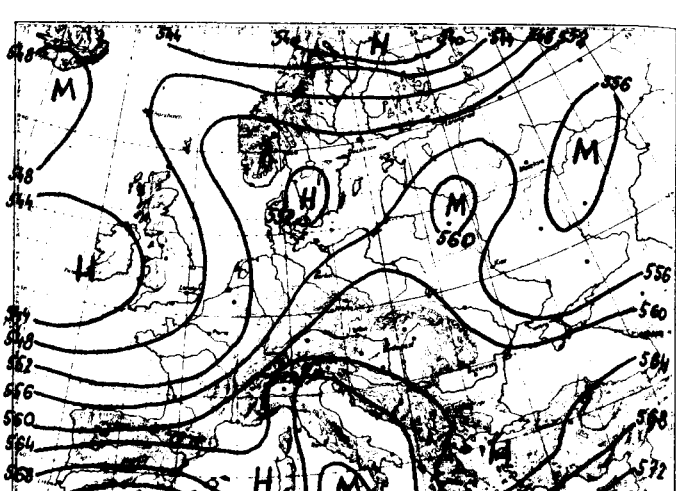

500/1000 mb-os rel. topográfia

1959. VI. 12.

mb	m	C°	%
1000	70	–	–
850	1460	13.0	67
700	3070	2.6	75
600	4299	- 5.1	72
500	5710	11.9	61
400	7375	24.3	61
300	9406	39.2	58
200	12062	55.2	
100			
50			

Jellemző pontok:

992.0	Talaj	24.6	50
830	1670	11.2	70
818	1800	12.3	59
700	3070	2.6	75
528	5300	11.5	70
510	5560	-10.8	61
210	11720	-57.0	58
176	12180	-50.8	
168	13185	-50.9	

Hétfőn 00 GMT-kor az advekciókép erőbb melegadvekciót mutat az Atlanti-óceán délnyugati részén, Grönland és a Spitzbergák között a tehgeren, valamint a Szovjetunió európai területének északkeleti vidékein, erősebb hideget pedig Portugáliában, Franciaországban, Skandinávia nyugati partvidékén, továbbá Finnország keleti határán. Hazánkban az utolsó 24 óra alatt a troposzféra alsó, 7500 méter vastag rétege átlagosan 2,5 fokot melegedett.
Budapest felett ma éjjel a 0 fokos szint 3920, a -10 fokos pedig 5650 méter magasságban helyezkedett el; tegnap óta az utóbbi 570 métert emelkedett.

Veress s.k.

1959. VI. 29.

mb	m	C°	%
1000	-66	–	–
850	1464	14.4	67
700	3066	4.4	90
600	4303	- 2.1	86
500	5727	-10.3	68
400	7408	-21.8	68
300			
200			
100			
50			

Jellemző pontok:

991.3	Talaj	18.0	74
968	330	21.3	52
927	710	20.8	52
800	1971	9.8	76
718	2850	3.7	85
700	3066	4.4	90
640	3800	-1.0	90
630	3920	0.0	90
490	5900	-11.2	65
386	7675	-23.9	70

≋ Tropopauza

..1959.. junius ..hó,
29 nap ... hétfő .....
72 évfolyam 180. sz.

	Reggeli észlelések 06 TMG				Az utolsó 24 óra adatai					
	Felhőzet (0–4)	Szélirány és erő (m/s)	Légnyomás (millibár)	Hőmérséklet (C°)	Csapadék (24 óra) (mm)		Hőmérsékleti szélsőségek: tegnapi nappali max.	éjszakai min.	Radiációs min.	Napsütés (óra) tegnap
Mosonmagyaróvár	4	SE 2	1007,7	12	4		29	12	12	–
Sopron	4	NNW 1	07,0	15	21		27	14	14	8
Szombathely	4	– 0	06,7	17	2		27	15	15	10
Szentgotthárd	4	E 2	06,6	16	ny		27	16	15	11
Pápa	4	E 1	05,8	19	ny		27	17	16	–
Győr	4	SE 6	06,0	18	4		28	17	16	7
Esztergom	4	– 0	06,0	19	.		27	15	12	–
Tatabánya	4	– 0	07,5	20	ny		–	18	16	–
Székesfehérvár	3	SSE 1	06,0	20	.		26	16	13	–
Siófok	3	ESE 4	06,3	21	.		29	16	12	13
Keszthely	3	E 3	05,6	20	.		27	18	17	12
Zalaegerszeg	4	ENE 2	06,4	18	.		27	16	14	–
Nagykanizsa	3	E 1	07,0	19	.		28	14	12	–
Kaposvár	–	–	–	–	–		–	–	–	–
Pécs	0	ESE 3	06,3	19	2		24	16	14	9
Budapest M. I.	3	ESE 1	06,4	22	.		27	20	18	11
Salgótarján	4	NE 1	06,1	18	11	▲	26	13	13	8
Eger	3	SE 2	–	19	ny		26	14	13	10
Miskolc	3	NNW 1	07,4	17	12		27	14	13	5
Sárospatak	–	–	–	–	–		–	–	–	–
Baja	0	– 0	06,9	21	ny		28	15	13	9
Kalocsa	0	E 1	06,3	21	.		27	18	–	10
Kecskemét	2	– 0	06,7	20	2		29	16	15	8
Szeged	1	SSE 2	07,7	19	ny		26	15	11	6
Szolnok	1	– 0	06,1	23	ny		27	15	13	–
Túrkeve	2	SW 1	–	20	ny		29	14	12	–
Békéscsaba	2	S 3	07,5	20	3		28	16	14	6
Debrecen	1	SW 2	07,9	20	ny		29	16	14	9
Nyíregyháza	3	– 0	07,8	18	.		29	14	12	9
Kékestető (1000 m)**	3	SW 2	893,5	17	11	▲	20	12	–	6
Galyatető (932 m)**	–	–	–	–	ny		20	14	–	–
Misinatető (534 m)*	0	E 2	948,8	18	2		23	17	12	–
Szabadsághegy (474 m)*	3	NE 1	948,1	19	.		24	17	–	11
Farkasgyepü (400 m)*	3	NNW 2	948,8	19	.		27	16	15	–

24 órai csapadék mm			24 órai csapadék mm			24 órai csapadék mm			24 órai csapadék mm		
Rajka	–		Tab	.		Jósvafő	ny		Kisvárda	ny	
Csorna	5		Sárbogárd	.		Lillafüred	2		Vásárosnamény	–	
Kapuvár	7		Sztálinváros	3		Szendrőlád	1		Mátészalka	.	
Kőszeg	22		Nagykónyi	.		Füged	ny		Tiszabecs	1	
Körmend	–		Somogyszob	.		Hidasnémeti	1		Csenger	.	
Lenti	.		Barcs	.		Tokaj	–		Nyírlugos	–	
Letenye	.		Szigetvár	.		Poroszló	2		Polgár	.	
Káld	.		Lengyel	.		Jászapáti	.		Hajdúdorog	.	
Sümeg	–		Szekszárd	ny		Nagykáta	–		Hortobágy	ny	
Zirc	.		Mohács	.		Örkény	9		Tiszaroff	.	
Veszprém	.		Siklós	.		Kunsztmiklós	ny		Karcag	ny	
Komárom	1		Királyrét	–		Cegléd	2		Berettyóújfalu	.	
Kisbér	ny		Balassagyarm	.		Nagykőrös	ny		Szeghalom	.	
Mór	.		Romhány	4		Tiszakécske	–		Kőrösszakál	.	
Alcsut	.		Vác	.		Izsák	23		Szarvas	.	
Dobogókő	.		Gödöllő	9		Kiskunfélegyh	ny		Szentes	2	
Martonvásár	.		Lőrinci	ny		Kiskunhalas	.		Orosháza	ny	
Tihany	.		Gyöngyös	.		Bácsalmás	.		Makó	.	
Fonyód	.		Borsodnádasd	–		Kistelek	.		Mezőhegyes	ny	
Marcali	.		Putnok	.		Záhony	ny				

* A légnyomás 500 gdm-re átszámítva ** A légnyomás 1000 gdm-re átszámítva

Magassági szélmérések

Óraadatok greenwichi középidőben

VI.28.	Bpest 09 h		Siófok 11 h		Miskolc 11 h		Szhely 12 h		Győr 12 h		Pécs 12 h		Bpest 12 h		Szeged 11 h		Debr. 12 h	
	fok	m/s	fok	m/s	fok	m/s	fok	m/s	fok	m/s	fok	m/s	fok	m/s	fok	m/s	fok	m/s
Talaj	320	2	360	2	140	3	90	7	320	2	40	2	320	7	220	2	180	2
500 m	280	2	340	5	200	4	70	3	330	5	260	1	290	7	260	3	30	2
1000	320	1	330	7	230	3	80	2	300	6	280	2	280	4	330	1	30	2
1500	320	4	330	7	220	4	350	2	320	6			260	4	40	2	340	2
2000	300	3	330	6	250	4			290	6			260	4	40	2	340	2
3000													280	3			340	5
4000													300	5			330	8
5000													250	13			330	8
7000																		
9000																		
10000																		
12000																		
14000																		
16000																		
18000																		
20000																		

VI.28.	Bpest 15 h		Bpest 18 h		Siófok 23 h		Pécs 23 h		Szeged 23 h		Miskolc 23 h							
	fok	m/s	fok	m/s	fok	m/s	fok	m/s	fok	m/s	fok	m/s	fok	m/s	fok	m/s	fok	m/s
Talaj	320	7	320	7	360	2	220	2	220	7	320	2						
500 m	300	5	290	5	20	6	220	1	270	6	300	3						
1000	300	3	320	4	80	4	140	1	330	3	270	4						
1500	270	5	320	4	20	2	110	3	330	3	270	4						
2000	280	7	330	7			110	3	350	1	260	4						
3000			310	11			310	5	330	3	290	5						
4000			300	7			310	5										
5000			300	11														
7000			300	20														
9000			300	20														
10000																		
12000																		
14000																		
16000																		
18000																		
20000																		

VI.29.	Szhely 00 hh		Bpest 00 h		Debr. 00 h		Bpest 03 h											
	fok	m/s	fok	m/s	fok	m/s	fok	m/s	fok	m/s	fok	m/s	fok	m/s	fok	m/s	fok	m/s
Talaj	140	2	-	0	180	2	360	2										
500 m	140	8	280	5	240	6	360	5										
1000	190	11	280	5	240	6	350	2										
1500			290	5	280	8	230	3										
2000			290	3	280	8	220	7										
3000			290	7	280	8												
4000			270	8	300	8												
5000			300	17	310	11												
7000			300	17														
9000																		
10000																		
12000																		
14000																		
16000																		
18000																		
20000																		

IDŐJÁRÁSI NAPIJELENTÉS

ЕЖЕДНЕВНЫЙ МЕТЕОРОЛОГИЧЕСКИЙ БЮЛЛЕТЕНЬ • DAILY WEATHER REPORT
BULLETIN QUOTIDIEN DE TEMPS • TÄGLICHER WETTERBERICHT

KIADJA AZ ORSZÁGOS METEOROLÓGIAI INTÉZET
BUDAPEST II. KITAIBEL PÁL UTCA 1
TELEFON: KÖZPONT: 353-500, IDŐJELZŐ OSZT.: 150-410

MEGJELENIK NAPONKÉNT * ELŐFIZETÉSI ÁRA
A POSTAI KÖLTSÉGGEL EGYÜTT NEGYEDÉVRE 60, Ft
KIADÁSÉRT FELEL AZ INTÉZET IGAZGATÓJA

72. évfolyam 181. szám +Budapest+ 1959. június 30.

Az időjárási helyzet ma reggel és a várható időjárás:

Európa középső területei fölé folytatódik a hűvös óceáni légtömegek beáramlása az Északi tengeren át. Az Alpok felett kialakult ciklon mára a Kárpát-medence fölé helyeződött. Igy Német- és Lengyelország, valamint az Alpok és Kárpátok környékén kiadós esőzések vannak.

Hazánkba hétfőn hajnalban már megindult a hűvösebb levegő benyomulása. Amig az ország nagy részén 28-29 fokos meleg volt, a nyugati határszélen a legmagasabb hőmérséklet 23-24 fok volt. A déli óráktól kezdve országszerte zivatarok törtek ki, Vas és Zala megyében több helyen hullott jég is. A legnagyobb esők a Dunántúlon voltak: Sopron megyében Vágon 62, Zalalövőn 60, Ásványrárón 58, Csornán 54, Vasegerszegen, Zalacsányban 52, Egerváron 51, Körmenden 48, Győrött, Vasváron 46 mm, de a déli megyékben is esett jelentős mennyiség; igy Szegeden 32, Siklóson 27, Kiskunhalason 18, Baján 16 mm.

Budapesten kedden 12 órakor a hőmérséklet 17 fok, a tengerszintre átszámitott légnyomás 752 mm, alig változik.

Várható időjárás szerda estig:

Tovább tart az évszakhoz képest hűvös idő.
Holnap a nyugati megyékben felhőfelszakadozás.
Ma országszerte, holnap főként keleten sok helyen eső.
Élénk, helyenként erős északnyugati szél.

Várható legalacsonyabb éjszakai hőmérséklet: 10-13,
legmagasabb nappali hőmérséklet szerdán:
15-18 fok között.

Távolabbi kilátások:

Kevesebb eső, lassú felmelegedés.

A hőmérséklet és a légnyomás napi középértéke Budapesten és ezek eltérése a 75 évi átlagtól:

1959.VI.29. 21,7 C° 752,7 mm. Eltérés: +0,8 C°, -8,4 mm.

1871 óta ezen a napon előfordult:

legmagasabb hőmérséklet 34,5 C° /1938/
legalacsonyabb hőmérséklet 9,0 C° /1927/

Az Országos Meteorológiai Intézet Időjárási Napijelentése

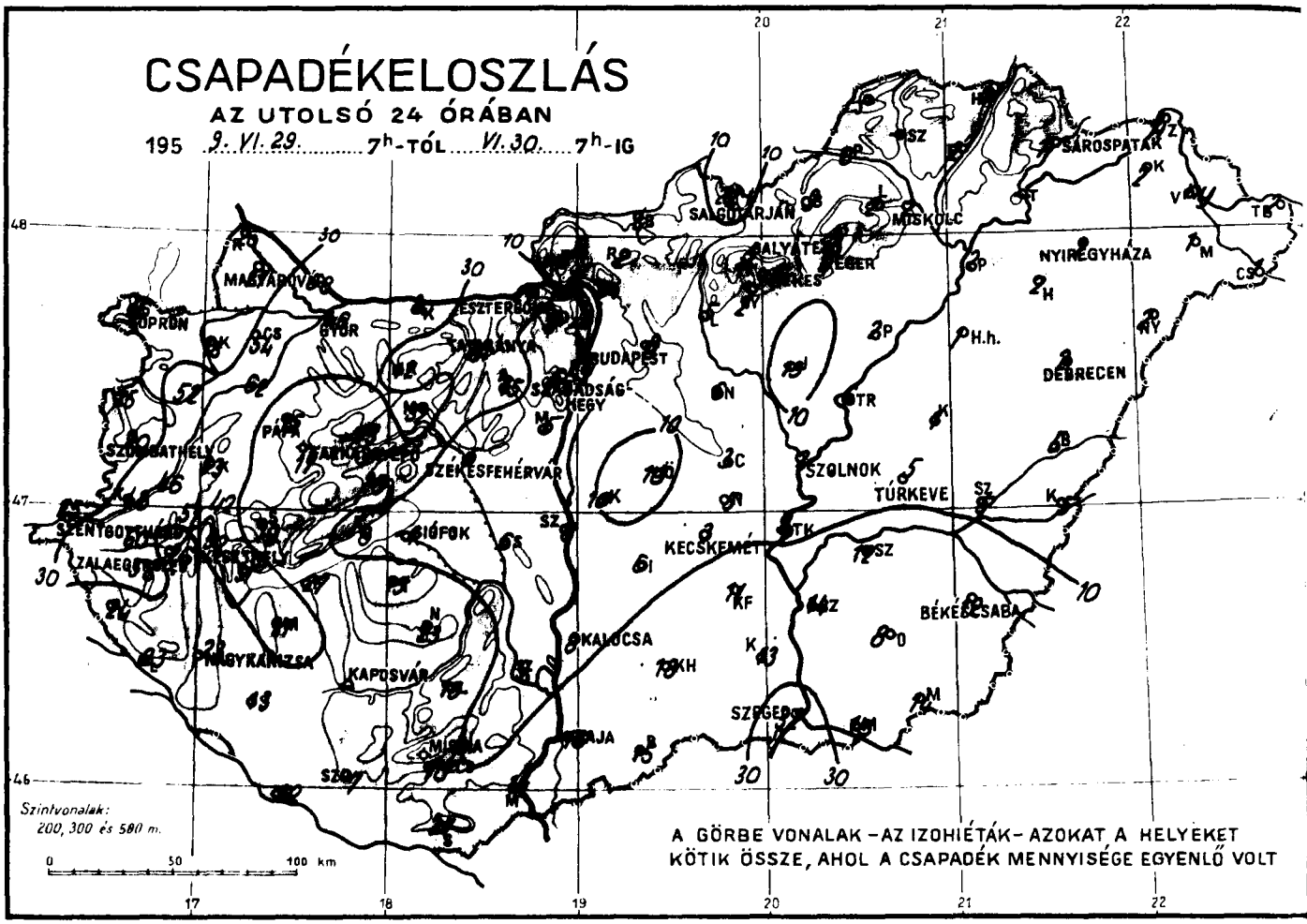

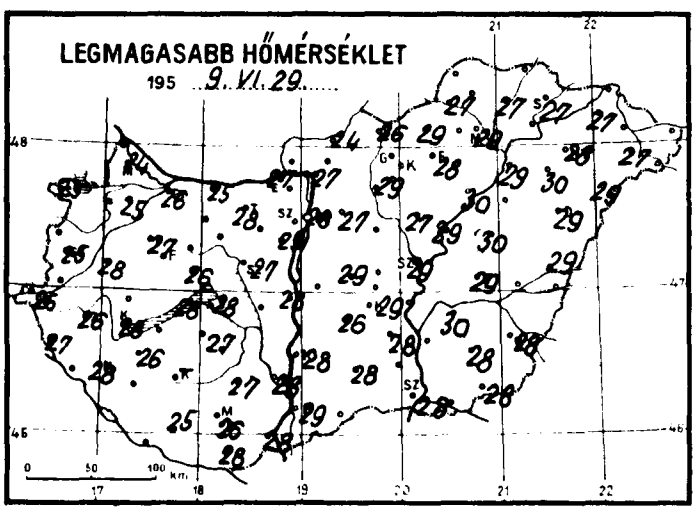

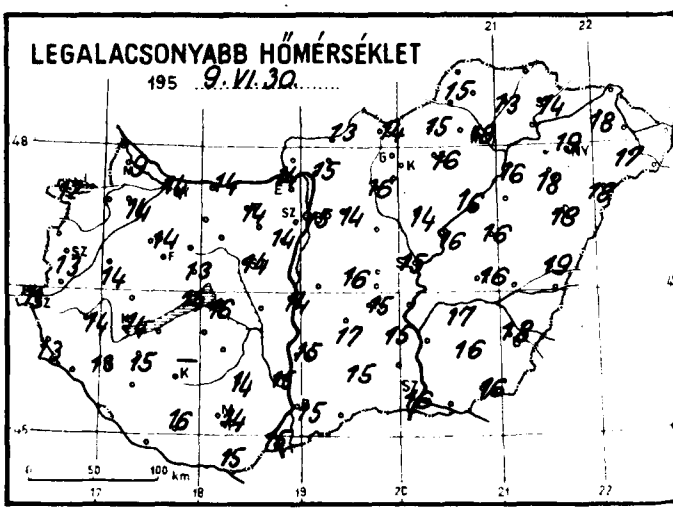

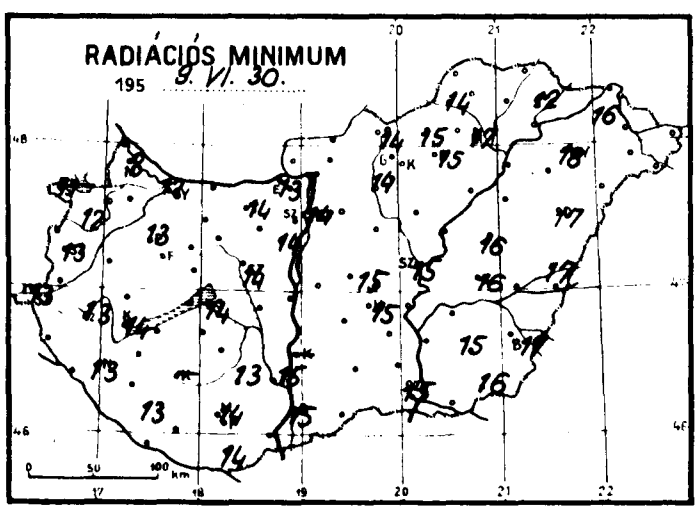

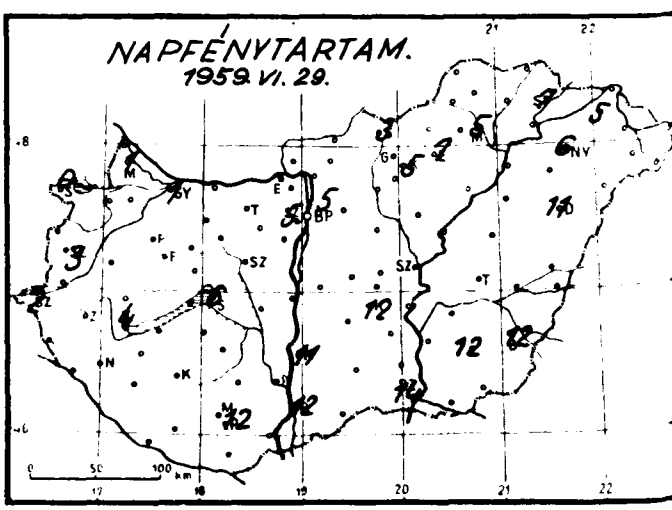

Időjárási helyzet 1959. év JÚNIUS hó 30. nap 7 óra

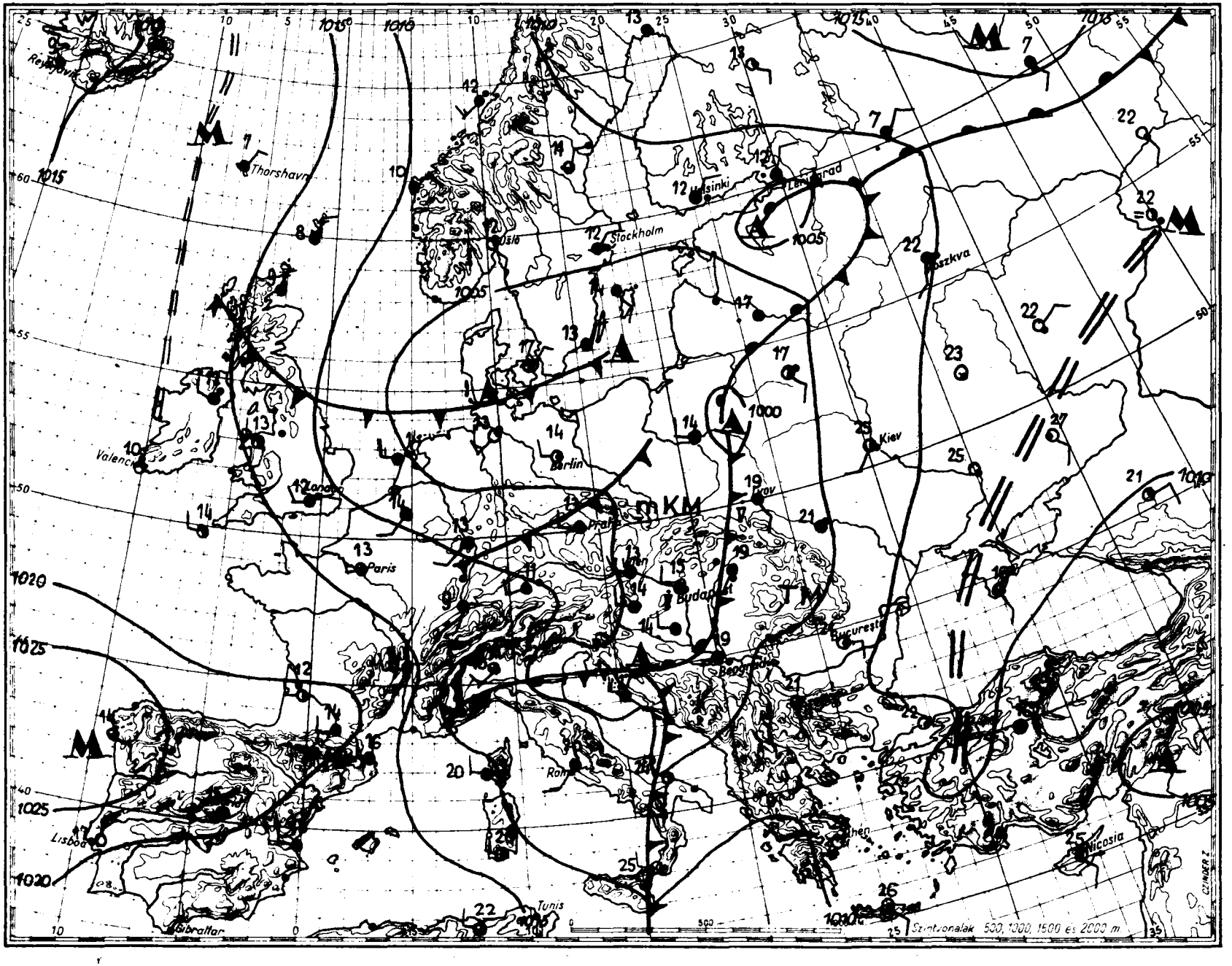

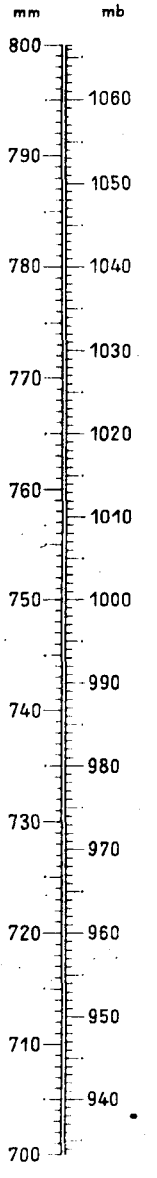

Magaslégköri időhelyzet

19 59. *június* hó 30. nap 00^h GMT.

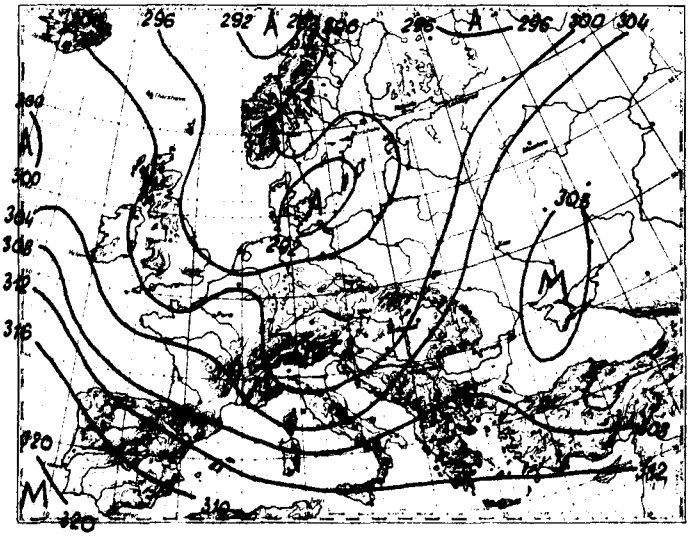

700 mb-os absz. topográfia

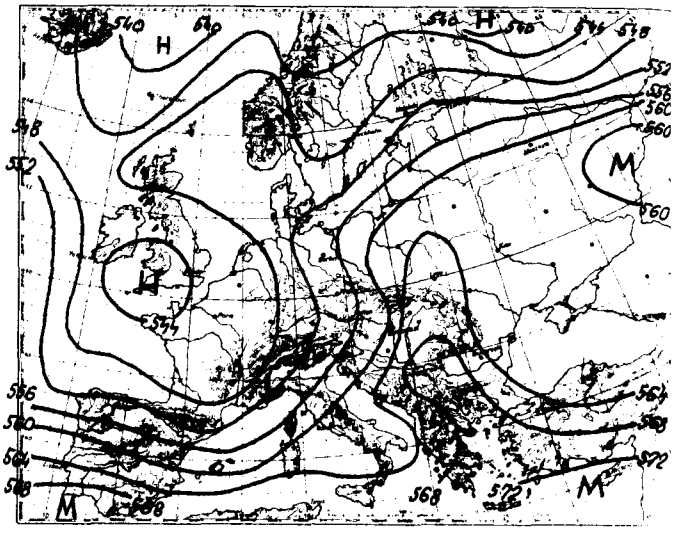

500/1000 mb-os rel. topográfia

1959.VI.29. 12^h			
mb	m	C°	%
1000	26	-	-
850	1441	16,5	77
700	3061	5,8	72
600	4302	+ 2,9	84
500	5718	-12,0	70
400	7390	-21,5	70
300	9438	-38,6	70
200			
100			
50			

Jellemző pontok:

987,1	Talaj	28,0	39
850	1441	16,5	77
600	4302	+ 2,9	84
556	4712	+ 7,2	98
500	5718	-12,0	70
400	7390	-21,5	70
300	9438	-38,6	70

Kedden 00 GMT-kor az advekciós kép erős hidegadvekciót mutat az Ibériai-félszigeten és környékén, Felső-Olaszországban és az Alpok nyugati részén, Lengyel- és Németországban, valamint Skóciától északra a tengeren, továbbá az Atlanti-óceán délnyugati részén, erős meleget pedig Anglia és az Azórok között a tengeren és a Szovjetunió európai területének északi felén.

Hazánkban az utolsó 24 óra alatt a troposzféra alsó, 7000 méter vastag rétege átlagosan 2,5 fokot hűlt.

Budapest felett ma éjjel a 0 fokos szint 3500, a -10 fokos pedig 5200 méter magasságban volt található; tegnap óta az utóbbi 450 métert süllyedt.

Veress s.k.

1959.VI.30. 00^h			
mb	m	C°	%
1000	14	-	-
850	1384	11,4	64
700	2981	2,8	100
600	4215	- 3,8	100
500	5631	-12,8	100
400	7297	-24,0	100
300	9325	-40,8	64
200	11956	-58,7	64
100			
50			

Jellemző pontok:

985,2	Talaj	15,8	89
946	490	12,4	100
925	680	15,0	64
850	1384	11,4	64
742	2490	5,0	100
400	7297	-24,0	100
300	9325	-40,8	64
230	11080	-56,4	64
216	11440	-55,2	64
≈196	12070	-59,4	64
150	13777	-54,0	
138	14314	-55,4	

≈ Tropopauza

1959. június ..... hó,
30. nap ... **kedd** .....
72. évfolyam **181.** sz.

	Reggeli észlelések 06 TMG				Az utolsó 24 óra adatai					
	Felhőzet (0–4)	Szélirány és erő (m/s)	Légnyomás (millibár)	Hőmérséklet (C°)	Csapadék (24 óra) (mm)		Hőmérsékleti szélsőségek: tegnapi nappali max.	éjszakai min.	Radiációs min.	Napsütés (óra) tegnap
Mosonmagyaróvár	4	SE 2	..	13	27		24	9	8	1
Sopron	4	WNW 6	1005,1	12	16	R	23	12	11	0
Szombathely	4	W 1	04,7	14	20	R	25	13	13	3
Szentgotthárd	4	SW 2	05,2	13	25	R	25	13	13	2
Pápa	4	N 4	04,0	14	15	R	27	14	13	-
Győr	4	WNW 6	04,0	14	46		26	14	12	1
Esztergom	4	W 2	02,4	15	21		27	14	13	-
Tatabánya	4	NW 3	03,5	15	24		28	14	14	-
Székesfehérvár	4	NW 1	02,7	14	5		27	14	14	-
Siófok	4	NNW 8	03,4	16	1	R	28	16	14	6
Keszthely	4	NW 1	04,0	14	31	R	28	14	14	4
Zalaegerszeg	4	WNW 4	05,2	14	26	R	26	14	13	-
Nagykanizsa	4	NW 3	05,1	14	23	R	28	13	13	4
Kaposvár	-	-	-	-	-		-	-	-	-
Pécs	4	NW 3	03,3	14	10	R	26	14	14	12
Budapest M. I.	4	NW 2	01,9	15	4		28	15	14	5
Salgótarján	4	NNE 1	00,8	15	22	R	26	14	14	3
Eger	4	NW 1	01,6	16	4	R	28	16	15	7
Miskolc	4	NW 2	01,6	18	2		29	18	17	5
Sárospatak	4	SW 1	-	20	1		27	14	12	7
Baja	4	W 2	03,3	15	16	R	29	15	15	12
Kalocsa	4	W 1	02,6	15	8		28	15	-	11
Kecskemét	4	NW 1	02,0	15	3	R	29	15	15	12
Szeged	4	NNW 3	02,7	16	32	R	28	16	15	14
Szolnok	4	W 2	01,5	16	2	L	29	15	15	-
Túrkeve	4	W 1	-	16	5		29	16	16	-
Békéscsaba	4	W 3	01,5	18	12	R	28	18	17	12
Debrecen	4	SSW 1	01,4	19	2		29	18	17	11
Nyíregyháza	4	W 1	01,9	19	1		28	19	18	6
Kékestető (1000 m)**	4	SW 4	887,1	11	5	L	21	11	-	5
Galyatető (932 m)**	-	-	-	-	5	R	21	11	-	-
Misinatető (534 m)*	4	N 9	944,1	12	5	R	25	12	12	-
Szabadsághegy (474 m)*	4	SW 2	944,8	13	6		24	12	-	5
Farkasgyepű (400 m)*	4	WNW 2	945,7	12	17		26	12	11	-

24 órai csapadék mm			24 órai csapadék mm			24 órai csapadék mm			24 órai csapadék mm		
Rajka	20	R	Tab	15	R	Jósvafő	-		Kisvárda	2	R
Csorna	54	R	Sárbogárd	6		Lillafüred	2		Vásárosnamény	ny	R
Kapuvár	18	R	Sztálinváros	5		Szendrőlád	-		Mátészalka	1	
Kőszeg	25	R	Nagykónyi	23		Fügöd	2	R	Tiszabecs	2	
Kormend	48	R	Somogyszob	13	R	Hidasnémeti	4	R	Csenger	1	R
Lenti	24	R	Barcs	12	R	Tokaj	-		Nyírlugos	2	
Letenye	23		Szigetvár	7		Poroszló	2		Polgar	2	
Káld	33	R	Lengyel	15	R	Jászapáti	13		Hajdudorog	2	
Sumeg	19	R	Szekszárd	9	R	Nagykáta	6	R	Hortobágy	1	
Zirc	13		Mohács	14	R	Örkény	10	R	Tiszaroff	6	
Veszprem	23	R	Siklós	27	R	Kunsztmiklos	10	R	Karcag	1	
Komárom	30	R	Királyrét	5	R	Cegléd	3		Berettyóújfalu	5	R
Kisbér	12	R	Balassagyarm	4	R	Nagykőros	5		Szeghalom	5	R
Mór	32	R	Bomhany	2		Tiszakécske	9		Kötösszakál	5	R
Aksut	15		Vác	2		Izsák	6		Szarvas	12	
Dobogókő	7		Godollo	9		Kiskunfelegyh	11	R	Szentes	14	
Martonvásar	5		Lorinci	5	R	Kiskunhalas	18	R	Orosháza	8	
Tihany	8		Gyongyos	2	R	Bácsalmas	15	R	Makó	16	R
Fonyód	27	R	Borsodsz.dasd	9	R	Kistelek	13	R	Mezohegyes	14	R
Marcali	31	R	Putnok	6	R	Záhony	4				

* A légnyomás 500 gdm-re átszámítva ** A légnyomás 1000 gdm-re átszámítva

Magassági szélmérések

Óraadatok greenwichi középidőben

VI.29.	Debr. 05 h		Pécs 06 h		Bpest 06 h		Bpest 09 h		Siófok 11 h		Szeged 11 h		Debr. 11 h		Győr 12 h		Pécs 12 h	
	fok	m/s	fok	m/s	fok	m/s	fok	m/s	fok	m/s	fok	m/s	fok	m/s	fok	m/s	fok	m/s
Talaj	180	2	140	2	360	2	140	2	180	2	180	2	180	7	180	7	180	7
500 m	250	6	160	6	140	3	150	2	170	7	160	9	180	10	200	13	160	3
1000	250	6	160	6	180	6	190	8	190	8	160	8	190	11	210	6	180	8
1500	260	8	190	6	210	7	200	9	190	11			200	7	210	11	180	8
2000	260	8	190	6	220	9	220	13	200	19			200	7			210	8
3000	280	8	220	5	220	9											210	8
4000			250	4	230	8											230	10
5000			250	4													240	13
7000																	250	15
9000																		
10000																		
12000																		
14000																		
16000																		
18000																		
20000																		

VI.29.	Bpest 12 h		Miskolc 12 h		Bpest 15 h		Debr. 16 h		Pécs 18 h		Bpest 18 h		Szeged 18 h		Pécs 23 h		Szeged 23 h	
	fok	m/s	fok	m/s	fok	m/s	fok	m/s	fok	m/s	fok	m/s	fok	m/s	fok	m/s	fok	m/s
Talaj	220	7	180	7	180	7	180	7	180	2	360	7	140	2	320	2	270	2
500 m	210	10	180	4	200	6	200	11	260	15	230	5	170	12	350	5	210	4
1000	190	11	190	10	200	11	200	11	260	15	190	14	190	10			240	6
1500	190	11	190	10			200	11	260	17	190	14	210	12			230	9
2000	190	11	200	12			200	11	250	12	190	14	250	11			220	12
3000	210	11	200	16			200	14			210	12	240	12				
4000							200	16										
5000							200	16										
7000							200	16										
9000																		
10000																		
12000																		
14000																		
16000																		
18000																		
20000																		

VI.30.	Bpest 00 h																	
	fok	m/s	fok	m/s	fok	m/s	fok	m/s	fok	m/s	fok	m/s	fok	m/s	fok	m/s	fok	m/s
Talaj	320	2																
500 m	340	4																
1000	320	5																
1500	320	5																
2000	260	11																
3000	220	20																
4000	220	20																
5000	220	20																
7000	220	27																
9000	220	27																
10000	220	27																
12000	230	32																
14000	230	32																
16000																		
18000																		
20000																		