QC
989
.H9
I32
1958
Oct.-Dec.

Hungary.

MELLÉKLET AZ ORSZÁGOS METEOROLÓGIAI INTÉZET
IDŐJÁRÁSI NAPIJELENTÉSÉHEZ

AZ ELMÚLT IDŐJÁRÁS

FRONTÁTVONULÁSI JEGYZÉK BUDAPESTRŐL.
1958. OKTÓBER HÓ.

1		2	3	4
A front átvonulás időpontja		B=Betörési front fel=felsiklási front V=veszteglő front	A front fejlettsége 0 gyenge 1 mérsékelt 2 erős	A front fontosabb meteorológiai jelenségei
Nap	Óra			
2	5	Fel	2	Frontelőtti eső 22 órától, 8,7 mm.
2	13	Fel	1	Frontelőtti eső 0,6 mm.
-	-	V	2	Veszteglő front 3.-án 2-től 12 óráig, eső 6,7 mm.
4	16	Fel	0	Cirrus-átvonulás.
5	13	Fel	0	Cirrus-átvonulás napgyürüvel.
5	19	B	0	Felhőátvonulás.
6	15	Fel	0	Felhőátvonulás.
6	21	B	1	Kis záporeső 0,1 mm.
-	-	V	1	Veszteglő front 8-án 4-től 18 ó-ig, 0,5 mm eső.
3	4	B	2	Éjjeli zivatar 2,1 mm.
-	-	V	1	Veszteglő front 13-án 8 ó.-től 14 ó.-ig, kevés eső.
3	18	Fel	1	Kevés frontelőtti eső 16 ó.-tól.
3	20	B	2	Heves zápor 2,5 mm, erős légnyomás-nyugtalanság.
4	3	B	1	Felhőátvonulás, erős légnyomás-nyugtalanság.
4	18	Fel	1	Kevés frontelőtti eső.
4	22	B	1	Záporeső 1,1 mm, erős légnyomás-nyugtalanság.
5	2	B	1	Felhőátvonulás, erős légnyomás-nyugtalanság.
5	15	Fel	1	Frontelőtti eső 12 ó.-tól, 0,5 mm.
5	17	B	1	Záporeső 0,3 mm.
5	18	B	2	Zivatar 4,7 mm.
5	20	B	2	Zápor 0,1 mm, szélrohamok 15 m/s, erős lehülés.
6	15	Fel	2	10 órától frontelőtti eső 6,8 mm.
6	16	B	2	Zápor 1,3 mm.
6	20	B	2	Záporeső 0,2 mm, szél 17 m/s.
7	9	B	1	Kis zápor.
7	12	B	1	Zápor 0,7 mm.
7	13	B	1	Zápor 2,1 mm, darával.
7	18	Fel	1	14 ó.-tól frontelőtti eső 4,2 mm.
7	20	B	1	Zápor 0,1 mm.
8	8	B	0	Felhőátvonulás.
9	17	B	1	Kis záporeső.
0	5	B	0	Felhőátvonulás.
0	17	B	1	Kis záporeső.
1	21	B	1	Kis záporeső.
2	20	B	0	Felhőátvonulás.
3	18	Fel	0	Felhőátvonulás.
3	21	B	0	Felhőátvonulás.

LIBRARY
JAN 30 1959
LIBRARY
N.O.A.A.
U.S. Dept of Commerce
197 C31

National Oceanic and Atmospheric Administration

Environmental Data Rescue Program

ERRATA NOTICE

One or more conditions of the original document may affect the quality of the image, such as:

Discolored pages
Faded or light ink
Binding intrudes into the text

This document has been imaged through the NOAA Environmental Data Rescue Program. To view the original document, please contact the NOAA Central Library in Silver Spring, MD at (301) 713-2607 x124 or www.reference@nodc.noaa.gov.

Information Manufacturing Corporation
Imaging Subcontractor
Rocket Center, West Virginia
September 14, 1999

MISSING: December 31, 19 58



BIND ENTIRE

NO COVERS

REMOVE ADS POSSIBLE

INDEX BACK

INDEX FRONT

COLOR NO.
1796

PATTERN ON FILE

[redacted] SENT
Sample Vol. XX

[redacted] BINDING

GOLD PRINT
XX

BLACK PRINT

SPECIAL INSTRUCTIONS

Bind as is

Make stubb for missing page

LETTER SPINE EXACTLY AS BELOW:

HUNGARY
ORSZÁGOS
METEOROLÓGIAI
INTÉZET

IDŐJÁRÁSI
NAPIJELENTÉS

OCT.-DEC.
1958

1 PLEASE PEEL OFF AT EXTENDED CARBON
INSERT COPIES 1 AND 2 IN BOOK

1		2	3	4
24	9	Fel	0	Főhnfelhőzet.
25	6	Fel	0	Felhőátvonulás.
26	1	B	0	Felhőátvonulás.
26	10	B	0	Felhőátvonulás.
27	2	B	1	Felhőátvonulás.
31	4	Fel	0	Felhőátvonulás.

A hónap rövid frontológiai jellemzése: Az okt. 14-17. közti időszak fr[illegible]ban rendkívül gazdag volt.

LÉGTÖMEGNAPTÁR

BUDAPEST, 1958. OKTÓBER

A légtömeg megnevezése		Mikor érkezett Nap	Mikor érkezett Óra	Mikor vonult el Nap	Mikor vonult el Óra	Tartóssága óra	A következő légtömegtől elválasztó határfelület
Tengeri mérsékelt	mM	/szept./		2	5	29	Felsiklási front
Szubtrópusi	tM	2	5	3	12	31	Betörési front /keletkezés után/
Tengeri hideg	mC	3	12	4	16	28	Felsiklási front
Tengeri enyhe	mW	4	16	6	15	47	Felsiklási front
Szubtrópusi	tM	6	15	8	18	51	Betörési front /vesztegléss után/
Tengeri mérsékelt	mM	8	18	9	11	17	Lesiklófelület
Szárazföldi mérsékelt	cM	9	11	13	4	89	Betörési front
Tengeri mérsékelt	mM	13	4	14	3	23	Betörési front
Tengeri hideg	mC	14	3	14	18	15	Felsiklási front
Tengeri mérsékelt	mM	14	18	14	22	4	Betörési front
Tengeri hideg	mC	14	22	15	15	17	Felsiklási front
Tengeri mérsékelt	mM	15	15	15	18	3	Betörési front
Tengeri hideg	mC	15	18	15	20	2	Betörési front
Sarkvidéki hideg	aC	15	20	16	15	19	Felsiklási front
Tengeri mérsékelt	mM	16	15	16	16	1	Betörési front
Tengeri hideg	mC	16	16	16	20	4	Betörési front
Sarkvidéki hideg	aC	16	20	21	7	107	Lesiklófelület
Tengeri mérsékelt	mM	21	7	22	20	37	Betörési front
Szárazföldi mérsékelt	cM	22	20	24	9	37	Felsiklási front
Tengeri mérsékelt	mM	24	9	25	6	21	Felsiklási front
Tengeri enyhe	mW	25	6	26	1	19	Betörési front
Tengeri mérsékelt	mM	26	1	27	2	25	Betörési front
Szárazföldi mérsékelt	cM	27	2	/november/		118	-

Az egyes levegőfajták jelenlétének időtartama a nap folyamán:

Levegőfajta		óra	%
Sarkvidéki hideg	aC	126	17
Szárazföldi hideg	cC	-	-
Tengeri hideg	mC	66	9
Tengeri mérsékelt	mM	160	21
Tengeri enyhe	mW	66	9
Szárazföldi mérsékelt	cM	244	33
Szárazföldi meleg	cW	-	-
Szubtrópusi	tM	82	11

A hónap rövid légtömegtani jellemzése: 13. és 16.-ika között a levegőfajták is rohamos ütemben váltogatták egymást. A hónap uralkodó levegőfajtája a cM levegő volt, ez a hónap egész tartamának egyharmadát töltötte ki.

Magyarország időjárása 1958. október havában.

Októberben a középhőmérséklet az átlag körül, a csapadék az ország legnagyobb részén az átlag alatt volt.

A havi középhőmérséklet 10-12°-os értékei nyugaton kissé felülmulták az átlagot, keleten néhány tized hiány mutatkozott. A hónap első fele igen enyhe volt, 15-e után azonban hidegre fordult az idő és a napi középhőmérséklet egyes napokon 5°-kal maradt az átlag alatt. A legerősebb felmelegedést a legtöbb helyen 7-én mérték, amikor 23-26° sőt Pécsett 27° volt a maximum. Igy sokfelé előfordult 1-3 sőt Pécsett és Békéscsabán 6 nyári nap. A főváros és a Balaton környéke kivételével mindenütt volt fagy. Északon és keleten 7-10, egyéb vidékeken 1-3 fagyos napot észleltek. A legerősebb lehüléseket általában a hónap utolsó négy napján mérték, amikor a minimumok 0, -4° között voltak.

A légnyomás havi középértéke Budapesten, 129 m magasságban 753,4 mm volt, 1.5 mm-rel magasabb, mint a 30 évi átlag. A tengerszintre átszámitott érték 765.3 mm.

A legkevesebb csapadék, 10 mm alatti havi összeg a Nagykunságon és a Berettyó vidékén hullott és az átlag negyedrészét sem érte el. A Tisza és Körösök vidékén Csongrád és Békés megye déli része kivételével 20 mm körüli csapadék esett, ami az átlag fele alatt van. Az Alföld egyéb vidékein, északon és a Dunántúl délkeleti részén 30-50 mm-es összegek fordultak elő; ezek sem érték el az átlagot. A Balatontól északra és a nyugati határvidéken ezzel szemben bőséges csapadék volt: 80-120 mm. Ezek az összegek felülmulták az átlagot, a Kisalföld egy részén annak kétszeresét is.

A legkisebb havi csapadékösszeg 6 mm volt Pusztapón /Szolnok m./, a legnagyobb 126 mm Vitnyéd-Csermajorban /Győr-Sopron m./ A 24 óra alatt lehullott maximális csapadékmennyiséget Gasztonyból /Vas m./ jelentették: 68 mm-t, 13-án. A csapadékos napok száma 1 mm-t meghaladó esővel keleten 3-7, nyugaton 6-10 volt.

A Mátrában és a Bükkben 17-e és 22-e között többször havazott. 20-án reggel Galyatetőn 20 cm, Kékestetőn 11 cm, Hármaskuton 7 cm hóréteg volt, amely csak 4 nap alatt olvadt el.

A légnedvesség havi középértéke általában 75 % körül, nyugaton és északon 80 % felett volt. A párolgásösszegek 20-30 mm között voltak és kb. megfeleltek az átlagnak, délen azonban jóval felülmulták az átlagot.

A napsütés tartama északon 90-140 óra között változott és általában nem érte el az átlagot. Hazánk déli felén 130-170 órán át sütött a nap, ez 10-20 órával több volt az átlagnál. A nap- és égboltsugárzás havi összege Budapesten, a vizszintes síkon 5827 gcal/cm^2.

I D Ő J Á R Á S I A D A T O K

1958. október hó

	Hőmérséklet C°								Csapadék				Napsütés	
	Havi közép	Eltérés a normtól	Abs. max.	Nap	Abs. min.	Nap	Fagyos nap min≦0°	Nyári nap max≧25°	Összeg mm	Eltérés a normtól	Napok száma ≧1.0 mm	Zivataros nap	Összeg óra	Eltérés a normtól
Magyaróvár	10.9	+0,9	24.2	1	0.3	23.	0	0	60	+20	11	0	117	-5
Keszthely	11.8	+0.8	23.0	7.	0.2	20.	0	0	66	+ 3	10	1	138	+15
Szentgotthárd	10.8	+1.0	25.8	12.	-2.2	31.	2	1	102	+36	7	1	99	-
Pécs	12.6	+1.6	27.0	11.	-0.2	28.	1	6	56	- 4	8	3	145	+ 8
Budapest	11.4	+0.3	24.2	1.	1.0	23.	0	0	49	- 2	9	2	140	+ 1
Kalocsa	11.5	+0.2	25.6	7.	-1.8	29.	1	3	40	- 6	9	1	139	- 4
Szolnok	10.9	-0.1	25.6	7.	-3.6	21.	8	3	11	-32	5	0	-	-
Miskolc	10.0	-0.4	24.0	7.	-2.5	28.	7	0	20	-28	5	0	91	-
Kisvárda	10.3	+0.2	24.0	7.	-1.4	30.	2	0	32	-16	6	0	108	-
Debrecen	10.1	-0.3	25.0	13.	-3.0	28.	9	1	15	-35	3	0	144	- 9
Békéscsaba	11.3	-0.2	26.3	6.	-1.2	28.	7	6	20	-26	8	0	163	+16
Kékestető	6.4	+0.2	17.2	1.	-3.1	19.	10	0	58	-13	9	4*	144	0

* havas nap.

DŐJÁRÁSI NAPIJELENTÉS

ЕЖЕДНЕВНЫЙ МЕТЕОРОЛОГИЧЕСКИЙ БЮЛЛЕТЕНЬ • DAILY WEATHER REPORT
BULLETIN QUOTIDIEN DE TEMPS • TÄGLICHER WETTERBERICHT

ADJA AZ ORSZÁGOS METEOROLÓGIAI INTÉZET
DAPEST II. KITAIBEL PÁL UTCA 1
TON KÖZPONT: 153-500, IDŐJELZŐ ÖSZT.: 150-110

MEGJELENIK NAPONKÉNT • ELŐFIZETÉSI ÁRA
A POSTAUKOLTSÉGGEL EGYÜTT NEGYEDÉVRE 60. Ft
KIADÁSÉRT FELELŐ AZ INTÉZET IGAZGATÓJA

1. évfolyam, 274. szám. ó Budapest + 1958. október hó 1.

Az időjárási helyzet ma reggel és a várható időjárás:

A nyugaton kiépült nagykiterjedésű ciklon óceáni légtömegei ovábbhaladtak kelet felé és már a Pó-sikságon, az Alpok nyugati lejtőin, valaint a Rajna mentén is csapadékos az idő. Kelet-Európa még mindig a kelet felé onuló anticiklon hatása alatt áll, de Leningrád környékén és Moszkvától ésszakeletre is esik az eső, a délkeleti irányban vonuló sarkvidéki levegő hatására.

Hazánkban kedden felhőátvonulások voltak és délies légramlással enyhe légtömegek érkeztek. Eső sehol sem esett. A hőmérséklet általában 20-23 fokig emelkedett. A néhány napos erős éjszakai lehülés után a ma éjjel ár enyhe volt. A hőmérséklet általában 8-12, sőt a nyugati megyékben csak 12-16 fokig hült le.

Budapesten kedden 12 órakor a hőmérséklet 21 fok, a tenerszintre átszámitott légnyomás 759 mm, mérsékelten süllyedő irányzatú.

Várható időjárás csütörtök estig:

Felhős idő.
Ma legfeljebb néhány helyen, holnap több helyen első sorban nyugaton eső.
Helyenként élénkebb délkeleti, déli szél.
Az éjszakai lehülés keleten gyengül.
A nappali hőmérséklet a Tiszántulon kissé még emelkedik, a nyugati határszélen kissé gyengül, máshol alig változik.

Várható legalacsonyabb éjszakai hőmérséklet: keleten 11-14, nyugaton 14-17,
legmagasabb nappali hőmérséklet csütörtökön: keleten 23-26, nyugaton: 20-23 fok között.

LIBRARY
JAN 30 1959
WEATHER BUREAU

hőmérséklet és a légnyomás napi középértéke Budapesten és ezek eltérése a 75 vi átlagtól:

958. IX. 30-án: 13,0 C°, 762,5 mm. Eltérés: -1,8 C°, -0,8 mm.

871 óta ezen a napon előfordult:

egmagasabb hőmérséklet 31,5 C° /1932/
egalacsonyabb hőmérséklet 1,9 C° /1921/

Az Országos Meteorológiai Intézet Időjárási Napijelentése

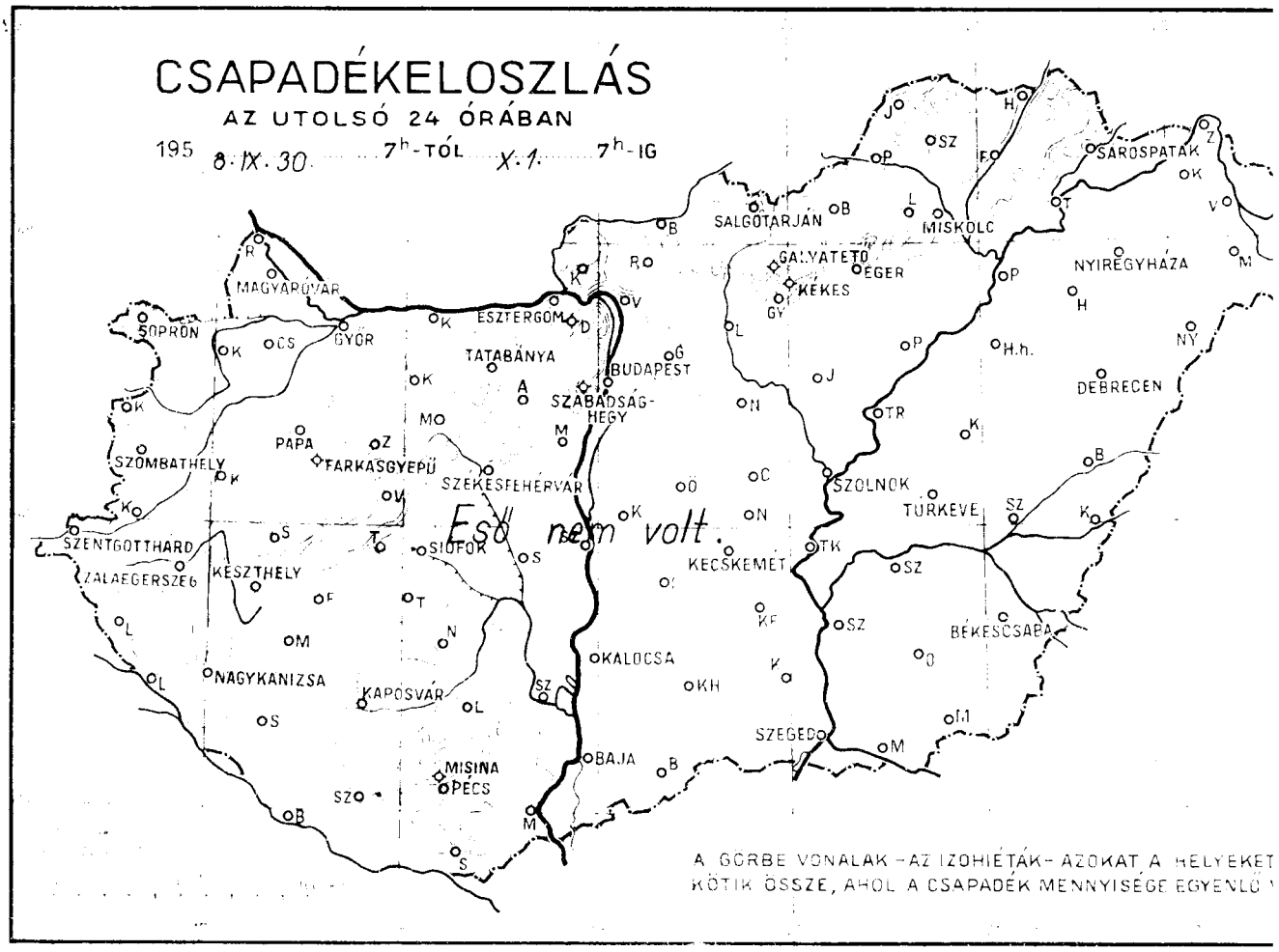

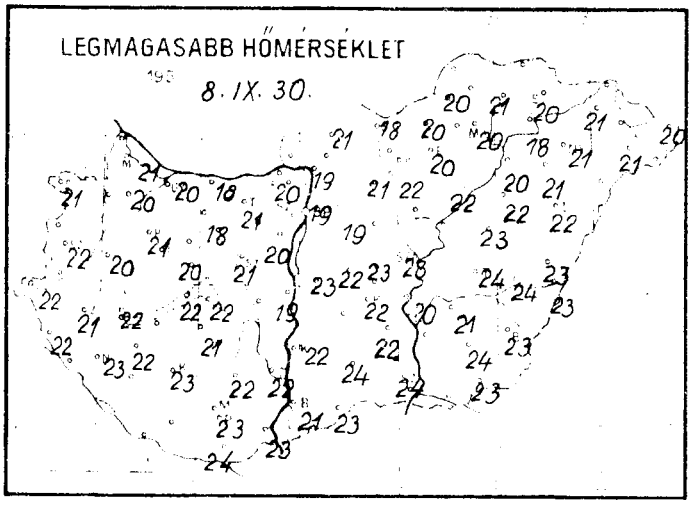

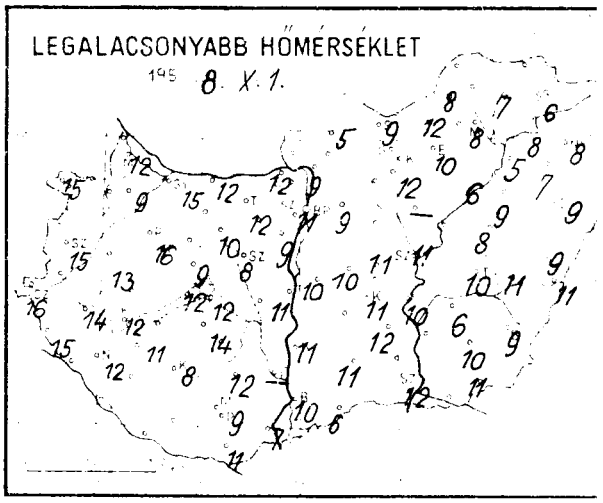

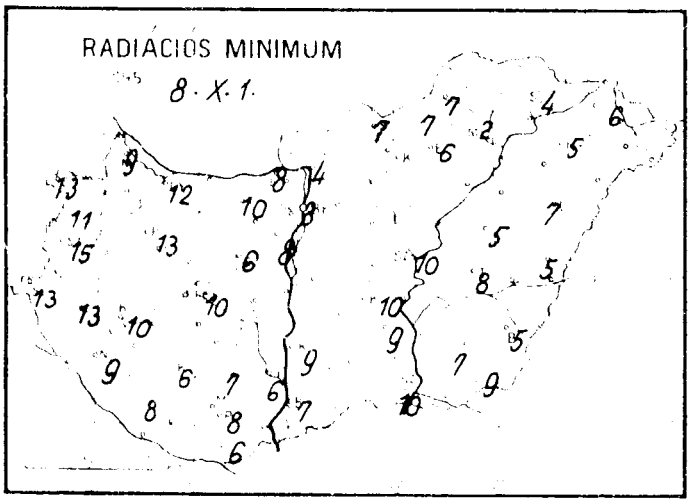

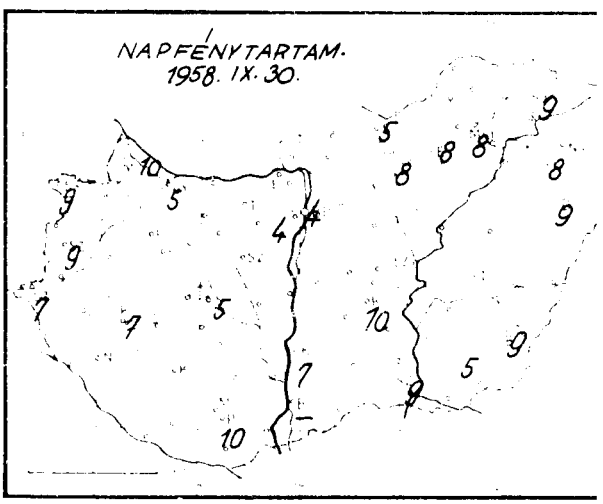

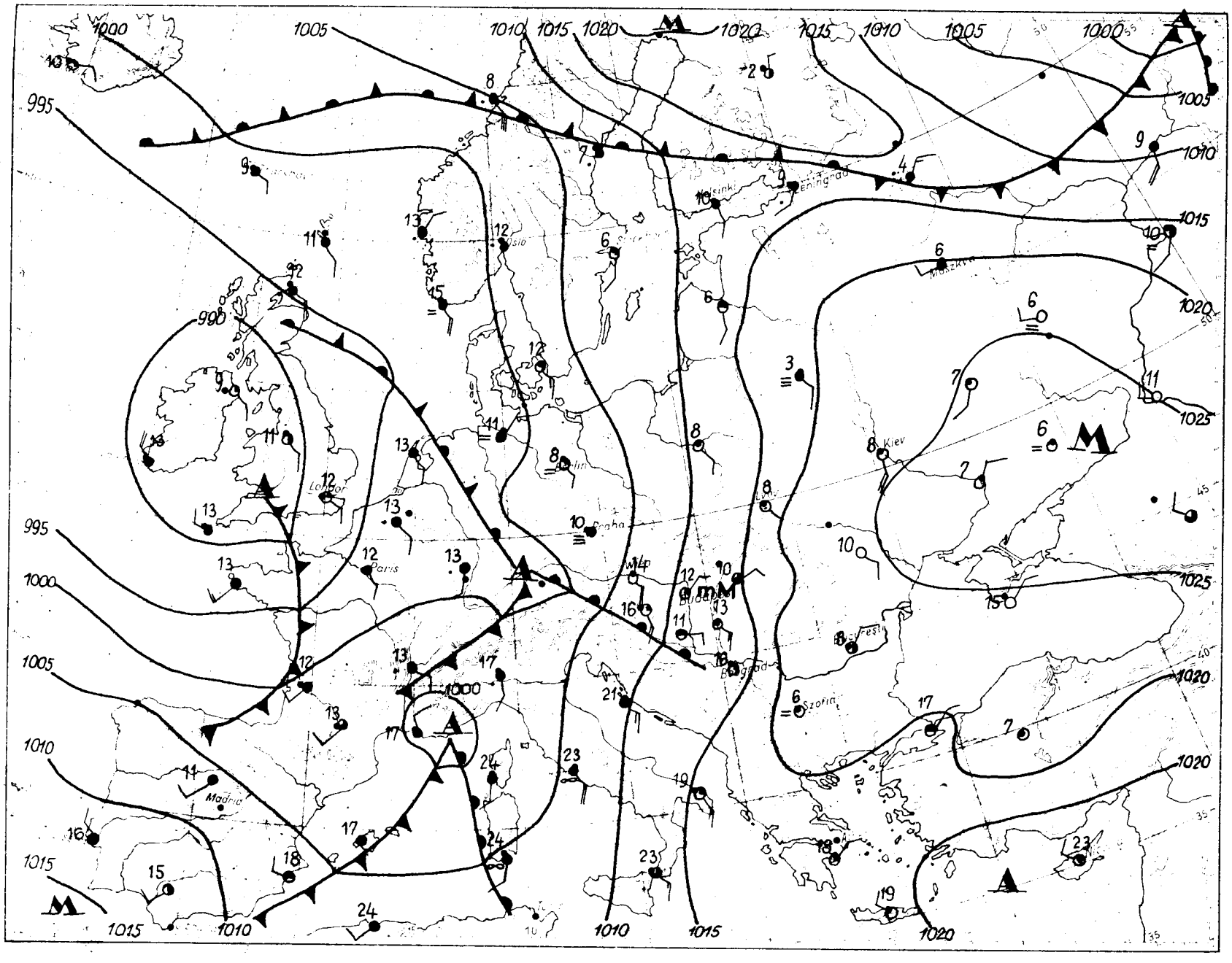
1000
1005
1010
1015
1020
995
990
Oslo
Helsinki
Leningrad
Moskva
Kiev
Berlin
Praha
Paris
London
Budapest
Beograd
Madrid
Szofia
mm
mb

Magaslégköri időhelyzet

19 58. október / ..... hó 1. nap 00^{h} GMT

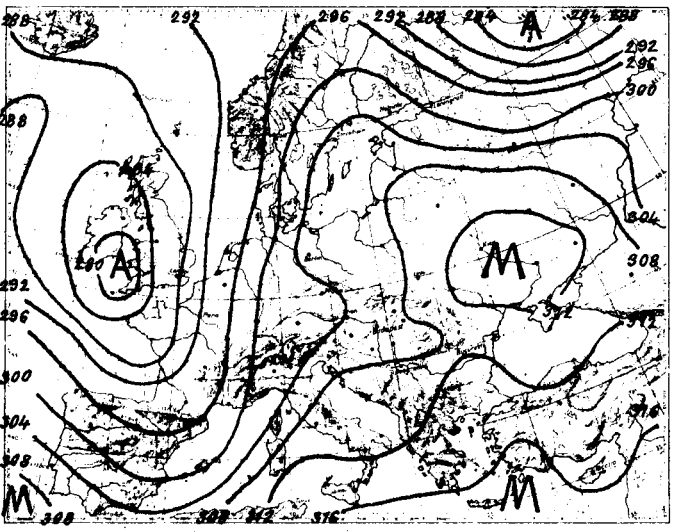

700 mb-os absz. topográfia

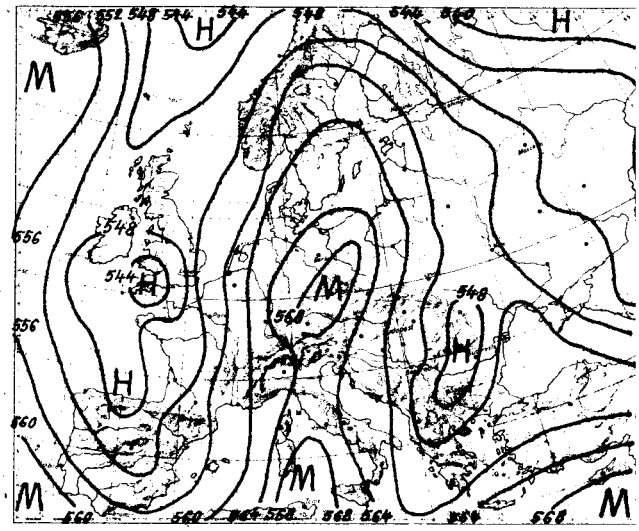

500/1000 mb-os rel. topográfia

1958.IX.30.			12^{h}
mb	m	C°	%
1000	142	19.3	55
850	1507	7.3	77
700	3092	2.9	55
600	4322	- 4.2	44
500	5734	-13.5	44
400	7386	-27.0	44
300	9406	-38.1	44
200	12085	-55.4	44
100	16475	-55.4	
50			

Jellemző pontok:

1000.2	Talaj	19.6	55
870	1350	8.3	66
805	1980	5.1	100
773	2280	2.8	100
757	2470	6.8	62
600	4322	- 4.2	44
368	7990	-31.6	44
358	8160	-31.7	44
182	12690	-57.9	44
≈160	13510	-59.0	38
150	13905	-56.7	
144	14180	-57.9	
115	15620	-55.3	
85	17505	-53.8	

A Brit-szigetek felett nagy magasságokig megtalálható állandósult ciklon hideg levegője erős lehülést okoz a Földközi-tenger nyugati medencéje, Franciaország és a Németalföld felett. A Havasalföld felett elzáródott hideg légcsepp pedig az Északkeleti-Kárpátok és a Duna torkolatvidékén. A kelet-európai hideg levegőt lassan kelet, északkelet felé szorítják az enyhe óceáni eredetű légtömegek. Hazánk légterében az alsó 2300 m vastag légrétegben további erős melegedés következett be tegnapról mára. Feljebb azonban alig változott a troposzféra hőmérséklete. A 0 fok magassága 290, a -10 fok szintje pedig 100 m-t süllyedt. Ma éjfélkor magasságuk: 3110, ill. 5100 m volt. A sztratoszféra magassága közel 2 km-el fekszik magasabban az átlagosnál.

Dr. Kallósné s.k.

Tropopauza

1958. X. 1.			00^{h}
mb	m	C°	%
1000	111	-	-
850	1488	11.8	67
700	3079	0.4	90
600	4304	- 5.0	50
500	5713	-13.9	54
400	7367	-26.0	54
300	9385	-40.8	50
200	12076	-52.8	46
100	16455	-57.8	-
50			

Jellemző pontok:

996.7	Talaj	14.9	58
960	560	11.8	67
940	660	18.5	62
760	2400	4.0	100
750	2520	4.8	85
669	3480	- 2.5	93
650	3700	- 0.8	72
300	9385	-40.8	50
264	10240	-43.6	50
190	12420	-54.5	46
≈168	13200	-58.0	46
164	13360	-56.9	
151	13710	-59.0	
104	16200	-57.0	
98	16583	-58.2	

1958. október ...hó,
1. ...nap ..**szerda**.....
71. évfolyam **274.** sz.

	Reggeli észlelések 06 TMG				Az utolsó 24 óra adatai				
	Felhőzet (0–4)	Szélirány és erő (m/s)	Légnyomás (millibár)	Hőmérséklet (C°)	Csapadék (24 óra) (mm)	Hőmérsékleti szélsőségek: tegnapi nappali max.	éjszakai min.	Radiációs min.	Napsütés (óra) tegnap
Mosonmagyaróvár	0	– 0	1006,9	17	o	21	12	9	10
Sopron	0	SSW 9	05,9	16	o	21	15	13	9
Szombathely	1	SW 6	07,4	16	o	22	15	15	9
Szentgotthárd	3	S 4	07,9	16	o	22	16	13	7
Pápa	0	S 9	08,1	17	o	21	16	13	–
Győr	0	S 6	08,4	17	o	20	15	12	5
Esztergom	1	SSE 2	10,4	15	o	20	12	8	–
Tatabánya	0	E 9	10,4	12	o	21	12	10	–
Székesfehérvár	0	– 0	11,1	9	o	21	8	6	–
Siófok	1	SE 3	10,4	13	o	22	12	10	5
Keszthely	0	ESE 1	09,6	13	o	22	12	10	7
Zalaegerszeg	1	S 5	08,8	15	o	21	14	13	–
Nagykanizsa	2	SE 1	10,9	13	o	23	12	9	–
Kaposvár	0	– 0	11,1	14	o	23	8	6	–
Pécs	1	E 4	11,8	11	o	23	9	8	10
Budapest M. I.	1	NE 1	12,6	12	o	19	11	8	4
Salgótarján	1	NE 1	13,1	12	o	18	9	7	5
Eger	1	SE 1	15,0	12	o	20	10	6	8
Miskolc	0	S 2	15,5	8	o	20	8	2	8
Sárospatak	3	– 0	16,7	8	o	20	6	4	9
Baja	0	SE 4	12,2	11	o	21	10	7	–
Kalocsa	0	S 2	11,9	12	o	22	11	9	7
Kecskemét	0	S 2	12,8	12	o	22	11	10	10
Szeged	0	SE 7	13,9	13	o	24	12	10	9
Szolnok	1	SE 2	13,2	12	o	23	11	10	–
Túrkeve	3	S 2	–	12	•	24	10	8	–
Békéscsaba	0	ESE 1	14,9	10	o	23	9	5	9
Debrecen	1	E 2	16,1	10	o	22	9	7	9
Nyíregyháza	3	ESE 3	16,7	11	o	21	8	5	8
Kékestető (1000 m)**	0	S 9	897,7	8	o	14	7	–	8
Galyatető (932 m)**	–	–	–	–	o	14	7	–	–
Misinatető (534 m)*	3	SE 4	952,8	13	o	21	13	7	–
Szabadsághegy (474 m)*	1	SW 2	952,7	10	o	16	10	–	4
Farkasgyepű (400 m)*	0	SE 9	951,2	14	•	18	14	10	–

24 órai csapadék mm		24 órai csapadék mm		24 órai csapadék mm		24 órai csapadék mm	
Rajka	•	Tab	o	Jósvafő	–	Kisvárda	•
Csorna	•	Sárbogárd	•	Lillafüred	o	Vásárosnamény	•
Kapuvár	•	Sztálinváros	•	Szendrőlád	o	Mátészalka	•
Kőszeg	•	Nagykónyi	–	Füged	o	Tiszabecs	•
Kormend	•	Somogyszob	o	Hidasnémeti	•	Csenger	•
Lenti	•	Bares	o	Tokaj	•	Nyírlugos	–
Letenye	•	Szigetvár	o	Poroszló	o	Polgár	•
Káld	•	Lengyel	•	Jászapáti	–	Hajdudorog	•
Sümeg	•	Szekszárd	o	Nagykáta	o	Hortobágy	•
Zirc	•	Mohács	•	Örkény	•	Tiszaroff	•
Veszprém	•	Siklós	•	Kunsztmiklos	•	Kaszeg	•
Komárom	•	Királyrét	–	Cegléd	•	Berettyoujfalu	•
Kisber	•	Balassagyarmat	o	Nagykoros	•	Szeghalom	•
Mor	•	Romhany	•	Tiszakécske	•	Korosszakál	•
Aksut	•	Vác	•	Izsák	–	Szarvas	•
Dobogókő	•	Godollo	•	Kiskunfelegyh	•	Szentes	•
Martonvasár	•	Lorinci	•	Kiskunhalas	•	Oroshaza	•
Tihany	•	Gyongyos	•	Bacsalmás	•	Makó	•
Tonyod	•	Borsodnadasd	•	Kistelek	•	Mezohegyes	•
Marcali	•	Putnok	•	Zahony	•		

* A légnyomás 500 gdm-re átszámítva ** A légnyomás 1000 gdm-re átszámítva

Magassági szélmérések

Óraadatok greenwichi középidőben

IX.30.	Debr. 10 h		Szeged 11 h		Miskolc 11 h		Szhely 12 h		Győr 12 h		Siófok 12 h		Bpest 12 h		Pécs 13 h		Bpest 15 h	
	fok	m/s	fok	m/s	fok	m/s	fok	m/s	fok	m/s	fok	m/s	fok	m/s	fok	m/s	fok	m/s
Talaj	180	2	180	2	270	2	180	7	140	2	180	7	90	7	180	2	140	7
500 m	230	2	170	5	150	4	200	19	170	14	190	8	170	6	180	5	170	10
1000	200	2	190	8	180	9	200	12	190	15	220	8	190	9	240	9	180	12
1500	220	8	210	8	190	15	220	17	190	12					260	11	220	10
2000	200	8	220	7	210	10	220	17							260	11		
3000	210	9	210	10	220	8	200	17							240	10		
4000	210	9	220	12			220	17							240	7		
5000	230	9	230	12			230	19							240	7		
7000	240	9	240	10											270	7		
9000	240	5	260	7											330	8		
10000	240	5	300	3														
12000	220	7	230	12														
14000	220	7																
16000	240	6																
18000																		
20000																		

IX.30.	Bpest 19 h		Bpest 21 h		Szhely 23 h		Pécs 23 h		Szeged 23 h									
	fok	m/s	fok	m/s	fok	m/s	fok	m/s	fok	m/s	fok	m/s	fok	m/s	fok	m/s	fok	m/s
Talaj	90	2	140	2	180	7	90	2	140	2								
500 m	180	9	180	11	190	9	230	8	180	12								
1000	200	8	210	10	200	10	230	8	180	10								
1500	230	14	220	10			230	8	210	9								
2000							230	8	220	6								
3000							250	10										
4000																		
5000																		
7000																		
9000																		
10000																		
12000																		
14000																		
16000																		
18000																		
20000																		

X. 1.	Bpest 00 h		Bpest 03 h		Bpest 06 h		Bpest 09 h											
	fok	m/s	fok	m/s	fok	m/s	fok	m/s	fok	m/s	fok	m/s	fok	m/s	fok	m/s	fok	m/s
Talaj	140	7	140	2	140	2	90	7										
500 m	190	13	220	8	200	10	180	12										
1000	190	13	200	10	190	11	180	12										
1500	820	12	200	10	190	11	190	9										
2000	210	9			210	9	200	11										
3000							200	12										
4000																		
5000																		
7000																		
9000																		
10000																		
12000																		
14000																		
16000																		
18000																		
20000																		

IDŐJÁRÁSI NAPIJELENTÉS

ЕЖЕДНЕВНЫЙ МЕТЕОРОЛОГИЧЕСКИЙ БЮЛЛЕТЕНЬ • DAILY WEATHER REPORT
BULLETIN QUOTIDIEN DE TEMPS • TÄGLICHER WETTERBERICHT

DJA AZ ORSZÁGOS METEOROLÓGIAI INTÉZET
DAPEST II. KITAIBEL PÁL UTCA 1
EFON: KÖZPONT: 353-500, IDŐJELZŐ OSZT.: 150-410

MEGJELENIK NAPONKÉNT • ELŐFIZETÉSI ÁRA
A POSTAI KÖLTSÉGGEL EGYÜTT NEGYEDÉVRE 60, Ft
KIADÁSÉRT FELEL AZ INTÉZET IGAZGATÓJA

évfolyam. 275. szám. + Budapest + 1958. október hó 2.

Az időjárási helyzet ma reggel és a várható időjárás:

A Brit-szigetek és a Pó-síkság felett elhelyezkedő ciklonok erősen változékony és csapadékos időjárást okoznak szárazföldünk nyugati középső területeinek nagy részén. Az Alpok és a Kárpátok vonulatától délre: Pó-síkságon, a Kárpát-medencében, Olaszországban és Jugoszláviában tartós esők vannak. Ezzel szemben Lengyelországban és a Szovjetunió déli részén továbbra is jobbára derült, száraz az időjárás.

Hazánkban szerdán délnyugat felől megnövekedett a felhőzet. A Dunántúlon esőzés indult meg, és ma reggelre az egész országra átterjedt, az északkeleti megyék kivételével. Pest, Fejér és Csongárd megyében 10 mm feletti csapadék hullott. A hőmérséklet szerdán 20-25 fokig emelkedett, és ma hajnalra általában csak 10-15 fokig hűlt le a levegő.

Budapesten csütörtökön 12 órakor a hőmérséklet 17 fok, a tengerszintre átszámított légnyomás 756 mm, alig változik.

Várható időjárás péntek estig:

Felszakadozó felhőzet, ma még több helyen, holnap már csak néhány helyen esővel, esetleg zivatarral.
Mérsékelt szél.
A nappali felmelegedés alig változik.

Várható legalacsonyabb éjszakai hőmérséklet: 12-15,
legmagasabb nappali hőmérséklet pénteken: 18-21 fok között.

mérséklet és a légnyomás napi középértéke Budapesten és ezek eltérése a 75 átlagtól:

. X. 1-én: 17,3 C°, 757,8 mm. Eltérés: +2,5 C°, -5,2 mm.

óta ezen a napon előfordult:

agasabb hőmérséklet 30,8 C° /1932/
lacsonyabb hőmérséklet 2,0 C° /1931/

Az Országos Meteorológiai Intézet Időjárási Napijelentése

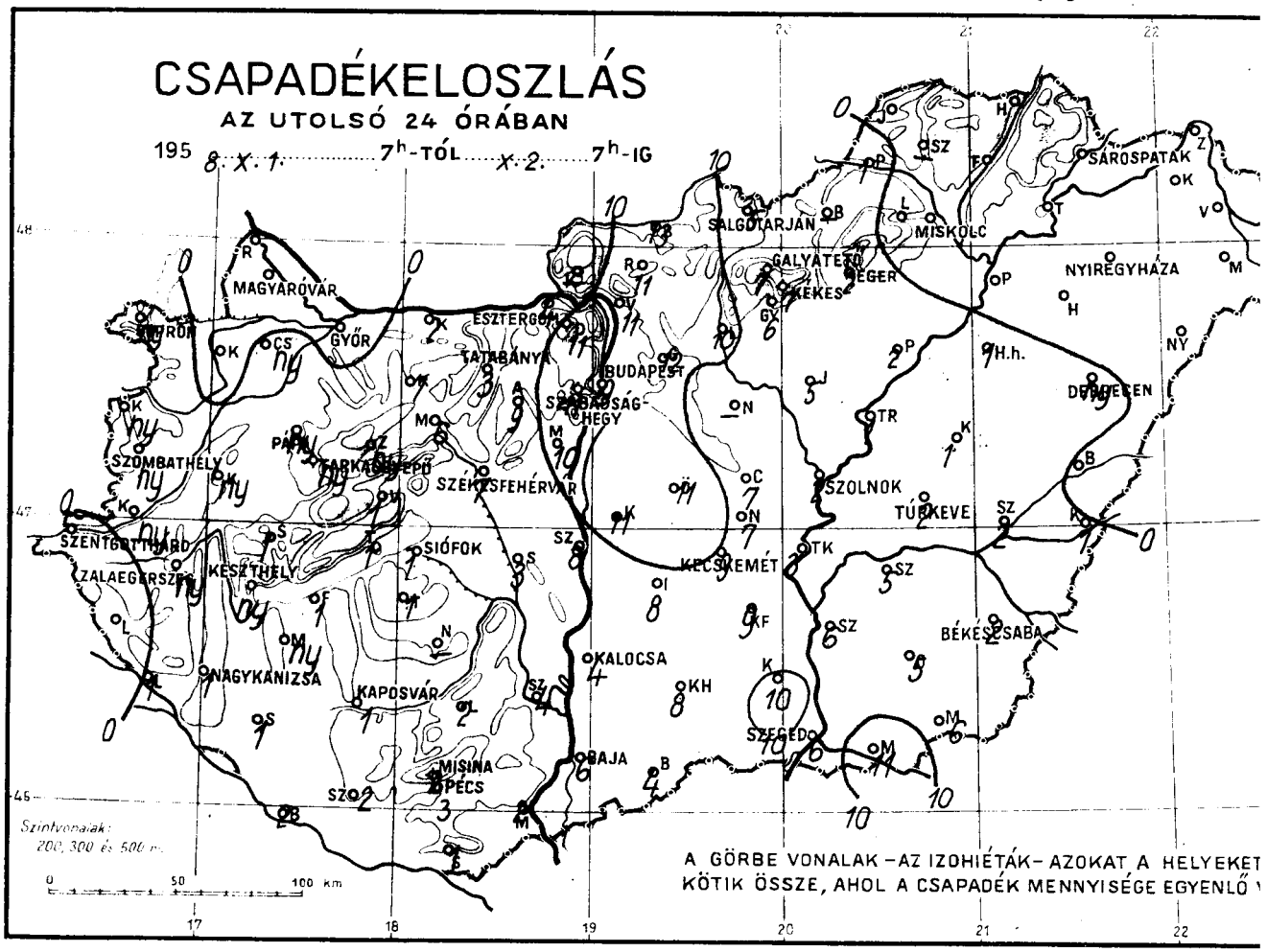

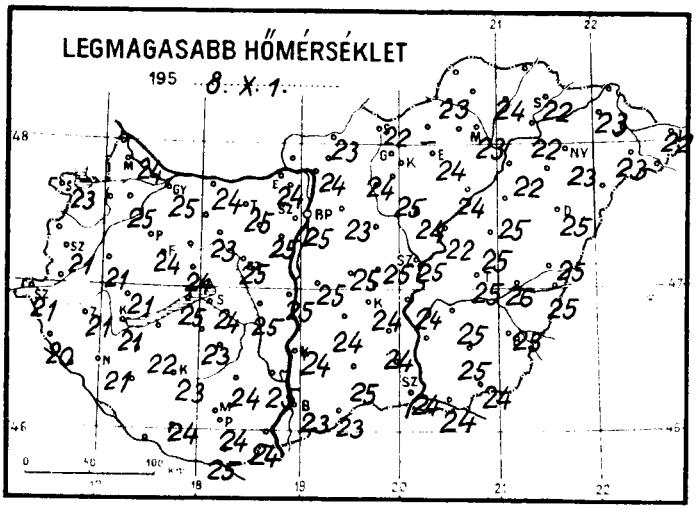

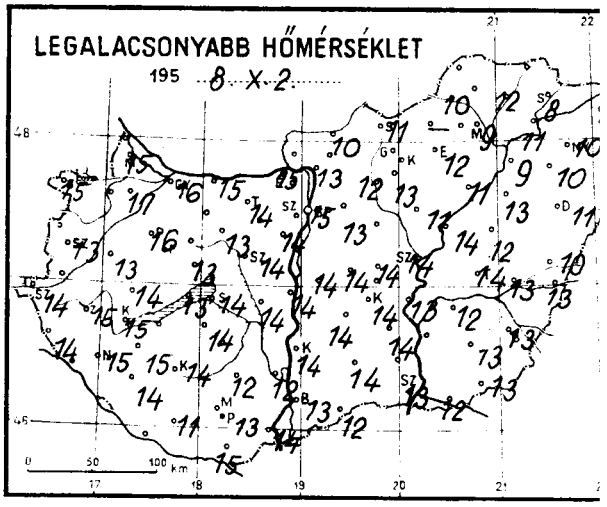

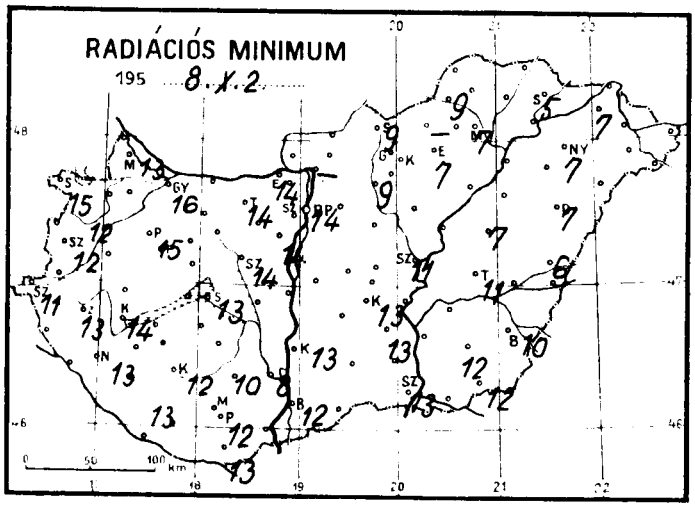

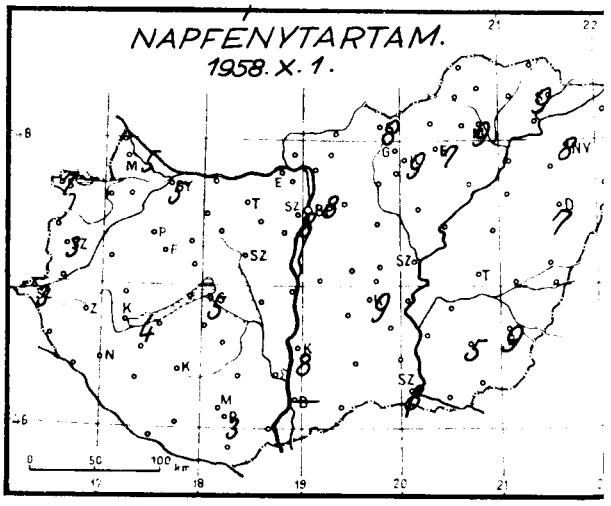

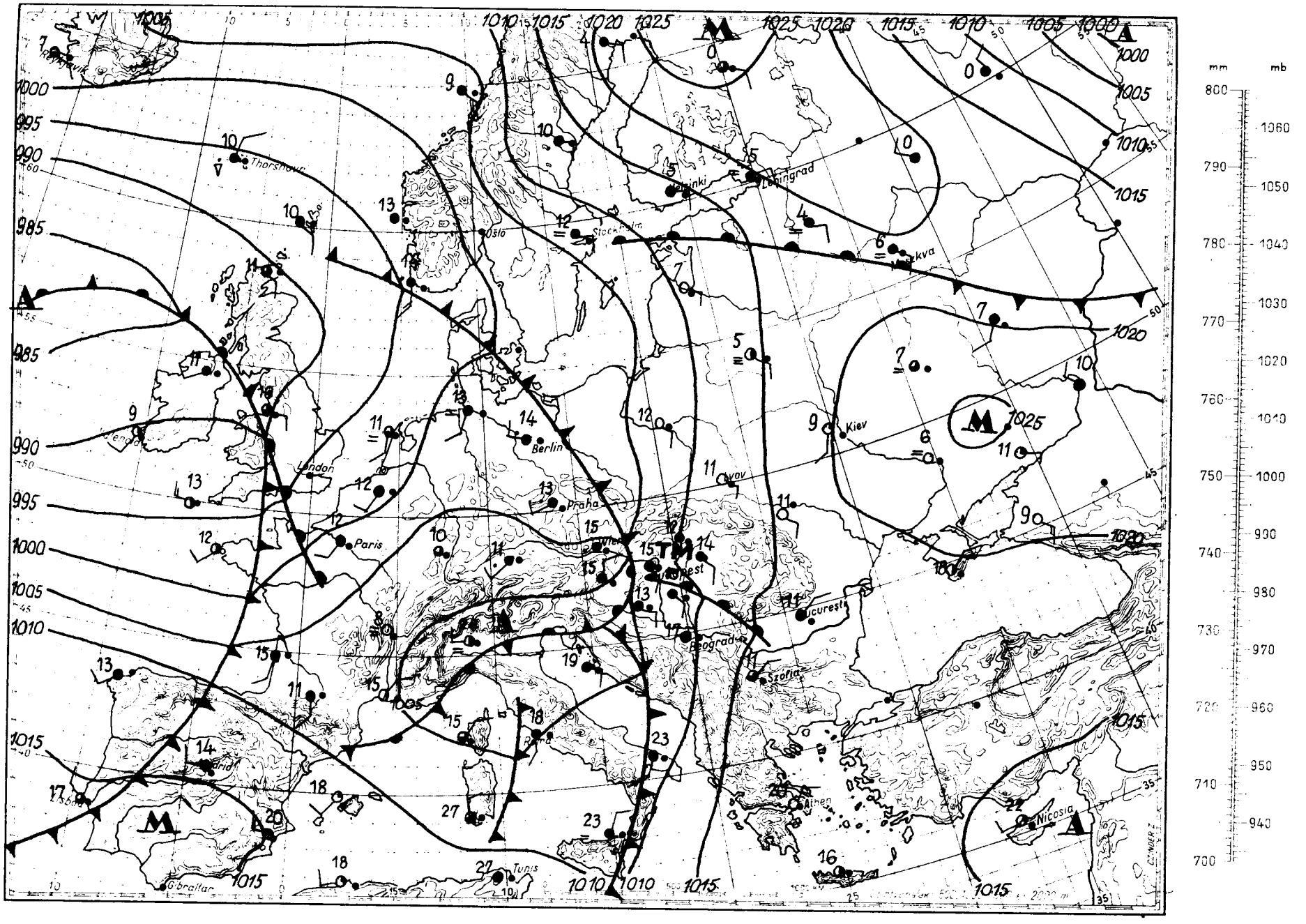
Thorshavn
Oslo
Stockholm
Helsinki
Leningrad
Moskva
London
Berlin
Praha
Paris
Lwów
Budapest
Kiev
Bucuresti
Beograd
Szofia
Athen
Nicosia
Gibraltar
Tunis
mm
mb
800
790
780
770
760
750
740
730
720
710
700
1060
1050
1040
1030
1020
1010
1000
990
980
970
960
950
940

Magaslégköri időhelyzet

19 58. október hó 2. nap 00h GMT.

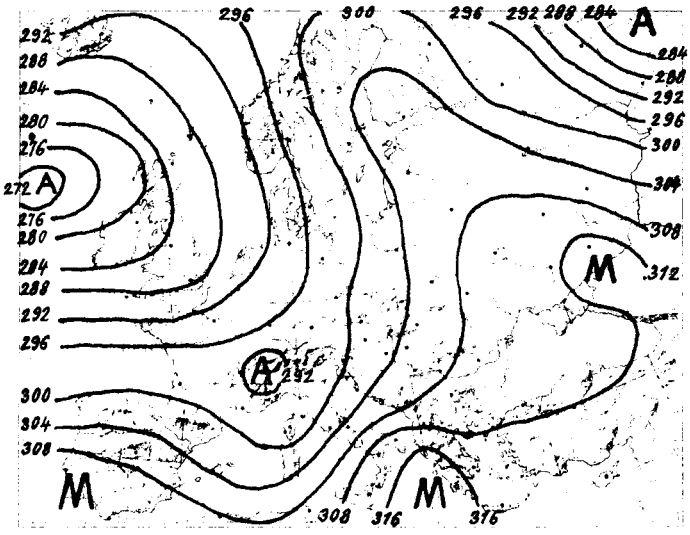

700 mb-os absz. topográfia

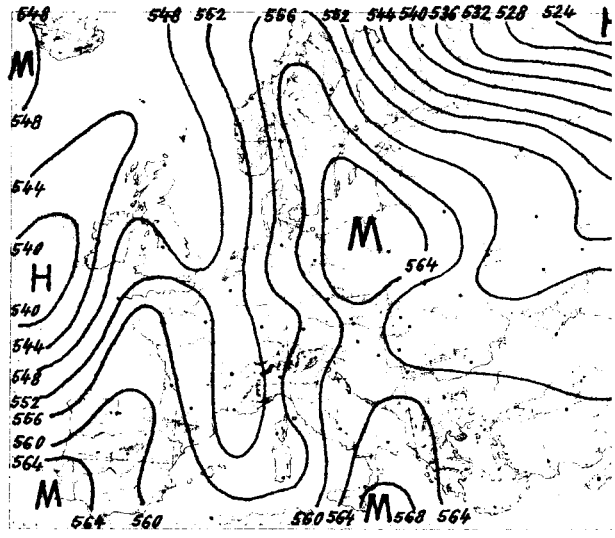

500/1000 mb-os rel. topográfia

1958. X. 1. 12h			
mb	m	C°	%
1000	93	-	-
850	1477	12.5	57
700	3072	1.2	85
600	4295	- 4.9	100
500	5702	-14.8	100
400	7251	-27.0	79
300	9358	-42.7	57
200	12038	-53.0	51
100			
50			

Jellemző pontok:

994.6	Talaj	22.3	43
908	920	14.1	48
882	1100	14.8	51
624	3980	- 5.3	100
605	4200	- 4.3	100
280	9820	-46.2	51
260	10310	-44.6	51
≡186	12500	-55.3	51
142	14210	-55.0	
131	14728	-57.1	

A Brit-szigetektől nyugatra az Óceán felett nagy magasságokig megtalálható ciklon helyezkedik el. Áramlási rendszerének megfelelően Európa nagyrészén déli, délnyugati a magassági szél iránya, amely különböző hőmérsékletű légtömegeket szállit a kontinens fölé. A Földközi-tenger középső medencéjéből Közép-Európa térségébe meleg, páradus levegő áramlik. Hazánk légterében az elmult 24 óra folyamán nem következett be lényeges változás. A 0 fok magassága 3100 m-en volt ma éjfélkor. A -10 fokos szintet 5150 m magasságban érte el a rádiószonda.

Stábel s.k.

≡ Tropopauza

1958. X. 2. 00h			
mb	m	C°	%
1000	74	-	-
850	1443	11.3	57
700	3036	0.4	85
600	4264	- 5.0	93
500	5672	-13.2	85
400	7334	-25.2	73
300	9356	-40.4	62
200			
100			
50			

Jellemző pontok:

992.2	Talaj	14.5	97
969	360	13.3	78
908	900	15.0	54
700	3036	0.4	85
500	5672	-13.2	85
300	9356	-40.4	62
250	10567	-52.0	56

1958. október ...hó, **2.** ...nap **csütörtök** ... **71.** évfolyam **275.** sz.

	Reggeli észlelések 06 TMG				Az utolsó 24 óra adatai				
	Felhőzet (0–4)	Szélirány és erő (m/s)	Légnyomás (millibar)	Hőmérséklet (C°)	Csapadék (24 óra) (mm)	Hőmérsékleti szélsőségek: tegnapi nappali max.	éjszakai min.	Radiációs min.	Napsütés (óra) tegnap
Mosonmagyaróvár	3	– 0	1005.6	16	.	24	15	13	5
Sopron	4	SE 2	05.3	16	ny	23	15	15	7
Szombathely	4	– 0	05.1	14	ny	21	13	12	3
Szentgotthárd	4	SSE 1	04.6	15	.	21	14	11	3
Pápa	3	S 9	04.1	16	ny	24	16	15	–
Győr	4	ESE 6	05.2	17	.	25	16	16	5
Esztergom	4	SE 6	07.7	16	4	24	15	14	–
Tatabánya	4	SE 12	06.4	15	3	25	14	14	–
Székesfehérvár	4	SE 1	06.4	14	7	25	14	14	–
Siófok	4	SE 3	05.7	14	1	24	14	13	5
Keszthely	4	E 4	04.7	16	ny	21	15	14	4
Zalaegerszeg	4	SSE 3	05.1	16	ny	21	15	13	–
Nagykanizsa	4	SE 1	05.5	15	1	21	15	13	–
Kaposvár	4	ESE 2	06.0	15	1	23	14	12	–
Pécs	4 –	E 5	06.0	13	3	24	13	12	3
Budapest M. I.	4	SSE 2	08.2	15	9	25	15	14	8
Salgótarján	4 ○	– 0	09.1	12	5	22	11	9	8
Eger	4 ○	– 0	10.6	12	2	24	12	7	7
Miskolc	4	S 2	11.3	12	.	23	9	7	9
Sárospatak	4	W 1	12.3	11	.	22	8	5	9
Baja	4	SE 6	06.6	14	6	23	13	12	–
Kalocsa	4	SSW 6	06.7	14	4	24	14	13	8
Kecskemét	3	SSE 4	07.8	14	9	24	14	13	9
Szeged	4 .	SE 6	08.6	15	6	24	13	13	8
Szolnok	4	SE 4	08.6	14	2	25	14	14	–
Túrkeve	4 .	S 1	–	14	2	25	14	11	–
Békéscsaba	4	ESE 2	10.1	13	2	25	13	10	9
Debrecen	4 .	E 2	11.8	13	ny	25	11	7	7
Nyíregyháza	4	E 2	12.4	12	.	23	10	7	8
Kékestető (1000 m)**	4 .	SSE 6	894.1	10	7	17	9	–	9
Galyatető (932 m)**	–	–	–	–	7	16	9	–	–
Misinatető (534 m)*	4 ≡	E 2	948.0	12	2	22	11	11	–
Szabadsághegy (474 m)*	4 ≡	SE 3	948.8	12	11	21	12	–	8
Farkasgyepű (400 m)*	4	SE 9	947.3	14	ny	22	14	12	–

24 órai csapadék mm		24 órai csapadék mm		24 órai csapadék mm		24 órai csapadék mm	
Rajka	.	Tab	1	Jósvafő	.	Kisvárda	.
Csorna	ny	Sárbogárd	3	Lillafüred	.	Vásárosnamény	.
Kaposvár	.	Sztálinváros	8	Szendrőlád	–	Mátészalka	.
Kőszeg	ny	Nagykónyi	–	Fügöd	.	Tiszabecs	.
Kormend	ny	Somogyszob	1	Hidasnémeti	.	Csenger	.
Lenti	.	Bares	2	Tokaj	.	Nyírlugos	.
Letenye	1	Szigetvár	2	Poroszló	2	Polgár	.
Kaldd	ny	Lengyel	2	Jászapáti	5	Hajdúdorog	.
Sumeg	ny	Szekszárd	4	Nagykáta	–	Hortobágy	1
Zirc	ny	Mohács	2	Örkény	11	Tiszaroff	1
Veszprém	1	Siklós	1	Kunsztmiklos	11	Karcag	1
Komárom	2	Királyrét	–	Cegléd	7	Berettyóujfalu	.
Kisbér	7	Balassagyarm	13	Nagykőrös	7	Szeghalom	2
Mor	6	Rombány	11	Tiszakécske	3	Korosszakál	1
Alcsut	9	Vác	11	Izsák	8	Szarvas	5
Dobogókő	11	Godollő	12	Kiskunfelegyh	9	Szentes	6
Martonvásár	10	Lorinci	10	Kiskunhalas	8	Orosháza	5
Tihany	1	Gyöngyös	6	Bácsalmás	4	Makó	11
Tonyód	1	Borsodnádasd	–	Kistelek	10	Mezőhegyes	6
Marcali	ny	Putnok	1	Zánony	.		

* A légnyomás 500 gdm-re átszámítva ** A légnyomás 1000 gdm-re átszámítva

Magassági szélmérések

Óraadatok greenwichi középidőben

X. 1.	Békéscs.		Miskolc		Siófok		Szhely		Győr		Bpest		Bpest		Bpest		Bpest	
	11 h		11 h		11 h		12 h		12 h		12 h		15 h		18 h		21 h	
	fok	m/s	fok	m/s	fok	m/s	fok	m/s	fok	m/s	fok	m/s	fok	m/s	fok	m/s	fok	m/s
Talaj	180	2	180	2	320	7	180	7	180	7	140	7	180	7	140	2	140	2
500 m	190	9	190	12	180	9	190	8	180	13	180	10	180	8	180	12	200	11
1000	190	9	190	12	180	9	190	8	190	18	180	10	180	8	190	11	190	10
1500	190	9	190	12	200	11	210	3	200	23	210	11			180	11	180	10
2000	190	9	190	15			220	14	200	23	210	11			180	11		
3000	200	9	190	7			230	18										
4000	200	9	200	12														
5000	180	9	170	10														
7000	180	9	120	14														
9000	190	9																
10000																		
12000																		
14000																		
16000																		
18000																		
20000																		

X. 2.	Pécs																	
	00 h																	
	fok	m/s	fok	m/s	fok	m/s	fok	m/s	fok	m/s	fok	m/s	fok	m/s	fok	m/s	fok	m/s
Talaj	140	7																
500 m	160	18																
1000	160	18																
1500	20	14																
2000	20	14																
3000																		
4000																		
5000																		
7000																		
9000																		
10000																		
12000																		
14000																		
16000																		
18000																		
20000																		

	fok	m/s	fok	m/s	fok	m/s	fok	m/s	fok	m/s	fok	m/s	fok	m/s	fok	m/s	fok	m/s
Talaj																		
500 m																		
1000																		
1500																		
2000																		
3000																		
4000																		
5000																		
7000																		
9000																		
10000																		
12000																		
14000																		
16000																		
18000																		
20000																		

DŐJÁRÁSI NAPIJELENTÉS

ЕЖЕДНЕВНЫЙ МЕТЕОРОЛОГИЧЕСКИЙ БЮЛЛЕТЕНЬ • DAILY WEATHER REPORT
BULLETIN QUOTIDIEN DE TEMPS • TÄGLICHER WETTERBERICHT

IADJA AZ ORSZÁGOS METEOROLÓGIAI INTÉZET
UDAPEST II. KITAIBEL PÁL UTCA 1
ELEFON: KÖZPONT: 353-500, IDŐJELZŐ OSZT.: 150-410

MEGJELENIK NAPONKÉNT • ELŐFIZETÉSI ÁRA
A POSTAI KÖLTSÉGGEL EGYÜTT NEGYEDÉVRE 60, Ft
KIADÁSÉRT FELEL AZ INTÉZET IGAZGATÓJA

.. évfolyam, 276. szám. +Budapest+ 1958. október hó 3.

Az időjárási helyzet ma reggel és a várható időjárás:

A Pó-síkság feletti ciklon ma hajnalra a Kárpát-medencébe Lengyelország fölé tevődött át, és ezeken a területeken okos jelentős esőzést. yancsak csapadékos a Brit-szigetek időjárása is. Ezzel szemben Franciaország- n és az Alpokon átmenetileg magasnyomású terület van felépülőben, derültebb, ıárazabb idővel.

Hazánkban csütörtökön esős idő volt. A lehullott csapadék mnyisége a Dunántúlon volt jelentős mennyiségű; Káldon 39, Kapuváron 38, Ti- myban 31, Győrben 30 mm esőt mértek. A legmagasabb nappali hőmérséklet nyugat- és északon 16-19, máshol 20-23 fok volt. Ma hajnalra 12-15 fokig hűlt le a vegő.

Budapesten pénteken 12 órakor a hőmérséklet 16 fok, a ten- rszintre átszámitott légnyomás 761 mm, mérsékelten emelkedő irányzatú.

Várható időjárás szombat estig:

Keleten is kevesebb felhő, ott több helyen főképp ma még eső.
Mérsékelt szél.
Az éjszakai lehülés nyugaton erősödik, a nappali felmelegedés főleg keleten fokozódik.

Várható legalacsonyabb éjszaki hőmérséklet: nyugaton 8-11, keleten 10-13,
legmagasabb nappali hőmérséklet szombaton: 19-22 fok között.

Távolabbi kilátások:

Kevés felhő, fokozatos felmelegedés

hőmérséklet és a légnyomás napi középértéke Budapesten és ezek eltérése a 75. i átlagtól:

958. X. 2-án: 16.0 C°, 756,1 mm. Eltérés: +1,4 C°, -6,3 mm.

871 óta ezen a napon előfordult:

gmagasabb hőmérséklet 28.4 C° /1942./
galacsonyabb hőmérséklet 2.8 C° /1916./

Az Országos Meteorológiai Intézet Időjárási Napijelentése

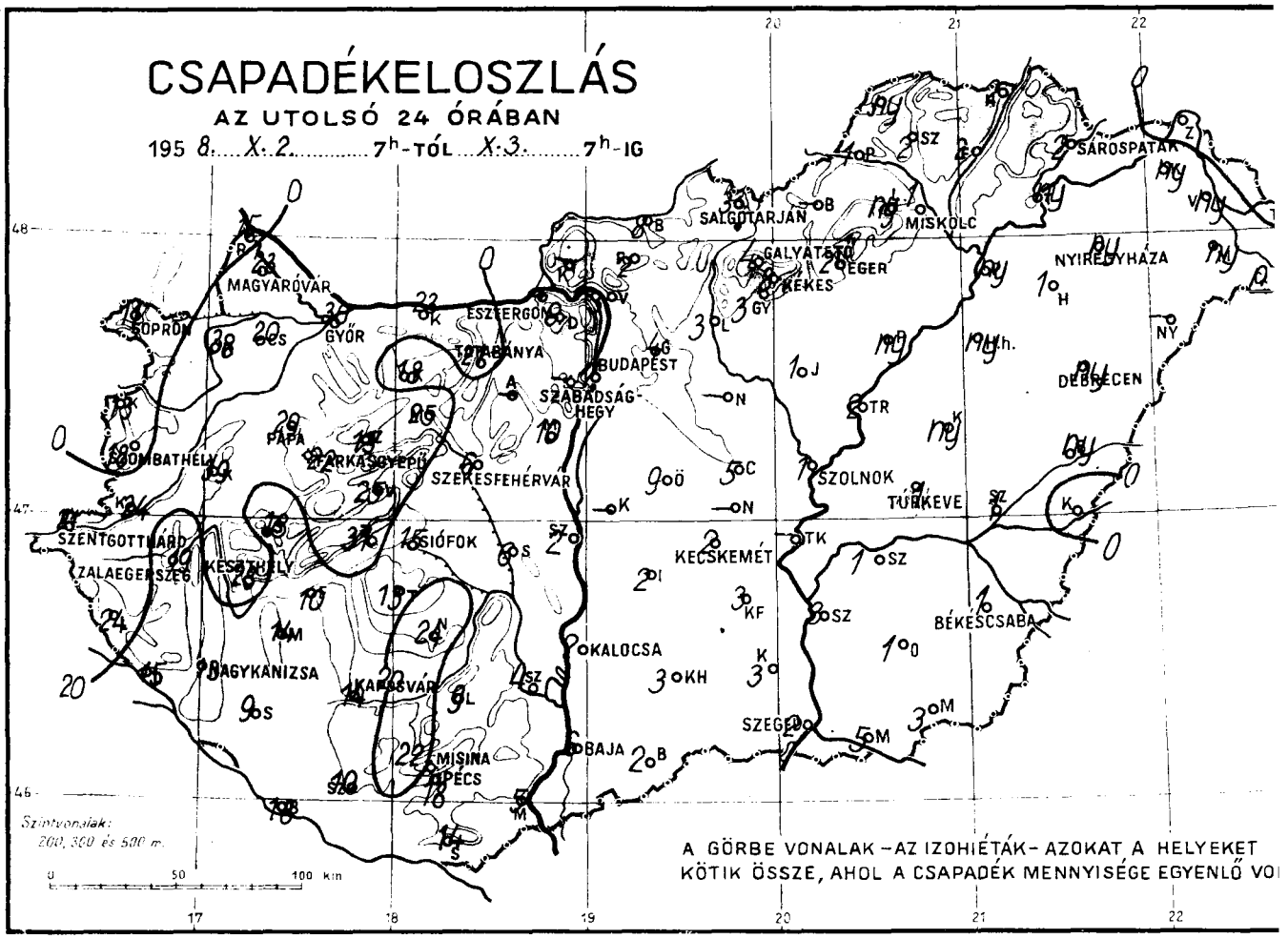

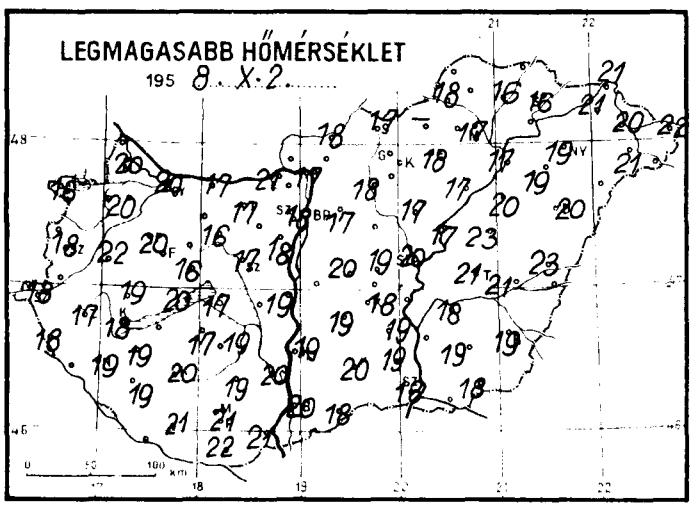

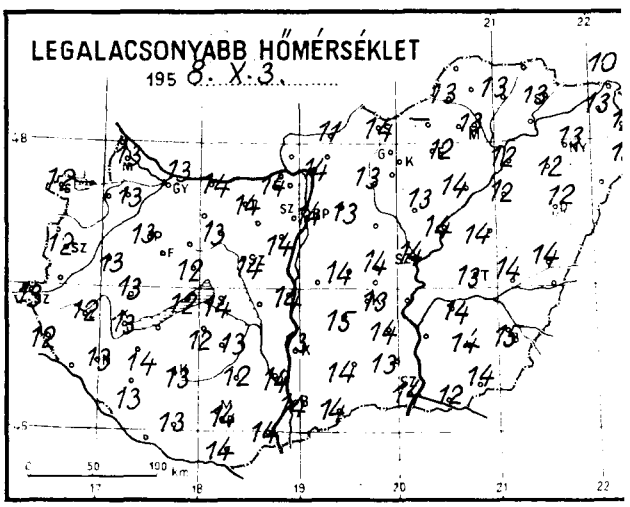

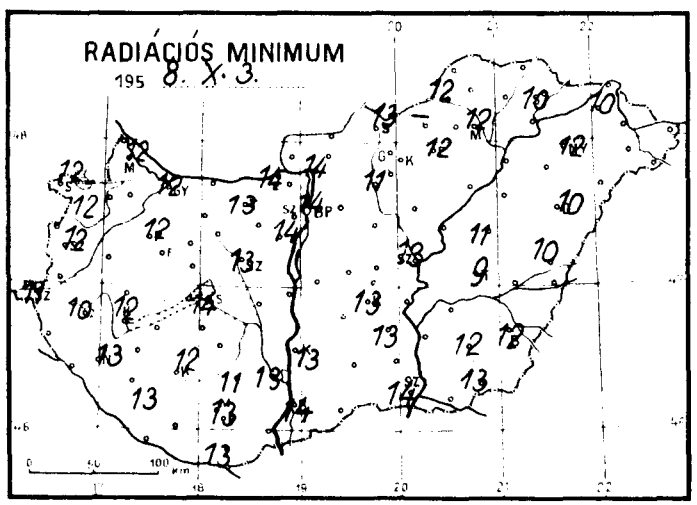

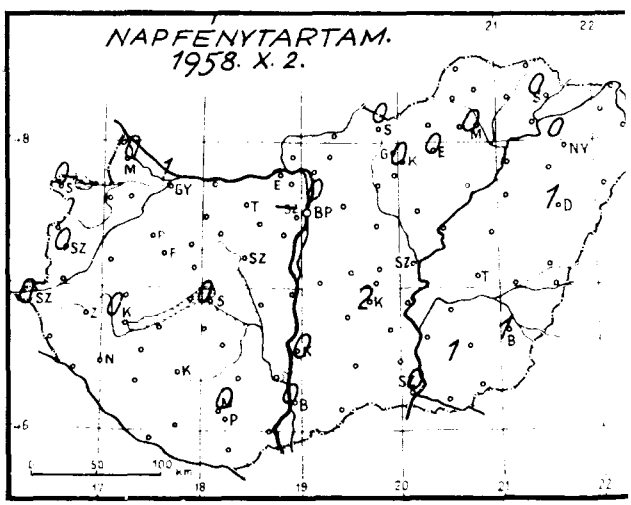

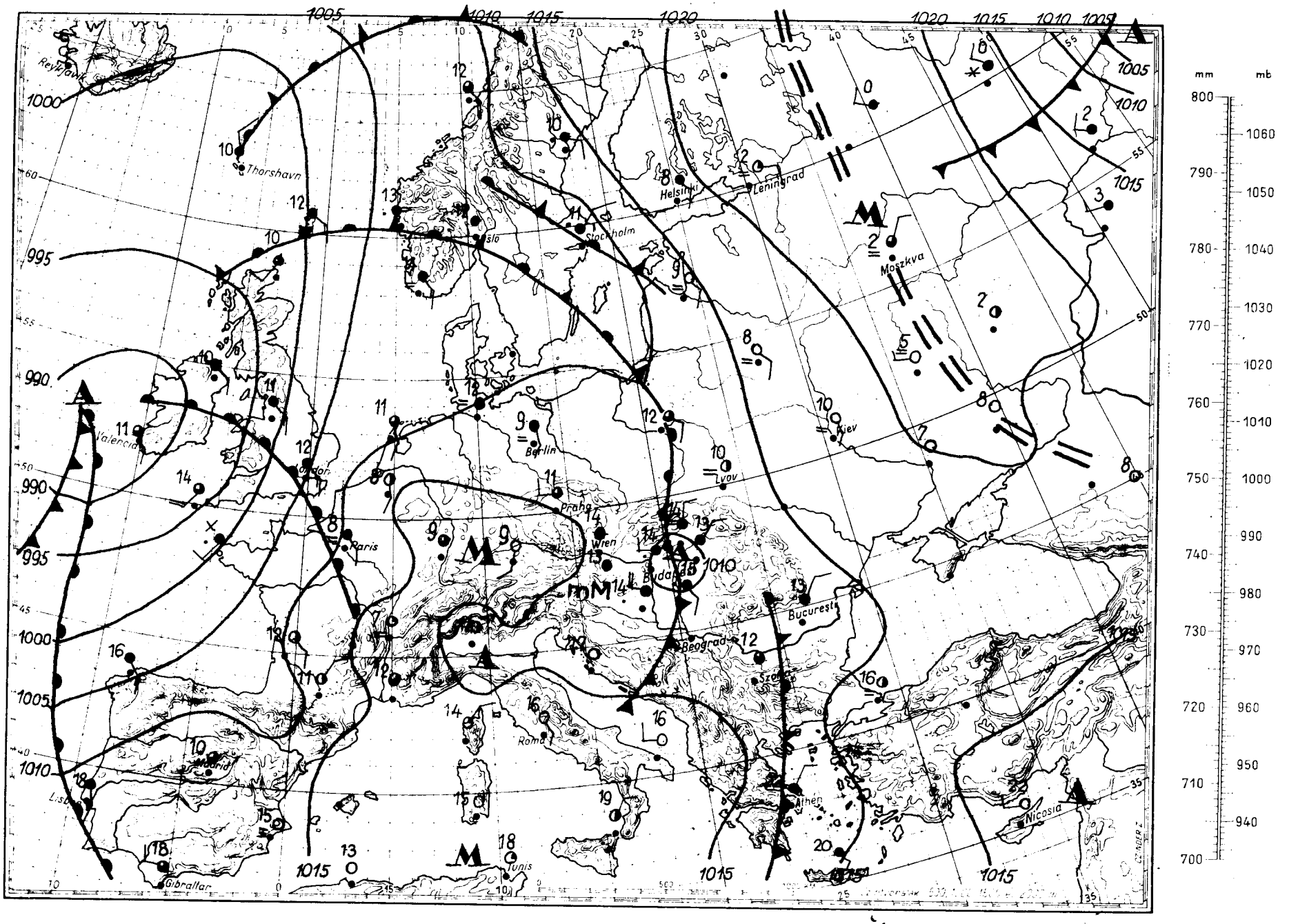
Reykjavik
Thorshavn
Oslo
Stockholm
Helsinki
Leningrad
Moszkva
Kiev
Lvov
Berlin
Prahg
Wien
Budapest
Bucuresti
Beograd
Paris
London
Valencia
Madrid
Lisboa
Gibraltar
Roma
Athen
Nicosia
Tunis
mm
mb
800
790
780
770
760
750
740
730
720
710
700
1060
1050
1040
1030
1020
1010
1000
990
980
970
960
950
940

Magaslégköri időhelyzet

19 58. október hó 3. nap 00h GMT.

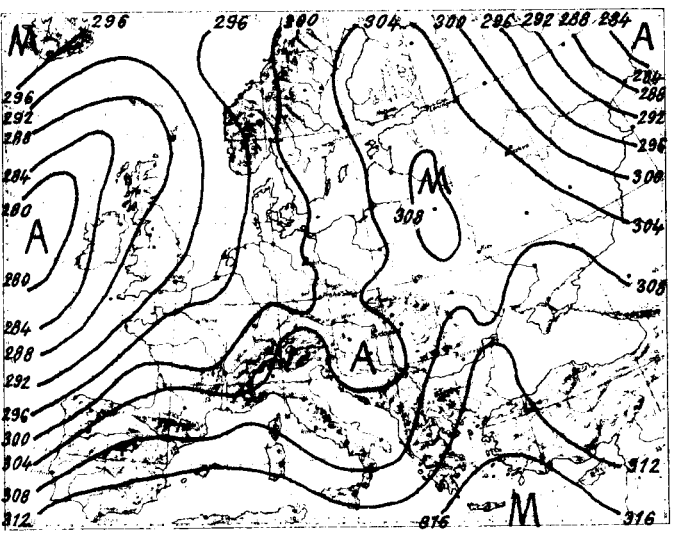

700 mb-os absz. topográfia

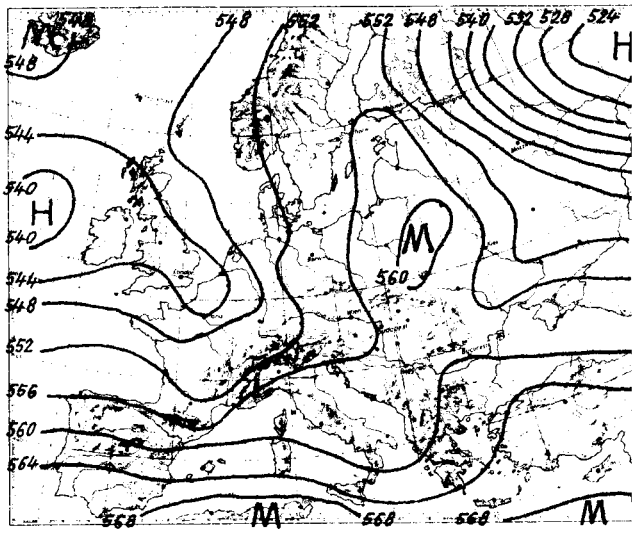

500/1000 mb-os rel. topográfia

1958.X.2.			12h
mb	m	C°	%
1000	63	-	-
850	1433	11.2	100
700	3032	1.8	100
600	4263	- 3.7	100
500	5682	-11.7	100
400	7362	-21.0	100
300	9424	-35.8	100
200	12118	-54.6	
100			
50			

Jellemző pontok:

991.0	Talaj	16.8	87
914	830	12.0	100
844	1500	11.0	100
670	3400	- 0.3	100
600	4263	- 3.7	100
400	7362	-21.0	100
*212	11750	-54.5	100
166	13310	-54.8	

Az óceáni hűvös légtömegek egy része az Északi-tenger felett okoz lehülést, másik része pedig Közép-Európán át a Balkán felé tart. Nagyobb magasságokban azonban még a keleteurópai melegnyelv hatással van a Kárpát-medence és Lengyelország magaslégköri időjárására. A hűvös légtömegeket a Biscayai-öböl, Spanyolország és a Britszigetek felett erőteljes melegadvekciót okozó enyhébb levegő követi.
Hazánk légterében a talajközeli és az 1100 m-től 1600 m-ig terjedő réteg kivételével - ahol alig változott a hőmérséklet- 1-4 fokos lehülés jött létre. A 0 és a -10 fok magassága azonban még mindég magasan fekszik: 2930, ill. 4640 m-en. Tegnap óta magasságuk 170, ill. 510 m-t süllyedt.

Kallósné s.k.

1958.X.3.			00h
mb	m	C°	%
1000	79	-	-
850	1444	11.2	74
700	3031	- 0.5	76
600	4262	- 7.8	76
500	5639	-15.8	76
400	7292	-24.9	76
300	9324	-39.0	76
200	11974	-56.9	
100			
50			

Jellemző pontok:

992.8	Talaj	14.8	96
930	700	10.7	100
878	1200	13.7	73
775	2200	4.3	76
516	5410	-15.7	76
485	5830	-16.0	76
320	8880	-35.4	76
*224	11290	-56.6	76
178	12709	-57.2	

* Tropopauza

1958. október hó,
3. nap péntek
71. évfolyam 276. sz.

	Reggeli észlelések 06 TMG					Az utolsó 24 óra adatai					
	Felhőzet (0–4)	Szélirány és erő (m/s)	Légnyomás (millibar)	Hőmérséklet (C°)	Csapadék (24 óra) (mm)		Hőmérsékleti szélsőségek			Napsütés (óra) tegnap
							tegnapi nappali max.	éjszakai min.	Radiációs min.	
Mosonmagyaróvár	4	o NNW 1	1014,0	13	23		20	13	12	0
Sopron	3	NW 6	14,1	13	11		16	12	12	0
Szombathely	4	– 0	14,0	13	18		18	12	12	0
Szentgotthárd	3	SW 1	14,0	13	21		18	13	11	0
Pápa	4	o N 3	14,6	13	29		20	13	12	–
Győr	4	o NNW 6	13,6	13	30		20	13	12	1
Esztergom	4	o – 0	11,9	14	4		21	14	14	–
Tatabánya	4	o WNW 9	12,2	14	21		17	14	13	–
Székesfehérvár	4	o NW 6	11,1	14	6		17	14	13	–
Siófok	4	o NNW 5	12,4	15	15		17	14	14	0
Keszthely	4	NNW 9	12,4	14	28		18	13	12	0
Zalaegerszeg	4	NW 3	13,7	12	19		17	12	10	–
Nagykanizsa	4	NW 1	13,5	14	13		19	13	13	–
Kaposvár	3	N 6	14,0	14	14		20	13	12	–
Pécs	4	o NW 8	11,5	14	18	↗	21	14	13	0
Budapest M. I.	4	o WSW 1	11,0	14	7		18	14	14	0
Salgótarján	4	o – 0	10,7	14	3		17	14	13	0
Eger	4	S 1	10,7	16	2		18	12	12	0
Miskolc	4	= NNW 1	11,4	14	1		17	13	12	0
Sárospatak	4	– 0	11,8	14	2		16	13	10	0
Baja	4	o NNW 4	10,4	14	6		20	14	14	0
Kalocsa	4	• WNW 1	10,4	14	2		19	13	13	0
Kecskemét	4	o – 0	10,4	14	2		18	13	13	2
Szeged	4	o SSE 2	10,4	15	2		18	14	14	0
Szolnok	4	• E 1	09,3	14	1		20	14	13	–
Túrkeve	4	o SW 1	–	15	1		21	13	9	–
Békéscsaba	4	o – 0	11,0	15	1		19	15	12	1
Debrecen	4	– 0	12,0	14	ny		20	12	10	1
Nyíregyháza	4	NNW 1	11,9	14	ny		19	13	12	0
Kékestető (1000 m)**	4	o SE 4	895,5	10	8		11	10	–	0
Galyatető (932 m)**	–	–	–	–	4		13	8	–	–
Misinatető (534 m)*	4	o NNW 15	950,8	11	22		17	11	11	–
Szabadsághegy (474 m)*	–	–	–	–	–		–	–	–	–
Farkasgyepű (400 m)*	4	o NW 2	954,4	12	22		16	12	10	–

24 órai csapadék mm			24 órai csapadék mm			24 órai csapadék mm			24 órai csapadék mm	
Bajka	15		Tab	13		Jósvafő	ny		Kisvárda	ny
Csorna	20		Sárbogárd	6		Lillafüred	ny		Vásárosnamény	ny
Kapuvár	38		Szálinváros	2		Szendrőlád	2		Mátészalka	ny
Kőszeg	13		Nagykónyi	24		Füged	2		Tiszabecs	•
Kormend	24		Somogyszob	9		Hidasnémeti	2		Csenger	ny
Lenti	24		Bares	18	↗	Tokaj	ny		Nyírlugos	–
Letenye	15		Szigetvár	10		Poroszló	ny		Polgár	ny
Káld	39		Lengyel	9		Jászapáti	1		Hajdudorog	1
Sumeg	18		Szekszárd	4		Nagykáta	–		Hortobágy	ny
Zirc	13		Mohács	5		Örkény	9		Tiszaroff	2
Veszprém	25		Siklós	14		Kunsztmiklos	–		Karcag	ny
Komárom	23		Királyrét	–		Cegléd	5		Berettyoújfalu	ny
Kisbér	18		Balassagyarm	8		Nagykőros	–		Szeghalom	1
Mor	25		Romhány	2		Tiszakécske	–		Körösszakál	•
Alesut	–		Vác	3		Izsák	2		Szarvas	1
Dobogókő	6		Godollo	4		Kiskunfelegyh	3		Szentes	3
Martonvásár	10		Lőrinci	3		Kiskunhalas	3		Orosháza	1
Tihany	31		Gyöngyos	3		Bácsalmás	2		Mako	5
Fonyód	10		Borsodnádasd	–		Kistelek	3		Mezohegyes	3
Marcali	14		Putnok	1		Záhony	•			

* A légnyomás 500 gdm-re átszámítva ** A légnyomás 1000 gdm-re átszámítva

Magassági szélmérések

Óraadatok greenwichi középidőben

X.2.	Szeged 11 h		Miskolc 11 h		Debr. 11 h		Pécs 12 h									
	fok	m/s	fok	m/s	fok	m/s	fok	m/s	fok	m/s	fok	m/s	fok	m/s	fok	m/s
Talaj	140	7	140	2	90	2	140	7								
500 m	170	13	140	8	170	10	170	14								
1000	190	12			190	8	190	19								
1500	210	7			190	11	220	19								
2000	210	7					220	19								
3000	220	17														
4000																
5000																
7000																
9000																
10000																
12000																
14000																
16000																
18000																
20000																

X.3.	Szeged 00 h															
	fok	m/s	fok	m/s	fok	m/s	fok	m/s	fok	m/s	fok	m/s	fok	m/s	fok	m/s
Talaj	140	2														
500 m	180	15														
1000	210	6														
1500	180	1														
2000	160	6														
3000	180	12														
4000																
5000																
7000																
9000																
10000																
12000																
14000																
16000																
18000																
20000																

	fok	m/s	fok	m/s	fok	m/s	fok	m/s	fok	m/s	fok	m/s	fok	m/s	fok	m/s
Talaj																
500 m																
1000																
1500																
2000																
3000																
4000																
5000																
7000																
9000																
10000																
12000																
14000																
16000																
18000																
20000																

DŐJÁRÁSI NAPIJELENTÉS

ЕЖЕДНЕВНЫЙ МЕТЕОРОЛОГИЧЕСКИЙ БЮЛЛЕТЕНЬ • DAILY WEATHER REPORT
BULLETIN QUOTIDIEN DE TEMPS • TÄGLICHER WETTERBERICHT

ADJA AZ ORSZÁGOS METEOROLÓGIAI INTÉZET
UDAPEST II. KITAIBEL PÁL UTCA 1
ELEFON: KÖZPONT: 353-500, IDŐJELZŐ OSZT.: 150-410

MEGJELENIK NAPONKÉNT • ELŐFIZETÉSI ÁRA
A POSTAI KÖLTSÉGGEL EGYÜTT NEGYEDÉVRE 60, Ft
KIADÁSÉRT FELEL AZ INTÉZET IGAZGATÓJA

..o évfolyam 277. szám. • Budapest • 1958. október hó 4.

Az időjárási helyzet ma reggel és a várható időjárás:

A Közép-Európa felett átvonuló magasnyomású képződmény középpontja a Fekete-tenger északi partvidékére helyeződik át. Helyét az Atlanti-óceán felől terjeszkedő ciklon foglalja el. Esőzések vannak Nyugat-Európa óceáni partvidékein, Spanyolország kivételével, és a Balti-tenger vidékén.

Hazánkban pénteken felszakadozó felhőzet volt, kivéve az északkeleti országrészt, ahol egész nap folyamán kisebb-nagyobb megszakításokkal esett az eső. Lillafüreden 14, Balassagyarmaton 13, Romhányon 11 mm csapadékot mértek. A hőmérséklet a Dunától keletre 16-20 nyugaton 19-22 fokig emelkedett. Hajnalra a Dunántúlon és Bács-Kiskun megyében 6-10 fokig, máshol 10-14 fokig hült le a levegő.

Budapesten szombaton 12 órakor a hőmérséklet 17 fok, a tengerszintre átszámitott légnyomás 765 mm, gyengén süllyedő irányzatú.

Várható időjárás vasárnap estig:

Az évszakhoz képest meleg idő.
Kisebb felhőátvonulások, ma eső nélkül, holnap legfeljebb az ország nyugati felében néhány helyen esővel.
Mérsékelt, déli-délnyugatira forduló szél.
A völgyekben reggeli ködök.

Várható legalacsonyabb éjszakai hőmérséklet: 12-15,
legmagasabb nappali hőmérséklet vasárnap: 21-24 fok között.

Távolabbi kilátások:

Két-három nap mulva hűvösebb idő, esőkkel.

hőmérséklet és a légnyomás napi középértéke Budapesten és ezek eltérése a 75 évi átlagtól:

1958. X. 3-án: 15.7 C°, 760,9 mm. Eltérés: +1,4 C°, -1,6 mm.

1871 óta ezen a napon előfordult:

legmagasabb hőmérséklet 27,6 C° /1900/
legalacsonyabb hőmérséklet 1.6 C° /1957/

Az Országos Meteorológiai Intézet Időjárási Napijelentése

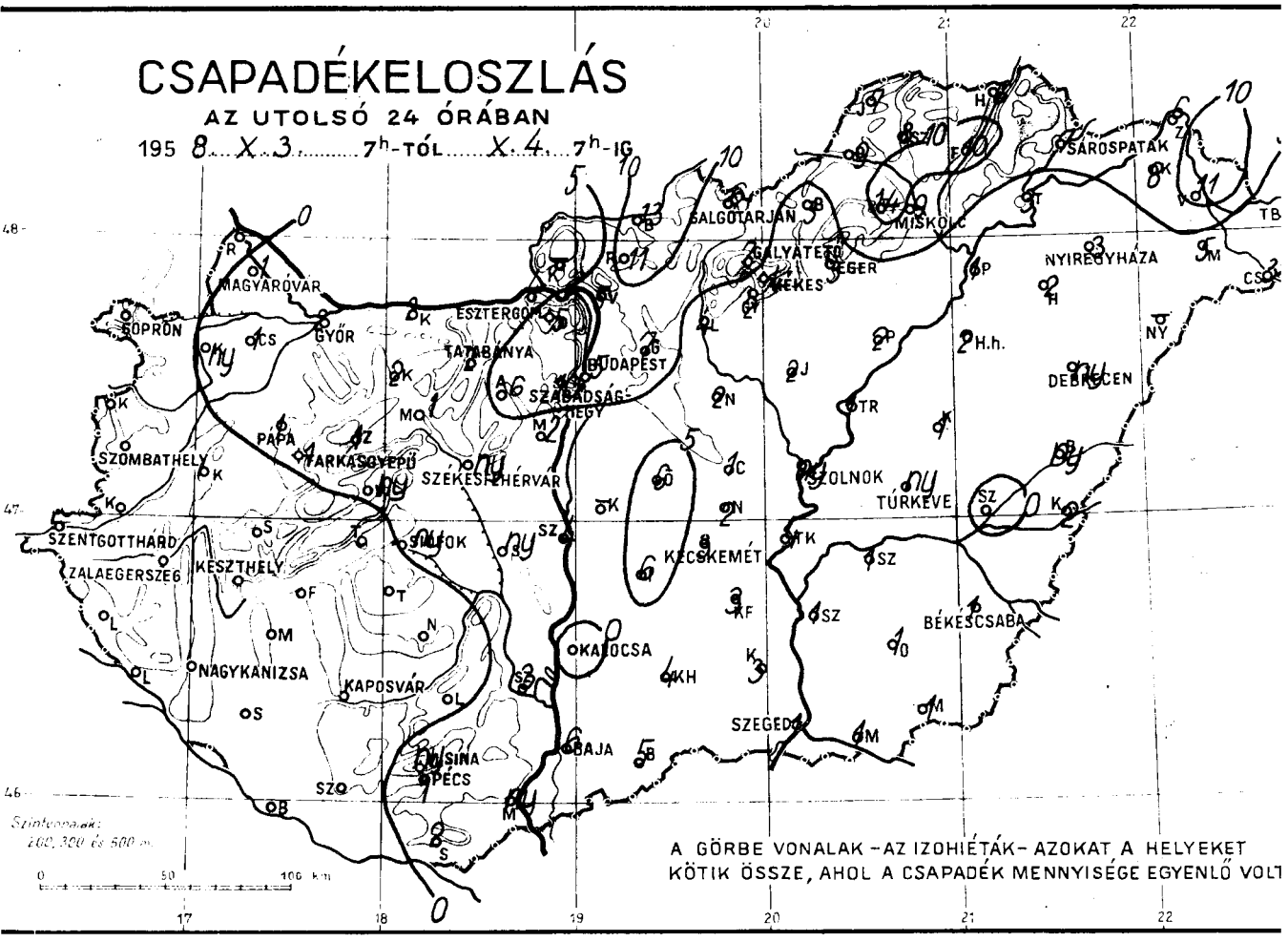

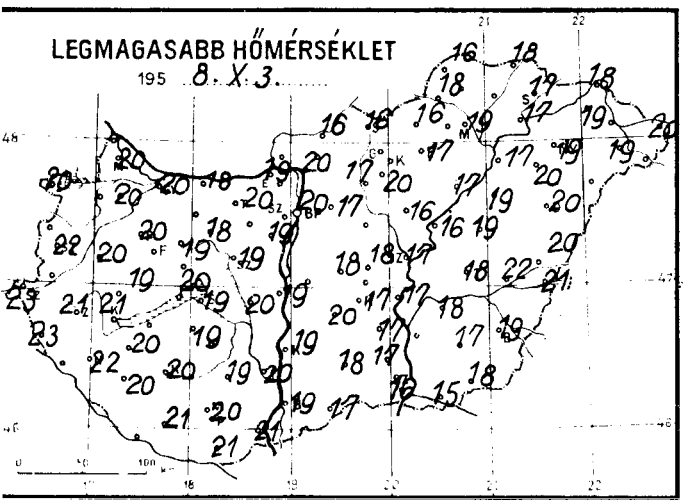

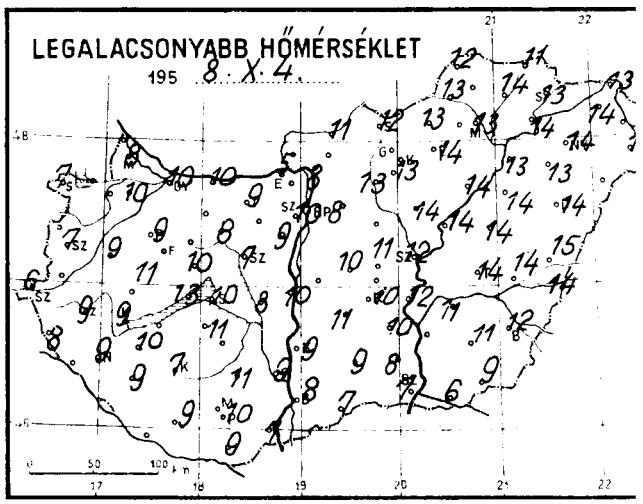

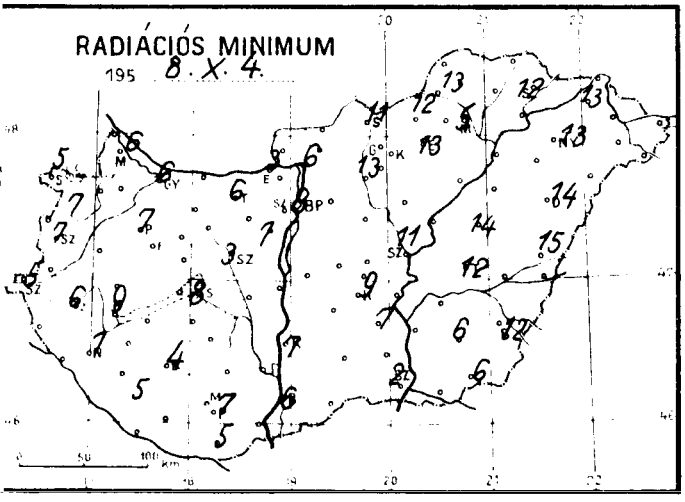

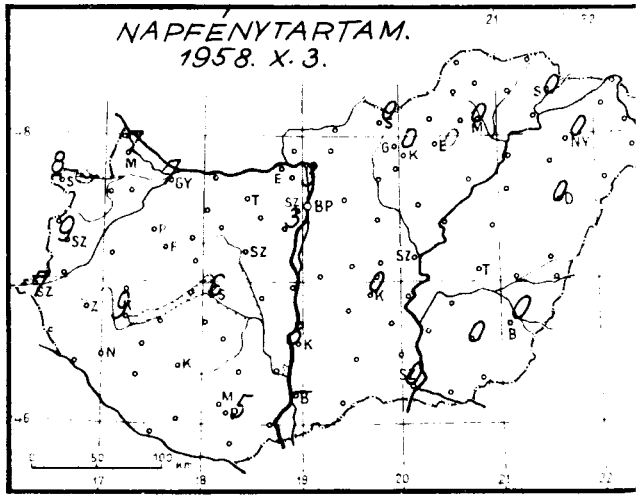

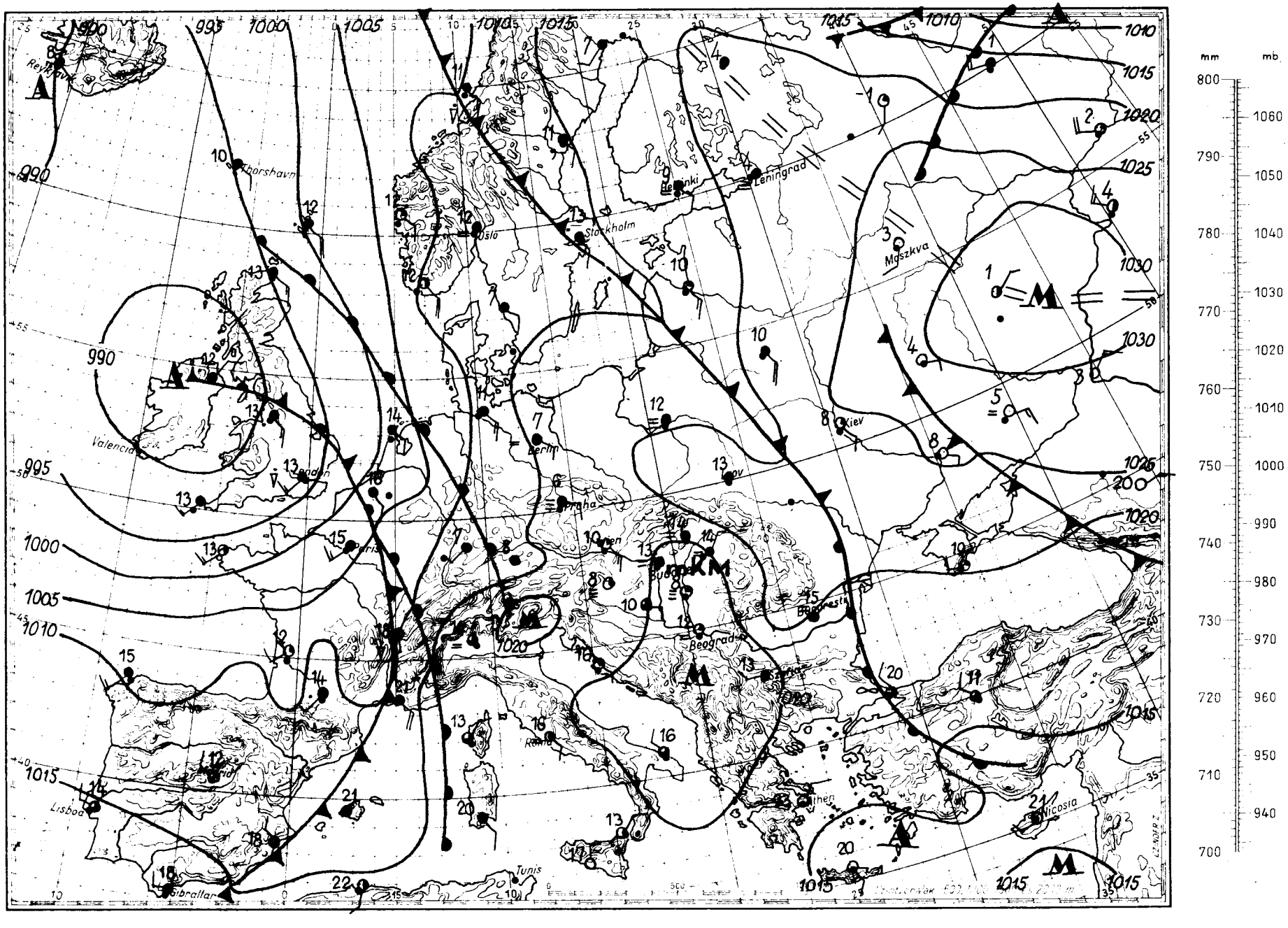

Reykjavik
Thorshavn
Oslo
Stockholm
Helsinki
Leningrad
Moszkva
Kiev
Berlin
Praha
Wien
Budapest
Beograd
Bucuresti
Sofia
Athen
Nicosia
Valencia
London
Paris
Lisboa
Gibraltar
Tunis
Roma
mm
mb
800
790
780
770
760
750
740
730
720
710
700
1060
1050
1040
1030
1020
1010
1000
990
980
970
960
950
940

Magaslégköri időhelyzet

19 58. október hó 4 nap 00h GMT.

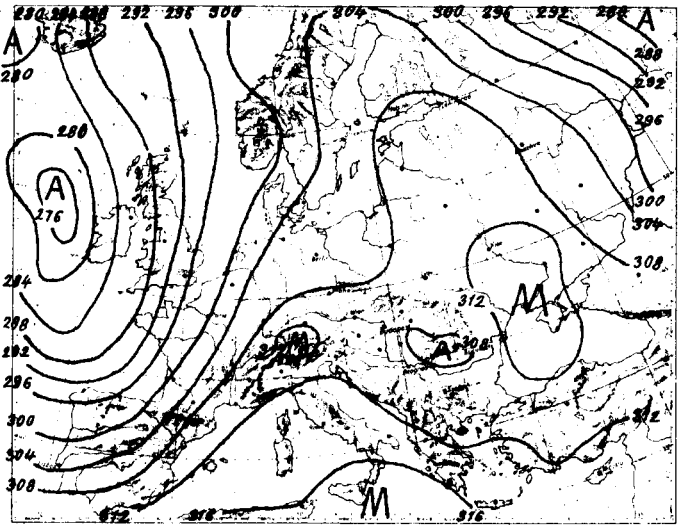

700 mb-os absz. topográfia

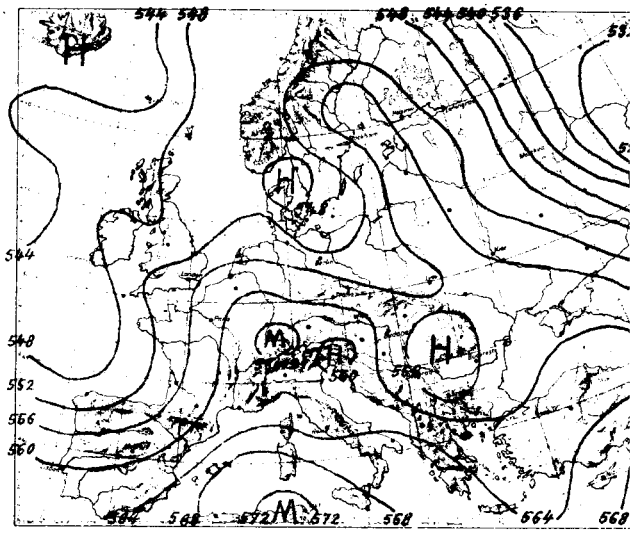

500/1000 mb-os rel. topográfia

1958.X.3.			12h
mb	m	C°	%
1000	117	-	-
850	1482	11.0	69
700	3076	2.8	87
600	4399	- 3.7	78
500	5728	-11.6	78
400	7400	-22.9	78
300	9444	-37.6	78
200			
100			
50			

Jellemző pontok:

997.3	Talaj	16.4	93
916	870	11.0	100
888	1130	9.3	95
850	1482	11.0	69
737	2630	5.0	90
500	5728	-11.6	78
263	10296	-43.6	78

A Brit-szigetek előtt az óceánon továbbra is nagy magasságokig megtalálható ciklon helyezkedik el. Előoldalán Nyugat-Európa fölé dél-nyugati magassági széllel különböző hőmérsékletű tengeri légtömegek áramlanak. A Szovjetunió európai területének keleti részei fölé északnyugatról jön az enyhülés, és a Jeges-tenger felől érkező, de az Atlanti-óceánról származó melegebb levegő az itteni hideget délkelet felé szoritja. Hazánk légterében az 1 km magasságban elhelyezkedő záróréteg erőssége csökkent. Ennek következtében 1,5 km felett Cumulus felhő kialakulására alkalmas 1 km vastag, bizonytalan egyensulyu légréteg alakult ki. A 0 és a -10 fokos szint ma éjfélkor 3530 ill. 5000 m magasságban volt.

Stábel s.k.

1958.X.4.			00h
mb	m	C°	%
1000	158	11.7	92
850	1511	7.8	66
700	3087	2.6	53
600	4313	- 5.4	47
500	5720	-13.6	53
400	7379	-24.8	53
300	9395	-42.3	53
200	12025	-59.1	53
100			
50			

Jellemző pontok:

1002.1	Talaj	11.5	94
972	490	12.6	80
935	730	10.5	77
882	1200	10.5	66
800	2008	3.2	66
761	2400	3.0	58
729	2760	1.3	55
710	2980	3.3	53
400	7379	-24.8	53
269	10110	-49.0	53
259	10360	-49.0	53
226	11260	-55.7	53
217	11540	-55.6	53
192	12300	-61.0	53
127	14828	-59.7	

■ Tropopauza

1958. október hó.
4. nap szombat
71. évfolyam 277. sz.

	Reggeli észlelések 06 TMG				Az utolsó 24 óra adatai				
							Homérsékleti szélsosegek		
	Felhőzet (0–4)	Szélirány és ero (m/s)	Légnyomás (millibar)	Homerséklet (C°)	Csapadék (24 óra) (mm)		tegnapi nappali max.	ejszakai min.	Radiációs min.	Napsütés (óra) tegnap
Mosonmagyaróvár	0	NE 1	1019.3	10	1		20	8	6	7
Sopron	2	SE 3	18.0	10	.		20	7	5	8
Szombathely	3	– 0	18.9	9	.		22	7	7	9
Szentgotthárd	0 =	– 0	19.1	7	.		23	6	5	7
Pápa	0	SE 2	17.8	13	1		20	9	7	–
Győr	0 =	SE 4	19.7	11	2		20	10	6	7
Esztergom	3	SE 1	20.0	10	4		19	5	3	–
Tatabánya	4 =	ESE 4	19.4	13	2		20	9	6	–
Székesfehérvár	3 =	SE 1	19.9	9	ny		19	7	3	–
Siófok	2	E 1	19.7	11	ny		19	10	8	6
Keszthely	1	E 1	18.7	13	.		21	9	9	9
Zalaegerszeg	4	– 0	19.0	11	.		21	9	6	–
Nagykanizsa	3	SSE 1	20.0	10	.		22	9	7	–
Kaposvár	3	– 0	20.0	10	.		20	7	4	–
Pécs	3	E 1	19.8	10	1		20	10	7	5
Budapest M. I.	4 =	– 0	20.4	13	5		20	10	8	3
Salgótarján	4 =	– 0	19.8	13	6		16	12	11	0
Eger	3 =	– 0	20.0	14	3		17	14	13	0
Miskolc	4 =	– 0	19.9	14	9		19	13	5	0
Sarospatak	4	N 1	21.0	15	7		17	13	12	0
Baja	1	SE 1	20.3	9	6		19	8	6	–
Kalocsa	4 =	S 1	19.8	10	.		19	9	7	3
Kecskemét	0 =	– 0	19.8	12	3		17	10	9	0
Szeged	1 =	W 1	20.3	8	1		16	7	2	0
Szolnok	4	NE 1	19.5	15	ny		17	12	11	–
Türkeve	4	N 1	–	14	ny		18	14	12	–
Békéscsaba	4 „	WSW 1	20.0	12	1		19	12	12	0
Debrecen	4 „	N 1	20.4	14	ny		20	14	14	0
Nyiregyháza	4	– 0	20.6	14	3		19	14	13	0
Kékestető (1000 m)**	4 =	E 2	903.1	9	4		11	8	–	0
Galyatető (932 m)**	–	–	–	–	7		12	9	–	–
Misinatető (534 m)*	3	SE 4	960.2	13	ny		16	12	6	–
Szabadsághegy (474 m)*	4 =	SE 1	960.1	12	10		15	10	–	3
Farkasgyepü (400 m)*	1	ESE 4	959.2	12	1		18	12	7	–

24 órai csapadék mm		24 órai csapadék mm		24 órai csapadék mm		24 órai csapadék mm	
Rajka	.	Tab	.	Jósvafő	7	Kisvárda	8
Csorna	1	Sárbogárd	ny	Lillafüred	14	Vásárosnamény	11
Kapuvár	ny	Sztálinváros	4	Szendrőlád	8	Mátészalka	5
Koszeg	.	Nagykónyi	–	Fugód	10	Tiszabecs	2
Kormend	.	Somogyszob	.	Hidasnémeti	6	Csenger	3
Lenti	.	Bares	.	Tokaj	3	Nyirlugos	–
Letenye	.	Szigetvár	.	Poroszló	2	Polgár	1
Kald	.	Lengyel	.	Jászapáti	2	Hajdudorog	2
Sumeg	.	Szekszárd	3	Nagykáta	2	Hortobágy	2
Zirc	1	Mohács	ny	Örkény	6	Tiszaroff	1
Veszprém	ny	Siklós	2	Kunsztmiklos	–	Kaszeg	1
Komárom	2	Királyrét	–	Cegléd	1	Berettyoujfalu	ny
Kisber	2	Balassagyarm	13	Nagykoros	2	Szeghalom	.
Mor	1	Romhány	11	Tiszakecske	4	Korosszakál	2
Mesut	6	Vác	5	Izsák	6	Szarvas	1
Dobogókő	5	Godollo	7	Kiskunfelegyh	3	Szentes	1
Martonvásár	2	Lorinci	4	Kiskunhalas	4	Orosháza	1
Dunny	.	Gyongyos	2	Bácsalmás	5	Mako	1
Lonyod	.	Borsodnádasd	3	Kistelek	3	Mezohegyes	1
Marcali	.	Putnok	9	Zákony	6		

* A légnyomás 500 gdm-re átszámítva ** A légnyomás 1000 gdm-re átszámítva

Magassági szélmérések

Óraadatok greenwichi középidőben

IX. 3.	Debr. 11 h		Győr 12 h		Siófok 12 h		Bpest 15 h		Bpest 18 h		Bpest 21 h		Szhely 23 h		Pécs 23 h		Szeged 23 h	
	fok	m/s	fok	m/s	fok	m/s	fok	m/s	fok	m/s	fok	m/s	fok	m/s	fok	m/s	fok	m/s
Talaj	180	2	320	7	360	7	320	14	320	7	320	7	270	2	270	2	270	2
500 m	200	3	330	16	320	9	340	8	330	9	330	10	330	6	320	5	280	4
1000	200	7	340	17	330	9	340	8	340	10	340	9	330	6	320	5	280	4
1500	190	5	340	17					340	10	350	6	310	5	320	8	280	4
2000	190	3									320	7	290	9	330	9	280	4
3000													260	10	320	9	280	4
4000																	290	4
5000																	280	3
7000																		
9000																		
10000																		
12000																		
14000																		
16000																		
18000																		
20000																		

	fok	m/s	fok	m/s	fok	m/s	fok	m/s	fok	m/s	fok	m/s	fok	m/s	fok	m/s	fok	m/s
Talaj																		
500 m																		
1000																		
1500																		
2000																		
3000																		
4000																		
5000																		
7000																		
9000																		
10000																		
12000																		
14000																		
16000																		
18000																		
20000																		

IX. 4.	Bpest 00 h		Bpest 03 h															
	fok	m/s	fok	m/s	fok	m/s	fok	m/s	fok	m/s	fok	m/s	fok	m/s	fok	m/s	fok	m/s
Talaj	320	2	20	2														
500 m	330	6	10	3														
1000	330	6	310	9														
1500	320	8	310	9														
2000	320	8																
3000																		
4000																		
5000																		
7000																		
9000																		
10000																		
12000																		
14000																		
16000																		
18000																		
20000																		

IDŐJÁRÁSI NAPIJELENTÉS

ЕЖЕДНЕВНЫЙ МЕТЕОРОЛОГИЧЕСКИЙ БЮЛЛЕТЕНЬ • DAILY WEATHER REPORT
BULLETIN QUOTIDIEN DE TEMPS • TÄGLICHER WETTERBERICHT

KIADJA AZ ORSZÁGOS METEOROLÓGIAI INTÉZET
BUDAPEST II. KITAIBEL PÁL UTCA 1
TELEFON: KÖZPONT: 353-500, IDŐJELZŐ OSZT.: 150-410

MEGJELENIK NAPONKÉNT • ELŐFIZETÉSI ÁRA A POSTAI KÖLTSÉGGEL EGYÜTT NEGYEDÉVRE 60, Ft
KIADÁSÉRT FELEL AZ INTÉZET IGAZGATÓJA

VI. évfolyam 278. szám. • Budapest • 1958. október hó 5.

Az időjárási helyzet ma reggel és a várható időjárás:

Szárazföldünk nyugati és középső területeinek időjárását már hatodik napja a Brit-szigetek felett elhelyezkedő ciklon irányitja, és megakadályozza, hogy tartós jó idő alakuljon ki. A Földközi-tenger nyugati medencéjébe behatoló hűvös légtömegek ismét ciklonképződést idéztek elő az olasz partok előtt, s ott tartós esőzést valamint zivatarokat okoznak. Kelet-Európában ezzel szemben tovább tart a jobbára derült, száraz időjárás.

Hazánkban szombaton változó volt a felhőzet. A keleti megyékben még egy-két helyen kisebb eső esett. A lehullott csapadék mennyisége azonban már seholsem haladta meg az 1 mm-t. A hőmérséklet országszerte 19-22 fokig emelkedett. Az éjszaka folyamán keleten általában 7-10, az ország nyugati felében pedig csak 10-13 fokig hült le a levegő.

Budapesten vasárnap 12 órakor a hőmérséklet 18 fok, a tengerszintre átszámitott légnyomás 763 mm, alig változik.

Várható időjárás hétfő estig:

Párás idő, főként keleten reggeli köd.
Néhány helyen ködszitálás, kisebb eső, esetleg zivatar.
Mérsékelt szél.
A hőmérséklet alig változik.

Várható legalacsonyabb éjszakai hőmérséklet: 11-14,
legmagasabb nappali hőmérséklet hétfőn általában:
19-22, fok között, egy-két helyen 22 fok felett.

Kapovits s.k.

A hőmérséklet és a légnyomás napi középértéke Budapesten és ezek eltérése a 75 évi átlagtól:

1958. X. 4-én: 16,0 C°, 764,4 mm. Eltérés: +2,5 C°, +0,4 mm.

1871 óta ezen a napon előfordult:

legmagasabb hőmérséklet	26,7 C°	/1934/
legalacsonyabb hőmérséklet	0,5 C°	/1930/

Az Országos Meteorológiai Intézet Időjárási Napijelentése

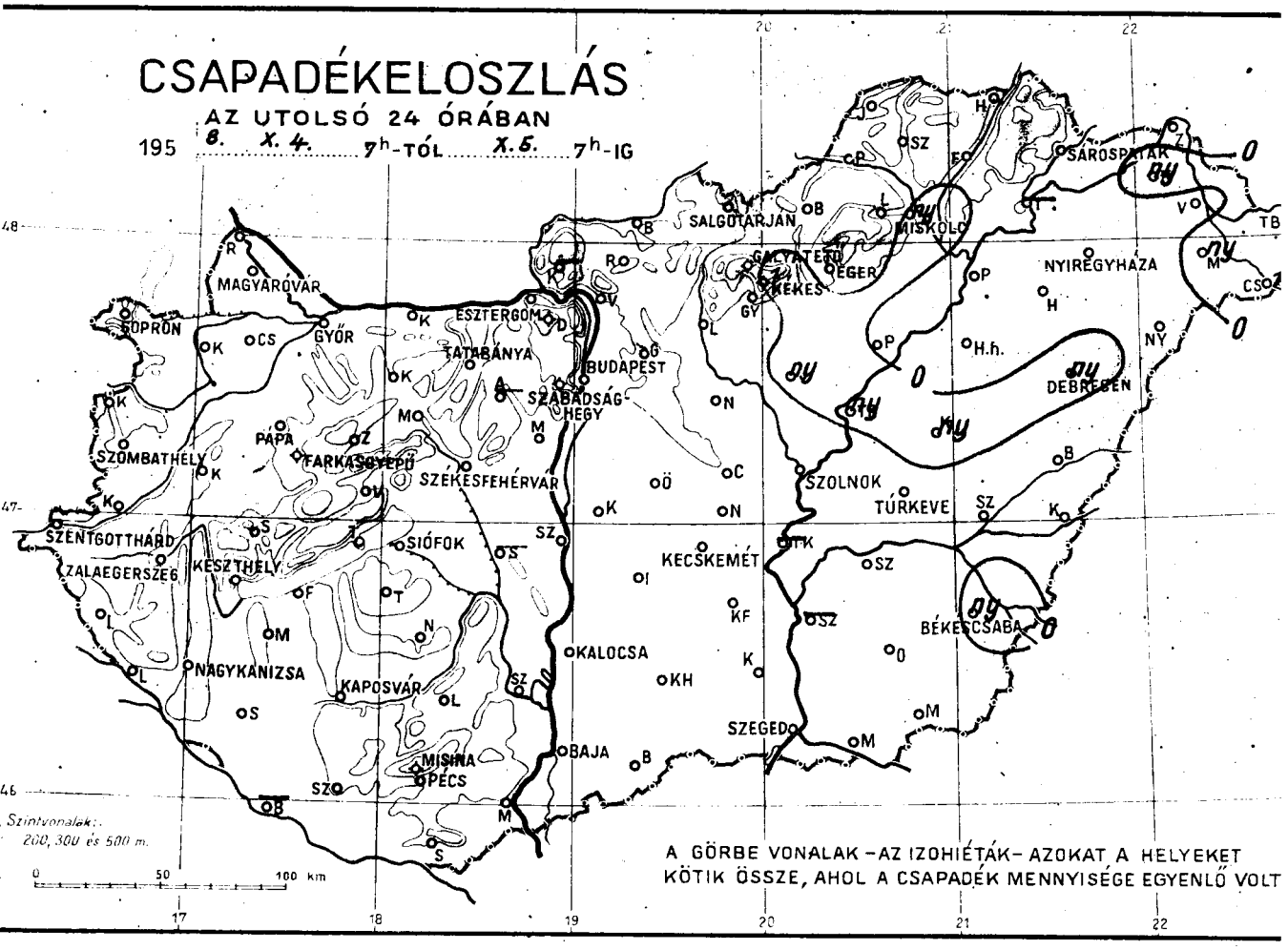

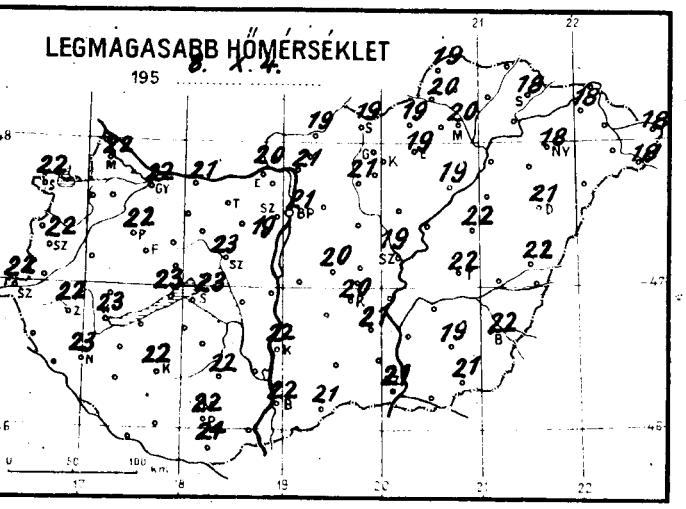

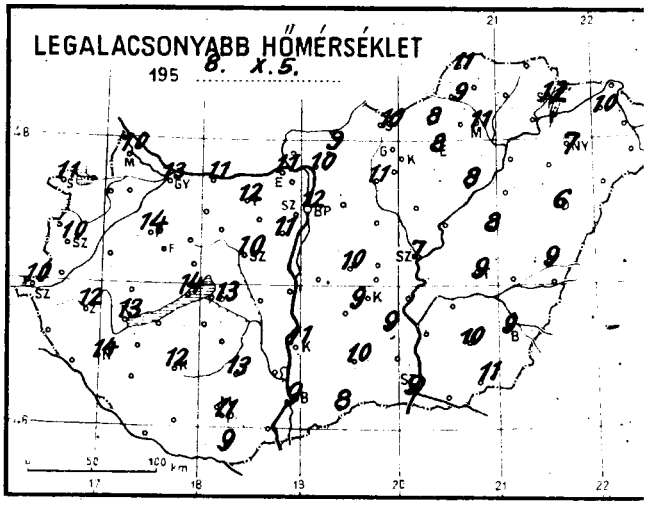

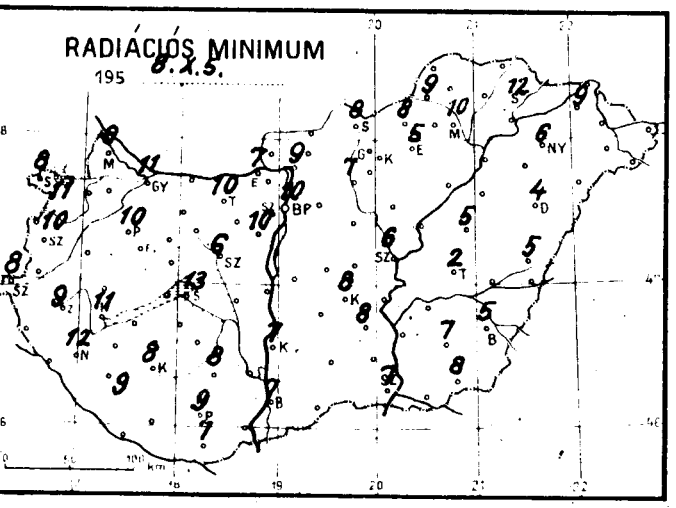

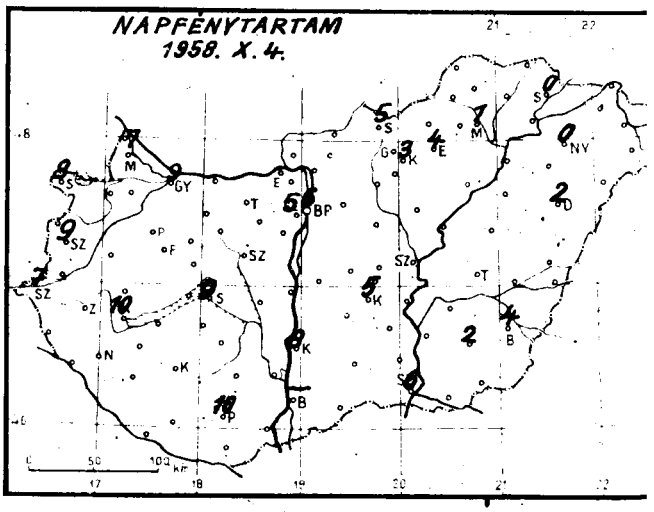

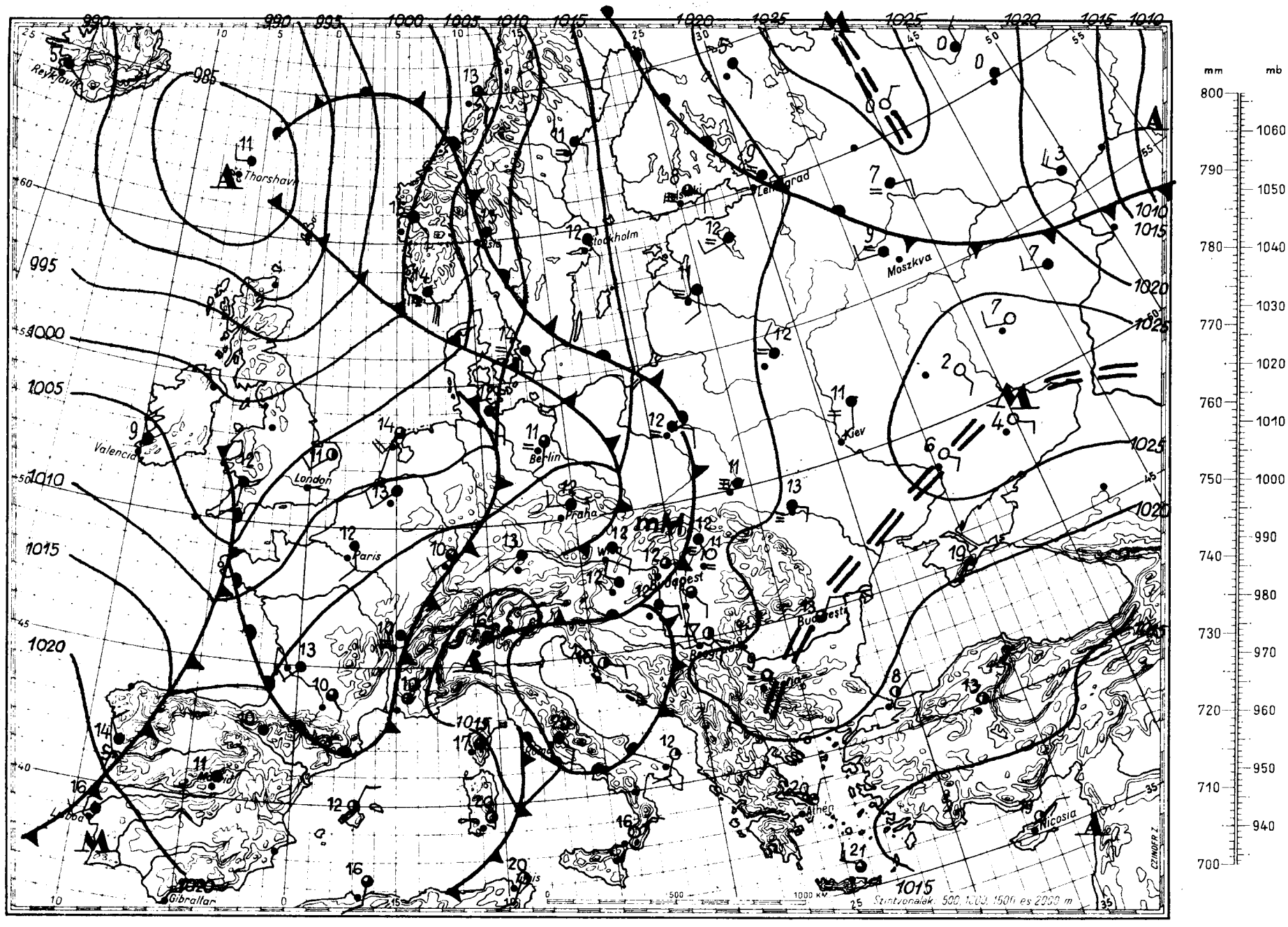

Reykjavik
Thorshavn
Stockholm
Leningrad
Moszkva
Kiev
Valencia
London
Berlin
Praha
Paris
Budapest
Bucuresti
Athen
Nicosia
Gibraltar
mm
mb
800
790
780
770
760
750
740
730
720
710
700
1060
1050
1040
1030
1020
1010
1000
990
980
970
960
950
940
1000 KM
Szintvonalak: 500, 1000, 1500 és 2000 m

Magaslégköri időhelyzet

19 58. október hó 5. nap 00h GMT.

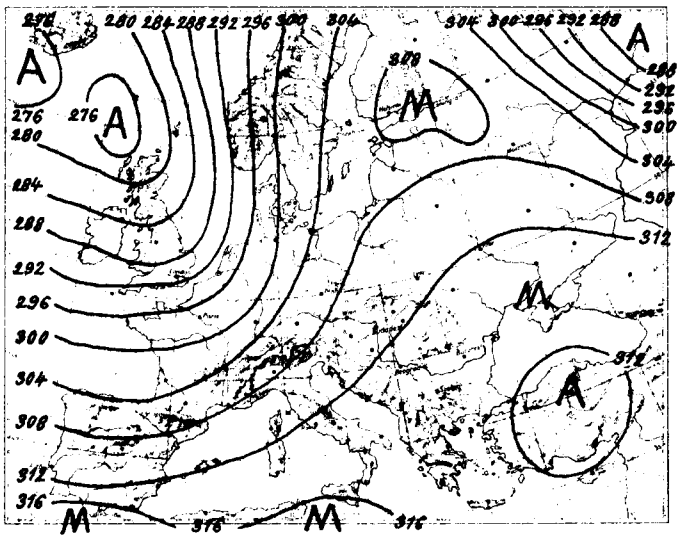

700 mb-os absz. topográfia

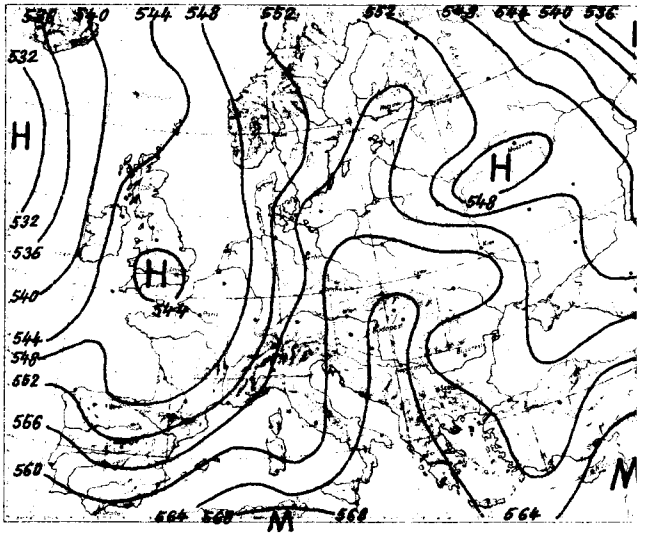

500/1000 mb-os rel. topográfia

1958.X.4. 12h			
mb	m	C°	%
1000	163	19.0	72
850	1536	10.9	77
700	3138	6.0	52
600	4383	- 1.2	49
500	5813	-10.1	43
400	7486	-23.4	40
300	9519	-39.8	40
200	12179	-56.7	-
100			
50			

Jellemző pontok:

1002.7	Talaj	19.2	72
895	1100	11.3	81
878	1300	12.6	76
784	2200	6.0	78
758	2500	9.4	54
500	5813	-10.1	43
300	9519	-39.8	40
x210	11890	-56.1	40
167	13314	-57.3	-

A magasban Nyugat-Európa felett délnyugati széllel hidegadvekció figyelhető meg, míg Kelet-Európa nagy részén melegszik a levegő. Csupán az Ural vidékére érkező sarkvidéki levegő hatására van a hegység előterében lehűlés. A meleg levegő nyelv Afrikától a Balkánon és a Kárpátmedencén át a Spitzbergákig még fennáll. Így hazánk felett az elmult 24 órában - különösen az 500 m-től 1 km-ig, és a 2300-3000 m-ig terjedő rétegben- jelentős melegedés jött létre. A 0 fok és a -10 fok szintje is emelkedett 650, ill. 600 m-t és éjfélkor 4180, ill. 5600 m-en volt. A tropopauza magassága továbbra is kissé az átlagos szint felett fekszik.

KIné s.k.

x Tropopauza

1958.X.5. 00h			
mb	m	C°	%
1000	140	13.0	83
850	1505	8.7	55
700	3105	6.2	44
600	4352	- 1.1	39
500	5278	-11.0	39
400	7449	-24.0	39
300	9488	-38.0	39
200	12154	-58.2	-
100			
50			

Jellemző pontok:

1000.0	Talaj	13.0	83
950	600	16.3	52
808	1940	5.0	56
770	2320	11.0	47
600	4352	- 1.1	39
400	7449	-24.0	39
x207	11980	-58.8	39
150	13954	-60.8	-

1958. október ...hó.
5. ...nap vasárnap
71. évfolyam 278. sz.

	Reggeli észlelések 06 TMG				Az utolsó 24 óra adatai				
	Felhőzet (0–4)	Szélirány és erő (m/s)	Légnyomás (millibar)	Hőmérséklet (C°)	Csapadék (24 óra) (mm)		Hőmérsékleti szélsőségek: tegnapi nappali max.	éjszakai min.	Radiációs min.	Napsütés (óra) tegnap
osonmagyaróvár	4	– 0	1016.2	12	.		22	10	8	7
pron	0	NNW 1	17.2	12	.		22	11	8	8
zombathely	4	– 0	17.1	11	.		22	10	10	9
entgotthárd	4	SW 1	16.8	10	.		22	10	8	7
ápa	4	S 5	15.9	14	.		22	14	10	–
yőr	4	SE 1	16.4	13	.		22	13	11	9
sztergom	2	– 0	17.6	12	.		20	11	7	–
atabánya	3	E 6	17.0	13	.		21	12	10	–
zékesfehérvár	3	ENE 2	16.7	11	.		23	10	6	–
ófok	4	ENE 1	16.4	13	.		23	13	13	9
eszthely	4	SE 1	16.3	13	.		23	13	11	10
ilaegerszeg	4	E 1	16.3	12	.		22	12	9	–
agykanizsa	4	– 0	17.0	14	.		23	14	12	–
aposvár	3	– 0	17.1	14	.		22	12	8	–
ecs	4	E 2	17.6	11	.		22	11	9	10
udapest M. I.	3	– 0	17.7	12	.		21	12	10	6
fgotarján	3	NNE 1	17.9	13	.		19	10	8	5
ger	1	– 0	19.4	10	.		19	8	5	4
iskolc	4	ESE 1	19.5	12	ny		20	11	10	1
arospatak	4	NW 1	20.7	13	.		18	12	12	0
ája	3	SE 3	17.5	10	.		22	9	7	–
alocsa	3	SSE 1	17.1	11	.		22	11	7	8
ecskemét	2	SE 1	17.9	11	.		20	9	8	5
zeged	3	SE 3	18.4	12	.		21	9	7	6
zolnok	1	SSE 1	18.7	11	.		19	7	6	–
urkevé	2	SW 1	–	10	.		22	9	2	–
ékéscsaba	0	ESE 1	18.9	11	ny		22	9	5	4
ebrecen	0	– 0	20.2	8	ny		21	6	4	2
iregyháza	0	– 0	20.4	8	.		18	7	6	0
ékestető (1000 m)**	3	S 4	902.1	9	1		12	8	–	3
lvatető (932 m)**	–	–	–	–	.		14	9	–	–
isnatető (534 m)*	4	SW 2	957.9	15	.		21	12	7	–
abadsághegy (474 m)*	2	SE 1	957.6	11	.		17	10	–	5
rkasgyepű (400 m)*	4	SE 1	957.5	13	.		21	12	10	–

24 órai csapadék mm			24 órai csapadék mm			24 órai csapadék mm			24 órai csapadék mm		
ajka	o		Tab	o		Jósvafő	•		Kisvárda	ny	
Sorna	?		Sárbogárd	–		Lillafüred	•		Vásárosnamény	•	
Kaposvár	o		Sztálinváros	o		Szendrőlád	•		Mátészalka	ny	
Keszeg	o		Nagykónyi	o		Fügod	•		Tiszabecs	1	
Kormend	o		Somogyszob	o		Hidasnémeti	•		Csenger	1	
enti	•		Bares	–		Tokaj	–		Nyirlugos	•	
etenye	•		Szigetvár	•		Poroszló	•		Polgár	•	
Kőbl	•		Lengyel	•		Jászapáti	ny		Hajdúdorog	•	
nmeg	o		Szekszárd	o		Nagykáta	•		Hortobágy	•	
ny	•		Mohács	o		Örkény	•		Tiszaroff	ny	
eszprém	o		Siklós	o		Kunsztmiklos	•		Karcag	ny	
Komárom	•		Királyrét	–		Cegléd	•		Berettyóújfalu	•	
Kecbér	•		Balassagyarm	o		Nagykőrös	•		Szeghalom	•	
lor	•		Romhány	•		Tiszakécske	–		Körösszakál	•	
lcsut	–		Vác	o		Izsák	•		Szarvas	•	
Dabogókő	•		Godollő	•		Kiskunfelegyh	•		Szentes	–	
Jánosmajor	•		Lőrinci	•		Kiskunhalas	•		Orosháza	•	
ilany	•		Gyöngyös	•		Bácsalmas	•		Makó	•	
egyvod	•		Borsodnádasd	•		Kistelek	•		Mezőhegyes	•	
Karcag	•		Putnok	•		Zahony	•				

* A légnyomás 500 gdm-re átszámítva ** A légnyomás 1000 gdm-re átszámítva

Magassági szélmérések

Óraadatok greenwichi középidőben

X.4.	Bpest 09 h		Szhely 11 h		Szeged 11 h		Miskolc 11 h		Siófok 12 h		Pécs 12 h		Bpest 12 h		Bpest 15 h		Bpest 18 h	
	fok	m/s	fok	m/s	fok	m/s	fok	m/s	fok	m/s	fok	m/s	fok	m/s	fok	m/s	fok	m/s
Talaj	140	2	180	7	180	2	90	2	220	2	120	7	180	7	120	7	90	
500 m	160	3	190	11	270	4	120			5	190	7	160	7	170	8	180	
1000	170	3	200	20	300	2	190	2	190	9	190	7	160	7	190	9	200	
1500					290	3	150	4	220	11	250	7	180	5	220	8	200	
2000					270	5	190	6	220	11	250	7	240	7	240	9		
3000					340	5					250	7	240	6	240	7		
4000					300	4					290	8			250	8		
5000					330	12					290	8			270	6		
7000					340	11					290	8			280	8		
9000					330	13					310	15						
10000											320	22						
12000											320	22						
14000																		
16000																		
18000																		
20000																		

X.4.	Bpest 21 h		Szhely 23 h		Siófok 23 h		Szeged 23 h									
	fok	m/s	fok	m/s	fok	m/s	fok	m/s	fok	m/s	fok	m/s	fok	m/s	fok	m/s
Talaj	90	2	180	2	180	2	40	2								
500 m	190	7	210	5	200	11	50	11								
1000	200	6	210	11	220	8	60	6								
1500	200	6	230	9	220	8	140	5								
2000							140	5								
3000							140	4								
4000							130	6								
5000							170	7								
7000																
9000																
10000																
12000																
14000																
16000																
18000																
20000																

X.5.	Pécs 00 h		Bpest 00 h		Bpest 02 h		Bpest 06 h		Bpest 09 h							
	fok	m/s	fok	m/s	fok	m/s	fok	m/s	fok	m/s	fok	m/s	fok	m/s	fok	m/s
Talaj	40	2	120	2	90	2	40	7	90	2						
500 m	200	6	190	12	210	8	170	4	210	5						
1000	200	6	200	8	200	8	190	7	210	5						
1500	200	6	220	4	200	8	210	11	190	7						
2000	240	9	200	12			240	9	210	11						
3000	240	9					240	9								
4000							260	7								
5000							210	5								
7000																
9000																
10000																
12000																
14000																
16000																
18000																
20000																

DŐJÁRÁSI NAPIJELENTÉS

ЕЖЕДНЕВНЫЙ МЕТЕОРОЛОГИЧЕСКИЙ БЮЛЛЕТЕНЬ • DAILY WEATHER REPORT
BULLETIN QUOTIDIEN DE TEMPS • TÄGLICHER WETTERBERICHT

ADJA AZ ORSZÁGOS METEOROLÓGIAI INTÉZET
DAPEST II. KITAIBEL PÁL UTCA 1
EFON: KÖZPONT: 353-500, IDŐJELZŐ OSZT.: 150-410

MEGJELENIK NAPONKÉNT * ELŐFIZETÉSI ÁRA A POSTAI KÖLTSÉGGEL EGYÜTT NEGYEDÉVRE 60, Ft
KIADÁSÉRT FELEL AZ INTÉZET IGAZGATÓJA

évfolyam 279. szám. ✈ Budapest ✈ 1958. október hó 6.

Az időjárási helyzet ma reggel és a várható időjárás:

Európa nyugati részeire az Atlanti-óceán felett lévő ciklon
ös légtömegeket szállit. Irországban, Angliában záporesők, Hollandiában, Bel-
mban és Franciaország északi részeiben esőzések vannak. Alacsonynyomású kép-
mény alakult ki Olaszország felett is. Ennek következtében a Pó-síkságon, Auszt-
ában és Magyarország nyugati felében esők voltak. Kelet-Európában leszálló lég-
gással száraz, csendes az időjárás és erős éjszakai lehülések vannak.

Hazánkban vasárnap az évszakhoz képest meleg idő volt. Fel-
tvonulások történtek, főleg a Dunántúl északi részein jelentéktelen mennyiségű
esett. A mélyebb fekvésű helyeken köd volt. A hőmérséklet 20-24 fokig emelke-
t. Hajnalra keleten általában 8-11, nyugaton 11-14 fokig hült le a levegő.

Budapesten hétfőn 12 órakor a hőmérséklet 18 fok, a tenger-
ntre átszámitott légnyomás 764 mm, alig változik.

Várható időjárás kedd estig:

Felhőátvonulások.
Több helyen kisebb eső /főként az ország nyugati felében/.
Párás idő, a völgyekben reggeli ködök.
Mérsékelt szél.
A hőmérséklet kissé csökken.

A várható legalacsonyabb éjszakai hőmérséklet: 10-13,
legmagasabb nappali hőmérséklet: 18-21 fok között.

Távolabbi kilátások:

A hőmérséklet tovább csökken.

ómérséklet és a légnyomás napi középértéke Budapesten és ezek eltérése a 75.
átlagtól:

8. X. 5-én: 15.9 C°, 763,1 mm. Eltérés: +2,5 C°, -1,0 mm.

l óta ezen a napon előfordult:

magasabb hőmérséklet 29,5 C° /1935/
alacsonyabb hőmérséklet 0,1 C° /1916/

Az Országos Meteorológiai Intézet Időjárási Napijelentése



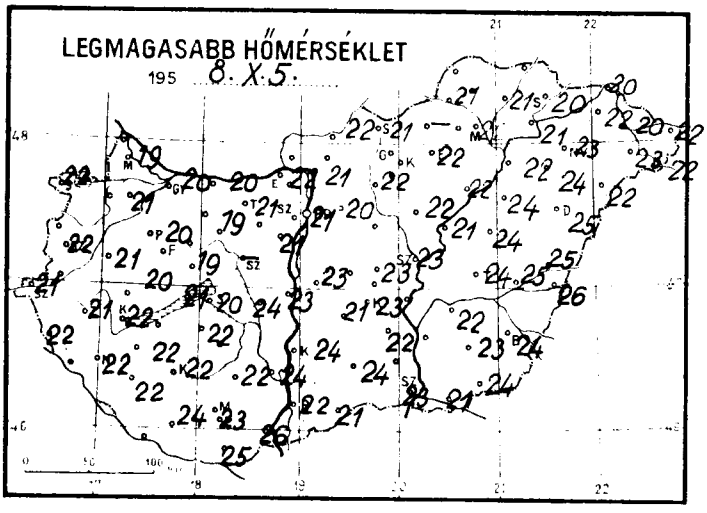

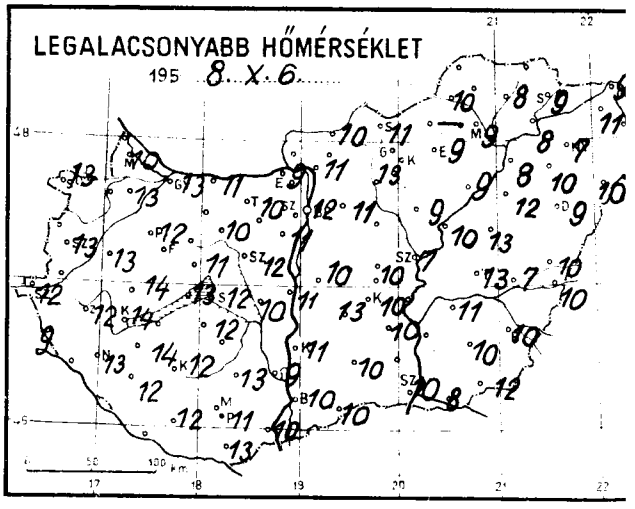

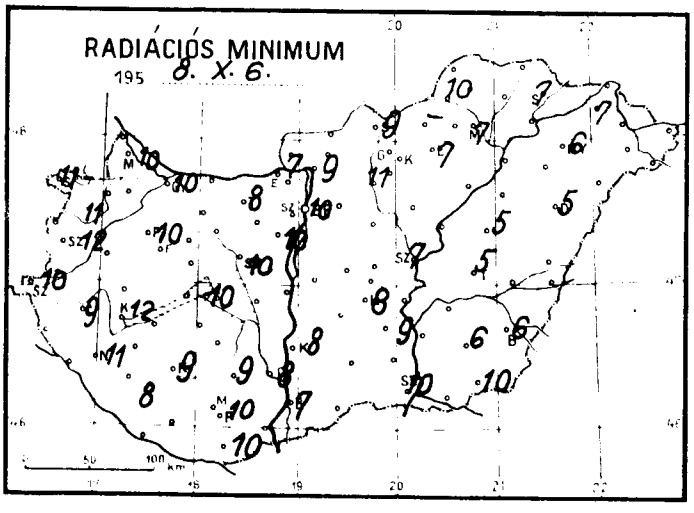

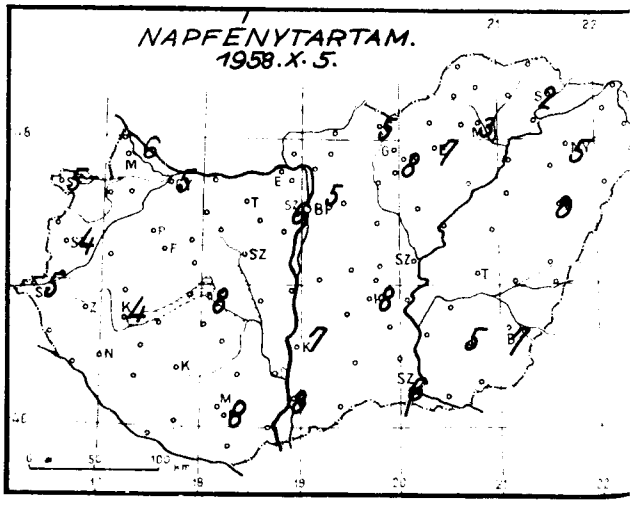

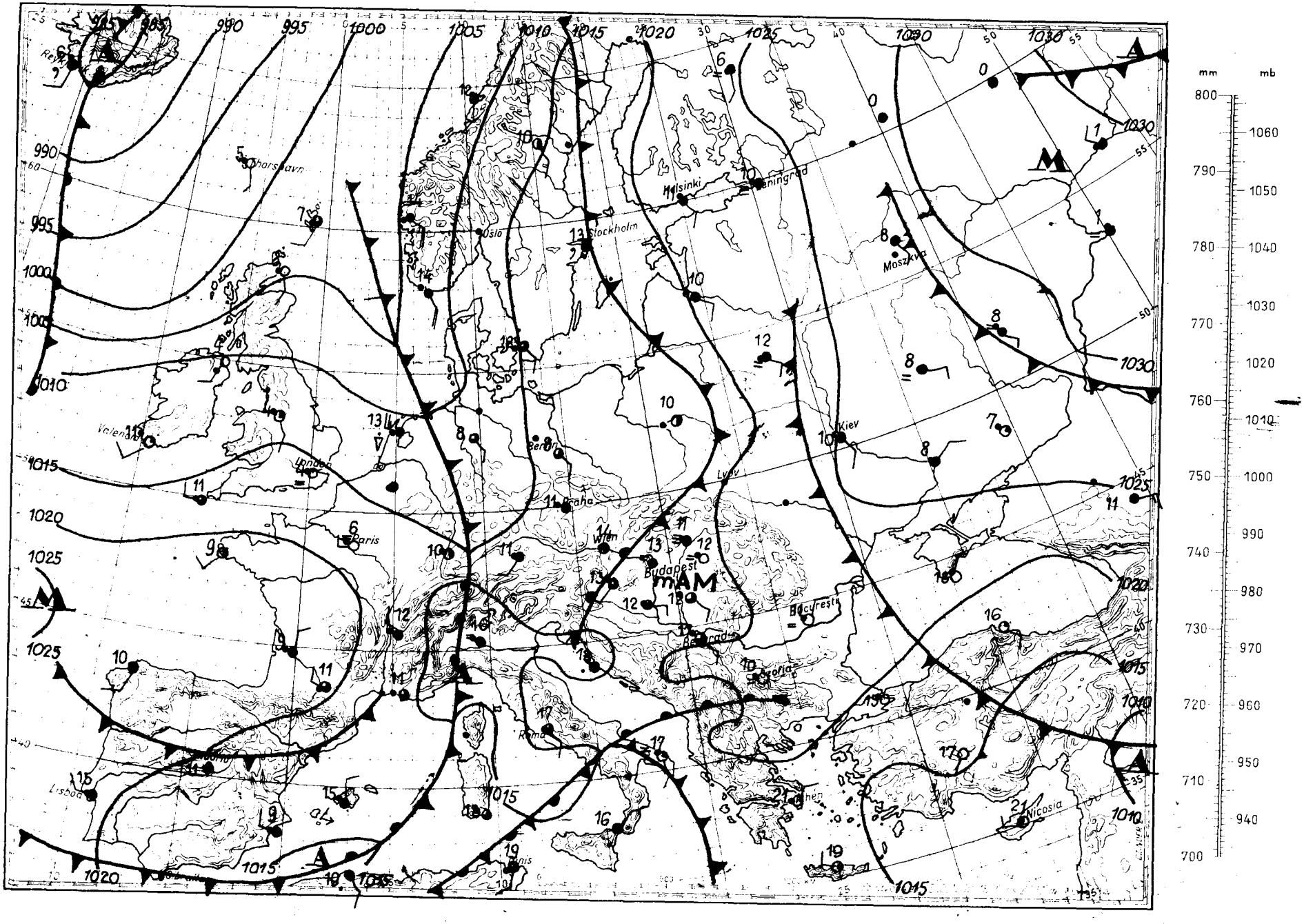

mm
mb
800
790
780
770
760
750
740
730
720
710
700
1060
1050
1040
1030
1020
1010
1000
990
980
970
960
950
940
Thorshavn
Oslo
Stockholm
Helsinki
Leningrad
Moszkva
Kiev
Lvov
Berlin
Praha
Wien
Budapest
Bucureşti
Beograd
Sofia
Roma
Athen
Nicosia
Paris
London
Lisboa
Valencia
Reykjavik
mAM

Magaslégköri időhelyzet

19 58. október hó 6. nap 00h GMT.

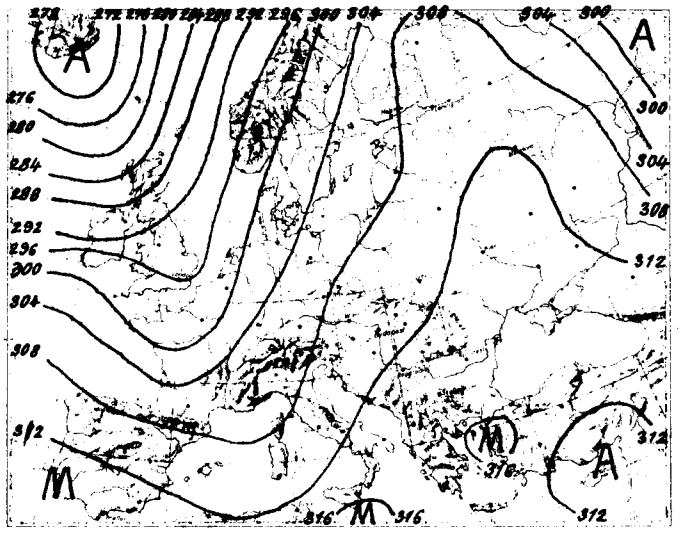

700 mb-os absz. topográfia

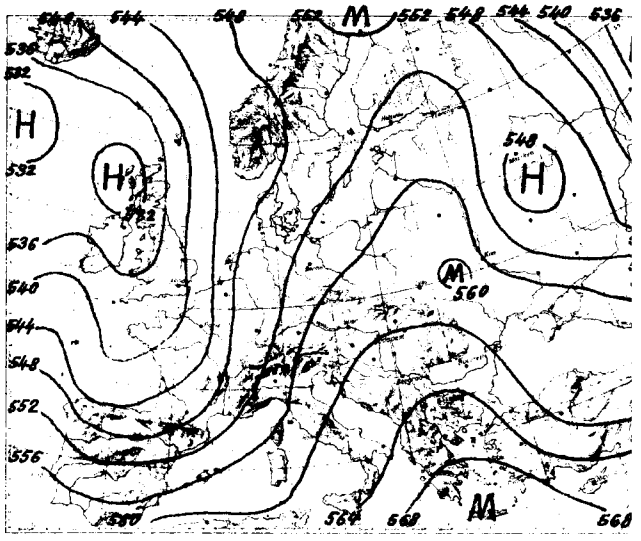

500/1000 mb-os rel. topográfia

1958.X.5.			12h
mb	m	C°	%
1000	144	20.0	60
850	1522	11.1	68
700	3136	6.2	45
600	4380	- 1.7	45
500	5802	-12.0	45
400	7468	-24.6	45
300	9500	-39.0	45
200	12175	-56.8	45
100			
50			

Jellemző pontok:

1000.4	Talaj	20.0	60
790	2200	7.2	72
760	2570	9.9	47
650	3780	2.8	45
300	9500	-39.0	45
×200	12175	-56.8	45
162	13400	-56.0	-
142	14250	-59.2	-
110	15959	-57.8	-

Közép-Európa és Skandinávia felett továbbra is délnyugati a magassági szél iránya. Európa nyugati partvidékét azonban nyugat, északnyugat felől igen hideg levegő árasztotta el. Hazánkban az alsó 2 km-es légrétegben 1-3 fokos melegedés, feljebb 2-4 fokos lehülés következett be. A tegnap 2 km-en elhelyezkedő igen erős záróréteg ma éjfélre teljesen feloszlott. A Cumulus képződésre a légkör egyensulyi állapota semleges. A 0 és a -10 fokos izoterma 3600 ill. 5250 m-en helyezkedik el.

Stábel s.k.

× Tropopauza

1958. X.6.			00h
mb	m	C°	%
1000	140	13.0	95
850	1510	10.6	81
700	3107	2.7	78
600	4338	- 4.0	63
500	5750	-14.0	60
400	7410	-24.0	60
300	9433	-40.1	60
200	12081	-58.0	60
100			
50			

Jellemző pontok:

1000.0	Talaj	13.0	95
965	470	15.4	83
876	1260	11.8	89
820	1820	9.1	70
700	3107	2.7	78
583	4540	- 5.1	60
218	11500	-56.5	60
205	11940	-56.6	60
×195	12200	-59.0	60
164	13340	-58.7	
144	14140	-62.0	
120	15251	-60.4	

1958. október 6. hónap hétfő

71. évfolyam 279. sz.

	Reggeli észlelések 06 TMG				Az utolsó 24 óra adatai				
	Felhőzet (0–4)	Szélirány és erő (m/s)	Légnyomás (millibar)	Hőmérséklet (C°)	Csapadék (24 óra) (mm)	Hőmérsékleti szélsőségek: tegnapi nappali max.	éjszakai min.	Radiációs min.	Napsütés (óra) tegnap
Mosonmagyaróvár	2	– 0	1017.3	14	1	19	10	10	6
Sopron	2	SSE 3	16.7	14	1	22	13	11	5
Szombathely	1	– 0	17.0	14	ny	22	13	12	4
Szentgotthárd	4 ≡	– 0	15.5	12	ny	21	12	10	5
Pápa	3	N 1	16.2	14	•	20	12	10	–
Győr	3	SE 4	17.1	14	ny	20	13	10	5
Esztergom	4 ≡	– 0	17.7	12	•	22	9	7	–
Tatabánya	4	ESE 4	17.3	14	ny	21	10	8	–
Székesfehérvár	4	– 0	17.1	11	•	–	12	10	–
Siófok	3	E 2	17.2	14	•	20	12	10	8
Keszthely	4	ESE 1	16.4	16	•	22	14	12	4
Zalaegerszeg	1	– 0	17.1	13	ny	21	12	9	–
Nagykanizsa	3 ≡	ESE 2	18.0	14	•	22	13	11	–
Kaposvár	3	– 0	16.7	13	•	22	12	9	–
Pécs	3	E 1	17.0	12	•	23	11	10	8
Budapest M. I.	4 ≡	– 0	17.7	13	•	21	12	10	5
Salgótarján	3	NE 1	18.3	13	•	21	11	9	5
Eger	1 ≡	– 0	19.0	9	•	22	9	7	7
Miskolc	4 ≡	– 0	19.7	11	ny	22	9	7	3
Sárospatak	2	N 1	20.2	10	•	20	9	7	2
Baja	1	SE 1	17.2	10	•	22	10	7	8
Kalocsa	3 ≡	E 1	17.1	11	•	24	11	8	7
Kecskemét	3	SE 1	17.3	13	•	23	10	8	8
Szeged	3	SE 4	18.3	12	•	23	10	10	6
Szolnok	3	S 1	18.4	12	•	23	7	7	–
Túrkeve	3	SW 1	–	10	•	24	13	5	–
Békéscsaba	1	ESE 1	18.7	11	•	24	10	6	7
Debrecen	1 ≡	– 0	20.0	10	•	25	9	5	8
Nyíregyháza	1	– 0	20.2	8	•	23	7	6	5
Kékestető (1000 m)**	4	S 4	902.4	11	•	15	9	–	8
Galyatető (932 m)**	–	–	–	–	•	16	11	–	–
Mátrafüred (534 m)*	4	SE 1	957.6	15	•	21	14	9	–
Szabadsághegy (471 m)*	4	NE 1	958.4	14	•	18	12	–	6
Farkasgyepű (400 m)*	3	SE 4	959.2	15	•	21	13	12	–

24 órai csapadék mm		24 órai csapadék mm		24 órai csapadék mm		24 órai csapadék mm	
Rajka	1	Tab	•	Jósvafő	•	Kisvárda	•
Csorna	ny	Sárbogárd	•	Lillafüred	•	Vásárosnamény	•
Kapuvár	ny	Sztálinváros	•	Szendrőlád	•	Mátészalka	•
Kőszeg	ny	Nagykónyi	–	Füged	•	Tiszabecs	•
Kormend	•	Somogyszob	•	Hidasnémeti	•	Csenger	•
Lenti	•	Bares	•	Tokaj	•	Nyírlugos	•
Letenye	•	Szigetvár	•	Poroszló	•	Polgár	•
Kald	ny	Lengyel	•	Jászapáti	•	Hajdudorog	•
Sumeg	•	Szekszárd	•	Nagykáta	•	Hortobágy	•
Zirc	ny	Mohács	•	Örkény	–	Tiszaroff	•
Veszprém	•	Siklós	•	Kunszentmiklós	•	Karcag	•
Komárom	ny	Királyrét	•	Cegléd	–	Berettyoujfalu	•
Kisbér	ny	Bakassagyarm	•	Nagykőrös	•	Szeghalom	•
Mór	ny	Bonhány	•	Tiszakécske	–	Körösszakál	•
Mesut	•	Vác	•	Izsák	•	Szarvas	ny
Dobogókő	•	Godollo	•	Kiskunfelegyh	•	Szentes	•
Martonvasar	•	Lőrinci	•	Kiskunhalas	•	Orosháza	•
Tihany	•	Gyongyos	•	Bácsalmás	•	Makó	•
Lovod	•	Borsodnádasd	–	Kistelek	•	Mezohegyes	•
Tarcali	•	Putnok	•	Zahony	•		

* A légnyomás 500 gdm-re átszámítva ** A légnyomás 1000 gdm-re átszámítva

Magassági szélmérések

Óraadatok greenwichi középidőben

X.5.	Debr. 10 h		Szhely 11 h		Szeged 11 h		Győr 12 h		Siófok 12 h		Bpest 12 h		Pécs 13 h		Bpest 15 h		Bpest 18 h	
	fok	m/s	fok	m/s	fok	m/s	fok	m/s	fok	m/s	fok	m/s	fok	m/s	fok	m/s	fok	m/s
Talaj	180	2	270	7	120	7	320	2	270	2	180	2	220	2	140	2	140	2
500 m	210	5	340	7	120	6	320	3	290	3	200	5	230	3	160	4	190	5
1000	210	5	360	8	180	4			250	3	200	5	260	5	180	6	200	7
1500	200	10	320	6	180	4			210	6	190	8	240	8	200	8	200	8
2000	230	7	340	6	200	4			260	13	220	8	240	8	210	7		
3000	230	7			220	8					220	13	230	11	230	11		
4000	260	8			220	8					200	10	220	14				
5000					220	7					220	13						
7000					240	10					200	11						
9000																		
10000																		
12000																		
14000																		
16000																		
18000																		
20000																		

X.5.	Bpest 21 h		Siófok 23 h		Pécs 23 h		Szeged 23 h											
	fok	m/s	fok	m/s	fok	m/s	fok	m/s	fok	m/s	fok	m/s	fok	m/s	fok	m/s	fok	m/s
Talaj	140	2	140	2	220	7	140	2										
500 m	170	5	130	1	230	4	180	4										
1000			180	3	220	4	200	3										
1500			260	3	250	8	200	4										
2000			230	2	250	8	240	5										
3000							220	9										
4000																		
5000																		
7000																		
9000																		
10000																		
12000																		
14000																		
16000																		
18000																		
20000																		

X.6.	Bpest 00 h		Bpest 03 h		Bpest 06 h		Bpest 09 h											
	fok	m/s	fok	m/s	fok	m/s	fok	m/s	fok	m/s	fok	m/s	fok	m/s	fok	m/s	fok	m/s
Talaj	180	2	180	2	–	0	90	2										
500 m	190	8	200	9	160	6	160	6										
1000	200	8	200	9	160	6	160	5										
1500	250	9	210	6	200	4	170	3										
2000	220	7			210	5	240	5										
3000					220	6	220	8										
4000					210	9	220	8										
5000																		
7000																		
9000																		
10000																		
12000																		
14000																		
16000																		
18000																		
20000																		

DŐJÁRÁSI NAPIJELENTÉS

ЕЖЕДНЕВНЫЙ МЕТЕОРОЛОГИЧЕСКИЙ БЮЛЛЕТЕНЬ • DAILY WEATHER REPORT
BULLETIN QUOTIDIEN DE TEMPS • TÄGLICHER WETTERBERICHT

DJA AZ ORSZÁGOS METEOROLÓGIAI INTÉZET
DAPEST II. KITAIBEL PÁL UTCA 1
LEFON: KÖZPONT: 353-500, IDŐJELZŐ OSZT.: 150-410

MEGJELENIK NAPONKÉNT • ELŐFIZETÉSI ÁRA A POSTAI KÖLTSÉGGEL EGYÜTT NEGYEDÉVRE 60, Ft
KIADÁSÉRT FELEL AZ INTÉZET IGAZGATÓJA

évfolyam 280. szám. + Budapest + 1958. október hó 7.

Az időjárási helyzet ma reggel és a várható időjárás:

Európa időjárását a Nyugat és Kelet-Európa közötti nagy érsékletkülönbség jellemzi. Míg a hűvösebb óceáni levegővel boritott Nyugat-ópában tegnap a legmagasabb nappali hőmérséklet csak 15-19 fok volt, addig E-pa délkeleti felében a szubtrópusi légtömegek 24-27 okos maximumokat hoztak re. A két légtömeg határán Közép-Európában, valamint a Földközi-tenger nyugati encéjében sokfelé esik az eső.

Hazánkban hétfőn felhőátvonulások voltak, s az éjszaka fo-mán a Dunántulon több helyen esett az eső. A lehullott csapadék mennyisége a-ban csak 2-3 mm volt. A hőmérséklet az ország nyugati felében 21-24, keleten 27 fokig emelkedett. Az éjszaka folyamán 10-14 fokig hült le a levegő.

Budapesten kedden 12 órakor a hőmérséklet 19 fok, a tenger-ntre átszámitott légnyomás 767 mm, alig változik.

Várható időjárás szerda estig:

Felhős, párás idő.
Több helyen reggeli köd.
Ma néhány, holnap több helyen eső.
Mérsékelt szél.
Enyhe éjszaka.
A nappali hőmérséklet nyugat felől csökken.

Várható legalacsonyabb éjszakai hőmérséklet: 11-14,
legmagasabb nappali hőmérséklet szerdán: nyugaton 17-20, keleten 20-23 fok között.

Adamy

őmérséklet és a légnyomás napi középértéke Budapesten és ezek eltérése a 75 átlagtól:

3. X. 6-án: 16.9 C°, 763,5 mm. Eltérés: +3,7 C°, -0,7 mm.

l óta ezen a napon előfordult:

magasabb hőmérséklet 28.7 C° /1935/
alacsonyabb hőmérséklet 0.5 C° /1957/

Az Országos Meteorológiai Intézet Időjárási Napijelentése

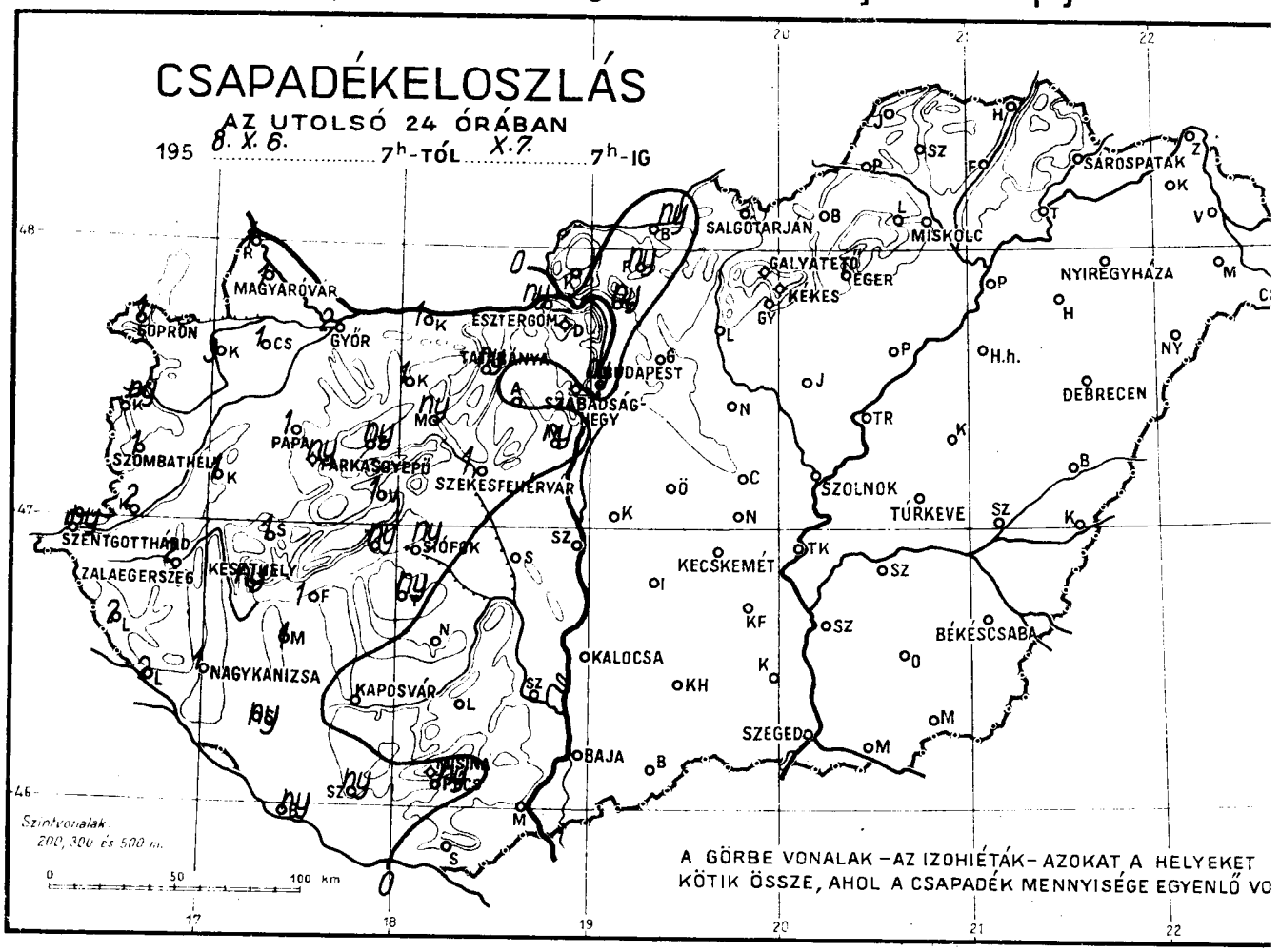

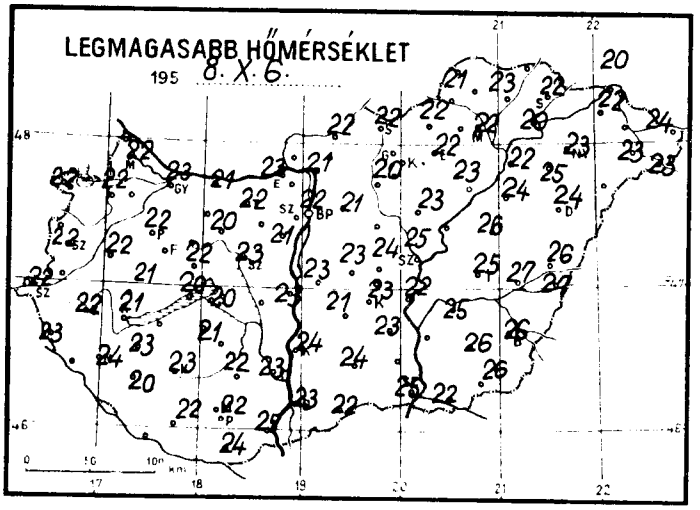

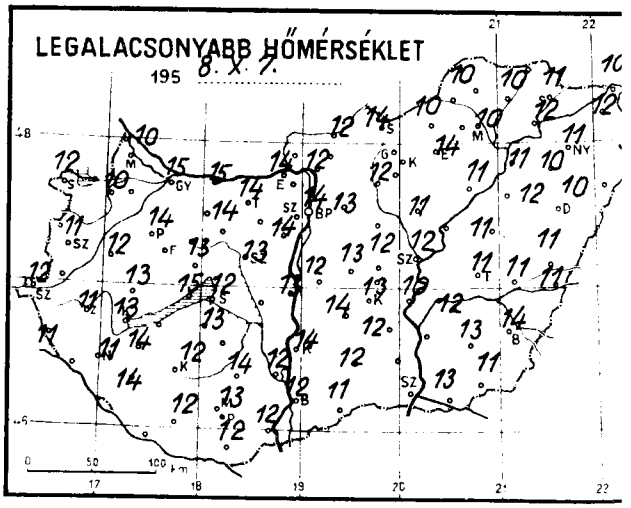

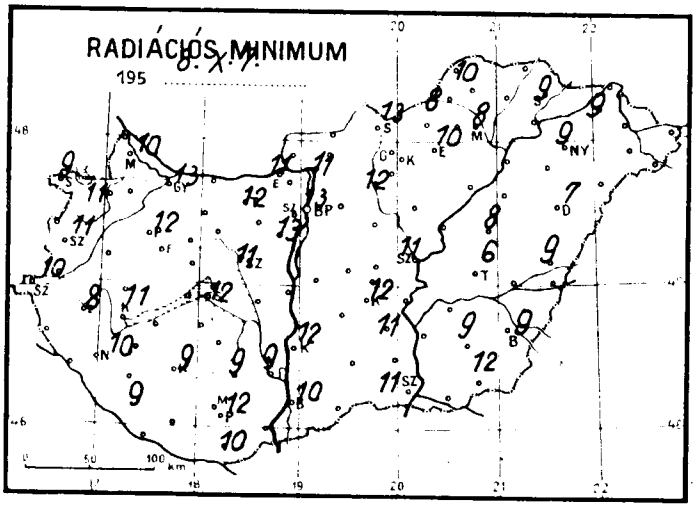

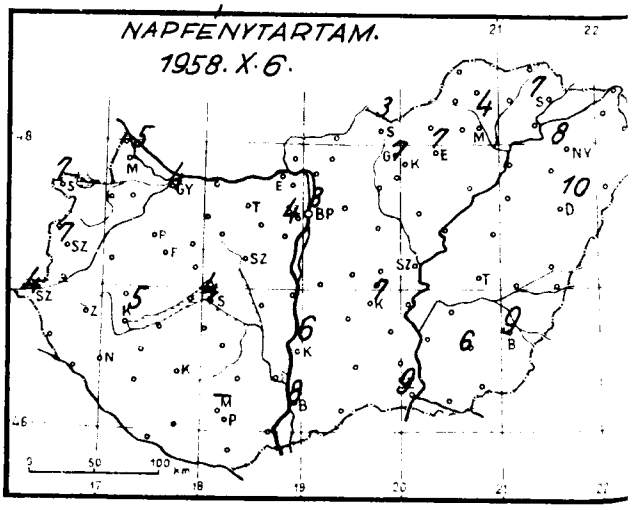

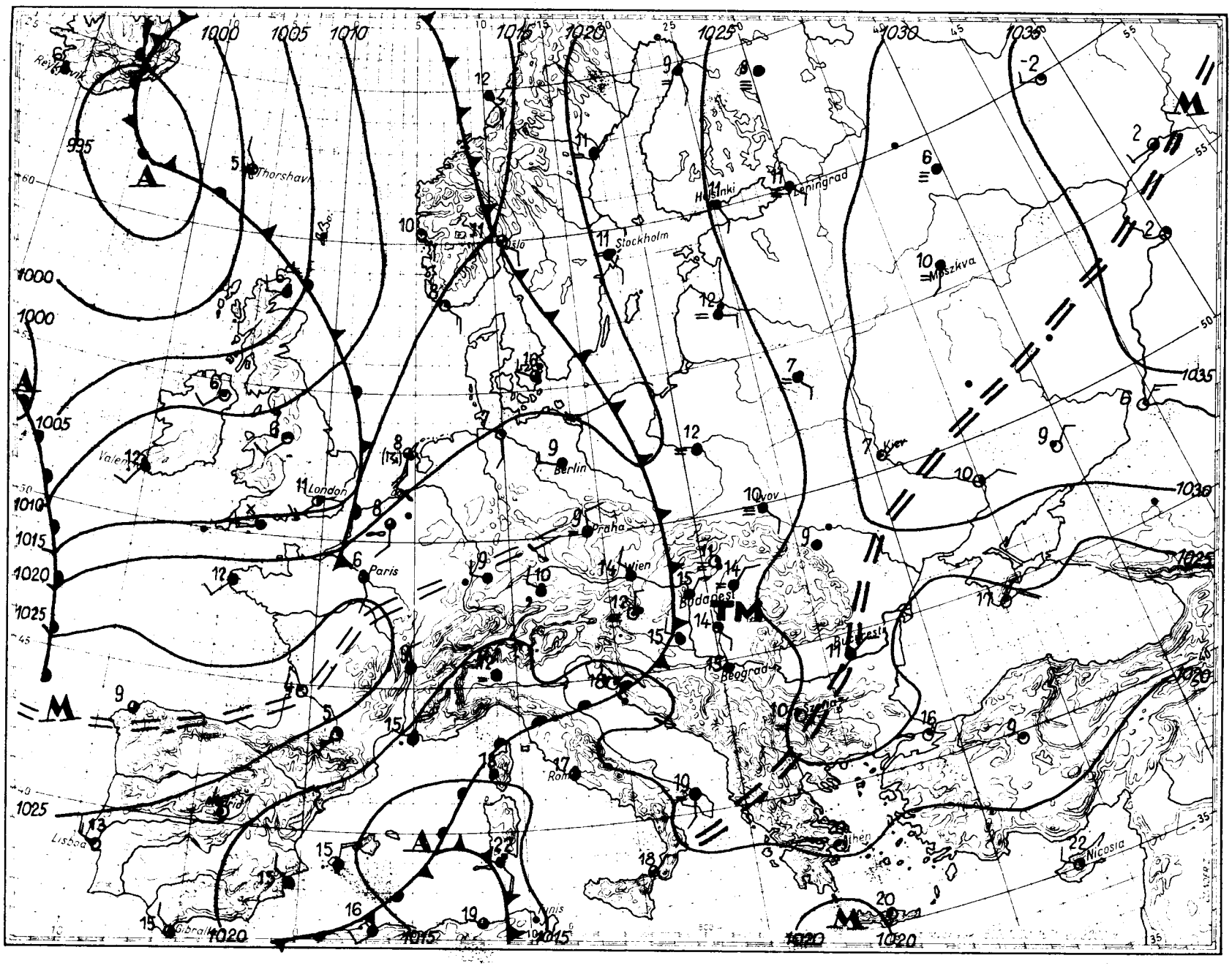

mm
mb
800
790
780
770
760
750
740
730
720
710
700
1060
1050
1040
1030
1020
1010
1000
990
980
970
960
950
940
Thorshavn
Stockholm
Helsinki
Leningrad
Moszkva
Kiev
Berlin
London
Paris
Praha
Wien
Budapest
Beograd
Bucuresti
Lisboa
Gibraltar
Nicosia

Magaslégköri időhelyzet

19 58. OKTÓBER hó 7. nap 00 GMT

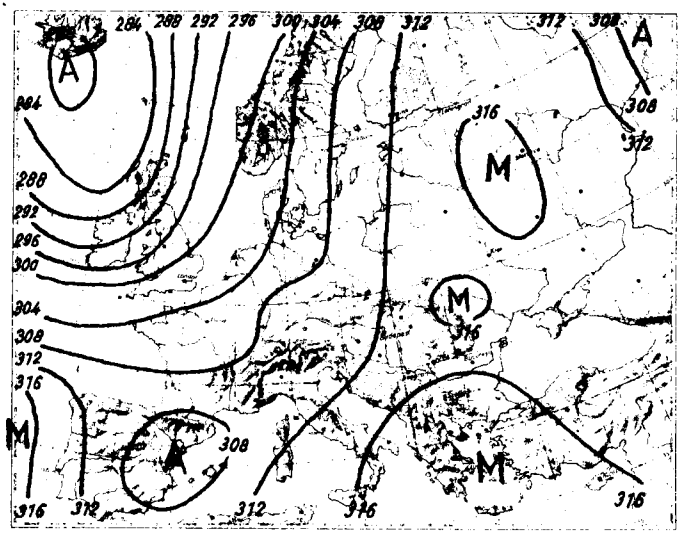

700 mb-os absz. topográfia

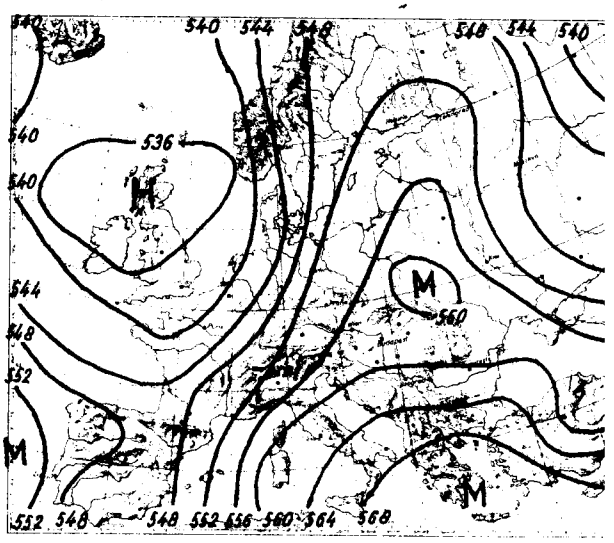

500/1000 mb-os rel. topográfia

1958.X.6. 12h			
mb	m	C°	%
1000	178	20.8	69
850	1555	11.4	53
700	3148	0.7	60
600	4368	- 6.3	60
500	5772	-14.2	60
400	7429	-25.0	53
300	9452	-40.4	53
200	12102	-57.2	53
100	16488	-55.5	
50			

Jellemző pontok:

1004.4	Talaj	21.2	69
944	680	15.3	72
913	980	16.3	48
700	3148	0.7	60
400	7429	-25.0	53
211	11790	-57.2	53
200	12102	-57.2	53
*193	12340	-58.2	53
127	15000	-55.2	
120	15370	-57.5	
100	16488	-55.5	

Az Atlanti óceánon gyorsan váltakozik az advekció jellege; ma hajnalban a Brit-szigetektől nyugatra fekvő területeken jelentős melegadvekció volt megfigyelhető. A hidegebb levegő a Földközi tenger nyugati medencéjében, Közép-Európa, valamint a Skandináv félsziget felett okoz lehülést.

Hazánk felett az elmult 24 órában az alsó 3 km-ben gyenge felmelegedés, e felett a szint felett gyenge lehülés történt. A 0 fokos szint 100, a -10 fokos szint 30 méterrel alacsonyabban fekszik, magasságuk ma éjfélkor 3500 ill. 5220 m volt.

Adámy s.k.

1958.X.7. 00h			
mb	m	C°	%
1000	162	15.9	87
850	1542	11.9	80
700	3139	2.4	95
600	4366	- 5.8	97
500	5776	-13.7	77
400	7434	-25.2	76
300	5452	-41,7	76
200	12096	-58.2	76
100			
50			

Jellemző pontok:

1002.6	Talaj	15.7	88
940	700	18.3	74
850	1542	11.9	80
762	2430	7.0	72
688	3300	1,5	100
594	4460	- 6.6	97
579	4640	- 6.0	78
222	11460	-55.1	76
212	11750	-55.3	76
*200	12096	-58.2	76
120	15290	-57.2	

* Tropopauza

1958. október 7. kedd hó, nap

71. évfolyam 280. sz.

	Reggeli észlelések 06 TMG				Az utolsó 24 óra adatai				
	Felhőzet (0–4)	Szélirány és erő (m/s)	Légnyomás (millibar)	Hőmérséklet (C°)	Csapadék (24 óra) (mm)	Hőmérsékleti szélsőségek: tegnapi nappali max.	éjszakai min.	Radiációs min.	Napsütés (óra) tegnap
Mosonmagyaróvár	3	– 0	1022.1	14	1	22	10	10	5
Sopron	3	NW 2	22.4	13	1	22	12	9	7
Szombathely	2 =	– 0	22.0	13	1	22	11	11	7
Szentgotthárd	4 =	– 0	21.7	12	ny	22	12	10	4
Pápa	1 =	– 0	20.9	14	1	22	14	12	–
Győr	4	S 1	21.5	15	2	23	15	13	4
Esztergom	3	SSE 1	19.9	16	ny	23	14	11	–
Tatabánya	4	SW 1	21.3	14	ny	22	14	12	–
Székesfehérvár	4 =	– 0	20.7	13	1	23	13	11	–
Siófok	4	SSE 1	21.2	15	ny	20	12	12	4
Keszthely	1	W 1	21.5	13	ny	21	13	11	5
Zalaegerszeg	0 =	NW 1	21.5	11	2	22	11	8	–
Nagykanizsa	1 =	– 0	21.5	12	1	24	11	10	–
Kaposvár	2 =	– 0	21.1	13	o	23	12	9	–
Pécs	4 =	NW 1	20.8	15	ny	22	13	12	–
Budapest M. I.	4	NE 2	21.2	15	ny	22	14	13	3
Salgótarján	4	– 0	21.5	16	o	22	14	13	3
Eger	1 =	E 1	22.0	15	o	22	14	10	7
Miskolc	1 =	– 0	22.9	11	o	22	10	8	4
Sárospatak	1	NW 1	23.4	12	o	22	11	9	7
Baja	4	SE 1	20.8	13	o	23	12	10	8
Kalocsa	4 =	– 0	20.2	14	o	24	14	12	6
Kecskemét	3	– 0	20.8	14	o	23	13	12	7
Szeged	2	SE 4	21.2	14	o	25	13	11	9
Szolnok	2	E 1	21.6	15	o	25	12	11	–
Túrkeve	1	E 1	–	12	o	25	11	6	–
Békéscsaba	1	ESE 1	21.7	13	o	26	13	9	9
Debrecen	2	– 0	22.3	10	•	24	10	7	10
Nyíregyháza	1	– 0	23.4	11	•	23	11	9	8
Kékestető (1000 m)**	4	S 6	905.7	11	o	16	11	–	7
Galyatető (932 m)**	–	–	–	–	•	16	11	–	–
Misinatető (534 m)*	4	S 1	962.0	15	o	21	15	10	–
Szabadsághegy (474 m)*	2	NE 1	961.7	14	•	19	13	–	4
Farkasgyepű (400 m)*	1	– 0	962.3	14	ny	21	14	11	–

24 órai csapadék mm		24 órai csapadék mm		24 órai csapadék mm		24 órai csapadék mm	
Bajka	1	Tab	ny	Jósvafő	–	Kisvárda	•
Csorna	1	Sárbogárd	•	Lillafüred	•	Vásárosnamény	•
Kapuvár	3	Sztálinváros	•	Szendrőlád	•	Mátészalka	•
Kőszeg	ny	Nagykónyi	•	Fügöd	•	Tiszabecs	•
Kormend	2	Somogyszob	ny	Hidasnémeti	•	Csenger	•
Lenti	2	Bares	ny	Tokaj	•	Nyírlugos	–
Letenye	2	Szigetvár	ny	Poroszló	•	Polgár	•
Kald	1	Lengyel	•	Jászapáti	•	Hajdúdorog	•
Sumeg	1	Szekszárd	•	Nagykáta	•	Hortobágy	•
Zirc	ny	Mohács	•	Örkény	•	Tiszaroff	•
Veszprém	1	Siklós	•	Kunszentmiklos	•	Karcag	•
Komárom	1	Királyrét	•	Cegléd	•	Berettyóújfalu	•
Kisbér	1	Balassagyarm	ny	Nagykőros	•	Szeghalom	•
Mór	ny	Romhány	ny	Tiszakécske	•	Körösszakál	•
Aiesut	•	Vác	ny	Izsák	•	Szarvas	•
Dobogókő	–	Gödöllő	•	Kiskunfelegyh	•	Szentes	•
Martonvásár	ny	Lőrinci	•	Kiskunhalas	•	Orosháza	•
Tihany	ny	Gyöngyös	•	Bácsalmás	•	Makó	•
Fonyód	1	Borsodnádasd	•	Kistelek	•	Mezohegyes	•
Marcali	1	Putnok	•	Zákony	•		

* A légnyomás 500 gdm-re átszámítva ** A légnyomás 1000 gdm-re átszámítva

Magassági szélmérések

Óraadatok greenwichi középidőben

X.6.	Szeged 11 h		Miskolc 11 h		Debr. 11 h		Sahely 12 h		Győr 12 h		Siófok 12 h		Pécs 12 h		Budapest 12 h		Budapest 15 h	
	fok	m/s	fok	m/s	fok	m/s	fok	m/s	fok	m/s	fok	m/s	fok	m/s	fok	m/s	fok	m/s
Talaj	180	2	-	0	-	0	180	2	140	7	40	2	180	2	90	7	90	2
500 m	140	7	200	6	130	1	190	7	180	7	90	4	160	5	140	4	140	5
1000	140	5	190	8	130	3	190	7	180	7			160	5	140	4	150	5
1500	140	4	200	4	180	7	220	8	170	10			160	5	180	2	180	4
2000	150	3	200	5	190	6	220	8	180	10			190	5	210	4	190	6
3000			220	7	210	7	250	10					210	8	210	8		
4000			200	8	200	11	250	10					210	8	210	8		
5000					200	11												
7000					210	11												
9000																		
10000																		
12000																		
14000																		
16000																		
18000																		
20000																		

X.6.	Budapest 18 h		Szeged 23 h															
	fok	m/s	fok	m/s	fok	m/s	fok	m/s	fok	m/s	fok	m/s	fok	m/s	fok	m/s	fok	m/s
Talaj	40	2	180	2														
500 m	130	4	170	15														
1000	150	5	180	10														
1500			170	6														
2000			160	6														
3000			200	6														
4000																		
5000																		
7000																		
9000																		
10000																		
12000																		
14000																		
16000																		
18000																		
20000																		

X.7.	Pécs 00 h		Budapest 00 h		Budapest 03 h		Budapest 06 h		Budapest 09 h									
	fok	m/s	fok	m/s	fok	m/s	fok	m/s	fok	m/s	fok	m/s	fok	m/s	fok	m/s	fok	m/s
Talaj	270	2	90	2	40	2	90	2	-	0								
500 m	190	2	180	7	180	6	60	2	150	2								
1000	200	5	180	7	180	6	150	1	190	2								
1500	240	9	180	7	190	6	180	4	200	3								
2000	240	9	180	7	200	6	210	5										
3000	210	11	200	7														
4000	210	11																
5000																		
7000																		
9000																		
10000																		
12000																		
14000																		
16000																		
18000																		
20000																		

DŐJÁRÁSI NAPIJELENTÉS

ЕЖЕДНЕВНЫЙ МЕТЕОРОЛОГИЧЕСКИЙ БЮЛЛЕТЕНЬ • DAILY WEATHER REPORT
BULLETIN QUOTIDIEN DE TEMPS • TÄGLICHER WETTERBERICHT

KIADJA AZ ORSZÁGOS METEOROLÓGIAI INTÉZET
BUDAPEST II. KITAIBEL PÁL UTCA 1
TELEFON: KÖZPONT: 353-500, IDŐJELZŐ OSZT.: 150-410

MEGJELENIK NAPONKÉNT • ELŐFIZETÉSI ÁRA A POSTAI KÖLTSÉGGEL EGYÜTT NEGYEDÉVRE 60, Ft
KIADÁSÉRT FELEL AZ INTÉZET IGAZGATÓJA

71. évfolyam. 281. szám. • Budapest • 1958. október hó 8.

Az időjárási helyzet ma reggel és a várható időjárás:

Nyugat-Európa felett átmenetileg derült, száraz, a reggeli órákban párás, ködös az időjárás. Az Atlanti-óceán felől érkező hűvös légtömegek azonban már a Brit-szigetek és a franciai partok előtt ismét esőzéseket okoznak. Lengyelország, Csehszlovákia és Ausztria egy részén, valamint a Kárpát-medence nyugati felében és a Genovai-öbölben is esik az eső a Közép-Európán keresztül megközelítően észak-déli irányban húzódó állandósult front mentén.

Hazánkban kedden változóan felhős volt az égbolt. Az éjszakai órákban a Dunántúlon és a Börzsöny-Mátra vidékén csendes esőzés indult meg. Komáromban 6, Győrött 5, Lentiben 4, Sopronban, Balassagyarmaton és Romhányban 3 mm csapadék hullott. A hőmérséklet kedden az ország nyugati felében általában 20-23, keleten 23-26, sőt a Körösök vidékén 27 fokig emelkedett. Az éjszaka enyhe volt, a legalacsonyabb éjszakai hőmérséklet 11-16 fok között váltakozott.

Budapesten szerdán 12 órakor a hőmérséklet 18 fok, a tengerszintre átszámított légnyomás 769 mm, alig változik.

Várható időjárás csütörtök estig:

Ma erősen felhős idő, sokfelé eső.
Holnap kevesebb felhő, keleten még esők.
Párás idő, főképp nyugaton és északon reggeli ködök.
Mérsékelt szél.
A nappali hőmérséklet keleten csökken, nyugaton már alig változik.

Várható legalacsonyabb éjszakai hőmérséklet nyugaton 10-13, keleten 13-16,
legmagasabb nappali hőmérséklet csütörtökön általában 16-19 fok között, délkeleten 19 fok felett.

Távolabbi kilátások:
Hűvös éjszakák, reggeli ködök.

A hőmérséklet és a légnyomás napi középértéke Budapesten és ezek eltérése a 75 évi átlagtól:

1958. X. 7-én: 17,3 C°, 766,8 mm. Eltérés: +4,2 C°, +2,5 mm.

1871 óta ezen a napon előfordult:

legmagasabb hőmérséklet	27,5 C° /1942/
legalacsonyabb hőmérséklet	1,1 C° /1921/

Az Országos Meteorológiai Intézet Időjárási Napijelentése

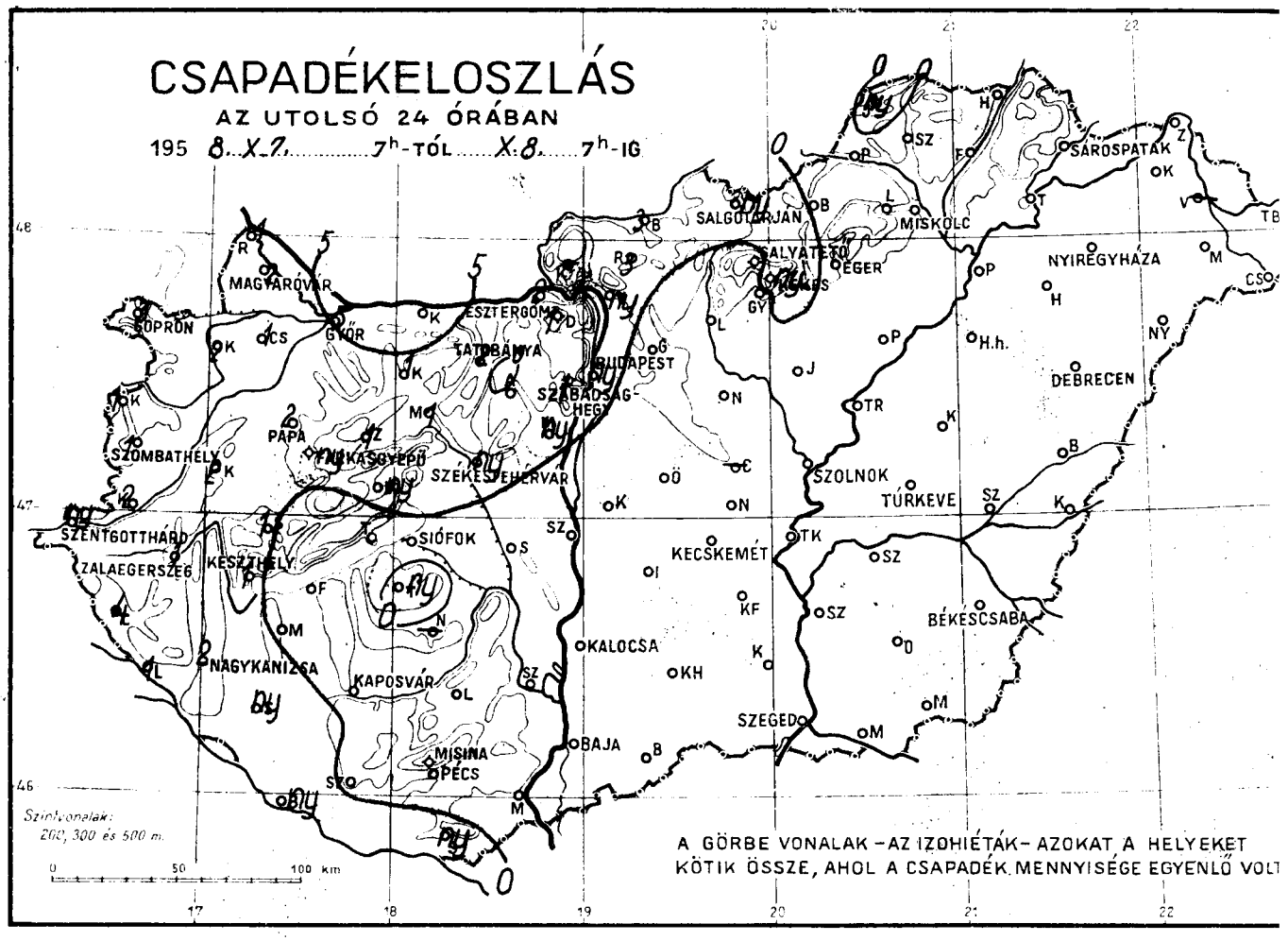

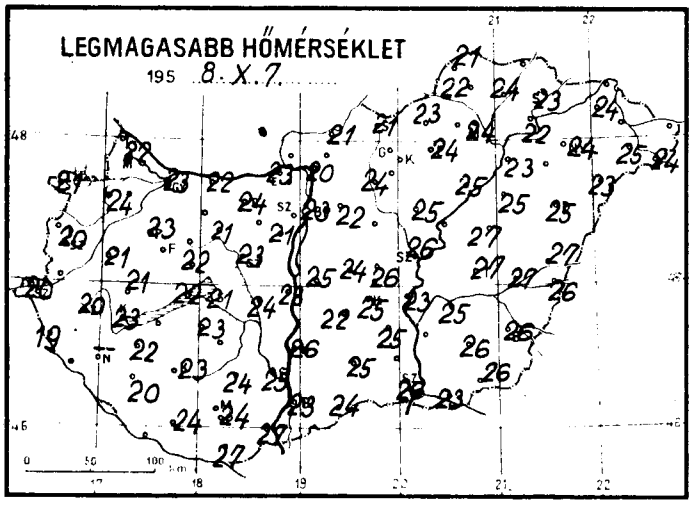

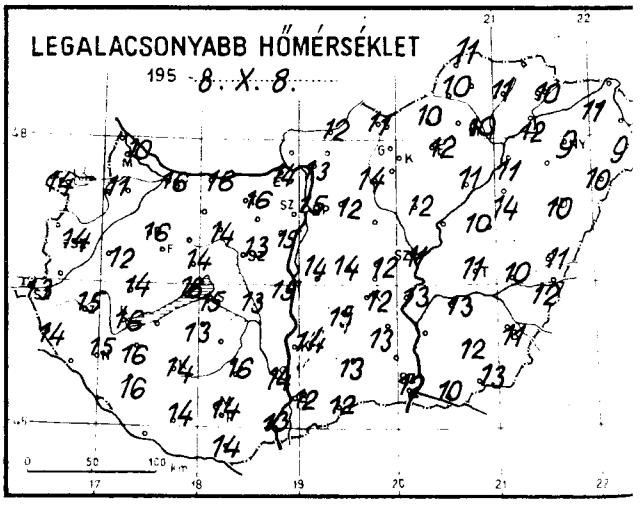

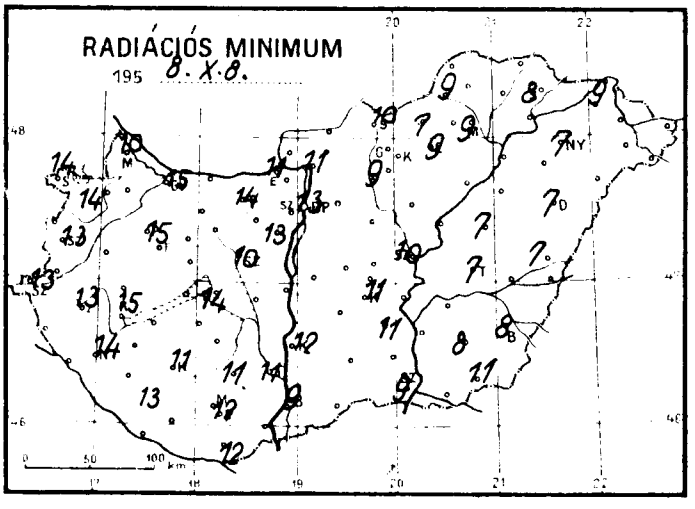

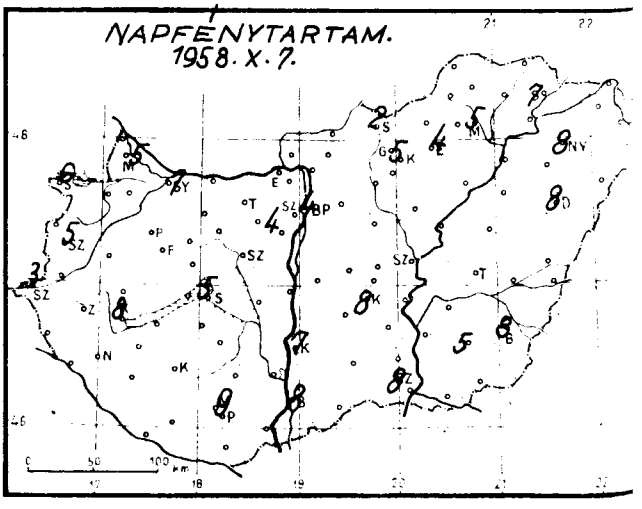

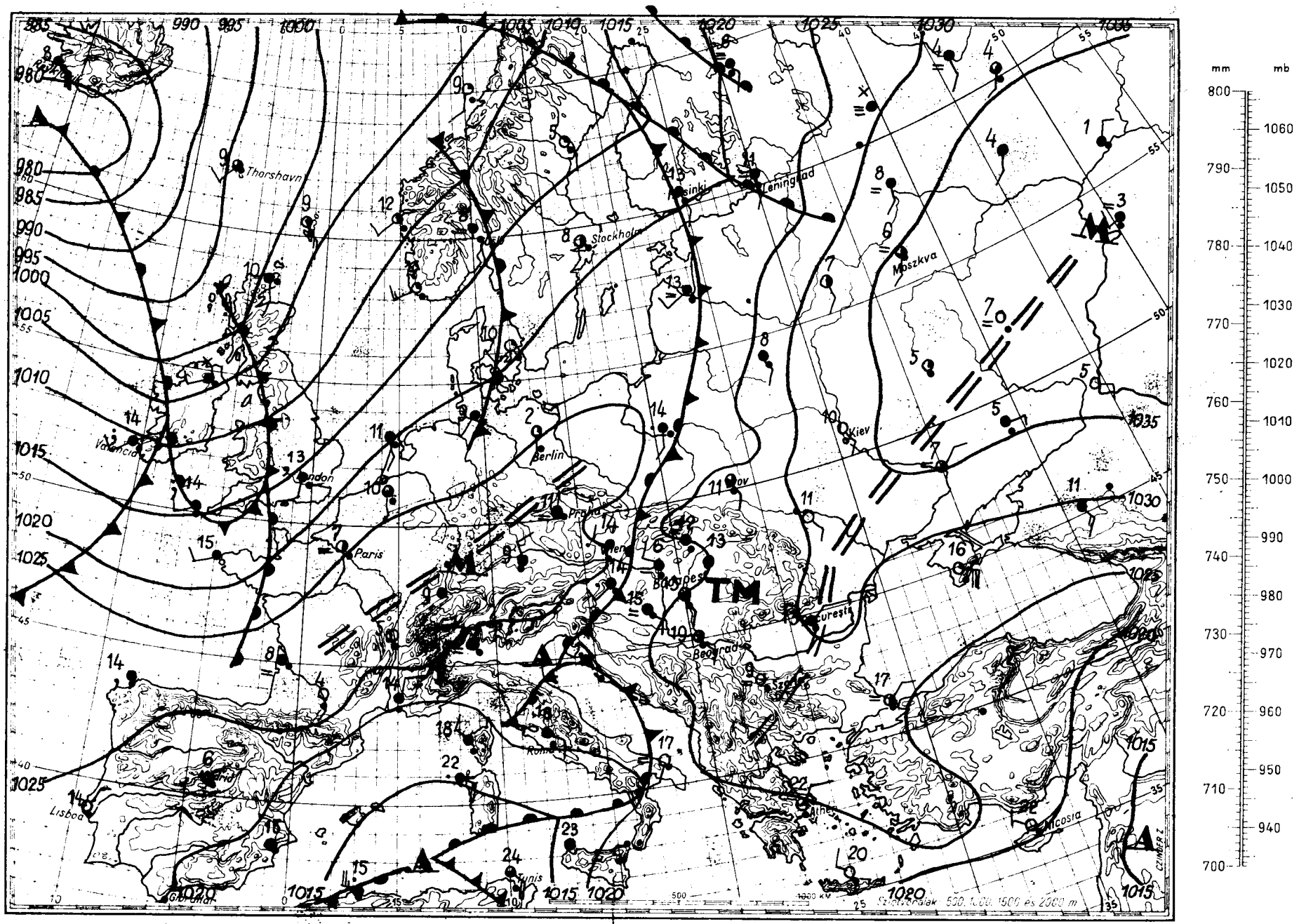

Thorshavn
Stockholm
Leningrad
Moszkva
Kiev
Berlin
Paris
Lisboa
Tunis
Nicosia
mm
mb
800
790
780
770
760
750
740
730
720
710
700
1060
1050
1040
1030
1020
1010
1000
990
980
970
960
950
940

Magaslégköri időhelyzet

19 58. október hó 8 nap 00h GMT.

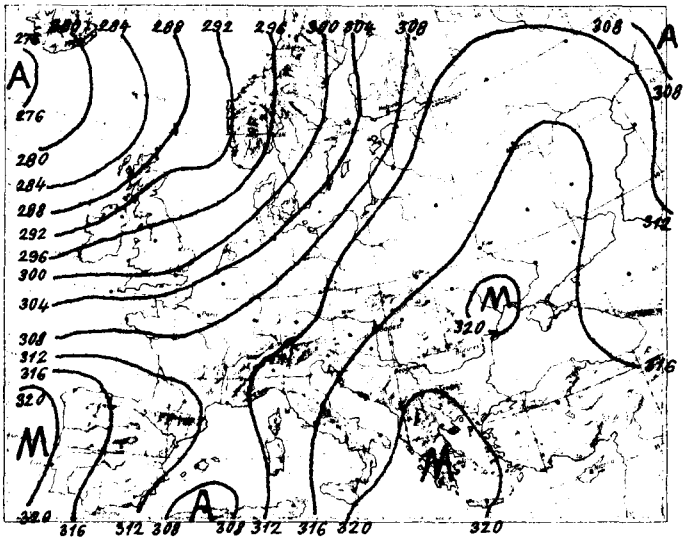

700 mb-os abs. topográfia

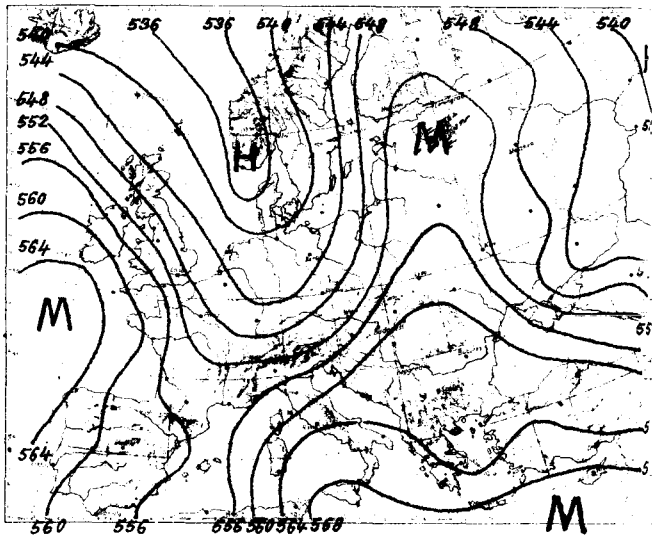

500/1000 mb-os rel. topográfia

1958.X.7. 12h			
mb	m	C°	%
1000	185	19.9	67
850	1564	11.5	75
700	3156	0.9	92
600	4378	- 6.3	82
500	5789	-12.9	73
400	7401	-24.8	68
300	9411	-44.0	64
200	12020	-62.5	58
100			
50			

Jellemző pontok:

	Talaj		
1005.2		20.1	67
900	1084	14.9	70
670	3500	- 1.5	97
588	4520	- 7.1	80
557	4930	- 8.4	84
500	5789	-12.9	73
400	7401	-24.8	68
=200	12020	-62.5	58
180	12700	-58.4	
160	13430	-57.6	
103	16174	-62.4	

Nyugat-Európát az Atlanti-óceán felől. Olaszországot, a Balkán-félszigetet, valamint Közép-Európa nagyrészét Afrika felől árasztja el a meleg levegő. Kis hőmérsékleti gradiensű légrétegződés alakult ki a Fekete-tenger környezetében, mert az alsóbb szintekben jelentős hideg advekció volt.
Budapest felett 700-5050 m-ig 2-3 fokos felmelegedés következett be, más magasságban nem volt lényeges változás. A 0 és a -10 fokos szint 3320, ill. 5300 m-en volt ma éjfélkor. A tropopauza magasan helyezkedik el, és hőmérséklete igen alacsony /12450 m, -68,5 fok/.

Stábel s.k.

1958.X.8. 00h			
mb	m	C°	%
1000	200	16.1	89
850	1582	11.0	80
700	3174	1.3	93
600	4396	- 7.1	100
500	5803	-13.0	92
400	7465	-25.0	84
300	9484	-41.9	69
200	12093	-65.0	66
100			
50			

Jellemző pontok:

	Talaj		
1007.0		15.8	92
966	490	19.0	74
850	1582	11.0	80
578	4700	- 9.0	100
555	5000	- 8.0	92
300	9484	-41.9	70
=188	12450	-68.6	65
158	13508	-66.3	

Tropopauza

1958. október hó,
8. nap szerda
71. évfolyam 281. sz.

	Beggeli észlelések 06 TMG				Az utolsó 24 óra adatai				
	Felhőzet (0–4)	Szélirány és ero (m/s)	Légnyomás (millibár)	Homérséklet (C°)	Csapadék (24 óra) (mm)	Homérsékleti szélsoségek: tegnapi nappali max.	éjszakai min.	Radiációs min.	Napsütés (óra) tegnap
Mosonmagyaróvár	4	– 0	1025.5	15	2	22	10	10	5
Sopron	4	NNW 3	25.5	14	3	21	14	14	6
Szombathely	4	– 0	25.2	14	1	20	14	13	5
Szentgotthárd	4	– 0	24.[illegible]	14	ny	20	13	13	3
Pápa	4	– 0	24.4	16	2	23	16	15	–
Győr	4	SE 1	24.3	16	5	23	16	15	7
Esztergom	4	SSE 1	24.3	15	2	23	14	11	–
Tatabánya	4	ESE 4	23.9	17	2	24	16	14	–
Székesfehérvár	4	NE 1	24.2	15	ny	23	13	10	–
Siofok	4	SSE 2	24.0	15	0	21	15	14	5
Keszthely	4	N 1	23.9	16	1	23	16	15	8
Zalaegerszeg	4	NW 1	24.3	15	1	20	15	13	–
Nagykanizsa	4	– 0	24.1	16	2	–	15	14	–
Kaposvár	4	– 0	24.8	15	0	23	14	11	–
Pécs	4	ESE 2	24.2	15	0	24	14	12	9
Budapest M. I.	4	WNW 1	24.4	16	ny	23	15	13	4
Salgótarján	4	– 0	24.8	14	ny	21	11	10	2
Eger	4	– 0	25.5	14	0	24	12	9	4
Miskolc	4	– 0	25.6	12	0	24	10	9	5
Sarospatak	4	– 0	26.1	12	0	23	10	8	7
Baja	4	SE 1	25.0	13	0	23	12	9	8
Kalocsa	3	SSE 1	23.9	15	0	26	14	12	7
Kecskemét	4	SSE 1	24.4	14	0	25	12	11	8
Szeged	2	SE 4	25.2	13	0	26	12	9	8
Szolnok	4	S 1	24.8	13	0	26	11	10	–
Túrkeve	3	S 1	–	12	0	27	11	7	–
Békéscsaba	3	– 0	25.5	12	0	26	11	8	8
Debrecen	3	– 0	26.7	10	0	25	10	7	8
Nyiregyhaza	3	– 0	26.6	11	0	24	9	7	8
Kékestető (1000 m)**	4	S 4	908.8	13	ny	17	13	–	5
Galyatető (932 m)**	–	–	–	–	0	17	11	–	–
Misinatető (534 m)*	4	S 1	964.9	16	0	22	15	10	–
Szabadsághegy (474 m)*	4	NE 1	965.5	14	1	18	14	–	4
Farkasgyepü (400 m)*	4	– 0	965.5	16	ny	22	16	14	–

24 órai csapadék mm		24 órai csapadék mm		24 órai csapadék mm		24 órai csapadék mm	
Bajka	1	Tab	ny	Jósvafő	ny	Kisvárda	0
Csorna	1	Sárbogárd	0	Lillafüred	0	Vásárosnamény	–
Kapuvár	2	Sztálinváros	0	Szendrőlád	0	Mátészalka	0
Koszeg	2	Nagykónyi	–	Fügöd	0	Tiszabecs	0
Kormend	2	Somogyszob	ny	Hidasnémeti	0	Csenger	0
Lenti	4	Bares	ny	Tokaj	0	Nyirlugos	0
Letenye	1	Szigetvár	0	Poroszló	0	Polgár	0
Kadd	2	Lengyel	0	Jászapáti	0	Hajdudorog	0
Sumeg	1	Szekszard	0	Nagykáta	0	Hortobágy	0
Zirc	1	Mohács	0	Örkény	0	Tiszaroff	0
Veszprém	ny	Siklós	ny	Kunszentmiklos	0	Karcag	0
Komárom	6	Királyret	–	Cegléd	–	Berettyoujfalu	0
Kisbér	1	Balassagyarm	3	Nagykoros	0	Szeghalom	0
Mór	1	Bomhány	3	Tiszakécske	0	Korosszakál	0
Alcsut	0	Vác	ny	Izsák	0	Szarvas	0
Dobogókő	1	Godollo	0	Kiskunfelegyh	0	Szentes	0
Martonvásar	ny	Lörinci	0	Kiskunhalas	0	Orosháza	0
Tihany	0	Gyöngyos	0	Bácsalmas	0	Makó	0
Fonyód	0	Borsodnádasd	0	Kistelek	0	Mezohegyes	0
Marcali	0	Putnok	0	Zähony	0		

* A légnyomas 500 gdm-re átszámítva ** A légnyomas 1000 gdm-re átszámítva

Magassági szélmérések

Óraadatok greenwichi középidőben

X.7.	Szhely 11 h		Szeged 11 h		Miskolc 11 h		Debr. 11 h		Siófok 12 h		Pécs 12 h		Bpest 12 h		Bpest 15 h		Bpest 18 h	
	fok	m/s	fok	m/s	fok	m/s	fok	m/s	fok	m/s	fok	m/s	fok	m/s	fok	m/s	fok	m/s
Talaj	140	2	180	2	140	2	-	0	360	2	220	2	40	2	270	7	360	2
500 m	160	3	220	2	150	3	-	0	200	3	220	4	190	6	190	2	190	3
1000	160	3	190	2	150	3	190	2	200	3	220	4	210	3	210	4	210	5
1500			190	5			180	6	230	4	200	7	210	7	210	6	210	5
2000			200	5			200	5	230	6	200	7	200	8	200	9		
3000			200	5			230	6			200	7	210	9	200	10		
4000			210	8			230	6			210	11	220	13	210	11		
5000			220	12			220	11			210	11	220	13	220	16		
7000			230	8			240	11			250	12	260	14				
9000			270	11			240	17			250	12	260	14				
10000			270	17			240	17			250	12	260	14				
12000			250	15			240	17										
14000			260	18														
16000			230	13														
18000																		
20000																		

X.7.	Bpest 21 h		Siófok 23 h		Szeged 23 h													
	fok	m/s	fok	m/s	fok	m/s	fok	m/s	fok	m/s	fok	m/s	fok	m/s	fok	m/s	fok	m/s
Talaj	-	0	-	0	180	2												
500 m	170	4	200	6	170	5												
1000	190	5	200	7	170	5												
1500	230	6	200	7	180	6												
2000	230	6			200	6												
3000					240	4												
4000					230	9												
5000					250	10												
7000																		
9000																		
10000																		
12000																		
14000																		
16000																		
18000																		
20000																		

X.8.	Pécs 00 h		Bpest 01 h		Bpest 03 h		Bpest 06 h											
	fok	m/s	fok	m/s	fok	m/s	fok	m/s	fok	m/s	fok	m/s	fok	m/s	fok	m/s	fok	m/s
Talaj	140	2	320	2	360	7	360	2										
500 m	140	7	200	6	190	5	190	6										
1000	170	7	220	8	190	5	190	6										
1500	170	7	220	8	200	5	200	8										
2000	200	7	230	7	220	8	190	7										
3000	200	7																
4000																		
5000																		
7000																		
9000																		
10000																		
12000																		
14000																		
16000																		
18000																		
20000																		

DŐJÁRÁSI NAPIJELENTÉS

ЕЖЕДНЕВНЫЙ МЕТЕОРОЛОГИЧЕСКИЙ БЮЛЛЕТЕНЬ • DAILY WEATHER REPORT
BULLETIN QUOTIDIEN DE TEMPS • TÄGLICHER WETTERBERICHT

ADJA AZ ORSZÁGOS METEOROLÓGIAI INTÉZET
UDAPEST II. KITAIBEL PÁL UTCA 1
ELEFON: KÖZPONT: 353-500, IDŐJELZŐ OSZT.: 150-410

MEGJELENIK NAPONKÉNT • ELŐFIZETÉSI ÁRA
A POSTAI KÖLTSÉGGEL EGYÜTT NEGYEDÉVRE 60, Ft
KIADÁSÉRT FELEL AZ INTÉZET IGAZGATÓJA

. évfolyam 282. szám. + Budapest + 1958. október hó 9.

Az időjárási helyzet ma reggel és a várható időjárás:

Közép-Európában magas légnyomás van uralmon, az időjárás endes, a reggeli órákban többfelé párás, ködös. Ezzel szemben a Brit-szigeten, a Németalföldön és a Skandináv félszigeten át élénk délnyugati, nyugati szél- l óceáni levegő nyomul a szárazföldre, ott változékony, esős az idő.

Hazánban szerdán egy lassan mozgó időjárási front vonult , amely sok helyen adott esőt. A lehullott csapadék mennyisége azonban csak az szág északi felében érte el a 4-7 mm-t. A front jelentős különbséget okozott a ppali hőmérsékletben: északnyugaton csak 16-19 fokig emelkedett a hőmérséklet, g az ország középső területein 19-22 fokos, délkeleten 22-25 fokos maximumot rtek. Ma hajnalra északnyugaton 8-11, máshol 11-14 fokig hült le a levegő.

Budapesten csütörtökön 12 órakor a hőmérséklet 18 fok, a ngerszintre átszámított légnyomás 771 mm, alig változik.

Várható időjárás péntek estig:

Párás, ködös idő.
Többhelyen ködszitálás.
Gyenge délnyugati szél.
A hőmérséklet alig változik.

Várható legalacsonyabb éjszakai hőmérséklet: 10-13, legmagasabb nappali hőmérséklet pénteken: északon 15-18, délen 19-22 fok között.

Távolabbi kilátások:

Élénkebb szél, hűvösebb idő.

Jelöny

hőmérséklet és a légnyomás napi középértéke Budapesten és ezek eltérése a 75 i átlagtól:

58. X.8.-án: 16.7 C°, 768,8 mm. Eltérés: +3,7 C°, +5,2 mm.

71 óta ezen a napon előfordult:

magasabb hőmérséklet 27.2 C° /1942/
alacsonyabb hőmérséklet 0.0 C° /1883/

Az Országos Meteorológiai Intézet Időjárási Napijelentése

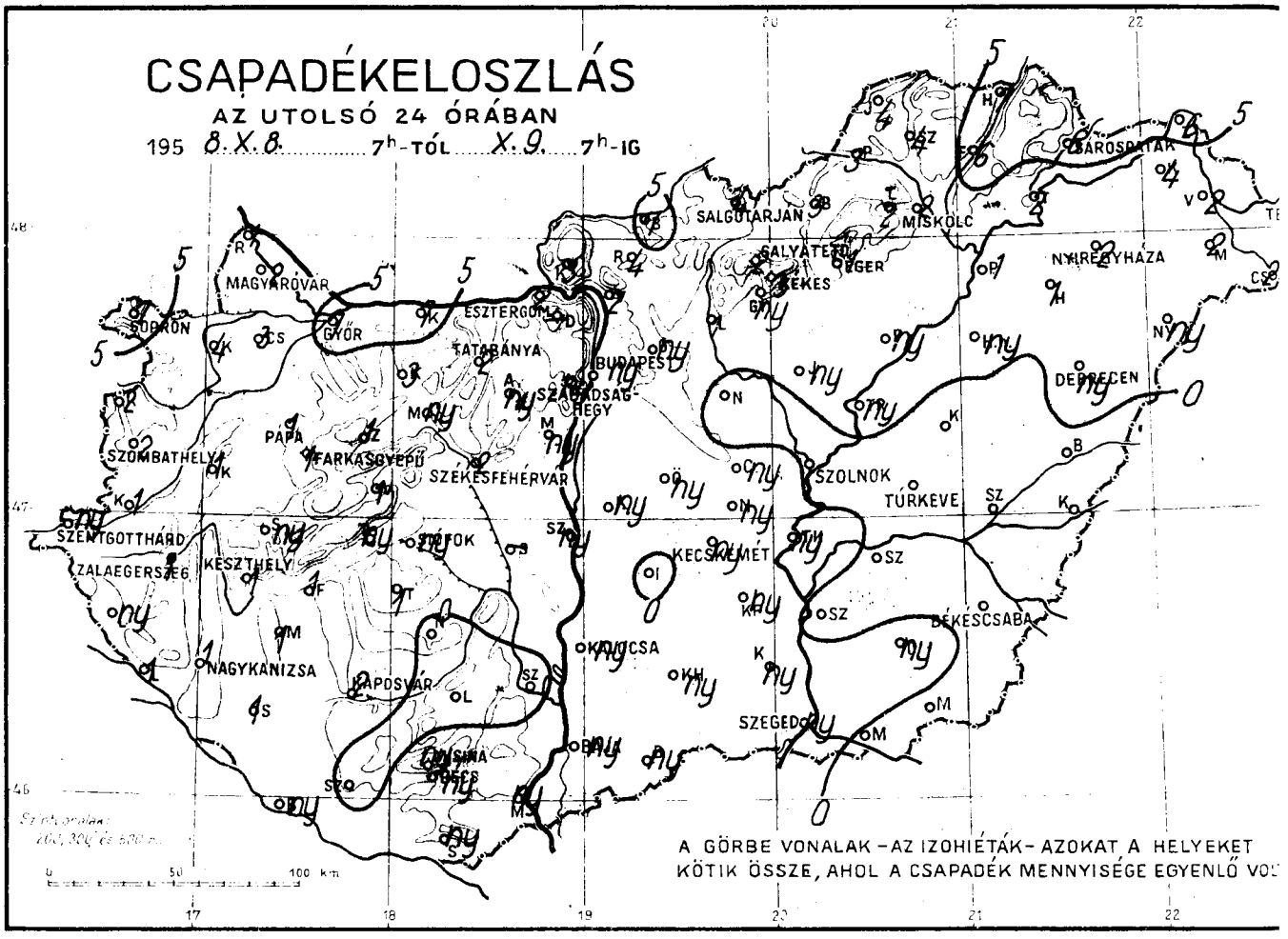

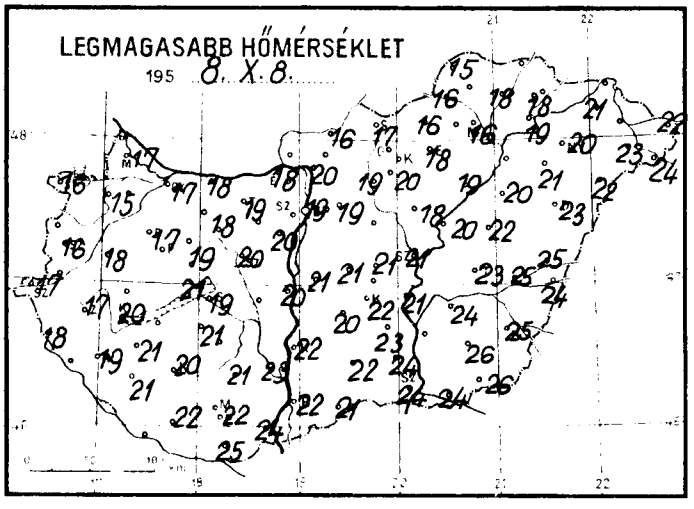

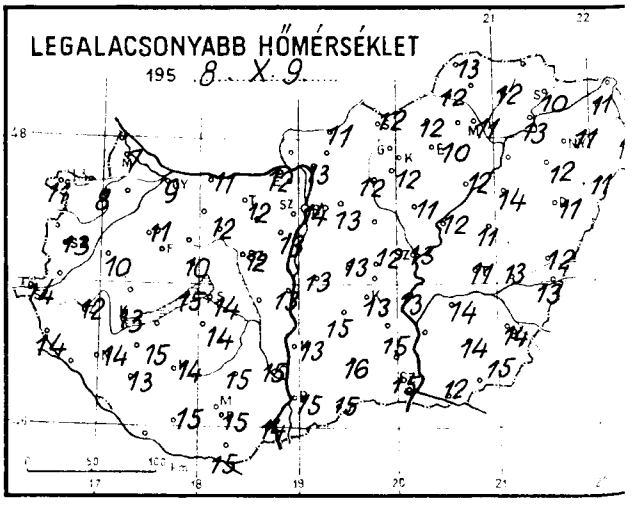

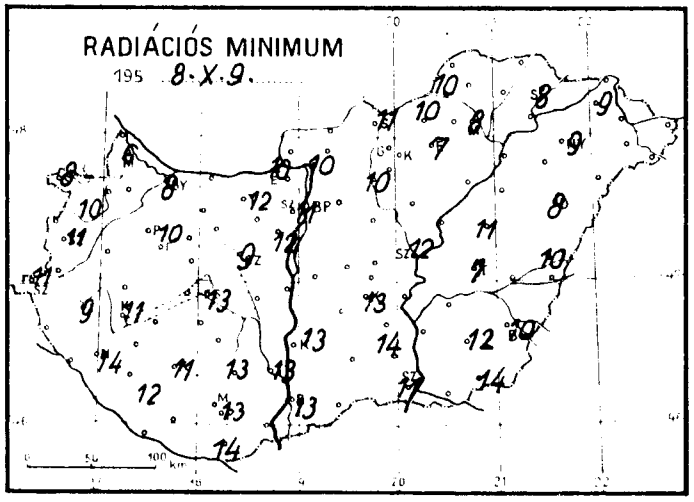

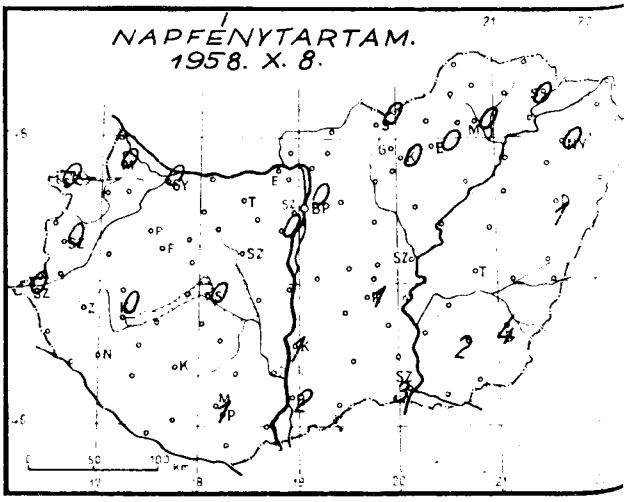

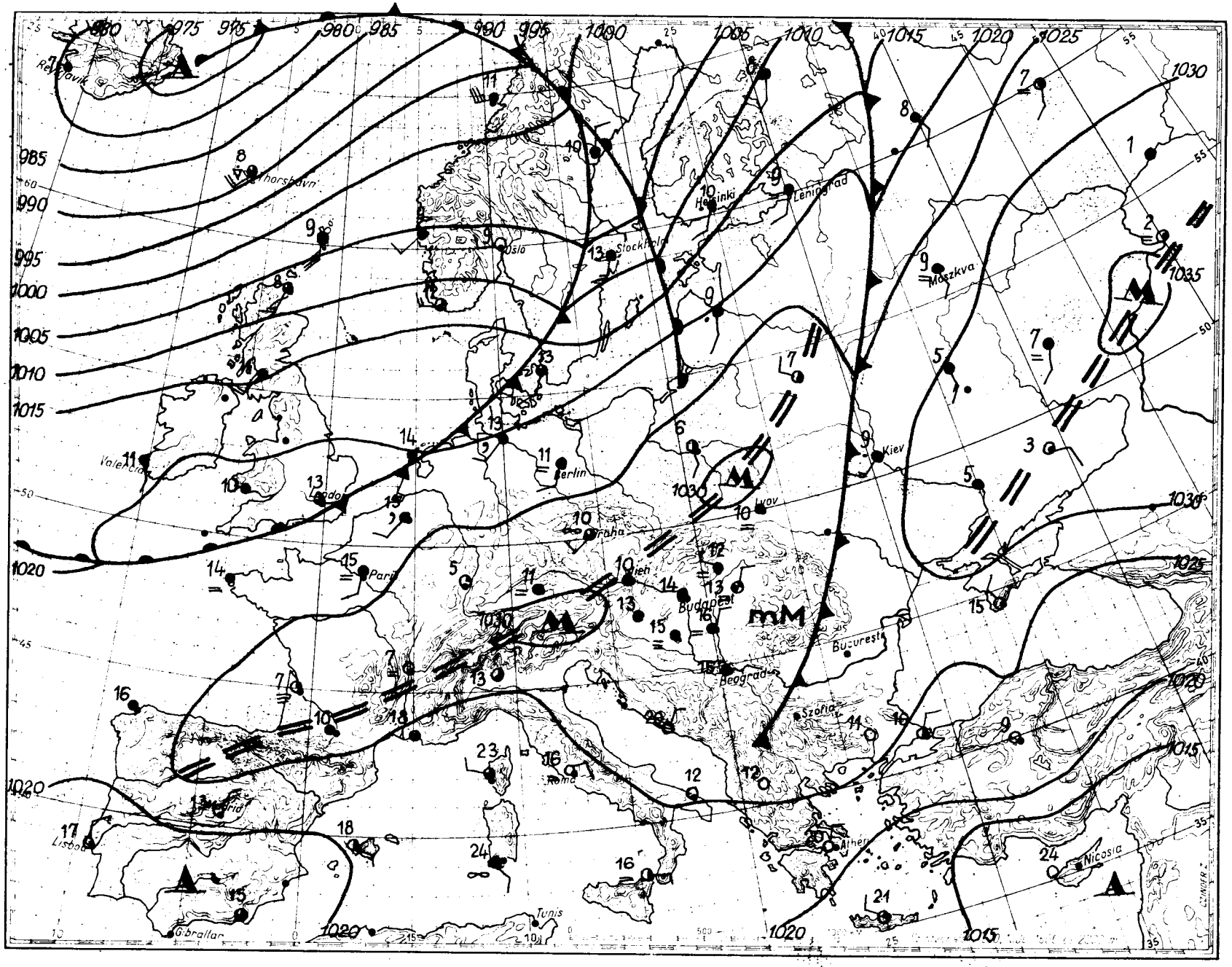

mm
mb
800
790
780
770
760
750
740
730
720
710
700
1060
1050
1040
1030
1020
1010
1000
990
980
970
960
950
940
Reykjavik
Thorshavn
Oslo
Stockholm
Helsinki
Leningrad
Moszkva
Kiev
Lvov
Berlin
Praha
Wien
Budapest
Bucureşti
Beograd
Szofia
Athen
Nicosia
Roma
Madrid
Lisboa
Gibraltar
Tunis
Valencia
London
Paris
mM

Magaslégköri időhelyzet

19 58. október hó 9. nap 00h GMT.



700 mb-os absz. topográfia

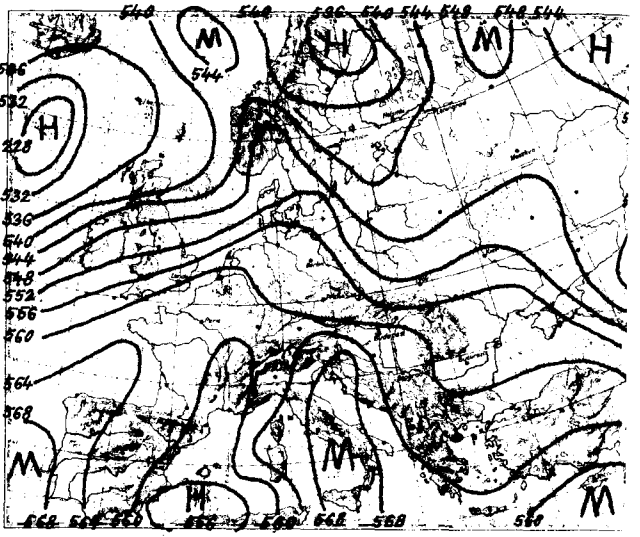

500/1000 mb-os rel. topográfia

1958.X.8.		12h	
mb	m	C°	%
1000	208	19.6	77
850	1582	10.6	90
700	3177	1.0	95
600	4403	- 5.0	95
500	5811	-14.8	95
400	7464	-26.0	88
300	9487	-40.1	84
200			
100			
50			

Jellemző pontok:

1007,9	Talaj	20.2	75
958	550	15.8	90
880	1290	12.7	77
838	1710	9.4	95
600	4403	- 5.0	95
270	10207	-45.1	82

Az 55. és a 60. szélességi körök közötti területen erős zonális áramlás alakult ki. Ennek mentén a Brit-szigetek és az Északi-tenger felett hideg, a Balti-tenger környékén és Lengyelország légterében meleg advekció megy végbe. Olaszország, Ukrajna és a Szovjetunió európai részének középső területei felett meleglevegőnyelv húzódik. Hideg légcseppek zárodtak el a Botteni-öböl és a Baleárok felett. Hazánk felett a talajtól 1700 m-ig gyenge lehülés, 4950 m-ig gyenge melegedés jött létre, feljebb alig változott a troposzféra hőmérséklete. A 0 fok szintje 360 m-t emelkedve 3680 m-re került. A -10 fok magassága alig változott, és éjfélkor 5240 m-en volt.

Dr. Kallósné s.k.

* Tropopauza

1958.X.9.		00h	
mb	m	C°	%
1000	235	14.0	94
850	1597	9.2	81
700	3187	2.5	59
600	4418	- 4.8	51
500	5827	-14.4	48
400	7478	-26.8	48
300	9480	-40.0	48
200	12108	-60.0	48
100			
50			

Jellemző pontok:

1011.1	Talaj	13.6	100
964	520	14.8	81
670	3550	1.0	52
500	9480	-40.0	48
*200	12108	-60.0	48
192	12360	-58.3	
172	13050	-62.0	
150	13898	-62.0	

1958. október hó. 9. nap csütörtök 71. évfolyam 282. sz.

	Reggeli észlelések 06 TMG				Az utolsó 24 óra adatai				
	Felhőzet (0—4)	Szélirány és erő (m/s)	Légnyomás (millibár)	Hőmérséklet (C°)	Csapadék (24 óra) (mm)	Hőmérsékleti szélsőségek: tegnapi napi max.	éjszakai min.	Radiációs min.	Napsütés (óra) tegnap
Mosonmagyaróvár	4-	— 0	1029.2	10	2	17	7	6	0
Sopron	4 -	— 0	29.2	13	7	16	11	8	0
Szombathely	4 -	— 0	28.7	13	2	16	13	11	0
Szentgotthárd	4 =	— 0	27.9	14	ny	17	14	11	0
Pápa	4 =	— 0	28.1	12	1	17	11	10	-
Győr	4 =	W 1	29.1	10	7	17	9	8	0
Esztergom	4 =	SSE 1	27.5	13	2	18	12	10	-
Tatabánya	4 ,	S 1	28.2	13	2	19	12	12	-
Székesfehérvár	4	NE 1	28.3	12	2	20	12	9	-
Siófok	4	E 1	28.0	14	ny	19	14	13	0
Keszthely	4	E 1	27.9	14	1	20	13	11	0
Zalaegerszeg	4 =	— 0	28.5	14	1	17	12	9	-
Nagykanizsa	4 =	— 0	27.9	15	1	19	14	14	-
Kaposvár	4 =	— 0	28.4	15	2	20	14	11	-
Pécs	4 =	— 0	27.1	15	ny	22	15	13	1
Budapest M. I.	4	WSW 1	27.8	14	ny	19	14	11	0
Salgótarján	4 =	— 0	27.9	13	4	17	12	11	0
Eger	4 =	— 0	28.2	11	1	18	10	7	0
Miskolc	4 =	NW 1	28.3	12	2	16	11	8	0
Sárospatak	3	— 0	29.1	13	6	18	10	8	0
Baja	4 =	NW 2	27.8	15	ny	22	15	13	2
Kalocsa	4 =	N 1	27.5	13	ny	22	13	13	1
Kecskemét	3 =	— 0	29.0	14	ny	22	13	13	1
Szeged	4 =	NNE 3	27.7	16	ny	24	15	11	3
Szolnok	4	— 0	27.3	14	.	21	13	12	-
Túrkeve	3 =	N 1	-	12	.	23	11	7	-
Békéscsaba	4	— 0	27.4	14	.	25	14	10	4
Debrecen	3	— 0	28.0	12	ny	23	11	8	1
Nyíregyháza	4	N 1	28.0	12	2	20	11	9	0
Kékestető (1000 m)**	4	— 0	906.2	9	3	15	7	-	0
Galyatető (932 m)**	-	-	-	-	2	16	10	-	-
Misinatető (534 m)*	4 =	N 1	968.0	14	ny	20	14	10	-
Szabadsághegy (471 m)*	4 =	NE 1	968.0	13	ny	18	11	-	0
Farkasgyepű (400 m)*	4 =	— 0	968.7	13	1	18	11	10	-

24 órai csapadék mm		24 órai csapadék mm		24 órai csapadék mm		24 órai csapadék mm	
Bajka	1	Tab	1	Jósvafő	4	Kisvárda	4
Csorna	3	Sárbogárd	-	Lillafüred	2	Vásárosnamény	2
Kapuvár	4	Sztálinváros	ny	Szendrőlád	4	Mátészalka	2
Kőszeg	2	Nagykónyi	.	Fugod	6	Tiszabecs	3
Körmend	1	Somogyszob	1	Hidasnémeti	7	Csenger	2
Lenti	ny	Bares	ny	Tokaj	2	Nyírlugos	ny
Letenye	1	Szigetvár	.	Poroszló	ny	Polgár	1
Rába	1	Lengyel	.	Jászapáti	ny	Hajdúdorog	1
Sümeg	ny	Szekszárd	.	Nagykáta	.	Hortobágy	ny
Zirc	1	Mohács	ny	Orkény	ny	Tiszaroff	ny
Veszprém	1	Siklós	ny	Kunszentmiklós	ny	Karcag	.
Komárom	7	Királyrét	3	Cegléd	ny	Berettyóújfalu	.
Kisber	3	Balassagyarmat	7	Nagykőrös	ny	Szeghalom	.
Mór	ny	Bomhány	4	Tiszakécske	ny	Körösszakál	.
Mesztegnyő	ny	Vác	2	Izsák	.	Szarvas	.
Dobogókő	-	Gödöllő	ny	Kiskunfélegyh.	ny	Szentes	.
Martonvásár	ny	Lőrinci	1	Kiskunhalas	ny	Orosháza	ny
Tihany	ny	Gyöngyös	ny	Bácsalmás	ny	Makó	.
Fonyód	1	Borsodnádasd	3	Kistelek	ny	Mezőhegyes	.
Marcali	1	Putnok	3	Zalaköny	6		

* A légnyomás 500 gdm-re átszámítva ** A légnyomás 1000 gdm-re átszámítva

Magassági szélmérések

Óraadatok greenwichi középidőben

X.8. 11 h	Szeged		Debr. 11 h		Pécs 12 h		Bpest 12 h		Bpest 15 h		Bpest 21 h							
	fok	m/s	fok	m/s	fok	m/s	fok	m/s	fok	m/s	fok	m/s	fok	m/s	fok	m/s	fok	m/s
Talaj	180	2	220	2	320	2	360	2	360	2	320	2						
500 m	200	7	210	4	280	5	290	3	310	3	340	3						
1000	220	8	200	7	250	7	260	6			300	3						
1500	220	7	210	9	250	7					280	5						
2000	220	9	210	9	250	7												
3000	240	12			250	7												
4000	230	15																
5000																		
7000																		
9000																		
10000																		
12000																		
14000																		
16000																		
18000																		
20000																		

X.9. 00 h	Szhely		Pécs 00 h		Bpest 00 h		Szeged 00 h											
	fok	m/s	fok	m/s	fok	m/s	fok	m/s	fok	m/s	fok	m/s	fok	m/s	fok	m/s	fok	m/s
Talaj	320	2	360	2	-	0	360	2										
500 m	30	8	350	2	20	2	10	6										
1000	30	8	330	5	290	2	320	6										
1500	320	6	10	6	320	5	290	7										
2000	330	6			280	4	290	10										
3000	280	10																
4000																		
5000																		
7000																		
9000																		
10000																		
12000																		
14000																		
16000																		
18000																		
20000																		

	fok	m/s	fok	m/s	fok	m/s	fok	m/s	fok	m/s	fok	m/s	fok	m/s	fok	m/s	fok	m/s
Talaj																		
500 m																		
1000																		
1500																		
2000																		
3000																		
4000																		
5000																		
7000																		
9000																		
10000																		
12000																		
14000																		
16000																		
18000																		
20000																		

IDŐJÁRÁSI NAPIJELENTÉS

ЕЖЕДНЕВНЫЙ МЕТЕОРОЛОГИЧЕСКИЙ БЮЛЛЕТЕНЬ • DAILY WEATHER REPORT
BULLETIN QUOTIDIEN DE TEMPS • TÄGLICHER WETTERBERICHT

KIADJA AZ ORSZÁGOS METEOROLÓGIAI INTÉZET
BUDAPEST II. KITAIBEL PÁL UTCA 1
TELEFON: KÖZPONT: 353-500, IDŐJELZŐ OSZT.: 150-410

MEGJELENIK NAPONKÉNT • ELŐFIZETÉSI ÁRA A POSTAI KÖLTSÉGGEL EGYÜTT NEGYEDÉVRE 60, Ft
KIADÁSÉRT FELEL AZ INTÉZET IGAZGATÓJA

71. évfolyam 283. szám. + Budapest + 1958. október hó 10.

Az időjárási helyzet ma reggel és a várható időjárás:

Az Atlanti-óceánról érkező hűvös légtömegek esőzéseket okoznak Nyugat- és Észak-Európa partvidékein. A magasnyomású képződmény továbbra is Közép- és Kelet-Európa felett helyezkedik el. Ezen területeken csendes az időjárás. Európaszerte az évszakhoz képest enyhe az időjárás.

Hazánkban csütörtökön felhős, az esti és reggeli órákban ködös, párás volt az idő. Néhány helyen jelentéktelen ködszitálás volt. A hőmérséklet nyugaton 16-20, délen és keleten 20-23 fokig emelkedett. Hajnalra általában 9-12 fokig hült le a levegő.

Budapesten pénteken 12 órakor a hőmérséklet 18 fok, a tengerszintre átszámitott légnyomás 769 mm, gyengén süllyedő irányzatú.

Várható időjárás szombat estig:

Az enyheség tovább tart.
Párás, helyenként ködös idő, kevés napsütéssel.
Néhány helyen ködszitálás.
Gyenge légáramlás.

Várható legalacsonyabb éjszakai hőmérséklet: 9-12,
legmagasabb nappali hőmérséklet szombaton: 17-20 fok között.

A hőmérséklet és a légnyomás napi középértéke Budapesten és ezek eltérése a 75 évi átlagtól:

1958. X. 9-én: 15,4 C°, 770,7 mm. Eltérés: +2,5 C°, +7,6 mm.

1871 óta ezen a napon előfordult:
legmagasabb hőmérséklet 27,5 C° /1935/
legalacsonyabb hőmérséklet 1,0 C° /1890/

Az Országos Meteorológiai Intézet Időjárási Napijelentése

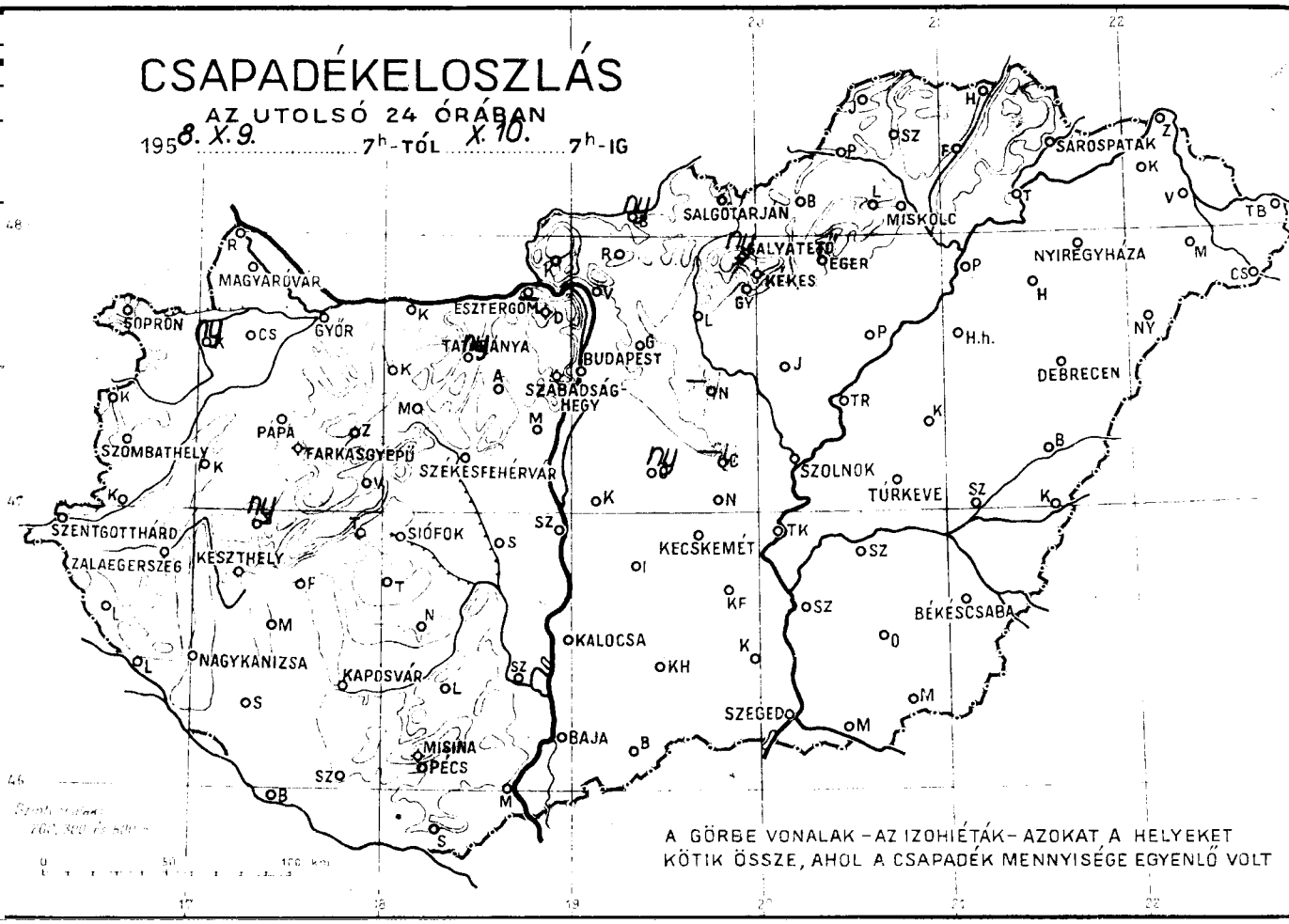

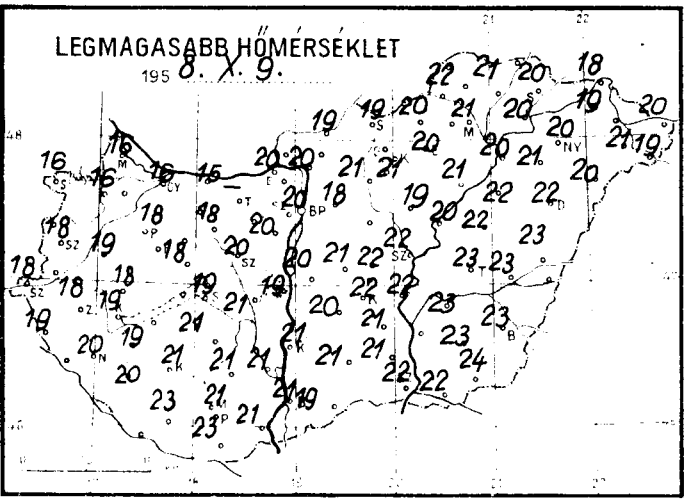

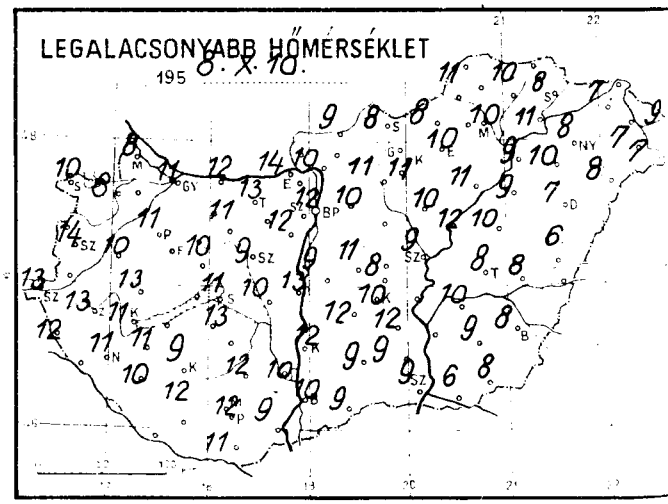

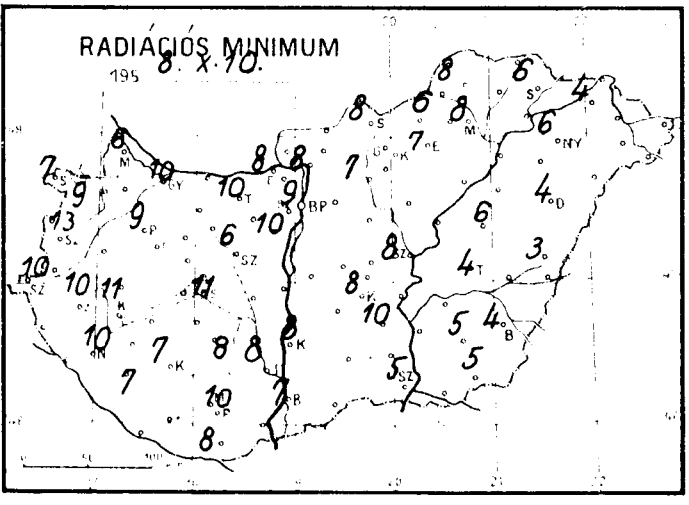

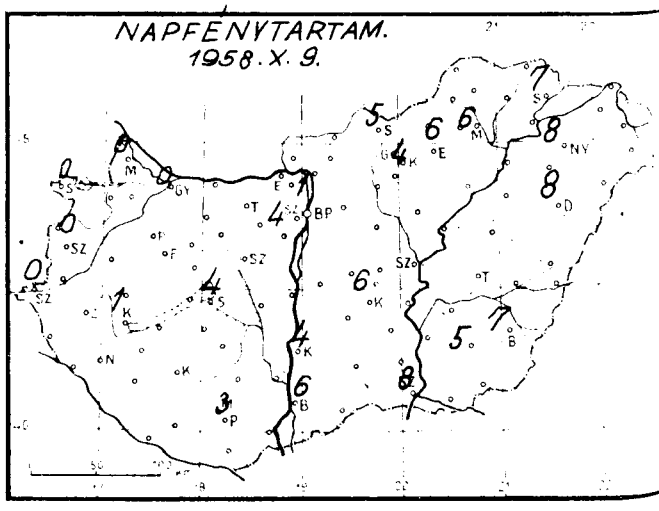

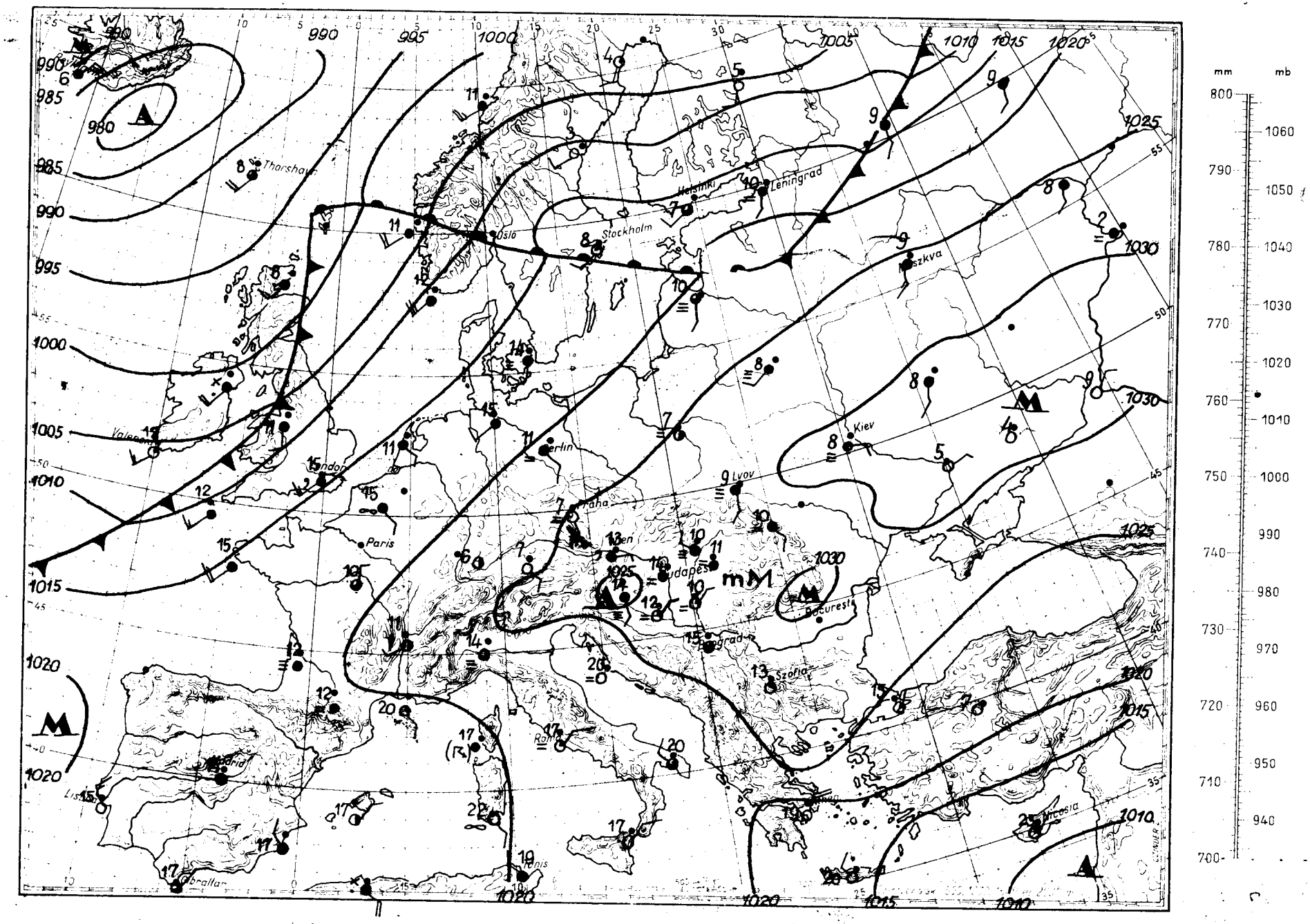
mm
mb
800
790
780
770
760
750
740
730
720
710
700
1060
1050
1040
1030
1020
1010
1000
990
980
970
960
950
940
Thorshavn
Oslo
Stockholm
Helsinki
Leningrad
Moskva
Kiev
Lvov
Berlin
London
Paris
Praha
Wien
Budapest
Bucuresti
Beograd
Sofija
Roma
Madrid
Lisboa
Gibraltar
Nicosia

Magaslégköri időhelyzet

19 58. október hó 10. nap 00h GMT.

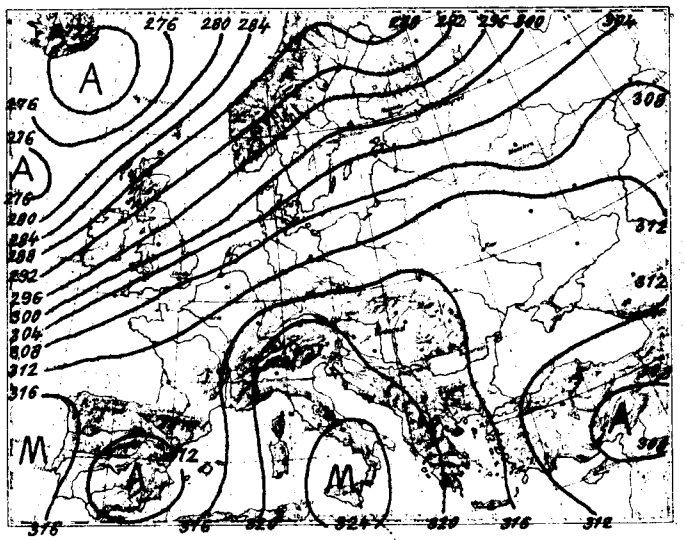

700 mb-os absz. topográfia

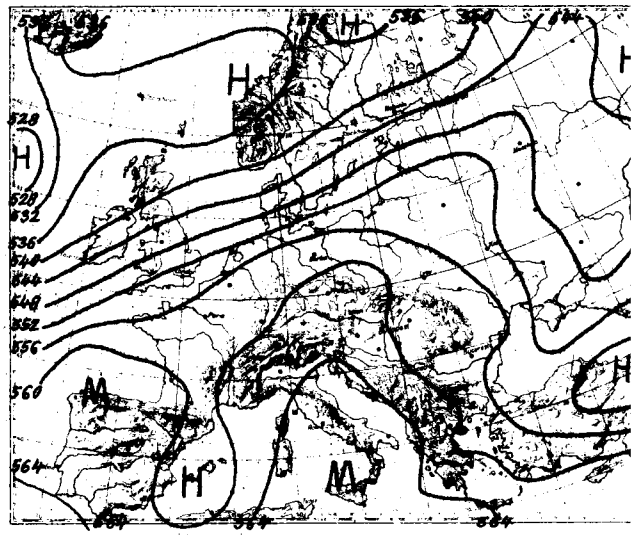

500/1000 mb-os rel. topográfia

1958.X.9. 12h			
mb	m	C°	%
1000			
850	240	17.0	77
700	1607	10.2	63
600	3202	1.9	56
500	4429	- 6.0	56
400	5840	-12.3	58
300	7503	-26.0	62
200	9509	-43.7	62
100	12095	-62.7	62
50			

Jellemző pontok:

1011.8	Talaj	18.4	76
927	880	11.0	94
898	1170	11.9	86
870	1400	10.0	82
859	1500	11.0	79
825	1870	8.0	77
805	2040	9.0	76
543	5180	-10.6	57
527	5440	- 9.0	57
448	6700	-19.8	57
476	6840	-19.8	57
=205	11950	-63.3	62
193	12330	-61.5	-
180	12750	-61,5	

Az Atlanti-óceánról Anglián és a Skandináv-félszigeten keresztül erős és egyenletes délnyugati, nyugati magassági széllel meleg légtömegek áramlanak a Szovjetunió európai területének északi részei fölé. A Földközi-tenger középső medencéjében nagy magasságokig megtalálható anticiklon helyezkedik el és keleti oldalán hideg levegő áramlik Egyiptomba és Kis-Ázsiába.
Budapest légterében az elmult 24 óra folyamán nem következett be lényeges hőmérsékletváltozás. 6 km magasságig 6 záróréteg alakult ki, és ez az állapot rétegfelhők kialakitására alkalmas, Cumulus képződéssel szemben a légkör egyensúlyi állapota biztos. A 0, a -10 fokos szint, valamint a tropopauza igen magasan helyezkedik el. /3400, 5200, ill. 12770 m./

Stábel s.k.

= Tropopauza

1958.X.10. 00h			
mb	m	C°	%
1000	222	12.8	92
850	1584	11.4	72
700	3187	2.8	57
600	4414	- 3.8	52
500	5826	-14.3	46
400	7495	-23.5	47
300	9531	-39.8	47
200	12186	-54.2	47
100			
50			

Jellemző pontok:

1009.0	Talaj	11.8	97
972	470	16.0	83
888	1200	8.8	100
857	1500	11.8	74
816	1900	8.2	70
783	2200	9.8	58
735	2770	3.8	54
720	2920	5.2	61
644	3840	- 4.9	53
627	4400	- 1.4	53
483	6080	-16.5	45
470	6280	-15.0	45
=182	12770	-63.9	47
165	13370	-61,0	
134	14670	-65.8	
118	15410	-66.8	

1958. október
10. péntek
271. évfolyam sz.

	Reggeli észlelések 07 óra UG				Az utolsó 24 óra adatai				
	Felhőzet (0–4)	Szélirány és ereje (m/s)	Légnyomás (millibar)	Hőmérséklet (C°)	Csapadék (24 óra) (mm)	Hőmérsékleti szélsőségek: tegnapi nappali max.	éjszakai min.	Rácáfolás min.	Napsütés (óra) tegnap
Mosonmagyaróvár	4 =	– 0	1025.7	13	•	16	8	6	0
Sopron	4 =	– 0	25.9	12	•	16	10	7	0
Szombathely	4 =	W 1	25.2	14	•	18	14	13	0
Szentgotthárd	4 =	– 0	25.2	14	•	18	13	10	0
Pápa	4 –	W 3	24.8	15	•	18	11	9	–
Győr	4	E 1	25.1	14	•	16	11	10	0
Esztergom	4 –	– 0	25.7	14	•	20	14	8	–
Tatabánya	4	ESE 2	25.6	15	ny	–	13	10	–
Székesfehérvár	4 –	– 0	25.9	13	•	20	9	6	–
Siófok	4	E 2	25.6	14	•	19	11	11	4
Keszthely	4 =	SE 1	25.5	14	•	19	11	11	1
Zalaegerszeg	4 =	E 1	25.2	14	•	18	13	10	–
Nagykanizsa	3	– 0	25.7	13	•	20	11	10	–
Kaposvár	3 –	– 0	26.6	11	•	21	9	7	–
Pécs	1	ENE 1	26.1	12	•	21	12	10	3
Budapest M. I.	4 –	– 0	26.1	14	•	20	12	9	1
Szolnok	4 –	– 0	26.4	12	•	19	8	8	5
Eger	3 =	SW 1	26.7	12	•	20	10	7	6
Miskolc	4 =	NNW 1	26.9	10	•	21	10	8	6
Nyíregyháza	4 –	E 1	28.4	11	•	20	8	6	7
Debrecen	0 –	– 0	26.0	10	•	21	10	7	6
Orosháza	4 –	– 0	25.7	13	•	21	12	8	4
Kecskemét	4 –	– 0	25.7	13	•	22	10	8	6
Szeged	1 –	NE 1	26.0	10	•	22	9	5	8
Szolnok	3	– 0	26.6	14	•	22	9	8	–
Békéscsaba	4	SW 1	–	12	•	22	8	4	–
Gyula	4	– 0	26.7	10	•	23	8	4	7
Szarvas	4	W 1	27.5	11	•	22	7	4	8
Szegvaháza	4 –	– 0	27.5	11	•	20	8	6	8
Kékestető (1000 m)**	4	WSW 2	908.8	9	•	14	8	–	4
Sátoros (932 m)**	–	–	–	–	ny	16	9	–	–
Hármashatár (534 m)*	1	SE 1	966.7	13	•	20	13	9	–
Mátrahegy (471 m)*	4 =	SW 1	965.1	13	•	17	11	–	4
Darnagypu (400 m)*	3	SE 1	966.4	14	•	18	14	13	–

24 órai csapadék mm		24 órai csapadék mm		24 órai csapadék mm		24 órai csapadék mm	
Csorna	•	Tab	o	Jósvafő	•	Kisvárda	•
Fertőd	•	Sárbogárd	•	Lillafüred	•	Vásárosnamény	•
Kapuvár	ny	Szabadszállás	•	Szendrőlád	•	Mátészalka	•
Kőszeg	•	Nagykőrös	•	Fugod	•	Tiszabecs	•
Szigetmend	•	Somogyszob	•	Hidasnémeti	•	Csenger	•
Ercsi	•	Bátaszék	•	Tokaj	•	Nyírlugos	•
Csepreg	•	Szigetvár	•	Poroszló	•	Polgár	•
Vasvár	•	Lengyel	•	Jászapáti	•	Hajdúdorog	•
Celldömölk	ny	Szekszárd	•	Nagykáta	–	Hortobágy	•
Sárvár	•	Mohács	•	Örkény	ny	Tiszaroff	•
Veszprém	•	Siklós	•	Kunszentmiklós	•	Karcag	•
Komárom	•	Királyrét	•	Cegléd	–	Berettyóújfalu	•
Győr	•	Balassagyarmat	ny	Nagykőrös	•	Szeghalom	•
Esztergom	•	Bonyhád	•	Tiszakécske	•	Körösszakál	•
Dorog	•	Vác	•	Izsák	•	Szarvas	•
Dunaföldvár	–	Gödöllő	•	Kiskunfélegyháza	•	Szentes	•
Balatonvásár	•	Lőrinci	•	Kiskunhalas	•	Orosháza	•
Tapolca	•	Gyöngyös	•	Lajosmizse	•	Makó	•
Tihany	•	Borsodnádasd	•	Kistelek	•	Mezőhegyes	•
Keszthely	•	Putnok	•	Zalaegerszeg	•		

* A légnyomás 500 gdm-re átszámítva ** A légnyomás 1000 gdm-re átszámítva

Magassági szélmérések

Óraadatok greenwichi középidőben

X.9.	Debr. 10 h		Siofok 12 h		Bpest 12 h		Szeged 12 h		Miskolc 12 h		Szhely 13 h		Pécs 13 h		Bpest 15 h		Bpest 18 h	
	fok	m/s	fok	m/s	fok	m/s	fok	m/s	fok	m/s	fok	m/s	fok	m/s	fok	m/s	fok	m
Talaj	360	2	360	2	270	2	320	2	360	2	140	2	320	2	270	2	220	
500 m	10	3	310	3	310	1	360	4	280	2	210	1	320	2	290	2	290	
1000	360	3	280	2			360	4	280	6	230	3	350	2	250	3	230	
1500	330	4	230	2					290	8					270	4	290	
2000	280	2	310	6					260	4					300	4	290	
3000	350	6	310	8					290	5								
4000	310	9	290	8														
5000	340	8																
7000	340	8																
9000																		
10000																		
12000																		
14000																		
16000																		
18000																		
20000																		

X.9.	Siófok 23 h		Szeged 23 h													
	fok	m/s	fok	m/s	fok	m/s	fok	m/s	fok	m/s	fok	m/s	fok	m/s	fok	m
Talaj	180	2	320	7												
500 m	180	1	80	2												
1000	190	1	150	1												
1500			220	9												
2000			310	11												
3000			230	4												
4000			320	7												
5000			320	8												
7000																
9000																
10000																
12000																
14000																
16000																
18000																
20000																

X.10.	Szhely 00 h		Pécs 00 h		Bpest 00 h		Bpest 06 h		Debr. 06 h		Bpest 09 h							
	fok	m/s	fok	m/s	fok	m/s	fok	m/s	fok	m/s	fok	m/s	fok	m/s	fok	m/s	fok	m
Talaj	220	2	-	0	90	7	320	2	-	0	90	2						
500 m	220	3	170	3	240	3	200	6	170	2	190	1						
1000			210	3	240	3	250	4	280	2	250	3						
1500			290	5														
2000			80	3														
3000			340	9														
4000			320	9														
5000			280	9														
7000																		
9000																		
10000																		
12000																		
14000																		
16000																		
18000																		
20000																		

DŐJÁRÁSI NAPIJELENTÉS

ЕЖЕДНЕВНЫЙ МЕТЕОРОЛОГИЧЕСКИЙ БЮЛЛЕТЕНЬ • DAILY WEATHER REPORT
BULLETIN QUOTIDIEN DE TEMPS • TÄGLICHER WETTERBERICHT

KIADJA AZ ORSZÁGOS METEOROLÓGIAI INTÉZET
BUDAPEST II. KITAIBEL PÁL UTCA 1
TELEFON: KÖZPONT: 353-500, IDŐJELZŐ OSZT.: 150-410

MEGJELENIK NAPONKÉNT • ELŐFIZETÉSI ÁRA A POSTAI KÖLTSÉGGEL EGYÜTT NEGYEDÉVRE 60, Ft
KIADÁSÉRT FELEL AZ INTÉZET IGAZGATÓJA

71. évfolyam 284. szám. + Budapest + 1958.október hó 11.

Az időjárási helyzet ma reggel és a várható időjárás:

Szárazföldünk napok óta tartó csendes, derült időjárását nyugat felől ismét időrosszabbodás váltja fel. Az Óceán felől érkező hűvös légtömegek csapadékos, változékony időjárást okoznak Nyugat-Európában, és a Nyugati-Alpokban kialakult zivataros időjárást tartós esőzés követi. Közép- és Kelet-Európában még tovább tart a jó idő.

Hazánkban pénteken a reggeli órákban párás, ködös volt az idő. A Dunántúlon egy-két helyen ködszitálás is volt. A délelőtti órákban a köd mindenütt felszakadt, és a nap folyamán változóan felhős volt az ég. A hőmérséklet az ország északnyugati felében 18-21, délkeleten 21-24 fokig emelkedett. Ma hajnalra északkeleten és a Tiszántúlon 6-10, máshol 10-14 fokig hűlt le a levegő.

Budapesten szombaton 12 órakor a hőmérséklet 20 fok, a tengerszintre átszámitott légnyomás 767 mm, alig változik.

Várható időjárás vasárnap estig:

Nyugaton és északon felhős, párás idő, több helyen eső, máshol kevesebb felhő, reggeli ködök.
Mérsékelt délkeleti-déli, később délnyugati-nyugati szél.
A nappali felmelegedés főként nyugaton gyengül.

Várható legalacsonyabb éjszakai hőmérséklet: nyugaton 12-15, keleten 8-11,
legmagasabb nappali hőmérséklet vasárnap: a nyugati megyékben 16-19, délkeleten 21-24, máshol 18-21 fok között.

A hőmérséklet és a légnyomás napi középértéke Budapesten és ezek eltérése a 75 évi átlagtól:

1958. X. 10-én: 16,1 C°, 768.7 mm. Eltérés: +3,4 C°, +5,7 mm.

1871. óta ezen a napon előfordult:

legmagasabb hőmérséklet 25,9 C° /1932./
legalacsonyabb hőmérséklet -0,8 C° /1899./

Az Országos Meteorológiai Intézet Időjárási Napijelentése

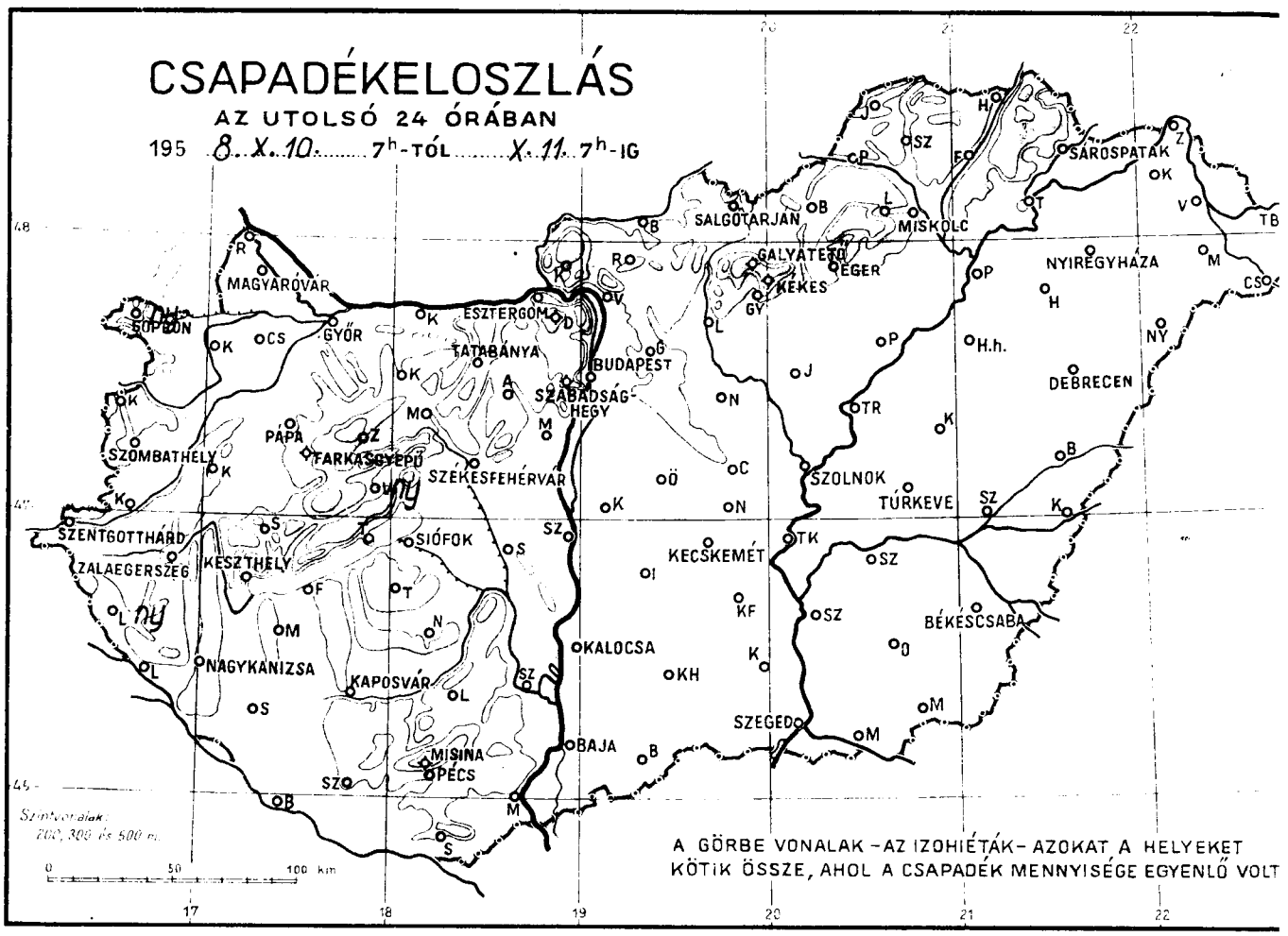

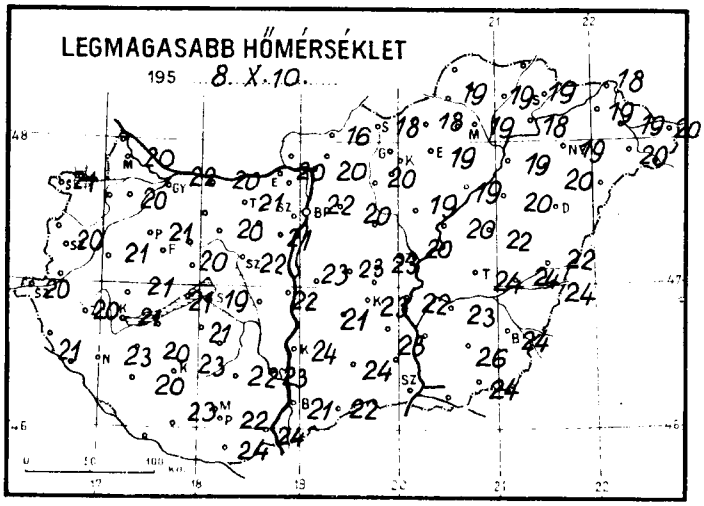

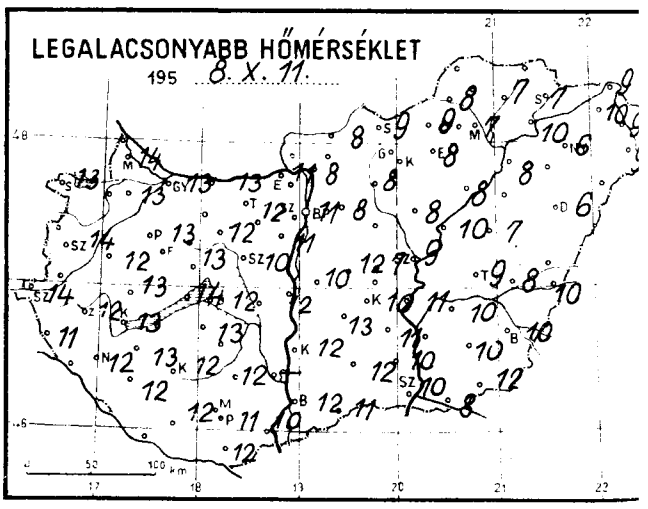

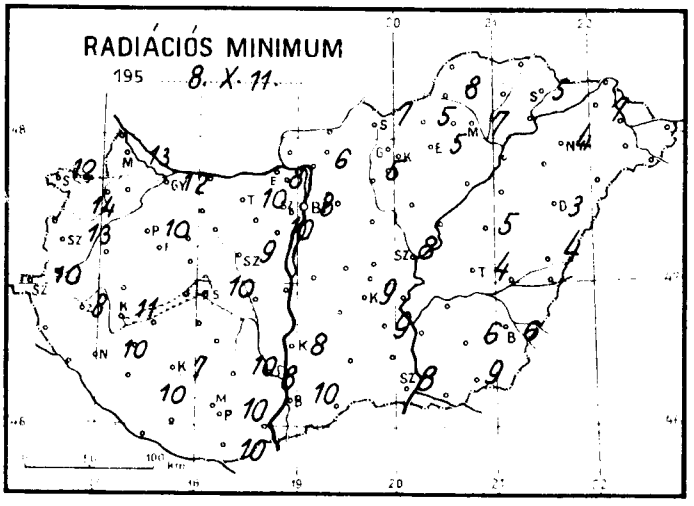

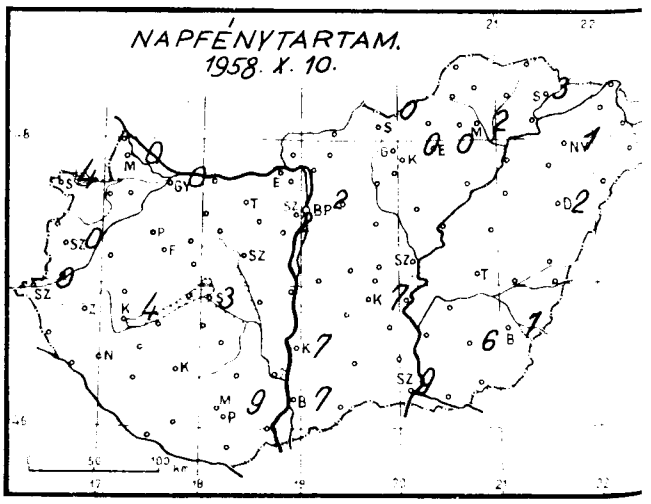

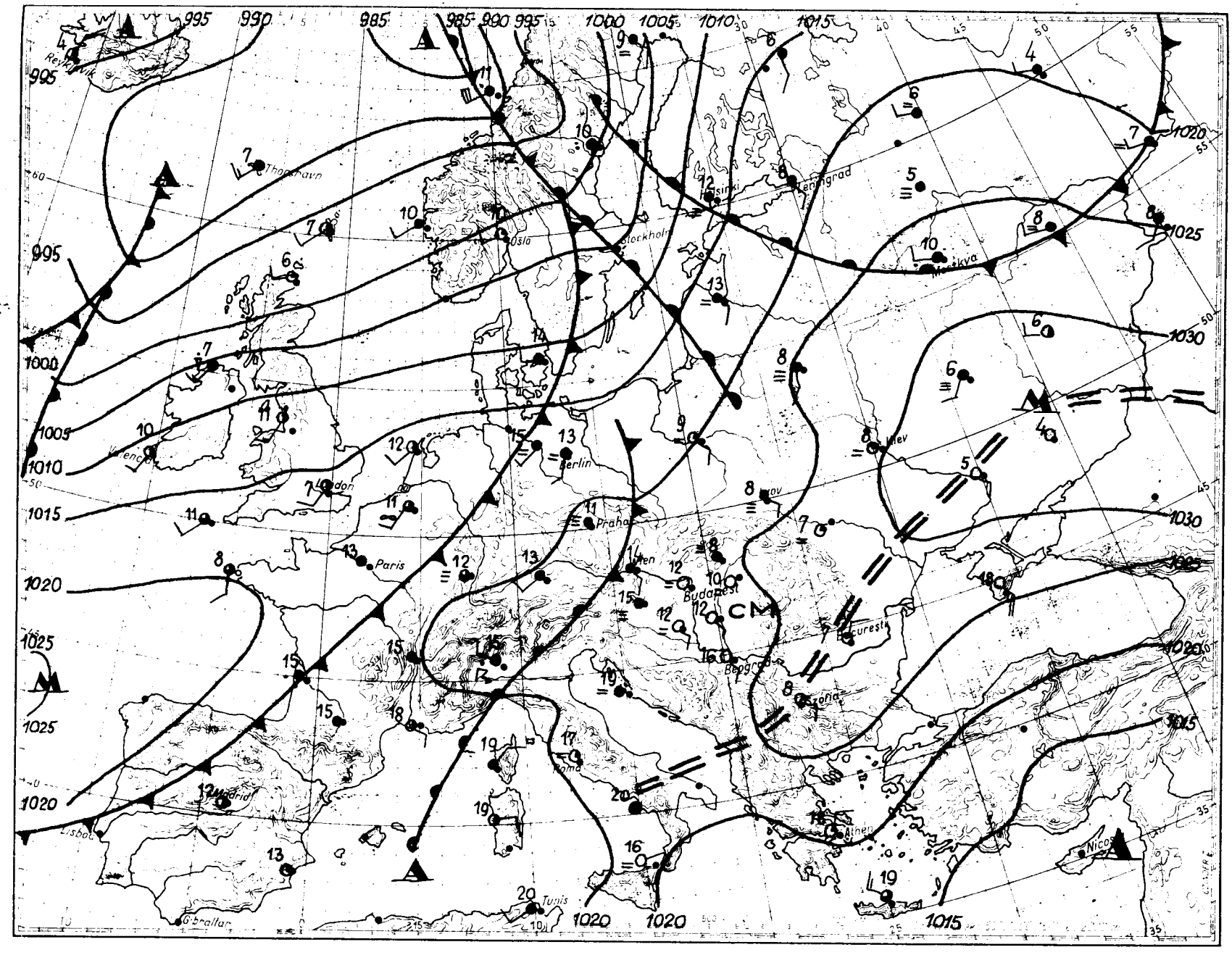

mm
mb
800
790
780
770
760
750
740
730
720
710
700
1060
1050
1040
1030
1020
1010
1000
990
980
970
960
950
940
Thorshavn
Oslo
Stockholm
Helsinki
Leningrad
Moskva
Kiev
Berlin
Praha
Wien
Budapest
Bucuresti
Beograd
Szofia
Athen
Nicosia
Paris
London
Madrid
Lisboa
Gibraltar
Tunis
Roma
CM

Magaslégköri időhelyzet

19 58. október hó 11. nap 00.h GMT.

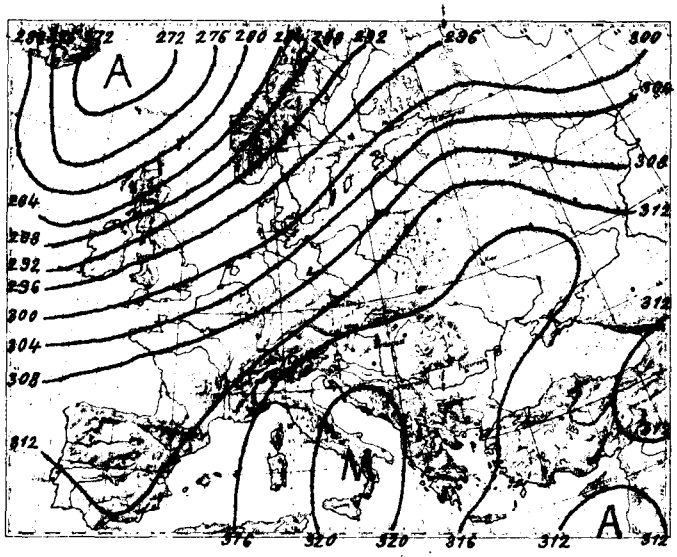

700 mb-os absz. topográfia

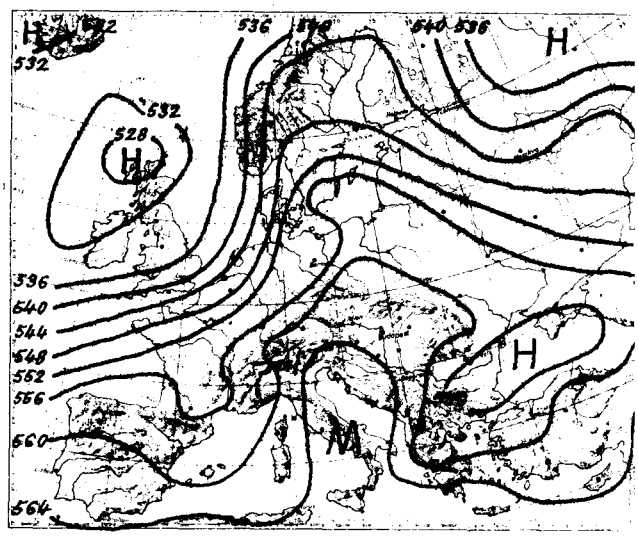

500/1000 mb-os rel. topográfia

1958. X. 10. 12h			
mb	m	C°	%
1000	212	19.7	59
850	1584	11.1	60
700	3189	4.2	65
600	4428	- 2.4	63
500	5853	-10.3	57
400	7534	-22.3	49
300	9586	-36.5	44
200	12284	-55.2	44
100	16638	-59.2	
50			

Jellemző pontok:

1008.2	Talaj	20.3	59
872	1380	9.2	71
834	1740	12.3	54
662	3640	1.7	68
472	6290	-12.7	53
400	7534	-22.3	49
196	12400	-56.2	44
167	13390	-58.2	
100	16638	-59.2	

A meleg levegőnyelv Afrikától Közép-Európán át Skandinávia északi részéig továbbra is fenn áll. Benne további melegedés figyelhető meg, ami kiterjed Finnországra és a Szovjet Sz. K.-ok területére is. A huzamos idő óta az óceánon vesztegló magassági ciklon déli részén, a Németalföld, Németország, és az Északi-tenger felett viszont lehülés figyelhető meg. A magasban a lehülés ma éjfélre elérte az Alpok nyugati lejtőit és labilizálja a levegőt. Hazánk légterében kissé emelkedett a hőmérséklet, és ennek megfelelően a 0 fok szintje 500, a -10 fok magassága 200 m-t emelkedett. A levegő egyensúlyi állapota indiferens.

Kallósné s.k.

■ Tropopauza

1958. X. 11. 00h			
mb	m	C°	%
1000	188	13.8	82
850	1559	12.0	60
700	3168	4.0	55
600	4402	- 3.8	57
500	5817	- 2.8	58
400	7470	-27.2	59
300			
200			
100			
50			

Jellemző pontok:

1007.1	Talaj	13.2	83
959	550	17.0	68
878	1310	10.6	72
832	1720	13.5	52
500	5817	-12.8	58
378	7873	-30.6	52

1958. október hó, **11** nap **szombat**

71 évfolyam **284.** sz.

	Reggeli észlelések 06 TMG				Az utolsó 24 óra adatai				
	Felhőzet (0–4)	Szélirány és erő (m/s)	Légnyomás (millibar)	Hőmérséklet (C°)	Csapadék (24 óra) (mm)	Hőmérsékleti szélsőségek: tegnapi nappali max.	Hőmérsékleti szélsőségek: éjszakai min.	Hőmérsékleti szélsőségek: Radiációs min.	Napsütés (óra) tegnap
Mosonmagyaróvár	4	– 0	1021.2	14	•	20	14	13	0
Sopron	4 ≡	NNW 3	21.3	14	ny	21	13	12	4
Szombathely	4 ≡	SW 1	20.4	15	•	20	14	13	0
Szentgotthárd	4 ≡	– 0	20.3	15	•	20	14	10	0
Pápa	1	S 1	19.6	13	•	21	13	10	–
Győr	4	ESE 4	21.5	13	•	22	13	12	0
Esztergom	0	SW 1	22.3	13	•	20	11	8	–
Tatabánya	1	ESE 9	21.9	13	•	21	12	10	–
Székesfehérvár	0 –	E 1	21.2	14	•	22	10	9	–
Siófok	1	E 2	21.1	13	•	19	12	10	3
Keszthely	1	SE 1	21.0	13	•	21	13	11	4
Zalaegerszeg	3 ≡	SSE 1	20.8	12	•	20	12	8	–
Nagykanizsa	3 –	– 0	21.5	14	•	23	12	10	–
Kaposvár	2	– 0	21.2	14	•	23	12	7	–
Pécs	0 –	E 3	21.6	12	•	22	11	10	9
Budapest M. I.	0 –	– 0	23.1	12	•	22	11	8	2
Budapest Sólyárján	0 –	– 0	23.9	12	•	18	9	7	0
Eger	0	– 0	24.3	9	•	19	8	5	0
Miskolc	4 ≡	– 0	25.1	8	•	19	7	7	2
Sárospatak	4 ≡	– 0	25.1	9	•	19	7	5	3
Baja	0	SE 4	22.0	12	•	21	12	10	7
Kalocsa	0	S 1	21.6	12	•	24	12	8	7
Kecskemét	0	– 0	23.0	11	•	23	10	9	7
Szeged	0	SE 2	23.4	12	•	–	10	8	9
Szolnok	0 –	E 1	23.5	10	•	20	9	8	–
Túrkeve	0 –	SE 1	–	10	•	24	9	4	–
Békéscsaba	0	E 2	24.2	11	•	24	10	6	7
Debrecen	0 –	– 0	25.6	12	•	20	6	3	2
Nyíregyháza	0	– 0	25.3	7	•	19	6	4	1
Kékestető (1000 m)**	0	SSW 6	906.4	9	•	12	8	–	0
Galyatető (932 m)**	–	–	–	–	•	12	9	–	–
Misinatető (534 m)*	0	SE 4	962.1	13	•	21	12	10	–
Szabadsághegy (471 m)*	0	SE 1	962.7	11	•	18	10	–	2
Farkasgyepű (400 m)*	2	SE 6	961.5	13	•	20	13	10	–

24 órai csapadék mm			24 órai csapadék mm			24 órai csapadék mm			24 órai csapadék mm	
Bajka	•		Tab	•		Jósvafő	–		Kisvárda	•
Csorna	•		Sárbogárd	•		Lillafüred	•		Vásárosnamény	•
Kapuvár	•	≡	Sztálinváros	•		Szendrőlád	–		Mátészalka	•
Kőszeg	•		Nagykónyi	•		Fügöd	•		Tiszabecs	•
Ivormend	•		Somogyszob	•		Hidasnémeti	•		Csenger	•
Lenti	ny		Bares	•	≡	Tokaj	•		Nyírlugos	–
Lenyve	•		Szigetvár	•		Poroszló	•		Polgár	•
Kald	•		Lengyel	•		Jászapáti	•		Hajdúdorog	•
Sümeg	•		Szekszárd	•		Nagykáta	•		Hortobágy	•
Zirc	•		Mohács	•		Örkény	•	≡	Tiszaroff	•
Veszprém	ny		Siklós	•		Kunszentmiklós	•		Karcag	•
Komárom	•		Királyrét	•		Cegléd	•		Berettyoújfalu	•
Bicske	•		Balassagyarmat	•		Nagykőrös	•		Szeghalom	•
Gyor	•		Romhány	•		Tiszakécske	•		Körösszakál	•
Mosut	•		Vác	•		Izsák	•		Szarvas	•
Csolnok	•		Godollo	•		Kiskunfelegyh	•		Szentes	•
Martonvásár	•		Lőrinci	•		Kiskunhalas	•		Orosháza	•
Tápiny	•		Gyongyos	•		Bácsalmas	•		Mako	•
Csányod	•		Borsodnádasd	•		Kistelek	•		Mezohegyes	•
Hercali	•		Putnok	•		Zahony	•			•

* A légnyomás 500 gdm-re átszámítva ** A légnyomás 1000 gdm-re átszámítva

Magassági szélmérések

Óraadatok greenwichi középidőben

X.10.	Pécs 08 h		Szhely 11 h		Szeged 11 h		Miskolc 11 h		Debr. 11 h		Siófok 12 h		Pécs 12 h		Bpest 12 h		Bpest 15 h	
	fok	m/s	fok	m/s	fok	m/s	fok	m/s	fok	m/s	fok	m/s	fok	m/s	fok	m/s	fok	m/s
Talaj	140	2	320	2	140	2	140	2	–	0	360	2	140	2	140	2	90	2
500 m	130	4	340	12	160	2	180	4	230	3	180	6	140	3	190	2	150	3
1000	170	4	340	12	180	5	180	4	210	3	180	6	170	5	200	4	220	5
1500	170	4			150	2					180	6	140	5			220	5
2000	110	3			360	3							140	3			290	4
3000	310	8			340	8											290	7
4000	310	8			340	10											300	9
5000	310	8			310	6											280	8
7000	310	8			310	6											260	8
9000					200	12											270	8
10000					20	11												
12000					200	8												
14000					200	7												
16000					190	8												
18000					220	32												
20000																		

X.10.	Debr. 16 h		Pécs 18 h		Bpest 18 H		Szeged 18 h		Bpest 21 h		Siófok 22 h		Szeged 23 h		Debr. 23 h			
	fok	m/s	fok	m/s	fok	m/s	fok	m/s	fok	m/s	fok	m/s	fok	m/s	fok	m/s	fok	m/s
Talaj	–	0	140	2	90	2	140	2	90	2	140	2	180	7	40	2		
500 m	–	0	130	5	160	8	140	4	150	7	170	8	170	12	220	3		
1000	240	4	130	5	160	8	140	5	190	6	180	5	170	13	240	4		
1500	270	5	170	6	230	13	130	3	220	5	200	5	170	13	270	6		
2000	310	7	200	6	240	7	310	1	220	5			170	13	270	6		
3000	310	7	200	6														
4000	310	7																
5000	290	4																
7000	270	5																
9000	230	7																
10000	230	7																
12000	230	7																
14000																		
16000																		
18000																		
20000																		

X.11.	Pécs 00 h		Bpest 00 h		Bpest 02 h		Debr. 05 h		Bpest 06 h		Szeged 06 h		Pécs 08 h		Bpest 09 h			
	fok	m/s	fok	m/s	fok	m/s	fok	m/s	fok	m/s	fok	m/s	fok	m/s	fok	m/s	fok	m/s
Talaj	140	2	90	7	90	7	–	0	90	7	180	2	90	2	140	2		
500 m	170	7	160	9	170	8	220	7	160	8	170	24	180	6	160	7		
1000	170	7	170	9	180	7	220	7	160	8	160	14	210	5	160	7		
1500	240	3	190	10	180	7	220	5	180	11	160	12	260	7	200	7		
2000	310	5			210	6	260	5	220	7	200	5	270	10	220	9		
3000	310	5					330	5	240	6	270	5	280	10	210	12		
4000							330	8	230	8	320	13			230	13		
5000							330	8	240	8	310	12			210	10		
7000							330	6			340	6			210	8		
9000											320	3						
10000											220	7						
12000											210	14						
14000											200	14						
16000											210	16						
18000											210	25						
20000																		

DŐJÁRÁSI NAPIJELENTÉS

ЕЖЕДНЕВНЫЙ МЕТЕОРОЛОГИЧЕСКИЙ БЮЛЛЕТЕНЬ • DAILY WEATHER REPORT
BULLETIN QUOTIDIEN DE TEMPS • TÄGLICHER WETTERBERICHT

ADJA AZ ORSZÁGOS METEOROLÓGIAI INTÉZET
BUDAPEST II. KITAIBEL PÁL UTCA 1
ELEFON: KÖZPONT: 353-500, IDŐJELZŐ OSZT.: 150-410

MEGJELENIK NAPONKÉNT * ELŐFIZETÉSI ÁRA A POSTAI KÖLTSÉGGEL EGYÜTT NEGYEDÉVRE 60, Ft
KIADÁSÉRT FELEL AZ INTÉZET IGAZGATÓJA

7. évfolyam 285. szám. + Budapest + 1958. október 12.

Az időjárási helyzet ma reggel és a várható időjárás:

A hűvösebb óceáni légtömegek lassan nyomulnak előre a kontinensen kelet felé. Ma hajnalban még mindig csak az Alpok nyugati felében, Németországban és Lengyelország északi területein okoztak több helyen esőket. Kelet-Európában továbbra is csendes, a reggeli órákban párás, ködös az idő.

Hazánkban szombaton a reggeli órákban többhelyen volt párásság, köd. A nyugati határszélén egy-két helyen ködszitálást észleltek. Napközben jobbára derült volt az ég. A hőmérséklet nyugaton és északon 19-22, máshol 22-25 fokig emelkedett. Ma hajnalra északkeleten 6-9, máshol 9-12 fokig hült le a levegő.

Budapesten vasárnap 12 órakor a hőmérséklet 19 fok, a tengerszintre átszámitott légnyomás 765 mm, mérsékelten süllyedő irányzatú.

Várható időjárás hétfő estig:

Ma általában kevés felhő, eső nélkül.
Holnap nyugat felől növekvő felhőzet, elsősorban nyugaton és északon többhelyen eső.
Néhány helyen reggeli köd.
Mérsékelt délkeleti, déli, majd délnyugati, nyugati szél.
A nappali felmelegedés nyugaton csökken, keleten alig változik.

Várható legalacsonyabb éjszakai hőmérséklet: északkeleten 5-8, máshol 8-11,
legmagasabb nappali hőmérséklet hétfőn: nyugaton és északon 16-19, máshol 19-22 fok között, délkeleten 22 fok felett.

Adámy s.k.

A hőmérséklet és a légnyomás napi középértéke Budapesten és ezek eltérése a 75 évi átlagtól:

1958.X.11-én 16,1 C°, 766,8 mm. Eltérés: +3,9 C°, +3,3 mm.

1871 óta ezen a napon előfordult:

legmagasabb hőmérséklet 27,0 C° /1935./
legalacsonyabb hőmérséklet 0,9 C° /1925./

Az Országos Meteorológiai Intézet Időjárási Napijelentése

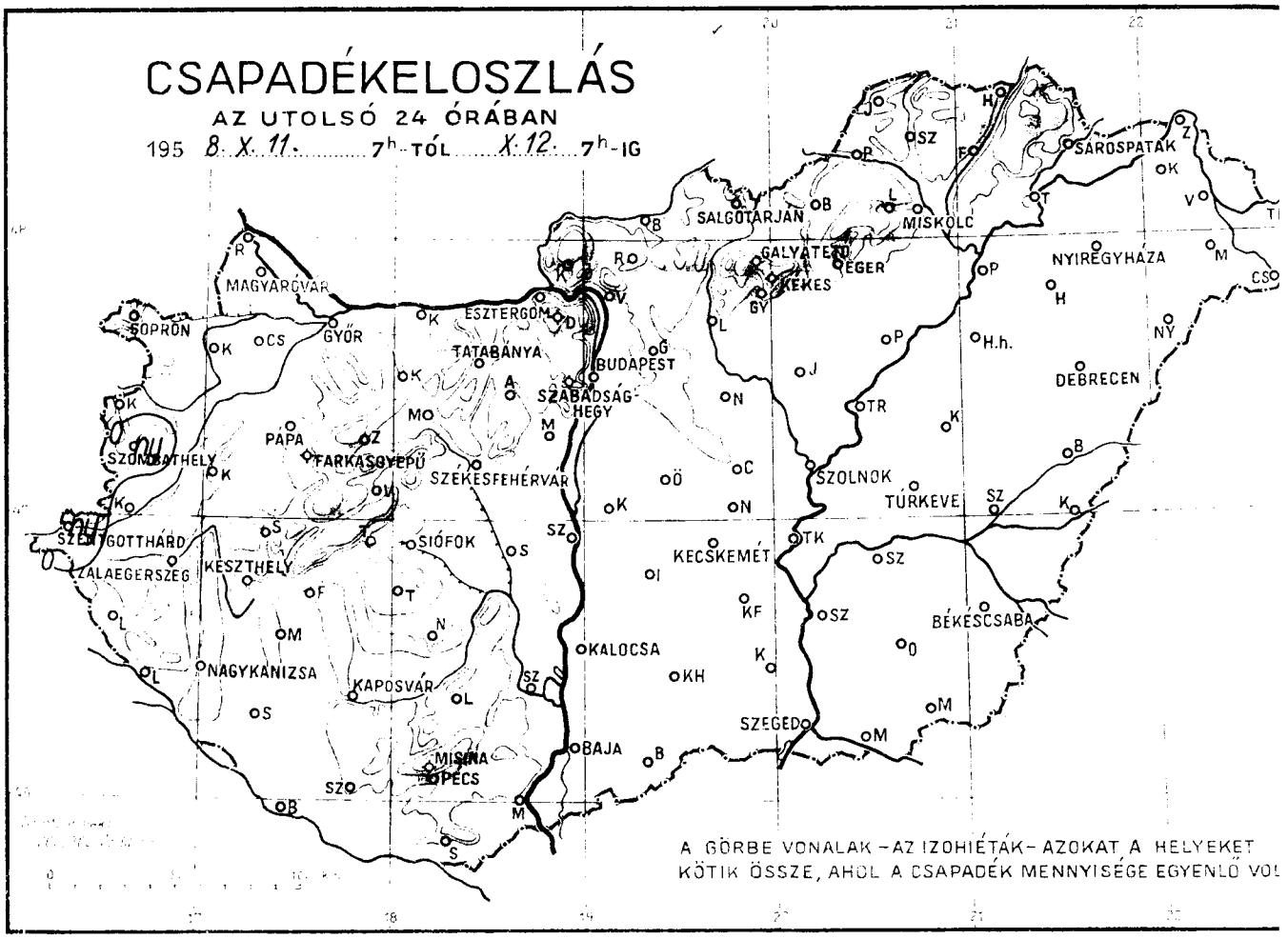

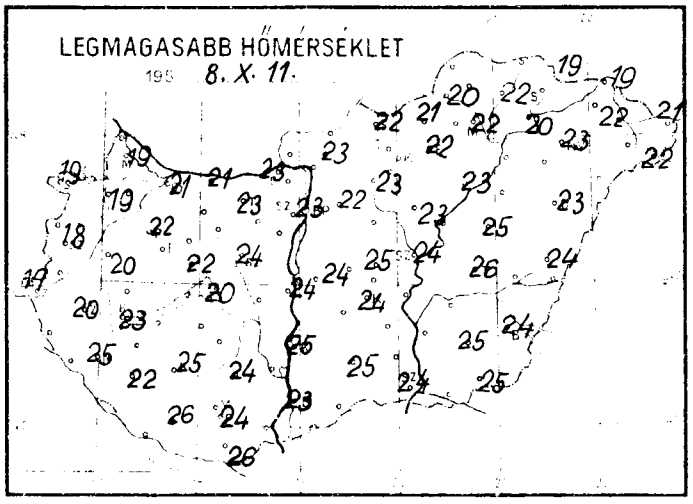

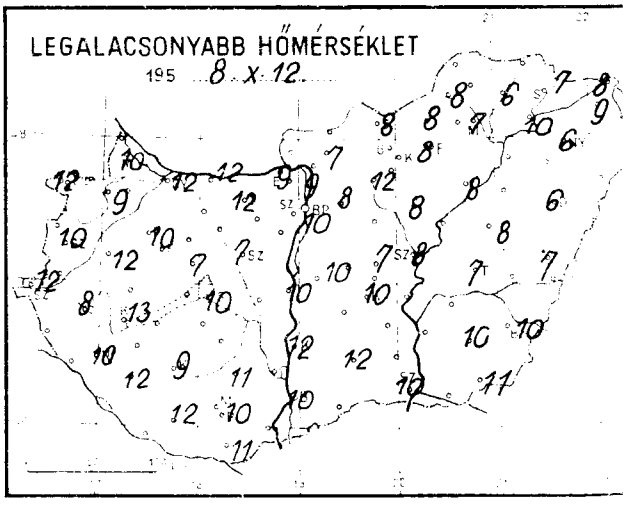

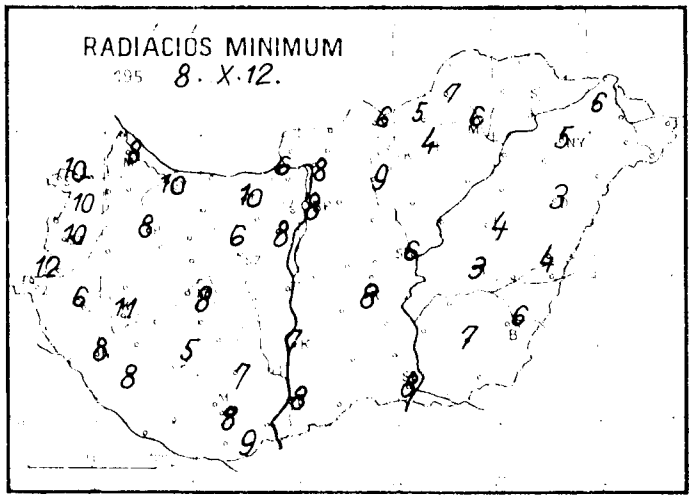

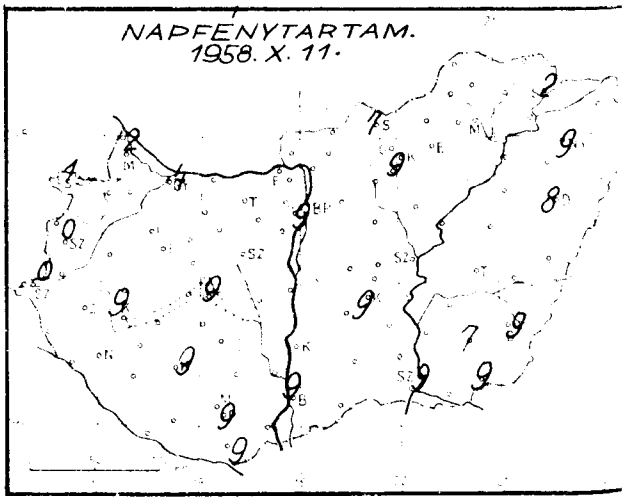

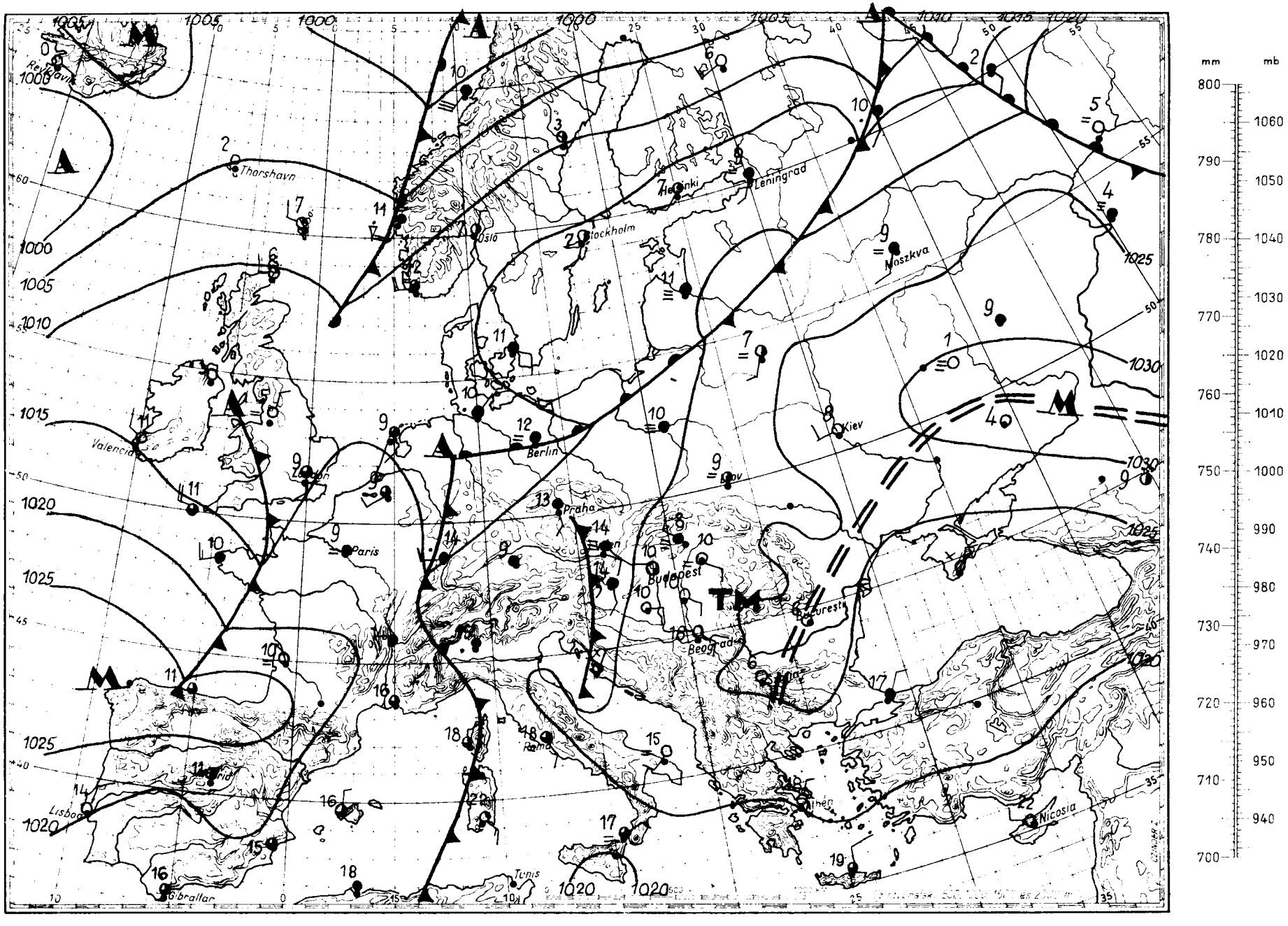

mm
mb
800
790
780
770
760
750
740
730
720
710
700
1060
1050
1040
1030
1020
1010
1000
990
980
970
960
950
940
Thorshavn
Oslo
Stockholm
Helsinki
Leningrad
Moszkva
Kiev
Berlin
Praha
Paris
Budapest
Beograd
Bucureşti
Nicosia
Lisboa
Gibraltar
Tunis
Valencia

Magaslégköri időhelyzet

19 58. október hó 12. nap 00h GMT.

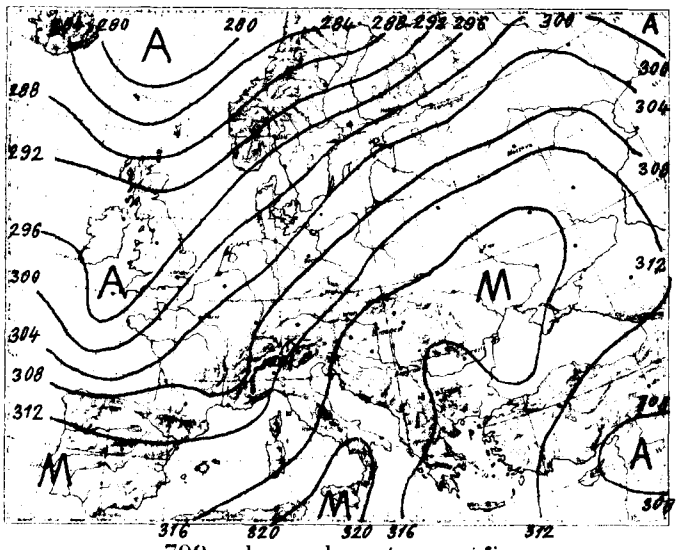

700 mb-os absz. topográfia

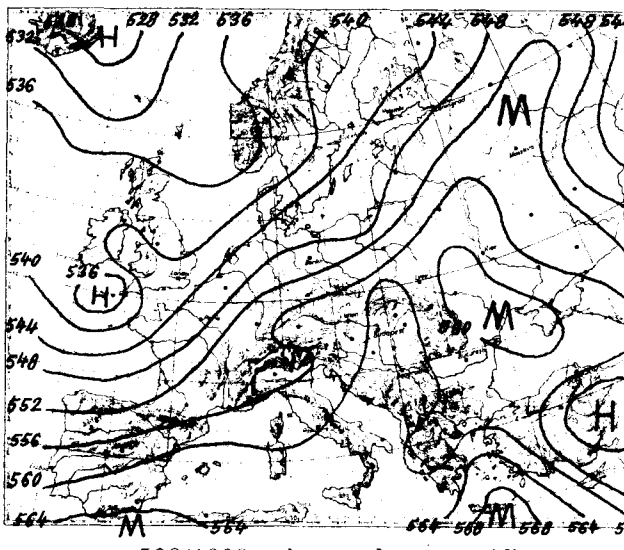

500/1000 mb-os rel. topográfia

1958.X.11. 12h			
mb	m	C°	%
1000			
850	190	21.8	48
700	1569	13.1	66
600	3172	3.5	57
500	4407	-3.3	55
400	5827	-12.3	51
300	7681	-27.4	51
200	9484	-43.0	51
100			
50			

Jellemző pontok:

1005.7	Talaj	22.2	48
890	1160	11.5	66
855	1500	13.2	66
523	5500	-9.2	51
400	7681	-27.4	51
285	9841	-46.0	51

Nyugat- és Észak-Európa felett már napok óta délnyugati a magassági áramlás. Ennek mentén azonban már nem csak melegedés hanem hülés is tapasztalható Franciaországban, a Cseh-medence környezetében, valamint Skandináviában. Az a meleg levegő, melyik tegnap Észak-Európa nagyrészében hőmérsékletemelkedést okozott, ma éjfélre eljutott az Ural északi részei fölé. Budapest légterében 1800 m felett már érezhető a hűvösebb óceáni levegő beszivárgása, melynek hatására 2-4 fokot csökkent a hőmérséklet. 600 és 1800 m között kisebb felmelegedés, ez alatt pedig az erőteljesebb kisugárzás következtében 1-2 fokos hülés történt. A 0 és a -10 fokos szint továbbra is magasan helyezkedik el /3640, ill. 4960 m./

Stábel s.k.

Tropopauza

1958.X.12. 00h			
mb	m	C°	%
1000	187	12.7	82
850	1560	14.3	53
700	3166	4.2	63
600	4399	-6.0	63
500	5803	-15.9	63
400	7445	-28.0	63
300	9445	-44.0	63
200			
100			
50			

Jellemző pontok:

1005.7	Talaj	13.2	87
948	640	16.0	63
879	1300	13.2	68
854	1500	15.0	52
734	2770	4.4	63
718	2970	6.0	63
600	4399	-6.0	63
330	8803	-38.0	63
280	9902	-49.7	63

1958. október hó, **12.** nap **vasárnap**

71. évfolyam **285.** sz.

	Reggeli észlelések 06 TMG				Az utolsó 24 óra adatai				
	Felhőzet (0–4)	Szélirány és ero (m/s)	Légnyomás (milliber)	Homérséklet (C°)	Csapadék (24 óra) (mm)	Homérsékleti szélsoségek			Napsütés (óra) tegnap
						tegnapi nappali max.	éjszakai min.	Racliacios min.	
Mosonmagyaróvár	1	– 0	1019.1	11	.	19	10	8	2
Sopron	1	NW 1	18.0	12	.	19	12	10	1
Szombathely	4 ≡	SW 2	18.7	14	ny	18	10	10	0
Szentgotthárd	4 ≡	– 0	19.3	14	ny	17	12	12	0
Tata	1	– 0	18.9	12	.	22	10	8	–
Gyor	1	ESE 4	19.1	12	.	21	12	10	4
Esztergom	1	S 1	20.8	12	.	23	9	6	–
Tatabánya	0	E 2	20.6	12	.	23	12	10	–
Szekesfehérvár	1	E 1	20.2	10	.	24	7	6	–
Siófok	1	ESE 1	20.3	11	.	20	10	8	9
Keszthely	0	ESE 1	19.5	14	.	23	13	11	9
Zalaegerszeg	1 ≡	– 0	19.8	9	.	20	8	6	–
Nagykanizsa	0	– 0	20.3	11	.	25	10	8	–
Kaposvár	0	– 0	20.8	11	.	25	9	5	–
Pécs	0	E 3	20.3	10	.	24	10	8	9
Budapest M. I.	0	– 0	22.0	10	.	23	10	8	9
Szentendre	0	NE 1	22.4	9	.	22	8	6	7
Cegled	0	E 1	22.9	9	.	22	8	4	9
Budakeszi	4 ≡	NW 1	23.4	8	.	22	7	6	6
Budapest Csepel	4 ≡	– 0	24.2	9	.	21	7	5	2
Budapest	0	SE 3	20.6	11	.	23	10	8	9
Budapest Lorinc	0	SE 2	20.6	12	.	25	12	7	9
Budapest Kelenföld	0	SE 2	21.3	11	.	24	10	8	9
Budapest Pestszentlorinc	1	SE 5	22.0	10	.	24	10	8	9
Budapest Csillaghegy	0	SSE 1	19.0	9	.	24	8	6	–
Budapest Farkasret	0	S 1	–	9	.	26	7	3	–
Budapest Kobanya	0	ESE 2	23.0	11	.	24	10	6	9
Budapest Gyorcsa	0	– 0	24.0	7	.	23	6	3	8
Budapest Nagykovácsi	0	W 1	23.4	7	.	23	6	5	9
Budapest Kékestelo (1000 m)**	0	S 9	905.3	9	.	16	9	–	9
Budapest Kékestelo (1032 m)**	–	–	–	–	.	16	9	–	–
Budapest Normafa (534 m)*	1	SE 4	960.9	13	.	22	13	8	–
Budapest Jánoshegy (471 m)*	1	SE 1	962.4	10	.	20	9	–	9
Budapest Hármashegyi (400 m)*	2	SE 4	959.8	13	.	22	13	10	–

1 órai csapadék mm		24 órai csapadék mm		24 órai csapadék mm		24 órai csapadék mm	
Győr	.	Tab	.	Jósvafo	.	Kisvarda	.
Komárom	.	Sárbogárd	.	Lillafüred	.	Vásárosnamény	.
Tatabánya	.	Székesfehérvár	.	Szendrolád	.	Mátészalka	.
Veszprém	.	Nagykonyi	–	Encsencd	.	Tiszalök	.
Esztergom	.	Somogyszob	.	Hidasnémeti	.	Cigánd	.
Vác	.	Bares	.	Tokaj	.	Nyiregyháza	.
Budapest	.	Szigetvár	.	Parasznya	.	Polgár	.
Budapest	.	Lengyel	.	Jószapati	.	Hajdúböszörmény	.
Budapest	.	Szekszárd	.	Nagykáta	.	Hortobágy	.
Budapest	.	Mohács	.	Orkény	.	Tiszafüred	.
Budapest	o	Siklós	.	Kunszentmiklós	.	Karcag	–
Budapest	.	Komádi	–	Cegléd	.	Berettyóújfalu	.
Budapest	.	Balassagyarmat	.	Nagykoros	.	Szeghalom	.
Budapest	.	Bonhárd	.	Tiszakecske	.	Kétegyháza	.
Budapest	–	Vác	.	Izsák	.	Szarvas	.
Budapest	–	Godollo	o	Kiskunfélegyháza	.	Szentes	–
Budapest	.	Lorinci	.	Kiskunhalas	.	Orosháza	.
Budapest	.	Gyongyos	.	Baksa	.	Mako	.
Budapest	.	Borsodnádasd	.	Bisztelek	.	Mezohegyes	.
Budapest	.	Putnok	.	Zakany	.		

* A légnyomás 500 gdm-re átszámítva. ** A légnyomás 1000 gdm-re átszámítva.

Magassági szélmérések

Óraadatok greenwichi középidőben

X.11.	Szeged 10 h		Debrecen 10 h		Siófok 11 h		Miskolc 11 h		Bpest 12 h		Bpest 15 h		Debrecen 16 h		Pécs 17 h		Bpest 18 h	
	fok	m/s	fok	m/s	fok	m/s	fok	m/s	fok	m/s	fok	m/s	fok	m/s	fok	m/s	fok	m/s
Talaj	180	2	180	2	360	2	180	2	90	7	90	2	90	2	90	2	140	2
500 m	180	2	180	2	180	5	200	7	140	5	160	4	110	4	150	5	150	7
1000	180	5	180	5	230	6	190	10	140	5	160	4	140	4	220	3	180	3
1500	180	5	180	5	240	4	210	10	190	7	280	3	250	7	250	4	240	7
2000	260	5	260	5	310	4	230	10	220	6	300	7	250	7	270	5	240	7
3000	290	5	290	5	290	10	230	6	270	9	280	8	270	5			310	8
4000	330	6	330	6	290	10	250	8	260	11	270	9	270	5			310	8
5000	330	3	310	5	280	7	220	7	240	8	230	7	330	4				
7000	310	5	310	5	230	7	250	8	240	5			270	2				
9000	310	5	140	3			240	4	220	6			270	2				
10000	240	8	210	5			240	10	220	11			250	6				
12000	240	8	200	12			220	12	200	18			250	16				
14000							250	8					230	18				
16000													250	18				
18000													230	18				
20000																		

X.11.	Szeged 18 h		Bpest 21 h		Siófok 23 h		Pécs 23 h		Szeged 23 h		Debrecen 23 h							
	fok	m/s	fok	m/s	fok	m/s	fok	m/s	fok	m/s	fok	m/s	fok	m/s	fok	m/s	fok	m/s
Talaj	140	2	140	2	140	2	90	2	140	2	40	2						
500 m	160	11	180	5	170	5	160	4	160	12	170	2						
1000	160	11	250	6	200	4	250	10	160	9	240	4						
1500	250	3	320	4	220	7	190	8	200	2	240	2						
2000	270	4					200	44	310	3								
3000	340	5							340	4								
4000	330	8																
5000																		
7000																		
9000																		
10000																		
12000																		
14000																		
16000																		
18000																		
20000																		

X.12.	Bpest 0 h		Bpest 3 h		Bpest 6 h													
	fok	m/s	fok	m/s	fok	m/s	fok	m/s	fok	m/s	fok	m/s	fok	m/s	fok	m/s	fok	m/s
Talaj	140	2	140	2	90	2												
500 m	170	10	150	6	160	6												
1000	140	7	210	5	160	6												
1500	210	4	240	6	230	7												
2000	250	4			230	7												
3000	280	8			230	7												
4000	280	8			220	9												
5000					180	8												
7000																		
9000																		
10000																		
12000																		
14000																		
16000																		
18000																		
20000																		

DŐJÁRÁSI NAPIJELENTÉS

ЕЖЕДНЕВНЫЙ МЕТЕОРОЛОГИЧЕСКИЙ БЮЛЛЕТЕНЬ • DAILY WEATHER REPORT
BULLETIN QUOTIDIEN DE TEMPS • TÄGLICHER WETTERBERICHT

ADJA AZ ORSZÁGOS METEOROLÓGIAI INTÉZET
I DAPEST II. KITAIBEL PÁL UTCA 1
ELEFON: KÖZPONT: 353-500, IDŐJELZŐ OSZT.: 150-410

MEGJELENIK NAPONKÉNT • ELŐFIZETÉSI ÁRA
A POSTAI KÖLTSÉGGEL EGYÜTT NEGYEDÉVRE 60, Ft
KIADÁSÉRT FELEL AZ INTÉZET IGAZGATÓJA

71. évfolyam 286. szám. + Budapest + 1958. október 13.

Az időjárási helyzet ma reggel és a várható időjárás:

A Nyugat- és Kelet-Európa felett elhelyezkedő magasnyomású képződmény továbbra is fennáll. Ezeken a területeken száraz az időjárás. E két anticiklon között lévő nyomási-teknőben, amelynek tengelye észak-déli irányban Közép-Európán fekszik keresztül, változékony, csapadékos az időjárás. Az Atlanti-óceán felett ujabb "ciklon-család" közeleg szárazföldünk felé. Ennek hatása már érezhető is Anglia időjárásában, ahol csökken a hőmérséklet és esik az eső.

Hazánkban vasárnap nappal jobbára derült, száraz volt az idő. A hőmérséklet 23-26 fokig emelkedett. Eső csak az éjszakai órákban esett a Tiszától nyugatra eső területeken. Mérhető mennyiség Sopron és a Dunakanyar vidékén volt 4 mm. A Fővárosban és Királyréten zivatart is észleltek. Hajnalra nyugaton 11-14, keleten általában 7-10 fokig hült le a levegő.

Budapesten hétfőn 12 órakor a hőmérséklet 15 fok, a tengerszintre átszámitott légnyomás 762 mm, gyengén süllyedő irányzatu.

Várható időjárás kedd estig:

Felhős idő, sok helyen eső, keleten zivatarok.
Mérsékelt szél.
A hőmérséklet keleten sökken, nyugaton már nem süllyed tovább.

Várható legalacsonyabb éjszakai hőmérséklet: 10-13,
legmagasabb nappali hőmérséklet kedden: 15-18 fok között.

Távolabbi kilátások: Huvös, csapadékos idő.

A hőmérséklet és a légnyomás napi középértéke Budapesten és ezek eltérése a 75 évi átlagtól:

1958.X.12-én: 15,7 C°, 764,7 mm. Eltérés: +3,7 C°, +0,7 mm.

1871 óta ezen a napon előfordult:

legmagasabb hőmérséklet	24,9 C°	/1921./
legalacsonyabb hőmérséklet	0,9 C°	/1936./

Az Országos Meteorológiai Intézet Időjárási Napijelentése

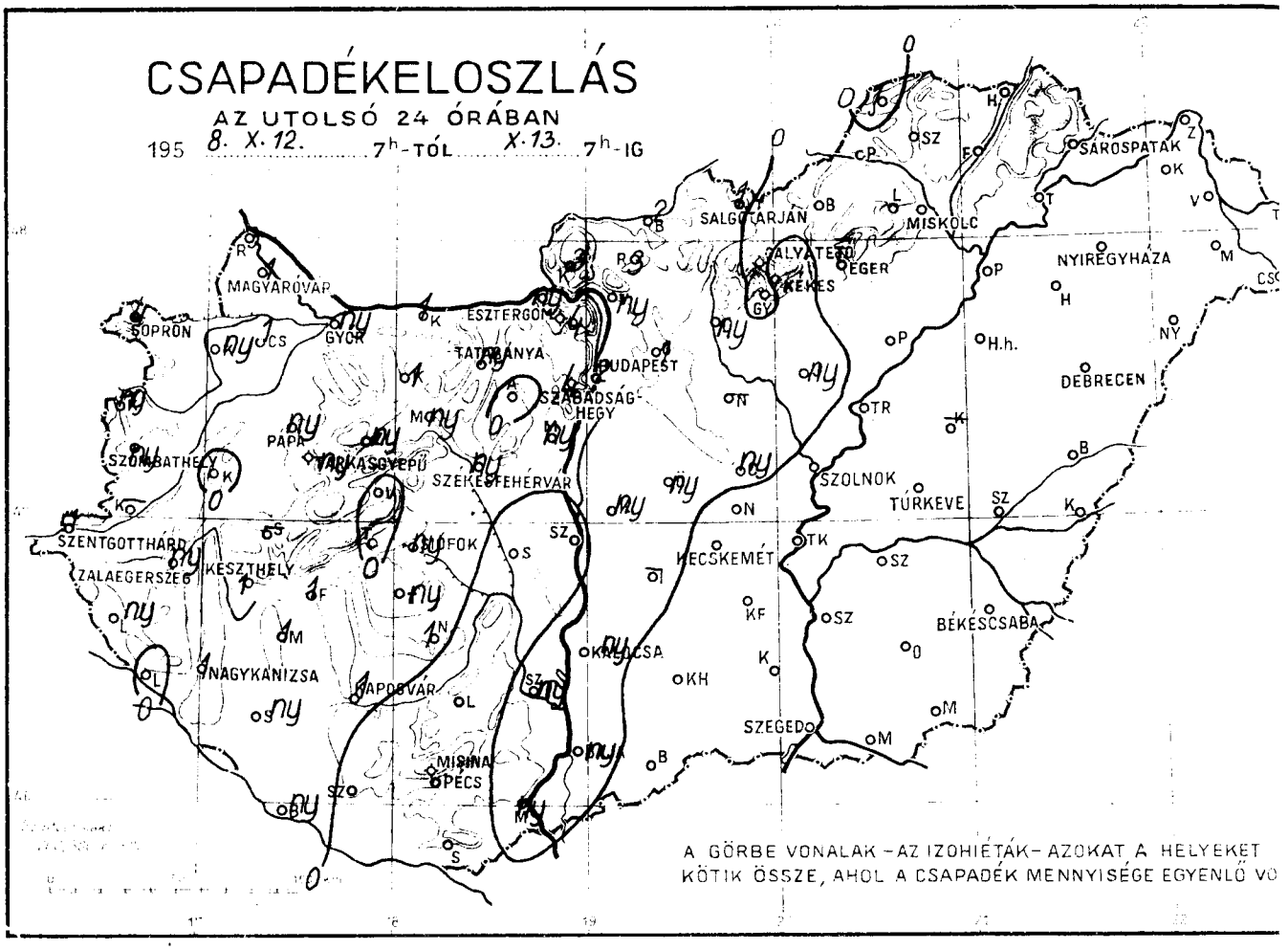

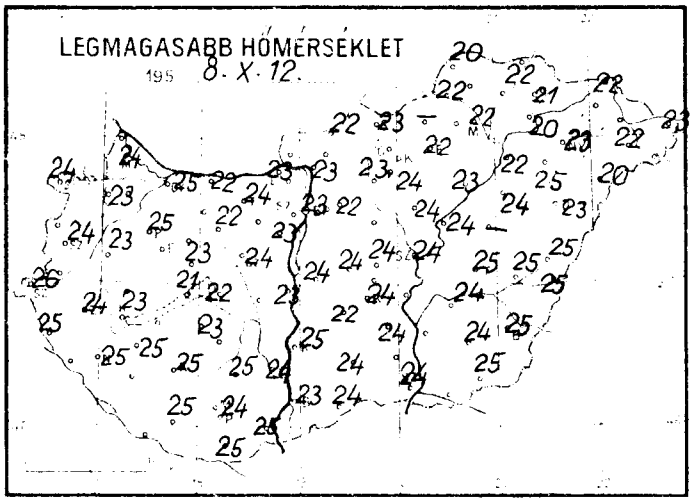

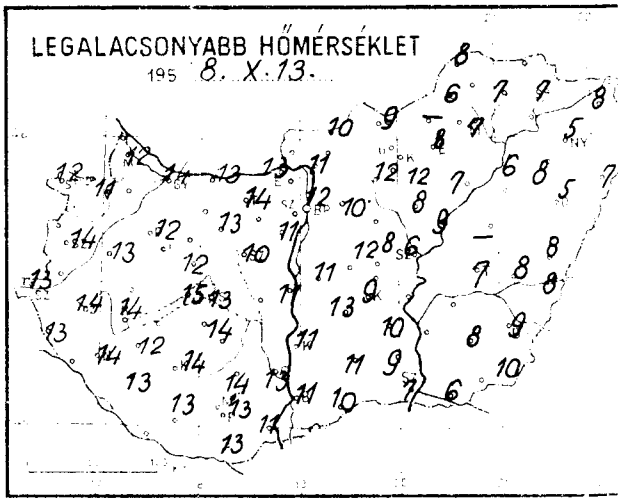

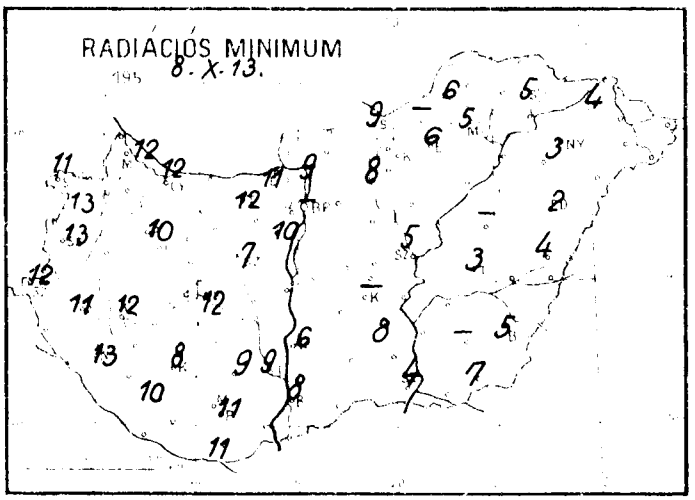

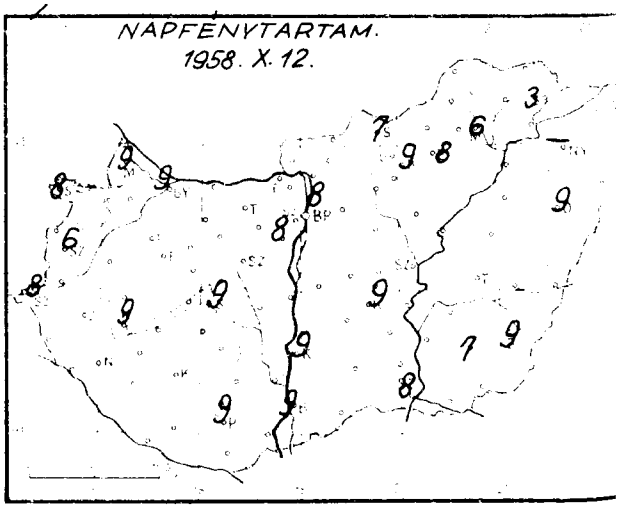

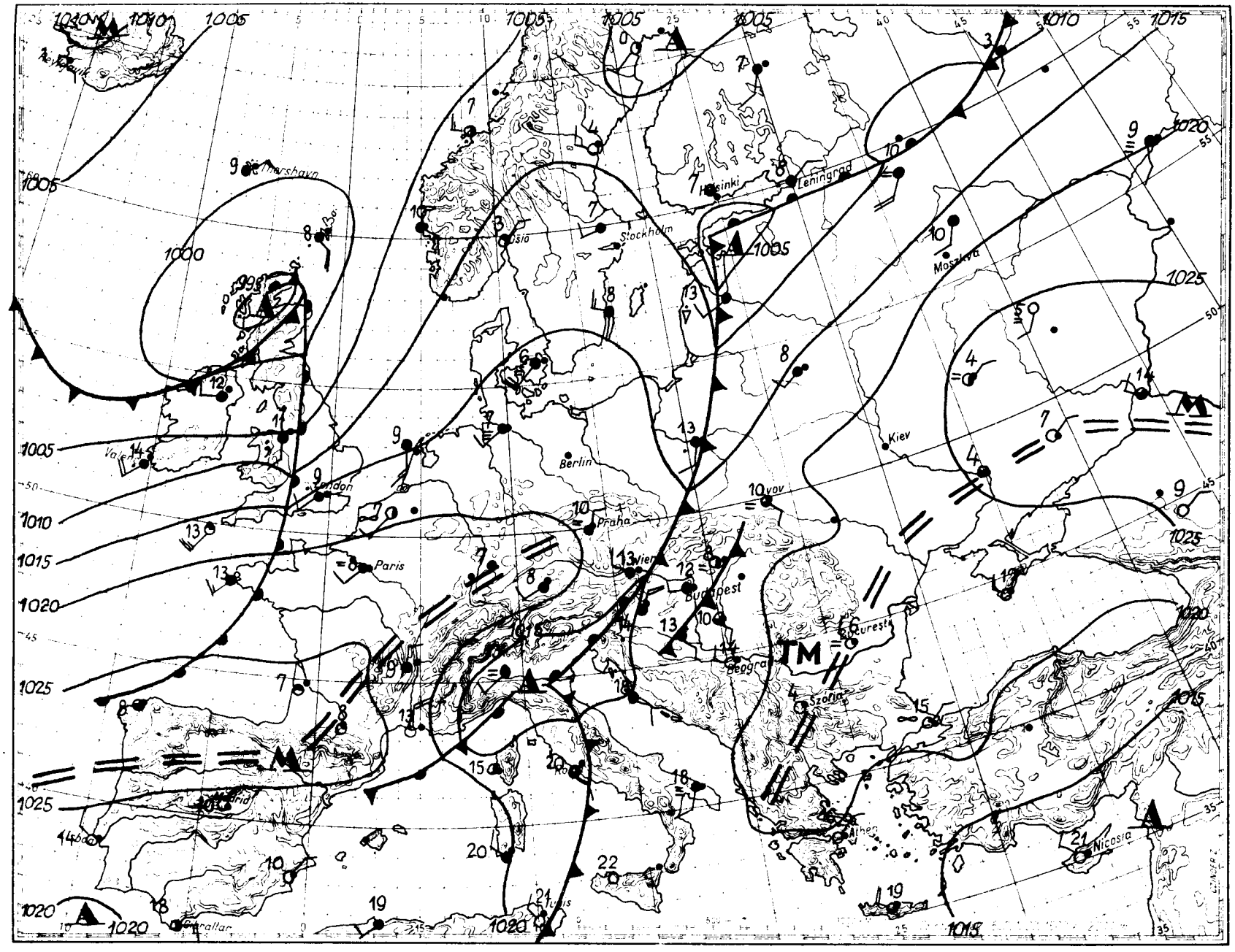

mm
mb
800
790
780
770
760
750
740
730
720
710
700
1060
1050
1040
1030
1020
1010
1000
990
980
970
960
950
940
Leningrad
Moszkva
Kiev
Stockholm
Oslo
Berlin
Praha
Paris
London
Budapest
Beograd
Szofia
Athen
Nicosia
Madrid
Gibraltar
TM

Magaslégköri időhelyzet

19 58. október hó 13. nap 00h GMT.

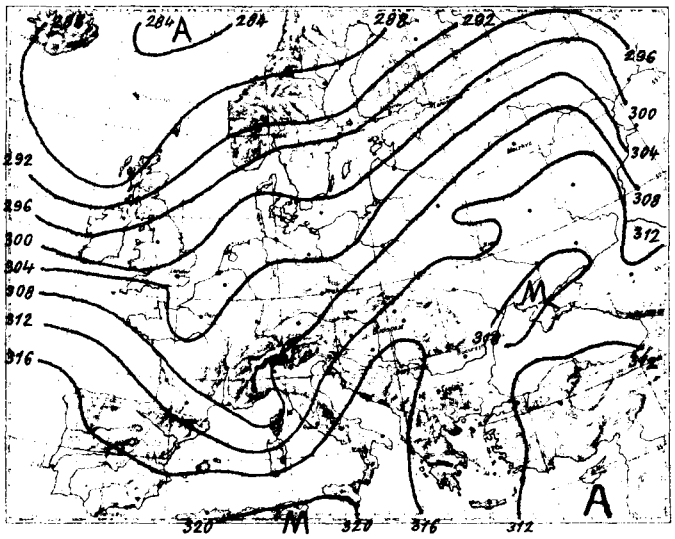

700 mb-os absz. topográfia

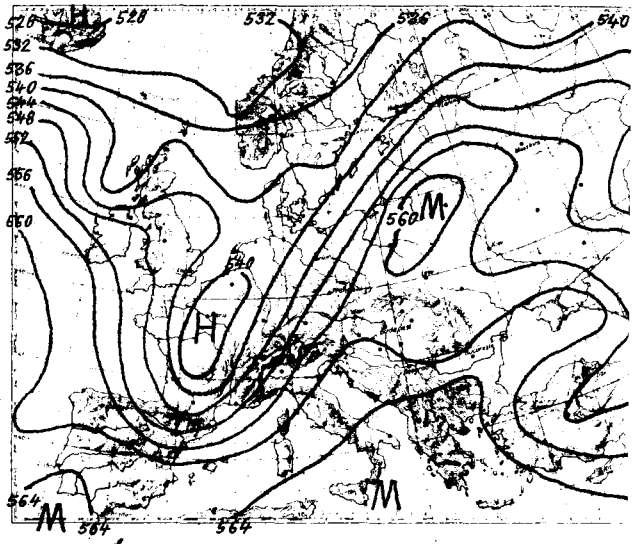

500/1000 mb-os rel. topográfia

1958.X.12.			12h
mb	m	C°	%
1000	166	21.7	38
850	1555	13.7	40
700	3158	2.8	43
600	4382	-7.2	43
500	5777	-16.9	40
400	7414	-28.4	34
300	9406	-45.0	32
200			
100			
50			

Jellemző pontok:

1003.0	Talaj	21.8	38
962	480	20.4	38
700	3158	2.8	43
500	5777	-16.9	40
300	9406	-45.0	32
250	10596	-56.0	32

A La-Manche-csatorna vidékére grönlandi eredetü hideg levegő érkezett, és erős lehülést okoz Franciaország, Németország, sőt a Ligur-tenger felett is. Mögötte azonban óceáni enyhe levegő nyomul a Brit-szigetek fölé. Kelet-Európa felett tovább melegszik a levegő. Hazánk légterében éjfélkor az előző napi magaslégköri időjáráshelyzethez képest nem következett be változás. A hidegebb levegő nyugat felől a hajnali órákban érkezett meg zömmel, és labilizálta a levegőt. Éjfélkor a 0 fok és a -10 fok szintje is igen magasan volt még; 3430, ill. 4770 m-en.

Kallósné s.k.

1958.X.13.			00h
mb	m	C°	%
1000	145	14.2	66
850	1528	13.9	46
700	3129	2.5	66
600	4352	-7.7	94
500	5747	-16.2	97
400	7393	-26.2	71
300	9396	-63.8	65
200	12089	-56.0	
100	16352	-61.0	
50			

Jellemző pontok:

1000.6	Talaj	13.8	66
953	540	18.2	51
890	1230	16.4	41
600	4352	-7.7	94
400	7393	-26.2	71
*219	11440	-58.2	62
200	12089	-56.0	
182	12600	-59.2	
116	15430	-62.2	
70	18573	-59.0	

* Tropopauza

1958. október hó, **13.** nap **hétfő**

71. évfolyam **286.** sz.

	Reggeli észlelések 06 TMG				Az utolsó 24 óra adatai				
	Felhőzet (0–10)	Szélirány és erő (m/s)	Légnyomás (millibar)	Hőmérséklet (C°)	Csapadék (24 óra) (mm)		Hőmérsékleti szélsőségek			Napsütés (óra) tegnap
							tegnapi napnapi max.	éjszakai min.	Radiációs min.	
Mosonmagyaróvár	4	– 0	1017.6	14	1		24	12	12	9
Sopron	4	NNW 4	18.0	12	4		24	12	11	8
Szombathely	4	N 2	16.8	14	ny		24	14	13	6
Szentgotthárd	4	E 2	17.0	13	1		26	13	12	8
Pápa	4	W 3	17.0	14	ny		25	12	10	–
Győr	4	WNW 4	17.5	14	ny		25	14	12	9
Esztergom	4	SSE 1	17.1	13	ny		23	13	11	–
Tatabánya	4	NW 2	17.1	14	ny		24	14	12	–
Székesfehérvár	4	NNW 2	16.4	14	ny		24	10	7	–
Siófok	4	N 4	17.2	15	ny		22	13	12	9
Keszthely	4	N 4	16.7	14	1		23	14	12	9
Zalaegerszeg	4	NE 3	17.3	14	ny		24	14	11	–
Nagykanizsa	4	NNE 3	17.2	14	1		25	14	13	–
Kaposvár	4	N 1	17.1	14	1		25	14	8	–
Pécs	4	SE 1	16.2	13	.		24	12	11	9
Budapest M. I.	4	W 1	17.2	12	2		23	12	–	8
Budaörs	3	NE 1	16.8	11	1		23	9	9	7
Budapest	1	– 0	18.7	8	.		22	8	6	8
Törökbálint	2	– 0	18.3	8	.		22	7	5	6
Százhalombatta	4	– 0	18.4	9	.		21	7	5	3
Dunaújváros	1	SE 1	16.7	12	ny		23	11	8	9
Dunaföldvár	2	– 0	16.4	10	ny		25	11	6	9
Kecskemét	3	WNW 1	16.2	11	.		24	9	–	9
Szeged	3	ESE 3	17.5	10	.		24	7	4	8
Szolnok	3	E 1	17.2	10	.		24	6	5	–
Törökszentmiklós	3	S 1	–	8	.		25	7	3	–
Békéscsaba	1	E 1	17.7	10	.		25	9	5	9
Debrecen	0	– 0	19.0	7	.		23	5	2	9
Nyíregyháza	1	– 0	19.7	6	.		23	5	3	–
Kékestető (1009 m)**	4	SW 2	901.0	10	1		16	8	–	9
Galyatető (932 m)**	–	–	–	–	.		16	9	–	–
Hármashatár-hegy (534 m)*	4	NW 6	956.7	14	.		22	14	10	–
Normafa (474 m)*	4	NW 1	958.3	10	4		20	10	–	8
Farkasgyepű (400 m)*	4	NW 1	958.4	12	ny		23	15	11	–

4 órai csapadék mm		24 órai csapadék mm			24 órai csapadék mm		24 órai csapadék mm	
Mérka	3	Tab	ny		Jósvafő	1	Kisvarda	.
Sarma	1	Sárbogárd	.		Lillafüred	.	Vásárosnamény	.
Csepreg	ny	Sztálinváros	.		Szendrőlád	.	Madészalka	.
Kőszeg	ny	Nagykőrös	1		Fugod	.	Tiszabecs	.
Szarvaszend	–	Somogyszob	ny		Hidasnémeti	.	Csenger	.
Sopron	ny	Bares	ny		Tokaj	.	Nyírlugos	.
Fertőd	.	Szigetvár	.		Potoszló	.	Polgár	.
Sopron	.	Lengyel	.		Jászapáti	ny	Hajdúböszörmény	.
Fertőrákos	–	Szekszárd	ny		Nagykáta	–	Hortobágy	.
Kópháza	ny	Mohács	ny		Orosháza	ny	Tiszaroff	.
Nagycenk	.	Siklós	.		Kunszentmiklós	ny	Kaszaper	–
Sopronhorpács	1	Bátaszék	3		Cegléd	ny	Berettyóújfalu	.
Sopron	1	Bátaszentgyörgy	2		Nagykőrös	.	Szeghalom	.
Sopron	ny	Bonyhád	3		Tiszakécske	.	Gyomaendrőd	.
Sopron	.	Vác	ny		Izsák	–	Szarvas	.
Kőszeg	4	Gödöllő	1		Kiskunfélegyháza	.	Szeghalom	.
Csorna	ny	Lőrinci	ny		Kiskunmajsa	.	Gyomaendrőd	.
Csorna	.	Gyöngyös	.		Baksalmás	.	Mezőkovácsháza	.
Fertőd	1	Borsodnádasd	–		Kistelek	.	Mezőhegyes	.
Sopron	1	Pátroha	.		Zákány	.		

* A légnyomás 500 gdm-re átszámítva ** A légnyomás 1000 gdm-re átszámítva

Magassági szélmérések

Óraadatok greenwichi középidőben

X.12.	Szeged 06 h		Debrecen 6 h		Pécs 7 h		Bpest 9 h		Debrecen 10 h		Siófok 11 h		Szeged 11 h		Szhely 12 h		Bpest 12 h	
	fok	m/s	fok	m/s	fok	m/s	fok	m/s	fok	m/s	fok	m/s	fok	m/s	fok	m/s	fok	m/s
Talaj	180	2	-	0	90	2	180	7	=	0	40	2	140	7	270	7	180	7
500 m	170	16	210	4	170	6	160	4	150	2	210	8	160	8	220	15	170	6
1000	160	8	210	3	230	3	170	8	150	4	210	8	180	6	230	20	170	6
1500	170	4	170	4	230	3	200	7	240	5	220	13	180	6	230	20	200	9
2000	330	4	250	5	230	3	220	11	290	3	220	9	170	2	230	29	230	10
3000	310	3	290	6			220	11	340	2	220	13	320	3	220	23	230	12
4000	330	6	330	7			220	11	340	5			290	6			220	12
5000	80	4	40	4					330	2			200	3			220	12
7000	200	3	40	4					200	5			180	6			220	12
9000	200	9	40	4					220	15			210	11				
10000	210	16	190	10					230	15			220	14				
12000	210	17	220	11					230	15			230	9				
14000	220	15	190	10					240	12			210	11				
16000			200	7					240	12								
18000			190	10					240	12								
20000									240	12								

X.12.	Pécs 13 h		Bpest 15 h		Szhely 16 h		Debrecen 16 h		Bpest 18 h		Szeged 18 h		Bpest 21 h		Debrecen 22 h		Pécs 23 h	
	fok	m/s	fok	m/s	fok	m/s	fok	m/s	fok	m/s	fok	m/s	fok	m/s	fok	m/s	fok	m/s
Talaj	90	2	140	7	180	7	-	0	140	2	140	7	90	2	40	2	90	2
500 m	220	3	160	6	200	18	140	5	190	9	170	11	190	6	210	6	230	6
1000	220	3	210	8	220	14	180	5	210	7	170	11	190	6	210	6	230	6
1500	200	8	210	8	230	17	230	7	210	7	190	4	200	6	210	6	230	10
2000	200	8	300	10	230	14	250	3	220	11	190	4	210	10	220	3	230	10
3000	200	8	230	14	220	18	270	4	210	12					220	3	220	14
4000	240	12	230	14			270	2							250	5		
5000	220	13	210	9			280	5										
7000			230	13			220	8										
9000			230	13			210	12										
10000							210	12										
12000							210	12										
14000							230	13										
16000																		
18000																		
20000																		

X.13.	Bpest 0 h		Szeged 0 h		Szhely 5 h		Bpest 6 h		Szeged 6 h		Debrecen 6 h		Bpest 9 h					
	fok	m/s	fok	m/s	fok	m/s	fok	m/s	fok	m/s	fok	m/s	fok	m/s	fok	m/s	fok	m/s
Talaj	90	2	140	7	360	7	90	2	140	2	40	2	-	0				
500 m	190	10	170	13	360	11	300	3	-	0	220	8	290	11				
1000	190	10	170	13	360	6	220	11	270	2	200	8	230	8				
1500	210	9	180	9	20	4	220	11	210	4	200	8	230	15				
2000	220	8	220	6			230	13	230	6	220	8	230	15				
3000	220	14	220	8					220	9	210	11						
4000									210	13	210	11						
5000									240	15	230	13						
7000											240	10						
9000											260	12						
10000											260	12						
12000											260	12						
14000											240	14						
16000											240	14						
18000																		
20000																		

DŐJÁRÁSI NAPIJELENTÉS

ЕЖЕДНЕВНЫЙ МЕТЕОРОЛОГИЧЕСКИЙ БЮЛЛЕТЕНЬ • DAILY WEATHER REPORT
BULLETIN QUOTIDIEN DE TEMPS • TÄGLICHER WETTERBERICHT

DJA AZ ORSZÁGOS METEOROLÓGIAI INTÉZET
DAPEST II. KITAIBEL PÁL UTCA 1
EFON: KÖZPONT: 353-500, IDŐJELZŐ OSZT.: 150-410

MEGJELENIK NAPONKÉNT • ELŐFIZETÉSI ÁRA A POSTAI KÖLTSÉGGEL EGYÜTT NEGYEDÉVRE 60, Ft
KIADÁSÉRT FELEL AZ INTÉZET IGAZGATÓJA

. évfolyam 287. szám. + Budapest + 1958. október hó 14.

Az időjárási helyzet ma reggel és a várható időjárás:

Szárazföldünk nyugati és középső területeinek időjárását a nia és a Lengyelország-Ukrajna közötti területeken kialakult ciklonok irányitk. Nyugat-Európában és Kelet-Európa egy részén tartós esőzések vannak.

Hazánkban hétfőn erősen felhős volt az égbolt, és az ország ugati és északi részein már a reggeli órákban esett az eső. A délután folyamán ős északnyugati, északi széllel fejlett hidegfront tört be a Dunántúlra, és gyorn délkelet felé haladva országszerte esőzést és sokfelé zivatarokat okozott. A ugati megyékben jelentős mennyiségű eső hullott: Szentgotthárdon 66, Körmenden , Lentiben 45 mm csapadékot mértek. Napközben hazánk nyugati és keleti területi között mintegy 10 fokos hőmérséklet különbség keletkezett; a hőmérséklet a ugati határszélen csak 13-16 fokig emelkedett, ezzel szemben a Tiszántúlon 23- fokos hőmérsékleti maximumok alakultak ki. Ma hajnalra általában 8-11 fokig lt le a levegő.

Budapesten kedden 12 órakor a hőmérséklet 14 fok, a tengerintre átszámitott légnyomás 759 mm, alig változik.

Várható időjárás szerda estig:

Felhőátvonulások, országszerte ujabb esőkkel.
A szél ma átmenetileg gyengül, holnap ujból élénk északnyugati-északi szél lesz.
A hőmérséklet alacsony marad.

Várható legalacsonyabb éjszakai hőmérséklet: 7-10,
legmagasabb nappali hőmérséklet szerdán: 11-14 fok közt

Távolabbi kilátások:
Hűvös, szeles idő.

Rendkivüli jelentések:
Uraiujfalu 54, Vasegerszeg 53, Zalalövő 42, Brennbergbánya 41 mm csapadékot jelentett.

Kaposfalvy

hőmérséklet és a légnyomás napi középértéke Budapesten és ezek eltérése a 75 vi átlagtól:

958.X. 13-án: 13,9 C°, 761,4 mm. Eltérés: +2,0 C°, -2,5 mm.

871. óta ezen a napon előfordult:

egmagasabb hőmérséklet	25,5 C°	/1916/
egalacsonyabb hőmérséklet	0,3 C°	/1919/

Az Országos Meteorológiai Intézet Időjárási Napjelentése

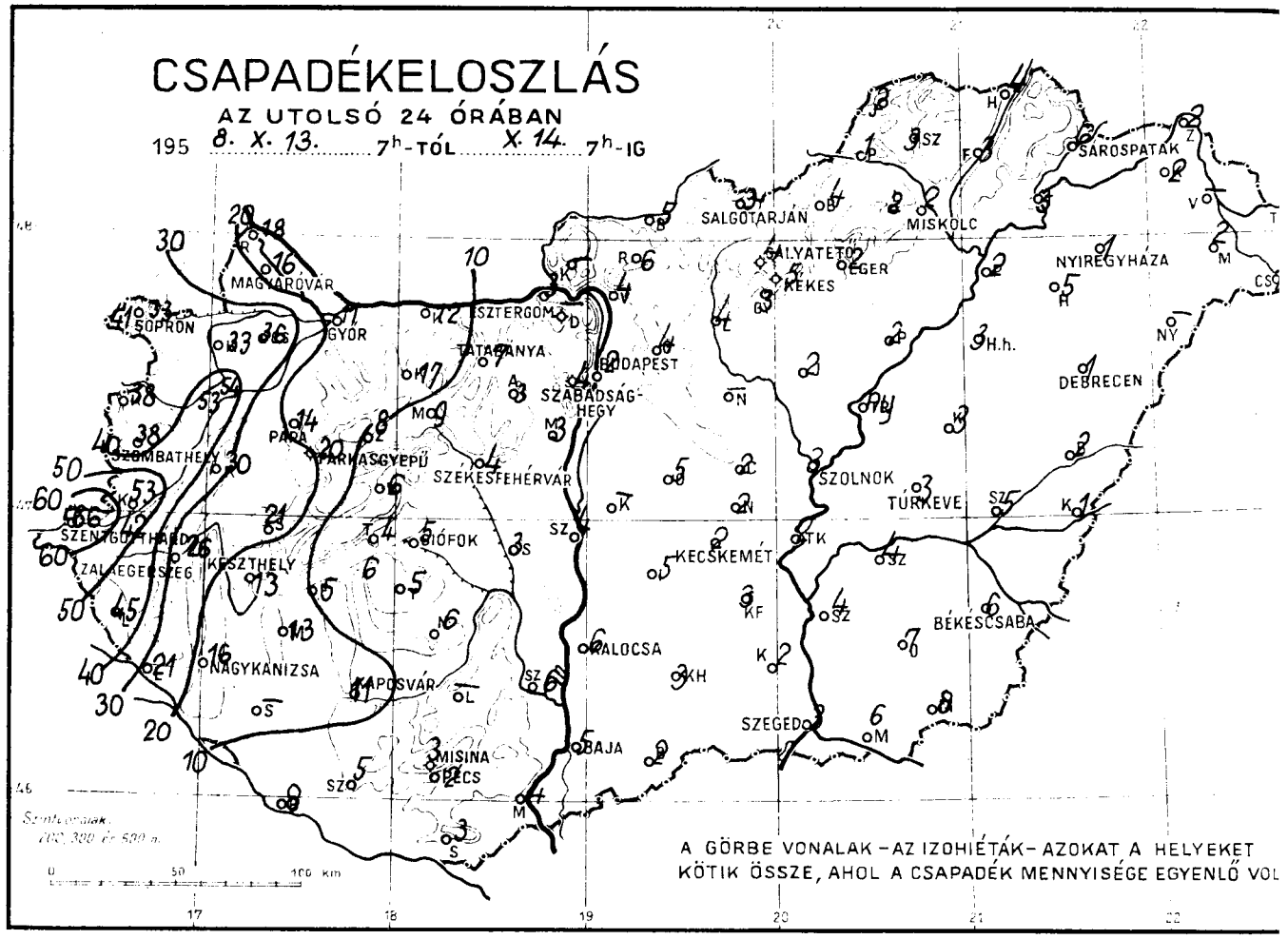

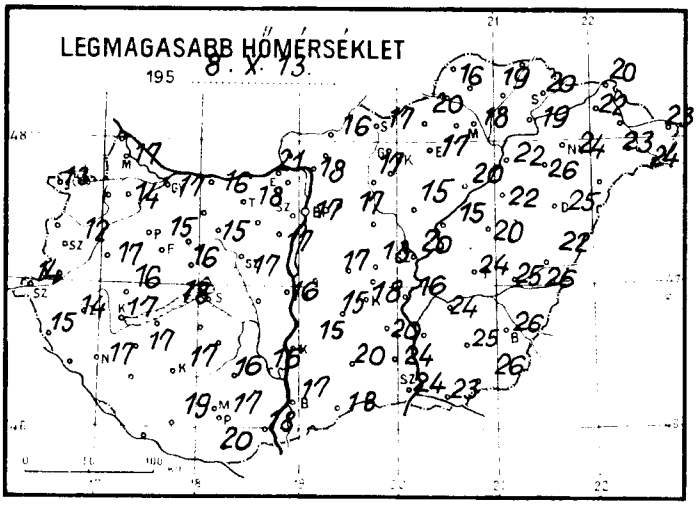

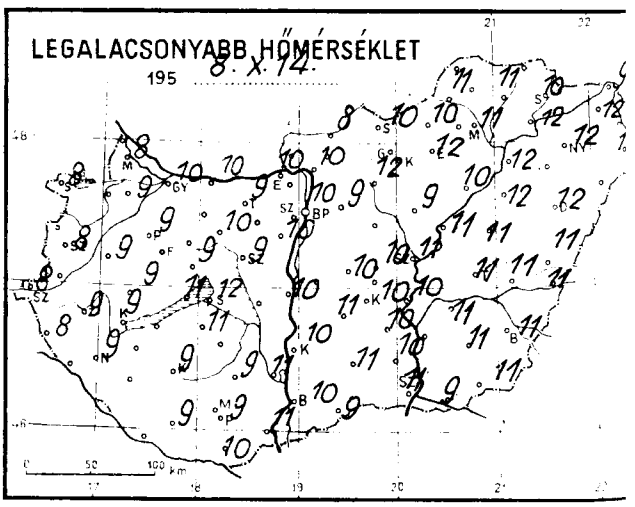

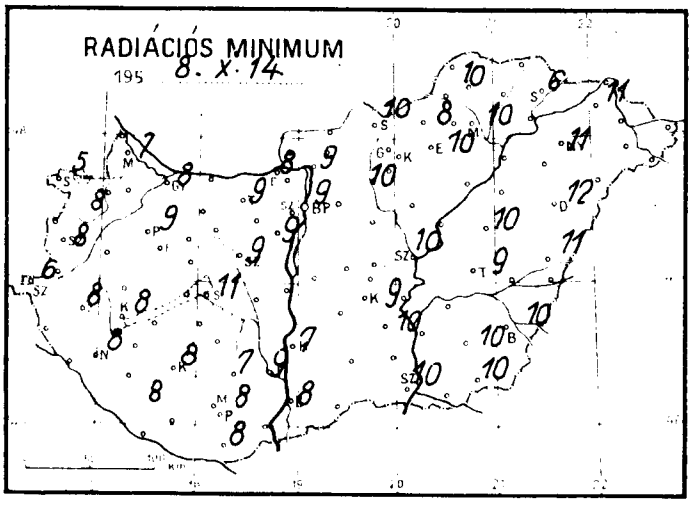

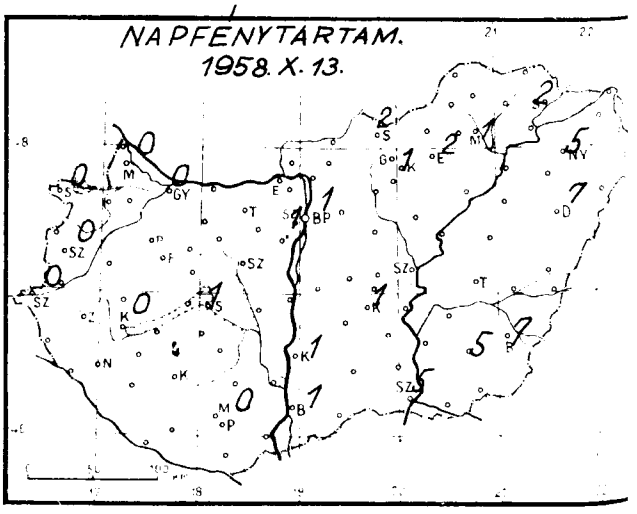

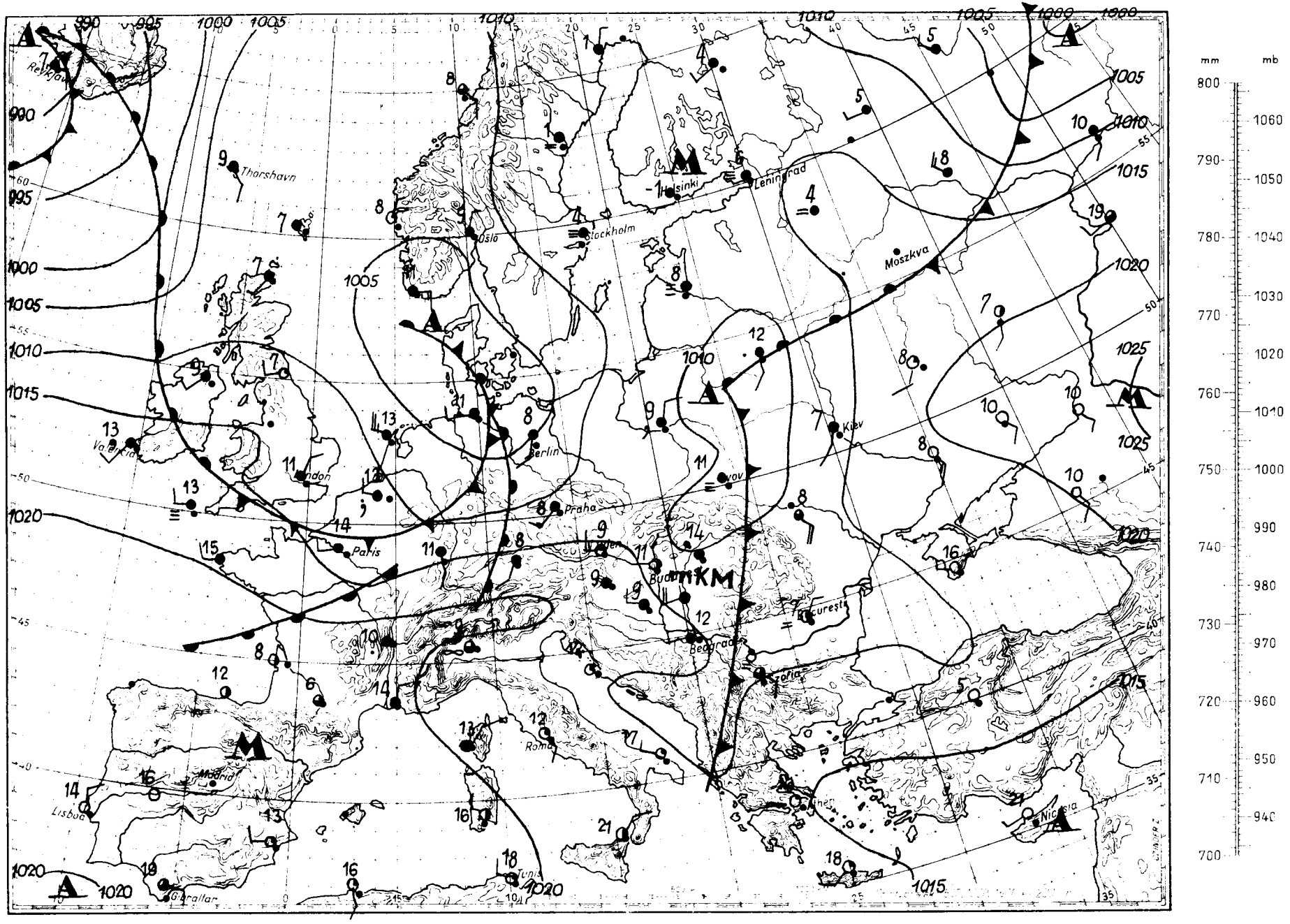
Reykjavik
Thorshavn
Oslo
Stockholm
Helsinki
Leningrad
Moszkva
Kiev
Berlin
London
Paris
Praha
Wien
Budapest
Bucuresti
Beograd
Sofia
Roma
Madrid
Lisboa
Gibraltar
Tunis
Nicosia
mm
mb
800
790
780
770
760
750
740
730
720
710
700
1060
1050
1040
1030
1020
1010
1000
990
980
970
960
950
940

Magaslégköri időhelyzet

19 *58. október* hó *14.* nap *00h GMT*

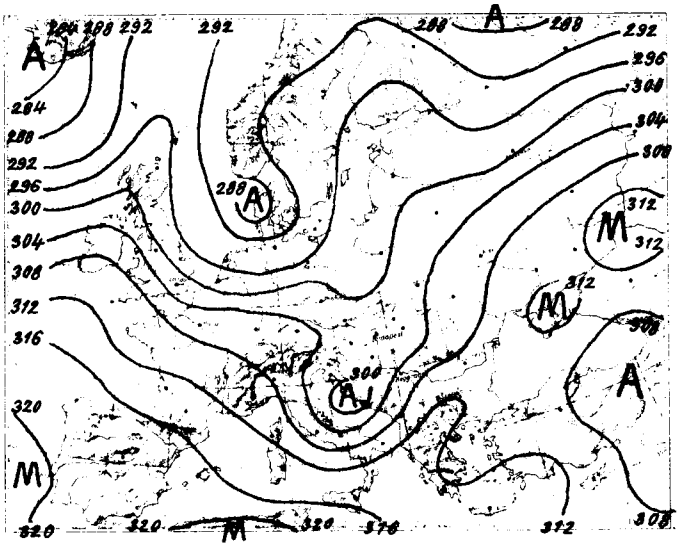

700 mb-os absz. topográfia

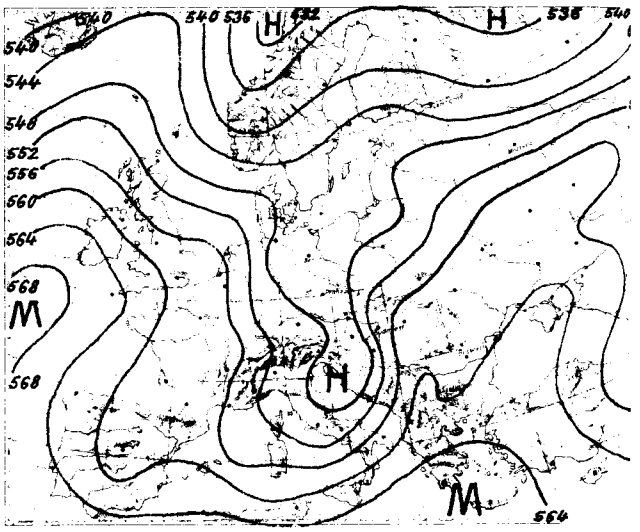

500/1000 mb-os rel. topográfia

1958.X.13. 12h			
mb	m	C°	%
1000	132	-	-
850	1499	12.0	100
700	3095	- 0.2	100
600	4316	- 6.9	100
500	5717	-15.0	100
400	7362	-27.3	97
300	9367	-42.5	95
200			
100			
50			

Jellemzo pontok:

999.0	Talaj	15.3	83
960	480	11.8	93
923	800	14.7	97
872	1290	10.8	100
214	11566	-59.8	88

A Kárpát-medencét, valamint a Földközi-tenger környezetét ma éjfélre elárasztották a hűvös óceáni légtömegek. Nyugat-Európában ezzel szemben északnyugati magassági széllel meleg advekció van. Amerikától az Atlanti-óceánon, Anglián, Közép-Európa északi részén, valamint a Balti SzSzK-okon keresztül a Szovjetunió európai területéig jeat-stream huzódik. Budapest felett a talaj és a 3500 m légrétegben jelentős, 4-9 fokos hőmérsékletcsökkenés következett be az elmult 24 óra folyamán. Magasabb szintekben nem volt jelentős hőmérsékletváltozás. Az alsó légrétegek erőteljes hülése miatt a légállapot a Cumulus képződéssel szemben biztos. A ma éjféli rádiószonda 2850, ill. 4670 m-en jelezte a 0, ill. a -10 fokos hőmérsékletet.

Stábel s.k.

1958.X.14. 00h			
mb	m	C°	%
1000	103	-	-
850	1450	7.3	91
700	3030	- 1.0	62
600	4252	- 6.9	81
500	5650	-16.0	81
400	7286	-29.2	63
300	9278	-43.6	64
200	11902	-57.3	65
100			
50			

Jellemző pontok:

995.6	Talaj	11.5	93
957	480	9.4	100
865	1300	7.5	100
800	1950	6.1	62
700	3030	- 1.0	62
675	3340	- 0.9	81
440	6400	-24.0	81
400	7286	-29.2	62
250	10476	-53.9	65
219	11320	-54.0	65
170	12908	-63.0	65

* Tropopauza

MELLÉKLET AZ ORSZÁGOS METEOROLÓGIAI INTÉZET

IDŐJÁRÁSI NAPIJELENTÉSÉHEZ

Budapest, 1958. *október* hó *14.* nap *KEDD*

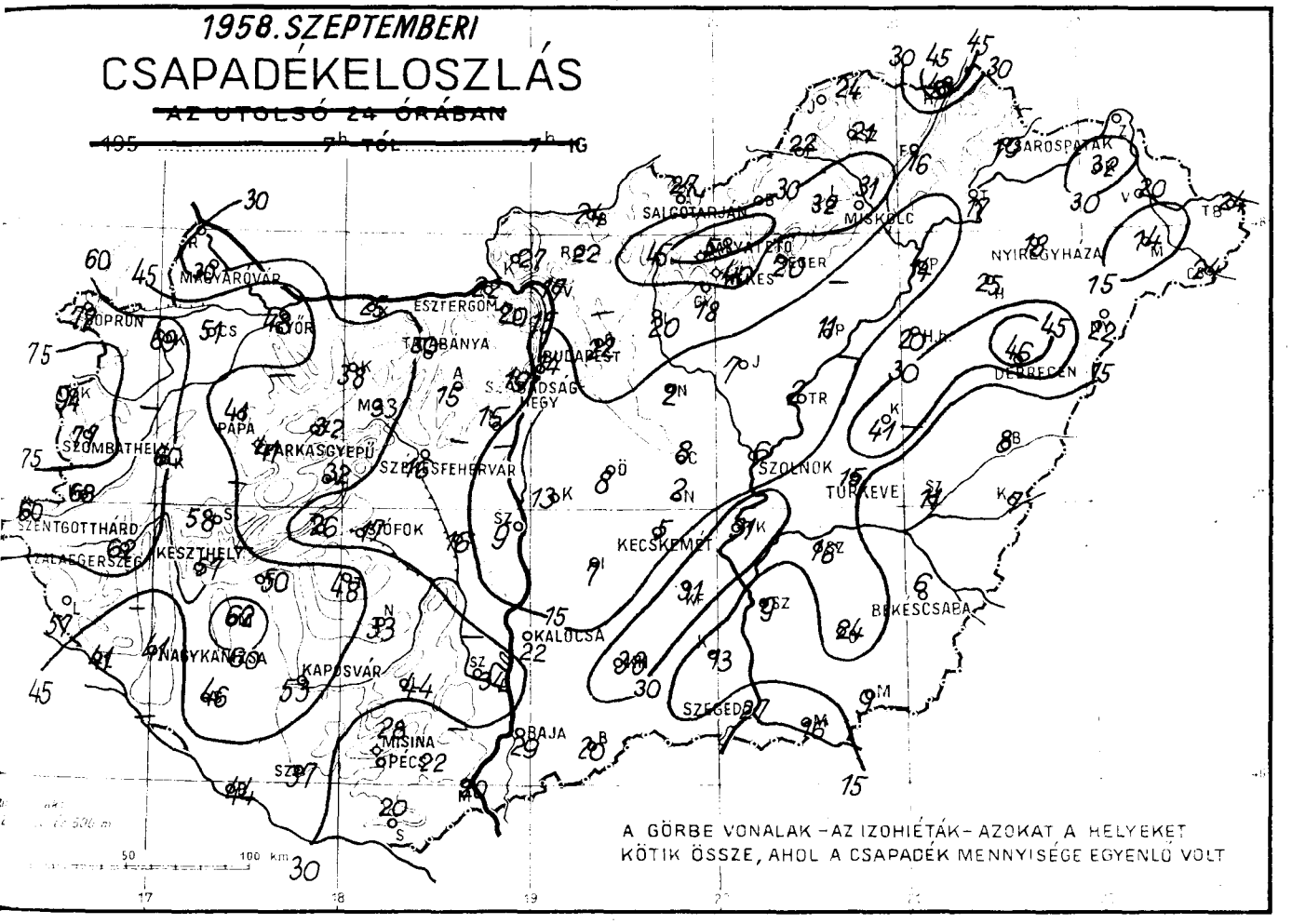

ÉGHAJLATI ADATOK

1958. szeptember hóról.

Az eltérések 30 évi /1901-30/ - újonnan számított - törzsértékekre vonatkoznak.

Állomás	Légnyomás mb		Hőmérséklet C°		Nedvesség %		Csapadék mm	
Siomba hely	1020.0	+1,5	15,8	+0,6	77	-3	77	-4
Pécs /Dohán gyár/	19,3*	+1,5	17,5	+0,5	62	-9	22	-34
Budapest OMI.	19,2	+1,5	17,1	+0,8	64	-7	14	-41
Szeged /Egyetem/	19,3	+1,8	17,9	+0,3	62	-6	27	-18
Debrecen /Egyetem	19,2	+1,7	15,6	0,0	71*	-4	46	-3
Miskol rep.tér	19,3	+ ,0	15.5	+0,3	74	-4	31	-25

* Rep.téri adat.

TÁJÉKOZTATÓ

Az Időjárási Napijelentés hazánk és Európa időjárásáról nyújt tájékoztatást. Az első oldalon találjuk az európai időjárási helyzet, valamint hazánk utolsó 24 óra alatti időjárásának rövid leírását és a várható időjárást a következő 36 órára. Ezen az oldalon szerepel még a budapesti hőmérséklet és légnyomás előző napi középértéke és ezek eltérése a 75 éves átlagtól, valamint az 1871 óta azon a napon előfordult legmagasabb és legalacsonyabb hőmérséklet értéke és évszáma.

A második oldalon térképeken közöljük néhány időjárási elem területi eloszlását hazánk felett. Az első bemutatja az utolsó 24 óra csapadékmennyiségét (mm-ben ; ny = nyom, azaz 0,4 mm, vagy ennél kisebb mennyiség). A második térképen a kiadást megelőző napon észlelt nappali hőmérsékleti csúcsértéket láthatjuk, a harmadikon az elmúlt éjszaka alatti legalacsonyabb hőmérsékletet, a negyediken pedig a talajközeli rétegben észlelt legalacsonyabb hőmérsékletet (mindhármat Celsius-fokokban). Az ötödik térképen általában a kiadást megelőző napon mért napsütés időtartamát adjuk meg órákban. Hóréteg esetén azonban ezen a térképen közöljük a kiadás reggelén mért hóréteg magasságát cm-ben (x = folt, azaz nem összefüggő réteg, b = bucka).

A harmadik oldalon található a vázlatos kivonata annak a sok ezer adatot tartalmazó időjárási munkatérképnek, amelynek alapján az Intézet időjelzése (prognózisa) készül. Az itt közölt térképen csak a legfontosabb állomások néhány közérdekű adata van feltüntetve : a felhőzet mennyiségét az állomás karika besötétítésének mértékével adjuk meg ; a szél abból az irányból fúj, amerre a szélzászló rudja mutat. A zászlócskák száma meghatározza a szélsebességet : egy hosszú zászló 5 méter/másodperc (m/s) erősségű szélnek felel meg, egy rövid zászló 2,5 m/s-nek s. i. t. A hőmérséklet Celsius-fokokban van feltüntetve az állomáskarikától balra. Ez alatt található esetenként az időjárás jellemzése, ha az észleléskor nevezetesebb időjárási esemény van, pl. csapadékhullás, köd, zivatar stb. A térképen láthatók még az izobárok, az egyenlő légnyomású helyeket összekötő vonalak, valamint a különböző fogazással ellátott görbe vonalak, az ún. időjárási frontok (jelmagyarázatot l. alább).

Az „A" a kis légnyomású terület (minimum, ciklon), az „M" a nagy légnyomású terület (maximum, anticiklon) középpontját jelöli. Fel van tüntetve azonkívül a Magyarországon, vagy annak környékén uralkodó légtömegek fajtája nemzetközi rövidítéssel. A betűk jelentése :

m = tengeri
c = szárazföldi
W = meleg
K = hűvös vagy hideg
T = szubtrópusi
P = mérsékeltövi
A = sarkvidéki
M = légtömeg

(Pl. cKM = szárazföldi hideg levegő.)

A térkép melletti beosztás segítségével átszámíthatjuk a Hg milliméterekben kifejezett légnyomás értékét millibár egységekre és viszont.

A 4. oldalon két térképet közlünk. 1. A 700 mb-os absz. topográfia a 700 mb-os izobárfelületnek a tengerszint feletti magasságát tünteti fel ún. geopotenciális dekaméterekben. A térképen látható folytonos görbék az absz. izohipszák, vagyis a felület szintvonalai. Minthogy a magassági szél az izohipszák irányában fúj, ez a térkép a 700 mb-os szinten uralkodó légáramlásokról tájékoztat. 2. Az 500/1000 mb-os rel. topográfia az 500 mb-os izobárfelület távolságát ábrázolja az 1000 mb-os izobárfelülettől. A két izobárfelület egymástól való távolsága a közöttük levő levegőréteg hőmérsékletétől függ, mégpedig annál nagyobb, minél melegebb a légoszlop. A térképen látható görbékből (a rel. izohipszákból) a légkör alsó kb. 5000 m-es rétegének hőmérsékleti eloszlására következtethetünk. Ezen az oldalon találjuk még a budapesti rádiószondás mérések főbb adatait, mégpedig a főnyomásfelületek és a jellemzőpontok magasságát, hőmérsékletét és viszonylagos nedvességét. A szöveg az Európa feletti légtömegek vándorlásáról, valamint Budapest légterében történt változásokról tájékoztat.

Az 5. oldalon táblázatos alakban közöljük a hazánkban reggel 7 órakor (azaz 6 órakor greenwichi időben = 06 TMG) végzett megfigyelések eredményét, valamint az utolsó 24 óra néhány adatát, amelyek közül egyeseket a 2. oldalon térképeken is közlünk. A felhőzet mennyisége az égbolt negyedeiben van megadva (0 = derült, 4 = borult), mellette esetenként feltüntetjük a nevezetesebb időjárási eseményeket (mint az időjárási térképen). A szélirány megjelölésére a nemzetközi rövidítéseket használjuk (N = észak, E = kelet, S = dél, W = nyugat), az erősség méter/másodperc egységekben szerepel, a légnyomás tengerszintre átszámítva millibárokban (az ezresek és százasok száma csak szükség esetén van kiírva), valamennyi hőmérsékleti adat Celsius-fokokban, a csapadék-mennyiség, mint a térképen, mm-ben. A következő hasábban esetenként feltüntetjük a reggeli észlelés alkalmával talált deret, zúzmarát (jelekkel) ill. a hóréteg vastagságát cm-ben. A táblázat utolsó oszlopában van a napsütés tartama órákban. A második táblázatban vannak a csapadéksürgönyző állomások adatai : a csapadékmennyiség és hóréteg vastagság.

A 6. oldalon vannak a magyarországi magaslégköri szélmérések. Az egyes oszlopokban megtalálhatjuk a szél irányát a talajon, 500, 1000, 1500 stb. m magasságban 360 fokos beosztás szerint (90 fok = kelet, 180 fok = dél, 270 = fok nyugat és 360 fok = észak), továbbá a szél sebességét m/s-okban.

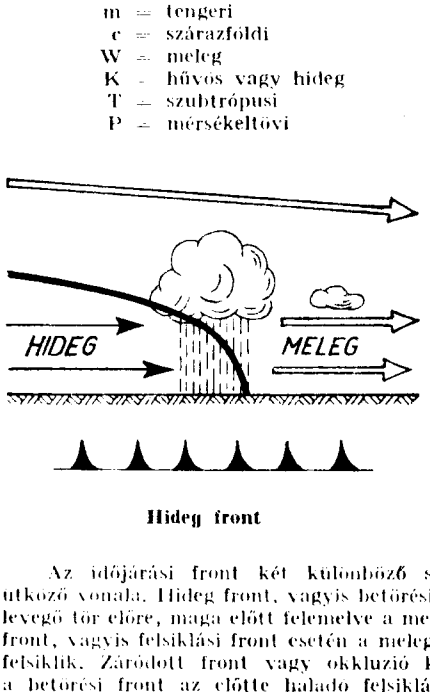

Hideg front

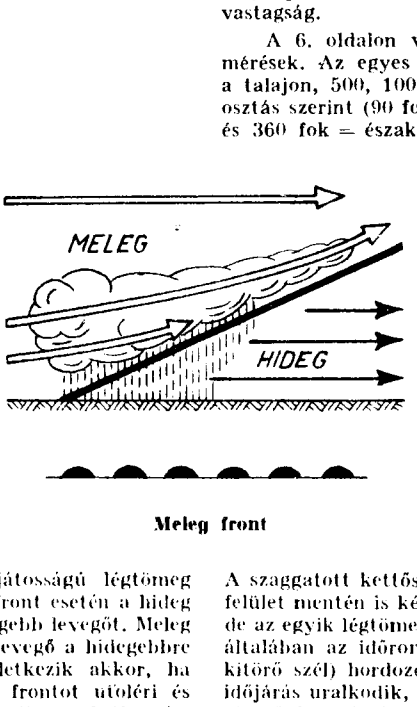

Meleg front

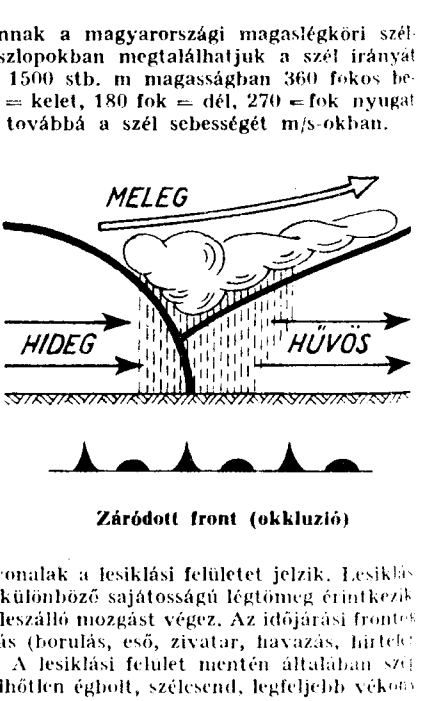

Záródott front (okklúzió)

Az időjárási front két különböző sajátosságú légtömeg utkozó vonala. Hideg front, vagyis betörési front esetén a hideg levegő tör előre, maga előtt felemelve a melegebb levegőt. Meleg front, vagyis felsiklási front esetén a meleg levegő a hidegebbre felsiklik. Záródott front vagy okklúzió keletkezik akkor, ha a betörési front az előtte haladó felsiklási frontot utoléri és a meleg levegőt a magasba emelve, a talajtól teljesen elválasztja. A szaggatott kettős vonalak a lesiklási felületet jelzik. Lesiklási felület mentén is két különböző sajátosságú légtömeg érintkezik, de az egyik légtömeg leszálló mozgást végez. Az időjárási frontok általában az időromlás (borulás, eső, zivatar, havazás, hirtelen kitörő szél) hordozói. A lesiklási felület mentén általában szép időjárás uralkodik, felhőtlen égbolt, szélcsend, legfeljebb vékony rétegű kisugárzási köd van.

Fontosabb meteorológiai jelek :

∞ pára	❟ szitálás	~ ónosesó	▽ záporeső	↯ villogás
= talajköd	• eső	▲ jégeső	✱▽ házápor	⚡ porvihar
≡ köd	✳ havazás	V zúzmara	⚑ zivatar	✢ hófúvás

1958. október hó. **14.** nap **kedd**

71. évfolyam **287.** sz.

	Reggeli észlelések 06 TMG				Az utolsó 24 óra adatai				
							Homérsékleti szélsőségek		Napsütés (óra) tegnap
	Felhőzet (0—4)	Szélirány és erő (m/s)	Légnyomás (millibar)	Homérséklet (C°)	Csapadék (24 óra) (mm)		tegnapi nappali max.	éjszakai min.	Radiációs min.	
Mosonmagyaróvár	3	NNW 4	1015.7	9	16		17	8	7	0
Sopron	2	NW 3	15.8	8	33		13	8	5	0
Szombathely	4	W 1	15.7	9	38		12	8	8	0
Szentgotthárd	4	NW 2	16.4	9	66	↙	14	8	6	0
Pápa	4	N 4	15.0	10	14		15	9	9	–
Győr	4	WNW 6	15.1	10	11		17	10	8	0
Esztergom	3	NW 6	13.2	10	3		21	10	8	–
Tatabánya	1	WNW 6	13.9	10	7	↙	18	9	9	–
Székesfehérvár	4	NW 4	15.0	10	4		17	9	9	–
Siófok	4	NW 6	14.2	12	5	↙	17	12	11	1
Keszthely	4	SW 1	15.7	9	13	↙	17	9	8	0
Zalaegerszeg	4	W 1	16.2	9	26	↙	14	9	8	–
Nagykanizsa	4	SSW 1	17.0	9	16	↙	17	9	8	–
Kaposvár	4	WSW 3	16.6	9	11	↙	17	9	8	–
Pécs	4	WNW 6	15.3	9	2		17	9	8	0
Budapest M. I.	2	NW 7	10.9	11	2	↙	17	10	9	1
Salgótarján	4	ESE 1	10.0	10	3		17	10	10	2
Eger	4 =	– 0	10.3	12	2	↙	17	12	10	2
Miskolc	4	SSE 1	09.9	12	2		18	11	10	1
Sárospatak	4 .	– 0	11.0	12	6		20	10	6	2
Baja	1	SW 2	14.1	10	5	↙	17	10	8	1
Kalocsa	2	W 4	13.6	10	6		15	10	7	1
Kecskemét	3	WNW 4	12.0	10	2	↙	18	10	9	1
Szeged	4	W 5	13.9	11	3	↙	24	11	10	5
Szolnok	4	WSW 2	11.0	11	3		20	11	10	–
Túrkeve	4 =	SW 1	–	11	3		24	11	9	–
Békéscsaba	4 '	SW 4	12.6	11	6		26	11	10	7
Debrecen	4 o	WSW 2	11.8	12	1		25	12	12	7
Nyíregyháza	4 .	WSW 2	11.0	12	1		24	12	11	5
Kékestető (1000 m)**	4	– 0	893.6	8	5		16	7	–	1
Galyatető (932 m)**	–	–	–	–	4		15	3	–	–
Mátraházatető (534 m)*	4	NNW 7	954.1	7	3	↙	19	7	6	–
Szabadsághegy (474 m)*	4 =	NW 3	951.9	8	4		17	7	–	1
Farkasgyepű (400 m)*	4	NW 1	954.9	8	20		17	8	5	–

24 órai csapadék mm			24 órai csapadék mm			24 órai csapadék mm			24 órai csapadék mm		
Bajka	18		Tab	5	↙	Jósvafő	2		Kisvárda	2	
Csorna	36		Sárbogárd	3		Lillafüred	2		Vásárosnamény	–	
Kaposvár	33		Sztálinváros	4	↙	Szendrőlád	3		Mátészalka	2	
Kaszeg	38		Nagykónyi	6		Fügöd	3		Tiszabecs	1	
Kormend	53		Somogyszob	–		Hidasnémeti	4		Csenger	1	
Lenti	45		Bares	8	↙	Tokaj	3		Nyírlugos	–	
Csetnye	21	↙	Szigetvár	5		Poroszló	2		Polgár	2	
Kelk	30		Lengyel	•		Jászapáti	2		Hajdudorog	5	
Szilag	21	↙	Szekszárd	6	↙	Nagykáta	–		Hortobagy	3	
Zala	8		Mohács	4	↙	Örkény	5	↙	Tiszaroff	ny	
Nagyrem	6	↙	Siklós	3	↙	Kunsztmiklos	–		Karcag	3	
Komarom	12	↙	Királyrét	–		Cegléd	2		Berettyoujfalu	2	
Kisber	17	↙	Balassagyarm	5		Nagykőros	2	↙	Szeghalom	5	
Tat	9	↙	Romhany	6		Tiszakecske	2		Korosszakal	1	
Alcsut	3		Vác	4		Izsak	5	↙	Szarvas	4	
Csongoko	–		Godollo	4		Kiskunfelegyh	3	↙	Szentes	4	
Szekesfovasar	3		Lorinci	4		Kiskunhalas	3	↙	Orosháza	7	↙
Csany	4		Gyongyos	3		Baesadmas	2	↙	Makó	6	
Gyavod	5	↙	Borsodnadasd	4		Kistelek	2	↙	Mezohegyes	8	
Tarcali	13	↙	Putnok	1		Zahony	2				

* A légnyomás 500 gdm-re átszámítva ** A légnyomás 1000 gdm-re átszámítva

Magassági szélmérések

Óraadatok greenwichi középidőben

X.13.	Pécs 08 h		Szeged 11 h		Miskolc 11 h		Debr. 11 h		Pécs 12 h		Bpest 12 h		Siófok 13 h		Bpest 15 h		Szeged 16 h	
	fok	m/s	fok	m/s	fok	m/s	fok	m/s	fok	m/s	fok	m/s	fok	m/s	fok	m/s	fok	m/s
Talaj	90	2	140	7	220	2	180	2	20	2	220	2	20	2	20	2	140	2
500 m	70	3	160	4	220	8	180	5	20	7	140	4	30	4	160	3	140	8
1000	220	6	160	5	240	7	180	5	120	7	200	7	30	4	170	6	150	10
1500	220	6	170	5	240	14	210	6	160	8	190	13			200	11	160	10
2000	200	12	190	7	240	13	210	6	160	8	190	13						
3000	200	12	210	10			220	10			220	13						
4000							220	10			230	20						
5000							220	10			220	10						
7000											210	20						
9000																		
10000																		
12000																		
14000																		
16000																		
18000																		
20000																		

X.13.	Debr. 16 h		Pécs 17 h		Szeged 23 h													
	fok	m/s	fok	m/s	fok	m/s	fok	m/s	fok	m/s	fok	m/s	fok	m/s	fok	m/s	fok	m/s
Talaj	-	0	20	2	270	2												
500 m	110	3	110	9	300	7												
1000	170	3	160	11	260	10												
1500	200	9	190	14														
2000	200	9	190	14														
3000	200	9																
4000																		
5000																		
7000																		
9000																		
10000																		
12000																		
14000																		
16000																		
18000																		
20000																		

X.14.	Bpest 00 h		Bpest 06 h															
	fok	m/s	fok	m/s	fok	m/s	fok	m/s	fok	m/s	fok	m/s	fok	m/s	fok	m/s	fok	m/s
Talaj	320	7	320	7														
500 m	310	5	330	12														
1000			330	12														
1500			290	4														
2000																		
3000																		
4000																		
5000																		
7000																		
9000																		
10000																		
12000																		
14000																		
16000																		
18000																		
20000																		

DŐJÁRÁSI NAPIJELENTÉS

ЕЖЕДНЕВНЫЙ МЕТЕОРОЛОГИЧЕСКИЙ БЮЛЛЕТЕНЬ • DAILY WEATHER REPORT
BULLETIN QUOTIDIEN DE TEMPS • TÄGLICHER WETTERBERICHT

ADJA AZ ORSZÁGOS METEOROLÓGIAI INTÉZET
DAPEST II. KITAIBEL PÁL UTCA 1
LEFON: KÖZPONT: 353-500, IDŐJELZŐ OSZT.: 150-110

MEGJELENIK NAPONKÉNT • ELŐFIZETÉSI ÁRA
A POSTAI KÖLTSÉGGEL EGYÜTT NEGYEDÉVRE 60, Ft
KIADÁSÉRT FELEL AZ INTÉZET IGAZGATÓJA

71. évfolyam 288. szám. + Budapest + 1958. október hó 15.

Az időjárási helyzet ma reggel és a várható időjárás:

A hüvös óceáni légtömegek változékony, csapadékos időjárást okozva a szárazföldünkön délkelet felé vonulnak, s ma hajnalra eljutottak a Fekete-tengerig. Csendesebb, szárazabb idő csak Dél-Európában, az Ibériai félszigeten és Olaszországban van.

Hazánkban kedden felhőátvonulások voltak, sokfelé esővel. A lehullott csapadék mennyisége csak néhány északi állomáson érte el az 5, a Börzsöny hegységben, Királyréten a 10 mm-t. A hőmérséklet általában 15-18 fokig emelkedett, s ma hajnalra 7-11 fokig hült le a levegő.

Budapesten szerdán 12 órakor a hőmérséklet 14 fok, a tengerszintre átszámitott légnyomás 757 mm, mérsékelten süllyedő irányzatú.

Várható időjárás csütörtök estig:

Felhőátvonulások.
Ma sokhelyen, holnap kevesebb helyen eső.
Élénk, helyenként erős északnyugati szél.
A hűvös idő tovább tart.

Várható legalacsonyabb éjszakai hőmérséklet: 7-10,
legmagasabb nappali hőmérséklet csütörtökön: 12-15 fok között.

Távolabbi kilátások:

Fokozódó éjjeli lehülés, talajmenti fagyok.

LIBRARY
JAN 30 1959
WEATHER BUREAU

A hőmérséklet és a légnyomás napi középértéke Budapesten és ezek eltérése a 75 évi átlagtól:

1958. X. 14-én: 12.8 C°, 757,6 mm. Eltérés: +0.9 C°, -6,4 mm.

1871. óta ezen a napon előfordult:

legmagasabb hőmérséklet 23,8 C° /1916/
legalacsonyabb hőmérséklet 1,4 C° /1887/

Az Országos Meteorológiai Intézet Időjárási Napijelentése

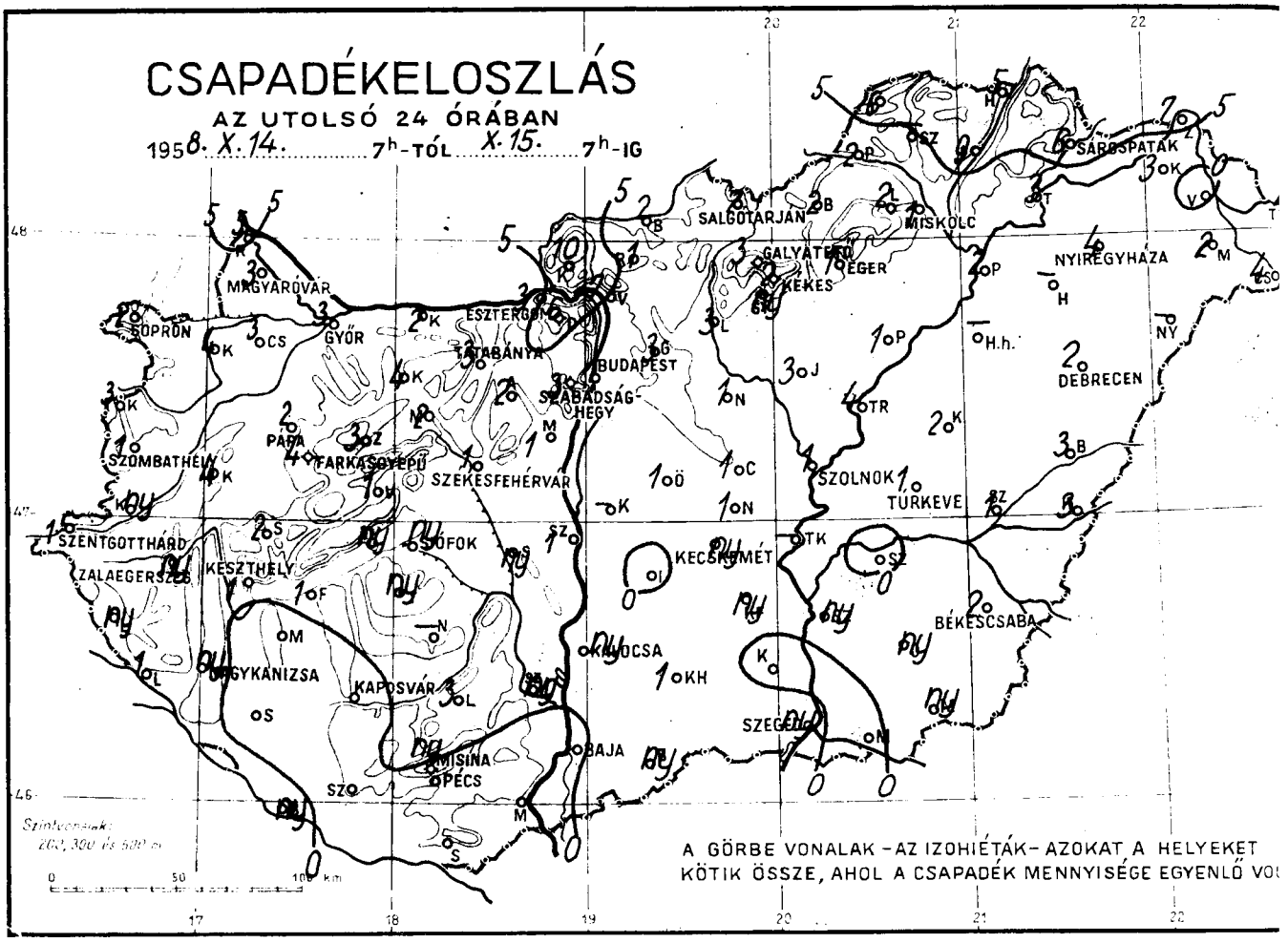

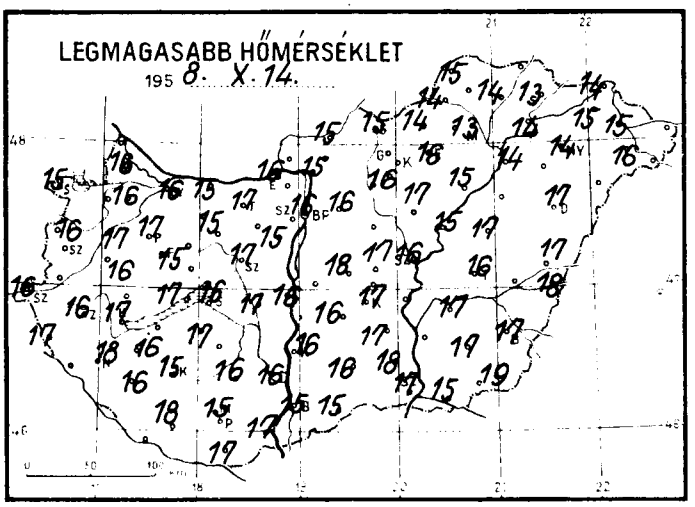

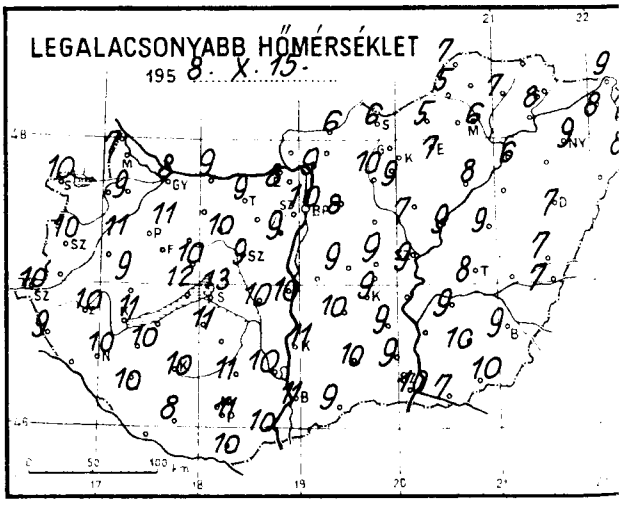

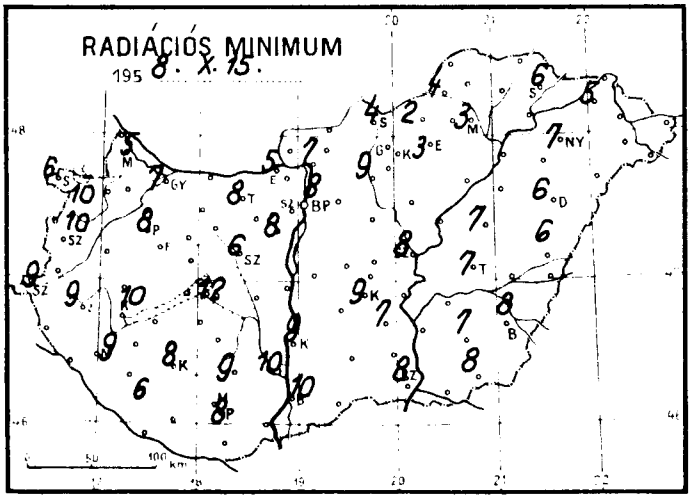

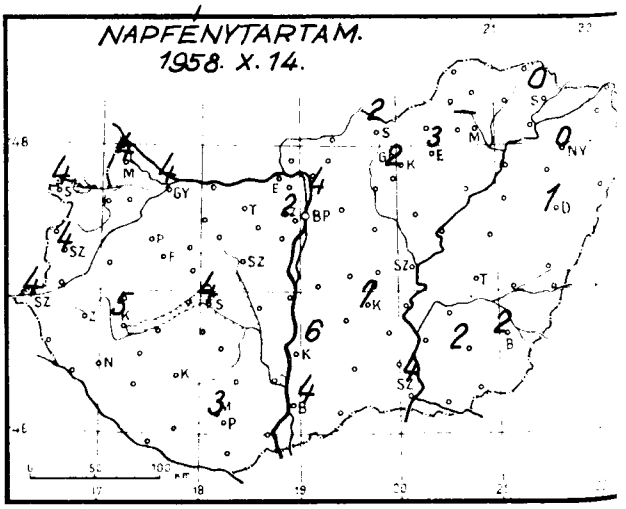

Időjárási helyzet 1958.

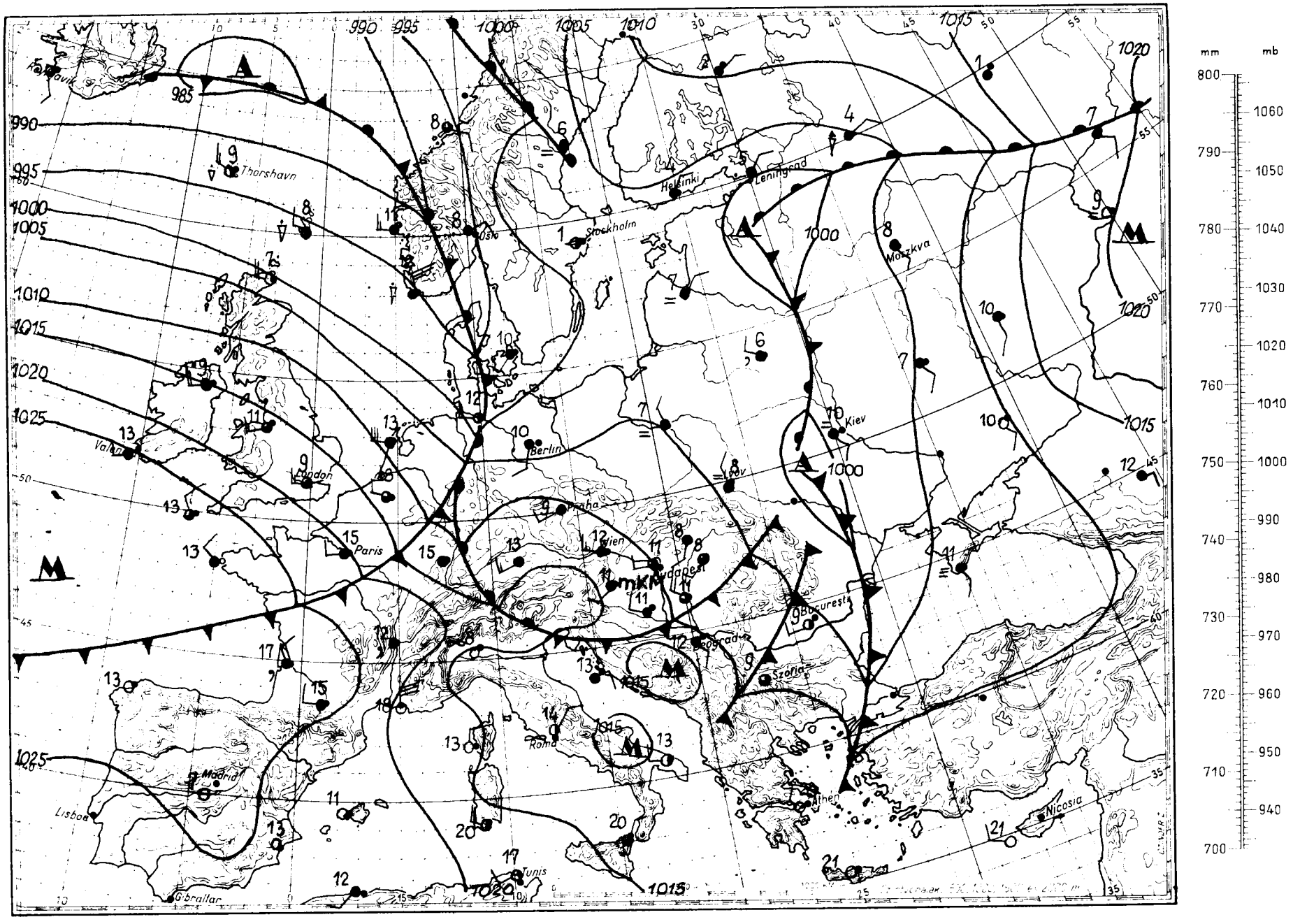

Magaslégköri időhelyzet

19 58. október hó 15. nap 00h GMT

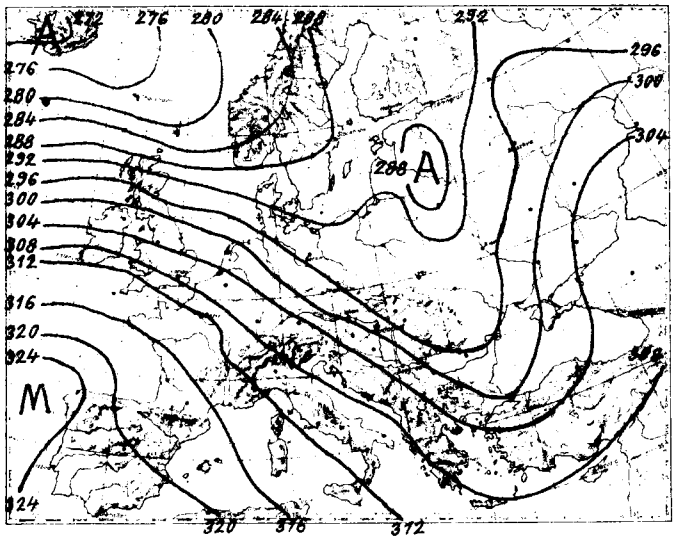

700 mb-os absz. topográfia

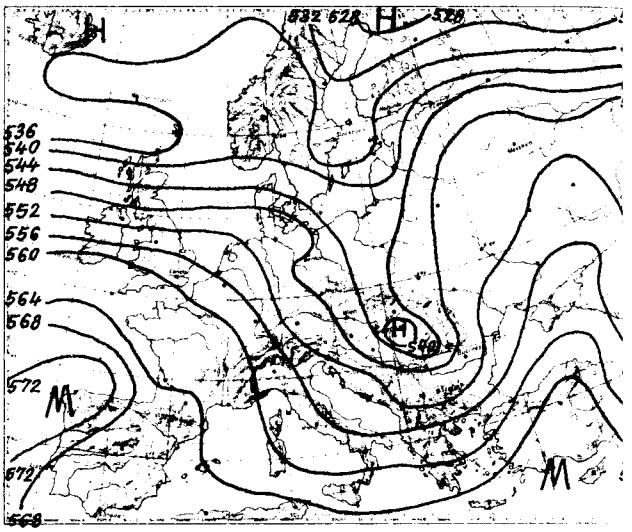

500/1000 mb-os rel. topográfia

1958.X.14.			12h
mb	m	C°	%
1000	94	-	-
850	1434	2.0	92
700	2994	- 4.0	80
600	4196	- 9.4	75
500	5586	-18.0	70
400	7214	-30.2	70
300	9202	-43.8	70
200	11861	-50.1	-
100			
50			

Jellemző pontok:

994.4	Talaj	14.8	69
847	1440	1.8	94
770	2240	1.9	56
680	3240	- 6.0	88
570	4580	-10.6	70
400	7214	-30.2	70
252	10400	-52.0	-
234	10850	-48.5	-
176	12686	-49.4	-

A sarkvidékről származó hideg levegő zöme ma éjfélre az erdélyi medence fölé helyeződött át, és ott lassan elzáródik. Erőteljes lehülés van folyamatban a Balkán, és Dél-Olaszország felett. A hideg levegő mögött, Közép-Európában már meleg advekció indult meg, az azori meleglevegőnyelv előnyomulása következtében. A Brit-szigetek, és Közép-Európa felett tovább tart az erős északnyugati magassági áramlás, és az óceánról már ujabb hideg légtömegek árasztják el a szigetországot. Kelet-Európában délnyugati a magassági szél, és az ott uralmon lévő relative meleg légtömegekben további melegadvekció megy végbe. Hazánk légterében a troposzférának különösen az alsó 1300 m-ében /4-8 fokkal/ hült erősen a levegő, feljebb 5 fok körüli értékkel csökkent a hőmérséklet. Ennek megfelelően a 0 fok szintje 1270 m-rel, a -10 fok magassága 890 m-rel süllyedt, és ma éjfélkor 1580, ill. 3780 m-en voltak.

Kallósné s.k.

1958.X.15.			00h
mb	m	C°	%
1000	80	-	-
850	1415	1.6	100
700	2957	- 7.5	100
600	4149	-12.8	94
500	5515	-22.0	80
400	7133	-29.4	64
300	9125	-43.2	62
200	11805	-49.0	
100			
50			

Jellemző pontok:

992.8	Talaj	10.6	88
962	350	9.6	100
810	1800	- 1.7	100
782	2100	- 0.8	76
700	2957	- 7.5	100
659	3400	- 7.7	100
456	6200	-26.7	72
446	6340	-25.0	62
*266	9900	-49.0	62
226	10950	-46.6	
164	13100	-52.7	
148	13851	-51.6	

* Tropopauza

1958. október hó, 15. nap szerda
71. évfolyam 288. sz.

	Reggeli észlelések 06 TMG				Az utolsó 24 óra adatai				
	Felhőzet (0–4)	Szélirány és erő (m/s)	Légnyomás (millibar)	Hőmérséklet (C°)	Csapadék (24 óra) (mm)	Hőmérsékleti szélsőségek			Napsütés (óra) tegnap
						tegnapi nappali max.	éjszakai min.	Radiációs min.	
Mosonmagyaróvár	4	– 0	1012.3	9	3	16	7	5	4
Sopron	4	NW 4	12.7	12	2	15	10	6	4
Szombathely	4	– 0	13.0	11	1	16	10	10	4
Szentgotthárd	4	SW 1	13.0	10	1	16	10	9	7
Pápa	4	W 4	11.9	12	2	17	11	8	–
Győr	4	SSW 2	12.3	9	3	16	8	7	4
Esztergom	3	WNW 1	11.8	8	3	16	8	5	–
Tatabánya	3	WNW 6	11.4	10	3	17	9	8	–
Székesfehérvár	4	W 1	11.4	10	1	17	9	6	–
Siófok	4	NW 7	12.2	14	ny	16	13	12	4
Keszthely	4	SW 1	13.0	11	1	17	11	10	5
Zalaegerszeg	4	SW 2	13.3	10	ny	16	10	9	–
Nagykanizsa	4	– 0	13.6	10	ny	18	10	9	–
Kaposvár	4	SW 2	13.3	11	•	15	10	8	–
Pécs	4	NW 5	12.8	11	•	15	11	8	3
Budapest M. I.	3	W 4	10.7	11	1	16	10	8	4
Salgótarján	4	– 0	08.3	8	2	15	6	4	2
Eger	1	W 1	07.9	9	1	16	7	3	3
Miskolc	4	SW 1	07.3	8	1	19	6	3	–
Sárospatak	4	NW 1	07.0	9	6	13	8	6	0
Kaba	4	W 1	12.4	11	•	15	11	10	4
Kalocsa	3	W 2	11.5	12	ny	16	11	9	6
Kecskemét	3	NW 9	09.9	10	ny	17	9	9	7
Szeged	3	WNW 9	11.1	11	ny	17	10	8	4
Szolnok	4	W 15	08.6	10	1	16	9	8	–
Túrkeve	3	W 4	–	9	1	16	8	7	–
Békéscsaba	1	W 5	09.3	9	2	17	9	8	2
Debrecen	3	W 2	08.4	7	2	17	7	6	1
Nyíregyháza	3	SW 1	07.7	9	4	14	9	7	0
Kékestető (1000 m)**	4	WNW 4	890.9	5	2	11	4	–	2
Galyatető (932 m)**	–	–	–	–	3	13	4	–	–
Misinatető (534 m)*	2	NNW 4	952.5	9	ny	–	8	7	–
Szabadsághegy (474 m)*	3	NW 2	951.5	7	3	13	7	–	2
Farkasgyepű (400 m)*	4	NW 4	952.9	10	4	14	9	6	–

24 órai csapadék mm		24 órai csapadék mm		24 órai csapadék mm		24 órai csapadék mm	
Bajka	5	Tab	ny	Jósvafő	6	Kisvárda	3
Csorna	3	Sárbogárd	ny	Lillafüred	2	Vásárosnamény	•
Kapuvár	4	Sztálinváros	1	Szendrőlád	–	Mátészalka	2
Kőszeg	3	Nagykónyi	–	Fúgod	9	Tiszabecs	4
Kormend	ny	Somogyszob	•	Hidasnémeti	5	Csenger	4
Lenti	ny	Bares	ny	Tokaj	3	Nyírlugos	–
Letenye	1	Szigetvár	•	Poroszló	1	Polgár	2
Rédl	4	Lengyel	3	Jászapáti	3	Hajdudorog	–
Sümeg	2	Szekszárd	ny	Nagykáta	1	Hortobágy	–
Zirc	3	Mohács	•	Örkény	1	Tiszaroff	4
Veszprém	1	Siklós	•	Kunszentmiklós	–	Karcag	2
Komárom	2	Királyrét	10	Cegléd	1	Berettyóújfalu	3
Kisber	4	Badasságyarm	2	Nagykőrös	1	Szeghalom	1
Tát	2	Romhány	1	Tiszakécske	–	Körösszakál	3
Alcsut	2	Vác	7	Izsák	•	Szarvas	•
Dobogoko	6	Godollő	3	Kiskunfelegyh	ny	Szentes	ny
Martonvásár	1	Lőrinci	3	Kiskunhalas	1	Orosháza	ny
Tinany	ny	Gyöngyös	ny	Bácsalmas	ny	Mako	•
Lonyód	1	Borsodnádasd	2	Kistelek	•	Mezohegyes	ny
Marcali	•	Putnok	2	Zákony	7		

* A légnyomás 500 gdm-re átszámítva ** A légnyomás 1000 gdm-re átszámítva

Magassági szélmérések

Óraadatok greenwichi középidőben

X.14.	Szeged 11 h		Debr. 11 h		Győr 12 h		Pécs 12 h		Bpest 12 h		Bpest 15 h		Pécs 23 h		Szeged 23 h			
	fok	m/s	fok	m/s	fok	m/s	fok	m/s	fok	m/s	fok	m/s	fok	m/s	fok	m/s	fok	m/s
Talaj	320	7	180	7	220	2	270	7	270	14	270	7	220	2	220	2		
500 m	300	6	220	12	260	12	260	11	300	9	250	9	290	3	300	16		
1000	310	15			280	12	270	14	300	9	270	11	300	3	300	15		
1500	300	13			290	10	260	12	310	13	290	16	310	8	300	18		
2000	280	12			290	22	280	11	300	11	290	16	310	8				
3000	300	16							280	11								
4000									280	11								
5000																		
7000																		
9000																		
10000																		
12000																		
14000																		
16000																		
18000																		
20000																		

X.15.	Bpest 00 h		Debr. 00 h		Bpest 09 h													
	fok	m/s	fok	m/s	fok	m/s	fok	m/s	fok	m/s	fok	m/s	fok	m/s	fok	m/s	fok	m/s
Talaj	270	7	220	7	270	7												
500 m	310	18	260	10	320	14												
1000	310	14			320	14												
1500																		
2000																		
3000																		
4000																		
5000																		
7000																		
9000																		
10000																		
12000																		
14000																		
16000																		
18000																		
20000																		

	fok	m/s	fok	m/s	fok	m/s	fok	m/s	fok	m/s	fok	m/s	fok	m/s	fok	m/s	fok	m/s
Talaj																		
500 m																		
1000																		
1500																		
2000																		
3000																		
4000																		
5000																		
7000																		
9000																		
10000																		
12000																		
14000																		
16000																		
18000																		
20000																		

IDŐJÁRÁSI NAPIJELENTÉS

ЕЖЕДНЕВНЫЙ МЕТЕОРОЛОГИЧЕСКИЙ БЮЛЛЕТЕНЬ • DAILY WEATHER REPORT
BULLETIN QUOTIDIEN DE TEMPS • TÄGLICHER WETTERBERICHT

ADJA AZ ORSZÁGOS METEOROLÓGIAI INTÉZET
UDAPEST II. KITAIBEL PÁL UTCA 1
ELEFON: KÖZPONT: 353-500, IDŐJELZŐ OSZT.: 150-410

MEGJELENIK NAPONKÉNT • ELŐFIZETÉSI ÁRA A POSTAI KÖLTSÉGGEL EGYÜTT NEGYEDÉVRE 60, Ft
KIADÁSÉRT FELEL AZ INTÉZET IGAZGATÓJA

1. évfolyam, 289. szám. + Budapest + 1958. október hó 16.

Az időjárási helyzet ma reggel és a várható időjárás:

Nyugat- és Közép-Európába tovább tart az Atlanti-óceán é-zaki részeiről származó hűvös levegő beáramlása. Ennek következtében ezeken a erületeken szeles, esős az időjárás, sőt Svédország déli felében héhány helyen ár hó is esik. A Szovjetunió európai területének keleti vidékein még meleg le-egő áramlik észak felé.

Hazánkban szerdán felhős volt az idő, és a déli óráktól ezdve néhány hely kivételével országos esőzés indult meg. A lehullott csapadék ennyisége Zircen és Baján 14, Farkasgyepün 12, a Szabadsághegyen 11 mm volt. Az sti órákban a Tisza vonalától nyugatra többhelyen élénk széllel zivatar tört i. A hőmérséklet napközben északon általában 13-16 fokig emelkedett, az ország éli felében 20 fokig terjedő felmelegedés is előfordult. Az éjszakai lehülés ltalában 7-10 fokig terjedt, a Tiszántulon 4-6 fok közötti értékek is voltak.

Budapesten csütörtökön 12 órakor a hőmérséklet 10 fok, a engerszintre átszámitott légnyomás 753 mm, mérsékelten süllyedő irányzatú.

Várható időjárás péntek estig:

Élénk délnyugati, majd erős északnyugati szél.
Ma esős idő, néhány helyen ujból zivatarral.
Holnap felhőátvonulások futó esőkkel, a magasabb hegyeken esetleg havasesővel.

Várható legalacsonyabb éjszakai hőmérséklet: 6-9,
legmagasabb nappali hőmérséklet pénteken: 10-13 fok között.

Távolabbi kilátások:

Hideg éjszakák fagyokkal.

LIBRARY
JAN 30 1959
WEATHER BUREAU

hőmérséklet és a légnyomás napi középértéke Budapesten és ezek eltérése a 75 vi átlagtól:

958. X. 16-án: 11,6 C°, 756,5 mm. Eltérés: -0,1 C°, -6,7 mm.

371. óta ezen a napon előfordult:

egmagasabb hőmérséklet 26,0 C° /1916/
alacsonyabb hőmérséklet -1.1 C° /1913/

Az Országos Meteorológiai Intézet Időjárási Napijelentése

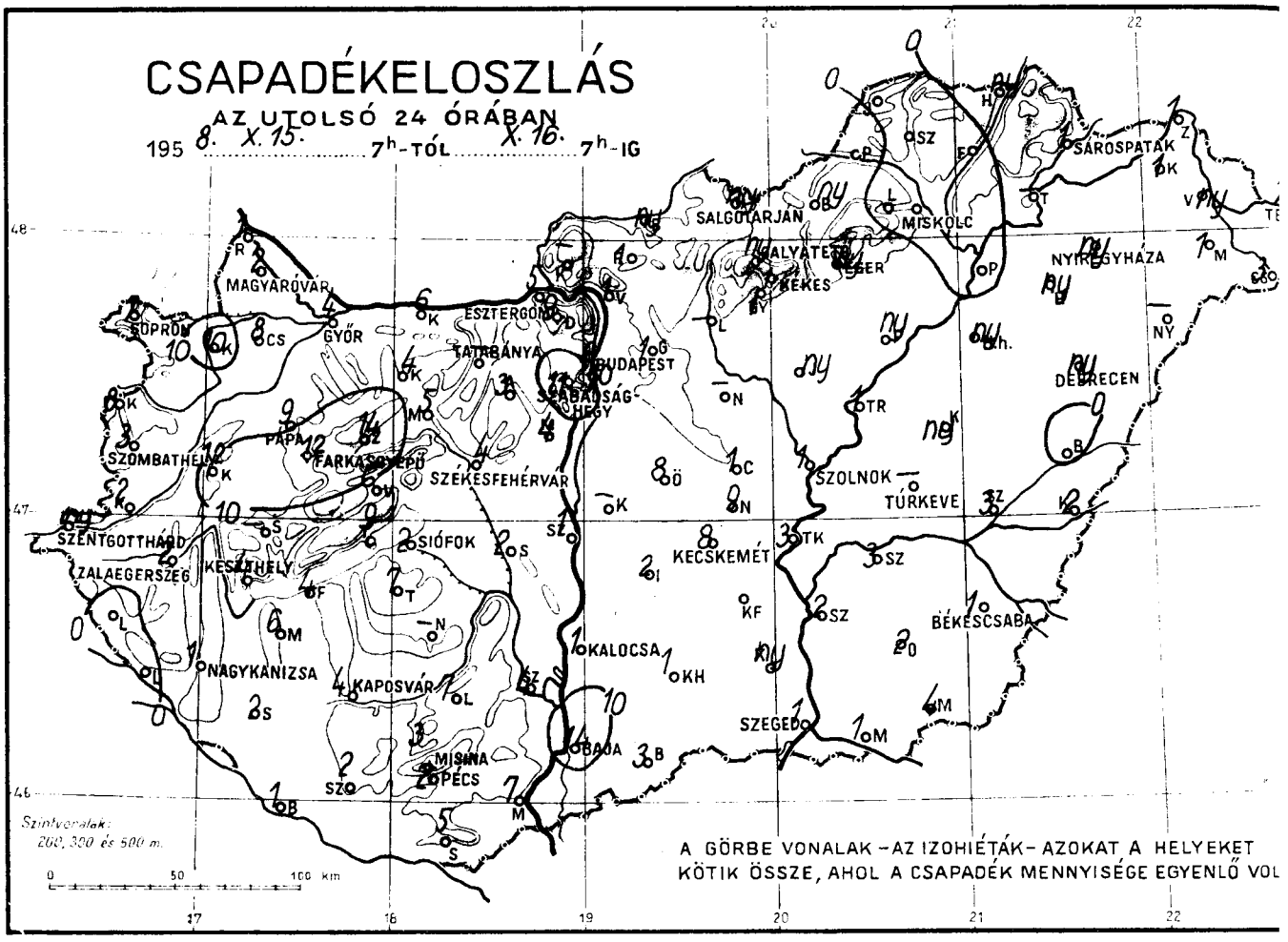

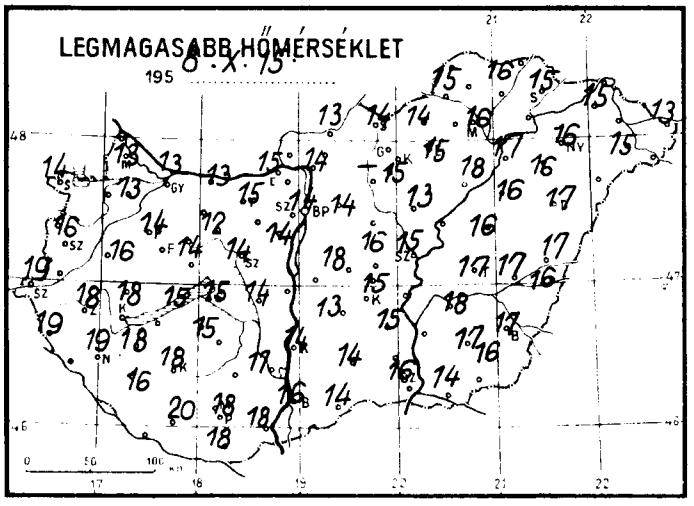

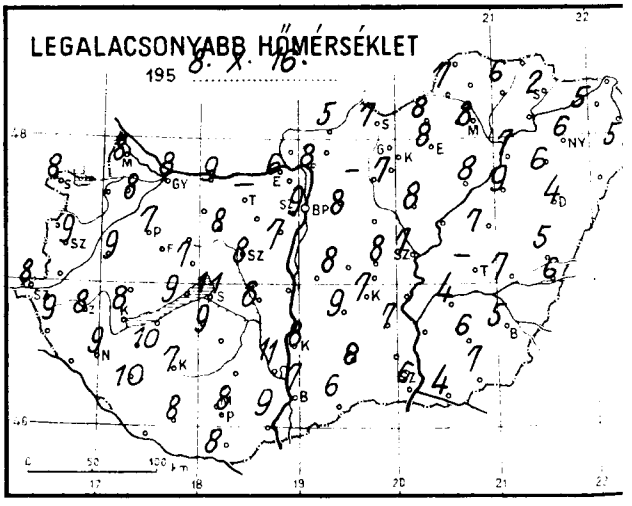

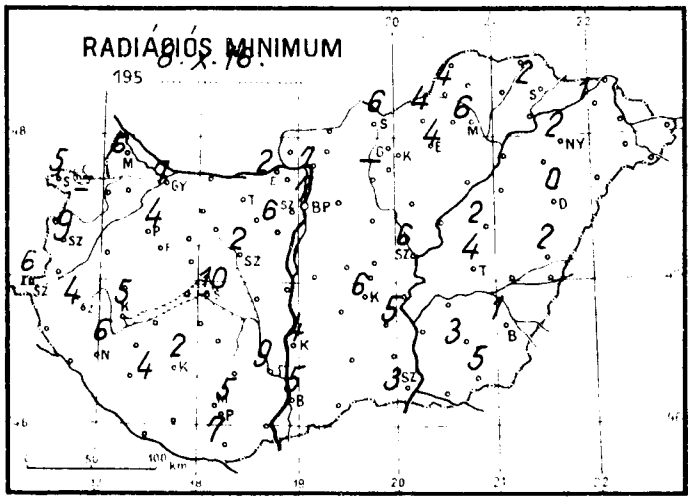

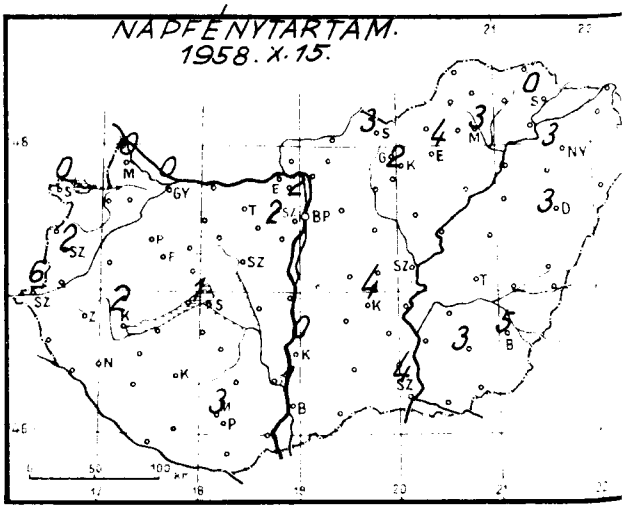

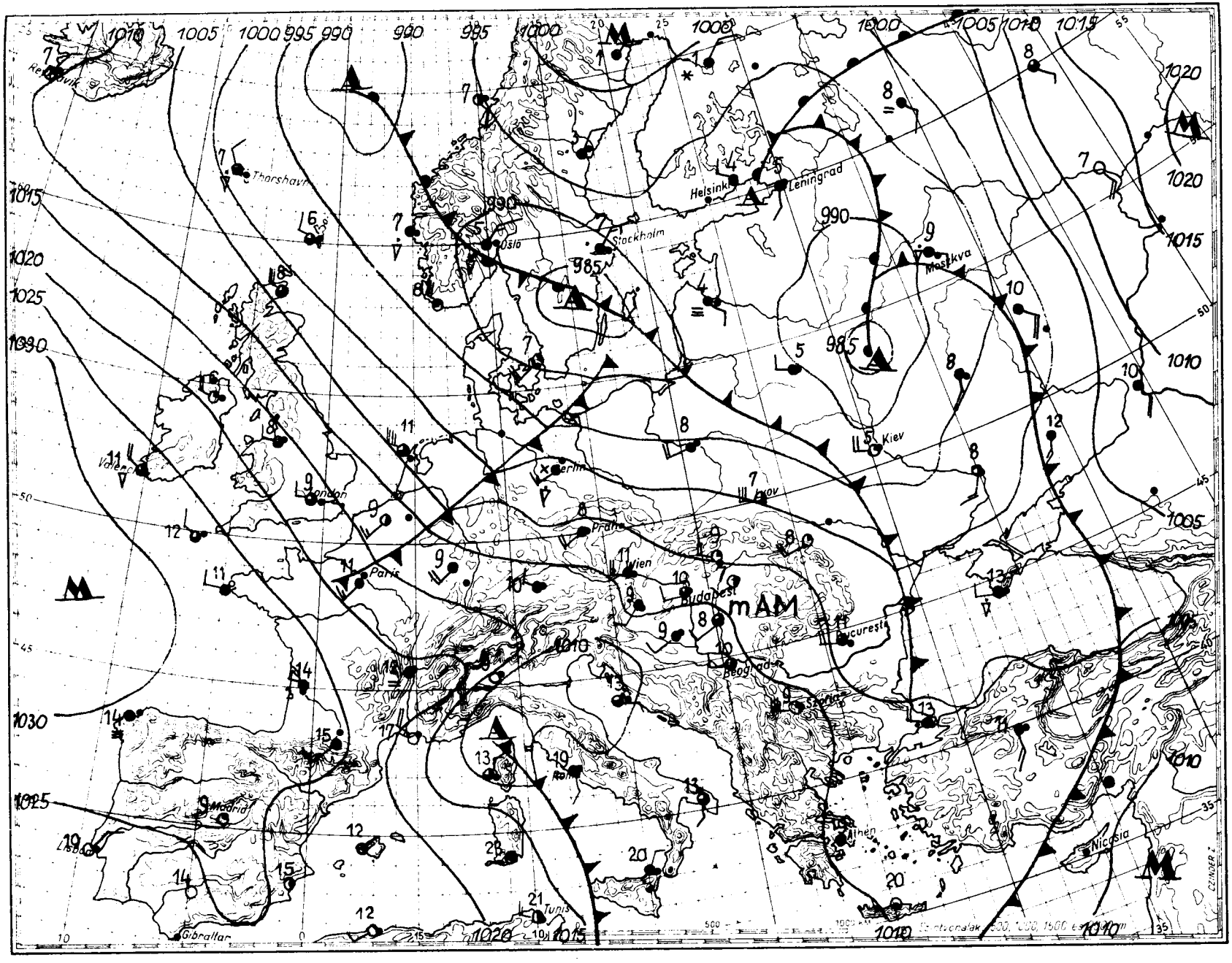
Reykjavik
Thorshavn
Oslo
Stockholm
Helsinki
Leningrad
Moskva
Kiev
London
Paris
Berlin
Lwov
Praha
Wien
Budapest
Bucuresti
Beograd
Sofia
Athen
Nicosia
Madrid
Lissabon
Gibraltar
Tunis
mAM
mm
mb

Magaslégköri időhelyzet

19 58. október hó 16. nap 00h GMT.

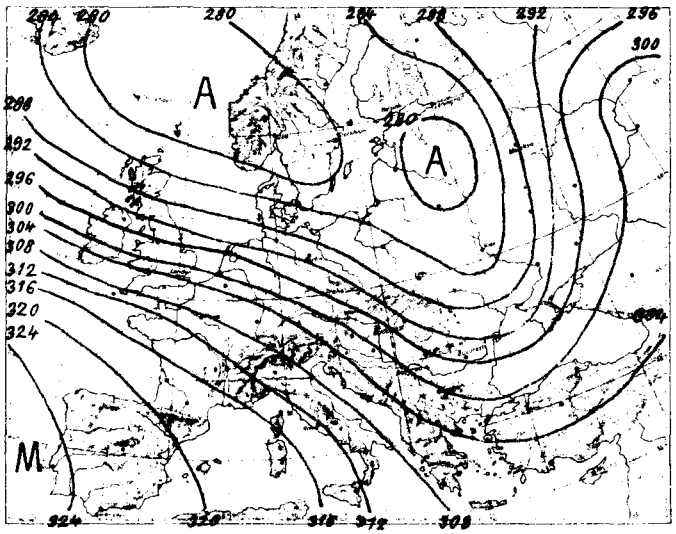

700 mb-os absz. topográfia

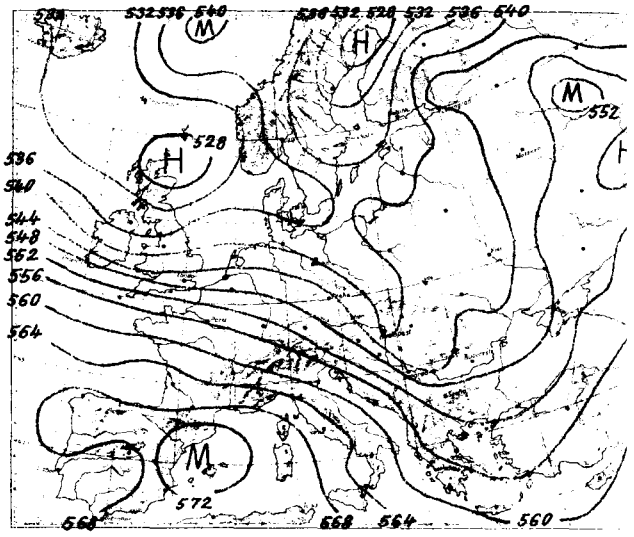

500/1000 mb-os rel. topográfia

1958.X.15. 12h			
mb	m	C°	%
1000	68	-	-
850	1411	3.7	100
700	2963	- 4.1	100
600	4162	-11.5	100
500	5539	-19.6	92
400	7151	-32.8	52
300	9142	-41.2	60
200			
100			
50			

Jellemző pontok:

991.5	Talaj	14.0	79
900	944	6.3	100
752	2380	- 2.2	100
733	2590	- 1.8	100
600	4162	-11.5	100
400	7151	-32.8	52
291	9345	-42.2	61

Az Atlanti Oceán felől továbbtart a magaslégkörben a hűvösebb levegő viharos beáramlása. A hűvösebb légtömegek már a Balkánfélszigetet és a Szovjetunió délnyugati részét is elérték.
Hazánk légterében a hőmérséklet a troposzférában az utolsó 24 órában átlagosan 1-2 fokkal csökkent.
Éjfélkor a 0 fokos szint 1590 méteren volt, a -10 fokos szint pedig 3050 méteren.

Veress.s.k.

1958.X.16. 00h			
mb	m	C°	%
1000	68	-	-
850	1396	1.2	83
700	2924	- 9.2	72
600	4102	-14.8	63
500	5461	-22.2	61
400	7068	-31.7	61
300	9048	-44.4	61
200	11665	-53.8	
100			
50			

Jellemző pontok:

991.4	Talaj	10.4	79
870	1210	0.6	100
855	1360	+ 1.6	84
636	3650	-14.2	67
624	3820	13.0	64
300	9048	-44.4	61
x250	10241	-54.7	61
236	10630	-54.0	-
219	11090	-56.2	-
180	12370	-51.0	-
134	14217	-59.2	-

x Tropopauza

1958. október hó, 6. nap csütörtök
1. évfolyam 289. sz.

	Reggeli észlelések 06 TMG				Az utolsó 24 óra adatai					
	Felhőzet (0–4)	Szélirány és erő (m/s)	Légnyomás (millibar)	Hőmérséklet (C°)	Csapadék (24 óra) (mm)		Hőmérsékleti szélsőségek: tegnapi nappali max.	ejszakai min.	Radiációs min.	Napsütés (óra) tegnap
Mosonmagyaróvár	2	SW 3	1008.6	10	2		13	8	6	0
Sopron	4	NW 4	09.5	11	7		14	8	5	0
Szombathely	4	W 2	10.1	9	3		16	9	9	2
Szentgotthárd	4	- 0	10.3	9	ny		19	8	6	6
Pápa	4	S 1	09.3	10	9		14	7	4	-
Győr	4	SSW 2	09.2	9	4		13	8	7	0
Esztergom	2	SW 1	07.7	8	5	↙	15	6	2	-
Tatabánya	-	-	-	-	-		15	-	-	-
Székesfehérvár	4	WSW 1	08.6	10	4	↙	14	8	2	-
Siófok	4	WSW 6	09.9	12	2	↙	15	11	10	1
Keszthely	4	SW 1	09.6	9	4	↙	18	8	5	2
Zalaegerszeg	4	SSW 3	10.6	9	2		18	8	4	-
Nagykanizsa	4	S 1	12.6	10	1		19	9	6	-
Kaposvár	4	- 0	11.0	7	4		18	7	2	-
Pécs	4	SSW 2	10.3	9	2		18	8	5	3
Budapest M. I.	3	W 4	07.3	10	6		14	9	7	2
Salgótarján	3	NNE 2	05.0	9	ny		14	7	6	3
Eger	2	NW 2	05.6	8	ny		15	8	4	4
Miskolc	1	WNW 7	04.2	9	•		16	8	6	3
Sárospatak	2	- 0	05.7	7	1		15	2	2	0
Baja	4	WSW 1	11.0	10	14		16	7	5	1
Kalocsa	4	SW 1	10.1	9	1		14	8	4	0
Kecskemét	1	W 2	08.0	8	8	↙	15	7	6	4
Szeged	3	WSW 4	10.1	8	1		16	6	3	4
Szolnok	3	W 4	07.1	8	1		15	7	6	-
Túrkeve	3	SW 1	-	7	-		17	-	4	-
Békéscsaba	3	WSW 5	08.6	7	1		17	5	1	5
Debrecen	1	SSW 2	06.0	5	ny		17	4	0	3
Nyíregyháza	1	SW 1	05.6	7	ny		16	6	2	3
Kékestető (1000 m)**	3	WNW 6	886.7	3	1		17	2	-	2
Galyatető (932 m)**	-	-	-	-	ny		7	3	-	-
Mátrafüred (534 m)*	4	N 4	950.4	1	3	↙	14	8	6	-
Szabadsághegy (474 m)*	3	NW 2	947.1	6	11		11	5	-	2
Farkasgyepű (400 m)*	4	WNW 1	950.4	8	12		12	6	2	-

24 órai csapadék mm			24 órai csapadék mm			24 órai csapadék mm			24 órai csapadék mm	
Bajka	1		Tab	7		Jósvafő	•		Kisvárda	1
Csorna	8		Sárbogárd	2		Lillafüred	•		Vásárosnamény	ny
Kapuvár	10	↙	Sztálinváros	1		Szendrőlád	•		Mátészalka	1
Kőszeg	8		Nagykónyi	-		Füged	•		Tiszabecs	2
Kormend	2		Somogyszob	2		Hidasnémeti	ny		Csenger	3
Lenti	•		Barcs	1	↙	Tokaj	-		Nyírlugos	-
Szentgotthárd	•		Szigetvár	2	↙	Poroszló	ny		Polgár	•
Ivánd	10		Lengyel	7		Jászapáti	ny		Hajdúdorog	ny
Csorna	-		Szekszárd	4		Nagykáta	-		Hortobágy	ny
Pápa	14		Mohács	7		Örkény	8	↙	Tiszaroff	1
Veszprém	6		Siklós	5	↙	Kunszentmiklos	-		Karcag	ny
Ajkacsinaromfalu	6	↙	Királyrét	-		Cegléd	1	↙	Berettyóújfalu	•
Nyárlőrincfalva	4		Balassagyarmat	ny	↙	Nagykőrös	9	↙	Szeghalom	3
Bicske	5		Bonhány	1	↙	Tiszakécske	3		Körösszakál	2
Mesztegnyő	3	↙	Vác	1		Izsák	2		Szarvas	3
Csabdi	9		Godollo	1		Kiskunfelegyh	1		Szentes	2
Martonvásár	4		Lőrinci	-		Kiskunhalas	1		Orosháza	2
Adony	9		Gyongyos	1		Bácsalmás	3		Makó	1
Paks	4	↙	Borsodnádasd	ny		Kistelek	ny		Mezohegyes	4
Dunaújvárosi	6	↙	Putnok	ny		Zahony	1			

* A légnyomás 500 gdm-re átszámítva ** A légnyomás 1000 gdm-re átszámítva

Magassági szélmérések

Óraadatok greenwichi középidőben

X.15.	Szeged 11 h		Miskolc 11 h		Debr. 11 h		Pécs 12 h		Bpest 21 h		Szhely 23 h		Szeged 23 h					
	fok	m/s	fok	m/s	fok	m/s	fok	m/s	fok	m/s	fok	m/s	fok	m/s	fok	m/s	fok	m/s
Talaj	320	14	270	7	220	2	220	7	320	14	320	2	320	7				
500 m	310	21	300	7	280	9	220	8	320	18	330	14	330	30				
1000	320	22	300	11	280	7	250	12	330	18	330	21	330	34				
1500	320	22	300	11	270	7	270	18	320	21	330	32						
2000			290	6	270	7	280	17			320	40						
3000			280	11														
4000																		
5000																		
7000																		
9000																		
10000																		
12000																		
14000																		
16000																		
18000																		
20000																		

X.16.	Bpest 00 h		Bpest 06 h		Bpest 09 7													
	fok	m/s	fok	m/s	fok	m/s	fok	m/s	fok	m/s	fok	m/s	fok	m/s	fok	m/s	fok	m/s
Talaj	320	14	270	2	270	7												
500 m	330	15	320	15	300	14												
1000	330	15	320	15	300	14												
1500	330	15	310	23	310	15												
2000			310	23														
3000																		
4000																		
5000																		
7000																		
9000																		
10000																		
12000																		
14000																		
16000																		
18000																		
20000																		

	fok	m/s	fok	m/s	fok	m/s	fok	m/s	fok	m/s	fok	m/s	fok	m/s	fok	m/s	fok	m/s
Talaj																		
500 m																		
1000																		
1500																		
2000																		
3000																		
4000																		
5000																		
7000																		
9000																		
10000																		
12000																		
14000																		
16000																		
18000																		
20000																		

DŐJÁRÁSI NAPIJELENTÉS

ЕЖЕДНЕВНЫЙ МЕТЕОРОЛОГИЧЕСКИЙ БЮЛЛЕТЕНЬ • DAILY WEATHER REPORT
BULLETIN QUOTIDIEN DE TEMPS • TÄGLICHER WETTERBERICHT

IADJA AZ ORSZÁGOS METEOROLÓGIAI INTÉZET
UDAPEST II. KITAIBEL PÁL UTCA 1
ZLEFON: KÖZPONT: 353-500, IDŐJELZŐ OSZT.: 150-410

MEGJELENIK NAPONKÉNT • ELŐFIZETÉSI ÁRA
A POSTAI KÖLTSÉGGEL EGYÜTT NEGYEDÉVRE 60. Ft
KIADÁSÉRT FELEL AZ INTÉZET IGAZGATÓJA

. évfolyam 290. szám. + Budapest + 1958. október hó 17.

Az időjárási helyzet ma reggel és a várható időjárás:

A Pireneusi-félszigettől a Brit-szigeteken keresztül egészen z Északi-sarkig nagykiterjedésű lezáró anticiklon fejlődött ki. Ennek keleti olán Skandinávián keresztül nagy sebességgel sarkvidéki légtömegek ujabb hullámai aladnak Közép-Európa felé. Tartós esőzések már csak az Alpok északi lejtőin és ;let-Európában vannak.

Hazánkban csütörtökön folytatódott a hideg légtömegek beramlása, és az éjszaka folyamán erős, helyenkint viharos széllel sarkvidéki eredeű levegő árasztotta el az országot. A Dunántúlon már a reggeli órákban ismét esőés indult meg és fokozatosan átterjedt a keleti országrészre is. Somogy, Baranya, ács-Kiskun és Csongrád megyék déli részén zivatarok folyamán 15-20 mm csapadék ullott. Somogyszobról jégesőt is jelentettek. A hőmérséklet napközben csak 11-14 ig emelkedett, és ma hajnalra általában 1-4 fokig hült le a levegő. Délnyugaton, alamint a Mátra- és Bükk-hegységben talajmenti fagyok is voltak.

Budapesten pénteken 12 órakor a hőmérséklet 8 fok, a tengerzintre átszámitott légnyomás 750 mm, mérsékelten süllyedő irányzatú.

Várható időjárás szombat estig:

Felhőátvonulások.
Ma még többhelyen, holnap már csak néhány helyen futó záporok.
Élénk, időnként erős északnyugati, északi szél.
Hideg idő, gyenge hajnali fagyok.

Várható legalacsonyabb éjszakai hőmérséklet: 0-3,
legmagasabb nappali hőmérséklet szombaton: 8-11 fok között.

Távolabbi kilátások:

Derült, csendesebb idő, éjjeli fagyokkal.

Kapossváry

hőmérséklet és a légnyomás napi középértéke Budapesten és ezek eltérése a 75 i átlagtól:

958. X. 16-án: 9,1 C°, 752,7 mm. Eltérés: -2,0 C°, -10,9 mm.

871 óta ezen a napon előfordult:

egmagasabb hőmérséklet 25,2 C° /1953/
egalacsonyabb hőmérséklet -0.3 C° /1925/

Az Országos Meteorológiai Intézet Időjárási Napijelentése

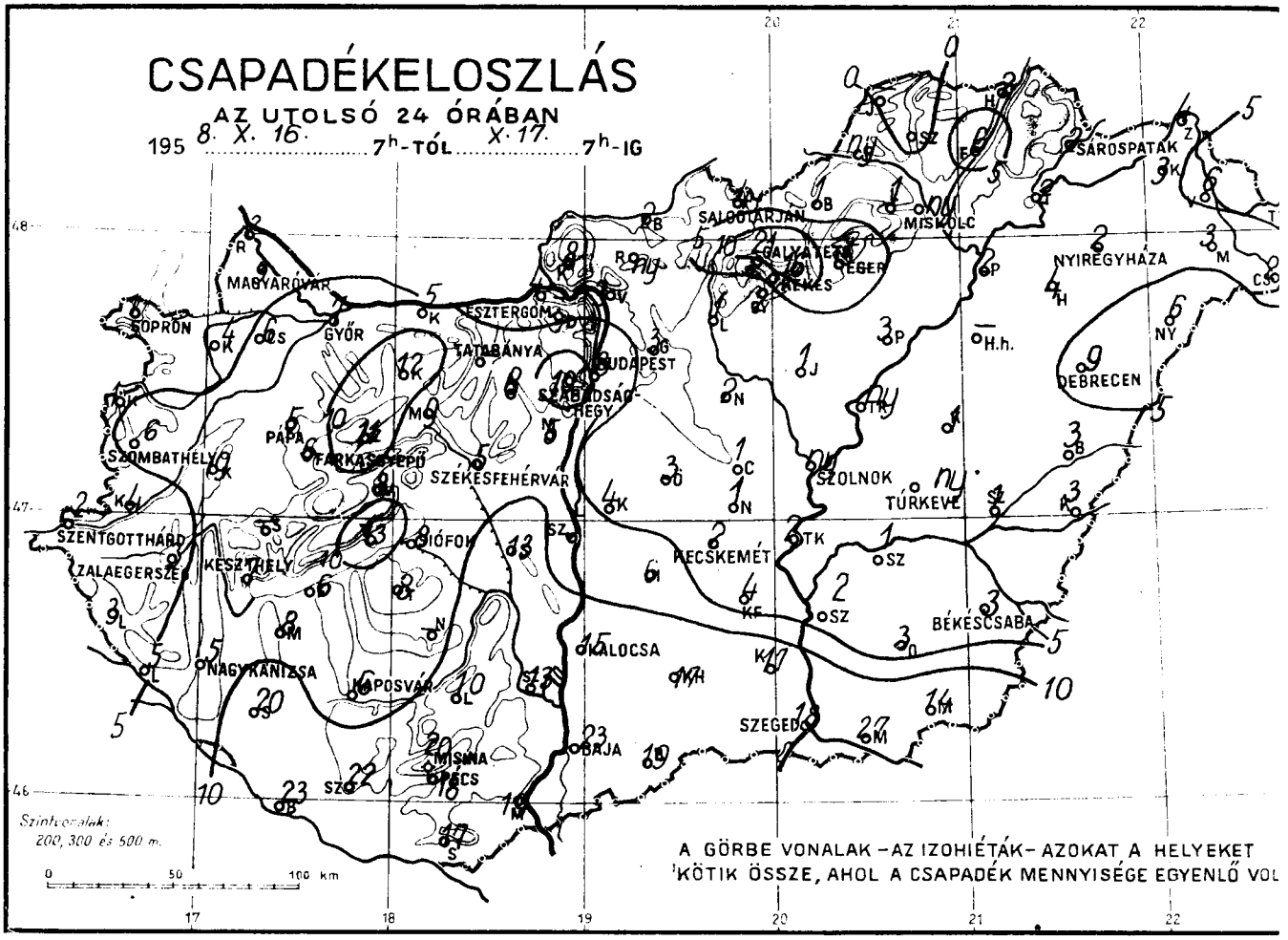

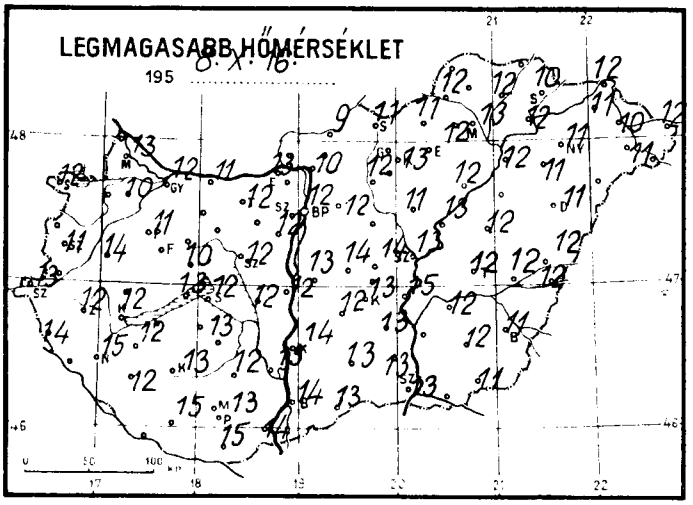

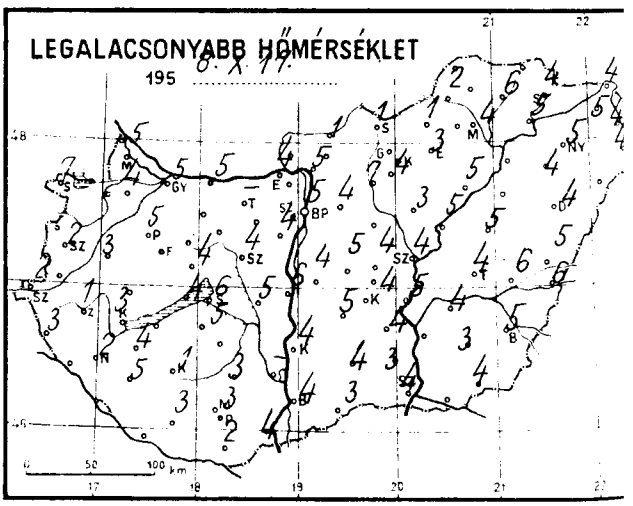

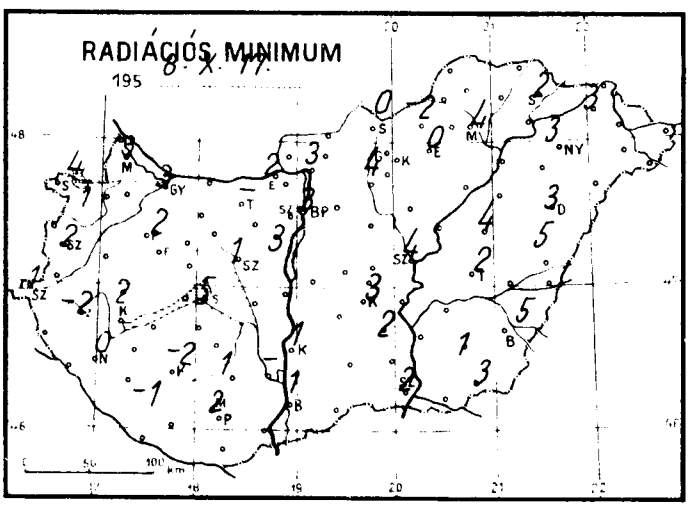

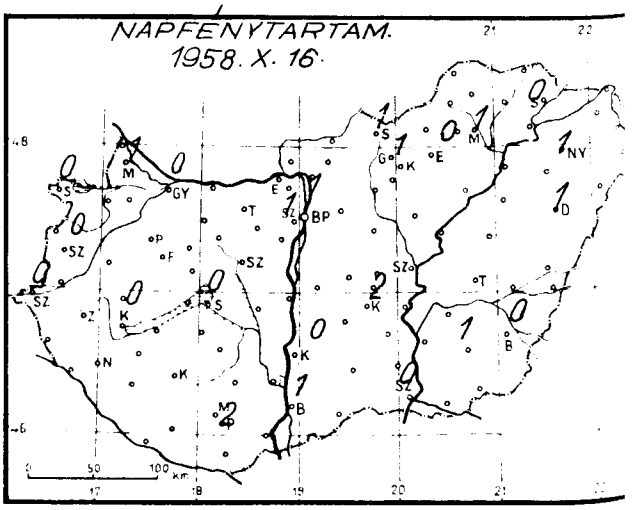

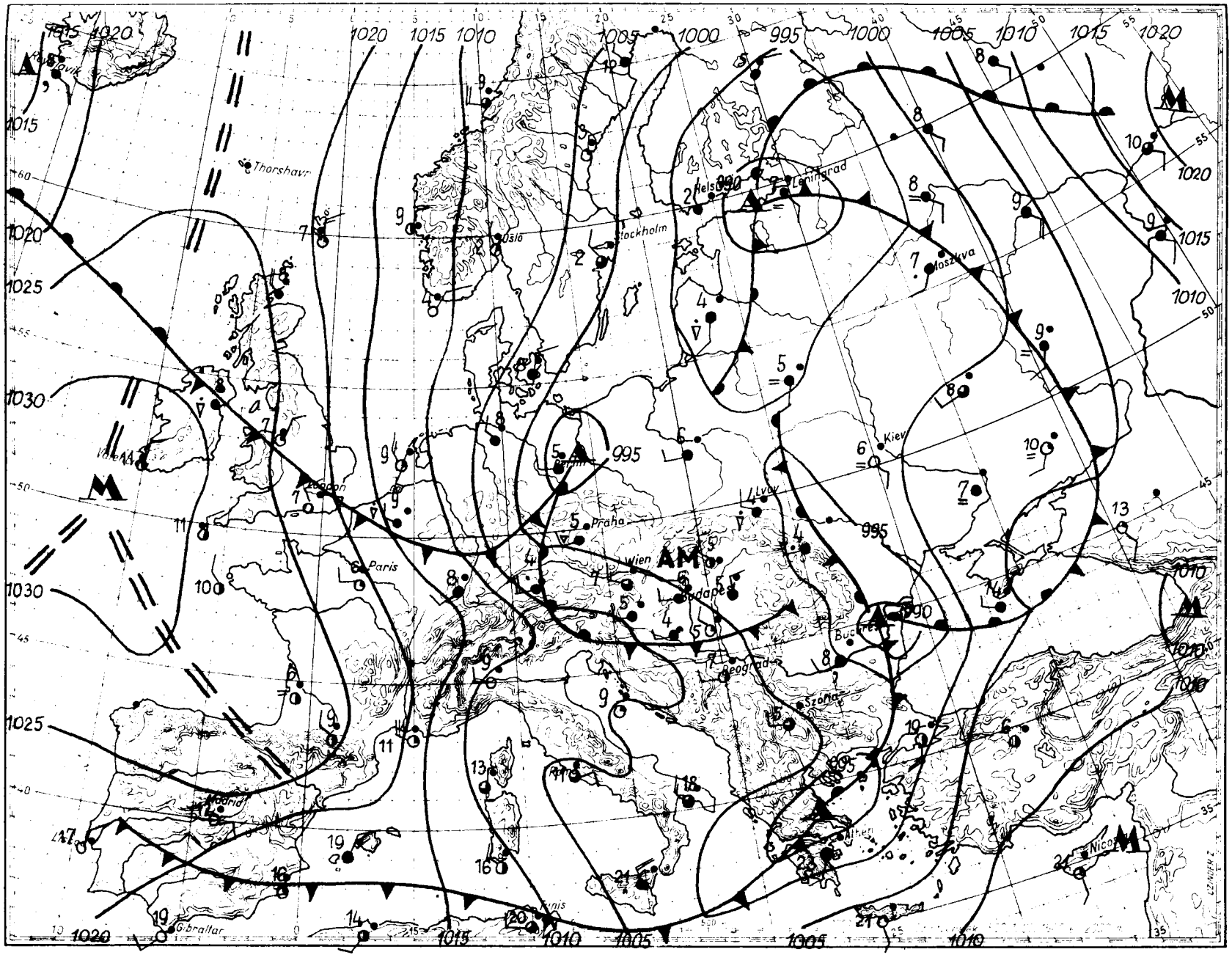

mm
mb
800
790
780
770
760
750
740
730
720
710
700
1060
1050
1040
1030
1020
1010
1000
990
980
970
960
950
940
Thorshavn
Oslo
Stockholm
Helsinki
Leningrad
Moszkva
Kiev
Lvov
Praha
Wien
Budapest
Beograd
Szófia
Bucuresti
Athen
Nicosia
Paris
London
Madrid
Gibraltar
Tunis

Magaslégköri időhelyzet

19 58. OKTÓBER hó 17. nap 00 GMT

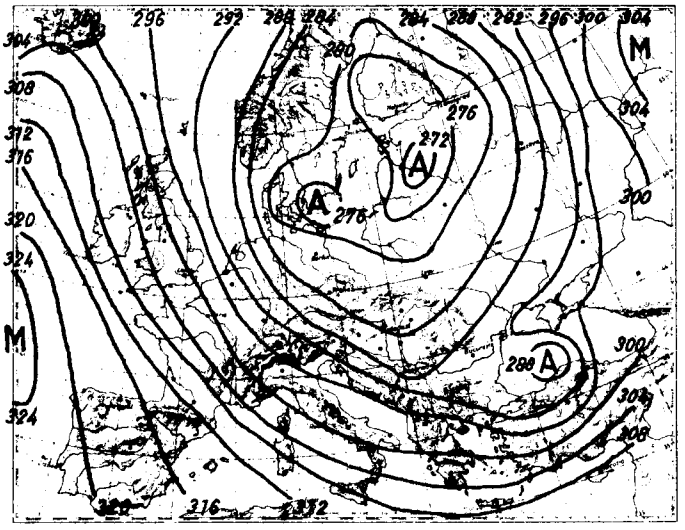

700 mb-os abs. topográfia

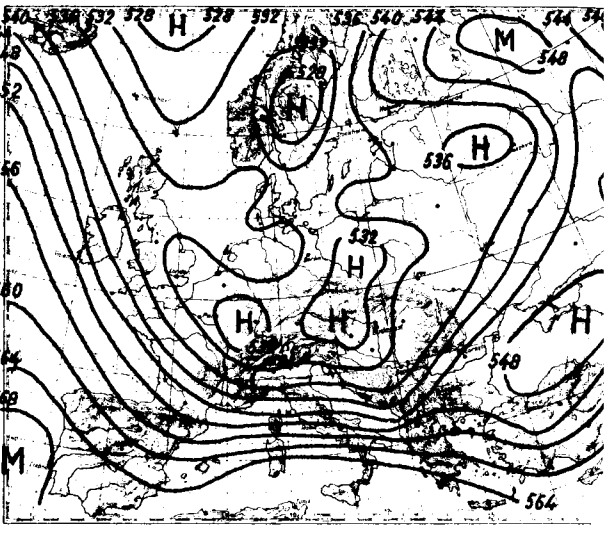

500/1000 mb-os rel. topográfia

1958.X. 16. 12 h

mb	m	C°	%
1000	38	-	-
850	1412	1.9	95
700	2910	- 7.8	100
600	4093	-14.8	95
500	5451	-23.2	76
400	7062	-30,8	75
300	9023	-49.3	66
200	11662	-50.7	
100	16179	-50.4	
50			

Jellemző pontok:

987.5	Talaj	10.2	84
764	2220	- 4.0	100
500	5451	-23.2	76
410	6891	-29.2	76
300	9023	-49.3	66
250	10212	-51.9	
175	12512	-50.0	
80	17585	-51.9	

A magaslégkörben az Óceán és az európai szárazföld felett igen erőteljes a légtömegek meanderezése. Ezzel az áramlással sarkvidéki hideg légtömegek hatoltak be Közép-Európába, a Szovjetunió nyugati részébe és a Fekete-tenger fölé. A hideg levegő utánpótlása még biztositva van, és erős lehülés megy végbe Dél-Európában és az Északi-tenger felett. Finnországban és a Szovjetunió európai részének a Volga és az Ural-hegység közötti területein tovább tart a melegedés.
Hazánk felett az előző napi lehülés fokozódott. A talajtól 377 m-ig 1-4, feljebb 5-10 fokkal csökkent a hőmérséklet. A 0 fok szintje 740, a -10 fok magassága 520 m-t süllyedve 850, ill. 2530 m-re került.

dr. Kallósné s.k.

Tropopauza

1958.X.17. 00 h

mb	m	C°	%
1000	4	-	-
850	1318	- 3.1	100
700	2836	-10.0	84
600	4000	-20,8	74
500	5319	-30.7	69
400	6862	-40.0	60
300	8772	-50.8	60
200			
100			
50			

Jellemző pontok:

983.4	Talaj	6.2	86
843	1390	- 3.7	100
815	1650	- 2.4	90
737	2420	- 8.8	100
712	2690	- 8.4	85
442	6160	-38.8	65
420	6500	-37.8	60
323	8280	-50,0	60
850	9955	-52.3	

1958. október hó.
7. nap péntek
1. évfolyam 290. sz.

	Reggeli észlelések 06 TMG				Az utolsó 24 óra adatai				
	Felhőzet (0–4)	Szélirány és erő (m/s)	Légnyomás (millibar)	Hőmérséklet (C°)	Csapadék (24 óra) (mm)		Hőmérsékleti szélsőségek: tegnapi nappali max.	ejszakai min.	Radiációs min.	Napsütés (óra) tegnap
Mosonmagyaróvár	3	NNW 3	1001.2	7	3		13	5	3	1
Sopron	3	NNW 9	02.3	7	1		12	7	4	0
Szombathely	4	W 2	02.7	5	6		11	2	2	0
Szentgotthárd	4	W 2	03.9	2	2		13	2	1	0
Pápa	4	SW 1	01.6	5	5		11	5	2	-
Győr	4	NW 6	12.5	7	7		12	5	3	0
Esztergom	4	W 1	08.0	5	4		13	4	2	-
Tatabánya	-	-	-	-	-		12	-	-	-
Székesfehérvár	4	SW 1	01.2	6	5		12	4	1	-
Siófok	4	NW 7	01.9	7	8		12	6	5	0
Keszthely	4	SSW 1	02.6	4	7		12	3	2	0
Zalaegerszeg	3	W 2	03.7	4	3		12	1	-2	-
Nagykanizsa	4	- 0	04.2	4	5	R	15	2	0	-
Kaposvár	4	- 0	04.0	5	6		13	1	-2	-
Pécs	4	W 3	03.4	4	18	R	13	3	2	2
Budapest M. I.	4	W 2	00.2	6	8		12	5	3	1
Salgótarján	1	S 1	998.3	3	4		11	1	0	1
Eger	2	- 0	99.7	4	5		12	3	0	0
Miskolc	1	NW 2	98.0	5	ny		13	4	4	1
Sárospatak	3	NW 2	99.1	5	2		10	4	2	0
Baja	4	W 4	1002.4	6	23	R	14	4	1	1
Kalocsa	4	SW 2	01.5	5	15		14	4	1	0
Kecskemét	1	NW 4	00.3	5	2		13	4	3	2
Szeged	0	NW 6	01.3	5	18		13	4	2	0
Szolnok	1	W 4	999.7	4	ny		13	4	4	-
Törökszentmiklós	3	W 1	-	4	ny		12	4	2	-
Békéscsaba	4	W 3	99.9	5	3		11	5	5	0
Debrecen	4	WNW 2	99.3	5	9		11	4	3	1
Nyíregyháza	4	NW 1	98.9	5	2		11	5	3	1
Kékestető (1000 m)**	2	WNW 2	880.6	-1	16		5	-1	-	1
Galyatető (932 m)**	-	-	-	-	21		6	-2	-	-
Misinatető (534 m)*	4	NE 4	942.1	4	20		11	3	1	-
Szabadsághegy (474 m)*	4	NW 2	941.1	4	10		9	2	-	1
Farkasgyepű (400 m)*	4	W 1	942.5	4	6		9	3	-1	-

24 órai csapadék mm			24 órai csapadék mm			24 órai csapadék mm			24 órai csapadék mm		
Bajka	2		Tab	8		Jósvafő	-		Kisvárda	3	
Csorna	6		Sárbogárd	12		Lillafüred	1		Vásárosnamény	6	
Kaposvár	4	R	Sztálinváros	5		Szendrőlád	.		Mátészalka	3	
Kőszeg	1		Nagykónyi	-		Fúgod	6		Tiszabecs	6	
Kormend	4		Somogyszob	20	R ▲	Hidasnémeti	2		Csenger	2	
Lenti	3		Barcs	23	R	Tokaj	2		Nyírlugos	6	
Letenye	5	R	Szigetvár	22	R	Poroszló	3		Pölgár	2	
Kabl	9		Lengyel	10		Jászapáti	1		Hajdúdorog	4	
Szeneg	-		Szekszárd	13	R	Nagykáta	2		Hortobágy	-	
Zric	11		Mohács	19	R	Örkény	3		Tiszaroff	ny	
Veszprém	8		Siklós	17	R	Kunsztmiklos	4		Karcag	1	
Komarom	5		Királyrét	8		Cegléd	1		Berettyoujfalu	3	
Kisber	12		Balassagyarm	2		Nagykoros	1		Szeghalom	1	
Mor	9		Romhány	ny		Tiszakécske	2		Korosszakál	3	
Isesut	8		Vác	3		Izsák	6		Szarvas	1	
Csabagyöngyö	-		Godollo	3		Kiskunfelegyh	4		Szentes	2	
Szarlonvasar	5		Lorinci	1		Kiskunhalas	17		Orosháza	3	
Abony	13		Gyongyos	2		Bacsalmas	19	R	Mako	27	
Hatvod	6	R	Borsodnádasd	1		Kistelek	17		Mezohegyes	14	
Marcali	8	R	Putnok	ny		Zalony	4				

* A légnyomás 500 gdm-re átszámítva ** A légnyomás 1000 gdm-re átszámítva

Magassági szélmérések

Óraadatok greenwichi középidőben

X.16.	Szeged 11 h		Debrc. 11 h		Pécs 12 h		Miskolc 12 h		Bpest 15 h		Bpest 21 h							
	fok	m/s	fok	m/s	fok	m/s	fok	m/s	fok	m/s	fok	m/s	fok	m/s	fok	m/s	fok	m/s
Talaj	220	2	220	7	140	7	270	7	270	7	320	7						
500 m	300	16	260	8	170	11	250	10	280	11	320	16						
1000	320	14	280	7	170	11	260	9	290	15	330	16						
1500	300	16	280	7			270	14	360	19								
2000	320	15							300	19								
3000																		
4000																		
5000																		
7000																		
9000																		
10000																		
12000																		
14000																		
16000																		
18000																		
20000																		

X.17.	Pécs 00 h		Bpest 00 h		Bpest 02 h		Bpest 06 h		Szeged 06 h									
	fok	m/s	fok	m/s	fok	m/s	fok	m/s	fok	m/s	fok	m/s	fok	m/s	fok	m/s	fok	m/s
Talaj	320	7	320	14	320	14	320	7	320	2								
500 m	340	18	330	15	340	14	300	11	320	17								
1000	340	18	330	17	340	14			320	17								
1500			330	17	330	22			320	14								
2000									320	11								
3000									320	14								
4000									300	18								
5000									300	17								
7000																		
9000																		
10000																		
12000																		
14000																		
16000																		
18000																		
20000																		

	fok	m/s	fok	m/s	fok	m/s	fok	m/s	fok	m/s	fok	m/s	fok	m/s	fok	m/s	fok	m/s
Talaj																		
500 m																		
1000																		
1500																		
2000																		
3000																		
4000																		
5000																		
7000																		
9000																		
10000																		
12000																		
14000																		
16000																		
18000																		
20000																		

DŐJÁRÁSI NAPIJELENTÉS

ЕЖЕДНЕВНЫЙ МЕТЕОРОЛОГИЧЕСКИЙ БЮЛЛЕТЕНЬ • DAILY WEATHER REPORT
BULLETIN QUOTIDIEN DE TEMPS • TÄGLICHER WETTERBERICHT

ADJA AZ ORSZÁGOS METEOROLÓGIAI INTÉZET
UDAPEST II. KITAIBEL PÁL UTCA 1
LEFON: KÖZPONT: 353-500, IDŐJELZŐ OSZT.: 150-410

MEGJELENIK NAPONKÉNT • ELŐFIZETÉSI ÁRA
A POSTAI KÖLTSÉGGEL EGYÜTT NEGYEDÉVRE 60, Ft
KIADÁSÉRT FELEL AZ INTÉZET IGAZGATÓJA

. évfolyam 291. szám. +Budapest+ 1958. október 18.

Az időjárási helyzet ma reggel és a várható időjárás:

A Nyugat-Európában kialakult anticiklon és a Kelet-Európa elett lévő ciklonok között tovább tart a hideg sarkvidéki levegő áramlása dél elé. Ennek következtében a legmagasabb nappali hőmérséklet tegnap Csehszlovákiban, Lengyelországban és Ausztriában a 10 fokot sem érte el.

Hazánkban pénteken felhőátvonulások voltak, és sok helyen esett az eső. A Mátrában lehullott az első hó. Általában 2-5 mm, Kisbéren, Zirc-en s Farkasgyepün 11-12 mm csapadékot mértek. A hőmérséklet 9-13 fokig emelkedett. a hajnalra 3-6, északkeleten 0 - +3 fokig hült le a levegő. A talajközelben éakkeleten -2 fokig terjedő fagy volt.

Budapesten szombaton 12 órakor a hőmérséklet 9 fok, a tenrszintre átszámitott légnyomás 760 mm, mérsékelten emelkedő irányzatú.

Várható időjárás vasárnap estig:

A szél mérséklődik.
Kisebb felhőátvonulások néhány helyen-elsősorban ma- még futó esővel.
Hideg éjszaka, többhelyen fagyok.
A nappali hőmérséklet nem változik.

Várható legalacsonyabb éjszakai hőmérséklet:-1, +2
legmagasabb nappali hőmérséklet vasárnap: 8, 11 fok között.

Távolabbi kilátások:

Száraz idő. Lassan erősödő nappali felmelegedés.

Ádám

hőmérséklet és a légnyomás napi középértéke Budapesten és ezek eltérése a 75 vi átlagtól:

958. X. 17-én: 6,4 C°, 750,9 mm. Eltérés: -4,2 C°, -12.8 mm.

871. óta ezen a napon előfordult:

egmagasabb hőmérséklet	25,8 C° /1953/
egalacsonyabb hőmérséklet	-1.0 C° /1899/

Az Országos Meteorológiai Intézet Időjárási Napijelentése

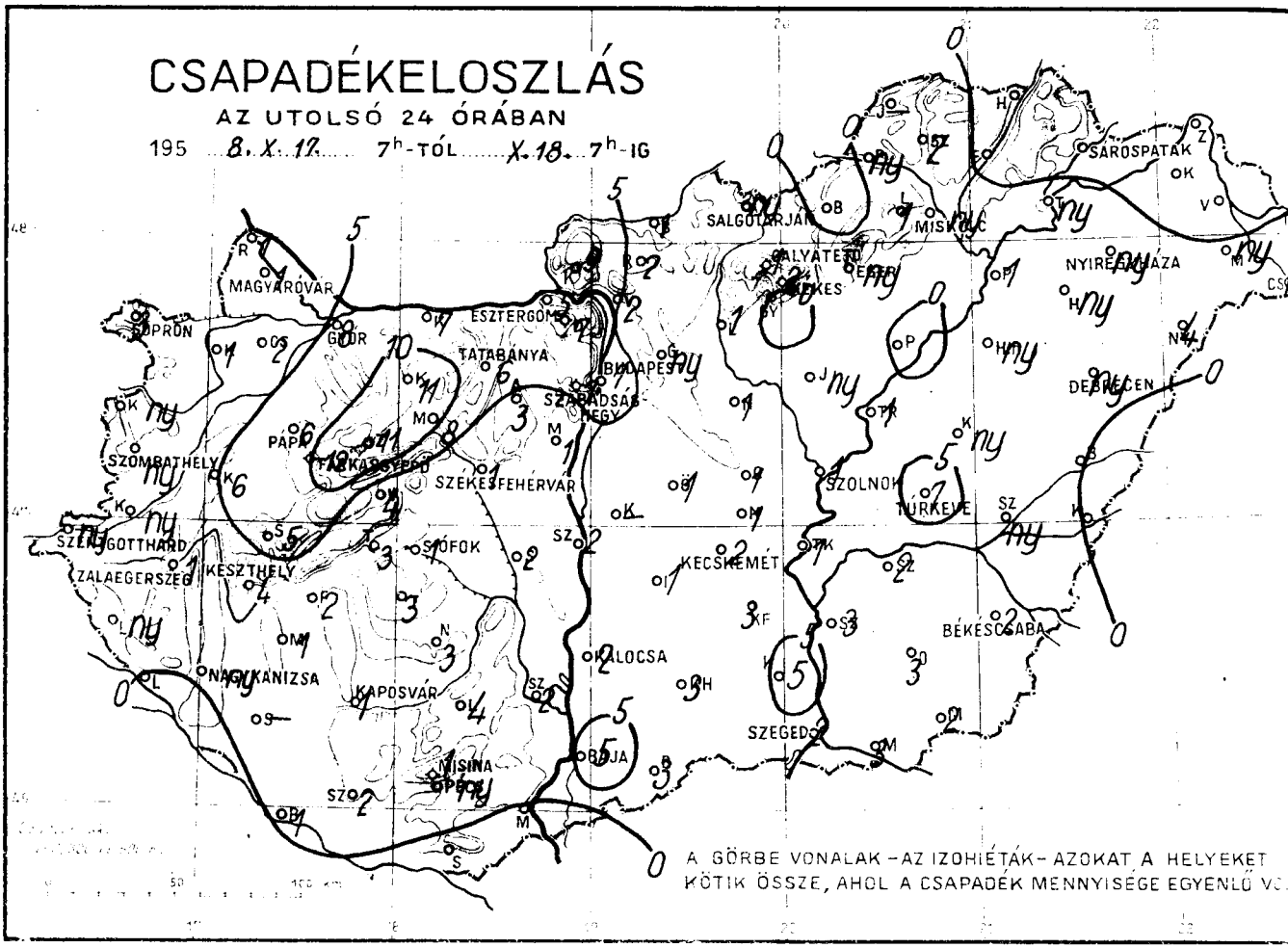

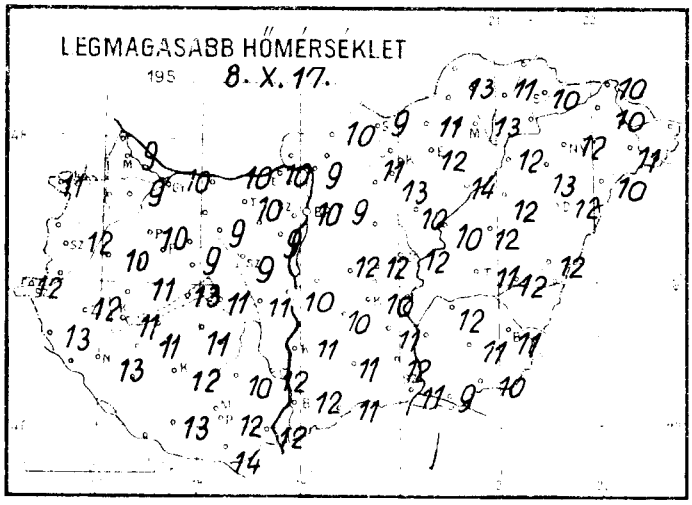

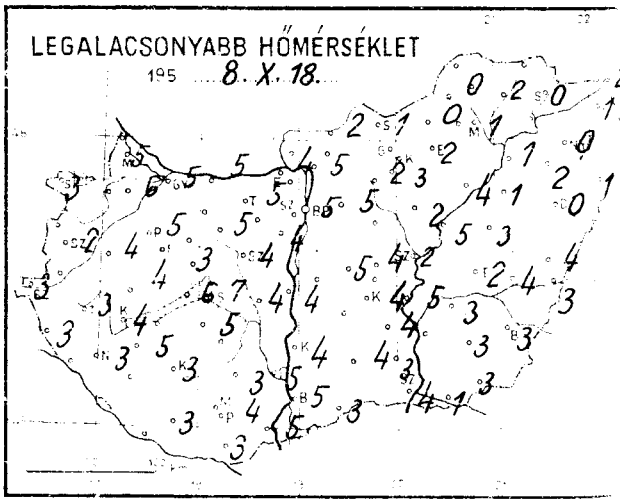

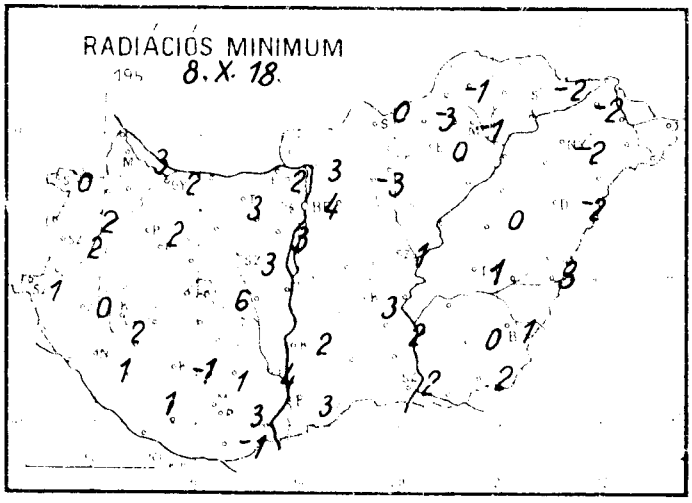

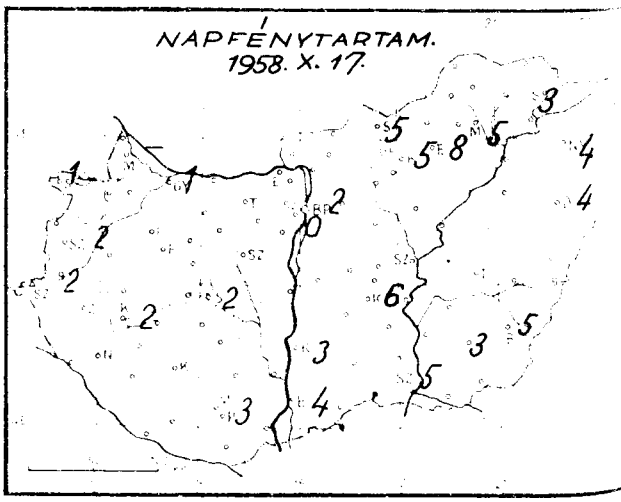

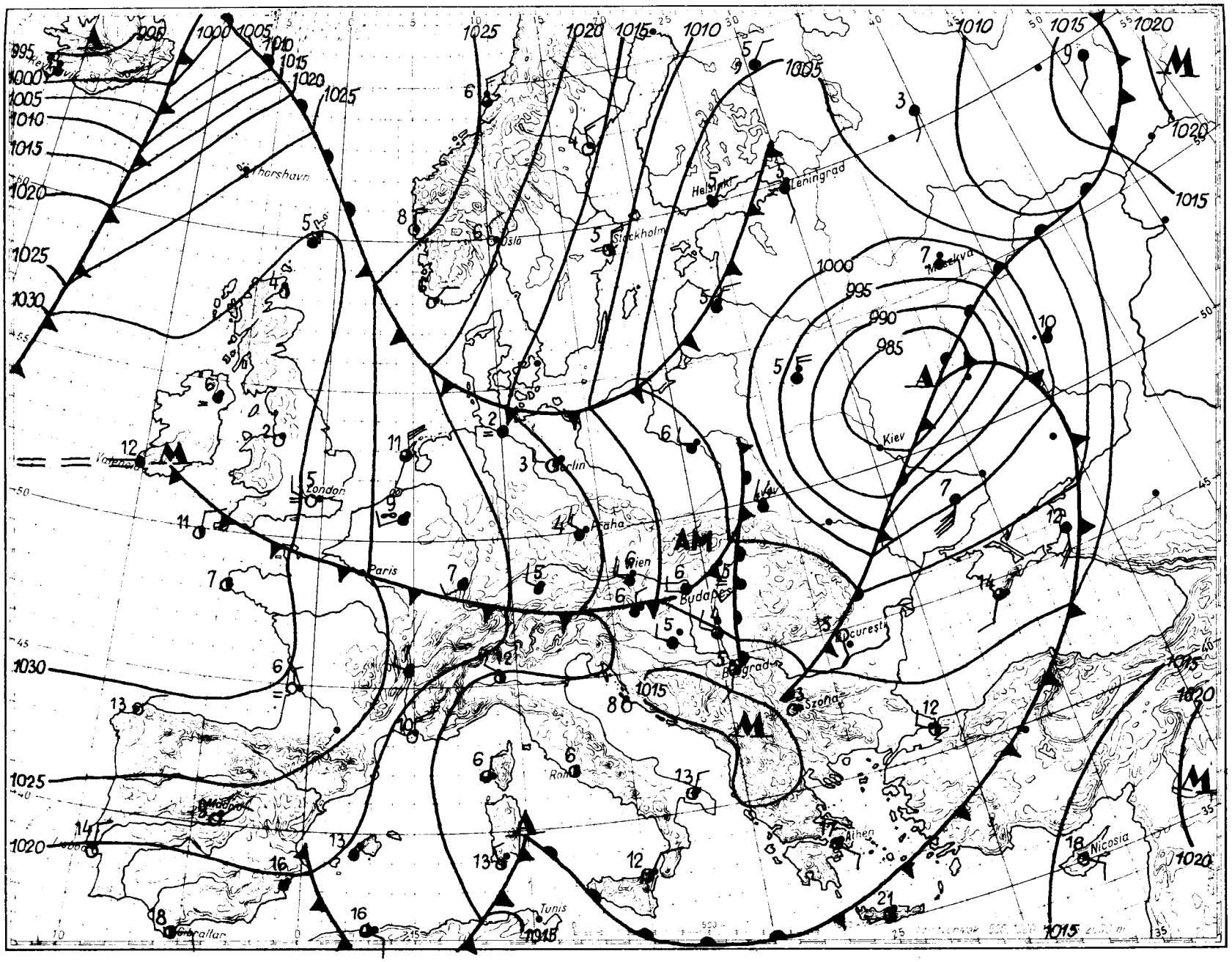

mm
mb
800
790
780
770
760
750
740
730
720
710
700
1060
1050
1040
1030
1020
1010
1000
990
980
970
960
950
940
Thorshavn
Oslo
Stockholm
Helsinki
Leningrad
Moskva
Kiev
Berlin
Praha
Wien
Budapest
Bucureşti
Beograd
Szofia
Athen
Nicosia
Tunis
Gibraltar
London
Paris
Madrid
Roma
AM

Magaslégköri időhelyzet

19 *58. OKTÓBER* hó *18.* nap *00 GMT*

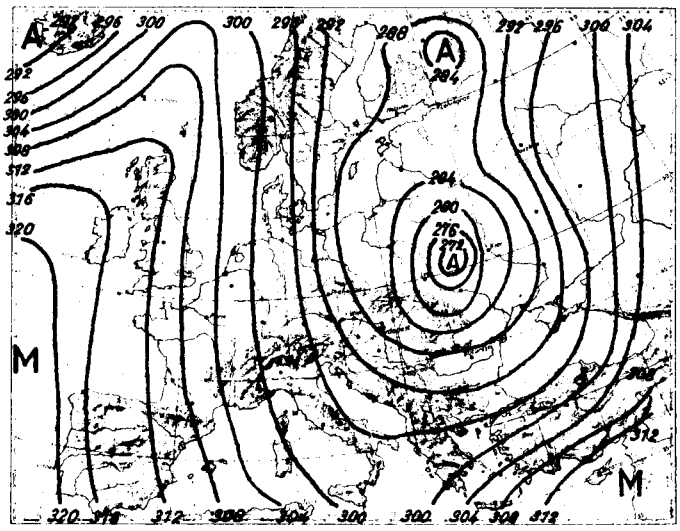

700 mb-os absz. topográfia

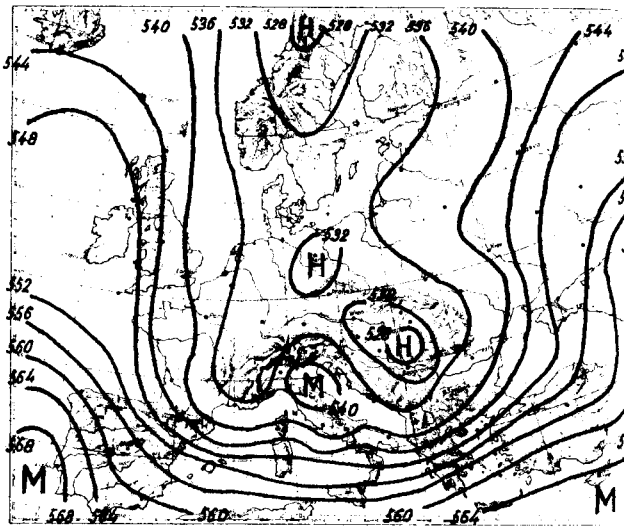

500/1000 mb-os rel. topográfia

1958. X. 17. 12h			
mb	m	C°	%
1000	–	–	–
850	1316	0.0	94
700	2848	- 4.5	94
600	4038	-14.8	94
500	5385	-26.3	90
400	6948	-40.8	75
300	8841	-52.6	68
200	11524	-42.8	
100			
50			

Jellemző pontok:

982.9	Talaj	8,7	80
918	700	3.8	100
858	1230	- 1.6	100
850	1316	0.0	94
732	2500	- 6.5	94
700	2848	-4.5	94
358	7700	-48.5	68
✱300	8841	-52.6	68
200	11524	-42.8	
170	12600	-46.6	
158	13684	-45.8	

Nyugat- és Közép-Európába a hűvösebb légtömegek beáramlása még mindig erős a magaslégkörben. E hűvösebb légtömegek Dél-Európát is elárasztották már. Melegedés a magaslégkörben csak a Szovjetunió keleteurópai részén volt észlelhető.

Hazánk légterében az utolsó 24 órában a hőmérséklet a troposzférában 2200 méterig 2-3 fokot emelkedett, felette pedig átlagosan 1 fokot hült. Éjfélkor a 0 fokos szint 1410 méteren volt, a -10 fokos pedig 2700 méteren.

Veress L. s.k.

✱ Tropopauza

1958. X. 18. 00h			
mb	m	C°	%
1000	–	–	–
850	1363	0.3	86
700	2886	-11.1	78
600	4049	-19.8	68
500	5371	-31.0	70
400	6910	-43.4	70
300	8793	-52.0	
200	11442	-48.0	
100			
50			

Jellemző pontok:

988.6	Talaj	5.2	94
920	740	2.0	100
892	1000	3.2	86
728	2560	- 9.5	86
665	3280	-13.6	67
362	7560	-49.4	70
✱310	8560	-52.3	70
224	10710	-48.2	
194	11639	-48·0	

1958. október hó, **18.** nap **szombat**, **71.** évfolyam **291.** sz.

	Reggeli észlelések 06 TMG				Az utolsó 24 óra adatai					
							Hőmérsékleti szélsőségek			Napsütés (óra) tegnap
	Felhőzet (0–4)	Szélirány és erő (m/s)	Légnyomás (millibar)	Hőmérséklet (C°)	Csapadék (24 óra) (mm)		tegnapi nappali max.	éjszakai min.	Radiációs min.	
Mosonmagyaróvár	4	NNW 4	1016.0	6	1		9	5	3	–
[illegible]ron	4	NW 6	14.4	5	3		11	3	0	1
[illegible]szombathely	4	N 1	13.6	6	ny		12	2	2	2
[illegible]gotthard	4	ENE 1	14.4	4	ny		12	3	1	2
[illegible]pa	4	N 6	12.8	5	6		10	5	2	–
[illegible]or	4	WNW 6	12.4	6	8		10	5	2	1
[illegible]zergom	4	WNW 4	10.3	6	5		10	4	2	–
[illegible]dalmanya	4	W 4	11.4	6	6		10	5	3	–
[illegible]kesfehervar	4	NW 4	11.7	6	1		9	4	3	–
[illegible]ok	4	NW 10	12.3	8	1		11	7	6	2
[illegible]szlhely	4	W 2	13.5	6	4		11	4	2	2
[illegible]gyerszeg	4	S 1	14.0	4	1	⌐	12	3	0	–
[illegible]vkamizsa	4	– 0	14.0	4	ny		13	3	1	–
[illegible]esvar	4	NW 2	14.1	5	1		12	3	-1	–
[illegible]	4	WNW 4	12.3	5	ny		12	4	3	3
[illegible] post M. I.	4	W 6	09.6	6	7	▲	10	5	4	2
[illegible]derjen	3	E 1	08.6	4	ny	▲	9	1	0	5
[illegible]er	2	– 0	07.9	3	ny		12	2	0	8
[illegible]sole	4	WSW 1	08.2	3	ny		13	1	-1	5
[illegible]spatak	4	NW 1	09.0	4	•		10	0	-2	3
[illegible]	3	WNW 4	11.5	6	5		12	5	3	4
[illegible]ros	3	SW 2	11.0	5	2		11	4	2	3
[illegible]kemet	3	WSW 2	09.5	5	2		10	4	3	6
[illegible]zd	3	WNW 5	10.9	4	2		11	4	2	5
[illegible]ok	4	W 4	08.4	4	1		12	2	1	–
[illegible]keve	3	SW 1	–	3	7		11	2	1	–
[illegible]sola	4	W 3	09.6	4	2		11	3	1	5
[illegible]ren	4	– 0	09.2	4	ny		12	0	-2	4
[illegible]zhaza	4	WSW 1	08.2	4	ny		12	0	-2	4
[illegible]sfelso (1000 m)**	4	W 2	889.1	0	2		4	-1	–	5
[illegible]sfelso (932 m)**	–	–	–	–	1		3	-1	–	–
[illegible]sfelso (534 m)*	4	NNE 6	951.3	4	1		8	3	1	–
[illegible]dsaghegy (471 m)*	4	NW 2	948.9	3	7		6	2	–	0
[illegible]szvepu (600 m)*	4	NW 4	952.5	4	12		7	3	0	–

	24 órai csapadék mm		24 órai csapadék mm		24 órai csapadék mm		24 órai csapadék mm	
[illegible]	1	Fab	3	Jósvafő	–		Kisvarda	• ⌐
[illegible]ren	2	Sárbogárd	2	Lillafüred	1		Vásárosnamény	•
[illegible]esvar	1	Szállásvaros	2	Szendrőlád	2		Mátészalka	ny ⌐
[illegible]zd	ny	Nagykőrös	3	Fugod	• ⌐		Tiszafüred	2
[illegible]gerszeg	ny	Somogyszob	–	Hidasnémeti	•		Csenger	ny ⌐
[illegible]	ny	Pares	1 ⌐	Tokaj	ny		Nyíregyháza	4
[illegible]ok	•	Szigetvár	2	Pároszló	•		Fehérgyarmat	1
[illegible]	6	Lengyel	4	Jászapáti	ny		Hajdúböszörmény	ny
[illegible]	5	Szekszárd	2	Nagykáta	1		Hortobágy	ny
[illegible]	11	Mohács	•	Orkény	1		Tiszacsege	1
[illegible]rem	4	Siklós	•	Kunszentmiklós	–		Karcag	ny
[illegible]rom	7	Kiskunfélegyháza	9	Cegléd	1		Berettyóújfalu	•
[illegible]	11	Balassagyarmat	1	Nagykőrös	1		Nagyszénás	ny
[illegible]	8	Budapest	2	Tiszakécske	1		Kecskemét	•
[illegible]	3	Vác	2	Izsák	1		Szarvas	2
[illegible]ogyos	7	Gödöllő	ny	Kiskunfélegyháza	3		Szeged	3 ▲
[illegible]gyarsat	1	Budapest	1	Kiskunhalas	3		Makó	3
[illegible]	3	Budapest	•	Baja	3		Makó	3
[illegible]	2	Budapest	•	Kecskemét	5		Mezőkovácsháza	2
[illegible]	1	Budapest	ny	Zákány	•			

* Légnyomás tengerszintre redukálva ** A légnyomás tengerszintre redukálva

Magassági szélmérések

Óraadatok greenwichi középidőben

X.17.	Szeged 11 h		Miskolc 11 h		Szhely 12 h		Pécs 12 h		Debr. 12 h		Szhely 23 h		Debr. 23 h			
	fok	m/s	fok	m/s	fok	m/s	fok	m/s	fok	m/s	fok	m/s	fok	m/s	fok	m/s
Talaj	320	7	270	2	270	7	270	7	270	7	270	2	-	0		
500 m	300	16	310	3	270	2	270	8	270	2	300	12	360	5		
1000	310	17	290	4	270	16	280	14	270	4	320	10	340	6		
1500	310	17	290	4	320	10	290	19	290	8						
2000			300	8			290	19	290	8						
3000			300	9			310	17	320	10						
4000									320	11						
5000									320	11						
7000																
9000																
10000																
12000																
14000																
16000																
18000																
20000																

X.18.	Bpest 00 h		Bpest 03 h		Bpest 09 h											
	fok	m/s	fok	m/s	fok	m/s	fok	m/s	fok	m/s	fok	m/s	fok	m/s	fok	m/s
Talaj	320	7	320	7	320	7										
500 m	350	16	340	11	320	9										
1000	350	16	340	8												
1500																
2000																
3000																
4000																
5000																
7000																
9000																
10000																
12000																
14000																
16000																
18000																
20000																

	fok	m/s	fok	m/s	fok	m/s	fok	m/s	fok	m/s	fok	m/s	fok	m/s	fok	m/s
Talaj																
500 m																
1000																
1500																
2000																
3000																
4000																
5000																
7000																
9000																
10000																
12000																
14000																
16000																
18000																
20000																

DŐJÁRÁSI NAPIJELENTÉS

ЕЖЕДНЕВНЫЙ МЕТЕОРОЛОГИЧЕСКИЙ БЮЛЛЕТЕНЬ • DAILY WEATHER REPORT
BULLETIN QUOTIDIEN DE TEMPS • TÄGLICHER WETTERBERICHT

ADJA AZ ORSZÁGOS METEOROLÓGIAI INTÉZET
UDAPEST II. KITAIBEL PÁL UTCA 1
ELEFON: KÖZPONT: 353-500, IDŐJELZŐ OSZT.: 150-410

MEGJELENIK NAPONKÉNT • ELŐFIZETÉSI ÁRA
A POSTAI KÖLTSÉGGEL EGYÜTT NEGYEDÉVRE 60, Ft
KIADÁSÉRT FELEL AZ INTÉZET IGAZGATÓJA

. évfolyam 292. szám. + Budapest + 1958. október hó 19.

Az időjárási helyzet ma reggel és a várható időjárás:

A hideg, sarkvidéki eredetű légtömegek zömmel Közép-Európában lassan nyugalomba jutnak. Az Atlanti-óceán északi részeiről származó enyhébb ngeri levegővel való keveredése miatt, valamint a napsugárzás hatására fokozatos legedésnek indult. A Szovjetunió európai területén tovább tart a szeles, esős dőjárás.

Hazánkban szombaton tulnyomóan felhős volt az idő, és sokolé esett az eső, Putnokon zivatar, Hidasnémetiben jégeső, Poroszlón zivatar és geső volt. A lehullott csapadék mennyisége Veszprémben elérte a 6, Szendrőládon, dasnémetiben és Füzödön az 5 mm-t. A hőmérséklet napközben a Dunántulon 8-10, shol 9-14 fokig emelkedett. Az éjszaka országszerte voltak gyenge talajmenti gyok.

Budapesten vasárnap 12 órakor a hőmérséklet 9 fok, a tenerszintre átszámitott légnyomás 765 mm, alig változik.

Várható időjárás hétfő estig:

Felhőátvonulások, többhelyen kisebb eső.
Mérsékelt északnyugati szél.
A hőmérséklet alig változik.

A várható legalacsonyabb éjszakai hőmérséklet: 0, +3, helyenként gyenge fagy,
legmagasabb nappali hőmérséklet hétfőn: 9-12 fok között.

Stábel s.k.

hőmérséklet és a légnyomás napi középértéke Budapesten és ezek eltérése a 75
vi átlagtól:

958. X. 18-án: 7,2 C°, 761,1 mm. Eltérés: -3,5 C°, -2,5 mm.

871 óta ezen a napon előfordult:

egmagasabb hőmérséklet 27,0 C° /1953/
egalacsonyabb hőmérséklet 0,2 C° /1911/

Az Országos Meteorológiai Intézet Időjárási Napijelentése

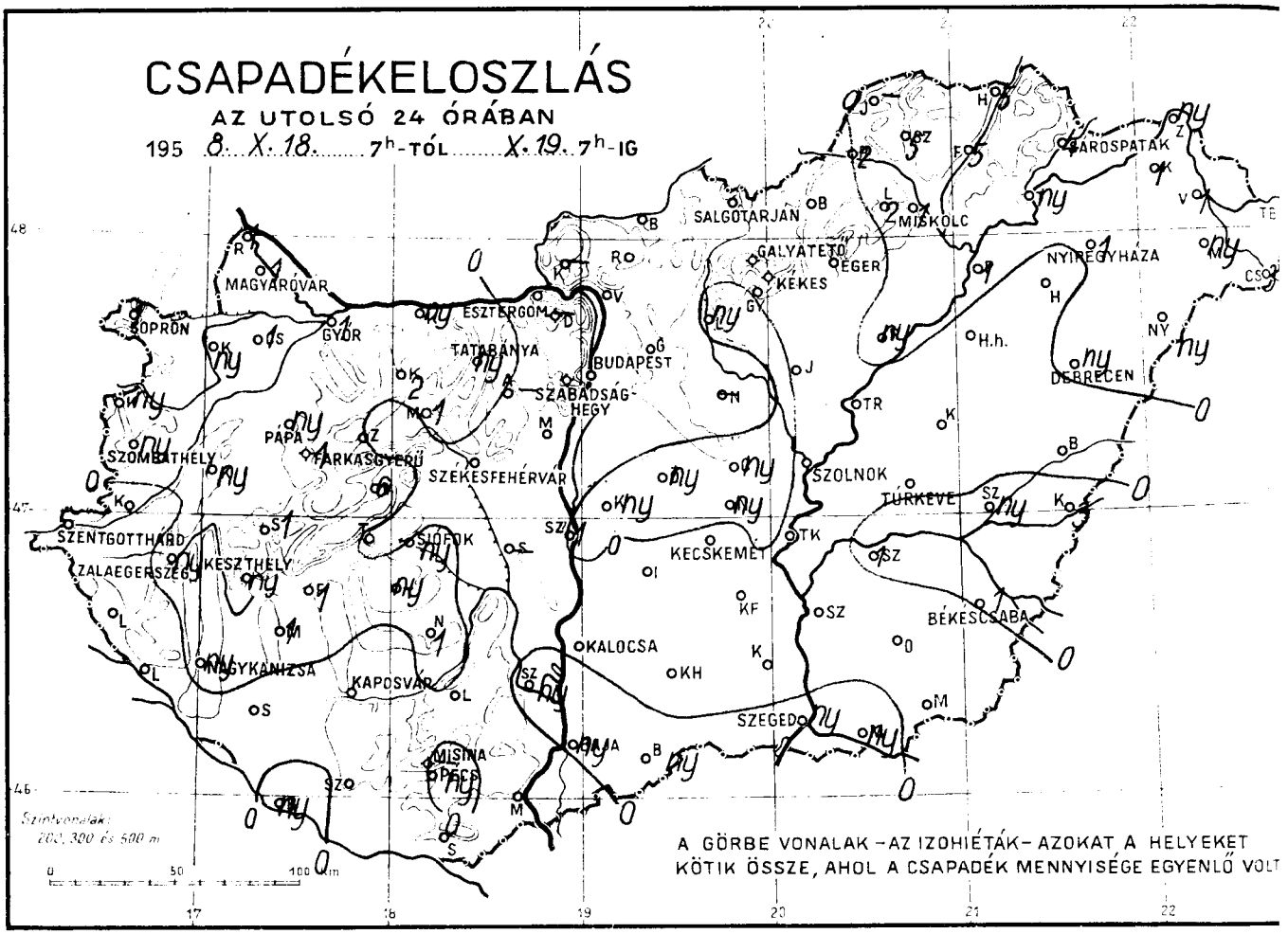

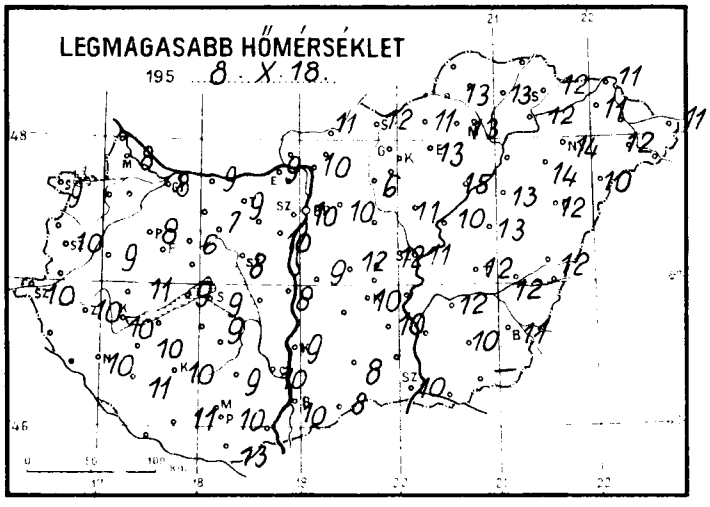

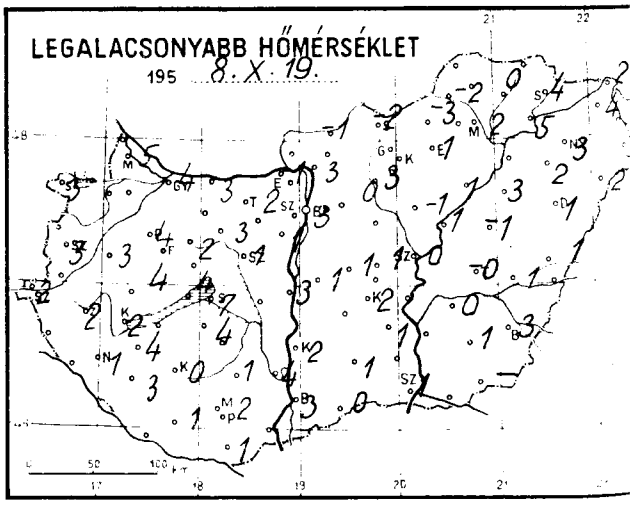

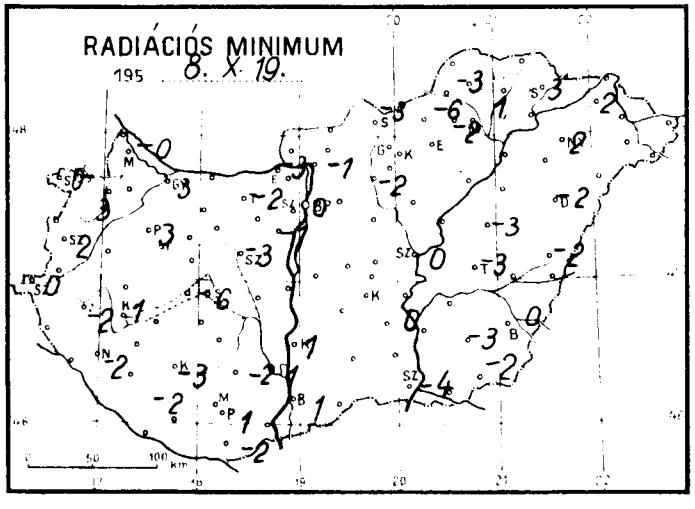

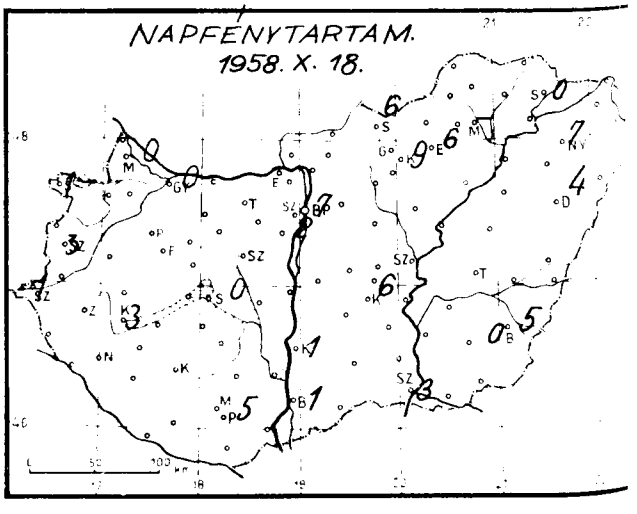

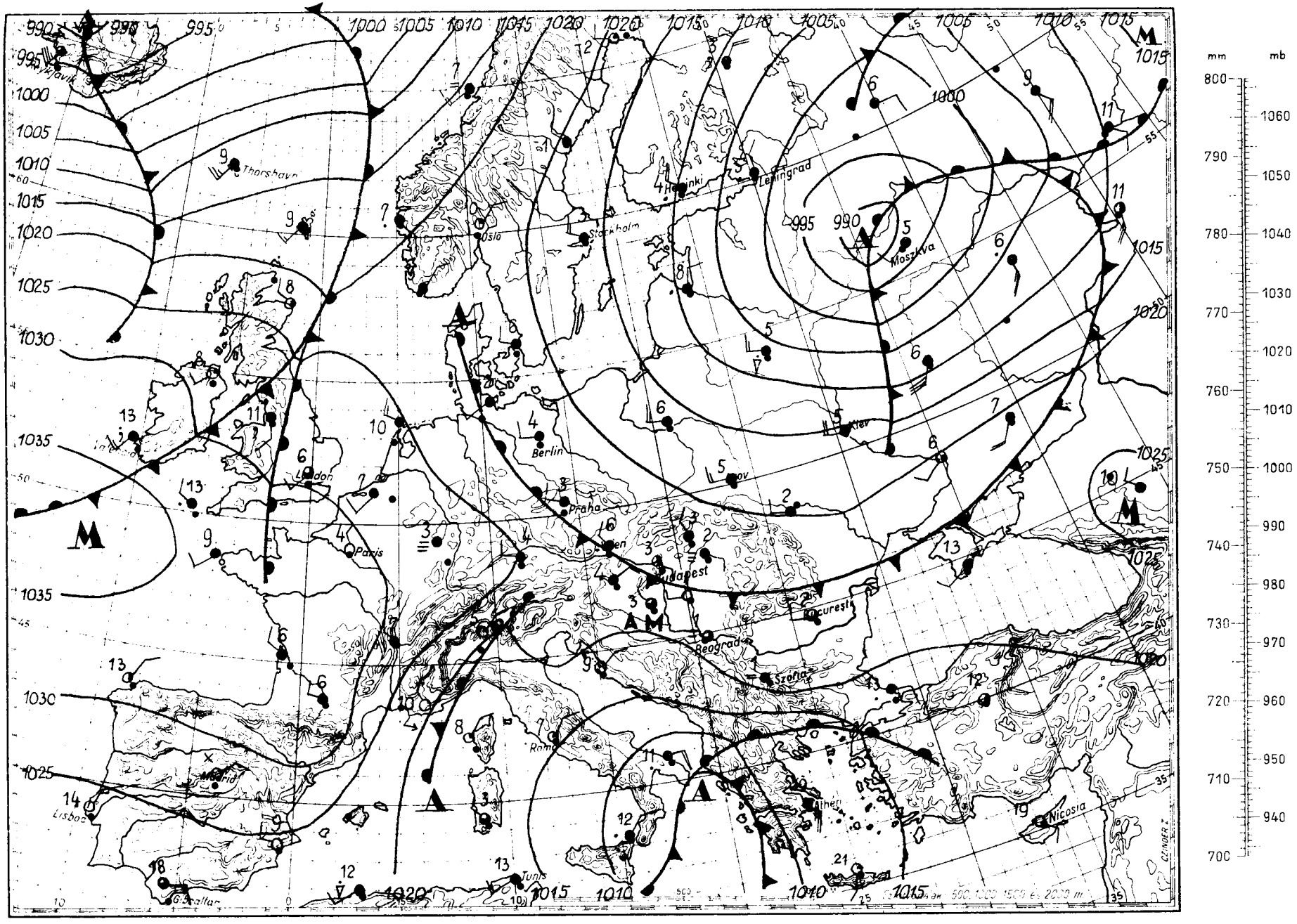

Thorshavn
Oslo
Stockholm
Helsinki
Leningrad
Moszkva
Berlin
Praha
Wien
Budapest
Bucureşti
Beograd
Szofia
Athen
Nicosia
Paris
London
Madrid
Lisboa
Gibraltar
Tunis
Rom
Kiev
Lwov
mm
mb

Magaslégköri időhelyzet

19 *58. OKTÓBER* hó *19.* nap *00 GMT*

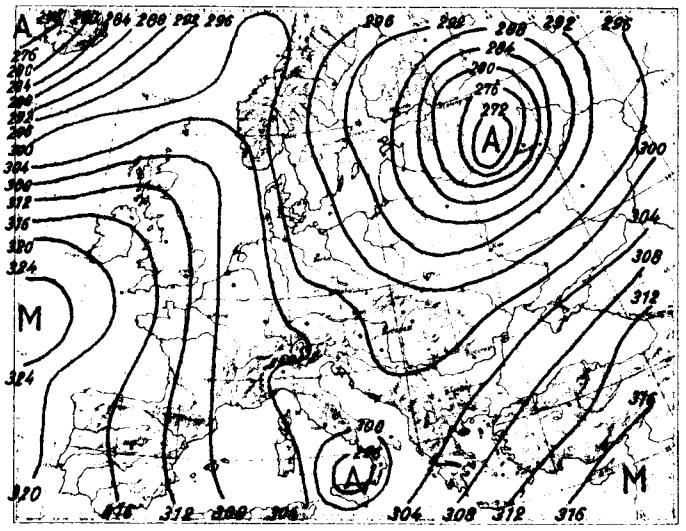

700 mb-os absz. topográfia

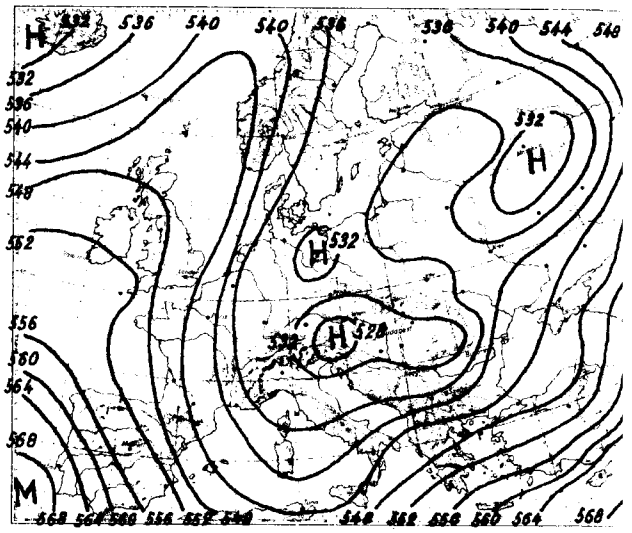

500/1000 mb-os rel. topográfia

1958. X. 18. 12h			
mb	m	C°	%
1000	115	-	-
850	1432	- 2.5	95
700	2942	-12.9	90
600	4099	-21.0	91
500	5419	-31.2	91
400	6963	-42.0	79
300	8869	-49.9	
200	11536	-47.3	
100			
50			

Jellemző pontok:

997.0	Talaj	9.7	79
900	975	1.1	99
400	6963	-42.0	79
✱316	8480	-50.2	79
250	10067	-47.2	
221	10850	-49,6	
190	11887	-46.3	

A magasban Közép-Európa és Moszkva térsége felett sarkvidéki hideg levegő helyezkedik el, de benne lassu melegedés indult meg. A hideg levegő egy része dél felé haladva a Földközi-tenger nyugati medencéje, Spanyolország, Szicilia, sőt Észak-Afrika felett okoz lehülést. Az azori anticiklon megerősödése a magasban melegnyelv kialakulását hozta létre az Azoroktól Európa nyugati partjai mentén a Spitzbergákig.
Hazánk felett 3700 m-ig kissé még tovább hült a levegő, feljebb azonban már melegedett. A 0 fok és a -10 fok magassága is 230 m-t süllyedt. Ma éjfélkor magasságuk 1180, ill. 2470 m volt.

dr. Kallósné s.k.

1958. X. 19. 00h			
mb	m	C°	%
1000	162	3.7	85
850	1467	- 2.6	74
700	2977	-13.4	80
600	4133	-20.5	64
500	5460	-28.7	66
400			
300			
200			
100			
50			

Jellemző pontok:

1002.7	Talaj	3.2	86
991	210	4.0	82
915	890	0.1	75
900	1010	1.9	75
850	1467	- 2.6	74
700	2977	-13.4	80
600	4133	-20.5	64
468	5931	-31.8	66

✱ Tropopauza

1958. október ...hó,
19. nap ... vasárnap ...
71. évfolyam 292. sz.

	Reggeli észlelések 06 TMG				Az utolsó 24 óra adatai				
	Felhőzet (0–4)	Szélirány és erő (m/s)	Légnyomás (millibar)	Hőmérséklet (C°)	Csapadék (24 óra) (mm)		Hőmérsékleti szélsőségek		Napsütés (óra) tegnap
							tegnapi nappali max.	éjszakai min.	Radiációs min.	
Mosonmagyaróvár	4	WNW 3	1021.7	5	1		8	5	-0	0
Sopron	4	NNW 4	23.0	6	1		9	3	0	1
Szombathely	4	W 1	23.0	4	ny		10	3	2	3
Szentgotthárd	4	SW 1	23.0	3	•		10	2	0	1
Tápa	4	– 0	21.6	6	ny		8	4	3	–
Győr	4	WNW 4	–	5	1		8	4	3	0
Esztergom	3	SE 1	21.2	1	•		9	-1	-3	–
Tatabánya	4	NW 2	21.5	5	ny		9	2	-2	–
Székesfehérvár	4	– 0	20.8	4	•		8	1	-3	–
Siófok	4	NW 3	21.7	7	ny		9	7	6	0
Keszthely	4	– 0	22.3	5	ny		10	2	1	3
Zalaegerszeg	4	– 0	23.1	4	ny		10	2	-2	–
Nagykanizsa	4	– 0	23.0	3	ny		10	1	-2	–
Kaposvár	4	W 2	22.9	4	•		10	0	-3	–
Pécs	4	NW 3	22.0	3	ny		10	2	1	5
Budapest M. I.	1	SE 1	20.7	3	•		10	3	0	7
Szolnok	3	– NE 1	21.0	-0	•		12	-2	-3	6
Eger	2	– 0	20.2	2	•		13	1	-2	6
Miskolc	4	NNW 4	21.0	3	1		13	2	1	–
Sárospatak	4	NW 1	20.8	5	4		12	4	3	0
Nyíregyháza	1	NW 4	21.5	9	ny		10	3	1	1
Kalocsa	1	SW 1	21.2	2	•		9	2	1	1
Kecskemét	0	W 2	19.8	7	•		10	2	–	6
Szeged	1	W 1	21.1	1	ny		10	1	-4	3
Szolnok	0	W 2	20.6	1	•		11	0	0	–
Túrkeve	0	– W 1	–	-0	•		12	-0	-3	–
Békéscsaba	1	SW 2	20.7	3	1		11	3	0	5
Debrecen	4	– S 1	21.0	2	ny		12	1	-2	4
Nyíregyháza	4	– S 2	20.7	3	1		14	3	2	7
Kékestető (1000 m)**	1	– 0	899.5	-2	•		6	-3	–	9
Kékestető (932 m)**	–	–	–	–	•		9	-2	–	–
Kisnáfeto (534 m)*	–	–	–	–	–		7	–	–	–
Szabadsághegy (474 m)*	1	NW 2	957.5	2	•		7	1	–	2
Farkasgyepu (400 m)*	4	WNW 1	960.7	4	1		6	3	0	–

24 órai csapadék mm		24 órai csapadék mm		24 órai csapadék mm			24 órai csapadék mm	
Fertőrákos	1	Tab	ny	Jósvafő	–		Kisvárda	1
Csorna	1	Sárbogárd	–	Lillafüred	2		Vásárosnamény	1
Kapuvár	ny	Sztálinváros	1	Szendrőlád	5		Mátészalka	ny
Kőszeg	ny	Nagykőnyi	1	Fügöd	5		Tiszabecs	2
Kormend	•	Somogyszob	•	Hidasnémeti	5	▲	Csenger	3
Szentgotthárd	•	Bares	ny	Tokaj	ny		Nyírlugos	ny
Szentgotthárd	•	Szigetvár	•	Poroszló	1	⟨ ▲	Polgár	ny
Kőszeg	ny	Lengyel	•	Jaszapáti	•	V	Hajdudorog	•
Csorna	1	Szekszárd	ny	Nagykáta	–		Hortobágy	•
Győr	•	Mohács	•	Örkény	ny	V	Tiszaroff	•
Veszprém	6	Siklós	•	Kunszentmiklos	ny	V	Karcag	•
Komárom	ny	Királyrét	–	Cegléd	ny	V	Berettyóújfalu	•
Budaörs	2	Balassagyarmat	•	Nagykőrös	ny	V	Szeghalom	ny
Győr	1	Bonhány	•	Tiszakécske	•		Körösszakál	3
Veszprém	–	Vác	•	Izsák	•		Szarvas	1
Budapest	–	Godollo	•	Kiskunfélegyh	•		Szentes	•
Budapest	•	Lőrinci	ny	Kiskunhalas	•		Orosháza	•
Budapest	•	Gyöngyös	•	Bácsalmas	ny		Makó	ny
Budapest	1	Borsodnádasd	•	Kistelek	•		Mezőhegyes	•
Budapest	1	Putnok	2	Zákány	ny			

* A légnyomás 500 gdm-re átszámítva ** A légnyomás 1000 gdm-re átszámítva

Magassági szélmérések

Óraadatok greenwichi középidőben

X.18.	Bpest 09 h		Szeged 11 h		Debr. 11 h		Szhely 12 h		Pécs 12 h		Bpest 12 h		Bpest 15 h		Bpest 18 h		Bpest 21 h	
	fok	m/s	fok	m/s	fok	m/s	fok	m/s	fok	m/s	fok	m/s	fok	m/s	fok	m/s	fok	m/s
Talaj	320	7	270	7	220	2	360	7	320	7	320	7	320	7	320	7	320	7
500 m	320	9	310	8	210	4	320	8	320	8	310	11	310	8	340	10	340	8
1000					240	3	310	9	320	8	310	11			340	10	340	9
1500							310	12	320	10	310	11			350	4	310	5
2000							310	13	320	10	320	9					280	2
3000							320	12	320	10								
4000							310	20										
5000							320	26										
7000							310	19										
9000																		
10000																		
12000																		
14000																		
16000																		
18000																		
20000																		

X.18.	Szhely 23 h		Pécs 23 h		Szeged 23 h											
	fok	m/s	fok	m/s	fok	m/s	fok	m/s	fok	m/s	fok	m/s	fok	m/s	fok	m/s
Talaj	270	2	270	2	270	2										
500 m	300	6	300	6	320	8										
1000	310	9	320	8	340	6										
1500	320	9	330	11	320	4										
2000			330	11												
3000																
4000																
5000																
7000																
9000																
10000																
12000																
14000																
16000																
18000																
20000																

X.19.	Bpest 00 h		Debr. 00 h		Bpest 03 h		Bpest 06 h		Bpest 09 h							
	fok	m/s	fok	m/s	fok	m/s	fok	m/s	fok	m/s	fok	m/s	fok	m/s	fok	m/s
Talaj	320	2	180	2	320	2	320	2	320	2						
500 m	330	10	200	4	320	10	340	9	360	7						
1000	340	11	280	1	320	10	360	3	360	7						
1500	340	11	300	1	340	8	340	7	360	9						
2000	340	11	300	1			340	11	360	9						
3000			260	3			10	8								
4000			260	5			360	9								
5000							90	8								
7000																
9000																
10000																
12000																
14000																
16000																
18000																
20000																

DŐJÁRÁSI NAPIJELENTÉS

ЕЖЕДНЕВНЫЙ МЕТЕОРОЛОГИЧЕСКИЙ БЮЛЛЕТЕНЬ • DAILY WEATHER REPORT
BULLETIN QUOTIDIEN DE TEMPS • TÄGLICHER WETTERBERICHT

...JA AZ ORSZÁGOS METEOROLÓGIAI INTÉZET
...DAPEST II. KITAIBEL PÁL UTCA 1
...FON: KÖZPONT: 353-500, IDŐJELZŐ OSZT.: 150-410

MEGJELENIK NAPONKÉNT • ELŐFIZETÉSI ÁRA A POSTAI KÖLTSÉGGEL EGYÜTT NEGYEDÉVRE 60, Ft
KIADÁSÉRT FELEL AZ INTÉZET IGAZGATÓJA

, évfolyam 293. szám. + Budapest + 1958. október hó 20.

Az időjárási helyzet ma reggel és a várható időjárás:

Szárazföldünk felett az 50. szélességi kör mentén kialakult gasnyomású gerinc mára feloszlott, és Dánia, valamint Észak-Németország térségén ciklonképződés indult meg. Ennek hatására a Balti-tengertől délre egészen az pok északi lejtőjéig tartós esőzések vannak. A Havasalföldön és Ukrajnában is kfelé esik az eső.

Hazánkban vasárnap felhőátvonulások voltak, az ország nagy szén esett az eső, és a Mátrában havazott. Galyatetőt 20, Kékestetőt pedig 11 -es hó boritja. Kékestetőn 14, Borsodnádasdon 13, Galyatetőn 12, Miskolcon 11 csapadékot mértek. Zalaegerszegen jégdara is esett. Napközben a hőmérséklet szágszerte 8-13 fokig emelkedett, ma hajnalra pedig, 0-5 fokig hült le a legő. A talajmenti rétegekben sokfelé fagy is volt.

Budapesten hétfőn 12 órakor a hőmérséklet 7 fok, a tengerintre átszámitott légnyomás 763 mm, gyengén süllyedő irányzatú.

Várható időjárás kedd estig:

További felhőátvonulások, az ország minden részében esővel, a magasabb hegyeken egyelőre még havazás, később eső. Mérsékelt, időnként élénk északnyugati-északi szél. A hőmérséklet kissé emelkedik, éjjeli fagy már nem lesz.

Várható legalacsonyabb éjszakai hőmérséklet: 2-5
legmagasabb nappali hőmérséklet kedden: 9-12 fok között.

Kapossváry

hőmérséklet és a légnyomás napi középértéke Budapesten és ezek eltérése a 75 i átlagtól:

58. X. 19-én: 6,5 C°, 765,5 mm. Eltérés: -3,7 C°, +1,6 mm.

71 óta esen a napon előfordult:

gmagasabb hőmérséklet 25,2 C° /1954./
galacsonyabb hőmérséklet -0.7 C° /1911./

Az Országos Meteorológiai Intézet Időjárási Napijelentése

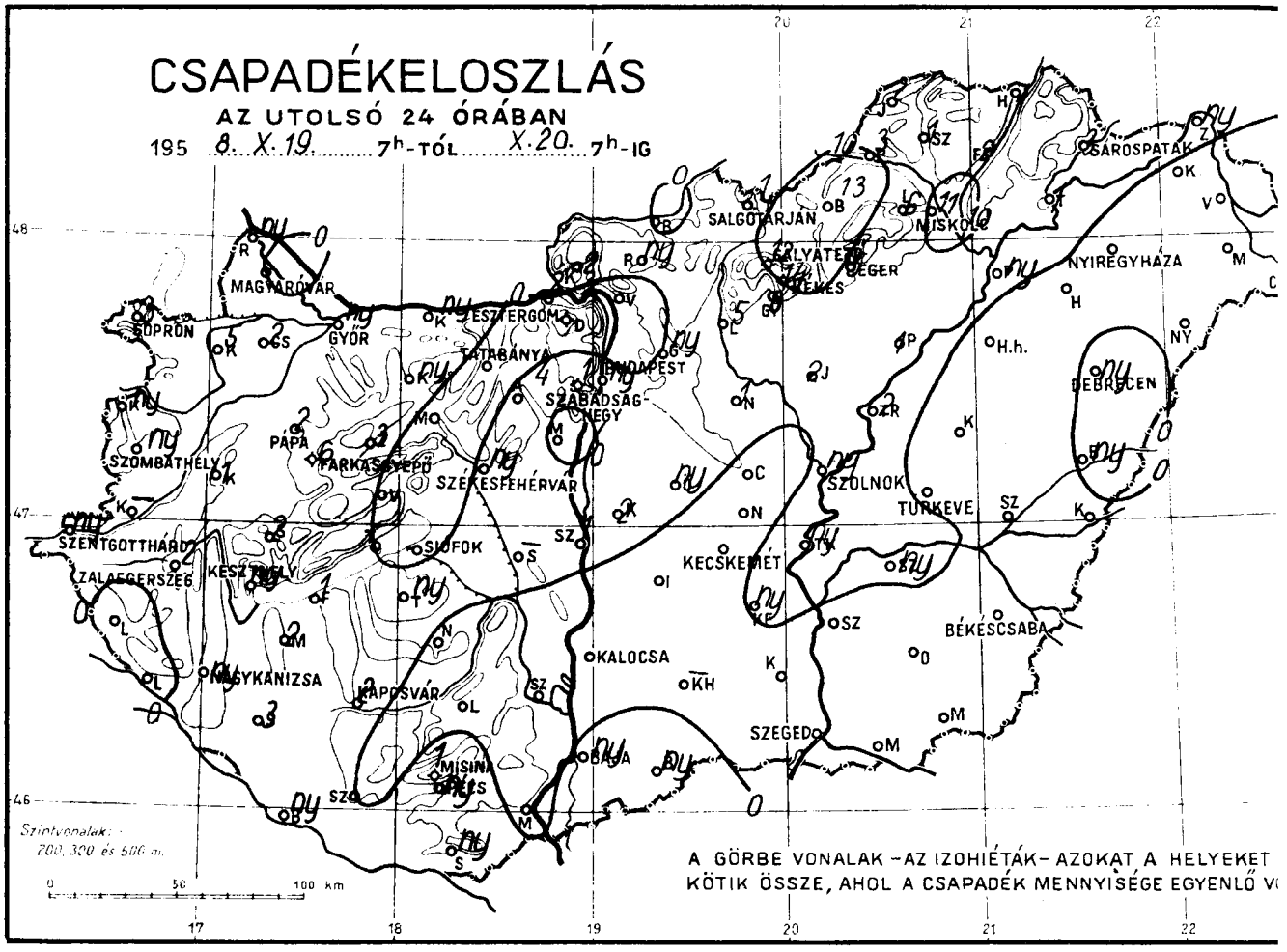

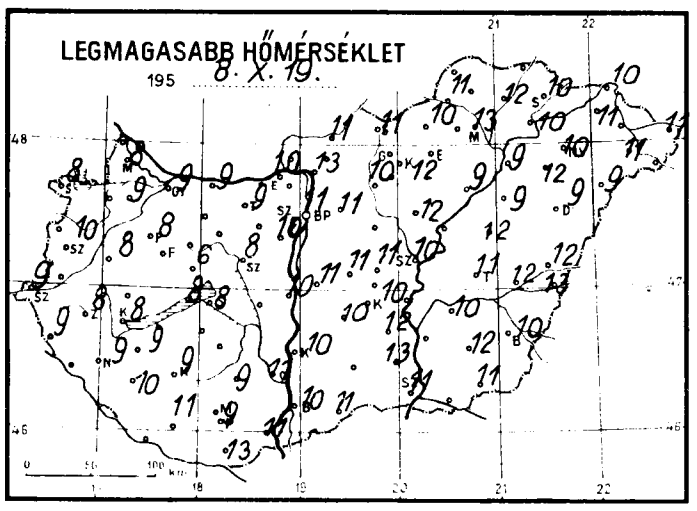

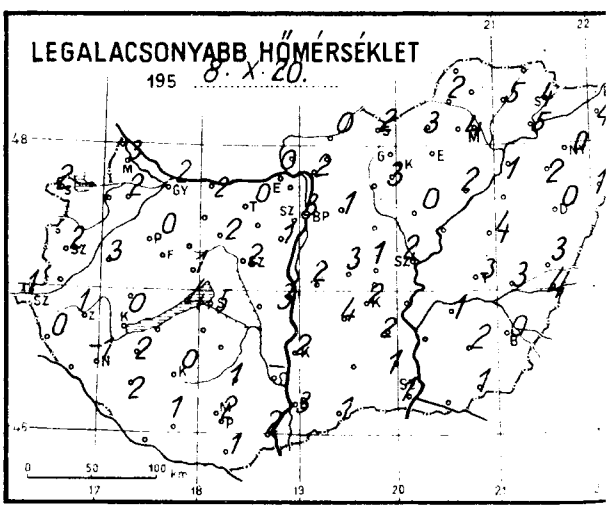

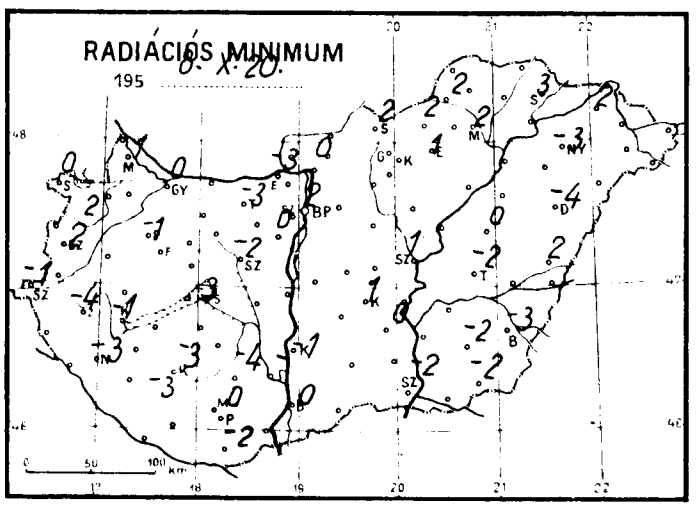

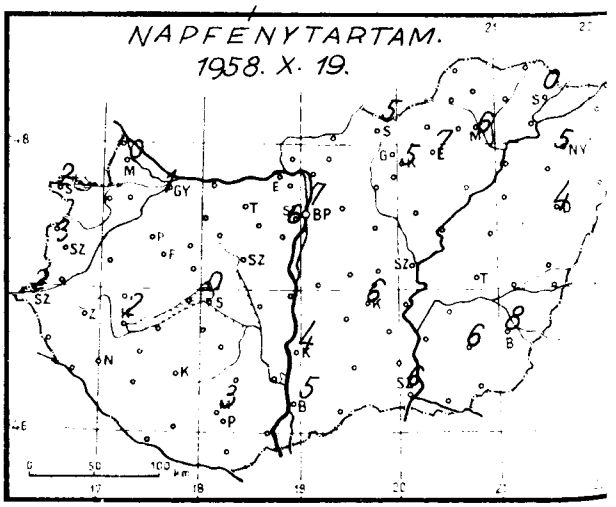

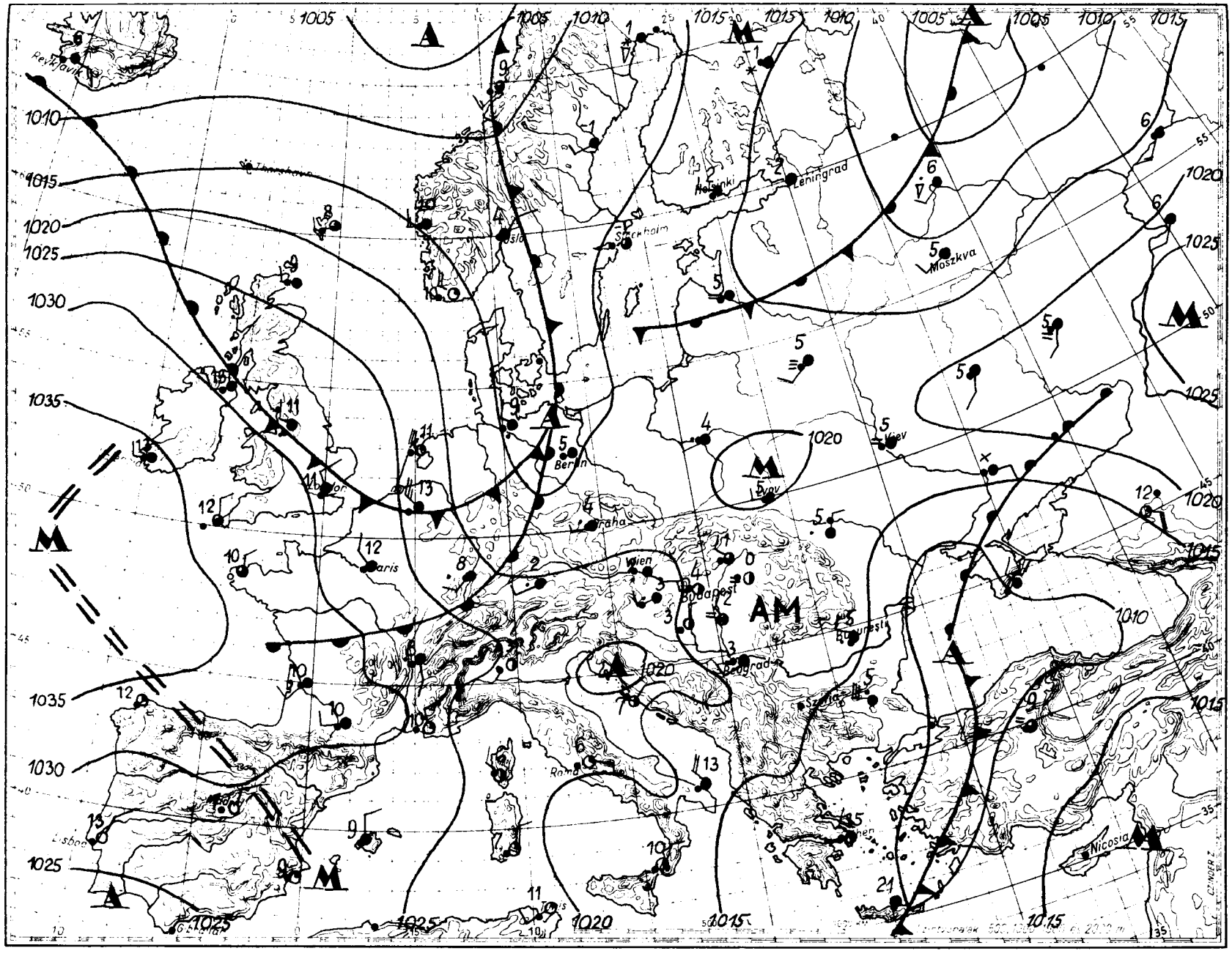
Reykjavik
Thorshavn
Oslo
Stockholm
Helsinki
Leningrad
Moskva
Berlin
Kiev
Praha
Wien
Budapest
Bucuresti
Beograd
Paris
London
Lisboa
Roma
Nicosia
1005
1010
1015
1020
1025
1030
1035
1040
1045
1050
1055
1060
mm
mb
800
790
780
770
760
750
740
730
720
710
700
1060
1050
1040
1030
1020
1010
1000
990
980
970
960
950
940

Magaslégköri időhelyzet

19 *58. OKTÓBER* hó *20.* nap *00 GMT*

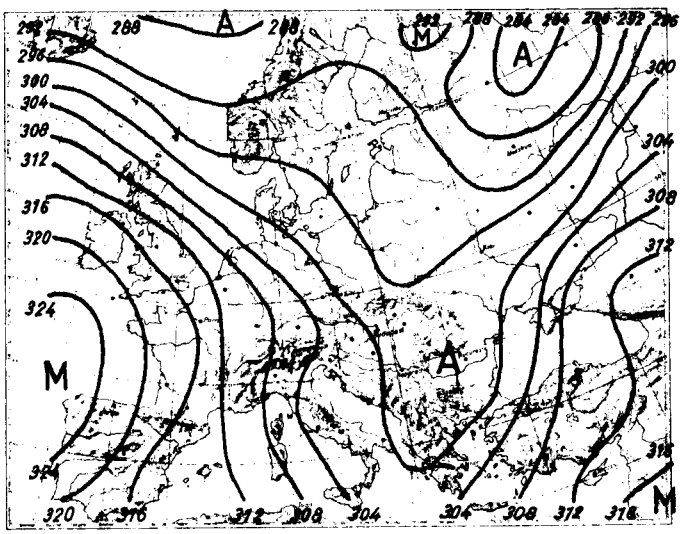

700 mb-os absz. topográfia

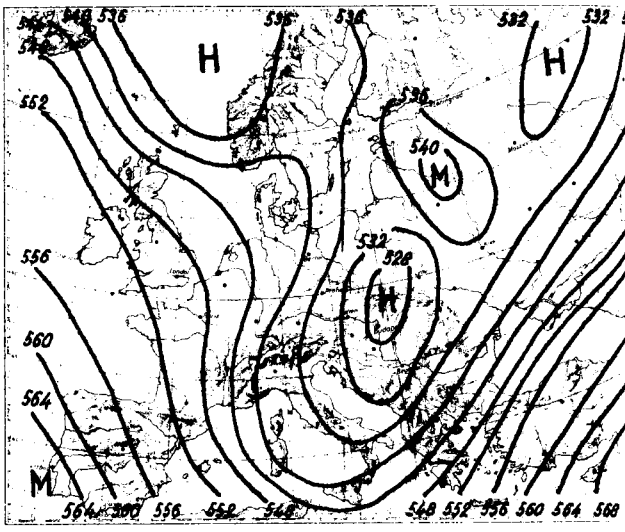

500/1000 mb-os rel. topográfia

1958. X. 19. 12h

mb	m	C°	%
1000	166	9.3	64
850	1483	2.5	61
700	2991	-12.5	65
600	4151	-20.0	75
500	5478	-29.1	71
400	7034	-40.7	52
300	8950	-49.6	
200	11594	-49.9	
100			
50			

Jellemző pontok:

1003.1	Talaj	9.6	64
788	2080	- 8.2	58
772	2200	- 7.8	58
600	4151	-20.0	75
500	5478	-29.1	71
400	7034	-40.7	52
*312	8690	-49.1	47
228	10710	-51.0	
142	13853	-50.6	

Közép-Európa felé a magaslégkörben a sarki eredetű, hideg légtömegek beáramlása északnyugat felől vasárnap mérséklődött, s átmeneti felmelegedés indult meg.
Hazánk magaslégterében az utolsó 24 órában az alsó 1000 méterben gyenge melegedés kezdődött, de felette 6000 méterig még 1-2 fokos lehülést mértek.
A 0 fokos felület szintje 1180, a -10 fokos pedig 2310 méteren volt ma éjfélkor; az előbbi magassága nem változott, az utóbbi vasárnap még 160 métert süllyedt.

Veress s.k.

* Tropopauza

1958. X. 20. 00h

mb	m	C°	%
1000	165	5.0	96
850	1473	- 2.9	89
700	2973	-14.7	93
600	4120	-23.2	92
500	5433	-30.3	78
400	6990	-39.0	70
300	8913	-47.9	-
200	11569	-50.5	-
100			
50			

Jellemző pontok:

1003.0	Talaj	5.2	96
912	940	- 0.2	87
885	1180	- 0.0	93
792	2020	- 7.8	77
668	3320	-17.2	100
565	4570	-26.6	87
552	4730	-26.3	81
*315	8610	-50.0	63
305	8820	-47.2	
286	9240	-49.2	
238	10420	-50.5	
220	10960	-48.0	
181	12220	-53.0	
172	12542	-49.0	

1958. október hó,
20. nap **hétfő**
71. évfolyam **293.** sz.

	Reggeli észlelések 06 TMG				Az utolsó 24 óra adatai				
	Felhőzet (0–4)	Szélirány és erő (m/s)	Légnyomás (millibar)	Hőmérséklet (C°)	Csapadék (24 óra) (mm)	Hó cm	Hőmérsékleti szélsőségek: tegnapi nappali max.	éjszakai min.	Radiációs min.	Napsütés (óra) tegnap
Mosonmagyaróvár	3	W 1	1019.9	3	.		8	3	1	0
Sopron	4 ○	ENE 2	20.4	3	3		8	2	0	2
Szombathely	4 ○	W 1	20.6	3	ny		10	2	2	3
Szentgotthárd	4	– 0	20.7	2	ny		9	1	-1	2
Pápa	4	– 0	19.9	3	2		8	0	-1	–
Győr	4	W 1	19.9	3	ny		9	2	0	1
Esztergom	1 ⌴	SE 1	19.7	0	2		10	0	-3	–
Tatabánya	1	NW 1	19.5	2	.		9	0	-3	–
Székesfehérvár	3	W 1	21.7	2	ny		9	2	-2	–
Siófok	4	NW 5	19.8	6	.		8	5	3	0
Keszthely	4	S 1	19.8	3	ny		8	0	-1	2
Zalaegerszeg	4	– 0	20.4	2	2▲		8	1	-4	–
Nagykanizsa	3 =	– 0	21.7	2	ny		9	-1	-3	–
Kaposvár	4	W 1	20.7	3	2		9	0	-3	–
Pécs	3	NW 3	19.5	3	ny		9	2	0	3
Budapest M. I.	2	W 1	18.9	4	ny		11	3	2	7
Salgótarján	4 ,	– 0	18.4	3	1		11	2	2	5
Eger	4 ≡	NW 1	18.9	3	5		10	3	1	7
Miskolc	3	NW 2	18.7	4	11		13	4	2	6
Sárospatak	4	N 1	17.7	5	3		10	4	3	0
Baja	1	NW 1	19.5	3	ny		10	3	0	5
Kalocsa	2 ≡	W 1	17.6	3	.		10	2	-1	4
Kecskemét	4	– 0	18.4	3	.		10	2	1	6
Szeged	2 =	NNW 3	18.9	2	.		11	1	-2	6
Szolnok	4	NW 1	18.3	4	ny		10	2	1	–
Törökeve	4	NW 1	–	4	.		11	3	-2	–
Békéscsaba	4	NNW 3	18.3	4	.		10	0	-3	8
Debrecen	1	– 0	18.8	2	ny		9	0	-4	4
Nyíregyháza	4	N 3	18.4	4	.		10	0	-3	5
Kékestető (1000 m)**	4 *	– 0	897.6	-1	14	11	6	-2	–	5
Gólyatető (932 m)**	–	–	–	–	12	20	7	2	–	–
Misinatető (534 m)*	4	NNW 2	957.7	2	1		6	1	1	–
Szabadsághegy (474 m)*	1	NW 1	957.1	1	1		9	0	–	6
Farkasgyepű (400 m)*	4	– 0	958.1	1	6		6	1	-4	–

24 órai csapadék mm			24 órai csapadék mm			24 órai csapadék mm			24 órai csapadék mm		
Bajka	ny		Tab	ny		Jósvafő	2		Kisvárda	.	
Csorna	2		Sárbogárd	–		Lillafüred	6		Vásárosnamény	.	
Kapuvár	5		Szfálinváros	1		Szendrőlád	1		Mátészalka	.	
Kőszeg	ny		Nagykónyi	.		Fügöd	2		Tiszabecs	.	
Kormend	–		Somogyszob	3		Hidasnémeti	1		Csenger	.	
Lenti	.		Barcs	ny		Tokaj	1		Nyírlugos	.	
Letenye	.		Szigetvár	.		Poroszló	1		Polgár	ny	
Kőszeg	1		Lengyel	.		Jászapáti	2		Hajdúdorog	.	
Sopron	2		Szekszárd	.		Nagykáta	1		Hortobágy	.	
Zirc	3		Mohacs	.		Örkény	ny	⌴	Tiszaroff	2	
Veszprém	.		Siklós	ny		Kunsztmiklos	2		Karcag	.	
Komárom	ny		Királyrét	2		Cegléd	.		Berettyóújfalu	ny	
Kisber	ny		Balassagyarm	.		Nagykőros	.		Szeghalom	.	
Győr	.		Bomhany	ny		Tiszakécske	ny		Körösszakál	.	
Mesut	4		Vác	.		Izsák	.		Szarvas	ny	
Dobogókő	.		Godollő	ny	⌴	Kiskunfelegyh	ny		Szentes	.	
Martonvásár	.		Lőrinci	5		Kiskunhalas	–		Orosháza	.	
Tihany	.		Gyöngyos	8		Bácsalmás	ny		Makó	.	
Fonyód	1		Borsodnádasd	13		Kistelek	.		Mezohegyes	.	
Marcali	2	Δ	Putnok	3		Záhony	ny				

* A légnyomás 500 gdm-re átszámítva ** A légnyomás 1000 gdm-re átszámítva

Magassági szélmérések

Óraadatok greenwichi középidőben

X. 19.	Siófok 11 h		Szeged 11 h		Bpest 12 h		Pécs 13 h		Bpest 15 h		Bpest 18 h		Szhely 23 h		Szeged 23 h		Debr. 23 h	
	fok	m/s	fok	m/s	fok	m/s	fok	m/s	fok	m/s	fok	m/s	fok	m/s	fok	m/s	fok	m/s
Talaj	360	7	320	2	320	7	320	2	40	7	320	7	320	7	360	2	360	2
500 m	340	6	290	2	340	5	360	7	10	3	20	5	340	13	360	6	40	3
1000	360	8	310	4	360	6	350	7	60	4	20	5	340	13	360	3	50	3
1500					360	6	360	7			40	5	350	9	20	3	50	3
2000							360	6			40	5	350	5	60	3	40	2
3000							360	6					20	5	30	3	40	2
4000																		
5000																		
7000																		
9000																		
10000																		
12000																		
14000																		
16000																		
18000																		
20000																		

X. 20.	Bpest 00 h		Pécs 01 h		Bpest 03 h		Bpest 06 h		Bpest 09 h									
	fok	m/s	fok	m/s	fok	m/s	fok	m/s	fok	m/s	fok	m/s	fok	m/s	fok	m/s	fok	m/s
Talaj	360	2	320	7	320	2	360	7	⇔	0								
500 m	350	3	360	10	330	5	350	3	340	3								
1000	330	7	360	10	330	5	10	3	340	1								
1500	330	7	360	10	320	6	340	3	360	1								
2000	330	7	350	9			310	3										
3000			350	9			310	2										
4000							310	6										
5000																		
7000																		
9000																		
10000																		
12000																		
14000																		
16000																		
18000																		
20000																		

	fok	m/s	fok	m/s	fok	m/s	fok	m/s	fok	m/s	fok	m/s	fok	m/s	fok	m/s	fok	m/s
Talaj																		
500 m																		
1000																		
1500																		
2000																		
3000																		
4000																		
5000																		
7000																		
9000																		
10000																		
12000																		
14000																		
16000																		
18000																		
20000																		

DŐJÁRÁSI NAPIJELENTÉS

ЕЖЕДНЕВНЫЙ МЕТЕОРОЛОГИЧЕСКИЙ БЮЛЛЕТЕНЬ • DAILY WEATHER REPORT
BULLETIN QUOTIDIEN DE TEMPS • TÄGLICHER WETTERBERICHT

ADJA AZ ORSZÁGOS METEOROLÓGIAI INTÉZET
DAPEST II. KITAIBEL PÁL UTCA 1
LEFON: KÖZPONT: 353-500, IDŐJELZŐ OSZT.: 150-410

MEGJELENIK NAPONKÉNT • ELŐFIZETÉSI ÁRA A POSTAI KÖLTSÉGGEL EGYÜTT NEGYEDÉVRE 60, Ft
KIADÁSÉRT FELEL AZ INTÉZET IGAZGATÓJA

. évfolyam 294. szám. + Budapest + 1958. október hó 21.

Az időjárási helyzet ma reggel és a várható időjárás:

A Brit-szigetektől délnyugatra egy magaslégnyomású terület ekszik, ennek peremén, igy Izland térségében, a Skandináv félszigeten, Közép-Európában valamint a Földközi-tenger nyugati medencéjében változékony, csapadékos az időjárás. Ugyancsak sokfelé esik az eső a Szovjetunió európai területén egy lassan szakra vonuló ciklonban. A két hatásközpont közötti átmeneti területen sokfelé pás, ködös az idő.

Hazánkban hétfőn nyugaton egész nap borult idő volt, és sokelé esett az eső, keleten felhőátvonulások voltak, néhány helyen esővel. A nyugati- s északi megyék egyes részein 2-5, Kapuváron Sümegen és Kisvárdán 10 mm csapadékot értek. A hőmérséklet északnyugaton 5-8, keleten és délen 9-12 fokig emelkedett. Ma ajnalra az ország nyugati felében 0, +4, keleten viszont -1, -4 fokig hült le a legő. A Mátra csúcsain 8-10 cm vastag hóréteg fekszik.

Budapesten kedden 12 órakor a hőmérséklet 8 fok, a tengerintre átszámitott légnyomás 764 mm. alig változik.

Várható időjárás szerda estig:

Felhőátvonulások.
Több helyen eső.
Mérsékelt délnyugati, később északnyugati szél.
Az éjszakai lehülés keleten gyengül, nyugaton alig változik.

Várható legalacsonyabb éjszakai hőmérséklet: nyugaton 3-6, keleten 0-3,
legmagasabb nappali hőmérséklet szerdán: 9-12 fok között.

Távolabbi kilátások:

A hőmérséklet lassan emelkedik.

Jdámy

hőmérséklet és a légnyomás napi középértéke Budapesten és ezek eltérése a 75 vi átlagtól:

958. X. 20-án: 5,3 C°, 763,4 mm. Eltérés: -4,7 C°, -0.3 mm.

91. óta ezen a napon előfordult:

magasabb hőmérséklet 23.5 C° /1943/
legalacsonyabb hőmérséklet -1.3 C° /1920/

Az Országos Meteorológiai Intézet Időjárási Napijelentése

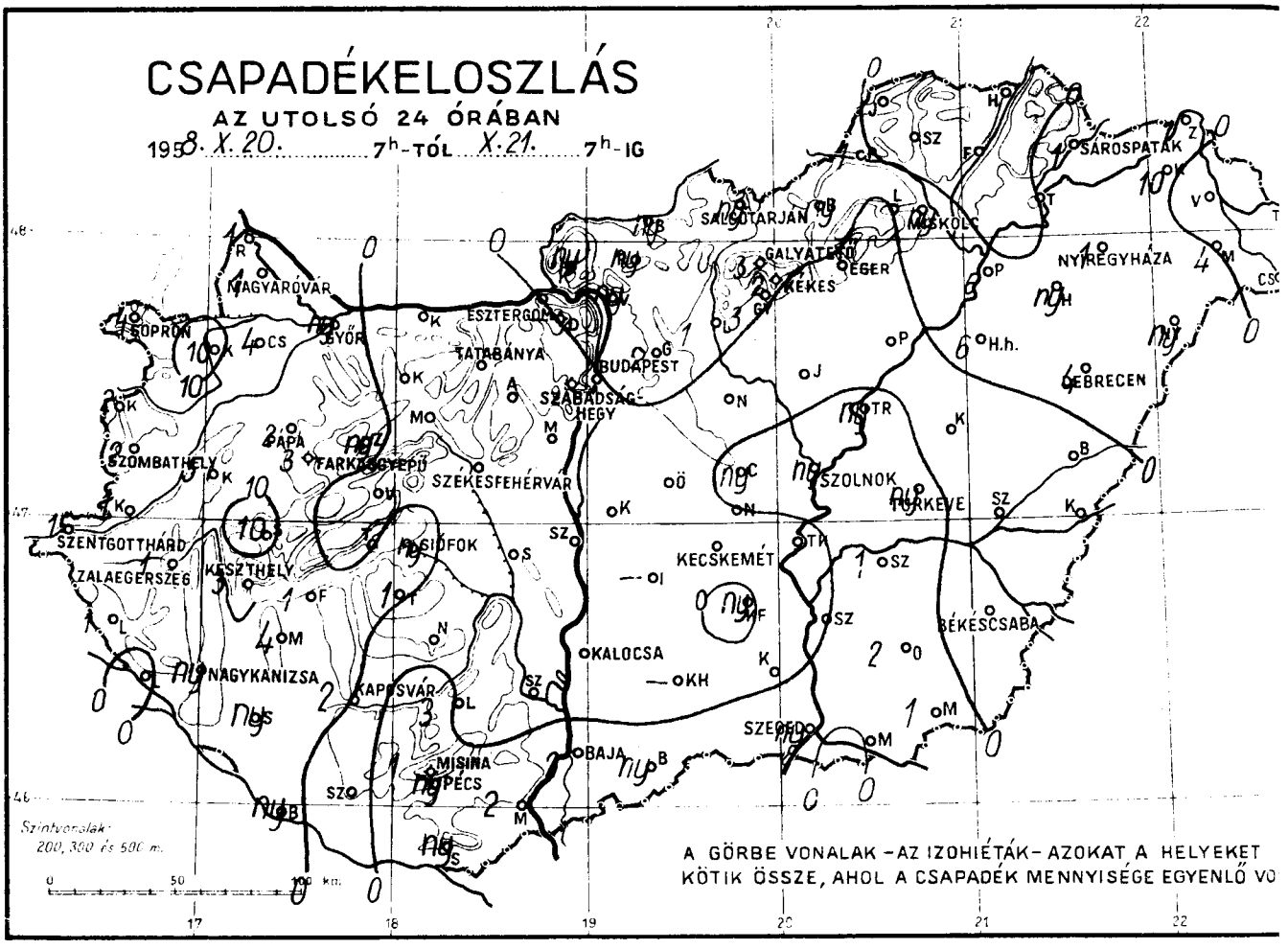

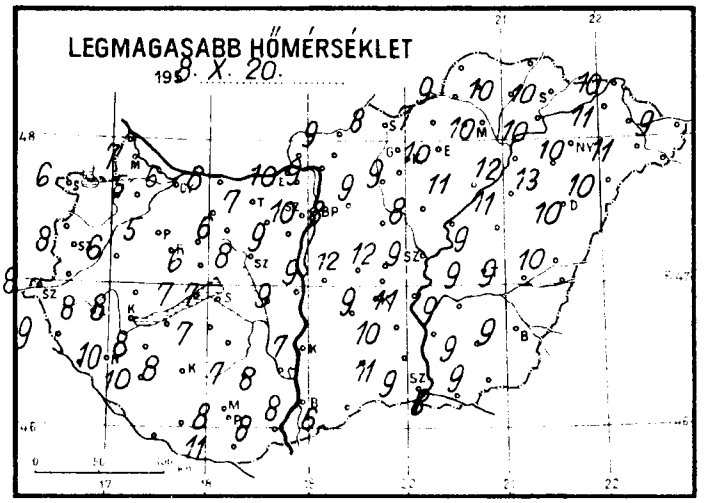

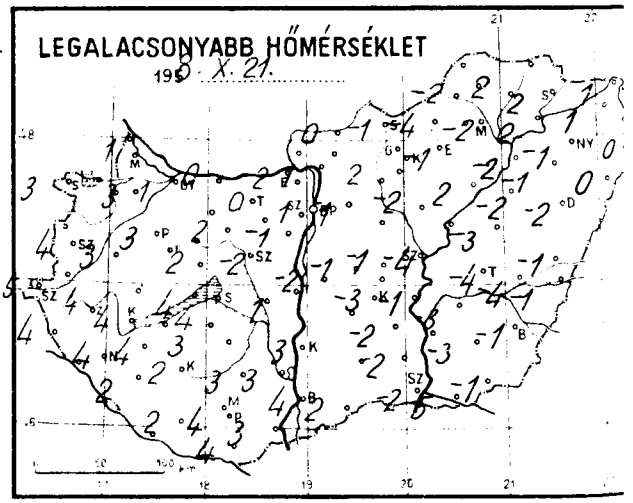

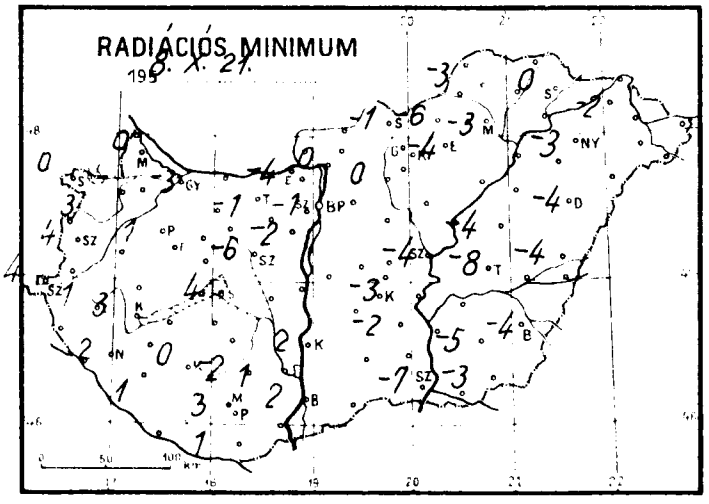

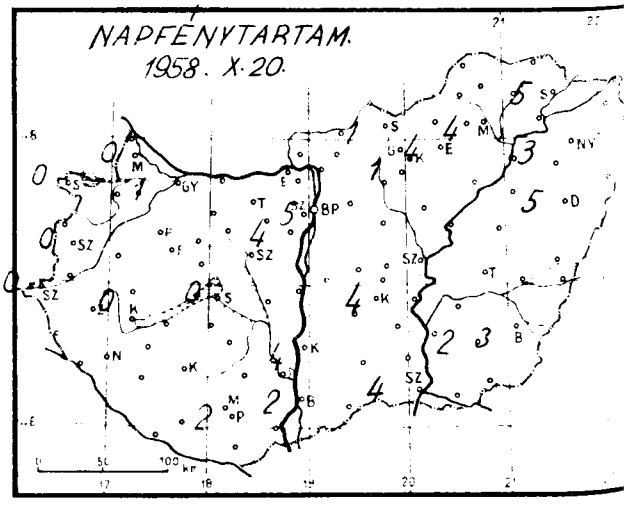

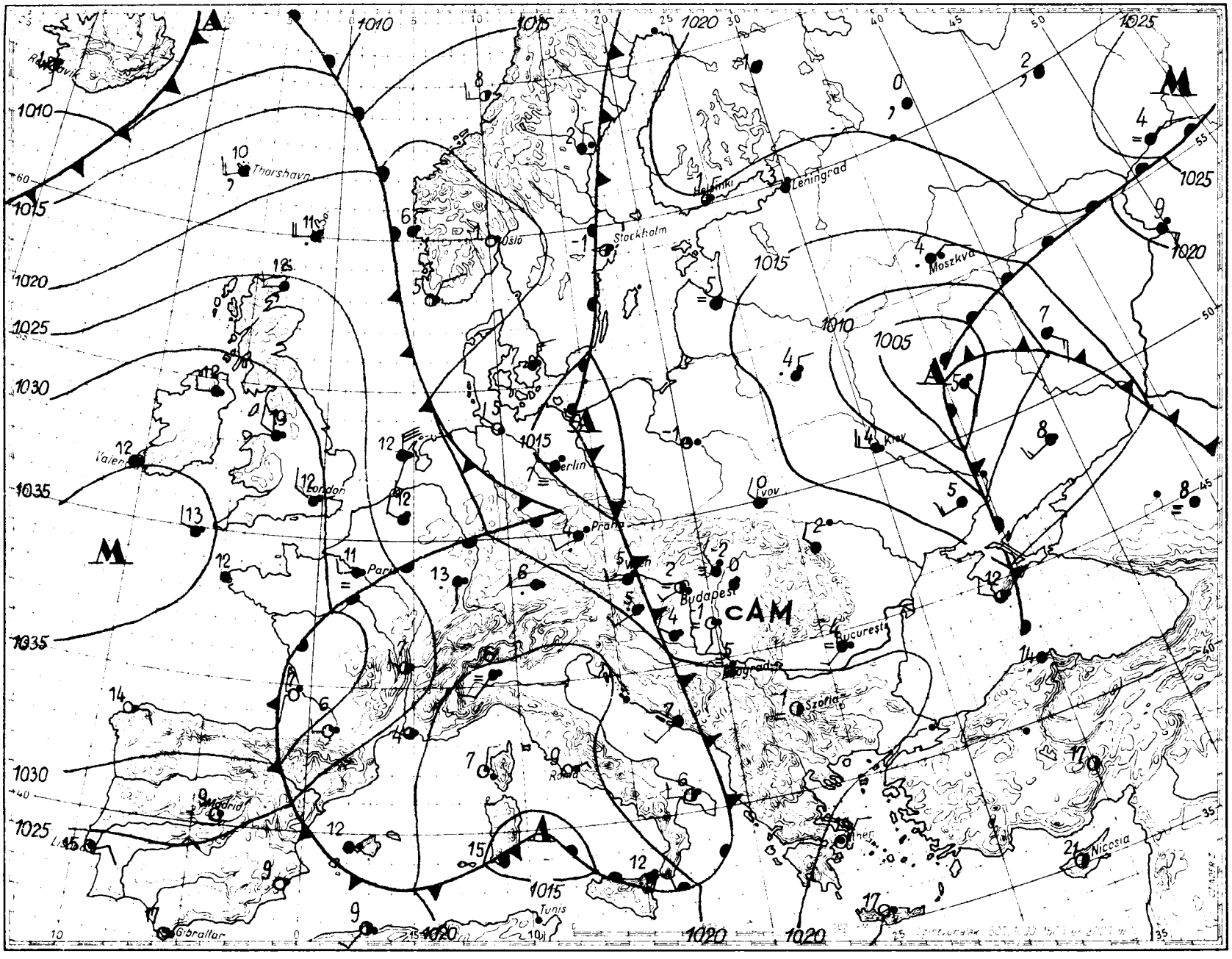

Thorshavn
Oslo
Stockholm
Helsinki
Leningrad
Moszkva
Kiev
Ivov
Berlin
Praha
Wien
Budapest
Bucuresti
Szofia
Roma
Madrid
Gibraltar
Tunis
Nicosia
London
Paris
Valencia
cAM
mm
mb
800
790
780
770
760
750
740
730
720
710
700
1060
1050
1040
1030
1020
1010
1000
990
980
970
960
950
940

Magaslégköri időhelyzet

19 58. OKTÓBER hó 21. nap 00 GMT

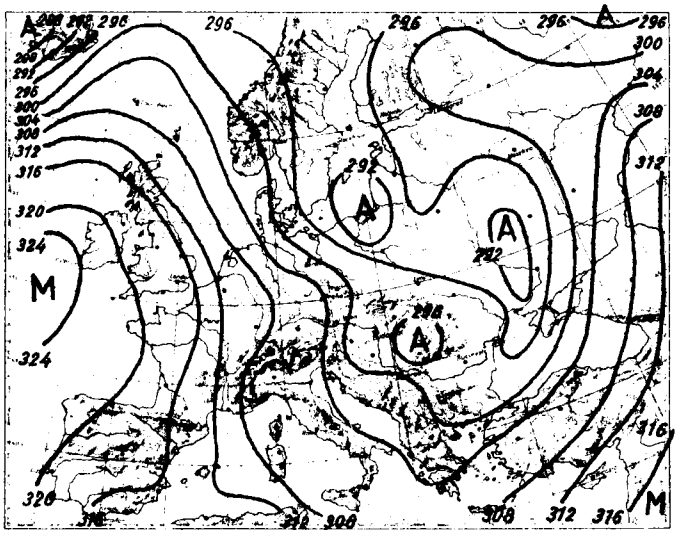

700 mb-os absz. topográfia

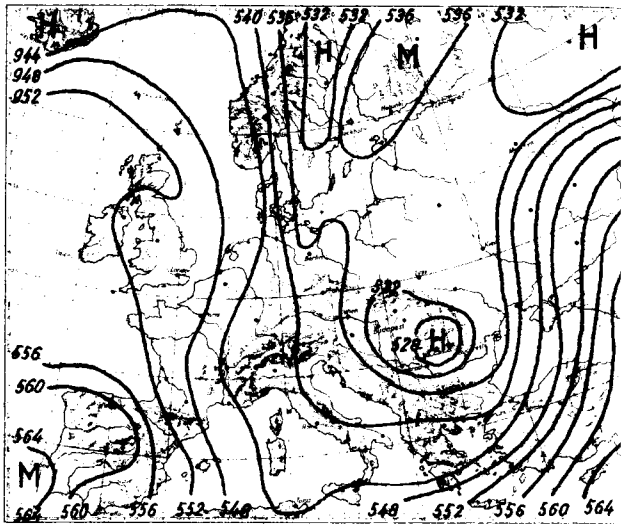

500/1000 mb-os rel. topográfia

1958. X. 20. 12 h			
mb	m	C°	%
1000	142	6.7	79
850	1445	- 5.0	93
700	2932	-17.6	73
600	4076	-20.6	62
500	5402	-29.6	48
400	6957	-40.4	48
300	8874	-46.0	
200	11574	-45.3	
100			
50			

Jellemző pontok:

1000.3	Talaj	6.8	79
900	992	- 1.4	100
695	3000	-18.0	72
580	4340	-21.2	60
506	5310	-29.0	48
*332	8220	-49.2	48
300	8874	-46.0	
200	11574	-45.3	
156	13217	-49.0	

Az azori anticiklon áramlási rendszere, az óceán délibb tájairól körbeszállitott enyhébb levegővel árasztja el a Britszigeteket, a La-Manche-csatorna vidékét, Németországot. Ezeken a területeken erőteljes melegadvekció mutatkozik a magaslégkörben. Ugyancsak nagymértékben folytatódik Kelet-Európa felett is a melegedés. A hideg levegő lassan elzáródik a Kárpát-medencében.

Hazánk felett a talajközeli kisugárzási rétegtől eltekintve, ahol hült a levegő, feljebb kissé emelkedett a hőmérséklet. A 0 fokos szint magassága csökkent 250 m-t, a -10 fok szintje 190 m-t emelkedett. Magasságuk éjfélkor 1180, ill. 2500 m volt.

Kallósné s.k.

1958. X. 21. 00 h			
mb	m	C°	%
1000	148	2.1	89
850	1451	- 3.6	100
700	2959	-12.8	100
600	4120	-18.9	58
500	5455	-27.8	50
400	7020	-38.8	45
300	8940	-50.3	
200	11591	-49.1	
100			
50			

Jellemző pontok:

1001.0	Talaj	2.0	90
960	480	3.1	75
900	997	- 0.8	100
700	2959	-12.8	100
590	4260	-19.8	52
322	8500	-49.5	45
270	9610	-51.4	
214	11150	-47.5	
190	11927	-50.4	

* Tropopauza

1958. október hó.
21. napkedd
71. évfolyam 294. sz.

	Reggeli észlelések 06 TMG				Az utolsó 24 óra adatai				
	Felhőzet (0—4)	Szélirány és erő (m/s)	Légnyomás (millibar)	Hőmérséklet (C°)	Csapadék (24 óra) (mm)	Hó cm	Hőmérsékleti szélsőségek: tegnapi nappali max.	éjszakai min.	Radiációs min.	Napsütés (óra) tegnap
Mosonmagyaróvár	4	— 0	1019.3	3	1		7	1	0	0
Sopron	4	SW 1	20.0	4	4		6	3	0	0
Szombathely	4	— 0	19.8	5	2		8	4	4	0
Szentgotthárd	4	— 0	19.7	5	1		8	5	4	0
Pápa	3	S 1	19.3	4	2		5	3	1	—
Győr	4	SSW 2	17.3	3	ny		6	1	-3	1
Esztergom	4	S 1	19.5	1	•		10	-2	-4	—
Tatabánya	4	— 0	18.1	1	•		7	0	-1	—
Székesfehérvár	1	— 0	19.4	0	•		8	-2	-6	—
Siófok	4	NW 1	19.3	6	ny		7	4	4	0
Keszthely	4	W 1	19.5	5	3		8	4	3	0
Zalaegerszeg	4	— 0	19.9	4	1		8	4	1	—
Nagykanizsa	4	— 0	20.6	5	ny		10	4	2	—
Kaposvár	3	— 0	20.4	5	2		8	2	0	—
Pécs	4	WNW 2	19.7	4	ny		8	4	3	2
Budapest M. I.	1	WSW 1	19.0	2	•		10	1	-1	5
Salgótarján	0	— 0	18.6	2	ny		8	-1	-1	1
Eger	0	NW 1	18.7	0	•		10	-1	-4	4
Miskolc	4	NNW 1	19.0	-2	ny	⌴	10	-2	-3	4
Sárospatak	1	NW 1	17.9	3	1		10	2	0	5
Baja	4	NW 1	19.4	5	2		8	4	2	2
Kalocsa	4	— 0	19.1	3	•		7	3	2	4
Kecskemét	0	— 0	18.7	-2	•		9	-3	-3	4
Szeged	1	SW 1	19.1	-1	ny		9	-2	-7	4
Szolnok	0	— 0	18.1	-2	ny		9	-4	-4	—
Dürkeve	4	NW 1	—	-3	ny		9	-4	-8	—
Békéscsaba	4	— 0	19.4	-1	•		9	-1	-4	3
Debrecen	4	— 0	19.4	0	4		10	-2	-4	5
Nyíregyháza	2	— 0	19.0	0	1		10	-1	-3	3
Kékestető (1000 m)**	1	WSW 1	897.5	-2	2	8	1	-3	—	1
Galyateto (932 m)**	—	—	—	—	3	10	2	-2	—	—
Misinateto (534 m)*	3	NNW 3	957.5	2	1		1	1	1	—
Szabadsághegy (474 m)*	0 ⌴	W 1	956.9	0	•		7	-1	—	4
Farkasgyepu (400 m)*	4	— 0	958.1	3	3		4	2	2	—

24 órai csapadék mm			24 órai csapadék mm			24 órai csapadék mm			24 órai csapadék mm		
Bajka	1		Tab	1		Jósvafő	—		Kisvárda	10	
Csorna	4		Sárbogárd	•		Lillafüred	•		Vásárosnamény	•	
Kaposvár	10	=	Sztálinváros	•	⌴	Szendrőlád	•		Mátészalka	4	=
Kőszeg	2		Nagykónyi	•		Füged	•	⌴	Tiszabecs	•	
Körmend	1		Somogyszob	ny		Hidasnémeti	•		Csenger	•	⌴
Lenti	1		Barcs	ny		Tokaj	•		Nyírlugos	ny	⌴
Letenye	•		Szigetvár	•		Poroszló	•	⌴	Polgár	6	
Nagykanizsa	5		Lengyel	3		Jászapáti	•	⌴	Hajdúdorog	ny	
Nemeskeresztúr	10		Szekszárd	•		Nagykáta	•	⌴	Hortobágy	6	
Zalaegerszeg	ny		Mohács	2		Örkény	•	⌴	Tiszaroff	ny	
Veszprém	•		Siklós	ny		Kunszentmiklós	•	⌴	Karcag	•	
Komárom	•		Királyrét	ny	⌴	Cegléd	ny		Berettyoújfalu	•	⌴
Ivánbér	•	=	Balassagyarmat	ny		Nagykőrös	•	⌴	Szeghalom	•	⌴
Mór	•		Bomhány	ny		Tiszakécske	•	⌴	Körösszakál	•	
Alcsut	•	⌴	Vác	ny		Izsák	—		Szarvas	1	
Budakeszi	—		Godollo	2	⌴	Kiskunfélegyh	ny	⌴	Szentes	•	
Martonvásár	•		Lorinci	1		Kiskunhalas	—		Orosháza	2	⌴
Ráckeve	•		Gyöngyös	3	⌴	Bácsalmás	ny		Makó	•	
Tárnok	1		Borsodnádasd	ny		Kistelek	•		Mezőhegyes	1	▲ ⌴
Vácrátót	4		Putnok	1	▲	Zahony	1				

* A légnyomás 500 gdm-re átszámítva ** A légnyomás 1000 gdm-re átszámítva

Magassági szélmérések

Óraadatok greenwichi középidőben

X. 20.	Szeged 11 h		Miskolc 11 h		Debr. 11 h		Pécs 12 h		Bpest 12 h		Szhely 13 h		Bpest 18 h		Siófok 23 h		Szeged 23 h	
	fok	m/s	fok	m/s	fok	m/s	fok	m/s	fok	m/s	fok	m/s	fok	m/s	fok	m/s	fok	m/s
Talaj	320	2	320	2	270	2	270	2	–	0	–	0	360	2	140	2	270	2
500 m	280	6	30	3	330	1	290	11	270	3	280	6	20	3	320	2	300	4
1000	280	5	30	3	330	3	290	11	360	2	280	6	40	3			320	2
1500			360	3	340	2	290	11	320	4	300	6	310	2			310	3
2000			360	3			290	11					70	1			320	5
3000																	320	4
4000																		
5000																		
7000																		
9000																		
10000																		
12000																		
14000																		
16000																		
18000																		
20000																		

X. 21.	Bpest 00 h		Debr. 00 h		Bpest 03 h													
	fok	m/s	fok	m/s	fok	m/s	fok	m/s	fok	m/s	fok	m/s	fok	m/s	fok	m/s	fok	m/s
Talaj	–	0	–	0	–	0												
500 m	20	1	300	2	360	1												
1000	330	1	300	2	40	2												
1500	20	1	300	2	200	1												
2000	20	1	350	2	320	3												
3000	150	1																
4000	340	10																
5000																		
7000																		
9000																		
10000																		
12000																		
14000																		
16000																		
18000																		
20000																		

	fok	m/s	fok	m/s	fok	m/s	fok	m/s	fok	m/s	fok	m/s	fok	m/s	fok	m/s	fok	m/s
Talaj																		
500 m																		
1000																		
1500																		
2000																		
3000																		
4000																		
5000																		
7000																		
9000																		
10000																		
12000																		
14000																		
16000																		
18000																		
20000																		

DŐJÁRÁSI NAPIJELENTÉS

ЕЖЕДНЕВНЫЙ МЕТЕОРОЛОГИЧЕСКИЙ БЮЛЛЕТЕНЬ • DAILY WEATHER REPORT
BULLETIN QUOTIDIEN DE TEMPS • TÄGLICHER WETTERBERICHT

ADJA AZ ORSZÁGOS METEOROLÓGIAI INTÉZET
DAPEST II. KITAIBEL PÁL UTCA 1
LEFON: KÖZPONT: 353-500, IDŐJELZŐ OSZT.: 150-410

MEGJELENIK NAPONKÉNT • ELŐFIZETÉSI ÁRA
A POSTAI KÖLTSÉGGEL EGYÜTT NEGYEDÉVRE 60, Ft
KIADÁSÉRT FELEL AZ INTÉZET IGAZGATÓJA

. évfolyam 295. szám. + Budapest + 1958. október hó 22.

Az időjárási helyzet ma reggel és a várható időjárás:

Európa nyugati partvidékét északnyugati széllel enyhe óceni levegő árasztotta el. Ezek a meleg légtömegek azonban csak igen lassan szoltják ki a kontinensünk nagy részét már napok óta elboritó hideg levegőt.

Hazánkban kedden tulnyomóan felhős volt az idő, és ujból bbfelé, főként az ország délnyugati részében esett az eső. Barcson 16, Szigetáron 10, Siklóson 8 mm eső volt. Sárospatakon jégdara-hullást is észleltek. A hőmérséklet napközben általában 7-10 fokig emelkedett, éjszaka délkeleten és a ugati határszélen -3, +1, máshol 1-6 fokig süllyedt. A Mátra csucsain a hó nagyrésze elolvadt, Galyatetőn azonban még 6 cm-es hőréteg fekszik.

Budapesten szerdán 12 órakor a hőmérséklet 9 fok, a tengerszintre átszámitott légnyomás 770 mm, gyengén emelkedő irányzatú.

Várható időjárás csütörtök estig:

Párás, reggel helyenként ködös idő.
Néhány helyen kisebb eső.
Gyenge légáramlás.
A nappali felmelegedés kissé erősödik.

Várható legalacsonyabb éjszaki hőmérséklet: 1-4, helyenként még gyenge talajmenti fagy,
legmagasabb nappali hőmérséklet csütörtökön: 11-14 fok közt.

Távolabbi kilátások:

Csendes, párás, enyhe idő.

A hőmérséklet és a légnyomás napi középértéke Budapesten és ezek eltérése a 75 vi átlagtól:

1958. X. 21-én: 5,5 C°, 764,9 mm. Eltérés: -3,2 C°, +1,6 mm.

1871. óta ezen a napon előfordult:

Legmagasabb hőmérséklet	23,8 C°	/1943/
Legalacsonyabb hőmérséklet	-2,6 C°	/1877/

Az Országos Meteorológiai Intézet Időjárási Napijelentése

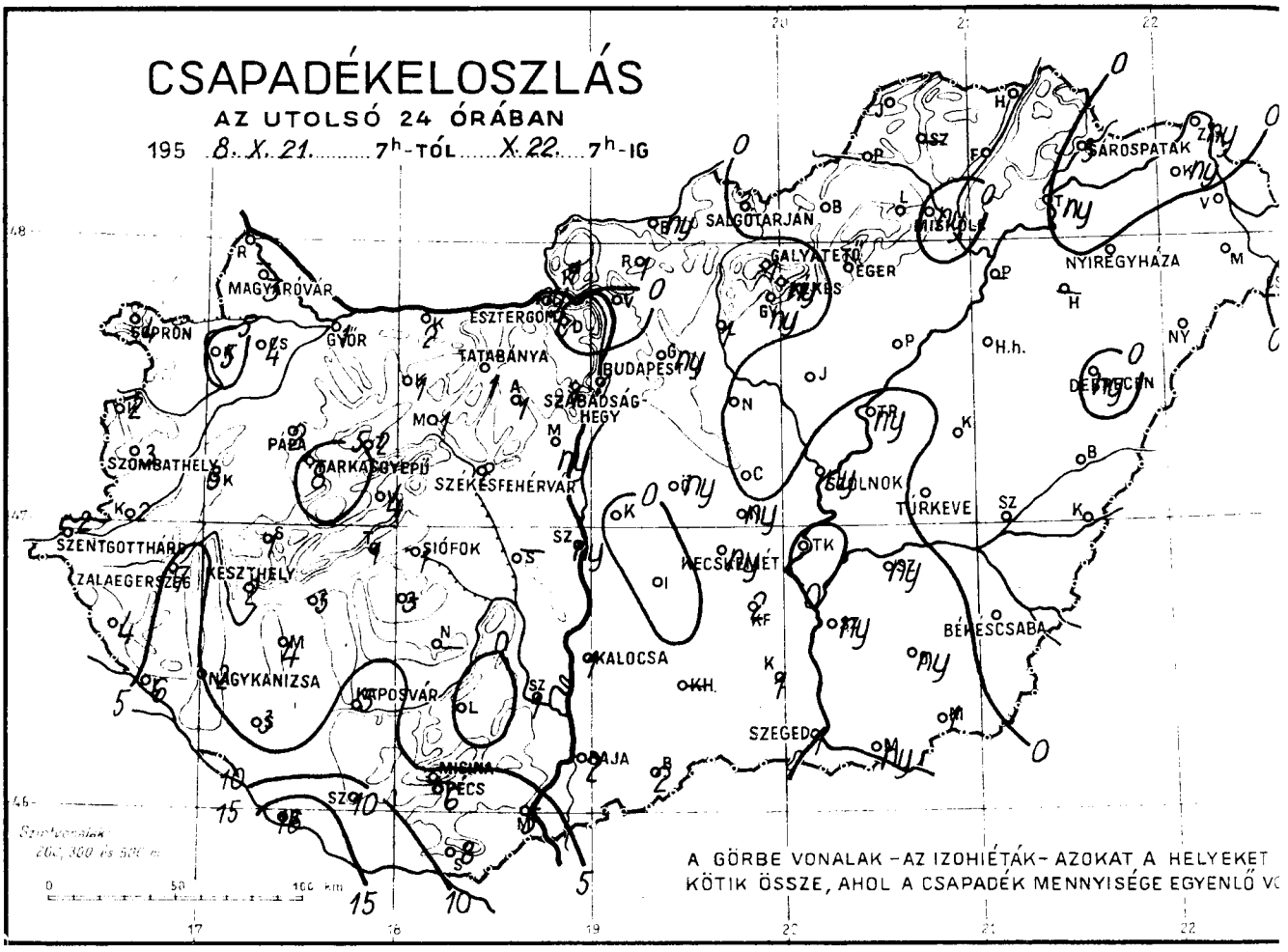

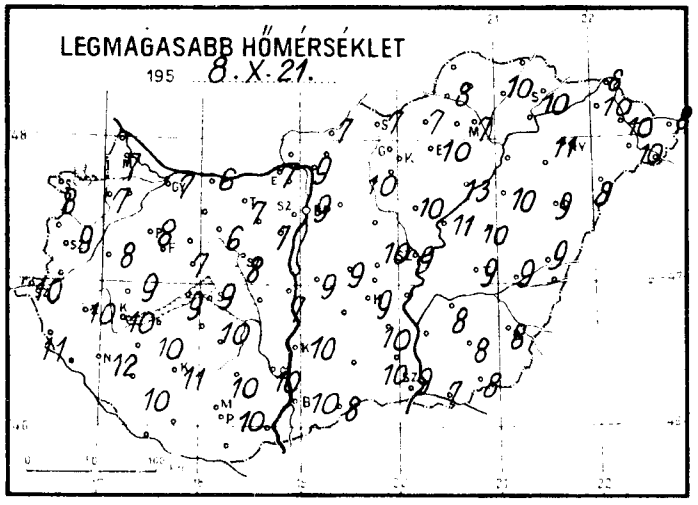

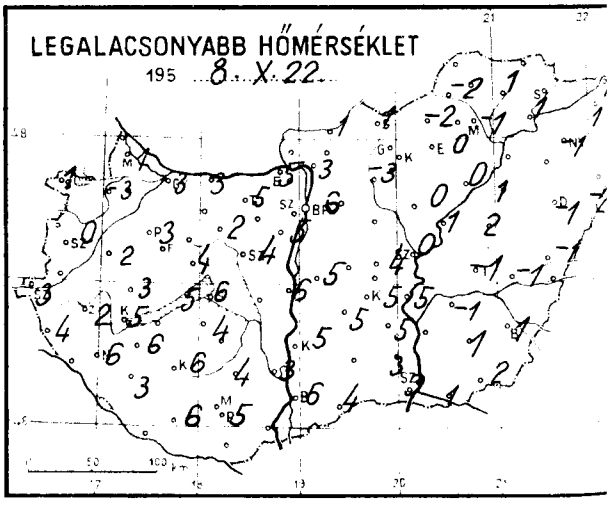

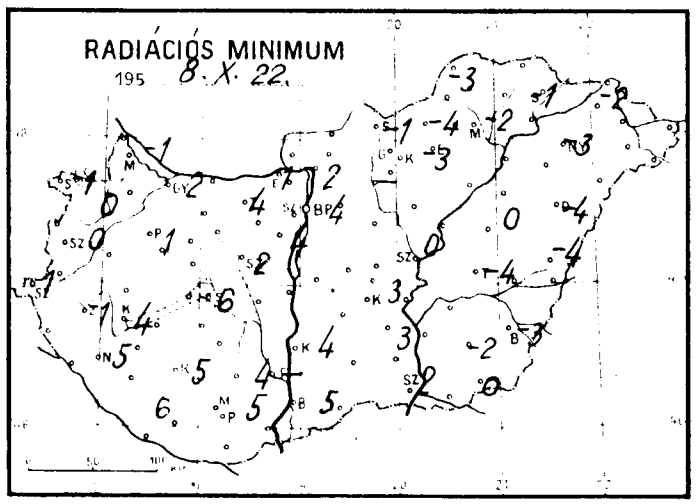

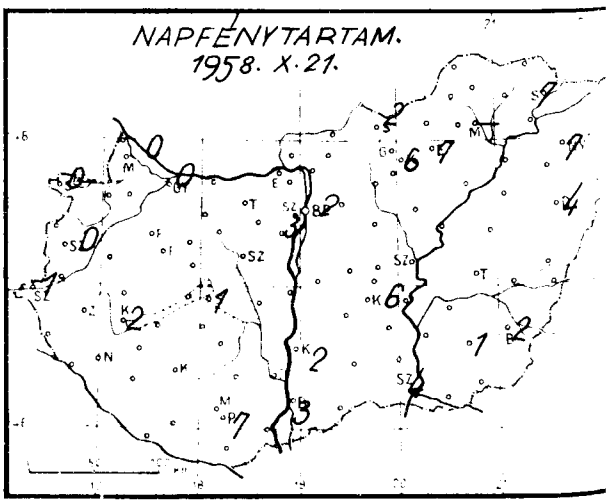

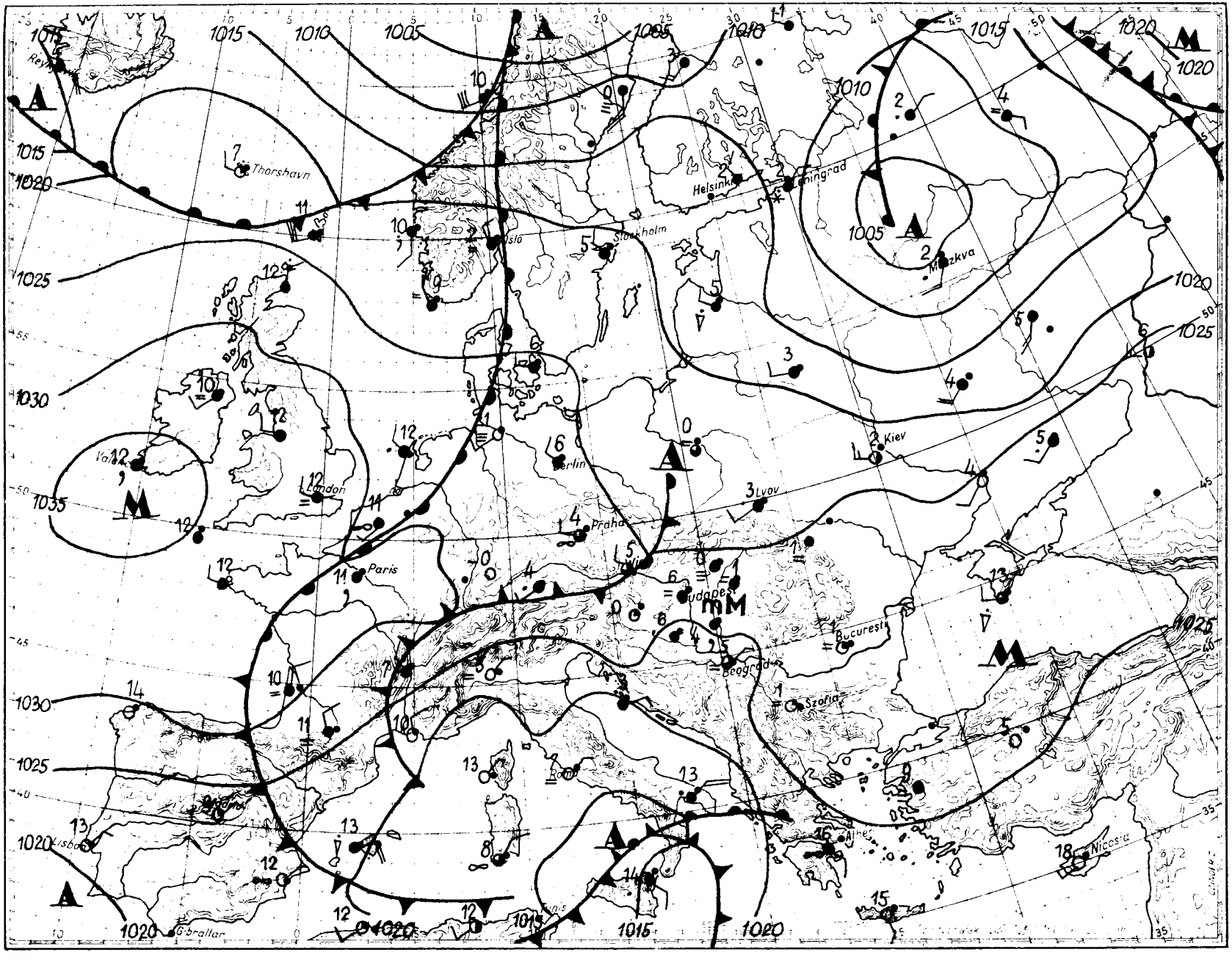
mm
mb
800
790
780
770
760
750
740
730
720
710
700
1060
1050
1040
1030
1020
1010
1000
990
980
970
960
950
940
Thorshavn
Helsinki
Leningrad
Oslo
Stockholm
Moskva
Kiev
Berlin
London
Paris
Praha
Wien
Budapest
Lvov
Bucuresti
Beograd
Szofia
Athen
Nicosia
Lisboa
G.braltar

Magaslégköri időhelyzet

19 58. OKTÓBER hó 22. nap 00 GMT

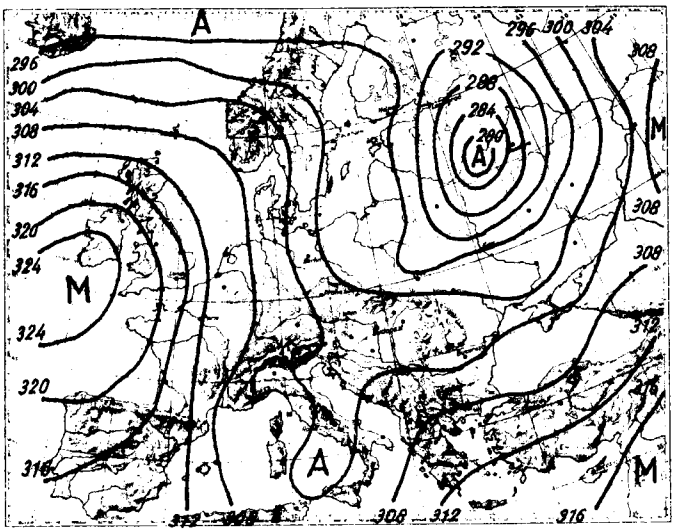

700 mb-os absz. topográfia

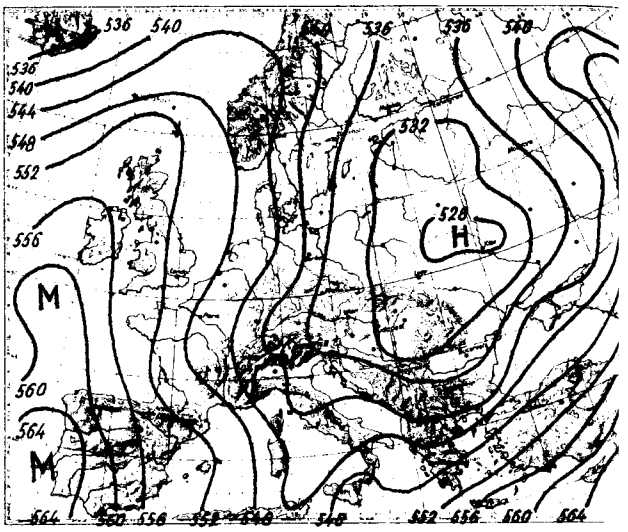

500/1000 mb-os rel. topográfia

1958. X. 21. 12h			
mb	m	C°	%
1000	152	8.1	74
850	1463	- 4.2	97
700	2971	-12.7	100
600	4130	-19.7	100
500	5458	-29.0	100
400	7019	-39.0	100
300	8946	-49.3	87
200	11627	-46.7	
100			
50			

Jellemző pontok:

1001.5	Talaj	8.4	76
831	1620	- 5.8	100
793	2010	- 5.5	100
400	7019	-39.0	100
291	9160	-50.3	85
284	9310	-49.4	
272	9620	-50.9	
230	10700	-45.0	
222	11000	-46.3	
207	11430	-45.9	
185	12170	-48.7	
150	13517	-47.3	
131	14377	-50.9	

Nyugat- és Közép-Európába északnyugat felől az azóri anticiklon által körülszállitott, enyhébb levegő áramlik a magasban.
Hazánk légterében az utolsó 24 órában 2600 méterig pár fokot emelkedett, felette pedig pár fokot süllyedt a hőmérséklet.
A 0 fokos szint 90 méterrel, a -10 fokos pedig 120 méterrel fekszik a tegnapinál magasabban.
Magasságuk ma 00 GMT-kor 1020, ill. 2620 m. volt.

Veress s.k.

1958. X. 22. 00h			
mb	m	C°	%
1000	187	5.3	92
850	1494	- 3.0	96
700	3003	-12.3	81
600	4159	-21.0	73
500	5478	-31.0	64
400	7021	-42.3	62
300	8923	-51.7	53
200	11563	-50.5	
100			
50			

Jellemző pontok:

1005.7	Talaj	5.8	92
850	1494	- 3.0	96
400	7021	-42.3	62
300	8923	-51.7	53
284	9290	-51.0	-
265	9740	-52.0	-
258	9900	-50.0	-
200	11563	-50.5	-
165	12793	-54.2	-

* Tropopauza

1958. október ...hó,
22. nap ... szerda .....
71. évfolyam 295. sz.

	Reggeli észlelések 06 TMG				Az utolsó 24 óra adatai				
	Felhőzet (0—4)	Szélirány és erő (m/s)	Légnyomás (millibar)	Hőmérséklet (C°)	Csapadék (24 óra) (mm)	Hó cm	Hőmérsékleti szélsőségek: tegnapi nappali max.	Hőmérsékleti szélsőségek: éjszakai min.	Hőmérsékleti szélsőségek: Radiációs min.	Napsütés (óra) tegnap
Mosonmagyaróvár	2 =	— 0	1026.6	2	3		7	1	-1	0
Sopron	1	WNW 2	27.1	3	4		8	1	-1	0
Szombathely	2	— 0	26.1	1	3		9	0	0	0
Szentgotthárd	4 ≡	SW 1	26.7	3	2		10	3	1	1
Pápa	4 ≡	— 0	25.6	4	2		8	3	1	0
Győr	4 .	SSW 2	26.1	4	1		7	3	2	0
Esztergom	4	— 0	25.6	5	ny		7	5	1	—
Tatabánya	4 =	NW 1	25.7	5	1		7	5	4	—
Székesfehérvár	4	NW 2	26.1	5	2		8	4	2	—
Siófok	3	N 4	26.0	7	1		9	6	6	1
Keszthely	4	NE 1	25.7	6	2		10	5	4	2
Zalaegerszeg	2 =	WNW 2	26.6	2	7		10	2	-1	—
Nagykanizsa	4	NNE 2	25.6	6	2		12	6	5	—
Kaposvár	4	NW 1	26.3	6	5		11	6	5	—
Pécs	4 .	— 0	25.0	6	6		10	5	5	7
Budapest M. I.	4 =	— 0	25.3	6	1		9	6	4	2
Budaörs	4 ≡	— 0	25.2	2	.		7	1	-1	2
Gyár	4 .	— 0	25.6	3	.		10	0	-3	7
Miskolc	4 ≡	— 0	26.3	0	ny		7	-1	-2	—
Sárospatak	4 =	NW 1	26.4	1	3	▲	10	1	-1	7
Eger	4 .	SW 1	25.3	6	2		10	6	5	3
Kuboesa	4 =	SSW 1	25.1	6	1		10	5	4	2
Kecskemét	4 =	SSE 1	25.3	5	ny		9	5	3	6
Szeged	4 ,	— 0	25.9	4	1		9	3	2	4
Szolnok	4	— 0	25.7	3	ny		9	0	0	—
Törkeve	4 =	S 1	—	0	.		9	-1	-4	—
Békéscsaba	4 =	E 1	26.6	2	.		8	1	-3	2
Debrecen	4 =	SSW 2	26.6	2	ny		9	-1	-4	4
Nyíregyháza	4 ≡	— 0	27.1	0	.	⌴	11	-1	-3	7
Kékestető (1000 m)**	4	SW 1	904.0	0	ny		3	-1	—	6
Galyatető (932 m)**	—	—	—	—	1	6	4	-1	—	—
Misinatető (534 m)*	—	—	—	—	—		8	—	—	—
Szabadsághegy (471 m)*	4	NW 1	964.1	4	1		6	3	—	3
Farkasgyepu (400 m)*	1 =	— 0	964.5	3	8		6	2	-2	—

24 órai csapadék mm			24 órai csapadék mm			24 órai csapadék mm			24 órai csapadék mm		
Lajka	—		Tab	3		Jósvafő	.		Kisvarda	ny	
Csorna	4		Sárbogárd	—		Lillafüred	.		Vásárosnamény	.	
Kapuvár	5	≡	Sztálinvaros	ny		Szendrőlád	—		Mátészalka	.	⌴
Kőszeg	2		Nagykónyi	—		Fugod	.		Tiszabecs	.	
Ivormend	2		Somogyszob	3		Hidasnémeti	.		Csenger	4	
Lenti	4		Bares	16		Tokaj	ny		Nyírlugos	.	⌴
Lenyve	6		Szigetvár	10		Poroszló	.	=	Polgár	—	
Kald	3		Lengyel	.		Jászapáti	.		Hajdudorog	—	
Nmeg	1		Szekszárd	1		Nagykáta	.		Hortobágy	.	
Zár	2		Mohács	5		Orkény	ny	=	Tiszaroff	ny	
Veszprém	4		Siklós	8		Kunszentmiklós	.	=	Karcag	.	
Komárom	2		Királyrét	1		Cegléd	.		Berettyóujfalu	.	
Csbér	1	≡	Balassagyarm	ny		Nagykőrös	ny		Szeghalom	.	
Sor	1		Romhány	1		Tiszakécske	.		Körösszakál	.	
Sárut	1		Vác	.		Izsák	.		Szarvas	ny	
Nbogoko	.		Godollo	ny		Kiskunfélegyh	2		Szentes	ny	
Nfalonvásár	ny		Lorinci	1		Kiskunhalas	.		Orosháza	ny	
Ceny	1		Gyöngyös	ny		Bácsalmás	2		Makó	ny	
Csavod	3		Borsodnádasd	.		Ikstelek	1		Mezőhegyes	1	=
Sarcali	4		Putnok	.	≡	Zalkony	ny				

* A légnyomás 500 gdm-re átszámítva ** A légnyomás 1000 gdm-re átszámítva

Magassági szélmérések

Óraadatok greenwichi középidőben

X.21.	Szeged 11 h		Debr. 11 h		Győr 12 h		Siófok 12 h		Pécs 12 h		Bpest 12 h		Bpest 15 h		Bpest 18 h		Szeged 23 h	
	fok	m/s	fok	m/s	fok	m/s	fok	m/s	fok	m/s	fok	m/s	fok	m/s	fok	m/s	fok	m/s
Talaj	220	2	360	2	180	2	220	2	270	2	270	7	270	7	220	2	140	2
500 m	230	3	190	3	250	8	280	3	280	4	270	5	230	5	270	3	250	2
1000	230	7	190	5	290	6	290	4	280	4	250	3	260	5			290	2
1500			190	5					320	12	270	2					310	4
2000									320	12							320	6
3000									320	12							270	12
4000																		
5000																		
7000																		
9000																		
10000																		
12000																		
14000																		
16000																		
18000																		
20000																		

X.22.	Szhely 00 h		Bpest 00 h		Debr. 00 h		Bpest 03 h		Bpest 06 h		Bpest 09 h							
	fok	m/s	fok	m/s	fok	m/s	fok	m/s	fok	m/s	fok	m/s	fok	m/s	fok	m/s	fok	m/s
Talaj	360	2	-	0	180	2	140	2	-	0	-	0						
500 m	10	5	230	5	230	5	250	4	300	2	350	1						
1000	340	11	230	5	230	5	280	6			270	4						
1500	340	11	300	6	240	4					270	4						
2000	300	10			280	3					270	4						
3000																		
4000																		
5000																		
7000																		
9000																		
10000																		
12000																		
14000																		
16000																		
18000																		
20000																		

	fok	m/s	fok	m/s	fok	m/s	fok	m/s	fok	m/s	fok	m/s	fok	m/s	fok	m/s	fok	m/s
Talaj																		
500 m																		
1000																		
1500																		
2000																		
3000																		
4000																		
5000																		
7000																		
9000																		
10000																		
12000																		
14000																		
16000																		
18000																		
20000																		

IDŐJÁRÁSI NAPIJELENTÉS

ЕЖЕДНЕВНЫЙ МЕТЕОРОЛОГИЧЕСКИЙ БЮЛЛЕТЕНЬ • DAILY WEATHER REPORT
BULLETIN QUOTIDIEN DE TEMPS • TÄGLICHER WETTERBERICHT

ADJA AZ ORSZÁGOS METEOROLÓGIAI INTÉZET
UDAPEST II. KITAIBEL PÁL UTCA 1
ELEFON: KÖZPONT: 353-500, IDŐJELZŐ OSZT.: 150-110

MEGJELENIK NAPONKÉNT • ELŐFIZETÉSI ÁRA A POSTAI KÖLTSÉGGEL EGYÜTT NEGYEDÉVRE 60, Ft
KIADÁSÉRT FELEL AZ INTÉZET IGAZGATÓJA

1. évfolyam 296. szám. + Budapest + 1958. október hó 23.

Az időjárási helyzet ma reggel és a várható időjárás:

Az Atlanti-óceán keleti részén Anglia feletti centrummal nticiklon helyezkedik el, amelynek magasnyomású gerince szárazföldünket megközelitően északnyugat-délkeleti irányban szeli keresztül. A Szovjetunió európai területének északi részén fekvő nagykiterjedésű ciklon frontrendszere Németés Lengyelország területén sokfelé kisebb esőket okoz. Csapadékos időjárás van ég Olaszországban és a Balkán-félszigeten.

Hazánkban szerdán változó volt a felhőzet. Az ország nagy észében egészen a Tisza vonaláig, több helyen esett az eső. Szentgotthárdon, arcson és Kecskeméten 7, Lengyelben 6, Szigetváron 6 mm csapadék hullott. Szentotthárdon jégdara is esett. Galyatetőt még mindig 4 cm-es hóréteg boritja. A ómérséklet általában 8-11 fokig emelkedett, és ma hajnalra északon -2, +1, déen 1-4 fokig hült le a levegő.

Budapesten csütörtökön 12 órakor a hőmérséklet 8 fok, a engerszintre átszámitott légnyomás 774 mm, gyengén süllyedő irányzatú.

Várható időjárás péntek estig:

Változó felhőzet eső nélkül, vagy legfeljebb egy-két helyen kevés esővel.
Reggel párás, ködös idő.
Gyenge légáramlás.
Az éjszakai lehülés még erős marad.
A nappali felmelegedés fokozódik.

Várható legalacsonyabb éjszakai hőmérséklet: 1-4 fok közt, helyenként még talajmenti fagy;
legmagasabb nappali hőmérséklet pénteken: 12-15 fok közt.

Távolabbi kilátások:

Enyhe éjszakák, derült nappalok.

Kapovits s.k.

hőmérséklet és a légnyomás napi középértéke Budapesten és ezek eltérése a 75 vi átlagtól:

958. X. 22-én: 7,2 C°, 770,6 mm. Eltérés: -2,5 C°, +7,5 mm.

871 óta ezen a napon előfordult:

egmagasabb hőmérséklet 23,8 C° /1943/
egalacsonyabb hőmérséklet -4,0 C° /1908/

Az Országos Meteorológiai Intézet Időjárási Napijelentése

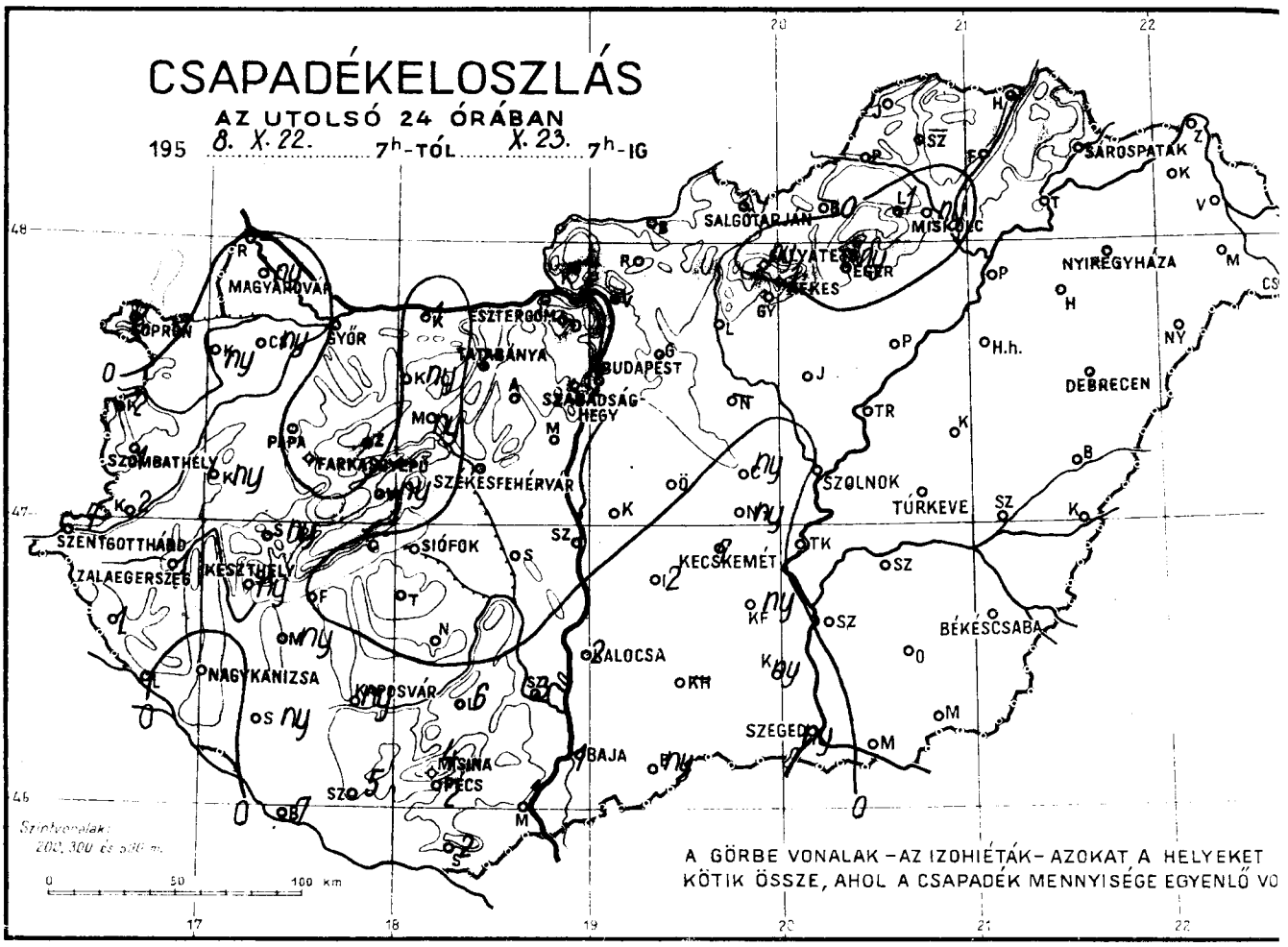

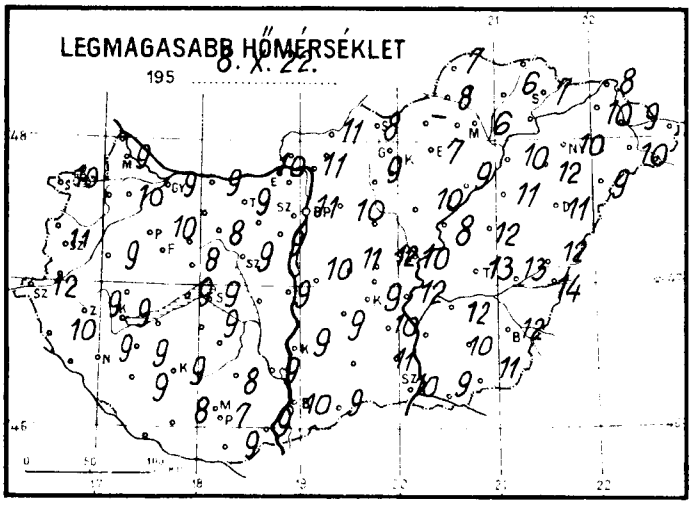

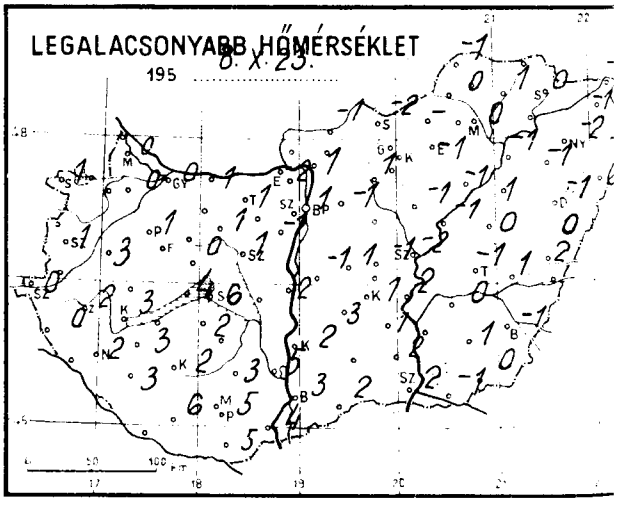

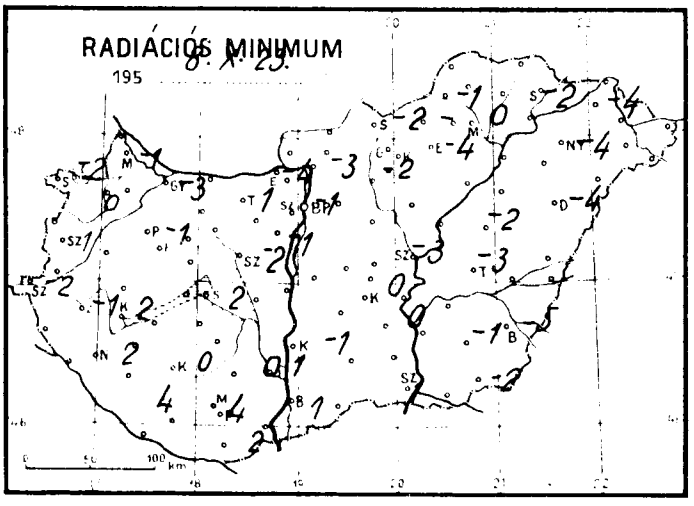

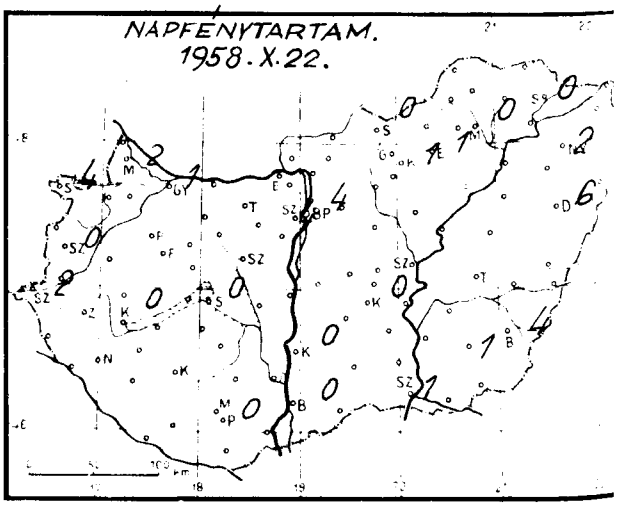

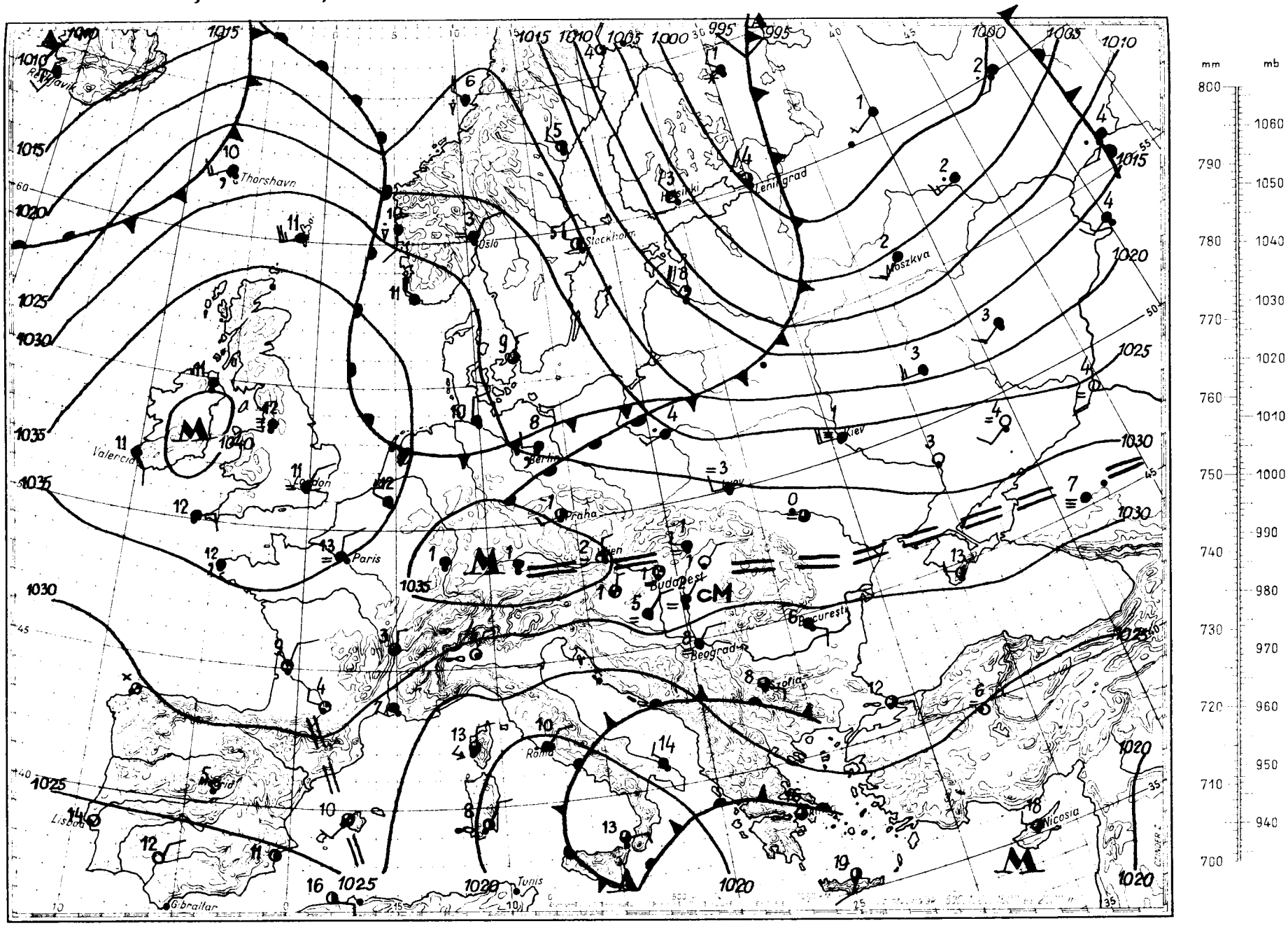
mm
mb
800
790
780
770
760
750
740
730
720
710
700
1060
1050
1040
1030
1020
1010
1000
990
980
970
960
950
940
Thorshavn
Oslo
Stockholm
Leningrad
Moszkva
Kiev
Berlin
Praha
Wien
Budapest
Paris
London
Valencia
Lisboa
Madrid
Roma
Beograd
Bucuresti
Sofia
Nicosia
Tunis
Gibraltar

Magaslégköri időhelyzet

19 58 OKTÓBER hó 23. nap 00 GMT

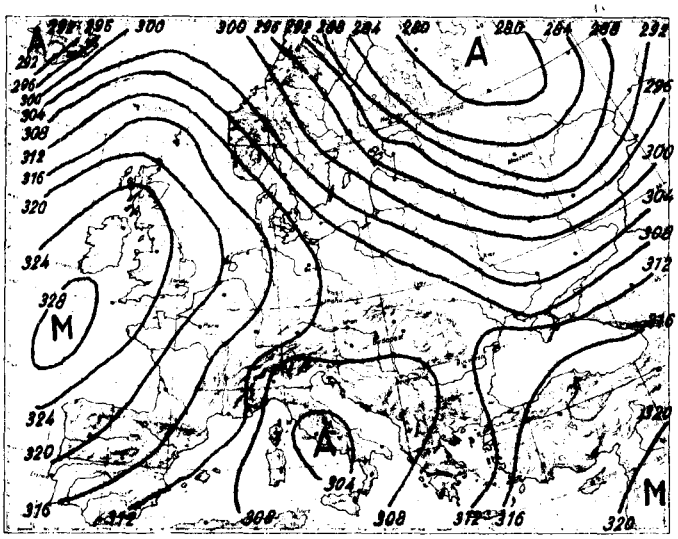

700 mb-os absz. topográfia

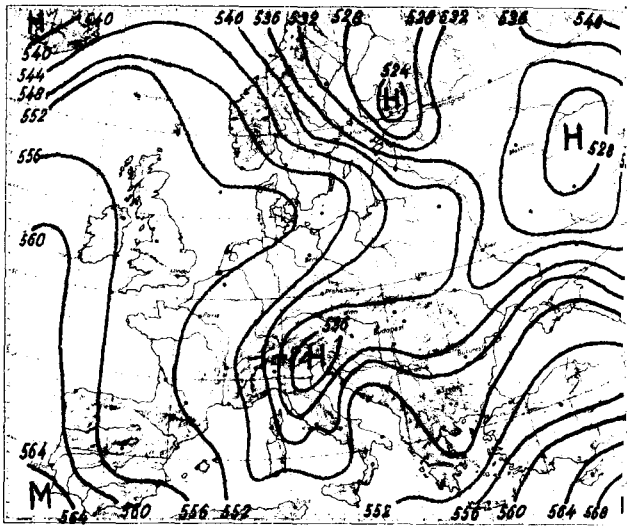

500/1000 mb-os rel. topográfia

1958. X. 22. 12 h

mb	m	C°	%
1000	220	9.1	70
850	1538	- 2.5	95
700	3056	-10.3	91
600	4226	-17.8	81
500	5567	-25.9	95
400	7150	-35.3	74
300	9101	-47.1	52
200	11773	-48.1	47
100			
50			

Jellemző pontok:

1009.7	Talaj	9.7	69
818	1880	- 5.1	100
767	2360	- 6.0	100
620	4000	-16.2	79
480	5830	-27.8	98
✱283	9480	-49.7	47
224	11000	-46.2	
204	11610	-48.2	
175	12656	-47.3	

A magaslégkör időjárását Európa felett három hatásközpont, az azori anticiklon, a földközi-tengeri és a Murmanszk környéki ciklonok irányitják. A kialakult áramlással Kelet-Európa fölé különböző hőmérsékletű légtömegek érkeznek. Közép-Európa felett viszont erőteljes és határozott melegadvekció megy végbe. Hazánk légterében az alsó 1500 m-ben nem történt hőmérsékletváltozás, feljebb 4-6 fokkal melegedett a levegő. A 0 fok magassága 110 m-t, a -10 foké 740 m-t emelkedett, és éjfélkor magasságuk 1130, ill. 3360 m volt.

dr. Kallósné s.k.

1958. X. 23. 00 h

mb	m	C°	%
1000	254	4.5	85
850	1563	- 2.0	74
700	3094	- 8.4	44
600	4272	-14.9	44
500	5628	-24.2	44
400	7215	-36.2	44
300	9154	-48.4	34
200			
100			
50			

Jellemző pontok:

1014.1	Talaj	3.1	98
990	304	5.4	76
863	1450	- 2.2	84
808	1960	- 1.2	44
700	3094	- 8.4	44
600	4272	-14.9	44
400	7215	-36.2	44
300	9154	-48.4	34
✱266	9900	-54.7	34
204	11622	-54.9	

✱ Tropopauza

1958. október ...hó,
23. nap . csütörtök...
71. évfolyam 296 sz.

	Reggeli észlelések 06 TMG				Az utolsó 24 óra adatai				
	Felhőzet (0—4)	Szélirány és ero (m/s)	Légnyomás (millibár)	Homérséklet (C°)	Csapadék (24 óra) (mm)	Hó cm	Homérsékleti szélsoségek: tegnapi nappali max.	Homérsékleti szélsoségek: éjszakai min.	Homérsékleti szélsoségek: Radiációs min.	Napsütés (óra) tegnap
Mosonmagyaróvár	0	NW 3	1034.1	1	ny		9	0	-1	2
Sopron	0	NNW 4	34.9	2	.		10	1	-2	4
Szombathely	0	N 1	34.6	2	1		11	1	1	0
Szentgotthárd	0 =	SW 1	34.6	0	7	Δ	12	0	-2	2
Pápa	0 =	NW 1	35.0	1	.		10	1	-1	-
Győr	0 =	WSW 2	34.1	1	.		9	0	-3	1
Esztergom	4 ≡	W 1	33.5	1	.		10	-2	-4	-
Tatabánya	4 ≡	WNW 2	33.3	2	.		9	1	1	-
Székesfehérvár	4 ≡	NW 1	32.8	3	.		9	1	-2	-
Siófok	0	N 7	32.6	6	.		9	6	2	0
Keszthely	0	N 3	32.8	4	ny		9	3	2	0
Zalaegerszeg	0	NNE 2	33.7	3	1		9	2	-1	-
Nagykanizsa	1 =	NNE 2	33.1	4	.		9	2	2	-
Kaposvár	2 =	NNW 4	33,2	3	ny		9	2	0	-
Pécs	4 =	NE 4	31.3	5	2		7	5	4	0
Budapest M. I.	1 ≡	- 0	32.2	1	.	⌴	10	1	-1	4
Salgótarján	4 ≡	- 0	32.3	-1	.		8	-2	-2	0
Eger	1 ≡	- 0	32.6	0	ny		7	-1	-4	1
Miskolc	4 ≡	NNW 3	32.6	1	ny		6	0	0	0
Sárospatak	1	- 0	31.7	2	.		7	0	-2	0
Eger	4 ≡	N 3	31.3	3	1		10	3	1	0
Kalocsa	3 ≡	N 4	31.7	2	2		9	2	-1	0
Kecskemét	0 =	N 1	31.5	2	7		9	1	0	0
Szeged	4 =	NNE 5	31.1	2	ny		10	2	1	1
Szolnok	0 =	NNW 1	31.7	-1	.		10	-2	-3	-
Túrkeve	0 =	N 1	-	0	.		13	-1	-3	-
Békéscsaba	1 =	N 2	30.7	0	.		12	-1	-5	4
Debrecen	0	NNE 1	31.9	0	.		11	-1	-4	6
Nyíregyháza	4 ≡	- 0	32.8	-1	.		10	-2	-4	2
Kékestető (1000 m)**	0	N 1	909.7	-2	1	folt	2	-2	-	1
Galyatető (932 m)**	-	-	-	-	ny	4	2	-1	-	-
Mátrafüred (534 m)*	4	NNE 7	968.8	3	4		5	2	1	-
Szabadsághegy (474 m)*	0 ⌴	N 1	970.1	3	.		8	-1	-	4
Farkasgyepu (400 m)*	4 ≡	WNW 1	970.7	1	.		-	1	-1	-

24 órai csapadék mm			24 órai csapadék mm			24 órai csapadék mm			24 órai csapadék mm		
Fajka	-		Tab	o		Jósvafő	o		Kisvárda	o	⌴
Csorna	ny	⌴	Sárbogárd	o		Lillafüred	1		Vásárosnamény	•	
Kapuvár	ny	⌴	Szfalinvaros	•		Szendrőlád	-		Mátészalka	•	⌴
Koszeg	2		Nagykónyi	o		Fugod	o		Tiszabecs	-	
Kormend	2	⌴	Somogyszob	ny		Hidasnémeti	o		Csenger	•	⌴⌴
Lenti	1	⌴	Bares	7		Tokaj	o		Nyirlugos	•	⌴
Lutenye	o		Szigetvar	5		Poroszló	•		Polgár	•	
Bajd	ny		Lengyel	6		Jászapati	•	⌴	Hajdudorog	•	
Sumeg	ny		Szekszárd	3	=	Nagykata	-		Hortobagy	•	
Zirc	•	⌴	Mohács	1		Örkény	•		Tiszaroff	•	
Veszprém	ny	⌴	Siklós	2		Kunsztmiklos	o		Karcag	•	
Devaromin	1		Kiralyrét	-		Cegléd	ny		Berettyoujfalu	•	⌴
Ivisher	ny	≡	Balassagyarm	•		Nagykoros	ny	⌴	Szeghalom	•	⌴
Gor	ny		Bomhony	•		Tiszakecske	•	⌴	Korosszakal	•	
Siesal	o		Vác	•		Izsák	2		Szarvas	•	⌴
Sodogoko	•		Godollo	o		Kiskunfelegyh	ny	⌴	Szentes	•	
Csorbonvasar	•		Lorinci	•		Kiskunhalas	-		Orosháza	•	
Peny	•		Gyongyos	•		Bacsalmas	ny		Mako	•	
Fenyod	•		Borsodnadasd	-		Kistelek	ny		Mezohegyes	•	=
Tarcali	ny		Putnok	•		Zahony	•				

* A légnyomás 500 gdm-re átszámítva ** A légnyomás 1000 gdm-re átszámítva

Magassági szélmérések

Óraadatok greenwichi középidőben

X.22.	Debr. 10 h		Siófok 11 h		Pécs 11 h		Bpest 12 h		Bpest 15 h		Bpest 21 h		Szhely 23 h		Szeged 23 h		
	fok	m/s	fok	m/s	fok	m/s	fok	m/s	fok	m/s	fok	m/s	fok	m/s	fok	m/s	fok m/s
Talaj	140	2	90	2	40	2	270	2	320	2	40	2	360	7	360	2	
500 m	170	2	360	4	80	4	190	1	20	3	40	5	350	12	220	14	
1000	180	2	360	4	90	4	190	1	30	2	30	3	350	12	220	6	
1500	70	2			100	1			30	2	330	1	10	8	260	4	
2000	290	3			210	5					190	3	20	7	260	6	
3000	270	7													280	10	
4000	270	7															
5000																	
7000																	
9000																	
10000																	
12000																	
14000																	
16000																	
18000																	
20000																	

X.23.	Pécs 00 h		Bpest 00 h		Debr. 00 h		Bpest 03 h		Szhely 05 h		Bpest 06 h		Szeged 06 h		Debr. 06 h		Bpest 09 h	
	fok	m/s	fok	m/s	fok	m/s	fok	m/s	fok	m/s	fok	m/s	fok	m/s	fok	m/s	fok	m/s
Talaj	40	7	360	2	40	2	320	2	360	2	360	2	360	2	360	2	320	2
500 m	60	11	30	8	60	5	200	5	360	13	30	4	40	11	40	11	320	3
1000	60	11	360	6			10	7	360	13	10	6	50	5	40	8	320	3
1500	70	8	340	4			320	4	20	12	20	3	90	7	240	8	350	4
2000	70	8	340	2					40	5	40	6	80	6	280	6	350	4
3000	90	6							90	7	30	3	80	11	280	6		
4000									80	8	120	2			300	6		
5000									80	8	320	1			290	6		
7000									120	7	300	3			280	9		
9000									140	11					290	15		
10000									140	11					290	15		
12000									170	13								
14000																		
16000																		
18000																		
20000																		

	fok	m/s	fok	m/s	fok	m/s	fok	m/s	fok	m/s	fok	m/s	fok	m/s	fok	m/s	fok	m/s
Talaj																		
500 m																		
1000																		
1500																		
2000																		
3000																		
4000																		
5000																		
7000																		
9000																		
10000																		
12000																		
14000																		
16000																		
18000																		
20000																		

DŐJÁRÁSI NAPIJELENTÉS

ЕЖЕДНЕВНЫЙ МЕТЕОРОЛОГИЧЕСКИЙ БЮЛЛЕТЕНЬ • DAILY WEATHER REPORT
BULLETIN QUOTIDIEN DE TEMPS • TÄGLICHER WETTERBERICHT

ADJA AZ ORSZÁGOS METEOROLÓGIAI INTÉZET
DAPEST II. KITAIBEL PÁL UTCA 1
EFON: KÖZPONT: 353-500, IDŐJELZŐ OSZT.: 150-410

MEGJELENIK NAPONKÉNT * ELŐFIZETÉSI ÁRA
A POSTAI KÖLTSÉGGEL EGYÜTT NEGYEDÉVRE 60, Ft
KIADÁSÉRT FELEL AZ INTÉZET IGAZGATÓJA

1. évfolyam 297. szám. + Budapest + 1958. október hó 24.

Az időjárási helyzet ma reggel és a várható időjárás:

A nyugodt, csendes, enyhe időjárású nyugat-európai anticik-
on peremén élénk északnyugati széllel, gyors egymásutánban különböző hőmérsékle-
ű óceáni léghullámok nyomulnak Észak-Európán át az Ural térségébe. Skandináviában
s a Szovjetunió európai területén ezért csapadékos az időjárás.

Hazánkban csütörtökön felhőátvonulások játszódtak le, és a
éli órákig néhány helyen köd is volt. Kisebb ködszitálást csak Egerből jelentet-
ek. A hőmérséklet napközben 9-13 fokig emelkedett, éjszaka keleten -2,0, máshol
-6 fokig süllyedt.

Budapesten pénteken 12 órakor a hőmérséklet 12 fok, a ten-
gerszintre átszámitott légnyomás 774 mm, gyengén süllyedő irányzatú.

Várható időjárás szombat estig:

Kisebb felhőátvonulások, eső nélkül.
Mérsékelt északnyugati szél.
Többhelyen köd.
Az éjszakai lehülés keleten is gyengül.
A nappali hőmérséklet alig változik.

Várható legalacsonyabb éjszakai hőmérséklet: 3, 6
legmagasabb nappali hőmérséklet szombaton: 11, 14
fok között.

Távolabbi kilátások:

Enyhe, csendes idő, reggeli ködképződés.

A hőmérséklet és a légnyomás napi középértéke Budapesten és ezek eltérése a 75
évi átlagtól:

1958. X. 23-án: 6.8 C°, 773,9 mm. Eltérés: -2,6 C°, +11,2 mm.

1871 óta ezen a napon előfordult:

Legmagasabb hőmérséklet 23,2 C° /1943/
Legalacsonyabb hőmérséklet -3,2 C° /1890/

Az Országos Meteorológiai Intézet Időjárási Napijelentése

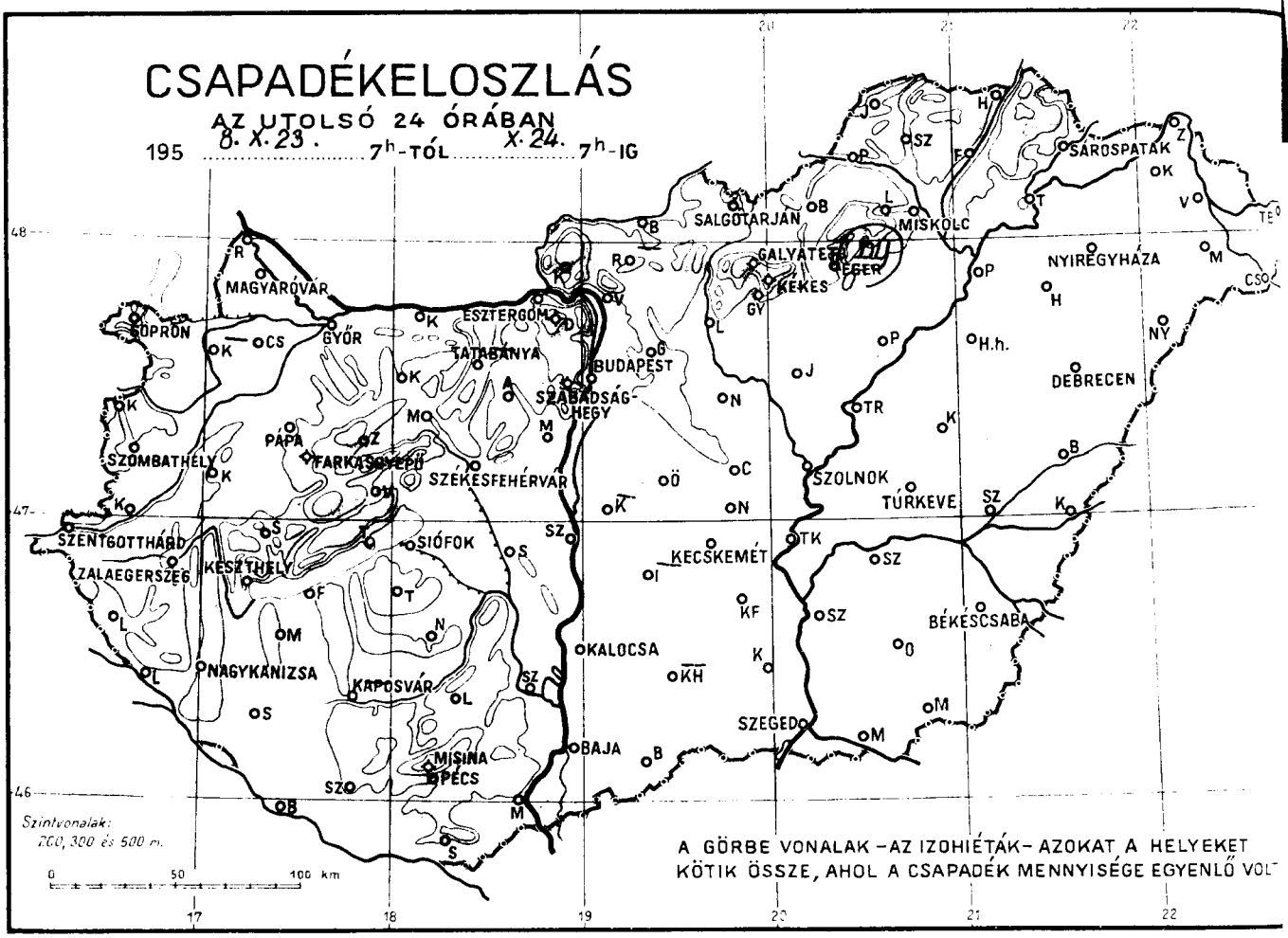

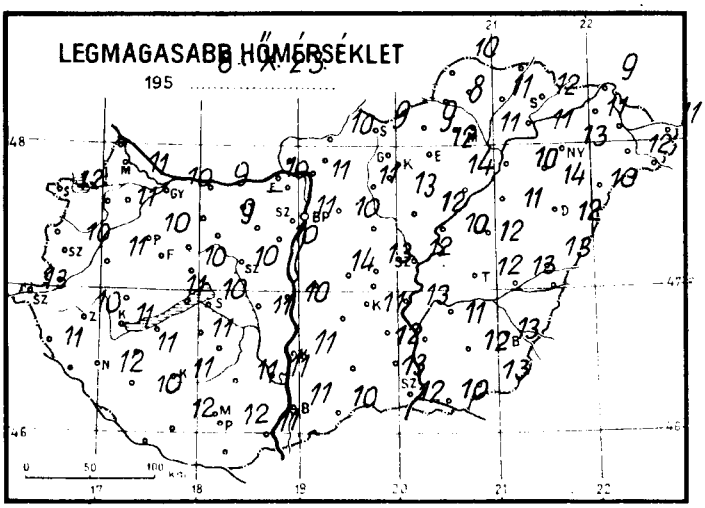

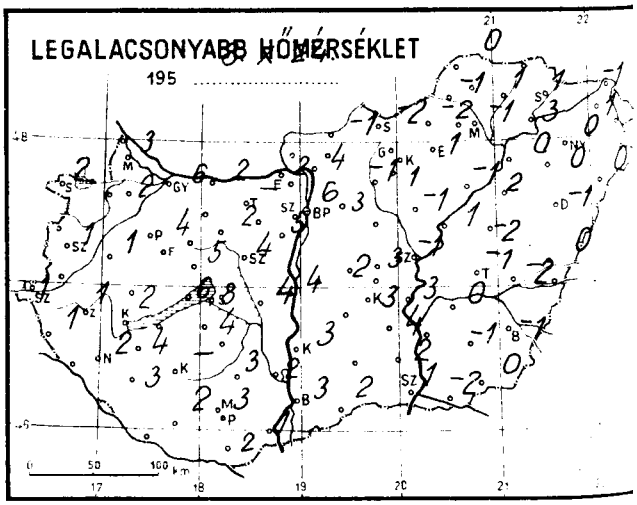

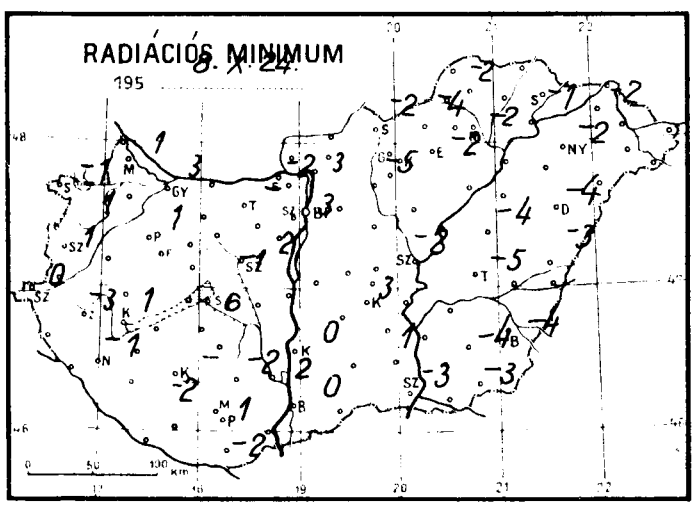

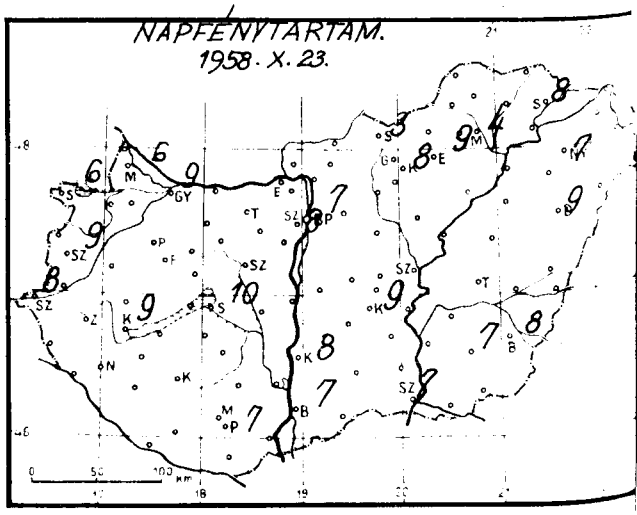

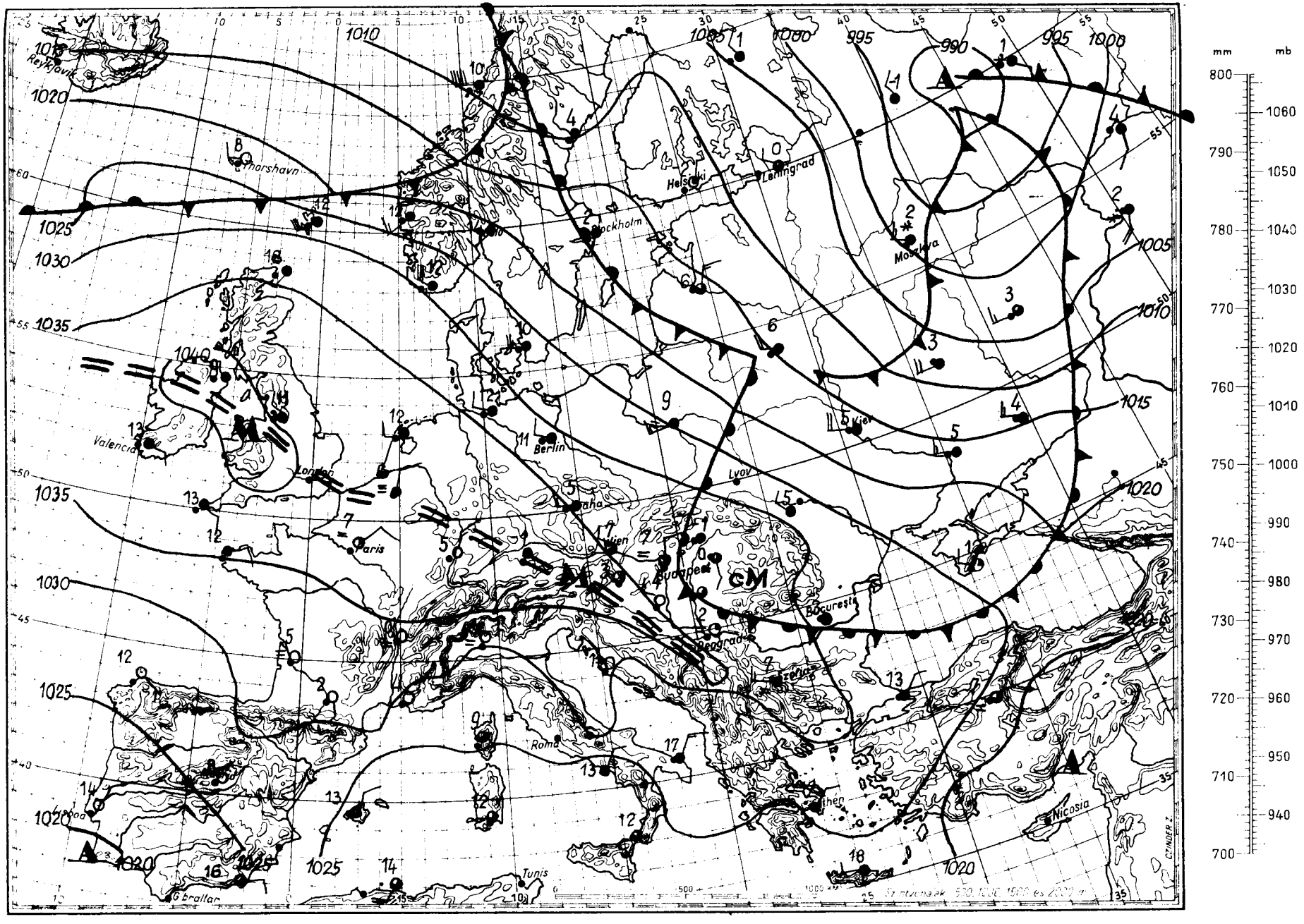

mm
mb
800
790
780
770
760
750
740
730
720
710
700
1060
1050
1040
1030
1020
1010
1000
990
980
970
960
950
940
Reykjavik
Thorshavn
Helsinki
Leningrad
Stockholm
Moskva
Kiev
Berlin
Lvov
Valencia
London
Paris
Wien
Budapest
Bucureşti
Beograd
Roma
Athen
Nicosia
Tunis
Gibraltar
CZINDER Z.

Magaslégköri időhelyzet

19 *58. OKTÓBER* hó *24.* nap *00 GMT*

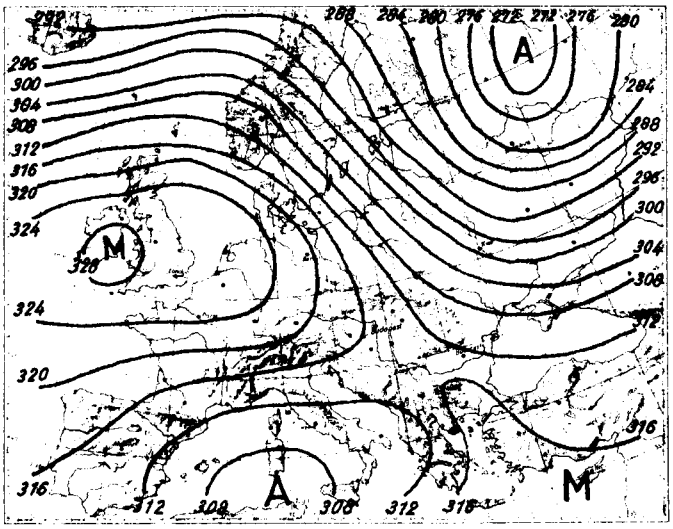

700 mb-os absz. topográfia

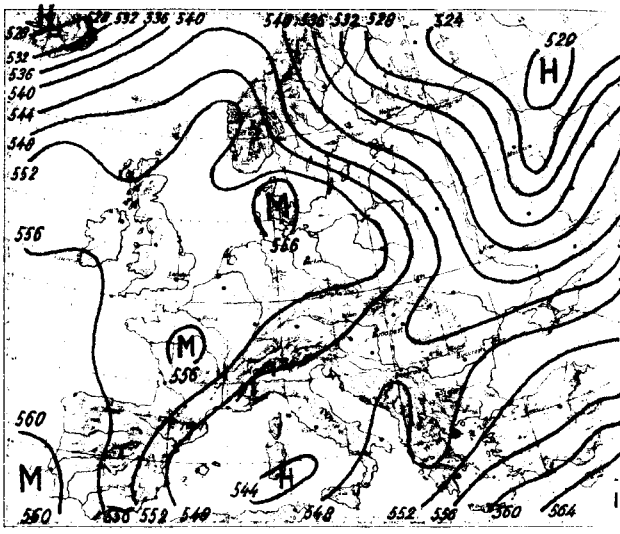

500/1000 mb-os rel. topográfia

1958. X. 23. 12h			
mb	m	C°	%
1000	260	7.8	64
850	1580	2.5	37
700	3125	- 4.0	31
600	4325	-10.0	31
500	5709	-18.8	30
400	7327	-32.2	28
300	9287	-48.6	31
200	11866	-57.2	
100			
50			

Jellemző pontok:

1015.0	Talaj	8.9	65
915	1000	1.8	59
890	1240	4.7	38
750	2600	- 3.7	32
725	2880	- 2.6	34
527	5300	-15.0	31
400	7327	-32.2	28
267	10000	-54.7	31
*218	11250	-59.8	31
190	12160	-56.0	
150	13683	-56.0	
133	14440	-58.0	
105	15944	-56.2	

Közép-Európába a magasban továbbra is meleg levegő advektálódik északról.
Hazánk légterében az utolsó 24 órában a hőmérséklet 2500 méterig közepesen 3.5 fokot, felette 7000 méterig pedig átlagosan 8 fokot emelkedett.
Az első nullafokos szint ma 00 GMT-kor 1580 m-en, a második 2270 m-en, a -10 fokos pedig 4700 m-en feküdt.
Az 500/1000 mb légoszlopszakasz középhőmérséklete ismét pozitiv értéket vett fel: 2,5 fokot.

Veress s.k.

* Tropopauza

1958. X. 24. 00h			
mb	m	C°	%
1000	253	7.0	81
850	1573	0.0	87
700	3130	- 1.2	50
600	4370	- 7.7	50
500	5740	-16.7	50
400	7484	-36.7	50
300			
200			
100			
50			

Jellemző pontok:

1013.9	Talaj	7.2	84
920	930	6.0	68
834	1730	- 1.3	92
820	1870	2.6	50
753	2530	- 1.8	50
690	3240	- 1.2	50
436	6720	-22.5	50
360	8132	-31.4	50

1958. október hó. 24. nap péntek 71. évfolyam 297. sz.

	Reggeli észlelések 06 TMG				Az utolsó 24 óra adatai					
	Felhőzet (0–4)	Szélirány és erő (m/s)	Légnyomás (millibar)	Hőmérséklet (C°)	Csapadék (24 óra) (mm)	Hó cm	Hőmérsékleti szélsőségek tegnapi napnak max.	éjszakai min.	Radiációs min.	Napsütés (óra) tegnap
Mosonmagyaróvár	1	NNW 2	1034.6	5	.		11	3	1	6
Sopron	1	NNW 1	35.1	4	.		12	2	-1	6
Szombathely	3	W 1	35.0	2	.		10	1	1	9
Szentgotthárd	2	SW 1	35.7	1	.		13	1	0	8
Pápa	0	N 1	33.9	4	.		10	4	1	-
Győr	3	WNW 6	34.0	7	.		10	6	3	9
Esztergom	2 =	W 1	33.0	3	.		10	2	-2	-
Tatabánya	-	-	-	-	-		-	-	-	-
Székesfehérvár	1	NW 6	32.3	6	.		10	4	-1	-
Siófok	1	NW 6	33.3	8	.		10	8	6	10
Keszthely	4 ∞	WSW 2	34.1	2	.		11	2	1	9
Zalaegerszeg	2 ⌊	W 1	35.4	1	.		10	1	-3	-
Nagykanizsa	3 =	S 1	35.0	2	.	⌊	12	2	-1	-
Kaposvár	-	-	-	-	-		11	-	-	-
Pécs	1 =	WNW 4	34.0	4	.		11	3	1	7
Budapest M. I.	1 =	N 3	31.9	7	.		11	6	3	7
Salgótarján	1 =	N 1	32.3	0	.		9	-2	-2	3
Eger	1 =	NW 1	31.8	1	ny		12	1	-2	9
Miskolc	4 =	- 0	31.5	-1	.		11	-1	-2	4
Sárospatak	4	NW 1	31.4	3	.		12	1	-1	8
Baja	1 =	SW 1	33.1	4	.		11	3	0	7
Kalocsa	1 =	W 1	32.7	4	.		11	3	0	8
Kecskemét	3 =	WNW 1	31.7	4	.		11	3	3	9
Szeged	3	WNW 3	32.7	3	.		12	1	-3	7
Szolnok	3 =	- 0	31.3	0	.		12	-1	-2	-
Túrkeve	2 =	S 1	-	-1	.		12	-1	-5	-
Békéscsaba	1 =	S 1	32.3	0	.		13	-1	-4	8
Debrecen	3 =	SSW 1	32.6	0	.		12	-1	-4	9
Nyíregyháza	3 =	SW 1	32.0	1	.		13	0	-2	7
Kékestető (1000 m)**	1	- 0	910.3	2	.	folt	6	0	-	8
Galyatető (932 m)**	-	-	-	-	.	folt	7	2	-	-
Misinatető (534 m)*	0	NNW 6	971.5	4	.		7	4	1	-
Szabadsághegy (474 m)*	3	NW 3	969.9	4	.		8	3	-	8
Farkasgyepu (400 m)*	1 =	NW 2	972.3	4	.		10	4	2	-

24 órai csapadék mm			24 órai csapadék mm			24 órai csapadék mm			24 órai csapadék mm		
Barka	.		Tab	.		Jósvafő	.		Kisvárda	.	
Csorna	.		Sárbogárd	.		Lillafüred	.		Vásárosnamény	.	
Kapuvár	-		Sztálinváros	.		Szendrőlád	.		Mátészalka	.	⌊
Kőszeg	.		Nagykónyi	.		Fugód	.	⌊	Tiszabecs	.	
Kormend	.		Somogyszob	.		Hidasnémeti	.		Csenger	.	
Lenti	.	⌊	Bares	.		Tokaj	.	=	Nyírlugos	.	
Lenyve	.		Szigetvár	.		Poroszló	.	⌊	Polgár	.	
Kold	.		Lengyel	.		Jászapáti	.	⌊	Hajdudorog	.	
Somog	.		Szekszárd	.	=	Nagykáta	.		Hortobagy	.	=
Zár	.		Mohács	.		Orkény	.	⌊	Tiszaroff	.	
Veszprém	.		Siklós	.		Kunsztmiklos	-		Karcag	.	
Komárom	.		Királyrét	.		Cegléd	.		Berettyoujfalu	.	⌊
Kisber	.		Balassagyarm	.		Nagykoros	.		Szeghalom	.	⌊
Tat	.		Bonhárd	-		Tiszakécske	.	=	Korosszakal	.	
Alcsut	.		Vác	.		Izsák	-		Szarvas	.	⌊
Bodogoko	.		Godollo	.		Kiskunfelegyh	.		Szentes	.	
Martonvasar	.		Lorinci	.		Kiskunhalas	-		Orosháza	.	⌊
Ebany	.		Gyongyos	.		Bacsalmas	.		Mako	.	
Fonyod	.		Borsodnádasd	.		Kistelek	.		Mezohegyes	.	⌊
Tarcali	.		Putnok	.	=	Zahony	.				

* A légnyomás 500 gdm-re átszámítva ** A légnyomás 1000 gdm-re átszámítva

Magassági szélmérések

Óraadatok greenwichi középidőben

X. 23.	Debr. 10 h		Szhely 11 h		Siófok 11 h		Szeged 11 h		Győr 12 h		Bpest 12 h		Pécs 13 h		Bpest 15 h		Szhely 16 h	
	fok	m/s	fok	m/s	fok	m/s	fok	m/s	fok	m/s	fok	m/s	fok	m/s	fok	m/s	fok	m/s
Talaj	360	2	360	7	360	7	360	2	320	2	320	7	360	2	270	7	40	2
500 m	360	2	350	7	350	6	10	5	320	8	330	10	10	6	290	6	340	6
1000	320	3	350	7	10	6	10	2	340	8	330	10	40	4	290	6	340	6
1500	300	6	10	5	10	8	20	4	340	5	310	4	40	4	310	8	350	11
2000	320	6	10	5	10	5	10	6	320	11	310	4	40	4	310	8	10	10
3000	320	6	40	6	40	5	70	6	340	8	350	5	70	7	350	9	30	11
4000	300	8	40	6	30	7	90	2			30	6			360	11	30	11
5000	300	9	70	9			350	3			50	9			360	11	50	12
7000	320	9	80	17			10	3			30	17					50	12
9000			60	28			310	3			40	23						
10000			80	29			330	6			40	23						
12000											350	8						
14000																		
16000																		
18000																		
20000																		

X. 23.	Szeged 18 h		Debr. 18 h		Bpest 21 h		Szeged 23 h											
	fok	m/s	fok	m/s	fok	m/s	fok	m/s	fok	m/s	fok	m/s	fok	m/s	fok	m/s	fok	m/s
Talaj	320	2	-	0	320	7	270	2										
500 m	320	8	270	6	340	8	330	8										
1000	310	5	290	3	340	7	300	6										
1500	330	5			340	7	340	9										
2000	330	5					340	9										
3000	360	4					360	7										
4000																		
5000																		
7000																		
9000																		
10000																		
12000																		
14000																		
16000																		
18000																		
20000																		

X. 24.	Bpest 00 h		Debr. 00 h		Szhely 05 h		Bpest 06 h		Szeged 06 h		Pécs 07 h		Debr. 07 h		Bpest 09 h			
	fok	m/s	fok	m/s	fok	m/s	fok	m/s	fok	m/s	fok	m/s	fok	m/s	fok	m/s	fok	m/s
Talaj	360	7	-	0	320	2	320	7	220	2	220	7	180	2	320	7		
500 m	350	12	250	1	300	7	360	9	330	6	300	7	190	5	350	11		
1000	340	7	280	2	300	7	360	9	300	7	300	7	40	3	350	11		
1500	340	7	300	2	330	11	360	9	320	5	320	9	310	4	350	10		
2000	360	8	320	5	330	11	350	9	320	9	320	9	350	9	360	14		
3000	360	10	310	6	330	16	20	17	350	11			360	4				
4000					360	20	20	17	20	15			10	20				
5000					10	22	30	12	10	18			360	18				
7000					40	23			20	15			10	10				
9000									30	18			10	13				
10000									50	20								
12000																		
14000																		
16000																		
18000																		
20000																		

DŐJÁRÁSI NAPIJELENTÉS

ЕЖЕДНЕВНЫЙ МЕТЕОРОЛОГИЧЕСКИЙ БЮЛЛЕТЕНЬ • DAILY WEATHER REPORT
BULLETIN QUOTIDIEN DE TEMPS • TÄGLICHER WETTERBERICHT

ADJA AZ ORSZÁGOS METEOROLÓGIAI INTÉZET
DAPEST II. KITAIBEL PÁL UTCA 1
LEFON: KÖZPONT: 353-500, IDŐJELZŐ OSZT.: 150-410

MEGJELENIK NAPONKÉNT • ELŐFIZETÉSI ÁRA
A POSTAI KÖLTSÉGGEL EGYÜTT NEGYEDÉVRE 60, Ft
KIADÁSÉRT FELEL AZ INTÉZET IGAZGATÓJA

. évfolyam 298. szám. + Budapest + 1958. október hó 25.

Az időjárási helyzet ma reggel és a várható időjárás:

Az európai időjárási helyzetben az elmult 24 óra folyamán m történt lényeges változás. A Brit-szigetektől Kis-Ázsiáig tovább tart a nyu- dt, csendes, a reggeli órákban párás, ködös idő, mig Észak-Európában az óceáni égtömegek előnyomulása továbbra is változékony, csapadékos időjárást okoz.

Hazánkban pénteken kisebb felhőátvonulások voltak. Egy-két elyen ködszitálást észleltek. A hőmérséklet általában 11-15 fokig, északkeleten sak 9-11 fokig emelkedett. Az éjszakai lehülés az ország különböző részein rend- lvül eltérő mértékű volt. Keleten és a nyugati határszél mentén még voltak -1, 2 fokig terjedő fagyok, ezzel szemben a Dunántúl jelentékeny részén csak 5-8 fok- g hült le a levegő.

Budapesten szombaton 12 órakor a hőmérséklet 13 fok, a ten- erszintre átszámitott légnyomás 772 mm, mérsékelten süllyedő irányzatú.

Várható időjárás vasárnap estig:

Kisebb felhőátvonulások eső nélkül.
Mérsékelt nyugati, északnyugati szél.
Néhány helyen reggeli ködképződés, ködszitálás.
A hőmérséklet keleten emelkedik, máshol alig változik.

Várható legalacsonyabb éjszakai hőmérséklet: 5-8, északkeleten 2-5,
legmagasabb nappali hőmérséklet vasárnap: 12-15 fok között.

Távolabbi kilátások:

Az enyhe idő tovább tart.

Jánny

hőmérséklet és a légnyomás napi középértéke Budapesten és ezek eltérése a 75 vi átlagtól:

958. X. 24-én: 8,9 C°, 772,9 mm. Eltérés: -0,5 C°, +10,7 mm.

871 óta ezen a napon előfordult:

egmagasabb hőmérséklet 23,7 C° /1923/
egalacsonyabb hőmérséklet -4,6 C° /1890/

Az Országos Meteorológiai Intézet Időjárási Napijelentése

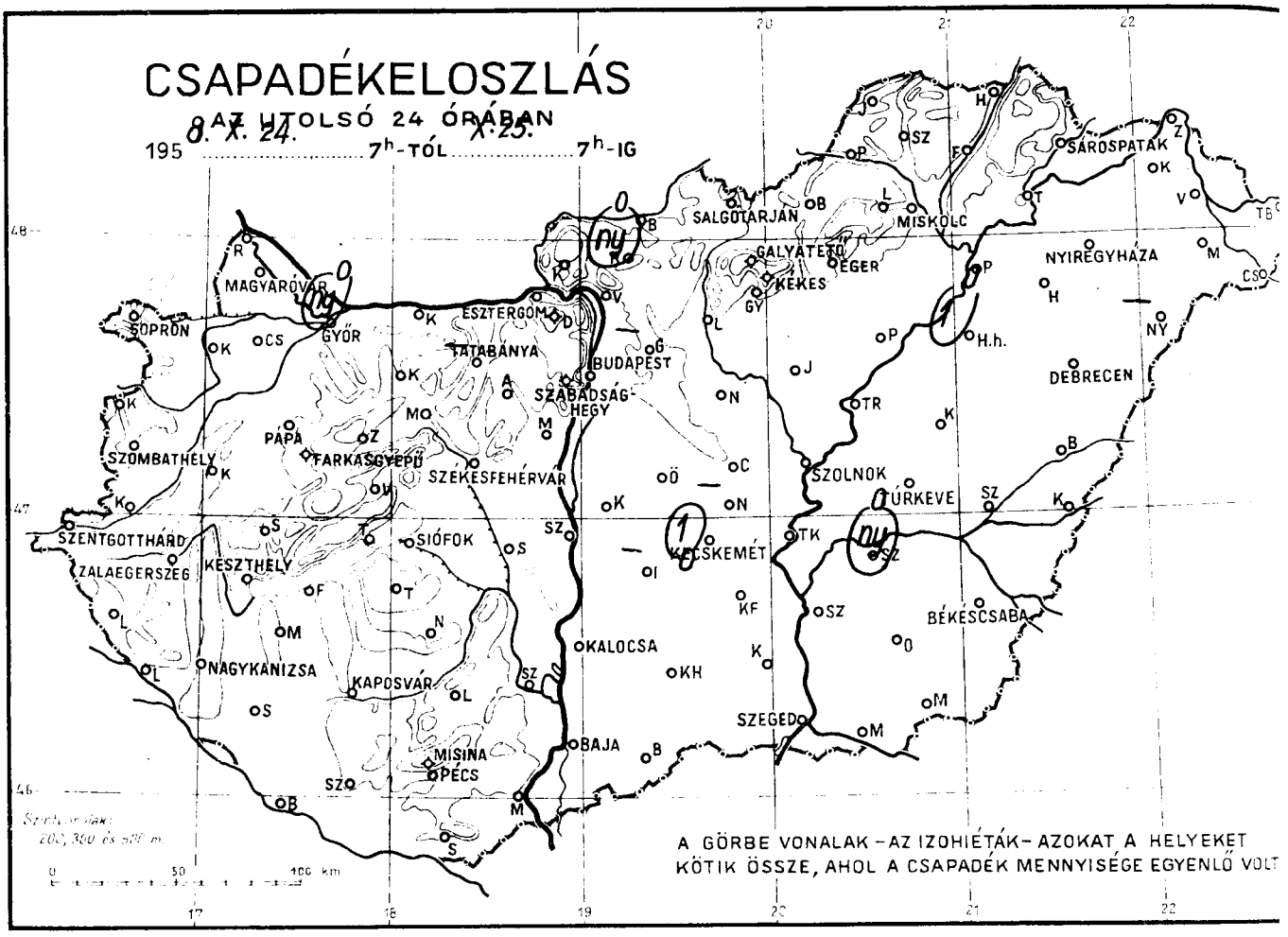

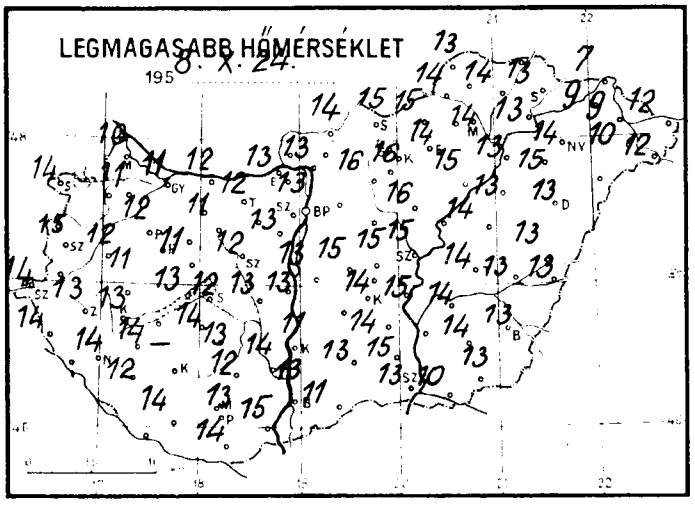

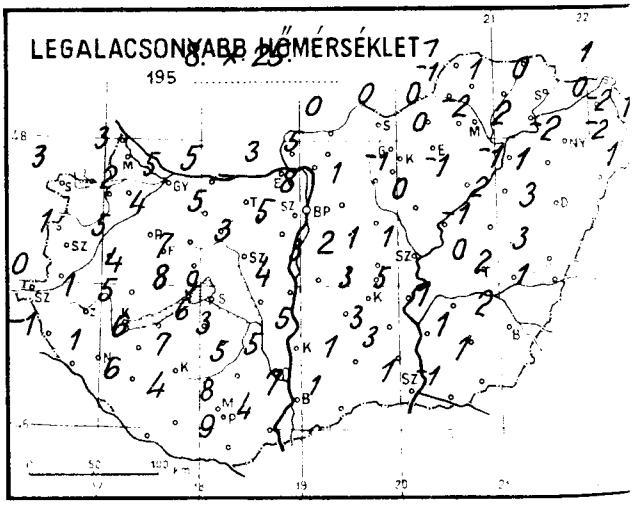

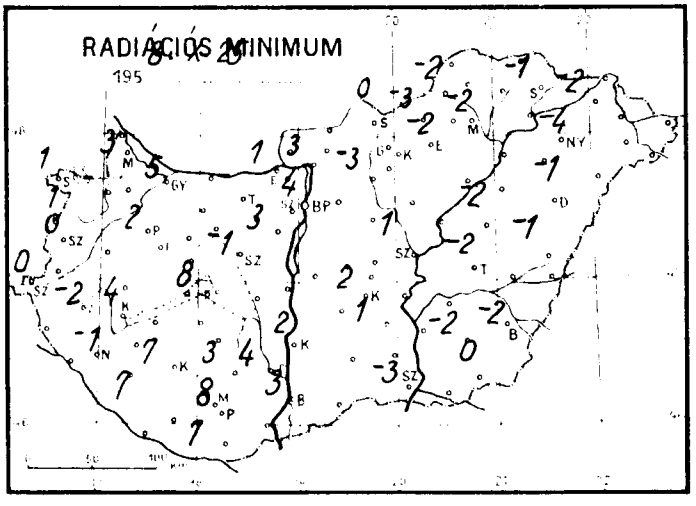

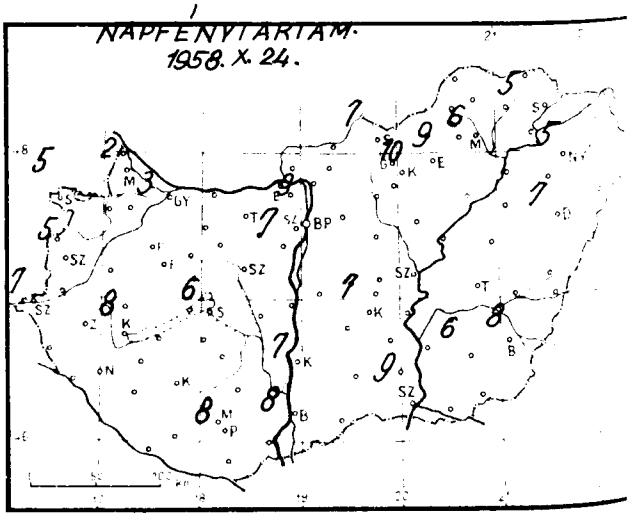

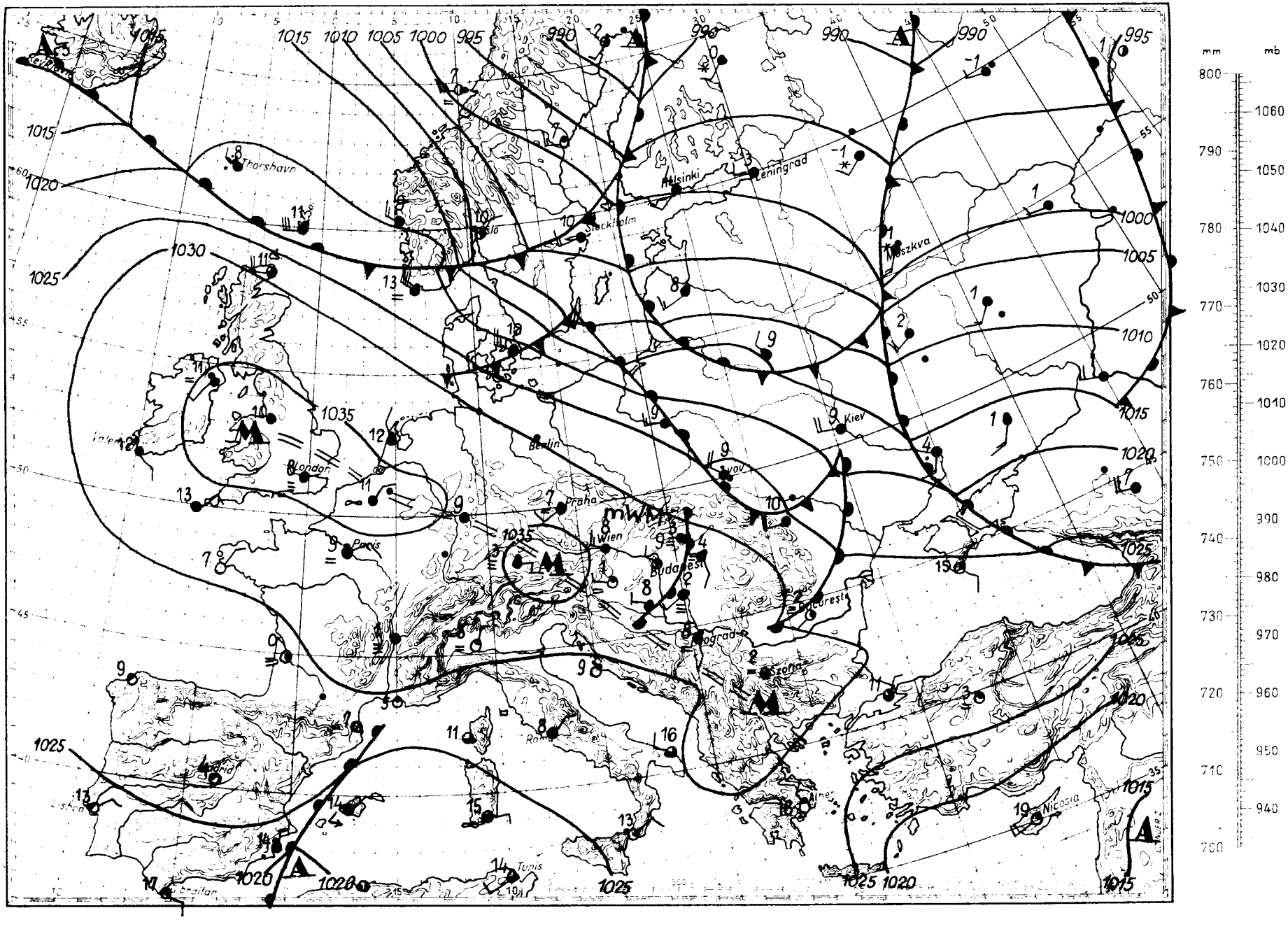

mm
mb
800
790
780
770
760
750
740
730
720
710
700
1060
1050
1040
1030
1020
1010
1000
990
980
970
960
950
940
Thorshavn
Helsinki
Leningrad
Stockholm
Moszkva
Kiev
Berlin
London
Praha
Wien
Paris
Budapest
Bucuresti
Szofia
Madrid
Lisboa
Tunis
Nicosia

Magaslégköri időhelyzet

19 58. OKTÓBER hó 25. nap 00 GMT

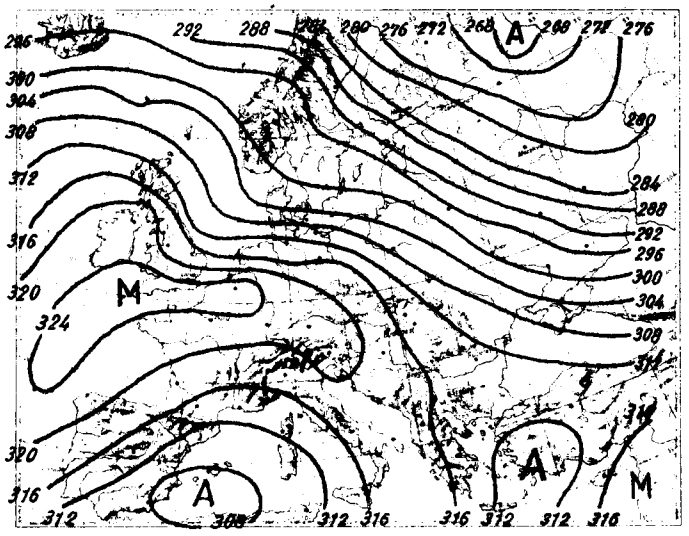

700 mb-os absz. topográfia

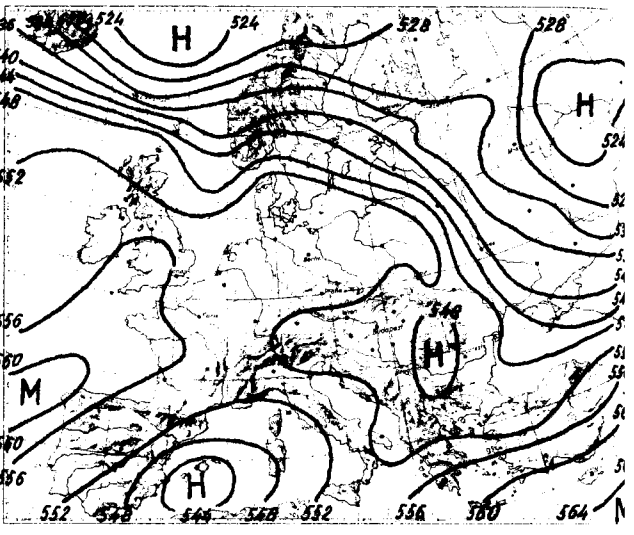

500/1000 mb-os rel. topográfia

1958. X. 24. 12h			
mb	m	C°	%
1000	287	11.8	64
850	1620	7.0	64
700	3192	- 2.0	63
600	4399	-10.8	56
500	5771	-22.6	45
400	7364	-36.3	50
300	9294	-52.0	44
200			
100			
50			

Jellemző pontok:

1013.9	Talaj	13.0	63
906	1100	3.0	100
844	1690	7.3	59
600	4399	-10.8	56
239	10732	-62.8	44

A magasban Grönlandtól, a Skandináv-félszigeten át a Kaukázusig 20-30 m/s sebességű északnyugati szél fuj. A vele advektálódó légtömegek a Szovjetunió európai részén melegedést, Norvégia, Svéd- és Finnország felett lehülést hoznak létre. Európa délnyugati területein nincs számottevő advekció. Hazánkban a talajközeli kisugárzási rétegfelett, 600 m-től 3000 m-ig átlagosan 3-5 fokkal melegedett a troposzféra. A legnagyobb hőmérsékletemelkedés 1500 m-en lépett fel /8 fok/. A felsőbb légrétegekben 1-3 fokot kitevő lehülés jött létre. 0 fokos hőmérsékletet 2860 m-en, -10 fokot 4530 m-en jelzett a rádiószonda. Előbbi tegnapi magasságához képest 590 m-t emelkedett, utóbbi 170 m-t süllyedt.

dr. Kallósné s.k.

1958. X. 25. 00h			
mb	m	C°	%
1000	255	3.9	97
850	1594	7.6	57
700	3167	- 2.2	46
600	4373	-10.2	43
500	5757	-17.8	35
400	7388	-30.3	28
300	9360	-47.4	28
200	11919	-66.1	28
100			
50			

Jellemző pontok:

1014.1	Talaj	2.7	95
979	440	5.3	100
900	1123	10.3	66
478	6070	-19.8	32
300	9360	-47.4	28
211	11590	-65.6	28
196	12040	-66.4	28
*181	12520	-68.0	28
132	14410	-67.8	
120	15000	-69.5	
107	15658	-66.0	

* Tropopauza

1958. október ....hó,
25. szombat ....nap
71. évfolyam **298.** sz.

	Reggeli észlelések 06 TMG				Az utolsó 24 óra adatai				
	Felhőzet (0–4)	Szélirány és erő (m/s)	Légnyomás (millibar)	Hőmérséklet (C°)	Csapadék (24 óra) (mm)	H6 cm	Hőmérsékleti szélsőségek: tegnapi nappali max.	Hőmérsékleti szélsőségek: éjszakai min.	Hőmérsékleti szélsőségek: Radiációs min.	Napsütés (óra) tegnap
Mosonmagyaróvár	5	– 0	1035.2	9	•		10	3	3	2
Sopron	0	NNW 4	34.1	6	•		14	3	1	5
Szombathely	0	NW 1	34.1	1	•	⌴	15	1	0	5
Szentgotthárd	4 =	SW 1	34.7	0	•		14	0	0	7
Pápa	4 =	N 1	32.6	7	•		12	4	2	–
Győr	4	W 2	32.7	9	ny		11	5	5	3
Esztergom	4 =	N 1	31.7	6	•		13	3	1	–
Tatabánya	–	–	–	–	–		12	–	–	–
Székesfehérvár	4	NW 1	31.4	10	•		12	3	-1	–
Siófok	4	W 3	32.3	9	•		12	9	8	6
Keszthely	3	NW 1	33.0	8	•		13	5	4	8
Zalaegerszeg	0	W 1	34.1	1	•		13	1	-2	–
Nagykanizsa	0 =	SSW 1	34.3	2	•		14	1	-1	–
Kaposvár	3	W 1	33.7	8	•		–	7	7	–
Pécs	4 =	WNW 2	32.7	8	•		13	8	8	8
Budapest M. I.	0	WNW 4	30.9	9	•		13	8	4	9
Szolnok	4 =	– 0	31.0	4	•		15	0	0	7
Eger	4 =	– 0	31.4	1	•		14	0	-2	9
Miskolc	4 =	– 0	31.7	3	•		14	-2	-2	6
Sárospatak	4 =	W 1	32.6	1	•		13	0	-1	5
Baja	4	– 0	32.2	9	•		13	7	3	8
Kalocsa	0 =	WSW 1	31.9	6	•		11	5	2	7
Kecskemét	4 =	NW 1	31.3	4	i		14	3	2	7
Szeged	4 =	SSW 2	32.2	2	•		13	1	-3	9
Szolnok	4 =	– 0	31.4	1	•		15	1	1	–
Túrkeve	4 =	S 1	–	1	•		14	0	-2	–
Békéscsaba	4 =	SSE 1	32.2	3	•		13	2	-2	8
Debrecen	4 =	SSW 2	32.2	4	•		13	3	-1	7
Nyíregyháza	4 ,	SW 1	31.9	2	•		14	-2	-4	5
Kékestető (1000 m)**	0	– 0	909.9	4	•		9	4	–	10
Galyatető (932 m)**	–	–	–	–	•	folt	10	4	–	–
Misinatető (534 m)*	4	W 1	971.2	7	•		10	6	6	–
Szabadsághegy (471 m)*	1	NW 2	969.3	7	•		10	5	–	7
Farkasgyepű (400 m)*	4	NW 1	971.2	6	i		11	6	3	–

24 órai csapadék mm			24 órai csapadék mm			24 órai csapadék mm			24 órai csapadék mm		
Bajka	•		Tab	•		Jósvafő	•		Kisvárda	•	
Csorna	•	–	Sárbogárd	•	⌴	Lillafüred	•		Vásárosnamény	•	⌴
Kaposvár	•		Sztálinváros	•		Szendrőlád	•	⌴	Mátészalka	•	
Kőszeg	•		Nagykónyi	•		Fugod	•		Tiszabecs	•	⌴
Körmend	•	⌴	Somogyszob	•		Hidasnémeti	•		Csenger	–	
Lenti	•		Bares	•		Tokaj	•		Nyírlugos	•	
Letenye	•		Szigetvár	•		Poroszló	•		Polgár	•	
Kadd	•		Lengyel	•	–	Jászapáti	•	⌴	Hajdúdorog	1	
Sümeg	•		Szekszárd	•		Nagykáta	•	⌴	Hortobágy	•	
Zirc	•		Mohács	•		Örkény	•		Tiszaroff	•	
Veszprém	•		Siklós	•		Kunszentmiklós	•		Karcag	•	≡
Komárom	•		Királyrét	•		Cegléd	–		Berettyóújfalu	•	
Kisbér	•	–	Balassagyarmat	ny		Nagykőrös	•	=	Szeghalom	•	
Mór	•		Romhány	•		Tiszakécske	–		Körösszakál	ny	
Mesztegnyő	•		Vác	–		Izsák	•		Szarvas	•	
Dobogókő	•		Gödöllő	•		Kiskunfélegyh.	•		Szentes	•	
Martonvásár	•		Lorinci	•		Kiskunhalas	•		Orosháza	•	
Cegléd	•		Gyöngyös	•		Bácsalmás	•		Makó	•	≡
Tápiószőlős	•		Borsodnádasd	•	–	Kistelek	•		Mezőhegyes		
Martonvásár	•		Putnok	•		Zalkod	•				

* A légnyomás 500 gdm-re átszámítva ** A légnyomás 1000 gdm-re átszámítva

Magassági szélmérések

Óraadatok greenwichi középidőben

X.24.	Debr. 10 h		Szeged 11 h		Szhely 12 h		Siófok 12 h		Győr 12 h		Pécs 12 h		Bpest 12 h		Bpest 15 h		Szhely 16 h	
	fok	m/s	fok	m/s	fok	m/s	fok	m/s	fok	m/s	fok	m/s	fok	m/s	fok	m/s	fok	m/s
Talaj	180	2	320	2	360	7	360	7	360	7	320	2	320	7	320	4	360	7
500 m	220	4	310	6	10	13	330	10	340	15	320	5	340	5	360	2	360	17
1000	80	1	310	4	10	12	330	13	350	9	340	5	20	5	30	2	350	18
1500	270	2	350	6	350	17			360	9	340	5	30	4	30	4	330	20
2000	10	9	10	7	350	22					340	5	60	6	30	6	340	22
3000													20	12	10	12	340	29
4000													20	12	20	15	340	29
5000																		
7000																		
9000																		
10000																		
12000																		
14000																		
16000																		
18000																		
20000																		

X.24.	Szeged 17		Debr. 17 h		Pécs 18 h		Bpest 18 h		Bpest 21 h		Szhely 23 h		Pécs 23 h		Szeged 23 h			
	fok	m/s	fok	m/s	fok	m/s	fok	m/s	fok	m/s	fok	m/s	fok	m/s	fok	m/s	fok	m/s
Talaj	270		180	2	320	2	320	7	320	2	360	2	320	2	320	2		
500 m	320	5	220		360	4	70	1	240	2	290	2	360	3	240	6		
1000	340	3	210		320	5	50	3	20	3	360	7	290	6	150	4		
1500	30	3	260	4			30	7	20	3	340	6			70	9		
2000	30	4					30	7			320	7			320	7		
3000	60	5					20	10										
4000																		
5000																		
7000																		
9000																		
10000																		
12000																		
14000																		
16000																		
18000																		
20000																		

X.25.	Bpest 00 h		Debr. 00 h		Bpest 09 h													
	fok	m/s	fok	m/s	fok	m/s	fok	m/s	fok	m/s	fok	m/s	fok	m/s	fok	m/s	fok	m/s
Talaj	320	2	180	2	-	0												
500 m	300	3	230	5	320	8												
1000	350	6	240	6	320	8												
1500	350	6			320	10												
2000	350	6			320	10												
3000																		
4000																		
5000																		
7000																		
9000																		
10000																		
12000																		
14000																		
16000																		
18000																		
20000																		

DŐJÁRÁSI NAPIJELENTÉS

ЕЖЕДНЕВНЫЙ МЕТЕОРОЛОГИЧЕСКИЙ БЮЛЛЕТЕНЬ • DAILY WEATHER REPORT
BULLETIN QUOTIDIEN DE TEMPS • TÄGLICHER WETTERBERICHT

ADJA AZ ORSZÁGOS METEOROLÓGIAI INTÉZET
DAPEST II. KITAIBEL PÁL UTCA 1
LEFON: KÖZPONT: 353-500, IDŐJELZŐ OSZT.: 150-410

MEGJELENIK NAPONKÉNT * ELŐFIZETÉSI ÁRA
A POSTAI KÖLTSÉGGEL EGYÜTT NEGYEDÉVRE 60, Ft
KIADÁSÉRT FELEL AZ INTÉZET IGAZGATÓJA

1. évfolyam 299. szám. + Budapest + 1958. október hó 26.

Az időjárási helyzet ma reggel és a várható időjárás:

Szárazföldünk nyugati felében továbbra is anticiklonális
időjárás uralkodik. Sokfelé van reggeli köd, ködszitálás, és Németországban kisebb
sők is vannak. Ug anekkor Kelet-Európában nagykiterjedésű ciklonrendszer helyez-
edik el, változékony, csapadékos időjárást okozva. A Szovjetunió európai terüle-
ének és ak részeben az 55. szélességi körtől északra már tartósan havazik.

Hazánkban szombaton felhőátvonulások voltak. A reggeli ó-
rákban sokfele páras, ködös volt az idő. Az északkeleti megyéket egész nap köd
borította ott néhány helyen ködszitálás és kisebb eső is volt. A hőmérséklet or-
szágszerte 12-15 északkeleten azonban a artós ködök miatt csak 5-8 fokig emel-
kedett. Hajnalra az ország középső teruletein 3-7, másutt 0-3 fokig hült le a le-
vegő. Néhány helyen még talajmenti fagy is olt.

Budapesten vasárnap 12 órakor a hőmérséklet 13 fok, a ten-
gerszintre át számitott légnyomás 771 mm, a ig változik.

Várható időjárás hé ő estig:

Kisebb felhőátvonul ok, legfeljebb az ország északkeleti
felében egy-ké hely n keves esővel.
Reggel párás, ködös ido, néhány helyen ködszitálás.
Mérsékelt és aknyugati szél.
A hőmérséklet alig valtozik.

Várható legalacsonyabb éjszakai hőmérséklet: 3-6,
legmagasabb nappali hőmérséklet hetfőn: 12-15 fok
között.

Kapovits s.k.

A hőmérséklet és a légnyomás napi középértéke Budapesten és ezek eltérése a 75
évi atlagtól:

1958. X. 25-én: 11,2 C°, 771,6 mm. Eltérés: +2,3 C°, +9,3 mm.

1871 óta ezen a napon elofordult:

legmagasabb hőmérséklet	26,4 C° /1923/
legalacsonyabb hőmérséklet	-4.8 C° /1890/

Az Országos Meteorológiai Intézet Időjárási Napijelentése

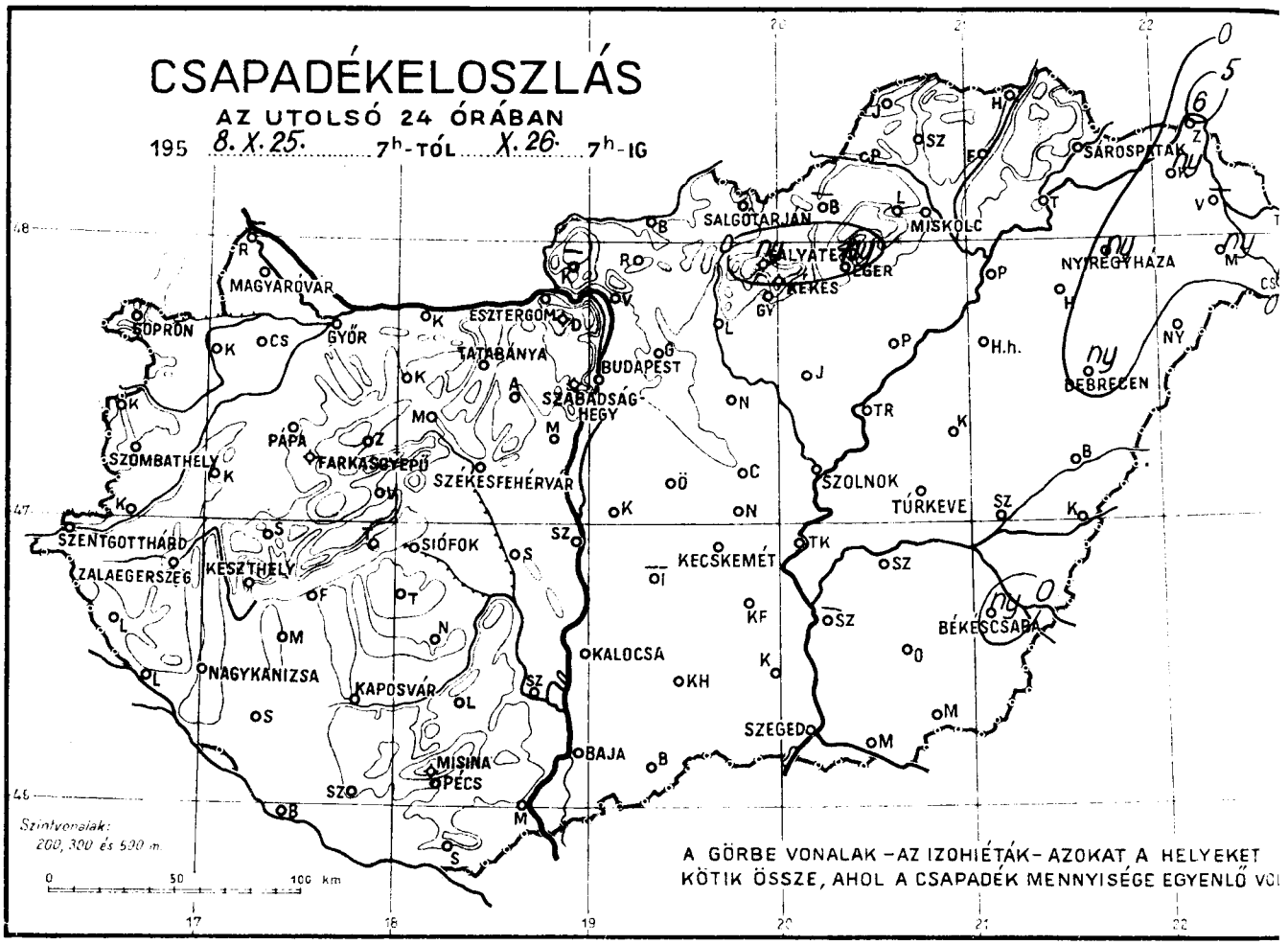

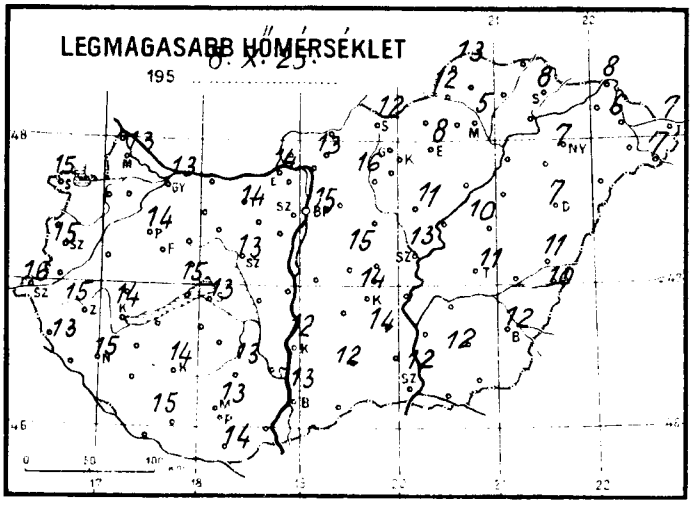

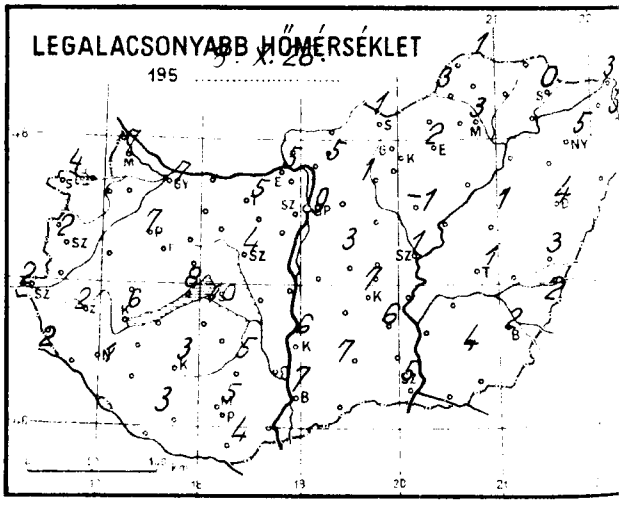

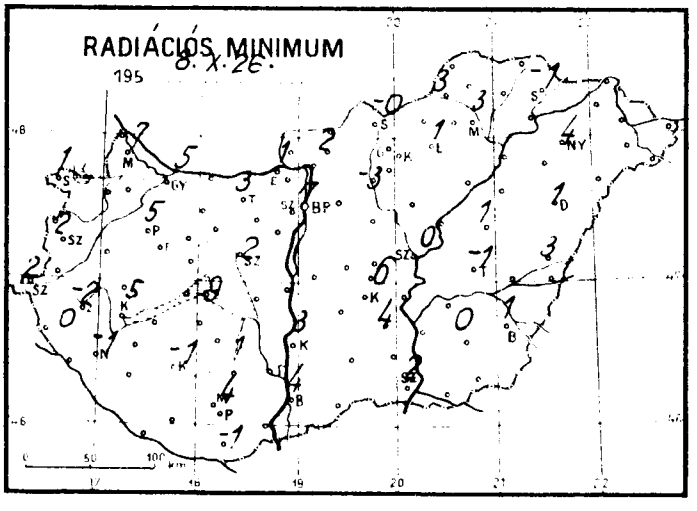

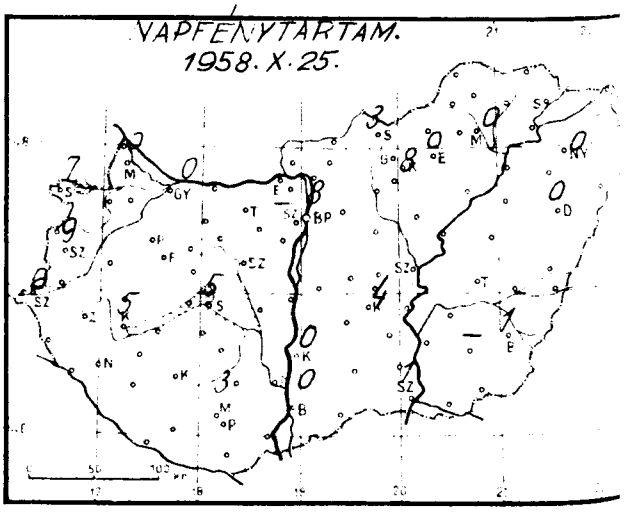

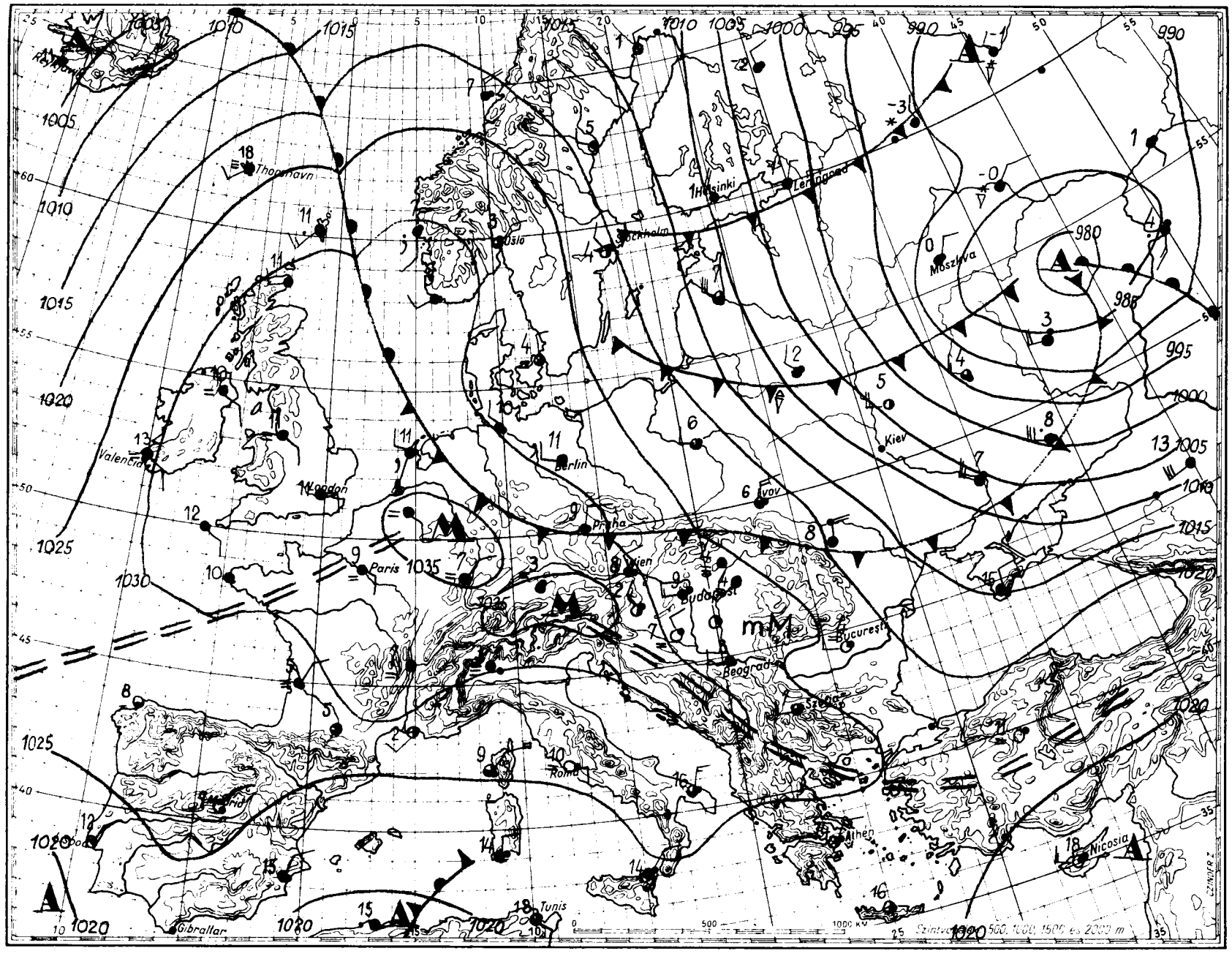
Thorshavn
Oslo
Stockholm
Helsinki
Leningrad
Moszkva
Kiev
Lwow
Berlin
London
Paris
Praha
Wien
Budapest
Bucuresti
Beograd
Szeged
Roma
Madrid
Athen
Nicosia
Tunis
Gibraltar
Valencia
1035
980
985
995
1000
1005
1010
1015
1020
1025
1030
mm
mb
800
790
780
770
760
750
740
730
720
710
700
1060
1050
1040
1030
1020
1010
1000
990
980
970
960
950
940
0
500
1000 km

Magaslégköri időhelyzet

19 58. október hó 26. nap 00.h GMT.

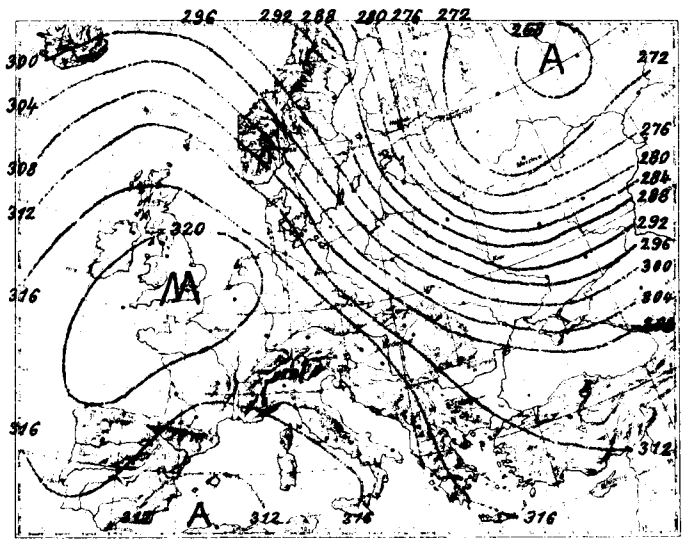

700 mb-os absz. topográfia

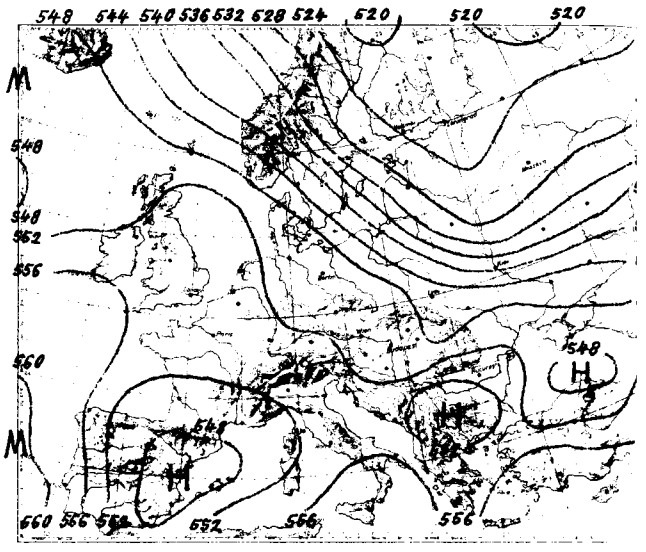

500/1000 mb-os rel. topográfia

1958.X.25. 12h

mb	m	C°	%
1000	233	13.0	71
850	1578	8.5	67
700	3154	- 1.3	55
600	4371	- 6.3	53
500	5776	-14.3	50
400	7421	-28.0	50
300	9421	-45.3	44
200			
100			
50			

Jellemző pontok:

1011.0	Talaj	13.9	68
930	860	7.0	76
834	1720	8.7	53
712	3000	- 1.3	53
680	3400	- 1.8	53
523	5410	-11.6	50
250	10623	-52.9	44
234	11036	-55.0	44

A nyugat-európai anticiklon és a Szovjetunió észak-európai részén fekvő ciklon áramrendszere által az utolsó 24 órában Közép-Európába szállított levegő hőmérséklete a magaslégkörben alig változott.
Hazánk légterében 500 méterig átlagosan 3 fokot emelkedett, felette 1500 méterig pedig átlagosan 3 fokot süllyedt a hőmérséklet. 1000 méteren volt legerősebb a lehülés: 6 fok. 1500 métertől 7500 méterig alig változott a hőmérséklet.
A 0 fokos szint 2790, a -10 fokos 4590 méter magasságban feküdt 00 GMT-kor; az előbbi tegnap óta 70 métert süllyedt az utóbbi pedig 60 métert emelkedett.

Veress s.k.

* Tropopauza

1958.X.26. 00h

mb	m	C°	%
1000	216	8.9	95
850	1547	9.0	49
700	3120	- 2.0	47
600	4350	- 8.6	43
500	5721	-17.5	41
400	7352	-29.3	45
300	9355	-41.0	48
200	11983	-62.2	49
100	13724	-70.3	49
50			

Jellemző pontok:

1009.2	Talaj	9.1	94
915	910	2.3	100
850	1547	9.0	49
800	2045	5.2	49
700	3120	- 2.2	47
400	7352	-29.3	45
300	9355	-41.0	48
200	11983	-62.2	49
150	13724	-70.3	49
130	14557	-69.2	-

1958. október hó, **26.** nap **vasárnap**

71. évfolyam **299.** sz.

	Reggeli észlelések 06 TMG				Az utolsó 24 óra adatai				
	Felhőzet (0–4)	Szélirány és erő (m/s)	Légnyomás (millibar)	Hőmérséklet (C°)	Csapadék (24 óra) (mm)	Hó cm	Hőmérsékleti szélsőségek: tegnapi napi max.	éjszakai min.	Radiációs min.	Napsütés (óra) tegnap
Mosonmagyaróvár	3	W 3	1030.9	9	•		13	7	7	0
Sopron	4	NNW 3	31.9	9	•		15	4	1	7
Szombathely	1	NW 2	31.4	7	•		15	2	2	9
Szentgotthárd	1 ≡	WSW 1	32.3	3	•		16	2	2	6
Pápa	3	N 6	29.8	9	•		14	7	5	–
Győr	4	W 6	29.9	8	•		13	7	5	0
Esztergom	3	NW 1	28.6	7	•		14	5	1	–
Tatabánya	4	NW 2	29.7	7	•		14	5	3	–
Székesfehérvár	2	NW 2	28.9	7	•		13	4	2	–
Siófok	2	WNW 10	29.0	10	•		13	10	9	5
Keszthely	0	W 1	29.2	6	•		14	6	5	5
Zalaegerszeg	1	W 1	31,5	3	•		15	2	-2	–
Nagykanizsa	0 ≡	– 0	31.5	1	•		15	1	-1	–
Kaposvár	0	W 1	31.3	4	•		14	3	-1	–
Pécs	0 ≡	NW 3	29.2	7	•		13	5	4	3
Budapest M. I.	4	W 8	27.3	9	•		15	9	7	8
Salgótarján	3 ≡	– 0	26.4	3	•		12	1	-0	3
Eger	3 =	NW 1	25.6	4	ny		8	2	1	0
Miskolc	4 ≡	– 0	25.9	4	•		5	3	3	0
Sárospatak	4	N 1	25.0	5	•		8	0	-1	0
Baja	0	W 4	28.3	7	•		13	7	4	0
Kalocsa	1	W 4	27.9	8	•		12	6	3	0
Kecskemét	2	WNW 6	26.3	8	•		14	7	6	4
Szeged	1	NW 5	27.5	7	•		12	5	2	1
Szolnok	3 =	W 1	26.6	4	•		13	1	0	–
Túrkeve	3 ≡	W 1	–	2	•		11	1	-1	–
Békéscsaba	0 =	W 1	27.0	4	ny		12	2	1	1
Debrecen	4 ≡	– 0	26.4	5	ny		7	4	1	0
Nyíregyháza	4 ≡	– 0	25.9	5	ny		7	5	4	0
Kékestető (1000 m)**	3	WNW 4	906.1	5	•	folt	10	4	–	8
Galyatető (932 m)**	–	–	–	–	ny		9	3	–	–
Misinatető (534 m)*	1	NNW 15	967.3	6	•		10	6	4	–
Szabadsághegy (474 m)*	–	–	–	–	–		–	–	–	–
Farkasgyepű (400 m)*	3	NW 4	968.8	7	•		12	7	5	–

24 órai csapadék mm			24 órai csapadék mm			24 órai csapadék mm			24 órai csapadék mm		
Bajka	–		Tab	•		Jósvafő	•		Kisvárda	ny	
Csorna	•		Sárbogárd	–		Lillafüred	•		Vásárosnamény	–	
Kaposvár	•		Sztálinváros	•		Szendrőlád	•		Mátészalka	ny	
Kőszeg	•		Nagykőnyi	•		Fugód	•		Tiszabecs	1	
Kormend	•		Somogyszob	•		Hidasnémeti	•		Csenger	ny	
Lenti	•	⌴	Barcs	•	≡	Tokaj	•	=	Nyírlugos	•	≡
Letenye	•		Szigetvár	•		Poroszló	•		Polgár	•	
Kald	•		Lengyel	•		Jászapáti	•		Hajdudorog	•	
Sümeg	•		Szekszárd	•	=	Nagykáta	•		Hortobágy	•	≡
Zirc	•		Mohács	•		Örkény	•	≡	Tiszaroff	•	
Veszprém	•		Siklós	•		Kunszentmiklós	•		Karcag	•	
Komárom	•		Királyrét	–		Cegléd	•		Berettyóújfalu	•	≡
Kisbér	•		Balassagyarm	•		Nagykőrös	•		Szeghalom	•	
Mór	•		Bomhány	•		Tiszakécske	•		Körösszakál	•	
Mesut	–		Vác	•		Izsák	–		Szarvas	•	
Dobogoko	•		Godollo	•		Kiskunfelegyh	•		Szentes	–	
Martonvásár	•		Lőrinci	•		Kiskunhalás	•		Orosháza	•	
Tihany	•		Gyongyos	•		Bacsalmas	•		Mako	•	
Lonyód	•		Borsodnádasd	–		Kistelek	•		Mezohegyes	•	
Marcali	•		Putnok	•	≡	Zahony	6				

* A légnyomás 500 gdm-re átszámítva ** A légnyomás 1000 gdm-re átszámítva

Magassági szélmérések

Óraadatok greenwichi középidőben

X.25.	Szhely 07 h		Szhely 12 h		Bpest 12 h		Szeged 12 h		Győr 13 h		Siófok 13 h		Pécs 13 h		Bpest 15 h		Szhely 16 h	
	fok	m/s	fok	m/s	fok	m/s	fok	m/s	fok	m/s	fok	m/s	fok	m/s	fok	m/s	fok	m/s
Talaj	320	2	320	2	320	7	270	2	320	7	220	2	320	2	320	7	-	0
500 m	360	3	290	2	330	7	280	8	330	9	330	7	320	5	320	9	290	2
1000	360	3	290	2	320	8			340	6	330	7	320	5	320	11	290	2
1500	340	9	310	6	320	14					330	7					320	8
2000	360	8	340	10	320	14					330	11					330	14
3000	360	10	20	8													320	12
4000	350	10	10	8													330	10
5000	360	6	40	5														
7000	360	3	70	12														
9000	30	6																
10000	10	7																
12000	30	6																
14000	10	14																
16000	10	8																
18000	70	13																
20000	80	23																

X.25.	Pécs 17 h		Szeged 17 h		Bpest 18 h		Szeged 23 h											
	fok	m/s	fok	m/s	fok	m/s	fok	m/s	fok	m/s	fok	m/s	fok	m/s	fok	m/s	fok	m/s
Talaj	270	2	220	7	270	7	270	7										
500 m	300	6	300	10	310	13	310	16										
1000	300	6	310	12	310	13	310	14										
1500	350	11																
2000	330	11																
3000	330	11																
4000	330	11																
5000																		
7000																		
9000																		
10000																		
12000																		
14000																		
16000																		
18000																		
20000																		

X.26.	Szhely 00 h		Győr 00 h		Pécs 00 h		Bpest 02 h		Bpest 06 h		Bpest 09 h							
	fok	m/s	fok	m/s	fok	m/s	fok	m/s	fok	m/s	fok	m/s	fok	m/s	fok	m/s	fok	m/s
Talaj	360	7	270	7	320	2	320	2	320	7	320	7						
500 m	340	8	320	10	310	9	350	12	360	13	350	9						
1000	340	8			310	9	350	14	360	13								
1500	330	12					330	14	360	13								
2000	330	14					320	13	360	13								
3000	340	7																
4000																		
5000																		
7000																		
9000																		
10000																		
12000																		
14000																		
16000																		
18000																		
20000																		

IDŐJÁRÁSI NAPIJELENTÉS

ЕЖЕДНЕВНЫЙ МЕТЕОРОЛОГИЧЕСКИЙ БЮЛЛЕТЕНЬ • DAILY WEATHER REPORT
BULLETIN QUOTIDIEN DE TEMPS • TÄGLICHER WETTERBERICHT

ADJA AZ ORSZÁGOS METEOROLÓGIAI INTÉZET
UDAPEST II. KITAIBEL PÁL UTCA 1
ELEFON: KÖZPONT: 353-500, IDŐJELZŐ OSZT.: 150-410

MEGJELENIK NAPONKÉNT • ELŐFIZETÉSI ÁRA
A POSTAI KÖLTSÉGGEL EGYÜTT NEGYEDÉVRE 60, Ft
KIADÁSÉRT FELEL AZ INTÉZET IGAZGATÓJA

71. évfolyam 300. szám. + Budapest + 1958. október hó 27.

Az időjárási helyzet ma reggel és a várható időjárás:

A szárazföldünk feletti anticiklon középpontja lassan kelet felé huzódva ma hajnalra az Alpok fölé tevődött át. Európa délnyugati felében csendes, a reggeli órákban párás, ködös az idő. Ezzel szemben a Skandináv félszigettől a Kaukázusig terjedő területen az óceáni légtömegek gyors vonulása szeles, csapadékos időjárást okoz.

Hazánkban vasárnap élénkebb északnyugati széllel felhőátvonulások voltak. Az északkeleti megyékben egy-két helyen jelentéktelen mennyiségű eső hullott. A hőmérséklet napközben általában 13-16 fokig emelkedett. Az éjszaka folyamán a levegő az ország legnagyobb részén 3-6 fokig hűlt le, de északon és keleten még mindig volt néhány helyen egyenge fagy.

Budapesten hétfőn 12 órakor a hőmérséklet 11 fok, a tengerszintre átszámitott légnyomás 774 mm, gyengén süllyedő irányzatú.

Várható időjárás kedd estig:

Változó felhőzet eső nélkül.
Gyenge légáramlás.
Az éjszakai lehülés fokozódik.
A nappali hőmérséklet alig változik.

Várható legalacsonyabb éjszakai hőmérséklet: 1, 4 fok között, talajmenti fagyok.
legmagasabb nappali hőmérséklet kedden: 11, 14 fok között.

Távolabbi kilátások:

Enyhe idő.

A hőmérséklet és a légnyomás napi középértéke Budapesten és ezek eltérése a 75 évi átlagtól:

1958. X. 26-án: 10.2 C°, 771,2 mm. Eltérés: +1,5 C°, +9,1 mm.

1871 óta ezen a napon előfordult:

legmagasabb hőmérséklet 23,5 C° /1949/
legalacsonyabb hőmérséklet -4,9 C° /1946/

Az Országos Meteorológiai Intézet Időjárási Napijelentése

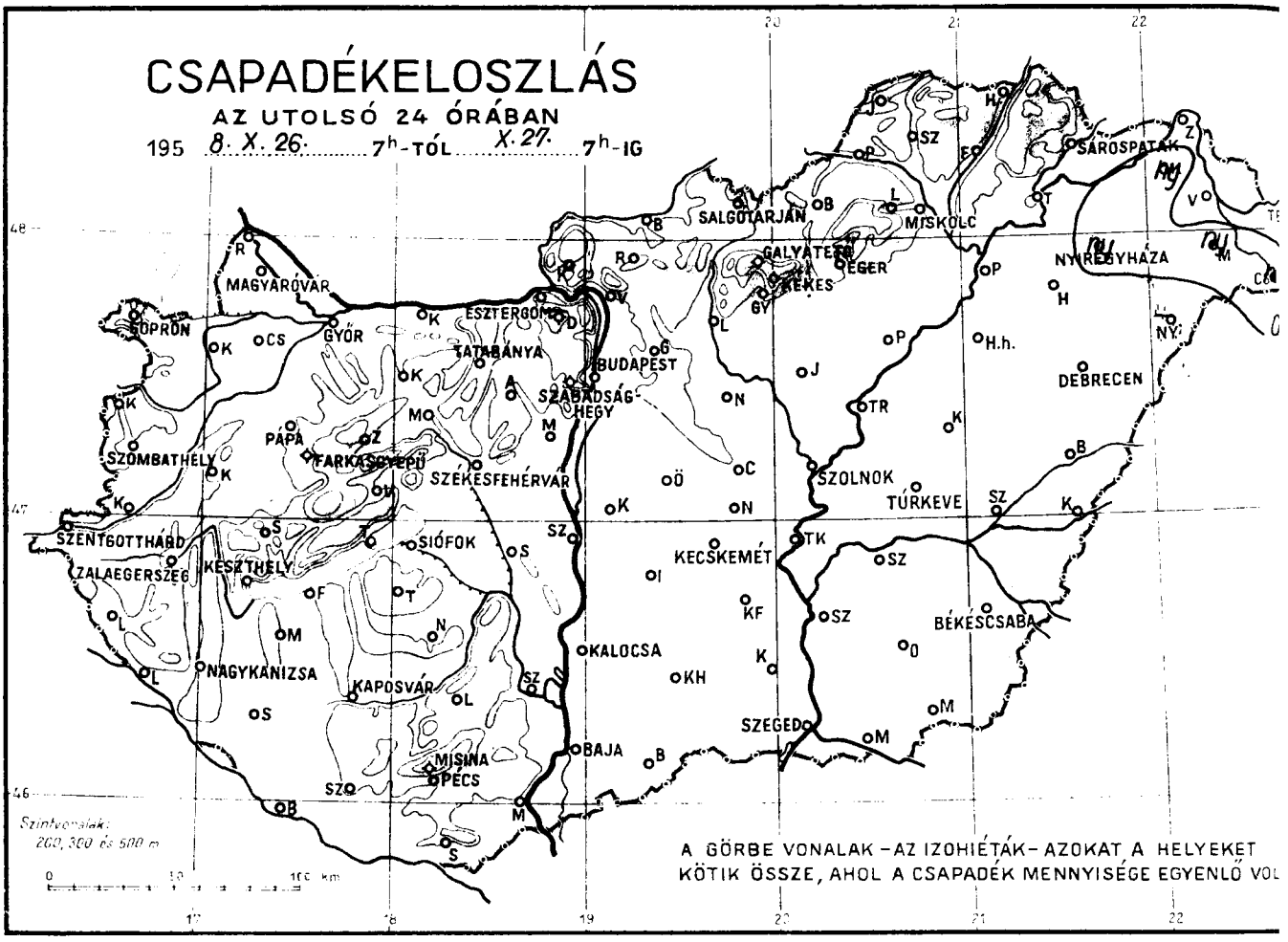

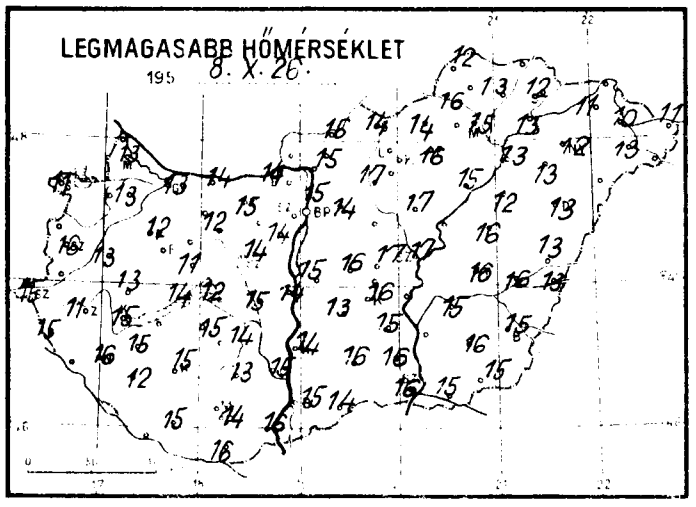

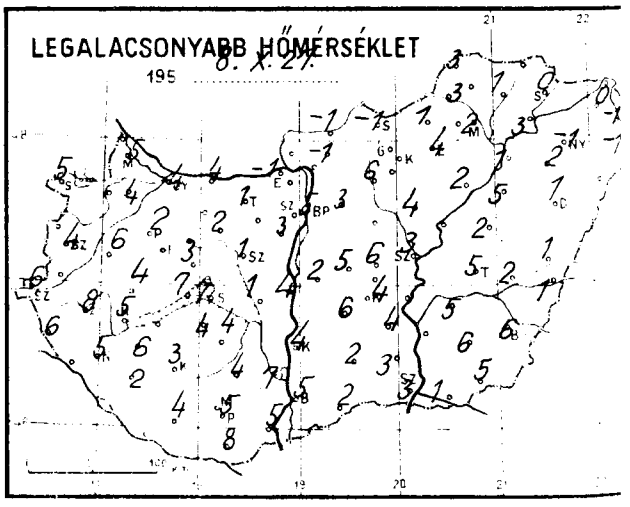

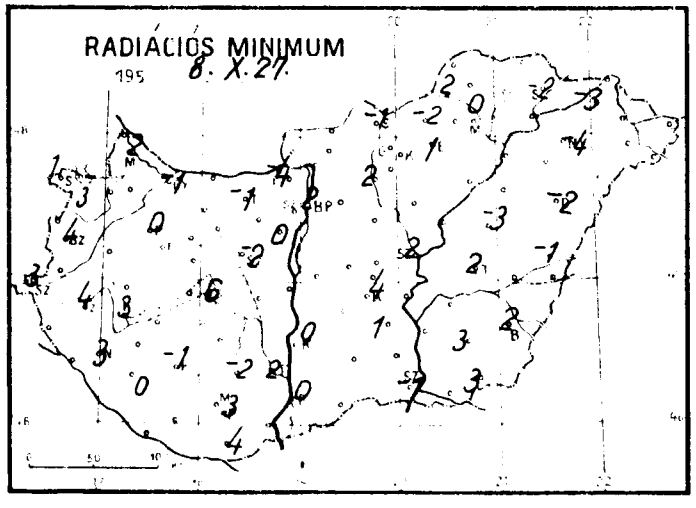

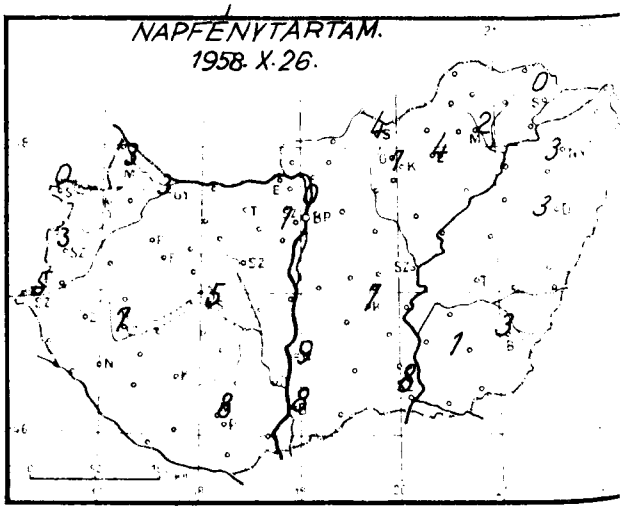

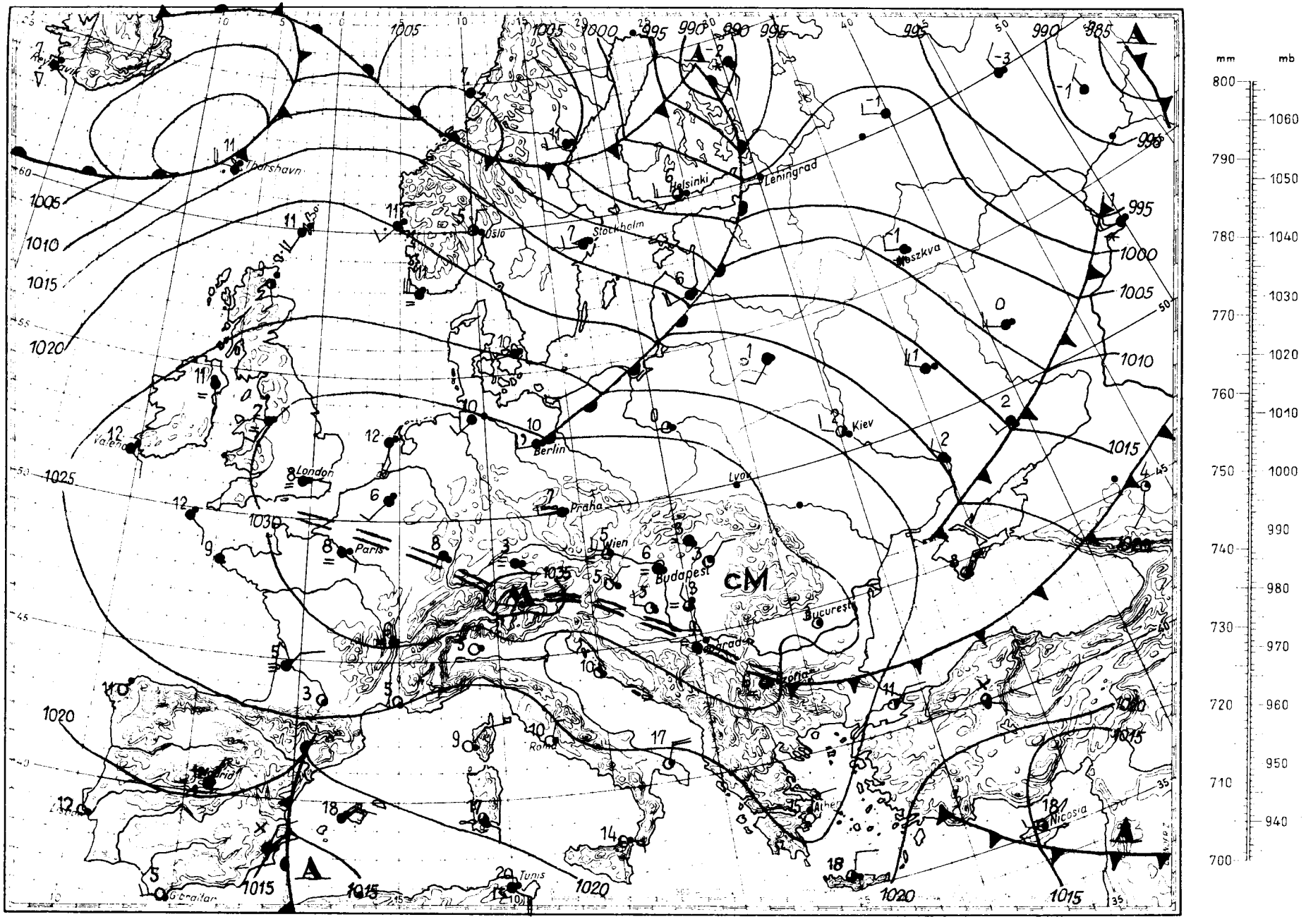
mm
mb
800
790
780
770
760
750
740
730
720
710
700
1060
1050
1040
1030
1020
1010
1000
990
980
970
960
950
940
Thorshavn
Oslo
Stockholm
Helsinki
Leningrad
Moszkva
Kiev
Berlin
London
Praha
Paris
Wien
Budapest
Bucuresti
Sofia
Athen
Nicosia
Tunis
Gibraltar
CM

Magaslégköri időhelyzet

19 58. október hó 27. nap 00h GMT.

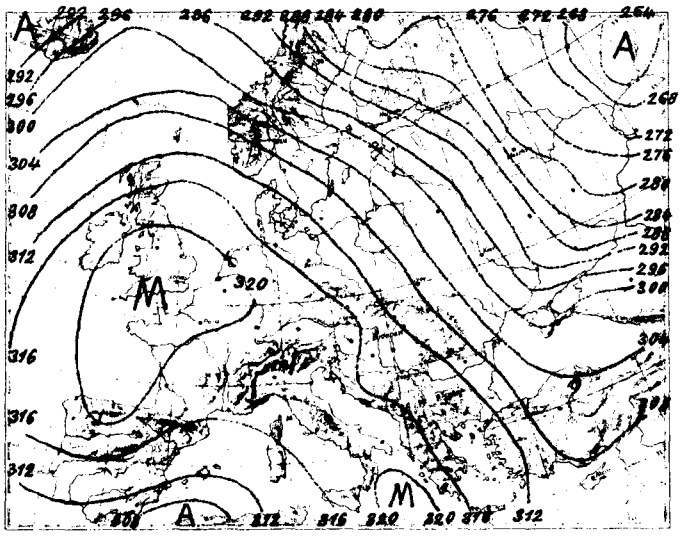

700 mb-os absz. topográfia

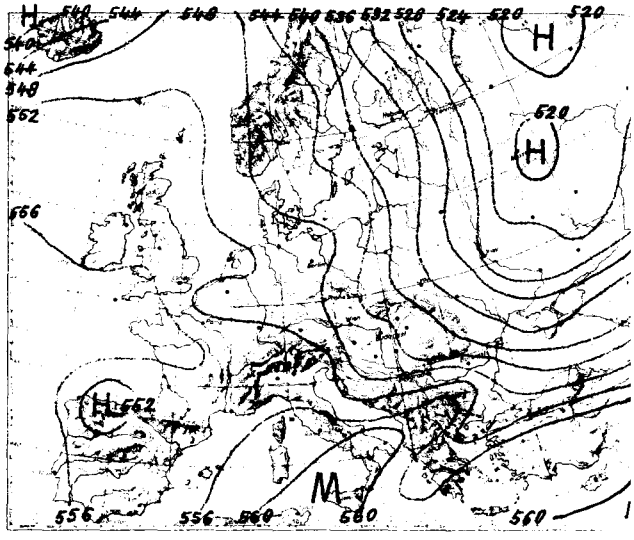

500/1000 mb-os rel. topográfia

1958.X.26.			12h
mb	m	C°	%
1000	240	13.7	73
850	1580	2.4	86
700	3139	- 2.2	54
600	4352	- 7,2	60
500	5746	-15.7	65
400	7388	-27,7	65
300			
200			
100			
50			

Jellemző pontok:

1011,0	Talaj	13.8	71
878	1330	4.0	87
818	1930	0.7	87
778	2340	3.0	54
655	3670	- 5.6	48
630	4000	- 4.3	48
564	4870	-11.0	74
332	8699	-38.3	65

Kelet-Európa felett és Spanyolország légterében hideg levegő helyezkedik el. A magasban a Brit-szigetektől Olaszországon át Egyiptomig magasnyomású terület nyulik. Ennek északkeleti oldalán erőteljes északnyugati áramlással meleg levegő advektálódik Skandinávia, Finnország, a Balti-Szovjet Sz.K.-ok, és Lengyelország felé, míg Ukrajnában, a Feketetenger felett és a Kaukázusban hideg levegő advekciója megy végbe. Hazánk felett 300 m-től 1100 m-ig 1-3 fokkal emelkedett a hőmérséklet feljebb csökkent. A legnagyobb mértékű lehülés 1500 és 1900 m között jött létre 5-10 fok. A troposzférában 3 szoros inverziót figyeltek meg, és igy 0 fokot 1600, 2150 és 2250 m-en mértek. A -10 fok magassága 4160 m, 430 m-t süllyedt az elmult 24 óra alatt.

dr. Kallósné s.k.

1958.X.27.			00h
mb	m	C°	%
1000	249	8.0	76
850	1579	0.0	82
700	3122	- 4.4	49
600	4320	-10.8	46
500	5704	-18.2	45
400	7328	-30.5	45
300	9311	-44.9	45
200	11928	-58.8	45
100			
50			

Jellemző pontok:

1013.3	Talaj	6.2	89
982	370	10.0	64
820	1840	- 2.5	86
792	2100	0.4	52
582	4540	-12.0	45
570	4700	-11.0	45
300	9311	-44.9	45
250	10508	-53.0	45
200	11928	-58.8	45

Tropopauza

1958. október hó.
27. hétfő nap
71. évfolyam 300. sz.

	Reggeli észlelések 06 TMG				Az utolsó 24 óra adatai				
	Felhőzet (0–4)	Szélirány és erő (m/s)	Légnyomás (millibar)	Hőmérséklet (C°)	Csapadék (24 óra) (mm)		Hőmérsékleti szélsőségek: tegnapi nappali max.	ejszakai min.	Radiációs min.	Napsütés (óra) tegnap
Mosonmagyaróvár	0	– 0	1033.6	5	•		13	5	2	3
Sopron	1	NNW 2	34.0	5	•		11	5	1	0
Szombathely	3	– 0	33.9	5	•		16	4	4	3
Szentgotthárd	4	SW 1	33.2	6	•		15	6	3	5
Pápa	4 ≡	N 2	32.9	2	•		12	2	0	–
Győr	4 ≡	SSW 2	33.0	4	•		13	4	-1	3
Esztergom	0 ≡	– 0	32.6	0	•		14	-1	-4	–
Tatabánya	4 ≡	WNW 1	33.3	2	•		15	1	-1	–
Székesfehérvár	0	– 0	32.4	2	•		14	1	-2	–
Siófok	1	NNW 4	32.3	8	•		12	7	6	5
Keszthely	0	– 0	32.4	6	•		15	5	3	7
Zalaegerszeg	3	NE 2	32.8	8	•		11	8	4	–
Nagykanizsa	3	NNE 1	30.6	6	•		16	5	3	–
Kaposvár	1 ≡	NW 3	33.1	5	•		15	3	-1	–
Pécs	1	NW 3	31.7	5	•		14	5	3	8
Budapest M. I.	4 ≡	– 0	32.0	6	•		15	5	2	8
Salgótarján	4 ≡	– 0	32.2	4	•		14	-1	-1	4
Eger	3	SE 1	32.0	6	•		16	4	1	4
Miskolc	4 ≡	– 0	32.3	3	•		15	2	0	2
Sárospatak	2	N 1	33.6	2	•		12	0	-2	0
Baja	0 ≡	NNW 1	31.9	5	•		15	5	0	8
Kalocsa	0	NW 1	31.9	4	•		14	4	0	9
Kecskemét	3	– 0	31.5	6	•		16	4	4	7
Szeged	3	N 2	31.7	3	•		16	3	-1	8
Szolnok	3	ENE 2	31.0	7	•		17	3	2	–
Túrkeve	3	SE 1	–	5	•		16	5	2	–
Békéscsaba	2	S 1	31.8	6	•		15	6	2	3
Debrecen	0	– 0	32.6	2	•		13	1	-2	3
Nyíregyháza	1	NE 1	32.7	0	ny		12	-1	-4	3
Kékestető (1000 m)**	3	SSE 2	910.6	2	•		10	1	–	7
Kolyáteto (932 m)**	–	–	–	–	•		11	2	–	–
Mátraháza (534 m)*	0	N 6	969.7	5	•		11	4	3	–
Szabadsághegy (474 m)*	4	SE 1	970.4	5	•		11	4	–	7
Farkasgyepu (400 m)*	1	– 0	970.9	4	•		10	4	2	–

24 órai csapadék mm			24 órai csapadék mm			24 órai csapadék mm			24 órai csapadék mm		
Bajka	•		Tab	•		Jósvafo	•		Kisvárda	ny	
Csorna	•		Sárbogárd	•		Lillafured	•		Vásárosnamény	•	
Kapuvár	•		Székesfehérvár	•		Szendrőlád	•		Mátészalka	ny	⌴
Kőszeg	•		Nagykónyi	•		Fugod	•		Tiszabecs	•	
Körmend	•		Somogyszob	•		Hidasnemeti	•		Csenger	ny	⌴
Lenti	•		Bares	•	≡	Tokaj	•		Nyírlugos	–	
Lenyve	•		Szigetvár	•		Poroszlo	•		Polgár	•	
Kvld	•		Lengyel	•		Jaszapati	•		Hajdudorog	•	
Sümeg	•		Szekszard	•		Nagykata	•		Hortobagy	•	
Zirc	•		Mohács	•		Orkény	•	–	Tiszaroff	•	
Veszprém	•	⌴	Siklós	•		Kunszentmiklos	•	–	Karcag	•	
Komarom	•		Kiralyret	•	⌴	Cegled	•		Berettyoujfalu	•	
Esztergom	•		Balassagyarmat	•		Nagykoros	•		Szeghalom	•	
Mor	•		Bonhard	•		Tiszakecske	•	–	Kotroszakal	•	
Bicske	•		Vác	•		Izsak	•		Szarvas	•	⌴
Budaörs	–		Godollo	•		Kiskunfelegyh	•		Szentes	•	
Martonvasar	•		Lorinci	•		Kiskunhalas	•		Orosháza	•	
Adony	•		Gyongyos	•		Bacsalmas	•		Mako	•	
Ercsi	•		Borsodn. Ged	•		Kistelek	•		Mezohegyes	•	
Matrali	•		Putnok	•	≡	Zsbony	•				

* A légnyomás 500 gdm-re átszámítva ** A légnyomás 1000 gdm-re átszámítva

Magassági szélmérések

Óraadatok greenwichi középidőben

X.26.	Debr. 11 h		Szeged 11 h		Szhely 12 h		Pécs 12 h		Bpest 12 h		Bpest 15 h		Bpest 18 h		Szhely 23 h		Pécs 23 h	
	fok	m/s	fok	m/s	fok	m/s	fok	m/s	fok	m/s	fok	m/s	fok	m/s	fok	m/s	fok	m/s
Talaj	180	2	360	2	360	7	320	7	320	14	320	7	320	7	320	2	320	7
500 m	30	8	330	7	350	13	340	13	350	10	340	10	360	9	360	10	360	15
1000	20	8	350	5	350	13	340	13	360	12	350	8	350	7	340	13	360	15
1500	360	8	330	5	350	13	340	13	360	6	340	6	350	6	340	14		
2000	330	10			350	15	340	4	360	6	350	9	350	6	310	14		
3000					350	13			340	11	340	11						
4000									340	11	340	15						
5000									340	16	340	17						
7000																		
9000																		
10000																		
12000																		
14000																		
16000																		
18000																		
20000																		

X.26.	Szeged 23 h		Debr. 23 h													
	fok	m/s	fok	m/s	fok	m/s	fok	m/s	fok	m/s	fok	m/s	fok	m/s	fok	m/s
Talaj	320	2	360	2												
500 m	330	7	10	7												
1000	330	6	350	10												
1500	30	1														
2000	140	2														
3000	340	3														
4000																
5000																
7000																
9000																
10000																
12000																
14000																
16000																
18000																
20000																

X.27.	Bpest 00 h		Bpest 03 h		Bpest 06 h		Bpest 09 h									
	fok	m/s	fok	m/s	fok	m/s	fok	m/s	fok	m/s	fok	m/s	fok	m/s	fok	m/s
Talaj	320	7	320	2	–	0	–	0								
500 m	10	5	360	4	140	8	160	6								
1000	100	1	80	2	160	7	200	5								
1500	100	7	90	5			220	2								
2000	100	7					30	2								
3000							10	5								
4000							20	9								
5000																
7000																
9000																
10000																
12000																
14000																
16000																
18000																
20000																

DŐJÁRÁSI NAPIJELENTÉS

ЕЖЕДНЕВНЫЙ МЕТЕОРОЛОГИЧЕСКИЙ БЮЛЛЕТЕНЬ • DAILY WEATHER REPORT
BULLETIN QUOTIDIEN DE TEMPS • TÄGLICHER WETTERBERICHT

ADJA AZ ORSZÁGOS METEOROLÓGIAI INTÉZET
UDAPEST II. KITAIBEL PÁL UTCA 1
LEFON: KÖZPONT: 353-500, IDŐJELZŐ OSZT.: 150-410

MEGJELENIK NAPONKÉNT • ELŐFIZETÉSI ÁRA
A POSTAI KÖLTSÉGGEL EGYÜTT NEGYEDÉVRE 60, Ft
KIADÁSÉRT FELEL AZ INTÉZET IGAZGATÓJA

. évfolyam 301. szám. + Budapest + 1958. október hó 28.

Az időjárási helyzet ma reggel és a várható időjárás:

A Nyugat- és Közép-Európában már napok óta fennáló anti-
kon erejét vesztve fokozatosan az Alpok, a Kárpátmedence és a Balkán térségébe
orul össze. Nyugat-Európa nagyrészét ködtenger boritja, mert erős volt az éj-
akai lehülés, és az Atlanti-óceán déli részei felől lassan megindult a párás,
leg levegő beszivárgása a kontinensre. Skandináviában, Lengyelországban és a
ovjetunió európai területén változékony, szeles és csapadékos az időjárás.

Hazánkban hétfőn kisebb felhőátvonulások voltak. Esőt se-
mnan sem jelentettek. A hőmérséklet napközben 12-15 fokig emelkedett, éjszaka
talában -2, +4, a nyugati határszélen azonban csak 5-6 fokig süllyedt.

Budapesten kedden 12 órakor a hőmérséklet 10 fok, a ten-
rszintre átszámitott légnyomás 771 mm, alig változik.

Várható időjárás szerda estig:

Párás, helyenként ködös idő, eső nélkül.
Gyenge légáramlás.

Várható legalacsonyabb éjszakai hőmérséklet: -1, +2
legmagasabb nappali hőmérséklet szerdán: 10, 13
fok közt.

Távolabbi kilátások:

Felhős, ködös idő kisebb esőkkel.

hőmérséklet és a légnyomás napi középértéke Budapesten és ezek eltérése a 75
i átlagtól:

958. X. 27.-én: 7,9 C°, 773,1 mm. Eltérés: -0,6 C°, +10,7 mm.

771 óta ezen a napon előfordult:

egmagasabb hőmérséklet 23,2 C° /1923/
egalacsonyabb hőmérséklet -3.0 C° /1946/

Az Országos Meteorológiai Intézet Időjárási Napijelentése

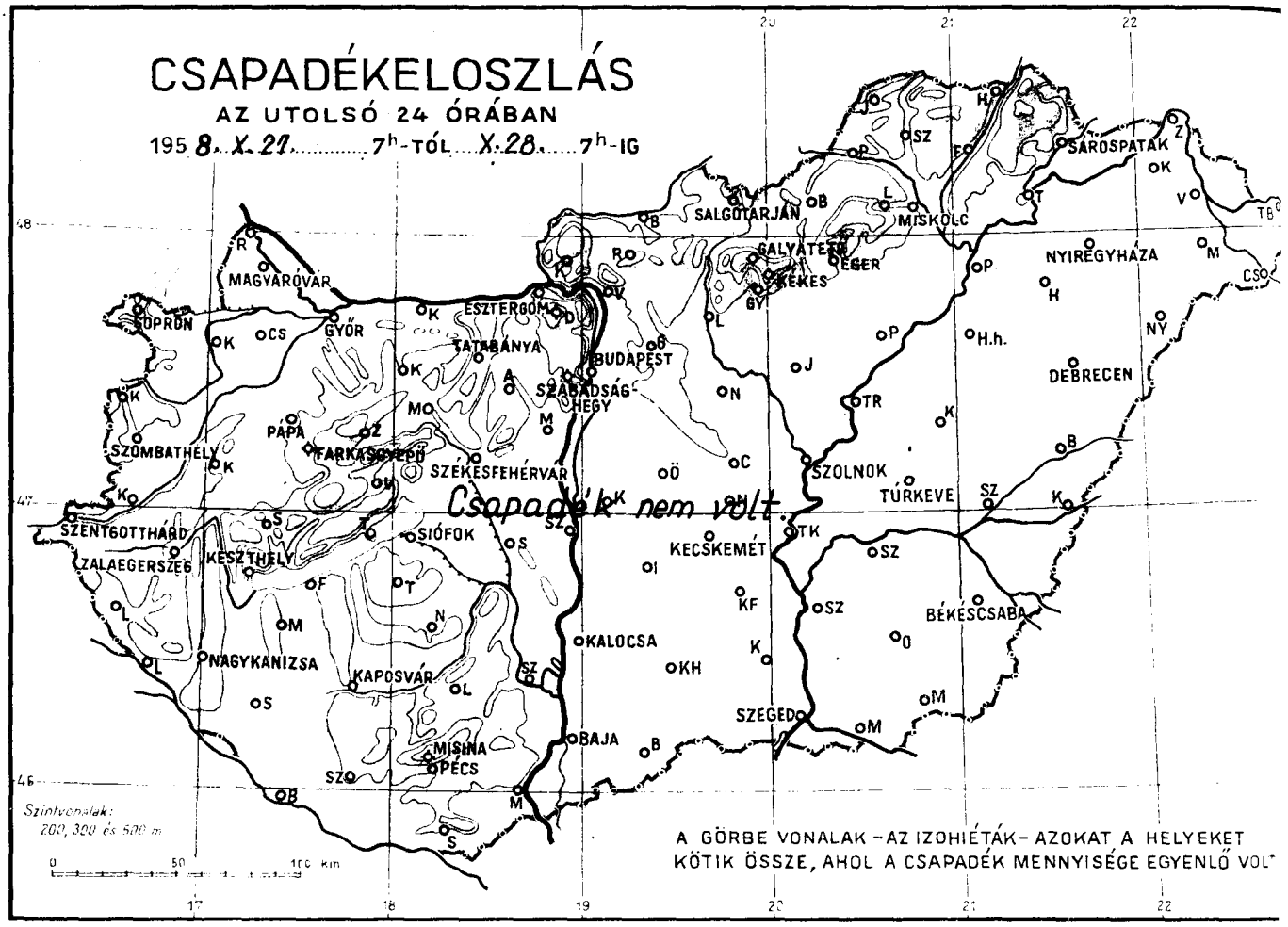

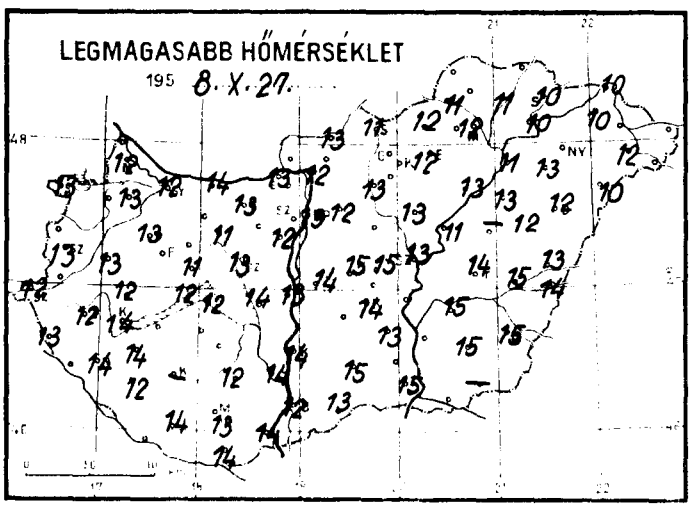

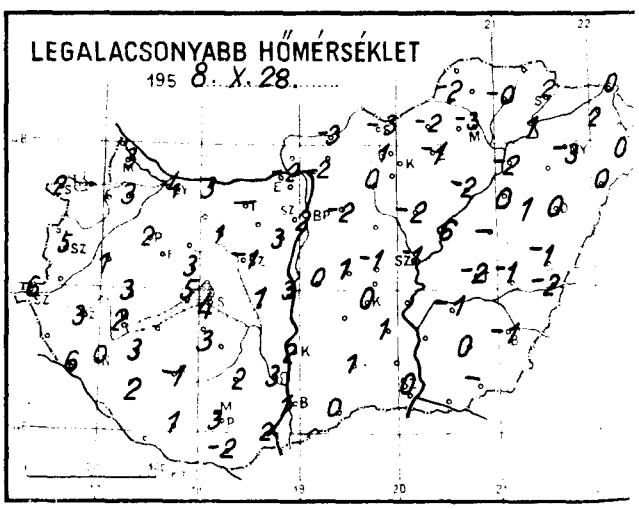

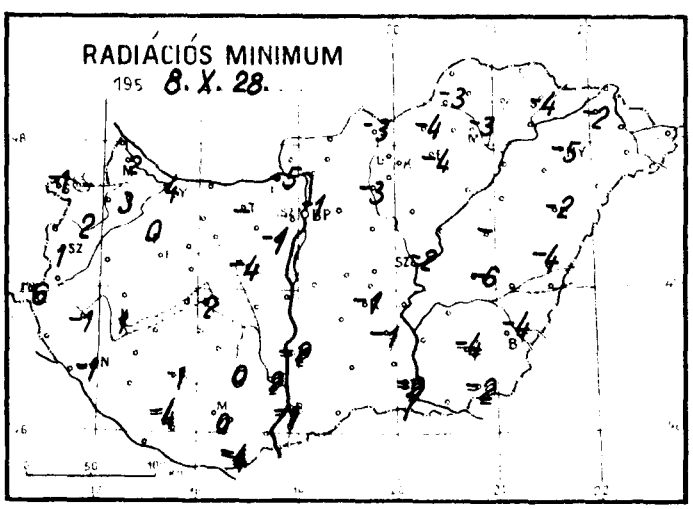

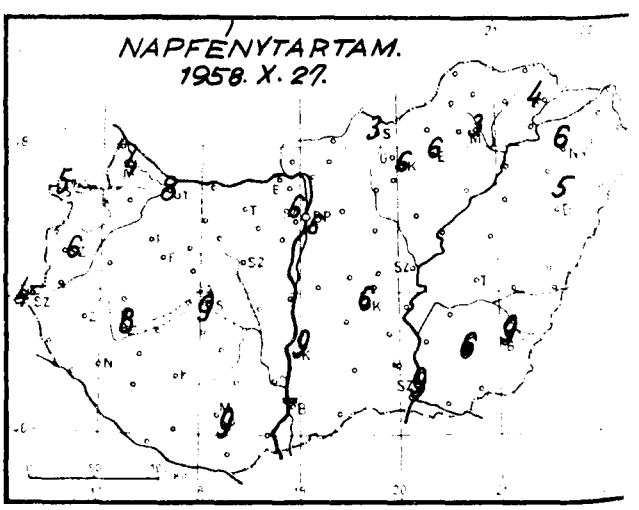

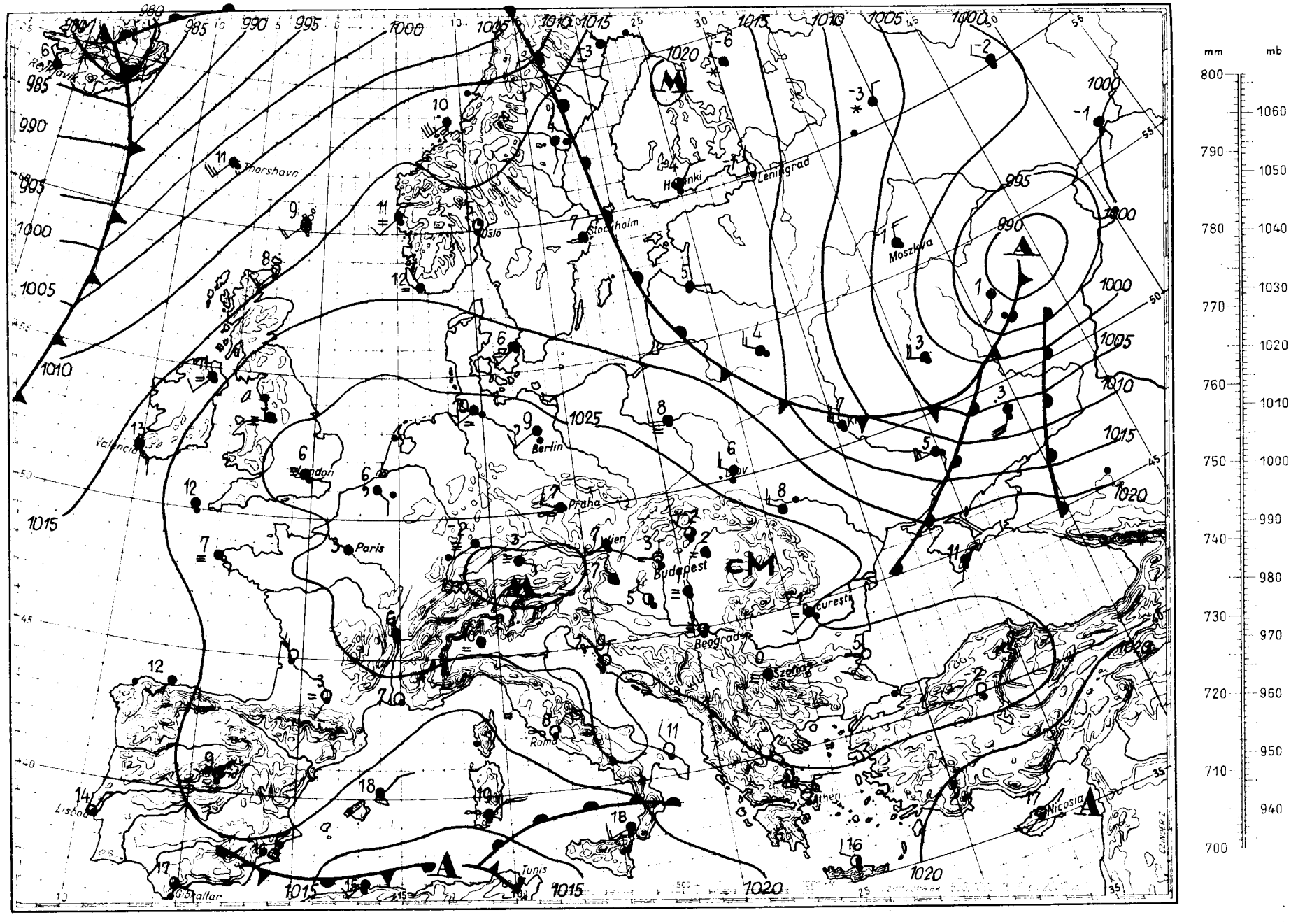

mm
mb
800
790
780
770
760
750
740
730
720
710
700
1060
1050
1040
1030
1020
1010
1000
990
980
970
960
950
940
Reykjavik
Thorshavn
Oslo
Stockholm
Helsinki
Leningrad
Moszkva
Valencia
London
Berlin
Praha
Wien
Paris
Budapest
Bucuresti
Beograd
Szofia
Roma
Athen
Nicosia
Lisboa
Gibraltar
Tunis

Magaslégköri időhelyzet

19 58. o k t ó b e r hó 28 nap 00h GMT.

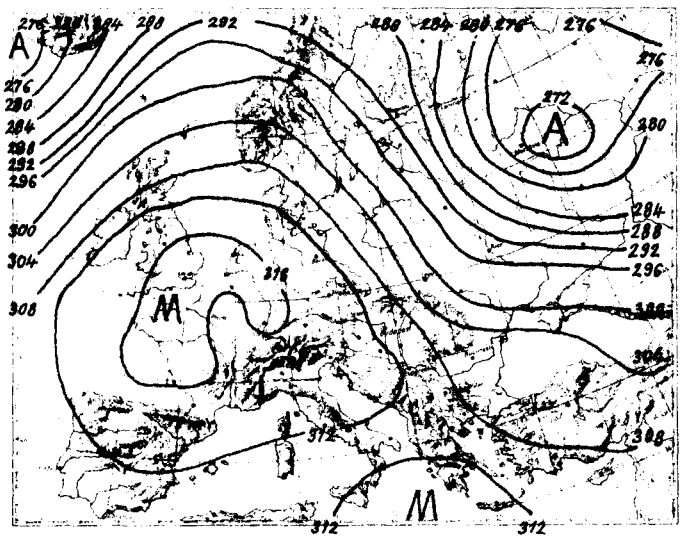

700 mb-os absz. topográfia

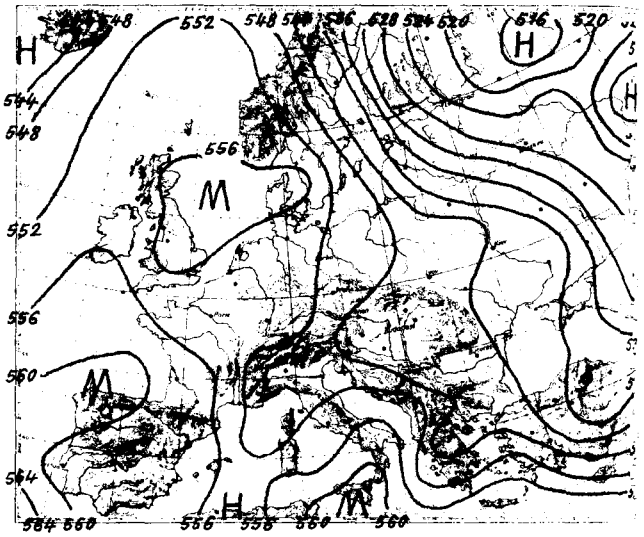

500/1000 mb-os rel. topográfia

1958. X. 27. 12h			
mb	m	C°	%
1000			
850	257	10.6	53
700	1579	- 0.4	72
600	3132	- 3.1	40
500	4338	- 8.3	35
400	5726	-17.8	35
300	7356	-29.4	35
200	9338	-45.9	35
100	11939	-58.2	
50			

Jellemző pontok:

1014.0	Talaj	11.8	52
865	1460	- 1.1	80
800	2066	+ 2.0	45
600	4338	- 8.3	35
240	10780	-56.7	35
228	11100	-55.5	
203	11820	-58.8	
196	12080	-57.7	
169	13000	-61.0	
133	13500	-61.1	
120	15111	-62.8	

A nyugat-európai anticiklon és az északon vonuló ciklonok hatására 00 GMT-kor a Baltikumban hideg, Skandináviában pedig meleg advekció mutatkozik a magasléghörben.
Hazánk légterében az utolsó 24 órában 1300 méterig átlagosan 4 fokot hült, felette 8400 méterig pedig közepesen 1,5 fokot melegedett a levegő. A 0 fokos szintek magassága 1030, 1300 és 1910 méter, a -10 fokosé pedig 4470 m. Tegnap óta a 0 fokos szint 570 métert süllyedt, a -10 fokos pedig 310 métert emelkedett.

Veress s.k.

Tropopauza

1958. X. 28. 00h			
mb	m	C°	%
1000			
850	229	4.2	76
700	1542	2.2	49
600	3087	- 2.7	44
500	4292	- 9.0	35
400	5677	-18.7	34
300	7304	-29.1	34
200			
100			
50			

Jellemző pontok:

1010.7	Talaj	2.5	92
992	310	5.2	69
888	1200	- 1.2	84
857	1490	+ 2.7	48
814	1900	0.0	52
700	3087	- 2.7	44
588	4450	- 9.8	34
339	8466	-36.7	34

1958. október hó.
28. nap **kedd**
71. évfolyam **301.** sz.

	Reggeli észlelések 06 TMG				Az utolsó 24 óra adatai				
	Felhőzet (0–4)	Szélirány és erő (m/s)	Légnyomás (millibar)	Hőmérséklet (C°)	Csapadék (24 óra) (mm)	Hőmérsékleti szélsőségek: tegnapi nappali max.	Hőmérsékleti szélsőségek: éjszakai min.	Hőmérsékleti szélsőségek: Radiációs min.	Napsütés (óra) tegnap
Mosonmagyaróvár	4	– 0	1030.0	6	.	12	3	2	4
Sopron	4	WNW 1	29.6	6	.	13	2	-1	5
Szombathely	4	NNW 1	28.7	7	.	13	5	1	6
Szentgotthárd	4	– 0	29.1	7	.	12	6	6	4
Pápa	4	N 1	28.2	6	.	13	2	0	–
Győr	4	WNW 2	28.4	6	.	12	4	4	8
Esztergom	4	E 1	28.4	2	.	13	-2	-5	–
Tatabánya	–	–	–	–	–	13	–	–	–
Székesfehérvár	4	– 0	28.0	5	.	13	-1	-4	–
Siófok	4	SW 4	28.3	8	.	12	4	2	9
Keszthely	4	– 0	28.4	5	.	14	2	1	8
Zalaegerszeg	4	– 0	28.8	6	.	12	3	-1	–
Nagykanizsa	4	– 0	29.1	5	.	14	0	-1	–
Kaposvár	4	– 0	29.5	4	.	–	-1	-1	–
Pécs	2	NW 2	28.6	5	.	13	3	0	9
Budapest M. I.	0	N 1	27.8	3	.	13	2	-1	6
Szolnok	0	– 0	28.6	-2	.	11	-3	-3	3
Eger	1	– 0	27.9	-1	.	12	-1	-4	6
Miskolc	3	NNW 2	28.4	-2	.	12	-3	-3	3
Nagyrospatak	4	– 0	27.7	4	.	10	2	-4	4
Papa	2	– 0	28.2	2	.	12	1	-1	–
Kalocsa	4	SW 1	27.8	3	.	14	2	-2	9
Kecskemét	0	– 0	27.5	1	.	14	0	-1	6
Szeged	4	– 0	28.2	1	.	15	0	-2	9
Szolnok	1	– 0	27.9	0	.	13	-1	-2	–
Jászkarajenő	0	NW 1	–	-1	.	14	-2	-6	–
Békéscsaba	4	– 0	27.9	0	.	15	-1	-4	9
Debrecen	4	– 0	28.6	2	.	12	0	-2	5
Nyíregyháza	3	SW 1	28.6	-1	.	11	-3	-5	6
Kékestető (1000 m)**	2	– 0	906.6	-1	.	6	-1	–	6
Kabhegy (932 m)**	–	–	–	–	.	7	1	–	–
Mátraháza (534 m)*	0	N 1	966.4	6	.	9	4	2	–
Szabadsághegy (474 m)*	1	NW 1	965.6	5	.	5	2	–	6
Farkasgyepű (400 m)*	4	– 0	967.3	6	.	12	4	0	–

24 órai csapadék mm			24 órai csapadék mm			24 órai csapadék mm			24 órai csapadék mm		
Bajka	.		Tab	.	▬	Jósvafő	.		Kisvárda	.	
Csorna	.		Sárbogárd	.	▬	Lillafüred	.		Vásárosnamény	.	
Kaposvár	.	▬	Sztálinváros	.		Szendrőlád	.		Mátészalka	.	⌴
Kiskunfélegyháza	.		Nagykőrös	–		Fugod	.		Tiszabecs	.	
Kormend	.		Somogyszob	.		Hidasnémeti	.		Csenger	.	
Lenti	.		Baracs	.	▬	Tokaj	.	▬ ⌴	Nyírlugos	.	▬
Letenye	.		Szigetvár	.		Poroszlo	.	▬ ⌴	Polgár	.	
Nagykanizsa	.		Lengyel	.		Jászapáti	.	⌴	Hajdúdorog	.	
Nemesmedves	.		Szekszárd	.		Nagykata	.	⌴	Hortobágy	.	⌴
Nagykanizsa	.		Mohács	.		Örkény	.	⌴	Tiszaroff	.	
Pécsvárad	.		Siklós	.	⌴	Kunszentmiklos	.	▬	Karcag	.	
Komárom	.		Királyvár	.	⌴	Cegléd	.		Berettyóújfalu	.	⌴
Kaposvár	.	▬	Balatonvarm	.		Nagykoros	.	⌴	Szerepalom	.	⌴
Sopron	.		Bonhany	.		Tiszakecske	.	⌴	Korosszakal	.	
Szekszárd	.		Vác	.		Izsák	.		Szarvas	.	⌴
Szobogókő	–		Godollo	.	⌴	Kiskunfélegyháza	.	⌴	Szentes	.	
Tatabánya	.		Lorinci	.		Kiskunhalas	.		Orosháza	.	
Tatabánya	.		Gyongyos	.	⌴	Baesalmás	.		Mako	.	
Szentgotthárd	.		Borsodnadasd	.		Kistelek	.		Mezohegyes	.	
Szentgotthárd	.		Putnok	.	▬ ⌴	Zahony	.				

* A légnyomás 500 gdm-re átszámítva ** A légnyomás 1000 gdm-re átszámítva

Magassági szélmérések

Óraadatok greenwichi középidőben

X.27.	Győr 11 h		Szeged 11 h		Szhely 12 h		Siófok 12 h		Pécs 12 h		Bpest 12 h		Debr. 12 h		Bpest 18 h		Bpest 21 h	
	fok	m/s	fok	m/s	fok	m/s	fok	m/s	fok	m/s	fok	m/s	fok	m/s	fok	m/s	fok	m/s
Talaj	360	7	90	2	40	2	360	2	360	2	-	0	360	2	320	2	-	0
500 m	340	4	140	4	350	5	360	9	330	5	210	3	10	5	260	3	310	3
1000	340	4	140	4	350	5	360	9	330	5	210	3	320	6	240	6	250	7
1500			150	3	350	10	40	7	360	6	160	3	290	3	290	4	320	5
2000			160	5	310	7	40	7	20	3	310	1	320	6	320	5	320	5
3000			40	2	20	6			60	6	350	6	320	6				
4000			20	8	320	6			60	6	350	6	340	9				
5000			350	6	20	10			60	6	300	6	340	11				
7000			10	8					60	6	330	8	340	11				
9000			10	8					60	6	330	8						
10000			10	8					30	3								
12000									30	3								
14000									30	3								
16000																		
18000																		
20000																		

X.28.	Szhely 00 h		Pécs 00 h		Bpest 00 h		Debr. 00 h		Bpest 03 h		Bpest 06 h		Bpest 09 h					
	fok	m/s	fok	m/s	fok	m/s	fok	m/s	fok	m/s	fok	m/s	fok	m/s	fok	m/s	fok	m/s
Talaj	270	2	270	2	320	2	-	0	320	2	320	2	360	7				
500 m	340	3	290	2	330	6	260	2	350	7	330	6	10	5				
1000	330	7	320	5	330	6	280	6	350	7	330	6	10	5				
1500			320	5	330	6	290	10	310	4	330	6	350	5				
2000			320	5	330	6	290	10	310	4	320	4	340	5				
3000					330	6	300	12			350	4	300	8				
4000					290	9					340	10	330	7				
5000					290	9					320	10	340	8				
7000											300	11	10	10				
9000													320	14				
10000													320	14				
12000													340	15				
14000																		
16000																		
18000																		
20000																		

	fok	m/s	fok	m/s	fok	m/s	fok	m/s	fok	m/s	fok	m/s	fok	m/s	fok	m/s	fok	m/s
Talaj																		
500 m																		
1000																		
1500																		
2000																		
3000																		
4000																		
5000																		
7000																		
9000																		
10000																		
12000																		
14000																		
16000																		
18000																		
20000																		

DŐJÁRÁSI NAPIJELENTÉS

ЕЖЕДНЕВНЫЙ МЕТЕОРОЛОГИЧЕСКИЙ БЮЛЛЕТЕНЬ • DAILY WEATHER REPORT
BULLETIN QUOTIDIEN DE TEMPS • TÄGLICHER WETTERBERICHT

ADJA AZ ORSZÁGOS METEOROLÓGIAI INTÉZET
DAPEST II. KITAIBEL PÁL UTCA 1
LEFON: KÖZPONT: 353-500, IDŐJELZŐ OSZT.: 150-410

MEGJELENIK NAPONKÉNT • ELŐFIZETÉSI ÁRA
A POSTAI KÖLTSÉGGEL EGYÜTT NEGYEDÉVRE 60, Ft
KIADÁSÉRT FELEL AZ INTÉZET IGAZGATÓJA

évfolyam 302. szám. + Budapest + 1958. október hó 29.

Az időjárási helyzet ma reggel és a várható időjárás:

Az időjárási helyzetben az elmult huszonnégy óra folyamán
i történt lényeges változás. Nyugat-Európát és Közép-Európa nagy részét tartós
l boritja, enyhék az éjszakák, és a nappali felmelegedés általában 10-15 fokig
:jed. Ezzel szemben Kelet-Európában az északi széllel érkező sarkvidéki eredetű
gtömegek hatására csak 0-5 fokig emelkedett napközben a hőmérséklet, és éjszaka
)s fagyok vannak.

Hazánkban kedden változó volt a felhőzet, és a nap nagy ré-
ében párás, ködös volt az idő. Eső sehol sem hullott. A hőmérséklet általában
-14 fokig emelkedett, és ma hajnalra az ország délnyugati és északkeleti megyé-
en csak 3-6, másutt -2, +1 fokig hült le a levegő, sőt egy-két különleges fek-
sű helyen az éjszakai lehülés még a -5 fokot is megközelitette.

Budapesten szerdán 12 órakor a hőmérséklet 11 fok, a ten-
rszintre átszámitott légnyomás 772 mm, alig változik.

Várható időjárás csütörtök estig:

Párás, sokhelyen ködös idő. Kevesebb napsütés.
Eső nem lesz.
Gyenge légáramlás.

Várható legalacsonyabb éjszakai hőmérséklet 2,5 fok között,
helyenkint még talajmenti fagy.
legmagasabb nappali hőmérséklet csütörtökön: 9, 12
fok között.

Távolabbi kilátások:

A ködképződés fokozódik.

Kaposi Valbert

hőmérséklet és a légnyomás napi középértéke Budapesten és ezek eltérése a 75
i átlagtól:

58. X. 28-án: 6,7 C°, 770,8 mm. Eltérés: -1,9 C°, +7,7 mm.

71 óta ezen a napon előfordult:

magasabb hőmérséklet 24,7 C° /1923/
galacsonyabb hőmérséklet -1.4 C° /1920/

Az Országos Meteorológiai Intézet Időjárási Napijelentése

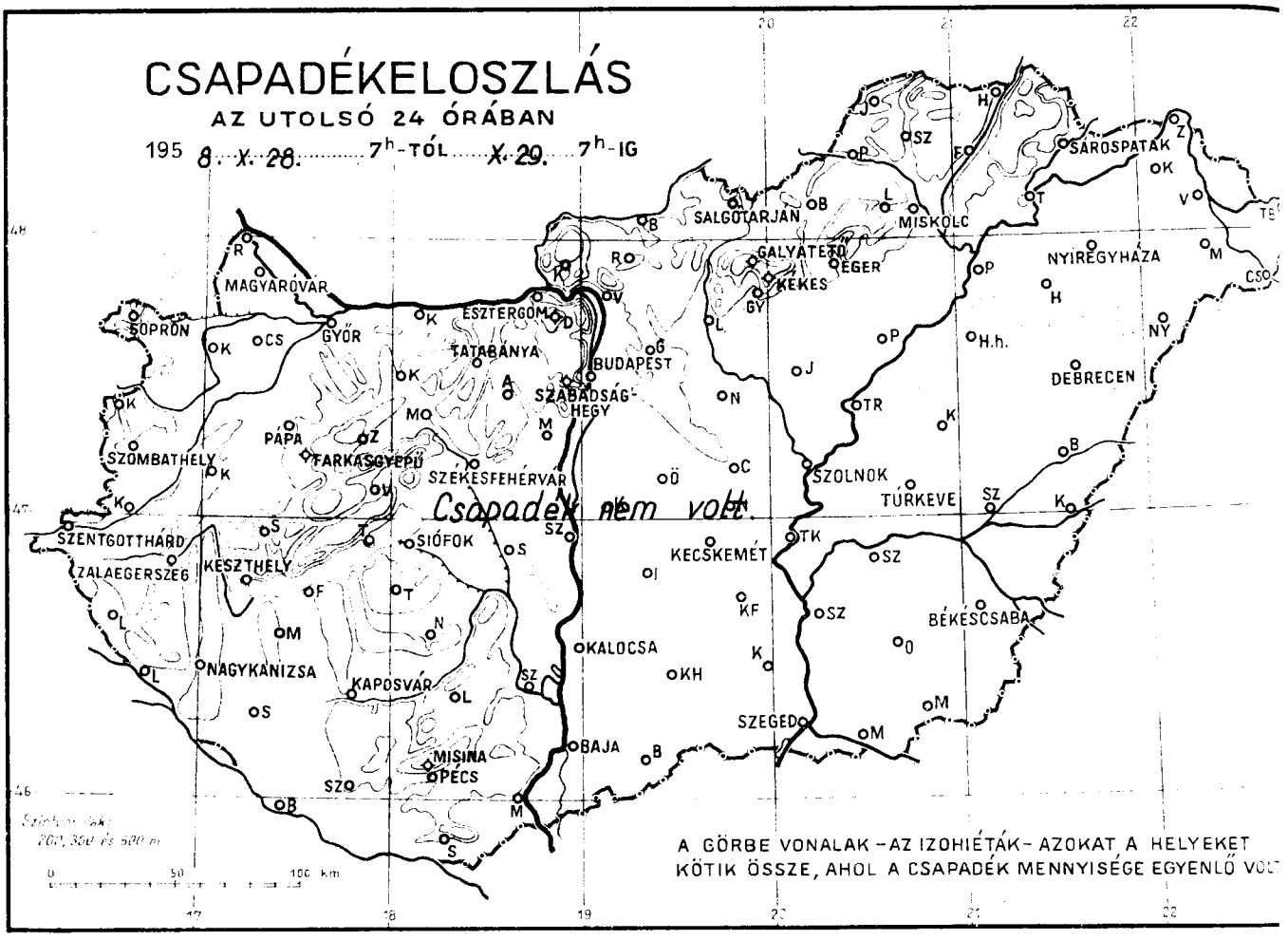

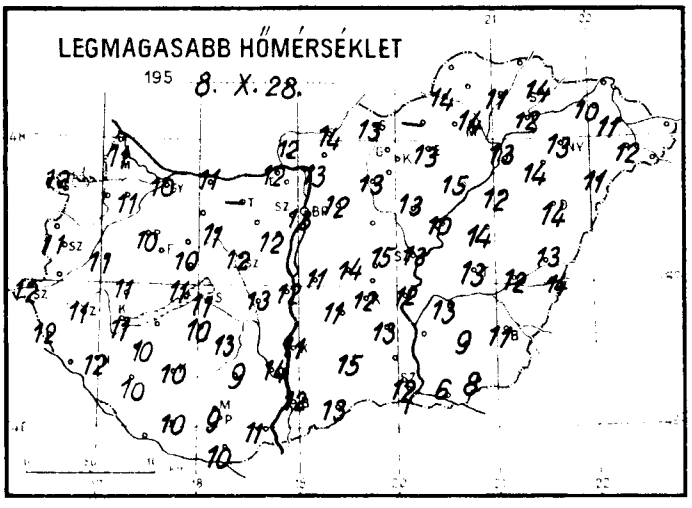

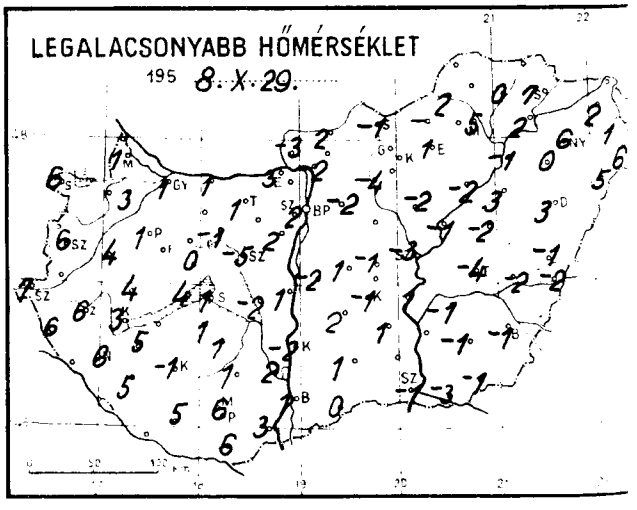

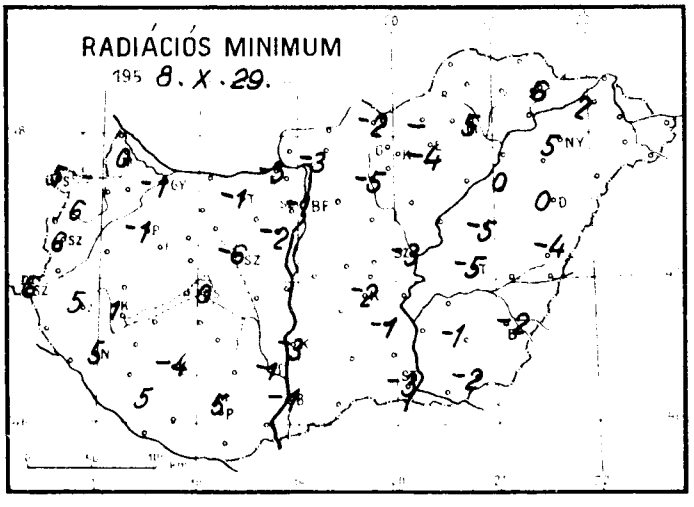

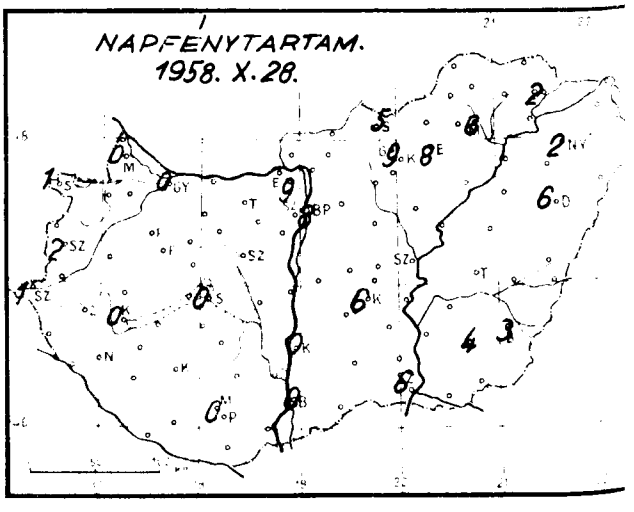

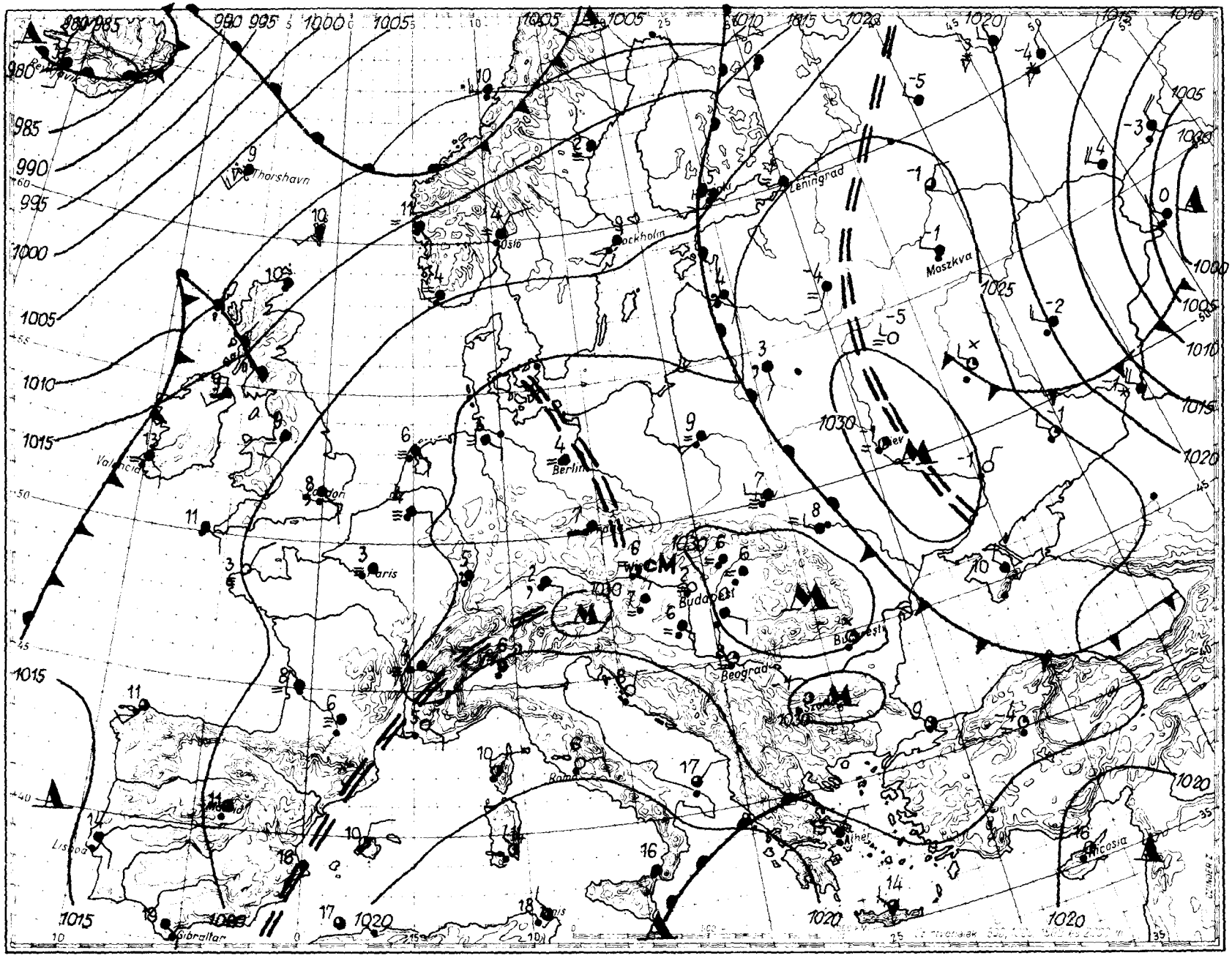

mm
mb
800
790
780
770
760
750
740
730
720
710
700
1060
1050
1040
1030
1020
1010
1000
990
980
970
960
950
940
Thorshavn
Oslo
Stockholm
Leningrad
Moszkva
Berlin
Paris
Budapest
Beograd
Lisboa
Gibraltar
Nicosia

Magaslégköri időhelyzet

19 58. október hó 29 nap 00h GMT.

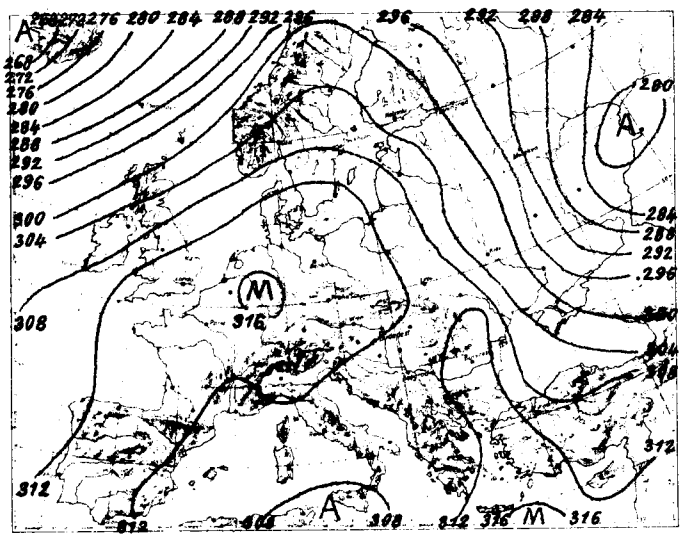

700 mb-os absz. topográfia

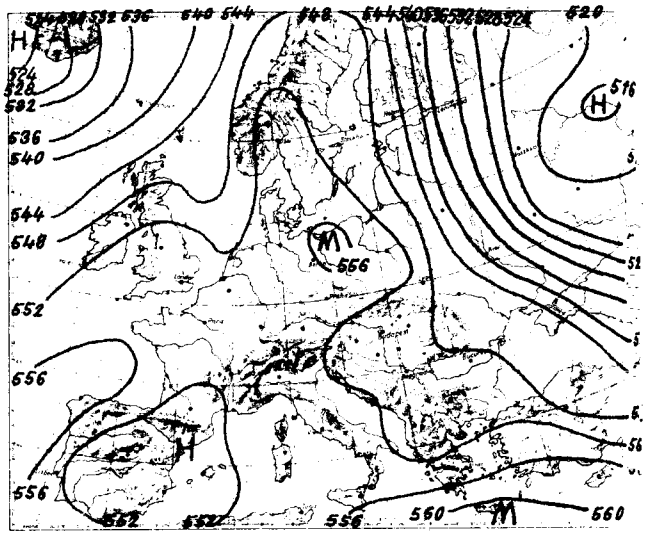

500/1000 mb-os rel. topográfia

1958. X. 28. 12h

mb	m	C°	%
1000	221	10.0	60
850	1542	2.1	70
700	3098	- 4.1	45
600	4307	- 8.0	35
500	5700	-15.9	36
400	7342	-27.6	42
300	9342	-43.2	36
200			
100			
50			

Jellemző pontok:

1009.7	Talaj	10.9	59
906	1020	0.8	79
800	2033	3.7	62
706	3010	- 4.2	45
670	3420	- 3.1	42
500	5700	-15.9	36
300	9342	-43.2	36
214	11533	-57.0	42

A magasban az óceán felett sarkvidéki hideg levegő erős előretörése figyelhető meg délfelé. Ezzel szemben a Közép-Európa-i anticiklon északi részén egészen a Novaja-Zemljáig terjedő területen az Azorok vidékéről származó enyhe levegő erős melegedést okoz. Így a Kelet-Európát borító hideg levegő is lassan melegszik a magasban. Európa középső és déli részein nincs számottevő advekció. Hazánk légterében egy vékony 1500 m magasban levő levegőréteg kivételével emelkedett a hőmérséklet. A talaj közelében egy erősebb, feljebb két gyengébb mértékű inverzió alakult ki. 0 fok három magasságában; 1250, 1700 és 3150 m magasságban fordult elő. A -10 fok szintje 380 m-t emelkedett, magassága 4850 m.

Dr. Kallósné s.k.

1958. X. 29. 00h

mb	m	C°	%
1000	229	5.4	77
850	1547	- 0.7	67
700	3108	0.2	40
600	4324	- 8.2	43
500	5718	-15.8	40
400	7358	-28.5	37
300	9340	-46.4	37
200	11936	-61.1	35
100			
50			

Jellemző pontok:

1010.9	Talaj	4,2	85
978	440	8.0	66
870	1370	- 1.4	70
800	2033	2.0	61
788	2180	1.0	56
753	2500	3.0	40
700	3108	0.2	40
500	5718	-15.8	40
300	9340	-46.4	37
250	10529	-54.6	35
*185	12410	-63.5	35
150	13707	-61.4	

* Tropopauza

958. október ..... hó.
29. nap **szerda**
71. évfolyam **302.** sz.

	Reggeli észlelések 06 TMG				Az utolsó 24 óra adatai				
	Felhozel (0—4)	Szélirány és ero (m/s)	Légnyomas (millibar)	Homerséklet (C°)	Csapadék (24 óra) (mm)	Homérsékleti szélsoségek: tegnapi nappali max.	éjszakai min.	Radiációs min.	Napsütés (óra) tegnap
sonmagyaróvár	4 ≡	— 0	1029.5	1	•	11	1	0	0
pron	4	E 2	29.0	7	•	12	6	5	1
ombathely	4 =	— 0	28.6	7	•	11	6	6	2
ntgotthárd	4 ≡	— 0	28.3	7	•	12	7	6	1
pka	3 =	— 0	28.7	2	•	10	1	-1	-
or	4 ≡	E 4	29.6	1	•	10	1	-1	0
ztergom	0 =	— 0	29.3	5	•	12	3	-3	-
tabánya	0 =	ESE 2	27.9	2	•	-	1	-1	-
kesfehérvár	0 ≡	— 0	29.6	-4	•	12	-5	-6	-
fok	0 =	ESE 1	29.5	2	•	11	1	0	0
szthely	0	NNE 1	28.3	4	•	11	3	1	0
hegerszeg	4 =	— 0	28.6	6	•	11	6	5	-
gykanizsa	4 =	— 0	28.7	6	•	12	6	5	-
posvár	0 ≡	— 0	29.6	0	•	10	-1	-4	-
es	4 =	ESE 1	28.4	6	•	9	6	5	0
dapest M. I.	0 =	— 0	29.3	2	•	13	2	-1	8
lgofarjan	0 ≡	— 0	30.4	0	•	13	-1	-2	5
r	1 ≡	— 0	30.0	1	•	13	1	-4	8
skole	4 =	— 0	30.1	6	•	14	5	5	6
rospatak	4	— 0	29.9	7	•	14	7	6	2
na	4 ≡	— 0	29.1	2	•	12	1	-1	0
locsa	4 ≡	SE 1	28.8	-1	•	11	-2	-3	0
eskemét	3 ≡	— 0	29.1	-1	•	12	-1	-2	6
ged	4 ≡	SE 2	30.3	0	•	12	-1	-3	6
dnok	0 ≡	— 0	29.7	-2	•	13	-3	-3	-
rkeve	4 ≡	S 1	-	-3	•	13	-4	-5	-
kesesaba	4 ≡	SE 1	29.7	-1	•	11	-1	-2	3
brecen	4 =	— 0	30.6	6	•	14	3	0	6
aregyháza	4 =	NNE 1	30.1	6	•	13	6	5	2
kestető (1000 m)**	0	SSE 2	908.8	1	•	7	0	-	9
lyatető (932 m)**	-	—	-	-	•	8	3	-	-
sinatető (534 m)*	4	E 1	966.1	5	•	7	5	2	-
zbadsághegy (471 m)*	0	NE 1	967.0	4	•	5	3	-	9
rkasgyepü (400 m)*	0 =	— 0	967.0	3	•	8	3	-2	-

24 órai csapadék mm			24 órai csapadék mm			24 órai csapadék mm			24 órai csapadék mm		
jka	•		Tab	•		Jósvafő	-		Kisvárda	•	
sorna	•		Sárbogárd	•	⌴ ≡	Lillafured	•		Vásárosnamény	•	
apuvar	•	≡	Sztálinváros	•		Szendrőlad	•		Mátészalka	•	
koszeg	•		Nagykónyi	•		Fugod	•		Tiszabecs	•	
vermend	•		Somogyszob	•		Hidasnemeti	•		Csenger	•	
nali	•		Bares	•	≡	Tokaj	•		Nyirlugos	•	
denye	•		Szigetvár	•		Poroszló	•	⌴	Polgár	•	
kali	•		Lengyel	•		Jaszapati	•		Hajdudorog	•	
meg	•		Szekszárd	•	=	Nagykata	•	⌴	Hortobagy	•	
s	•	⌴	Mohacs	•		Orkeny	•		Tiszaroff	•	
szprém	•	⌴	Siklos	•		Kunsztmiklos	•	⌴ ≡	Karcag	•	
sonarom	•		Kiralyret	•	⌴	Cegled	•		Berettyoujfalu	•	⌴
kober	•	⌴	Balassagyarm	•	⌴	Nagykoros	•	⌴	Szeghalom	•	⌴
r	•		Rombany	•		Tiszakecske	•	≡	Korosszakal	•	
sut	•	⌴	Vac	•		Izsak	•		Szarvas	•	⌴
bogoko	-		Godollo	•	⌴	Kiskunfelegyh	•		Szentes	•	
rtonvasar	•		Lorinci	•		Kiskunhalas	•		Orosháza	•	
ny	•		Gyongyos	-		Kecskemet	•		Mako	•	
vod	•		Borsodnadasd	-		Kistelek	•		Mezohegyes	•	
rcali	•		Putnok	•	=	Zalony	•				

* A légnyomas 500 gdm-re átszámitva ** A légnyomas 1000 gdm-re átszámitva

Magassági szélmérések

Óraadatok greenwichi középidőben

X.28.	Debr. 10 h		Győr 11 h		Siófok 11 h		Szeged 11 h		Miskolc 11 h		Pécs 12 h		Bpest 12 h		Bpest 15 h		Bpest 18 h	
	fok	m/s	fok	m/s	fok	m/s	fok	m/s	fok	m/s	fok	m/s	fok	m/s	fok	m/s	fok	m/s
Talaj	220	2	320	2	220	2	40	2	320	2	320	2	360	2	40	2	40	2
500 m	280	2	350	4	360	6	330	4	360	3	320	4	50	4	40	3	60	3
1000	100	3	360	5	360	6	250	1	360	3	350	5	50	4	60	5	100	3
1500	20	4					250	6	10	4	350	5	20	6	10	3	70	4
2000	320	5					330	4	20	5			330	4	340	4	70	4
3000	320	7					350	4					340	7	20	7		
4000							10	5					10	6	50	8		
5000							310	6					20	9	50	11		
7000							360	6					20	9	50	11		
9000							310	10					20	9				
10000							300	10					20	9				
12000							300	10					10	14				
14000							320	15										
16000																		
18000																		
20000																		

X.28.	Bpest 21 h		Szhely 23 h		Siófok 23 h											
	fok	m/s	fok	m/s	fok	m/s	fok	m/s	fok	m/s	fok	m/s	fok	m/s	fok	m/s
Talaj	360	7	-	0	40	2										
500 m	90	4	120	2	80	5										
1000	90	4	120	2	80	5										
1500	130	5	10	3	30	4										
2000	100	2														
3000																
4000																
5000																
7000																
9000																
10000																
12000																
14000																
16000																
18000																
20000																

X.29.	Pécs 00 h		Bpest 00 h		Bpest 03 h		Bpest 06 h		Bpest 09 h							
	fok	m/s	fok	m/s	fok	m/s	fok	m/s	fok	m/s	fok	m/s	fok	m/s	fok	m/s
Talaj	360	2	40	2	-	0	40	2	-	0						
500 m	20	2	120	6	120	5	140	5	140	6						
1000	20	2	130	6	130	7	140	5	140	6						
1500	50	2	150	3	150	2	150	5	150	4						
2000			190	1	190	2	200	2	140	4						
3000			80	8			130	4	120	6						
4000							90	8	90	5						
5000							110	5	80	4						
7000							60	6	80	7						
9000							100	14								
10000							100	14								
12000																
14000																
16000																
18000																
20000																

Hungary Diss, Feltöltés 1/33

DŐJÁRÁSI NAPIJELENTÉS

ЕЖЕДНЕВНЫЙ МЕТЕОРОЛОГИЧЕСКИЙ БЮЛЛЕТЕНЬ • DAILY WEATHER REPORT
BULLETIN QUOTIDIEN DE TEMPS • TÄGLICHER WETTERBERICHT

ADJA AZ ORSZÁGOS METEOROLÓGIAI INTÉZET
BUDAPEST II. KITAIBEL PÁL UTCA 1
TELEFON: KÖZPONT: 353-500, IDŐJELZŐ OSZT.: 150-410

MEGJELENIK NAPONKÉNT • ELŐFIZETÉSI ÁRA A POSTAI KÖLTSÉGGEL EGYÜTT NEGYEDÉVRE 60, Ft
KIADÁSÉRT FELEL AZ INTÉZET IGAZGATÓJA

1. évfolyam 303. szám. + Budapest + 1958. október hó 30.

Az időjárási helyzet ma reggel és a várható időjárás:

Európa középső részein tovább tart a csendes, párás, többhelyen ködös időjárás. Az izlandi ciklonok kapcsán kontinensünk óceáni partvidékét élénk nyugati szél és záporok kíséretében tengeri levegő árasztotta el. A Szovjetunió európai területein a hajnali lehülések helyenként már -10, -15, sőt az Ural északi védékein -20 fokig terjednek.

Hazánkban szerdán változó felhőzet mellett többhelyen párás volt az időjárás, sőt egy-két helyről ködöt is jelentettek. Eső seholsem hullott. A hőmérséklet napközben általában 10-13 fokig emelkedett, éjszaka a délnyugati megyékben 4-7, máshol -3, +2 fokig süllyedt.

Budapesten csütörtökön 12 órakor a hőmérséklet 11 fok, a tengerszintre átszámitott légnyomás 771 mm, gyengén süllyedő irányzatú.

Várható időjárás péntek estig:

Párás, helyenként ködös idő.
Gyenge, majd mérsékelt déli szél.
Eső nem lesz.
A nappali hőmérséklet kissé emelkedik.

Várható legalacsonyabb éjszakai hőmérséklet: 0, +3, többhelyen még gyenge fagy,
legmagasabb nappali hőmérséklet pénteken: 12-15 fok között.

Dobel

A hőmérséklet és a légnyomás napi középértéke Budapesten és ezek eltérése a 75 évi átlagtól:

1958. X. 29-én: 6,7 C°, 772,0 mm. Eltérés: -1,9 C°, +9,0 mm.

1871 óta ezen a napon előfordult:

legmagasabb hőmérséklet	23,5 C° /1928/
legalacsonyabb hőmérséklet	-5,0 C° /1920/

Az Országos Meteorológiai Intézet Időjárási Napijelentése

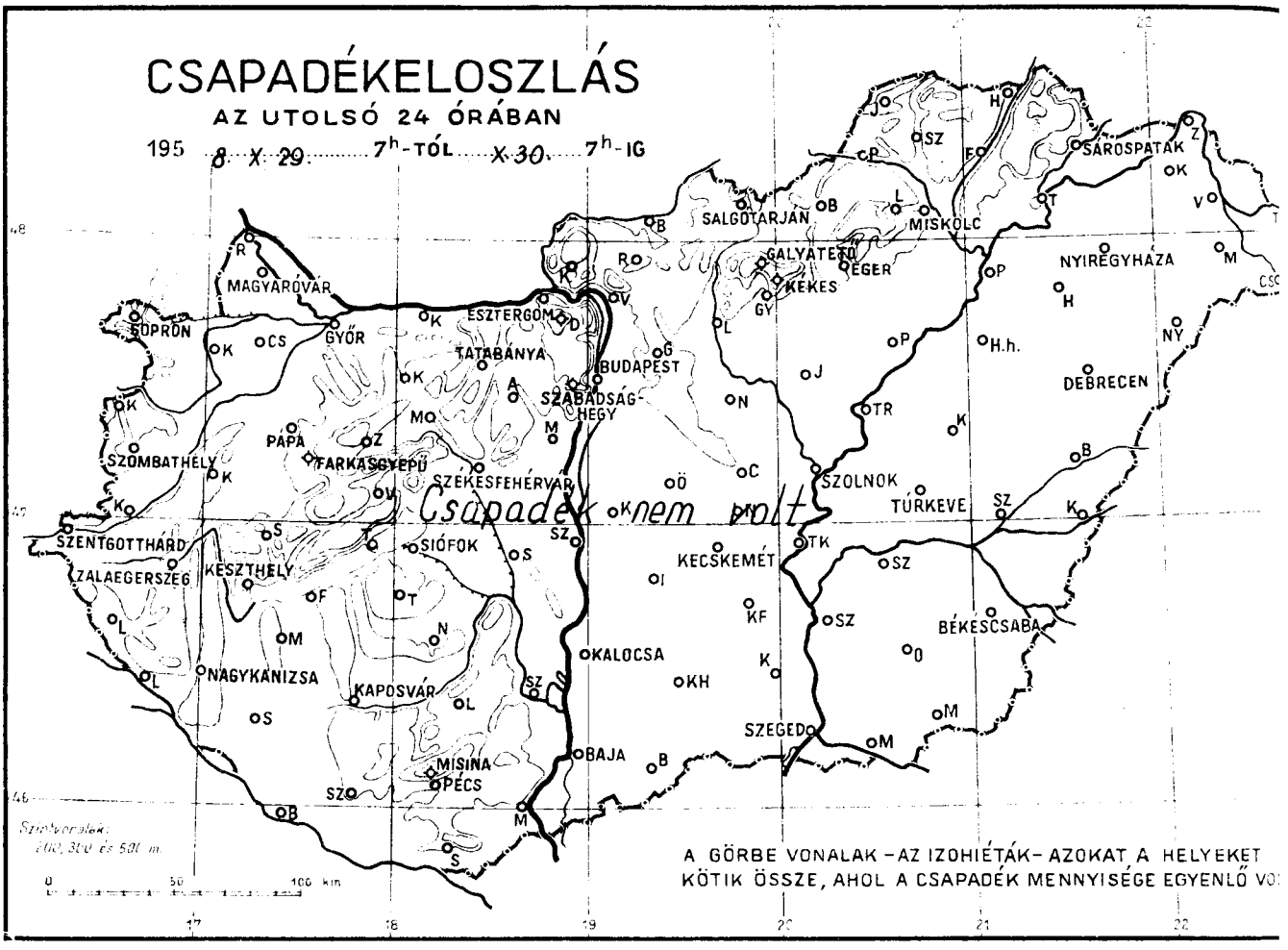

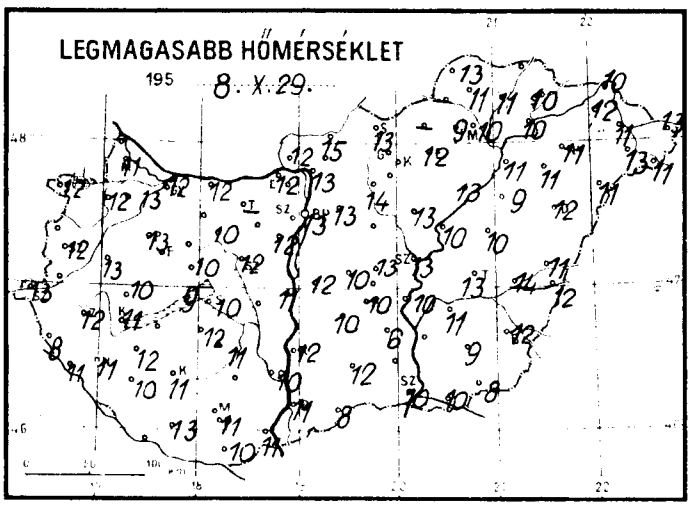

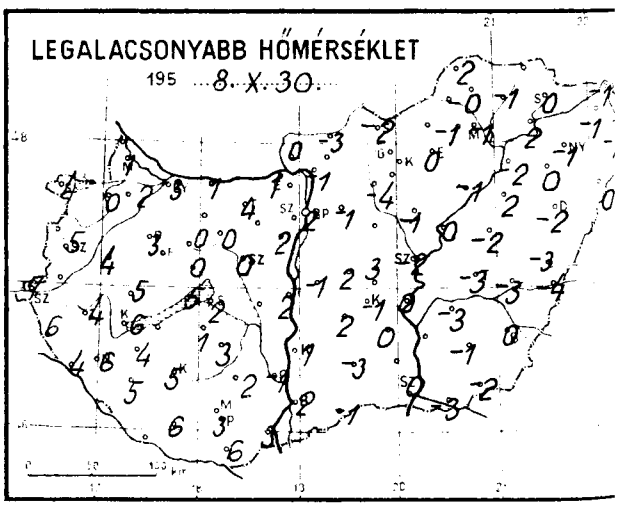

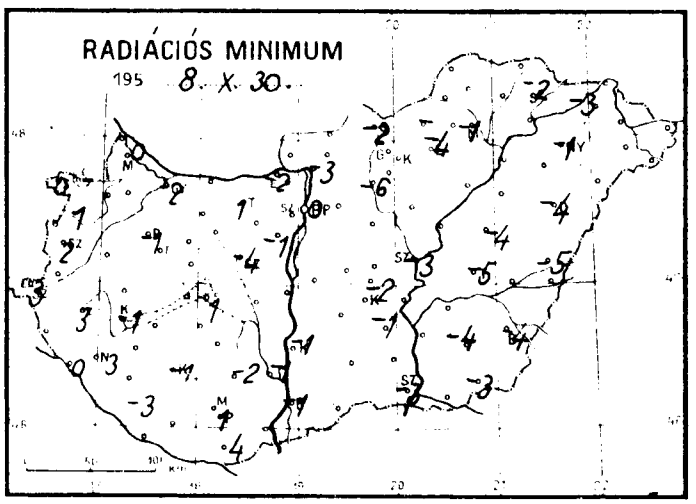

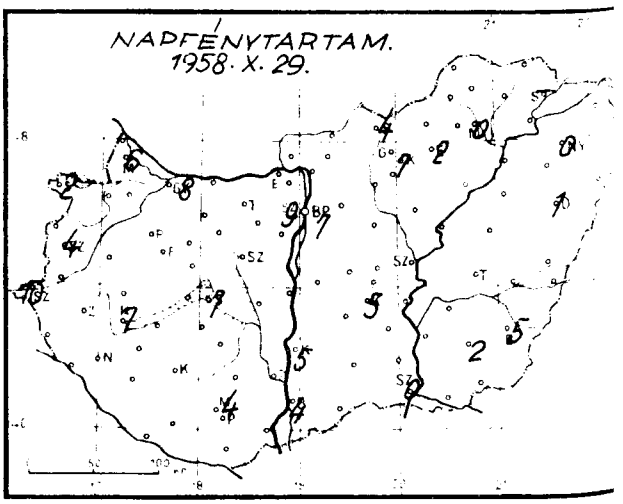

Idojarasi helyzet

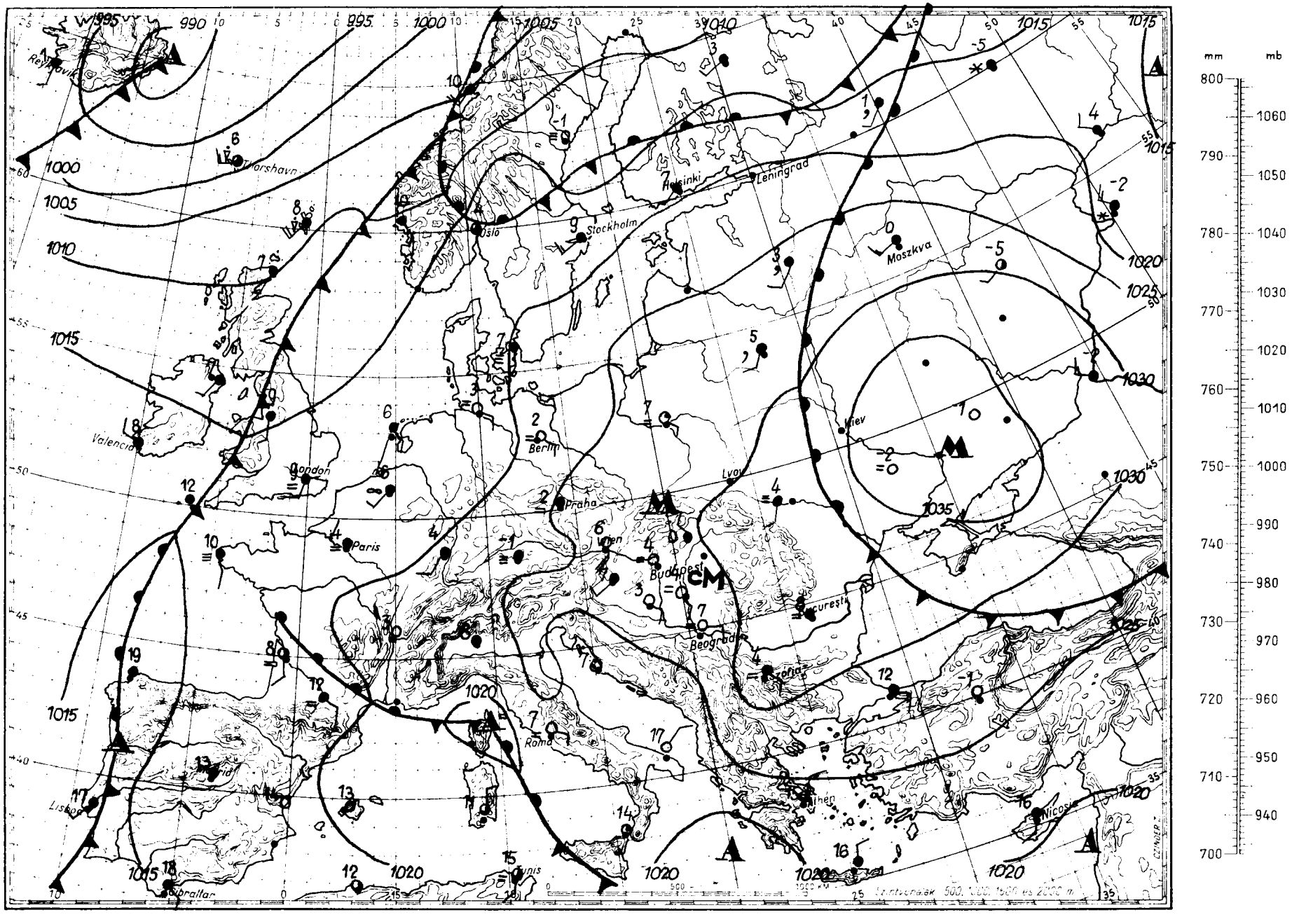

Magaslégköri időhelyzet

19 58. OKTÓBER hó 30. nap 00^{h}GMT.

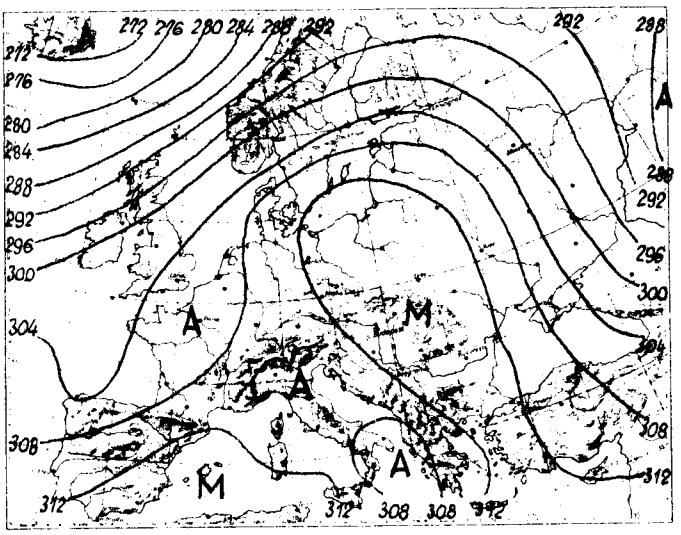

700 mb-os absz. topográfia

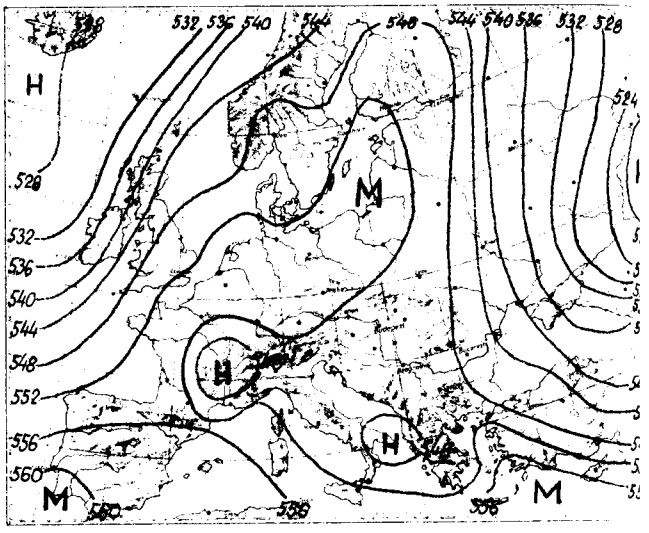

500/1000 mb-os rel. topográfia

1958. X. 29.			12^h
mb	m	C°	%
1000	246	12.1	54
850	1577	0.0	49
700	3153	1.4	35
600	4376	- 6.0	33
500	5781	-14.2	33
400	7456	-26.3	33
300	9439	-43.2	33
200	12062	-57.9	33
100			
50			

Jellemző pontok:

1012.6	Talaj	13.2	55
850	1577	0.0	49
772	2360	6.0	35
450	6570	-19.0	33
267	10220	-49.9	33
200	12062	-57.9	33

A Kelet-Európa fölé tolódott anticiklon hátsó, nyugati oldalán enyhe levegő áramlik észak felé, melynek következtében a Szovjetunió egész európai területén a magasléghörben felmelegedés mutatkozik.
Hazánk légterében a nagyobb magasságokban szintén több fokos felmelegedés volt észlelhető tegnap óta.
A mai 00 GMT-es mérés szerint 0 fok három magasságban fordul elő az inverziók következtében, éspedig 1260, 1730, és 2640 m magasságban. A -10 fokos szint a mai mérés szerint 4280 m-en volt.

Veress s.k.

1958. X. 30.			00^h
mb	m	C°	%
1000	239	2.6	87
850	1552	- 1.1	91
700	3106	- 2.3	40
600	4311	-10.2	40
500	5694	-17.7	40
400	7331	-27.8	40
300	9329	-43.8	40
200	11930	-61.3	40
100			
50			

Jellemző pontok:

1012.2	Talaj	2.0	93
950	680	5.0	72
860	1550	- 2.0	100
806	2000	2.8	46
694	3200	- 2.8	40
600	4311	-10.2	40
430	6810	-24.0	40
308	9140	-42.0	40
260	10290	-53.0	40
* 184	12430	-64.0	40
165	13140	-64.0	
150	13697	-61.8	

* Tropopauza

1958. október hó, 30. nap csütörtök, 71. A folyam 303. sz.

	Reggeli észlelések 06 TMG				Az utolsó 24 óra adatai				
	Felhőzet (0–4)	Szélirány és erő (m/s)	Légnyomás (millibar)	Hőmérséklet (C°)	Csapadék (24 óra) (mm)		Hőmérsékleti szélsőségek tegnapi nappali max.	éjszakai min.	Radiációs min.	Napsütés (óra) tegnap
Mosonmagyaróvár	4	SE 2	1027.9	6	•		11	1	0	6
Sopron	3	S 5	26.7	7	•		12	4	0	2
Szombathely	4	SW 4	27.4	7	•		12	5	2	4
Szentgotthárd	4	SSE 1	27.5	7	•		13	7	3	10
Pápa	4	– 0	2712	6	•		13	3	-1	–
Győr	4	SE 6	28.0	5	•		12	3	-2	8
Esztergom	1 =	– 0	28.7	2	•		12	1	-2	–
Tatabánya	4	SE 6	28.0	6	•		–	4	1	–
Székesfehérvár	4 =	E 1	26.7	4	•		12	0	-4	–
Siófok	4	E 2	28.4	4	•		10	2	1	7
Keszthely	4	ESE 1	27.1	7	•		11	6	-1	7
Zalaegerszeg	4	SE 1	27.9	7	•		12	4	3	–
Nagykanizsa	4	SE 1	27.4	7	•		11	6	3	–
Kaposvár	3	– 0	27.2	6	•		11	5	-1	–
Pécs	0	SE 2	27.8	3	•		11	3	1	4
Budapest M. I.	0 =	– 0	29.1	4	•		13	2	0	7
Salgótarján	0 =	– 0	29.7	-1	•		13	-2	-2	4
Eger	0 =	– 0	30.0	1	•		12	0	-4	2
Miskolc	4 =	NNW 2	30.3	0	•		10	-1	-1	0
Sárospatak	0	N 1	31.0	1	•		10	0	-2	–
Baja	0	E 2	28.0	2	•		11	2	-1	4
Kalocsa	0 =	NNE 1	28.0	2	•		12	1	-1	5
Kecskemét	4 =	NE 1	28.8	-1	•		10	-1	-2	5
Szeged	0 =	SE 4	28.8	4	•		10	0	-3	0
Szolnok	4 =	– 0	29.0	-2	•		13	-2	-3	–
Túrkeve	4 =	N 1	–	-3	•		13	-3	-5	–
Békéscsaba	1 =	E 1	29.5	1	•		12	0	-4	5
Debrecen	0 =	– 0	30.7	-1	•		12	-2	-4	1
Nyíregyháza	0	– 0	30.4	-1	•		11	-1	-1	0
Kékestető (1000 m)**	0	SW 4	908.3	2	•		8	1	–	7
Galyatető (932 m)**	–	–	–	–	•		7	2	–	–
Mátraházatető (534 m)*	4 =	SE 1	965.6	3	•		10	3	1	–
Szabadsághegy (474 m)*	2 =	SE 1	966.4	4	•		10	3	–	9
Farkasgyepű (400 m)*	4	SE 2	966.4	4	•		11	4	0	–

24 órai csapadék mm			24 órai csapadék mm			24 órai csapadék mm			24 órai csapadék mm		
Bajka	•		Tab	•		Jánosháza	•		Kisvárda	•	⌴
Csorna	•		Sárbogárd	–		Lillafüred	•		Vásárosnamény	•	
Kaposvár	•	=	Sztálinváros	•		Szendrőlád	•		Mátészalka	•	⌴
Kőszeg	•		Nagykőnyi	•		Fügöd	•	⌴	Tiszabecs	•	
Kormend	•		Somogyszob	•		Hídasnémeti	•		Csenger	•	⌴
Lenti	•		Bares	•		Tokaj	•	=	Nyírlugos	•	⌴
Letenye	•		Szigetvár	•		Poroszló	•	⌴	Polgár	•	
Kaldi	•		Lengyel	•		Jászapáti	•		Hajdúdorog	•	
Sümeg	•		Szekszárd	•	≡	Nagykáta	–		Hortobágy	•	
Zirc	•		Mohács	•		Örkény	•	⌴	Tiszaroff	•	
Veszprém	•		Siklós	•		Kunszentmiklós	•	=	Karcag	•	
Komárom	•		Királyrét	•		Cegléd	•		Berettyóújfalu	•	≡⌴
Kisbér	•		Balassagyarmat	•	⌴	Nagykőrös	•	⌴	Szeghalom	•	⌴
Mór	•		Bonhóny	•		Tiszakécske	•	≡⌴	Körösszakál	•	
Mesut	•		Vác	•		Izsák	•		Szarvas	•	⌴
Dobogókő	•		Godollo	•	≡	Kiskunfélegyh	•		Szentes	•	
Martonvásar	•		Lorinci	•		Kiskunhalas	•		Orosháza	•	⌴
Ercsi	•		Gyongyos	•	■	Bácsalmás	•		Makó	•	
Tonvod	•		Borsodnádasd	–		Kistelek	•		Mezőhegyes	•	⌴=
Moreali	•		Putnok	–		Zahony	•				

* A légnyomás 500 gdm-re átszámítva ** A légnyomás 1000 gdm-re átszámítva

Magassági szélmérések

Óraadatok greenwichi középidőben

X. 29.	Debr. 11 h		Szhely 12 h		Győr 12 h		Pécs 12 h		Bpest 12 h		Siófok 15 h		Bpest 15 h		Bpest 21 h		Pécs 23 h	
	fok	m/s	fok	m/s	fok	m/s	fok	m/s	fok	m/s	fok	m/s	fok	m/s	fok	m/s	fok	m/s
Talaj	-	0	180	2	140	7	140	2	140	7	40	2	140	2	90	2	90	2
500 m	130	3	200	3	150	9	120	4	130	5	80	5	110	4	180	7	70	6
1000	120	7	200	2	180	8	130	4	130	5	140	7	110	4	180	7		
1500	70	10			160	9	130	6	130	5	140	8	140	5	160	5		
2000					160	9			130	4	130	13	140	5	140	5		
3000					160	7			130	7	120	8	130	6				
4000									110	5			130	6				
5000									90	2								
7000									100	4								
9000									90	10								
10000									90	18								
12000																		
14000																		
16000																		
18000																		
20000																		

X. 30.	Szhely 00 h		Bpest 00 h		Debr. 00 h		Bpest 03 h		Bpest 09 h									
	fok	m/s	fok	m/s	fok	m/s	fok	m/s	fok	m/s	fok	m/s	fok	m/s	fok	m/s	fok	m/s
Talaj																		
500 m	180	2	40	2	-	0	-	0	40	2								
1000	200	8	170	6	210	2	150	4	180	17								
1500	190	8	170	6	170	2	180	6	180	17								
2000			170	6	240	4			180	17								
3000					240	4			170	12								
4000																		
5000																		
7000																		
9000																		
10000																		
12000																		
14000																		
16000																		
18000																		
20000																		

	fok	m/s	fok	m/s	fok	m/s	fok	m/s	fok	m/s	fok	m/s	fok	m/s	fok	m/s	fok	m/s
Talaj																		
500 m																		
1000																		
1500																		
2000																		
3000																		
4000																		
5000																		
7000																		
9000																		
10000																		
12000																		
14000																		
16000																		
18000																		
20000																		

IDŐJÁRÁSI NAPIJELENTÉS

ЕЖЕДНЕВНЫЙ МЕТЕОРОЛОГИЧЕСКИЙ БЮЛЛЕТЕНЬ • DAILY WEATHER REPORT
BULLETIN QUOTIDIEN DE TEMPS • TÄGLICHER WETTERBERICHT

...A AZ ORSZÁGOS METEOROLÓGIAI INTÉZET
...DAPEST II. KITAIBEL PÁL UTCA 1
...ON: KÖZPONT: 353-500, ELŐFIZETŐ OSZT.: 150-410

MEGJELENIK NAPONKÉNT • ELŐFIZETÉSI ÁRA
A POSTAI KÖLTSÉGGEL EGYÜTT NEGYEDÉVRE 60, Ft
KIADÁSÉRT FELEL AZ INTÉZET IGAZGATÓJA

71. évfolyam 304. szám. + Budapest + 1958. október hó 31.

Az időjárási helyzet ma reggel és a várható időjárás:

Az óceáni légtömegek ma hajnalra elárasztották a Brit-szigeteket, Franciaországot és a Skandináv félsziget nagyrészét. Ezeken a területeken szeles az időjárás, és többfelé esik az eső. Európa középső és keleti részeiben továbbra is csendes, párás, többhelyen ködös az idő.

Hazánkban csütörtökön főleg keleten voltak többfelé ködök. Napközben nyugaton változóan felhős, az ország keleti felében derült volt az ég. Eső nem esett. A hőmérséklet 11-14, délkeleten 15-16 fokig emelkedett. A hajnalban a Dunántúl nyugati részében és a keleti megyékben -1, -2 fokig terjedő fagyok voltak, az ország középső részében azonban csak +3, +6 fokig hűlt le a levegő.

Budapesten pénteken 12 órakor a hőmérséklet 8 fok, a tengerszintre átszámított légnyomás 767 mm, gyengén süllyedő irányzatú.

Várható időjárás szombat estig:

Felhős, párás idő. Többhelyen köd.
Néhány helyen ködszitálás, holnap az ország nyugati felében kisebb esők.
A nappali hőmérséklet alig változik.

Várható legalacsonyabb éjszakai hőmérséklet: 3, 6 keleten egyes helyeken még gyenge talajmenti fagyok:
legmagasabb nappali hőmérséklet szombaton: 10, 13 fok között.

Távolabbi kilátások:

Felhős idő esőkkel.

LIBRARY
JAN 30 1959
WEATHER BUREAU

A hőmérséklet és a légnyomás napi középértéke Budapesten és ezek eltérése a 75 évi átlagtól:

1958. X. 30-án: 7,5 C°, 770,4 mm. Eltérés: -1.0 C°, +7,0 mm.

1871 óta ezen a napon előfordult:

legmagasabb hőmérséklet	21.0 C° /1926/
legalacsonyabb hőmérséklet	-8.9 C° /1920/

Az Országos Meteorológiai Intézet Időjárási Napijelentése

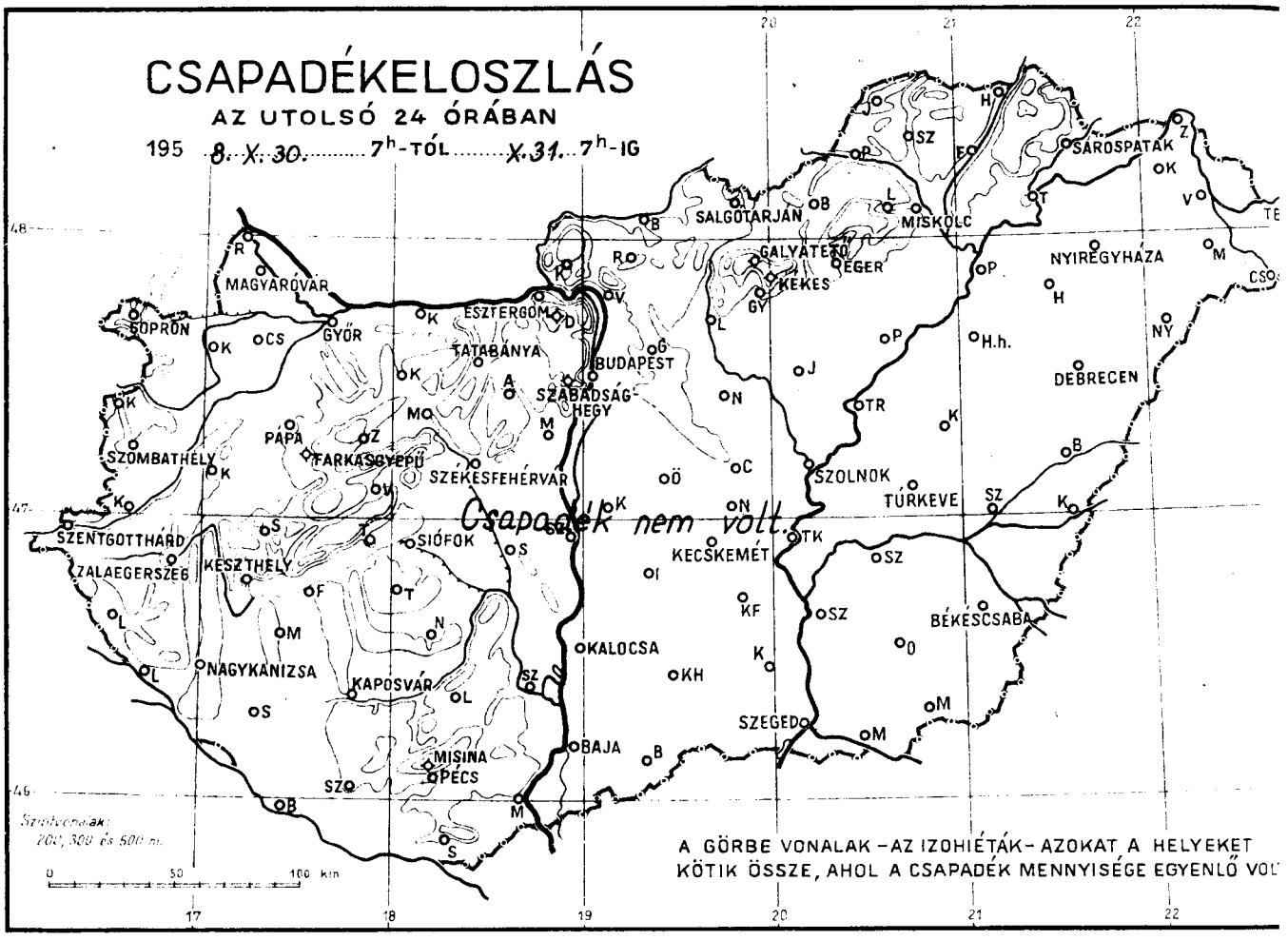

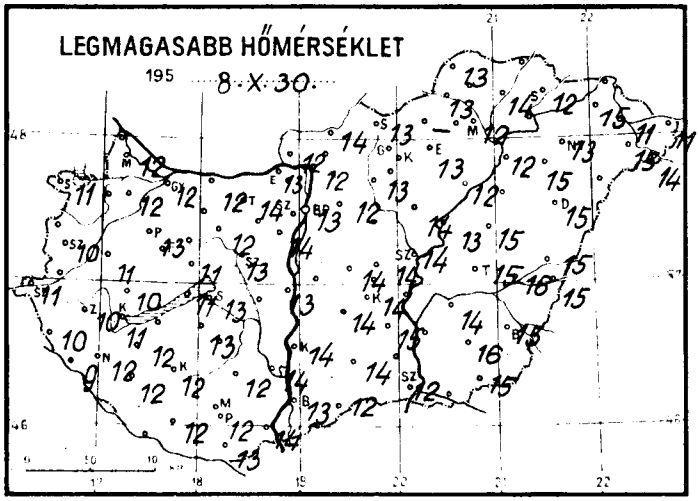

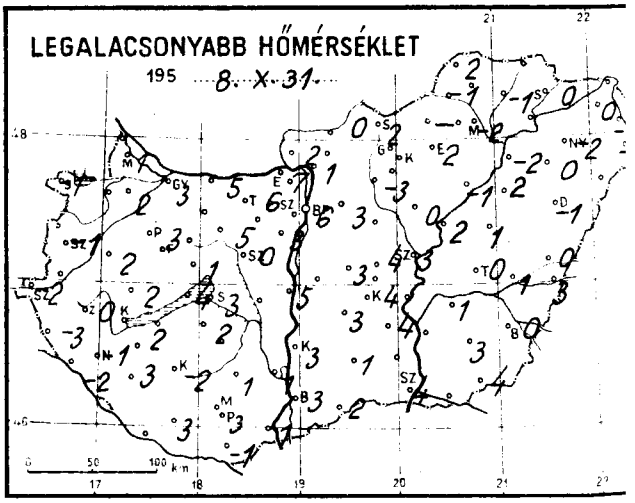

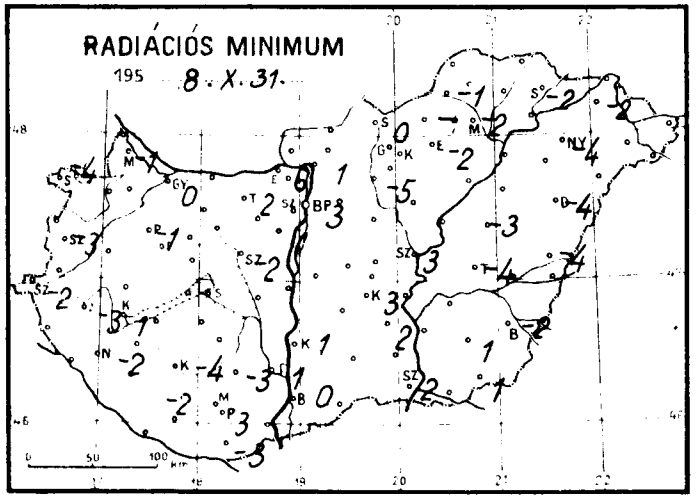

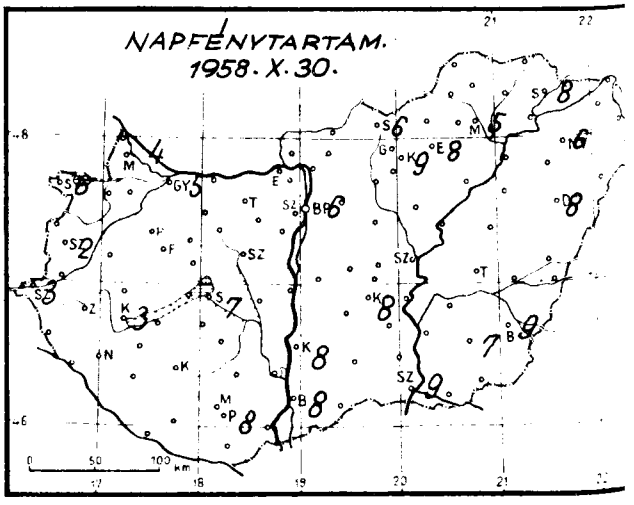

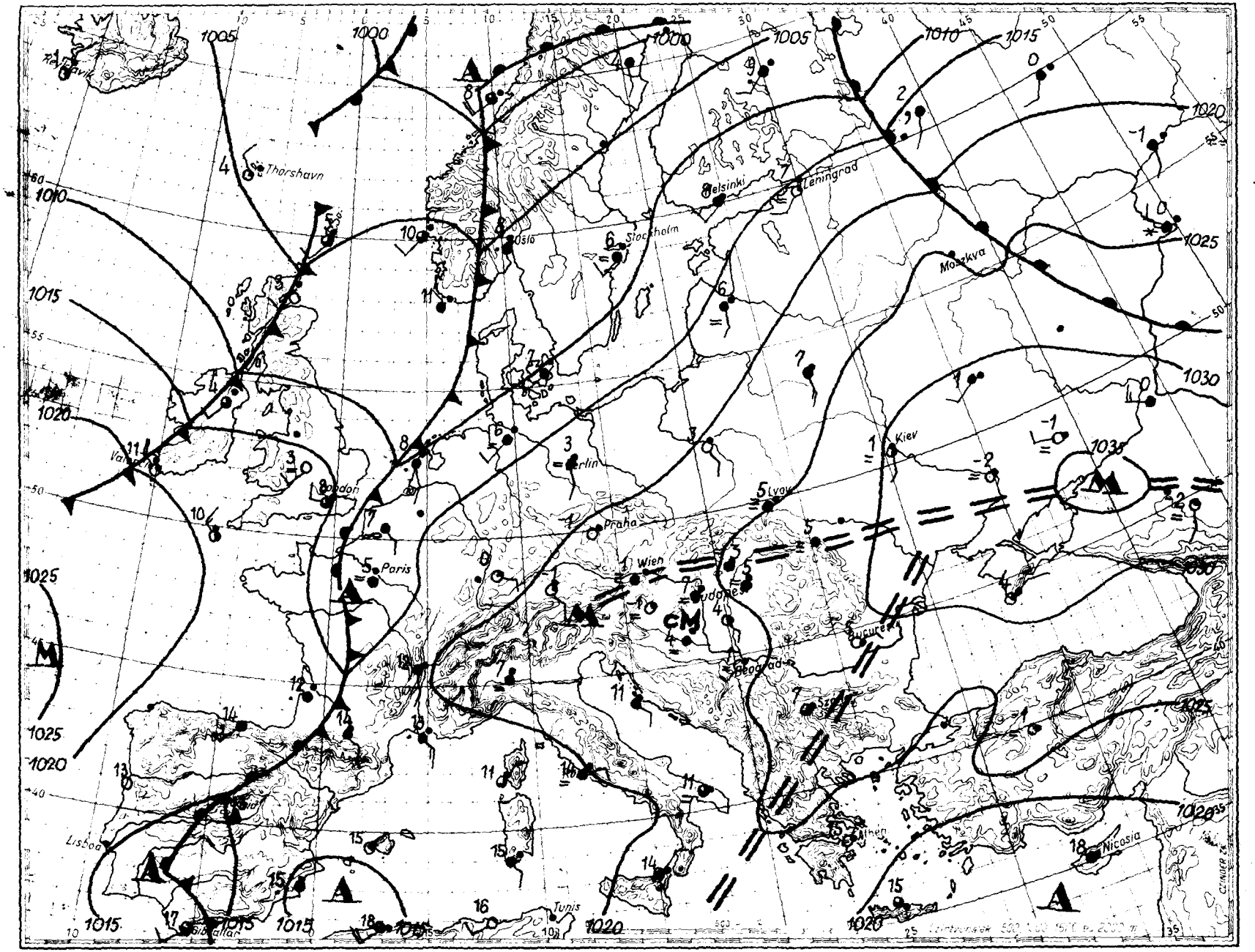
Thorshavn
Oslo
Stockholm
Helsinki
Leningrad
Moskva
Kiev
Lvov
Berlin
London
Paris
Praha
Wien
Budapest
Bucuresti
Beograd
Athen
Nicosia
Tunis
Lisboa
Gibraltar
mm
mb
800
790
780
770
760
750
740
730
720
710
700
1060
1050
1040
1030
1020
1010
1000
990
980
970
960
950
940

Magaslégköri időhelyzet

19 58. október hó 31 nap 00h GMT.

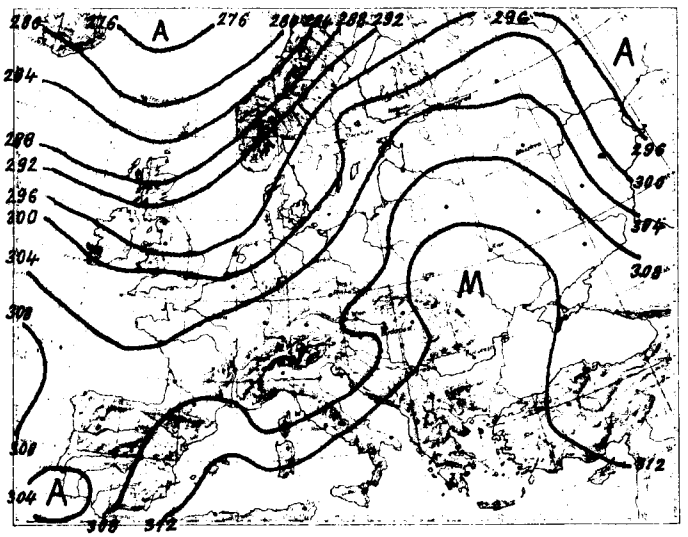

700 mb-os absz. topográfia

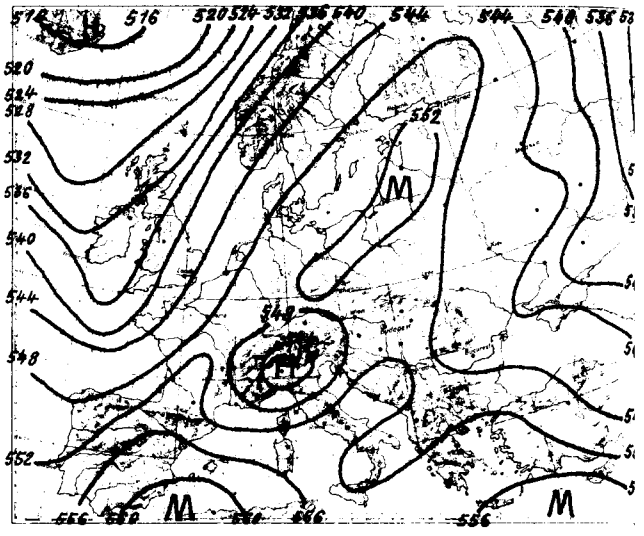

500/1000 mb-os rel. topográfia

1958. X. 30. 12h			
mb	m	C°	%
1000	226	12.6	68
850	1561	2.3	76
700	3127	- 1.2	32
600	4341	- 7.4	32
500	5738	-15.2	32
400	7378	-29.0	32
300	9372	-43.2	32
200	12006	-59.0	32
100	16327	-60.5	-
50			

Jellemző pontok:

1009.7	Talaj	13.2	65
865	1420	1.6	87
800	2053	4.7	44
700	3127	- 1.2	32
500	5738	-15.2	32
300	9372	-43.2	32
x188	12380	-61.2	32
150	13798	-59.7	-
100	16327	-60.5	-
90	16984	-59.7	-

Európa legnagyobb része felett fokozatosan délnyugati magassági áramlás alakult ki. Ennek mentén Közép- és Dél-Európa kivételével hidegadvekció megy végbe. Az áramlás csak a Volga és az Ural-hegység közötti területeken fordul át északnyugatira, erős melegedéssel. A magasban az Alpok felett hideg légcsepp zárult el. Hazánk légterében 6 km-ig csaknem minden szintben emelkedett a hőmérséklet 1-5 fokkal, feljebb kisebb lehűlést lehet megfigyelni. A 0 fok 1730, 1990 és 2850 m magasságban fordult elő. A -10 fok 4580 magasan volt éjfélkor, az előző naphoz képest 300 m-t emelkedett. A tropopauza még mindég az átlagos feletti magasságban fekszik.

dr. Kallósné s.k.

x Tropopauza

1958. X. 31. 00h			
mb	m	C°	%
1000	198	8.0	77
850	1525	1.2	100
700	3083	- 1.5	46
600	4294	- 8.4	43
500	5691	-16.0	41
400	7327	-29.5	38
300	9319	-43.2	34
200	11956	-58.3	34
100			
50			

Jellemző pontok:

1007.0	Talaj	8.1	75
928	830	6.0	100
820	1840	- 0.7	100
770	2320	+ 1.8	75
728	2780	0.2	47
560	4830	-11.8	42
549	5000	-10.5	42
400	7327	-29.5	38
300	9319	-43.2	34
x195	12120	-59.3	34
184	12490	-58.0	
165	13170	-58.8	
155	13526	-60.0	

1958. október hó, 31. nap péntek, 71. évfolyam 304. sz.

	Reggeli észlelések 06 TMG				Az utolsó 24 óra adatai				
	Felhőzet (0–4)	Szélirány és erő (m/s)	Légnyomás (millibar)	Hőmérséklet (C°)	Csapadék (24 óra) (mm)	Hőmérsékleti szélsőségek: tegnapi nappali max.	éjszakai min.	Radiációs min.	Napsütés (óra) tegnap
Mosonmagyaróvár	4 ≡	– 0	1022.1	2	•	12	1	-1	4
Sopron	1	NW 1	23.1	-1	•	11	-1	-4	6
Szombathely	2 ≡	– 0	23.3	-1	•	10	-1	-3	2
Szentgotthárd	4 ≡	W 1	23.1	-2	•	11	-2	-2	3
Pápa	0	S 1	22.6	4	•	13	3	-1	–
Győr	1 –	E 2	22.6	4	•	12	3	0	5
Esztergom •	4 –	S 2	23.0	8	•	13	7	6	–
Tatabánya	4	SE 4	22.6	6	•	14	6	2	–
Székesfehérvár	4 –	– 0	22.6	2	•	13	0	-2	–
Siófok	4 ≡	SSE 1	22.9	4	•	13	3	1	7
Keszthely	4 ≡	SSE 1	22.3	2	•	11	2	1	3
Zalaegerszeg	2 –	– 0	22.7	0	•	10	0	-3	–
Nagykanizsa	4 ≡	– 0	23.4	2	•	12	-1	-2	–
Kaposvár	3 ≡	– 0	24.0	-1	•	12	-2	-4	–
Pécs	4 –	– 0	23.4	4	•	12	3	3	8
Budapest M. I.	4 –	SSE 2	23.3	7	•	13	6	3	6
Salgótarján	4	ENE 1	24.8	7	•	13	2	0	6
Eger	4 –	– 0	24.8	7	•	13	2	-2	8
Miskolc	4 –	– 0	25.1	3	•	12	-2	-2	5
Sárospatak	4 ≡	– 0	25.2	3	•	12	0	-2	8
Zám	4 –	– 0	23.0	5	•	13	3	0	8
Kabhegy	4 ≡	S 1	23.1	4	•	14	3	1	8
Kecskemét	1	S 1	23.1	4	•	14	4	3	8
Szeged	1	SE 4	23.8	4	•	15	4	2	9
Szolnok	1	E 2	23.8	5	•	14	3	3	–
Törökeve	4	S 1	–	6	•	15	0	– 4	–
Békéscsaba	4 –	ESE 1	24.6	6	•	15	0	-2	9
Debrecen	3 –	ESE 1	26.5	4	•	15	-1	-4	8
Nyíregyháza	4	– 0	25.9	0	•	13	-2	-4	6
Kékestető (1000 m)**	4	S 12	903.5	2	•	7	2	–	9
Galyatető (932 m)**	–	–	–	–	•	13	1	–	–
Mátraházatető (534 m)*	1	WNW 7	961.5	4	•	10	4	0	–
Szabadsághegy (474 m)*	4 ≡	SE 1	161.3	4	•	11	4	–	7
Farkasgyepű (400 m)*	3 –	SE 2	961.2	4	•	11	3	0	–

24 órai csapadék mm			24 órai csapadék mm			24 órai csapadék mm			24 órai csapadék mm		
Bajka	•		Tab	•		Jósvafő	•		Kisvárda	•	⌴
Csorna	•		Sárbogárd	–		Lillafüred	–		Vásárosnamény	•	
Kapuvár	•	≡	Sztálinváros	•		Szendrőlád	•		Mátészalka	•	⌴
Kőszeg	•		Nagykónyi	•		Fügöd	•		Tiszabecs	•	
Kormend	•	⌴	Somogyszob	•		Hidasnémeti	•		Csenger	•	
Lenti	•		Bares	•	≡	Tokaj	•	–	Nyírlugos	–	
Letenye	•		Szigetvár	•		Poroszló	•		Polgár	•	
Kald	•		Lengyel	•		Jászapáti	•		Hajdúdorog	•	
Somog	•		Szekszárd	•	–	Nagykáta	•		Hortobágy	•	
Zár	•		Mohács	•		Örkény	•	–	Tiszaroff	•	
Veszprém	•		Siklós	•		Kunsztmiklos	•		Karcag	•	
Komárom	•		Királyrét	•		Cegléd	•		Berettyoújfalu	•	
Kisbér	•	≡	Balassagyarm	•		Nagykőros	–		Szeghalom	•	
Mór	•		Romhány	•		Tiszakécske	•	–	Körösszakál	•	
Csákut	•		Vác	•		Izsák	•		Szarvas	•	
Dunagóko	–		Godollo	•		Kiskunfelegyh	•		Szentes	•	
Martonvásár	•		Lörinci	•		Kiskunhalas	•		Oroshaza	•	
Abony	•		Gyöngyos	–		Bacsalmás	•		Mako	•	
Jaszkod	•		Borsodnádasd	–		Kistelek	•		Mezohegyes	•	
Turcali	•		Putnok	•		Záhony	•				

* A légnyomás 500 gdm-re átszámítva ** A légnyomás 1000 gdm-re átszámítva

Magassági szélmérések

Óraadatok greenwichi középidőben

X.30.	Szhely 11 h		Siófok 11 h		Szeged 11 hh		Debr. 11 h		Bpest 12 h		Miskolc 12 h		Győr 13 h		Pécs 13 h		Bpest 15 h	
	fok	m/s	fok	m/s	fok	m/s	fok	m/s	fok	m/s	fok	m/s	fok	m/s	fok	m/s	fok	m/s
Talaj	180	7	140	2	140	7	-	0	90	7	-	0	180	2	140	2	140	7
500 m	170	13	150	5	150	11	90	1	160	6	170	2	160	7	150	10	140	8
1000	180	13	150	5	150	10	20	2	170	12	230	6	180	9	150	10	170	11
1500	190	11	160	16	150	10	240	2	170	12	210	11			150	10	170	11
2000	190	11	160	16	150	11	190	8	170	12	190	13			180	8	180	8
3000					150	11	170	7	180	6	180	9			150	8	180	8
4000					160	8	180	6	180	6	180	9			160	7	180	7
5000					160	8	130	8	210	5					160	7	180	7
7000					170	4	160	3	180	7					160	7		
9000					170	4	180	9	160	11					170	5		
10000					160	10	160	9	160	11					170	5		
12000							140	8	180	8								
14000							170	7	220	3								
16000							160	9	220	3								
18000							160	24										
20000							150	21										

X.30.	Bpest 18 h		Bpest 21 h		Szhely 23 h		Siófok 23 h		Pécs 23 h		Szeged 23 h							
	fok	m/s	fok	m/s	fok	m/s	fok	m/s	fok	m/s	fok	m/s	fok	m/s	fok	m/s	fok	m/s
Talaj	90	7	140	2	-	0	140	2	-	0	140	2						
500 m	170	10	170	11	190	10	180	6	140	4	150	21						
1000	170	10	160	10	120	14	180	6	160	7	170	15						
1500	170	10	160	10					160	5	150	7						
2000			160	7					160	5								
3000																		
4000																		
5000																		
7000																		
9000																		
10000																		
12000																		
14000																		
16000																		
18000																		
20000																		

X.31.	Bpest 00 h		Debr. 00 h		Bpest 03 h		Bpest 06 h											
	fok	m/s	fok	m/s	fok	m/s	fok	m/s	fok	m/s	fok	m/s	fok	m/s	fok	m/s	fok	m/s
Talaj	140	7	40	2	90	2	140	7										
500 m	180	11	240	1	180	8	180	6										
1000	150	12	210	4	170	11	190	8										
1500	150	12	220	8	170	11	190	8										
2000			180	7														
3000			160	8														
4000																		
5000																		
7000																		
9000																		
10000																		
12000																		
14000																		
16000																		
18000																		
20000																		

Hungary

MELLÉKLET AZ ORSZÁGOS METEOROLÓGIAI INTÉZET

IDŐJÁRÁSI NAPIJELENTÉSÉHEZ

AZ ELMÚLT IDŐJÁRÁS

FRONTÁTVONULÁSI JEGYZÉK BUDAPESTRŐL.

1958. NOVEMBER HÓ.

LIBRARY
JUN 2 - 1959
WEATHER BUREAU

1		2	3	4
A front időpontja		B-Betörési front Fel-felsiklási front V-vesztegló front	A front fejlettsége 0 gyenge 1 mérsékelt 2 erős	A front fontosabb meteorológiai jelenségei
p	Óra			
1	10	B	0	Kis záporeső.
-	-	V	2	Vesztegló front 1-én 14 ó-tól 2-án 7 ó-ig, 19,2 mm eső.
2	9	B	0	Felhőátvonulás, erős légnyomás-nyugtalanság.
3	4	Fel	1	Frontelőtti eső 0,3 mm.
3	23	Fel	1	Frontelőtti eső 0,2 mm.
4	6	Fel	1	Frontelőtti eső 0,1 mm.
4	16	B	0	Kis záporeső.
4	23	B	1	Záporeső 0,2 mm.
5	16	B	0	Felhőátvonulás.
7	17	Fel	0	Felhőátvonulás.
8	5	Fel	1	Frontelőtti eső 23 órától, 1,3 mm.
8	14	Fel	0	Kevés frontelőtti eső.
8	19	Fel	0	Kevés frontelőtti eső.
-	-	V	2	Vesztegló front 9-én 6 ó-tól 10-én 11 ó-ig, 12,7 mm.
10	17	B	1	Záporeső 0,2 mm.
10	22	B	1	Záporeső 0,5 mm.
11	7	B	0	Kis záporeső.
11	14	Fel	0	Felhőátvonulás.
11	23	Fel	0	Felhőátvonulás.
13	11	Fel	1	Frontelőtti eső 9 ó-tól, 2,4 mm.
13	13	B	1	Záporeső 0,2 mm.
14	0	B	0	Felhőátvonulás.
14	6	B	0	Kis záporeső.
14	15	B	0	Felhőátvonulás.
15	15	Fel	1	Frontelőtti eső 1,2 mm.
-	-	V	2	Vesztegló front 15-én 16 ó-tól 16-án 6 ó-ig, 9,0 mm.
16	19	B	1	Záporeső 0,4 mm.
17	17	B	0	Felhőátvonulás.
18	13	Fel	0	Felhőátvonulás.
19	3	B	0	Felhőátvonulás.
20	1	Fel	1	Frontelőtti eső 17 ó-tól, 1,0 mm.
20	17	B	0	Felhőátvonulás.
22	22	Fel	0	Felhőátvonulás.
23	15	Fel	0	Felhőátvonulás.
26	4	B	1	Darazáper 0,2 mm.
26	21	B	0	Felhőátvonulás.
27	19	B	0	Felhőátvonulás.
28	12	Fel	0	Felhőátvonulás.

1	2	3	4
29 14	B	0	Felhőátvonulás.
30 11	Fel	1	7 6-tól frontelőtti daraszás és havaseső, 1,4 mm.
30 22	B	0	Felhőátvonulás.

A hónap rövid frontológiai jellemzése: A hónap első felében feltünő a veszteglő frontok aránylag nagy számban való fellépése /3/; 15-16-án halmozódtak az erős frontátvonulások /5/; a hónap utolsó részében a gyengén fejlett frontok voltak uralmon.

LÉGTÖMEGNAPTÁR

BUDAPEST, 1958. NOVEMBER.

A légtömeg megnevezése	Mikor érkezett Nap	Óra	Mikor vonult el Nap	Óra	Tartóssága óra	A következő légtömegtől elválasztó határfelület
Szárazföldi mérsékelt cM	/október/		1	10	10	Betörési front
Tengeri mérsékelt mM	1	10	5	16	102	Betörési front
Szárazföldi mérsékelt cM	5	16	7	17	49	Felsiklási front
Tengeri enyhe mW	7	17	8	14	21	Felsiklási front
Szubtrópusi tM	8	14	10	22	56	Betörési front
Tengeri mérsékelt mM	10	22	11	23	25	Felsiklási front
Szubtrópusi tM	11	23	14	6	55	Betörési front
Tengeri mérsékelt mM	14	6	15	15	33	Felsiklási front
Szubtrópusi tM	15	15	16	19	28	Betörési front
Tengeri mérsékelt mM	16	19	17	17	22	Betörési front
Szárazföldi mérsékelt cM	17	17	18	13	20	Felsiklási front
Tengeri mérsékelt mM	18	13	19	5	16	Betörési front
Szárazföldi mérsékelt cM	19	5	20	1	20	Felsiklási front
Tengeri mérsékelt mM	20	1	20	17	16	Betörési front
Szárazföldi hideg cC	20	17	28	12	187	Felsiklási front
Szárazföldi mérsékelt cM	28	12	29	14	26	Betörési front
Szárazföldi hideg cC	29	14	30	11	21	Felsiklási front
Tengeri mérsékelt mM	30	11	/ dec. /		13	-

Az egyes levegőfajták jelenlétének tartalma a hónap folyamán:

Levegőfajta		óra	%
Sarkvidéki hideg	aC	-	-
Szárazföldi hideg	cC	208	29
Tengeri hideg	mC	-	-
Tengeri mérsékelt	mM	227	30
Tengeri enyhe	mW	21	3
Szárazföldi mérsékelt	cM	125	18
Szárazföldi meleg	cW	-	-
Szubtrópusi	tM	139	20

A hónap rövid légtömegtani jellemzése: A hónap legérdekesebb légtömegtani jelensége a tM és mM légtömegek váltakozása volt a nov. 8-16. közti időszakban. Az uralkodó levegőfajta mM, de a hónap utolsó harmadában a szárazföldi hideg levegőfajta jutott igen erősen uralomra.

Magyarország időjárása 1958. november havában.

Novemberben mind a hőmérséklet, mind a csapadék az átlag felett volt.

A havi középhőmérséklet 5-7° között változott és 1-2 fokkal multa felül az átlagot. A hónap közepének rendkivül enyhe időjárását /10° feletti napi középhőmérséklet/ 22-e után erős lehülés követte. A hideg, ködös napok a hónap végéig tartottak. Ebben az időszakban jelentkezett a havi minimum is -1, -4° közötti hajnali lehülésekkel. A legmagasabb hőmérsékletet általában 12-én, a Dunántúlon helyenkint 5-én, a Tiszántúlon 1-én mérték. Értéke nyugaton 12-16°, keleten 15-18° volt. A fagyos napok száma délen 2-5, északon 9-13, nem érte el az átlagot. Téli nap csak északon fordult elő 1-2.

A légnyomás havi középértéke Budapesten, 130 m magasságban 755.2 mm volt, 3.5 mm-rel magasabb, mint a 30 évi átlag. A tengerszintre átszámitott érték 767.3 mm.

A csapadék 50-80 mm-es havi összegei általában csak kevéssel multák felül az átlagot. A Dunántúl északnyugati és délkeleti részén, Budapest környékén, továbbá a déli határvidékeken csak 30-50 mm csapadék hullott. Az utóbbi összegek nem érték el az átlagot. A hónap folyamán minden nap volt valahol csapadék hazánkban.

A legkisebb havi csapadékösszeg 25 mm volt Mexikópusztán /Győr-Sopron m./, a legnagyobb 125 mm Domaházán /Borsod m./. A 24 óra alatt lehullott maximális csapadékmennyiséget, 48 mm-t Csongárdról jelentették /Somogy m./ 1-én. A csapadékos napok száma 1 mm-t meghaladó csapadékkal 8-11 volt és felülmúlta az átlagot. Országszerte egy havas nap is előfordult 30-án, a hóréteg azonban nem maradt meg.

A légnedvesség havi középértéke 85-92 %, mintegy 5 %-al multa felül az átlagot. A párolgásösszegek 10-20 mm körül voltak és általában az átlag alatt maradtak.

E hónapban jelentős napsütés-hiány mutatkozott. Csak 20-50 órán át sütött a nap, sőt Szentgotthárdon 15 óra volt az összeg. A havi összegek az átlagnak általában negyedét, legfeljebb felét tették ki, csak Debrecen 68 órás napsütése közelitette meg az átlagot. A nap- és égboltsugárzás havi összege Budapesten, a vizszintes síkon 868 gcal/cm^2.

I D Ő J Á R Á S I A D A T O K

1958. november hó

	Hőmérséklet C°								Csapadék				Napsütés	
	Havi közép	Eltérés a normától	Abszmax.	Nap	Abszmin.	Nap	Fagyos nap min≦0°	Téli nap max≦0°	Összeg mm	Eltérés a normától	Napok száma ≧1mm	Havas nap	Összeg óra	Eltérés a normától
Szombathely	5.6	+1.3	12.4	15.	-1.6	3.	2	0	35	-20	8	0	20	-40
Keszthely	6.3	+1.0	14.2	12.	-0.5	29.	3	0	54	0	9	1	33	-47
Szentgotthárd	5.6	+1.5	12.3	5.	-1.9	3.	2	0	64	+ 4	11	0	15	-
Pécs	6.7	+1.3	16.0	12.	-1.5	25.	2	0	40	-14	9	0	24	-60
Budapest	6.6	+1.6	14.1	12.	-0.8	25.	3	0	51	- 2	8	2	24	-47
Kalocsa	6.1	+1.1	15.6	12.	-1.4	25.	5	0	47	0	9	0	25	-58
Szolnok	5.9	+1.3	15.8	1.	-4.0	23.	8	1	61	+17	10	1	-	-
Miskolc	5.2	+1.3	14.7	12.	-4.3	28.	12	2	63	+13	10	1	44	-
Kisvárda	5.6	+2.0	15.7	13.	-3.9	21.	12	1	83	+35	8	1	53	-
Debrecen	5.8	+1.3	17.7	1.	-3.9	30.	13	1	54	+ 7	7	1	68	- 3
Békéscsaba	6.6	+1.3	18.5	12.	-2.4	30.	8	0	55	+12	9	1	57	-11
Kékestető	2.4	+1.8	10.1	11.	-5.8	26.	12	4	117	+50	13	1	69	-24

DŐJÁRÁSI NAPIJELENTÉS

ЕЖЕДНЕВНЫЙ МЕТЕОРОЛОГИЧЕСКИЙ БЮЛЛЕТЕНЬ • DAILY WEATHER REPORT
BULLETIN QUOTIDIEN DE TEMPS • TÄGLICHER WETTERBERICHT

A AZ ORSZÁGOS METEOROLÓGIAI INTÉZET
APEST II. KITAIBEL PAL UTCA 1
ON: KÖZPONT: 353-500, IDŐJÁRÓ OSZT.: 159-410

MEGJELENIK NAPONKÉNT • ELŐFIZETÉSI ÁRA
A POSTAI KÖLTSÉGGEL EGYÜTT NEGYEDÉVRE 60, F
KIADÁSÉRT FELELŐ AZ INTÉZET IGAZGATÓJA

. évfolyam 305. szám. + Budapest + 1958. november hó 1.

Az időjárási helyzet ma reggel és a várható időjárás:

Németországban, Dániában, Csehszlovákiában és Ausztriában az Óceán felől érkező hideg és a lassan kelet felé szoruló melegebb kontinenlis légtömegek torlódási területén - sokfelé esik az eső. A hideg légtömegek y része már lejutott a Földközi-tenger nyugati medencéjébe, és a Genovai-öböl lett ciklont hozott létre. Hatására az Alpok déli oldalán, Észak-Olaszország-n és a jugoszláv partokon is csapadékos az időjárás, és Korzika szigetén zivarok is vannak. Európa többi részén csendes, jobbára derült az idő.

Hazánkban pénteken általában felhős, párás, ködös volt az ő, a délutáni órákban azonban a Dunántúlon kiderult az ég. Egy-két helye jentéktelen mennyiségű eső hullott. A hőmérséklet az ország középső területein ak 10-13, délkeleten és délnyugaton 12-15 fokig emelkedett. Hajnalra a Dunántúl szaknyugati részén -2, +1, másutt 3-6 fokig süllyedt a hőmérséklet.

Budapesten szombaton 12 órakor a hőmérséklet 9 fok, a tenerszintre átszámitott légnyomás 764 mm, gyengén süllyedő irányzatú.

Várható időjárás vasárnap estig:

Erősen felhős, esős idő.
Mérsékelt délnyugati, holnap a Dunántúlon megélénkülő északnyugati szél.
Fagymentes éjszaka.
A nappali hőmérséklet keleten csökken, nyugaton alig változik.

Várható legalacsonyabb éjszakai hőmérséklet: 4, 7
legmagasabb nappali hőmérséklet vasárnap: 9, 12 fok között.

Távolabbi kilátások:

Lassan csökkenő felhőzet, kevesebb esővel.

JAN 30 1959

hőmérséklet és a légnyomás napi középértéke Budapesten és ezek eltérése a 75 i átlagtól:

958. X. 31-én: 8,2 C°, 766,4 mm. Elter's: -0,4 C°, +2,4 mm.

371 óta ezen a napon előfordult:

egmagasabb hőmérséklet 22,7 C° /1926/
egalacsonyabb hőmérséklet -9,5 C° /1920

Az Országos Meteorológiai Intézet Időjárási Napijelentése

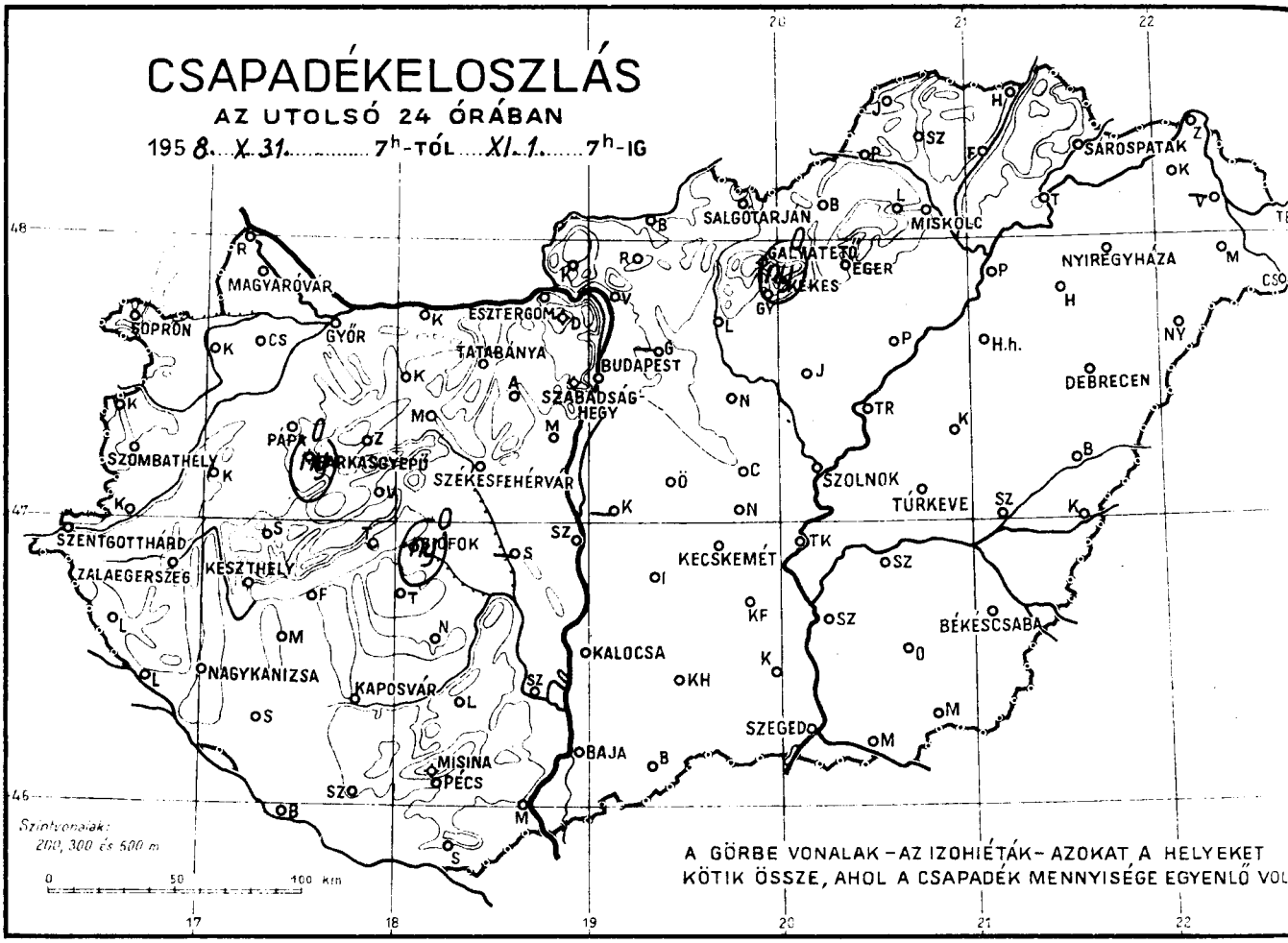

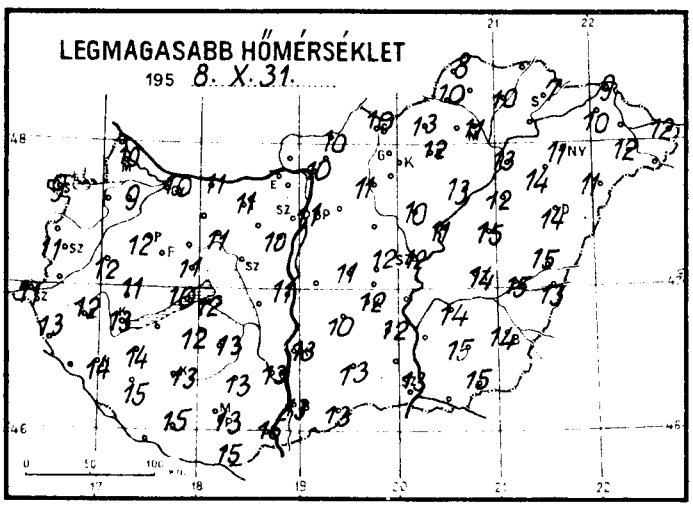

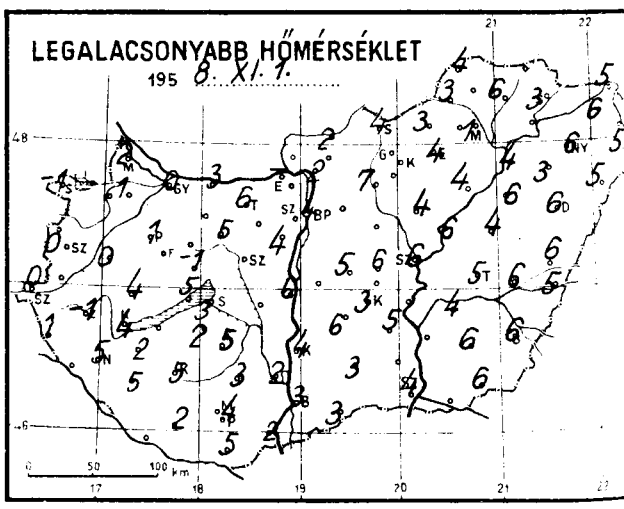

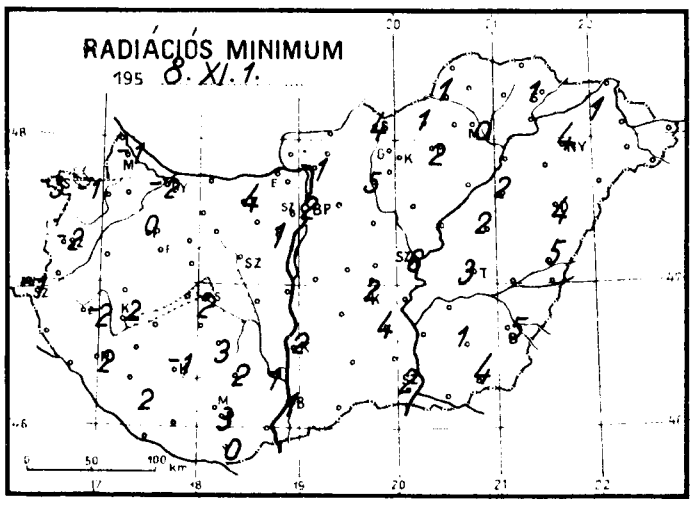

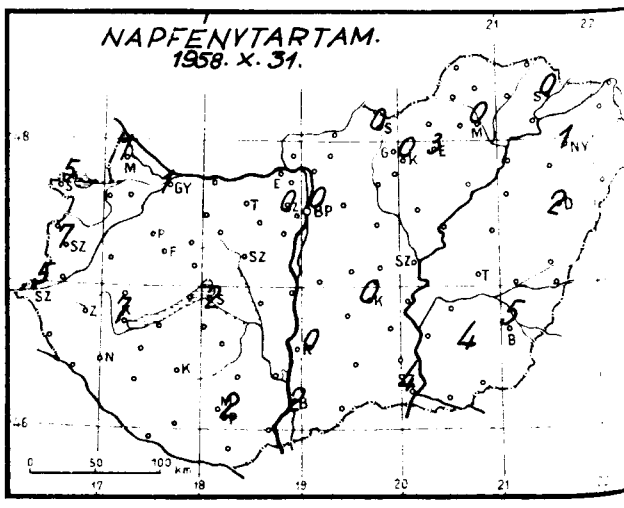

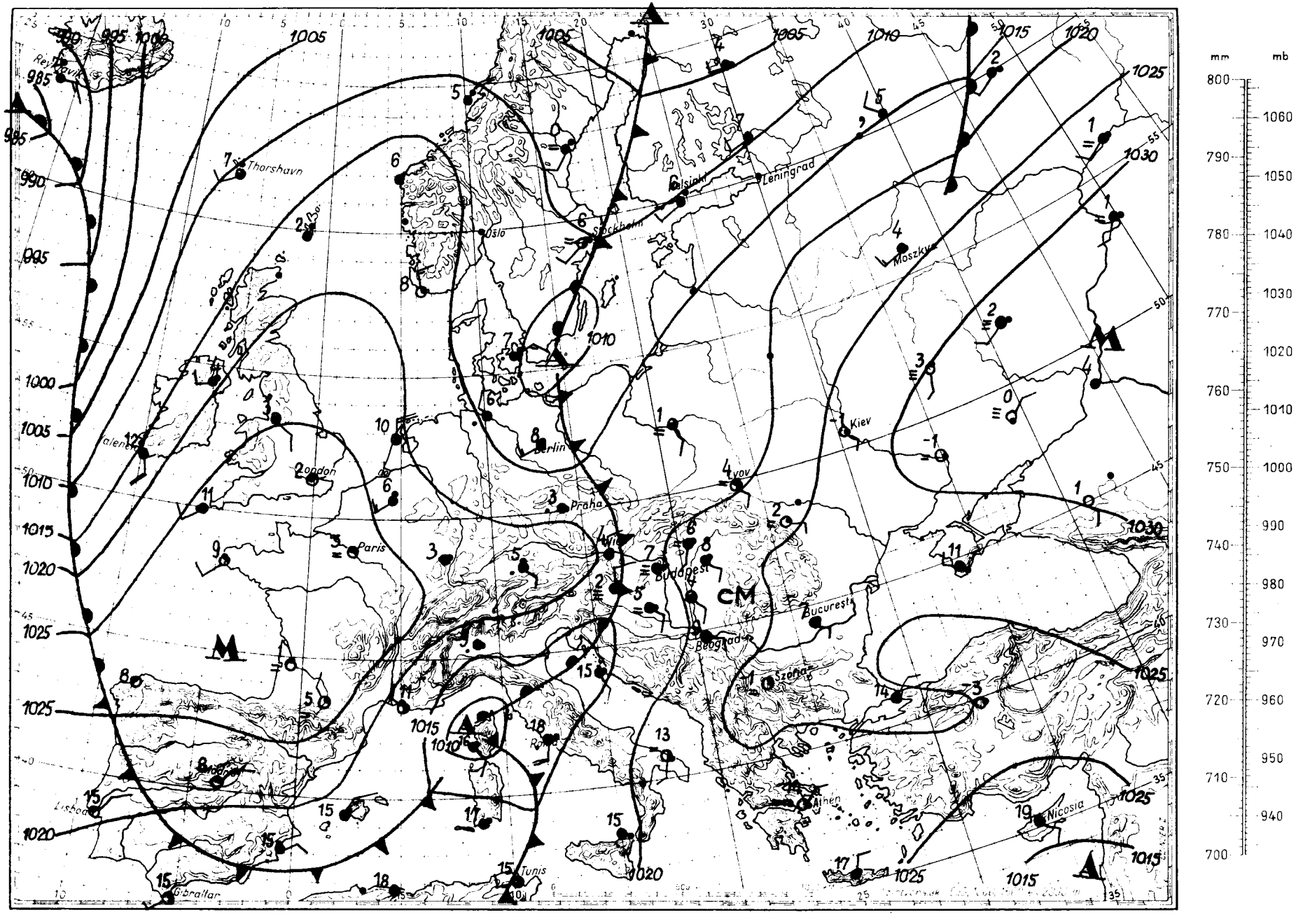

mm
mb
800
790
780
770
760
750
740
730
720
710
700
1060
1050
1040
1030
1020
1010
1000
990
980
970
960
950
940
Thorshavn
Oslo
Stockholm
Helsinki
Leningrad
Moszkva
Kiev
Lvov
Berlin
Praha
Wien
Budapest
Bucuresti
Beograd
Szofia
Athen
Nicosia
London
Paris
Lisboa
Gibraltar
Tunis
Roma
CM
M
A

Magaslégköri időhelyzet

19 *58.* *november* hó *1.* nap *00.h GMT.*

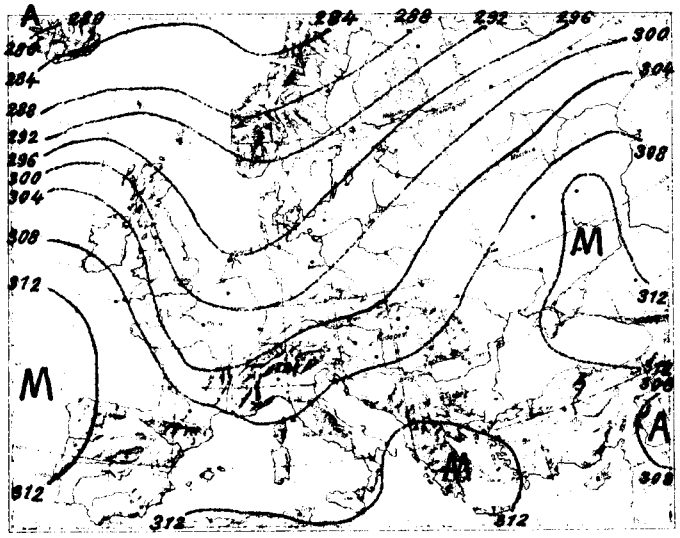

700 mb-os absz. topográfia

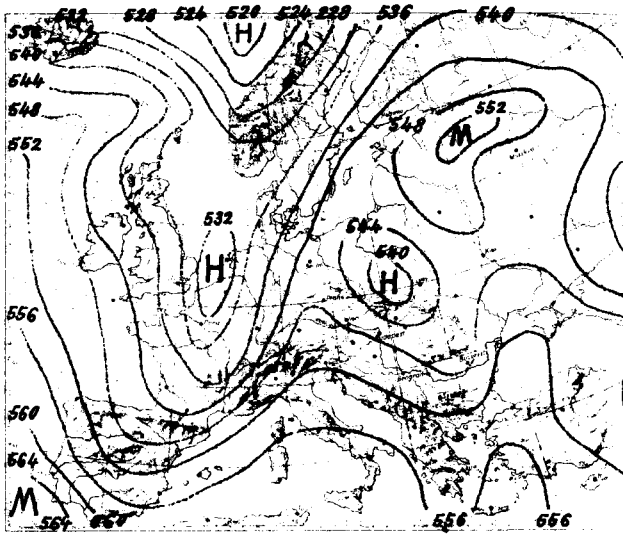

500/1000 mb-os rel. topográfia

1958.X.31.			12h
mb	m	C°	%
1000	179	9.4	89
850	1504	0.2	73
700	3042	- 5.0	97
600	4234	-13.2	61
500	5595	-23.0	51
400	7186	-36.0	49
300	9149	-42.7	41
200	11832	-51.8	39
100			
50			

Jellemző pontok:

1004.7	Talaj	10.0	90
978	360	6.6	33
910	980	5.8	67
822	1780	- 2.6	76
707	3000	- 4.4	99
600	4234	-13.2	61
377	7590	-39.3	48
352	8060	-39.9	43
*162	13180	-56.7	39
144	13928	-55.6	

Középeurópába a magaslégkörben délnyugati széllel hűvösebb levegő szállitódik. Európa nyugati partvidékén viszont nyugatias széllel enyhébb levegő advekciója volt észlelhető 00 GMT-kor. Hazánk felett 2200 m magasságig a levegő hőmérséklete átlagosan 2 fokot emelkedett az utolsó 24 óriban, viszont feljebb 8200 méterig közepesen 3-4 fokot. A 0 fokos szint éjfélkor 2540, a -10 fokos pedig 4090 méter magasságban feküdt. 24 óra alatt a 0 fokos felület 310, a -10 fokos pedig 490 métert süllyedt.

Veress s.k.

Tropopauza

1958.XI.1.			00h
mb	m	C°	%
1000	157	7.1	95
850	1489	1.9	63
700	3047	- 3.7	40
600	4247	-11.0	44
500	5620	-20.6	44
400	7231	-32.7	41
300	9190	-48.3	43
200	11791	-55.8	-
100			
50			

Jellemző pontok:

1002.1	Talaj	7.0	95
960	490	8.0	100
950	580	9.2	58
858	1600	0.8	64
784	2100	3.2	37
284	9520	-51.2	44
*225	11020	-56.2	44
200	11791	-55.8	

1958. november

1. szombat

71. nap 305.

évfolyam sz.

	Reggeli észlelések 06 TMG					Az utolsó 24 óra adatai				
	Felhőzet (0–4)	Szélirány és erő (m/s)		Légnyomás (millibar)	Hőmérséklet (C°)	Csapadék (24 óra) (mm)		Hőmérsékleti szélsőségek: tegnapi nappali max.	Hőmérsékleti szélsőségek: éjszakai min.	Hőmérsékleti szélsőségek: Radiációs min.	Napsütés (óra) tegnap
Mosonmagyaróvár	4	–	0	1019.4	4	•		10	2	–1	1
Sopron	4	NW	1	20.2	4	•		9	–1	–3	5
Szombathely	4	N	1	18.9	3	•		11	0	–2	7
Szentgotthárd	4	NE	1	19.7	0	•		11	0	–1	5
Pápa	4	–	0	19.3	1	•		12	1	0	–
Győr	4	WSW	4	19.5	1	•		10	0	–2	1
Esztergom	–	–		–	–	–		–	–	–	–
Tatabánya	1	ESE	4	18.6	7	•		11	6	4	–
Székesfehérvár	4	–	0	19.0	4	•		12	4	–2	–
Siófok	4	NNE	3	18.7	7	ny		12	3	2	2
Keszthely	4	–	0	–	7	•		13	4	2	7
Zalaegerszeg	4	–	0	19.0	2	•		12	–1	–2	–
Nagykanizsa	4	S	1	18.6	8	•		14	5	2	–
Kaposvár	4	–	0	19.0	7	•		13	5	–1	–
Pécs	4	E	3	18.6	5	•		13	4	3	2
Budapest M. I.	4	–	0	19.4	7	•		11	4	2	0
Szolnok-Tarján	4	–	0	19.7	5	•		10	4	4	0
Eger	3	SE	1	20.8	7	•		12	4	2	3
Miskolc	4	S	3	21.0	6	•		11	1	0	0
Sátoraljaújhely	4	NW	1	21.1	5	•		7	3	1	0
Baja	4	SE	4	19.4	5	•		13	3	1	2
Kalocsa	3	S	1	19.0	5	•		13	4	2	0
Kecskemét	3	SSE	1	19.5	4	•		12	3	2	0
Szeged	1	SE	4	20.7	4	•		13	4	2	4
Szolnok	4	SE	2	20.0	6	•		12	6	6	–
Túrkeve	0	S	1	–	5	•		14	5	3	–
Békéscsaba	0	ESE	2	21.2	6	•		14	6	5	5
Debrecen	4	ESE	2	21.0	8	•		14	6	4	2
Nyíregyháza	4	–	0	21.9	7	•		11	6	4	1
Kékestető (1000 m)**	3	SW	6	901.0	5	ny		4	3	–	0
Sátoraljaújhely (932 m)**	–	–		–	–	•		6	3	–	–
Mátraháza (534 m)*	4	S	2	958.4	9	•		11	7	3	–
Szabadséghegy (474 m)*	4	SE	1	958.0	7	•		8	6	–	0
Harkasgyepu (400 m)*	2	SSE	1	958.8	7	ny		10	6	1	–

24 órai csapadék mm			24 órai csapadék mm			24 órai csapadék mm			24 órai csapadék mm		
Bajka	•		Tab	•		Jósvafő	•		Kisvárda	–	
Csorna	•	=	Sárbogárd	–		Lillafured	•		Vásárosnamény	•	
Kapuvár	•		Sztálinváros	•		Szendrőlád	•		Mátészalka	•	
Kőszeg	•		Nagykónyi	•		Fugod	•		Tiszabecs	•	
Körmend	•		Somogyszob	•		Hidasnémeti	•		Csenger	•	
Lenti	•		Barcs	•		Tokaj	•		Nyírlugos	•	
Lőtenye	•		Szigetvár	•		Poroszló	•		Polgár	•	
Nagyrőce	•		Lengyel	•		Jászapáti	•		Hajdudorog	•	
Németh	•		Szekszárd	•		Nagykáta	•		Hortobágy	•	
Zirc	•		Mohács	•		Örkény	•	–	Tiszaroff	•	
Veszprém	•		Siklós	•		Kunszentmiklós	•		Karcag	•	
Komárom	•	=	Királyrét	•		Cegléd	•		Berettyóújfalu	•	
Kisbér	•		Balassagyarmat	•		Nagykőrös	•	=	Szeghalom	•	
Mór	•		Rimahány	•		Tiszakécske	•		Kótosszakál	•	
Alcsut	•		Vác	–		Izsák	•		Szarvas	•	
Dobogókő	•		Gödöllő	•		Kiskunfélegyh	•		Szentes	•	
Martonvásár	•		Lőrinci	•		Kiskunhalas	•		Orosháza	•	
Tihany	•		Gyöngyös	•		Bácsalmás	•		Makó	•	
Tonyód	•		Borsodnádasd	•		Kistelek	•		Mezőhegyes		
Marcali	•		Putnok			Zákány					

* A légnyomás 500 gdm-re átszámítva ** A légnyomás 1000 gdm-re átszámítva

Magassági szélmérések

Óraadatok greenwichi középidőben

X. 31.	Debr. 10 h		Siófok 11 h		Szeged 11 h		Szhely 12 h		Pécs 12 h		Bpest 15 h		Bpest 18 h		Bpest 21 h		Debr. 22 h	
	fok	m/s	fok	m/s	fok	m/s	fok	m/s	fok	m/s	fok	m/s	fok	m/s	fok	m/s	fok	m/s
Talaj	–	0	–	0	140	7	220	2	90	2	220	2	40	2	90	2	180	2
500 m	210	8	200	9	200	5	300	3	200	4	190	9	210	9	220	8	210	12
1000	200	8	200	14	250	4	300	3	240	7	200	10	210	9	210	8	210	4
1500	200	12			250	4	260	4	240	7	220	10	210	9			250	6
2000	190	12			250	6	270	5	250	10			210	9			270	7
3000							320	9										
4000							280	10										
5000							280	15										
7000							290	17										
9000							300	43										
10000							290	50										
12000																		
14000																		
16000																		
18000																		
20000																		

XI. 1.	Bpest 00 h		Szeged 00 h		Pécs 01 h		Bpest 02 h		Bpest 06 h		Bpest 09 h							
	fok	m/s	fok	m/s	fok	m/s	fok	m/s	fok	m/s	fok	m/s	fok	m/s	fok	m/s	fok	m/s
Talaj	–	0	180	?	90	2	140	2	40	10	90	2						
500 m	210	9	190	10	230	7	200	7	210	11	200	8						
1000	210	9	220	6	230	7	220	5	210	11	200	10						
1500	230	9	250	9	250	10			220	10								
2000	250	9	250	9	250	10												
3000	260	9	260	8	250	10												
4000			260	13	250	10												
5000																		
7000																		
9000																		
10000																		
12000																		
14000																		
16000																		
18000																		
20000																		

	fok	m/s	fok	m/s	fok	m/s	fok	m/s	fok	m/s	fok	m/s	fok	m/s	fok	m/s	fok	m/s
Talaj																		
500 m																		
1000																		
1500																		
2000																		
3000																		
4000																		
5000																		
7000																		
9000																		
10000																		
12000																		
14000																		
16000																		
18000																		
20000																		

IDŐJÁRÁSI NAPIJELENTÉS

ЕЖЕДНЕВНЫЙ МЕТЕОРОЛОГИЧЕСКИЙ БЮЛЛЕТЕНЬ • DAILY WEATHER REPORT
BULLETIN QUOTIDIEN DE TEMPS • TÄGLICHER WETTERBERICHT

ADJA AZ ORSZÁGOS METEOROLÓGIAI INTÉZET
UDAPEST II. KITAIBEL PÁL UTCA 1
ELEFON: KÖZPONT: 353-500, IDŐJELZŐ OSZT.: 150-410

MEGJELENIK NAPONKÉNT • ELŐFIZETÉSI ÁRA A POSTAI KÖLTSÉGGEL EGYÜTT NEGYEDÉVRE 60, Ft
KIADÁSÉRT FELEL AZ INTÉZET IGAZGATÓJA

71. évfolyam 306. szám. + Budapest + 1958. november hó 2.

Az időjárási helyzet ma reggel és a várható időjárás:

A nyugat felől előnyomuló hűvösebb óceáni levegő első hulláma ma hajnalban Jugoszláviában, a Kárpát-Medencében, Lengyelországban és a Balti-tenger környékén okozott többfelé esőt. Mögötte az Alpoktól északra átmenetileg magasléginyomású terület alakult ki, szárazabb idővel. Európa nyugati partjain az óceáni levegő egy újabb hulláma azonban ismét csapadékosra fordította a Brit-szigetek és Franciaország időjárását.

Hazánkban szombaton a Dunántúlon a délelőtti órákban indult meg az esőzés, és az éjszaka folyamán tevődött át az ország keleti felére. A ma reggelig lehullott csapadék mennyisége a Tiszántúl kivételével 10 mm, a Dunántúl nagyrészén 20 mm felett volt. Somogyban, Iharosen 47, Marcaliban 42, Letenyében 38, Lentiben és Móron 35 mm csapadékot mértek. A hőmérséklet nyugaton csak 6-10 fokig, az ország középső területein 10-15, délkeleten, ahol még 5-9 órán keresztül sütött a nap, 18 fokig emelkedett. Ma hajnalra általában 4-9 fokig hűlt le a levegő.

Budapesten vasárnap 12 órakor a hőmérséklet 8 fok, a tengerszintre átszámított légnyomás 764 mm, alig változik.

Várható időjárás,hétfő estig:

Nyugaton felhőátvonulások, keleten felhős idő.
Többhelyen, főként keleten-eső.
Mérsékelt, helyenként élénk nyugati, északnyugati szél.
A hőmérséklet csökken.

Várható legalacsonyabb éjszakai hőmérséklet: nyugaton 1-4 fok között, gyenge talajmenti fagyok; keleten 3-6, legmagasabb nappali hőmérséklet hétfőn: 6-9 fok között.

A hőmérséklet és a légnyomás napi középértéke Budapesten és ezek eltérése a 75 évi átlagtól:

1958. XI. 1-én: 8,7 C°, 764,1 mm. Eltérés: +0,7 C°, -0,5 mm.

1871. óta ezen a napon előfordult:

legmagasabb hőmérséklet 21,5 C° /1926/
legalacsonyabb hőmérséklet -8.3 C° /1920/

Az Országos Meteorológiai Intézet Időjárási Napijelentése

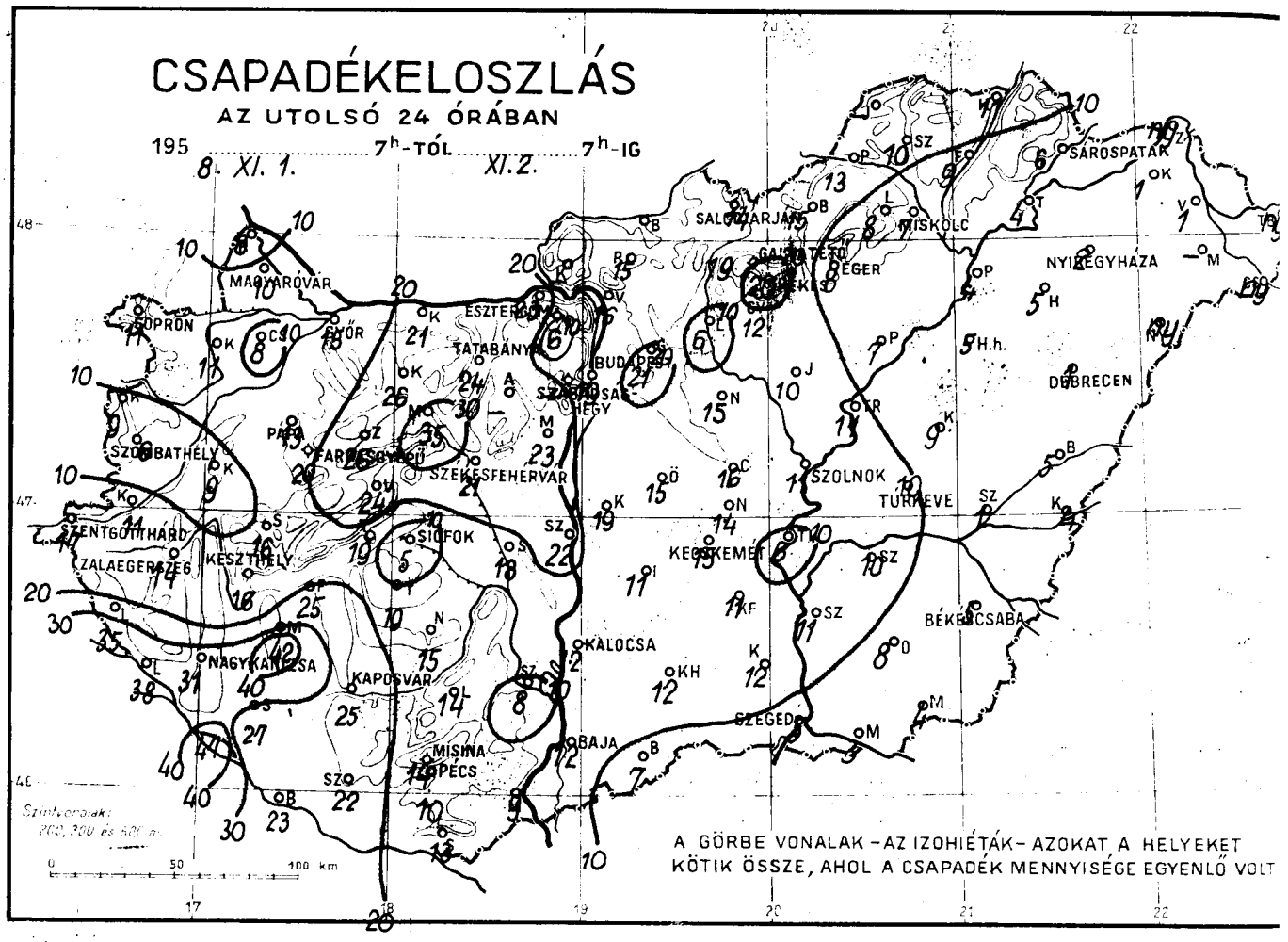

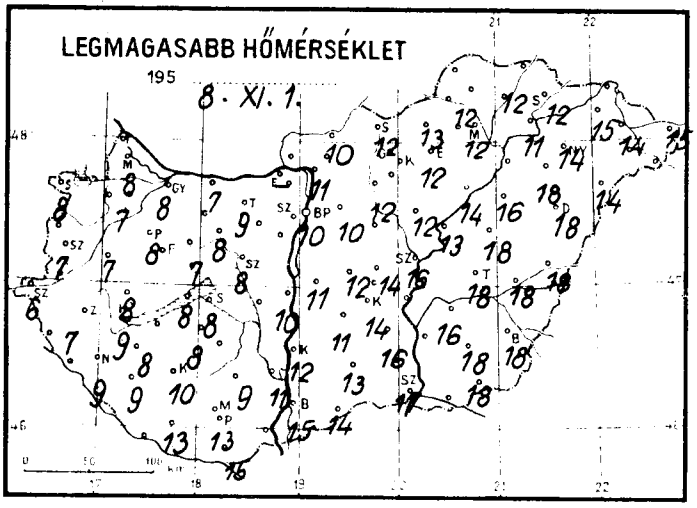

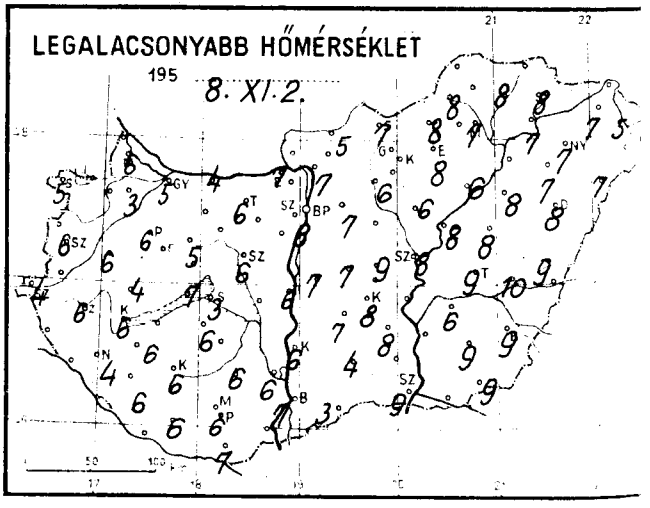

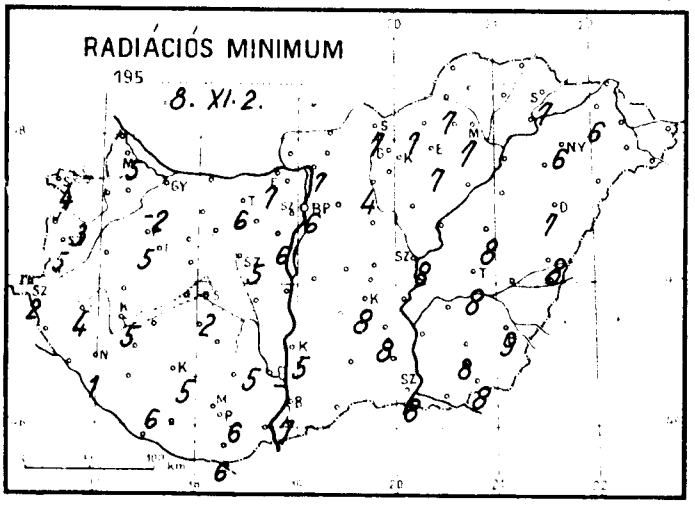

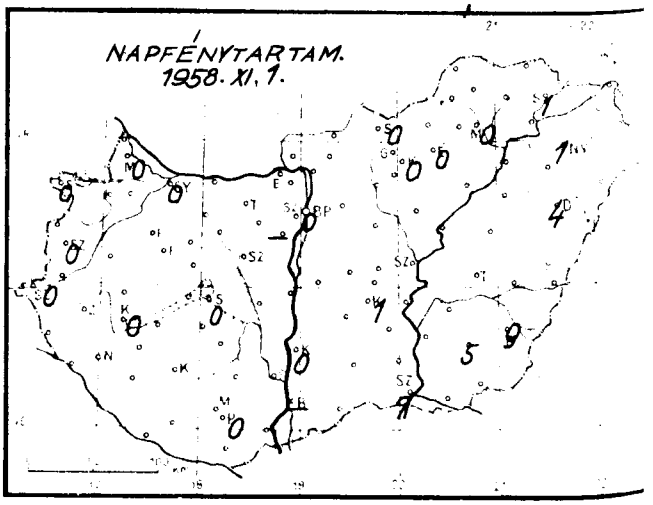

Időjárási helyzet ... év ... hó ... nap / óra

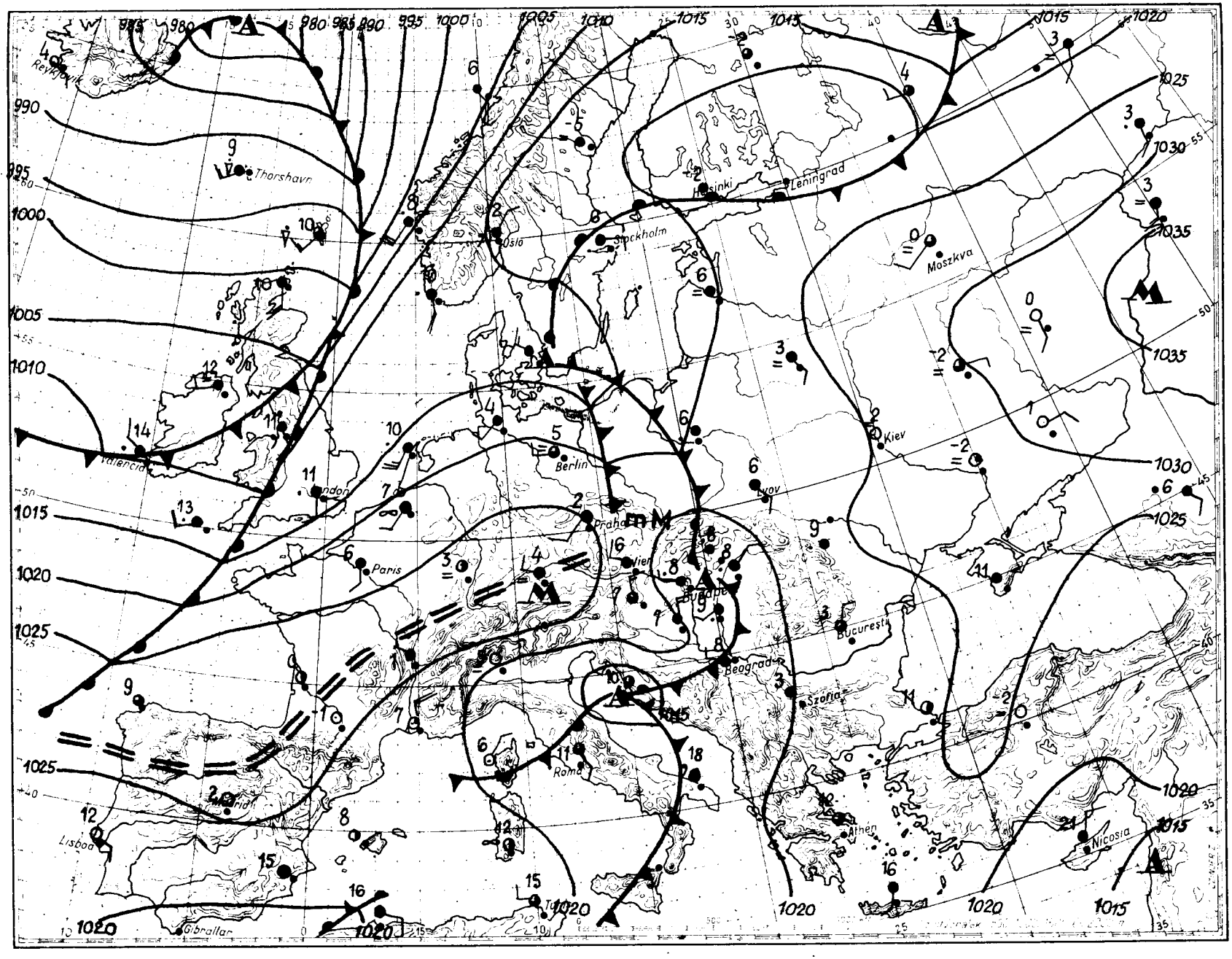

Magaslégköri időhelyzet

19 58. november hó 2 nap 00h GMT.

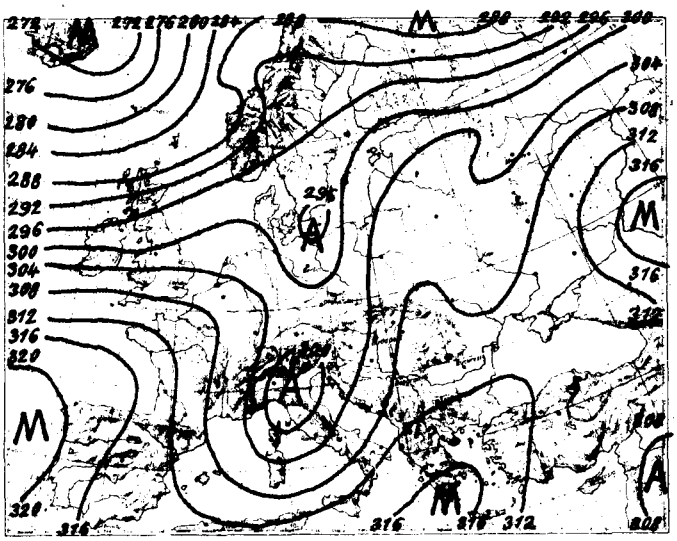

700 mb-os absz. topográfia

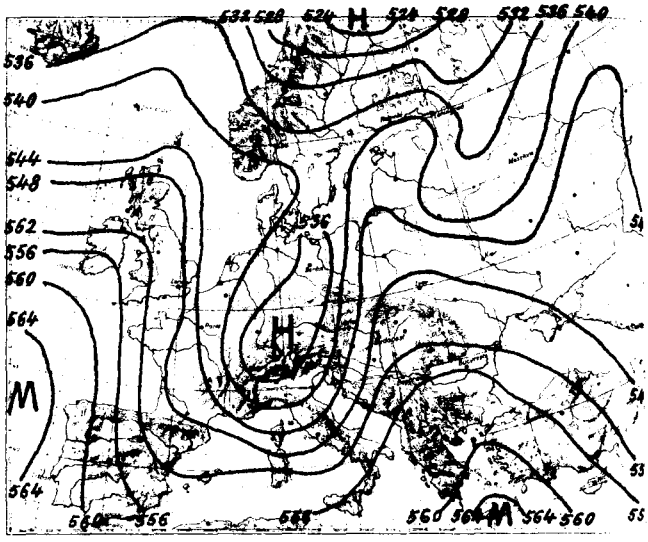

500/1000 mb-os rel. topográfia

1958.XI. 1. 12h

mb	m	C°	%
1000	140	10.2	81
850	1475	2.6	100
700	3035	- 0.9	87
600	4256	- 8.2	80
500	5640	-17.6	77
400	7270	-29.2	77
300	9250	-46.2	77
200			
100			
50			

Jellemző pontok:

1000.0	Talaj	10.2	81
970	400	7.0	97
940	660	9.4	100
842	1550	2.0	100
793	2050	2.3	100
730	2700	- 2.0	100
692	3120	- 0.6	82
300	9250	-46.2	77
255	10320	-53.6	77

A Közép-Európába benyomult hideg levegő az Alpok felett záródott el. A hideg légcsepp mögött az óceánról érkező levegő erős melegadvekciót hoz létre a Britszigetek, Franciaország egy része és a Német-alföld felett. A hidegebb levegő most a Földközitenger Olaszország és a Kárpát-medence nyugati felében okoz lehülést a magasban. A Közép-Európában kialakult légnyomású teknőtől északra csaknem zonális áramlás az uralkodó. Hazánk felett az alsó 100 m ben gyengén hült, feljebb gyengén melegedett a levegő. A 0 fok magassága 180, a -10 foké 350-m-t emelkedve 2720 ill. 4440 m-re került.

dr. Kallósné s.k.

1958.XI. 2. 00h

mb	m	C°	%
1000	146	9.8	88
850	1482	5.2	97
700	3045	- 2.0	99
600	4255	- 8.7	85
500	5640	-17.7	85
400	7276	-30.0	85
300	9245	-48.3	85
200			
100			
50			

Jellemző pontok:

1000.6	Talaj	9.8	98
900	1014	5.1	85
830	1670	5.3	100
600	4255	- 8.7	85
400	7275	-30.0	85
*230	10940	-64.0	85
220	11195	-63.6	

* Tropopauza

1958. november hó, 2. nap vasárnap, 71. évfolyam 306. sz.

	Reggeli észlelések 06 TMG				Az utolsó 24 óra adatai				
	Felhőzet (0–4)	Szélirány és erő (m/s)	Légnyomás (millibar)	Hőmérséklet (C°)	Csapadék (24 óra) (mm)	Hőmérsékleti szélsőségek: tegnapi nappali max.	Hőmérsékleti szélsőségek: éjszakai min.	Hőmérsékleti szélsőségek: Radiációs min.	Napsütés (óra) tegnap
Mosonmagyaróvár	4	NNW 4	1022.0	7	10	8	6	5	0
Sopron	4	NNW 7	23.0	6	11	8	5	4	0
Szombathely	3	N 4	21.7	7	6	7	6	5	0
Szentgotthárd	4	SW 1	22.1	4	17	6	4	2	0
Pápa	3	N 9	21.3	7	13	8	6	5	–
Győr	4	NW 6	21.3	7	15	8	5	-2	0
Esztergom	0 –	W 1	19.1	7	23	–	7	7	–
Tatabánya	4 ,	W 2	19.0	6	24	9	6	6	–
Székesfehérvár	4	NW 4	19.1	6	21	8	6	5	–
Siófok	3	N 11	19.5	8	5	8	3	2	0
Keszthely	2	N 6	20.4	7	16	9	6	5	0
Zalaegerszeg	0	W 5	21.6	6	14	7	6	4	–
Nagykanizsa	3	– 0	22.0	5	31	9	4	1	–
Kaposvár	4	NNW 6	21.0	7	25	10	6	5	–
Pécs	4	NNW 7	19.9	7	10	13	6	6	0
Budapest M. I.	4 .	W 3	18.4	8	19	10	8	6	0
Budapest Gilgotarjan	4 .	NW 1	17.9	8	14	12	7	7	0
Eger	4 .	NW 1	18.7	8	8	12	8	7	0
Miskolc	4 .	– 0	19.5	8	7	12	7	7	0
Sárospatak	4 .	N 1	19.3	8	6	12	8	7	1
Baja	4 ,	NW 4	19.1	7	12	15	7	7	–
Kalocsa	4 ,	NNW 1	18.7	7	12	12	6	5	0
Kecskemét	4 .	NNW 2	17.7	9	15	14	8	8	1
Szeged	4 .	W 3	18.4	9	5	17	9	8	7
Szolnok	4 ,	– 0	17.5	9	11	16	8	8	–
Túrkeve	4 .	S 1	–	9	10	18	9	8	–
Békéscsaba	4 .	SW 2	18.3	9	5	18	9	9	–
Debrecen	4 .	NW 1	19.4	8	1	18	8	7	4
Nyíregyháza	4 .	NNW 1	19.8	8	2	14	7	6	1
Kékestető (1000 m)**	4 .	– 0	899.7	3	20	7	3	–	0
Galyatető (932 m)**	–	–	–	–	19	7	4	–	–
Mátrahegy (534 m)*	4	N 15	958.4	4	14	12	4	4	–
Szabadsághegy (474 m)*	–	–	–	–	–	–	–	–	–
Farkasgyepű (100 m)*	4	NNW 6	960.0	5	20	10	4	4	–

24 órai csapadék mm			24 órai csapadék mm			24 órai csapadék mm			24 órai csapadék mm		
Bajka	8		Tab	19		Jósvafő	–		Kisvárda	1	
Csorna	8		Sárbogárd	18		Lillafüred	8		Vásárosnamény	1	
Kaposvár	11		Sztálinváros	22		Szendrolad	10		Mátészalka	–	
Kaposzeg	9		Nagykónyi	15		Fúgod	9		Tiszabecs	ny	
Ivormend	11		Somogyszob	27		Hidasnémeti	11		Csenger	ny	
Lenti	35		Bares	23		Tokaj	4		Nyírlugos	ny	
Letenye	38		Szigetvár	22		Poroszló	7		Folgár	4	
Iklad	9		Lengyel	14		Jászapáti	10		Hajdudorog	5	
Sümeg	16		Szekszárd	8		Nagykáta	15		Hortobágy	5	
Zirc	26		Mohács	9		Orkény	15		Tiszaroff	11	
Veszprém	24		Siklós	13		Kunsztmiklos	19		Kareg	9	
Komarom	21		Királyrét	–		Cegléd	16		Berettyoujfalu	5	
Kisber	26		Balassagyarm	15		Nagykoros	14		Szeghalom	1	
Sor	35		Bombany	16		Tiszakecske	6		Kotesszakal	4	
Acsot	–		Vác	13		Izsak	11		Szarvas	10	
Dobogoko	6		Godollo	21		Kiskunfelegyh	11		Szentes	11	
Martonvasar	23		Lorinci	6		Kiskunhalas	12		Orosháza	8	
Tihany	19		Gyongyos	12		Encsalmás	7		Mako	3	
Lovyod	25		Borsodnadasd	15		Kistelek	12		Mezohegyes	4	
Tarcali	42		Putnok	13		Zahony	ny				

* A légnyomás 500 gdm-re átszámítva ** A légnyomás 1000 gdm-re átszámítva

Magassági szélmérések

Óraadatok greenwichi középidőben

XI.1.	Szeged 11 h		Miskolc 11 h		Debr. 11 h											
	fok	m/s	fok	m/s	fok	m/s	fok	m/s	fok	m/s	fok	m/s	fok	m/s	fok	m/s
Talaj	140	7	140	7	180	7										
500 m	160	7	210	9	180	5										
1000	170	7	200	11	180	6										
1500	170	3	210	9	210	5										
2000	280	2	250	10	220	6										
3000	210	8														
4000																
5000																
7000																
9000																
10000																
12000																
14000																
16000																
18000																
20000																

	fok	m/s	fok	m/s	fok	m/s	fok	m/s	fok	m/s
Talaj										
500 m										
1000										
1500										
2000										
3000										
4000										
5000										
7000										
9000										
10000										
12000										
14000										
16000										
18000										
20000										

	fok	m/s	fok	m/s	fok	m/s	fok	m/s	fok	m/s
Talaj										
500 m										
1000										
1500										
2000										
3000										
4000										
5000										
7000										
9000										
10000										
12000										
14000										
16000										
18000										
20000										

IDŐJÁRÁSI NAPIJELENTÉS

ЕЖЕДНЕВНЫЙ МЕТЕОРОЛОГИЧЕСКИЙ БЮЛЛЕТЕНЬ • DAILY WEATHER REPORT
BULLETIN QUOTIDIEN DE TEMPS • TÄGLICHER WETTERBERICHT

KIADJA AZ ORSZÁGOS METEOROLÓGIAI INTÉZET
BUDAPEST II. KITAIBEL PÁL UTCA 1
TELEFON: KÖZPONT: 353-500, IDŐJELZŐ OSZT.: 150-410

MEGJELENIK NAPONKÉNT • ELŐFIZETÉSI ÁRA A POSTAI KÖLTSÉGGEL EGYÜTT NEGYEDÉVRE 60, Ft
KIADÁSÉRT FELEL AZ INTÉZET IGAZGATÓJA

71. évfolyam 307. szám. • Budapest • 1958. november hó 3.

Az időjárási helyzet ma reggel és a várható időjárás:

Lengyelországban, a Kárpátmedencében, valamint a Balkán-félszigeten az óceáni hűvösebb és a Földközi-tenger keleti medencéjéből származó melegebb levegő választófelülete mentén borult, ködös és esős az időjárás. Az Ibériai-félszigeten, Franciaországban és Németország nyugati részén enyhe óceáni légtömegek felmelegedést okoznak. Az Ural északi vidékein néhány fokkal újból erősödött a hideg, ma hajnalban ismét -7, -10 fokos hőmérsékleteket mértek.

Hazánkban vasárnap a nyugati megyékben csak kisebb felhőátvonulások voltak, az ország többi részein ellenben borult időjárás volt és sokfelé hullott eső. Kisvárdán 16, Nyiregyházán és Záhonyban 14 mm. eső volt. A hőmérséklet napközben 9-11 fokig emelkedett. Éjszaka a nyugati megyékben, ahol a derült idő miatt erőteljes volt a kisugárzás 0, -3, máshol csak 4-8 fokig hült le a levegő.

Budapesten hétfőn 12 órakor a hőmérséklet 9 fok, a tengerszintre átszámitott légnyomás 762 mm, gyengén süllyedő irányzatú.

Várható időjárás kedd estig:

Felhős, párás idő, helyenként köd.
Többfelé eső.
Gyenge légáramlás.
Az éjszakai lehülés nyugaton gyengül, máshol alig változik.
A nappali hőmérséklet holnap olyan lesz, mint ma.

Várható legalacsonyabb éjszakai hőmérséklet: 4,7
legmagasabb nappali hőmérséklet kedden: 9, 12 fok között.

Dobel

A hőmérséklet és a légnyomás napi középértéke Budapesten és ezek eltérése a 75 évi átlagtól:

1958. XI. 2-án: 8,1 C°, 764,0 mm. Eltérés: +0,6 C°, -0,6 mm.

1871 óta ezen a napon előfordult:

legmagasabb hőmérséklet 22,2 C° /1928/
legalacsonyabb hőmérséklet -8,9 C° /1920/

Az Országos Meteorológiai Intézet Időjárási Napijelentése

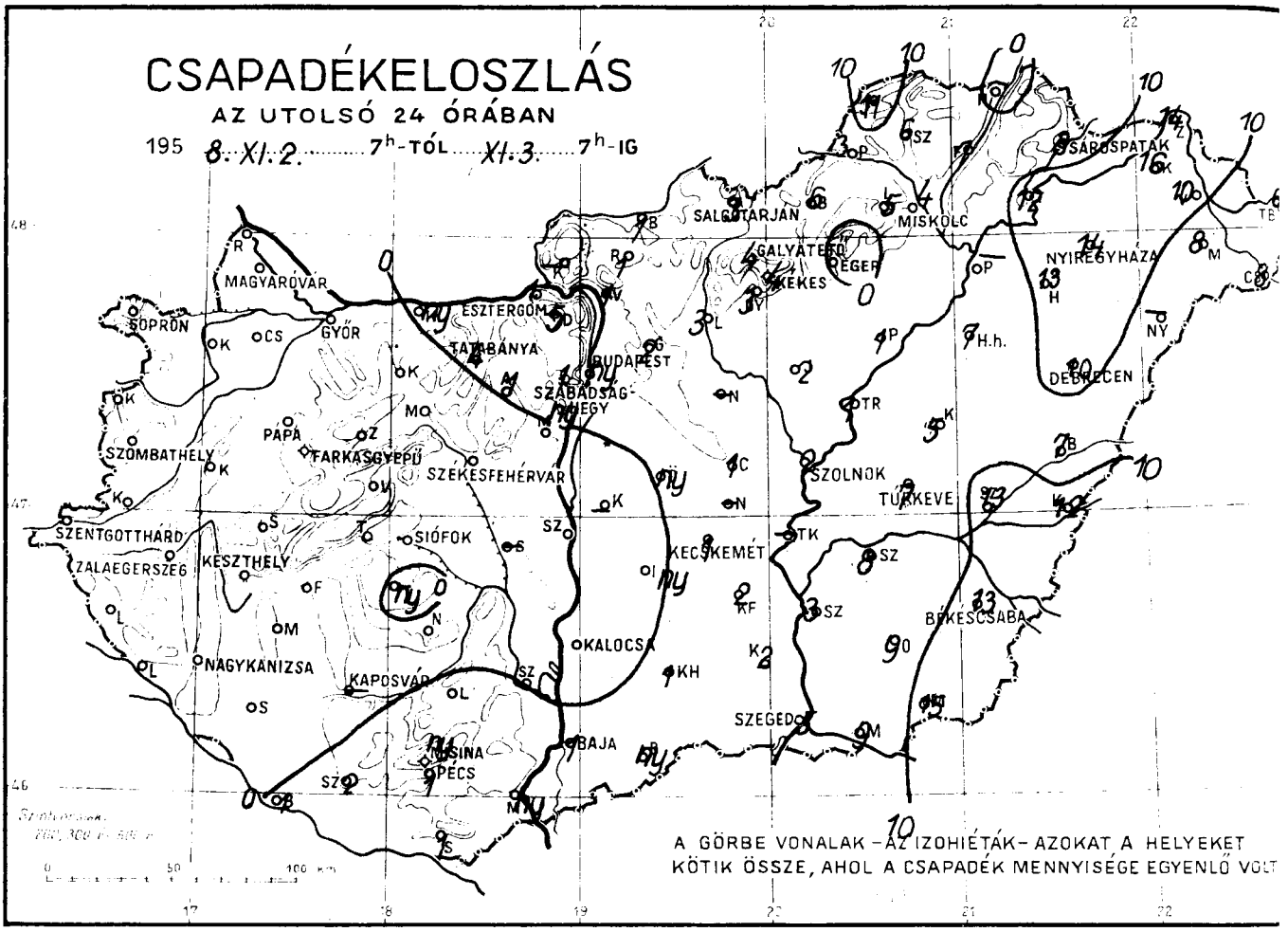

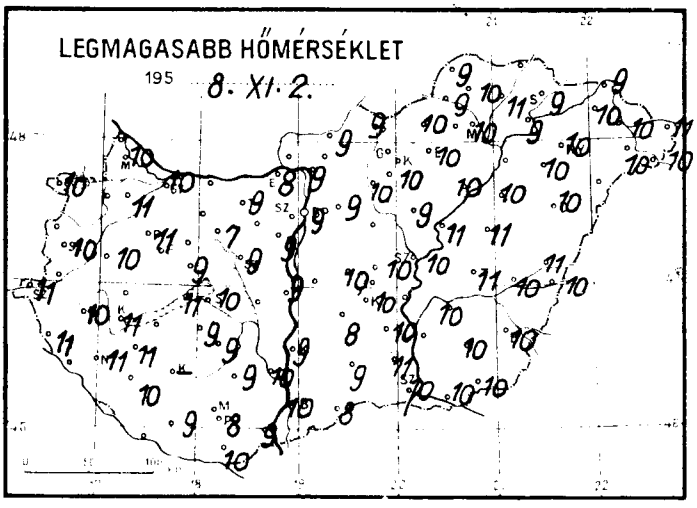

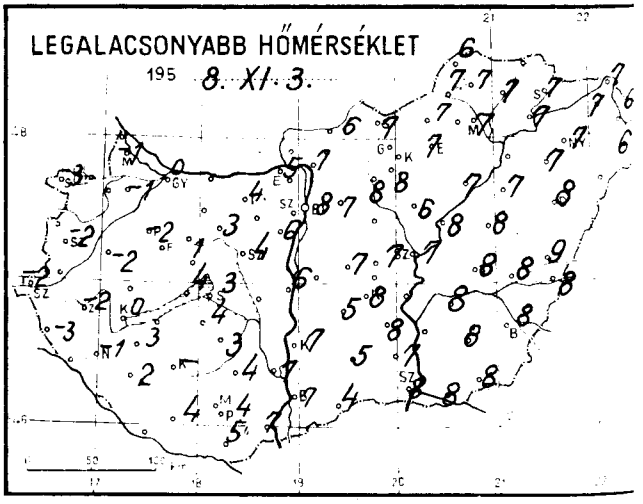

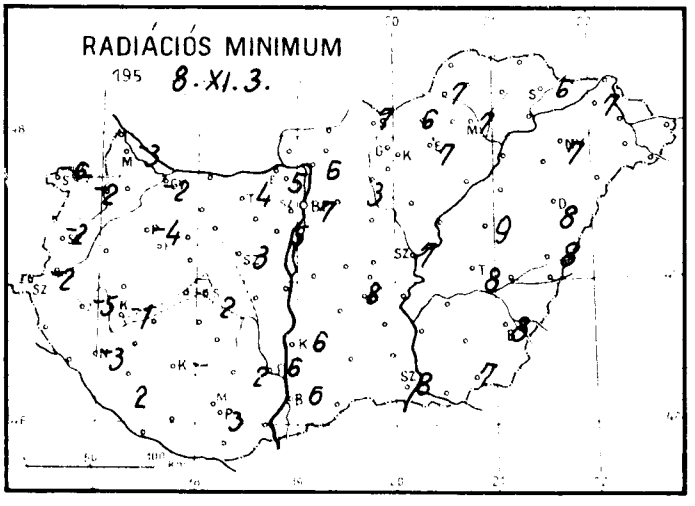

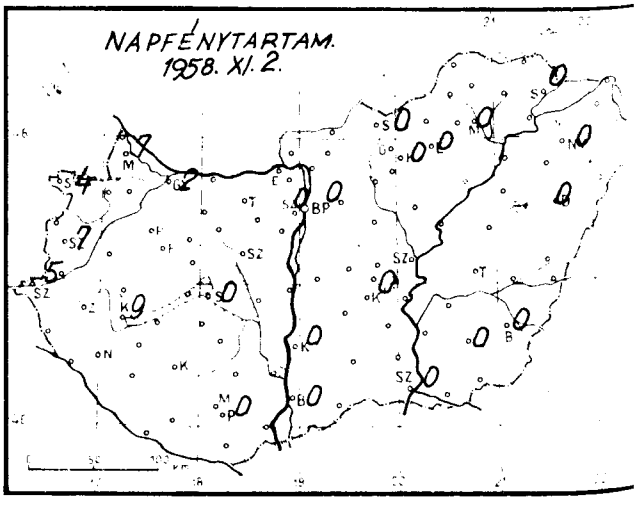

Időjárási helyzet 1958. év NOVEMBER hó 6. nap 7 óra

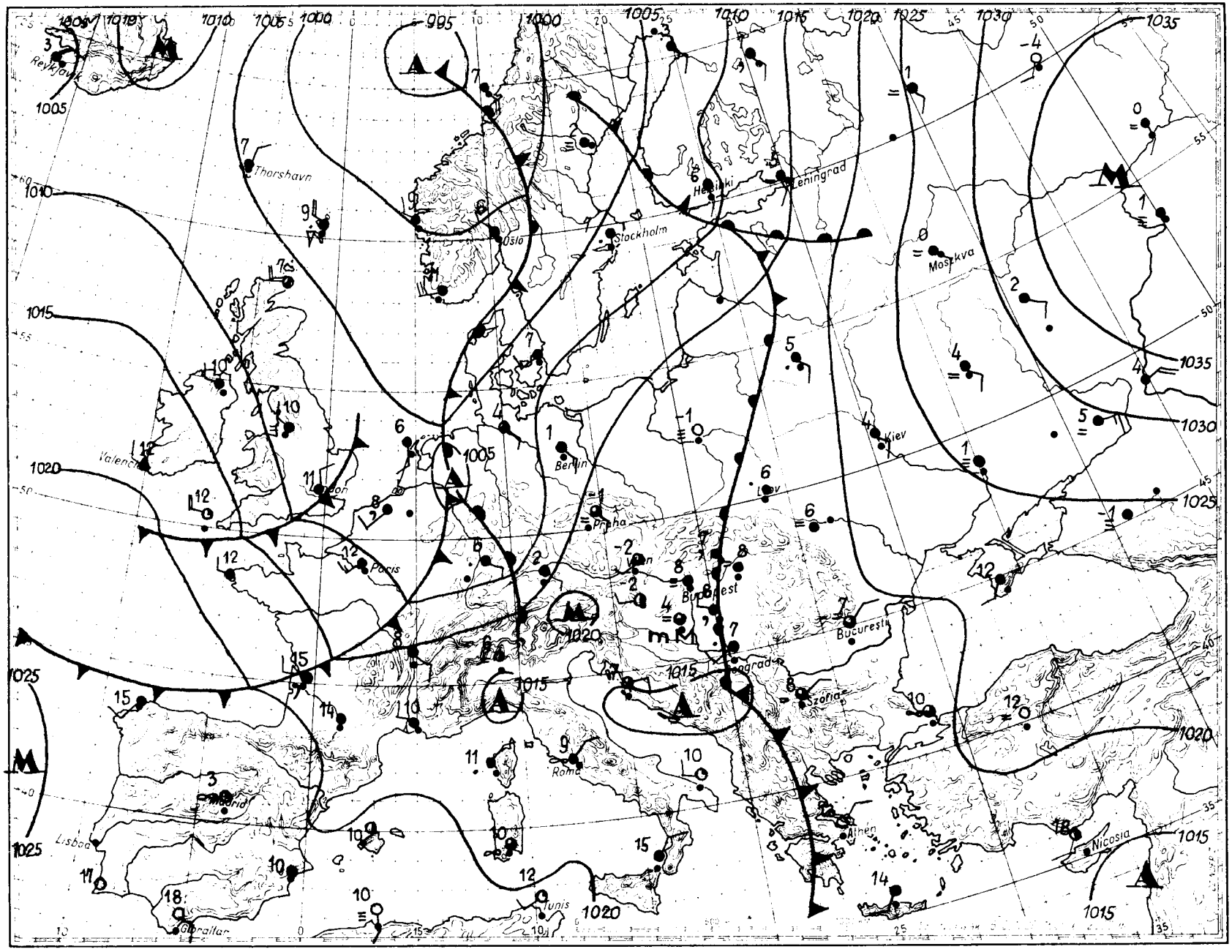

Magaslégköri időhelyzet

19 58. november hó 3. nap 00.h GMT.

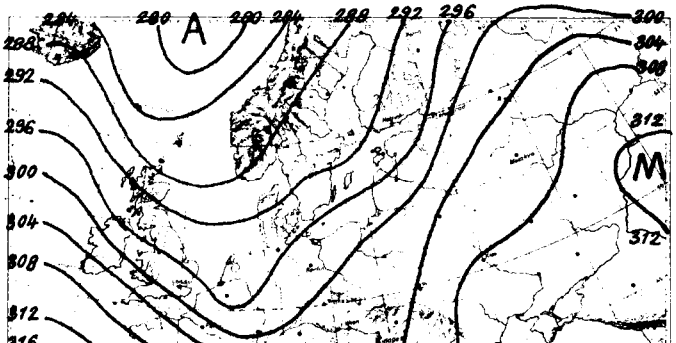

700 mb-os absz. topográfia

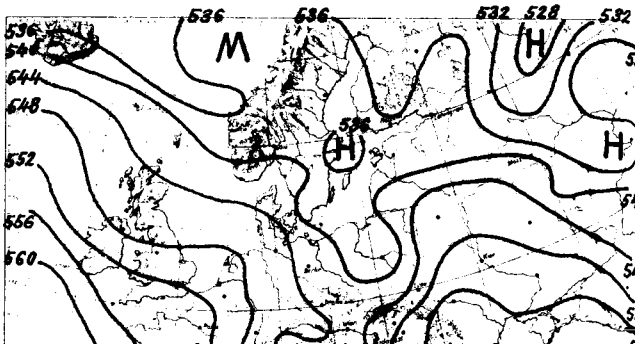

500/1000 mb-os rel. topográfia

1958.XI.2.	12h		
mb	m	C°	%
1000	157	8.3	92
850	1478	2.8	93
700	3038	- 3.1	49
600	4241	-10.4	60
500	5621	-19.0	37
400	7244	-30.9	33
300	9207	-49.3	33
200	11799	-45.8	33
100			
50			

Jellemző pontok:

1002.0	Talaj	8.6	92
972	390	5.8	90
880	1210	3.0	97
789	2110	2.4	56
712	2900	- 2.2	41
666	3450	- 5.7	71
400	7244	-33.9	33
300	9207	-49.3	33
≡244	10520	-58.0	33
180	12473	-54.0	33

Nagybritannia és Nyugat-Európa felett ujabb hidegadvekció mutatkozik ma 00 GMT-kor a légkörben, viszont Közép-Európa fölé ugyanekkor enyhébb légtömegek áramlanak.
Hazánk felett az elmult 24 óra folyamán általában 2-4 fokot hült a levegő eltekintve a 3500 és 4500 m közötti rétegtől, melyben közepesen 1 fok felmelegedés volt észlelhető. Az elmult éjjel a 0 fokos felület 2020, a -10 fokos pedig 4420 méter magasságban volt Budapest felett. Az utolsó 24 órában a 0 fokos szint 700, a -10 fokos pedig 20 métert süllyedt.

Veress s.k.

≡ Tropopauza

1958. XI.3.	00h		
mb	m	C°	%
1000	140	8.0	92
850	1464	1.2	100
700	3011	- 5.1	82
600	4218	- 8.0	42
500	5604	-19.5	44
400	7219	-32.2	49
300	9181	-48.0	49
200	11753	-60.3	-
100			
50			

Jellemző pontok:

1000.0	Talaj	8.0	92
930	710	4.8	100
839	1540	0.8	100
808	1870	1.0	93
709	2910	- 5.0	86
622	3970	- 6.0	41
300	9181	-48.0	49
≡216	11270	-62.2	49
175	12580	-57.2	
120	14977	-58.0	

1958. november

3. hétfő

71. évfolyam 307. sz.

	Reggeli észlelések 06 TMG				Az utolsó 24 óra adatai				
							Homérsékleti szélsőségek		Napsütés (óra) tegnap
	Felhőzet (0–4)	Szélirány és erő (m/s)	Légnyomás (millibar)	Homérséklet (C°)	Csapadék (24 óra) (mm)		tegnapi nappali max.	éjszakai min.	Radiációs min.	
Mosonmagyaróvár	1 =	– 0	–	-1	.		10	-1	-5	7
Sopron	3	– 0	19.7	-2	.		10	-3	-6	4
Szombathely	1	N 1	19.0	-1	.		10	-2	-2	7
Szentgotthárd	1 =	SW 1	18.1	-2	.		11	-2	-2	5
Pápa	1 =	– 0	17.2	-1	.		11	-2	-4	–
Győr	4 =	WSW 2	17.5	0	.		10	0	-2	2
Esztergom	4 =	– 0	16.6	6	1		8	5	5	–
Tatabánya	4	S 1	17.0	4	4		9	4	4	–
Székesfehérvár	4	N 2	16.2	5	.		9	4	3	–
Siófok	3	– 0	16.7	3	.		10	3	2	0
Keszthely	0	WNW 1	16.8	1	.		11	0	-1	9
Zalaegerszeg	0	W 1	18.0	-2	.		10	-2	-5	–
Nagykanizsa	3 =	SW 1	18.6	-1	.		11	-1	-3	–
Kaposvár	–	–	–	–	–		–	–	–	–
Pécs	3 =	– 0	16.6	4	1		8	4	3	0
Budapest M. I.	4 ≡	– 0	16.0	8	ny		9	8	7	0
Salgótarján	4 =	NE 1	15.7	8	3		9	7	7	0
Eger	4 =	– 0	16.8	8	.		10	8	7	0
Miskolc	4 ,	– 0	17,0	7	4		10	7	7	0
Sárospatak	4	– 0	19.7	7	8		9	7	6	0
Baja	4	NNW 1	16.0	7	1		10	7	6	0
Szolnok	4 =	N 1	16.4	7	.		9	7	6	0
Kecskemét	4 ≡	– 0	15.5	8	1		10	8	8	0
Szeged	4 ,	WNW 1	16.0	8	5		10	8	8	0
Szolnok	4 ≡	– 0	15.8	8	2		10	7	7	–
Törkeve	4 ,	SW 1	–	9	7		11	8	8	–
Békéscsaba	4	SSE 1	16.0	8	13		10	8	8	0
Debrecen	4 ≡	– 0	16.7	8	10		10	8	8	0
Nyíregyháza	4	N 2	17.3	7	14		10	7	7	0
Kékestető (1000 m)**	4 ,	– 0	897.2	3	4		5	3	–	0
Galyatető (932 m)**	–	–	–	–	4		6	3	–	–
Misinatető (534 m)*	4	NNW 1	958.5	4	ny		5	3	2	–
Szabadsághegy (471 m)*	4 ≡	NE 1	954.8	6	1		6	5	–	0
Farkasgyepű (400 m)*	1 =	N 1	955.3	2	.		8	1	-3	–

24 órai csapadék mm			24 órai csapadék mm			24 órai csapadék mm			24 órai csapadék mm	
Hajdú	.		Tab	ny		Jósvafő	11		Kisvárda	16
Csorna	.		Sárbogárd	–		Lillafüred	5		Vásárosnamény	10
Kaposvár	.		Sztálinváros	.		Szendrőlád	6		Mátészalka	8
Kőszeg	.		Nagykónyi	.		Fügöd	7		Tiszabecs	6
Bonnend	.		Somogyszob	.		Hidasnémeti	.		Csenger	8
Lenti	.		Bares	1		Tokaj	12		Nyírlugos	–
Lenyve	.		Szigetvár	2		Poroszló	1		Polgár	–
Kabl	.		Lengyel	1		Jászapáti	2		Hajdúdorog	13
Sümeg	.		Szekszárd	.		Nagykáta	–		Hortobágy	7
Zirc	.		Mohács	ny		Örkény	ny		Tiszaroff	1
Veszprém	.		Siklós	1		Kunszentmiklós	–		Karcag	5
Komárom	ny		Királyrét	–		Cegléd	1		Berettyóújfalu	7
Kisber	.		Balassagyarmat	1		Nagykőrös	–		Szeghalom	13
Tata	.		Rimóc	1		Tiszakécske	–		Körösszakál	12
Visegrád	1		Vác	1		Izsák	ny		Szarvas	8
Dorogkő	5		Godollo	2		Kiskunfélegyh.	2		Szentes	3
Csillebérc	ny		Lorinci	3		Kiskunhalas	1		Orosháza	9
Budatétény	.		Gyöngyös	3		Bácsalmás	ny		Makó	9
Budaörs	.		Borsodnádasd	6		Kistelek	2		Mezőhegyes	15
Farkasréti	.		Putnok	3		Zahony	14			

* A légnyomás 500 gdm-re átszámítva ** A légnyomás 1000 gdm-re átszámítva

Magassági szélmérések

Óraadatok greenwichi középidőben

XI.2.	Szhely 11 h		Szeged 11 h		Győr 12 h		Bpest 12 h		Bpest 15 h		Szhely 23 h		Siófok 23 h			
	fok	m/s	fok	m/s	fok	m/s	fok	m/s	fok	m/s	fok	m/s	fok	m/s	fok	m/s
Talaj	360	7	270	7	270	7	360	2	–	0	270	2	360	7		
500 m	350	11	280	6	340	14	200	8	140	5	360	5	360	8		
1000	350	14			350	15	200	8	160	12	360	5	360	8		
1500	330	4			350	15			160	12	330	3				
2000	30	1									320	3				
3000											200	4				
4000											140	2				
5000																
7000																
9000																
10000																
12000																
14000																
16000																
18000																
20000																

XI.3.	Bpest 06 h		Bpest 09 h													
	fok	m/s	fok	m/s	fok	m/s	fok	m/s	fok	m/s	fok	m/s	fok	m/s	fok	m/s
Talaj	90	2	90	2												
500 m																
1000																
1500																
2000																
3000																
4000																
5000																
7000																
9000																
10000																
12000																
14000																
16000																
18000																
20000																

	fok	m/s	fok	m/s	fok	m/s	fok	m/s	fok	m/s	fok	m/s	fok	m/s	fok	m/s
Talaj																
500 m																
1000																
1500																
2000																
3000																
4000																
5000																
7000																
9000																
10000																
12000																
14000																
16000																
18000																
20000																

IDŐJÁRÁSI NAPIJELENTÉS

ЕЖЕДНЕВНЫЙ МЕТЕОРОЛОГИЧЕСКИЙ БЮЛЛЕТЕНЬ • DAILY WEATHER REPORT
BULLETIN QUOTIDIEN DE TEMPS • TÄGLICHER WETTERBERICHT

KIADJA AZ ORSZÁGOS METEOROLÓGIAI INTÉZET
BUDAPEST II. KITAIBEL PÁL UTCA 1
TELEFON: KÖZPONT: 353-500, IDŐJELZŐ OSZT.: 150-410

MEGJELENIK NAPONKÉNT * ELŐFIZETÉSI ÁRA
A POSTAI KÖLTSÉGGEL EGYÜTT NEGYEDÉVRE 60, Ft
KIADÁSÉRT FELEL AZ INTÉZET IGAZGATÓJA

11. évfolyam 308. szám. + Budapest + 1958. november hó 4.

Az időjárási helyzet ma reggel és a várható időjárás:

Európa középső területein a ciklonális időjárás következtében erősen felhős, csapadékos az időjárás. Kelet-Európában anticiklonális időjárás mellett sokfelé reggeli ködök vannak, és napközben jobbára derült az ég.

Hazánkban hétfőn a Dunántulon kisebb felhőátvonulások voltak nappal még eső nélkül. Ezzel szemben az ország keleti felében továbbra is borult, esős volt az idő. Ma hajnalra a Dunántúlon ujabb tartós felhősödés indult meg, és a nyugati megyékben ismét több helyen esett az eső. Napközben a hőmérséklet országszerte 9-12 fokig emelkedett. Éjszaka nyugaton 1-4, keleten 5-8 fokig hült le a levegő.

Budapesten kedden 12 órakor a hőmérséklet 10 fok, a tengerszintre átszámitott légnyomás 759 mm, alig változik.

Várható időjárás szerda estig:

Felhős, párás idő, helyenként köd.
Több helyen ködszitálás, kisebb eső.
Mérsékelt szél.
A hőmérséklet alig változik.

Várható legalacsonyabb éjszakai hőmérséklet 4, 7
legmagasabb nappali hőmérséklet szerdán 8, 11 fok között.

Távolabbi kilátások:

Az enyhe idő tovább tart.

Kapronczay

A hőmérséklet és a légnyomás napi középértéke Budapesten és ezek eltérése a 75 évi átlagtól:

1958. XI. 3-án: 8,5 C°, 761,2 mm. Eltérés: +0,8 C°, -3,0 mm.

1871 óta ezen a napon előfordult:

legmagasabb hőmérséklet 20,5 C° /1928/
legalacsonyabb hőmérséklet -5.5 C° /1920/

Az Országos Meteorológiai Intézet Időjárási Napijelentése

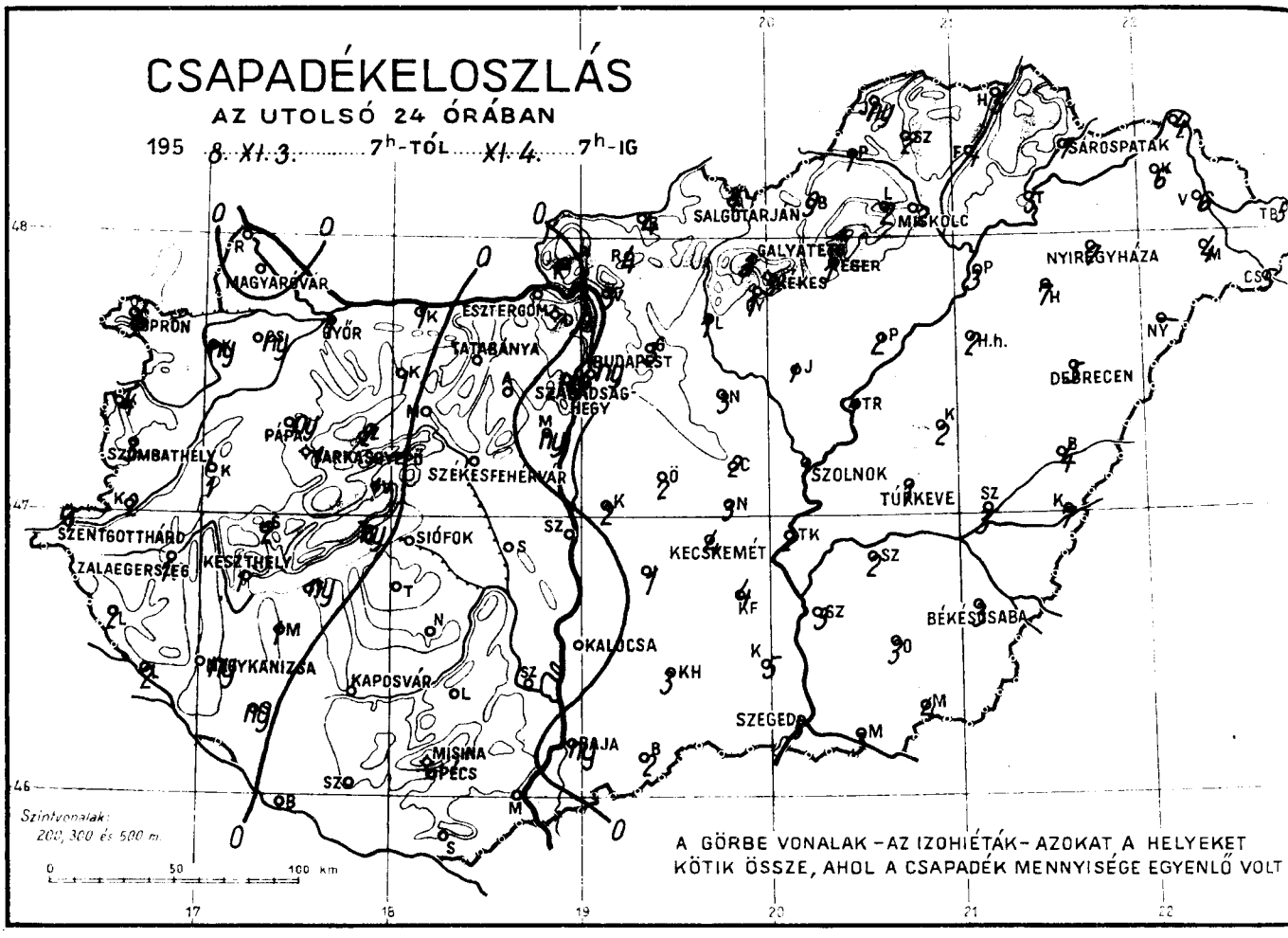

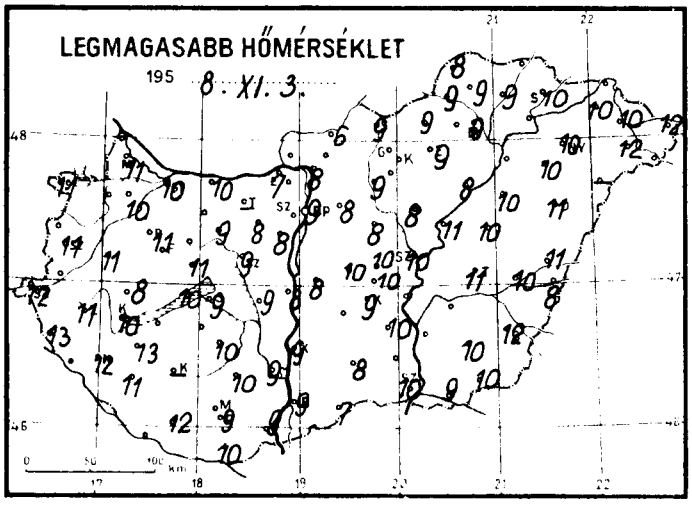

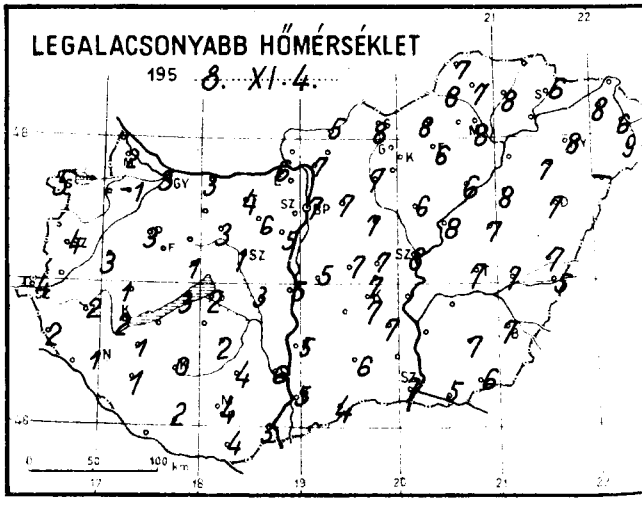

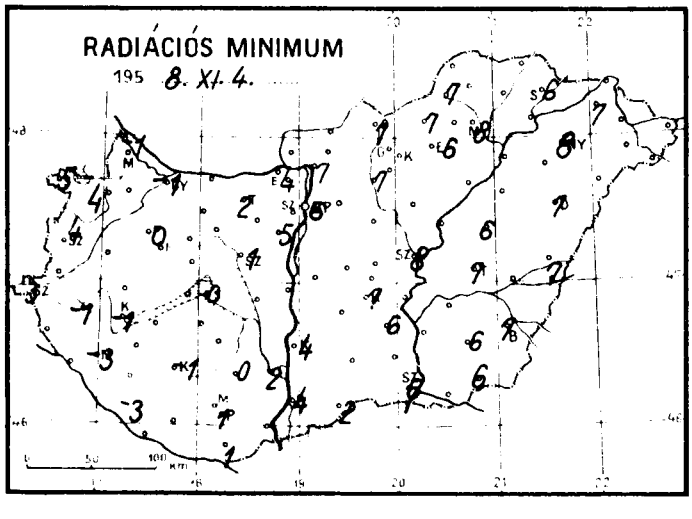

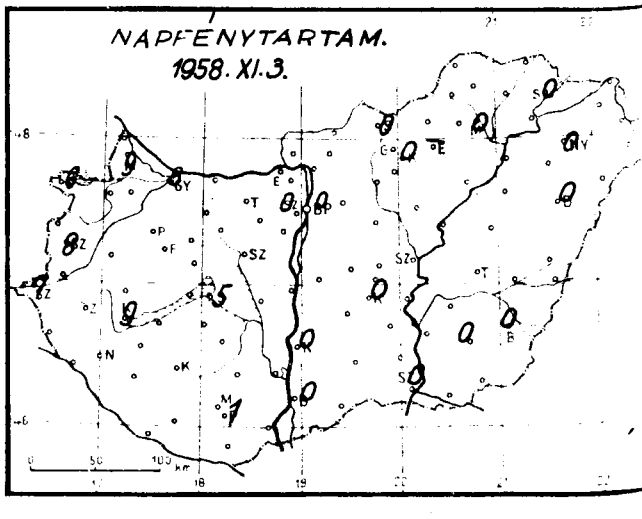

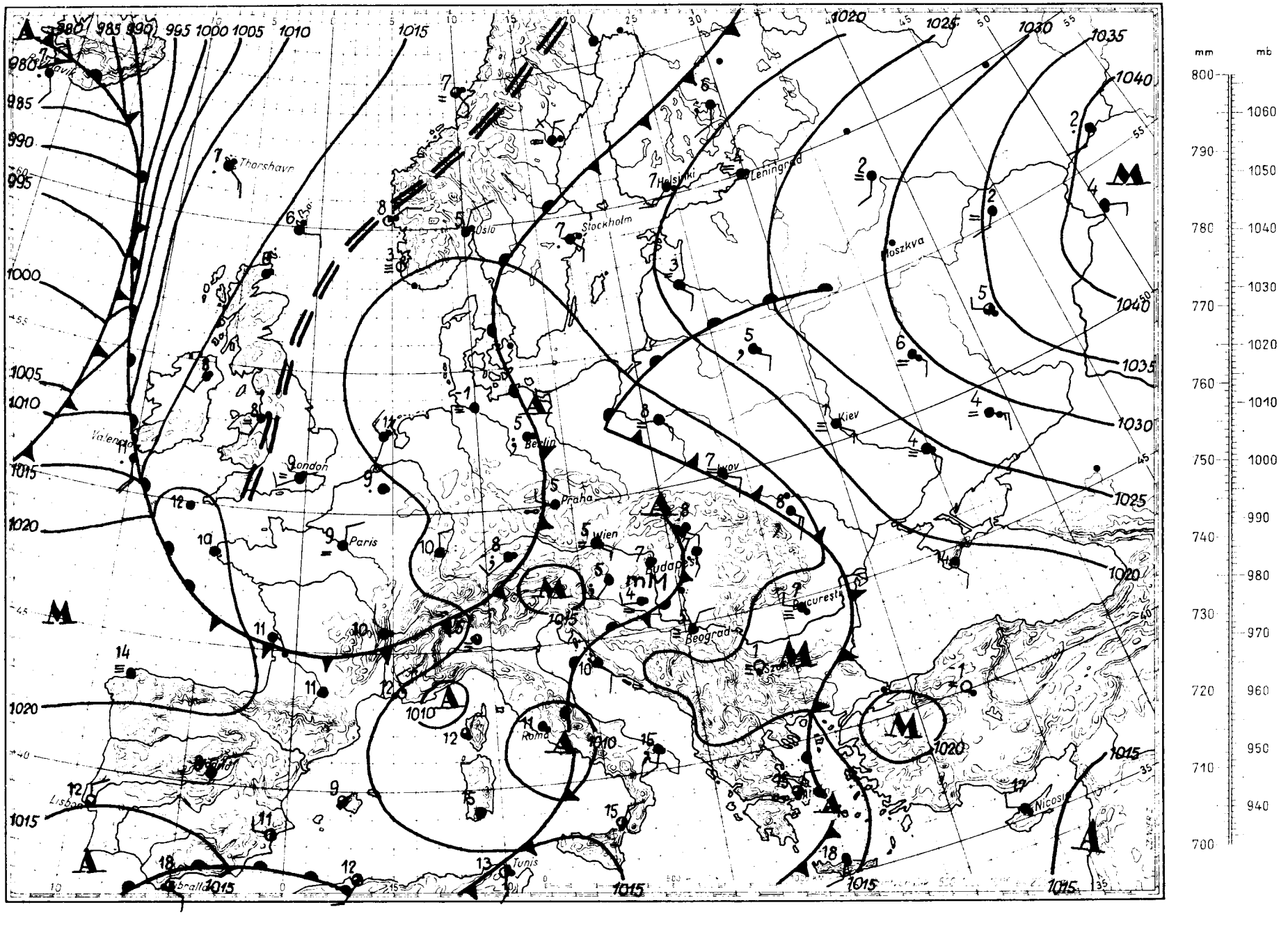

Thorshavn
Oslo
Stockholm
Helsinki
Leningrad
Moszkva
Kiev
Lvov
Berlin
Praha
Wien
Budapest
Beograd
Bucuresti
London
Paris
Roma
Tunis
Nicosia
Lisbon
mm
mb

Magaslégköri időhelyzet

19 58 november hó 4. nap 00h GMT.

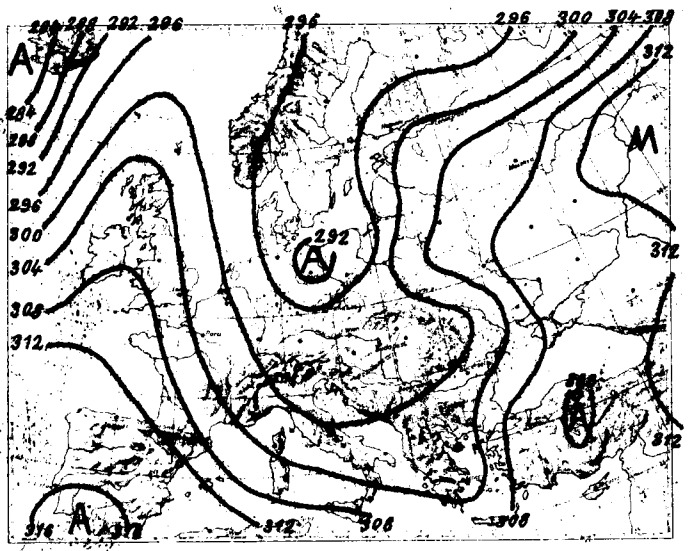

700 mb-os absz. topográfia



500/1000 mb-os rel. topográfia

1958.XI.3. 12h			
mb	m	C°	%
1000	124	–	–
850	1447	1.2	100
700	3004	- 3.7	95
600	4212	- 8.4	95
500	5607	-16.1	84
400	7247	-29.3	65
300	9229	-45.6	49
200	11835	-56.9	–
100			
50			

Jellemző pontok:

998.1	Talaj	8.9	95
930	710	2.8	100
898	1000	4.1	100
848	1480	1.0	100
802	1900	1.7	98
600	4212	- 8.4	95
500	5607	-16.1	84
300	9229	-45.6	49
x237	10790	-56.9	63
190	12170	-57.3	
155	13455	-54.3	
129	14624	-54.8	

Európa és az Atlanti óceán felett ismét fokozódik a meridionális áramlás erőssége. Az észak felől délre nyúló hidegnyelv Franciaország déli részéig még tart. A hidegebb levegő egy része Ausztria, Jugoszlávia légterében elszáródott. Ezekben a légtömegekben is, épp úgy, mint Kelet-Európában melegedés indul meg. Hazánk felett 1500 m-ig, majd 2400 és 3180 m között, és 5250 m felett 1-2 fokkal emelkedett a hőmérséklet, de 3180 és 5250 m között még hűlt a levegő. A 0 fok szintje 100 m-t, a -10 foké pedig 540 m-t süllyedt. Magasságuk éjfélkor: 1920, ill. 3880 m volt.

dr. Kallósné s.k.

x Tropopauza

1958.XI.4. 00h			
mb	m	C°	%
1000	103	–	–
850	1433	2.0	95
700	2980	- 4.7	93
600	4177	-10.7	93
500	5558	-18.5	86
400	7179	-31.5	86
300	9141	-48.5	80
260	11753	-55.7	
100			
50			

Jellemző pontok:

995.5	Talaj	9.1	100
850	1433	2.0	95
687	3130	- 5.1	93
615	4000	-10.8	93
600	4177	-10.7	93
500	5558	-18.5	86
300	9141	-48.4	80
x250	10324	-54.4	80
242	10660	-53.5	
182	12370	-57.3	
153	13433	-56.3	

1958. november hó,
4. nap kedd
71. évfolyam 308. sz.

	Reggeli észlelések 06 TMG				Az utolsó 24 óra adatai				
	Felhőzet (0—4)	Szélirány és erő (m/s)	Légnyomás (millibár)	Homérséklet (C°)	Csapadék (24 óra) (mm)	Homérsekleti szelsoségek: tegnapi nappali max.	éjszakai min.	Radiációs min.	Napsütés (óra) tegnap
Mosonmagyaróvár	4	– 0	1012.8	5	.	11	2	–1	9
Sopron	4 =	– 0	12.7	5	6	11	5	5	6
Szombathely	4 .	SW 2	11.1	6	3	11	4	4	8
Szentgotthárd	4 .	W 1	13.1	5	1	12	4	3	7
Pápa	4 .	S 3	12.3	5	ny	11	3	0	–
Győr	4 .	SE 1	12.8	6	1	10	3	–1	6
Esztergom	4 =	– 0	12.6	6	.	7	6	4	–
Tatabánya	4 =	– 0	12.7	4	.	–	4	2	–
Székesfehérvár	1 =	SE 1	12.6	3	.	9	1	1	–
Siófok *	4	SW 1	12.7	4	.	9	2	0	5
Keszthely	4 .	– 0	12.6	4	1	10	2	–1	9
Zalaegerszeg	4 .	S 1	12.8	5	1	11	2	–1	–
Nagykanizsa	4 .	– 0	13.7	4	ny	12	1	–3	–
Kaposvár	4	– 0	13.5	3	.	–	0	–1	–
Pécs	4 =	W 1	13.0	4	.	9	4	1	1
Budapest M. I.	4	– 0	12.2	7	ny	9	7	6	0
Salgótarján	4 ,	S 1	11.9	8	1	9	8	7	0
Eger	4 =	– 0	12.4	8	1	9	6	6	–
Miskolc	4 .	SSE 3	11.5	8	2	9	8	8	0
Sárospatak	4 .	NW 1	12.2	8	7	10	7	6	0
Baja	4 =	SW 1	13.1	6	ny	9	5	4	0
Kalocsa	4 =	S 1	13.9	6	.	9	5	4	0
Kecskemét	4 =	SW 1	12.4	7	4	9	7	7	0
Szeged	4 =	S 3	13.3	7	5	10	7	6	0
Szolnok	4 .	SSW 1	12.0	8	1	10	8	8	–
Túrkeve	4 ,	SW 1	–	7	1	11	7	7	–
Békéscsaba	4 .	S –	13.5	7	3	12	7	7	0
Debrecen	4 .	S ,	13.7	7	5	11	7	7	0
Nyíregyháza	4 .	SW 1	13.0	8	7	10	8	8	0
Kékestető (1000 m)**	4 .	– 0	893.1	3	3	4	3	–	0
Kadvalető (932 m)**	–	–	–	–	3	5	3	–	–
Mátraháza (534 m)*	1	WSW 1	952.0	5	.	8	4	1	–
Szabadsághegy (474 m)*	4 =	W 1	951.5	5	ny	6	4	–	0
Farkasgyepű (400 m)*	4 .	ESE 1	952.1	7	1	11	4	–1	–

24 órai csapadék mm		24 órai csapadék mm			24 órai csapadék mm			24 órai csapadék mm	
Bajka	.	Tab	.		Jósvafő	ny		Kisvárda	6
Csorna	ny	Sárbogárd	.		Lillafüred	2		Vásárosnamény	6
Kapuvár	ny	Szálinváros	.		Szendrőlád	2		Mátészalka	4
Kőszeg	4	Nagykónyi	.		Fügöd	4		Tiszabecs	5
Kormend	2	Somogyszob	ny		Hidasnémeti	5		Csenger	5
Lendi	2	Bares	.	=	Tokaj	5		Nyírlugos	–
Perenye	2	Szigetvár	.		Poroszló	2		Polgár	3
Kedd	1	Lengyel	.		Jászapáti	1		Hajdudorog	7
Sumeg	2	Szekszárd	.	=	Nagykáta	3		Hortobágy	2
Zirc	2	Mohács	.		Örkény	2		Tiszaroff	1
Veszprém	1	Siklós	.		Kunszentmiklos	2	=	Kurcag	2
Balatonfüred	1	Kiralyrét	–		Cegléd	2		Berettyoujfalu	4
Keszthely	1	Balassagyarmat	4		Nagykőros	3		Szeghalom	3
Sár	.	Romhany	4		Tiszakécske	2	=	Korosszakal	7
Mezőtúr	.	Vác	3		Izsak	1		Szarvas	2
Balatonboglár	.	Godollo	3		Kiskunfelegyh	4		Szentes	3
Siófokvásár	ny	Lorinci	1		Kiskunhalas	3		Orosháza	3
Fon	ny	Gyöngyös	1		Bacsalmas	2		Mako	3
Encsod	ny	Borsodnadasd	9		Kistelek	5		Mezohegyes	4
Farcadi	1	Putnok	9		Zahony	4			

* A légnyomas 500 gdm-re átszamitva ** A légnyomas 1000 gdm-re átszámitva

Magassági szélmérések

Óraadatok greenwichi középidőben

XI.3.	Siófok 11 h		Szhely 12 h		Bpest 15 h		Siófok 23 h									
	fok	m/s	fok	m/s	fok	m/s	fok	m/s	fok	m/s	fok	m/s	fok	m/s	fok	m/s
Talaj	360	2	220	7	360	2	220	2								
500 m	250	2	210	7			270	5								
1000	170	4	210	7			260	5								
1500	150	4	210	7			260	2								
2000			210	10												
3000			200	7												
4000			230	9												
5000			210	9												
7000			170	15												
9000			190	13												
10000			180	6												
12000																
14000																
16000																
18000																
20000																

XI.4.	Pécs 00 h		Pécs 08 h		Bpest 09 h											
	fok	m/s	fok	m/s	fok	m/s	fok	m/s	fok	m/s	fok	m/s	fok	m/s	fok	m/s
Talaj	320	2	220	2	220	2										
500 m	250	2	240	4	230	6										
1000	300	3	240	4	250	6										
1500	190	3	260	4	230	3										
2000	190	3	260	4												
3000			290	4												
4000			320	4												
5000																
7000																
9000																
10000																
12000																
14000																
16000																
18000																
20000																

	fok	m/s	fok	m/s	fok	m/s	fok	m/s	fok	m/s	fok	m/s	fok	m/s	fok	m/s
Talaj																
500 m																
1000																
1500																
2000																
3000																
4000																
5000																
7000																
9000																
10000																
12000																
14000																
16000																
18000																
20000																

DŐJÁRÁSI NAPIJELENTÉS

ЕЖЕДНЕВНЫЙ МЕТЕОРОЛОГИЧЕСКИЙ БЮЛЛЕТЕНЬ • DAILY WEATHER REPORT
BULLETIN QUOTIDIEN DE TEMPS • TÄGLICHER WETTERBERICHT

ADJA AZ ORSZÁGOS METEOROLÓGIAI INTÉZET
DAPEST II. KITAIBEL PÁL UTCA 1
LEFON: KÖZPONT: 353-500, IDŐJELZŐ OSZT.: 150-410

MEGJELENIK NAPONKÉNT * ELŐFIZETÉSI ÁRA A POSTAI KÖLTSÉGGEL EGYÜTT NEGYEDÉVRE 60, Ft
KIADÁSÉRT FELEL AZ INTÉZET IGAZGATÓJA

1. évfolyam 309. szám. + Budapest + 1958. november hó 5.

Az időjárási helyzet ma reggel és a várható időjárás:

Közép-Európában lassan nyugalomba kerül az óceáni levegő. elentősebb esőzés ma hajnalban már csak a Balti-tenger környékén és a Balkán-lszigeten volt. Az Atlanti-óceán felől azonban élénk északnyugati széllel ujabb éghullámok érkeznek a kontinensre, amelyek csapadékossá teszik a Brit-szigetek, alamint Franciaország nyugati partjainak időjárását.

Hazánkban kedden erősen felhős volt az ég, és elsősorban ország északi felében voltak még többhhelyen esők. A lehullott csapadék mennyi-ge csak az északkeleti határszélen haladta meg az 5 mm-t. A hőmérséklet 7-11 okig emelkedett. Ma hajnalra általában 3-6 fokig hült le a levegő, de északnyu-aton valamint, a Tiszántulon 1-4 fokos minimumok alakultak ki, néhány helyen gyen- talajmenti faggyal.

Budapesten szerdán 12 órakor a hőmérséklet 11 fok, a tenger-zintre átszámitott légnyomás 764 mm, alig változik.

Várható időjárás csütörtök estig:

Párás, többfelé ködös idő.
Néhány helyen ködszitálás, a Dunántulon kisebb esők.
Mérsékelt déli, délnyugati szél.

Várható legalacsonyabb éjszakai hőmérséklet 2, 5 fok közt, helyenként gyenge talajmenti fagy.
legmagasabb nappali hőmérséklet csütörtökön 10, 13 fok között.

Távolabbi kilátások:

Adámy

Két-három nap mulva ujabb esőzés.

hőmérséklet és a légnyomás napi középértéke Budapesten és ezek eltérése a 75 vi átlagtól:

958. XI. 4.-én: 8.4 C°, 759,9 mm. Eltérés: +1,0 C°, -4,2 mm

871 óta ezen a napon előfordult:

egmagasabb hőmérséklet 22,6 C° /1927/
egalacsonyabb hőmérséklet -3.2 C° /1894/

Az Országos Meteorológiai Intézet Időjárási Napijelentése

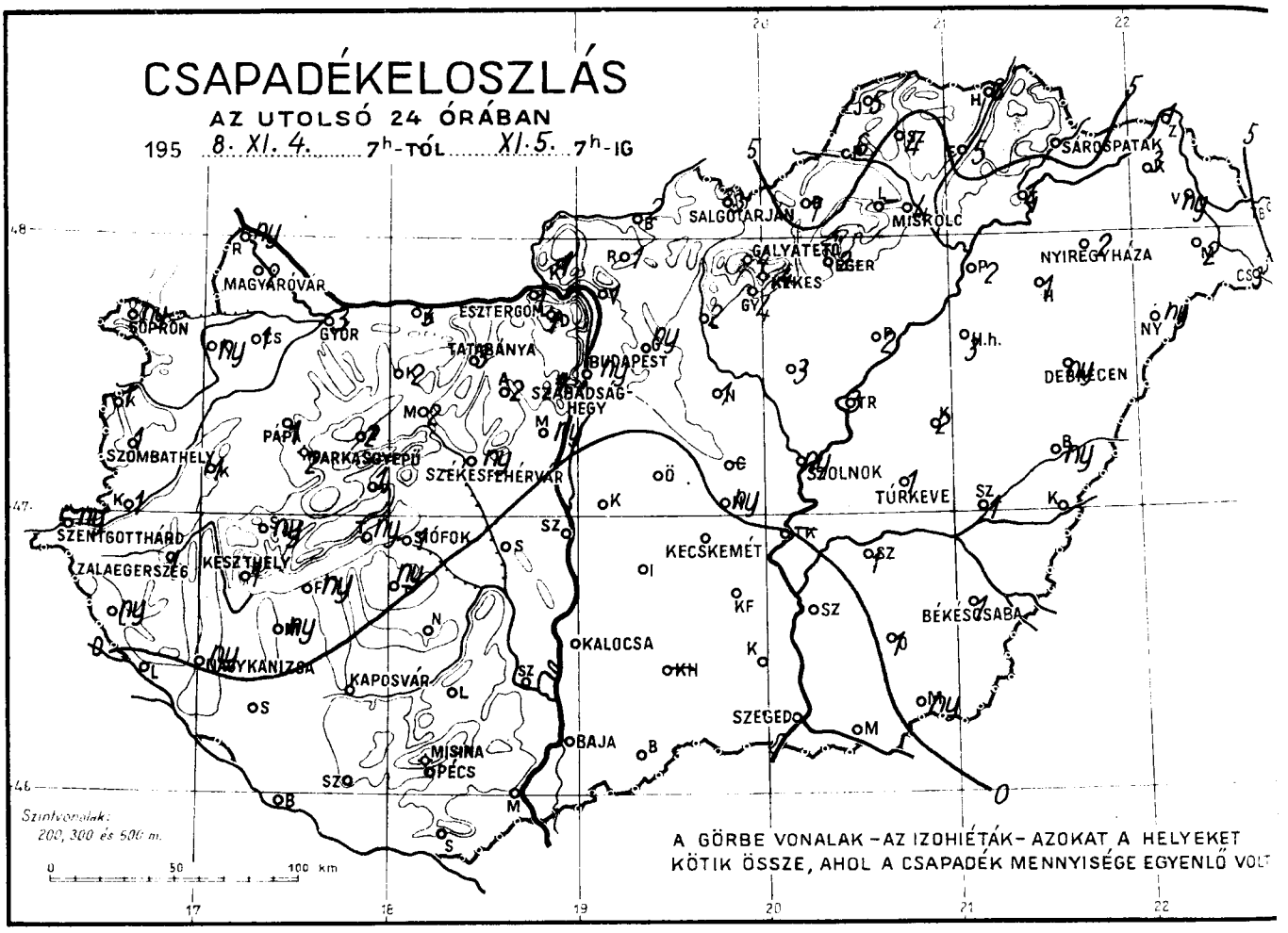

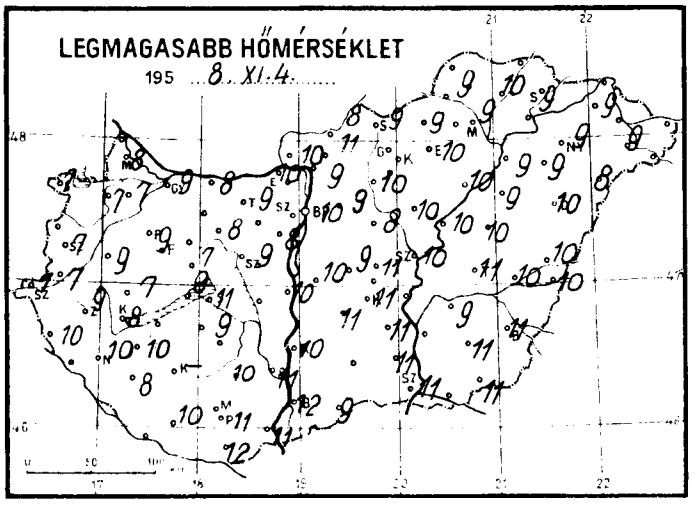

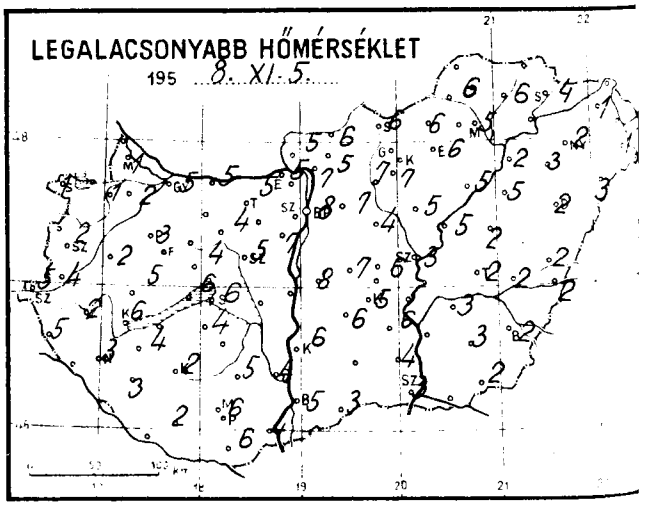

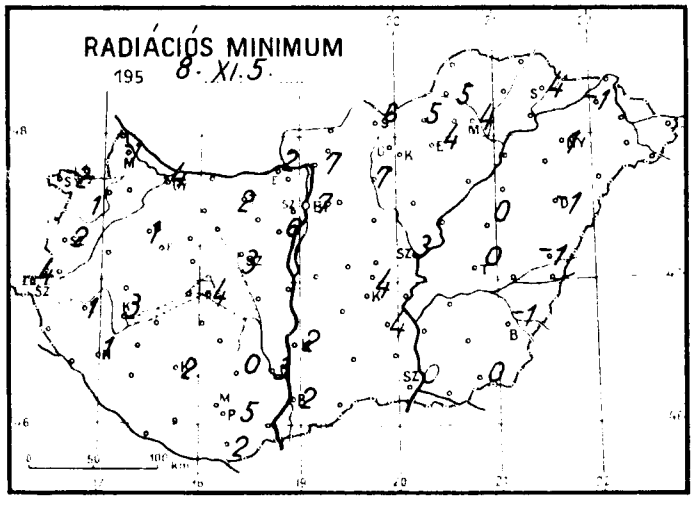

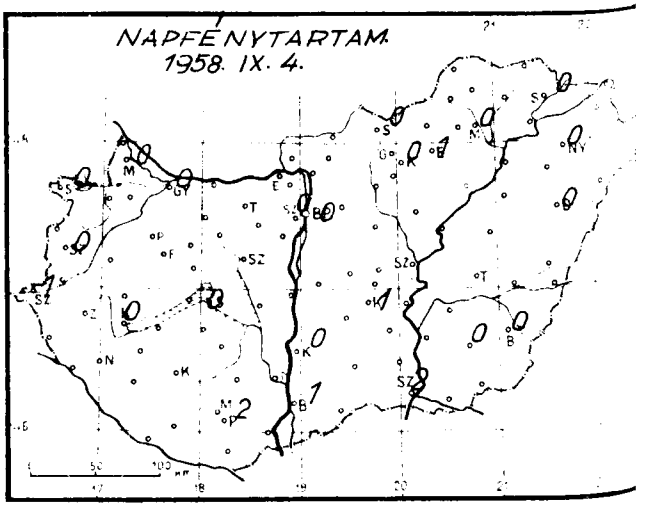

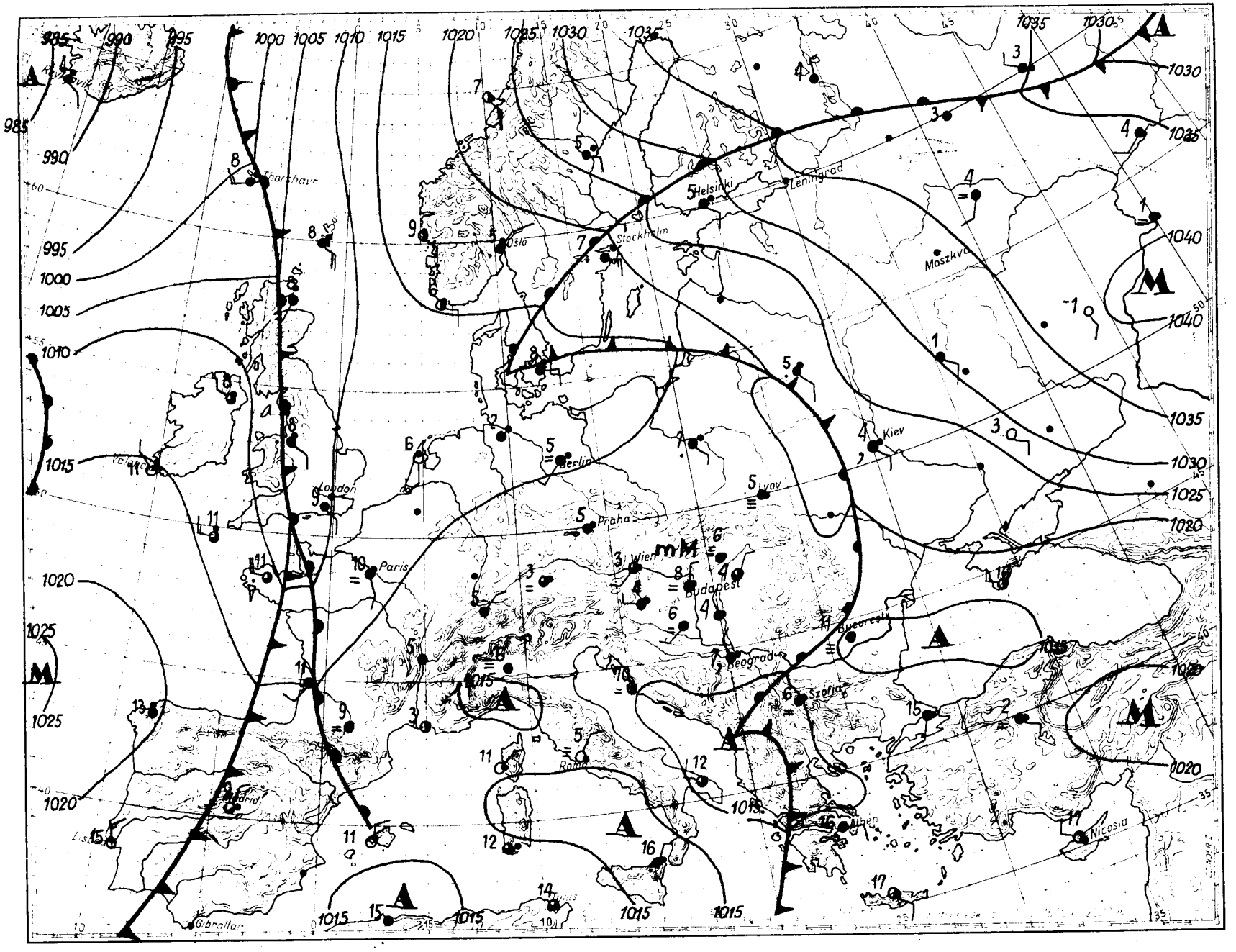

mm
mb
800
790
780
770
760
750
740
730
720
710
700
1060
1050
1040
1030
1020
1010
1000
990
980
970
960
950
940
985
990
995
1000
1005
1010
1015
1020
1025
1030
1035
1040
Thorshavn
Oslo
Stockholm
Helsinki
Leningrad
Moszkva
Kiev
Lvov
Berlin
Praha
Wien
Budapest
Beograd
Szofia
Bucuresti
Athen
Nicosia
London
Paris
Madrid
Gibraltar
Lisboa
Roma
Tunis
mM

Magaslégköri időhelyzet

19 58. november hó 5. nap 00.h GMT.

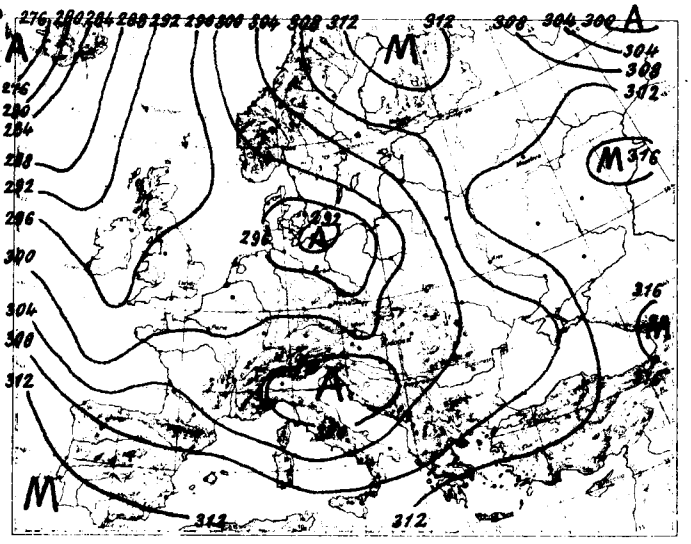

700 mb-os absz. topográfia

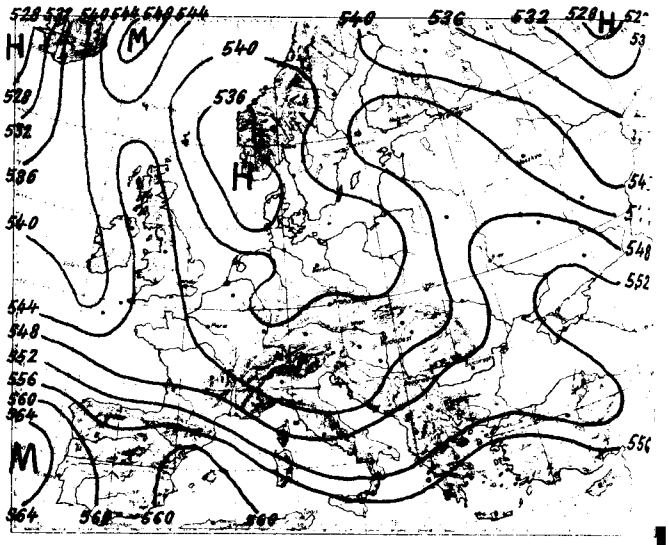

500/1000 mb-os rel. topográfia

1958.XI.4. 12h			
mb	m	C°	%
1000	102	-	-
850	1420	- 1.0	68
700	2952	- 7.0	85
600	4135	-15.0	85
500	5490	-24.0	85
400	7085	-34.0	85
300	9028	-50.9	85
200	11639	-51.6	
100	16098	-54.4	
50			

Jellemző pontok:

995.4	Talaj	9.4	79
872	1210	- 0.1	65
745	2430	- 5.0	85
700	2952	- 7.0	85
400	7085	-34.0	85
✱238	10490	-55.6	85
195	11800	-49.0	
156	13240	-54.0	
92	16634	-54.4	

Ma 00 GMT-kor a helyzet érdekessége, hogy míg az Atlanti Óceánról hűvösebb légtömeg advektálódik a Kontinens felé, addig Skandinávia északi részén és az Északi Jegestengeren erőteljes kelet felé irányuló melegadvekció mutatkozik. A Kontinens belsejében hűvösebb és enyhébb légtömegek elmosódottan váltogatják egymást. Hazánk felett az utolsó 24 órában a troposzféra minden rétegében hült a levegő: 4200 méterig 1-3, feljebb 7000 méterig 4-7 fokot. A 0 fokos szint éjfélkor 1690, a -10 fokos pedig 3410 méteren volt, 230 ill. 470 méterrel alacsonyabban, mint tegnap.

Veress s.k.

✱ Tropopauza

1958.XI.5. 00h			
mb	m	C°	%
1000	134	-	-
850	1458	1.3	83
700	2994	- 7.5	69
600	4178	-14.8	82
500	5535	-23.4	48
400	7117	-38.5	48
300	9013	-57.2	48
200			
100			
50			

Jellemző pontok:

999.3	Talaj	8.0	92
964	410	4.7	100
943	590	6.0	85
784	2100	- 2.3	100
650	3210	- 8.9	65
642	3670	-11.5	95
500	5535	-23.4	48
✱300	9013	-57.2	48
250	10173	-54.3	

1958. november hó, **5.** nap **szerda**

71. évfolyam **309.** sz.

	Reggeli észlelések 06 TMG				Az utolsó 24 óra adatai				
	Felhőzet (0–4)	Szélirány és erő (m/s)	Légnyomás (millibar)	Hőmérséklet (C°)	Csapadék (24 óra) (mm)		Hőmérsékleti szélsőségek tegnapi nappali max.	ejszakai min.	Radiációs min.	Napsütés (óra) tegnap
Mosonmagyaróvár	4 ≡	– 0	1019.1	2	2		8	1	-1	0
Sopron	2	– 0	20.0	2	ny		7	1	-2	0
Szombathely	4 ≡	– 0	19.1	3	1		7	2	2	0
Szentgotthárd	4 ≡	WSW 1	19.4	5	ny		7	5	4	1
Pápa	1 =	NE 1	18.3	4	1		9	3	1	–
Győr	4 ≡	ESE 2	19.3	6	3		9	5	4	0
Esztergom	4 ≡	– 0	18.6	6	1		10	5	2	–
Tatabánya	4 ≡	NW 2	18.6	5	3		9	5	2	–
Székesfehérvár	2	NW 1	18.2	6	ny		9	5	3	–
Siófok	4	NNE 3	18.3	7	1		11	6	4	0
Keszthely	4	NW 2	18.3	7	1		8	6	3	0
Zalaegerszeg	4 ≡	– 0	19.1	4	1		9	2	1	–
Nagykanizsa	1 =	NE 1	18.3	4	ny		10	3	1	–
Kaposvár	3 =	– 0	18.7	3	.		–	2	2	–
Pécs	4 =	SW 1	17.7	6	.		11	6	5	2
Budapest M. I.	4 =	N 1	17.7	8	ny		10	8	7	0
Salgótarján	4 ≡	NE 1	17.5	7	3		9	6	6	0
Eger	4 ≡	– 0	18.4	6	2		10	6	4	1
Miskolc	4 ≡	– 0	18.3	6	4		9	5	4	0
Sárospatak	4 ≡	NW 1	19.7	5	6		9	4	4	0
Baja	4 ≡	SE 1	17.5	6	.		12	5	2	1
Kalocsa	4 ≡	NW 1	17.2	7	.		10	6	2	0
Kecskemét	4 =	– 0	17.2	7	.		11	5	4	1
Szeged	4 ≡	N 3	17.6	4	.		11	3	0	2
Szolnok	4 =	– 0	16.7	4	ny		10	3	3	–
Törkeve	4 ≡	NW 1	–	2	1		11	2	0	–
Békéscsaba	4 ≡	N 1	17.3	2	1		11	2	-1	0
Debrecen	3 =	NNE 1	18.3	3	ny		10	2	-1	0
Nyíregyháza	0 ≡	NW 1	18.7	2	2		9	2	1	0
Kékestető (1000 m)**	4 ≡	– 0	898.6	3	4		4	2	–	0
Galyatető (932 m)**	–	–	–	–	4		4	2	–	–
Misinatető (534 m)*	4 =	N 1	956.9	5	.		9	5	3	–
Szabadsághegy (474 m)*	4 ≡	NW 1	956.5	5	1		7	5	–	0
Farkasgyepű (400 m)*	3	ESE 1	957.6	4	2		8	4	-1	–

24 órai csapadék mm			24 órai csapadék mm			24 órai csapadék mm			24 órai csapadék mm		
Bajka	ny		Tab	ny		Jósvafő	5		Kisvárda	3	
Csorna	1		Sárbogárd	.		Lillafüred	–		Vásárosnamény	ny	
Kaposvár	ny	≡	Sztálinváros	.		Szendrőlád	4		Mátészalka	2	
Kőszeg	1		Nagykőnyi	.		Fugód	5		Tiszabecs	5	
Kormend	1		Somogyszob	.		Hidasnémeti	6		Csenger	3	
Lenti	ny		Bares	ny	≡	Tokaj	4	≡	Nyírlugos	ny	
Letenye	.		Szigetvár	.		Poroszló	2		Polgár	2	
Kald	1		Lengyel	.		Jászapáti	3		Hajdúdorog	1	
Someg	2		Szekszárd	.	≡	Nagykáta	1		Hortobagy	3	
Zirc	2		Mohács	.		Örkény	.		Tiszaroff	3	
Veszprem	1		Siklós	.		Kunsztmiklos	.	=	Karcag	2	
Komárom	3		Királyret	1		Cegléd	–		Berettyoujfalu	ny	
Kisber	2		Balassagyarm	2		Nagykőros	ny		Szeghalom	ny	
Mor	2		Romhány	1		Tiszakécske	–		Korosszakal	.	
Mesut	2		Vác	1		Izsák	.		Szarvas	1	
Dobogóko	1		Godollo	ny		Kiskunfelegyh	.		Szentes	.	
Martonvásar	ny		Lorinci	2		Kiskunhalas	–		Oroshaza	1	
Tihany	ny		Gyongyos	4		Bacsalmas	.		Mako	.	
Fonyód	ny		Borsodnádasd	7		Kistelek	.		Mezohegyes	ny	≡
Marcali	ny		Putnok	6		Zahony	1				

* A légnyomás 500 gdm-re átszámítva ** A légnyomás 1000 gdm-re átszámítva

Magassági szélmérések

Óraadatok greenwichi középidőben

XI.4.	Bpest 12 h		Szeged 12 h		Pécs 13 h		Szhely 18 h		Bpest 18 h		Debr. 23 h							
	fok	m/s	fok	m/s	fok	m/s	fok	m/s	fok	m/s	fok	m/s	fok	m/s	fok	m/s	fok	m/s
Talaj	220	2	180	2	320	2	-	0	-	0	40	2						
500 m	230	5	180	5	210	3	20	3	230	3	130	3						
1000	230	5	200	4	180	4	360	3	330	5	230	3						
1500	230	5	170	1	200	6			330	5	230	3						
2000			240	6	260	6			330	5								
3000			230	7	360	6			320	6								
4000					360	6												
5000																		
7000																		
9000																		
10000																		
12000																		
14000																		
16000																		
18000																		
20000																		

XI.5.	Bpest 00 h		Bpest 09 h															
	fok	m/s	fok	m/s	fok	m/s	fok	m/s	fok	m/s	fok	m/s	fok	m/s	fok	m/s	fok	m/s
Talaj	-	0	360	2														
500 m	260	5	360	4														
1000	280	5	340	3														
1500	10	3	340	3														
2000			340	3														
3000			350	3														
4000																		
5000																		
7000																		
9000																		
10000																		
12000																		
14000																		
16000																		
18000																		
20000																		

	fok	m/s	fok	m/s	fok	m/s	fok	m/s	fok	m/s	fok	m/s	fok	m/s	fok	m/s	fok	m/s
Talaj																		
500 m																		
1000																		
1500																		
2000																		
3000																		
4000																		
5000																		
7000																		
9000																		
10000																		
12000																		
14000																		
16000																		
18000																		
20000																		

DŐJÁRÁSI NAPIJELENTÉS

ЕЖЕДНЕВНЫЙ МЕТЕОРОЛОГИЧЕСКИЙ БЮЛЛЕТЕНЬ • DAILY WEATHER REPORT
BULLETIN QUOTIDIEN DE TEMPS • TÄGLICHER WETTERBERICHT

ADJA AZ ORSZÁGOS METEOROLÓGIAI INTÉZET
DAPEST II. KITAIBEL PÁL UTCA 1
LEFON: KÖZPONT: 353-500, IDŐJELZŐ OSZT.: 150-410

MEGJELENIK NAPONKÉNT • ELŐFIZETÉSI ÁRA A POSTAI KÖLTSÉGGEL EGYÜTT NEGYEDÉVRE 60, Ft
• KIADÁSÉRT FELEL AZ INTÉZET IGAZGATÓJA

1. évfolyam 310. szám. + Budapest + 1958. november hó 6.

Az időjárási helyzet ma reggel és a várható időjárás:

Kontinensünk nyugati partvidékén a tenger felől beáramló légtömegek szeles és esős időjárást okoznak. Közép- és Kelet-Európában nagykiterjedésű anticiklon helyezkedik el, melynek déli negyedében hideg, szárazföldi levegő nyomul Közép-Európa térségébe.

Hazánkban szerdán kisebb felhőátvonulások voltak. Néhány helyen jelentéktelen mennyiségű eső hullott. A hőmérséklet napközben 10-12 fokig emelkedett, éjszaka -1, +3 fokig süllyedt.

Budapesten pénteken 12 órakor a hőmérséklet 9 fok, a tengerszintre átszámitott légnyomás 767 mm, alig változik.

Várható időjárás péntek estig:

Csendes, párás, ködös idő.
Néhány helyen /főként délen és keleten/ kisebb eső.

Várható legalacsonyabb éjszakai hőmérséklet: a Tiszántulon 1, 4, máshol -2, +1,
legmagasabb nappali hőmérséklet pénteken: általában 7, 10 fok között, helyenként 7 fok alatt.

A hőmérséklet és a légnyomás napi középértéke Budapesten és ezek eltérése a 75 évi átlagtól:

1958. XI. 5-én: 8,7 C°, 764,2 mm. Eltérés: +1,5 C°, -0,3 mm.

1871 óta ezen a napon előfordult:

legmagasabb hőmérséklet	17.8 C° /1927/
legalacsonyabb hőmérséklet	-7.1 C° /1881/

Az Országos Meteorológiai Intézet Időjárási Napijelentése

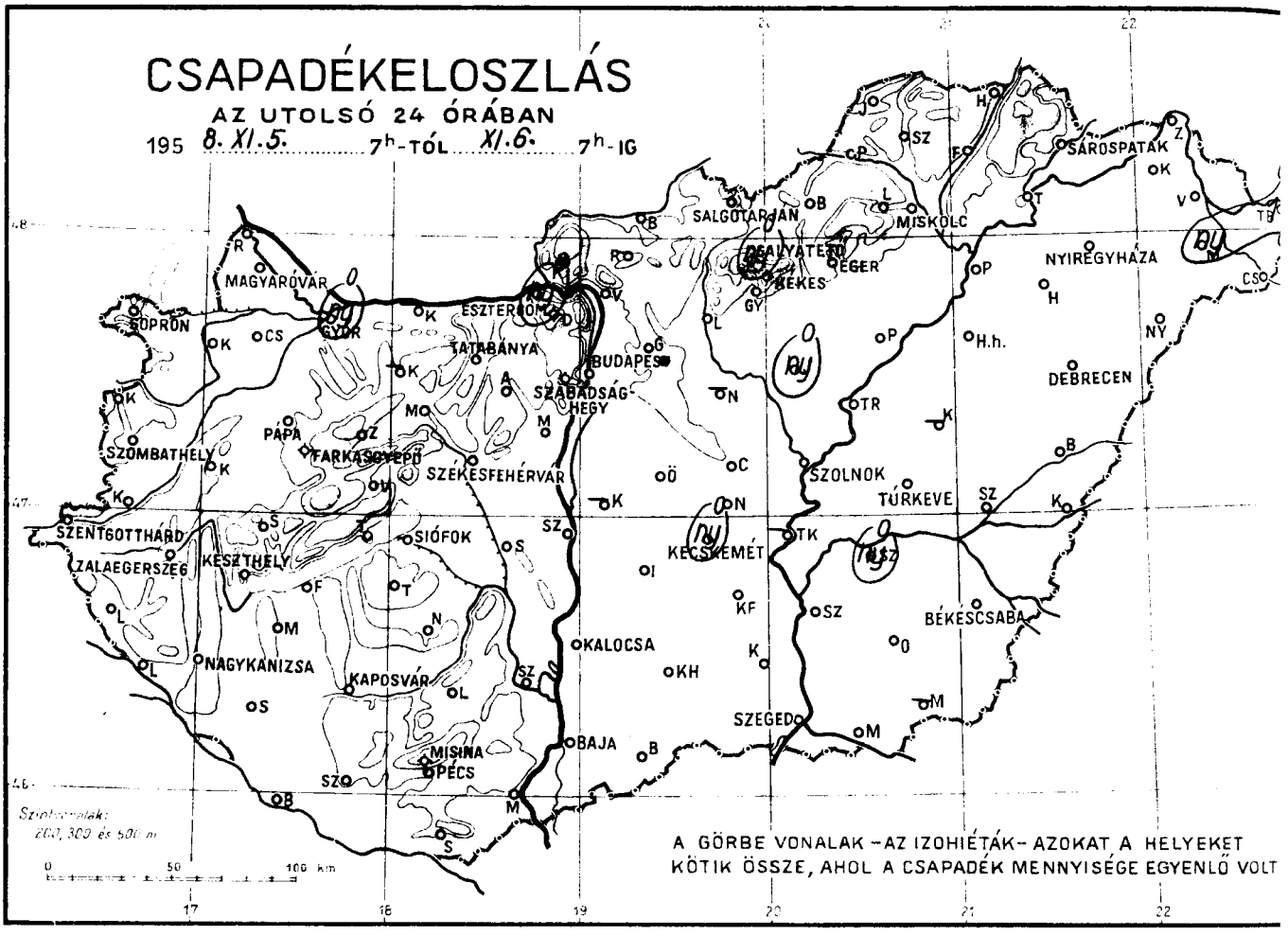

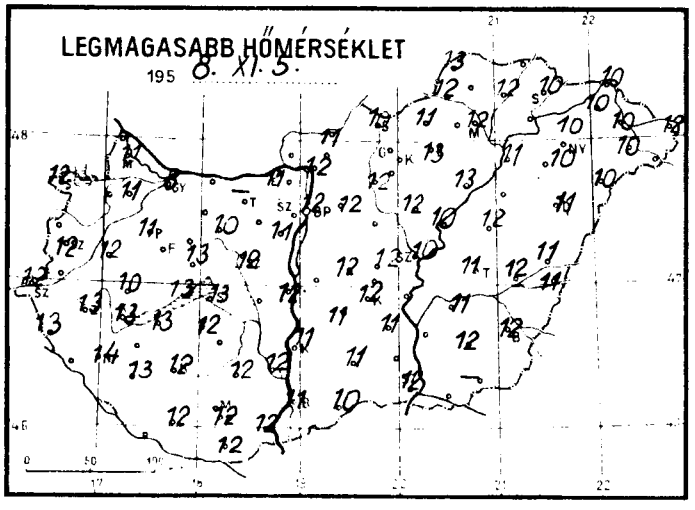

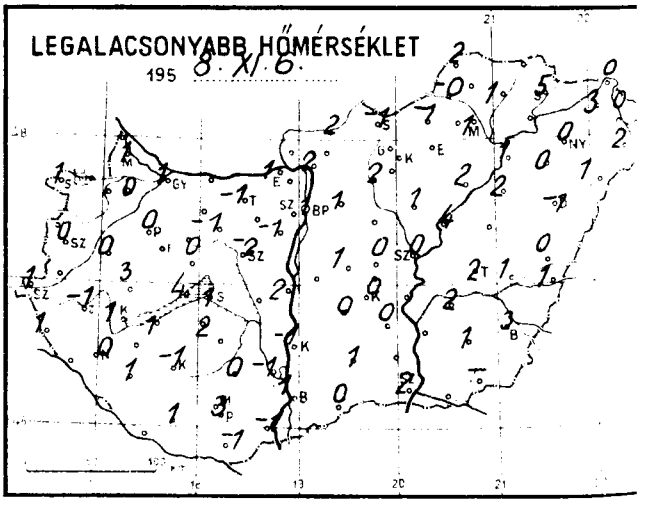

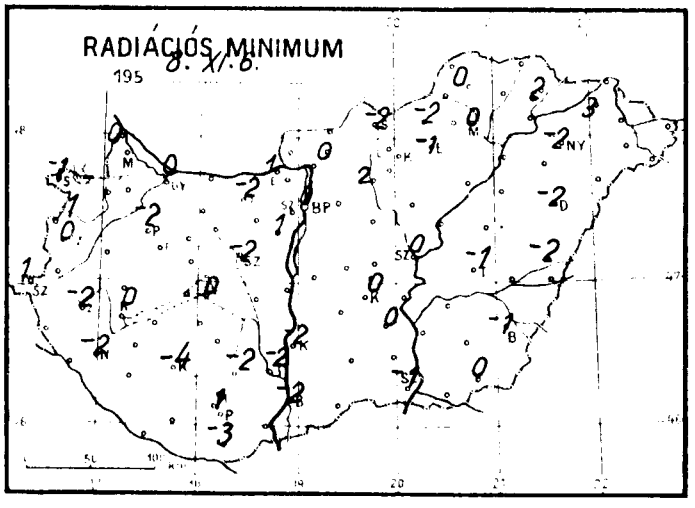

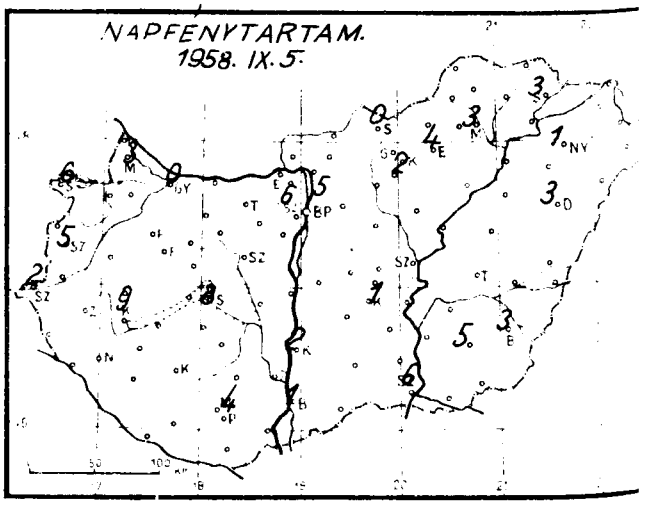

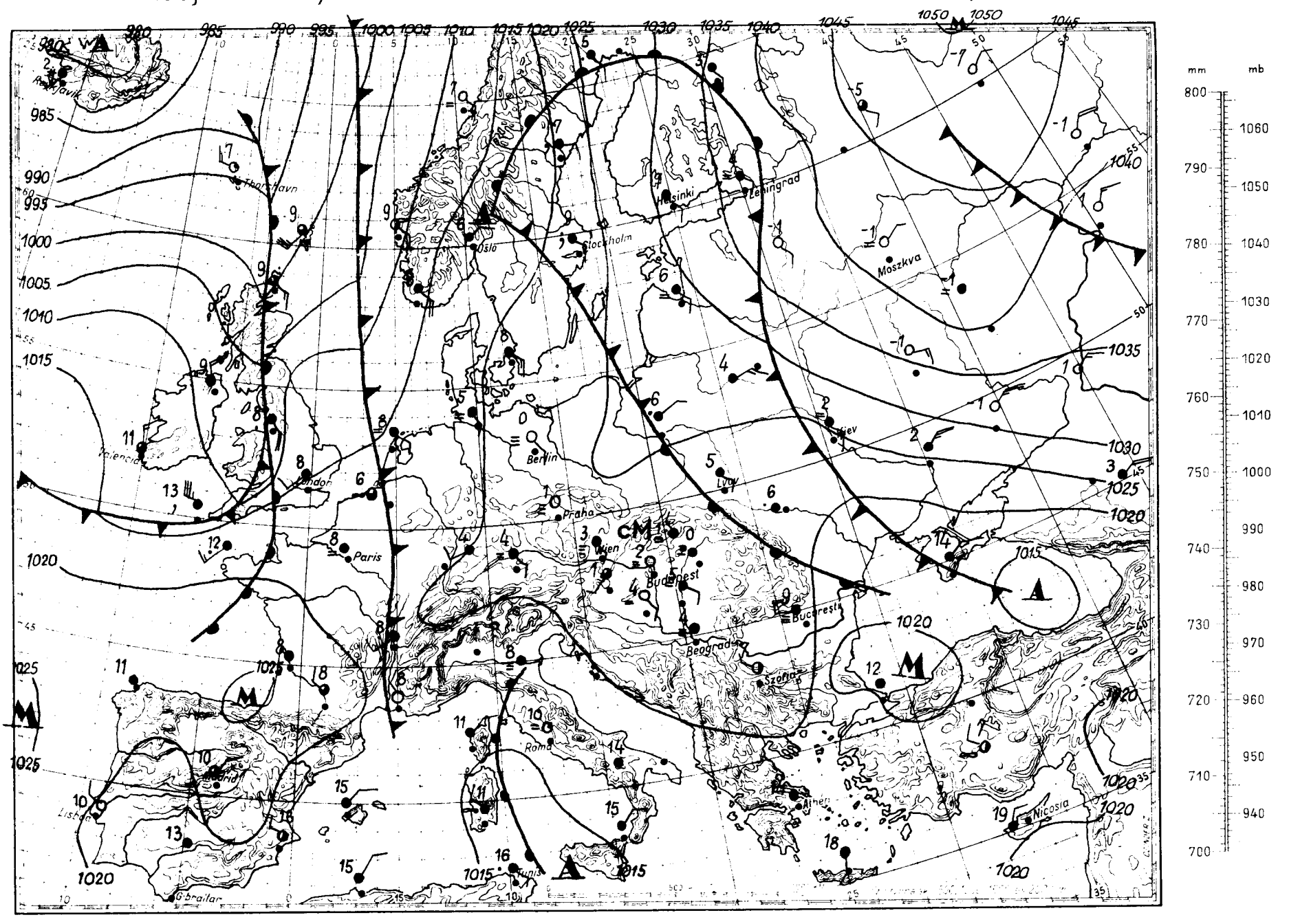

mm
mb
Reykjavik
Thorshavn
Oslo
Stockholm
Helsinki
Leningrad
Moszkva
Kiev
Lvov
Berlin
Praha
Wien
Budapest
Bucureşti
Beograd
Szofia
Athen
Nicosia
Roma
Tunis
Paris
London
Valencia
Madrid
Lisboa
Gibraltar

Magaslégköri időhelyzet

19 *58.* *n o v e m b e r* hó *6.* nap *00h GMT.*

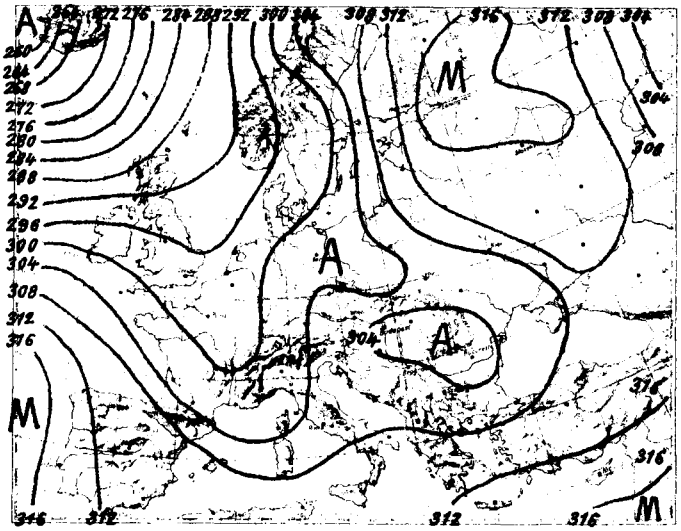

700 mb-os absz. topográfia

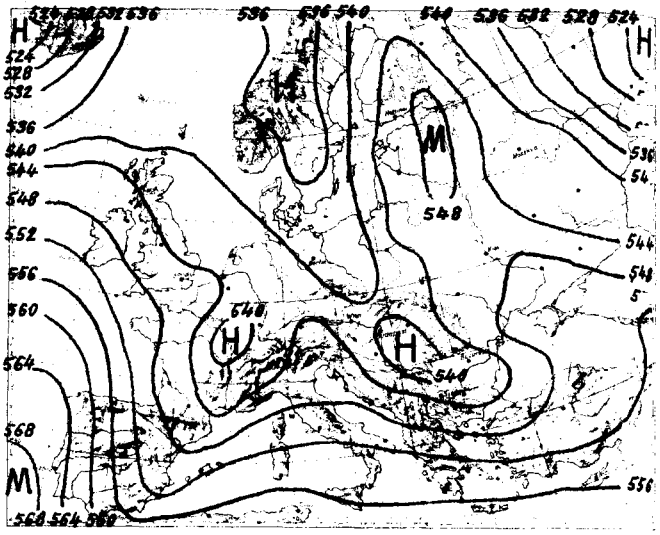

500/1000 mb-os rel. topográfia

1958.XI.5.			12h
mb	m	C°	%
1000	149	12.0	75
850	1484	3.9	77
700	3034	- 6.7	77
600	4227	-11.6	66
500	5595	-22.3	66
400	7197	-34.5	66
300	9139	-50.1	66
200	11747	-51.9	66
100			
50			

Jellemzo pontok:

1001.2	Talaj	12.2	74
930	780	5.8	85
900	1018	6.6	74
670	3400	- 9.1	76
633	3830	- 8.3	74
500	5595	-22.3	66
477	5920	-23.6	66
300	9139	-50.1	66
265	9940	-55.8	66
240	10600	-55.4	
208	11470	-51.6	
188	12170	-52.5	
160	13181	-50.7	

Az európai szárazföldre benyomult hűvösebb légtömegek részekre szakadva hideg légcseppeket alkotnak Skandinávia, Franciaország és a Kárpát medence felett. Bennük enyhébb óceáni levegő hatására melegedés megy végbe. A Szovjetunió európai területén a magasban is anticiklon helyezkedik el. Ennek déli részen erős hideg, északi részén pedig erős melegadvekció megy végbe. Hazánk légterében tegnapról mára csak kisebb hőmérsékletingadozások voltak. A 0 fok magassága 130 m-t emelkedett, a 10 fok szintje alig változott.

dr. Kallósné s.k.

1958.XI.6.			00h
mb	m	C°	%
1000	173	5.1	77
850	1498	+ 2.0	47
700	3027	- 8.4	46
600	4201	-16.9	46
500	5545	-25.5	39
400	7127	-36.0	33
300	9072	-48.0	33
200	11666	-56.9	
100			
50			

Jellemző pontok:

1003.9	Talaj	3.6	97
995	240	8.0	62
912	960	2.0	85
870	1300	3.2	46
400	7125	-36.0	33
242	10500	-57.2	33
220	11080	-57.9	
208	11380	-56.0	
190	11981	-58.1	

Tropopauza

1958. november hó, **6.** nap **csütörtök**, **71.** évfolyam **310.** sz.

	Reggeli észlelések 06 TMG				Az utolsó 24 óra adatai				
	Felhozet (0–4)	Szélirány és erő (m/s)	Légnyomás (millibar)	Hőmérséklet (C°)	Csapadék (24 óra) (mm)	Hőmérsékleti szélsőségek: tegnapi napi max.	éjszakai min.	Radiációs min.	Napsütés (óra) tegnap
Mosonmagyaróvár	4 ≡	– 0	1023.3	2	•	11	1	0	3
Sopron	4 ≡	NW 3	23.4	2	•	12	1	-1	6
Szombathely	4 ≡	– 0	22.1	1	•	12	0	0	5
Szentgotthárd	4 ≡	W 1	22.6	2	•	12	1	1	2
Pápa	2 =	– 0	22.0	1	•	11	0	-2	–
Győr	4 ≡	ESE 2	22.9	1	ny	8	1	0	0
Esztergom	4 ≡	– 0	23.0	1	ny	11	1	1	–
Tatabánya	1 ≡	SSE 2	22.6	2	•	–	-1	-2	–
Székesfehérvár	4 ≡	– 0	22.4	-1	•	12	-2	-2	–
Siófok	4 ≡	SSE 1	22.9	1	•	13	1	0	8
Keszthely	4 ≡	E 1	22.0	4	•	13	1	0	9
Zalaegerszeg	0	– 0	22.9	0	•	13	-1	-2	–
Nagykanizsa	4 ≡	– 0	23.0	1	•	14	0	-2	–
Kaposvár	1 ≡	– 0	23.4	0	•	12	-1	-4	–
Pécs	1 =	SE 1	22.7	4	•	12	3	1	4
Budapest M. I.	0 ≡	– 0	23.0	2	•	22	1	0	5
Salgótarján	0 ≡	– 0	23.0	0	•	10	-1	-2	0
Eger	2 ≡	NW 1	22.7	4	•	13	2	-1	4
Miskolc	4 =	NW 1	23.1	1	•	12	1	0	3
Sárospatak	1	N 1	22.3	6	•	12	5	2	3
Baja	0 ≡	– 0	23.1	1	•	11	1	-2	1
Kalocsa	4 ≡	– 0	22.7	1	•	11	-1	-2	2
Kecskemét	1 ≡	– 0	22.4	0	ny	12	0	0	1
Szeged	4 =	SE 1	22.9	5	•	12	2	-1	6
Szolnok	4 ≡	– 0	22.7	0	•	10	0	0	–
Túrkeve	4 ≡	N 1	–	4	•	11	2	-1	–
Békéscsaba	4 ≡	– 0	23.0	3	•	12	3	-1	3
Debrecen	4 ≡	– 0	23.4	0	•	11	-1	-2	3
Nyíregyháza	1 ≡	– 0	23.3	1	•	10	0	-2	1
Kékestető (1000 m)**	2	– 0	902.6	1	•	6	1	–	2
Galyatető (932 m)**	–	–	–	–	ny	5	2	–	–
Mátrafüred (534 m)*	1	E 1	961.2	6	•	9	5	0	–
Szabadsághegy (474 m)*	0 ⌴	NE 1	961.2	4	•	10	3	–	6
Farkasgyepű (400 m)*	3 =	SE 2	961.1	6	•	12	5	-1	–

24 órai csapadék mm			24 órai csapadék mm			24 órai csapadék mm			24 órai csapadék mm		
Bajka	•		Tab	•	⌴	Jósvafő	•		Kisvárda	•	⌴
Csorna	•		Sárbogárd	•	≡	Lillafüred	•		Vásárosnamény	•	
Kaposvár	•	≡	Szálinváros	•		Szendrőlád	•		Mátészalka	ny	
Kőszeg	•		Nagykónyi	•		Fügöd	•		Tiszabecs	1	
Kormend	•		Somogyszob	•		Hidasnémeti	•		Csenger	•	
Lenti	•	⌴	Barcs	•		Tokaj	•	≡	Nyírlugos	•	
Lebenye	•		Szigetvár	•		Poroszló	•		Polgár	•	
Kald	•		Lengyel	•		Jászapáti	ny		Hajdudorog	•	
Somog	•		Szekszárd	•		Nagykáta	–		Hortobágy	•	
Zirc	•	⌴	Mohács	•	⌴	Örkény	•		Tiszaroff	•	
Veszprém	•	⌴	Siklós	•	⌴	Kunsztmiklos	–		Karcag	–	
Komárom	–		Királyrét	•	⌴	Cegled	•		Berettyoujfalu	•	≡
Kisber	–		Balassagyarmat	•	⌴	Nagykoros	•		Szeghalom	•	⌴
Mor	•		Romhány	–		Tiszakécske	–		Körösszakal	•	
Alcsut	•	⌴	Vac	•		Izsak	•		Szarvas	ny	
Dobogókő	•		Godollo	•		Kiskunfelegyh	•		Szentes	•	
Martonvasar	•		Lorinci	•		Kiskunhalas	•		Orosháza	•	
Tihany	•		Gyongyos	•	⌴	Bacsalmas	•		Mako	–	
Lovod	•		Borsodnadasd	•	≡	Kistelek	•		Mezohegyes		
Marcali	•		Putnok	•		Zalkony	•				

* A légnyomás 500 gdm-re átszámítva ** A légnyomás 1000 gdm-re átszámítva

Magassági szélmérések

Óraadatok greenwichi középidőben

XI.5.	Siófok		Szeged		Szhely		Győr		Pécs		Bpest		Miskolc		Debr.		Bpest	
	11 h		11 h		12 h		12 h		12 h		12 h		12 h		13 h		15 h	
	fok	m/s	fok	m/s	fok	m/s	fok	m/s	fok	m/s	fok	m/s	fok	m/s	fok	m/s	fok	m/s
Talaj	-	0	360	2	220	2	270	2	270	2	360	7	320	2	320	2	360	2
500 m	30	5	350	5	190	2			300	4	340	2	330	5	10	5	340	5
1000	30	5	10	8	190	2			360	8	340	2	350	4	350	3	340	5
1500	10	9			250	2					340	3	340	3	250	2	340	5
2000	350	5			260	7					10	4	10	3	60	2	340	5
3000	350	5			270	11					340	3	350	5	350	5	350	5
4000											360	7	100	1	330	6	20	7
5000											330	1	40	3	330	6		
7000											200	6						
9000											180	14						
10000											190	7						
12000																		
14000																		
16000																		
18000																		
20000																		

XI.5.	Bpest		Szhely		Siófok		Pécs									
	18 h		23 h		23 h		23 h									
	fok	m/s	fok	m/s	fok	m/s	fok	m/s	fok	m/s	fok	m/s	fok	m/s	fok	m/s
Talaj	360	2	-	0	-	0	320	2								
500 m	360	2	210	5	300	2	300	4								
1000	350	4	210	5	300	2	320	6								
1500	340	4	190	5			350	5								
2000	340	4														
3000																
4000																
5000																
7000																
9000																
10000																
12000																
14000																
16000																
18000																
20000																

	fok	m/s	fok	m/s	fok	m/s	fok	m/s	fok	m/s	fok	m/s	fok	m/s	fok	m/s
Talaj																
500 m																
1000																
1500																
2000																
3000																
4000																
5000																
7000																
9000																
0000																
12000																
14000																
16000																
18000																
20000																

DŐJÁRÁSI NAPIJELENTÉS

ЕЖЕДНЕВНЫЙ МЕТЕОРОЛОГИЧЕСКИЙ БЮЛЛЕТЕНЬ • DAILY WEATHER REPORT
BULLETIN QUOTIDIEN DE TEMPS • TÄGLICHER WETTERBERICHT

ADJA AZ ORSZÁGOS METEOROLÓGIAI INTÉZET
DAPEST II. KITAIBEL PÁL UTCA 1
LEFON: KÖZPONT: 353-500, IDŐJELZŐ OSZT.: 150-410

MEGJELENIK NAPONKÉNT • ELŐFIZETÉSI ÁRA
A POSTAI KÖLTSÉGGEL EGYÜTT NEGYEDÉVRE 60, Ft
KIADÁSÉRT FELEL AZ INTÉZET IGAZGATÓJA

1. évfolyam 311. szám. + Budapest + 1958. november hó 7.

Az időjárási helyzet ma reggel és a várható időjárás:

Közép- és Kelet-Európában nagykiterjedésű anticiklon helyezedik el, amely lassan uralma alá vonja a nyugati területeket is, az óceáni partvidék kivételével. Közép-Európában, az anticiklon peremterületén ködös az időjárás, csak egy-két helyen van kisebb eső. Ezzel szemben a mediterrán térségben erős ciklon alakult ki; Olaszországban és a Balkánon esők, zivatarok vannak.

Hazánkban csütörtökön őszies, ködös volt az idő. Néhány helyen ködszitálást, kisebb esőt észleltek. A hőmérséklet napközben általában 10-13, a nyugati megyékben azonban csak 6-9 fokig emelkedett. Ma hajnalra 0, 3 fokig hült le a levegő.

Budapesten pénteken 12 órakor a hőmérséklet 8 fok, a tengerszintre átszámitott légnyomás 768 mm, mérsékelten süllyedő iranyzatú.

Várható időjárás szombat estig:

Erősen felhős, párás, ködös idő.
Többhelyen - elsősorban az ország délnyugati felében - eső.
Mérsékelt keleti-délkeleti szél.
A hőmérséklet kissé emelkedik.

Várható legalacsonyabb éjszakai hőmérséklet: általában 2, 5
északkeleten 0, 3
legmagasabb nappali hőmérséklet szombaton: 8, 11
fok között.

Távolabbi kilátások:

Felhős, esős idő.

A hőmérséklet és a légnyomás napi középértéke Budapesten és ezek eltérése a 75 évi átlagtól:

1958. XI. 6-án: 5,8 C°, 767,7 mm. Eltérés: -1,4 C° +3,9 mm.

1871 óta ezen a napon előfordult:

legmagasabb hőmérséklet	18,4 C° /1927/
legalacsonyabb hőmérséklet	-4,4 C° /1891/

Az Országos Meteorológiai Intézet Időjárási Napijelentése

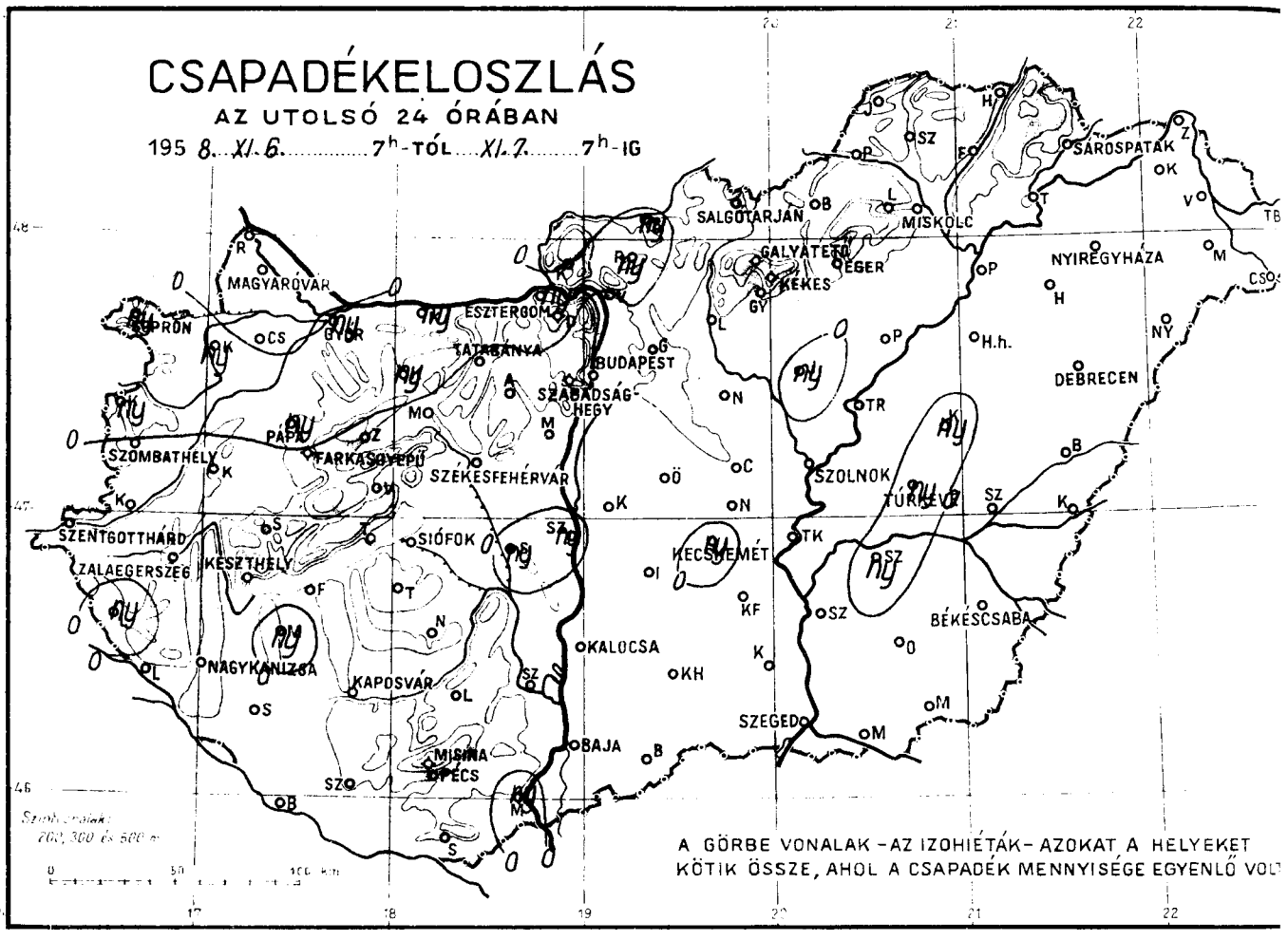

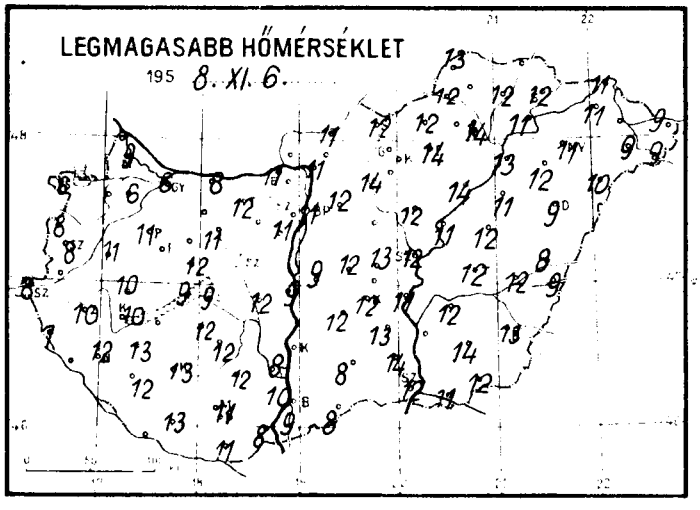

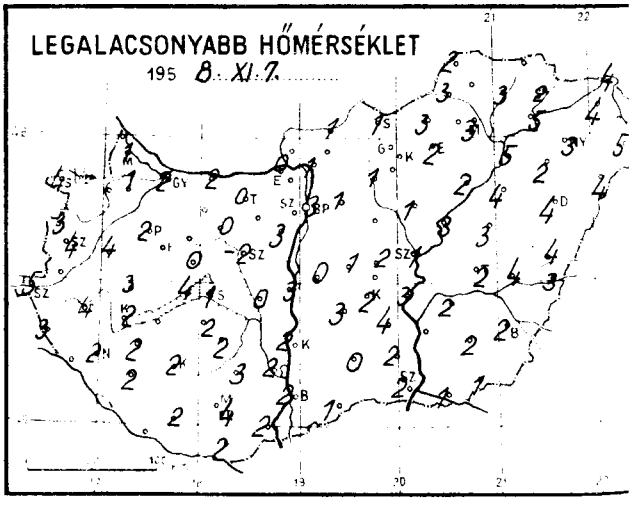

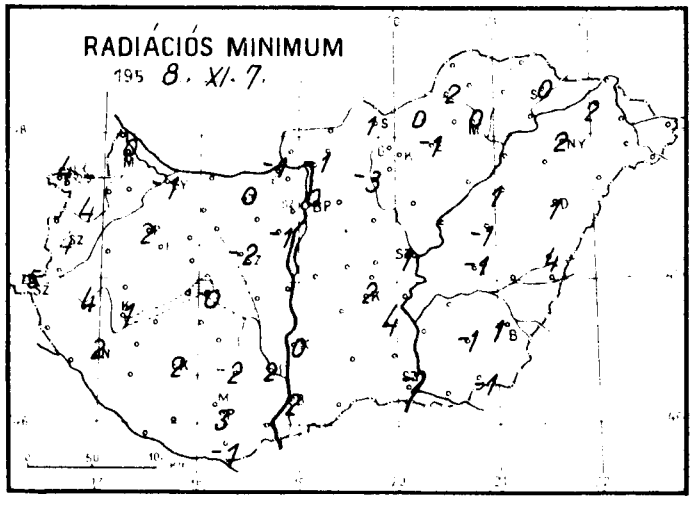

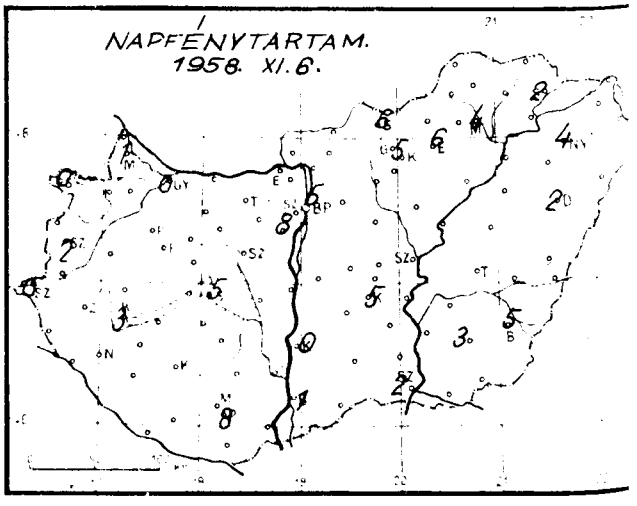

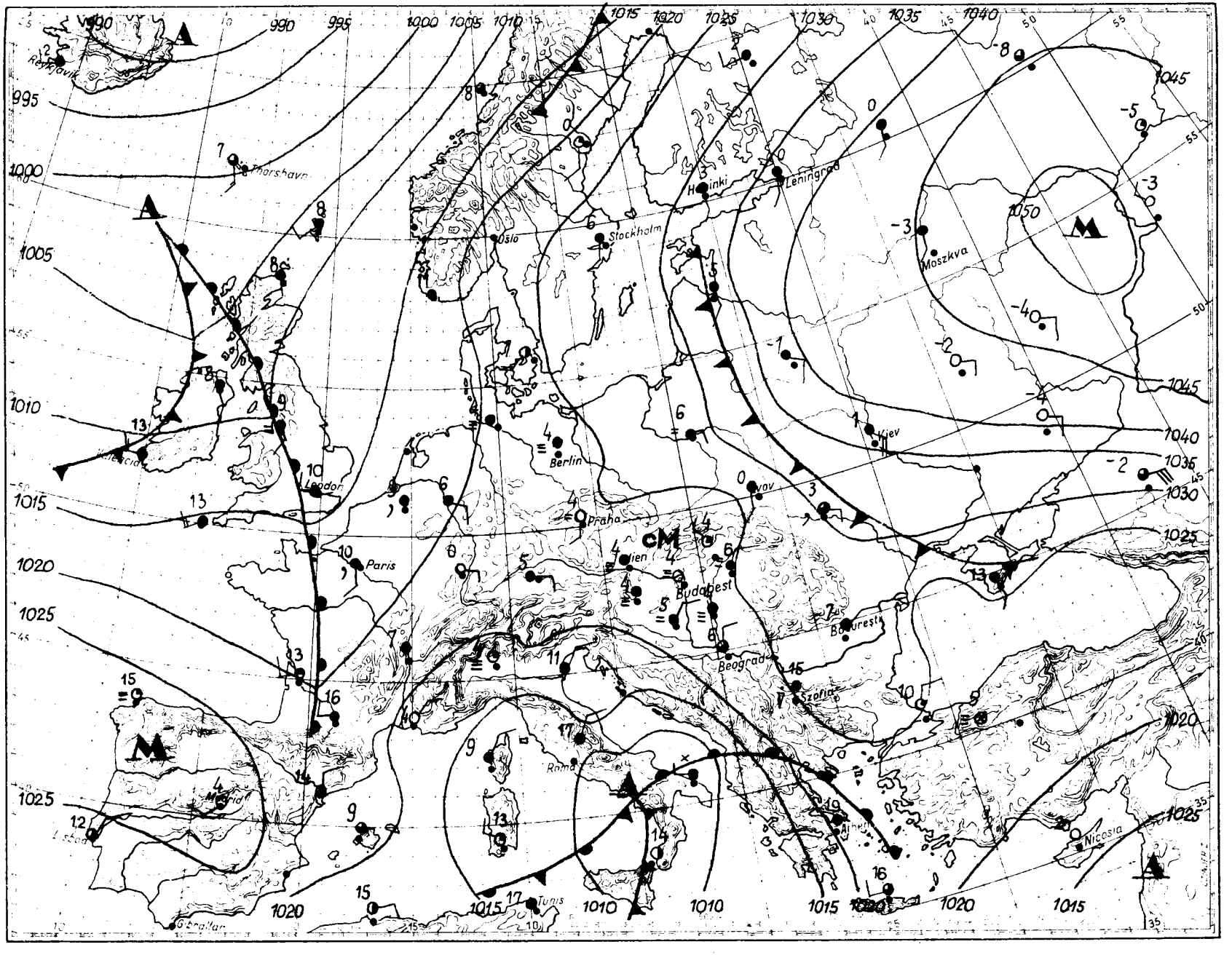
Reykjavik
Thorshavn
Oslo
Stockholm
Helsinki
Leningrad
Moszkva
Kiev
Lwov
Berlin
Praha
Wien
Budapest
Bucuresti
Beograd
Szofia
Paris
London
Roma
Madrid
Lisboa
Gibraltar
Tunis
Athinai
Nicosia
mm
mb

Magaslégköri időhelyzet

19 *58.* *n o v e m b e r* hó *7.* nap *00.h GMT.*

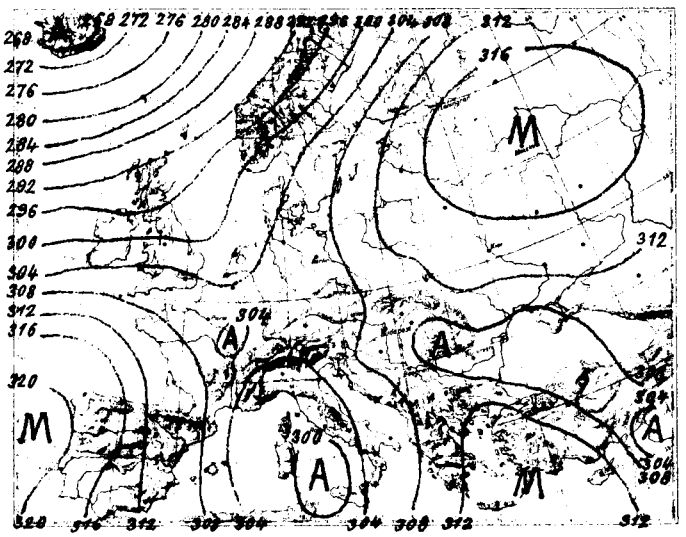

700 mb-os absz. topográfia

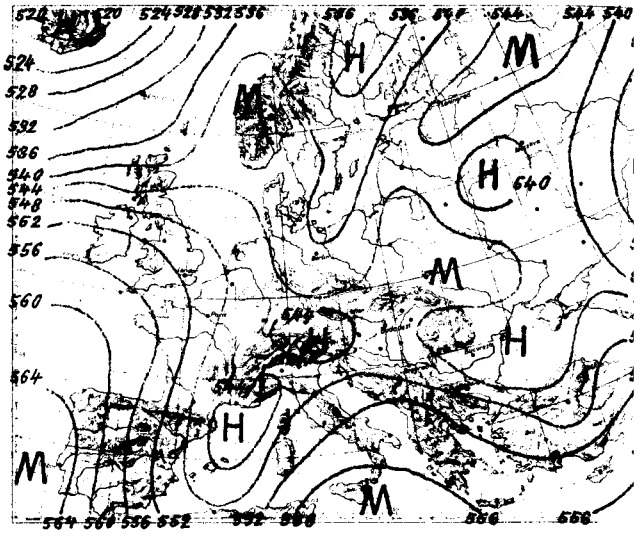

500/1000 mb-os rel. topográfia

1958.XI.6. 12h			
mb	m	C°	%
1000	189	19.6	62
850	1518	3.8	54
700	3064	- 5.8	57
600	4258	-10.0	47
500	5647	-17.6	36
400	7280	-28.9	36
300	9282	-42.0	36
200	11930	-57.0	36
100			
50			

Jellemző pontok:

1005.9	Talaj	11.0	62
887	1180	1.8	80
850	1518	3.8	54
636	3800	-10.5	58
590	4370	-10.1	44
300	9282	-42.0	36
206 *	11710	-57.0	36
158	13410	-57.2	
125	14879	-55.7	

A Kontinens nyugati partjaira és a Balkán félszigetre a ma éjféli helyzet szerint meleg, a Szovjetunió európai területének déli felére pedig hideg levegő szállitódik.
Hazánk felett az utolsó 24 óra alatt 1500 méterig alig változott a levegő hőmérséklete, felette 3100 méterig közepesen 1,5 fokot, feljebb 7300 méterig pedig átlagosan 3,5 fokot melegedett a levegő. A 0 fokos szint ma 00 GMT-kor 2260, a -10 fokos pedig 4200 méteren volt. Az előbbi egy nap alatt 440, az utóbbi pedig 800 métert emelkedett.

Veress s.k.

1958.XI.7. 00h			
mb	m	C°	%
1000	208	6.0	85
850	1528	3.6	55
700	3081	- 6.8	46
600	4281	-10.3	27
500	5659	-20.0	29
400	7272	-32.5	27
300	9234	-48.0	32
200	11800	-61.3	29
100			
50			

Jellemző pontok:

1008.3	Talaj	4.4	99
990	290	8.3	66
880	1280	0.2	77
840	1610	4.9	46
700	3080	- 6.8	46
667	3450	- 5.3	29
250	10412	-57.3	32
*223	11110	-62.0	29
158	13247	-60.1	

* Tropopauza

1958. november hó, **7.** nap **péntek**

71. évfolyam **311.** sz.

	Reggeli észlelések 06 TMG				Az utolsó 24 óra adatai				
	Felhőzet (0–4)	Szélirány és erő (m/s)	Légnyomás (millibar)	Hőmérséklet (C°)	Csapadék (24 óra) (mm)	Hőmérsékleti szélsőségek: tegnapi nappali max.	Hőmérsékleti szélsőségek: éjszakai min.	Hőmérsékleti szélsőségek: Radiációs min.	Napsütés (óra) tegnap
Mosonmagyaróvár	4 =	– 0	1026.0	4	.	9	1	0	1
Sopron	4 ,	– 0	26.7	4	ny	6	4	4	0
Szombathely	4 =	– 0	25.6	4	.	8	4	4	2
Szentgotthárd	4 =	E 1	25.2	5	.	8	5	5	0
Pápa	4 =	– 0	24.7	3	ny	11	2	2	–
Győr	4 =	ENE 1	25.6	3	ny	6	2	-1	0
Esztergom	4 =	SSE 1	25.7	0	ny	11	0	-1	–
Tatabánya	4 =	– 0	25.9	0	.	12	0	0	–
Székesfehérvár	3 =	– 0	24.8	1	.	13	-2	-2	–
Siófok	4 =	– 0	24.8	4	.	9	1	0	5
Keszthely	4 =	NNE 1	24.3	5	.	10	2	1	3
Zalaegerszeg	4 =	N 1	25.1	5	.	10	4	4	–
Nagykanizsa	4 =	N 3	25.1	2	.	12	2	2	–
Kaposvár	4 =	NNE 1	24.7	4	.	13	2	2	–
Pécs	4 =	NNE 5	23.3	5	.	11	4	3	8
Budapest M. I.	0 =	– 0	24.8	4	.	11	3	0	5
Salgótarján	0 =	NNE 1	25.2	3	.	12	1	1	6
Eger	2 =	S 1	26.0	2	1	14	2	-1	6
Miskolc	4 =	– 0	26.0	4	.	14	3	0	4
Sárospatak	2	N 1	26.3	3	.	12	2	0	2
Baja	4 =	NNW 1	23.9	3	.	9	2	2	1
Kalocsa	4 =	NNE 1	24.4	4	.	8	2	0	0
Kecskemét	4 =	E 2	24.4	4	ny	12	2	2	5
Szeged	4 =	NE 4	24.4	2	.	12	2	-2	2
Szolnok	4 =	NE 1	24.8	5	.	12	1	1	–
Túrkeve	4 =	E 2	–	5	ny	12	2	-2	–
Békéscsaba	4 =	NE 3	24.7	4	.	13	2	1	5
Debrecen	4 =	NE 4	25.9	6	.	9	4	1	2
Nyíregyháza	4 =	NE 2	26.4	7	.	11	3	2	4
Kékestető (1000 m)**	4 =	NE 2	904.8	1	.	7	1	–	5
Galyatető (932 m)**	–	–	–	–	.	9	2	–	–
Misinatető (534 m)*	4 =	N 3	962.0	5	.	9	4	2	–
Szabadsághegy (474 m)*	4 =	NE 1	963.2	5	.	10	4	–	8
Farkasgyepű (400 m)*	4 =	– 0	962.5	5	.	12	4	-2	–

24 órai csapadék mm			24 órai csapadék mm			24 órai csapadék mm			24 órai csapadék mm		
Rajka	.		Tab	.		Jósvafő	.		Kisvárda	.	
Csorna	.		Sárbogárd	ny		Lillafüred	.		Vásárosnamény	.	
Kapuvár	ny	=	Sztálinváros	ny		Szendrolad	.		Mátészalka	.	=
Kőszeg	ny		Nagykónyi	.		Fugod	.		Tiszabecs	.	
Kormend	.		Somogyszob	.		Hidasnémeti	.		Csenger	.	
Lenti	ny		Bares	.		Tokaj	.	=	Nyírlugos	.	
Letenye	.		Szigetvár	.		Poroszlo	.		Polgár	.	
Keldd	.		Lengyel	.		Jaszapati	ny		Hajdudorog	.	
Sümeg	.		Szekszárd	.	=	Nagykáta	.		Hortobagy	.	
Zirc	.		Mohács	ny		Orkeny	.	=	Tiszaroff	.	
Veszprém	.		Siklós	.		Kunsztmiklos	.		Karcag	ny	
Komarom	ny		Kiralyrét	.	⌊	Cegléd	.		Berettyoujfalu	.	
Kisber	ny	=	Badasságyarom	ny		Nagykoros	.		Szeghalom	.	
Mor	.		Bonhány	ny		Tiszakecske	.	=	Korosszakal	.	
Alcsut	.		Vác	.		Izsak	.		Szarvas	ny	
Dobogoko	.		Godollo	.		Kiskunfelegyh	.		Szentes	.	
Martonvasar	.		Lorinci	.		Kiskunhalas	.		Orosháza	.	
Ercny	.		Gyongyos	.		Bacsalmas	.		Mako	.	
Encvod	.		Borsodnadasd	.		Kistelek	.		Mezohegyes	.	
Darcali	ny		Putnok	.		Zalony	.				

* A légnyomás 500 gdm-re átszámítva ** A légnyomás 1000 gdm-re átszámítva

Magassági szélmérések

Óraadatok greenwichi középidőben

XI.6.	Bpest 09 h		Siófok 11 h		Szeged 11 h		Pécs 12 h		Bpest 12 h		Bpest 15 h		Bpest 18 h		Bpest 21 h		
	fok	m/s	fok	m/s	fok	m/s	fok	m/s	fok	m/s	fok	m/s	fok	m/s	fok	m/s	fok m/s
Talaj	–	0	40	2	90	2	140	2	140	2	–	0	40	7	360	7	
500 m	100	2	160	4	120	2	130	5	150	2	120	3	110	4	90	7	
1000	50	1	130	5	130	3	90	4	360	3	80	3	70	5	90	7	
1500	320	5	120	3	10	5	140	4	360	3	40	4	130	0	90	1	
2000	270	3			200	6	140	4	330	3	160	1	250	0	130	1	
3000	270	3			360	4	180	4	200	4	240	4					
4000	290	4			290	5	260	9	270	9	260	6					
5000					310	9	290	13	290	10	310	9					
7000							290	13	300	14							
9000							290	13	300	14							
10000							290	13	30	14							
12000																	
14000																	
16000																	
18000																	
20000																	

XI.7.	Bpest 00 h		Bpest 02 h																			
	fok	m/s	fok	m/s	fok	m/s	fok	m/s	fok	m/s	fok	m/s	fok	m/s	fok	m/s	fok	m/s	fok	m/s	fok	m/s
Talaj	360	2	360	2																		
500 m	90	4	80	4																		
1000	100	5	110	4																		
1500	70	1	60	1																		
2000	100	2	120	2																		
3000																						
4000																						
5000																						
7000																						
9000																						
10000																						
12000																						
14000																						
16000																						
18000																						
20000																						

	fok	m/s	fok	m/s	fok	m/s	fok	m/s	fok	m/s	fok	m/s	fok	m/s	fok	m/s	fok	m/s
Talaj																		
500 m																		
1000																		
1500																		
2000																		
3000																		
4000																		
5000																		
7000																		
9000																		
10000																		
12000																		
14000																		
16000																		
18000																		
20000																		

DŐJÁRÁSI NAPIJELENTÉS

ЕЖЕДНЕВНЫЙ МЕТЕОРОЛОГИЧЕСКИЙ БЮЛЛЕТЕНЬ • DAILY WEATHER REPORT
BULLETIN QUOTIDIEN DE TEMPS • TÄGLICHER WETTERBERICHT

ADJA AZ ORSZÁGOS METEOROLÓGIAI INTÉZET
DAPEST II. KITAIBEL PÁL UTCA 1
LEFON: KÖZPONT: 353-500, IDŐJELZŐ OSZT.: 150-410

MEGJELENIK NAPONKÉNT • ELŐFIZETÉSI ÁRA
A POSTAI KÖLTSÉGGEL EGYÜTT NEGYEDÉVRE 60, Ft
KIADÁSÉRT FELEL AZ INTÉZET IGAZGATÓJA

. évfolyam 312. szám. + Budapest + 1958. november hó 8-án

Az időjárási helyzet ma reggel és a várható időjárás:

A keleteurópai anticiklon áramlási rendszere a Földközi-tenr felől enyhébb levegőt szállit Közép-Európába. Ennek következtében a Balkánlszigeten és a Kárpát-medencében ma hajnalban többfelé esett az eső. Ugyancsak apadékos Nyugat-Európa időjárása, az Atlanti-óceán felől érkező légtömegek haására.

Hazánkban pénteken párás, ködös idő volt, s csak északketen sütött 1-3 órán keresztül a nap. Az esti órákban délnyugaton esőzés indult g, s ma reggelig az északkeleti megyék egy részének kivételével az egész ország rületén esett az eső. A Dunántulon többhelyen 5-10, máshol csak 1-2 mm csapadét mértek. A hőmérséklet délnyugaton 7-10, északkeleten 10-13 fokig emelkedett. hajnalban 4-7, a Duna-Tisza közén és északon néhány helyen 1-3 fokig hült le levegő.

Budapesten szombaton 12 órakor a hőmérséklet 8 fok, a tenrszintre átszámitott légnyomás 763 mm, gyengén süllyedő irányzatú.

Várható időjárás vasárnap estig:

Erősen felhős idő.
Többhelyen eső.
Mérsékelt délkeleti-déli szél.
Enyhe éjszaka.

Várható legalacsonyabb éjszakai hőmérséklet 4, 7
legmagasabb nappali hőmérséklet vasárnap 7, 10 fok között.

Távolabbi kilátások:

Két-három nap mulva szelesebb, hidegebb idő. Idámy

hőmérséklet és a légnyomás napi középértéke Budapesten és ezek eltérése a 75 i átlagtól:

58. XI. 7-én: 6,6 C°, 767,4 mm. Eltérés: -0,6 C°, +3,5 mm.

871 óta ezen a napon előfordult:

egmagasabb hőmérséklet 20,4 C° /1927/
egalacsonyabb hőmérséklet -8,2 C° /1891/

197 001

Az Országos Meteorológiai Intézet Időjárási Napijelentése

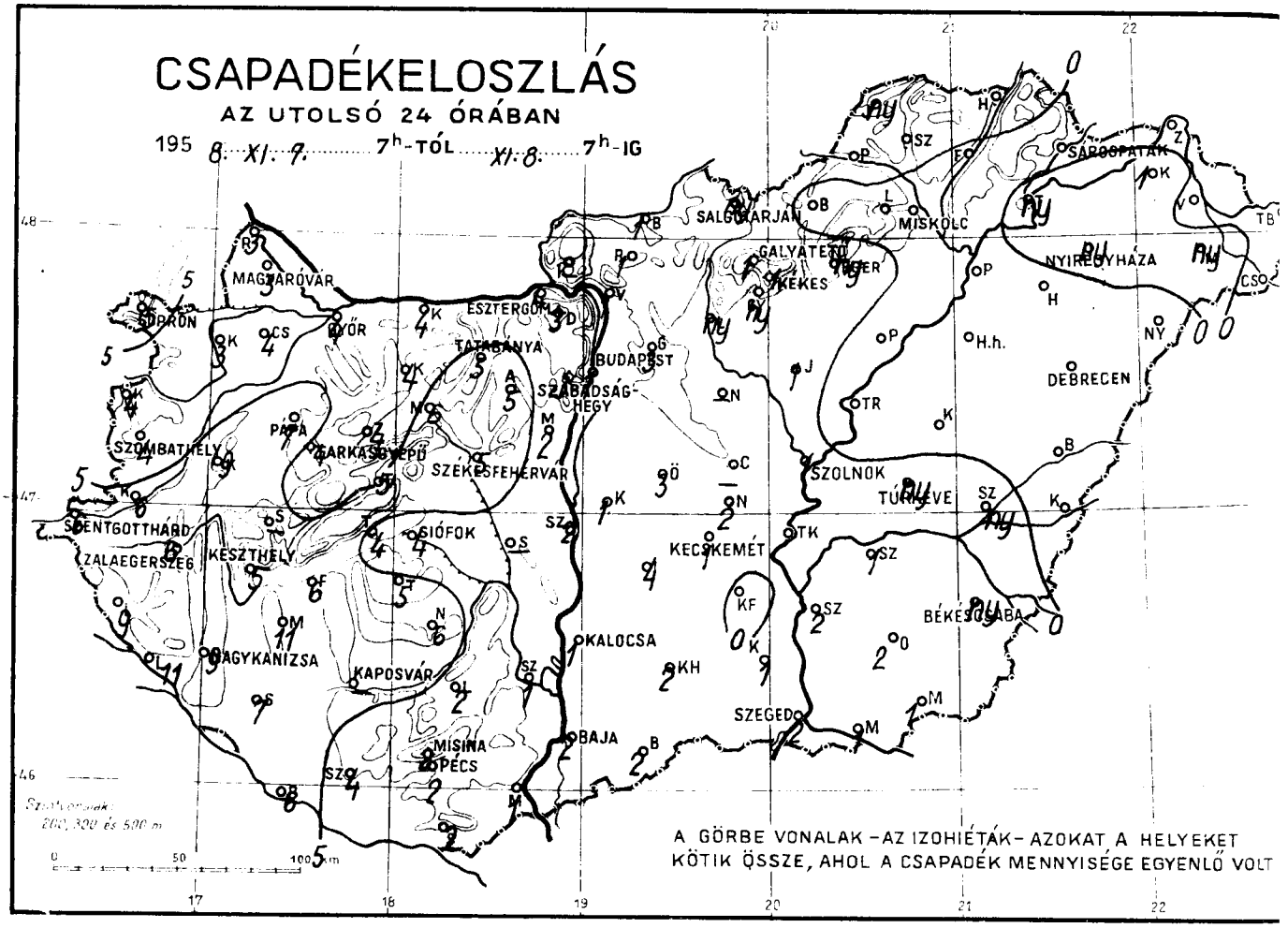

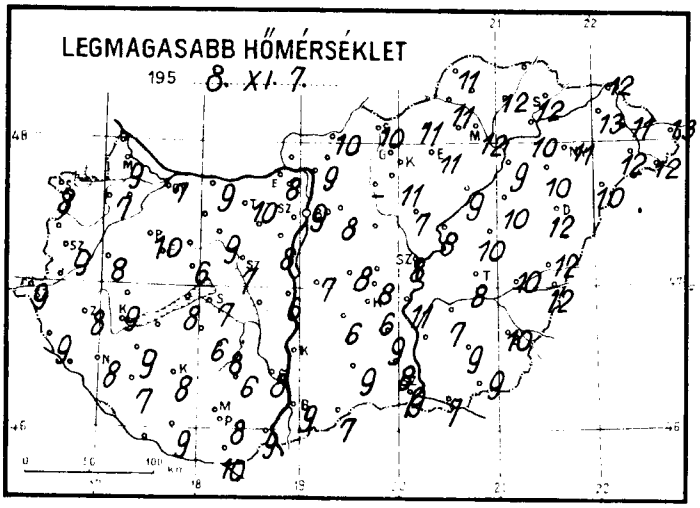

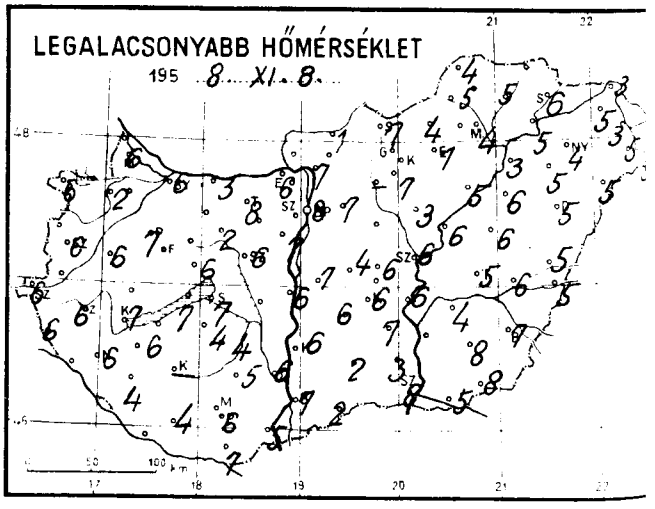

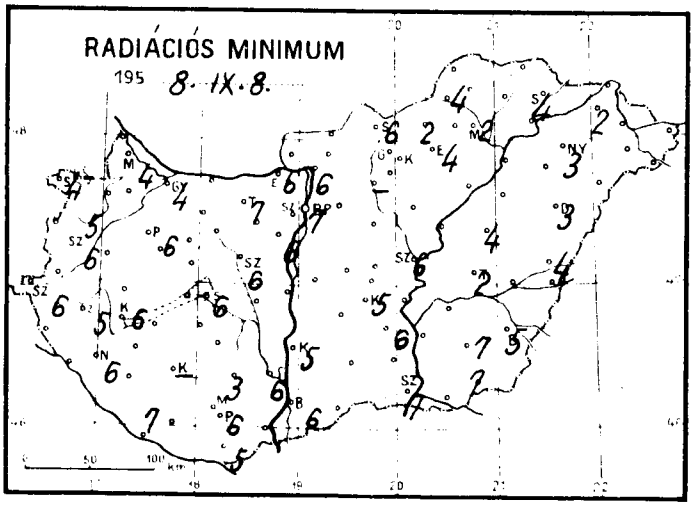

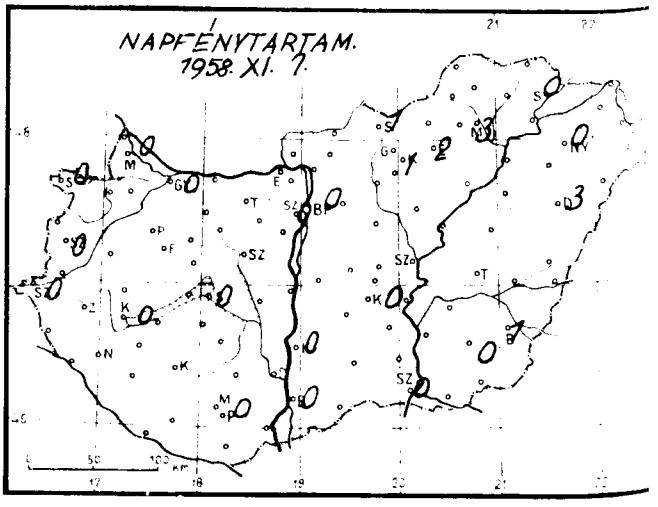

Időjárási helyzet ... év ... hó ... nap 7 óra

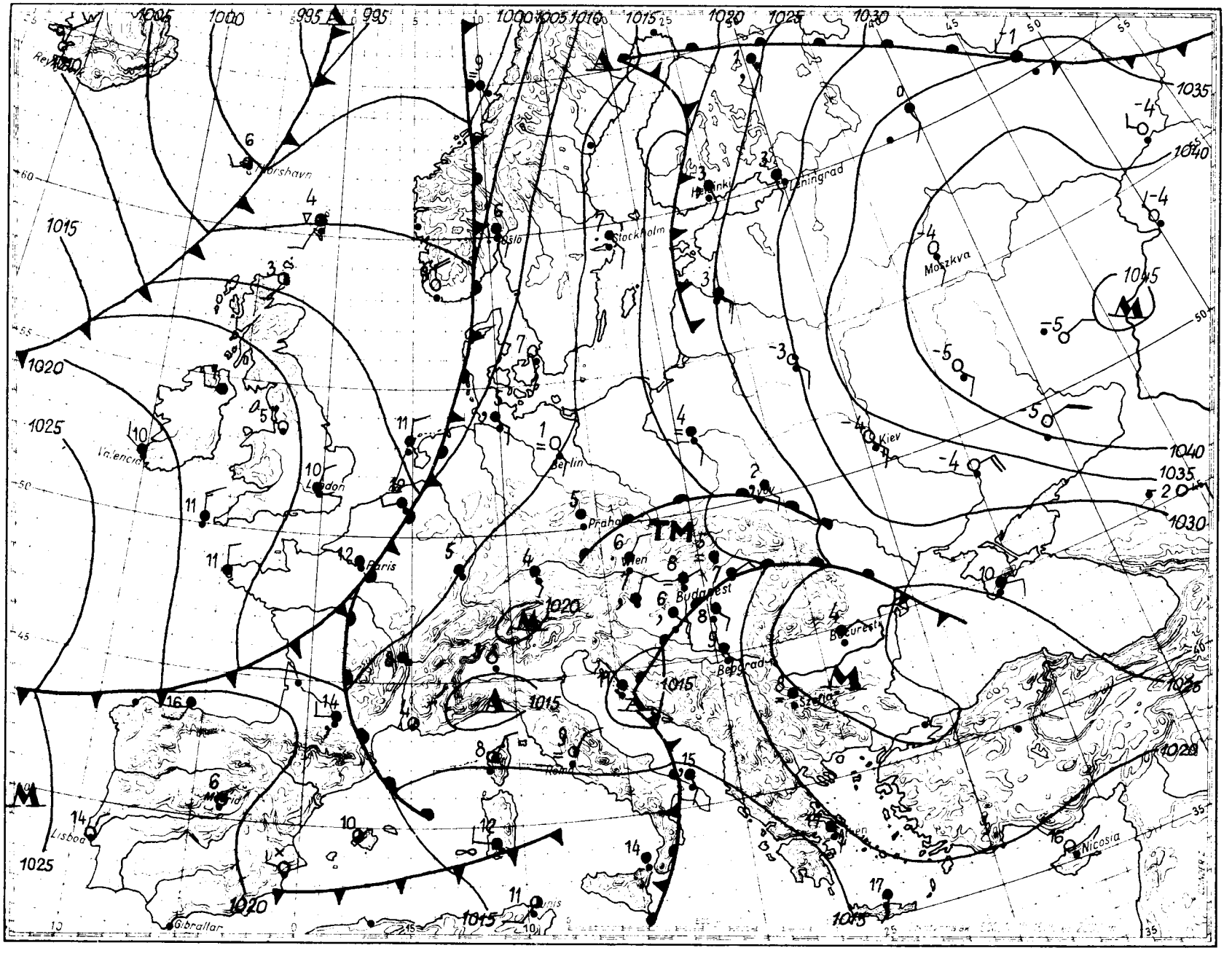

Magaslégköri időhelyzet

19 58. november hó 8. nap 00h GMT.

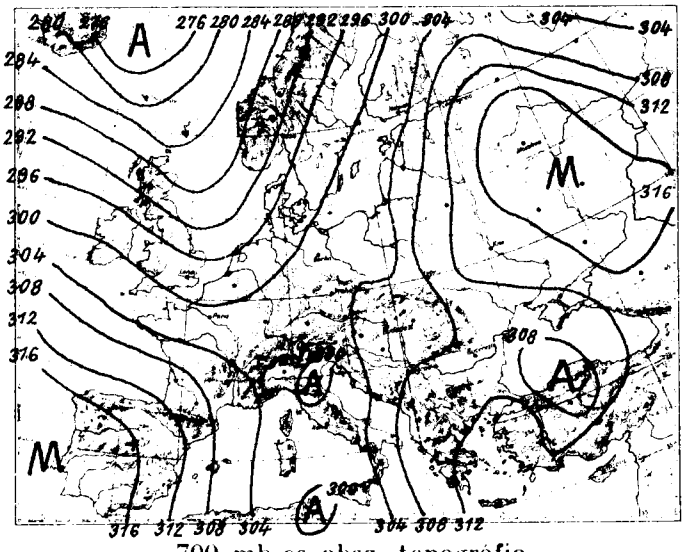

700 mb-os absz. topográfia

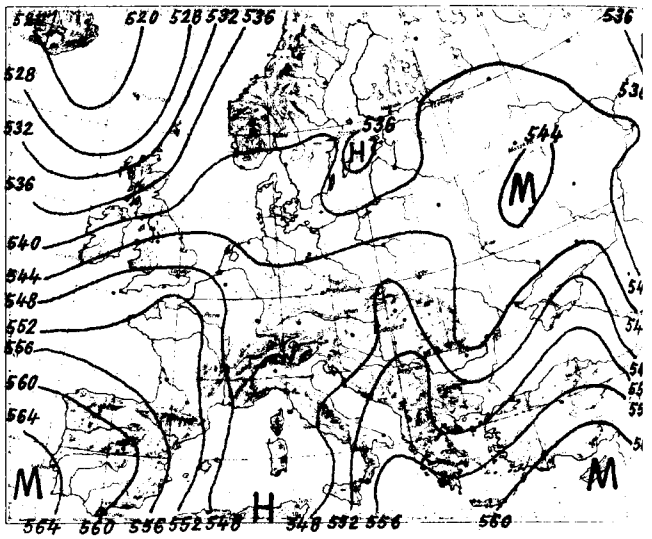

500/1000 mb-os rel. topográfia

1958.XI.7.			12h
mb	m	C°	%
1000	159	7.2	96
850	1521	2.6	95
700	3083	- 1.4	72
600	4298	- 7.8	60
500	5687	-19.0	58
400	7312	-29.4	58
300	9312	-41.4	58
200			
100			
50			

Jellemző pontok:

1006.7	Talaj	7.6	95
964	500	5.0	100
920	880	6.6	100
640	3750	- 3.4	60
500	5687	-19.0	58
240	10795	-50.2	58

Annak az alacsonynyomású teknőnek áramlási rendszere - ami Jan-Mayen szigetétől az Északi tengeren és az Alpokon át Afrikáig nyulik - most lassan hűvösebb és melegebb légtömegeket hoz közel egymáshoz Közép-Európa felett. Kelet-Európát a magasban borító meleg levegőnyelvben további melegedés megy végbe. Hazánk felett is az 1500 és 2000 m közötti vékony levegőrétegtől eltekintve kissé melegedett a levegő. A legerősebb melegedés 3 km körül következett be, ahol 5 fokkal nőtt a hőmérséklet. A 0 és a -10 fok szintje is magasabbra került, 2480, ill. 4310 m-re, ami a tegnapi magassághoz képest 220, azaz 110 m emelkedésnek felel meg.

dr. Kallósné s.k.

1958.XI.8.			00h
mb	m	C°	%
1000	159	8.0	100
850	1489	2.7	100
700	3047	- 2.0	100
600	4255	- 9.6	100
500	5625	-19.6	90
400	7252	-31.8	70
300	9222	-47.0	70
200	11818	-61.7	70
100			
50			

Jellemző pontok:

1002.3	Talaj	8.0	100
950	580	7.7	100
910	940	4.0	100
870	1280	4.0	100
818	1800	0.7	100
800	1977	2.0	100
700	3047	- 2.0	100
290	9430	-49.0	70
=200	11818	-61.7	70
158	13300	-57.4	
144	13908	-59.7	

=Tropopauza

1958. november hó, **8.** nap **szombat**

71. évfolyam **312.** sz.

	Reggeli észlelések 06 TMG				Az utolsó 24 óra adatai				
						Hőmérsékleti szélsőségek			
	Felhőzet (0–4)	Szélirány és erő (m/s)	Légnyomás (millibar)	Hőmérséklet (C°)	Csapadék (24 óra) (mm)	tegnapi nappali max.	éjszakai min.	Radiációs min.	Napsütés (óra) tegnap
Mosonmagyaróvár	4 .	– 0	1018.1	8	3	9	6	4	0
Sopron	4 .	– 0	18.1	6	5	8	6	4	0
Szombathely	4 .	– 0	16.7	7	4	9	6	6	0
Szentgotthárd	4 ,	NE 1	17.1	7	6	9	6	6	0
Pápa	4	NE 1	17.1	8	7	10	7	6	–
Győr	4 .	ESE 2	17.9	8	4	7	6	4	0
Esztergom	4	SE 1	19.3	9	4	8	6	6	–
Tatabánya	4	SE 4	17.5	8	5	10	8	4	–
Székesfehérvár	4 =	E 2	17.2	7	5	7	6	6	–
Siófok	4	SE 2	17.2	7	4	7	7	6	0
Keszthely	4 ,	E 1	16.4	8	5	9	7	6	0
Zalaegerszeg	4	– 0	17.2	7	6	8	6	5	–
Nagykanizsa	4 ,	– 0	17.5	7	9	8	6	6	–
Kaposvár	–	–	–	–	–	8	–	–	–
Pécs	4 ,	ESE 3	19.5	6	2	8	6	6	0
Budapest M. I.	4 =	ENE 2	18.1	8	1	9	8	7	0
Salgótarján	4 =	NE 1	18.6	8	ny	10	7	6	1
Eger	4	SE 1	19.8	7	ny	11	7	4	2
Miskolc	4 =	– 0	20.2	5	.	12	4	2	3
Sárospatak	4	N 1	19.0	7	.	12	6	4	0
Baja	4	SE 5	17.0	7	2	9	7	6	0
Kalocsa	4	SE 4	17.0	7	1	7	6	5	0
Kecskemét	4 .	E 2	17.9	7	1	6	6	5	0
Szeged	4	SE 3	18.1	8	2	9	8	7	0
Szolnok	4 ,	NE 1	18.6	7	1	8	6	6	–
Túrkeve	4 .	N 1	–	7	ny	8	5	2	–
Békéscsaba	4 .	E 3	18.7	8	ny	10	7	5	1
Debrecen	4	NE 2	19.5	7	.	12	5	3	3
Nyíregyháza	4	N 1	20.6	6	ny	11	4	3	0
Kékestető (1000 m)**	4 ,	SSE 4	899.9	3	1	6	3	–	1
Galyatető (932 m)**	–	–	–	–	1	9	2	–	–
Mátraháza (534 m)*	4 ≡	W 1	–	4	2	–	4	4	–
Szabadsághegy (471 m)*	4 ≡	SE 2	956.8	5	3	6	5	–	0
Farkasgyepű (400 m)*	4 .	ESE 4	956.5	6	4	9	6	5	–

24 órai csapadék mm			24 órai csapadék mm			24 órai csapadék mm			24 órai csapadék mm		
Gyula	3		Tab	5		Jósvafő	ny		Kisvárda	1	
Csorna	4		Sárbogárd	–		Lillafüred	.		Vásárosnamény	.	
Kaposvár	3	≡	Sztálinváros	2		Szendrőlád	–		Mátészalka	ny	
Keszeg	4		Nagykőnyi	6		Füged	.		Tiszabecs	.	
Kormend	6		Somogyszob	7		Hidasnémeti	ny		Csenger	.	
Izsáti	9		Bares	6		Tokaj	ny	=	Nyírlugos	.	
Letenye	11		Szigetvár	4		Poroszló	.		Polgár	.	
Kedd	9		Lengyel	2		Jászapáti	1		Hajdúdorog	.	
Somog	–		Szekszárd	1	=	Nagykáta	–		Hortobágy	.	≡
Zár	4		Mohács	1		Orkény	3	≡	Tiszaroff	.	
Veszprém	5		Siklós	2		Kunszentmiklos	1	=	Kaieag	.	
Komárom	4		Királyrét	–		Cegléd	–		Berettyoujfalu	.	
Kisbér	4	≡	Balassagyarm	1		Nagykőrös	2		Szeghalom	ny	
Sbor	6		Bonhany	1		Tiszakécske	2		Korosszakal	.	
Alcsut	5		Vác	1		Izsák	4		Szarvas	1	
Dobogókő	3		Godollő	1		Kiskunfelegyh	.		Szentes	2	
Csartonvásar	2		Lorinci	ny		Kiskunhalas	2		Oroshaza	2	
Adany	4		Gyongyos	ny		Bacsalmas	2		Mako	1	
Ivanyod	6		Borsodnádasd	.		Kistelek	1		Mezohegyes	1	
Kareah	11		Putnok	ny		Zahony	.				

* A légnyomás 500 gdm-re átszámítva ** A légnyomás 1000 gdm-re átszámítva

Magassági szélmérések

Óraadatok greenwichi középidőben

XI.7.	Szhely 12 h		Miskolc 12 h		Epest 18 h		Pécs 13 h									
	fok	m/s	fok	m/s	fok	m/s	fok	m/s	fok	m/s	fok	m/s	fok	m/s	fok	m/s
Talaj	40	2	360	2	40	2	90	5								
500 m	80	4	80	3	90	9	90	15								
1000			90	8	100	8										
1500			120	8												
2000			120	8												
3000																
4000																
5000																
7000																
9000																
10000																
12000																
14000																
16000																
18000																
20000																

XI.8.	Epest 6 h		Szeged 6 h													
	fok	m/s	fok	m/s	fok	m/s	fok	m/s	fok	m/s	fok	m/s	fok	m/s	fok	m/s
Talaj	90	2	140	2												
500 m	140	10	150	20												
1000			180	12												
1500			180	8												
2000			180	11												
3000																
4000																
5000																
7000																
9000																
10000																
12000																
14000																
16000																
18000																
20000																

	fok	m/s	fok	m/s	fok	m/s	fok	m/s	fok	m/s	fok	m/s	fok	m/s	fok	m/s
Talaj																
500 m																
1000																
1500																
2000																
3000																
4000																
5000																
7000																
9000																
10000																
12000																
14000																
16000																
18000																
20000																

IDŐJÁRÁSI NAPIJELENTÉS

ЕЖЕДНЕВНЫЙ МЕТЕОРОЛОГИЧЕСКИЙ БЮЛЛЕТЕНЬ • DAILY WEATHER REPORT
BULLETIN QUOTIDIEN DE TEMPS • TÄGLICHER WETTERBERICHT

KIADJA AZ ORSZÁGOS METEOROLÓGIAI INTÉZET
BUDAPEST II. KITAIBEL PÁL UTCA 1
TELEFON: KÖZPONT: 353-500, IDŐJELZŐ OSZT.: 150-410

MEGJELENIK NAPONKÉNT • ELŐFIZETÉSI ÁRA A POSTAI KÖLTSÉGGEL EGYÜTT NEGYEDÉVRE 60, Ft
KIADÁSÉRT FELEL AZ INTÉZET IGAZGATÓJA

71. évfolyam 313. szám. • Budapest • 1958. november hó 9.

Az időjárási helyzet ma reggel és a várható időjárás:

Anglia előtt az óceánon és Kelet-Európában magas légnyomású képződmények helyezkednek el. Ezek között a Balkánon, Közép-Európában, valamint a Skandináv-félsziget nagyrészén esik az eső. Nyugat-Európában az Atlanti-óceán északi részeiről származó hideg légtömegek okoznak szeles és helyenként esős időjárást.

Hazánkban szombaton borult volt az idő és sokfelé hullott eső. Szigetváron és Kisvárdán 7, Hajdudorogon, Záhonyban, Lengyelen, Barcson, Turkevén és Kékestetőn 6 mm-t mértek. A hőmérséklet napközben 7-10 fokig emelkedett, éjszaka 4-8 fokig süllyedt.

Budapesten vasárnap a hőmérséklet 9 fok, a tengerszintre átszámitott légnyomás 760 mm, gyengén süllyedő irányzatú.

Várható időjárás hétfő estig:

Felhős, párás, helyenként ködös idő.
Többhelyen ujabb eső.
Gyenge északkeleti, keleti szél.

Várható legalacsonyabb éjszakai hőmérséklet 4-7, 1 legmagasabb nappali hőmérséklet hétfőn: 9-12 fok között.

Stábel s.k.

A hőmérséklet és a légnyomás napi középértéke Budapesten és ezek eltérése a 75 évi átlagtól:

1958. XI. 8-án: 8,6 C°, 762,8 mm. Eltérés: +1,3 C°, -0,6 mm.

1871 óta ezen a napon előfordult:

legmagasabb hőmérséklet	19.9 C° /1886/
legalacsonyabb hőmérséklet	-6.9 C° /1888/

Az Országos Meteorológiai Intézet Időjárási Napijelentése

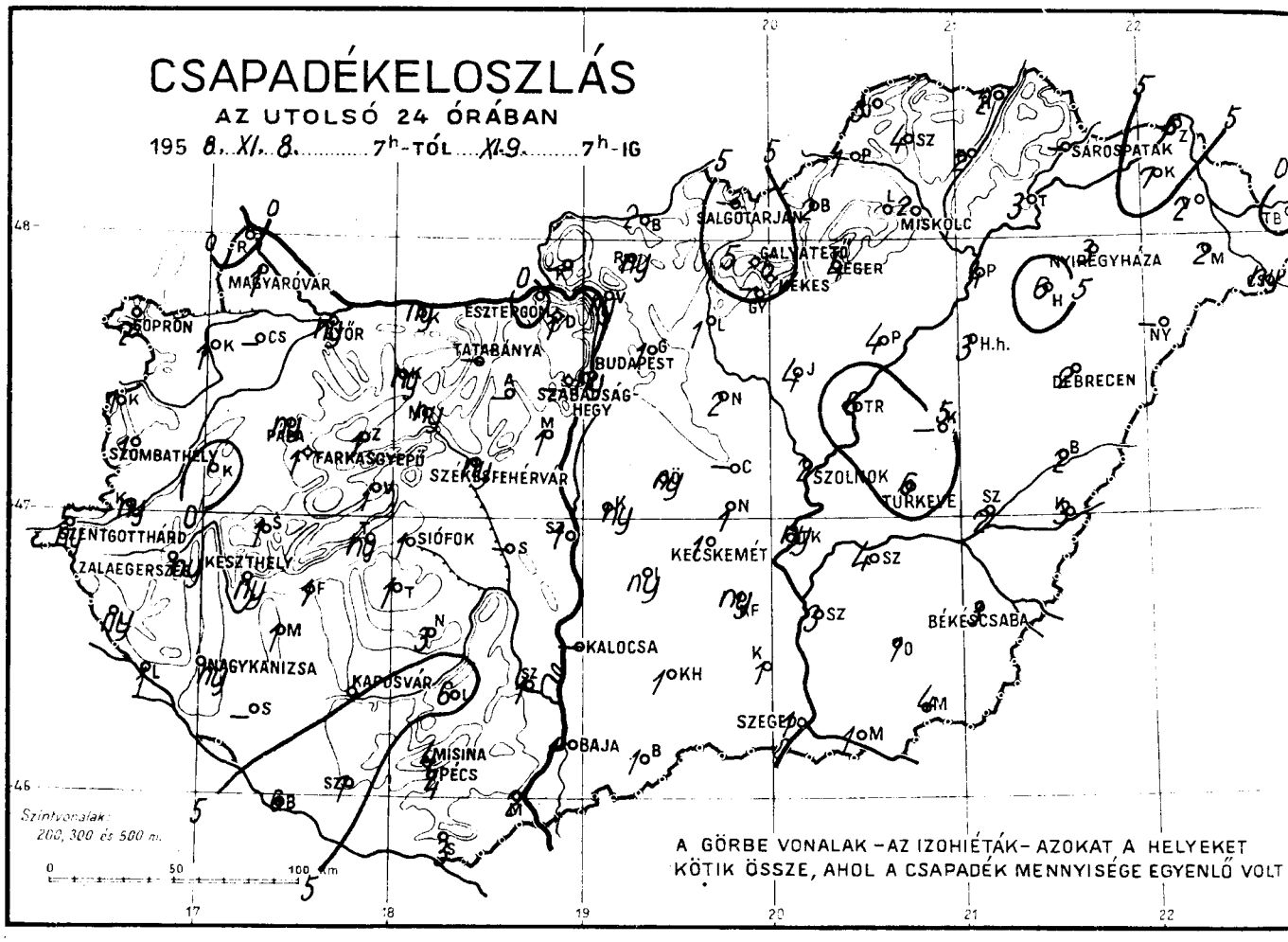

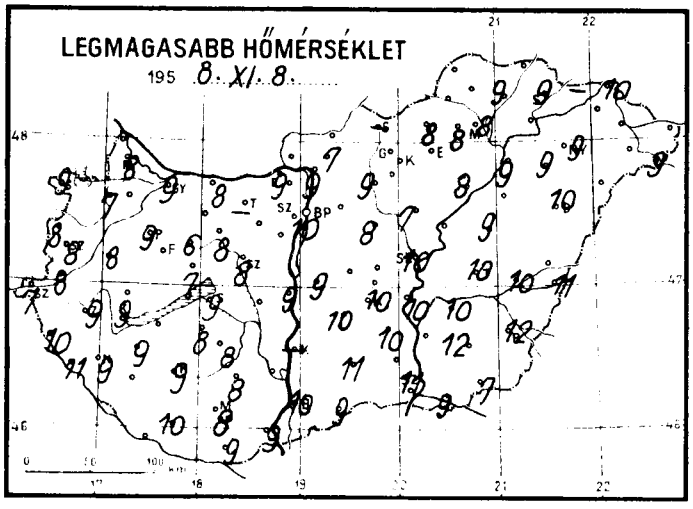

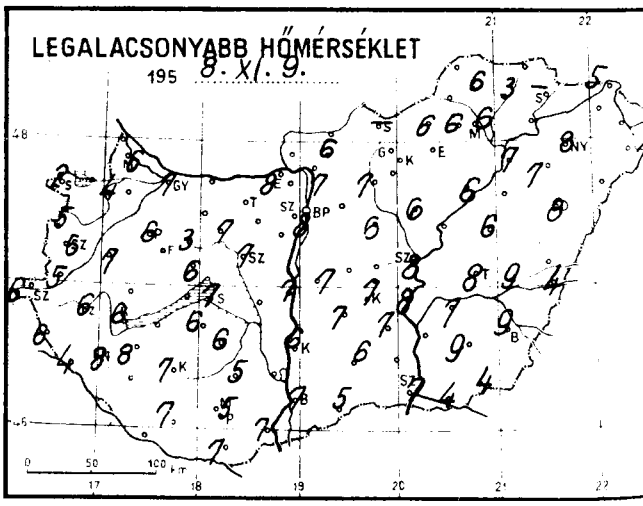

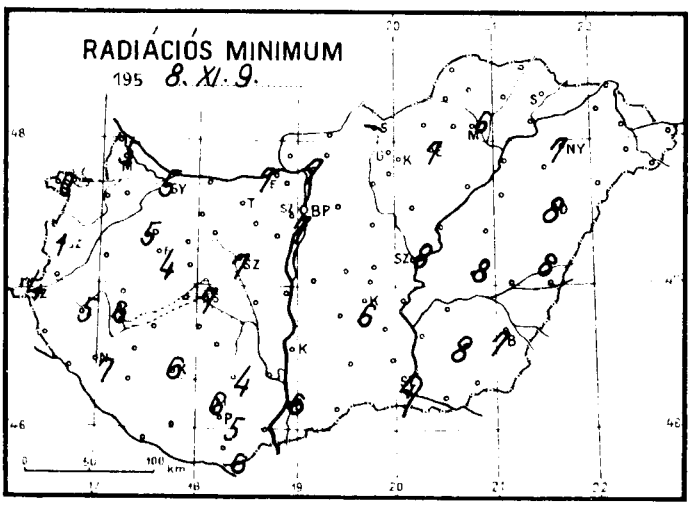

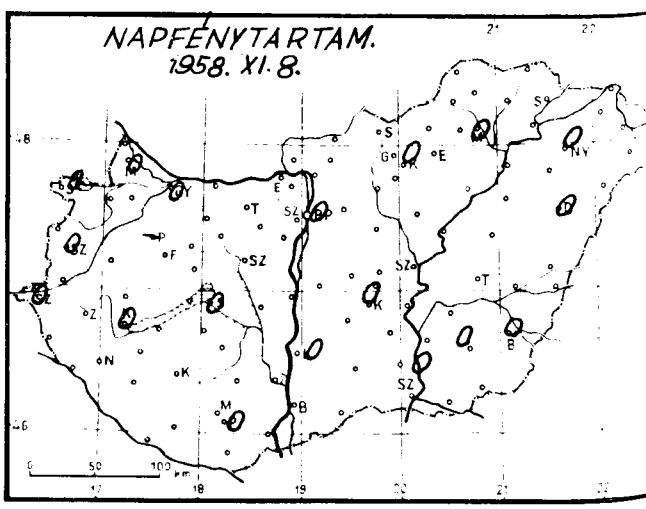

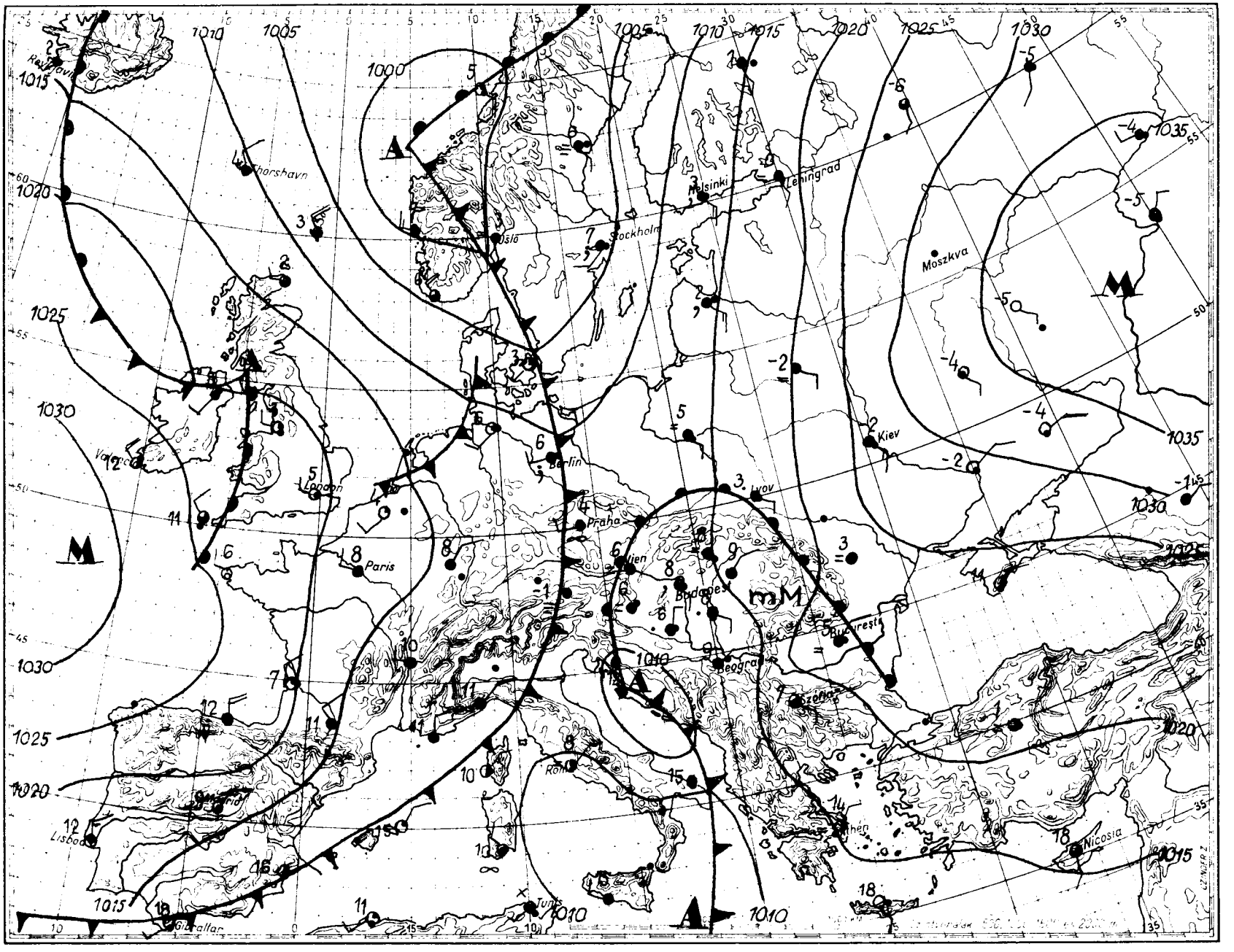

mm
mb
800
790
780
770
760
750
740
730
720
710
700
1060
1050
1040
1030
1020
1010
1000
990
980
970
960
950
940
Thorshavn
Oslo
Stockholm
Helsinki
Leningrad
Moszkva
Kiev
Lvov
Berlin
Praha
Wien
Budapest
Bucureşti
Beograd
Szofia
Athen
Nicosia
Paris
London
Lisboa
Gibraltar
Tunis
Rom
Madrid
Valencia
Reykjavik

Magaslégköri időhelyzet

19 58. *n o v e m b e r* hó 9. nap 00h GMT.

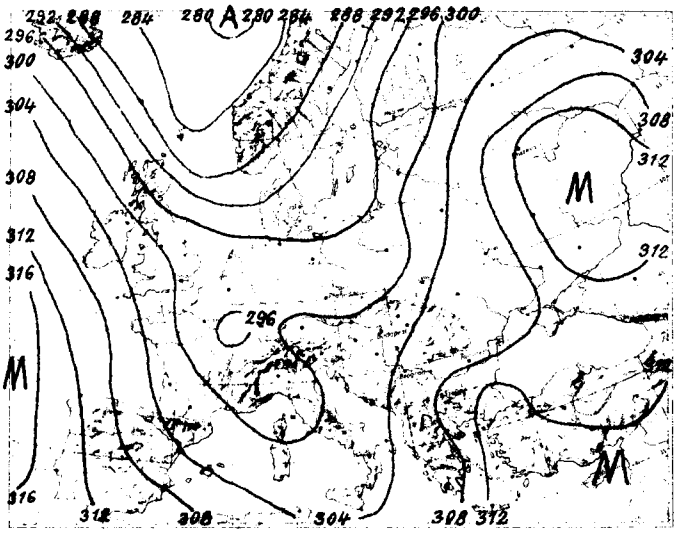

700 mb-os absz. topográfia

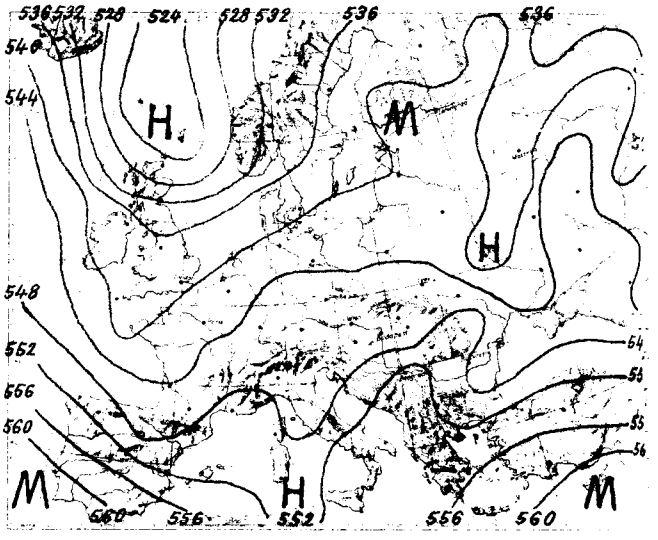

500/1000 mb-os rel. topográfia

1958.XI.8. 12h

mb	m	C°	%
1000	137	8.9	89
850	1456	4.3	95
700	3022	- 3.1	59
600	4231	- 8.0	42
500	5624	-16.0	42
400	7266	-27.4	38
300	9266	-43.9	38
200			
100			
50			

Jellemző pontok:

999.7	Talaj	8.8	90
911	910	2.2	100
688	1090	6.2	100
600	4231	- 8.0	42
300	9266	-43.9	38
242	10710	-53.2	38

Európa nyugati partvidékén Délnorvégiától Portugáliáig hűvösebb levegő advektálódik a Kontinensre, viszont Kelet-Európában Romániától Finnországig melegebb levegő szállitódik észak felé. Közép-Európában az advekció gyenge.
Hazánk felett az utolsó 24 órában 4500 méter magasságig alig változott a levegő hőmérséklete, felette 8000 méterig pár fokos melegedés volt észlelhető ma 00 GMT-kor. A 0 fokos szint ma éjfélkor 2110 méter magasságban volt, a -10 fokos pedig 4220 méteren. Az utolsó 24 órában az első 370, a második 90 métert süllyedt.

Veress s.k.

* Tropopauza

1958.XI.9. 00h

mb	m	C°	%
1000	128	-	-
850	1455	4.9	63
700	3011	- 3.0	47
600	4216	-10.0	40
500	5600	-17.5	40
400	7229	-29.8	40
300	9208	-46.6	40
200	11782	-63.5	40
100			
50			

Jellemző pontok:

998.3	Talaj	7.8	92
950	580	4.7	100
840	1570	4.9	60
772	2240	- 1.1	84
750	2480	0.0	51
500	5600	-17.5	40
300	9208	-46.6	40
*208	11510	-64.6	40
162	13080	-58.7	
150	13569	-59.8	

1958. november hó, 9. vasárnap nap, 71. évfolyam 313. sz.

	Reggeli észlelések 06 TMG				Az utolsó 24 óra adatai				
	Felhőzet (0–4)	Szélirány és erő (m/s)	Légnyomás (millibar)	Hőmérséklet (C°)	Csapadék (24 óra) (mm)		Hőmérsékleti szélsőségek: tegnapi nappali max.	Hőmérsékleti szélsőségek: éjszakai min.	Hőmérsékleti szélsőségek: Radiációs min.	Napsütés (óra) tegnap
Mosonmagyaróvár	4	– 0	1014.1	7	1		8	6	5	0
Sopron	4 ≡	NW 2	15.1	4	2		9	2	0	0
Szombathely	4 =	– 0	83.1	6	1		8	6	1	0
Szentgotthárd	4	– 0	13.5	7	ny		7	6	4	0
Pápa	4	– 0	13.2	7	ny		9	6	5	–
Győr	4 =	SE 2	13.6	8	ny		9	7	5	0
Esztergom	4	SSE 1	13.8	8	•		9	8	7	–
Tatabánya	–	–	–	–	–		9	–	–	–
Székesfehérvár	4 ,	E 1	13.2	7	ny		8	7	7	–
Siófok	4 .	E 3	13.1	7	1		9	7	7	0
Keszthely	4 ,	NE 1	12.4	8	ny		9	6	6	0
Zalaegerszeg	4 ,	– 0	13.0	7	ny		9	6	5	–
Nagykanizsa	4 ,	– 0	13.5	8	ny		9	8	7	–
Kaposvár	4 .	ENE 3	11.7	7	4		9	7	6	–
Pécs	4 .	N 1	11.2	6	4		8	5	5	0
Budapest M. I.	4 .	SE 1	14.1	8	ny		10	8	7	0
Salgótarján	–	–	–	–	–		–	–	–	–
Eger	4 =	– 0	15.3	8	4		–	8	7	–
Miskolc	4 =	– 0	15.8	8	2		8	6	6	0
Sárospatak	–	–	–	–	–		–	–	–	–
Baja	4 .	SE 3	12.4	7	1		10	7	6	–
Kalocsa	4 ,	ENE 1	12.7	7	–		–	6	–	0
Kecskemét	4	E 1	13.6	8	1		10	7	6	0
Szeged	4 .	SE 3	13.7	8	1		11	7	4	0
Szolnok	4	E 1	13.1	8	2		10	8	8	–
Túrkeve	4 ≡	SE 1	–	9	6		10	8	8	–
Békéscsaba	4 =	NE 1	14.3	10	3		12	9	7	0
Debrecen	4	NE 1	16.7	9	2		10	8	8	0
Nyíregyháza	4 =	– 0	16.0	8	3		9	8	7	0
Kékestető (1000 m)**	4 ,	SW 6	896.2	4	6		4	3	–	0
Kolyatető (932 m)**	–	–	–	–	5		4	3	–	–
Misinatető (534 m)*	4 .	E 1	952.9	6	4		7	6	6	–
Szabadsághegy (471 m)*	–	–	–	–	–		–	–	–	–
Farkasgyepű (400 m)*	4 .	ESE 1	952.8	6	1		7	6	4	–

24 órai csapadék mm			24 órai csapadék mm			24 órai csapadék mm			24 órai csapadék mm		
Bajka	•		Tab	1		Jósvafő	3		Kisvárda	7	
Csorna	–		Sárbogárd	–		Lillafüred	2		Vásárosnamény	2	
Kaposvár	1	≡	Sztálinváros	1		Szendrőlád	4		Mátészalka	2	
Keszeg	1		Nagykónyi	3		Füged	2		Tiszabecs	•	
Kormend	ny		Somogyszob	–		Hidasnémeti	2		Csenger	ny	
Lenti	ny		Bares	6		Tokaj	3		Nyírlugos	–	
Letenye	1		Szigetvár	7		Poroszló	4		Polgár	4	
Ivánd	•		Lengyel	6		Jászapáti	4		Hajdudorog	6	
Nemeg	1		Szekszárd	1	=	Nagykáta	2		Hortobágy	3	
Zár	1		Mohács	2		Örkény	ny		Tiszaroff	6	
Veszprém	1		Siklós	3		Kunsztmiklos	ny		Karcag	–	
Komarom	ny		Királyret	–		Cegléd	–		Berettyóujfalu	2	
Kisbér	ny	≡	Balassagyarm	2		Nagykoros	1		Szeghalom	2	
Mor	ny		Romhany	ny		Tiszakécske	ny	≡	Körösszakál	3	
Mesut	–		Vác	ny		Izsák	ny		Szarvas	4	
Fodogókő	1		Godollo	1		Kiskunfelegyh	ny		Szentes	3	
Martonvásár	1		Lőrinci	1		Kiskunhalas	1		Orosháza	1	
Ihany	ny		Gyöngyos	–		Bacsalmas	1		Makó	1	
Lenvód	1		Borsodnadasd	2		Kistelek	1		Mezohegyes	4	
Marcali	1		Putnok	1		Záhony	6				

* A légnyomás 500 gdm-re átszámítva ** A légnyomás 1000 gdm-re átszámítva

Magassági szélmérések

Óraadatok greenwichi középidőben

XI.8.	Szhely 12 h		Bpest 12 h		Szeged 12 h		Bpest 15 h		Bpest 18 h		Szhely 22 h		Szeged 23 h			
	fok	m/s	fok	m/s	fok	m/s	fok	m/s	fok	m/s	fok	m/s	fok	m/s	fok	m/s
Talaj	-	0	140	7	180	7	140	2	90	2	180	2	180	7		
500 m	180	1	130	5	170	10	150	5	160	5	180	7	160	20		
1000					170	5							170	10		
1500					180	7							170	8		
2000													190	7		
3000																
4000																
5000																
7000																
9000																
10000																
12000																
14000																
16000																
18000																
20000																

XI.9.	Bpest 00 h															
	fok	m/s	fok	m/s	fok	m/s	fok	m/s	fok	m/s	fok	m/s	fok	m/s	fok	m/s
Talaj	90	2														
500 m	130	3														
1000																
1500																
2000																
3000																
4000																
5000																
7000																
9000																
10000																
12000																
14000																
16000																
18000																
20000																

	fok	m/s	fok	m/s	fok	m/s	fok	m/s	fok	m/s	fok	m/s	fok	m/s	fok	m/s
Talaj																
500 m																
1000																
1500																
2000																
3000																
4000																
5000																
7000																
9000																
10000																
12000																
14000																
16000																
18000																
20000																

DŐJÁRÁSI NAPIJELENTÉS

ЕЖЕДНЕВНЫЙ МЕТЕОРОЛОГИЧЕСКИЙ БЮЛЛЕТЕНЬ • DAILY WEATHER REPORT
BULLETIN QUOTIDIEN DE TEMPS • TÄGLICHER WETTERBERICHT

ADJA AZ ORSZÁGOS METEOROLÓGIAI INTÉZET
UDAPEST II. KITAIBEL PÁL UTCA 1
ELEFON: KÖZPONT: 353-500, IDŐJELZŐ OSZT.: 150-410

MEGJELENIK NAPONKÉNT • ELŐFIZETÉSI ÁRA
A POSTAI KÖLTSÉGGEL EGYÜTT NEGYEDÉVRE 60, Ft
KIADÁSÉRT FELEL AZ INTÉZET IGAZGATÓJA

1. évfolyam 314. szám. + Budapest + 1958. november hó 10.

Az időjárási helyzet ma reggel és a várható időjárás:

A kontinens nyugati partjai mentén, valamint Kelet-Európában nagykiterjedésű anticiklonok fekszenek, jobbára derült, a sugárzási viszonyoknak megfelelő időjárást okozva. A két nagynyomású képződmény közé ékelődött ciklonok azonban felhőssé, esőssé teszik Franciaország, Skandinávia, Közép-Európa és a földközitengeri térség időjárását. Lengyelország keleti részében, a Kárpát-medencében és a Balkán egy részén tartós esőzések vannak.

Hazánkban vasárnap a reggeli órákban esőzés indult meg, s azóta szinte megállás nélkül országszerte esik az eső. Főként a Dunántúli Középegységben, valamint a Börzsöny-Mátra-Bükk-hegység vidékén esett jelentősebb mennyiségű eső; e területeken az eső mennyisége mindenütt elérte legalább a 10 mm-t, sőt Hidasnémetin a 20, Galyatetőn és Szendrőládon pedig a 22 mm-t is. A hőmérséklet általában 7-10, a Tiszántúlon 10 - 13 fokig emelkedett, és ma hajnalra a nyugaton 4-7, keleten csak 7-10 fokig hült le a levegő.

Budapesten hétfőn 12 órakor a hőmérséklet 9 fok, a tengerszintre átszámitott légnyomás 758 mm, gyengén süllyedő irányzatú.

Várható időjárás kedd estig:

Erősen felhős, párás, helyenként ködös idő.
Sokhelyen további eső.
A Dunántúlon mérsékelt északnyugati, keleten gyenge délkeleti szél.
A hőmérséklet alig változik.

Várható legalacsonyabb éjszakai hőmérséklet: nyugaton 3, 6, keleten 6, 9 fok között,
legmagasabb nappali hőmérséklet kedden: 9, 12 fok között.

Távolabbi kilátások:

Átmenetileg szárazabb idő, erősebb éjszakai lehülés.

Kapovárdy

A hőmérséklet és a légnyomás napi középértéke Budapesten és ezek eltérése a 75-ös évi átlagtól:

1958. XI. 9-én: 9,1 C°, 758,8 mm. Eltérés: +1,9 C°, -4,7 mm.

1871 óta ezen a napon előfordult:

Legmagasabb hőmérséklet 20,9 C° /1927/
Legalacsonyabb hőmérséklet -3,5 C° /1888/

Az Országos Meteorológiai Intézet Időjárási Napijelentése

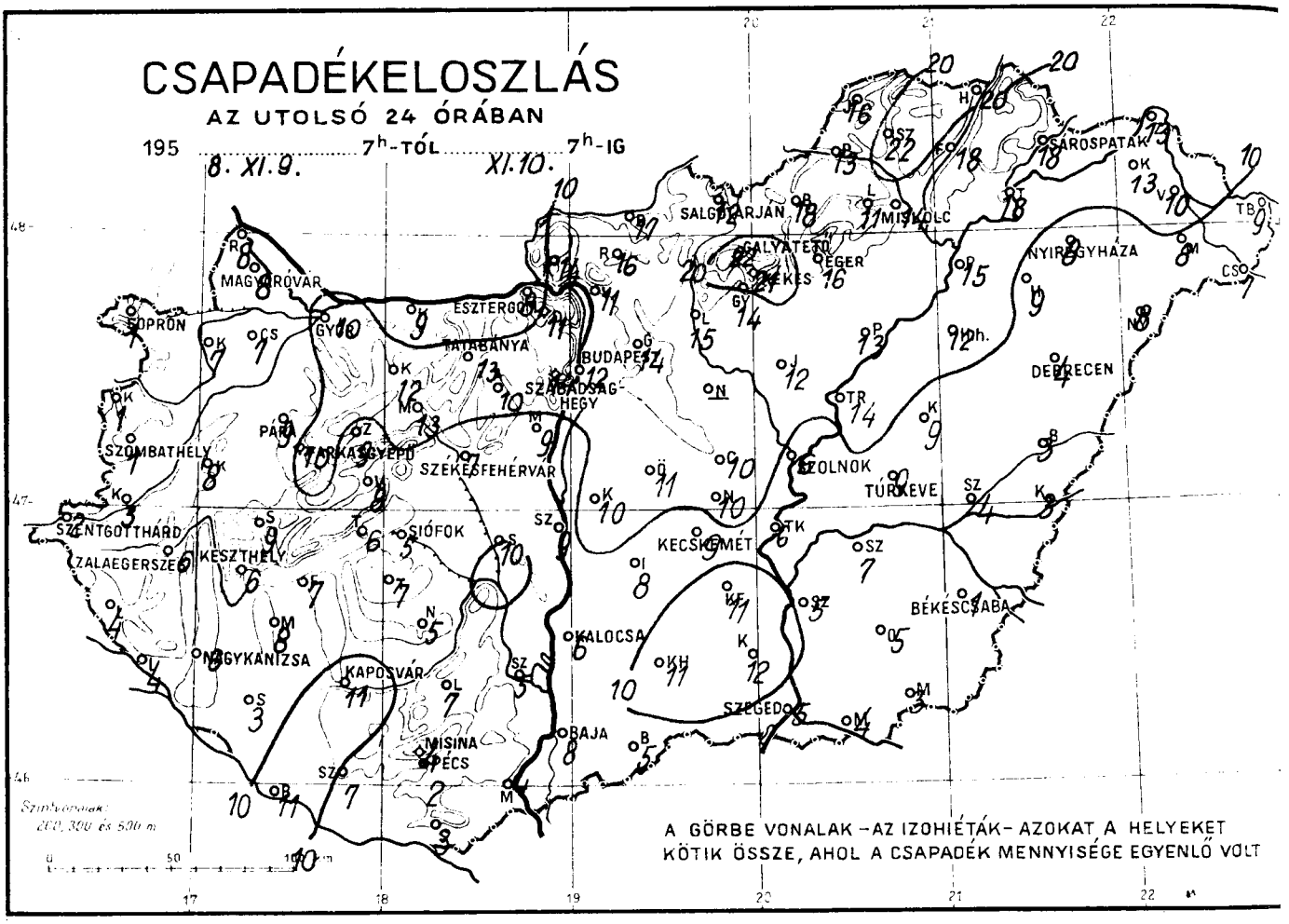

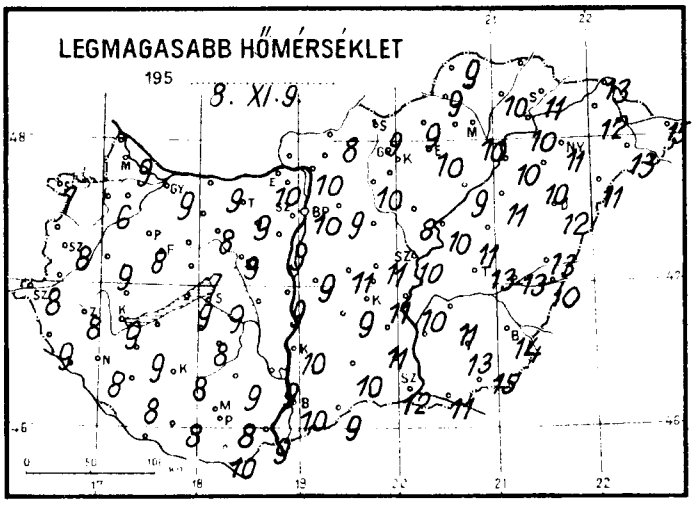

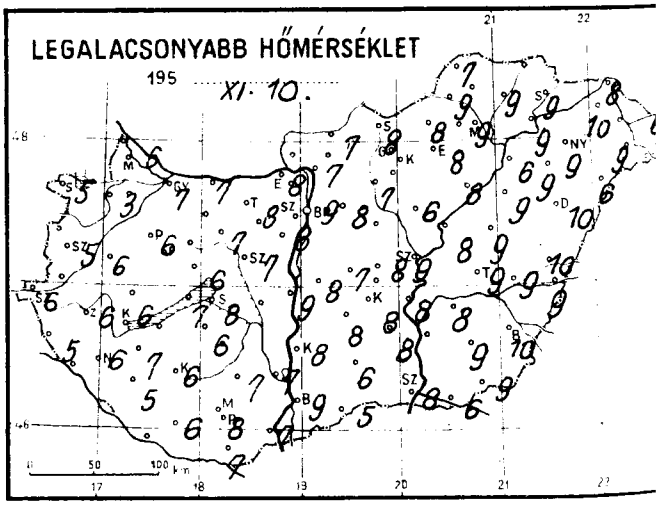

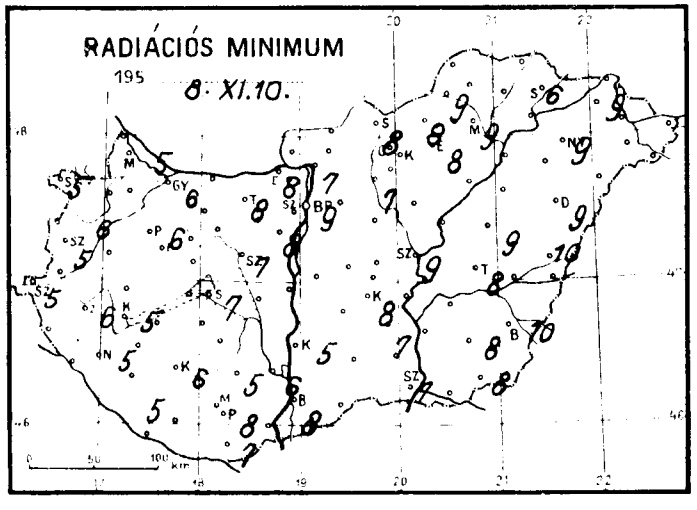

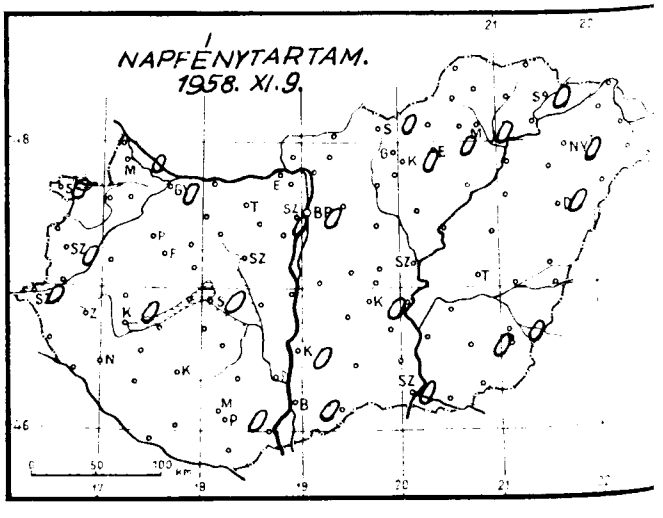

Időjárási helyzet 1958. év NOVEMBER hó [illegible] nap 7 óra

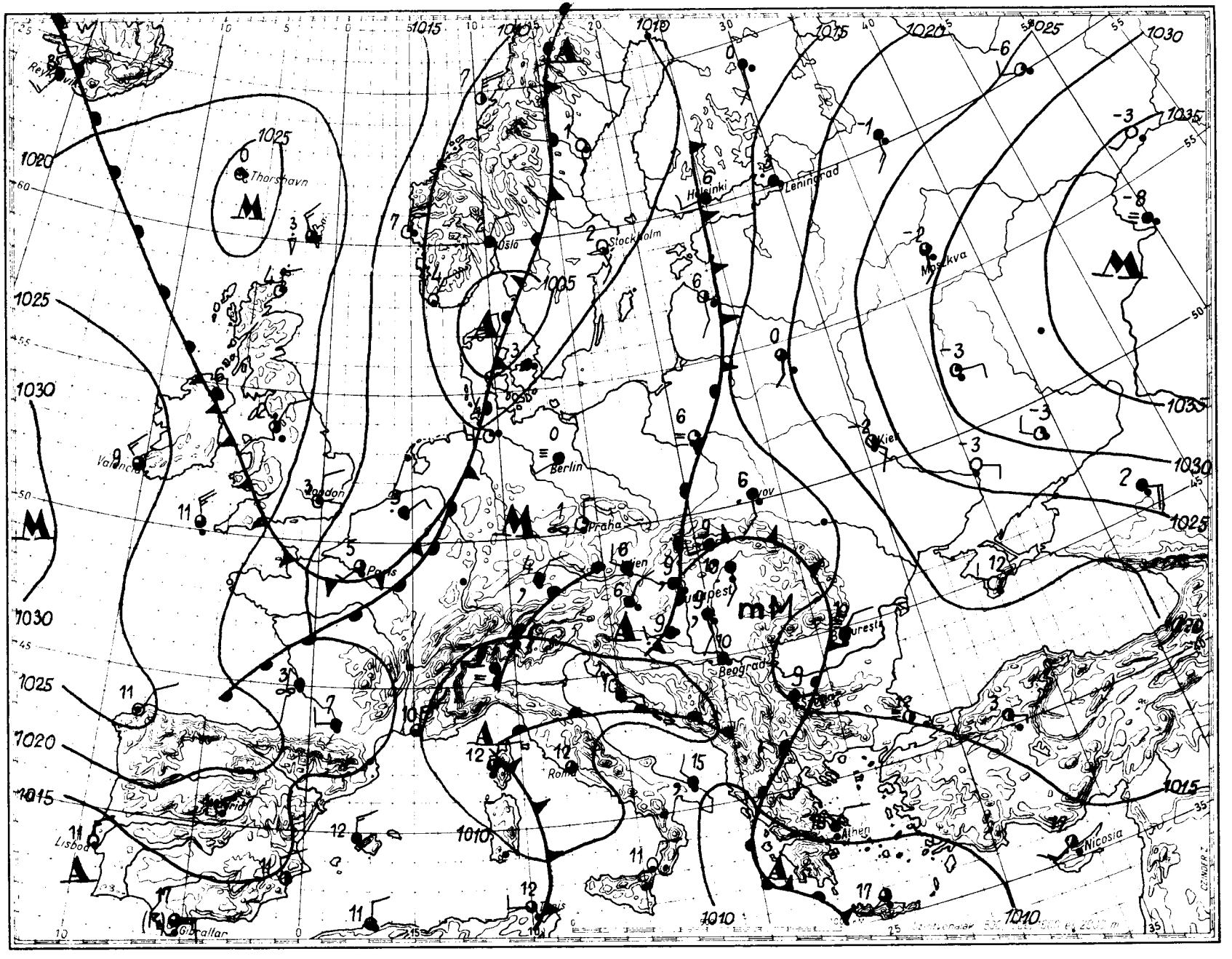

Magaslégköri időhelyzet

19 58. *n o v e m b e r* hó *10.* nap *00.h GMT.*

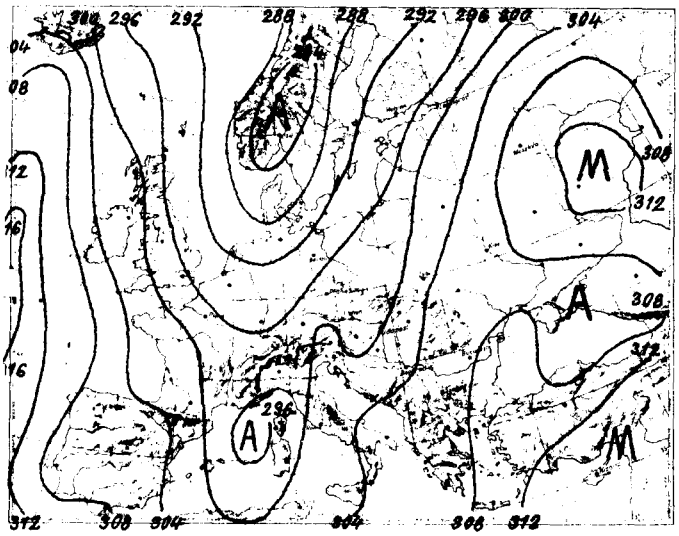

700 mb-os absz. topográfia

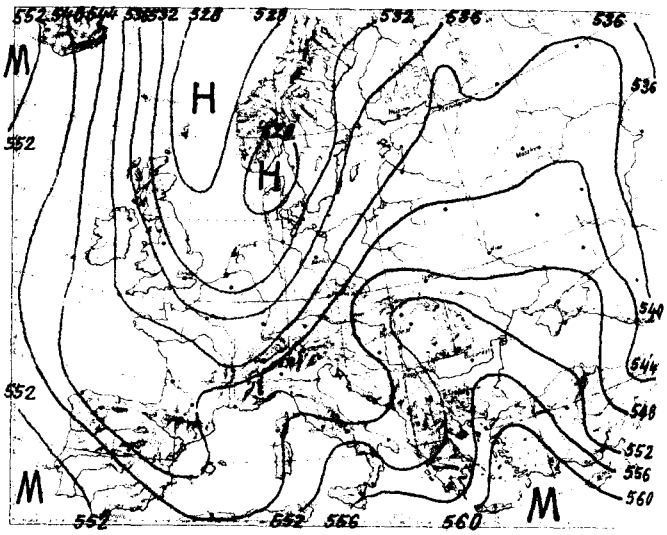

500/1000 mb-os rel. topográfia

1958.XI.9.		12h	
mb	m	C°	%
1000	109	-	-
850	1457	4,2	100
700	2995	- 4.0	100
600	4205	- 8.3	100
500	5602	-14.9	93
400	7255	-25,0	81
300	9285	-38.9	81
200			
100			
50			

Jellemző pontok:

996.3	Talaj	9.0	99
890	1060	1.8	100
876	1210	5.7	100
780	2120	0.5	100
970	2220	1.8	100
695	3050	- 4.1	100
683	3190	- 3.0	100
600	4205	- 8.3	100
500	5602	-14.9	93
300	9285	-38.9	81

Az Óceán és Európa felett kialakult igen erőteljes meridionális áramlás szokatlanul enyhe légtömegeket szállit egyrészt Izlandra és Grönland nyugati vidékére, másrészt Olaszországon át a Szovjetunió európai területére. Kisebb lehülés csupán Németország és Dánia felett mutatkozik. Hazánk-légterében a 2400 m-től 2800 m-ig terjedő vékony levegőrétegben és 4600 m feletti részében a troposzférának kissé csökkent a hőmérséklet, a többi szintekben gyenge melegedés történt. A 0 fok szintje 130 m-t süllyedve 2350 m-re, a -10 fok magassága 110 m-t emelkedve 4330 m-re került.

dr. Kallósné s.k.

1958.XI.10.		00h	
mb	m	C°	%
1000	91	-	-
850	1427	5.3	93
700	2990	- 0.4	88
600	4202	- 9.6	88
500	5583	-19.3	70
400	7204	-31.0	70
300	9173	-47.7	73
200	11743	-65.7	73
100			
50			

Jellemző pontok:

994.1	Talaj	9.5	99
940	590	5.2	93
880	1110	7.1	93
727	2680	- 2.2	88
700	2990	- 0.4	88
300	9173	-47.7	73
200	11747	-65.7	73

Tropopauza

1958. november ....hó,
10. ..nap hétfő .....
71. évfolyam 314. sz.

	Reggeli észlelések 06 TMG				Az utolsó 24 óra adatai				
	Felhőzet (0—4)	Szélirány és erő (m/s)	Légnyomás (millibár)	Hőmérséklet (C°)	Csapadék (24 óra) (mm)	Hőmérsékleti szélsőségek: tegnapi nappali max.	éjszakai min.	Radiációs min.	Napsütés (óra) tegnap
Mosonmagyaróvár	4	— 0	1012.2	6	8	9	6	5	0
Sopron	4	NW 3	13.3	6	1	7	5	5	0
Szombathely	4	— 0	12.6	6	1	8	5	5	0
Szentgotthárd	4	E 1	12.8	6	2	8	6	5	0
Pápa	4 .	N 1	12.0	6	9	8	6	6	—
Győr	4 .	W 2	12.0	7	10	9	7	6	0
Esztergom	4 ≡	— 0	10.7	9	8	10	8	8	—
Tatabánya	4 ,	W 1	11.0	8	13	9	8	8	—
Székesfehérvár	4 ,	— 0	10.7	7	7	9	7	7	—
Siófok	4 ,	W 2	11.5	8	5	9	8	7	0
Keszthely	4 ,	NW 2	11.7	6	6	9	6	5	0
Zalaegerszeg	4	NE 2	12.3	6	6	8	6	6	—
Nagykanizsa	4 ,	N 3	13.0	6	6	8	6	5	—
Kaposvár	4	NW 3	11.9	6	11	8	6	6	—
Pécs	4 ,	W 2	11.1	8	2	8	8	8	0
Budapest M. I.	4 ,	— 0	10.3	9	12	10	9	9	0
Budapest Lőrinc	4 ,	NE 1	10.3	8	12	9	8	8	0
Eger	4 ,	SE 1	12.2	9	16	10	8	8	0
Miskolc	4 ,	SSE 3	11.4	9	14	10	9	9	0
Sárospatak	4 .	— 0	11.9	10	18	11	9	6	0
Baja	4 ≡	SE 1	10.9	9	8	10	9	8	0
Kalocsa	4 ≡	S 1	10.6	8	6	10	8	5	0
Kecskemét	4 ,	SE 1	10.6	8	9	11	8	8	0
Szeged	4 ,	SSE 6	11.4	9	5	12	8	7	0
Szolnok	4 .	SSE 1	11.1	9	6	10	9	9	—
Túrkeve	4 .	S 4	—	9	9	11	9	8	—
Békéscsaba	4 ,	SE 2	11.9	10	1	14	10	10	0
Debrecen	4 .	ESE 1	12.4	10	4	12	10	9	0
Nyíregyháza	4 .	— 0	12.7	10	8	11	9	9	0
Kékestető (1000 m)**	4 ,	SSE 4	892.8	4	21	5	4	—	0
Galyatető (932 m)**	—	—	—	—	22	6	3	—	—
Misinatető (534 m)*	4 ≡	SSW 1	950.1	6	4	7	6	6	—
Szabadsághegy (474 m)*	4 ≡	SE 1	950.3	7	14	8	7	—	0
Farkasgyepű (400 m)*	4 ,	ESE 1	950.4	5	10	8	5	4	—

24 órai csapadék mm			24 órai csapadék mm			24 órai csapadék mm			24 órai csapadék mm	
Rajka	8		Tab	7		Jósvafő	16		Kisvárda	13
Csorna	7		Sárbogárd	10		Lillafüred	11		Vásárosnamény	10
Kapuvár	7	≡	Sztálinváros	9		Szendrőlád	22		Mátészalka	8
Kőszeg	1		Nagykőnyi	5		Fúgod	18		Tiszabecs	9
Körmend	3		Somogyszob	3		Hidasnémeti	20		Csenger	7
Lenti	4		Bares	11		Tokaj	18		Nyírlugos	8
Lenyve	4		Szigetvár	7		Poroszló	13		Polgár	15
Kald	8		Lengyel	7		Jászapáti	12		Hajdúdorog	9
Sümeg	9		Szekszárd	5	=	Nagykáta	—		Hortobágy	12
Zirc	9		Mohács	4		Örkény	11		Tiszaroff	14
Veszprém	8		Siklós	3		Kunsztmiklos	10		Karcag	9
Komárom	9		Királyrét	14		Cegléd	10		Berettyóújfalu	3
Kisbér	12		Balassagyarm	17		Nagykőrös	10		Szeghalom	4
Mór	13		Romhány	16		Tiszakécske	6		Körösszakál	3
Mesut	10		Vác	11		Izsák	8		Szarvas	7
Dobogókő	11		Gödöllő	14		Kiskunfelegyh	11		Szentes	5
Martonvásár	9		Lőrinci	15		Kiskunhalas	11		Orosháza	5
Tihany	6		Gyöngyös	14		Bácsalmás	5		Makó	4
Fonyód	7		Borsodnádasd	18		Kistelek	12		Mezőhegyes	3
Marcali	8		Putnok	13		Záhony	13			

* A légnyomás 500 gdm-re átszámítva ** A légnyomás 1000 gdm-re átszámítva

Magassági szélmérések

Óraadatok greenwichi középidőben

XI.9.	Szeged 11 h								
	fok m/s	fok m/s	fok m/s	fok m/s	fok m/s	fok m/s	fok m/s	fok m/s	fok m/s
Talaj	140 2								
500 m	170 16								
1000	160 9								
1500	180 11								
2000									
3000									
4000									
5000									
7000									
9000									
10000									
12000									
14000									
16000									
18000									
20000									

	fok m/s	fok m/s	fok m/s	fok m/s	fok m/s	fok m/s	fok m/s	fok m/s	fok m/s
Talaj									
500 m									
1000									
1500									
2000									
3000									
4000									
5000									
7000									
9000									
10000									
12000									
14000									
16000									
18000									
20000									

	fok m/s	fok m/s	fok m/s	fok m/s	fok m/s	fok m/s	fok m/s	fok m/s	fok m/s
Talaj									
500 m									
1000									
1500									
2000									
3000									
4000									
5000									
7000									
9000									
10000									
12000									
14000									
16000									
18000									
20000									

IDŐJÁRÁSI NAPIJELENTÉS

ЕЖЕДНЕВНЫЙ МЕТЕОРОЛОГИЧЕСКИЙ БЮЛЛЕТЕНЬ • DAILY WEATHER REPORT
BULLETIN QUOTIDIEN DE TEMPS • TÄGLICHER WETTERBERICHT

KIADJA AZ ORSZÁGOS METEOROLÓGIAI INTÉZET
BUDAPEST II. KITAIBEL PÁL UTCA 1
TELEFON: KÖZPONT: 353-500, IDŐJELZŐ OSZT.: 150-410

MEGJELENIK NAPONKÉNT • ELŐFIZETÉSI ÁRA
A POSTAI KÖLTSÉGGEL EGYÜTT NEGYEDÉVRE 60, Ft
KIADÁSÉRT FELEL AZ INTÉZET IGAZGATÓJA

71. évfolyam 315. szám. + Budapest + 1958. november hó 11.

Az időjárási helyzet ma reggel és a várható időjárás:

A kontinens nyugati partjai mentén és a Kelet-Európában fekvő két nagykiterjedésű anticiklon szabja meg ma is Európa nagyrészének időjárását. Ezeken a területeken az idő szárazabb, de hidegebb, mint Közép-Európában, ahol a csatornahelyzet folytán több nap óta tart már az enyhébb, de csapadékos időjárás.

Hazánkban hétfőn is sokhelyen esett az eső. Nagyobb mennyiségű csapadék az ország keleti felében hullott; Sárospatakról 23, Hidasnémetiről 21, Jósvafőről és Kisvárdáról 20 mm csapadékot jelentettek kedden reggel. Hétfőn napközben a hőmérséklet az ország nyugati felében 7-10, a keleti felében 10-12 fokra emelkedett. Éjszaka a hőmérséklet nyugaton 4-7, keleten 7-11 fokra süllyedt.

Budapesten kedden 12 órakor a hőmérséklet 9 fok, a tengerszintre átszámitott légnyomás 762 mm, alig változik.

Várható időjárás szerda estig:

Felhős, párás, ködös idő.
Többhelyen eső.
Mérsékelt délkeleti, déli szél.

Várható legalacsonyabb éjszakai hőmérséklet: 4, 7
legmagasabb nappali hőmérséklet szerdán: 9, 12 fok között.

Veres

A hőmérséklet és a légnyomás napi középértéke Budapesten és ezek eltérése a 75 évi átlagtól:

1958. XI. 10-én: 9,3 C°, 758,0 mm. Eltérés: +2,8 C°, -5,2 mm.

1871 óta ezen a napon előfordult:

legmagasabb hőmérséklet 21,3 C° /1927/
legalacsonyabb hőmérséklet -5,2 C° /1888/

Az Országos Meteorológiai Intézet Időjárási Napijelentése

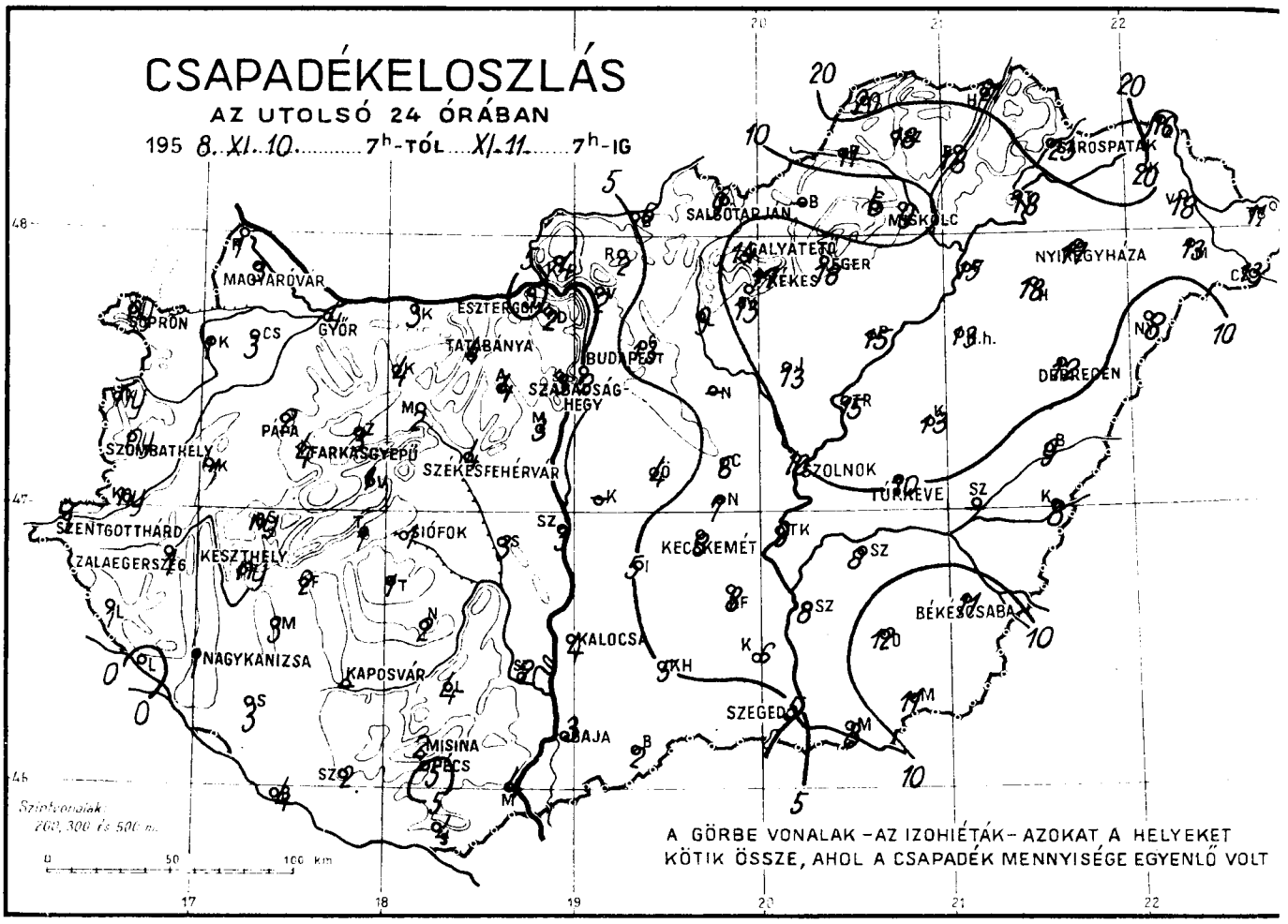

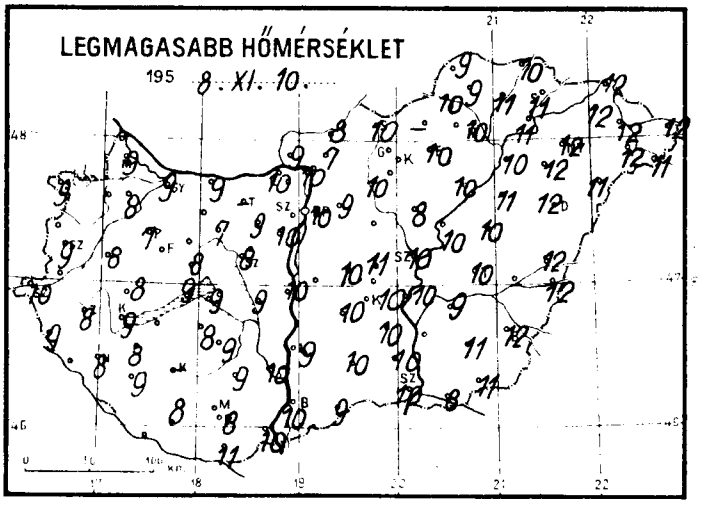

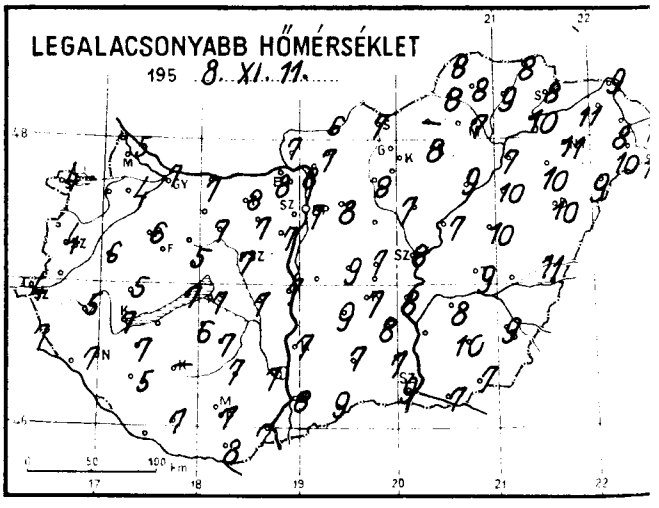

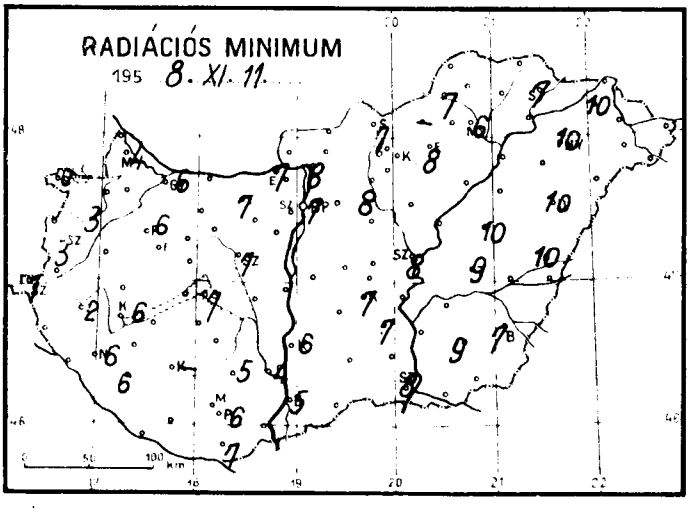

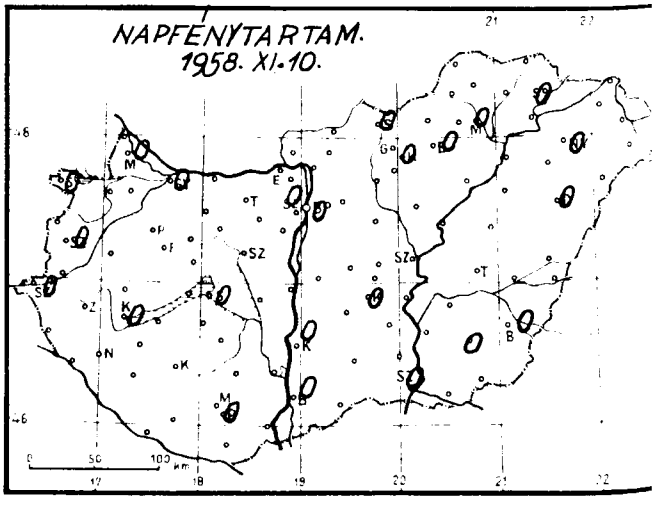

Időjárási helyzet 1958. év NOVEMBER hó 11. nap 7 óra

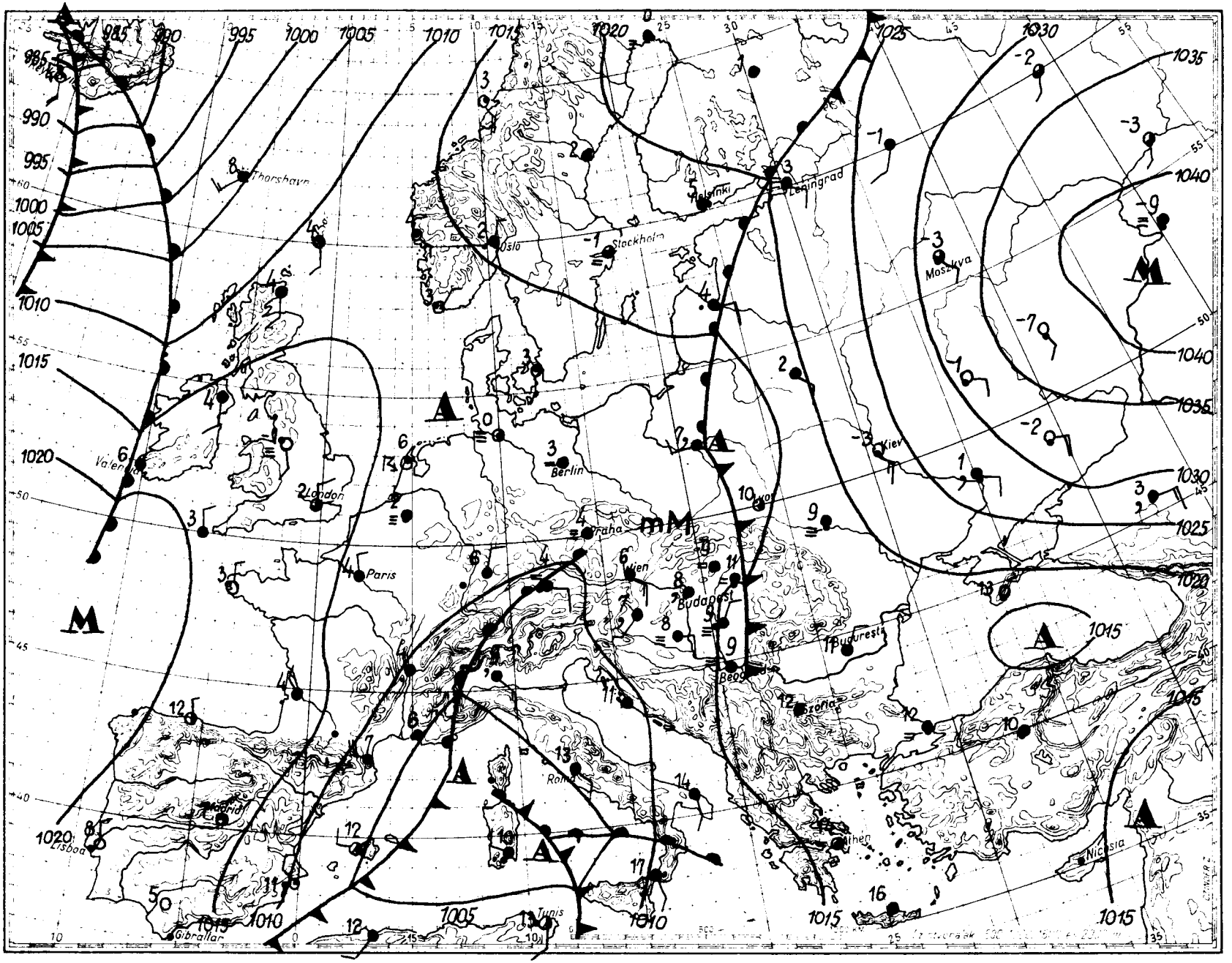

Magaslégköri időhelyzet

19 *58. november* hó *11.* nap *00h GMT.*

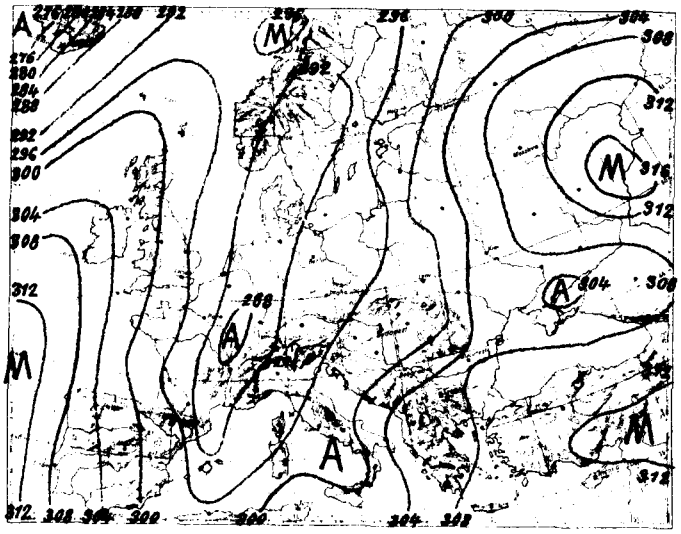

700 mb-os absz. topográfia

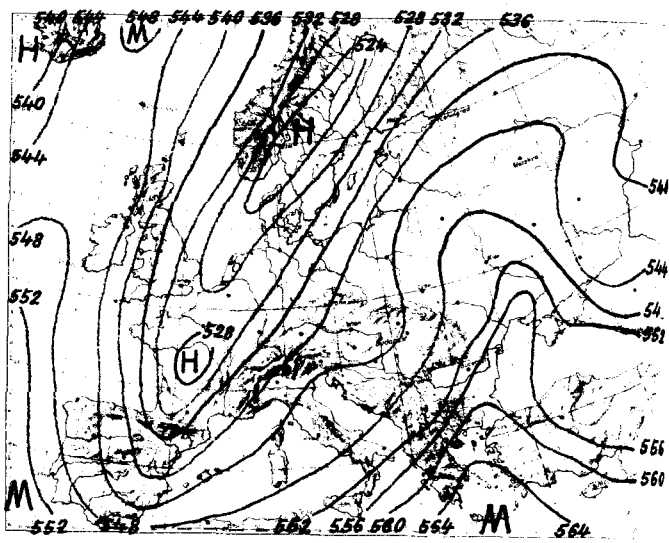

500/1000 mb-os rel. topográfia

1958.XI.10. 12h			
mb	m	C°	%
1000	88	-	-
850	1423	4.4	95
700	2982	- 1.8	85
600	4192	- 9.0	85
500	5577	-18.3	70
400	7211	-28.8	70
300	9195	-46,0	70
200	11795	-59.0	
100			
50			

Jellemző pontok:

993.9	Talaj	9.2	95
928	740	5.2	95
870	1220	5.2	95
700	2982	- 1.8	85
500	5577	-18.3	70
438	6520	-23.3	70
300	9195	-46.0	70
≋232	10900	-58.2	
200	11795	-59.0	
164	13018	-55.4	

Grönland felől az óceán déli részei felé ujabb hideg levegő előretörése indult meg, igen erős lehüléssel Izland szigete felett. Skandinávia és Franciaország légterében továbbra is fennmaradt a magasban a hideg levegő uralma, de a kelet-európai melegnyelv erősödése kisebb területre szoritja össze. Rendkivül erős a melegedés Olaszország, a Balkán és a Balti Sz. Sz.K.-ok területén. Hazánk felett 1-2 fokot kitevő lehülés jött létre az egész troposzférában. A 0 fok magassága 430, a -10 fok szintje 680 m-t süllyedve 1920, ill. 3650 m-re került. A levegő nedvességtartalma csökkent.

dr. Kallósné s.k.

≋ Tropopauza

1958.XI.11. 00h			
mb	m	C°	%
1000	103	-	-
850	1430	3.4	68
700	2973	- 6.0	60
600	4164	-13.0	65
500	5525	-23.3	55
400	7116	-35.6	55
300	9057	-50.0	55
200	11655	-54.8	
100			
50			

Jellemző pontok:

995.5	Talaj	8.6	96
920	800	2,5	97
900	963	5.5	70
610	4000	-12.0	65
300	9057	-50.0	55
≋220	11070	-58.0	55
200	11655	-54.8	
154	13335	-53.0	

MELLÉKLET AZ ORSZÁGOS METEOROLÓGIAI INTÉZET

IDŐJÁRÁSI NAPIJELENTÉSÉHEZ

Budapest, 1958. november hó 11. nap kedd

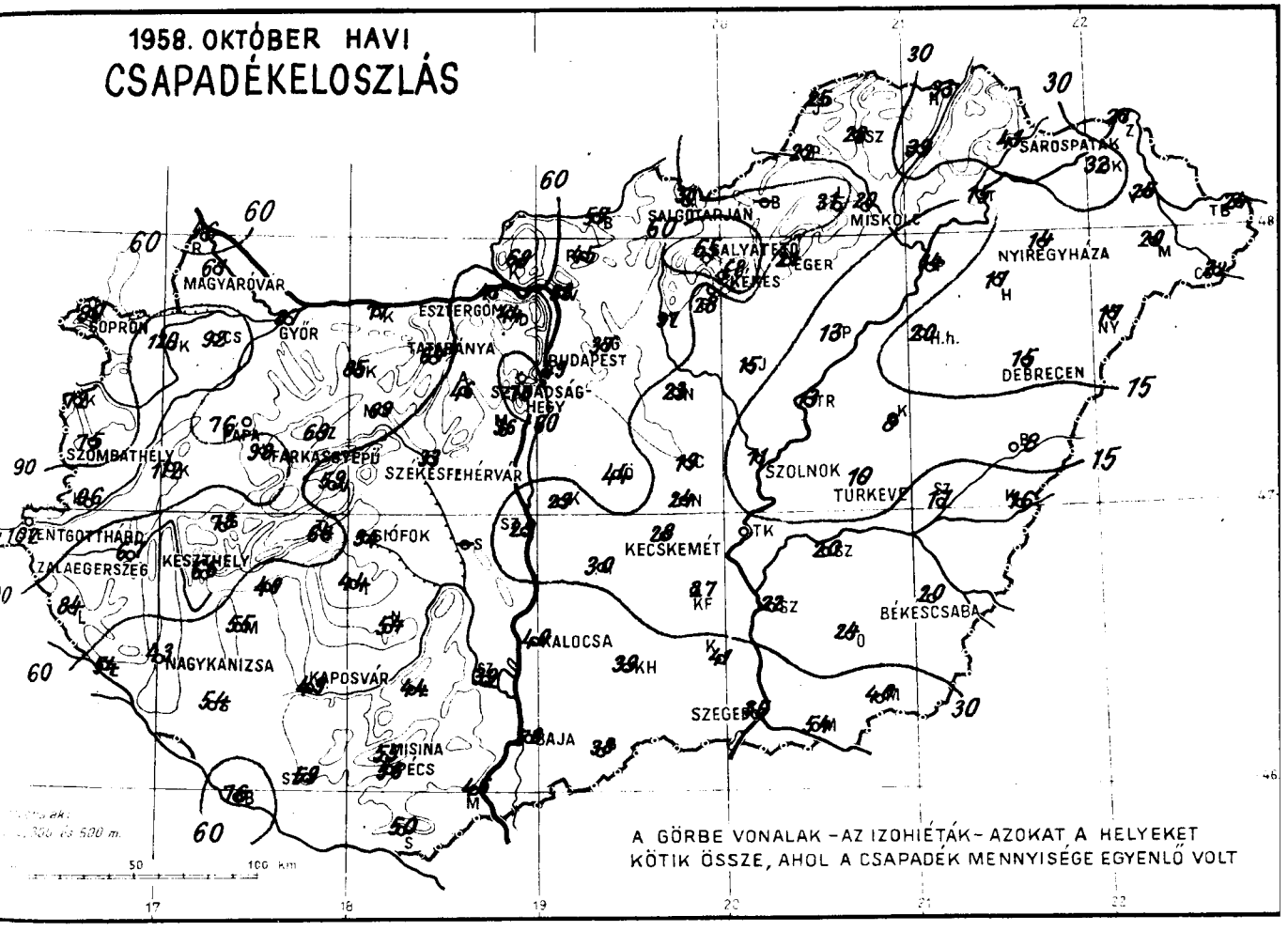

ÉGHAJLATI ADATOK

1958. október hóról.

Az eltérések 30 évi /1901-30/ - ujonnan számitott - törzsértékekre vonatkoznak.

Állomás	Légnyomás mb		Hőmérséklet C°		Nedvesség %		Csapadék mm	
zombathely	1020,8	+2,2	10.9	+1,0	82	-2	75	+19
écs /Dohánygyár/	20,2*	+2,1	12,6	+1,1	72	-4	56	- 4
udapest OMI.	20,1	+2,1	11,4	+0,3	77	0	49	- 4
zeged /Egyetem/	20,5	+2,4	11,7	-0,5	75	+1	35	-13
ebrecen /Egyetem/	20,1	+1,9	10,1	+0,1	79*	+1	15	-37
iskolc rep. tér	20,1	+2,1	10,0	+0,5	84	+4	20	-23

* Rep. téri adat.

TÁJÉKOZTATÓ

Az Időjárási Napijelentés hazánk és Európa időjárásáról nyújt tájékoztatást. Az első oldalon találjuk az európai időjárási helyzet, valamint hazánk utolsó 24 óra alatti időjárásának rövid leírását és a várható időjárást a következő 36 órára. Ezen az oldalon szerepel még a budapesti hőmérséklet és légnyomás előző napi középértéke és ezek eltérése a 75 éves átlagtól, valamint az 1871 óta azon a napon előfordult legmagasabb és legalacsonyabb hőmérséklet értéke és évszáma.

A második oldalon térképeken közöljük néhány időjárási elem területi eloszlását hazánk felett. Az első bemutatja az utolsó 24 óra csapadékmennyiségét (mm-ben ; ny = nyom, azaz 0,4 mm, vagy ennél kisebb mennyiség). A második térképen a kiadást megelőző napon észlelt nappali hőmérsékleti csúcsértéket láthatjuk, a harmadikon az elmúlt éjszaka alatti legalacsonyabb hőmérsékletet, a negyediken pedig a talajközeli rétegben észlelt legalacsonyabb hőmérsékletet (mindhármat Celsius fokokban). Az ötödik térképen általában a kiadást megelőző napon mért napsütés időtartamát adjuk meg órákban. Hóréteg esetén azonban ezen a térképen közöljük a kiadás reggelén mért hóréteg magasságát cm-ben (* = folt, azaz nem összefüggő réteg, b = bucka).

A harmadik odalon található a vázlatos kivonata annak a sok ezer adatot tartalmazó időjárási munkatérképnek, amelynek alapján az Intézet időjelzése (prognózisa) készül. Az itt közölt térképen csak a legfontosabb állomások néhány közérdekű adata van feltüntetve : a felhőzet mennyiségét az állomás karika besötétítésének mértékével adjuk meg ; a szél abból az irányból fúj, amerre a szélzászló rúdja mutat. A zászlócskák száma meghatározza a szélsebességet : egy hosszú zászló 5 méter/másodperc (m/s) erősségű szélnek felel meg, egy rövid zászló 2,5 m/s-nek s i. t. A hőmérséklet Celsius-fokokban van feltüntetve az állomáskarikától balra. Ez alatt található esetenként az időjárás jellemzése, ha az észleléskor nevezetesebb időjárási esemény van, pl. csapadékhullás, köd, zivatar stb. A térképen láthatók még az izobárok, az egyenlő légnyomású helyeket összekötő vonalak, valamint a különböző fogazással ellátott görbe vonalak, az ún. időjárási frontok (jelmagyarázatot l. alább).

Az „A" a kis légnyomású terület (minimum, ciklon), az „M" a nagy légnyomású terület (maximum, anticiklon) középpontját jelöli. Fel van tüntetve azonkívül a Magyarországon, vagy annak környékén uralkodó légtömegek fajtája nemzetközi rövidítéssel. A betűk jelentése :

m = tengeri
c = szárazföldi
W = meleg
K = hűvös vagy hideg
T = szubtrópusi
P = mérsékeltövi
A = sarkvidéki
M = légtömeg

(Pl. cKM = szárazföldi hideg levegő.)

A térkép melletti beosztás segítségével átszámíthatjuk a Hg milliméterekben kifejezett légnyomás értékét millibár egységekre és viszont.

A 4. oldalon két térképet közlünk. 1. A 700 mb-os absz. topográfia a 700 mb-os izobárfelületnek a tengerszint feletti magasságát tünteti fel ún. geopotenciális dekaméterekben. A térképen látható folytonos görbék az absz. izohipszák, vagyis a felület szintvonalai. Minthogy a magassági szél az izohipszák irányában fúj, ez a térkép a 700 mb-os szinten uralkodó légáramlásokról tájékoztat. 2. Az 500/1000 mb-os rel. topográfia az 500 mb-os izobárfelület távolságát ábrázolja az 1000 mb-os izobárfelülettől. A két izobárfelület egymástól való távolsága a közöttük levő levegőréteg hőmérsékletétől függ, mégpedig annál nagyobb, minél melegebb a légoszlop. A térképen látható görbékből (a rel. izohipszákból) a légkör alsó kb. 5000 m-es rétegének hőmérsékleti eloszlására következtethetünk. Ezen az oldalon találjuk még a budapesti rádiószondás mérések főbb adatait, mégpedig a főnyomásfelületek és a jellemzőpontok magasságát, hőmérsékletét és viszonylagos nedvességét. A szöveg az Európa feletti légtömegek vándorlásáról, valamint Budapest légterében történt változásokról tájékoztat.

Az 5. oldalon táblázatos alakban közöljük a hazánkban reggel 7 órakor (azaz 6 órakor greenwichi időben = 06 TMG) végzett megfigyelések eredményét, valamint az utolsó 24 óra néhány adatát, amelyek közül egyeseket a 2. oldalon térképeken is közlünk. A felhőzet mennyisége az égbolt negyedeiben van megadva (0 = derült, 4 = borult), mellette esetenként feltüntetjük a nevezetesebb időjárási eseményeket (mint az időjárási térképen). A szélirány megjelölésére a nemzetközi rövidítéseket használjuk (N = észak, E = kelet, S = dél, W = nyugat), az erősség méter/másodperc egységekben szerepel, a légnyomás tengerszintre átszámítva millibárokban (az ezresek és százasok száma csak szükség esetén van kiírva), valamennyi hőmérsékleti adat Celsius-fokokban, a csapadék-mennyiség, mint a térképen, mm-ben. A következő hasábban esetenként feltüntetjük a reggeli észlelés alkalmával talált deret, zúzmarát (jelekkel) ill. a hóréteg vastagságát cm-ben. A táblázat utolsó oszlopában van a napsütés tartama órákban. A második táblázatban vannak a csapadéksürgönyző állomások adatai : a csapadékmennyiség és hóréteg-vastagság.

A 6. oldalon vannak a magyarországi magaslégköri szélmérések. Az egyes oszlopokban megtalálhatjuk a szél irányát a talajon, 500, 1000, 1500 stb. m magasságban 360 fokos beosztás szerint (90 fok = kelet, 180 fok = dél, 270 = fok nyugat és 360 fok = észak), továbbá a szél sebességét m/s-okban.

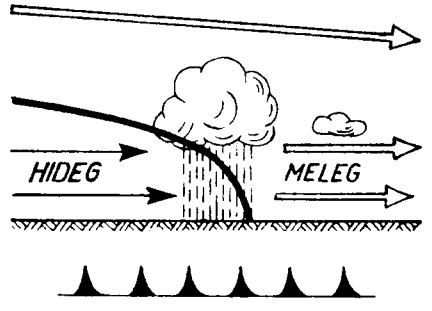

Hideg front

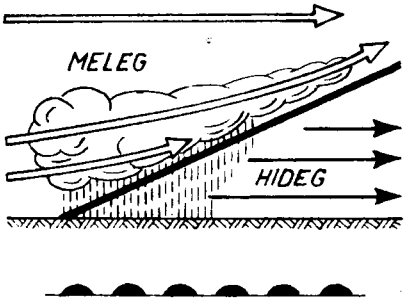

Meleg front

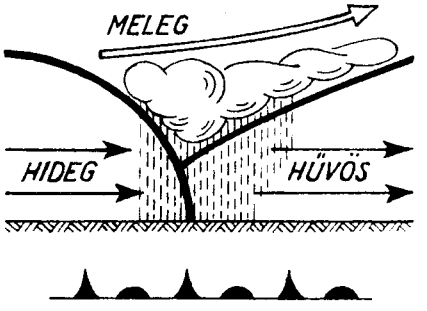

Záródott front (okklúzió)

Az időjárási front két különböző sajátosságú légtömeg ütköző vonala. Hideg front, vagyis betörési front esetén a hideg levegő tör előre, maga előtt felemelve a melegebb levegőt. Meleg front, vagyis felsiklási front esetén a meleg levegő a hidegebbre felsiklik. Záródott front vagy okklúzió keletkezik akkor, ha a betörési front az előtte haladó felsiklási frontot utoléri és a meleg levegőt a magasba emelve, a talajtól teljesen elválasztja. A szaggatott kettős vonalak a lesiklási felületet jelzik. Lesiklási felület mentén is két különböző sajátosságú légtömeg érintkezik, de az egyik légtömeg leszálló mozgást végez. Az időjárási frontok általában az időromlás (borulás, eső, zivatar, havazás, hirtelen kitörő szél) hordozói. A lesiklási felület mentén általában szép időjárás uralkodik, felhőtlen égbolt, szélcsend, legfeljebb vékony rétegű kisugárzási köd van.

Fontosabb meteorológiai jelek :

∞ pára	⁹ szitálás	~ ónoseső	▽ zápores	↙ villogás
= talajköd	• eső	▲ jégeső	▽* hózápor	⚡ porvihar
≡ köd	✳ havazás	V zúzmara	⚑ zivatar	⚡ hófúvás

OFFSET NYOMDA BUDAPEST — F. v. POMAYER GYULA

1958. november hó, **11. kedd** nap

71. évfolyam **315.** sz.

	Reggeli észlelések 06 TMG				Az utolsó 24 óra adatai				
	Felhőzet (0–4)	Szélirány és erő (m/s)	Légnyomás (millibár)	Hőmérséklet (C°)	Csapadék (24 óra) (mm)	Hőmérsékleti szélsőségek: tegnapi nappali max.	éjszakai min.	Radiációs min.	Napsütés (óra) tegnap
Mosonmagyaróvár	4	– 0	1013.0	7	3	9	5	4	0
Sopron	4	ESE 4	12.7	6	ny	9	4	0	0
Szombathely	4 .	SSW 1	12.8	6	ny	9	4	3	0
Szentgotthárd	4 ,	SE 1	12.8	6	1	10	4	1	0
Pápa	4 =	– 0	12.6	7	2	7	6	6	–
Győr	4	SE 4	13.0	7	4	9	7	6	0
Esztergom	4	S 4	13.1	8	5	10	8	7	–
Tatabánya	4 =	SE 6	13.1	8	4	–	8	7	–
Székesfehérvár	4 –	SE 1	13.0	7	4	8	7	7	–
Siófok	4 ,	SE 2	13.2	7	1	9	7	7	0
Keszthely	4	ESE 2	12.2	8	ny	9	7	6	0
Zalaegerszeg	4 .	S 2	13.0	7	1	8	5	2	–
Nagykanizsa	4	– 0	13.0	8	1	8	7	6	–
Kaposvár	–	–	–	–	–	–	–	–	–
Pécs	4 ≡	E 4	12.4	8	5	8	7	6	0
Budapest M. I.	4 ,≡	– 0	13.6	8	2	10	7	7	0
Salgótarján	4 =	– 0	13.5	8	9	10	7	7	0
Eger	4 =	– 0	14.9	9	18	10	8	8	0
Miskolc	4 =	SSE 1	14.1	8	9	10	7	6	0
Sárospatak	4	SW 1	14.9	10	23	11	8	7	0
Baja	4 ,	SE 2	13.0	8	3	10	8	5	0
Kalocsa	4 ≡	E 1	13.0	7	4	9	7	6	0
Kecskemét	4 ≡	E 1	13.2	8	8	10	7	7	0
Szeged	4 ≡	N 1	13.2	9	5	10	9	8	0
Szolnok	4	– 0	13.3	9	10	10	8	8	–
Túrkeve	4 ≡	NE 1	–	9	10	10	9	9	–
Békéscsaba	4	SE 1	13.9	9	11	12	9	7	0
Debrecen	4 ≡	– 0	15.2	12	12	12	10	10	0
Nyíregyháza	4 ,	– 0	14.9	10	17	12	10	10	0
Kékestető (1000 m)**	1	SSW 4	895,5	4	17	6	3	–	0
Galyatető (932 m)**	–	–	–	–	14	6	4	–	–
Misinatető (534 m)*	4 ≡	E 1	952.4	6	2	8	5	5	–
Szabadsághegy (471 m)*	4 ≡	E 1	953.2	8	3	6	6	–	0
Farkasgyepű (400 m)*	4 , ≡	SE 2	952.0	5	4	7	5	4	–

24 órai csapadék mm			24 órai csapadék mm			24 órai csapadék mm			24 órai csapadék mm		
Bajka	1		Tab	1		Jósvafő	20		Kisvárda	20	
Csorna	3		Sárbogárd	3		Lillafüred	6		Vásárosnamény	18	
Kapuvár	1	≡	Sztálinváros	3		Szendrőlád	18	,	Mátészalka	13	
Kőszeg	ny		Nagykónyi	2		Fugód	18		Tiszabecs	11	
Kormend	ny		Somogyszob	3		Hidasnémeti	21		Csenger	13	
Lenti	1		Bares	4		Tokaj	18		Nyírlugos	8	
Letenye	.		Szigetvár	2		Poroszló	15		Polgár	15	
Kald	1		Lengyel	4		Jászapáti	13		Hajdudorog	18	
Sümeg	ny		Szekszárd	2	=	Nagykáta	–		Hortobágy	13	
Zirc	3	≡	Mohács	4		Örkény	4		Tiszaroff	15	
Veszprém	1		Siklós	4		Kunsztmiklós	–		Karcag	13	
Komarom	3		Királyrét	4		Cegléd	6		Berettyóújfalu	9	
Kisbér	4	=	Balassagyarm	6		Nagykőrös	7		Szeghalom	–	
Mór	2		Romhány	2		Tiszakécske	9	=	Kórosszakál	8	
Alcsut	4		Vác	2		Izsák	5		Szarvas	8	
Dobogókő	2		Godollo	13		Kiskunfelegyh	8		Szentes	8	
Martonvásár	3		Lőrinci	9		Kiskunhalas	5		Orosháza	12	
Tihany	1		Gyöngyös	13		Bácsalmás	2		Makó	8	
Fonyód	2		Borsodnádasd	–		Kistelek	6		Mezőhegyes	11	=
Marcali	3		Putnok	11	.	Záhony	16				

* A légnyomás 500 gdm-re átszámítva ** A légnyomás 1000 gdm-re átszámítva

Magassági szélmérések

Óraadatok greenwichi középidőben

XI.10.	Szhely 12 h								
	fok m/s	fok m/s	fok m/s	fok m/s	fok m/s	fok m/s	fok m/s	fok m/s	fok m/s
Talaj	360 2								
500 m	360 4								
1000	350 2								
1500									
2000									
3000									
4000									
5000									
7000									
9000									
10000									
12000									
14000									
16000									
18000									
20000									

XI.11.	Szhely 00 h								
	fok m/s	fok m/s	fok m/s	fok m/s	fok m/s	fok m/s	fok m/s	fok m/s	fok m/s
Talaj	320 2								
500 m	200 6								
1000									
1500									
2000									
3000									
4000									
5000									
7000									
9000									
10000									
12000									
14000									
16000									
18000									
20000									

	fok m/s	fok m/s	fok m/s	fok m/s	fok m/s	fok m/s	fok m/s	fok m/s	fok m/s
Talaj									
500 m									
1000									
1500									
2000									
3000									
4000									
5000									
7000									
9000									
10000									
12000									
14000									
16000									
18000									
20000									

IDŐJÁRÁSI NAPIJELENTÉS

ЕЖЕДНЕВНЫЙ МЕТЕОРОЛОГИЧЕСКИЙ БЮЛЛЕТЕНЬ • DAILY WEATHER REPORT
BULLETIN QUOTIDIEN DE TEMPS • TÄGLICHER WETTERBERICHT

KIADJA AZ ORSZÁGOS METEOROLÓGIAI INTÉZET
BUDAPEST II. KITAIBEL PÁL UTCA 1
TELEFON: KÖZPONT: 353-500, IDŐJELZŐ OSZT.: 150-410

MEGJELENIK NAPONKÉNT * ELŐFIZETÉSI ÁRA A POSTAI KÖLTSÉGGEL EGYÜTT NEGYEDÉVRE 60, Ft
KIADÁSÉRT FELEL AZ INTÉZET IGAZGATÓJA

71. évfolyam 316. szám. + Budapest + 1958. november hó 12.

Az időjárási helyzet ma reggel és a várható időjárás:

A Földközi-tenger keleti medencéjéből a Balkánon át enyhe, páradús légtömegek áramlanak Közép-Európába. Kontinensünk óceáni partvidékén a tenger felől beáramló hűvösebb levegő hatására szeles és esős az időjárás. A Szovjetunió európai területén továbbra is magas légnyomású képződmény helyezkedik el.

Hazánkban kedden a Dunántúlon borult idő volt, a délkeleti megyékben viszont felszakadt a felhőzet. A Tisza vonalától nyugatra többhelyen volt jelentéktelen mennyiségű eső. A hőmérséklet napközben általában 9-12, délkeleten azonban 14-18 fokig emelkedett. Az éjszakai lehülés sem volt erős, csak 7-10 fokos legalacsonyabb hőmérsékleteket mértek.

Budapesten szerdán 12 órakor a hőmérséklet 12 fok, a tengerszintre átszámitott légnyomás 760 mm, gyengén süllyedő irányzatú.

Várható időjárás csütörtök estig:

Enyhe, párás idő.
Helyenként kevés napsütés.
Kissé élénkebb keleti, délkeleti szél.
Néhány helyen kisebb eső.

Várható legalacsonyabb éjszakai hőmérséklet: 8, 11
legmagasabb nappali hőmérséklet csütörtökön: 13, 16 fok között.

Távolabbi kilátások:

Ujabb esők, egy-két helyen zivatar.

A hőmérséklet és a légnyomás napi középértéke Budapesten és ezek eltérése a 75 évi átlagtól:

1958. XI. 11-én: 9,3 C°, 761,0 mm. Eltérés: +4,3 C°, -2,4 mm.

1871 óta ezen a napon előfordult:

legmagasabb hőmérséklet 17,5 C° /1926/
legalacsonyabb hőmérséklet -8,9 C° /1888/

Az Országos Meteorológiai Intézet Időjárási Napijelentése

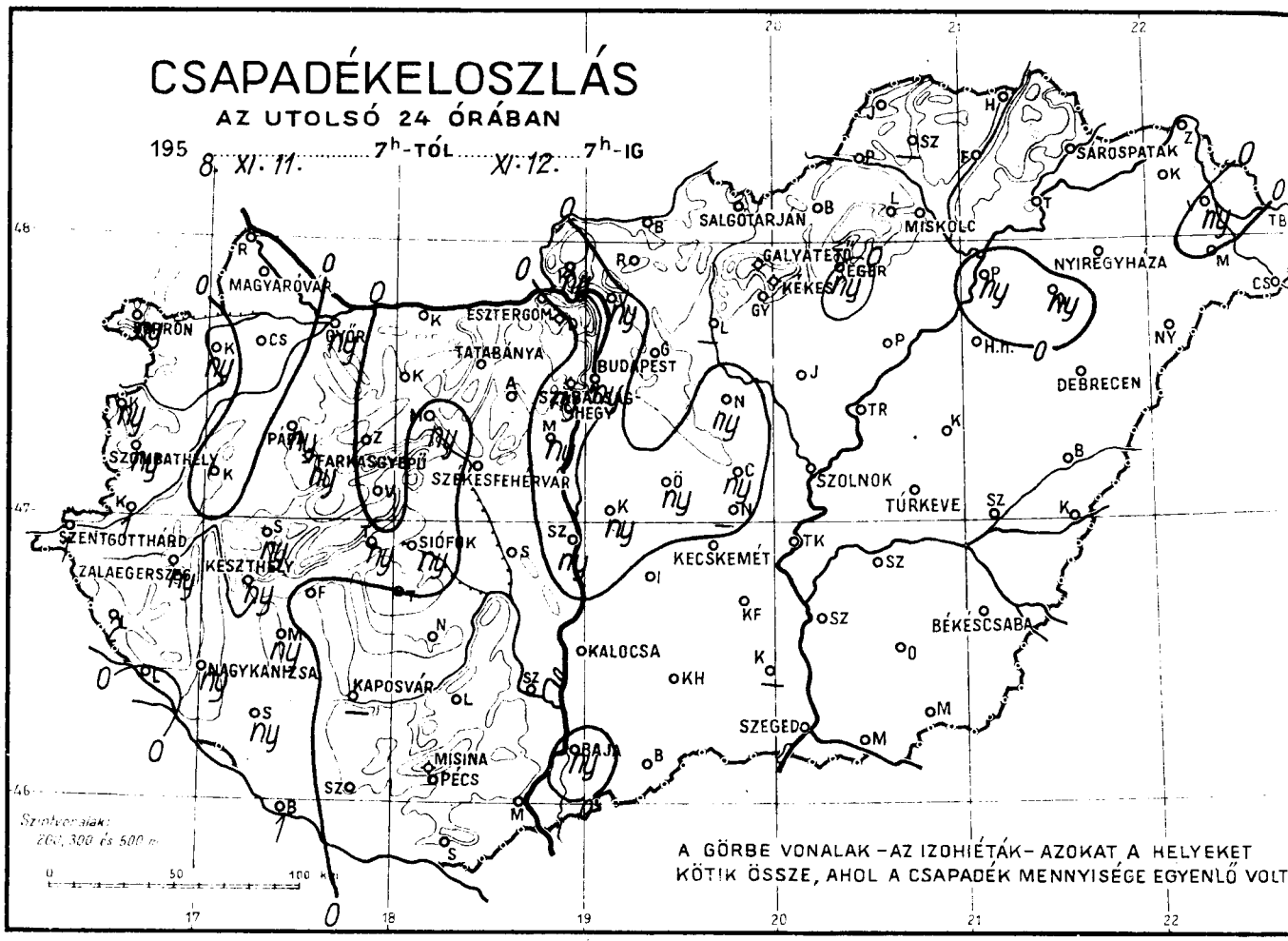

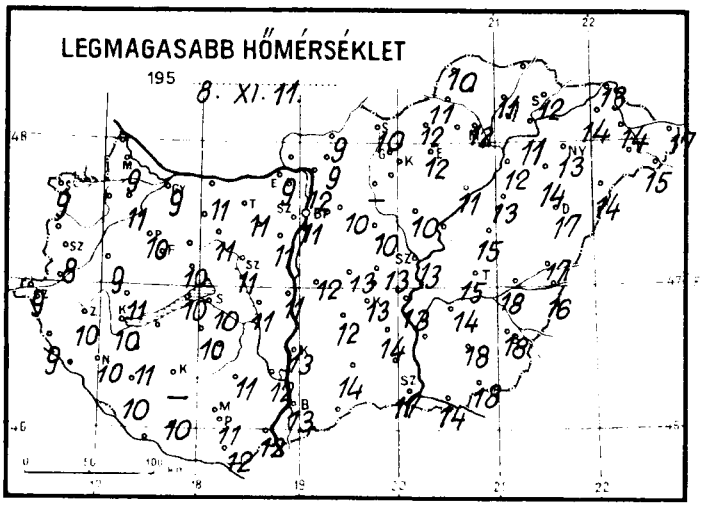

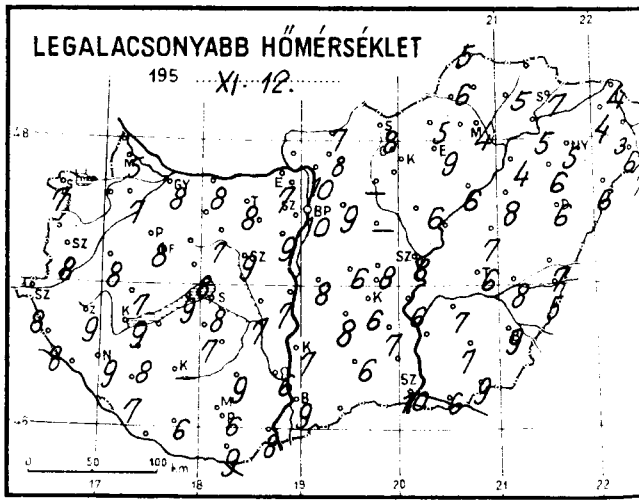

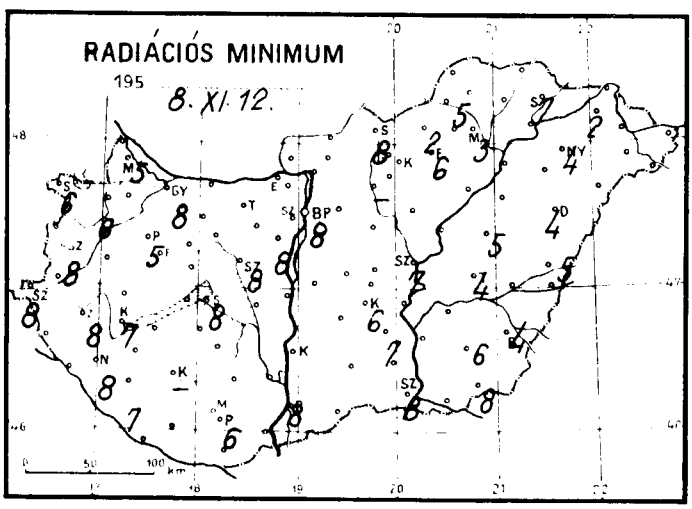

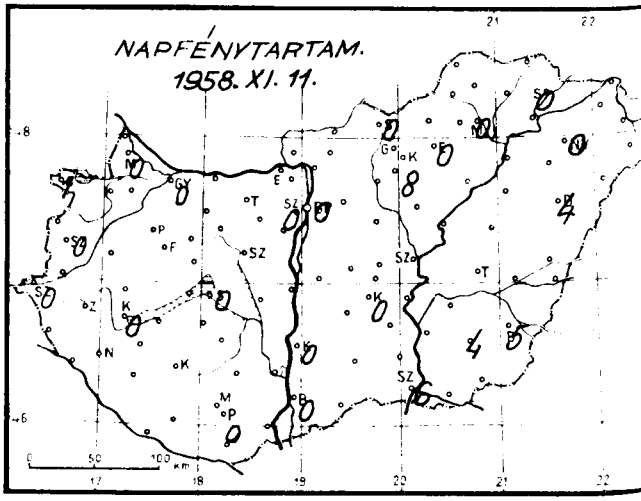

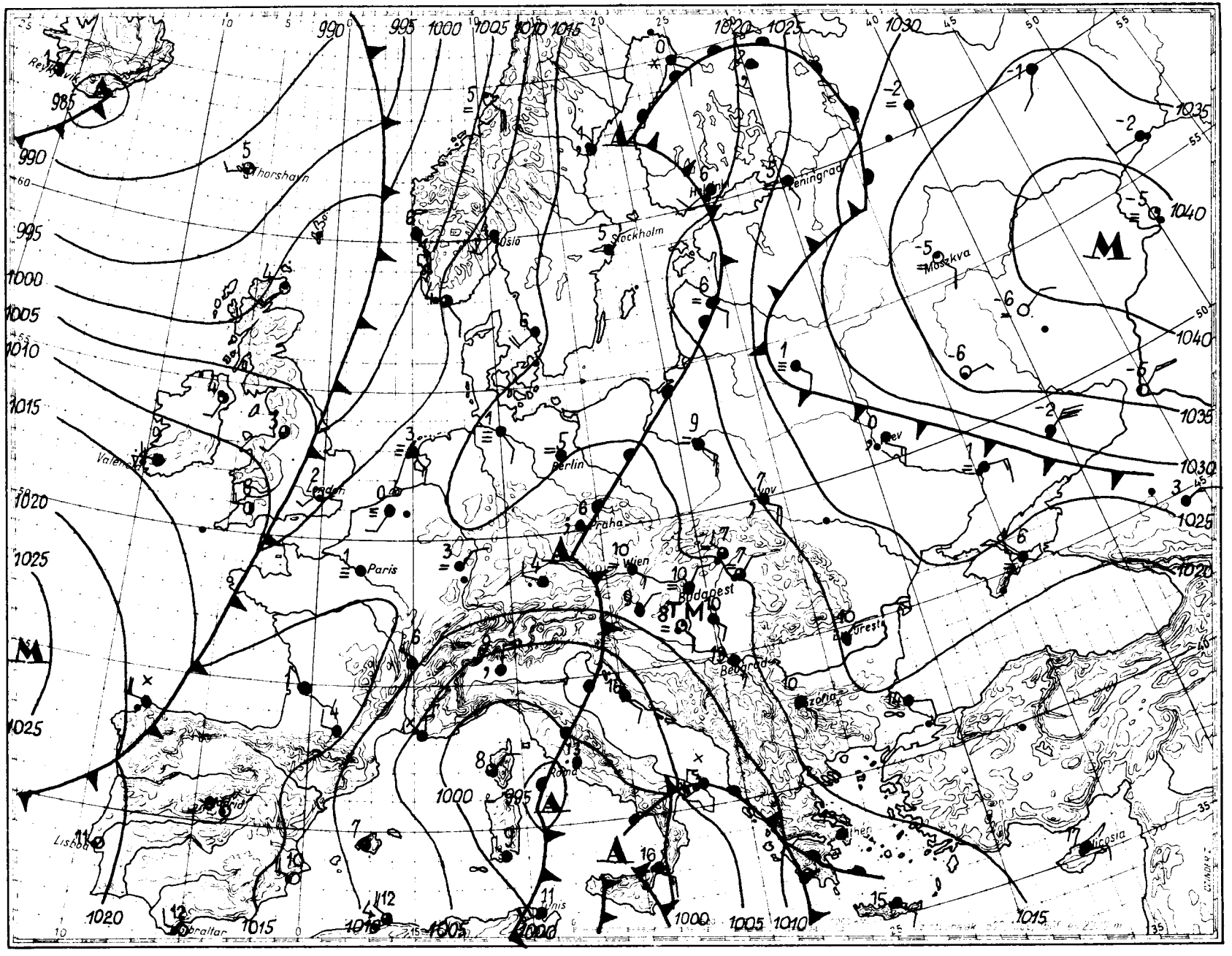
Reykjavik
Thorshavn
Oslo
Stockholm
Leningrad
Moskva
Berlin
Paris
Praha
Wien
Budapest
Bucuresti
Beograd
Roma
Lisboa
Gibraltar
Nicosia
mm
mb

Magaslégköri időhelyzet

19 .58. november hó 12. nap 00.h GMT.

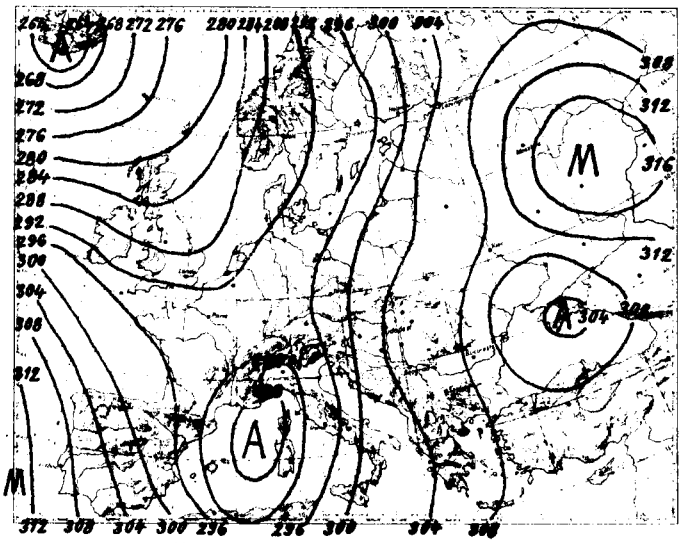

700 mb-os absz. topográfia

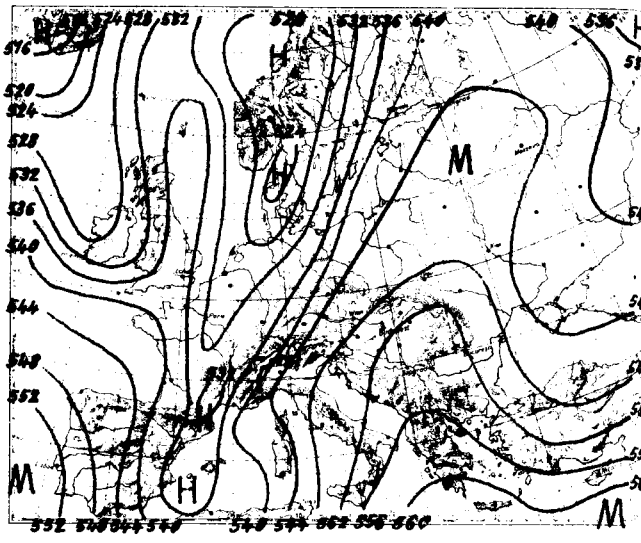

500/1000 mb-os rel. topográfia

1958.XI.11. 12h			
mb	m	C°	%
1000			
850	119	-	-
700	1462	7.4	72
600	3029	- 2.3	69
500	4239	- 8.9	45
400	5629	-17.2	34
300	7261	-29.6	32
200			
100			
50			

Jellemző pontok:

997.5	Talaj	10.2	95
925	780	5.6	100
893	1060	10.1	65
756	2400	0.5	87
500	5629	-17.2	34
319	8834	-44.9	32

A Grönlandtól az Északi-tengeren át Afrikáig nyuló alacsonynyomású teknő kimélyült. A magasban benne elhelyezkedő Izlandi ciklon sarkvidéki hideg levegővel árasztja el a Britszigeteket. A teknő keleti oldalán szokatlanul erőteljes a meleg levegő északfelé áramlása Afrika felől.
Hazánk felett is erős melegedés indult meg. Mértéke 3-7 fok. A párában gazdag légtömegek érkezése jelentősen megemelte a levegő vízgőztartalmát. A 0 fok magassága 780, a -10 fok szintje 950 m-t emelkedve 2700, ill. 4600 m-re került. A tropopauza szintje is kösel 800 m-rel magasabban feküdt ma éjfélkor, mint 24 órával előbb.

dr. Kallósné s.k.

1958.XI.12. 00h			
mb	m	C°	%
1000	121	-	-
850	1466	6,1	83
700	3037	1.9	72
600	4246	- 8,4	60
500	5638	-17.6	47
400	7269	-29,1	52
300	9248	-47.1	52
200	11821	-65.6	52
100			
50			

Jellemző pontok:

997,7	Talaj	10.0	95
953	510	11.1	80
864	1320	5.8	100
837	1600	6.5	64
650	3610	- 5.5	73
542	5020	-12.1	44
400	7269	-29.1	52
300	9248	-47.1	52
■200	11821	-65.6	52
167	12930	-65.3	
140	14020	-59.7	
103	15908	-59.3	

■ Tropopauza

1958. november hó, **12.** nap **szerda**

71. évfolyam **316.** sz.

	Reggeli észlelések 06 TMG				Az utolsó 24 óra adatai			
	Felhőzet (0–4)	Szélirány és erő (m/s)	Légnyomás (millibar)	Hőmérséklet (C°)	Csapadék (24 óra) (mm)	Hőmérsékleti szélsőségek: tegnapi nappali max.	Hőmérsékleti szélsőségek: éjszakai min.	Hőmérsékleti szélsőségek: Radiációs min.	Napsütés (óra) tegnap
Mosonmagyaróvár	4	SE 3	1012.6	11	.	9	5	5	0
Sopron	4 ≡	– 0	13.1	8	ny	9	7	6	1
Szombathely	4 ≡	NE 1	11.5	9	ny	8	8	8	0
Szentgotthard	4 ,	– 0	11,7	9	1	9	8	8	0
Pápa	3	NE 1	11,5	10	ny	10	8	5	–
Győr	4	SE 4	12.4	12	ny	9	8	8	0
Esztergom	4	SSE 4	12.3	12	.	11	9	7	–
Tatabánya	4	SE 5	12.7	11	.	11	11	8	–
Székesfehérvár	4	E 1	12.2	10	.	11	9	8	–
Siofok	4	NE 3	11.8	9	ny	10	8	8	0
Keszthely	4	E 4	10.7	10	ny	10	9	7	0
Zalaegerszeg	4 =	ENE 1	11.7	10	ny	10	9	8	–
Nagykanizsa	4	NNW 1	11.5	9	ny	10	9	8	–
Kaposvár	–	–	–	–	–	–	–	–	–
Pecs	2 =	ENE 4	11.3	8	.	11	6	6	0
Budapest M. I.	4 =	NE 1	14.3	10	ny	11	10	8	0
Salgótarján	4 =	NE 1	14.4	10	.	10	8	8	0
Eger	4	– 0	15.5	11	ny	12	9	6	0
Miskolc	3 =	NW 2	16.0	7	.	12	4	3	0
Sarospatak	2	NW 4	16.4	7	.	12	7	7	0
Baja	1	SE 6	11.5	10	ny	13	9	8	0
Kalocsa	4	NNE 4	12.0	8	.	13	7	–	0
Kecskemét	3	ENE 2	13.7	77	.	13	6	6	0
Szeged	4	SE 5	13.2	10	.	17	10	8	6
Szolnok	4	– 0	14.4	9	.	13	8	7	–
Türkeve	4 =	NE 1	–	8	.	15	6	4	–
Békéscsaba	4 =	NE 2	13.9	10	.	18	9	4	5
Debrecen	3 =	NNE 4	16.1	7	.	17	6	4	4
Nyiregyháza	2 =	NNE 1	16.8	5	.	13	5	4	0
Kékestető (1000 m)**	4 =	SSE 1	898.0	7	.	10	6	–	8
Galyatető (932 m)**	–	–	–	–	.	7	5	–	–
Misinatető (534 m)*	4 ≡	N 1	947.0	8	.	11	8	6	–
Szabadsághegy (474 m)*	4 ≡	NE 2	948.8	8	ny	9	7	–	0
Farkasgyepu (400 m)*	4 ≡	E 9	948.7	9	ny	9	8	7	–

24 órai csapadék mm			24 órai csapadék mm			24 órai csapadék mm			24 órai csapadék mm	
Bajka	.		Tab	.		Jósvafo	.		Kisvárda	ny
Csorna	.	=	Sárbogárd	.		Lillafured	.		Vásárosnamény	ny
Kapuvár	ny	≡	Sztálinváros	ny		Szendrolád	–		Mátészalka	.
Kőszeg	ny		Nagykónyi	.		Fugod	.		Tiszabecs	.
Kormend	1		Somogyszob	ny		Hidasnémeti	.		Csenger	.
Lenti	2		Barcs	1		Tokaj	.		Nyirlugos	.
Letenye	.		Szigetvár	.		Poroszló	.		Polgár	ny
Kald	.		Lengyel	.		Jászapáti	ny		Hajdúdorog	ny
Sumeg	ny		Szekszárd	.	=	Nagykáta	ny		Hortobágy	.
Zirc	.	=	Mohács	.		Örkény	ny	≡	Tiszaroff	.
Veszprem	.		Siklós	.		Kunsztmiklos	ny		Karcag	ny
Komárom	.		Királyrét	ny		Cegléd	ny		Berettyóújfalu	.
Kisbér	.	≡	Balassagyarmat	.		Nagykőros	–		Szeghalom	.
Mór	ny		Romhány	.		Tiszakécske	.	=	Körösszakál	.
Alcsut	.		Vác	ny		Izsák	.		Szarvas	.
Dobogokő	.		Godollő	.		Kiskunfelegyh	.		Szentes	.
Martonvásár	ny		Lőrinci	–		Kiskunhalas	.		Orosháza	.
Ithany	ny		Gyongyos	.		Bacsalmás	.		Mako	.
Fonyód	.		Borsodnádasd	.		Kistelek	–		Mezohegyes	.
Marcali	ny		Putnok	.	=	Zákony	.			

* A légnyomás 500 gdm-re átszamitva ** A légnyomás 1000 gdm-re átszámitva

Magassági szélmérések

Óraadatok greenwichi középidőben

XI.11.	Szeged 11 h		Győr 12 h		Debr. 12 h		Pécs 15 h		Debr. 17 h		Bpest 18 h		Szeged 18 h		Bpest 21 h		Pécs 23 h	
	fok	m/s	fok	m/s	fok	m/s	fok	m/s	fok	m/s	fok	m/s	fok	m/s	fok	m/s	fok	m/s
Talaj	140	7	140	2	-	0	90	2	90	2	140	2	140	2	90	7	90	2
500 m	170	9	140	8	210	4			140	6	150	13	160	14	160	11	120	7
1000	180	12			200	5			160	7	150	13	140	8	150	10	160	8
1500	180	12			200	8			180	6			160	9	150	10	160	8
2000	180	9			200	8			190	5			160	9				
3000	190	7			220	9			170	8			160	12				
4000	200	13			220	13							170	8				
5000	210	17			220	14							160	12				
7000	240	18			230	15												
9000	250	24			250	18												
10000	240	28																
12000	220	21																
14000																		
16000																		
18000																		
20000																		

XI.12.	Szeged 00 h		Debr. 00 h		Bpest 03 h		Bpest 06 h		Bpest 09 h									
	fok	m/s	fok	m/s	fok	m/s	fok	m/s	fok	m/s	fok	m/s	fok	m/s	fok	m/s	fok	m/s
Talaj	140	2	90	2	90	2	40	7	40	7								
500 m	160	19	150	2	160	10	160	10	160	14								
1000	160	10	130	4	140	9	150	9	150	15								
1500	150	8	150	5	140	9												
2000	170	6	160	7	140	9												
3000	150	8																
4000																		
5000																		
7000																		
9000																		
10000																		
12000																		
14000																		
16000																		
18000																		
20000																		

	fok	m/s	fok	m/s	fok	m/s	fok	m/s	fok	m/s	fok	m/s	fok	m/s	fok	m/s	fok	m/s
Talaj																		
500 m																		
1000																		
1500																		
2000																		
3000																		
4000																		
5000																		
7000																		
9000																		
10000																		
12000																		
14000																		
16000																		
18000																		
20000																		

ŐJÁRÁSI NAPIJELENTÉS

ЕЖЕДНЕВНЫЙ МЕТЕОРОЛОГИЧЕСКИЙ БЮЛЛЕТЕНЬ • DAILY WEATHER REPORT
BULLETIN QUOTIDIEN DE TEMPS • TÄGLICHER WETTERBERICHT

DJA AZ ORSZÁGOS METEOROLÓGIAI INTÉZET
DAPEST II. KITAIBEL PÁL UTCA 1
EFON: KÖZPONT: 353-500, IDŐJELZŐ OSZT.: 150-410

MEGJELENIK NAPONKÉNT • ELŐFIZETÉSI ÁRA A POSTAI KÖLTSÉGGEL EGYÜTT NEGYEDÉVRE 60. Ft
KIADÁSÉRT FELEL AZ INTÉZET IGAZGATÓJA

. évfolyam 317. szám. + Budapest + 1958. november hó 13.

Az időjárási helyzet ma reggel és a várható időjárás:

Az európai időjárási helyzetben már napok óta nem történt nyeges változás. Az északnyugati partvidékeken és a Földközi-tenger medencében kialakult ciklonok hatására Európa nyugati felében az évszakhoz képest enyhe, apadékos az idő. Olaszországban, a dalmát tengerparton és a Kárpát-medencében sebb megszakításokkal szinte állandóan esik az eső. Kelet-Európában ugyanekkor ticiklonális az időjárás; jobbára derült, száraz, hideg idő van.

Hazánkban szerdán délelőtt erősen felhős volt az idő, többlyen esett kisebb eső, elsősorban a Tisza vonalától nyugatra. A délutáni, esti rákban azonban javulás állott be; megszűnt az eső, és Budapesten, valamint a keti megyékben kiderült az ég. A hőmérséklet nyugaton általában 12-15, keleten -18 fokig emelkedett, és éjszakára csak 6-9 fokig hült le a levegő.

Budapesten csütörtökön 12 órakor a hőmérséklet 10 fok, a ngerszintre átszámított légnyomás 757 mm, alig változik.

Várható időjárás péntek estig:

Enyhe, esős idő.
Egy-két helyen esetleg zivatar.
Megélénkülő keleti, délkeleti szél.

Várható legalacsonyabb éjszakai hőmérséklet: 6, 9
legmagasabb nappali hőmérséklet pénteken: 10, 13
fok között.

Távolabbi kilátások:

További esők, lassú lehülés.

Kapossváry

hőmérséklet és a légnyomás napi középértéke Budapesten és ezek eltérése a 75
vi átlagtól:
58.XI.12-én: 11,9 C°, 759,6 mm. Eltérés: +6,7 C°, -3,2 mm.

71 óta ezen a napon előfordult:

egmagasabb hőmérséklet	21,0 C° /1951/
egalacsonyabb hőmérséklet	-10,1 C° /1897/

Az Országos Meteorológiai Intézet Időjárási Napijelentése

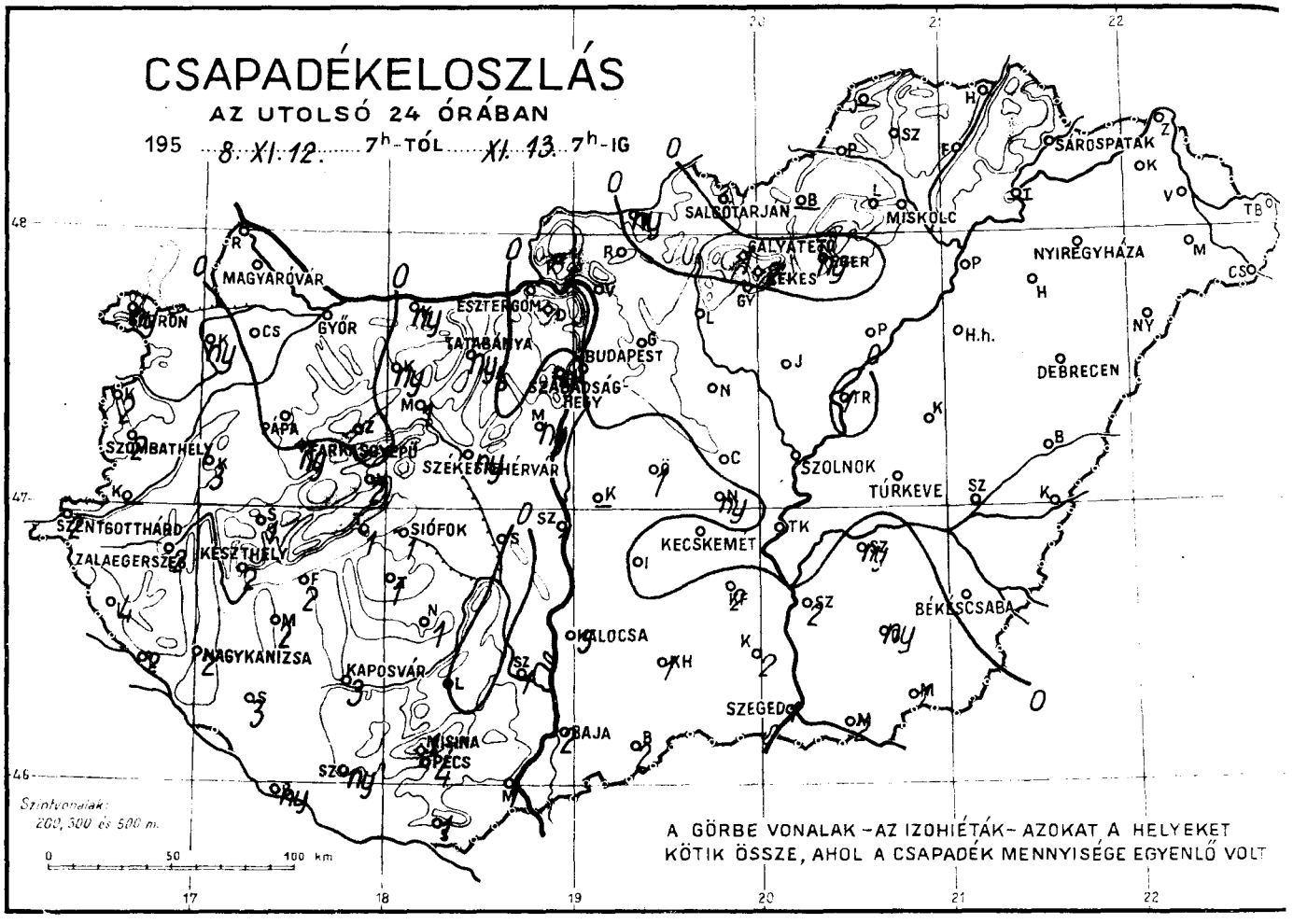

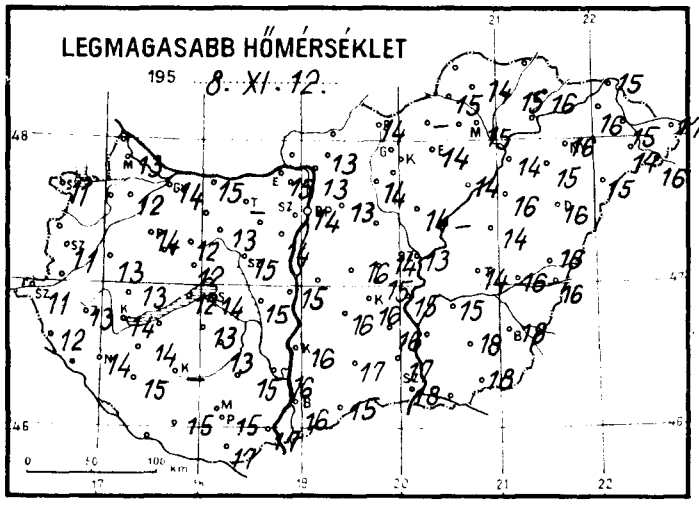

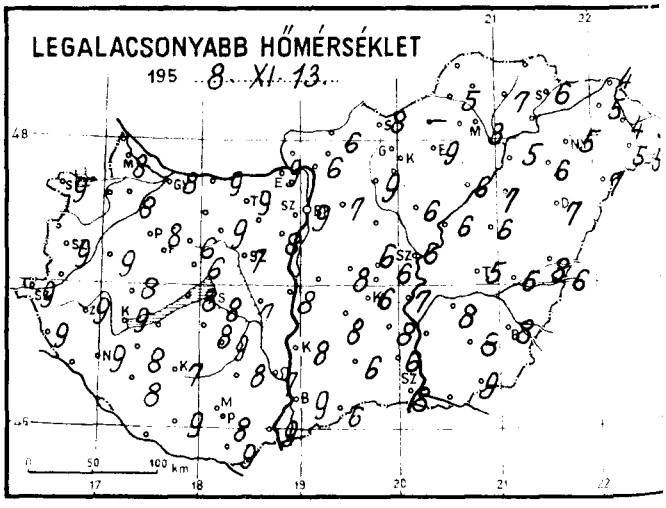

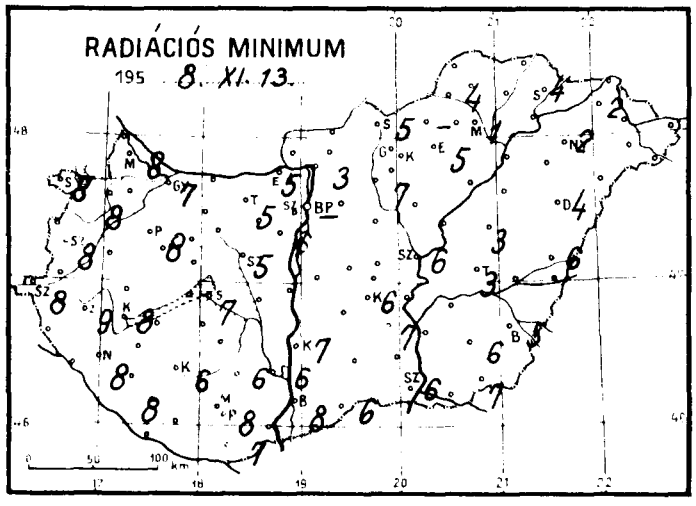

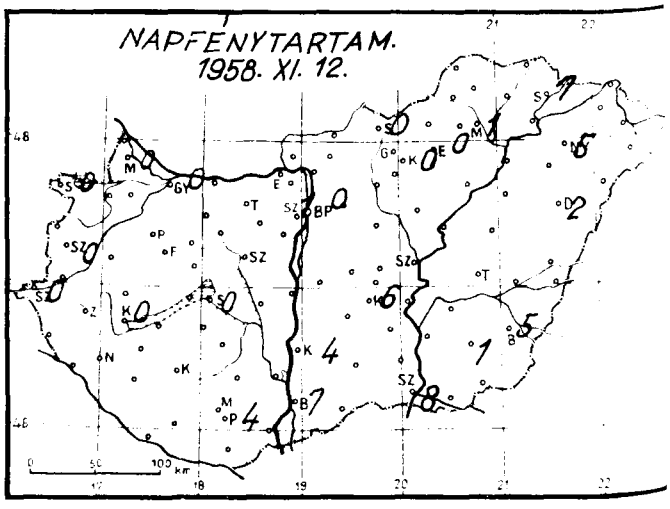

Időjárási helyzet [illegible] év [illegible] hó [illegible] nap 7 óra

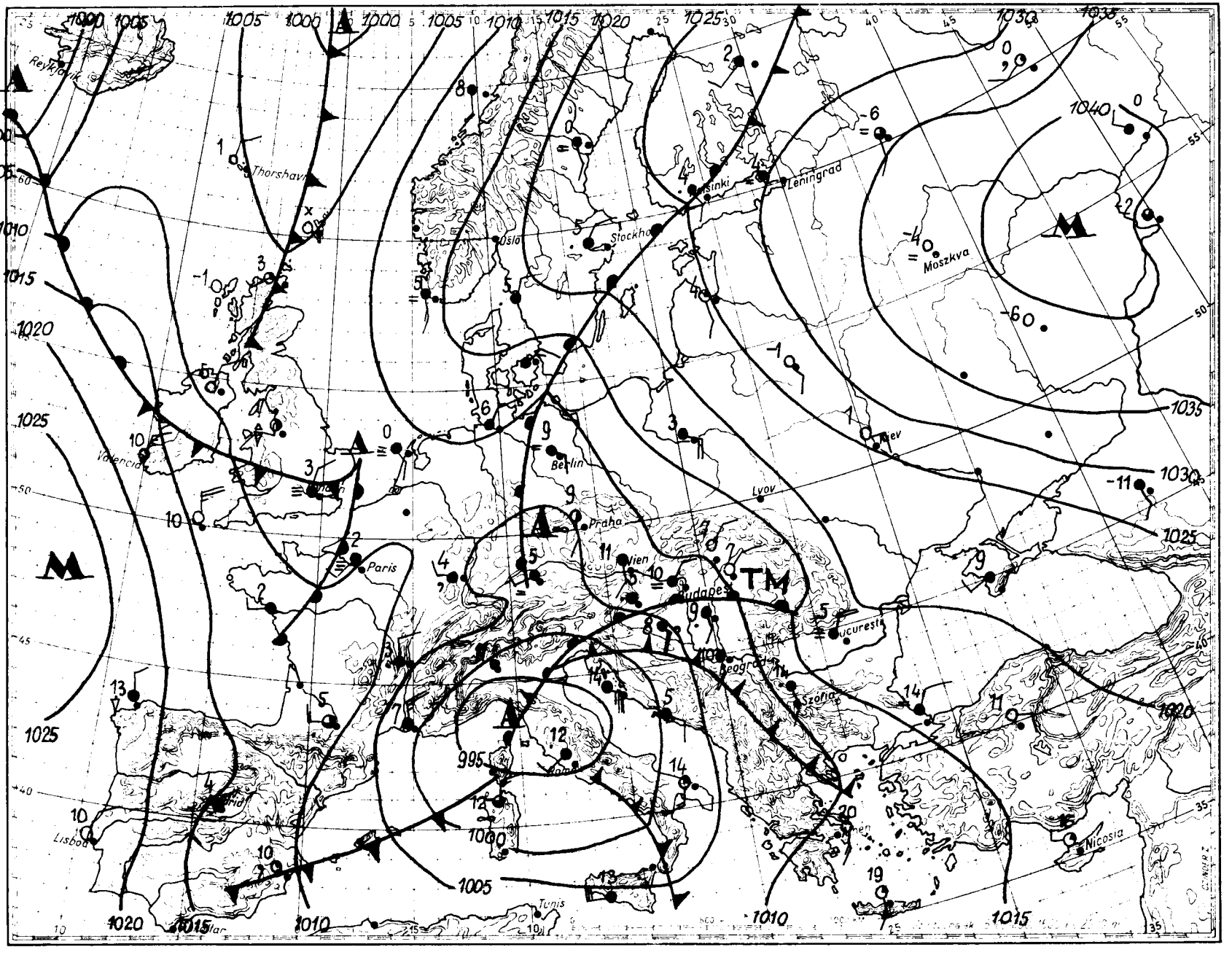

Magaslégköri időhelyzet

19 58 november hó 13. nap 00h GMT.

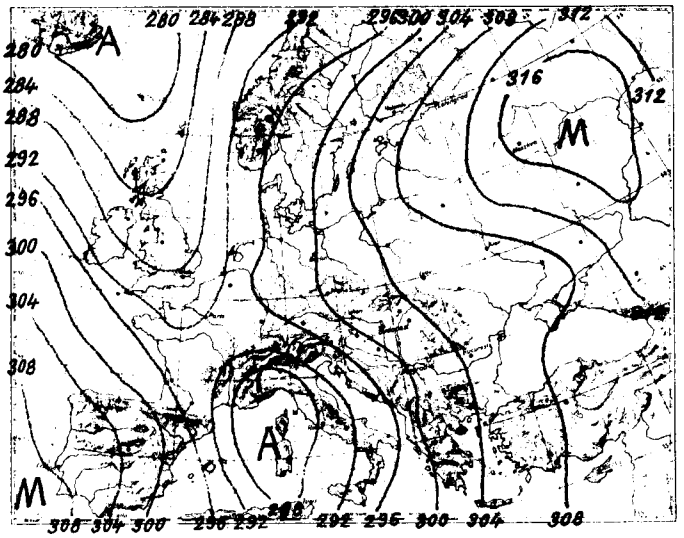

700 mb-os abs. topográfia

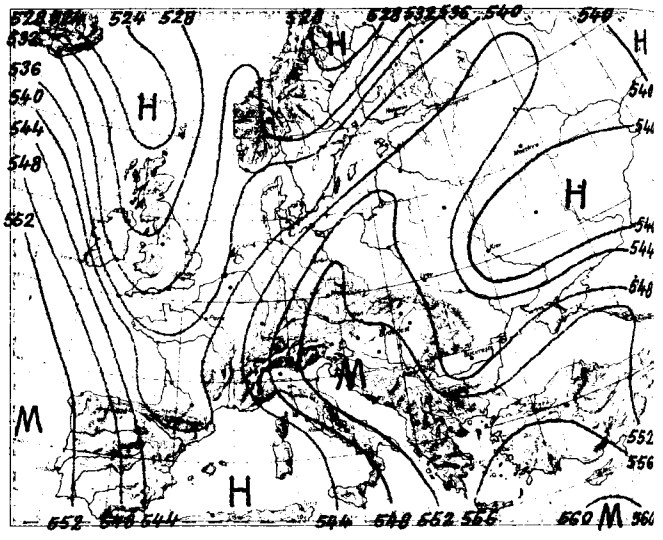

500/1000 mb-os rel. topográfia

1958.XI.12. 12h			
mb	m	C°	%
1000	102	-	-
850	1447	4.7	93
700	3008	- 2.0	95
600	4220	- 7.8	80
500	5611	-17.9	71
400	7241	-29.3	66
300	9224	-45.4	66
200	11825	-62.3	62
100	16085	-59.8	
50			

Jellemző pontok:

995.5	Talaj	13.1	85
900	979	7.0	90
800	1939	2.2	95
700	3008	- 2.0	95
600	4220	- 7.8	80
300	9224	-45.4	66
*190	12130	-64.8	61
165	13000	-64.8	
160	13200	-63.7	
130	14440	-63.7	
100	16085	-59.8	

Európa magaslégköri időhelyzetében mára nem következett be lényeges változás. A meridionális áramlás továbbra is fenn áll. Hazánk légterében csak kisebb hőmérsékletingadozások következtek be, és ennek megfelelően a 0 és a -10 fokos hőmérséklet szintje is alig változott. Ma éjfélkor magasságuk: 2630, ill. 4500 m volt.

dr.Kallósné s.k.

1958.XI.13. 00h			
mb	m	C°	%
1000	84	-	-
850	1435	6,1	85
700	3003	- 3.1	97
600	4213	- 8.1	73
500	5603	-18.0	73
400	7234	-29.4	67
300	9221	-45.0	57
200	11807	-65.6	57
100			
50			

Jellemző pontok:

993.3	Talaj	10.0	93
950	500	12.6	78
787	2090	1.7	90
762	2310	2.6	90
680	3200	- 5.3	100
645	3660	- 4.4	73
300	9221	-45.0	57
*185	12280	-69.2	57
167	12900	-63.8	
147	13700	-63.8	
142	13900	-62.3	
128	14519	-62.3	

*Tropopauza

1958. november hó, **13.** nap **csütörtök**

71. évfolyam **317.** sz.

	Reggeli észlelések 06 TMG				Az utolsó 24 óra adatai				
	Felhőzet (0 – 4)	Szélirány és erő (m/s)	Légnyomás (millibar)	Hőmérséklet (C°)	Csapadék (24 óra) (mm)	Hőmérsékleti szélsőségek: tegnapi nappali max.	éjszakai min.	Radiációs min.	Napsütés (óra) tegnap
Mosonmagyaróvár	4	E 3	1007.0	9	.	13	8	8	0
Sopron	4 ,	E 1	08.0	9	ny	11	9	8	0
Szombathely	4 .	ENE 2	06.9	9	2	11	9	8	0
Szentgotthárd	4 .	NE 1	06.3	9	2	11	9	8	0
Pápa	4	S 6	06.6	10	.	14	8	8	–
Győr	4	E 2	09.0	9	.	14	8	7	0
Esztergom	2	SE 2	09.1	10	.	15	9	5	–
Tatabánya	4 ,	SE 4	08.6	10	ny	–	9	5	–
Székesfehérvár	4 ,	ESE 2	07.5	8	ny	15	7	5	–
Siófok	4 .	E 6	07.5	9	1	14	8	7	0
Keszthely	4 .	E 6	05.5	9	2	14	9	8	0
Zalaegerszeg	4 .	E 4	06.1	9	2	13	9	9	–
Nagykanizsa	4 .	E 2	06.1	9	2	14	9	8	–
Kaposvár	4 .	E 3	08.2	9	3	–	7	6	–
Pécs	4	ESE 10	06.3	8	4	15	8	8	4
Budapest M. I.	4 =	NNE 1	09.5	10	.	14	9	–	0
Salgótarján	1	NE 1	09.6	10	.	14	8	5	0
Eger	2	– 0	10.6	10	ny	14	9	5	0
Miskolc	0 =	WNW 1	11.7	4	.	15	3	1	1
Sárospatak	0	N 1	11.7	9	.	16	6	4	7
Baja	4	SE 6	06.9	9	2	16	9	8	7
Kalocsa	4 ,	NE 4	07.7	9	5	16	8	7	4
Kecskemét	4	E 1	08.8	8	.	16	6	6	6
Szeged	4 .	SE 3	09.0	9	1	18	8	6	8
Szolnok	2	NE 1	10.0	6	.	13	6	6	–
Törökeve	4 =	NE 1	–	5	.	14	5	3	–
Békéscsaba	3 =	E 2	09.6	8	.	18	8	5	5
Debrecen	0	NE 2	11.5	7	.	16	7	4	2
Nyíregyháza	1	ENE 1	12.8	6	.	16	5	2	5
Kékestető (1000 m)**	3	SE 2	893.5	6	2	9	5	–	0
Gerlyatető (932 m)**	–	–	–	–	1	10	7	–	–
Mátrafüred (534 m)*	4 ≡	E 15	946.5	6	1	11	6	6	–
Szabadsághegy (474 m)*	4 =	SE 2	949.1	8	ny	11	7	–	1
Farkasgyepű (400 m)*	4 .	ESE 9	948.9	8	ny	12	8	6	–

24 órai csapadék mm			24 órai csapadék mm			24 órai csapadék mm			24 órai csapadék mm		
Rajka	.		Tab	1		Jósvafő	–		Kisvárda	.	
Csorna	.		Sárbogárd	.		Lillafüred	.		Vásárosnamény	.	
Kapuvár	ny	≡	Sztálinváros	1		Szendrőlád	.		Mátészalka	.	
Kőszeg	2		Nagykónyi	1		Fügöd	.		Tiszabecs	.	
Kormend	–		Somogyszob	3		Hidasnémeti	.		Csenger	.	
Lenti	4		Bares	ny		Tokaj	–		Nyírlugos	.	
Letenye	2		Szigetvár	ny		Poroszló	.		Polgár	.	
Kald	3		Lengyel	.		Jászapáti	.		Hajdúdorog	.	
Sumeg	1		Szekszard	1		Nagykáta	.		Hortobágy	.	
Zirc	.		Mohacs	1		Örkény	1		Tiszaroff	1	
Veszprém	2		Siklós	1		Kunsztmiklos	–		Karcag	.	
Komárom	ny		Királyrét	.		Cegléd	.		Berettyóújfalu	.	
Kisbér	ny		Balassagyarm	ny		Nagykőrös	ny		Szeghalom	.	
Mor	1		Romhány	.		Tiszakécske	.		Körösszakál	.	
Alcsut	.		Vác	.		Izsák	.		Szarvas	ny	
Dobogókő	.		Godollo	.		Kiskunfélegyh	2		Szentes	2	
Martonvásár	ny		Lorinci	.		Kiskunhalas	1		Orosháza	ny	
Ráhany	1		Gyongyos	.		Baesalmas	2		Makó	2	
Tonyod	2		Borsodnádasd	–		Kistelek	2		Mezohegyes	1	
Marcali	2		Putnok	.	≡	Záhony	.				

* A légnyomás 500 gdm-re átszámítva ** A légnyomás 1000 gdm-re átszámítva

Magassági szélmérések

Óraadatok greenwichi középidőben

XI.12.	Debr. 11 h		Pécs 12 h		Bpest 12 h		Miskolc 12 h		Bpest 15 h		Bpest 21 h		Pécs 23 h		Szeged 23 h		
	fok	m/s	fok	m/s	fok	m/s	fok	m/s	fok	m/s	fok	m/s	fok	m/s	fok	m/s	fok m/s
Talaj	360	2	40	7	40	7	320	2	40	7	40	7	40	7	40	2	
500 m	80	3	140	10	140	11	60	4	160	10	140	7	90	10	140	25	
1000	120	4	140	10	150	12	140	6			150	10	110	13	130	24	
1500	160	6	140	10	150	12					120	10	110	13	150	20	
2000	160	6	140	10							120	13			130	13	
3000	190	6													150	18	
4000																	
5000																	
7000																	
9000																	
10000																	
12000																	
14000																	
16000																	
18000																	
20000																	

XI.13.	Bpest 00 h		Bpest 02 h																	
	fok	m/s	fok	m/s	fok	m/s	fok	m/s	fok	m/s	fok	m/s	fok	m/s	fok	m/s	fok	m/s	fok	m/s
Talaj	40	7	40	7																
500 m	130	12	110	8																
1000	140	11	140	10																
1500	140	11	140	10																
2000	140	11	130	11																
3000	140	11																		
4000																				
5000																				
7000																				
9000																				
10000																				
12000																				
14000																				
16000																				
18000																				
20000																				

	fok	m/s	fok	m/s	fok	m/s	fok	m/s	fok	m/s	fok	m/s	fok	m/s	fok	m/s	fok	m/s	fok	m/s
Talaj																				
500 m																				
1000																				
1500																				
2000																				
3000																				
4000																				
5000																				
7000																				
9000																				
10000																				
12000																				
14000																				
16000																				
18000																				
20000																				

IDŐJÁRÁSI NAPIJELENTÉS

ЕЖЕДНЕВНЫЙ МЕТЕОРОЛОГИЧЕСКИЙ БЮЛЛЕТЕНЬ • DAILY WEATHER REPORT
BULLETIN QUOTIDIEN DE TEMPS • TÄGLICHER WETTERBERICHT

ADJA AZ ORSZÁGOS METEOROLÓGIAI INTÉZET
UDAPEST II. KITAIBEL PÁL UTCA 1
ELEFON: KÖZPONT: 353-500, IDŐJELZŐ OSZT.: 150-410

MEGJELENIK NAPONKÉNT • ELŐFIZETÉSI ÁRA
A POSTAI KÖLTSÉGGEL EGYÜTT NEGYEDÉVRE 60, Ft
KIADÁSÉRT FELEL AZ INTÉZET IGAZGATÓJA

71. évfolyam 318. szám. + Budapest + 1958. november hó 14.

Az időjárási helyzet ma reggel és a várható időjárás:

A Földközi-tenger felől érkező levegő enyhe, párás időjárást okoz szárazföldünk középső részén. A keleteurópai anticiklon területén, valamint Nyugat-Európában hűvösebb az idő.

Hazánkban csütörtökön fokozatosan ujból beborult az ég, és sokhelyen esett az eső. A Mátrában 8-10, Balassagyarmaton 7, Békéscsabán 6 mm csapadékot mértek. A hőmérséklet 11-15 fokig emelkedett. Ma hajnalra ismét csak 6-9 fokig hült le a levegő.

Budapesten pénteken 12 órakor a hőmérséklet 12 fok, a tengerszintre átszámitott légnyomás 760 mm, alig változik.

Várható időjárás szombat estig:

Változó felhőzet.
Többhelyen eső. Egy-két helyen esetleg zivatar.
Mérsékelt délkeleti, déli szél.

Várható legalacsonyabb éjszakai hőmérséklet: 5, 8
legmagasabb nappali hőmérséklet szombaton: 10, 13 fok
között.

Ádám

A hőmérséklet és a légnyomás napi középértéke Budapesten és ezek eltérése a 75 évi átlagtól:

1958. XI. 13-án: 10,1 C°, 757,7 mm. Eltérés: +4,7 C°, -6,3 mm.

1871 óta ezen a napon előfordult:

legmagasabb hőmérséklet 17,5 C° /1936/
legalacsonyabb hőmérséklet -10.5 C° /1876/

Az Országos Meteorológiai Intézet Időjárási Napijelentése

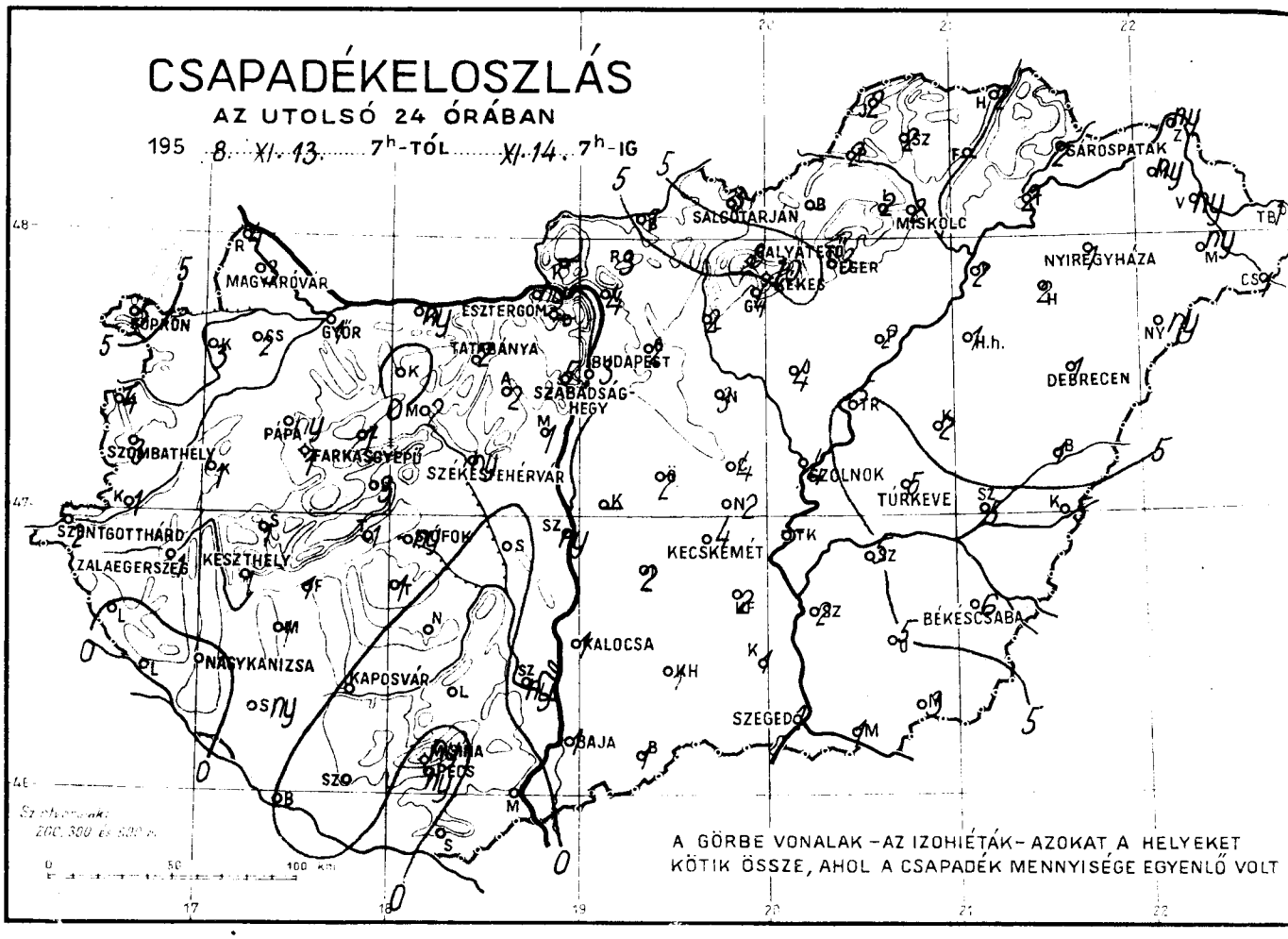

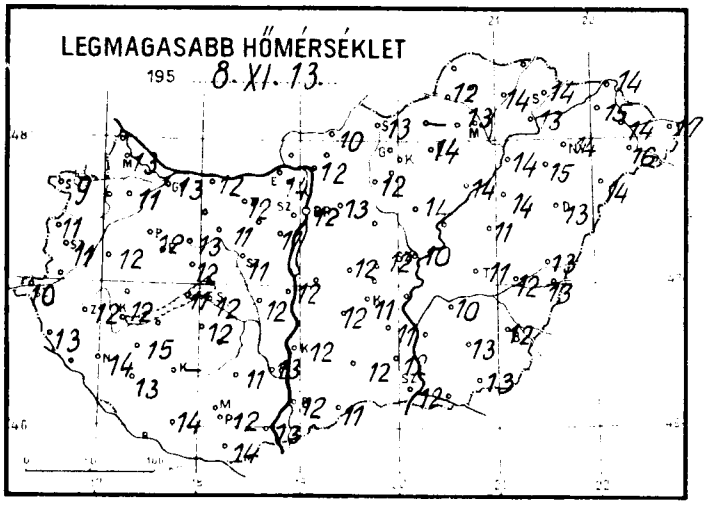

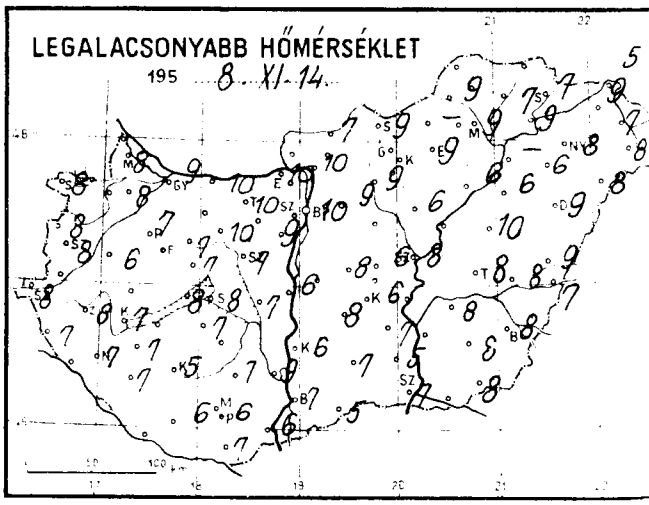

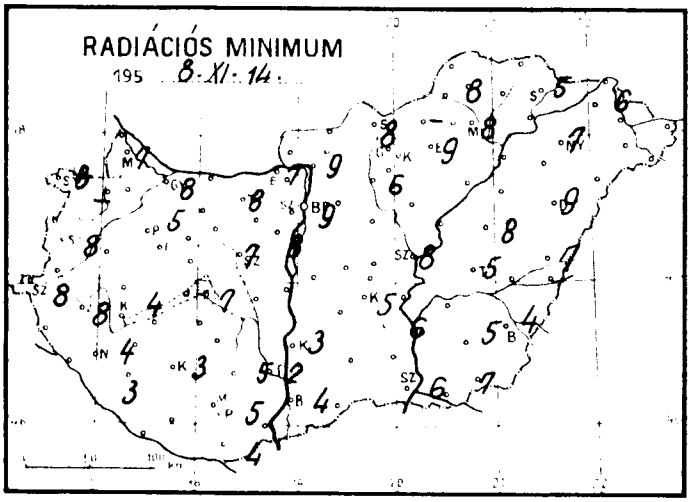

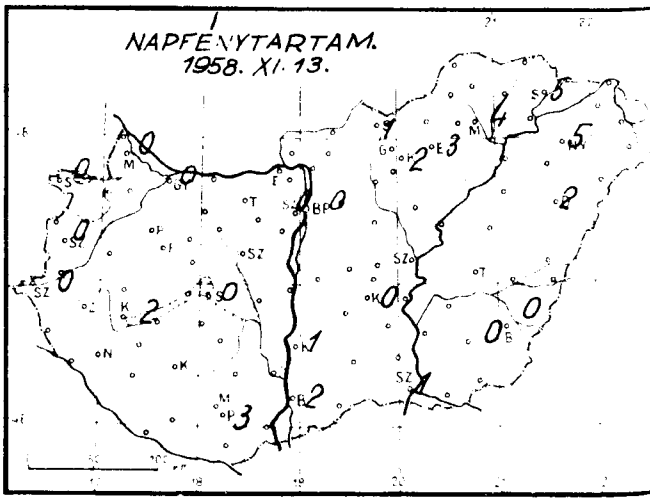

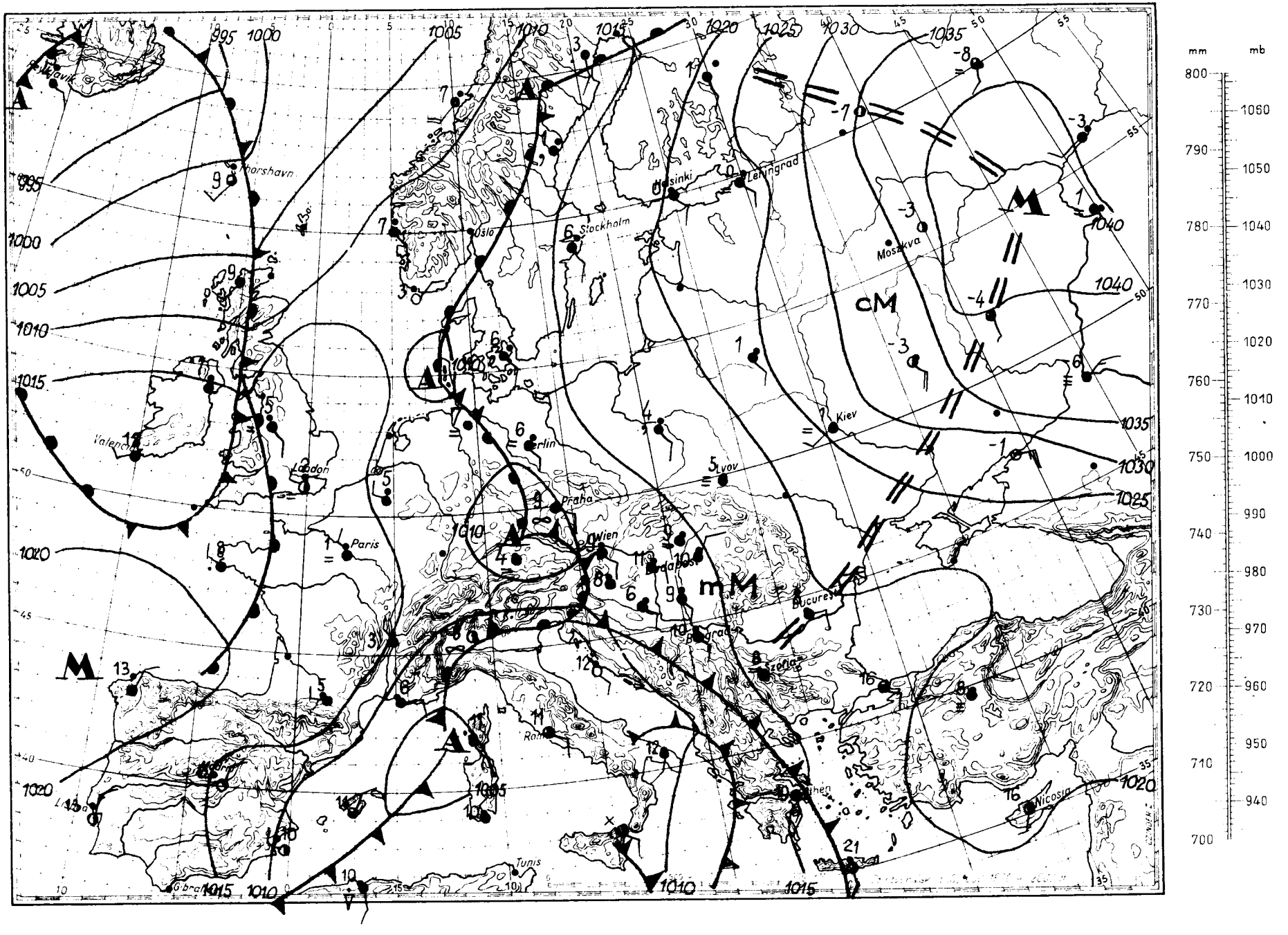

mm
mb
800
790
780
770
760
750
740
730
720
710
700
1060
1050
1040
1030
1020
1010
1000
990
980
970
960
950
940
Reykjavik
Thorshavn
Oslo
Stockholm
Helsinki
Leningrad
Moskva
Kiev
Lvov
Berlin
Praha
Wien
Budapest
Bucuresti
Beograd
Szofia
Athen
Nicosia
Tunis
Paris
London
Valencia
Lisboa
Gibraltar
cM
mM
M
A

Magaslégköri időhelyzet

19 58 november hó 14. nap 00.h GMT.

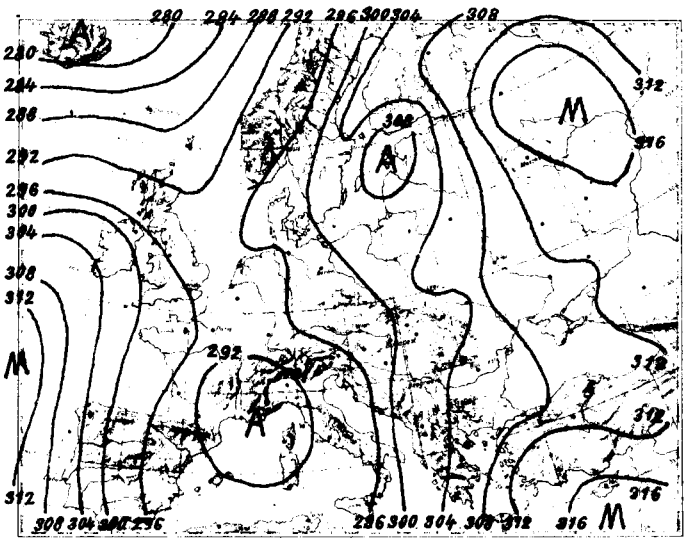

700 mb-os absz. topográfia

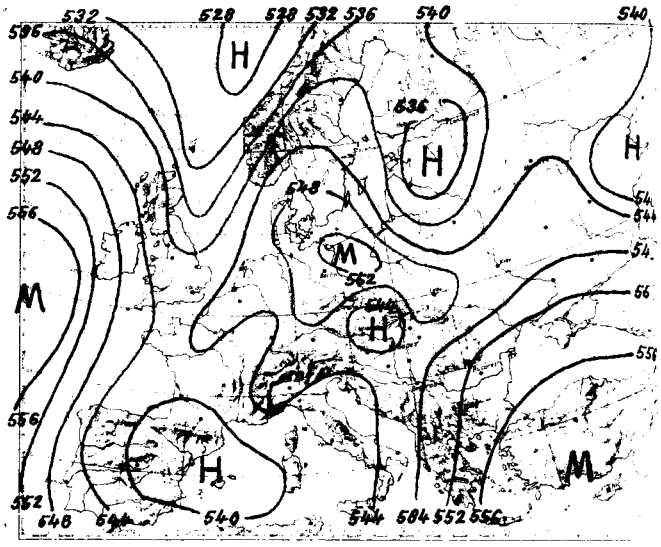

500/1000 mb-os rel. topográfia

1958.XI.13. 12h			
mb	m	C°	%
1000	80	-	-
850	1417	5.8	93
700	2980	- 4.3	100
600	4180	-10.4	93
500	5560	-19.3	93
400	7181	-30.8	93
300	9151	-47.7	93
200	11739	-57.9	
100			
50			

Jellemző pontok:

992.8	Talaj	9.8	93
870	1270	4.0	93
857	1380	6.0	93
700	2980	- 4.3	100
300	9151	-47.7	93
≋225	11000	-59.0	93
166	12910	-55.6	
134	14290	-55.8	

A magasban a keleteurópai anticiklon lassan nyugat felé terjeszkedik, és csaknem egész területén melegadvekció megy végbe. Csupán a Kaspi-tenger északi partvidékén van lehülés. Nyugat-Európa felett továbbra is alacsonynyomású teknő fekszik. Erős melegedés figyelhető meg a Brit-szigeteken; kisebb lehülés az Alpok vidékén. Hazánk troposzférájában a talajon nem változott a hőmérséklet, feljebb azonban hült a levegő. A hőmérséklet csökkenés egyes szintekben elérte a 4-6 fokot. A 0 fok magassága 730, a -10 fok szintje 750 m-t süllyedt. Magasságuk éjfélkor 1900, ill. 3750 m-en volt.

dr. Kallósné s.k.

1958.XI.14. 00h			
mb	m	C°	%
1000	99	-	-
850	1429	3.5	100
700	2972	- 8.0	89
600	4164	-13.2	85
500	5522	-24.4	82
400	7102	-38.0	78
300	9022	-52.0	78
200	11588	-56.0	78
100			
50			

Jellemző pontok:

995.0	Talaj	9.0	93
905	920	3.4	100
880	1160	5.7	100
700	2972	- 8.0	89
653	3500	- 8.0	87
400	7102	-38.0	78
270	9700	-57.0	78
≋244	10320	-59.0	78
228	10750	-59.0	
194	11750	-55.4	
167	12750	-55.7	
120	14936	-57.0	

≋Tropopauza

1958. november ...hó.
14. péntek
...nap
71. évfolyam 318. sz.

	Reggeli észlelések 06 TMG				Az utolsó 24 óra adatai				
	Felhőzet (0–4)	Szélirány és erő (m/s)	Légnyomás (millibar)	Hőmérséklet (C°)	Csapadék (24 óra) (mm)		Hőmérsékleti szélsőségek			Napsütés (óra) tegnap
							tegnapi nappali max.	éjszakai min.	Radiációs min.	
Mosonmagyaróvár	4	– 0	1012.8	9	3		13	8	7	0
Sopron	4	– 0	12.4	8	5		9	8	8	0
Szombathely	4	– 0	11.8	8	3		11	8	8	0
Szentgotthárd	4	E 1	10.6	8	2		10	8	8	0
Pápa	4	NE 1	11.4	8	ny		12	7	5	–
Győr	4	SE 2	12.4	10	1		13	9	8	0
Esztergom	4	S 1	11.9	10	ny		14	10	7	–
Tatabánya	4	SE 9	12.0	10	2		12	10	8	–
Székesfehérvár	4	E 1	11.9	8	ny		11	7	7	–
Siófok	4	E 3	11.8	8	ny		12	8	7	0
Keszthely	4	E 1	11.3	8	1		12	7	4	2
Zalaegerszeg	4	– 0	11.4	8	1	4	12	8	8	–
Nagykanizsa	4	– 0	11.5	8	.		14	7	4	–
Kaposvár	4 =	E 2	11.1	6	.		–	5	3	–
Pécs	4 =	ENE 2	11.4	6	ny		12	6	5	3
Budapest M. I.	4	E 3	12.6	11	3		12	10	9	0
Salgótarján	4 =	– 0	13.3	10	3		13	9	8	1
Eger	4	NE 2	14.1	11	3		14	9	9	3
Miskolc	4 =	– 0	14.7	9	2		13	9	8	4
Sárospatak	4	N 1	16.3	10	2		14	7	5	5
Baja	3	SE 2	11.4	7	1		12	7	4	2
Kalocsa	3	E 1	11.0	7	1		12	6	3	1
Kecskemét	4	E 2	12.8	7	4		11	6	5	0
Szeged	4	ESE 4	12.3	9	1		12	7	6	1
Szolnok	4	NE 1	12.7	10	4		10	8	8	–
Túrkeve	4 ○	NE 1	–	9	5		11	8	5	–
Békéscsaba	4 ○	– 0	13.0	9	6		12	8	4	0
Debrecen	4	ENE 1	14.7	10	1		13	9	9	2
Nyíregyháza	4	NNE 1	15.4	9	1		14	8	7	5
Kékestető (1000 m)**	4	SSE 2	896.2	5	10		7	5	–	2
Galyatető (932 m)**	–	–	–	–	8		9	6	–	–
Mátraháza (534 m)*	4	SSE 2	950.4	7	ny		9	6	3	–
Szabadsághegy (471 m)*	4	SE 3	952.3	8	5		10	8	–	0
Farkasgyepű (400 m)*	4	ESE 1	951.7	7	1		10	7	5	–

24 órai csapadék mm			24 órai csapadék mm			24 órai csapadék mm			24 órai csapadék mm		
Bajka	4		Tab	1		Jósvafő	2		Kisvárda	ny	
Csorna	2		Sárbogárd	.		Lillafüred	2		Vásárosnamény	ny	
Kapuvár	3	=	Sztálinváros	ny		Szendrőlád	2		Mátészalka	ny	
Kőszeg	4		Nagykónyi	.		Fügöd	–		Tiszabecs	1	
Kormend	1		Somogyszob	ny		Hidasnémeti	2		Csenger	1	
Lenti	.		Bárcs	○	=	Tokaj	2		Nyírlugos	ny	
Lőtenye	.		Szigetvár	.		Poroszló	2		Polgár	2	
Bald	1		Lengyel	.		Jászapáti	4		Hajdudorog	2	
Sarud	1		Szekszárd	ny	=	Nagykáta	3		Hortobágy	1	
Zirc	1		Mohács	○		Örkény	2	=	Tiszaroff	5	
Veszprém	3		Siklós	.		Kunszentmiklós	–		Karcag	2	
Komárom	ny		Királyrét	–		Cegléd	4		Berettyóújfalu	1	
Isibor	.	=	Balassagyarmat	7		Nagykőrös	2		Szeghalom	5	
Mór	2		Rimahany	3		Tiszakécske	–		Körösszakal	5	
Aksut	2		Vác	4		Izsák	2		Szarvas	5	
Dobogókő	–		Godollő	2		Kiskunfelegyh	2		Szentes	2	
Martonvásár	1		Lorinci	2		Kiskunhalas	1		Orosháza	5	
Tápiószentmárton	1		Gyöngyös	4		Bácsalmás	1		Makó	1	
Tápiószele	1		Borsodnádasd	–		Kistelek	1		Mezőhegyes	3	=
Szarvaló	1		Putnok	2		Zákonv	ny				

* A légnyomás 500 gdm-re átszámítva ** A légnyomás 1000 gdm-re átszámítva

Magassági szélmérések

Óraadatok greenwichi középidőben

XI.13.	Szhely 11 h		Siófok 11 h		Szeged 11 h		Debr. 11 h		Miskolc 11 h		Pécs 12 h		Bpest 12 h		Bpest 21 h		Szhely 23 h	
	fok	m/s	fok	m/s	fok	m/s	fok	m/s	fok	m/s	fok	m/s	fok	m/s	fok	m/s	fok	m/s
Talaj	140	2	270	2	140	2	-	0	360	3	40	7	40	7	20	2	20	2
500 m					150	11	210	1	70	4	130	14	160	14	110	11		
1000					160	22	200	4	110	3	160	12						
1500					170	15	200	3	110	3								
2000					170	12	180	7										
3000					180	16												
4000					180	18												
5000																		
7000																		
9000																		
10000																		
12000																		
14000																		
16000																		
18000																		
20000																		

XI.13.	Pécs 23 h		Debr. 23 h													
	fok	m/s	fok	m/s	fok	m/s	fok	m/s	fok	m/s	fok	m/s	fok	m/s	fok	m/s
Talaj	40	7	40	2												
500 m	130	4	200	5												
1000	60	11	210	5												
1500	40	16	200	6												
2000																
3000																
4000																
5000																
7000																
9000																
10000																
12000																
14000																
16000																
18000																
20000																

XI.14.	Szeged 00 h		Bpest 00 h		Bpest 09 h											
	fok	m/s	fok	m/s	fok	m/s	fok	m/s	fok	m/s	fok	m/s	fok	m/s	fok	m/s
Talaj	40	2	20	7	90	2										
500 m	160	18	70	11	140	7										
1000	200	10														
1500	180	9														
2000	170	10														
3000	150	13														
4000																
5000																
7000																
9000																
10000																
12000																
14000																
16000																
18000																
20000																

IDŐJÁRÁSI NAPIJELENTÉS

ЕЖЕДНЕВНЫЙ МЕТЕОРОЛОГИЧЕСКИЙ БЮЛЛЕТЕНЬ • DAILY WEATHER REPORT
BULLETIN QUOTIDIEN DE TEMPS • TÄGLICHER WETTERBERICHT

KIADJA AZ ORSZÁGOS METEOROLÓGIAI INTÉZET
BUDAPEST II. KITAIBEL PÁL UTCA 1
TELEFON: KÖZPONT 353-500, IDŐJELZŐ OSZT.: 150-410

MEGJELENIK NAPONKÉNT • ELŐFIZETÉSI ÁRA A POSTAI KÖLTSÉGGEL EGYÜTT NEGYEDÉVRE 60, Ft
KIADÁSÉRT FELEL AZ INTÉZET IGAZGATÓJA

71. évfolyam 319. szám. + Budapest + 1958. november hó 15.

Az időjárási helyzet ma reggel és a várható időjárás:

Közép-Európában tovább tart a változékony, csapadékos és az évszakhoz képest enyhe időjárás. A Balkán-félszigeten, - főként Romániában - sokhelyen esik az eső.

Hazánkban pénteken többfelé olt eső. A legtöbb csapadék a délkeleti országrészeken hullott: Izsákon 9, Kisteleken, Szegeden 7 mm. A hőmérséklet tegnap általában 10-13, délen és keleten helyenként 14 fokig emelkedett. Ma reggelre nyugaton 7-10, keleten 5-8 fokig hult le a levegő.

Budapesten szombaton 12 órakor a hőmérséklet 13 fok, a tengerszintre átszámitott légnyomás 762 mm, alig változik.

Várható időjárás vasárnap estig:

Felhős idő sokhelyen - főként ma - esővel.
Mérsékelt szél.
Az enyhe idő továbbtart.

Várható legalacsonyabb éjszakai hőmérséklet: 5-8,
legmagasabb nap alatti hőmérséklet vasarnap: 9-12 fok között.

Távolabbi kilátások:

A hőmérséklet lassan csökken.



A hőmérséklet és a légnyomás napi középértéke Budapesten és ezek eltérése a 75 évi átlagtól:

1958. XI. 14 -én: 11,5 C°, 760,8 mm. Eltérés: +6,3 C°, -3,6 mm.

1871 óta ezen a napon előfordult:

legmagasabb hőmérséklet 16.8 C° /1891/
legalacsonyabb hőmérséklet -8.0 C° /1888/

Az Országos Meteorológiai Intézet Időjárási Napijelentése

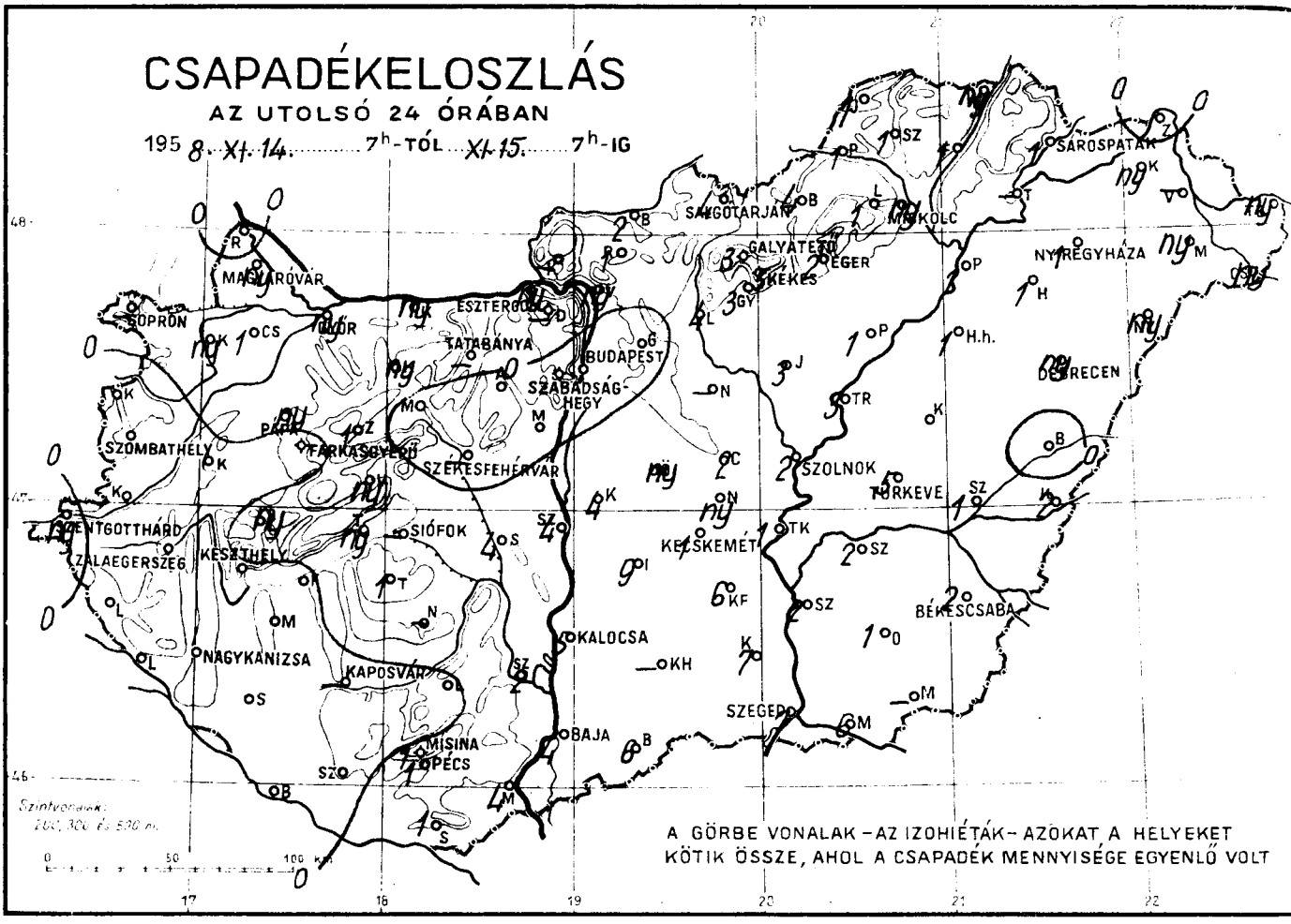

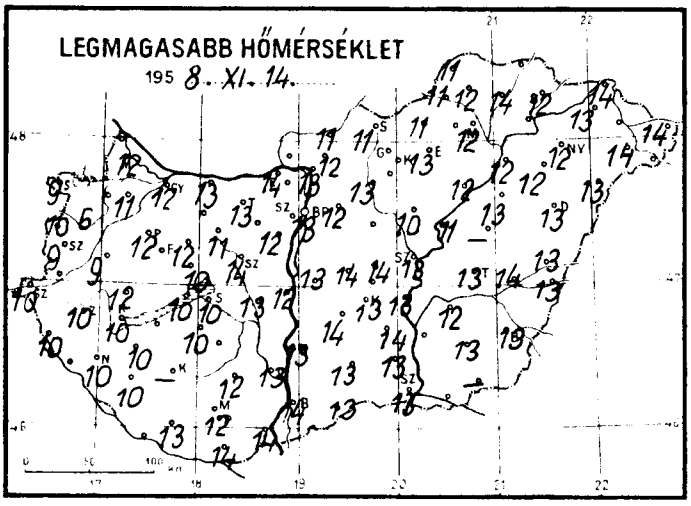

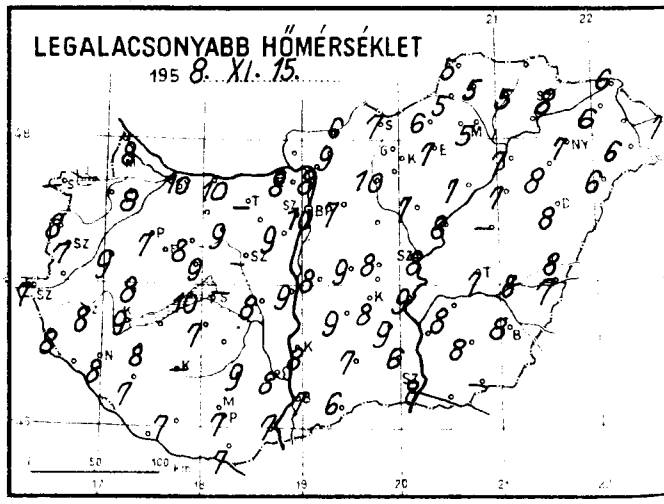

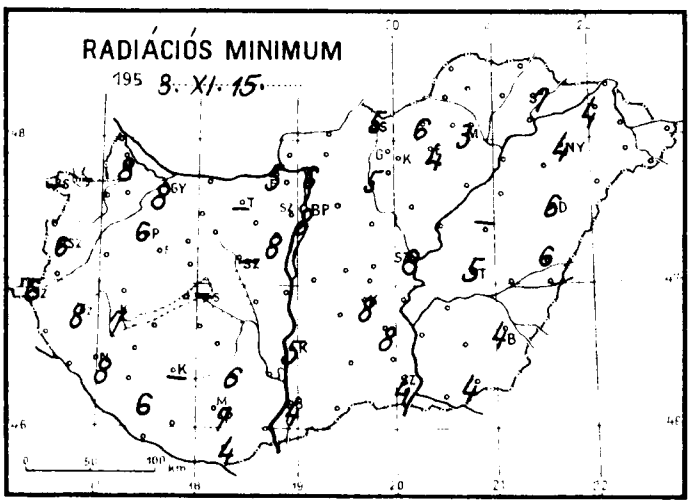

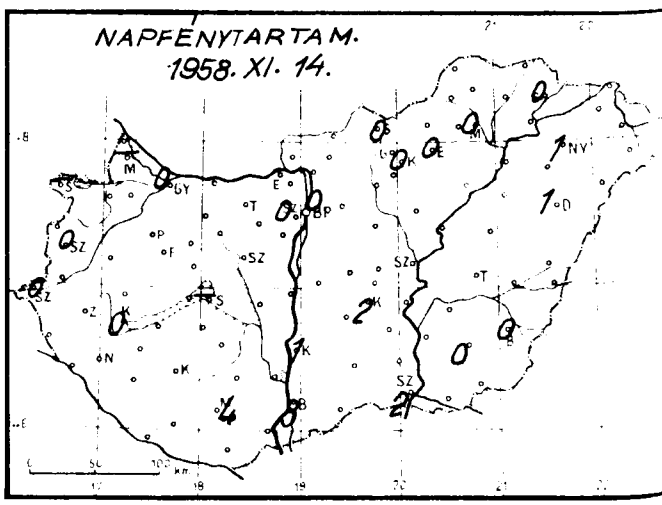

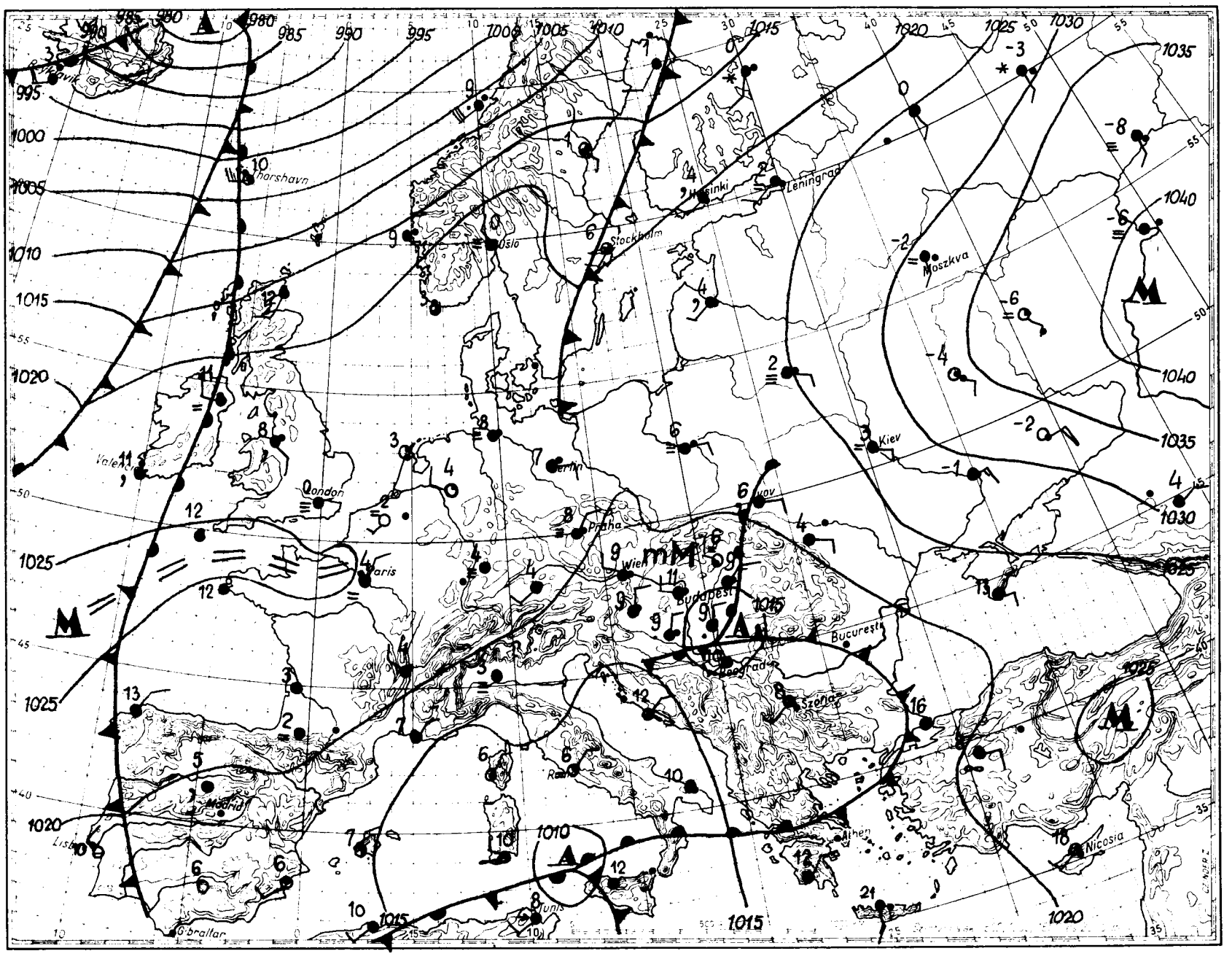

mm
mb
800
790
780
770
760
750
740
730
720
710
700
1060
1050
1040
1030
1020
1010
1000
990
980
970
960
950
940
Thorshavn
Oslo
Stockholm
Helsinki
Leningrad
Moszkva
Kiev
Lvov
Berlin
London
Paris
Praha
Wien
Budapest
Bucureşti
Beograd
Szofia
Athen
Nicosia
Madrid
Lisbon
Gibraltar
Tunis
Rom
Valencia

Magaslégköri időhelyzet

19 *58.* *n o v e m b e r* hó *15.* nap *00h GMT.*

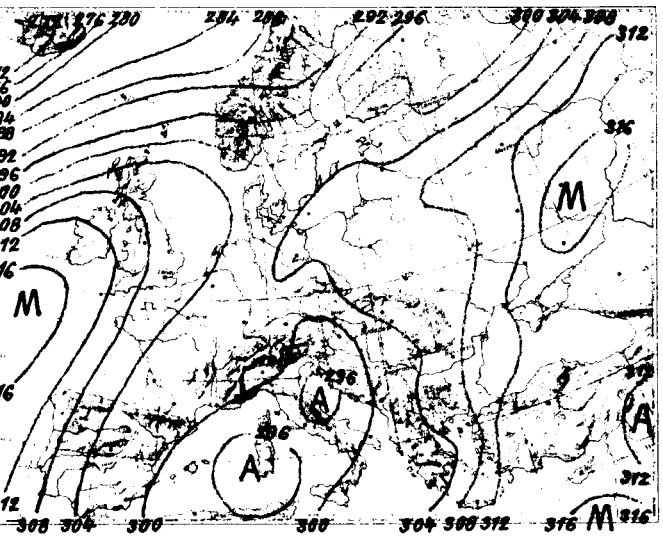

700 mb-os absz. topográfia

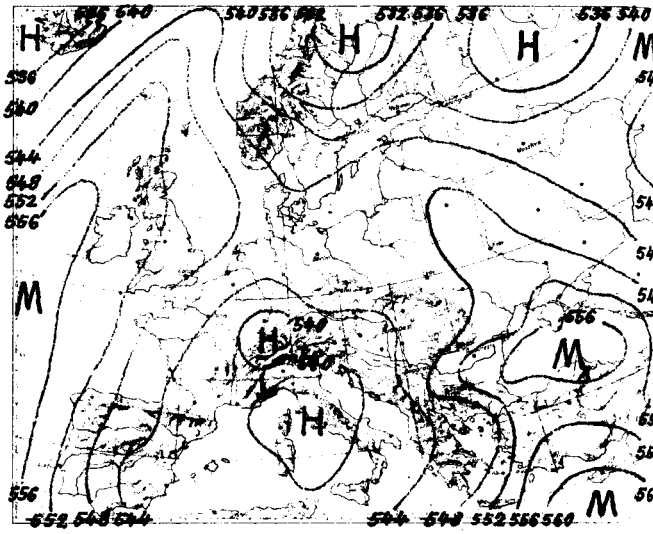

500/1000 mb-os rel. topográfia

1958.XI.14. 12h			
mb	m	C°	%
1000	115	-	-
850	1458	5.0	87
700	3023	- 4.2	93
600	4220	-11.8	100
500	5590	-21.5	84
400	7196	-33.1	80
300	9148	-49.1	80
200	11741	-54.2	
100			
50			

Jellemző pontok:

997.0	Talaj	12.2	87
861	1320	4.7	90
834	1600	5.3	82
600	4220	-11.8	100
500	5590	-21.5	84
*244	10480	-58.6	80
217	11230	-53.8	80
204	11610	-54.6	
163	13050	-51.7	
144	13871	-52.9	

Európa középső területein nem mutatkozik lényeges advekció. Kelet-Európában és a Skandinávfélszigeten folytatódik az erős melegedés.
Hazánk légterében csak kisebb hőmérsékletingadozások voltak. A 0 fok magassága 140 m-t emelkedett, a -10 fok szintje alig változott. Ma éjfélkor a tropopauza 580 m-rel magasabban feküdt, mint előző napon.

dr. Kallósné s.k.

1958.XI.15. 00h			
mb	m	C°	%
1000	132	-	-
850	1469	3.2	88
700	3020	- 5.2	67
600	4211	-13.3	67
500	5572	-23.1	67
400	7157	-37.8	67
300	9077	-52.8	67
200	11619	-58.3	
100			
50			

Jellemző pontok:

999.0	Talaj	9.4	93
957	500	9.8	85
888	1110	5.1	93
700	3020	- 5.2	67
400	7157	-37.8	67
300	9077	-52.8	67
*225	10900	-64.0	67
209	11370	-59.0	
188	12020	-58.7	
169	12680	-55.5	
140	13895	-56.6	

* Tropopauza

1958. november ....hó, 15. ....nap szombat ..... 71. évfolyam 319. sz.

	Reggeli észlelések 06 TMG					Az utolsó 24 óra adatai				
	Felhőzet (0 - 4)	Szélirány és erő (m/s)	Légnyomás (millibár)	Hőmérséklet (C°)	Csapadék (24 óra) (mm)	Hőmérsékleti szélsőségek: tegnapi nappali max.	éjszakai min.	Radiációs min.	Napsütés (óra) tegnap
Mosonmagyaróvár	4	NNW 1	1017.9	9	ny	12	8	8	-
Sopron	-	-	-	-	ny	9	-	-	-
Szombathely	4	N 1	18.1	9	.	9	7	6	0
Szentgotthárd	4	NW 1	17.9	8	ny	10	7	6	0
Pápa	4 =	N 3	16.9	9	ny	12	7	6	-
Győr	4 =	N 2	17.2	10	ny	12	10	8	0
Esztergom	4	W 1	16.3	9	ny	14	8	5	-
Tatabánya	-	-	-	-	-	13	-	-	-
Székesfehérvár	-	-	-	-	ny	14	-	-	-
Siófok	-	-	-	-	ny	10	-	-	-
Keszthely	4 =	NNW 3	16.0	10	.	10	9	7	0
Zalaegerszeg	4	N 4	17.1	9	.	10	8	8	-
Nagykanizsa	4 =	N 4	-	9	.	10	8	8	-
Kaposvár	-	-	-	-	-	-	-	-	-
Pécs	4 .	N 2	15.0	9	1	12	7	7	4
Budapest M. I.	4	WNW 1	15.7	11	.	13	10	8	0
Salgótarján	4 =	SE 1	15.7	7	4	11	7	5	0
Eger	4	NW 1	15.8	9	2	13	7	4	0
Miskolc	4 =	NNW 2	16.3	6	ny	12	5	3	0
Sárospatak	4	N 2	14.9	12	1	12	8	7	0
Baja	4 .	N 3	14.6	9	4	14	7	4	3
Kalocsa	4 ,	N 2	14.6	9	5	13	8	5	1
Kecskemét	4	NNE 1	14.6	9	1	13	8	8	2
Szeged	4 .	N 3	14.7	9	7	13	8	4	2
Szolnok	4	N 2	14.6	8	2	13	8	8	-
Túrkeve	4	N 4	-	9	5	13	7	5	-
Békéscsaba	4 .	N 3	13.6	8	2	13	8	4	0
Debrecen	4	NNE 6	15.0	10	ny	13	8	6	1
Nyíregyháza	4	N 1	15.5	8	1	12	7	4	1
Kékestető (1000 m)**	4	NNE 2	898.1	5	5	6	4	-	0
Galyatető (932 m)**	-	-	-	-	3	7	6	-	-
Misinatető (534 m)*	4 .	N 1	955.2	7	1	11	7	6	-
Szabadsághegy (474 m)*	4	N 1	956.4	9	.	10	7	-	0
Farkasgyepű (400 m)*	4 =	ESE 1	955.5	8	.	12	7	4	-

24 órai csapadék mm			24 órai csapadék mm			24 órai csapadék mm			24 órai csapadék mm		
Bajka	.		Tab	1		Jósvafő	1		Kisvárda	ny	
Csorna	1		Sárbogárd	4		Lillafüred	1		Vásárosnamény	-	
Kaposvár	ny		Sztálinváros	4		Szendrőlád	1		Mátészalka	ny	
Kőszeg	.		Nagykónyi	-		Fügöd	1		Tiszabecs	ny	
Kormend	.		Somogyszob	.		Hidasnémeti	ny		Csenger	ny	
Lenti	.		Bares	.	=	Tokaj	-		Nyírlugos	ny	
Letenye	.		Szigetvár	.		Poroszló	1		Polgár	1	
Kald	.		Lengyel	3		Jászapáti	3		Hajdudorog	1	
Sumeg	ny		Szekszárd	2	=	Nagykata	-		Hortobágy	1	
Zirc	1		Mohács	4		Örkény	ny	=	Tiszaroff	3	
Veszprém	ny		Siklós	1		Kunsztmiklós	4		Karcag	-	
Komárom	ny		Királyrét	-		Cegléd	2		Berettyóújfalu	.	
Kisbér	ny	=	Bakassagyarm	2		Nagykőrös	ny		Szeghalom	1	
Mor	.		Bonhany	1		Tiszakécske	1		Körösszakál	2	
Mesut	.		Vác	ny		Izsák	9		Szarvas	2	
Dobogókő	-		Godollo	.		Kiskunfelegyh	6		Szentes	2	
Martonvasar	.		Lorinci	4		Kiskunhalas	-		Orosháza	1	
Ihany	ny		Gyongyos	3		Bacsalmas	6		Mako	6	
Lonyód	.		Borsodnadasd	4		Kistelek	7		Mezohegyes	-	
Marcali	.		Putnok	1		Zahony	.				

* A légnyomás 500 gdm-re átszámítva ** A légnyomás 1000 gdm-re átszámítva

Magassági szélmérések

Óraadatok greenwichi középidőben

XI.14.	Szeged 11 h		Győr 12 h		Pécs 12 h		Bpest 12 h		Debr. 12 h		Bpest 21 h		Pécs 23 h		Szeged 23 h		
	fok	m/s	fok	m/s	fok	m/s	fok	m/s	fok	m/s	fok	m/s	fok	m/s	fok	m/s	fok m/s
Talaj	140	2	140	2	90	2	40	2	-	0	40	7	20	2	20	2	
500 m	160	12	110	6	130	2	120	9	170	3	120	6	100	3	140	6	
1000	180	12			130	2	130	9	170	3	110	5	120	4	160	7	
1500	170	8			160	6			150	6	110	5			130	8	
2000	180	12			160	2			130	7							
3000					190	4											
4000					190	14											
5000																	
7000																	
9000																	
10000																	
12000																	
14000																	
16000																	
18000																	
20000																	

XI.15.	Bpest 00 h		Bpest 03 h		Bpest 06 h												
	fok	m/s	fok	m/s	fok	m/s	fok	m/s	fok	m/s	fok	m/s	fok	m/s	fok	m/s	fok m/s
Talaj	20	7	360	2	360	7											
500 m	140	6	60	3	40	7											
1000	140	6	100	5	40	7											
1500	140	6	120	6	60	6											
2000	140	6	120	6													
3000	140	6															
4000																	
5000																	
7000																	
9000																	
10000																	
12000																	
14000																	
16000																	
18000																	
20000																	

	fok	m/s	fok	m/s	fok	m/s	fok	m/s	fok	m/s	fok	m/s	fok	m/s	fok	m/s	fok m/s
Talaj																	
500 m																	
1000																	
1500																	
2000																	
3000																	
4000																	
5000																	
7000																	
9000																	
10000																	
12000																	
14000																	
16000																	
18000																	
20000																	

IDŐJÁRÁSI NAPIJELENTÉS

ЕЖЕДНЕВНЫЙ МЕТЕОРОЛОГИЧЕСКИЙ БЮЛЛЕТЕНЬ • DAILY WEATHER REPORT
BULLETIN QUOTIDIEN DE TEMPS • TÄGLICHER WETTERBERICHT

KIADJA AZ ORSZÁGOS METEOROLÓGIAI INTÉZET
BUDAPEST II. KITAIBEL PÁL UTCA 1
TELEFON: KÖZPONT: 353-500, IDŐJELZŐ OSZT.: 150-410

MEGJELENIK NAPONKÉNT • ELŐFIZETÉSI ÁRA A POSTAI KÖLTSÉGGEL EGYÜTT NEGYEDÉVRE 60, Ft
KIADÁSÉRT FELEL AZ INTÉZET IGAZGATÓJA

71. évfolyam 320. szám. + Budapest + 1958. november hó 16.

Az időjárási helyzet ma reggel és a várható időjárás:

Európa nagyrésze felett anticiklonális időjárás alakult ki; a reggeli órákban erősen párás, ködös, napközben jobbára derült az idő. A Kárpát-medencében és környékén, valamint a Földközi-tenger térségében azonban még mindig esik az eső. Az albán és görög partokon zivatarok vannak.

Hazánkban szombaton egész nap borult volt az ég, országszerte esett az eső. Zala és Somogy megyében 20-25, az északkeleti hegyvidéken 15-20 mm csapadék hullott. Az évszakhoz képest szokatlanul enyhe időjárás tovább folytatódott; napközben általában 10-13 fokig emelkedett a hőmérséklet, és hajnalra is csak 7-10 fokig hült le a levegő.

Budapesten vasárnap 12 órakor a hőmérséklet 10 fok, a tengerszintre átszámitott légnyomás 766 mm, gyengén emelkedő irányzatú.

Várható időjárás hétfő estig:

Párás idő, többhelyen köd.
Felszakadozó felhőzet, néhány helyen ködszitálás, eső.
Mérsékelt északkeleti szél.

Várható legalacsonyabb éjszakai hőmérséklet: 5, 8
legmagasabb nappali hőmérséklet hétfőn: 10, 13 fok között, egy-két helyen 13 fok felett.

Távolabbi kilátások:

A hőmérséklet lassan csökken.



Kárpáti s.k.

A hőmérséklet és a légnyomás napi középértéke Budapesten és ezek eltérése a 75 évi átlagtól:

1958. XI. 15-én: 11,5 C°, 761.9 mm. Eltérés: +6,8 C°, -2,5 mm.

1871 óta ezen a napon előfordult:

legmagasabb hőmérséklet 19.9 C° /1940/
legalacsonyabb hőmérséklet -7,7 C° /1924/

Az Országos Meteorológiai Intézet Időjárási Napijelentése

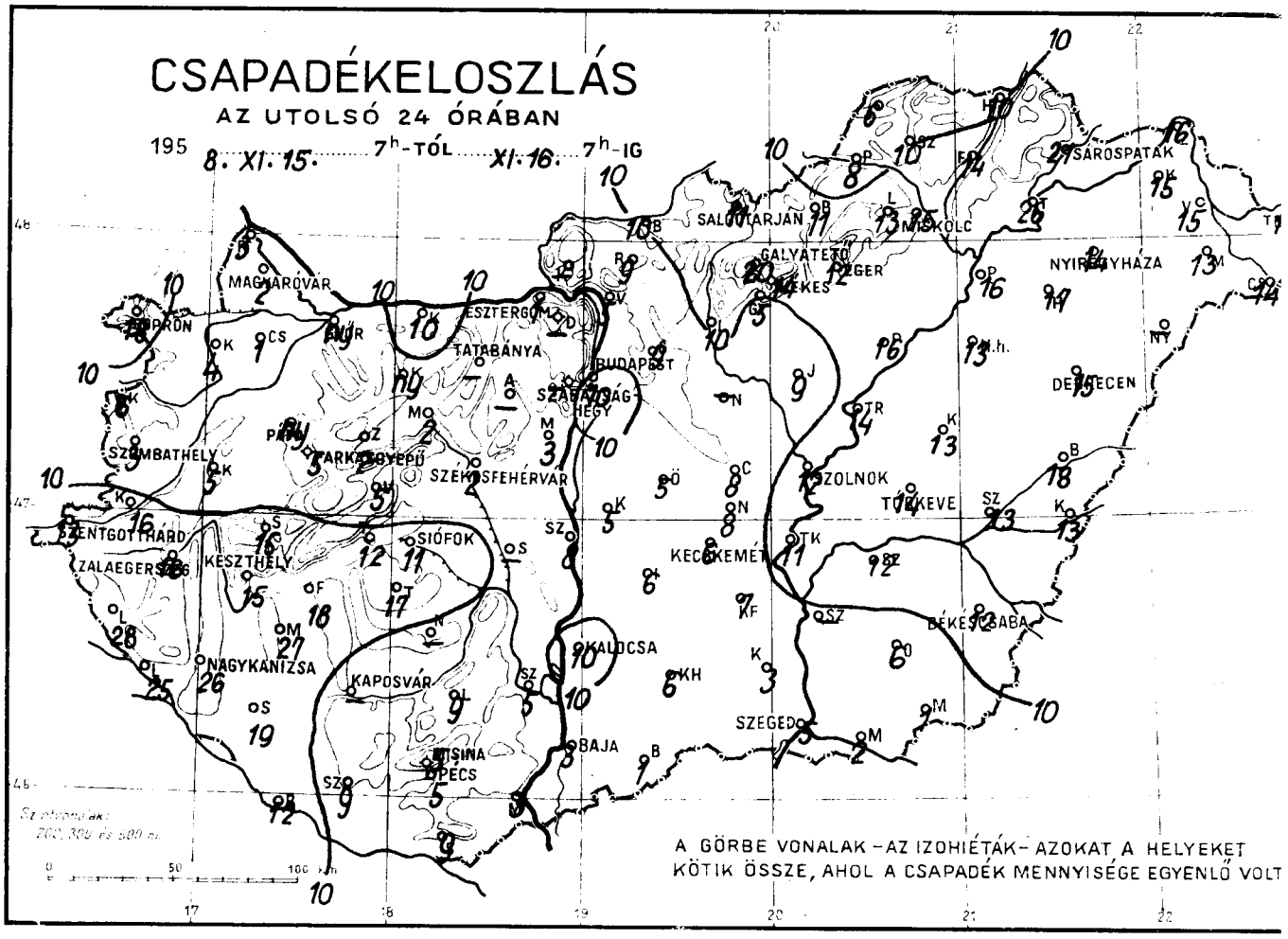

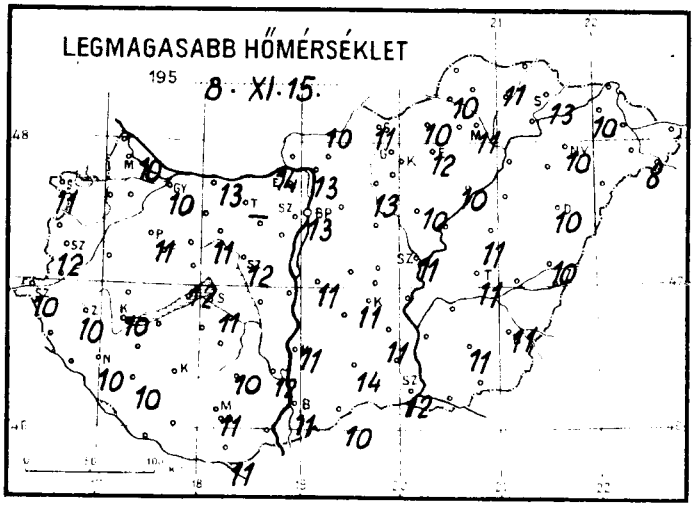

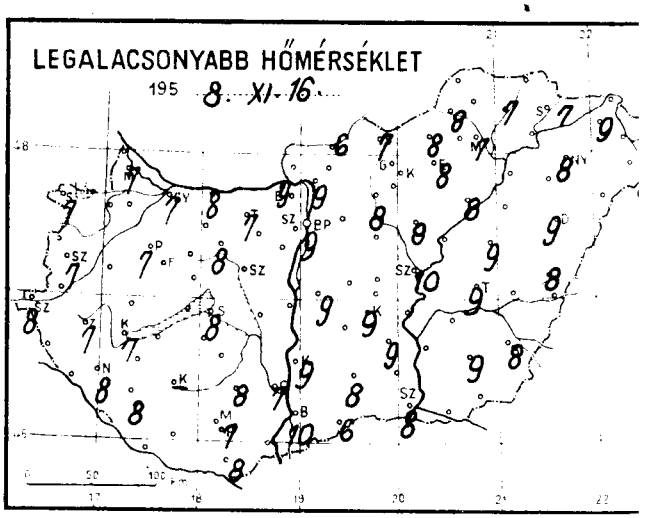

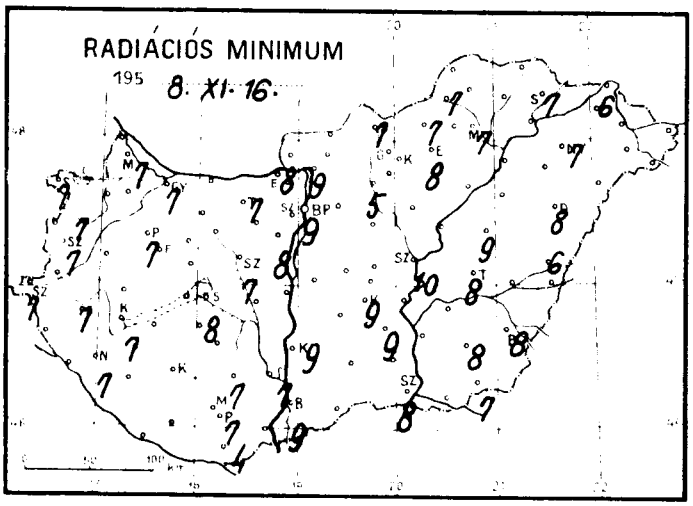

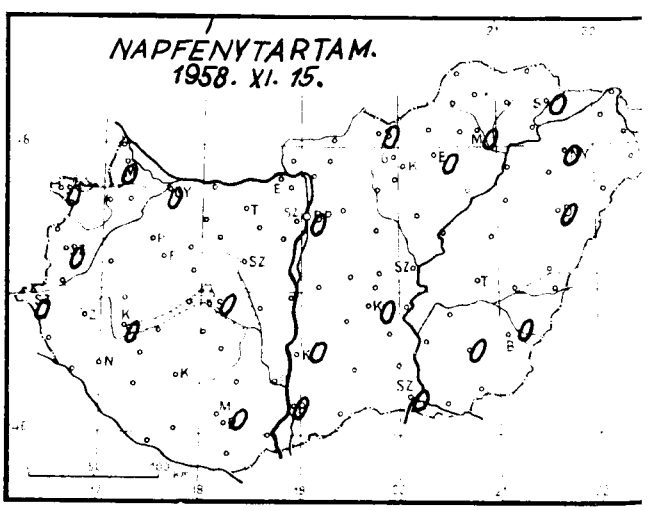

Időjárási helyzet 1958. év NOVEMBER hó 16. nap 7 óra

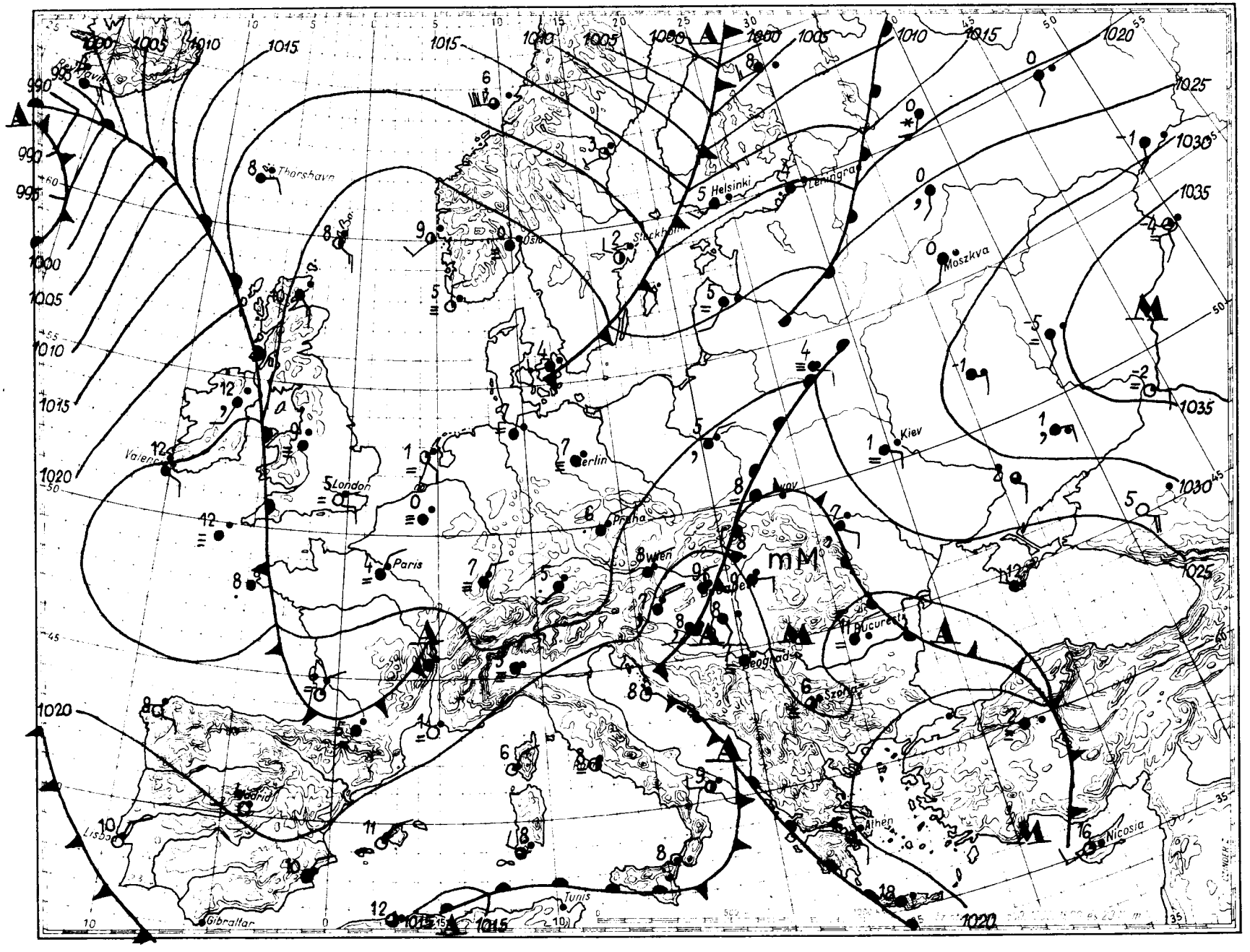

Magaslégköri időhelyzet

19 58. november hó 16. nap 00h GMT.

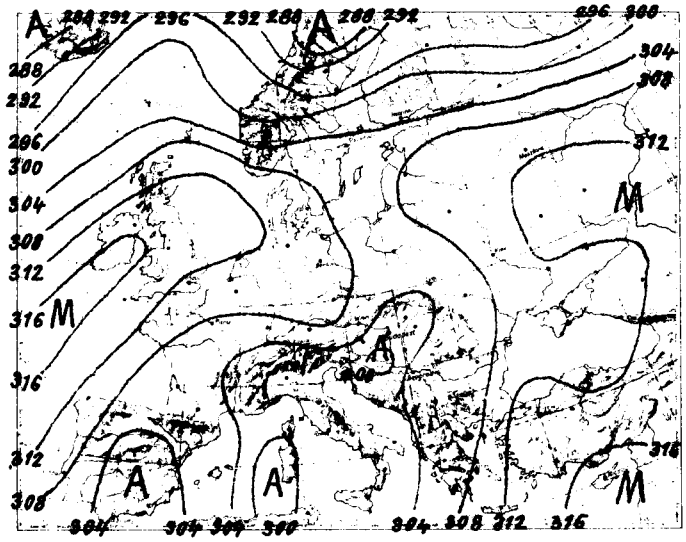

700 mb-os absz. topográfia

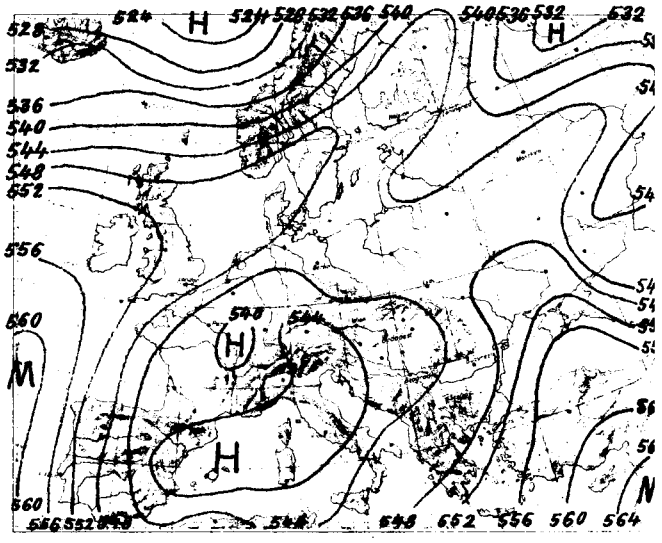

500/1000 mb-os rel. topográfia

1958.XI.15. 12h			
mb	m	C°	%
1000	131	-	-
850	1469	2.5	98
700	3012	- 6.8	100
600	4197	-14.9	100
500	5555	-23.0	97
400	7140	-37.6	100
300	9059	-52.8	90
200			
100			
50			

Jellemző pontok:

998.9	Talaj	11.8	97
900	1004	5.5	97
800	1957	- 0.8	100
700	3012	- 6.8	100
500	5555	-23.0	97
400	7140	-37.6	100
≈260	9980	-60.2	85
244	10370	-60.2	
220	10992	-59.2	

Észak-Európában megerősödött az óceáni légtömegek beáramlása, s ezzel lassan zonálissá alakul az áramlás. A Skandinávfélszigeten erőteljes hideg, az Északi-Divina és a Pecsora vidékén nagyfokú melegadvekció mutatkozik. Az 55. szélességtől délre nincs számottevő advekció. A Földközi-tenger és a Kárpát-medence felett továbbra is fennmaradt a ciklonális áramlás. Hazánk felett 1-2 fokkal csökkent a troposzféra hőmérséklete. Ennek megfelelően 190 m-t süllyedt a 0 fok magassága, a -10 fok szintje pedig 390 m-t. Magasságuk éjfélkor: 1850, ill. 3320 m volt.

dr. Kallósné s.k.

1958.XI.16. 00h			
mb	m	C°	%
1000	142	9.8	94
850	1476	2.9	94
700	3019	- 8.1	94
600	4198	-15.8	86
500	5552	-23.8	80
400	7141	-36.0	83
300			
200			
100			
50			

Jellemző pontok:

1000.3	Talaj	10.0	94
900	1013	6.2	94
800	1968	- 1.0	94
700	3019	- 8.1	94
600	4198	-15.8	86
500	5552	-23.8	80
400	7141	-36.0	83
358	7902	-41.4	77

Tropopauza

1958. november hó. 16. nap vasárnap 71. évfolyam 320. sz.

	Reggeli észlelések 06 TMG				Az utolsó 24 óra adatai				
	Felhőzet (0–4)	Szélirány és erő (m/s)	Légnyomás (millibár)	Hőmérséklet (C°)	Csapadék (24 óra) (mm)	Hőmérsékleti szélsőségek: tegnapi nappali max.	éjszakai min.	Radiációs min.	Napsütés (óra) tegnap
Mosonmagyaróvár	4	N 3	1020.8	10	2	10	7	7	0
Sopron	4	NNW 4	21.9	7	18	11	7	7	0
Szombathely	4	N 2	20.4	8	3	12	7	7	0
Szentgotthárd	4	NE 1	20.4	8	13	10	8	7	0
Papa	4	N 2	19.5	7	ny	11	7	7	–
Győr	4	NNW 2	19.8	8	ny	10	7	7	0
Esztergom	4	E 1	19.3	9	1	14	9	8	–
Tatabánya	4	– 0	19.5	8	–	–	7	7	–
Székesfehérvár	4	– 0	18.7	8	2	12	8	7	–
Siófok	4	– 0	18.9	8	11	11	8	8	0
Keszthely	4	NNW 2	19.4	8	15	10	7	7	0
Zalaegerszeg	4	N 3	20.2	8	16	10	7	7	–
Nagykanizsa	4	NNW 3	20.3	8	26	10	8	7	–
Kaposvár	–	–	–	–	–	–	–	–	–
Pécs	4	SW 1	19.4	8	5	11	7	7	0
Budapest M. I.	4	N 2	19.1	9	10	13	9	9	0
Sólyárjan	4	– 0	19.0	8	11	11	7		0
Eger	4	– 0	19.3	9	12	12	8	8	0
Miskolc	4	NW 2	20.4	8	15	11	7	7	0
Sárospatak	4	N 2	21.2	8	21	13	7	7	0
Baja	4	SE 2	19.3	10	3	11	10	9	0
Kalocsa	4	– 0	18.3	10	10	11	9	9	0
Kecskemét	4	– 0	19.0	10	6	11	9	9	0
Szeged	4	S 3	19.8	8	5	12	8	8	0
Szolnok	4	SE 1	19.3	10	12	11	10	10	–
Törökszentmiklós	4	SW 2	–	10	14	11	9	8	–
Békéscsaba	4	S 3	20.2	8	12	11	8	8	0
Debrecen	4	SSE 2	21.2	9	15	10	9	8	0
Nyíregyháza	4	– 0	21.0	9	14	10	8	7	0
Kékestető (1000 m)**	4	SW 2	900.4	9	14	7	4	–	0
Galyatető (932 m)**	–	–	–	–	20	8	4	–	–
Misinatető (534 m)*	4	S 1	958.7	7	5	8	7	6	–
Szabadsághegy (474 m)*	–	–	–	–	–	–	–	–	–
Farkasgyepű (400 m)*	4	W 1	958.4	6	5	9	6	5	–

24 órai csapadék mm		24 órai csapadék mm		24 órai csapadék mm		24 órai csapadék mm	
Rajka	3	Tab	17	Jósvafő	6	Kisvárda	15
Csorna	1	Sárbogárd	–	Lillafüred	13	Vásárosnamény	15
Kaposvár	4	Sztálinváros	8	Szendrőlád	10	Mátészalka	13
Iharosberény	6	Nagykónyi	–	Fugod	14	Tiszabecs	12
Kormend	16	Somogyszob	19	Hidasnémeti	10	Csenger	14
Lenti	28	Bares	12	Tokaj	26	Nyírlugos	–
Letenye	25	Szigetvár	9	Poroszló	16	Polgár	16
Iváld	5	Lengyel	9	Jászapáti	9	Hajdudorog	17
Semeg	15	Szekszárd	5	Nagykáta	–	Hortobágy	13
Zirc	2	Mohács	3	Örkény	5	Tiszaroff	14
Veszprém	5	Siklós	9	Kunszentmiklós	5	Karcag	13
Komárom	10	Királyrét	–	Cegléd	8	Berettyóújfalu	18
Kisbér	ny	Balassagyarm	10	Nagykőrös	8	Szeghalom	13
Mór	2	Bombárdy	9	Tiszakécske	11	Körösszakál	13
Alcsút	–	Vác	5	Izsák	6	Szarvas	12
Dobogókő	–	Godollo	9	Kiskunfélegyh.	7	Szentes	–
Martonvásár	3	Lorinci	10	Kiskunhalas	6	Orosháza	6
Tihany	12	Gyöngyös	5	Lászlómajor	1	Makó	2
Fonyód	18	Borsodnádasd	11	Kistelek	3	Mezőhegyes	1
Marcali	27	Putnok	8	Zahony	16		

* A légnyomás 500 gdm-re átszámítva ** A légnyomás 1000 gdm-re átszámítva

Magassági szélmérések

Óraadatok greenwichi középidőben

XI.15.	Győr 13 h		Szeged 13 h									
	fok	m/s	fok	m/s	fok	m/s	fok	m/s	fok	m/s	fok	m/s	fok	m/s	fok	m/s
Talaj	320	7	320	2												
500 m	350	4	210	6												
1000	10	3	220	7												
1500																
2000																
3000																
4000																
5000																
7000																
9000																
10000																
12000																
14000																
16000																
18000																
20000																

XI.16.	Bpest 06 h											
	fok	m/s	fok	m/s	fok	m/s	fok	m/s	fok	m/s	fok	m/s	fok	m/s	fok	m/s
Talaj	90	2														
500 m																
1000																
1500																
2000																
3000																
4000																
5000																
7000																
9000																
10000																
12000																
14000																
16000																
18000																
20000																

	fok	m/s	fok	m/s	fok	m/s	fok	m/s	fok	m/s	fok	m/s	fok	m/s	fok	m/s
Talaj																
500 m																
1000																
1500																
2000																
3000																
4000																
5000																
7000																
9000																
10000																
12000																
14000																
16000																
18000																
20000																

IDŐJÁRÁSI NAPIJELENTÉS

ЕЖЕДНЕВНЫЙ МЕТЕОРОЛОГИЧЕСКИЙ БЮЛЛЕТЕНЬ • DAILY WEATHER REPORT
BULLETIN QUOTIDIEN DE TEMPS • TÄGLICHER WETTERBERICHT

KIADJA AZ ORSZÁGOS METEOROLÓGIAI INTÉZET
BUDAPEST II. KITAIBEL PÁL UTCA 1
TELEFON: KÖZPONT: 353-500, IDŐJELZŐ OSZT.: 150-410

MEGJELENIK NAPONKÉNT • ELŐFIZETÉSI ÁRA A POSTAI KÖLTSÉGGEL EGYÜTT NEGYEDÉVRE 60, Ft
KIADÁSÉRT FELEL AZ INTÉZET IGAZGATÓJA

71. évfolyam 321. szám. + Budapest + 1958. november hó 17.

Az időjárási helyzet ma reggel és a várható időjárás:

A szárazföldünk feletti anticiklon, melynek középpontja ma hajnalban a Balti-tenger felett volt, az elmult 24 óra folyamán megerősödött. Az anticiklon területén csendes, a reggeli órákban többfelé párás,ködös az idő;a Kárpát medencében és Ukrajnában még vannak kisebb esők. Észak-Európán keresztül élénk, helyenkint viharos széllel óceáni légtömegek haladnak Kelet-Európa felé.

Hazánkban vasárnap jobbára borult volt az ég, csak az északkeleti megyékben sütött 1-3 órán keresztül a nap. A Tiszántúl kivételével sokhelyen volt kisebb eső. A lehullott csapadék mennyisége csak Barcson és a Mecsekben érte el a 4 mm-t, másutt 1-2 mm-t mértek. A hőmérséklet 8-13 fokig emelkedett. Ma hajnalra általában 5-9 fokig hült le a levegő.

Budapesten hétfőn 12 órakor a hőmérséklet 10 fok, a tengerszintre átszámitott légnyomás 771 mm, gyengén süllyedő irányzatú.

Várható időjárás kedd estig:

Kevesebb felhő.
Néhány helyen - inkább csak ma - kisebb eső.
Reggel párásodás, ködképződés.
Mérsékelt, helyenként élénkebb északkeleti szél.
A hajnali lehülés főként keletem erősödik.
A nappali felmelegedés alig változik.

Várható legalacsonyabb éjszakai hőmérséklet: 2, 5 fok között, egy-két helyen gyenge talajmenti fagy, legmagasabb nappali hőmérséklet kedden: 9, 12 fok között.

Távolabbi kilátások:

Szárazabb idő, erősödő éjszakai lehülés.

A hőmérséklet és a légnyomás napi középértéke Budapesten és ezek eltérése a 75 évi átlagtól:

1958. XI. 16-án: 9,9 C°, 766,2 mm. Eltérés: +5,5 C°, +1,6 mm.

1871 óta ezen a napon előfordult:

legmagasabb hőmérséklet	18,8 C° /1926/
legalacsonyabb hőmérséklet	-9,0 C° /1888/

Az Országos Meteorológiai Intézet Időjárási Napijelentése

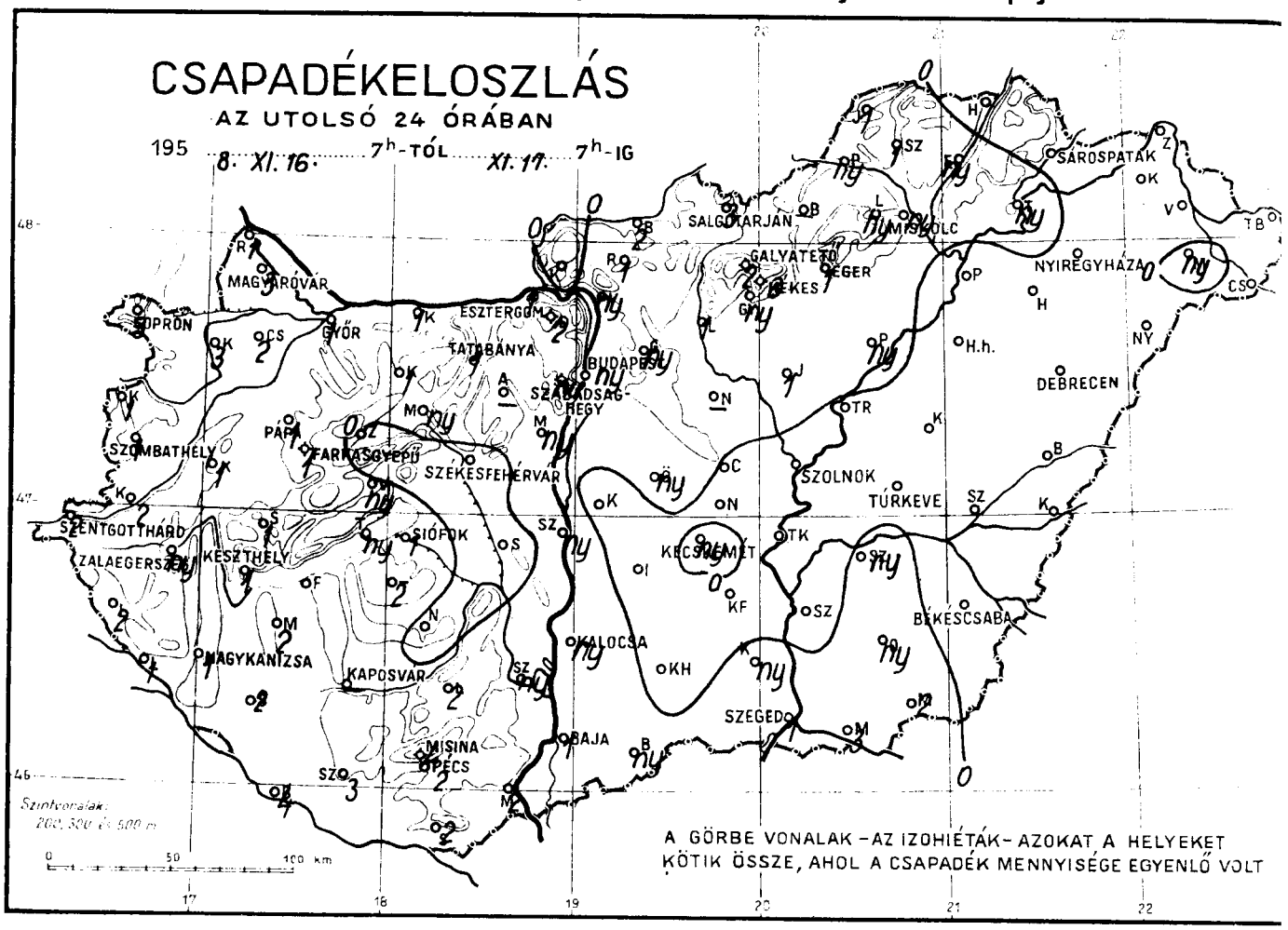

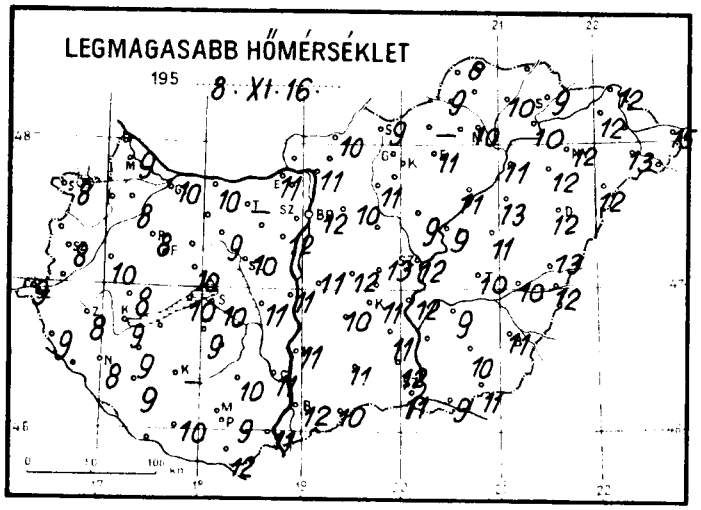

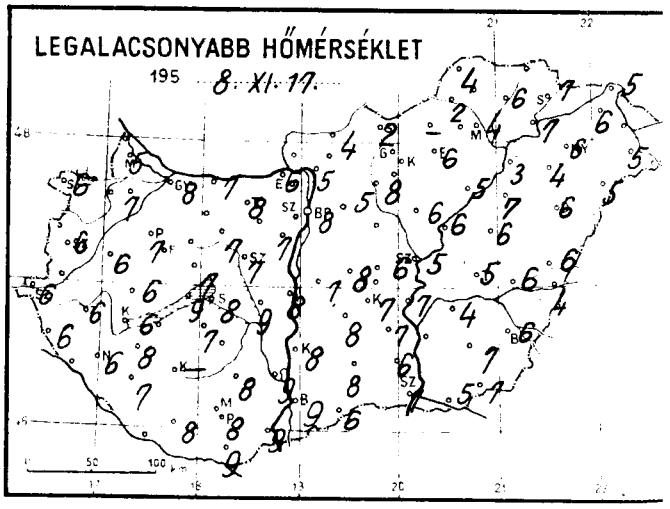

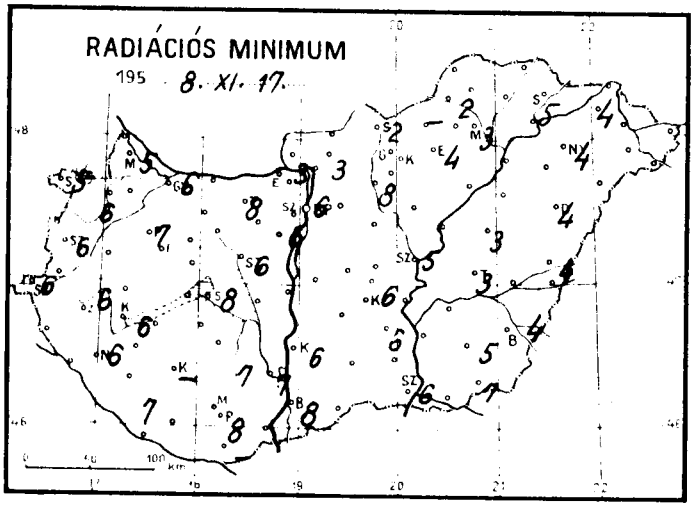

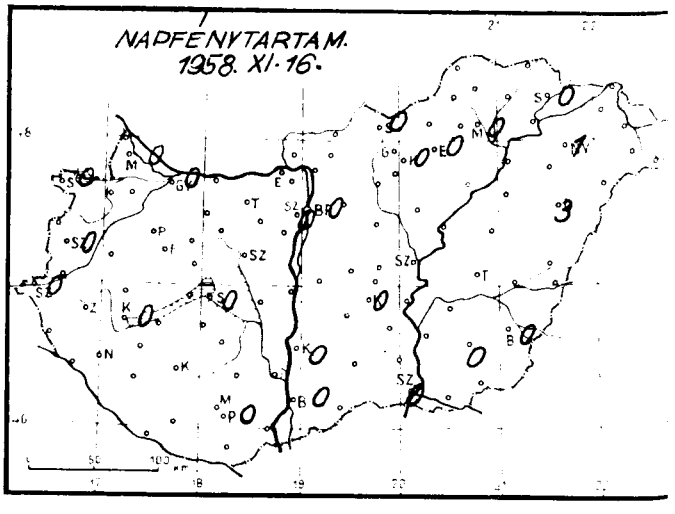

Időjárási helyzet 1958. év NOVEMBER hó 17. nap 7 óra

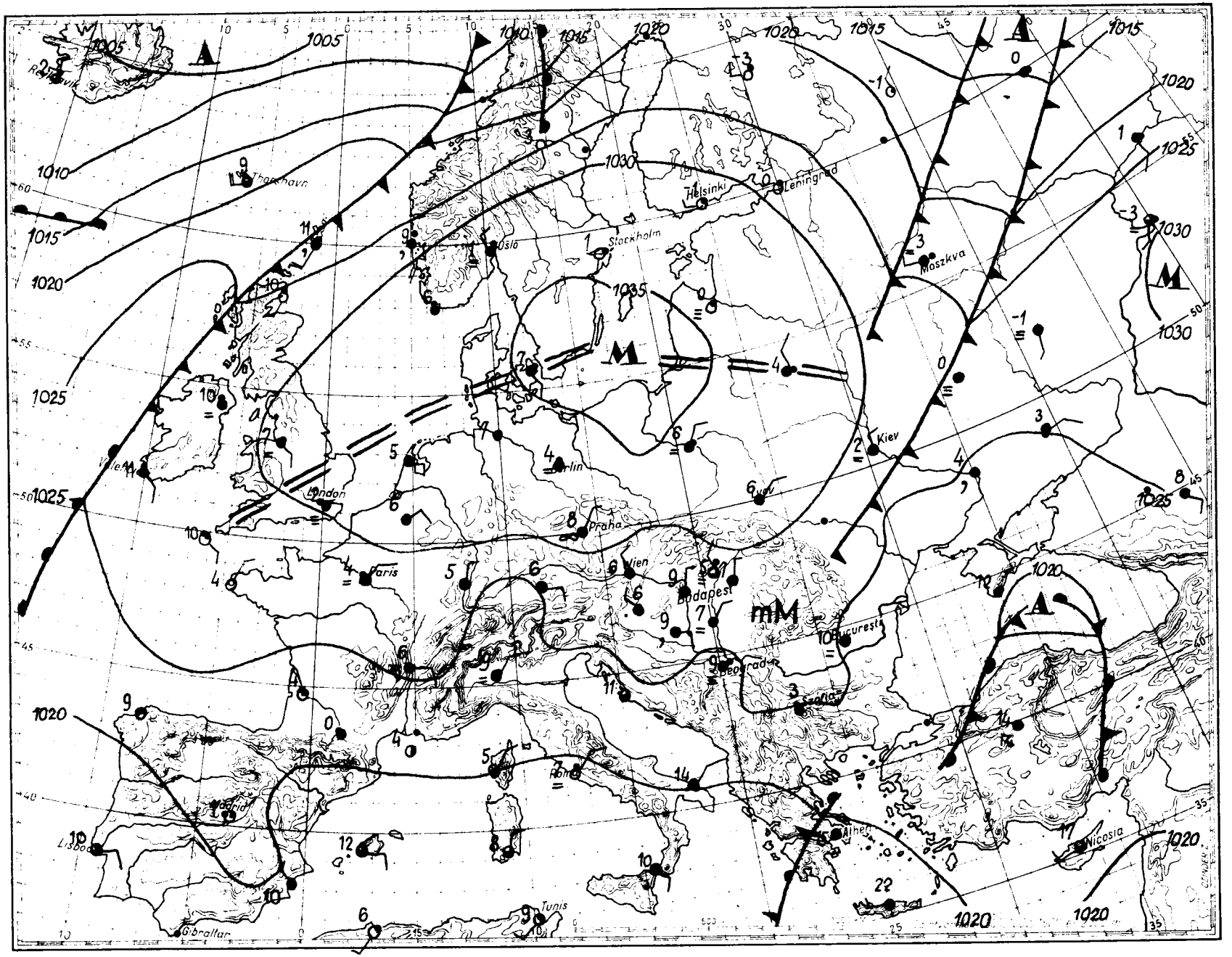

Magaslégköri időhelyzet

19 *58.* *n o v e m b e r* hó *17.* nap *00.h GMT.*

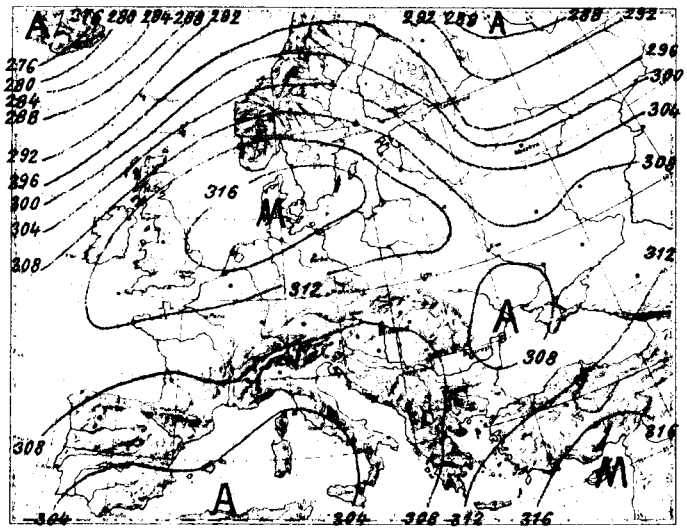

700 mb-os absz. topográfia

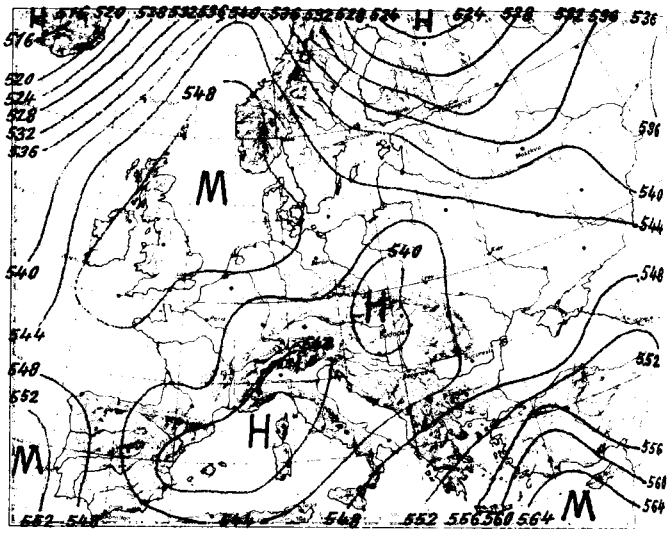

500/1000 mb-os rel. topográfia

1958.XI.16. 12h			
mb	m	C°	%
1000	174	10.5	90
850	1506	1.9	87
700	3049	- 5.0	72
600	4241	-12.6	55
500	5604	-23.0	46
400	7190	-37.2	46
300	9105	-52.2	46
200			
100			
50			

Jellemző pontok:

1004.2	Talaj	10.8	88
954	570	7.0	100
938	720	7.2	100
780	2180	- 3.0	76
728	2730	- 3.1	76
556	4800	-16.6	46
*315	8780	-51.6	46
274	9700	-53.2	
238	10569	-51.8	

Az Északi-tenger felett meleg, az Alpok és Kárpátok felett pedig hideg levegőcsepp záródott el. A kettő áramlási rendszere Közép-Európa légterében keleti szelet okoz, jelentéktelen advekcióval. Az Észak-Európában uralmon lévő zonális áramlás mentén a tegnapi lehülést a Skandináv-félsziget felett mára melegedés, a Szovjetunió európai részének északi felében pedig a melegedést lehülés váltotta fel. Budapest troposzférájában a talajtól 3 km-ig 2-6 fokkal, feljebb 1-4 fokkal csökkent a hőmérséklet. A 0 fok magassága 390, a -10 foké 340 m-t süllyedt. 0 fokot gyenge inverzió kialakulása miatt három magasságban jelzett /1160, 1350 és 1460 m-en/ a rádiószonda. A -10 fok magassága éjfélkor 2980 m-en volt.

dr. Kallósné s.k.

1958.XI.17. 00h			
mb	m	C°	%
1000	203	8.9	95
850	1523	- 0.4	99
700	3044	-10.6	68
600	4219	-16.8	66
500	5565	-25.6	66
400	7136	-40.0	66
300	9036	-56.0	66
200	11599	-54.6	
100			
50			

Jellemző pontok:

1007.9	Talaj	9.6	95
883	1220	- 0.4	100
860	1400	- 0.2	98
785	2120	- 6.0	100
755	2440	- 6.0	76
683	3200	-12.0	66
660	3480	-12.0	66
500	5565	-25.6	66
*280	9480	-60.0	60
255	10040	-56.0	
240	10400	-58.0	
230	10700	-55.5	
213	11200	-57.4	
200	11599	-54.6	
180	12271	-54.6	

* Tropopauza

1958. november hó,
17. nap hétfő
71. évfolyam 321. sz.

	Reggeli észlelések 06 TMG				Az utolsó 24 óra adatai				
	Felhőzet (0–4)	Szélirány és erő (m/s)	Légnyomás (millibar)	Hőmérséklet (C°)	Csapadék (24 óra) (mm)	Hőmérsékleti szélsőségek: tegnapi nappali max.	Hőmérsékleti szélsőségek: éjszakai min.	Hőmérsékleti szélsőségek: Radiációs min.	Napsütés (óra) tegnap
Mosonmagyaróvár	4	NW 3	1028.6	7	3	9	5	5	0
Sopron	1	NW 4	29.5	6	3	8	6	5	0
Szombathely	4	N 2	28.3	6	1	8	6	6	0
Szentgotthárd	4	– 0	28.0	7	2	9	6	6	0
Pápa	4	N 3	27.9	7	1	8	7	7	–
Győr	4	WNW 2	28.0	8	1	10	8	6	–
Esztergom	4 ≡	S 1	27.1	7	1	11	6	3	–
Tatabánya	4 ≡	NW 1	27.1	8	1	–	8	8	–
Székesfehérvár	4 ≡	N 1	26.6	7	•	10	7	6	–
Siófok	4 ,	N 2	26.7	9	1	10	8	8	0
Keszthely	4	NNW 4	27.0	7	1	9	6	6	0
Zalaegerszeg	4	NNE 4	27.8	6	ny	8	6	6	–
Nagykanizsa	4 ,	N 3	27.4	7	1	8	6	6	–
Kaposvár	–	–	–	–	–	–	–	–	–
Pécs	4 ,	ENE 3	25.5	9	2	9	8	8	0
Budapest M. I.	3	NW 1	26.4	9	ny	12	8	6	0
Salgótarján	4 ≡	– 0	27.3	3	3	9	2	2	0
Eger	3	NW 1	27.3	8	1	11	6	4	0
Miskolc	3 =	NNW 3	27.3	5	ny	10	4	3	0
Sárospatak	3	N 4	26.9	9	•	9	7	5	0
Baja	4	N 2	25.9	9	1	12	9	8	0
Kalocsa	4 =	N 1	25.9	9	ny	11	8	6	0
Kecskemét	3 =	NW 1	26.1	7	ny	11	7	6	0
Szeged	4 =	NNE 3	25.9	7	1	11	7	6	0
Szolnok	3	– 0	26.1	6	ny	12	5	5	–
Törkeve	3 =	N 1	–	5	•	10	5	3	–
Békéscsaba	3	N 3	25.7	6	•	11	6	4	0
Debrecen	4	NNE 4	26.6	7	•	12	6	4	3
Nyíregyháza	4	NNE 9	27.1	8	•	12	6	4	1
Kékestető (1000 m)**	4 ≡	NE 2	906.7	3	3	6	2	–	0
Galyatető (932 m)**	–	–	–	–	2	6	3	–	–
Misinatető (534 m)*	4 ≡	NNE 2	964.7	6	4	8	6	6	–
Szabadsághegy (474 m)*	4	NE 1	965.7	6	ny	9	6	–	0
Farkasgyepu (400 m)*	4 ,	W 1	967.0	6	1	8	6	5	–

	24 órai csapadék mm			24 órai csapadék mm			24 órai csapadék mm			24 órai csapadék mm		
Bajka	1		Tab	2		Jósvafő	1		Kisvárda	•	
Csorna	2		Sárbogárd	•		Lillafüred	ny		Vásárosnamény	•	
Kapuvár	3	≡	Sztálinváros	ny		Szendrőlád	1		Mátészalka	ny	
Kőszeg	1		Nagykőnyi	•		Fügöd	ny		Tiszabecs	•	
Kőrmend	2		Somogyszob	2		Hidasnémeti	•		Csenger	•	
Lenti	2		Bares	4		Tokaj	ny		Nyírlugos	•	≡
Letenye	1		Szigetvár	3		Poroszló	ny		Polgár	•	
Kald	1		Lengyel	2		Jászapáti	1		Hajdúdorog	•	
Sümeg	1		Szekszárd	ny	=	Nagykáta	–		Hortobágy	•	
Zirc	•		Mohács	2		Örkény	ny	=	Tiszaroff	•	
Veszprém	ny		Siklós	2		Kunsztmiklos	•	≡	Karcag	•	
Komárom	1		Királyrét	•		Cegléd	•		Berettyóújfalu	•	
Kisbér	1	≡	Baksasagyarm	2		Nagykoros	•		Szeghalom	•	
Mór	ny		Romhany	1		Tiszakécske	•	=	Kovosszakál	•	
Aksut	–		Vác	ny		Izsák	•		Szarvas	ny	
Dobogókő	2		Godollo	ny		Kiskunlelegyh	•		Szentes	•	
Martonvásar	ny		Lorinci	1		Kiskunhalas	•		Orosháza	ny	
Ujhany	ny		Gyongyos	ny		Bácsalmas	ny		Makó	3	
Tonyód	2		Borsodnádasd	–		Kistelek	ny		Mezohegyes	2	
Marcali	2		Putnok	ny	=	Zahony	•				

* A légnyomás 500 gdm-re átszámítva ** A légnyomás 1000 gdm-re átszámítva

Magassági szélmérések

Óraadatok greenwichi középidőben

XI.16.	Szeged 11 h		Szhely 12 h		Debr. 12 h		Bpest 21 h		Szhely 23 h							
	fok	m/s	fok	m/s	fok	m/s	fok	m/s	fok	m/s	fok	m/s	fok	m/s	fok	m/s
Talaj	90	2	360	7	-	0	90	2	360	2						
500 m			10	15	10	2	50	1	360	10						
1000									20	7						
1500									150	7						
2000									100	6						
3000																
4000																
5000																
7000																
9000																
10000																
12000																
14000																
16000																
18000																
20000																

XI.17.	Bpest 00 h		Bpest 03 h													
	fok	m/s	fok	m/s	fok	m/s	fok	m/s	fok	m/s	fok	m/s	fok	m/s	fok	m/s
Talaj	20	2	360	7												
500 m	30	2	20	1												
1000																
1500																
2000																
3000																
4000																
5000																
7000																
9000																
10000																
12000																
14000																
16000																
18000																
20000																

	fok	m/s	fok	m/s	fok	m/s	fok	m/s	fok	m/s	fok	m/s	fok	m/s	fok	m/s
Talaj																
500 m																
1000																
1500																
2000																
3000																
4000																
5000																
7000																
9000																
10000																
12000																
14000																
16000																
18000																
20000																

DŐJÁRÁSI NAPIJELENTÉS

ЕЖЕДНЕВНЫЙ МЕТЕОРОЛОГИЧЕСКИЙ БЮЛЛЕТЕНЬ • DAILY WEATHER REPORT
BULLETIN QUOTIDIEN DE TEMPS • TÄGLICHER WETTERBERICHT

ADJA AZ ORSZÁGOS METEOROLÓGIAI INTÉZET
UDAPEST II. KITAIBEL PÁL UTCA 1
ELEFON: KÖZPONT: 353-500, IDŐJELZŐ OSZT.: 150-410

MEGJELENIK NAPONKÉNT • ELŐFIZETÉSI ÁRA A POSTAI KÖLTSÉGGEL EGYÜTT NEGYEDÉVRE 60, Ft
KIADÁSÉRT FELEL AZ INTÉZET IGAZGATÓJA

71. évfolyam 322. szám. + Budapest + 1958. november hó 18.

Az időjárási helyzet ma reggel és a várható időjárás:

Európa legnagyobb részét - a Skandináv-félszigetet és a Szovjetunió északi vidékeinek kivételével - szokatlanul nagykiterjedésű anticiklon boritja be. Ezért az 50-ik földrajzi szélességtől délre Közép- és Nyugat-Európán át keleti légáramlással szárazföldi levegő halad az Atlanti-óceán felé.

Hazánkban hétfőn a Dunántúlon erősen felhős volt az idő és több helyről jelentettek kisebb esőt. A Dunától keletre eső területeken változó volt a felhőzet és már csak két helyen esett jelentéktelen mennyiségű eső. A hőmérséklet napközben általában 9-13, de főként a délkeleti megyékben helyenként 14 fokig emelkedett, éjszaka 3-7 fokig süllyedt.

Budapesten kedden 12 órakor a hőmérséklet 11 fok, a tengerszintre átszámitott légnyomás 774 mm, alig változik.

Várható időjárás szerda estig:

Változó felhőzet.
Az eső nyugaton is megszünik.
Mérsékelt keleti szél.
Az éjszakai lehülés kissé erősödik.

Várható legalacsonyabb éjszakai hőmérséklet: 1, 4 fok között, helyenként talajmenti fagy;
legmagasabb nappali hőmérséklet szerdán: 9, 12 fok között.

Távolabbi kilátások:
Száraz idő, éjszakai fagyok.

A hőmérséklet és a légnyomás napi középértéke Budapesten és ezek eltérése a 75 évi átlagtól:

1958. XI. 17-én: 9,7 C°, 771,3 mm. Eltérés: +5,8 C°, +6,3 mm.

1871 óta ezen a napon előfordult:

legmagasabb hőmérséklet 17,7 C° /1934/
legalacsonyabb hőmérséklet -10,4 C° /1908/

Az Országos Meteorológiai Intézet Időjárási Napijelentése

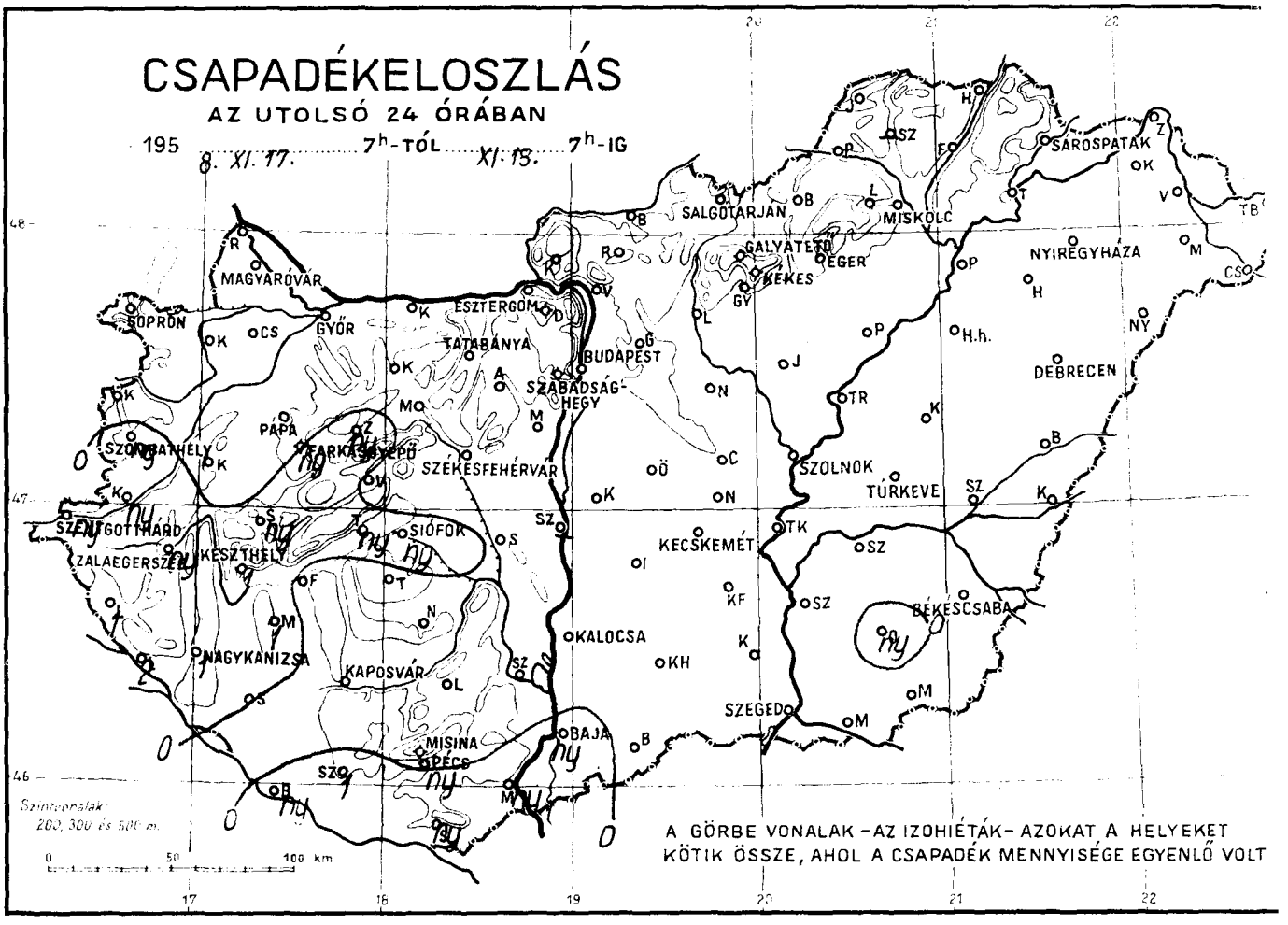

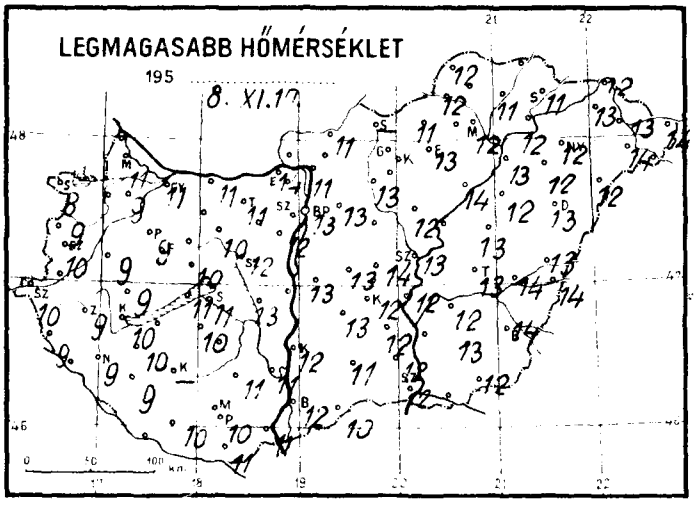

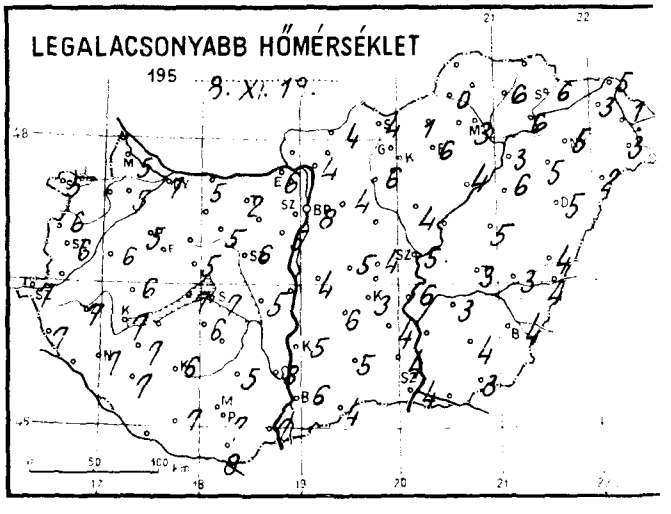

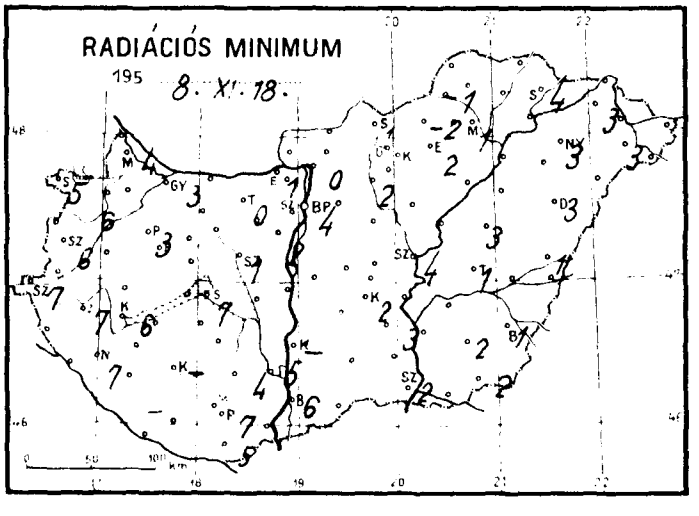

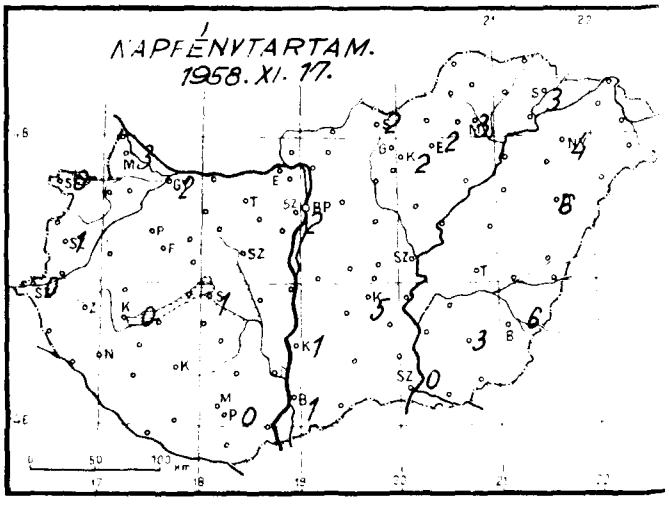

Időjárási helyzet 1958. év NOVEMBER hó 15. nap 7 óra

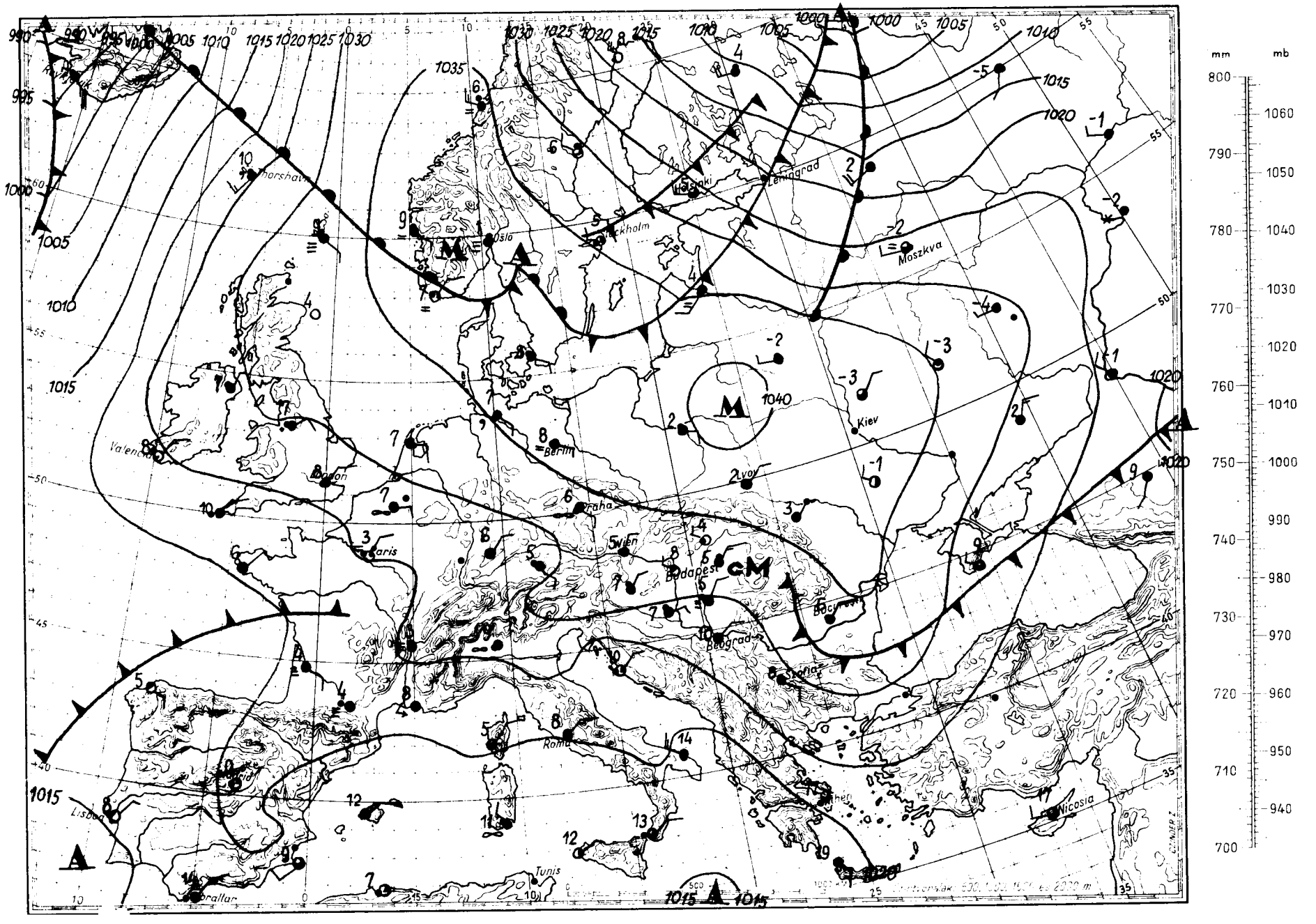

Magaslégköri időhelyzet

19 58. november hó 18 nap 00h GMT.

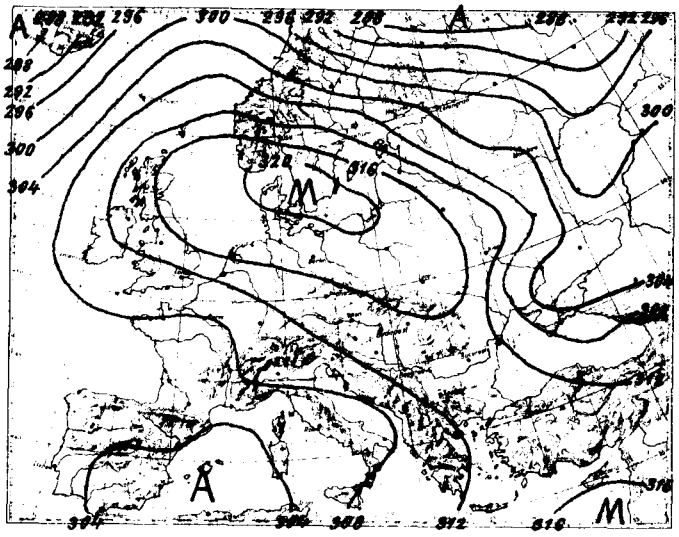

700 mb-os abs. topográfia

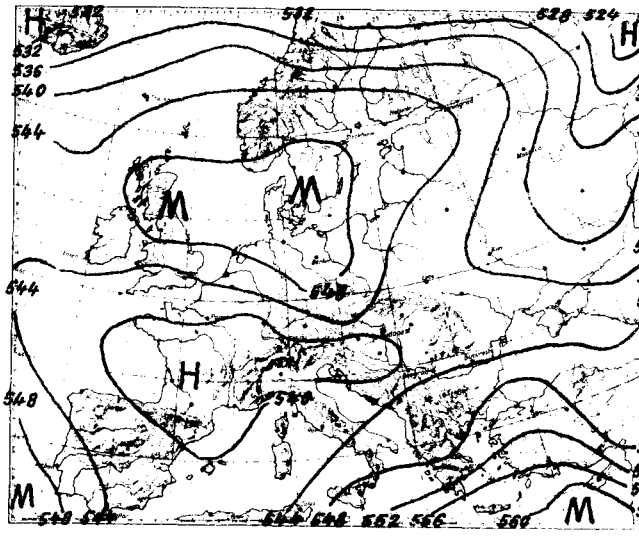

500/1000 mb-os rel. topográfia

1958.XI. 7. 12h			
mb	m	C°	%
1000	231	11.3	79
850	1565	3.6	85
700	3107	- 8.0	77
600	4289	-14.6	77
500	5646	-23.5	77
400	7241	-34.5	77
300	9191	-48.2	77
200	11722	-70.0	
100	15854	-69.4	
50			

Jellemző pontok:

1010.9	Talaj	12.3	75
918	840	4.9	100
840	1670	3.2	82
700	3107	- 8.0	77
*205	11570	-70.0	77
70	17983	-69.4	

Erősebb melegadvekció ma 00 GMT-kor Izland és az Uralhegység környékén mutatkozott, hidegadvekció pedig Skandinávia északi felén és Grönland nyugati partjain. Közép-Európában az advekciós kép elmosódott. Hazánk felett az elmúlt 24 órában a troposzféra hőmérséklete az alsó 300 méternyi rétegtől eltekintve átlagosan 3 fokot emelkedett.
A 0 fokos szint magassága 1700 m., a -10 fokosé pedig 3560 m volt ma éjfélkor. Tegnap óta mindkét szint kb. 550 métert emelkedett.

Veress. s.k.

* Tropopauza

1958.XI.18. 00h			
mb	m	C°	%
1000	249	7,5	87
850	1575	0.8	90
700	3117	- 6.8	77
600	4300	-15.2	54
500	5654	-23.8	54
400	7247	-35.0	54
300			
200			
100			
50			

Jellemző pontok:

1013.2	Talaj	7.0	87
982	390	8.3	87
833	1720	- 0.3	90
780	2260	- 0.9	81
717	2920	- 5.3	81
612	4130	-14.2	54
400	7247	-35.0	54

1958. november hó, **18.** nap **kedd.** **71.** évfolyam **322.** sz.

	Reggeli észlelések 06 TMG				Az utolsó 24 óra adatai				
	Felhőzet (0–4)	Szélirány és erő (m/s)	Légnyomás (millibar)	Hőmérséklet (C°)	Csapadék (24 óra) (mm)	Hőmérsékleti szélsőségek: tegnapi nappali max.	éjszakai min.	Radiációs min.	Napsütés (óra) tegnap
Mosonmagyaróvár	4	N 1	1033.3	6	.	11	5	4	3
Sopron	4	WNW 3	33.7	6	.	8	5	5	0
Szombathely	4	NE 1	32.6	7	ny	10	6	6	1
Szentgotthárd	4	NE 2	31.5	8	ny	10	7	7	0
Pápa	4	N 3	31.5	6	.	9	5	3	-
Győr	4	N 4	32.6	7	.	11	7	3	2
Esztergom	1	SE 1	32.0	7	.	14	6	1	-
Tatabánya	0	E 1	32.2	6	.	11	2	0	-
Székesfehérvár	1	SE 1	32.0	7	.	12	6	1	-
Siófok	4	NE 2	31.7	7	ny	11	7	7	1
Keszthely	4	NE 2	30.9	8	1	10	7	6	0
Zalaegerszeg	4	N 2	31.5	8	ny	9	7	7	-
Nagykanizsa	4	NE 4	30.7	7	1	9	7	7	-
Kaposvár	4	ENE 5	29.8	6	.	-	6	-	-
Pécs	4	E 3	29.7	7	ny	10	7	7	0
Budapest M. I.	0	N 2	32.2	8	.	13	8	4	2
Salgótarján	0	N 1	32.7	5	.	-	4	1	2
Eger	0	- 0	32.6	7	.	13	6	2	2
Miskolc	0	NW 2	33.9	4	.	12	3	1	3
Sárospatak	0	N 4	33.7	7	.	11	6	4	3
Baja	4	NE 1	30.4	7	ny	12	6	6	1
Kalocsa	4	N 2	30.3	6	.	12	5	-	1
Kecskemét	3	ENE 2	31.3	4	.	12	3	2	5
Szeged	4 ≡	NE 2	30.7	5	.	12	4	2	0
Szolnok	1	NNE 6	31.8	5	.	13	5	4	-
Túrkeve	2 =	NE 1	-	4	.	13	3	1	-
Békéscsaba	2 -	NNE 3	31.3	4	.	14	4	1	6
Debrecen	0	NE 2	33.4	5	.	13	5	3	6
Nyíregyháza	0	NNE 6	33.6	5	.	12	5	3	4
Kékestető (1000 m)**	1	NE 2	912.0	2	.	6	2	-	2
Galyateto (932 m)**	-	-	-	-	.	6	2	-	-
Misinateto (534 m)*	4	NNE 4	968.1	8	.	8	6	6	-
Szabadsághegy (474 m)*	1	NE 2	970.3	5	.	10	5	-	2
Farkasgyepű (400 m)*	4	N 1	969.9	6	ny	8	6	2	-

24 órai csapadék mm			24 órai csapadék mm			24 órai csapadék mm			24 órai csapadék mm		
Rajka	.		Tab	.		Jósvafő	.		Kisvárda	.	
Csorna	.		Sárbogárd	.		Lillafüred	.		Vásárosnamény	.	
Kaposvár	.		Sztálinváros	-		Szendrőlád	-		Mátészalka	.	
Kőszeg	.		Nagykónyi	.		Fugód	.		Tiszabecs	.	
Kormend	ny		Somogyszob	.		Hidasnémeti	.		Csenger	.	
Lenti	1		Bares	ny		Tokaj	.		Nyírlugos	.	
Letenye	2		Szigetvár	1		Poroszló	.		Polgár	.	
Kaldd	.		Lengyel	.		Jászapáti	.		Hajdúdorog	.	
Sumeg	ny		Szekszárd	.	=	Nagykáta	.		Hortobágy	.	
Zirc	ny		Mohács	ny		Örkény	.	=	Tiszaroff	.	
Veszprém	.		Siklós	ny		Kunsztmiklos	.		Karcag	.	
Komárom	.		Királyrét	.		Cegléd	.		Berettyóújfalu	.	
Kisbér	.	≡	Balassagyarm	.		Nagykoros	.		Szeghalom	.	
Mór	.		Romhány	.		Tiszakécske	.	=	Korosszakál	.	
Alcsut	.		Vác	.		Izsák	.		Szarvas	.	
Dobogókő	.		Godollo	.		Kiskunfelegyh	.		Szentes	.	
Martonvásár	.		Lorinci	ny	⌴	Kiskunhalas	.		Orosháza	ny	
Tihany	ny		Gyöngyös	.		Bacsalmás	.		Makó	.	
Fonyod	.		Borsodnádasd	.		Kistelek	.		Mezohegyes	.	
Marcali	1		Putnok	.	⌴	Záhony	.			.	

* A légnyomás 500 gdm-re átszámítva ** A légnyomás 1000 gdm-re átszámítva

Magassági szélmérések

Óraadatok greenwichi középidőben

XI.17.	Bpest 06 h		Bpest 09 h		Szhely 11 h		Siófok 11 h		Szeged 11 h		Miskolc 11 h		Debr. 11 h		Győr 12 h		Bpest 12 h	
	fok	m/s	fok	m/s	fok	m/s	fok	m/s	fok	m/s	fok	m/s	fok	m/s	fok	m/s	fok	m/s
Talaj	20	2	360	2	360	7	90	10	360	2	20	7	360	7	320	2	20	7
500 m	40	4	80	6	50	10	70	6	50	8	20	9	70	9	20	4	70	7
1000	40	4	60	5	50	10	50	7	70	11	60	6	70	9	80	9	80	9
1500							70	7	60	10	90	7	100	9	80	9	100	7
2000									60	10	90	9	100	9	70	9	100	7
3000													100	9			100	8
4000													90	6			100	13
5000													80	11			100	13
7000													80	11			90	24
9000																	90	28
10000																	90	28
12000																		
14000																		
16000																		
18000																		
20000																		

XI.17	Bpest 15 h		Bpest 18 h		Bpest 21 h		Szhely 23 h		Pécs 23 h		Szeged 23 h							
	fok	m/s	fok	m/s	fok	m/s	fok	m/s	fok	m/s	fok	m/s	fok	m/s	fok	m/s	fok	m/s
Talaj																		
500 m	20	7	20	7	360	7	20	11	140	11	140	10						
1000	70	7	100	7	100	9	20	7	60	9	120	4						
1500	70	7	100	7	100	7			60	12	100	8						
2000	100	8	100	7	100	7			80	8	120	7						
3000	100	8	100	7	100	7					140	9						
4000	110	11																
5000	110	11																
7000																		
9000																		
10000																		
12000																		
14000																		
16000																		
18000																		
20000																		

XI.18.	Bpest 00 h		Bpest 03 h		Bpest 06 h		Bpest 09 h											
	fok	m/s	fok	m/s	fok	m/s	fok	m/s	fok	m/s	fok	m/s	fok	m/s	fok	m/s	fok	m/s
Talaj	20	7	360	7	20	2	20	7										
500 m	90	9	100	11	100	8	120	7										
1000	90	9	110	6	110	8	120	7										
1500	90	9	110	6	100	8	120	9										
2000	90	9					110	10										
3000	120	11					200	15										
4000	120	14					130	14										
5000	120	14					150	15										
7000																		
9000																		
10000																		
12000																		
14000																		
16000																		
18000																		
20000																		

IDŐJÁRÁSI NAPIJELENTÉS

ЕЖЕДНЕВНЫЙ МЕТЕОРОЛОГИЧЕСКИЙ БЮЛЛЕТЕНЬ • DAILY WEATHER REPORT
BULLETIN QUOTIDIEN DE TEMPS • TÄGLICHER WETTERBERICHT

KIADJA AZ ORSZÁGOS METEOROLÓGIAI INTÉZET
BUDAPEST II. KITAIBEL PÁL UTCA 1
TELEFON: KÖZPONT: 353-500, IDŐJELZŐ OSZT.: 150-410

MEGJELENIK NAPONKÉNT * ELŐFIZETÉSI ÁRA A POSTAI KÖLTSÉGGEL EGYÜTT NEGYEDÉVRE 60, Ft
KIADÁSÉRT FELEL AZ INTÉZET IGAZGATÓJA

71. évfolyam 323. szám. + Budapest + 1958. november hó 19.

Az időjárási helyzet ma reggel és a várható időjárás:

Az Európát elboritó nagykiterjedésü anticiklon mára tovább erősödött. Keleti szegélyén, a Szovjetunió európai területei felett erős északi széllel áramló hideg sarkvidéki eredetü légtömegek első hulláma elérte a Kárpátok vonulatát, és a hegységet megkerülve már a Havasalföldön okoz lehülést. Európa középső területein általában száraz az időjárás, csak a Keleti Alpokban, a Kárpát-medence nyugati felében és az Adriai-tenger partvidékén esik az eső.

Hazánkban kedden a Tiszától keletre kellemes, napsütéses volt az idő, a Dunántúlt azonban szinte egész napon át vastag felhőtakaró boritotta, és a délnyugati megyékben esett az eső. A hőmérséklet általában 10,13 fokig emelkedett, sőt Békéscsabán 15 fokos hőmérsékleti maximumot is észleltek. Ma hajnalra nyugaton 3, 6 fokig hült le a levegő, keleten azonban a Kárpátokon lassan átszüremkedő hideg légtömegek következtében 0 és -3 fok közötti minimum hőmérsékletek alakultak ki.

Budapesten szerdán 12 órakor a hőmérséklet 6 fok, a tengerszintre átszámitott légnyomás 776 mm, alig változik.

Várható időjárás csütörtök estig:

Nyugaton erősen felhős idő. Keleten kevesebb felhő.
Sokhelyen /főkép a Dunántulon, inkább csak ma/ eső.
Mérsékelt szél.
A hőmérséklet tovább csökken.

Várható legalacsonyabb éjszakai hőmérséklet: nyugaton +2,+5, keleten -2, +1
legmagasabb nappali hőmérséklet csütörtökön: 5, 8 fok között.

Távolabbi kilátások:

Száraz idő, éjszakai fagyok.

A hőmérséklet és a légnyomás napi középértéke Budapesten és ezek eltérése a 75 évi átlagtól:

1958. XI. 18-án: 8,8 C°, 774,2 mm. Eltérés: +5,1 C°, +9,6 mm.

1871 óta ezen a napon előfordult:

legmagasabb hőmérséklet 14,0 C° /1906/
legalacsonyabb hőmérséklet -8,8 C° /1904/

Az Országos Meteorológiai Intézet Időjárási Napijelentése

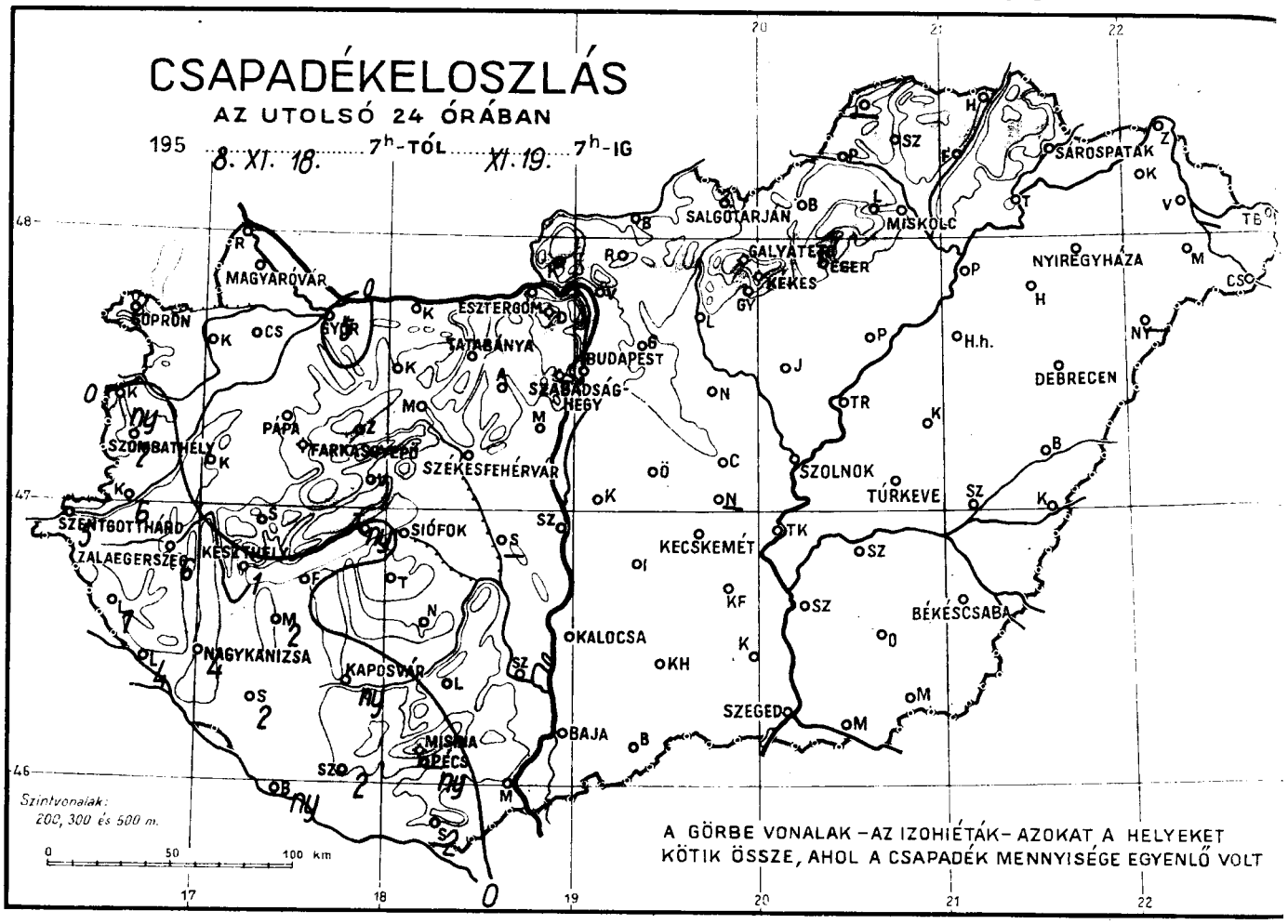

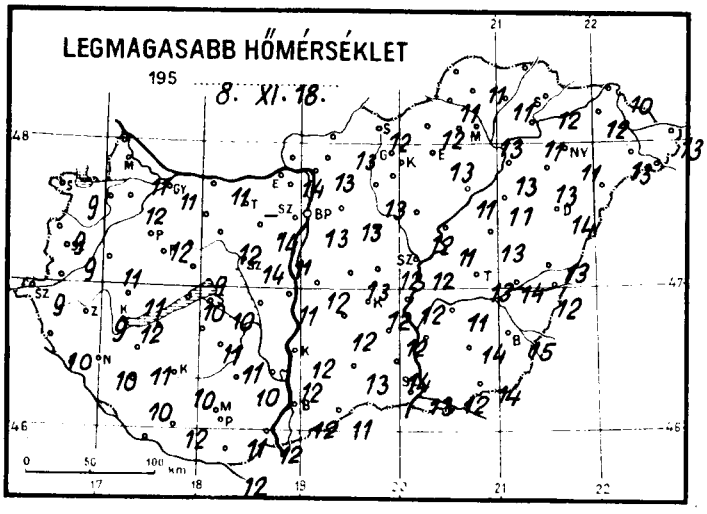

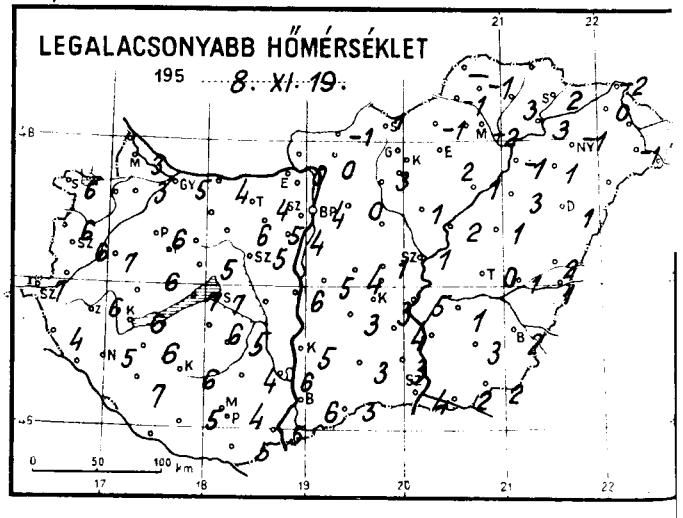

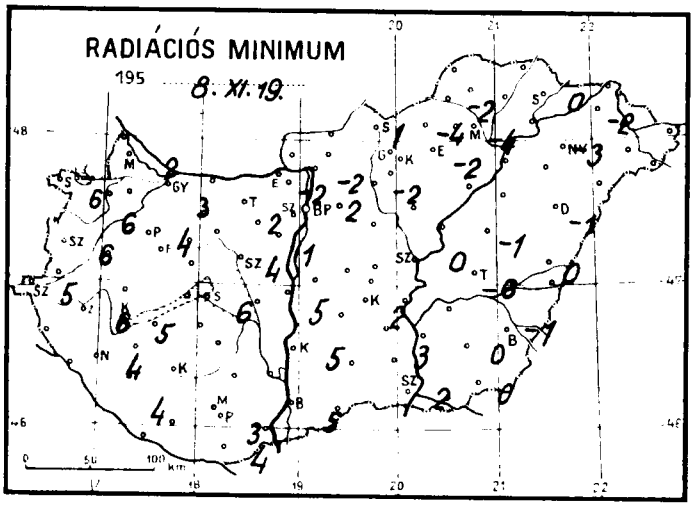

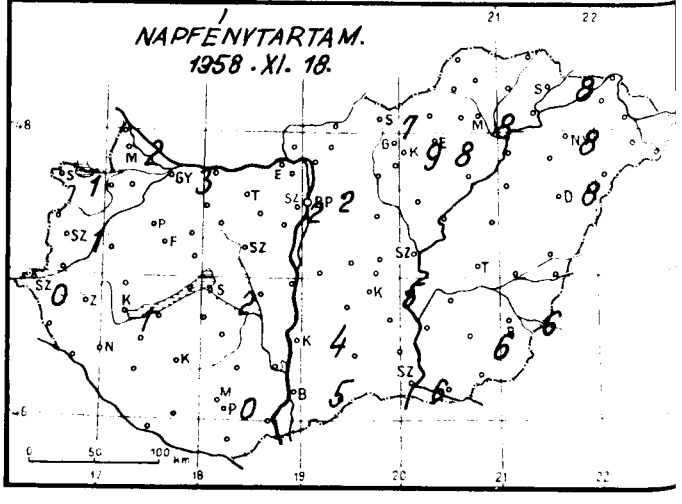

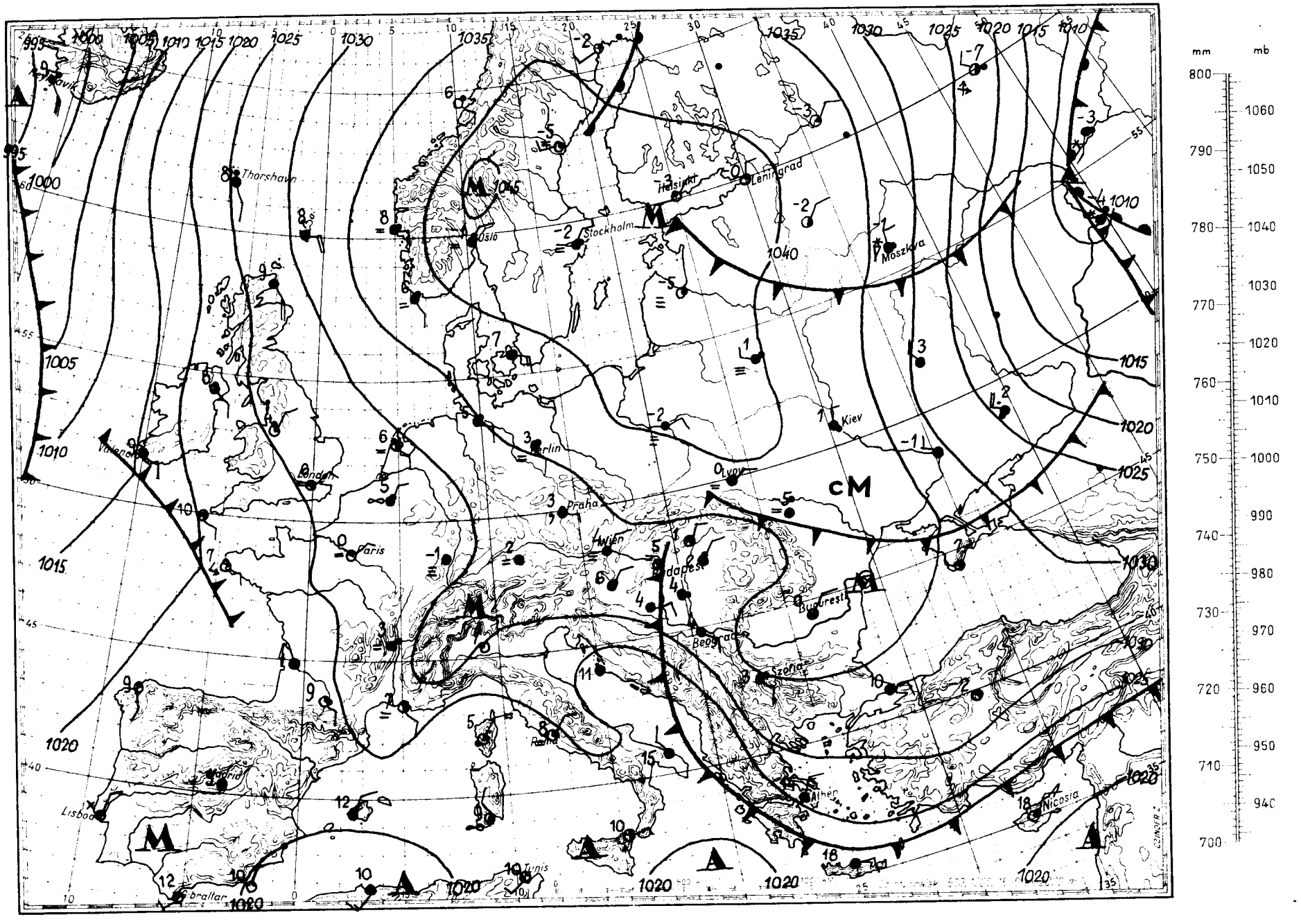

mm
mb
800
790
780
770
760
750
740
730
720
710
700
1060
1050
1040
1030
1020
1010
1000
990
980
970
960
950
940
Thorshavn
Oslo
Stockholm
Helsinki
Leningrad
Moszkva
Kiev
Lvov
Berlin
Praha
Wien
Budapest
Bucureşti
Beograd
Szofia
Athen
Nicosia
Paris
London
Valencia
Madrid
Lisboa
Gibraltar
Tunis
Roma
cM

Magaslégköri időhelyzet

19 58. november hó 19. nap 00h GMT.

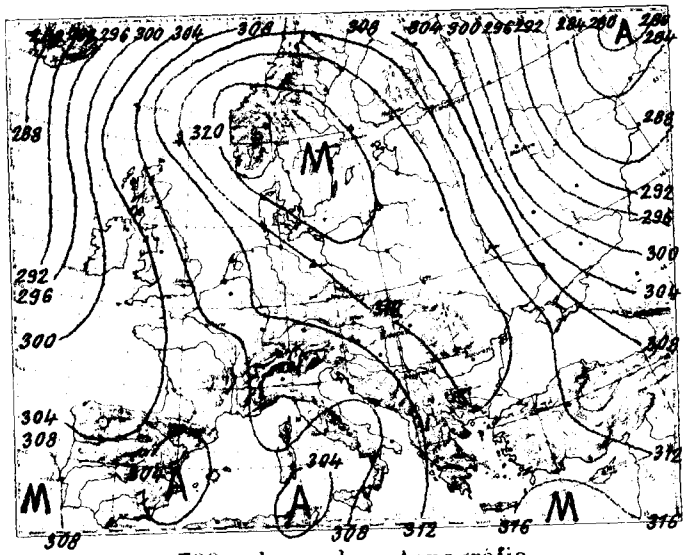

700 mb-os absz. topográfia

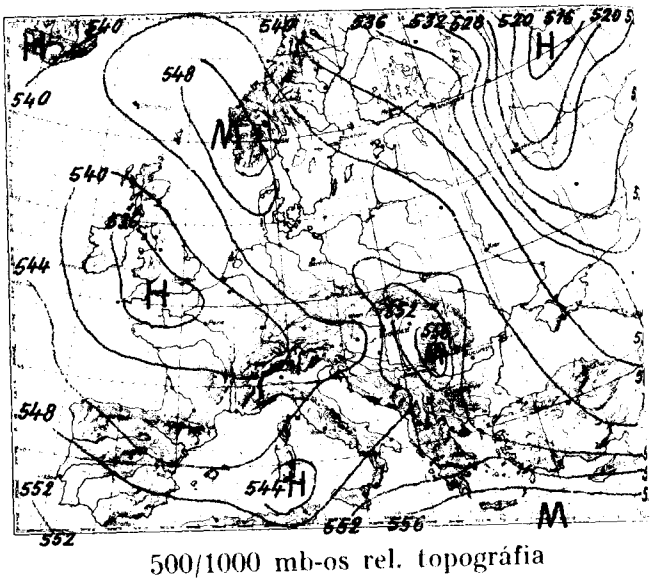

500/1000 mb-os rel. topográfia

1958.XI.18. 12h			
mb	m	C°	%
1000	260	10.1	72
850	1591	2.3	67
700	3195	- 3.8	41
600	4332	-12.0	40
500	5699	-22.4	36
400	7298	-34.9	36
300	9239	-50.2	36
200	11812	-56.8	-
100			
50			

Jellemző pontok:

1014.3	Talaj	11.5	72
950	680	5.8	70
930	860	7.0	69
745	2650	- 4.8	63
712	3000	- 2.8	41
280	9690	-54.0	36
250	10409	-56.0	36
*222	11200	-60.6	36
200	11812	-56.8	

Európa magaslégköri időhelyzetében lényeges változás csupán a Szovjetunió európai területén mutatkozik, ott ugyanis sarkvidéki levegő dél felé való erőteljes előretörése figyelhető meg; a magasban erős lehüléssel. Afrika felől a Balkánra és Közép-Európa fölé enyhébb légtömegek áramlanak. Viszont a Brit szigeteket borító hideg levegőben további lehülés jött mára létre. Hazánkban az alsó 2200 m-ben gyengén hült, 3500 m-ig kissé, feljebb erősebben melegedett a troposzféra. A 0 fokos szint magassága alig változott, a -10 fok szintje 560 m-rel magasabbra került.

dr. Kallósné s.k.

1958.XI.19. 00h			
mb	m	C°	%
1000	266	5.4	76
850	1585	0.4	72
700	3128	- 5.4	43
600	4326	-11.5	37
500	5699	-20.0	32
400	7309	-33.0	47
300	9260	-49.2	41
200	11798	-61.8	-
100			
50			

Jellemző pontok:

1015.4	Talaj	4.9	91
983	400	6.1	63
807	2000	- 1.6	73
780	2270	0.3	44
685	3290	- 6.7	41
670	3490	- 5.9	41
500	5699	-20.0	32
300	9260	-49.2	41
*225	11090	-64.0	41
188	12190	-60.7	
181	12411	-60.8	

*Tropopauza

1958. november hó, **19.** nap **szerda**

71. évfolyam **323.** sz.

	Reggeli észlelések 06 TMG				Az utolsó 24 óra adatai				
	Felhőzet (0—4)	Szélirány és erő (m/s)	Légnyomás (millibar)	Hőmérséklet (C°)	Csapadék (24 óra) (mm)	Hőmérsékleti szélsőségek: tegnapi nappali max.	Hőmérsékleti szélsőségek: éjszakai min.	Hőmérsékleti szélsőségek: Radiációs min.	Napsütés (óra) tegnap
Mosonmagyaróvár	4	NE 1	1034.3	3	•	11	3	2	2
Sopron	4 =	– 0	34.0	6	•	9	6	6	1
Szombathely	4	N 1	33.3	7	2	9	6	6	1
Szentgotthárd	4 •	NE 1	32.6	7	5	9	7	5	0
Pápa	4	– 0	32.3	7	•	12	6	4	–
Győr	4	SE 2	33.5	5	5	11	5	3	3
Esztergom	2 ≡	– 0	33.5	0	•	14	0	–2	–
Tatabánya	4	SE 1	33.3	5	•	–	4	2	–
Székesfehérvár	4	NE 2	32.8	5	•	14	5	4	–
Siófok	4	ENE 2	32.7	7	•	10	7	6	2
Keszthely	4 •	E 3	32.2	7	1	12	6	5	1
Zalaegerszeg	4 •	– 0	32.3	6	6	9	6	6	–
Nagykanizsa	4 •	NE 3	31.9	6	4	10	5	4	–
Kaposvár	4 •	ESE 5	31.4	6	ny	10	6	–	–
Pécs	4	E 8	31.5	4	ny	11	4	3	0
Budapest M. I.	1 =	– 0	33.5	5	•	13	4	2	2
Salgótarján	2 =	NNE 1	34.1	3	•	12	1	1	7
Eger	2 =	NE 1	34.1	4	•	13	2	–2	8
Miskolc	2 =	NW 2	34.9	–1	•	13	–2	–4	8
Sárospatak	1	NW 1	35.3	3	•	12	2	0	8
Baja	4	ESE 5	32.2	6	•	12	6	5	5
Kalocsa	4	N 1	32.6	6	•	12	5	5	4
Kecskemét	3	N 1	32.7	4	•	12	3	2	5
Szeged	4	ESE 1	33.2	4	•	13	4	2	6
Szolnok	2	– 0	33.7	1	•	12	1	0	–
Túrkeve	3	N 1	–	0	•	13	0	–6	–
Békéscsaba	3 ≡	– 0	33.2	2	•	15	2	–1	6
Debrecen	2	ENE 2	35.0	2	•	14	1	–1	8
Nyíregyháza	1	NE 1	35.1	–1	•	11	–1	–3	8
Kékestető (1000 m)**	4	E 4	911.8	0	•	9	0	–	9
Galyatető (932 m)**	–	–	–	–	•	7	1	–	–
Misinatető (534 m)*	–	–	–	–	–	9	–	–	–
Szabadsághegy (474 m)*	4	NE 1	971.2	3	•	10	3	–	2
Farkasgyepű (400 m)*	4	E 1	971.2	6	•	11	5	4	–

24 órai csapadék mm			24 órai csapadék mm			24 órai csapadék mm			24 órai csapadék mm		
Rajka	•		Tab	•		Jósvafő	–		Kisvárda	•	⌴
Csorna	•		Sárbogárd	–		Lillafüred	•		Vásárosnamény	–	
Kapuvár	•	≡	Sztálinváros	•		Szendrőlád	•		Mátészalka	•	⌴
Kőszeg	ny		Nagykónyi	•		Füged	•		Tiszabecs	•	
Kormend	6		Somogyszob	2		Hidasnémeti	•	⌴	Csenger	•	⌴
Lenti	7		Bares	ny		Tokaj	•	⌴	Nyírlugos	–	
Letenye	4		Szigetvár	2		Poroszló	•		Polgár	•	
Kald	•		Lengyel	•		Jászapáti	•		Hajdúdorog	•	
Sumeg	•		Szekszárd	•		Nagykáta	•	⌴	Hortobágy	•	
Zirc	•		Mohács	•		Örkény	•	=	Tiszaroff	•	
Veszprém	•		Siklós	2		Kunsztmiklos	•		Karcag	•	
Komárom	•		Királyrét	•		Cegléd	•		Berettyóujfalu	•	
Kisbér	•		Balassagyarm	•		Nagykoros	–		Szeghalom	•	
Mór	•		Romhány	•		Tiszakécske	•	⌴	Körösszakál	•	
Alcsut	•		Vác	•		Izsák	•		Szarvas	•	
Dobogókő	•		Godollo	•		Kiskunfelegyh	•		Szentes	•	
Martonvásár	•		Lorinci	•		Kiskunhalas	•		Orosháza	•	⌴
Tihany	ny		Gyöngyös	•		Bácsalmás	•		Makó	•	
Fonyód	•		Borsodnadasd	•		Kistelek	•		Mezőhegyes	•	
Marcali	2		Putnok	•	≡	Zákony	•				

* A légnyomás 500 gdm-re átszámítva ** A légnyomás 1000 gdm-re átszámítva

Magassági szélmérések

Óraadatok greenwichi középidőben

XI.18.	Szeged 11 h		Miskolc 11 h		Debr. 11 h		Bpest 12 h		Szhely 13 h		Pécs 13 h		Bpest 15 h		Pécs 17 h		Debr. 17 h	
	fok	m/s	fok	m/s	fok	m/s	fok	m/s	fok	m/s	fok	m/s	fok	m/s	fok	m/s	fok	m/s
Talaj	90	2	40	2	360	2	40	7	360	2	90	7	40	2	90	7	40	2
500 m	120	5	100	5	90	8	110	6	110	8	110	18	90	8	90	12	80	8
1000	120	6	100	5	100	6	110	4	110	8	110	15	100	6	100	15	90	5
1500	130	9	100	5	120	9	120	6	110	8	120	13	130	5			110	2
2000	130	8	130	7	130	7	120	6	120	10	120	13	130	5			110	3
3000	120	11	130	10	130	7			140	13	140	35	130	9			110	7
4000	140	14	130	10	130	9							130	12				
5000	140	14	140	12	110	17							130	9				
7000	140	16	120	19	120	18												
9000	140	20	140	17	140	13												
10000	180	17	130	32	140	13												
12000	180	19	120	36	140	13												
14000					150	18												
16000																		
18000																		
20000																		

XI.18.	Bpest 18 h		Bpest 21 h															
	fok	m/s	fok	m/s	fok	m/s	fok	m/s	fok	m/s	fok	m/s	fok	m/s	fok	m/s	fok	m/s
Talaj	40	2	360	2														
500 m	80	6	110	4														
1000	70	5	110	4														
1500	100	3	110	4														
2000	140	5																
3000	130	14																
4000																		
5000																		
7000																		
9000																		
10000																		
12000																		
14000																		
16000																		
18000																		
20000																		

XI.19.	Bpest 00 h		Bpest 03 h		Bpest 06 h		Bpest 09 h											
	fok	m/s	fok	m/s	fok	m/s	fok	m/s	fok	m/s	fok	m/s	fok	m/s	fok	m/s	fok	m/s
Talaj	40	2	180	2	40	2	40	2										
500 m	100	6	90	7	90	6												
1000	80	6	80	7	110	6												
1500	100	7	80	5	110	6												
2000	100	7	130	10	110	10												
3000					130	13												
4000																		
5000																		
7000																		
9000																		
10000																		
12000																		
14000																		
16000																		
18000																		
20000																		

DŐJÁRÁSI NAPIJELENTÉS

ЕЖЕДНЕВНЫЙ МЕТЕОРОЛОГИЧЕСКИЙ БЮЛЛЕТЕНЬ • DAILY WEATHER REPORT
BULLETIN QUOTIDIEN DE TEMPS • TÄGLICHER WETTERBERICHT

ADJA AZ ORSZÁGOS METEOROLÓGIAI INTÉZET
DAPEST II. KITAIBEL PÁL UTCA 1
LEFON: KÖZPONT: 353-500, IDŐJELZŐ OSZT.: 150-410

MEGJELENIK NAPONKÉNT • ELŐFIZETÉSI ÁRA
A POSTAI KÖLTSÉGGEL EGYÜTT NEGYEDÉVRE 60, Ft
KIADÁSÉRT FELEL AZ INTÉZET IGAZGATÓJA

l. évfolyam 324. szám. + Budapest + 1958. november 20.

Az időjárási helyzet ma reggel és a várható időjárás:

Az Európa északi és középső részei felett lévő anticiklon assan a szárazföld belseje felé huzódik. A Szovjetunió európai területén tovább art a hideg levegő áramlása dél felé, s ezeken a területeken ma hajnalban -5, 10 fokig terjedő fagyok voltak. Nyugat-Európában enyhébb légtömegek áramlanak a ontinensre, ennek következtében csaknem egész Franciaországot ködtakaró koritja.

Hazánkban szerdán elsősorban a Dunántulon és a déli országészen ujból sokhelyen esett az eső. A lehullott csapadék mennyisége a Vértes-hegyégt l északra fekvő területeken meghaladta a 10 mm-t. A hőmérséklet napközben 6-l fokig emelkedett. Ma hajnalra általában 2-5 fokig hült le a levegő, de az északbleti megyékben -1, -3 fokos fagyok alakultak ki.

Budapesten csütörtökön 12 órakor a hőmérséklet 8 fok, a engerszintre átszámitott légnyomás 781 mm, alig változik.

Várható időjárás péntek estig:

Párás idő, helyenként köd.
Eső nem lesz.
Gyenge keleti-délkeleti légáramlás.
Az éjszakai lehülés erősödik.

Várható legalacsonyabb éjszakai hőmérséklet: keleten -2, +1, nyugaton 0, +3
legmagasabb nappali hőmérséklet pénteken: 5, 8 fok között.

Távolabbi kilátások:

Csendes, párás idő éjszaki fagyokkal.

Dolány

hőmérséklet és a légnyomás napi középértéke Budapesten és ezek eltérése a 75 vi átlagtól:

958. XI. 19-én: 5,7 C°, 776,3 mm. Eltérés: +1,9 C°, +11,6 mm.

871 óta ezen a napon előfordult:

egmagasabb hőmérséklet 15,2 C° /1933/
egalacsonyabb hőmérséklet -5,6 C° /1902/

Az Országos Meteorológiai Intézet Időjárási Napijelentése

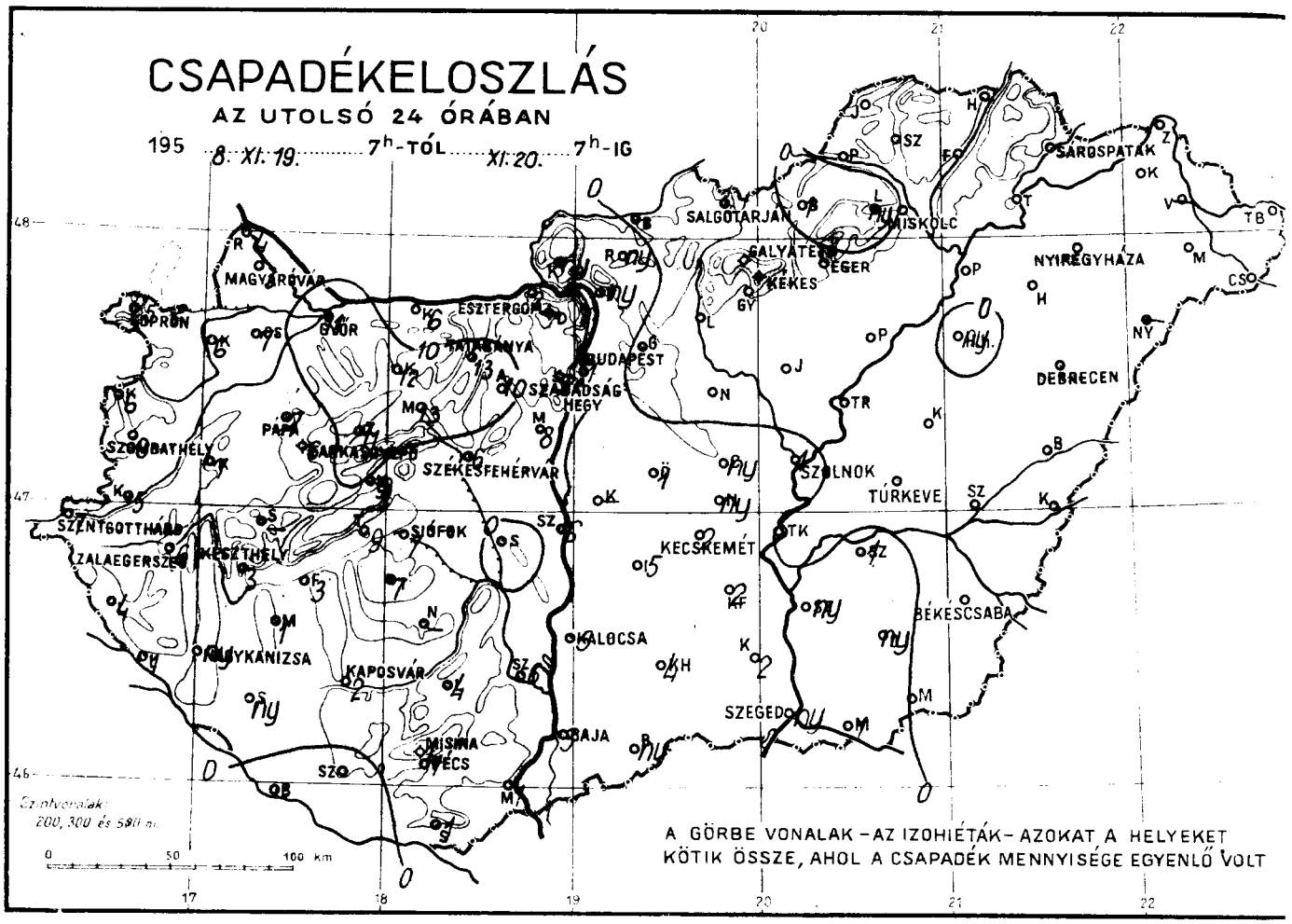

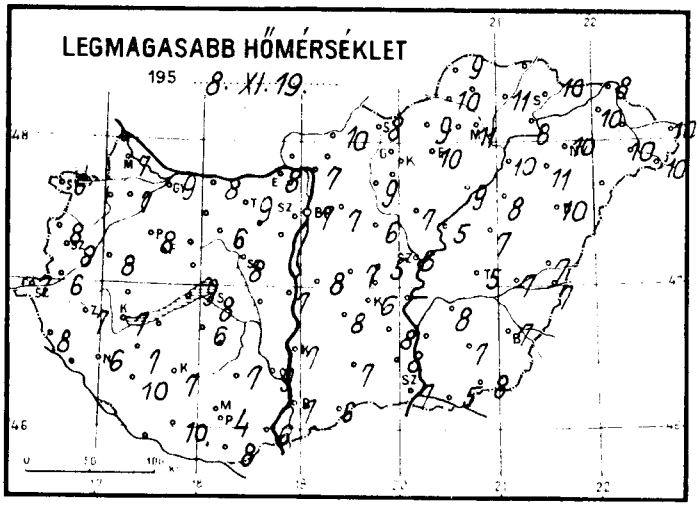

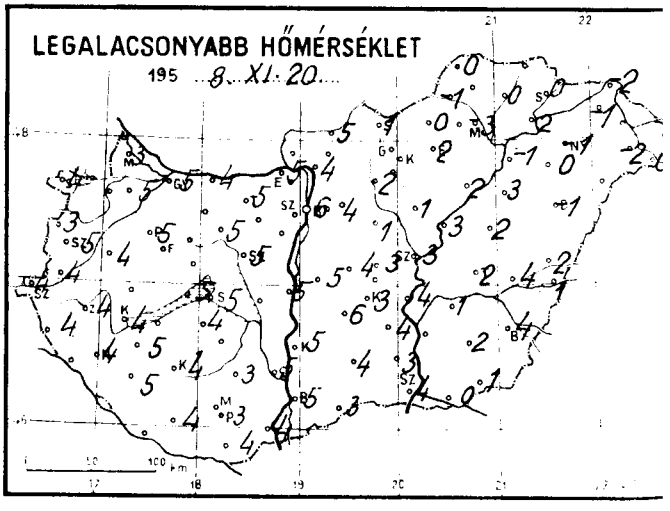

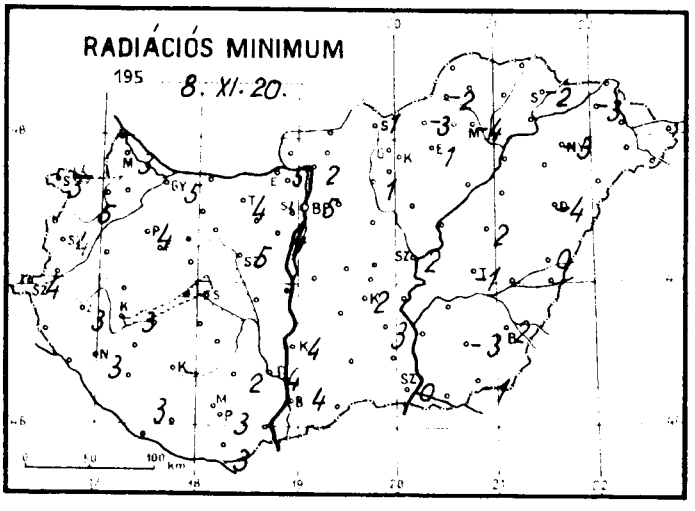

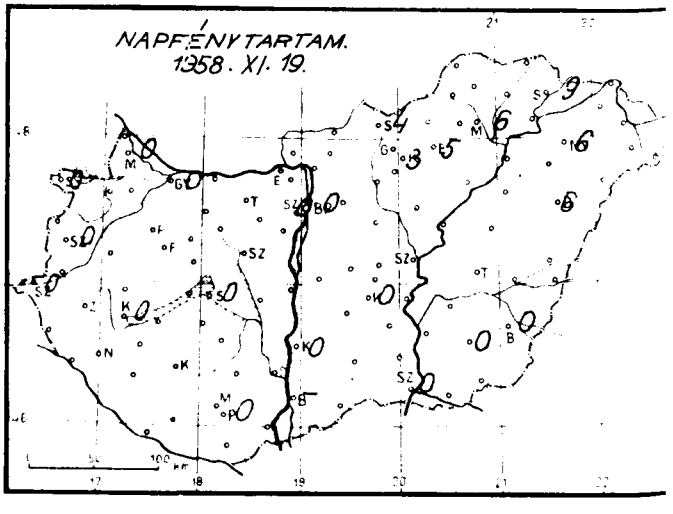

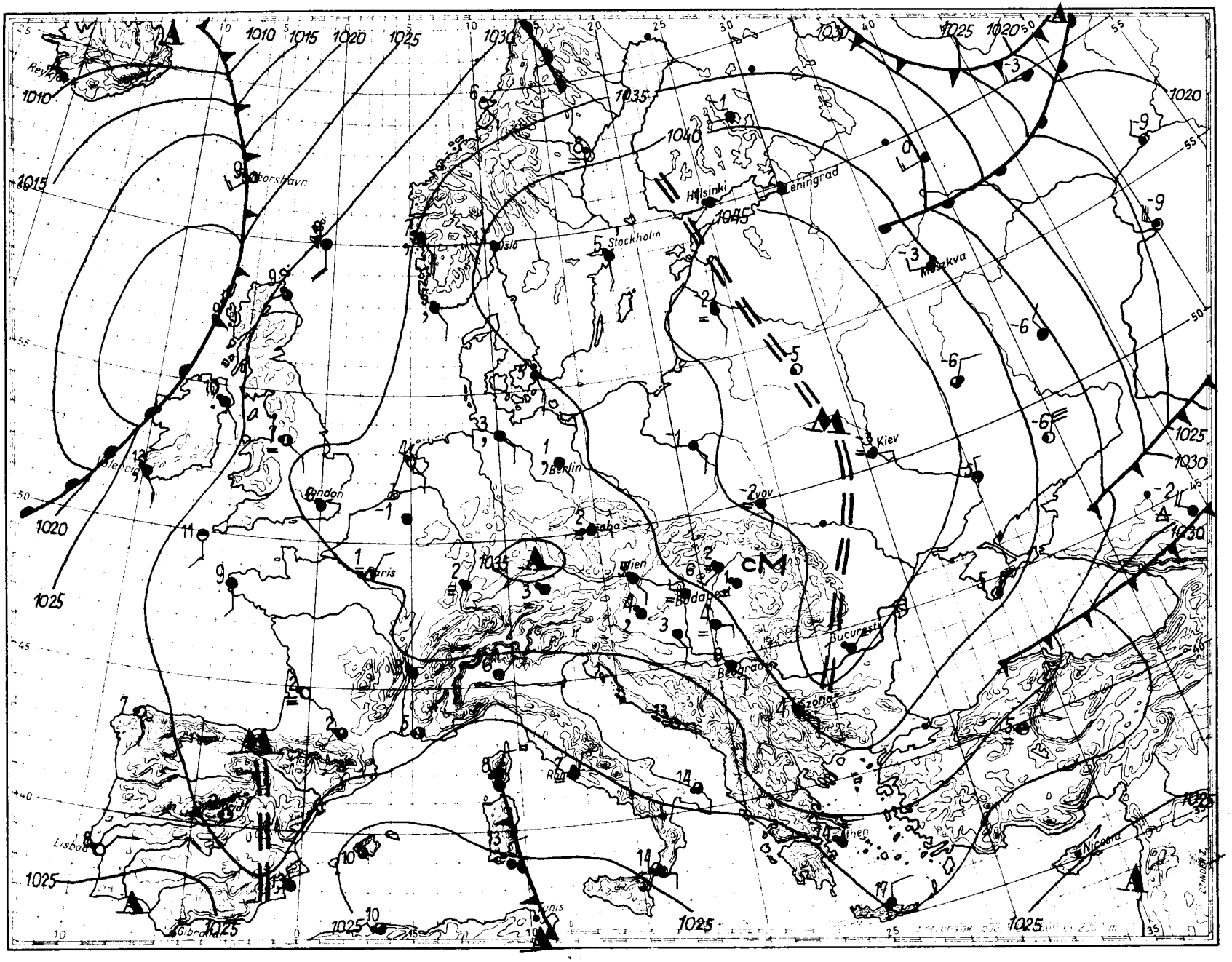
Reykjavik
Thorshavn
Oslo
Stockholm
Helsinki
Leningrad
Moskva
Kiev
Berlin
London
Paris
Wien
Budapest
Bucuresti
Beograd
Sofia
Lisboa
Gibraltar
Nicosia
mm
mb

Magaslégköri időhelyzet

19 58. november hó 20. nap 00h GMT.

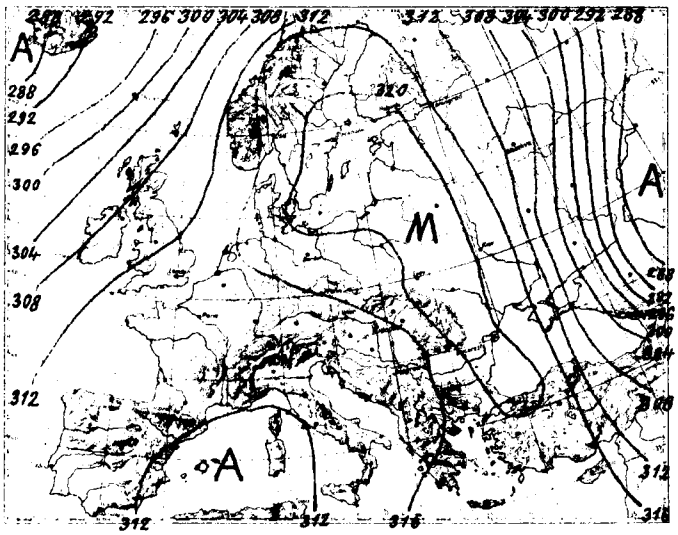

700 mb-os absz. topográfia

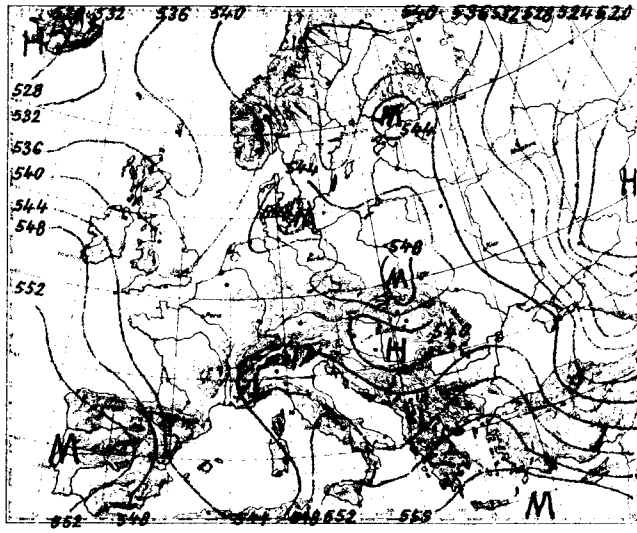

500/1000 mb-os rel. topográfia

1958.XI.19. 12h			
mb	m	C°	%
1000	277	4.8	94
850	1462	3.3	99
700	3156	- 4.1	74
600	4352	-12.0	86
500	5720	-22.0	86
400	7319	-34.9	86
300	9260	-50.0	86
200	11817	-61.0	
100			
50			

Jellemző pontok:

1017.2	Talaj	5.0	94
792	2180	2.6	100
762	2460	0.0	67
*250	10425	-60.0	86
228	11000	-59.0	
190	12150	-60.0	
175	12607	-62.4	

Erőteljesebb hidegadvekció mutatkozik Ukrajnában és a Kaukázus vidékén, az Atlanti óceánon viszont erős a melegadvekció.

Hazánk északkeleti vidékeire hideg levegő szállitódik. Az utolsó 24 órában a 3500-7000 méter közötti rétegben Budapest felett átlagosan 4 fokot csökkent a levegő hőmérséklete.

A 0 fokos szint magassága ma 00 GMT-kor 1100, a -10 fokosé pedig 3600 méteren volt. Tegnap óta mindkettő kb. 500 métert süllyedt.

Veress s.k.

1958.XI.20. 00h			
mb	m	C°	%
1000	301	3.8	90
850	1608	+ 0.8	75
700	3143	- 6.8	97
600	4326	-15.2	100
500	5675	-25.8	93
400	7247	-38.7	73
300	9157	-54.0	71
200	11719	-58.2	
100			
50			

Jellemző pontok:

1020.3	Talaj	4.8	97
890	1300	- 0.7	76
860	1550	+ 1.3	75
755	2600	- 5.0	70
734	2800	- 3.8	96
545	5000	-20.7	100
400	7247	-38.7	73
*280	9600	-57.7	70
250	10314	-56.8	
230	11900	-58.2	
150	13515	-60.7	

* Tropopauza

1958. november hó, 20. nap csütörtök

71. évfolyam 324. sz.

	Reggeli észlelések 06 TMG				Az utolsó 24 óra adatai				
	Felhőzet (0–4)	Szélirány és erő (m/s)	Légnyomás (millibar)	Hőmérséklet (C°)	Csapadék (24 óra) (mm)	Hőmérsékleti szélsőségek: tegnapi nappali max.	éjszakai min.	Radiációs min.	Napsütés (óra) tegnap
Dosonmagyaróvár	4	– 0	1041.2	5	3	7	3	3	0
Sopron	4 =	NE 3	39.4	4	5	6	4	3	0
Szombathely	4 ○	E 1	39.0	5	8	8	5	4	0
Szentgotthárd	4 ○	N 1	38.6	4	7	7	4	4	0
Pápa	4	SE 2	38.0	5	7	8	5	4	–
Győr	4	SE 2	39.4	6	11	9	5	5	0
Esztergom	4 =	– 0	39.5	5	2	8	5	5	–
Tatabánya	4	SE 4	39.5	5	13	9	5	4	–
Székesfehérvár	4 =	– 0	39.5	5	6	8	5	5	–
Siófok	4	ESE 3	39.0	5	7	8	5	4	0
Keszthely	4	E 2	38.3	5	3	7	4	3	0
Zalaegerszeg	4	SE 1	38.4	4	6	7	4	3	–
Nagykanizsa	4	ENE 1	38.7	4	ny	6	4	3	–
Kaposvár	4	SE 1	38.3	4	2	7	4	–	–
Pécs	4	E 5	38.7	3	1	4	3	3	0
Budapest M. I.	4 =	WNW 1	39.9	6	1	7	6	5	0
Szolgotarján	4 =	– 0	40.4	4	•	8	1	1	4
Eger	4 =	– 0	40.3	4	•	10	2	1	5
Miskolc	4 =	WSW 2	40.7	2	•	11	-3	-4	6
Sárospatak	1	– 0	41.3	1	•	10	0	-2	9
Baja	4	SE 4	38.9	5	3	7	5.	4	–
Kalocsa	4	ESE 4	39.3	6	5	7	5	4	0
Kecskemét	4 ≡	NE 1	39.4	3	2	6	3	2	0
Szeged	4 =	E 1	39.8	4	ny	7	4	0	0
Szolnok	3 =	– 0	39.3	3	1	6	3	2	–
Túrkeve	3 ≡	N 1	–	2	•	5	2	-1	–
Békéscsaba	4 ≡	– 0	40.3	4	•	7	4	2	0
Debrecen	4 ≡	– 0	40.3	0	•	10	-1	-4	6
Nyíregyháza	4 =	– 0	40.6	0	•	10	-1	-3	6
Kékestető (1000 m)**	4	S 2	917.5	2	•	5	0	–	3
Galyatető (932 m)**	–	–	–	–	•	5	0	–	–
Mátraháza (534 m)*	4 ≡	E 6	975.6	2	1	5	1	1	–
Szabadsághegy (474 m)*	4	SE 1	977.2	2	3	6	2	–	0
Farkasgyepű (400 m)*	4 =	ESE 2	976.2	3	6	8	3	2	–

24 órai csapadék mm			24 órai csapadék mm			24 órai csapadék mm			24 órai csapadék mm		
Bajka	4		Tab	7		Jósvafő	•		Kisvarda	•	⌴
Csorna	7		Sárbogárd	○		Lillafüred	ny		Vásárosnamény	–	
Kapuvár	6	=	Sztálinváros	6		Szendrőlád	•		Mátészalka	•	⌴
Kőszeg	6		Nagykónyi	–		Fügöd	•	⌴	Tiszabecs	•	
Körmend	5		Somogyszob	ny		Hidasnémeti	•		Csenger	•	⌴
Lenti	4		Bores	•	≡	Tokaj	•		Nyírbogos	–	
Letenye	1		Szigetvár	•		Poroszló	•		Polgár	•	
Nagyatád	7		Lengyel	4		Jászapáti	•		Hajdúdorog	•	
Sümeg	–		Szekszárd	6		Nagykáta	•		Hortobágy	ny	
Zirc	11		Mohács	1		Örkény	1	=	Tiszaroff	•	
Veszprém	9		Siklós	1		Kunszentmiklós	–		Karcag	•	
Komárom	6		Királyrét	ny		Cegléd	ny		Berettyóújfalu	•	≡
Kisber	12		Balassagyarmat	•		Nagykőrös	ny		Szeghalom	•	
Mór	13		Rimóc	ny		Tiszakécske	•	≡	Kötegyán	•	
Mesztegnyő	10		Vác	ny		Izsák	5		Szarvas	1	
Fehérgyarmat	–		Godollo			Kiskunfélegyh	2		Szentes	ny	
Martonvásár	8		Lőrinci	•		Kiskunhalas	4		Orosháza	ny	⌴
Tápiószele	9		Gyöngyös	•		Bácsalmás	ny		Makó	1	
Tápiónagyfalu	3		Borsodnádasd	1		Kistelek	2		Mezőhegyes	•	≡
Nagykáta	1		Putnok	•		Zákány	•				

* A légnyomás 500 gdm-re átszámítva ** A légnyomás 1000 gdm-re átszámítva

Magassági szélmérések

Óraadatok greenwichi középidőben

XI.19.	Debr. 10 h		Szeged 11 h		Pécs 13 h		Szeged 23 h									
	fok	m/s	fok	m/s	fok	m/s	fok	m/s	fok	m/s	fok	m/s	fok	m/s	fok	m/s
Talaj	40	2	40	2	90	7	90	2								
500 m	100	6	-	0	110	9	140	4								
1000	100	6			110	9	160	11								
1500	120	10			110	9	130	16								
2000	120	10					140	19								
3000	150	11														
4000	140	14														
5000	140	14														
7000	140	14														
9000	140	13														
10000	160	10														
12000	160	10														
14000	160	10														
16000																
18000																
20000																

XI.20.	Pécs 00 h		Bpest 00 h		Bpest 03 h		Bpest 06 h		Bpest 09 h							
	fok	m/s	fok	m/s	fok	m/s	fok	m/s	fok	m/s	fok	m/s	fok	m/s	fok	m/s
Talaj	40	2	40	2	140	2	140	2	360	2						
500 m	120	6	150	5	130	6	130	4	160	8						
1000	120	6	150	10			160	5	160	8						
1500			150	14					150	12						
2000			150	14					150	8						
3000									150	8						
4000																
5000																
7000																
9000																
10000																
12000																
14000																
16000																
18000																
20000																

	fok	m/s	fok	m/s	fok	m/s	fok	m/s	fok	m/s	fok	m/s	fok	m/s	fok	m/s
Talaj																
500 m																
1000																
1500																
2000																
3000																
4000																
5000																
7000																
9000																
10000																
12000																
14000																
16000																
18000																
20000																

IDŐJÁRÁSI NAPIJELENTÉS

ЕЖЕДНЕВНЫЙ МЕТЕОРОЛОГИЧЕСКИЙ БЮЛЛЕТЕНЬ • DAILY WEATHER REPORT
BULLETIN QUOTIDIEN DE TEMPS • TÄGLICHER WETTERBERICHT

KIADJA AZ ORSZÁGOS METEOROLÓGIAI INTÉZET
BUDAPEST II. KITAIBEL PÁL UTCA 1
TELEFON: KÖZPONT: 353-500, IDŐJELZŐ OSZT.: 150-410

MEGJELENIK NAPONKÉNT • ELŐFIZETÉSI ÁRA
A POSTAI KÖLTSÉGGEL EGYÜTT NEGYEDÉVRE 60, Ft
KIADÁSÉRT FELEL AZ INTÉZET IGAZGATÓJA

71. évfolyam 325. szám. + Budapest + 1958. november 21.

Az időjárási helyzet ma reggel és a várható időjárás:

Az Európai időjárási helyzetben az elmult 24 óra folyamán nem következett be lényeges változás. A szárazföldünk nagyrészét már napok óta elboritó magasnyomású légköri képződmény nyugodt, száraz időjárással továbbra is fennáll. Ezzel szemben az anticiklon peremén Skandináviában, a Szovjetunió európai területének északi és keleti részein változékony, szeles és helyenként csapadékos az időjárás.

Hazánkban csütörtökön a Dunántúlon borult volt az ég, és a nyugati határszélen jelentéktelen mennyiségű eső hullott. A Duna vonalától keletre változó volt a felhőzet. A hőmérséklet napközben a nyugati határszélen csak 6, 7 fokig, máshol 8-11 fokig emelkedett. Az éjszakai lehülés a felhővel fedett Dunántúlon csak 2-5 fokig terjedt, mig máshol, ahol csak kevés felhő volt, az erőteljes kisugárzás következtében -1, -5 fokos fagyok voltak.

Budapesten pénteken 12 órakor a hőmérséklet 4 fok, a tengerszintre átszámitott légnyomás 781 mm, mérsékelten süllyedő irányzatú.

Várható időjárás szombat estig:

Párás, helyenként ködös idő, a déli órákban kevés napsütéssel.
A déli és nyugati megyékben néhány helyen eső.
Mérsékelt keleti, délkeleti szél.

Várható legalacsonyabb éjszakai hőmérséklet: a Dunántúlon 0, +3, máshol -1, -4 fok,
legmagasabb nappali hőmérséklet szombaton: 3, 6 fok között.

Dr. Gál

A hőmérséklet és a légnyomás napi középértéke Budapesten és ezek eltérése a 75 évi átlagtól:

1958. XI. 20-án: 6,2 C°, 780,6 mm. Eltérés: +2,4 C°, +15,8 mm.

1871 óta ezen a napon előfordult:

legmagasabb hőmérséklet 16.2 C° /1926/
legalacsonyabb hőmérséklet -6.4 C° /1902/

Az Országos Meteorológiai Intézet Időjárási Napijelentése

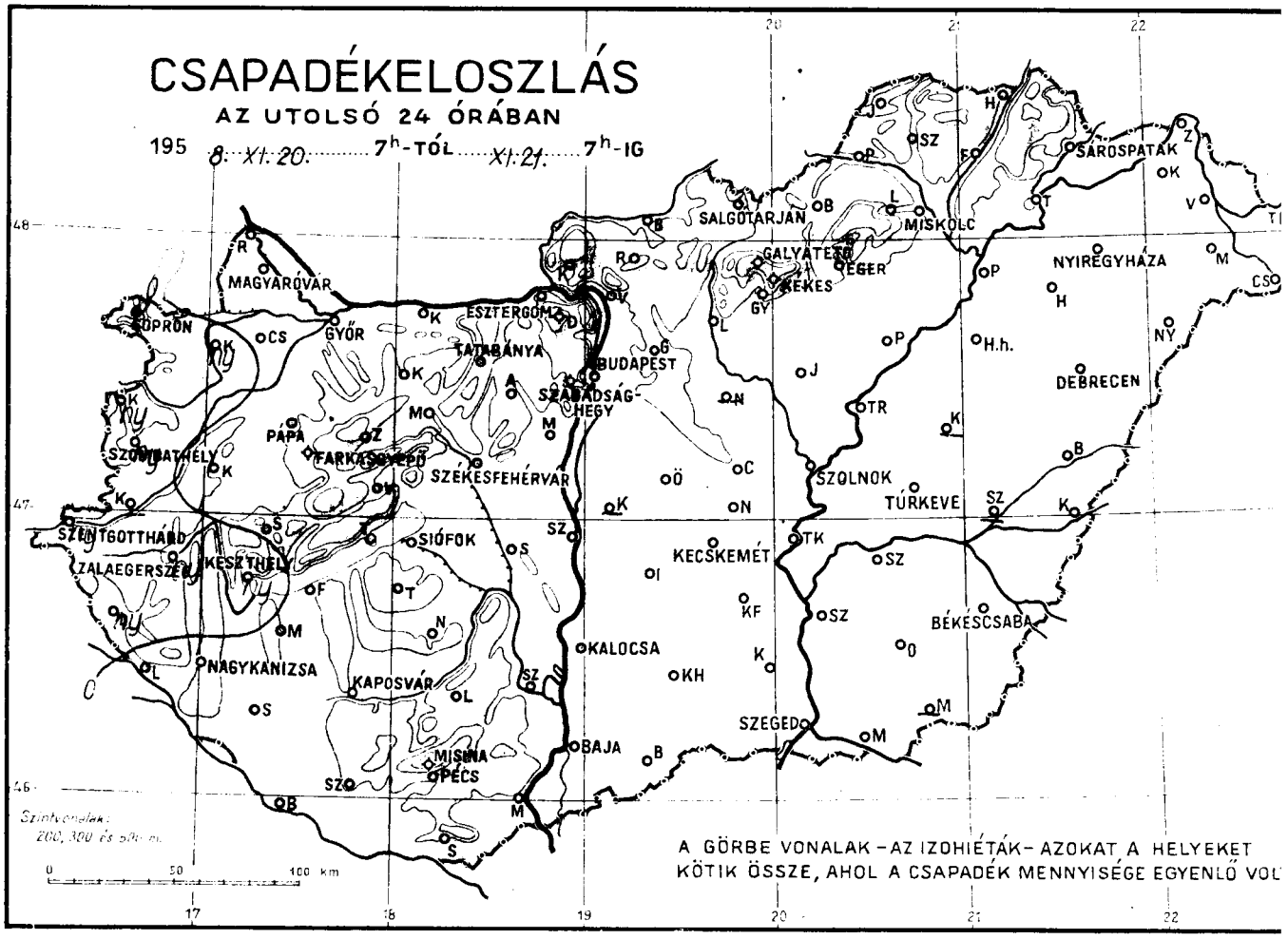

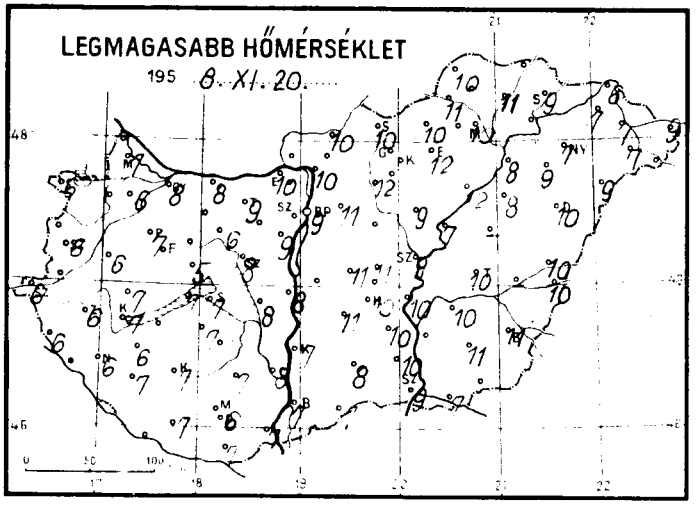

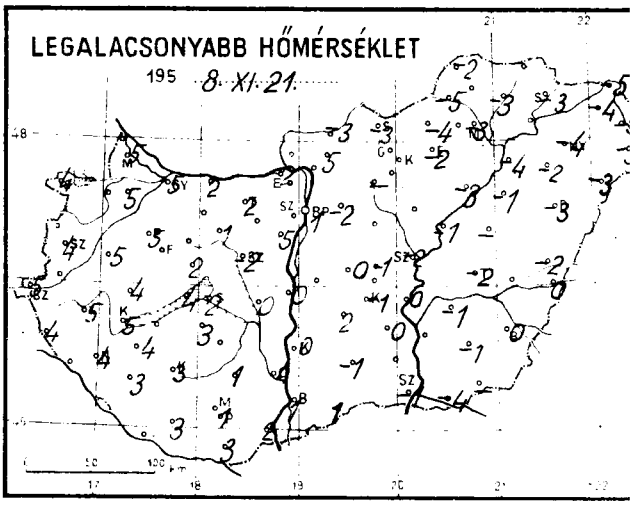

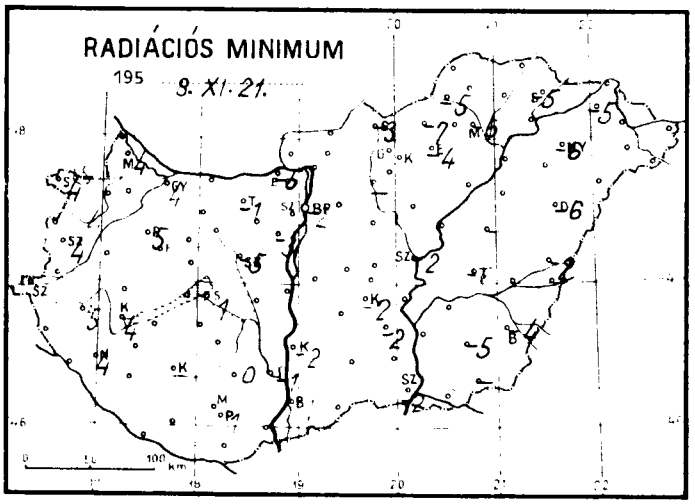

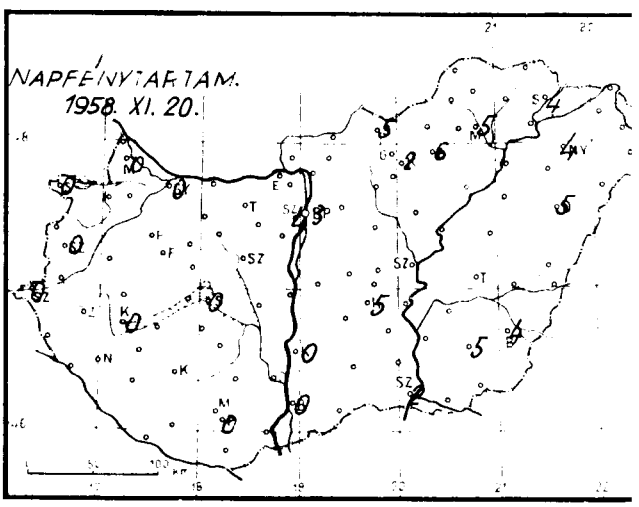

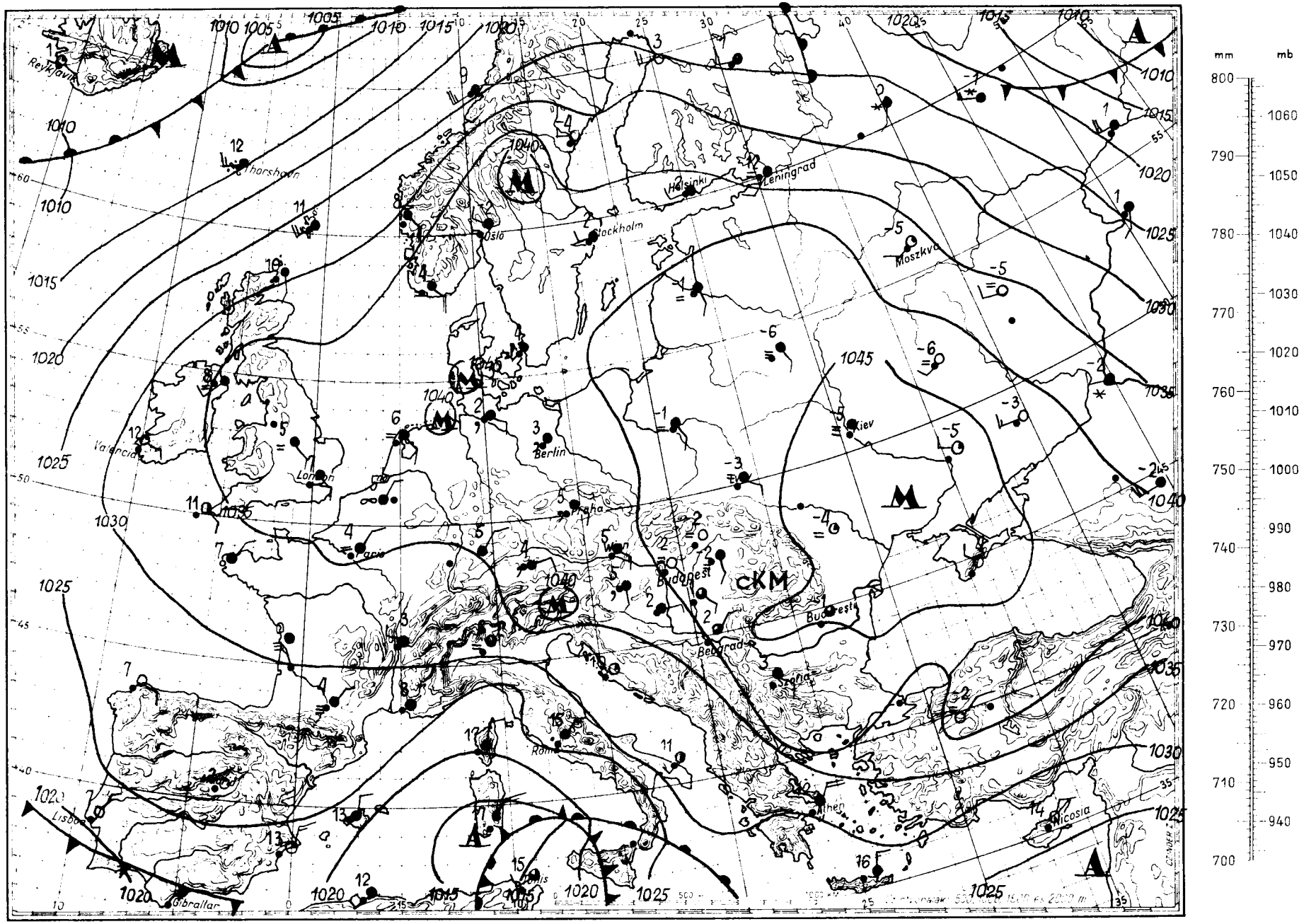

Reykjavik
Thorshavn
Oslo
Stockholm
Helsinki
Leningrad
Moszkva
Kiev
Berlin
Praha
Wien
Budapest
Bucureşti
Beograd
Szofia
Athen
Nicosia
Paris
London
Valencia
Lisboa
Gibraltar
Rom
Tunis
cKM
mm
mb

Magaslégköri időhelyzet

19 58. n o v e m b e r hó 21. nap 00h GMT.

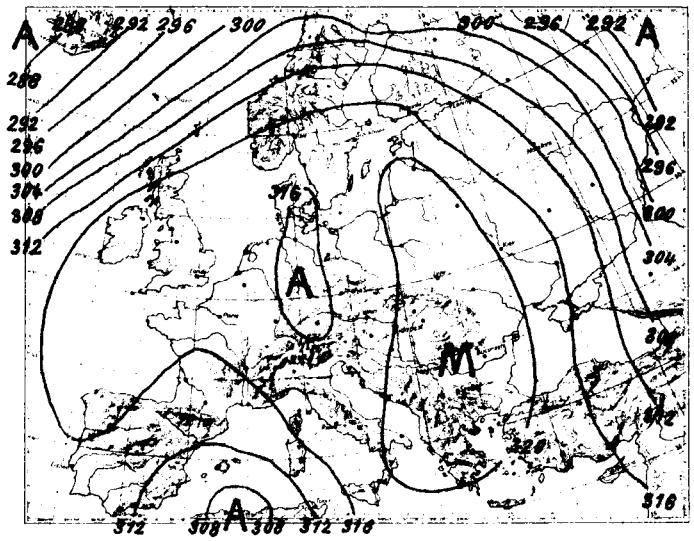

700 mb-os absz. topográfia

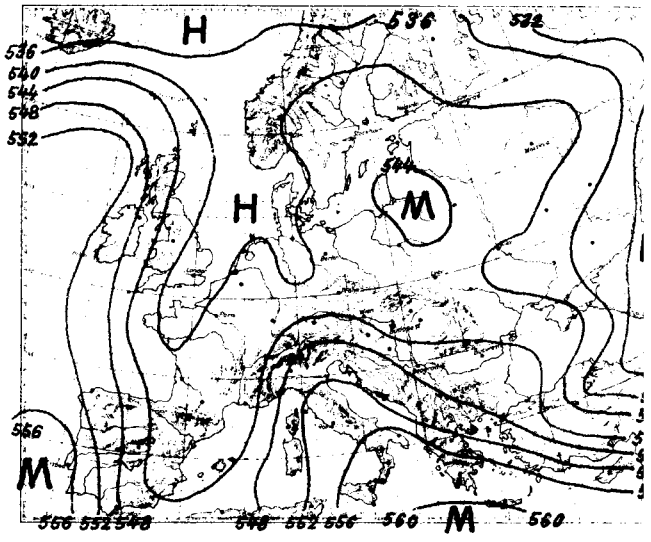

500/1000 mb-os rel. topográfia

1958.XI.20. 12h			
mb	m	C°	%
1000	333	7.9	66
850	1649	0.9	72
700	3196	- 6.5	77
600	4385	-12.7	52
500	5752	-21.7	52
400	7349	-35.7	52
300			
200			
100			
50			

Jellemző pontok:

1023.5	Talaj	9.7	65
900	1189	0.7	72
807	2070	2.2	45
655	3700	-10.7	93
628	4400	-10.3	52
500	5752	-21.7	52
360	8060	-42.5	52

Az európai szárazföldet a magasban anticiklon uralja. Ennek területén számottevő advekció csak a Volga déli szakaszának vidékén van, mégpedig erős melegedés. A magaslégkörben Afrika északi partjai felett ciklogenezis indult meg, és a ciklon által szállított levegő a Ligur-tenger környékén melegadvekciót okoz. Hazánk légterében a talaj közelében az erős kisugárzás következtében és 1500 m körül hült a levegő. 2 km felett azonban nagy magasságokig 2-5 fokkal emelkedett a hőmérséklet. 0 fokot három szinten, 1100, 2050 és 2510 m-en jelzett a rádiószonda. A -10 fok magassága 4170 m volt, és tegnapról mára 570 m-t emelkedett.

dr. Kallósné s.k.

1958.XI.21. 00h			
mb	m	C°	%
1000	336	1.0	82
850	1636	- 2.2	79
700	3185	- 4.7	38
600	4382	-11.0	33
500	5751	-22.4	32
400	7346	-35.0	32
300	9281	-51.4	38
200	11812	-68.3	38
100			
50			

Jellemző pontok:

1024.4	Talaj	0.8	90
932	920	1.7	50
870	1480	- 3.1	90
780	2310	+ 1.5	41
600	4382	-11.0	33
300	9285	-51.4	38
*200	11812	-68.3	38
180	12470	-68.0	
171	12770	-65.2	
155	13346	-65.5	

* Tropopauza

1958. november ....hó, 21. nap péntek ..... 71. évfolyam 325 sz.

	Reggeli észlelések 06 TMG				Az utolsó 24 óra adatai				
	Felhőzet (0 – 4)	Szélirány és erő (m/s)	Légnyomás (millibar)	Hőmérséklet (C°)	Csapadék (24 óra) (mm)	Hőmérsékleti szélsőségek: tegnapi nappali max.	Hőmérsékleti szélsőségek: éjszakai min.	Hőmérsékleti szélsőségek: Radiációs min.	Napsütés (óra) tegnap
Mosonmagyaróvár	4	SE 1	1039.7	5	.	7	5	4	0
Sopron	4 ,	SSE 2	39.1	5	1	6	4	4	0
Szombathely	4 ,	S 1	39.7	5	ny	6	4	4	0
Szentgotthárd	4 ,	– 0	39.0	5	ny	6	5	5	0
Pápa	4	S 1	38.9	6	.	7	5	5	–
Győr	4	SE 4	39.8	5	.	8	5	4	0
Esztergom	2 =	– 0	41.0	-1	.	10	-2	-5	–
Tatabánya	3	SE 6	40.6	2	.	9	2	-1	–
Székesfehérvár	2 =	– 0	41.0	-1	.	8	-2	-5	–
Siófok	4	SSE 2	39.9	2	.	7	2	1	0
Keszthely	4	SE 2	38.9	5	ny	7	5	4	0
Zalaegerszeg	4 =	SE 1	39.3	5	ny	6	5	5	–
Nagykanizsa	4 =	ESE 2	39.1	5	.	6	4	4	–
Kaposvár	4	ESE 3	38.8	3	.	7	3	–	–
Pécs	4	E 4	39.8	2	.	6	1	1	0
Budapest M. I.	0 =	SE 1	41.3	2	.	9	1	-2	3
Salgótarján	1 =	– 0	41.9	-2	.	10	-3	-3	5
Eger	4 =	– 0	42.3	-1	.	12	-2	-4	6
Miskolc	0 =	– 0	42.3	-2	.	10	-3	-6	5
Sárospatak	1	NW 1	42.3	-3	.	9	-3	-5	4
Baja	2	SE 4	40.2	1	.	7	1	1	0
Kalocsa	3	SE 1	40.3	1	.	7	0	-2	0
Kecskemét	1	S 1	42.4	-1	.	10	-1	-2	5
Szeged	3	SE 3	41.7	-1	.	9	-1	-2	2
Szolnok	1	S 1	41.5	-2	.	9	-2	-2	–
Törökszentmiklós	3 =	SE 1	–	-2	.	10	-2	-6	–
Békéscsaba	4	– 0	42.3	0	.	11	0	-4	4
Debrecen	4 =	– 0	43.1	-1	.	10	-3	-6	5
Nyíregyháza	4 =	– 0	42.6	-3	.	7	-4	-6	4
Kékestető (1000 m)**	3	SE 1	917.9	0	.	6	-1	–	2
Galyatető (932 m)**	–	–	–	–	.	7	0	–	–
Mátrafüred (534 m)*	4 =	E 5	976.2	0	.	4	-1	-1	–
Szabadsághegy (474 m)*	2	SE 1	978.1	1	.	7	-1	–	4
Farkasgyepű (400 m)*	3	SE 2	976.5	2	.	5	2	-1	–

24 órai csapadék mm			24 órai csapadék mm			24 órai csapadék mm			24 órai csapadék mm		
Rajka	.		Tab	.		Jósvafő	.		Kisvárda	.	
Csorna	.		Sárbogárd	.		Lillafüred	.		Vásárosnamény	.	
Kapuvár	ny	=	Sztálinváros	.		Szendrőlád	.		Mátészalka	.	⌴
Kőszeg	ny		Nagykónyi	.		Fugod	.	⌴	Tiszabecs	.	
Körmend	–		Somogyszob	.		Hidasnémeti	.	⌴	Csenger	.	⌴
Lenti	ny		Bárcs	.		Tokaj	.	⌴	Nyírlugos	.	⌴
Letenye	.		Szigetvár	.		Poroszló	.		Polgár	.	
Bakl	.		Lengyel	.		Jászapáti	.		Hajdúdorog	.	
Sümeg	.		Szekszárd	.		Nagykáta	–		Hortobágy	.	
Zirc	.		Mohács	.		Örkény	.	=⌴	Tiszaroff	.	
Veszprém	.		Siklós	.		Kunszentmiklós	–		Karcag	–	
Komárom	.		Királyrét	.	⌴	Cegléd	.		Berettyóújfalu	.	⌴
Kisbér	.		Balassagyarmat	.	⌴	Nagykőrös	.	⌴	Szeghalom	–	
Mór	.		Bonyhád	.		Tiszakécske	.	=⌴	Körösszakál	.	
Alcsút	.		Vác	.		Izsák	.		Szarvas	.	⌴
Dobogókő	.		Godollo	.		Kiskunfélegyh.	.	⌴	Szentes	.	
Martonvásár	.		Lorinci	.		Kiskunhalas	.		Orosháza	.	⌴
Tihany	.		Gyöngyös	.	⌴	Bácsalmás	.		Makó	.	
Tonyód	.		Borsodnádasd	.		Kistelek	.		Mezőhegyes	–	
Marcali	.		Putnok	.	⌴	Zahony	.				

* A légnyomás 500 gdm-re átszámítva ** A légnyomás 1000 gdm-re átszámítva

Magassági szélmérések

Óraadatok greenwichi középidőben

XI.20.	Szhely 11 h		Siófok 11 h		Szeged 11 h		Miskolc 11 h		Debr. 11 h		Pécs 12 h		Bpest 12 h		Bpest 15 h		Bpest 18 h	
	fok	m/s	fok	m/s	fok	m/s	fok	m/s	fok	m/s	fok	m/s	fok	m/s	fok	m/s	fok	m/s
Talaj	140	2	140	2	140	2	140	2	⇔	0	90	7	140	7	140	2	90	2
500 m	180	6	130	5	140	5	130	1	210	1	140	6	160	6	140	4	170	6
1000			150	10	150	12	140	2	200	2	140	6	150	7	160	8	170	6
1500					150	12	170	5	110	4			150	7	160	8	170	6
2000					150	9	140	9	150	11			150	7	170	7	150	1
3000							150	5	160	15			200	10	160	6		
4000							160	11	160	12			220	10	200	6		
5000							180	14	180	12			200	10	210	10		
7000									180	10			200	10				
9000									210	9			250	19				
10000									200	8			250	19				
12000																		
14000																		
16000																		
18000																		
20000																		

XI.20.	Bpest 21 h		Pécs 23 h		Szeged 23 h													
	fok	m/s	fok	m/s	fok	m/s	fok	m/s	fok	m/s	fok	m/s	fok	m/s	fok	m/s	fok	m/s
Talaj	140	2	90	2	180	2												
500 m	140	4	130	7	90	7												
1000	160	9	130	7	130	8												
1500	160	9			150	15												
2000	160	5			150	10												
3000																		
4000																		
5000																		
7000																		
9000																		
10000																		
12000																		
14000																		
16000																		
18000																		
20000																		

XI.21.	Bpest 00 h		Bpest 03 h		Bpest 06 h		Bpest 09 h											
	fok	m/s	fok	m/s	fok	m/s	fok	m/s	fok	m/s	fok	m/s	fok	m/s	fok	m/s	fok	m/s
Talaj	180	2	140	2	140	2	180	2										
500 m	140	4	120	4	160	5	160	6										
1000	160	6	160	7			170	8										
1500	170	10	180	8			170	4										
2000	180	8	180	8			170	4										
3000	190	7					200	4										
4000	230	8					200	4										
5000	250	6					260	9										
7000							260	9										
9000							270	20										
10000							270	20										
12000							270	8										
14000							260	4										
16000																		
18000																		
20000																		

IDŐJÁRÁSI NAPIJELENTÉS

ЕЖЕДНЕВНЫЙ МЕТЕОРОЛОГИЧЕСКИЙ БЮЛЛЕТЕНЬ • DAILY WEATHER REPORT
BULLETIN QUOTIDIEN DE TEMPS • TÄGLICHER WETTERBERICHT

ADJA AZ ORSZÁGOS METEOROLÓGIAI INTÉZET
UDAPEST II. KITAIBEL PÁL UTCA 1
ELEFON: KÖZPONT: 353-500, IDŐJELZŐ OSZT.: 150-410

MEGJELENIK NAPONKÉNT • ELŐFIZETÉSI ÁRA A POSTAI KÖLTSÉGGEL EGYÜTT NEGYEDÉVRE 60, Ft
KIADÁSÉRT FELEL AZ INTÉZET IGAZGATÓJA

1. évfolyam 326. szám. + Budapest + 1958. november hó 22.

Az időjárási helyzet ma reggel és a várható időjárás:

Az Európát elboritó anticiklon mára sokat veszitett ere-
jéből; uralma már csak Délkelet-Európára terjed ki. Egy keskeny magasnyomású ge-
rince azonban még felnyúlik északnyugatra, egészen az Északi-tengerig, és ennek
két oldalán megindult az eddig nyugalomba lévő légtömegek áramlása.

Hazánkban már napok óta nagy időjárási különbségek vannak
a nyugati és keleti országrészek között, és ez a helyzet péntekre sem változott.
A Dunántúlt még mindig vastag felhőtakaró boritotta, és a nyugati határszélen né-
hány helyen tartósan szemergett az eső. Ugyanekkor keleten napsütéses volt az idő,
Miskolc és Nyiregyháza vidékének kivételével, ahol az éjszaka képződött köd még
a déli órákban sem szakadt fel. A hőmérséklet általában 5,8, az északkeleti me-
gyékben azonban csak 0,3 fokig emelkedett. Ma hajnalra nyugaton 1,4, keleten -1, -
fokig hült le a levegő.

Budapesten szombaton 12 órakor a hőmérséklet 3 fok, a ten-
gerszintre átszámitott légnyomás 776 mm, mérsékelten süllyedő irányzatú.

Várható időjárás vasárnap estig:

Párás, erősen felhős, helyenként ködös idő.
Többhelyen szitáló eső.
Gyenge légáramlás.
A hőmérséklet nem változik.

Várható legalacsonyabb éjszakai hőmérséklet: nyugaton 0, 3,
keleten -3, 0
legmagasabb nappali hőmérséklet vasárnap: 3, 6 fok
között.

Távolabbi kilátások:

2-3 nap mulva a ködképződés gyengül.

A hőmérséklet és a légnyomás napi középértéke Budapesten és ezek eltérése a 75
évi átlagtól:

1958. XI. 21-én: 4,1 C°, 779,9 mm. Eltérés: +0,4 C°, +14,6 mm.

1871 óta ezen a napon előfordult:

Legmagasabb hőmérséklet	19,8 C° /1926/
Legalacsonyabb hőmérséklet	-10,9 C° /1884/

Az Országos Meteorológiai Intézet Időjárási Napijelentése

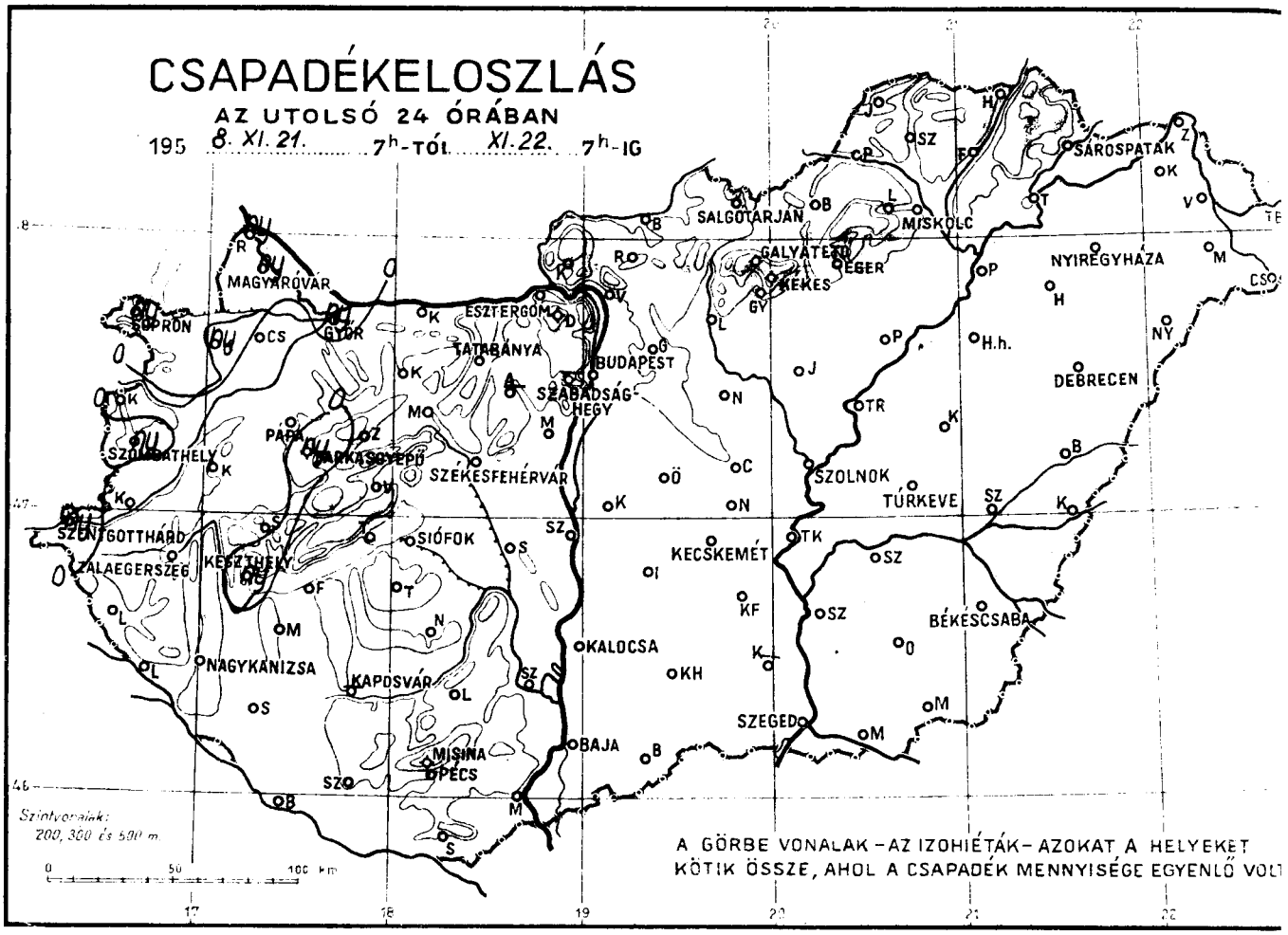

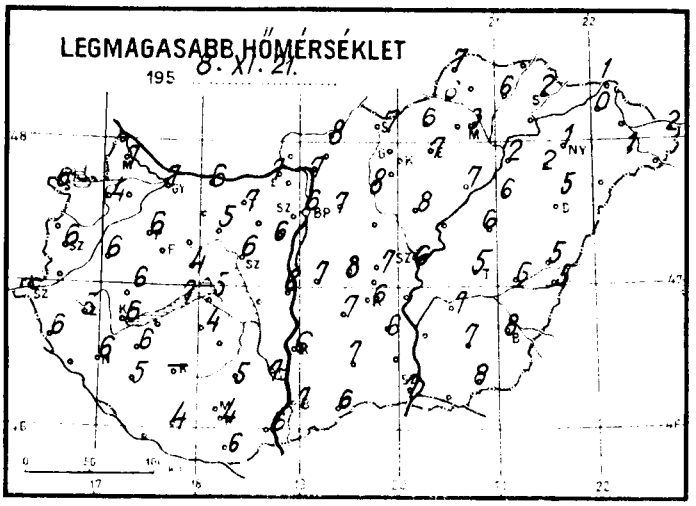

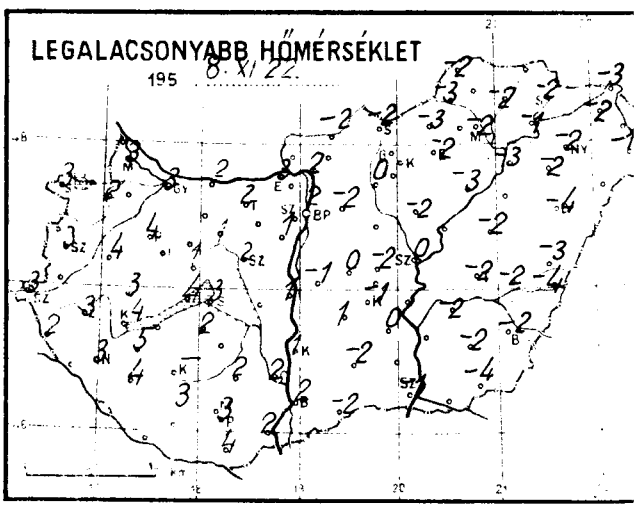

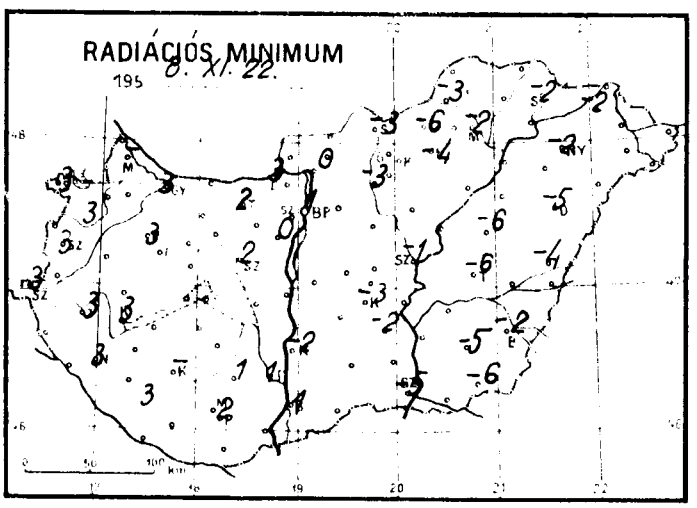

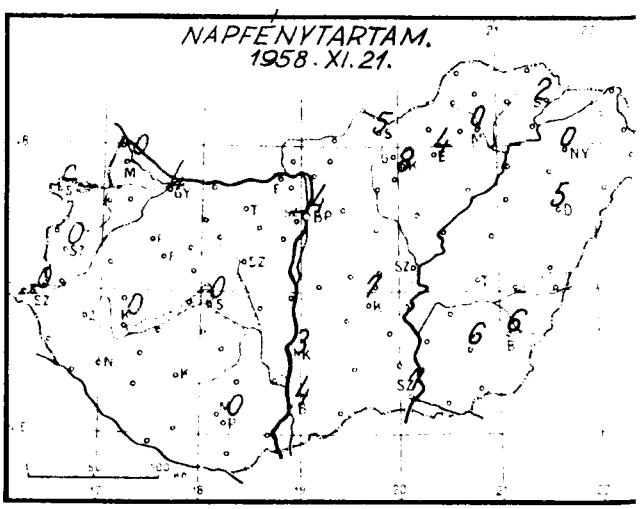

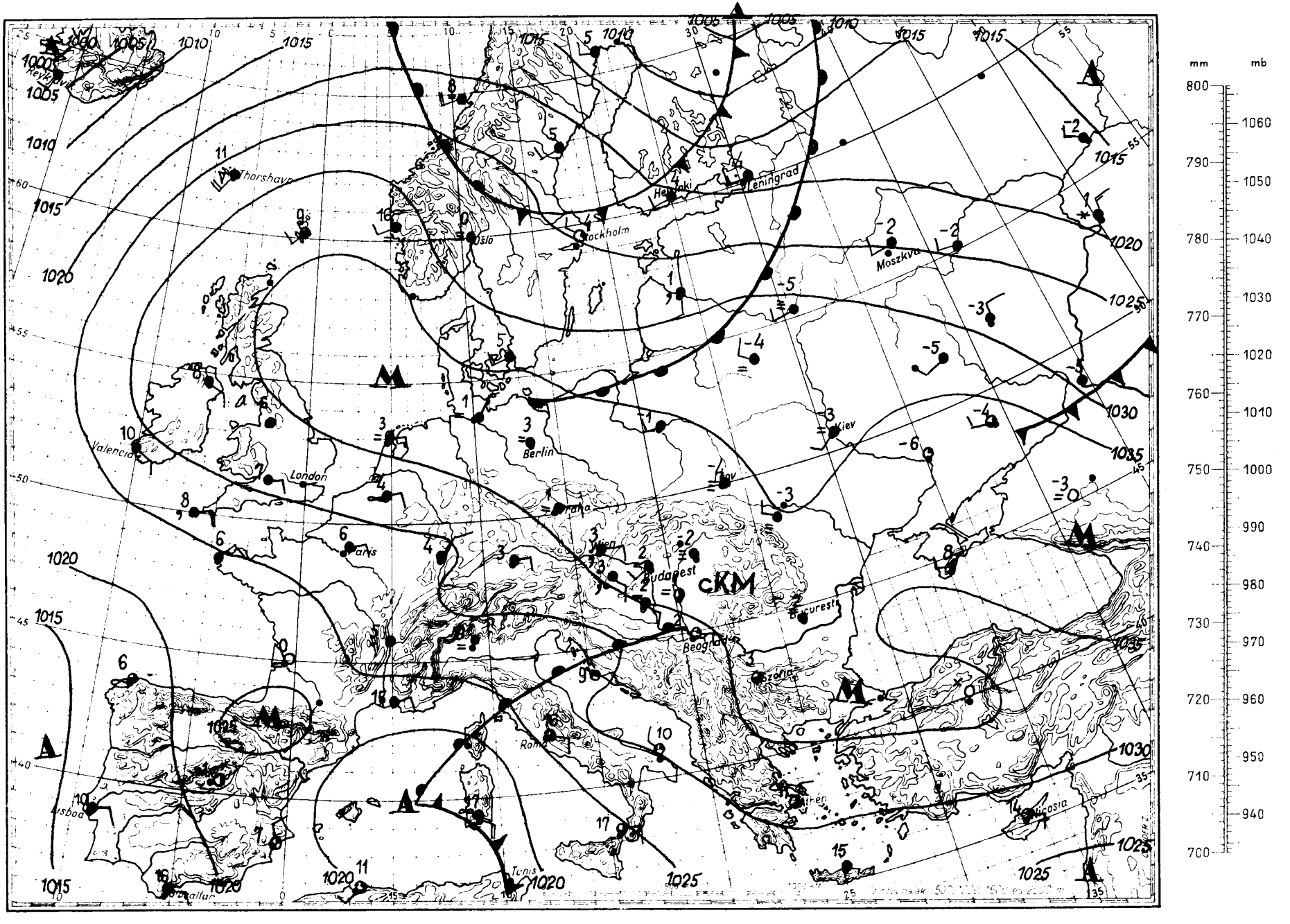

mm
mb
800
790
780
770
760
750
740
730
720
710
700
1060
1050
1040
1030
1020
1010
1000
990
980
970
960
950
940
Thorshavn
Oslo
Stockholm
Helsinki
Leningrad
Moszkva
Kiev
Berlin
Praha
Wien
Budapest
Bucuresti
Beograd
Szofia
Athen
Nicosia
Roma
Tunis
Lisboa
Valencia
London
Paris
cKM

Magaslégköri időhelyzet

19 58. november hó 22 nap 00h GMT.

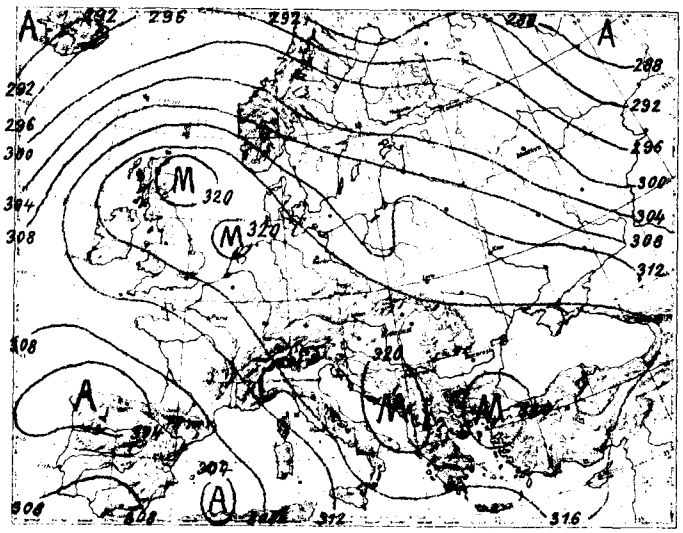

700 mb-os absz. topográfia

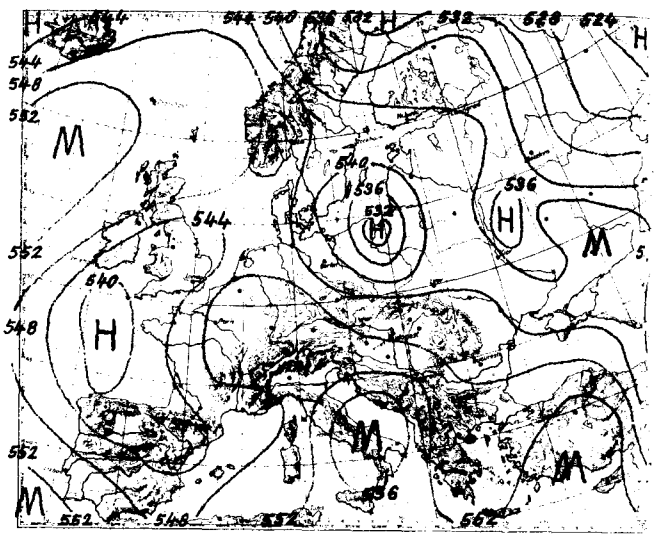

500/1000 mb-os rel. topográfia

1958.XI.21. 12h			
mb	m	C°	%
1000	318	4.9	73
850	1631	4.9	45
700	3194	- 0.8	39
600	4407	- 7.7	41
500	5796	-18.8	-
400	7418	-31.0	-
300	9391	-46.1	-
200			
100			
50			

Jellemző pontok:

1022.0	Talaj	7.2	71
952	710	0.5	76
929	930	1.5	72
897	1200	0.2	72
866	1480	5.5	46
700	3194	- 0.8	43
600	4407	- 7.7	36
298	9440	-46.6	41

Szombaton 00 GMT-kor Izland szigetén és Skandináviában erőteljes meleg-, a Jeges-tengeren és az Atlanti-óceánon Izlandtól délre erőteljes hideg advekció mutatkozott. Közép-Európa területe felett az advekciós kép elmosódott. Budapest légterében az utolsó 24 óra alatt 400 m-től 1100 m-ig átlagosan 2 fokot hűlt a levegő, a felette fekvő rétegben viszont 7000 méterig átlagosan 2 fokot melegedett. A 0 fokos szint ma éjfélkor 630, a -10 fokos 4400 méteren volt. Tegnap óta a 0 fokos szint 470 métert süllyedt, a -10 fokos 230 métert emelkedett.

Veress s.k.

Tropopauza

1958. XI.22. 00h			
mb	m	C°	%
1000	293	1.7	86
850	1595	4.8	50
700	3159	- 1.6	40
600	4367	- 9.5	33
500	5746	-20.3	39
400	7356	-33.3	51
300	9304	-50.2	53
200			
100			
50			

Jellemző pontok:

1019.4	Talaj	0.5	88
995	310	-2.0	85
893	1190	- 3.3	84
848	1600	+ 5.2	49
725	2880	+ 0.3	42
300	9304	-50.2	53
220	11263	-62.0	51

1958. november hó, 22. szombat nap

71. évfolyam 326. sz.

	Reggeli észlelések 06 TMG				Az utolsó 24 óra adatai				
	Felhőzet (0–4)	Szélirány és erő (m/s)	Légnyomás (millibar)	Hőmérséklet (C°)	Csapadék (24 óra) (mm)	Hőmérsékleti szélsőségek tegnapi napi max.	éjszakai min.	Radiációs min.	Napsütés (óra) tegnap
Mosonmagyaróvár	4 ,	– 0	1035.4	3	ny	7	3	–	0
Sopron	4 ,	– 0	35.8	3	ny	6	3	3	0
Szombathely	4 ,	– 0	35.0	3	ny	6	3	3	0
Szentgotthárd	4 ,	NE 1	34.6	4	ny	6	3	3	0
Pápa	4	– 0	34.1	4	•	6	4	3	–
Győr	4	ESE 2	35.5	3	ny	7	3	3	4
Esztergom	4 =	– 0	35.4	3	•	7	3	3	–
Tatabánya	4	E 4	35.4	3	•	7	2	2	–
Székesfehérvár	4	ESE 1	35.1	2	•	6	2	2	–
Siófok	4	NE 3	35.5	4	•	5	3	3	0
Keszthely	4 ,	E 1	34.6	5	ny	6	4	3	0
Zalaegerszeg	4 =	SE 1	35.0	4	•	5	3	3	–
Nagykanizsa	4	– 0	34.9	4	•	6	3	3	–
Kaposvár	–	–	–	–	–	–	–	–	–
Pécs	4 =	ESE 1	34.9	2	•	4	3	2	0
Budapest M. I.	4 =	SSW 1	35.8	2	•	6	2	1	4
Salgótarján	4 =	NE 1	36.4	0	•	7	–2	–3	5
Eger	4 =	SW 1	36.0	1	•	7	–2	–4	4
Miskolc	4 ≡	– 0	36.3	–1	•	3	–2	–2	0
Sárospatak	4 ≡	– 0	36.3	–2	•	2	–2	–2	2
Baja	4	SE 2	35.0	2	•	7	2	1	4
Kalocsa	4	SE 1	35.3	2	•	6	1	–1	3
Kecskemét	1 =	– 0	35.1	–1	•	6	–1	–3	7
Szeged	1 =	– 0	35.9	–1	•	7	–1	–5	7
Szolnok	4 =	– 0	35.9	0	•	6	0	–1	–
Túrkeve	3 ≡	SE 1	–	0	•	5	–2	–6	–
Békéscsaba	4 ≡	– 0	36.2	–1	•	8	–2	–2	6
Debrecen	4 ≡	– 0	36.9	–3	•	5	–4	–5	5
Nyíregyháza	4 ≡	– 0	36.6	–1	•	1	–2	–2	0
Kékestető (1000 m)**	4 ≡	SW 4	912.3	–3	•	4	–3	–	8
Galyatető (932 m)**	–	–	–	–	•	5	–3	–	–
Misinatető (534 m)*	4	S 1	971.7	2	•	3	2	1	–
Szabadsághegy (474 m)*	–	–	–	–	–	–	–	–	–
Farkasgyepű (400 m)*	4 ,	ESE 1	972.1	2	ny	4	2	2	–

24 órai csapadék mm			24 órai csapadék mm			24 órai csapadék mm			24 órai csapadék mm		
Bajka	ny		Tab	•		Jósvafő	•		Kisvárda	•	
Csorna	•		Sárbogárd	•		Lillafüred	•		Vásárosnamény	–	
Kaposvár	ny	=	Sztálinváros	•		Szendrőlád	•		Mátészalka	•	
Kőszeg	•		Nagykőrös	•		Fügöd	•		Tiszabecs	•	
Körmend	•		Somogyszob	•		Hidasnémeti	•		Csenger	•	
Lenti	•		Baracs	•	=	Tokaj	•		Nyírlugos	–	
Letenye	•		Szigetvár	•		Poroszló	•		Polgár	•	
Kaál	•		Lengyel	•		Jászapáti	•		Hajdúdorog	•	
Sümeg	•		Szekszárd	•		Nagykáta	•		Hortobágy	•	
Zirc	•		Mohács	•		Örkény	•		Tiszaroff	•	
Veszprém	•		Siklós	•		Kunszentmiklós	•		Karcag	•	
Komárom	•		Királyrét	•		Cegléd	•		Berettyóújfalu	•	
Kisbér	•		Balassagyarm.	•		Nagykőrös	•		Szeghalom	•	
Mór	•		Bonhány	•		Tiszakécske	•		Körösszakál	•	
Alcsút	–		Vác	•		Izsák	•		Szarvas	•	
Dobogókő	•		Gödöllő	•		Kiskunfélegyh.	•		Szentes	•	
Martonvásár	•		Lorinci	•		Kiskunhalas	•		Orosháza	•	
Tihany	•		Gyöngyös	•		Bácsalmás	•		Makó	•	
Fonyód	•		Borsodnádasd	•		Kistelek	–		Mezőhegyes	•	
Marcali	•		Putnok	•		Zahony	•				

* A légnyomás 500 gdm-re átszámítva ** A légnyomás 1000 gdm-re átszámítva

Magassági szélmérések

Óraadatok greenwichi középidőben

XI.21.	Bpest 12 h		Bpest 15 h		Bpest 18 h		Bpest 21 h		Siófok 23 h		Pécs 23 h		Szeged 23 h			
	fok	m/s	fok	m/s	fok	m/s	fok	m/s	fok	m/s	fok	m/s	fok	m/s	fok	m/s
Talaj	90	2	140	2	90	2	90	2	140	2	90	2	140	2		
500 m	160	6	140	4	180	7	190	5	240	4	90	3	160	14		
1000	160	6	160	9	180	7	200	6	190	3			160	10		
1500	190	6	190	7									190	4		
2000	190	6	180	5									300	3		
3000	250	7											290	4		
4000	250	7											250	7		
5000	250	7														
7000	250	7														
9000	240	15														
10000																
12000																
14000																
16000																
18000																
20000																

XI.22.	Bpest 00 h		Bpest 03 h		Bpest 06 h											
	fok	m/s	fok	m/s	fok	m/s	fok	m/s	fok	m/s	fok	m/s	fok	m/s	fok	m/s
Talaj	90	2	140	2	-	0										
500 m	150	5	150	5	190	4										
1000	180	5	170	7	190	4										
1500	250	5	240	2												
2000	250	5	250	9												
3000	250	9	250	9												
4000	270	9														
5000	270	9														
7000																
9000																
10000																
12000																
14000																
16000																
18000																
20000																

	fok	m/s	fok	m/s	fok	m/s	fok	m/s	fok	m/s	fok	m/s	fok	m/s	fok	m/s
Talaj																
500 m																
1000																
1500																
2000																
3000																
4000																
5000																
7000																
9000																
10000																
12000																
14000																
16000																
18000																
20000																

IDŐJÁRÁSI NAPIJELENTÉS

ЕЖЕДНЕВНЫЙ МЕТЕОРОЛОГИЧЕСКИЙ БЮЛЛЕТЕНЬ • DAILY WEATHER REPORT
BULLETIN QUOTIDIEN DE TEMPS • TÄGLICHER WETTERBERICHT

ADJA AZ ORSZÁGOS METEOROLÓGIAI INTÉZET
UDAPEST II. KITAIBEL PÁL UTCA 1
ELEFON: KÖZPONT: 353-500, IDŐJELZŐ OSZT.: 150-410

MEGJELENIK NAPONKÉNT • ELŐFIZETÉSI ÁRA A POSTAI KÖLTSÉGGEL EGYÜTT NEGYEDÉVRE 60, Ft
KIADÁSÉRT FELEL AZ INTÉZET IGAZGATÓJA

11. évfolyam 327. szám. + Budapest + 1958. november hó 23.

Az időjárási helyzet ma reggel és a várható időjárás:

Az elmult 24 óra folyamán az európai magasnyomású gerinc tovább gyengült. Területén, Délkelet-Európától az Északi-tengerig, még tart a párás, többfelé ködös idő. A Földközi-tenger medencéjén, valamint a Skandináv-félsziget északi felén, a Balti államokon és Ukrajnán keresztül különböző hőmérsékletű légtömegek haladnak, változékony, csapadékos időjárást okozva.

Hazánkban szombaton is fennállt a jelentős időjárási különbség az ország nyugati és keleti fele között. Nyugaton borult volt az ég, többhelyen észleltek kisebb esőt, de a lehullott csapadék mennyisége csak egy-két helyen volt mérhető mennyiségű. Keleten és a főváros környékén párás, ködös idő volt. A hőmérséklet általában 4-7, északkeleten 0-3 fokig emelkedett. Ma hajnalra nyugaton csak 1-4 fokig hült le a levegő, de keleten -1, -4 fokig terjedő fagyok voltak, Poroszlón -6 fokot mértek.

Budapesten vasárnap 12 órakor a hőmérséklet 2 fok, a tengerszintre átszámitott légnyomás 776 mm, alig változik.

Várható időjárás hétfő estig:

Párás, többhelyen ködös idő.
Néhány helyen ködszitálás.
Gyenge légáramlás.
Hideg idő.

Várható legalacsonyabb éjszakai hőmérséklet: nyugaton 0, +3, keleten -1, -4,
legmagasabb nappali hőmérséklet hétfőn: 2-5 fok között, néhány helyen, főkép északkeleten, 2 fok alatt.

Adámy s.k.

A hőmérséklet és a légnyomás napi középértéke Budapesten és ezek eltérése a 75 évi átlagtól:

1958. XI. 22-én: 2,8 C°, 776,1 mm. Eltérés: -0,6 C°, +10,6 mm.

1871 óta ezen a napon előfordult:

legmagasabb hőmérséklet 13,5 C° /1911/
legalacsonyabb hőmérséklet -9,9 C° /1884/

Az Országos Meteorológiai Intézet Időjárási Napijelentése

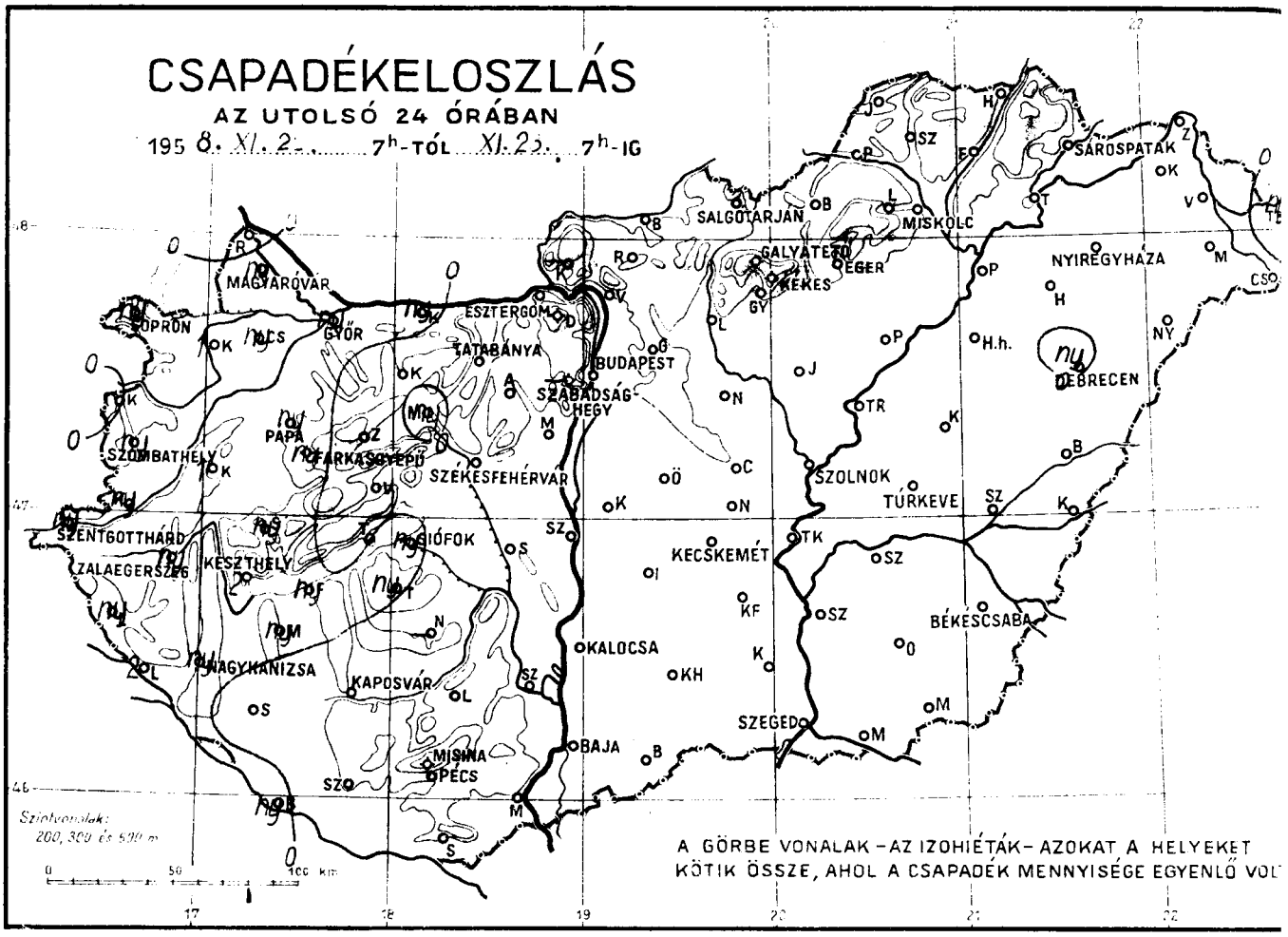

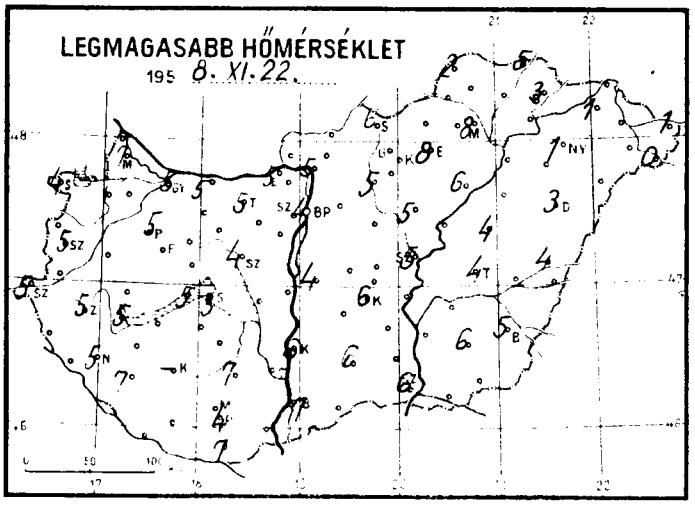

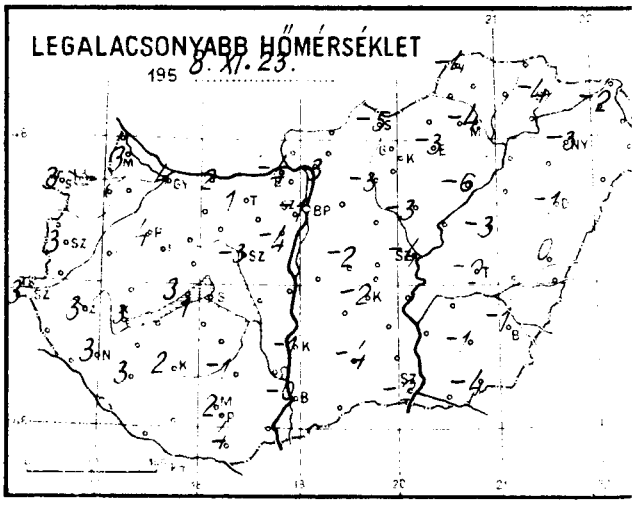

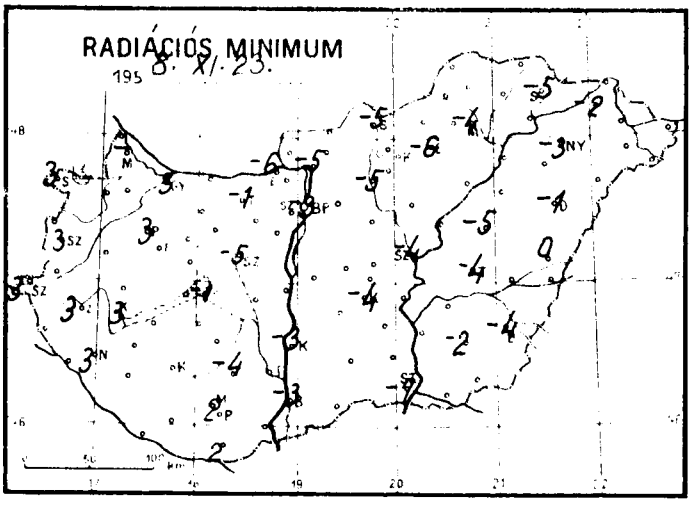

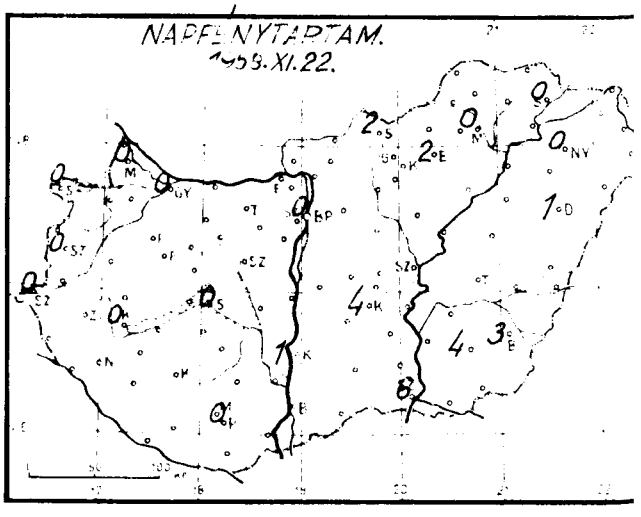

Időjárási helyzet 1958. év NOVEMBER hó 25. nap 7 óra

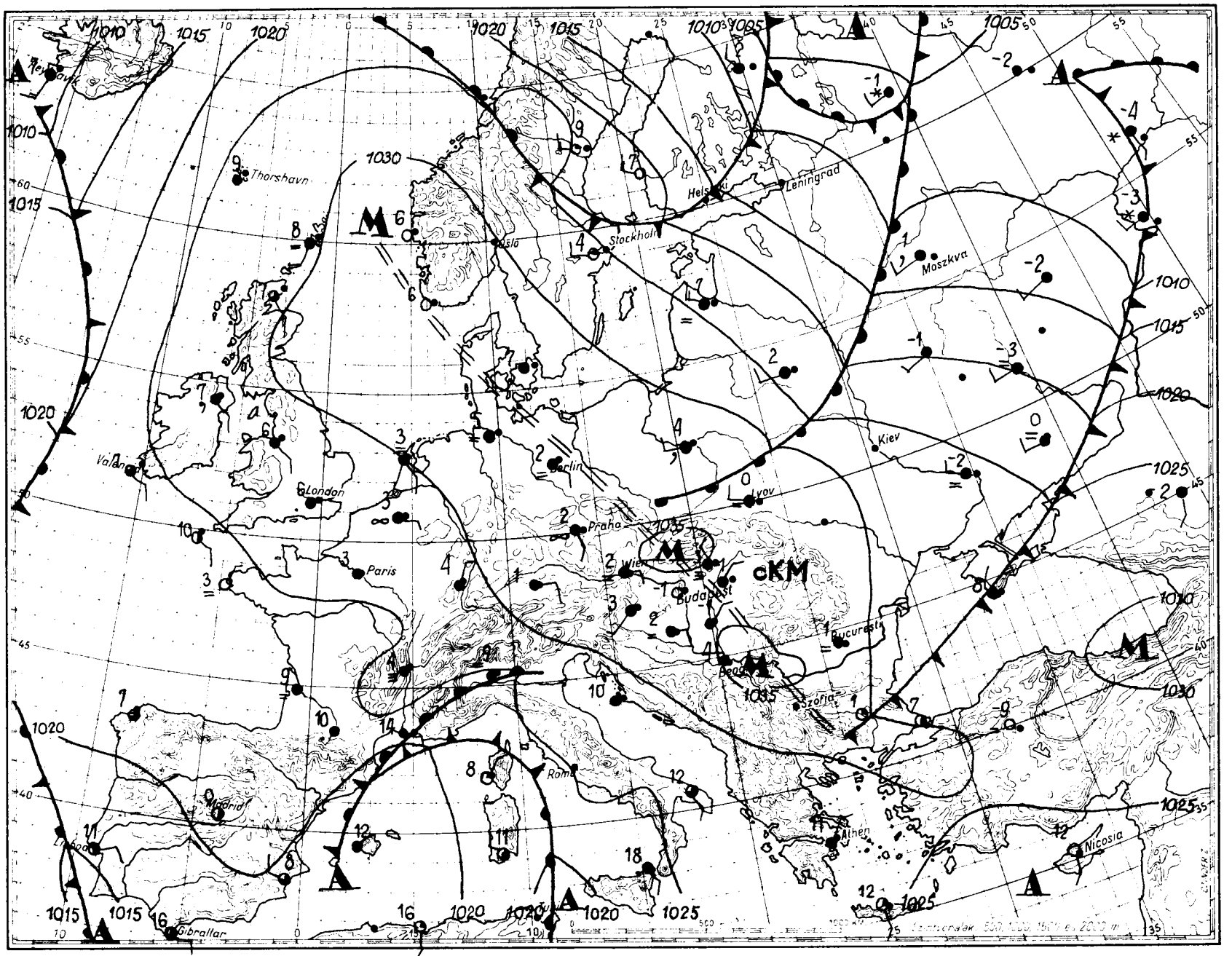

Magaslégköri időhelyzet

19 58. *n o v e m b e r* hó 23. nap 00 GMT.

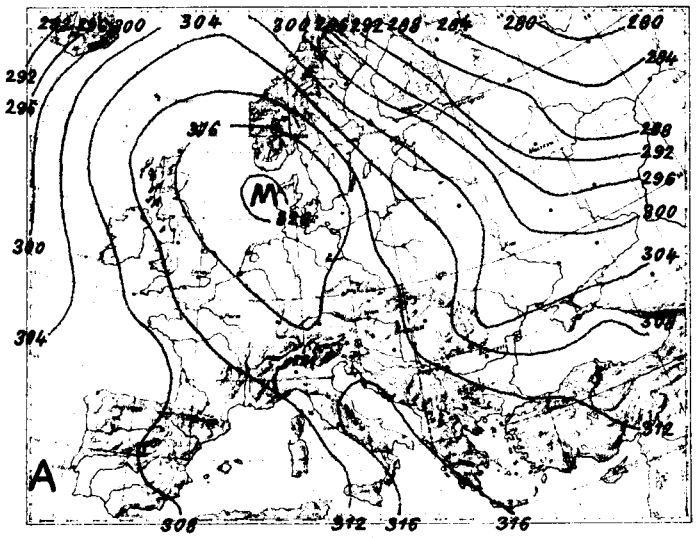

700 mb-os absz. topográfia

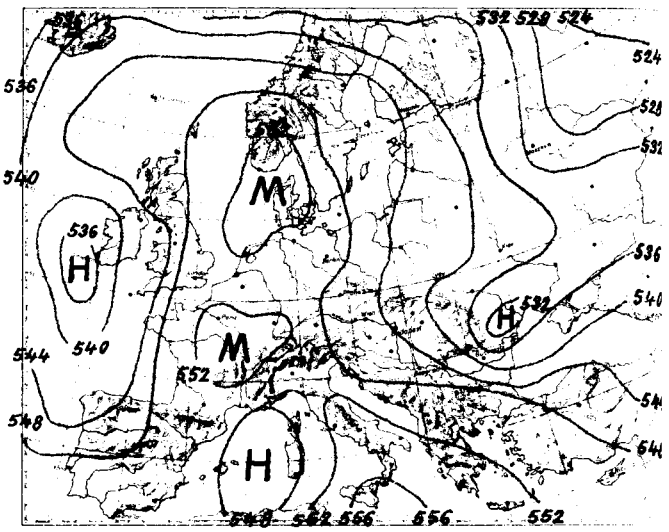

500/1000 mb-os rel. topográfia

1958.XI.22. 12h			
mb	m	C°	%
1000	288	2.3	87
850	1589	1.5	92
700	3157	- 1.2	55
600	4369	- 8.2	55
500	5753	-19.2	55
400	7370	-31.7	55
300	9339	-47.0	55
200	11920	-62.6	
100			
50			

Jellemző pontok:

1017.1	Talaj	3.0	84
905	1090	- 1.9	100
807	2010	- 4.2	85
600	4369	- 8.2	55
*210	11610	-62.7	55
168	12990	-62.9	

A keleteurópai melegnyelv Közép-Európa fölé helyeződött át. Most a Szovjetunió európai részén élénk északnyugati áramlás alakult ki, nagyrészt melegadvekcióval. Ezzel szemben a Skandináv-félszigeten hideg advekció mutatkozik. Nyugat-Európában délkeleties áramlással a La-Manche-csatorna környékén meleg, Anglia északi részén hideg levegő advekciója megy végbe. Hazánkban a talajon és 1500-3000 m-ig kissé hült, a közbeeső rétegben és nagyobb magasságokban gyengén emelkedett a hőmérséklet. A kialakult többszörös inverzió miatt 0 fok hőmérséklet 1870, 2090, és 2620 m-en fordult elő. A -10 fok magassága alig változott.

dr. Kallósné s.k.

* Tropopauza

1958.XI.23. 00h			
mb	m	C°	%
1000	254	2.4	94
850	1566	2.4	57
700	3123	- 2.8	44
600	4333	-10.0	44
500	5715	-19.0	44
400	7331	-32.8	44
300	9283	-50.2	44
200			
100			
50			

Jellemző pontok:

1014.6	Talaj	0.2	96
988	320	4.8	90
934	740	0.2	77
900	1100	0.4	73
878	1300	4.5	60
808	2000	- 0.8	54
774	2300	- 2.2	44
708	3040	- 3.0	44
682	3300	- 1.8	44
500	5715	-19.0	44
300	9283	-50.2	44

1958. november hó,
23. nap vasárnap
71. évfolyam 327. sz.

	Reggeli észlelések 06 TMG					Az utolsó 24 óra adatai				
	Felhőzet (0–4)	Szélirány és erő (m/s)	Légnyomás (millibar)	Hőmérséklet (C°)	Csapadék (24 óra) (mm)		Hőmérsékleti szélsőségek: tegnapi napi max.	éjszakai min.	Radiációs min.	Napsütés (óra) tegnap
Mosonmagyaróvár	4	– 0	1033.9	4	ny		7	3	–	0
Sopron	4	E 2	33.9	3	ny		4	3	3	0
Szombathely	4 =	NE 1	33.6	3	ny		5	3	3	0
Szentgotthárd	4 =	– 0	33.5	3	ny		5	3	3	0
Papa	4	– 0	33.1	4	ny		5	4	3	–
Győr	4	ESE 1	38.7	4	ny		5	4	3	0
Esztergom	4 ≡	– 0	34.3	-3	•		5	-4	-6	–
Tatabánya	3 ≡	SW 1	34.4	?	•		5	1	-1	–
Székesfehérvár	4 ≡	– 0	–	-1	•		4	-3	-5	–
Siófok	4 =	SE 1	34.0	2	ny		3	1	-1	0
Keszthely	4	ENE 1	33.1	4	?		5	3	3	0
Zalaegerszeg	4 =	– 0	33.6	3	ny		5	3	3	–
Nagykanizsa	4 ,	ENE 1	33.5	4	ny		5	3	3	–
Kaposvár	4 ≡	– 0	33.0	?	?		–	?	–	–
Pécs	4 =	E 3	33.2	?	•		4	2	2	0
Budapest M. I.	0	– 0	34.0	-1	•		4	-1	-3	0
Salgótarján	4 ≡	– 0	34.3	-3	•		6	-5	-5	2
Eger	0 =	– 0	34.4	-3	•		8	-3	-6	2
Miskolc	4 ≡	WNW 2	34.6	-5	•	⌴	4	-4	-4	0
Sárospatak	1	NE 4	35.4	-4	•		3	-4	-5	0
Baja	1 ≡	– 0	33.9	0	•		7	-0	-3	–
Kalocsa	0 ≡	ENE 1	33.3	0	•		6	-1	-3	1
Kecskemét	4 ≡	ENE 1	33.6	-?	•		6	-2	-4	4
Szeged	4 ≡	NE 3	34.0	-4	•		6	-2	-7	6
Szolnok	4 ≡	– 0	33.6	-4	?		5	-4	-4	–
Tatkeve	4 ≡	NE 2	–	-1	•		4	-2	-4	–
Békéscsaba	4	NE 3	33.6	1	•		5	-1	-4	3
Debrecen	4 ≡	ENE 2	34.0	-1	ny		3	-1	-1	1
Nyíregyháza	4 ≡	– 0	34.4	-3	•		1	-3	-3	0
Kékestető (1000 m)**	0	WNW 1	910.1	-?	•		3	-4	–	4
Gadvaleto (932 m)**	–	–	–	–	•		2	–	–	–
Misinatető (534 m)*	4 ≡	E 1	970.7	1	•		2	1	0	–
Szabadsághegy (474 m)*	–	–	–	–	–		–	–	–	–
Farkasgyepű (400 m)*	4	SE 1	971.3	2	ny		4	2	1	–

24 órai csapadék mm			24 órai csapadék mm			24 órai csapadék mm			24 órai csapadék mm		
Bajka	•		Tab	ny		Jósvafő	•		Kisvárda	•	
Csorna	ny		Sárbogárd	•	⌴	Lillafüred	•		Vásárosnamény	•	
Kaposvár	1		Sztálinváros	•	⌴	Szendrőlád	•		Mátészalka	•	
Kőszeg	•		Nagykónyi	–		Fúgód	•	⌴	Tiszabecs	ny	
Kormend	ny		Somogyszob	•		Hidasnemeti	•		Csenger	•	
Lenti	ny		Bátes	ny		Tokaj	•	⌴	Nyírlugos	•	
Letenye	?		Szigetvár	•		Poroszlo	•		Polgár	•	
Kádd	1		Lengyel	•		Jászapáti	•	⌴	Hajdúdorog	•	⌴
Sumeg	ny		Szekszárd	•	⌴	Nagykáta	•	⌴	Hortobágy	•	
Zirc	•		Mohács	•		Örkény	•	⌴	Tiszaroff	•	
Veszprém	•		Siklós	•		Kunszentmiklós	•		Karcag	•	
Komarom	ny		Királyrét	–	⌴	Cegléd	•	⌴	Berettyoujfalu	•	
Kisbér	•		Balassagyarmat	•		Nagykőrös	•		Szeghalom	•	
Mór	ny		Bombány	•		Tiszakecske	•	⌴	Körösszakal	•	⌴
Alesut	–		Vác	•		Izsak	•		Szarvas	•	
Dobogoko	•		Godollo	•		Ikr-kuntelegyh	•		Szentes	•	
Martonvásár	•		Lorinci	•	⌴	Kiskunhalas	•		Orosháza	•	
Tihany	•		Gyongyos	•		Bácsalmás	•		Mako	•	
Tonyód	ny		Borsodnadasd	•		Kistelek	•		Mezohegyes	•	
Marcali	ny		Putnok	•		Zahony	•				

* A legnyomás 500 gdm-re átszámítva ** A legnyomás 1000 gdm-re átszámítva

Magassági szélmérések

Óraadatok greenwichi középidőben

XI.22.	Bpest 09 h		Debr. 11 h		Bpest 12 h		Szeged 12 h		Pécs 13 h		Bpest 15 h		Bpest 18 h		Bpest 21 h		Szeged 23 h	
	fok	m/s	fok	m/s	fok	m/s	fok	m/s	fok	m/s	fok	m/s	fok	m/s	fok	m/s	fok	m/s
Talaj	180	2	-	0	270	2	40	2	90	2	270	2	270	2	270	2	360	2
500 m	180	4			200	5	90	3	10	3	190	2	180	1	220	6	40	5
1000	190	2			200	5	130	6							130	3	40	5
1500							190	2							100	6	60	3
2000							290	5							70	6	60	3
3000							290	2									340	5
4000							290	14									310	7
5000							290	13									320	14
7000							290	19										
9000							290	26										
10000																		
12000																		
14000																		
16000																		
18000																		
20000																		

XI.23.	Bpest 00 h		Bpest 03 h		Bpest 09 h											
	fok	m/s	fok	m/s	fok	m/s	fok	m/s	fok	m/s	fok	m/s	fok	m/s	fok	m/s
Talaj	-	0	360	2	360	2										
500 m	-	0	170	2	250	1										
1000	-	0	110	3												
1500	-	0	110	3												
2000	-	0														
3000																
4000																
5000																
7000																
9000																
10000																
12000																
14000																
16000																
18000																
20000																

	fok	m/s	fok	m/s	fok	m/s	fok	m/s	fok	m/s	fok	m/s	fok	m/s	fok	m/s
Talaj																
500 m																
1000																
1500																
2000																
3000																
4000																
5000																
7000																
9000																
10000																
12000																
14000																
16000																
18000																
20000																

IDŐJÁRÁSI NAPIJELENTÉS

ЕЖЕДНЕВНЫЙ МЕТЕОРОЛОГИЧЕСКИЙ БЮЛЛЕТЕНЬ • DAILY WEATHER REPORT
BULLETIN QUOTIDIEN DE TEMPS • TÄGLICHER WETTERBERICHT

KIADJA AZ ORSZÁGOS METEOROLÓGIAI INTÉZET
BUDAPEST II. KITAIBEL PÁL UTCA 1
TELEFON: KÖZPONT: 353-500, IDŐJELZŐ OSZT.: 150-410

MEGJELENIK NAPONKÉNT • ELŐFIZETÉSI ÁRA A POSTAI KÖLTSÉGGEL EGYÜTT NEGYEDÉVRE 60, Ft
KIADÁSÉRT FELEL AZ INTÉZET IGAZGATÓJA

71. évfolyam 328. szám. + Budapest + 1958. november hó 24,

Az időjárási helyzet ma reggel és a várható időjárás:

Közép-Európát magas nyomású légköri képződmény boritja el. Ezen a területen nyugodt, csendes időjárás uralkodik, gyenge éjszakai fagyokkal és kisebb ködszitálásokkal. A Kelet-Európából származó hideg, szárazföldi levegő a Balkánon és a Kárpát-Medencén keresztül fokozatosan elárasztotta Német- és Franciaország nagyrészét is. Skandináviában és a Szovjetunió európai területén változékony és csapadékos az időjárás az élénk északnyugati széllel beáramló óceáni légtömegek hatására.

Hazánkban vasárnap felhős, párás, a fővárosban és a keleti megyékben helyenként ködös volt az idő. A nyugati határszélen és Nyiregyháza környékén kisebb ködszitálás is volt. A hőmérséklet napközben a Dunántúlon 4-7, máshol 0, +3 fokig emelkedett, éjszaka a nyugati megyékben csak 1-4, máshol azonban 0, -5 fokig süllyedt.

Budapesten hétfőn 12 órakor a hőmérséklet 1 fok, a tengerszintre átszámitott légnyomás 775 mm, gyengén süllyedő irányzatú.

Várható időjárás kedd estig:

Párás, felhős, helyenként ködös idő, kisebb ködszitálásokkal.
Mérsékelt délkeleti szél.
A nappali hőmérséklet kissé magasabb lesz.

Várható legalacsonyabb éjszakai hőmérséklet: a Dunántúlon 0, +3, máshol 0, -3
legmagasabb nappali hőmérséklet kedden: 2, 5 fok között.

A hőmérséklet és a légnyomás napi középértéke Budapesten és ezek eltérése a 75 évi átlagtól:

1958. XI. 23-án: 1,7 C°, 775,4 mm. Eltérés: -1,5 C°, +10,7 mm.

1871 óta ezen a napon előfordult:

legmagasabb hőmérséklet 18.1 C° /1926/
legalacsonyabb hőmérséklet -8.7 C° /1918/

Az Országos Meteorológiai Intézet Időjárási Napijelentése

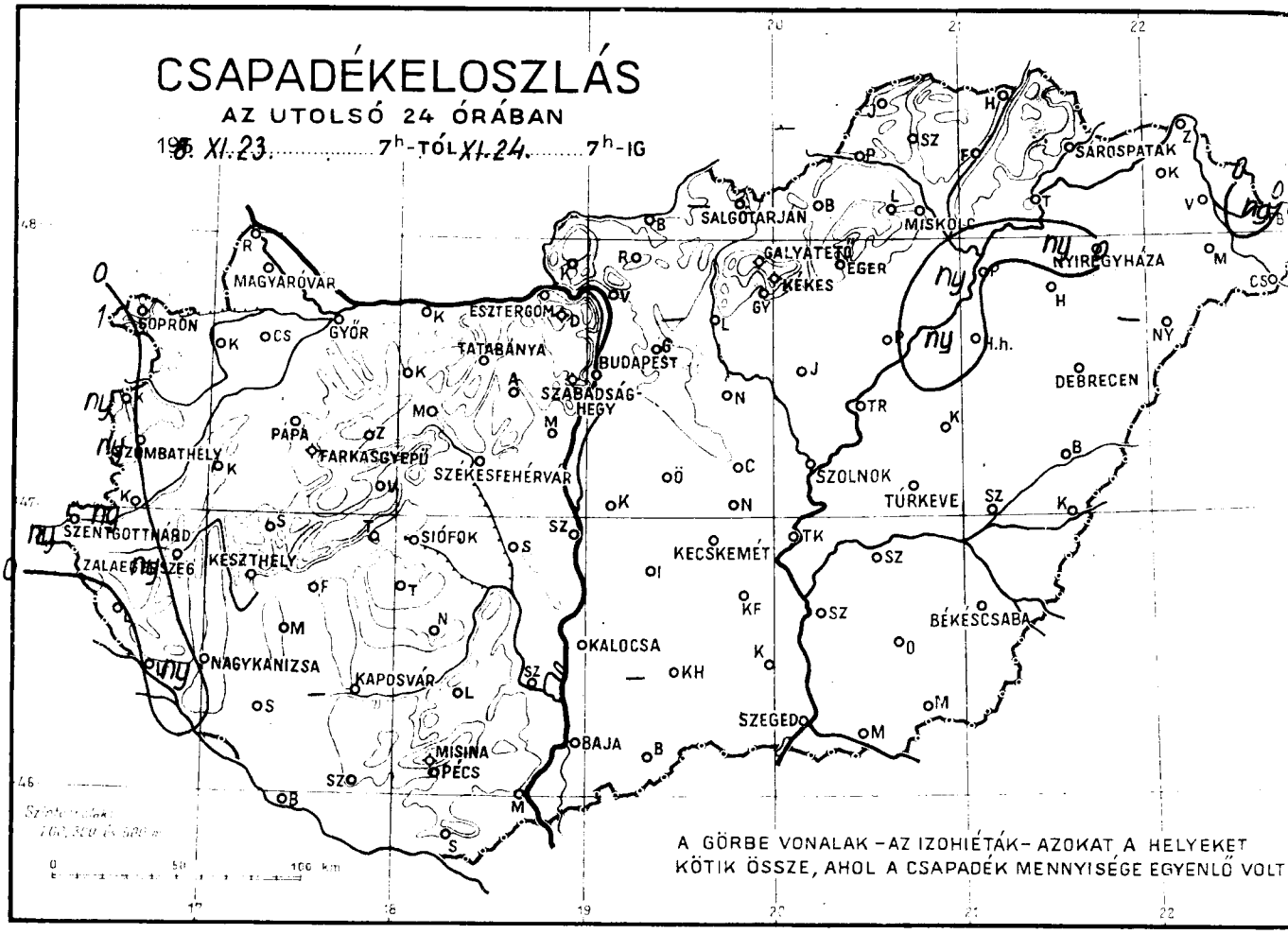

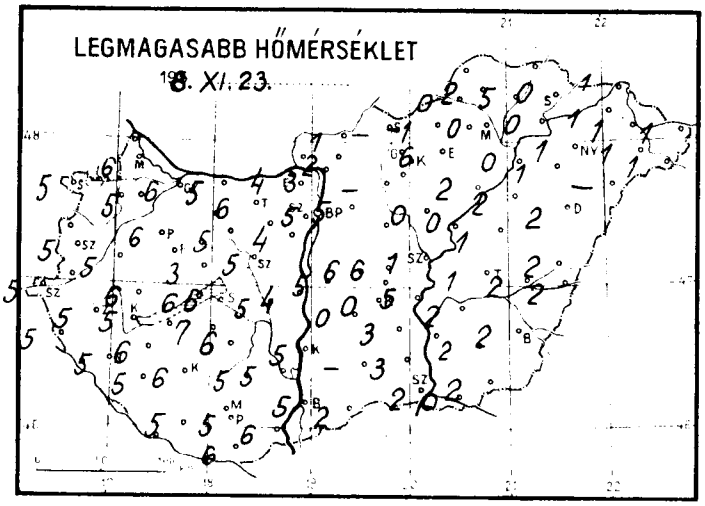

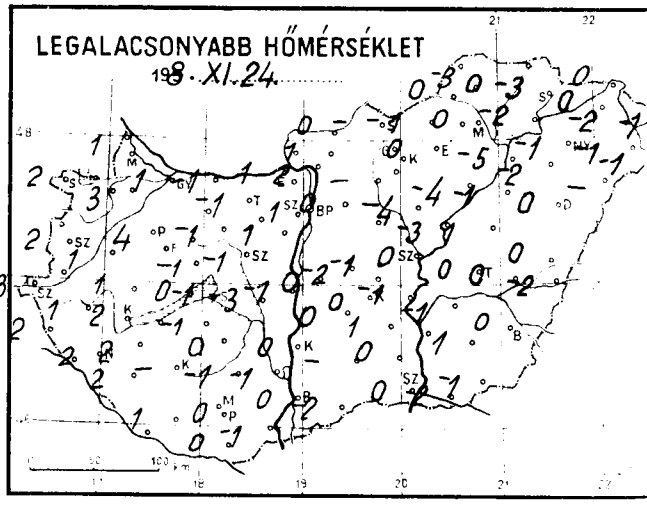

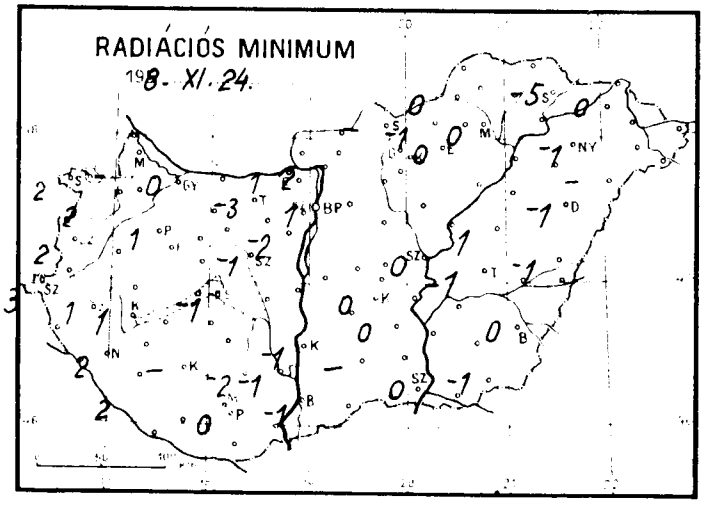

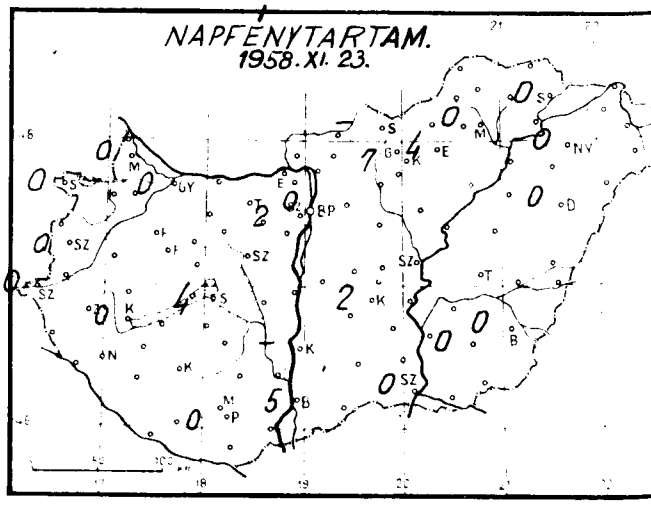

Időjárási helyzet ..... év ..... hó ..... nap ..... óra

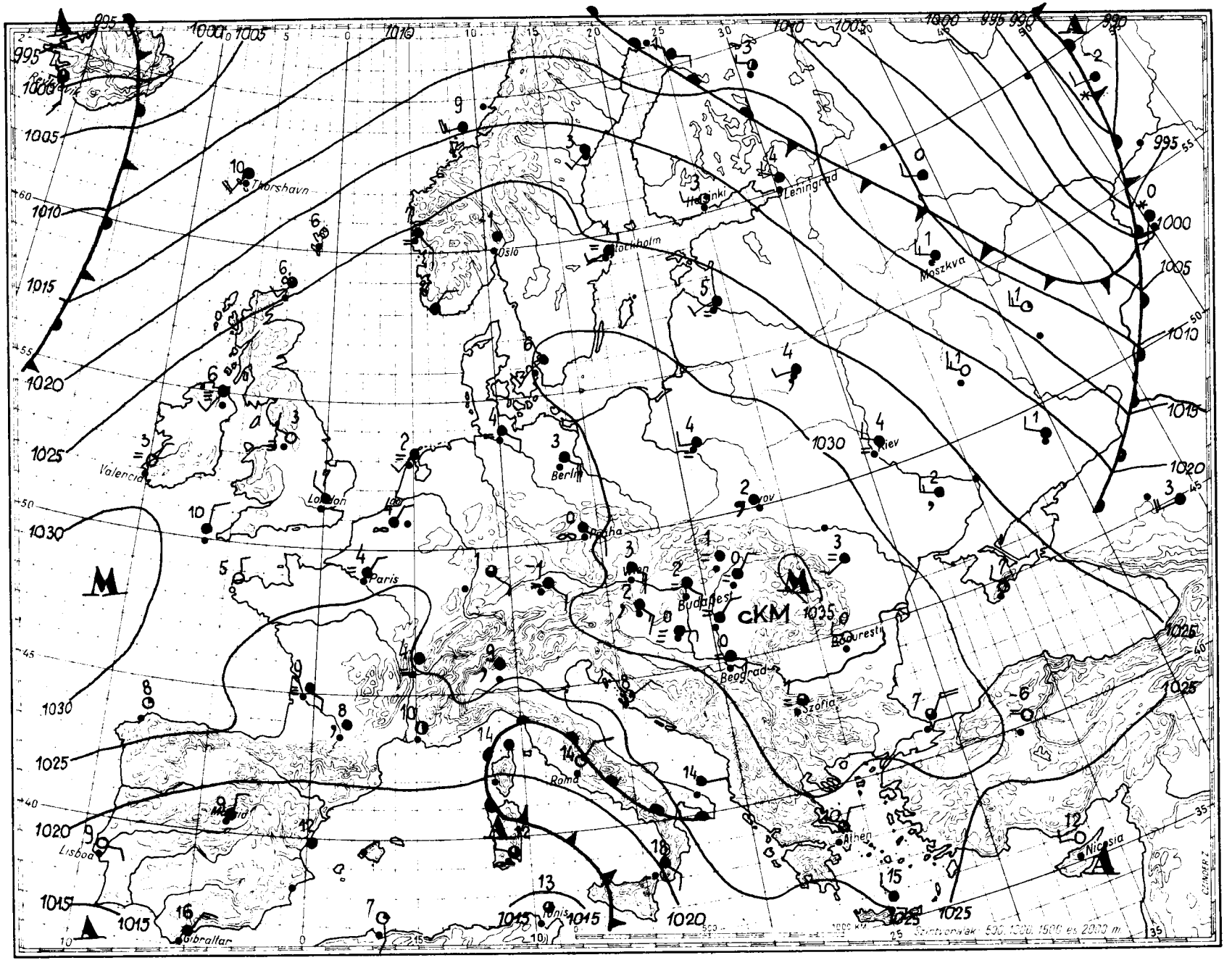

Magaslégköri időhelyzet

19 58. november hó 24. nap 00h GMT.

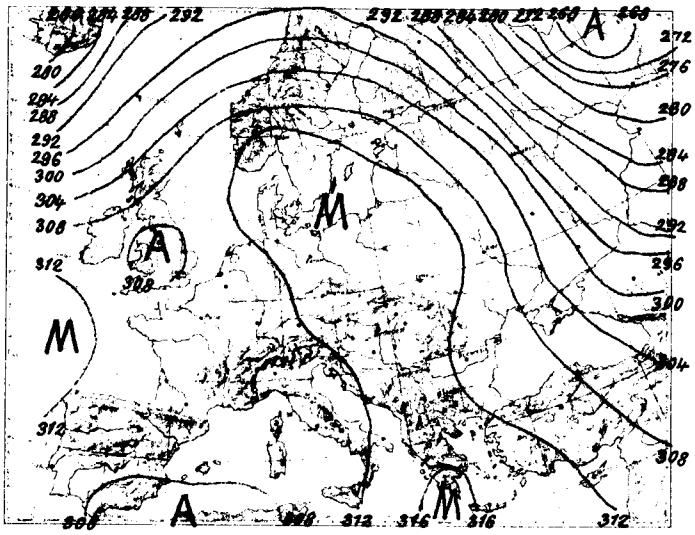

700 mb-os absz. topográfia

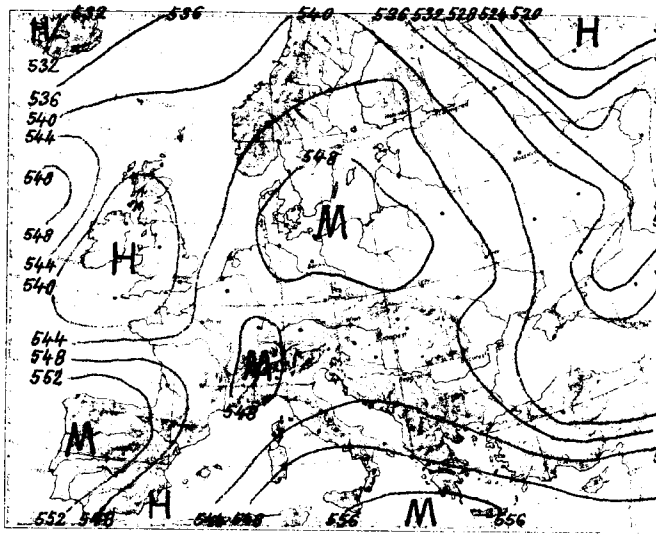

500/1000 mb-os rel. topográfia

1958.XI.23.			12h
mb	m	C°	%
1000	269	1.7	97
850	1574	1.0	49
700	3124	- 1.9	32
600	4329	-10.1	28
500	5702	-22.0	28
400	7299	-35.2	34
300	9241	-49.8	34
200			
100			
50			

Jellemző pontok:

1016.0	Talaj	2.3	97
1000	269	1.7	87
927	900	- 1.9	92
880	1290	- 2.0	52
795	2100	- 0.8	41
715	2960	- 0.8	32
400	7299	-35.2	34
250	10410	-58.8	34

Európa középső területei felett tovább tart az anticiklon uralma, jelentéktelen advekcióval. Kelet-Európa felett megerősödött a gradiens s vele megélénkült az északnyugati szél. A Skandinávfélszigettől a Fekete-tengerig és a Kaspi-tóig gyorsan váltja egymást a hideg és meleg advekció. Budapest felett csak kisebb hőmérsékletingadozások voltak az elmult 24 óra alatt. 0 fokos hőmérséklet smét három szinten volt, 320, 950 és 2750 m-en. A -10 fok szintje 220 m-t emelkedve 4550 m-re került.

dr. Kallósné s.k.

1958.XI.24.			00h
mb	m	C°	%
1000	270	0.0	99
850	1574	2.3	62
700	3134	- 1.8	34
600	4344	- 8.3	34
500	5730	-18.4	34
400	7350	-31.4	34
300	9324	-45.8	34
200			
100			
50			

Jellemző pontok:

1016.3	Talaj	0.4	98
946	720	- 1.7	100
895	1250	+ 2.8	73
750	2590	+ 1.2	34
600	4344	- 8.3	34
400	7350	-31.4	34
290	9562	-47.3	34

* Tropopauza

1958. november hó, 4. nap hétfő

1. évfolyam 328. sz.

	Reggeli észlelések 06 TMG				Az utolsó 24 óra adatai			
	Felhőzet (0–4)	Szélirány és ero (m/s)	Légnyomás (millibar)	Homerséklet (C°)	Csapadék (24 óra) (mm)	Homérsékleti szélsoségek: tegnapi nappali max.	éjszakai min.	Radiációs min.	Napsütés (óra) tegnap
Mosonmagyaróvár	4	SE 3	1032.6	2	.	6	1	–	0
Sopron	4	ESE 6	31.4	2	1	5	2	2	0
Szombathely	4	S 6	31.9	2	ny	5	2	2	0
Szentgotthárd	4	S 2	31.9	3	ny	5	3	3	0
Papa	4	S 4	32.3	2	.	6	4	1	–
Gyor	4	SE 4	33.0	2	.	6	1	0	0
Esztergom	4	S 1	33.5	2	.	4	1	1	–
Tatabánya	4	SE 4	33.5	1	.	6	-1	-3	–
Szekesfehérvár	4	SE 1	34.4	1	.	5	-1	-1	–
Siofok	4	SE 2	33.6	0	.	6	-1	-1	4
Keszthely	4	SE 2	32.2	3	.	5	2	1	0
Zalaegerszeg	4	SE 3	32.6	1	ny	5	1	1	–
Nagykanizsa	4	ESE 3	32.7	2	ny	5	2	2	–
Kaposvár	–	–	–	–	–	6	–	–	–
Pecs	4	E 5	33.2	0	.	5	0	0	0
Budapest M. I.	4	SE 1	33.6	2	.	5	1	1	0
Salgotarjan	–	–	–	–	–	–	–	–	–
Eger	4	– 0	34.3	1	.	6	0	0	4
Miskolc	4	– 0	34.1	1	.	0	0	0	0
Sarospatak	4	SE 1	34.1	0	.	0	-3	-5	0
Baja	4	E 3	33.6	0	.	5	0	-1	5
Kalocsa	4	NNE 1	33.6	0	.	5	0	-1	–
Kecskemét	4	ESE 1	33.5	1	.	0	0	0	0
Szeged	4	NE 3	34.1	1	.	2	0	0	0
Szolnok	4	– 0	33.9	1	.	1	0	0	–
Turkeve	4	NE 1	–	1	.	1	0	-1	–
Békéscsaba	4	E 2	34.0	0	.	2	0	0	0
Debrecen	4	NE 2	34.9	0	.	2	0	-1	0
Nyiregyhaza	4	– 0	34.7	0	ny	1	-1	-1	0
Kekesteto (1000 m)**	0	– 0	909.7	-1	.	5	-2	–	7
Galyateto (932 m)**	–	–	–	–	.	4	-1	–	–
Misinatető (534 m)*	4	ENE 2	968.9	-2	.	2	-2	-2	–
Szabadsaghegy (471 m)*	4	E 1	969.4	-1	.	3	-2	–	2
Farkasgyepü (400 m)*	4	SE 4	970.2	-1	.	4	-1	-1	–

24 órai csapadék mm		24 órai csapadék mm		24 órai csapadék mm		24 órai csapadék mm	
Rajka	.	Tab	.	Jósvafo	–	Kisvárda	.
Csorna	.	Sárbogárd	.	Lillafured	.	Vásárosnamény	.
Kapuvár	.	Sztálinváros	.	Szendrőlad	.	Mátészalka	.
Koszeg	ny	Nagykónyi	.	Fugod	.	Tiszabecs	ny
Kormend	ny	Somogyszob	.	Hidasnémeti	.	Csenger	.
Lenti	.	Bares	.	Tokaj	.	Nyirlugos	–
Letenye	.	Szigetvár	.	Poroszló	.	Polgár	ny
Kald	.	Lengyel	.	Jászapáti	.	Hajdudorog	.
Sumeg	.	Szekszárd	.	Nagykáta	.	Hortobágy	ny
Zirc	.	Mohács	.	Orkeny	.	Tiszaroff	.
Veszprem	.	Siklós	.	Kunsztmiklos	.	Karcag	.
Komarom	.	Királyrét	.	Cegléd	.	Berettyoujfalu	.
Kisber	.	Balassagyarm	.	Nagykoros	.	Szeghalom	.
Mor	.	Romhany	.	Tiszakecske	.	Körösszakal	.
Mesut	.	Vác	.	Izsak	.	Szarvas	.
Dobogoko	.	Godollo	.	Kiskunfelegyh	.	Szentes	.
Martonvásár	.	Lorinci	–	Kiskunhalas	–	Orosháza	.
Tihany	.	Gyongyos	.	Bacsalmas	.	Mako	.
Tonyod	.	Borsodnadasd	.	Kistelek	.	Mezohegyes	.
Marcali	.	Putnok	.	Zahony	.		

* A légnyomás 500 gdm-re átszamitva ** A légnyomás 1000 gdm-re átszamitva

Magassági szélmérések

Óraadatok greenwichi középidőben

XI. 23.	Szhely 11 h		Győr 11 h		Siófok 11 h		Pécs 13 h		Bpest 15 h		Szeged 15 h							
	fok	m/s	fok	m/s	fok	m/s	fok	m/s	fok	m/s	fok	m/s	fok	m/s	fok	m/s	fok	m/s
Talaj	180	2	40	2	110	2	40	2	270	2	360	2						
500 m			170	4			130	4	340	1								
1000			210	4					270	2								
1500																		
2000																		
3000																		
4000																		
5000																		
7000																		
9000																		
10000																		
12000																		
14000																		
16000																		
18000																		
20000																		

	fok	m/s	fok	m/s	fok	m/s	fok	m/s	fok	m/s	fok	m/s	fok	m/s	fok	m/s	fok	m/s
Talaj																		
500 m																		
1000																		
1500																		
2000																		
3000																		
4000																		
5000																		
7000																		
9000																		
10000																		
12000																		
14000																		
16000																		
18000																		
20000																		

	fok	m/s	fok	m/s	fok	m/s	fok	m/s	fok	m/s	fok	m/s	fok	m/s	fok	m/s	fok	m/s
Talaj																		
500 m																		
1000																		
1500																		
2000																		
3000																		
4000																		
5000																		
7000																		
9000																		
10000																		
12000																		
14000																		
16000																		
18000																		
20000																		

IDŐJÁRÁSI NAPIJELENTÉS

ЕЖЕДНЕВНЫЙ МЕТЕОРОЛОГИЧЕСКИЙ БЮЛЛЕТЕНЬ • DAILY WEATHER REPORT
BULLETIN QUOTIDIEN DE TEMPS • TÄGLICHER WETTERBERICHT

KIADJA AZ ORSZÁGOS METEOROLÓGIAI INTÉZET
BUDAPEST II. KITAIBEL PÁL UTCA 1
TELEFON: KÖZPONT: 353-500, IDŐJELZŐ OSZT.: 150-410

MEGJELENIK NAPONKÉNT • ELŐFIZETÉSI ÁRA A POSTAI KÖLTSÉGGEL EGYÜTT NEGYEDÉVRE 60, Ft
KIADÁSÉRT FELEL AZ INTÉZET IGAZGATÓJA

71. évfolyam 329. szám. + Budapest + 1958. november hó 25.

Az időjárási helyzet ma reggel és a várható időjárás:

Európaszerte erősen felhős, csapadékos az idő, különösen az 50-55. szélességi körtől északra, ahol gyors egymásutánban óceáni eredetű légtömegek hatolnak a szárazföld fölé. Ettől délre, a megközelitően nyugat-keleti irányban huzódó magasnyomású gerinc területén borult az ég, tartós ködök vannak, és sokfelé szitál az eső. A Földközi-tenger nyugati medencéjében elhelyezkedő ciklon hatására Olaszországban is esik az eső.

Hazánkban hétfőn mig mindenütt egész nap borult, ködös volt az idő, és a Dunántulon, valamint északon többhelyen szitált az eső, ugyanakkor az 1000 m magas Kékestetőn ragyogóan sütött a nap. A Kárpát-medencét mintegy 8-900 m vastagságban elboritó hideg levegőben az erős felhőzet és a ködök miatt csak 0 és 3 fok közötti maximumhőmérsékletek tudtak kialakulni, a Mátra csúcsain azonban a zavartalan napsütés hatására 5,7 fokig emelkedett a hőmérséklet. Ma hajnalra általában 0, -3 fokig hült le a levegő.

Budapesten kedden a hőmérséklet -1 fok, a tengerszintre átszámitott légnyomás 771 mm, mérsékelten süllyedő irányzatú.

Várható időjárás szerda estig:

Borult, párás, helyenként ködös idő.
Sokhelyen szitáló eső.
Az utakon - főként északon - sikosság.
Gyenge délkeleti légáramlás.

Várható legalacsonyabb éjszakai hőmérséklet: -2, +1
legmagasabb nappali hőmérséklet szerdán: 0, +3 fok között, délen egy-két helyen 3 fok felett.

Távolabbi kilátások:

Borult idő esőkkel.

A hőmérséklet és a légnyomás napi középértéke Budapesten és ezek eltérése a 75 évi átlagtól:

1958. XI. 24-én: 1,2 C°, 774,7 mm. Eltérés: -2.2 C°, +10.3 mm.

1871 óta ezen a napon előfordult:

legmagasabb hőmérséklet 14.2 C° /1947/
legalacsonyabb hőmérséklet -9.3 C° /1918/

Az Országos Meteorológiai Intézet Időjárási Napijelentése

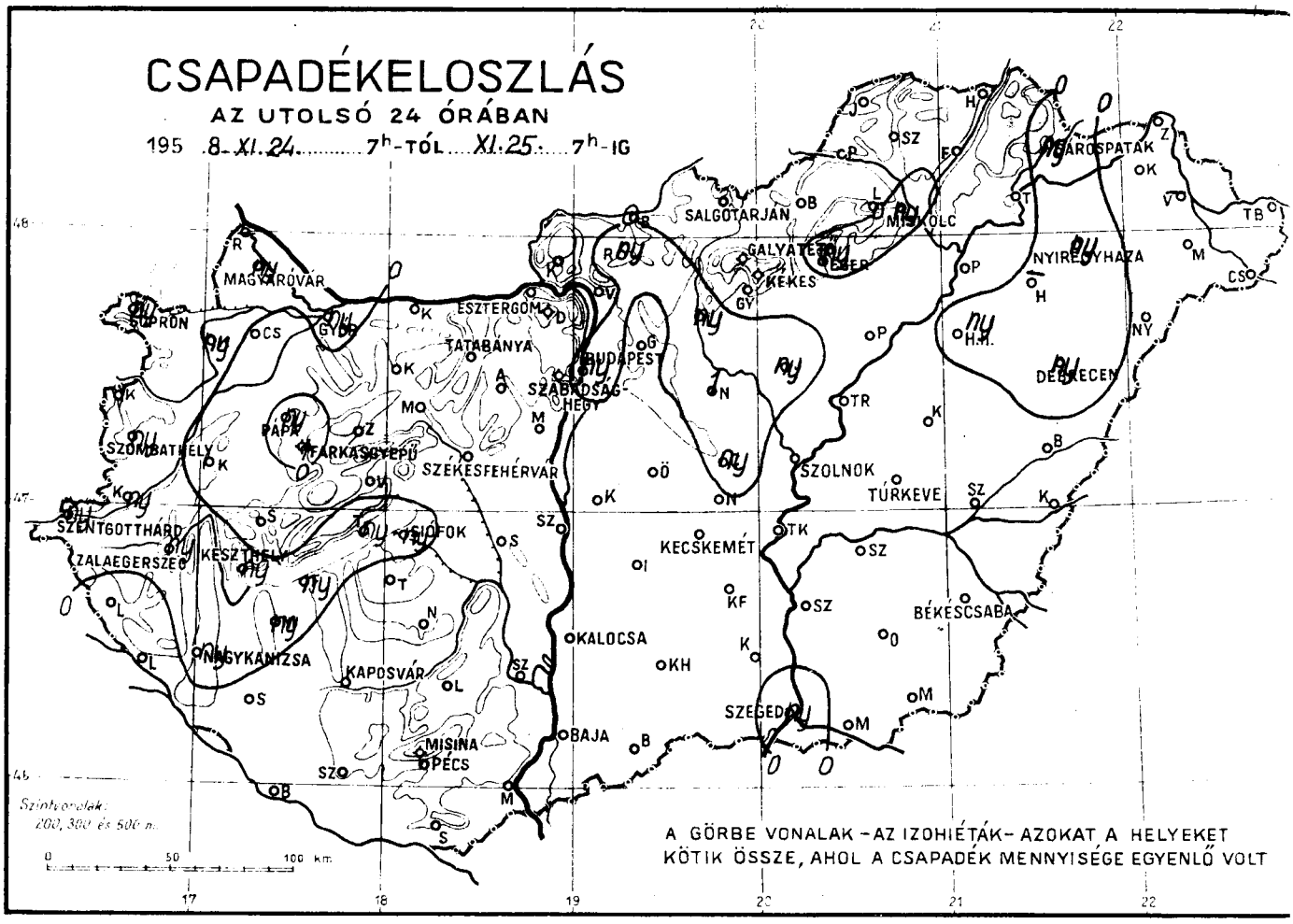

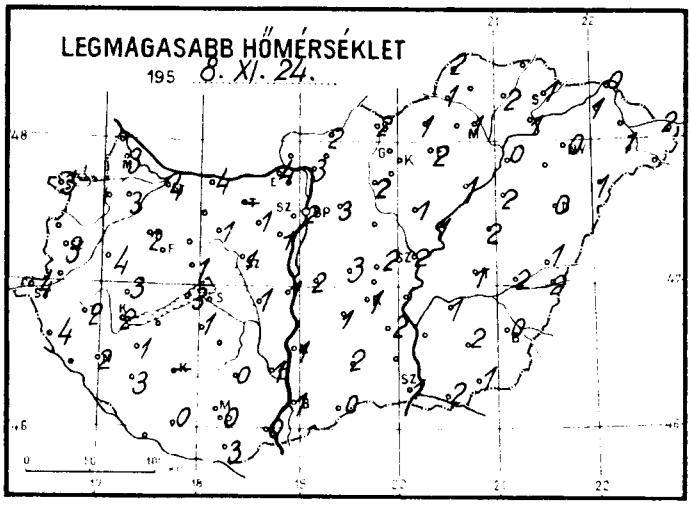

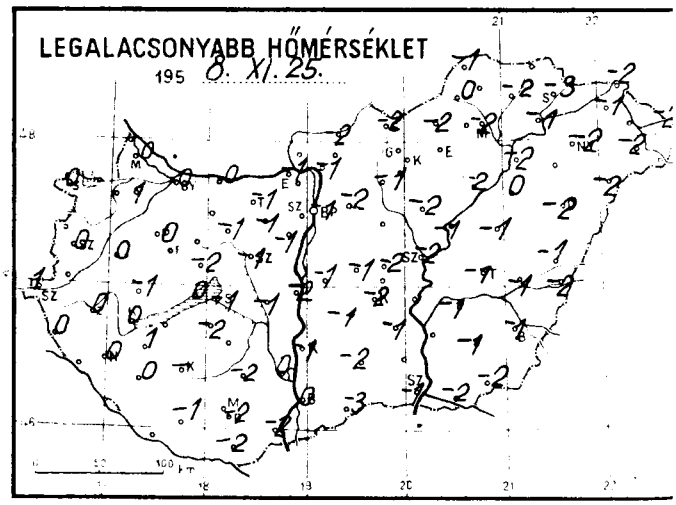

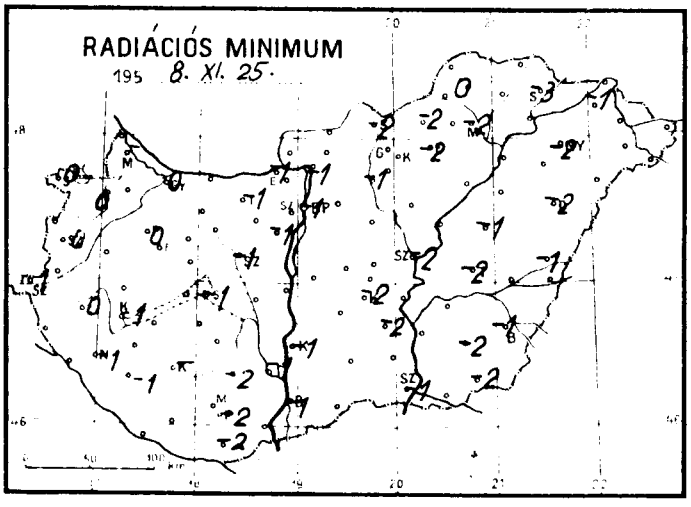

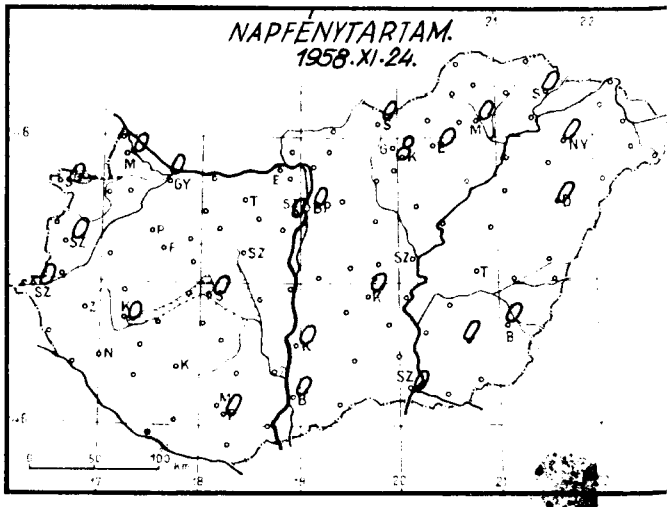

Idojaras-Horyzont 1958. NOVEMBER

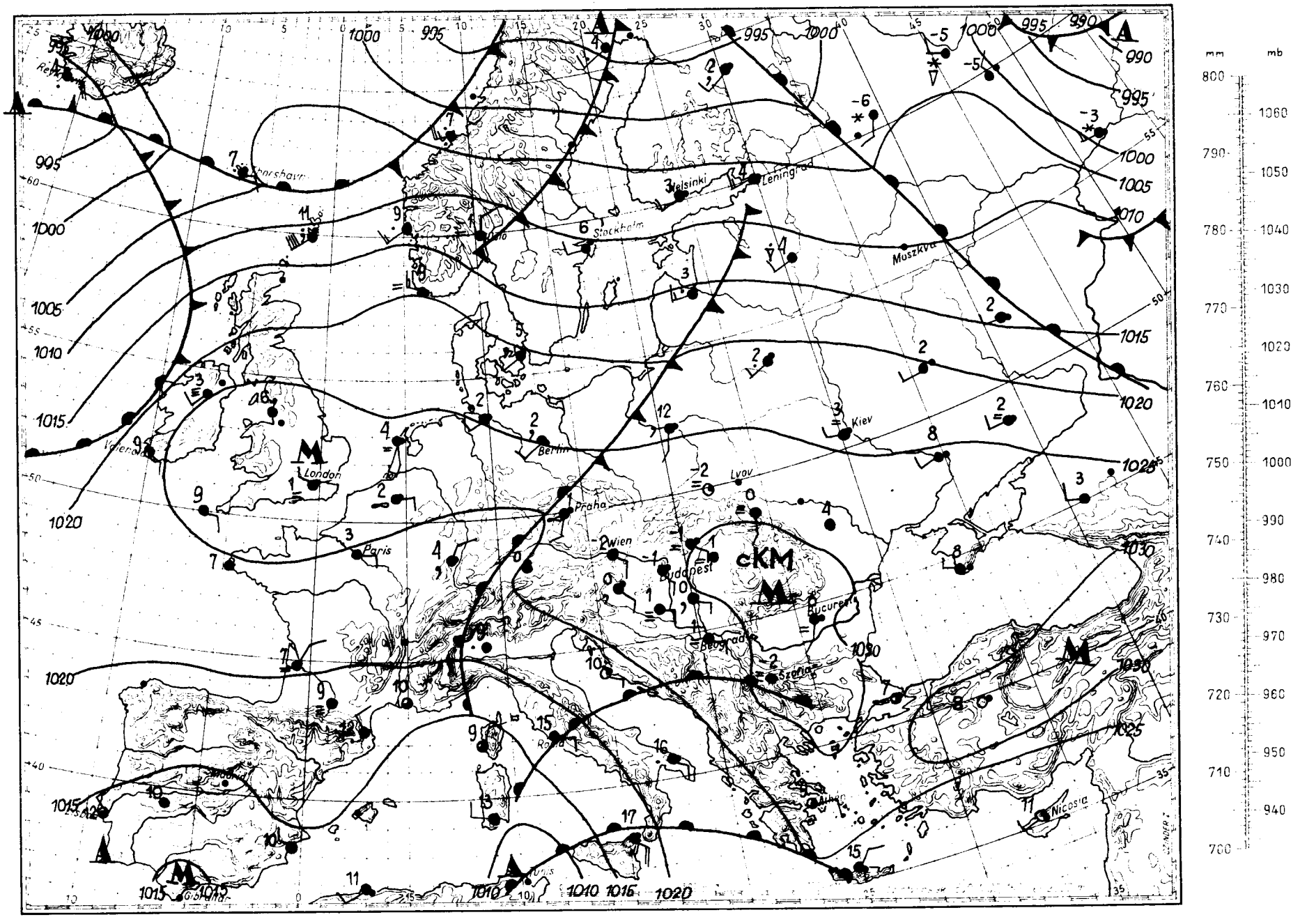

Magaslégköri időhelyzet

19 58. november hó 25. nap 00^h GMT.

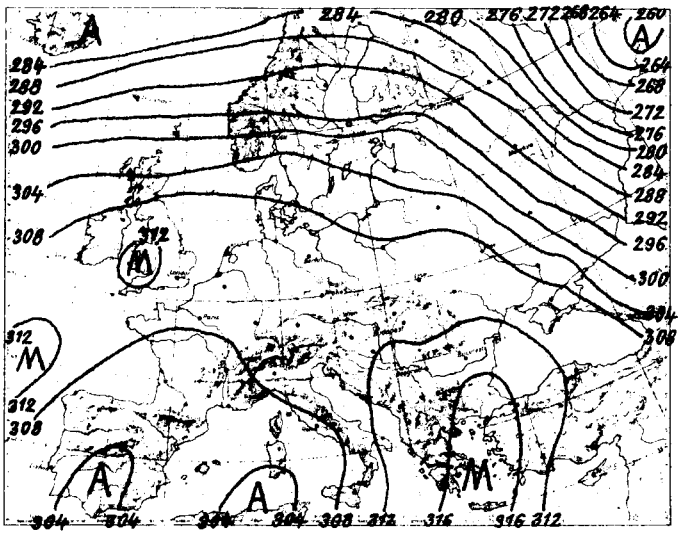

700 mb-os absz. topográfia

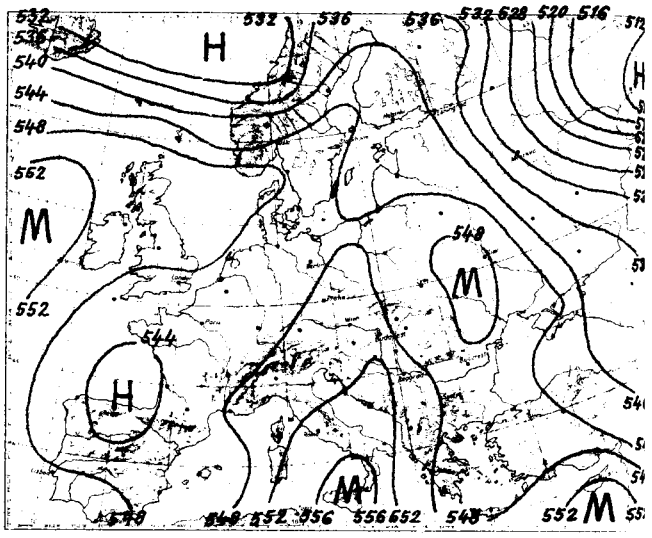

500/1000 mb-os rel. topográfia

1958.XI.24. 12^h			
mb	m	C°	%
1000	261	- 0.5	95
850	1556	1.0	44
700	3123	- 2.4	31
600	4327	-10.2	30
500	5706	-19.5	28
400	7326	-31.1	31
300			
200			
100			
50			

Jellemző pontok:

1015.3	Talaj	0.8	93
950	680	- 4.6	100
887	1200	2.4	41
838	1580	0.6	45
800	2050	5.8	37
700	3123	- 2.4	31
400	7326	-31.1	31
325	8674	-44.6	31

Az Észak-Európa feletti zonális áramlás lassan dél felé terjeszkedik, és a magasban lévő anticiklon lassan Görögország felé huzódik. A Földközi-tenger nyugati medencéjében ciklonális áramlás alakult ki. Közép-Európa felett még mindég nincs jelentősebb advekció. Budapest légterében 1 km-ig 1-3 fokkal hült, majd 2500 m-ig 1-5 fokkal melegedett a levegő, feljebb csak kisebb hőmérsékletingadozások voltak. A -10 fok magassága 100 m-rel süllyedve 4450 m-re került.

dr. Kallósné s.k.

Tropopauza

1958.XI.25. 00^h			
mb	m	C°	%
1000	244	- 1.0	100
850	1540	3.1	58
700	3111	- 2.8	39
600	4318	- 9.2	41
500	5698	-20.6	47
400	7302	-34.1	47
300			
200			
100			
50			

Jellemző pontok:

1013.1	Talaj	- 0.2	100
932	800	- 5.0	100
897	1130	3.8	70
863	1400	1.7	65
815	1880	6.6	40
668	3510	- 5.4	38
652	3680	- 4.0	38
325	8734	-46.0	43

1958. november hó.
25. nap kedd
71. évfolyam 329. sz.

	Reggeli észlelések 06 TMG				Az utolsó 24 óra adatai				
	Felhőzet (0–4)	Szélirány és erő (m/s)	Légnyomás (millibar)	Hőmérséklet (C°)	Csapadék (24 óra) (mm)	Hőmérsékleti szélsőségek: tegnapi nappali max.	éjszakai min.	Radiációs min.	Napsütés (óra) tegnap
Dombmagyaróvár	4 ,	SE 3	1027.9	1	ny	3	0	–	0
Sopron	4 ,	SE 3	27.4	0	ny	3	0	0	0
Szombathely	4 ,	S 4	27.0	0	ny	3	0	0	0
Szentgotthárd	4 ,	S 2	27.0	1	ny	4	1	1	0
Pápa	4 ,	S 4	28.1	1	ny	2	0	0	–
Győr	4 ,	ESE 4	28.0	1	ny	4	0	0	0
Esztergom	4 ,	SSE 1	28.4	0	.	4	-1	-1	–
Tatabánya	4 =	ESE 9	28.3	-1	.	–	-1	-1	–
Székesfehérvár	4 ≡	– 0	28.0	-1	.	1	-1	-1	–
Siófok	4 ,	SE 1	28.4	0	ny	1	-1	-1	0
Veszprém	4 ,	SE 2	27.5	1	ny	2	0	-1	0
Balatonfüred	4 ,	SE 2	27.7	0	ny	2	0	0	–
Nagykanizsa	4 ,	SE 3	28.4	0	ny	2	0	-1	–
Kaposvár	–	–	–	–	–	–	–	–	–
Pécs	4 ≡	E 4	28.3	-1	.	0	-2	-2	0
Budapest M. I.	4	SSE 1	29.1	-1	ny	2	-1	-1	0
Budaörs	4 =	E 1	28.3	-1	.	2	-2	-2	0
Cegléd	4 =	SE 1	30.0	-2	ny	2	-2	-2	0
Miskolc	4 =	SE 2	29.6	-1	ny	1	-2	-2	0
Nagyrospatak	4	SE 1	30.0	-2	ny	1	-3	-3	0
Eger	4	– 0	28.4	1	.	1	0	-1	0
Kalocsa	4 ≡	E 2	28.6	-1	.	1	-1	-1	0
Kecskemét	4 ≡	S 1	28.6	-2	.	1	-2	-2	0
Szeged	4 ,	SE 2	28.8	0	ny	1	-1	-1	0
Szolnok	4 ≡	SE 1	30.7	-2	.	2	-2	-2	0
Túrkeve	4 =	S 1	–	-1	.	1	-1	-2	–
Békéscsaba	4 ≡	– 0	29.5	-1	.	0	-1	-1	0
Debrecen	4 =	– 0	30.6	-1	ny	0	-2	-2	0
Nyíregyháza	4	– 0	30.0	-1	ny	0	-2	-2	0
Kékestető (1000 m)**	3	SW 4	905.0	2	.	7	-1	–	8
Galyatető (932 m)**	–	–	–	–	–	5	-1	–	–
Mátraháza (534 m)*	4 ≡	E 1	964.5	-3	.	0	-3	-3	–
Szabadsághegy (474 m)*	4 ≡	E 1	965.2	-3	.	-1	-3	–	0
Farkasgyepű (400 m)*	4 ≈	SE 4	964.9	-2	1	4	-2	-2	–

24 órai csapadék mm			24 órai csapadék mm			24 órai csapadék mm			24 órai csapadék mm		
Bajka	–		Tab	.		Jósvafő	.		Kisvárda	.	
Csorna	.		Sárbogárd	.		Lillafüred	.		Vásárosnamény	–	
Dunaújváros	ny	≡	Sztálinváros	.		Szendrőlád	.		Mátészalka	.	
Kőszeg	1		Nagykónyi	–		Füzér	.	≡	Tiszabecs	.	
Kaposmend	ny		Somogyszob	.		Hidasnémeti	.		Csenger	.	
Lenti	.		Bares	.	≡	Tokaj	.	≈	Nyírlugos	.	≡
Letenye	.		Szigetvár	.		Poroszló	.		Polgár	.	
Kaldi	.		Lengyel	.		Jászapáti	ny		Hajdúdorog	–	
Szeneg	.		Szekszárd	.	≡	Nagykata	1		Hortobágy	ny	
Zala	.		Mohács	.		Örkény	.	≡	Tiszaroff	.	
Veszprém	.	≡ ∀	Siklós	.		Kunszentmiklos	.		Karcag	.	
Komárom	.		Királyrét	.		Cegled	ny		Berettyóújfalu	.	
Herber	.	≡	Hadassagvarm	.		Nagykőrös	.		Szeghalom	.	
Sárd	.		Romhány	ny		Tiszakecske	.		Körösszakal	.	
Tokesut	.		Vác	.		Izsak	.		Szarvas	.	⌊
Csobogóko	.		Godollo	.		Kiskunfelegyh	.		Szentes	.	
Martonvásár	.		Lorinci	ny		Kiskunhalas	.		Oroshaza	.	
Libany	ny		Gyöngyos	.		Bacsalmas	.	≡	Makó	.	
Ivanyod	ny		Borsodnádasd	.		Kistelek	.		Mezohegyes	.	
Szecsdi	ny		Putnok	.		Záhony	.				

* A légnyomás 500 gdm-re átszámítva ** A légnyomás 1000 gdm-re átszámítva

Magassági szélmérések

Óraadatok greenwichi középidőben

XI.24.	Bpest 06 h		Bpest 09 h		Bpest 12 h		Bpest 15 h									
	fok	m/s	fok	m/s	fok	m/s	fok	m/s	fok	m/s	fok	m/s	fok	m/s	fok	m/s
Talaj	40	2	140	2	140	2	90	2								
500 m																
1000																
1500																
2000																
3000																
4000																
5000																
7000																
9000																
10000																
12000																
14000																
16000																
18000																
20000																

XI.25.	Bpest 00 h		Bpest 06 h													
	fok	m/s	fok	m/s	fok	m/s	fok	m/s	fok	m/s	fok	m/s	fok	m/s	fok	m/s
Talaj	90	2	90	2												
500 m																
1000																
1500																
2000																
3000																
4000																
5000																
7000																
9000																
10000																
12000																
14000																
16000																
18000																
20000																

	fok	m/s	fok	m/s	fok	m/s	fok	m/s	fok	m/s	fok	m/s	fok	m/s	fok	m/s
Talaj																
500 m																
1000																
1500																
2000																
3000																
4000																
5000																
7000																
9000																
10000																
12000																
14000																
16000																
18000																
20000																

IDŐJÁRÁSI NAPIJELENTÉS

ЕЖЕДНЕВНЫЙ МЕТЕОРОЛОГИЧЕСКИЙ БЮЛЛЕТЕНЬ • DAILY WEATHER REPORT
BULLETIN QUOTIDIEN DE TEMPS • TÄGLICHER WETTERBERICHT

ADJA AZ ORSZÁGOS METEOROLÓGIAI INTÉZET
UDAPEST II. KITAIBEL PÁL UTCA 1
ELEFON: KÖZPONT: 353-500, IDŐJELZŐ OSZT.: 150-410

MEGJELENIK NAPONKÉNT * ELŐFIZETÉSI ÁRA
A POSTAI KÖLTSÉGGEL EGYÜTT NEGYEDÉVRE 60, Ft
KIADÁSÉRT FELEL AZ INTÉZET IGAZGATÓJA

1. évfolyam 330. szám. + Budapest + 1958.november hó 26.

Az időjárási helyzet ma reggel és a várható időjárás:

Közép- és Nyugat-Európában magasnyomású gerinc fekszik, e-ien a területen csendes az idő, a levegő erősen párás, ködös; többfelé van köd-szitálás. A Keleti-tengeren keresztül élénkebb széllel hideg levegő nyomul Len-gyelország felé, változékony, csapadékos időjárást okozva.

Hazánkban kedden is borult, ködös idő volt, és sokhelyen észleltek szitáló esőt. A lehullott csapadék mennyisége azonban csak néhány he-lyen volt mérhető mennyiségű. A hőmérséklet az elmult 24 óra folyamán alig vál-tozott. Napközben a Dunántúlon 0, +2, az ország keleti felében -1, +1 fok körü-li, éjszaka csak 1-2 fokkal alacsonyabb hőmérsékleteket mértek.

Budapesten szerdán 12 órakor a hőmérséklet 1 fok, a ten-gerszintre átszámitott légnyomás 766 mm, gyengén emelkedő irányzatú.

Várható időjárás csütörtök estig:

Kissé élénkebb északnyugati-északi szél.
Ma erősen felhős idő, többhelyen szitáló esővel.
Holnap szárazabb idő, helyenként /főként északkeleten/ fel-szakadozik a felhőzet.
A hőmérséklet kissé emelkedik.

Várható legalacsonyabb éjszakai hőmérséklet: -1, +2
legmagasabb nappali hőmérséklet csütörtökön: 1, 4 fok között.

A hőmérséklet és a légnyomás napi középértéke Budapesten és ezek eltérése a 75 évi átlagtól:

1958. XI. 25-én: -0,4 C°, 769,6 mm. Eltérés: -3.5 C°, +5,5 mm.

1871 óta ezen a napon előfordult:

legmagasabb hőmérséklet 15.0 C° /1906/
legalacsonyabb hőmérséklet -6.8 C° /1902/

Az Országos Meteorológiai Intézet Időjárási Napijelentése

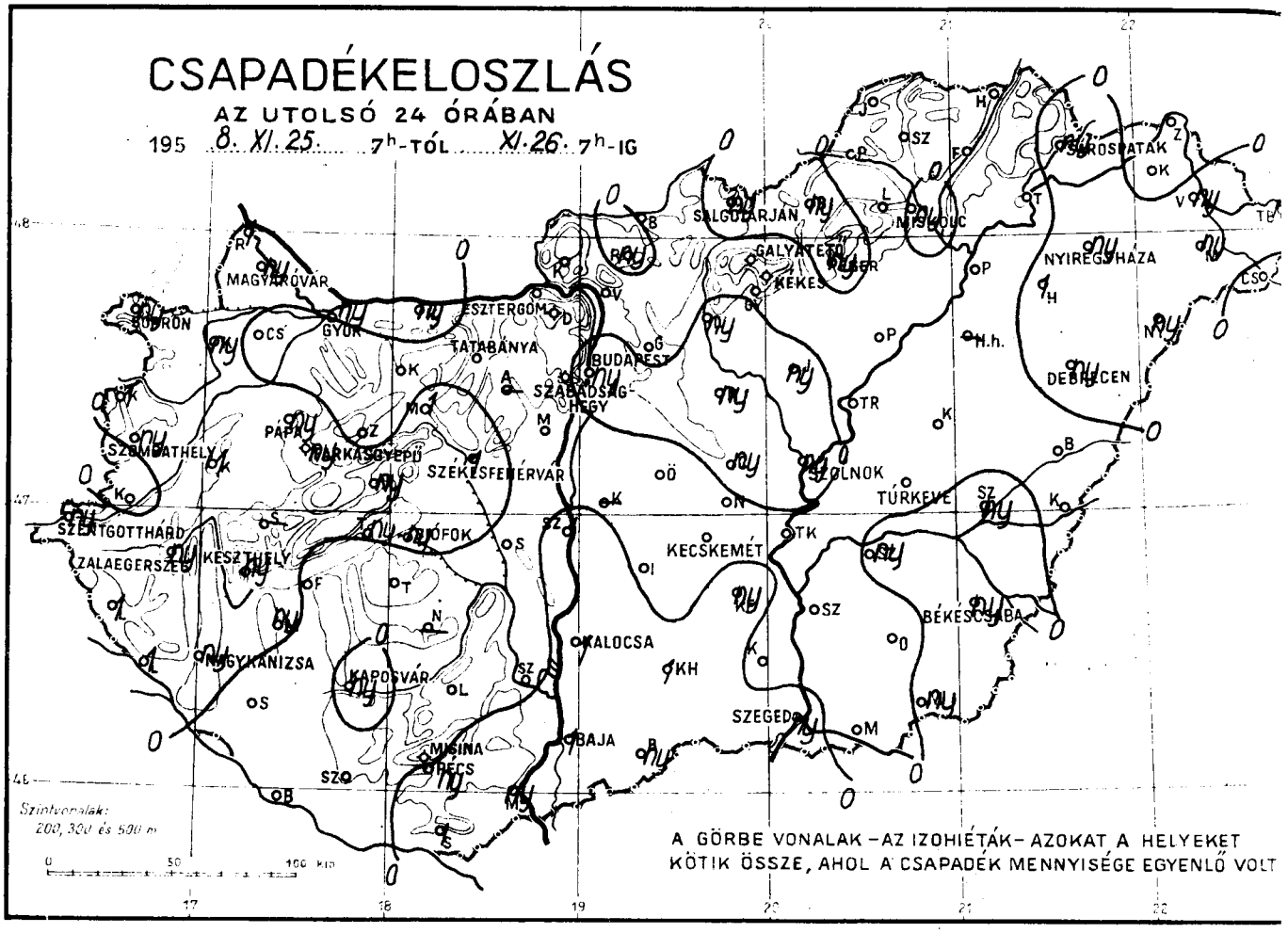

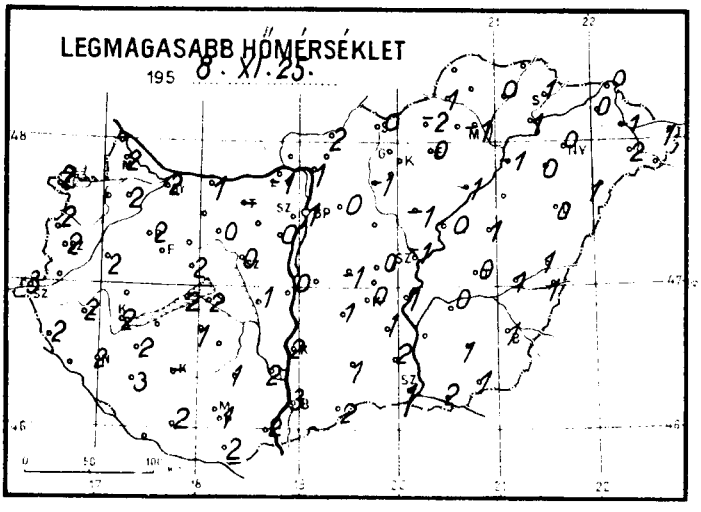

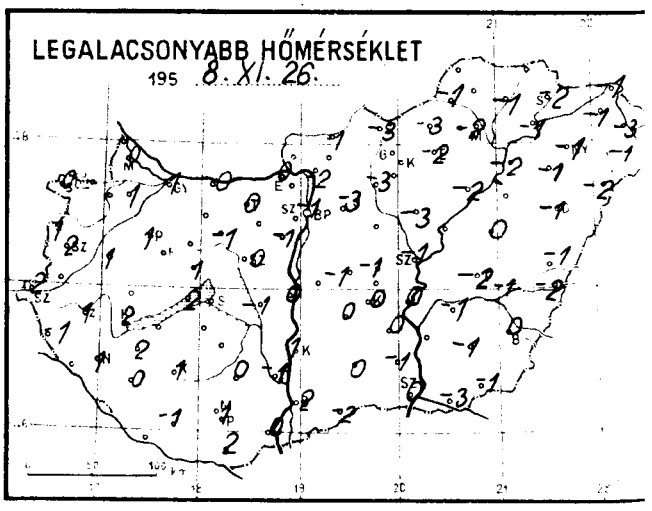

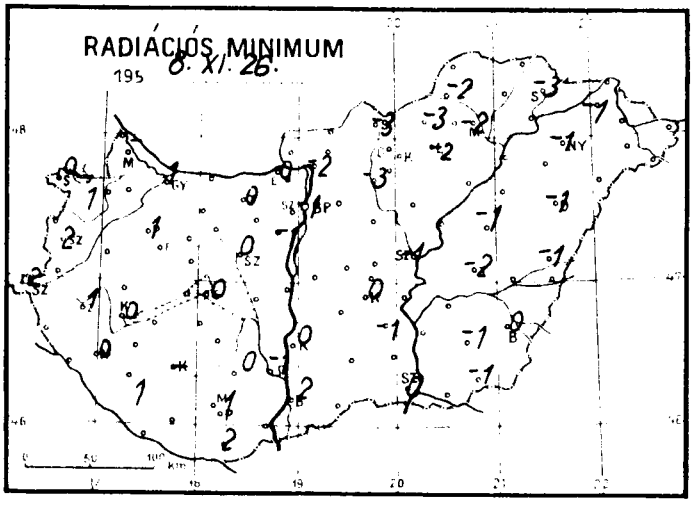

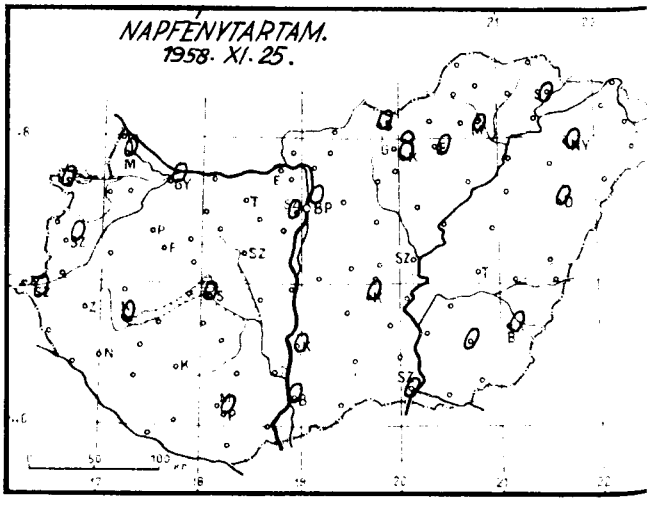

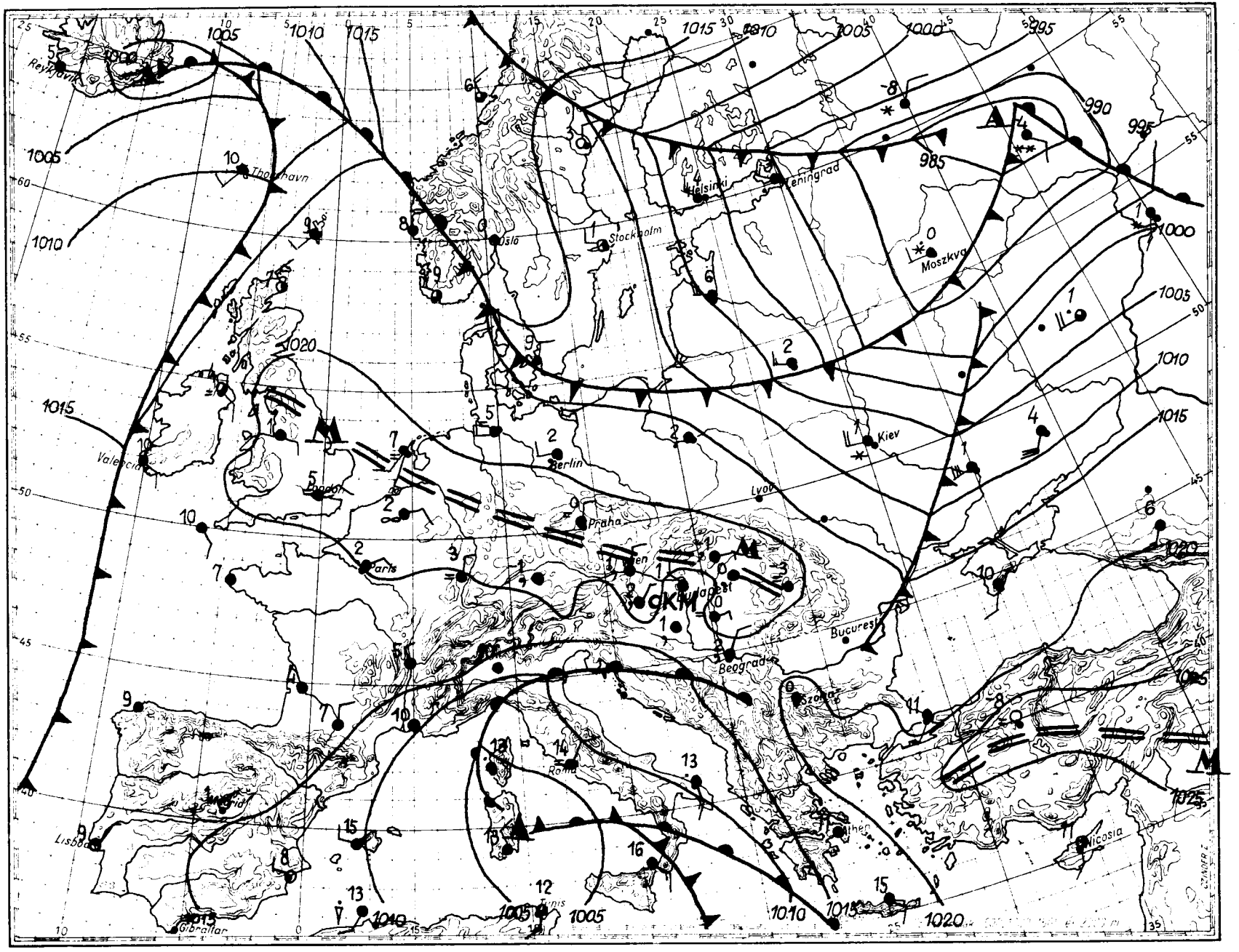
Reykjavik
Thorshavn
Oslo
Stockholm
Helsinki
Leningrad
Moszkva
Kiev
Lvov
Berlin
Praha
Wien
Budapest
Bucuresti
Beograd
Szofia
Athen
Nicosia
Roma
Tunis
Gibraltar
Lisboa
Madrid
Valencia
Paris
mm
mb
800
790
780
770
760
750
740
730
720
710
700
1060
1050
1040
1030
1020
1010
1000
990
980
970
960
950
940

Magaslégköri időhelyzet

19 58. november hó 26 nap 00h GMT.

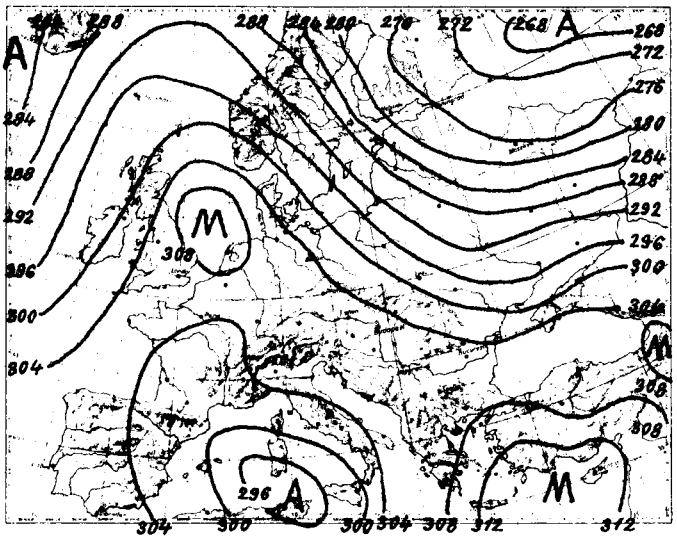

700 mb-os absz. topográfia

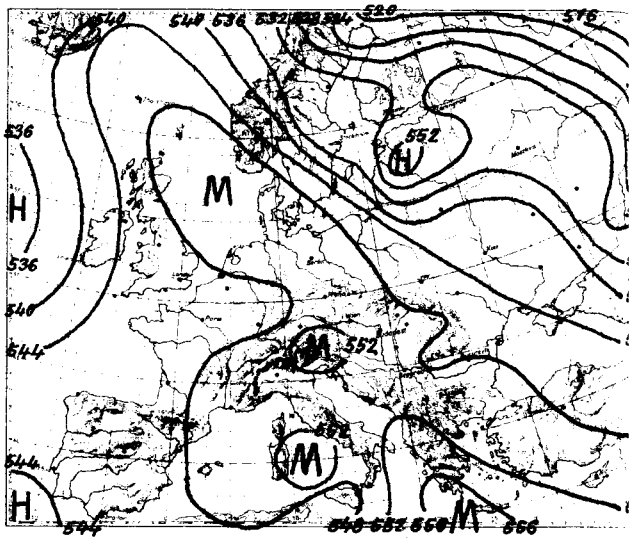

500/1000 mb-os rel. topográfia

1958.XI.25. 12h			
mb	m	C°	%
1000	222	- 1.0	100
850	1536	7.0	97
700	3117	0.6	48
600	4335	- 7.5	42
500	5724	-18.3	62
400	7346	-31.0	62
300	9324	-45.5	62
200	11917	-63.8	62
100			
50			

Jellemző pontok:

1010.3	Talaj	- 0.8	100
952	650	- 2.5	100
872	1250	7.8	100
740	2650	3.3	50
200	11917	-63.8	62
155	13497	-58.6	

Észak-Európában erősebb hidegadvekció, a Volga mentén és Grönland keleti partjainál pedig erősebb melegadvekció mutatkozik. Közép- és Nyugat-Európában az advekciós kép elmosódott.

Budapest felett a troposzfera hőmérséklete átlagosan tegnap óta alig változott. 800 és 1200 méter között 12 fokot meghaladó, erős inverzió van.

Két 0 fokos szint található ma 00 GMT-kor felettünk. Az első 1000, a második pedig 2750 méteren foglal helyet, s tegnap óta magasságuk alig változott. A -10 fokos szint 4300 méteren fekszik, s tegnap óta 150 métert süllyedt.

Veress s.k.

Tropopauza

1958.XI.26. 00h			
mb	m	C°	%
1000	169	- 0.6	100
850	1469	+ 5.4	65
700	3034	- 1.2	48
600	4244	- 9.2	48
500	5628	-18.2	48
400	7243	-33.0	48
300	9195	-49.7	48
200			
100			
50			

Jellemző pontok:

1003.9	Talaj	- 0.6	100
920	800	- 5.4	100
880	1180	+ 6.8	66
710	2900	- 0.6	66
500	5628	-18.2	48
300	9195	-49.7	48
237	10710	-58.7	48

1958. november ... hó.
26. nap ... szerda ...
71. évfolyam 330. sz.

	Reggeli észlelések 06 TMG				Az utolsó 24 óra adatai				
	Felhőzet (0—4)	Szélirány és erő (m/s)	Légnyomás (millibar)	Hőmérséklet (C°)	Csapadék (24 óra) (mm)	Homérsékleti szélsőségek: tegnapi napjáti max.	Homérsékleti szélsőségek: éjszakai min.	Homérsékleti szélsőségek: Radiációs min.	Napsütés (óra) tegnap
Mosonmagyaróvár	4 ,	NW 1	1020.6	2	ny	2	0	–	0
Sopron	4 ,	NW 4	20.8	1	ny	2	0	0	0
Szombathely	4 ,	NE 2	20.2	2	ny	2	2	2	0
Szentgotthárd	4 ,	– 0	20.0	2	ny	3	2	2	0
Pápa	4	– 0	19.7	2	ny	2	1	1	–
Győr	4	SW 2	20.2	2	ny	2	1	1	0
Esztergom	4	NW 2	19.8	1	.	-1	0	0	–
Tatabánya	4	NW 2	19.7	1	.	–	0	0	–
Székesfehérvár	4	– 0	19.5	1	1	0	0	0	–
Siófok	4	NNW 3	19.9	2	ny	2	1	0	0
Keszthely	4 ,	– 0	19.5	2	ny	2	2	0	0
Zalaegerszeg	4	– 0	19.4	2	ny	2	1	1	–
Nagykanizsa	4 ,	E 1	20.4	2	ny	2	1	0	–
Kaposvár	4 ,	– 0	19.4	1	ny	–	1	–	–
Pécs	4 ,	– 0	19.8	1	ny	1	1	1	0
Budapest M. I.	4	NW 1	19.8	1	ny	1	-1	-1	0
Salgótarján	4 =	N 1	19.1	0	ny	0	-3	-3	0
Eger	4 =	– 0	20.0	-1	ny	0	-2	-2	0
Miskolc	4 ,	E 1	20.7	-1	ny	-1	-2	-2	0
Sárospatak	4	SE 1	20.2	-1	ny	1	-2	-3	0
Baja	4 ,	– 0	19.7	2	1	3	2	2	0
Kalocsa	4 ,	E 1	19.8	1	1	2	1	0	0
Kecskemét	4 =	– 0	19.7	0	.	0	0	0	0
Szeged	4 =	E 1	20.4	0	ny	1	0	0	0
Szolnok	4	– 0	19.3	0	ny	-1	-1	-1	–
Törkeve	4 =	NW 1	–	-1	.	0	-2	-2	–
Békéscsaba	4 ,	NW 1	20.2	0	ny	1	0	0	0
Debrecen	4 ,	– 0	20.7	-0	ny	0	-1	-1	0
Nyíregyháza	4 ,	NW 1	20.7	-1	ny	0	-1	-1	0
Kékestető (1000 m)**	4 =	N 2	896.4	-5	.	5	-5	–	8
Galyatető (932 m)**	–	–	–	–	.	3	-6	–	–
Misinatető (534 m)*	4 =	S 1	956.9	-1	.	-1	-1	-1	–
Szabadsághegy (474 m)*	4 =	NW 1	956.8	-2	.	-2	-3	–	0
Farkasgyepű (400 m)*	4 =	SE 1	957.0	0	ny	-1	-1	-1	–

24 órai csapadék mm			24 órai csapadék mm			24 órai csapadék mm			24 órai csapadék mm		
Rajka	1		Tab	.		Jósvafő	ny		Kisvárda	.	
Csorna	.		Sárbogárd	.		Lillafüred	.		Vásárosnamény	ny	
Kapuvár	ny	=	Sztálinváros	1		Szendrőlád	.		Mátészalka	ny	
Kőszeg	1		Nagykónyi	–		Fugod	.		Tiszabecs	ny	
Körmend	.		Somogyszob	.		Hidasnémeti	.		Csenger	.	
Lenti	1		Bares	.	=	Tokaj	.	⌴ =	Nyírlugos	ny	
Letenye	1		Szigetvár	.		Poroszló	.		Polgár	.	
Kald	1		Lengyel	.		Jászapáti	ny		Hajdúdorog	1	
Sumeg	–		Szekszárd	.	=	Nagykáta	ny		Hortobágy	–	
Zirc	.		Mohács	ny		Örkény	.	=	Tiszaroff	.	
Veszprém	ny		Siklós	1		Kunszentmiklós	–		Karcag	.	
Komárom	ny		Királyrét	.		Cegléd	ny		Berettyóújfalu	.	=
Kisbér	.		Balassagyarmat	.		Nagykőrös	.		Szeghalom	ny	
Mór	1		Bonhány	ny		Tiszakécske	.	=	Körösszakál	.	
Mesut	–		Vác	.		Izsák	.		Szarvas	ny	
Dobogókő	.		Godollo	.		Kiskundelegyh	ny		Szentes	.	
Martonvasár	.		Lorinci	ny		Kiskunhalas	1		Orosháza	.	
Tihany	ny		Gyongyos	.		Bacsalmas	ny	=	Mako	.	
Tonyód	.		Borsodnádasd	ny		Kistelek	.		Mezohegyes	1	=
Marcali	ny		Putnok	.		Zahony	.				

* A légnyomás 500 gdm-re átszámítva ** A légnyomás 1000 gdm-re átszámítva

Magassági szélmérések

Óraadatok greenwichi középidőben

XI. 26.	Szeged 07 h								
	fok m/s	fok m/s	fok m/s	fok m/s	fok m/s	fok m/s	fok m/s	fok m/s	fok m/s
Talaj	140 2								
~~300~~ m	10 1								
1000									
1500									
2000									
3000									
4000									
5000									
7000									
9000									
10000									
12000									
14000									
16000									
18000									
20000									

	fok m/s	fok m/s	fok m/s	fok m/s	fok m/s	fok m/s	fok m/s	fok m/s	fok m/s
Talaj									
500 m									
1000									
1500									
2000									
3000									
4000									
5000									
7000									
9000									
10000									
12000									
14000									
16000									
18000									
20000									

	fok m/s	fok m/s	fok m/s	fok m/s	fok m/s	fok m/s	fok m/s	fok m/s	fok m/s
Talaj									
500 m									
1000									
1500									
2000									
3000									
4000									
5000									
7000									
9000									
10000									
12000									
14000									
16000									
18000									
20000									

IDŐJÁRÁSI NAPIJELENTÉS

ЕЖЕДНЕВНЫЙ МЕТЕОРОЛОГИЧЕСКИЙ БЮЛЛЕТЕНЬ • DAILY WEATHER REPORT
BULLETIN QUOTIDIEN DE TEMPS • TÄGLICHER WETTERBERICHT

KIADJA AZ ORSZÁGOS METEOROLÓGIAI INTÉZET
BUDAPEST II. KITAIBEL PÁL UTCA 1
TELEFON: KÖZPONT: 353-500, IDŐJELZŐ OSZT.: 150-410

MEGJELENIK NAPONKÉNT • ELŐFIZETÉSI ÁRA
A POSTAI KÖLTSÉGGEL EGYÜTT NEGYEDÉVRE 60, Ft
KIADÁSÉRT FELEL AZ INTÉZET IGAZGATÓJA

71. évfolyam 331. szám. + Budapest + 1958. november hó 27.

Az időjárási helyzet ma reggel és a várható időjárás:

A Szovjetunió európai területén keresztül élénk, helyenként viharos szél, hózáporok és hófuvások kiséretében sarkvidéki levegő nyomul dél felé. Az Ural északi hegyláncolatának előterében ma hajnalban többhelyen -31 fokig süllyedt a hőmérséklet. A hideg légtömegek a ma reggeli jelentések szerint eljutottak Lengyelországig és Ukrajna középső részéig. Ezzel szemben Skandinávia északi részein keresztül enyhe, óceáni levegő halad az Északi Jeges-tenger térsége felé.

Hazánkban szerdán borult volt az idő, és többhelyről jelentettek kevés szitáló esőt. A hőmérséklet napközben 0, +3 fokig emelkedett, éjszaka +1, -3 fokig süllyedt.

Budapesten csütörtökön 12 órakor a hőmérséklet 4 fok, a tengerszintre átszámított légnyomás 772 mm, mérsékelten emelkedő irányzatú.

Várható időjárás péntek estig:

Megélénkülő északi, később északkeleti-keleti szél.
Északkeleten változó felhőzet; máshol tulnyomóan felhős idő, csak kevés napsütéssel.
A hőmérséklet kissé csökken.

Várható legalacsonyabb éjszakai hőmérséklet: -1, -4
legmagasabb nappali hőmérséklet pénteken: -1, +2
fok között.

Dobel

Távolabbi kilátások:

Átmenetileg hidegebb idő.

A hőmérséklet és a légnyomás napi középértéke Budapesten és ezek eltérése a 75 évi átlagtól:

1958. XI. 26-án: 1,1 C°, 765,5.mm. Eltérés: -1,4 C°, +1,5 mm.

1871 óta ezen a napon előfordult:

legmagasabb hőmérséklet 14,2 C° /1898/
legalacsonyabb hőmérséklet -11,0 C° /1884/

Az Országos Meteorológiai Intézet Időjárási Napijelentése

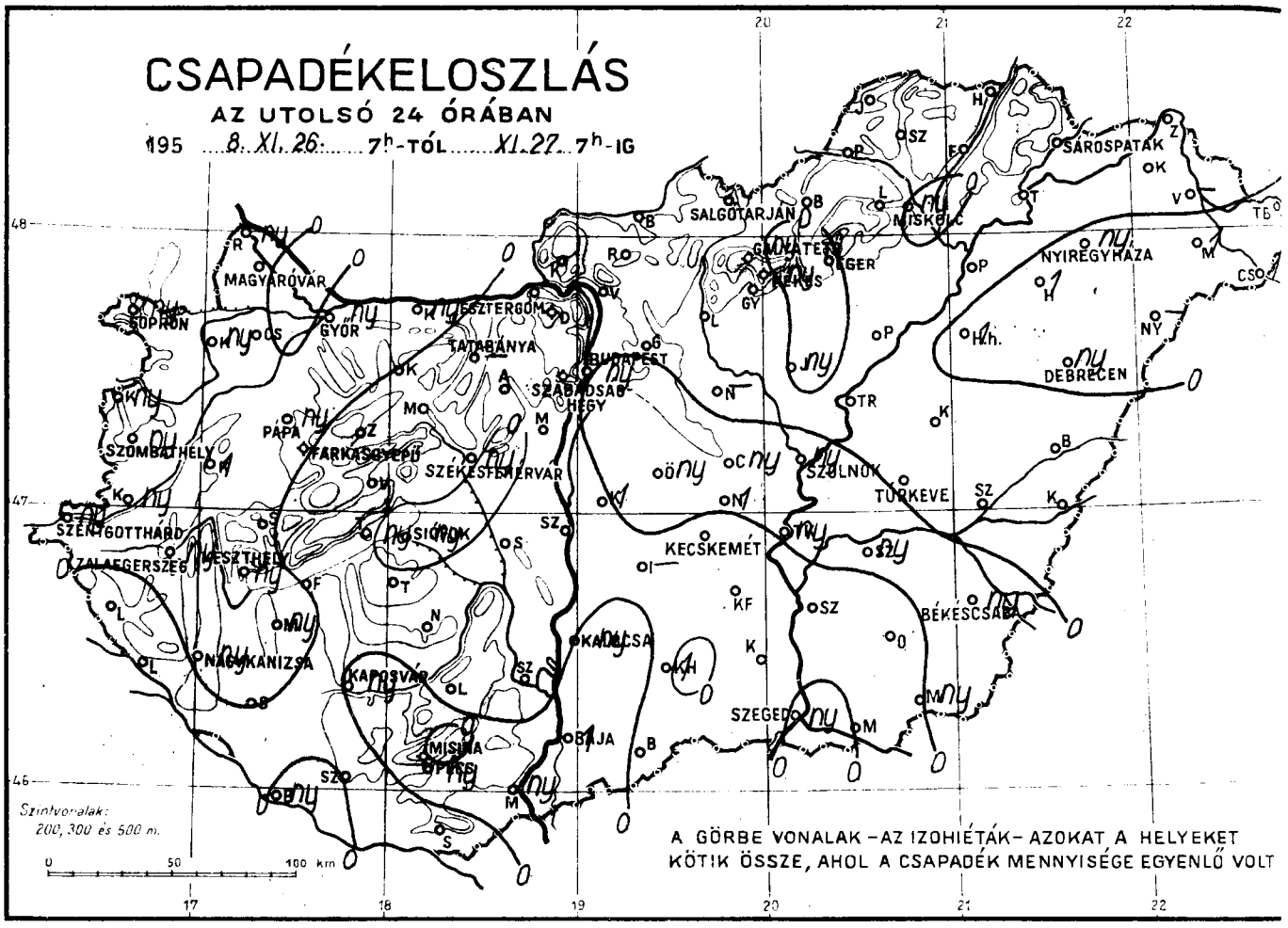

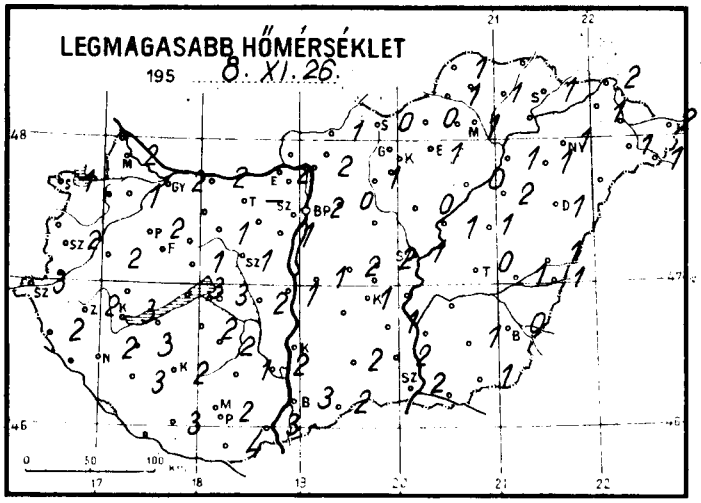

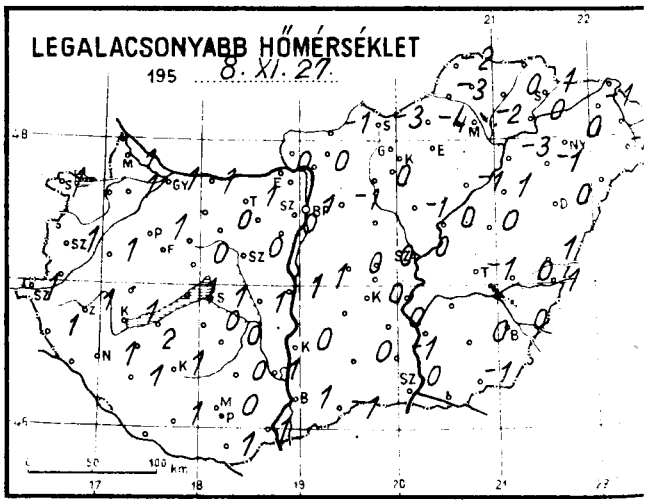

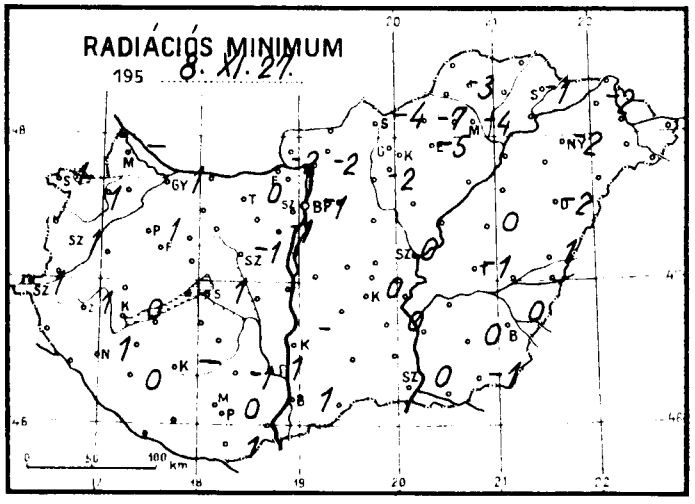

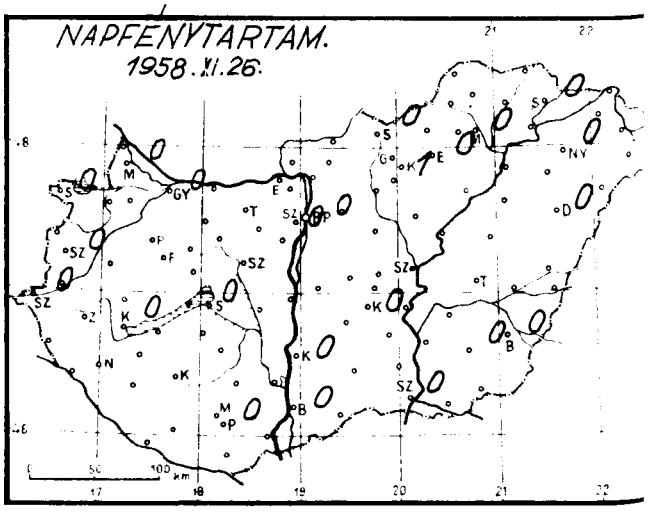

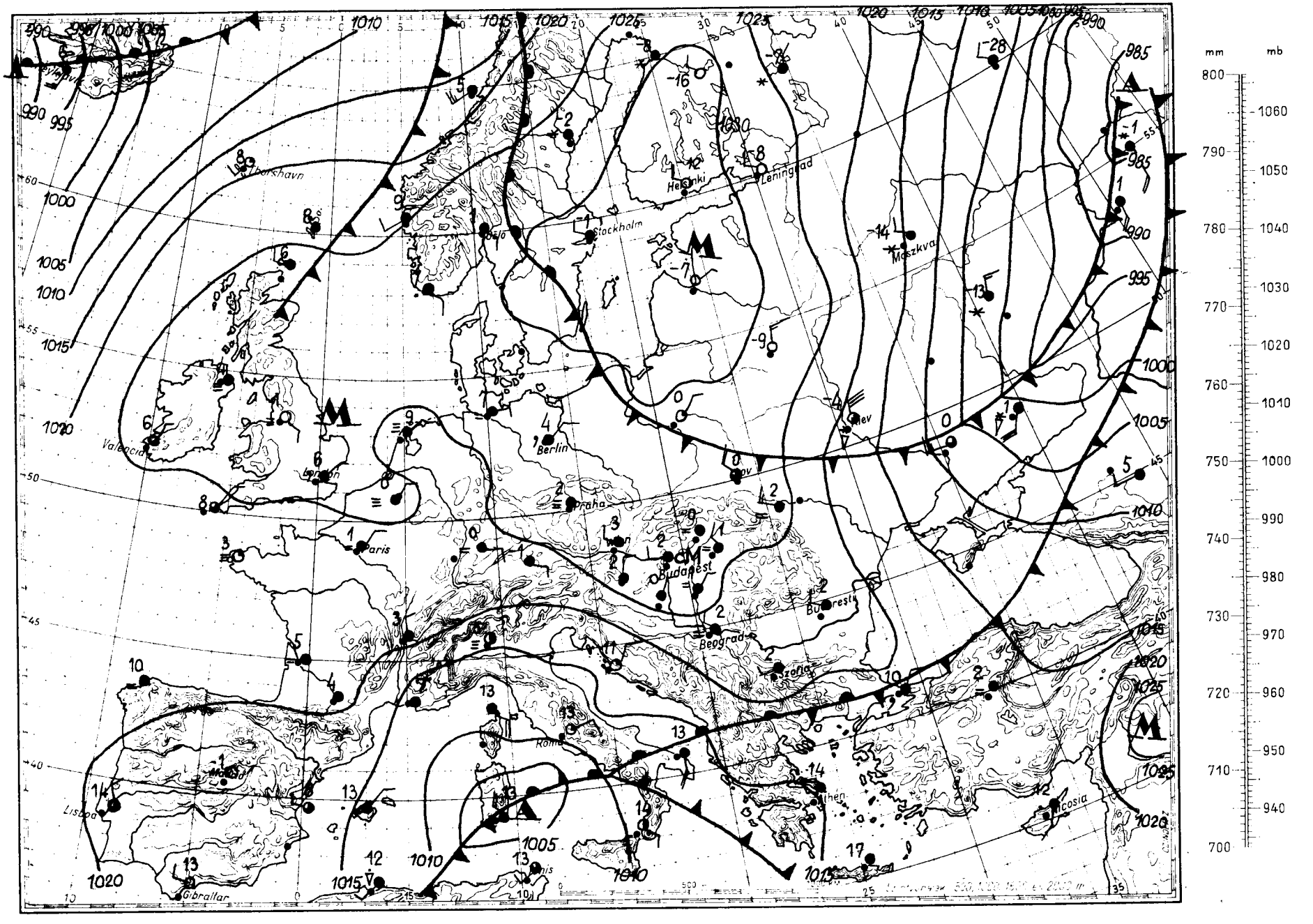
mm
mb
800
790
780
770
760
750
740
730
720
710
700
1060
1050
1040
1030
1020
1010
1000
990
980
970
960
950
940
Thorshavn
Stockholm
Helsinki
Leningrad
Moskva
Berlin
Praha
Paris
Budapest
Bucuresti
Beograd
Sofia
Athen
Nicosia
Valencia
Lisboa
Gibraltar
Roma
Kiev

Magaslégköri időhelyzet

19 58. november hó 27. nap 00h GMT.

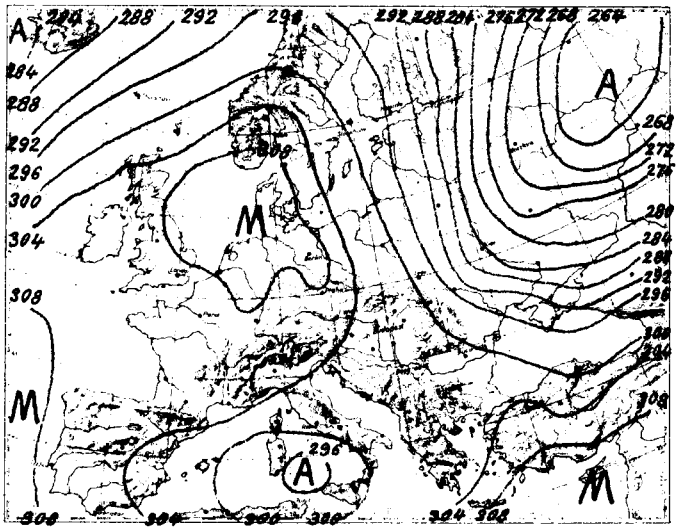

700 mb-os absz. topográfia

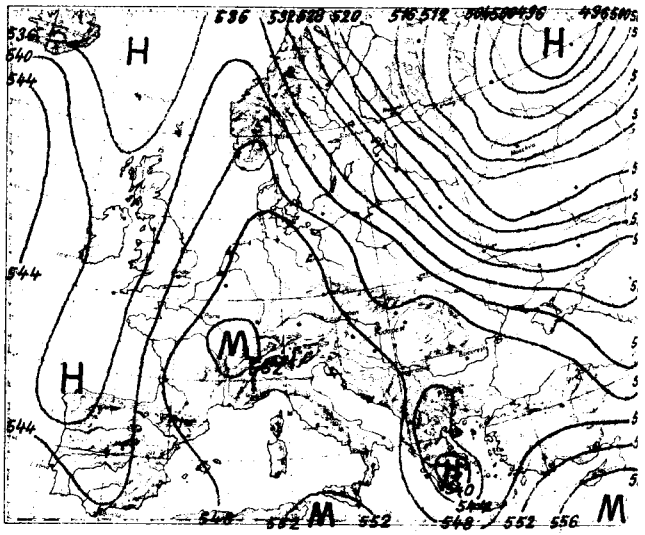

500/1000 mb-os rel. topográfia

1958.XI.26.			12h
mb	m	C°	%
1000	159	1.0	92
850	1457	8.7	42
700	3036	0.0	34
600	4254	- 6.7	28
500	5649	-16.8	28
400	7281	-29.7	28
300	9260	-46.5	28
200	11855	-62.4	28
100	16127	-60.3	
50			

Jellemző pontok:

1002.4	Talaj	1.2	92
900	998	- 4.7	100
850	1457	8.7	42
600	4254	- 6.7	28
300	9260	-46.5	28
200	11855	-62.4	28
*165	13040	-66.8	28
123	14870	-59.8	
86	17069	-61.1	

A Szovjetunió egész európai területe felett rendkivül erőteljes hideg advekció alakult ki. Az 500/1000 mb rétegvastagság a Volga és a Káma folyóktól északra eső területen igen alacsony értékre: 496 dekaberkre csökkent. A hidegadvekció kisebb mértékben Közép-Európára is kiterjeszkedett. Északnyugat-Európában erős meleg advekció van folyamatban.
Budapest felett a troposzféra legalsó negyedrészében továbbra is fennáll az erősen inverziós légrétegződés. A 0 fokos hőmérséklet ma 00 GMT-kor 5 szintben volt található: 230, 800, 980, 1060 és 2300 méteren. A -10 fokos szint 4430 méteren feküdt ma éjjel, 130 méterrel magasabban, mint tegnap. A tropopauza szélsőségesen szubtrópusi jellegű: 13360 méter magasságban fekszik -70,2 fok hőmérséklettel.

dr. Aujeszky s.k.

*Tropopauza

1958.XI.27.			00h
mb	m	C°	%
1000	185	+ 0.4	96
850	1487	+ 2.5	61
700	3034	- 2.5	74
600	4254	- 9.0	40
500	5634	-18.8	40
400	7255	-31.3	40
300	9231	-45.6	40
200	11815	-64.5	40
100			
50			

Jellemző pontok:

1005.6	Talaj	0.6	95
948	620	- 2.5	100
920	860	+ 0.4	90
900	1026	- 0.3	100
879	1230	+ 3.4	48
790	2090	+ 1.0	91
678	3300	- 3.5	69
667	3450	- 2.7	50
400	7255	-31.3	40
200	11815	-64.5	40
*154	13360	-70.2	40
144	13792	-65.4	

1958. november hó, 27. nap csütörtök
71. évfolyam 331. sz.

	Reggeli észlelések 06 TMG				Az utolsó 24 óra adatai				
	Felhőzet (0–4)	Szélirány és erő (m/s)	Légnyomás (millibar)	Hőmérséklet (C°)	Csapadék (24 óra) (mm)	Hőmérsékleti szélsőségek: tegnapi nappali max.	Hőmérsékleti szélsőségek: éjszakai min.	Hőmérsékleti szélsőségek: Radiációs min.	Napsütés (óra) tegnap
Mosonmagyaróvár	4 ≡	– 0	1026.9	3	•	2	1	–	0
Sopron	4 ,	NW 1	27.1	2	ny	1	1	1	0
Szombathely	4 ≡	NE 2	26.4	2	ny	2	1	1	0
Szentgotthárd	4 ≡	– 0	26.1	2	ny	3	1	1	0
Pápa	4	– 0	25.6	2	ny	2	1	1	–
Győr	4	SE 1	26.4	2	ny	2	1	1	0
Esztergom	4 ≡	– 0	26.0	1	•	2	0	-2	–
Tatabánya	4	NW 1	26.3	1	–	–	1	0	–
Székesfehérvár	4 ≡	– 0	26.3	1	ny	1	0	-1	–
Siófok	4 ≡	E 2	26.4	1	ny	3	1	1	0
Keszthely	4	– 0	25.3	2	ny	3	1	0	0
Zalaegerszeg	4	ENE 1	26.1	1	ny	2	1	1	–
Nagykanizsa	4 ≡	NE 3	26.3	1	ny	2	1	1	–
Kaposvár	4 ≡	– 0	24.6	1	ny	2	1	–	–
Pécs	4 ,	NE 2	25.9	0	ny	2	0	0	0
Budapest M. I.	4 ≡	W 1	26.0	2	ny	2	1	-1	0
Salgótarján	4 ≡	– 0	26.1	-2	•	0	-3	-4	0
Eger	4 ≡	W 1	26.3	-1	•	1	-1	-5	0
Miskolc	4 ≡	– 0	26.0	0	ny	1	-2	-4	0
Sárospatak	4	N 1	27.1	3	•	1	1	-1	0
Baja	4 ,	– 0	25.6	2	1	3	1	1	0
Kalocsa	4 ≡	– 0	25.1	2	ny	3	0	–	0
Kecskemét	4	– 0	25.3	1	•	1	0	0	0
Szeged	4 ≡	NE 2	25.7	1	ny	2	0	0	0
Szolnok	4	– 0	25.9	1	ny	1	0	0	–
Túrkeve	4 ≡	NW 1	–	1	•	0	-1	-1	–
Békéscsaba	4 ≡	NNW 1	25.5	0	ny	0	0	0	0
Debrecen	4 ≡	– 0	26.2	0	ny	1	0	-2	0
Nyíregyháza	4 ≡	NNW 1	25.7	3	ny	1	0	-2	0
Kékestető (1000 m)**	4 ≡	ENE 2	903.3	-2	ny	2	-4	–	1
Galyatető (932 m)**	–	–	–	–	ny	1	-4	–	–
Mátraháza (534 m)*	4 ≡	E 1	962.7	-1	•	-1	-2	-2	–
Szabadsághegy (474 m)*	4 ≡	NE 1	963.6	1	•	-1	-2	–	0
Farkasgyepű (400 m)*	4 ≡	– 0	963.6	0	•	0	-1	-1	–

24 órai csapadék mm			24 órai csapadék mm			24 órai csapadék mm			24 órai csapadék mm		
Bajka	ny		Tab	•		Jósvafő	•		Kisvárda	•	
Csorna	•		Sárbogárd	•		Lillafüred	•		Vásárosnamény	–	
Kapuvár	ny	≡	Sztálinváros	•		Szendrőlád	•		Mátészalka	1	
Kőszeg	ny		Nagykónyi	•		Füged	•		Tiszabecs	1	
Kormend	ny		Somogyszob	•		Hidasnémeti	•		Csenger	1	
Lenti	•		Bares	ny	≡	Tokaj	•		Nyírlugos	–	
Letenye	•		Szigetvár	•		Poroszló	•		Polgár	•	
Kald	1		Lengyel	•		Jászapáti	ny		Hajdudorog	1	
Sumeg	–		Szekszárd	•	≡	Nagykáta	–		Hortobagy	1	
Zirc	•		Mohács	ny		Örkény	ny		Tiszaroff	•	
Veszprem	•		Siklós	•		Kunsztmiklos	1		Karcag	•	
Komarom	ny		Királyrét	•		Cegléd	ny		Berettyoujfalu	•	
Kisbér	•		Balassagyarm	•		Nagykőrös	1		Szeghalom	•	
Mór	•		Romhány	•		Tiszakécske	ny		Körösszakál	•	
Alcsut	•		Vác	•		Izsák	–		Szarvas	ny	
Dobogoko	•		Godollo	•		Kiskunfélegyh	•		Szentes	•	
Martonvásár	•		Lőrinci	•		Kiskunhalas	1		Oroshaza	•	
Tihany	ny		Gyongyos	•		Bácsalmas	•		Mako	•	
Fonyód	•		Borsodnádasd	•		Kistelek	•		Mezohegyes	ny	≡
Marcali	ny		Putnok	•	≡	Záhony	•				

* A légnyomás 500 gdm-re átszámítva ** A légnyomás 1000 gdm-re átszámítva

Magassági szélmérések

Óraadatok greenwichi középidőben

XI.26.	Pécs 11 h		Miskolc 11 h		Szeged 13 h		Bpest 18 h									
	fok	m/s	fok	m/s	fok	m/s	fok	m/s	fok	m/s	fok	m/s	fok	m/s	fok	m/s
Talaj	360	2	320	2	320	2	360	2								
500 m					340	4										
1000																
1500																
2000																
3000																
4000																
5000																
7000																
9000																
10000																
12000																
14000																
16000																
18000																
20000																

XI.27.	Bpest 00 h		Bpest 03 h		Bpest 09 h											
	fok	m/s	fok	m/s	fok	m/s	fok	m/s	fok	m/s	fok	m/s	fok	m/s	fok	m/s
Talaj	360	2	320	2	-	0										
500 m			80	3	80	9										
1000					80	9										
1500																
2000																
3000																
4000																
5000																
7000																
9000																
10000																
12000																
14000																
16000																
18000																
20000																

	fok	m/s	fok	m/s	fok	m/s	fok	m/s	fok	m/s	fok	m/s	fok	m/s	fok	m/s
Talaj																
500 m																
1000																
1500																
2000																
3000																
4000																
5000																
7000																
9000																
10000																
12000																
14000																
16000																
18000																
20000																

IDŐJÁRÁSI NAPIJELENTÉS

ЕЖЕДНЕВНЫЙ МЕТЕОРОЛОГИЧЕСКИЙ БЮЛЛЕТЕНЬ • DAILY WEATHER REPORT
BULLETIN QUOTIDIEN DE TEMPS • TÄGLICHER WETTERBERICHT

ADJA AZ ORSZÁGOS METEOROLÓGIAI INTÉZET
UDAPEST II. KITAIBEL PÁL UTCA 1
ELEFON: KÖZPONT: 353-500, IDŐJELZŐ OSZT.: 150-410

MEGJELENIK NAPONKÉNT • ELŐFIZETÉSI ÁRA
A POSTAI KÖLTSÉGGEL EGYÜTT NEGYEDÉVRE 60, Ft
KIADÁSÉRT FELEL AZ INTÉZET IGAZGATÓJA

1. évfolyam 332. szám. + Budapest + 1958.november hó 28.

Az időjárási helyzet ma reggel és a várható időjárás:

A Szovjetunió európai területeinek keleti részében továbbra .s viharos, rendkivül hideg az időjárás; csütörtökön még napközben is -20, -25 okos hőmérsékletek voltak Moszkvától északkeletre. Skandinávián keresztül azon- an már megindult az enyhébb légtömegek beáramlása a Szovjetunió fölé. Európa ıyugati területein csendes, enyhe az idő, néhány helyen szemereg az eső, tartó- abban csak Dél-Olaszországban és az északafrikai partokon esik.

Hazánkban csütörtökön délelőtt még általában felhős, pá- rás, egy-két helyen ködös volt az idő. A Dunántúlt zárt felhőtakaró boritotta, is a nyugati, délnyugati megyékben néhány helyen szitált az eső. Délutánra ja- nulás állott be; a Dunántúlon megszünt az esőszitálás, keleten - valamint a fő- városban is rövid időre - kiderült az ég, és a Dunántúl északi részén felszaka- dozott a felhőzet. A hőmérséklet nyugaton 2, 5, keleten 5, 8 fokig emelkedett. Éjfél hajnalra az ország nyugati felében -1 és 2, a Duna vonalától keletre pedig -1 és -4 fokig hült le a levegő.

Budapesten pénteken 12 órakor a hőmérséklet 3 fok, a ten- gerszintre átszámitott légnyomás 773 mm, gyengén süllyedő irányzatú

Várható időjárás szombat estig:

Felhős, párás idő.
Többhelyen kisebb eső, holnap az északi megyékben esetleg havaseső.
Mérsékelt szél.

Várható legalacsonyabb éjszakai hőmérséklet: -2, +1, délkeleten -2 fok alatt.
legmagasabb nappali hőmérséklet szombaton: 0, +3 fok között.

A hőmérséklet és a légnyomás napi középértéke Budapesten és ezek eltérése a 75 évi átlagtól:

1958.XI.27-én: 2.7 C°, 771,9 mm. Eltérés: +0.3 C°, +8.2 mm.

1871 óta ezen a napon előfordult:

legmagasabb hőmérséklet 15.4 C° /1878/
legalacsonyabb hőmérséklet -11.9 C° /1890/

Az Országos Meteorológiai Intézet Időjárási Napijelentése

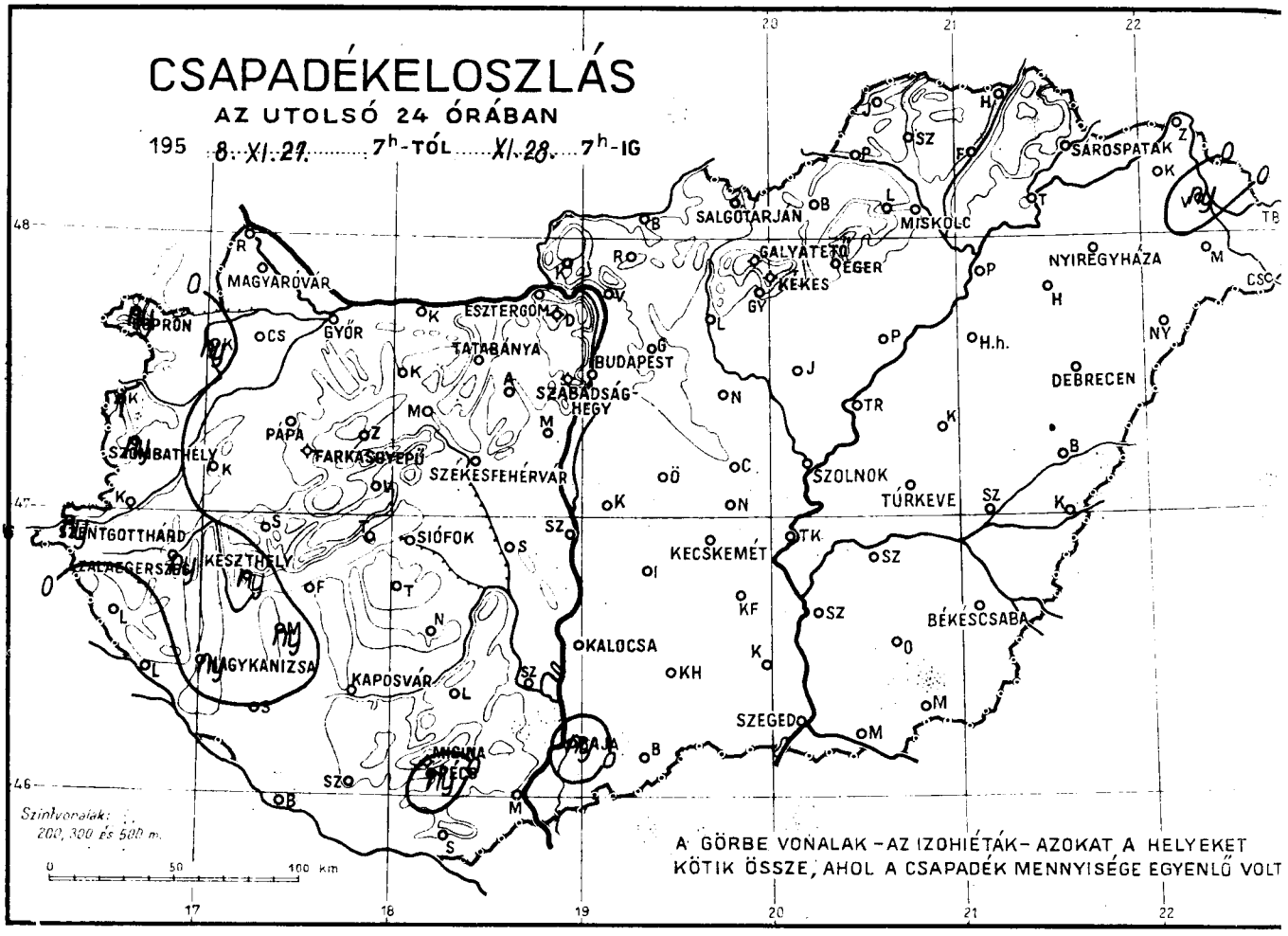

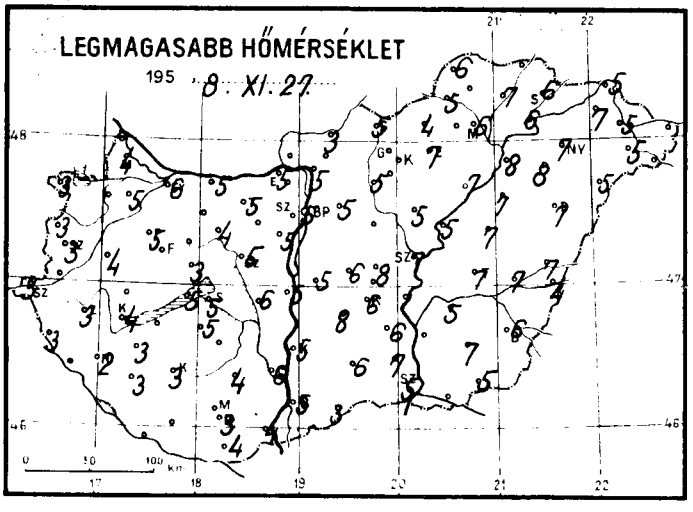

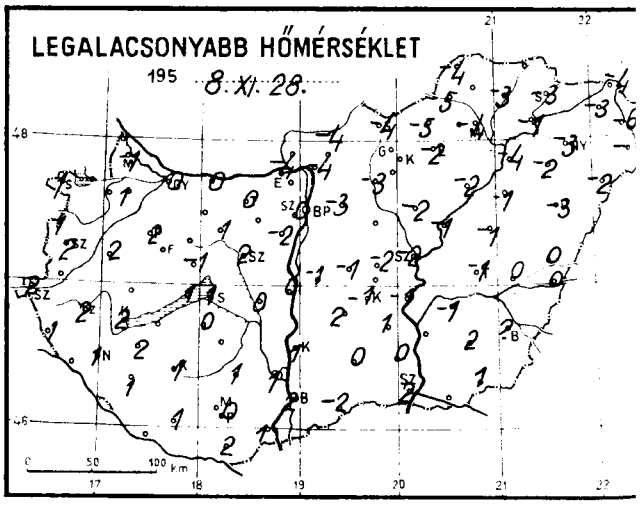

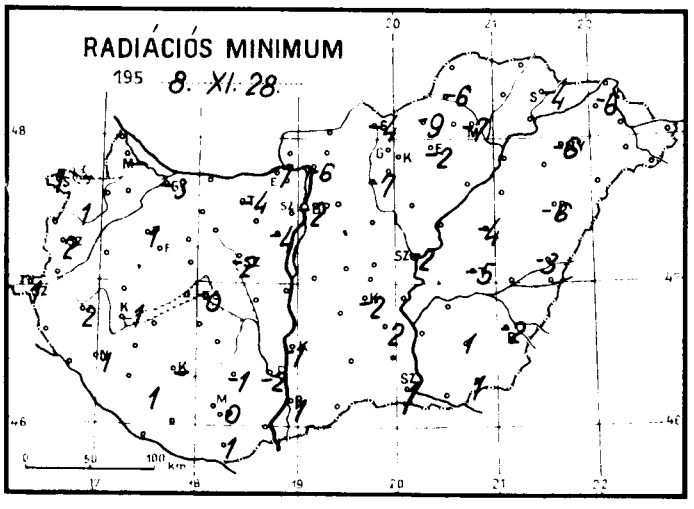

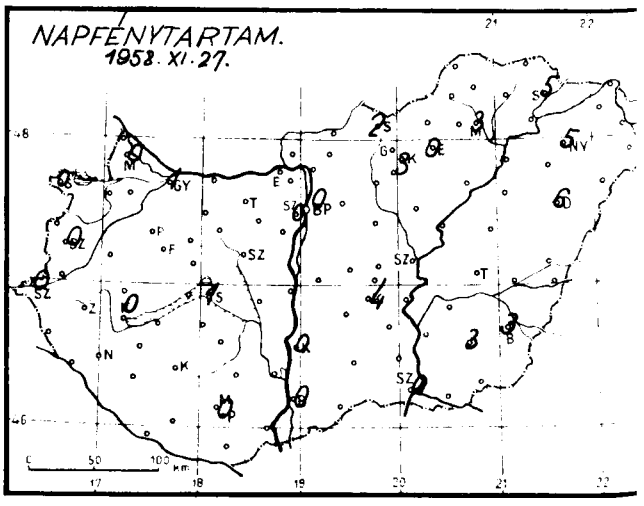

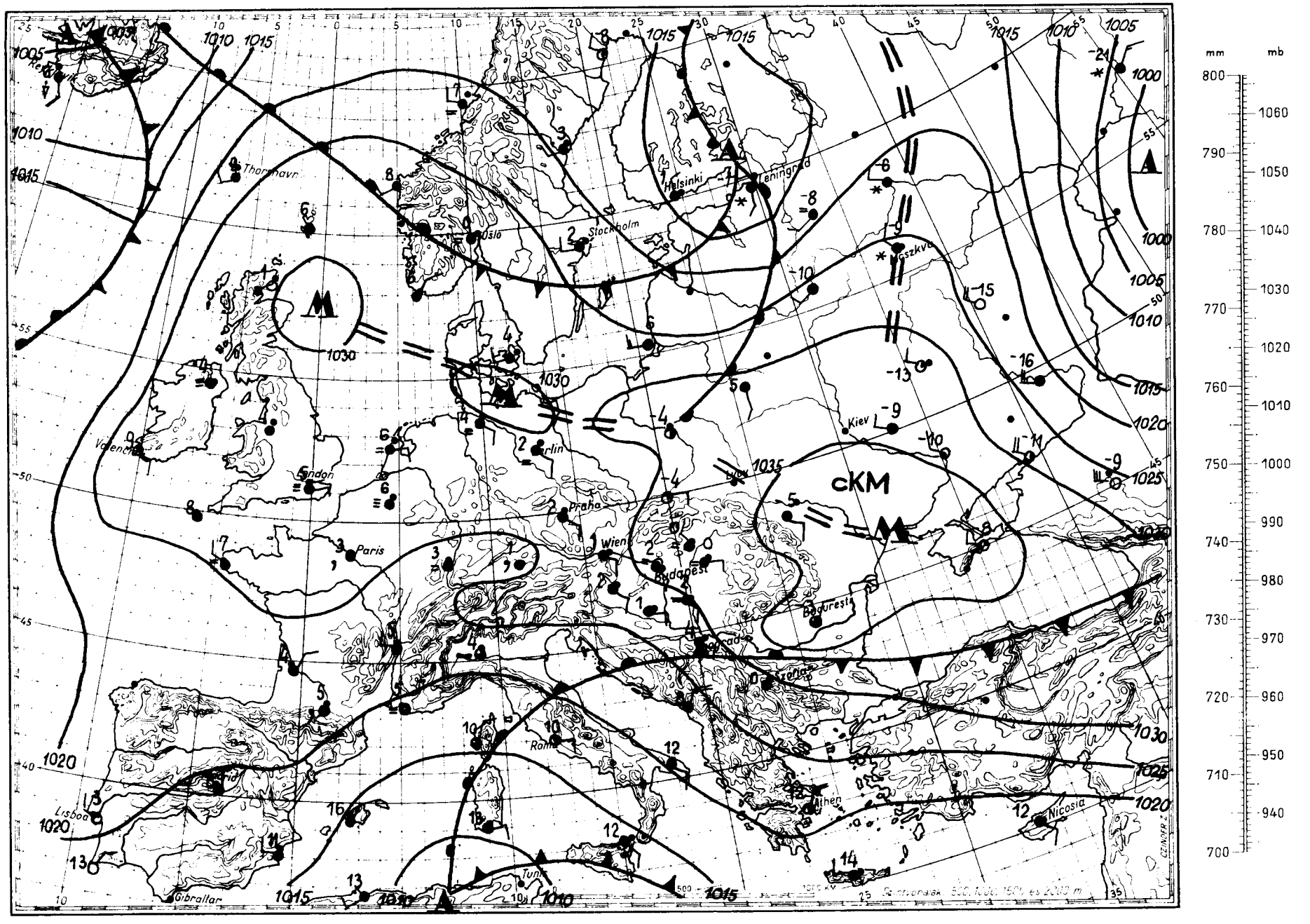

mm
mb
800
790
780
770
760
750
740
730
720
710
700
1060
1050
1040
1030
1020
1010
1000
990
980
970
960
950
940
cKM
Thorshavn
Oslo
Stockholm
Helsinki
Leningrad
Moszkva
Kiev
Lvov
Berlin
London
Paris
Praha
Wien
Budapest
Bucuresti
Szofia
Athen
Nicosia
Roma
Tunis
Gibraltar
Lisboa
Valencia
1005
1010
1015
1020
1025
1030
1035

Magaslégköri időhelyzet

19 58 november hó 28 nap 00.h GMT

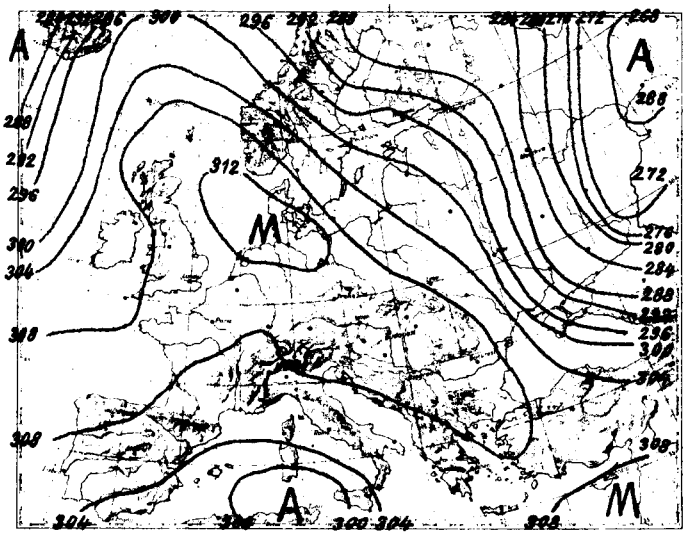

700 mb-os absz. topográfia

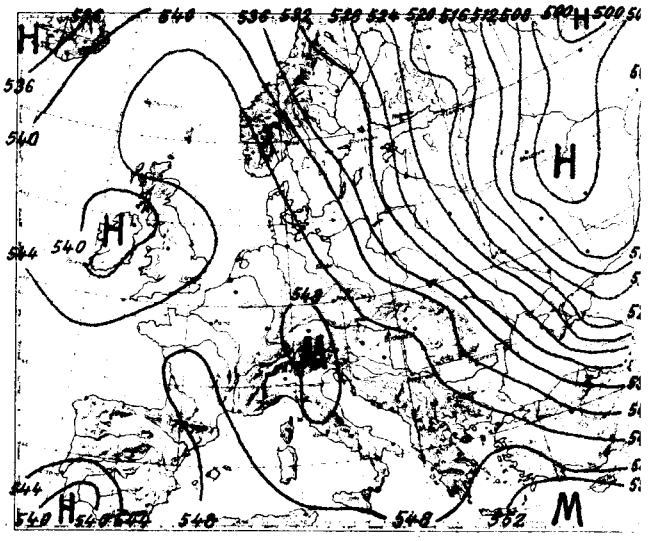

500/1000 mb-os rel. topográfia

1958.XI.27. 12h			
mb	m	C°	%
1000	232	3.8	90
850	1532	0.2	100
700	3093	- 1.1	37
600	4304	- 9.0	34
500	5688	-18.8	31
400	7316	-29.5	34
300			
200			
100			
50			

Jellemző pontok:

1011.3	Talaj	4.2	87
872	1300	- 3.7	100
826	1750	4.6	45
756	2440	- 0.8	44
735	2690	1.1	37
321	8839	-40.8	34

Kelet-Európa felett tovább tart az északnyugati áramlás, és most Skandináviától, Moszkva-Kiev vonaláig erőteljes meleg, a Kaukázus környékén pedig nagyfokú hideg advekció megy végbe. Közép- és Nyugat-Európa felett nincs lényeges advekció. Budapest felett háromszoros inverziót figyeltek meg; legerősebbet 1300 és 1500 m között, 8 fokot. Hat magasságban fordult elő 0 fokos hőmérséklet: 320, 450, 1540, 2130, 2230 és 2800 m-en. A -10 fokos szint alacsonyabbra 4150 m-re került, 280 m-t süllyedt.

dr. Kallósné s.k.

Tropopauza

1958.XI.28. 00h			
mb	m	C°	%
1000	250	0.0	89
850	1541	1.2	40
700	3099	- 2.1	32
600	4303	-11.4	27
500	5675	-21.5	24
400	7284	-32.5	24
300	9246	-47.4	26
200	11822	-64.4	26
100			
50			

Jellemző pontok:

1013.9	Talaj	- 0.6	92
988	280	0.3	83
888	1200	- 5.8	83
846	1590	2.1	33
790	2110	- 0.2	33
763	2400	2.5	33
500	5675	-21.5	24
300	9246	-47.4	26
200	11822	-64.4	26

1958. november ....hó,
28. nap .. **péntek** .....
71. évfolyam **332.** sz.

	Reggeli észlelések 06 TMG				Az utolsó 24 óra adatai				
	Felhőzet (0–4)	Szélirány és erő (m/s)	Légnyomás (millibar)	Hőmérséklet (C°)	Csapadék (24 óra) (mm)	Hőmérsékleti szélsőségek: tegnapi nappali max.	Hőmérsékleti szélsőségek: éjszakai min.	Hőmérsékleti szélsőségek: Radiációs min.	Napsütés (óra) tegnap
Mosonmagyaróvár	1	– 0	1029.9	0	•	4	-1	–	0
Sopron	4	ESE 2	28.8	2	ny	3	1	1	0
Szombathely	4	SSW 1	27.9	2	ny	3	2	2	0
Szentgotthárd	4	WSW 1	29.1	2	ny	3	2	1	0
Pápa	4	SE 4	29.2	2	•	5	2	1	–
Győr	4	ESE 2	30.2	0	•	6	0	-3	1
Esztergom	4	SE 2	30.6	2	•	5	-4	-7	–
Tatabánya	4	SSW 4	30.1	2	•	5	0	-4	–
Székesfehérvár	4	SSE 1	29.7	1	•	5	2	-2	–
Siófok	4	E 1	29.9	1	•	5	1	0	1
Keszthely	4	ESE 2	28.8	3	ny	4	2	1	0
Zalaegerszeg	4	SE 1	29.3	2	ny	3	2	2	–
Nagykanizsa	4 =	SE 1	29.5	2	ny	2	1	1	–
Kaposvár	4	SE 4	29.5	1	•	3	1	–	–
Pécs	4	E 2	29.9	1	ny	3	0	0	0
Budapest M. I.	4 =	SSE 2	31.0	2	•	5	0	-2	0
Salgótarján	4 =	NE 1	31.4	1	•	5	-4	-4	2
Eger	4 =	– 0	31.8	1	•	7	-2	-2	0
Miskolc	4 =	NNW 1	32.8	0	•	6	-4	-7	3
Sárospatak	4	NE 4	32.8	-1	•	6	-3	-4	5
Baja	4	SE 2	30.1	2	ny	5	2	1	0
Kalocsa	3 =	E 2	29.6	2	•	5	1	-1	0
Kecskemét	4	ESE 1	30.7	2	•	6	-1	-2	4
Szeged	4 =	ESE 2	31.3	2	•	5	2	1	0
Szolnok	4	ENE 1	31.5	2	•	7	-2	-2	–
Törökeve	4 =	SE 1	–	1	•	7	-1	-5	–
Békéscsaba	4	E 3	32.3	2	•	6	2	-2	3
Debrecen	4	– 0	32.7	0	•	7	-3	-6	6
Nyíregyháza	4 =	N 1	33.2	-1	•	7	-3	-6	5
Kékestető (1000 m)**	4 =	SSW 6	907.7	-4	•	0	-5	–	3
Galyatető (932 m)**	–	–	–	–	•	0	-6	–	–
Misinatető (534 m)*	4 =	S 1	965.9	-1	•	0	-1	-1	–
Szabadsághegy (474 m)*	4 =	SE 2	967.6	-1	•	2	-3	–	0
Farkasgyepű (400 m)*	4	SE 1	967.1	0	•	3	0	-1	–

24 órai csapadék mm			24 órai csapadék mm			24 órai csapadék mm			24 órai csapadék mm		
Bajka	•		Tab	•		Jósvafő	•		Kisvárda	•	
Csorna	•		Sárbogárd	•		Lillafüred	–		Vásárosnamény	ny	
Kapuvár	ny	=	Sztálinváros	•		Szendrőlád	–		Mátészalka	•	⌴
Kőszeg	1		Nagykónyi	•		Füged	•	⌴	Tiszabecs	–	
Kormend	ny		Somogyszob	•		Hidasnémeti	•		Csenger	•	
Lenti	•		Bares	•	=	Tokaj	•	=	Nyírlugos	•	⌴
Letenye	•		Szigetvár	•		Poroszló	•	⌴	Polgár	•	
Kadd	•		Lengyel	•		Jászapáti	•	⌴	Hajdúdorog	•	
Sumeg	–		Szekszárd	•		Nagykáta	•		Hortobágy	•	⌴
Zirc	•		Mohács	•		Örkény	•		Tiszaroff	•	
Veszprém	•		Siklós	•		Kunsztmiklós	•	=	Karcag	•	
Komárom	•	⌴	Királyrét	–		Cegléd	•		Berettyóújfalu	•	
Kisbér	•	⌴	Balassagyarm	•		Nagykőrös	•		Szeghalom	•	
Mór	•		Romhány	•		Tiszakécske	•		Kocsszakál	•	
Alcsut	•		Vác	•		Izsák	•		Szarvas	•	
Dobogókő	•		Gödöllő	•	⌴	Kiskunfelegyh	•		Szentes	•	
Martonvásár	•		Lőrinci	•		Kiskunhalas	•		Orosháza	•	
Tihany	•		Gyöngyös	•		Bácsalmás	•		Makó	•	
Tonyód	•		Borsodnádasd	•		Kistelek	•		Mezőhegyes	•	=
Marcali	ny		Putnok	•		Záhony	•				

* A légnyomás 500 gdm-re átszámítva ** A légnyomás 1000 gdm-re átszámítva

Magassági szélmérések

Óraadatok greenwichi középidőben

XI.27.	Szeged 11 h		Miskolc 11 h		Debr. 11 h		Pécs 12 h		Bpest 12 h		Debr. 15 h		Szeged 17 h		Bpest 18 h		Bpest 21 h	
	fok	m/s	fok	m/s	fok	m/s	fok	m/s	fok	m/s	fok	m/s	fok	m/s	fok	m/s	fok	m/s
Talaj	40	2	360	2	-	0	40	2	360	2	40	7	180	2	40	2	90	7
500 m	50	9	20	10	40	6	40	4	80	8	30	8	80	5	90	9	100	5
1000			40	10	60	8			60	4	30	8	50	13	110	6	130	5
1500					50	9					30	8	70	9	110	6	120	5
2000					30	11					30	8			110	6	130	4
3000					30	11									100	5		
4000					30	11									130	4		
5000					30	11									170	4		
7000																		
9000																		
10000																		
12000																		
14000																		
16000																		
18000																		
20000																		

XI.28.	Szhely 00 h		Bpest 00 h		Szeged 00 h		Bpest 03 h		Bpest 06 h									
	fok	m/s	fok	m/s	fok	m/s	fok	m/s	fok	m/s	fok	m/s	fok	m/s	fok	m/s	fok	m/s
Talaj	180	2	90	7	180	2	90	2	90	7								
500 m	180	6	100	5	170	13	140	4	180	9								
1000			100	5														
1500			90	3														
2000			150	5														
3000																		
4000																		
5000																		
7000																		
9000																		
10000																		
12000																		
14000																		
16000																		
18000																		
20000																		

	fok	m/s	fok	m/s	fok	m/s	fok	m/s	fok	m/s	fok	m/s	fok	m/s	fok	m/s	fok	m/s
Talaj																		
500 m																		
1000																		
1500																		
2000																		
3000																		
4000																		
5000																		
7000																		
9000																		
10000																		
12000																		
14000																		
16000																		
18000																		
20000																		

IDŐJÁRÁSI NAPIJELENTÉS

ЕЖЕДНЕВНЫЙ МЕТЕОРОЛОГИЧЕСКИЙ БЮЛЛЕТЕНЬ • DAILY WEATHER REPORT
BULLETIN QUOTIDIEN DE TEMPS • TÄGLICHER WETTERBERICHT

ADJA AZ ORSZÁGOS METEOROLÓGIAI INTÉZET
UDAPEST II. KITAIBEL PÁL UTCA 1
LEFON: KÖZPONT: 353-500, IDŐJELZŐ OSZT.: 150-410

MEGJELENIK NAPONKÉNT • ELŐFIZETÉSI ÁRA
A POSTAI KÖLTSÉGGEL EGYÜTT NEGYEDÉVRE 60, Ft
KIADÁSÉRT FELEL AZ INTÉZET IGAZGATÓJA

I. évfolyam 333. szám. + Budapest + 1958.november hó 29.

Az időjárási helyzet ma reggel és a várható időjárás:

Közép- és Nyugat-Európában tovább tart a csendes, párás időjárás, helyenként szemerkél az eső. Európa északi felében az enyhébb óceáni légtömegek mára kiszoritották a hideg levegőt Finnország és a Balti-tenger vidékéről. z Ural előterében még ma hajnalban is -35, -40 fokos hőmérsékleteket mértek.

Hazánkban a péntekre virradó éjszaka ismét beborult az ég, s a Dunántulon valamint az északi megyékben ismét többhelyen szitált az eső. A ömérséklet általában 1-4, délkeleten 4-7 fokig emelkedett. Ma hajnalra +2, -1, szakkeleten -1, -4 fokig hült le a levegő.

Budapesten szombaton 12 órakor a hőmérséklet 3 fok a tengerzintre átszámitott légnyomás 771 mm, mérsékelten süllyedő irányzatú.

Várható időjárás vasárnap estig:

Párás, helyenként ködös idő.
Főként a Dunántulon többhelyen szitáló eső.
Gyenge keleti, délkeleti légáramlás.
Az éjszakai lehülés keleten erősödik, nyugaton nem változik.

Várható legalacsonyabb éjszakai hőmérséklet: keleten -1, -4, nyugaton +2, -1
legmagasabb nappali hőmérséklet vasárnap: 0, +3 fok között.

Távolabbi kilátások:

Csapadékos idő /esők, később hó/.

A hőmérséklet és a légnyomás napi középértéke Budapesten és ezek eltérése a 75 évi átlagtól:

1958. XI. 28-án: 2,0 C°, 772,3 mm. Eltérés: -0,4 C°, +8,3 mm.

1871 óta ezen a napon előfordult:

legmagasabb hőmérséklet 15.3 C° /1872/
legalacsonyabb hőmérséklet -10.1 C° /1915/

Az Országos Meteorológiai Intézet Időjárási Napijelentése

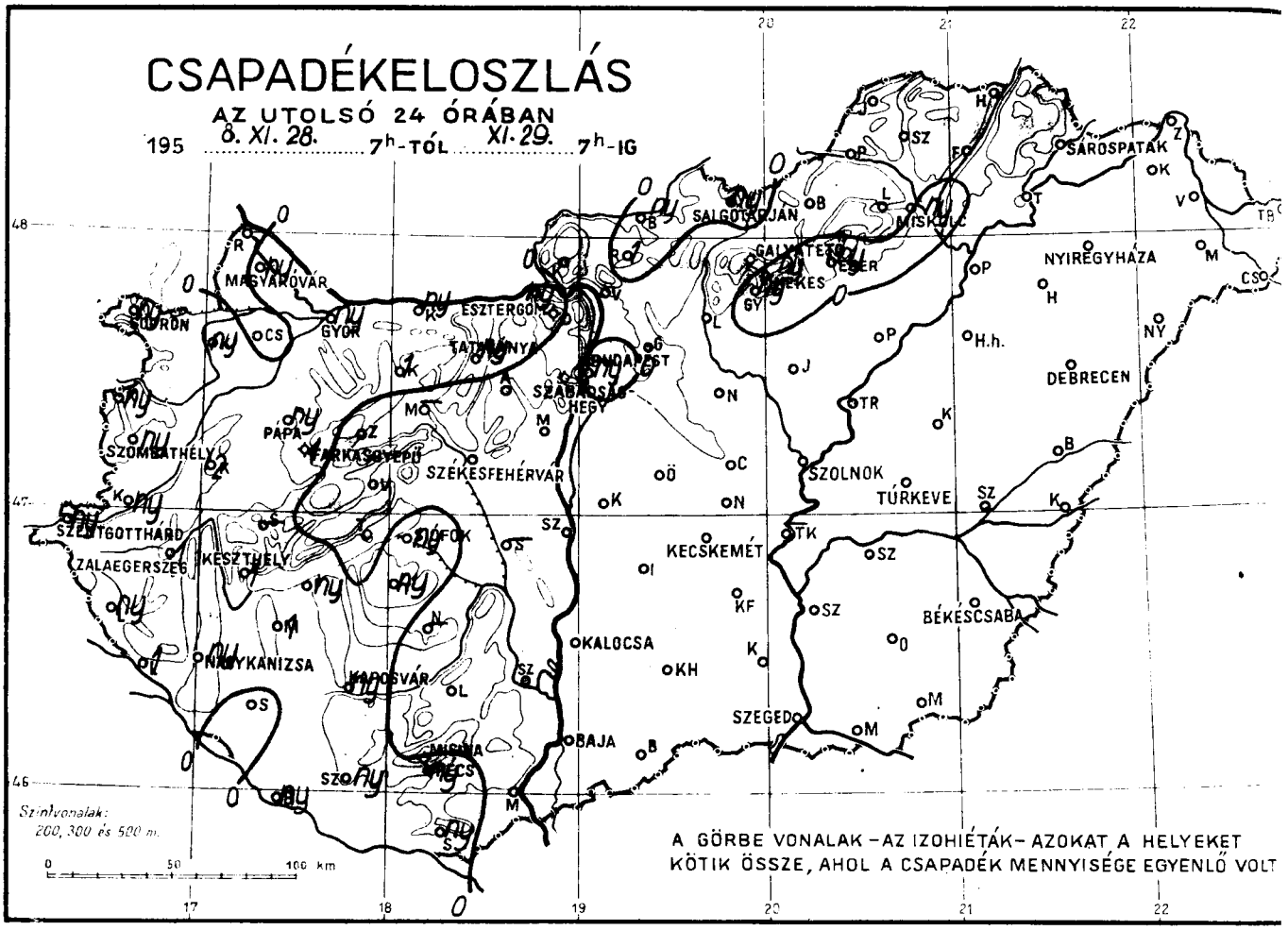

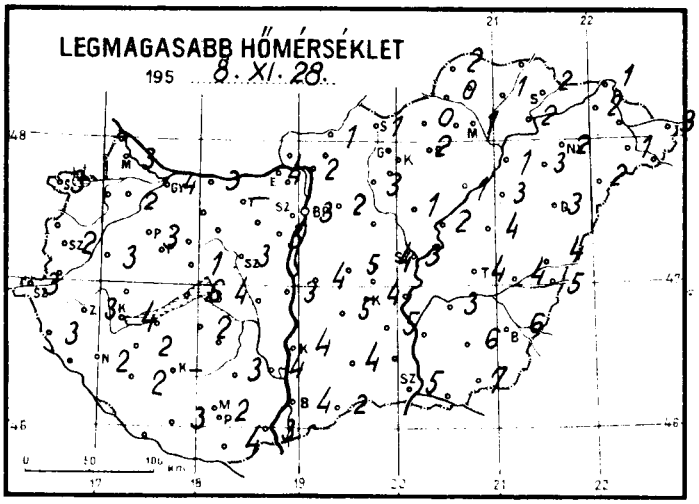

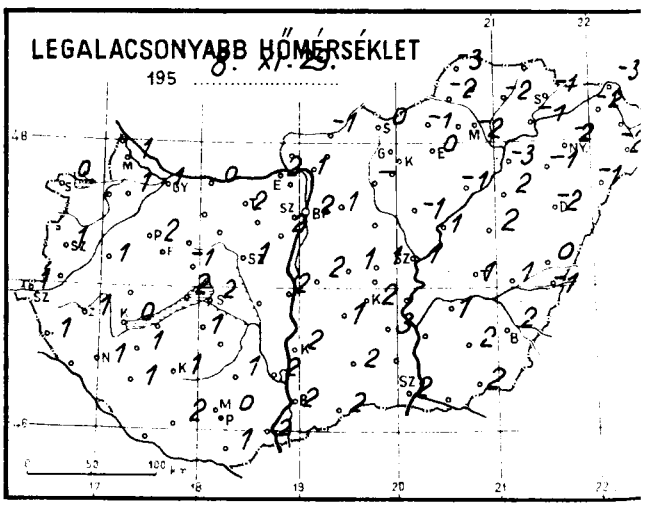

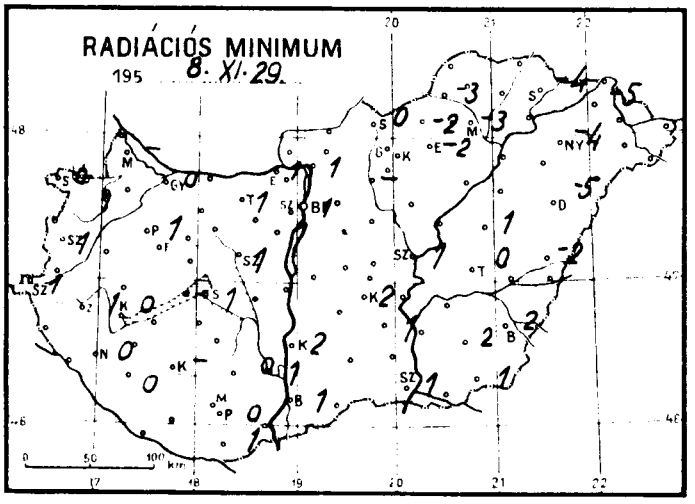

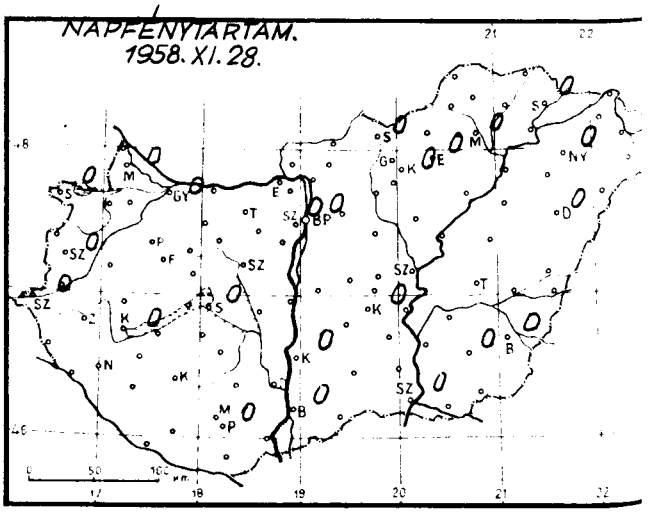

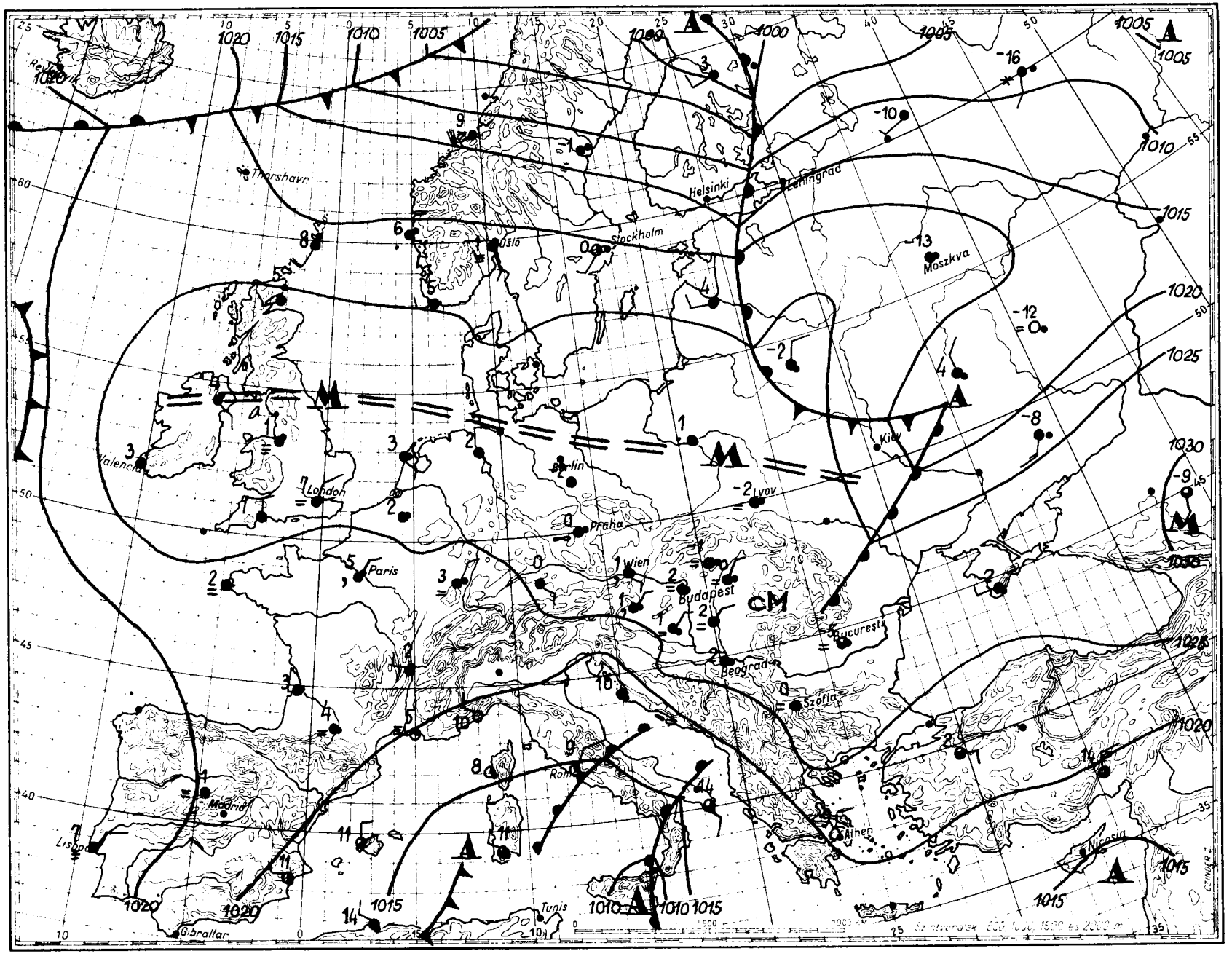
Reykjavik
Thorshavn
Oslo
Stockholm
Helsinki
Leningrad
Moszkva
Kiev
Lvov
Berlin
London
Praha
Wien
Budapest
Bucuresti
Beograd
Szofia
Paris
Valencia
Madrid
Lisboa
Gibraltar
Roma
Tunis
Athen
Nicosia
mm
mb

Magaslégköri időhelyzet

19 58. november hó 29 nap 00h GMT.

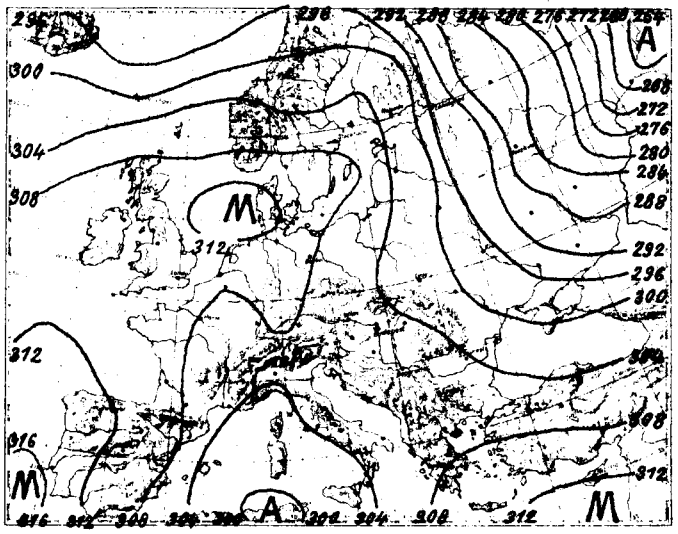

700 mb-os absz. topográfia

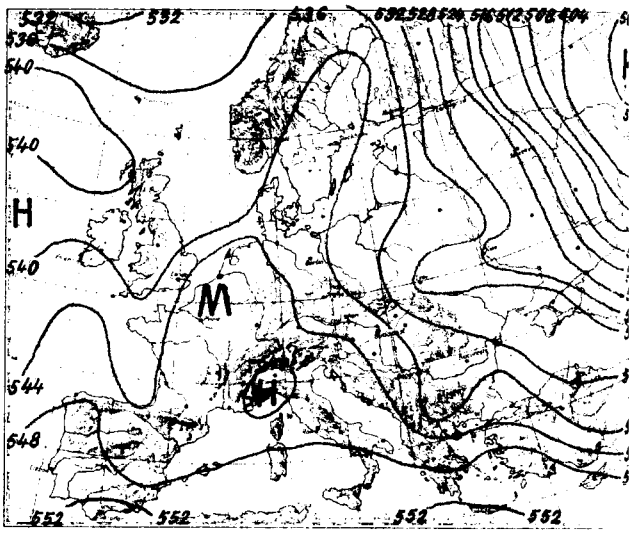

500/1000 mb-os rel. topográfia

1958.XI.28. 12h			
mb	m	C°	%
1000	247	1.7	98
850	1542	- 5.0	80
700	3060	- 3.3	43
600	4262	-10.4	39
500	5643	-18.4	39
400	7271	-29.0	39
300	9252	-46.4	39
200	11833	-63.5	39
100			
50			

Jellemző pontok:

1013.2	Talaj	2.2	98
906	1040	- 3.8	100
890	1180	- 2.3	100
800	2015	- 8.8	62
745	2600	0.2	43
700	3060	- 3.3	43
400	7271	-29.0	39
250	10438	-55.2	39
≋200	11833	-63.5	39
170	12850	-63.5	
145	13821	-60.5	

Kelet-Európában megerősödött északi áramlással most már egész az Ural-hegységig terjed a melegadvekció. A Közép-Európát is uraló anticiklon lassan visszahúzódik az Azori-szigetek felé, és a Földközi-tengertől Ukrajnán át az Ob-ig légnyomási teknő alakul ki. Hazánk légterében a talajtól 1300 m-ig jelentékeny /2-5 fokos/ melegedés, feljebb hűlés jött létre. Az inversiók száma és mértéke csökkent. 0 fok hőmérséklet 1030, 2060 és 2220 m-en volt éjfélkor, a -10 fok szintje 4060 m-en. Ez utóbbi magassága alig változott.

dr. Kallósné s.k.

≋ Tropopauza

1958.XI.29. 00h			
mb	m	C°	%
1000	219	1.9	92
850	1519	- 4.0	100
700	3064	- 5.8	44
600	4264	-11.8	42
500	5634	-22.0	53
400	7227	-36.7	53
300	9153	-52.0	53
200	11695	-62.0	
100			
50			

Jellemző pontok:

1009.9	Talaj	2.0	93
930	800	2.0	97
846	1580	- 4.7	100
788	2100	0.7	53
692	3180	- 6.4	42
670	3400	- 4.6	42
300	9153	-52.0	53
≋216	11230	-64.8	53
208	11440	-62.0	
178	12403	-62.0	

1958. november ....hó.
29. nap szombat .....
71. évfolyam 333. sz.

	Reggeli észlelések 06 TMG				Az utolsó 24 óra adatai				
	Felhőzet (0–4)	Szélirány és erő (m/s)	Légnyomás (millibár)	Hőmérséklet (C°)	Csapadék (24 óra) (mm)	Hőmérsékleti szélsőségek: tegnapi nappali max.	éjszakai min.	Radiációs min.	Napsütés (óra) tegnap
Mosonmagyaróvár	4	– 0	1027.4	2	ny	3	1	–	0
Sopron	4 ,	– 0	27.9	1	ny	3	0	0	0
Szombathely	4 ,	– 0	27.4	1	ny	2	1	1	0
Szentgotthárd	4 =	– 0	27.4	1	ny	3	1	1	0
Pápa	4	– 0	26.7	2	ny	3	2	1	–
Győr	4 ,	E 3	27.0	1	ny	4	1	1	0
Esztergom	4	S 1	26.4	2	ny	4	2	1	–
Tatabánya	4	E 4	27.0	2	ny	–	2	1	–
Székesfehérvár	4	E 1	26.3	2	.	3	1	1	–
Siófok	4 =	ENE 3	26.9	2	ny	4	2	1	0
Keszthely	4 ,	– 0	26.1	2	1	4	0	0	0
Zalaegerszeg	4 ,	NE 1	27.1	1	1	3	1	1	–
Nagykanizsa	4 ,	NE 1	27.1	1	ny	2	1	0	–
Kaposvár	4 =	– 0	26.0	1	ny	–	1	–	–
Pécs	4 =	ENE 3	26.3	1	ny	2	0	0	0
Budapest M. I.	4 =	NNE 1	27.4	2	ny	3	2	1	0
Salgótarján	4 =	NE 1	27.5	1	ny	1	0	0	0
Eger	4 ≡	– 0	27.9	0	ny	2	0	–2	0
Miskolc	3 =	NNW 2	28.6	–1	ny	1	–2	–3	0
Sárospatak	4	N 2	28.8	2	.	2	–1	–4	0
Baja	4	– 0	26.1	2	.	4	2	1	0
Kalocsa	4 =	NNE 1	26.1	2	.	4	2	2	0
Kecskemét	4 =	ENE 2	26.4	2	.	4	2	2	0
Szeged	4 =	ENE 1	26.7	2	.	5	2	1	0
Szolnok	4	NE 1	26.7	2	.	3	1	1	–
Türkeve	4	NE 1	–	1	.	4	1	0	–
Békéscsaba	4	NE 2	26.4	3	.	6	2	2	0
Debrecen	3 =	NE 1	27.0	–1	.	3	–2	–5	0
Nyíregyháza	4 =	– 0	28.3	–1	.	2	–2	–4	0
Kékestető (1000 m)**	4	– 0	904.4	–4	ny	–3	–4	–	0
Galyatető (932 m)**	–	–	–	–	1	–3	–5	–	–
Misinatető (534 m)*	4	E 1	962.9	–1	.	0	–2	–2	–
Szabadsághegy (474 m)*	4 ≡	NE 1	964.4	–1	.	0	–1	–	0
Farkasgyepű (400 m)*	4	ESE 1	964.6	0	1	2	0	–1	–

24 órai csapadék mm			24 órai csapadék mm		Hó cm	24 órai csapadék mm			24 órai csapadék mm		
Bajka	.		Tab	ny		Jósvafő	.		Kisvárda	.	
Csorna	.		Sárbogárd	–		Lillafured	.		Vásárosnamény	–	
Kapuvár	ny	≡	Sztálinváros	.		Szendrőlád	.		Mátészalka	.	⌴
Kőszeg	ny		Nagykónyi	–		Fugod	.	⌴	Tiszabecs	.	
Körmend	ny		Somogyszob	.		Hidasnémeti	.		Csenger	.	⌴
Lenti	ny		Bares	ny	≡	Tokaj	.	⌴	Nyírlugos	.	⌴
Letenye	1		Szigetvár	ny		Poroszló	.		Polgár	.	
Kald	2		Lengyel	.		Jászapáti	.		Hajdúdorog	.	
Sumeg	–		Szekszárd	.		Nagykáta	.		Hortobágy	.	
Zirc	.		Mohács	.		Őrkény	.	=	Tiszaroff	.	
Veszprém	.		Siklós	ny		Kunsztmiklos	.	=	Karcag	.	
Komarom	ny		Királyrét	1	folt	Cegléd	.		Berettyóújfalu	.	
Kisbér	1	=	Balassagyarmat	ny		Nagykőrös	.		Szeghalom	.	
Mór	–		Romhány	1		Tiszakécske	–		Körösszakál	.	
Alcsut	.		Vác	.		Izsák	.		Szarvas	.	
Dobogókő	.		Gödöllő	.		Kiskunfelegyh	.		Szentes	.	
Martonvásár	.		Lőrinci	.		Kiskunhalas	.		Orosháza	.	
Tihany	.		Gyöngyös	ny		Bácsalmás	.		Makó	.	
Fonyód	ny		Borsodnadasd	.		Kistelek	.		Mezőhegyes	.	
Marcali	1		Putnok	.		Záhony	.				

* A légnyomás 500 gdm-re átszámítva ** A légnyomás 1000 gdm-re átszámítva

Magassági szélmérések

Óraadatok greenwichi középidőben

XI.28.	Szeged 11 h		Debr. 11 h		Pécs 12 h		Bpest 12 h		Bpest 15 h		Debr. 23 h							
	fok	m/s	fok	m/s	fok	m/s	fok	m/s	fok	m/s	fok	m/s	fok	m/s	fok	m/s	fok	m/s
Talaj	140	2	90	2	140	2	140	2	90	7	360	2						
500 m	120	6	300	2	110	6	160	9	180	7	350	2						
1000	130	11	300	4			190	6			350	2						
1500	170	11	300	4														
2000																		
3000																		
4000																		
5000																		
7000																		
9000																		
10000																		
12000																		
14000																		
16000																		
18000																		
20000																		

XI.29.	Bpest 00 h		Szeged 00 h		Bpest 06 h		Bpest 09 h											
	fok	m/s	fok	m/s	fok	m/s	fok	m/s	fok	m/s	fok	m/s	fok	m/s	fok	m/s	fok	m/s
Talaj	40	2	90	2	360	2	90	2										
500 m	170	7	150	1	120	3												
1000	170	7	100	4	120	3												
1500																		
2000																		
3000																		
4000																		
5000																		
7000																		
9000																		
10000																		
12000																		
14000																		
16000																		
18000																		
20000																		

	fok	m/s	fok	m/s	fok	m/s	fok	m/s	fok	m/s	fok	m/s	fok	m/s	fok	m/s	fok	m/s
Talaj																		
500 m																		
1000																		
1500																		
2000																		
3000																		
4000																		
5000																		
7000																		
9000																		
10000																		
12000																		
14000																		
16000																		
18000																		
20000																		

DŐJÁRÁSI NAPIJELENTÉS

ЕЖЕДНЕВНЫЙ МЕТЕОРОЛОГИЧЕСКИЙ БЮЛЛЕТЕНЬ • DAILY WEATHER REPORT
BULLETIN QUOTIDIEN DE TEMPS • TÄGLICHER WETTERBERICHT

ADJA AZ ORSZÁGOS METEOROLÓGIAI INTÉZET
UDAPEST II. KITAIBEL PÁL UTCA 1
ELEFON: KÖZPONT: 353-500, IDŐJELZŐ OSZT.: 150-410

MEGJELENIK NAPONKÉNT • ELŐFIZETÉSI ÁRA A POSTAI KÖLTSÉGGEL EGYÜTT NEGYEDÉVRE 60, Ft
KIADÁSÉRT FELEL AZ INTÉZET IGAZGATÓJA

1. évfolyam 334. szám. + Budapest + 1958.november hó 30.

Az időjárási helyzet ma reggel és a várható időjárás:

Észak-Európában alacsony nyomású légköri képződmény helyezedik el. Déli és keleti oldalán enyhe, óceáni légtömegek áramlanak az Ural hegység környezete felé, és miközben az itteni hideget Szibériába szoritják vissza, kiterjedt havazásokat okoznak a Szovjetunió európai területe fölött. Skandináviát ezzel szemben a ciklon hátoldalán élénk északnyugati széllel sarkvidéki levegő árasztotta el. Európa többi részén csendes, nyugodt az időjárás.

Hazánkban szombaton a Dunántulon borult volt az ég, és többhelyen hullott jelentéktelen mennyiségű szitáló eső. A Dunától keletre eső területeken azonban többhelyen néhány órára kisütött a Nap. A hőmérséklet napközben a Dunántúlon 2, 4, máshol 4, 6 fokig emelkedett, éjszaka a Dunántúlon 0, +2, máshol 0, -3 fokig süllyedt.

Budapesten vasárnap 12 órakor a hőmérséklet 1 fok, a tengerszintre átszámitott légnyomás 764 mm, mérsékelten süllyedő irányzatú.

Várható időjárás hétfő estig:

Felhős, párás idő, ma néhány helyen, holnap többfelé eső, havaseső, havazás.
Mérsékelt déli, délnyugati, holnap kissé élénkebb északnyugati szél.

Várható legalacsonyabb éjszakai hőmérséklet: -2, +1,
legmagasabb nappali hőmérséklet hétfőn: +1, +4 fok között.

Távolabbi kilátások:
A hőmérséklet csökken.

LIBRARY
JAN 30 1959
Stábel s.k.
WEATHER BUREAU

A hőmérséklet és a légnyomás napi középértéke Budapesten és ezek eltérése a 75 évi átlagtól:

1958. XI. 29-én: 2,9 C°, 769,9 mm. Eltérés: 0,0 C°, +5,4 mm.

1871 óta ezen a napon előfordult:

legmagasabb hőmérséklet	14.8 C°	/1917/
legalacsonyabb hőmérséklet	-12,3 C°	/1892/

Az Országos Meteorológiai Intézet Időjárási Napjelentése

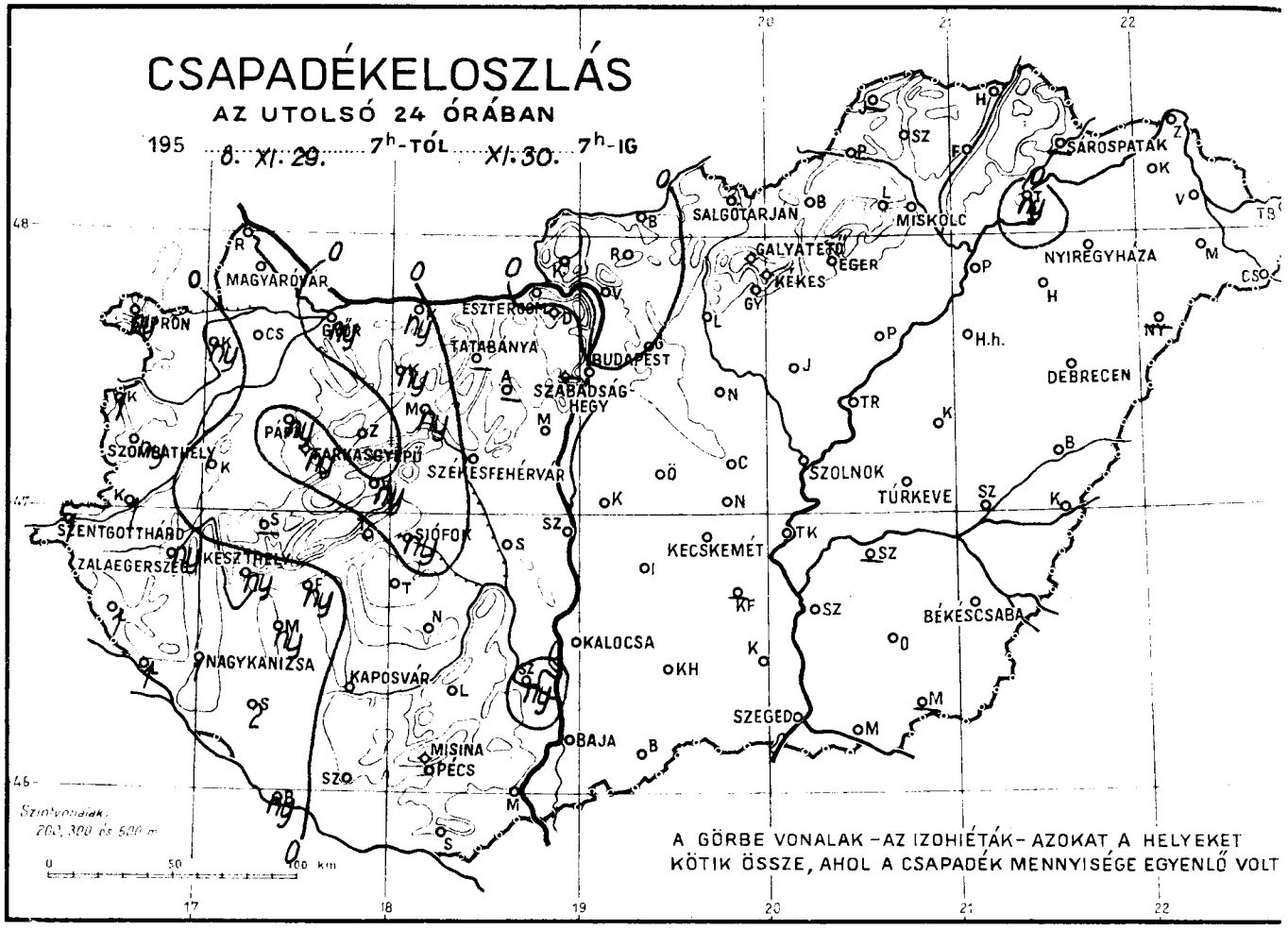

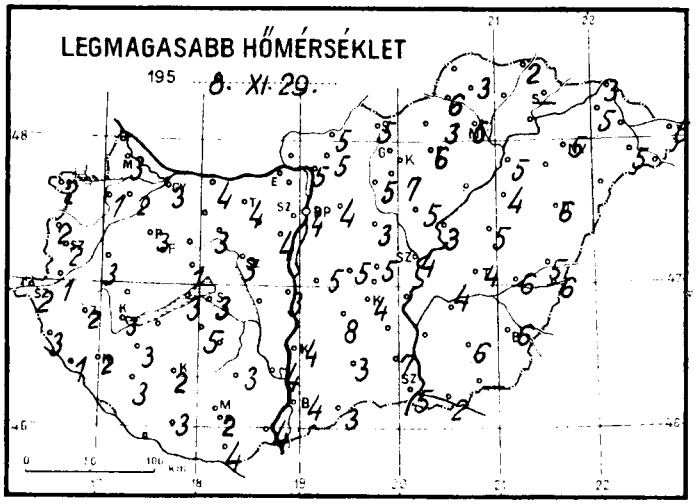

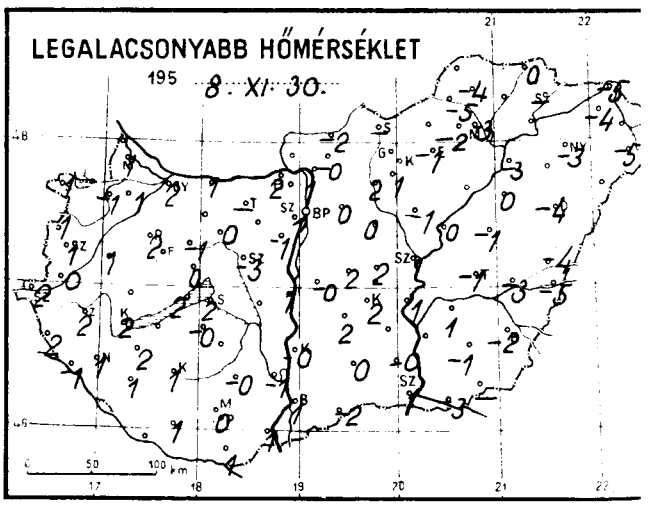

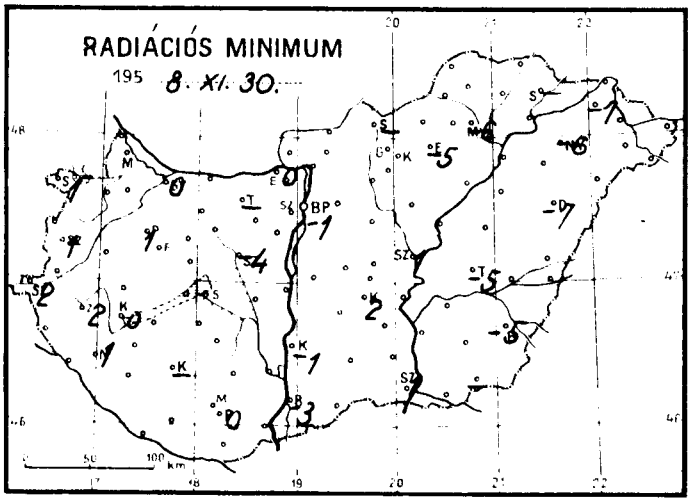

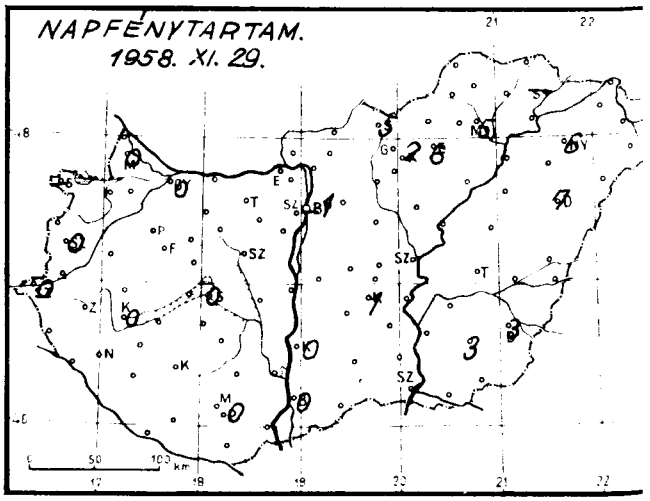

Időjárási helyzet 1958. év NOVEMBER hó 30. nap 7 óra

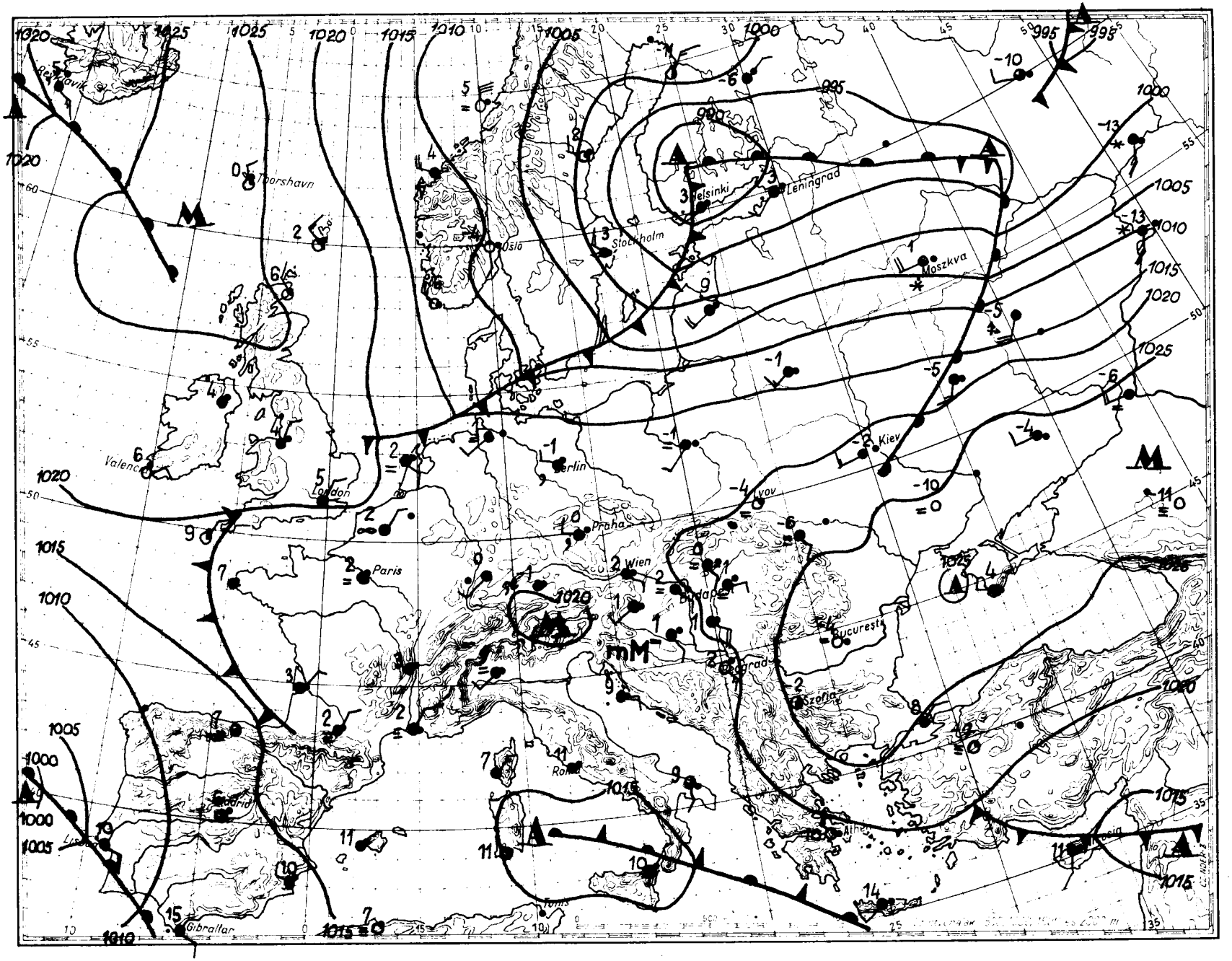

Magaslégköri időhelyzet

19 58. november hó 30. nap 00h GMT.

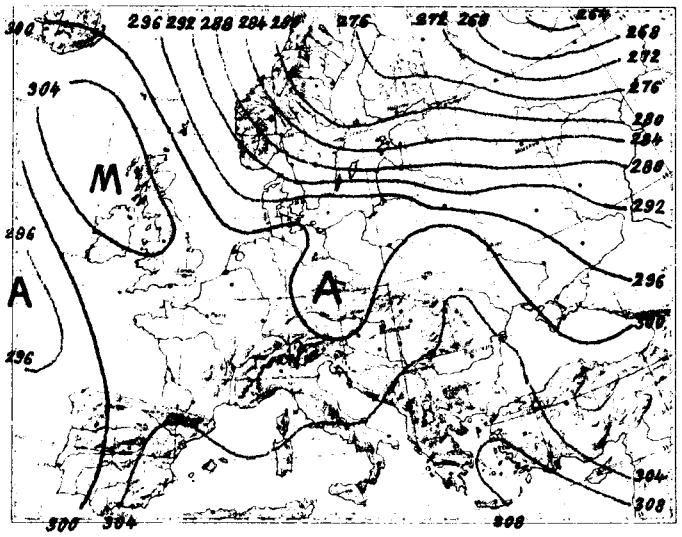

700 mb-os absz. topográfia

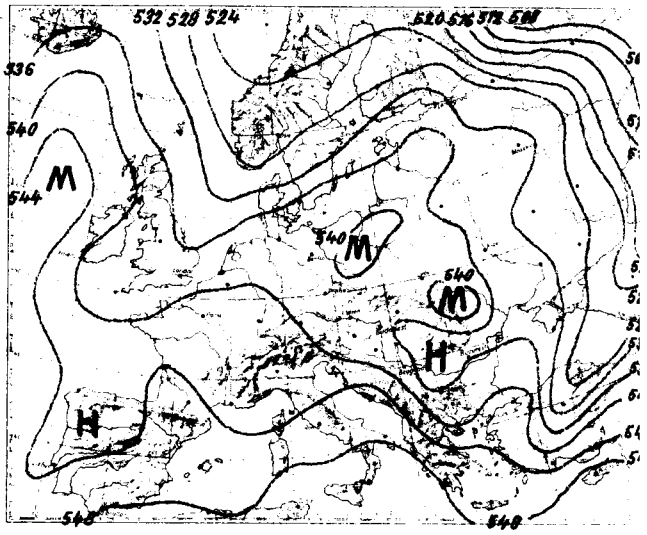

500/1000 mb-os rel. topográfia

1958.XI.29. 12h			
mb	m	C°	%
1000	215	3.9	83
850	1511	- 2.9	85
700	3054	- 4.9	48
600	4249	-11.8	48
500	5610	-24.2	48
400	7193	-37.0	48
300	9120	-51.8	48
200	11673	-62.1	48
100			
50			

Jellemző pontok:

1009.2	Talaj	- 4.2	82
874	1300	- 5.2	100
817	1840	0.5	64
700	3054	- 4.9	48
600	4249	-11.8	48
500	5610	-24.2	48
300	9120	-51.8	48
227	10870	-61.1	48
193	11881	-62.4	48

Ma 00 GMT-kor a Skandináv félsziget környékén mutatkozik erősebb hidegadvekció, erőteljes melegadvekció pedig a Szovjetunióban a Volga és az Ural folyók körüli területen.
Hazánk felett a troposzférában a levegő hőmérséklete az utolsó 24 órában átlagosan 3 fokot hült.
Budapest felett éjfélkor három 0 fokos szint feküdt: 510, 1390 és 1550 méter magasságban.
A -10 fokos szint 3430 méter magasságban volt, 800 méterrel alacsonyabban, mint tegnap.

Veress s.k.

1958.XI.30. 00h			
mb	m	C°	%
1000	186	0.2	90
850	1477	0.6	69
700	3014	- 7.2	52
600	4198	-14.4	43
500	5549	-25.7	34
400	7131	-36.4	39
300	9066	-50.0	46
200	11624	-62.2	
100			
50			

Jellemző pontok:

1005.7	Talaj	0.4	93
958	510	0.0	61
889	1130	- 5.4	100
857	1410	1.0	68
805	1900	- 2.1	85
758	2470	- 3.4	59
600	4198	-14.4	43
300	9066	-50.0	46
220	11120	-62.1	46
192	11870	-62.1	
187	12140	-60.4	
165	12863	-61.9	

■ Tropopauza

1958. november ..... hó.
30. nap .. **vasárnap** ....
71. évfolyam **334.** sz.

	Reggeli észlelések 06 TMG				Az utolsó 24 óra adatai				
							Homérsékleti szélsosegek		
	Felhőzet (0–4)	Szélirány és erő (m/s)	Légnyomás (millibár)	Hőmérséklet (C°)	Csapadek (24 óra) (mm)		tegnapi nappali max.	éjszakai min.	Radiációs min.	Napsütés (óra) tegnap
Mosonmagyaróvár	4	SE 2	1019.0	2	.		3	1	–	0
Sopron	4	– 0	18.8	2	ny		2	1	1	–
Szombathely	4	SSW 4	18.1	1	ny		2	1	1	0
Szentgotthárd	4	– 0	18.4	2	1		2	2	2	0
Pápa	4	S 2	18.6	2	ny		3	2	1	–
Győr	4	SE 4	19.0	1	ny		3	2	0	0
Esztergom	4 *	SSE 4	19.3	2	ny		6	2	0	–
Tatabánya	–	– –	–	–	–		4	–	–	–
Székesfehérvár	4	SE 1	18.7	1	.		3	-3	-4	–
Siófok	4 .	– 0	19.4	2	ny		3	2	1	0
Keszthely	4	SSE 1	18.4	2	ny		3	2	0	0
Zalaegerszeg	4 ,	S 3	18.9	2	ny		2	2	2	–
Nagykanizsa	4 .	S 3	19.8	2	1		2	1	1	–
Kaposvár	4	– 0	17.9	1	.		2	1	–	–
Pécs	4 =	SE 4	19.3	1	.		2	0	0	0
Budapest M. I.	4 =	SSE 2	19.9	2	.		4	1	-1	1
Salgótarján	4 =	NE 1	19.8	1	.		5	–	–	5
Eger	4 =	SE 1	21.5	1	.		6	-1	-5	6
Miskolc	4 =	SE 2	21.9	-0	.	⌴	5	-3	-6	5
Sárospatak	–	– –	–	–	–		–	–	–	–
Baja	4	SE 4	19.5	1	.		4	1	-3	0
Kalocsa	4	SE 2	19.8	1	.		4	-0	-1	0
Kecskemét	4	SSE 4	20.0	2	.		4	2	2	1
Szeged	4	SE 7	20.8	1	.		5	1	1	1
Szolnok	4	SE 2	21.1	2	.		4	1	1	–
Túrkeve	4	S 2	–	0	.		4	-1	-5	–
Békéscsaba	1	E 2	22.0	-2	.		6	-2	-5	3
Debrecen	4 =	ESE 1	22.4	-1	.		6	-4	-7	7
Nyíregyháza	4	SE 2	22.6	-0	.		5	-3	-6	6
Kékestető (1000 m)**	4 ≡	S 9	897.2	-5	.		-1	-5	–	2
Galyatető (932 m)**	–	– –	–	–	.		-1	-5	–	–
Misinatető (534 m)*	4 ≡	S 1	956.5	-1	.		-1	-1	-1	–
Szabadsághegy (474 m)*	–	– –	–	–	–		–	–	–	–
Farkasgyepű (400 m)*	4 *	SE 1	956.8	0	ny		1	0	-1	–

24 órai csapadék mm		Hó cm	24 órai csapadék mm		Hó cm	24 órai csapadék mm			24 órai csapadék mm		
Rajka	.		Tab	.		Jósvafő	–		Kisvárda	.	⌴
Csorna	.		Sárbogárd	.		Lillafüred	.		Vásárosnamény	.	
Kapuvár	ny	≡	Sztálinváros	.		Szendrőlád	.		Mátészalka	.	⌴
Kőszeg	1		Nagykónyi	.		Fügöd	.	∨	Tiszabecs	.	
Kormend	1		Somogyszob	2		Hidasnémeti	.		Csenger	.	⌴
Lenti	1		Bares	ny	≡	Tokaj	ny		Nyírlugos	–	
Letenye	1		Szigetvár	.		Poroszló	.		Polgár	.	
Kald	.		Lengyel	.		Jászapáti	.		Hajdúdorog	.	
Sumeg	–		Szekszárd	ny		Nagykáta	.		Hortobágy	.	
Zirc	.		Mohács	.		Örkény	.	=	Tiszaroff	.	
Veszprém	ny		Siklós	.		Kunsztmiklos	.	≡	Karcag	.	
Komárom	ny		Királyrét	–		Cegléd	.		Berettyóújfalu	.	⌴
Kisbér	ny	≡	Balassagyarm	ny	folt	Nagykőros	.		Szeghalom	.	⌴
Mór	ny		Rombány	1		Tiszakécske	.	=	Körösszakal	.	
Alcsut	–		Vác	ny		Izsák	.		Szarvas	.	
Dobogókő	.	lep.	Gödöllő	.		Kiskunfelegyh	–		Szentes	–	
Martonvásár	.		Lőrinci	.		Kiskunhalas	.		Orosháza	.	
Tihany	.		Gyöngyös	.		Bácsalmás	.		Makó	.	
Fonyód	ny		Borsodnádasd	.		Kistelek	.		Mezőhegyes	–	
Marcali	ny		Putnok	.		Zákony	.				

* A légnyomás 500 gdm-re átszámítva ** A légnyomás 1000 gdm-re átszámítva

Magassági szélmérések

Óraadatok greenwichi középidőben

XI.29.	Szeged 11 h		Miskolc 11 h		Debr. 11 h		Győr 12 h		Pécs 12 h		Bpest 12 h		Bpest 15 h		Bpest 18 h		Bpest 21 h	
	fok	m/s	fok	m/s	fok	m/s	fok	m/s	fok	m/s	fok	m/s	fok	m/s	fok	m/s	fok	m/s
Talaj	20	2	20	2	360	7	140	2	140	2	-	0	90	2	90	2	90	2
500 m	60	6	30	6	80	4	150	9	120	9	80	4	100	4	140	5	180	5
1000	30	7	60	6	100	9	160	5	120	9	80	4	80	4	110	7	180	5
1500	30	6	110	10	100	9									150	10		
2000			110	10	120	8									150	10		
3000			120	7	120	8												
4000			120	4	40	3												
5000			40	3	20	4												
7000			40	3	20	4												
9000			330	10	350	9												
10000			310	13	350	9												
12000			310	14														
14000																		
16000																		
18000																		
20000																		

XI.29.	Pécs 23 h		Szeged 23 h		Debr. 23 h											
	fok	m/s	fok	m/s	fok	m/s	fok	m/s	fok	m/s	fok	m/s	fok	m/s	fok	m/s
Talaj	90	2	90	7	140	2										
500 m	120	4	160	26	220	8										
1000			160	32	220	8										
1500					220	8										
2000					220	8										
3000																
4000																
5000																
7000																
9000																
10000																
12000																
14000																
16000																
18000																
20000																

XI.30.	Bpest 00 h		Bpest 03 h		Bpest 06 h											
	fok	m/s	fok	m/s	fok	m/s	fok	m/s	fok	m/s	fok	m/s	fok	m/s	fok	m/s
Talaj	140	7	140	2	140	2										
500 m	200	4	170	5	190	9										
1000	200	4	200	6												
1500	250	6														
2000	230	7														
3000	210	11														
4000	210	11														
5000																
7000																
9000																
10000																
12000																
14000																
16000																
18000																
20000																

IDŐJÁRÁSI NAPIJELENTÉS

ЕЖЕДНЕВНЫЙ МЕТЕОРОЛОГИЧЕСКИЙ БЮЛЛЕТЕНЬ • DAILY WEATHER REPORT
BULLETIN QUOTIDIEN DE TEMPS • TÄGLICHER WETTERBERICHT

KIADJA AZ ORSZÁGOS METEOROLÓGIAI INTÉZET
BUDAPEST II. KITAIBEL PÁL UTCA 1
TELEFON: KÖZPONT: 353-500, IDŐJELZŐ OSZT.: 150-410

MEGJELENIK NAPONKÉNT * ELŐFIZETÉSI ÁRA
A POSTAI KÖLTSÉGGEL EGYÜTT NEGYEDÉVRE 60, Ft
KIADÁSÉRT FELEL AZ INTÉZET IGAZGATÓJA

71. évfolyam 365. szám. + Budapest + 1958.december hó 31.

Az időjárási helyzet ma reggel és a várható időjárás:

A Brit-szigetek és a Baltikum felett elhelyezkedő ciklonok továbbra is biztositják Európa legnagyobb részének enyhe időjárását, az évszaknak megfelelő téli idő csak a Szovjetunió európai területének északkeleti részén van.

Hazánkban kedden folytatódott az enyheség. Napközben felhőátvonulások voltak, az északi megyékben néhány helyen esett az eső, a reggeli és esti órákban többhelyen képződött köd. A hőmérsékleteloszlás rendkivül szeszélyes volt; Miskolcon csak 2, Mosonmagyaróváron ellenben 14 fokig emelkedett a hőmérséklet. A legmagasabb nappali hőmérséklet a Dunántúlon általában 8-12, keleten - az északkeleti hegyvidék kivételével - 5-9 fok között váltakozott. Ma hajnalra az ország középső részén csak 0-3, a délnyugati határszélen és az északkeleti megyékben 0, -3 fokig süllyedt a hőmérséklet.

Budapesten szerdán 12 órakor a hőmérséklet 5 fok, a tengerszintre átszámitott légnyomás 767 mm, mérsékelten süllyedő irányzatú.

Várható időjárás csütörtök estig:

Felhőátvonulások, főként holnap többhelyen kisebb esővel.
Ma párás, ködös idő.
Holnap kevesebb helyen köd, és megélénkülő délnyugati, nyugati szél.
A nappali enyheség tovább tart, gyenge éjszakai fagyok lesznek.

Várható legalacsonyabb éjszakai hőmérséklet: -2, +1
legmagasabb nappali hőmérséklet csütörtökön: 5 - 8 fok között.

LIBRARY
Report Section
JAN 30 1959
WEATHER BUREAU

A hőmérséklet és a légnyomás napi középértéke Budapesten és ezek eltérése a 75 évi átlagtól:

1958. XII. 30-án: 6,0 C°, 767,5 mm. Eltérés: +6,5 C°, +4,0 mm.

1871 óta ezen a napon előfordult:

legmagasabb hőmérséklet 12,7 C° /1947/
legalacsonyabb hőmérséklet -16,4 C° /1890/

Az Országos Meteorológiai Intézet Időjárási Napijelentése

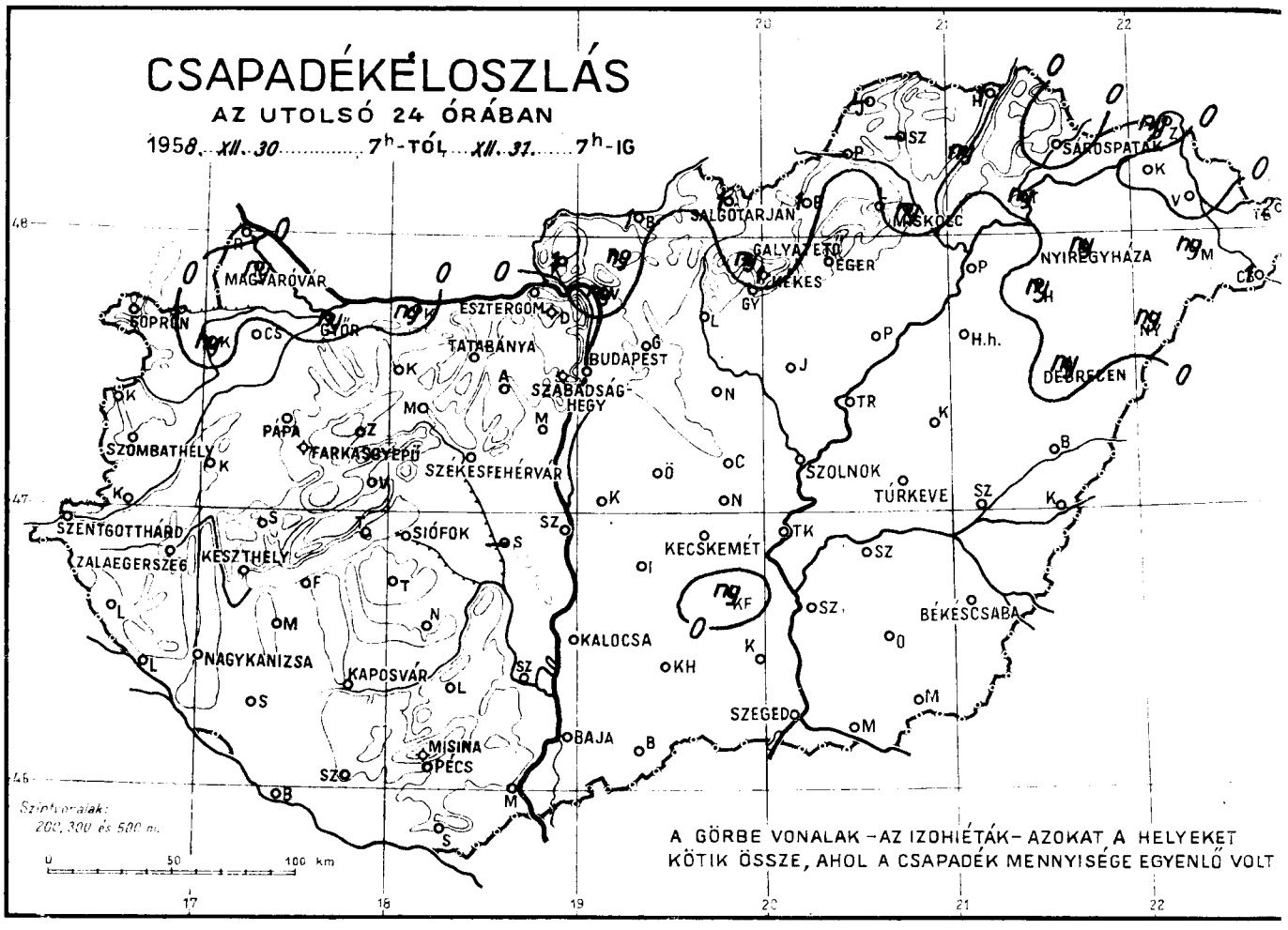

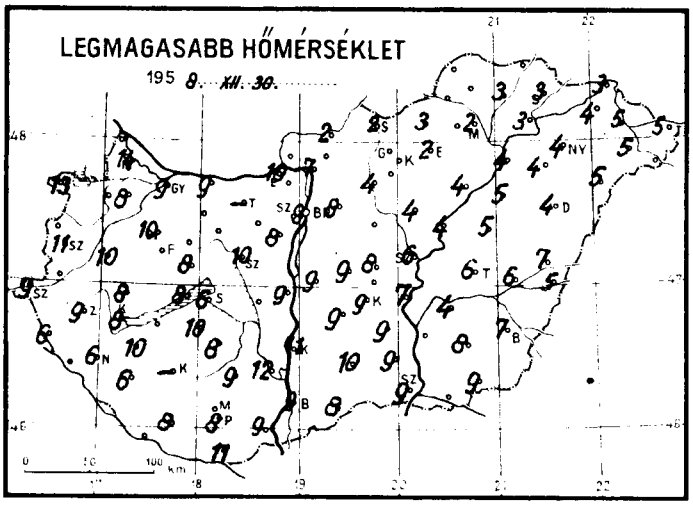

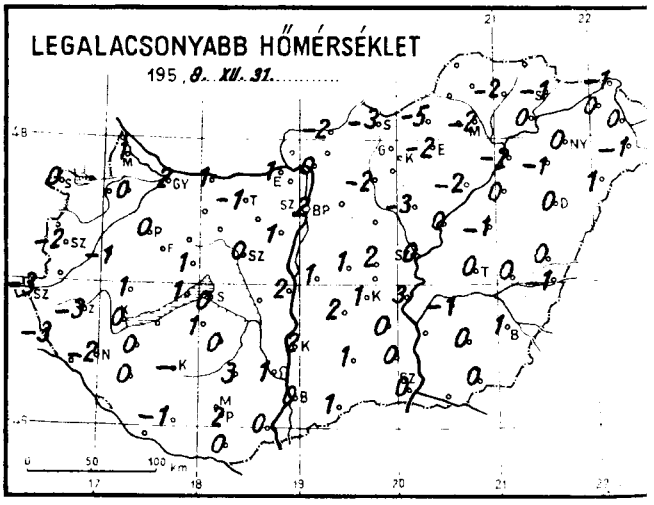

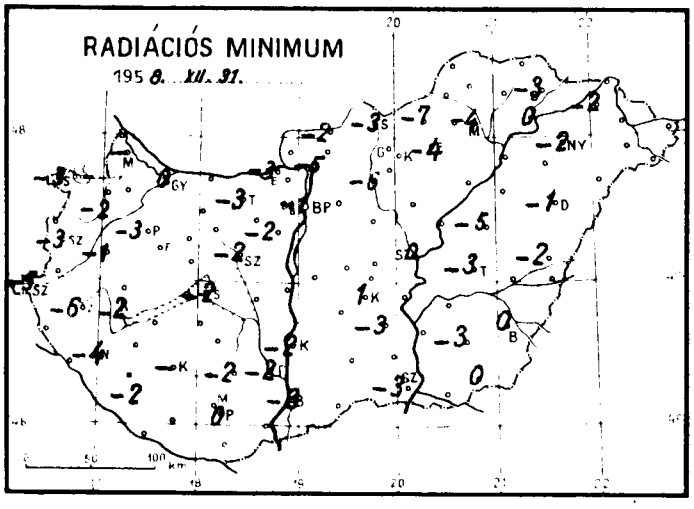

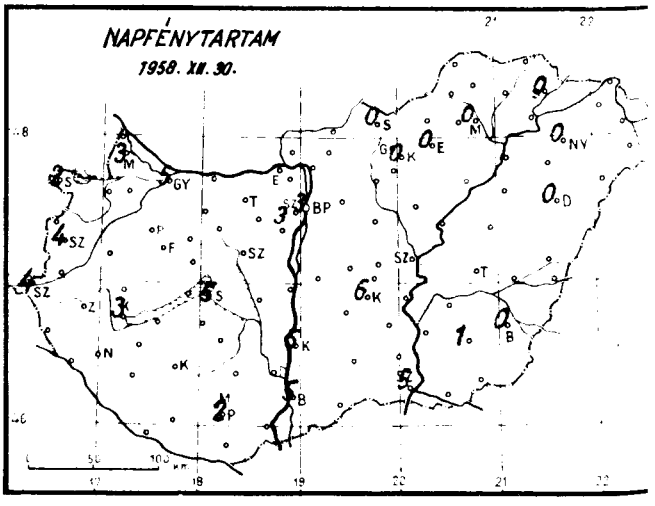

Időjárási helyzet 1938. év DECEMBER hó 31. nap 7 óra

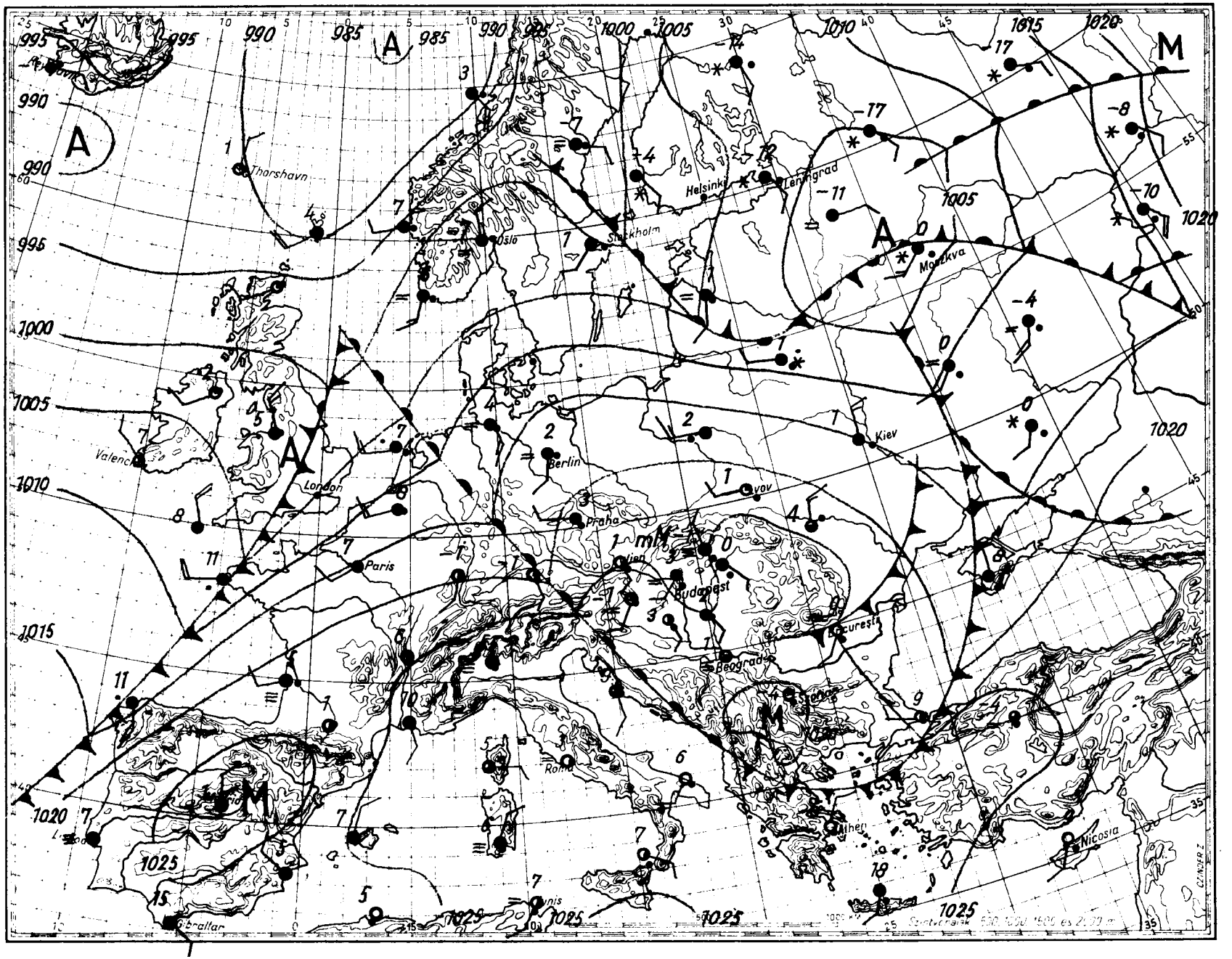

Magaslégköri időhelyzet

19 58. DECEMBER hó 31. nap 00 GMT

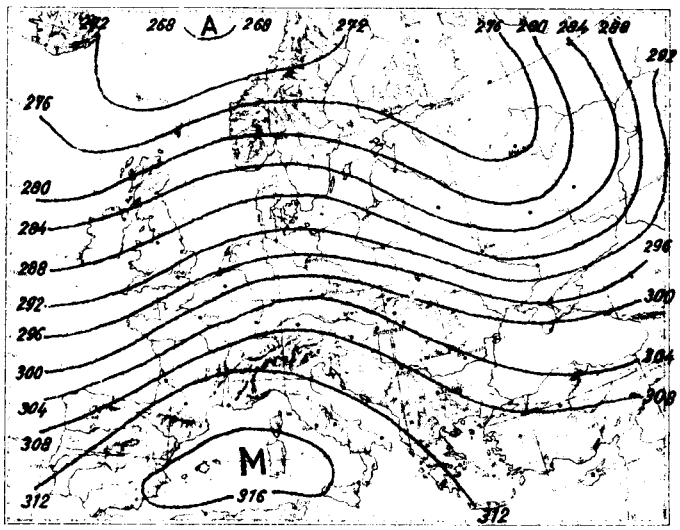

700 mb-os absz. topográfia

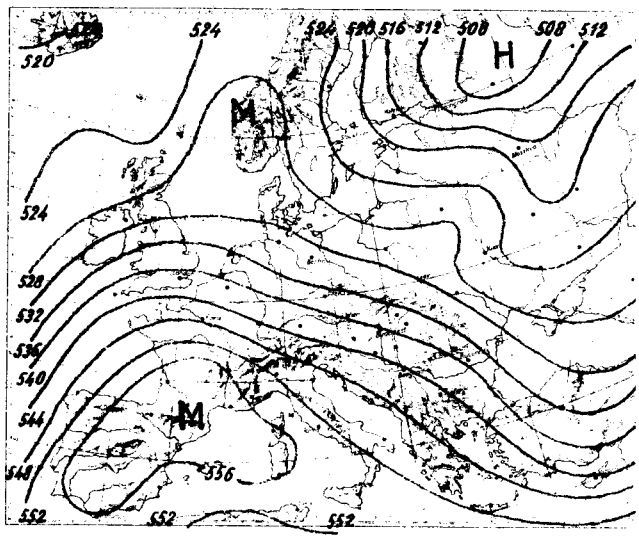

500/1000 mb-os rel. topográfia

1958.XII.30.			12
mb	m	C°	%
1000	182	6.[illegible]	8
850	1505	1.0	80
700	3039	- 6.9	75
600	4231	-13.0	7
500	5597	-22.0	6
400			
300			
200			
100			
50			

Jellemző pontok:

1005.1	Talaj	6.1	84
936	730	6.4	95
737	2630	- 7.4	76
685	3200	- 6.5	75
500	5597	-22.0	69
420	6947	-29.6	53

Szerdán 00 GMT-kor az Atlanti óceán délkeleti része felett erősebb hidegadvekció, Nyugat-Európa felett pedig gyengébb melegadvekció mutatkozott. A 15. hosszusági foktól kelet felé eső terület felett a Kontinensen az advekciós kép elmosódott.
Hazánk felett a troposzféra alsó 7000 méteres légrétege az utolsó 24 óra alatt átlagosan 3 fokot melegedett.
Budapest felett ma éjfélkor a 0 fokos szint 1400, a -10 fokos pedig 3910 méter magasságban helyezkedett el. Tegnap óta az előbbi 300, az utóbbi pedig 510 métert emelkedett.

Veress s.k.

1958.XII.31.			00
mb	m	C°	%
1000	200	2.9	93
850	1514	- 0.9	61
700	3053	- 7.2	34
600	4246	-12.0	40
500	5620	-20.0	35
400	7234	-32.9	35
300	9207	-46.0	36
200	11807	-63.0	36
100			
50			

Jellemző pontok:

1007.4	Talaj	2.5	95
950	610	5.0	65
830	1690	- 2.2	59
800	1999	- 0.2	45
720	2810	- 6.8	33
633	3820	- 9.0	36
610	4110	-10.0	39
594	4310	-12.1	39
478	5930	-22.1	33
410	7060	-32.2	36
366	7850	-35.2	36
300	9207	-46.0	36
*183	12350	-66.6	36
170	12790	-66.6	
147	13680	-61.8	
132	14340	-60.1	
118	15040	-61.8	

* Tropopauza

1958. december ....hó.
31. ...nap szerda .....
71. évfolyam 365. sz.

	Reggeli észlelések 06 TMG				Az utolsó 24 óra adatai				
	Felhozet (0–4)	Szélirány és erő (m/s)	Légnyomás (millibar)	Hőmérséklet (C°)	Csapadék (24 óra) (mm)	Hó cm	Hőmérsékleti szélsőségek: tegnapi nappali max.	Hőmérsékleti szélsőségek: éjszakai min.	Hőmérsékleti szélsőségek: Radiációs min.	Napsütés (óra) tegnap
Mosonmagyaróvár	0	S 2	1026.0	2	my		14	1	–	3
Sopron	0	SE 1	22.9	1	•		13	0	-3	2
Szombathely	0	S 1	24.0	0	•		11	-2	-3	4
Szentgotthárd	0 ≡	– 0	25.0	-3	•		9	-3	-5	4
Pápa	0	S 2	23.4	3	•		10	0	-3	–
Győr	0	WSW 2	23.9	3	ny		9	2	0	5
Esztergom	3	E 1	24.3	4	•		10	1	-3	–
Tatabánya	0	S 2	24.0	2	•		–	-1	-3	–
Székesfehérvár	2	SW 1	24.3	1	•		10	0	-2	–
Siófok	0 ≡	SW 4	25.0	0	•		6	0	-2	5
Keszthely	4 ≡	SE 1	24.6	2	•		8	0	-2	3
Zalaegerszeg	1 ≡	W 2	24.8	-2	•		9	-3	-6	–
Nagykanizsa	0 ≡	– 0	25.5	0	•		6	-2	-4	–
Kaposvár	–	–	–	–	–		–	–	–	–
Pécs	1	SE 2	25.5	3	•		8	2	0	2
Budapest M. I.	4 ≡	SSW 1	24.7	3	•		9	2	-1	3
Salgótarján	0 ≡	– 0	24.7	-1	1		2	-3	-3	0
Eger	1 ≡	– 0	25.3	1	•		2	-2	-4	0
Miskolc	4 ≡	NNW 3	25.2	-1	ny		2	-2	-4	0
Sárospatak	4	N 1	24.0	-1	•		3	-1	-3	0
Baja	4	S 1	25.7	4	•		9	0	-3	5
Kalocsa	4	S 1	24.8	3	•		11	2	-2	5
Kecskemét	3	WSW 2	24.7	2	•		9	1	1	6
Szeged	4	SE 3	26.0	2	•		9	0	-3	5
Szolnok	1	– 0	24.6	2	•		6	0	0	–
Túrkeve	3	SW 1	–	0	•		6	0	-3	–
Békéscsaba	2 ≡	SE 3	25.9	1	•		7	1	0	0
Debrecen	4 ≡	– 0	26.0	0	ny		4	0	-1	0
Nyíregyháza	4 ≡	SW 1	25.7	0	ny		4	0	-2	0
Kékestető (1000 m)**	3	W 2	903.7	1	1	4	2	-1	–	0
Galyatető (932 m)**	–	–	–	–	ny	4	2	1	–	–
Misinatető (534 m)*	3	S 2	963.3	5	•		8	4	-2	–
Szabadsághegy (471 m)*	4	SW 1	963.1	4	•		7	2	–	3
Farkasgyepű (400 m)*	0	SW 4	962.5	3	•		9	3	2	–

24 órai csapadék mm			24 órai csapadék mm			24 órai csapadék mm			24 órai csapadék mm		
Bajka	•		Tab	•		Jósvafő	–		Kisvárda	•	
Csorna	•	⌊	Sárbogárd	–		Lillafüred	•		Vásárosnamény	•	
Kapuvár	ny	≡ ⌊	Sztálinváros	•		Szendrőlád	–		Mátészalka	ny	
Kőszeg	•		Nagykónyi	•		Fügod	ny		Tiszabecs	2	
Körmend	•		Somogyszob	•		Hidasnémeti	1		Csenger	1	
Lenti	•		Bares	•	≡	Tokaj	ny		Nyírlugos	ny	
Letenye	•		Szigetvár	•		Poroszló	•	⌊	Polgár	•	
Kald	•	⌊	Lengyel	•		Jászapáti	•	⌊	Hajdúdorog	ny	
Sumeg	•		Szekszárd	•	⌊	Nagykáta	•		Hortobágy	•	
Zíre	•		Mohács	•		Örkény	•	⌊	Tiszaroff	•	
Veszprém	•	⌊	Siklós	•		Kunsztmiklos	•		Karcag	•	
Komárom	ny	⌊	Királyrét	1	⌊	Cegléd	•		Berettyóújfalu	•	
Kisbér	•	⌊	Badasságyarm	1	⌊	Nagykoros	•	⌊	Szeghalom	•	
Mor	•		Romhány	ny		Tiszakécske	•	≡	Körösszakál	•	
Alcsut	•		Vác	ny		Izsák	•		Szarvas	•	⌊
Dobogókő	•		Godollo	•		Kiskunfelegyh	ny		Szentes	•	
Martonvásár	•		Lőrinci	•		Kiskunhalas	•		Orosháza	•	⌊
Tihany	•		Gyongyos	•		Bacsalmás	•		Makó	•	
Fonyód	•		Borsodnádasd	1		Kistelek	•		Mezohegyes	•	
Marcali	•		Putnok	–		Zálony	ny				

* A légnyomás 500 gdm-re átszámítva ** A légnyomás 1000 gdm-re átszámítva

Magassági szélmérések

Óraadatok greenwichi középidőben

XII. 30	Szeged 11 h		Szhely 12 h		Győr 12 h		Siófok 12 h		Pécs 12 h		Bpest 12 h		Miskolc 12 h		Bpest 15 h		Bpest 18 h	
	fok	m/s	fok	m/s	fok	m/s	fok	m/s	fok	m/s	fok	m/s	fok	m/s	fok	m/s	fok	m/s
Talaj	140	2	270	2	220	2	270	2	220	2	220	2	360	2	270	7	270	2
500 m	220	12	300	13	290	17	250	12	260	12	240	16	270	8	310	17	320	13
1000	220	10	300	13	290	19	300	9	260	12	270	15			310	17	320	13
1500	140	16	310	21	290	22	320	14	260	12	280	14			300	18	300	15
2000	260	21	300	15					290	15	280	14			290	20	300	17
3000	290	13	280	24					310	21	300	23			280	19		
4000	290	25	280	23					310	21	300	23			300	29		
5000									300	23	300	30						
7000																		
9000																		
10000																		
12000																		
14000																		
16000																		
18000																		
20000																		

XII. 30.	Bpest 21 h		Győr 23 h		Szeged 23 h													
	fok	m/s	fok	m/s	fok	m/s	fok	m/s	fok	m/s	fok	m/s	fok	m/s	fok	m/s	fok	m/s
Talaj	270	2	220	2	270	2												
500 m	320	13	250	10	330	12												
1000	320	13	260	15	330	15												
1500	300	14	290	19	310	11												
2000	300	19			300	15												
3000					300	20												
4000					300	29												
5000																		
7000																		
9000																		
10000																		
12000																		
14000																		
16000																		
18000																		
20000																		

XII. 31.	Szhely 00 h		Pécs 00 h		Bpest 00 h		Debr. 00 h		Bpest 02 h		Bpest 06 h		Bpest 09 h					
	fok	m/s	fok	m/s	fok	m/s	fok	m/s	fok	m/s	fok	m/s	fok	m/s	fok	m/s	fok	m/s
ζ Talaj	220	2	270	2	270	2	-	0	-	0	180	2	90	2				
500 m	200	6	240	3	320	14	310	4	310	4	230	5	210	12				
1000	200	6	160	6	300	7			290	7	290	8	220	16				
1500	300	14	210	5	310	10			280	12			240	20				
2000	260	5	210	5					290	11			280	17				
3000																		
4000																		
5000																		
7000																		
9000																		
10000																		
12000																		
14000																		
16000																		
18000																		
20000																		

Hungary

MELLÉKLET AZ ORSZÁGOS METEOROLÓGIAI INTÉZET

IDŐJÁRÁSI NAPIJELENTÉSÉHEZ

AZ ELMÚLT IDŐJÁRÁS

FRONTÁTVONULÁSI JEGYZÉK BUDAPESTRŐL.

1958. DECEMBER HÓ

LIBRARY
JUN 2 - 1959
WEATHER BUREAU

1		2	3	4
A frontátvonulás időpontja		B= Betörési front Fel=felsiklási front V= vesztegző front	A front fejlettsége 0 gyenge 1 mérsékelt 2 erős	A front fontosabb meteorológiai jelenségei
nap	Óra			
1	2	B	0	Felhőátvonulás, szél 8 m/s.
1	13	B	0	Kis zápores.
1	17	B	0	Kis hózápor.
1	23	B	0	Felhőátvonulás, szél 14 m/s.
2	15	B	0	" , szél 8 m/s.
5	14	Fel	0	"
5	24	B	0	" , szél 7 m/s.
6	6	B	1	Kis hózápor.
6	17	B	0	Felhőátvonulás, szél 9 m/s.
7	10	B	0	" , szél 10 m/s.
8	23	Fel	1	Darahullás.
9	20	Fel	1	Frontelőtti havazas 19 ó.-tól, erős mikrobarogr. nyugtalanság.
10	0	B	1	Kis hózápor.
10	12	B	0	Felhőátvonulás, erős mikrobarogr. nyugtalanság.
10	19	Fel	1	Kevés frontelőtti eső, erős mikrobarogr. nyugtalans.
11	3	B	1	Zápores 1,0 mm.
11	16	Fel	0	Felhőátvonulás.
12	2	Fel	2	12 ó.-tól frontelőtti eső, 9,0 mm.
12	4	B	2	Zápores 5,0 mm.
12	17	B	1	Szélrohamok 12 m/s.
13	20	Fel	1	12 ó.-tól frontelőtti eső, 0,9 mm, erős légny. nyugtalanság.
14	4	B.	2	Zápores 6,0 mm.
14	8	Fel	1	Frontelőtti eső 0,7 mm.
14	15	Fel	1	12 ó.-tól frontelőtti eső, 0,2 mm, erős légnyom. nyugtalanság.
14	21	B	1	Zápores 2,0 mm, erős mikrobarogr. nyugtalanság.
15	5	B	1	" 0,6 mm.
15	15	B	0	Felhőátvonulás, erős mikrobarogr. nyugtalanság.
15	14	B	1	Kis zápores.
16	1	Fel	1	0,7 mm eső.
16	4	B	2	Zápores 12,8 mm.
17	21	Fel	1	19 ó.-tól eső, 0,2 mm.
18	1	B	1	Zápores 0,9 mm, erős mikrobarogr. nyugtalanság.
18	11	B	0	Felhőátvonulás, szél 6 m/s.
20	0	Fel	0	Cirrus átvonulás.
21	14	B	1	Zápores 2,5 mm.
21	24	Fel	1	Frontelőtti eső 0,3 mm.
22	6	B	0	Felhőátvonulás.

1		2	3	4
22	16	B	1	Kis záporeső 0,2 mm, erős mikrobarogr.nyugtalans.
23	22	Fel	1	18 ó.-tól frontelőtti eső 1,0 mm.
24	4	B	1	Záporeső 1,3 mm.
25	2	Fel	?	22 órától frontelőtti eső 5,0 mm.
25	5	B	1	Záporeső 1,0 mm.
25	9	B	1	Kis záporeső.
25	14	B	1	"
26	6	B	1	Felhőátvonulás, szélrohamok 16 m/s.
26	16	B	1	Kis zaporeső.
27	15	Fel	0	Felhő tvonulás.
28	4	Fel	2	Frontelőtti havaseső 1 órától, 4,5 mm.
28	6	Fel	1	Kevés frontelőtti eső.
28	12	B	1	Záporeső 1,1 mm.
28	20	B	1	Zápo eső 1,0 mm.
29	15	Fel	1	Kevés frontelőtti eső.
29	19	B	1	Szélrohamok 13 m/s.
30	11	Fel	0	Felhőátvonulás, erős mikrobarogr. nyugtalanság.
30	16	B	0	Felhőátvonulás.
30	24	B	0	Kis felhőátvonulás.
31	15	Fel	0	Felhőátvonulás.

A hónap rövid frontológiai jellemzése: A hónap időjárása rendkivül mozgalmas, frontokban igen gazdag volt. Feltunő, hogy még a közepes fejlettségű frontok i gyakran jártak erős mikrobarografikus nyugtalansággal.

LÉGTÖMEGNAPTÁR

Budapest, 1958. december

A légtömeg megnevezése		Mikor érkezett Nap	Óra	Mikor vonult el Nap	Óra	Tartóssága Óra	A következő légtömegtől elválasz ó határfelüle
Sarkvidéki hideg	aK	/ novemb./		1	23	[illegible]	Betörési front
Szárazföldi hideg	cK	1	23	9	20	18	Felsiklási f.
Tengeri mérsékelt	mM	9	20	12	2	54	"
Tengeri enyhe	mW	12	2	12	9		Betöresi f.
Tengeri mérsékelt	mM	2	9	12	17	8	"
Szárazföldi mérsékelt	cM	12	17	13	20	27	Felsiklási f.
Tengeri enyhe	mW	13	20	14	15	19	"
Szubtrópusi	tM	14	15	14	21	[illegible]	Betörési f.
Tengeri mérsekelt	mM	14	21	17	21	72	Felsiklasi f.
Szubtrópusi	tM	17	21	18	11	14	Betörési f.
Tengeri mérsékelt	mM	18	11	19	4	17	Lesiklofelület
Szárazföldi mérsékelt	cM	19	4	20	0	20	Felsiklási f.

A légtömeg megnevezése		Mikor érkezett Nap	Óra	Mikor vonult el Nap	Óra	Tartósága Óra	A következő légtömegtől elválasztó határfelület
Tengeri enyhe	mW	20	0	21	24	48	Felsiklási front
Szubtrópusi	tM	21	24	22	16	16	Betoresi f.
Tengeri mérsékelt	mM	22	16	23	22	30	Felsiklási f.
Szubtrópusi	tM	23	22	25	9	35	Betoresi f.
Tengeri mérsékelt	mM	25	9	25	14	5	
Sarkvidéki hideg	aK	25	14	28	4	62	Felsiklási f.
Tengeri mérsékelt	mM	28	4	28	12	8	Betöresi f.
Sarkvidéki hideg	aK	28	12	28	20	8	
Szárazföldi hideg	cK	28	20	29	15	19	Felsiklási f.
Tengeri mérsékelt	mM	29	15	30	11	20	"
Szubtrópusi	tM	30	11	30	24	13	Betöresi f.
Tengeri mérsékelt	mM	30	24	31	15	15	Felsiklási f.
Szubtrópusi	tM	31	15	/január/		9	-

Az egyes levegőfajták jelenlétének tartama órákban:

Levegőfajta		óra	%
Sarkvidéki hideg	aK	93	13
Szárazföldi hideg	cK	208	28
Tengeri hideg	mK	-	
Tengeri mérsékelt	mM	229	30
Tengeri enyhe	mW	74	10
Szárazföldi mérsékelt	cM	47	6
Szárazföldi meleg	cW	-	-
Szubtrópusi	tM	93	13

A hónap rövid légtömegtani jellemzése: A hónap első tiz napjának uralkodó levegőfajtái az aK és cK voltak. A hónap többi részében lényegesen enyhébb légtömegek /főkép mM, részben azonban tM/ voltak uralmon.

Magyarország időjárása 1958 december havában.

Decemberben a hőmérséklet jóval az átlag felett, a csapadék az átlag körül volt.

A hónap első 9 napján hideg időjárás uralkodott, ezt azonban rendkívüli enyheség váltotta fel. A havi középhőmérséklet délen 4°felett, az ország legnagyobb részén 2,5 és 4°között, északon 2,5°alatt volt, és 2-3,5°-kal múlta felül az átlagot. A legenyhébb napok december 17-e és 24-e voltak. Többnyire ekkor észlelték a havi legmagasabb hőmérsékletet is, általában 12-14 fokos maximumokkal. Békéscsabán 24-én 17,7°-ig emelkedett a hőmérséklet. December 24-e középhőmérséklete abszolut rekordot jelent az 1871 óta végzett megfigyelések sorában. Országszerte 9°fölötti, sőt Szegeden 10,6°-os napi középhőmérsékletet jegyeztek fel. A legalacsonyabb hőmérsékletet 4-én vagy 5-én mérték, amikor a lehülés a Dunántúlon és délen -7, -10°-ig, az Alföld többi részén és északon -10, -14°-ig terjedt. A fagyos napok száma 10-15, északon 16-18 volt, a téli napoké 0-5, északon 7-8. Valamennyi érték az átlag alatt maradt.

A talajfagy 1-e és 10-e között 10-20 cm mélységig terjedt. A hónap többi részén már egyáltalán nem volt fagyott a talaj.

A légnyomás havi középértéke Budapesten, 130 m magasságban 747.0 mm volt, 4,5 mm-rel alacsonyabb, mint a 30 évi átlag. A tengerszintre átszámított érték 759,1 mm.

A csapadékösszegek általában 50-70 mm között voltak és kissé felülmúlták az átlagot. A Dunántúl nyugati határvidékén, Somogy, Tolna, Fejér és Bács-Kiskun megyék egy részén, továbbá Szeged környékén azonban a 40 mm alatti havi összegek nem érték el az átlagot. A legtöbb csapadékot a Mátra hegység vidéke kapta, ahol a 100 mm-nél nagyobb összegek elérték az átlag kétszeresét is. A maximális havi összeg 140 mm volt Somhegypusztán / Heves m./. A legkevesebb csapadékot, 18 mm-t a vasmegyei Vátról jelentették. A 24 óra alatt lehullott legnagyobb csapadékmennyiség 45 mm volt, Ágasváron / Heves m./-én. A csapadékos napok száma 1 mm-t meghaladó mennyiséggel 7-12 volt és általában nem érte el az átlagot. A hónap első napjain és 27-én jelentéktelen havazást, havaseset figyeltek meg, de tartós hóréteg általában nem alakult ki. Csak az északi hegyvidéken volt 1-e és 9-e között néhány cm vastag hótakaró.

A légnedvesség havi középértéke 80-85 %, északon 90 %-nál magasabb volt, kevéssel az átlag alatt maradt. A párolgás 10-20 mm-es havi összegei felülmúlták az átlagot.

December hónapban hazánk területe az északi vidékek kivételével napsütésben bővelkedett. A 70-99 órás havi összegek többfelé elérték az átlag kétszeresét is. Északon ezzel szemben csak 30 óra körüli napsütést mértek, s így ott az átlag alatt maradt az összeg. A nap- és égboltsugárzás havi összege Budapesten, a vízszintes síkon 1480 gcal/cm^2 volt.

I D Ő J Á R Á S I A D A T O K

1958.december hó

	Hőmérséklet C°								Csapadék				Napsütés	
	Havi közép	Eltérés a norm.-tól	Absz. max.	Nap	Absz. min.	Nap	Fagyos nap	Téli nap	Összeg mm	Eltérés a norm.-tól	Napok száma ≧1mm	Havas nap	Összeg óra	Eltérés a norm.-tól
Magyaróvár	3,2	+2,1	17,0	30.	- 9,9	4	14	3	50	0	8	0	-	-
Keszthely	3,[illegible]	+2,2	14,4	17.	- 6,8	6.	12	0	51	+ 3	8	1	79	+ 41
Sz[illegible]tnárd	2,[illegible]	+2,2	14,6	21.	-10,1	5.	16	2	46	- 1	7	0	80	-
Pécs	4,[illegible]	+3,2	17,8	17.	- 7,5	8.	11	0	64	+15	8	0	93	+ 49
Budapest	[illegible]	+1,9	12,1	24.	- 7,5	5.	[illegible]	5	57	+ 4	11	1	47	+ 6
Kalocsa	4,0	+2,9	14,5	17.	- 9,0	5.	12	1	52	+ 9	10	0	84	+ 34
Szolnok	3,2	+2,4	13,4	20.	-11,0	5.	14	3	40	- 1	9	0	-	-
Miskolc	1,0	+1,1	12,2	24.	-12,8	4.	16	8	51	+10	8	1	26	-
Kisvárda	2,5	[illegible]	14,2	24.	-10,4	5.	12	4	78	+32	12	4	57	-
Debrecen	3,0	+2,3	15,6	20.	-13,0	5.	13	5	50	+ 4	11	1	56	+ 11
Békéscsaba	4,0	+3,0	17,7	24.	- 9,0	5.	13	1	56	+13	11	2	77	+ 23
Kékestető	-0,9	+1,2	[illegible]	23.	-11,6	4.	22	14	115	+53	16	10	63	- 15

DŐJÁRÁSI NAPIJELENTÉS

ЕЖЕДНЕВНЫЙ МЕТЕОРОЛОГИЧЕСКИЙ БЮЛЛЕТЕНЬ • DAILY WEATHER REPORT
BULLETIN QUOTIDIEN DE TEMPS • TÄGLICHER WETTERBERICHT

ADJA AZ ORSZÁGOS METEOROLÓGIAI INTÉZET
UDAPEST II. KITAIBEL PÁL UTCA 1
ELEFON: KÖZPONT: 353-500, IDŐJELZŐ OSZT.: 150-410

MEGJELENIK NAPONKÉNT • ELŐFIZETÉSI ÁRA A POSTAI KÖLTSÉGGEL EGYÜTT NEGYEDÉVRE 60, Ft
KIADÁSÉRT FELEL AZ INTÉZET IGAZGATÓJA

1. évfolyam 335. szám. + Budapest + 1958.december hó 1.

Az időjárási helyzet ma reggel és a várható időjárás:

A Szovjetunió európai területe felett nagykiterjedésű cik-
on helyezkedik el. Ennek középpontja Moszkvától kissé északkeletre fekszik. A
iklonális időjárás következtében Kelet-Európában tartósan havazik. A keleteuró-
ai ciklon hátoldalán, Skandinávián keresztül élénk északi széllel sarkvidéki e-
redetű légtömegek érkeztek Nyugat- és Közép-Európa fölé. Hatásukra az Alpok és a
árpátok északi lejtőin esik a hó.

Hazánkban vasárnap erősen felhős, csapadékos volt az idő.
z ország északi felében lehullott az első hó, általában gyorsan el is olvadt, az
szakkeleti hegyvidéket; Dobogókőt és a Mátra csúcsait azonban 4-5 centiméteres
óréteg boritja. A hőmérséklet 1, 4, délkeleten 5 fokig emelkedett. Ma hajnalra
1, +2, északkeleten egy-két helyen -3 fokig hült le a levegő.

Budapesten hétfőn 12 órakor a hőmérséklet 4 fok, a tenger-
zintre átszámitott légnyomás 762 mm, alig változik

Várható időjárás kedd estig:

Felhőátvonulások, sok helyen záporeső, havaseső, hózápor.
Élénk, helyenkint erős északi, északkeletire forduló szél.
Hideg idő.

Várható legalacsonyabb éjszakai hőmérséklet: 0, -3,
legmagasabb nappali hőmérséklet kedden: -1, +2 fok
között.

Távolabbi kilátások:

Hideg idő, ujabb havazások.

LIBRARY
JAN 30 1959
WEATHER BUREAU

hőmérséklet és a légnyomás napi középértéke Budapesten és ezek eltérése a 75
vi átlagtól:

958. XI. 30.-án: 2,0 C°, 763,5 mm. Eltérés: -0,9 C°, -0,7 mm.

871 óta ezen a napon előfordult:

egmagasabb hőmérséklet 16,7 C° /1885/
egalacsonyabb hőmérséklet -9,3 C° /1915/

Az Országos Meteorológiai Intézet Időjárási Napijelentése

CSAPADÉKELOSZLÁS

AZ UTOLSÓ 24 ÓRÁBAN

195 8. XI. 30. 7h-TÓL XII. 1. 7h-IG

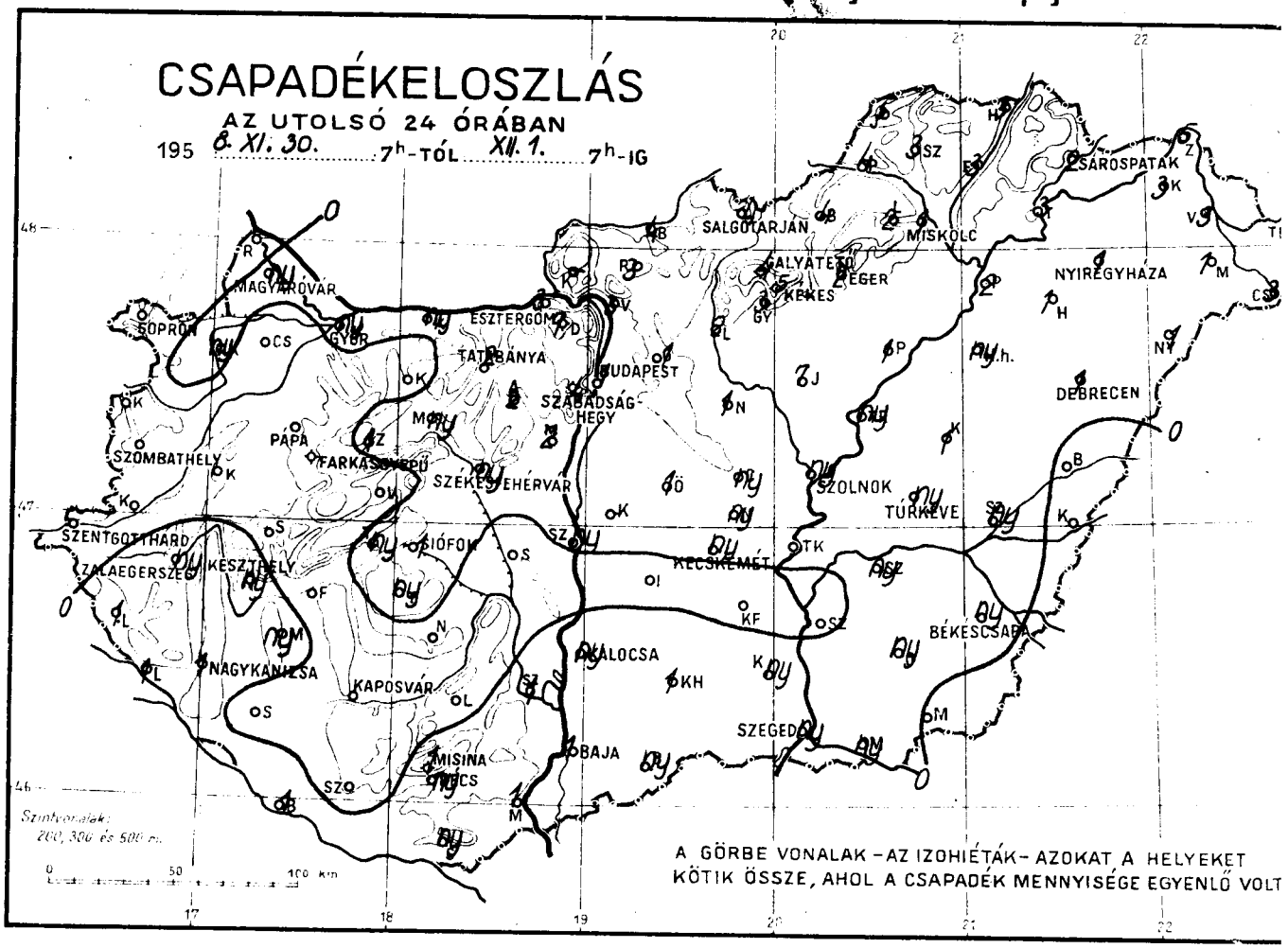

LEGMAGASABB HŐMÉRSÉKLET

195 8. XI. 30.

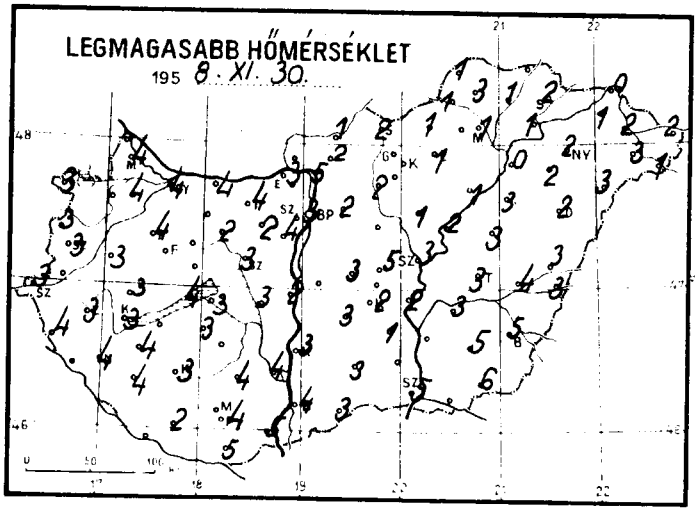

LEGALACSONYABB HŐMÉRSÉKLET

195 8. XII. 1.

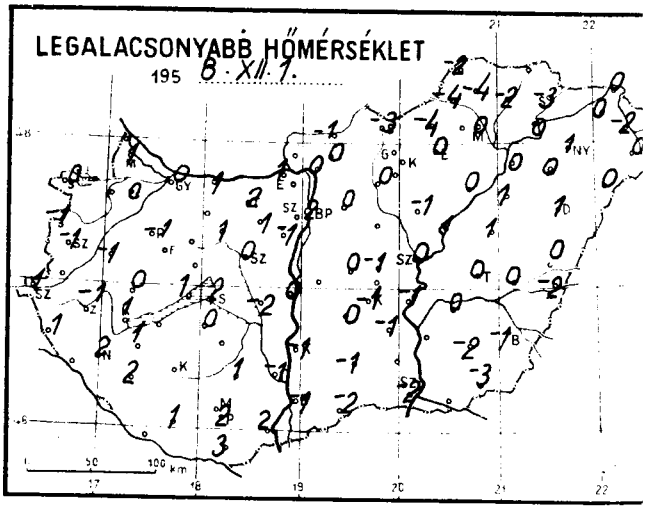

RADIÁCIÓS MINIMUM

195 8. XII. 1.

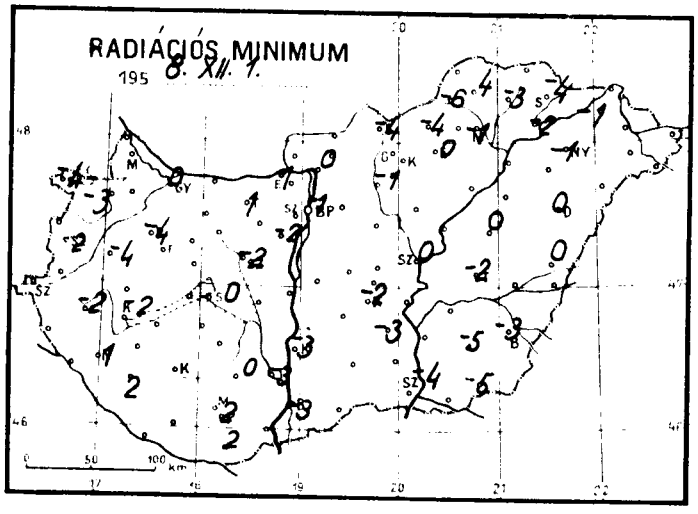

NAPFÉNYTARTAM.

1958. XI. 30.

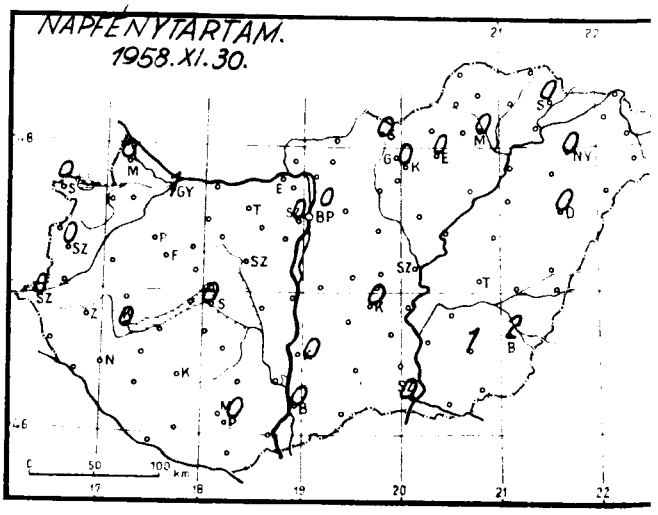

Időjárási helyzet 1958. év DECEMBER hó 7. nap 7 óra

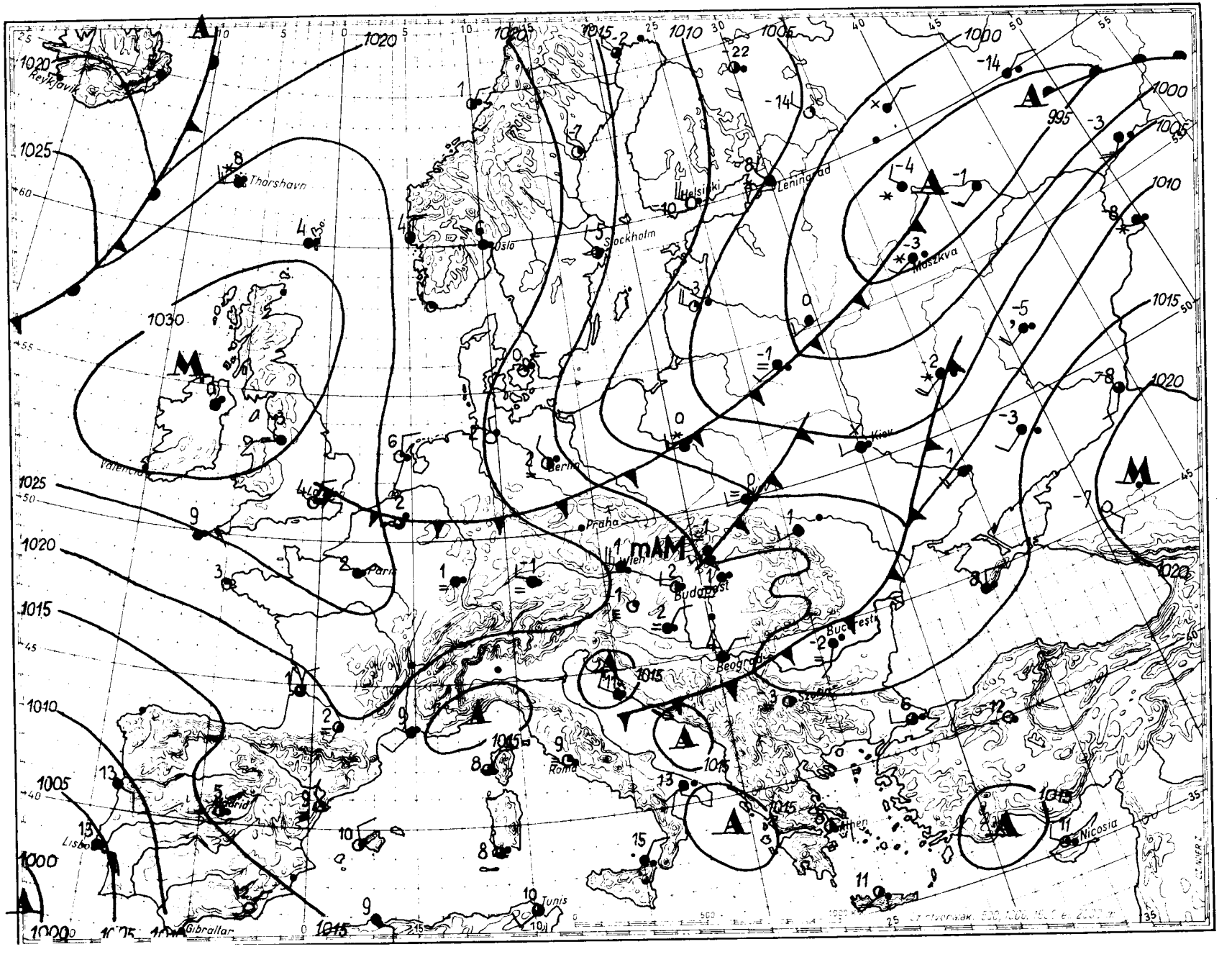

Magaslégköri időhelyzet

19 58. december hó 1 nap 00h GMT.

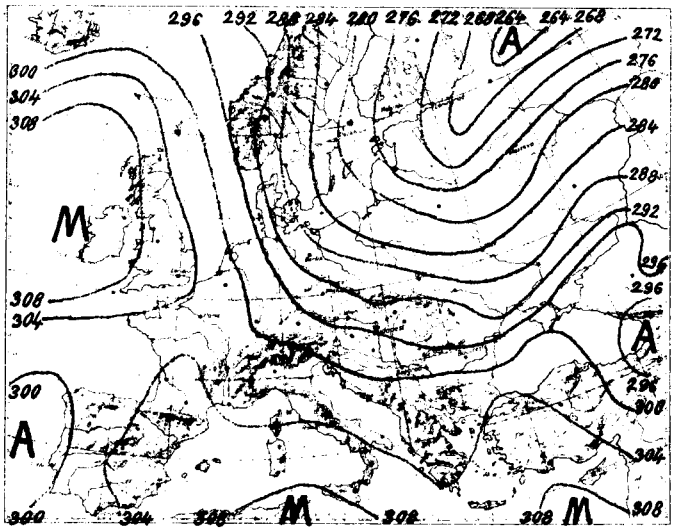

700 mb-os absz. topográfia

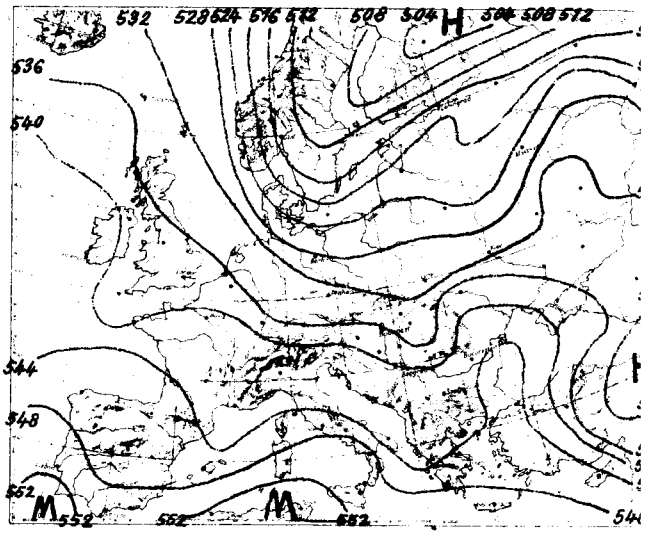

500/1000 mb-os rel. topográfia

1958.XI.30. 12h

mb	m	C°	%
1000	140	0.8	98
850	1431	- 5.2	85
700	2966	- 8.0	61
600	4150	-13.2	40
500	5518	-21.8	32
400	7124	-34.1	21
300	9074	-49.0	17
200	11652	-62,9	17
100			
50			

Jellemző pontok:

1000.0	Talaj	0.8	98
952	510	- 2.0	85
918	820	- 0.8	85
850	1431	- 5.2	85
812	1790	0.3	85
700	2966	- 8.0	61
500	5518	-21.8	32
300	9074	-49.0	17
*195	11810	-63.8	17
150	13422	-61.8	

Európa időjárásában lényeges változás következett be. A magasban Kelet-Európa után Közép-Európára is kiterjeszkedett az északi, északnyugati irányú áramlás. A vele érkező légtömegek erős lehülést okoznak Dél-Skandináviától és Finnországtól délre egészen az Alpokig és a Kárpátokig. Ez a ciklonális áramlás az Óceánra szoritotta ki az eddig uralmon lévő anticiklont. A Kárpát-medence felett tegnapról ma éjfélig még gyenge melegedés történt. A többszörös inverzió megmaradt, és igy 0 fokos hőmérséklet háromszor: 630, 1320 és 1790 m magasságban fordult elő. A -10 fok szintje 260 m-t emelkedve 3690 m-re került.

dr. Kallósné s.k.

* Tropopauza

1958.XII.1. 00h

mb	m	C°	%
1000	130	-	-
850	1429	2.9	61
700	2970	- 6.0	47
600	4161	-12.9	39
500	5521	-24.1	33
400	7110	-36.0	31
300	9042	-51.0	33
200	11599	-61,3	
100			
50			

Jellemző pontok:

998.7	Talaj	0.1	98
981	290	3.1	72
878	1200	- 4.6	80
850	1429	2.9	61
760	2310	- 3.7	50
745	2460	- 3.1	50
600	4169	-12.9	39
500	5521	-24.1	33
300	9042	-51.0	33
*223	10900	-61.7	38
195	11740	-61.2	
188	12000	-57.7	
147	13542	-55.6	

1958. december hó, **1.** nap **hétfő**

71. évfolyam **335.** sz.

	Reggeli észlelések 06 TMG				Az utolsó 24 óra adatai				
	Felhőzet (0–4)	Szélirány és ero (m/s)	Légnyomás (millibar)	Homérséklet (C°)	Csapadék (24 óra) (mm)	Hó cm	Homérsékleti szélsoségek: tegnapi nappali max.	Homérsékleti szélsoségek: éjszakai min.	Homérsékleti szélsoségek: Radiációs min.	Napsütés (óra) tegnap
Mosonmagyaróvár	4	W 2	1017.9	2	ny		4	1	–	0
Sopron	3	– 0	18.6	1	.		3	0	-4	0
Szombathely	2	– 0	18.1	0	.		3	-1	-3	0
Szentgotthárd	1	SSW 1	18.3	1	.		3	1	-2	0
Pápa	1	– 0	17.6	-1	.		4	-1	-4	–
Győr	4	WSW 4	17.7	2	ny		4	0	0	1
Esztergom	4	NW 4	16.6	2	3		3	1	1	–
Tatabánya	4	NW 4	17.0	2	2		4	2	1	–
Székesfehérvár	1	W 1	16.8	1	ny		3	0	-2	–
Siofok	2	NNW 4	17.1	3	1		3	2	0	0
Keszthely	2	– 0	17.2	1	ny		3	1	-2	0
Zalaegerszeg	2	SSW 1	17.7	0	ny		3	-1	-2	–
Nagykanizsa	3 =	ESE 1	18.9	2	1		4	2	1	–
Kaposvár	–	–	–	–	–		3	–	–	–
Pecs	4 =	NE 3	17.1	2	ny		4	2	2	0
Budapest M. I.	1	NW 3	15.9	2	1		3	2	-1	0
Salgotarján	1 =	– 0	14.6	-2	4	4	2	-3	-4	0
Eger	4 =	NW 1	15.3	2	2	folt	1	0	0	0
Miskolc	4 =	– 0	14.4	0	1	folt	1	0	-1	0
Sarospatak	4 =	– 0	13.3	-1	2	2	2	-3	-4	0
Baja	4 =	– 0	17.0	2	1		4	-1	-3	0
Kalocsa	4 =	W 1	16.6	1	ny		3	-1	-3	0
Kecskemét	4 =	WNW 2	15.9	2	ny		2	-1	-2	0
Szeged	4	W 3	16.8	1	ny		5	-2	-4	0
Szolnok	4	WSW 4	16.4	2	ny		3	0	0	–
Turkeve	4 =	W 1	–	1	ny		3	0	-2	–
Békéscsaba	4 =	SSW 2	15.8	0	ny		5	-1	-3	2
Debrecen	4 =	WSW 1	15.1	1	1		2	1	0	0
Nyíregyháza	3 =	– 0	16.1	2	1		2	1	-1	0
Kékestető (1000 m)**	4 =	NW 2	892.6	-4	5	5	-3	-5	–	0
Galyatető (932 m)**	–	–	–	–	4	5	-4	-5	–	–
Misinatető (534 m)*	4 =	N 4	954.4	0	1		2	-1	-1	–
Szabadsághegy (474 m)*	0	NW 3	953.5	-2	4	folt	-1	-2	–	0
Farkasgyepü (400 m)*	0	NW 1	955.6	-1	.		2	-2	-5	–

24 órai csapadék mm		Hó cm	24 órai csapadék mm		Hó cm	24 órai csapadék mm		Hó cm	24 órai csapadék mm		Hó cm
Bajka	.		Tab	ny		Jósvafő	5	6	Kisvárda	3	3
Csorna	.		Sárbogárd	.		Lillafured	2	2	Vásárosnamény	3	lepel
Kapuvár	ny	=	Sztálinváros	ny		Szendrolad	3	4	Mátészalka	1	
Kőszeg	.		Nagykónyi	–		Fugod	3	3	Tiszabecs	3	folt
Kormend	.		Somogyszob	.		Hidasnémeti	3		Csenger	3	lepel
Lenti	1		Barcs	1	=	Tokaj	3	2	Nyírlugos	1	folt
Lenyve	1		Szigetvár	.		Poroszló	1		Polgár	2	folt
Kald	.		Lengyel	.		Jaszapati	7		Hajdudorog	1	
Sumeg	.		Szekszárd	1		Nagykáta	1		Hortobágy	ny	
Zirc	1		Mohacs	1		Orkény	1	=	Tiszaroff	ny	
Veszprém	.	⌊	Siklós	ny		Kunsztmiklos	–		Karcag	1	
Komárom	ny		Királyrét	–		Cegléd	ny		Berettyoujfalu	.	
Kisbér	.		Balassagyarm	4	folt	Nagykőros	ny		Szeghalom	ny	
Mór	ny		Romhány	3	folt	Tiszakécske	ny	=	Korosszakal	.	
Alesut	2		Vác	3		Izsák	.		Szarvas	ny	
Dobogókő	7	4	Godollő	1		Kiskunfelegyh	.		Szentes	.	
Martonvásár	2		Lorinci	2		Kiskunhalas	1		Orosháza	ny	⌊
Tihany	ny		Gyongyos	3		Bacsalmas	ny		Makó	ny	
Fonyód	.		Borsodnádasd	4		Kistelek	ny		Mezohegyes	.	
Marcali	ny		Putnok	4	4	Zahony	5	6			

* A légnyomás 500 gdm-re átszámitva ** A légnyomás 1000 gdm-re átszámitva

Magassági szélmérések

Óraadatok greenwichi középidőben

XI.30.	Szeged 11 h		Debr. 11 h		Pécs 13 h		Bpest 15 h		Bpest 18 h		Bpest 21 h					
	fok	m/s	fok	m/s	fok	m/s	fok	m/s	fok	m/s	fok	m/s	fok	m/s	fok	m/s
Talaj	180	7	180	2	270	2	220	2	270	2	270	2				
500 m	200	8	220	8							310	8				
1000	240	11	220	8							290	13				
1500	250	13														
2000																
3000																
4000																
5000																
7000																
9000																
10000																
12000																
14000																
16000																
18000																
20000																

XII.1.	Bpest 00 h		Debr. 00 h		Bpest 02 h		Bpest 06 h		Bpest 09 h							
	fok	m/s	fok	m/s	fok	m/s	fok	m/s	fok	m/s	fok	m/s	fok	m/s	fok	m/s
Talaj	270	2	220	2	320	2	320	7	320	7						
500 m	300	13			310	11	330	16	320	10						
1000							330	16								
1500							330	8								
2000							290	12								
3000							280	22								
4000																
5000																
7000																
9000																
10000																
12000																
14000																
16000																
18000																
20000																

	fok	m/s	fok	m/s	fok	m/s	fok	m/s	fok	m/s	fok	m/s	fok	m/s	fok	m/s
Talaj																
500 m																
1000																
1500																
2000																
3000																
4000																
5000																
7000																
9000																
10000																
12000																
14000																
16000																
18000																
20000																

IDŐJÁRÁSI NAPIJELENTÉS

ЕЖЕДНЕВНЫЙ МЕТЕОРОЛОГИЧЕСКИЙ БЮЛЛЕТЕНЬ • DAILY WEATHER REPORT
BULLETIN QUOTIDIEN DE TEMPS • TÄGLICHER WETTERBERICHT

KIADJA AZ ORSZÁGOS METEOROLÓGIAI INTÉZET
BUDAPEST II. KITAIBEL PÁL UTCA 1
TELEFON: KÖZPONT: 353-500, IDŐJELZŐ OSZT.: 150-410

MEGJELENIK NAPONKÉNT • ELŐFIZETÉSI ÁRA A POSTAI KÖLTSÉGGEL EGYÜTT NEGYEDÉVRE 60, Ft
KIADÁSÉRT FELEL AZ INTÉZET IGAZGATÓJA

71. évfolyam 336. szám. + Budapest + 1958. december hó 2.

Az időjárási helyzet ma reggel és a várható időjárás:

A Szovjetunió európai területe felett elhelyezkedő ciklon és a nyugateurópai anticiklon között tovább tart a hideg levegő áramlása dél felé. Ennek következtében a Kárpát-medencétől északkeletre ma hajnalban -10, -20 fokos fagyok voltak.

Hazánkba hétfőn a délutáni órákban tört be a hideg levegő, többhelyen kisebb záporesőt, hózáport okozva. A hőmérséklet általában 3-6, a nyugati határszél mentén azonban még 6-9 fokig emelkedett. Ma hajnalra általában 0, -3 fokig hült le a levegő, de északkeleten, ahol helyenkint 1-3 cm-es hó boritja a talajt, -4, -8 fokos hőmérsékletet mértek. A Mátrában a hótakaró vastagsága 4-5 cm.

Budapesten kedden 12 órakor a hőmérséklet 2 fok, a tengerszintre átszámitott légnyomás 769 mm, alig változik.

Várható időjárás szerda estig:

Változó felhőzet, futó havazásokkal.
Mérséklődő északi szél.
Hideg idő, főként az éjszakai lehülés erősödik.

Várható legalacsonyabb éjszakai hőmérséklet: általában -4, -7, északkeleten -7 fok alatt,
legmagasabb nappali hőmérséklet szerdán: +1, -2 fok között.

Távolabbi kilátások:

A hideg idő tovább tart.

Adám

A hőmérséklet és a légnyomás napi középértéke Budapesten és ezek eltérése a 75 évi átlagtól:

1958. XII. 1-én: 2,2 C°, 762,7 mm. Eltérés: -0,9 C°, -1,0 mm.

1871 óta ezen a napon előfordult:

legmagasabb hőmérséklet 17,0 C° /1885/
legalacsonyabb hőmérséklet -11,1 C° /1925/

Az Országos Meteorológiai Intézet Időjárási Napijelentése

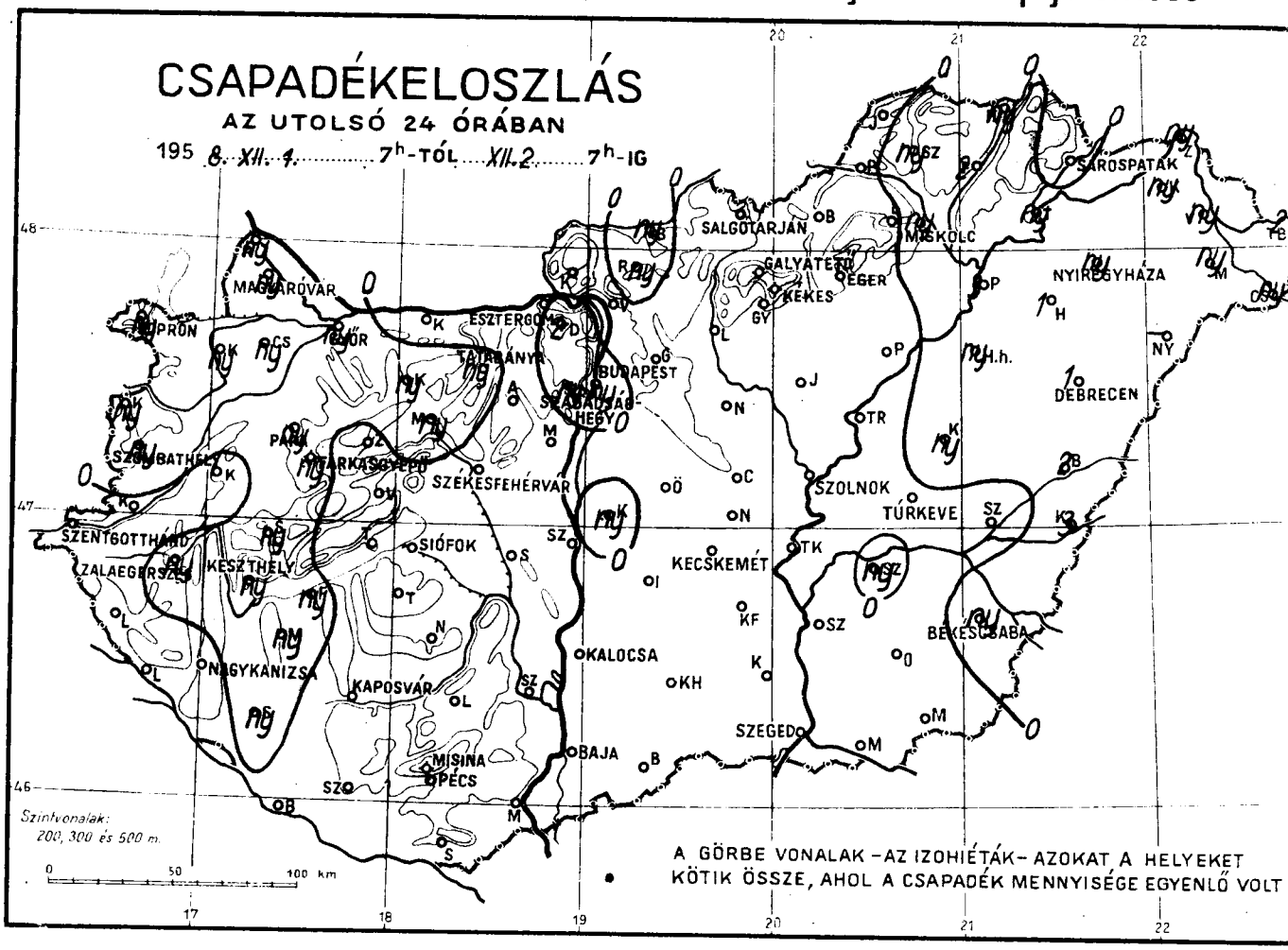

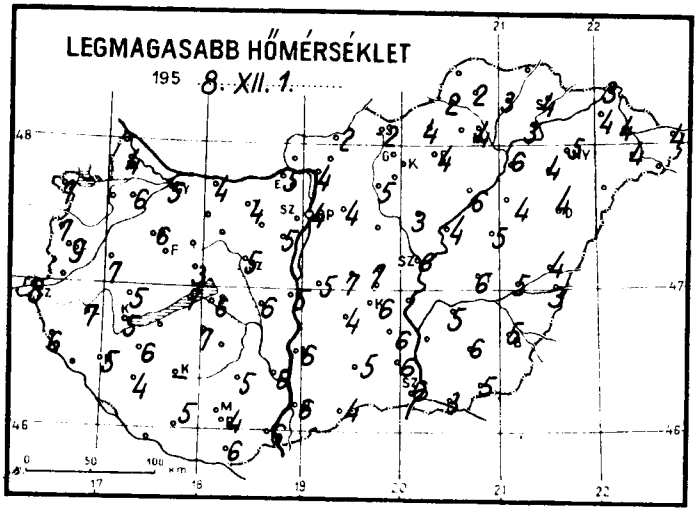

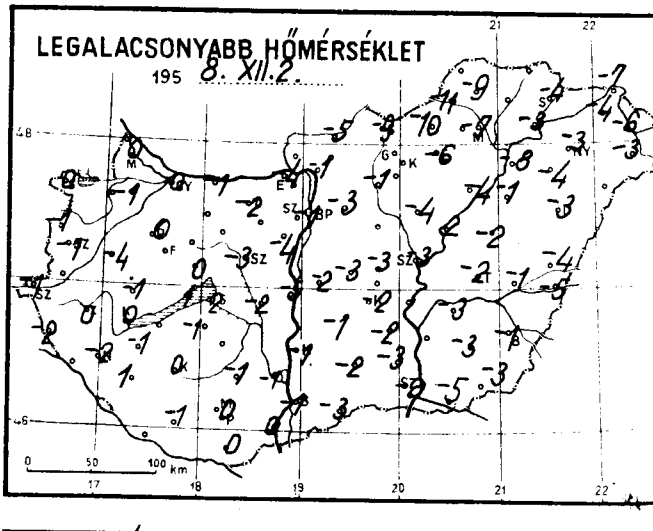

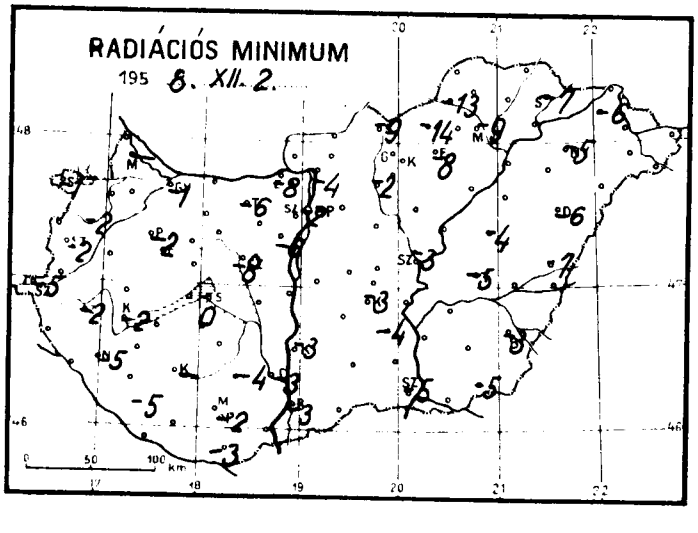

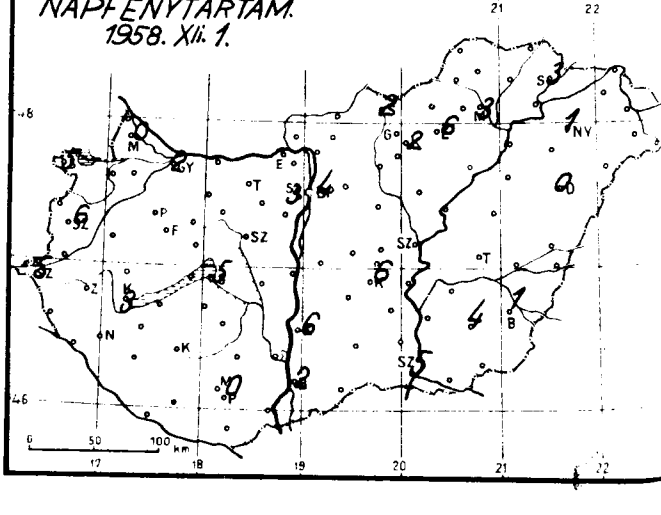

Időjárási helyzet 1958. év DECEMBER hó 2. nap 7 óra

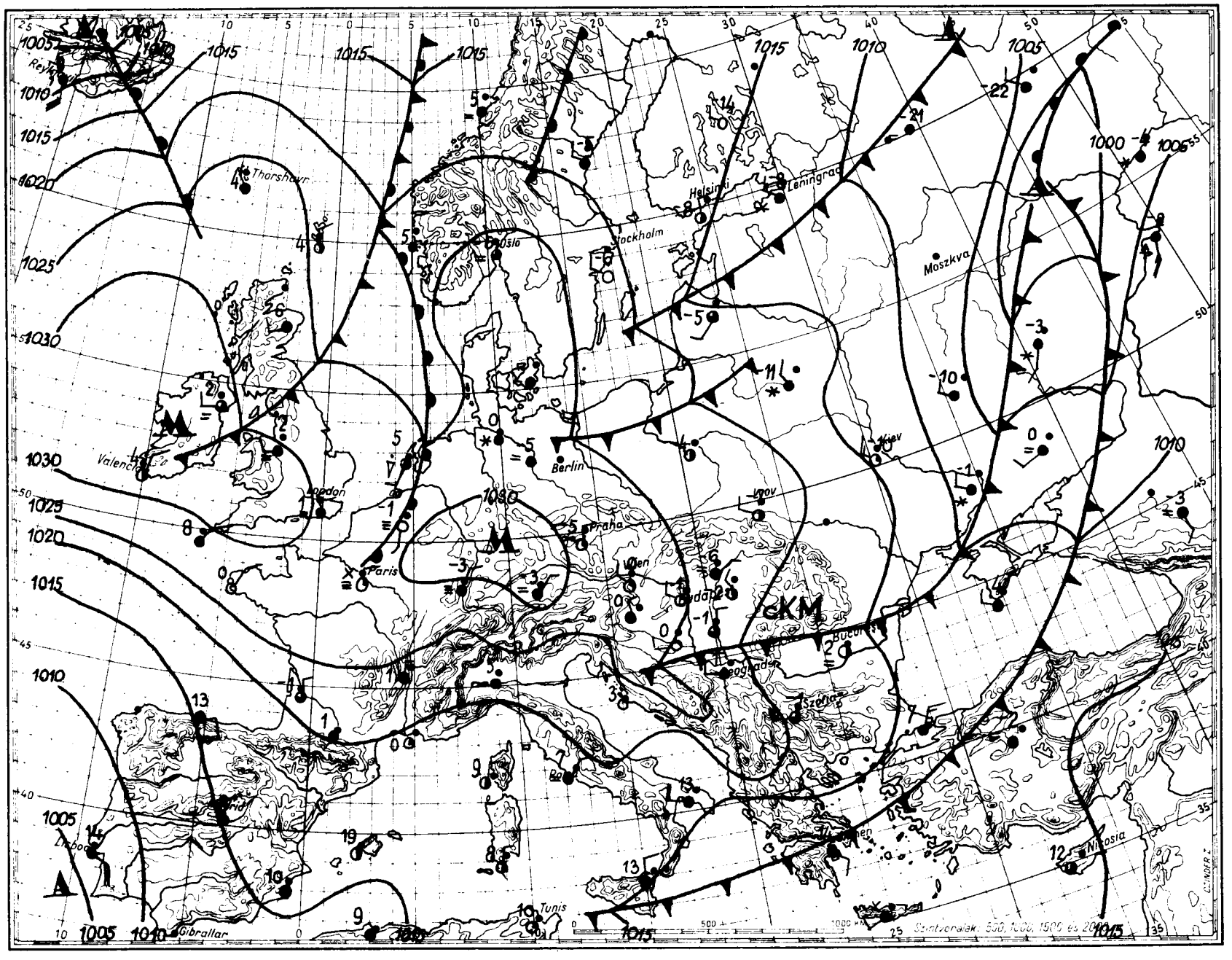

Magaslégköri időhelyzet

19 58. december hó 2 nap 00h GMT.

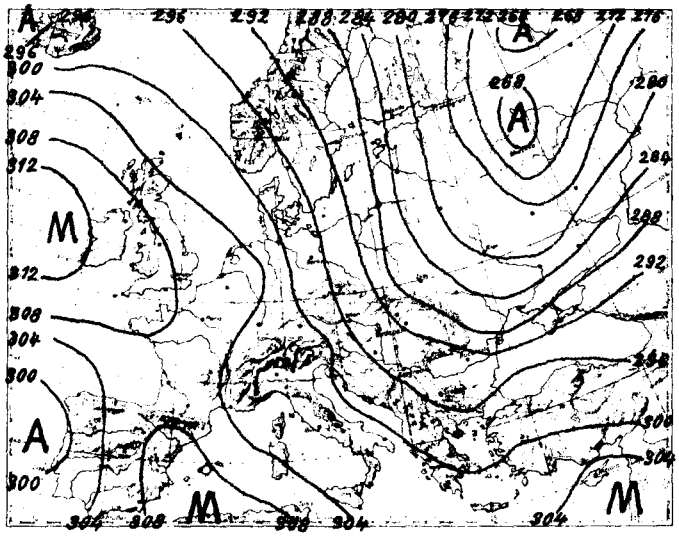

700 mb-os absz. topográfia

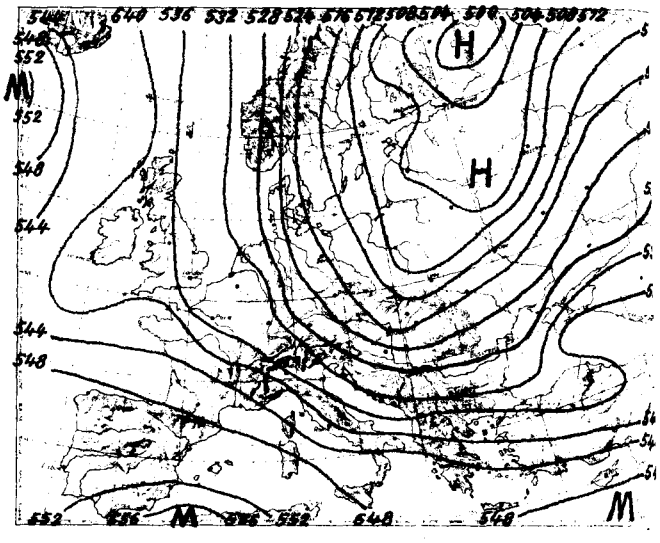

500/1000 mb-os rel. topográfia

1958.XII.1. 12h			
mb	m	C°	%
1000	132	-	-
850	1430	- 3.6	85
700	2937	-12.8	80
600	4099	-18.5	54
500	5437	-26.2	75
400	7017	-36.3	75
300	8959	-48.3	75
200	11561	-55.2	
100			
50			

Jellemző pontok:

999.0	Talaj	4.0	82
922	810	- 3.0	100
892	1060	1.4	80
✱238	10420	-57.0	75
210	11220	-54.3	
168	12650	-58.5	
150	13384	-54.5	
132	14184	-54.0	

Ma 00 GMT-kor erősebb hidegadvekció mutatkozott Franciaországban, Közép-Európában, Ukrajnában és Grönlandtól délre. Melegadvekció van folyamatban északon Izlandtól a Spitzbergákig és Finnországig.

Budapest felett az 1500 és 5500 méter közötti rétegben átlagosan 10 fokot hült a levegő az utolsó 24 óra alatt. A -10 fokos szint ma éjfélkor 2000 méteren volt, s tegnap óta 1700 métert süllyedt.

Veress s.k.

✱ Tropopauza

1958.XII.2. 00h			
mb	m	C°	%
1000	153	- 0.2	79
850	1443	- 5.8	62
700	2932	-17.7	52
600	4070	-24.8	52
500	5378	-32.0	52
400	6938	-38.4	52
300			
200			
100			
50			

Jellemző pontok:

1001.6	Talaj	- 0.2	79
955	500	- 2.0	76
924	750	- 0.3	65
700	2932	-17.7	52
494	5450	-32.5	52
460	6000	-32.5	52
328	8249	-46.8	52

1958. december hó.
2. kedd nap
71. évfolyam 336. sz.

	Reggeli észlelések 06 TMG				Az utolsó 24 óra adatai					
							Hőmérsékleti szélsőségek			
	Felhőzet (0–4)	Szélirány és erő (m/s)	Légnyomás (millibár)	Hőmérséklet (C°)	Csapadék (24 óra) (mm)	Hó cm	tegnapi nappali max.	éjszakai min.	Radiációs min.	Napsütés (óra) tegnap
Mosonmagyaróvár	4	NNW 3	1025.2	0	ny		4	0	–	0
Sopron	4	NW 5	27.5	0	ny		7	0	-1	5
Szombathely	4	N 4	26.6	0	ny		9	-1	-2	6
Szentgotthárd	1	E 1	26.7	-1	•		8	-1	-5	5
Pápa	4 *	N 6	25.2	0	ny		6	0	-2	–
Győr	4	WNW 4	25.6	1	ny		5	0	-1	2
Esztergom	0	NW 4	25.0	-2	•		5	-4	-8	–
Tatabánya	3	NW 1	25.2	-2	ny		4	-2	-6	–
Székesfehérvár	1	N 1	24.6	-2	•		5	-3	-8	–
Siófok	3	NNW 10	25.1	2	•		6	2	0	5
Keszthely	4	NNW 4	25.7	1	ny	1	5	0	-2	3
Zalaegerszeg	4	N 4	26.4	1	ny		7	0	-2	–
Nagykanizsa	4	NNE 3	26.6	1	•		5	-2	-5	–
Kaposvár	3	N 5	24.2	0	•		–	0	–	–
Pécs	0	W 1	24.3	0	•		4	0	-2	0
Budapest M. I.	0	WNW 5	24.2	-1	ny		4	-1	-2	4
Salgótarján	0 –	– 0	24.0	-8	•	4	-2	-9	-9	2
Eger	1	NW 1	23.4	-4	•		4	-6	-8	6
Miskolc	0	ENE 2	22.9	-6	ny	1	4	-7	-9	3
Sárospatak	1	N 1	24.3	-3	•	folt	4	-4	-7	3
Baja	0	NW 4	24.2	-1	•		6	-1	-3	2
Kalocsa	1	NW 4	23.4	-1	•		6	-1	-3	6
Kecskemét	1	– 0	23.1	-2	•		6	-2	-3	6
Szeged	3	N 5	23.4	-1	•		6	-2	-5	5
Szolnok	1	NW 1	22.9	-2	•		6	-3	-3	–
Túrkeve	3	N 1	–	-1	•		6	-2	-5	–
Békéscsaba	4	N 6	22.6	-1	ny		5	-1	-3	1
Debrecen	1	NNE 2	23.4	-3	1	1	4	-3	-6	0
Nyíregyháza	1	N 4	23.3	-3	ny		5	-3	-5	1
Kékestető (1000 m)**	1	– 0	899.3	-9	•	4	-2	-10	–	2
Galyatető (932 m)**	–	–	–	–	•	5	-5	-9	–	–
Misinatető (534 m)*	0	N 7	960.8	-3	•		-1	-3	-4	–
Szabadsághegy (474 m)*	0	NW 3	960.9	-4	ny	folt	1	-5	–	3
Farkasgyepű (400 m)*	4 *	NW 2	963.2	-2	ny	lepel	5	-2	-4	–

	24 órai csapadék mm	Hó cm		24 órai csapadék mm	Hó cm		24 órai csapadék mm	Hó cm		24 órai csapadék mm	Hó cm
Bajka	ny		Tab	•	␣	Jósvafő	•	5	Kisvárda	ny	
Csorna	ny	lepel	Sárbogárd	•		Lillafüred	•	3	Vásárosnamény	ny	
Kapuvár	ny		Sztálinváros	•		Szendrőlád	ny	3	Mátészalka	ny	
Kőszeg	ny		Nagykónyi	•		Fügöd	2		Tiszabecs	2	
Kormend	•	␣	Somogyszob	ny		Hidasnémeti	ny		Csenger	ny	
Lenti	•		Barcs	•		Tokaj	ny	lepel	Nyírlugos	–	
Letenye	•		Szigetvár	•		Poroszló	•	␣	Polgár	3	6
Kald	•		Lengyel	•		Jászapáti	•	␣	Hajdúdorog	1	lepel
Sumeg	ny	lepel	Szekszárd	•	␣	Nagykáta	•	␣	Hortobágy	ny	lepel
Zirc	•		Mohács	•		Örkény	•	␣	Tiszaroff	•	
Veszprem	•		Siklós	•		Kunsztmiklós	ny	␣	Karcag	ny	folt
Komárom	•	␣	Királyrét	•	folt	Cegléd	•		Berettyoüjfalu	2	lepel
Kisbér	ny	␣	Balassagyarm	ny	folt	Nagykőros	•	␣	Szeghalom	•	
Mór	ny		Romhány	ny		Tiszakécske	•	–	Kőrosszakál	3	2
Alcsut	•		Vác	•		Izsák	•		Szarvas	ny	lepel
Dobogókő	2	1	Godollő	•		Kiskunfelegyh	•	␣	Szentes	•	
Martonvásár	•		Lőrinci	•	␣	Kiskunhalas	•		Orosháza	•	␣
Tihany	•		Gyöngyos	•		Bácsalmás	•		Makó	•	
Fonyód	ny		Borsodnádasd	•	3	Kistelek	ny	folt	Mezohegyes		␣
Marcali	ny		Putnok	•	3	Zahony					

* A légnyomás 500 gdm-re átszámítva ** A légnyomás 1000 gdm-re átszámítva

Magassági szélmérések

Óraadatok greenwichi középidőben

XII.1.	Siófok 11 h		Szeged 11 h		Debr. 11 h		Győr 12 h		Pécs 12 h		Bpest 12 h		Bpest 21 h		Pécs 23 h		Szeged 23 h	
	fok	m/s	fok	m/s	fok	m/s	fok	m/s	fok	m/s	fok	m/s	fok	m/s	fok	m/s	fok	m/s
Talaj	360	7	320	7	220	2	320	7	320	2	320	7	320	14	360	7	320	7
500 m	330	9			280	5	350	17	350	7	320	12	330	11	360	12	320	21
1000	330	9			240	2	10	20	350	7	310	20	330	11	360	15	310	22
1500	320	13							350	15			320	12			320	6
2000	320	12							340	20			320	17			320	5
3000																	310	13
4000																		
5000																		
7000																		
9000																		
10000																		
12000																		
14000																		
16000																		
18000																		
20000																		

XII.2.	Szhely 00 h		Bpest 00 h		Bpest 03 h		Bpest 06 h		Bpest 09 h									
	fok	m/s	fok	m/s	fok	m/s	fok	m/s	fok	m/s	fok	m/s	fok	m/s	fok	m/s	fok	m/s
Talaj	-	0	320	14	320	14	320	7	320	7								
500 m	340	12	360	17	360	16	360	10	340	10								
1000	350	15	360	17	360	13	360	10	360	8								
1500	350	17	360	17	360	13	360	14	360	8								
2000			360	20			360	14	350	8								
3000							340	15	350	7								
4000							340	14										
5000																		
7000																		
9000																		
10000																		
12000																		
14000																		
16000																		
18000																		
20000																		

	fok	m/s	fok	m/s	fok	m/s	fok	m/s	fok	m/s	fok	m/s	fok	m/s	fok	m/s	fok	m/s
Talaj																		
500 m																		
1000																		
1500																		
2000																		
3000																		
4000																		
5000																		
7000																		
9000																		
10000																		
12000																		
14000																		
16000																		
18000																		
20000																		

IDŐJÁRÁSI NAPIJELENTÉS

ЕЖЕДНЕВНЫЙ МЕТЕОРОЛОГИЧЕСКИЙ БЮЛЛЕТЕНЬ • DAILY WEATHER REPORT
BULLETIN QUOTIDIEN DE TEMPS • TÄGLICHER WETTERBERICHT

KIADJA AZ ORSZÁGOS METEOROLÓGIAI INTÉZET
BUDAPEST II. KITAIBEL PÁL UTCA 1
TELEFON: KÖZPONT: 353-500, IDŐJELZŐ OSZT.: 150-410

MEGJELENIK NAPONKÉNT • ELŐFIZETÉSI ÁRA A POSTAI KÖLTSÉGGEL EGYÜTT NEGYEDÉVRE 60, Ft
KIADÁSÉRT FELEL AZ INTÉZET IGAZGATÓJA

71. évfolyam 337. szám. + Budapest + 1958. december 3-án

Az időjárási helyzet ma reggel és a várható időjárás:

A hideg sarkvidéki légtömegek az Ibériai-félsziget és a Brit-szigetek kivételével egész Európát elárasztották. Grönlandtól az Uralig nyugat-keleti áramlás alakult ki, melynek elülső részén Skandinávia fölé enyhe, óceáni levegő nyomul.

Hazánkban tegnap felhőátvonulások voltak, melyből helyenként kisebb futó havazást észleltek. A hőmérséklet napközben általában +1, +4 fokig emelkedett, ma hajnalban -7, -10, északkeleten helyenként -13, -14 fokig süllyedt. A hó vastagsága a Mátrában 4-5 cm.

Budapesten szerdán 12 órakor a hőmérséklet -1 fok, a tengerszintre átszámitott légnyomás 773 mm, alig változik.

Várható időjárás csütörtök estig:

Több felhő, néhány helyen - főként délen - kisebb havazás.
Helyenként reggeli köd.
Mérsékelt délkeleti, déli szél.
A hideg idő tovább tart.

Várható legalacsonyabb éjszakai hőmérséklet: a déli megyékben -4, -7, máshol -8, -11,
legmagasabb nappali hőmérséklet csütörtökön: -1, -4 fok között.

Szabó

A hőmérséklet és a légnyomás napi középértéke Budapesten és ezek eltérése a 75 évi átlagtól:

1958. XII. 2-án: -0.3 C°, 769,2 mm. Eltérés: -2,9 C°, +5,4 mm.

1871 óta ezen a napon előfordult:

legmagasabb hőmérséklet 15,7 C° /1876/
legalacsonyabb hőmérséklet -10,3 C° /1884/

Az Országos Meteorológiai Intézet Időjárási Napijelentése

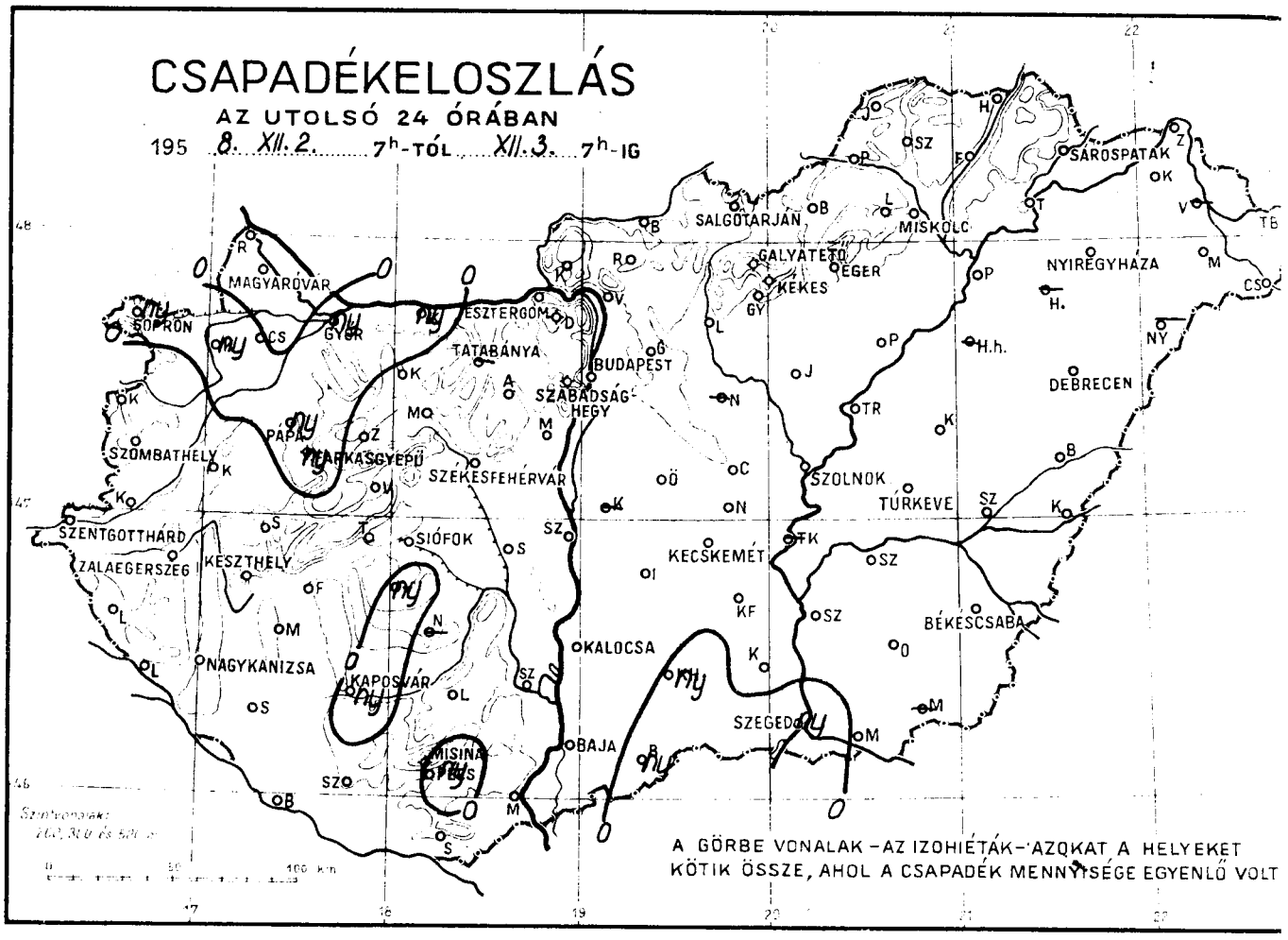

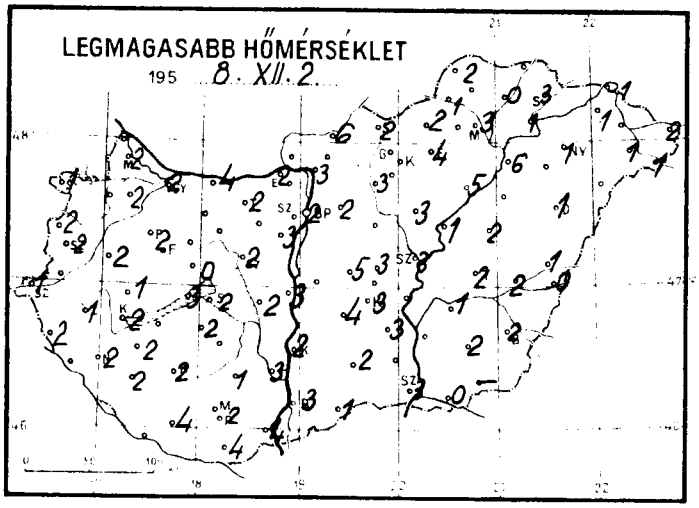

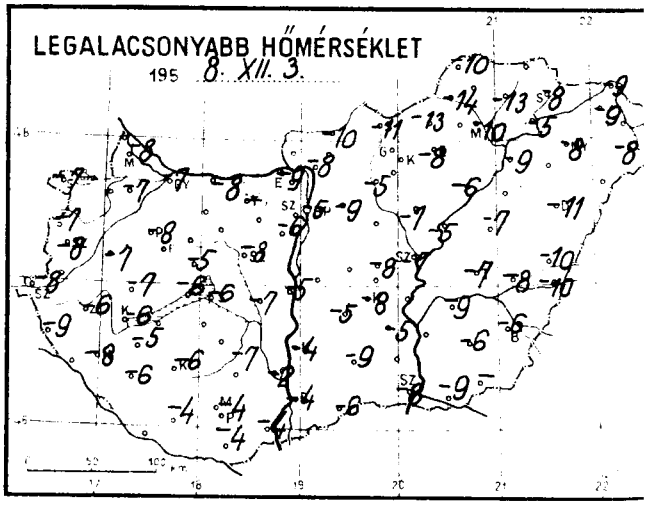

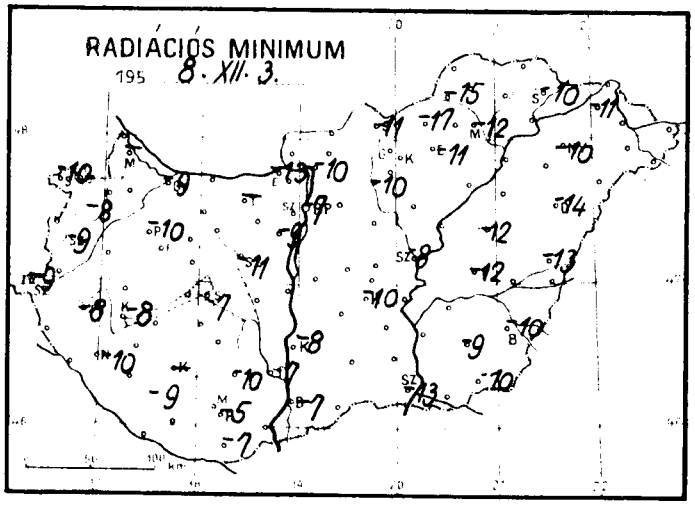

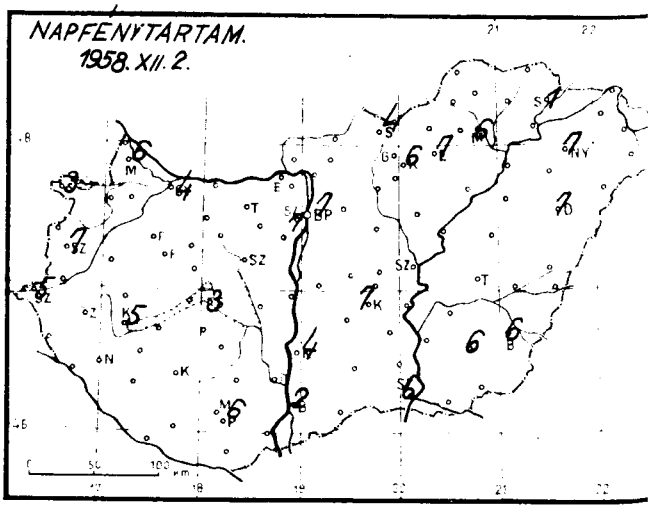

Időjárási helyzet 1958. év DECEMBER hó 3. nap 7 óra

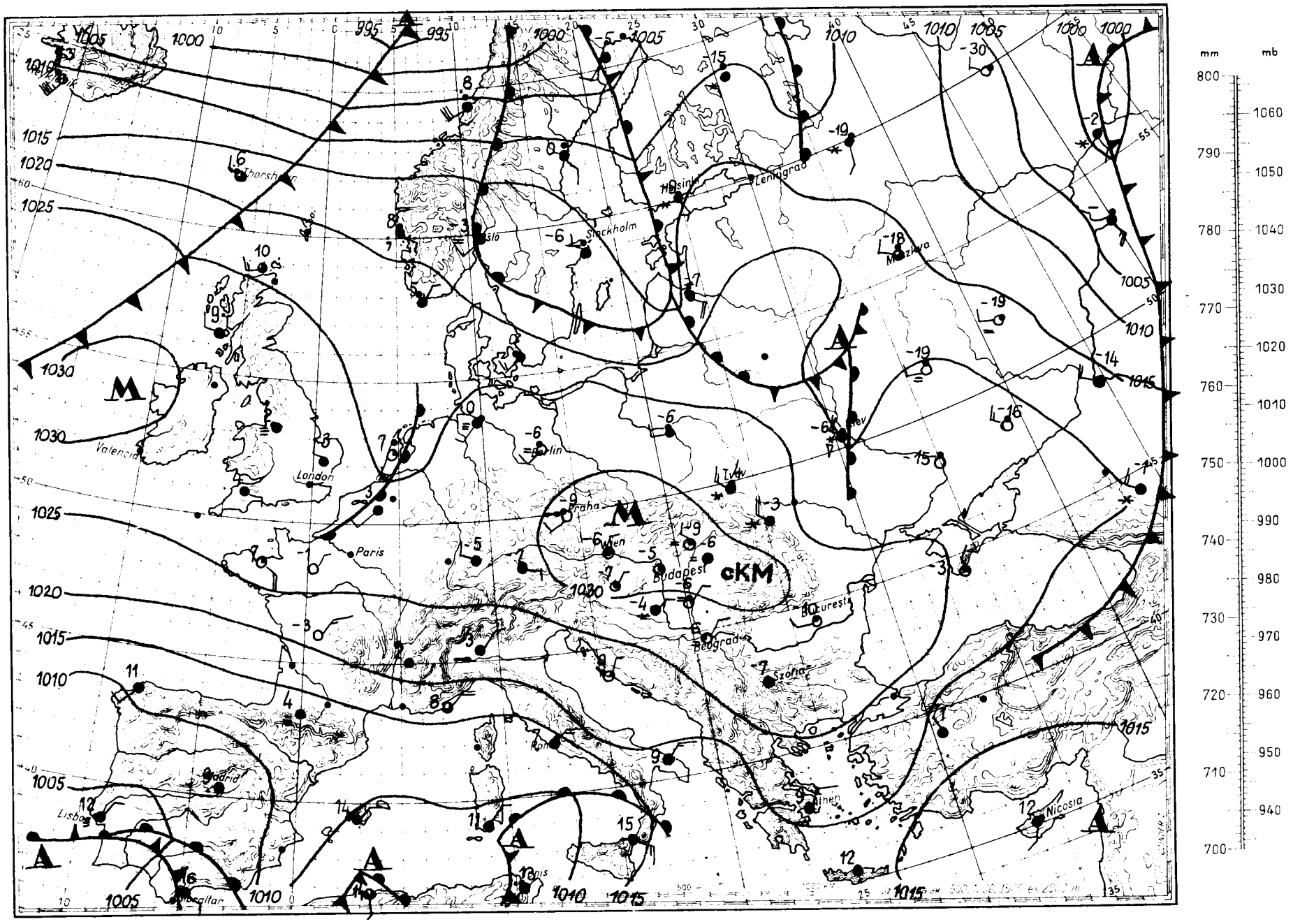

Magaslégköri időhelyzet

19 58. december hó 3 nap 00h GMT.

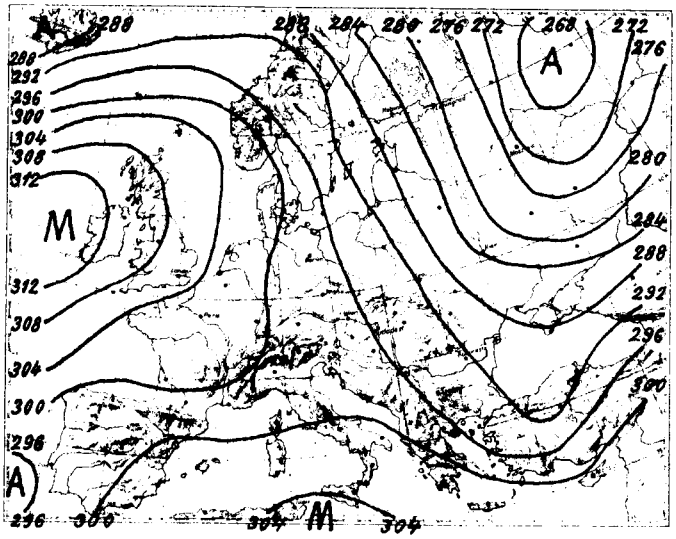

700 mb-os absz. topográfia

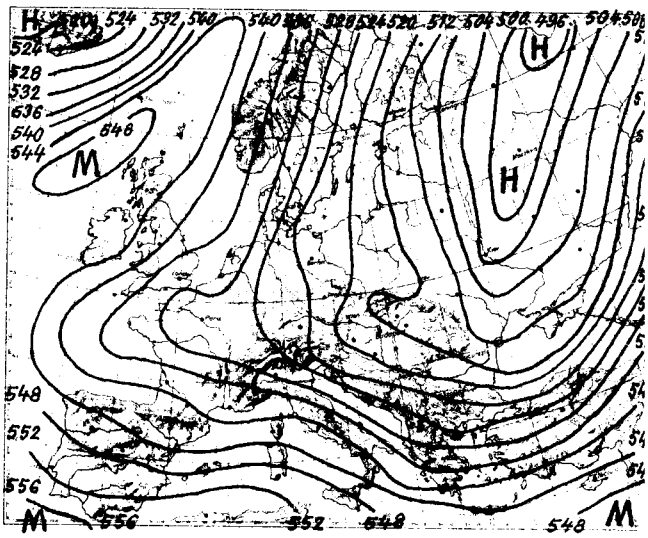

500/1000 mb-os rel. topográfia

1958.XII.2. 12h			
mb	m	C°	%
1000	197	2.1	68
850	1483	- 8.0	72
700	2953	-20.3	74
600	4083	-26.2	74
500	5385	-31.2	78
400	6940	-40.0	80
300	8843	-54.2	75
200	11417	-55.2	
100			
50			

Jellemző pontok:

1007.0	Talaj	2.5	68
712	2820	-20.0	74
646	3530	-22.2	74
575	4370	-28.5	74
475	4710	-32.7	80
290	9030	-56.0	74
262	9680	-55.8	
236	10340	-57.5	
200	11417	-55.2	

Grönland felől a magasban folytatódik az erőteljes beáramlás az európai szárazföldre. Az Óceán feletti nyugati irányú szél Skandinávia felett északnyugatira fordul és a vele áramló légtömegekben Izland szigete közelében, valamint a Botteni-öböl és a Balti-tenger környékén az 500/1000 mb-os RT-án nagy hőmérsékleti gradiens alakult ki. Svédország, Finnország felett erős melegedés, Romániában és a Szovjetunió európai részének déli felében erős hülés mutatkozik. Közép- és Nyugat-Európa felett nincs lényeges advekció. Hazánk légterében 2500-ig a talajtól további 3-4 fokot csökkent, 5 km-ig alig változott, a hőmérséklet majd ismét erőteljesebben hült a levegő. A -10 fok magassága 600 m-t süllyedt; éjfélkor 1400 m-en volt.

dr. Kallósné s.k.

Tropopauza

1958.XII.3. 00h			
mb	m	C°	%
1000	206	- 4.4	84
850	1479	-10.3	76
700	2944	-18.9	55
600	4076	-25.2	55
500	5385	-31.7	40
400	6923	-43.9	40
300	8804	-55.8	40
200			
100			
50			

Jellemző pontok:

1009.7	Talaj	- 4.5	87
952	590	- 3.5	68
757	2360	-17.8	84
730	2630	-17.2	55
578	4310	-26.7	55
550	4690	-26.5	40
400	6923	-43.9	40
300	8804	-55.8	40
228	10510	-60.8	40

1958. december hó, **3.** nap **szerda**, **71.** évfolyam **337.** sz.

	Reggeli észlelések 06 TMG				Az utolsó 24 óra adatai				
	Felhőzet (0–4)	Szélirány és erő (m/s)	Légnyomás (millibar)	Homérséklet (C°)	Csapadék (24 óra) (mm)	Hó cm	Homérsekleti szélsőségek: tegnapi nappali max.	Homérsekleti szélsőségek: éjszakai min.	Homérsekleti szélsőségek: Radiációs min.	Napsütés (óra) tegnap
Mosonmagyaróvár	0	– 0	1030.9	–8	.		2	–8	–	6
Sopron	3	NW 1	30.1	–1	ny		1	–7	–10	3
Szombathely	0	– 0	30.7	–7	.		2	–8	–9	7
Szentgotthárd	0	W 1	30.7	–8	.		1	–8	–9	5
Pápa	0	– 0	30.3	–8	ny		2	–8	–10	–
Gyor	0	W 2	30.4	–7	ny		2	–7	–9	4
Esztergom	0	– 0	30.3	–9	.		2	–9	–13	–
Tatabánya	–	– –	–	–	–		2	–	–	–
Szekesfehérvár	4	– 0	32.0	–7	.		2	–8	–11	–
Siofok	0	– 0	30.3	–6	.		2	–6	–7	3
Keszthely	0	NW 1	29.3	–5	.	folt	2	–6	–8	5
Zalaegerszeg	0	NW 2	30.1	–6	.		1	–6	–8	–
Nagykanizsa	0	NNW 3	30.1	–7	.		2	–8	–10	–
Kaposvár	2	– 0	28.6	–6	ny		2	–6	–	–
Pécs	4	ENE 3	29.6	–4	ny		2	–4	–5	6
Budapest M. I.	2	– 0	30.1	–5	.		2	–5	–7	7
Salgótarján	0	E 1	30.7	–10	.		2	–11	–11	4
Eger	1	– 0	30.7	–7	.		4	–8	–11	7
Miskolc	1 =	NNW 2	31.1	–9	.	1	3	–10	–12	6
Sarospatak	0	– 0	30.6	–8	.	folt	3	–8	–10	1
Baja	4	– 0	29.5	–4	.		3	–4	–7	2
Kalocsa	3	– 0	29.2	–4	.		2	–4	–8	4
Kecskemét	0 =	– 0	30.0	–8	.		3	–8	–10	7
Szeged	0 =	ENE 3	29.9	–6	ny		3	–8	–13	6
Szolnok	0	– 0	29.5	–7	.		3	–7	–8	–
Turkeve	0 =	NE 1	–	–6	.		2	–7	–12	–
Békéscsaba	0 =	E 2	30.0	–6	.		2	–6	–10	6
Debrecen	3 =	– 0	31.0	–11	.	folt	1	–11	–14	7
Nyiregyháza	3 =	– 0	30.6	–4	.		1	–8	–10	7
Kekesteto (1000 m)**	4 =	SSW 2	904.4	–9	.	4	–3	–10	–	6
Galyateto (932 m)**	–	– –	–	–	.	5	–4	–9	–	–
Misinatető (534 m)*	4	E 2	964.8	–5	.		1	–6	–8	–
Szabadsághegy (474 m)*	1	NE 1	965.7	–6	.	folt	–1	–7	–	7
Farkasgyepu (400 m)*	3	NW 1	965.6	–7	ny	lepel	0	–8	–12	–

24 órai csapadék mm		Hó cm	24 órai csapadék mm		Hó cm	24 órai csapadék mm		Hó cm	24 órai csapadék mm		Hó cm
Bajka	.		Tab	ny		Jósvafő	.	5	Kisvárda	.	⌴
Csorna	.	⌴	Sárbogárd	.	⌴	Lillafured	.		Vásárosnamény	–	
Kapuvár	ny	= ⌴	Sztálinváros	.		Szendrolad	2	2	Mateszalka	.	⌴
Koszeg	.		Nagykónyi	–		Fugod	.	⌴	Tiszabecs	.	
Kormend	.		Somogyszob	.		Hidasnémeti	.		Csenger	.	⌴
Lenti	.	⌴	Bares	.		Tokaj	.	folt	Nyirlugos	–	
Letenye	.		Szigetvár	.		Poroszló	.	⌴	Polgár	.	3
Kadd	.	⌴	Lengyel	.		Jaszapati	.	⌴	Hajdudorog	–	
Sumeg	.	⌴	Szekszárd	.	⌴ =	Nagykáta	–		Hortobagy	–	
Zirc	.		Mohacs	.	⌴	Orkeny	.		Tiszaroff	.	
Veszprém	.		Siklós	.		Kunsztmiklos	–		Karcag	.	
Komarom	ny	⌴	Kiralyret	.	⌴	Cegléd	.	⌴	Berettyoujfalu	.	
Kisbér	.	⌴	Bataszagyarm	.	⌴	Nagykoros	.	⌴	Szeghalom	.	⌴
Mór	.		Rombany	.		Tiszakécske	–		Korosszakal	.	folt
Alcsut	.	⌴	Vác	.		Izsak	.	⌴	Szarvas	.	⌴
Dobogoko	.	1	Godollo	.	⌴	Kiskunfelegyh	.	⌴	Szentes	.	
Martonvásár	.		Lorinci	.	⌴	Kiskunhalas	ny		Oroshaza	.	⌴
Tihany	.		Gyongyos	.	⌴	Bacsalmas	ny	⌴	Mako	.	
Fonyód	.		Borsodnádasd	.		Kistelek	.		Mezohegyes	–	
Marcali	.		Putnok	.	=	Zahony	.	folt			

* A légnyomás 500 gdm-re átszámítva ** A légnyomás 1000 gdm-re átszámítva

Magassági szélmérések

Óraadatok greenwichi középidőben

XII.2.	Szeged 11 h		Miskolc 11 h		Szhely 12 h		Győr 12 h		Pécs 12 h		Bpest 12 h		Bpest 15 h		Bpest 18 h		Pécs 23 h	
	fok	m/s	fok	m/s	fok	m/s	fok	m/s	fok	m/s	fok	m/s	fok	m/s	fok	m/s	fok	m/s
Talaj	320	2	90	2	360	7	320	14	320	2	320	7	320	7	320	7	360	2
500 m	300	4	310	4	350	11	350	8	350	10	340	6	340	5	20	3	20	5
1000	320	9	360	4	350	11	350	8	350	10	360	6	340	4	70	1	20	5
1500	320	2	350	10	340	11	340	8	350	10	340	4	340	4	40	0	360	5
2000	330	8	350	10	340	11			310	3	340	4	20	2	330	2		
3000	340	14	340	9	340	11					340	4	340	10				
4000	310	20	330	12	330	9					330	13						
5000	310	38	320	32	320	19					320	30						
7000			320	38	310	22												
9000																		
10000																		
12000																		
14000																		
16000																		
18000																		
20000																		

XII.3.	Szhely 00 h		Bpest 00 h		Szeged 00 h		Debr. 00 h		Bpest 03 h		Bpest 06 h							
	fok	m/s	fok	m/s	fok	m/s	fok	m/s	fok	m/s	fok	m/s	fok	m/s	fok	m/s	fok	m/s
Talaj	320	2	360	2	180	2	360	2	360	2	360	2						
500 m	350	9	220	3	130	2	350	3	160	3	180	5						
1000	350	9	220	3	90	4	330	5	220	2	170	3						
1500	360	13	170	3	100	2	330	5	150	2	170	3						
2000	350	13	170	3	130	1	330	6	170	4								
3000	320	10	50	5	130	1	330	6	40	3								
4000			340	6	350	5												
5000					310	10												
7000					310	18												
9000																		
10000																		
12000																		
14000																		
16000																		
18000																		
20000																		

	fok	m/s	fok	m/s	fok	m/s	fok	m/s	fok	m/s	fok	m/s	fok	m/s	fok	m/s	fok	m/s
Talaj																		
500 m																		
1000																		
1500																		
2000																		
3000																		
4000																		
5000																		
7000																		
9000																		
10000																		
12000																		
14000																		
16000																		
18000																		
20000																		

IDŐJÁRÁSI NAPIJELENTÉS

ЕЖЕДНЕВНЫЙ МЕТЕОРОЛОГИЧЕСКИЙ БЮЛЛЕТЕНЬ • DAILY WEATHER REPORT
BULLETIN QUOTIDIEN DE TEMPS • TÄGLICHER WETTERBERICHT

KIADJA AZ ORSZÁGOS METEOROLÓGIAI INTÉZET
BUDAPEST II. KITAIBEL PÁL UTCA 1
TELEFON: KÖZPONT: 353-500, IDŐJELZŐ OSZT.: 150-410

MEGJELENIK NAPONKÉNT • ELŐFIZETÉSI ÁRA A POSTAI KÖLTSÉGGEL EGYÜTT NEGYEDÉVRE 60, Ft
KIADÁSÉRT FELEL AZ INTÉZET IGAZGATÓJA

1. évfolyam 338. szám. + Budapest + 1958. december hó 4.

Az időjárási helyzet ma reggel és a várható időjárás:

Nyugat- és Közép-Európa felett, az 50. szélességi körtől élre magasnyomású gerinc húzódik nyugat-keleti irányban. Ezen a területen derült, száraz az időjárás, és a kisugárzás következtében erős éjszakai fagyok ralkodnak. Északnyugat felől, az Északi-tengeren átkelő enyhe óceáni léghullámok azonban már kisebb esőzéseket okoznak a holland, dán és északnémet partokon. Szovjetunió európai területén továbbra is esik a hó.

Hazánkban szerdán délelőtt változó volt a felhőzet, és élnyugaton egy-két helyen szállingózott a hó. Délutánra mindenütt teljesen kiderült az ég. A hőmérséklet napközben az 5-6 órás napsütés hatására sem emelkedett seholsem +2 fok kölé. Ma hajnalra erős fagyok alakultak ki, különösen az északkeleti hegyvidéken, ahol -10, -15 fokig hült le a levegő.

Budapesten csütörtökön 12 órakor a hőmérséklet -2 fok, a tengerszintre átszámitott légnyomás 774 mm, mérsékelten süllyedő irányzatú.

Várható időjárás péntek estig:

Ma csendes, párás idő, csapadék nélkül.
Holnap felhős, ködös idő, sokhelyen /főként az ország északi felében/ havazás, mérsékelt nyugati széllel.

Várható legalacsonyabb éjszakai hőmérséklet: -8, -11, északkeleten -12, -15
legmagasabb nappali hőmérséklet pénteken: északnyugaton -2, +1, máshol -4, -1 fok között.

Távolabbi kilátások

Átmeneti enyhülés, havazással.

hőmérséklet és a légnyomás napi középértéke Budapesten és ezek eltérése a 75 vi átlagtól:

1958.XII.3-án: -3.0 C°, 773,1 mm. Eltérés: -5,0 C°, +8,5 mm.

1871 óta ezen a napon előfordult:

legmagasabb hőmérséklet 17,3 C° /1872/
legalacsonyabb hőmérséklet -12,7 C° /1884/

Az Országos Meteorológiai Intézet Időjárási Napijelentése

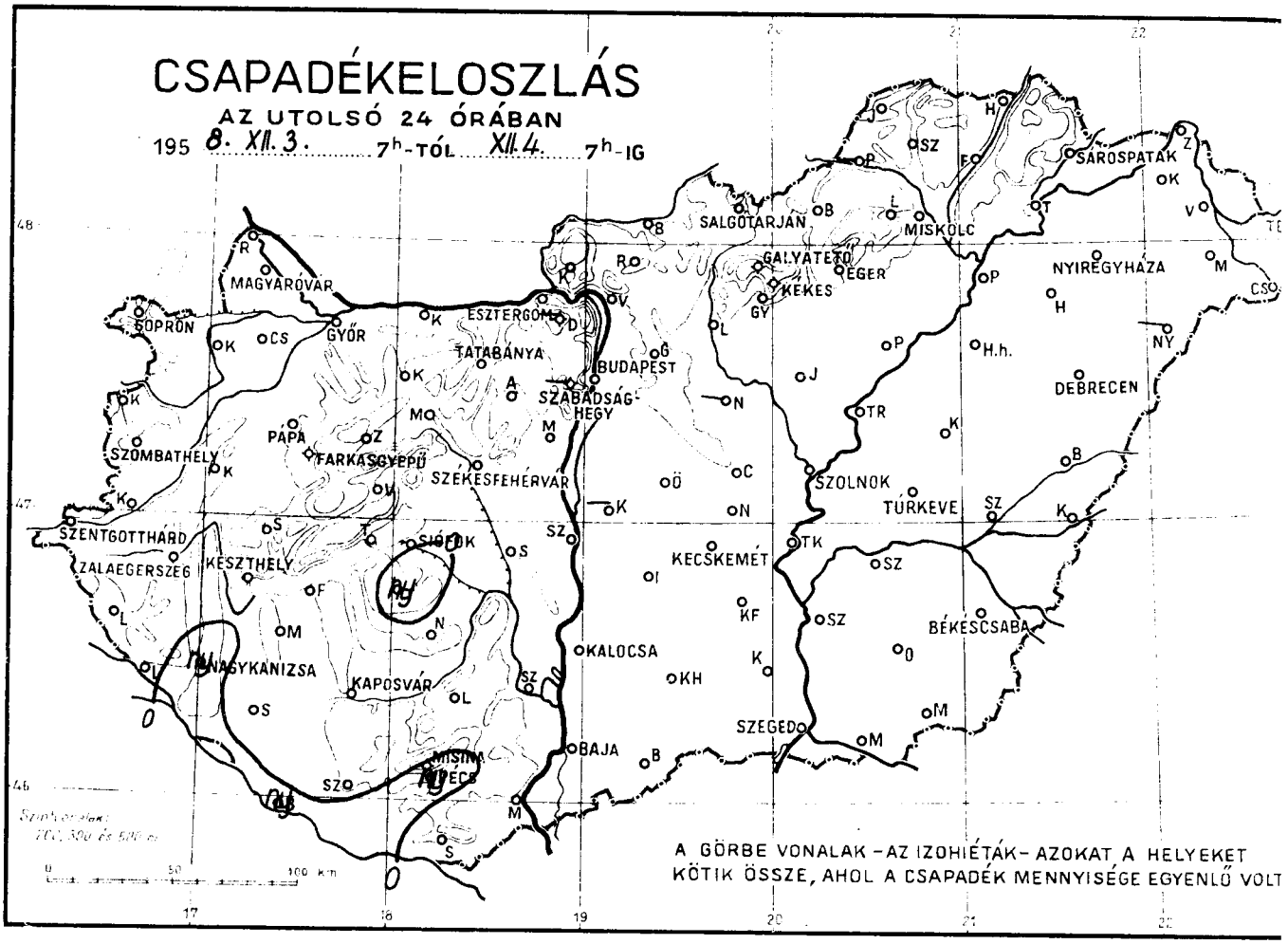

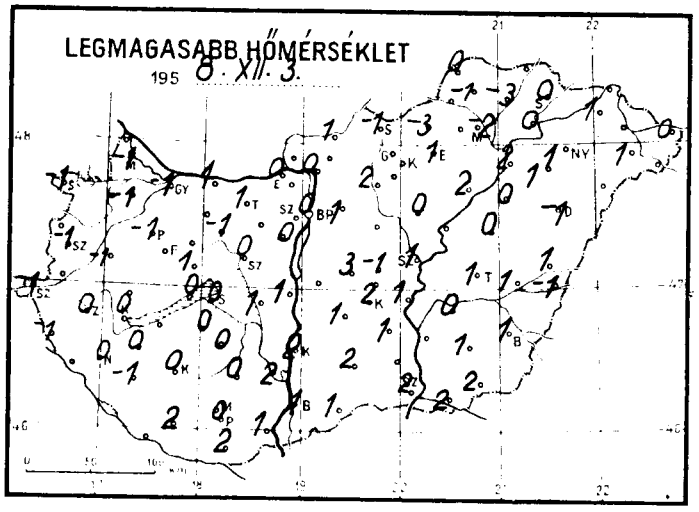

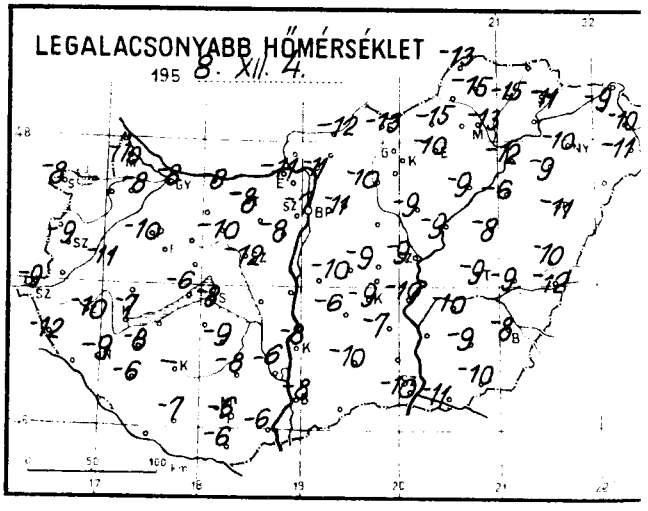

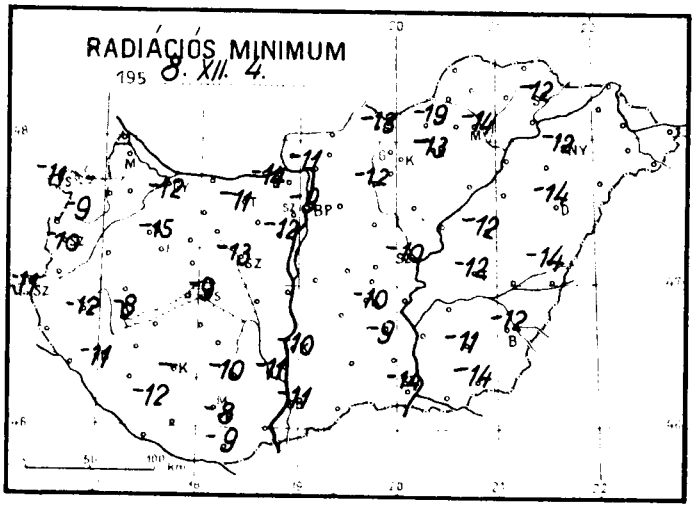

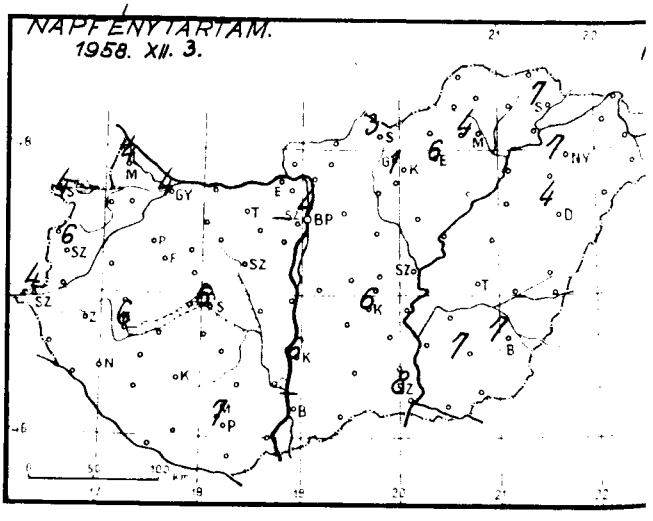

Időjárási helyzet 1958. év DECEMBER hó 4. nap 7 óra

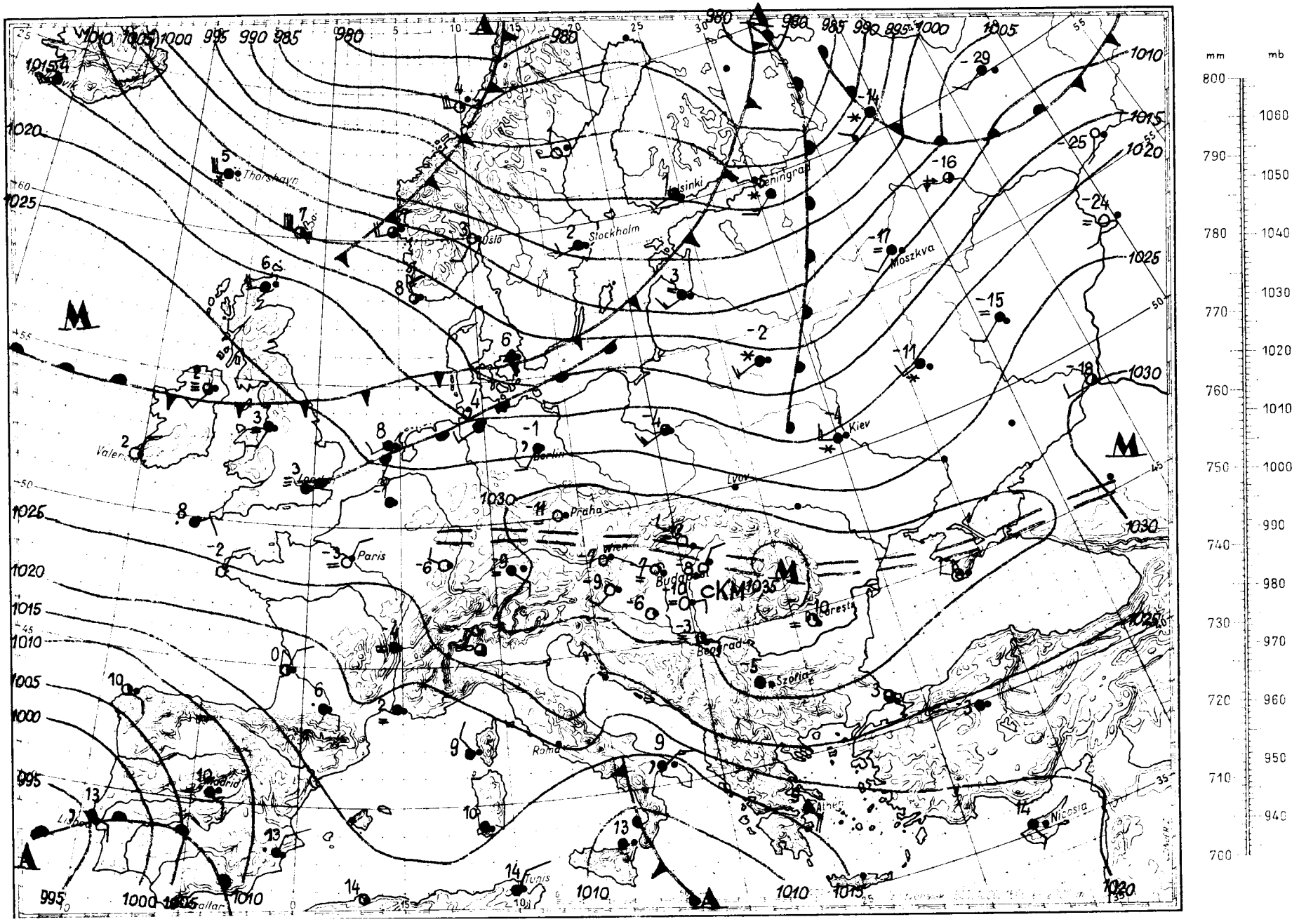

Magaslégköri időhelyzet

19 58. *d e c e m b e r* hó 4 nap 00h GMT.

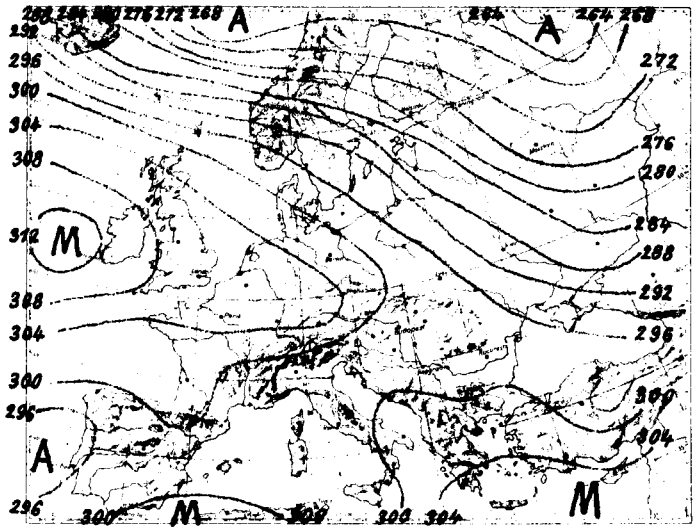

700 mb-os absz. topográfia

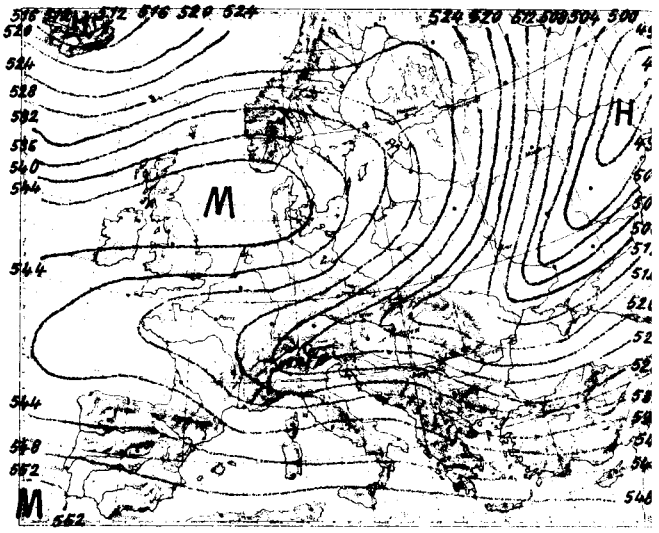

500/1000 mb-os rel. topográfia

1958.XII.3. 12h			
mb	m	C°	%
1000	243	- 0.8	70
850	1516	-11.0	90
700	2983	-19.6	76
600	4115	-25.0	60
500	5424	-31.0	40
400	6972	-41.6	36
300	8880	-52.0	36
200	11477	-55.1	36
100			
50			

Jellemző pontok:

1013.0	Talaj	0.3	69
850	1516	-11.0	90
700	2983	-19.6	76
500	5424	-31.0	40
≋272	9510	-55.5	36
235	10450	-54.0	
183	12037	-56.0	

Erőteljes melegadvekció mutatkozott ma 00 GMT-kor a Szovjetunió európai területének északnyugati felén és Grönlandtól délre az óceán fölött. Viszont a hidegadvekció volt erős a Szovjetunió európai területének délkeleti részén, a Izland és Skandinávia között a tenger felett.

A Kárpátmedence környékén az advekciós kép elmosódott. Az utolsó 24 órában Budapest felett a troposzfera az alsó 5500 méterén átlagosan 2-3, feljebb 7000 méteren pedig 9 fokot melegedett. A -10 fokos szint ma éjfélkor 1600 méteren volt, 200 méterrel magasabban mint tegnap.

Veress s.k.

≋ Tropopauza

1958.XII.4. 00h			
mb	m	C°	%
1000	249	- 4.8	83
850	1521	- 9.6	57
700	2999	-15.8	22
600	4144	-22.2	22
500	5463	-29.3	22
400	7043	-35.4	22
300	8989	-48.3	22
200	11566	-59.1	22
100			
50			

Jellemző pontok:

1014.0	Talaj	- 6.1	92
982	390	- 3.0	75
745	2510	-15.3	41
722	2750	-14.1	22
505	5400	-29.8	22
481	5700	-28.4	22
≋244	10300	-58.3	22
173	12460	-60.0	
130	14251	-58.1	

1958. december hó, **4.** nap **csütörtök**

71. évfolyam **338.** sz.

	Reggeli észlelések 06 TMG				Az utolsó 24 óra adatai				
	Felhőzet (0—4)	Szélirány és erő (m/s)	Légnyomás (millibar)	Hőmérséklet (C°)	Csapadék (24 óra) (mm)	Hó cm	Hőmérsékleti szélsőségek: tegnapi nappali max.	Hőmérsékleti szélsőségek: éjszakai min.	Hőmérsékleti szélsőségek: Radiációs min.	Napsütés (óra) tegnap
Mosonmagyaróvár	0	— 0	1033.0	-9	•		-1	-10	-	4
Sopron	0	SE 2	32.0	-7	•		-1	- 8	-11	4
Szombathely	0 ⊔	— 0	32.4	-9	•		-1	- 9	-10	6
Szentgotthárd	0 ⊔	SW 1	32.7	-9	•		-1	-9	-11	4
Pápa	4 ⊔	S 1	32.2	-10	•		-1	-10	-15	-
Győr	0 ⊔	S 1	32.6	-8	•		-1	- 8	-12	4
Esztergom	0	E 1	32.4	-10	•		0	-11	-14	-
Tatabánya	0 = ⊔	SE 2	32.4	- 8	•		1	-8	-11	-
Székesfehérvár	0	— 0	32.3	-12	•		0	-12	-13	-
Siófok	0 =	SE 1	32.2	-8	•		0	- 8	- 9	6
Keszthely	0	N 1	31.7	-6	•		0	- 7	- 8	6
Zalaegerszeg	0 =	W 1	32.7	-10	•		0	-10	-12	-
Nagykanizsa	0 = ⊔	N 1	32.3	-8	ny		0	- 9	-11	-
Kaposvár	0 =	— 0	-	-9	•		0	- 9	-	-
Pécs	0 ⊔	ENE 4	30.9	-6	ny		0	- 6	- 8	7
Budapest M. I.	0 = ⊔	— 0	32.2	-7	•		0	- 7	- 9	4
Salgótarján	0 ≡	— 0	34.4	-12	•	4	-1	-13	-13	3
Eger	0 =	— 0	32.4	-9	•		1	-10	-13	6
Miskolc	0 =	NNW 2	33.2	-12	•	folt	-2	-13	-14	4
Sárospatak	1	N 1	33.5	-10	•	folt	0	-11	-12	7
Baja	0 ≡	— 0	31.4	- 8	•		1	- 8	-11	-
Kalocsa	0 ≡	N 1	31.4	-5	•		2	- 8	-10	6
Kecskemét	0 =	NE 1	31.8	- 8	•		2	- 9	-10	6
Szeged	0 =	ENE 2	31.8	-10	•		2	-10	-14	8
Szolnok	0	— 0	31.4	-9	•		1	- 9	-10	-
Túrkeve	0 =	N 1	-	-8	•		1	- 9	-12	-
Békéscsaba	0 =	NE 1	32.0	-8	•		1	- 8	-12	7
Debrecen	0 =	— 0	33.3	-10	•	folt	-1	-11	-14	4
Nyíregyháza	0 = ⊔	— 0	33.0	-10	•		1	-10	-12	7
Kékestető (1000 m)**	0	— 0	906.1	-10	•	4	-4	-12	-	1
Galyatető (932 m)**	-	-	-	-	•	5	-4	- 9	-	-
Misinatető (534 m)*	0	E 2	966.4	-8	•		-2	- 8	-14	-
Szabadsághegy (471 m)*	-	-	-	-	-		-	-	-	-
Farkasgyepű (400 m)*	0	NW 1	967.5	-7	•	folt	0	- 7	-13	-

24 órai csapadék mm			24 órai csapadék mm		Hó cm	24 órai csapadék mm		Hó cm	24 órai csapadék mm		Hó cm
Rajka	•		Tab	ny	⊔	Jósvafő	•	4	Kisvárda	•	
Csorna	•	⊔	Sárbogárd	•	⊔	Lillafüred	•	1	Vásárosnamény	•	
Kaposvár	•	≡	Sztálinváros	•	⊔	Szendrőlád	•		Mátészalka	•	⊔
Kőszeg	•		Nagykónyi	•		Fugód	•	⊔5	Tiszabecs	•	
Körmend	•		Somogyszob	•		Hidasnémeti	•		Csenger	•	⊔
Lenti	•	⊔	Bares	ny	lepel	Tokaj	•	folt	Nyírlugos	-	
Letenye	•		Szigetvár	•		Poroszló	•	⊔	Polgár	•	2
Kald	•	⊔	Lengyel	•		Jászapáti	•	⊔	Hajdúdorog	•	folt
Sumeg	•	⊔	Szekszárd	•	⊔	Nagykáta	-		Hortobágy	•	⊔
Zirc	•	⊔	Mohács	•	⊔	Örkény	•	⊔	Tiszaroff	•	
Veszprém	•	⊔	Siklós	•	⊔	Kunszentmiklós	-		Karcag	•	
Komárom	•	⊔	Királyrét	•	⊔	Cegléd	•		Berettyóújfalu	•	
Kisbér	•	⊔	Balassagyarmat	•		Nagykőrös	•	⊔	Szeghalom	•	⊔
Mór	•		Rimhány	•		Tiszakécske	•	⊔	Körösszakál	•	folt
Alcsut	•		Vác	•		Izsák	•	⊔	Szarvas	•	⊔
Dobogókő	-		Godollo	•		Kiskunfélegyh	•	⊔	Szentes	•	
Martonvásár	•		Lorinci	•	⊔	Kiskunhalas	•		Orosháza	•	
Tihany	•		Gyöngyös	•		Bácsalmás	•		Makó	•	
Fonyód	•		Borsodnádasd	•	3	Kistelek	•		Mezőhegyes	•	
Marcali	•		Putnok	-		Zalaszabar	•	folt			

* A légnyomás 500 gdm-re átszámítva ** A légnyomás 1000 gdm-re átszámítva

Magassági szélmérések

Óraadatok greenwichi középidőben

XII.3.	Bpest 9 h		Bpest 12 h		Bpest 15 h		Bpest 18 h		Bpest 21 h		Szhely 12 h		Siófok 11 h		Pécs 12 h		Debr. 11 h	
	fok	m/s	fok	m/s	fok	m/s	fok	m/s	fok	m/s	fok	m/s	fok	m/s	fok	m/s	fok	m/s
Talaj	160	2	220	2	–	0	360	2	360	2	40	2	40	2	180	7	320	2
500 m	170	7	200	2	180	5	90	1	70	2	160	3	160	6	100	6	320	3
1000	190	6	140	4	70	13	110	2	130	3	160	3	160	6	100	6	10	5
1500	160	2	140	4	140	3	150	4	170	4	19	1	130	4	100	6	50	5
2000	150	5	140	4	140	3	150	4	150	4	170	7	160	7	130	8	10	3
3000	130	6	110	3	150	7	40	5	90	6	70	5	160	9	80	3	100	3
4000			20	3	90	3					20	4			80	3	80	3
5000			330	9	20	5					340	12			320	6	70	3
7000			330	8	350	11					340	12			300	14	70	3
9000			360	11							10	11			290	24	70	3
10000											10	16			290	24		
12000											10	14						
14000											10	14						
16000																		
18000																		
20000																		

XII.3.	Szeged 11 h		Szhely 23 h		Pécs 24 h		Siófok 23 h		Szeged 23 h		Debr. 23 h							
	fok	m/s	fok	m/s	fok	m/s	fok	m/s	fok	m/s	fok	m/s	fok	m/s	fok	m/s	fok	m/s
Talaj	180	7	270	2	40	2	–	0	40	2	–	0						
500 m	70	6	300	1	60	6	40	3	110	7	60	2						
1000	70	8	310	2	60	6	40	3	110	2	60	2						
1500	80	9	350	3	60	6			110	6								
2000	80	9	40	5	80	7			110	6								
3000	100	5							130	7								
4000	70	3							70	5								
5000	310	6																
7000	290	13																
9000																		
10000																		
12000																		
14000																		
16000																		
18000																		
20000																		

XII.4.	Bpest 00 h		Bpest 03 h		Bpest 06 h													
	fok	m/s	fok	m/s	fok	m/s	fok	m/s	fok	m/s	fok	m/s	fok	m/s	fok	m/s	fok	m/s
Talaj	360	2	360	2	360	2												
500 m	90	3	120	2	130	3												
1000	160	2	150	2	150	5												
1500	160	2	150	2	160	5												
2000	160	2	160	3	170	8												
3000																		
4000																		
5000																		
7000																		
9000																		
10000																		
12000																		
14000																		
16000																		
18000																		
20000																		

IDŐJÁRÁSI NAPIJELENTÉS

ЕЖЕДНЕВНЫЙ МЕТЕОРОЛОГИЧЕСКИЙ БЮЛЛЕТЕНЬ • DAILY WEATHER REPORT
BULLETIN QUOTIDIEN DE TEMPS • TÄGLICHER WETTERBERICHT

KIADJA AZ ORSZÁGOS METEOROLÓGIAI INTÉZET
BUDAPEST II. KITAIBEL PÁL UTCA 1
TELEFON: KÖZPONT: 353-500, IDŐJELZŐ OSZT.: 150-410

MEGJELENIK NAPONKÉNT • ELŐFIZETÉSI ÁRA A POSTAI KÖLTSÉGGEL EGYÜTT NEGYEDÉVRE 60, Ft
KIADÁSÉRT FELEL AZ INTÉZET IGAZGATÓJA

71. évfolyam 339. szám. + Budapest + 1958. december hó 5.

Az időjárási helyzet ma reggel és a várható időjárás:

A Fekete-tengertől Franciaországig széles területsávot borit a párás, ködös, hideg levegő. A Balti-tengeren, Német- és Lengyelország északi felén keresztül élénk nyugati széllel az enyhe óceáni légtömegek tovább haladnak kelet felé, többfelé esőket, a Szovjetunióban havazást okozva.

Hazánkban csütörtökön derült, száraz, a reggeli órákban többfelé párás volt az idő. Bár hajnalban országszerte erős fagyok voltak, napközben általában -1, +2 fokig emelkedett a hőmérséklet. A ma éjszakai lehülés is erős volt -7, -11, északkeleten -11, -14 fokig terjedt.

Budapesten pénteken 12 órakor a hőmérséklet -3 fok, a tengerszintre átszámitott légnyomás 764 mm, erősen süllyedő irányzatú.

Várható időjárás szombat estig:

Növekvő felhőzet.
Többhelyen kisebb havazás.
Mérsékelt nyugati, később északnyugati szél.
A hideg kissé gyengül.

Várható legalacsonyabb éjszakai hőmérséklet: az ország északnyugati felében -4, -7 a délkeleti országrészeken -8, -11
legmagasabb nappali hőmérséklet szombaton: -2, +1 fok között.

Adámy

A hőmérséklet és a légnyomás napi középértéke Budapesten és ezek eltérése a 75 évi átlagtól:

1958. XII. 4-én: -4,1 C°, 772,8 mm. Eltérés: -5.8 C°, +9,3 mm.

1871 óta ezen a napon előfordult:

legmagasabb hőmérséklet 16.2 C° /1876/
legalacsonyabb hőmérséklet -15.3 C° /1882/

Az Országos Meteorológiai Intézet Időjárási Napijelentése

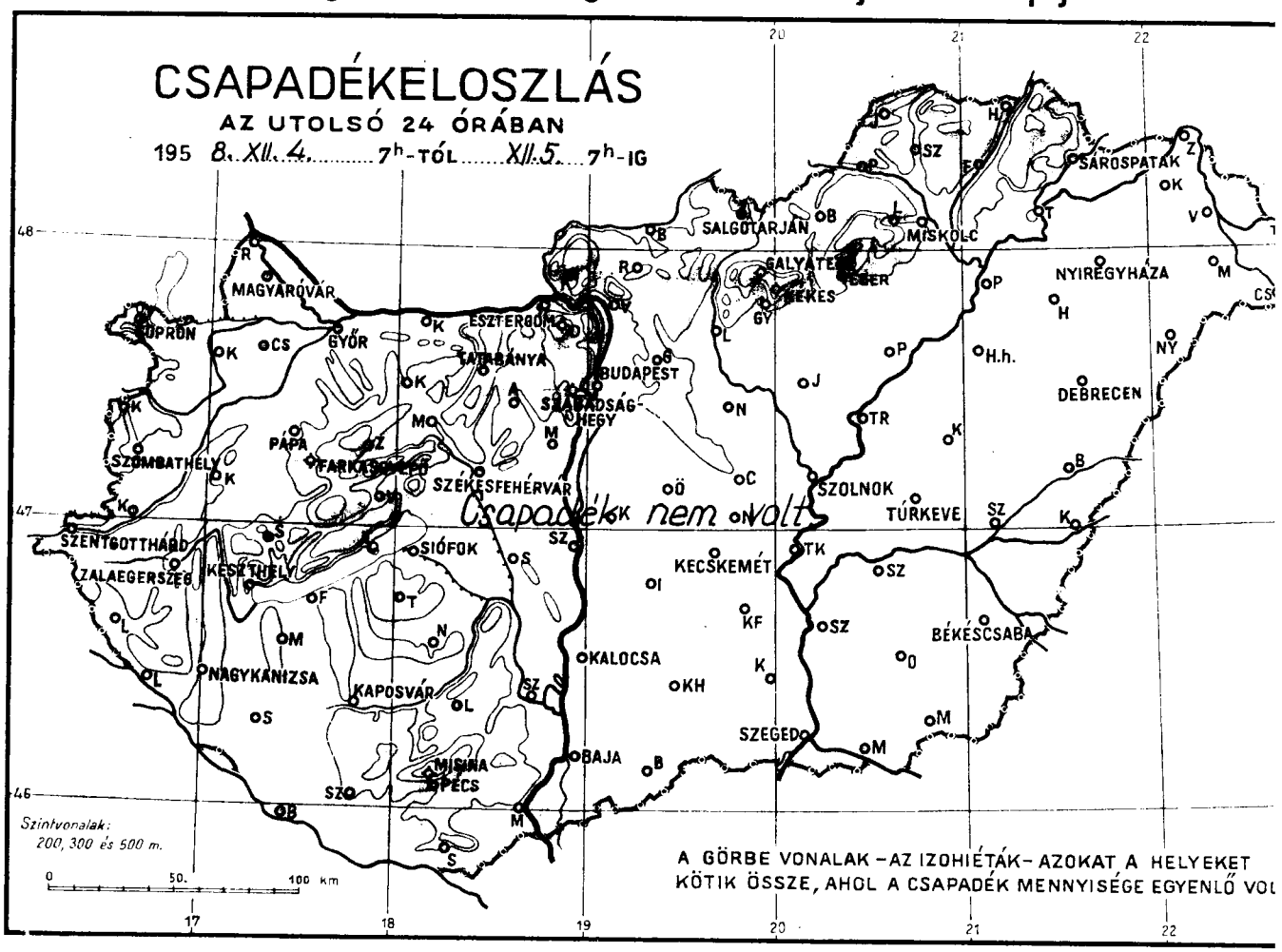

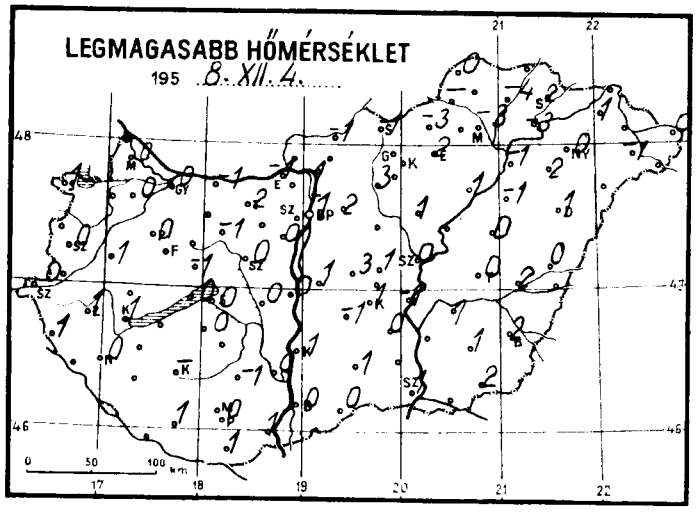

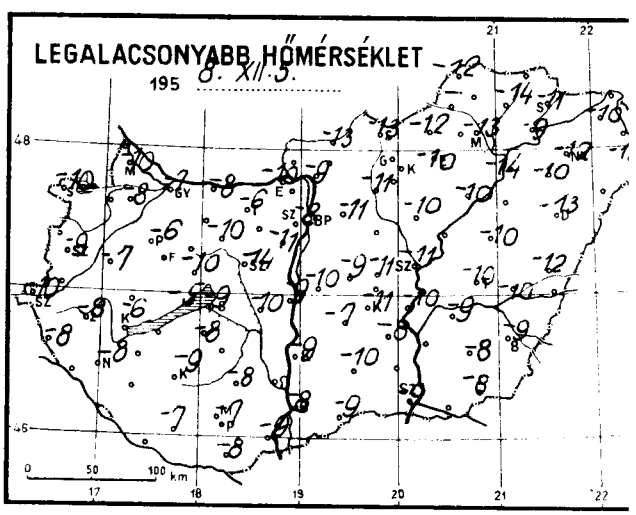

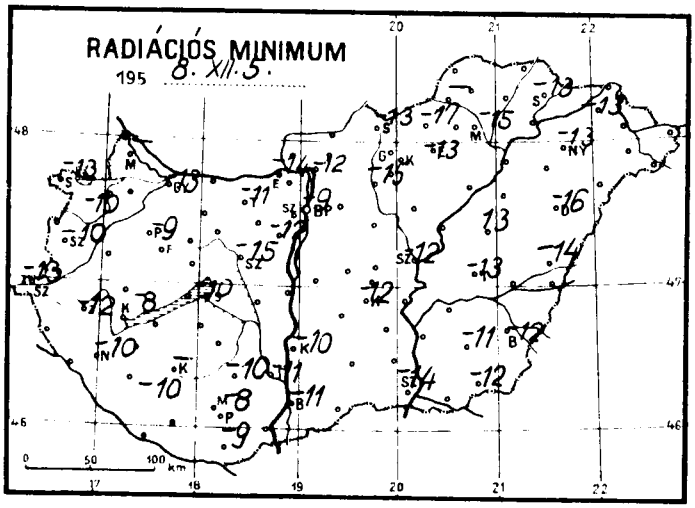

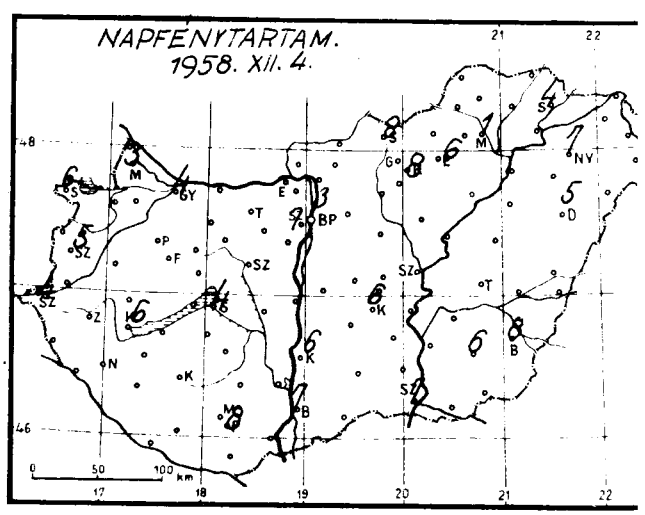

Idojarasi helyzet 1958. CV DECEMBER

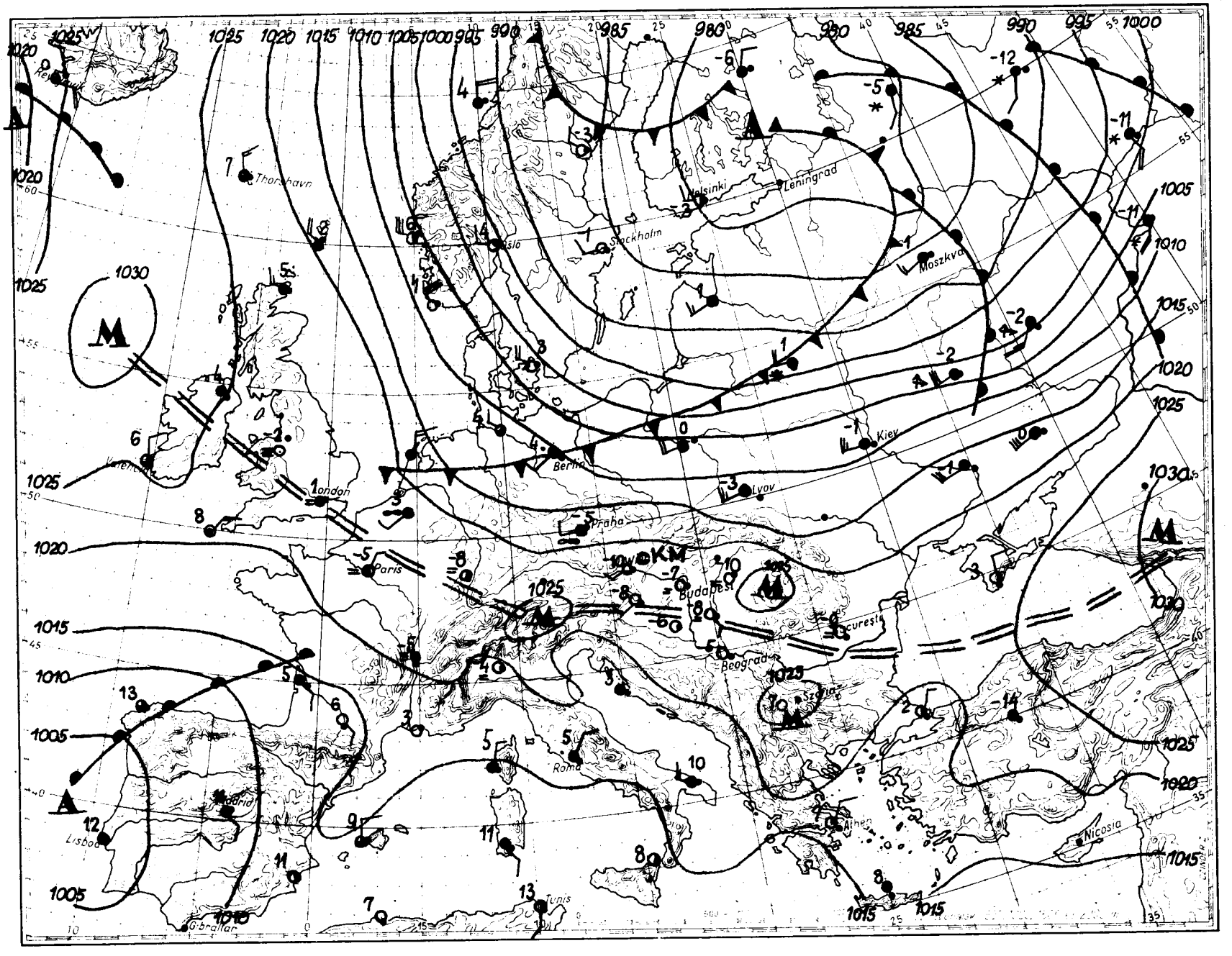

Magaslégköri időhelyzet

19 58 december hó 5. nap 00h GMT.

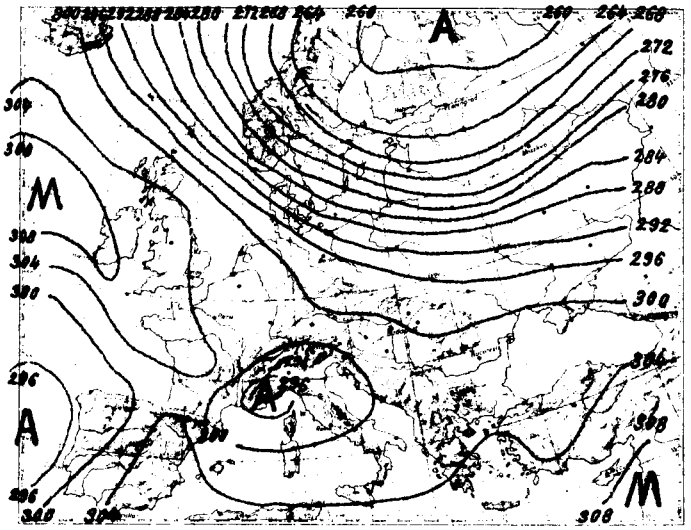

700 mb-os absz. topográfia

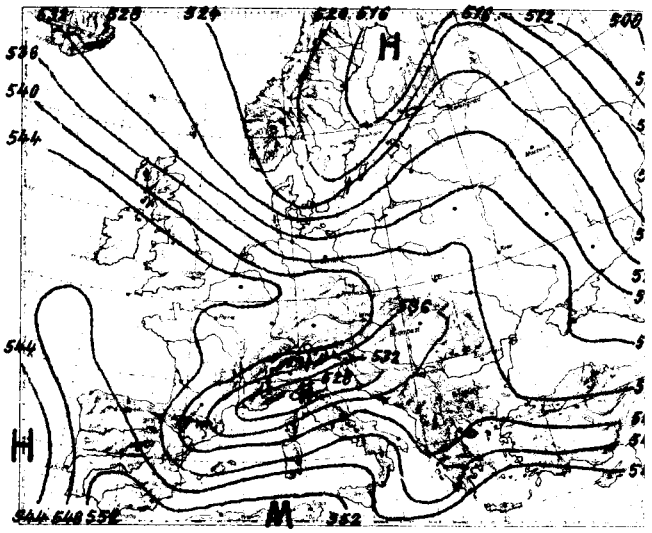

500/1000 mb-os rel. topográfia

1958.XII.4.			12h
mb	m	C°	%
1000	240	0.0	82
850	1522	- 7.7	50
700	3026	-11.1	30
600	4196	-16.6	30
500	5565	-19.5	30
400	7182	-31.4	30
300			
200			
100			
50			

Jellemző pontok:

1012.7	Talaj	0.8	83
860	1430	- 8.0	60
830	1700	- 6.3	30
768	2320	- 9.2	30
755	2440	- 8.3	30
588	4400	-17.5	30
550	4870	-14.4	30
400	7182	-31.4	30
345	8197	-41.4	30

Az európai szárazföld felett most mindenütt ciklonális az áramlás. A hideg légtömegek gócai a Földközi-tenger, Finnország és az Ob környékén vannak. A ciklonális áramlással gyors ütemben érkeznek a szárazföldre a különböző hőmérsékletű légtömegek, de az enyhébb levegőfajták nem tudnak a magasban sem uralomra jutni a hideg légtömegekkel szemben. Hazánk felett az alsó 1 km-ben 1-2 fokkal hült, feljebb azonban jelentősen melegedett a levegő. Átlagosan 3-6 fok a hőmérsékletemelkedés, azonban 3700 és 5500 m között a 7-10 fokot is eléri. Az 5 szörös inverzió miatt 5 magasságban fordult elő -10 fok: 1730, 2770, 3020, 3200, 3900 m-en.

dr. Kallósné s.k.

Tropopauza

1958.XII.5.			00h
mb	m	C°	%
1000	194	- 6.0	88
850	1464	- 7.3	80
700	2967	-11.0	50
600	4150	-11.3	50
500	5523	-20.0	50
400	7140	-31.3	50
300	9097	-50.0	50
200			
100			
50			

Jellemző pontok:

1007.0	Talaj	- 7.4	88
995	210	- 4.6	88
900	1017	- 7.8	60
870	1300	- 6.0	71
820	1770	-10.0	92
780	2150	- 6.0	50
700	2970	-11.0	50
685	3150	- 9.0	50
635	3680	-13.0	50
620	3900	-10.0	50
415	6870	-29.0	50
250	10270	-56.4	50

1958. december hó, 5. nap péntek
71. évfolyam 339. sz.

	Reggeli észlelések 06 TMG				Az utolsó 24 óra adatai				
	Felhőzet (0–4)	Szélirány és erő (m/s)	Légnyomás (millibár)	Hőmérséklet (C°)	Csapadék (24 óra) (mm)	Hó cm	Hőmérsékleti szélsőségek: tegnapi nappali max.	éjszakai min.	Radiációs min.	Napsütés (óra) tegnap
Mosonmagyaróvár	1	– 0	1021.2	– 8	•		0	-10	–	3
Sopron	0	NW 2	21.7	-10	•		1	-10	-13	6
Szombathely	0 ⊔	– 0	20.8	– 8	•		0	– 9	-10	5
Szentgotthárd	0 ⊔	SSW 1	21.6	-10	•		0	-10	-13	4
Pápa	4 ⊔	– 0	20.2	– 3	•		0	– 6	– 9	–
Győr	4	W 1	21.6	– 6	•		0	– 7	-13	4
Esztergom	1 ≡	– 0	21.2	– 9	•		-1	-10	-14	–
Tatabánya	0 ⊔	SE 2	20.7	– 6	•		2	– 6	-11	–
Székesfehérvár	4 ≡	– 0	20.8	-12	•		0	-14	-15	–
Siófok	4 ≡	SSE 1	20.7	– 6	•		0	– 9	-10	4
Keszthely	4	ESE 1	20.0	– 3	•		1	– 6	– 8	6
Zalaegerszeg	4	– 0	20.6	– 4	•		1	– 8	-12	–
Nagykanizsa	4 ≡ ⊔	– 0	21.5	– 4	•		0	– 8	-10	–
Kaposvár	4 ≡	– 0	19.7	– 5	•		–	– 9	–	–
Pécs	0 ⊔	– 0	20.8	– 6	•		0	– 7	– 8	8
Budapest M. I.	0 ≡ ⊔	– 0	21.2	– 7	•		-1	– 8	– 9	3
Salgótarján	0 ≡	– 0	21.1	-12	•	4	-1	-13	-13	3
Eger	0 ≡	– 0	21.3	– 9	•		2	-10	-13	6
Miskolc	0 ≡	– 0	21.2	-13	•	folt	-3	-13	-15	1
Sárospatak	4 ≡	N 1	20.8	-10	•	folt	2	-11	-13	4
Baja	0 ≡	– 0	20.7	– 7	•		0	– 8	-11	7
Kalocsa	0 ≡	NNE 1	20.6	– 8	•		1	– 9	-10	6
Kecskemét	0 ≡	– 0	21.0	-10	•		1	-11	-12	6
Szeged	0 ≡	ESE 2	21.3	– 8	•		1	– 9	-14	7
Szolnok	4 ≡	– 0	20.6	-11	•		0	-11	-12	–
Túrkeve	0 ≡	NE 1	–	-10	•		0	-10	-13	–
Békéscsaba	0 ≡	E 1	21.7	– 9	•		2	– 9	-12	8
Debrecen	0 ≡	– 0	22.0	-13	•	folt	1	-13	-16	5
Nyíregyháza	0 ≡	S 1	21.6	-10	•		0	-12	-13	7
Kékestető (1000 m)**	0	SW 6	895.7	-10	•	3	-3	-10	–	8
Galyatető (932 m)**	–	–	–	–	•		-4	– 8	–	–
Misinatető (534 m)*	0	S 1	955.5	-5	•		-2	– 6	– 6	–
Szabadsághegy (474 m)*	0	SW 1	956.4	– 8	•	folt	-1	– 8	–	7
Farkasgyepű (400 m)*	4	SE 1	957.1	– 4	•	folt	0	– 6	-10	–

24 órai csapadék mm		Hó cm	24 órai csapadék mm		Hó cm	24 órai csapadék mm		Hó cm	24 órai csapadék mm		Hó cm
Rajka	–		Tab	•	⊔	Jósvafő	•	4	Kisvárda	•	⊔
Csorna	•	⊔	Sárbogárd	•	⊔	Lillafüred	•	1	Vásárosnamény	•	
Kapuvár	•	⊔ ≡	Sztálinváros	•	⊔	Szendrőlád	•	2	Mátészalka	•	⊔
Kőszeg	•		Nagykónyi	•		Fügöd	•	4 ⊔	Tiszabecs	•	
Körmend	•		Somogyszob	–		Hidasnémeti	•		Csenger	•	⊔
Lenti	•	⊔	Barcs	•	folt	Tokaj	•	V≡folt	Nyírlugos	–	
Letenye	•		Szigetvár	•		Poroszló	•		Polgár	•	2
Káld	•	⊔	Lengyel	•		Jászapáti	•	V	Hajdúdorog	•	
Sumeg	•		Szekszárd	•	≡ ⊔	Nagykáta	–		Hortobágy	•	V ⊔
Zirc	•	⊔	Mohács	•	⊔	Örkény	•	V ⊔	Tiszaroff	–	
Veszprém	•		Siklós	•	⊔	Kunsztmiklós	•	⊔ ≡	Karcag	•	
Komárom	•	⊔	Királyrét	•	⊔	Cegléd	•		Berettyóújfalu	•	
Kisbér	•	⊔	Bátaszegvarm	•	⊔	Nagykőrös	•	⊔	Szeghalom	•	⊔
Mór	•		Bonhány	•		Tiszakécske	•	⊔ ≡	Kőrösszakál	•	folt
Alcsut	•		Vác	•		Izsák	•	⊔	Szarvas	•	⊔
Dobogókő	•	4	Godollő	•	⊔	Kiskunfélegyh	•		Szentes	•	
Martonvásár	•		Lőrinci	•	⊔	Kiskunhalas	•		Orosháza	•	⊔
Tihany	•		Gyöngyös	•		Bácsalmas	•	⊔	Makó	•	
Fonyód	•		Borsodnádasd	•		Kistelek	•	folt	Mezőhegyes	•	⊔
Marcali	•		Putnok	–		Záhony	•			•	

* A légnyomás 500 gdm-re átszámítva ** A légnyomás 1000 gdm-re átszámítva

Magassági szélmérések

Óraadatok greenwichi középidőben

XII.4.	Bpest 12 h		Bpest 18 h		Bpest 21 h		Szeged 11 h		Szhely 12 h		Pécs 12 h		Miskolc 12 h		Debr. 12 h			
	fok	m/s	fok	m/s	fok	m/s	fok	m/s	fok	m/s	fok	m/s	fok	m/s	fok	m/s	fok	m/s
Talaj	180	2	140	2	90	2	320	2	220	7	90	7	-	0	220	2		
500 m	190	5	210	3	200	5	180	2	180	10	120	7	-	0	200	2		
1000	180	7	190	10	190	6	150	6	180	10	120	7	240	9	180	10		
1500	180	7	200	8			140	10	180	10	130	11	250	8	180	10		
2000	190	5					140	14	160	10	130	11	240	12	200	11		
3000	150	4					140	13	180	8	120	9	240	12	190	9		
4000	150	4					120	7	140	5	120	9						
5000	90	7					90	14	90	15	120	9						
7000	90	7					100	16	100	18	80	13						
9000	70	14					100	16	80	20	90	22						
10000	70	14					80	12	80	28	90	22						
12000	70	17																
14000																		
16000																		
18000																		
20000																		

XII.4.	Szhely 23 h		Pécs 23 h		Szeged 23 h		Debr. 23 h											
	fok	m/s	fok	m/s	fok	m/s	fok	m/s	fok	m/s	fok	m/s	fok	m/s	fok	m/s	fok	m/s
Talaj	220	2	90	2	40	2	-	0										
500 m	200	7	90	5	180	6	250	2										
1000	200	7	100	7	170	8	230	7										
1500	200	9	120	7	170	8	220	11										
2000	160	11			180	10	220	11										
3000																		
4000																		
5000																		
7000																		
9000																		
10000																		
12000																		
14000																		
16000																		
18000																		
20000																		

XII.5.	Bpest 00 h																	
	fok	m/s	fok	m/s	fok	m/s	fok	m/s	fok	m/s	fok	m/s	fok	m/s	fok	m/s	fok	m/s
Talaj	180	3																
500 m	210	6																
1000	200	5																
1500																		
2000																		
3000																		
4000																		
5000																		
7000																		
9000																		
10000																		
12000																		
14000																		
16000																		
18000																		
20000																		

IDŐJÁRÁSI NAPIJELENTÉS

ЕЖЕДНЕВНЫЙ МЕТЕОРОЛОГИЧЕСКИЙ БЮЛЛЕТЕНЬ • DAILY WEATHER REPORT
BULLETIN QUOTIDIEN DE TEMPS • TÄGLICHER WETTERBERICHT

ADJA AZ ORSZÁGOS METEOROLÓGIAI INTÉZET
UDAPEST II. KITAIBEL PÁL UTCA 1
ELEFON: KÖZPONT: 353-500, IDŐJELZŐ OSZT.: 150-410

MEGJELENIK NAPONKÉNT • ELŐFIZETÉSI ÁRA
A POSTAI KÖLTSÉGGEL EGYÜTT NEGYEDÉVRE 60. Ft
KIADÁSÉRT FELEL AZ INTÉZET IGAZGATÓJA

71. évfolyam 340. szám. + Budapest + 1958. december hó 6.

Az időjárási helyzet ma reggel és a várható időjárás:

A Szovjetunió európai területének északnyugati részein - az Onyega-tó környezetében - alacsony nyomású légköri képződmény helyezkedik el. Hátoldalán Skandináviába hideg, sarkvidéki levegő tört be. Közép-Európa fölé élénk északnyugati szél és futó hózáporok kiséretében átmeneti enyhülést hozó óceáni levegő nyomul.

Hazánkban tegnap felhőátvonulások voltak. Néhány helyről hószállingózást jelentettek. A hőmérséklet napközben -2, +2 fokig emelkedett, éjszaka általában -2, -7, az északkeleti és a délnyugati határszélen -7, -10 fokig süllyedt. Ma reggel megkezdődött az enyhébb levegő észak felől való beáramlása, és többhelyen kis hózáporok keletkeztek. A hóréteg vastagsága ma reggel a Mátra csucsain 5-6 cm, Mátraházán 4 cm, a Bükkben Bánkuton 7 cm volt.

Budapesten szombaton 12 órakor a hőmérséklet 2 fok, a tengerszintre átszámitott légnyomás 758 mm, gyengén süllyedő irányzatú.

Várható időjárás vasárnap estig:

Felhőátvonulások futó havazásokkal, esetleg havaseső vel. Időnként élénk északnyugati-északi szél.

Várható legalacsonyabb éjszakai hőmérséklet: -1, -4 fok között, helyenként -4 fok alatt,
legmagasabb nappali hőmérséklet vasárnap: +1, +4 fok között.

Távolabbi kilátások:

Ujból erősebb éjszakai lehülés.

Stabel

A hőmérséklet és a légnyomás napi középértéke Budapesten és ezek eltérése a 75 évi átlagtól:

1958. XII. 5-én: -3,0 C°, 762,9 mm. Eltérés: -5,0 C°, +0,1 mm.

1871. óta ezen a napon előfordult:

Legmagasabb hőmérséklet 14,3 C° /1915/
Legalacsonyabb hőmérséklet -16,3 C° /1925/

Az Országos Meteorológiai Intézet Időjárási Napijelentése

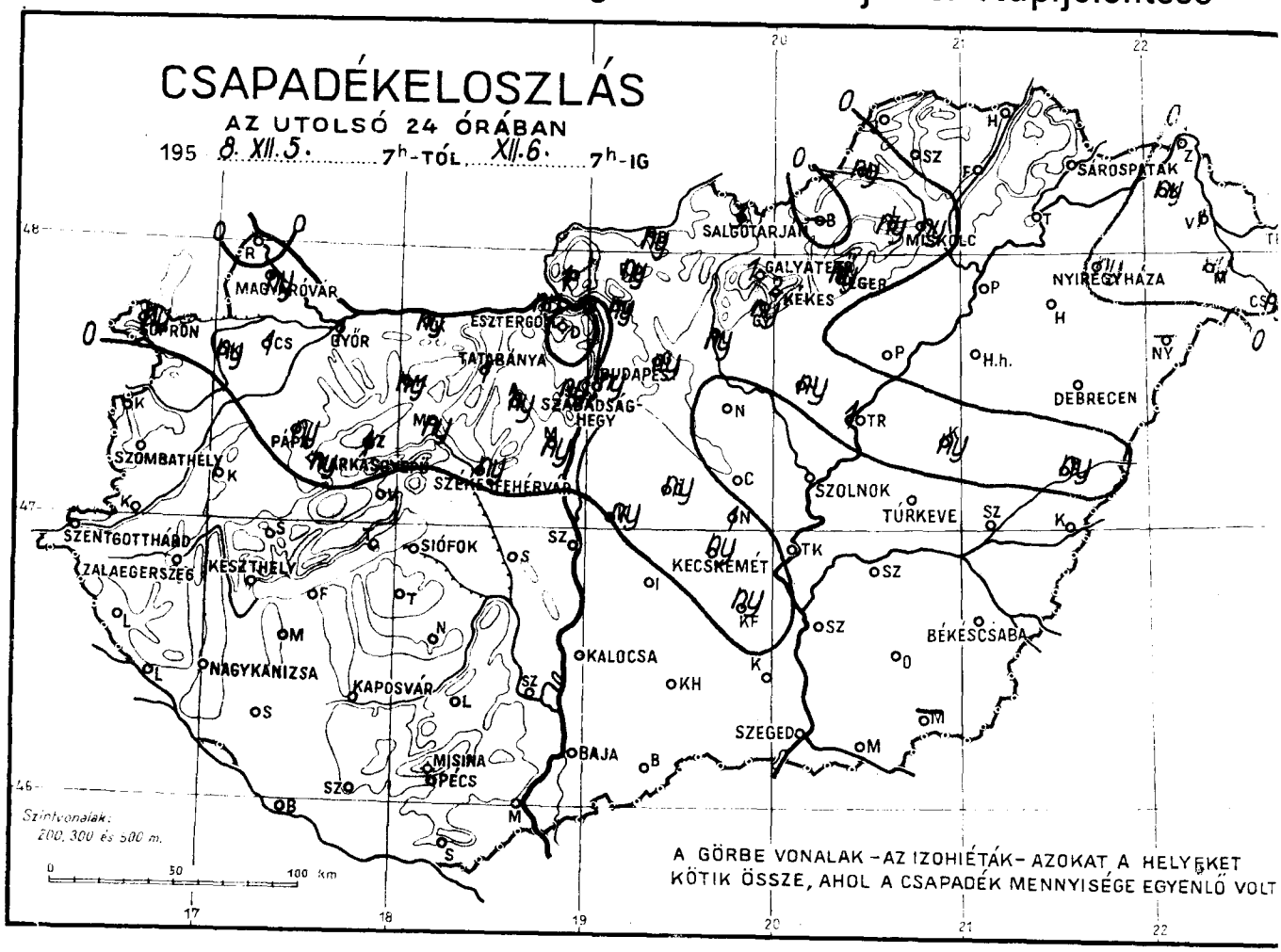

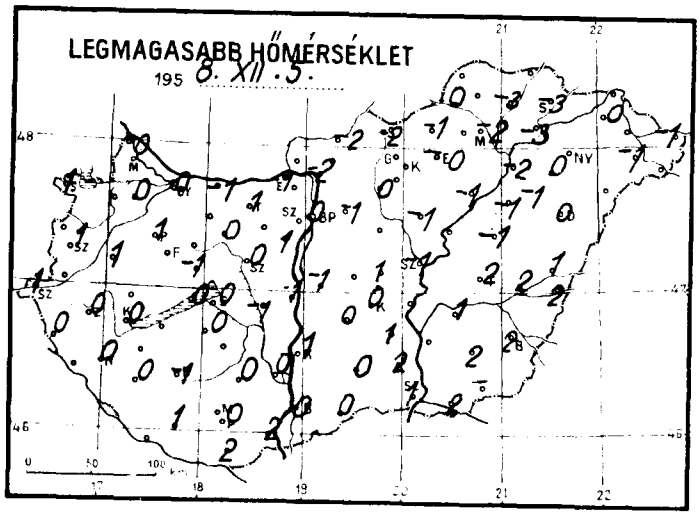

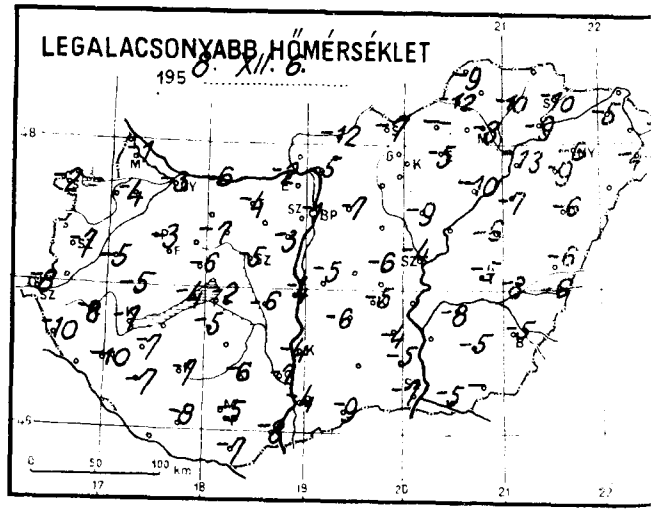

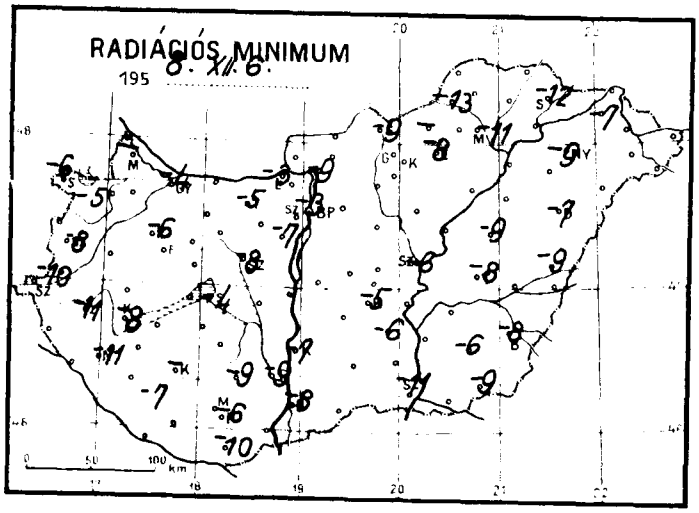

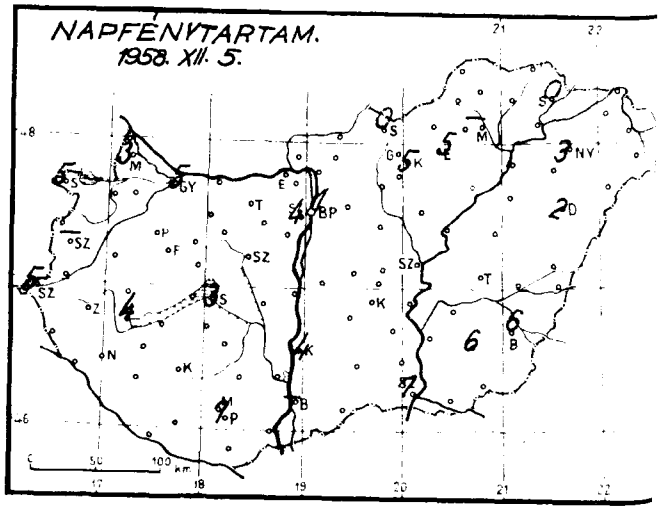

Időjárási helyzet 1950. [illegible]

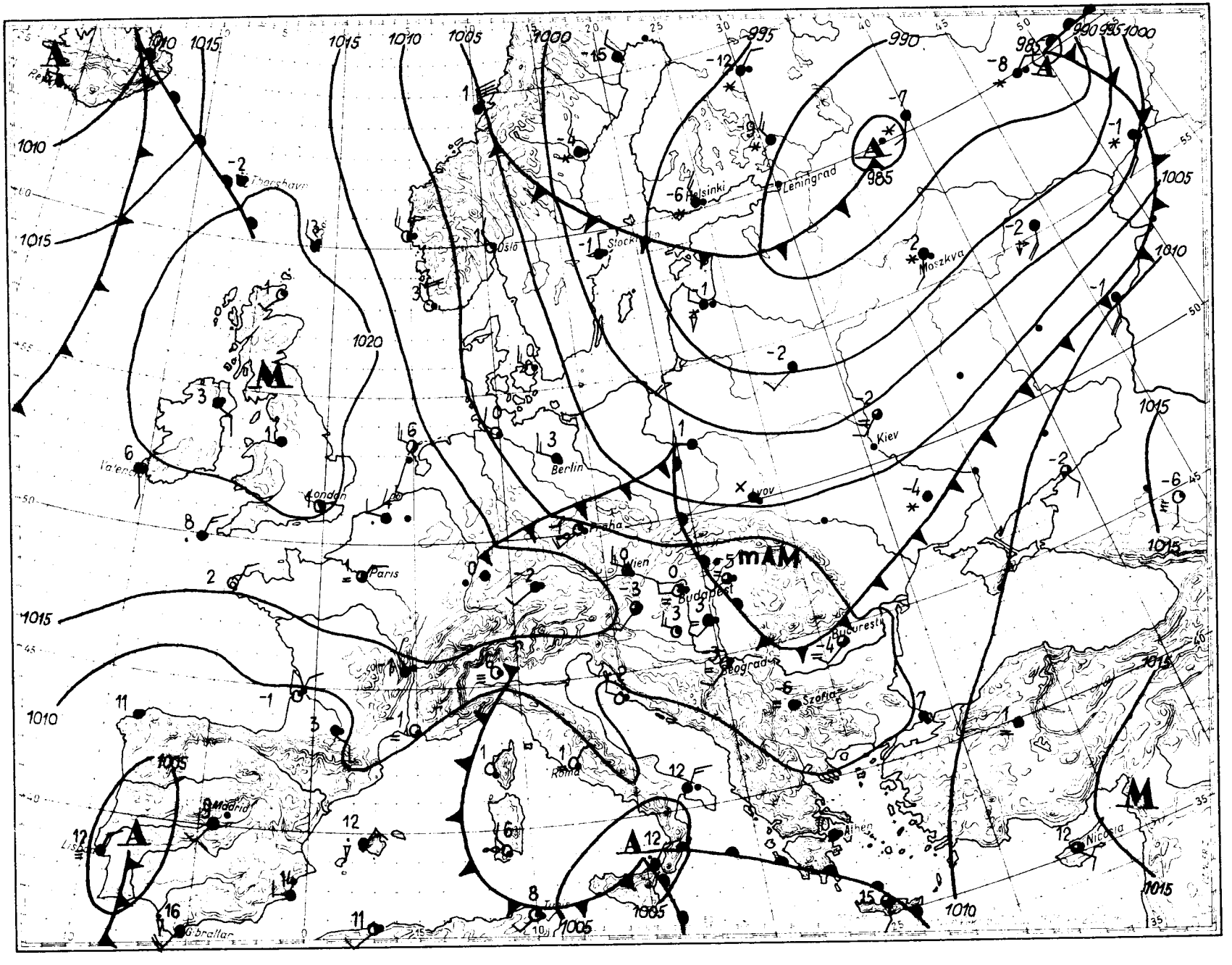

Magaslégköri időhelyzet

19 *58. december* hó *6.* nap *00.h GMT.*

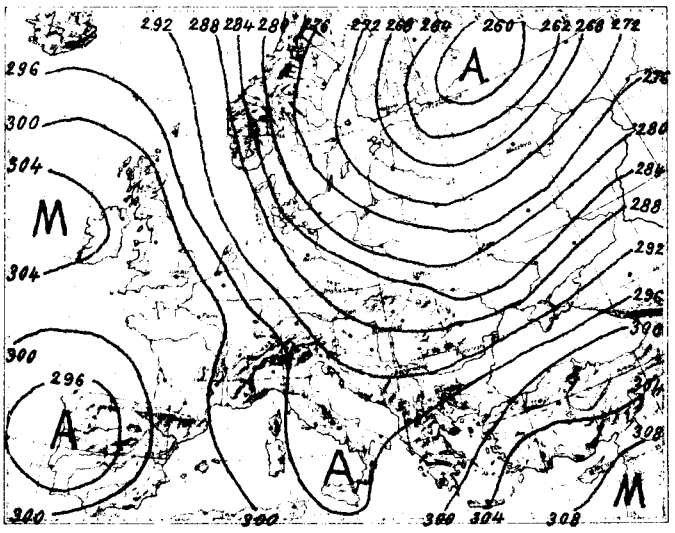

700 mb-os absz. topográfia

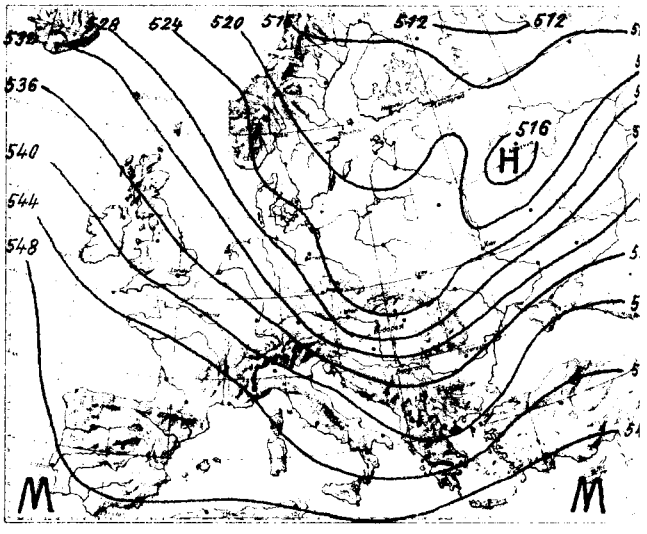

500/1000 mb-os rel. topográfia

1958.XII.5. 12h			
mb	m	C°	%
1000	134	-	-
850	1406	- 6.7	77
700	2928	- 7.7	42
600	4112	-13.6	38
500	5474	-22.4	38
400	7080	-32.0	36
300	9050	-46.4	36
200	11646	-61.8	36
100			
50			

Jellemző pontok:

999.3	Talaj	- 1.3	87
891	1400	- .4	100
800	1881	- 3.2	48
700	2928	- 7.7	42
400	7080	-32.0	36
300	9050	-46.4	36
*180	12300	-65.5	36
146	13564	-64.2	

Az éjféli helyzet szerint erős hidegadvekció van Skandinávia és Finnország fölött, erősebb melegadvekció pedig a Szovjetunió európai területének északkeleti részén.
Hazánk felett a troposzfera alsó 1800 méteres rétegében az utolsó 24 órában átlagosan 2 fokot melegedett, feljebb 7000 méterig pedig közepesen 5 fokot hült a levegő.
A -10 fokos szint Budapest felett ma 00 GMT-kor 2140 méter magasan feküdt, 410 méterrel magasabban, mint tegnap.

Veress s.k.

1958.XII.6. 00h			
mb	m	C°	%
1000	100	-	-
850	1379	- 6.8	82
700	2875	-13.6	40
600	4033	-19.5	36
500	5371	-24.8	34
400	6954	-36.3	34
300	8893	-49.4	34
200	11477	-57.8	
100	15857	-55.9	
50			

Jellemző pontok:

995.0	Talaj	- 2.1	84
898	950	- 5.2	97
800	1851	- 8.5	64
556	4570	-22.5	24
510	5200	-23.9	34
*257	9870	-56.0	34
184	11950	-58.2	
171	12470	-56.7	
119	14750	-58.0	
100	15857	-55.9	

* Tropopauza

1958. december hó, 6. nap szombat 71. évfolyam 340. sz.

	Reggeli észlelések 06 TMG				Az utolsó 24 óra adatai					
	Felhőzet (0 – 4)	Szélirány és erő (m/s)	Légnyomás (millibár)	Hőmérséklet (C°)	Csapadék (24 óra) (mm)	Hó cm	Hőmérsékleti szélsőségek: tegnapi nappali max.	éjszakai min.	Radiációs min.	Napsütés (óra) tegnap
Mosonmagyaróvár	4	– 0	1012.6	-1	ny		0	-2	–	3
Sopron	1	NNW 5	13.0	-1	ny		1	-2	-6	5
Szombathely	3 ⌴	W 1	13.3	-3	•		1	-7	-8	–
Szentgotthárd	0 ⌴	SW 1	15.0	-8	•		1	-8	-10	5
Papa	1	S 1	12.6	-3	ny		1	-3	-6	–
Győr	4	WSW 2	12.6	-3	1	1	0	-3	-4	5
Esztergom	4	– 0	11.8	-1	ny		-1	-2	-3	–
Tatabánya	4	SW 2	12.2	-2	1	1	1	-4	-5	–
Székesfehérvár	1	SW 1	12.3	-4	ny		0	-5	-8	–
Siófok	1 =	SW 10	12.8	-2	•		0	-2	-4	3
Keszthely	1	SW 1	13.5	-6	•		0	-7	-8	4
Zalaegerszeg	1	W 2	14.4	-8	•		0	-8	-11	–
Nagykanizsa	0 = ⌴	– 0	15.4	-9	•		0	-10	-11	–
Kaposvár	1 =	WSW 2	13.1	-7	•		-1	-7	–	–
Pécs	0	WNW 6	14.0	-3	•		0	-5	-6	7
Budapest M. I.	1 =	W 3	11.3	0	ny		0	-1	-3	1
Salgótarján	4 =	E 1	11.1	-2	3	7	-2	-7	-9	0
Eger	4 *	NW 1	11.4	-4	ny	lepel	0	-5	-8	5
Miskolc	4 * V	NNW 1	10.7	-7	ny		-2	-8	-11	–
Sárospatak	4	NW 1	11.0	-8	•	folt	-3	-10	-12	0
Baja	0	WSW 2	13.3	-4	•		0	-4	-8	–
Kalocsa	2 =	SW 1	13.0	-4	•		1	-4	-7	4
Kecskemét	0 =	W 2	11.9	-5	ny	lepel	0	-5	-5	5
Szeged	4 =	SSW 1	13.1	-2	•		1	-7	-11	7
Szolnok	3 ⌴	– 0	11.7	-4	•		-1	-4	-6	–
Túrkeve	3 =	SW 4	–	-4	•		2	-5	-8	–
Békéscsaba	4	SW 3	12.7	-4	•		2	-5	-8	6
Debrecen	4 =	– 0	12.4	-6	•	folt	0	-6	-7	2
Nyíregyháza	1 =	– 0	12.3	-6	ny		0	-6	-9	3
Kékestető (1000 m)**	4 *	W 4	888.4	-6	2	4	-4	-7	–	5
Galyatető (932 m)**	–	–	–	–	1	6	-4	-7	–	–
Misinatető (534 m)*	1	W 6	950.5	-1	•		-2	-3	-7	–
Szabadsághegy (474 m)*	2	SW 2	948.9	-3	ny		-2	-5	–	4
Farkasgyepű (400 m)*	1	– 0	950.9	-4	ny	lepel	0	-4	-10	–

24 órai csapadék mm		Hó cm
Rajka	•	
Csorna	1	1
Kapuvár	ny	
Kőszeg	•	
Kormend	•	
Lenti	•	⌴
Letenye	•	
Káld	•	⌴
Sumeg	•	
Zirc	1	1
Veszprém	•	
Komárom	ny	lepel
Kisbér	ny	lepel
Mór	ny	lepel
Alcsut	ny	
Dobogókő	•	4
Martonvásár	ny	
Tihany	•	
Fonyód	•	
Marcali	•	

24 órai csapadék mm		Hó cm
Tab	•	
Sárbogárd	•	
Sztálinváros	•	
Nagykónyi	•	
Somogyszob	•	
Bares	•	
Szigetvár	•	
Lengyel	•	
Szekszárd	•	⌴
Mohács	•	⌴
Siklós	•	⌴
Királyrét	1	3
Balassagyarm	ny	lepel
Romhány	ny	lepel
Vác	ny	
Godollo	ny	lepel
Lorinci	ny	
Gyöngyös	ny	2
Borsodnádasd	–	
Putnok	ny	3

24 órai csapadék mm		Hó cm
Jósvafő	•	4
Lillafüred	ny	2
Szendrőlád	•	
Füged	•	V 4
Hidasnémeti	•	
Tokaj	•	folt
Poroszló	•	⌴
Jászapáti	ny	1
Nagykáta	•	
Örkény	ny	lepel
Kunsztmiklós	ny	
Cegléd	•	
Nagykőrös	1	⌴
Tiszakécske	•	
Izsák	•	
Kiskunfelegyh	ny	
Kiskunhalas	•	
Bácsalmás	•	
Kistelek	•	
Zákony	1	1

24 órai csapadék mm		Hó cm
Kisvárda	ny	lepel
Vásárosnamény	1	
Mátészalka	ny	lepel
Tiszabecs	1	2
Csenger	ny	lepel
Nyírlugos	–	
Polgár	•	2
Hajdudorog	•	folt
Hortobágy	•	⌴
Tiszaroff	1	
Karcag	ny	lepel
Berettyóújfalu	ny	lepel
Szeghalom	•	
Körösszakál	•	folt
Szarvas	•	⌴
Szentes	•	
Orosháza	•	⌴
Makó	•	
Mezohegyes	–	

* A légnyomás 500 gdm-re átszámítva ** A légnyomás 1000 gdm-re átszámítva

Magassági szélmérések

Óraadatok greenwichi középidőben

XII.5.	Bpest 9 h	Bpest 12 h	Bpest 15 h	Bpest 18 h	Debr. 11 h	Szeged 11 h	Pécs 12 h	Siófok 11 h	Szhely 12 h
	fok m/s	fok m/s	fok m/s	fok m/s	fok m/s	fok m/s	fok m/s	fok m/s	fok m/s
Talaj	– 0	270 3	270 3	270 3	140 3	270 3	270 3	40 3	240 3
500 m	250 5	290 5	270 6	270 5	260 6	230 6	260 8	280 4	10 12
1000	250 5	290 5	310 9	290 6	240 9	250 7	260 8		360 10
1500		300 6	340 10		240 9	270 10	260 8		350 15
2000		300 6	340 10		280 13	270 19	260 8		340 21
3000			300 13		280 13	260 14	260 8		300 8
4000					280 20	250 15			280 11
5000					270 24				310 9
7000					260 20				360 15
9000					250 24				
10000					250 24				
12000					250 24				
14000									
16000									
18000									
20000									

XII.6.	Bpest 9 h	Bpest 03 h	Bpest 06 h						
	fok m/s	fok m/s	fok m/s	fok m/s	fok m/s	fok m/s	fok m/s	fok m/s	fok m/s
Talaj	230 2	270 7	270 7						
500 m	310 13	300 9	310 11						
1000	310 13								
1500	310 13								
2000	310 13								
3000									
4000									
5000									
7000									
9000									
10000									
12000									
14000									
16000									
18000									
20000									

	fok m/s	fok m/s	fok m/s	fok m/s	fok m/s	fok m/s	fok m/s	fok m/s	fok m/s
Talaj									
500 m									
1000									
1500									
2000									
3000									
4000									
5000									
7000									
9000									
10000									
12000									
14000									
16000									
18000									
20000									

IDŐJÁRÁSI NAPIJELENTÉS

ЕЖЕДНЕВНЫЙ МЕТЕОРОЛОГИЧЕСКИЙ БЮЛЛЕТЕНЬ • DAILY WEATHER REPORT
BULLETIN QUOTIDIEN DE TEMPS • TÄGLICHER WETTERBERICHT

KIADJA AZ ORSZÁGOS METEOROLÓGIAI INTÉZET
BUDAPEST II. KITAIBEL PÁL UTCA 1
TELEFON: KÖZPONT: 353-500, IDŐJELZŐ OSZT.: 150-410

MEGJELENIK NAPONKÉNT • ELŐFIZETÉSI ÁRA A POSTAI KÖLTSÉGGEL EGYÜTT NEGYEDÉVRE 60, Ft
KIADÁSÉRT FELEL AZ INTÉZET IGAZGATÓJA

71. évfolyam 341. szám. + Budapest + 1958.december hó 7.

Az időjárási helyzet ma reggel és a várható időjárás:

A keleteurópai ciklon gyorsan veszit erejéből. Hátoldalán Skandinávián és a Baltikumon keresztül sarkvidéki légtömegek haladnak Közép-Európa és a Szovjetunió európai területének nyugati része fölé, utközben hózáporokat okozva. Ugyanakkor Nyugat-Európában reggeli ködök képződnek, napközben azonban jobbára derült az ég.

Hazánkban szombaton a több napja tartó hideg időjárásban enyhülés következett be. Az ország északi felében változékony volt az idő; napsütés és futó havazás, havaseső váltogatta egymást. A hőmérséklet északkeleten csak -2, +1, másutt azonban 3, 6, sőt Szombathelyen 8 fokig emelkedett. Éjszaka még mindig erős fagyok voltak; ma hajnalra általában -3, -8 fokig hült le a levegő.

Budapesten vasárnap 12 órakor a hőmérséklet 2 fok, a tengerszintre átszámitott légnyomás 761 mm, alig változik.

Várható időjárás hétfő estig:

Változó felhőzet, legfeljebb egy-két helyen futó havazás.
Többhelyen reggeli köd.
Gyenge légáramlás.

Várható legalacsonyabb éjszakai hőmérséklet: általában -3, -6 fok között, néhány helyen -6 fok alatt;
legmagasabb nappali hőmérséklet hétfőn: északkeleten -2, +1 máshol +1, +4 fok között.

Kapovits s.k.

A hőmérséklet és a légnyomás napi középértéke Budapesten és ezek eltérése a 75 évi átlagtól:

1958. XII.6-án: 1,2 C°, 758,6 mm. Eltérés: -0,9 C°, -3,7 mm.

1871 óta ezen a napon előfordult:

legmagasabb hőmérséklet 13.6 C° /1900/
legalacsonyabb hőmérséklet -12.6 C° /1925/

Az Országos Meteorológiai Intézet Időjárási Napijelentése

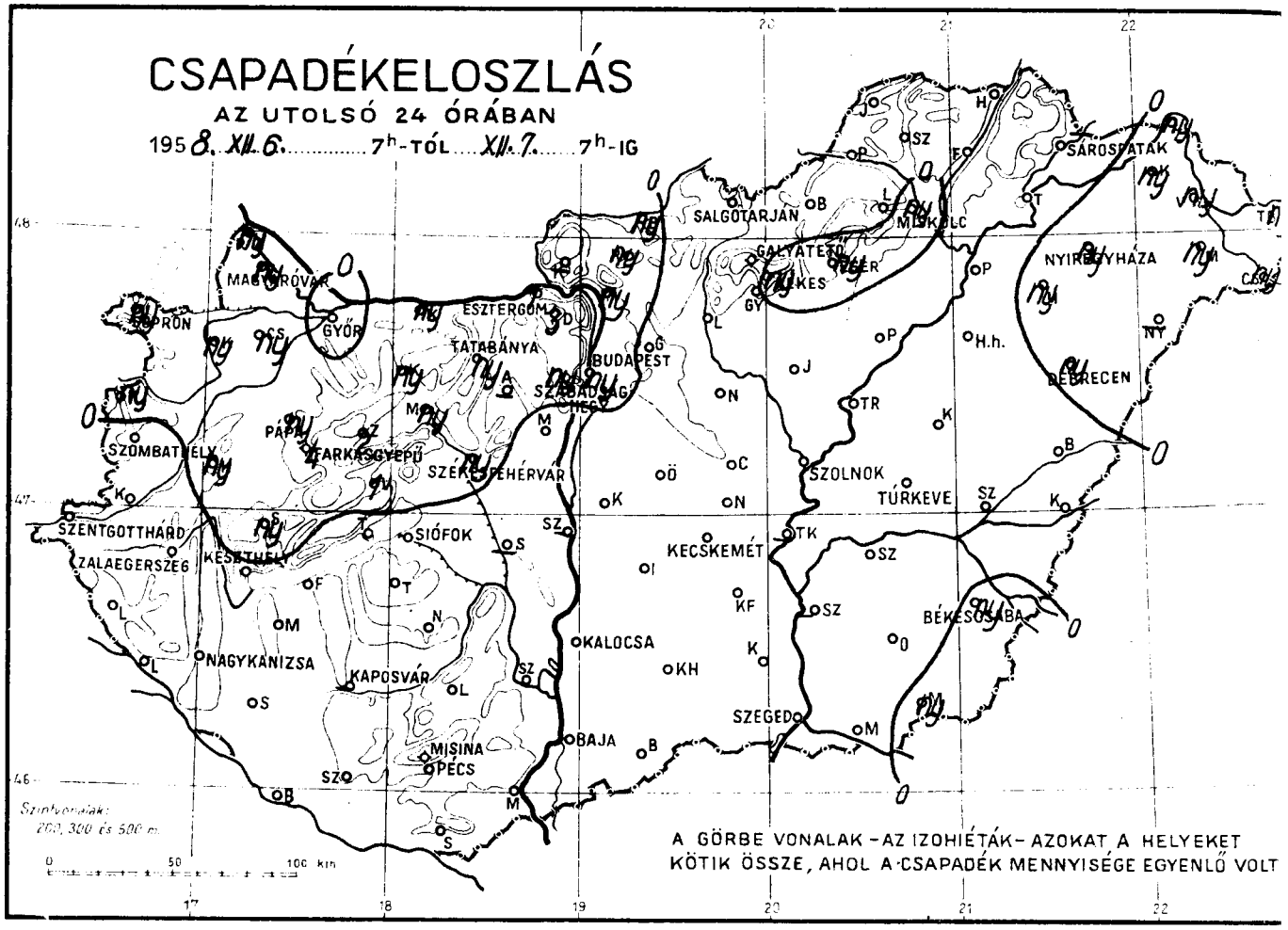

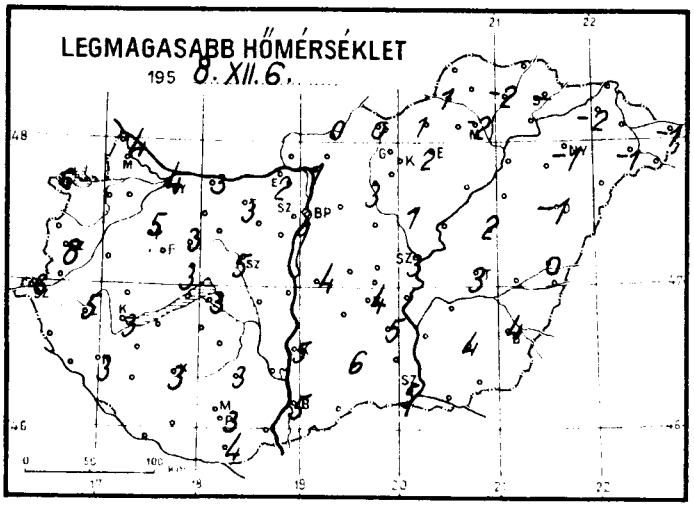

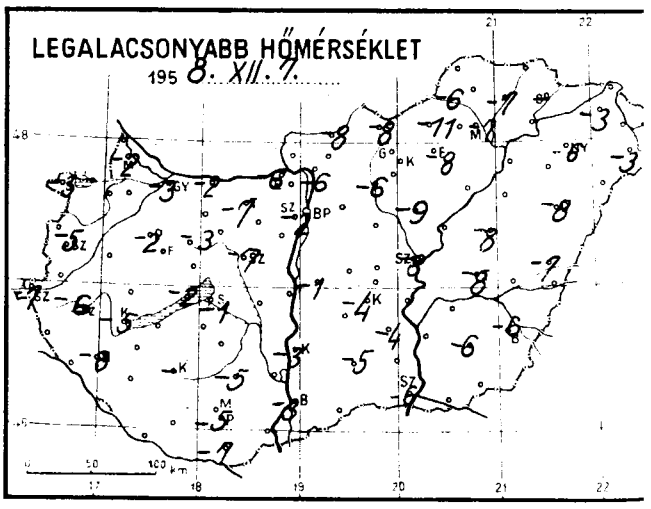

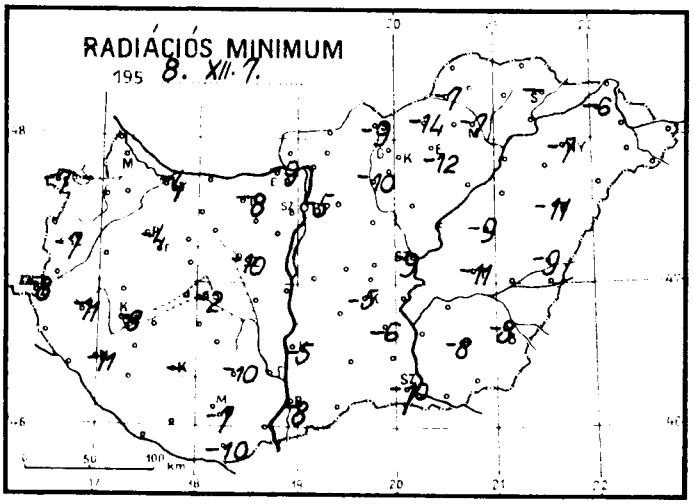

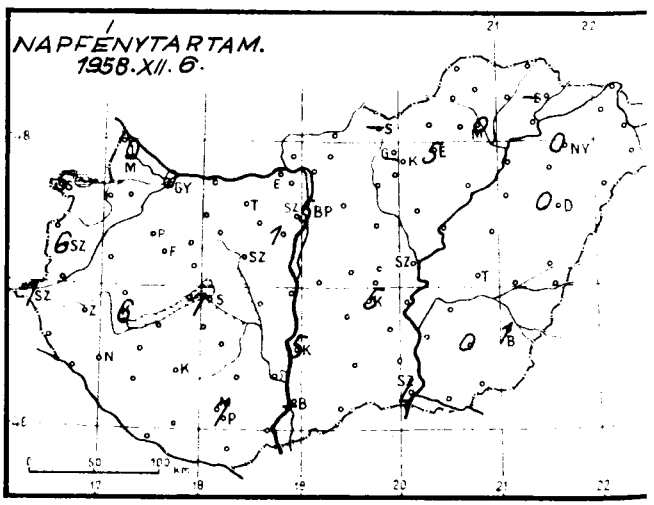

Időjárási helyzet 1958. év DECEMBER hó 7. nap 7 óra

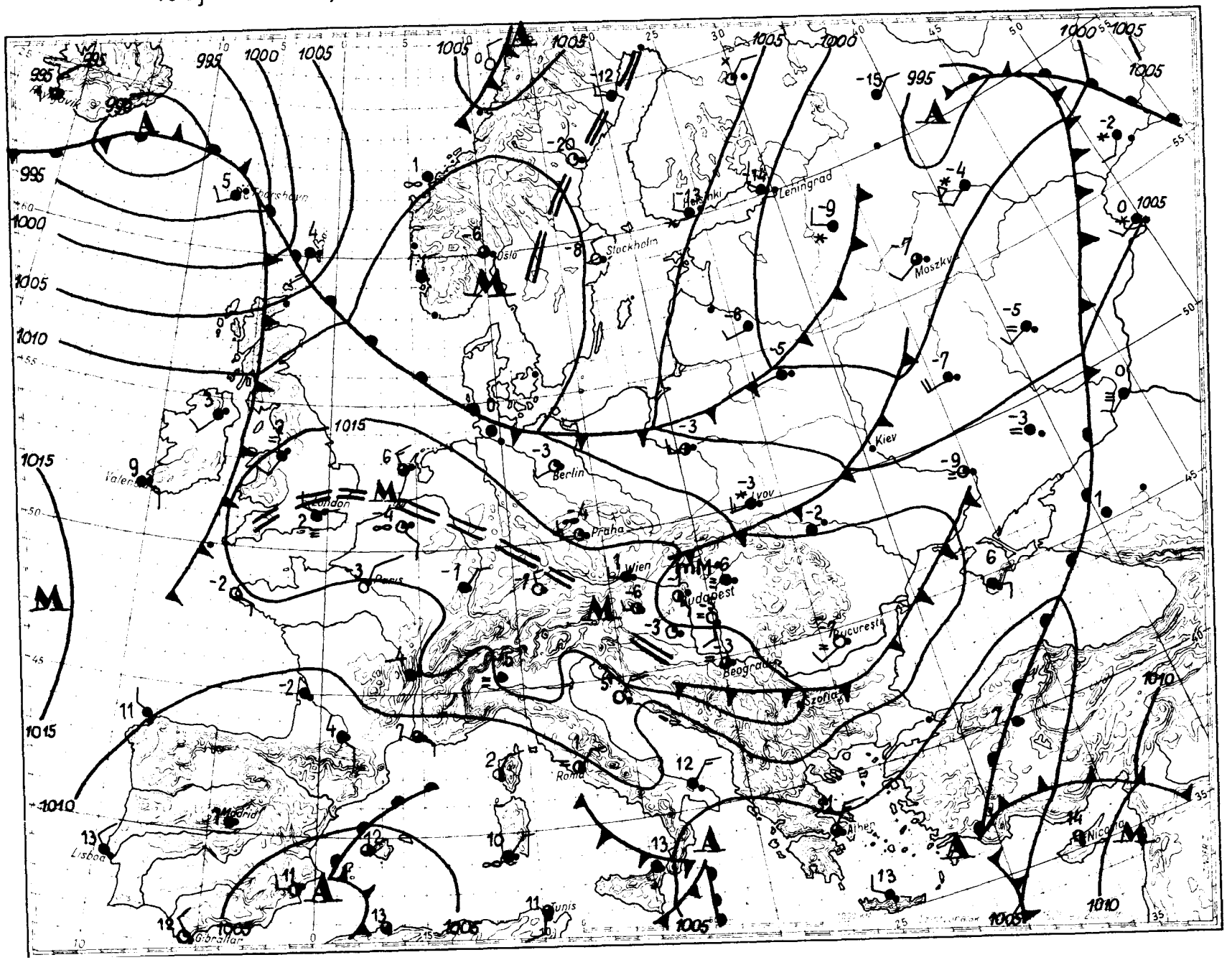

Magaslégköri időhelyzet

19 58. d e c e m b e r hó 7. nap 00h GMT.

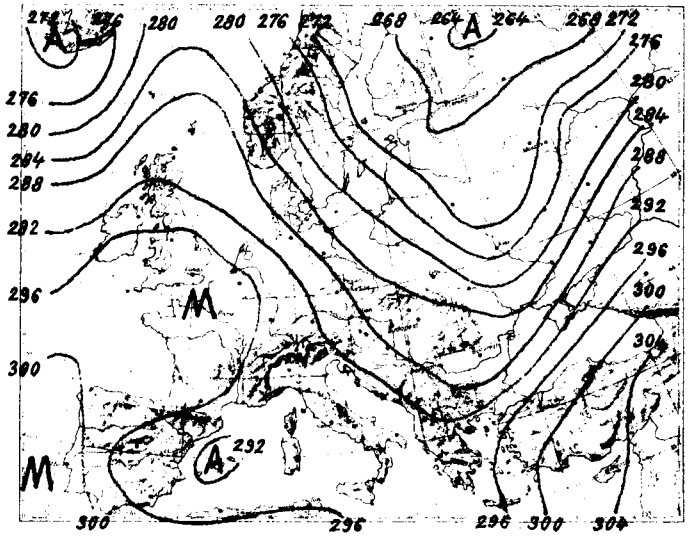

700 mb-os absz. topográfia

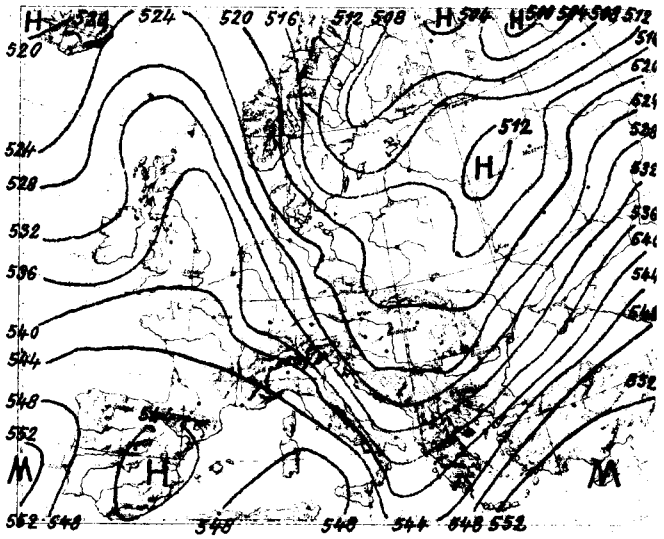

500/1000 mb-os rel. topográfia

1958.XII.6. 12h			
mb	m	C°	%
1000			
850	80	–	–
700	1365	- 7.6	94
600	2861	-15.4	79
500	4004	-23.6	64
400	5312	-29.9	46
300	6872	-39.0	43
200	8801	-49.1	43
100			
50			

Jellemző pontok:

992.9	Talaj	- 1.4	77
836	1500	- 8.4	95
820	1640	- 7.2	95
600	4004	-23.6	64
548	4680	-29.8	64
517	5100	-28.7	46
270	9473	-53.4	43

A magasban két irányból érkeznek légtömegek az európai szárazföld középső területei fölé. Egyrészt az óceánról az Északi-tengeren át, másrészt a Spitzbergák felől. Így gyorsan váltja fel a hideg advekciót a meleg. Hazánk légterében az alsó 1 km-ben kissé melegedett, de feljebb még mindég jelentősen hült a troposzféra. Gyenge inverzió is felépett; emiatt 220 és 360 m-en mért a rádiószonda 0 fokot. A -10 fok szintje 490 m-t süllyedt és éjfélkor 1650 m-en volt. A sztratoszféra szintje tovább süllyedt 450 m-t.

dr. Kallósné s.k.

1958.XII.7. 00h			
mb	m	C°	%
1000	107	–	–
850	1392	- 8.3	78
700	2878	-17.0	58
600	4016	-25.2	52
500	5314	-34.7	42
400	6840	-44.1	42
300	8731	-51.8	42
200			
100			
50			

Jellemző pontok:

995.9	Talaj	- 1.8	94
980	300	1.0	87
850	1392	- 8.3	78
500	5314	-34.7	42
400	6840	-44.1	42
268	9420	-56.0	42
257	9700	-54.7	42
250	9898	-55.3	42
230	10442	-55.1	

■ Tropopauza

1958. december hó, **7.** nap **vasárnap**
71. évfolyam **341.** sz.

	Reggeli észlelések 06 TMG				Az utolsó 24 óra adatai					
	Felhőzet (0–4)	Szélirány és ero (m/s)	Légnyomás (millibar)	Homérséklet (C°)	Csapadék (24 óra) (mm)	Hó cm	Hőmérsékleti szélsőségek: tegnapi nappali max.	ejszakai min.	Radiációs min.	Napsütés (óra) tegnap
Mosonmagyaróvár	1	– 0	1014.0	-1	ny		4	-2	–	0
Sopron	3	NW 5	15.7	-2	ny		6	-3	-7	5
Szombathely	0	– 0	15.0	-5	•	⌴	8	-5	-7	6
Szentgotthárd	0	SW 1	16.8	-6	•		6	-7	-8	7
Pápa	4	W 1	14.4	-2	ny	lepel	5	-2	-4	–
Győr	4	WNW 2	15.1	-1	•		4	-3	-4	0
Esztergom	3 ≡	SSW 2	14.4	-5	1		2	-6	-9	–
Tatabánya	0 ≡	– 0	14.0	-4	ny		3	-7	-8	–
Székesfehérvár	0 ≡	– 0	14.7	-6	ny	⌴	5	-7	-10	–
Siófok	4	WNW 7	14.9	-1	•		3	-1	-2	7
Keszthely	1	– 0	15.8	-5	•		3	-5	-8	6
Zalaegerszeg	3	NE 1	16.3	-6	•		5	-6	-11	–
Nagykanizsa	3 ≡	S 2	17.1	-6	•	⌴	3	-8	-11	–
Kaposvár	–	–	–	–	–		3	–	–	–
Pécs	0	WNW 2	15.9	-3	•	⌴	3	-5	-7	7
Budapest M. I.	2	SSE 1	14.0	-1	ny		3	-2	-5	5
Salgótarján	4 ≡	SE 1	13.9	-4	•	5	0	-8	-9	2
Eger	3 ≡	NW 1	13.2	-5	ny	lepel	2	-8	-12	5
Miskolc	4 ≡	– 0	13.3	-5	ny	folt	-2	-7	-7	0
Sarospatak	–	–	–	–	–		–	–	–	–
Baja	0	– 0	14.9	-3	•		5	-3	-8	–
Kalocsa	1 ≡	W 2	13.7	-3	•		5	-3	-5	5
Kecskemét	0	NW 2	13.3	-3	•		4	-4	-5	5
Szeged	0 ≡	S 1	15.0	-5	•		5	-6	-10	4
Szolnok	0 ≡	– 0	13.2	-8	•	⌴	3	-8	-9	–
Turkeve	4 ≡	SW 1	–	-7	•		3	-8	-11	–
Békéscsaba	4 ≡	SW 1	14.0	-4	ny		4	-6	-8	1
Debrecen	4 ≡	– 0	15.0	-6	ny	folt	-1	-8	-11	0
Nyiregyháza	4 ≡	– 0	13.7	-4	ny	⌴	-1	-6	-7	0
Kékestető (1000 m)**	1	W 2	890.4	-6	ny	4	-2	-8	–	4
Galyatető (932 m)**	–	–	–	–	•	5	-4	-7	–	–
Misinatető (534 m)*	0	NNW 2	952.1	-2	•		3	-3	-10	–
Szabadsághegy (474 m)*	0 ≡	NW 1	951.3	-3	ny	folt	-1	-5	–	1
Farkasgyepü (400 m)*	4	– 0	953.1	-3	4	4	3	-3	-10	–

	24 órai csapadék mm	Hó cm
Rajka	ny	folt
Csorna	ny	⌴
Kapuvár	ny	⌴
Kőszeg	ny	
Körmend	•	
Lenti	•	⌴
Letenye	•	
Kald	ny	folt
Sumeg	ny	
Zirc	2	
Veszprém	1	
Komárom	ny	⌴
Kisbér	ny	⌴
Mór	ny	
Alcsut	–	
Dobogókő	3	7
Martonvásár	•	
Tihany	•	
Fonyód	•	
Marcali	•	

	24 órai csapadék mm	Hó cm
Tab	•	⌴
Sárbogárd	–	
Sztálinváros	–	⌴
Nagykónyi	•	
Somogyszob	•	
Barcs	•	
Szigetvár	•	
Lengyel	•	
Szekszárd	•	⌴
Mohács	•	
Siklós	•	
Királyrét	–	
Balassagyarm	ny	lepel
Romhány	ny	folt
Vác	ny	
Gödöllő	•	⌴
Lőrinci	•	
Gyöngyös	•	
Borsodnádasd	•	
Putnok	•	

	24 órai csapadék mm	Hó cm
Jósvafő	•	4
Lillafüred	•	2
Szendrőlád	•	2
Fugod	•	4
Hidasnémeti	•	
Tokaj	•	folt
Poroszló	•	V
Jaszapáti	•	folt
Nagykáta	•	⌴
Örkény	•	⌴
Kunsztmiklos	•	⌴
Cegléd	•	
Nagykőros	•	⌴
Tiszakécske	–	
Izsak	•	⌴
Kiskunfelegyh	•	⌴
Kiskunhalas	•	
Bacsalmas	•	
Kistelek	•	
Záhony	ny	1

	24 órai csapadék mm	Hó cm
Kisvárda	ny	lepel
Vásárosnamény	ny	
Mátészalka	ny	lepel
Tiszabecs	ny	2
Csenger	ny	1
Nyirlugos	–	
Polgár	•	2
Hajdudorog	ny	folt
Hortobágy	•	⌴
Tiszaroff	•	
Karcag	•	
Berettyóújfalu	•	
Szeghalom	•	
Körösszakál	•	
Szarvas	•	⌴
Szentes	–	
Orosháza	•	⌴
Makó	•	
Mezohegyes	ny	⌴

* A légnyomás 500 gdm-re átszámítva ** A légnyomás 1000 gdm-re átszámítva

Magassági szélmérések

Óraadatok greenwichi középidőben

XII.6.	Miskolc 11 h		Debr. 11 h		Siófok 11 h		Szeged 11 h		Pécs 12 h		Bpest 12 h		Bpest 15 h		Bpest 18 h			
	fok	m/s	fok	m/s	fok	m/s	fok	m/s	fok	m/s	fok	m/s	fok	m/s	fok	m/s	fok	m/s
Talaj	320	2	180	5	220	5	220	2	270	2	320	4	320	5	320	5		
500 m	360	2	240	6	300	11	300	11	320	5	320	4	360	5	330	8		
1000	60	2			310	12	310	12	320	5								
1500					310	12	310	12	340	10								
2000							310	14	340	10								
3000							330	11	340	15								
4000									310	24								
5000									280	29								
7000																		
9000																		
10000																		
12000																		
14000																		
16000																		
18000																		
20000																		

XII.6.	Szeged 23 h		Pécs 23 h		Szhely 23 h		Debr. 23 h									
	fok	m/s	fok	m/s	fok	m/s	fok	m/s	fok	m/s	fok	m/s	fok	m/s	fok	m/s
Talaj	270	2	270	2	220	2	-	0								
500 m	330	7	290	7	280	5	270	1								
1000	320	5	310	8	300	5	20	2								
1500	320	5	330	8	300	5	30	4								
2000	300	12	330	8	320	10	360	2								
3000	310	8			320	10	280	5								
4000																
5000																
7000																
9000																
10000																
12000																
14000																
16000																
18000																
20000																

XII.7.	Bpest 00 h		Bpest 03 h		Bpest 06 h											
	fok	m/s	fok	m/s	fok	m/s	fok	m/s	fok	m/s	fok	m/s	fok	m/s	fok	m/s
Talaj	320	2	270	2	270	2										
500 m	330	7	320	7	320	8										
1000	330	7	330	11	310	10										
1500	310	10	330	11												
2000	300	9														
3000	310	12														
4000	310	12														
5000																
7000																
9000																
10000																
12000																
14000																
16000																
18000																
20000																

IDŐJÁRÁSI NAPIJELENTÉS

ЕЖЕДНЕВНЫЙ МЕТЕОРОЛОГИЧЕСКИЙ БЮЛЛЕТЕНЬ • DAILY WEATHER REPORT
BULLETIN QUOTIDIEN DE TEMPS • TÄGLICHER WETTERBERICHT

ADJA AZ ORSZÁGOS METEOROLÓGIAI INTÉZET
UDAPEST II. KITAIBEL PÁL UTCA 1
ELEFON: KÖZPONT: 353-500, IDŐJELZŐ OSZT.: 150-410

MEGJELENIK NAPONKÉNT * ELŐFIZETÉSI ÁRA
A POSTAI KÖLTSÉGGEL EGYÜTT NEGYEDÉVRE 60, Ft
KIADÁSÉRT FELEL AZ INTÉZET IGAZGATÓJA

71. évfolyam 342. szám. + Budapest + 1958.december hó 8.

Az időjárási helyzet ma reggel és a várható időjárás:

Közép- és Kelet-Európában csendes, hideg, sokfelé párás, ködös az idő. Az enyhébb óceáni légtömegek a Brit-szigeteken és a Skandináv félsziget déli felén okoznak változékony, csapadékosabb időjárást.

Hazánkban vasárnap kisebb felhőátvonulások voltak Az ország északkeleti részében csaknem egész napon át tartott a köd. Egy-két helyen hullott jelentéktelen mennyiségű csapadék. A hőmérséklet általában 2-5 fokig emelkedett, de északkeleten csak -1, -4 fokos maximumot mértek. Ma hajnalban általában -5, -10 fokig hült le a levegő.

Budapesten hétfőn 12 órakor a hőmérséklet -5 fok, a tengerszintre átszámitott légnyomás 767 mm, alig változik.

Várható időjárás kedd estig:

Nyugaton is felhősebb, ködösebb idő.
Ma héhány helyen, holnap többhelyen - elsősorban északon - kisebb havazás.
Mérsékelt déli, délnyugati szél.
A hőmérséklet alig változik.

Várható legalacsonyabb éjszakai hőmérséklet: -5, -8 fok fok között, helyenkint -8 fok alatt,
legmagasabb nappali hőmérséklet kedden: nyugaton +1, -2, keleten -1, -4 fok között.

Távolabbi kilátások:

Átmeneti enyhülés, havazással.

Dr. Dömy

A hőmérséklet és a légnyomás napi középértéke Budapesten és ezek eltérése a 75 évi átlagtól:

1958. XII. 7-én: -0,1 C°, 761,6 mm. Eltérés: -1,7 C°, -1,5 mm.

1871 óta ezen a napon előfordult:

legmagasabb hőmérséklet 15,3 C° /1915/
legalacsonyabb hőmérséklet -15,0 C° /1925/

Az Országos Meteorológiai Intézet Időjárási Napijelentése

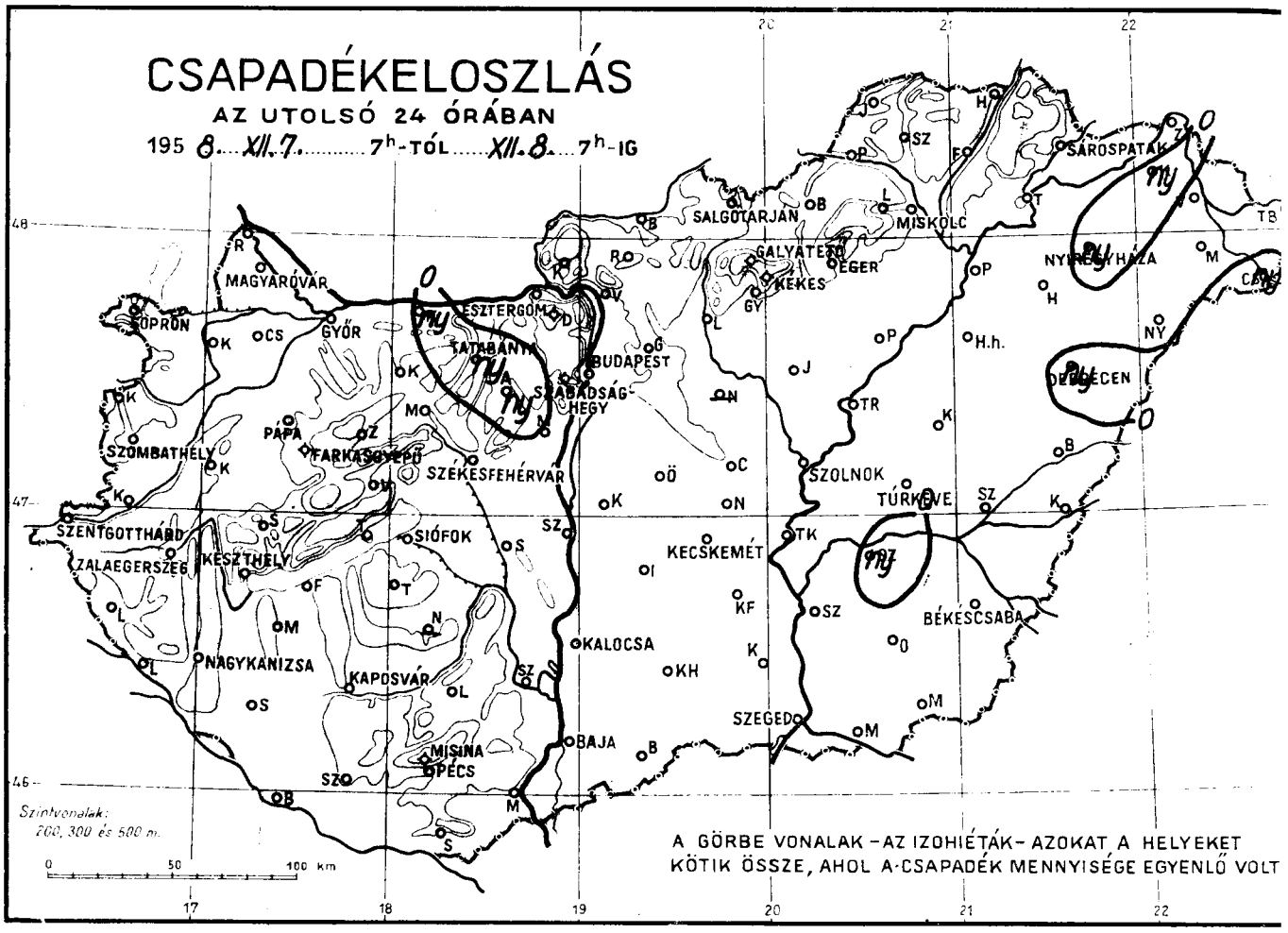

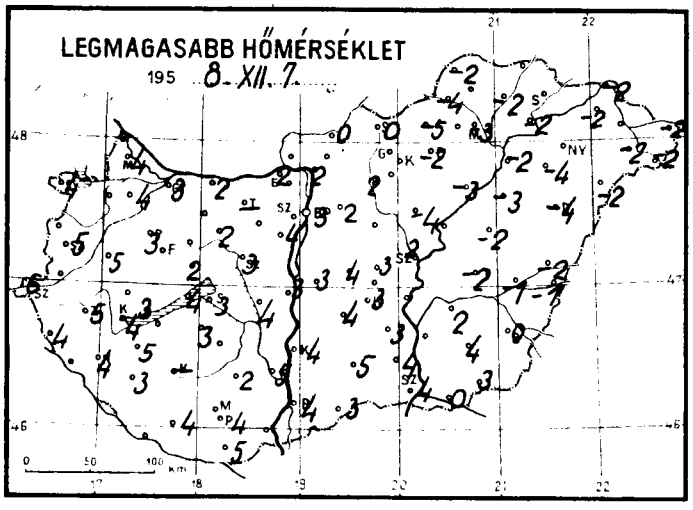

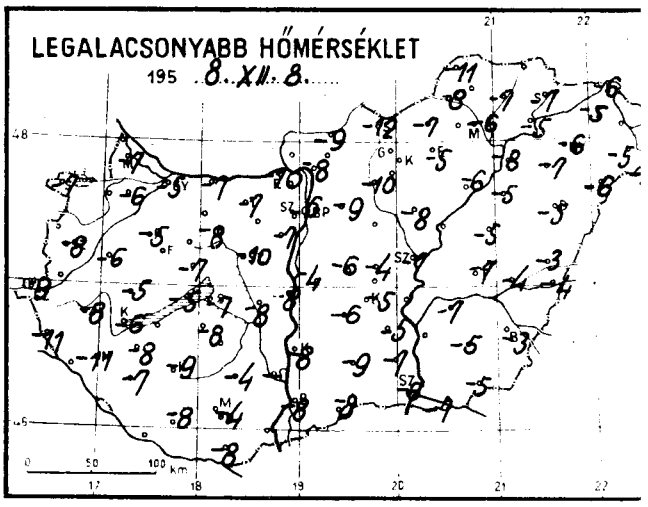

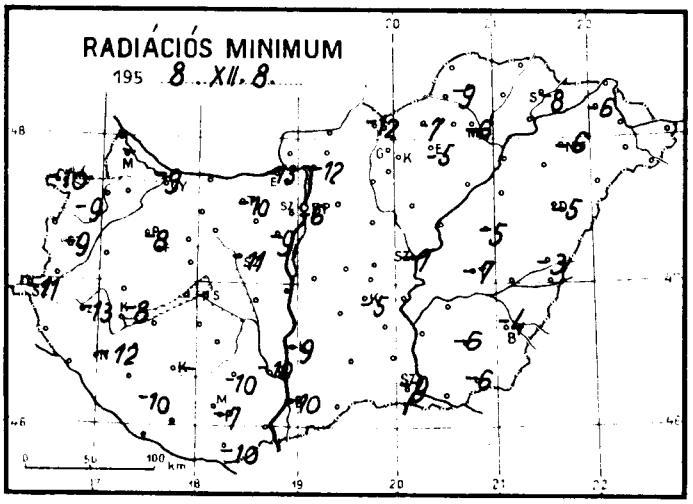

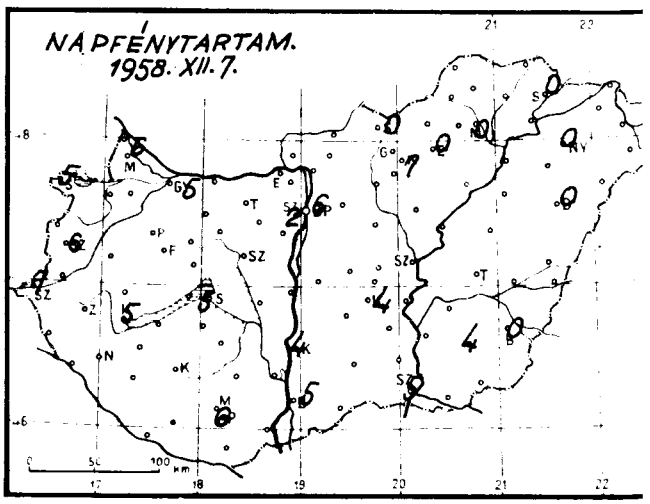

Idójárási helyzet 1958. év DECEMBER hó 8. nap 7 óra

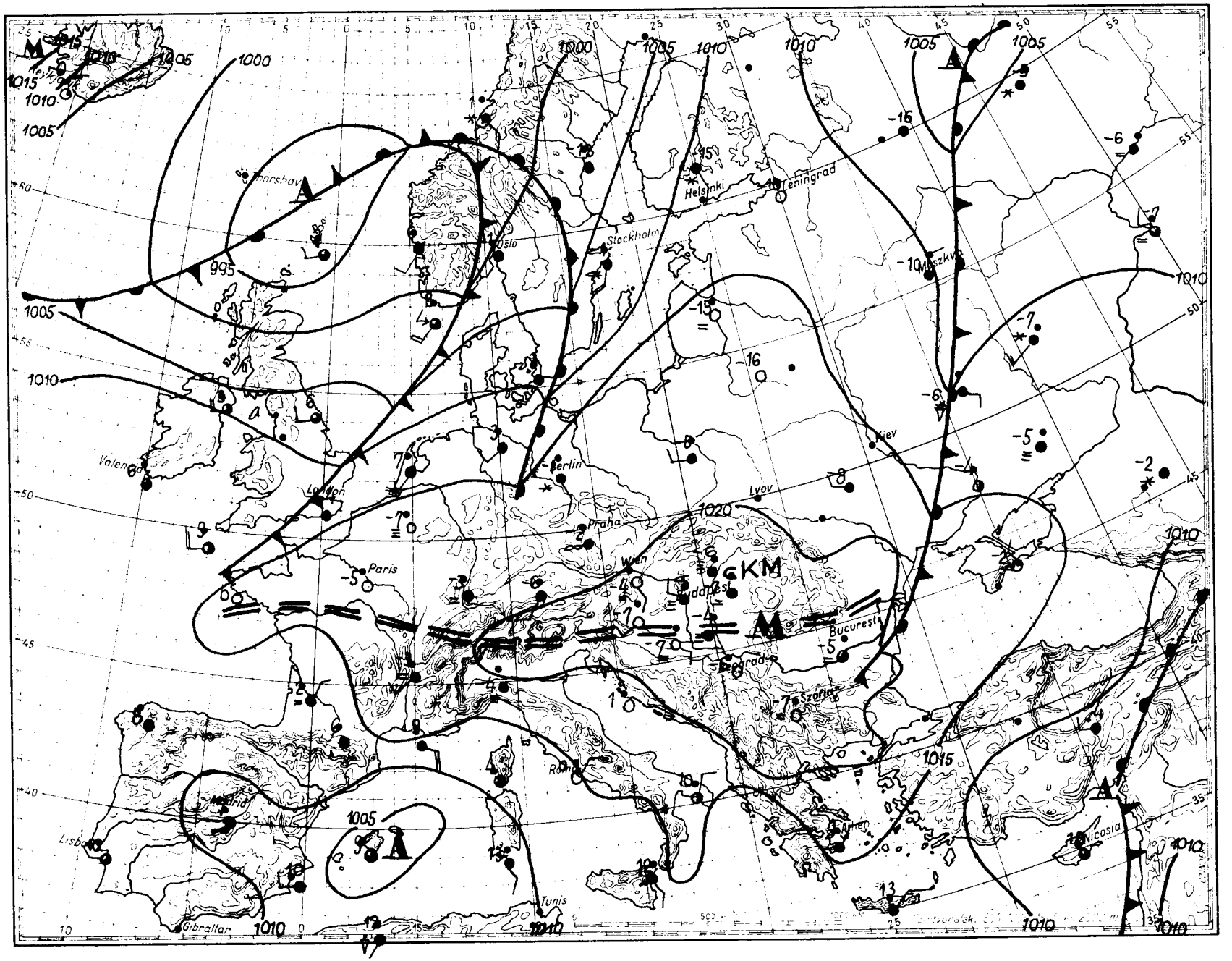

Magaslégköri időhelyzet

19 *58.* *d e c e m b e r* hó *8.* nap *00h GMT.*

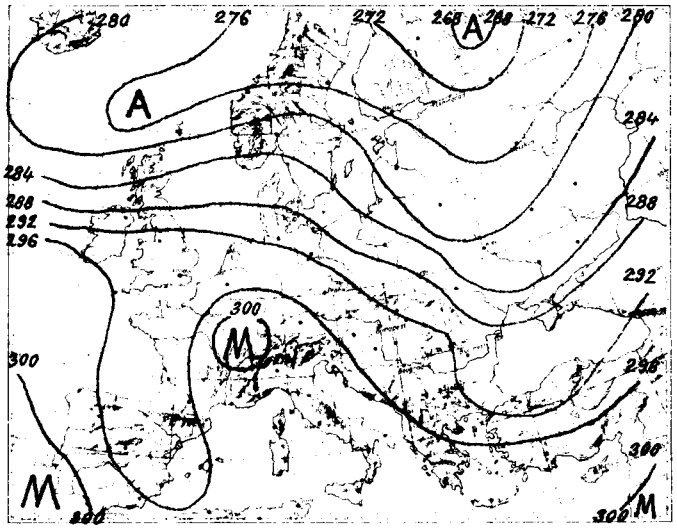

700 mb-os absz. topográfia

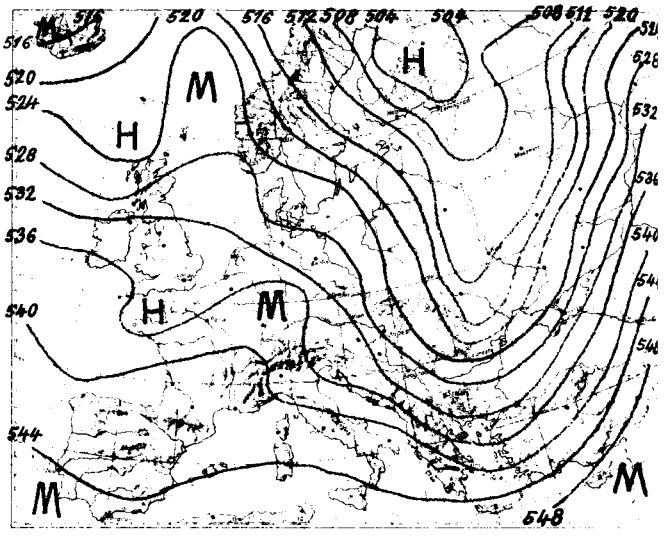

500/1000 mb-os rel. topográfia

1958.XII.7. 12h			
mb	m	C°	%
1000	116	-	-
850	1411	- 4.9	68
700	2906	-15.6	54
600	4057	-19.7	48
500	5391	-26.3	41
400	6961	-38.5	41
300	8881	-51.2	41
200	11472	-56.2	
100			
50			

Jellemző pontok:

997.0	Talaj	2.2	68
916	820	- 1.7	80
892	1030	- 2.0	71
668	3250	-18.3	50
642	3520	-17.1	50
500	5391	-26.3	41
300	6961	-38.5	41
≋228	10650	-57.0	41
187	1190	-55.9	
180	12136	-56.8	

Nyugat- és Közép-Európa fölött a troposzférában ma 00 GMT-kor gyenge meleg, a Szovjetunió fölött pedig gyenge hideg advekció mutatkozik. Erősebb hideg advekció látszik még az Északi Jegestenger fölött, s erősebb meleg advekció Grönland nyugati fele fölött.
Hazánk légterében az utolsó 24 órában az alsó 2000 méteres rétegben átlagosan 1,5 fokot hült, a felette elhelyezkedő 5000 méter vastagságú rétegben pedig közepesen 6 fokot melegedett a levegő.
Budapest felett a -10 fokos szint 1600 méteren feküdt ma éjfélkor, 50 méterrel alacsonyabban, mint tegnap.

Veres s.k.

1958.XII.8. 00h			
mb	m	C°	%
1000	160	- 5.2	97
850	1398	- 9.0	43
700	2934	- 9.1	27
600	4106	-18.0	26
500	5441	-27.7	22
400	6993	-40.0	22
300	8897	-54.3	22
200	11417	-	-
100			
50			

Jellemző pontok:

1002.6	Talaj	- 5.4	97
977	350	- 2.0	100
806	1880	-12.0	43
713	2800	- 7.7	24
300	8897	-54.3	22
≋220	10840	-65.8	22
207	11187	-63.0	

≋ Tropopauza

1958. december hó,
8. nap hétfő
71. évfolyam 342. sz.

	Reggeli észlelések 06 TMG				Az utolsó 24 óra adatai					
	Felhőzet (0—4)	Szélirány és erő (m/s)	Légnyomás (millibár)	Hőmérséklet (C°)	Csapadék (24 óra) (mm)	Hó cm	Hőmérsékleti szélsőségek: tegnapi nappali max.	Hőmérsékleti szélsőségek: éjszakai min.	Hőmérsékleti szélsőségek: Radiációs min.	Napsütés (óra) tegnap
Mosonmagyaróvár	0	— 0	1020.8	−7	.		4	−7	—	6
Sopron	0	SSE 4	19.7	−7	.		4	−7	−10	5
Szombathely	0 = ⌴	— 0	20.3	−6	.		5	−8	−9	6
Szentgotthárd	0 = ⌴	WSW 2	20.8	−9	.		6	−9	−11	7
Pápa	0	S 1	19.8	−5	.	folt	3	−5	−8	—
Győr	0	SE 2	21.2	−5	.		3	−5	−9	5
Esztergom	4 ≡	S 4	20.8	−7	.		2	−10	−13	—
Tatabánya	4 ≡	SE 4	21.1	−7	ny		—	−7	−10	—
Székesfehérvár	4 ≡	E 1	21.6	−7	.		3	−10	−11	—
Siófok	0 =	E 1	21.6	−7	.		3	−7	−9	5
Keszthely	4 ≡	ESE 1	20.0	−5	.		4	−6	−8	5
Zalaegerszeg	0 =	— 0	20.7	−8	.		5	−8	−13	—
Nagykanizsa	0 = ⌴	— 0	21.9	−10	.		4	−11	−12	—
Kaposvár	0 =	— 0	20.8	−9	.		—	−9	—	—
Pécs	0 = ⌴	E 2	21.2	−4	.		4	−4	−7	6
Budapest M. I.	4 ≡ ⌴	WNW 1	21.9	−5	.		3	−6	−6	6
Salgótarján	4 ≡	NNE 1	22.3	−10	.	5	0	−12	−12	0
Eger	4 ≡	SE 2	22.3	−5	.	folt	−2	−5	−5	0
Miskolc	4 ≡	— 0	22.6	−6	.	folt	−3	−6	−6	0
Sárospatak	4 ≡	— 0	22.7	−6	.	folt	−2	−7	−8	0
Baja	0	SE 2	21.7	−8	.		4	−8	−10	5
Kalocsa	4 ≡	E 1	21.0	−7	.		4	−8	−9	4
Kecskemét	4 ≡	— 0	21.5	−5	.		3	−5	−5	4
Szeged	4 ≡	— 0	22.3	−4	.		4	−6	−9	5
Szolnok	4 ≡	NNE 1	21.6	−7	.		2	−7	−7	—
Törökeve	4 ≡	S 1	—	−5	.		−2	−7	−7	—
Békéscsaba	4 ≡	E 2	22.0	−5	.		0	−3	−4	0
Debrecen	4 ≡	SE 1	22.6	−4	ny	folt	−4	−5	−5	0
Nyíregyháza	4 ≡	— 0	23.0	−6	ny		−4	−6	−6	0
Kékestető (1000 m)**	0	— 0	897.1	−8	.	4	−2	−9	—	7
Galyatető (932 m)**	—	—	—	—	.	6	−3	−7	—	—
Misinatető (534 m)*	0 ⌴	S 1	957.2	−4	.		−1	−4	−5	—
Szabadsághegy (474 m)*	4	SE 1	957.7	−7	.	folt	−0	−9	—	2
Farkasgyepu (460 m)*	0	SE 4	954.7	−3	.	3	2	−4	−12	—

24 órai csapadék mm		Hó cm	24 órai csapadék mm		Hó cm	24 órai csapadék mm		Hó cm	24 órai csapadék mm		Hó cm
Rajka	.		Tab	.	⌴	Jósvafő	.		Kisvárda	ny	lepel
Csorna	.	⌴	Sárbogárd	.	V	Lillafüred	.	2	Vásárosnamény	.	
Kapuvár	.	⌴ ≡	Sztálinváros	.	V	Szendrőlád	.		Mátészalka	.	V lepel
Kőszeg	.		Nagykónyi	—		Fugód	.	V 4	Tiszabecs	.	2
Kőrmend	.		Somogyszob	.		Hidasnémeti	.		Csenger	ny	1
Lenti	.	⌴	Bares	.	≡	Tokaj	.	Vfolt	Nyírlugos	.	V
Letenye	.		Szigetvár	.		Poroszló	.	V	Polgár	.	folt
Kald	.	folt	Lengyel	.		Jászapáti	.	Vfolt	Hajdúdorog	.	folt
Sumeg	.		Szekszárd	.	⌴ =	Nagykáta	—		Hortobágy	.	⌴V≡
Zirc	.	1	Mohács	.	⌴	Örkény	.	⌴V≡	Tiszaroff	.	
Veszprém	.	lepel	Siklós	.	⌴	Kunsztmiklós	.	V ≡	Karcag	.	
Komárom	ny	⌴	Királyrét	.	1	Cegléd	.		Berettyóújfalu	.	≡
Kisbér	.	⌴	Balassagyarmat	.	folt	Nagykőrös	.	V	Szeghalom	.	V
Mór	.		Bombány	.	folt	Tiszakécske	.	⌴	Kocsordakál	.	
Alcsut	ny		Vác	.		Izsák	.	V	Szarvas	ny	
Dobogókő	.	7	Gödöllő	.	V	Kiskunfelegyh	.		Szentes	.	
Martonvásár	.		Lőrinci	.		Kiskunhalas	.		Orosháza	.	V
Tihany	.		Gyöngyös	.	folt	Bácsalmás	.	⌴	Makó	.	
Fonyód	.		Borsodnádasd	.	V	Kistelek	.		Mezőhegyes	.	V ≡
Marcali	.		Putnok	.	2	Zákony	.	1			

* A légnyomás 500 gdm-re átszámítva ** A légnyomás 1000 gdm-re átszámítva

Magassági szélmérések

Óraadatok greenwichi középidőben

XII.7.	Bpest 12 h		Bpest 15 h		Bpest 18 h		Bpest 21 h		Siófok 11 h		Szhely 12 h		Győr 12 h		Pécs 12 h		Szeged 12 h	
	fok	m/s	fok	m/s	fok	m/s	fok	m/s	fok	m/s	fok	m/s	fok	m/s	fok	m/s	fok	m/s
Talaj	320	7	320	7	320	2	360	7	320	2	40	2	320	7	270	2	270	2
500 m	320	7	340	9	350	6	10	5	340	14	350	5	330	12	310	7	290	6
1000	320	7	340	9	340	7	340	4	340	14	350	5	340	14	310	7	320	9
1500	320	7	350	10	10	4	320	5	340	14	330	5	330	10	330	8	320	9
2000	310	10			340	6					300	7	310	17	330	8	330	9
3000					340	14									330	8	320	10
4000															350	13	320	20
5000																	330	23
7000																	330	27
9000																	330	27
10000																		
12000																		
14000																		
16000																		
18000																		
20000																		

XII.7.	Szhely 23 h		Győr 23 h		Siófok 23 h		Pécs 23 h											
	fok	m/s	fok	m/s	fok	m/s	fok	m/s	fok	m/s	fok	m/s	fok	m/s	fok	m/s	fok	m/s
Talaj	270	2	320	2	220	2	-	0										
500 m	180	4	340	5	330	1	300	5										
1000	180	4	360	7	350	4	300	5										
1500	240	7			330	5	310	7										
2000	310	5			330	5												
3000	330	6			350	11												
4000	330	12																
5000																		
7000																		
9000																		
10000																		
12000																		
14000																		
16000																		
18000																		
20000																		

	fok	m/s	fok	m/s	fok	m/s	fok	m/s	fok	m/s	fok	m/s	fok	m/s	fok	m/s	fok	m/s
Talaj																		
500 m																		
1000																		
1500																		
2000																		
3000																		
4000																		
5000																		
7000																		
9000																		
10000																		
12000																		
14000																		
16000																		
18000																		
20000																		

DŐJÁRÁSI NAPIJELENTÉS

ЕЖЕДНЕВНЫЙ МЕТЕОРОЛОГИЧЕСКИЙ БЮЛЛЕТЕНЬ • DAILY WEATHER REPORT
BULLETIN QUOTIDIEN DE TEMPS • TÄGLICHER WETTERBERICHT

ADJA AZ ORSZÁGOS METEOROLÓGIAI INTÉZET
UDAPEST II. KITAIBEL PÁL UTCA 1
LEFON: KÖZPONT: 353-500, IDŐJELZŐ OSZT.: 150-410

MEGJELENIK NAPONKÉNT • ELŐFIZETÉSI ÁRA A POSTAI KÖLTSÉGGEL EGYÜTT NEGYEDÉVRE 60, Ft
KIADÁSÉRT FELEL AZ INTÉZET IGAZGATÓJA

1. évfolyam 343. szám. + Budapest + 1958. december hó 9.

Az időjárási helyzet ma reggel és a várható időjárás:

A Földközi-tenger környezetének és az óceáni partvidék kivételével egész Európában hideg az időjárás. Skandinávia déli részei felett alacsony nyomású légköri képződmény helyezkedik el. Déli oldalán átmenetileg enyhébb óceáni levegő nyomul Németországon és a Baltikumon keresztül a Kontinens belsejébe. A meleg levegő a talajon alig érezhető, előrehaladását leginkább csak a magasba felbocsátott mérőműszerek és kiterjedt havazások jelzik.

Hazánkban hétfőn a Dunántulon derült volt az ég, máshol felhős ködös időjárás uralkodott, és néhány helyről kisebb hószállingózást jelentettek. A hőmérséklet a nyugati megyékben a napsütés hatására 0, +4 fokig, máshol csak 0, -4 fokig emelkedett, éjszaka -4, -10 fokig süllyedt.

Budapesten kedden 12 órakor a hőmérséklet -4 fok, a tengerszintre átszámitott légnyomás 762 mm, erősen süllyedő irányzatú.

Várható időjárás szerda estig:

Tulnyomóan felhős idő.
Ma még párásság, köd.
Sokfelé havazás, északnyugaton esetleg havaseső.
Mérsékelt déli, délnyugati, majd megélénkülő nyugati, északnyugati szél.
A hideg főként nyugaton gyengül.

Várható legalacsonyabb éjszakai hőmérséklet: -3, -6,
legmagasabb nappali hőmérséklet szerdán: északnyugaton +1, +4, máshol 0, -3 fok között, egy két helyen -3 fok alatt.

A hőmérséklet és a légnyomás napi középértéke Budapesten és ezek eltérése a 75 évi átlagtól:

1958. XII. 8-án: -4,4 C°, 766,5 mm. Eltérés: -5,9 C°, +2.6 mm.

1871 óta ezen a napon előfordult:

legmagasabb hőmérséklet 14.6 C° /1915/
legalacsonyabb hőmérséklet -14.9 C° /1925/

Az Országos Meteorológiai Intézet Időjárási Napijelentése

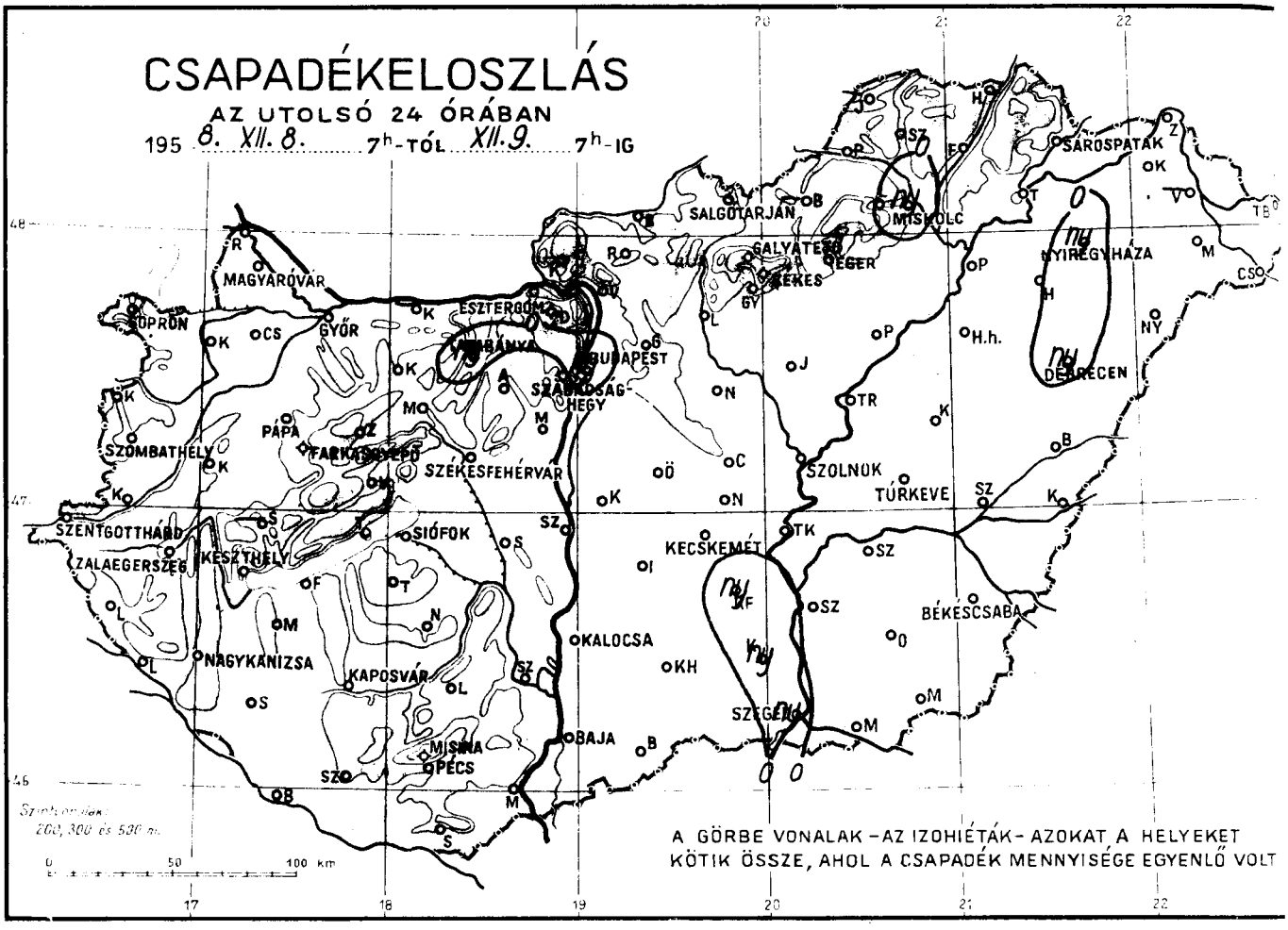

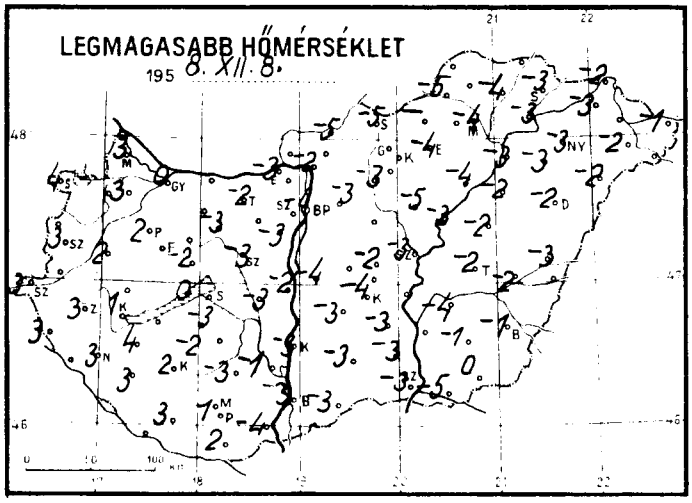

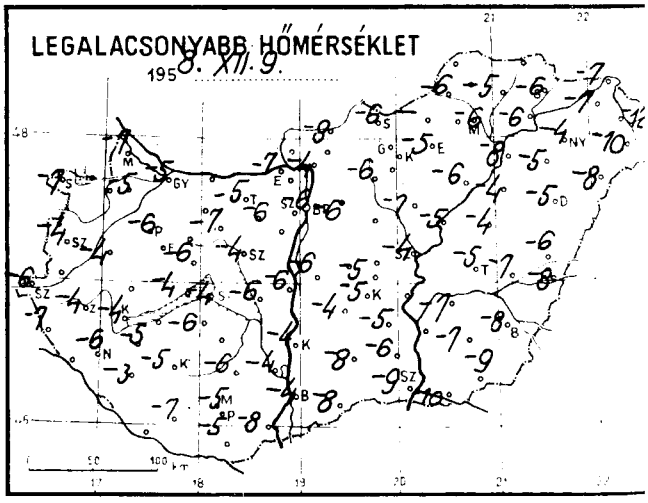

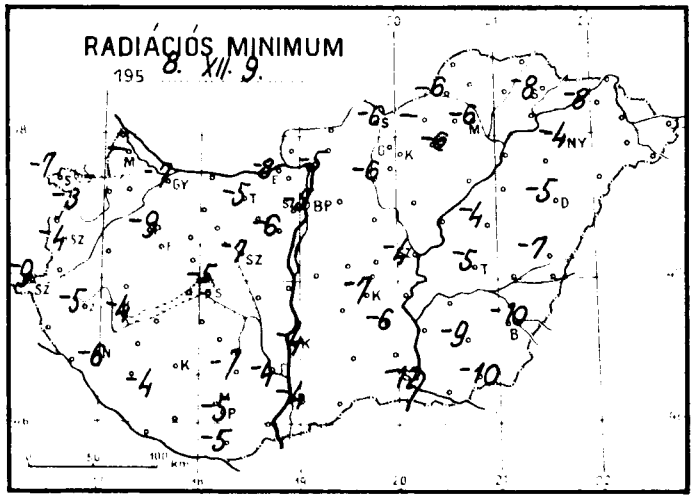

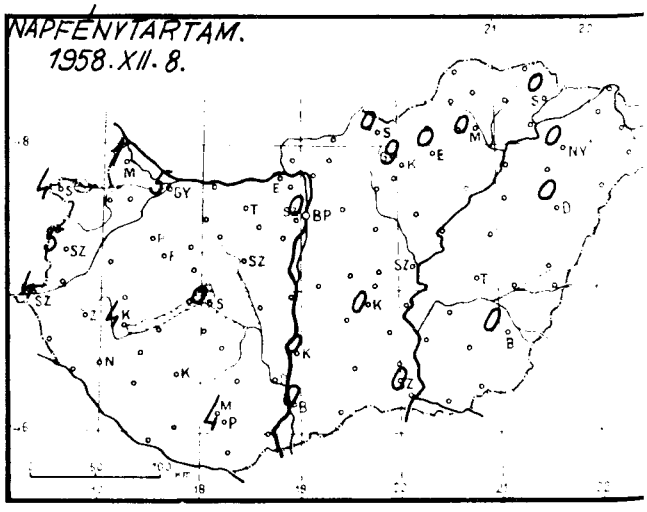

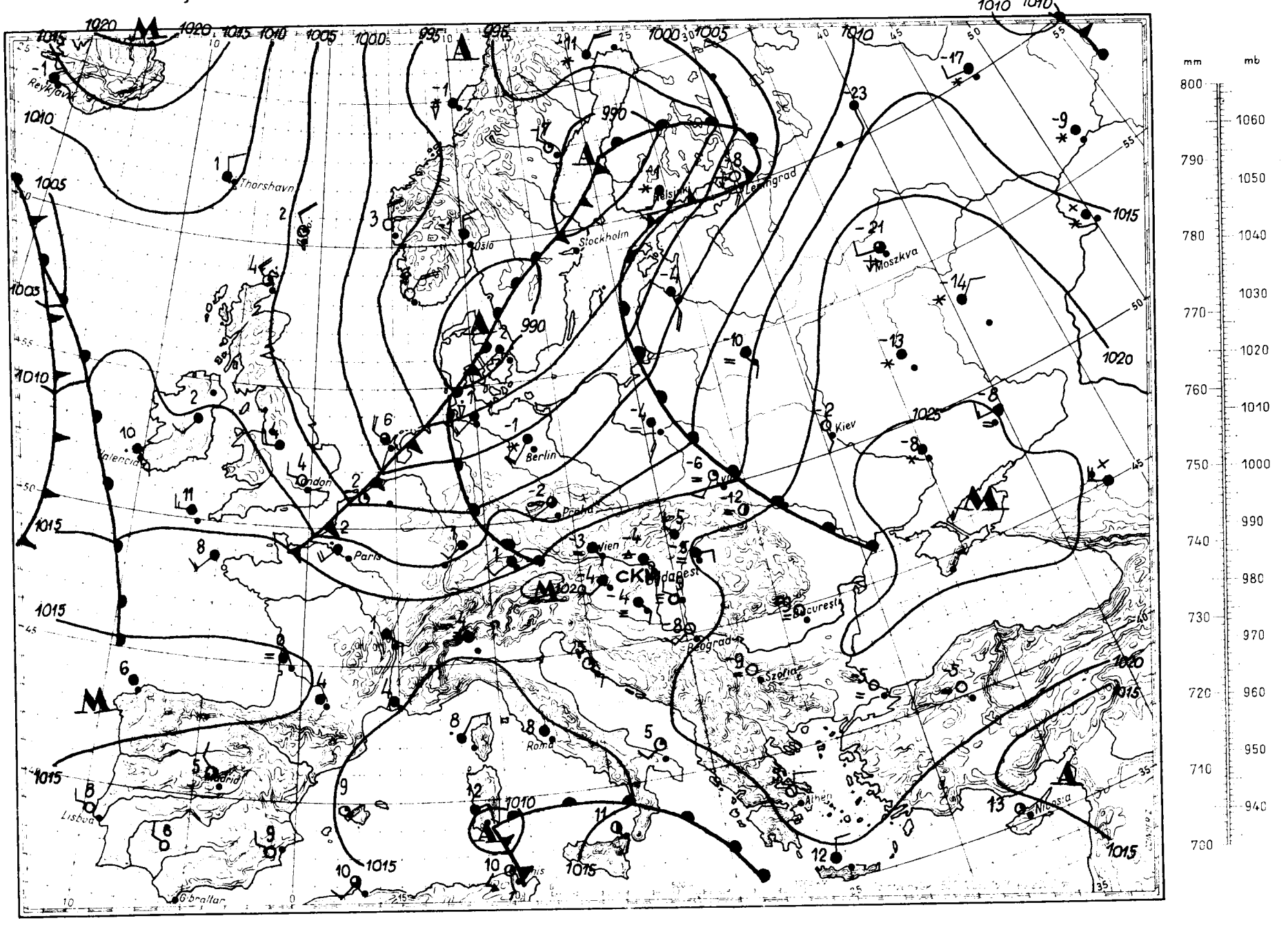
Reykjavik
Thorshavn
Oslo
Stockholm
Helsinki
Leningrad
Moszkva
Kiev
Berlin
Praha
Wien
Budapest
Bucuresti
Beograd
Szofia
Athinai
Nicosia
Roma
Paris
London
Valencia
Madrid
Lisboa
Gibraltar
mm
mb

Magaslégköri időhelyzet

19 58. december hó 9. nap 00h GMT.

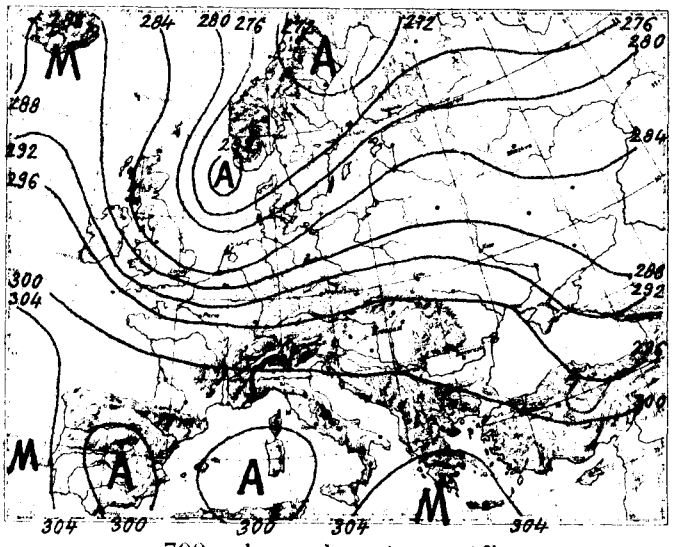

700 mb-os absz. topográfia

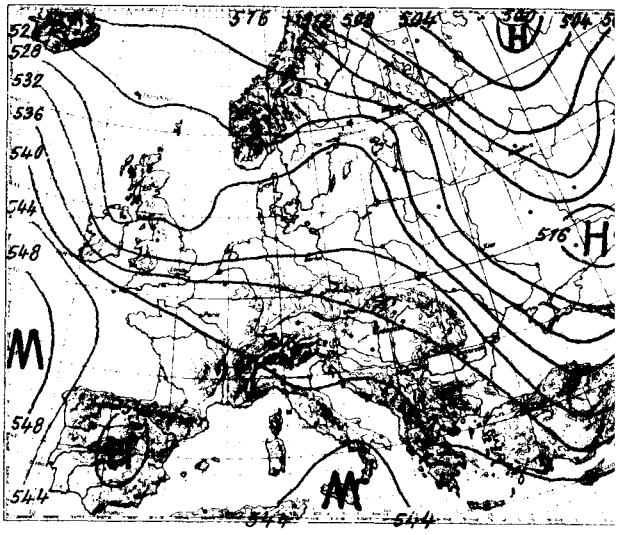

500/1000 mb-os rel. topográfia

1958.XII.8.			12h
mb	m	C°	%
1000			
850	175	- 5.8	93
700	1443	- 8.7	88
600	2957	- 8.9	47
500	4134	-16.1	47
400	5479	-26.1	47
300	7057	-37.1	47
200	8988	-50.4	47
100	11537	-63.6	47
50			

Jellemző pontok:

1004.4	Talaj	- 5.2	91
977	360	- 8.5	100
924	790	- 4.5	70
838	1580	- 9.4	92
757	2340	- 5.1	47
250	10154	-59.1	47
*183	12100	-65.4	47
150	13298	-62.8	

Európa középső területei felett Angliától az Uralig zonális áramlás alakult ki a magasban. Ennek mentén lényegesebb advekció csak a Szovjetunió nyugati határvidékén van, ahol elég erőteljes a melegedés. A Volga mentén és a Kaspi-tó környékén viszont erős lehülés megy végbe. Grönland nyugati partjainál hideg góc jelent meg, és a Norvég-tengeren már nagy lehülés mutatkozik.

Hazánk légterében a talajközelében kisugárzás miatt hült a levegő, feljebb azonban nagymértékben emelkedett a hőmérséklet. A melegedés az egész troposzférában 2-6 fok volt, sőt 2 km körül a 10 fokot is elérte. A Tropopauza 1600 m-t emelkedett és az átlagoshoz viszonyitva magasan fekszik.

dr. Kallósné s.k.

1958.XII.9.			00h
mb	m	C°	%
1000	163	- 5.4	95
850	1437	- 4.1	54
700	2973	- 5.8	26
600	4165	-12.5	26
500	5525	-23.8	24
400	7109	-37.5	24
300	9531	-51.9	24
200	11565	-66.5	
100			
50			

Jellemző pontok:

1002.9	Talaj	- 5.3	95
948	620	- 7.2	100
921	810	- 3.0	65
880	1170	- 6.0	70
800	1919	- 1.0	26
700	2973	- 5.8	26
600	4165	-12.5	26
300	9031	-51.9	24
205	11400	-66.2	24
*172	12470	-67.3	24
160	12913	-65.5	

*Tropopauza

1958. december hó,
9. kedd nap
71. évfolyam 343. sz.

	Reggeli észlelések 06 TMG				Az utolsó 24 óra adatai				
	Felhőzet (0–4)	Szélirány és erő (m/s)	Légnyomás (millibár)	Hőmérséklet (C°)	Csapadék (24 óra) (mm)	Hó cm	Hőmérsékleti szélsőségek: tegnapi nappali max.	éjszakai min.	Radiációs min.	Napsütés (óra) tegnap
Mosonmagyaróvár	4	S 2	1017.5	-3	•		3	-7	-	1
Sopron	4 ≈	ESE 2	16.3	-4	•		4	-7	-7	4
Szombathely	4 ⌴	SW 4	16.7	-3	•		3	-4	-4	5
Szentgotthárd	0 ≡	W 1	17.3	-4	•		3	-6	-9	4
Pápa	4	S 2	16.7	-4	•		2	-6	-9	-
Győr	4	SE 2	17.9	-4	•		0	-5	-7	5
Esztergom	4	SE 1	17.4	-4	•		-3	-7	-8	-
Tatabánya	4 ≈	SSE 1	17.3	-4	ny		-2	-5	-5	-
Székesfehérvár	4	S 1	17.3	-4	•		-3	-4	-7	-
Siófok	4 ≡	SSE 2	17.7	-4	•		-3	-4	-5	0
Keszthely	4 ≈	SE 3	17.5	-3	•		1	-4	-4	4
Zalaegerszeg	4 ≈	S 3	17.1	-4	•		3	-4	-5	-
Nagykanizsa	4 ≈ ⌴	S 4	18.4	-5	•		3	-6	-6	-
Kaposvár	4 ≈	- 0	17.7	-4	•		2	-5	-	-
Pécs	4 ≡ V	ESE 2	18.4	-4	•		1	-5	-5	4
Budapest M. I.	4 ✳	SE 2	17.7	-4	ny		-4	-5	-5	0
Salgótarján	4 ≈	N 1	18.1	-5	•	5	-5	-6	-6	0
Eger	4 ≡	- 0	19.4	-4	•	folt	-4	-5	-6	0
Miskolc	4 ≈	N 1	19.5	-5	ny	folt	-4	-6	-6	0
Sárospatak	4	S 1	20.7	-4	•	folt	-3	-6	-8	0
Baja	4 ≡	SE 1	18.7	-4	•		-3	-4	-4	0
Kalocsa	4 ≡	S 1	18.1	-4	•		-3	-4	-4	0
Kecskemét	4 ≡	- 0	18.4	-5	•		-4	-5	-7	0
Szeged	0 ≡	N 1	19.6	-9	ny		-3	-9	-12	0
Szolnok	4 V	SE 1	19.0	-4	•		-3	-4	-4	-
Türkeve	4 ≡	E 1	-	-5	•		-2	-5	-5	-
Békéscsaba	4 ≡	E 1	19.4	-7	•		-1	-8	-10	0
Debrecen	4 ≡	E 1	20.4	-5	ny	folt	-2	-5	-5	0
Nyíregyháza	4 ≈	S 1	20.3	-3	ny		-3	-4	-4	0
Kékestető (1000 m)**	4 ≡	SSW 9	893.7	-8	•	4	-2	-9	-	9
Galyatető (932 m)**	–	–	–	–	•	6	-?	-10	-	-
Misinatető (534 m)*	0	SW 2	954.0	-4	•		1	-7	-10	-
Szabadsághegy (474 m)*	4 ≡	SE 1	953.9	-5	•		-6	-11	-	0
Farkasgyepű (400 m)*	4 ≡	SE 1	954.4	-3	•	3	0	-6	-7	-

24 órai csapadék mm		Hó cm	24 órai csapadék mm		Hó cm	24 órai csapadék mm		Hó cm	24 órai csapadék mm		Hó cm
Bajka	–		Tab	•	⌴	Jósvafő	–		Kisvárda	•	
Csorna	•	⌴	Sárbogárd	•	⌴	Lillafüred	•		Vásárosnamény	–	
Kapuvár	•	≡	Sztálinváros	•		Szendrőlád	•	2	Mátészalka	•	⌴ folt
Kőszeg	•		Nagykőnyi	•		Fügöd	•	⌴	Tiszabecs	•	⌴
Körmend	•		Somogyszob	•		Hidasnémeti	•	V folt	Csenger	•	V
Lenti	•	⌴	Bares	•	≡	Tokaj	•	V	Nyírlugos	•	folt
Letenye	•		Szigetvár	•		Poroszló	•	folt	Polgár	•	folt
Kald	•		Lengyel	•		Jászapáti	•	V ⌴	Hajdudorog	•	V ⌴
Sümeg	–		Szekszárd	•	≡ ⌴	Nagykáta	•		Hortobágy	•	
Zirc	•		Mohács	•	⌴	Örkény	–		Tiszaroff	•	
Veszprém	•	⌴	Siklós	•	V	Kunsztmiklos	•	V ⌴	Karcag	•	≡
Komárom	–		Királyrét	•		Cegléd	•		Berettyóújfalu	•	
Kisber	•	⌴	Balassagyarm	•	folt	Nagykoros	•	⌴	Szeghalom	•	
Mor	•		Bonhany	•	folt	Tiszakecske	•	≡	Kotosszakál	•	⌴
Alesut	•		Vác	•	V	Izsák	•	V	Szarvas	•	
Dobogoko	•		Godollo	•		Kiskunfelegyh	•	ny	Szentes	•	
Martonvásar	•		Lorinci	•		Kiskunhalas	•		Orosháza	•	V ≡
Tihany	•		Gyongyos	•	folt	Bacsalmas	•	⌴	Mako	•	
Fonyod	•		Borsodnadasd	–		Kistelek	•	ny	Mezohegyes		
Marcali	•		Putnok	•	V	Zahony	•				

* A légnyomás 500 gdm-re átszámítva ** A légnyomás 1000 gdm-re átszámítva

Magassági szélmérések

Óraadatok greenwichi középidőben

XII.8.	Szhely 11 h		Győr 12 h													
	fok	m/s	fok	m/s	fok	m/s	fok	m/s	fok	m/s	fok	m/s	fok	m/s	fok	m/s
Talaj	180	2	140	7												
500 m	210	20	190	10												
1000	210	20	190	10												
1500	220	15														
2000	270	9														
3000	260	12														
4000	300	12														
5000	300	17														
7000	300	17														
9000	310	16														
10000	310	16														
12000	290	15														
14000																
16000																
18000																
20000																

	fok	m/s	fok	m/s	fok	m/s	fok	m/s	fok	m/s
Talaj										
500 m										
1000										
1500										
2000										
3000										
4000										
5000										
7000										
9000										
10000										
12000										
14000										
16000										
18000										
20000										

	fok	m/s	fok	m/s	fok	m/s	fok	m/s	fok	m/s
Talaj										
500 m										
1000										
1500										
2000										
3000										
4000										
5000										
7000										
9000										
10000										
12000										
14000										
16000										
18000										
20000										

DŐJÁRÁSI NAPIJELENTÉS

ЕЖЕДНЕВНЫЙ МЕТЕОРОЛОГИЧЕСКИЙ БЮЛЛЕТЕНЬ • DAILY WEATHER REPORT
BULLETIN QUOTIDIEN DE TEMPS • TÄGLICHER WETTERBERICHT

ADJA AZ ORSZÁGOS METEOROLÓGIAI INTÉZET
UDAPEST II. KITAIBEL PÁL UTCA 1
LEFON: KÖZPONT: 353-500, IDŐJELZŐ OSZT.: 150-410

MEGJELENIK NAPONKÉNT * ELŐFIZETÉSI ÁRA
A POSTAI KÖLTSÉGGEL EGYÜTT NEGYEDÉVRE 60, Ft
KIADÁSÉRT FELEL AZ INTÉZET IGAZGATÓJA

. évfolyam 344. szám. + Budapest + 1958.december hó 10.

Az időjárási helyzet ma reggel és a várható időjárás:

Európa felett ciklonálisra fordult az időjárás. Nyugat fe-
ől ujabb és ujabb enyhe óceáni légtömegek érkeznek az európai partok fölé, és
rors ütemben haladnak a szárazföld belsejébe. Hatásukra ma hajnalra Nyugat-Euró-
ában már seholsem érte el az éjszakai lehülés a fagypontot, sőt Franciaországban
ak 4-8 fokig süllyedt a hőmérséklet. Az enyhülést változékony időjárás kiséri;
középeurópai havazásokat, hózáporokat esőzés váltja fel.

Hazánkban kedden felhős, ködös volt az idő, és többhelyen
állingózott a hó. A hőmérséklet általában -2, +1 fokig emelkedett. Az esti órák-
un és az éjszaka első felében a nyugatról beáramló meleg légtömegek hatására a
unántúlon és a déli megyékben hirtelen megenyhült az idő, reggelre azonban ismét
ersékelt fagyok alakultak ki.

Budapesten szerdán 12 órakor a hőmérséklet 3 fok, a tenger-
zintre átszámitott légnyomás 759 mm, mérsékelten süllyedő irányzatú.

Várható időjárás csütörtök estig:

Felhőátvonulások, sokhelyen havazás, havaseső, eső.
Megélénkülő délnyugati, később nyugati, északnyugati szél.
Az enyhülés folytatódik.

Várható legalacsonyabb éjszakai hőmérséklet: -2, +1;
legmagasabb nappali hőmérséklet csütörtökön: +2, +5
fok között.

Távolabbi kilátások:

Az enyheség tovább tart.

Kapossváry

hőmérséklet és a légnyomás napi középértéke Budapesten és ezek eltérése a 75
vi átlagtól:

56. XII. 9-én: -2,9 C°, 760,8 mm. Eltérés: -4,2 C°, -3,1 mm.

71 óta ezen a napon előfordult:

egmagasabb hőmérséklet 11.6 C° /1957/
egalacsonyabb hőmérséklet -14.9 C° /1925/

Az Országos Meteorológiai Intézet Időjárási Napijelentése

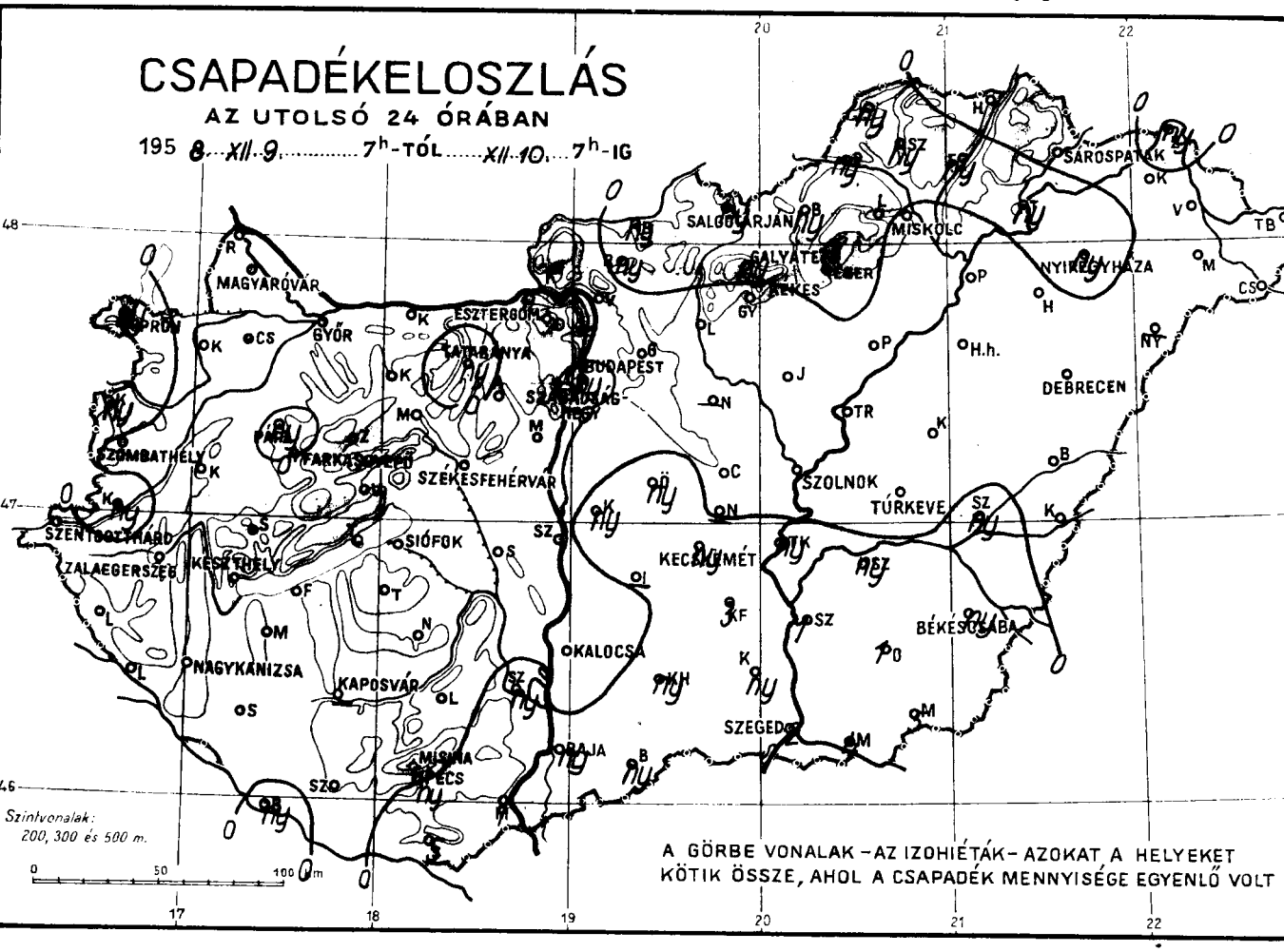

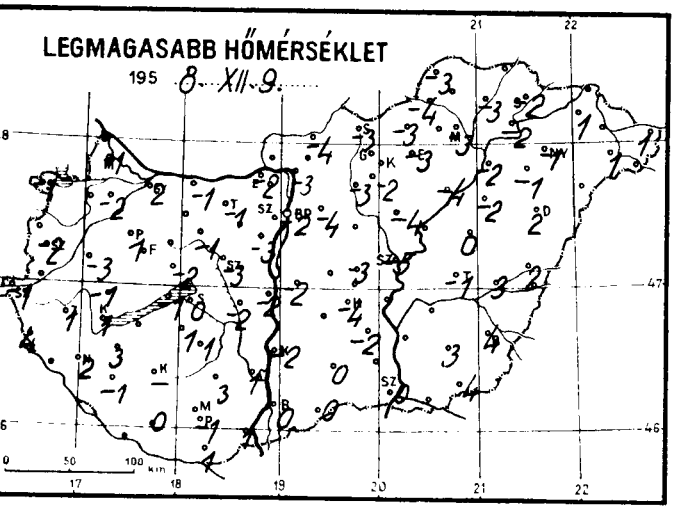

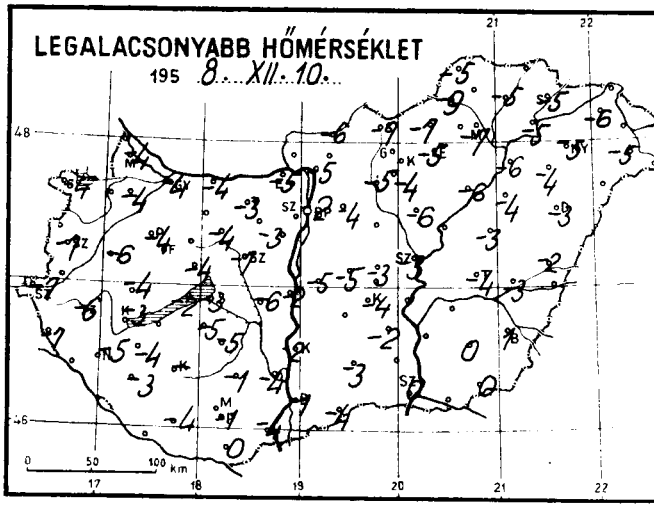

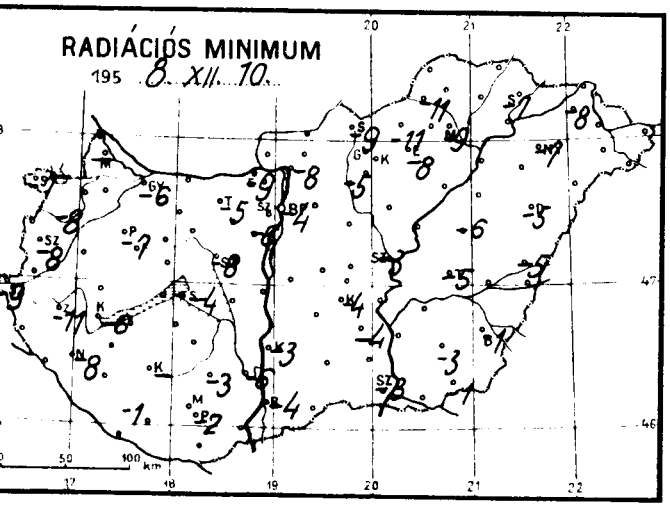

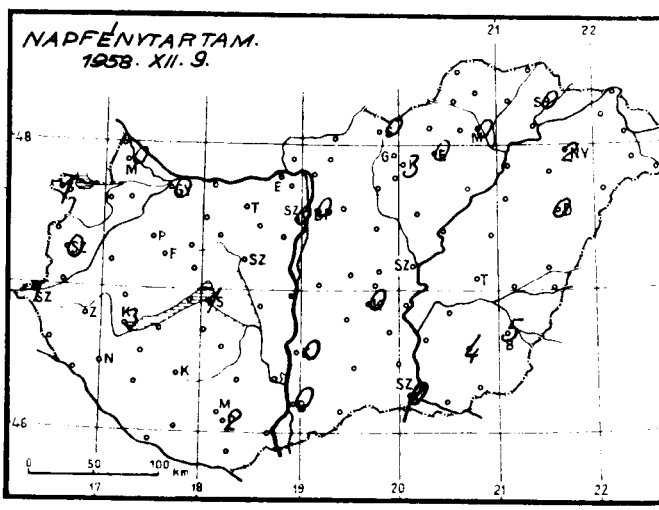

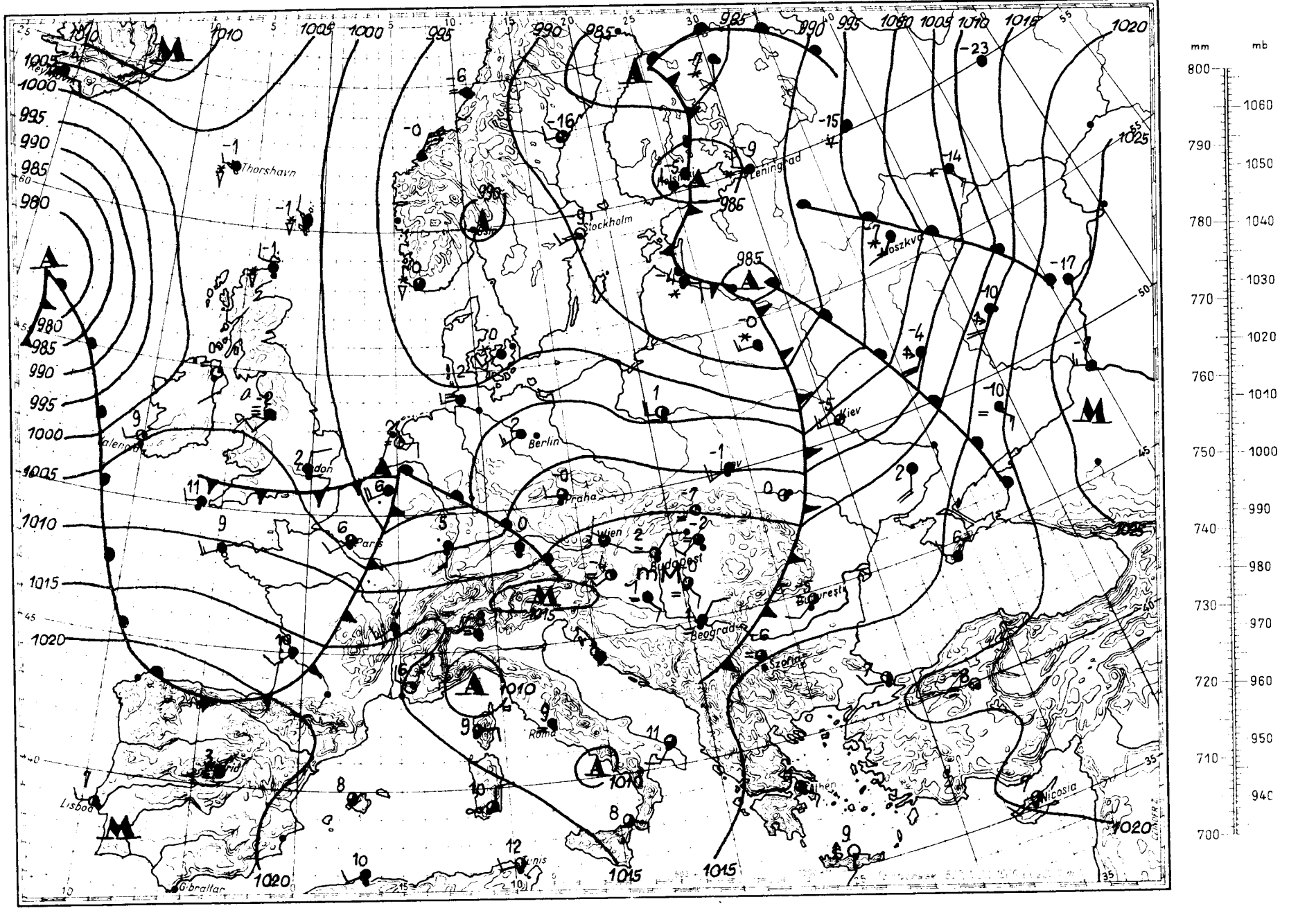
mm
mb
800
790
780
770
760
750
740
730
720
710
700
1060
1050
1040
1030
1020
1010
1000
990
980
970
960
950
940
Thorshavn
Stockholm
Leningrad
Moszkva
Kiev
Berlin
Praha
Wien
Budapest
Bucuresti
Beograd
Szofia
Roma
Athen
Nicosia
Lisboa
Madrid
Gibraltar
Tunis
Valencia
London
Paris

Magaslégköri időhelyzet

19 58. december hó 10 nap 00.h GMT.

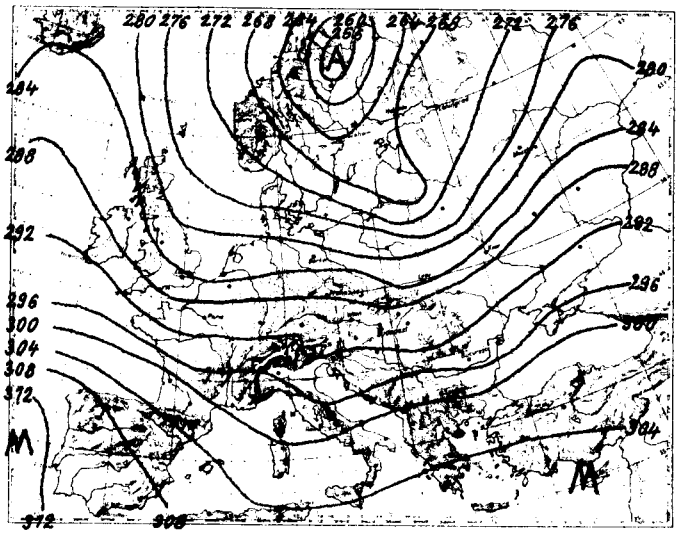

700 mb-os absz. topográfia

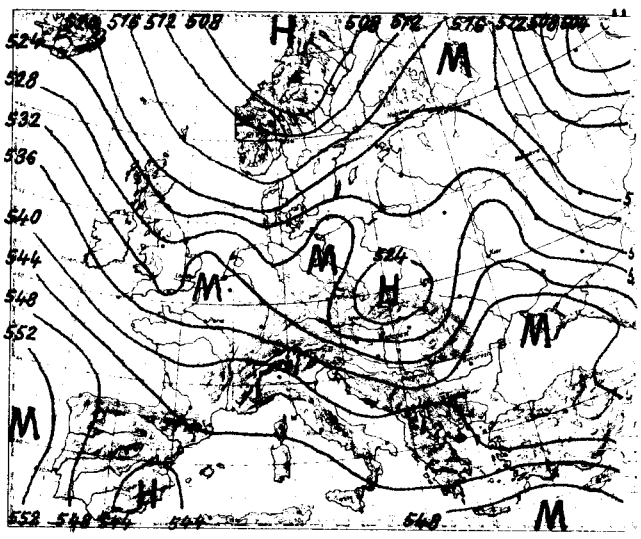

500/1000 mb-os rel. topográfia

1958.XII.9.			12h
mb	m	C°	%
1000	116	-	-
850	1389	- 1.7	77
700	2935	- 6.9	28
600	4128	-12.7	21
500	5489	-23.8	17
400	7077	-36.5	17
300	9016	-49.2	17
200	11527	-64.1	17
100			
50			

Jellemző pontok:

997.0	Talaj	- 4.0	99
930	700	- 7.5	95
912	850	0.7	95
873	1190	- 2.1	95
795	1920	- 0.1	34
723	2680	- 7.3	30
670	3290	- 6.5	23
400	7077	-36.5	17
223	10900	-62.3	17
197	11660	-64.4	17
174	12900	-62.5	
166	12700	-62.5	
150	13344	-60.3	

Nyugat- és Közép-Európa területe fölött ma 00 GMT-kor több hideg-, ill. meleg advekció követi egymást.
Hazánk fölött az alsó 1000 méteres rétegben átlagosan 5 fokot melegedett, a közvetlen felette fekvő 5000 méter vastagságú rétegben viszont közepesen 5 fokot hült a levegő az utolsó 24 órában.
Ma éjfélkor két 0 fokos szint volt: 290 és 700 méteren. A -10 fokos szint magassága ma 2490 méter, 24 óra alatt kb. 1200 métert süllyedt.

Veress s.k.

1958.XII.10.			00h
mb	m	C°	%
1000	100	-	-
850	1394	- 5.1	70
700	2902	-13.1	45
600	4055	-22.0	41
500	5385	-27.7	33
400	6966	-36.4	32
300	8886	-53.5	41
200	11410	-60.0	
100			
50			

Jellemző pontok:

994.9	Talaj	- 3.5	95
967	390	2.5	64
826	1610	- 7.0	71
800	1870	- 5.3	48
600	4055	-22.0	41
590	4170	-20.6	41
487	5540	-28.9	32
466	5850	-27.8	32
300	8886	-53.5	41
235	10420	-64.6	34
210	11100	-60.0	
150	13203	-60.5	

* Tropopauza

1958. december ...hó,
10 nap ..szerda.....
71 évfolyam 344. sz.

	Reggeli észlelések 06 TMG				Az utolsó 24 óra adatai					
	Felhőzet (0–4)	Szélirány és erő (m/s)	Légnyomás (millibár)	Hőmérséklet (C°)	Csapadék (24 óra) (mm)	Hó cm	Hőmérsékleti szélsőségek: tegnapi nappali max.	Hőmérsékleti szélsőségek: éjszakai min.	Hőmérsékleti szélsőségek: Radiációs min.	Napsütés (óra) tegnap
osonmagyaróvár	3	S 2	1012.4	-3	.		-1	-4	-	0
pron	1	S 4	12.6	-2	ny		-1	-4	-7	1
zombathely	0 = ⌴	- 0	13.9	-4	.		-2	-7	-8	0
ntgotthárd	1 ≡ ⌴	W 1	14.4	-7	.		-1	-7	-9	1
ápa	1	S 1	12.7	-2	ny		1	-4	-7	-
yőr	3	WSW 2	13.1	-3	.		2	-4	-6	0
sztergom	2	SE 2	12.6	-5	.		-2	-5	-9	-
atabánya	1 V	W 2	13.0	-3	ny		-1	-3	-5	-
zékesfehérvár	1	- 0	13.1	-5	.		-3	-7	-8	-
jőfok	3 =	WSW 1	13.7	-2	.		0	-3	-4	1
eszthely	1 =	NNE 1	13.1	-3	.		1	-3	-6	3
alaegerszeg	1 =	W 1	14.1	-6	.		1	-6	-11	-
agykanizsa	4 ≡	- 0	15.0	-5	.		2	-5	-8	-
aposvár	-	-	-	-	-		-	-	-	-
écs	4 =	ESE 3	14.3	-1	ny		-1	-1	-2	2
udapest M. I.	2 =	NE 1	11.7	2	ny	folt	-2	-2	-4	0
algótarján	4 ≡	- 0	12.2	-6	ny	5	-3	-7	-9	0
ger	3 =	- 0	12.6	-3	ny	folt	-3	-5	-8	0
iskolc	0 =	SW 1	11.7	-7	.	folt	-3	-7	-9	0
arospatak	4	SW 1	11.5	-4	.	folt	-2	-5	-7	0
aja	0 =	- 0	14.0	-1	ny		0	-1	-4	0
alocsa	4	SSW 2	12.7	-1	.		-2	-2	-3	0
ecskemét	3 =	WSW 1	13.2	-3	ny		-4	-4	-4	0
szeged	2 =	SSE 1	14.1	0	2		0	0	-3	0
zolnok	4	SE 2	12.2	-2	.		-5	-3	-3	-
Fürkeve	3 =	S 1	-	-1	.		-1	-4	-5	-
Békéscsaba	3	SW 3	13.9	1	ny		4	1	-1	5
Debrecen	2 =	SSW 2	13.5	-2	.	folt	2	-3	-5	0
Nyíregyháza	2 =	SW 1	12.8	-5	ny		-1	-5	-7	2
Kékestető (1000 m)**	3	NW 4	890.0	-4	.	4	-3	-5	-	3
olyatető (932 m)**	-	-	-	-	ny	6	-3	-9	-	-
Misinatető (534 m)*	3	S 4	951.7	0	.		4	0	-3	-
Szabadsághegy (474 m)*	2	WS 1	951.2	-2	-		-4	-5	-	0
Farkasgyepű (400 m)*	4	SE 1	951.7	0	.	folt	0	-4	-9	-

24 órai csapadék mm		Hó cm	24 órai csapadék mm		Hó cm	24 órai csapadék mm		Hó cm	24 órai csapadék mm		Hó cm
Rajka	-		Tab	.	⌴	Jósvafő	ny	4	Kisvárda	.	folt
Csorna	.	⌴	Sárbogárd	.	⌴	Lillafüred	-		Vásárosnamény	.	
Kapuvár	.	≡	Sztálinváros	.		Szendrőlád	ny	2	Mátészalka	.	
Kőszeg	ny		Nagykónyi	.		Fügöd	ny	4	Tiszabecs	.	2
Körmend	ny		Somogyszob	.		Hidasnémeti	.		Csenger	.	1
Lenti	.	⌴	Barcs	ny	≡	Tokaj	ny	lepel	Nyírlugos	-	
Letenye	.		Szigetvár	.		Poroszló	.	V	Polgár	.	folt
Kald	.	⌴	Lengyel	.		Jászapáti	.	folt	Hajdúdorog	.	folt
Sumeg	.		Szekszárd	ny	=	Nagykáta	-		Hortobágy	.	⌴
Zirc	.	1	Mohács	1		Örkény	ny	≡ V =	Tiszaroff	.	
Veszprém	.	V lepel	Siklós	5		Kunsztmiklós	ny		Karcag	.	
Komárom	.	⌴	Királyrét	.	folt	Cegléd	.		Berettyóújfalu	.	
Kisbér	.	⌴	Balassagyarm	ny	lepel	Nagyköros	-		Szeghalom	ny	
Mór	.		Romhány	ny	lepel	Tiszakécske	ny	V ≡	Körösszakál	.	
Alesut	.		Vác	.		Izsák	-		Szarvas	ny	lepel
Dobogókő	.	6	Gödöllő	.	⌴	Kiskunfelegyh	3		Szentes	1	
Martonvásár	.		Lőrinci	.	⌴	Kiskunhalas	ny		Orosháza	1	lepel
Tihany	.		Gyöngyos	.	folt	Bácsalmás	ny		Makó	4	
Fonyód	.		Borsodnádasd	ny	2	Kistelek	ny		Mezőhegyes	5	
Marcali	.		Putnok	ny	2	Záhony	ny				

* A légnyomás 500 gdm-re átszámítva ** A légnyomás 1000 gdm-re átszámítva

Magassági szélmérések

Óraadatok greenwichi középidőben

XII.9.	Debr. 11 h		Szhely 14 h		Szhely 23 h											
	fok	m/s	fok	m/s	fok	m/s	fok	m/s	fok	m/s	fok	m/s	fok	m/s	fok	m/s
Talaj	360	7	220	2	220	2										
500 m	240	11	240	22	300	5										
1000	240	11	240	21	300	5										
1500	240	14	250	25	300	16										
2000	250	21	260	18	290	25										
3000	250	23	220	16	280	15										
4000	250	22	280	18												
5000	250	20														
7000																
9000																
10000																
12000																
14000																
16000																
18000																
20000																

XII.10.	Bpest 00 h		Debr. 00 h		Bpest 03 h		Bpest 06 h		Pécs 06 h		Debr. 06 h		Szhely 07 h		Szeged 07 h		Bpest 09 h	
	fok	m/s	fok	m/s	fok	m/s	fok	m/s	fok	m/s	fok	m/s	fok	m/s	fok	m/s	fok	m/s
Talaj	320	2	220	2	270	2	270	2	140	2	180	2	220	2	220	7	320	2
500 m	290	19	290	8	320	8	310	10	140	8	270	9	210	11	340	10	280	16
1000					300	20			140	8	290	10	210	11	340	8	270	10
1500					300	11			50	2	290	10	220	10	290	7		
2000					280	15			330	5	270	13	240	12	290	11		
3000									300	8	270	13	270	18	280	18		
4000											270	13			280	23		
5000											260	20			270	24		
7000																		
9000																		
10000																		
12000																		
14000																		
16000																		
18000																		
20000																		

	fok	m/s	fok	m/s	fok	m/s	fok	m/s	fok	m/s	fok	m/s	fok	m/s	fok	m/s
Talaj																
500 m																
1000																
1500																
2000																
3000																
4000																
5000																
7000																
9000																
10000																
12000																
14000																
16000																
18000																
20000																

IDŐJÁRÁSI NAPIJELENTÉS

ЕЖЕДНЕВНЫЙ МЕТЕОРОЛОГИЧЕСКИЙ БЮЛЛЕТЕНЬ • DAILY WEATHER REPORT
BULLETIN QUOTIDIEN DE TEMPS • TÄGLICHER WETTERBERICHT

KIADJA AZ ORSZÁGOS METEOROLÓGIAI INTÉZET
BUDAPEST II. KITAIBEL PÁL UTCA 1
TELEFON: KÖZPONT: 353-500, IDŐJELZŐ OSZT.: 150-410

MEGJELENIK NAPONKÉNT • ELŐFIZETÉSI ÁRA A POSTAI KÖLTSÉGGEL EGYÜTT NEGYEDÉVRE 60, Ft
KIADÁSÉRT FELEL AZ INTÉZET IGAZGATÓJA

71. évfolyam 345. szám. + Budapest + 1958.december hó 11..

Az időjárási helyzet ma reggel és a várható időjárás:

Alacsony nyomású képződmények gyors egymásutánban vonulnak keresztül Európán, s az időjárást változékonnyá teszik. Ugy Nyugat-, mint Közép-Európában csapadékos és enyhe idő uralkodik a tengeri eredetű légtömegek hatására.

Hazánkban szerdán többfelé volt kisebb havazás, havaseső, illetőleg eső. A csapadék mennyisége csak a Kékestetőn, Királyréten és Balassagyarmaton érte el a 2 mm-t. A hőmérséklet napközben általában 3-6, Békéscsabán 7 fokig emelkedett. Az éjszakai legalacsonyabb hőmérséklet általában -1, -4 fok között, volt, de Budapest belső területén és a Misinatetőn csak +2 fokig hült le a levegő; Szombathelyen viszont -5 fokig szállt le a hőmérő. Ma reggel és a délelőtt órákban egy gyengébb hidegfront hatására országszerte ködösebb lett az idő és a hőmérséklet kissé csökkent.

Budapesten csütörtökön 12 órakor a hőmérséklet 2 fok, a tengerszintre átszámitott légnyomás 754 mm, mérsékelten süllyedő irányzatú.

Várható időjárás péntek estig:

Felhőátvonulások többfelé esővel, a hegyeken havaseső vel.
Megélénkülő délnyugati-nyugati szél.
A hőmérséklet kissé emelkedik.

Várható legalacsonyabb éjszakai hőmérséklet: nyugaton -1, +2 keleten -4, -1
legmagasabb nappali hőmérséklet pénteken: +2, +5 fok között.

Távolabbi kilátások:

Az enyhe idő egyelőre még tovább tart.

Veress

A hőmérséklet és a légnyomás napi középértéke Budapesten és ezek eltérése a 75 évi átlagtól:

1958.XII.10-én: +2,6 C°, 757,3 mm. Eltérés: +1,7 C°, -6,0 mm.

1871 óta ezen a napon előfordult:

legmagasabb hőmérséklet 13.6 C° /1915/
legalacsonyabb hőmérséklet -15.7 C° /1925/

Az Országos Meteorológiai Intézet Időjárási Napijelentése

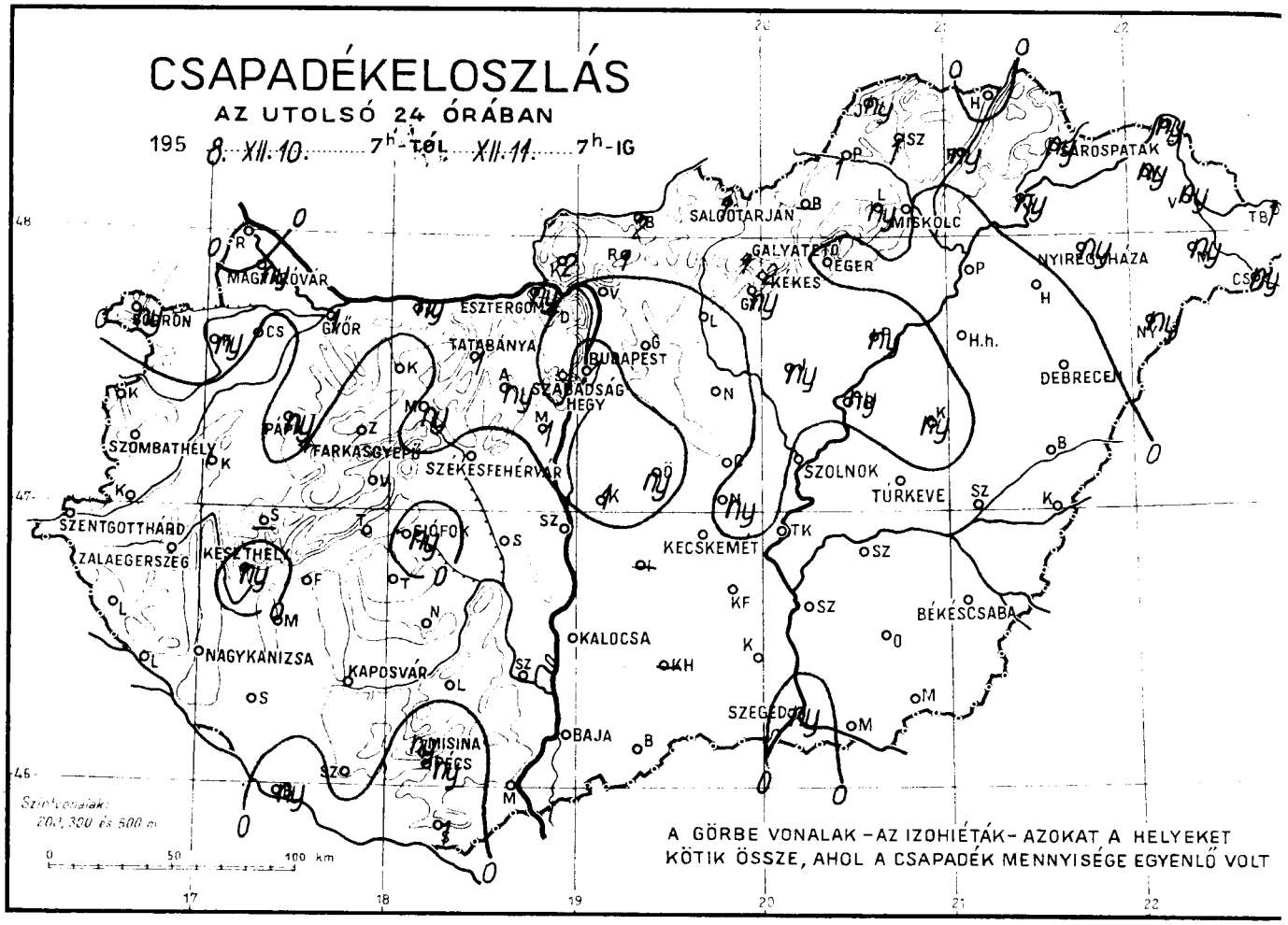

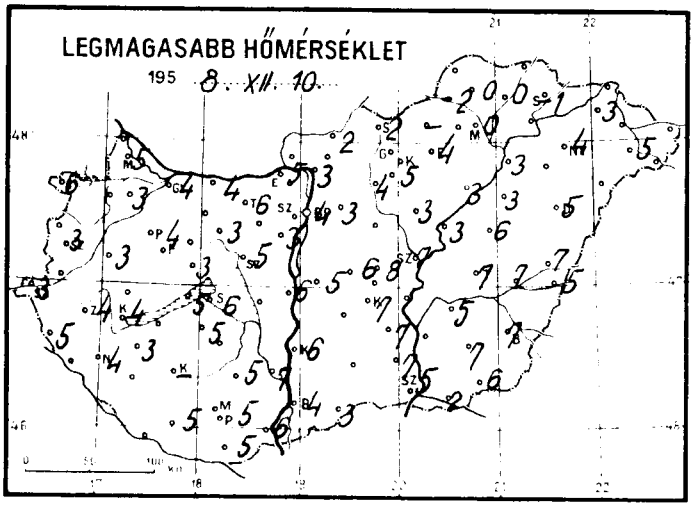

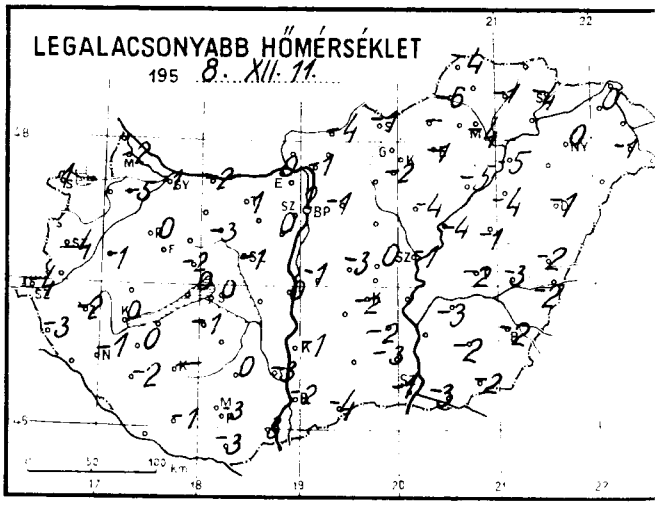

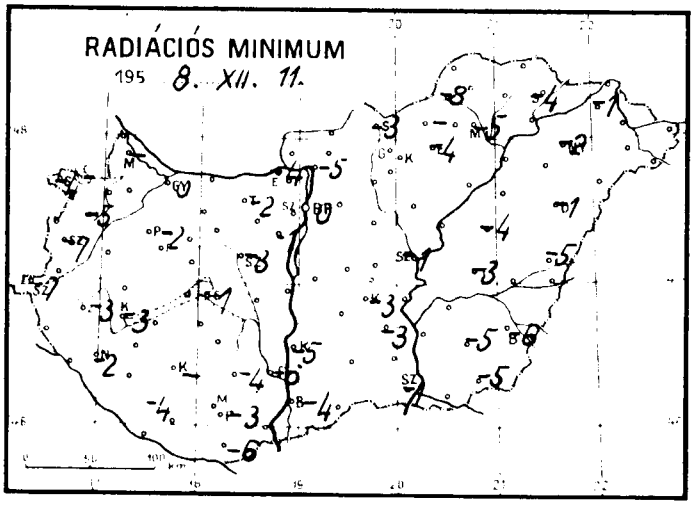

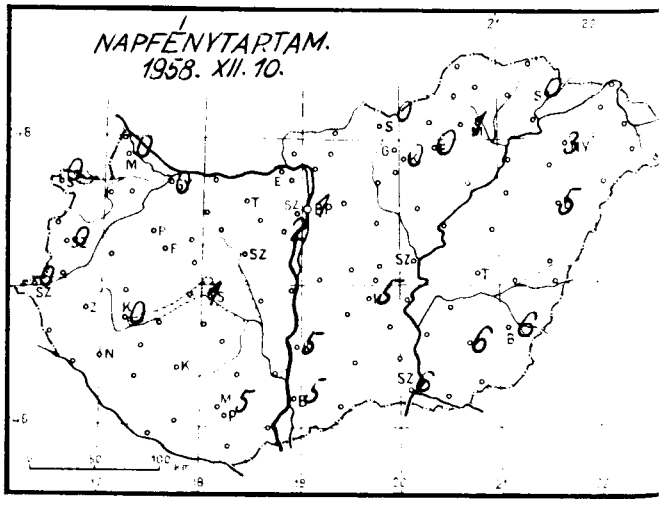

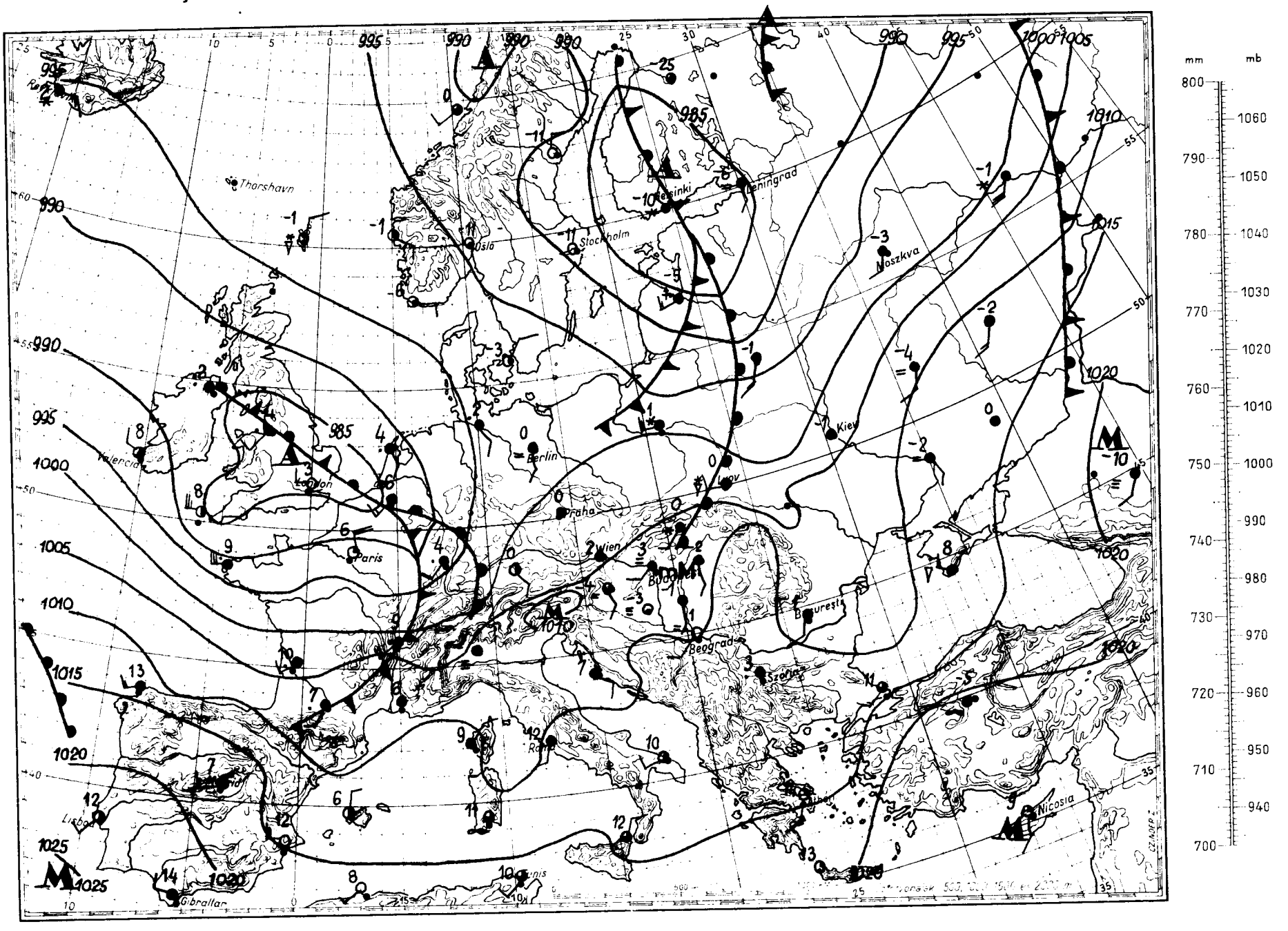
Thorshavn
Oslo
Stockholm
Helsinki
Leningrad
Moszkva
Kiev
Berlin
Praha
Wien
Paris
Lisboa
Gibraltar
Beograd
Bucuresti
Nicosia
mm
mb

Magaslégköri időhelyzet

19 58 december hó 11. nap 00h GMT.

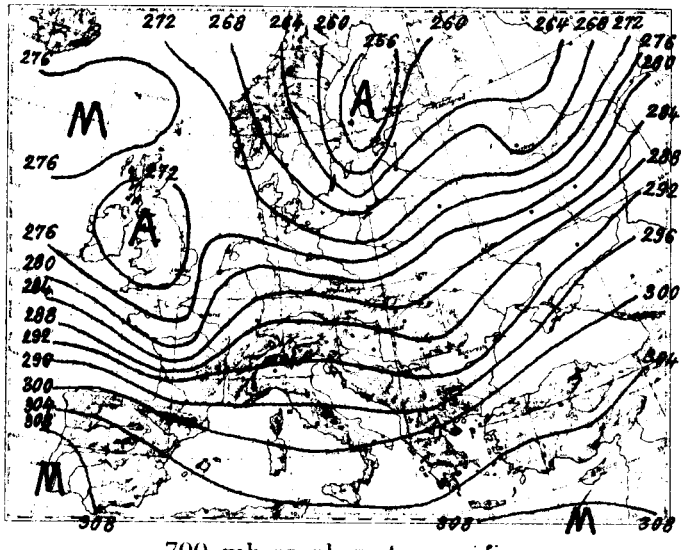

700 mb-os absz. topográfia

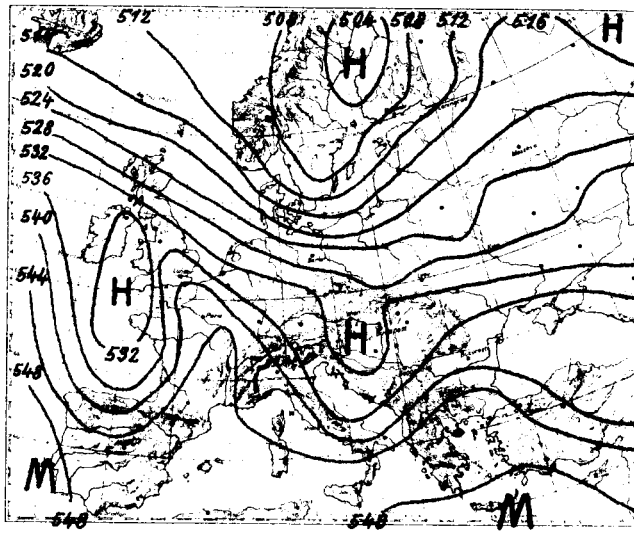

500/1000 mb-os rel. topográfia

1958.XII.10. 12h			
mb	m	C°	%
1000			
850	94	-	-
700	1392	- 4.8	77
600	2896	-10.8	39
500	4071	-16.1	35
400	5416	-26.0	35
300	6986	-39.9	35
200	8890	-54.3	35
100			
50			

Jellemző pontok:

994.3	Talaj	1.8	82
949	540	- 0.5	100
925	700	1.1	100
850	1392	- 4.8	77
830	1580	- 4.0	66
734	2500	-12.5	45
685	3080	-10.0	35
500	5416	-26.0	35
400	6986	-39.9	35
300	8890	-54.3	35
224	10740	-62.6	35
215	10972	-62.6	35

A magasban folytatódik erős nyugati széllel az óceáni légtömegek beáramlása az európai szárazföldre. Éjfélkor Franciaországtól - kivéve a Kárpátmedence területét - az Uralig melegadvekció ment végbe. De a francia partok előtt, az osztrák-magyar határvidék és Skandinávia felett hideg légcseppek záródtak el. Egyelőre az óceáni légtömegek utánpótlása az óceán délibb részei felől biztositva van. Hazánk légterében a talajtól 4 km-ig kissé melegedett a troposzféra, feljebb pedig hült. A 0 fok magassága 1300, a -10 fok szintje 2650 m-en volt. Utóbbi 160 m-t emelkedett.

dr. Kallósné s.k.

1958.XII.11. 00h			
mb	m	C°	%
1000	63	-	-
850	1369	- 0.9	74
700	2899	-11.8	78
600	4059	-20.0	78
500	5383	-29.3	78
400	6942	-39.6	52
300	8852	-52.9	45
200			
100			
50			

Jellemző pontok:

990.6	Talaj	0.0	90
900	924	2.8	87
800	1868	- 5.0	78
500	5383	-29.3	78
300	8852	-52.9	45
253	9900	-57.8	45
242	10200	-57.5	45
*232	11500	-59.3	45
208	11204	-57.5	45

*Tropopauza

1958. december ..... hó.
11. nap csütörtök .....
71. évfolyam 345. sz.

	Reggeli észlelések 06 TMG				Az utolsó 24 óra adatai				
	Felhőzet (0–4)	Szélirány és erő (m/s)	Légnyomás (millibár)	Hőmérséklet (C°)	Csapadék (24 óra) (mm)	Hó cm	Hőmérsékleti szélsőségek: tegnapi nappali max.	éjszakai min.	Radiációs min.	Napsütés (óra) tegnap
Fosonmagyaróvár	3	– 0	1007.8	0	ny		5	-2	–	0
Sopron	3	SS 6	05.7	4	ny		6	1	-4	0
Szombathely	0 ≡ ⌴	– 0	07.4	-3	•		3	-4	-7	0
Szentgotthárd	0 ≡ ⌴	– 0	07.9	-4	•		3	-4	-7	0
Pápa	4 ≡	S 1	07.0	0	ny		4	0	-2	–
Győr	4	SSW 4	07.0	1	1		4	1	0	0
Esztergom	2	E 1	07.0	0	ny		5	0	-4	–
Tatabánya	4	SW 1	06.9	2	1		6	1	-2	–
Székesfehérvár	4 ≡	– 0	07.3	0	•		5	-1	-3	–
Siófok	4 ≡	WSW 6	07.5	0	ny		6	0	-1	1
Veszthely	4 ≡	SE 1	07.7	0	ny		4	0	-3	0
Zalaegerszeg	4 ≡	S 2	08.2	-2	•		4	-2	-3	–
Nagykanizsa	4 ≡	ESE 2	09.1	-1	•		4	-1	-2	–
Kaposvár	–	–	–	–	–		–	–	–	–
Pécs	0 ≡ ⌴	S 1	09.0	-3	ny		5	-3	-3	5
Budapest M. I.	4 ≡	SSW 1	07.1	3	1		4	2	0	1
Salgótarján	1 ≡	SW 1	06.0	1	1	6	2	-1	-3	0
Eger	4 ≡	S 1	07.8	-1	•	folt	4	-1	-4	0
Miskolc	4 ≡	– 0	07.4	-2	•	folt	0	-4	-5	1
Sárospatak	4	SW 2	07.1	0	ny	lepel	-1	-4	-4	0
Baja	0	– 0	08.6	-2	•		4	-2	-4	5
Kalocsa	1 ≡	S 1	08.3	0	•		6	-1	-5	5
Kecskemét	4 ≡	SSW 2	07.9	-1	•		7	-2	-3	5
Szeged	4 ≡	S 4	09.1	-1	ny		5	-1	-1	6
Szolnok	4	S 4	07.0	0	•		7	-1	-1	–
Túrkeve	4 ≡	SW 1	–	-1	•		7	-2	-3	–
Békéscsaba	4 ≡	S 3	08.8	-2	•		7	-2	-6	6
Debrecen	4 ≡	SSW 2	08.2	-1	•	folt	5	-1	-1	5
Nyíregyháza	4 ≡	SSW 1	08.2	0	ny	lepel	4	0	-2	3
Kékestető (1000 m)**	4 ≡	W 2	886.3	-2	2	5	-1	-4	–	0
Galyatető (932 m)**	–	–	–	–	1	6	-2	-6	–	–
Misinatető (534 m)*	1	SW 4	946.5	3	ny		4	2	0	–
Szabadsághegy (474 m)*	1	SW 1	945.6	1	•	folt	2	-1	–	2
Farkasgyepű (400 m)*	1	SSE 1	946.1	0	•	folt	2	0	-5	–

24 órai csapadék mm		Hó cm	24 órai csapadék mm		Hó cm	24 órai csapadék mm		Hó cm	24 órai csapadék mm		Hó cm
Bajka	•		Tab	•		Jósvafő	ny		Kisvárda	ny	lepel
Csorna	•		Sárbogárd	•	≡	Lillafüred	ny	2	Vásárosnamény	ny	
Kapuvár	ny	≡	Sztálinváros	•		Szendrőlád	1	3	Mátészalka	ny	lepel
Kőszeg	•		Nagykónyi	•	≡	Fugod	ny	5	Tiszabecs	1	
Körmend	•		Somogyszob	•		Hidasnémeti	•		Csenger	ny	lepel
Lenti	•	⌴	Bares	ny	≡	Tokaj	ny	=lepel	Nyírlugos	ny	
Lefenye	•		Szigetvár	•		Poroszló	ny		Polgár	•	folt
Kald	•		Lengyel	•		Jászapáti	ny	folt	Hajdúdorog	•	folt
Sumeg	–		Szekszárd	•	=⌴	Nagykáta	–		Hortobágy	•	
Zirc	•	folt	Mohács	•	⌴	Örkény	ny	=	Tiszaroff	ny	
Veszprém	•	⌴folt	Siklós	1		Kunsztmiklós	1		Karcag	ny	
Komárom	ny		Királyrét	2	folt	Cegléd	•		Berettyóújfalu	°	=
Kisbér	•	≡	Balassagyarmat	2	lepel	Nagykőrös	ny		Szeghalom	°	⌴
Mór	ny		Romhány	1	folt	Tiszakécske	•	≡	Kossuthkákái	•	
Alcsút	ny		Vác	•		Izsák	–		Szarvas	•	
Dobogókő	•	4	Godollő	•		Kiskunfélegyh	•		Szentes	•	
Martonvásár	1		Lorinci	•	⌴	Kiskunhalas	–		Orosháza	•	=⌴
Tápiószele	•		Gyöngyös	ny	folt	Bácsalmás	•		Makó	°	
Tönyöd	•		Borsodnádasd	–		Kistelek	•		Mezőhegyes	°	≡
Marcali	•		Putnok	1	4	Zákonyi	ny				

* A légnyomás 500 gdm-re átszámítva ** A légnyomás 1000 gdm-re átszámítva

Magassági szélmérések

Óraadatok greenwichi középidőben

XII.10.	Bpest 12 h		Bpest 15 h		Debr. 11 h		Siófok 12 h		Szeged 11 h		Szhely 12 h		Pécs 12 h		Pécs 15 h		Bpest 18 h	
	fok	m/s	fok	m/s	fok	m/s	fok	m/s	fok	m/s	fok	m/s	fok	m/s	fok	m/s	fok	m/s
Talaj	180	2	220	2	270	7	40	2	180	2	220	2	180	7	140	7	220	2
500 m	230	10	200	12	250	7	190	17	140	3	210	20	150	12	180	13	210	10
1000	230	9	200	12	250	9	190	17	150	1	210	20	170	12	180	13		
1500	230	9	220	15	250	9	200	13	250	4	220	22	200	9	220	10		
2000	250	8	240	18	260	16			270	7	240	20	240	9	250	12		
3000	290	16	260	14	280	14			260	16	330	14	250	13				
4000	290	16	280	17	260	18			270	15								
5000					280	21			280	14								
7000					290	26			270	27								
9000					290	32			260	29								
10000					290	32			260	38								
12000					290	32												
14000					290	32												
16000																		
18000																		
20000																		

XII.10.	Szhely 18 h		Szeged 18 h		Siófok 24 h		Szhely 24 h		Debr. 23 h									
	fok	m/s	fok	m/s	fok	m/s	fok	m/s	fok	m/s	fok	m/s	fok	m/s	fok	m/s	fok	m/s
Talaj	220	2	140	2	220	7	220	7	-	0								
500 m	200	13	170	7	250	10	230	11	220	9								
1000	120	13	220	10	230	17	230	11	220	9								
1500	220	14	260	7			260	15	270	8								
2000	250	15	280	7			270	14										
3000	290	14																
4000																		
5000																		
7000																		
9000																		
10000																		
12000																		
14000																		
16000																		
18000																		
20000																		

XII.11.	Bpest 00 h		Bpest 06 h		Pécs 08 h													
	fok	m/s	fok	m/s	fok	m/s	fok	m/s	fok	m/s	fok	m/s	fok	m/s	fok	m/s	fok	m/s
Talaj	180	2	220	2	180	2												
500 m	270	5	260	5	200	7												
1000					240	11												
1500					240	11												
2000																		
3000																		
4000																		
5000																		
7000																		
9000																		
10000																		
12000																		
14000																		
16000																		
18000																		
20000																		

DŐJÁRÁSI NAPIJELENTÉS

ЕЖЕДНЕВНЫЙ МЕТЕОРОЛОГИЧЕСКИЙ БЮЛЛЕТЕНЬ • DAILY WEATHER REPORT
BULLETIN QUOTIDIEN DE TEMPS • TÄGLICHER WETTERBERICHT

ADJA AZ ORSZÁGOS METEOROLÓGIAI INTÉZET
BUDAPEST II. KITAIBEL PÁL UTCA 1
TELEFON: KÖZPONT: 353-500, IDŐJELZŐ OSZT.: 150-410

MEGJELENIK NAPONKÉNT • ELŐFIZETÉSI ÁRA A POSTAI KÖLTSÉGGEL EGYÜTT NEGYEDÉVRE 60, Ft
KIADÁSÉRT FELEL AZ INTÉZET IGAZGATÓJA

I. évfolyam 346. szám. • Budapest • 1958. december hó 12.

Az időjárási helyzet ma reggel és a várható időjárás:

Nyugat- és Közép Európába, valamint a Földközi-tenger nyugati medencéjébe északnyugat felől gyors egymásutánban érkeznek a különböző hőmérsékletű óceáni légtömegek. Ezeken a területeken változékony, szeles, esős és enyhe az időjárás. Észak-Európában továbbra is igen hideg van. Ma hajnalban Finnországban -30, -33 fokos hőmérséklet is fellépett.

Hazánkban csütörtökön felhős, a délutáni órákig ködös volt az idő. Az esti óráktól kezdve a beáramló enyhe tengeri levegő hatására országos esőzés indult meg. A legtöbb csapadékot az északkeleti hegyvidék kapta; Galyatetőn 27, Vácon, Romhányban és Balassagyarmaton 25, Salgótarjánban 23, Függödön 21 mm-t mértek. A hőmérséklet napközben az északkeleti megyék kivételével - ahol csak 2, 5 fok volt - általában 5, 9 fokig emelkedett, éjszaka délkeleten 3, 5, máshol -1, +4 fokig süllyedt.

Budapesten pénteken 12 órakor a hőmérséklet 4 fok, a tengerszintre átszámitott légnyomás 757 mm, erősen emelkedő irányzatú.

Várható időjárás szombat estig:

Átmenetileg kevesebb felhő.
Néhány helyen kisebb eső, a hegyeken kisebb havazás.
Mérsékelt, később megélénkülő nyugati-északnyugati szél.
Az enyhe idő tovább tart.

Várható legalacsonyabb éjszakai hőmérséklet: -1, +2
legmagasabb nappali hőmérséklet szombaton: +2, +5
fok között.

Stabel

Távolabbi kilátások:

Az éjszakai lehülés erősödik.

A hőmérséklet és a légnyomás napi középértéke Budapesten és ezek eltérése a 75 évi átlagtól:

1958.XII. 11-én: 2,6 C°, 752,3 mm. Eltérés: +1,5 C°, -10,9 mm.

1871 óta ezen a napon előfordult:

legmagasabb hőmérséklet 15,7 C° /1915/
legalacsonyabb hőmérséklet -15,3 C° /1902/

Az Országos Meteorológiai Intézet Időjárási Napijelentése

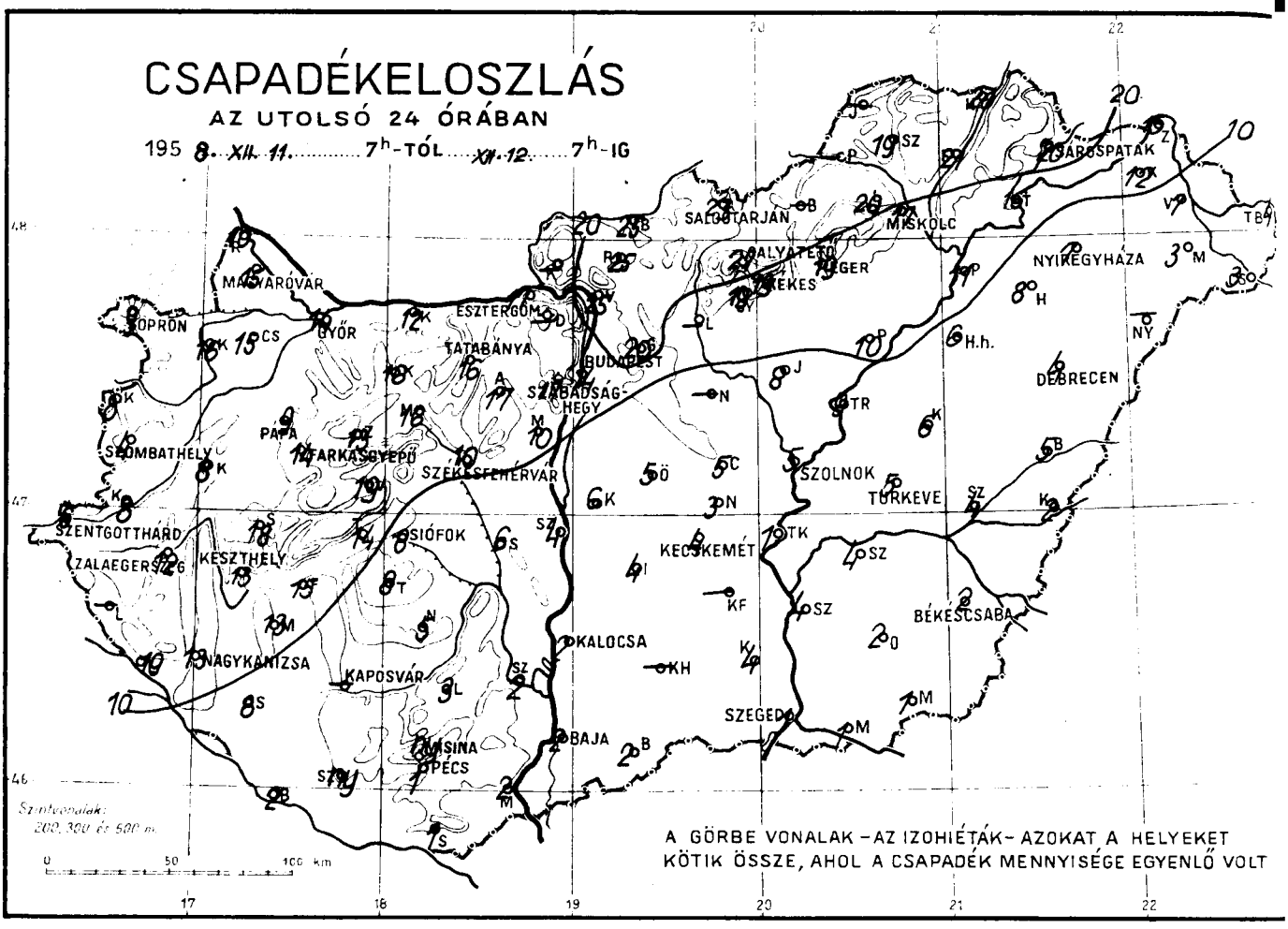

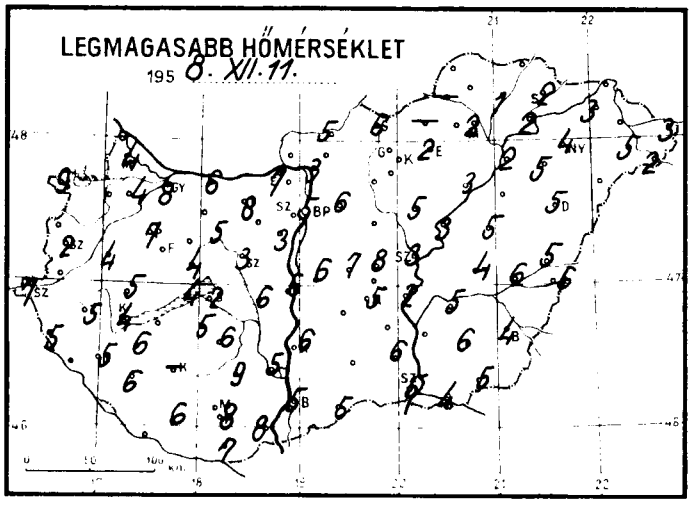

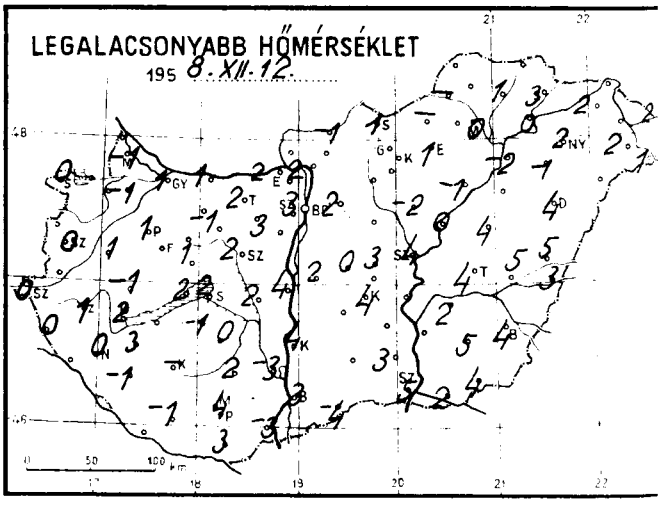

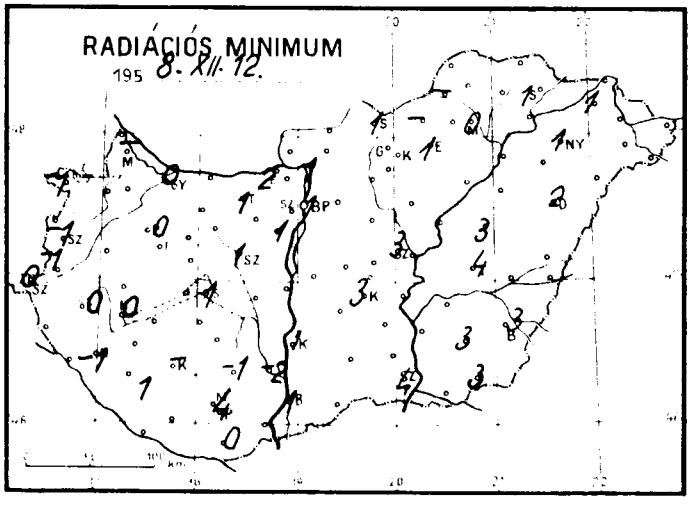

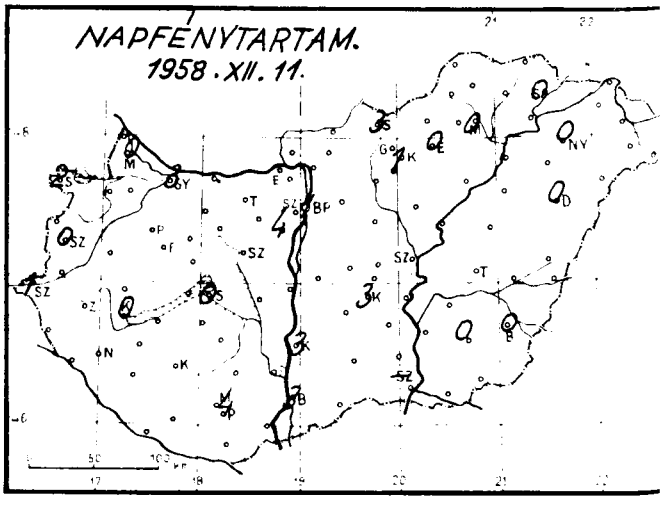

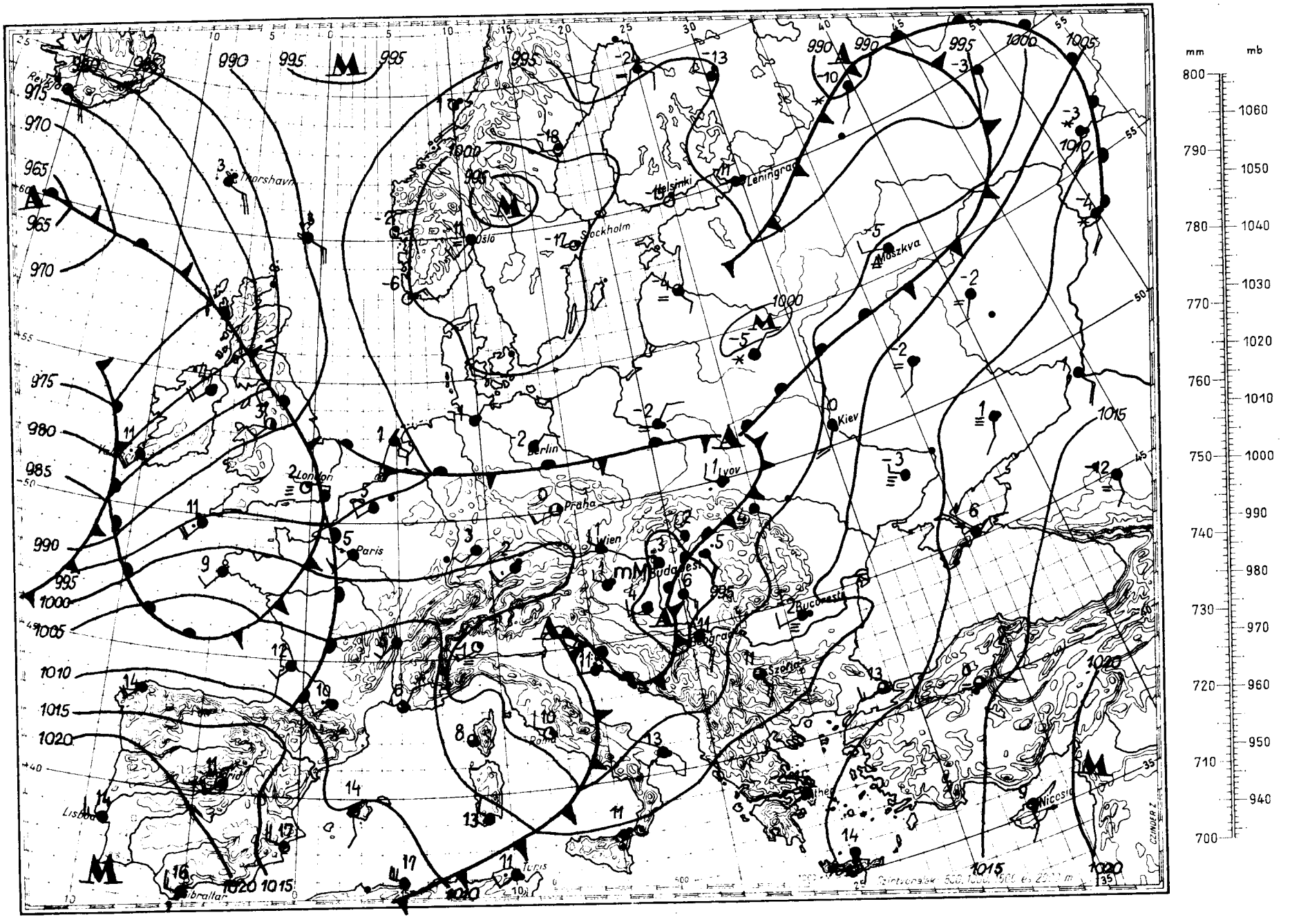
mm
mb
800
790
780
770
760
750
740
730
720
710
700
1060
1050
1040
1030
1020
1010
1000
990
980
970
960
950
940
Thorshavn
Oslo
Stockholm
Helsinki
Leningrad
Moszkva
Kiev
Lvov
Berlin
London
Praha
Wien
Paris
Budapest
Bucuresti
Szofia
Roma
Athen
Nicosia
Lisboa
Gibraltar
Tunis
CZINDER Z.

Magaslégköri időhelyzet

19 58. december hó 12. nap 00h GMT.

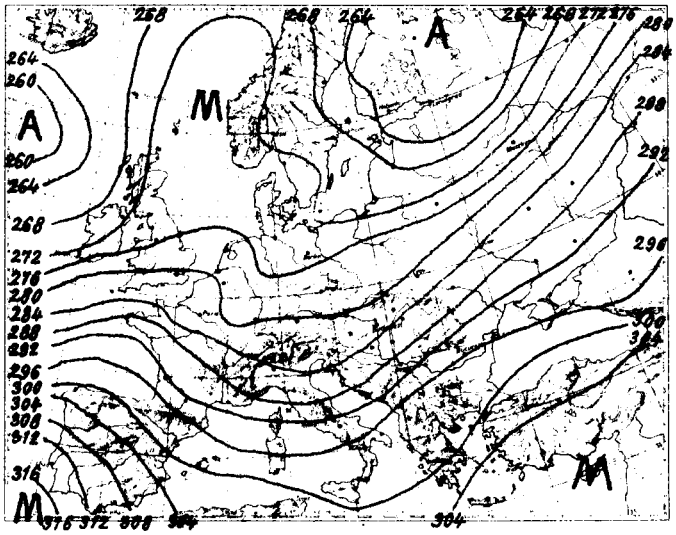

700 mb-os absz. topográfia

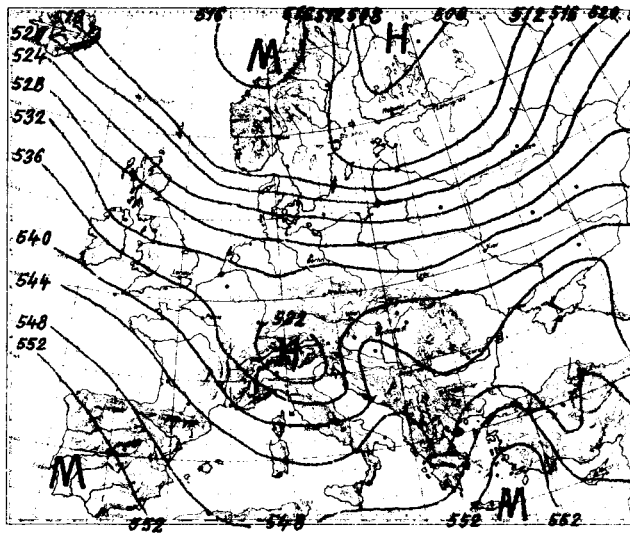

500/1000 mb-os rel. topográfia

1958.XII.11. 12h			
mb	m	C°	%
1000	34	-	-
850	1349	0.9	75
700	2886	- 6.8	34
600	4075	-12.3	28
500	5441	-22.0	28
400	7040	-34.6	24
300	8977	-51.9	24
200	11515	-61.0	
100			
50			

Jellemző pontok:

987.0	Talaj	1.5	98
948	480	5.0	70
850	1349	0.9	75
700	2886	- 6.8	34
600	4075	-12.3	28
300	8977	-51.9	24
≡239	10400	-62.8	24
150	13319	-56.9	
113	15092	-55.1	

Az 55. szélességi körtől délre megközelitőleg zonális áramlással tovább tart az óceáni légtömegek áramlása a kontinens belső területeire. Ma hajnalban hidegcsepp a Pó-sikság és Leningrád felett volt, mig Skandinávia nyugati partjainál meleg levegőcsepp záródott el. Melegadvekció az Ibériai félszigettől Izlandig valamint a Balkán-félszigettől Finnországig terjedő területek felett volt megfigyelhető, mig Közép-Európa és az Appenini félsziget felett hidegadvekció megy végbe. Hazánk felett a troposzférában átlagosan 3 fokos felmelegedés történt az elmult 24 óra folyamán.

Adámi s.k.

≡ Tropopauza

mb	m	C°	%
1000			
850			
700			
600			
500			
400			
300			
200			
100			
50			

Jellemző pontok:

	Talaj		
Műszerhiba miatt mérés nem történt!			

MELLÉKLET AZ ORSZÁGOS METEOROLÓGIAI INTÉZET IDŐJÁRÁSI NAPIJELENTÉSÉHEZ

Budapest, 19 58. december hó 12. nap péntek

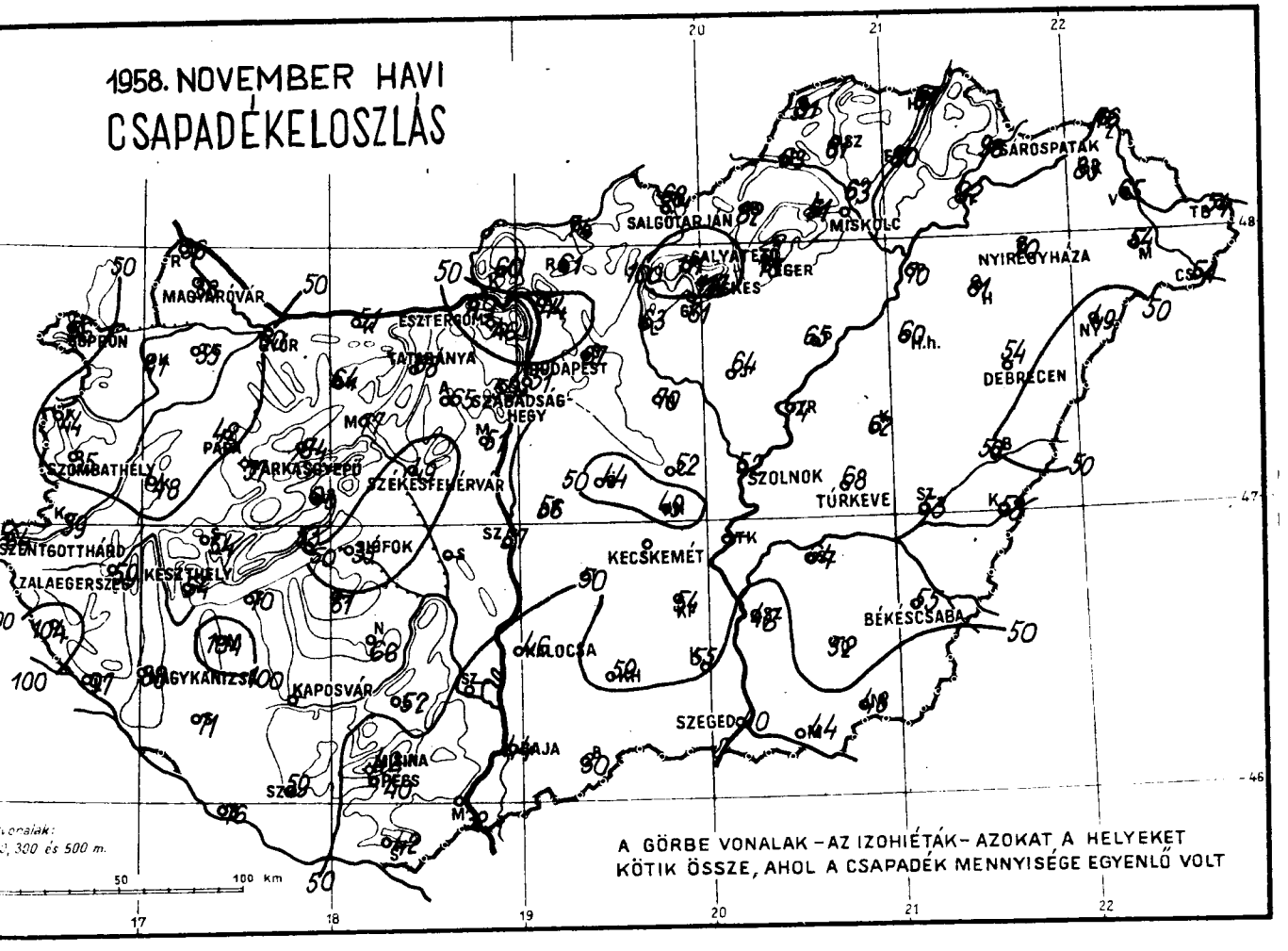

ÉGHAJLATI ADATOK

1958. november hóról.

Az eltérések 30 évi /1901-30/ - ujonnan számitott - törzsértékekre vonatkoznak.

Állomás	Légnyomás mb		Hőmérséklet C°		Nedvesség %		Csapadék mm	
zombathely /Vizmű/	1022,8	+4,3	5,6	+1,5	92	+6	35	-20
écs /Dohánygyár/	21,7*	+3,4	6,7	+1,0	85	+1	40	-14
udapest OMI.	22,9	+4,8	6,6	+1,6	86	+5	51	- 3
zeged /Egyetem/	22,7	+4,5	6,8	+1,4	88	+4	40	- 2
ebrecen /Egyetem/	23,0	+4,8	5,8	+1,9	89	+2	54	+ 5
iskolc rep.tér	23,7	+5,4	5,2	+1,9	92	+5	63	+15

*/ Rep.téri adat.

TÁJÉKOZTATÓ

Az Időjárási Napijelentés hazánk és Európa időjárásáról nyújt tájékoztatást. Az első oldalon találjuk az európai időjárási helyzet, valamint hazánk utolsó 24 óra alatti időjárásának rövid leírását és a várható időjárást a következő 36 órára. Ezen az oldalon szerepel még a budapesti hőmérséklet és légnyomás előző napi középértéke és ezek eltérése a 75 éves átlagtól, valamint az 1871 óta azon a napon előfordult legmagasabb és legalacsonyabb hőmérséklet értéke és évszáma.

A második oldalon térképeken közöljük néhány időjárási elem területi eloszlását hazánk felett. Az első bemutatja az utolsó 24 óra csapadékmennyiségét (mm-ben ; ny = nyom, azaz 0,1 mm, vagy ennél kisebb mennyiség). A második térképen a kiadást megelőző napon észlelt nappali hőmérsékleti csúcsértéket láthatjuk, a harmadikon az elmúlt éjszaka alatti legalacsonyabb hőmérsékletet, a negyediken pedig a talajközeli rétegben észlelt legalacsonyabb hőmérsékletet (mindhármat Celsius-fokokban). Az ötödik térképen általában a kiadást megelőző napon mért napsütés időtartamát adjuk meg órákban. Hóréteg esetén azonban ezen a térképen közöljük a kiadás reggelén mért hóréteg magasságát cm-ben (* = folt, azaz nem összefüggő réteg, b = bucka).

A harmadik odalon található a vázlatos kivonata annak a sok ezer adatot tartalmazó időjárási munkatérképnek, amelynek alapján az Intézet időjelzése (prognózisa) készül. Az itt közölt térképen csak a legfontosabb állomások néhány közérdekű adata van feltüntetve : a felhőzet mennyiségét az állomás karika besötétítésének mértékével adjuk meg ; a szél abból az irányból fúj, amerre a szélzászló rúdja mutat. A zászlócskák száma meghatározza a szélsebességet : egy hosszú zászló 5 méter/másodpere (m/s) erősségű szélnek felel meg, egy rövid zászló 2,5 m/s-nek s i. t. A hőmérséklet Celsius-fokokban van feltüntetve az állomáskarikától balra. Ez alatt található esetenként az időjárás jellemzése, ha az észleléskor nevezetesebb időjárási esemény van, pl. csapadékhullás, köd, zivatar stb. A térképen láthatók még az izobárok, az egyenlő légnyomású helyeket összekötő vonalak, valamint a különböző fogazással ellátott görbe vonalak, az ún. időjárási frontok (jelmagyarázatot l. alább).

Az „A" a kis légnyomású terület (minimum, ciklon), az „M" a nagy légnyomású terület (maximum, anticiklon) középpontját jelöli. Fel van tüntetve azonkívül a Magyarországon, vagy annak környékén uralkodó légtömegek fajtája nemzetközi rövidítéssel. A betűk jelentése :

m = tengeri
c = szárazföldi
W = meleg
K = hűvös vagy hideg
T = szubtrópusi
P = mérsékeltövi
A = sarkvidéki
M = légtömeg

(Pl. cKM = szárazföldi hideg levegő.)

A térkép melletti beosztás segítségével átszámíthatjuk a Hg milliméterekben kifejezett légnyomás értékét millibár egységekre és viszont.

A 4. oldalon két térképet közlünk. 1. A 700 mb-os abszolút topográfia a 700 mb-os izobárfelületnek a tengerszint feletti magasságát tünteti fel ún. geopotenciális dekaméterekben. A térképen látható folytonos görbék az abszolút izohipszák, vagyis a felület szintvonalai. Minthogy a magassági szél az izohipszák irányában fúj, ez a térkép a 700 mb-os szinten uralkodó légáramlásokról tájékoztat. 2. Az 500/1000 mb-os relatív topográfia az 500 mb-os izobárfelület távolságát ábrázolja az 1000 mb-os izobárfelülettől. A két izobárfelület egymástól való távolsága a közöttük levő levegőréteg hőmérsékletétől függ, mégpedig annál nagyobb, minél melegebb a légoszlop. A térképen látható görbékből (a relatív izohipszákból) a légkör alsó kb. 5000 m-es rétegének hőmérsékleti eloszlására következtethetünk. Ezen az oldalon találjuk még a budapesti rádiószondás mérések főbb adatait, mégpedig a főnyomásfelületek és a jellemzőpontok magasságát, hőmérsékletét és viszonylagos nedvességét. A szöveg az Európa feletti légtömegek vándorlásáról, valamint Budapest légterében történt változásokról tájékoztat.

Az 5. oldalon táblázatos alakban közöljük a hazánkban reggel 7 órakor (azaz 6 órakor greenwichi időben = 06 TMG) végzett megfigyelések eredményét, valamint az utolsó 24 óra néhány adatát, amelyek közül egyeseket a 2. oldalon térképeken is közlünk. A felhőzet mennyisége az égbolt negyedeiben van megadva (0 = derült, 4 = borult), mellette esetenként feltüntetjük a nevezetesebb időjárási eseményeket (mint az időjárási térképen). A szélirány megjelölésére a nemzetközi rövidítéseket használjuk (N = észak, E = kelet, S = dél, W = nyugat), az erősség méter/másodpere egységekben szerepel, a légnyomás tengerszintre átszámítva millibárokban (az ezresek és százasok száma csak szükség esetén van kiírva), valamennyi hőmérsékleti adat Celsius-fokokban, a csapadék-mennyiség, mint a térképen, mm-ben. A következő hasábban esetenként feltüntetjük a reggeli észlelés alkalmával talált deret, zúzmarát (jelekkel) ill. a hóréteg vastagságát cm-ben. A táblázat utolsó oszlopában van a napsütés tartama órákban. A második táblázatban vannak a csapadékmérő állomások adatai : a csapadékmennyiség és hóréteg-vastagság.

A 6. oldalon vannak a magyarországi magaslégköri szélmérések. Az egyes oszlopokban megtalálhatjuk a szél irányát a talajon, 500, 1000, 1500 stb. m magasságban 360 fokos beosztás szerint (90 fok = kelet, 180 fok = dél, 270 fok = nyugat és 360 fok = észak), továbbá a szél sebességét m/s-okban.

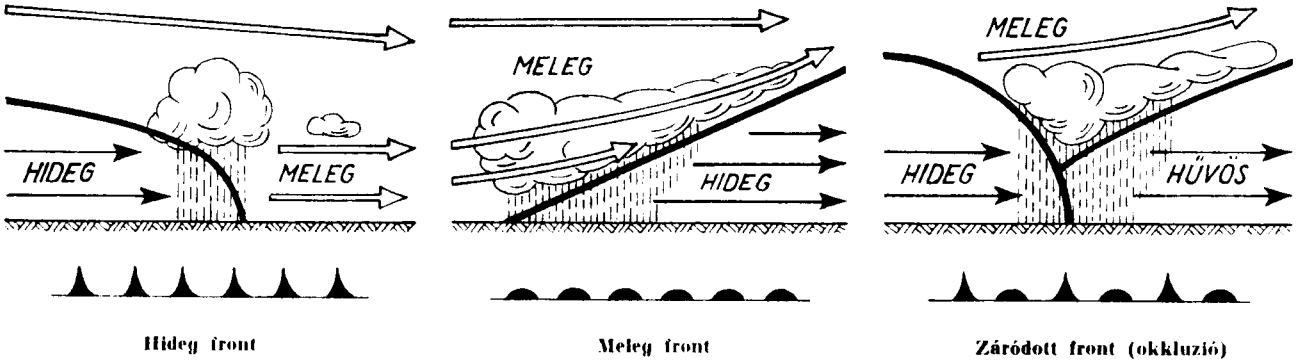

Hideg front **Meleg front** **Záródott front (okkluzió)**

Az időjárási front két különböző sajátosságú légtömeg ütköző vonala. Hideg front, vagyis betörési front esetén a hideg levegő tör előre, maga előtt felemelve a melegebb levegőt. Meleg front, vagyis felsiklási front esetén a meleg levegő a hidegebbre felsiklik. Záródott front vagy okkluzió keletkezik akkor, ha a betörési front az előtte haladó felsiklási frontot utoléri és a meleg levegőt a magasba emelve, a talajtól teljesen elválasztja. A szaggatott kettős vonalak a lesiklási felületet jelzik. Lesiklási felület mentén is két különböző sajátosságú légtömeg érintkezik, de az egyik légtömeg leszálló mozgást végez. Az időjárási frontok általában az időromlás (borulás, eső, zivatar, havazás, hirtelen kitörő szél) hordozói. A lesiklási felület mentén általában szép időjárás uralkodik, felhőtlen égbolt, szélcsend, legfeljebb vékony rétegű kisugárzási köd van.

Fontosabb meteorológiai jelek :

∞ pára	⁹ szitálás	~ ónoseső	∇ záporeső	↯ villogás
= talajköd	• eso	▲ jégeso	∗∇ hózápor	↯ porvihar
≡ köd	✳ havazás	V zúzmara	⚐ zivatar	✢ hófúvás

1958. december ....hó.
12. ...nap . péntek .....
71. évfolyam 346. sz.

	Reggeli észlelések 06 TMG				Az utolsó 24 óra adatai					
	Felhőzet (0–4)	Szélirány és erő (m/s)	Légnyomás (millibar)	Hőmérséklet (C°)	Csapadék (24 óra) (mm)	Hó cm	Hőmérsékleti szélsőségek: tegnapi nappali max.	Hőmérsékleti szélsőségek: éjszakai min.	Hőmérsékleti szélsőségek: Radiációs min.	Napsütés (óra) tegnap
Mosonmagyaróvár	4	NNW 2	1098.6	2	15		4	-1	-	0
Sopron	4	NW 4	97.9	2	9		9	0	-1	2
Szombathely	4	NE 1	97.6	1	4		2	0	-1	0
Szentgotthárd	4 ≡	- 0	98.3	1	6		7	1	0	1
Pápa	4	N 2	95.8	2	9		7	1	0	-
Győr	4	N 4	96.4	2	14		8	1	0	3
Esztergom	4 .	NW 2	95.0	2	17		7	2	2	-
Tatabánya	4 ,	NW 2	95.0	2	16		8	2	1	-
Székesfehérvár	4 .	NW 4	-	2	10		3	2	1	-
Siófok	4 .	W 2	95.3	3	8		2	2	1	0
Keszthely	4	NW 4	96.0	2	13		4	2	0	0
Zalaegerszeg	4	NNW 1	97.6	1	12		5	1	0	-
Nagykanizsa	4	NNW 3	97.3	2	13		5	0	-1	-
Kaposvár	-	-	-	-	-		-	-	-	-
Pécs	4	WNW 5	94.4	4	1		8	4	4	4
Budapest M. I.	4 .	NW 1	93.3	3	14		5	3	1	1
Salgótarján	4 .	- 0	93.7	2	23		6	1	1	3
Eger	4 ,	- 0	94.7	4	19		2	1	1	0
Miskolc	4 .	NW 1	95.5	2	17		2	0	0	0
Sárospatak	4 .	N 1	-	3	20	folt	2	3	1	0
Baja	4	S 3	93.6	4	2		5	3	1	3
Kalocsa	4	- 0	92.8	5	2		6	4	1	3
Kecskemét	4	WNW 1	93.0	5	4		5	4	3	3
Szeged	4	SE 7	94.0	6	1		5	5	4	-
Szolnok	4	W 1	93.7	5	5		3	4	3	-
Túrkeve	4	S 6	-	6	5		4	4	4	-
Békéscsaba	4	S 4	95.0	7	2		4	4	3	0
Debrecen	4 .	S 4	95.5	5	4		5	4	2	0
Nyíregyháza	4 .	ENE 1	96.6	2	7		4	2	1	0
Kékestető (1000 m)**	4 .	SSW 4	875.7	0	19	4	0	0	-	1
Galyatető (932 m)**	-	-	-	-	27	4	1	0	-	-
Misinatető (531 m)*	2	W 4	934.0	2	ny		7	2	1	-
Szabadsághegy (474 m)*	4	NW 1	933.1	2	17		5	2	-	4
Farkasgyepű (400 m)*	4 ≡	NE 1	936.3	0	14	folt	7	0	-2	-

24 órai csapadék mm		Hó cm	24 órai csapadék mm		Hó cm	24 órai csapadék mm		Hó cm	24 órai csapadék mm		Hó cm
Bajka	10		Tab	8		Jósvafo	-		Kisvarda	12	
Csorna	15		Sárbogárd	6		Lillafured	20		Vásárosnamény	7	
Kapuvár	16	≡	Sztálinváros	4		Szendrolad	19	folt	Mátészalka	3	
Kőszeg	8		Nagykőnyi	5		Fügod	21	folt	Tiszabecs	4	
Kormend	8		Somogyszob	8		Hidasnémeti	20		Csenger	3	
Lenti	-		Barcs	2		Tokaj	16		Nyírlugos	-	
Letenye	19		Szigetvár	ny		Poroszló	10		Polgár	11	
Kálid	. 8		Lengyel	3		Jászapáti	8		Hajdúdorog	8	
Sumeg	18		Szekszárd	2		Nagykáta	-		Hortobágy	6	
Zirc	13		Mohács	2		Örkény	5		Tiszaroff	9	
Veszprém	19		Siklós	1		Kunsztmiklos	6		Karcag	6	
Komárom	12		Királyrét	-		Cegléd	5		Berettyóújfalu	5	
Kisbér	16		Balassagyarm	25		Nagykőros	2		Szeghalom	4	
Mor	16		Romhány	25		Tiszakécske	1		Körösszakal	2	
Mesut	17		Vác	25		Izsák	4		Szarvas	4	
Dobogoko	-		Godollo	20		Kiskunfelegyh	-		Szentes	4	
Martonvásar	10		Lorinci	-		Kiskunhalas	-		Orosháza	2	
Tihany	14		Gyongyos	19		Bácsalmás	2		Makó	1	
Lonyod	15		Borsodnádasd	-		Kistelek	4		Mezohegyes	1	
Marcali	13		Putnok	-		Zahony	15				

* A légnyomás 500 gdm-re átszámítva ** A légnyomás 1000 gdm-re átszámítva

Magassági szélmérések

Óraadatok greenwichi középidőben

XII.11.	Szhely 12 h		Győr 12 h		Pécs 12 h		Bpest 15 h		Szhely 17 h		Bpest 18 h		Pécs 23 h		Szeged 23 h		Debr. 23 h	
	fok	m/s	fok	m/s	fok	m/s	fok	m/s	fok	m/s	fok	m/s	fok	m/s	fok	m/s	fok	m/s
Talaj	220	7	220	7	360	2	180	7	220	7	180	7	180	2	180	7	180	
500 m	230	30	210	17	230	11	220	16	220	16	230	18	210	12	200	21	220	1
1000	230	30	220	25	250	12	230	18	230	13	230	18	210	12	220	20	220	1
1500	230	33			250	12	240	26	250	16	250	18	230	14	230	17	230	1
2000	240	38			250	12			260	20	250	18	250	13	240	12		
3000	250	35			260	20												
4000					260	23												
5000					260	25												
7000																		
9000																		
10000																		
12000																		
14000																		
16000																		
18000																		
20000																		

XII.12.	Pécs 06 h		Szeged 07 h		Szhely 08 h													
	fok	m/s	fok	m/s	fok	m/s	fok	m/s	fok	m/s	fok	m/s	fok	m/s	fok	m/s	fok	m/s
Talaj	270	7	180	2	360	2												
500 m	300	11	240	15	350	20												
1000	300	11	230	15	350	20												
1500	280	11	220	23	350	23												
2000	280	11	220	23	340	24												
3000					340	9												
4000					340	13												
5000																		
7000																		
9000																		
10000																		
12000																		
14000																		
16000																		
18000																		
20000																		

	fok	m/s	fok	m/s	fok	m/s	fok	m/s	fok	m/s	fok	m/s	fok	m/s	fok	m/s	fok	m/s
Talaj																		
500 m																		
1000																		
1500																		
2000																		
3000																		
4000																		
5000																		
7000																		
9000																		
10000																		
12000																		
14000																		
16000																		
18000																		
20000																		

IDŐJÁRÁSI NAPIJELENTÉS

ЕЖЕДНЕВНЫЙ МЕТЕОРОЛОГИЧЕСКИЙ БЮЛЛЕТЕНЬ • DAILY WEATHER REPORT
BULLETIN QUOTIDIEN DE TEMPS • TÄGLICHER WETTERBERICHT

KIADJA AZ ORSZÁGOS METEOROLÓGIAI INTÉZET
BUDAPEST II. KITAIBEL PÁL UTCA 1
TELEFON: KÖZPONT: 353-500, IDŐJELZŐ OSZT.: 150-410

MEGJELENIK NAPONKÉNT • ELŐFIZETÉSI ÁRA A POSTAI KÖLTSÉGGEL EGYÜTT NEGYEDÉVRE 60, Ft
KIADÁSÉRT FELEL AZ INTÉZET IGAZGATÓJA

71. évfolyam 347. szám. + Budapest + 1958. december hó 13.

Az időjárási helyzet ma reggel és a várható időjárás:

Európában az 55. szélességi körtől északra az évszaknak megfelelő hideg időjárás uralkodik, ettől délre azonban tovább folytatódik az őszies enyheség. Az Atlanti-óceán felől ismét páradus óceáni légtömegek érkeznek Európa nyugati része fölé, és ujabb nagykiterjedésü esőzéseket okoznak.

Hazánkban pénteken délelőtt még sokhelyen esett az eső, majd délután nyugat felől megindult a felhőzet felszakadozása, és estére a Dunántulon teljesen kiderült az ég. Továbbra is enyhe volt az idő; a hőmérséklet általában 5-8 fokig emelkedett, északkeleten azonban — ahol legtovább tartott az esőzés - csak 2-5 fok között váltakozott a legmagasabb hőmérséklet. Éjszaka gyenge fagyok voltak; ma hajnalra általában 0, -3 fokig hült le a levegő.

Budapesten szombaton 12 órakor a hőmérséklet 3 fok, a tengerszintre átszámitott légnyomás 749 mm, mérsékelten süllyedő irányzatú.

Várható időjárás vasárnap estig:

Felhős, párás, helyenként ködös idő.
Sokhelyen eső.
Mérsékelt délnyugati szél.
Az enyheség tovább tart.

Várható legalacsonyabb éjszakai hőmérséklet: nyugaton +1, +4, keleten -1, +2;
legmagasabb nappali hőmérséklet vasárnap: 5, 8 fok között.

A hőmérséklet és a légnyomás napi középértéke Budapesten és ezek eltérése a 75 évi átlagtól:

1958. XII. 12-én: 4,1 C°, 748,0 mm. Eltérés: +3,1 C°, -16.0 mm.

1871 óta ezen a napon előfordult:

legmagasabb hőmérséklet 13,5 C° /1915/
legalacsonyabb hőmérséklet -16,1 C° /1899/

Az Országos Meteorológiai Intézet Időjárási Napijelentése

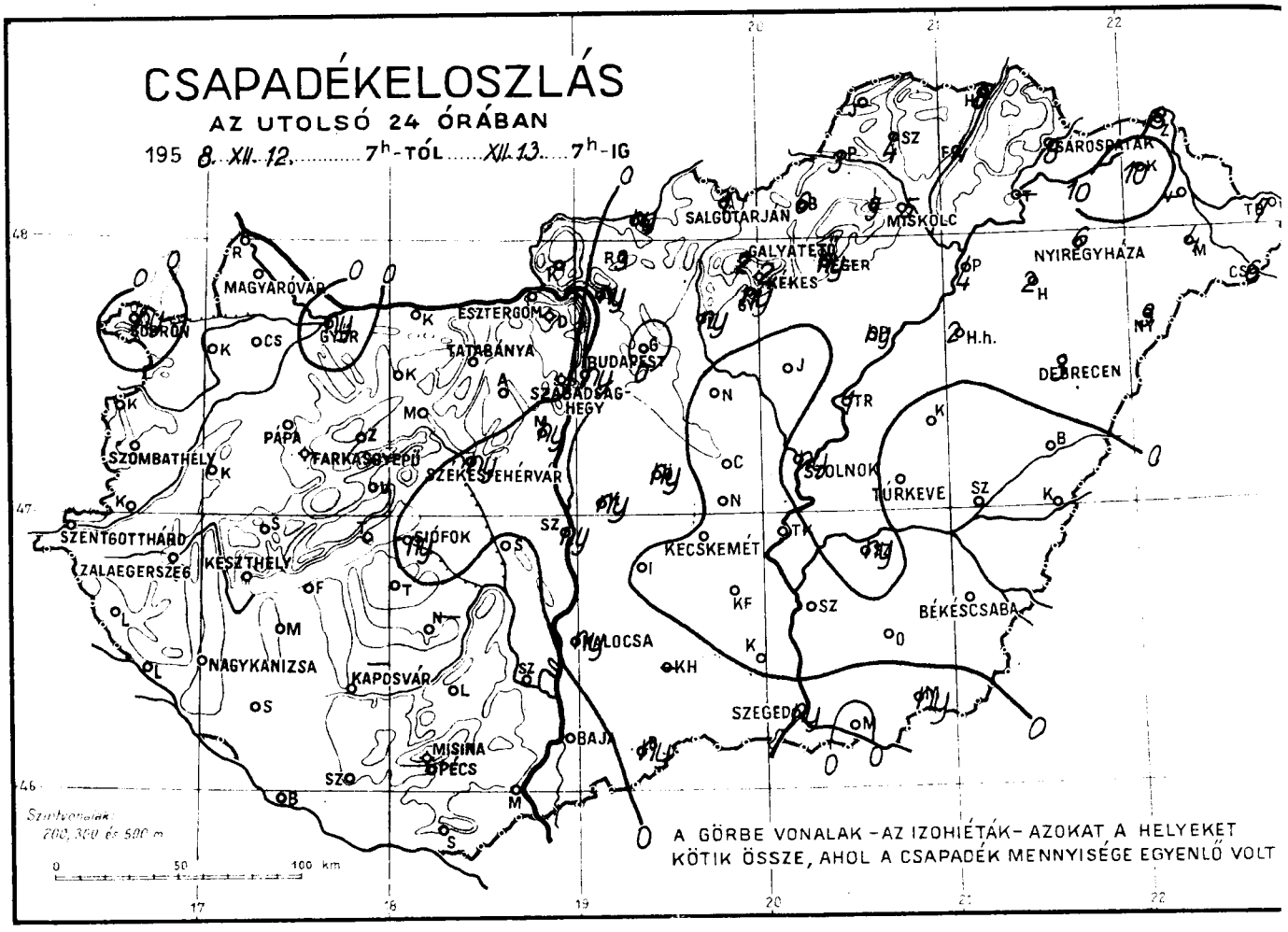

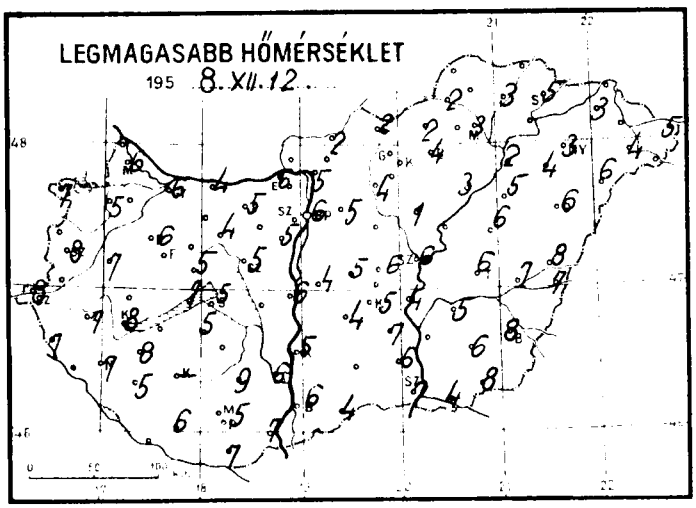

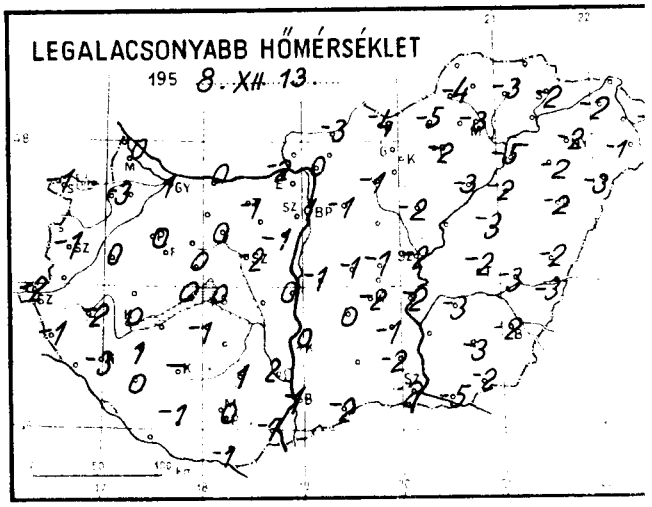

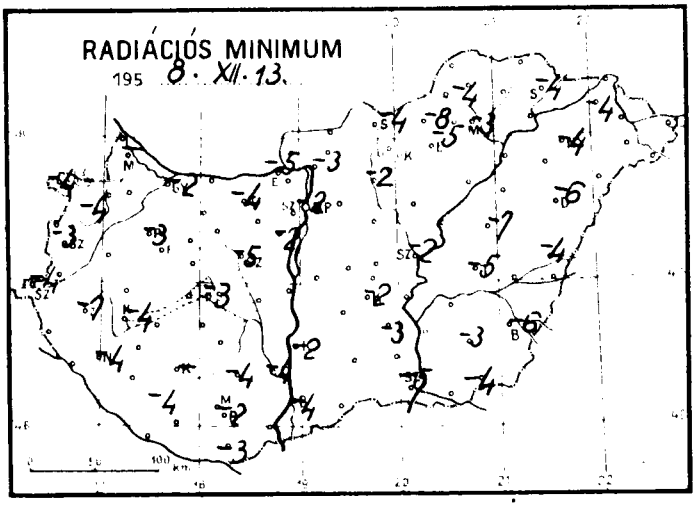

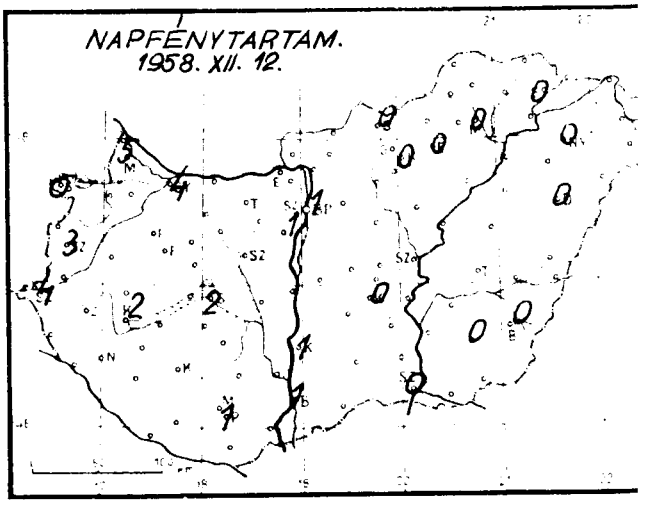

Idojarasi helyzet 1958. DECEMBER

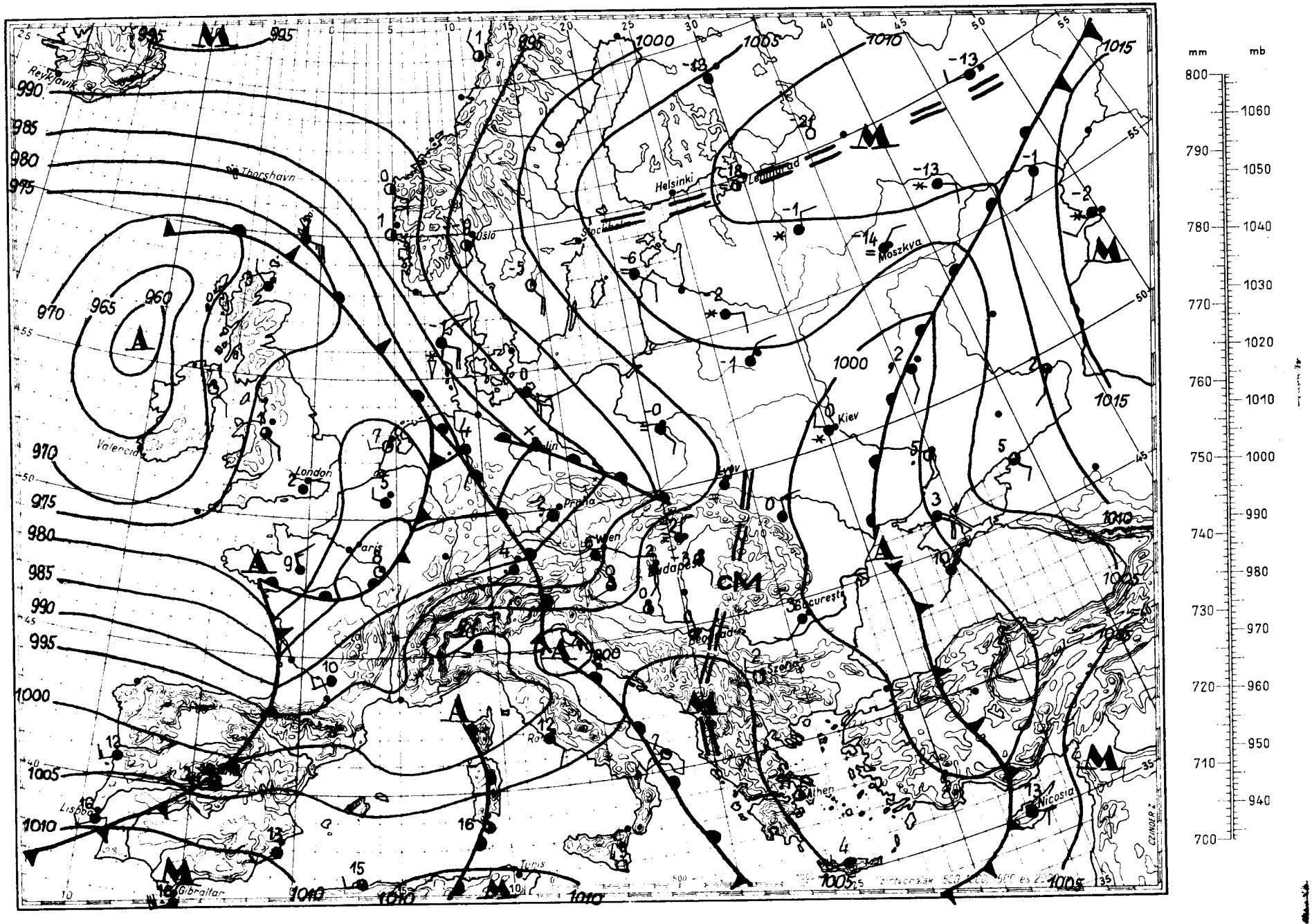

Magaslégköri időhelyzet

19 58. december hó 13. nap 00^{h} GMT.

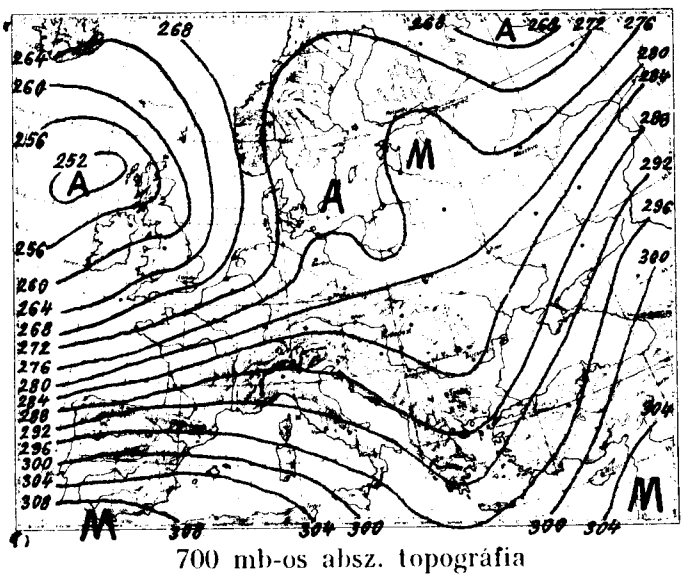

700 mb-os absz. topográfia

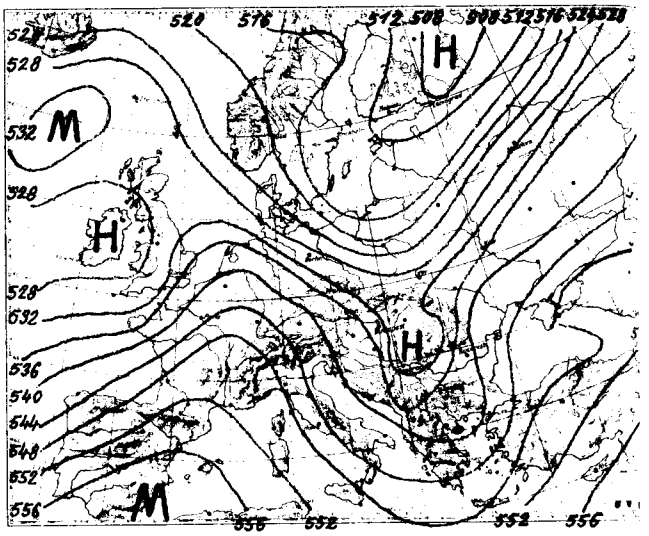

500/1000 mb-os rel. topográfia

1958.XII.12. 12^{h}			
mb	m	C°	%
1000	-27		
850	1288	- 0.4	88
700	2813	- 8.7	75
600	3989	-16.9	60
500	5330	-27.4	75
400	6895	-39.5	77
300	8797	-52.9	-
200	11410	-52.3	-
100			
50			

Jellemző pontok:

979.7	Talaj	4.1	91
883	990	1.1	89
738	2300	- 7.3	90
731	2360	- 6.1	86
650	3390	-12.2	55
310	8560	-53.4	68
290	9000	-52.8	68
*259	9710	-55.0	65
248	10000	-52.6	60
188	11700	-53.0	-
178	12180	-51.4	-
134	14007	-50.5	-

A magasban Novaja-Zemljától a Szovjetunió nyugati határvidékén át Romániáig hideglevegőnyelv nyulik. Ebben azonban a nyugatról érkező óceáni légtömegek felmelegedést hoznak létre. A Kárpát-medence felett is melegedés indult meg, s Európában lehülést csak a La-Manche-csatorna környékén találunk. 0 fok 190 és 1140 m-en fordult elő. A -10 fokos szint magassága 2600 m volt éjfélkor.

dr. Kallósné s.k.

1958.XII. 13. 00^{h}			
mb	m	C°	%
1000	21	-	
850	1330	- 1.7	57
700	2844	-11.5	57
600	4016	-16.0	39
500	5365	-25.1	39
400	6964	-33.6	32
300	8915	-49.0	32
200			
100			
50			

Jellemző pontok:

985.2	Talaj	- 0.3	94
942	500	4.8	59
663	3230	-14.0	57
648	3460	-12.2	40
487	5510	-26.1	34
476	5700	-25.0	34
300	8915	-49.0	32
*237	10410	-59.8	32
221	10858	-59.8	32

* Tropopauza

1958. december hó, **13.** nap . **szombat** ..... **71.** évfolyam **347.** sz.

	Reggeli észlelések 06 TMG				Az utolsó 24 óra adatai					
	Felhőzet (0 - 4)	Szélirány és erő (m/s)	Légnyomás (millibar)	Hőmérséklet (C°)	Csapadék (24 óra) (mm)	Hó cm	Hőmérsékleti szélsőségek: tegnapi nappali max.	Hőmérsékleti szélsőségek: éjszakai min.	Hőmérsékleti szélsőségek: Radiációs min.	Napsütés (óra) tegnap
Jósvafő	4	S 2	997.2	2	•		6	0	-	5
Sopron	4	SSE 5	95.1	4	ny		7	-1	-4	0
Szombathely	4	W 2	97.0	1	•		8	-1	-3	3
Szentgotthárd	4 ≡	- 0	98.1	0	•		8	-2	-4	4
Pápa	3	S 9	97.3	3	•		6	0	-3	-
Győr	4	SSW 9	97.5	4	ny		6	1	-2	4
Esztergom	4	SSE 4	99.4	3	1		6	-2	-5	-
Tatabánya	4	SSE 4	99.0	2	•		5	-1	-4	-
Székesfehérvár	4	SSE 1	99.7	0	ny		5	-2	-5	-
Siófok	3 ≡	SE 1	99.5	1	ny		5	0	-3	2
Keszthely	1	SE 2	98.6	1	•		8	0	-4	2
Zalaegerszeg	3	S 5	98.1	2	•		7	-2	-7	-
Nagykanizsa	4	S 5	1000.0	2	•		7	-3	-4	-
Kaposvár	-	-	-	-	-		-	-	-	-
Pécs	3	SSW 4	01.2	3	•		5	0	-2	1
Budapest M. I.	4	S 2	00.4	2	ny		6	1	-2	1
Salgótarján	4 ≡	NE 1	00.3	-1	1		2	-4	-4	0
Eger	4	- 0	01.9	0	ny		4	-2	-5	0
Miskolc	4 ≡	N 1	01.6	-2	5		3	-3	-3	0
Sárospatak	1	N 1	01.5	-2	8		5	-2	-4	0
Baja	4	S 1	01.9	0	•		6	-1	-4	1
Kalocsa	3 ≡	S 4	01.1	0	ny		5	0	-2	1
Kecskemét	3	S 2	01.1	0	•		5	-2	-2	0
Szeged	1 ≡	SSE 2	03.1	-1	ny		7	-2	-5	0
Szolnok	3	S 2	01.2	-1	ny		6	-2	-2	-
Túrkeve	2 ≡	S 1	-	-1	•		6	-2	-5	-
Békéscsaba	1 ≡	SE 3	03.3	-2	•		8	-2	-6	0
Debrecen	3 ≡	S 1	03.0	-2	3		6	-2	-6	0
Nyíregyháza	1 ≡	SSE 1	02.4	-2	6		3	-2	-4	0
Kékestető (1000 m)**	4	SSW 6	881.5	-2	2	5	1	-3	-	0
Farkasgyepű (962 m)**	-	-	-	-	2	6	2	-5	-	-
Mátraháza (734 m)*	1	S 6	939.5	2	•		6	1	-2	-
Szalajkaház (474 m)*	4	SE 3	938.7	0	•		3	-1	-	1
Farkasgyepű (400 m)*	4	SE 6	938.0	2	•		6	0	0	-

	24 órai csapadék mm	Hó cm
Bajka	•	
Csorna	• ⊔	
Kaposvár	•	
Kőszeg	•	
Kormend	•	
Lenti	•	
Lövő	•	
Nyíd	•	
Sümeg	•	
Zirc	• ⊔	
Veszprém	• ⊔	
Kőszárhegy	•	
Jutasi	•	
Mór	•	
Alcsút	•	
Dunakeszi	•	1
Vörösvárcsa	ny	
Tétény	•	
Törökbálint	•	
Tárnok	•	

	24 órai csapadék mm	Hó cm
Tab	•	
Sárbogárd	• ⊔	
Szlatinaszabolcs	ny	
Nagykovácsi	-	
Somogyszob	•	
Bátaszék	•	
Szigetvár	•	
Lengyel	•	
Szekszárd	• ⊔	
Mohács	• ⊔	
Siklós	• ⊔	
Kiskunfélegyháza	•	folt
Kalocsa-Szakadát	ny ⊔	
Bonduelle	3	
Vác	ny	
Gödöllő	•	
Dorog	ny ⊔	
Gyöngyös	ny ⊔	
Bátonyterenye	6	folt
Putnok	3	folt

	24 órai csapadék mm	Hó cm
Jósvafő	-	
Lillafüred	3	
Szendrőlád	4	
Fugod	4	folt
Hidasnémeti	8	
Tokaj	-	
Poroszló	ny ⊔	
Jászapáti	• V	
Nagykáta	• ⊔	
Örkény	ny	
Kunszentmiklós	ny	
Cegléd	•	
Nagykőrös	• ⊔	
Tiszakécske	•	
Izsák	• ⊔	
Kiskunfélegyháza	•	
Kiskunhalas	-	
Bácsalmás	ny	
Kistelek	•	
Zákány	8	

	24 órai csapadék mm
Kisvárda	10 V
Vásárosnamény	-
Mátészalka	4 ⊔
Tiszabecs	7
Csenger	6 ⊔
Nyírlugos	3
Polgár	4
Hajdúdorog	2
Hortobágy	2 ⊔
Tiszaroff	1
Karcag	•
Berettyóújfalu	• =
Szeghalom	• ⊔
Körösszakál	•
Szarvas	ny ⊔
Szentes	•
Orosháza	• ⊔
Makó	•
Mezőhegyes	ny ⊔

* A B. a. s. gdm-re átszámítva ** A légnyomás 1000 gdm-re átszámítva

Magassági szélmérések

Óraadatok greenwichi középidőben

XII.12.	Bpest 09 h		Szhely 11 h		Debr. 11 h		Pécs 12 h		Bpest 12 h		Bpest 15 h		Bpest 18 h		Szhely 18 h		Pécs 18 h	
	fok	m/s	fok	m/s	fok	m/s	fok	m/s	fok	m/s	fok	m/s	fok	m/s	fok	m/s	fok	m/s
Talaj	360	7	320	2	360	2	270	2	360	7	320	7	270	2	90	2	320	2
500 m	350	13	330	15	230	10	360	14	360	14	350	8	340	17	290	7	310	11
1000	350	17	330	15	230	9	360	14	360	14	350	8	340	17	290	7	310	11
1500	340	9	330	19			350	19	340	12	350	11	350	11	300	9	310	11
2000			330	21			350	19	340	12	350	11	340	11	330	10		
3000			330	13					330	8	340	12	340	11	280	8		
4000			340	10					300	6	340	10	340	11				
5000			10	8					270	9								
7000			30	12														
9000			30	12														
10000																		
12000																		
14000																		
16000																		
18000																		
20000																		

XII.12.	Bpest 21 h		Szhely 23 h		Siófok 23 h		Pécs 24 h		Szeged 23 h									
	fok	m/s	fok	m/s	fok	m/s	fok	m/s	fok	m/s	fok	m/s	fok	m/s	fok	m/s	fok	m/s
Talaj	320	2	360	2	220	7	320	2	220	2								
500 m	320	9	230	6	220	10	290	14	330	9								
1000	320	9	230	6	250	7	330	13	310	11								
1500	320	9	250	6	370	9	330	13	310	11								
2000	320	7	270	8	300	5	330	13	310	12								
3000							330	13	290	12								
4000							330	13										
5000																		
7000																		
9000																		
10000																		
12000																		
14000																		
16000																		
18000																		
20000																		

XII.13.	Bpest 00 h		Bpest 05 h		Pécs 06 h		Szhely 07 h											
	fok	m/s	fok	m/s	fok	m/s	fok	m/s	fok	m/s	fok	m/s	fok	m/s	fok	m/s	fok	m/s
Talaj	220	2	180	2	220	2	220	7										
500 m	280	8	220	11	210	12	240	24										
1000	280	8	210	14	250	16	240	24										
1500	290	9	230	14	250	16	280	12										
2000	290	9	240	12	250	16	310	5										
3000	290	9	260	12	260	19	340	16										
4000	310	12	300	10														
5000	310	12	300	16														
7000																		
9000																		
10000																		
12000																		
14000																		
16000																		
18000																		
20000																		

IDŐJÁRÁSI NAPIJELENTÉS

ЕЖЕДНЕВНЫЙ МЕТЕОРОЛОГИЧЕСКИЙ БЮЛЛЕТЕНЬ • DAILY WEATHER REPORT
BULLETIN QUOTIDIEN DE TEMPS • TÄGLICHER WETTERBERICHT

KIADJA AZ ORSZÁGOS METEOROLÓGIAI INTÉZET
BUDAPEST II. KITAIBEL PÁL UTCA 1
TELEFON: KÖZPONT: 353-500, IDŐJELZŐ OSZT.: 150-410

MEGJELENIK NAPONKÉNT * ELŐFIZETÉSI ÁRA
A POSTAI KÖLTSÉGGEL EGYÜTT NEGYEDÉVRE 60, Ft
KIADÁSÉRT FELEL AZ INTÉZET IGAZGATÓJA

1. évfolyam 348. szám. + Budapest + 1958. december hó 14.

Az időjárási helyzet ma reggel és a várható időjárás:

A Brit-szigetek és a Genovai-öböl felett elhelyezkedő ciklonrendszerek hatására szárazföldünk nagyrészén tovább tart az enyhe, csapadékos időjárás.

Hazánkban szombaton ismét beborult az ég, és sokhelyen esett az eső, néhány helyen kezdetben havaseső. A Mátrában 16-20, Kisbéren 16 mm csapadékot mértek. A hőmérséklet nyugaton 6-9, keleten 3-6 fokig, az északkeleti megyékben azonban csak 1-3 fokig emelkedett. Ma hajnalban keleten 1-4, nyugaton 3-6 fokig süllyedt a hőmérséklet.

Budapesten vasárnap 12 órakor a hőmérséklet 5 fok, a tengerszintre átszámított légnyomás 744 mm, mérsékelten süllyedő irányzatú.

Várható időjárás hétfő estig:

Felhős idő, többfelé esővel.
Mérsékelt délkeleti, déli, majd megélénkülő délnyugati, nyugati szél.
Az enyheség tovább tart.

Várható legalacsonyabb éjszakai hőmérséklet: északkeleten +1, +4, máshol 4, 7
legmagasabb nappali hőmérséklet hétfőn: 7, 10 fok között.

Adámy s.k.

A hőmérséklet és a légnyomás napi középértéke Budapesten és ezek eltérése a 75-ös évi átlagtól:

1958. XII. 13-án: 2,9 C°, 748,4 mm. Eltérés: +1,8 C°, -16,4 mm.

1871 óta ezen a napon előfordult:

legmagasabb hőmérséklet 12,9 C° /1957/
legalacsonyabb hőmérséklet -15,0 C° /1902/

Az Országos Meteorológiai Intézet Időjárási Napijelentése

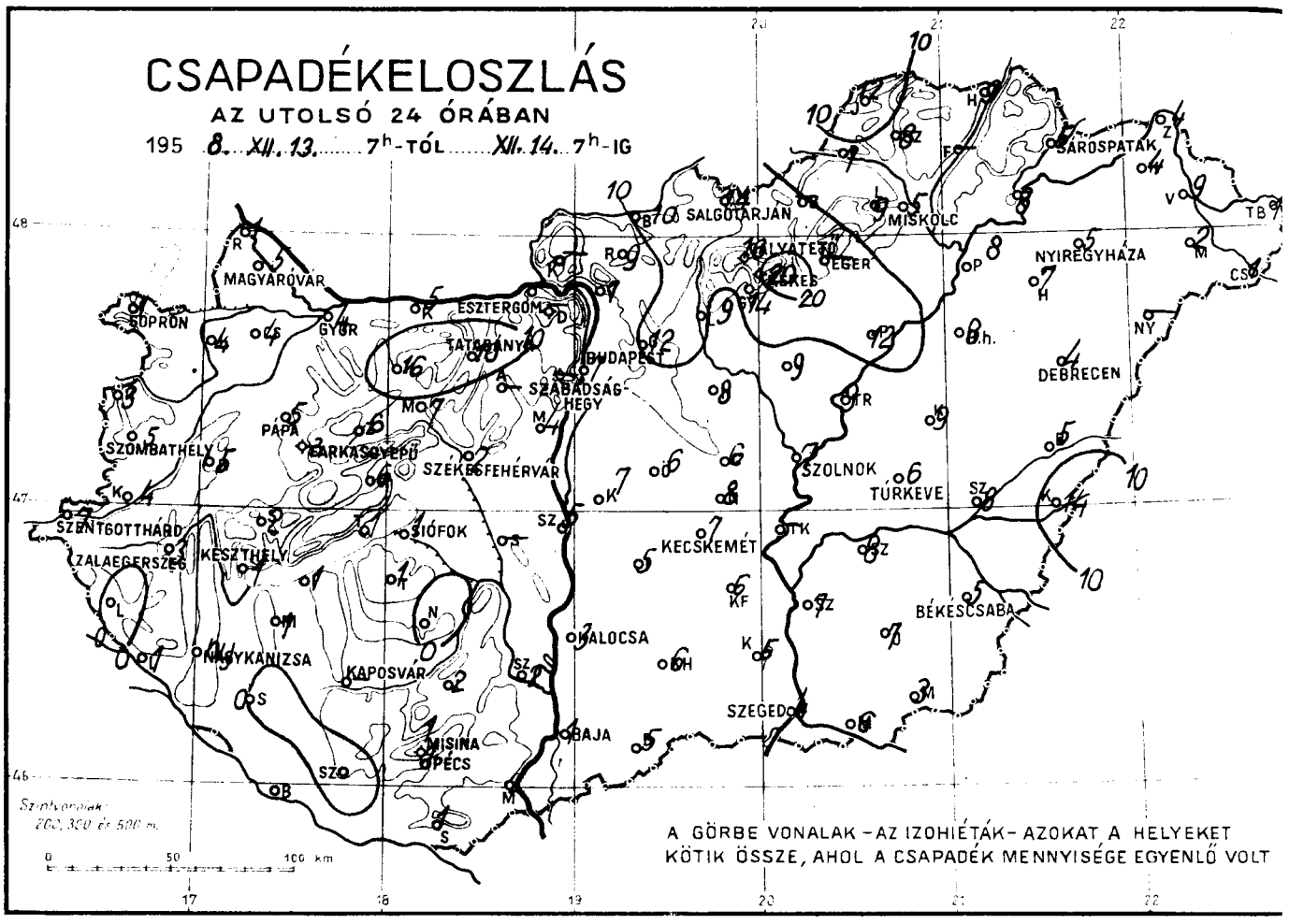

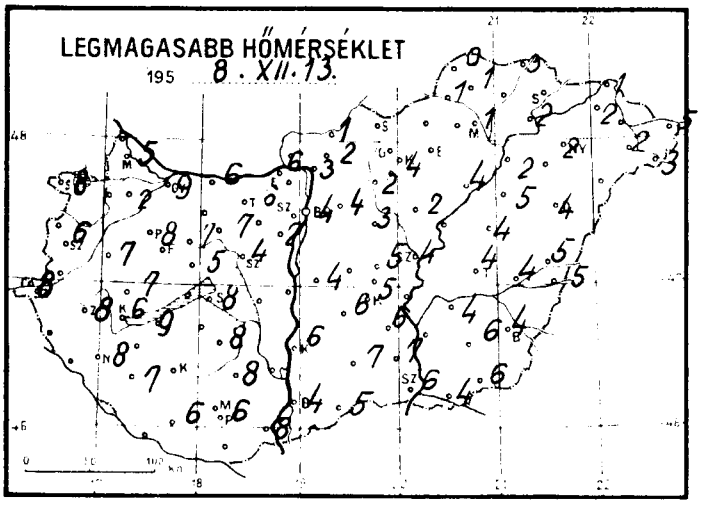

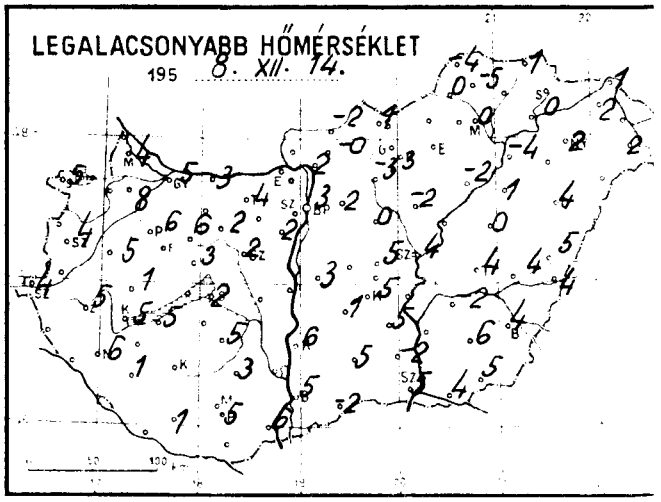

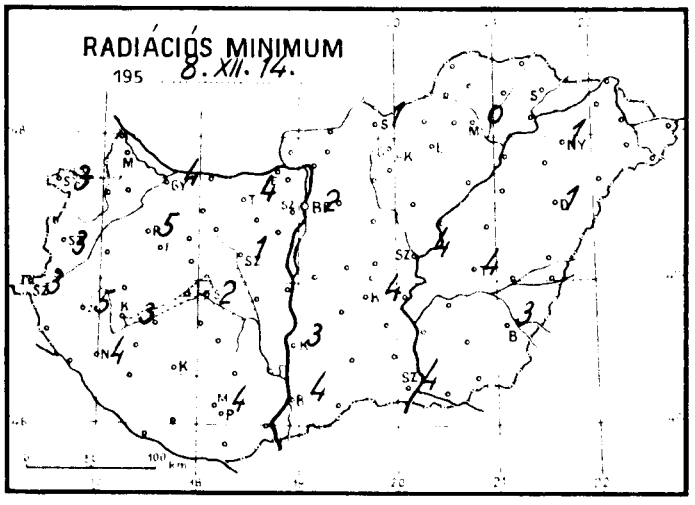

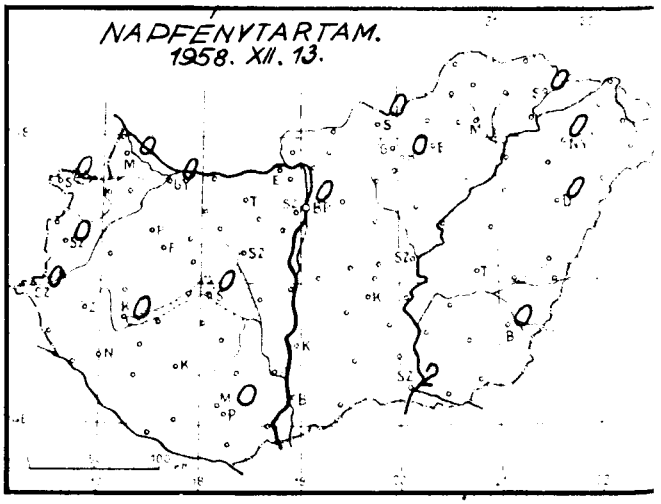

Időjárási helyzet

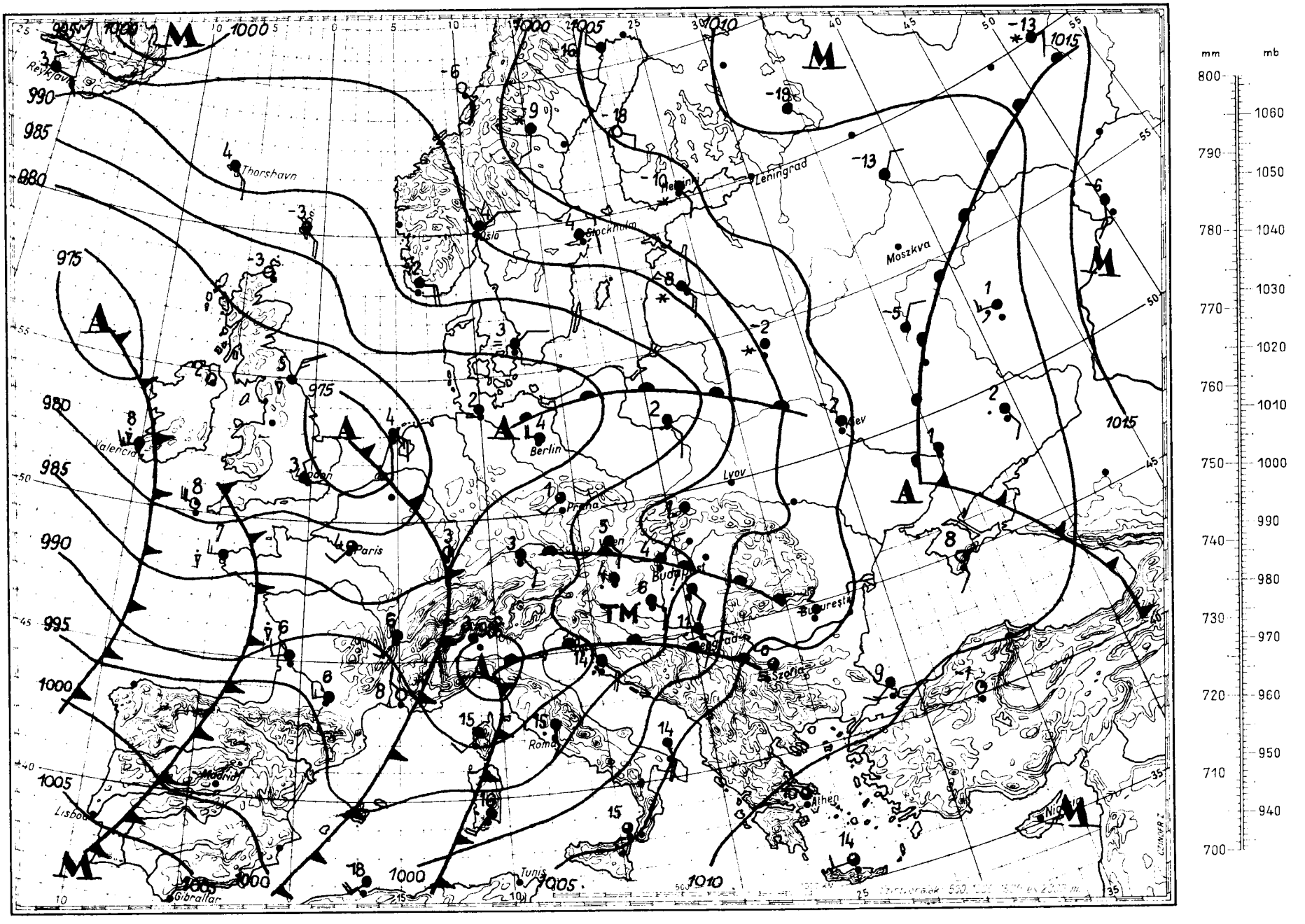

Magaslégköri időhelyzet

19 58. december hó 14 nap 00.h GMT.

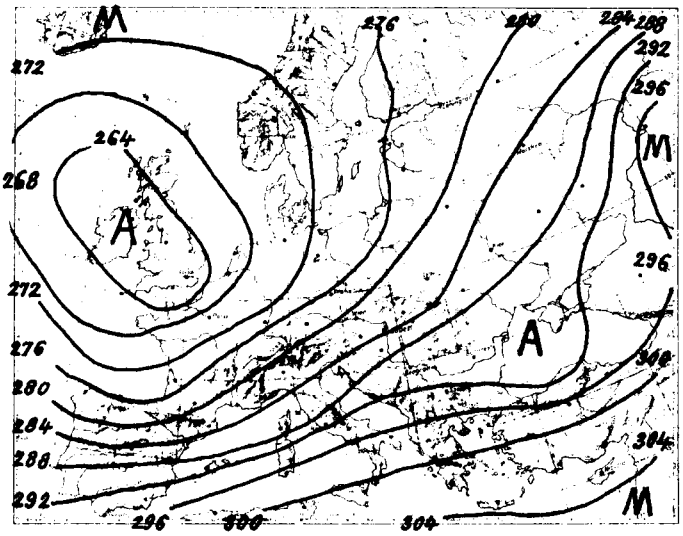

700 mb-os absz. topográfia

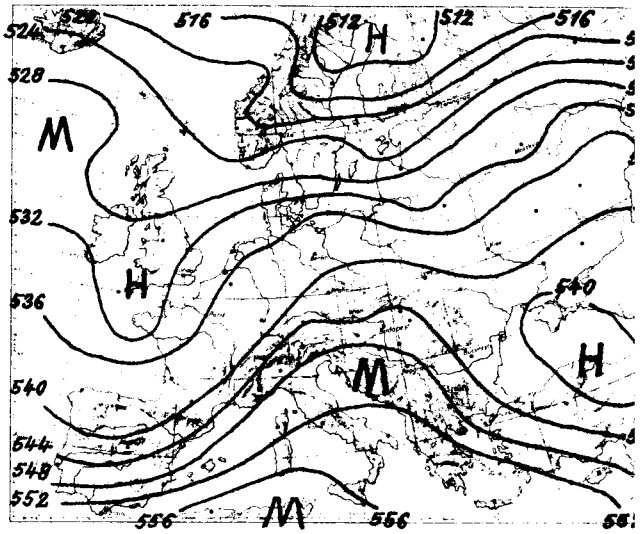

500/1000 mb-os rel. topográfia

1958.XII.13. 12h			
mb	m	C°	%
1000	-24	-	-
850	1292	0.3	100
700	2838	- 1.2	100
600	4032	-12.7	100
500	5401	-21.3	85
400	7005	-34.0	74
300	8937	-53.3	74
200	11504	-51.8	
100	16008	-52.2	
50			

Jellemző pontok:

981,6	Talaj	2.2	93
950	400	2.3	92
914	720	4.6	74
850	1292	0.3	100
795	1840	- 0.7	100
662	3230	- 7.0	100
600	4032	-12.7	100
400	7005	-34.0	74
300	8937	-53.3	74
*262	9780	-58.5	74
228	10670	-60.0	
190	11840	-48.8	
166	12700	-47.6	
150	13386	-52.4	
138	13940	-50.2	
128	14420	-53.3	
100	16008	-52.2	

Ma 00 GMT-kor Európa nagyrésze fölött meleg advekció mutatkozott, csak Spanyolország keleti partjai mentén és Franciaország légterében volt gyengébb hideg advekció.
Hazánk fölött a troposzféra alsó felében átlagosan 4 fokot melegedett a levegő az utolsó 24 órában.
Éjfélkor két szinten mértek 0 fokot: 1800 és 2340 méter magasságban. A -10 fokos szint Budapest felett 3620 méteren helyezkedett el, 1000 méterrel magasabban, mint tegnap.

Veressss.k.

1958.XII.14. 00h			
mb	m	C°	%
1000	-23	-	-
850	1312	+ 4.3	100
700	2859	- 3.1	100
600	4054	-13.9	90
500	5419	-22.2	75
400	7021	-34.0	75
300	8964	-50.8	75
200			
100			
50			

Jellemző pontok:

979.7	Talaj	3.2	100
910	780	9.0	100
790	1900	- 0.8	100
743	2380	0.0	100
595	4140	-14.6	90
570	4440	-14.4	75
400	7021	-34.0	75
250	10123	-61.6	75
*230	10640	-63.5	75
213	11080	-57.8	75
210	11199	-58.2	75

*Tropopauza

1958. december hó, **14.** nap **vasárnap**

71. évfolyam **348.** sz.

	Reggeli észlelések 06 TMG				Az utolsó 24 óra adatai					
	Felhőzet (0–4)	Szélirány és erő (m/s)	Légnyomás (millibar)	Hőmérséklet (C°)	Csapadék (24 óra) (mm)	Hó cm	Hőmérsékleti szélsőségek: tegnapi nappali max.	éjszakai min.	Radiációs min.	Napsütés (óra) tegnap
Mosonmagyaróvár	4 .	S 2	991.9	5	5		5	4	–	0
Sopron	4 .	SSE 3	91.4	7	1		8	5	3	0
Szombathely	4 .	– 0	91.7	4	4		7	4	3	0
Szentgotthárd	4 ,	– 0	91.9	4	7		8	4	3	0
Pápa	4 .	S 2	91.2	8	5		8	6	5	–
Győr	4 .	SE 4	92.4	5	4		9	5	4	0
Esztergom	–	–	–	–	–		6	–	–	–
Tatabánya	4	E 4	92.3	5	10			4	4	–
Székesfehérvár	4	ENE 1	93.2	4	2		8	2	1	–
Siófok	4 .	NNE 1	92.8	3	1		8	2	2	0
Keszthely	4	– 0	91.4	5	1		6	5	3	0
Zalaegerszeg	4	E 2	91.7	6	3		8	5	5	–
Nagykanizsa	4	E 1	91.7	7	ny		8	6	4	–
Kaposvár	–	–	–	–	–		–	–	–	–
Pécs	4	SE 5	92.8	7	1		6	5	4	0
Budapest M. I.	4	NNE 2	94.3	4	7		4	3	2	0
Szolnok	4 ,	– 0	95.1	3	14		3	1	1	0
Eger	–	–	–	–	–		–	–	–	–
Miskolc	4 .	– 0	96.8	2	5		1	0	0	0
Sárospatak	–	–	–	–	–		–	–	–	–
Baja	4 .	SE 3	93.5	6	1		4	5	4	–
Kalocsa	4 ,	S 4	93.0	6	3		6	6	3	–
Kecskemét	4 .	SSE 6	92.3	7	7		5	5	4	–
Szeged	4 .	SE 9	95.7	7	5		6	5	4	2
Szolnok	4 ,	SE 9	94.0	6	7		4	4	4	–
Túrkeve	4 .	S 9	–	6	6		4	4	4	–
Békéscsaba	4 .	SE 5	96.4	5	5		4	4	3	0
Debrecen	4 .	S 6	96.3	6	5		4	4	1	0
Nyíregyháza	4 .	NE 1	97.9	2	5		2	2	1	0
Kékestető (1000 m)**	4 .	S 15	877.1	1	20		–2	–1	–	0
Gerlachfalvatető (1932 m)**	–	–	–	–	16	4	–1	–1	–	–
Mátraházi (534 m)*	4	S 4	933.7	7	1		5	4	2	–
Szabadsághegy (171 m)*	–	–	–	–	–		–	–	–	–
Farkasgyepű (490 m)*	4	NW 1	932.8	6	3		6	5	4	–

24 órai csapadék mm			24 órai csapadék mm			24 órai csapadék mm			24 órai csapadék mm	
Bajka	1		Tab	1		Jósvafő	12		Kisvárda	4
Csorna	4		Sárbogard	–		Lillafüred	9		Vásárosnamény	9
Kaposvár	4	≡	Sztálinváros	5		Szendrőlád	8		Mátészalka	2
Keszeg	3		Nagykanizsa	•		Fügod	–		Tiszabecs	1
Kormend	4		Somogyszob	•		Hidasnémeti	9		Csenger	1
Jánd	•		Baros	ny		Tokaj	8		Nyírlugos	–
Debrecen	1		Szigetvár	•		Poroszló	12		Polgar	8
Kvidi	5		Dengvel	2		Jászapáti	9		Hajdudorog	7
Szeged	2		Szekszárd	2		Nagykáta	8		Hortobágy	8
Zirc	6		Mohács	2		Örkény	6		Tiszaroff	9
Veszprém	6		Siklos	1		Kunszentmiklos	7		Kuncag	9
Komarom	5		Kaposvár	–		Cegléd	6		Derecskehydrolu	5
Kisber	16		Balassagyarm	10		Nagykoros	8		Szeghalom	8
Mor	7		Romhany	9		Tiszakécske	–		Kotroczkal	11
Alcsut	–		Vac	7		Izsak	5		Szarvas	8
Dudarcske	–		Godollo	12		Kiskunfelegyh	6		Szentes	7
Martonvasar	4		Tarnaj	9		Kiskunhalas	6		Orosháza	7
Tihany	1		Gyongyos	14		Bacsalmas	5		Mako	6
Fonyod	ny		Borsodnadasd	–		Kistelek	5		Mezohegyes	3
Tapolca	1		Putnok	1		Zahony	4			

* A légnyomás 560 gdm-re átszámítva ** A légnyomás 1000 gdm-re átszámítva

Magassági szélmérések

Óraadatok greenwichi középidőben

XII.13.	Siófok 11 h		Szeged 11 h		Szhely 12 h		Pécs 12 h		Debr. 17 h		Szhely 18 h		Szeged 20 h					
	fok	m/s	fok	m/s	fok	m/s	fok	m/s	fok	m/s	fok	m/s	fok	m/s	fok	m/s	fok	m/s
Talaj	270	2	140	7	220	2	180	2	140	2	180	7	140	2				
500 m	230	15	180	15	230	21	220	9	200	16	210	14	180	13				
1000	240	20	220	17	230	21	260	19	240	11	210	14	220	14				
1500			220	14	250	20	260	19	240	11	240	19	220	14				
2000			260	15	260	15							250	15				
3000			280	18														
4000			270	17														
5000																		
7000																		
9000																		
10000																		
12000																		
14000																		
16000																		
18000																		
20000																		

XII.14.09	Bpest 9 h		Szeged 07 h															
	fok	m/s	fok	m/s	fok	m/s	fok	m/s	fok	m/s	fok	m/s	fok	m/s	fok	m/s	fok	m/s
Talaj	180	5	180	7														
500 m	220	12	200	11														
1000	220	15	200	7														
1500	230	18	230	10														
2000	230	18	250	10														
3000	250	15	290	19														
4000	270	15	290	15														
5000			210	16														
7000																		
9000																		
10000																		
12000																		
14000																		
16000																		
18000																		
20000																		

	fok	m/s	fok	m/s	fok	m/s	fok	m/s	fok	m/s	fok	m/s	fok	m/s	fok	m/s	fok	m/s
Talaj																		
500 m																		
1000																		
1500																		
2000																		
3000																		
4000																		
5000																		
7000																		
9000																		
10000																		
12000																		
14000																		
16000																		
18000																		
20000																		

DŐJÁRÁSI NAPIJELENTÉS

ЕЖЕДНЕВНЫЙ МЕТЕОРОЛОГИЧЕСКИЙ БЮЛЛЕТЕНЬ • DAILY WEATHER REPORT
BULLETIN QUOTIDIEN DE TEMPS • TÄGLICHER WETTERBERICHT

IADJA AZ ORSZÁGOS METEOROLÓGIAI INTÉZET
UDAPEST II. KITAIBEL PÁL UTCA 1
ELEFON: KÖZPONT: 353-500, IDŐJELZŐ OSZT.: 150-410

MEGJELENIK NAPONKÉNT * ELŐFIZETÉSI ÁRA
A POSTAI KÖLTSÉGGEL EGYÜTT NEGYEDÉVRE 60, Ft
KIADÁSÉRT FELEL AZ INTÉZET IGAZGATÓJA

. évfolyam 349. szám. + Budapest + 1958.december hó 15.

Az időjárási helyzet ma reggel és a várható időjárás:

Az irországi alacsony nyomású légköri képződmény délnyugati éllel enyhe, óceáni légtömegeket szállit Európa fölé. Krősebb hideget már csak nnországból és az Ural északi vidékeiről jelentettek. Ezeken a területeken ma ijnalban -26, -29 fokig süllyedt a hőmérséklet.

Hazánkban tegnap felhős volt az ég, és többhelyen esett az ső. A legtöbb csapadékot az ország délnyugati része kapta, Siklóson 21, Barcson) mm-t mértek. A hőmérséklet napközben a délnyugati megyékben 12, 15, északketen csak 5, 8, máshol 8, 12 fokig emelkedett, éjszaka 1, 5 fokig süllyedt.

Budapesten hétfőn 12 órakor a hőmérséklet 7 fok, a tengerintre átszámitott légnyomás 746 mm, gyengén süllyedő irányzatú.

Várható időjárás kedd estig:

Ma kevesebb felhő; az eső keleten is megszünik.
Holnap délnyugatról felvonuló ujabb felhősödés, többfelé eső.
Mérsékelt délnyugati szél.
Az enyhe idő tovább tart.

Várható legalacsonyabb éjszakai hőmérséklet nyugaton 0, 3,
keleten 3, 6
legmagasabb nappali hőmérséklet kedden: 6, 9 fok között.

Távolabbi kilátások:

2-3 nap mulva a hőmérséklet csökken.



hőmérséklet és a légnyomás napi középértéke Budapesten és ezek eltérése a 75 vi átlagtól:

958. XII. 14-én: 6,7 C°, 743,7 mm. Eltérés: +6,0 C°, -21,0 mm.

871 óta ezen a napon előfordult:

egmagasabb hőmérséklet 14,3 C° /1957/
egalacsonyabb hőmérséklet -17,8 C° /1902/

Az Országos Meteorológiai Intézet Időjárási Napijelentése

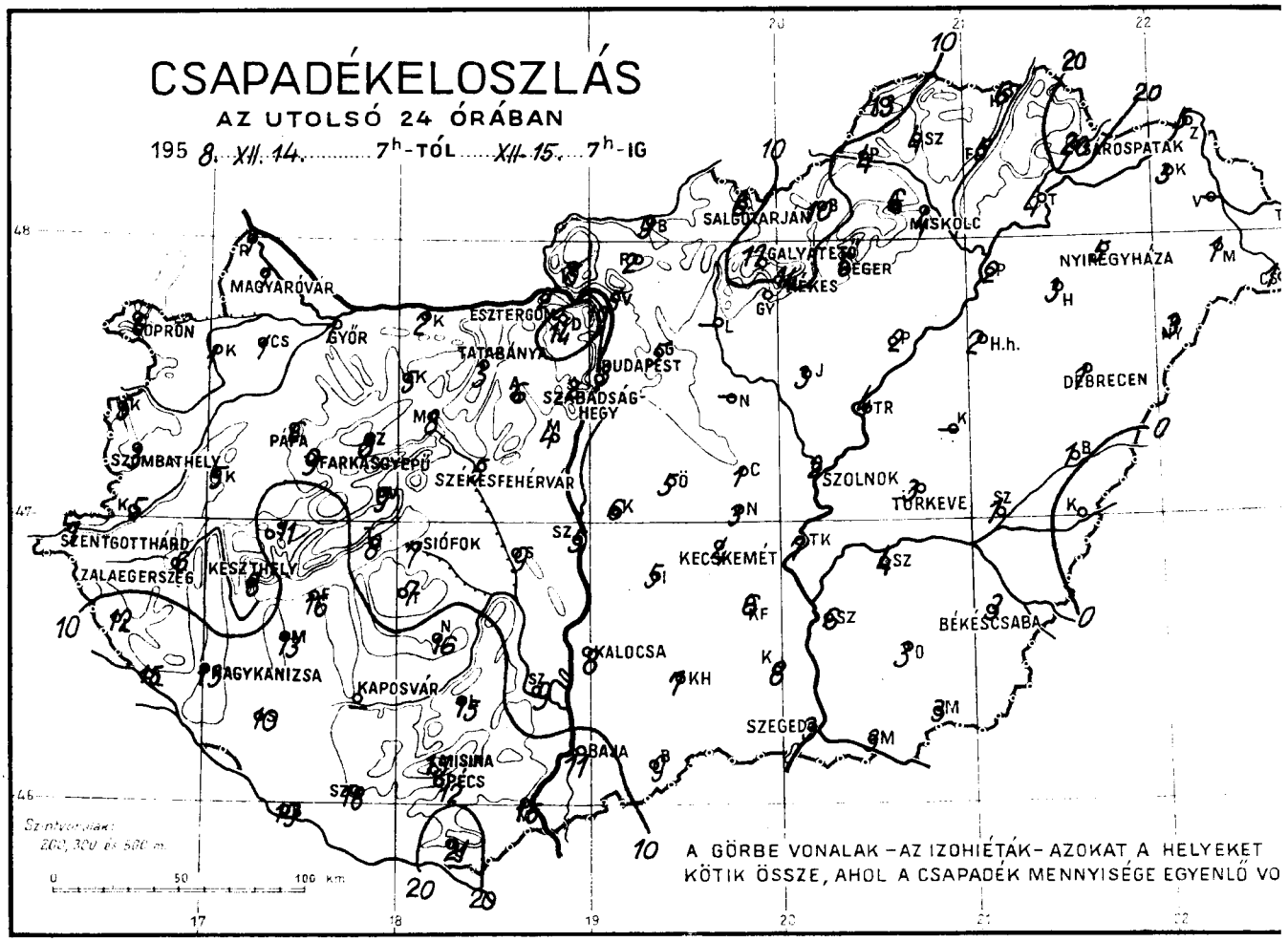

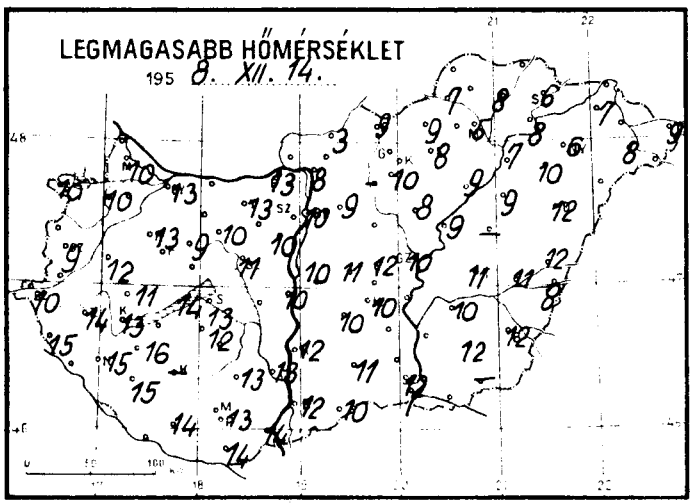

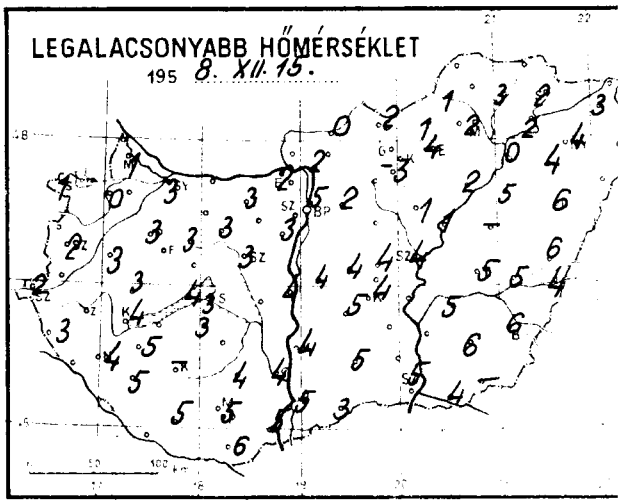

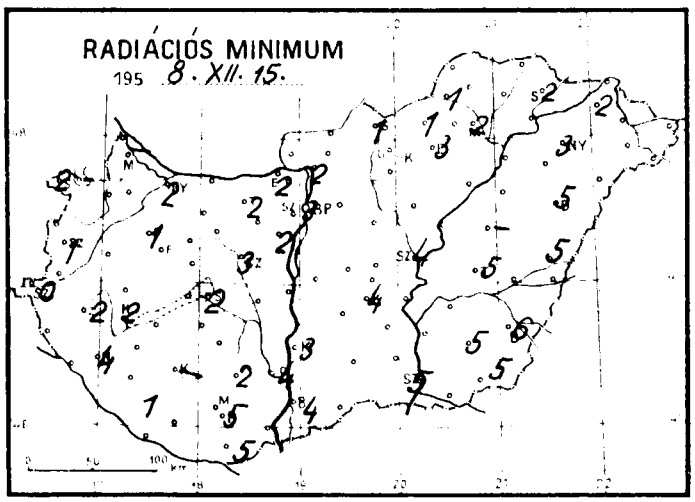

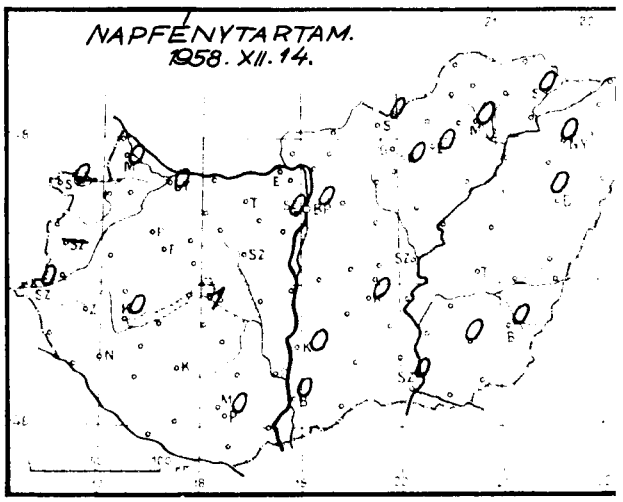

Idojarasi her, zet 1958 DECEMBER

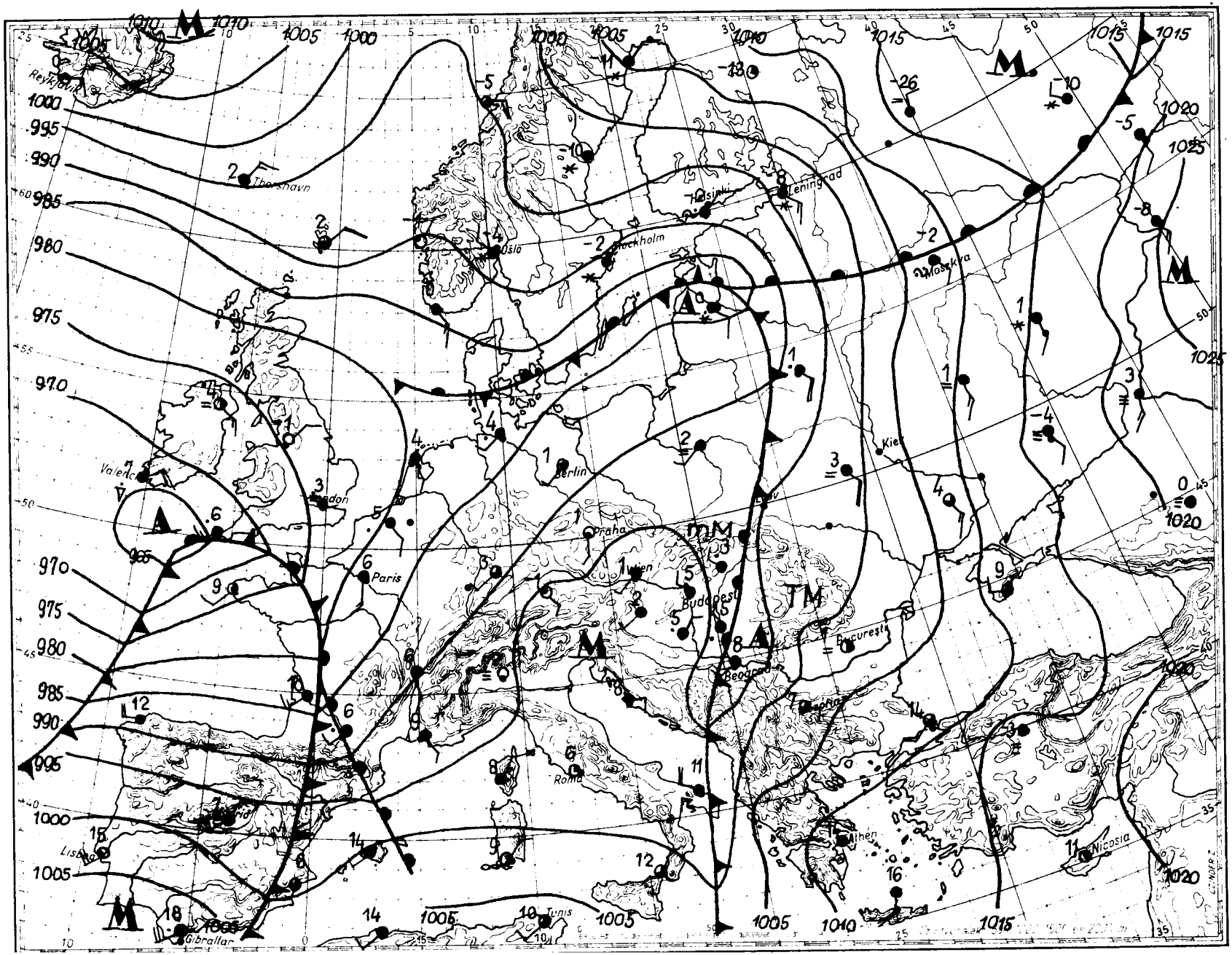

Magaslégköri időhelyzet

19 58. december hó 15. nap 00h GMT.

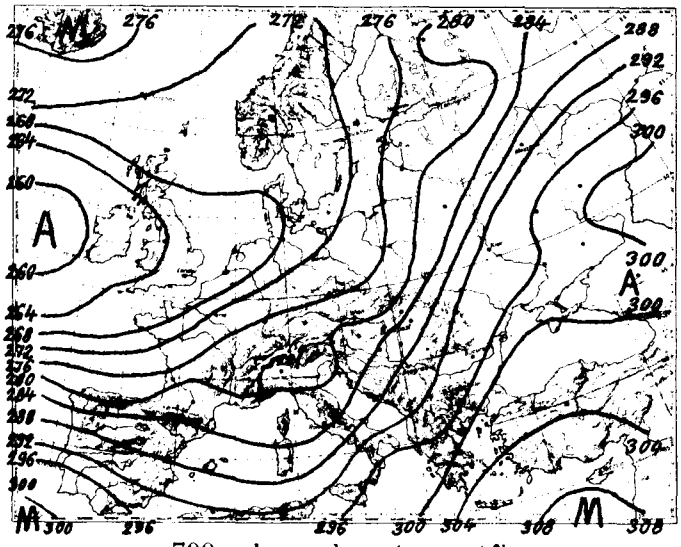

700 mb-os absz. topográfia

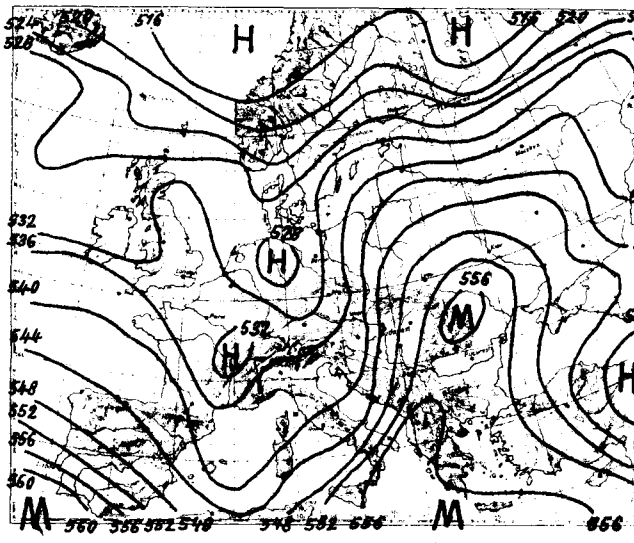

500/1000 mb-os rel. topográfia

1958.XII.14. 12h

mb	m	C°	%
1000	-84	-	-
850	1263	9.1	100
700	2837	- 1.7	100
600	4050	- 8.0	100
500	5442	-17.0	94
400	7069	-31.0	89
300	9039	-47.1	84
200	11623	-56.4	
100			
50			

Jellemző pontok:

	Talaj		
973.3		8.0	95
950	380	7.3	96
910	720	11.8	67
881	980	8.6	89
850	1263	9.1	100
800	1762	4.2	100
600	4050	- 8.0	100
500	5442	-17.0	94
*250	10216	-57.8	78
222	11020	-58.7	
195	11800	-55.9	
184	12170	-57.1	
160	13041	-54.8	

A magasban a Brit-szigetek légterében elhelyezkedő nagykiterjedésű ciklon Nyugat-Európa felett erős nyugati, Kelet-Európa felett pedig délnyugati áramlás okoz. Ezzel Franciaországot óceáni, a Balkánt, a Kárpát-medencét, Lengyelországot, Finnországot és a Szovjetunió európai részét szubtrópusi levegő árasztja el. Hazánkban a talajtól 2800 m-ig egy hűvösebb óceáni léghullám hatására kisebb lehűlés jött létre, feljebb azonban kissé tovább melegedett a troposzféra. A 0 fok szintje 400 m-t süllyedve 1400 m-re került, a -10 fok magassága 200 m-t emelkedett és éjfélkor 3820 m-en volt.

dr. Kallósné s.k.

1958.XII.15. 00h

mb	m	C°	%
1000	-50	-	-
850	1269	1.0	87
700	2807	- 6.0	94
600	4003	-10.6	100
500	5383	-19.3	94
400	6999	-31.9	88
300	8960	-48.3	82
200	11514	-59.8	
100			
50			

Jellemző pontok:

	Talaj		
977.0		4.4	96
942	560	3.3	88
915	690	4.8	66
819	1580	- 1.0	100
789	1890	- 2.0	80
600	4003	-10.6	100
*228	10690	-64.1	72
206	11350	-59.2	
195	11680	-60.3	
169	12590	-58.4	
150	13332	-52.9	
140	13749	-55.1	

* Tropopauza

1958. december hó, 15. hétfő nap, 71. évfolyam 349. sz.

	Reggeli észlelések 06 TMG				Az utolsó 24 óra adatai					
	Felhőzet (0 - 4)	Szélirány és erő (m/s)	Légnyomás (millibar)	Hőmérséklet (C°)	Csapadék (24 óra) (mm)	Hó cm	Hőmérsékleti szélsőségek: tegnapi nappali max.	éjszakai min.	Radiációs min.	Napsütés (óra) tegnap
Mosonmagyaróvár	4	– 0	995.9	3	1		10	1	–	0
Sopron	4 =	– 0	96.3	–	6		10	1	2	0
Szombathely	4	NW 1	96.8	3	3		9	2	1	–
Szentgotthard	4	SW 1	97.6	2	7		10	2	0	0
Papa	4	S 1	95.9	3	6		13	3	1	–
Győr	4	W 2	96.0	3	1		13	3	2	0
Esztergom	4	– 0	95.5	3	2		13	2	2	–
Tatabánya	4	W 1	95.4	3	3		13	3	2	–
Székesfehérvár	4 ,	– 0	94.6	3	5		11	3	3	–
Siófok	4 .	WSW 3	95.9	3	7		13	3	2	1
Keszthely	4 =	– 0	96.0	4	8		13	4	2	0
Zalaegerszeg	4	NW 3	96.6	4	6		14	3	2	–
Nagykanizsa	4	W 2	97.3	5	13		15	4	4	–
Kaposvár	–	–	–	–	–		–	–	–	–
Pécs	4 .	NE 2	95.8	5	12		13	5	5	0
Budapest M. I.	4 .	WNW 2	95.1	5	3		10	5	3	0
Salgótarján	4 =	– 0	94.7	3	6		9	2	1	0
Eger	4 ,	NW 1	94.7	4	6		8	4	3	0
Miskolc	4 .	NNW 3	94.6	3	4		5	2	2	0
Sárospatak	4 ,	– 0	94.6	5	20		6	2	2	0
Baja	4 .	NW 2	95.5	5	11		12	5	4	0
Kalocsa	4 ,	W 1	95.3	4	8		12	4	3	0
Kecskemét	4 ,	NW 1	94.3	4	4		10	4	4	0
Szeged	4 .	N 5	94.9	5	3		12	5	5	0
Szolnok	4 .	– 0	94.1	4	2		10	4	4	–
Túrkeve	4 .	W 1	–	5	3		11	5	5	–
Békéscsaba	4 .	N 1	94.4	7	3		12	6	6	0
Debrecen	4	– 0	94.4	6	1		12	6	5	0
Nyíregyháza	4 .	– 0	95.4	5	5		6	4	3	0
Kékestető (1000 m)**	4 .	– 0	877.1	1	14	folt	4	1	–	0
Galyatető (942 m)**	–	–	–	–	17	folt	5	1	–	–
Mátrafüred (734 m)*	4 .	NW 2	935.7	2	15		11	2	2	–
Schadlhegy (474 m)*	4	NW 1	936.0	3	2		8	2	–	0
Farkasgyepű (490 m)*	4	– 0	936.3	2	9		10	2	-1	–

24 órai csapadék mm			24 órai csapadék mm			24 órai csapadék mm		Hó cm	24 órai csapadék mm	
Bajka	1		Tab	7		Jósvafő	13	6	Kisvárda	3
Csorna	1		Sárbogárd	9		Lillafüred	6		Vásárosnamény	–
Kaposvár	1	≈	Sztálinváros	5		Szendrőlád	4		Mátészalka	1
Kőszeg	5		Nagykanizsa	16		Fuzesd	5		Tiszabecs	1
Kormend	5		Somogyszob	10		Hidasnémeti	6		Csenger	1
Lenti	12		Bátaszék	19		Tokaj	4	≈	Nyírlugos	3
Letenye	15		Szigetvár	18		Poroszló	2		Polgár	2
Kaposvár	5		Lengyel	15		Jászapáti	3		Hajdúdorog	3
Somogyvár	11		Szekszárd	9		Nagykáta	–		Hortobágy	2
Zákány	8		Mohács	15		Örkény	5		Tiszaroff	4
Veszprém	9		Siklós	21		Kunszentmiklós	6		Karcag	–
Komárom	2		Kiskőrös	5		Cegléd	1		Berettyóújfalu	1
Kisbér	5	≈	Balassagyarmat	9		Nagykőrös	3		Szeghalom	1
Mór	8		Bonyhád	2		Tiszakécske	7		Kötegyán	•
Abony	6		Vác	5		Izsák	5		Szarvas	4
Dabas	14		Gárdony	5		Kiskunfélegyh.	6		Szentes	6
Martonvásár	4		Budaörs	–		Kiskunhalas	7		Orosháza	3
Tápiószele	8		Csongrád	5		Bácsalmás	9		Makó	3
Tápiószőlős	16		Bácsbokod	10		Kistelek	8		Mezőhegyes	–
Szolnok	13		Pusztamérges	4		Zákány	5			

* A légnyomás 500 gdm-re átszámítva ** A légnyomás 1000 gdm-re átszámítva

Magassági szélmérések

Óraadatok greenwichi középidőben

XII.14.

	Győr 12 h		Siófok 11 h		Pécs 12 h		Szeged 11 h		Debr. 12 h		Szhely 16 h		Debr. 16 h		Szeged 18 h		Szeged 23 h	
	fok	m/s	fok	m/s	fok	m/s	fok	m/s	fok	m/s	fok	m/s	fok	m/s	fok	m/s	fok	m/s
Talaj	140	11	40	2	140	7	140	7	180	7	270	2	140	7	180	7	180	2
500 m	180	26	170	19	180	18	180	20	200	15	230	17	190	12	190	27	300	7
1000	200	26	190	26	200	22	190	16	200	15	250	17	200	13	200	21	190	4
1500			200	23	200	22	190	6			250	18	200	13	220	25	170	11
2000			200	23	310	24					250	17			220	23	180	21
3000					210	24									230	25		
4000																		
5000																		
7000																		
9000																		
10000																		
12000																		
14000																		
16000																		
18000																		
20000																		

XII.14.

	Debr. 23 h		Szhely 24 h													
	fok	m/s	fok	m/s	fok	m/s	fok	m/s	fok	m/s	fok	m/s	fok	m/s	fok	m/s
Talaj	180	2	360	2												
500 m	200	8	250	6												
1000	200	8														
1500																
2000																
3000																
4000																
5000																
7000																
9000																
10000																
12000																
14000																
16000																
18000																
20000																

	fok	m/s	fok	m/s	fok	m/s	fok	m/s	fok	m/s	fok	m/s	fok	m/s	fok	m/s
Talaj																
500 m																
1000																
1500																
2000																
3000																
4000																
5000																
7000																
9000																
10000																
12000																
14000																
16000																
18000																
20000																

DŐJÁRÁSI NAPIJELENTÉS

ЕЖЕДНЕВНЫЙ МЕТЕОРОЛОГИЧЕСКИЙ БЮЛЛЕТЕНЬ • DAILY WEATHER REPORT
BULLETIN QUOTIDIEN DE TEMPS • TÄGLICHER WETTERBERICHT

ADJA AZ ORSZÁGOS METEOROLÓGIAI INTÉZET
DAPEST II. KITAIBEL PÁL UTCA 1
ELEFON: KÖZPONT: 353-500, IDŐJELZŐ OSZT.: 150-410

MEGJELENIK NAPONKÉNT • ELŐFIZETÉSI ÁRA A POSTAI KÖLTSÉGGEL EGYÜTT NEGYEDÉVRE 60, Ft
KIADÁSÉRT FELEL AZ INTÉZET IGAZGATÓJA

1. évfolyam 350. szám. + Budapest + 1958.december hó 16.

Az időjárási helyzet ma reggel és a várható időjárás:

Európában még mindig tart az évszakhoz képest szokatlanul enyhe időjárás. A hideg légtömegek messze, a 60. szélességi körtől északra és a Volgától keletre eső területekre szorultak vissza; tegnap csak az említett területeken maradt a hőmérséklet nappal is a fagypont alatt.

Hazánkban hétfőn főként csak keleten esett az eső. A Dunántúlon már a reggeli órákban megkezdődött a felhőzet gyors felszakadozása, majd teljesen kiderült az ég. Keleten azonban egész nap felhős volt az idő, és csak az esti órákban szünt meg az esőzés. A hőmérséklet napközben 7 - 10 fokig emelkedett. A legalacsonyabb éjszakai hőmérséklet általában 0 és +3 fok között váltakozott; egy-két helyen azonban fagypont alatti hőmérsékletet is észleltek.

Budapesten kedden 12 órakor a hőmérséklet 4 fok, a tengerszintre átszámitott légnyomás 749 mm, alig változik.

Várható időjárás szerda estig:

Felhős, párás idő, többhelyen ujabb eső.
Mérsékelt, helyenként élénkebb délkeleti, déli, később délnyugati szél.
Az enyheség tovább tart.

Várható legalacsonyabb éjszakai hőmérséklet: +2, +5 fok
legmagasabb nappali hőmérséklet szerdán: 8, 11 fok között.

LIBRARY
JAN 30 1959
WEATHER BUREAU

A hőmérséklet és a légnyomás napi középértéke Budapesten és ezek eltérése a 75 évi átlagtól:

1958. XII. 15-én: 5,2 C°, 746,8 mm. Eltérés: +4,3 C°, -17,6 mm.

1871 óta ezen a napon előfordult:

legmagasabb hőmérséklet 12,8 C° /1912/
legalacsonyabb hőmérséklet -19.1 C° /1879/

Az Országos Meteorológiai Intézet Időjárási Napijelentése

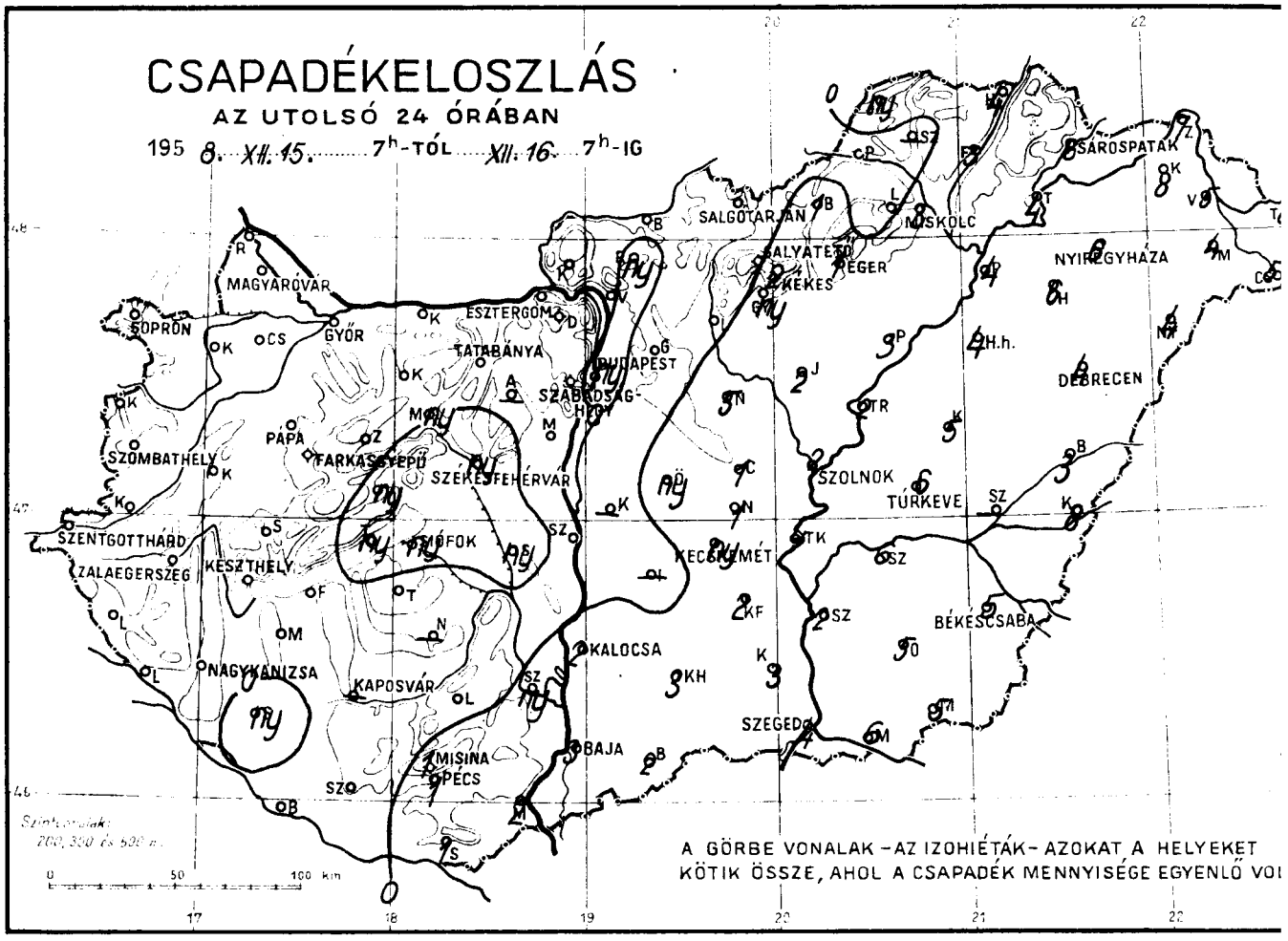

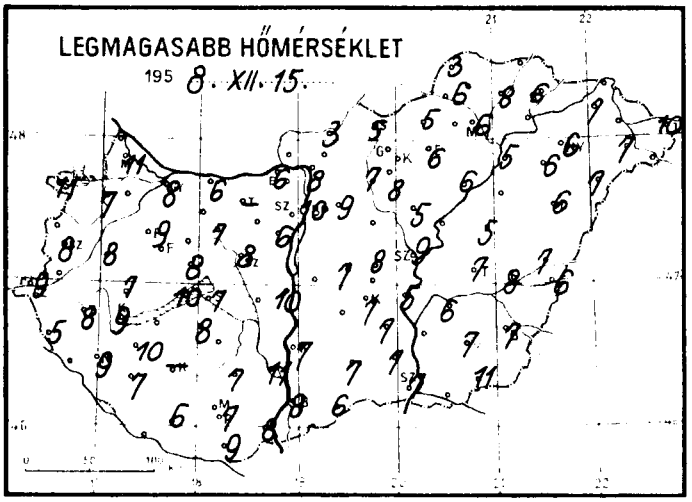

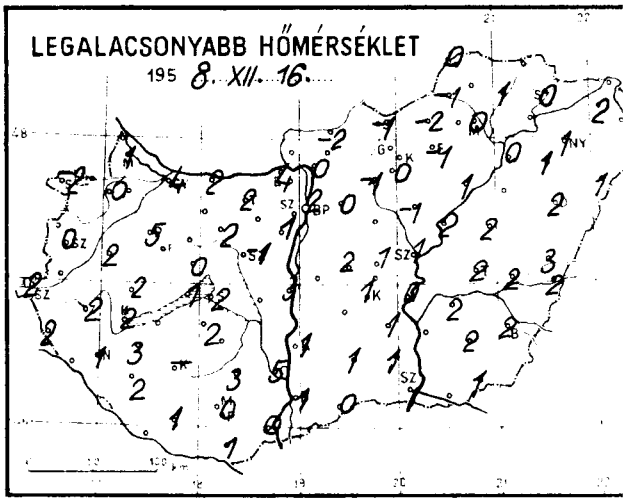

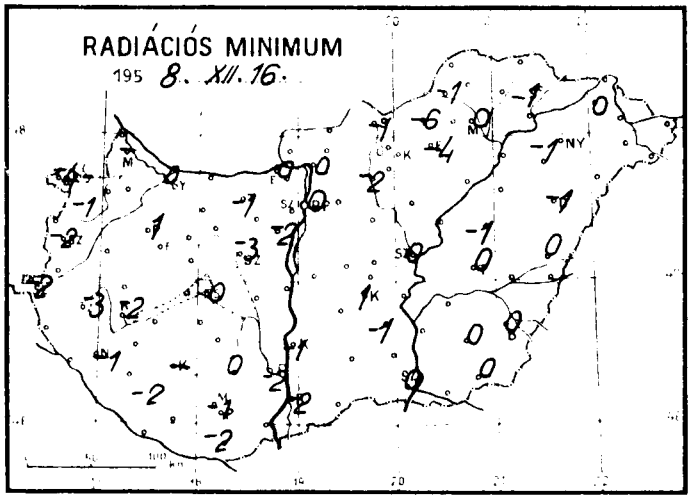

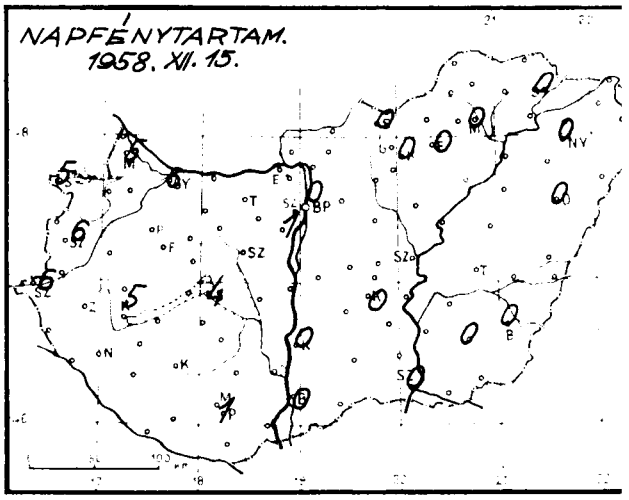

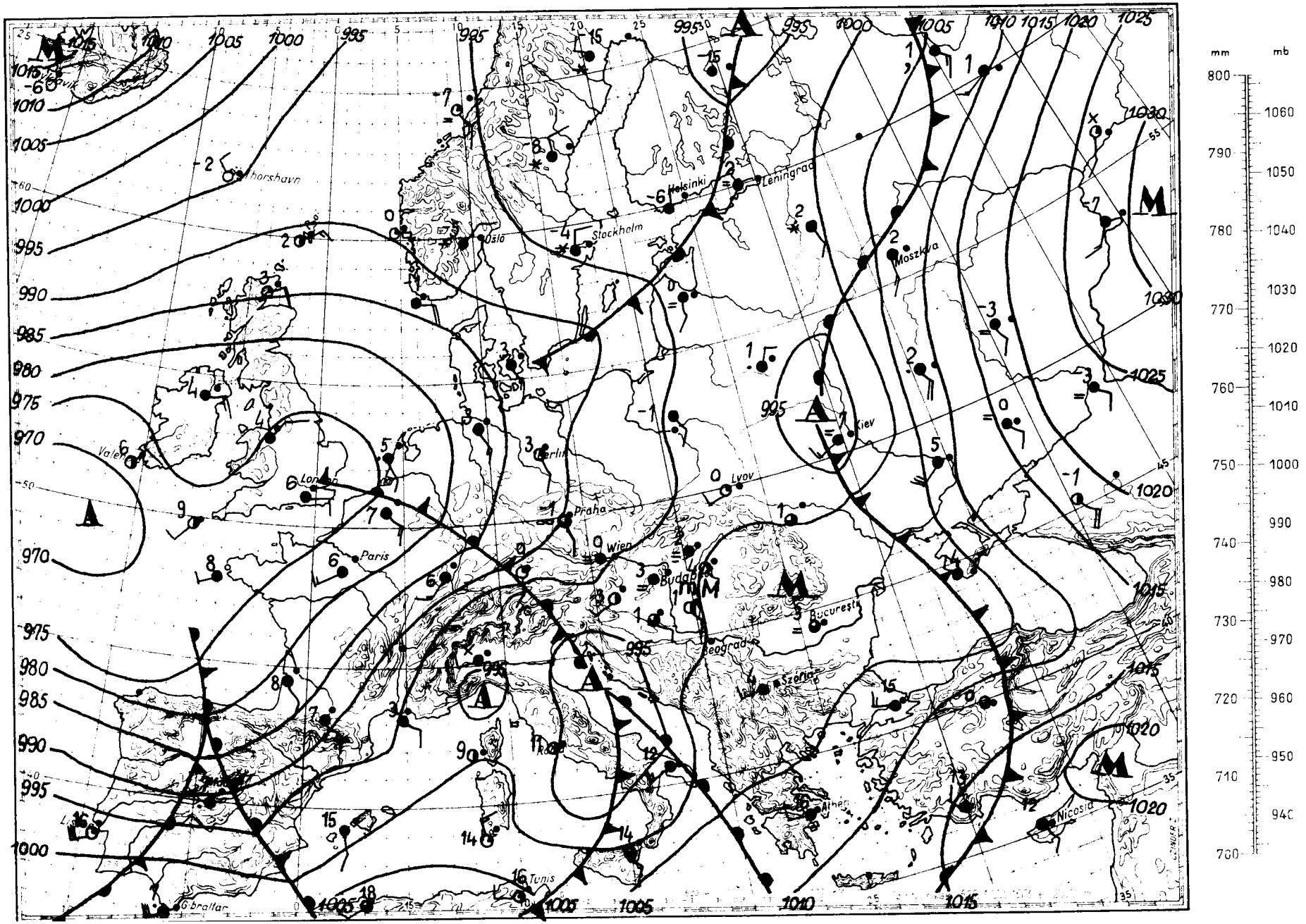
mm
mb
800
790
780
770
760
750
740
730
720
710
700
1060
1050
1040
1030
1020
1010
1000
990
980
970
960
950
940
Thorshavn
Oslo
Stockholm
Helsinki
Leningrad
Moszkva
Kiev
Lvov
Berlin
Praha
Wien
Budapest
Bucuresti
Beograd
Szeged
Paris
Gibraltar
Tunis
Athen
Nicosia

Magaslégköri időhelyzet

19 58. december hó 16. nap 00.h GMT.

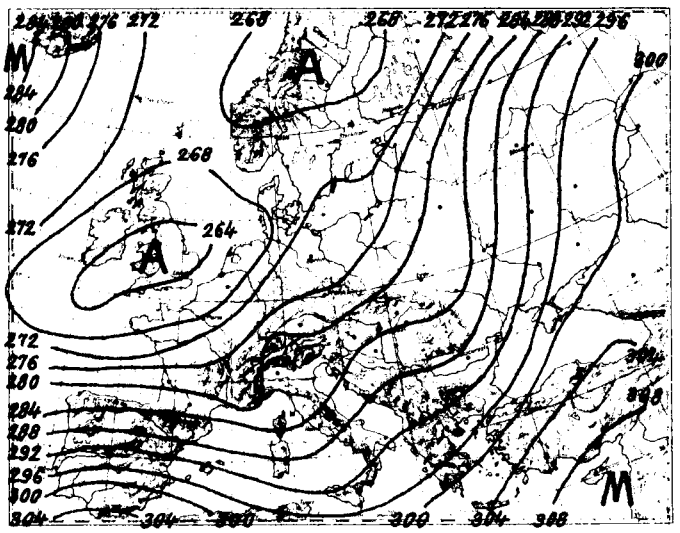

700 mb-os absz. topográfia

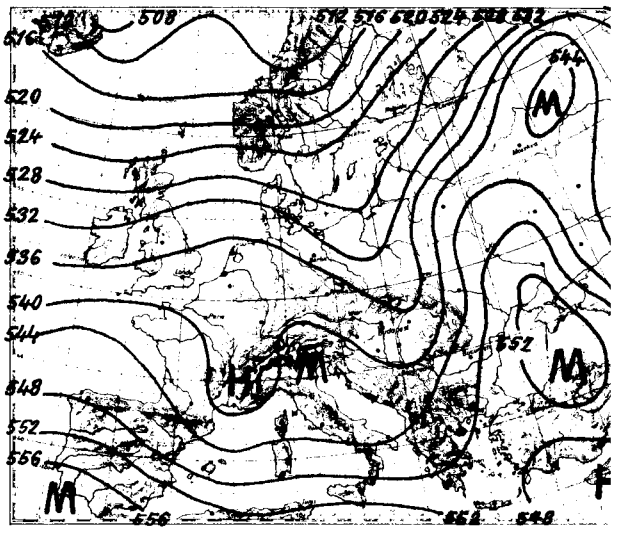

500/1000 mb-os rel. topográfia

1958.XII.15. 12h			
mb	m	C°	%
1000	-38	-	-
850	1286	1.3	78
700	2827	- 6.8	72
600	4016	-13.2	72
500	5381	-21.2	79
400	6990	-32.7	79
300	8944	-49.2	72
200	11577	-51.9	
100			
50			

Jellemző pontok:

978.4	Talaj	6.8	89
783	1920	- 1.8	72
500	5381	-21.2	79
400	6990	-32.7	79
≋277	9430	-53.8	72
250	10120	-50.4	
150	13435	-53.1	

Közép-Európa térsége fölött 00 GMT-kor gyengébb melegadvekció mutatkozott. Erősebb hidegadvekció volt Spanyolországtól nyugatra az Óceánon, erősebb melegadvekció pedig a Szovjetunió Uralhegység körüli részén. Budapest felett az alsó 3000 méteres légréteg hőmérséklete az utolsó 24 óra alatt alig változott, a felette levő 7000 méterig terjedő rétegben pedig átlagosan 3 fokot hült a levegő. A 0 fokos szint 1420 méteren helyezkedett el ma éjfélkor, a -10 fokos pedig 3500 méteren. Az előbbi magassága tegnap óta alig változott, az utóbbié azonban 320 métert süllyedt.

Veress s.k.

1958.XII.16. 00h			
mb	m	C°	%
1000	-18	-	-
850	1298	1.0	6
700	2837	- 5.3	32
600	4028	-13.4	24
500	5389	-23.6	22
400	6972	-37.3	22
300	8882	-52.6	
200	11512	-50.4	
100			
50			

Jellemző pontok:

980.7	Talaj	2.2	100
953	390	1.5	96
936	530	6.5	61
779	2000	- 4.2	58
752	2280	- 1.7	36
500	5389	-23.6	22
≋312	8600	-53.4	22
283	9240	-51.3	
228	10620	-52.0	
175	12390	-49.0	
138	13832	-50.0	

≋ Tropopauza

1958. december ....hó.
16. nap **kedd** .....
71. évfolyam **350.** sz.

	Reggeli észlelések 06 TMG				Az utolsó 24 óra adatai				
	Felhőzet (0—4)	Szélirány és erő (m/s)	Légnyomás (millibar)	Homérséklet (C°)	Csapadék (24 óra) (mm)	H6 cm	Hőmérsékleti szélsőségek: tegnapi nappali max.	ejszakai min.	Radiációs min.	Napsütés (óra) tegnap
Mosonmagyaróvár	1	— 0	995.9	2	•		11	1	—	5
Sopron	1 =	— 0	95.7	-2	•		11	-2	-4	5
Szombathely	1	SW 2	95.3	3	•		8	0	-2	6
Szentgotthárd	1	SW 1	95.4	3	•		9	2	-2	6
Pápa	1	S 1	95.5	5	•		9	5	1	—
Győr	4	SW 6	95.1	7	•		8	4	0	6
Esztergom	3	SSE 2	97.5	5	•		6	4	0	—
Tatabánya	4	ESE 6	96.6	3	•		—	2	-1	—
Székesfehérvár	3 ⌴	ENE 1	97.1	1	ny		8	-1	-3	—
Siófok	0 =	NE 2	97.1	2	ny		7	2	0	4
Keszthely	3	E 1	96.3	3	•		9	2	-2	5
Zalaegerszeg	1	E 1	96.0	3	•		8	2	-3	—
Nagykanizsa	4	S 3	97.1	4	○		9	1	-1	—
Kaposvár	—	—	—	—	—		—	—	—	—
Pécs	3 ⌴	E 3	97.6	1	1		7	0	-1	1
Budapest M. I.	4 =	— 0	97.7	3	ny		10	2	0	0
Salgótarján	4 —	NNE 1	98.4	2	•		5	-1	-1	0
Eger	4 ≡	SE 1	1000.3	2	1		6	-1	-4	0
Miskolc	4 ≡	SE 4	99.5	2	3		6	0	0	0
Sárospatak	4 ≡	S 1	1000.6	1	6		6	0	-1	0
Baja	0	— 0	97.9	1	3		8	1	-2	0
Kalocsa	1	S 1	97.7	2	2		7	1	-1	0
Kecskemét	1	SSE 2	98.3	1	ny		7	1	1	0
Szeged	1	SE 5	99.3	1	1		7	1	0	0
Szolnok	2	SE 4	98.1	1	2		9	1	0	—
Túrkeve	0	S 1	—	2	6		7	2	0	—
Békéscsaba	1	SE 3	99.7	3	5		7	2	0	0
Debrecen	1	— 0	1000.7	3	4		6	2	-1	0
Nyíregyháza	3 =	— 0	1001.5	1	6		6	1	-1	0
Kékestető (1000 m)**	4	SSW 12	879.9	0	2	folt	4	-1	—	0
Galyatető (932 m)**	—	—	—	—	•	folt	5	-2	—	—
Misinatető (534 m)*	4	S 1	937.3	4	1		8	2	-1	—
Szabadsághegy (474 m)*	4	SE 2	937.6	3	○		6	0	—	1
Farkasgyepű (400 m)*	4	SW 4	936.4	5	○		7	4	0	—

24 órai csapadék mm			24 órai csapadék mm			24 órai csapadék mm			24 órai csapadék mm	
Rajka	•		Tab	•		Jósvafő	ny		Kisvárda	8
Csorna	•	⌴	Sárbogárd	ny		Lillafüred	•		Vásárosnamény	5
Kapuvár	•	⌴	Sztálinváros	•		Szendrolad	—		Mátészalka	4
Kőszeg	•		Nagykónyi	—		Fúgod	3		Tiszabecs	8
Körmend	•		Somogyszob	ny		Hidasnémeti	4		Csenger	5
Lenti	•		Bares	•	≡	Tokaj	4		Nyírlugos	4
Letenye	•		Szigetvár	•		Poroszló	3		Polgár	4
Kald	•		Lengyel	•		Jászapáti	2		Hajdudorog	6
Sumeg	•		Szekszárd	ny	⌴	Nagykáta	5		Hortobágy	4
Zirc	•		Mohács	2	⌴	Örkény	ny		Tiszaroff	2
Veszprém	ny		Siklos	1	⌴	Kunszentmiklos	—		Karcag	5
Komárom	•		Királyrét	•		Cegléd	1		Berettyoujfalu	3
Kisbér	•		Balassagyarmat	•		Nagykoros	1		Szeghalom	—
Mor	ny		Romhány	ny		Tiszakecske	4		Körösszakál	8
Alcsut	—		Vác	•		Izsak	—		Szarvas	6
Dobogókő	•		Godollo	•		Kiskunfelegyh	2		Szentes	2
Martonvásár	•		Lorinci	•		Kiskunhalas	3		Orosháza	5
Tihany	ny		Gyongyos	ny		Bacsalmas	2		Makó	6
Fonyód	•		Borsodnádasd	1		Kistelek	3		Mezohegyes	5
Marcali	•		Putnok	•	≡	Zahony	7			

* A légnyomás 500 gdm-re átszámítva ** A légnyomás 1000 gdm-re átszámítva

Magassági szélmérések

Óraadatok greenwichi középidőben

XII.15.	Szhely 11 h		Siófok 11 h		Pécs 12 h		Szeged 12 h		Pécs 17 h		Szeged 17 h		Szhely 18 h		Pécs 23 h		Szeged 23 h	
	fok	m/s	fok	m/s	fok	m/s	fok	m/s	fok	m/s	fok	m/s	fok	m/s	fok	m/s	fok	m/s
Talaj	270	7	270	7	320	2	270	2	270	2	220	7	220	7	180	2	140	2
500 m	220	11	290	7	270	5	300	5	260	8	250	7	230	17	210	5	210	17
1000	220	11	300	6	270	8	300	4	260	8	250	6	230	17	240	7	230	17
1500	190	3	360	6	270	10			240	10	270	10	240	15			240	14
2000	180	3	290	7	290	13					290	11	230	16			240	14
3000	250	8	270	9													240	14
4000	270	12																
5000	240	12																
7000	260	16																
9000	260	21																
10000	260	21																
12000																		
14000																		
16000																		
18000																		
20000																		

XII.15.	Bpest 09 h		Bpest 13 h		Bpest 15 h		Bpest 18 h		Bpest 21 h									
	fok	m/s	fok	m/s	fok	m/s	fok	m/s	fok	m/s	fok	m/s	fok	m/s	fok	m/s	fok	m/s
Talaj	–	0	270	2	270	7	270	2	180	2								
500 m	320	5	330	4	290	5	240	8	220	8								
1000	320	5	310	2	270	3	240	8	240	9								
1500	310	3	270	5	270	5	260	7	240	9								
2000	310	3	300	6	270	6	260	7	240	9								
3000					280	7	250	10										
4000					250	11	280	10										
5000					230	14	290	10										
7000																		
9000																		
10000																		
12000																		
14000																		
16000																		
18000																		
20000																		

XII.16.	Bpest 02 h		Bpest 05 h		Bpest 09 h		Pécs 06 h		Debr. 06 h		Szhely 07 h		Szeged 07 h					
	fok	m/s	fok	m/s	fok	m/s	fok	m/s	fok	m/s	fok	m/s	fok	m/s	fok	m/s	fok	m/s
Talaj	–	0	180	2	90	2	90	2	90	2	220	2	140	2				
500 m	220	10	200	15	190	12	170	10	210	17	220	16	170	13				
1000	240	12	220	12	290	14	170	10	210	17	220	16	190	6				
1500	240	12	230	12	190	14	210	12	230	10	220	14	200	8				
2000	240	15	230	12			210	12	230	10	230	17	210	6				
3000									250	8	240	21	230	11				
4000									250	14	240	18	250	8				
5000									230	14	220	14	250	14				
7000									230	14								
9000									230	14								
10000									230	14								
12000																		
14000																		
16000																		
18000																		
20000																		

IDŐJÁRÁSI NAPIJELENTÉS

ЕЖЕДНЕВНЫЙ МЕТЕОРОЛОГИЧЕСКИЙ БЮЛЛЕТЕНЬ • DAILY WEATHER REPORT
BULLETIN QUOTIDIEN DE TEMPS • TÄGLICHER WETTERBERICHT

ADJA AZ ORSZÁGOS METEOROLÓGIAI INTÉZET
UDAPEST II. KITAIBEL PÁL UTCA 1
ELEFON: KÖZPONT: 353-500, IDŐJELZŐ OSZT.: 150-410

MEGJELENIK NAPONKÉNT • ELŐFIZETÉSI ÁRA
A POSTAI KÖLTSÉGGEL EGYÜTT NEGYEDÉVRE 60. Ft
KIADÁSÉRT FELEL AZ INTÉZET IGAZGATÓJA

71. évfolyam 351. szám. + Budapest + 1958.december hó 17.

Az időjárási helyzet ma reggel és a várható időjárás:

Az enyhe, óceáni légtömegek a Szovjetunió európai területén keresztül már az Északi-Jeges tengerig jutottak el. Grönland és a Skandinév félsziget között azonban már megindult a hideg légtömegek áramlása az alacsonyabb szélességek felé.

Hazánkban kedden napközben keleten kevesebb, nyugaton több volt a felhő. A koradélutáni órákban a Dunántulon, éjszaka folyamán az egész ország területén esett az eső. Ma reggel Zsadányban /Békés megye/ zivatart is észleltek. A lehullott csapadék mennyisége 5-10 mm közötti, a budai Szabadsághegyen 14 mm volt. A hőmérséklet a Tiszántulon 9-12, máshol 7-10 fokig emelkedett. Ma hajnalra általában 3-6, északkeleten 0, +3 fokig hült le a levegő.

Budapesten szerdán 12 órakor a hőmérséklet 7 fok, a tengerszintre átszámitott légnyomás 748 mm, erősen emelkedő irányzatú.

Várható időjárás csütörtök estig:

Változó felhőzet.
Többhelyen eső /ma a keleti megyékben, holnap ujból az ország nyugati felében is/.
Mérsékelt, helyenként élénk délnyugati szél.
Az enyhe idő tovább tart.

Várható legalacsonyabb éjszakai hőmérséklet: +3, +6
legmagasabb nappali hőmérséklet csütörtökön: 9, 12 fok között.

Távolabbi kilátások:

A hőmérséklet csökken.

Adám

A hőmérséklet és a légnyomás napi középértéke Budapesten és ezek eltérése a 75 évi átlagtól:

1958. XII. 16-án: 4,0 C°, 748,3 mm. Eltérés: +3,2 C°, -16,4 mm.

1871 óta ezen a napon előfordult:

legmagasabb hőmérséklet 15,4 C° /1941/
legalacsonyabb hőmérséklet -19.0 C° /1879/

Az Országos Meteorológiai Intézet Időjárási Napijelentése

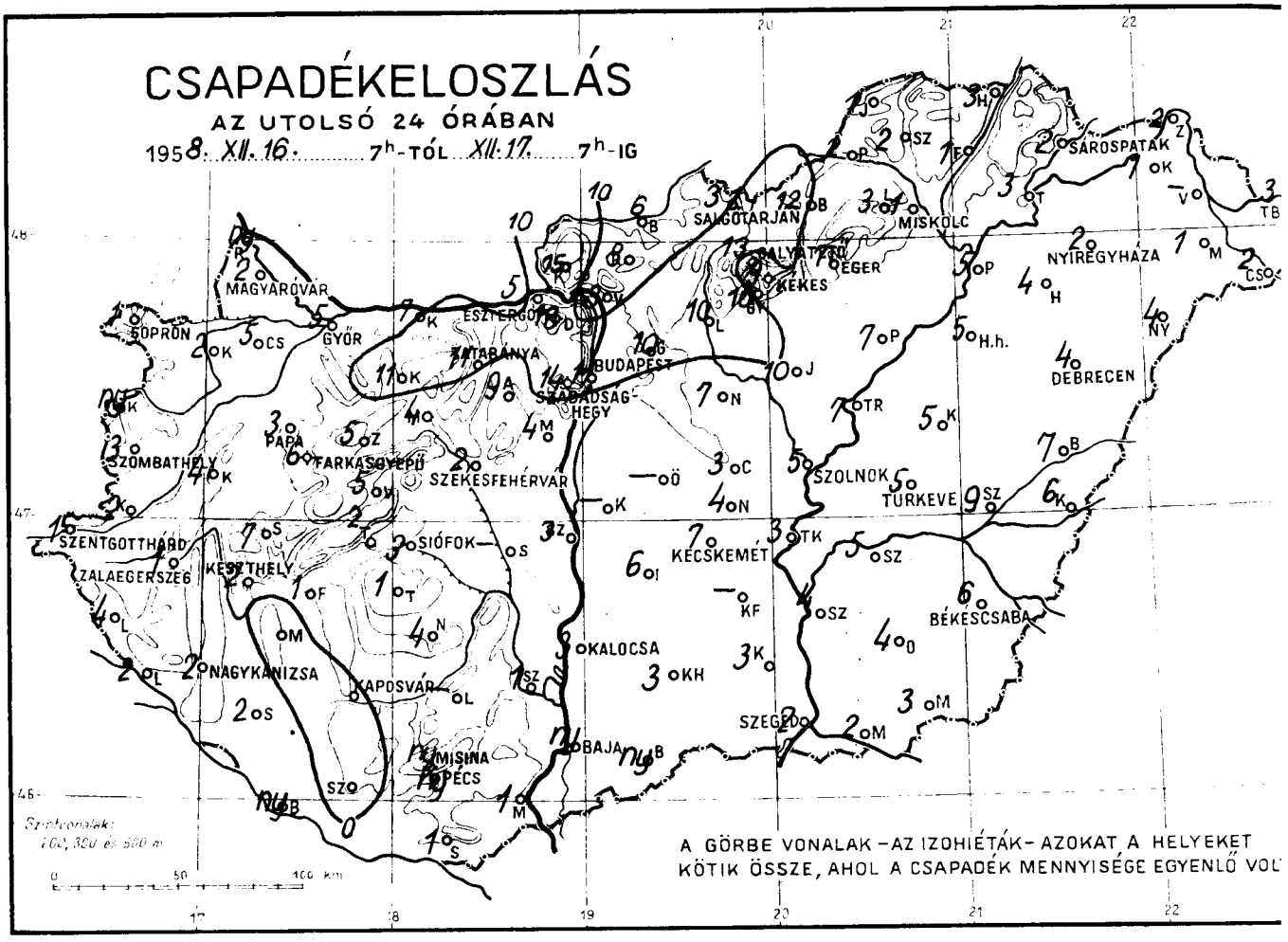

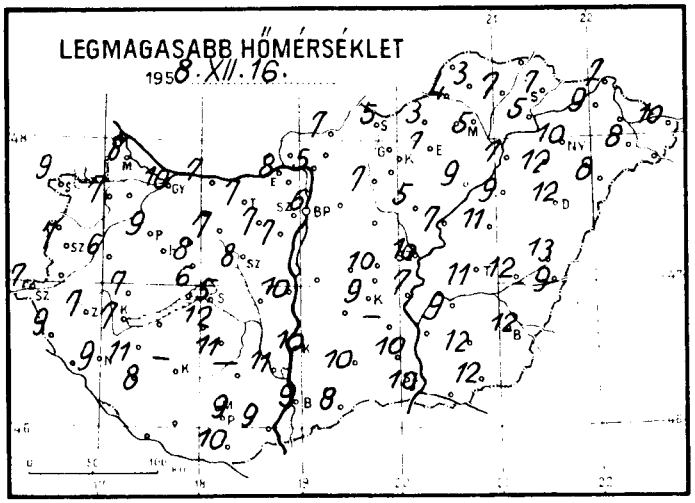

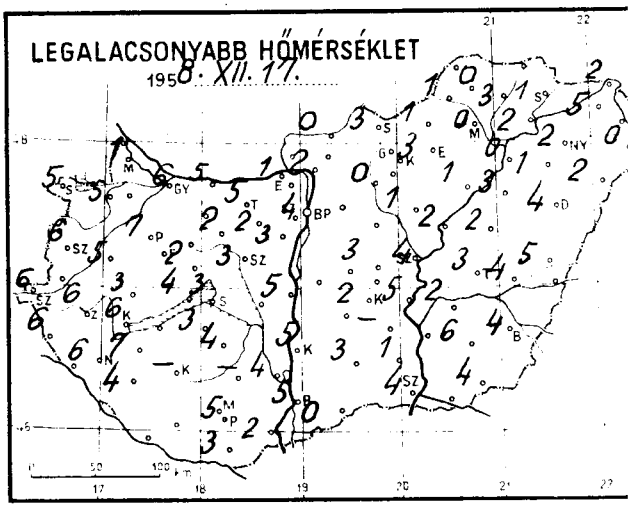

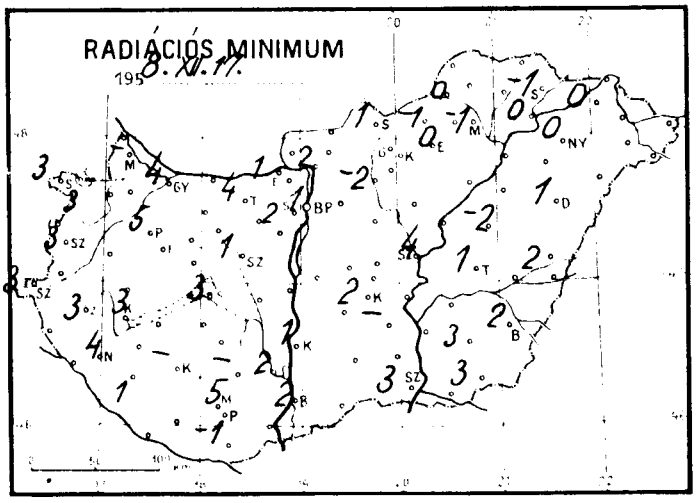

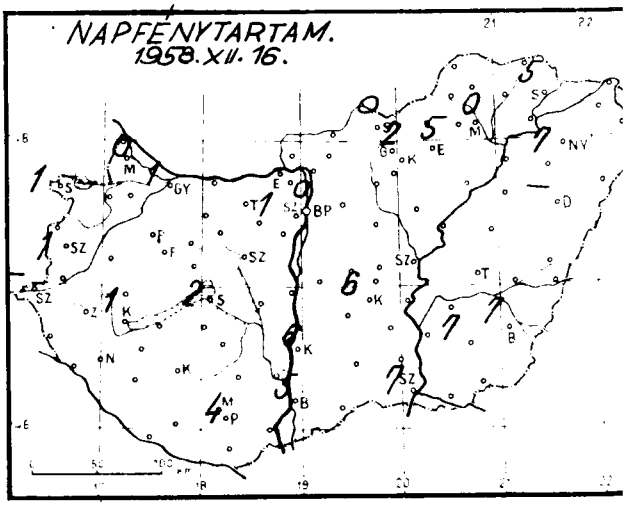

Időjárási helyzet 1980. év DECEMBER hó 17. nap 7 óra

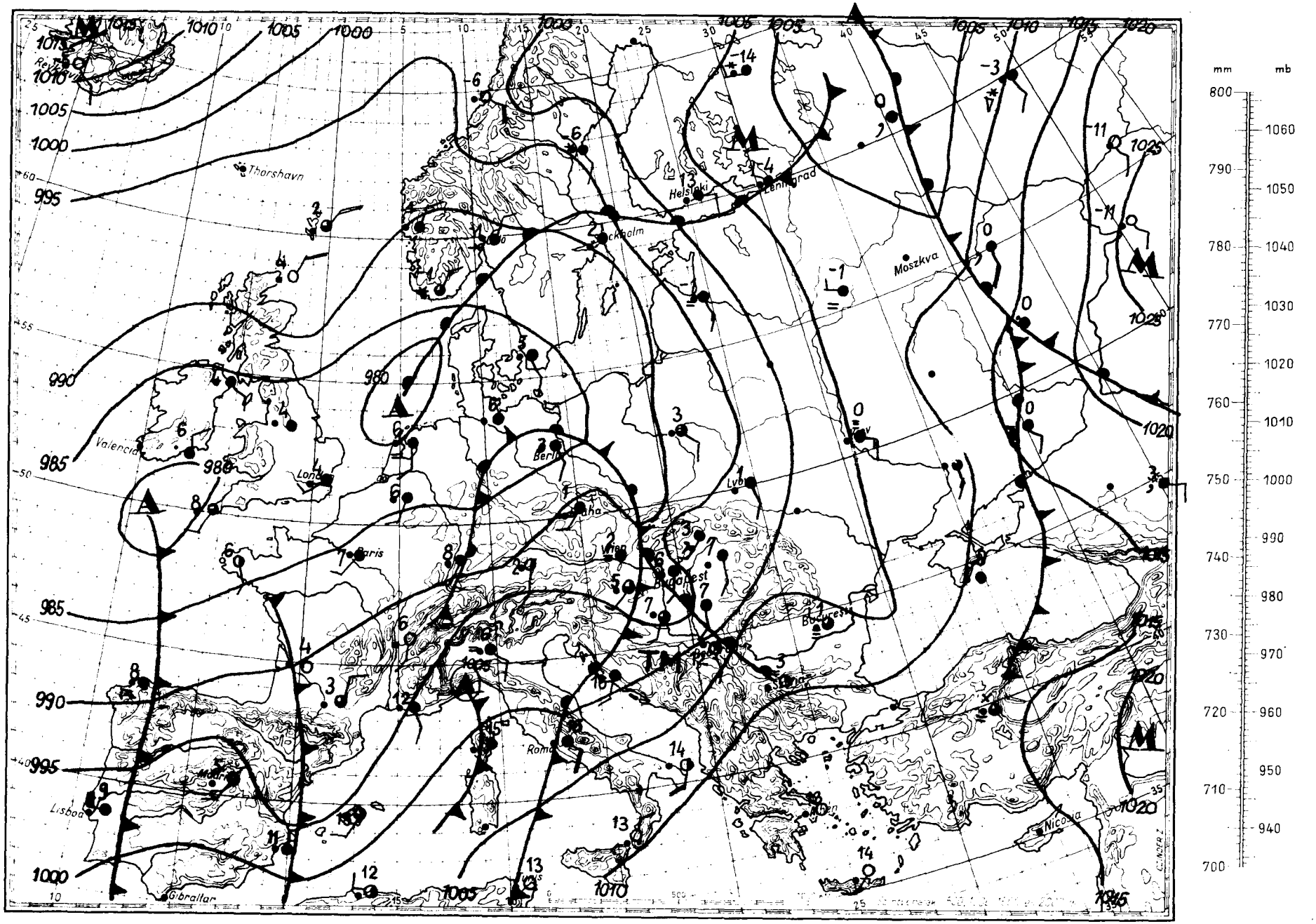

Magaslégköri időhelyzet

19 58. DECEMBER hó 17. nap 00 GMT

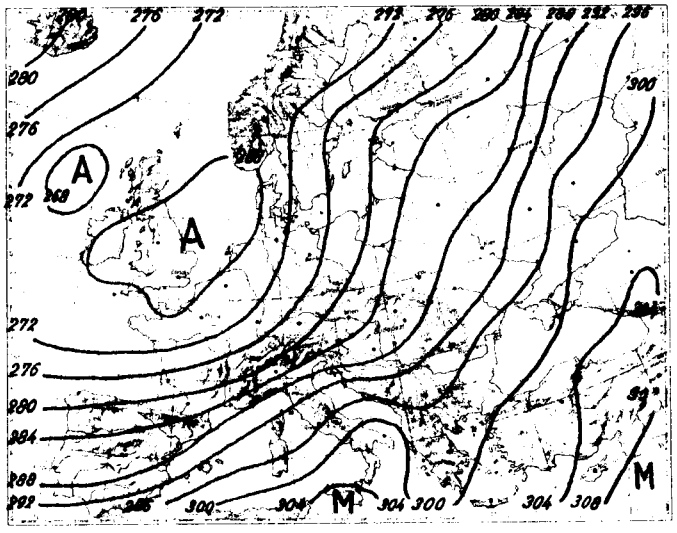

700 mb-os absz. topográfia

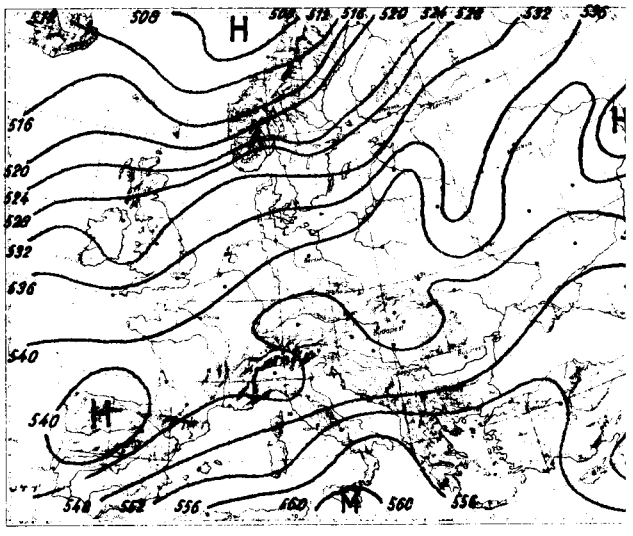

500/1000 mb-os rel. topográfia

1958.XII.16. 12h			
mb	m	C°	%
1000	-16	-	-
850	1311	4.0	36
700	2858	- 7.0	47
600	4042	-14.8	44
500	5404	-22.9	37
400	6996	-35.4	33
300	8931	-51.2	33
200	11567	-47.5	
100			
50			

Jellemző pontok:

981.0	Talaj	5.5	51
950	400	4.2	50
916	730	6.4	35
878	1080	6.0	33
600	4042	-14.8	44
570	4420	-15.2	44
300	8931	-51.2	33
270	9600	-51.0	33
≋250	10112	-53.7	33
207	11310	-48.0	
182	12174	-46.8	

A Skandinávia és a Brit-szigetek felett fekvő alacsonynyomású teknő keleti oldalán tovább tart a délnyugati áramlás, és ezért az európai szárazföld felett mindenütt melegadvekció megy végbe. Az óceánon azonban északira fordult a magassági szél, és a sarkvidéki levegő már az Azori-szigetekig lejutott.
Budapest légterében a talajtól 2 km-ig és 3600 m felett 2-3 fokkal emelkedett, a közbeeső rétegben azonban kissé csökkent a levegő hőmérséklete.
A 0 fok magassága 410 m-t emelkedett, a -10 fok szintje pedig 240 m-t süllyedt. A tropopauza 350 m-rel alacsonyabb fekvésű, mint tegnap volt.

dr. Kallósné s.k.

≋ Tropopauza

1958.XII.17. 00h			
mb	m	C°	%
1000	-34	-	-
850	1296	3.5	85
700	2840	- 7.1	95
600	4029	-11.6	100
500	5399	-21.8	96
400	7002	-34.0	65
300	8964	-41.3	
200	11674	-47.8	
100			
50			

Jellemző pontok:

987.9	Talaj	4.6	100
915	700	7.9	80
633	2600	-12.3	100
614	2900	-10.7	100
≋332	8250	-43.7	57
300	8964	-41.3	
250	10190	-45.9	
240	10440	-44.8	
200	11674	-47.8	

1958. december ....hó. 17. szerda ....nap ..... 71. évfolyam 351. sz.

	Reggeli észlelések 06 TMG				Az utolsó 24 óra adatai					
	Felhőzet (0–4)	Szélirány és erő (m/s)	Légnyomás (millibar)	Hőmérséklet (C°)	Csapadék (24 óra) (mm)	Hó cm	Hőmérsékleti szélsőségek: tegnapi nappali max.	éjszakai min.	Radiációs min.	Napsütés (óra) tegnap
Mosonmagyaróvár	4 .	S 2	993.0	7	2		8	1	–	0
Sopron	4	E 3	92.3	7	1		9	5	3	1
Szombathely	3	SSW 2	93.1	6	3		7	6	3	1
Szentgotthárd	2	W 1	93.3	6	1		7	6	3	–
Pápa	4 .	S 2	92.6	7	3		9	7	5	–
Győr	4 .	SSE 2	93.6	8	5		10	6	4	1
Esztergom	4	E 2	–	7	5		8	1	1	–
Tatabánya	4 .	ESE 4	93.5	7	11		7	5	4	–
Székesfehérvár	4 ,	SE 1	93.1	6	2		8	3	1	–
Siófok	4	SW 3	93.3	7	3		5	3	3	2
Keszthely	3	SE 1	93.3	6	2		7	6	3	1
Zalaegerszeg	2	W 1	93.3	6	1		7	6	3	–
Nagykanizsa	1	SW 3	94.4	8	2		9	6	4	–
Kaposvár	–	–	–	–	–		–	–	–	–
Pécs	3	SSW 4	94.9	7	ny		9	5	5	4
Budapest M. I.	4 .	S 1	94.9	6	11		6	4	1	0
Salgótarján	4 .	SW 1	94.4	5	3		5	3	1	0
Eger	4 .	SE 1	97.0	4	7		7	3	0	5
Miskolc	4 .	SSW 4	95.7	3	1		5	0	-1	0
Sárospatak	4 .	NW 1	99.7	2	2		7	1	-1	5
Baja	3	SE 6	95.1	6	ny		9	5	2	5
Kalocsa	4 .	– 0	94.6	7	3		10	5	1	6
Kecskemét	4 .	S 1	96.1	6	7		9	2	2	6
Szeged	4	SSE 7	96.2	7	2		10	4	3	7
Szolnok	4 ,	SE 6	95.0	7	5		10	4	4	–
Túrkeve	4 .	SE 2	–	7	5		11	3	1	–
Békéscsaba	4	SE 4	97.2	7	6		12	4	2	7
Debrecen	4 .	S 2	98.1	7	4		12	4	1	–
Nyíregyháza	4 .	S 4	98.1	6	2		10	2	0	7
Kékestető (1000 m)**	4 .	SSW 9	877.9	1	9	folt	4	1	–	2
Galyatető (932 m)**	–	–	–	–	13	folt	4	0	–	–
Misinatető (534 m)*	1	SW 6	935.6	6	ny		10	6	4	–
Szabadsághegy (474 m)*	4 .	SE 4	933.7	5	14		5	3	–	1
Farkasgyepu (400 m)*	4	SSE 6	–	7	6		7	6	3	–

24 órai csapadék mm		24 órai csapadék mm		24 órai csapadék mm		24 órai csapadék mm	
Rajka	ny	Tab	1	Jósvafő	1	Kisvárda	1
Csorna	5	Sárbogárd	–	Lillafüred	3	Vásárosnamény	–
Kapuvár	2	Szálinváros	3	Szendrőlád	2	Mátészalka	1
Kőszeg	ny	Nagykónyi	4	Fugod	1	Tiszabecs	3
Körmend	2	Somogyszob	2	Hidasnémeti	3	Csenger	2
Lenti	4	Bares	ny	Tokaj	3	Nyírlugos	4
Letenye	2	Szigetvár	.	Poroszló	7	Polgár	5
Kald	4	Lengyel	–	Jászapáti	10	Hajdúdorog	4
Sümeg	7	Szekszárd	1	Nagykáta	7	Hortobágy	5
Zirc	5	Mohács	1	Örkény	–	Tiszaroff	7
Veszprém	5	Siklós	1	Kunszentmiklós	–	Karcag	5
Komárom	7	Királyrét	15	Cegléd	3	Berettyóújfalu	7
Kisbér	11	Balassagyarmat	6	Nagykőrös	4	Szeghalom	9
Mór	4	Romhány	8	Tiszakécske	3	Körösszakál	6
Alcsút	9	Vác	8	Izsák	6	Szarvas	5
Dobogókő	18	Gödöllő	10	Kiskunfelegyh	–	Szentes	4
Martonvásár	4	Lőrinci	10	Kiskunhalas	3	Orosháza	4
Tihany	2	Gyöngyös	10	Bácsalmás	ny	Makó	2
Tonyód	1	Borsodnádasd	12	Kistelek	3	Mezőhegyes	3
Marcali	.	Putnok	2	Zákány	2		

* A légnyomás 500 gdm-re átszámítva ** A légnyomás 1000 gdm-re átszámítva

Magassági szélmérések

Óraadatok greenwichi középidőben

XII.16.	Debr. 10 h		Szhely 11 h		Szeged 11 h		Pécs 12 h		Bpest 12 h		Siófok 13 h		Bpest 15 h		Szhely 17 h		Pécs 18 h	
	fok	m/s	fok	m/s	fok	m/s	fok	m/s	fok	m/s	fok	m/s	fok	m/s	fok	m/s	fok	m/s
Talaj	140	2	220	2	140	2	90	2	40	7	40	4	40	2	270	2	90	2
500 m	210	12	220	17	200	11	170	5	140	6	200	10	190	8	210	21	200	8
1000	210	8	220	17	190	9	170	5	140	6	200	10	170	9	220	19	230	8
1500	210	8	230	18	180	7	220	8			200	10	180	11	220	19	240	9
2000	210	10	240	15	200	9	220	8			210	12	200	13	230	23	240	9
3000	230	12			230	12	200	14										
4000	230	12			220	11												
5000	260	12			220	8												
7000	250	16			240	16												
9000	280	25			220	22												
10000	280	25																
12000	250	21																
14000	250	21																
16000																		
18000																		
20000																		

XII.16.	Bpest 18 h		Szeged 18 h		Debr. 18 h		Bpest 21 h		Siófok 23 h		Debr. 23 h							
	fok	m/s	fok	m/s	fok	m/s	fok	m/s	fok	m/s	fok	m/s	fok	m/s	fok	m/s	fok	m/s
Talaj	90	2	140	2	90	2	140	7	-	0	90	4						
500 m	200	10	200	16	200	11	200	10	220	10	190	17						
1000	190	12	190	13	200	11	200	12	220	19	210	16						
1500	190	12	180	8	190	11	200	12			200	12						
2000	190	12	170	9	190	11	200	12			200	12						
3000	210	13	210	13														
4000	210	13	220	9														
5000																		
7000																		
9000																		
10000																		
12000																		
14000																		
16000																		
18000																		
20000																		

XII.17.	Szeged 00 h		Pécs 06 h		Szeged 06 h													
	fok	m/s	fok	m/s	fok	m/s	fok	m/s	fok	m/s	fok	m/s	fok	m/s	fok	m/s	fok	m/s
Talaj	180	2	220	7	180	2												
500 m	220	18	240	19	220	25												
1000	230	16	240	19	250	46												
1500	230	16	250	24	250	33												
2000			250	24														
3000																		
4000																		
5000																		
7000																		
9000																		
10000																		
12000																		
14000																		
16000																		
18000																		
20000																		

IDŐJÁRÁSI NAPIJELENTÉS

ЕЖЕДНЕВНЫЙ МЕТЕОРОЛОГИЧЕСКИЙ БЮЛЛЕТЕНЬ • DAILY WEATHER REPORT
BULLETIN QUOTIDIEN DE TEMPS • TÄGLICHER WETTERBERICHT

ADJA AZ ORSZÁGOS METEOROLÓGIAI INTÉZET
DAPEST II. KITAIBEL PÁL UTCA 1
LEFON: KÖZPONT: 353-500, IDŐJELZŐ OSZT.: 150-410

MEGJELENIK NAPONKÉNT • ELŐFIZETÉSI ÁRA
A POSTAI KÖLTSÉGGEL EGYÜTT NEGYEDÉVRE 60, Ft
KIADÁSÉRT FELEL AZ INTÉZET IGAZGATÓJA

. évfolyam 352. szám. + Budapest + 1958.december hó 18.

Az időjárási helyzet ma reggel és a várható időjárás:

Európa fölé délnyugati széllel szünet nélkül enyhe, óceáni gtömegek áramlanak. Éjszakai fagyok már csak a 60-ik földrajzi szélességtől é-akra fordulnak elő.

Hazánkban tegnap az esti órákig változó felhőzet volt. Ettől zdve ujból befelhősödött, majd a déli órákban megszünt országos esőzés ismét lytatódott, sőt az ország déli felében néhány helyen zivatar is volt. A lehul-tt csapadék mennyisége Szarvason elérte a 31, Kisteleken a 28, Baján 27 mm-t. hőmérséklet napközben az északkeleti megyék kivételével - ahol csak 7, 10 fok lt - országszerte 10, 16 fokig emelkedett, sőt a déli határszélen 18, 19 fokos gmagasabb hőmérsékleteket mértek. Az éjszakai legalacsonyabb hőmérséklet az é-aknyugati megyékben csak 1, 4, máshol 7, 10 fok volt.

Budapesten csütörtökön 12 órakor a hőmérséklet 10 fok, a ngerszintre átszámitott légnyomás 754 mm, mérsékleten emelkedő irányzatú.

Várható időjárás péntek estig:

Változó felhőzet.
Néhány helyen, inkább csak a déli megyékben, kisebb eső.
Többhelyen főként északon és keleten reggeli ködképződés.
Mérsékelt déli, délnyugati szél.
Az enyheség tovább tart.

Várható legalacsonyabb éjszakai hőmérséklet: 5, 8,
legmagasabb nappali hőmérséklet pénteken: 9, 12 fok között.

Kabel

hőmérséklet és a légnyomás napi középértéke Budapesten és ezek eltérése a 75 i átlagtól:

58. XII. 17-én: 8,1 C°, 748,5 mm. Eltérés: +8,1 C°, -16.8 mm.

71 óta ezen a napon előfordult:

gmagasabb hőmérséklet 12,0 C° /1886/
galacsonyabb hőmérséklet -12,4 C° /1940/

Az Országos Meteorológiai Intézet Időjárási Napijelentése

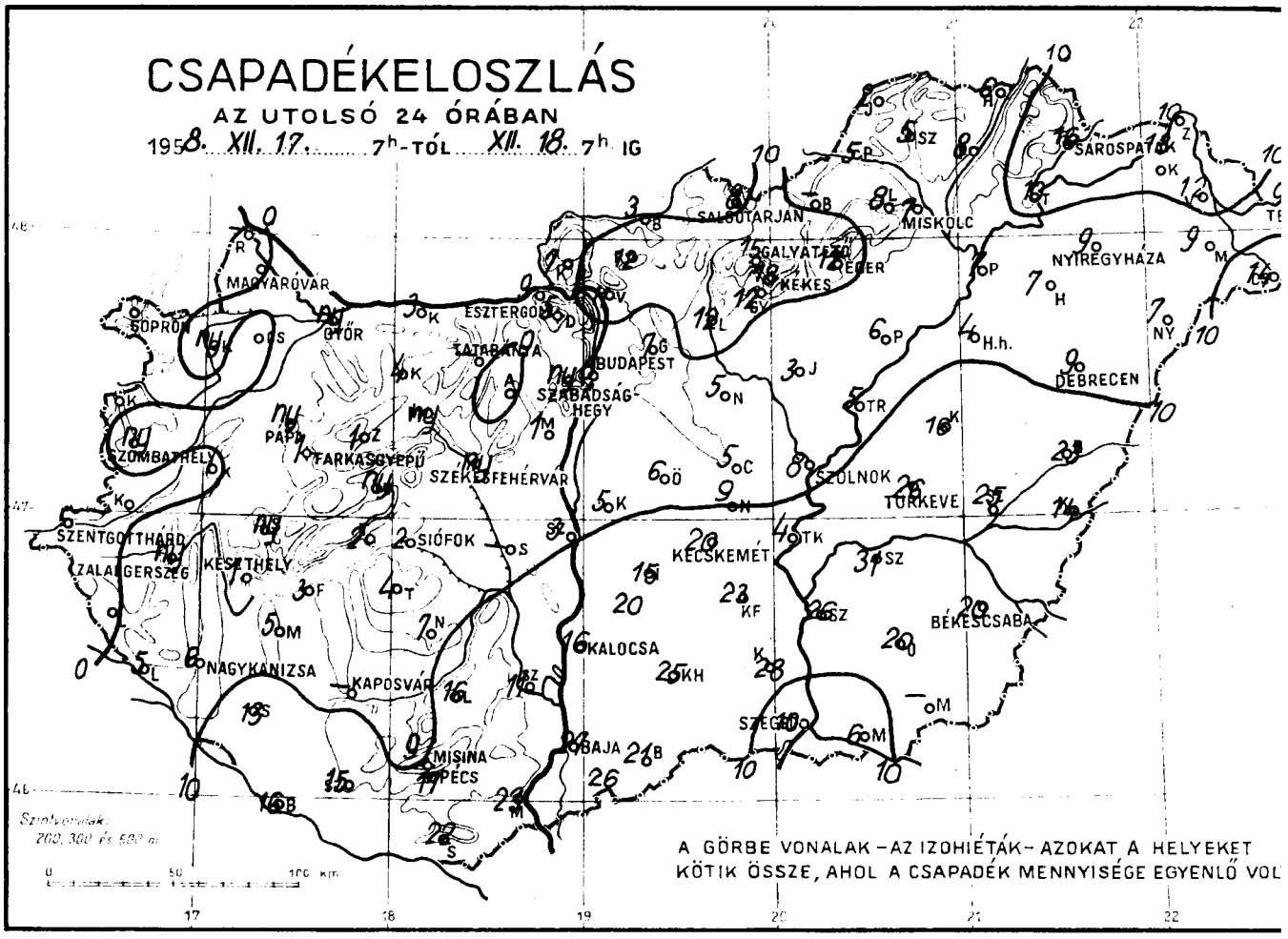

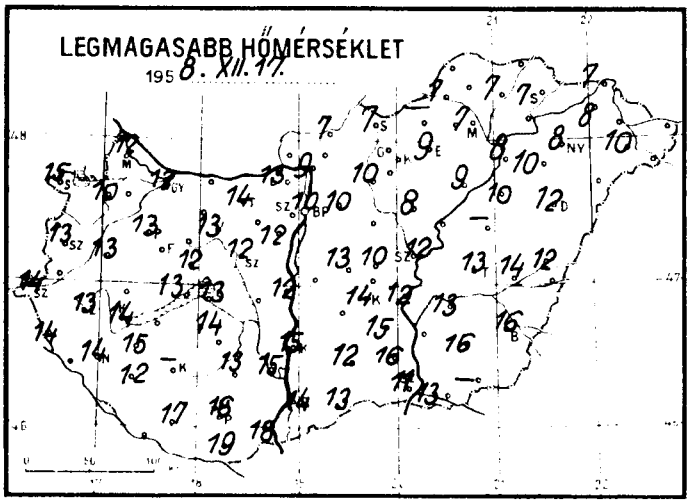

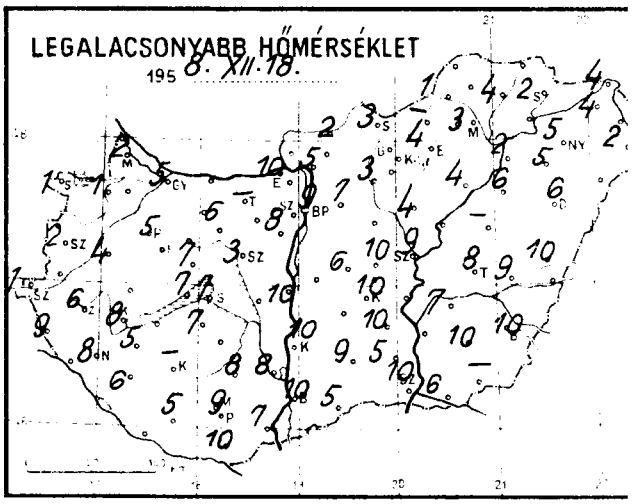

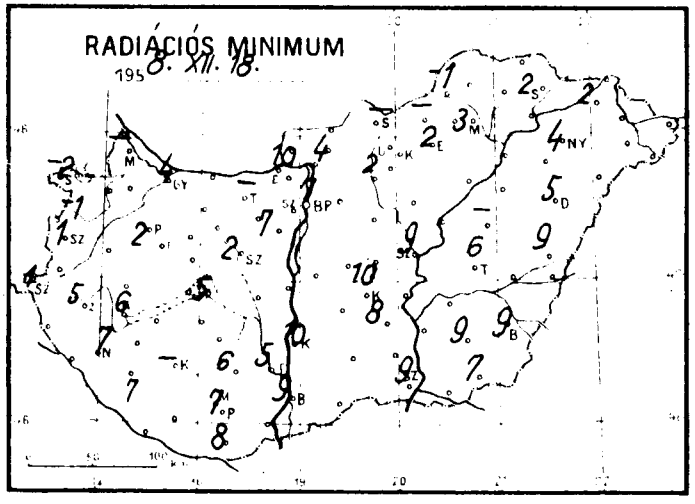

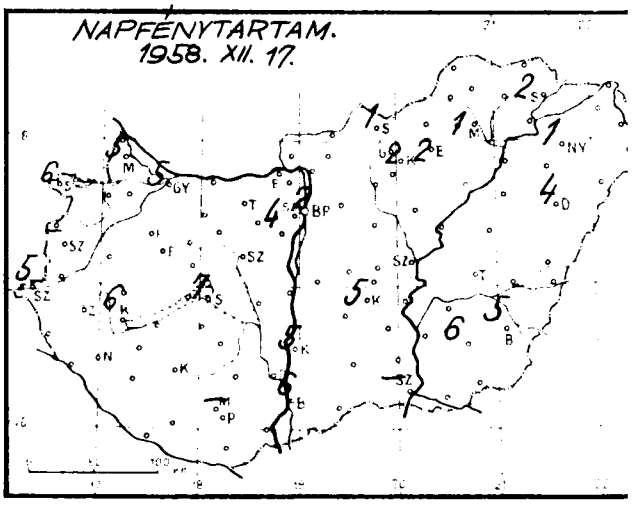

Időjárási helyzet 1958. év DECEMBER hó 18. nap 7 óra

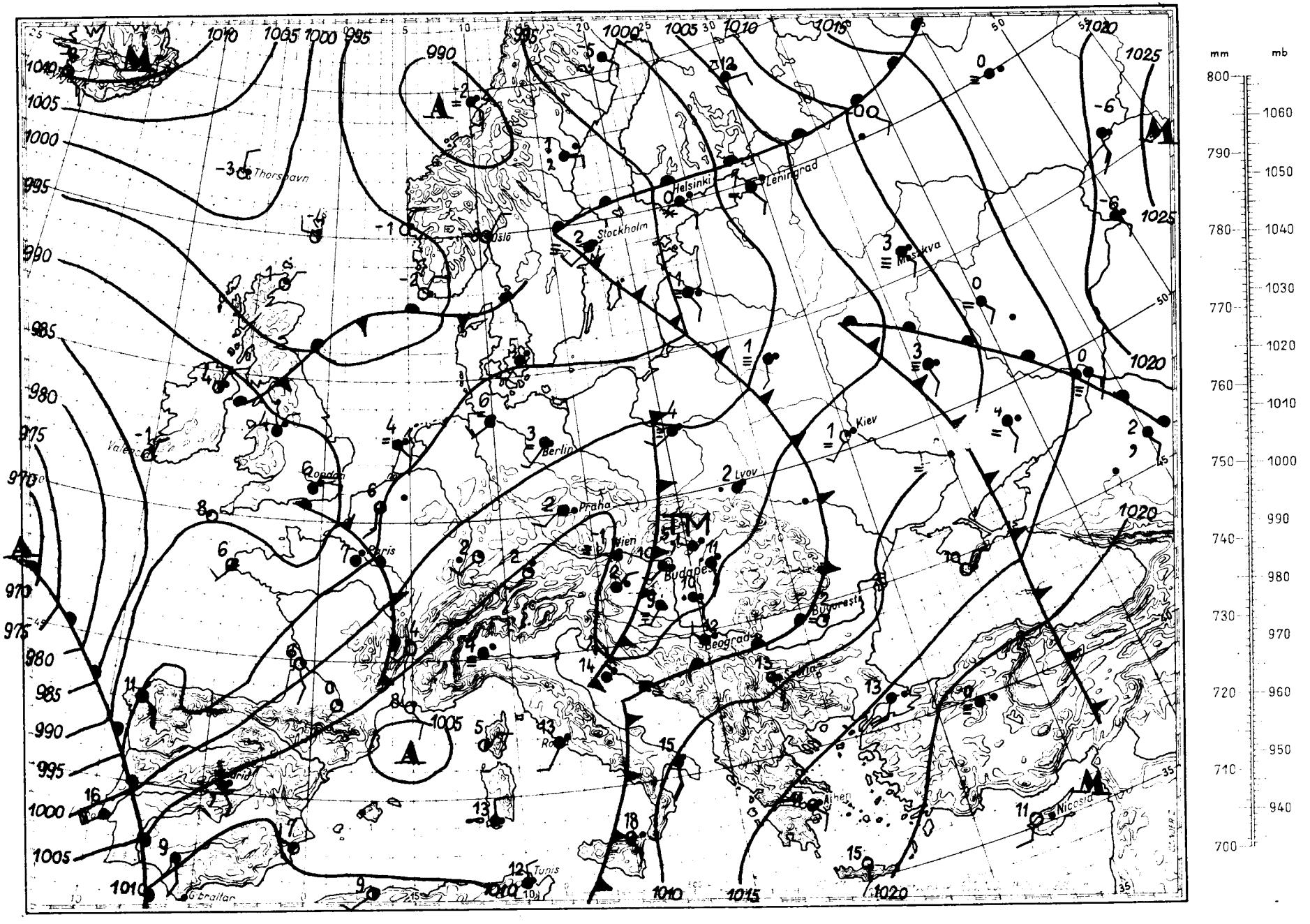

Magaslégköri időhelyzet

19 58. DECEMBER hó 18. nap 00 GMT



700 mb-os absz. topográfia

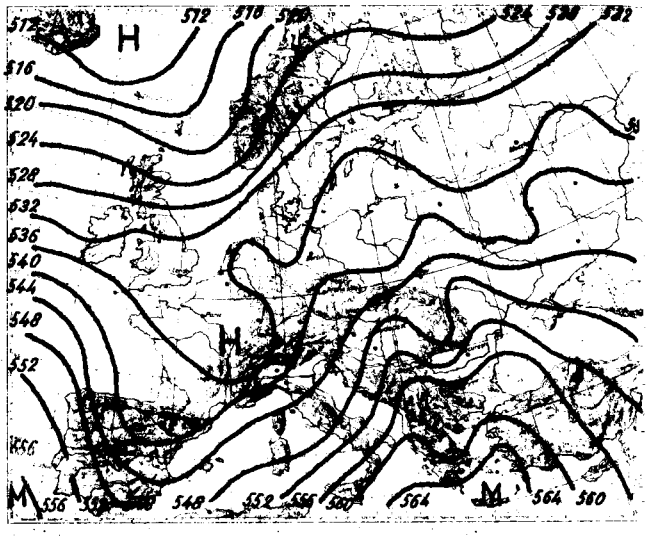

500/1000 mb-os rel. topográfia

1958.XII.17. 12h			
mb	m	C°	%
1000	-10	-	-
850	1330	4.8	58
700	2879	- 6.7	73
600	4065	-14.4	57
500	5423	-22.8	45
400	7108	-33.8	45
300	9004	-42.2	45
200			
100			
50			

Jellemző pontok:

982.1	Talaj	10.1	87
962	300	8.5	92
905	820	8.5	61
756	2280	- 2.4	54
693	2960	- 7.1	74
500	5423	-22.8	45
426	6580	-32.2	45
390	7220	-34.3	45
373	7530	-33.4	45
306	8880	-42.1	45
265	9830	-42.4	45
256	10090	-45.0	45
243	10400	-44.3	45
210	11371	-50.2	45

Nyugat- és Közép-Európa fölött az advekciós kép elmosódott. Erősebb melegadvekció mutatkozott 00 GMT-kor az Ibériai félsziget és Finnország vidékén, erősebb hidegadvekció pedig az Atlantióceán középső térségében.
Hazánk légterében 7000 méter magasságig az utolsó 24 óra alatt átlagosan 2,5 fokot emelkedett a hőmérséklet.
Budapest felett ma 00 GMT-kor a 0 fokos szint 2480, a -10 fokos pedig 4260 méteren feküdt. Tegnap óta a 0 fokos 650, a -10 fokos szint pedig 1000 métert emelkedett.

Veress s.k.

1958.XII.18. 00h			
mb	m	C°	%
1000	8	-	-
850	1354	6.3	77
700	2919	- 2.6	55
600	4125	- 9.0	92
500	5510	-18.5	73
400	7125	-33.0	67
300	9062	-48.3	68
200	11675	-53.2	62
100			
50			

Jellemző pontok:

984.4	Talaj	9.6	96
956	400	9.5	94
943	520	10.6	91
890	1000	7.4	100
873	1140	7.6	81
700	2919	- 2.6	55
673	3230	- 5.3	86
652	3480	- 5.9	89
600	4125	- 9.0	92
500	5510	-18.5	73
263	9900	-55.5	67
256	10100	-55.0	67
■218	11100	-59.3	62
195	11830	-51.9	
183	12235	-51.2	

■ Tropopauza

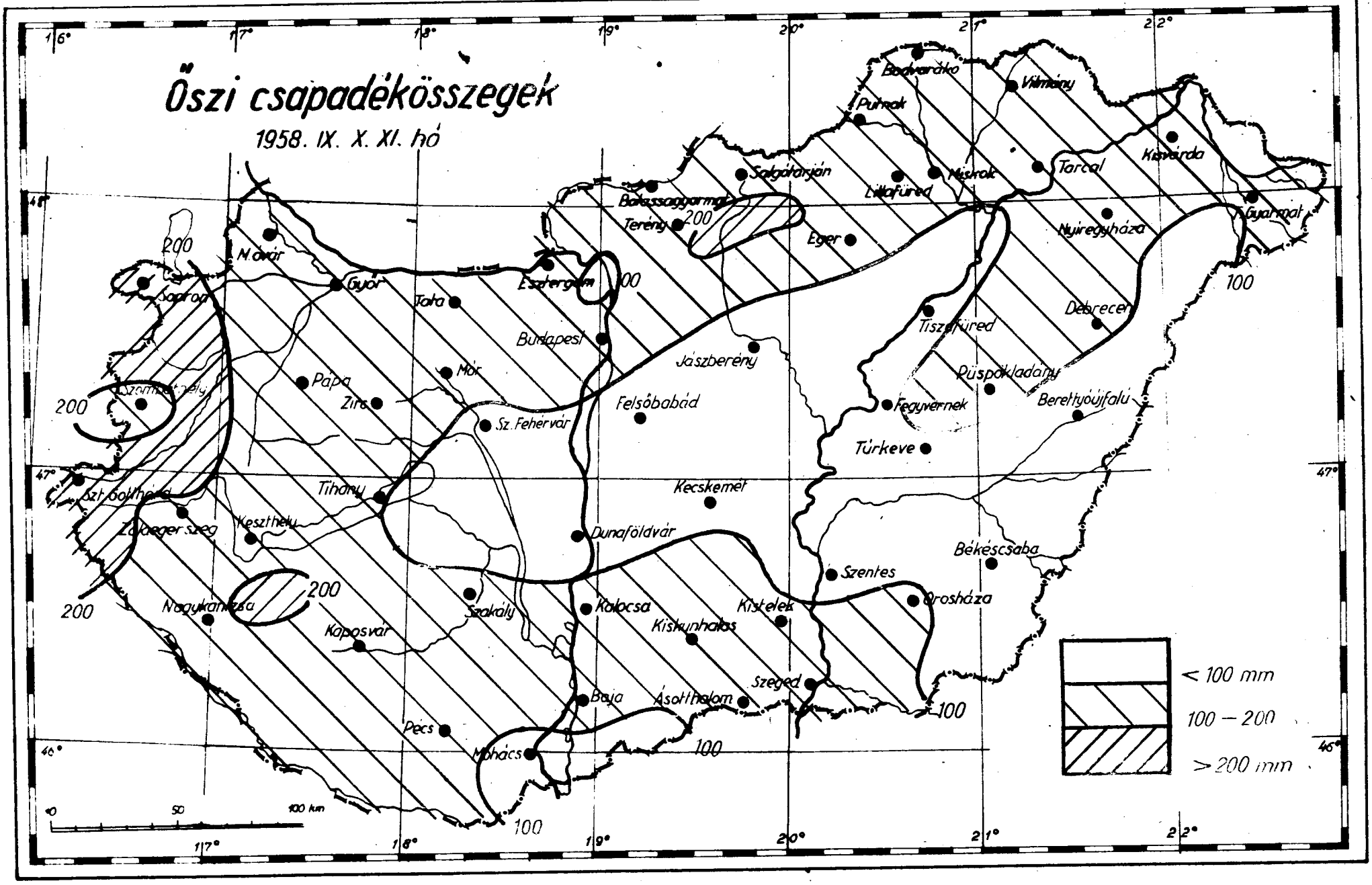
Őszi csapadékösszegek
1958. IX. X. XI. hó
< 100 mm
100 – 200
> 200 mm
Budvaráko
Vilmány
Putnak
Kisvárda
Tarcal
Miskolc
Lillafüred
Salgótarján
Balassagyarmat
Terény
Eger
Nyíregyháza
Gyarmat
Debrecen
Tiszafüred
Püspökladány
Berettyóújfalú
Fegyvernek
Túrkeve
Jászberény
Felsőbabád
Kecskemét
Dunaföldvár
Békéscsaba
Szentes
Orosháza
Kistelek
Kiskunhalas
Szeged
Ásotthalom
Baja
Mohács
Pécs
Kaposvár
Szakály
Kalocsa
Szombathely
Szt. Gotthárd
Zalaegerszeg
Keszthely
Nagykanizsa
Tihany
Sz. Fehérvár
Mór
Zirc
Pápa
Tata
Győr
M. óvár
Sopron
Esztergom
Budapest
100
200
16°
17°
18°
19°
20°
21°
22°
48°
47°
46°
0
50
100 km

1958. december hó.
18. nap ... csütörtök ...
71. évfolyam 352. sz.

	Reggeli észlelések 06 TMG				Az utolsó 24 óra adatai				
	Felhőzet (0 - 4)	Szélirány és erő (m/s)	Légnyomás (millibar)	Hőmérséklet (C°)	Csapadék (24 óra) (mm)	Hó cm	Hőmérsékleti szélsőségek: tegnapi napnak. max.	Hőmérsékleti szélsőségek: éjszakai min.	Hőmérsékleti szélsőségek: Radiációs min.	Napsütés (óra) tegnap
Mosonmagyaróvár	4 =	NNW 2	1005.2	3	.		12	2	-	5
Sopron	4	NNW 4	04.6	2	.		15	1	-2	6
Szombathely	4	- 0	04.3	2	ny		13	2	1	-
Szentgotthárd	4	- 0	04.0	1	.		14	1	-1	5
Pápa	4 ≡	W 1	02.7	5	ny		13	5	2	-
Győr	4 ≡	WNW 2	03.5	5	ny		12	5	4	5
Esztergom	4	SSW 2	02.4	10	9		12	10	10	-
Tatabánya	-	-	-	-	-		14	-	-	-
Szekesfehérvár	3	NE 1	02.9	6	ny		12	3	2	-
Siófok	3	SW 6	03.0	8	2		13	7	5	7
Keszthely	4	S 2	02.6	9	1		14	8	6	6
Balatonegerszeg	4	SSE 2	03.3	7	ny		13	6	5	-
Nagykanizsa	3	SSW 7	04.3	9	6		14	8	7	-
Kaposvár	-	-	-	-	-		-	-	-	-
Pecs	4	SSW 3	03.9	9	17		16	9	7	-
Budapest M. I.	4 =	SW 4	02.7	10	5		10	9	7	2
Balatonfarjan	0 ≡	- 0	02.6	5	8		7	3	-	1
Eger	4 ≡	- 0	04.7	8	12		9	4	2	2
Miskolc	4 .	NW 2	04.0	5	7		7	3	3	1
Tarospatak	4	SW 1	03.1	5	16		7	2	2	2
Baja	4	S 1	04.2	10	27	↖	14	10	9	6
Kalocsa	3	SW 1	03.4	10	16		15	10	10	5
Kecskemét	4	S 1	03.8	10	20		14	10	10	5
Szeged	4 .	SE 5	04.6	10	10		11	10	9	-
Szolnok	4	S 2	03.1	10	8		12	9	9	-
Turkeve	4	S 1	-	11	26		13	8	6	-
Bekescsaba	4 .	SE 4	05.2	10	20		16	10	9	5
Debrecen	4	S 4	03.8	10	9		12	6	5	4
Nyiregyhaza	4 =	S 1	04.0	9	9		8	5	4	1
Kekestető (1000 m)**	4 ≡	SW 9	885.6	6	18		4	4	-	2
Galyateto (932 m)**	-	-	-	-	15	folt	6	4	-	-
Misinatető (534 m)*	4 ≡	SW 1	944.7	8	9	↖	14	9	7	-
Szabadsaghegy (471 m)*	4 ≡	SW 2	944.0	7	ny		10	7	-	4
Farkasgyepü (400 m)*	4	SSE 1	943.1	7	1		12	7	4	-

24 órai csapadék mm			24 órai csapadék mm			24 órai csapadék mm			24 órai csapadék mm	
Rajka	-		Tab	4		Jósvafo	2		Kisvárda	13
Csorna	.		Sárbogárd	-		Lillafured	8		Vasárosnamény	12
Kapuvár	ny	=	Sztálinváros	3		Szendrolad	5		Mateszalka	9
Koszeg	.		Nagykónyi	7		Fugod	8		Tiszabecs	9
Kormend	.		Somogyszob	13		Hidasnemeti	6		Gesenger	14
Lenti	.		Bares	16	≡	Tokaj	10		Nyirlugos	7
Letenye	5		Szigetvár	15		Poroszlo	6		Polgar	7
Kald	.		Lengyel	16		Jaszapati	3		Hajdudorog	7
Sumeg	ny		Szekszárd	11		Nagykata	5		Hortobagy	4
Zirc	1		Mohacs	23		Orkeny	6		Tiszaroff	5
Veszprem	ny		Siklós	22		Kunszentmiklos	5		Karcag	16
Komarom	3		Kiralyret	7		Cegled	5		Berettyoujfalu	23
Kisber	4		Balassagyarm	3		Nagykoros	9		Szeghalom	25
Mor	ny		Romhány	12		Tiszakeresk	4		Korosszakal	14
Alcsut	.		Vac	11		Izsak	15		Szarvas	31
Dobogókő	5		Godollo	7		Kiskunfelegyh	23		Szentes	26
Martonvasar	1		Lorinci	12		Kiskunhalas	25		Orosháza	20
Tihany	2		Gyongyos	12	≡	Bacsalmas	21	↖	Mako	6
Fonyód	3		Borsodnadasd	-		Kistelek	28		Mezohegyes	-
Marcali	5		Putnok	5		Zahony	10			

* A légnyomás 500 gdm-re átszámítva ** A légnyomás 1000 gdm-re átszámítva

Magassági szélmérések

Óraadatok greenwichi középidőben

XII.17.	Szhely 09 h		Siófok 11 h		Szeged 11 h		Debr. 11 h		Szhely 12 h		Győr 12 h		Pécs 12 h		Bpest 12 h		Miskolc 12 h	
	fok	m/s	fok	m/s	fok	m/s	fok	m/s	fok	m/s	fok	m/s	fok	m/s	fok	m/s	fok	m/s
Talaj	220	7	270	7	220	7	220	7	180	2	180	2	270	7	360	2	180	2
500 m	250	6	250	20	250	19	260	17	250	13	210	6	250	19	250	10	250	5
1000	250	6	260	16	250	26			250	12	180	6	250	19	250	10		
1500	190	3	280	18	260	28			250	15	200	6	250	25	250	10		
2000	240	5	250	19	270	23			250	14	220	8	260	30	280	6		
3000	280	9	260	18	270	23			250	16	240	10	260	30	260	15		
4000	260	14			260	30			260	20	250	17			270	20		
5000	250	20			270	47			250	43	250	16			260	40		
7000					270	51			260	72					270	63		
9000					270	98									270	70		
10000																		
12000																		
14000																		
16000																		
18000																		
20000																		

XII.18.	Bpest 15 h		Pécs 16 h		Debr. 17 h		Siófok 23 h											
	fok	m/s	fok	m/s	fok	m/s	fok	m/s	fok	m/s	fok	m/s	fok	m/s	fok	m/s	fok	m/s
Talaj	220	2	220	2	-	0	-	0										
500 m	360	12	240	15	250	13	220	6										
1000	360	12	240	15	250	13	230	11										
1500	230	12	240	21	250	13	240	25										
2000	250	14	240	21	250	11												
3000	240	13	260	32	250	11												
4000	260	23																
5000																		
7000																		
9000																		
10000																		
12000																		
14000																		
16000																		
18000																		
20000																		

	fok	m/s	fok	m/s	fok	m/s	fok	m/s	fok	m/s	fok	m/s	fok	m/s	fok	m/s	fok	m/s
Talaj																		
500 m																		
1000																		
1500																		
2000																		
3000																		
4000																		
5000																		
7000																		
9000																		
10000																		
12000																		
14000																		
16000																		
18000																		
20000																		

IDŐJÁRÁSI NAPIJELENTÉS

ЕЖЕДНЕВНЫЙ МЕТЕОРОЛОГИЧЕСКИЙ БЮЛЛЕТЕНЬ • DAILY WEATHER REPORT
BULLETIN QUOTIDIEN DE TEMPS • TÄGLICHER WETTERBERICHT

ADJA AZ ORSZÁGOS METEOROLÓGIAI INTÉZET
UDAPEST II. KITAIBEL PÁL UTCA 1
ELEFON: KÖZPONT: 353-500, IDŐJELZŐ OSZT.: 150-410

MEGJELENIK NAPONKÉNT • ELŐFIZETÉSI ÁRA
A POSTAI KÖLTSÉGGEL EGYÜTT NEGYEDÉVRE 60, Ft
KIADÁSÉRT FELEL AZ INTÉZET IGAZGATÓJA

. évfolyam 353. szám. + Budapest + 1958. december hó 19.

Az időjárási helyzet ma reggel és a várható időjárás:

Európában tovább tart az évszakhoz mérten enyhe időjárás. ötörtökön csak Izland szigetén és attól északra volt valóban télies az idő.

Hazánkban tegnap már inkább csak az ország keleti felében oltak kisebb esők. Kőrösszakálról 4, Békéscsabáról és Makóról 3 mm csapadékot elentettek. Többfelé képződött köd. A hőmérséklet napközben nyugaton általában , 10, keleten 10, 13 fokig emelkedett. Éjszaka általában 2, 5, a Bakonytól nyugatra fekvő, derültebb területeken 0, -3 fokig hült le a levegő. A Dunántúl nyugati felében -3, -6 fokos talajmenti fagyok keletkeztek, viszont Debrecenben orult ég alatt +7 fok volt a legalacsonyabb talajmenti hőmérséklet.

Budapesten pénteken 12 órakor a hőmérséklet 6 fok, a tenerszintre átszámitott légnyomás 761 mm, alig változik.

Várható időjárás szombat estig:

Nyugaton felhősebb idő néhány helyen kisebb esővel, keleten kevesebb felhő reggeli ködökkel. Mérsékelt délnyugati szél.

Várható legalacsonyabb éjszakai hőmérséklet: 0, +3
legmagasabb nappali hőmérséklet szombaton: 6, 9 fok között.

Veress

A hőmérséklet és a légnyomás napi középértéke Budapesten és ezek eltérése a 75 vi átlagtól:

1958.XII. 18-án: 8,1 C°, 755,1 mm. Eltérés: +7,6 C°, -11,0 mm.

1871 óta ezen a napon előfordult:

legmagasabb hőmérséklet 11,8 C° /1886/
egalacsonyabb hőmérséklet -11,3 C° /1938/

Az Országos Meteorológiai Intézet Időjárási Napijelentése

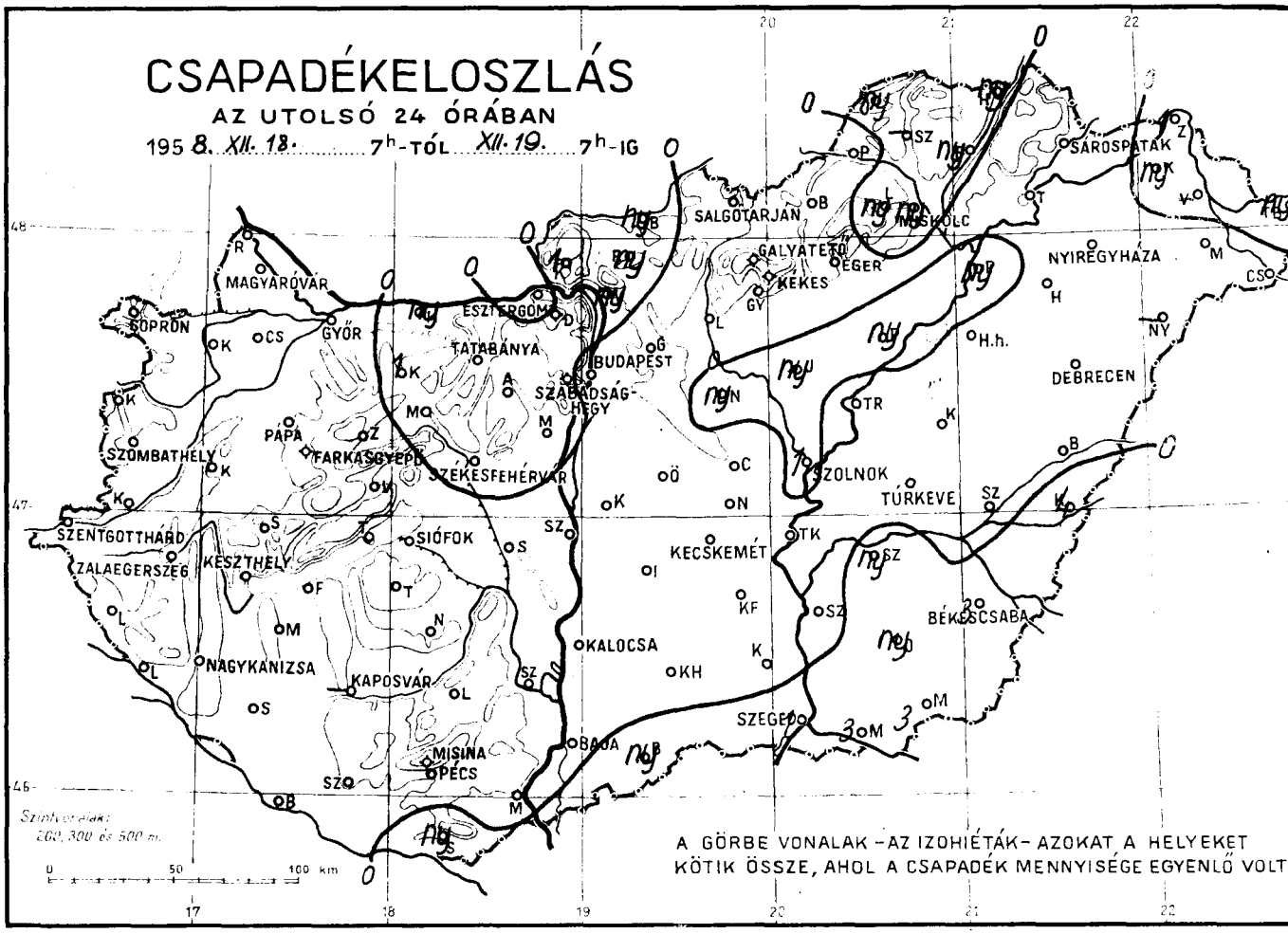

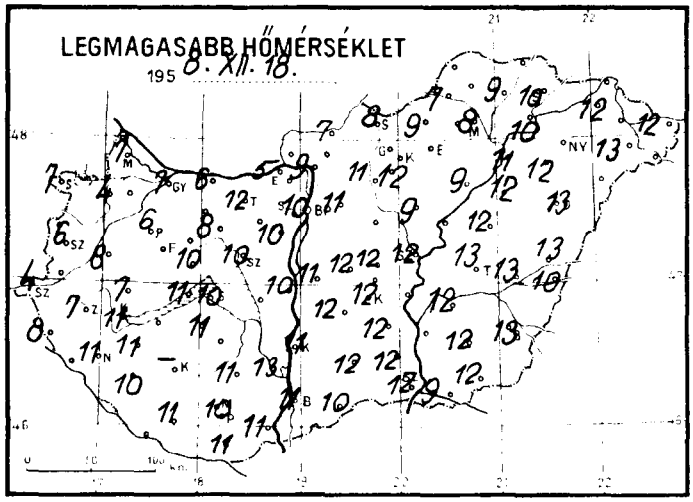

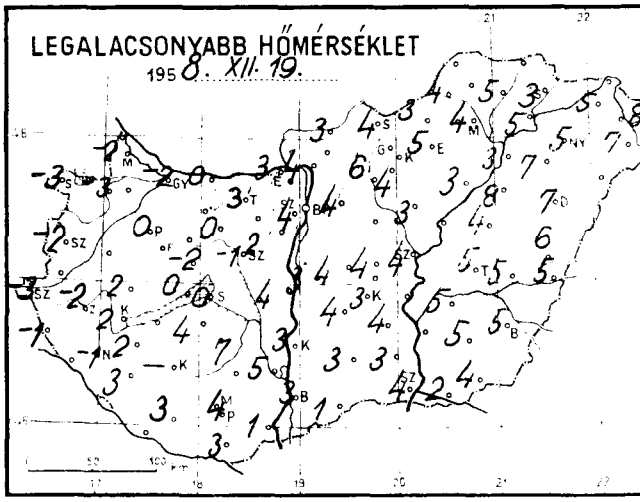

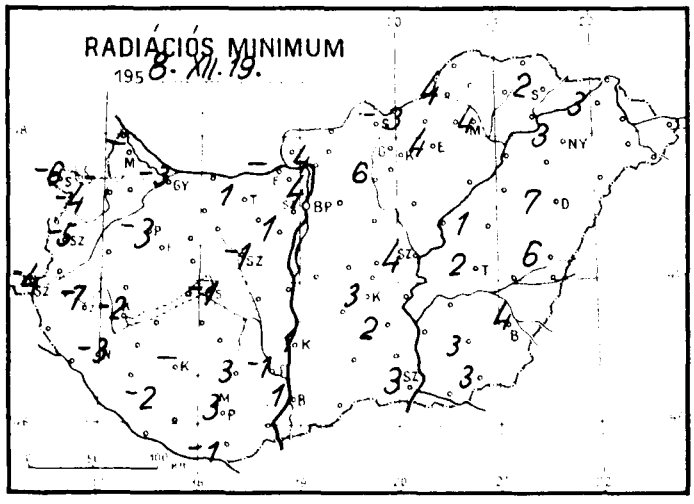

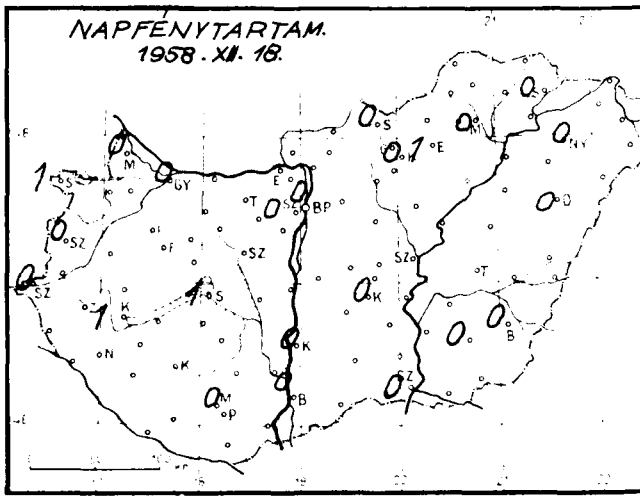

Idojarasi helyzet 1958. ev DECEMBER no 19. nap 7 ora

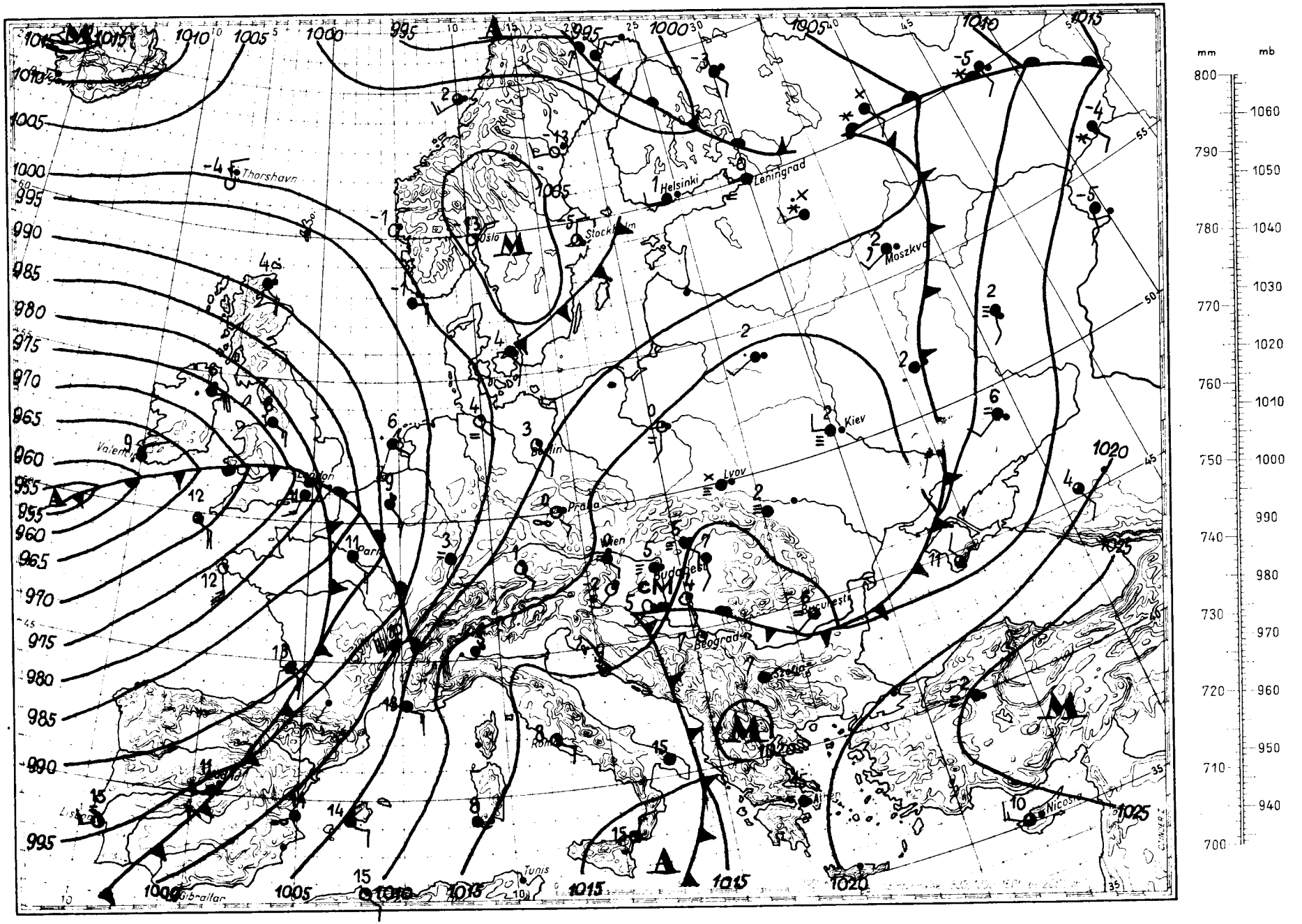

Magaslégköri időhelyzet

19 58. december hó 19. 06 GMT.

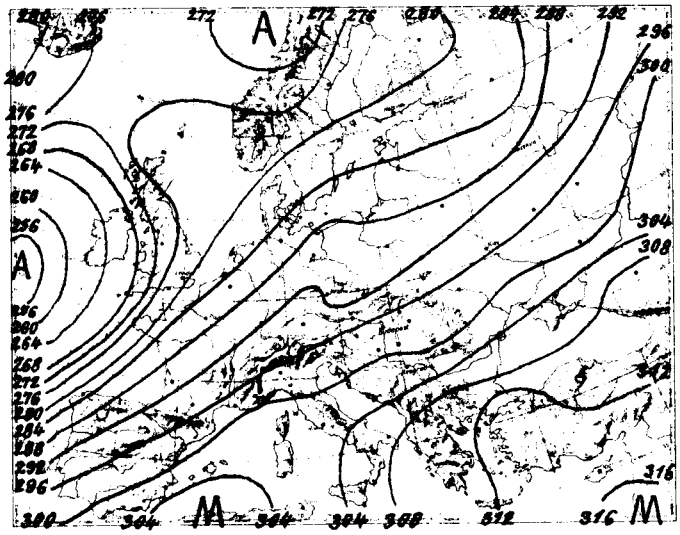

700 mb-os absz. topográfia

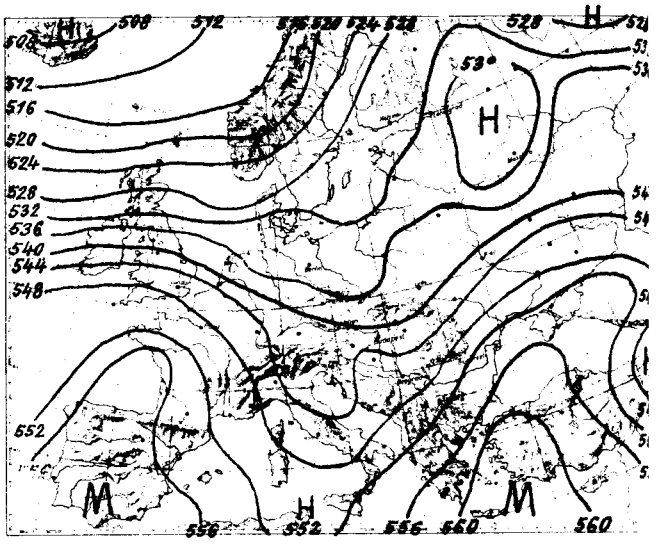

500/1000 mb-os rel. topográfia

1958.XII. 18. 12h			
mb	m	C°	%
1000	49	-	-
850	1382	3.0	77
700	2938	- 4.0	60
600	4136	-12.8	52
500	5503	-21.7	53
400	7111	-33.3	53
300	9065	-49.5	63
200			
100			
50			

Jellemző pontok:

989.0	Talaj	9.8	86
783	2020	- 0.4	74
760	2298	+ 0.8	69
600	4136	-12.8	52
455	6200	-26.1	52
300	9065	-49.5	63
240	10494	-57.8	69

Egész Európa felett tovább tart délnyugati áramlással a melegadvekció, csupán Románia felett mutatkozott éjfélkor kisebb lehülés. A Brit-szigetek előtt, az óceán felett tartózkodó, és erősen kimélyült középponti ciklon hátoldalán északi széllel sarkvidéki hideg levegő jutott le az Azori-szigetek fölé. Hazánk légterében lehülés ment végbe és ezért a 0 fok szintje 750, a -10 fok magassága 960 m-t süllyedt. Magasságuk 1730, ill. 3300 m volt. A tropopauza is 480 m-rel alacsonyabban fekszik mint előző nap.

Dr. Kallósné s.k.

1958.XII. 19. 00h			
mb	m	C°	%
1000	103	-	-
850	1429	2.1	48
700	2972	- 7.7	32
600	4153	-15.9	31
500	5500	-26.2	30
400	7085	-33.2	30
300	9040	-48.3	30
200	11640	-55.5	
100			
50			

Jellemző pontok:

995.4	Talaj	4.2	97
940	610	7.6	57
808	1860	- 0.8	44
787	2080	- 0.2	43
458	6110	-31.4	30
406	6840	-32.5	30
✱238	10520	-57.1	30
214	11200	-54.3	
194	11816	-55.5	

✱ Tropopauza

1958. december hó, 19. nap péntek
71. évfolyam 353. sz.

	Reggeli észlelések 06 TMG				Az utolsó 24 óra adatai				
	Felhőzet (0–4)	Szélirány és erő (m/s)	Légnyomás (millibar)	Hőmérséklet (C°)	Csapadék (24 óra) (mm)		Hőmérsékleti szélsőségek: tegnapi nappali max.	éjszakai min.	Radiációs min.	Napsütés (óra) tegnap
Mosonmagyaróvár	4 ≡	– 0	1012.3	0	•		7	-2	–	0
Sopron	4 ≡	WNW 2	12.2	-1	•		7	-3	-6	1
Szombathely	0 = ⌴	– 0	11.5	-1	•		6	-2	-5	0
Szentgotthard	0 ⌴	– 0	12.2	-3	•		4	-3	-4	0
Pápa	0 ⌴	S 2	–	4	•		6	0	-3	–
Győr	4 ≡	SE 1	12.7	-1	•		7	-2	-3	0
Esztergom	4	– 0	11.2	3	•		5	3	–	–
Tatabánya	4 ≡	SSE 6	12.6	3	ny		12	3	1	–
Székesfehérvár	4 ≡	– 0	12.7	2	ny		10	-1	-1	–
Siófok	4 ≡	NE 2	13.1	1	•		10	0	-1	1
Keszthely	0	SE 1	12.3	2	•		11	2	-2	1
Zalaegerszeg	0 ⌴	S 3	11.9	2	•		7	-2	-7	–
Nagykanizsa	0	SSW 4	13.2	4	•		11	-1	-3	–
Kaposvár	–	–	–	–	–		–	–	–	–
Pécs	0	SW 3	13.6	5	•		10	4	3	0
Budapest M. I.	4 ≡	– 0	13.0	5	•		10	4	4	0
Salgótarján	4 =	– 0	12.7	5	•		8	4	–	0
Eger	4 ≡	– 0	14.1	5	•		11	5	4	1
Miskolc	4 ≡	SSE 1	14.1	5	ny		8	4	4	0
Sárospatak	4	W 1	14.6	5	•		10	3	2	0
Baja	0	– 0	13.9	3	•		11	3	1	0
Kalocsa	0 =	SSE 2	12.4	4	•		11	3	1	0
Kecskemét	0	– 0	12.9	3	•		12	3	3	0
Szeged	0	SSE 3	15.3	4	1		12	4	3	0
Szolnok	1	– 0	13.0	4	1		12	4	4	–
Túrkeve	0	S 1	–	5	–		13	5	2	–
Békéscsaba	1 =	S 4	15.0	6	3		13	5	4	0
Debrecen	4	SSW 2	15.2	7	•		13	7	7	0
Nyíregyháza	4 ≡	– 0	14.9	6	•		12	5	3	0
Kékestető (1000 m)**	4 ≡	SW 2	893.5	2	•		6	0	–	0
Galyatető (932 m)**	–	–	–	–	•		7	1	–	–
Misinatető (534 m)*	0	SSW 1	952.8	5	•		10	5	2	–
Szabadsághegy (474 m)*	4 ≡	S 1	951.6	3	ny		8	3	–	0
Farkasgyepű (400 m)*	0	SSE 2	951.2	4	•		9	4	-2	–

24 órai csapadék mm			24 órai csapadék mm			24 órai csapadék mm	Hó cm		24 órai csapadék mm	
Bajka	•		Tab	•		Jósvafő	ny	folt	Kisvárda	ny
Csorna	•	⌴	Sárbogárd	–		Lillafüred	ny		Vásárosnamény	–
Kapuvár	•	⌴	Sztálinváros	•		Szendrőlád	–		Mátészalka	•
Kőszeg	•		Nagykónyi	•		Fúgod	ny		Tiszabecs	ny
Körmend	•		Somogyszob	•		Hidasnémeti	ny		Csenger	•
Lenti	•	⌴	Bares	•	≡	Tokaj	•		Nyírlugos	–
Letenye	•		Szigetvár	•		Poroszló	ny		Polgár	ny
Kald	•		Lengyel	•		Jászapáti	ny		Hajdúdorog	•
Sümeg	•		Szekszárd	•		Nagykáta	ny		Hortobágy	•
Zirc	•	⌴	Mohács	•		Örkény	•	≡	Tiszaroff	•
Veszprém	•	⌴	Siklós	ny	⌴	Kunszentmiklós	•	≡	Karcag	ny
Komárom	ny		Királyrét	1		Cegléd	•		Berettyóújfalu	•
Kisbér	1	≡	Balassagyarmat	ny		Nagykőrös	–		Szeghalom	•
Mór	ny		Bonhány	ny		Tiszakécske	•		Körösszakál	4
Alcsút	–		Vác	ny		Izsák	•		Szarvas	ny
Dobogókő	–		Godollo	•		Kiskunfelegyh	•		Szentes	•
Martonvásár	ny		Lorinci	•		Kiskunhalas	•		Orosháza	ny
Tihany	•		Gyöngyös	•		Bácsalmás	ny		Makó	3
Tonyod	•		Borsodnádasd	•		Kistelek	•		Mezőhegyes	3
Marcali	•		Putnok	•		Zákony	1			

* A légnyomás 500 gdm-re átszámítva ** A légnyomás 1000 gdm-re átszámítva

Magassági szélmérések

Óraadatok greenwichi középidőben

XII.18.

	Pécs 06 h		Szhely 07 h		Szeged 07 h		Bpest 09 h		Szhely 11 h		Siófok 11 h		Debr. 11 h		Pécs 12 h		Bpest 12 h	
	fok	m/s	fok	m/s	fok	m/s	fok	m/s	fok	m/s	fok	m/s	fok	m/s	fok	m/s	fok	m/s
Talaj	220	2	360	2	180	2	270	7	–	0	270	2	180	7	220	2	270	7
500 m	260	15	260	12	260	12			360	7	290	5	230	11	270	12	300	8
1000	260	15	260	2	260	14			360	7	290	13			270	12	270	7
1500	250	25	270	9	260	19			280	6	270	10			250	17	250	10
2000	250	25	270	9	250	22			300	5					250	17	250	13
3000	250	25	250	20					270	8					250	17	260	21
4000			240	28					260	18							240	29
5000									240	32								
7000																		
9000																		
10000																		
12000																		
14000																		
16000																		
18000																		
20000																		

XII.18.

	Bpest 15 h		Szeged 17 h		Bpest 18 h		Szeged 23 h											
	fok	m/s	fok	m/s	fok	m/s	fok	m/s	fok	m/s	fok	m/s	fok	m/s	fok	m/s	fok	m/s
Talaj	220	2	180	2	220	2	180	2										
500 m	230	7	240	13	230	6	220	11										
1000	280	6	240	10	250	6	220	11										
1500	260	7	250	11	290	7	240	14										
2000	260	12	250	14	260	7	240	14										
3000					270	11	260	11										
4000					270	18												
5000																		
7000																		
9000																		
10000																		
12000																		
14000																		
16000																		
18000																		
20000																		

XII.19.

	Pécs 00 h																	
	fok	m/s	fok	m/s	fok	m/s	fok	m/s	fok	m/s	fok	m/s	fok	m/s	fok	m/s	fok	m/s
Talaj	220	2																
500 m	230	13																
1000	260	15																
1500	260	15																
2000																		
3000																		
4000																		
5000																		
7000																		
9000																		
10000																		
12000																		
14000																		
16000																		
18000																		
20000																		

IDŐJÁRÁSI NAPIJELENTÉS

ЕЖЕДНЕВНЫЙ МЕТЕОРОЛОГИЧЕСКИЙ БЮЛЛЕТЕНЬ • DAILY WEATHER REPORT
BULLETIN QUOTIDIEN DE TEMPS • TÄGLICHER WETTERBERICHT

KIADJA AZ ORSZÁGOS METEOROLÓGIAI INTÉZET
BUDAPEST II. KITAIBEL PÁL UTCA 1
TELEFON: KÖZPONT: 353-500, IDŐJELZŐ OSZT.: 150-410

MEGJELENIK NAPONKÉNT • ELŐFIZETÉSI ÁRA A POSTAI KÖLTSÉGGEL EGYÜTT NEGYEDÉVRE 60, Ft
KIADÁSÉRT FELEL AZ INTÉZET IGAZGATÓJA

71. évfolyam 354. szám. + Budapest + 1958.december hó 20.

Az időjárási helyzet ma reggel és a várható időjárás:

Az Irország felett elhelyezkedő ciklon délnyugati áramlása továbbra is biztositja Európában az évszakhoz képest igen enyhe időjárást. A nyugati országokban, valamint a Szovjetunió európai területének keleti és északi részében csapadékos az idő, Ukrajnát és a Balti-köztársaságokat sürű ködtakaró boritja.

Hazánkban pénteken változó volt a felhőzet. Többhelyen volt köd. Az ország északi felében néhány helyen jelentéktelen mennyiségű eső hullott. A hőmérséklet északon 7-12, délen 12-15 fokig emelkedett. Az éjszaka folyamán általában 1-5 fokig hült le a levegő, a nyugati megyékben azonban helyenkint 6-9 fok volt a legalacsonyabb hőmérséklet.

Budapesten szombaton 12 órakor a hőmérséklet 6 fok, a tenégerszintre átszámitott légnyomás 760 mm, gyengén süllyedő irányzatú.

Várható időjárás vasárnap estig:

Felhős idő. Többhelyen /elsősorban az ország nyugati felében/ eső, egy-két helyen esetleg zivatar.
Mérsékelt szél.
Az enyheség egyelőre még tovább tart.

Várható legalacsonyabb éjszakai hőmérséklet: északkeleten +1, +4, máshol +5, +8
legmagasabb nappali hőmérséklet vasárnap: 9, 12 fok között.

Távolabbi kilátások:

Két-három nap mulva hidegebb idő.

Adámy

A hőmérséklet és a légnyomás napi középértéke Budapesten és ezek eltérése a 75 évi átlagtól:

1958. XII. 19-én: 5,4 C°, 760,2 mm. Eltérés: +5,0 C°, -5,4 mm.

1871 óta ezen a napon előfordult:

legmagasabb hőmérséklet 13,2 C° /1886/
legalacsonyabb hőmérséklet -13,9 C° /1927/

Az Országos Meteorológiai Intézet Időjárási Napijelentése

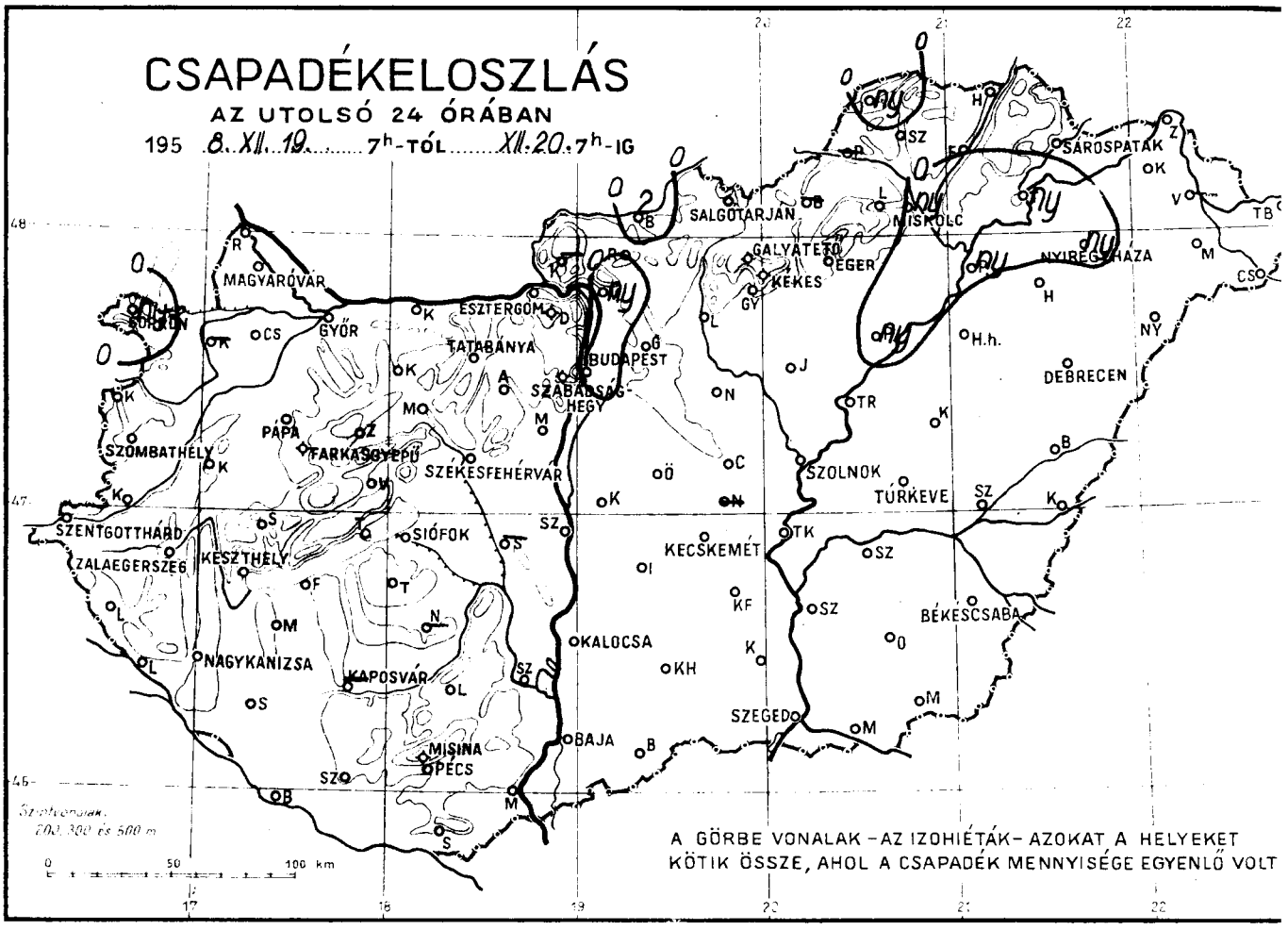

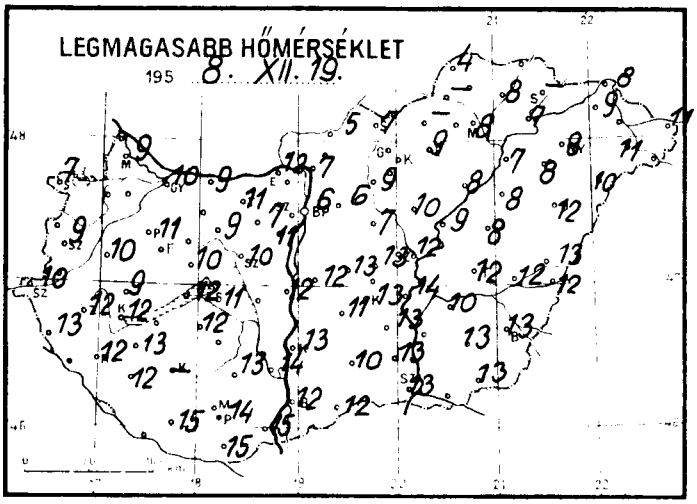

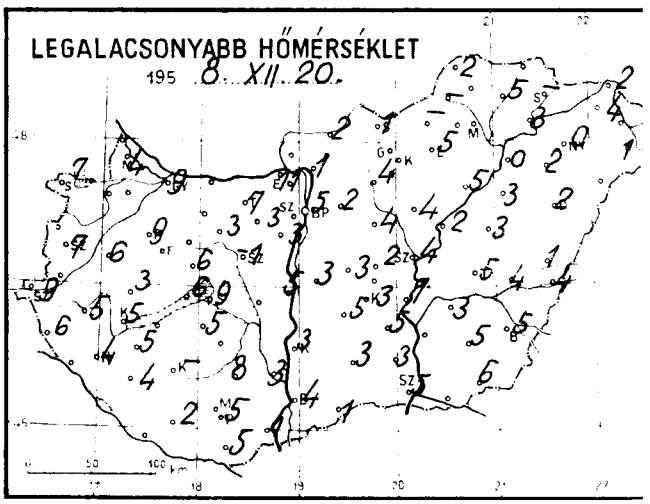

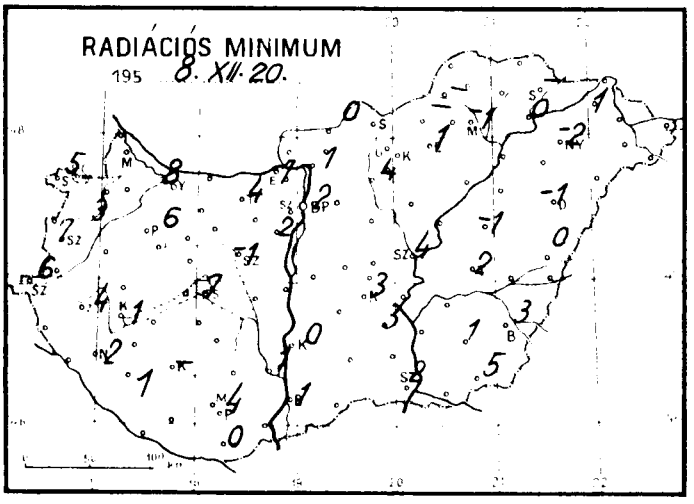

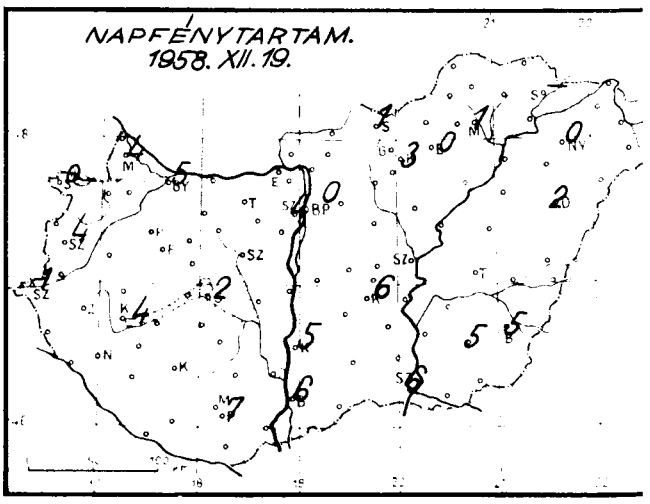

Idojarasi helyzet 1958. DECEMBER no 20. nap 7 ora

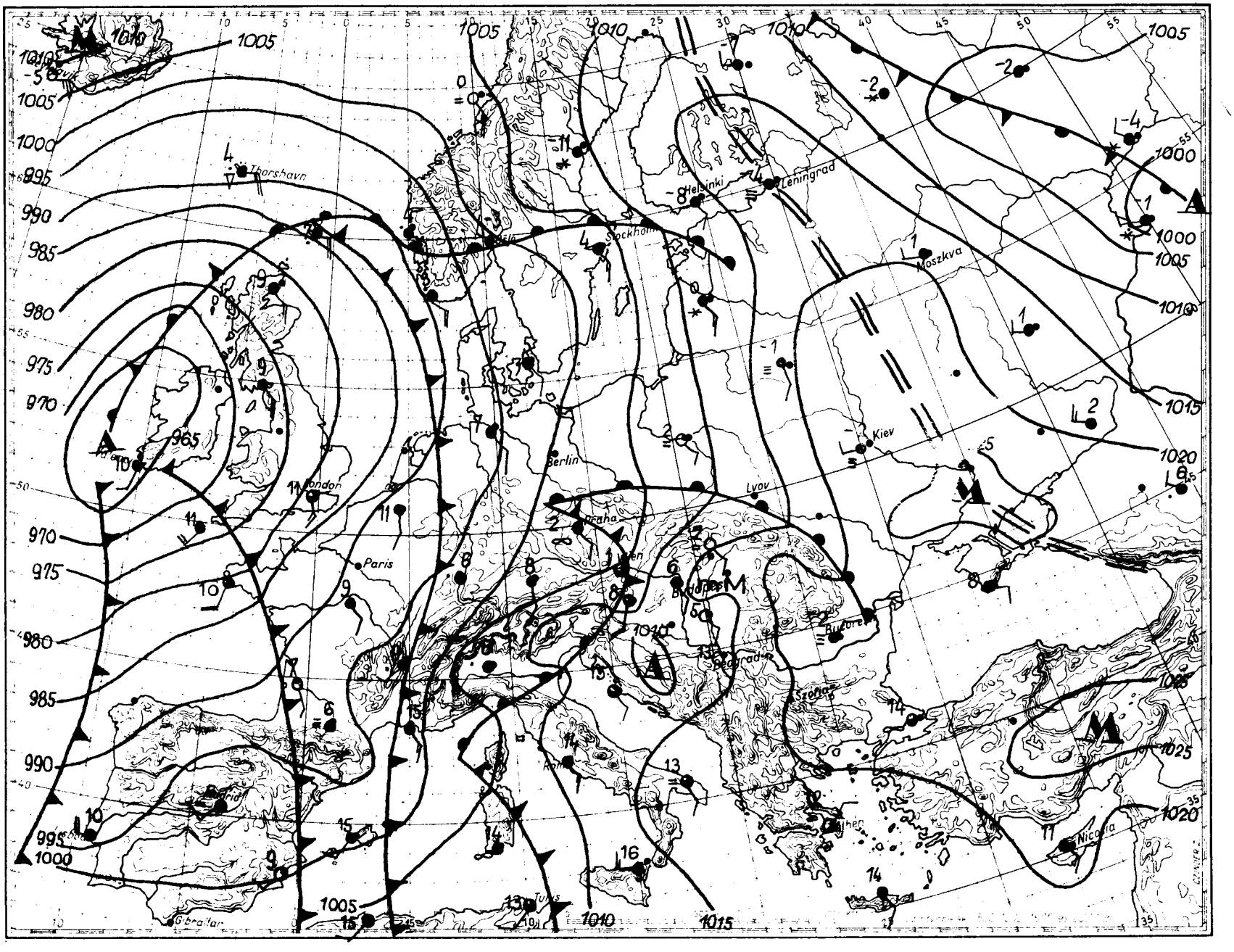

Magaslégköri időhelyzet

19 58. december hó 20. 00 GMT.

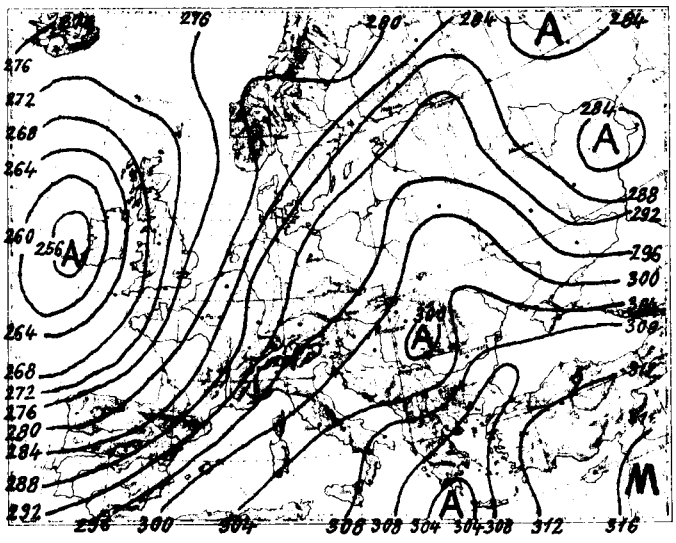

700 mb-os absz. topográfia

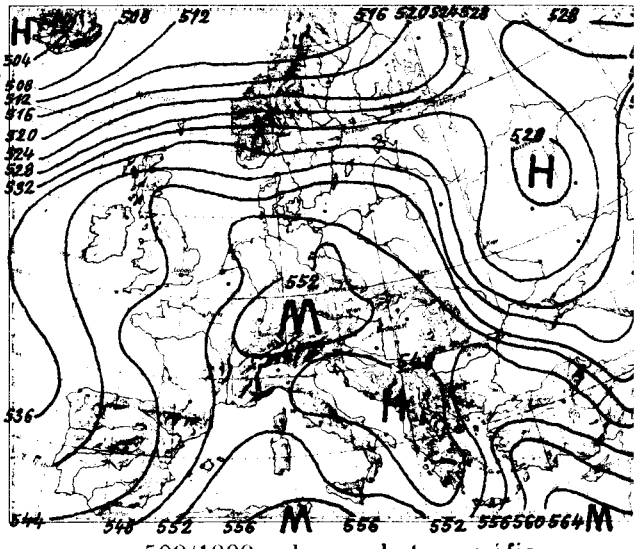

500/1000 mb-os rel. topográfia

1958.XII.19. 12h			
mb	m	C°	%
1000	106	-	-
850	1437	1.2	75
700	2989	- 2.2	48
600	4190	-10.8	48
500	5569	-19.4	48
400			
300			
200			
100			
50			

Jellemző pontok:

995.8	Talaj	9.2	93
888	1100	4.8	75
830	1620	- 1.0	75
760	2320	1.0	48
423	6730	-28.2	48

Az Óceán és az európai szárazföld felett fokozatosan egyre erősebb lesz a meridionális áramlás. Ezzel Közép-Európa és Kelet-Európa egy része fölé rendkivül enyhe légtömegek kerülnek. A sarkvidéki eredetű légtömegek elérve az Azori-szigeteket és Spanyolország felé folytatva utjukat, ott és Dél-Franciaországban okoznak lehülést. Hazánk felett Afrika felől érkező enyhe levegő erős melegedést hozott létre. A 0 fok 1180, a -10 fok 1020 m-rel került magasabbra mint előző nap.

Dr. Kallósné s.k.

Tropopauza

1958.XII.20. 00h			
mb	m	C°	%
1000	104	-	-
850	1440	4.3	80
700	3010	- 0.8	68
600	4221	- 9.3	61
500	5608	-19.0	56
400	7232	-31.0	52
300	9192	-48.0	46
200			
100			
50			

Jellemző pontok:

995.8	Talaj	6.6	95
950	530	9.0	75
838	1580	3.4	80
788	2040	4.3	82
680	3200	- 1.6	64
582	4440	-11.0	61
570	4600	-10.0	45
474	6000	-22.8	45
462	6170	-21.0	45
312	8900	-46.0	45
264	10031	-54.3	45

1953. december hó,
20. nap szombat
71. évfolyam 354. sz.

	Reggeli észlelések 06 TMG				Az utolsó 24 óra adatai				
	Felhőzet (0–4)	Szélirány és erő (m/s)	Légnyomás (millibar)	Hőmérséklet (C°)	Csapadék (24 óra) (mm)	Hőmérsékleti szélsőségek: tegnapi napközbeni max.	Hőmérsékleti szélsőségek: éjszakai min.	Hőmérsékleti szélsőségek: Radiációs min.	Napsütés (óra) tegnap
Mosonmagyaróvár	1	SE 4	1011.3	5	.	9	4	–	4
Sopron	2	S 5	07.3	10	ny	7	7	5	0
Szombathely	3	SW 6	08.3	8	.	9	7	7	4
Szentgotthárd	3	SSW 6	08.8	10	.	10	9	6	1
Pápa	1	S 12	08.7	10	.	11	9	6	–
Győr	3	SSW 9	08.7	11	.	10	9	8	5
Esztergom	0	SSW 4	11.0	11	.	12	11	7	–
Tatabánya	4	SE 4	11.0	8	.	11	7	4	–
Székesfehérvár	3	SSE 1	12.8	2	.	10	-1	-1	–
Siófok	1	S 6	11.5	10	.	11	9	7	2
Keszthely	1	SE 2	11.1	6	.	12	5	1	4
Zalaegerszeg	1	SSW 4	10.1	7	.	12	5	4	–
Nagykanizsa	3	S 3	12.2	5	.	12	4	2	–
Kaposvár	–	–	–	–	–	–	–	–	–
Pécs	0 =	E 2	12.4	5	.	14	5	4	7
Budapest M. I.	4 =	SE 1	13.0	6	ny	6	5	2	0
Salgótarján	4 =	– 0	13.7	2	.	7	1	–	1
Eger	2	– 0	14.7	5	.	9	5	1	0
Miskolc	0 =	SE 2	15.1	2	ny	8	1	-1	1
Sárospatak	–	–	–	–	–	–	–	–	–
Baja	0	– 0	12.7	4	.	12	4	1	6
Kalocsa	0 =	– 0	12.7	3	.	13	3	0	5
Kecskemét	1	– 0	12.8	4	.	13	3	3	6
Szeged	0	SE 3	13.9	5	.	13	5	2	6
Szolnok	1	S 1	13.4	4	.	12	4	4	–
Túrkeve	0	S 1	–	5	.	12	5	2	–
Békéscsaba	0	SE 3	14.4	7	.	13	5	3	5
Debrecen	0	– 0	15.5	3	.	12	2	-1	2
Nyíregyháza	0 =	– 0	16.0	1	ny	8	0	-2	0
Kékestető (1000 m)**	0	SSW 9	895.3	5	.	4	3	–	3
Galyatető (932 m)**	–	–	–	–	.	5	1	–	–
Mátraháza (534 m)*	4	S 2	951.8	9	.	12	7	3	–
Szabadsághegy (474 m)*	1	SW 3	951.8	9	.	9	5	–	4
Farkasgyepű (490 m)*	1	SSE 9	950.4	8	.	9	8	5	–

24 órai csapadék mm		24 órai csapadék mm			24 órai csapadék mm		Hó cm	24 órai csapadék mm		
Bajka	.	Tab	.		Jósvafő	ny	folt	Kisvárda	.	
Csorna	.	Sárbogárd	–		Lillafüred	.		Vásárosnamény	–	
Kaposvár	–	Sztálinváros	.		Szendrőlád	.		Mátészalka	.	
Kőszeg	.	Nagykónyi	–		Fugod	.		Tiszabecs	.	
Kormend	.	Somogyszob	.		Hidasnémeti	.		Csenger	.	
Lenti	.	Bares	.		Tokaj	ny		Nyírlugos	.	=
Letenye	.	Szigetvár	.		Poroszló	ny	⌊	Polgár	ny	
Kald	.	Lengyel	.		Jászapáti	.	⌊	Hajdudorog	.	
Sumeg	.	Szekszárd	.	=	Nagykáta	.		Hortobágy	.	
Zirc	.	Mohács	.		Örkény	.		Tiszaroff	.	
Veszprem	.	Siklos	.		Kunszentmiklos	.	=	Karcag	.	
Komarom	.	Királyrét	–		Cegled	.		Berettyoujfalu	.	
Kisbér	.	Bakassagvarm	2		Nagykoros	–		Szeghalom	.	
Mór	.	Romhány	.		Tiszakécske	.		Körösszakal	.	
Alesut	.	Vac	ny		Izsak	.		Szarvas	.	
Dobogóko	.	Godollo	.		Kiskunfelegyh	.		Szentes	.	
Martonvasar	.	Lorinci	.		Kiskunhalas	.		Orosháza	.	
Tihany	.	Gyongyos	.		Bácsalmas	.		Mako	.	
Fonyód	.	Borsodnadasd	–		Kistelek	.		Mezohegyes	.	
Marcali	.	Putnok	–		Zabony	.				

* A légnyomás 500 gdm-re átszámítva ** A légnyomás 1000 gdm-re átszámítva

Magassági szélmérések

Óraadatok greenwichi középidőben

XII.19.	Szhely 07 h		Siófok 11 h		Pécs 11 h		Bpest 12 h		Szeged 12 h		Győr 13 h		Bpest 15 h		Debr. 16 h		Pécs 17 h	
	fok	m/s	fok	m/s	fok	m/s	fok	m/s	fok	m/s	fok	m/s	fok	m/s	fok	m/s	fok	m/s
Talaj	–	0	20	2	220	2	180	7	180	2	180	7	180	7	180	2	180	2
500 m	240	16	220	13	250	13	220	16	220	10	210	11	220	10	210	9	250	14
1000	240	16	220	10	250	13	220	16	230	17	210	9	230	12	230	11	250	14
1500	230	13			250	13	220	16	230	17	200	12	240	17	230	11	250	14
2000	230	9			250	13	240	18	230	17	210	18	240	17	240	15	250	19
3000	240	9			240	19	240	18	250	20					260	20	280	25
4000	310	13			240	19	270	13	250	25					260	20		
5000	280	25			270	15	270	17	280	17					260	20		
7000	280	27			270	15	280	22	260	30								
9000	300	39			270	15	280	25	260	22								
10000	290	33			290	14	280	25	280	24								
12000									280	33								
14000																		
16000																		
18000																		
20000																		

XII.19.	Bpest 18 h		Bpest 21 h															
	fok	m/s	fok	m/s	fok	m/s	fok	m/s	fok	m/s	fok	m/s	fok	m/s	fok	m/s	fok	m/s
Talaj	180	7	180	2														
500 m	230	21	240	8														
1000	230	21	250	11														
1500	240	20																
2000	240	20																
3000																		
4000																		
5000																		
7000																		
9000																		
10000																		
12000																		
14000																		
16000																		
18000																		
20000																		

XII.20.	Bpest 00 h		Bpest 03 h		Bpest 06 h		Debr. 06 h		Szhely 07 h		Pécs 07 h		Szeged 07 h		Bpest 07 h			
	fok	m/s	fok	m/s	fok	m/s	fok	m/s	fok	m/s	fok	m/s	fok	m/s	fok	m/s	fok	m/s
Talaj	180	7	140	7	140	2	20	2	180	7	40	2	140	7	360	2		
500 m	210	10	200	10	210	13	220	15	240	30	220	8	190	15	190	6		
1000	210	13	220	16	210	13	220	12	240	30	220	8	200	13	190	6		
1500	220	15			220	17	210	14	230	43	220	16	200	13	210	14		
2000					230	14	220	14	220	52	220	16	200	9	210	14		
3000							220	17	220	78	230	21	230	13				
4000							230	14			230	26	200	17				
5000							240	14					210	13				
7000							240	14					220	12				
9000							240	14										
10000							220	12										
12000																		
14000																		
16000																		
18000																		
20000																		

IDŐJÁRÁSI NAPIJELENTÉS

ЕЖЕДНЕВНЫЙ МЕТЕОРОЛОГИЧЕСКИЙ БЮЛЛЕТЕНЬ • DAILY WEATHER REPORT
BULLETIN QUOTIDIEN DE TEMPS • TÄGLICHER WETTERBERICHT

KIADJA AZ ORSZÁGOS METEOROLÓGIAI INTÉZET
BUDAPEST II. KITAIBEL PÁL UTCA 1
TELEFON: KÖZPONT: 353-500, IDŐJELZŐ OSZT.: 150-410

MEGJELENIK NAPONKÉNT • ELŐFIZETÉSI ÁRA A POSTAI KÖLTSÉGGEL EGYÜTT NEGYEDÉVRE 60. Ft
KIADÁSÉRT FELEL AZ INTÉZET IGAZGATÓJA

71. évfolyam 355. szám. + Budapest + 1958. december hó 21.

Az időjárási helyzet ma reggel és a várható időjárás:

Irország előtt az Atlanti-óceánon alacsony nyomású, a Szovjetunió európai területének déli részei felett magas nyomású légköri képződmények helyezkednek el. Közöttük Európa nagyrészében déli, délnyugati széllel szünet nélkül enyhe óceáni légtömegek áramlanak a magasabb földrajzi szélességek felé. Ezzel szemben az Ural északi hegyláncolatának előterében erősödik a hideg;ma hajnalban -26, -33 fokos fagyokról érkezett jelentés.

Hazánkban tegnap keleten gyengén, nyugaton erősen felhős volt az ég. Néhány helyen jelentéktelen mennyiségű eső hullott. A fővárosban és az északkeleti megyékben erősen párás, ködös volt az idő. A hőmérséklet napközben 11, 16 fokig emelkedett, éjszaka 3, 7 fokig süllyedt.

Budapesten vasárnap 12 órakor a hőmérséklet 8 fok, a tengerszintre átszámitott légnyomás 758 mm, alig változik.

Várható időjárás hétfő estig:

Felhős, párás, helyenként ködös idő.
Sokhelyen kisebb eső.
Mérsékelt délkeleti, később a Dunántúlon délnyugatira forduló szél.
Az enyhe idő tovább tart.

Várható legalacsonyabb éjszakai hőmérséklet: 4, 7,
legmagasabb nappali hőmérséklet hétfőn: 8, 11 fok között.

Stábel s.k.

A hőmérséklet és a légnyomás napi középértéke Budapesten és ezek eltérése a 75 évi átlagtól:

1958. XII. 20-án: 6,9 C°, 759,1 mm. Eltérés: +6,7 C°, -6.1 mm.

1871 óta ezen a napon előfordult:

legmagasabb hőmérséklet 11,6 C° /1886/
legalacsonyabb hőmérséklet -15,5 C° /1927/

Az Országos Meteorológiai Intézet Időjárási Napijelentése

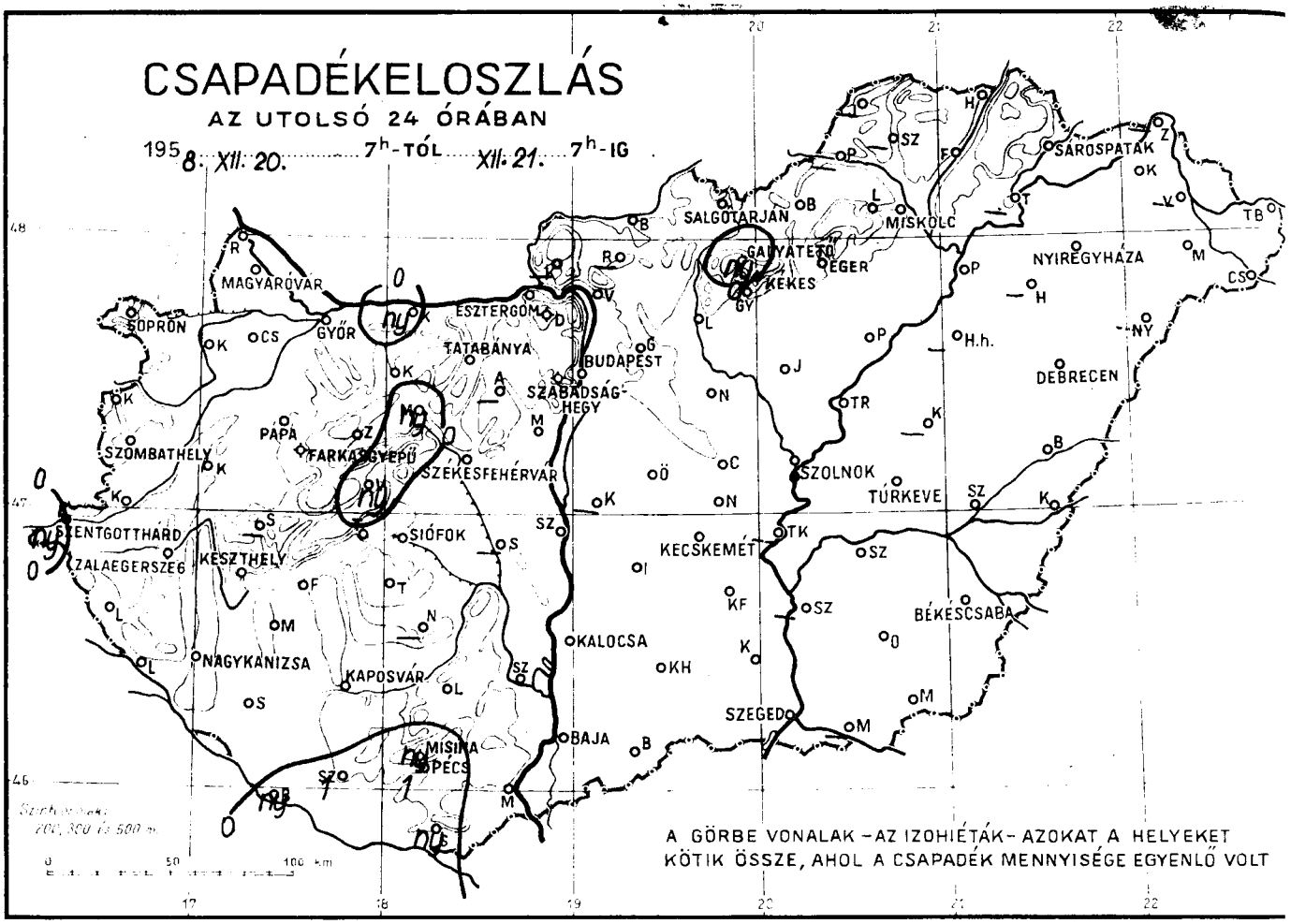

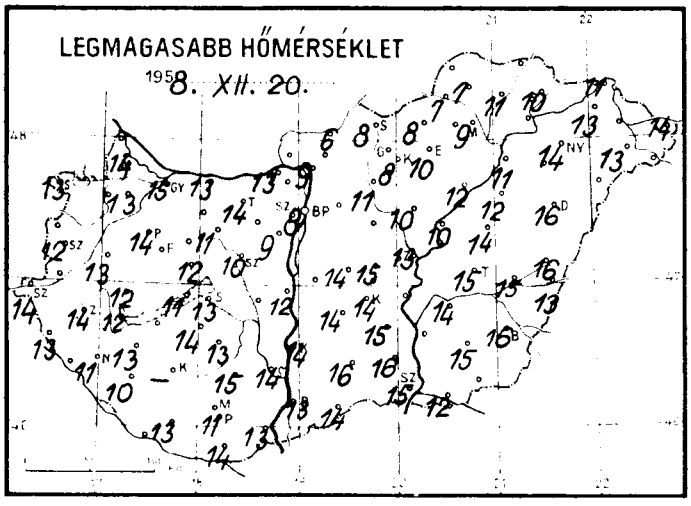

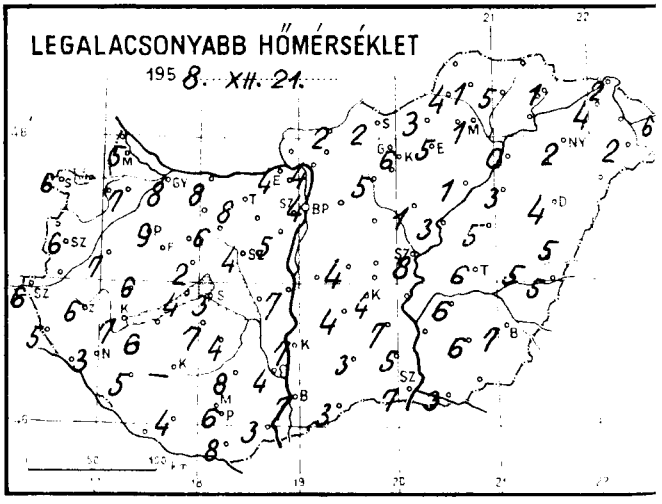

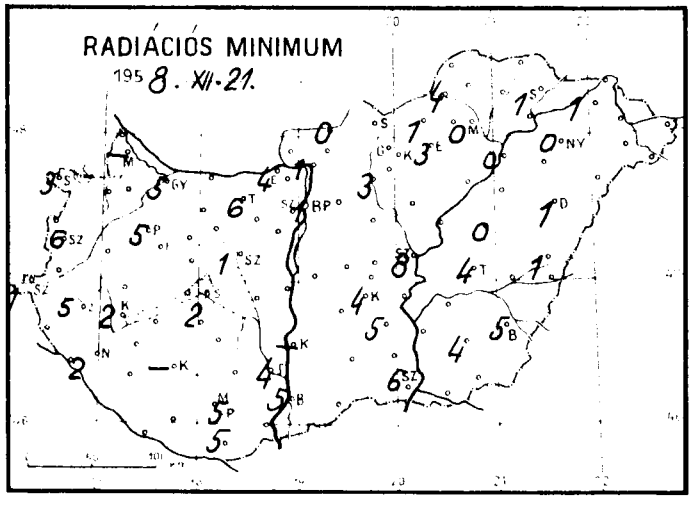

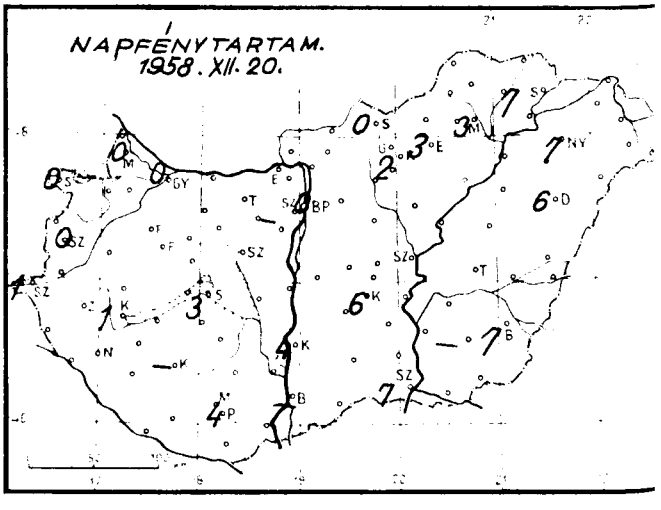

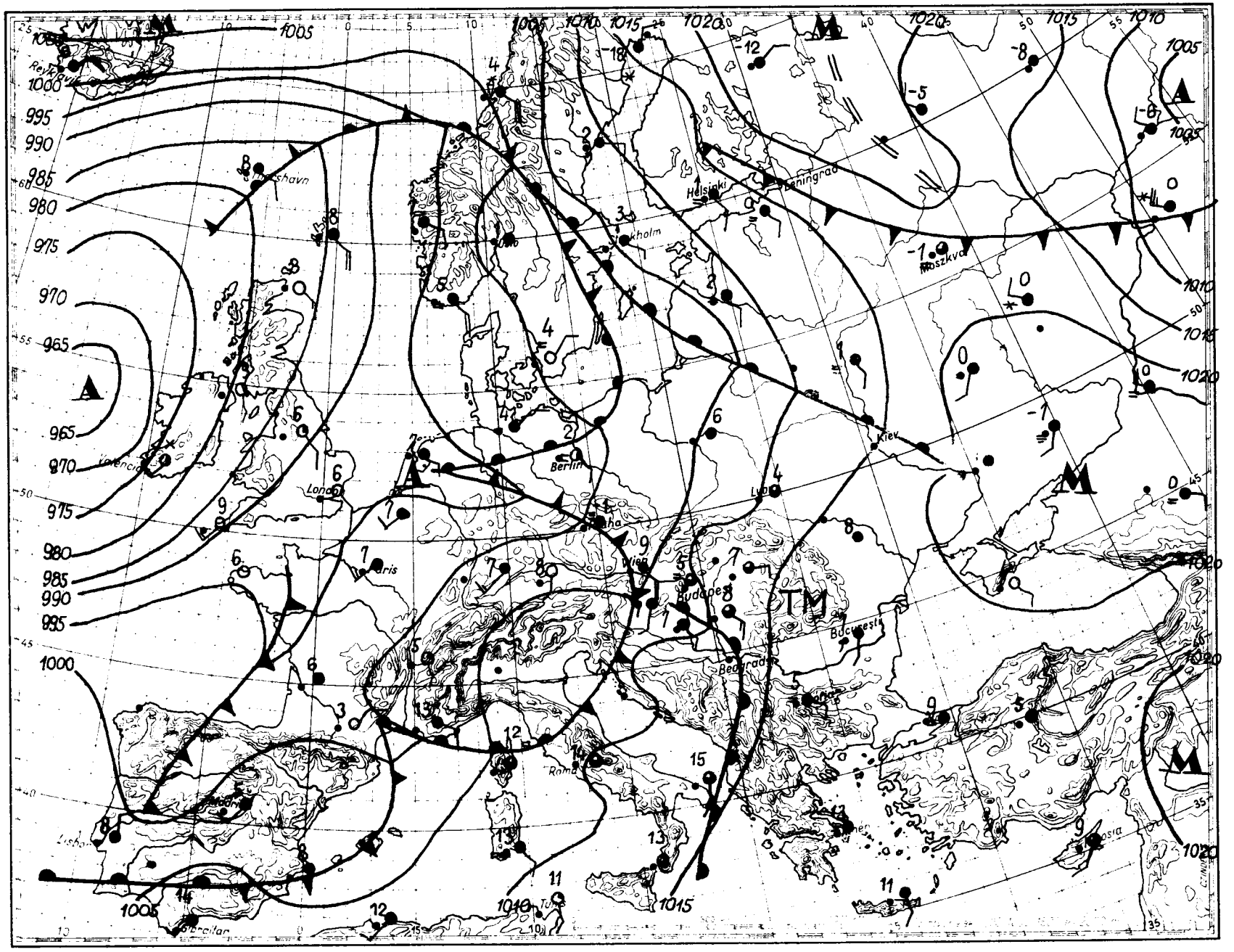

mm
mb
800
790
780
770
760
750
740
730
720
710
700
1060
1050
1040
1030
1020
1010
1000
990
980
970
960
950
940
Reykjavik
Helsinki
Leningrad
Moszkva
Kiev
Berlin
London
Paris
Budapest
Bucuresti
Beograd
Roma
Madrid
Lisbon
Gibraltar
Tunis
Cosia
TM

Magaslégköri időhelyzet

19 58. december hó 21. nap 00h GMT.

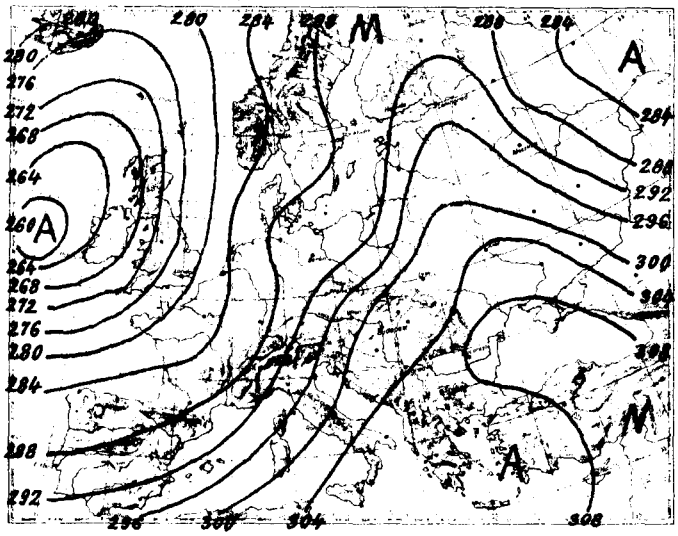

700 mb-os absz. topográfia

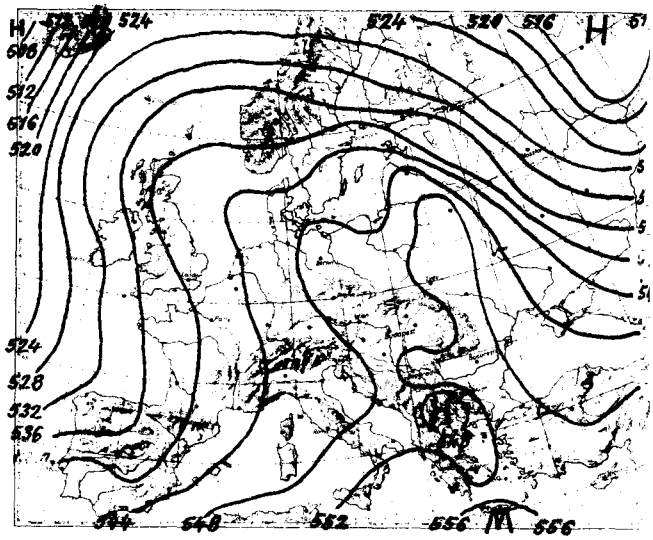

500/1000 mb-os rel. topográfia

1958.XII.20. 12h			
mb	m	C°	%
1000	99	-	-
850	1449	7.0	85
700	3016	- 1.2	50
600	4231	- 7.0	39
500	5622	-18.0	39
400	7237	-33.7	39
300			
200			
100			
50			

Jellemző pontok:

995.0	Talaj	8.2	95
974	300	7.4	97
925	760	13.3	73
764	2340	- 0.8	100
730	2720	1.2	53
665	3460	- 4.5	45
630	3880	- 4.0	39
379	7612	-37.2	39

A Brit-szigetek előtt elhelyezkedő erősen kimélyült ciklon áramrendszerében hűvös légtömegeket szállit a szárazföld fölé, melyeknek első hulláma már elérte Közép-Európát. Az előttük vonuló enyhe légtömegek Kelet-Európa és Skandinávia felé szorulnak, miközben felmelegedést okoznak az emlitett területek magaslégkörében.
A Kárpát-medence felett az elmult 24 órában az alsó 2 km-es légrétegben még 4-5 fokot emelkedett a levegő hőmérséklete. Ennek következtében ma éjfélkor 400 és 1400 m között 10-14 fok hőmérsékletű légréteg feküdt. A 2 km-es szint felett azonban már 3-4 fokot hült a troposzféra, és igy a 0 fokos szint magassága 490, a -10 foké pedig 350 m-rel csökkent. Ma hajnalban 2420, ill. 3970 m-en helyezkedtek el.

Kapovits s.k.

Tropopauza

1958.XII.21. 00h			
mb	m	C°	%
1000	89	-	-
850	1437	10.0	57
700	3006	- 4.0	67
600	4205	-11.7	92
500	5579	-20.3	85
400	7183	-34.2	68
300	9141	-47.0	68
200			
100			
50			

Jellemző pontok:

993.0	Talaj	7.6	95
928	730	14.2	57
872	1230	10.2	57
854	1420	10.3	57
795	2020	4.2	60
755	2400	0.3	84
714	2870	- 3.8	61
685	3190	- 4.2	73
647	3670	- 8.0	93
300	9141	-47.0	68

1958. december ... hó,
21. nap vasárnap .....
71. évfolyam 355. sz.

	Reggeli észlelések 06 TMG				Az utolsó 24 óra adatai				
	Felhőzet (0–4)	Szélirány és erő (m/s)	Légnyomás (millibar)	Hőmérséklet (C°)	Csapadék (24 óra) (mm)	Hőmérsékleti szélsőségek: tegnapi nappali max.	éjszakai min.	Radiációs min.	Napsütés (óra) tegnap
Dombóvár	4	– 0	1008.3	7	•	14	5	–	0
Sopron	4	S 7	05.2	11	•	13	6	3	0
Szombathely	4	SSW 4	06.9	8	•	12	6	6	0
Szentgotthárd	4	SW 4	07.0	11	ny	14	6	1	1
Pápa	4	S 4	06.7	13	•	14	9	5	–
Győr	4	ESE 2	08.2	8	•	15	8	5	0
Esztergom	4	SSW 2	09.3	8	•	13	4	4	–
Tatabánya	4	SE 4	09.5	8	•	14	8	6	–
Székesfehérvár	3	– 0	09.2	5	•	10	4	1	–
Siófok	4	N 10	09.1	3	•	13	3	2	3
Keszthely	4	E 1	08.0	8	o	12	7	2	1
Zalaegerszeg	4	S 2	08.7	9	•	14	6	5	–
Nagykanizsa	4	– 0	10.1	6	•	11	3	2	–
Kaposvár	–	–	–	–	–	–	–	–	–
Pécs	4 •	E 2	10.4	8	1	11	6	5	4
Budapest M. I.	3 –	– 0	10.1	5	•	8	4	1	0
Salgótarján	4 ≡	S 1	11.4	3	•	8	2	–	0
Eger	1	– 0	12.4	5	•	10	5	3	3
Miskolc	4 ≡	– 0	11.9	4	•	9	1	0	3
Sárospatak	3	N 1	11.9	2	•	10	1	1	7
Baja	4	SE 2	10.1	7	•	13	7	5	–
Kalocsa	4	SE 1	09.3	7	•	14	7	–	4
Kecskemét	4	SSE 1	10.0	8	•	14	4	4	6
Szeged	3	SSE 6	11.4	8	•	15	7	6	7
Szolnok	3	SSE 4	09.9	8	•	13	8	8	–
Túrkeve	2	S 9	–	6	•	15	6	4	–
Békéscsaba	3	SE 1	13.2	7	•	16	7	5	7
Debrecen	3	SSE 1	12.7	7	•	16	4	1	6
Nyíregyháza	2	– 0	13.2	3	•	14	2	–0	7
Kékestető (1000 m)**	2	SW 6	893.3	7	•	8	6	–	2
Galyatető (932 m)**	–	–	–	–	ny		4	–	–
Misinatető (534 m)*	4	S 2	950.3	9	ny	1	9	5	–
Szabadsághegy (471 m)*	–	–	–	–	–	–	–	–	–
Farkasgyepű (400 m)*	4	SE 12	948.9	11	•	13	9	5	–

24 órai csapadék mm		24 órai csapadék mm		24 órai csapadék mm		24 órai csapadék mm	
Bajka	•	Tab	•	Jósvafő	–	Kisvárda	•
Csorna	.	Sárbogárd	–	Lillafüred	•	Vásárosnamény	–
Kaposvár	•	Sztálinváros	•	Szendrőlád	–	Mátészalka	•
Kőszeg	•	Nagykőnyi	–	Fugod	•	Tiszabecs	•
Kormend	•	Somogyszob	•	Hidasnémeti	•	Csenger	•
Lenti	•	Bares	ny	Tokaj	–	Nyírlugos	–
Letenye	•	Szigetvár	1	Poroszló	•	Polgár	•
Kald	•	Lengyel	•	Jászapáti	•	Hajdúdorog	–
Sumeg	–	Szekszárd	•	Nagykata	•	Hortobágy	–
Zirc	•	Mohács	•	Örkény	•	Tiszaroff	•
Veszprém	ny	Siklós	ny	Kunsztmiklos		Karcag	–
Komárom	ny	Királyrét	–	Cegléd	•	Berettyoujfalu	•
Kisber	•	Balatonszarvas	•	Nagykoros	•	Szeghalom	•
Mór	ny	Bonhany	–	Tiszakecske	–	Körösszakál	•
Mesut	–	Vac	•	Izsák	•	Szarvas	•
Dobogoko	•	Godollo	•	Kiskunfelegyh	•	Szentes	–
Martonvásár	•	Lorinci	•	Kiskunhalas	•	Orosháza	•
Tihany	•	Gyongyos	•	Bácsalmás	•	Makó	•
Fonyod	o	Borsodnádasd	•	Kistelek	•	Mezohegyes	–
Marcali	•	Putnok	–	Zahony	–		

* A légnyomás 500 gdm-re átszámítva ** A légnyomás 1000 gdm-re átszámítva

Magassági szélmérések

Óraadatok greenwichi középidőben

XII.20.	Szhely 11 h		Szeged 11 h		Debr. 11 h		Győr 12 h		Bpest 12 h		Pécs 13 h		Bpest 15 h		Szhely 16 h		Pécs 16 h	
	fok	m/s	fok	m/s	fok	m/s	fok	m/s	fok	m/s	fok	m/s	fok	m/s	fok	m/s	fok	m/s
Talaj	180	7	140	2	180	2	180	7	20	7	140	2	90	7	180	7	[illegible]	2
500 m	220	32	200	6	210	12	200	23	190	17	210	13	210	14	230	33	[illegible]	13
1000	220	32	210	13	220	15	210	25	210	15	210	13	210	14	230	33	[illegible]	13
1500	220	34	210	11	210	12	210	24	210	15	230	15	210	17	230	36	230	14
2000	220	34	220	10	210	12			230	18	230	15	210	14	220	41	230	14
3000	220	45	200	14	210	12					270	15						
4000	200	32	200	19	210	12					210	17						
5000	230	38	210	15	210	11												
7000			190	14	210	11												
9000			190	14	250	8												
10000			210	12	250	8												
12000					250	8												
14000																		
16000																		
18000																		
20000																		

XII.20.	Szeged 16 h		Debr. 16 h		Bpest 18 h		Bpest 21 h		Szeged 22 h		Győr 23 h		Pécs 23 h		Debr. 23 h			
	fok	m/s	fok	m/s	fok	m/s	fok	m/s	fok	m/s	fok	m/s	fok	m/s	fok	m/s	fok	m/s
Talaj	180	2	180	2	-	0	90	2	140	2	140	14	140	2	140	2		
500 m	200	11	200	9	220	17	210	11	170	14	180	20	140	12	210	12		
1000	200	11	220	12	220	17	210	12	160	11	120	26	150	7	230	8		
1500	210	12	220	12	220	17	210	12	210	10			180	9	230	8		
2000	220	13	220	11	220	17	210	15	230	12			180	9	230	8		
3000	200	11	220	11					220	15					230	8		
4000	220	14	220	11														
5000	210	18																
7000																		
9000																		
10000																		
12000																		
14000																		
16000																		
18000																		
20000																		

XII.21.	Bpest 00 h		Bpest 03 h		Bpest 06 h		Debr. 06 h		Szhely 07 h		Szeged 07 h		Bpest 09 h					
	fok	m/s	fok	m/s	fok	m/s	fok	m/s	fok	m/s	fok	m/s	fok	m/s	fok	m/s	fok	m/s
Talaj	20	2	90	7	140	2	-	0	220	2	140	2	140	2				
500 m	210	12	190	7	200	10	200	21	220	27	220	8	210	12				
1000	210	12	190	7	250	12	200	12	220	27	220	8	200	9				
1500	210	12	220	12	210	12	230	7	220	27	250	6	230	9				
2000	210	12			230	13	230	13	230	32	270	7	210	10				
3000	210	12					210	12			180	9	180	16				
4000							210	12			160	14						
5000																		
7000																		
9000																		
10000																		
12000																		
14000																		
16000																		
18000																		
20000																		

DŐJÁRÁSI NAPIJELENTÉS

ЕЖЕДНЕВНЫЙ МЕТЕОРОЛОГИЧЕСКИЙ БЮЛЛЕТЕНЬ • DAILY WEATHER REPORT
BULLETIN QUOTIDIEN DE TEMPS • TÄGLICHER WETTERBERICHT

IADJA AZ ORSZÁGOS METEOROLÓGIAI INTÉZET
UDAPEST II. KITAIBEL PÁL UTCA 1
LEFON: KÖZPONT: 353-500, IDŐJELZŐ OSZT.: 150-410

MEGJELENIK NAPONKÉNT • ELŐFIZETÉSI ÁRA A POSTAI KÖLTSÉGGEL EGYÜTT NEGYEDÉVRE 60. Ft
KIADÁSÉRT FELEL AZ INTÉZET IGAZGATÓJA

1. évfolyam 356. szám. + Budapest + 1958. december hó 22.

Az időjárási helyzet ma reggel és a várható időjárás:

Európa nagyrészén tovább tart a szokatlan enyheség. Nyugat- s Közép-Európában tegnap a nappali felmelegedés majdnem mindenütt elérte a 8 fo- ot. Párizsban, Berlinben és Varsóban 10-12 fokig emelkedett a hőmérséklet, s csak Moszkvától északkeletre eső területeken maradt napközben is fagyos az idő.

Hazánkon vasárnap ujabb enyhe léghullám haladt keresztül. atására a Kaposvár-Komárom vonaltól keletre sokhelyen esett az eső. A lehullott sapadék mennyisége az Alföld néhány pontján elérte az 5 mm-t. Az északkeleti me- ék kivételével általában 10-15 fokig emelkedett a hőmérséklet. Ma hajnalra ál- alában 2 - 7 fokig hült le a levegő.

Budapesten hétfőn 12 órakor a hőmérséklet 7 fok, a tenger- zintre átszámitott légnyomás 760 mm, gyengén süllyedő irányzatú.

Várható időjárás kedd estig:

Felhős, párás, ködös, enyhe idő.
Sokhelyen eső, egy-két helyen esetleg zivatar.
Mérsékelt szél.

Várható legalacsonyabb éjszakai hőmérséklet: 3, 6
legmagasabb nappali hőmérséklet kedden: 9, 12 fok között.

hőmérséklet és a légnyomás napi középértéke Budapesten és ezek eltérése a 75 vi átlagtól:

958. XII. 21.-én: 7,1 C°, 758,5 mm. Eltérés: +7,0 C°, -6,4 mm.

871 óta ezen a napon előfordult:

egmagasabb hőmérséklet 13,6 C° /1886/
egalacsonyabb hőmérséklet -18,0 C° /1927/

Az Országos Meteorológiai Intézet Időjárási Napijelentése

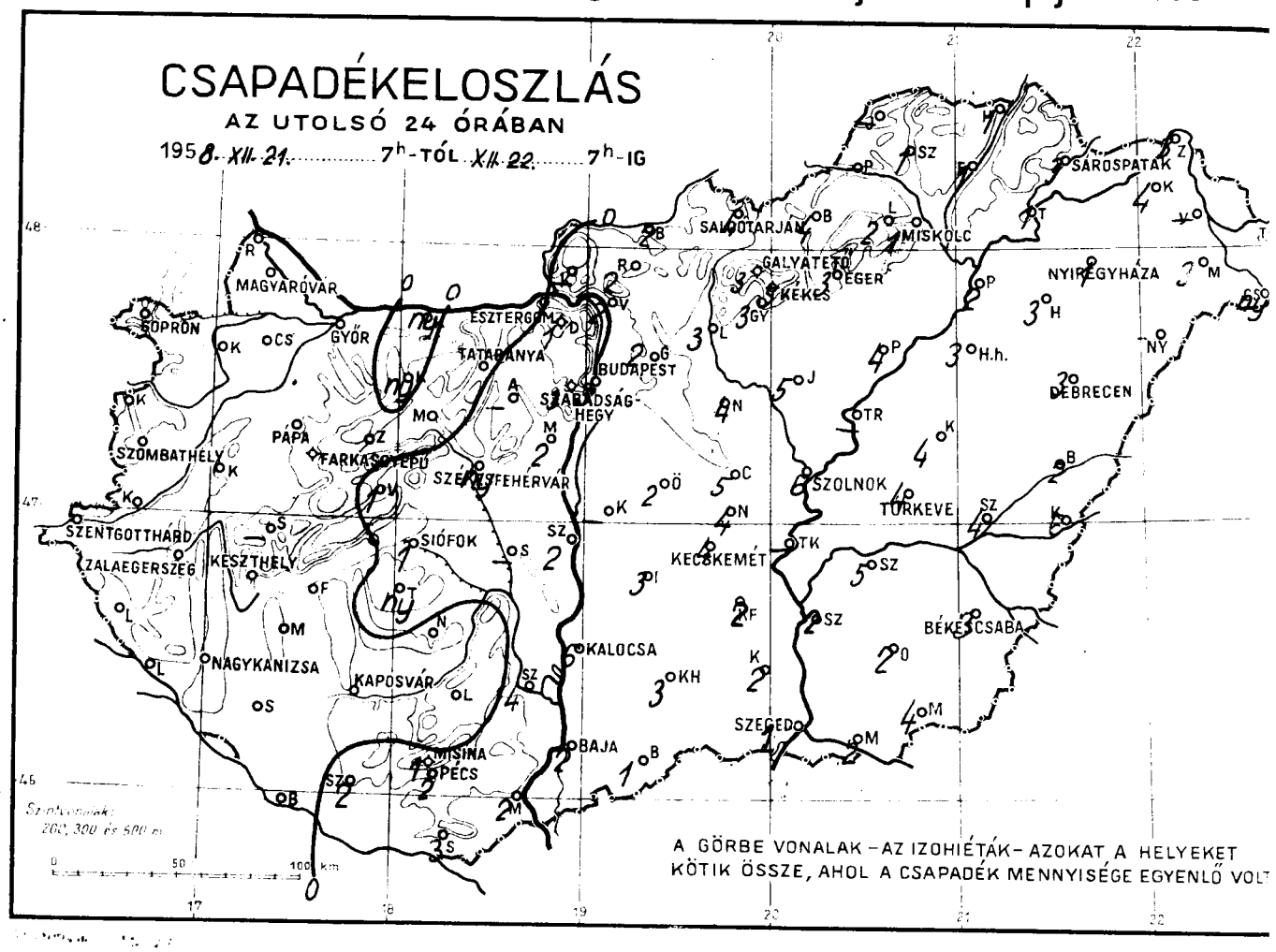

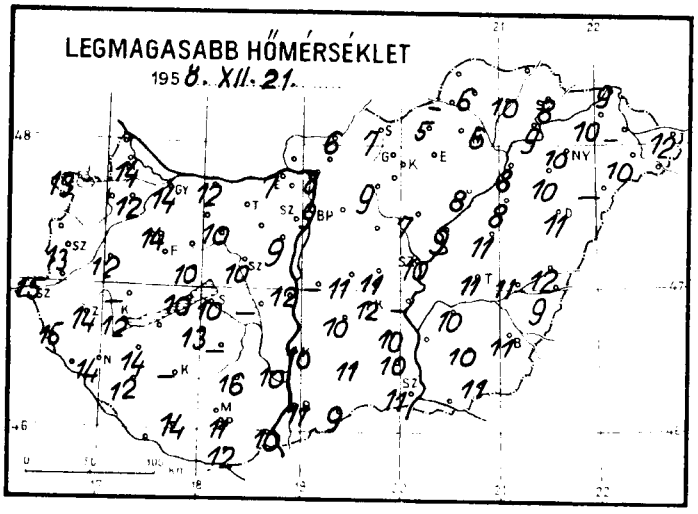

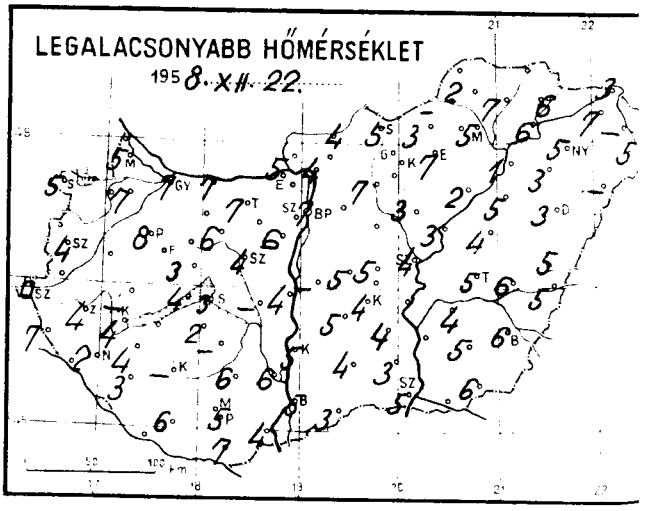

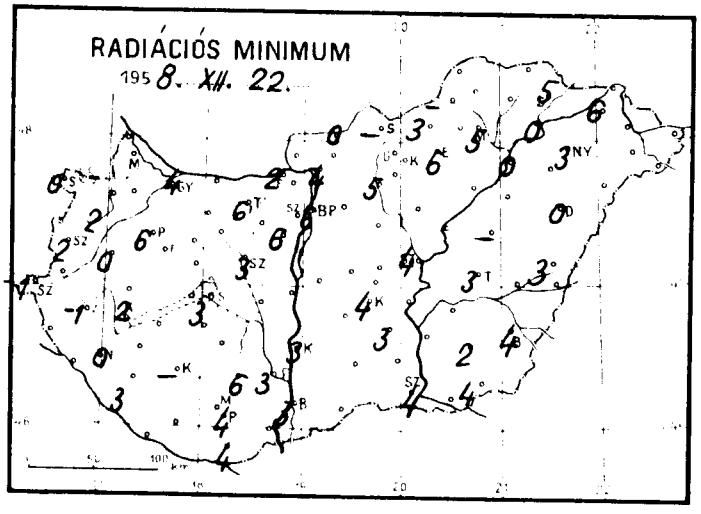

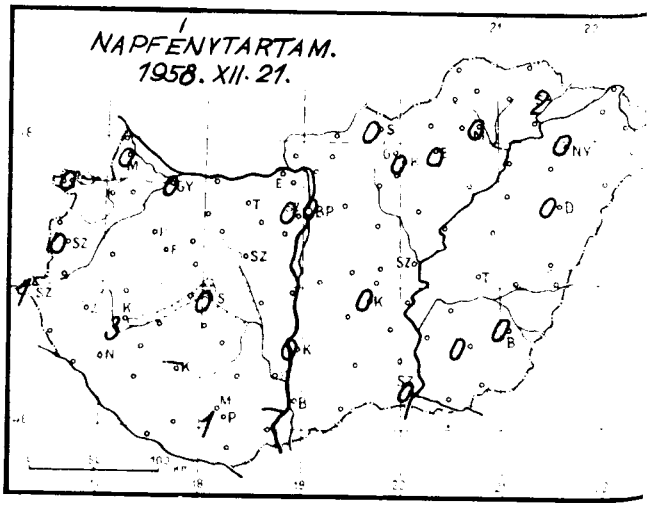

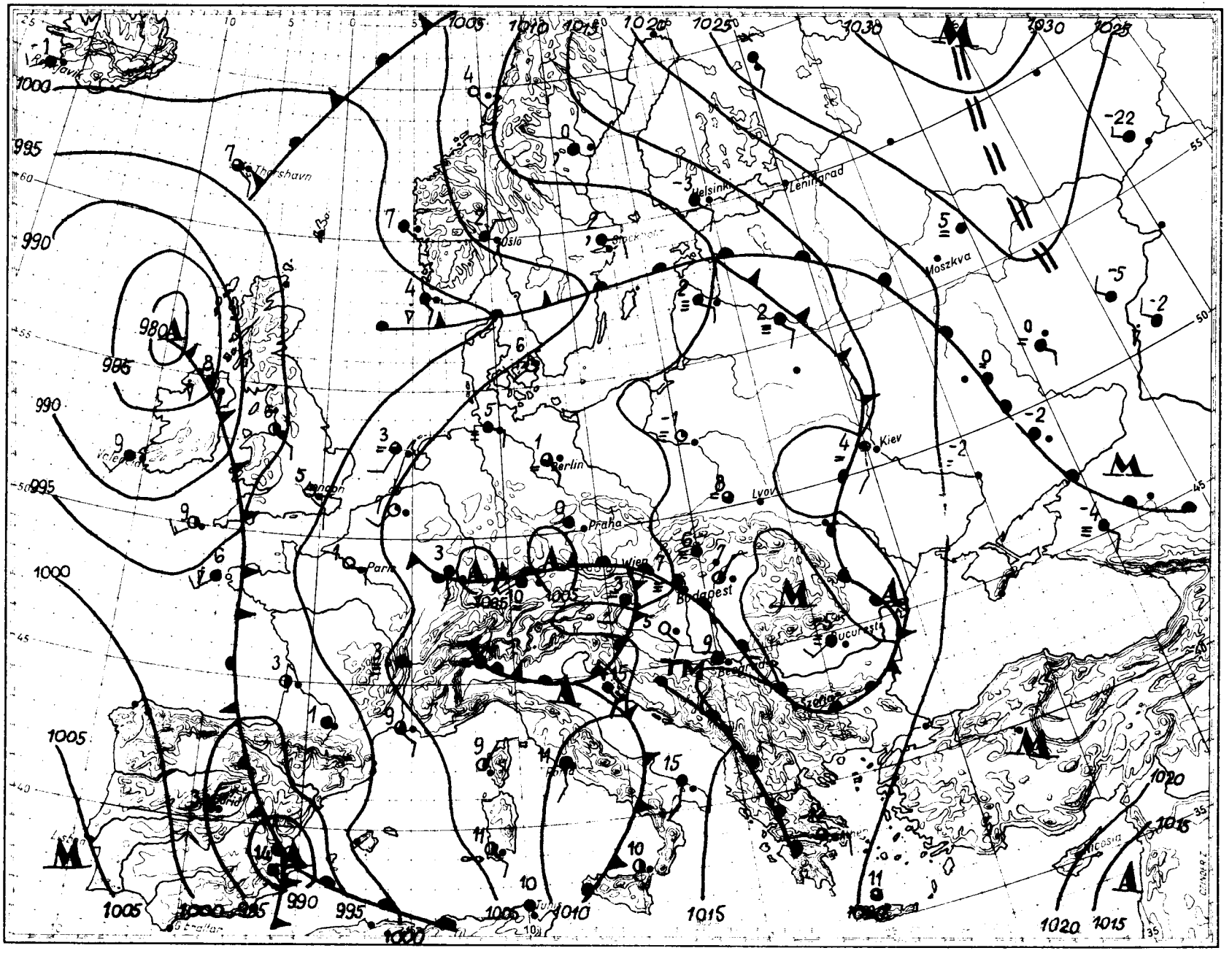

mm
mb
800
790
780
770
760
750
740
730
720
710
700
1060
1050
1040
1030
1020
1010
1000
990
980
970
960
950
940
Thorshavn
Oslo
Helsinki
Leningrad
Moszkva
Kiev
Lvov
Berlin
Praha
Wien
Budapest
Bucuresti
Paris
London
Nicosia

Magaslégköri időhelyzet

19 58. december hó 22 nap 00h GMT.

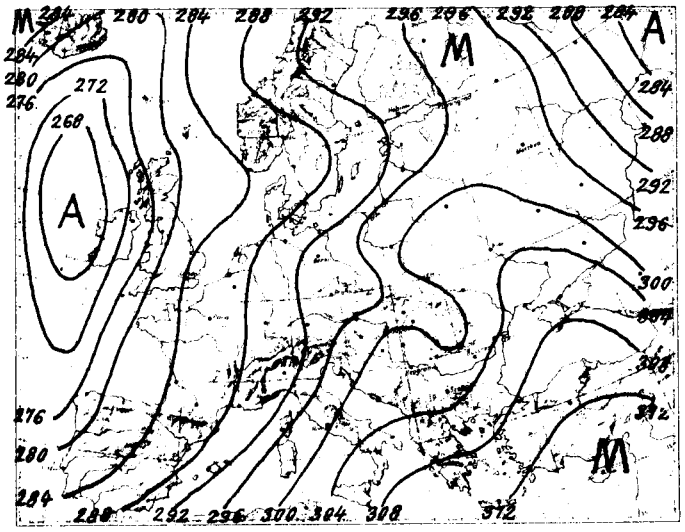

700 mb-os absz. topográfia

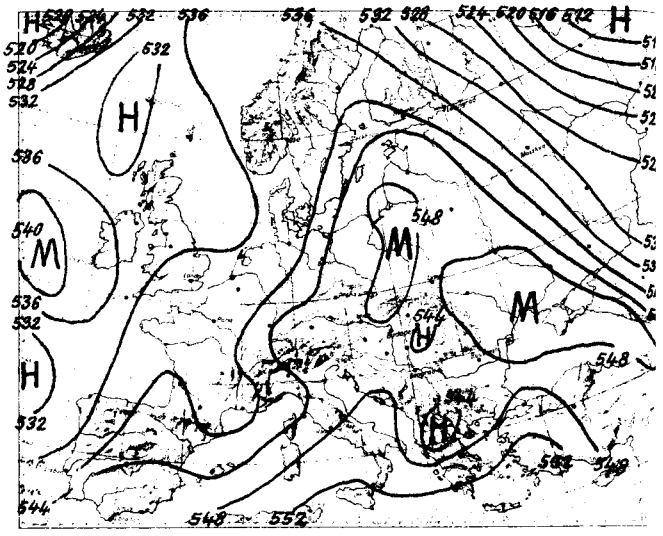

500/1000 mb-os rel. topográfia

1958.XII.21. 12h

mb	m	C°	%
1000	91	-	-
850	1393	5,6	88
700	3044	- 4.9	95
600	4239	-12.1	95
500	5609	-21.8	95
400	7214	-33.9	87
300	9164	-49.2	82
200	11756	-56.8	-
100			
50			

Jellemző pontok:

994.1	Talaj	8.5	95
960	380	7.6	95
944	520	9.9	94
900	923	9.2	88
823	1620	1.7	88
700	3044	- 4.9	95
300	9164	-49.2	82
* 230	10880	-58.0	77
185	12240	-56.2	-

Nyugat- és Közép-Európa felett tovább tart a délnyugati vezetőáramlás, de most már ezeken a területeken gyorsan váltja egymást a hideg és melegadvekció. Nagymértékű melegedés megy végbe a Szovjetunió nyugati határvidékein, Finnország és a Skandináv-félsziget felett, ezzel szemben erős a lehülés a Volga és az Ural-hegység közötti területeken. Hazánk légterében az alsó 2 km-ben gyenge hülés jött létre, feljebb csak kisebb hőmérsékletingadozások voltak. A 0 fok szintje 100 m-t süllyedt, a -10 fok magassága 230 m-t emelkedett. Magasságuk éjfélkor 2320, ill. 4200 m volt.

dr. Kallósné s.k.

* Tropopauza

1958.XII.22. 00h

mb	m	C°	%
1000	92	-	-
850	1432	5.1	61
700	2988	- 3.8	56
600	4188	-10.2	39
500	5568	-19.8	37
400	7175	-34.5	34
300	9114	-51.1	34
200	11672	-60.5	-
100			
50			

Jellemző pontok:

994.1	Talaj	6.5	97
912	820	9.7	58
764	2290	- 1.3	63
748	2500	0.0	58
630	3800	- 9.9	50
611	4000	- 9.0	38
300	9114	-51.1	34
* 222	11010	-62.0	38
200	11672	-60.5	-
183	12210	-60.7	-

1958. december ....hó,
22. nap hétfő .....
71. évfolyam 356. sz.

	Reggeli észlelések 06 TMG				Az utolsó 24 óra adatai				
							Hőmérsékleti szélsőségek		
	Felhőzet (0–4)	Szélirány és erő (m/s)	Légnyomás (millibár)	Hőmérséklet (C°)	Csapadék (24 óra) (mm)		tegnapi nappali max.	éjszakai min.	Radiációs min.	Napsütés (óra) tegnap
Mosonmagyaróvár	2	– 0	1010.0	5	.		14	5	–	0
Sopron	1	– 0	09.3	5	.		13	5	0	0
Szombathely	2	– 0	09.2	5	.		13	4	2	0
Szentgotthárd	2 ⌊	NW 2	09.9	0	.		15	0	-1	1
Pápa	1	S 1	08.4	8	.		14	8	6	–
Győr	0	SE 4	09.7	7	.		14	7	4	0
Esztergom	3	E 1	10.9	7	.		7	5	2	–
Tatabánya	4 =	ESE 2	10.3	7	.		–	7	6	–
Székesfehérvár	4 ≡	ENE 1	10.4	5	ny		10	4	3	–
Siófok	4 ,	E 1	11.1	4	1		10	3	3	0
Keszthely	1	E 2	09.5	4	.		12	4	2	3
Zalaegerszeg	1	E 2	09.6	6	.		14	4	-1	–
Nagykanizsa	1 =	NNE 1	10.9	3	.		14	2	0	–
Kaposvár	–	–	–	–	–		–	–	–	–
Pécs	2	E 3	10.4	5	2		11	5	4	1
Budapest M. I.	4 ≡	NNE 1	11.8	7	3		9	7	6	0
Salgótarján	3 –	ENE 1	12.0	7	4		7	5	–	0
Eger	4 ≡	E 2	13.2	7	3		8	7	6	0
Miskolc	4 ≡	– 0	13.9	6	1		6	5	5	0
Sárospatak	4 ≡	– 0	13.1	7	3		8	6	5	2
Baja	4	ESE 2	10.6	5	2		11	5	3	–
Kalocsa	2	SSE 1	10.7	5	6		10	5	3	0
Kecskemét	1 =	ENE 1	11.5	4	4		12	4	4	0
Szeged	4	SE 4	12.3	5	1		11	5	4	0
Szolnok	3	– 0	12.2	4	6		10	4	4	–
Túrkeve	3 =	S 1	–	5	4		11	5	3	–
Békéscsaba	3	SE 3	12.7	7	3		11	6	4	0
Debrecen	1 =	– 0	14.2	3	3		11	3	0	0
Nyíregyháza	3 ≡	– 0	15.9	5	1		10	5	3	0
Kékestető (1000 m)**	4	SSE 4	894.7	5	5		8	5	–	0
Galyatető (932 m)**	–	–	–	–	3		8	5	–	–
Misinatető (534 m)*	1	SE 4	950.5	8	1		11	8	3	–
Szabadsághegy (474 m)*	4 ≡	NE 1	950.8	5	3		10	4	–	0
Farkasgyepu (400 m)*	4	SE 4	949.7	6	.		12	6	3	–

24 órai csapadék mm			24 órai csapadék mm			24 órai csapadék mm			24 órai csapadék mm	
Rajka	.		Tab	ny		Jósvafő	–		Kisvárda	4
Csorna	.		Sárbogárd	–		Lillafüred	2		Vásárosnamény	–
Kapuvár	.	≡	Sztálinváros	2		Szendrőlád	1		Mátészalka	3
Kőszeg	.		Nagykónyi	–		Fugod	1		Tiszabecs	3
Kormend	.		Somogyszob	.		Hidasnémeti	1		Csenger	ny
Lenti	.		Bares	.	≡	Tokaj	1		Nyírlugos	–
Letenye	.–		Szigetvár	2		Poroszló	4		Polgár	2
Kadd	.		Lengyel	.		Jászapáti	5		Hajdúdorog	3
Sumeg	–		Szekszárd	4	=	Nagykáta	4		Hortobágy	3
Zirc	.		Mohács	2		Örkény	2		Tiszaroff	5
Veszprém	1	≡	Siklós	3		Kunsztmiklós	–		Karcag	4
Komárom	ny		Királyrét	–		Cegléd	5		Berettyóújfalu	2
Kisbér	ny	≡	Balassagyarm	2		Nagykőrös	4		Szeghalom	4
Mór	.		Bonhány	2		Tiszakécske	–		Kötösszakál	6
Alcsut	–		Vác	2		Izsák	3		Szarvas	5
Dobogókő	1		Godollo	2		Kiskunfelegyh	2		Szeghalom	2
Martonvasar	2		Lorinci	3		Kiskunhalas	3		Orosháza	2
Tihany	.		Gyongyos	3		Bacsalmas	1		Mako	2
Fonyód	.		Borsodnádasd	4		Kistelek	2		Mezohegyes	4
Marcali	.		Putnok	–		Zahony	3			

* A légnyomás 500 gdm-re átszámítva ** A légnyomás 1000 gdm-re átszámítva

Magassági szélmérések

Óraadatok greenwichi középidőben

XII.21.	Debr. 10 h		Szhely 11 h		Pécs 12 h		Bpest 15 h		Szhely 18 h		Pécs 18 h		Szeged 18 h			
	fok	m/s	fok	m/s	fok	m/s	fok	m/s	fok	m/s	fok	m/s	fok	m/s	fok	m/s
Talaj	180	2	180	7	140	2	90	7	220	2	140	2	140	7		
500 m	210	13	230	16	220	9	190	8	220	25	230	6	190	4		
1000	220	8	230	16	220	9	230	12	220	25	230	6	210	5		
1500	190	8	230	20	250	13	230	12	230	23	230	6	240	5		
2000	170	7	230	20	250	13	230	8			230	6	210	5		
3000	190	8	230	26			260	9			240	10				
4000	190	8	230	28												
5000			230	20												
7000			210	20												
9000																
10000																
12000																
14000																
16000																
18000																
20000																

XII.22.	Pécs 00 h		Debr. 00 h		Szhely 08 h											
	fok	m/s	fok	m/s	fok	m/s	fok	m/s	fok	m/s	fok	m/s	fok	m/s	fok	m/s
Talaj	140	2	140	2	180	2										
500 m	210	7	230	5	170	24										
1000	210	7	260	5	190	24										
1500	210	7	260	6	210	21										
2000	210	7	280	7	210	23										
3000	210	7														
4000	240	11														
5000	240	11														
7000																
9000																
10000																
12000																
14000																
16000																
18000																
20000																

	fok	m/s	fok	m/s	fok	m/s	fok	m/s	fok	m/s	fok	m/s	fok	m/s	fok	m/s
Talaj																
500 m																
1000																
1500																
2000																
3000																
4000																
5000																
7000																
9000																
10000																
12000																
14000																
16000																
18000																
20000																

IDŐJÁRÁSI NAPIJELENTÉS

ЕЖЕДНЕВНЫЙ МЕТЕОРОЛОГИЧЕСКИЙ БЮЛЛЕТЕНЬ • DAILY WEATHER REPORT
BULLETIN QUOTIDIEN DE TEMPS • TÄGLICHER WETTERBERICHT

ADJA AZ ORSZÁGOS METEOROLÓGIAI INTÉZET
UDAPEST II. KITAIBEL PÁL UTCA 1
LEFON: KÖZPONT: 353-500, IDŐJELZŐ OSZT.: 150-410

MEGJELENIK NAPONKÉNT • ELŐFIZETÉSI ÁRA
A POSTAI KÖLTSÉGGEL EGYÜTT NEGYEDÉVRE 60. Ft
KIADÁSÉRT FELEL AZ INTÉZET IGAZGATÓJA

71. évfolyam 357. szám. + Budapest + 1958.december hó 23.

Az időjárási helyzet ma reggel és a várható időjárás:

Szárazföldünk nagyrészét a Földközi-tenger medencéjéből és Afrikából érkezett enyhe légtömegek boritják. Ezzel szemben az Ural hegység mentén sarkvidéki légtömegek nyomulnak dél felé, -25, -35 fokig terjedő lehülést okozva.

Hazánkban hétfőn változó volt a felhőzet, és sokhelyen esett az eső. A lehullott csapadék mennyisége csak északkeleten érte el az 5 mm-t. A hőmérséklet a déli megyékben és a Tiszántulon 11-14, máshol 8-11 fokig emelkedett. Ma hajnalra általában 2-6 fokig hült le a levegő, a nyugati határszél mentén azonban 0, -2 fok volt a legalacsonyabb hőmérséklet.

Budapesten kedden 12 órakor a hőmérséklet 5 fok, a tengerszintre átszámitott légnyomás 762 mm, gyengén süllyedő irányzatú.

Várható időjárás szerda estig:

Felhős, párás, helyenként ködös idő.
Sokhelyen /főként a holnapi nap folyamán/ eső, egy-két helyen esetleg zivatar.
Mérsékelt délkeleti, déli, később délnyugati, nyugati szél.
Az enyheség tovább tart.

Várható legalacsonyabb éjszakai hőmérséklet: általában +2, +5, a nyugati határszélen -1, +2,
legmagasabb nappali hőmérséklet szerdán: 8, 11 fok között.

Dobány

Távolabbi kilátások:

A hőmérséklet lassan csökken.

A hőmérséklet és a légnyomás napi középértéke Budapesten és ezek eltérése a 75 évi átlagtól:

1958. XII. 22-én: 7,4 C°, 760,0 mm. Eltérés: +7,8 C° -6,0 mm.

1871 óta ezen a napon előfordult:

legmagasabb hőmérséklet 11,5 C° /1921/
legalacsonyabb hőmérséklet -19,1 C° /1927/

Az Országos Meteorológiai Intézet Időjárási Napijelentése

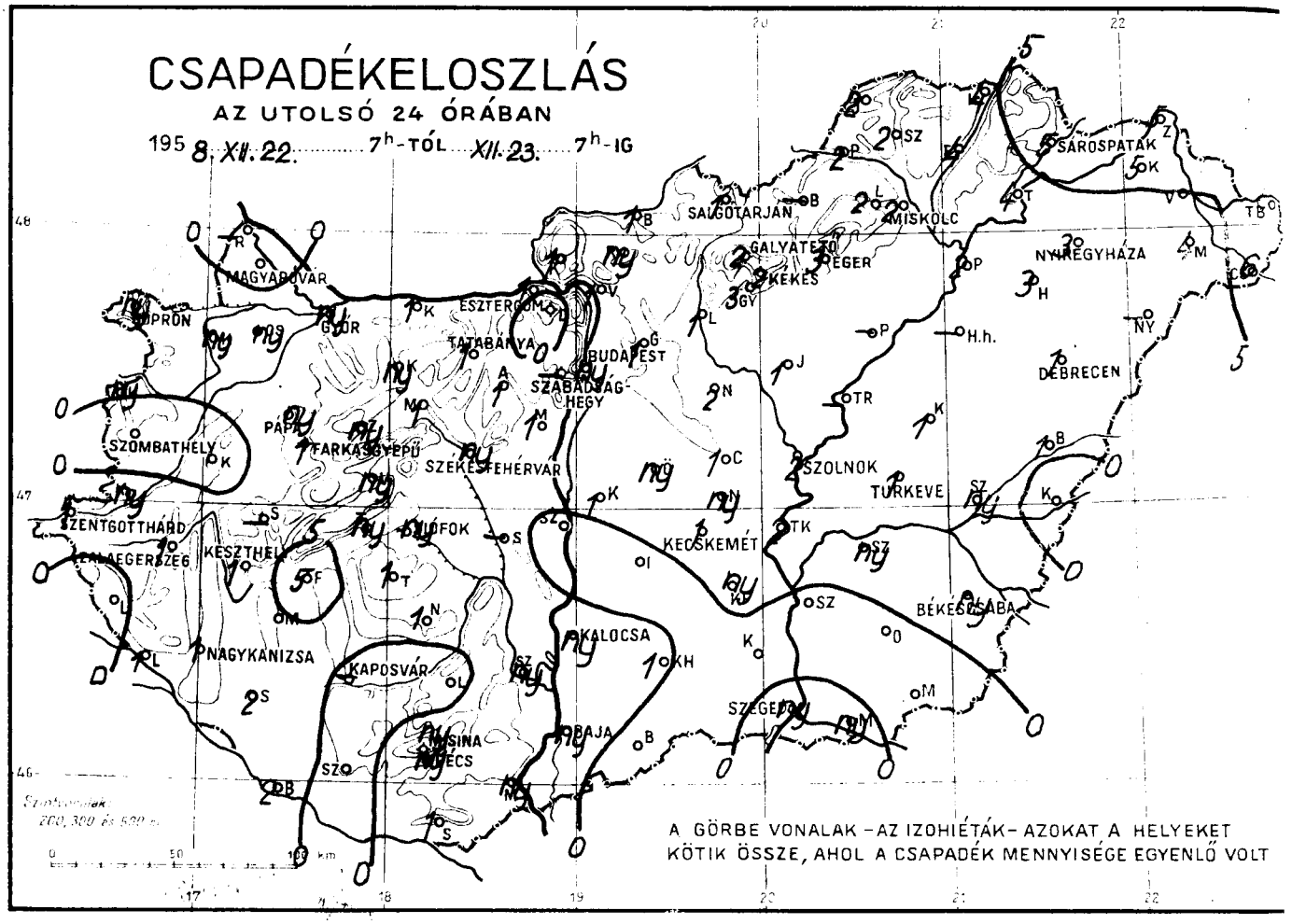

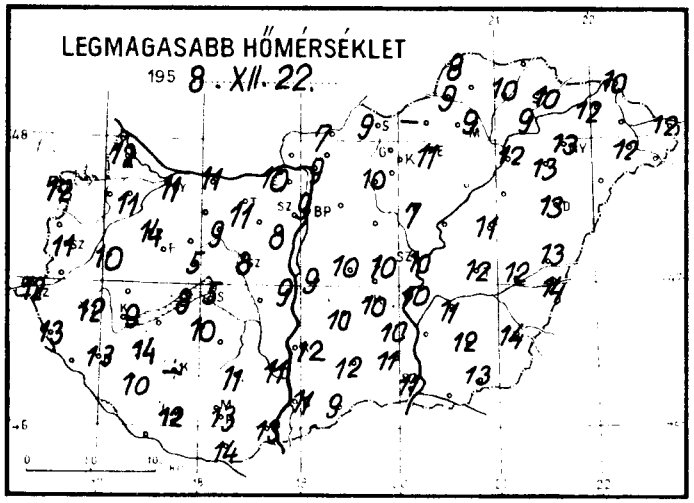

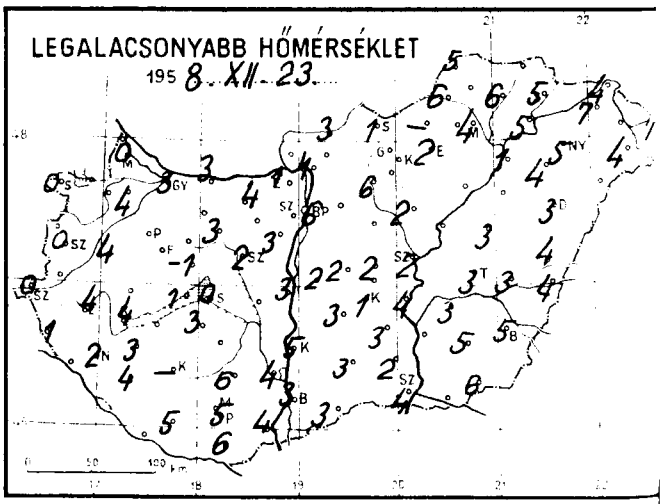

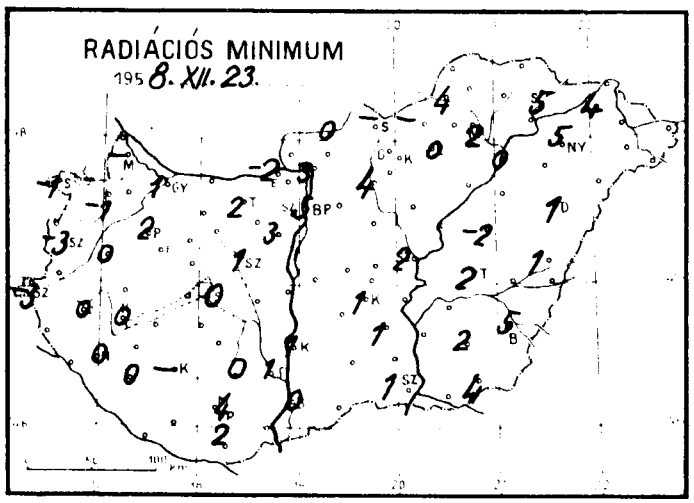

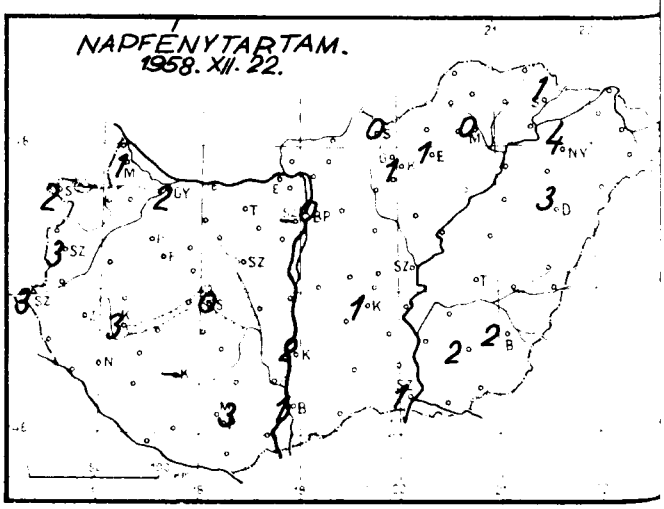

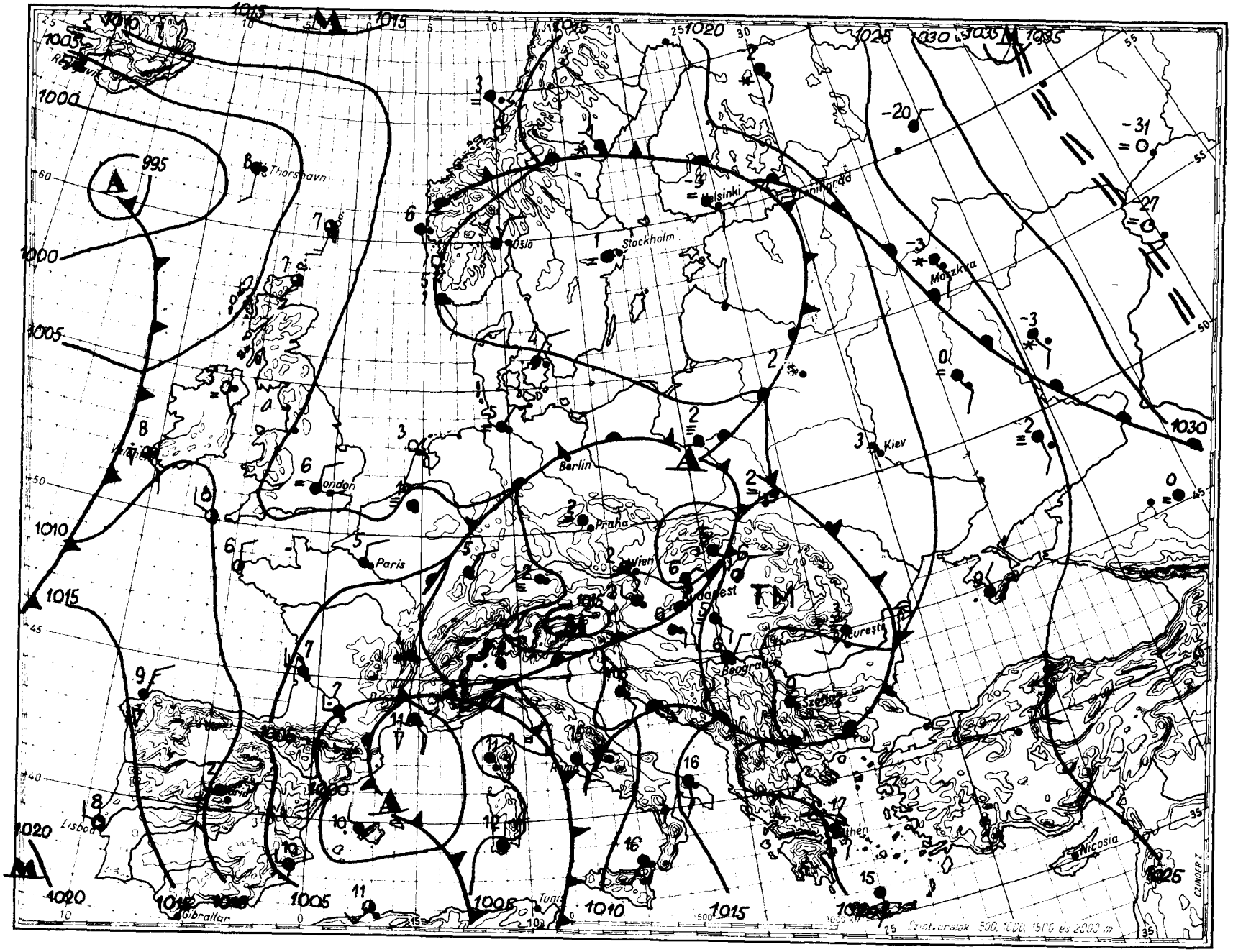

mm
mb
800
790
780
770
760
750
740
730
720
710
700
1060
1050
1040
1030
1020
1010
1000
990
980
970
960
950
940
Thorshavn
Oslo
Stockholm
Helsinki
Moszkva
Kiev
Berlin
London
Praha
Paris
Wien
Budapest
Beograd
Bucureşti
Lisboa
Gibraltar
Tunis
Nicosia
Szintvonalak 500, 1000, 1500 és 2000 m
CZINDER Z.

Magaslégköri időhelyzet

19 58. DECEMBER hó 23. nap 00 GMT

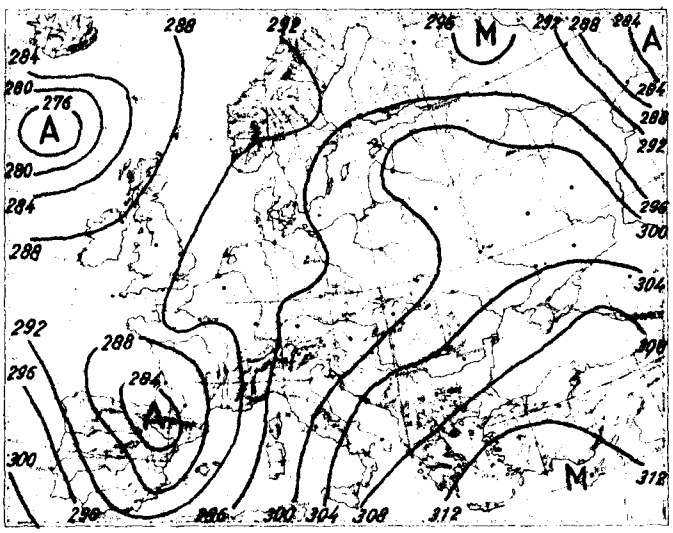

700 mb-os absz. topográfia

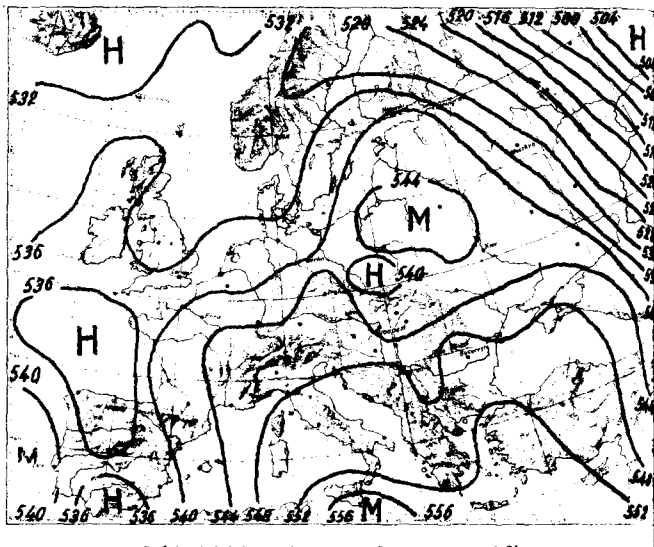

500/1000 mb-os rel. topográfia

1958.XII.22. 12h			
mb	m	C°	%
1000	98	-	-
850	1438	5.8	80
700	2991	- 5.0	62
600	4189	-12.0	75
500	5558	-22.2	75
400	7156	-35.0	75
300	9089	-51.8	75
200	11673	-54.6	
100			
50			

Jellemző pontok:

994.9	Talaj	7.3	96
920	800	9.0	75
860	1340	6.8	76
780	2120	- 0.3	98
720	2740	- 4.3	80
673	3250	- 5.5	62
285	9400	-54.7	76
267	9850	-53.9	76
*238	10560	-57.8	76
183	12200	-53.0	
136	14139	-53.0	

A 700 mb-os szintben az európai és az atlantióceáni térség fölött erősebb hidegadvekció mutatkozik: Spanyolország és Marokkó között, az Uralhegység európai oldalán, az Északi-Jegestengernél és az Atlantióceánon az 50. szélességi fok környékén. Erős melegadvekció van: Grönland déli partjainál és a Földközi tenger középső részei fölött.

Hazánk felett a troposzféra alsó 6000 méter vastag rétegében az utolsó 24 óra alatt átlagosan 2 fokot csökkent a levegő hőmérséklete.

Budapest felett a 0 fokos szint ma 00 GMT-kor 1750, a -10 fokos pedig 3700 méter magasságban helyezkedett el. Tegnap óta az előbbi 570, az utóbbi pedig 500 métert süllyedt.

Veress s.k.

* Tropopauza

1958.XII.23. 00h			
mb	m	C°	%
1000	118	-	-
850	1447	2.1	83
700	2993	- 5.2	52
600	4185	-13.0	48
500	5549	-21.8	48
400	7157	-32.4	48
300	9127	-45.0	48
200			
100			
50			

Jellemző pontok:

997.5	Talaj	5.1	99
950	540	8.0	85
780	2140	- 2.6	82
734	2600	- 2.8	53
320	8700	-43.1	48
302	9100	-44.8	48
233	10700	-56.7	48
224	11000	-56.7	48
214	11270	-58.4	48

1958. december hó.
23. nap kedd
71. évfolyam 357. sz.

	Reggeli észlelések 06 TMG				Az utolsó 24 óra adatai				
	Felhőzet (0–4)	Szélirány és erő (m/s)	Légnyomás (millibár)	Hőmérséklet (C°)	Csapadék (24 óra) (mm)	Hőmérsékleti szélsőségek: tegnapi nappali max.	éjszakai min.	Radiációs min.	Napsütés (óra) tegnap
Csornamagyaróvár	2	– 0	1013.7	1	•	12	0	–	1
Sopron	4 ≡	– 0	12.8	0	ny	12	0	-1	2
Szombathely	3	– 0	13.0	4	•	11	0	-3	3
Szentgotthárd	1 –	WSW 2	13.9	0	1	12	-2	-3	3
Gyöpa	4	S 1	–	8	ny	14	6	2	–
Győr	4	SE 2	13.3	4	ny	11	3	1	2
Esztergom	3 =	– 0	14.3	3	1	10	1	-2	–
Tatabánya	4	SSE 6	14.3	4	1	11	4	2	–
Székesfehérvár	4 ≡	– 0	13.9	2	ny	8	2	1	–
Siófok	4	ENE 1	14.3	2	ny	5	0	0	0
Keszthely	4	– 0	13.2	5	1	9	4	0	3
Szabadegerszeg	4	ESE 3	13.1	7	1	12	4	0	–
Nagykanizsa	3	– 0	14.4	3	1	13	2	0	–
Kaposvár	–	–	–	–	–	–	–	–	–
Pécs	4	E 1	13.5	6	ny	13	5	4	3
Budapest M. I.	4 ≡	ENE 1	15.4	6	ny	9	6	5	0
Szolgálarján	4 ≡	– 0	15.8	2	1	9	1	–	0
Eger	4 ≡	E 1	16.3	3	3	11	2	0	1
Miskolc	4 ,	SE 1	16.7	5	2	9	4	2	0
Sárospatak	4 ≡	E 1	15.8	6	5	10	5	5	1
Baja	4	– 0	13.6	5	ny	11	3	0	1
Kalocsa	4 ≡	ESE 1	13.5	6	ny	12	5	1	2
Kecskemét	4 ≡	ESE 1	14.7	2	1	10	1	1	1
Szeged	4 ≡	SE 2	15.0	5	ny	11	4	1	1
Szolnok	4 ≡	ESE 1	14.6	3	2	10	2	2	–
Fürkeve	2 ≡	S 1	–	3	1	12	3	2	–
Békéscsaba	2	ESE 4	15.8	5	ny	14	5	5	2
Debrecen	1 –	– 0	17.1	4	1	13	3	1	3
Nyíregyháza	4 ≡	– 0	17.6	5	3	13	5	5	4
Kékestető (1000 m)**	3	S 4	896.6	4	2	8	3	–	1
Galyatető (932 m)**	–	–	–	–	2	8	3	–	–
Misinatető (534 m)*	4	SE 1	952.9	9	ny	11	8	1	–
Szabadsághegy (474 m)*	–	–	–	–	–	–	–	–	–
Farkasgyepű (400 m)*	3 =	– 0	–	3	1	10	1	-2	–

24 órai csapadék mm			24 órai csapadék mm			24 órai csapadék mm			24 órai csapadék mm	
Bajka	–		Tab	1		Jósvafő	2		Kisvárda	5
Csorna	ny		Sárbogárd	–		Lillafüred	2		Vásárosnamény	–
Kapuvár	ny	=	Sztálinváros	•		Szendrőlád	2		Mátészalka	4
Kőszeg	ny		Nagykónyi	1		Fúgod	4		Tiszabecs	6
Kormend	ny		Somogyszob	2		Hidasnémeti	4		Csenger	6
Lenti	•		Bares	2		Tokaj	4		Nyírlugos	–
Letenye	1		Szigetvár	•		Poroszló	–		Polgár	2
Kald	•		Lengyel	•		Jászapáti	1		Hajdudorog	3
Sumeg	–		Szekszard	ny	=	Nagykáta	2		Hortobagy	–
Zirc	ny		Mohács	ny		Örkény	ny	=	Tiszaroff	–
Veszprem	ny		Siklós	1		Kunsztmiklos	1	=	Karcag	1
Komarom	1		Királyrét	1		Cegléd	1		Berettyoujfalu	1
Kisber	ny	=	Balassagyarm	1		Nagykoros	ny		Szeghalom	ny
Mor	1		Bonbany	ny		Tiszakecske	2	≡	Korosszakal	•
Alcsut	1		Vác	1		Izsak	•		Szarvas	ny
Dobogoko	•		Godollo	1		Kiskunfelegyh	ny		Szentes	•
Martonvásar	1		Lorinci	1		Kiskunhalas	1		Orosháza	•
Tihany	ny		Gyongyos	3		Bacsalmas	•		Mako	ny
Fonyod	5		Borsodnadasd	–		Kistelek	•		Mezohegyes	•
Marcali	2		Putnok	2		Zahony	5			

* A légnyomás 500 gdm-re átszámítva ** A légnyomás 1000 gdm-re átszámítva

Magassági szélmérések

Óraadatok greenwichi középidőben

XII.22.	Szeged 11 h		Debr. 11 h		Győr 23 h											
	fok	m/s	fok	m/s	fok	m/s	fok	m/s	fok	m/s	fok	m/s	fok	m/s	fok	m/s
Talaj	140	7	-	0	140	14										
500 m	200	10	200	8	190	13										
1000	200	10	200	8	190	17										
1500	200	10	200	8												
2000	220	9	210	8												
3000	230	11														
4000	180	8														
5000	180	11														
7000																
9000																
10000																
12000																
14000																
16000																
18000																
20000																

XII.23.	Pécs 00 h		Bpest 00 h		Bpest 03 h		Szeged 06 h		Bpest 09 h							
	fok	m/s	fok	m/s	fok	m/s	fok	m/s	fok	m/s	fok	m/s	fok	m/s	fok	m/s
Talaj	140	7	180	2	180	2	140	2	20	2						
500 m	210	8	210	9	210	11	170	9	170	9						
1000	240	10	210	9	220	13	180	11	180	11						
1500	240	18	240	18			180	7	180	11						
2000	240	18	240	8			220	7	210	9						
3000	250	18	240	18			250	10								
4000							240	16								
5000																
7000																
9000																
10000																
12000																
14000																
16000																
18000																
20000																

	fok	m/s	fok	m/s	fok	m/s	fok	m/s	fok	m/s	fok	m/s	fok	m/s	fok	m/s
Talaj																
500 m																
1000																
1500																
2000																
3000																
4000																
5000																
7000																
9000																
10000																
12000																
14000																
16000																
18000																
20000																

DŐJÁRÁSI NAPIJELENTÉS

ЕЖЕДНЕВНЫЙ МЕТЕОРОЛОГИЧЕСКИЙ БЮЛЛЕТЕНЬ • DAILY WEATHER REPORT
BULLETIN QUOTIDIEN DE TEMPS • TÄGLICHER WETTERBERICHT

DJA AZ ORSZÁGOS METEOROLÓGIAI INTÉZET
DAPEST II. KITAIBEL PÁL UTCA 1
ETON: KÖZPONT: 353-500, IDŐJELZŐ OSZT.: 150-410

MEGJELENIK NAPONKÉNT • ELŐFIZETÉSI ÁRA
A POSTAI KÖLTSÉGGEL EGYÜTT NEGYEDÉVRE 6[illegible] Ft
KIADÁSÉRT FELEL AZ INTÉZET IGAZGATÓJA

. évfolyam 358. szám. + Budapest + 1958.december hó 24.

Az időjárási helyzet ma reggel és a várható időjárás:

Az európai időjárási helyzet lassan átalakul. Nyugat-Euróban a már napok óta tartó déli, délnyugati légáramlást a Pó-sikság feletti ciklon hátoldalán leáramló hidegebb, északkeleti légáramlás váltotta fel. Közép-Európán keresztül egyelőre még szubtrópusi levegő nyomul a magasabb földrajzi szélességek felé. A Szovjetunió európai területének északi részein tovább erősödik a hideg. A ma hajnali jelentések -40, -45 fokos fagyokról számoltak be.

Hazánkban kedden felhős, párás, helyenként ködös volt az idő. Az esti órákban a Tiszától nyugatra esőzés indult meg. A lehullott csapadék mennyisége Szentgotthárdon és Kőszegen elérte a 15 mm-t. A hőmérséklet napközben általában 8, 12 fokig emelkedett, éjszaka 4, 7 fokig süllyedt.

Budapesten szerdán 12 órakor a hőmérséklet 11 fok, a tengerszintre átszámitott légnyomás 757 mm, gyengén süllyedő irányzatú.

Várható időjárás csütörtök estig:

Erősen felhős, párás idő.
Sokhelyen eső, egy-két helyen esetleg zivatar.
Mérsékelt, később kissé élénkebb keleti-északkeleti szél.
Az enyhe idő egyelőre még tovább tart.

Várható legalacsonyabb éjszakai hőmérséklet: 4, 7
legmagasabb nappali hőmérséklet csütörtökön: 8, 11 fok között.

Távolabbi kilátások:

A hőmérséklet csökken.

Tabel

hőmérséklet és a légnyomás napi középértéke Budapesten és ezek eltérése a 75 vi átlagtól:

958. XII. 23-án: 7,2 C°, 760,8 mm. Eltérés: +8,0 C°, -4,7 mm.

871 óta ezen a napon előfordult:

egmagasabb hőmérséklet 10,2 C° /1901/
egalacsonyabb hőmérséklet -17,6 C° /1879/

Az Országos Meteorológiai Intézet Időjárási Napijelentése

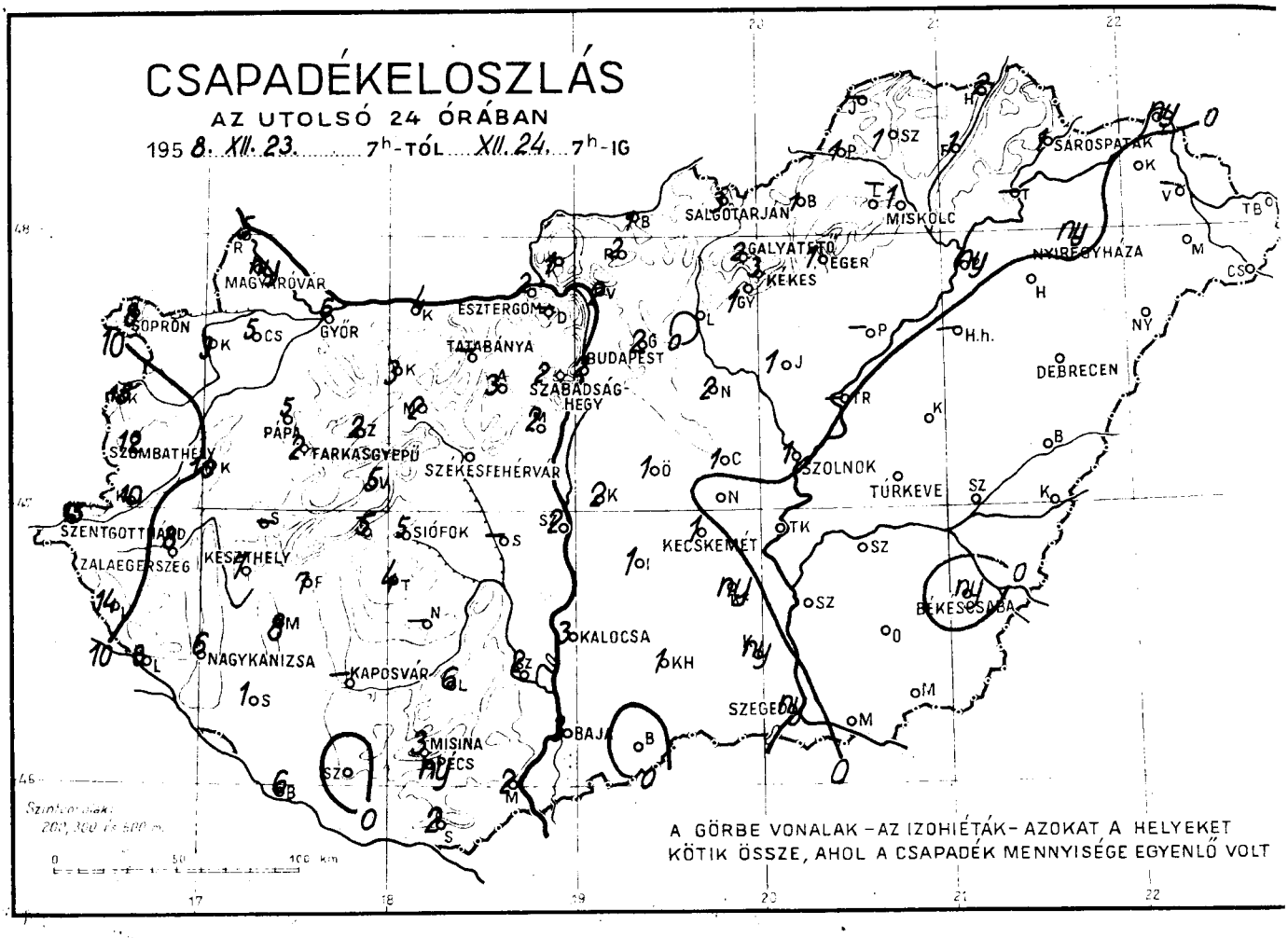

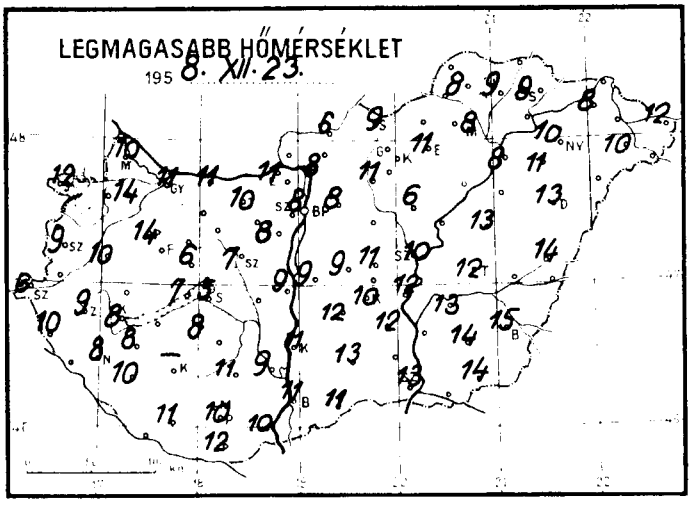

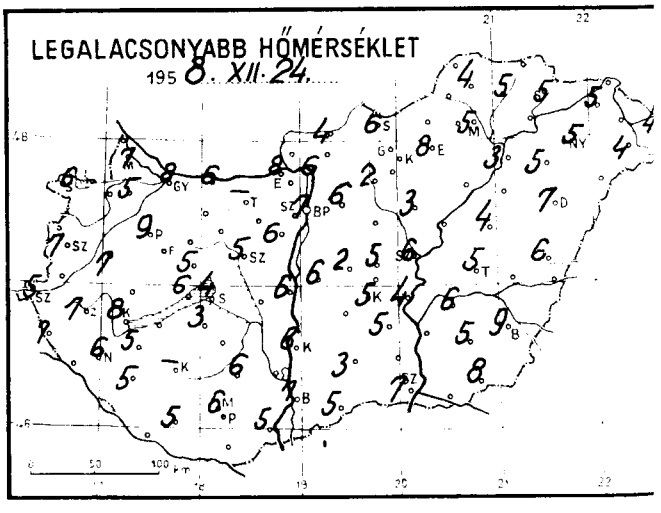

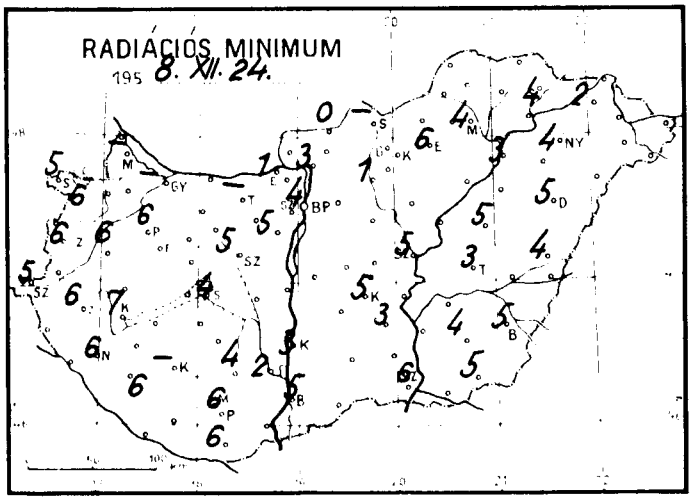

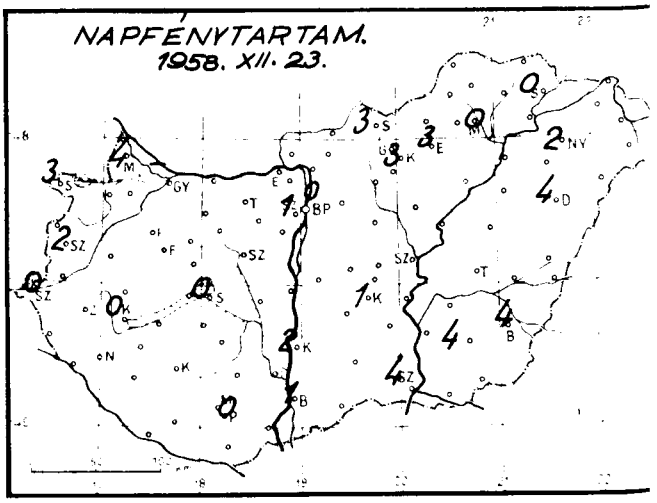

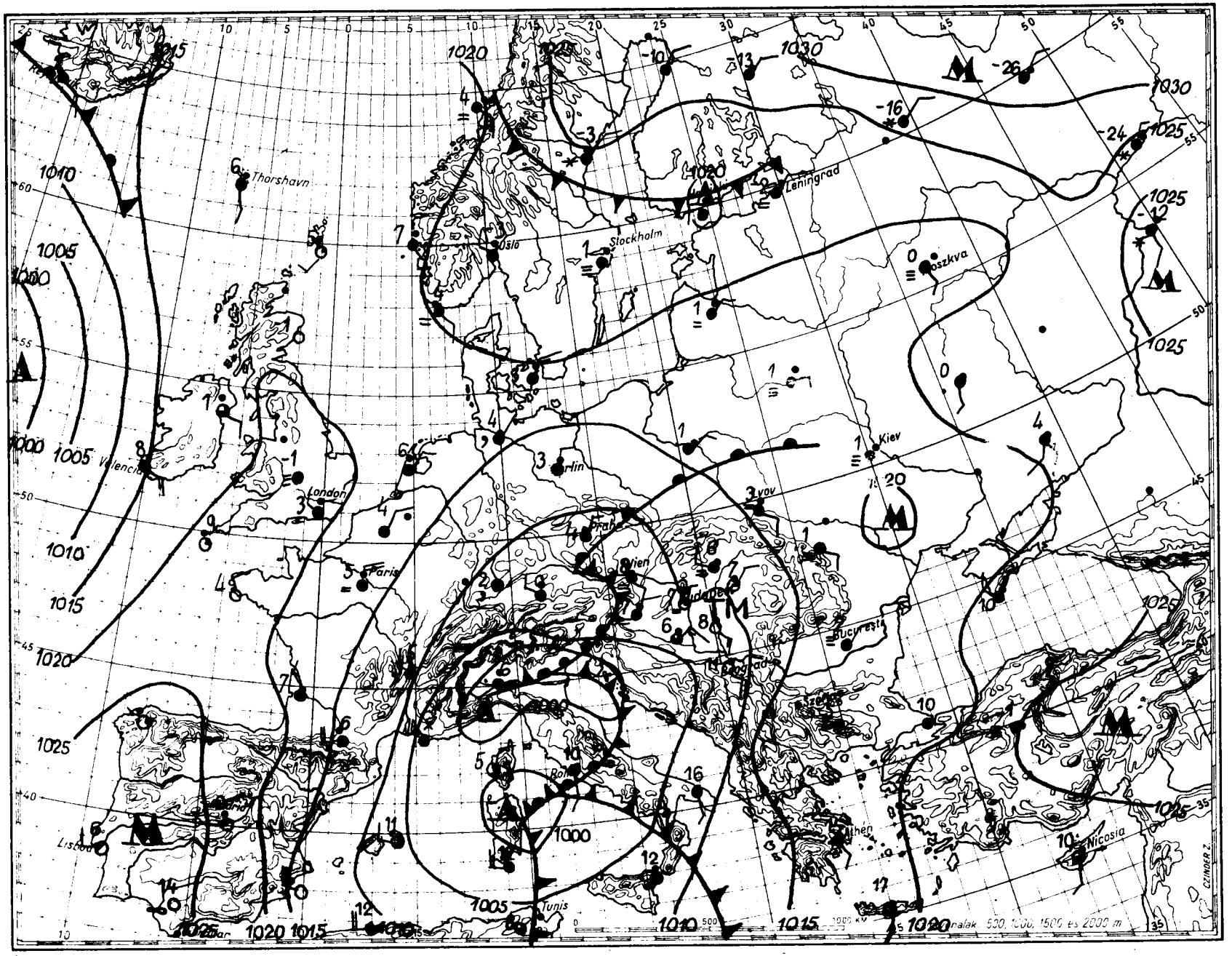

mm
mb
800
790
780
770
760
750
740
730
720
710
700
1060
1050
1040
1030
1020
1010
1000
990
980
970
960
950
940
Thorshavn
Oslo
Stockholm
Leningrad
Moszkva
Kiev
Lvov
London
Paris
Wien
Bucureşti
Athen
Nicosia
Tunis
Lisbon
Valencia
CZINDER Z.

Magaslégköri időhelyzet

19 58. *d e c e m b e r* hó 24. nap 00^h GMT.

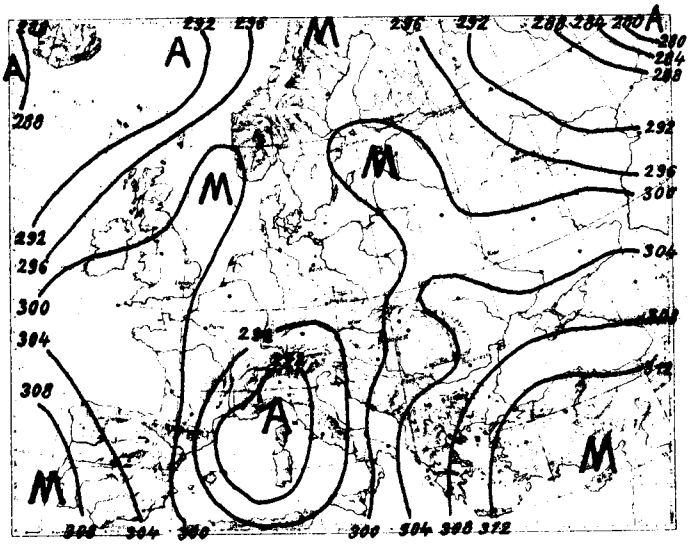

700 mb-os absz. topográfia

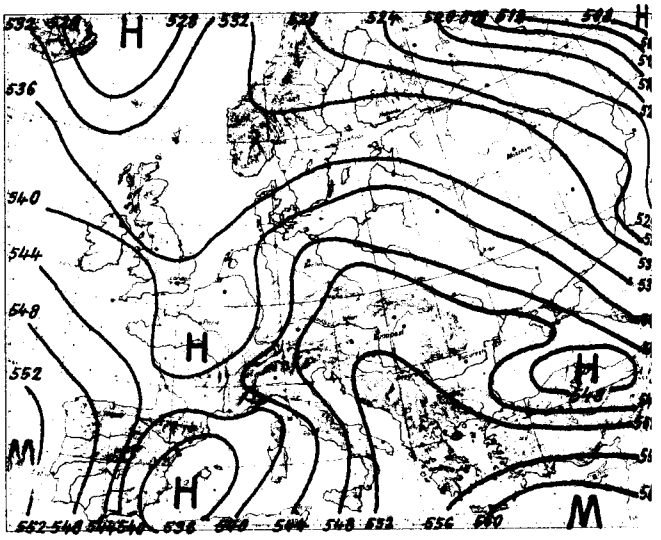

500/1000 mb-os rel. topográfia

1958.XII.23. 12^h			
mb	m	C°	%
1000	116	-	-
850	1460	7.6	61
700	3029	- 2.5	74
600	4235	- 9.9	76
500	5619	-18.0	76
400	7257	-27.0	76
300	9266	-42.0	76
200	71913	-57.9	76
100	16410	-50.6	
50			

Jellemző pontok:

997.1	Talaj	7.0	95
980	290	5.7	95
952	520	9.7	64
908	930	10.8	61
500	5619	-18.0	76
400	7257	-27.0	76
300	9266	-42.0	76
=200	11913	-57.9	76
157	13470	-50.0	
75	18281	-50.6	

A Baleárok felett elzárodott hideg levegőnek megfelelő magassági ciklon Szardinia felett van. A délre nyomuló hideg levegő Észak-Afrika felett okoz lehülést, míg a ciklonális áramlással tovább jutó hideg levegő egy része Olaszország légterében hoz létre hidegadvekciót. A Balkánon, Ukrajnában és a Volga déli szakasza mentén továbbra is melegszik a levegő. Közép-Európában nincs határozott advekció. Budapest felett az előző napi gyenge hűlést a troposzféra gyenge melegedése váltotta fel. A 0 fok szintje 450, a -10 fok magassága 500 m-t emelkedett. Magasságuk éjfélkor 2200, ill. 4200 m volt.

Dr. Kallósné s.k.

1958.XII.24. 12^h			
mb	m	C°	%
1000	96	-	-
850	1435	4.3	100
700	2994	- 1.7	100
600	4205	- 9.4	100
500	5590	-18.6	100
400	7221	-31.0	100
300	9204	-46.4	88
200	11802	-58.9	88
100			
50			

Jellemző pontok:

994.6	Talaj	7.8	100
952	430	8.6	98
900	966	7.5	83
850	1435	4.3	100
740	2580	- 1.8	100
724	2730	0.0	100
400	7225	-31.0	100
250	10391	-55.4	85
=200	11802	-58.9	88
175	12500	-55.2	-
140	14070	-57.3	-
136	17242	-56.4	-

=Tropopauza

1958. december hó, **24.** nap **szerda**

71. évfolyam **358.** sz.

	Reggeli észlelések 06 TMG				Az utolsó 24 óra adatai				
	Felhőzet (0–4)	Szélirány és erő (m/s)	Légnyomás (millibar)	Homérséklet (°C)	Csapadék (24 óra) (mm)	Hőmérsékleti szélsőségek (tegnapi nappali max.	éjszakai min.	Radiációs min.	Napsütés (óra) tegnap
Balatonmagyaróvár	3	E 3	107.9	8	ny	10	7	–	4
Sopron	4 ≡	– 0	08.0	7	8	12	6	5	3
Szombathely	4 ≡	N 4	06.9	8	12	9	7	6	2
Szentgotthárd	4 •	NNE 2	06.4	7	15	6	5	5	0
Pápa	2	S 2	05.5	10	5	14	9	6	–
Győr	3	E 4	08.0	8	6	11	8	–	–
Esztergom	1	E 1	10.9	9	2	11	8	1	–
Tatabánya	–	–	–	–	–	10	–	–	–
Székesfehérvár	1	ENE 4	07.5	7	3	7	5	5	–
Siófok	2	NE 5	07.7	5	5	5	4	4	0
Keszthely	3	E 5	05.6	9	7	8	8	7	0
Zalaegerszeg	4 •	N 2	06.4	8	8	9	7	6	–
Nagykanizsa	4 •	NE 4	05.7	8	6	8	6	6	–
Kaposvár	–	–	–	–	–	–	–	–	–
Pécs	3	ENE 6	05.9	6	ny	10	6	6	0
Budapest M. I.	1 –	NNE 1	10.0	7	2	8	7	4	0
Salgótarján	1 –	NNE 1	10.4	7	3	9	6	–	3
Eger	1	S 2	11.5	9	1	11	8	6	3
Miskolc	4 –	NW 2	13.0	6	1	8	5	4	0
Sárospatak	3	N 1	12.0	8	1	8	5	4	0
Baja	0	SE 2	07.1	7	3	11	7	5	1
Kalocsa	0	ENE 1	07.4	7	3	11	6	3	2
Kecskemét	0	E 2	08.7	6	1	10	5	5	1
Szeged	0	NE 7	08.6	8	ny	13	7	6	4
Szolnok	1	NNE 2	09.9	6	1	10	6	5	–
Túrkeve	0	E 1	–	6	•	12	5	3	–
Békéscsaba	0	E 4	10.0	9	ny	15	9	5	4
Debrecen	1	ENE 1	12.3	7	•	13	7	5	4
Nyíregyháza	3	NE 1	13.7	5	ny	10	5	4	2
Kékestető (1000 m)**	3	SSE 9	893.6	5	3	10	4	–	3
Galyatető (932 m)**	–	–	–	–	2	9	5	–	–
Misinatető (534 m)*	2	ENE 4	946.0	6	3	12	6	5	–
Szabadsághegy (474 m)*	6	NE 4	949.1	5	2	7	5	–	1
Farkasgyepű (400 m)*	1	E 1	948.4	9	2	10	8	1	–

24 órai csapadék mm			24 órai csapadék mm			24 órai csapadék mm			24 órai csapadék mm		
Rajka	5		Tab	4		Jósvafő	–		Kisvárda	•	
Csorna	5		Sárbogárd	–		Lillafüred	–		Vásárosnamény	–	
Kaposvár	9		Sztálinváros	2		Szendrőlád	1		Mátészalka	•	
Kőszeg	15		Nagykónyi	–		Fugod	1		Tiszabecs	•	
Kormend	10		Somogyszob	1		Hidasnémeti	2		Csenger	•	
Lenti	14		Bares	6		Tokaj	–		Nyírlugos	•	≡
Letenye	8		Szigetvár	•		Poroszló	–		Polgár	ny	
Kálid	10		Lengyel	6		Jászapáti	1		Hajdudorog	•	
Sumeg	–		Szekszárd	2		Nagykáta	2		Hortobágy	–	
Zirc	2		Mohács	2		Orkény	1		Tiszaroff	–	
Veszprém	5		Siklos	2		Kunszentmiklos	2		Karcag	•	
Komárom	4		Királyrét	1		Cegléd	1		Berettyóújfalu	•	
Kisbér	3	≡	Balassagyarm	1		Nagykoros	•		Szeghalom	•	
Mor	2		Bonhany	2		Tiszakécske	•		Korosszakal	•	
Alcsut	3		Vác	2		Izsak	1		Szarvas	•	
Dobogoko	–		Godollo	2		Kiskunfelegyh	ny		Szentes	•	
Martonvasar	2		Lorinci	•		Kiskunhalas	1		Orosháza	•	
Tihany	5		Gyongyos	1		Bacsalmas	•		Mako	•	
Fonyód	7		Borsodnadasd	1		Kistelek	ny		Mezohegyes	•	
Marcali	8		Putnok	1		Zahony	ny				

* A légnyomás 500 gdm-re átszámítva ** A légnyomás 1000 gdm-re átszámítva

Magassági szélmérések

Óraadatok greenwichi középidőben

XII.23.	Szhely 11 h		Szeged 11 h		Debr. 11 h		Győr 12 h		Pécs 13 h		Debr. 23 h					
	fok	m/s	fok	m/s	fok	m/s	fok	m/s	fok	m/s	fok	m/s	fok	m/s	fok	m/s
Talaj	180	2	140	7	90	2	140	2	90	2	20	2				
500 m	200	14	180	10	200	8	190	14	180	9	190	5				
1000	200	14	180	10	200	8	180	15	200	10	200	8				
1500	200	14	180	9	210	10	190	13	210	15	180	7				
2000	210	15	190	5	220	11	190	15	210	15	170	11				
3000			200	9	260	18			210	15	170	11				
4000					260	18										
5000					260	21										
7000					260	21										
9000																
10000																
12000																
14000																
16000																
18000																
20000																

XII.24.	Szeged 00 h		Pécs 02 h		Bpest 06 h											
	fok	m/s	fok	m/s	fok	m/s	fok	m/s	fok	m/s	fok	m/s	fok	m/s	fok	m/s
Talaj	140	7	90	7	20	7										
500 m	150	12	160	9	150	11										
1000	150	12	190	12	160	10										
1500	150	16	200	12												
2000	150	12	200	12												
3000	230	11														
4000																
5000																
7000																
9000																
10000																
12000																
14000																
16000																
18000																
20000																

	fok	m/s	fok	m/s	fok	m/s	fok	m/s	fok	m/s	fok	m/s	fok	m/s	fok	m/s
Talaj																
500 m																
1000																
1500																
2000																
3000																
4000																
5000																
7000																
9000																
10000																
12000																
14000																
16000																
18000																
20000																

IDŐJÁRÁSI NAPIJELENTÉS

ЕЖЕДНЕВНЫЙ МЕТЕОРОЛОГИЧЕСКИЙ БЮЛЛЕТЕНЬ • DAILY WEATHER REPORT
BULLETIN QUOTIDIEN DE TEMPS • TÄGLICHER WETTERBERICHT

ADJA AZ ORSZÁGOS METEOROLÓGIAI INTÉZET
UDAPEST II. KITAIBEL PÁL UTCA 1
ELEFON: KÖZPONT: 353-500, IDŐJELZŐ OSZT.: 150-410

MEGJELENIK NAPONKÉNT • ELŐFIZETÉSI ÁRA
A POSTAI KÖLTSÉGGEL EGYÜTT NEGYEDÉVRE 60, Ft
KIADÁSÉRT FELEL AZ INTÉZET IGAZGATÓJA

71. évfolyam 359. szám. + Budapest + 1958.december hó 25.

Az időjárási helyzet ma reggel és a várható időjárás:

Európa középső területeinek időjárását az Olaszország felett és a Kárpát-medencében elhelyezkedő ciklonok irányitják. Előoldalukon még mindig szubtrópusi légtömegek áramlanak Közép-Európa fölé. Hatásukra a Balkánon, a Kárpát-medencében, Lengyelországban és Ukrajna egy részén tovább tart az enyhe időjárás. A Szovjetunió európai területének északkeleti részei felől azonban hatalmas anticiklon terjeszkedik délnyugat felé, amelynek területén rendkivül hideg az idő.

Hazánkban szerdán országszerte esett az eső. A esőzés lassan terjedt nyugatról kelet felé, és csak az esti órákban érte el a keleti megyéket. A legtöbb eső az északnyugati megyékben hullott, ahonnan 10-15 mm csapadékot jelentettek. A hőmérséklet a Dunántulon 9 - 12, keleten 12 - 15, sőt délkeleten 18 fokig is emelkedett. Ma hajnalra általában 3 - 8 fokig hült le a levegő.

Budapesten csütörtökön 12 órakor a hőmérséklet 7 fok, a tengerszintre átszámitott légnyomás 755 mm, mérsékelten emelkedő irányzatú.

Várható időjárás péntek estig:

Erősen felhős, párás, helyenként ködös idő.
Ma többhelyen, holnap kevesebb helyen eső.
A Dunántulon mérsékelt északi, az ország keleti felében mérsékelt déli szél.
A hőmérséklet kissé csökken.

Várható legalacsonyabb éjszakai hőmérséklet: nyugaton 1, 4, keleten 3, 6,
legmagasabb nappali hőmérséklet pénteken: nyugaton 4, 7, keleten 6, 9 fok között.

Kapovits s.k.

A hőmérséklet és a légnyomás napi középértéke Budapesten és ezek eltérése a 75 évi átlagtól:

1958. XII. 24-én: 9,7 C°, 755,6 mm. Eltérés: +10,2 C° -10,3 mm.

1871 óta ezen a napon előfordult:

legmagasabb hőmérséklet 9,5 C° /1901/
legalacsonyabb hőmérséklet -18.2 C° /1879/

Az Országos Meteorológiai Intézet Időjárási Napijelentése

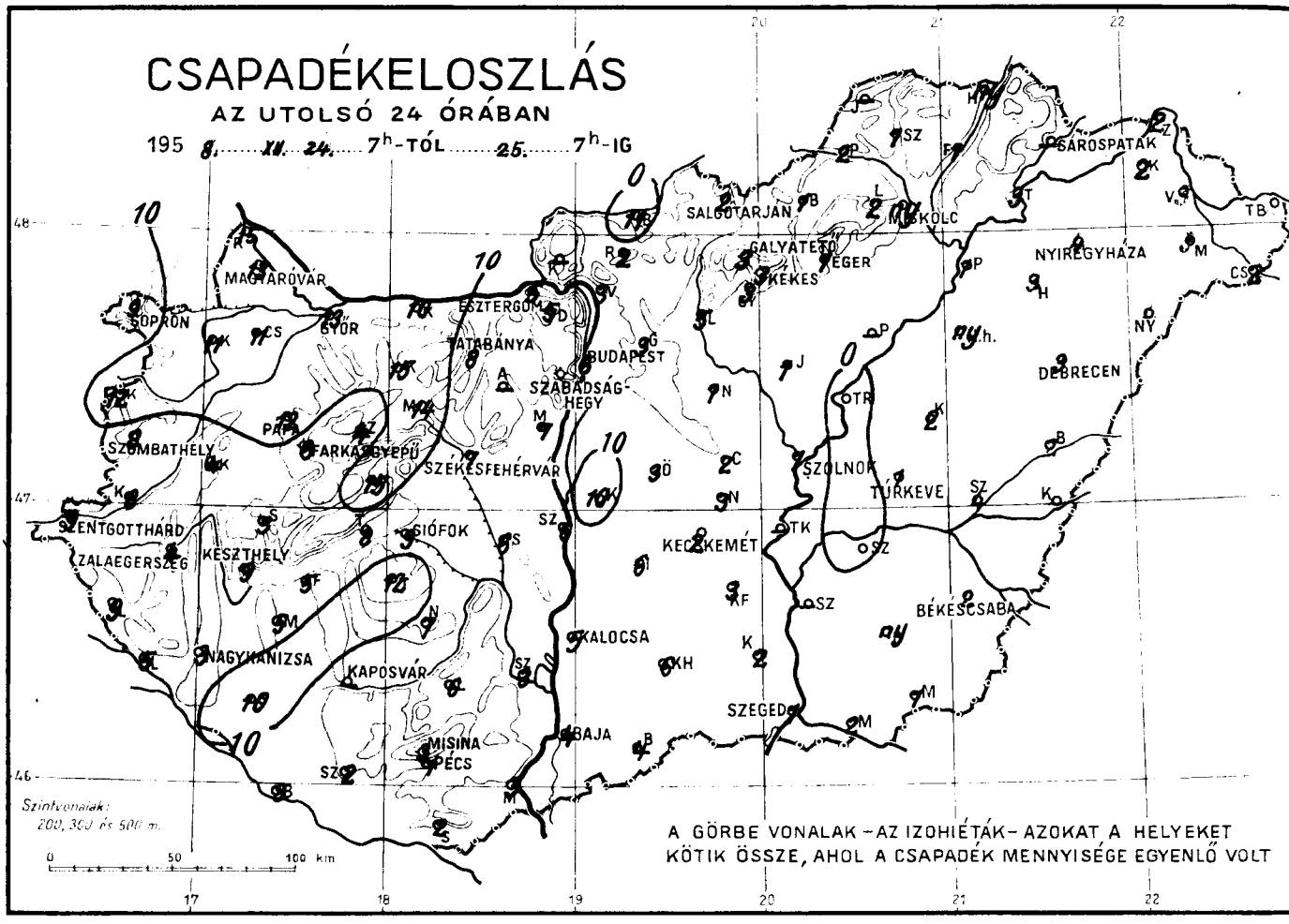

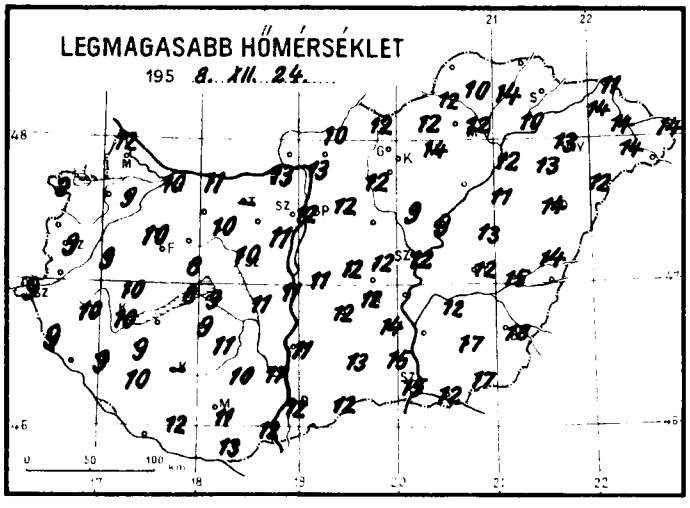

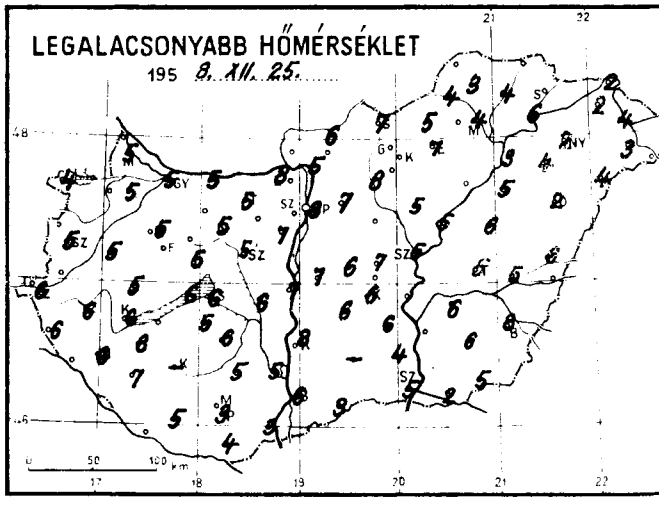

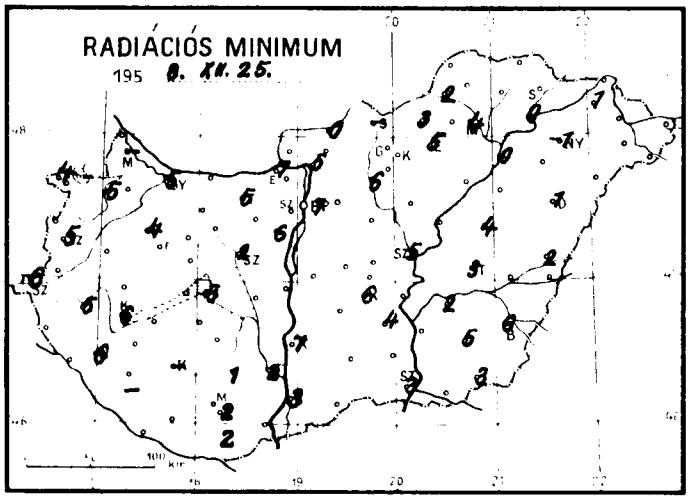

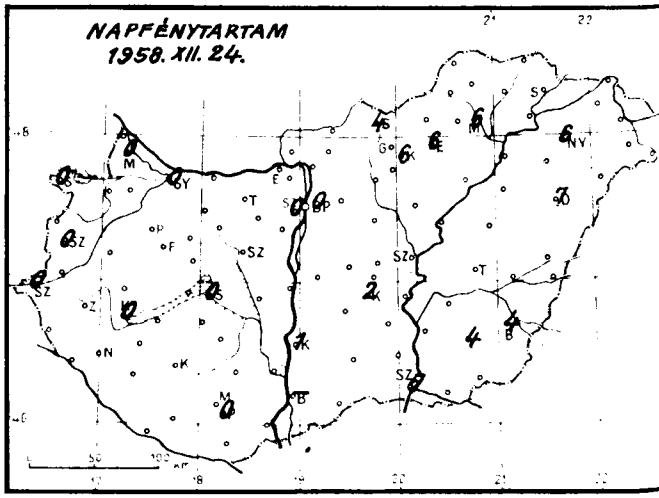

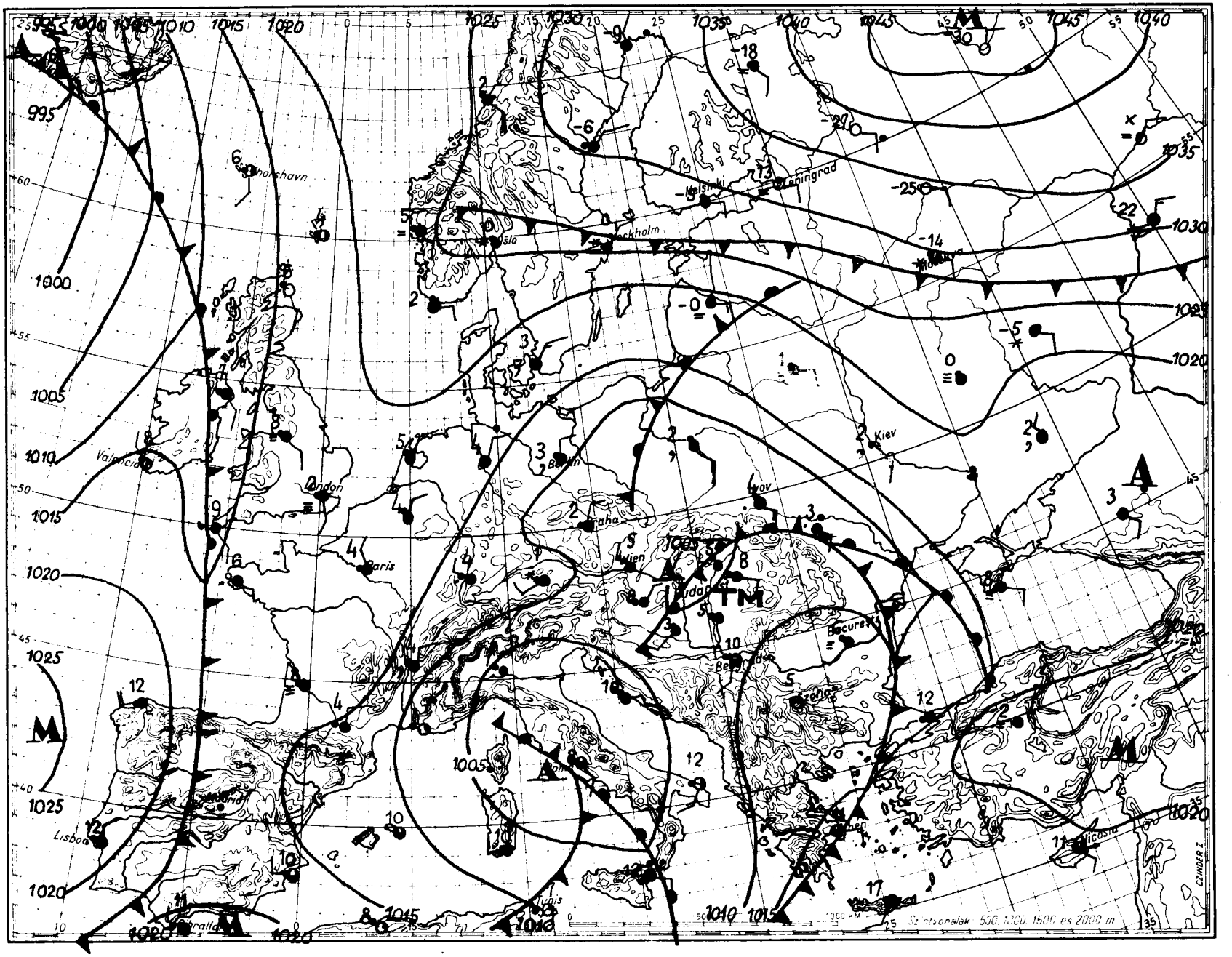
mm
mb
800
790
780
770
760
750
740
730
720
710
700
1060
1050
1040
1030
1020
1010
1000
990
980
970
960
950
940
Leningrad
Kiev
London
Paris
Lisboa
Madrid
Tunis
Nicosia
Szintvonalak 500, 1000, 1500 és 2000 m
CZINDER Z.

Magaslégköri időhelyzet

19 58. december hó 25. nap 00h GMT.

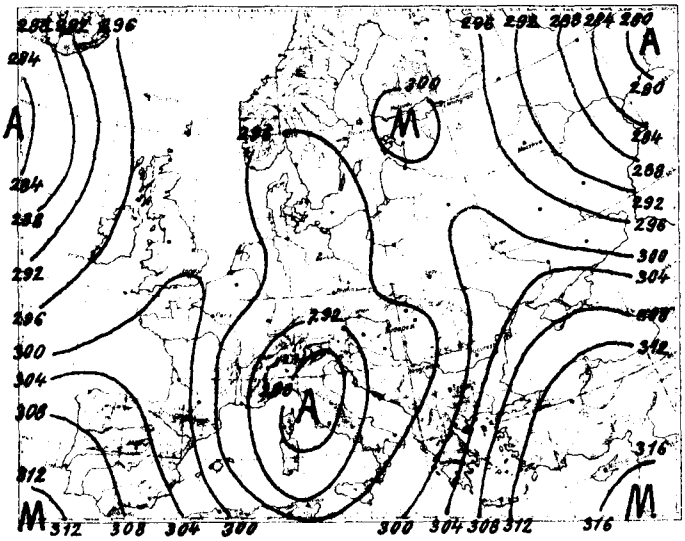

700 mb-os absz. topográfia

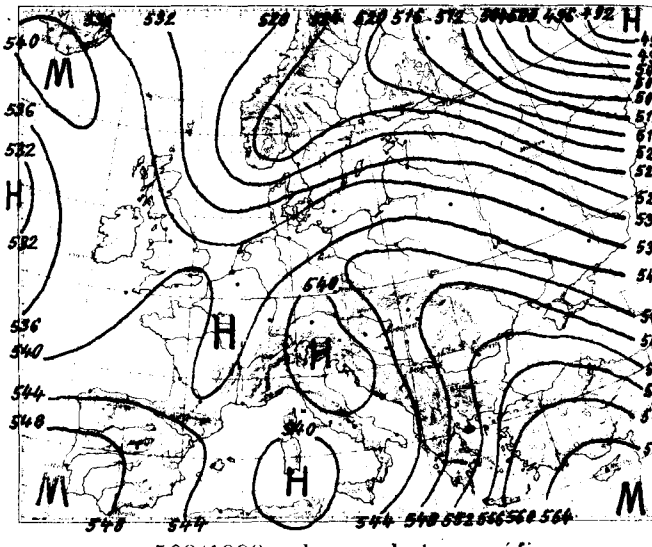

500/1000 mb-os rel. topográfia

1958.XII. 24.			12h
mb	m	C°	%
1000			
850	67	–	–
700	1410	7.3	47
600	2979	– 2.0	52
500	4188	– 9.4	47
400	5575	-18.2	47
300	7211	-27.9	47
200			
100			
50			

Jellemző pontok:

991.3	Talaj	11.5	73
914	810	6.8	77
875	1200	8.7	47
500	5575	-18.2	47
372	7738	-31.0	47

Az Olaszország feletti ciklon áramlásrendszere messze északra, egészen Dél-Skandináviáig terjed. A délről áramló meleg légtömegek erőteljes melegadvekciót okoznak a Fekete-tenger, Ukrajna, Lengyelország és a Baltitenger felett. A ciklon hátoldalán azonban már hűvösebb légtömegek áramlanak dél felé, és gyenge hidegadvekciót okoznak Nyugat-Európa felett. Rendkivül erős lehülés figyelhető meg az Ural-hegység előterében, ahol a sarkvidéki eredetű hideg légtömegek erős északi magassági széllel törnek előre a Kaszpi-tenger irányába.
Mára a Kárpát-medence légterébe hűvösebb légtömegek érkeztek. Hatásukra az egész troposzférában hült a levegő; az alsó 2500 m-es légrétegben csak 1-2, felette azonban 3-4 fokos hőmérsékletcsökkenés következett be. Ezért a 0 fokos szint magassága 280, a -10 foké pedig 600 m-rel csökkent. Ma éjfélkor 1920, ill. 3600 m-en helyezkedtek el.

Kapovits s.k.

1958.XII.25.			00h
mb	m	C°	%
1000	38	–	–
850	1361	3.1	100
700	2920	– 6.3	100
600	4111	-13.4	63
500	5474	-23.0	45
400	7071	-35.8	40
300	8990	-52.1	43
200	11612	-52.3	
100			
50			

Jellemző pontok:

987.7	Talaj	8.2	94
875	1120	4.8	100
642	3580	-10.2	100
582	4310	-14.9	47
441	6360	-29.2	44
375	7500	-40.0	39
287	9260	-54.6	42
257	10000	-52.6	
142	13801	-52.1	

*Tropopauza

1956. december 25. nap · osütörtök · 72. évfolyam 359. sz.

	Reggeli észlelések 06 TMG				Az utolsó 24 óra adatai				
	Felhőzet (0–4)	Szélirány és erő (m/s)	Légnyomás (millibar)	Hőmérséklet (C°)	Csapadék (24 óra) (mm)	Hőmérsékleti szélsőségek: tegnapi nappali max.	éjszakai min.	Radiációs min.	Napsütés (óra) tegnap
Mosonmagyaróvár	4	N 2	1007.1	5	13	12	5	–	0
Sopron	4	NNW 3	06.5	5	9	8	4	4	0
Szombathely	4	NNE 4	06.3	5	8	9	5	5	0
Szentgotthárd	4	ENE 2	06.4	6	9	9	6	6	0
Pápa	4 ○	– 0	06.5	5	12	10	5	4	–
Győr	4 ○	NW 4	06.7	5	13	10	5	5	0
Esztergom	3	– 0	05.0	8	5	13	8	7	–
Tatabánya	4	NW 2	05.0	6	8	–	5	5	–
Székesfehérvár	4	NW 4	05.3	5	7	10	5	2	–
Siófok	4	– 0	05.3	7	9	9	6	5	0
Keszthely	4	NW 7	05.6	7	9	10	6	6	0
Zalaegerszeg	4 ≈	E 1	06.9	6	4	10	6	5	–
Nagykanizsa	4 ≈	WNW 2	06.4	7	3	9	6	6	–
Kaposvár	–	–	–	–	–	–	–	–	–
Pécs	4	SSW 1	05.9	3	1	11	3	2	0
Budapest M. I.	4 ≈	– 0	04.7	8	6	12	8	7	0
Salgótarján	4 ≈	NNE 1	03.8	8	2	12	7	–	4
Eger	4 ≈	– 0	05.7	8	1	14	7	5	6
Miskolc	4	WNW 1	05.9	5	ny	12	4	4	6
Sárospatak	–	–	–	–	–	–	–	–	–
Baja	4 ≈	S 1	05.6	6	4	12	6	3	–
Kalocsa	4 ≈	SSW 1	07.5	8	5	11	8	7	1
Kecskemét	4	– 0	04.7	6	2	14	6	6	2
Szeged	4	S 4	06.1	5	1	15	5	3	5
Szolnok	4	– 0	04.3	7	1	12	5	5	–
Túrkeve	4 ≈	SW 1	–	7	1	12	5	3	–
Békéscsaba	4	S 6	05.1	8	2	18	8	6	4
Debrecen	4	S 1	06.3	8	3	14	2	1	7
Nyíregyháza	4 ○	– 0	06.3	7	4	13	2	-1	6
Kékestető (1000 m)**	4 ≈	SW 4	887.3	4	3	9	3	–	6
Galyatető (932 m)**	–	–	–	–	3	10	4	–	–
Misinatető (534 m)*	4 ≈	SW 4	945.3	6	3	10	6	4	–
Szabadsághegy (474 m)*	4 ≈	NW 1	944.7	6	10	9	6	–	0
Farkasgyepu (400 m)*	4 ○	NW 1	946.4	4	6	8	4	3	–

24 órai csapadék mm		24 órai csapadék mm		24 órai csapadék mm		24 órai csapadék mm	
Rajka	15	Tab	12	Jósvafő	–	Kisvárda	2
Csorna	11	Sárbogárd	6	Lillafüred	2	Vásárosnamény	3
Kapuvár	11	Sztálinváros	6	Szendrőlád	1	Mátészalka	3
Kőszeg	12	Nagykónyi	7	Füged	1	Tiszabecs	2
Kormend	8	Somogyszob	10	Hidasnémeti	ny	Csenger	2
Lenti	9	Barcs	3	Tokaj	3	Nyírlugos	4
Letenye	5	Szigetvár	2	Poroszló	–	Polgár	1
Káld	4	Lengyel	6	Jászapáti	1	Hajdudorog	3
Sumeg	3	Szekszárd	3	Nagykáta	1	Hortobágy	ny
Zirc	4	Mohács	3	Örkény	3	Tiszaroff	•
Veszprém	15	Siklós	2	Kunsztmiklos	10	Karcag	2
Komárom	10	Királyret	–	Cegléd	2	Berettyóújfalu	2
Kisbér	15	Balassagyarm	11	Nagykoros	3	Szeghalom	4
Mór	14	Bomhany	2	Tiszakécske	–	Körösszakal	–
Alcsut	–	Vác	3	Izsak	6	Szarvas	•
Dobogoko	5	Godollo	3	Kiskunfelegyh	3	Szentes	–
Martonvásar	7	Lorinci	5	Kiskunhalas	6	Orosháza	ny
Tihany	8	Gyongyos	3	Bacsalmas	4	Mako	2
Fonyód	5	Borsodnádasd	1	Kistelek	2	Mezohegyes	1
Marcali	5	Putnok	2	Zahony	2		

* A légnyomás 500 gdm-re átszámítva ** A légnyomás 1000 gdm-re átszámítva

Magassági szélmérések

Óraadatok greenwichi középidőben

XII.24.	Szeged 11 h		Pécs 12 h		Bpest 12 h		Bpest 15 h		Bpest 18 h							
	fok	m/s	fok	m/s	fok	m/s	fok	m/s	fok	m/s	fok	m/s	fok	m/s	fok	m/s
Talaj	140	7	140	2	90	7	90	7	90	7						
500 m	180	21	170	15	140	15	150	9	170	9						
1000	180	21	170	15	180	17	170	5	150	7						
1500	180	18	190	13	180	17	180	9	150	5						
2000	190	15	190	13	170	14	160	15	150	15						
3000	180	15			160	17	140	17								
4000					160	18										
5000					190	13										
7000																
9000																
10000																
12000																
14000																
16000																
18000																
20000																

XII.25.	Bpest 11 h															
	fok	m/s	fok	m/s	fok	m/s	fok	m/s	fok	m/s	fok	m/s	fok	m/s	fok	m/s
Talaj	320	2														
500 m	240	4														
1000																
1500																
2000																
3000																
4000																
5000																
7000																
9000																
10000																
12000																
14000																
16000																
18000																
20000																

	fok	m/s	fok	m/s	fok	m/s	fok	m/s	fok	m/s	fok	m/s	fok	m/s	fok	m/s
Talaj																
500 m																
1000																
1500																
2000																
3000																
4000																
5000																
7000																
9000																
10000																
12000																
14000																
16000																
18000																
20000																

IDŐJÁRÁSI NAPIJELENTÉS

ЕЖЕДНЕВНЫЙ МЕТЕОРОЛОГИЧЕСКИЙ БЮЛЛЕТЕНЬ • DAILY WEATHER REPORT
BULLETIN QUOTIDIEN DE TEMPS • TÄGLICHER WETTERBERICHT

ADJA AZ ORSZÁGOS METEOROLÓGIAI INTÉZET
UDAPEST II. KITAIBEL PÁL UTCA 1
LEFON: KÖZPONT: 353-500, IDŐJELZŐ OSZT.: 150-410

MEGJELENIK NAPONKÉNT • ELŐFIZETÉSI ÁRA A POSTAI KÖLTSÉGGEL EGYÜTT NEGYEDÉVRE 60, Ft
KIADÁSÉRT FELEL AZ INTÉZET IGAZGATÓJA

71. évfolyam 360. szám. • Budapest • 1958. december hó 26-án

Az időjárási helyzet ma reggel és a várható időjárás:

A Balti-tenger vidéke felett ma reggelre egy ciklon alakult ki, melynek hatására csapadékos, szeles a Skandináv félsziget déli felének, Lengyelországnak, valamint a Balti-köztársaságoknak időjárása. Dél-Európában lassan szárazabbá válik az idő. A Szovjetunió európai területének északkeleti felében igen hideg légtömegek vannak uralmon, s lassan nyomulnak dél felé.

Hazánkban csütörtökön változó volt a felhőzet, és többhelyen, főleg az ország északi felében, esett az eső. A lehullott csapadék mennyisége csak az északkeleti határszélen érte el az 5 mm-t. A hőmérséklet általában 7 - 10 fokig emelkedett. Ma hajnalban a nyugati megyékben néhány helyen -1, -2 fokig, máshol 1 - 5 fokig hült le a levegő.

Budapesten pénteken 12 órakor a hőmérséklet 4 fok, a tengerszintre átszámitott légnyomás 761 mm, gyengén emelkedő irányzatú.

Várható időjárás szombat estig:

Felhőátvonulások.
Ma többhelyen, holnap már csak néhány helyen eső, esetleg havaseső.
Mérsékelt, helyenként kissé élénkebb északnyugati, északi, később délnyugatira forduló szél.
A hőmérséklet tovább csökken.

Várható legalacsonyabb éjszakai hőmérséklet: nyugaton -2, máshol 0, +3,
legmagasabb nappali hőmérséklet szombaton: +3, +6 fok között.

Adámy s.k.

A hőmérséklet és a légnyomás napi középértéke Budapesten és ezek eltérése a 75. évi átlagtól:

1958. XII. 25-én: 6,7 C°, 755,7 mm. Eltérés: +7,6 C° -9,4 mm.

1871 óta ezen a napon előfordult:

legmagasabb hőmérséklet 9,6 C° /1901/
legalacsonyabb hőmérséklet -20,6 C° /1879/

Az Országos Meteorológiai Intézet Időjárási Napijelentése

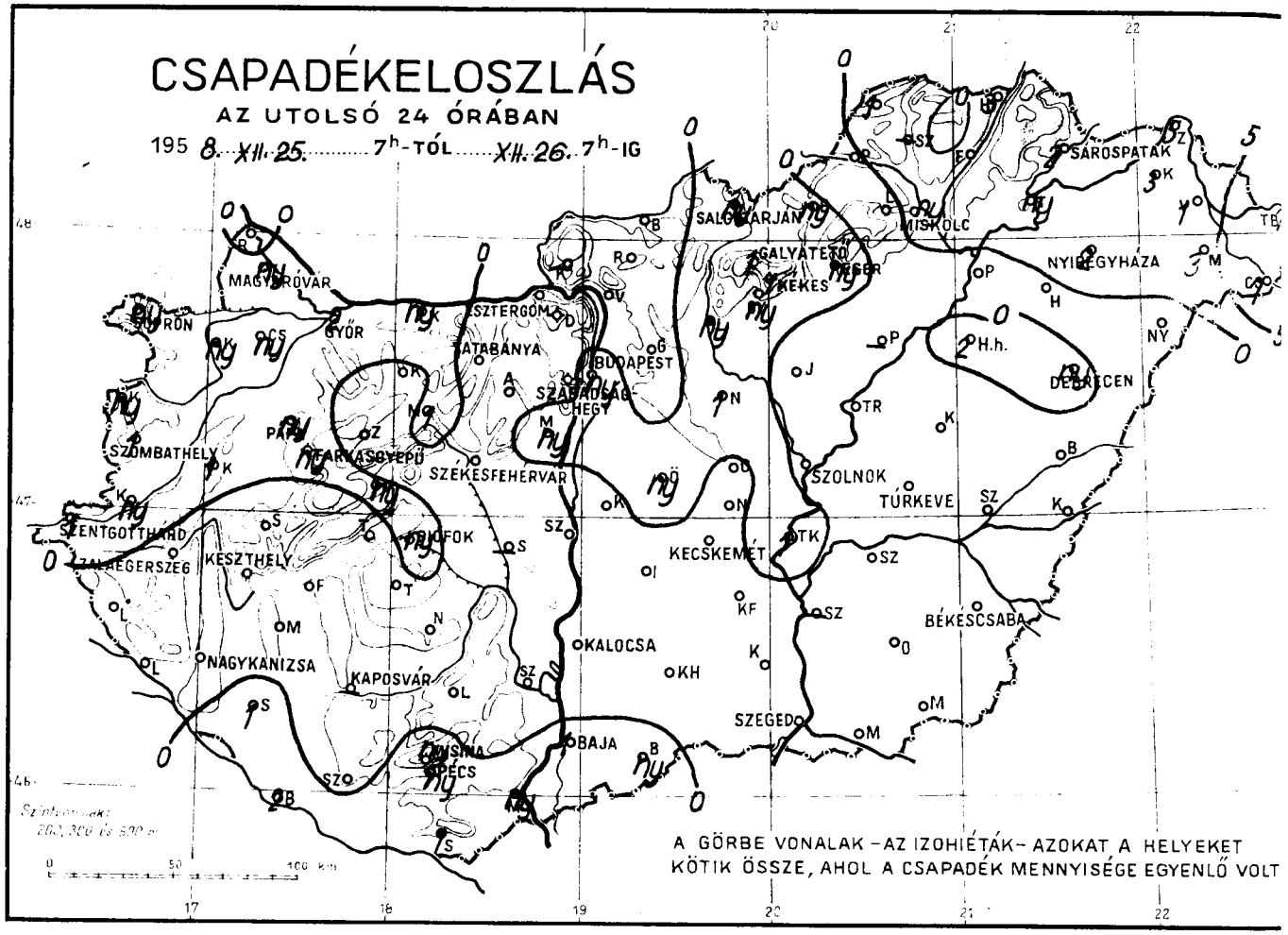

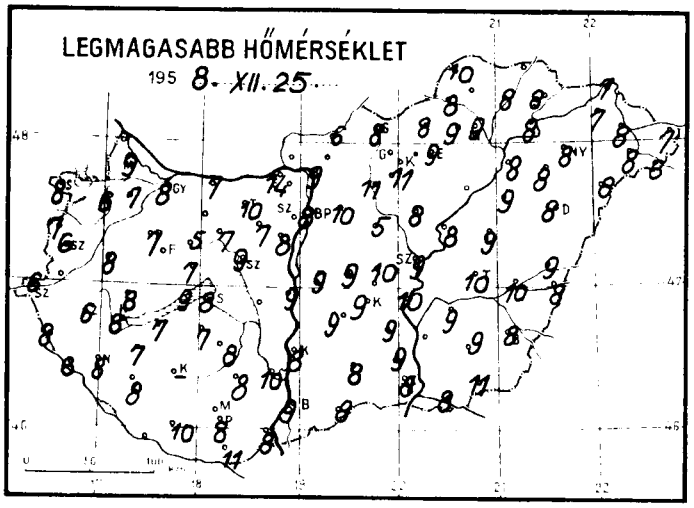

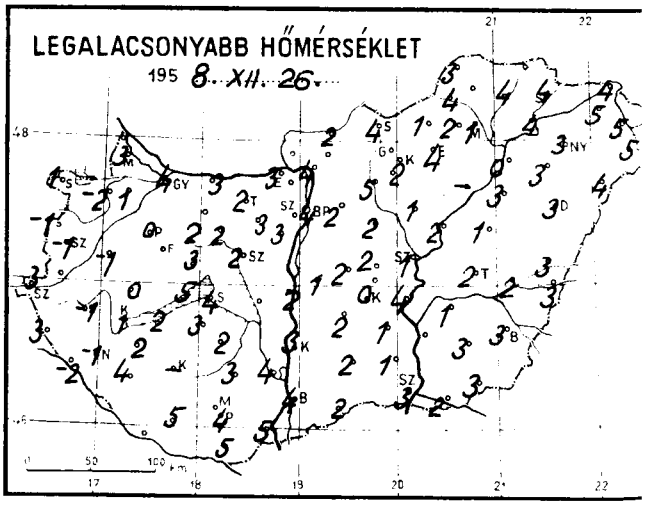

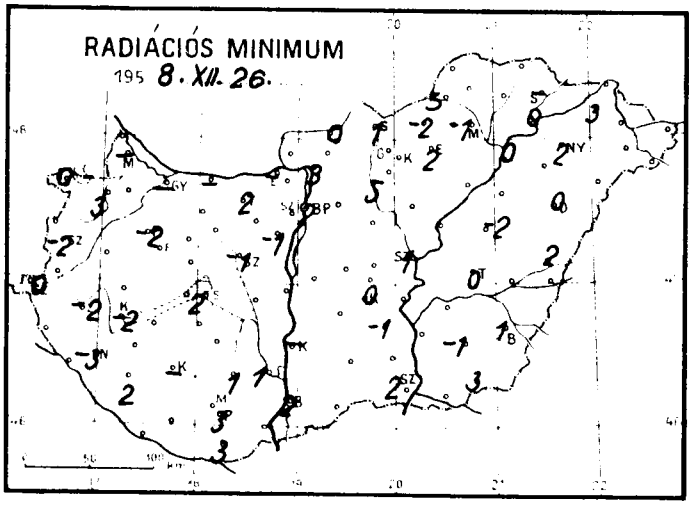

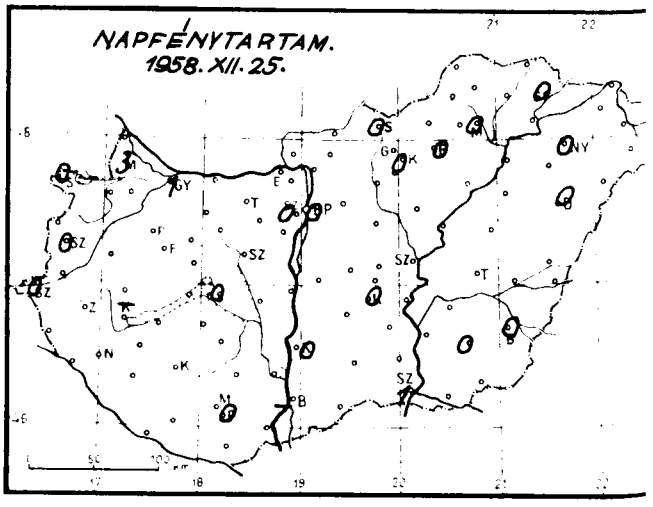

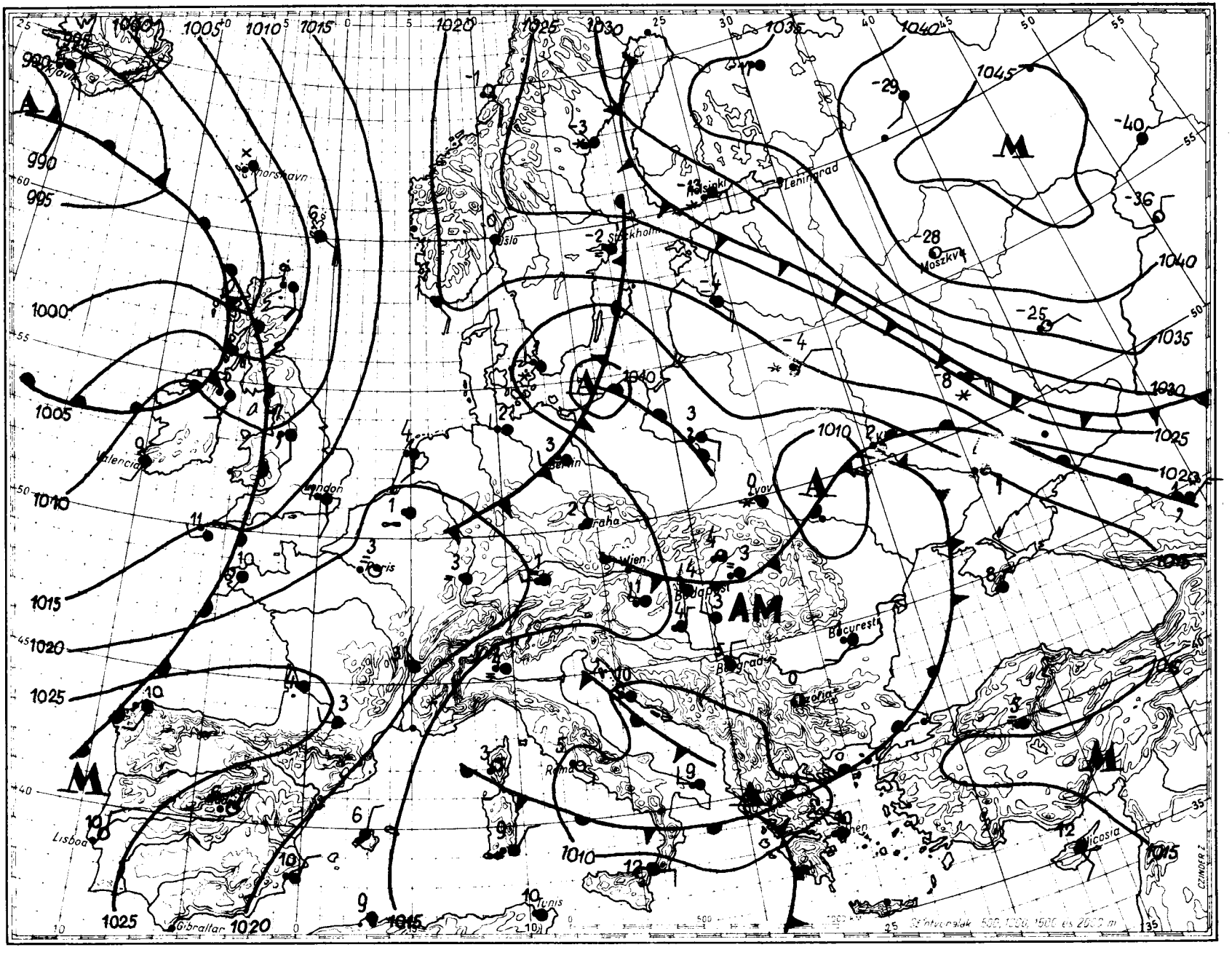
mm
mb
800
1060
790
1050
780
1040
770
1030
760
1020
750
1010
740
1000
730
990
720
980
710
970
700
960
950
940
Reykjavik
Thorshavn
Oslo
Stockholm
Helsinki
Leningrad
Moszkva
Valencia
London
Berlin
Lvov
Praha
Paris
Wien
Budapest
Bucuresti
Beograd
Sofia
Roma
Athen
Lisboa
Gibraltar
Tunis
Nicosia
CZINDERI

Magaslégköri időhelyzet

19 58. december hó 26. nap 00h GMT.

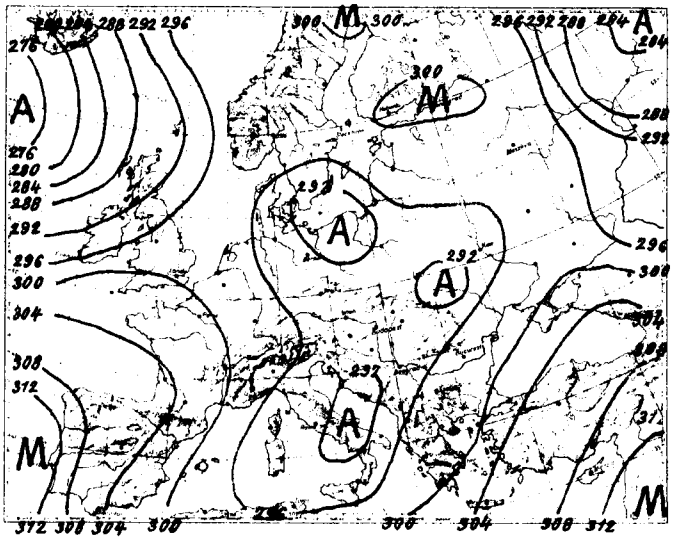

700 mb-os absz. topográfia

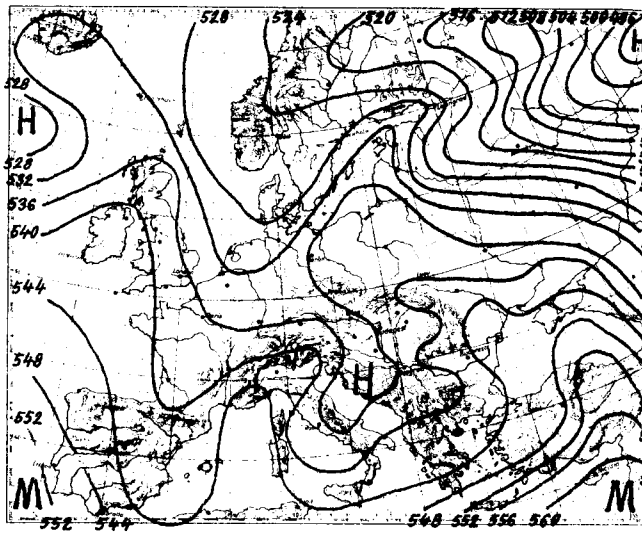

500/1000 mb-os rel. topográfia

1958. XII.25. 12h			
mb	m	C°	%
1000	59	-	-
850	1381	1.8	85
700	2919	- 5.8	49
600	4110	-13.0	49
500	5470	-23.8	49
400	7054	-37.6	49
300	8974	-52.8	49
200	11571	-53.0	
100			
50			

Jellemző pontok:

990.1	Talaj	7.6	95
934	600	3.5	95
908	880	5.0	95
750	2380	- 6.5	97
706	2840	- 5.6	49
600	4110	-13.0	49
300	8974	-52.8	49
*264	9800	-57.4	49
220	10940	-51.2	
205	11400	-54.0	
178	12316	-50.0	

Ma éjfélkor a kitöltődő olaszországi ciklon mellett a középeurópai térségben még két ciklonális terület volt megfigyelhető, amelyek Közép-Európában, a Földközi-tenger nyugati medencéjében és a Balkán-félsziget felett okoztak hidegadvekciót. Melegadvekció volt a Brit-szigetek valamint az Északi-Jeges tenger felett. A Szovjetunió európai területén dél felé nyomuló hideg, sarkvidéki légtömegek a Kaspi-tengertől északra fekvő területen okoztak erős lehülést.
Hazánk felett tovább folytatódott a troposzféra hülése. A legerősebben a talajközeli 800 méterben csökkent a hőmérséklet /4-5 fokkal/, feljebb 1-4 fok a lehülés mértéke. A 0 fokos szint 580 méterrel lejjebb kerülve ma éjfélkor 1340 m-en, a -10 fok 210 méterrel feküdt alacsonyabban a tegnapi naphoz viszonyítva, s 3390 méteren helyezkedik el.

Adámy s. k.

1958.XII. 26. 00h			
mb	m	C°	%
1000	82	-	-
850	1396	0.0	80
700	2927	- 6.4	62
600	4110	-15.3	75
500	5459	-26.0	63
400	7031	-39.7	63
300	8934	-55.8	63
200			
100			
50			

Jellemző pontok:

993.0	Talaj	3.8	82
930	650	1.0	82
915	800	3.6	82
753	2340	- 5.8	75
735	2540	-3.8	55
300	8934	-55.8	63
*260	9840	-60.8	63
235	10471	-58.0	

* Tropopauza

1958. december ...hó,
26. nap . **péntek** .....
71. évfolyam **360.** sz.

	Reggeli észlelések 06 TMG				Az utolsó 24 óra adatai				
	Felhőzet (0–4)	Szélirány és erő (m/s)	Légnyomás (millibar)	Hőmérséklet (C°)	Csapadék (24 óra) (mm)		Hőmérsékleti szélsőségek: tegnapi nappali max.	éjszakai min.	Radiációs min.	Napsütés (óra) tegnap
Mosonmagyaróvár	4 .	NW 3	1013.7	4	ny		9	3	–	3
Sopron	4 .	NNW 7	15.8	4	ny		8	1	0	0
Szombathely	4	NE 1	15.4	2	1		6	-1	-2	0
Szentgotthárd	4	– 0	15.4	3	1		6	3	0	0
Pápa	3 ≡	– 0	16.0	0	ny		7	0	-2	–
Győr	4	WNW 4	14.9	4	2		8	4	–	1
Esztergom	4	NNE 1	14.6	4	.		14	3	–	–
Tatabánya	4	NW 6	13.0	4	.		10	2	2	–
Székesfehérvár	3	NW 6	12.6	3	.		9	2	-1	–
Siófok	4	N 6	13.7	5	ny		8	4	2	0
Keszthely	1	W 2	14.3	3	.		8	1	-2	–
Zalaegerszeg	4 =	W 1	15.2	2	.		6	-1	-2	–
Nagykanizsa	3 ≡	– 0	16.0	0	.		8	-1	-3	–
Kaposvár	–	–	–	–	–		–	–	–	–
Pécs	4	NNW 4	14.4	5	ny		8	4	3	0
Budapest M. I.	4	WNW 4	12.2	4	ny		8	4	2	0
Salgótarján	4	W 1	11.4	1	ny		8	3	–	0
Eger	4 =	– 0	11.5	5	ny		9	4	2	0
Miskolc	3	– 0	11.1	4	ny		9	1	-1	0
Sárospatak	4	N 1	–	6	2		8	4	1	0
Baja	4	N 4	13.1	4	1		9	4	2	–
Kalocsa	3	NW 2	12.7	3	.		8	3	–	0
Kecskemét	0	SW 1	12.3	0	.		9	0	0	0
Szeged	4	NNW 4	12.2	3	.		8	3	2	1
Szolnok	4	W 1	11.0	3	.		9	1	1	–
Túrkeve	3 =	W 1	–	2	.		10	2	0	–
Békéscsaba	4 =	W 3	11.5	3	.		8	3	1	0
Debrecen	4 ≡	W 1	11.5	3	ny		8	3	0	0
Nyíregyháza	4 =	– 0	12.0	4	2		8	3	2	0
Kékestető (1000 m)**	1	– 0	891.4	0	1		7	-0	–	0
Galyatető (932 m)**	–	–	–	–	1		8	-1	–	–
Misinatető (534 m)*	4	NW 15	950.6	2	ny		8	2	1	–
Szabadsághegy (474 m)*	4	NW 3	950.4	1	.		6	1	–	0
Farkasgyepű (460 m)*	4	NW 6	953.1	2	ny		8	2	1	–

24 órai csapadék mm		24 órai csapadék mm		24 órai csapadék mm			24 órai csapadék mm	
Rajka	–	Tab	.	Jósvafő	1		Kisvárda	3
Csorna	ny	Sárbogárd	–	Lillafüred	.		Vásárosnamény	1
Kaposvár	ny	Sztálinváros	.	Szendrőlád	–		Mátészalka	3
Kőszeg	ny	Nagykónyi	.	Füzesd	.	≡	Tiszabecs	7
Körmend	ny	Somogyszob	1	Hidasnémeti	3		Csenger	7
Lenti	.	Bares	2	Tokaj	ny		Nyírlugos	.
Letenye	.	Szigetvár	.	Poroszló	–		Polgár	.
Káld	1	Lengyel	.	Jászapáti	.		Hajdúdorog	.
Sumeg	.	Szekszárd	.	Nagykáta	1		Hortobágy	2
Zirc	.	Mohács	ny	Örkény	ny		Tiszaroff	.
Veszprém	ny	Siklós	1	Kunsztmiklos	.		Karcag	.
Komárom	ny	Királyrét	–	Cegléd	.		Berettyóújfalu	.
Kisbér	.	Badasságvarm	.	Nagykőrös	.		Szeghalom	.
Mór	1	Bomhány	.	Tiszakecske	1		Kórosszakál	.
Alcsut	.	Vác	.	Izsák	.		Szarvas	.
Dobogókő	.	Godollo	.	Kiskunfelegyh	.		Szentes	–
Martonvásar	ny	Lőrinci	ny	Kiskunhalas	ny		Orosháza	.
Tihany	.	Gyongyos	ny	Bacsalmas	ny		Mako	.
Fonyód	.	Borsodnadasd	ny	Kistelek	.		Mezohegyes	.
Marcali	.	Putnok	.	Zahony	5			

* A légnyomás 500 gdm-re átszamitva ** A légnyomás 1000 gdm-re átszámitva

Magassági szélmérések

Óraadatok greenwichi középidőben

XII.25.	Siófok 14 h		Bpest 18 h		Bpest 21 h		Siófok 23 h		Pécs 23 h							
	fok	m/s	fok	m/s	fok	m/s	fok	m/s	fok	m/s	fok	m/s	fok	m/s	fok	m/s
Talaj	360	2	320	7	320	2	270	2	40	7						
500 m	350	7	310	7	310	9	340	9	10	4						
1000	350	7	270	4	260	5	290	6	220	3						
1500			270	7	260	5	270	6								
2000					260	6	250	5								
3000					260	6										
4000																
5000																
7000																
9000																
10000																
12000																
14000																
16000																
18000																
20000																

XII.26.	Bpest 00 h		Bpest 09 h													
	fok	m/s	fok	m/s	fok	m/s	fok	m/s	fok	m/s	fok	m/s	fok	m/s	fok	m/s
Talaj	320	7	270	7												
500 m	320	9														
1000	320	9														
1500	260	9														
2000	260	9														
3000	260	6														
4000	260	7														
5000	260	7														
7000																
9000																
10000																
12000																
14000																
16000																
18000																
20000																

	fok	m/s	fok	m/s	fok	m/s	fok	m/s	fok	m/s	fok	m/s	fok	m/s	fok	m/s
Talaj																
500 m																
1000																
1500																
2000																
3000																
4000																
5000																
7000																
9000																
10000																
12000																
14000																
16000																
18000																
20000																

DŐJÁRÁSI NAPIJELENTÉS

ЕЖЕДНЕВНЫЙ МЕТЕОРОЛОГИЧЕСКИЙ БЮЛЛЕТЕНЬ • DAILY WEATHER REPORT
BULLETIN QUOTIDIEN DE TEMPS • TÄGLICHER WETTERBERICHT

ADJA AZ ORSZÁGOS METEOROLÓGIAI INTÉZET
DAPEST II. KITAIBEL PÁL UTCA 1
LEFON: KÖZPONT: 353-500, IDŐJELZŐ OSZT.: 150-410

MEGJELENIK NAPONKÉNT • ELŐFIZETÉSI ÁRA
A POSTAI KÖLTSÉGGEL EGYÜTT NEGYEDÉVRE 60, Ft
KIADÁSÉRT FELEL AZ INTÉZET IGAZGATÓJA

l. évfolyam 361. szám. + Budapest + 1958. december hó 27.

Az időjárási helyzet ma reggel és a várható időjárás:

Európa nyugati és keleti részei között nagy hőmérsékleti el-
entétek alakultak ki. Az óceáni partvidéken, ahol enyhe tengeri levegő nyomul a
zárazföld belseje felé, még éjszaka sem süllyed a hőmérséklet +10 fok alá. Ezzel
zemben az Ural előterében, sőt már Moszkva környezetében is -30, -40 fokos hide-
ek vannak.

Hazánkban tegnap felhős volt az ég, és többhelyen főként a
unántúlon, valamint az északi hegyvidéken kevés eső hullott. A hőmérséklet nap-
özben 5, 8 fokig emelkedett, éjszaka általában 0, +3 fokig, helyenként északon
, -2 fokig süllyedt.

Budapesten szombaton 12 órakor a hőmérséklet 4 fok, a ten-
erszintre átszámitott légnyomás 766 mm, alig változik.

Várható időjárás vasárnap estig:

Felhős, párás idő.
Többhelyen, elsősorban nyugaton és északon kisebb eső.
Mérsékelt délnyugati, nyugati szél.
Helyenként reggeli ködképződés.
A hőmérséklet alig változik.

Várható legalacsonyabb éjszakai hőmérséklet: 0, +3 fok kö-
zött, helyenként gyenge fagy,
legmagasabb nappali hőmérséklet vasárnap: 3, 6 fok
között.

Stábel s.k.

hőmérséklet és a légnyomás napi középértéke Budapesten és ezek eltérése a 75
vi átlagtól:

958. XII. 26-án: 4,4 C°, 761,2 mm. Eltérés: +4,8 C°, -4,2 mm.

871 óta ezen a napon előfordult:

egmagasabb hőmérséklet 9.8 C° /1915/
egalacsonyabb hőmérséklet -15.5 C° /1887/

Az Országos Meteorológiai Intézet Időjárási Napjelentése

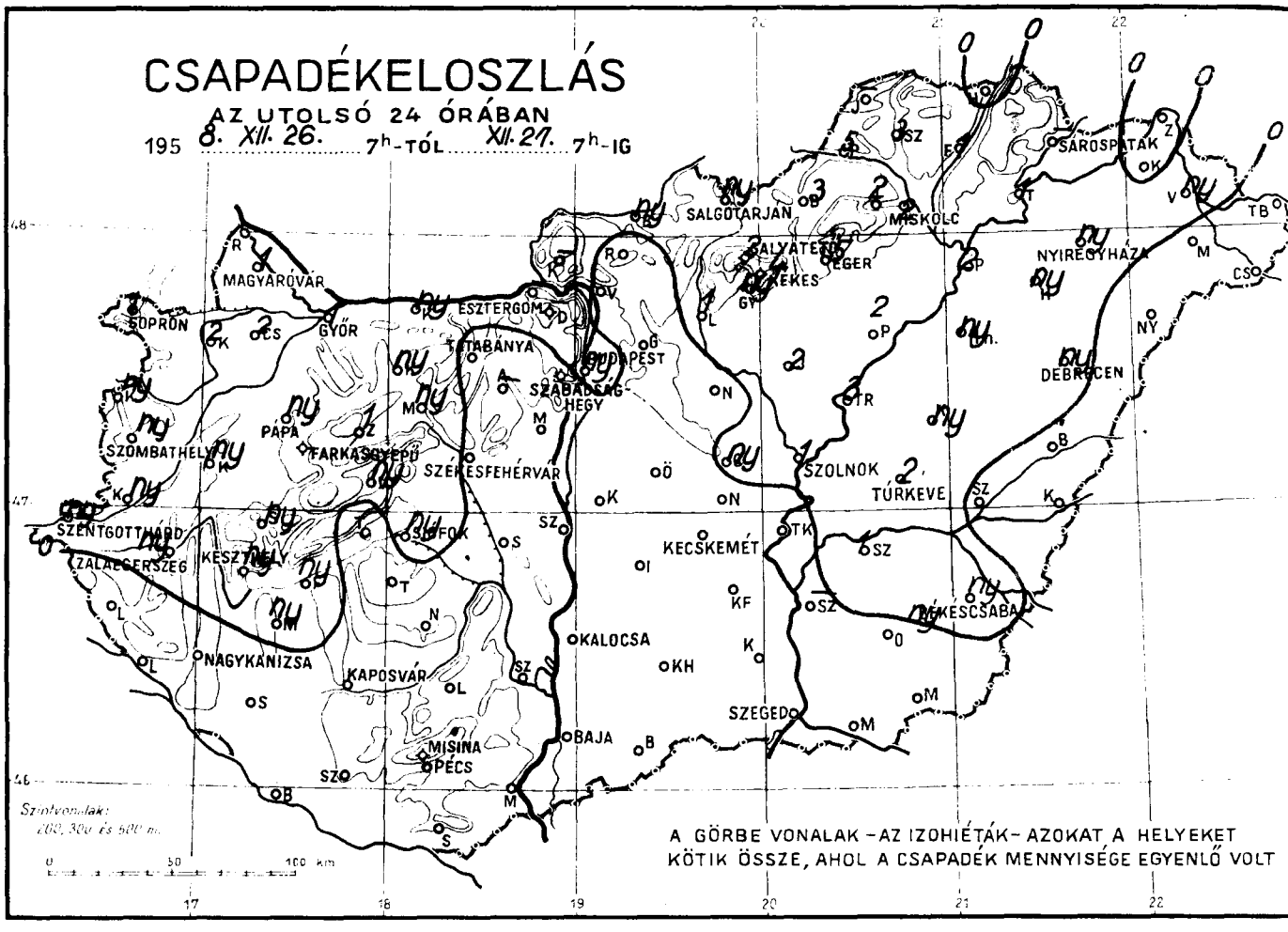

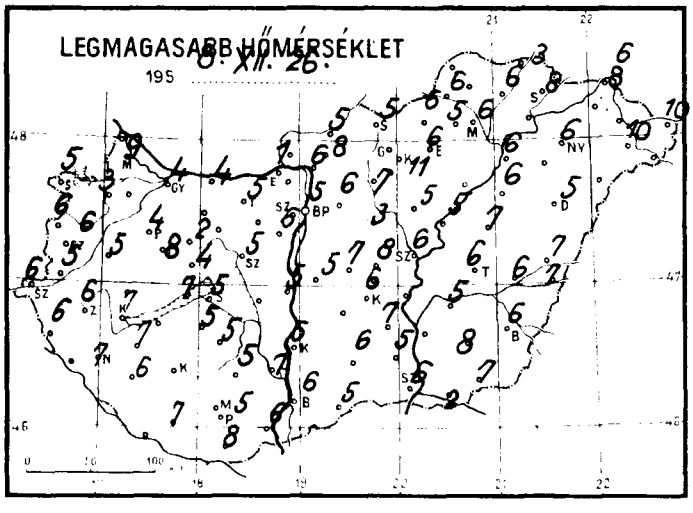

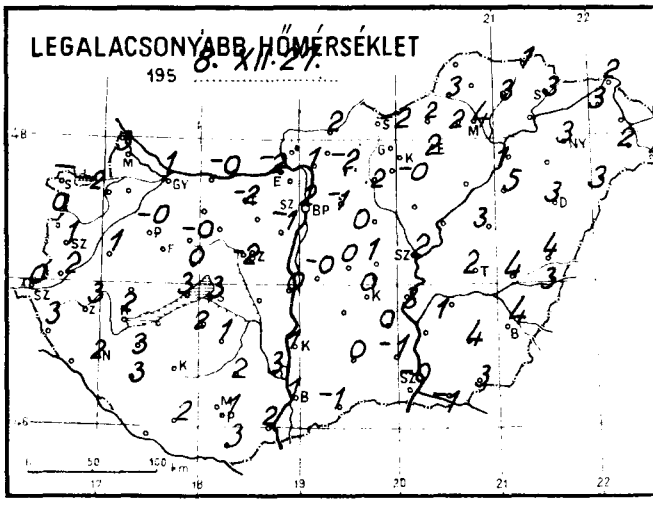

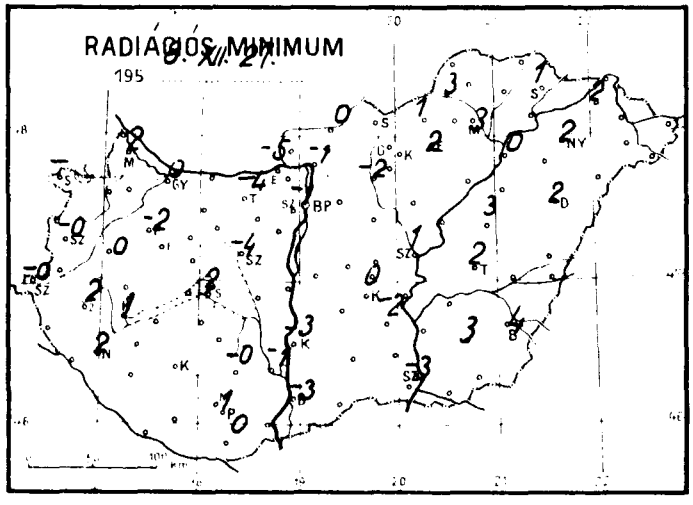

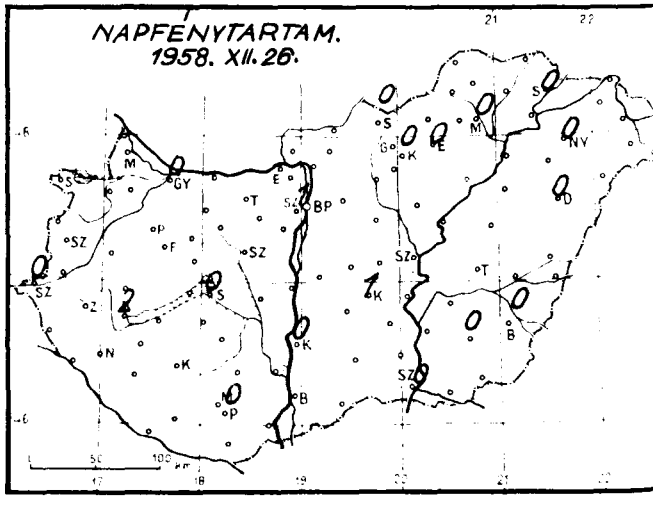

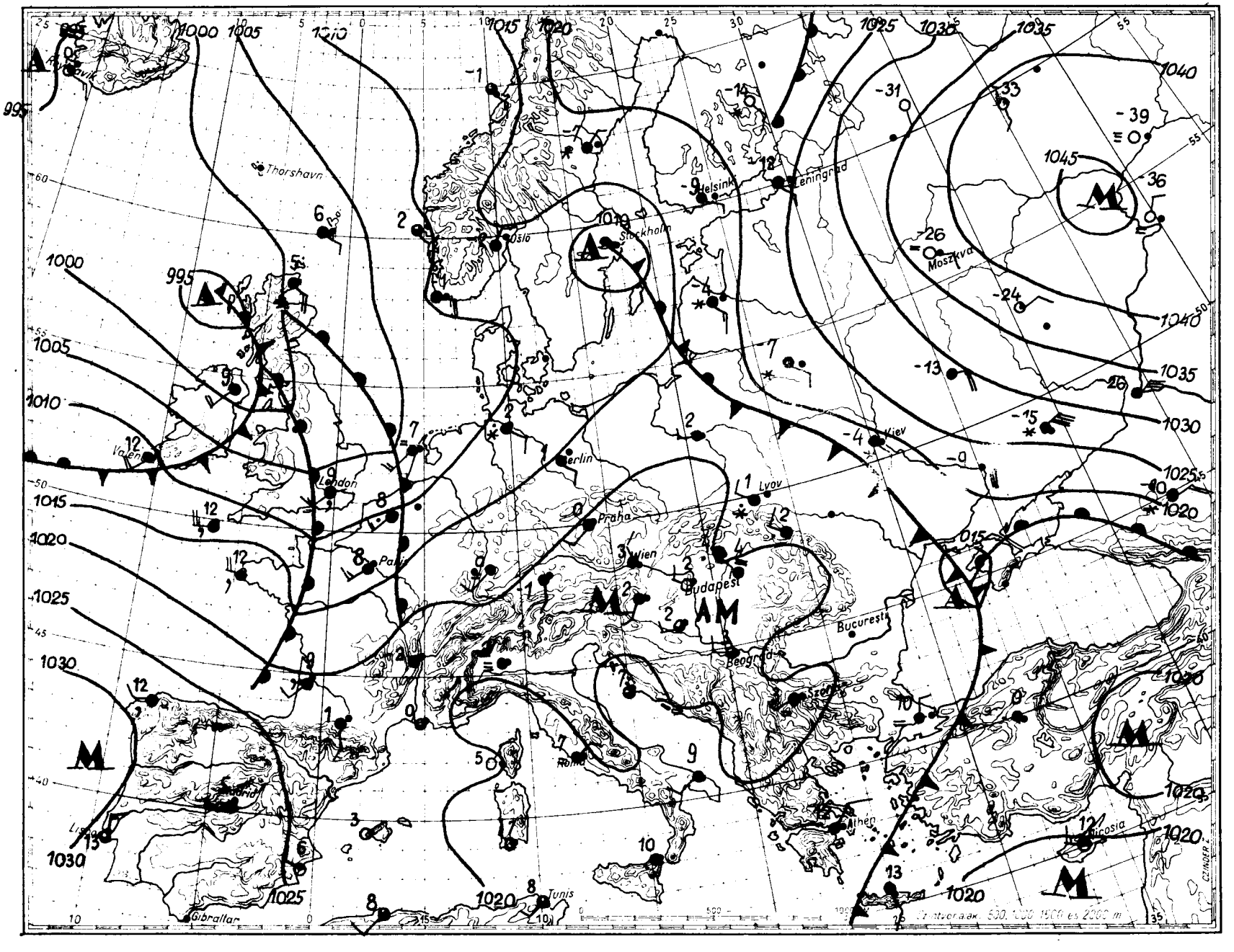
Thorshavn
Oslo
Stockholm
Helsinki
Leningrad
Moszkva
Kiev
London
Berlin
Praha
Wien
Budapest
Lvov
Bucuresti
Beograd
Roma
Madrid
Athén
Nicosia
Tunis
Gibraltar
mm
mb

Magaslégköri időhelyzet

19 58. *december* hó 27. nap 00h GMT.

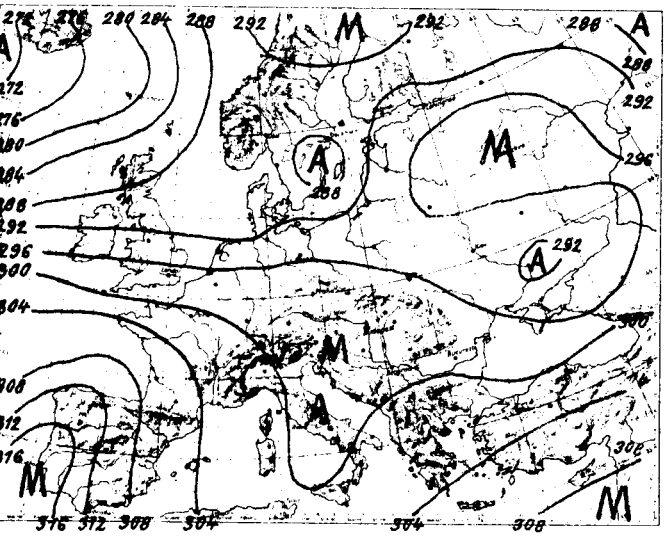

700 mb-os absz. topográfia

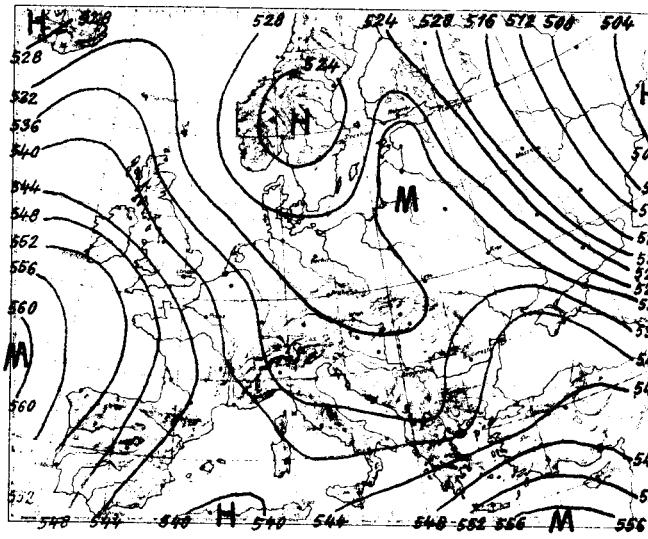

500/1000 mb-os rel. topográfia

1958.XII.26. 12h			
mb	m	C°	%
1000			
850	111	-	-
700	1421	- 1.0	85
600	2947	- 8.4	92
500	4125	-16.0	77
400	5469	-26.7	67
300	7036	-39.8	67
200	8939	-54.6	61
100	11537	-52.3	
50			

Jellemző pontok:

996.3	Talaj	6.2	76
964	420	2.2	100
940	620	3.7	87
900	962	- 0.4	95
888	1100	0.3	84
700	2947	- 8.4	92
500	5469	-26.7	67
300	8939	-54.6	61
*275	9520	-56.6	55
253	10000	-54.6	
241	10370	-54.8	
224	10820	-52.3	
211	11230	-53.9	
200	11537	-52.3	

Közép-Európában szombaton 00 GMT-kor az advekciós kép elmosódott, Nyugat-Európa felett melegadvekció van. Erősebb hidegadvekció az Atlanti óceán nyugati felében mutatkozik. Hazánkban az utolsó 24 órában az alsó 2000 méteres rétegben átlagosan 4, feljebb 2500 métertől 5500 méterig pedig közepesen 1,5 fokot hült a levegő. Budapest felett a 0 fokos szint ma 00 GMT-kor 500, a -10 fokos pedig 3070 méter magasságban volt. Tegnap óta az első 840, a második pedig 320 métert süllyedt. A tropopauza magassága és hőmérséklete az utolsó 24 órában alig változott.

Veress s.k.

1958.XII.27. 00h			
mb	m	C°	%
1000	161	1.1	82
850	1456	- 3.7	60
700	2974	- 9.4	51
600	4147	-17.4	51
500	5490	-26.0	55
400	7060	-39.0	55
300	8971	-53.0	55
200	11532	-55.8	
100			
50			

Jellemző pontok:

1002.6	Talaj	1.3	83
850	1456	- 3.7	60
800	1932	- 7.2	79
762	2320	- 5.0	57
500	5490	-26.0	55
400	7060	-39.0	55
*261	9870	-59.7	55
208	11290	-57.7	
202	11510	-55.9	
177	12294	-56.2	

* Tropopauza

1958. december hó, 27. nap szombat, 71. évfolyam 361. sz.

	Reggeli észlelések 06 TMG				Az utolsó 24 óra adatai				
	Felhőzet (0–4)	Szélirány és ero (m/s)	Légnyomás (millibar)	Hőmérséklet (C°)	Csapadék (24 óra) (mm)	Hőmérsékleti szélsosegek: tegnapi nappali max.	ejszakai min.	Radiációs min.	Napsütés (óra) tegnap
Csonmagyaróvár	4	S 2	1022.9	3	1	9	3	2	0
Sopron	–	–	–	–	1	5	–	–	–
Szombathely	4	SW 2	22.7	2	ny	6	1	-0	0
Szentgotthárd	4	SE 1	22.7	3	ny	6	0	-0	0
Pápa	4	N 1	22.0	1	ny	4	-0	-3	–
Győr	4	NW 2	22.4	1	1	4	1	0	0
Esztergom	4	WNW 2	23.0	1	–	–	-2	-5	–
Vatabánya	2	– 0	22.0	0	.	5	-2	-4	–
Székesfehérvár	4	SE 1	22.0	1	.	5	-2	-5	–
Siófok	4	SSW 5	22.1	3	ny	5	3	2	0
Keszthely	4	– 0	22.7	3	ny	7	2	1	2
Szalaegerszeg	4	S 2	22.9	3	ny	6	3	2	–
Nagykanizsa	4	WSW 1	23.7	3	.	7	2	2	–
Kaposvár	–	–	–	–	–	–	–	–	–
Pécs	4	W 2	22.7	2	.	5	1	1	0
Budapest M. I.	0	WNW 4	21.1	2	ny	5	2	-1	1
Balgótarján	1	– 0	20.3	-1	ny	5	-2	–	0
Eger	4	S 1	20.6	3	5	6	2	2	0
Miskolc	4 .	ESE 2	20.2	4	2	6	4	3	0
Nárospatak	4	– 0	19.5	3	–	8	3	1	0
Baja	4	– 0	22.4	2	.	6	1	-3	–
Kalocsa	4	W 1	21.7	1	.	5	1	-3	0
Kecskemét	0	W 1	21.0	0	.	6	0	0	1
Szeged	2	WNW 3	22.1	-0	.	6	-0	-3	0
Szolnok	3	W 2	20.3	2	1	6	2	1	–
Túrkeve	4	W 2	–	3	2	6	2	2	–
Békéscsaba	4	– 0	21.1	5	ny	6	4	4	0
Debrecen	4	– 0	20.6	4	ny	5	3	2	0
Nyíregyháza	4	– 0	21.1	3	ny	6	3	2	0
Kékestető (1000 m)**	2	SW 2	898.3	-3	4	2	-3	–	0
Galyatető (932 m)**	–	–	–	–	2	–	2	-3	–
Misinatető (534 m)*	4	NE 1	976.8	1	.	4	0	-2	–
Szabadsághegy (474 m)*	4	NW 1	958.8	-2	.	2	-2	–	0
Farkasgyepü (400 m)*	4	NNW 1	960.5	-0	.	8	-0	-2	–

24 órai csapadék mm			24 órai csapadék mm			24 órai csapadék mm			24 órai csapadék mm		
Bajka	–		Tab	.		Jósvafő	–		Kisvárda	.	
Csorna	2		Sárbogárd	.		Lillafured	2		Vásárosnamény	ny	
Kapuvár	2	=	Sztálinváros	.		Szendrőlád	3		Mátészalka	.	
Kőszeg	ny		Nagykónyi	.		Fügod	1		Tiszabecs	.	
Kormend	ny		Somogyszob	.		Hidasnémeti	.		Csenger	.	
Lenti	.		Bares	.	=	Tokaj	1		Nyírlugos	.	
Letenye	.		Szigetvár	.		Poroszló	–		Polgár	2	
Kald	ny		Lengyel	.		Jászapáti	2		Hajdúdorog	ny	
Sumeg	ny		Szekszárd	.		Nagykáta	.		Hortobágy	ny	=
Zirc	1		Mohács	.		Örkény	.		Tiszaroff	3	
Veszprém	ny		Siklós	.		Kunsztmiklós	.	⌊	Karcag	ny	
Komárom	ny		Királyrét	–		Cegléd	ny		Berettyóújfalu	.	
Kisbér	ny	⌊	Balassagyarm	ny	⌊	Nagykőros	.		Szeghalom	.	
Mor	ny		Romhány	.		Tiszakécske	.		Kórosszakál	.	
Alcsut	–		Vác	.		Izsák	.		Szarvas	1	
Dobogókő	–		Godollo	.		Kiskunfélegyh	.		Szentes	–	
Martonvásar	.		Lorinci	1		Kiskunhalas	.		Orosháza	ny	
Tihany	.		Gyongyos	ny		Bácsalmás	.		Makó	.	
Fonyód	ny		Borsodnádasd	3		Kistelek	.		Mezohegyes	.	
Marcali	ny		Putnok	5		Zahony	.		Mátrahúza	5	

* A légnyomás 500 gdm-re átszámítva ** A légnyomás 1000 gdm-re átszámítva

Magassági szélmérések

Óraadatok greenwichi középidőben

XII. 26.	Siófok 11 h		Szeged 11 h		Szhely 12 h		Pécs 12 h		Bpest 12 h		Miskolc 12 h		Bpest 15 h		Bpest 18 h		Bpest 21 h	
	fok	m/s	fok	m/s	fok	m/s	fok	m/s	fok	m/s	fok	m/s	fok	m/s	fok	m/s	fok	m/s
Talaj	360	7	320	2	360	7	320	7	360	7	360	7	320	7	320	7	3[illegible]	7
500 m	330	14	340	7	360	15	340	7	340	10	70	5	350	12	10	7	3[illegible]	8
1000			340	7	360	15	340	7	280	5			360	9	10	8	3[illegible]	5
1500					330	15			280	5					350	10	10	6
2000					50	8			300	6								
3000																		
4000																		
5000																		
7000																		
9000																		
10000																		
12000																		
14000																		
16000																		
18000																		
20000																		

XII. 26.	[illegible] 23 h		Pécs 2[illegible]															
	fok	m/s	fok	m/s	fok	m/s	fok	m/s	fok	m/s	fok	m/s	fok	m/s	fok	m/s	fok	m/s
Talaj	360	7	320	2														
500 m	10	11	340	9														
1000	3[illegible]	13	340	[illegible]														
1500	330	13																
2000																		
3000																		
4000																		
5000																		
7000																		
9000																		
10000																		
12000																		
14000																		
16000																		
18000																		
20000																		

XII. 27.	[illegible] 00 [illegible]		[illegible] 0[illegible]		Bpest 03 h		Bpest 05 h											
	fok	m/s	fok	m/s	fok	m/s	fok	m/s	fok	m/s	fok	m/s	fok	m/s	fok	m/s	fok	m/s
Talaj	3[illegible]	[illegible]	3[illegible]		[illegible]	2	270	2										
500 m	290	[illegible]	[illegible]	[illegible]	[illegible]	10	320	10										
1000	230	[illegible]	3[illegible]	[illegible]	320	10	320	10										
1500			[illegible]	[illegible]	2[illegible]	5	310	5										
2000			2[illegible]	[illegible]	270	8	310	8										
3000			3[illegible]	3														
4000																		
5000																		
7000																		
9000																		
10000																		
12000																		
14000																		
16000																		
18000																		
20000																		

IDŐJÁRÁSI NAPIJELENTÉS

ЕЖЕДНЕВНЫЙ МЕТЕОРОЛОГИЧЕСКИЙ БЮЛЛЕТЕНЬ • DAILY WEATHER REPORT
BULLETIN QUOTIDIEN DE TEMPS • TÄGLICHER WETTERBERICHT

DJA AZ ORSZÁGOS METEOROLÓGIAI INTÉZET
DAPEST II. KITAIBEL PÁL UTCA 1
EFON: KÖZPONT: 353-500, IDŐJELZŐ OSZT.: 150-410

MEGJELENIK NAPONKÉNT • ELŐFIZETÉSI ÁRA A POSTAI KÖLTSÉGGEL EGYÜTT NEGYEDÉVRE 60, Ft
KIADÁSÉRT FELEL AZ INTÉZET IGAZGATÓJA

évfolyam 362. szám. + Budapest + 1958.december hó 28.

Az időjárási helyzet ma reggel és a várható időjárás:

Európaszerte csapadékosra fordult az időjárás. Európa közp-
területeinek időjárását a Lengyelország felett kialakult ciklon irányitja, a-
nek előoldalán, Ausztria területén és a Kárpát-medencében még enyhe óceáni lég-
gek áramlanak, hátoldalán a Baltikum felől azonban már sarkvidéki eredetű lég-
gek törnek elő Csehszlovákia és Lengyelország területére. A hideg légtömegek
hulláma elérte a Kárpátok vonulatát, és egész Lengyelországban,valamint az
ki-Kárpátokban tartós havazást okoz.

Hazánkban szombaton változó volt a felhőzet, s napközben
néhány helyen esett kisebb eső. A mára virradó éjszaka azonban északnyugat
l melegfront érkezett, sokfelé volt eső, havaseső,és a Börzsöny - Mátra vidé-
havazás indult meg. A Mátra csucsait ma reggel már 4 - 6 cm-os hóréteg borí-
a. A hőmérséklet szombaton általában 3 - 8 fokig emelkedett. Ma hajnalban 0 - 3
g hült le a levegő, északkeleten egy-két helyen gyenge fagy is volt.

Budapesten vasárnap 12 órakor a hőmérséklet 6 fok, a tenger-
tre átszámitott légnyomás 756 mm, gyengén emelkedő irányzatú.

Várható időjárás hétfő estig:

Ma országszerte eső, havaseső, a hegyeken havazás, élénk nyugati, később északi széllel.
Holnap felhőátvonulások, kevesebb csapadék, mérséklődő szél.
A hőmérséklet csökken.

Várható legalacsonyabb éjszakai hőmérséklet: -2, +1
legmagasabb nappali hőmérséklet hétfőn: +1, +4 fok között.

Távolabbi kilátások:

Hidegebb idő.

ómérséklet és a légnyomás napi középértéke Budapesten és ezek eltérése a 75 átlagtól:

. XII. 27-én: 2,4 C°, 764,3 mm. Eltérés: +3,1 C°, -1,8 mm.

.. óta ezen a napon előfordult:

agasabb hőmérséklet 10,5 C° /1912/
alacsonyabb hőmérséklet -16,7 C° /1879/

Az Országos Meteorológiai Intézet Időjárási Napijelentése

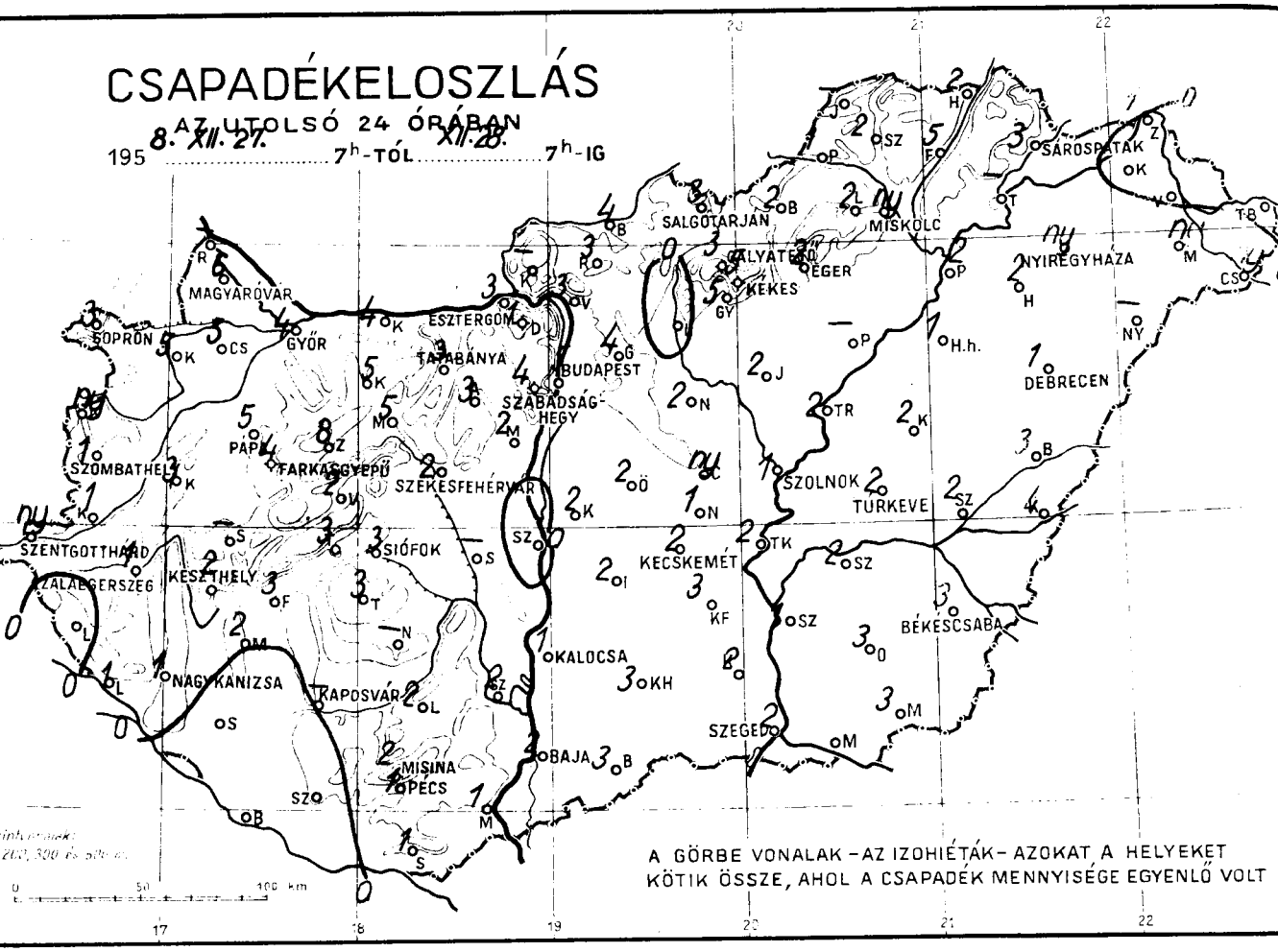

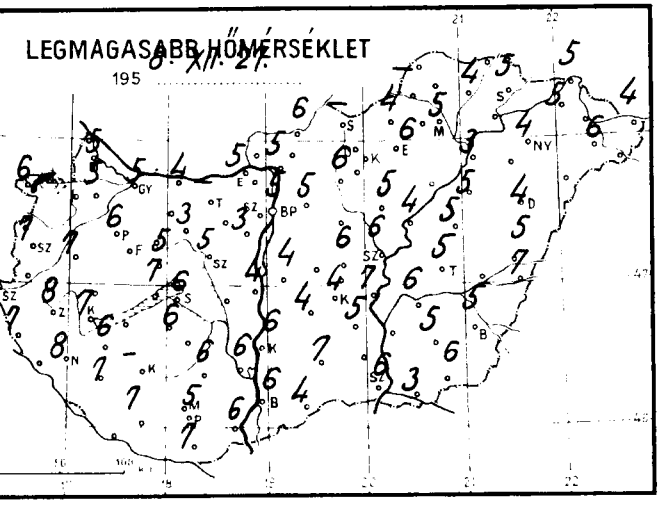

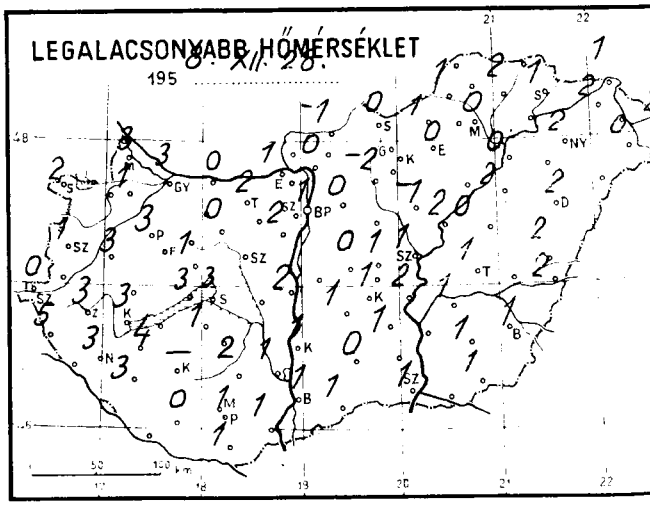

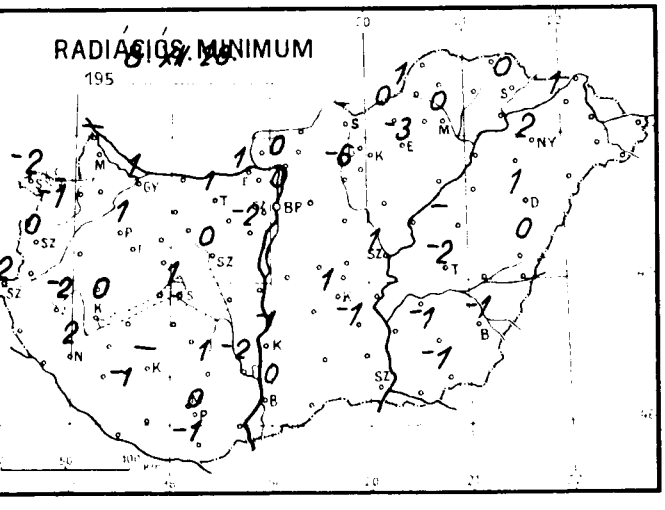

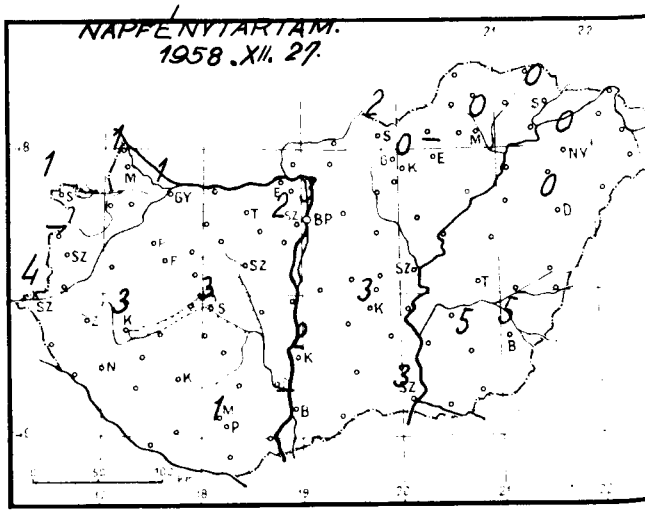

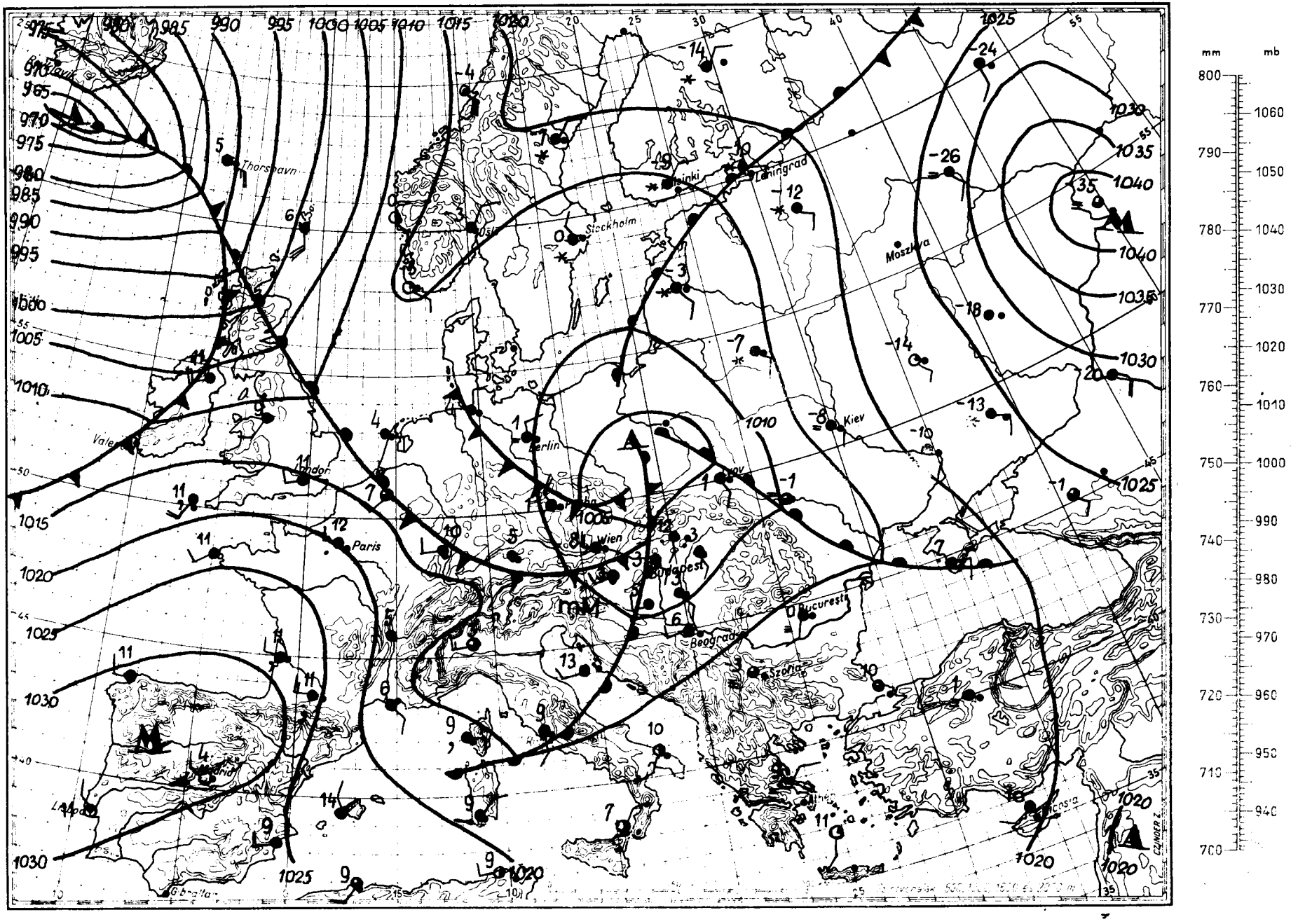

mm
mb
Thorshavn
Stockholm
Leningrad
Moszkva
Kiev
Berlin
London
Paris
Wien
Budapest
Bucuresti
Beograd
Szofia
Madrid
Gibraltar

Magaslégköri időhelyzet

19 58. december hó 28. nap 00h GMT.

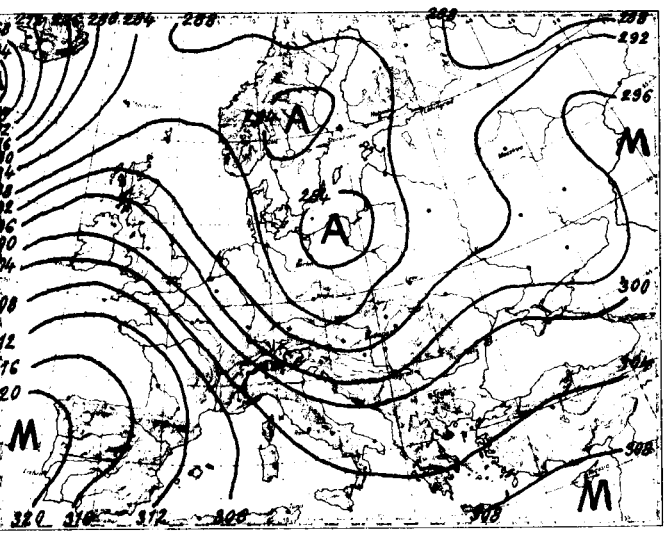

700 mb-os absz. topográfia

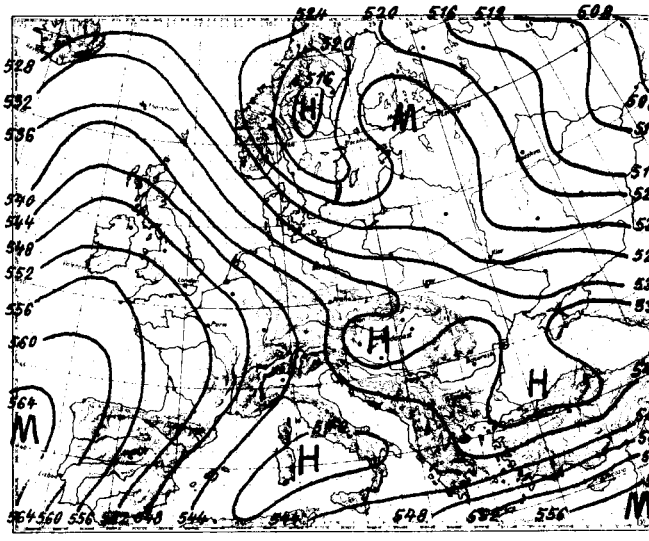

500/1000 mb-os rel. topográfia

1958.XII.27. 12h

mb	m	C°	%
1000	165	2.1	78
850	1456	- 6.0	97
700	2977	- 7.3	50
600	4154	-17.6	44
500	5497	-25.7	43
400	7077	-38.0	41
300	8993	-52.4	34
200			
100			
50			

Jellemző pontok:

1003.2	Talaj	2.3	78
975	390	1.2	77
861	1360	- 5.5	69
804	1900	- 9.0	97
787	2090	- 4.6	58
703	2910	- 6.9	50
600	4154	-17.6	44
500	5497	-25.7	43
✱275	9510	-57.3	33
210	11259	-54.5	

Vasárnap 00 GMT-kor erősebb hideg advekció mutatkozik az Atlanti-óceán középső részén, gyengébb Németország és Dánia fölött. Az Alpok keleti oldalán és Észak-Olaszországban gyenge meleg advekció van.
Magyarország felett a troposzféra alsó felében az utolsó 24 óra alatt a levegő átlagosan 2 fokot melegedett.
Budapest felett a 0 fokos szint ma éjjel 1020, a -10 fokos pedig 3100 m-en volt; az első kb. 500 m-t emelkedett tegnap óta, a -10 fokos szint helyzete alig változott.

Veress s.k.

1958.XII.28. 00h

mb	m	C°	%
1000	91	-	-
850	1391	- 2.7	100
700	2905	- 8.7	91
600	4086	-14.6	100
500	5441	-23.6	93
400	7023	-38.1	80
300	8900	-55.3	80
200	11506	-54.2	
100			
50			

Jellemző pontok:

995.9	Talaj	1.5	80
930	670	2.3	71
854	1360	- 2.4	100
778	2080	- 7.0	100
743	2430	- 5.4	74
678	3130	-10.4	100
658	3380	- 9.8	100
✱282	9320	-59.0	80
261	9810	-56.7	
252	10050	-57.3	
220	10880	-54.0	
200	11506	-54.2	

✱ Tropopauza

58. decembe[r]

hó,

• vasárnap

...nap

362.

évfolyam sz.

	Reggeli észlelések 06 TMG				Az utolsó 24 óra adatai					
	Felhőzet (0 – 4)	Szélirány és erő (m/s)	Légnyomás (millibar)	Homérséklet (C°)	Csapadék (24 óra) (mm)	Hó cm	Homérsékleti szélsőségek tegnapi nappali max.	éjszakai min.	Radiációs min.	Napsütés (óra) tegnap
Sonmagyaróvár	4	SW 3	1007.5	4	6		5	3	–	1
Győr	4 •	SW 2	07.0	7	3		6	2	-2	1
Szombathely	4	W 2	08.4	3	1		7	1	0	–
Szentgotthárd	4	WNW 4	09.5	1	ny		8	0	-2	4
Tapolca	4 •	S 4	07.4	4	5		6	3	1	–
Pápa	4	SSW 4	06.9	4	4		5	3	1	1
Tata	4 ,	SSE 4	06.9	3	3		5	1	1	–
Esztergom	4	WSW 2	06.9	5	3		–	2	1	–
Tatabánya	4 ,	WSW 1	07.5	5	2		5	0	0	–
Székesfehérvár	4 •	WSW 6	07.5	6	3	2	6	3	1	3
Siófok	4	ENE 1	07.9	4	2		7	3	0	3
Keszthely	4	W 2	08.4	5	1		8	3	-2	–
Nagykanizsa	4	SSW 3	09.3	5	1		8	3	2	–
Kaposvár	–	–	–	–	–		–	–	–	–
Pécs	4	W 5	09.2	5	1		5	1	0	1
Budapest M. I.	4	SE 2	06.9	3	5	folt	5	1	0	3
Nógrádgárdján	4 *	S 1	07.1	1	3		–	0	–	2
Eger	4 =	– 0	08.0	1	2		6	0	-3	–
Miskolc	4 •	S 2	09.1	2	ny		5	0	0	0
Nagyrozsnyó	4 •	– 0	08.4	1	3		5	1	0	0
Putnok	4	– 0	09.3	2	2		6	1	0	–
Salgótarján	4 •	SSW 2	08.6	2	1		6	1	-1	2
Balassagyarmat	4	SW 2	07.5	4	2		4	1	1	3
Vácrátót	4	SSE 5	09.5	3	2		6	1	0	3
Szeged	4 ,	S 6	08.6	3	1		6	1	1	–
Szolnok	4	S 4	–	3	2		5	1	-2	–
Túrkeve	4 •	S 1	09.3	3	3		5	1	-1	5
Békéscsaba	4 •	SSW 4	09.4	3	1		4	2	1	0
Debrecen	4 •	S 4	08.7	3	ny		4	2	2	0
Nyíregyháza	4 *	SW 6	886.7	-2	5	6	0	-5	–	0
Kékestető (1000 m)**	–	–	–	–	3	4	1	-5	–	–
Kolyatető (932 m)**	4	W 7	948.4	5	2		3	0	-2	–
Hisinatető (534 m)*	4 =	SE 3	948.9	1	4	lepel	1	-1	–	2
Szabadsághegy (471 m)*	4 •	– 0	948.4	3	4		5	2	-1	–
Farkasgyepu (400 m)*										

24 órai csapadék mm		Hó cm	24 órai csapadék mm		Hó cm	24 órai csapadék mm		Hó cm	24 órai csapadék mm	
Rajka	–		Tab	5		Jósvafő	–		Kisvárda	•
Csorna	5	=	Sárbogárd	–		Lillafüred	2	1	Vásárosnamény	–
Kapuvár	5		Sztálinváros	•		Szendrőlád	2		Mátészalka	ny
Kőszeg	ny		Nagykónyi	–		Fügod	5		Tiszabecs	•
Kormend	1		Somogyszob	•		Hidasnémeti	2		Csenger	ny
Lenti	•		Bares	•		Tokaj	–		Nyírlugos	–
Letenye	1		Szigetvár	•		Poroszló	–		Polgár	2
Kaldd	3		Lengyel	2		Jászapati	2		Hajdúdorog	2
Sumeg	–		Szekszárd	2		Nagykáta	2		Hortobágy	1
Zirc	8		Mohács	1		Örkény	2	=	Tiszaroff	2
Veszprém	2		Siklós	1		Kunsztmiklos	2		Karcag	2
Komárom	4		Királyrét	–	5	Cegléd	ny		Berettyóújfalu	3
Kisbér	5		Balassagyarmat	4	1	Nagykoros	1		Szeghalom	2
Mór	5		Bomhany	3	folt	Tiszakécske	2	=	Körösszakál	4
Alcsut	3		Vác	3		Izsák	2		Szarvas	2
Dobogókő	1	2	Godollo	4	folt	Kiskunfelegyh	3		Szentes	1
Martonvásár	2		Lorinci	•		Kiskunhalas	3		Orosháza	3
Tihany	3		Gyöngyos	5		Bacsalmas	3		Makó	2
Fonyód	3		Borsodnádasd	2	folt	Kistelek	2		Mezohegyes	3
Marcali	2		Putnok	1		Zahony	1			

• A légnyomás 500 gdm-re átszámítva •• A légnyomás 1000 gdm-re átszámítva

Magassági szélmérések

Óraadatok greenwichi középidőben

XII.27.	Siófok 11 h		Pécs 12 h		Szeged 12 h		Bpest 12 h		Szhely 13 h		Bpest 15 h		Bpest 21 h			
	fok	m/s	fok	m/s	fok	m/s	fok	m/s	fok	m/s	fok	m/s	fok	m/s	fok	m/s
Talaj	270	2	220	2	220	14	270	7	180	7	270	2	180	7		
500 m	210	4	200	4	280	7	320	6	240	12	210	8	200	14		
1000	240	4	190	5	310	9	320	6	240	12	210	8	210	11		
1500			230	4	310	12	290	7	260	14	260	15	220	11		
2000					270	13					260	12	240	8		
3000																
4000																
5000																
7000																
9000																
10000																
12000																
14000																
16000																
18000																
20000																

XII.28.	Szhely 00 h		Pécs 00 h		Bpest 00 h		Debr. 00 h									
	fok	m/s	fok	m/s	fok	m/s	fok	m/s	fok	m/s	fok	m/s	fok	m/s	fok	m/s
Talaj	220	7	220	7	180	7	180	2								
500 m	240	12	250	18	220	16	200	13								
1000	250	12	250	18	230	16	210	10								
1500	250	15	250	18			210	10								
2000			260	18			210	10								
3000			260	18												
4000																
5000																
7000																
9000																
10000																
12000																
14000																
16000																
18000																
20000																

	fok	m/s	fok	m/s	fok	m/s	fok	m/s	fok	m/s	fok	m/s	fok	m/s	fok	m/s
Talaj																
500 m																
1000																
1500																
2000																
3000																
4000																
5000																
7000																
9000																
10000																
12000																
14000																
16000																
18000																
20000																

DŐJÁRÁSI NAPIJELENTÉS

ЕЖЕДНЕВНЫЙ МЕТЕОРОЛОГИЧЕСКИЙ БЮЛЛЕТЕНЬ • DAILY WEATHER REPORT
BULLETIN QUOTIDIEN DE TEMPS • TÄGLICHER WETTERBERICHT

)JA AZ ORSZÁGOS METEOROLÓGIAI INTÉZET
DAPEST II. KITAIBEL PÁL UTCA 1
:FON: KÖZPONT: 353-500, IDŐJELZŐ OSZT.: 150-410

MEGJELENIK NAPONKÉNT * ELŐFIZETÉSI ÁRA A POSTAI KÖLTSÉGGEL EGYÜTT NEGYEDÉVRE 60, Ft
KIADÁSÉRT FELEL AZ INTÉZET IGAZGATÓJA

. évfolyam 363. szám. + Budapest + 1958.december hó 29.

Az időjárási helyzet ma reggel és a várható időjárás:

A Brit-szigeteken keresztül enyhe, óceáni légtömegek érkez-
k szárazföldünkre. Hatásukra Közép-Európában ujból csapadékossá válik az időjá-
s.

Hazánkban vasárnap napközben erősen felhős volt az ég, és
ságszerte esett az eső. Az esti órákban élénk, helyenként erős északnyugati,
zaki szél kiséretében az ország nagyrészén átmenetileg feloszlott a felhőzet.
hőmérséklet tegnap általában 4-7, a déli megyékben 7-10 fokig emelkedett. Ma
jnalra nyugaton +2, -1, keleten +1, -3 fokig hült le a levegő.

Budapesten hétfőn 12 órakor a hőmérséklet 3 fok, a tenger-
intre átszámitott légnyomás 765 mm, alig változik.

Várható időjárás kedd estig:

Felhős idő, többhelyen köd.
Sokhelyen - elsősorban a mai napon és az éjszaka folyamán - eső, a magasabb hegyeken havazás.
Mérsékelt déli, délnyugati, később nyugati szél.
A hőmérséklet emelkedik.

Várható legalacsonyabb éjszakai hőmérséklet: északnyugaton 2, 5 máshol -1, +2
legmagasabb nappali hőmérséklet kedden: 4, 7 fok között.

Távolabbi kilátások:

Az évszakhoz képest enyhe idő esőkkel, havaseső kkel.

hőmérséklet és a légnyomás napi középértéke Budapesten és ezek eltérése a 75
i átlagtól:

58. XII. 28-án: 3,7 C°, 757,9 mm. Eltérés: +4,8 C°, -7,5 mm.

871 óta ezen a napon előfordult:

gmagasabb hőmérséklet 11,8 C° /1882/
galacsonyabb hőmérséklet -17,1 C° /1879/

Az Országos Meteorológiai Intézet Időjárási Napijelentése

CSAPADÉKELOSZLÁS

AZ UTOLSÓ 24 ÓRÁBAN

195 8. XII. 28. 7h-TÓL XII. 29. 7h-IG

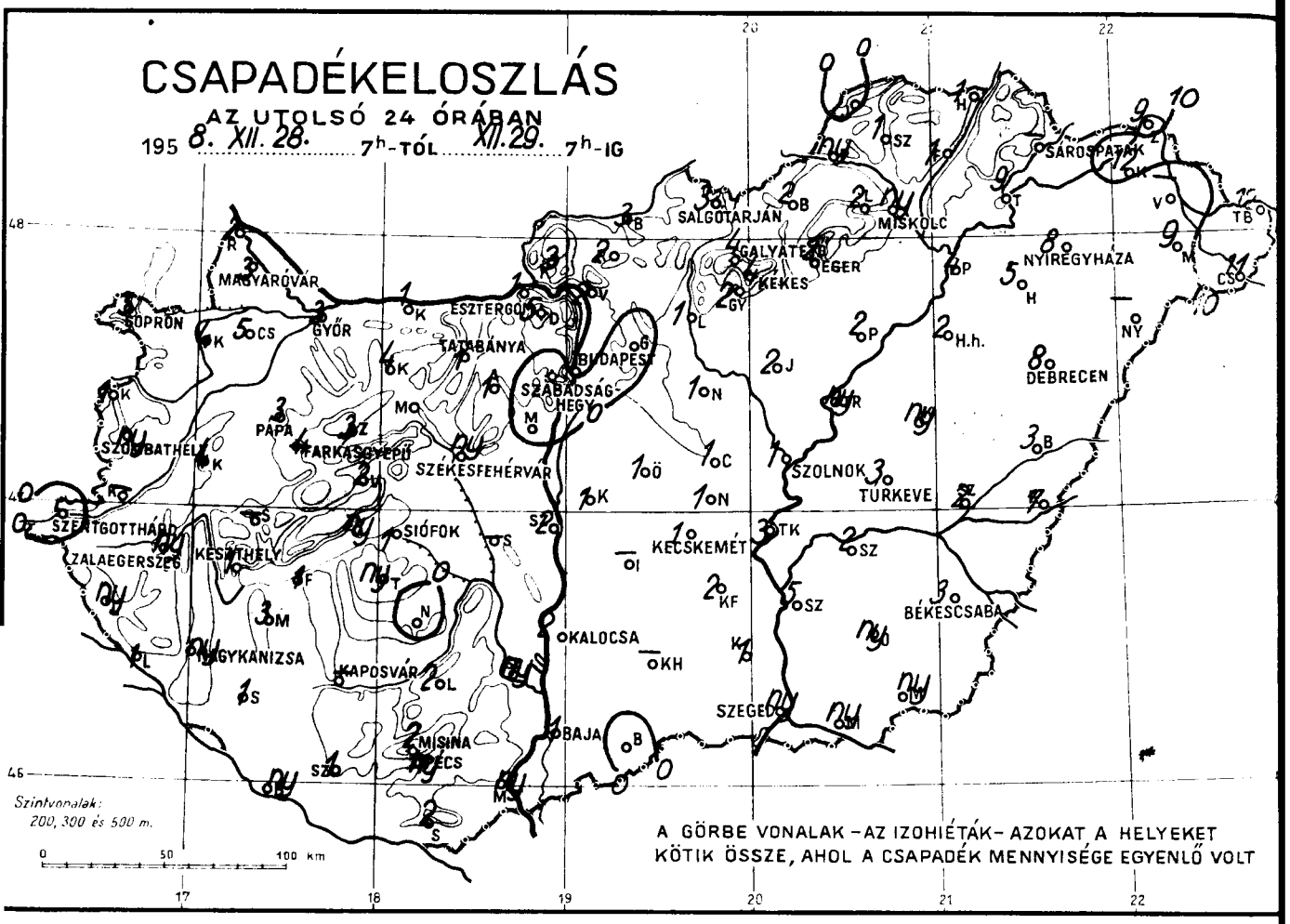

LEGMAGASABB HŐMÉRSÉKLET

195 8. XII. 28.

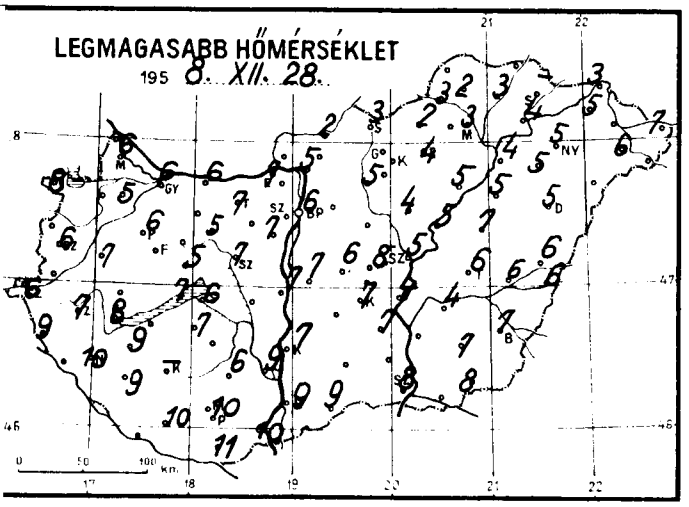

LEGALACSONYABB HŐMÉRSÉKLET

195 8. XII. 29.

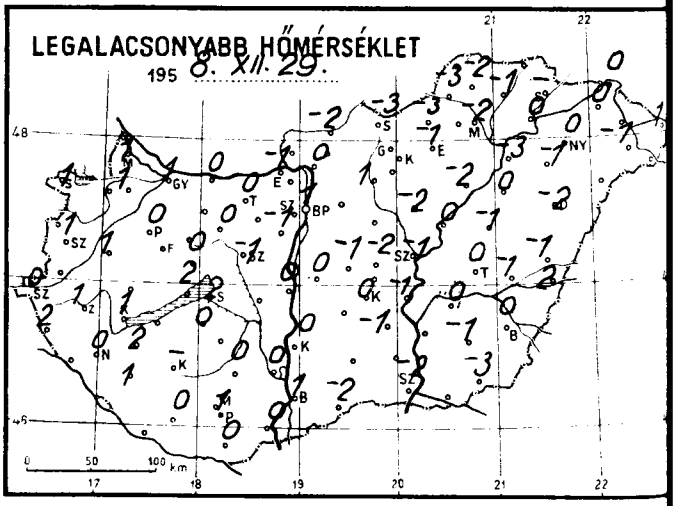

RADIÁCIÓS MINIMUM

195 8. XII. 29.

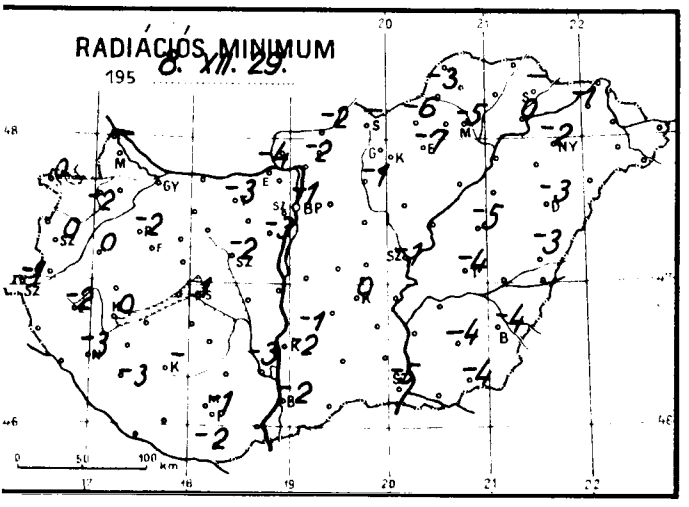

NAPFÉNYTARTAM.

1958. XII. 28.

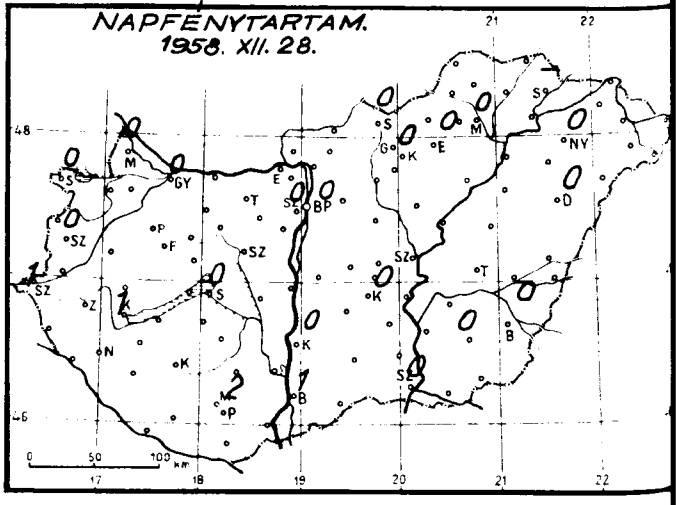

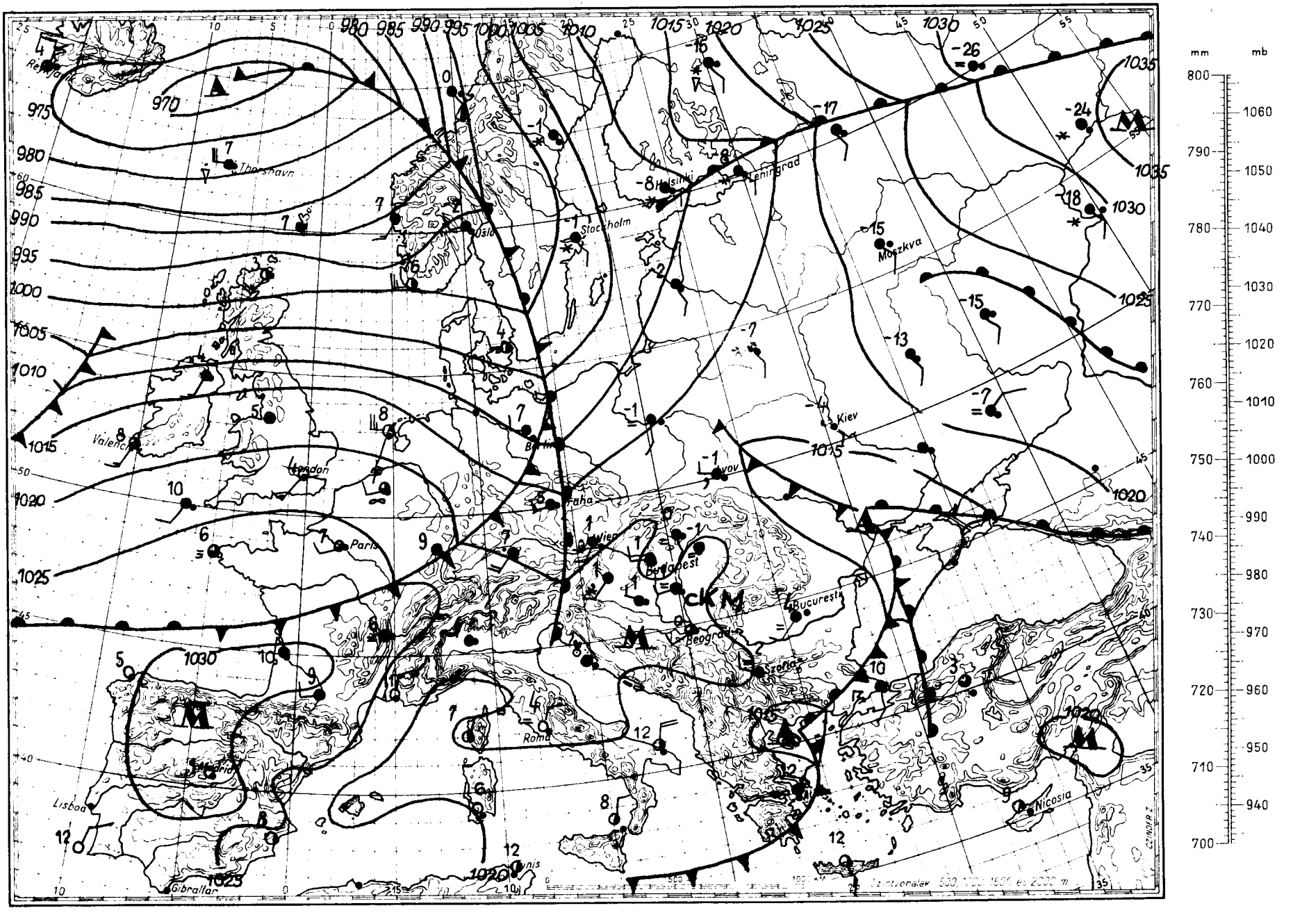
mm
mb
800
790
780
770
760
750
740
730
720
710
700
1060
1050
1040
1030
1020
1010
1000
990
980
970
960
950
940
Reykjavik
Thorshavn
Oslo
Stockholm
Helsinki
Leningrad
Moszkva
Kiev
Lvov
London
Paris
Berlin
Praha
Wien
Budapest
Bucuresta
Beograd
Sofia
Roma
Madrid
Lisboa
Gibraltar
Nicosia
CKM

Magaslégköri időhelyzet

19 58. december hó 29. nap 00h GMT.

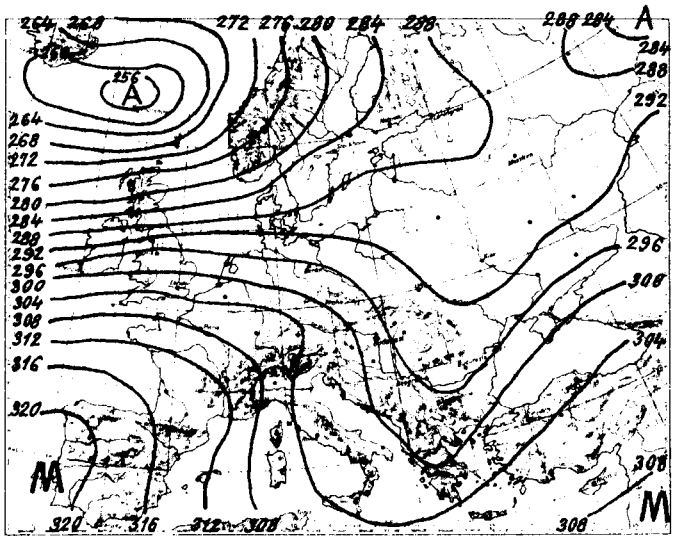

700 mb-os absz. topográfia

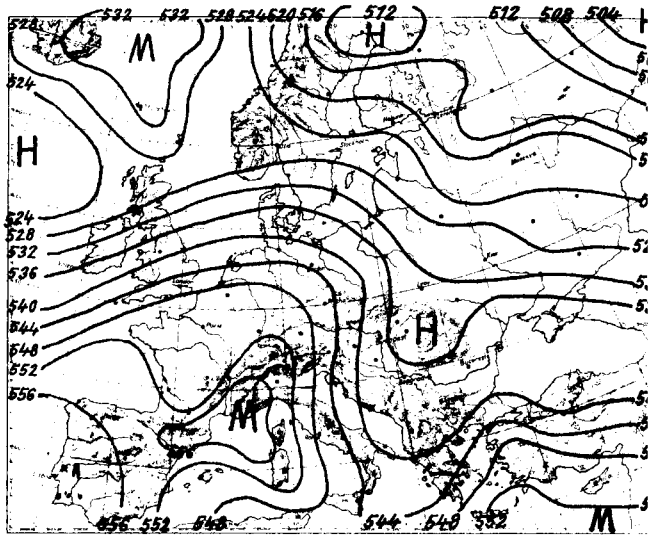

500/1000 mb-os rel. topográfia

1958.XII.28. 12h			
mb	m	C°	%
1000	60	–	–
850	1368	- 1.2	86
700	2894	- 8.4	92
600	4073	-16.3	92
500	5417	-26.8	92
400	6989	-38.0	92
300	8913	-46.8	
200	11585	-49.9	
100			
50			

Jellemző pontok:

991.5	Talaj	5.2	83
890	1000	- 1.4	97
855	1300	- 0.8	85
795	1800	- 5.8	92
770	2140	- 3.6	92
*340	8100	-47.2	92
290	9140	-46.6	
262	9800	-49.5	
220	10900	-47.0	
195	11749	-50.4	

Ma 00 GMT-kor erősebb hidegadvekció mutatkozik az Atlanti óceán keleti felében a 45. és 60. szélességi fok között, valamint a Brit szigeteken és Skandinávia északi részén. Erősebb felmelegedést pedig az Ural hegység környékén mutat ma az advekciós kép. A Kárpátmedence felett az advekció elmosódott.

Hazánk légterében az utolsó 24 óra alatt a troposzféra alsó 4000 méteres rétegében átlagosan 2-3 fokot hült a levegő, a 4500 és 7000 m. közötti rétegben viszont közepesen 6 fokot melegedett.

Budapest felett ma éjjel a 0 fokos szint 400, a -10 fokos pedig 2950 méteren volt. Tegnap óta a 0 fokos 720, a -10 fokos pedig 150 métert süllyedt.

Veress s.k.

1958.XII.29. 00h			
mb	m	C°	%
1000	140	1.0	83
850	1433	- 4.1	72
700	2955	-10.0	64
600	4128	-16.9	53
500	5496	-19.7	52
400	7114	-31.8	52
300	9089	-45.7	52
200			
100			
50			

Jellemző pontok:

1000.0	Talaj	1.0	83
838	1540	- 4.8	70
785	2100	- 4.8	70
580	4360	-18.0	53
520	5200	-17.3	52
387	7370	-33.6	52
*250	10279	-54.9	52
232	10769	-54.3	

* Tropopauza

1958. december ..... hó,
29. nap hétfő .....
71. évfolyam 363. sz.

	Reggeli észlelések 06 TMG				Az utolsó 24 óra adatai				
	Felhőzet (0–4)	Szélirány és erő (m/s)	Légnyomás (millibár)	Hőmérséklet (C°)	Csapadék (24 óra) (mm)	Hó cm	Hőmérsékleti szélsőségek: tegnapi nappali max.	éjszakai min.	Radiációs min.	Napsütés (óra) tegnap
Hosonmagyaróvár	4 •	S 2	1020.6	2	3		6	1	–	0
Sopron	4 •	SSW 2	19.7	3	3		8	1	0	0
Szombathely	4 •	W 1	21.2	1	ny		6	1	0	0
Szentgotthárd	4	– 0	21.0	2	•		6	0	-1	1
Pápa	4 *	S 4	20.6	1	3		6	0	-2	–
Győr	4 •	SW 1	20.4	2	3		6	1	0	0
Esztergom	4	E 1	20.4	0	1		7	-1	-4	–
Tatabánya	4	WSW 2	20.3	1	1		7	0	-3	–
Székesfehérvár	4	– 0	20.3	1	ny		7	-1	-2	–
Siófok	4	SE 3	20.8	3	1		6	2	1	0
Keszthely	4 •	– 0	21.2	1	1		8	1	0	1
Zalaegerszeg	4 •	– 0	21.1	2	ny		7	1	-2	–
Nagykanizsa	4 •	S 2	22.3	1	ny		10	0	-3	–
Kaposvár	–	–	–	–	–		–	–	–	–
Pécs	4	WNW 4	21.7	1	ny		10	1	-1	2
Budapest M. I.	4	W 2	19.7	1	1		6	1	-1	0
Salgótarján	0 =	– 0	19.0	-1	3		3	-3	–	0
Eger	3 =	– 0	19.4	0	2		4	-1	-7	0
Miskolc	4 =	SSE 2	19.1	0	ny		3	-2	-5	0
Sárospatak	–	–	–	–	–		–	–	–	–
Baja	4	– 0	21.1	2	1		9	1	-2	1
Kalocsa	4	WSW 1	20.3	1	2		7	0	-1	0
Kecskemét	3	W 2	19.7	0	1		7	0	0	0
Szeged	4 =	W 3	21.0	-1	ny		8	-2	-5	0
Szolnok	3 =	W 1	19.0	0	1		5	-1	-1	–
Túrkeve	4 =	W 1	–	0	3		6	0	-4	–
Békéscsaba	3	– 0	20.3	0	3		7	0	-4	0
Debrecen	4 =	– 0	19.9	-2	8		5	-2	-3	0
Nyíregyháza	3	NW 1	19.8	0	8		5	0	-2	0
Kékestető (1000 m)**	3	SW 4	896.6	-4	4	8	0	-5	–	0
Galyatető (932 m)**	–	–	–	–	4	9	0	-6	–	–
Misinatető (534 m)*	4	W 4	958.7	0	2		7	-1	-2	–
Szabadsághegy (474 m)*	4	SW 2	957.2	-2	•		3	-3	–	0
Farkasgyepű (400 m)*	4 *	NW 1	959.1	0	4	lepel	4	-1	-4	–

24 órai csapadék mm		Hó cm	24 órai csapadék mm		Hó cm	24 órai csapadék mm		Hó cm	24 órai csapadék mm		Hó cm
Rajka	2		Tab	ny		Jósvafő	•		Kisvárda	12	
Csorna	5		Sárbogárd	–		Lillafüred	2		Vásárosnamény	–	
Kapuvár	4		Sztálinváros	2		Szendrőlád	1		Mátészalka	9	
Kőszeg	1		Nagykónyi	•		Füged	1		Tiszabecs	12	
Körmend	–		Somogyszob	1		Hidasnémeti	1		Csenger	11	
Lenti	ny		Barcs	ny		Tokaj	9		Nyírlugos	–	
Letenye	1		Szigetvár	1		Poroszló	2		Polgár	4	
Kald	4		Lengyel	2		Jászapáti	2	⌴	Hajdúdorog	5	
Sümeg	–		Szekszárd	ny		Nagykáta	1	⌴	Hortobágy	2	
Zirc	3		Mohács	ny		Örkény	1	= ⌴	Tiszaroff	ny	
Veszprém	2		Siklós	2		Kunszentmiklós	1	⌴	Karcag	ny	
Komárom	1	folt	Királyrét	3	folt	Cegléd	1		Berettyóújfalu	3	
Kisbér	4	folt=	Balassagyarm	3		Nagykőrös	1	⌴	Szeghalom	2	
Mór	2		Romhány	2		Tiszakécske	3		Kőrösszakál	7	
Alcsut	1		Vác	2		Izsák	–		Szarvas	2	
Dobogókő	5	folt	Godollo	•	⌴	Kiskunfelegyh	2		Szentes	5	
Martonvásár	•		Lőrinci	1		Kiskunhalas	–		Orosháza	ny	
Tihany	ny		Gyongyos	2		Bácsalmas	•		Makó	ny	
Fonyód	1		Borsodnádasd	2		Kistelek	1		Mezohegyes	ny	⌴
Marcali	3		Putnok	ny		Záhony	9				

* A légnyomás 500 gdm-re átszámítva ** A légnyomás 1000 gdm-re átszámítva

Magassági szélmérések

Óraadatok greenwichi középidőben

XII.28.	Pécs 12 h		Szeged 12 h		Bpest 15 h		Bpest 18 h		Bpest 21 h							
	fok	m/s	fok	m/s	fok	m/s	fok	m/s	fok	m/s	fok	m/s	fok	m/s	fok	m/s
Talaj	320	2	220	2	180	7	320	14	320	7						
500 m	320	14	280	12	320	9	340	16	330	14						
1000	320	14	260	11			340	16	360	13						
1500	330	13	250	13					360	11						
2000	330	10														
3000																
4000																
5000																
7000																
9000																
10000																
12000																
14000																
16000																
18000																
20000																

XII.29.	Pécs 00 h		Bpest 00 h		Bpest 09 h											
	fok	m/s	fok	m/s	fok	m/s	fok	m/s	fok	m/s	fok	m/s	fok	m/s	fok	m/s
Talaj	320	7	320	7	270	7										
500 m	340	15	230	5	290	11										
1000	350	13	230	5												
1500	350	13	280	3												
2000	340	21	360	16												
3000			340	21												
4000																
5000																
7000																
9000																
10000																
12000																
14000																
16000																
18000																
20000																

	fok	m/s	fok	m/s	fok	m/s	fok	m/s	fok	m/s	fok	m/s	fok	m/s	fok	m/s
Talaj																
500 m																
1000																
1500																
2000																
3000																
4000																
5000																
7000																
9000																
10000																
12000																
14000																
16000																
18000																
20000																

DŐJÁRÁSI NAPIJELENTÉS

ЕЖЕДНЕВНЫЙ МЕТЕОРОЛОГИЧЕСКИЙ БЮЛЛЕТЕНЬ • DAILY WEATHER REPORT
BULLETIN QUOTIDIEN DE TEMPS • TÄGLICHER WETTERBERICHT

IADJA AZ ORSZÁGOS METEOROLÓGIAI INTÉZET
UDAPEST II. KITAIBEL PÁL UTCA 1
ELEFON: KÖZPONT: 353-500, IDŐJELZŐ OSZT.: 150-410

MEGJELENIK NAPONKÉNT • ELŐFIZETÉSI ÁRA
A POSTAI KÖLTSÉGGEL EGYÜTT NEGYEDÉVRE 60, Ft
KIADÁSÉRT FELEL AZ INTÉZET IGAZGATÓJA

71. évfolyam 364. szám. + Budapest + 1958.december hó 30.

Az időjárási helyzet ma reggel és a várható időjárás:

Nyugat- és Közép-Európán át délnyugati, nyugati széllel enyh óceáni légtömegek áramlanak a Szovjetunió belseje felé. Ennek következtében Európa legnagyobb részén még éjszaka sem süllyed fagypont alá a hőmérséklet.

Hazánkban tegnap felhős volt az ég, és sok helyen esett az eső. A legtöbb csapadékot az északnyugati megyékben mérték. Csornán 7, Kapuvárott, Farkasgyepün és Keszthelyen 5 mm eső hullott. A hőmérséklet napközben a Dunántúlon 5, 8, máshol 2, 5 fokig emelkedett, éjszaka -1, +2 fokig süllyedt. A Mátrában a hóviszonyok a következők: Galyatetőn 8, Kékesen 6 cm fekszik. A Pilisben csak foltokban van hó.

Budapesten kedden 12 órakor a hőmérséklet 8 fok, a tengerszintre átszámitott légnyomás 767 mm, mérsékelten süllyedő irányzatú.

Várható időjárás szerda estig:

Felhőátvonulások néhány helyen kisebb esővel.
Időnként élénk délnyugati-nyugati szél.
Enyhe idő.

Várható legalacsonyabb éjszakai hőmérséklet: +1, +4
legmagasabb nappali hőmérséklet szerdán: 7, 10 fok között, helyenként 10 fok felett.

Távolabbi kilátások:

Az enyhe idő tovább tart.

Dobel

A hőmérséklet és a légnyomás napi középértéke Budapesten és ezek eltérése a 75 évi átlagtól:

1958. XII.29-én: 3.8 C°, 765,9 mm. Eltérés: +4,5 C°, +1,8 mm.

1871 óta ezen a napon előfordult:

legmagasabb hőmérséklet 13,5 C° /1947/
legalacsonyabb hőmérséklet -16.5 C° /1890/

Az Országos Meteorológiai Intézet Időjárási Napijelentése

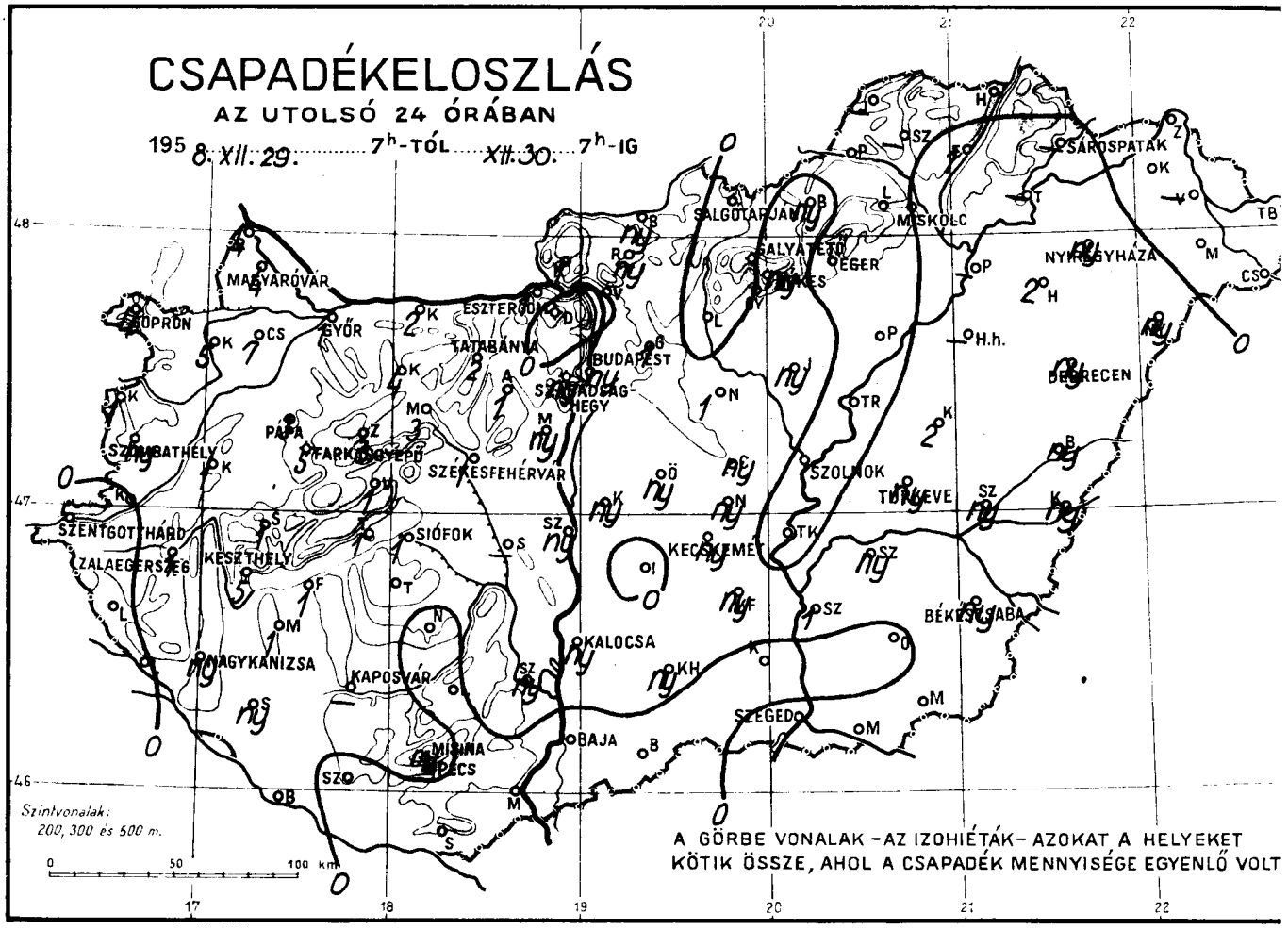

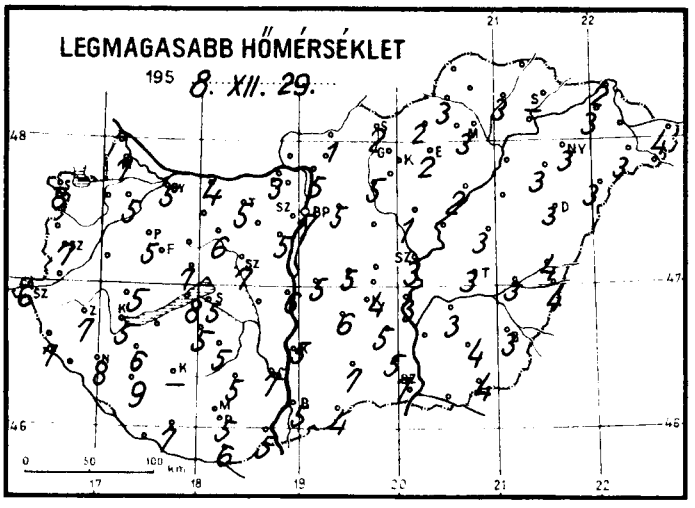

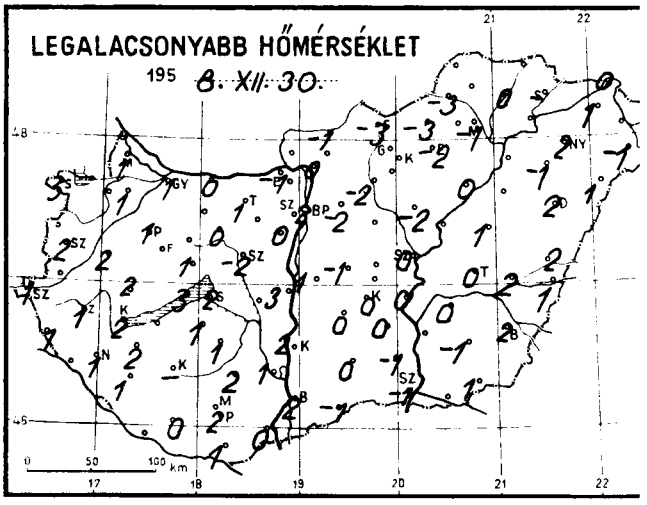

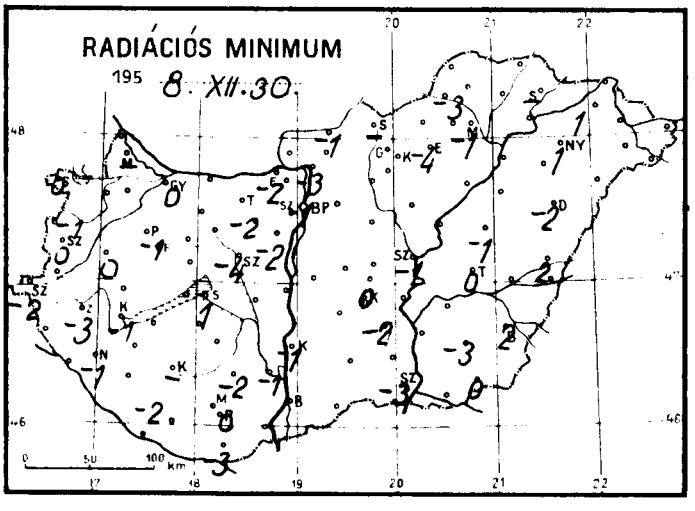

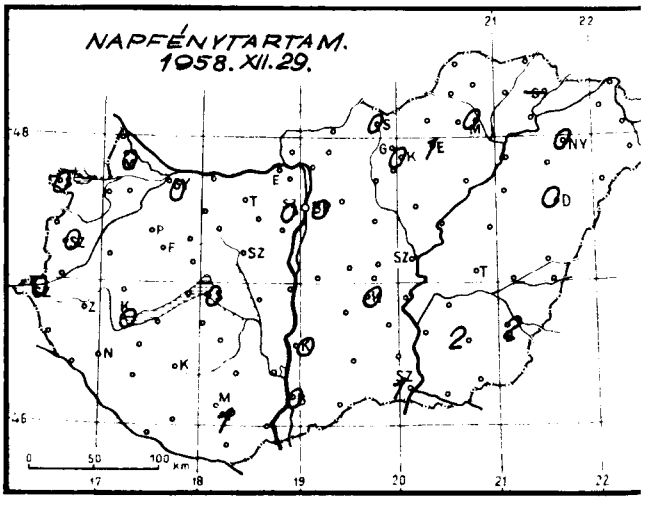

Időjárási helyzet 1958. év DECEMBER hó 30. nap 7 óra

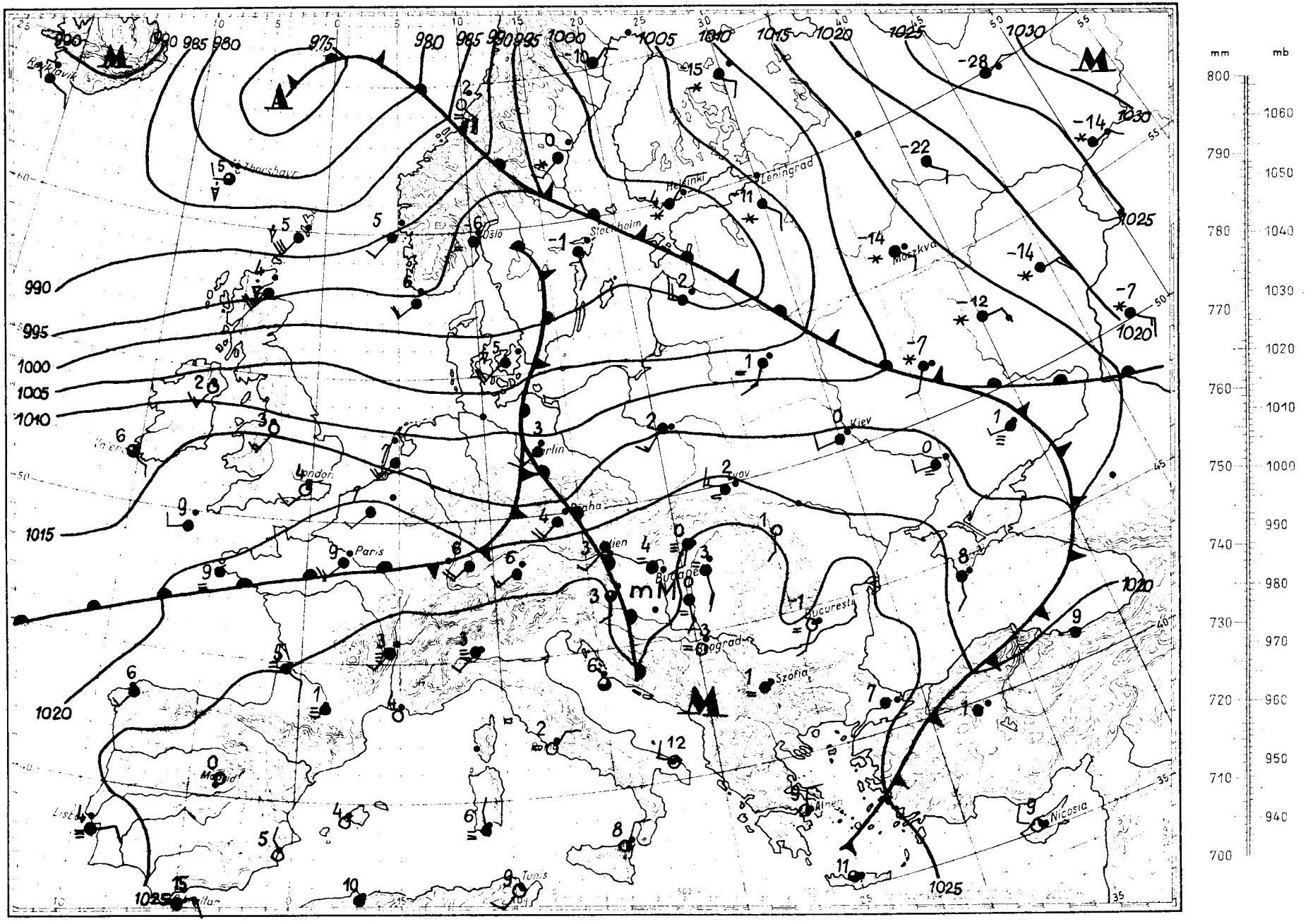

Magaslégköri időhelyzet

19 58. december hó 30. nap 00h GMT.

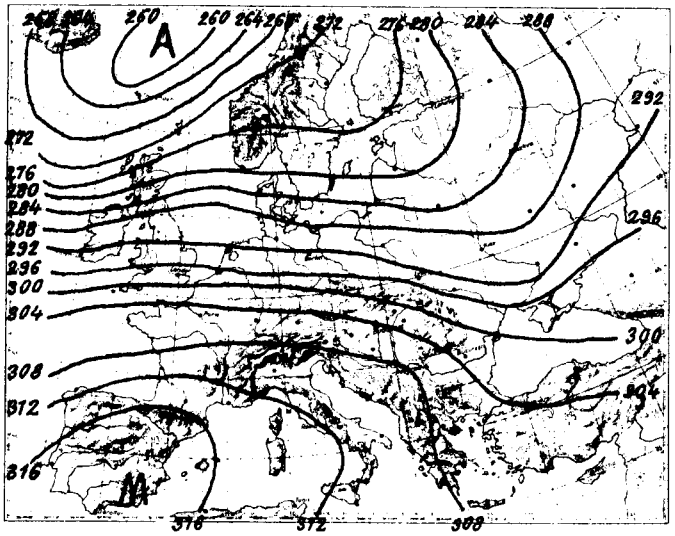

700 mb-os abs. topográfia

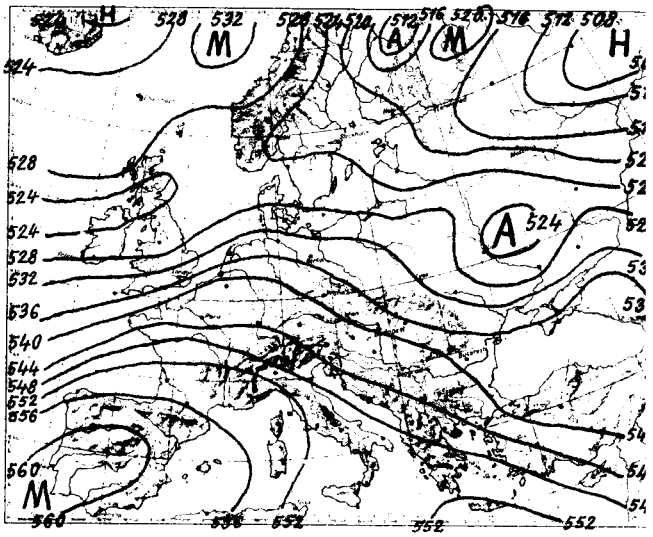

500/1000 mb-os rel. topográfia

1958.XII.29. 12h			
mb	m	C°	%
1000			
850	1471	- 0.8	100
700	3007	- 7.1	100
600	4197	-12.5	98
500	5574	-18.4	98
400	7197	-30.8	98
300	8183	-44.0	98
200	11799	-61.5	98
100			
50			

Jellemző pontok:

1002.7	Talaj	1.5	97
979	350	0.0	100
950	590	2.9	100
850	1471	- 0.8	100
500	5574	-18.4	98
300	8183	-44.0	98
200	11799	-61.5	98
*178	12560	-64.6	98
150	13575	-60.0	98
131	14421	-58.2	

A 45. és 60. szélességek közötti részén Európának erős zonális áramlás alakult ki. Ennek mentén a La-Manche-csatorna vidékén hideg, Közép-Európa, Ukrajna felett, valamint Moszkvától délre erős melegadvekció megy végbe. Budapest felett 3,5 km-ig 1-3 fokkal melegedett, feljebb hült a troposzféra. A 0 fok magassága 700, a -10 foké 450 m-rel került magasabbra mint 24 órával ezelőtt. A rádiószonda éjfélkor a 0 fokot 1100, a -10 fokot 3400 m-en jelezte.

dr. Kallósné s.k.

*Tropopauza

1958.XII.30. 00h			
mb	m	C°	%
1000	203	3.7	90
850	1509	- 2.0	63
700	3037	- 7.4	36
600	4218	-15.8	31
500	5568	-23.2	31
400	7168	-32.8	38
300	9127	-48.4	38
200			
100			
50			

Jellemző pontok:

1007.7	Talaj	2.5	97
960	530	3.8	56
800	1987	- 5.0	67
763	2360	- 2.8	38
518	5320	-23.4	31
500	5568	-23.2	31
400	7168	-32.8	38
232	10793	-59.9	38

1958. december ...hó.
30. nap kedd .....
71. évfolyam 364. sz.

	Reggeli észlelések 06 TMG				Az utolsó 24 óra adatai				
	Felhőzet (0–4)	Szélirány és erő (m/s)	Légnyomás (millibár)	Hőmérséklet (C°)	Csapadék (24 óra) (mm)	Hó cm	Hőmérsékleti szélsőségek: tegnapi nappali max.	Hőmérsékleti szélsőségek: éjszakai min.	Hőmérsékleti szélsőségek: Radiációs min.	Napsütés (óra) tegnap
Mosonmagyaróvár	4	SSW 2	1024.7	3	4		7	1	–	0
Sopron	2	S 3	23.8	4	4		8	3	0	0
Szombathely	4	– 0	25.7	3	ny		7	2	0	0
Szentgotthárd	4	– 0	24.0	1	₀		6	1	-2	0
Pápa	1	S 1	24.0	2	3		5	1	-1	–
Győr	3	S 3	23.7	4	1		5	1	0	0
Esztergom	4	E 1	24.4	2	1		3	-1	-2	–
Tatabánya	4	S 2	23.9	3	2		5	1	-2	–
Székesfehérvár	1 =	– 0	24.2	0	1		7	-2	-4	–
Siófok	3	SE 1	24.8	2	1		5	2	1	0
Keszthely	4 =	E 1	24.3	3	5		5	2	-1	0
Zalaegerszeg	3 =	SSE 1	24.3	1	1		7	1	-3	–
Nagykanizsa	3 =	SSW 1	23.9	2	ny		8	1	-1	–
Kaposvár	–	–	–	–	–		–	–	–	–
Pécs	2	E 2	25.7	2	•		5	2	0	1
Budapest M. I.	4 =	– 0	24.0	4	ny		7	2	-1	0
Salgótarján	4 =	– 0	24.2	-2	•		2	-3	–	0
Eger	4 =	– 0	25.1	-1	•		2	-2	-4	1
Miskolc	4 =	SSW 1	25.1	0	₀		3	-1	-1	0
Sárospatak	–	–	–	–	–		–	–	–	–
Baja	4	– 0	25.5	2	•		5	2	-2	0
Kalocsa	4	SE 1	25.2	3	ny		5	2	-1	0
Kecskemét	4	– 0	24.6	1	ny		4	0	0	0
Szeged	4 =	S 2	25.9	0	ny		7	-1	-3	1
Szolnok	4 =	– 0	25.1	0	•		3	0	-1	–
Túrkeve	4 =	SW 1	–	1	ny		3	0	0	–
Békéscsaba	4 =	S 3	25.3	3	ny		3	2	2	2
Debrecen	4 =	SSE 1	25.6	3	ny		3	2	-2	0
Nyíregyháza	4 =	S 1	25.5	3	ny		3	2	1	0
Kékestető (1000 m)**	4	W 1	902.5	-2	ny	6	1	-4	–	0
Galyatető (932 m)**	–	–	–	–	•	8	1	-2	–	–
Misinatető (534 m)*	4	SW 2	963.1	3	ny		7	-1	-2	–
Szabadsághegy (474 m)*	4	SW 1	962.1	2	ny		4	0	–	0
Farkasgyepű (400 m)*	1	– 0	962.7	2	5		4	2	-3	–

24 órai csapadék mm		Hó cm	24 órai csapadék mm		Hó cm	24 órai csapadék mm			24 órai csapadék mm		
Rajka	4		Tab	1		Jósvafő	–		Kisvárda	•	
Csorna	7		Sárbogárd	–		Lillafüred	•		Vásárosnamény	–	
Kapuvár	5	=	Sztálinváros	ny		Szendrőlád	–		Mátészalka	•	
Kőszeg	1		Nagykónyi	•		Füged	1		Tiszabecs	₀	
Körmend	•		Somogyszob	ny		Hidasnémeti	•		Csenger	•	
Lenti	•		Barcs	ny	=	Tokaj	–		Nyírlugos	ny	=
Letenye	•		Szigetvár	•		Poroszló	•		Polgár	–	
Káld	1		Lengyel	•		Jászapáti	ny	⌴	Hajdúdorog	2	
Sümeg	1		Szekszárd	ny		Nagykáta	1		Hortobágy	–	
Zirc	3		Mohács	•		Örkény	ny	=	Tiszaroff	–	
Veszprém	1		Siklós	•		Kunsztmiklos	ny		Karcag	2	
Komárom	2		Királyrét	1	folt	Cegléd	ny		Berettyóújfalu	ny	
Kisbér	4	=	Balassagyarm	ny		Nagykőrös	ny	⌴	Szeghalom	ny	
Mór	3		Romhány	ny		Tiszakécske	•		Körösszakál	3	
Alcsut	1		Vác	•		Izsák	₀		Szarvas	ny	⌴
Dobogókő	•	folt	Godollő	1		Kiskunfelegyh	ny		Szentes	1	
Martonvásár	ny		Lőrinci	•		Kiskunhalas	ny		Orosháza	•	
Tihany	1		Gyöngyös	•		Bacsalmas	•		Makó	ny	
Fonyód	1		Borsodnádasd	ny		Kistelek	•		Mezohegyes	ny	=
Marcali	1		Putnok	•		Záhony	•				

* A légnyomás 500 gdm-re átszámítva ** A légnyomás 1000 gdm-re átszámítva

Magassági szélmérések

Óraadatok greenwichi középidőben

XII.29.	Debr. 11 h		Szhely 12 h		Pécs 12 h		Miskolc 13 h		Bpest 15 h		Bpest 21 h		Siófok 23 h		Pécs 23 h		
	fok	m/s	fok	m/s	fok	m/s	fok	m/s	fok	m/s	fok	m/s	fok	m/s	fok	m/s	fok m/s
Talaj																	
500 m	180	7	220	7	270	2	90	2	320	2	320	7	320	2	270	2	
1000			320	7	270	9	300	5	330	10	330	16	320	4	240	6	
1500			320	7	270	9					330	16	320	3	270	9	
2000			330	12	340	15					330	16			270	9	
3000			320	15	340	15					330	16					
4000																	
5000																	
7000																	
9000																	
10000																	
12000																	
14000																	
16000																	
18000																	
20000																	

XII.30.	Szhely 00 h		Bpest 00 h		Szeged 00 h		Bpest 06 h		Bpest 09 h									
	fok	m/s	fok	m/s	fok	m/s	fok	m/s	fok	m/s	fok	m/s	fok	m/s	fok	m/s	fok	m/s
Talaj																		
500 m	220	2	-	0	90	2	270	2	140	2								
1000	250	4	350	9	340	8	270	4	230	11								
1500	270	6	350	9			270	9	230	11								
2000	280	8	320	10			270	12	240	14								
3000	300	11	310	11														
4000			300	16														
5000			300	16														
7000																		
9000																		
10000																		
12000																		
14000																		
16000																		
18000																		
20000																		

	fok	m/s	fok	m/s	fok	m/s	fok	m/s	fok	m/s	fok	m/s	fok	m/s	fok	m/s	fok	m/s
Talaj																		
500 m																		
1000																		
1500																		
2000																		
3000																		
4000																		
5000																		
7000																		
9000																		
10000																		
12000																		
14000																		
16000																		
18000																		
20000																		