Hungary. Országos Meteorológiai.

IDŐJÁRÁSI NAPIJELENTÉS

ЕЖЕДНЕВНЫЙ МЕТЕОРОЛОГИЧЕСКИЙ БЮЛЛЕТЕНЬ · DAILY WEATHER REPORT
BULLETIN QUOTIDIEN DE TEMPS · TÄGLICHER WETTERBERICHT

KIADJA AZ ORSZÁGOS METEOROLÓGIAI INTÉZET
BUDAPEST II. KITAIBEL PÁL UTCA 1
TELEFON: KÖZPONT: 353-500, IDŐJELZŐ OSZT.: 150-410

MEGJELENIK NAPONKÉNT * ELŐFIZETÉSI ÁRA
A POSTAI KÖLTSÉGGEL EGYÜTT NEGYEDÉVRE 60, Ft
KIADÁSÉRT FELEL AZ INTÉZET IGAZGATÓJA

12. évfolyam 1. szám. * Budapest * 1969. január 1. szerda

QC
989
.H9
I32
1969
Jan.-Mar.

Az időjárási helyzet ma reggel és a várható időjárás:

Európa legnagyobb részén tovább folytatódik a változóan felhős, párás, rendkivül hideg idő. Helyenként esik a hó. A rendkivüli hidegre jellemző, hogy a hajnalban Madridban -5, Marseille-ben -3, Milánóban -10 fokot mértek és Afrika északi partjain is +5 fokig hült le a levegő. A kedden mért legmagasabb hőmérsékletek általában 5, 8 fokkal alacsonyabbak voltak az évszaknak megfelelő értékéi. Az évszakhoz képest enyhe időjárás csak a Szovjetunió európai területének délkeleti részén található. Itt nagy területeken havazik, illetve esik az eső. A Kárpát-medencében tovább folytatódik az igen hideg idő.

Hazánkban kedden borult, párás, hideg idő volt. Többfelé esett a hó, de lehullott hó csapadékmennyisége sehol sem haladta meg a 3, 4 mm-t. Napközben sem emelkedett a hőmérséklet -2, -7 foknál magasabbra. Ma hajnalra szeszélyes területi eloszlásban -8, -20 sőt Nagykanizsán -22, Putnokon pedig -23 fokig hült le a levegő. Helyenként zuzmarás köd keletkezett. A reggel 7 órai jelentések alapján az ország területének legnagyobb részét összefüggő hótakaró boritja, vastagsága a sikvidéken 1 és 12 cm között váltakozik. Délelőtt országszerte derült, hideg idő volt, 11 órakor -4 és -14 fok között volt a hőmérséklet.

Ma 12 órakor Budapesten a hőmérséklet -4 fok volt, a tengerszintre átszámitott légnyomás 770 mm, alig változik.

Várható időjárás csütörtök estig:

Időnként kissé megnövekvő felhőzet, néhány helyen havazással.
Mérsékelt változó irányú szél.
Éjszaka és reggel helyenként párásság, köd, zuzmaraképződés.

Várható legalacsonyabb éjszakai hőmérséklet: általában -10, -15, fok között, helyenként -20 fok körül.
legmagasabb nappali hőmérséklet csütörtökön: -3, -8 fok között.

Kerényi Márcisz s.k.

A hőmérséklet napi középértéke és eltérése a 90 évi átlagtól Budapesten/:

1968. XII. 31.: -6,1 C°, [illegible] C°

1871 óta ezen a napon Budapesten előfordult:

legmagasabb hőmérséklet: 13,5 C° /1925/
legalacsonyabb hőmérséklet: -16,0 C° /1895/

METEOROLOGICAL SCIENCES LIBRARY
ATMOSPHERIC
U. S. Dept. of Commerce
E. S. S. A. LIBRARY
JAN 2000
National Oceanic & Atmospheric Administration
U.S. Dept. of Commerce
69.001.

151 251

National Oceanic and Atmospheric Administration

Environmental Data Rescue Program

ERRATA NOTICE

One or more conditions of the original document may affect the quality of the image, such as:

Discolored pages
Faded or light ink
Binding intrudes into the text

This document has been imaged through the NOAA Environmental Data Rescue Program. To view the original document, please contact the NOAA Central Library in Silver Spring, MD at (301) 713-2607 x124 or www.reference@nodc.noaa.gov.

Information Manufacturing Corporation
Imaging Subcontractor
Rocket Center, West Virginia
September 14, 1999

CSAPADÉKELOSZLÁS

AZ UTOLSÓ 24 ÓRÁBAN

1968. XII. 31. 7h-TÓL 1969. I. 1. 7h-IG

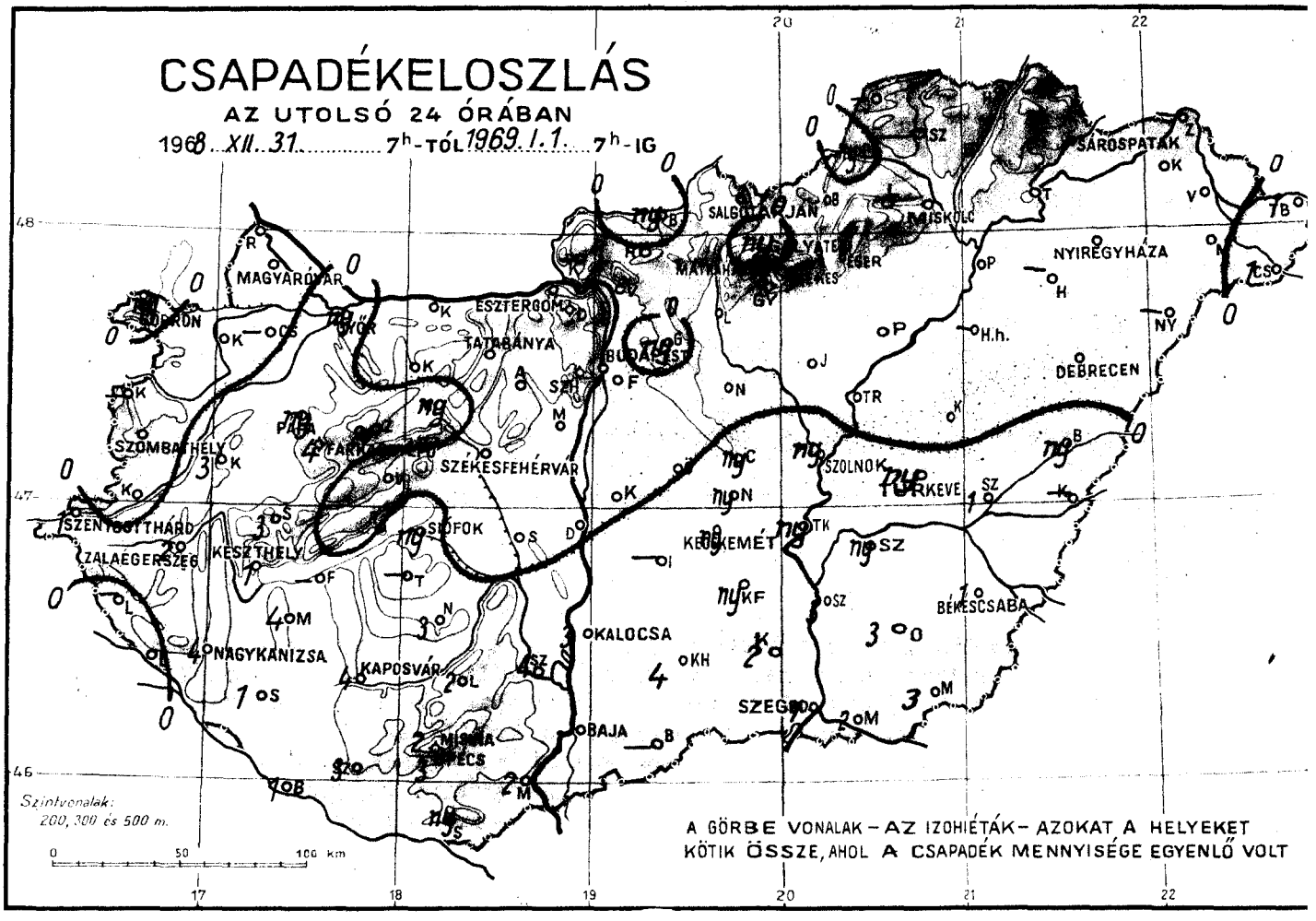

A GÖRBE VONALAK – AZ IZOHIÉTÁK – AZOKAT A HELYEKET KÖTIK ÖSSZE, AHOL A CSAPADÉK MENNYISÉGE EGYENLŐ VOLT

LEGMAGASABB HŐMÉRSÉKLET

1968. XII. 31.

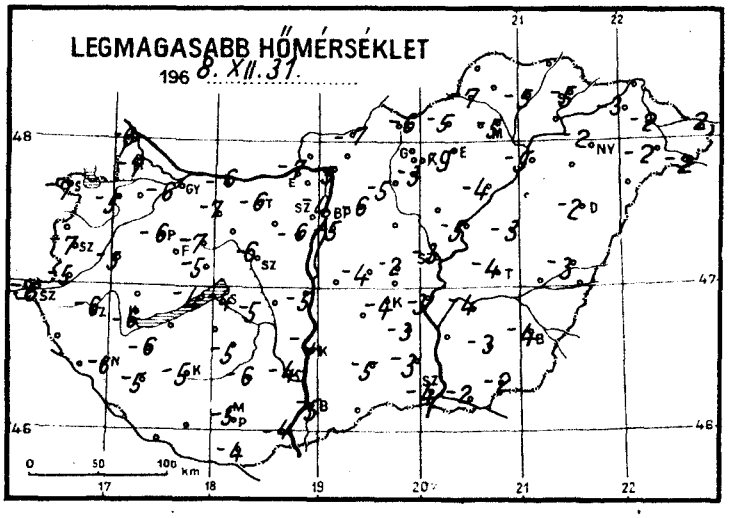

LEGALACSONYABB HŐMÉRSÉKLET

1969. I. 1.

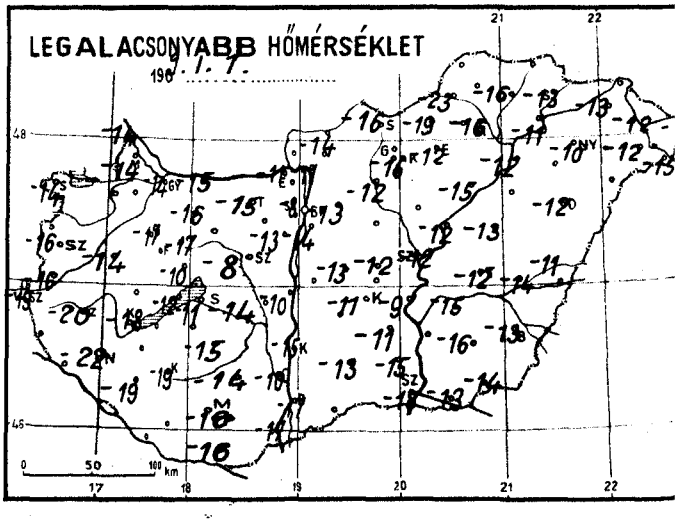

RADIÁCIÓS MINIMUM

1969. I. 1.

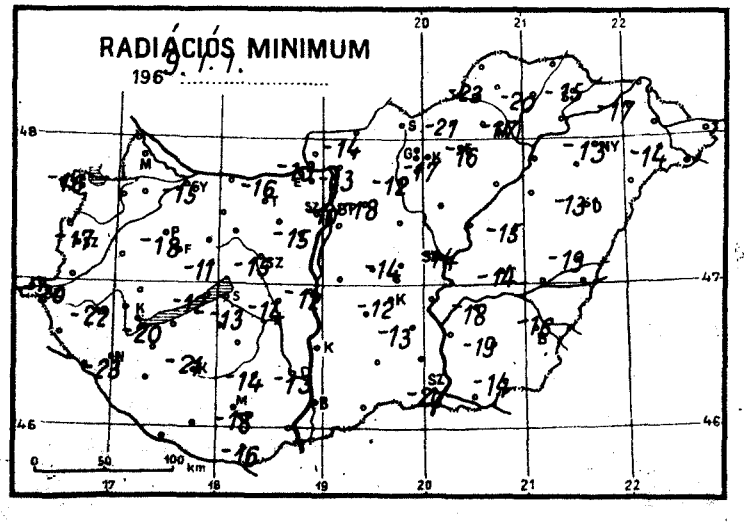

Hóréteg vastagsága (cm)

1969. I. 1.

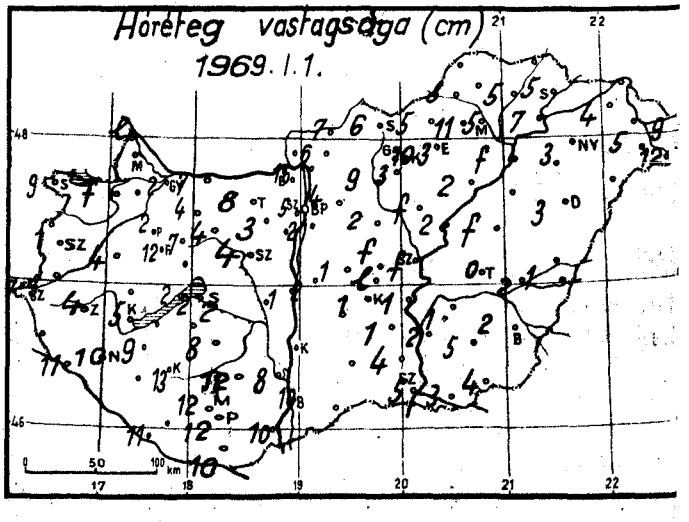

1969. január hó, 1. nap szerda

	Az utolsó 24 óra adatai						24 órai csapadék mm		Hó cm
	Csapadék (mm)	Hó cm	Hőmérsékleti szélsőségek: tegnapi nappali max.	Hőmérsékleti szélsőségek: éjszakai min.	Hőmérsékleti szélsőségek: min. 5 cm-en	Napsütés (óra) tegnap			
12815 Magyaróvár	.	–	–7	+14	–	0	Rajka	.	lapel
822 Győr	ny*	2	–6	+14	–15	0	Kapuvár	.	folt
825 Pápa	ny*	2	–6	+17	–18	0	Csorna	–	
805 Sopron	ny*	9	–7	+14	–16	0	Komárom	.	7
812 Szombathely	.	1	–7	+16	–17	0	Káld	3*	4
910 Szentgotthárd	1*	7	–6	+19	–20		Kőszeg	–	
915 Zalaegerszeg	2*	4	–6	+20	–22		Körmend	.	5
Lenti	–	–	–	–			Letenye	.	11
925 Nagykanizsa	4*V	10	–6	+22	–23		Sümeg	3*	–
920 Keszthely	1*	5	–6	+18	–20	.0	Zirc	2*	7
Tihany	.	2	–4	+11	–12		Kisbér	.=␣	4
935 Siófok	ny*	2	–4	+11	–13	0	Mór	ny*	4
942 Pécs	3*	12	–5	+16	–18	0	Alcsút	.	3
941 Misinatető (534 m)	2*	12	–7	+10	–11	0	Esztergom	.	–
Siklós	ny*	10	–4	+16	–16		Dobogókő	.=	16
827 Farkasgyepű (400 m)	4*	12	–9	+12	–14		Fonyód	–	
Veszprém	.	–	–5	+10	–11	0	Tab	–	
833 Tatabánya	.	8	–6	+15	–16		Sárbogárd	.	2
839 Budapest (Ferihegy)	.=	2	–5	+14	–		Lengyel	2*	12
840 Budapest OMI	.	5	–4	+ 8	–10	0	Nagykónyi	3*	8
841 Budapest (Szabadságh., 474 m)	–	–	–	–			Marcali	4*	9
Martonvásár	.	–	–6	+13	–15		Somogyszob	1*	–
835 Székesfehérvár	.	4	–6	+ 8	–15		Kaposvár	4*	13
Dunaújváros	.	1	–5	+10	–12		Barcs	1*	11
Szekszárd	4*	8	–4	+10	–13		Szigetvár	3*	–
Mohács	2*	10	–4	+17			Bácsalmás	–	
960 Baja	3*	10	–5	+19	–23	0	Kiskunhalas	4*	–
955 Kalocsa	3*	–	–4	+15	–		Izsák	–	
Ceglédi	ny*	folt	–2	+12	–14	0	Kunsztmiklós	.	2
860 Szolnok	ny*	folt	–3	+12	–14	0	Örkény	.	1
970 Kecskemét	ny*	1	–4	+11	–12	0	Nagykáta	.	2
Kiskunfélegyháza	ny*	1	–3	+11	–13		Jászapáti	.	folt
982 Szeged	1*	5	–4	+18	–20	0	Tiszakécske	ny*	1
Mezőhegyes	3*	4	–2	+14	–14		Nagykőrös	ny*	lapel
Orosháza	3*	5	–3	+16	–19	0	Kistelek	2*	4
990 Békéscsaba	1*	2	–4	+13	–16	0	Makó	2*	3
875 Túrkeve	ny	0	–4	+12	–14	0	Szentes	3*	2
Berettyóújfalu	ny	1	–3	+11	–19		Szarvas	ny*	1
880 Debrecen	.=	3	–2	+12	–13	1	Szeghalom	1*	2
892 Nyíregyháza	.=	3	–2	+10	–13	0	Körösszakál	–	
788 Kisvárda	.	4	–3	+13	–17	0	Tiszaroff	.	2
Mátészalka	.	5	–2	+12	–14		Poroszló	.	2
Tiszabecs	1*	9	–2	+12			Karcag	.	folt
Vác	.=	–	–5	+11	–13		Hortobágy	–	
Gödöllő	ny*	4	–6	+13	–18		Polgár	.	folt
Lőrinci	.	9	–5	+12	–12		Hajdúdorog	–	
Gyöngyös	.	3	–3	+16	–17		Nyírlugos	–	
Balassagyarmat	ny*	7	–7	+14	–14		Csenger	1*	12
755 Salgótarján	.	6	–6	+16			Vásárosnamény	.	–
Galyatető (932 m)	ny*	–	–				Záhony	–	
851 Kékestető (1000 m)	.	10	–5	+10	–12	0	Királyrét	–	
Mátraháza (672 m)	–	–	–	–			Romhány	.	6
865 Eger	.=	3	–3	+12	–16	0	Borsodnádasd	.	5
Putnok	ny*	5	–7	+23	–23		Jósvafő	–	
Lillafüred	.	11	–1	+12	–		Szendrőlád	–	
772 Miskolc	.=	5	–5	+16	–17	0	Hidasnémeti	.	–
Fügöd	.	5	–5	+16	–20		Tokaj	.	7
778 Sárospatak	.=V	5	–5	+13	–15	0			

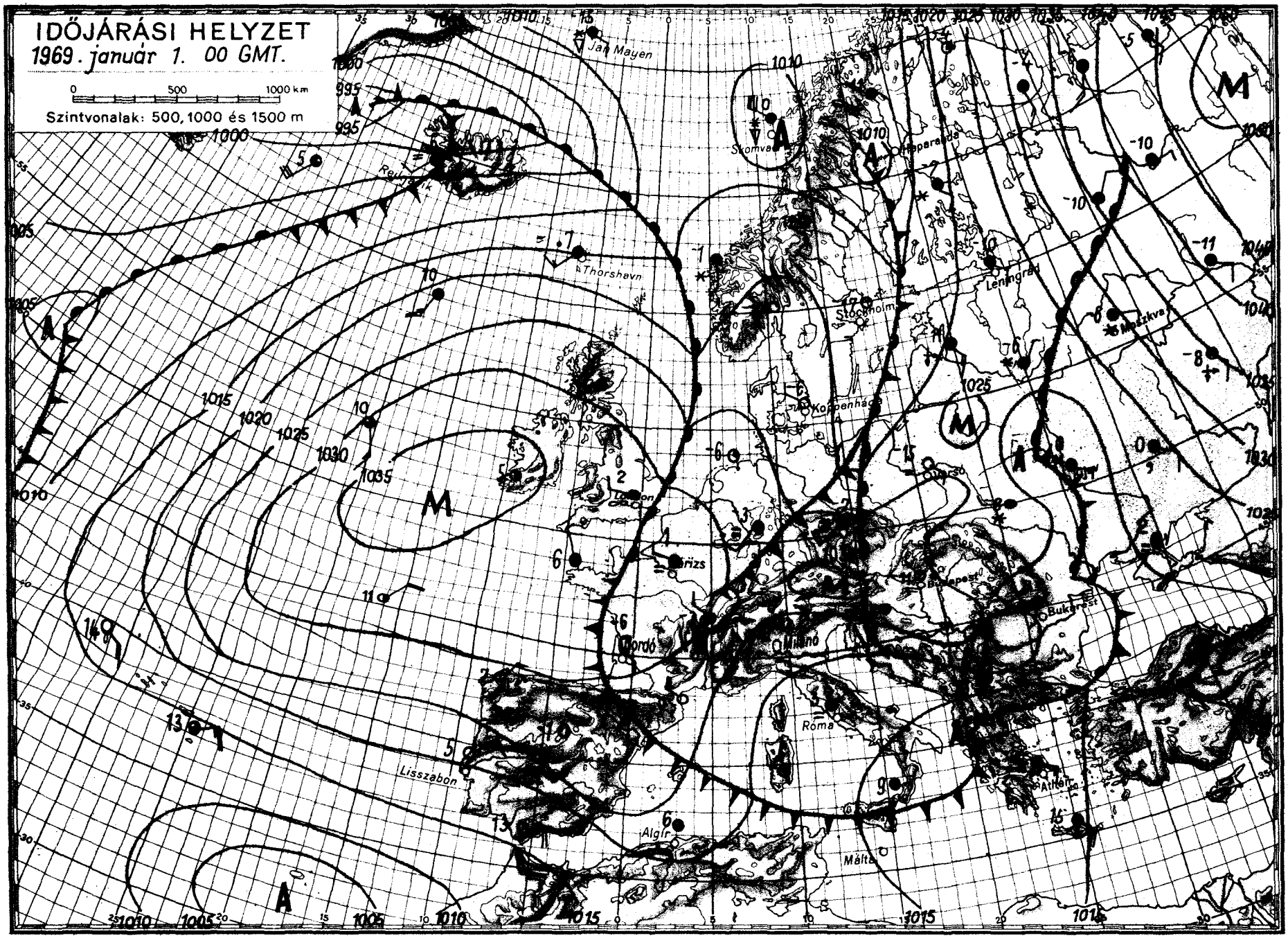
IDŐJÁRÁSI HELYZET
1969. január 1. 00 GMT.
0 500 1000 km
Szintvonalak: 500, 1000 és 1500 m
Jan Mayen
Thorshavn
Stockholm
Leningrád
Moszkva
Koppenhága
Párizs
Milánó
Róma
Lisszabon
Algír
Málta
Athén
Bukarest
Budapest

IDŐJÁRÁSI NAPIJELENTÉS

ЕЖЕДНЕВНЫЙ МЕТЕОРОЛОГИЧЕСКИЙ БЮЛЛЕТЕНЬ • DAILY WEATHER REPORT
BULLETIN QUOTIDIEN DE TEMPS • TÄGLICHER WETTERBERICHT

KIADJA AZ ORSZÁGOS METEOROLÓGIAI INTÉZET
BUDAPEST II. KITAIBEL PÁL UTCA 1
TELEFON: KÖZPONT: 353-500, IDŐJELZŐ OSZT.: 150-410

MEGJELENIK NAPONKÉNT • ELŐFIZETÉSI ÁRA A POSTAI KÖLTSÉGGEL EGYÜTT NEGYEDÉVRE 60, Ft
KIADÁSÉRT FELEL AZ INTÉZET IGAZGATÓJA

82. évfolyam 2. szám. + Budapest + 1969. január 2. csütörtök

Az időjárási helyzet ma reggel és a várható időjárás:

Kelet-Európában fokozódott a hideg, havazások, hófuvások vannak. Ebben a térségben nagy területre kiterjedő -20 fokos lehülések fordultak elő. Ugyancsak -20 foknál erősebb fagyok alakultak ki Skandinávia belső zónájában, valamint a Kárpát-medencében és Ukrajna egy-két pontján. Az Atlanti-óceánon ugyanakkor egészen Izland szigetéig, a Brit-szigetek fölött és Skandinávia déli óceáni partvonala mentén +6, +10 fokos hőmérsékletek találhatók. Ez az igen enyhe és nedves óceáni légtömeg erős északnyugati széllel Közép-Európa fölé áramlik, közben kiterjedt havazást, ónos esőt, esőt okoz.

Hazánkban szerdán jobbára napos, de erősen hideg idő volt. A hőmérséklet napközben -1, -6 fokig emelkedett, de egy-két helyen csak -7, -10 fokot ért el. Csütörtök hajnalra általában -12, -17 fokig hült le a levegő, viszont voltak területek, ahol csak -7, -11, fokot mértek, másrészt ismét előfordult -18, -20 fokos fagy is. A hajnali órákban északnyugatról befelhősödött az ég és egy-két helyen jelentéktelen hószállingózást észleltek. A délelőtt folyamán egyre nagyobb területre terjeszkedett ki a havazás. 11 órakor a hőmérséklet -2 és -12 fok között alakult.

Ma 12 órakor Budapesten a hőmérséklet -8 fok, a tengerszintre átszámitott légnyomás 770 mm, gyengén süllyed.

Várható időjárás péntek estig:

Borult idő, sok helyen havazás, hódara, pénteken a nyugati megyékben ónos-eső.
Mérsékelt nyugatias szél.
Az erős hideg mérséklődik.
A hőmérséklet az éjszaka folyamán általában -4, -9 fok között, a keleti megyékben helyenként kevéssel -10 fok alatt, pénteken napközben az északnyugati részeken +1, -4, máshol -4, -9 fok között lesz.

Dr. Tóth Pál s.k.

Távolabbi kilátások hétfőig:

Legalacsonyabb hajnali hőmérsékletek általában -8, -12 fok között, helyenként -15 fok alatt. Legmagasabb nappali értékek -2, -8 fok között. Jelentős havazás legalább 5 cm/ az ország területének 40 %-án várható.

Távelőrejelző Csoport

A hőmérséklet napi középértéke és eltérése a 90 évi átlagtól /Budapesten/:

1969. I. 1.: -5,3 C°, -4,6 C°.

1871 óta ezen a napon Budapesten előfordult:

legmagasabb hőmérséklet: 12,8 C° /1921/
legalacsonyabb hőmérséklet: -18,9 C° /1888/

69.002.

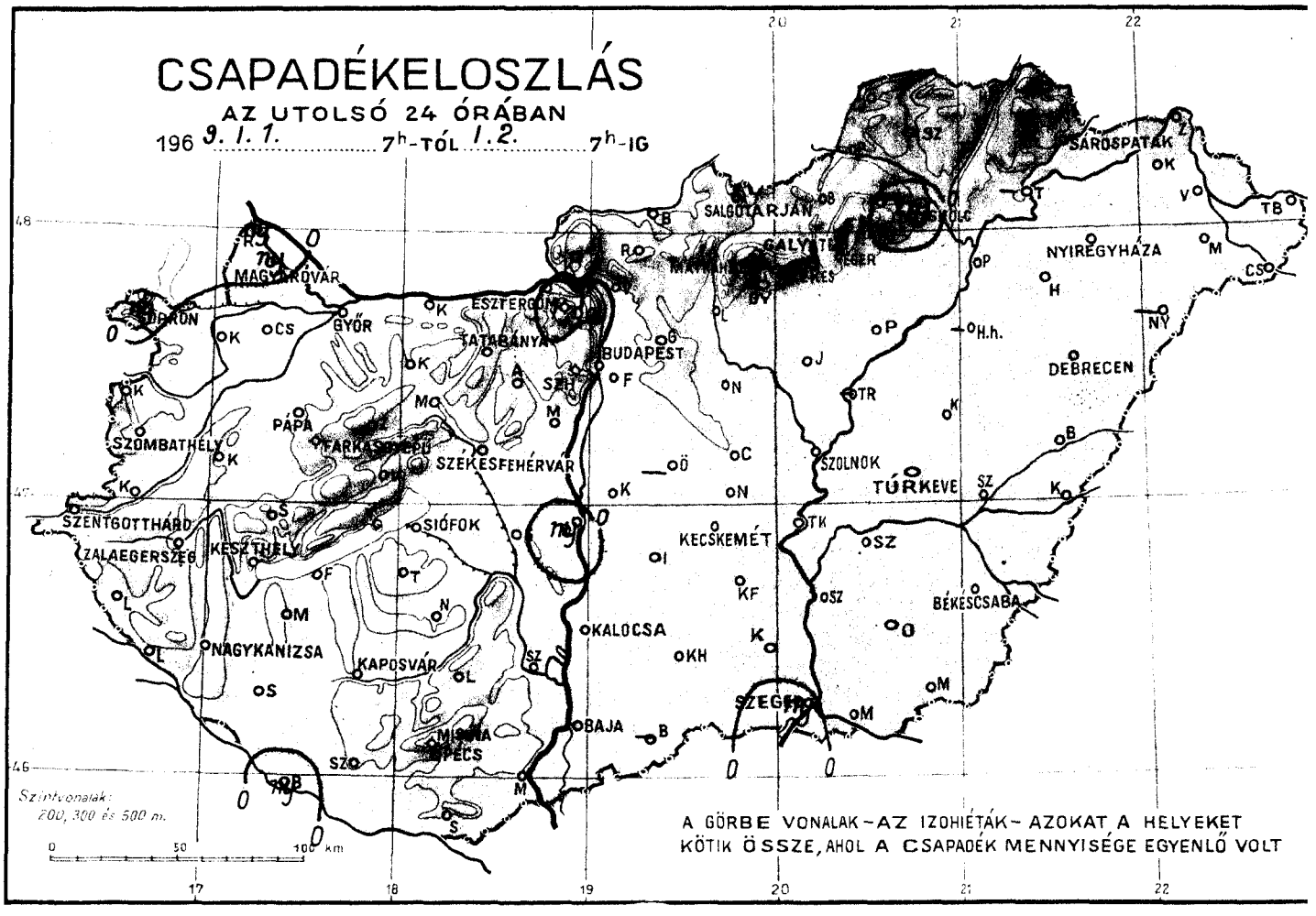
CSAPADÉKELOSZLÁS
AZ UTOLSÓ 24 ÓRÁBAN
196 9. 1. 1. 7h-TÓL 1. 2. 7h-IG
SALGÓTARJÁN
SÁROSPATAK
NYÍREGYHÁZA
MAGYARÓVÁR
ESZTERGOM
GYŐR
TATABÁNYA
BUDAPEST
DEBRECEN
SZOMBATHELY
PÁPA
SZÉKESFEHÉRVÁR
SZOLNOK
TÚRKEVE
SZENTGOTTHÁRD
ZALAEGERSZEG
KESZTHELY
SIÓFOK
KECSKEMÉT
BÉKÉSCSABA
NAGYKANIZSA
KAPOSVÁR
KALOCSA
SZEGED
BAJA
PÉCS
Szintvonalak:
200, 300 és 500 m.
A GÖRBE VONALAK – AZ IZOHIÉTÁK – AZOKAT A HELYEKET
KÖTIK ÖSSZE, AHOL A CSAPADÉK MENNYISÉGE EGYENLŐ VOLT

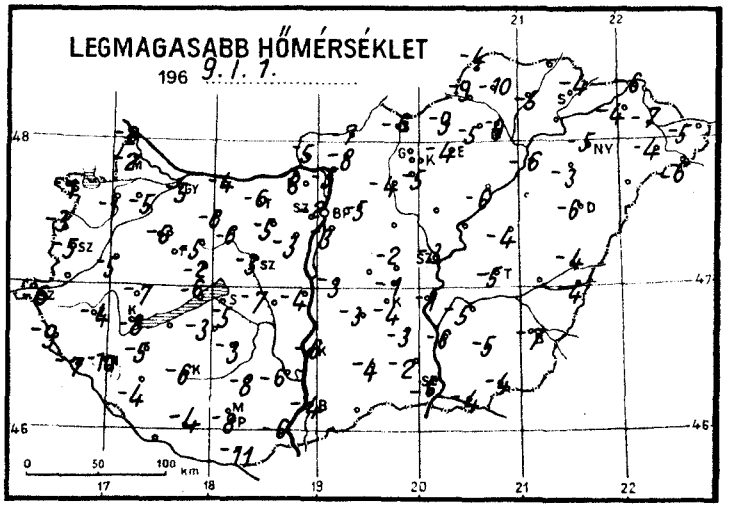
LEGMAGASABB HŐMÉRSÉKLET
196 9. 1. 1.

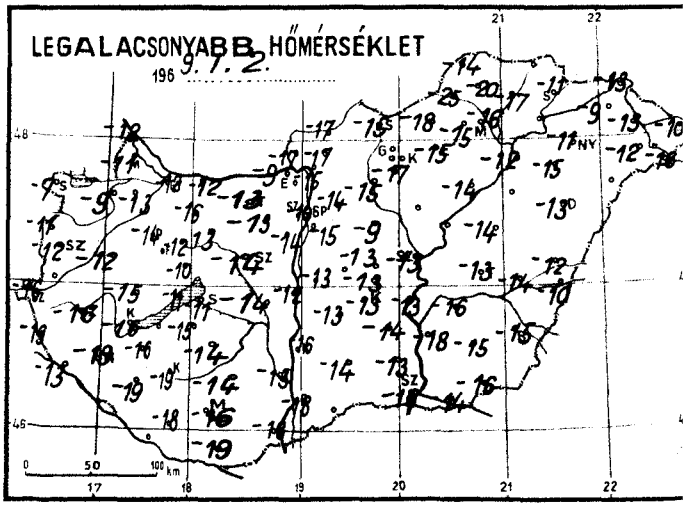
LEGALACSONYABB HŐMÉRSÉKLET
196 9. 1. 2.

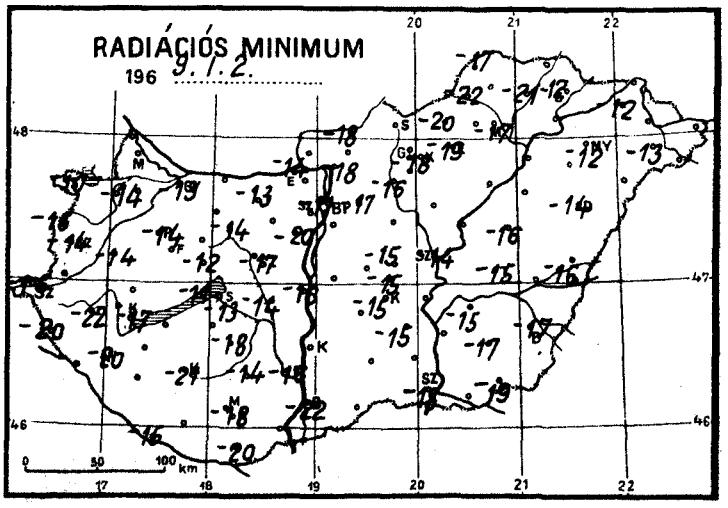
RADIÁCIÓS MINIMUM
196 9. 1. 2.

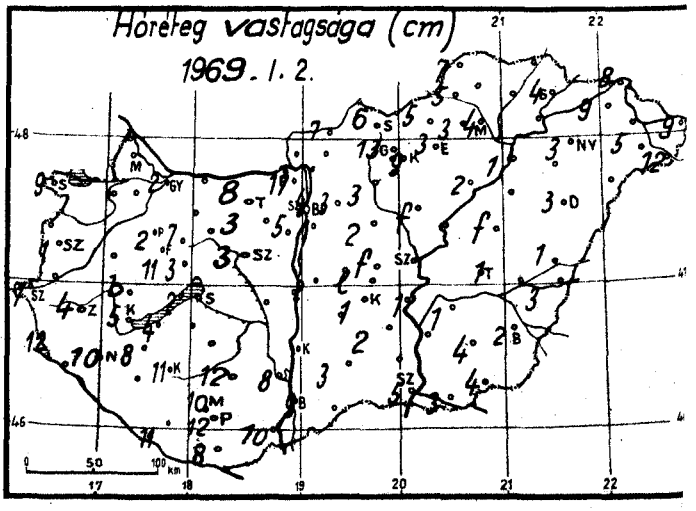
Hóréteg vastagsága (cm)
1969. 1. 2.

1969. január ..... hó,
2. csütörtök ..... nap

	Az utolsó 24 óra adatai					
	Csapadék (mm)	Hó cm	Hőmérsékleti szélsőségek: tegnapi nappali max.	éjszakai min.	min. 5 cm-en	Napsütés (óra) tegnap
12815 Magyaróvár	ny*		-2	-11		0
822 Győr	• =	2	-5	-12	-13	0
825 Pápa	•	2	-6	-14	-14	0
805 Sopron	ny*	9	-1	-7	-10	6
812 Szombathely	• =	1	-5	-12	-14	4
910 Szentgotthárd	•	7	-6	-16	-16	
915 Zalaegerszeg	• =	4	-4	-16	-22	
Lenti	•	12	-9	-19	-20	
925 Nagykanizsa	• ≡	10	-10	-19	-20	
920 Keszthely	• =	5	-8	-16	-17	6
Tihany	•	2	-6	-11	-11	
935 Siófok	•		-5	-11	-13	5
942 Pécs	• =	12	-8	-16	-18	3
941 Misinatető (534 m)	•	10	-5	-10	-11	6
Siklós	•	8	-11	-19	-20	
827 Farkasgyepű (400 m)	•	11	-7	-9	-14	
Veszprém	•	3	-2	-10	-12	5
833 Tatabánya	• =	8	-6	-13	-13	
839 Budapest (Ferihegy)	• ≡	1	-3	-15		
840 Budapest OMI	•	4	-2	-10	-11	0
841 Budapest (Szabadságh., 474 m)	• =	5	-5	-13	-13	
Martonvásár	•		-3	-14	-20	
835 Székesfehérvár	•	3	-3	-14	-17	
Dunaújváros	ny*		-4	-12	-16	
Szekszárd	• ⊔	8	-6	-13	-16	
Mohács	•	10	-6	-18		
960 Baja	• =	9	-4	-18	-22	6
955 Kalocsa	• ≡		-6	-16		
Cegléd	•	folt	-2	-13	-15	6
860 Szolnok	• =		-3	-13	-14	6
970 Kecskemét	• =	1	-4	-13	-15	6
Kiskunfélegyháza	•	2	-3	-14	-15	-
982 Szeged	ny*	5	-6	-16	-18	8
Mezőhegyes	• V	4	-4	-16	-19	
Orosháza	•	4	-5	-15	-17	6
990 Békéscsaba	• =	2	-7	-15	-17	5
875 Túrkeve	• =	1	-5	-13	-15	7
Berettyóújfalu	•	1	-4	-12	-16	
882 886 Debrecen	• =	3	-6	-13	-14	2
892 Nyíregyháza	• =	3	-5	-11	-12	0
788 Kisvárda	• ≡	9	-4	-9	-12	0
Mátészalka	•	5	-4	-12	-13	
Tiszabecs	•	9	-5	-10	-	
Vác	•		-5	-15	-18	
Gödöllő	•	4	-5	-14	-17	
Lőrinci	•	3	-4	-15	-16	
Gyöngyös	•	3	-5	-17	-18	
Balassagyarmat	•	7	-7	-17	-18	
755 Salgótarján	•	6	-6	-15		
Galyatető (932 m)	•	13	-5	-12		
851 Kékestető (1000 m)	•	9	-7	-11	-15	7
Mátraháza (672 m)	—					
865 Eger	• ≡	3	-4	-15	-19	7
Putnok	•	5	-9	-21	-22	
Lillafüred	•	3	-5	-15		
772 Miskolc	ny*	4	-9	-16	-17	2
Fügöd	•		-5	-17	-21	
778 Sárospatak	•	4	-4	-11	-12	0

	24 órai csapadék mm	Hó cm
Rajka	ny*	
Kapuvár	• ≡	
Csorna	•	
Komárom	•	
Káld	•	
Kőszeg	•	
Körmend	—	
Letenye	•	
Sümeg	•	bucka
Zirc	•	7
Kisbér	• ≡	
Mór	•	
Alcsút	•	3
Esztergom	•	
Dobogókő	1 *	17
Fonyód	•	4
Tab	•	
Sárbogárd	•	
Lengyel	•	12
Nagykónyi	•	—
Marcali	•	8
Somogyszob	•	
Kaposvár	•	11
Barcs	ny*	11
Szigetvár	•	
Bácsalmás	—	
Kiskunhalas	•	3
Izsák	•	
Kunsztmiklós	•	2
Örkény	—	
Nagykáta	•	2
Jászapáti	•	folt
Tiszakécske	•	1
Nagykőrös	•	lepel
Kistelek	•	
Makó	•	3
Szentes	•	
Szarvas	•	1
Szeghalom	• V	
Körösszakál	•	3
Tiszaroff	—	
Poroszló	•	2
Karcag	•	folt
Hortobágy	—	
Polgár	•	1
Hajdúdorog	•	
Nyírlugos	—	
Csenger	•	12
Vásárosnamény	•	—
Záhony	•	8
Királyrét	•	
Romhány	•	
Borsodnádasd	•	5
Jósvafő	•	7
Szendrőlád	•	
Hidasnémeti	•	
Tokaj	—	

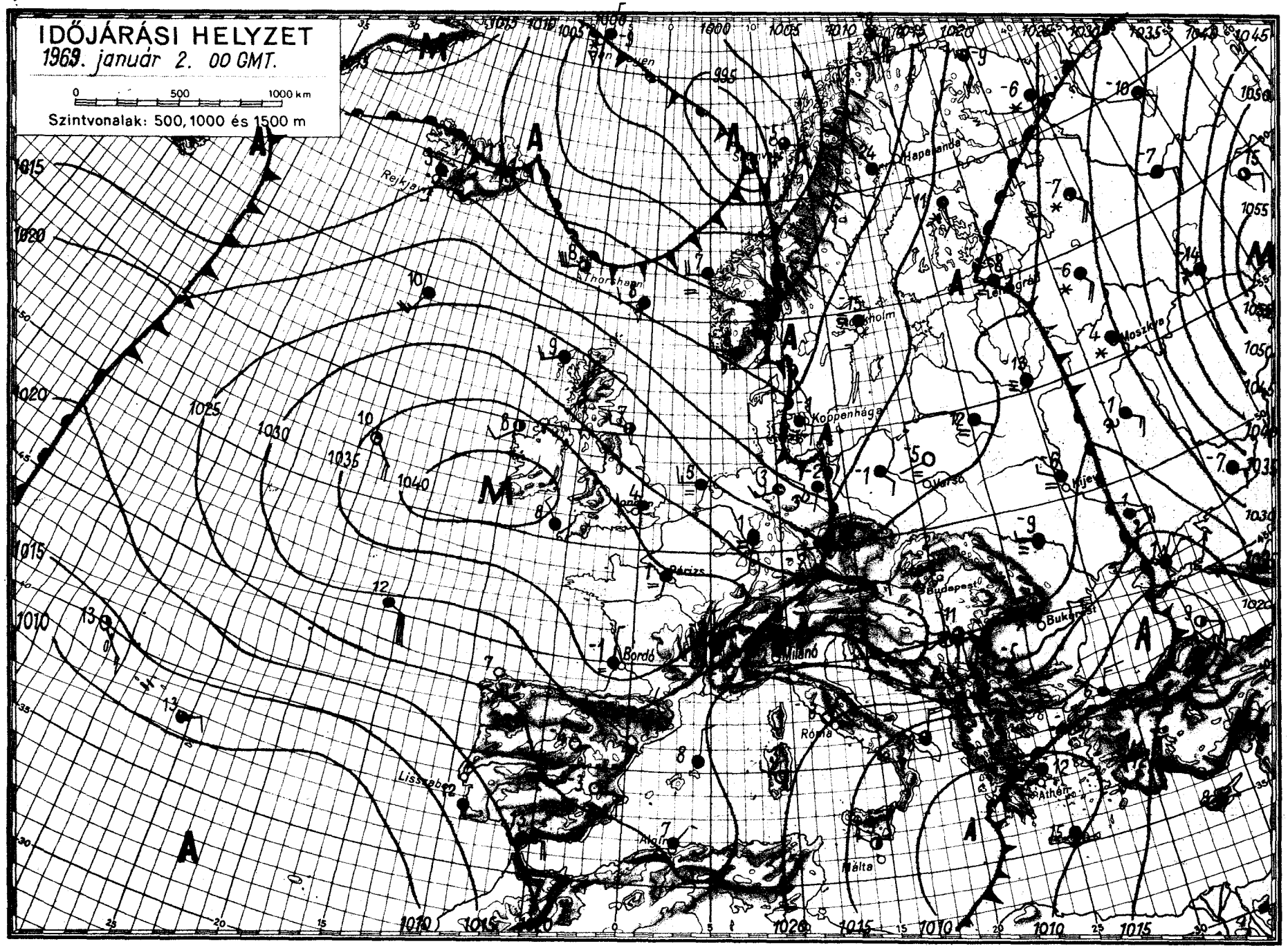

OFFSET NYOMDA BUDAPEST

IDŐJÁRÁSI NAPIJELENTÉS

ЕЖЕДНЕВНЫЙ МЕТЕОРОЛОГИЧЕСКИЙ БЮЛЛЕТЕНЬ · DAILY WEATHER REPORT
BULLETIN QUOTIDIEN DE TEMPS · TÄGLICHER WETTERBERICHT

KIADJA AZ ORSZÁGOS METEOROLÓGIAI INTÉZET
BUDAPEST II. KITAIBEL PÁL UTCA 1
TELEFON: KÖZPONT: 353-500, IDŐJELZŐ OSZT.: 150-410

MEGJELENIK NAPONKÉNT * ELŐFIZETÉSI ÁRA A POSTAI KÖLTSÉGGEL EGYÜTT NEGYEDÉVRE 60, Ft
KIADÁSÉRT FELEL AZ INTÉZET IGAZGATÓJA

82. évfolyam 3. szám. + Budapest + 1969. január 3. péntek

Az időjárási helyzet ma reggel és a várható időjárás:

A Szovjetúnió európai területein nagy kiterjedésü, rendkivül magas légnyomású képződmény helyezkedik el. Ennek déli részén keleti, északkeleti széllel a magasban enyhe és páradús levegő áramlik a Közép-Európában lévő hideg légpárna fölé. Hatására a Fekete-tenger és a Kárpát-medence térségében tartós havazások alakultak ki, a hideg fokozatos mérséklődésével együtt. Az Alpok vidékéről és a Cseh-medencéből ónos szitálást és havasesőt jelentettek.

Hazánkban csütörtökön borult, párás idő volt. Elsősorban a nyugati megyékben többfelé havazott. A reggel beérkezett jelentések szerint nagyobb csapadék a nyugati határszélen hullott, mennyisége általában 5-8 mm között volt, de Kőszegről 11 mm-t jelentettek. A hőmérséklet napközben Sopronban és környékén 0, -4 máshol -4, -10 fok között alakult ki. Pénteken hajnalban északnyugaton -4, -8 az ország többi részén szeszélyes területi eloszlásban -8, -16 fokig hült le a levegő. Délelőtt borult idő volt, sokfelé erősen havazott. A hőmérséklet 11 órakor -4, -8 fok között váltakozott.

Ma 12 órakor Budapesten a hőmérséklet -4 fok volt, a tengerszintre átszámitott légnyomás 767 mm, mérsékelten emelkedő irányzatú.

Várható időjárás szombat estig:

Erősen felhős, párás, hideg idő, sokfelé havazással.
Mérsékelt, időnként élénk északkeleti, keleti szél.
Helyenként hófuvások.

Várható legalacsonyabb éjszakai hőmérséklet: -5, -10,
legmagasabb nappali hőmérséklet szombaton: -2, -7 fok között.

Dunay Sándorné s.k.

A hőmérséklet napi középértéke és eltérése a 90 évi átlagtól /Budapesten/:

1969. I. 2.: -7,6 C°, -6,4 C°.

1871 óta ezen a napon Budapesten előfordult:

legmagasabb hőmérséklet: 11,9 C° /1921/
legalacsonyabb hőmérséklet: -21,6 C° /1888/

69.003.

CSAPADÉKELOSZLÁS

AZ UTOLSÓ 24 ÓRÁBAN

196 9. I. 2. 7h-TÓL I. 3. 7h-IG

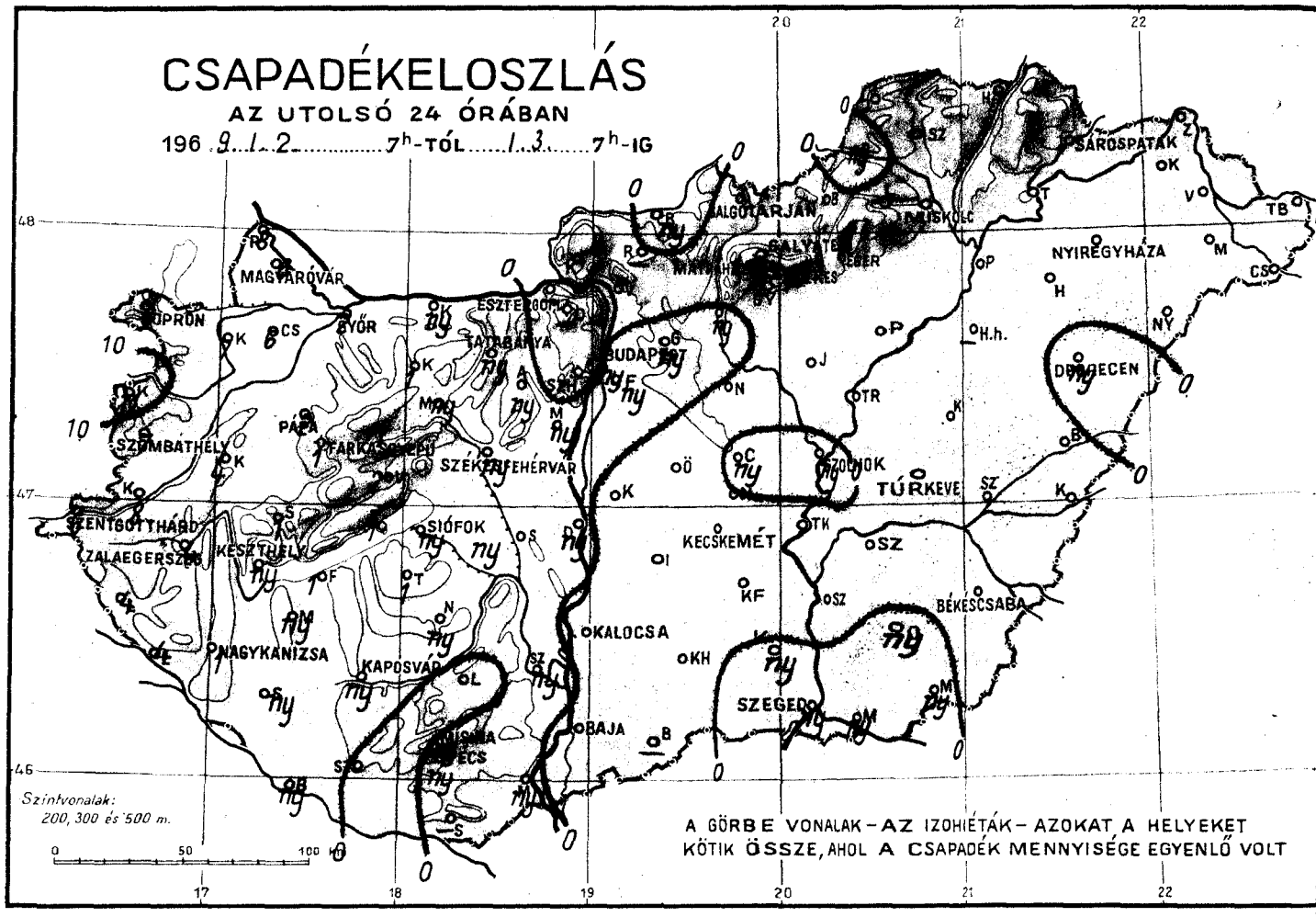

LEGMAGASABB HŐMÉRSÉKLET

196 9. I. 2.

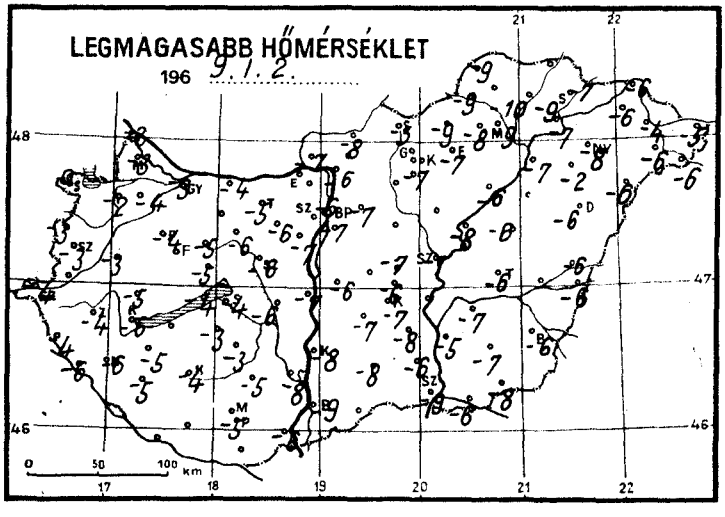

LEGALACSONYABB HŐMÉRSÉKLET

196 9. I. 3.

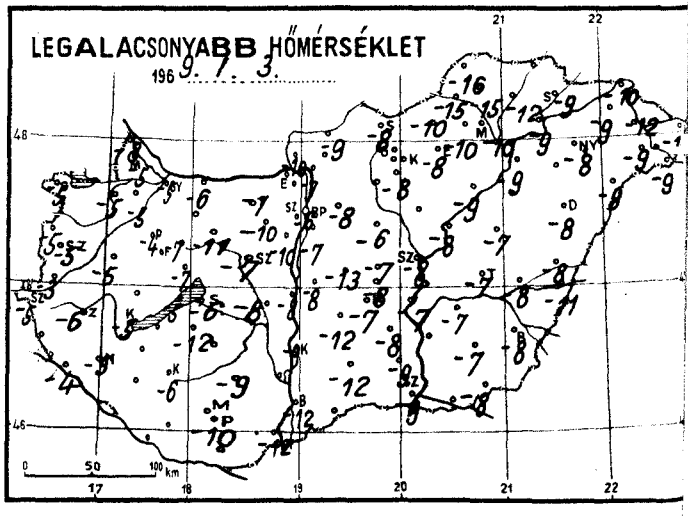

RADIÁCIÓS MINIMUM

196 9. I. 3.

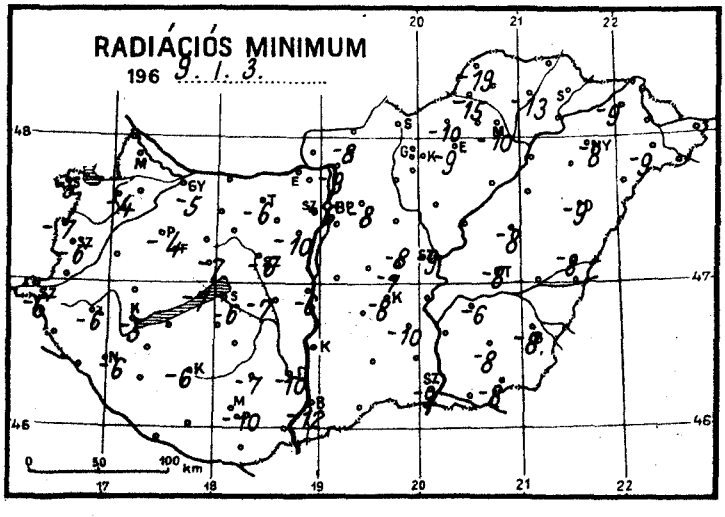

Hóréteg vastagsága (cm)

1968. I. 3.

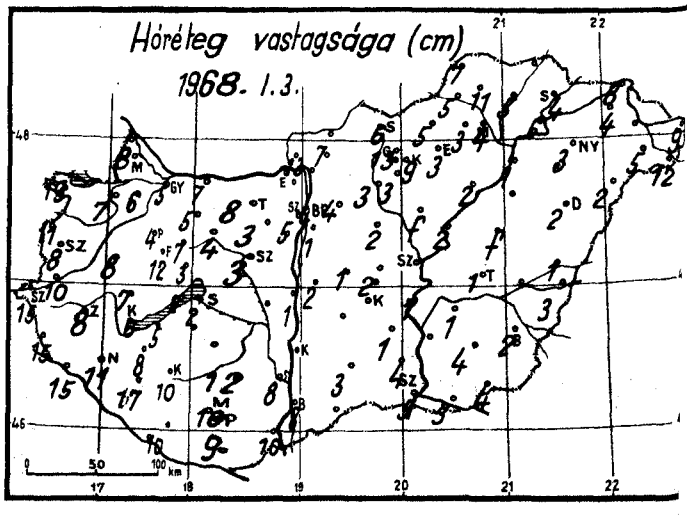

1969. január hó,
3. péntek nap

	Az utolsó 24 óra adatai						24 órai csapadék mm		Hó cm
	Csapadék (mm)	Hó cm	Hőmérsékleti szélsőségek: tegnapi nappali max.	éjszakai min.	min. 5 cm-en	Napsütés (óra) tegnap			
12815 Magyaróvár	6 *		−3	−5		0	Rajka	8 *	8
822 Győr	2 *	5	−3	−5	−5	0	Kapuvár	7 *	7
825 Pápa	2 *	4	−4	−4	−4	0	Csorna	6 *	6
805 Sopron	8 *	19	0	−5	−5	0	Komárom	ny *	7
812 Szombathely	7 *	8	−3	−5	−6	0	Káld	4 *	8
910 Szentgotthárd	6 *	15	−4	−5	−6		Kőszeg	11 *	11
915 Zalaegerszeg	4 *	8	−4	−6	−6		Körmend	8 *	10
Lenti	4 *	15	−4	−	−		Letenye	4 *	15
925 Nagykanizsa	1 *	11	−6	−5	−6		Sümeg	1 *	7
920 Keszthely	ny *	6	−6	−5	−5	0	Zirc	1 *	7
Tihany	1 *	2	−4	−5	−7		Kisbér	1 *	5
935 Siófok	ny *	2	−4	−6	−6	0	Mór	ny *	4
942 Pécs	ny *	9	−5	−10	−10	3	Alcsút	ny *	3
941 Misinatető (534 m)	ny *	10	−4	−9	−9	0	Esztergom	−	
Siklós							Dobogókő	−	
827 Farkasgyepű (400 m)	1 *	12	−5	−6	−		Fonyód	1 *	5
Veszprém	2 *	3	−5	−7	−7	0	Tab	1 *	
833 Tatabánya	ny *	8	−5	−6	−7		Sásahalom	ny *	
839 Budapest (Ferihegy)	ny *	1	−7	−7			Lengyel	.	12
840 Budapest OMI	ny *	4	−6	−6	−6	0	Nagykónyi	ny,	−
841 Budapest (Szabadságh. 474 m)	.	5	−7	−9	−10	0	Marcali	ny *	8
Martonvásár	ny *		−7	−10	−10		Somogyszob	ny,	17
835 Székesfehérvár	ny ,	3	−6	−7	−6		Kaposvár	ny *	10
Dunaújváros	ny *	1	−7	−8	−6		Barcs	ny *	10
Szekszárd	ny *	8	−8	−	−10		Szigetvár	.	
Mohács	ny *	10	−6	−12			Bácsalmás	−	
960 Baja	: ≡	8	−9	−12	−12	2	Kiskunhalas	:	3
955 Kalocsa	. ≡		−8	−9	−		Izsák	:	
Cegléd	ny *		−7	−7	−8	0	Kunsztmiklós	.	2
860 Szolnok	ny *		−7	−8	−9	0	Örkény	: \	1
970 Kecskemét	: =		−7	−7	−8	0	Nagykáta	:	2
Kiskunfélegyháza	.	1	−8	−8	−10		Jászapáti	:	folt
982 Szeged	ny *	5	−9	−9	−9	0	Tiszakécske	:	1
Mezőhegyes	ny *	4	−8	−8	−8		Nagykőrös	.	lepel
Orosháza	ny *	4	−7	−7	−8	0	Kistelek	ny *	4
990 Békéscsaba	. =	2	−6	−8	−8	0	Makó	ny *	3
875 Túrkeve	. ≡	1	−6	−7	−8	0	Szentes	:	
Berettyóújfalu	:	1	−6	−8	−8		Szarvas	:	1
892 Debrecen	ny *	2	−6	−8	−9	0	Szeghalom	:	
899 Nyíregyháza	: ≡	3	−8	−8	−8	0	Körösszakál	:	3
788 Kisvárda	: ≡	4	−6	−9	−9	0	Tiszaroff	:	2
Mátészalka	:	5	−6	−9	−9		Poroszló	:	2
Tiszabecs	:	9	−5	−14			Karcag	.	folt
Vác	. =		−6	−7	−9		Hortobágy	−	
Gödöllő	ny *	4	−7	−8	−8		Polgár	:	1
Lőrinci	ny *	3	−	=	=		Hajdúdorog	:	
Gyöngyös	.	3	−7	−8	−8		Nyírlugos	:	2
Balassagyarmat	ny *	7	−8	−9	−8		Csenger	.	12
755 Salgótarján	:	6	−5	−8			Vásárosnamény	·	−
Galyatető (932 m)	.	13	−5	−10			Záhony	.	8
851 Kékestető (1000 m)	. ≡	9	−7	−7	−7	1	Királyrét	.	13
Mátraháza (672 m)	∴			−			Romhány	∴	
865 Eger	. ≡	2	−7	−8	−9	0	Borsodnádasd	:	5
Putnok	ny *	5	−9	−15	−15		Jósvafő	:	7
Lillafüred	:	3	−8	−10			Szendrőlád	:	11
772 Miskolc	: ≡	4	−9	−10	−10	0	Hidasnémeti	:	
Füged	:	5	−9	−12	−13		Tokaj	.	6
778 Sátoraljaújhely	: ≡	4	−7	−9		0			

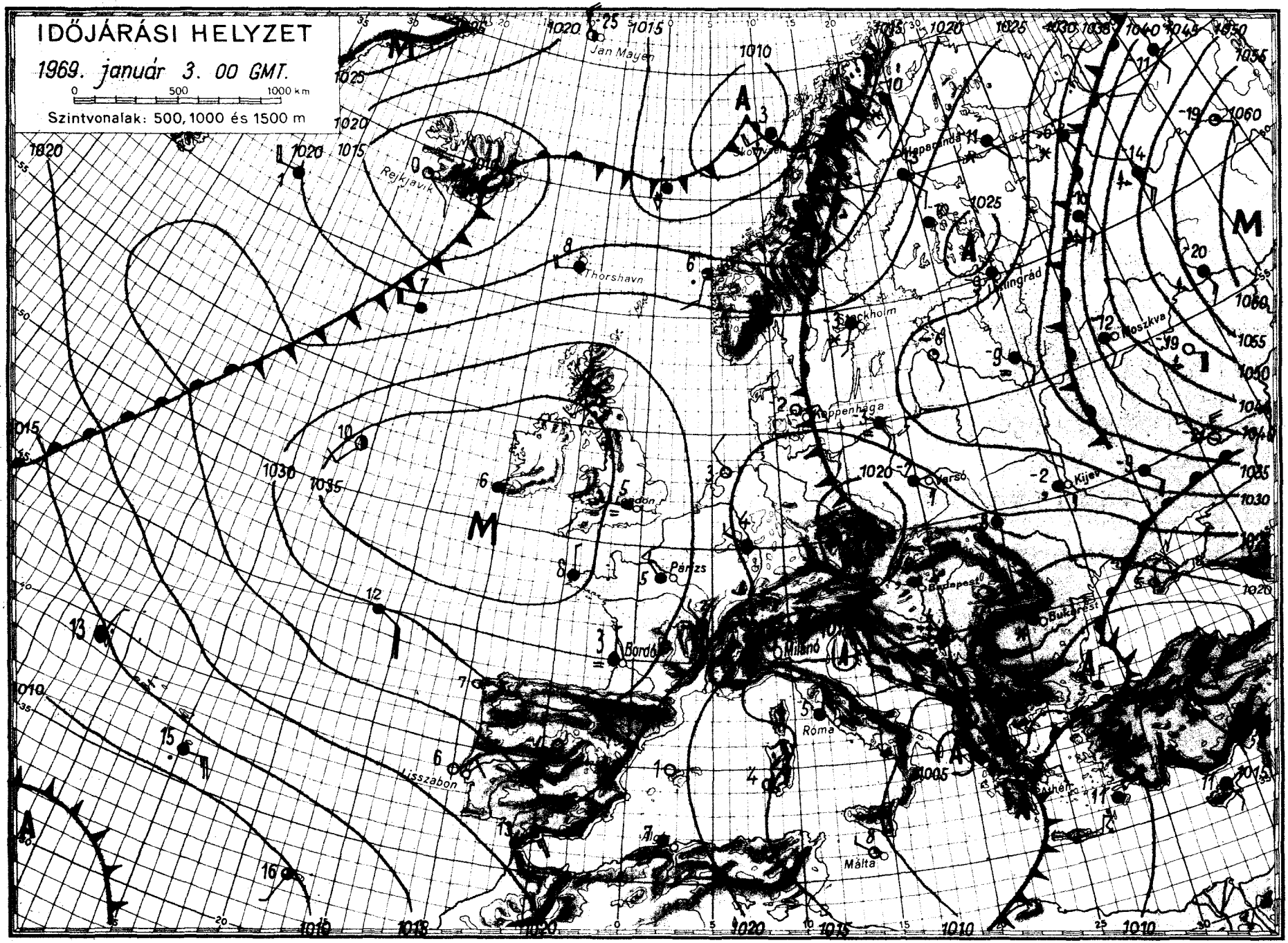
IDŐJÁRÁSI HELYZET
1969. január 3. 00 GMT.
0 500 1000 km
Szintvonalak: 500, 1000 és 1500 m
Jan Mayen
Reykjavik
Thorshavn
Stockholm
Leningrád
Moszkva
Koppenhága
Varsó
Kijev
London
Párizs
Budapest
Bukarest
Bordó
Milánó
Róma
Athén
Málta
Lisszabon

IDŐJÁRÁSI NAPIJELENTÉS

ЕЖЕДНЕВНЫЙ МЕТЕОРОЛОГИЧЕСКИЙ БЮЛЛЕТЕНЬ • DAILY WEATHER REPORT
BULLETIN QUOTIDIEN DE TEMPS • TÄGLICHER WETTERBERICHT

KIADJA AZ ORSZÁGOS METEOROLÓGIAI INTÉZET
BUDAPEST II. KITAIBEL PÁL UTCA 1
TELEFON: KÖZPONT: 353-500, IDŐJELZŐ OSZT.: 150-410

MEGJELENIK NAPONKÉNT • ELŐFIZETÉSI ÁRA A POSTAI KÖLTSÉGGEL EGYÜTT NEGYEDÉVRE 60, Ft
KIADÁSÉRT FELEL AZ INTÉZET IGAZGATÓJA

82. évfolyam 4. szám. • Budapest • 1969. január 4. szombat

Az időjárási helyzet ma reggel és a várható időjárás:

Szárazföldünkön, az óceáni partvidék kivételével folytatódik a hideg, téli időjárás. Az Ural-hegység és a Volga térségében felhalmozódott rendkívül hideg, -20, -30 fokos levegő, Ukrajnán keresztül, helyenként viharos széllel, hófuvásokkal nyugat felé áramlik, s ma hajnalban megközelítette a Keleti-, Északkeleti-Kárpátokat. Egy része, ugyancsak viharos északi széllel, a Havas-alföldet árasztja el, s keveredve a Fekete- és az Égei-tenger felől áramló enyhe, nedves mediterrán levegővel a Balkán félszigeten kiterjedt havazást, délen esőket okoz.

Hazánkban pénteken északkeleten felszakadozott a felhőzet, az ország többi részén borult maradt az ég. Sokfelé havazott, de jelentősebb, 3 mm-t meghaladó csapadékot csak a nyugati megyékből jelentettek. A hőmérséklet napközben csak -1, -6 fokig emelkedett. Mára virradó éjszaka általában -5, -10, az északi és keleti határvidéken helyenként -11, -16 fokig hült le a levegő. Az egész országot összefüggő hótakaró borítja, amely az Alföldön 1 - 5, máshol általában 6 - 12, a nyugati határvidéken 13 - 20, sőt Sopron környékén 25 cm vastagságot ért el. Ma délelőtt északnyugaton csak kissé, máshol erősen felhős volt az ég. A déli határvidékről kisebb havazást jelentettek. 11 órakor az ország területén -2, -7 fok közötti hőmérsékletet mértek.

Ma 12 órakor Budapesten a hőmérséklet -2 fok, a tengerszintre átszámított légnyomás 768 mm, gyengén süllyed.

Várható időjárás vasárnap estig:

Délen erősen, északon változóan felhős idő, elsősorban a déli, délnyugati megyékben havazásokkal.
Többfelé élénk, helyenként erős északi, északkeleti szél.
Főként a Dunántúl északi felén és az északkeleti megyékben hófuvások.
Hideg idő.

Várható legalacsonyabb éjszakai hőmérséklet: általában -5, -10 fok között,
északon helyenként -15 fok körül,
legmagasabb nappali hőmérséklet vasárnap: -3, -8 fok között.

Vissy Károly s.k.

A hőmérséklet napi középértéke és eltérése a 90 éyi átlagtól /Budapesten/:

1969. I. 3.: -3,9 C°, -3,2 C°.

1871 óta ezen a napon Budapesten előfordult:

legmagasabb hőmérséklet: 9,9 C° /1966/
legalacsonyabb hőmérséklet: -18,3 C° /1891/

69.004.

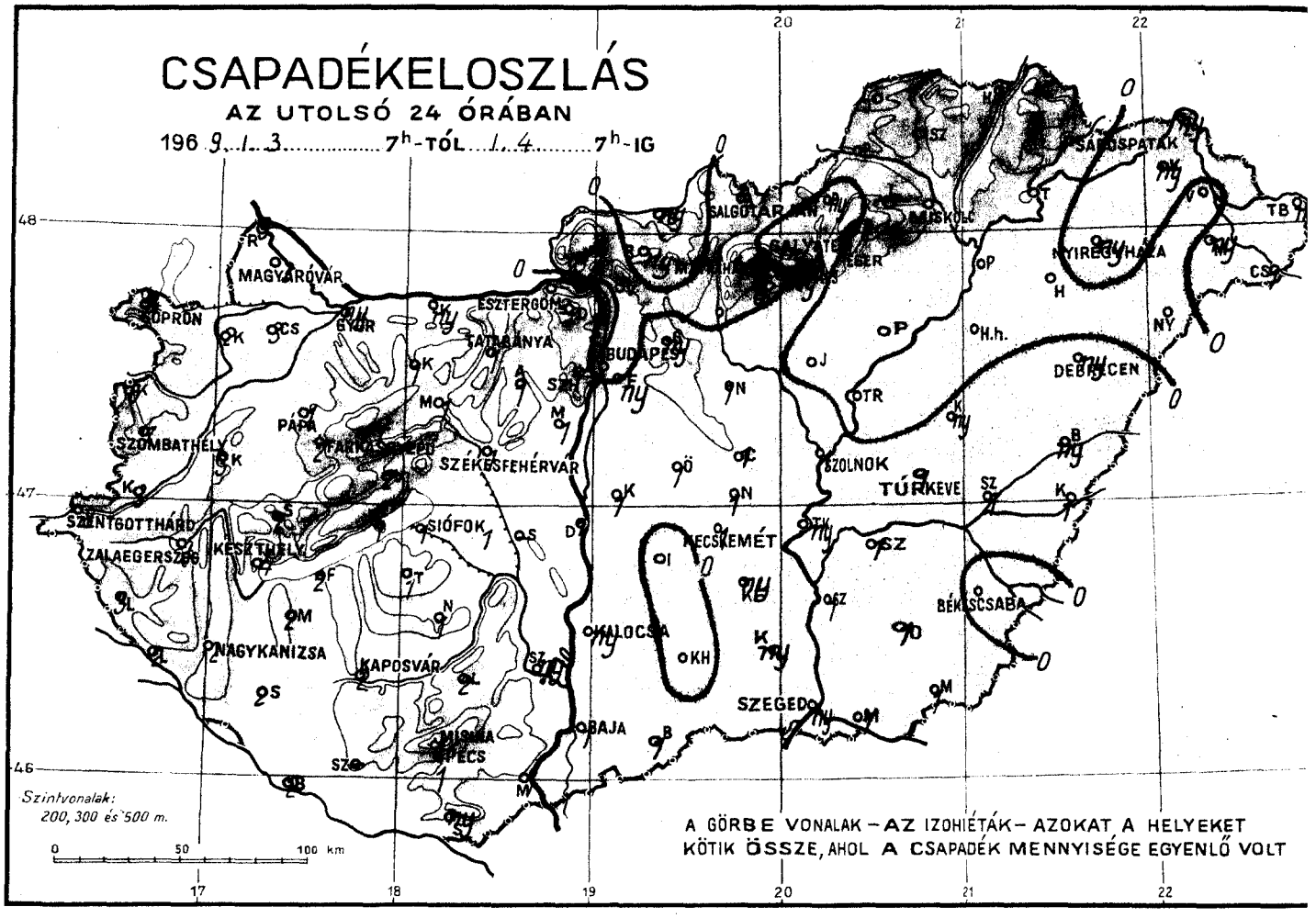
CSAPADÉKELOSZLÁS
AZ UTOLSÓ 24 ÓRÁBAN
196 9. I. 3. 7h-TÓL I. 4. 7h-IG
MAGYARÓVÁR
SOPRON
GYŐR
ESZTERGOM
TATABÁNYA
BUDAPEST
SALGÓTARJÁN
MISKOLC
SÁROSPATAK
NYÍREGYHÁZA
DEBRECEN
SZOMBATHELY
PÁPA
SZÉKESFEHÉRVÁR
SZOLNOK
TÚRKEVE
SZENTGOTTHÁRD
ZALAEGERSZEG
KESZTHELY
SIÓFOK
KECSKEMÉT
BÉKÉSCSABA
NAGYKANIZSA
KAPOSVÁR
BAJA
SZEGED
PÉCS
Szintvonalak:
200, 300 és 500 m.
0 50 100 km
A GÖRBE VONALAK – AZ IZOHIÉTÁK – AZOKAT A HELYEKET KÖTIK ÖSSZE, AHOL A CSAPADÉK MENNYISÉGE EGYENLŐ VOLT

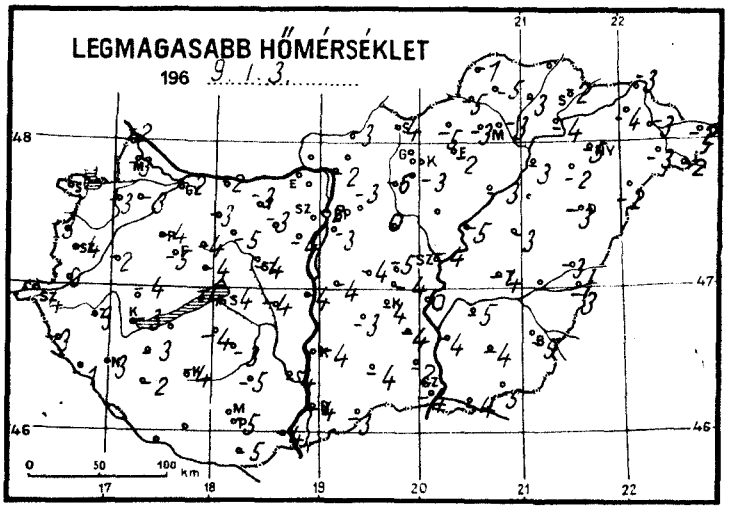
LEGMAGASABB HŐMÉRSÉKLET
196 9. I. 3.
0 50 100 km

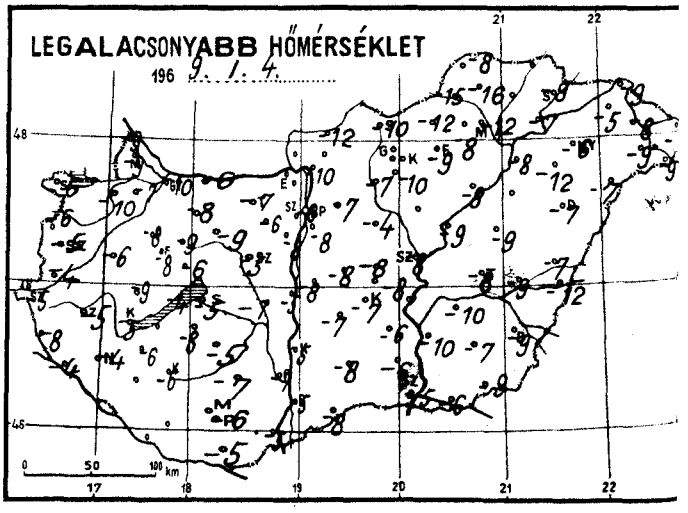
LEGALACSONYABB HŐMÉRSÉKLET
196 9. I. 4.
0 50 100 km

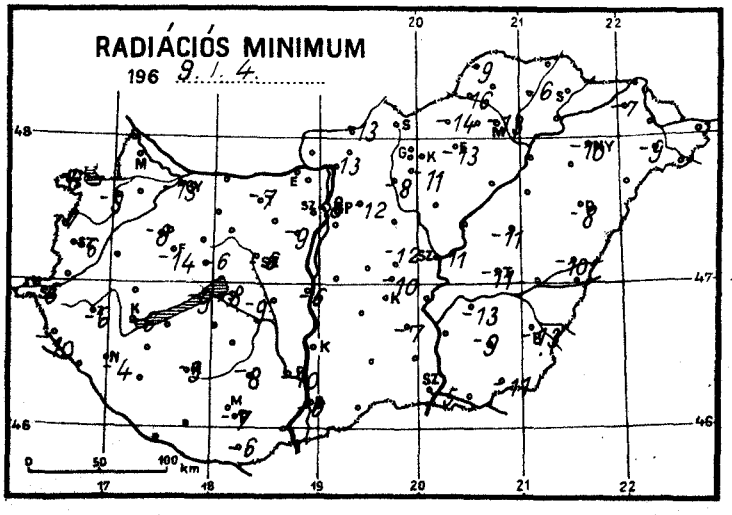
RADIÁCIÓS MINIMUM
196 9. I. 4.
0 50 100 km

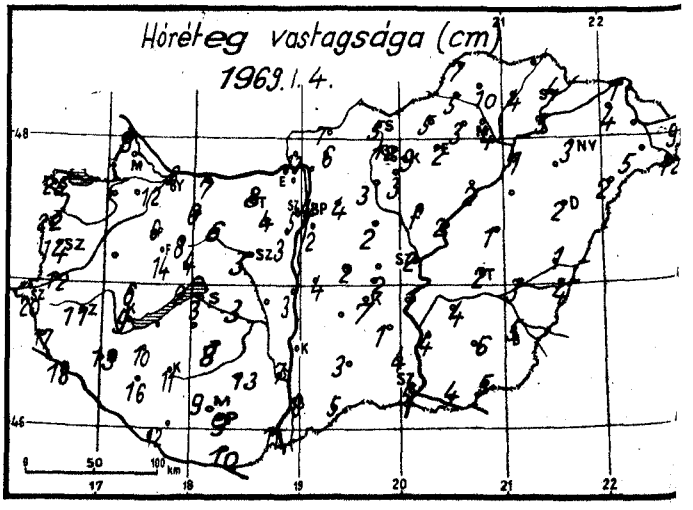
Hóréteg vastagsága (cm)
1969. I. 4.
0 50 100 km

1969. január hó, 4. nap szombat

	Az utolsó 24 óra adatai					
	Csapadék (mm)	Hó cm	Hőmérsékleti szélsőségek: tegnapi nappali max.	Hőmérsékleti szélsőségek: éjszakai min.	Hőmérsékleti szélsőségek: min. 5 cm-en	Napsütés (óra) tegnap
12815 Magyaróvár	2 *		−3	−9		0
822 Győr	ny*	6	−2	−10	−13	0
825 Pápa	1 *	6	−4	−8	−8	0
805 Sopron	4 *	25	−3	−6	−8	0
812 Szombathely	7 *	14	−4	−5	−6	0
910 Szentgotthárd	8 *	20	−4	−5	−6	
915 Zalaegerszeg	3 *	11	−3	−5	−6	
Lenti	3 *	17	−3	−8	−10	
925 Nagykanizsa	2 *	13	−3	−4	−4	
920 Keszthely	4 *	9	−3	−5	−6	0
Tihany	1 *	2	−4	−4	−9	
935 Siófok	1 *	3	−4	−5	−8	0
942 Pécs	1 *	9	−5	−6	−7	0
941 Misinatető (534 m)	1 *	9	−6	−7	−7	0
Siklós	ny*	10	−5	−5	−6	
827 Farkasgyepű (400 m)	2 *	14	−5	−8	−14	
Veszprém	2 *	4	−4	−6	−6	0
833 Tatabánya	1 *	8	−3	−7	−7	
839 Budapest (Ferihegy)	ny*	2	−3	−8		
840 Budapest OMI	. *	4	−2	−6	−8	0
841 Budapest (Szabadságh., 474 m)	1 *	5	−5	−6	−9	0
Martonvásár	1 *	3	−4	−8	−9	
835 Székesfehérvár	1 *	3	−4	−5	−6	
Dunaújváros	1 *	3	−4	−5	−6	
Szekszárd	ny *	7	−4	−7	−10	
Mohács	1 *	11	−4	−5		
960 Baja	1 *	8	−4	−5	−6	0
955 Kalocsa	ny *		−4	−5		
Cegléd	1 *		−5	−8	−12	0
860 Szolnok	1 *	2	−4	−8	−11	0
970 Kecskemét	1 *	7	−4	−7		
Kiskunfélegyháza	ny *	1	−4	−6	−7	
982 Szeged	ny *	5	−4	−5	−5	0
Mezőhegyes	1 *	5	−5	−9	−11	
Orosháza	1 *	6	−4	−7	−9	0
990 Békéscsaba	. =	5	−5	−9	−13	2
875 Túrkeve	1 *	2	−4	−8	−11	1
Berettyóújfalu	ny *	1	−3	−7	−10	
882 Debrecen	ny *	2	−3	−7	−8	2
892 Nyíregyháza	ny *	3	−5	−6	−10	2
788 Kisvárda	ny *	4	−4	−5	−7	2
Mátészalka	ny *	5	−3	−9	−9	
Tiszabecs	ny *	9	−2	−10		
Vác	. =		−2	−10	−13	
Gödöllő	ny *	4	−3	−7	−12	
Lőrinci	.	3	−6	−7	−8	
Gyöngyös	.	3	−3	−10	−11	
Balassagyarmat	ny *	7	−3	−12	−13	
755 Salgótarján	.	5	−4	−10		
Galyatető (932 m)	ny *	12	−1	−5		
851 Kékestető (1000 m)	ny *	9	−6	−6	−9	0
Mátraháza (672 m)	=					
865 Eger	. =	2	−2	−9	−13	0
Putnok	.	5	−5	−15	−16	
Lillafüred	.	3	−3	−8		
772 Miskolc	. =	4	−3	−12	−13	0
Füged	.	4	−3	−4	−6	
778 Sárospatak	.	4	−2	−9		1

	24 órai csapadék mm	Hó cm
Rajka	9 *	9
Kapuvár	2 *	
Csorna	3 *	12
Komárom	ny*	7
Káld	3 *	9
Kőszeg	6 *	22
Körmend	3 *	12
Letenye	2 *	18
Sümeg	2 *	bucka
Zirc	1 *	8
Kisbér	1 *	6
Mór	1 *	6
Alcsút	1 *	4
Esztergom	−	
Dobogókő	−	
Fonyód	2 *	
Tab	1 *	
Sárbogárd	1 *	3
Lengyel	2 *	13
Nagykónyi	1 *	8
Marcali	2 *	10
Somogyszob	2 *	16
Kaposvár	2 *	11
Barcs	2 *	12
Szigetvár	−	
Bácsalmás	1 *	5
Kiskunhalas	.	3
Izsák	.	
Kunsztmiklós	1 *	4
Örkény	1 *	2
Nagykáta	1 *	2
Jászapáti	.	folt
Tiszakécske	ny*	1
Nagykőrös	1 *	2
Kistelek	ny*	4
Makó	1 *	4
Szentes	1 *	4
Szarvas	1 *	4
Szeghalom	1 *	3
Körösszakál	1 *	4
Tiszaroff	.	2
Poroszló	.	2
Karcag	ny*	1
Hortobágy		
Polgár	. ⌴	1
Hajdúdorog	.	
Nyírlugos	.	2
Csenger	1 *	12
Vásárosnamény	.	
Záhony	ny*	1
Királyrét	.	13
Romhány	ny*	6
Borsodnádasd	ny*	5
Jósvafő	.	7
Szendrőlád	.	10
Hidasnémeti	.	
Tokaj	.	5

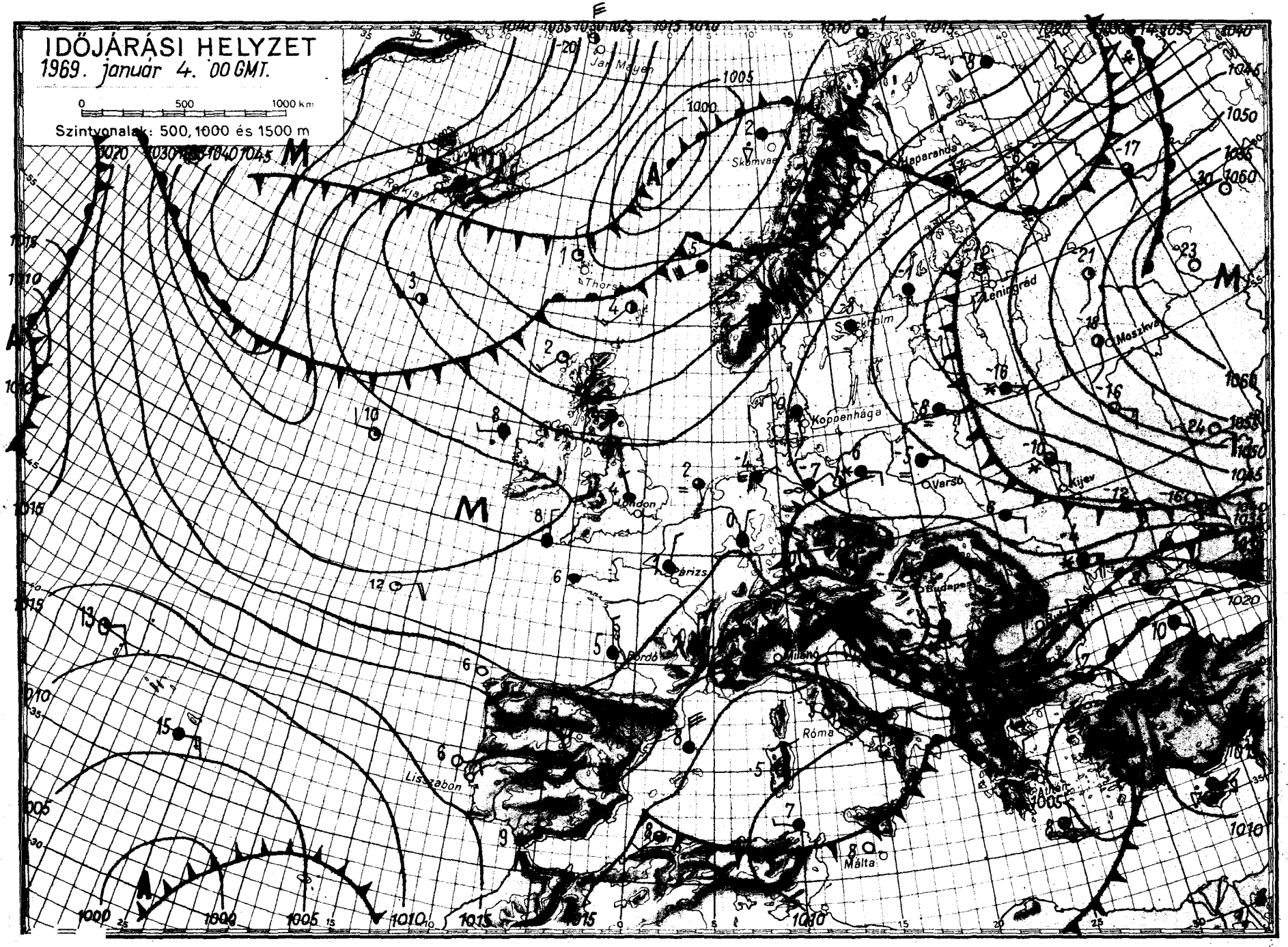

OFFSET: KTÓMDA BUDAPEST

DŐJÁRÁSI NAPIJELENTÉS

ЕЖЕДНЕВНЫЙ МЕТЕОРОЛОГИЧЕСКИЙ БЮЛЛЕТЕНЬ · DAILY WEATHER REPORT
BULLETIN QUOTIDIEN DE TEMPS · TÄGLICHER WETTERBERICHT

KIADJA AZ ORSZÁGOS METEOROLÓGIAI INTÉZET
BUDAPEST II. KITAIBEL PÁL UTCA 1
TELEFON: KÖZPONT: 353-500, IDŐJELZŐ OSZT.: 150-410

MEGJELENIK NAPONKÉNT * ELŐFIZETÉSI ÁRA
A POSTAI KÖLTSÉGGEL EGYÜTT NEGYEDÉVRE 60, Ft
KIADÁSÉRT FELEL AZ INTÉZET IGAZGATÓJA

82. évfolyam 5. szám. + Budapest + 1969. január 5. vasárnap

Az időjárási helyzet ma reggel és a várható időjárás:

A Szovjetunió európai területét hideg levegő árasztotta el. Hatására sokfelé napközben sem emelkedik a hőmérséklet minusz 15, minusz 20 foknál magasabbra. Ezzel szemben a Brit-szigetekre és Skandináviába meleg levegő áramlik, ami ott erősen felhős, esős időjárást, az északabbi részeken havazást okoz. A Kárpát-medencébe kelet, délkelet felől tovább folytatódik a hideg levegő beszivárgása.

Hazánkban szombaton erősen felhős, párás, helyenként ködös idő volt. A déli megyékben néhány helyen esett a hó, de a lehullott hó csapadékmennyisége sehol sem haladta meg a 2, 3 mm-t. Az erősen felhős, ködös helyeken napközben sem emelkedett a hőmérséklet -4, -5 foknál magasabbra, máshol viszont -1, +1 fokos maximumok alakultak ki. Ma hajnalra az északi hegyvidéken -10, -15, az ország többi részén -4, -10 fokig hült le a levegő. Az ország területén összefüggő hótakaró található. Vastagsága általában 2 és 12, a nyugati határmegyékben 14, 23 cm között váltakozik. Délelőtt országszerte tovább folytatódott az erősen felhős, párás, helyenként ködös idő. A hőmérséklet 11 órakor -3,-8 fok között volt.

Ma 12 órakor Budapesten a hőmérséklet -5 fok volt, a tengerszintre átszámitott légnyomás 768 mm, alig változik.

Várható időjárás hétfő estig:

Tulnyomóan felhős, párás, helyenként ködös, hideg idő.
Néhány helyen kisebb havazás, zuzmaraképződés.
Mérsékelt, időnként kissé megélénkülő keleti, délkeleti szél.

Várható legalacsonyabb éjszakai hőmérséklet: általában -5, -10 fok között, az ország északkeleti részében -15 fok körül,
legmagasabb nappali hőmérséklet hétfőn: -2, -7 fok között.

Kerényi Nárcisz s.k.

A hőmérséklet napi középértéke és eltérése a 90 évi átlagtól /Budapesten/:

1969. I. 4. :	-3,2 C°,	-2,3 C°.

1871 óta ezen a napon Budapesten előfordult:

legmagasabb hőmérséklet:	14,0 C° /1917/
legalacsonyabb hőmérséklet:	-18,1 C° /1891/

69.005.

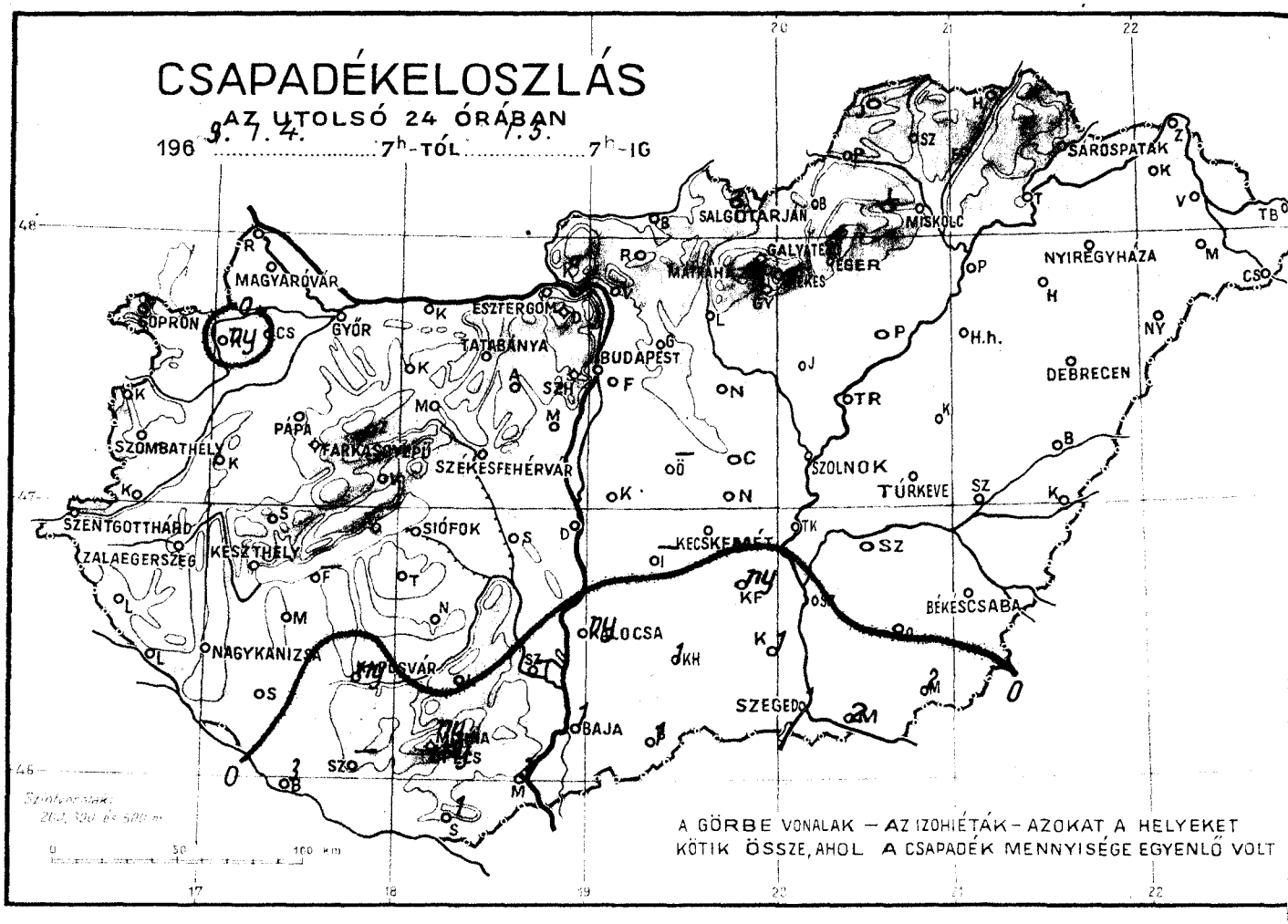
CSAPADÉKELOSZLÁS
AZ UTOLSÓ 24 ÓRÁBAN
196 9. 7. 4. 7h-TÓL 7. 5. 7h-IG
SOPRON
MAGYARÓVÁR
GYŐR
ESZTERGOM
TATABÁNYA
BUDAPEST
SALGÓTARJÁN
MISKOLC
SÁROSPATAK
NYÍREGYHÁZA
DEBRECEN
SZOLNOK
TÚRKEVE
SZOMBATHELY
PÁPA
TÁRKÁNYPUSZTA
SZÉKESFEHÉRVÁR
SZENTGOTTHÁRD
ZALAEGERSZEG
KESZTHELY
SIÓFOK
KECSKEMÉT
BÉKÉSCSABA
NAGYKANIZSA
SZEGED
BAJA
A GÖRBE VONALAK – AZ IZOHIÉTÁK – AZOKAT A HELYEKET
KÖTIK ÖSSZE, AHOL A CSAPADÉK MENNYISÉGE EGYENLŐ VOLT

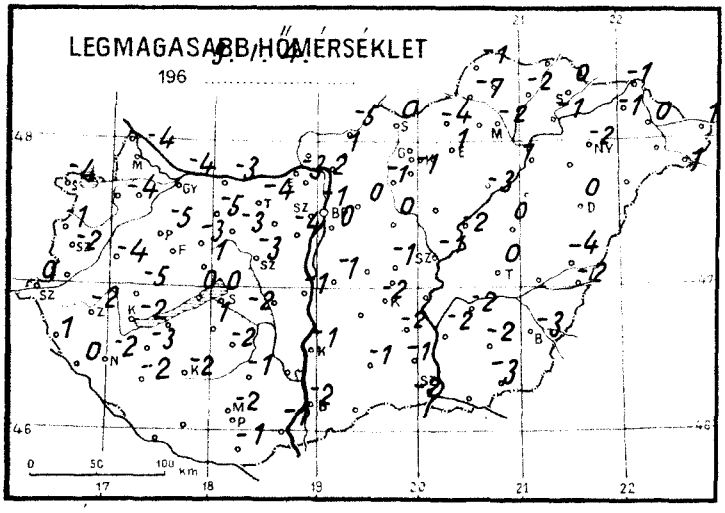
LEGMAGASABB HŐMÉRSÉKLET
196

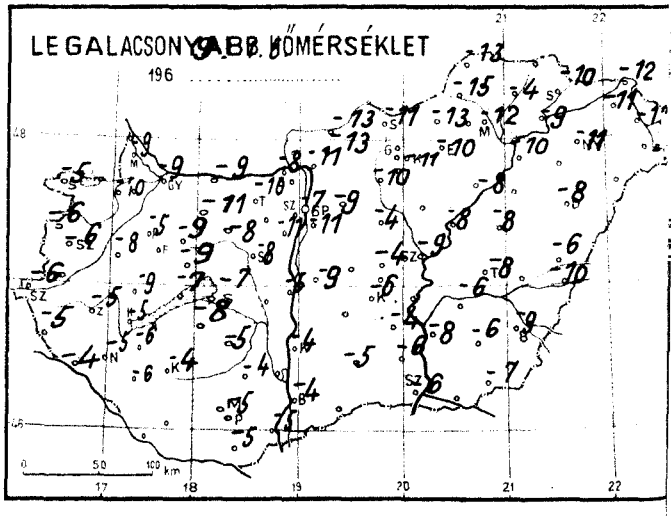
LEGALACSONYABB HŐMÉRSÉKLET
196

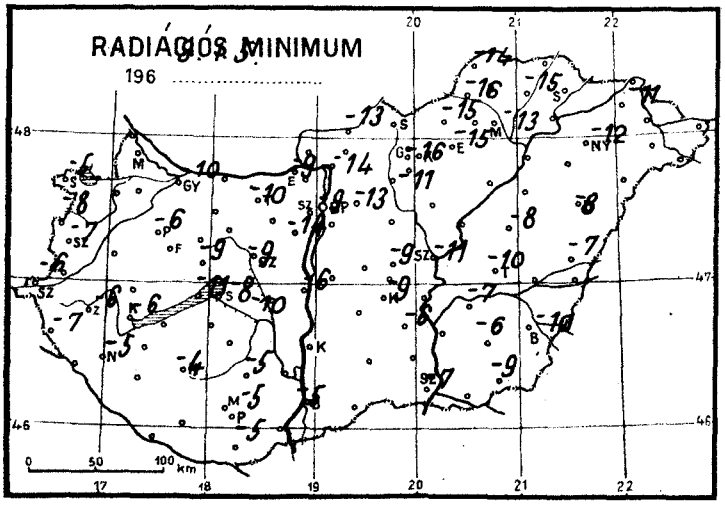
RADIÁCIÓS MINIMUM
196

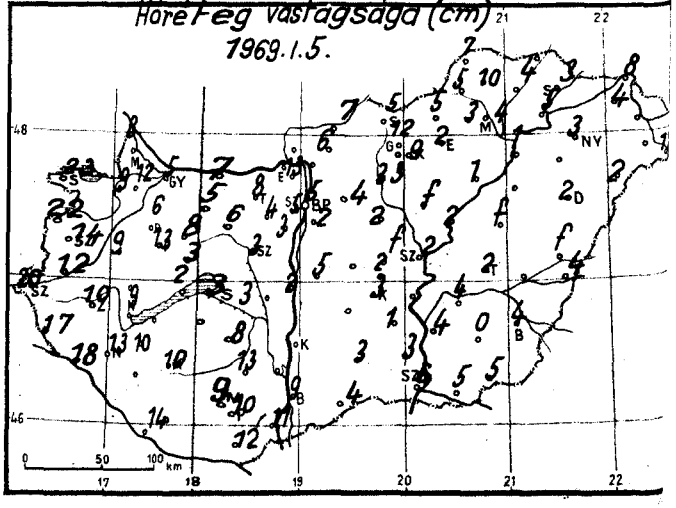
Hóréteg vastagsága (cm)
1969.1.5.

1969. január ..... hó,
5. ..... nap vasárnap

	Az utolsó 24 óra adatai					
	Csapadék (mm)	Hó cm	Hőmérsékleti szélsőségek: tegnapi nappali max.	éjszakai min.	min. 5 cm-en	Napsütés (óra) tegnap
12815 Magyaróvár	.=	–	-4	-9	–	2
822 Győr	.= V	5	-4	-9	-10	2
825 Pápa	.	6	-5	-5	-6	1
805 Sopron	. +	23	-4	-5	-5	0
812 Szombathely	.=	14	-2	-6	-7	2
910 Szentgotthárd	.=	20	0	-6	-6	
915 Zalaegerszeg	.=	10	-2	-6	-6	
Lenti	.	17	1	-5	-7	
925 Nagykanizsa	.=	13	-2	-5	-5	
920 Keszthely	.	9	-2	-5	-6	0
Tihany	.	2	0	-7	-11	
935 Siófok	.=	3	0	-7	-8	0
942 Pécs	ny*	10	-2	-5	-5	0
941 Misinatető (534 m)	ny*=	9	-3	-6	-6	0
Siklós	1 *	12	-1	-5	-5	
827 Farkasgyepű (400 m)	.	13	-8	-8	-13	
Veszprém	.	3	1	-9	-9	1
833 Tatabánya	.	8	-4	-10	-10	
839 Budapest (Ferihegy)	.= ⌴	2	0	-11	–	
840 Budapest OMI	.=	5	-1	-7	-9	0
841 Budapest (Szabadságh., 474 m)	.= V	5	2	-8	-11	4
Martonvásár	.	3	-4	-11	-14	
835 Székesfehérvár	.=	3	-3	-8	-9	
Dunaújváros	.	2	-1	-5	-6	
Szekszárd	–	–	–	–		
Mohács	3 *	11	-1	-5		
960 Baja	1 *	9	-2	-4	-5	0
955 Kalocsa	ny*	–	-1	-4	–	
Cegléd	.	folt	-1	-4	-9	0
860 Szolnok	.=	2	-1	-9	-11	0
970 Kecskemét	.=	3	-2	-6	-9	0
Kiskunfélegyháza	ny*	1	-2	-4	-6	
982 Szeged	1* V	6	-2	-6	-7	0
Mezőhegyes	2*	5	-3	-7	-9	
Orosháza	.	0	-2	-6	-6	0
990 Békéscsaba	.= V	4	-3	-9	-10	0
875 Túrkeve	.=	2	0	-8	-10	0
Berettyóújfalu	.	folt	-4	-6	-7	
883 Debrecen	.	2	0	-8	-8	2
892 Nyíregyháza	.	3	-2	-11	-12	1
788 Kisvárda	.=	4	-1	-11	-11	2
Mátészalka	–	–	–	–		
Tiszabecs	.=	7	1	-11		
Vác	.= V	–	-2	-11	-14	
Gödöllő	. V	4	0	-9	-13	
Lőrinci	. V	3	-1	-10	-11	
Gyöngyös	.	3	-1	-11	-16	
Balassagyarmat	. V	7	-5	-13	-13	
755 Salgótarján	.	5	0	-11		
Galyatető (932 m)	.	12	1	-6		
851 Kékestető (1000 m)	.	9	-2	-5	-7	2
Mátraháza (672 m)	.=	2	1	-10	-15	0
865 Eger	.=	5	-7	-15	-16	
Putnok	.	3	-1	-10		
Lillafüred	.= V	4	-2	-12	-13	–
772 Miskolc	.	4	-2	-11	-15	
Füged	.=	3	0	-10	–	3
778 Sárospatak						

24 órai csapadék mm		Hó cm
Rajka	.	8
Kapuvár	ny*=	9
Csorna	.	12
Komárom	.=	7
Káld	.	9
Kőszeg	.	22
Körmend	.	12
Letenye	.	18
Sümeg	.	–
Zirc	.=	8
Kisbér	.=	5
Mór	.	6
Alcsút	.=	4
Esztergom	.	–
Dobogókő	.=	13
Fonyód	–	
Tab	.	–
Sárbogárd	.	3
Lengyel	.	13
Nagykónyi	.	8
Marcali	.	10
Somogyszob	.	–
Kaposvár	ny*	10
Barcs	3*=	14
Szigetvár	–	
Bácsalmás	1*	4
Kiskunhalas	1=*	3
Izsák	–	
Kunsztmiklós	.=	5
Örkény	–	
Nagykáta	.=	2
Jászapáti	.	folt
Tiszakécske	–	
Nagykőrös	.	2
Kistelek	1*	3
Makó	2*	5
Szentes	.	4
Szarvas	.	4
Szeghalom	.	–
Körösszakál	.	4
Tiszaroff	.	2
Poroszló	.	1
Karcag	.=V	folt
Hortobágy	.	–
Polgár	.=	1
Hajdúdorog	.	–
Nyírlugos	.	2
Csenger	.=	12
Vásárosnamény	.=V	–
Záhony	.	8
Királyrét	–	
Romhány	.=	6
Borsodnádasd	.	5
Jósvafő	.	7
Szendrőlád	.	10
Hidasnémeti	.	
Tokaj	.	5

Százhatvan

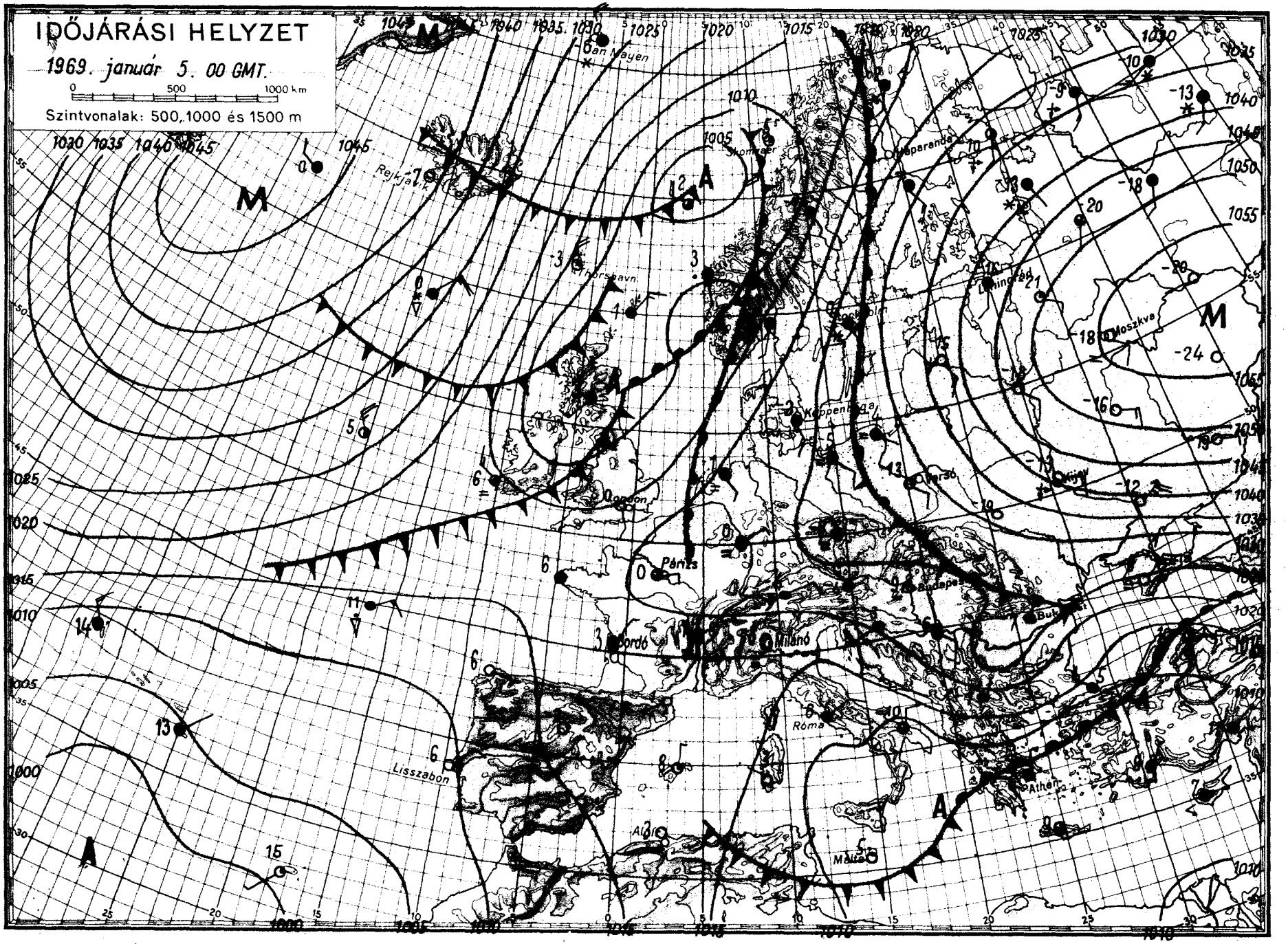
IDŐJÁRÁSI HELYZET
1969. január 5. 00 GMT.
0 500 1000 km
Szintvonalak: 500, 1000 és 1500 m
Reykjavik
Thorshavn
Jan Mayen
Stornoway
Koppenhága
London
Párizs
Bordó
Lisszabon
Milánó
Róma
Athén
Moszkva
Leningrád
Helsinki
Oslo
Stockholm
Budapest
Bukarest
Algír
Málta

IDŐJÁRÁSI NAPIJELENTÉS

ЕЖЕДНЕВНЫЙ МЕТЕОРОЛОГИЧЕСКИЙ БЮЛЛЕТЕНЬ · DAILY WEATHER REPORT
BULLETIN QUOTIDIEN DE TEMPS · TÄGLICHER WETTERBERICHT

KIADJA AZ ORSZÁGOS METEOROLÓGIAI INTÉZET
BUDAPEST II. KITAIBEL PÁL UTCA 1
TELEFON: KÖZPONT: 353-500, IDŐJELZŐ OSZT.: 150-410

MEGJELENIK NAPONKÉNT * ELŐFIZETÉSI ÁRA
A POSTAI KÖLTSÉGGEL EGYÜTT NEGYEDÉVRE 60, Ft
KIADÁSÉRT FELEL AZ INTÉZET IGAZGATÓJA

82. évfolyam 6. szám. * Budapest * 1969. január 6. hétfő

Az időjárási helyzet ma reggel és a várható időjárás:

Európa időjárási térképe szabályos januári áramlási képet mutat. Ennek következtében szárazföldünk fölött és az Atlanti-óceán térségében is az évszaknak megfelelő hőmérsékleteloszlás található. Kelet-Európa nagy részén nappal sem emelkedik a hőmérséklet -10, -20 fok fölé, ugyanakkor a Golf-árammal szomszédos nyugat-európai partvonalon éjjel sem száll fagypont alá. A Kárpát-medence légtömege mérsékelten hideg kelet-európai fajtához tartozik.

Hazánkban vasárnap teljesen borult, párás, mérsékelten hideg idő volt, viszont a sekély vastagságu felhőrétegből kinyuló Kékestető hét órán át tartó napsütést élvezett. A hőmérséklet napközben 0, -5 fokig emelkedett, csupán néhány helyen maradt -6, -7 fok körüli szinten. Hétfő reggelre -4, -9, Pécs és Záhony vidékén -10, -14 fokig hült le a levegő. A hétfő reggel 7 óráig terjedő 24 óra alatt nyugaton csak kevés helyen, keleten sokfelé hullott jelentéktelen mennyiségü hó, helyenként ónos szitálást észleltek. Délelőtt Kékestető, Szeged vonaltól keletre több helyen szemcsés hó esett. Ebben az időpontban a hőmérséklet -3 és -9 fok között volt. A déli, délkeleti szél megélénkült.

Ma 12 órakor Budapesten a hőmérséklet -4 fok, a tengerszintre átszámitott légnyomás 769 mm, alig változik.

Várható időjárás kedd estig:

Időnként kissé felszakadozó felhőzet, többfelé hószállingózás, helyenként ónos szitálás.
Időnként élénk délkeleti, déli szél.

Várható legalacsonyabb éjszakai hőmérséklet: -8, -13 fok között, helyenként -15 fok körül,
legmagasabb nappali hőmérséklet kedden: -4, -9 fok között.

Dr. Tóth Pál s.k.

Távolabbi kilátások péntekig:
A hajnali minimumok eleinte -8, később -5 fok körül. Legmagasabb nappali hőmérsékletek -3 fok körül. Jelentős mennyiségü /legalább 5 mm/ csapadék az ország területének 60 százalékán várható.

Távelőrejelző Csoport

A hőmérséklet napi középértéke és eltérése a 90 évi átlagtól /Budapesten/:
1969. I. 5.: -4,7 C°, -19,3 C°.

1871 óta ezen a napon Budapesten előfordult:

legmagasabb hőmérséklet: 10,0 C° /1919/
legalacsonyabb hőmérséklet: -19,3 C° /1891/

69.006.

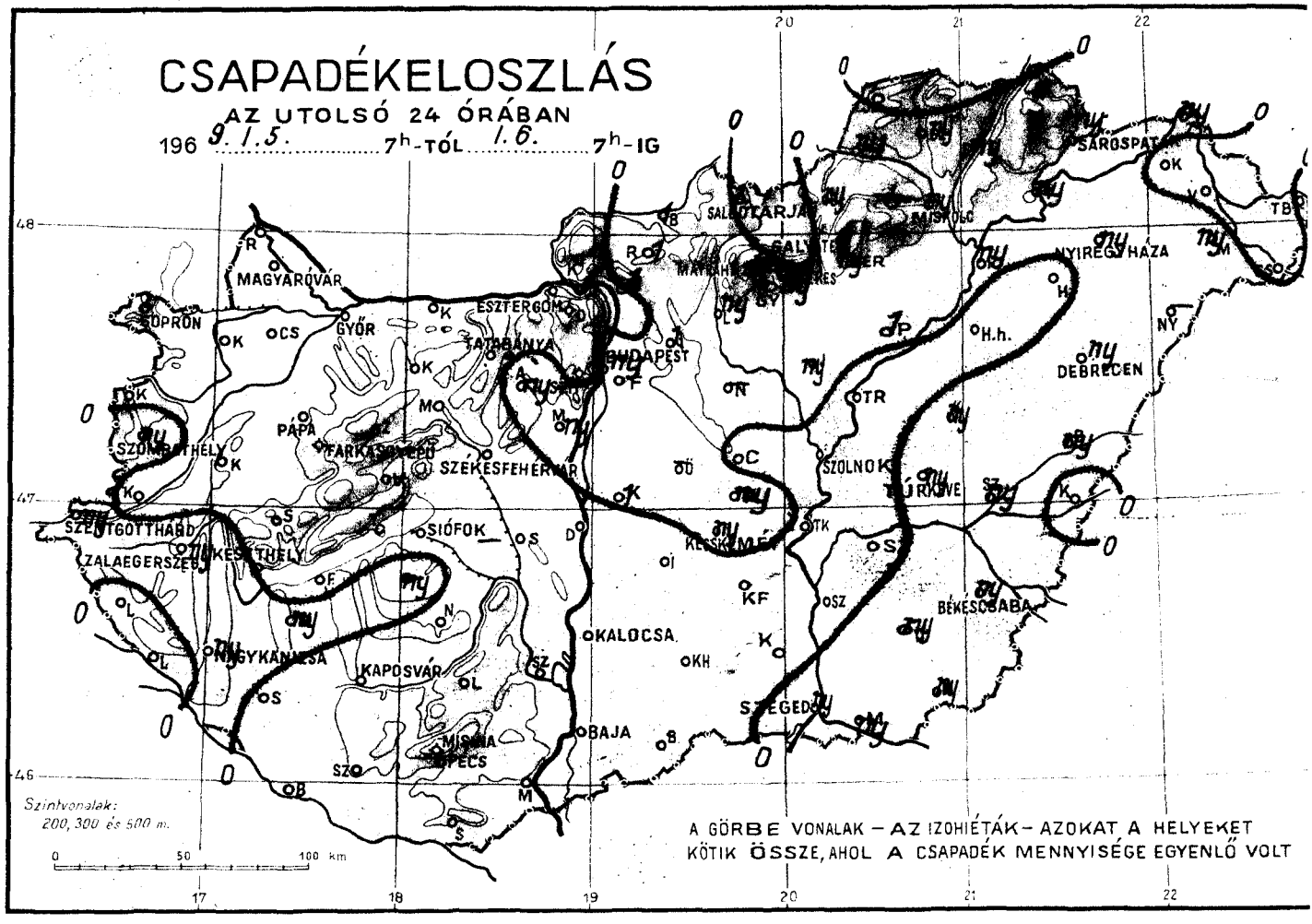
CSAPADÉKELOSZLÁS
AZ UTOLSÓ 24 ÓRÁBAN
196 9. 1. 5. 7h-TÓL 1. 6. 7h-IG
MAGYARÓVÁR
SOPRON
GYŐR
ESZTERGOM
TATABÁNYA
BUDAPEST
PÁPA
SZÉKESFEHÉRVÁR
SZOMBATHELY
SZENTGOTTHÁRD
ZALAEGERSZEG
SIÓFOK
KESZTHELY
NAGYKÁNIZSA
KAPOSVÁR
MISKOLC
NYIREGYHÁZA
DEBRECEN
SZOLNOK
TÚRKEVE
BÉKÉSCSABA
KALOCSA
BAJA
SZEGED
Szintvonalak: 200, 300 és 500 m.
A GÖRBE VONALAK – AZ IZOHIÉTÁK – AZOKAT A HELYEKET KÖTIK ÖSSZE, AHOL A CSAPADÉK MENNYISÉGE EGYENLŐ VOLT

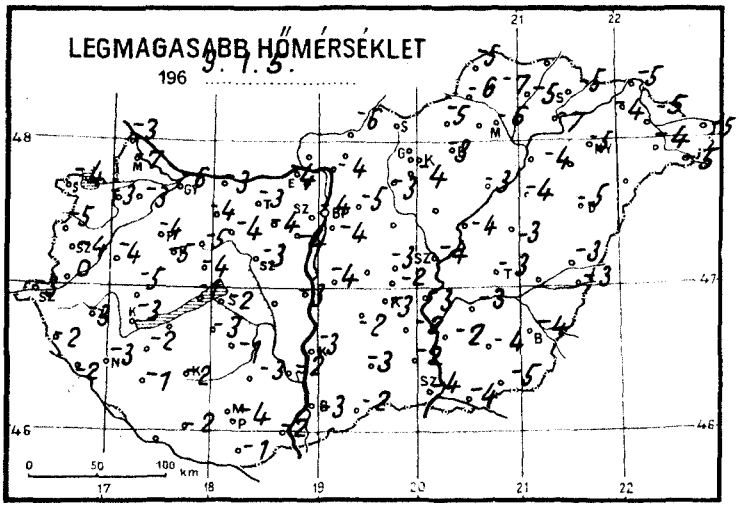
LEGMAGASABB HŐMÉRSÉKLET
196 9. 1. 5.

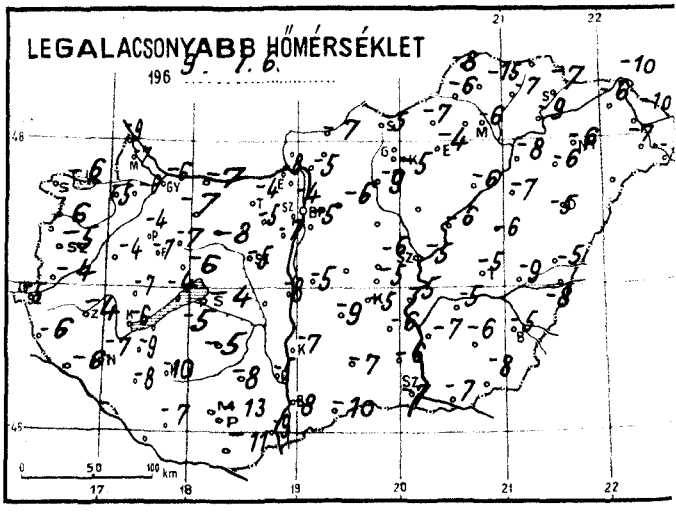
LEGALACSONYABB HŐMÉRSÉKLET
196 9. 1. 6.

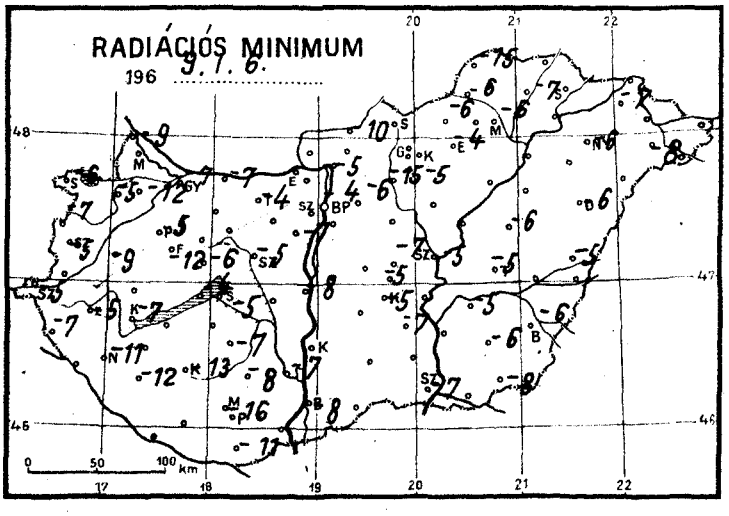
RADIÁCIÓS MINIMUM
196 9. 1. 6.

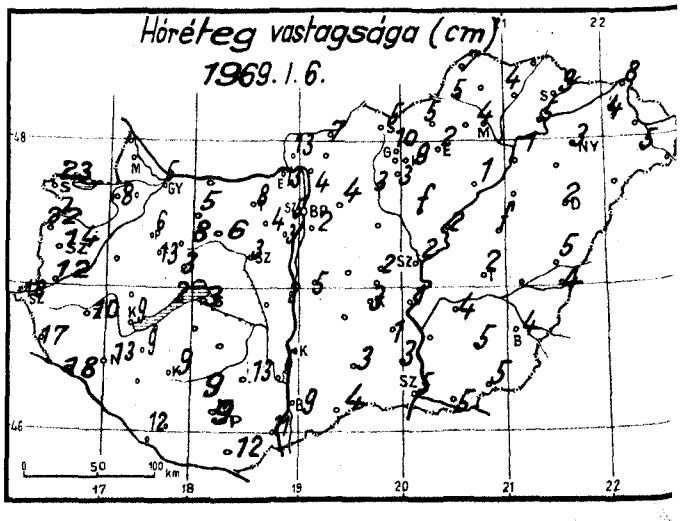
Hóréteg vastagsága (cm)
1969. 1. 6.

1969. január hó, 6. nap hétfő

	Az utolsó 24 óra adatai						
	Csapadék (mm)	Hó cm	Hőmérsékleti szélsőségek: tegnapi nappali max.	éjszakai min.	min. 5 cm-en	Napsütés (óra) tegnap
12815 Magyaróvár	.≡		-7	-7		0
822 Győr	.≡	5	-6	-6	-7	0
825 Pápa	.	6	-4	-4	-5	0
805 Sopron	.=	23	-4	-6	-6	0
812 Szombathely	ny	14	-4	-5	-5	0
910 Szentgotthárd	ny*	18	-3	-5	-5	
915 Zalaegerszeg	ny*	10	-3	-4	-5	
Lenti	.	17	-2	-6	-7	
925 Nagykanizsa	ny*	13	-3	-7	+11	
920 Keszthely	.=	9	-3	-6	-7	0
Tihany	.	2	-1	-4	-4	
935 Siófok	.=	3	-2	-4	-5	0
942 Pécs	.=	9	-4	-13	+16	0
941 Misinatető (534 m)	.	9	-4	-10	+11	0
Siklós	.	12	-1	-11	+11	
827 Farkasgyepű (400 m)	.	13	-5	-7	+12	
Veszprém	.	3	-4	-6	-6	0
833 Tatabánya	.	8	-3	-4	-4	
839 Budapest (Ferihegy)	ny*	2	-4	-5		
840 Budapest OMI	ny,	4	-4	-4	-4	0
841 Budapest (Szabadságh., 474 m)	. V	5	-4	-8	+10	0
Martonvásár	ny*	3	-4	-7	-7	
835 Székesfehérvár	.=	3	-3	-5	-5	
Dunaújváros	.	2	-3	-8	-8	
Szekszárd	.=	6	-2	-5	-7	
Mohács	.	11	-2	-9		
980 Baja	.	9	-3	-8	-8	0
955 Kalocsa	.		-3	-7		
Cegléd	.		-3	-6	-7	0
860 Szolnok	ny*	2	-4	-5	-5	0
970 Kecskemét	ny=	3	-3	-5	-5	0
Kiskunfélegyháza	.	1	-2	-6	-7	
982 Szeged	ny*	5	-4	-7	-7	0
Mezőhegyes	ny*	5	-5	-8	-8	
Orosháza	ny*	5	-4	-6	-6	0
990 Békéscsaba	ny*	4	-4	-5	-6	0
875 Túrkeve	ny	2	-3	-5	-5	0
Berettyóújfalu	ny*	folt	-3	-5	-5	
882 Debrecen	ny*	2	-5	-5	-6	0
892 Nyíregyháza	ny*	3	-5	-6	-6	0
788 Kisvárda	.=	4	-4	-6	-7	0
Mátészalka	ny*	5	-4	-7	-8	
Tiszabecs	ny*	7	-5	-14		
Vác	1≡		-4	-5	-5	
Gödöllő	1*	4	-5	-6	-6	
Lőrinci	ny*	3	-3	-9	-15	
Gyöngyös	ny=	3	-4	-5	-5	
Balassagyarmat	1=	7	-6	-7	-10	
755 Salgótarján	.	5	-	-5		
Galyatető (932 m)	.	10	-2	-1		
851 Kékestető (1000 m)	.≡	9	-2	-10	-10	7
Mátraháza (672 m)	-					
865 Eger	ny*	2	-3	-4	-4	0
Putnok	ny*	5	-6	-6	-6	
Lillafüred						
772 Miskolc	ny,	4	-6	-6	-5	0
Füged	ny=	4	-5	-7	-7	
778 Sárospatak	ny,	3	-5	-7		0

	24 órai csapadék mm	Hó cm
Rajka	.	-
Kapuvár	.	8
Csorna	.	
Komárom	.	
Káld	.	
Kőszeg	.	22
Körmend	.	12
Letenye	.	18
Sümeg	.	-
Zirc	.	8
Kisbér	.	5
Mór	.	6
Alcsút	ny*	4
Esztergom	.	
Dobogókő	.	13
Fonyód	.	
Tab	ny*	
Sásdhegyen	-	
Lengyel	.	13
Nagykónyi	.	
Marcali	ny*	9
Somogyszob	.	
Kaposvár	.	9
Barcs	.≡	12
Szigetvár	.	
Bácsalmás	.	4
Kiskunhalas	.	3
Izsák	.	
Kunsztmiklós	1*	5
Örkény	-	
Nagykáta	-	
Jászapáti	ny*	folt
Tiszakécske	,	1
Nagykőrös	ny*	2
Kistelek	,	3
Makó	ny*	5
Szentes	.	
Szarvas	.	4
Szeghalom	ny*	
Körösszakál	.	4
Tiszaroff	.	2
Poroszló	1*	1
Karcag	ny,	folt
Hortobágy	.	
Polgár	ny,	1
Hajdúdorog	.	
Nyírlugos	-	
Csenger	,	12
Vásárosnamény	,	
Záhony	ny*	8
Királyrét	.	13
Romhány	1*	
Borsodnádasd	ny=	5
Jósvafő	.	7
Szendrőlád	ny*	
Hidasnémeti	,	
Tokaj	ny=	5

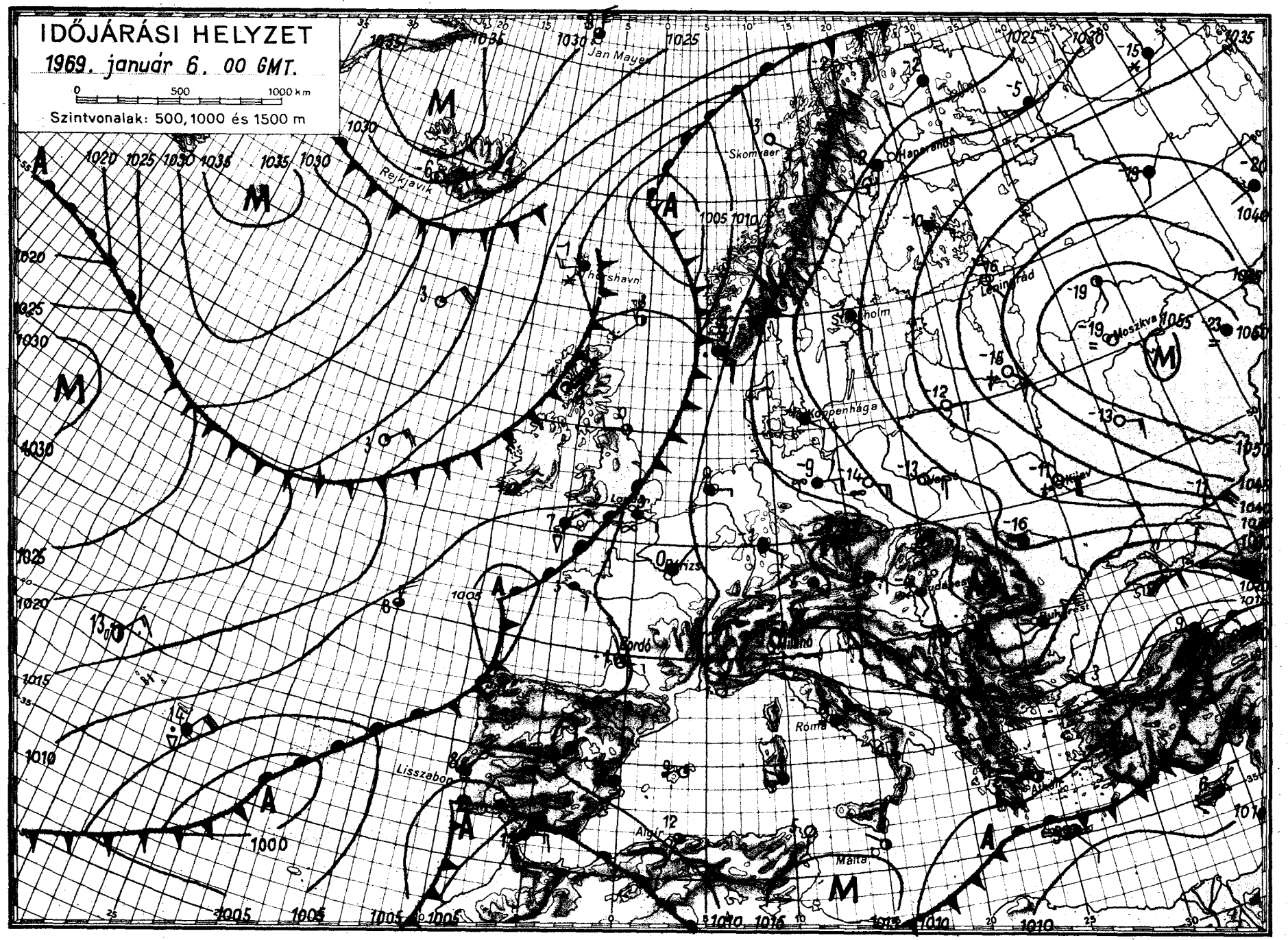
IDŐJÁRÁSI HELYZET
1969. január 6. 00 GMT.
0 500 1000 km
Szintvonalak: 500, 1000 és 1500 m
Jan Mayen
Reykjavik
Skomvaer
Haparanda
Leningrád
Moszkva
Stockholm
Koppenhága
Oslo
Hamburg
London
Párizs
Bordó
Milánó
Róma
Lisszabon
Algír
Málta
Bécs
Budapest
Kijev
A
M

IDŐJÁRÁSI NAPIJELENTÉS

ЕЖЕДНЕВНЫЙ МЕТЕОРОЛОГИЧЕСКИЙ БЮЛЛЕТЕНЬ · DAILY WEATHER REPORT
BULLETIN QUOTIDIEN DE TEMPS · TÄGLICHER WETTERBERICHT

KIADJA AZ ORSZÁGOS METEOROLÓGIAI INTÉZET
BUDAPEST II. KITAIBEL PÁL UTCA 1
TELEFON: KÖZPONT: 353-500, IDŐJELZŐ OSZT.: 150-410

MEGJELENIK NAPONKÉNT • ELŐFIZETÉSI ÁRA A POSTAI KÖLTSÉGGEL EGYÜTT NEGYEDÉVRE 60, Ft
KIADÁSÉRT FELEL AZ INTÉZET IGAZGATÓJA

82. évfolyam 7. szám. • Budapest • 1969. január 7. kedd

Az időjárási helyzet ma reggel és a várható időjárás:

A Nyugat-Európa felett örvénylő alacsony nyomású képződmény helyenként erős déli széllel óceáni páradús levegőt szállit a Skandináv-félsziget felé. Hatására sokfelé esett az eső, néhány helyen havazott. Európa keleti felében tovább tart az évszakhoz képest hideg, jobbára száraz időjárás. Már a Balkán-félsziget és a Fekete-tenger vidékén is csak kevés helyen havazott, a reggeli órákban egy-két helyen köd volt.

Hazánkban hétfőn egész nap erősen felhős volt az ég. A Duna-vonalától keletre többfelé gyengén havazott. A lehullott csapadék mennyisége nem haladta meg a 1 mm-t. A hőmérséklet napközben 0, -6 fok között alakult ki. Kedd hajnalra általában -5, -10, a Tiszántúlon szeszélyes eloszlásban -10, -17 fokig hült le a levegő. A nyugati határszélen a 18 - 23 cm-t is eléri a hóréteg vastagsága. Délelőtt változóan felhős volt az ég, néhány helyen havazott, a hőmérséklet 11 órakor -3, -9 fok között váltakozott.

Ma 12 órakor Budapesten a hőmérséklet -3 fok volt, a tengerszintre átszámitott légnyomás 771 mm, változatlan.

Várható időjárás szerda estig:

Változóan felhős, a reggeli órákban párás, egy-két helyen ködös idő, szórványos hószállingozással.
Mérsékelt, időnként élénk délkeleti, déli szél.
Az éjszakai lehülés elsősorban nyugaton erősödik.

Várható legalacsonyabb éjszakai hőmérséklet: nyugaton -8, -13, keleten -13, -18,
legmagasabb nappali hőmérséklet szerdán: -3, -8 fok között.

Dunay Sándorné s.k.

A hőmérséklet napi középértéke és eltérése a 90 évi átlagtól /Budapesten/:

1969. I. 6.: -4,7 C°, -3,1 C°.

1871 óta ezen a napon Budapesten előfordult:

legmagasabb hőmérséklet: 12,0 C° /1903/
legalacsonyabb hőmérséklet: -17,8 C° /1938/

69.008.

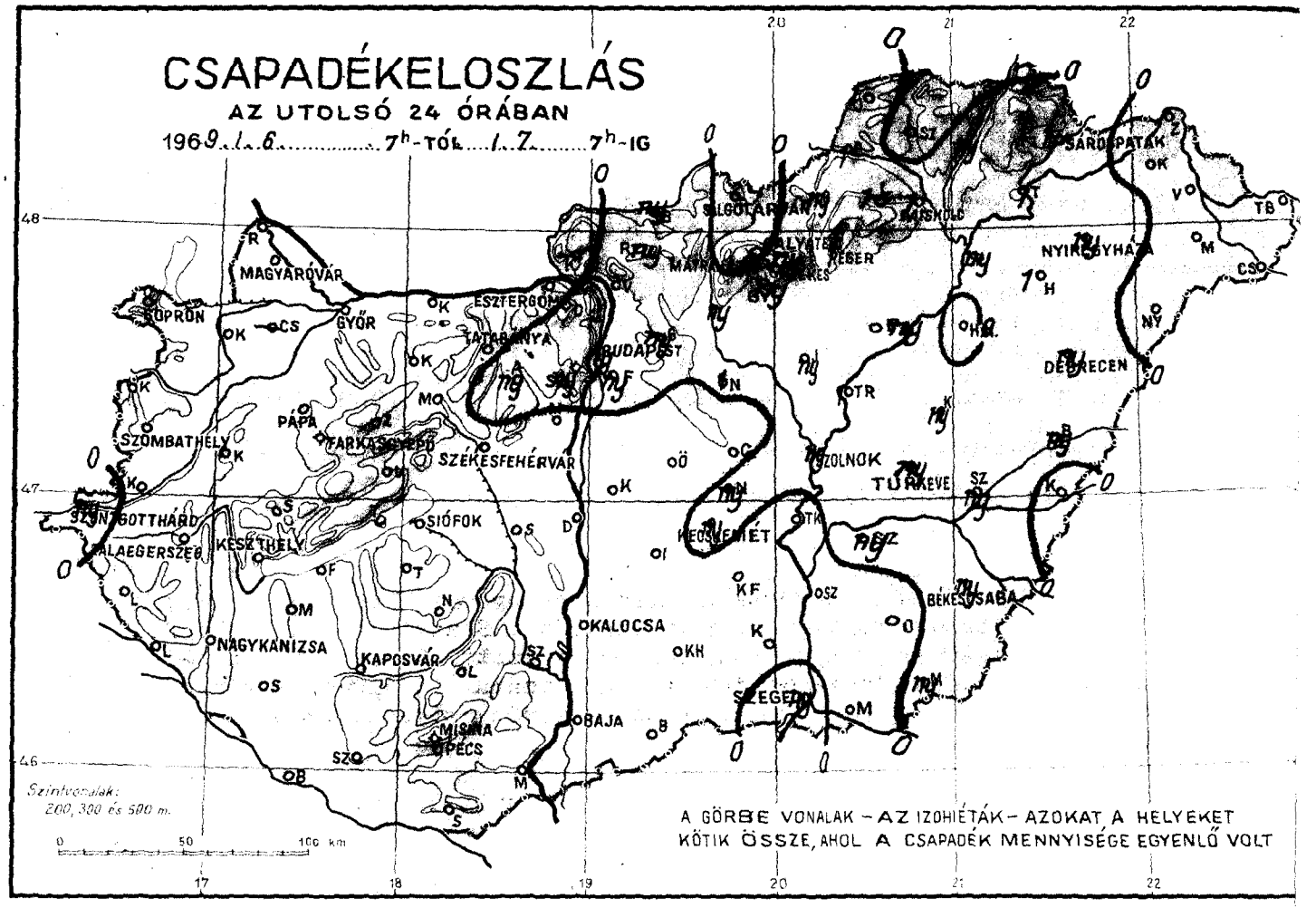
CSAPADÉKELOSZLÁS
AZ UTOLSÓ 24 ÓRÁBAN
1969. I. 6. ..... 7h-TÓL ... I. 7. ..... 7h-IG
MAGYARÓVÁR
SOPRON
GYŐR
ESZTERGOM
TATABÁNYA
BUDAPEST
SALGÓTARJÁN
MISKOLC
SÁROSPATAK
NYÍREGYHÁZA
DEBRECEN
PÁPA
SZOMBATHELY
SZÉKESFEHÉRVÁR
SZOLNOK
TISZAKÉCSKE
SIÓFOK
KESZTHELY
KECSKEMÉT
BÉKÉSCSABA
KALOCSA
NAGYKANIZSA
KAPOSVÁR
SZEGED
BAJA
PÉCS
Szintvonalak:
200, 300 és 500 m.
A GÖRBE VONALAK – AZ IZOHIÉTÁK – AZOKAT A HELYEKET
KÖTIK ÖSSZE, AHOL A CSAPADÉK MENNYISÉGE EGYENLŐ VOLT

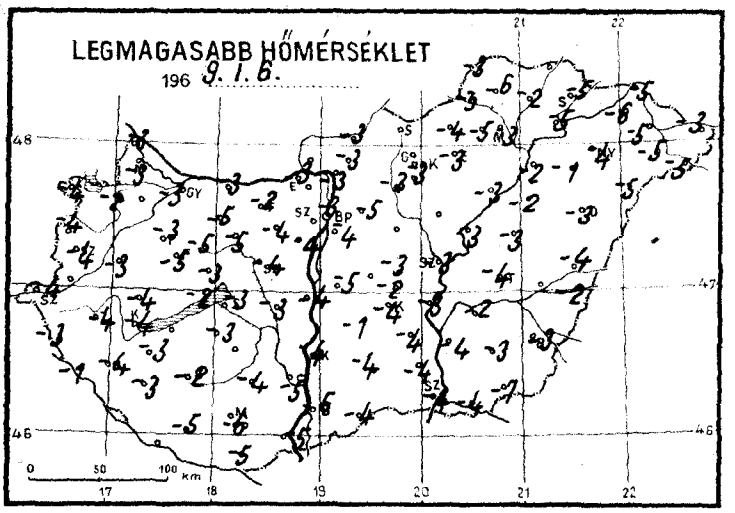
LEGMAGASABB HŐMÉRSÉKLET
196 9. I. 6.

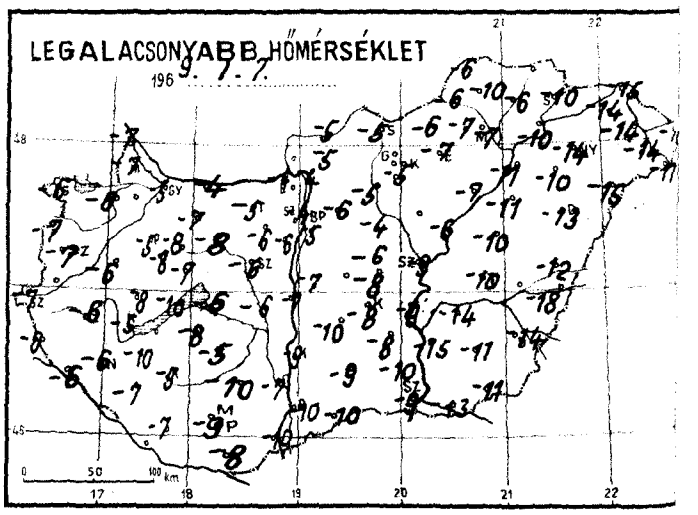
LEGALACSONYABB HŐMÉRSÉKLET
196 9. I. 7.

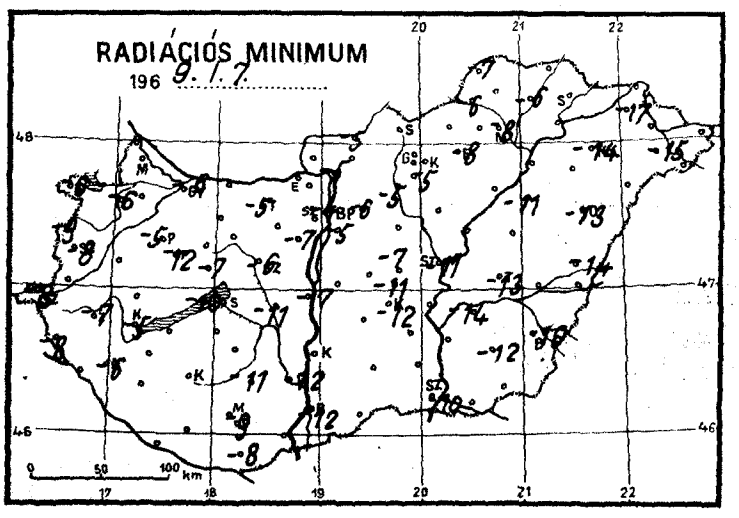
RADIÁCIÓS MINIMUM
196 9. I. 7.

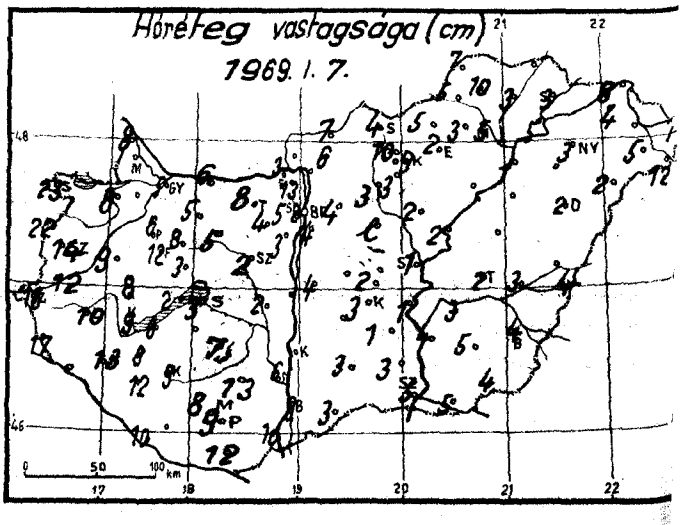
Hóréteg vastagsága (cm)
1969. I. 7.

1968. január hó, 7. kedd nap

	Az utolsó 24 óra adatai					
	Csapadék (mm)	Hó cm	Hőmérsékleti szélsőségek: tegnapi nappali max.	éjszakai min.	min. 5 cm-en	Napsütés (óra) tegnap
12815 Magyaróvár	•		−3	−7		0
822 Győr	•	5	−3	−5	−6	0
825 Pápa	•	6	−3	−5	−5	0
805 Sopron	•	23	−4	−6	−6	0
812 Szombathely	•	14	−4	−7	−8	0
910 Szentgotthárd	ny *	18	−4	−7	−8	
915 Zalaegerszeg	•	10	−4	−6	−7	
Lenti	•	17	−3	−6	−8	
925 Nagykanizsa	•	13	−4	−6	−6	
920 Keszthely	•	9	−4	−5	−5	1
Tihany	•	2	−2	−10	−10	
935 Siófok	•	3	−3	−6	−8	3
942 Pécs	•	9	−6	−9	−9	0
941 Misinatető (534 m)	•	8	−7	−11	−12	0
Siklós	•	12	−5	−8	−8	
827 Farkasgyepű (400 m)	•	12	−5	−8	−12	2
Veszprém	•	3	−3	−7	−7	
833 Tatabánya	•	8	−2	−5	−5	
839 Budapest (Ferihegy)	ny *	2	−4	−5		
840 Budapest OMI	ny *	4	−3	−4	−4	0
841 Budapest (Szabadságh., 474 m)	ny *	5	−6	−8	−8	0
Martonvásár	•	3	−4	−6	−7	
835 Székesfehérvár	•	2	−4	−6	−6	
Dunaújváros	•		−4	−7	−7	
Szekszárd	•	6	−5	−7	−12	
Mohács	•	10	−5	−10		
960 Baja	•	9	−6	−10	−12	2
955 Kalocsa	•		−4	−9		
Cegléd	•		−3	−6	−7	0
860 Szolnok	ny *	1	−3	−9	−11	0
970 Kecskemét	ny *	3	−4	−8	−12	0
Kiskunfélegyháza	•	1	−4	−8		
982 Szeged	ny * *	5	−4	−9	−10	0
Mezőhegyes	ny *	4	−7	−11		
Orosháza	•	5	−3	−11	−12	0
990 Békéscsaba	ny *	4	−3	−14	−16	0
875 Túrkeve	ny *	2	−4	−10	−13	0
Berettyóújfalu	ny *		−4	−12	−14	
882 886 Debrecen	ny *	2	−3	−13	−13	0
892 Nyíregyháza	ny *	3	−4	−14	−14	0
788 Kisvárda	•	4	−6	−14	−17	0
Mátészalka	•	5	−5	−14	−15	
Tiszabecs	•	7	−3	−17		
Vác	ny *		−3	−4	−5	
Gödöllő	ny *	4	−5	−6	−6	
Lőrinci	ny *	3	−3	−5	−5	
Gyöngyös	ny *	3	−3	−5	−5	
Balassagyarmat	ny *	7	−3	−5	−5	
755 Salgótarján	•	4	−	−5		
Galyatető (932 m)	•	10	−5	−11		
851 Kékestető (1000 m)	ny * *	9	−8	−11	−11	0
Mátraháza (672 m)						
865 Eger	1 *	2	−3	−7	−8	0
Putnok	1 *	5	−3	−6	−6	
Lillafüred	1 *	3	−5	−7		
772 Miskolc	1 *	5	−3	−7	−8	0
Fügöd	ny *	3	−2	−6	−6	
778 Sárospatak	1 *	3	−5	−10		0

	24 órai csapadék mm	Hó cm
Rajka	•	8
Kapuvár	•	8
Csorna		
Komárom	•	6
Káld	•	9
Kőszeg	•	22
Körmend	•	12
Letenye	•	—
Sümeg	•	8
Zirc	•	8
Kisbér	• =	5
Mór	•	5
Alcsút	ny *	4
Esztergom	•	3
Dobogókő	1 *	15
Fonyód	•	6
Tab	•	
Sárbogárd	•	2
Lengyel	•	13
Nagykónyi	•	7
Marcali	•	8
Somogyszob	•	12
Kaposvár	•	9
Barcs	• =	10
Szigetvár	•	
Bácsalmás	•	3
Kiskunhalas	•	3
Izsák	•	
Kunsztmiklós	•	4
Örkény		
Nagykáta	1 *	2
Jászapáti	ny *	
Tiszakécske	•	1
Nagykőrös	ny *	2
Kistelek	•	3
Makó	•	5
Szentes	•	4
Szarvas	ny *	3
Szeghalom	ny *	3
Körösszakál	•	4
Tiszaroff	1 *	2
Poroszló	ny *	2
Karcag	ny *	
Hortobágy	•	
Polgár	ny *	1
Hajdúdorog	1 *	
Nyírlugos	•	2
Csenger	•	12
Vásárosnamény	•	—
Záhony	•	8
Királyrét		
Romhány	ny *	6
Borsodnádasd	ny *	5
Jósvafő	1 *	7
Szendrőlád	•	10
Hidasnémeti	•	
Tokaj	1 *	5

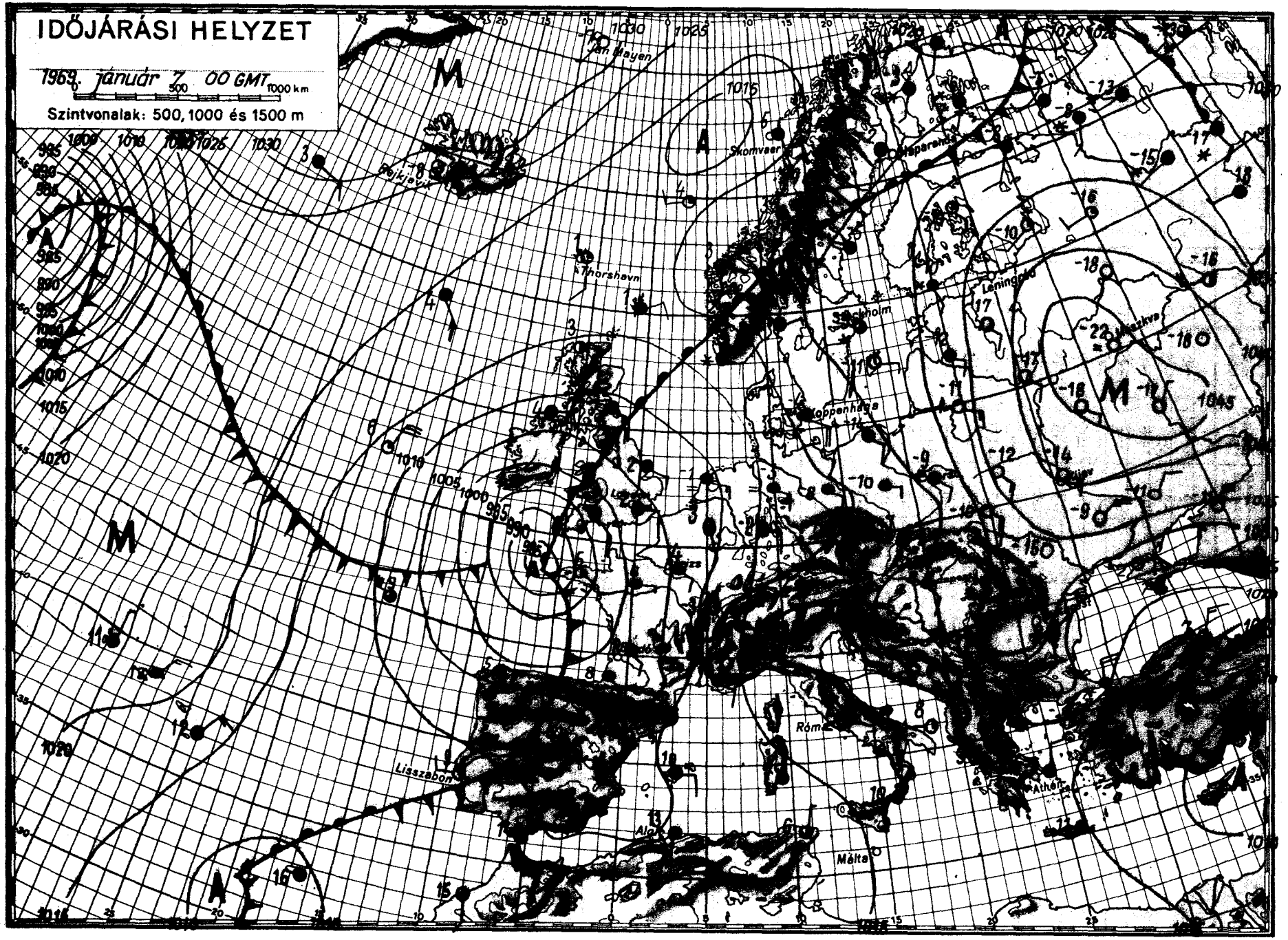
IDŐJÁRÁSI HELYZET
1969. január 7. 00 GMT
1000 km
Szintvonalak: 500, 1000 és 1500 m
Jan Mayen
Skomvaer
Thorshavn
Leningrád
Moszkva
Koppenhága
Róma
Athén
Málta
Lisszabon

DŐJÁRÁSI NAPIJELENTÉS

ЕЖЕДНЕВНЫЙ МЕТЕОРОЛОГИЧЕСКИЙ БЮЛЛЕТЕНЬ • DAILY WEATHER REPORT
BULLETIN QUOTIDIEN DE TEMPS • TÄGLICHER WETTERBERICHT

KIADJA AZ ORSZÁGOS METEOROLÓGIAI INTÉZET
BUDAPEST II. KITAIBEL PÁL UTCA 1
TELEFON: KÖZPONT: 353-500, IDŐJELZŐ OSZT.: 150-410

MEGJELENIK NAPONKÉNT • ELŐFIZETÉSI ÁRA
A POSTAI KÖLTSÉGGEL EGYÜTT NEGYEDÉVRE 60,- Ft
KIADÁSÉRT FELEL AZ INTÉZET IGAZGATÓJA

82 évfolyam 8. szám. + Budapest + 1969. január 8. szerda

Az időjárási helyzet ma reggel és a várható időjárás:

Közép-Európában és Kelet-Európa nagy részén tovább tart a hideg, derült, csendes időjárás. Ma hajnalra általában -10, többfelé -20, -25 fok alá süllyedt a hőmérséklet. Észak- és Nyugat-Európában az óceáni levegő egymást követő enyhébb és hüvösebb hullámainak hatására folytatódik a változékony, többfelé szeles, csapadékos időjárás. Ugyanakkor szárazföldünk déli részeinek időjárásában jelentős változás következett be. A Földközi-tengeren keresztül Afrika felől meleg levegő áramlik észak felé, ennek következtében Olaszországban többfelé esik az eső, a Pó-síkságon havazik.

Hazánkban kedden a Dunántul nyugati felén borult volt az ég, és szállingózott a hó. Az ország többi részén napos, hideg idő volt. A hőmérséklet napközben -2, -7 fokig emelkedett. Mára virradó éjszaka a borult nyugati megyékben csak -7, -11, máshol általában -11, -16, a Tiszántulon és északkeleten helyenként -16, -19 fokig hült le a levegő. Ma délelőtt a nyugati megyékben továbbra is borult volt az ég, néhány helyről hódara hullást jelentettek. Máshol derült, párás idő volt, Miskolc és Debrecen környékét köd boritotta. A hőmérséklet 11 órára csak -6, -11 fokig emelkedett.

Ma 12 órakor a hőmérséklet Budapesten -7 fok, a tengerszintre átszámitott légnyomás 769 mm, alig változik.

Várható időjárás csütörtök estig:

Szerdán a nyugati határvidéken borult égbolt, hószállingózással, hódarával, az ország többi részén derült idő.
Csütörtökön délnyugat felől megnövekedő felhőzet, elsősorban délen és nyugaton havazással.
Időnként megélénkülő délkeleti, déli szél.
Főként az északkeleti megyékben köd.
A hideg idő tovább tart.

Várható legalacsonyabb éjszakai hőmérséklet: nyugaton -7, -12, máshol -13, -18,
legmagasabb nappali hőmérséklet csütörtökön: általában -3, -8 fok között, a tartósan ködös helyeken -10 fok körül.

Vissy Károly s.k.

A hőmérséklet napi középértéke és eltérése a 90 évi átlagtól /Budapesten/:

1969. I. 7.	-3,7 C°	-3,2 C°

1871 óta ezen a napon Budapesten előfordult:

legmagasabb hőmérséklet:	9,7 C° /1919/
legalacsonyabb hőmérséklet:	-16,5 C° /1947/

69.009.

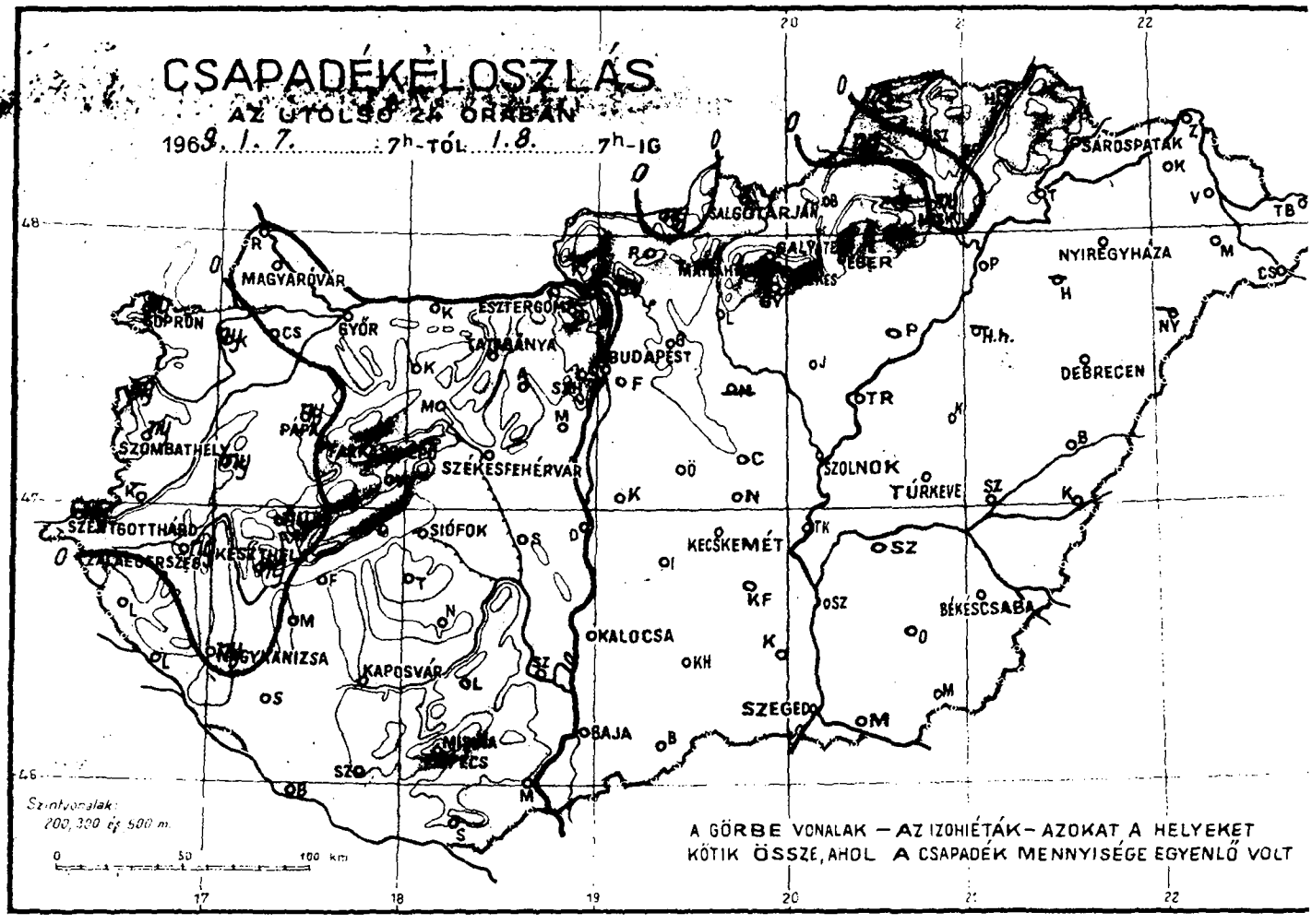
CSAPADÉKELOSZLÁS
AZ UTOLSÓ 24 ÓRÁBAN
1969. I. 7. 7h-TÓL I. 8. 7h-IG
MAGYARÓVÁR
SOPRON
GYŐR
ESZTERGOM
TATABÁNYA
BUDAPEST
SÁROSPATAK
NYÍREGYHÁZA
DEBRECEN
SZOMBATHELY
SZÉKESFEHÉRVÁR
SZOLNOK
TÚRKEVE
SZENTGOTTHÁRD
SIÓFOK
KECSKEMÉT
BÉKÉSCSABA
OKALOCSA
KAPOSVÁR
SZEGED
BAJA
Szintvonalak:
200, 300 és 500 m.
A GÖRBE VONALAK – AZ IZOHIÉTÁK – AZOKAT A HELYEKET
KÖTIK ÖSSZE, AHOL A CSAPADÉK MENNYISÉGE EGYENLŐ VOLT

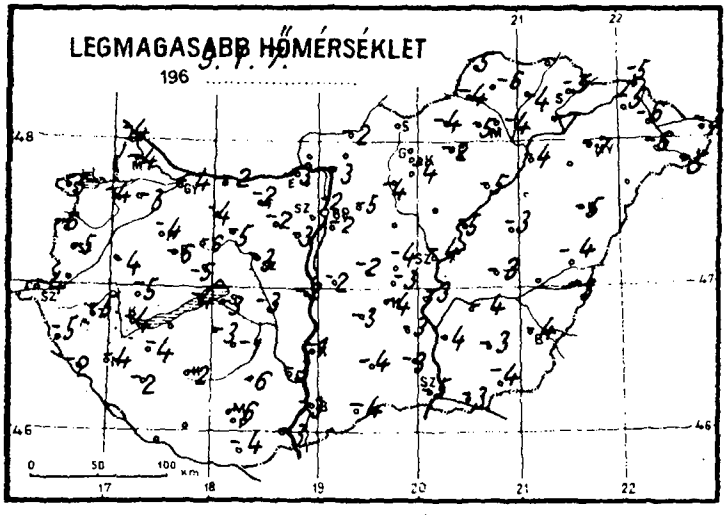
LEGMAGASABB HŐMÉRSÉKLET
196 9. I. 7.

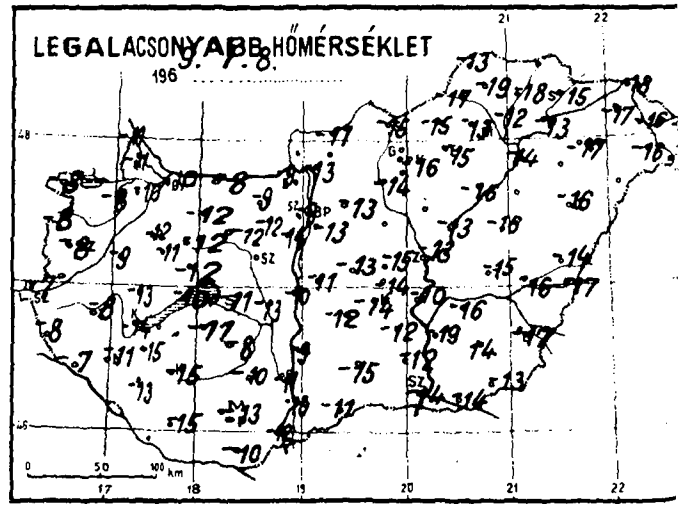
LEGALACSONYABB HŐMÉRSÉKLET
196 9. I. 8.

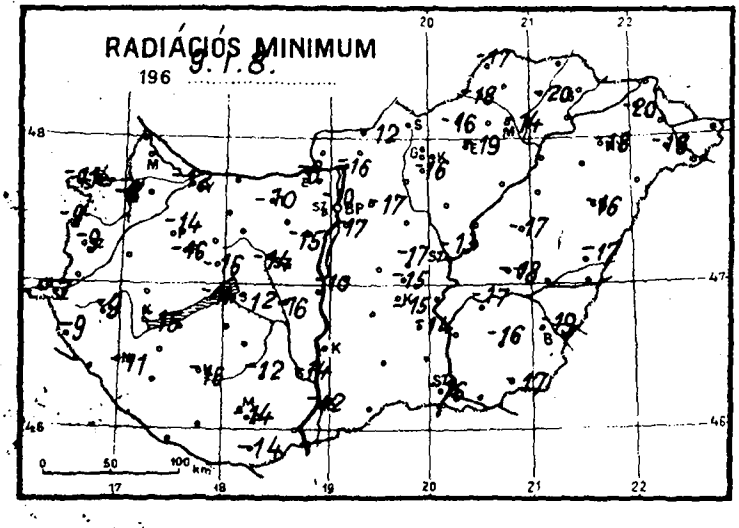
RADIÁCIÓS MINIMUM
196 9. I. 8.

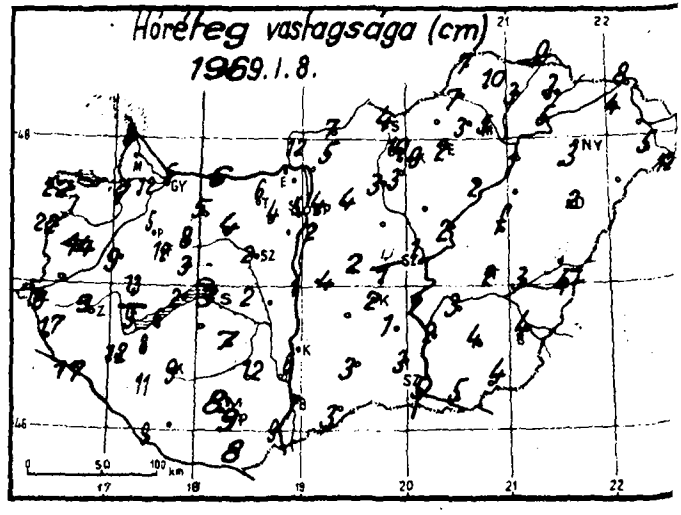
Hóréteg vastagsága (cm)
1969. I. 8.

1969. január hó, 8. nap szerda

	Az utolsó 24 óra adatai							24 órai csapadék mm		
	Csapadék (mm)	Hó cm	Hőmérsékleti szélsőségek: tegnapi nappali max.	éjszakai min.	min. 5 cm-en	Napsütés (óra) tegnap				Hó cm
12815 Magyaróvár	.		-4	-11		0	Rajka	.	8
822 Győr	.=	5	-4	-10	-12	2	Kapuvár	ny≡*	7
825 Pápa	ny*	5	-4	-12	-14	0	Csorna	.	12
805 Sopron	ny*	22	-5	-8	-11	0	Komárom	.	6
812 Szombathely	ny*	14	-5	-8	-9	0	Káld	ny*	9
910 Szentgotthárd	ny*	18	-4	-7	-7		Kőszeg	ny*	22
915 Zalaegerszeg	ny*	9	-5	-8	-9		Körmend	-	
Lenti	.	17	-5	-8	-9		Letenye	.	17
925 Nagykanizsa	ny*	12	-4	-11	-11		Sümeg	ny*	bucka
920 Keszthely	ny*	9	-4	-14	-15	0	Zirc	.	8
Tihany	.	2	-4	-10	-11		Kisbér	.	5
935 Siófok	.	3	-3	-11	-12	3	Mór	.	4
942 Pécs	.	9	-6	-13	-14	4	Alcsút	.	4
941 Misinatető (534 m)	.	8	-7	-11	-12	3	Esztergom	.	
Siklós	.	8	-4	-10	-14		Dobogókő	-	
827 Farkasgyepű (400 m)	.	12	-6	-11	-16		Fonyód	.	6
Veszprém	.	3	-5	-12	-16	0	Tab	.	
833 Tatabánya	.	6	-2	-9	-10		Sárbogárd	.	2
839 Budapest (Ferihegy)	.	2	-2	-13			Lengyel	.	12
840 Budapest OMI	.	4	-2	-9	-10	0	Nagykónyi	.	7
841 Budapest (Szabadságh., 474 m)	.	5	-5	-12	-12	2	Marcali	.	8
Martonvásár	.		-3	-14	-15		Somogyszob	.	11
835 Székesfehérvár	.	2	-3	-12	-14		Kaposvár	.	9
Dunaújváros	.	1	-2	-10	-10		Barcs	.	9
Szekszárd	.	6	-3	-11	-14		Szigetvár	.	
Mohács	.	9	-3	-12			Bácsalmás	.	3
960 Baja	.	7	-3	-10	-12	6	Kiskunhalas	.	3
955 Kalocsa	.		-1	-9			Izsák	.	
Cegléd	.		-4	-15	-17	5	Kunszentmiklós	.	4
860 Szolnok	.	1	-4	-13	-13	5	Örkény	.	2
970 Kecskemét	.	2	-4	-14	-15	4	Nagykáta	-	
Kiskunfélegyháza	.	1	-3	-12	-14		Jászapáti	.	
982 Szeged	.	5	-5	-14	-16	4	Tiszakécske	.	1
Mezőhegyes	.	4	-4	-13	-17		Nagykőrös	.	1
Orosháza	.	4	-3	-14	-16	4	Kistelek	.	3
990 Békéscsaba	.	4	-4	-17	-19	5	Makó	.	5
875 Túrkeve	.	2	-3	-15	-18	5	Szentes	.	2
Berettyóújfalu	.		-4	-14	-17		Szarvas	.	3
883 990 Debrecen	.	2	-5	-16	-16	5	Szeghalom	.	3
892 Nyíregyháza	.	3	-7	-17	-18	4	Kőrösszakál	.	4
788 Kisvárda	.	4	-5	-17	-20	4	Tiszaroff	.	2
Mátészalka	.	5	-6	-16	-18		Poroszló	.	2
Tiszabecs	.	7	-3	-19			Karcag	.	tolt
Vác	.		-3	-13	-16		Hortobágy	-	
Gödöllő	.	4	-5	-13	-17		Polgár	.	1
Lőrinci	.	3	-4	-14	-17		Hajdúdorog	-	
Gyöngyös	.	3	-4	-16	-16		Nyírlugos	-	
Balassagyarmat	ny*	7	-2	-11	-12		Csenger	.	12
755 Salgótarján	.	4	-	-15			Vásárosnamény	.	-
Galyatető (932 m)	.	10	-3	-10			Záhony	.	8
851 Kékestető (1000 m)	.	9	-7	-9	-9	6	Királyrét	.	12
Mátraháza (672 m)	-						Romhány	.	5
865 Eger	.	2	-2	-15	-19	0	Borsodnádasd	.	5
Putnok	ny*	7	-4	-17	-18		Jósvafő	.	7
Lillafüred	.	3	-5	-13			Szendrőlád	.	10
772 Miskolc	ny*	5	-4	-12	-14	0	Hidasnémeti	.	0
Fügöd	.	3	-4	-18	-20		Tokaj	.	5
778 Sárospatak	.	3	-5	-15		6			

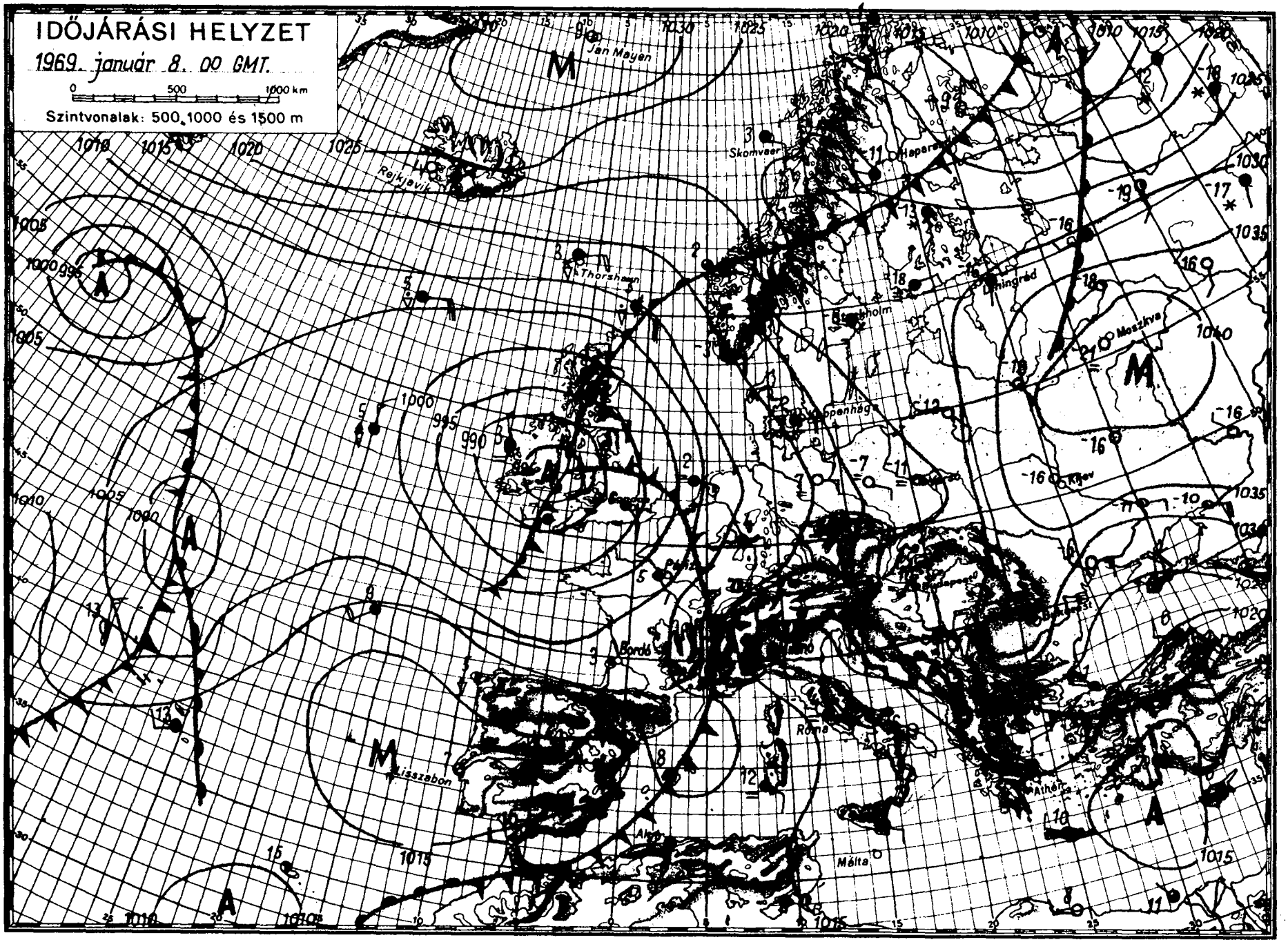
IDŐJÁRÁSI HELYZET
1969. január 8. 00 GMT.
0 500 1000 km
Szintvonalak: 500, 1000 és 1500 m
Jan Mayen
Reykjavik
Skomvaer
Thorshavn
Stockholm
Leningrád
Moszkva
Koppenhága
Kijev
Bordó
Róma
Athén
Málta
Lisszabon

IDŐJÁRÁSI NAPIJELENTÉS

ЕЖЕДНЕВНЫЙ МЕТЕОРОЛОГИЧЕСКИЙ БЮЛЛЕТЕНЬ • DAILY WEATHER REPORT
BULLETIN QUOTIDIEN DE TEMPS • TÄGLICHER WETTERBERICHT

KIADJA AZ ORSZÁGOS METEOROLÓGIAI INTÉZET
BUDAPEST II. KITAIBEL PÁL UTCA 1
TELEFON: KÖZPONT: 353-500, IDŐJELZŐ OSZT.: 150-410

MEGJELENIK NAPONKÉNT • ELŐFIZETÉSI ÁRA A POSTAI KÖLTSÉGGEL EGYÜTT NEGYEDÉVRE 60, Ft
KIADÁSÉRT FELEL AZ INTÉZET IGAZGATÓJA

82. évfolyam 9. szám. + Budapest + 1969. január 9. csütörtök

Az időjárási helyzet ma reggel és a várható időjárás:

Közép-Európában és Kelet-Európa nagy részén tovább tart az igen hideg idő. Hajnalban sokfelé keletkezik minusz 20, minusz 25 fokos fagy és vannak helyek ahol napközben is minusz 15 fok közelében marad a hőmérséklet. A Földközi-tenger térségébe meleg levegő áramlik, hatására ott erősen felhős, esős időjárás uralkodik. Szárazföldünk nyugati partjain tovább folytatódik a változékony, de enyhe idő. A Kárpát-medence délnyugati részein ugyan érezteti hatását a délről áramló enyhe levegő, de időjárásunk alakulásában az elkövetkező nap folyamán lényeges változást nem okoz.

Hazánkban szerdán változóan felhős, párás, helyenként ködös idő volt. A nyugati megyékben néhány helyen esett a hó, de a lehullott hó csapadékmennyisége nem érte el a mérhető mennyiséget. Az erősen ködös helyeken napközben sem emelkedett a hőmérséklet -8, -10 foknál magasabbra, máshol -3, -5 fokos maximumok alakultak ki. Ma hajnalra a nyugati megyékben -6, -10, máshol -10, -19, sőt Putnokon -21, Szendrőládon pedig -22 fokig hűlt le a levegő. Délelőtt a Dunántulon általában erősen felhős volt az ég és néhány helyen havazott, a hőmérséklet -6, -9 fok között váltakozott. Az ország többi részén derült idő volt, és a keleti megyékben még 11 órakor is csak -12, -14 fokot mértek.

Ma 12 órakor Budapesten a hőmérséklet -4 fok volt, a tengerszintre átszámitott légnyomás 768 mm, alig változik.

Várható időjárás péntek estig:

Az ország déli és nyugati részein felhős idő, helyenként havazással. Máshol kevés felhő, párás, néhány helyen ködös idő. Időnként megélénkülő délkeleti szél.

Várható legalacsonyabb éjszakai hőmérséklet: délnyugaton: -8, -13, máshol -14, -19,
legmagasabb nappali hőmérséklet pénteken: általában -3, -8, keleten helyenként -10 fok körül.

Kerényi Nárcisz s.k.

Távolabbi kilátások hétfőig:

Legalacsonyabb hajnali hőmérsékletek -8, -12 fok között, helyenként -15 fok körül. Legmagasabb nappali hőmérsékletek -3, -8 fok között. Jelentős mennyiségü /legalább 5 mm/ csapadék, az ország területének 30 százalékán várható.

TÁVELŐREJELZŐ OSZTÁLY

A hőmérséklet napi középértéke és eltérése a 90 évi átlagtól /Budapesten/:

1969. I. 8. : -7,0 C°, -6,4 C°.

1871 óta ezen a napon Budapesten előfordult:

Legmagasabb hőmérséklet: 13,9 C° /1916/
legalacsonyabb hőmérséklet: -15,8 C° /1947/

CSAPADÉKELOSZLÁS

AZ UTOLSÓ 24 ÓRÁBAN

196 9. I. 8. 7h-TÓL I. 9. 7h-IG

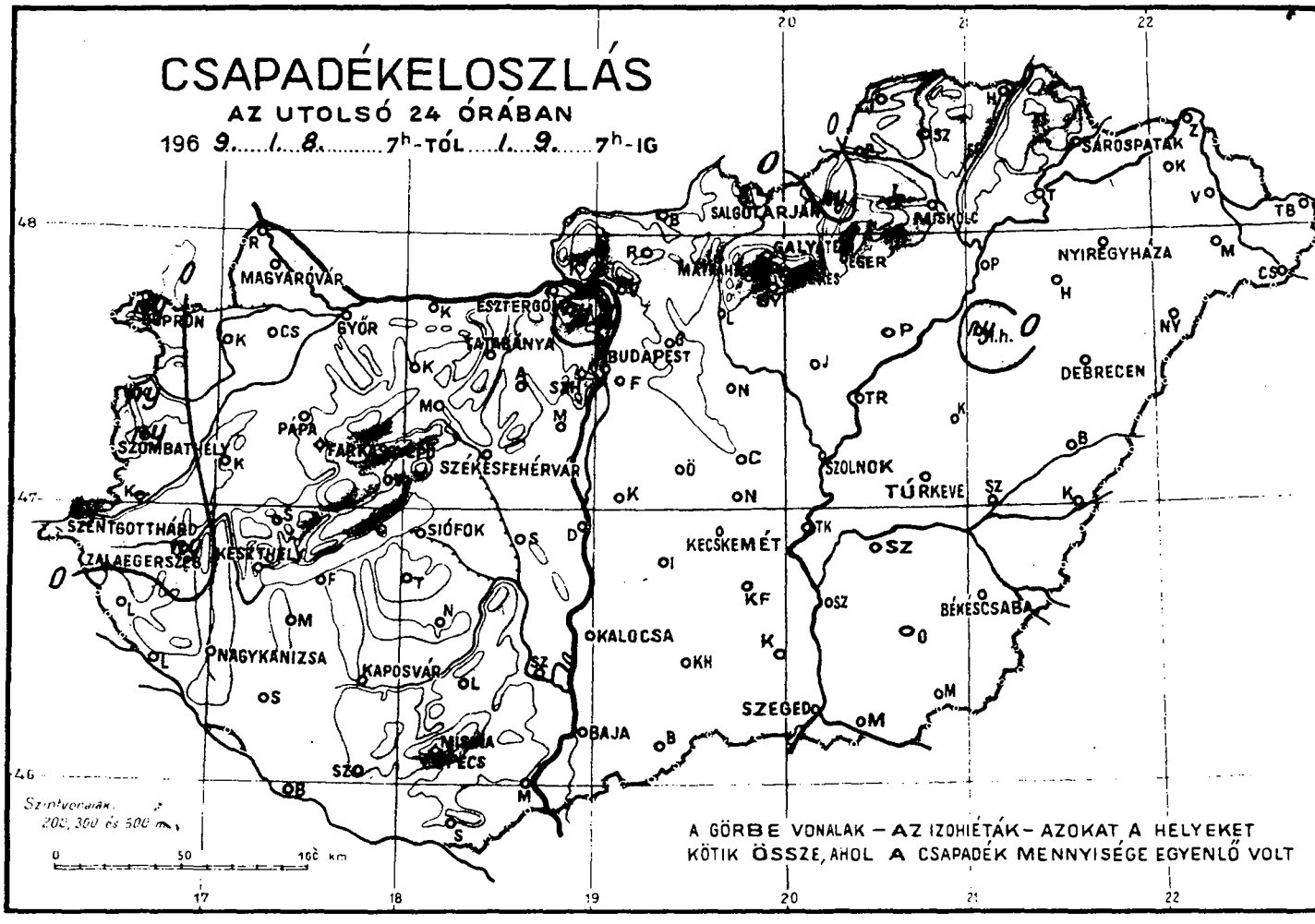

LEGMAGASABB HŐMÉRSÉKLET

196 9. I. 8.

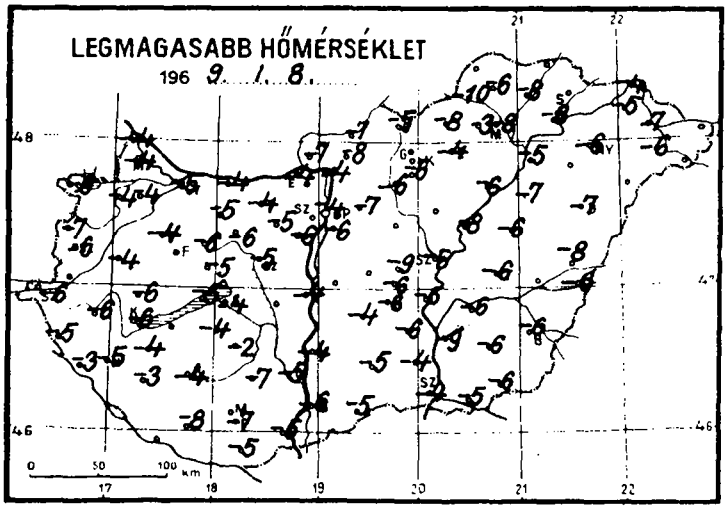

LEGALACSONYABB HŐMÉRSÉKLET

196 9. I. 9.

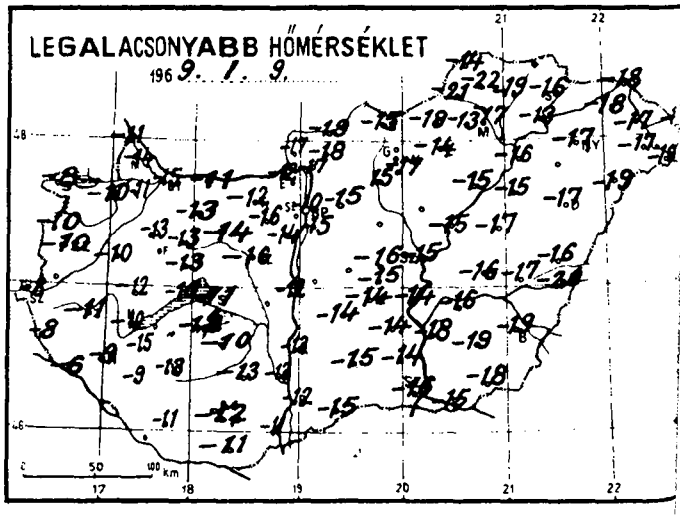

RADIÁCIÓS MINIMUM

196 9. I. 9.

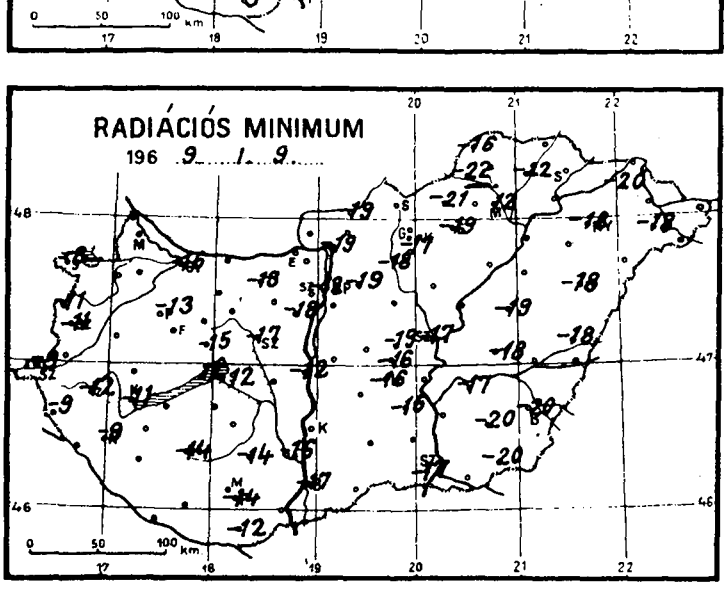

Hóréteg vastagsága (cm)

1969. I. 9.

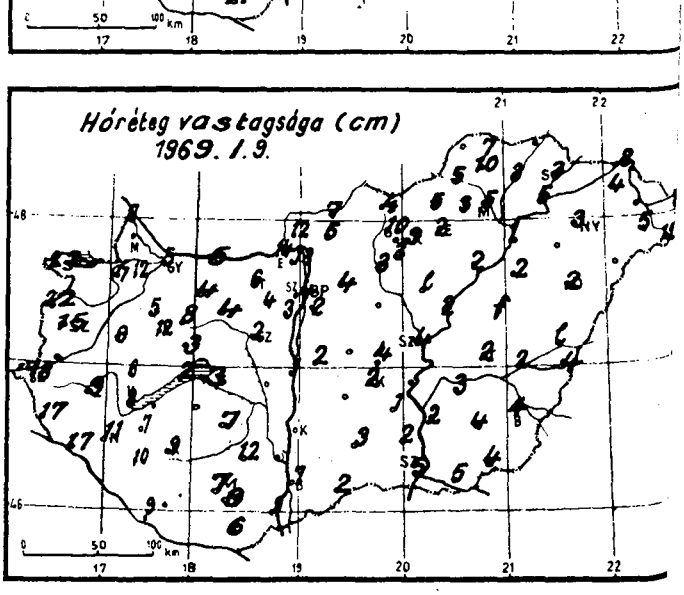

1969. január hó, 9. csütörtök nap

	Az utolsó 24 óra adatai						24 órai csapadék mm		
	Csapadék (mm)	Hó cm	Hőmérsékleti szélsőségek: tegnapi nappali max.	Hőmérsékleti szélsőségek: éjszakai min.	Hőmérsékleti szélsőségek: min. 5 cm-en	Napsütés (óra) tegnap			Hó cm
12815 Magyaróvár	.		-4	-14		5	Rajka	.	7
822 Győr	.	5	-5	-15	-16	5	Kapuvár	.	7
825 Pápa	.	5	-4	-13	-13	5	Csorna	.	12
805 Sopron	ny *	22	-6	-8	-8	0	Komárom	.	5
812 Szombathely	ny *	15	-6	-10	-11	0	Káld	.	9
910 Szentgotthárd	ny *	18	-6	-8	-9		Kőszeg	ny*	22
915 Zalaegerszeg	ny *	9	-6	-11	-12		Körmend		-
Lenti		17	-5	-8	-9		Letenye	.	17
925 Nagykanizsa	.	11	-5	-9	-9		Sümeg	.	bucka
920 Keszthely	.	8	-6	-10	-11	6	Zirc	.	8
Tihany	.	2	-5	-10	-12		Kisbér	. ⌴	4
935 Siófok	.	3	-4	-11	-12	4	Mór	.	4
942 Pécs	.	9	-7	-12	-14	5	Alcsút	.	4
941 Misinatető (534 m)	.	7	-8	-12	-13		Esztergom	.	14
Siklós	.	6	-5	-11	-12		Dobogókő	ny*	13
827 Farkasgyepű (400 m)	.	12	-6	-11	-13		Fonyód	.	
Veszprém	. ⌴	3	-5	-13	-15	5	Tab	.	
833 Tatabánya	.	6	-4	-12	-13		Sárisáp		
839 Budapest (Ferihegy)	.	2	-6	-15			Lengyel	.	12
840 Budapest OMI	.	4	-4	-10	-12	1	Nagykónyi	.	7
841 Budapest (Szabadságh., 474 m)					–		Marcali	.	7
Martonvásár	.	3	-6	-14	-18		Somogyszob	.	10
835 Székesfehérvár	.	2	-5	-16	-17		Kaposvár	.	9
Dunaújváros	.	1	-4	-12	-12		Barcs	.	9
Szekszárd	. ⌴	6	-5	-12	-16		Szigetvár	.	
Mohács	.	9	-5	-11			Bácsalmás	.	2
960 Baja	.	7	-6	-12	-14	7	Kiskunhalas	.	3
955 Kalocsa	.		-4	-13			Izsák	.	
Ceglód	.		-9	-16	-19	0	Kunsztmiklós	.	2
860 Szolnok	=	1	-5	-15	-17	3	Örkény		
970 Kecskemét	.	2	-6	-14	-16	3	Nagykáta		
Kiskunfélegyháza	.	1	-6	-14	-16		Jászapáti	. V	lepel
982 Szeged	.	5	-4	-16	-17	6	Tiszakécske	.	1
Mezőhegyes	.	4	-6	-18	-20		Nagykőrös	.	1
Orosháza	.	4	-6	-16	-17	1	Kistelek	.	2
990 Békéscsaba	.	4	-6	-19	-20	5	Makó	.	5
875 Túrkeve	.	2	-6	-16	-18	3	Szentes	.	2
Berettyóújfalu	.	lepel	-8	-16	-18		Szarvas	.	3
886 Debrecen	=	2	-7	-17	-18	0	Szeghalom	. V	3
892 Nyíregyháza	.	3	-6	-17	-18	3	Körösszakál	.	4
788 Kisvárda	.	4	-5	-18	-20	4	Tiszaroff	.	2
Mátészalka	.	5	-6	-17	-18		Poroszló	. V	2
Tiszabecs	.	7		-19			Karcag	. V	folt
Vác	.		-4	-17	-19		Hortobágy	ny*	
Gödöllő	.	4	-7	-15	-19		Polgár	.	1
Lőrinci	. V	3	-6	-15	-18		Hajdúdorog		
Gyöngyös	.	3	-6	-17	-17		Nyírlugos	.	
Balassagyarmat	. V	7	-7	-19	-19		Csenger	.	12
765 Salgótarján	.	4	-5	-15			Vásárosnamény	.	–
Galyatető (932 m)	.	10	-4	-9			Záhony	.	8
851 Kékestető (1000 m)	.	9	-4	-8	-11	8	Királyrét	.	
Mátraháza (672 m)							Romhány	.	5
865 Eger	.	2	-4	-14	-19	2	Borsodnádasd	ny*	5
Putnok	. V	5	-10	-21	-22		Jósvafő	.	7
Lillafüred	.	3	-3	-13	–		Szendrőlád	.	10
772 Miskolc	=	5	-8	-17	-18	0	Hidasnémeti	.	
Fügöd	. V	3	-8	-19	-22		Tokaj	.	5
778 Sárospatak	.	3		-16		4			

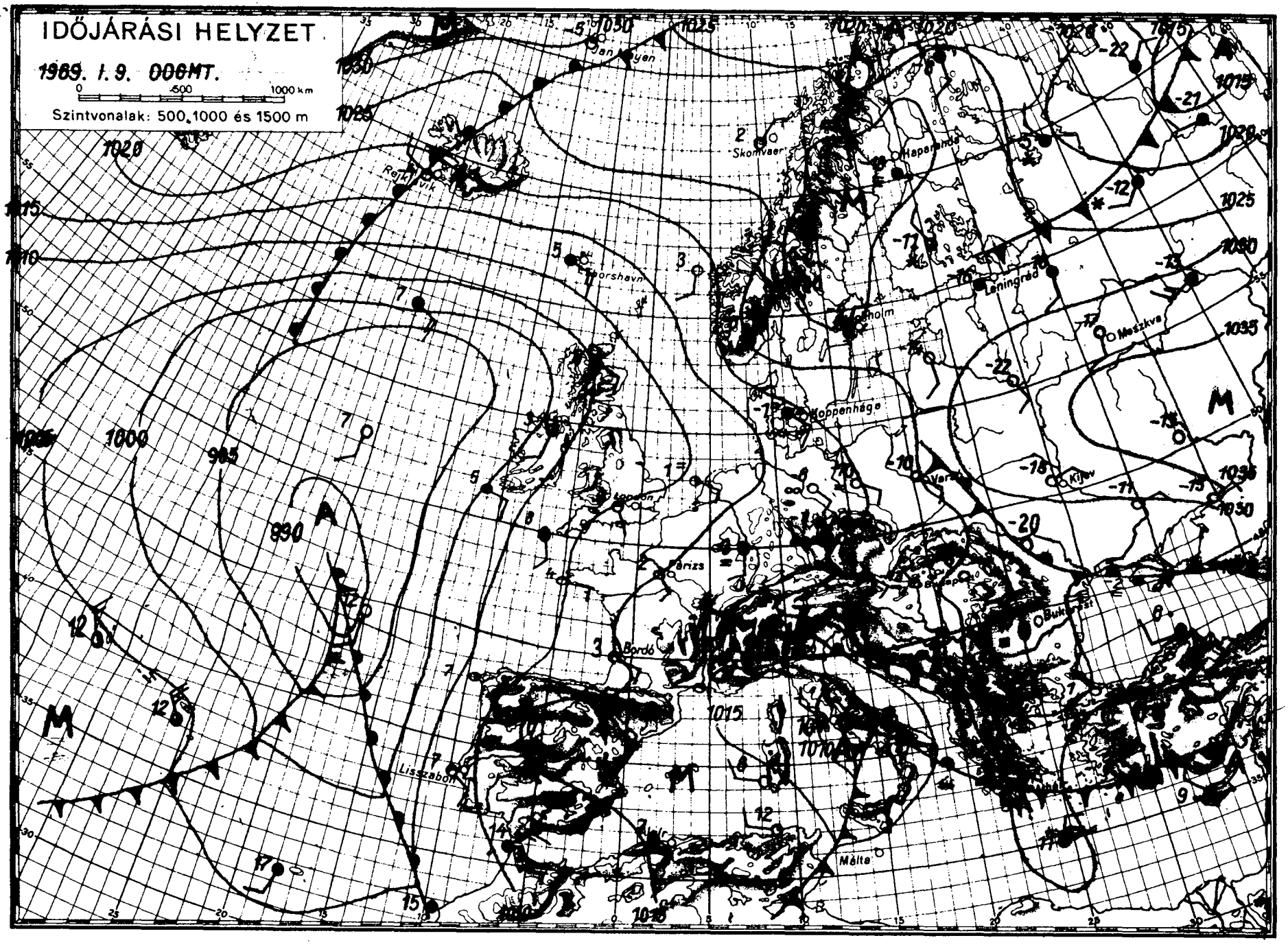
IDŐJÁRÁSI HELYZET
1969. I. 9. 006MT.
0 500 1000 km
Szintvonalak: 500, 1000 és 1500 m
Jan Mayen
Skomvaer
Haparanda
Rejkjavik
Thorshavn
Leningrád
Moszkva
Koppenhága
Kijev
London
Párizs
Bordó
Lisszabon
Málta
Budapest
Bukarest
1000
995
990
1015
1020
1025
1030
1035

DŐJÁRÁSI NAPIJELENTÉS

ЕЖЕДНЕВНЫЙ МЕТЕОРОЛОГИЧЕСКИЙ БЮЛЛЕТЕНЬ • DAILY WEATHER REPORT
BULLETIN QUOTIDIEN DE TEMPS • TÄGLICHER WETTERBERICHT

KIADJA AZ ORSZÁGOS METEOROLÓGIAI INTÉZET
BUDAPEST II. KITAIBEL PÁL UTCA 1
TELEFON: KÖZPONT: 353-500, IDŐJELZŐ OSZT.: 150-410

MEGJELENIK NAPONKÉNT • ELŐFIZETÉSI ÁRA A POSTAI KÖLTSÉGGEL EGYÜTT NEGYEDÉVRE 60, Ft
KIADÁSÉRT FELEL AZ INTÉZET IGAZGATÓJA

82. évfolyam 10. szám. + Budapest + 1969. január 10. péntek

Az időjárási helyzet ma reggel és a várható időjárás:

Az elmult néhány nap során szárazföldünk és az Atlanti-óceán hőmérséklet-eloszlásában és alapvető időjárási folyamataiban nem történt változás. A Golf-áram mentén délnyugati széllel tovább tart a melegáramlás, ami Európa nyugati partvonala mentén is enyheséget okoz. Európa belső területein változatlanul zord hideg van.

Hazánkban csütörtökön változóan felhős, nyugaton borult idő volt. A péntek reggel 7 óráig terjedő 24 óra alatt a Dunántul északi felében sok helyen szállingozott a hó, vagy gyengén havazott. Ugyancsak hószállingózást észleltek Romhányban és Kiskunfélegyházán is. A hőmérséklet csütörtökön napközben -3 és -9 fok között alakult ki. Péntek reggelre a borult nyugati megyékben csak -5, -10, másutt -10, -15, a keleti országrészben sok helyen -15, -20 fokig hült le a levegő. Putnokon és Szendrőládon -23 fokos fagyot észleltek. A hóviszonyokban változás nem történt. Délelőtt nyugaton több helyen hódara esett. A hőmérséklet 11 órakor -3 és -14 fok között volt.

Ma 12 órakor Budapesten a hőmérséklet -5 fok, a tengerszintre átszámitott légnyomás 769 mm, alig változik.

Várható időjárás szombat estig:

Keleten kevés felhő, nyugaton továbbra is felhős idő, több helyen hódara, hószállingozás.
Gyenge, változó irányu szél.
Az erős hideg idő tovább tart.

Várható legalacsonyabb éjszakai hőmérséklet: a Dunántulon -8, -13,
máshol -13, -18 fok között, helyenként -20 fok körül,
legmagasabb nappali hőmérséklet szombaton: -4, -9 fok között.

Dr. Tóth Pál s.k.

A hőmérséklet napi középértéke és eltérése a 90 évi átlagtól /Budapesten/:

1969. I. 9. -6,8 C°, -5,9 C°.

1871 óta ezen a napon Budapesten előfordult:

legmagasabb hőmérséklet: 11,7 C° /1919/
legalacsonyabb hőmérséklet: -17,6 C° /1893/

69.016.

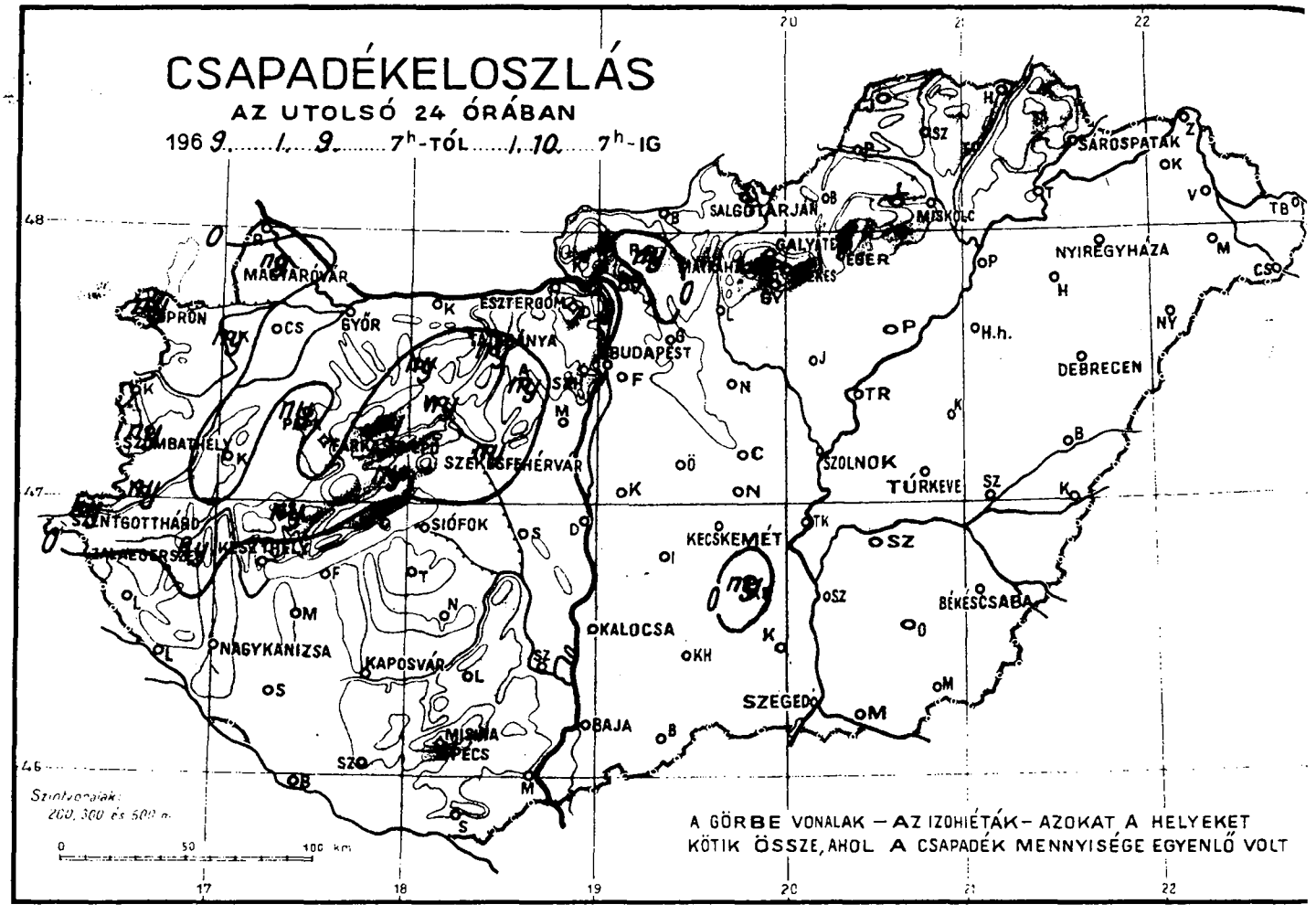
CSAPADÉKELOSZLÁS
AZ UTOLSÓ 24 ÓRÁBAN
1969. I. 9. 7h-TÓL I. 10. 7h-IG
MAGYARÓVÁR
SOPRON
ESZTERGOM
GYŐR
BUDAPEST
SZOMBATHELY
SZÉKESFEHÉRVÁR
SIÓFOK
SZENTGOTTHÁRD
KESZTHELY
NAGYKANIZSA
KAPOSVÁR
PÉCS
SZOLNOK
TÚRKEVE
KECSKEMÉT
KALOCSA
BAJA
SZEGED
BÉKÉSCSABA
DEBRECEN
NYIREGYHÁZA
SÁROSPATAK
MISKOLC
SALGÓTARJÁN
EGER
Szintvonalak: 200, 300 és 500 m
A GÖRBE VONALAK – AZ IZOHIÉTÁK – AZOKAT A HELYEKET KÖTIK ÖSSZE, AHOL A CSAPADÉK MENNYISÉGE EGYENLŐ VOLT

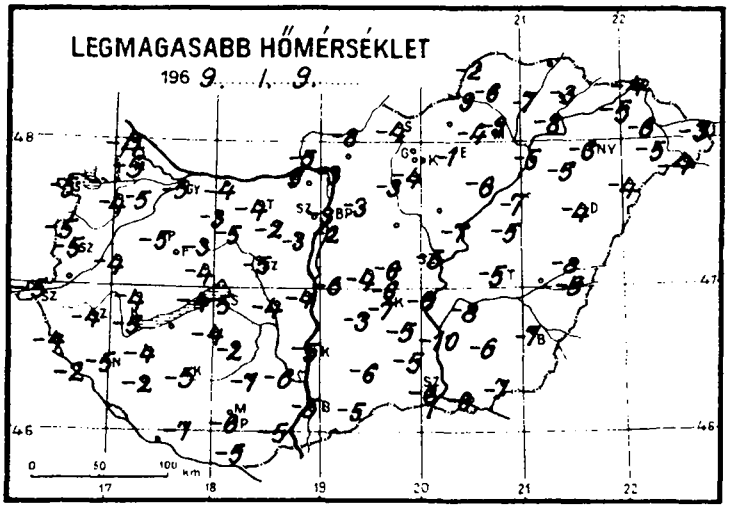
LEGMAGASABB HŐMÉRSÉKLET
1969. I. 9.

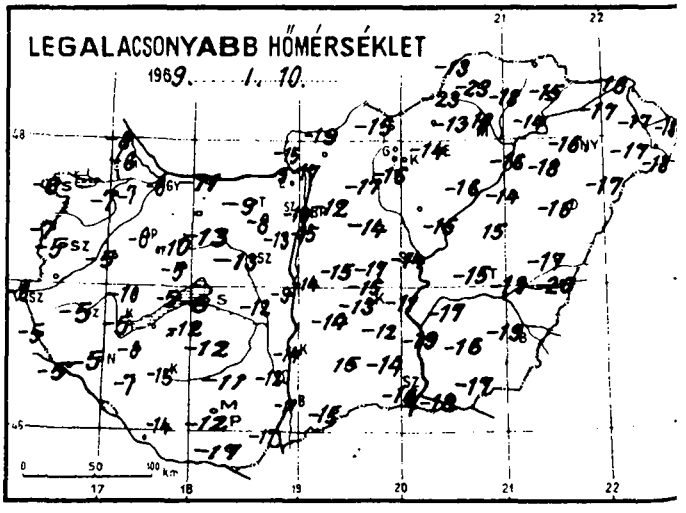
LEGALACSONYABB HŐMÉRSÉKLET
1969. I. 10.

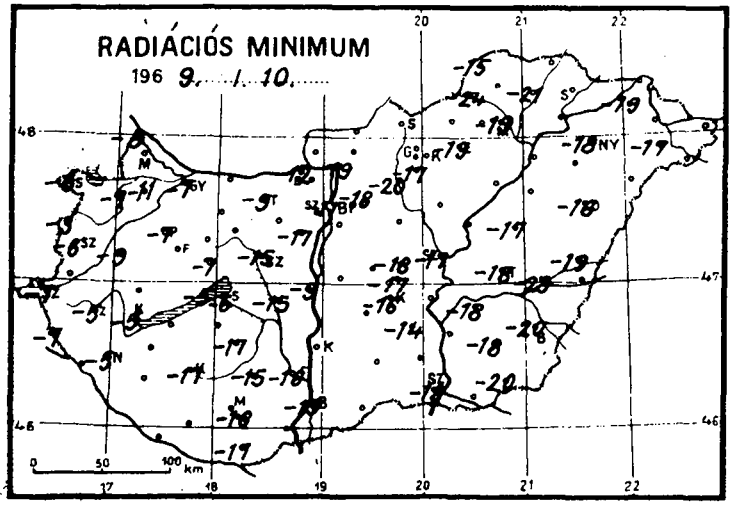
RADIÁCIÓS MINIMUM
1969. I. 10.

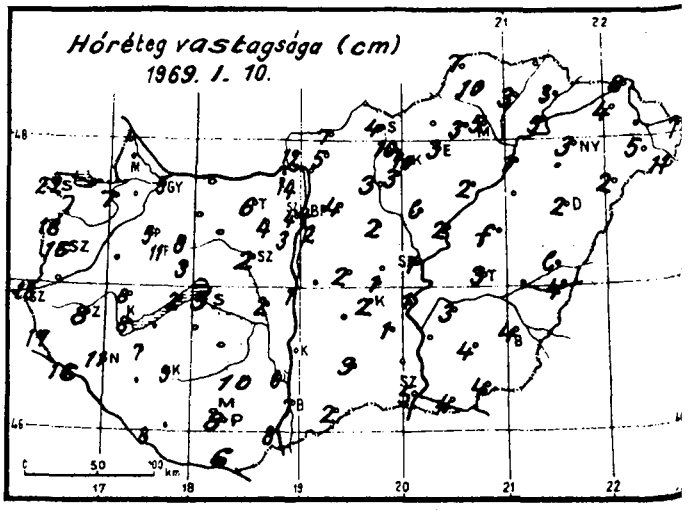
Hóréteg vastagsága (cm)
1969. I. 10.

1969. január hó,
10. nap péntek

	Az utolsó 24 óra adatai					
	Csapadék (mm)	Hó cm	Hőmérsékleti szélsőségek: tegnapi nappali max.	Hőmérsékleti szélsőségek: éjszakai min.	Hőmérsékleti szélsőségek: min. 5 cm-en	Napsütés (óra) tegnap
12815 Magyaróvár	ny≡		-5	-6		0
822 Győr	.=	5	-5	-6	-7	0
825 Pápa	ny *	5	-5	-6	-7	0
805 Sopron	ny *	22	-5	-6	-6	0
812 Szombathely	ny *	16	-5	-5	-6	0
910 Szentgotthárd	ny *	18	-5	-6	-7	
915 Zalaegerszeg	ny *	8	-4	-5	-5	
Lenti	.	17	-4	-5	-7	
925 Nagykanizsa	:	11	-5	-5	-5	
920 Keszthely	.=	8	-5	-5	-5	1
Tihany	:	2	-4	-5	-5	
935 Siófok	.=	3	-5	-6	-6	1
942 Pécs	.=	8	-6	-12	-16	3
941 Misinatető (534 m)	-					
Siklós	:	6	-5	-17	-17	
827 Farkasgyepű (400 m)	.	11	-4	-6	-6	
Veszprém	ny *	3	-4	-5	-7	
833 Tatabánya	ny *	6	-4	-9	-9	0
839 Budapest (Ferihegy)	.=	2	-2	-15		
840 Budapest OMI	:	4	-1	-10	-11	2
841 Budapest (Szabadságh., 474 m)	:	4	-2	-10	-13	7
Martonvásár	.	3	-3	-13	-17	
835 Székesfehérvár	ny *	2	-5	-13	-15	
Dunaújváros	:	1	-4	-9	-9	
Szekszárd	.=	6	-6	-12	-16	
Mohács	:	8	-5	-17		
960 Baja	.=	7	-5	-17	-19	6
955 Kalocsa	.=		-5	-14		
Cegléd	:		-6	-17	-18	5
860 Szolnok	.=	1	-5	-14	-17	2
970 Kecskemét	.=	2	-7	-13	-16	5
Kiskunfélegyháza	ny *	1	-5	-12	-14	
982 Szeged	.=	5	-6	-16	-18	4
Mezőhegyes	.=	4	-7	-17	-20	
Orosháza	:	4	-6	-16	-18	2
990 Békéscsaba	.=	4	-7	-19	-20	5
875 Túrkeve	.=	3	-5	-15	-18	5
Berettyóújfalu	.=	lepel	-8	-17	-19	
882 880 Debrecen	.=	2	-4	-16	-16	3
892 Nyíregyháza	.=	3	-6	-16	-18	5
788 Kisvárda	.=	4	-5	-17	-19	3
Mátészalka	:	5	-5	-17	-17	
Tiszabecs	:	7	-3	-18		
Vác	:		-3	-17	-19	
Gödöllő	: V	4	-3	-12	-18	
Lőrinci	: V	3	-3	-17	-20	
Gyöngyös	:	3	-4	-16	-17	
Balassagyarmat	:	7	-8	-19	-20	
755 Salgótarján	:	4	-4	-15		
Galyatető (932 m)	:	10	-5	-9		
851 Kékestető (1000 m)	:	10	-3	-9	-15	8
Mátraháza (672 m)	-					
865 Eger	.=	3	-1	-14	-19	3
Putnok	:V		-9	-23	-24	
Lillafüred	:	3	-4	-13		
772 Miskolc	.≡	5	-9	-19	-19	0
Füged	:V	3	-7	-18	-21	
778 Sárospatak	.=	3	-3	-15		5

	24 órai csapadék mm	Hó cm
Rajka	ny *	
Kapuvár	ny *	7
Csorna	:	
Komárom	:	
Káld	:	
Kőszeg	ny *	18
Körmend	-	
Letenye	:	16
Sümeg	ny *	bucka
Zirc	ny *	8
Kisbér	ny *	
Mór	ny *	
Alcsút	ny *	4
Esztergom	:	
Dobogókő	:	14
Fonyód	:	
Tab	:	
Sárbogárd	:	2
Lengyel	:	10
Nagykónyi	:	
Marcali	:	7
Somogyszob	:	
Kaposvár	:	9
Barcs	:	8
Szigetvár	:	
Bácsalmás	:	2
Kiskunhalas	:	3
Izsák	:	
Kunsztmiklós	:	
Örkény	:	2
Nagykáta	:	2
Jászapáti	:	lepel
Tiszakécske	:	1
Nagykőrös	:	1
Kistelek	:	
Makó	: V	4
Szentes	:	
Szarvas	:	3
Szeghalom	: V	
Körösszakál	:	4
Tiszaroff	:	2
Poroszló	: V	2
Karcag	:	folt
Hortobágy	:	
Polgár	:	1
Hajdúdorog	:	
Nyírlugos	:	2
Csenger	:	11
Vásárosnamény	: V	
Záhony	:	8
Királyrét	:	12
Romhány	ny *	5
Borsodnádasd	-	
Jósvafő	:	7
Szendrőlád	:	10
Hidasnémeti	:	
Tokaj	:	5

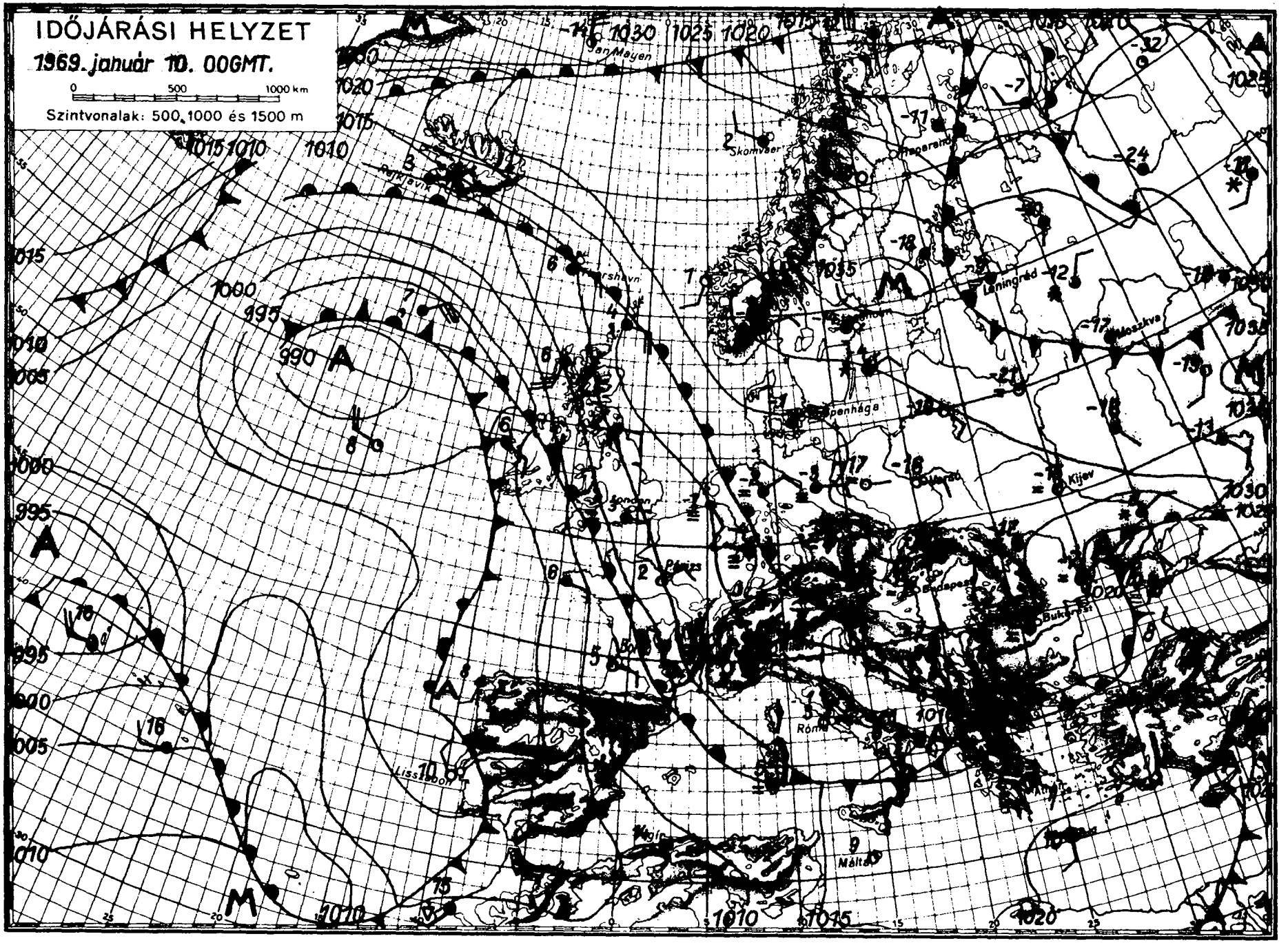

OFFSET-NYOMDA BUDAPEST

IDŐJÁRÁSI NAPIJELENTÉS

ЕЖЕДНЕВНЫЙ МЕТЕОРОЛОГИЧЕСКИЙ БЮЛЛЕТЕНЬ • DAILY WEATHER REPORT
BULLETIN QUOTIDIEN DE TEMPS • TÄGLICHER WETTERBERICHT

KIADJA AZ ORSZÁGOS METEOROLÓGIAI INTÉZET
BUDAPEST II. KITAIBEL PÁL UTCA 1
TELEFON: KÖZPONT: 353-500, IDŐJELZŐ OSZT.: 150-410

MEGJELENIK NAPONKÉNT • ELŐFIZETÉSI ÁRA A POSTAI KÖLTSÉGGEL EGYÜTT NEGYEDÉVRE 60, Ft
KIADÁSÉRT FELEL AZ INTÉZET IGAZGATÓJA

82. évfolyam 11. szám. + Budapest + 1969. január 11. szombat

Az időjárási helyzet ma reggel és a várható időjárás:

Közép-Európa időjárási viszonyait továbbra is a Kelet-Európából származó hideg, száraz levegő befolyásolja. Ennek következtében az éjszakai lehülés csaknem mindenütt -10 fok alatt, sőt egyes helyeken -20 fok körül alakult ki. Ezzel szemben Nyugat-Európában folytatódik az igen enyhe, páradus levegő áramlása a Skandináv-félszigeten át a Szovjetunió észak-európai területei fölé, kiterjedt havazások kíséretében.

Hazánkban pénteken az időjárás az elmult napokhoz hasonlóan alakult. A Duna-vonaláltól keletre és Pécs környékén főként a déli, koradélutáni órákban derült, napos, a Dunántul legnagyobb részén viszont borult idő volt, és gyengén havazott. A lehullott csapadék mennyisége az 1 mm-t nem haladta meg. A hőmérséklet napközben általában 0, -6, a tartósan ködös helyeken -8, -10 fok között alakult ki. Szombat hajnalra északnyugaton -7, -13, máshol -13, -20, északkeleten helyenként -22 fokig hült le a levegő. Délelőtt országszerte erősen párás, ködös idő volt, a hőmérséklet 11 órakor -8, -15 fok között váltakozott.

Ma 12 órakor Budapesten a hőmérséklet -7 fok volt, a tengerszintre átszámitott légnyomás 770 mm, változatlan.

Várható időjárás vasárnap estig:

Változóan felhős, hideg, párás, sokfelé ködös idő.
Több helyen zuzmaraképződés, főként nyugaton kisebb havazás, hószállingózás.
Mérséklet szél.

Várható legalacsonyabb éjszakai hőmérséklet: általában -12, -17, fok között, helyenként -20 fok közelében
legmagasabb nappali hőmérséklet vasárnap: -7, -12 fok között, a naposabb helyeken -5 fok körül.

Dunay Sándorné s.k.

A hőmérséklet napi középértéke és eltérése a 90 évi átlagtól /Budapesten/:

1969. I. 10.: -6,4 C°, -5,4 C°.

1871 óta ezen a napon Budapesten előfordult:

legmagasabb hőmérséklet: 13,6 C° /1921/
legalacsonyabb hőmréséklet: -16,9 C° /1901/

69.017.

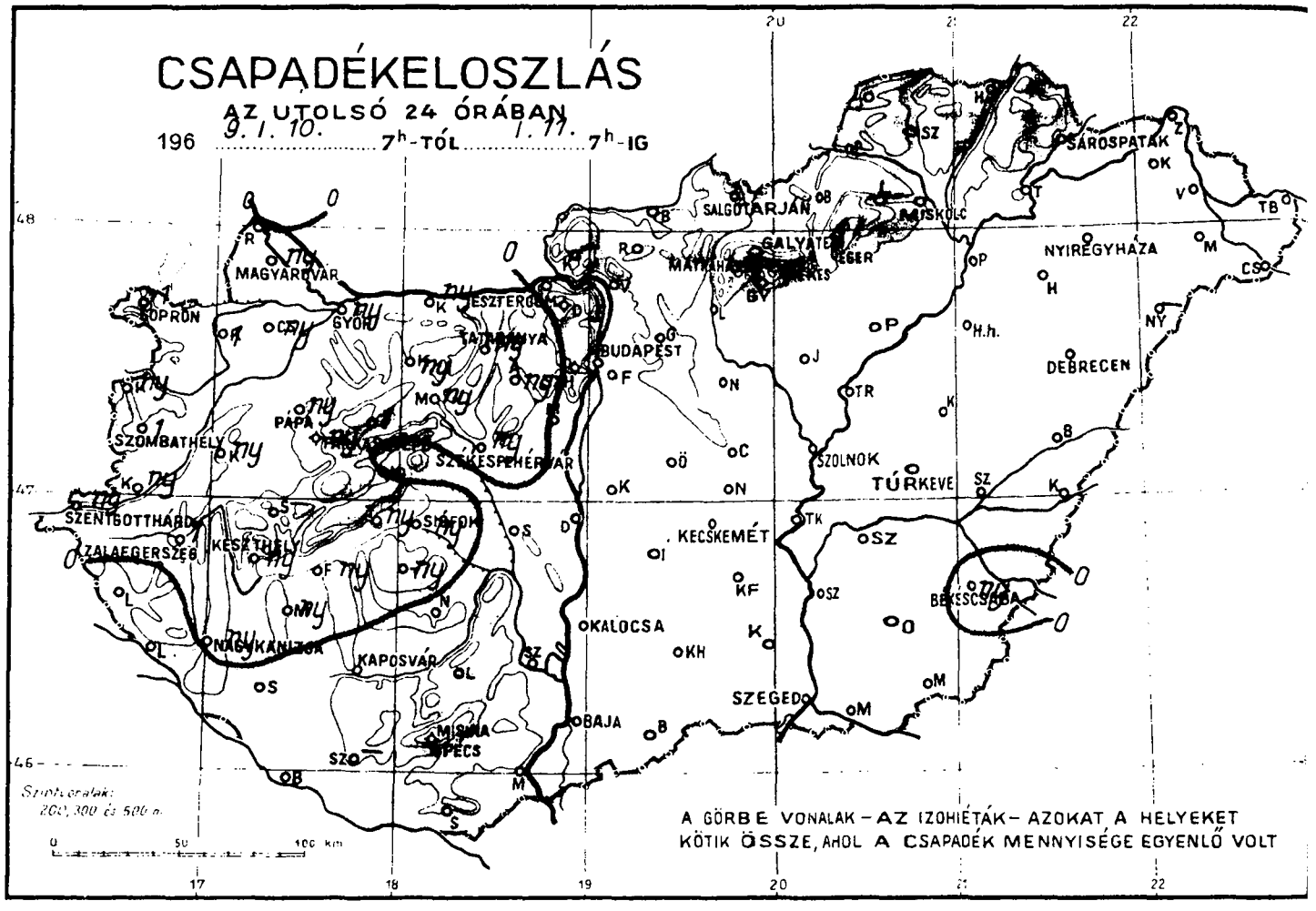
CSAPADÉKELOSZLÁS
AZ UTOLSÓ 24 ÓRÁBAN
196 9. I. 10. 7h-TÓL 1. 11. 7h-IG
SOPRON
MAGYARÓVÁR
GYŐR
JÁSZBERÉNY
TATABÁNYA
BUDAPEST
PAPA
SZOMBATHELY
SZÉKESFEHÉRVÁR
SZENTGOTTHÁRD
ZALAEGERSZEG
KESZTHELY
SIÓFOK
NAGYKANIZSA
KAPOSVÁR
PÉCS
MOHÁCS
BAJA
SZEGED
KECSKEMÉT
SZOLNOK
TÚRKEVE
DEBRECEN
NYÍREGYHÁZA
MISKOLC
SALGÓTARJÁN
GALYATETŐ
EGER
MAKKHÁZA
SÁROSPATAK
Szintvonalak: 200, 300 és 500 m
A GÖRBE VONALAK – AZ IZOHIÉTÁK – AZOKAT A HELYEKET KÖTIK ÖSSZE, AHOL A CSAPADÉK MENNYISÉGE EGYENLŐ VOLT

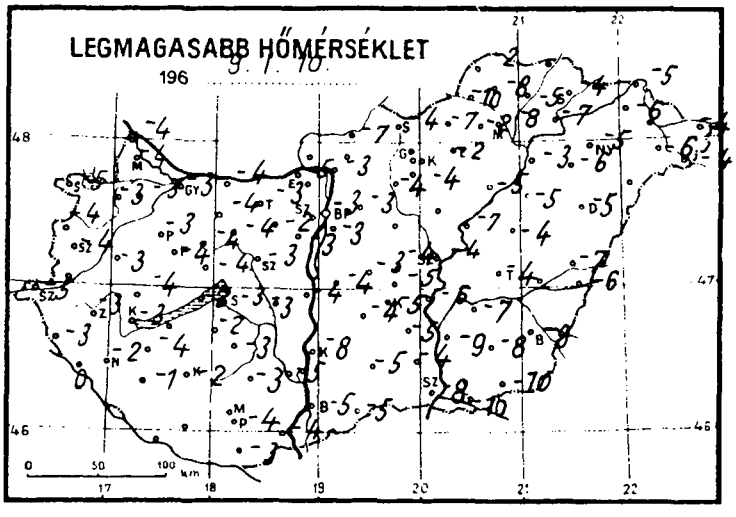
LEGMAGASABB HŐMÉRSÉKLET
196 9. I. 10.

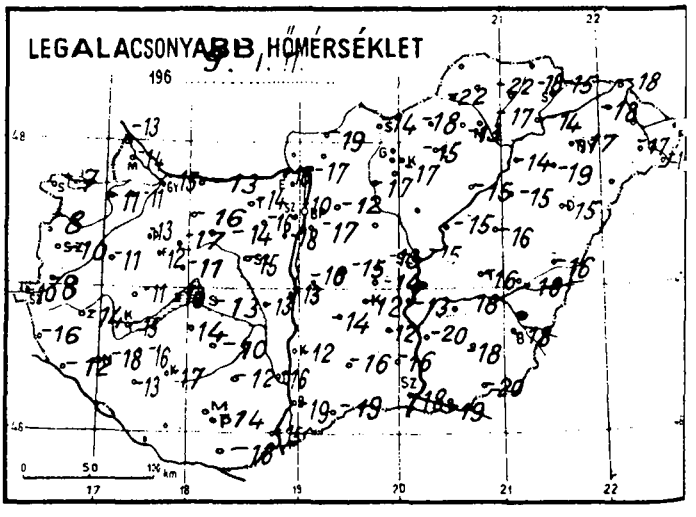
LEGALACSONYABB HŐMÉRSÉKLET
196 9. I. 11.

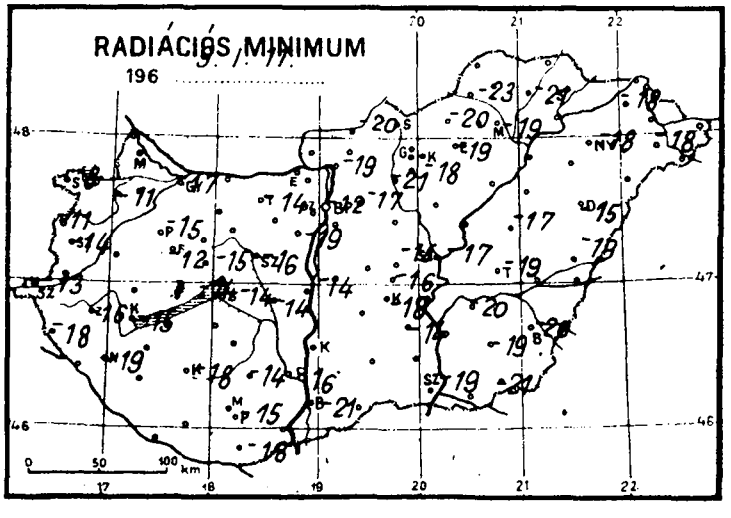
RADIÁCIÓS MINIMUM
196 9. I. 11.

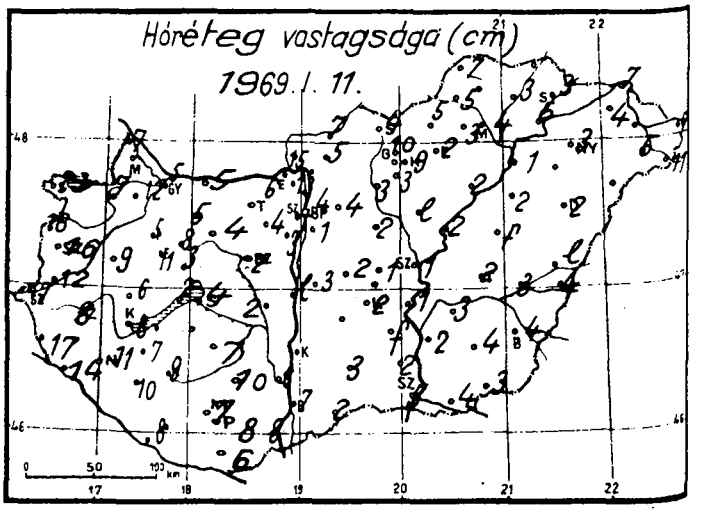
Hóréteg vastagsága (cm)
1969. I. 11.

1969. január hó, 11 nap szombat

	Az utolsó 24 óra adatai						24 órai csapadék mm		
	Csapadék (mm)	Hó cm	Hőmérsékleti szélsőségek: tegnapi nappali max.	éjszakai min.	min. 5 cm-en	Napsütés (óra) tegnap			Hó cm
12815 Magyaróvár	ny=		-4	-14		0	Rajka	.	7
822 Győr	ny*	5	-3	-15	-17	0	Kapuvár	1*	7
826 Pápa	ny*	5	-3	-13	-15	0	Csorna	ny*	12
805 Sopron	1 *	23	-5	-7	-8	0	Komárom	ny*	5
812 Szombathely	1 *	16	-4	-10	-14	0	Káld	ny*	9
910 Szentgotthárd	ny *	17	-5	-10	-13		Kőszeg	ny*	18
915 Zalaegerszeg	ny *	8	-3	-14	-16		Körmend	ny*	12
Lenti	.	17	-3	-16	-18		Letenye	.	14
925 Nagykanizsa	ny *	11	-2	-18	-19		Sümeg	.	bucka
920 Keszthely	ny *	8	-3	-15	-15	0	Zirc	1 *	8
Tihany	ny *	2	-2	-10	-14		Kisbér	ny*	5
935 Siófok	ny *	4	-3	-13	-14	0	Mór	ny*	4
942 Pécs	.≡	8	-4	-14	-15	3	Alcsút	ny*	4
941 Misinatető (534 m)	.	7	-4	-8	-14	7	Esztergom	.	15
Siklós	.	6	-3	-18	-18		Dobogókő	.	13
827 Farkasgyepű (400 m)	ny*	11	-4	-12	-12		Fonyód	ny*	
Veszprém	. V	3	-4	-11	-15		Tab	ny*	
833 Tatabánya	ny *	6	-3	-14	-14		Sárbogárd	. V	2
839 Budapest (Farkasrét)	.≡	1	-3	-17			Lengyel	.	10
840 Budapest OMI	.	4	-3	-10	-12	4	Nagykónyi	.	7
841 Budapest (Szabadságh., 474 m)	.=	4	-2	-8	-13	6	Marcali	ny*	7
Martonvásár	.	3	-3	-18	-19		Somogyszob	.	10
835 Székesfehérvár	ny *	2	-3	-15	-16		Kaposvár	.	9
Dunaújváros	.	lepel	-4	-13	-14		Barcs	.≡	8
Szekszárd	.	6	-5	-16	-16		Szigetvár	-	
Mohács	.≡	8	-4	-15			Bácsalmás	.	2
960 Baja	.≡	7	-5	-19	-21	4	Kiskunhalas	.	3
955 Kalocsa	.≡		-8	-12			Izsák	.⌴	
Cegléd	.		-4	-13	-15	4	Kunsztmiklós	.	3
860 Szolnok	.≡	1	-4	-15	-17	6	Örkény	. V	2
970 Kecskemét	.≡	2	-5	-12	-18	6	Nagykáta	.	2
Kiskunfélegyháza	.	folt	-5	-12	-14		Jászapáti	.≡	lepel
982 Szeged	.≡	5	-8	-18	-19	2	Tiszakécske	.	1
Mezőhegyes	.	3	-10	-20	-21		Nagykőrös	.	1
Orosháza	.	4	-8	-18	-19	0	Kistelek	.	2
990 Békéscsaba	ny*	4	-9	-18	-20	2	Makó	. V	4
875 Túrkeve	.=	2	-4	-16	-19	7	Szentes	.	2
Berettyóújfalu	.	lepel	-7	-16	-19		Szarvas	.	3
882 Debrecen	.≡	2	-5	-15	-15	2	Szeghalom	.⌴	3
892 Nyíregyháza	.≡	3	-5	-17	-18	3	Körösszakál	.	4
788 Kisvárda	.≡	4	-6	-18	-18	6	Tiszaroff	.	2
Mátészalka	.	5	-6	-17	-18		Poroszló	. V	2
Tiszabecs	.	7	-4	-20			Karcag	. V	folt
Vác	.		-3	-17	-19		Hortobágy	.	2
Gödöllő	. V	4	-3	-12	-17		Polgár	. V	1
Lőrinci	. V	3	-4	-17	-21		Hajdúdorog	.	
Gyöngyös	.	3	-4	-17	-18		Nyírlugos	-	
Balassagyarmat	.	7	-7	-19	-20		Csenger	.	11
755 Salgótarján	.	4	-4	-14			Vásárosnamény	.	
Galyatető (932 m)	.	10	-6	-8			Záhony	.	7
851 Kékestető (1000 m)	.	9	-5	-8	-9	8	Királyrét	-	
Mátraháza (672 m)	-						Romhány	.	5
865 Eger	.=	2	-2	-15	-19	4	Borsodnádasd	.	5
Putnok	.	5	-10	-22	-23		Jósvafő	.	7
Lillafüred	.	3	-2	-13			Szendrőlád	.	
772 Miskolc	.≡	4	-8	-17	-19	0	Hidasnémeti	.	
Füged	. V	3	-5	-18	-21		Tokaj	.=	5
778 Sárospatak	.=	3	-4	-15		5			

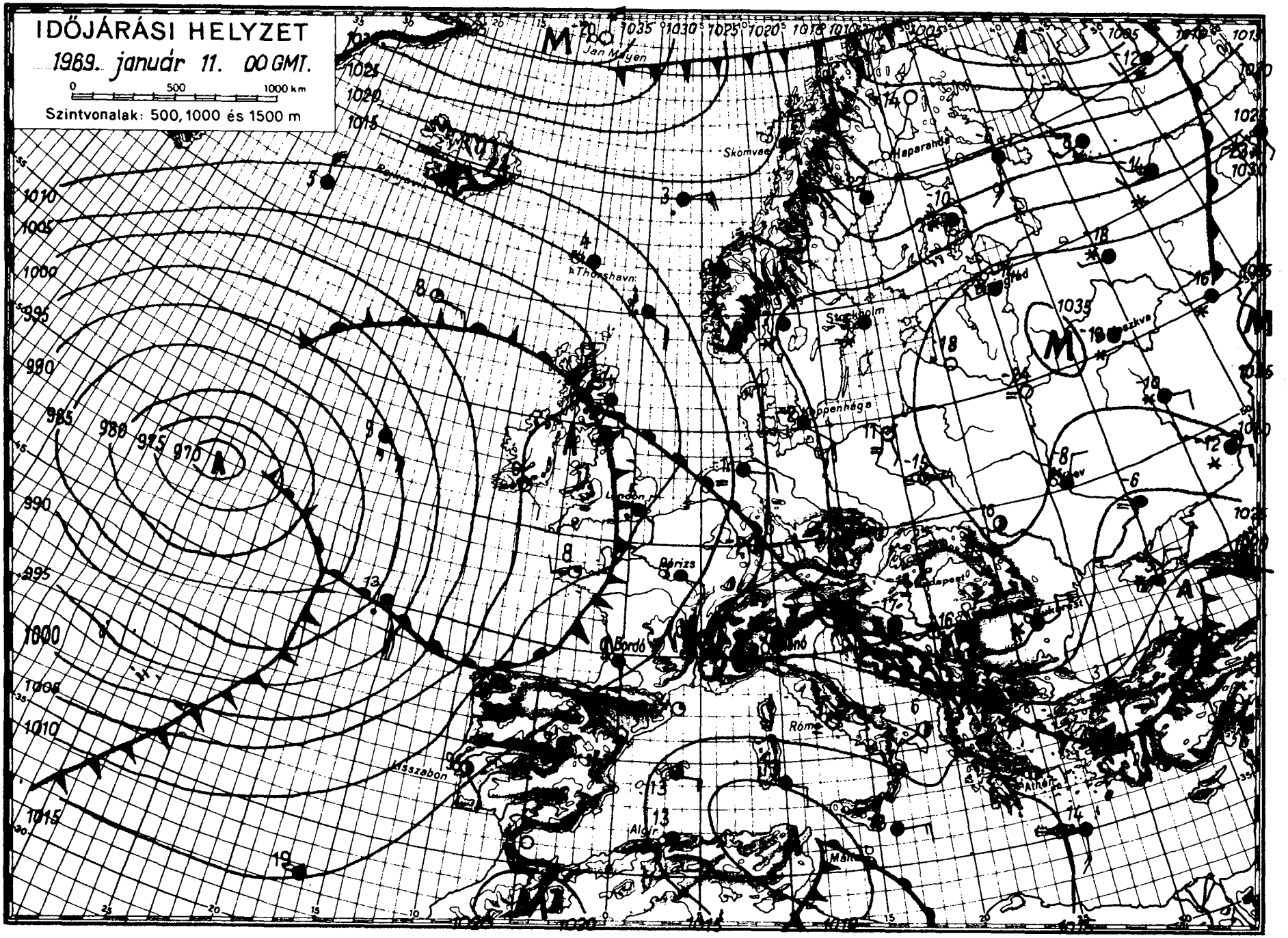
IDŐJÁRÁSI HELYZET
1989. január 11. 00 GMT.
0 500 1000 km
Szintvonalak: 500, 1000 és 1500 m
Jan Mayen
Skomvaer
Haparanda
Thorshavn
Stockholm
Moszkva
Koppenhága
London
Párizs
Bordó
Róma
Athén
Algír
Málta
Lisszabon
1035
1030
1025
1020
1015
1010
1005
1000
995
990
985
980
975
970

IDŐJÁRÁSI NAPIJELENTÉS

ЕЖЕДНЕВНЫЙ МЕТЕОРОЛОГИЧЕСКИЙ БЮЛЛЕТЕНЬ · DAILY WEATHER REPORT
BULLETIN QUOTIDIEN DE TEMPS · TÄGLICHER WETTERBERICHT

KIADJA AZ ORSZÁGOS METEOROLÓGIAI INTÉZET
BUDAPEST II. KITAIBEL PÁL UTCA 1
TELEFON: KÖZPONT: 353-500, IDŐJELZŐ OSZT.: 150-410

MEGJELENIK NAPONKÉNT • ELŐFIZETÉSI ÁRA A POSTAI KÖLTSÉGGEL EGYÜTT NEGYEDÉVRE 60, Ft
KIADÁSÉRT FELEL AZ INTÉZET IGAZGATÓJA

82. évfolyam 12. szám. • Budapest • 1969. január 12. vasárnap

Az időjárási helyzet ma reggel és a várható időjárás:

Az Ibériai-félszigeten és a Földközi-tenger medencéjének nyugati részén át nagy sebességgel enyhe, óceáni levegő áramlik Európa középső részei felé. Hatására Dél- és Nyugat-Európában többfelé esik az eső, és éjszaka sem süllyed a hőmérséklet fagypont, sőt sok helyen +5, +10 fok alá. Ma hajnalra jelentős enyhülés következett be Németország területén is. Az elmult napokban még szárazföldünk legnagyobb részére jellemző rendkivül hideg idő a Balkán-félszigetre, Közép-Európa keleti felére és a Szovjetunió európai területére korlátozódott.

Hazánkban szombaton, néhány egész napon át ködös hely kivételével, több órán át sütött a nap. Helyenként jelentéktelen hószállingózás, hódara-hullás volt. A hőmérséklet napközben általában -2, -7, a tartósan ködös helyeken -8, -11 fokig emelkedett. Az esti és éjszakai órákban Sopron környékének kivételével az egész ország területén erős köd- és zúzmaraképződés kezdődött. A hőmérséklet ma hajnalra Sopronban csak -7, máshol általában -12, -17, sőt helyenként -18, -21 fokig süllyedt. Ma délelőtt a nyugati megyékben kissé megélénkült a délkeleti, déli szél, ennek következtében feloszlott a köd. Az ország többi részét továbbra is sürü köd boritotta. A hőmérséklet 11 órakor általában -7, -12, a déli megyékben -12, -17 fok között volt.

Ma 12 órakor a hőmérséklet Budapesten -11 fok, a tengerszintre átszámitott légnyomás 769 mm, változatlan.

Várható időjárás hétfő estig:

Erősen felhős, párás, ködös idő, többfelé hószállingózással, hódara-hullással, hétfőn nyugat felől havazással.
Megélénkülő, néhány helyen megerősödő déli szél.
Az éjszakai lehülés elsősorban nyugaton gyengül.

Várható legalacsonyabb éjszakai hőmérséklet: nyugaton -6, -11, máshol -12, -17,
legmagasabb nappali hőmérséklet hétfőn általában -2, -7, fok között, a tartósan ködös helyeken -10 fok körül.

Vissy Károly s.k.

A hőmérséklet napi középértéke és eltérése a 90 évi átlagtól /Budapesten/:

1969. I. 11.: -8,1 C°, -7,1 C°.

1871 óta ezen a napon Budapesten előfordult:

legmagasabb hőmérséklet: 13,6 C° /1903/
legalacsonyabb hőmérséklet: -14,5 C° /1940/

69.018.

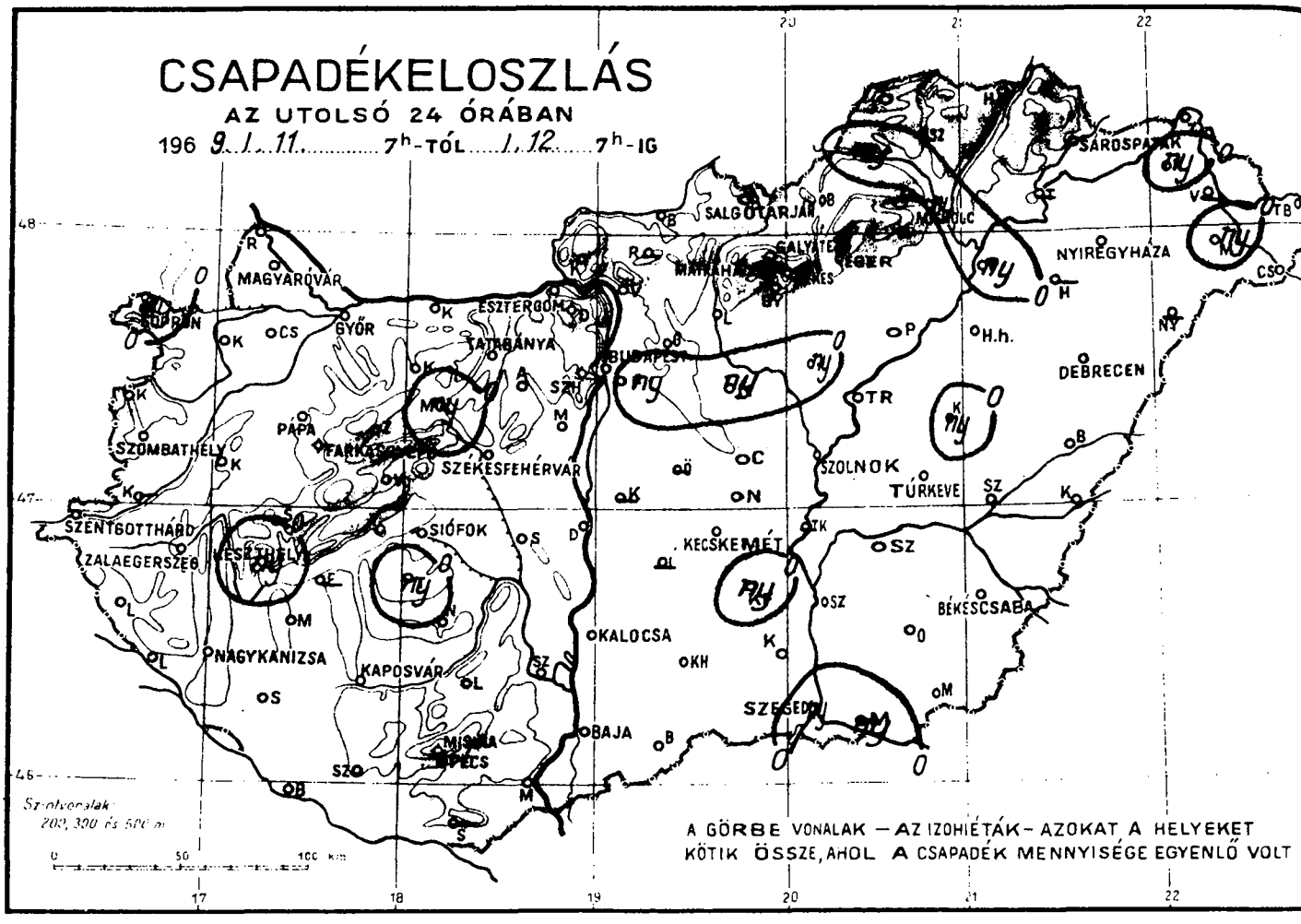
CSAPADÉKELOSZLÁS
AZ UTOLSÓ 24 ÓRÁBAN
196 9. I. 11. 7h-TÓL 1. 12. 7h-IG
MAGYARÓVÁR
SOPRON
GYŐR
ESZTERGOM
TATABÁNYA
BUDAPEST
SALGÓTARJÁN
MISKOLC
SÁROSPATAK
NYÍREGYHÁZA
DEBRECEN
SZOLNOK
TÚRKEVE
SZOMBATHELY
PÁPA
SZÉKESFEHÉRVÁR
SIÓFOK
SZENTGOTTHÁRD
ZALAEGERSZEG
KESZTHELY
KECSKEMÉT
BÉKÉSCSABA
NAGYKANIZSA
KAPOSVÁR
KALOCSA
SZEGED
BAJA
PÉCS
A GÖRBE VONALAK – AZ IZOHIÉTÁK – AZOKAT A HELYEKET KÖTIK ÖSSZE, AHOL A CSAPADÉK MENNYISÉGE EGYENLŐ VOLT

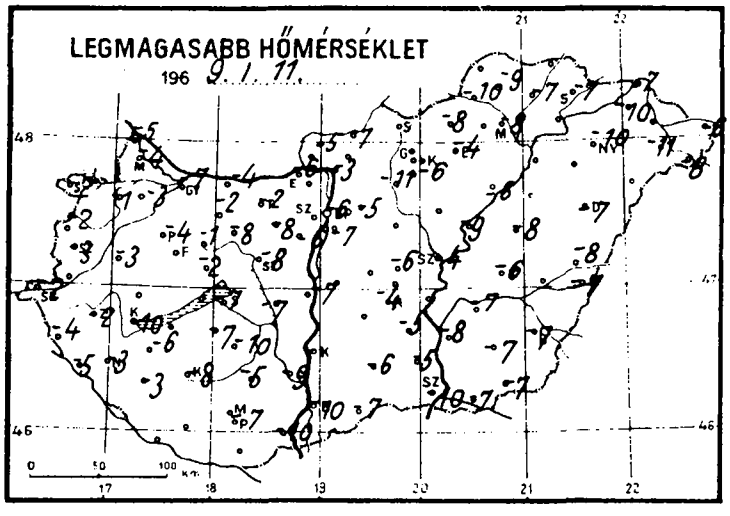
LEGMAGASABB HŐMÉRSÉKLET
196 9. I. 11.

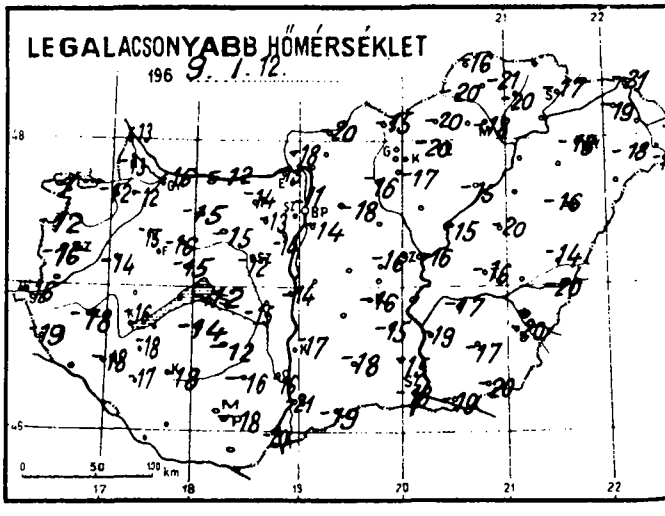
LEGALACSONYABB HŐMÉRSÉKLET
196 9. I. 12.

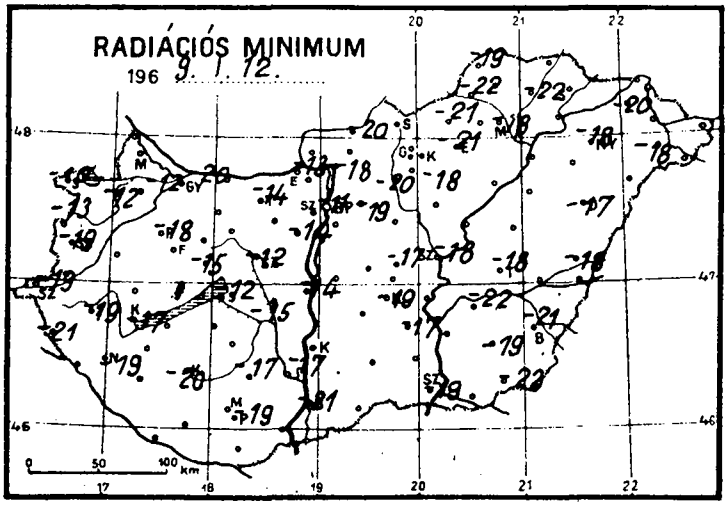
RADIÁCIÓS MINIMUM
196 9. I. 12.

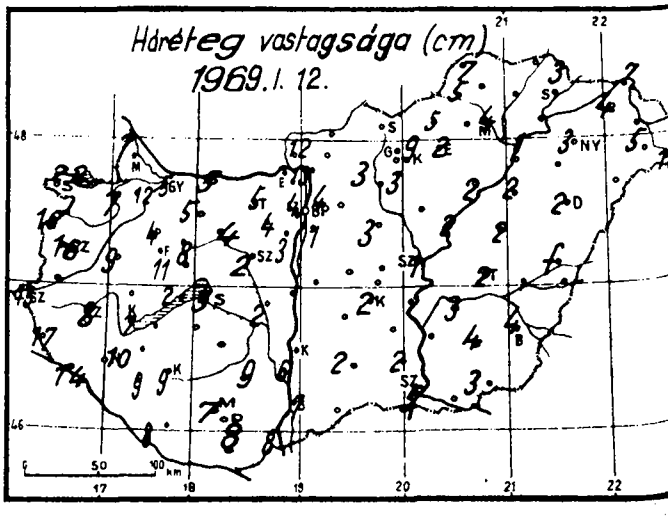
Hóréteg vastagsága (cm)
1969. I. 12.

1969...január..... hó,
12.. nap .vasárnap....

	Az utolsó 24 óra adatai					
	Csapadék (mm)	Hó cm	Hőmérsékleti szélsőségek: tegnapi nappali max.	éjszakai min.	min. 5 cm-en	Napsütés (óra) tegnap
12815 Magyaróvár	.	-	-4	-13	-	4
822 Győr	.	5	-7	-16	-20	2
825 Pápa	.	4	-4	-15	-18	4
805 Sopron	ny	22	-2	-7	-10	6
812 Szombathely	.	16	-3	-16	-19	5
910 Szentgotthárd	.	15	-2	-16	-19	
915 Zalaegerszeg	.	8	-2	-18	-19	
Lenti	.	17	-4	-19	-21	
925 Nagykanizsa	.	10	-3	-18	-19	
920 Keszthely	ny	7	-10	-16	-17	0
Tihany	.	2	-7	-10	-10	
935 Siófok	.	3	-7	-12	-12	0
942 Pécs	.	8	-7	-18	-19	3
941 Misinatető (534 m)	.	7	-4	-12	-14	7
Siklós						
827 Farkasgyepű (400 m)	.	11	-1	-11	-11	
Veszprém	.	3	-2	-15	-15	
833 Tatabánya	.	5	-2	-14	-14	
839 Budapest (Ferihegy)	ny	1	-7	-14	-	
840 Budapest OMI	.	4	-6	-11	-11	0
841 Budapest (Szabadságh., 474 m)	.	4	-1	-11	-13	7
Martonvásár	.	3	-6	-14	-14	
835 Székesfehérvár	.	2	-8	-12	-12	
Dunaújváros	.		-7	-14	-14	
Szekszárd	.	6	-9	-16	-17	
Mohács	.	8	-10	-20		
960 Baja	.	7	-10	-21	-21	2
955 Kalocsa	.		-	-17		
Ceglód	.		-6	-16	-17	0
860 Szolnok	.	1	-4	-16	-18	4
970 Kecskemét	.	2	-4	-16	-19	6
Kiskunfélegyháza	ny		-5	-15	-17	
982 Szeged	ny	5	-10	-18	-19	3
Mezőhegyes	.	3	-7	-20	-22	
Orosháza	.	4	-7	-17	-19	0
990 Békéscsaba	.	4	-7	-20	-21	5
875 Túrkeve	.	2	-6	-16	-18	6
Berettyóújfalu	.	folt	-8	-14	-18	
889 Debrecen	.	2	-7	-16	-17	2
822 Nyíregyháza	.	3	-10	-18	-18	0
788 Kisvárda	ny	4	-10	-19	-20	0
Mátészalka	ny*	5	-11	-18	-18	
Tiszabecs	.	7	-6	-20		
Vác	.		-3	-16	-18	
Gödöllő	.		-5	-18	-19	
Lőrinci	.	3	-11	-16	-20	
Gyöngyös	.	3	-6	-18	-18	
Balassagyarmat	.		-7	-20	-20	
755 Salgótarján	.	4	-	-15		
Galyatető (932 m)	.	10	-5	-9		
861 Kékestető (1000 m)	.	9	-3	-10	-14	8
Mátraháza (672 m)						
865 Eger	.	2	-4	-17	-21	3
Putnok	ny	5	-10	-20	-22	
Lillafüred	.	3	-7	-16		
772 Miskolc	ny	4	-8	-18	-18	0
Füged	.	3	-7	-20	-22	
778 Sárospatak	.	3	-7	-17		0

24 órai csapadék mm		Hó cm
Rajka	.	7
Kapuvár	.	7
Csorna	.	12
Komárom	.	
Káld	.	9
Kőszeg	.	16
Körmend		
Letenye	.	14
Sümeg		
Zirc	.	8
Kisbér	.	5
Mór	ny	4
Alcsút	.	4
Esztergom	.	
Dobogókő	.	13
Fonyód		
Tab	ny	
Sárbogárd	.	2
Lengyel	.	9
Nagykónyi	.	
Marcali	.	
Somogyszob	.	
Kaposvár	.	9
Baros	.	
Szigetvár	.	
Bácsalmás	.	2
Kiskunhalas	.	
Izsák		
Kunsztmiklós		
Örkény		
Nagykáta	ny	3
Jászapáti	ny	
Tiszakécske		
Nagykőrös	.	1
Kistelek	.	2
Makó	ny	
Szentes	.	2
Szarvas	.	3
Szeghalom	.	3
Kőrösszakál	.	
Tiszaroff	.	2
Poroszló	.	
Karcag	ny	
Hortobágy	.	
Polgár	ny	
Hajdúdorog		
Nyírlugos		
Csenger	.	
Vásárosnamény		
Záhony	.	7
Királyrét	.	12
Romhány		
Borsodnádasd	.	
Jósvafő	.	
Szendrőlád	.	
Hidasnémeti	.	
Tokaj		

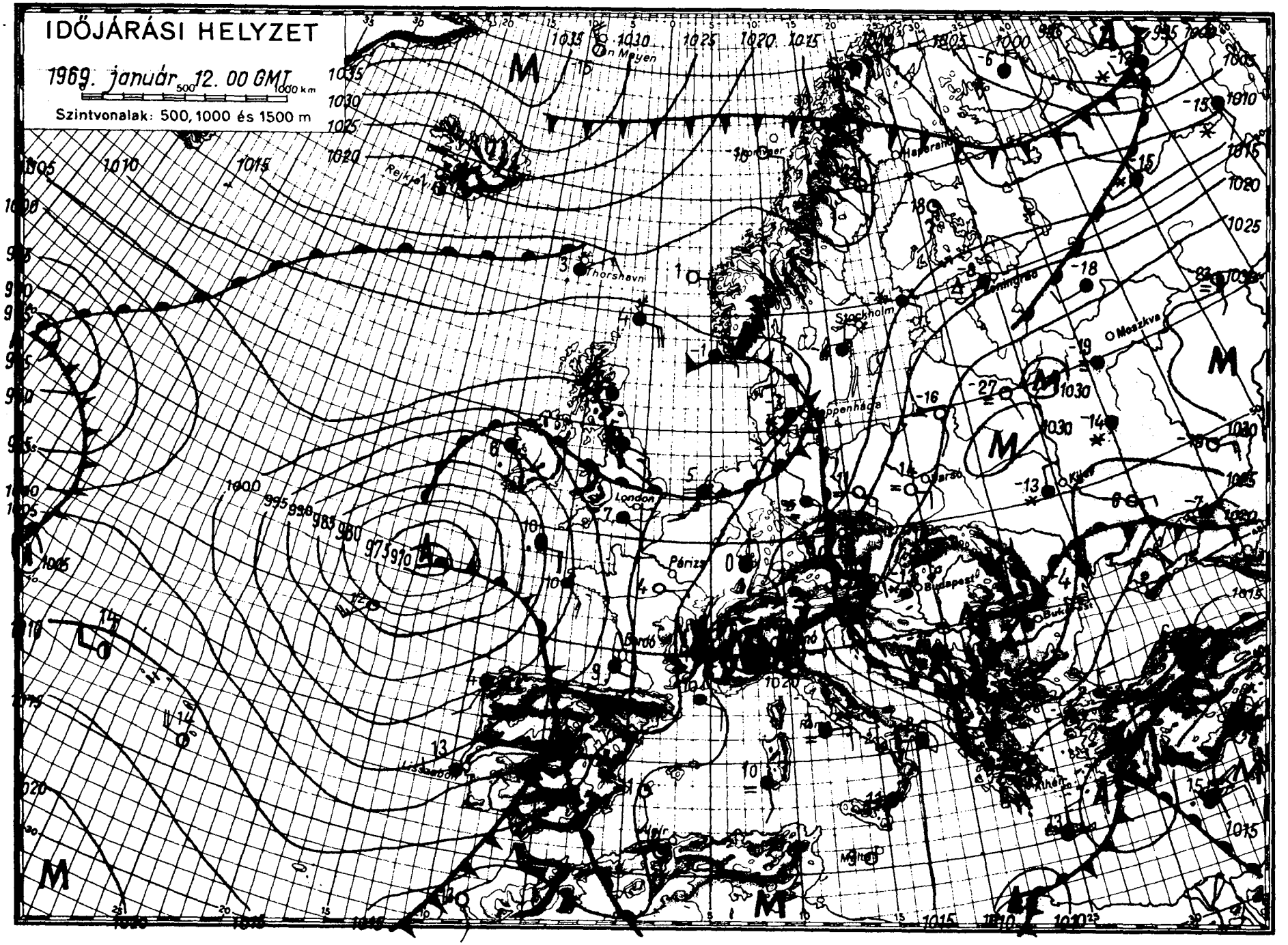
IDŐJÁRÁSI HELYZET
1969. január 12. 00 GMT
500
1000 km
Szintvonalak: 500, 1000 és 1500 m
Rejkjavik
Thorshavn
Stockholm
Moszkva
London
Párizs
Budapest
Lisszabon
Malta
Athén
Kijev
Varsó
Haparanda
Skomvaer
Bordó
M
A

IDŐJÁRÁSI NAPIJELENTÉS

ЕЖЕДНЕВНЫЙ МЕТЕОРОЛОГИЧЕСКИЙ БЮЛЛЕТЕНЬ • DAILY WEATHER REPORT
BULLETIN QUOTIDIEN DE TEMPS • TÄGLICHER WETTERBERICHT

KIADJA AZ ORSZÁGOS METEOROLÓGIAI INTÉZET
BUDAPEST II. KITAIBEL PÁL UTCA 1
TELEFON: KÖZPONT: 353-500, IDŐJELZŐ OSZT.: 150-410

MEGJELENIK NAPONKÉNT • ELŐFIZETÉSI ÁRA A POSTAI KÖLTSÉGGEL EGYÜTT NEGYEDÉVRE 60, Ft
KIADÁSÉRT FELEL AZ INTÉZET IGAZGATÓJA

82. évfolyam 13. szám. + Budapest + 1969. január 13. hétfő

Az időjárási helyzet ma reggel és a várható időjárás:

A Földközi-tenger térségét, Nyugat-Európát, valamint Közép-Európa nyugati részét enyhe, nedves levegő árasztotta el. Hatására ezeken a területeken erősen felhős, csapadékos időjárás uralkodik és legtöbb helyen éjszaka sem süllyed fagypont alá a hőmérséklet. Európa többi részein párás, hideg, helyenként ködös az idő. Az enyhe, nedves levegő lassan kelet felé helyeződik át és előre láthatólag kedden a Kárpát-medencében is éreztetni fogja hatását.

Hazánkban vasárnap erősen párás, sokfelé ködös, zuzmarás, rendkivül hideg idő volt. Többfelé volt hószállingózás, kisebb havazás, de a lehullott hó csapadékmennyisége sehol sem haladta meg az 1 mm-t. Az erősen ködös helyeken napközben sem emelkedett a hőmérséklet -10, -13 foknál magasabbra, máshol -5, -8 fokos maximumok alakultak ki. Ma hajnalra -12, -20 fokig hült le a levegő. Délelőtt a Dunántulon megerősödött a szél, keleten azonban még csendes, párás idő volt. 11 órakor a hőmérséklet az ország területén -7, -12 fok között váltakozott.

Ma 12 órakor Budapesten a hőmérséklet -8 fok volt, a tengerszintre átszámitott légnyomás 760 mm, mérsékelten süllyedő irányzatu.

Várható időjárás kedd estig:

Erősen felhős idő.
Többfelé, elsősorban a Dunántulon, havazás, ónoseső.
Keleten is megerősodő déli szél.
Helyenként párásság.
Az erős higed mérséklődik.

Várható legalacsonyabb éjszakai hőmérséklet: általában -6, -11 fok között, keleten helyenként -15 fok körül,
legmagasabb nappali hőmérséklet kedden: általában -2, -7 fok között, nyugaton 0 fok körül.

Kerényi Nárcisz s.k.

Távolabbi kilátások péntekig:

Legalacsonyabb hajnali hőmérsékletek eleinte -8, -13, később -4 fok körül. Legmagasabb nappali hőmérsékletek eleinte -6, később -1 fok körül. Jelentős mennyiségü /legalább 5 mm/ csapadék az ország területének 60 %-án várható.

TÁVELŐREJELZŐ OSZTÁLY

A hőmérséklet napi középértéke és eltérése a 90 évi átlagtól /Budapesten/:

1969. I. 12.: -10,0 C°, -9,8 C°.

1871 óta ezen a napon Budapesten előfordult:
legmagasabb hőmérséklet 11,8 C° /1920/
legalacsonyabb hőmérséklet -16,7 C° /1915/

69.019.

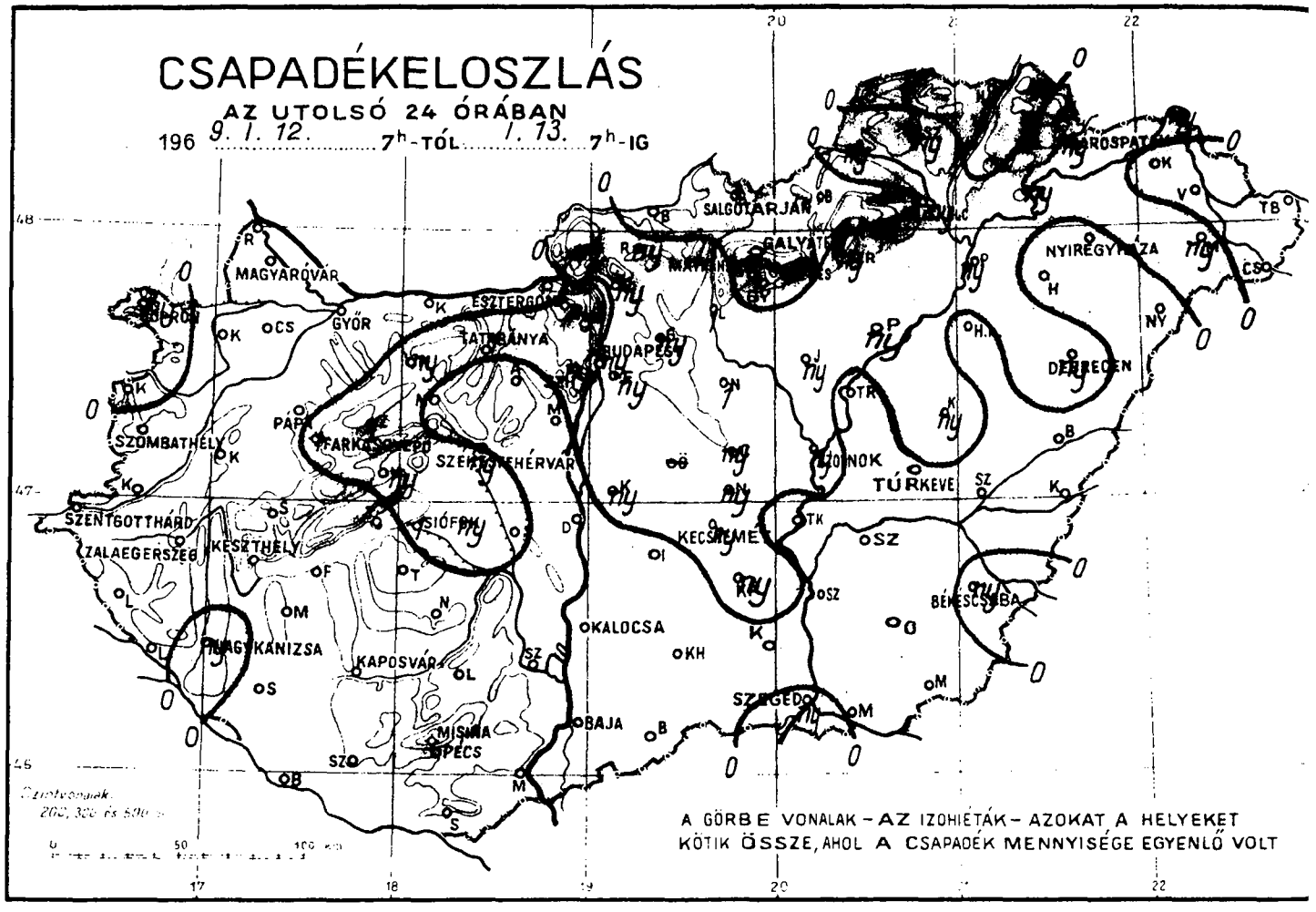
CSAPADÉKELOSZLÁS
AZ UTOLSÓ 24 ÓRÁBAN
196 9. I. 12. 7h-TÓL I. 13. 7h-IG
MAGYARÓVÁR
GYŐR
ESZTERGOM
TATABÁNYA
BUDAPEST
SALGÓTARJÁN
GALYATETŐ
MISKOLC
NYÍREGYHÁZA
DEBRECEN
SZOMBATHELY
PAPA
SZÉKESFEHÉRVÁR
SZOLNOK
TÚRKEVE
SZENTGOTTHÁRD
ZALAEGERSZEG
KESZTHELY
SIÓFOK
KECSKEMÉT
BÉKÉSCSABA
NAGYKANIZSA
KAPOSVÁR
KALOCSA
SZEGED
MISKOLC
PÉCS
BAJA
A GÖRBE VONALAK – AZ IZOHIÉTÁK – AZOKAT A HELYEKET KÖTIK ÖSSZE, AHOL A CSAPADÉK MENNYISÉGE EGYENLŐ VOLT

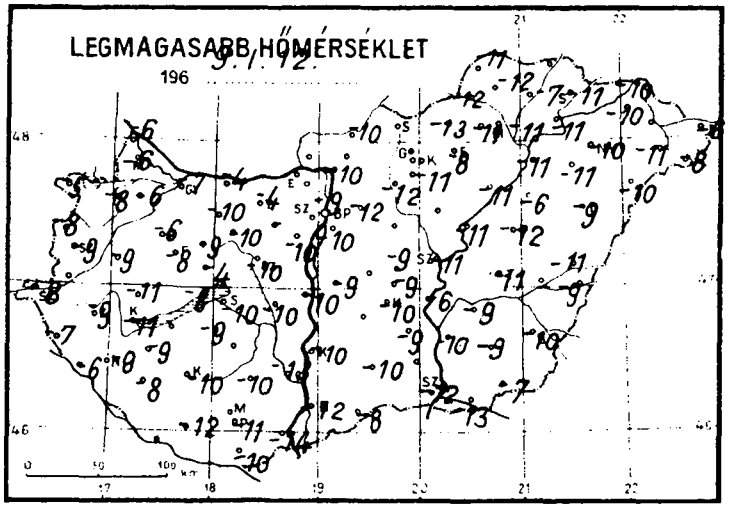
LEGMAGASABB HŐMÉRSÉKLET
196 9. I. 12.

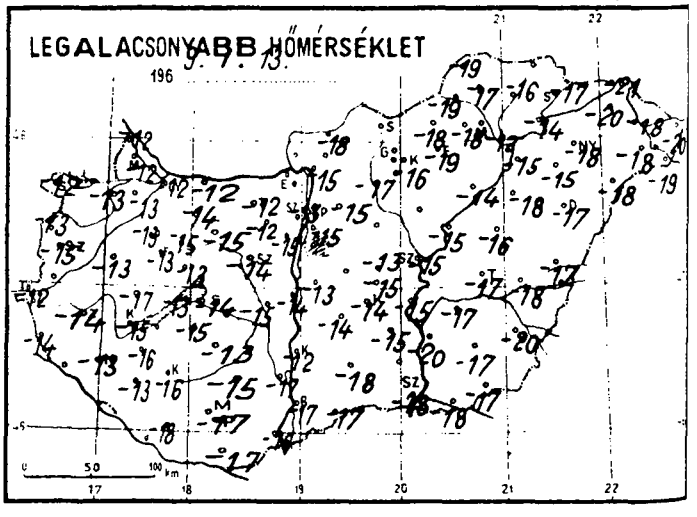
LEGALACSONYABB HŐMÉRSÉKLET
196 9. I. 13.

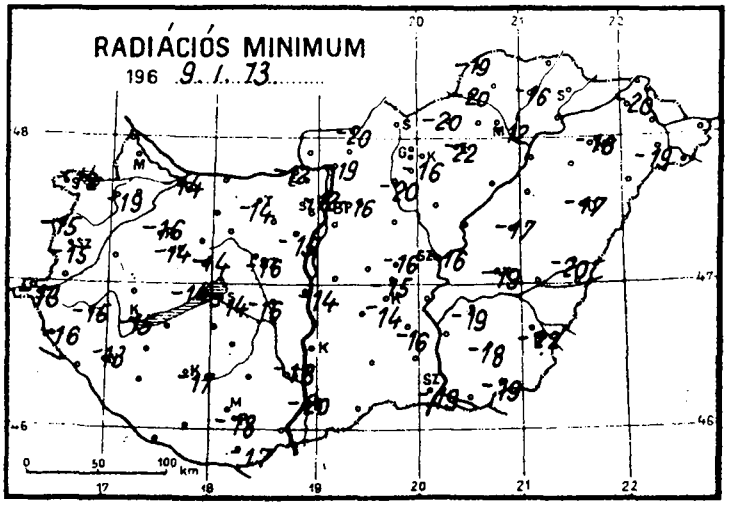
RADIÁCIÓS MINIMUM
196 9. I. 13.

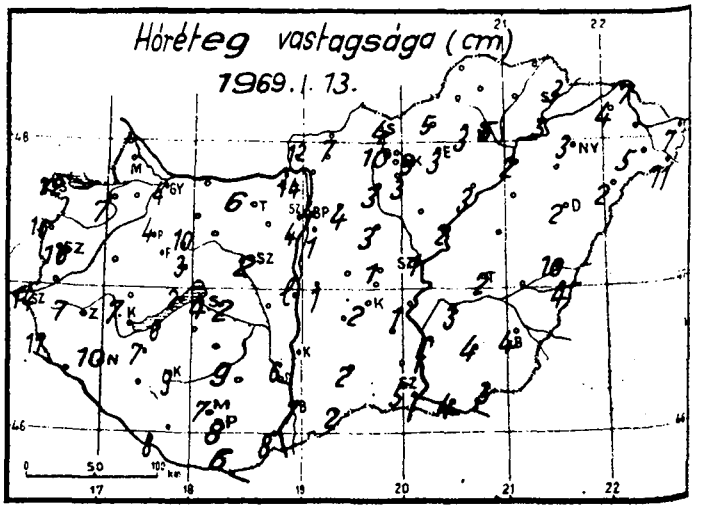
Hóréteg vastagsága (cm)
1969. I. 13.

1969. január hó, 13. nap hétfő

	Az utolsó 24 óra adatai						24 órai csapadék mm		
	Csapadék (mm)	Hó cm	Hőmérsékleti szélsőségek: tegnapi nappali max.	éjszakai min.	min. 5 cm-en	Napsütés (óra) tegnap			Hó cm
12815 Magyaróvár	.≡		-6	-12		0	Rajka	.	
822 Győr	.=	4	-7	-12	-14	2	Kapuvár	.≡	7
825 Pápa	.=	4	-6	-13	-16	1	Csorna	.	
805 Sopron	ny*	22	-5	-12	-12	7	Komárom	.	
812 Szombathely	.=	16	-9	-15	-15	0	Káld	.	
910 Szentgotthárd	.=	14	-8	-12	-13		Kőszeg	ny*	16
915 Zalaegerszeg	.=	7	-9	-14	-15		Körmend	.	
Lenti	.	17	-7	-14	-16		Letenye	.	
925 Nagykanizsa	ny*	10	-9	-13	-13		Sümeg	.	
920 Keszthely	.=	7	-11	-15	-15	0	Zirc	1*	10
Tihany	.	2	-8	-13	-14		Kisbér	ny*	
935 Siófok	1*	4	-10	-14	-14	0	Mór	.	
942 Pécs	.≡	8	-11	-17	-18	0	Alcsút	.V	4
941 Misinatető (534 m)	.	7	-8	-10	-12	3	Esztergom	.	
Siklós	.	6	-10	-17	-17		Dobogókő	ny*	14
827 Farkasgyepű (400 m)	1*		-8	-13	-14		Fonyód	.	6
Veszprém	ny*	3	-4	-13	-14		Tab	.	
833 Tatabánya	1*	6	-8	-12	-12		Sárkeresztúr	ny*	2
839 Budapest (Farkasrét)	ny*	1	-10	-15			Lengyel	.	9
840 Budapest OMI	ny*	4	-9	-13	-12	0	Nagykónyi	.	
841 Budapest (Szabadságh., 474 m)	ny*	4	-7	-11	-11	5	Marcali	.	7
Martonvásár	.		-10	-15	-15		Somogyszob	.	
835 Székesfehérvár	ny*	2	-10	-14	-16		Kaposvár	.	9
Dunaújváros	. lepel		-10	-14	-14		Barcs	.≡	8
Szekszárd	.≡	6	-13	-17	-18		Szigetvár	.	
Mohács	.V	8	-14	-16			Bácsalmás	.	2
960 Baja	.≡	7	-12	-17	-20	0	Kiskunhalas	.	2
955 Kalocsa	.		-10	-12			Izsák	.	
Cegléd	ny*	1	-9	-13	-16	0	Kunsztmiklós	ny*	1
860 Szolnok	ny*	1	-11	-15	-16	0	Örkény	-	
970 Kecskemét	ny*	2	-10	-14	-14	0	Nagykáta	1*	3
Kiskunfélegyháza	ny*		-9	-15	-16		Jászapáti	ny*	
982 Szeged	ny*	5	-12	-18	-19	2	Tiszakécske	.V	1
Mezőhegyes	.=	3	-7	-17	-19		Nagykőrös	ny*	
Orosháza	.	4	-9	-17	-18	0	Kistelek	.	
990 Békéscsaba	ny*	4	-10	-20	-22	2	Makó	.	4
875 Túrkeve	.≡	2	-11	-17	-19	0	Szentes	.	folt
Berettyóújfalu	.	10	-11	-17	-20		Szarvas	.	3
882 Debrecen	ny*	2	-9	-17	-17	0	Szeghalom	.	
892 Nyíregyháza	.≡	3	-10	-18	-18	0	Körösszakál	.	4
788 Kisvárda	.	4	-10	-20	-20	0	Tiszaroff	.	2
Mátészalka	ny*	5	-11	-18	-19		Poroszló	ny*	3
Tiszabecs	.	7	-6	-20			Karcag	ny*	
Vác	ny*		-10	-15	-19		Hortobágy	.	
Gödöllő	ny*	4	-12	-15	-16		Polgár	ny*	2
Lőrinci	1*	3	-12	-17	-20		Hajdúdorog	.	
Gyöngyös	.V	3	-11	-16	-16		Nyírlugos	.	2
Balassagyarmat	.	7	-10	-18	-20		Csenger	.	11
755 Salgótarján	.	4	-	-			Vásárosnamény	.V	
Galyatető (932 m)	.	10	-7	-13			Záhony	ny*	7
851 Kékestető (1000 m)	.	9	-6	-11	-12	8	Királyrét	ny*	12
Mátraháza (672 m)	-						Romhány	ny*	
865 Eger	ny*	3	-8	-19	-22	0	Borsodnádasd	.	5
Putnok	ny*		-12	-19	-20		Jósvafő	.=	7
Lillafüred	.	3	-11	-18			Szendrőlád	ny*	
772 Miskolc	ny*	5	-11	-12	-12	0	Hidasnémeti	.	
Fügöd	.V		-7	-16	-16		Tokaj	ny*	5
778 Sárospatak	ny*	3	-11	-17		2			

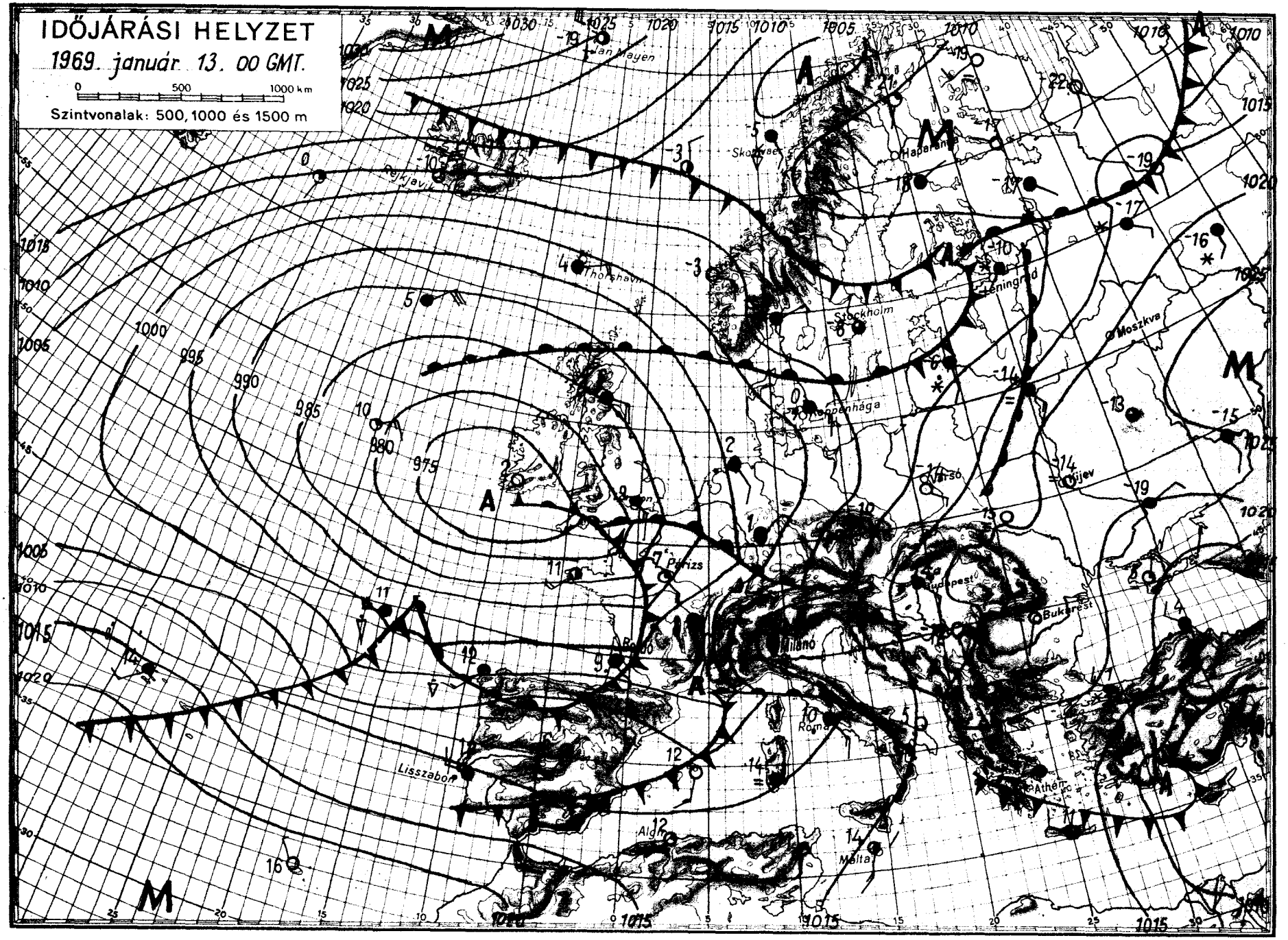
IDŐJÁRÁSI HELYZET
1969. január 13. 00 GMT.
0 500 1000 km
Szintvonalak: 500, 1000 és 1500 m
Jan Mayen
Reykjavik
Thorshavn
Skottvaer
Haparanda
Leningrad
Stockholm
Moszkva
Koppenhaga
Varsó
Kijev
Párizs
Budapest
Bukarest
Milánó
Róma
Athén
Lisszabon
Algír
Málta

IDŐJÁRÁSI NAPIJELENTÉS

ЕЖЕДНЕВНЫЙ МЕТЕОРОЛОГИЧЕСКИЙ БЮЛЛЕТЕНЬ • DAILY WEATHER REPORT
BULLETIN QUOTIDIEN DE TEMPS • TÄGLICHER WETTERBERICHT

KIADJA AZ ORSZÁGOS METEOROLÓGIAI INTÉZET
BUDAPEST II. KITAIBEL PÁL UTCA 1
TELEFON: KÖZPONT: 353-500, IDŐJELZŐ OSZT.: 150-410

MEGJELENIK NAPONKÉNT • ELŐFIZETÉSI ÁRA A POSTAI KÖLTSÉGGEL EGYÜTT NEGYEDÉVRE 60, Ft
KIADÁSÉRT FELEL AZ INTÉZET IGAZGATÓJA

82. évfolyam 14. szám. + Budapest + 1969. január 14. kedd

Az időjárási helyzet ma reggel és a várható időjárás:

Az Atlanti-óceán mérsékeltövi ciklonjai egyetlen hatalmas örvénnyé egyesülve áthelyeződtek szárazföldünk nyugati és délnyugati területei fölé. Ugyanakkor a melegáramlásokkal szemben nagy ellenállást tanusitó magasnyomásu képződmény fokozatosan összeomlott, igy lehetőség nyilt az igen enyhe és nedves légtömegek beáramlására Nyugat-és Dél-Európából Közép- és Kelet-Európa fölé. A Kárpátmedencében előreláthatólag a következő rövid időszakban még további melegedés zajlik le.

Hazánkban hétfőn általában borult idő volt, csupán a keleti határszélen észleltek 1, 3 órás napfénytartamot. A kedd reggel 7 óráig terjedő 24 óra alatt a Tiszántulon csak egy- két helyen, máshol sok helyen volt csapadék, hó, hódara, jégdara, ónoseső alakjában. Mennyisége többnyire 1 mm alatt maradt, csupán a Börzsönyben és a Mecsek vidékén érte el a 2, 3 mm-t. A hétfőn reggelre bekövetkezett fagyokat a nap folyamán gyors enyhülés követte és igy a hőmérséklet napközben keleten elérte a -3, -8, nyugaton a 0, -5 fokot. Kedden reggelre -3 és -10 fok közötti lehülés fordult elő. Délelőtt folytatódott az enyhülés, csapadék sehol sem hullott. A hőmérséklet 11 órakor -2, +2 fok között alakult ki.

Ma 12 órakor Budapesten a hőmérséklet 0 fok, a tengerszintre átszámitott légnyomás 754 mm, gyengén süllyed.

Várható időjárás szerda estig:

Erősen felhős, párás, enyhe idő, főként szerdán több helyen eső.
Mérséklet, időnként élénk délkeleti, déli szél.
A hőmérséklet tovább emelkedik.

Várható legalacsonyabb éjszakai hőmérséklet: -2, +3,
legmagasabb nappali hőmérséklet szerdán: +4, +9 fok között.

Dr. Tóth Pál s.k.

A hőmérséklet napi középértéke és eltérése a 90 évi átlagtól /Budapesten/:

1969. I. 13. -7,2 C°, -6,0 C°.

1871 óta ezen a napon Budapesten előfordult:

legmagasabb hőmérséklet: 15,0 C° /1920/
legalacsonyabb hőmérséklet: -16,4 C° /1896/

69,023.

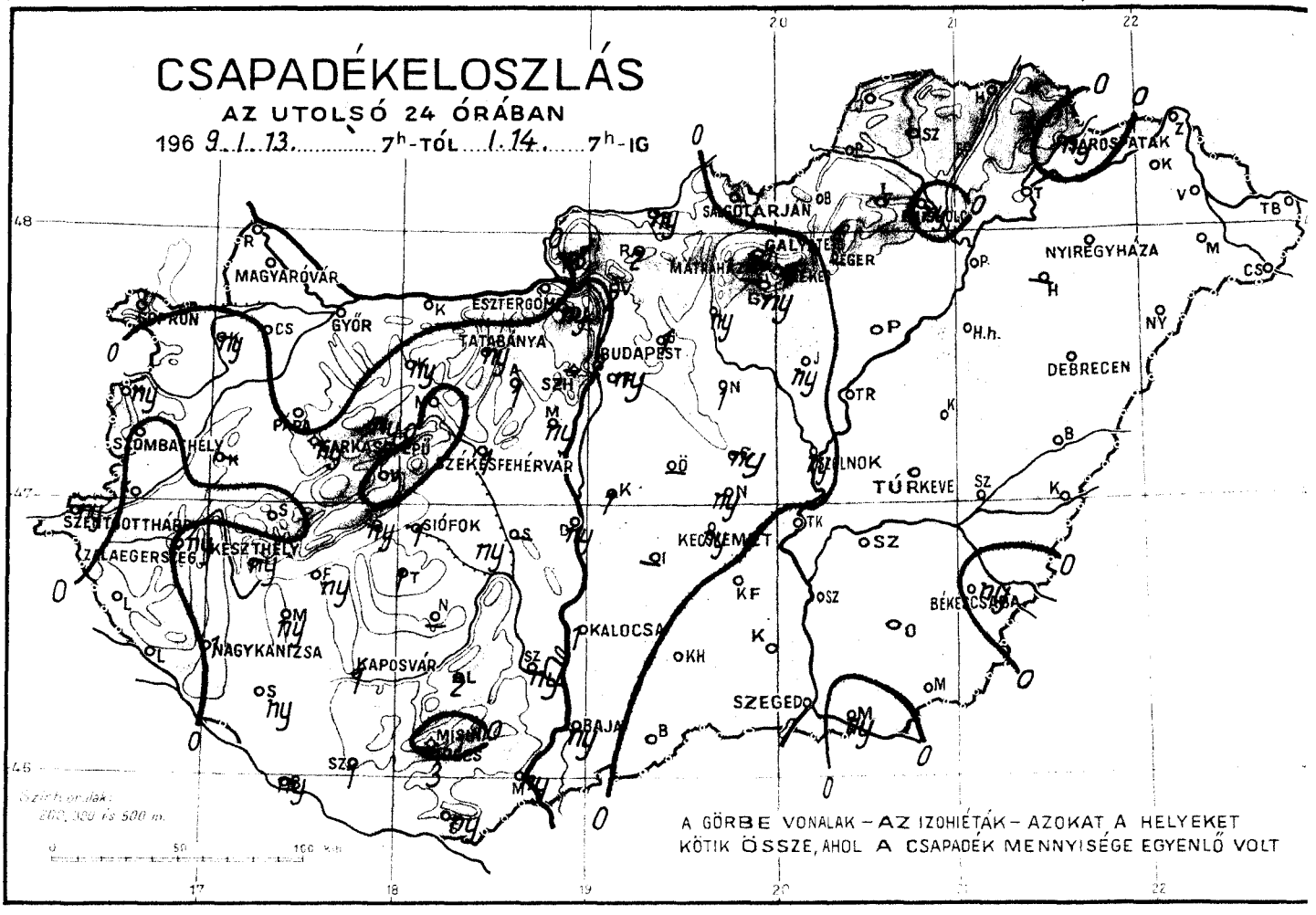
CSAPADÉKELOSZLÁS
AZ UTOLSÓ 24 ÓRÁBAN
196 9. I. 13. 7h-TÓL I. 14. 7h-IG
MAGYARÓVÁR
GYŐR
ESZTERGOM
TATABÁNYA
BUDAPEST
SZOMBATHELY
SZÉKESFEHÉRVÁR
SIÓFOK
KESZTHELY
NAGYKANIZSA
KAPOSVÁR
KALOCSA
BAJA
SZEGED
TÚRKEVE
DEBRECEN
NYIREGYHÁZA
BÉKÉSCSABA
A GÖRBE VONALAK – AZ IZOHIÉTÁK – AZOKAT A HELYEKET KÖTIK ÖSSZE, AHOL A CSAPADÉK MENNYISÉGE EGYENLŐ VOLT

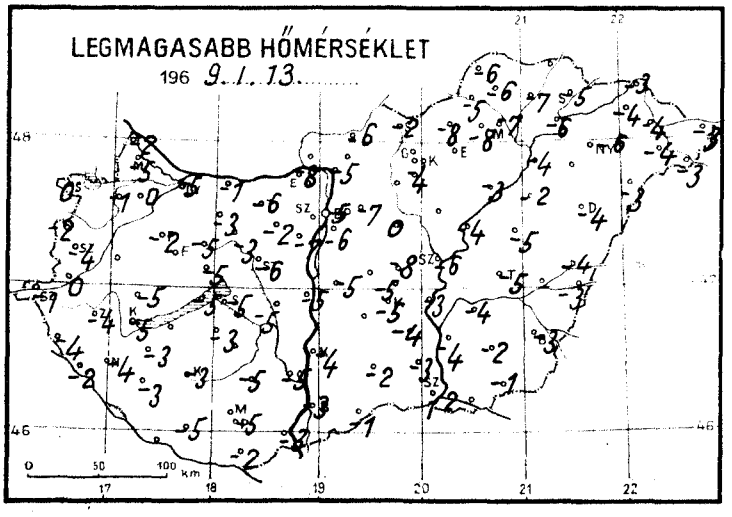
LEGMAGASABB HŐMÉRSÉKLET
196 9. I. 13.

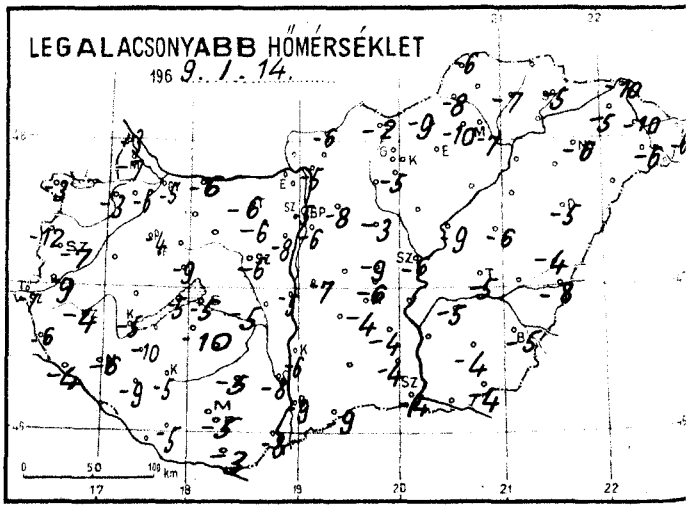
LEGALACSONYABB HŐMÉRSÉKLET
196 9. I. 14.

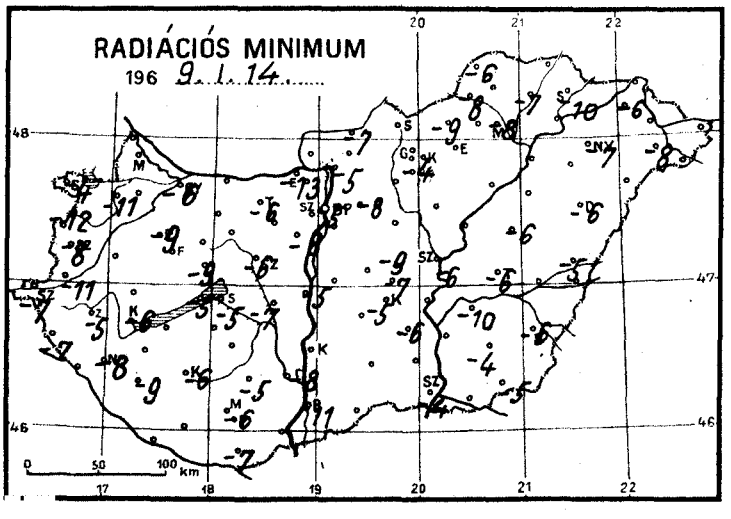
RADIÁCIÓS MINIMUM
196 9. I. 14.

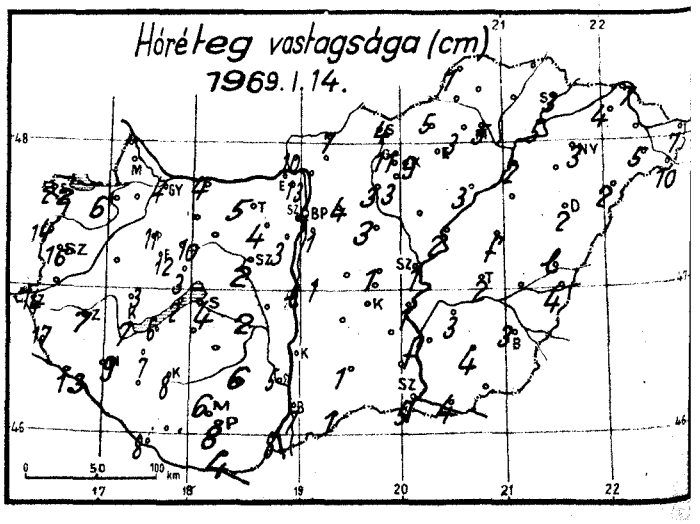
Hóréteg vastagsága (cm)
1969. I. 14.

1969. január hó, 14. nap kedd

	Az utolsó 24 óra adatai					
	Csapadék (mm)	Hó cm	Hőmérsékleti szélsőségek: tegnapi nappali max.	Hőmérsékleti szélsőségek: éjszakai min.	Hőmérsékleti szélsőségek: min. 5 cm-en	Napsütés (óra) tegnap
12815 Magyaróvár	.		-5	-7		0
822 Győr	.≡	4	-5	-5	-6	0
825 Pápa	.=	4	-2	-4	-9	0
805 Sopron	.=	22	0	-3	-4	0
812 Szombathely	.≡	16	-4	-7	-8	0
910 Szentgotthárd	ny	14	-1	-7	-7	
915 Zalaegerszeg	ny	7	-4	-4	-5	
Lenti	.	17	-4	-6	-7	
925 Nagykanizsa	1 *	9	-4	-6	-8	
920 Keszthely	ny *	7	-5	-5	-6	0
Tihany	ny *	2	-5	-5	-5	
935 Siófok	1	4	-5	-5	-5	0
942 Pécs	3	8	-5	-5	-6	0
941 Misinatető (534 m)	.	6	0	-2	-3	0
Siklós	ny ,	4	-2	-3	-7	
827 Farkasgyepű (400 m)	ny *	12	-5	-7	-7	
Veszprém	. V	3	-5	-9	-9	
833 Tatabánya	ny ,	5	-6	-6	-6	
839 Budapest (Ferihegy)	ny *	1	-6	-6		
840 Budapest OMI	2 ,	4	-5	-5	-5	0
841 Budapest (Szabadságh. 474 m)	–					
Martonvásár	ny *	3	-7	-8	-8	
835 Székesfehérvár	1	2	-6	-6	-6	
Dunaújváros	ny *	lepel	-5	-5	-5	
Szekszárd	ny *	5	-5	-8	-8	
Mohács	ny *	8	-3	-6		
960 Baja	ny	7	-3	-9	-11	0
955 Kalocsa	1		-4	-6		
Cegléd	ny	1	-8	-9	-9	0
860 Szolnok	ny	1	-6	-6	-6	0
970 Kecskemét	ny		-5	-4	-5	0
Kiskunfélegyháza	.		-4	-4	-6	
982 Szeged	.=	5	-2	-4	-4	0
Mezőhegyes	.		-1	-4	-5	
Orosháza	.	4	-2	-4	-4	0
990 Békéscsaba	ny	3	-3	-5	-6	4
875 Túrkeve	.=	2	-5	-5	-6	0
Berettyóújfalu	.	lepel	-4	-4	-5	
889 Debrecen	.	2	-4	-5	-6	3
892 Nyíregyháza	.=	3	-6	-6	-7	1
788 Kisvárda	.	4	-4	-5	-6	2
Mátészalka	.	5	-4	-6	-8	
Tiszabecs	.	7	-3	-6		
Vác	2 *		-5	-5	-5	
Gödöllő	1 *	4	-7	-8	-8	
Lőrinci	ny *	3	-	-	-	
Gyöngyös	ny *	3	-4	-5	-4	
Balassagyarmat	ny *	7	-6	-6	-7	
755 Salgótarján	.	4	-2	-2		
Galyatető (932 m)	1 *	11	-2	-11		
851 Kékestető (1000 m)	1 *	9	-4	-6	-6	0
Mátraháza (672 m)	–					
865 Eger						
Putnok	.		-5	-8	-8	
Lillafüred	.	3	-8	-10		
772 Miskolc	ny	5	-7	-7	-8	0
Fügöd	.		-7	-7	-7	
778 Sárospatak	ny *	3	-5	-5	-10	0

24 órai csapadék mm		Hó cm
Rajka	.	
Kapuvár	ny *	6
Csorna	.	
Komárom	.	4
Káld	–	
Kőszeg	ny≡	14
Körmend	.	
Letenye	.	13
Sümeg	. ⌴	bucka
Zirc	ny *	10
Kisbér	ny *	
Mór	. ⌴	
Alcsút	1 *	4
Esztergom	.	
Dobogókő	ny *	13
Fonyód	ny	6
Tab	1 *	
Sárhatyan	ny	2
Lengyel	2	6
Nagykónyi	–	
Marcali	ny ,	7
Somogyszob	ny ,	
Kaposvár	1 *	8
Barcs	ny≡	8
Szigetvár	1	
Bácsalmás	.	1
Kiskunhalas	.	1
Izsák	–	
Kunsztmiklós	1 *	1
Örkény	–	
Nagykáta	1 *	3
Jászapáti	ny *	
Tiszakécske	.	1
Nagykőrös	ny *	
Kistelek	.	
Makó	ny	4
Szentes	.	folt
Szarvas	.	3
Szeghalom	.	
Körösszakál	.	4
Tiszaroff	.	2
Poroszló	.	3
Karcag	.	folt
Hortobágy	–	
Polgár	.	2
Hajdúdorog	.	
Nyírlugos	.	2
Csenger	.	10
Vásárosnamény	.	
Záhony	.	7
Királyrét	3	10
Romhány	2 *	
Borsodnádasd	.	5
Jósvafő	.	7
Szendrőlád	.	
Hidasnémeti	.	
Tokaj	.	5

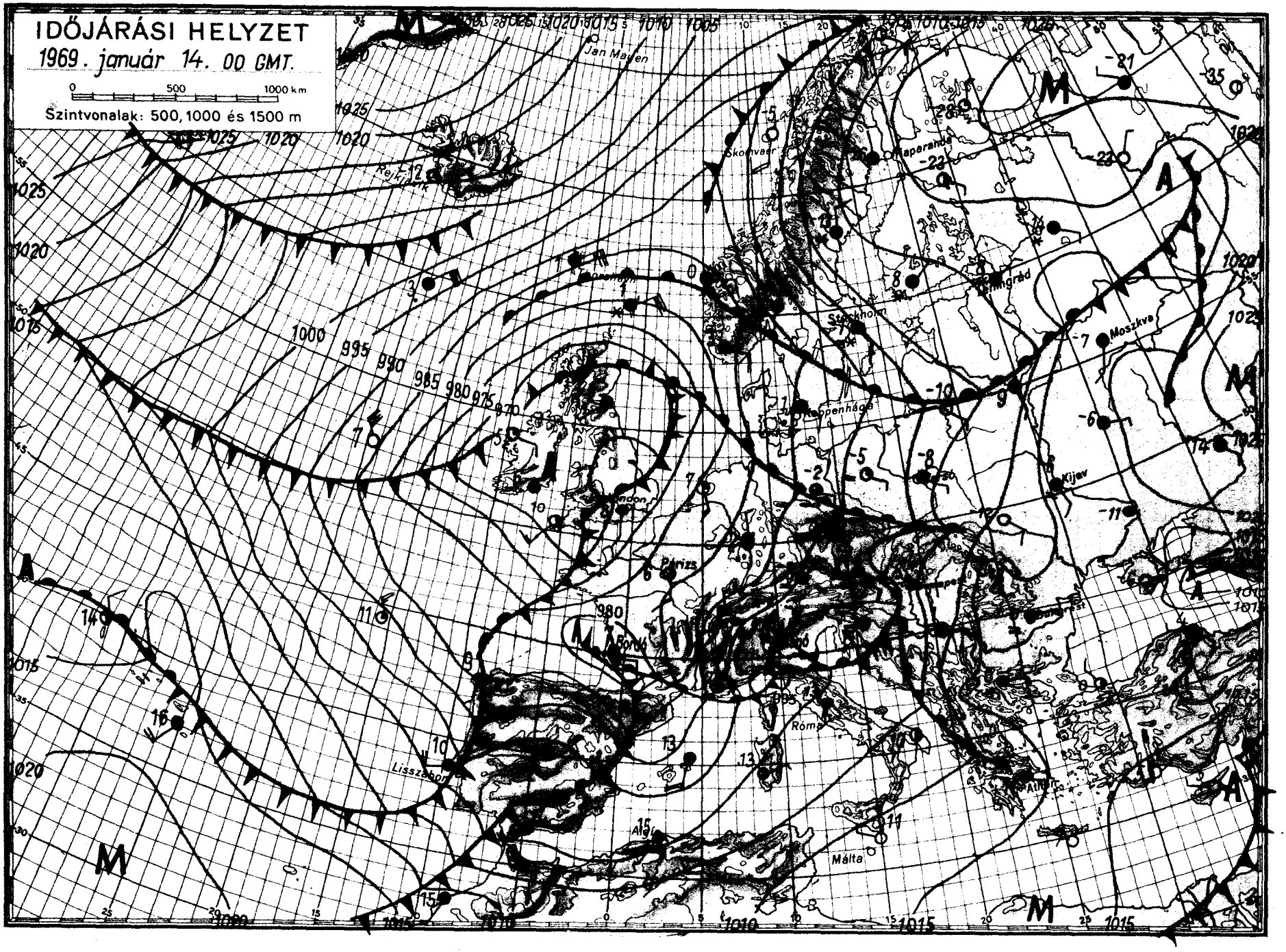
IDŐJÁRÁSI HELYZET
1969. január 14. 00 GMT.
0 500 1000 km
Szintvonalak: 500, 1000 és 1500 m
Jan Mayen
Reykjavik
Skonvaer
Naparanda
Leningrád
Stockholm
Moszkva
Koppenhága
London
Párizs
Bonn
Kijev
Róma
Lisszabon
Málta
Athén
1000
995
990
985
980
975
970

IDŐJÁRÁSI NAPIJELENTÉS

ЕЖЕДНЕВНЫЙ МЕТЕОРОЛОГИЧЕСКИЙ БЮЛЛЕТЕНЬ • DAILY WEATHER REPORT
BULLETIN QUOTIDIEN DE TEMPS • TÄGLICHER WETTERBERICHT

KIADJA AZ ORSZÁGOS METEOROLÓGIAI INTÉZET
BUDAPEST II. KITAIBEL PÁL UTCA 1
TELEFON: KÖZPONT: 353-500, IDŐJELZŐ OSZT.: 150-410

MEGJELENIK NAPONKÉNT • ELŐFIZETÉSI ÁRA A POSTAI KÖLTSÉGGEL EGYÜTT NEGYEDÉVRE 60,- Ft
KIADÁSÉRT FELEL AZ INTÉZET IGAZGATÓJA

82. évfolyam 15. szám + Budapest + 1969. január 15. szerda

Az időjárási helyzet ma reggel és a várható időjárás:

Az elmult 24 óra folyamán szárazföldünk középső részén az időjárás alakulásában nagy változás történt. Az óceáni páradus, igen enyhe légtömegek gyors előrenyomulása során a hideg levegő csupán Dél-kelet-Európa egyes kerületeire korlátozódott. Ennek folyamán körülbelül 20, 25 fokos hőmérsékletváltozás következett be. Ma hajnalban az Alpok vidékén és a Balkán-félszigeten sokfelé esett az eső, és helyenként megélénkült a délies szél. Rendkivül hideg időt; -40, -43 fokos fagyokat jelentettek a Szovjetunió európai területeinek északi vidékéről.

Hazánkban kedden felhőátvonulások voltak, helyenként élénk délkeleti, déli széllel csapadék nélkül. A hideg levegő fokozatos kiszoritását jelentős enyhülés követte, igy a hőmérséklet napközben 0, +6 fokig emelkedett. Szerdán hajnalban nyugat felől megnővekedett a felhőzet, és főként a Dunántulon többfelé esett az eső, néhány helyen ónos eső. A lehullott csapadékmennyiség általában 1, 4 mm között volt. A hajnali minimum az ország nagy részén +2 -5, de az északkeleti megyékben -6, -11 fok között alakult ki. Délelőtt borult idő volt, nyugaton többfelé esett az eső, A hőmérséklet 11 órakor a ködös helyeken csak 0, -2, máshol 1, 5 fok között váltakozott.

Ma 12 órakor Budapesten a hőmérséklet 2 fok volt, a tengerszintre átszámitott légnyomás 748 mm, gyengén süllyedő irányzatu.

Várható időjárás csütörtök estig:

Jobbára felhős, enyhe idő, sokfelé esővel, egy-két helyen ónos esővel. A reggeli órákban helyenként párásság, köd.
Időnként élénk, nyugati szél, a Dunántulon helyenként erős déli, délnyugati szél.

Várható legalacsonyabb éjszakai hőmérséklet: +2, -3,
legmagasabb nappai hőmérséklet csütörtökön: 2, 7 fok között.

Dunay Sándorné s.k.

A hőmérséklet napi középértéke és eltérése a 90 évi átlagtól /Budapesten/:

1969. I. 14. -0,7 C°, +0,5 C°

1871 óta ezen a napon Budapesten előfordult:

legmagasabb hőmérséklet: 15,1 C° /1920/
legalacsonyabb hőmérséklet: -18,8 C° /1893/

69.026.

CSAPADÉKELOSZLÁS

AZ UTOLSÓ 24 ÓRÁBAN

196 9. I. 14. 7h-TÓL I. 15. 7h-IG

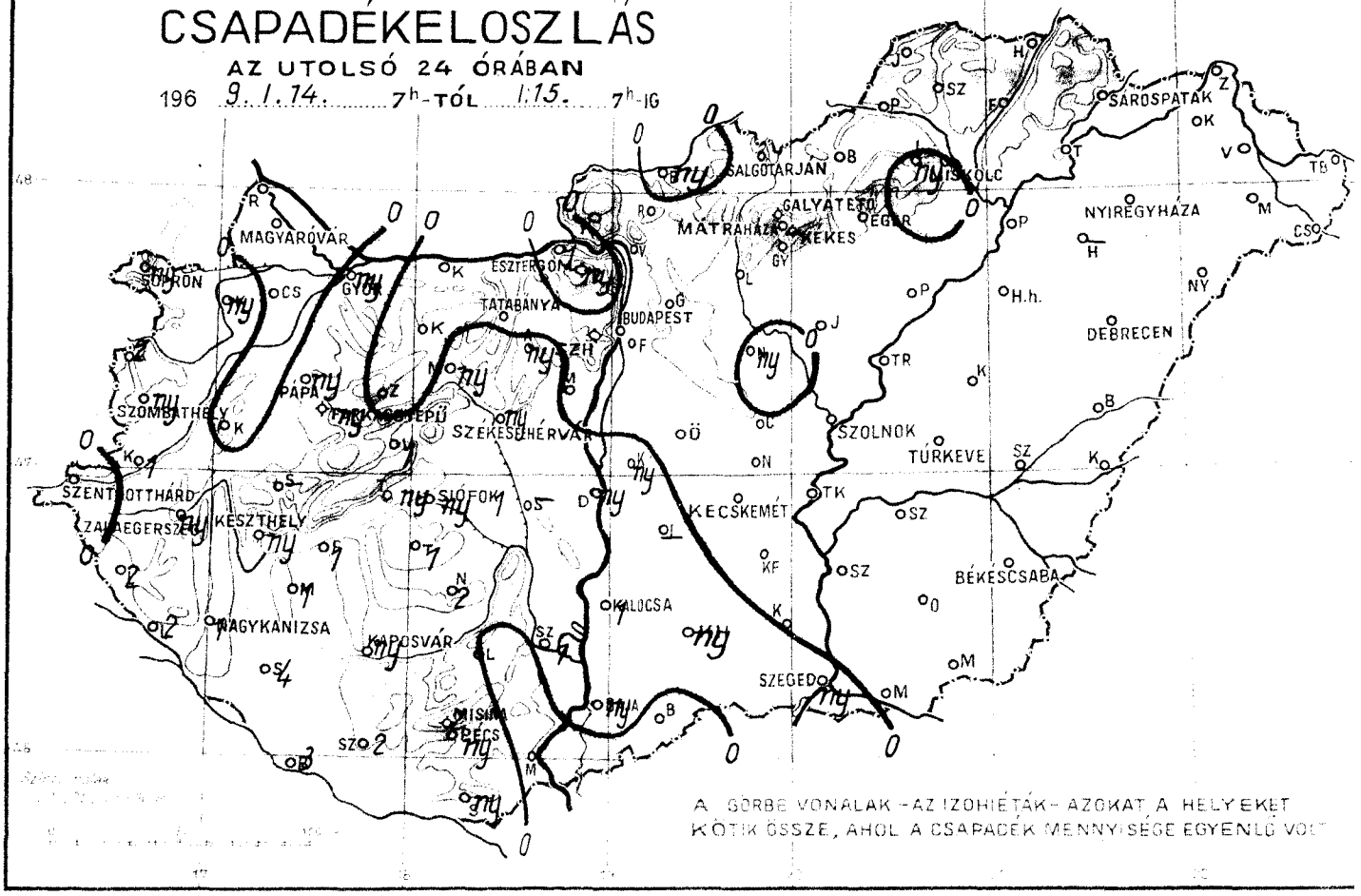

A SORBE VONALAK - AZ IZOHIÉTÁK - AZOKAT A HELYEKET KÖTIK ÖSSZE, AHOL A CSAPADÉK MENNYISÉGE EGYENLŐ VOLT

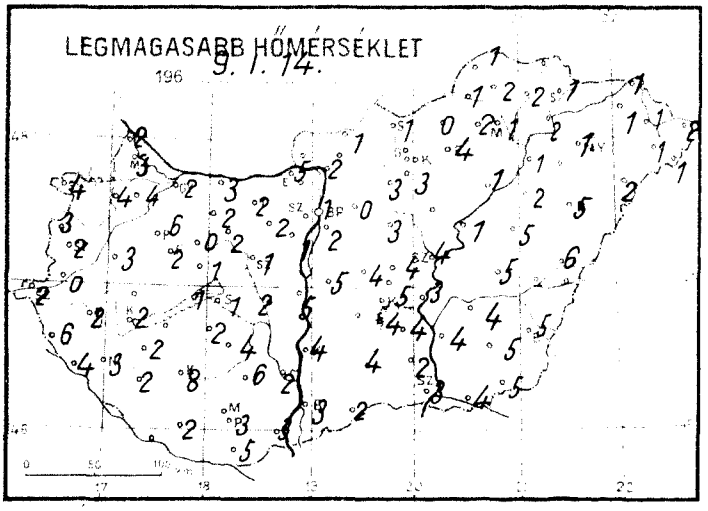

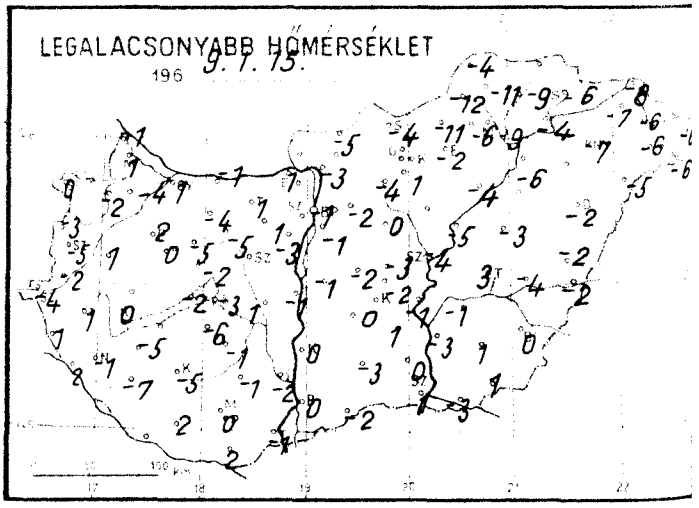

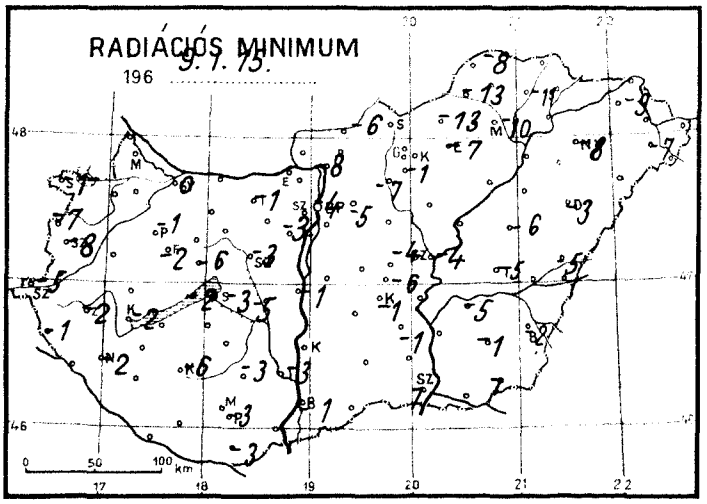

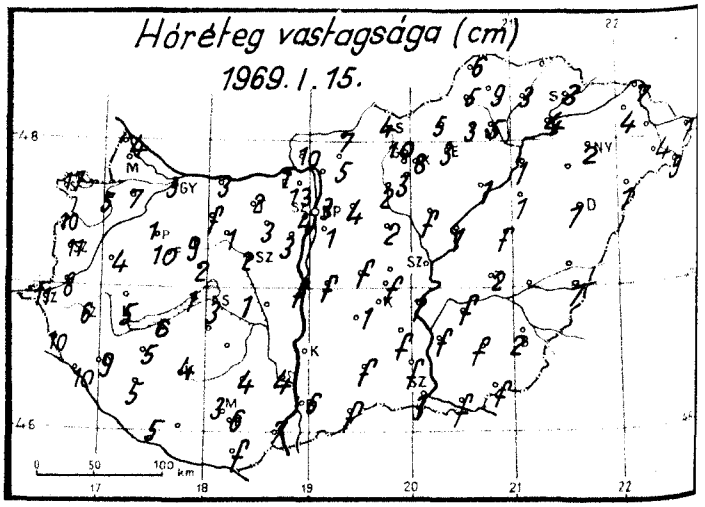

1969. január hó,
15. nap szerda

	Az utolsó 24 óra adatai						24 órai csapadék mm		
	Csapadék (mm)	Hó cm	Hőmérsékleti szélsőségek: tegnapi nappali max.	éjszakai min.	min. 5 cm-en	Napsütés (óra) tegnap			Hó cm
12815 Magyaróvár	.		3	1			Rajka	.	4
822 Győr	ny	3	2	1	0	3	Kapuvár	ny	5
825 Pápa	ny	1	6	2	-1	3	Csorna	.	7
805 Sopron	ny	17	4	0	-1	0	Komárom	.	3
812 Szombathely	ny	11	2	-5	-8	0	Káld	.	4
910 Szentgotthárd	.=	11	2	-4	-5		Kőszeg	2,	10
915 Zalaegerszeg	ny	6	2	1	-2		Körmend	1	8
Lenti	2	10	6	1	-1		Letenye	2	10
925 Nagykanizsa	1*	9	3	-1	-2		Sümeg	-	
920 Keszthely	ny	5	2	0	-2	2	Zirc	.	9
Tihany	ny*	1	1	-2	-2		Kisbér	.	folt
935 Siófok	ny	3	1	-3	-3	3	Mór	ny	1
942 Pécs	ny	6	3	0	-3	2	Alcsút	ny	3
941 Misinatető (534 m)	2	3	6	1	0	3	Esztergom	1	1
Siklós	ny,	folt	5	2	-3		Dobogókő	ny≡	13
827 Farkasgyepű (400 m)	ny	10	2	0	-2		Fonyód	1	6
Veszprém	1*	2	1	-2	-6		Tab	1	
833 Tatabánya	.	2	2	1	-1		Szabadbattyán	1,	1
839 Budapest (Ferihegy)	.	1	2	-1			Lengyel	.	4
840 Budapest OMI	.	3	1	-1	-4	0	Nagykónyi	2	
841 Budapest (Szabadságh. 474 m)	.=	4	-1	-4	-5	2	Marcali	1,	5
Martonvásár	.	3	1	-3	-3		Somogyszob	4	5
835 Székesfehérvár	ny,	2	1	-2	-3		Kaposvár	ny	4
Dunaújváros	ny	folt	5	-1	-1		Bares	3	5
Szekszárd	1	4	2	-2	-3		Szigetvár	2	
Mohács	.	7	3	-1			Bácsalmás	.	folt
960 Baja	ny	6	3	0	-1	5	Kiskunhalas	ny	folt
955 Kalocsa	1		4	0			Izsák	-	
Cegléd	.		4	-3	-4	6	Kunszentmiklós	ny*	folt
860 Szolnok	.=		4	-4	-4	5	Örkény	.=	folt
970 Kecskemét	.=	1	4	0	-1	6	Nagykáta	ny*	2
Kiskunfélegyháza	.	folt	4	1	-1		Jászapáti	.	folt
982 Szeged	ny	3	3	1	1	6	Tiszakécske	.	1
Mezőhegyes	.	folt	5	1	1		Nagykőrös	.	folt
Orosháza	.	folt	5	1	-1	7	Kistelek	.	folt
990 Békéscsaba	.	2	5	0	-2	6	Makó	.	folt
875 Túrkeve	.	2	5	3	-5	6	Szentes	.	folt
Berettyóújfalu	.		6	-2	-5		Szarvas	.	folt
882 Debrecen	.	1	5	-2	-3	5	Szeghalom	.	
892 Nyíregyháza	.=	2	1	-7	-8	1	Körösszakál	.	1
788 Kisvárda	.	4	1	-7	-9	0	Tiszaroff	.	1
Mátészalka	.	4	1	-6	-7		Poroszló	.	1
Tiszabecs	.	7	2	-6			Karcag	. ⌴	folt
Vác	.=		2	-3	-8		Hortobágy	.	1
Gödöllő	.	4	0	-2	-5		Polgár	.	1
Lőrinci	.	2	3	-4	-7		Hajdúdorog	-	
Gyöngyös	.	3	3	1	-1		Nyírlugos	.	1
Balassagyarmat	ny,	7	1	-5	-6		Csenger	.	9
755 Salgótarján	.	4	1	-4			Vásárosnamény	.	
Galyatető (932 m)	.	10	1	-4			Záhony	.	7
851 Kékestető (1000 m)	.	8	2	-3	-3	2	Királyrét	.	10
Mátraháza (672 m)	-						Romhány	.	5
865 Eger	.	3	4	-2	-7	2	Borsodnádasd	.	5
Putnok	.	5	1	-12	-13		Jósvafő	.	6
Lillafüred	ny	3	2	-6			Szendrőlád	.	9
772 Miskolc	.	5	1	-9	-10	1	Hidasnémeti	.	
Füged	.	3	2	-9	-11		Tokaj	.	4
778 Sárospatak	.=	3	1	-6		1			

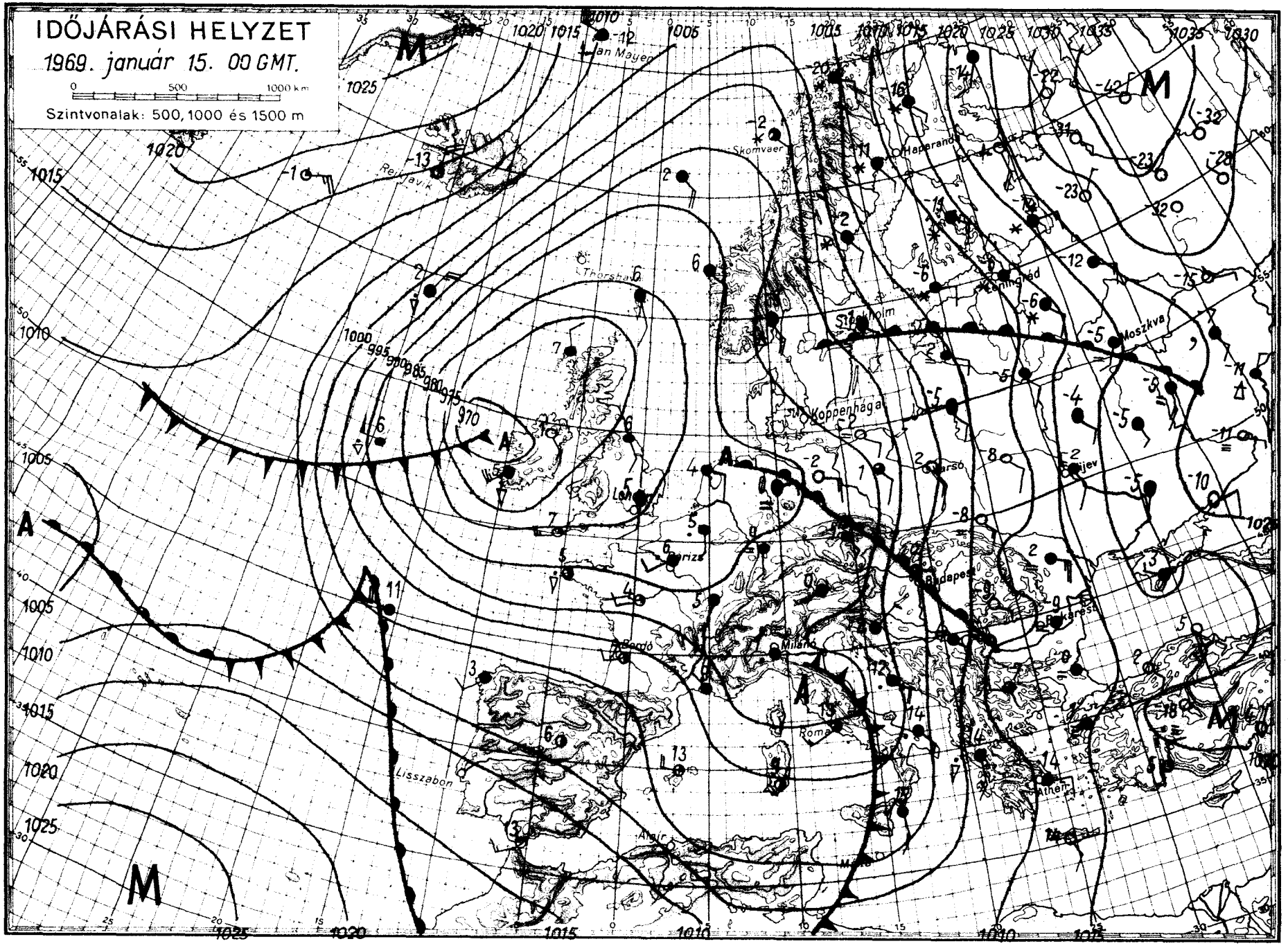

OFSE KOMDA B.U. DAPEST

IDŐJÁRÁSI NAPIJELENTÉS

ЕЖЕДНЕВНЫЙ МЕТЕОРОЛОГИЧЕСКИЙ БЮЛЛЕТЕНЬ • DAILY WEATHER REPORT
BULLETIN QUOTIDIEN DE TEMPS • TÄGLICHER WETTERBERICHT

KIADJA AZ ORSZÁGOS METEOROLÓGIAI INTÉZET
BUDAPEST II. KITAIBEL PÁL UTCA 1
TELEFON: KÖZPONT: 353-500, IDŐJELZŐ OSZT.: 150-410

MEGJELENIK NAPONKÉNT * ELŐFIZETÉSI ÁRA A POSTAI KÖLTSÉGGEL EGYÜTT NEGYEDÉVRE 60, Ft
KIADÁSÉRT FELEL AZ INTÉZET IGAZGATÓJA

82. évfolyam 16. szám. + Budapest + 1969. január 16. csütörtök

Az időjárási helyzet ma reggel és a várható időjárás:

Az Atlanti-óceán és a Földközi-tenger felől továbbra is enyhe, páradus levegő áramlik szárazföldünk fölé. Hatására Lengyelországban kiterjedt esőzések, Közép-Európa többi részén szórványos futó esők, a Földközi-tenger medencéjében záporesők, zivatarok vannak. Bár ma hajnalra Közép-Európa nagy részén még 1-2 fokkal fagypont alá süllyedt a hőmérséklet, komoly hideget már csak a Volga-Don vidékéről és a Szovjetunió európai területének a Leningrád-Moszkva vonaltól északkeletre eső részéről jelentettek. Mára virradó éjszaka itt általában -10, többfelé -20, -30, sőt az Ural és a Fehér-tenger területén -40, -45 fokig hült le a levegő.

Hazánk fölött szerdán erősen felhős volt az ég, sokfelé esett az eső, a nyugati határvidéken havazott. A hőmérséklet napközben általában +1, +6, délkeleten helyenként +7 fokig emelkedett. Az esti órákban a havazás a nyugati határvidéken is esőbe ment át. Mára virradó éjszaka szeszélyes területi eloszlásban +2, -4 fokig hült le a levegő. A reggel 7 óráig lehullott csapadék az ország nagy részén 5 mm alatt maradt, csak az északi határvidéken és a nyugati megyékben érte el helyenként az 5, 10 Szombathelyen a 14, Sopronban és Szentgotthárdon a 15, Kőszegen a 19 mm-t. Összefüggő hótakaró már csak az északkeleti határvidéket és a nyugati megyéket boritja, azonban ez is tovább olvad. Ma délelőtt délen változóan, máshol erősen felhős volt az ég, csapadékot sehonnan sem jelentettek. 11 órára általában 0, +4, délen és keleten +4, +7 fokig emelkedett a hőmérséklet.

Ma 12 órakor a hőmérséklet Budapesten +2 fok, a tengerszintre átszámitott légnyomás 752 mm, gyengén emelkedik.

Várható időjárás péntek estig:

Változóan felhős idő, csütörtökön jelentősebb csapadék nélkül, pénteken délnyugat felől valószinüleg már esőkkel.
Időnként megélénkülő délkeleti, déli szél.
Helyenként erős párásság, köd.
Az évszakhoz képest enyhe idő tovább tart.

Várható legalacsonyabb éjszakai hőmérséklet: -2, +3,
legmagasabb nappali hőmérséklet pénteken: +4, +9 fok között.

Vissy Károly s.k.

Távolabbi kilátások hétfőig:
Legalacsonyabb hőmérsékletek -2, +3 fok között. Legmagasabb nappali hőmérsékletek +5 fok körül. Jelentős mennyiségü /legalább 5 mm/ csapadék az ország területének 60 %-án várható.

TÁVELŐREJELZŐ CSOPORT

A hőmérséklet napi középértéke és eltérése a 90 évi átlagtól /Budapesten/:

1969. I. 15.: +2,3 C°, 3,5 C°.

1871 óta ezen a napon előfordult:
legmagasabb hőmérséklet: 11,8 C° /1873/
legalacsonyabb hőmérséklet: -16,4 C° /1912/

69.031.

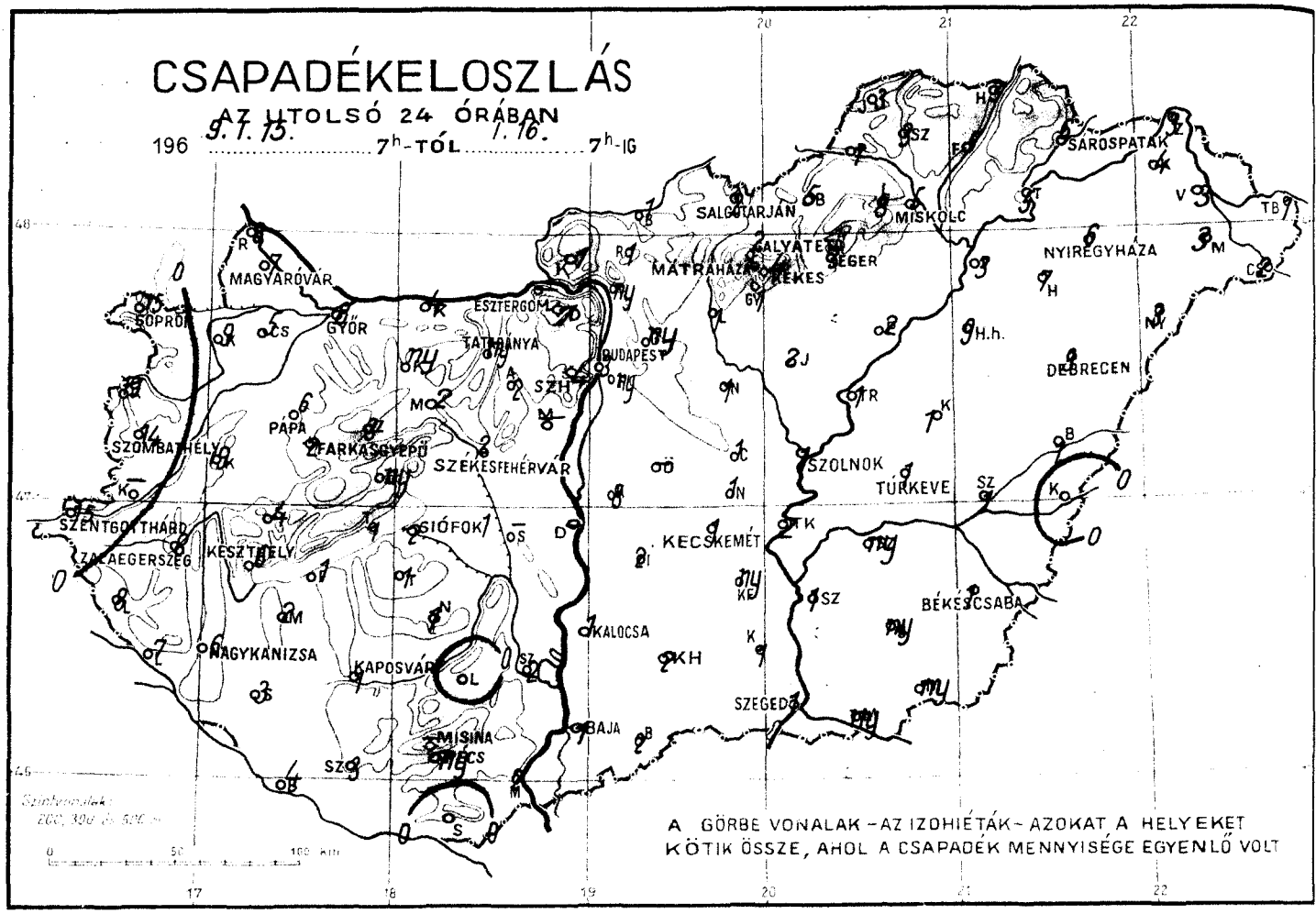
CSAPADÉKELOSZLÁS
AZ UTOLSÓ 24 ÓRÁBAN
196 9. I. 15. 7h-TÓL 1. 16. 7h-IG
SOPRON
MAGYARÓVÁR
GYŐR
ESZTERGOM
TATABÁNYA
BUDAPEST
SZOMBATHELY
PÁPA
FARKASGYEPŰ
SZÉKESFEHÉRVÁR
SZENTGOTTHÁRD
ZALAEGERSZEG
KESZTHELY
SIÓFOK
KECSKEMÉT
MAGYKANIZSA
KAPOSVÁR
KALOCSA
SZEGED
BAJA
MISINA
BÉKÉSCSABA
SZOLNOK
TÚRKEVE
DEBRECEN
NYIREGYHÁZA
MISKOLC
SALGÓTARJÁN
MÁTRAHÁZA
SÁROSPATAK
A GÖRBE VONALAK – AZ IZOHIÉTÁK – AZOKAT A HELYEKET
KÖTIK ÖSSZE, AHOL A CSAPADÉK MENNYISÉGE EGYENLŐ VOLT

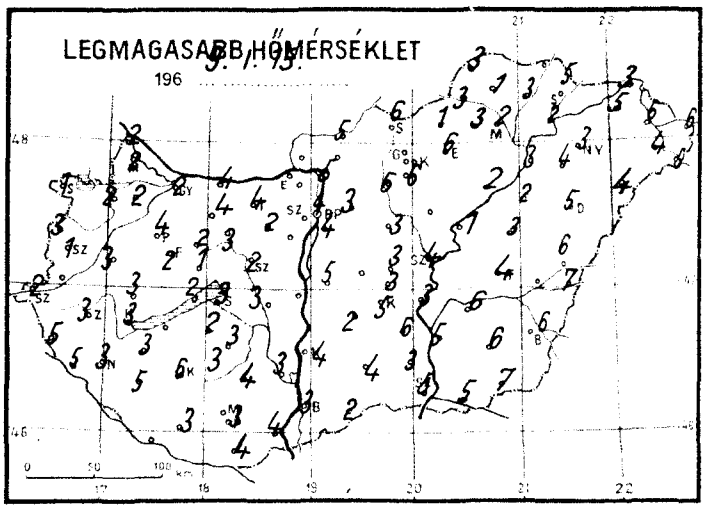
LEGMAGASABB HŐMÉRSÉKLET
196 9. I. 15.

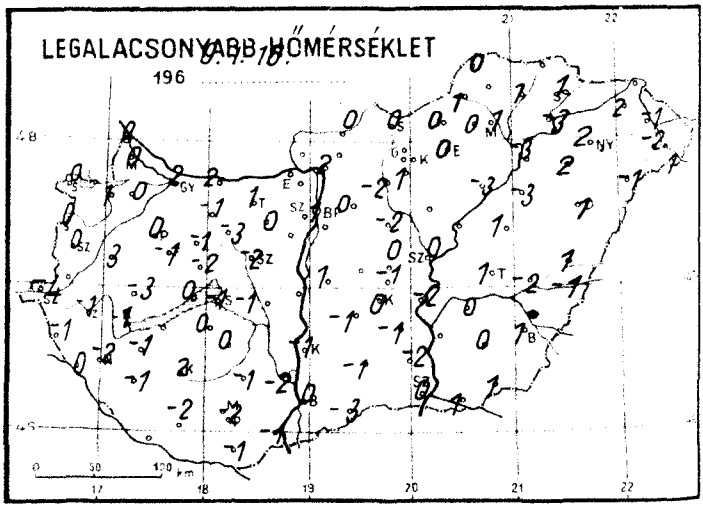
LEGALACSONYABB HŐMÉRSÉKLET
196 9. I. 16.

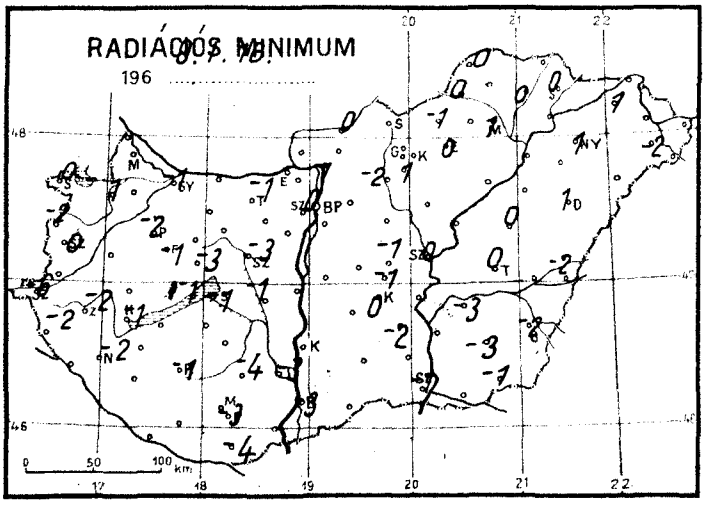
RADIÁCIÓS MINIMUM
196 9. I. 16.

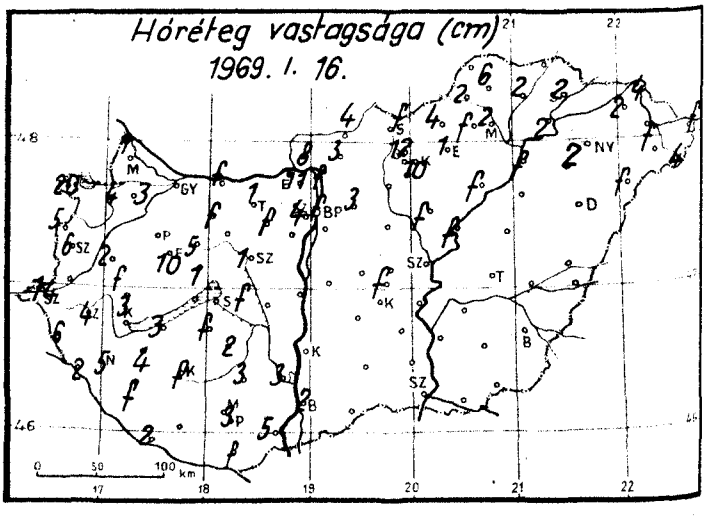
Hóréteg vastagsága (cm)
1969. I. 16.

1969. január hó, 16. nap csütörtök

	Az utolsó 24 óra adatai					
	Csapadék (mm)	Hó cm	Hőmérsékleti szélsőségek: tegnapi nappali max.	éjszakai min.	min. 5 cm-en	Napsütés (óra) tegnap
12815 Magyaróvár	7		2	0		
822 Győr	8		2	2	-1	0
825 Pápa	6		4	0	-2	0
805 Sopron	15*	20	1	0	0	0
812 Szombathely	14*	6	1	0	0	0
910 Szentgotthárd	15	14	2	-4	-6	
915 Zalaegerszeg	8	4	3	-1	-2	
Lenti	8*	6	5	-1	-2	
925 Nagykanizsa	6	5	3	-2	-2	
920 Keszthely	6	3	3	-1	-1	0
Tihany	1*		2	0	-1	
935 Siófok	2		3	-1	-1	0
942 Pécs	ny	3	3	-2	-3	0
941 Misinatető (534 m)	-					
Siklós	.	folt	4	-1	-4	
827 Farkasgyepű (400 m)	2*	10	2	-1	-1	
Veszprém	ny	1	1	-2	-3	
833 Tatabánya	ny,	1	4	1	-1	
839 Budapest (Ferihegy)	ny		4			
840 Budapest OMI	3	folt	4	1	0	0
841 Budapest (Szabadságh. 474 m)	4,	4	0	-1	-2	0
Martonvásár	-					
835 Székesfehérvár	2,	1	2	-2	-3	
Dunaújváros	-					
Szekszárd	2	3	3	-2	-3	
Mohács	2	5	4	-1		
960 Baja	1	2	3	0	-3	0
955 Kalocsa	1		4	-1		
Cegléd	1		3	0	-1	0
860 Szolnok	1		4	0	0	0
970 Kecskemét	1		5	0	0	0
Kiskunfélegyháza	ny		6	-1	-2	
982 Szeged	1		5	0	-1	0
Mezőhegyes	ny		7	1	-1	
Orosháza	ny		6	0	-3	0
990 Békéscsaba	1		6	1	-2	0
875 Túrkeve	1		4	1	0	0
Berettyóújfalu	1		6	1	-2	
882 Debrecen	3		5	1	1	0
892 Nyíregyháza	6	2	3	2	1	0
788 Kisvárda	4	2	5	2	1	0
Mátészalka	3	folt	4	-2	-2	
Tiszabecs	1	folt	6	-5		
Vác	ny	folt	5	2	1	
Gödöllő	ny	3	3	0	0	
Lőrinci	1		6	-2	-2	
Gyöngyös	1		6	1	1	
Balassagyarmat	1,	4	5	0	0	
755 Salgótarján	2	folt	6	0		
Galyatető (932 m)	2*	12	2	-4		
851 Kékestető (1000 m)	4*	10	1	-3	-4	0
Mátraháza (672 m)	-					
865 Eger	3	1	6	0	0	0
Putnok	1	2	3	1	0	
Lillafüred	8	folt	3	0		
772 Miskolc	5	2	2	1	1	0
Füged	5	2	3	1	0	
778 Sárospatak	6	2	5	1	0	0

24 órai csapadék mm		Hó cm
Rajka	8	
Kapuvár	9	4
Csorna	5	3
Komárom	4	folt
Káld	9*	
Kőszeg	19*	5
Körmend	-	
Letenye	7	2
Sümeg	4	folt
Zirc	3	5
Kisbér	ny	folt
Mór	2	
Alcsút	2	folt
Esztergom	2	
Dobogókő	7	11
Fonyód	1	3
Tab	1	folt
Sárbogárd	1,	folt
Lengyel	.	3
Nagykónyi	1,	2
Marcali	2	4
Somogyszob	3	folt
Kaposvár	1,	folt
Barcs	4	2
Szigetvár	2	
Bácsalmás	2	
Kiskunhalas	2	
Izsák	2	
Kunsztmiklós	8*	
Örkény	-	
Nagykáta	1	
Jászapáti	2	folt
Tiszakécske	2	
Nagykőrös	1	folt
Kistelek	1	
Makó	ny,	
Szentes	1	
Szarvas	ny	
Szeghalom	1	
Körösszakál	.	
Tiszaroff	1	folt
Poroszló	2	folt
Karcag	1,	
Hortobágy	9	
Polgár	3	folt
Hajdúdorog	7	
Nyírlugos	3,	folt
Csenger	2	4
Vásárosnamény	3	
Záhony	3	4
Királyrét	1,	
Romhány	1,	3
Borsodnádasd	5	4
Jósvafő	3,	6
Szendrőlád	3,	7
Hidasnémeti	3	
Tokaj	5	2

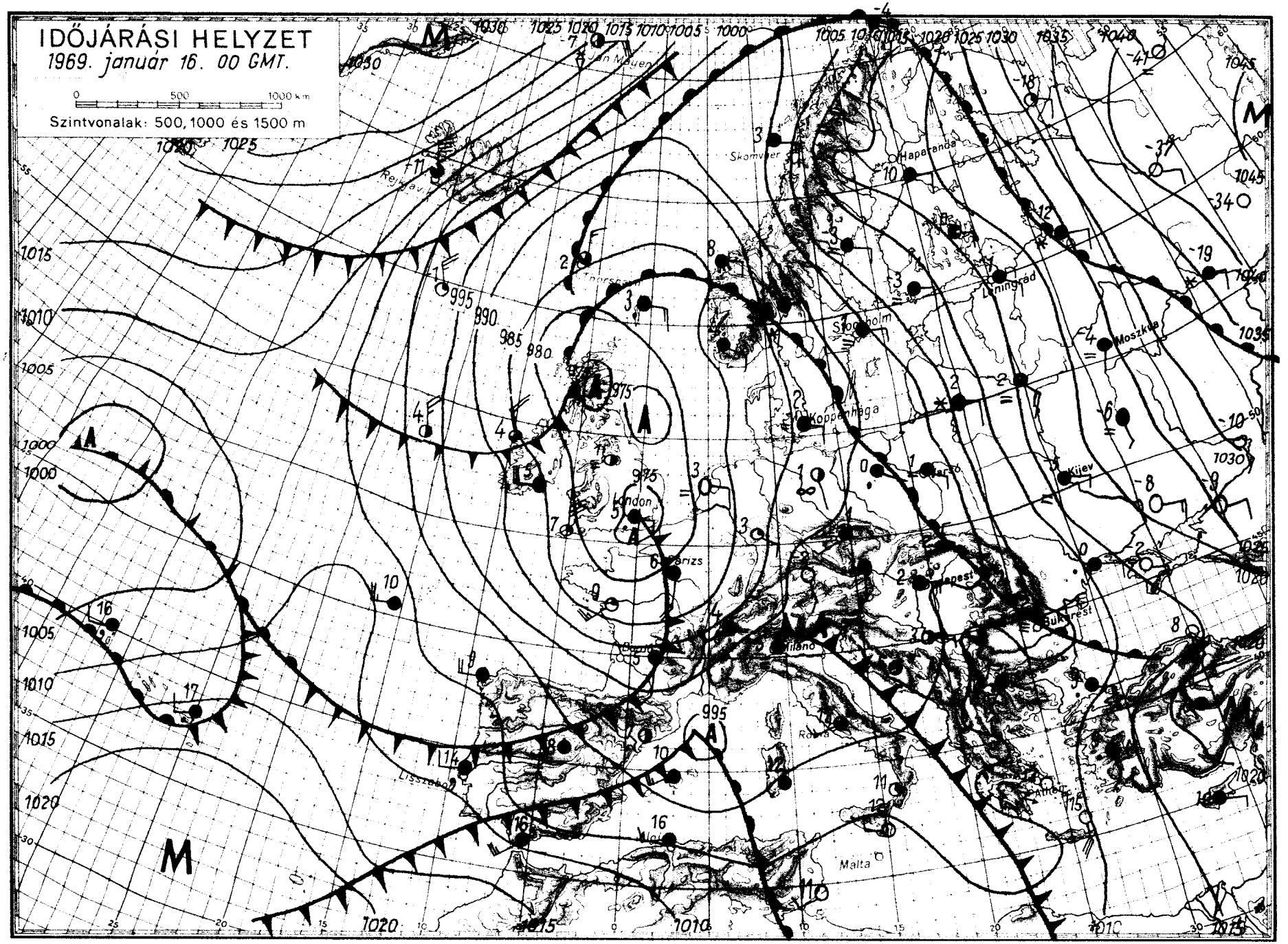
IDŐJÁRÁSI HELYZET
1969. január 16. 00 GMT.
0 500 1000 km
Szintvonalak: 500, 1000 és 1500 m
Jan Mayen
Skomvaer
Haparanda
Leningrád
Moszkva
Stockholm
Koppenhága
Kijev
London
Párizs
Milano
Bukarest
Malta
Lisszabon
Rabia
Athen
Rejkjavik
Thorshavn
995
990
985
980
975
1000
1005
1010
1015
1020
1025
1030
1035
1040
1045

IDŐJÁRÁSI NAPIJELENTÉS

ЕЖЕДНЕВНЫЙ МЕТЕОРОЛОГИЧЕСКИЙ БЮЛЛЕТЕНЬ • DAILY WEATHER REPORT
BULLETIN QUOTIDIEN DE TEMPS • TÄGLICHER WETTERBERICHT

KIADJA AZ ORSZÁGOS METEOROLÓGIAI INTÉZET
BUDAPEST II. KITAIBEL PÁL UTCA 1
TELEFON: KÖZPONT: 353-500, IDŐJELZŐ OSZT.: 150-410

MEGJELENIK NAPONKÉNT • ELŐFIZETÉSI ÁRA A POSTAI KÖLTSÉGGEL EGYÜTT NEGYEDÉVRE 60, Ft
KIADÁSÉRT FELEL AZ INTÉZET IGAZGATÓJA

82. évfolyam 17. szám. + Budapest + 1969. január 17. péntek

Az időjárási helyzet ma reggel és a várható időjárás:

Európa legnagyobb részén tovább folytatódik a változékony, enyhe időjárás. Sokfelé esik az eső, illetve a hó. Helyenként viharos szelek fujnak. A Kiev-Oslo vonaltól délnyugatra legtöbb helyen éjszaka sem süllyed a hőmérséklet fagypont alá. Ezzel szemben a Szovjetunió Ural előtti térségében kemény hideg van. Ott ma éjszaka sokfelé mértek -40, -45 fokos hőmérsékletet.

Hazánkban csütörtökön változóan felhős, párás, többfelé ködös idő volt. Az erősen ködös helyeken napközben sem emelkedett a hőmérséklet +1, +2 foknál magasabbra, máshol viszont +8, +10 fokos maximumok is előfordultak. Főként a ma éjszakai órákban többfelé esett az eső, a nyugati megyékben a havaseső, hó. A reggel 7 óráig lehullott csapadék mennyisége általában a csapadéknyom és 5 mm között váltakozott, de a nyugati határszélen elérte a 6, 12, sőt Sopronban és Szentgotthárdon a 14 mm-t. Hajnalra északkeleten 0, -5, máshol 0, +3 fokig hült le a levegő. Délelőtt országszerte erősen felhős, enyhe idő volt. A Dunántulon sokfelé esett az eső, illetve a havaseső, hó. Helyenként erős, egy-két helyen viharos északi szél fujt. 11 órakor 0, +8 fok közötti hőmérsékletet mértek.

Ma 12 órakor Budapesten a hőmérséklet 6 fok volt, a tengerszintre átszámitott légnyomás 757 mm, mérsékelten emelkedő irányzatu.

Várható időjárás szombat estig:

Ma: Erősen felhős idő, többfelé esővel, helyenként havaseső vel, havazással.
Szombaton: Nyugat felől felszakadozó felhőzet, már csak néhány helyen havaseső vel, havazással.
Mérsékelt, időnként élénk, a Dunántulon átmenetileg erős északi, északnyugati szél.

Várható legalacsonyabb éjszakai hőmérséklet: -3, +2,
legmagasabb hőmérséklet szombaton: +1, +6 fok között.

Kerényi Nárcisz s.k.

A hőmérséklet napi középértéke és eltérése a 90 évi átlagtól /Budapesten/:

1969. I. 16.: +2,0 C°, +2,6 C°.

1871 óta ezen a napon előfordult: Budapesten:

legmagasabb hőmérséklet: 9,8 C° /1956, 1968/;
legalacsonyabb hőmérséklet: -15,5 C° /1893/;

69.033.

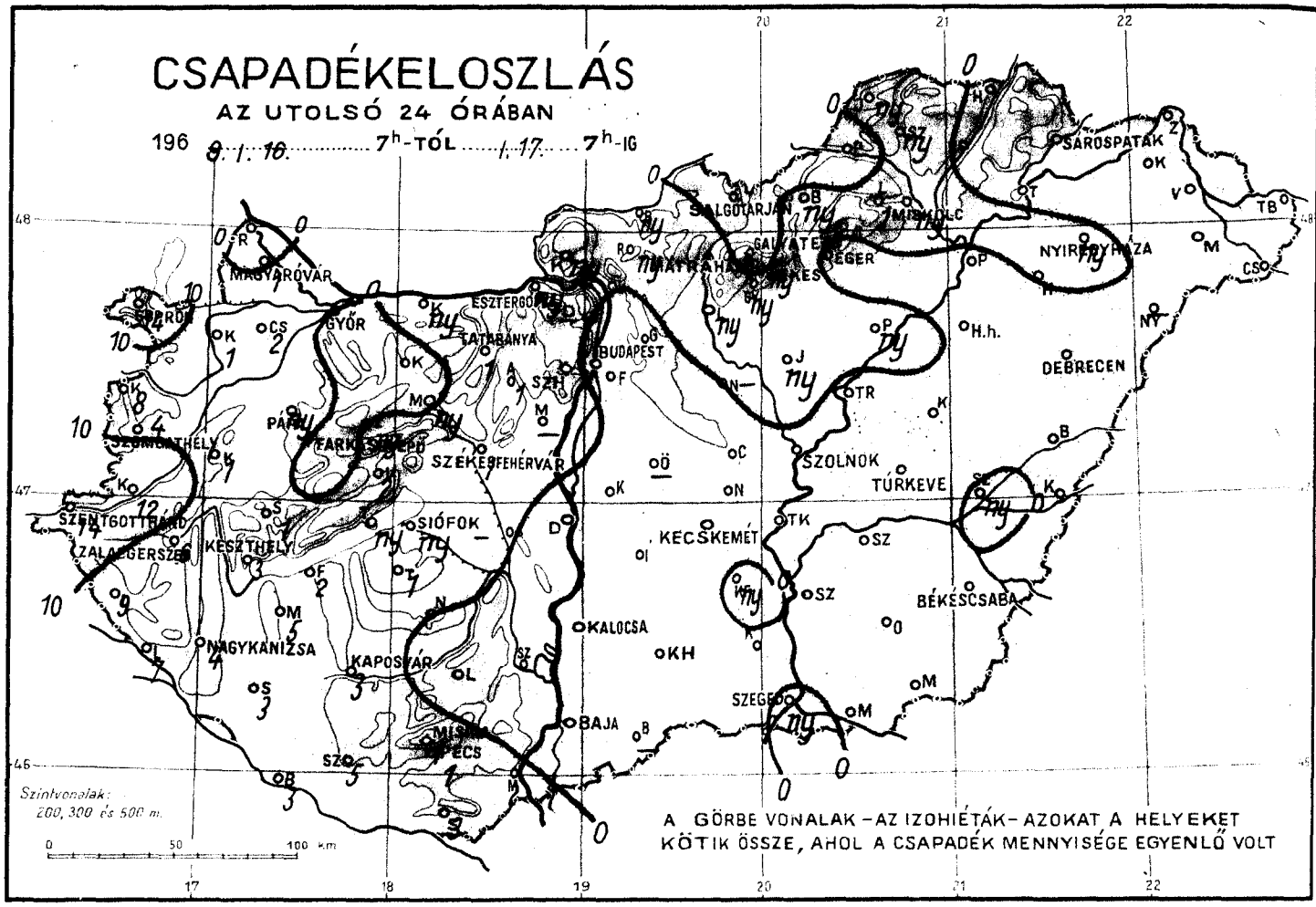
CSAPADÉKELOSZLÁS
AZ UTOLSÓ 24 ÓRÁBAN
196 9. 1. 16. 7h-TÓL 1. 17. 7h-IG
SÁROSPATAK
SALGÓTARJÁN
MISKOLC
NYÍREGYHÁZA
MAGYARÓVÁR
ESZTERGOM
GYŐR
TATABÁNYA
BUDAPEST
DEBRECEN
SZOLNOK
TÚRKEVE
SZÉKESFEHÉRVÁR
SIÓFOK
KECSKEMÉT
BÉKÉSCSABA
KALOCSA
NAGYKANIZSA
KAPOSVÁR
SZEGED
BAJA
PÉCS
Szintvonalak:
200, 300 és 500 m.
0 50 100 km
A GÖRBE VONALAK – AZ IZOHIÉTÁK – AZOKAT A HELYEKET
KÖTIK ÖSSZE, AHOL A CSAPADÉK MENNYISÉGE EGYENLŐ VOLT

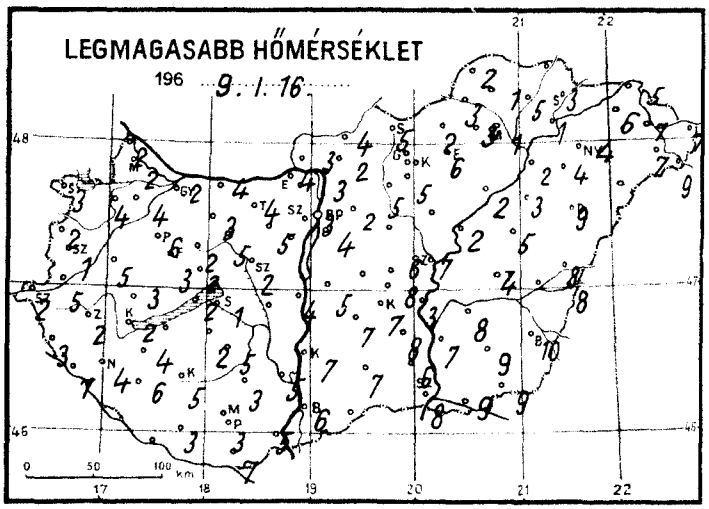
LEGMAGASABB HŐMÉRSÉKLET
196 9. 1. 16.

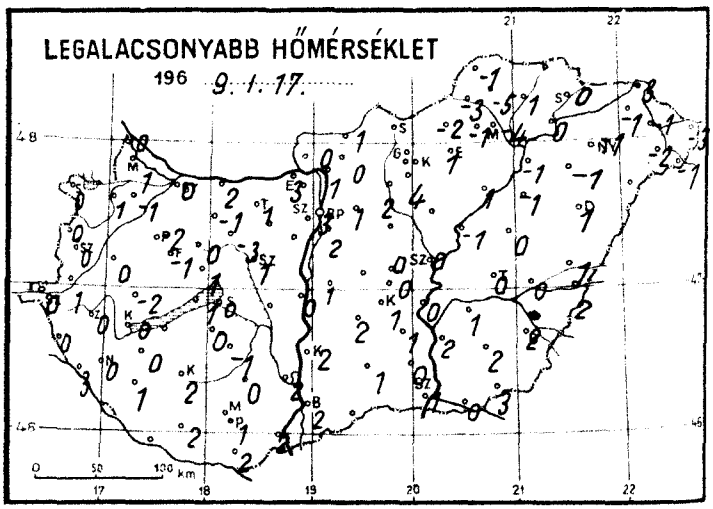
LEGALACSONYABB HŐMÉRSÉKLET
196 9. 1. 17.

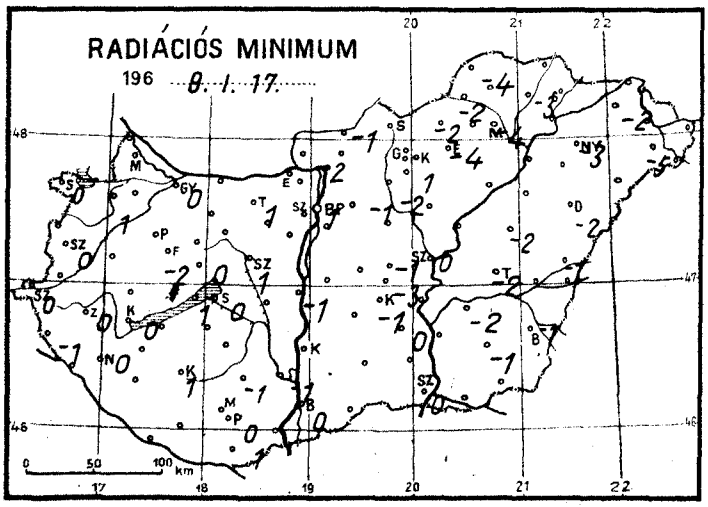
RADIÁCIÓS MINIMUM
196 8. 1. 17.

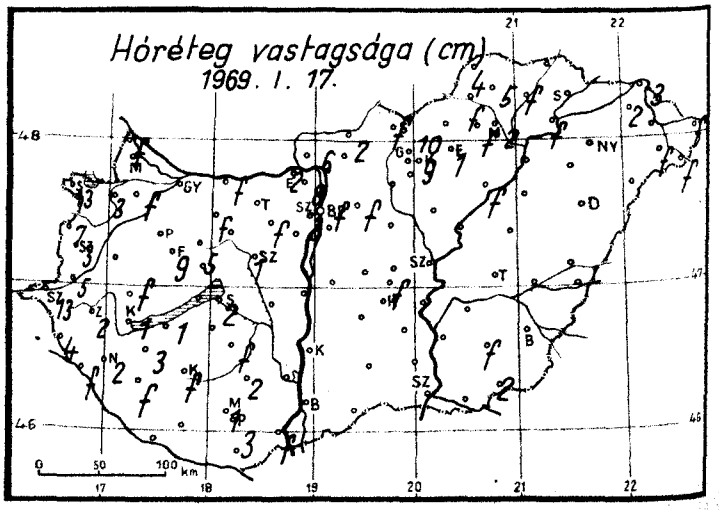
Hóréteg vastagsága (cm)
1969. 1. 17.

1969. január hó, 17. nap péntek

	Az utolsó 24 óra adatai					
	Csapadék (mm)	Hó cm	Hőmérsékleti szélsőségek: tegnapi nappali max.	éjszakai min.	min. 5 cm-en	Napsütés (óra) tegnap
12815 Magyaróvár	1		2	1		0
822 Győr	.=		2	0	0	0
825 Pápa	ny,		6	-2		
805 Sopron	14*	13	3	0	0	
812 Szombathely	4 ,	3	1	0	0	0
910 Szentgotthárd	14*	13	2	0	0	
915 Zalaegerszeg	6	2	0	0		
Lenti	9	4	3	0	-1	
925 Nagykanizsa	4	2	4	0	0	
920 Keszthely	3	1	2	0	0	2
Tihany	ny≡		2	1	1	
935 Siófok	ny≡	2	1	0	0	
942 Pécs	1	3	3	1	0	4
941 Misinatető (534 m)	1	1	7	0	0	4
Siklós	3		7	2	1	
827 Farkasgyepű (400 m)	.	9	3	-1	-2	
Veszprém	2		2	1	0	
833 Tatabánya	1		4	1	1	
839 Budapest (Ferihegy)	.=		4	2		
840 Budapest OMI	.	folt	3	3	1	0
841 Budapest (Szabadságh.,474 m)	ny,	3	0	0	0	0
Martonvásár	-					
835 Székesfehérvár	1≡	1	2	1	1	
Dunaújváros	.		4	0	-1	
Szekszárd	.		5	2	-1	
Mohács	2	folt	5	2		
960 Baja	.		6	2	0	5
955 Kalocsa	.		7	2		
Cegléd	.		6	0	-1	1
860 Szolnok	.		7	0	0	2
970 Kecskemét	.=		7	1	-1	3
Kiskunfélegyháza	ny		8	1	0	
982 Szeged	ny		8	1	0	4
Mezőhegyes	.	2	9	3		
Orosháza	.	folt	9	2	-1	4
990 Békéscsaba	.		10	2	-1	3
875 Túrkeve	.=		4	0	-2	2
Berettyóújfalu	.		8	1	-1	
882 Debrecen	.=		9	1	-2	2
892 Nyíregyháza	ny		4	-1	-3	0
788 Kisvárda	.=	2	6	-1	-2	2
Mátészalka	.	folt	7	-2	-5	
Tiszabecs	.	folt	7	-3		
Vác	.		3	1	2	
Gödöllő	.	folt	2	1	-1	
Lőrinci	ny		5	2	-2	
Gyöngyös	ny,		5	4	1	
Balassagyarmat	ny,	2	4	1	-1	
755 Salgótarján	.	folt	5	-		
Galyatető (932 m)	.	10	3	-2		
851 Kékestető (1000 m)	ny*	9	1	0	-1	1
Mátraháza (672 m)	-					
865 Eger	.=	1	6	1	-4	0
Putnok	.	folt	3	-3	-2	
Lillafüred	1	folt	3	-1		
772 Miskolc	ny	2	1	-4	-4	0
Füged	.	folt	5	1	-3	
778 Sárospatak	.=		3	0		0

24 órai csapadék mm		Hó cm
Rajka	.	folt
Kapuvár	1	3
Csorna	2	folt
Komárom	ny	folt
Káld	1,	
Kőszeg	8*	7
Körmend	12*	5
Letenye	7	folt
Sümeg	1	folt
Zirc	ny	5
Kisbér	.≡	folt
Mór	ny	
Alcsút	1	folt
Esztergom	ny	2
Dobogókő	-	8
Fonyód	2	1
Tab	1	
Sárrétudvari	-	
Lengyel	.	2
Nagykónyi	.	folt
Marcali	5	3
Somogyszob	3	folt
Kaposvár	3,	folt
Barcs	3	
Szigetvár	5	
Bácsalmás	-	
Kiskunhalas	.	
Izsák	.	
Kunsztmiklós	.	
Örkény	-	
Nagykáta	-	
Jászapáti	ny	
Tiszakécske	.	
Nagykőrös	.	folt
Kistelek	.	
Makó	.	
Szentes	.	
Szarvas	.	
Szeghalom	ny,	
Körösszakál	.	
Tiszaroff	.	
Poroszló	ny,	folt
Karcag	.	
Hortobágy	.	
Polgár	.	
Hajdúdorog	.	
Nyírlugos	-	
Csenger	.	folt
Vásárosnamény	.	
Záhony	.	3
Királyrét	ny*	6
Romhány	ny	
Borsodnádasd	ny	3
Jósvafő	ny,	4
Szendrőlád	ny,	5
Hidasnémeti	.	
Tokaj	.	folt

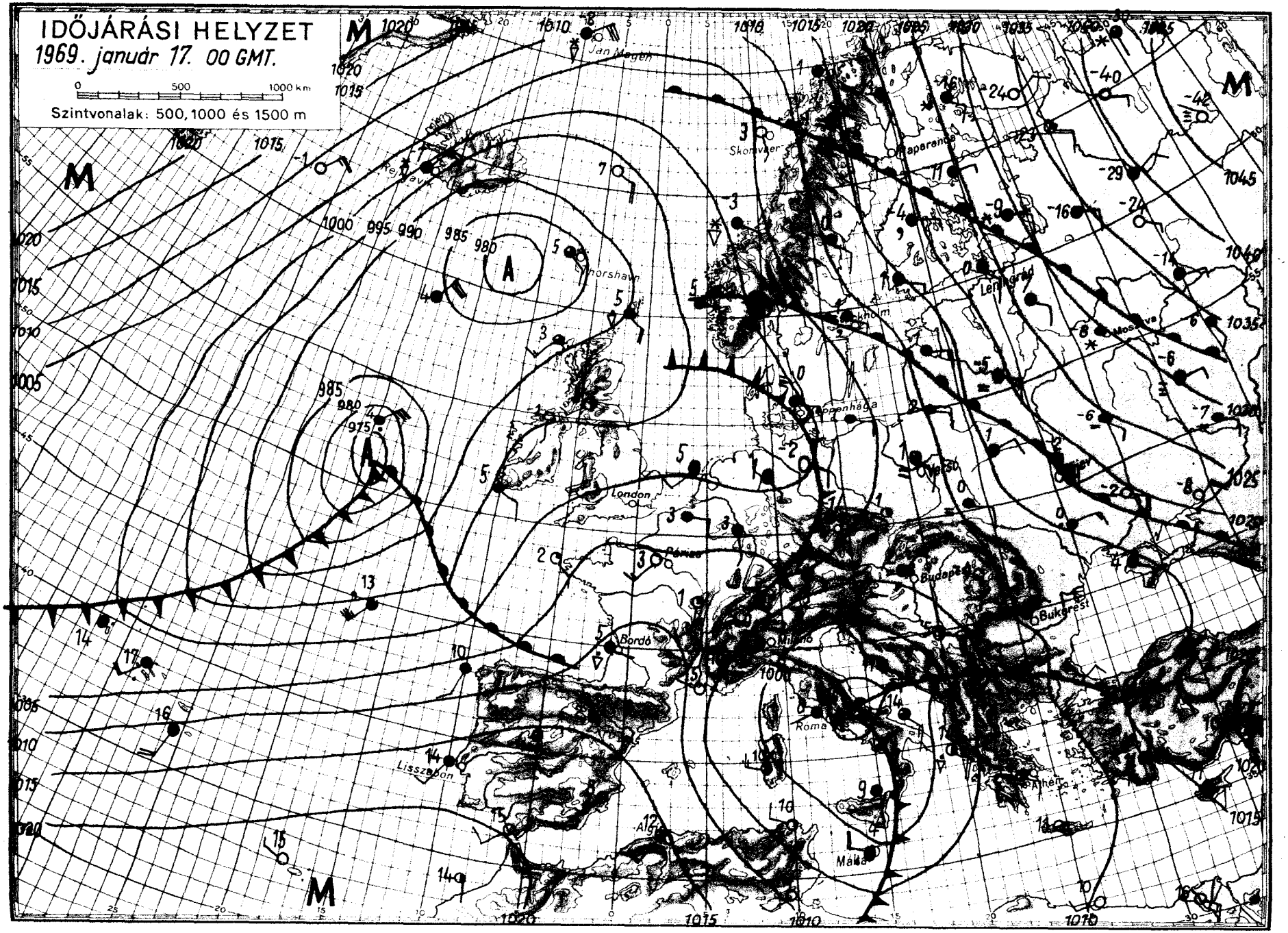
IDŐJÁRÁSI HELYZET
1969. január 17. 00 GMT.
0 500 1000 km
Szintvonalak: 500, 1000 és 1500 m
Jan Mayen
Skrunda
Leningrad
Moszkva
Koppenhága
London
Párizs
Bordó
Budapest
Bukarest
Milánó
Róma
Athén
Málta
Lisszabon
Thorshavn
Reykjavik
1000
995
990
985
980
975

IDŐJÁRÁSI NAPIJELENTÉS

ЕЖЕДНЕВНЫЙ МЕТЕОРОЛОГИЧЕСКИЙ БЮЛЛЕТЕНЬ • DAILY WEATHER REPORT
BULLETIN QUOTIDIEN DE TEMPS • TÄGLICHER WETTERBERICHT

KIADJA AZ ORSZÁGOS METEOROLÓGIAI INTÉZET
BUDAPEST II. KITAIBEL PÁL UTCA 1
TELEFON: KÖZPONT: 353-500, IDŐJELZŐ OSZT.: 150-410

MEGJELENIK NAPONKÉNT * ELŐFIZETÉSI ÁRA A POSTAI KÖLTSÉGGEL EGYÜTT NEGYEDÉVRE 60, Ft
KIADÁSÉRT FELEL AZ INTÉZET IGAZGATÓJA

82. évfolyam 18. szám. + Budapest + 1969. január 18. szombat

Az időjárási helyzet ma reggel és a várható időjárás:

Kelet- és Észak-Európa legnagyobb részén erősödött a hideg: az éjszaka folyamán nagy területen -30, -40 foknál erősebb fagyok alakultak ki. Ugyanakkor a Brit-szigetek fölött örvénylő mérsékeltövi ciklon továbbra is enyhe légtömegeket szállit Nyugat- és részben Közép-Európán át az Északi-Jeges tenger térségébe. A Kárpát-medence az emlitett két időjárási rendszer átmeneti zónájában van, az áramlások melegoldalán.

Hazánkban pénteken a keleti országrészben több órán át sütött a nap, a nyugati megyékben viszont borult maradt az ég. A Dunántulon sok helyen, a Duna-Tisza-közén csak egy-két helyen volt csapadék. A nyugati határmegyékben a hajnali órákban kezdődött esőt reggel sürü havazás váltotta fel, amit délután eső követett. Itt helyenként 10 mm-t meghaladó csapadékmennyiséget mértek. A nyugati határszélen egész napon át erős, átmenetileg viharos északi szél fujt. A hőmérséklet pénteken napközben a nyugati határszélen a havazás miatt csak +1, +3 fokig emelkedett, máshol 4, 9, sőt a délkeleti megyékben egy-két helyen 10, 11 fokot ért el. Szombat reggelre általában +2, -3 fokig hült le a levegő. Délelőtt általában felhős, csendes, erősen párás, sok helyen ködös idő volt, a hőmérséklet 11 órára elérte a 0, +4 fokot.

Ma 12 órakor Budapesten a hőmérséklet +3 fok, a tengerszintre átszámitott légnyomás 759 mm, alig változik.

Várható időjárás vasárnap estig:

Erősen felhős, enyhe, párás, ködös idő.
Néhány helyen kisebb eső, ködszitálás.
Éjjel gyenge légáramlás, napközben kissé megélénkülő, változó irányu szél.

Várható legalacsonyabb éjszakai hőmérséklet: +2, -3,
legmagasabb nappali hőmérséklet vasárnap: 0, +5 fok között.

Dr. Tóth Pál s.k.

A hőmérséklet napi középértéke és eltérése a 90 évi átlagtól /Budapesten/:

1969. I. 17.: 4,7 C°, +5,2 C°.

1871 óta ezen a napon Budapesten előfordult:

legmagasabb hőmérséklet: 12,8 C° /1917/
legalacsonyabb hőmérséklet: -14,8 C° /1963/

69.036.

CSAPADÉKELOSZLÁS

AZ UTOLSÓ 24 ÓRÁBAN

196 9. I. 17. 7h-TÓL I. 18. 7h-IG

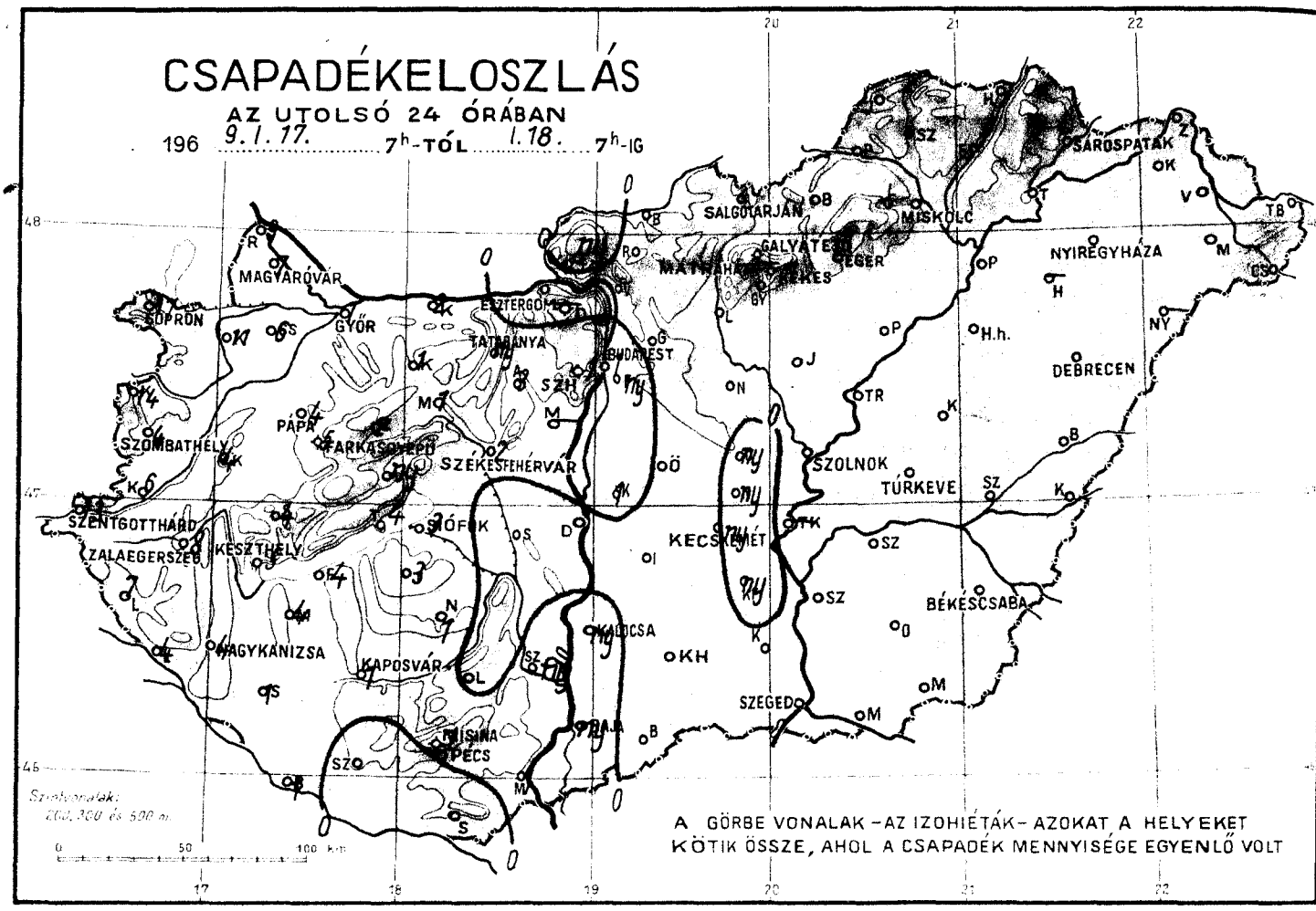

LEGMAGASABB HŐMÉRSÉKLET

196 9. I. 17.

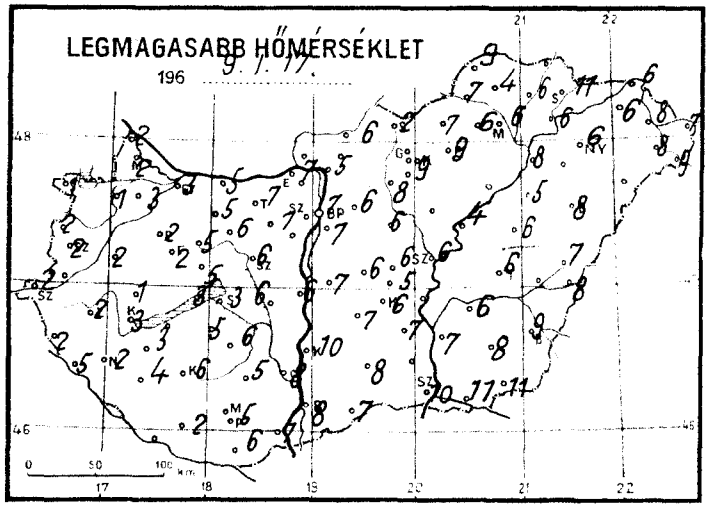

LEGALACSONYABB HŐMÉRSÉKLET

196 9. I. 18.

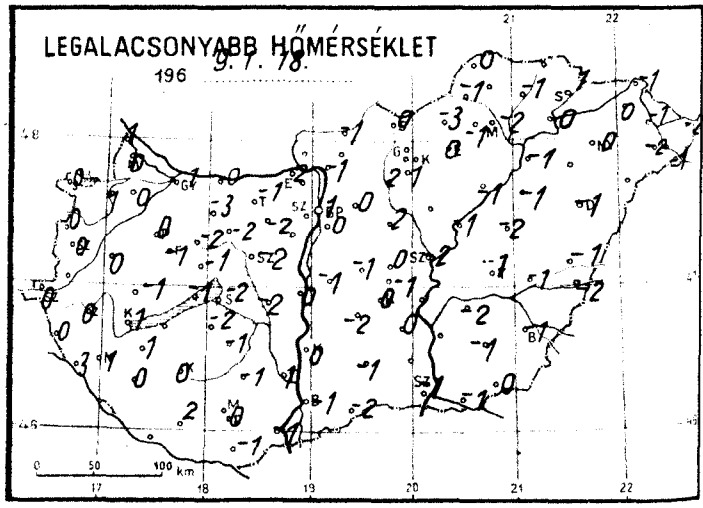

RADIÁCIÓS MINIMUM

196 9. I. 18.

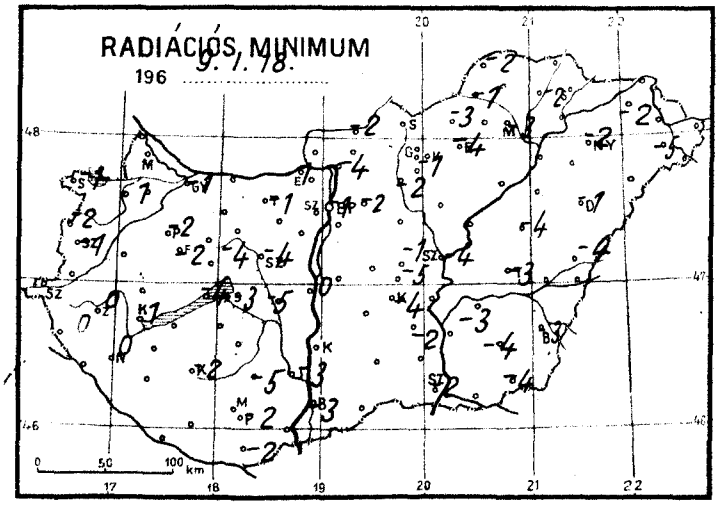

Hóréteg vastagsága (cm)

1969. I. 18.

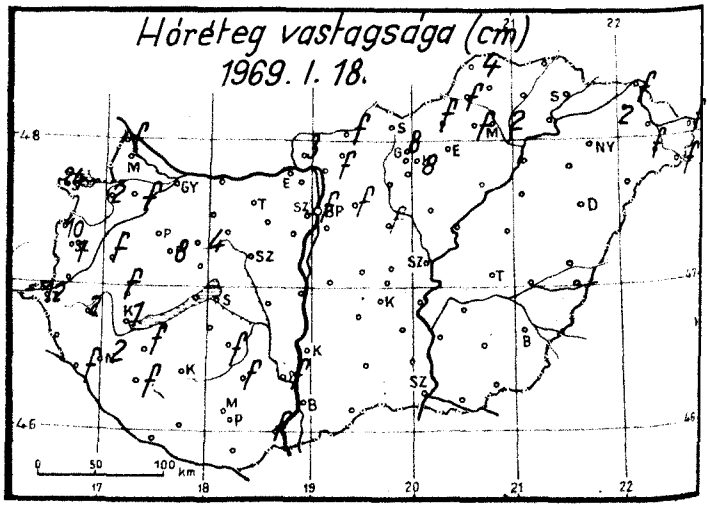

1969. január hó.
18. nap szombat

	Az utolsó 24 óra adatai					
	Csapadék (mm)	Hó cm	Hőmérsékleti szélsőségek: tegnapi nappali max.	éjszakai min.	min. 5 cm-en	Napsütés (óra) tegnap
12815 Magyaróvár	7	-	2	0		0
822 Győr	1		3	-1	-1	0
825 Pápa	4		2	0	-2	0
805 Sopron	17*	24	1	0	-1	0
812 Szombathely	4 *	1	2	0	-1	0
910 Szentgotthárd	13*	12	2	0		
915 Zalaegerszeg	8	2	2	0	0	
Lenti	7 *		2	0	0	
925 Nagykanizsa	4	2	2	1	0	
920 Keszthely	5	1	3	1	1	0
Tihany	4	-	3	-1	-4	
935 Siófok	3	-	3	-2	-3	1
942 Pécs	1		5	0	-2	2
941 Misinatető (534 m)	1		6	0	-1	3
Siklós	.		6	-1	-2	
827 Farkasgyepü (400 m)	5	8	2	-1	-2	
Veszprém	ny		5	-1	-4	
833 Tatabánya	ny		7	-1	-1	
839 Budapest (Ferihegy)	ny		7	0		
840 Budapest OMI	1		7	1	-1	0
841 Budapest (Szabadságh., 474 m)	1	folt	4	0	-2	1
Martonvásár	-					
835 Székesfehérvár	2		6	-2	-4	
Dunaújváros	.		6	0	0	
Szekszárd	ny	folt	8	1	-3	
Mohács	1	folt	7	-1		
960 Baja	ny		8	-1	-3	2
955 Kalocsa	ny		10	0		
Cegléd	ny		6	0	-1	1
860 Szolnok	.=		6	-2	-4	0
970 Kecskemét	ny=		6	0	-4	1
Kiskunfélegyháza	ny		7	0	-2	
982 Szeged	.		10	-1	-2	2
Mezőhegyes	.=		11	0	-4	
Orosháza	.		8	-1	-4	0
990 Békéscsaba	.=		9	-1	-3	0
875 Túrkeve	.=		6	-1	-3	2
Berettyóújfalu	.		7	-1	-4	
882 Debrecen	.=		8	-1	-1	4
892 Nyíregyháza	, =		6	0	-2	5
788 Kisvárda	.	2	6	0	-2	6
Mátészalka	. ⌴	folt	8	-2	-5	
Tiszabecs	.	folt	7	-2		
Vác	. ⌴		5	-1	-4	
Gödöllő	.	folt	6	0	-2	
Lőrinci	.		8	2	-2	
Gyöngyös	.		9	1	-1	
Balassagyarmat	.	folt	6	-1	-2	
755 Salgótarján	.		2	0		
Galyatető (932 m)	.	8	5	0		
851 Kékestető (1000 m)	.	8	4	0	-1	0
Mátraháza (672 m)	-					
865 Eger	.=		9	0	-4	2
Putnok	.=	folt	7	-1	-1	
Lillafüred	.	folt	6	-1		
772 Miskolc	.	2	6	-2	-3	4
Fügöd	. ⌴		6	-1	-2	
778 Sárospatak	.=		11	1		6

	24 órai csapadék mm	Hó cm
Rajka	9	folt
Kapuvár	11*	2
Csorna	6	folt
Komárom	2	
Káld	4*	folt
Kőszeg	14*	10
Körmend	6*	
Letenye	4	folt
Sümeg	4 ,	folt
Zirc	2	4
Kisbér	1	
Mór	1	
Alcsút	3	
Esztergom	.	
Dobogókő	-	
Fonyód	4	
Tab	3	
Sárhatvan	.	
Lengyel	.	folt
Nagykónyi	1	folt
Marcali	4	folt
Somogyszob	1	folt
Kaposvár	1 ,	
Barcs	1	
Szigetvár	.	
Bácsalmás	.	
Kiskunhalas	.	
Izsák	.	
Kunsztmiklós	1 ,	
Örkény	. =	
Nagykáta	.	folt
Jászapáti	. ⌴	
Tiszakécske	-	
Nagykőrös	ny	
Kistelek	.	
Makó	. ⌴	
Szentes	.	
Szarvas	.	
Szeghalom	. ⌴	
Kőrösszakál	.	
Tiszaroff	.	
Poroszló	. ⌴	
Karcag	. ⌴	
Hortobágy	.	
Polgár	. ⌴	
Hajdúdorog	-	
Nyírlugos	-	
Csenger	.	folt
Vásárosnamény	.	
Záhony	.	folt
Királyrét	ny	
Romhány	.	folt
Borsodnádasd	.	folt
Jósvafő	.	4
Szendrőlád	.	
Hidasnémeti	.	
Tokaj	.	

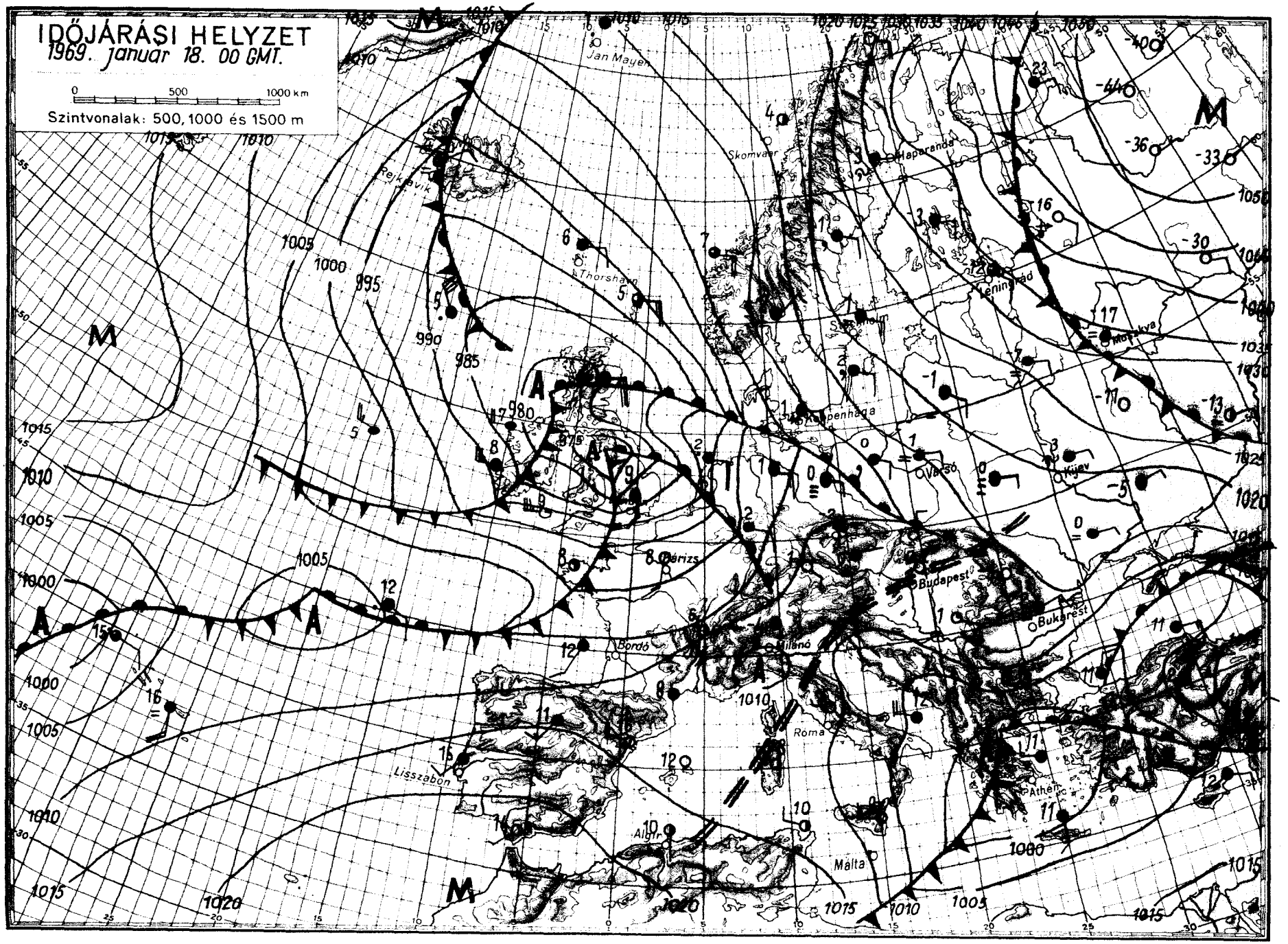

OFSET-NYOMDA BUDAPEST

IDŐJÁRÁSI NAPIJELENTÉS

ЕЖЕДНЕВНЫЙ МЕТЕОРОЛОГИЧЕСКИЙ БЮЛЛЕТЕНЬ • DAILY WEATHER REPORT
BULLETIN QUOTIDIEN DE TEMPS • TÄGLICHER WETTERBERICHT

KIADJA AZ ORSZÁGOS METEOROLÓGIAI INTÉZET
BUDAPEST II. KITAIBEL PÁL UTCA 1
TELEFON: KÖZPONT: 353-500, IDŐJELZŐ OSZT.: 150-410

MEGJELENIK NAPONKÉNT • ELŐFIZETÉSI ÁRA
A POSTAI KÖLTSÉGGEL EGYÜTT NEGYEDÉVRE 60, Ft
KIADÁSÉRT FELEL AZ INTÉZET IGAZGATÓJA

82. évfolyam 19. szám. + Budapest + 1969. január 19. vasárnap

Az időjárási helyzet ma reggel és a várható időjárás:

Közép-Európa jobbára a délnyugat, valamint az északnyugat felől áramló páradus, óceáni eredetü levegő hatása alatt áll. Ma hajnalban sokfelé havazott, havaseső, eső esett. Az Északkeleti-Kárpátoktól keletre egy-két száz km-re már hideg, télies az időjárás, és ez jellemző a Szovjetunió európai területének egészére is. Moszkvától északabbra az anticiklon középső részén -33, -38 fok hideget mértek.

Hazánkban szombaton erősen felhős, ködös idő volt. A Dunántulon egy-két helyen ködszitálás volt. A hőmérséklet napközben +1, +7 fokig emelkedett. Az éjszakai óráktól kezdve északnyugaton havazott, máshol havas eső, eső esett, csupán a Tiszántul északkeleti részéről nem jelentettek csapadékot. A csapadék mennyisége a Dunántul egyes helyein elérte a 3, 7 mm-t. Vasárnap hajnalban -2, +3 fokig hült le a levegő. Délelőtt borult, ködös, sokfelé csapadékos idő volt. A hőmérséklet 11 órakor 0, +4 fok között váltakozott.

Ma 12 órakor Budapesten a hőmérséklet 5 fok volt, a tengerszintre átszámitott légnyomás 758 mm, alig változik.

Várható időjárás hétfő estig:

Legnagyobbrészt borult idő, sokfelé havazással, havas esővel, esővel.
Helyenként párásság, köd.
Mérsékelt, napközben megélénkülő változó irányú szél.

Várható legalacsonyabb éjszakai hőmérséklet: -4, +1,
legmagasabb nappali hőmérséklet hétfőn: 0, +5 fok között.

Dunay Sándorné s.k.

A hőmérséklet napi középértéke és eltérése a 90 évi átlagtól /Budapesten/:

1969. I. 18.: +2,8,C°, +3,6 C°.

1871 óta ezen a napon Budapesten előfordult:

legmagasabb hőmérséklet: 11,4 C° /1939/
legalacsonyabb hőmérséklet: -17,2 C° /1942/

69.037.

CSAPADÉKELOSZLÁS

AZ UTOLSÓ 24 ÓRÁBAN

196 9. I. 18. ..... 7^h-TÓL ..... I. 19. ..... 7^h-IG

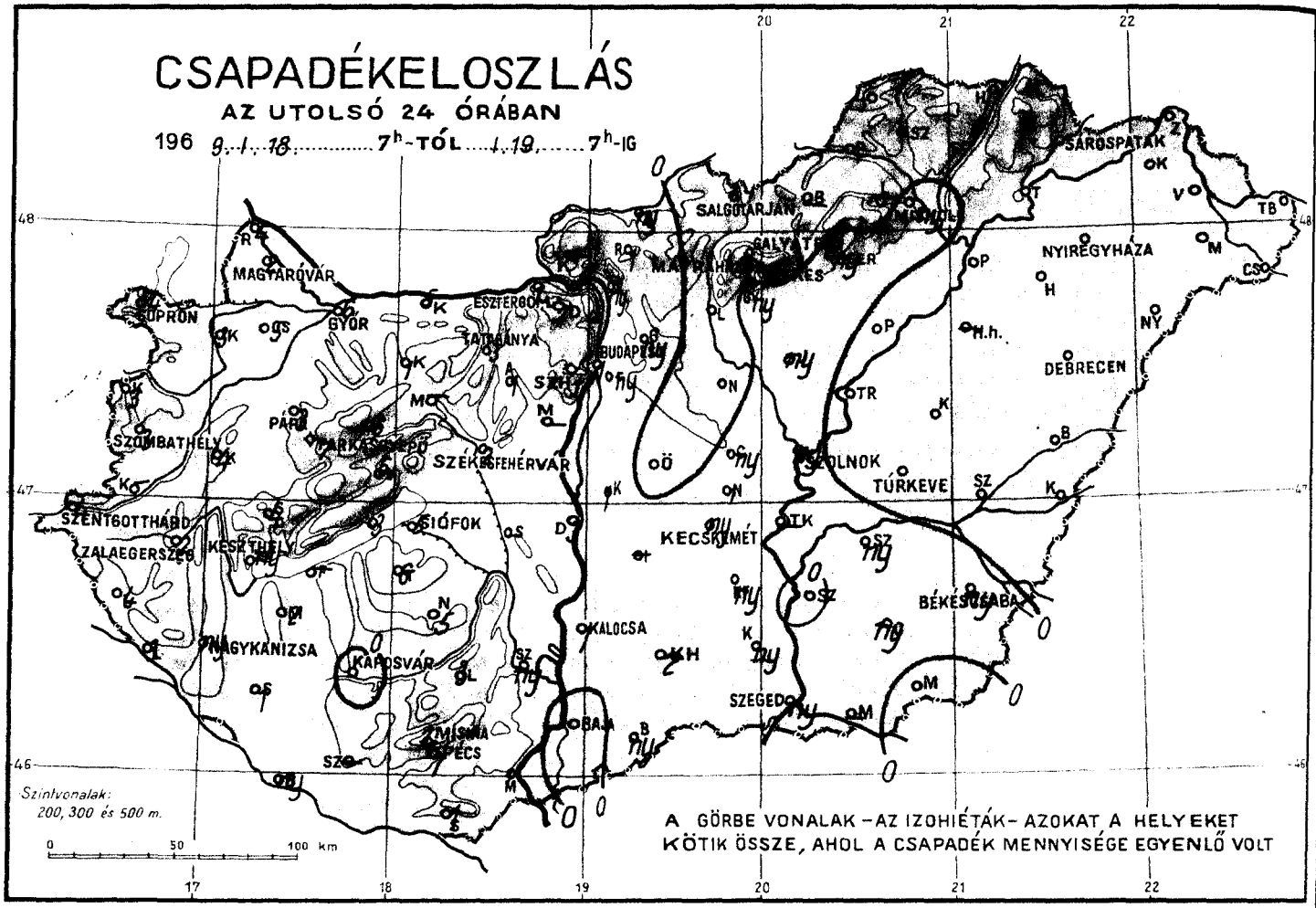

A GÖRBE VONALAK – AZ IZOHIÉTÁK – AZOKAT A HELYEKET KÖTIK ÖSSZE, AHOL A CSAPADÉK MENNYISÉGE EGYENLŐ VOLT

LEGMAGASABB HŐMÉRSÉKLET

196 9. I. 18.

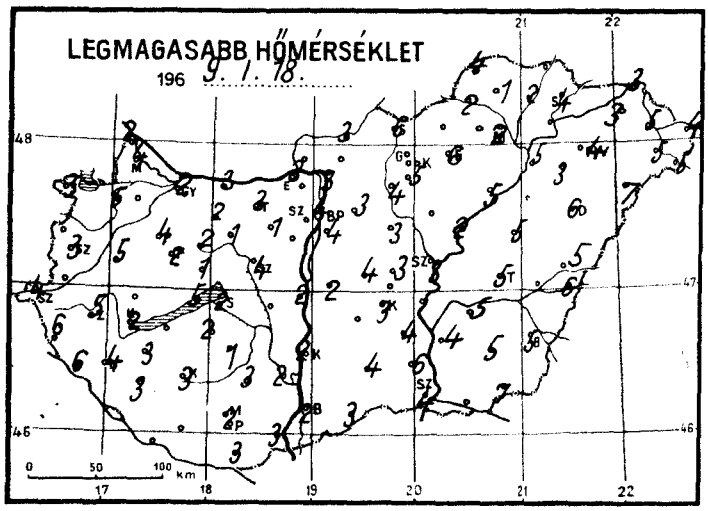

LEGALACSONYABB HŐMÉRSÉKLET

196 9. I. 19.

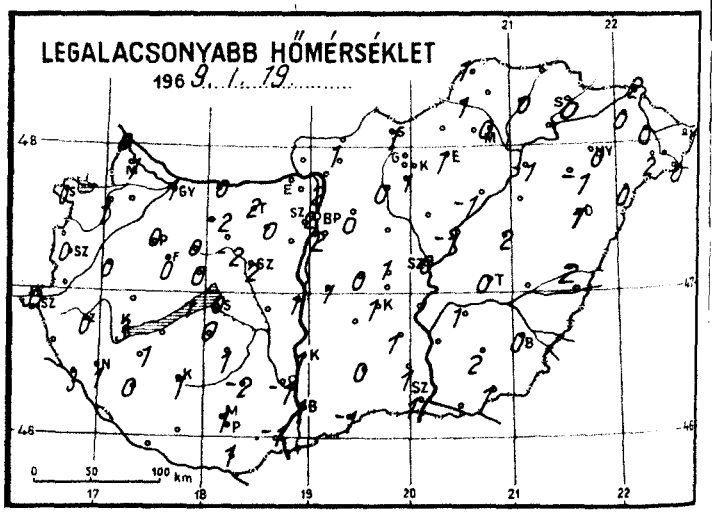

RADIÁCIÓS MINIMUM

196 9. I. 19.

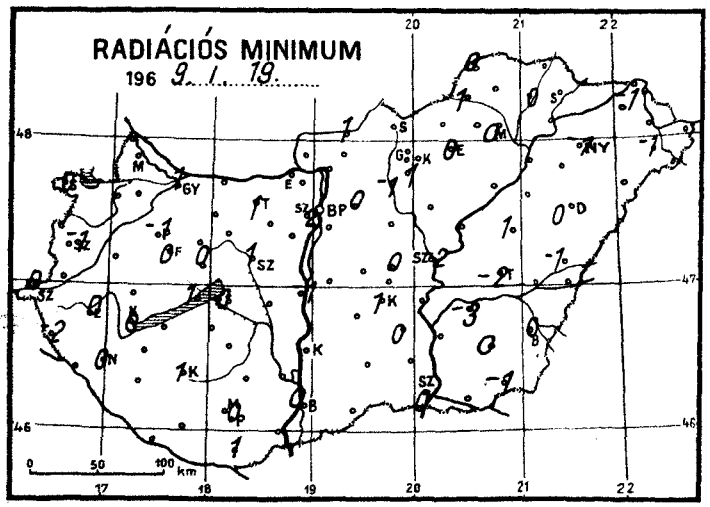

Hóréteg vastagsága (cm)

1969. I. 19.

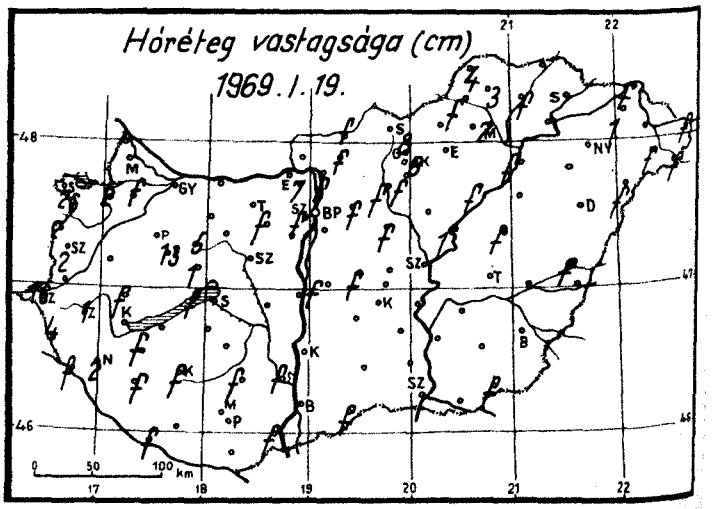

1969...január..... hó,

19.. nap vasárnap.....

	Az utolsó 24 óra adatai						24 órai csapadék mm		Hó cm
	Csapadék (mm)	Hó cm	Hőmérsékleti szélsőségek: tegnapi nappali max.	Hőmérsékleti szélsőségek: éjszakai min.	Hőmérsékleti szélsőségek: min. 5 cm-en	Napsütés (óra) tegnap			
12815 Magyaróvár	2≡	-	4	1	-	2	Rajka	4	folt
822 Győr	6≡	0	2	1	1	0	Kapuvár	3≡	2
825 Pápa	3≡ ⁂	0	4	0	-1	1	Csorna	5	folt
805 Sopron	4≡ ⁂	26	3	0	0	5	Komárom	5	-
812 Szombathely	3⁂ ⁂	2	3	0	-1	2	Káld	4 ⁂	-
910 Szentgotthárd	4≡ ⁂	16	4	0	0		Kőszeg	3 ⁂	2
915 Zalaegerszeg	2≡ ⁂	1	5	0	0		Körmend	-	
Lenti	4 ⁂	6	-	-	-2		Letenye	3	folt
925 Nagykanizsa	ny≡⁂	2	4	1	0		Sümeg	4≡	folt
920 Keszthely	ny≡ ,	0	2	3	0	0	Zirc	6 ⁂	5
Tihany	3	folt	5	1	1		Kisbér	1≡	0
935 Siófok	5≡ ,	0	2	0	0	0	Mór	-≡	
942 Pécs	1≡ ,	0	2	1	0	0	Alcsút	1	folt
941 Misinatető (534 m)	1	0	6	0	0	0	Esztergom	1	-
Siklós	1	-	3	1	1		Dobogókő	1≡ ,	7
827 Farkasgyepű (400 m)	7 ⁂	13	2	0	0		Fonyód	-	
Veszprém	6 ⁂	1	1	0	0		Tab	6	-
833 Tatabánya	3≡	0	3	2	1		Sárbogárd	-	
839 Budapest (Ferihegy)	ny≡ ,	0	4	2	-		Lengyel	3	folt
840 Budapest OMI	1≡	0	4	2	2	0	Nagykónyi	5≡	-
841 Budapest (Szabadságh., 474 m)	1≡	folt	2	2	0	0	Marcali	2≡	folt
Martonvásár	-	-	-	-			Somogyszob	1	folt
835 Székesfehérvár	2≡ ,	0	4	2	1		Kaposvár	.	folt
Dunaújváros	3≡	-	2	1	0		Barcs	ny≡ ,	folt
Szekszárd	ny=	folt	2	-1	-1		Szigetvár	-	
Mohács	1≡ ,	folt	3	-1			Bácsalmás	ny	folt
960 Baja	.≡	0	2	1	0	0	Kiskunhalas	2≡	
955 Kalocsa	1≡ ,	-	2	1	-		Izsák	-	
Ceglédi	ny	0	3	1	0	0	Kunsztmiklós	1	folt
860 Szolnok	ny≡	0	3	0	-2	0	Örkény	.	folt
970 Kecskemét	ny≡ ,	0	3	1	1	0	Nagykáta	.	folt
Kiskunfélegyháza	ny≡ ,	-	4	1	0		Jászapáti	ny	-
982 Szeged	ny=	0	4	1	0	0	Tiszakécske		
Mezőhegyes	.-	folt	7	1	-1		Nagykőrös	1	-
Orosháza	ny	0	5	2	0	1	Kistelek	ny	0
990 Békéscsaba	ny-	0	5	0	0	1	Makó	-	
875 Túrkeve	.-	0	5	0	-2	2	Szentes	.	
Berettyóújfalu	.	folt	5	2	-1		Szarvas	ny	-
889 Debrecen	.=	0	6	1	0	2	Szeghalom	.	-
892 Nyíregyháza	.≡	0	4	0	-1	1	Körösszakál	.	
788 Kisvárda	.≡	1	3	0	-1	1	Tiszaroff	.	1
Mátészalka	.	folt	5	2	-1		Poroszló	. ⊔	folt
Tiszabecs	.	folt	4	-1			Karcag	ny	folt
Vác	ny≡ ,	-	3	1	0		Hortobágy	-	
Gödöllő	ny≡ ,	folt	3	0	0		Polgár	.≡	folt
Lőrinci	. ⊔	folt	4	0	-1		Hajdúdorog	.	
Gyöngyös	ny≡ ,	folt	5	1	1		Nyírlugos	.	folt
Balassagyarmat	ny≡ ,	folt	3	1	1		Csenger	.	folt
755 Salgótarján	.	-	6	1			Vásárosnamény	.	-
Galyatető (932 m)	.≡	8	1	-1			Záhony	.	folt
851 Kékestető (1000 m)	.≡	8	1	0	0	0	Királyrét	-	
Mátraháza (672 m)	-	-	-	-			Romhány	1≡ ,	folt
865 Eger	ny≡ ,	0	6	1	0	0	Borsodnádasd	-	
Putnok	.≡	folt	2	1	1		Jósvafő	.	4
Lillafüred	.	0	5	1			Szendrőlád	.	3
772 Miskolc	ny≡ ,	2	2	0	0	0	Hidasnémeti	.	
Fügöd	.	folt	2	0	0		Tokaj	.	0
778 Sárospatak	.=	0	7	0	-	1	Szentendre	ny≡ ,	folt

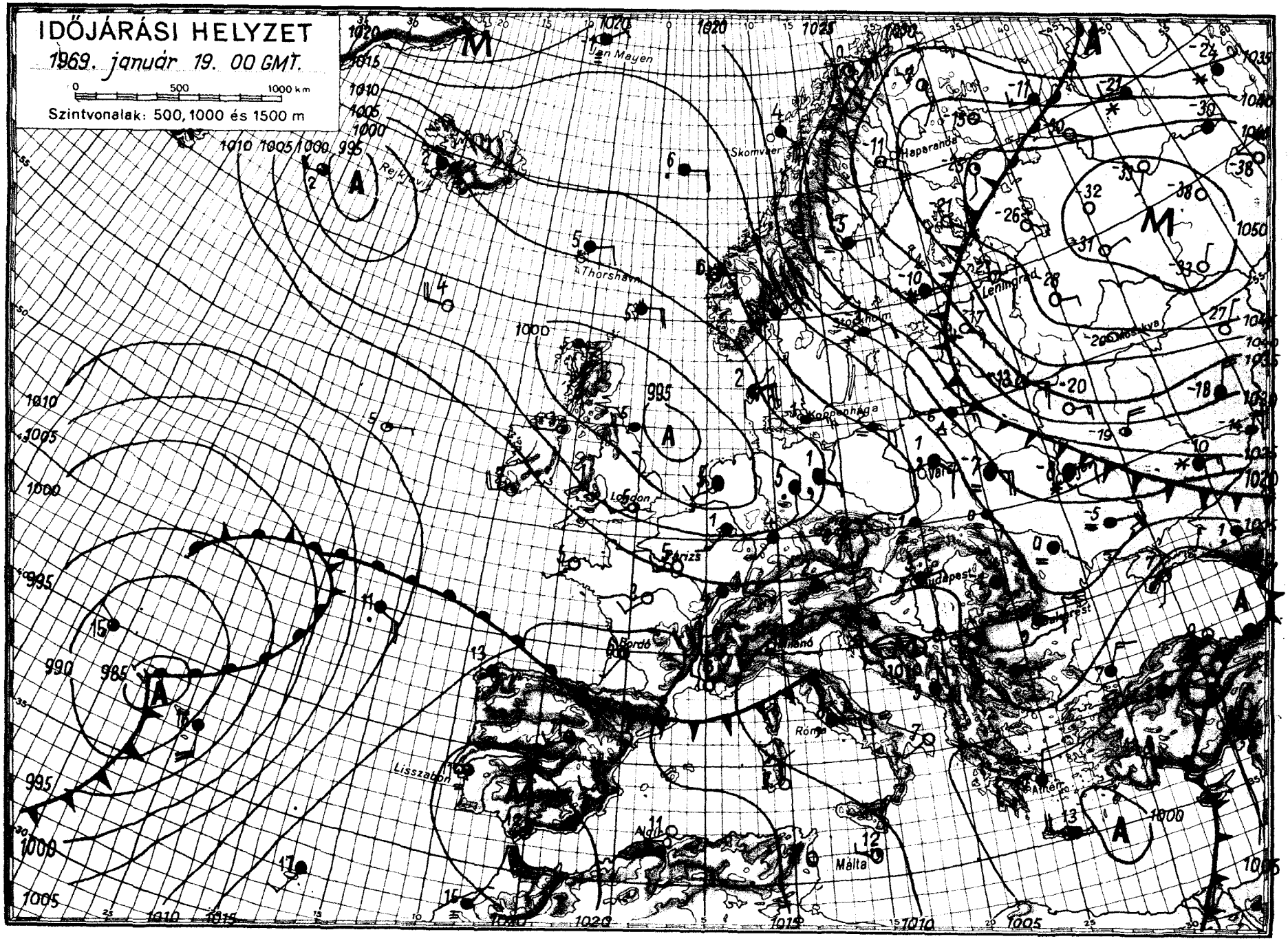

OFFSET-NYOMDA BUDAPEST

IDŐJÁRÁSI NAPIJELENTÉS

ЕЖЕДНЕВНЫЙ МЕТЕОРОЛОГИЧЕСКИЙ БЮЛЛЕТЕНЬ • DAILY WEATHER REPORT
BULLETIN QUOTIDIEN DE TEMPS • TÄGLICHER WETTERBERICHT

KIADJA AZ ORSZÁGOS METEOROLÓGIAI INTÉZET
BUDAPEST II. KITAIBEL PÁL UTCA 1
TELEFON: KÖZPONT: 353-500, IDŐJELZŐ OSZT.: 150-410

MEGJELENIK NAPONKÉNT * ELŐFIZETÉSI ÁRA
A POSTAI KÖLTSÉGGEL EGYÜTT NEGYEDÉVRE 60, Ft
KIADÁSÉRT FELEL AZ INTÉZET IGAZGATÓJA

82. évfolyam 20. szám. + Budapest + 1969. január 20. hétfő

Az időjárási helyzet ma reggel és a várható időjárás:

Kelet- és Észak-Európában tovább tart a rendkivül hideg időjárás. Mára virradó éjszaka a terület legnagyobb részén -15, -25, többfelé, főként Moszkva, Leningrád térségében -25, -35 fokig hült le a levegő. A hideg fokozatos térhóditása nyugat felé folytatódik. Első hulláma futó havazásokkal, ma hajnalban elérte a Skandináv-félszigetet, Lengyelországot, az Északi- és Keleti- Kárpátokat, és viharos északkeleti széllel elárasztja a Balkán-félszigetet is. A Kárpát-medencében lévő nedves, meleg levegő, valamint a Kárpátokat lassan körülfolyva beszivárgó hideg levegő keveredésének hatására, hazánk területén sokfelé esett az eső. Esőket okoz a délnyugat felől áramló enyhe, páradús óceáni levegő Nyugat-Európában is.

Hazánkban vasárnap borult, párás, több helyen ködöd idő volt. Sokfelé eső, a Dunántúlon helyenként havaseső, hó hullott. A hőmérséklet napközben +1, +7 fokig emelkedett. Az éjszaka folyamán -2, +3 fokig hült le a levegő. A ma reggel 7 óráig lehullott csapadék mennyisége a Duna-Tisza közének középső és a Dunántúl nagy részén elérte a 10, 20, sőt helyenként a 20, 25 mm-t. A legtöbb csapadékot, 26 mm-t Nagykónyiból jelentették. Ma délelőtt északkeleten felszakadozott a felhőzet, máshol borult maradt az ég. A Dunántúl és a Duna-Tisza közének több helyéről esőt, Kékestetőről kisebb havazást jelentettek. 11 órára +1, +4 fokig emelkedett a hőmérséklet. Összefüggő hótakaró csak a nyugati határvidéket, és helyeink magasabb részeit boritja.

Ma 12 órakor a hőmérséklet 4 fok, a tengerszintre átszámitott légnyomás Budapesten 769 mm mérsékelten emelkedik.

Várható időjárás kedd estig:

Változóan felhős idő, főként az ország középső és déli részén több helyen további esővel, később havaseső vel, havazással.
Élénk, a nyugati és keleti megyékben helyenként erős északi, északkeleti szél.
A hőmérséklet csökken.
Várható legalacsonyabb éjszakai hőmérséklet: általában 0, -5, északkeleten néhány helyen -5, -10,
nappali hőmérséklet kedden: +1, -4 fok között.

Vissy Károly s.k.

Távolabbi kilátások péntekig:
Legalacsonyabb hajnali hőmérsékletek eleinte -5 fok, később -10, -15 fok között. Legmagasabb nappali hőmérsékletek eleinte +1, később -6 fok körül. Jelentős mennyiségű, /legalább 5 mm/ csapadék az ország területének 20 %-án várható.

TÁVELŐREJELZŐ CSOPORT

A hőmérséklet napi középértéke és eltérése a 90 évi átlagtól /Budapesten/:
1969. I. 19. +3,7 C°, +4,2 C°.

1871 óta ezen a napon Budapesten előfordult:
legmagasabb hőmérséklet: 9,8 C° /1920/
legalacsonyabb hőmérséklet: -15,7 C° /1942/

69.038.

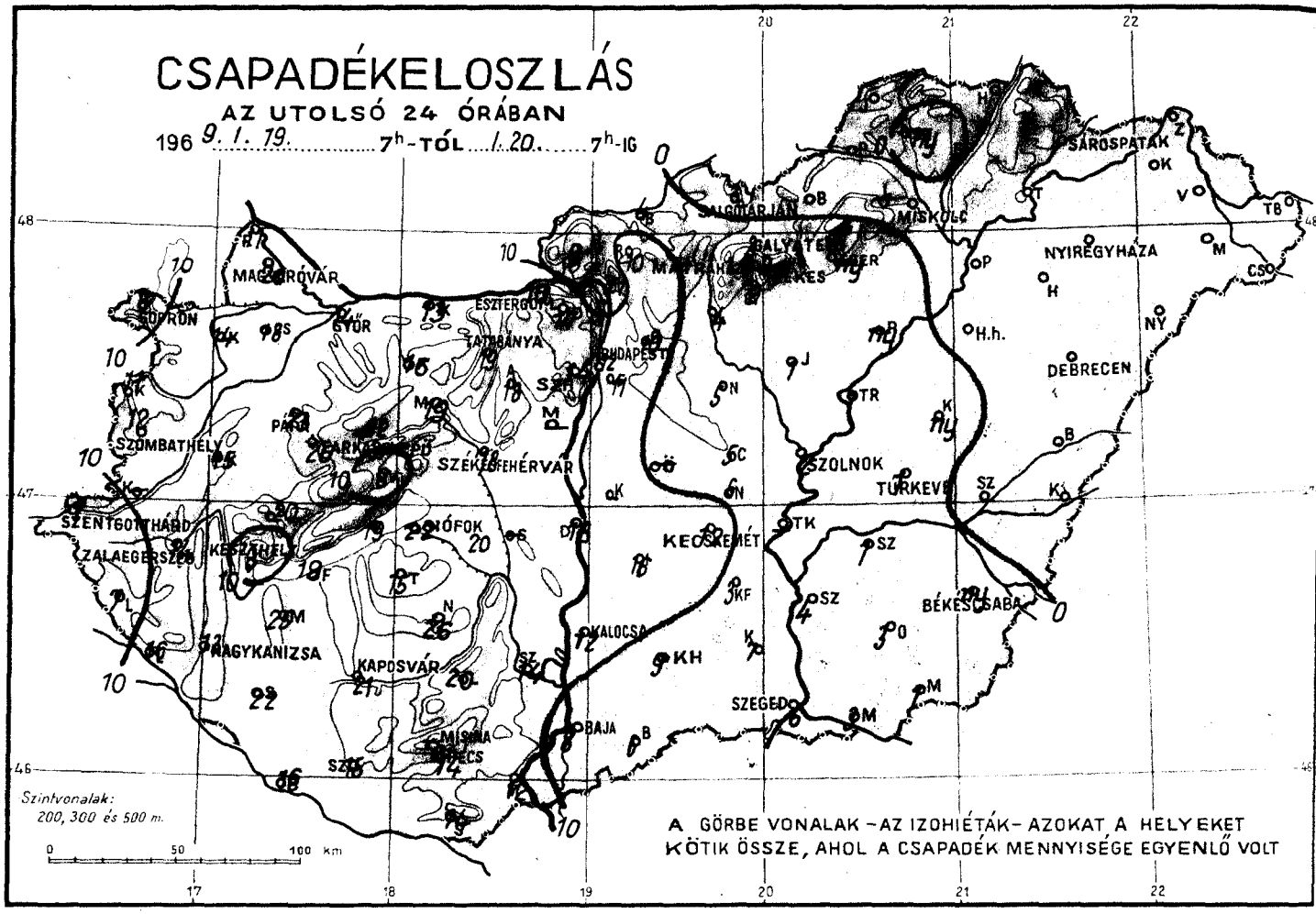
CSAPADÉKELOSZLÁS
AZ UTOLSÓ 24 ÓRÁBAN
196 9. 1. 19. 7h-TÓL 1. 20. 7h-IG
Szintvonalak:
200, 300 és 500 m.
0 50 100 km
A GÖRBE VONALAK – AZ IZOHIÉTÁK – AZOKAT A HELYEKET
KÖTIK ÖSSZE, AHOL A CSAPADÉK MENNYISÉGE EGYENLŐ VOLT
SÁROSPATAK
MISKOLC
NYIREGYHÁZA
DEBRECEN
SZOLNOK
TURKEVE
KECSKEMÉT
BÉKÉSCSABA
SZEGED
BAJA
KALOCSA
KAPOSVÁR
NAGYKANIZSA
SZOMBATHELY
SZÉKESFEHÉRVÁR
BUDAPEST
TATABÁNYA
ESZTERGOM
GYŐR
MOSONMAGYARÓVÁR
SZENTGOTTHÁRD
ZALAEGERSZEG
KESZTHELY
PÉCS
MISKOLC

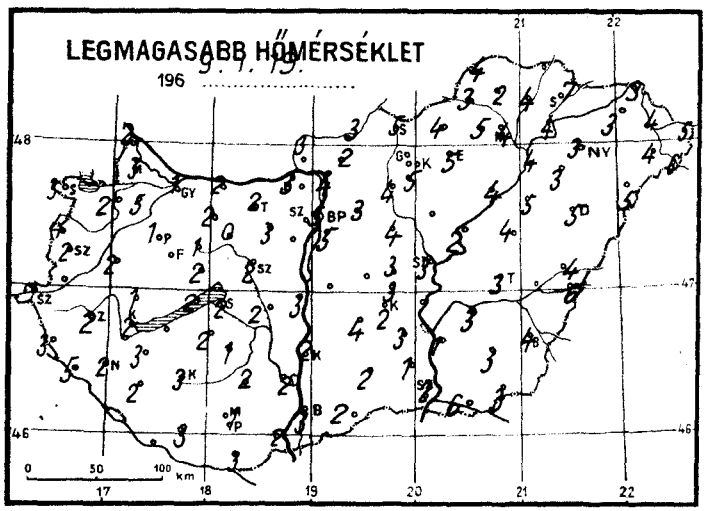
LEGMAGASABB HŐMÉRSÉKLET
196 9. 1. 19.
0 50 100 km

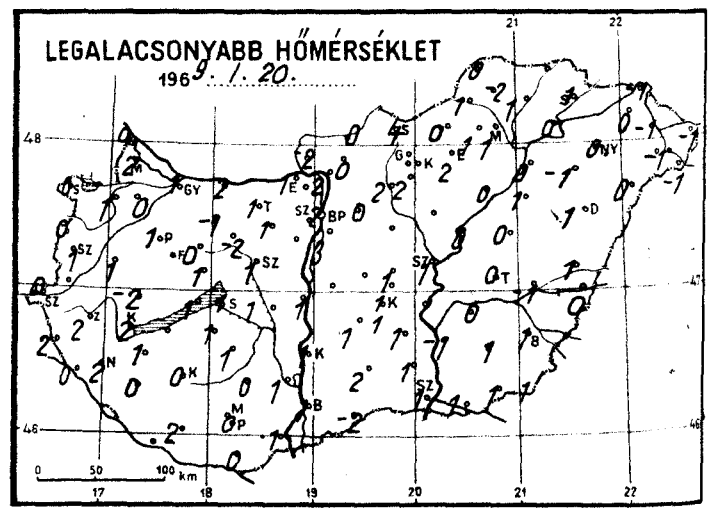
LEGALACSONYABB HŐMÉRSÉKLET
196 9. 1. 20.
0 50 100 km

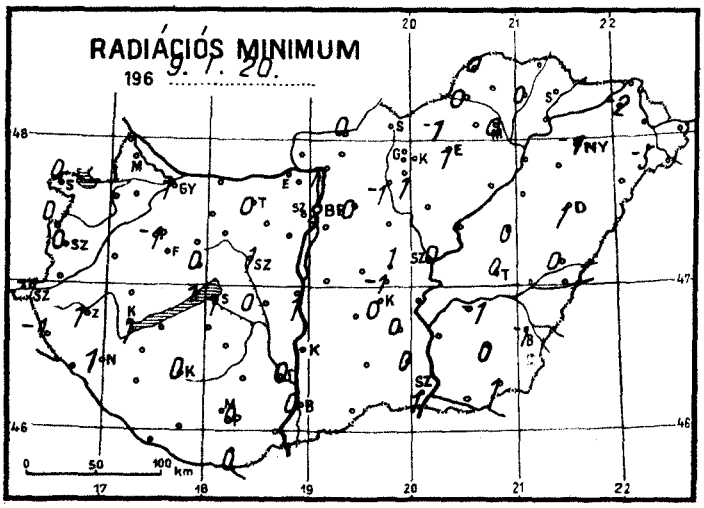
RADIÁCIÓS MINIMUM
196 9. 1. 20.
0 50 100 km

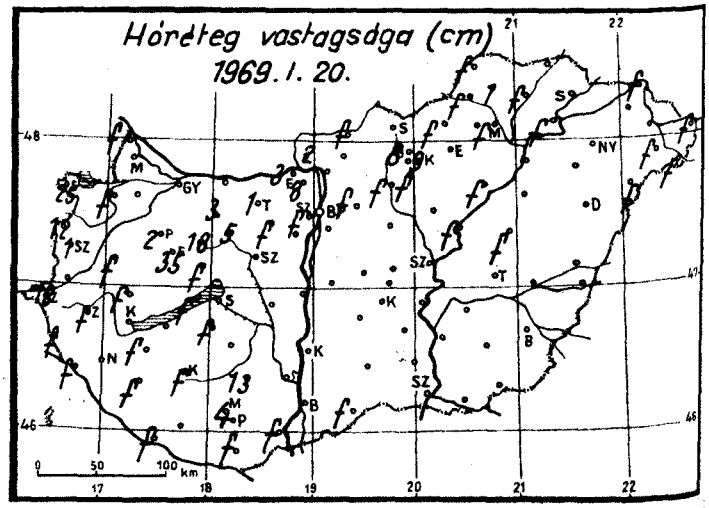
Hóréteg vastagsága (cm)
1969. 1. 20.
0 50 100 km

1969. január hó,
20. nap hétfő

	Az utolsó 24 óra adatai					
	Csapadék (mm)	Hó cm	Hőmérsékleti szélsőségek: tegnapi nappali max.	éjszakai min.	min. 5 cm-en	Napsütés (óra) tegnap
12815 Magyaróvár	20≡		3	2		0
822 Győr	14		1	1	1	0
825 Pápa	23	2	1	1	-1	0
805 Sopron	6	25	3	0	0	0
812 Szombathely	12	1	2	1	0	0
910 Szentgotthárd	7*	18	1	0	-1	
915 Zalaegerszeg	14	folt	2	2	1	
Lenti	7*	folt	3	2	-1	
925 Nagykanizsa	13		2	2	1	
920 Keszthely	9		2	2	1	0
Tihany	19	folt	2	1	1	
935 Siófok	22		2	1	0	0
942 Pécs	14	4	1	0	0	0
941 Misinatető (534 m)						
Siklós	14*	folt	3	0	0	
827 Farkasgyepű (400 m)	26*	35	0	0	0	
Veszprém	8*	folt	2	1	0	
833 Tatabánya	19	1	2	1	0	
839 Budapest (Ferihegy)	11		5	3		
840 Budapest OMI	12		5	2	2	0
841 Budapest (Szabadságh., 474 m)	14*	folt	2	1	0	0
Martonvásár						
835 Székesfehérvár	18=		2	1	1	
Dunaújváros	18		3	1	1	
Szekszárd	14=		2	1	0	
Mohács	12*	folt	2	1		
960 Baja	8		3	1	0	
955 Kalocsa	12		2	1		
Ceglód	5		3	1	1	0
860 Szolnok	2=		3	1	0	0
970 Kecskemét	12=		2	1	0	0
Kiskunfélegyháza	3		3	1	0	
982 Szeged	6		2	1	1	0
Mezőhegyes	1≡		3	1	1	
Orosháza	3		3	1	0	0
990 Békéscsaba	ny		4	0	-1	0
875 Túrkeve	1≡		3	0	0	0
Berettyóújfalu	.≡		4	1	0	
882 Debrecen	.=		5	1	1	0
892 Nyíregyháza	.		3	0	-1	0
788 Kisvárda	1=		3	0	-2	0
Mátészalka	.	folt	4	-1	-5	
Tiszabecs	.	folt	5	-1		
Vác	9=		4	2	1	
Gödöllő	10	folt	3	0	0	
Lőrinci	4	folt	4	2	-1	
Gyöngyös	2	folt	5	2	1	
Balassagyarmat	4≡	folt	3	0	0	
755 Salgótarján	.		5	4		
Galyatető (932 m)	3*	8	1	-3		
851 Kékestető (1000 m)	2*	9	1	-2	-2	0
Mátraháza (672 m)						
865 Eger	ny		5	2	1	0
Putnok	.=	folt	3	1	0	
Lillafüred	.		5	1		
772 Miskolc	.	folt	4	1	0	0
Füged	.	folt	4	1	0	
778 Sárospatak	.		7	1		0

24 órai csapadék mm		Hó cm
Rajka	11*	folt
Kapuvár	14*	folt
Csorna	18*	
Komárom	13	
Káld	15*	folt
Kőszeg	11*	12
Körmend		
Letenye	16*	folt
Sümeg	20*	folt
Zirc	22*	18
Kisbér	16*	3
Mór	19*	5
Alcsút	18	folt
Esztergom	10	3
Dobogókő	17*	8
Fonyód	19	
Tab	15*	
Sárbogárd	20	
Lengyel	20*	13
Nagykónyi	26*	folt
Marcali	25*	folt
Somogyszob	22*	folt
Kaposvár	21*	folt
Barcs	16*	folt
Szigetvár	15*	15
Bácsalmás	6	folt
Kiskunhalas	9	
Izsák	16	
Kunsztmiklós		
Örkény		
Nagykáta	5	
Jászapáti	1	
Tiszakécske		
Nagykőrös	6	
Kistelek	7	
Makó	3	folt
Szentes	4	
Szarvas	1	
Szeghalom	.	
Kőrösszakál	.	
Tiszaroff	1	folt
Poroszló	ny,	folt
Karcag	ny,	folt
Hortobágy	.	
Polgár	.	
Hajdúdorog	.	
Nyírlugos	.	folt
Csenger	.	folt
Vásárosnamény	.	
Záhony	.	folt
Királyrét	9	2
Romhány	10	
Borsodnádasd	.	folt
Jósvafő	.	folt
Szendrőlád	ny,	1
Hidasnémeti	.	
Tokaj	.	folt

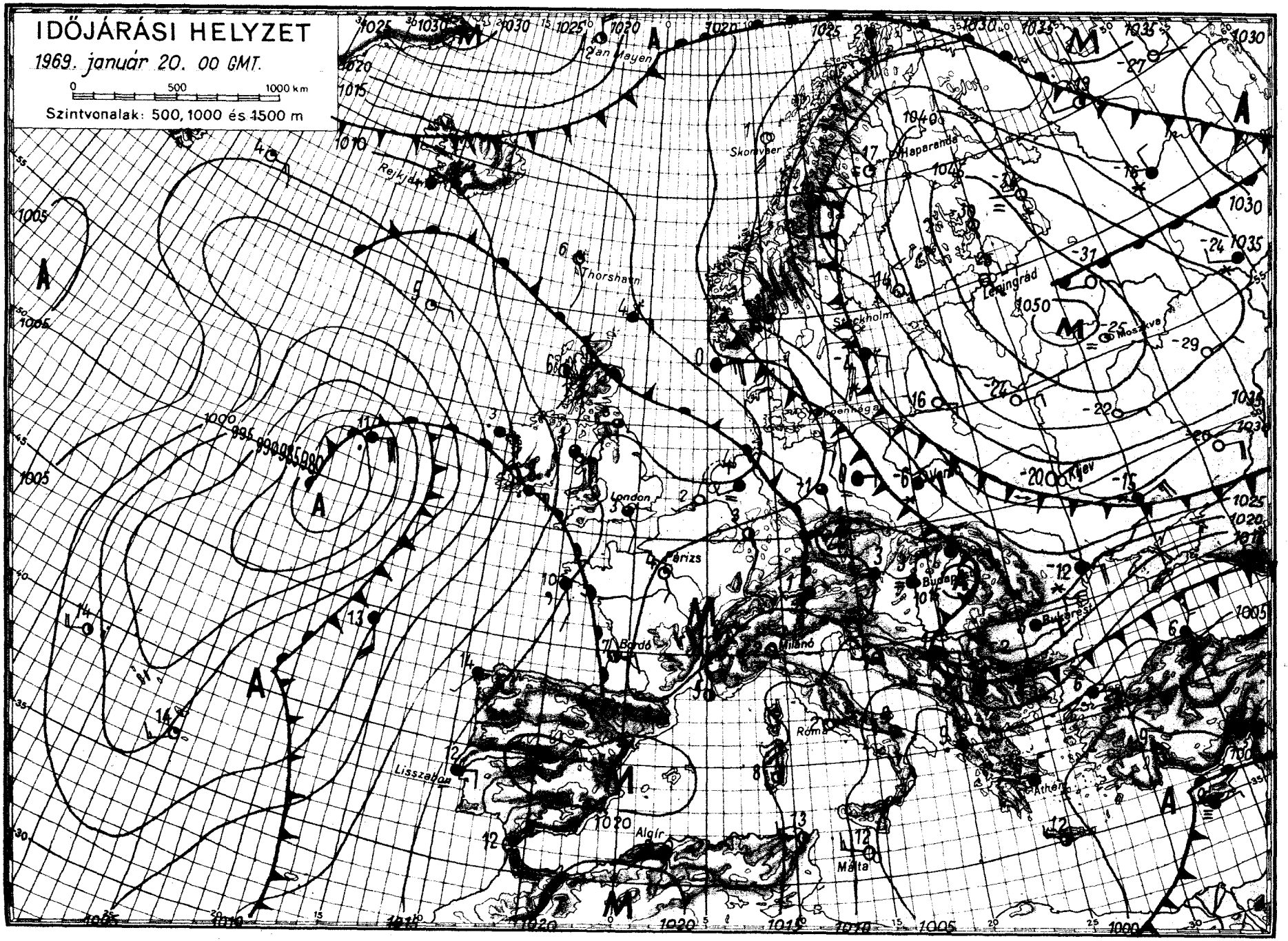

OFFSET: NYOMDA BUDAPEST

IDŐJÁRÁSI NAPIJELENTÉS

ЕЖЕДНЕВНЫЙ МЕТЕОРОЛОГИЧЕСКИЙ БЮЛЛЕТЕНЬ • DAILY WEATHER REPORT
BULLETIN QUOTIDIEN DE TEMPS • TÄGLICHER WETTERBERICHT

KIADJA AZ ORSZÁGOS METEOROLÓGIAI INTÉZET
BUDAPEST II. KITAIBEL PÁL UTCA 1
TELEFON: KÖZPONT: 353-500, IDŐJELZŐ OSZT.: 150-410

MEGJELENIK NAPONKÉNT • ELŐFIZETÉSI ÁRA A POSTAI KÖLTSÉGGEL EGYÜTT NEGYEDÉVRE 60, Ft
KIADÁSÉRT FELEL AZ INTÉZET IGAZGATÓJA

82. évfolyam 21. szám. • Budapest • 1969. január 21. kedd

Az időjárási helyzet ma reggel és a várható időjárás:

A Szovjetunió európai területén lévő igen hideg levegő tovább terjeszkedett nyugat, és dél felé. Ma reggelre elárasztotta a Skandináv-félszigetet. Erős széllel behatolt a Balkán-félsziget területére és megkezdődött beszivárgása a Kárpát-medence térségébe. A hideg levegővel elárasztott területeken sok helyen napközben is csak -15, -20 fokos hőmérsékletet mértek és éjszaka -30, -35 fokos fagyok is előfordulnak. Kontinensünk nyugati partjaira élénk déli szelekkel, enyhe, nedves levegő áramlik. Hatására ott erősen felhős, esős időjárás uralkodik.

Hazánkban hétfőn tulnyomóan felhős idő volt. Főként a Dunántulon sokfelé esett az eső, helyenként a hó. A lehullott csapadék mennyisége általában a csapadéknyom és 6 mm között váltakozott, de Farkasgyepün és Fonyódon 7, Marcaliban pedig 8 mm-t mértek. Napközben a hőmérséklet 0, +6 fokig emelkedett. Ma hajnalra a Dunántulon +1, -3, máshol -3, -9 fokig hült le a levegő. Az ország legnagyobb részén nincs hótakaró, de Sopron környékén 25, Szentgotthárd környékén 26, Zircen pedig 37 cm vastagságu hóréteg található. Délelőtt nyugaton borult volt az ég és néhány helyen esett a hó. Máshol derült idő volt. A keleti szél helyenként megélénkült. A hőmérséklet 11 órakor 0 és -2 fok között váltakozott.

Ma 12 órakor Budapesten a hőmérséklet 0 fok volt, a tengerszintre átszámitott légnyomás 776 mm, gyengén emelkedő irányzatu.

Várható időjárás szerda estig:

Nyugaton is megszünő felhőzet, valószinüleg havazás nélkül.
Időnként élénk keleti szél.
Az éjszakai lehülés tovább erősödik.

Várható legalacsonyabb éjszakai hőmérséklet: általában -5, -10 fok között, északkeleten -15 fok körül,
legmagasabb nappali hőmérséklet szerdán: 0, -5 fok között.

Kerényi Nárcisz s.k.

A hőmérséklet napi középértéke és eltérése a 90 évi átlagtól /Budapesten/:

1969. I. 20.: +3,2 C°, +4,2 C°.

1871 óta ezen a napon Budapesten előfordult:

legmagasabb hőmérséklet: 13,6 C° /1875/
legalacsonyabb hőmérséklet: -19,0 C° /1893/

69.041.

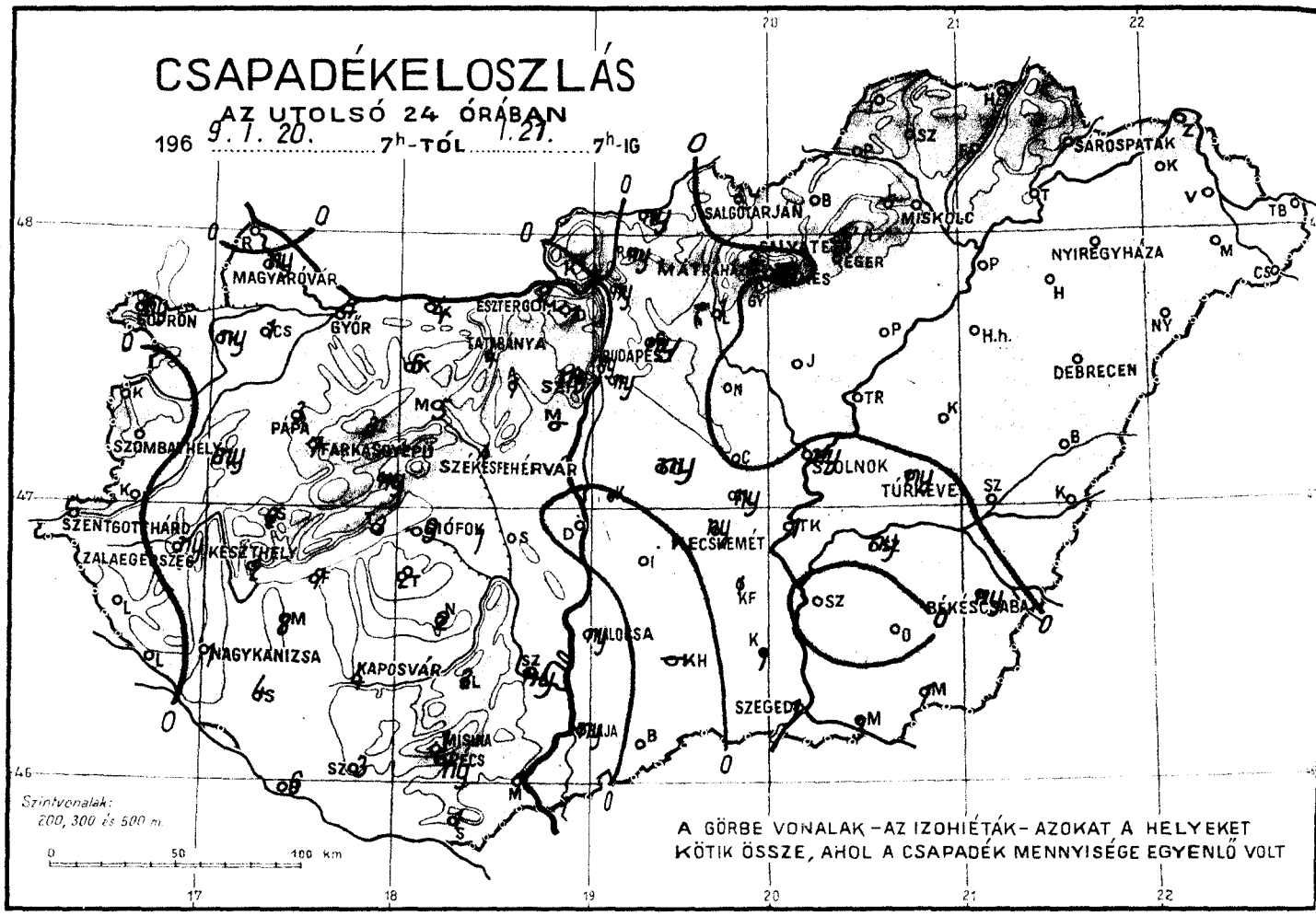
CSAPADÉKELOSZLÁS
AZ UTOLSÓ 24 ÓRÁBAN
196 9. 1. 20. 7h-TÓL 1. 21. 7h-IG
MAGYARÓVÁR
SOPRON
GYŐR
ESZTERGOM
TATABÁNYA
BUDAPEST
SALGÓTARJÁN
MISKOLC
SÁROSPATAK
NYIREGYHÁZA
DEBRECEN
PÁPA
SZOMBATHELY
SZÉKESFEHÉRVÁR
SZOLNOK
TÚRKEVE
SZENTGOTTHÁRD
ZALAEGERSZEG
KESZTHELY
NAGYKANIZSA
KAPOSVÁR
PÉCSVÁRAD
SZEGED
BÉKÉSCSABA
MISKOLC
PÉCS
Szintvonalak:
200, 300 és 500 m
0 50 100 km
A GÖRBE VONALAK – AZ IZOHIÉTÁK – AZOKAT A HELYEKET
KÖTIK ÖSSZE, AHOL A CSAPADÉK MENNYISÉGE EGYENLŐ VOLT

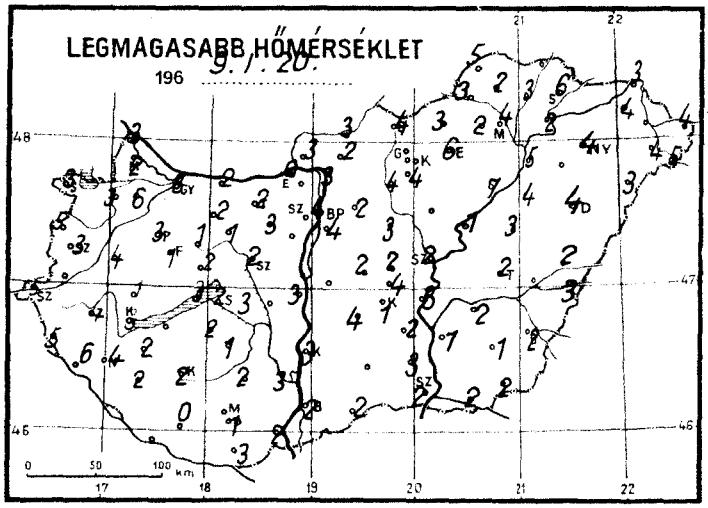
LEGMAGASABB HŐMÉRSÉKLET
196 9. 1. 20.
0 50 100 km

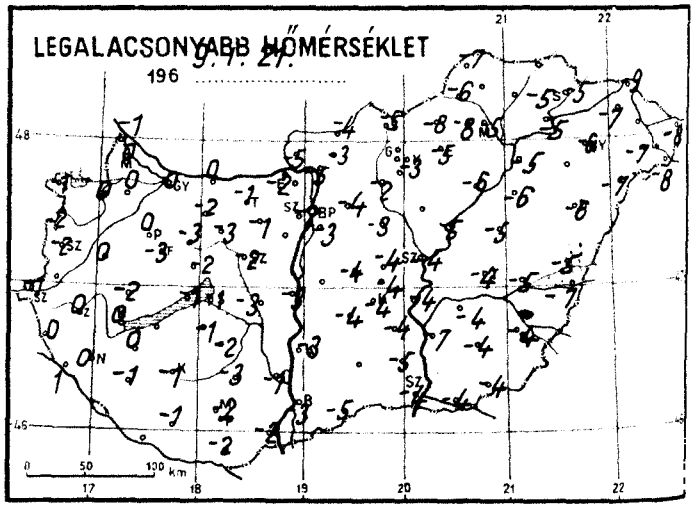
LEGALACSONYABB HŐMÉRSÉKLET
196 9. 1. 21.
0 50 100 km

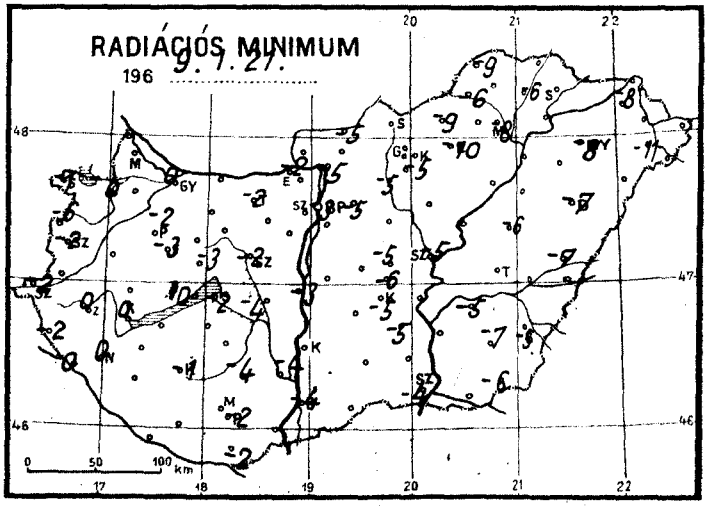
RADIÁCIÓS MINIMUM
196 9. 1. 21.
0 50 100 km

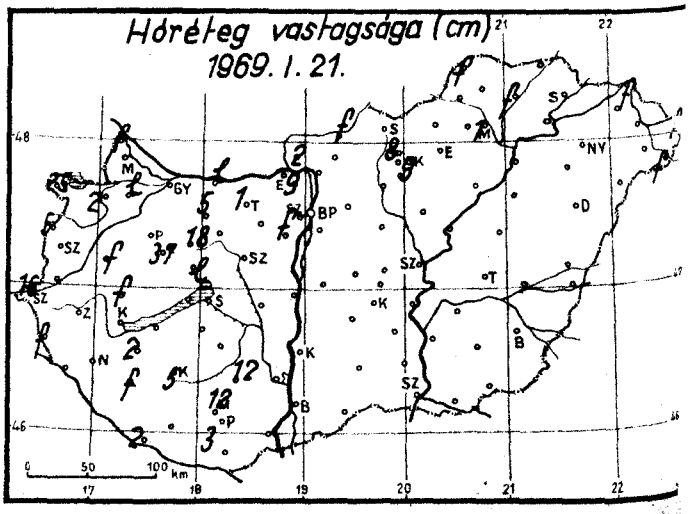
Hóréteg vastagsága (cm)
1969. 1. 21.
0 50 100 km

1969. január ..... hó,
21. kedd ..... nap

	Az utolsó 24 óra adatai					
	Csapadék (mm)	Hó cm	Hőmérsékleti szélsőségek: tegnapi nappali max.	éjszakai min.	min. 5 cm-en	Napsütés (óra) tegnap
12815 Magyaróvár	ny,		2	0		0
822 Győr	4 *		3	0	0	0
825 Pápa	3		3	0	-2	0
805 Sopron	ny *	25	3	-1	-1	0
812 Szombathely	.=		3	-2	-2	0
910 Szentgotthárd	.	16	5	-1	-2	
915 Zalaegerszeg	ny *		4	0	0	
Lenti	.	folt	5	0	-2	
925 Nagykanizsa	1		4	0	0	
920 Keszthely	2		3	0	0	0
Tihany	3,		3	-1	0	
935 Siófok	9		2	-1	-2	0
942 Pécs	ny	3	1	-2	-2	0
941 Misinatető (534 m)	1 *	12	0	-5	-5	0
Siklós	1		3	-2	-2	
827 Farkasgyepű (400 m)	7 *	37	1	-3	-3	
Veszprém	ny *	lepel	2	-2	-3	
833 Tatabánya	4	1	2	-1	-2	
839 Budapest (Ferihegy)	ny		4	-3		
840 Budapest OMI	ny,		4	-2	-3	0
841 Budapest (Szabadságh. 474 m)	ny *	folt	2	-6	-7	0
Martonvásár	-					
835 Székesfehérvár	1		2	-2	-2	
Dunaújváros	.		3	-3	-3	
Szekszárd	ny		3	-1	-4	
Mohács	1,		2	-2		
960 Baja	ny		2	-3	-4	0
955 Kalocsa	ny		3	-3		
Cegléd	.		2	-4	-5	0
860 Szolnok	ny		2	-4	-5	0
970 Kecskemét	ny,		1	-4	-5	0
Kiskunfélegyháza	1		2	-4	-5	
982 Szeged	1,		2	-4	-4	0
Mezőhegyes	1 *		2	-4	-6	
Orosháza	.		1	-4	-7	0
990 Békéscsaba	ny		2	-4	-5	0
875 Túrkeve	ny,		2	-4	-6	0
Berettyóújfalu	.		2	-5	-7	
882 Debrecen	.		4	-6	-7	3
892 Nyíregyháza	.		4	-6	-8	7
788 Kisvárda	.=		4	-7	-8	3
Mátészalka	.		4	-7	-11	
Tiszabecs	.	folt	4	-8		
Vác	ny		3	-5	-5	
Gödöllő	ny *		2	-4	-5	
Lőrinci	1		4	-2	-5	
Gyöngyös	.		4	-3	-5	
Balassagyarmat	ny	folt	3	-4	-5	
755 Salgótarján	.		4	-5		
Galyatető (932 m)	.	8	-2	-10		
851 Kékestető (1000 m)	ny	9	-2	-11	-12	0
Mátraháza (672 m)	-					
865 Eger	.		6	-5	-10	0
Putnok	.		3	-6	-6	
Lillafüred	.		2	-8		
772 Miskolc	.	1	4	-5	-8	
Füged	.	folt	3	-5	-6	
778 Sárospatak	.		6	-5		6

	24 órai csapadék mm	Hó cm
Rajka	.	folt
Kapuvár	ny *	2
Csorna	1 *	lepel
Komárom	4 *	lepel
Káld	ny *	folt
Kőszeg	.	5
Körmend	-	
Letenye	.	
Sümeg	2,	folt
Zirc	3 *	18
Kisbér	6 *	5
Mór	5 *	5
Alcsút	1	
Esztergom	2	
Dobogókő	1 *	9
Fonyód	7	
Tab	2 *	
Sárbogárd	1 *	
Lengyel	2 *	12
Nagykónyi	2 *	
Marcali	8 *	2
Somogyszob	4 *	folt
Kaposvár	4 *	5
Barcs	6 *	2
Szigetvár	3	
Bácsalmás	.	
Kiskunhalas	-	
Izsák	.	
Kunsztmiklós	-	
Örkény	ny	
Nagykáta	.	
Jászapáti	.	
Tiszakécske	1	
Nagykőrös	ny	
Kistelek	1	
Makó	3 *	
Szentes	.	
Szarvas	ny	
Szeghalom	.	
Körösszakál	.	
Tiszaroff	.	
Poroszló	.	
Karcag	.	
Hortobágy	.	
Polgár	. ⊔	
Hajdúdorog	-	
Nyírlugos	.	
Csenger	.	folt
Vásárosnamény	-	
Záhony	.	folt
Királyrét	.	2
Romhány	ny,	
Borsodnádasd	.	
Jósvafő	.	folt
Szendrőlád	.	
Hidasnémeti	.	
Tokaj	.	

Sárhatvan

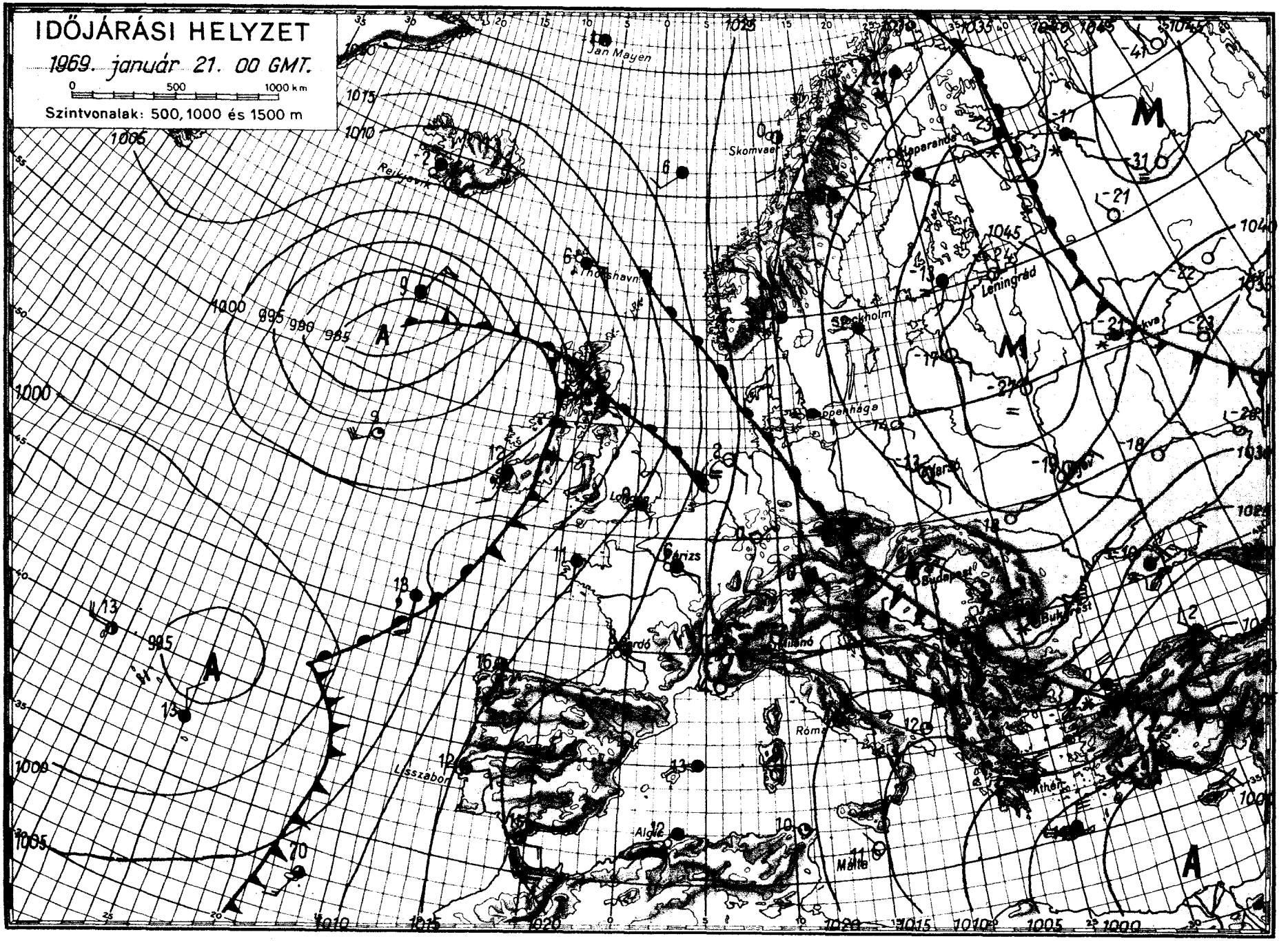
IDŐJÁRÁSI HELYZET
1969. január 21. 00 GMT.
0 500 1000 km
Szintvonalak: 500, 1000 és 1500 m
Jan Mayen
Skomvaer
Reykjavik
Thorshavn
Leningrád
Stockholm
Koppenhága
Párizs
Budapest
Bukarest
Lisszabon
Algír
Málta
Róma
Athén
1000
995
990
985
1005
1010
1015
1020
1025
1030
1035
1040
1045

IDŐJÁRÁSI NAPIJELENTÉS

ЕЖЕДНЕВНЫЙ МЕТЕОРОЛОГИЧЕСКИЙ БЮЛЛЕТЕНЬ • DAILY WEATHER REPORT
BULLETIN QUOTIDIEN DE TEMPS • TÄGLICHER WETTERBERICHT

KIADJA AZ ORSZÁGOS METEOROLÓGIAI INTÉZET
BUDAPEST II. KITAIBEL PÁL UTCA 1
TELEFON: KÖZPONT: 353-500, IDŐJELZŐ OSZT.: 150-410

MEGJELENIK NAPONKÉNT * ELŐFIZETÉSI ÁRA
A POSTAI KÖLTSÉGGEL EGYÜTT NEGYEDÉVRE 60. Ft
KIADÁSÉRT FELEL AZ INTÉZET IGAZGATÓJA

82. évfolyam 22. szám. + Budapest + 1969. január 22. szerda

Az időjárási helyzet ma reggel és a várható időjárás:

A Leningrád, Lemberg vonaltól keletre kemény hideg van, az éjszakai legalacsonyabb hőmérséklet általában meghaladta a -20, -30, sőt helyenként a -40 fokot is. E hideg légtömeg fölé a magasban a Balti-tengeren és Finnországon át enyhe óceáni levegő áramlik, kiterjedt havazást okozva. Ugyanakkor a Volga és Don alsó szakaszán felhalmozódott szárazföldi hideg a Fekete-tengeren át zúdul le dél felé, részben a Balkán-félszigeten, részben Törökországon át a Földközi-tenger keleti medencéje fölé, hózáporok és orkászerű szél kiséretében. Moszkva - Budapest - Milánó vonalában csendes, derült, száraz zóna helyezkedik el, ennek következtében az emult két nap alatt a Kárpát-térségébe érkezett mérsékelten hideg légtömeg nyugalomba jutott.

Hazánkban kedden csaknem országosan napos, száraz, mérsékelten hideg idő volt, csupán a nyugati határszélen maradt egész napon át borult az ég, ott jelentéktelen havazást észleltek. A hőmérséklet napközben az erőteljes napsütés hatására +4, -2 fok között alakult ki. Szerda reggelre általában -4, -10 fokig hült le a levegő, de néhány helyen, elsősorban az északkeleti megyékben, -11, -13, sőt a vastag hóval boritott Zircen -16 fokot mértek. Délelőtt derült, tiszta, napos idő volt. A hőmérséklet 11 órára elérte a 0, -3 fokot, de a sürü zuzmarás ködded fedett Szentgotthárdon -6 fok körül maradt.

Ma 12 órakor Budapesten a hőmérséklet -1 fok, a tengerszintre átszámitott légnyomás 776 mm, gyengén süllyed.

Várható időjárás csütörtök estig:

Tulnyomórészt derült éjszaka, napközben kisebb felhősödés, csapadék nélkül.
Száraz, hideg, reggel párás idő.
Éjjel gyenge, napközben megélénkülő déli, délnyugati szél.

Várható legalacsonyabb éjszakai hőmérséklet: -5, -10,
legmagasabb nappali hőmérséklet csütörtökön: +1, -4 fok között.

Dr. Tóth Pál s.k.

A hőmérséklet napi középértéke és eltérése a 90 évi átlagtól /Budapesten/:

1969. I. 21.: -0,3 C°, +0,7 C°.

1871 óta ezen a napon Budapesten előfordult:

legmagasabb hőmérséklet: 12,1 C° /1962/
legalacsonyabb hőmérséklet: -18,9 C° /1893/

69.042.

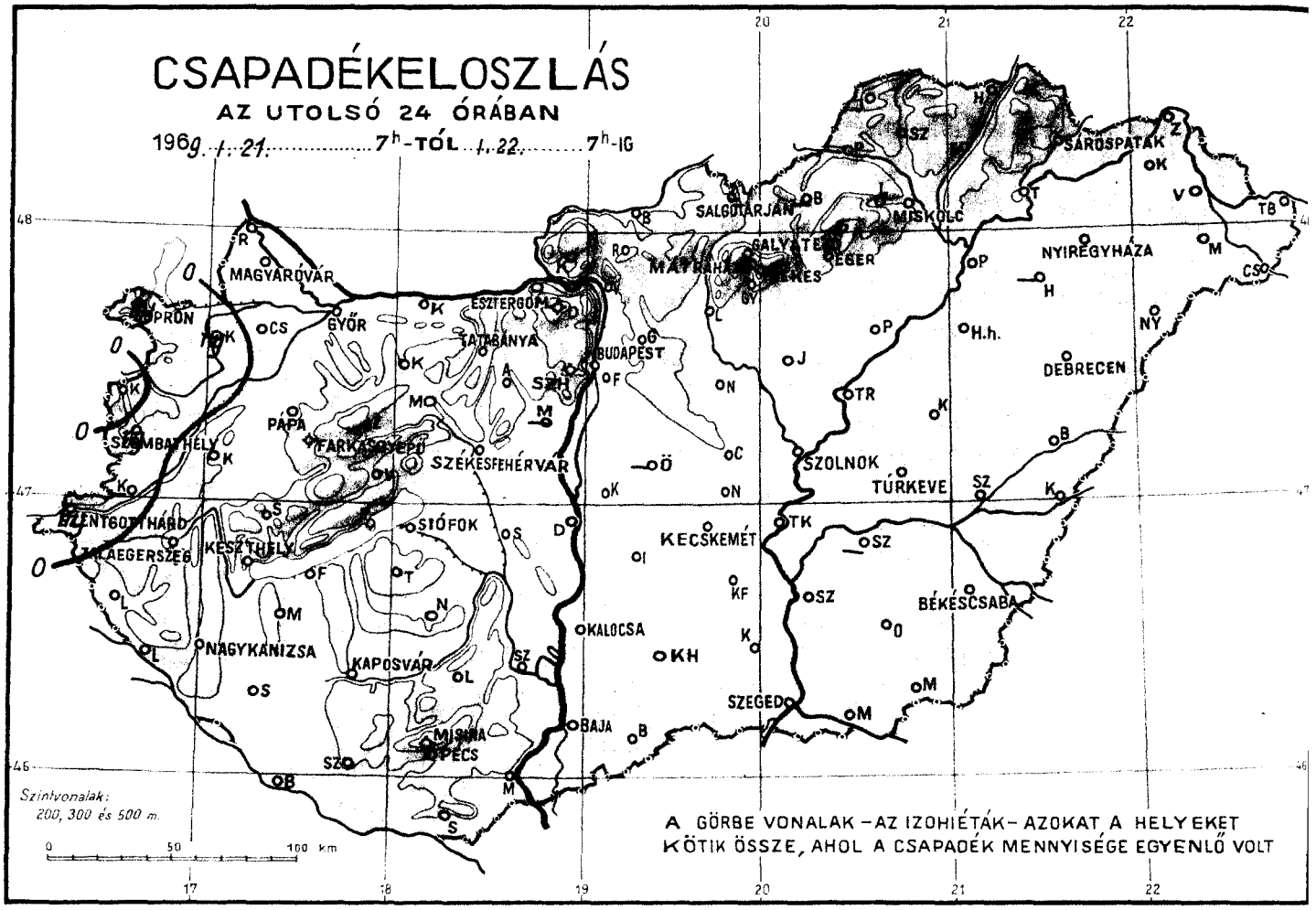
CSAPADÉKELOSZLÁS
AZ UTOLSÓ 24 ÓRÁBAN
1969. I. 21. 7h-TÓL I. 22. 7h-IG
SOPRON
MAGYARÓVÁR
GYŐR
ESZTERGOM
TATABÁNYA
BUDAPEST
SALGÓTARJÁN
MISKOLC
SÁROSPATAK
NYÍREGYHÁZA
DEBRECEN
SZOLNOK
TÚRKEVE
PAPA
SZOMBATHELY
FARKASGYEPŰ
SZÉKESFEHÉRVÁR
SIÓFOK
KESZTHELY
KECSKEMÉT
BÉKÉSCSABA
NAGYKANIZSA
KAPOSVÁR
KALOCSA
SZEGED
PÉCS
BAJA
Szintvonalak:
200, 300 és 500 m.
0 50 100 km
A GÖRBE VONALAK – AZ IZOHIÉTÁK – AZOKAT A HELYEKET
KÖTIK ÖSSZE, AHOL A CSAPADÉK MENNYISÉGE EGYENLŐ VOLT

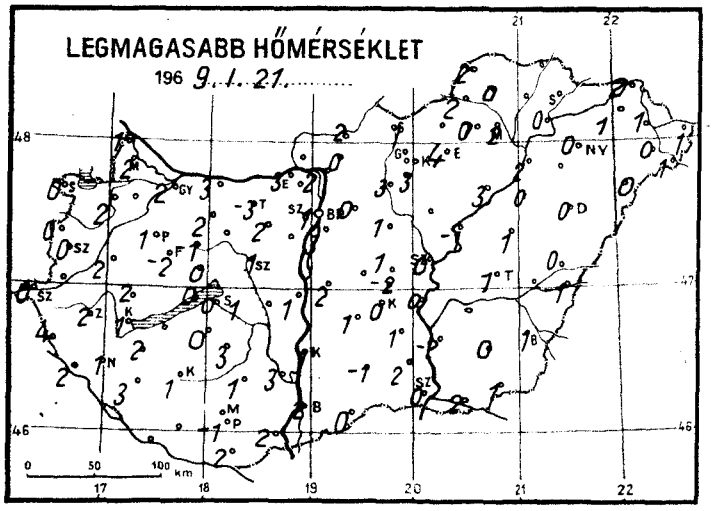
LEGMAGASABB HŐMÉRSÉKLET
1969. I. 21.
0 50 100 km

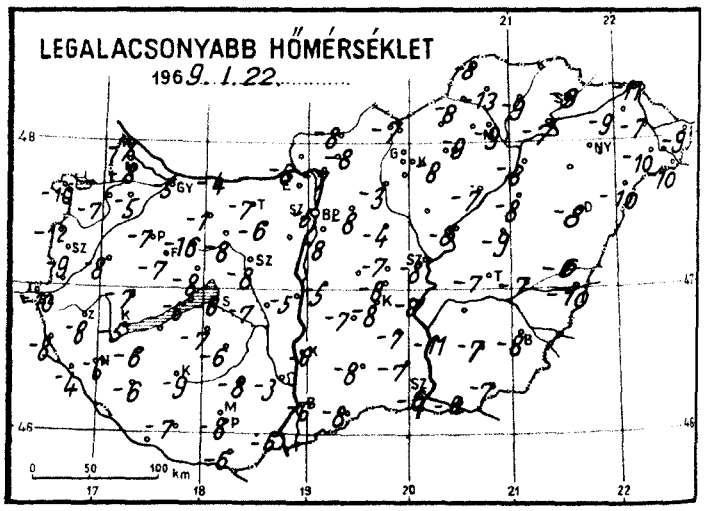
LEGALACSONYABB HŐMÉRSÉKLET
1969. I. 22.
0 50 100 km

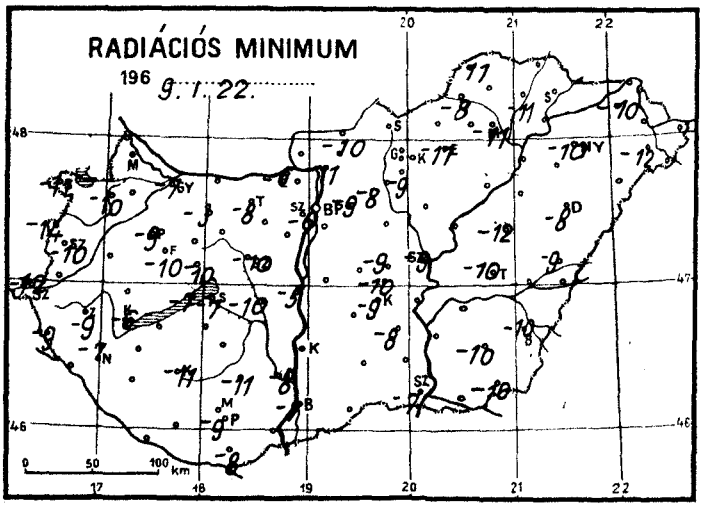
RADIÁCIÓS MINIMUM
1969. I. 22.
0 50 100 km

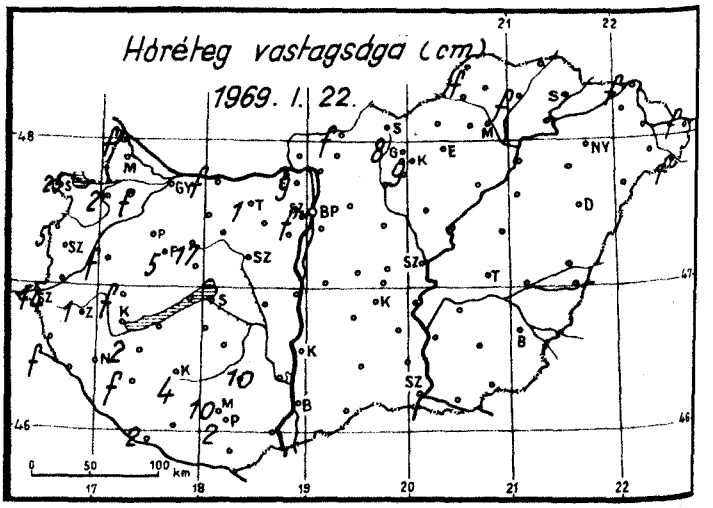
Hóréteg vastagsága (cm)
1969. I. 22.
0 50 100 km

1969...január..... hó,
22... napszerda.....

	Az utolsó 24 óra adatai					
	Csapadék (mm)	Hó cm	Hőmérsékleti szélsőségek: tegnapi nappali max.	éjszakai min.	min. 5 cm-en	Napsütés (óra) tegnap
12815 Magyaróvár	.≡		2	-8		4
822 Győr	.=		2	-5	-7	6
825 Pápa	.		1	-7	-9	5
805 Sopron	ny*	25	0	-10	-11	0
812 Szombathely	ny*		0	-9	-10	1
910 Szentgotthárd	ny*	14	0	-10	-12	
915 Zalaegerszeg	.≡	1	2	-8	-9	
Lenti	.	folt	4	-8	-9	
925 Nagykanizsa	.		1	-6	-7	
920 Keszthely	.		1	-5	-6	5
Tihany	.		0	-6	-7	
935 Siófok	.		0	-6	-7	8
942 Pécs	.	2	-1	-8	-9	8
941 Misinatető (534 m)	.	10	-1	-9	-11	2
Siklós	.		2	-6	-8	
827 Farkasgyepű (400 m)	.	5	-2	-7	-10	
Veszprém	.⌴		0	-8	-10	
833 Tatabánya	.	1	-3	-7	-8	
839 Budapest (Ferihegy)	.		3	-8		
840 Budapest OMI	.		1	-5	-6	6
841 Budapest (Szabadságh. 474 m)	.	folt	0	-7	-8	8
Martonvásár	–					
835 Székesfehérvár	.=		1	-8	-10	
Dunaújváros	.		1	-5	-5	
Szekszárd	.⌴		3	-3	-8	
Mohács	.		2	-6		
960 Baja	.		2	-6	-7	8
955 Kalocsa	.		1	-6		
Cegléd	.		1	-7	-9	8
860 Szolnok	.		0	-8	-9	8
970 Kecskemét	.		0	-8	-9	8
Kiskunfélegyháza	.⌴		1	-7	-8	
982 Szeged	.		0	-6	-7	8
Mezőhegyes	.		1	-7	-10	
Orosháza	.		0	-7	-10	8
990 Békéscsaba	.		1	-8	-10	8
875 Túrkeve	.		1	-7	-10	8
Berettyóújfalu	.		0	-6	-9	
882 Debrecen	.		0	-8	-8	8
892 Nyíregyháza	.		0	-8	-10	8
788 Kisvárda	.=		1	-9	-10	8
Mátészalka	.		0	-10	-12	
Tiszabecs	.	folt	1	-9		
Vác	.=		2	-7	-11	
Gödöllő	.		0	-8	-9	
Lőrinci	.⌴		3	-3	-8	
Gyöngyös	.		3	-7	-9	
Balassagyarmat	.⌴	folt	2	-8	-10	
755 Salgótarján	.		1	-7		
Galyatető (932 m)	.	8	-5	-11		
851 Kékestető (1000 m)	.	9	-6	-10	-11	8
Mátraháza (672 m)	–					
865 Eger	.		4	-8	-11	7
Putnok	.=		2	-8	-8	
Lillafüred	.		0	-9		
772 Miskolc	.		2	-9	-11	8
Fügöd	.		0	-9	-11	
778 Sárospatak	.		6	-9		8

24 órai csapadék mm		Hó cm
Rajka	.V	folt
Kapuvár	ny⌴	2
Csorna	.	folt
Komárom	.⌴	folt
Káld	.	folt
Kőszeg	.	5
Körmend	–	
Letenye	.	
Sümeg	.	folt
Zirc	.	17
Kisbér	.≡	
Mór	.	
Alcsút	.⌴	
Esztergom	.	
Dobogókő	.	9
Fonyód	.	
Tab	.	
Sárbogárd	.	
Lengyel	.	10
Nagykónyi	.	
Marcali	.	2
Somogyszob	.	folt
Kaposvár	.	4
Barcs	.≡	2
Szigetvár	.	
Bácsalmás	.	
Kiskunhalas	.	
Izsák	.	
Kunsztmiklós	.	
Örkény	–	
Nagykáta	.⌴	
Jászapáti	.⌴	
Tiszakécske	.	
Nagykőrös	.	
Kistelek	.	
Makó	.	
Szentes	.	
Szarvas	–	
Szeghalom	.	
Kőrösszakál	.	
Tiszaroff	.	
Poroszló	.	
Karcag	.	
Hortobágy	.	
Polgár	.	
Hajdúdorog	–	
Nyírlugos	.	
Csenger	.	folt
Vásárosnamény	.	
Záhony	.	folt
Királyrét	.	
Romhány	.	
Borsodnádasd	–	
Jósvafő	.	folt
Szendrőlád	.	
Hidasnémeti	.	
Tokaj	.	

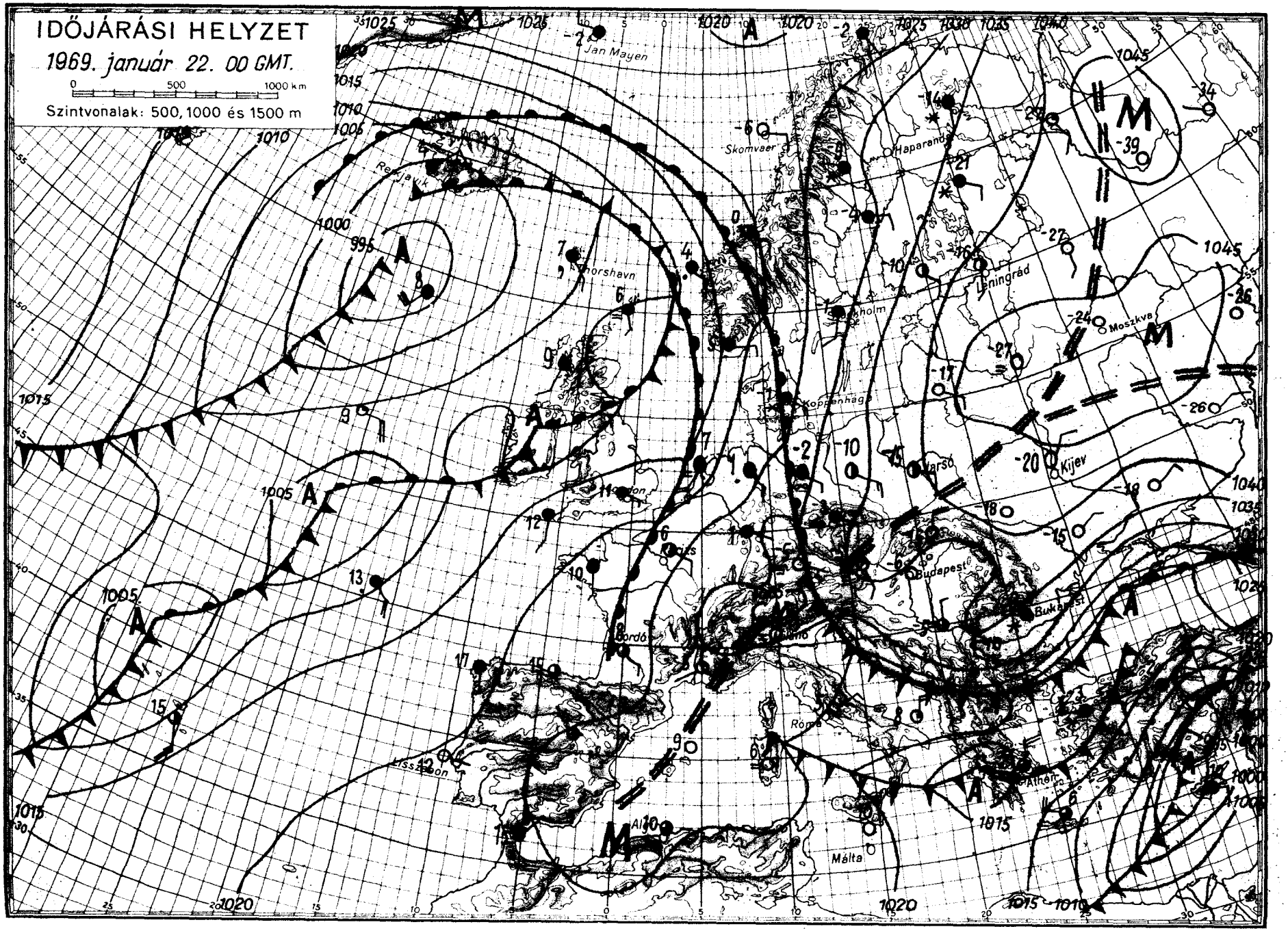

OFFSET NYOMDA BUDAPEST

IDŐJÁRÁSI NAPIJELENTÉS

ЕЖЕДНЕВНЫЙ МЕТЕОРОЛОГИЧЕСКИЙ БЮЛЛЕТЕНЬ • DAILY WEATHER REPORT
BULLETIN QUOTIDIEN DE TEMPS • TÄGLICHER WETTERBERICHT

KIADJA AZ ORSZÁGOS METEOROLÓGIAI INTÉZET
BUDAPEST II. KITAIBEL PÁL UTCA 1
TELEFON: KÖZPONT: 353-500, IDŐJELZŐ OSZT.: 150-410

MEGJELENIK NAPONKÉNT • ELŐFIZETÉSI ÁRA A POSTAI KÖLTSÉGGEL EGYÜTT NEGYEDÉVRE 60, Ft
KIADÁSÉRT FELEL AZ INTÉZET IGAZGATÓJA

82. évfolyam 23. szám. + Budapest + 1969. január 23. csütörtök

Az időjárási helyzet ma reggel és a várható időjárás:

Európa időjárásában gyors változások történtek. A Kelet-Európából származó hideg levegőt szárazföldünk középső területeiről a nyugat felől gyorsan mozgó óceáni, enyhe, páradus légtömegek fokozatosan kiszoritották. A hajnali órákban az Alpok térségében, a Cseh-medencében és Lengyelországban jelentős enyhüléssel csapadékossá vált az idő. A Brit-szigeteken, valamint Franciaországban tovább tart az enyhe, párás, ködös időjárás.

Hazánkban szerdán felhőátvonulások voltak, a Dunántulon helyenként megélénkült a délies szél. Csapadék nem volt. A hőmérséklet napközben +3, -2 fok között alakult ki. Csütörtökön a hajnali legalacsonyabb hőmérséklet általában -2, -8, északkeleten -8 -11 fok között váltakozott. A hajnali óráktól kezdve nyugat felől megnövekedett a felhőzet és a magasban áramló enyhe levegő hatására északon néhány helyen havazott, ónos eső esett. A reggeli jelentések szerint a csapadékmennyiség nem haladta meg az 1 mm-t. A délelőtt folyamán borult idő volt, északon helyenként havazott, ónos eső esett. A hőmérséklet 11 órakor 0, -2 fok között volt.

Ma 12 órakor Budapesten a hőmérséklet -1 fok volt, a tengerszintre átszámitott légnyomás 768 mm, erősen süllyedő irányzatu.

Várható időjárás péntek estig:

Csütörtökön: borult idő, többfelé havazással, ónos esővel, esővel.
Pénteken: Felhőátvonulások, szórványos futó esővel, havazással.
Megélénkülő déli, délnyugati, átmenetileg helyenként erős északnyugati, északira forduló szél.
A hőmérséklet kissé emelkedik.
Várható legalacsonyabb éjszakai hőmérséklet: -2, +3,
legmagasabb nappali hőmérséklet pénteken: 0, +5 fok között.

Dunay Sándorné s.k.

Távolabbi kilátások hétfőig:
Legalacsonyabb hajnali hőmérsékletek eleinte 0, később -4 fok körül. Legmagasabb nappali hőmérsékletek eleinte +2, később 0 fok körül. Jelentős mennyiségü /legalább 5 mm/ csapadék az ország területének 20 %-án várható.

TÁVELŐREJELZŐ CSOPORT

A hőmérséklet napi középértéke és eltérése a 90 évi átlagtól /Budapesten/:

1969. I. 22.: -1,6 C°, -0,1 C°.

1871 óta ezen a napon Budapesten előfordult:

legmagasabb hőmérséklet: 12,2 C° /1918/
legalacsonyabb hőmérséklet: -19,4 C° /1892/

69.043.

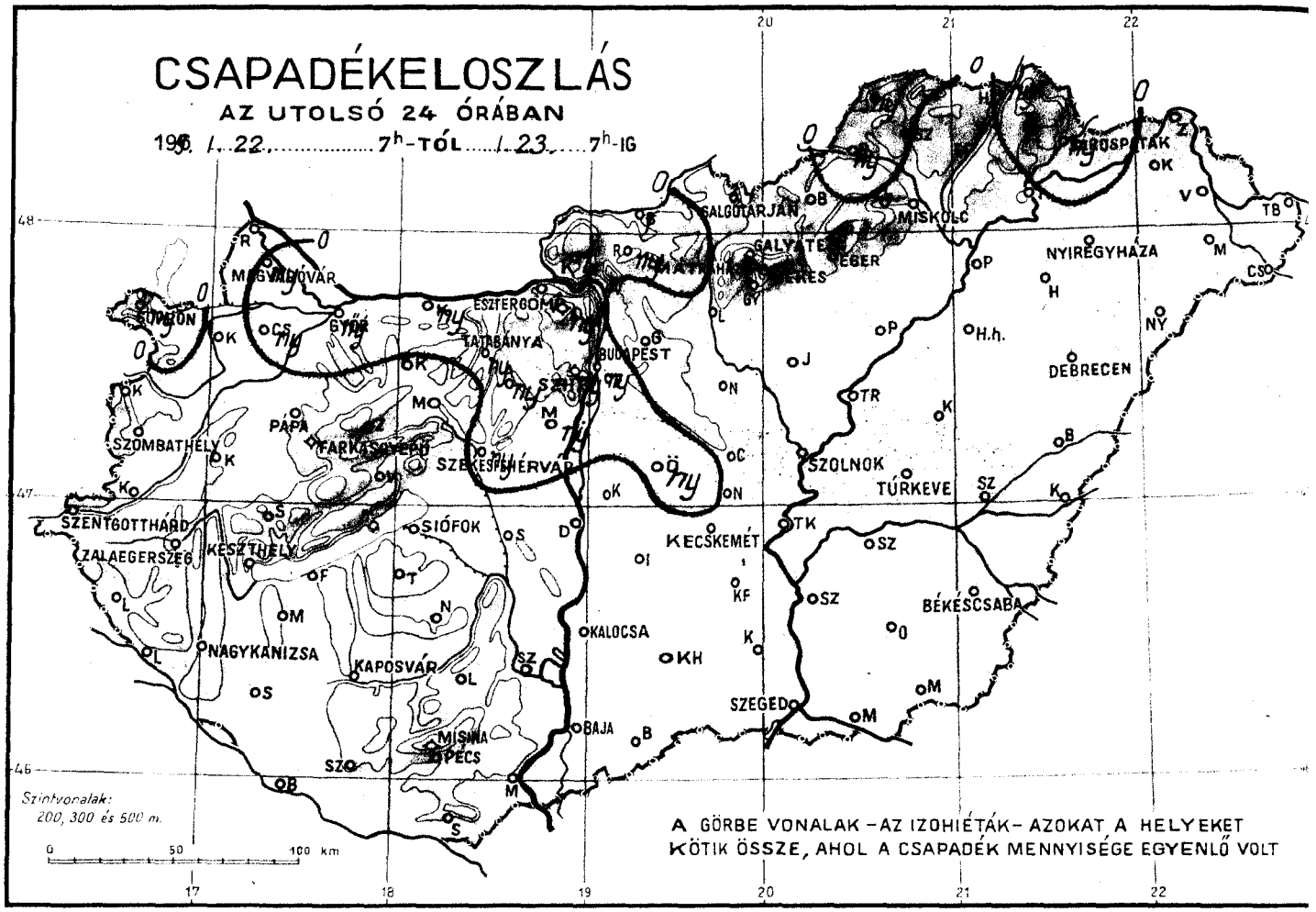
CSAPADÉKELOSZLÁS
AZ UTOLSÓ 24 ÓRÁBAN
196 1. 22. 7h-TÓL 1. 23. 7h-IG
SALGÓTARJÁN
MISKOLC
NYÍREGYHÁZA
EGER
ESZTERGOM
TATABÁNYA
BUDAPEST
DEBRECEN
SZOMBATHELY
PAPA
SZÉKESFEHÉRVÁR
SZOLNOK
TÚRKEVE
SZENTGOTTHÁRD
ZALAEGERSZEG
KESZTHELY
SIÓFOK
KECSKEMÉT
BÉKÉSCSABA
NAGYKANIZSA
KAPOSVÁR
KALOCSA
SZEGED
BAJA
MISKOLC
PÉCS
Szintvonalak:
200, 300 és 500 m.
A GÖRBE VONALAK – AZ IZOHIÉTÁK – AZOKAT A HELYEKET
KÖTIK ÖSSZE, AHOL A CSAPADÉK MENNYISÉGE EGYENLŐ VOLT

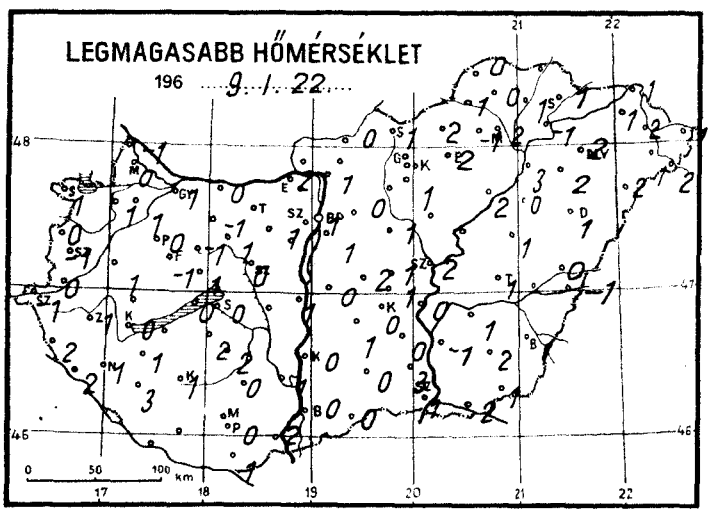
LEGMAGASABB HŐMÉRSÉKLET
196 9. 1. 22.

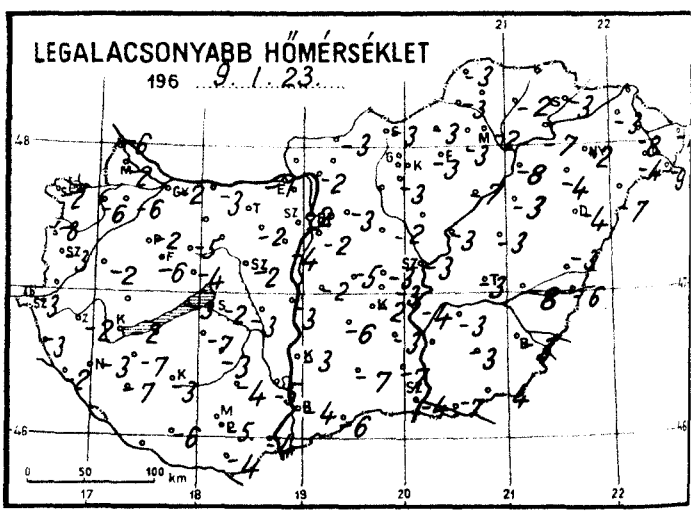
LEGALACSONYABB HŐMÉRSÉKLET
196 9. 1. 23.

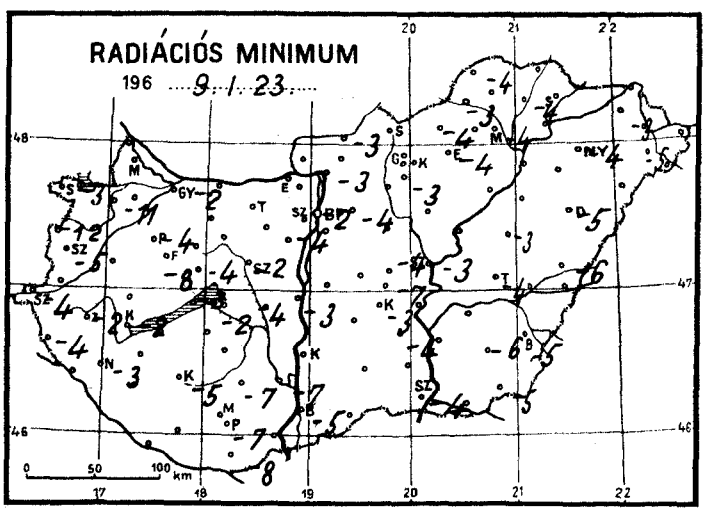
RADIÁCIÓS MINIMUM
196 9. 1. 23.

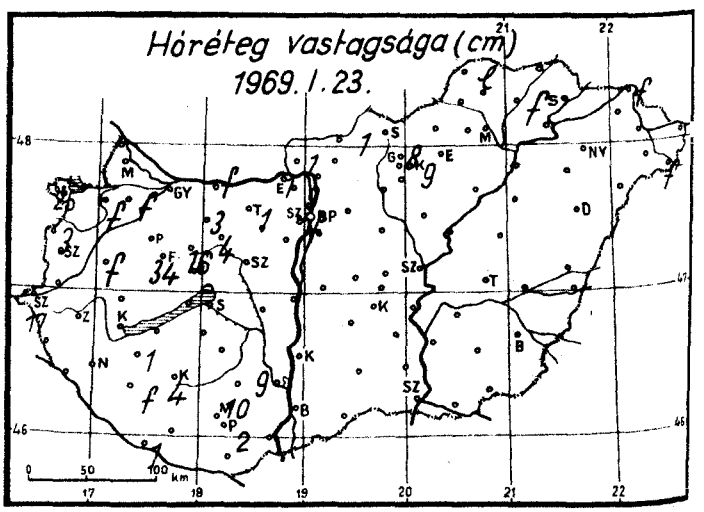
Hóréteg vastagsága (cm)
1969. 1. 23.

1969. január hó, 23 nap csütörtök

	Az utolsó 24 óra adatai					
	Csapadék (mm)	Hó cm	Hőmérsékleti szélsőségek: tegnapi nappali max.	éjszakai min.	min. 5 cm-en	Napsütés (óra) tegnap
12815 Magyaróvár	ny,		0	−2		1
822 Győr	ny		1	−2	−2	5
825 Pápa	.		0	−2	−4	4
805 Sopron	ny	25	1	−2	−3	6
812 Szombathely	.		−1	−3	−5	6
910 Szentgotthárd	.=	17	−1	−3	−4	
915 Zalaegerszeg	.		1	−2	−2	
Lenti	.		2	−3	−4	
925 Nagykanizsa	.		1	−3	−3	
920 Keszthely	.		0	−2	−2	8
Tihany	.		0	−3	−3	
935 Siófok	.		0	−2	−2	6
942 Pécs	.	2	0	−5	−7	8
941 Misinatető (534 m)	.	10	−2	−7	−8	8
Siklós	.		1	−4	−8	
827 Farkasgyepű (400 m)	.	34	−1	−6	−8	
Veszprém	.		1	−4	−4	
833 Tatabánya	ny,	1	2	−2	−4	
839 Budapest (Ferihegy)	.		1	−2		
840 Budapest OMI	ny*		1	−2	−2	4
841 Budapest (Szabadságh. 474 m)	ny*	folt	0	−5	−6	6
Martonvásár	.		−	−4	−4	
835 Székesfehérvár	ny,		0	−2	−2	
Dunaújváros	.		1	−3	−3	
Szekszárd	.=		1	−5	−7	
Mohács	.		2	−4		
960 Baja	.		0	−4	−5	7
955 Kalocsa	.		0	−3		
Cegléd	.		1	−3	−4	6
860 Szolnok	.		2	−3	−3	7
970 Kecskemét	.		0	−2	−3	7
Kiskunfélegyháza	.		0	−3	−4	
982 Szeged	.		1	−4	−4	8
Mezőhegyes	.		1	−4	−5	
Orosháza	.		2	−3	−6	8
990 Békéscsaba	.		1	−3	−5	7
875 Túrkeve	.		1	−3	−4	7
Berettyóújfalu	.		0	−3	−6	
883 Debrecen	.		1	−4	−5	7
892 Nyíregyháza	.		2	−2	−4	7
788 Kisvárda	.=		1	−3	−3	7
Mátészalka	.		1	−4	−5	
Tiszabecs	.	folt	1	−7		
Vác	.=		1	−2	−3	
Gödöllő	.		0	−3	−4	
Lőrinci	.		−	−	−	
Gyöngyös	.		1	−3	−3	
Balassagyarmat	1*	1	0	−3	−3	
755 Salgótarján	.		1	−3		
Galyatető (932 m)	.	8	−3	−9		
851 Kékestető (1000 m)	.	9	−3	−8	−8	5
Mátraháza (672 m)	−					
865 Eger	.		2	−3	−4	6
Putnok	ny*		1	−3	−3	
Lillafüred	.		−1	−3		
772 Miskolc	.		2	−2	−4	6
Füged	.	folt	1	−2	−4	
778 Sárospatak	ny*		1	−3		6

24 órai csapadék mm		Hó cm
Rajka	.	
Kapuvár	.	folt
Csorna	ny	folt
Komárom	ny	folt
Káld	.	folt
Kőszeg	.	3
Körmend	.	
Letenye	.	
Sümeg	.	
Zirc	.	16
Kisbér	.=	3
Mór	ny	4
Alcsút	ny*	
Esztergom	1	1
Dobogókő	ny*	9
Fonyód	.	
Tab	.	
Szabadegyháza	.	
Lengyel	.	9
Nagykónyi	.	
Marcali	.	1
Somogyszob	.	folt
Kaposvár	.	4
Barcs	.=	1
Szigetvár	.	
Bácsalmás	.	
Kiskunhalas	.	
Izsák	.	
Kunsztmiklós	.	
Örkény	ny*	
Nagykáta	.	
Jászapáti	.	
Tiszakécske	.	
Nagykőrös	.	
Kistelek	.	
Makó	.	
Szentes	.	
Szarvas	.	
Szeghalom	.	
Körösszakál	.	
Tiszaroff	.	
Poroszló	.	
Karcag	.	
Hortobágy	.	
Polgár	.	
Hajdúdorog	.	
Nyírlugos	.	
Csenger	.	folt
Vásárosnamény	.	
Záhony	.	folt
Királyrét	1*	1
Romhány	ny*	
Borsodnádasd	.	
Jósvafő	ny*	lepel
Szendrőlád	.	
Hidasnémeti	ny*	
Tokaj	.	

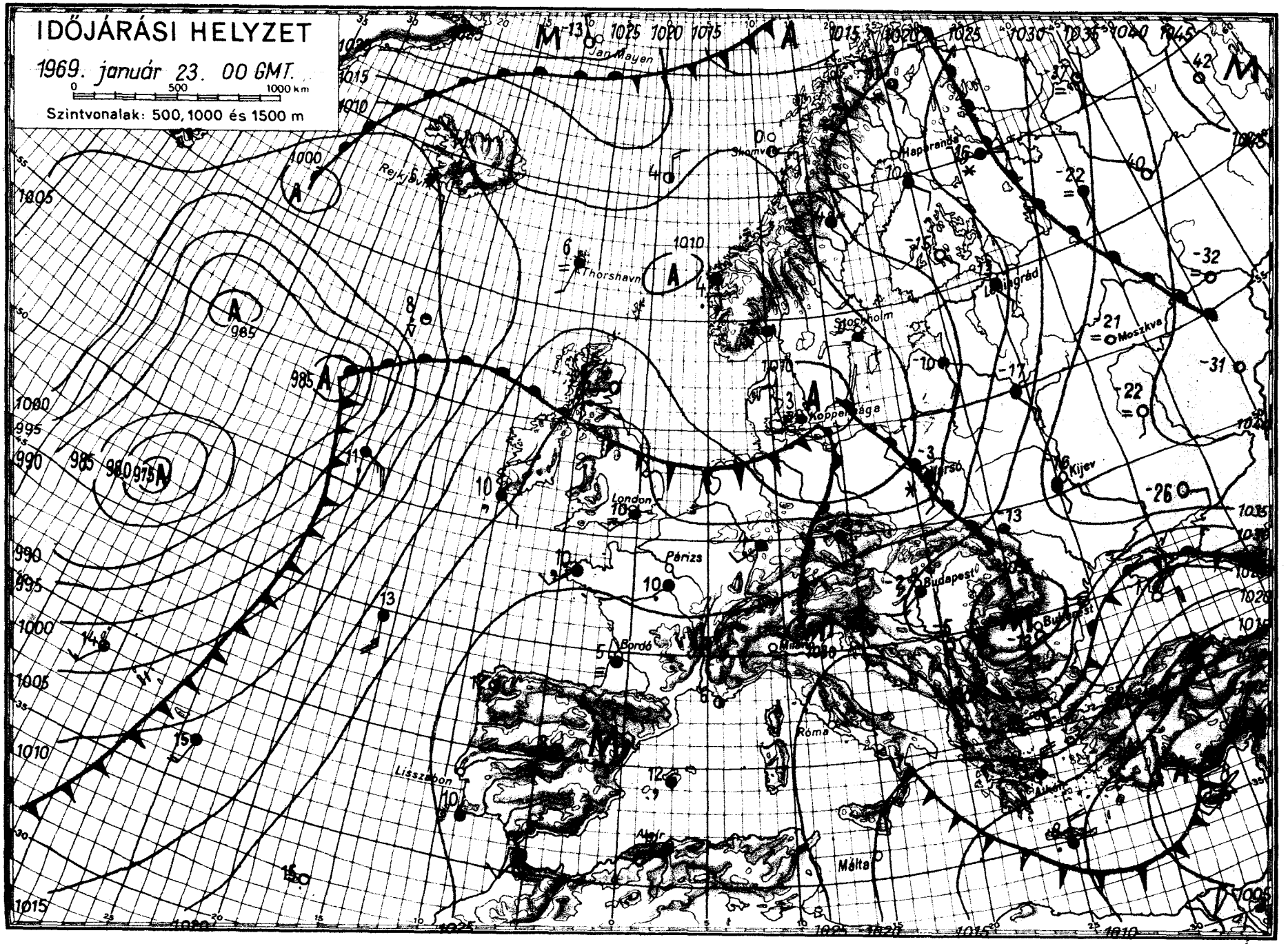

OFFSET NYOMDA BUDAPEST

IDŐJÁRÁSI NAPIJELENTÉS

ЕЖЕДНЕВНЫЙ МЕТЕОРОЛОГИЧЕСКИЙ БЮЛЛЕТЕНЬ • DAILY WEATHER REPORT
BULLETIN QUOTIDIEN DE TEMPS • TÄGLICHER WETTERBERICHT

KIADJA AZ ORSZÁGOS METEOROLÓGIAI INTÉZET
BUDAPEST II. KITAIBEL PÁL UTCA 1
TELEFON: KÖZPONT: 353-500, IDŐJELZŐ OSZT.: 150-410

MEGJELENIK NAPONKÉNT • ELŐFIZETÉSI ÁRA
A POSTAI KÖLTSÉGGEL EGYÜTT NEGYEDÉVRE 60. Ft
KIADÁSÉRT FELEL AZ INTÉZET IGAZGATÓJA

82. évfolyam 24. szám. + Budapest + 1969. január 24. péntek

Az időjárási helyzet ma reggel és a várható időjárás:

Közép-Európában az északnyugat felől érkező enyhe, óceáni levegő hatására az elmult 24 óra folyamán jelentős melegedés következett be. A Szovjetunió európai területének nyugati részén, Lengyelországban és a Kárpátok térségében havazik, a Kárpát-medence déli, és Közép-Európa nyugati részén futó esők, záporok vannak. Szintén enyhe, de csapadékmentes, sokfelé párás, ködös az idő szárazföldünk nyugati államaiban. Ezzel szemben Kelet-és Észak-Európában tovább tart a rendkivül hideg időjárás. Ma hajnalra itt sokfelé -20, -30, Északkelet-Európában helyenként -40, -45 fokig hült le a levegő.

Hazánkban csütörtökön napközben borult volt az ég, és sokfelé esett az eső, ónoseső, északon és északkeleten havazott. A hőmérséklet napközben általában -2, +3, északnyugaton helyenként +3, +4 fokig emelkedett. A minimum hőmérséklet az ország jelentős részén a megszokottól eltérően nem hajnalban, hanem az esti órákban következett be. Értéke általában 0, -5, északkeleten néhány helyen -6, fok volt. Az esti órákban helyenként erős északnyugati széllel hazánk fölé érkezett az enyhe, óceáni levegő. Hatására az éjszaka folyamán hazánk nagy részén emelkedett a hőmérséklet, és a reggeli órákban -2, +5 fok között volt. A reggel 7 óráig lehullott csapadék mennyisége általában 3 mm alatt maradt, csak északkeleten érte el helyenként a 4, 9 mm-t. Jelentősebb, összefüggő hótakaró csak a nyugati határszélen és az északkeleti országrészen van. Ma délelőtt erősen felhős volt az ég, Szeged környékéről futó esőt, északkeletről havazást jelentettek. A hőmérséklet 11 órakor általában +1, +5, északkeleten -1, +1 fok volt.

Ma 12 órakor a hőmérséklet Budapesten 4 fok, a tengerszintre átszámitott légnyomás 765 mm, mérsékelten emelkedik.

Várható időjárás szombat estig:

Pénteken erősen felhős idő, szórványosan előforduló futó esőkkel, északon egy-két helyen hózáporral.
Szombaton kevesebb felhő, valószinüleg már csapadék nélkül.
A többfelé élénk, néhány helyen még erős északnyugati, északi szél mérséklődik.
Enyhe idő.
Várható legalacsonyabb éjszakai hőmérséklet: -3, +2,
legmagasabb nappali hőmérséklet szombaton: 0, +5 fok között.

Vissy Károly s.k.

A hőmérséklet napi középértéke és eltérése a 90 évi átlagtól /Budapesten/:
1969. I. 23.: -0,9 C°, +0,9 C°.

1871 óta ezen a napon Budapesten előfordult:
legmagasabb hőmérséklet: 13,5 C° /1918/
legalacsonyabb hőmérséklet: -20,0 C° /1881/

69.050.

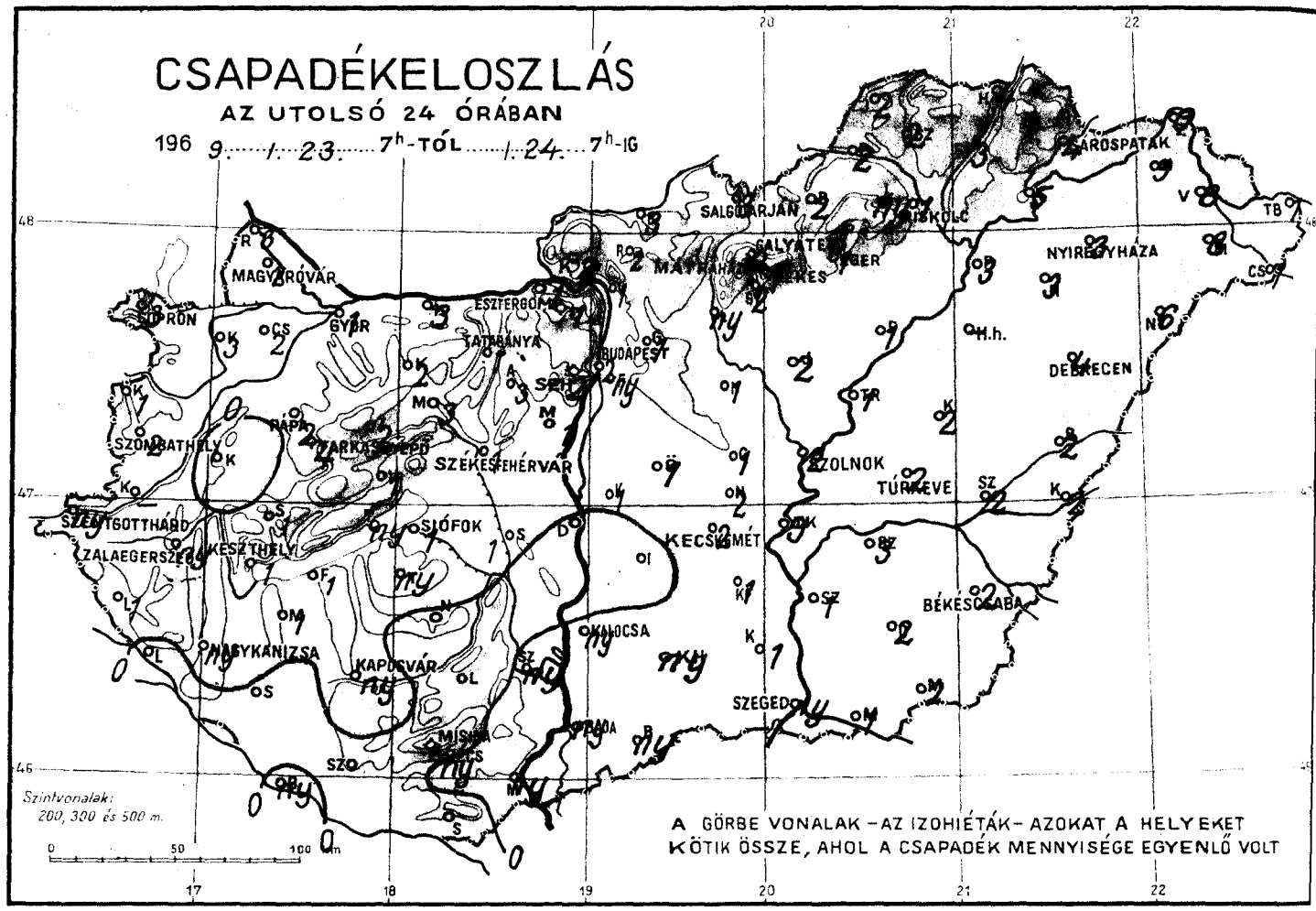
CSAPADÉKELOSZLÁS
AZ UTOLSÓ 24 ÓRÁBAN
196 9. 1. 23. 7h-TÓL 1. 24. 7h-IG
MAGYARÓVÁR
SOPRON
GYŐR
ESZTERGOM
TATABÁNYA
BUDAPEST
SALGÓTARJÁN
MISKOLC
NYÍREGYHÁZA
DEBRECEN
SZOMBATHELY
PAPA
SZÉKESFEHÉRVÁR
SZOLNOK
TÚRKEVE
SZENTGOTTHÁRD
KESZTHELY
SIÓFOK
KECSKEMÉT
ZALAEGERSZEG
NAGYKANIZSA
KAPOSVÁR
KALOCSA
BÉKÉSCSABA
SZEGED
PÉCS
SZOMBATHELY
Szintvonalak:
200, 300 és 500 m.
A GÖRBE VONALAK – AZ IZOHIÉTÁK – AZOKAT A HELYEKET
KÖTIK ÖSSZE, AHOL A CSAPADÉK MENNYISÉGE EGYENLŐ VOLT

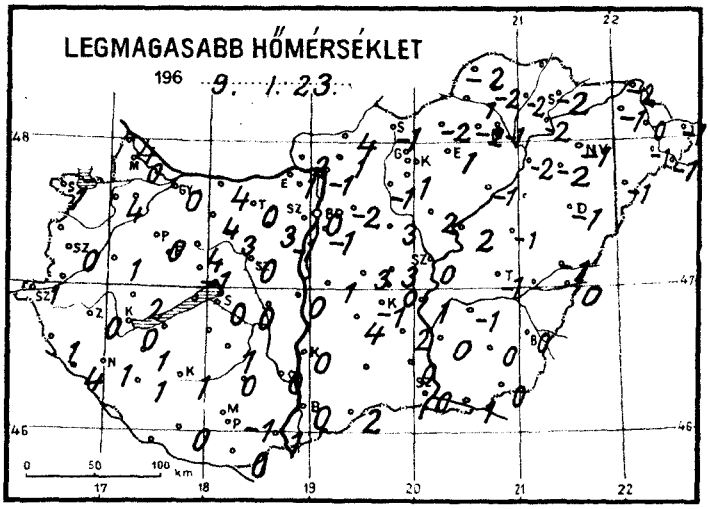
LEGMAGASABB HŐMÉRSÉKLET
196 9. 1. 23.

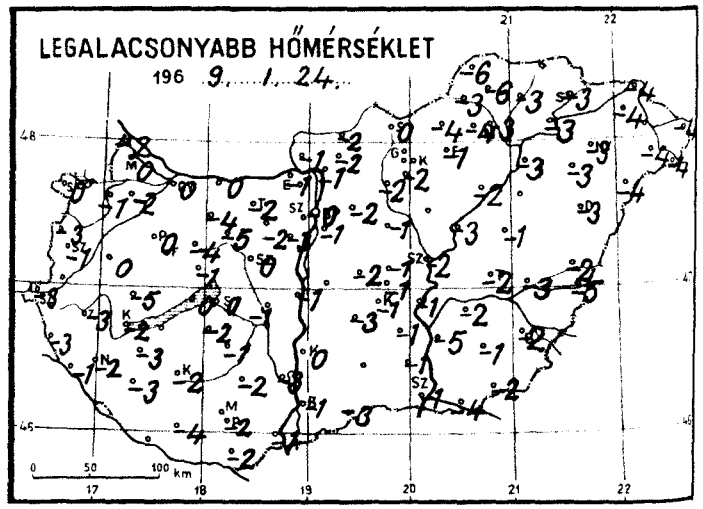
LEGALACSONYABB HŐMÉRSÉKLET
196 9. 1. 24.

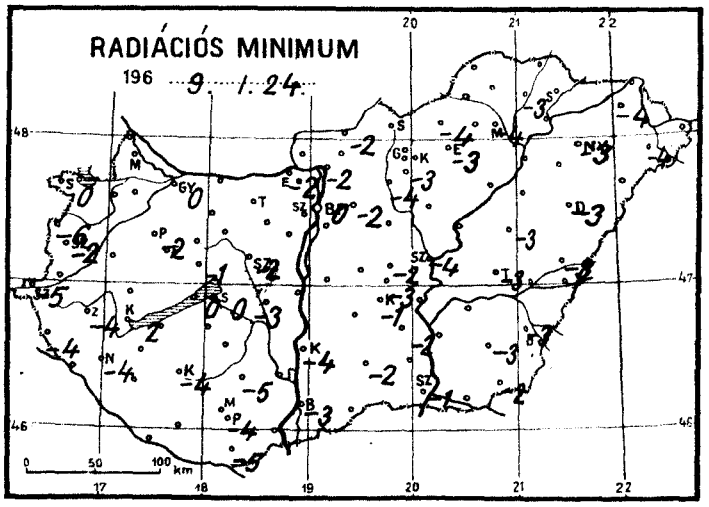
RADIÁCIÓS MINIMUM
196 9. 1. 24.

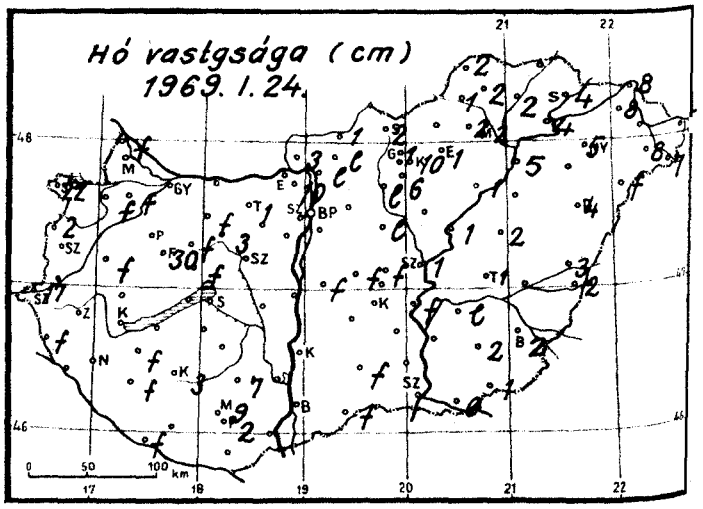
Hó vastagsága (cm)
1969. 1. 24.

1969. január hó, 24. nap péntek

	Az utolsó 24 óra adatai					
	Csapadék (mm)	Hó cm	Hőmérsékleti szélsőségek: tegnapi nappali max.	éjszakai min.	min. 5 cm-en	Napsütés (óra) tegnap
12815 Magyaróvár	2		0	0		0
822 Győr	1		0	0	0	0
825 Pápa	2		0	0	-2	0
805 Sopron	3	22	1	0	0	0
812 Szombathely	2=		0	-1	-2	0
910 Szentgotthárd	ny=	17	1	-3	-5	
915 Zalaegerszeg	ny		0	-3	-4	
Lenti	1	folt	1	-3	-4	
925 Nagykanizsa	ny=		1	-2	-4	
920 Keszthely	1=		0	-2	-2	0
Tihany	ny ,		-	0	0	
935 Siófok	1		0	0	0	0
942 Pécs	ny	2	-1	-2	-4	0
941 Misinatető (534 m)	.	9	-2	-2	-8	0
Siklós	.		0	-2	-5	
827 Farkasgyepű (400 m)	4 *	30	-2	-2		
Veszprém	1 *	folt	-1	-1	-1	
833 Tatabánya	1 ,	1	0	-2		
839 Budapest (Ferihegy)	ny		-1	-1		
840 Budapest OMI	2 ,		0	0	0	0
841 Budapest (Szabadságh., 474 m)	2 *		-4	-4	-4	0
Martonvásár	1		-1	-3		
835 Székesfehérvár	1 ,		0	0	-2	
Dunaújváros	.		0	-1		
Szekszárd	ny=		0	-3		
Mohács	ny		1	-1		
960 Baja	ny=		0	-1	-3	0
955 Kalocsa	ny		0	0	-4	
Cegléd	1 *	folt	3	-1	-2	0
860 Szolnok	2	1	0	-2	-4	0
970 Kecskemét	2	.	-1	-1	-1	0
Kiskunfélegyháza	1		2	-1	-2	
982 Szeged	ny		0	-1	-1	0
Mezőhegyes	2 *	1	0	-2	-2	
Orosháza	2 *	2	0	-1	-3	0
990 Békéscsaba	2	2	0	-2	-3	0
875 Túrkeve	2	1	-1	-2	-3	0
Berettyóújfalu	2 *	3	-1	-2	-3	
882 Debrecen	4=	4	-1	-3	-3	0
892 Nyíregyháza	3	5	-1	-3	-3	0
788 Kisvárda	9 *	8	-1	-4	-4	0
Mátészalka	8 *	8	-1	-4	-4	
Tiszabecs	1 ,	5	-1	-4		
Vác	1 *	lepel	-1	-1	-2	
Gödöllő	1 *		-2	-2	-2	
Lőrinci	ny *	lepel	-1	-2	-4	
Gyöngyös	2 *	6	1	-2	-3	
Balassagyarmat	3 *	1	4	-2	-2	
755 Salgótarján	3 *	2	-1	0		
Galyatető (932 m)	2 *	1	-1	-9		
851 Kékestető (1000 m)	1≡	10	-5	-5	-7	0
Mátraháza (672 m)	-					
865 Eger	1≡	1	1	-3		0
Putnok	2 *	1	-1	-3		
Lillafüred	ny *	2	-2	-4		
772 Miskolc	1=	2	-1	-3	-4	0
Füged	3 *	2	-2	-3	-3	
778 Sárospatak	4	4	-2	-3		0

24 órai csapadék mm		Hó cm
Rajka	3 *	folt
Kapuvár	3	folt
Csorna	2	folt
Komárom	3 *	
Káld	.	folt
Kőszeg	1 ,	2
Körmend	-	
Letenye	.	
Sümeg	1 ,	
Zirc	3	1
Kisbér	2	folt
Mór	3	3
Alcsút	3 *	
Esztergom	1	
Dobogókő	1	10
Fonyód	1	
Tab	ny	
Sárbogárd	1	
Lengyel	.	7
Nagykónyi	.	
Marcali	1 ,	folt
Somogyszob	.	folt
Kaposvár	ny ,	3
Barcs	ny	folt
Szigetvár	.	
Bácsalmás	ny	folt
Kiskunhalas	ny *	folt
Izsák	.	
Kunsztmiklós	1 *	folt
Örkény	1 *	folt
Nagykáta	1 *	lepel
Jászapáti	2 *	
Tiszakécske	9 *	folt
Nagykőrös	2 *	
Kistelek	1	
Makó	1 *	lepel
Szentes	1	
Szarvas	3 *	lepel
Szeghalom	2 *	
Körösszakál	2 *	2
Tiszaroff	1 *	1
Poroszló	1 *	1
Karcag	2 *	2
Hortobágy	-	
Polgár	3 *	2
Hajdúdorog	3 *	
Nyírlugos	6 *	folt
Csenger	7 *	7
Vásárosnamény	8 *	
Záhony	9 *	8
Királyrét	2 *	3
Romhány	2 *	lepel
Borsodnádasd	2 *	2
Jósvafő	2 *	2
Szendrőlád	2 *	2
Hidasnémeti	4 *	
Tokaj	5 *	4

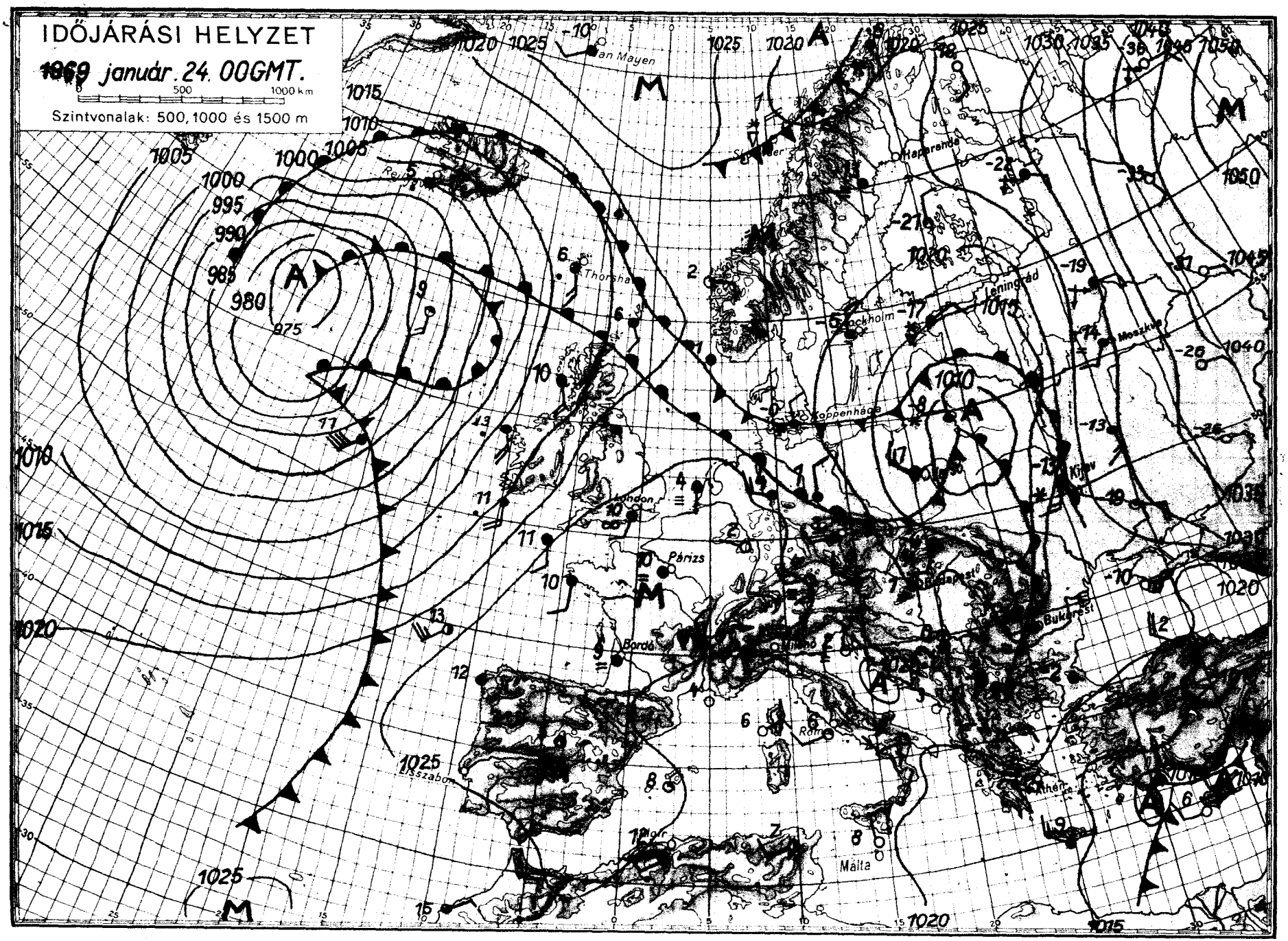
IDŐJÁRÁSI HELYZET
1969 január. 24. 00GMT.
500
1000 km
Szintvonalak: 500, 1000 és 1500 m
Jan Mayen
Thorshavn
London
Párizs
Bordó
Lisszabon
Malta
Koppenhága
Leningrád
Moszkva
Kijev
Bukarest
Athén
Rom
Haparanda
Stockholm

IDŐJÁRÁSI NAPIJELENTÉS

ЕЖЕДНЕВНЫЙ МЕТЕОРОЛОГИЧЕСКИЙ БЮЛЛЕТЕНЬ • DAILY WEATHER REPORT
BULLETIN QUOTIDIEN DE TEMPS • TÄGLICHER WETTERBERICHT

KIADJA AZ ORSZÁGOS METEOROLÓGIAI INTÉZET
BUDAPEST II. KITAIBEL PÁL UTCA 1
TELEFON: KÖZPONT: 353-500, IDŐJELZŐ OSZT.: 150-410

MEGJELENIK NAPONKÉNT • ELŐFIZETÉSI ÁRA A POSTAI KÖLTSÉGGEL EGYÜTT NEGYEDÉVRE 60, Ft
KIADÁSÉRT FELEL AZ INTÉZET IGAZGATÓJA

82. évfolyam 25. szám. + Budapest + 1969. január 25. szombat

Az időjárási helyzet ma reggel és a várható időjárás:

Észak-Európában és a Szovjetunió európai területén továbbra is igen hideg van. Sokfelé havazik és az erős szelek hatására hófuvások keletkeznek. Európa többi részein folytatódik az évszakhoz képest enyhe időjárás. Helyenként esik az eső. Reggel sokfelé keletkezik köd. A Kárpát-medencébe észak felől az eddiginél hidegebb levegő áramlik.

Hazánkban pénteken tulnyomóan felhős idő volt. Főként az ország keleti felében többfelé esett a hó, havaseső. A lehullott csapadék mennyisége általában nem haladta meg a 2, 5 mm-t. Napközben az északkeleti megyékben -1, +1, máshol +2, +7 fokig emelkedett a hőmérséklet. Ma hajnalra szeszélyes területi eloszlásban +3, -5 fokig hült le a levegő. Reggel 7 órakor hegyeinken a következő hóvastagságot mérték: Farkasgyepü 25, Dobogókő 11, Pécs-Árpádtető 6, Galyatető 11, Kékes 10, Telkibánya 10 cm. Délelőtt országszerte erősen felhős idő volt. Keleten néhány helyen havazott, nyugaton egy-két helyen esett az eső. Sokfelé élénk északi szél fujt. 11 órakor a hőmérséklet -2 és +4 fok között váltakozott.

Ma 12 órakor Budapesten a hőmérséklet 4 fok volt, a tengerszintre átszámitott légnyomás 768 mm, gyengén emelkedő irányzatu.

Várható időjárás vasárnap estig:

Felhőátvonulások.
Ma többfelé, vasárnap kevesebb helyen havazás, havaseső.
Időnként élénk, helyenként átmenetileg erős északi szél.

Várható legalacsonyabb éjszakai hőmérséklet: -2, -7 fok között,
legmagasabb nappali hőmérséklet vasárnap: 0 fok körül.

Kerényi Nárcisz

A hőmérséklet napi középértéke és eltérése a 90 évi átlagtól /Budapesten/:

1969. I. 24.: 3,6 C°, +5,2 C°.

1871 óta ezen a napon Budapesten előfordult:

legmagasabb hőmérséklet: 11,6 C° /1918/
legalacsonyabb hőmérséklet: -21,7 C° /1942/

69.057.

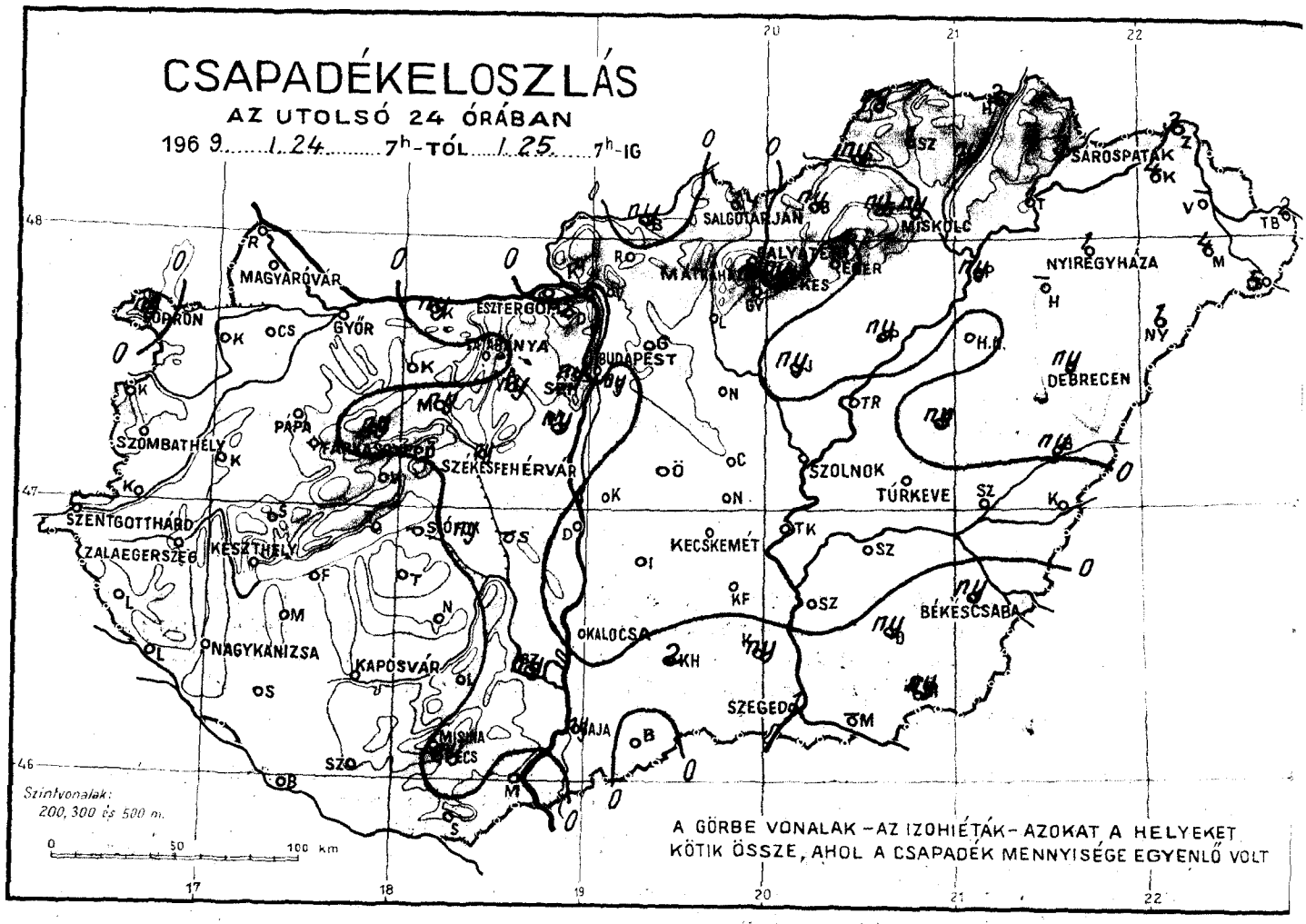
CSAPADÉKELOSZLÁS
AZ UTOLSÓ 24 ÓRÁBAN
196 9. I. 24. 7h-TÓL I. 25. 7h-IG
SOPRON
MAGYARÓVAR
GYŐR
ESZTERGOM
BUDAPEST
SZOMBATHELY
PAPA
SZÉKESFEHÉRVÁR
SZENTGOTTHÁRD
ZALAEGERSZEG
KESZTHELY
NAGYKANIZSA
KAPOSVÁR
SZOLNOK
TÚRKEVE
KECSKEMÉT
OKALOCSA
SZEGED
BÉKÉSCSABA
DEBRECEN
NYIREGYHÁZA
MISKOLC
SÁROSPATAK
Szintvonalak:
200, 300 és 500 m.
A GÖRBE VONALAK – AZ IZOHIÉTÁK – AZOKAT A HELYEKET
KÖTIK ÖSSZE, AHOL A CSAPADÉK MENNYISÉGE EGYENLŐ VOLT

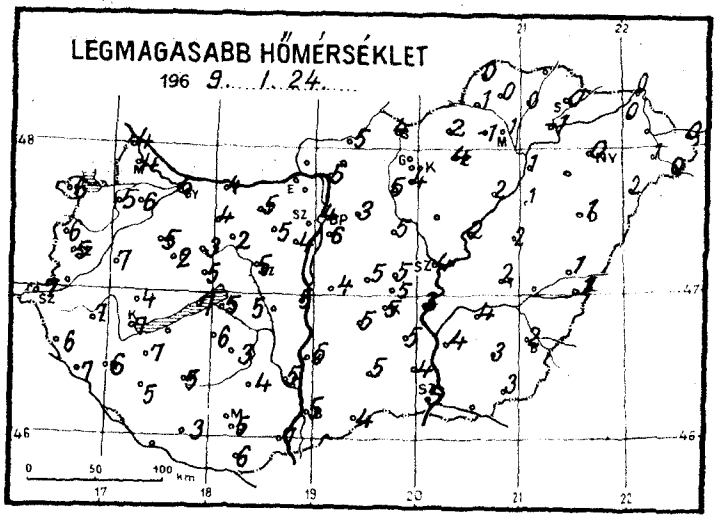
LEGMAGASABB HŐMÉRSÉKLET
196 9. I. 24.

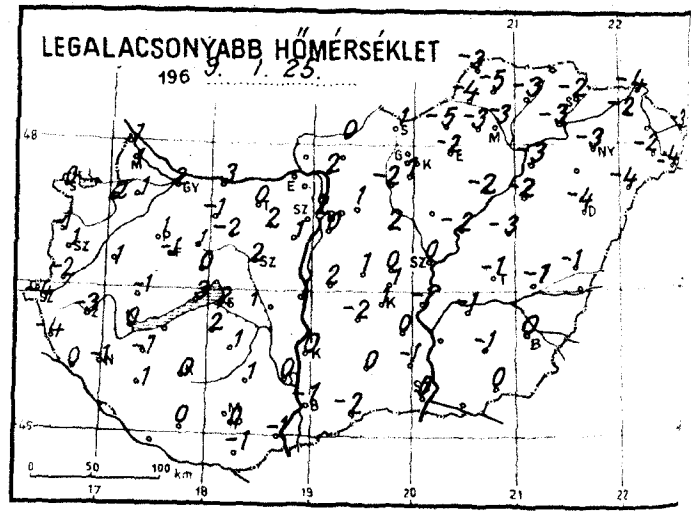
LEGALACSONYABB HŐMÉRSÉKLET
196 9. I. 25.

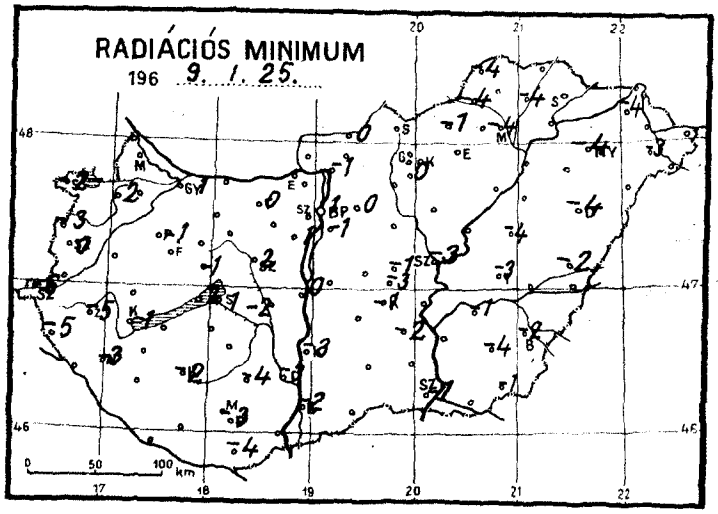
RADIÁCIÓS MINIMUM
196 9. I. 25.

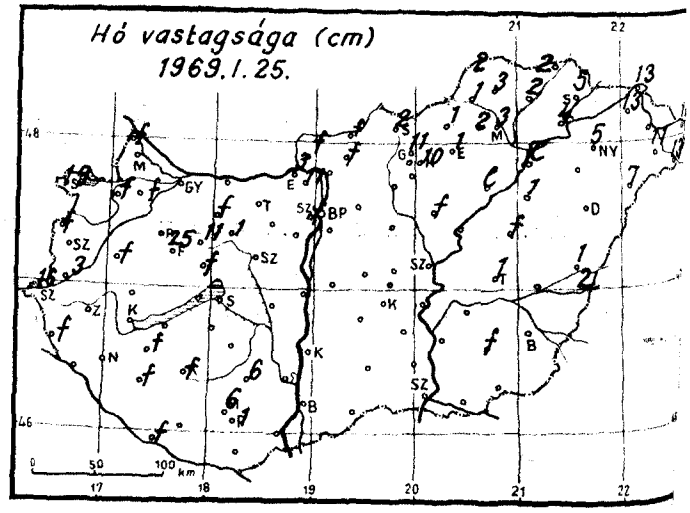
Hó vastagsága (cm)
1969. I. 25.

1969. január ..... hó,
25. szombat ..... nap

	Az utolsó 24 óra adatai					
	Csapadék (mm)	Hó cm	Hőmérsékleti szélsőségek: tegnapi nappali max.	éjszakai min.	min. 5 cm-en	Napsütés (óra) tegnap
12815 Magyaróvár	·		4	1		0
822 Győr	·		5	2	1	0
825 Pápa	·		5	1	-1	1
805 Sopron	ny	19	6	0	-2	6
812 Szombathely	·		5	1	0	2
910 Szentgotthárd	·=	16	7	-4	-6	
915 Zalaegerszeg	·=		7	-3	-5	
Lenti	·	folt	6	-4	-5	
925 Nagykanizsa	·		6	-1	-3	
920 Keszthely	·		7	0	-1	2
Tihany	·		7	3	2	
935 Siófok	·		5	2	1	3
942 Pécs	ny *	1	5	0	-3	2
941 Misinatető (534 m)	·	6	3	0	-1	3
Siklós	·		6	-1	-4	
827 Farkasgyepű (400 m)	·	25	2	-1	-	
Veszprém	·	folt	5	0	-1	
833 Tatabánya	·		5	0	0	
839 Budapest (Ferihegy)	ny		6	0	-1	0
840 Budapest OMI	·		4	2	1	1
841 Budapest (Szabadságh., 474 m)	ny *	folt	2	-1	-1	3
Martonvásár	ny ,		4	1	1	
835 Székesfehérvár	ny		5	2	2	
Dunaújváros	·		5	1	0	
Szekszárd	ny *		5	0	-3	
Mohács	·		7	-1		
960 Baja	ny		5	-1	-2	2
955 Kalocsa	·		5	0	-3	
Cegléd	·		5	0	-1	5
860 Szolnok	·=		4	0	-3	1
970 Kecskemét	·=		5	1	-1	3
Kiskunfélegyháza	·		5	0	-2	
982 Szeged	1 *		5	0	-1	0
Mezőhegyes	ny *		3	0	-1	
Orosháza	ny	folt	3	-1	-4	
990 Békéscsaba	ny *		2	0	-2	0
875 Túrkeve	·=	1	2	-1	-3	0
Berettyóújfalu	ny *	1	1	-1	-2	
882 880 Debrecen	ny *		1	-4	-4	0
892 Nyíregyháza	1 *	5	0	-3	-6	0
788 Kisvárda	4 *	13	0	-2	-4	0
Mátészalka	4 *	11	1	-2	-3	
Tiszabecs	2 *	11	0	-3		
Vác	·=		5	2	-1	
Gödöllő	·		3	1	0	
Lőrinci	·		5	-2	-	
Gyöngyös	·		4	1	0	
Balassagyarmat	ny *	folt	5	0	0	
755 Salgótarján	·	2	4	1		
Galyatető (932 m)	·	11	-2	-5		
851 Kékestető (1000 m)	ny △	10	-3	-5	-6	3
Mátraháza (672 m)	-					
865 Eger	·=	1	4	-2		0
Putnok	ny *	1	1	-4	-4	
Lillafüred	ny *	2	-1	-3		
772 Miskolc	ny *	3	1	-3	-4	0
Fügöd	ny *	2	0	-3	-4	
778 Sárospatak	3 *	5	0	-2		0

	24 órai csapadék mm	Hó cm
Rajka	·	folt
Kapuvár	·	folt
Csorna	·	folt
Komárom	ny	
Káld	·	folt
Kőszeg	·	folt
Körmend	·	3
Letenye	·	
Sümeg	·	
Zirc	ny	11
Kisbér	.=	folt
Mór	ny	1
Alcsút	ny	
Esztergom	·	3
Dobogókő	2 *	11
Fonyód	·	
Tab	·	
Sárbogárd	ny,	
Lengyel	·	6
Nagykónyi	·	
Marcali	·	folt
Somogyszob	·	folt
Kaposvár	·	folt
Barcs	.=	folt
Szigetvár	·	
Bácsalmás	·	
Kiskunhalas	2	
Izsák	·	
Kunsztmiklós	·	
Örkény	.=	
Nagykáta	·	
Jászapáti	ny *	folt
Tiszakécske	·	
Nagykőrös	·	
Kistelek	ny *	
Makó	-	
Szentes	·	
Szarvas	·	
Szeghalom	·	folt
Körösszakál	·	2
Tiszaroff	·	
Poroszló	ny *	fepel
Karcag	ny *	folt
Hortobágy	·	1
Polgár	ny *	2
Hajdúdorog	-	
Nyírlugos	1 *	7
Csenger	5 *	13
Vásárosnamény	-	
Záhony	3 *	13
Királyrét	·	folt
Romhány	·	folt
Borsodnádasd	ny *	1
Jósvafő	2 *	2
Szendrőlád	1 *	3
Hidasnémeti	2 *	2
Tokaj	1 *	4

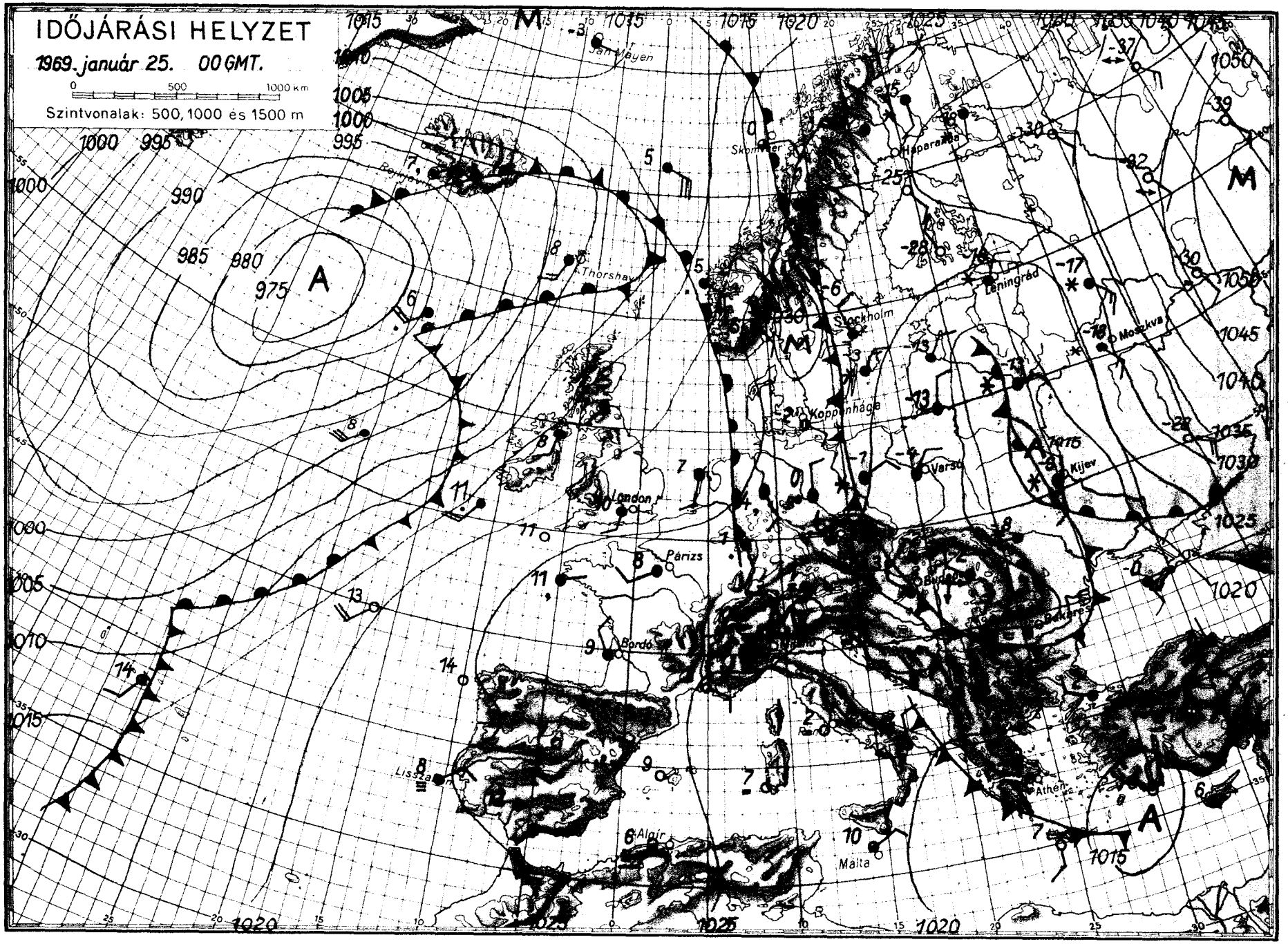
IDŐJÁRÁSI HELYZET
1969. január 25. 00 GMT.
0 500 1000 km
Szintvonalak: 500, 1000 és 1500 m
Jan Mayen
Skomvær
Haparanda
Thorshavn
Stockholm
Leningrád
Moszkva
Koppenhága
Varsó
Kijev
London
Párizs
Bordeaux
Lissabon
Algír
Málta
Athén
Budapest
Dakar
A
M

IDŐJÁRÁSI NAPIJELENTÉS

ЕЖЕДНЕВНЫЙ МЕТЕОРОЛОГИЧЕСКИЙ БЮЛЛЕТЕНЬ • DAILY WEATHER REPORT
BULLETIN QUOTIDIEN DE TEMPS • TÄGLICHER WETTERBERICHT

KIADJA AZ ORSZÁGOS METEOROLÓGIAI INTÉZET
BUDAPEST II. KITAIBEL PÁL UTCA 1
TELEFON: KÖZPONT: 353-500, IDŐJELZŐ OSZT.: 150-410

MEGJELENIK NAPONKÉNT • ELŐFIZETÉSI ÁRA A POSTAI KÖLTSÉGGEL EGYÜTT NEGYEDÉVRE 60, Ft
KIADÁSÉRT FELEL AZ INTÉZET IGAZGATÓJA

82. évfolyam 26. szám. + Budapest + 1969. január 26. vasárnap

Az időjárási helyzet ma reggel és a várható időjárás:

Milánó - Bécs - Varsó - Leningrád vonalát követő széles zónában csendes, nyugodt idő uralkodik. Milántól Varsóig az évszaknak megfelelő a hőmérséklet, Varsótól Leningrádig kemény hideg van. A Kelet- és Észak-Európában továbbra is fennálló -20, -30 foknál erősebb hideget a napsütés hiánya mellett az erős, helyenként viharos szél, valamint a többszázezer négyzetkilométer területen tomboló hóvihar és hófuvás teszi különösen zorddá. A fagyos hidegnek a Balkán-félszigetet és a Fekete-tenger felé irányuló ujabb erős hulláma szombaton és vasárnap hajnalban érintette az Északi- Északkeleti-Kárpátokat és Erdélyt, valamint a Felső-Tisza sikvidéki tájait is, de a Kárpát-medence nagyobb részét nem tudta elárasztani, mert közben az erős északi, északnyugati széllel Skandinávián át érkező óceáni levegő visszaszoritotta. Az időjárási helyzet lassu, de határozottan az enyhülés irányába mutató fejlődése minden valószinüség szerint elháritja a pillanatnyilag még közel vonuló hideghullámot.

Hazánkban szombaton csak a keleti országrészben volt 1, 7 órás napfénytartam. A vasárnap reggelig terjedő 24 óra alatt több helyen kialakult hózápor, havazás, de mennyisége csak a nyugati határszélen haladta meg az 1 csapadékmillimétert; Sopronban 8 mm-t mértek. A hőmérséklet szombaton napközben -2 és +5 fok között alakult ki. Vasárnap éjjel 0, -5, az északkleti megyékben, ahová az ukrajnai hideg beáramlott, -6, -11 fokig hült le a levegő. Délelőtt 11 órakor a Dunántul nagyobb részén és Miskolc környékén havazott. A hőmérséklet ebben az időpontban 0, -3 fok között volt.

Ma 12 órakor Budapesten a hőmérséklet 0 fok, a tengerszintre átszámitott légnyomás 773 mm, gyengén süllyed.

Várható időjárás hétfő estig:

Változó mennyiségü felhőzet, többfelé - elsősorban ma - hószállingózás, havazás.
Mérsékelt, változó irányu szél.
A hőmérséklet alakulásában lényeges változás nem lesz.

Várható legalacsonyabb éjszakai hőmérséklet: 0, -5, az északkeleti, keleti megyékben helyenként -5, -10,
legmagasabb nappali hőmérséklet hétfőn: -2, +3 fok között.

Dr. Tóth Pál s.k.

A hőmérséklet napi középértéke és eltérése a 90 évi átlagtól /Budapesten/:

1969. I. 25.: +1,4 C°, +3,3 C°.

1871 óta ezen a napon Budapesten előfordult:

legmagasabb hőmérséklet: 12,7 C° /1918/
legalacsonyabb hőmérséklet: -21,5 C° /1942/

69.058.

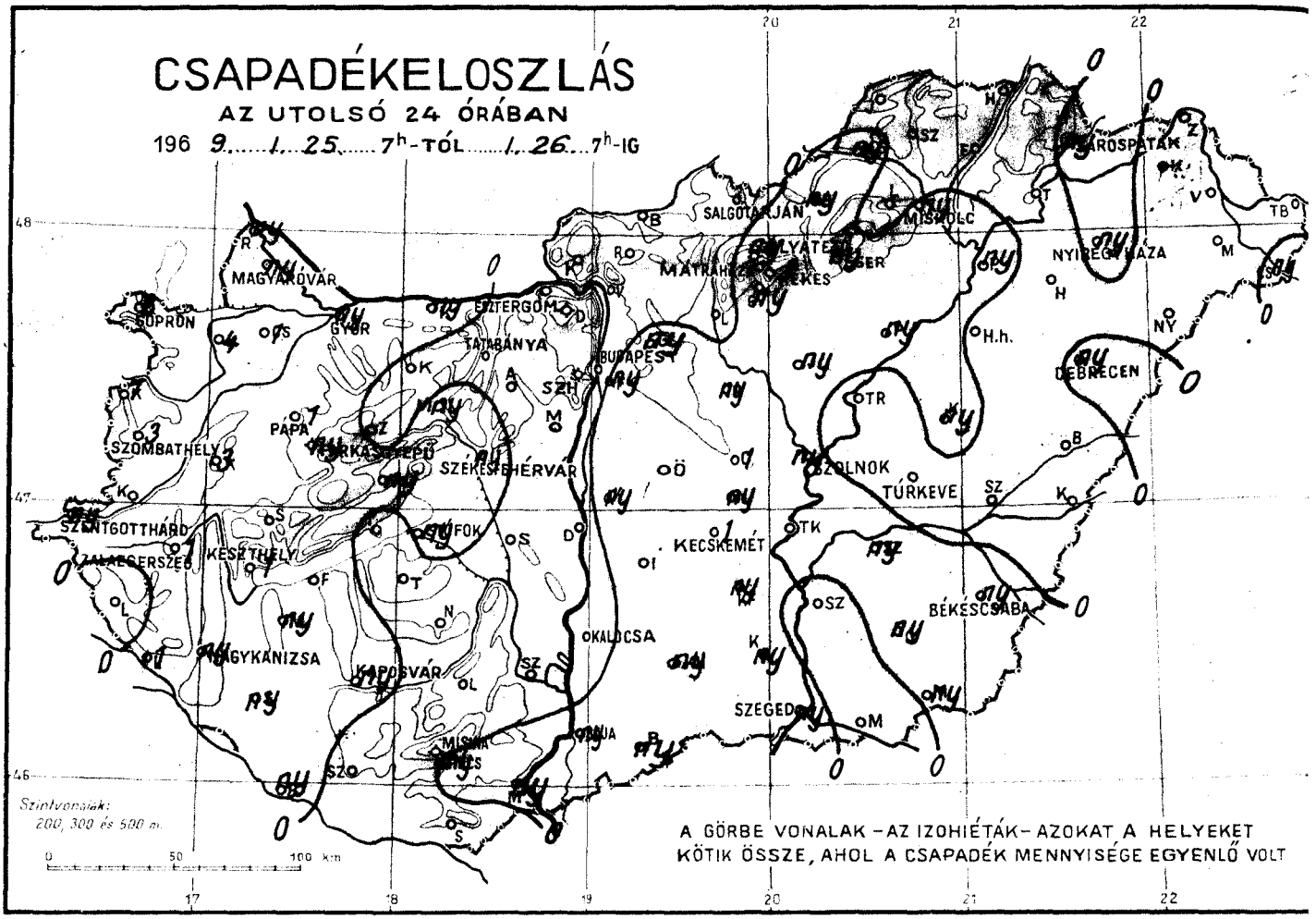
CSAPADÉKELOSZLÁS
AZ UTOLSÓ 24 ÓRÁBAN
196 9. I. 25. 7h-TÓL I. 26. 7h-IG
MAGYARÓVÁR
SOPRON
GYŐR
ESZTERGOM
TATABÁNYA
BUDAPEST
PAPA
SZOMBATHELY
SZÉKESFEHÉRVÁR
SZENTGOTTHÁRD
KESZTHELY
SIÓFOK
KECSKEMÉT
SZOLNOK
TÚRKEVE
DEBRECEN
NYÍREGYHÁZA
MISKOLC
SALGÓTARJÁN
MÁTRAHÁZA
OKALOCSA
BÉKÉSCSABA
SZEGED
KAPOSVÁR
NAGYKANIZSA
Szintvonalak:
200, 300 és 500 m
A GÖRBE VONALAK – AZ IZOHIÉTÁK – AZOKAT A HELYEKET
KÖTIK ÖSSZE, AHOL A CSAPADÉK MENNYISÉGE EGYENLŐ VOLT

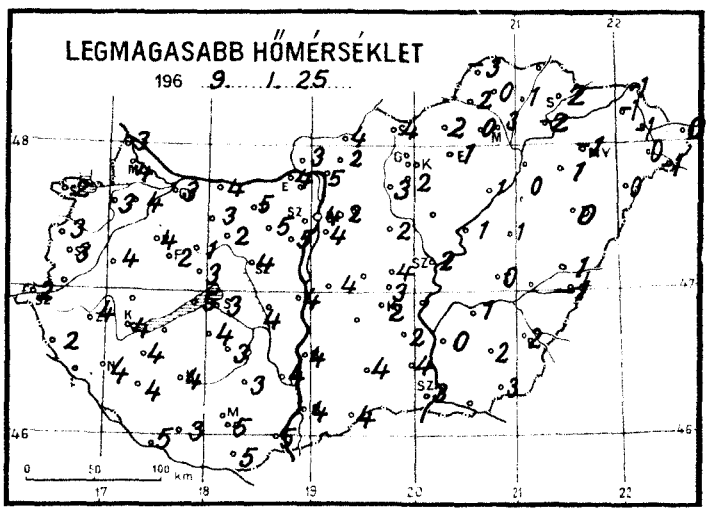
LEGMAGASABB HŐMÉRSÉKLET
196 9. I. 25.

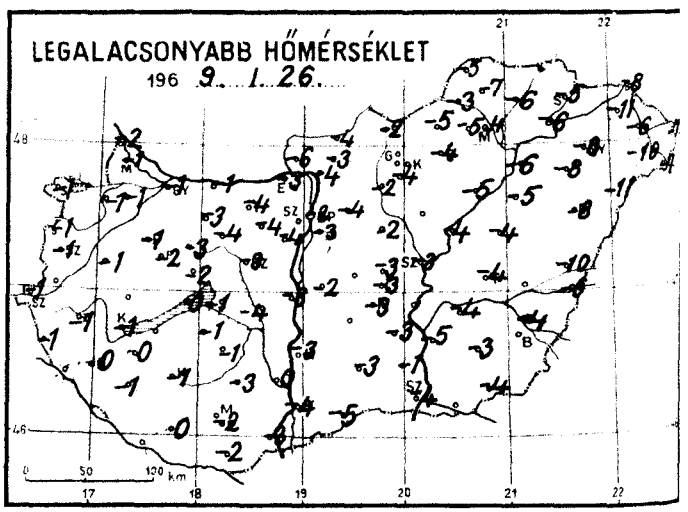
LEGALACSONYABB HŐMÉRSÉKLET
196 9. I. 26.

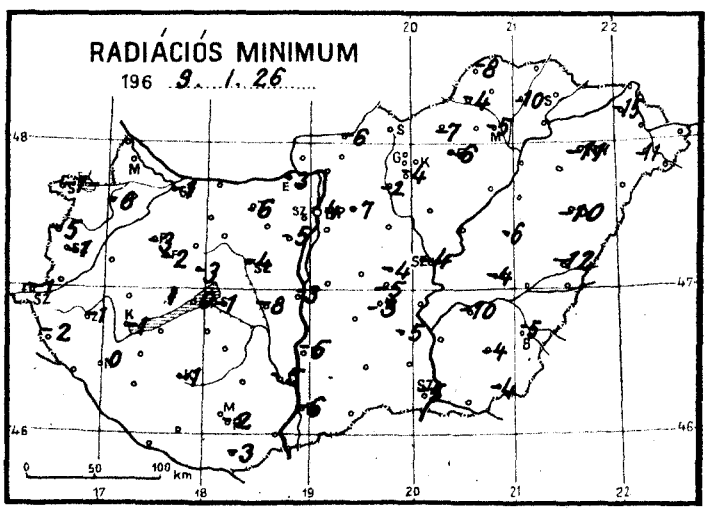
RADIÁCIÓS MINIMUM
196 9. I. 26.

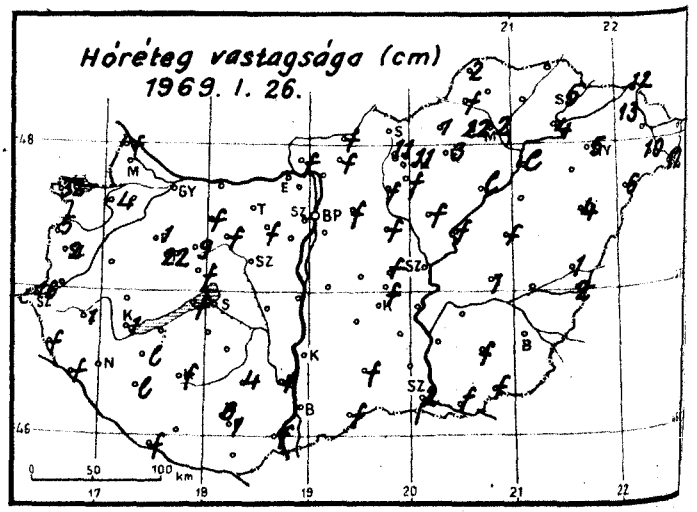
Hóréteg vastagsága (cm)
1969. I. 26.

1969. január hó, 26. nap vasárnap

	Az utolsó 24 óra adatai					
	Csapadék (mm)	Hó cm	Hőmérsékleti szélsőségek: tegnapi nappali max.	éjszakai min.	min. 5 cm-en	Napsütés (óra) tegnap
12815 Magyaróvár	ny		4	-1	-	0
822 Győr	ny		3	-1	-1	0
825 Pápa	1 *	1	4	-1	-3	0
805 Sopron	8 *	32	2	-1	-1	0
812 Szombathely	3 *	2	3	-1	-1	0
910 Szentgotthárd	ny*	16	2	-1	-1	
915 Zalaegerszeg	1 *	1	4	-1	-1	
Lenti	.	folt	2	-1	-2	
925 Nagykanizsa	ny *		4	0	0	
920 Keszthely	1 *	1	4	-1	-1	0
Tihany	.	folt	5	0	0	
935 Siófok	ny		3	-1	-1	0
942 Pécs	ny	1	5	-2	-2	2
941 Misinatető (534 m)	.	6	1	-5	-5	0
Siklós	.		5	-2	-3	
827 Farkasgyepű (400 m)	ny *	22	2	-2	-2	
Veszprém	ny *	folt	3	-2	-3	
833 Tatabánya	.		5	-4	-6	
839 Budapest (Ferihegy)	ny		4	-3	-	-
840 Budapest OMI	.		4	-2	-4	1
841 Budapest (Szabadságh.,474 m)	.	folt	2	-6	-7	1
Martonvásár	.		5	-4	-5	
835 Székesfehérvár	ny		4	-3	-4	
Dunaújváros	.		4	-3	-3	
Szekszárd	.	folt	4	0	-5	
Mohács	ny *	folt	5	-3		
960 Baja	ny		4	-4	-6	1
955 Kalocsa	.		4	-3	-5	
Ceglédi	1 *	folt	4	-3	-4	0
860 Szolnok	ny		2	-3	-4	
970 Kecskemét	1		2	-3	-3	0
Kiskunfélegyháza	ny *		2	-3	-5	
982 Szeged	ny	2	3	-4	-5	5
Mezőhegyes	ny *	folt	3	-4	-4	
Orosháza	ny *	folt	2	-3	-4	1
990 Békéscsaba	ny		2	-4	-5	1
875 Túrkeve	.	1	0	-4	-4	2
Berettyóújfalu	.	1	1	-10	-12	
882 Debrecen	ny	4	0	-8	-10	7
892 Nyíregyháza	ny	5	-1	-8	-11	7
788 Kisvárda	.	13	-1	-11	-15	
Mátészalka	.	10	0	-10	-11	
Tiszabecs	.	11	0	-7		
Vác	.		5	-4	-6	
Gödöllő	ny	folt	2	-4	-7	
Lőrinci	.	folt	3	-2	-2	
Gyöngyös	ny *	folt	2	-4	-4	
Balassagyarmat	.	folt	4	-4	-6	
755 Salgótarján	.		4	-2		
Galyatető (932 m)	ny *	11	-2	-4		
851 Kékestető (1000 m)	1 *	11	-4	-10	-10	0
Mátraháza (672 m)						
865 Eger	ny *	3	1	-4	-6	2
Putnok	ny *	folt	2	-3	-4	
Lillafüred	.	2	0	-5		
772 Miskolc	ny	2	3	-4	-5	5
Fügöd	.		1	-6	-10	
778 Sárospatak	ny	5	2	-5	-	6

	24 órai csapadék mm	Hó cm
Rajka	ny*	folt
Kapuvár	4 *	4
Csorna	1 *	
Komárom	ny	
Káld	3 *	
Kőszeg	7 *	5
Körmend		
Letenye	1	folt
Sümeg		
Zirc	.	9
Kisbér	.	
Mór	ny*	folt
Alcsút	.	folt
Esztergom	.	
Dobogókő	.	11
Fonyód		
Tab	.	
Sárbogárd		
Sárhatvan	.	4
Lengyel	.	4
Nagykónyi	.	
Marcali	ny*	lepel
Somogyszob	ny*	lepel
Kaposvár	ny*	folt
Barcs	ny	folt
Szigetvár	.	
Bácsalmás	ny	folt
Kiskunhalas	ny*	folt
Izsák		
Kunsztmiklós	ny*	folt
Örkény		
Nagykáta	ny*	folt
Jászapáti	ny*	folt
Tiszakécske		
Nagykőrös	ny*	folt
Kistelek	ny*	
Makó	.	folt
Szentes	.	
Szarvas	ny*	
Szeghalom	.	
Körösszakál	.	
Tiszaroff	.	folt
Poroszló	ny*	lepel
Karcag	ny*	folt
Hortobágy	.	folt
Polgár	ny*	2
Hajdúdorog	.	
Nyírlugos	.	6
Csenger	ny*	12
Vásárosnamény	.	lepel
Záhony	.	12
Királyrét	.	folt
Römhány	.	folt
Borsodnádasd	ny*	1
Jósvafő	.	2
Szendrőlád	.	
Hidasnémeti	.	
Tokaj	.	4
Szentendre	.	

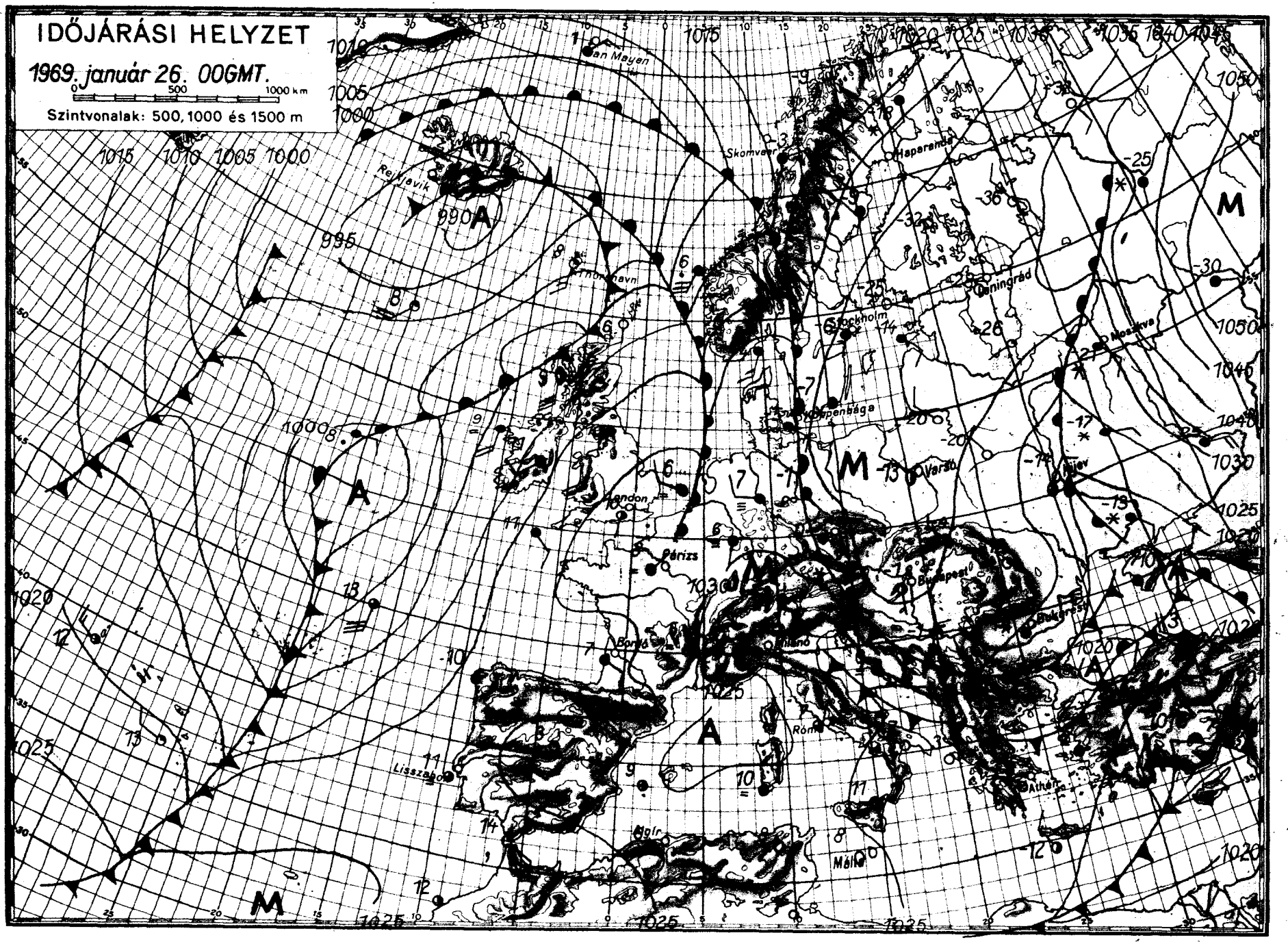
IDŐJÁRÁSI HELYZET
1969. január 26. 00GMT.
0 500 1000 km
Szintvonalak: 500, 1000 és 1500 m
Jan Mayen
Reykjavik
Skomvær
Haparanda
Leningrád
Moszkva
Stockholm
Koppenhága
Varsó
Kijev
London
Párizs
Berlin
Milánó
Róma
Athén
Málta
Lisszabon
Budapest
Bukarest

IDŐJÁRÁSI NAPIJELENTÉS

ЕЖЕДНЕВНЫЙ МЕТЕОРОЛОГИЧЕСКИЙ БЮЛЛЕТЕНЬ • DAILY WEATHER REPORT
BULLETIN QUOTIDIEN DE TEMPS • TÄGLICHER WETTERBERICHT

KIADJA AZ ORSZÁGOS METEOROLÓGIAI INTÉZET
BUDAPEST II. KITAIBEL PÁL UTCA 1
TELEFON: KÖZPONT: 353-500, IDŐJELZŐ OSZT.: 150-410

MEGJELENIK NAPONKÉNT * ELŐFIZETÉSI ÁRA
A POSTAI KÖLTSÉGGEL EGYÜTT NEGYEDÉVRE 60,- Ft
KIADÁSÉRT FELEL AZ INTÉZET IGAZGATÓJA

82. évfolyam 27. szám. + Budapest + 1969. január 27. hétfő

Az időjárási helyzet ma reggel és a várható időjárás:

A Berlin–Prága– Bécs- Zágráb vonalában huzódó front-zóna két oldalán nagy a hőmérséklet-különbség. Az említett vonaltól nyugatra eső területeken enyhe, párás, helyenként ködös az idő, a keletre fekvő részeken viszont jobbára száraz, és az évszakhoz képest hideg az időjárás. Ma hajnalra a kelet-európai hideg levegő egy része már Törökországot is elérte, ahonnan -3, -9 fokos hideget és havazást jelentettek.

Hazánkban vasárnap a Dunántulon borult, keleten változóan felhős volt az ég. Nyugaton sokfelé havazott. A lehullott csapadék mennyisége az 1, 3 mm-t nem haladta meg. A hőmérséklet napközben délnyugaton 0, +3, máshol 0, -4 fok között alakult ki. Hétfőn hajnalban a Dunántul déli felében -1, -7, az ország középső részein -8, -15, északkeleten helyenként -18, -20 fokig hült le a levegő. A Mátra vidékén 11, Sopronban 32 cm-es hóréteg található. Délelőtt nyugaton erősen felhős, keleten derült idő volt, egy-két helyen zuzmarás köd képződött. A hőmérséklet 11 órakor -1, -9 fok között váltakozott.

Ma 12 órakor Budapesten a hőmérséklet -4 fok volt, a tengerszintre átszámitott légnyomás 775 mm, alig változik.

Várható időjárás kedd estig:

Változóan felhős, hideg, főként nyugaton párás, ködös idő, szórványos hószállingózással, kisebb havazással.
Mérsékelt, napközben kissé megélénkülő keleti, délkeleti szél.
Néhány helyen zuzmaraképződés.

Várható legalacsonyabb éjszakai hőmérséklet: általában -5, -10 fok között, helyenként, főként északkeleten, -15 fok körül,
legmagasabb nappali hőmérséklet kedden: -2, -7 fok között.

Dunay Sándorné s.k.

Távolabbi kilátások péntekig:

Legalacsonyabb hajnali hőmérsékletek eleinte -10, később -2 fok körül. Legmagasabb nappali hőmérsékletek eleinte -3, később +2 fok körül. Jelentős mennyiségü /legalább 5 mm/ csapadék az időszak végén várható, az ország területének 40 %-án.

TÁVELŐREJELZŐ CSOPORT

A hőmérséklet napi középértéke és eltérése a 90 évi átlagtól /Budapesten/:

1969. I. 26.: -1,0 C°, 0,0 C°.

1871 óta ezen a napon Budapesten előfordult:

legmagasabb hőmérséklet: 11,4 C° /1916/
legalacsonyabb hőmérséklet: -15,0 C° /1888/

69.059.

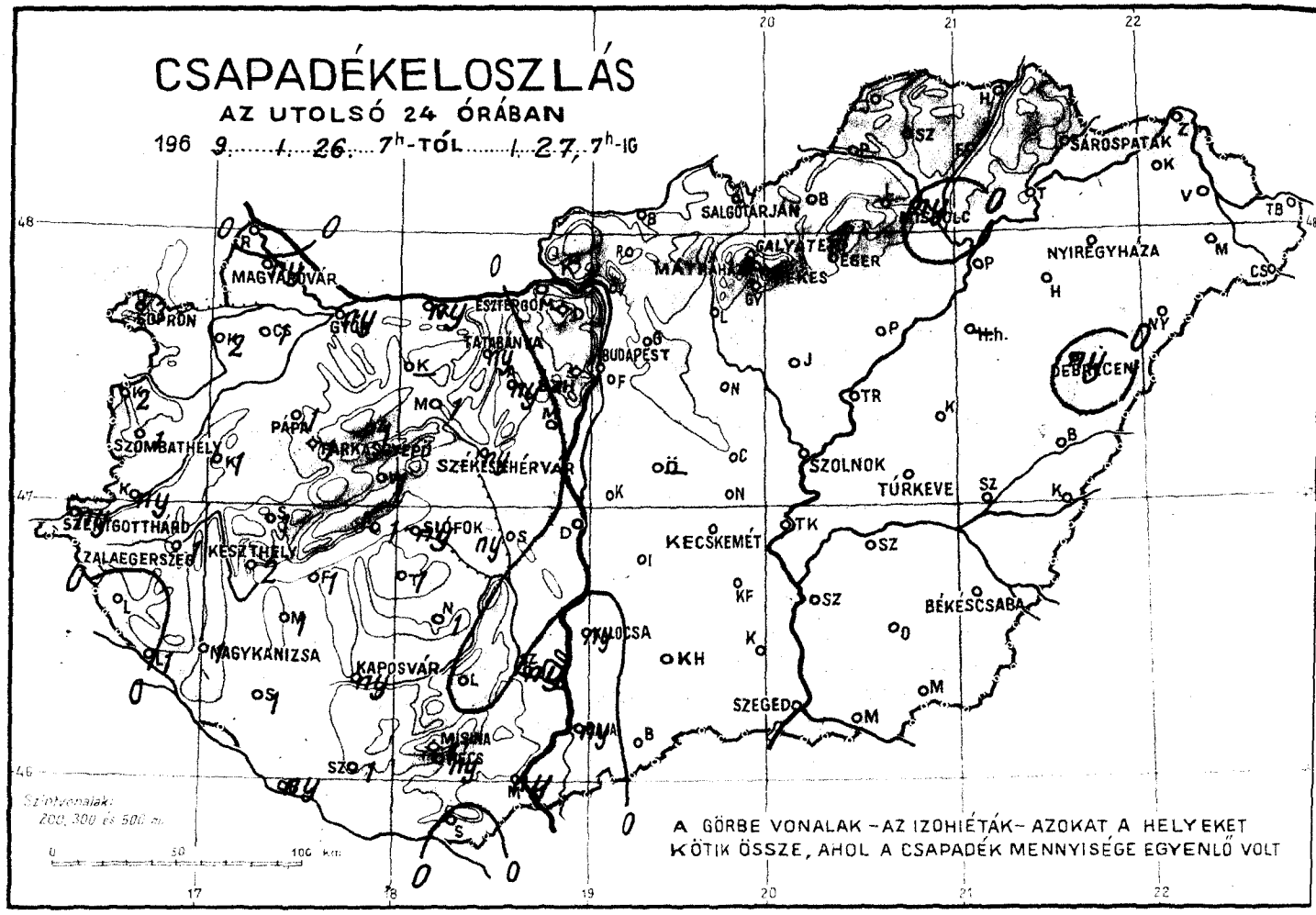
CSAPADÉKELOSZLÁS
AZ UTOLSÓ 24 ÓRÁBAN
196 9. I. 26. 7h-TÓL I. 27. 7h-IG
MAGYARÓVÁR
GYŐR
ESZTERGOM
TATABÁNYA
BUDAPEST
SZOMBATHELY
PÁPA
SZÉKESFEHÉRVÁR
SZOLNOK
TÚRKEVE
DEBRECEN
NYÍREGYHÁZA
SALGÓTARJÁN
MISKOLC
SÁROSPATAK
SIÓFOK
KECSKEMÉT
BÉKÉSCSABA
NAGYKANIZSA
KAPOSVÁR
SZEGED
PÉCS
Szintvonalak: 200, 300 és 500 m
A GÖRBE VONALAK – AZ IZOHIÉTÁK – AZOKAT A HELYEKET KÖTIK ÖSSZE, AHOL A CSAPADÉK MENNYISÉGE EGYENLŐ VOLT

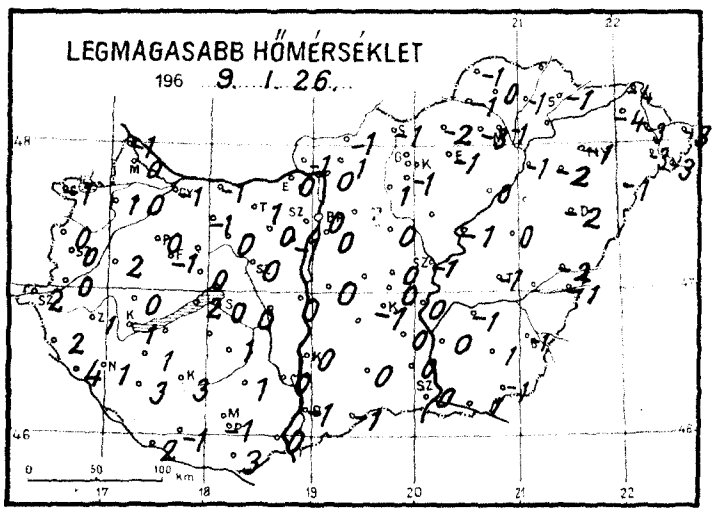
LEGMAGASABB HŐMÉRSÉKLET
196 9. I. 26.

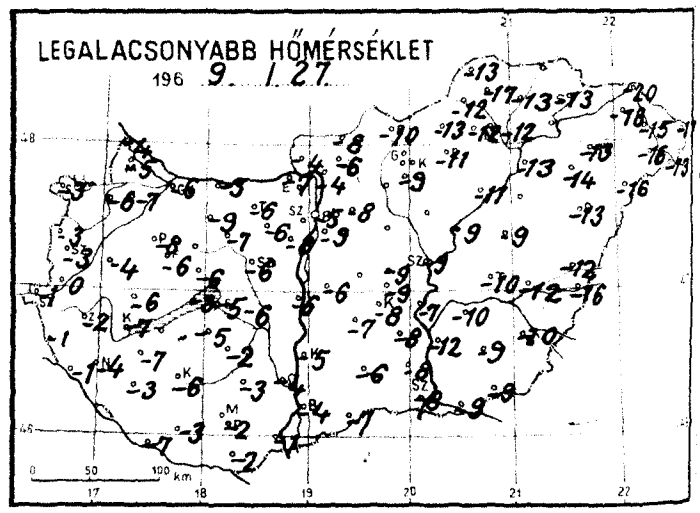
LEGALACSONYABB HŐMÉRSÉKLET
196 9. I. 27.

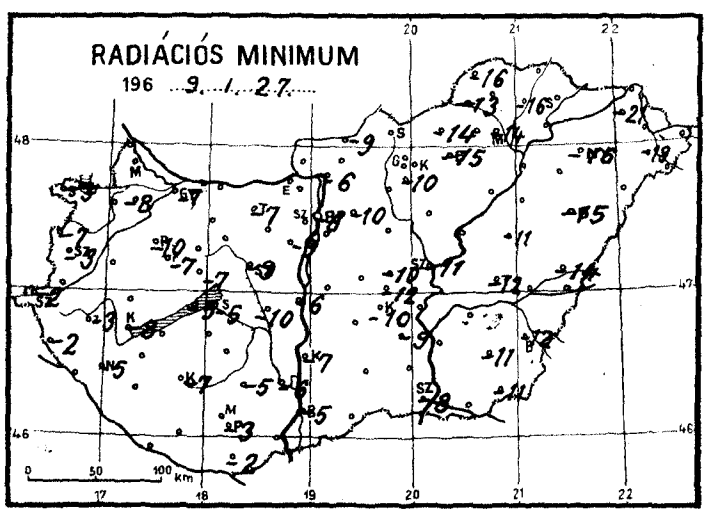
RADIÁCIÓS MINIMUM
196 9. I. 27.

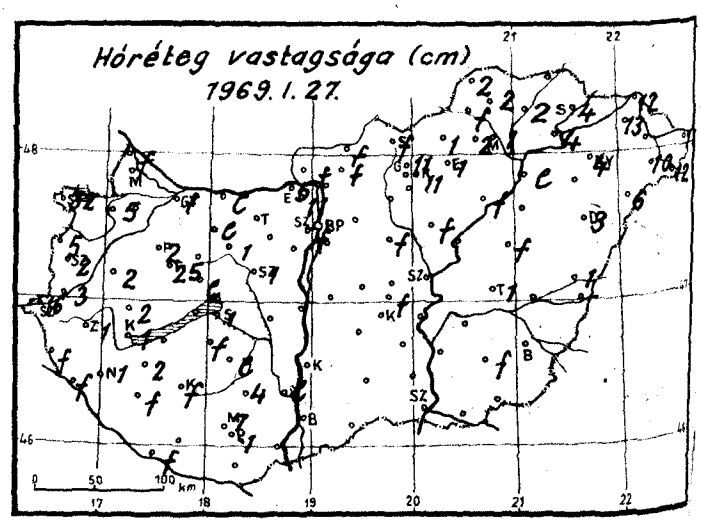
Hóréteg vastagsága (cm)
1969. I. 27.

1969. január hó, 27. nap hétfő

	Az utolsó 24 óra adatai					
	Csapadék (mm)	Hó cm	Hőmérsékleti szélsőségek: tegnapi nappali max.	éjszakai min.	min. 5 cm-en	Napsütés (óra) tegnap
12815 Magyaróvár	ny *		0	-5		0
822 Győr	ny *		-1	-6	-7	0
825 Pápa	1 *	2	0	-8	-10	0
805 Sopron	3 *	32	-1	-3	-3	0
812 Szombathely	1 *	2	0	-3	-3	0
910 Szentgotthárd	ny *	16	2	-1	-2	
915 Zalaegerszeg	1 *	1	1	-2	-3	
Lenti	.	folt	2	-1	-2	
925 Nagykanizsa	1 *	1	1	-4	-5	
920 Keszthely	2 *	1	1	-7	-8	0
Tihany	1 *		2	-3	-5	
935 Siófok	ny *	1	0	-5	-5	0
942 Pécs	ny *	1	-1	-2	-3	0
941 Misinatető (534 m)	1 *	7	-1	-4	-6	0
Siklós	.		3	-2	-2	
827 Farkasgyepű (400 m)	1 *	25	-1	-6	-7	
Veszprém	1 *	lepel	0	-6	-7	
833 Tatabánya	ny *		1	-6	-7	
839 Budapest (Ferihegy)	. ⌴		0	-9		
840 Budapest OMI	.		0	-5	-6	0
841 Budapest (Szabadságh. 474 m)	.	folt	-2	-10	-10	0
Martonvásár	.		-1	-8	-9	
835 Székesfehérvár	ny *	1	0	-6	-9	
Dunaújváros	.		0	-6	-6	
Szekszárd	ny *	lepel	0	-4	-6	
Mohács	ny *		0	-1		
960 Baja	ny *		-1	-4	-5	0
955 Kalocsa	ny *		0	-5	-7	
Cegléd	.		0	-9	-10	0
860 Szolnok	.		-1	-9	-11	0
970 Kecskemét	.		-1	-8	-10	0
Kiskunfélegyháza	.		0	-8	-9	
982 Szeged	.		0	-8	-8	2
Mezőhegyes	.		-1	-9	-11	
Orosháza	.	folt	1	-9	-11	1
990 Békéscsaba	.		-1	-10	-12	4
875 Túrkeve	.	1	-1	-10	-12	0
Berettyóújfalu	.	1	-2	-12	-14	
882 Debrecen	ny *	3	-2	-13	-15	2
892 Nyíregyháza	.	4	-1	-13	-16	6
788 Kisvárda	.=	13	-4	-18	-21	8
Mátészalka	.	10	-3	-16	-19	
Tiszabecs	.	11	-3	-17		
Vác	. ⌴			-4	-6	
Gödöllő	. ⌴			-8	-10	
Lőrinci	.		1	-	-	
Gyöngyös	.		-1	-9	-10	
Balassagyarmat	.	folt	-1	-8	-9	
755 Salgótarján	.	folt	-1	-10		
Galyatető (932 m)	.	11	-3	-10		
851 Kékestető (1000 m)	.	11	-7	-12	-15	0
Mátraháza (672 m)	-					
865 Eger	.=	1	-1	-11	-15	0
Putnok	.=	folt	-1	-12	-13	
Lillafüred	.	2	-3	-12		
772 Miskolc	ny *	1	-1	-12	-14	0
Füged	.	2	-1	-13	-16	
778 Sárospatak	.=	4	-1	-13		8

24 órai csapadék mm		Hó cm
Rajka	.	folt
Kapuvár	2 *	5
Csorna	1 *	
Komárom	ny *	lepel
Káld	1 *	2
Kőszeg	2 *	5
Körmend	ny *	3
Letenye	1 *	folt
Sümeg	1 *	2
Zirc	1 *	
Kisbér	ny *	lepel
Mór	1 *	1
Alcsút	ny *	
Esztergom	.	5
Dobogókő	.	11
Fonyód	1 *	
Tab	1 *	folt
Sárbogárd	ny *	
Lengyel	.	4
Nagykónyi	1 *	lepel
Marcali	1 *	2
Somogyszob	1 *	folt
Kaposvár	ny *	folt
Barcs	ny *	folt
Szigetvár	1 *	
Bácsalmás	.	
Kiskunhalas	.	
Izsák	.	
Kunsztmiklós	.	
Örkény	-	
Nagykáta	.	folt
Jászapáti	.	folt
Tiszakécske	.	
Nagykőrös	. ⌴	folt
Kistelek	.	
Makó	.	
Szentes	.	
Szarvas	.	
Szeghalom	.	
Körösszakál	.	2
Tiszaroff	.	
Poroszló	.	folt
Karcag	.	folt
Hortobágy	-	
Polgár	.	2
Hajdúdorog	.	
Nyírlugos	.	6
Csenger	.	12
Vásárosnamény	.	
Záhony	.	12
Királyrét	.	folt
Romhány	.	folt
Borsodnádasd	.	1
Jósvafő	.	2
Szendrőlád	.	2
Hidasnémeti	.	
Tokaj	.	4

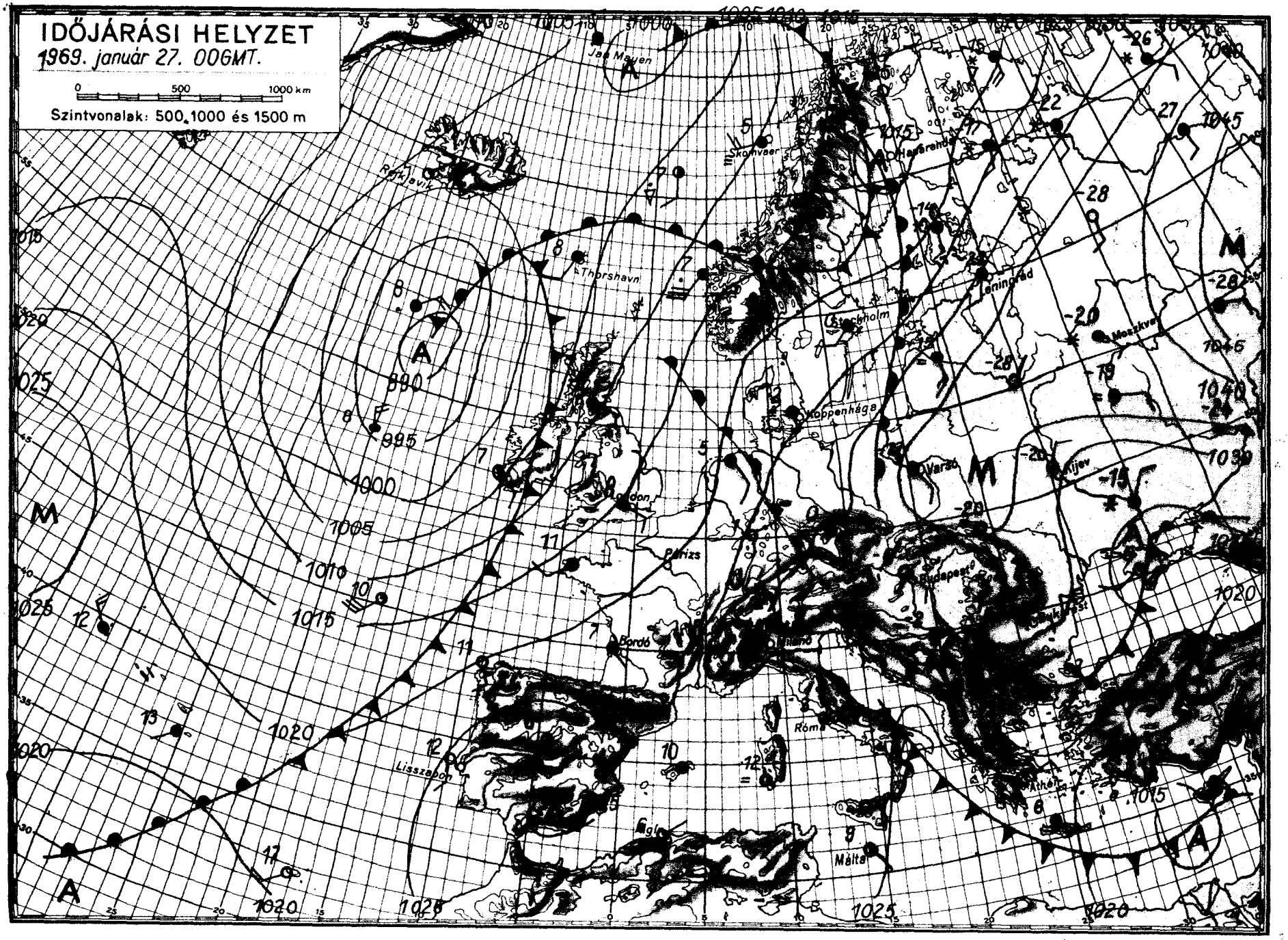
IDŐJÁRÁSI HELYZET
1969. január 27. 00GMT.
0 500 1000 km
Szintvonalak: 500, 1000 és 1500 m
Jan Mayen
Skamvaer
Reykjavik
Thorshavn
Stockholm
Leningrád
Moszkva
Koppenhága
Varsó
Kijev
London
Párizs
Budapest
Bordó
Róma
Lisszabon
Málta
Athén

IDŐJÁRÁSI NAPIJELENTÉS

ЕЖЕДНЕВНЫЙ МЕТЕОРОЛОГИЧЕСКИЙ БЮЛЛЕТЕНЬ • DAILY WEATHER REPORT
BULLETIN QUOTIDIEN DE TEMPS • TÄGLICHER WETTERBERICHT

KIADJA AZ ORSZÁGOS METEOROLÓGIAI INTÉZET
BUDAPEST II. KITAIBEL PÁL UTCA 1
TELEFON: KÖZPONT: 353-500, IDŐJELZŐ OSZT.: 150-410

MEGJELENIK NAPONKÉNT • ELŐFIZETÉSI ÁRA
A POSTAI KÖLTSÉGGEL EGYÜTT NEGYEDÉVRE 60,- Ft
KIADÁSÉRT FELEL AZ INTÉZET IGAZGATÓJA

82. évfolyam 28. szám. + Budapest + 1969. január 28. kedd

Az időjárási helyzet ma reggel és a várható időjárás:

Szárazföldünk keleti és nyugati felének időjárásában erős ellentét alakult ki. A Hammersfest-Helsinki-Varsó-Budapest-Athén vonalában elhelyezkedő, kb. 200-400 km széles átmeneti zónától nyugatra, a délnyugat felől áramló meleg, óceáni levegő hatására enyhe, sokfelé esős, szeles az idő. Ezzel szemben az emlitett zónától keletre tovább tart a rendkivül hideg időjárás, és a Szovjetunió európai területének középső részén kiterjedt havazások vannak. Európa nyugati államainak nagy részén ma hajnalra sem süllyedt a hőmérséklet +5, +10 fok alá, ezzel egyidőben a Volga vidékén és Északkelet-Európában még mindig -25, -30 foknál hidegebbre hült le a levegő.

Hazánkban hétfőn erősen felhős idő volt, az ország többi részén kevesebb volt a felhő, és 4-8 órán át sütött a nap. Az Európa időjárását kettéválasztó átmeneti zóna, hőmérsékleti szempontból hazánkat is két rendkivül eltérő területre osztja. A hőmérséklet hétfőn napközben a délnyugati határvidéken +1, +4, máshol általában 0, -4, a keleti határvidéken és az északkeleti országrészben csak -4, -9 fokig emelkedett. Számottevő csapadék sehol sem hullott. A minimum hőmérsékletekben, ez az ellentét még élesebben mutatkozik. A Dunántul nagy részén hajnalra csak -1, -6, a Duna-Tisza-közén és a délnyugati megyékben általában -7, -12 fokig hült le a levegő. Ugyanakkor a keleti, északkeleti megyékben -13, -18, sőt a Felső-Tisza vidékén -18, -23 fokos minimum hőmérsékletet mértek. Ma délelőtt a déli határvidéken derült, máshol erősen felhős volt az ég. Csapadék sehol sem hullott. 11 órára északkeleten csak -6, -11, máshol általában 0, -5, sőt a nyugati megyékben 0, +3 fokig emelkedett a hőmérséklet.

Ma 12 órakor a hőmérséklet Budapesten -3 fok, a tengerszintre átszámitott légnyomás 772 mm, gyengén süllyed.

Várható időjárás szerda estig:
Változóan felhős idő, kedden számottevő csapadék nélkül, szerdán elsősorban a Dunántulon szórványosan előforduló ónoseső, havaseső, eső, északon és északkeleten esetleg havazással.
Keleten megélénkülő, nyugaton többfelé megerősödő déli, délnyugati szél.
A hőmérséklet emelkedik.
Várható legalacsonyabb éjszakai hőmérséklet: nyugaton 0 fok körül, máshol általában -3, -8, északkeleten -9, -14 fok között,
legmagasabb nappali hőmérséklet szerdán: általában 0, +5 fok között, északkeleten néhány fokkal 0 fok alatt.

Vissy Károly s.k.

A hőmérséklet napi középértéke és eltérése a 90 évi átlagtól /Budapesten/:
1969. I. 27.: -3,6 C°, -2,3 C°.

1871 óta ezen a napon Budapesten előfordult:
legmagasabb hőmérséklet: 13,0 C° /1936/
legalacsonyabb hőmérséklet: -17,9 C° /1954/

69.061.

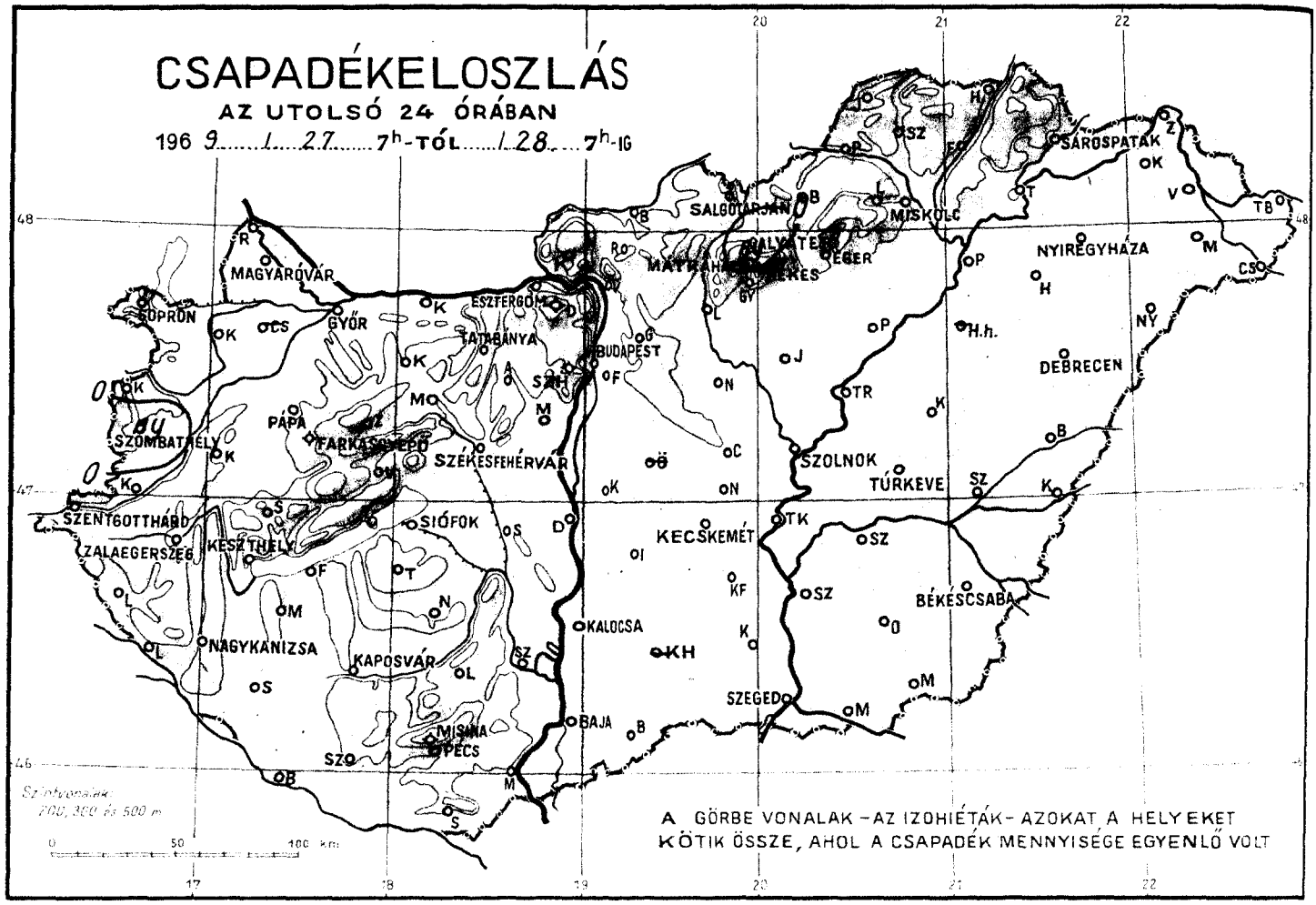
CSAPADÉKELOSZLÁS
AZ UTOLSÓ 24 ÓRÁBAN
196 9. 1. 27. 7h-TÓL 1. 28. 7h-IG
A GÖRBE VONALAK – AZ IZOHIÉTÁK – AZOKAT A HELYEKET KÖTIK ÖSSZE, AHOL A CSAPADÉK MENNYISÉGE EGYENLŐ VOLT
Szintvonalak: 200, 300 és 500 m
0 50 100 km
SÁROSPATAK
SALGÓTARJÁN
MISKOLC
NYIREGYHÁZA
MAGYARÓVÁR
GYŐR
ESZTERGOM
TATABÁNYA
BUDAPEST
DEBRECEN
SZOMBATHELY
PÁPA
FARKASGYEPŰ
SZÉKESFEHÉRVÁR
SZOLNOK
TÚRKEVE
SZENTGOTTHÁRD
ZALAEGERSZEG
KESZTHELY
SIÓFOK
KECSKEMÉT
BÉKÉSCSABA
KALOCSA
NAGYKANIZSA
KAPOSVÁR
SZEGED
BAJA
MISINA
PÉCS

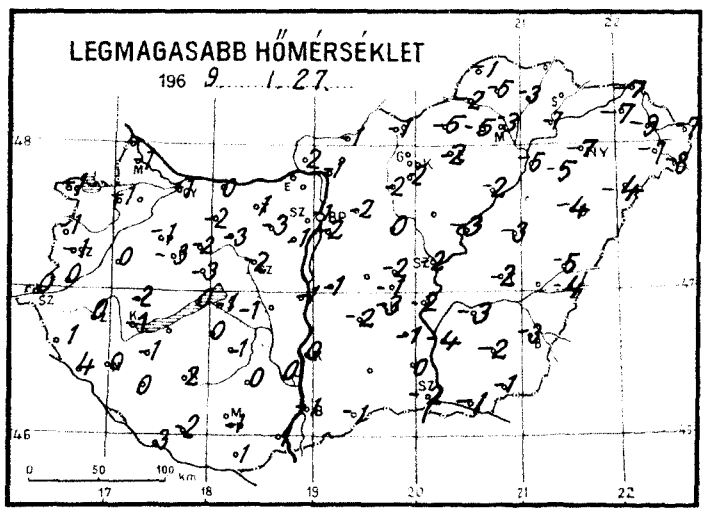
LEGMAGASABB HŐMÉRSÉKLET
196 9. 1. 27.
0 50 100 km

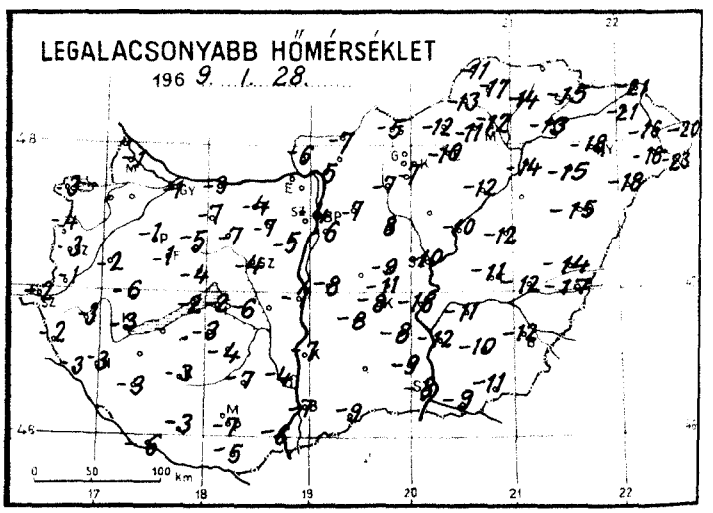
LEGALACSONYABB HŐMÉRSÉKLET
196 9. 1. 28.
0 50 100 km

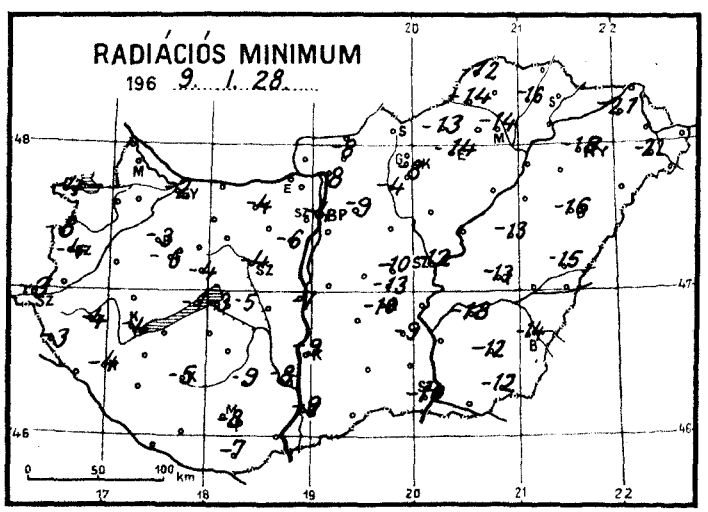
RADIÁCIÓS MINIMUM
196 9. 1. 28.
0 50 100 km

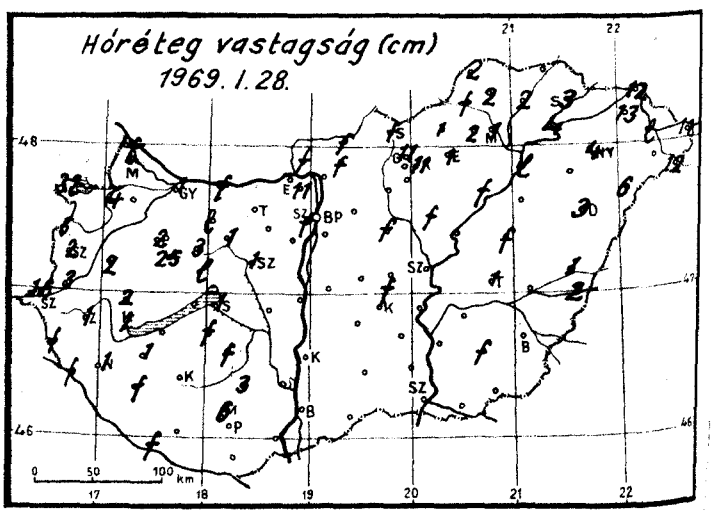
Hóréteg vastagság (cm)
1969. 1. 28.
0 50 100 km

1969. január ..... hó,
28. kedd ..... nap

	Az utolsó 24 óra adatai					
	Csapadék (mm)	Hó cm	Hőmérsékleti szélsőségek: tegnapi nappali max.	éjszakai min.	min. 5 cm-en	Napsütés (óra) tegnap
12815 Magyaróvár	.		-1	-1		0
822 Győr	.=	1	-1	-1	-2	2
825 Pápa	.=	2	-1	-1	-3	0
805 Sopron	.=	32	-1	-3	-4	0
812 Szombathely	ny ,	2	-1	-3	-4	0
910 Szentgotthárd	.	16	0	-2	-3	
915 Zalaegerszeg	.=	1	0	-3	-4	
Lenti	.	folt	1	-2	-3	
925 Nagykanizsa	.	1	0	-3	-4	
920 Keszthely	.=	1	-1	-3	-4	0
Tihany	.		0	-2	-1	
935 Siófok	.=	1	-1	-2	-3	0
942 Pécs	.		-1	-7	-8	2
941 Misinatető (534 m)	.	6	-2	-7	-8	0
Siklós	. ⊔		1	-5	-7	
827 Farkasgyepű (400 m)	.	25	-3	-4	-6	
Veszprém	.	lepel	-3	-4	-4	
833 Tatabánya	.		1	-4	-4	
839 Budapest (Ferihegy)	.		-2	-6		
840 Budapest OMI	.		-1	-4	-4	2
841 Budapest (Szabadságh.,474 m)	.	folt	-3	-8	-8	5
Martonvásár	.		-1	-5	-6	
835 Székesfehérvár	.	1	-2	-4	-4	
Dunaújváros	.		-1	-7	-7	
Szekszárd	. ⊔		0	-4	-8	
Mohács	. ⊔		1	-6		
960 Baja	.		-1	-7	-9	2
955 Kalocsa	.		0	-7	-9	
Cegléd	.		-2	-9	-10	7
860 Szolnok	.		-2	-10	-12	7
970 Kecskemét	.=		-3	-8	-10	4
Kiskunfélegyháza	.⊔		-1	-8	-9	
982 Szeged	.=		-2	-8	-10	8
Mezőhegyes	.⊔		-1	-11	-12	
Orosháza	.	folt	-2	-10	-12	7
990 Békéscsaba	.		-3	-12	-14	8
875 Túrkeve	.	1	-2	-11	-13	6
Berettyóújfalu	.	1	-5	-14	-15	
882 Debrecen	.=	3	-4	-15	-16	8
892 Nyíregyháza	.=	4	-7	-18	-18	7
788 Kisvárda	.=	13	-7	-21	-21	8
Mátészalka	.		-7	-18	-22	
Tiszabecs	.	11	-7	-20		
Vác	.=		-1	-5	-8	
Gödöllő	.		-2	-7	-9	
Lőrinci	.		-2	-7	-11	
Gyöngyös	.		-2	-7	-8	
Balassagyarmat	.	folt	-1	-7	-8	
755 Salgótarján	.	folt	-1	-5		
Galyatető (932 m)	ny*	11	-5	-12		
851 Kékestető (1000 m)	.=	11	-5	-11	-12	8
Mátraháza (672 m)	-					
865 Eger	.	1	-2	-10	-14	5
Putnok	.	folt	-2	-13	-14	
Lillafüred	.	2	-5	-11		
772 Miskolc	.	1	-3	-12	-14	2
Füged	.	2	-3	-14	-16	
778 Sárospatak	.	3		-15		7

24 órai csapadék mm		Hó cm
Rajka	.	folt
Kapuvár	.≡	4
Csorna	-	
Komárom	.	folt
Káld	.	2
Kőszeg	.	5
Körmend	.	3
Letenye	.	folt
Sümeg	.	2
Zirc	.	9
Kisbér	.≡	lepel
Mór	.	
Alcsút	.	
Esztergom	.	
Dobogókő	.	11
Fonyód	.	
Tab	.	folt
Sárhedvar	.	
Lengyel	.	3
Nagykónyi	.	folt
Marcali	.	1
Somogyszob	.	folt
Kaposvár	.	
Baros	.≡	folt
Szigetvár	.	
Bácsalmás	.	
Kiskunhalas	-	
Izsák	.	
Kunsztmiklós	.	
Örkény	-	
Nagykáta	.	folt
Jászapáti	. ⊔	folt
Tiszakécske	.	
Nagykőrös	. ⊔	folt
Kistelek	.	
Makó	.	
Szentes	.	
Szarvas	.	
Szeghalom	. ⊔	
Körösszakál	.	2
Tiszaroff	.	
Poroszló	. ⊔	folt
Karcag	. ⊔	folt
Hortobágy	-	
Polgár	. ⊔	2
Hajdúdorog	.	
Nyírlugos	.	6
Csenger	.	12
Vásárosnamény	. V	lepel
Záhony	.	12
Királyrét	.	folt
Romhány	.	folt
Borsodnádasd	.	1
Jósvafő	.	2
Szendrőlád	.	2
Hidasnémeti	.	
Tokaj	.	4

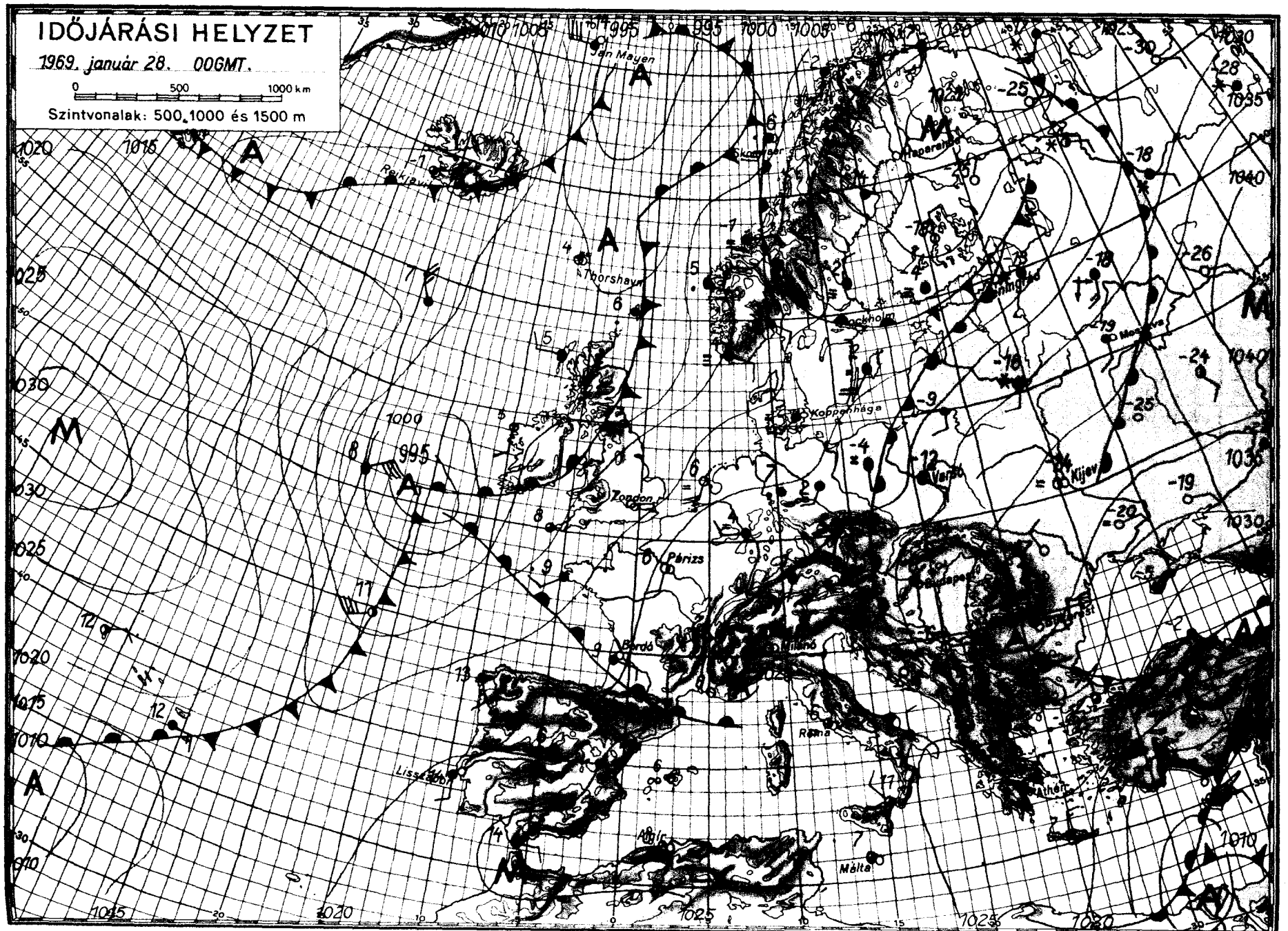

OFFSET NYOMDA BUDAPEST

IDŐJÁRÁSI NAPIJELENTÉS

ЕЖЕДНЕВНЫЙ МЕТЕОРОЛОГИЧЕСКИЙ БЮЛЛЕТЕНЬ • DAILY WEATHER REPORT
BULLETIN QUOTIDIEN DE TEMPS • TÄGLICHER WETTERBERICHT

KIADJA AZ ORSZÁGOS METEOROLÓGIAI INTÉZET
BUDAPEST II. KITAIBEL PÁL UTCA 1
TELEFON: KÖZPONT: 353-500, IDŐJELZŐ OSZT.: 150-410

MEGJELENIK NAPONKÉNT • ELŐFIZETÉSI ÁRA A POSTAI KÖLTSÉGGEL EGYÜTT NEGYEDÉVRE 60, Ft
KIADÁSÉRT FELEL AZ INTÉZET IGAZGATÓJA

82. évfolyam 29. szám. + Budapest + 1969. január 29. szerda

Az időjárási helyzet ma reggel és a várható időjárás:

Az Atlanti óceán felől enyhe, nedves levegő áramlik kontinensünk középső részei felé. Hatására Nyugat- és Közép -Európában sokfelé esik az eső. Kelet-Európában nagy területeken havazik. A nagy hideg általában mindenhol mérséklődött. A Kárpát-medence is a nyugat felől áramló enyhébb levegő hatása alá került.

Hazánkban kedden tulnyomóan felhős idő volt. Az északkeleti megyékben napközben sem emelkedett a hőmérséklet -3, -7 foknál magasabbra, az ország többi részén azonban -2, +4 fokos maximumok alakultak ki. Ma hajnalra a Dunántulon 0, -5, máshol szeszélyes eloszlásban -4, -15 fokig hült le a levegő. A kora reggeli órákban néhány helyen ónos eső, hódara hullott. Délelőtt országszerte borult idő volt. Egyes helyeken esett az ónos eső, eső, hódara. A délies szél helyenként megélénkült. A hőmérséklet 11 órakor délnyugaton +1, +6, máshol 0, -5 fok között volt.

Ma 12 órakor Budapesten a hőmérséklet -3 fok volt, a tengerszintre átszámitott légnyomás 764 mm, gyengén süllyed.

Várható időjárás csütörtök estig:

Ma: Borult idő, többfelé esővel, ónos esővel, keleten havazással.
Mérsékelt, időnként kissé megélénkülő déli, délnyugati szél.
Csütörtökön: Felhőátvonulások, szórványosan futó esővel.
Élénk, helyenként átmenetileg erős északnyugati szél.
A hideg tovább mérséklődik.
Az utakon sikosság.

Várható legalacsonyabb éjszakai hőmérséklet: a Dunántulon: +2, -2, máshol: -3, -8,
legmagasabb nappali hőmérséklet csütörtökön: általában +2, +7 fok között, északkeleten 0 fok körül.

Kerényi Nárcisz s.k.

Korrekció: Az 1969. január 28-i, keddi számunkban, az időjárási helyzet ismertetésének második bekezdése helyesen igy kezdődik: "Hazánkban hétfőn nyugaton erősen felhős stb."

A hőmérséklet napi középértéke és eltérése a 90 évi átlagtól /Budapesten/:

1969. I. 28.: -3,0 C°, -1,8 C°.

1871 óta ezen a napon Budapesten előfordult:

legmagasabb hőmérséklet: 13,2 C° /1944/
legalacsonyabb hőmérséklet: -18,9 C° /1893/

69.064.

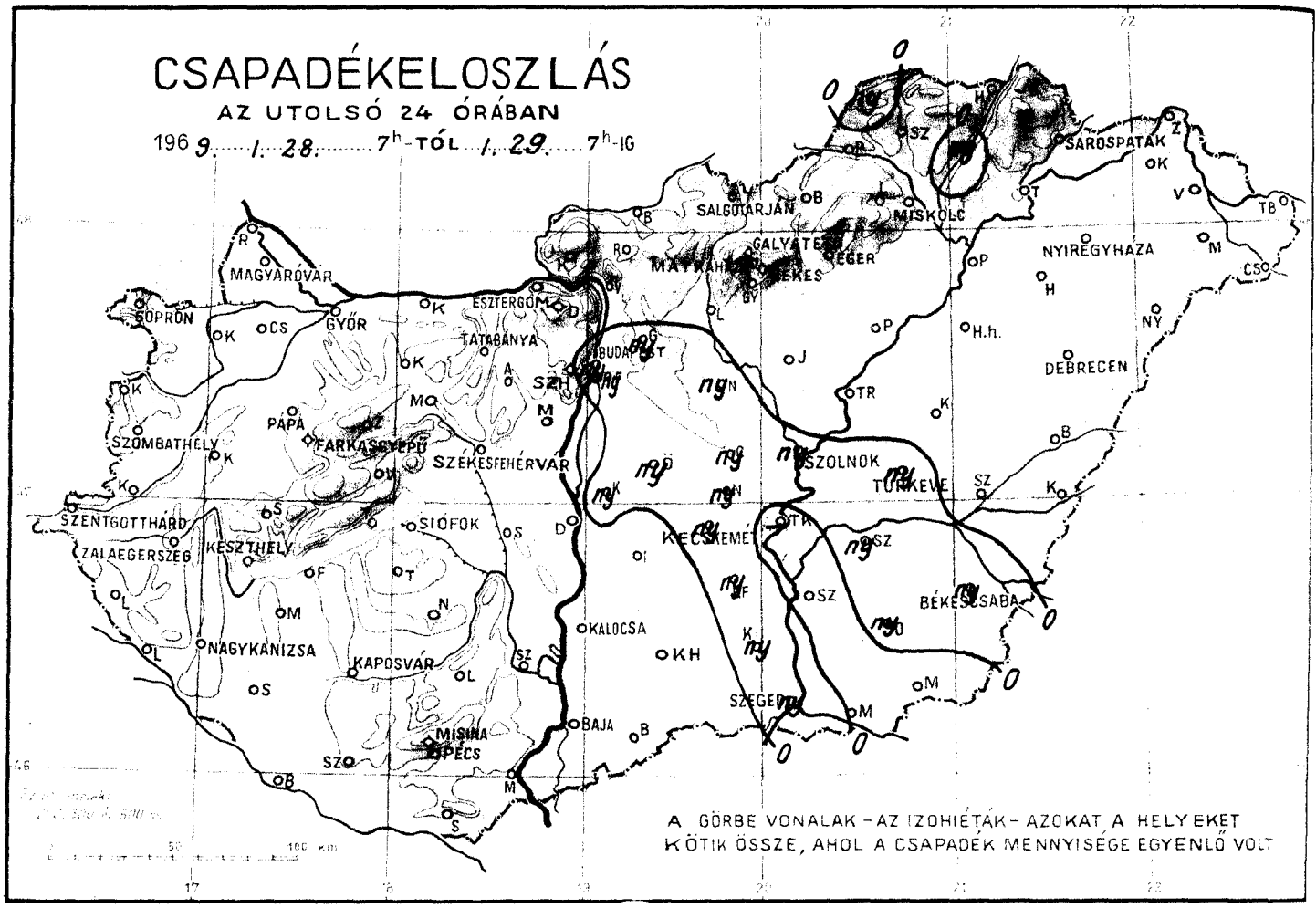
CSAPADÉKELOSZLÁS
AZ UTOLSÓ 24 ÓRÁBAN
1969. 1. 28. 7h-TÓL 1. 29. 7h-IG
SOPRON
MAGYARÓVÁR
GYŐR
ESZTERGOM
TATABÁNYA
BUDAPEST
SALGÓTARJÁN
MISKOLC
SÁROSPATAK
GALYATETŐ
EGER
NYÍREGYHÁZA
DEBRECEN
SZOMBATHELY
PAPA
FARKASGYEPŰ
SZÉKESFEHÉRVÁR
SZOLNOK
TÚRKEVE
SZENTGOTTHÁRD
ZALAEGERSZEG
KESZTHELY
SIÓFOK
KECSKEMÉT
BÉKÉSCSABA
NAGYKANIZSA
KAPOSVÁR
KALOCSA
SZEGED
BAJA
MISINA
PÉCS
A GÖRBE VONALAK – AZ IZOHIÉTÁK – AZOKAT A HELYEKET KÖTIK ÖSSZE, AHOL A CSAPADÉK MENNYISÉGE EGYENLŐ VOLT

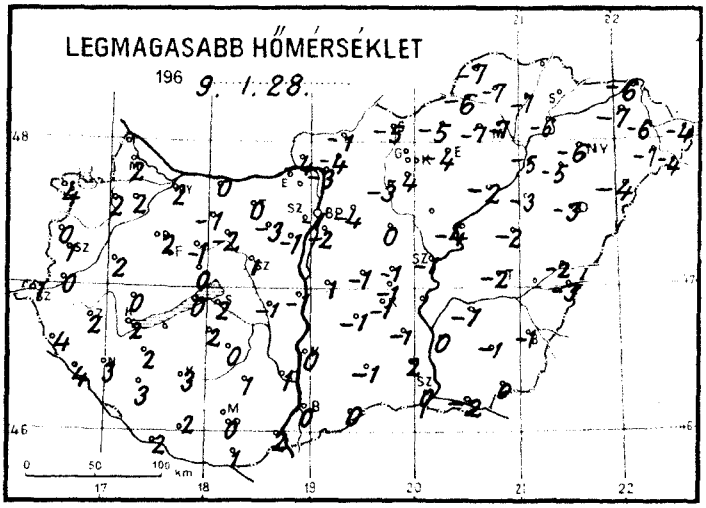
LEGMAGASABB HŐMÉRSÉKLET
1969. 1. 28.

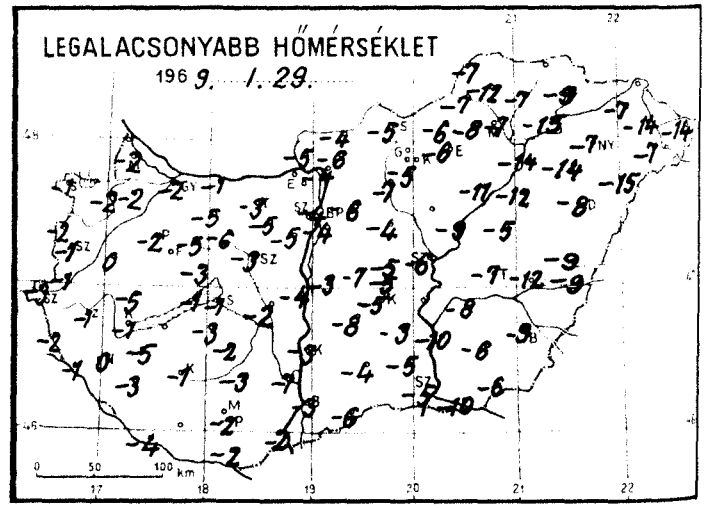
LEGALACSONYABB HŐMÉRSÉKLET
1969. 1. 29.

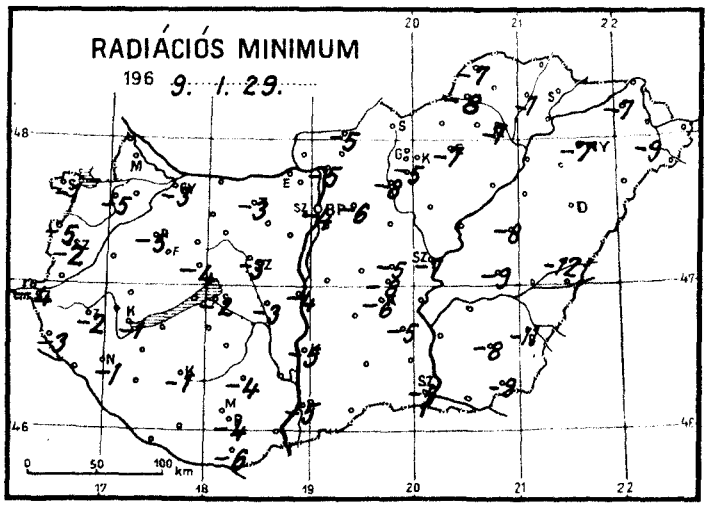
RADIÁCIÓS MINIMUM
1969. 1. 29.

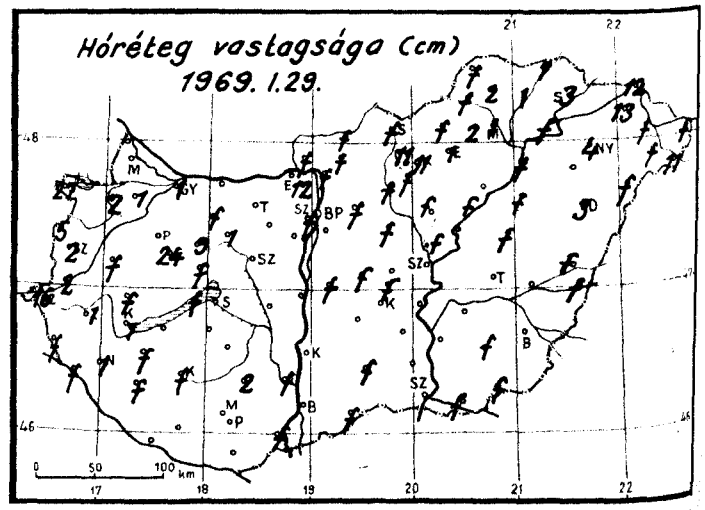
Hóréteg vastagsága (cm)
1969. 1. 29.

1969. ...január..... hó,
29.... napszerda.....

	Az utolsó 24 óra adatai					
	Csapadék (mm)	Hó cm	Hőmérsékleti szélsőségek: tegnapi nappali max.	éjszakai min.	min. 5 cm-en	Napsütés (óra) tegnap
12815 Magyaróvár	.		2	-2		1
822 Győr	.=	1	2	-2	-3	1
825 Pápa	.		2	-2	-5	4
805 Sopron	.	27	4	-1	-1	3
812 Szombathely	.=	2	1	-1	-2	0
910 Szentgotthárd	.=	16	1	-3	-4	
915 Zalaegerszeg	.	1	3	-1	-2	
Lenti	.	folt	4	-2	-3	
925 Nagykanizsa	.	1	3	0	-1	
920 Keszthely	.	1	2	-1	-1	5
Tihany	.	folt	0	-1		
935 Siófok	.		2	-1	-2	3
942 Pécs	.		0	-2	-4	4
941 Misinatető (534 m)	-					
Siklós	.		1	-2	-6	
827 Farkasgyepű (400 m)	.	24	-1	-5	-7	
Veszprém	.	folt	0	-3	-4	
833 Tatabánya	.		0	-3	-3	
839 Budapest (Ferihegy)	ny		-2	-4		
840 Budapest OMI	ny		-1	-4	-4	0
841 Budapest (Szabadságh. 474 m)	.	folt	-4	-7	-7	1
Martonvásár	.		-1	-5		
835 Székesfehérvár	.		1	-3	-3	
Dunaújváros	.		-1	-4	-4	
Szekszárd	.	folt	1	-7		
Mohács	.	folt	2	-2		
960 Baja	.		0	-3	-5	6
955 Kalocsa	.		0	-3	-5	
Cegléd	ny ,		-1	-5	-5	4
860 Szolnok	ny		-1	-6	-7	1
970 Kecskemét	ny ,		-1	-5	-6	3
Kiskunfélegyháza	ny ,		-1	-3	-5	
982 Szeged	ny *		0	-5	-5	5
Mezőhegyes	.	folt	0	-6	-9	
Orosháza	ny	folt	-1	-6	-8	3
990 Békéscsaba	ny *		-1	-9	-11	3
875 Túrkeve	ny *		-2	-7	-9	
Berettyóújfalu	.	folt	-2	-9	-12	
882 Debrecen	.	3	-3	-8		5
892 Nyíregyháza	.=	4	-6	-7	-7	0
788 Kisvárda	.=	13	-7	-7	-7	0
Mátészalka	.	folt	-7	-7	-9	
Tiszabecs	.	folt	-4	-14		
Vác	.	folt	-3	-4	-5	
Gödöllő	ny *	folt	-4	-6	-6	
Lőrinci	.	folt	-3	-7	-8	
Gyöngyös	.	folt	-4	-5	-5	
Balassagyarmat	.	folt	1	-4	-5	
755 Salgótarján	.	folt	-5	-5		
Galyatető (932 m)	.	11	-7	-10		
851 Kékestető (1000 m)	.	11	-7	-9	-9	0
Mátraháza (672 m)	-	-				
865 Eger	.	1	-4	-6	-7	0
Putnok	.	folt	-6	-7	-8	
Lillafüred	.	2	-7	-8		
772 Miskolc	.	1	-7	-7	-7	0
Füged	ny *	1	-7	-7	-7	
778 Sárospatak	.=	3	-	-9		0

	24 órai csapadék mm		Hó cm
Rajka			
Kapuvár	.		2
Csorna	.		1
Komárom	.		
Káld	.		folt
Kőszeg	.		5
Körmend	.		2
Letenye	.		folt
Sümeg	.		folt
Zirc	.		9
Kisbér	.	≡	folt
Mór	.		1
Alcsút	.		
Esztergom	.		
Dobogókő	.		2
Fonyód	.		
Tab	.		
Sárhegyvan	.		
Lengyel	.		2
Nagykónyi	.		
Marcali	.		folt
Somogyszob	.		folt
Kaposvár	.		folt
Barcs	.	≡	
Szigetvár	.		
Bácsalmás	.		folt
Kiskunhalas	.		folt
Izsák	.		
Kunsztmiklós	ny	*	folt
Örkény	ny		folt
Nagykáta	ny	*	folt
Jászapáti	.		folt
Tiszakécske	-		
Nagykőrös	ny		folt
Kistelek	ny		
Makó	.		folt
Szentes	.		
Szarvas	ny	*	
Szeghalom	.		
Körösszakál	.		2
Tiszaroff	.		folt
Poroszló	.		folt
Karcag	.		folt
Hortobágy	.		folt
Polgár	.		folt
Hajdúdorog	.		
Nyírlugos	.		folt
Csenger	.		11
Vásárosnamény	.		folt
Záhony	.		12
Királyrét	.		folt
Romhány	.		folt
Borsodnádasd	.		folt
Jósvafő	ny	≡	folt
Szendrőlád	.		2
Hidasnémeti	.		folt
Tokaj	.		folt

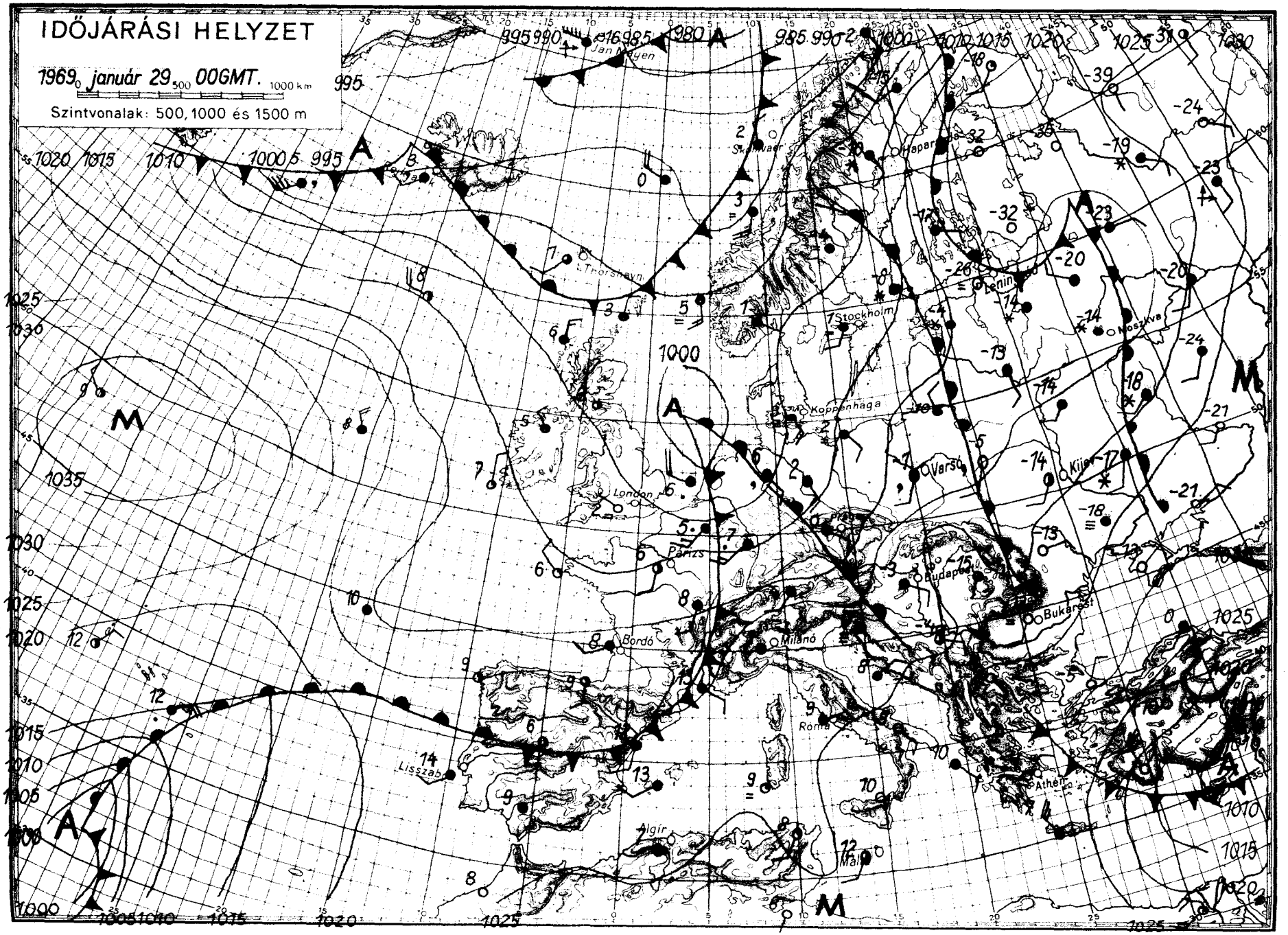
IDŐJÁRÁSI HELYZET
1969 január 29 00GMT.
0 500 1000 km
Szintvonalak: 500, 1000 és 1500 m
Jan Mayen
Thorshavn
Stockholm
Koppenhaga
London
Párizs
Bordó
Milánó
Róma
Lisszabon
Algír
Málta
Athén
Bukarest
Budapest
Varsó
Kijev
Moszkva
Leningrád
Hapar
Skomvaer

IDŐJÁRÁSI NAPIJELENTÉS

ЕЖЕДНЕВНЫЙ МЕТЕОРОЛОГИЧЕСКИЙ БЮЛЛЕТЕНЬ • DAILY WEATHER REPORT
BULLETIN QUOTIDIEN DE TEMPS • TÄGLICHER WETTERBERICHT

KIADJA AZ ORSZÁGOS METEOROLÓGIAI INTÉZET
BUDAPEST II. KITAIBEL PÁL UTCA 1
TELEFON: KÖZPONT: 353-500, IDŐJELZŐ OSZT.: 150-410

MEGJELENIK NAPONKÉNT • ELŐFIZETÉSI ÁRA
A POSTAI KÖLTSÉGGEL EGYÜTT NEGYEDÉVRE 60. Ft
KIADÁSÉRT FELEL AZ INTÉZET IGAZGATÓJA

82. évfolyam 30. szám. + Budapest++ 1969. január 30. csütörtök

Az időjárási helyzet ma reggel és a várható időjárás:

Északkelet-Európában folytatódik a rendkivül hideg idő. Itt ma reggel -30, -40 fok közötti hőmérsékleteket mértek. Ugyanakkor az Atlanti-óceán felől erős, több helyen viharos szél kiséretében enyhe, nedves levegő áramlik szárazföldünk nyugati partjain át kelet felé. Hatására a Brit-szigeteken sokfelé esők, zápor-esők vannak. A Kárpát-medence időjárását a következő rövid időszakban is a nyugatról érkező enyhébb légtömegek határozzák meg.

Hazánkban szerdán teljesen borult, lassan enyhülő idő volt. A reggeli órákban kezdődött csapadékhullás délkelet felől fokozatosan átterjedt az egész országra. A csapadék minősége szokatlanul változatosan alakult: ónos esőt, havas esőt, ónos esőt, hódarát, jégdarát, fagyott esőt, az északi megyékben átmenetileg havazást. A lehullott csapadék mennyisége csak Kisvárda és Tiszabecs környékén, valamint néhány helyen a déli határmegyékben haladta meg a 10 mm-t. A hőmérséklet szerdán napközben az északkeleti országrészben +1, -5, a délnyugatiban viszont -1, +5 fokig emelkedett, sőt Nagykanizsán, Barcson és Siklóson elérte a +6, Letenyén a +8 fokot. Csütörtökön reggelre általában +1, -5 fokig hült le a levegő; az északkeleti határmegyékben helyenként -6, -8 fokos fagy is kialakult. Délelőtt 11 órára a csapadék mindenütt megszünt. Ebben az időpontban a hőmérséklet -2 és +3 fok között volt, sőt Sopronban elérte a +5 fokot.

Ma 12 órakor Budapesten a hőmérséklet +5 fok, a tengerszintre átszámitott légnyomás 761 mm, gyengén emelkedik.

Várható időjárás péntek estig:

Felhőátvonulások, legfeljebb néhány helyen kisebb esővel, havas esővel.
Csütörtökön átmenetileg megélénkülő nyugati, északnyugati, pénteken napközben mérsékelt, változó irányu szél.
Sokfelé ködképződés, elsősorban északkeleten zuzmarával.

Várható legalacsonyabb éjszakai hőmérséklet: +1, -4,
legmagasabb nappali hőmérséklet pénteken: -1, +4 fok között.

Dr. Tóth Pál s. k.

Távolabbi kilátások hétfőig:
Legalacsonyabb hajnali hőmérsékletek +1 fok körül, legmagasabb nappali hőmérsékletek +6 fok körül. Jelentős mennyiségű /legalább 5 mm/ csapadék az ország területének 20 százalékán várható.

TÁVELŐREJELZŐ CSOPORT

A hőmérséklet napi középértéke és eltérése a 90 évi átlagtól /Budapesten/:

1969. I. 29.: $-2{,}7\ C^{o}$, $-1{,}6\ C^{o}$.

1871 óta ezen a napon Budapesten előfordult:

legmagasabb hőmérséklet: $10{,}6\ C^{o}$ /1944/
legalacsonyabb hőmérséklet: $-19{,}6\ C^{o}$ /1893/

69.065.

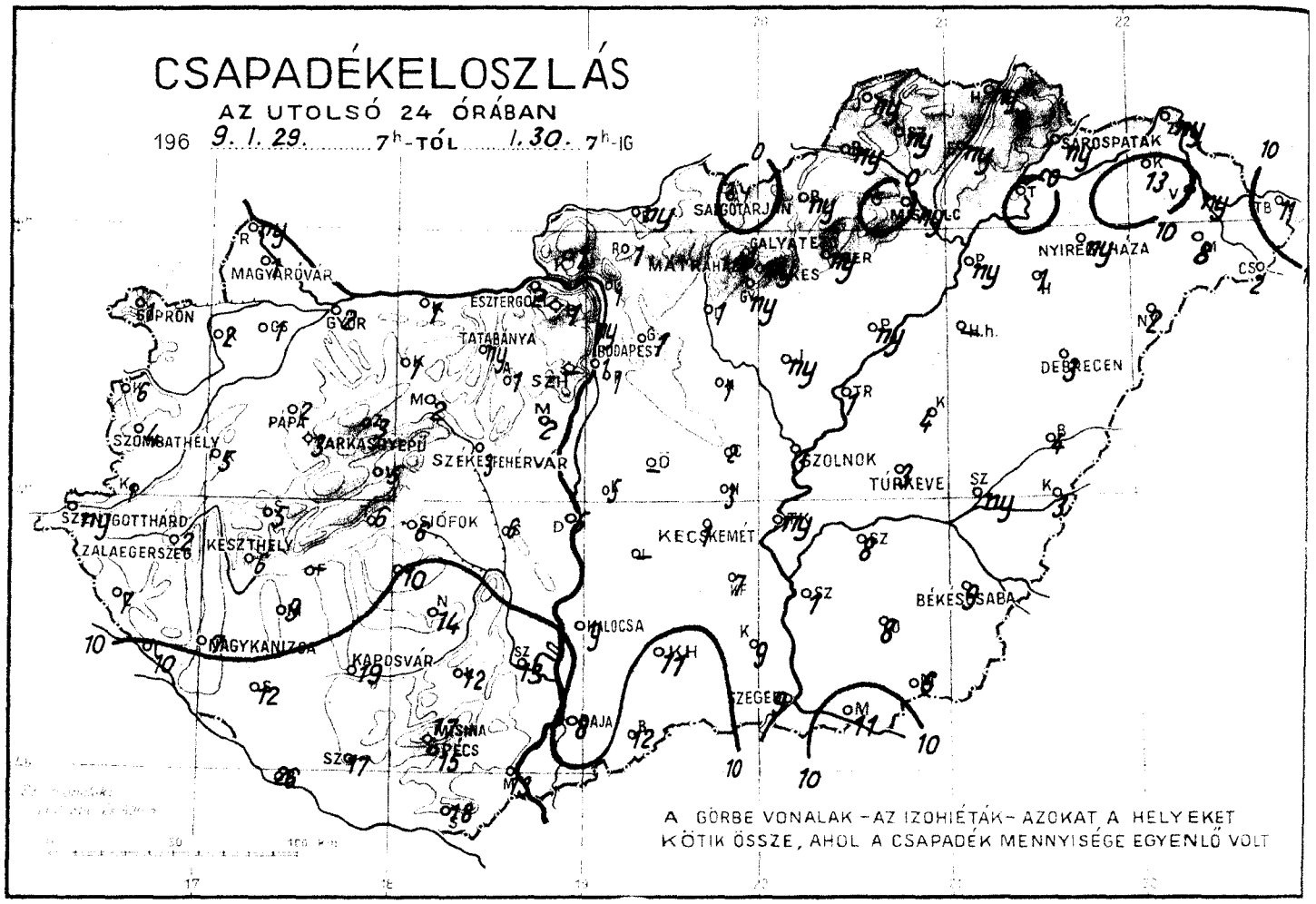
CSAPADÉKELOSZLÁS
AZ UTOLSÓ 24 ÓRÁBAN
196 9. I. 29. 7h-TÓL I. 30. 7h-IG
MAGYARÓVÁR
SOPRON
GYŐR
ESZTERGOM
TATABÁNYA
BUDAPEST
SZOLNOK
DEBRECEN
NYÍREGYHÁZA
SÁROSPATAK
PAPA
SZOMBATHELY
SZÉKESFEHÉRVÁR
TÚRKEVE
KECSKEMÉT
SIÓFOK
KESZTHELY
ZALAEGERSZEG
NAGYKANIZSA
KAPOSVÁR
PÉCS
SZEGED
BÉKÉSCSABA
A GÖRBE VONALAK – AZ IZOHIÉTÁK – AZOKAT A HELYEKET KÖTIK ÖSSZE, AHOL A CSAPADÉK MENNYISÉGE EGYENLŐ VOLT

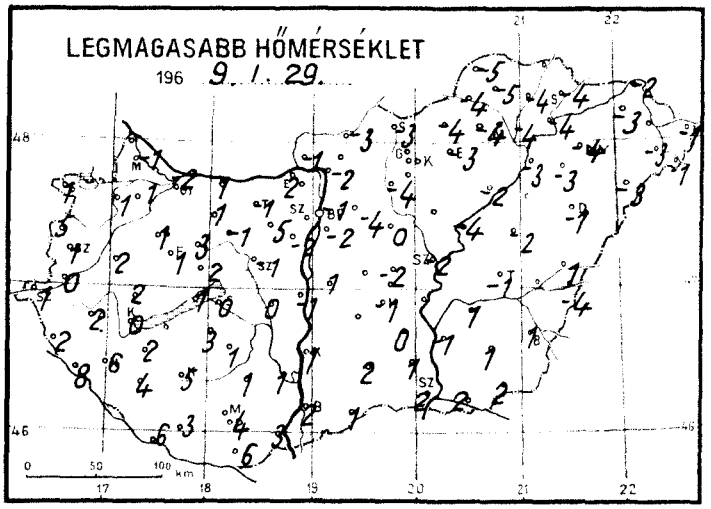
LEGMAGASABB HŐMÉRSÉKLET
196 9. I. 29.

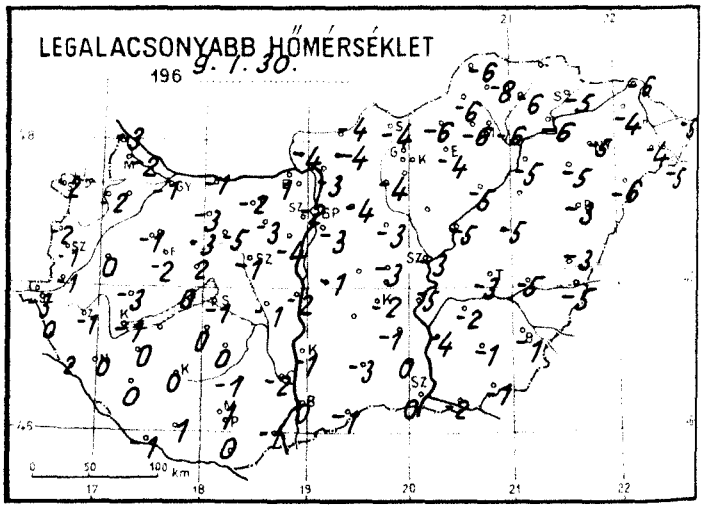
LEGALACSONYABB HŐMÉRSÉKLET
196 9. I. 30.

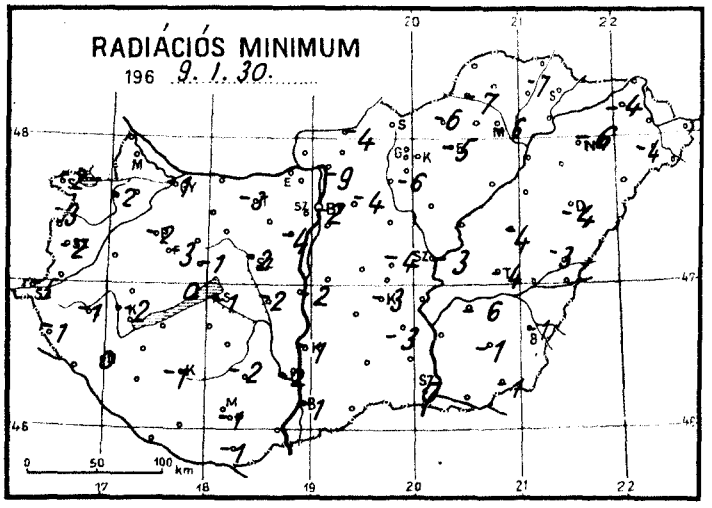
RADIÁCIÓS MINIMUM
196 9. I. 30.

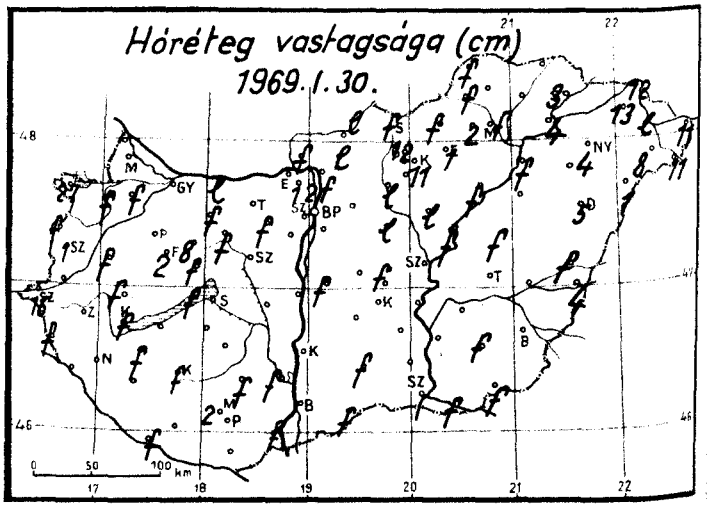
Hóréteg vastagsága (cm)
1969. I. 30.

1969. január hó,
30. nap csütörtök

	Az utolsó 24 óra adatai					
	Csapadék (mm)	Hó cm	Hőmérsékleti szélsőségek: tegnapi nappali max.	éjszakai min.	min. 5 cm-en	Napsütés (óra) tegnap
12815 Magyaróvár	1		-1	-2	-	0
822 Győr	2		-2	-1	-1	0
825 Pápa	2		1	-1	-2	0
805 Sopron	1 ≈	27	1	-2	-2	0
812 Szombathely	4	1	1	-1	-2	0
910 Szentgotthárd	ny	15	1	-3	-5	
915 Zalaegerszeg	2		2	-1	-1	
Lenti	7	folt	2	0	-1	
925 Nagykanizsa	7		6	0	-0	
920 Keszthely	6 ≈	folt	0	-1	-2	0
Tihany	6	folt	1	0	0	
935 Siófok	6 ≈		-0	-1	-1	0
942 Pécs	15		4	1	-1	0
941 Mecsekoldal (534 m)	17	2	5	1	0	0
Siklós	18		6	0	-1	
827 Farkasgyepű (400 m)	3 *	2	1	-2	-3	
Veszprém	5	folt	2	2	-1	
833 Tatabánya	ny		-1	-2	-3	
839 Budapest (Ferihegy)	1 * ≈		-2	-3	-	
840 Budapest OMI	1 ≈ *		-1	-2	-2	0
841 Budapest (Szabadságh. 474 m)			-3	-4	-4	0
Martonvásár	2 ,		-2	-4	-4	
835 Székesfehérvár	3 ≈		-1	-1	-2	
Dunaújváros	5		-1	-2	-2	
Szekszárd	13	folt	1	-2	-2	
Mohács	13	folt	3	-1	-	
960 Baja	8		2	-0	-1	0
955 Kalocsa	9		1	-1	-1	
Cegléd	2	folt	-2	-3	-4	0
860 Szolnok	3 ≈		-2	-3	-3	0
970 Kecskemét	1 ≈		-1	-2	-3	0
Kiskunfélegyháza	7		0	-1	-3	
982 Szeged	9 ≈		2	-0	0	0
Mezőhegyes	6	folt	2	-1	-1	
Orosháza	8	folt	1	-1	-1	0
990 Békéscsaba	9 ≈		1	-1	-1	0
875 Túrkeve	3 *		-1	-3	-4	0
Berettyóújfalu	4 *	folt	1	-3	-3	
882 Debrecen	3 * ≈	5	-1	-3	-4	0
892 Nyíregyháza	ny *	4	-4	-5	-6	0
788 Kisvárda	ny	13	-3	-4	-4	0
Mátészalka	1 *	8	-3	-4	-4	
Tiszabecs	1 ·	11	-1	-5		
Vác	1 *	folt	-2	-3	-9	
Gödöllő	1 *		-4	-4	-4	
Lőrinci	1 *	lepel	-4	-4	-6	
Gyöngyös	ny *	lepel	-3	-4	-4	
Balassagyarmat	ny *	lepel	-3	-4	-4	
755 Salgótarján	·	folt	-3	-4		
Galyatető (932 m)	1 *	12	-1	-7		
851 Kékestető (1000 m)	ny	11	-0	-3	-3	0
Mátraháza (672 m)						
865 Eger	ny *	1	-3	-4	-5	0
Putnok	ny *	folt	-4	-6	-7	
Lillafüred	·	2	-4	-6		
772 Miskolc	ny *	folt	-4	-6	-6	0
Füged	ny *		-4	-6	-7	
778 Sárospatak	ny	3	-4	-5	-	0

	24 órai csapadék mm	Hó cm
Rajka	ny ,	folt
Kapuvár	2	folt
Csorna	1	folt
Komárom	1 *	lepel
Káld	5	folt
Kőszeg	6	folt
Körmend	1	
Letenye	10	
Sümeg	5	folt
Zirc	3	8
Kisbér	1 *	folt
Mór	2 *	folt
Alcsút	1 *	folt
Esztergom	2	
Dobogókő	1	12
Fonyód	10	
Tab	10 *	
Sárhegyfalva	6 *	
Sárhatvan		
Lengyel	12	folt
Nagykónyi	14	
Marcali	9	folt
Somogyszob	12	
Kaposvár	19	folt
Bares	26 =	folt
Szigetvár	17	
Bácsalmás	12	folt
Kiskunhalas	11 *	folt
Izsák		
Kunsztmiklós	5 *	folt
Örkény		
Nagykáta	1 *	lepel
Jászapáti	ny *	lepel
Tiszakécske	ny	
Nagykőrös	3	
Kistelek	9	
Makó	11	folt
Szentes	1	
Szarvas	8	
Szeghalom	ny *	
Körösszakál	3	4
Tiszaroff	1 *	folt
Poroszló	ny	folt
Karcag	4 *	folt
Hortobágy		
Polgár	ny *	folt
Hajdúdorog	1 *	
Nyírlugos	2 *	1
Csenger	2 *	11
Vásárosnamény	ny *	lepel
Záhony	ny *	12
Királyrét	1 *	folt
Romhány	1 *	lepel
Borsodnádasd	ny *	folt
Jósvafő	ny *	folt
Szendrőlád	ny *	
Hidasnémeti	ny *	
Tokaj	.	4
Szentendre	ny *	lepel

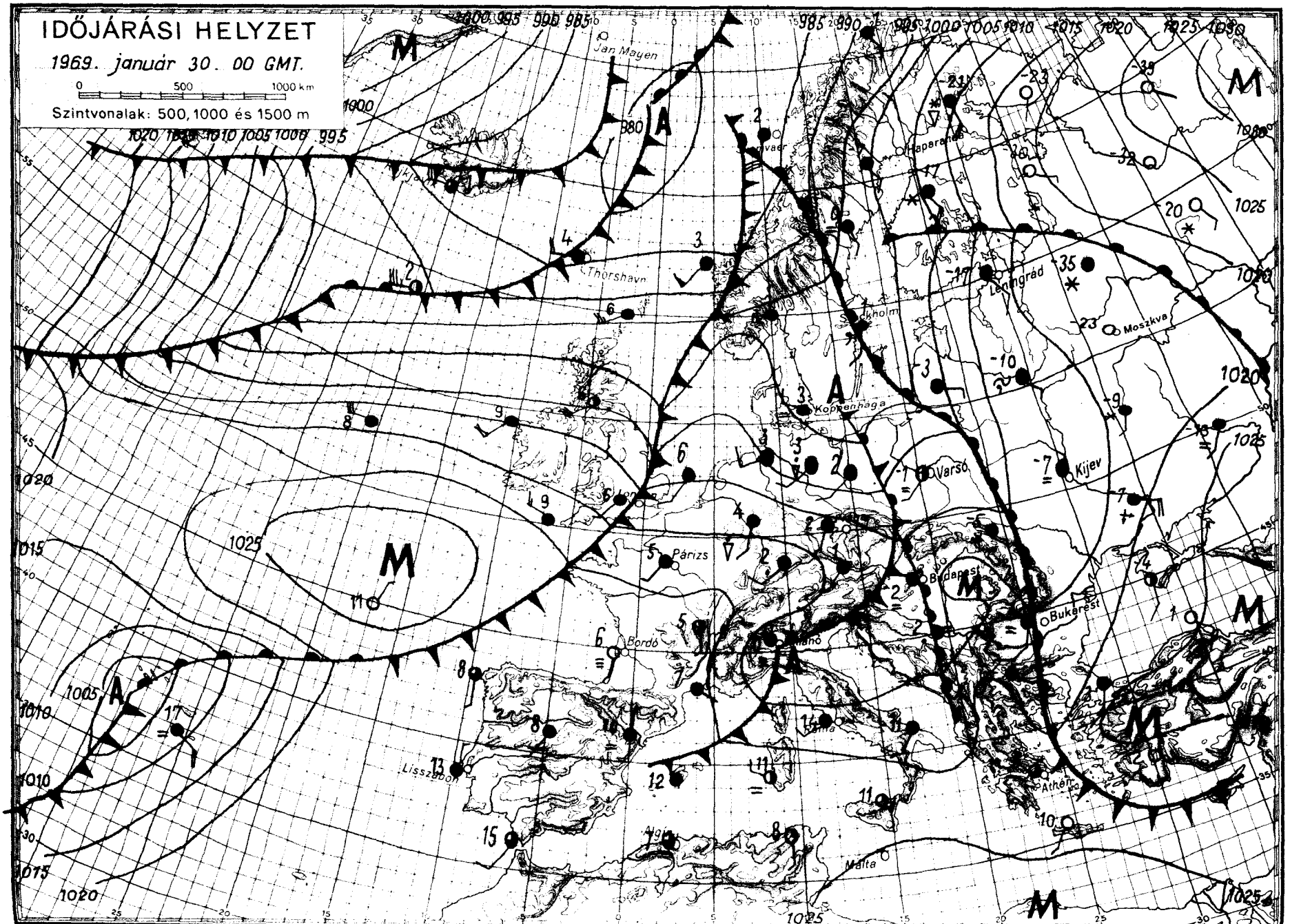
IDŐJÁRÁSI HELYZET
1969. január 30. 00 GMT.
0 500 1000 km
Szintvonalak: 500, 1000 és 1500 m
Jan Mayen
Thorshavn
Koppenhága
Párizs
Bordó
Lisszabon
Varsó
Kijev
Moszkva
Leningrád
Bukarest
Athén
Málta
1025
1020
1015
1010
1005
1000
995
990
985
980

IDŐJÁRÁSI NAPIJELENTÉS

ЕЖЕДНЕВНЫЙ МЕТЕОРОЛОГИЧЕСКИЙ БЮЛЛЕТЕНЬ • DAILY WEATHER REPORT
BULLETIN QUOTIDIEN DE TEMPS • TÄGLICHER WETTERBERICHT

KIADJA AZ ORSZÁGOS METEOROLÓGIAI INTÉZET
BUDAPEST II. KITAIBEL PÁL UTCA 1
TELEFON: KÖZPONT: 353-500, IDŐJELZŐ OSZT.: 150-410

MEGJELENIK NAPONKÉNT * ELŐFIZETÉSI ÁRA
A POSTAI KÖLTSÉGGEL EGYÜTT NEGYEDÉVRE 60, Ft
KIADÁSÉRT FELEL AZ INTÉZET IGAZGATÓJA

82. évfolyam 31. szám. + Budapest + 1969. január 31. péntek

Az időjárási helyzet ma reggel és a várható időjárás:

Az Észak-Európa felett kialakult központi ciklon déli felében folyamatosan óceáni légtömegek áramlanak szárazföldünk középső területein át Kelet-Európa felé. Ennek következtében Európa nagy részén átfutó esőkkel, élénk nyugatias széllel változékony az időjárás. A Szovjetunió európai területének nyugati felén sokfelé havazik. A hideg levegő uralma a Moszkvától északra fekvő részekre korlátozódott.

Hazánkban csütörtökön a nap első felében jobbára ködös idő volt, a késő délutáni órákra a ködtakaró fokozatosan feloszlott. Az elmult 24 óra folyamán főként az ország délnyugati és északkeleti részéről jelentettek esőt. A lehullott csapadék mennyiség általában csapadéknyom és 1 mm, között volt, ennél nagyobb mennyiséget csak Mohácson és Siklóson mértek: 5, illetve 8 mm-t. A hőmérséklet napközben nyugaton 3, 9, az ország középső részén 3, 6 fokig emelkedett; északkeleten néhány helyen 0 fok alatt maradt. Ma hajnalra északkeleten még -3, -6, máshol -2, +1 fokig hült le a levegő. Délelőtt felhőátvonulások voltak, a hőmérséklet 11 órakor 0 és +6 fok között váltakozott.

Ma 12 órakor Budapesten a hőmérséklet 8 fok, a tengerszintre átszámitott légnyomás 764 mm, alig változik.

Várható időjárás szombat estig:

Felhőátvonulások, szórványos futó esővel, esetleg futó havazással.
Mérsékelt, időnként élénk, néhány helyen átmenetileg erős nyugati, északnyugati szél.
A hőmérséklet alakulásában lényeges változás nem lesz.

Várható legalacsonyabb éjszakai hőmérséklet: +2, -3,
legmagasabb nappali hőmérséklet szombaton: +2, +7 fok között.

Dunay Sándorné s.k.

A hőmérséklet napi középértéke és eltérése a 90 évi átlagtól /Budapesten/:

1969. I. 30.: +3,6 C°, +4,4 C°.

1871 óta ezen a napon Budapesten előfordult:

legmagasabb hőmérséklet: 13,8 C° /1921/
legalacsonyabb hőmérséklet: -15,7 C° /1947/

69.074.

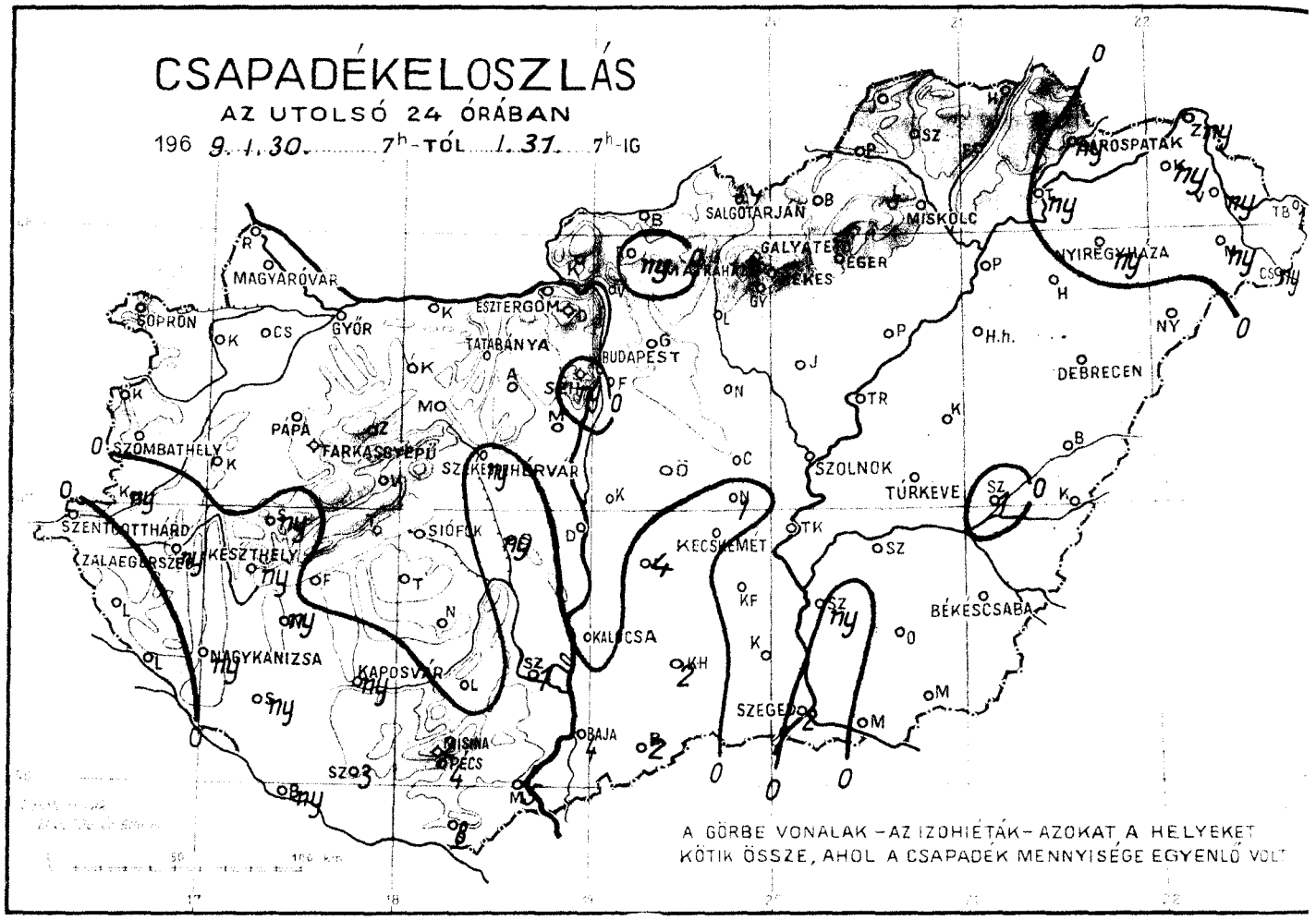
CSAPADÉKELOSZLÁS
AZ UTOLSÓ 24 ÓRÁBAN
196 9. I. 30. 7h-TÓL I. 31. 7h-IG
MAGYARÓVÁR
SOPRON
GYŐR
ESZTERGOM
TATABÁNYA
BUDAPEST
SALGÓTARJÁN
MISKOLC
GALYATETŐ
EGER
NYÍREGYHÁZA
DEBRECEN
PAPA
FARKASGYEPŰ
SZOMBATHELY
SZÉKESFEHÉRVÁR
SZOLNOK
TÚRKEVE
SZENTGOTTHÁRD
ZALAEGERSZEG
KESZTHELY
SIÓFOK
KECSKEMÉT
BÉKÉSCSABA
NAGYKANIZSA
KAPOSVÁR
OKALACSA
SZEGED
PÉCS
BAJA
A GÖRBE VONALAK – AZ IZOHIÉTÁK – AZOKAT A HELYEKET
KÖTIK ÖSSZE, AHOL A CSAPADÉK MENNYISÉGE EGYENLŐ VOLT

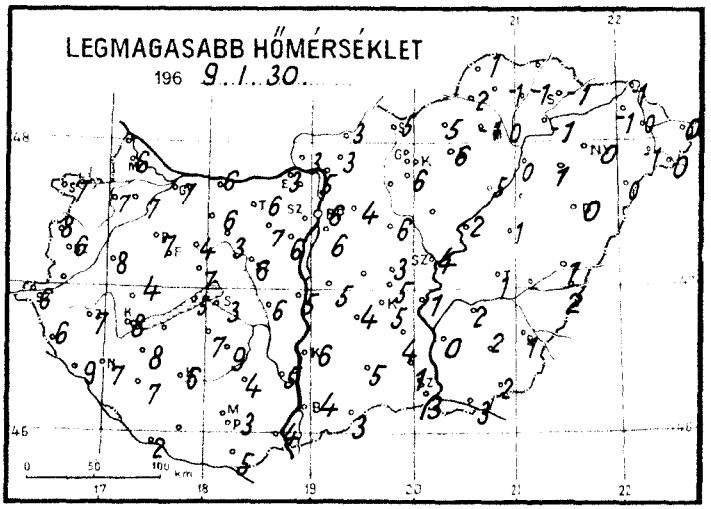
LEGMAGASABB HŐMÉRSÉKLET
196 9. I. 30.

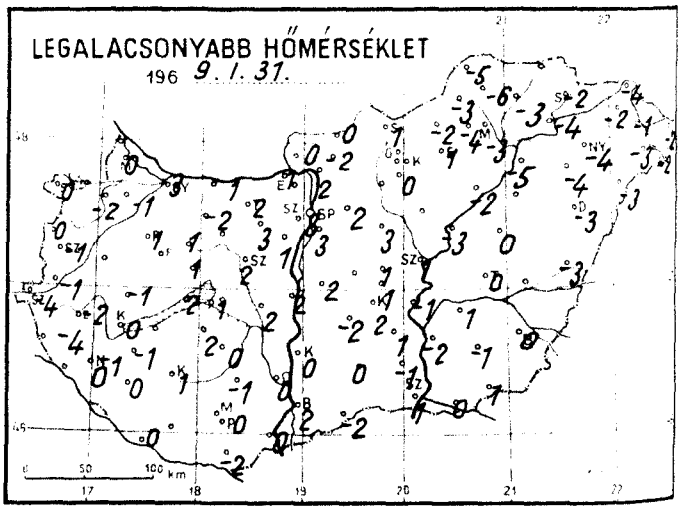
LEGALACSONYABB HŐMÉRSÉKLET
196 9. I. 31.

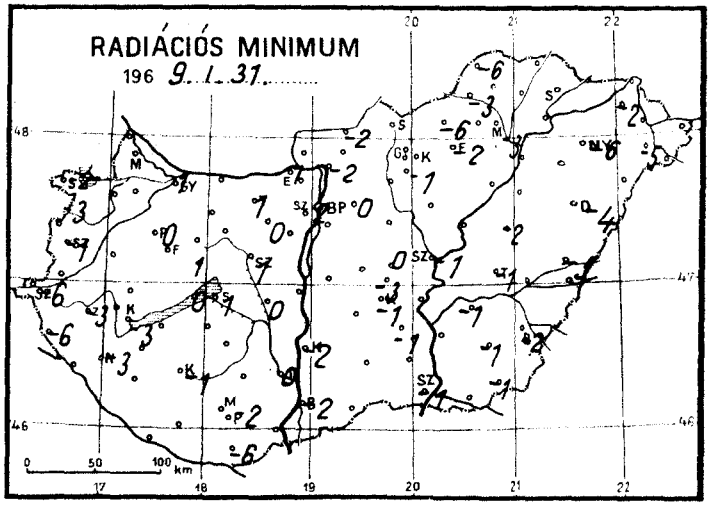
RADIÁCIÓS MINIMUM
196 9. I. 31.

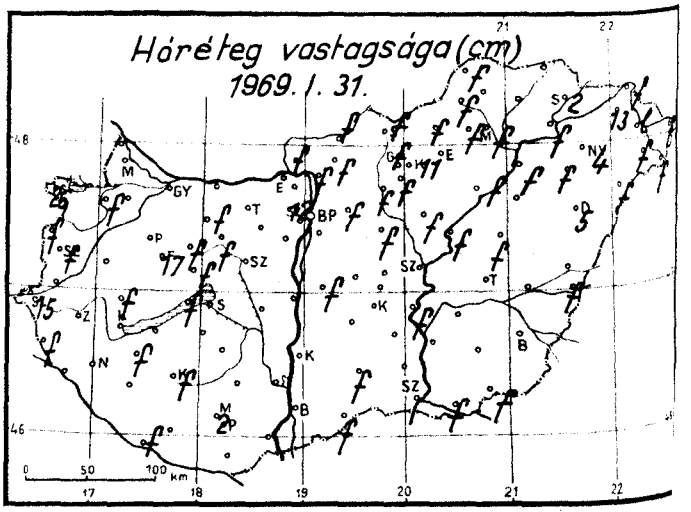
Hóréteg vastagsága (cm)
1969. I. 31.

1969. január hó, 31. nap péntek

	Az utolsó 24 óra adatai					
	Csapadék (mm)	Hó cm	Hőmérsékleti szélsőségek: tegnapi nappali max.	éjszakai min.	min. 5 cm-en	Napsütés (óra) tegnap
12815 Magyaróvár	.		6	0		4
822 Győr	.		7	3	1	5
825 Pápa	.		7	1	0	5
805 Sopron	.	26	7	0	-2	6
812 Szombathely	.	folt	6	-1	-1	5
910 Szentgotthárd	.	15	6	-4	-6	
915 Zalaegerszeg	ny		7	-2	-3	
Lenti	.	folt	6	-4	-6	
925 Nagykanizsa	ny≡		7	-1	-3	
930 Keszthely	ny		8	0	-3	4
Tihany	.	folt	5	2	0	
935 Siófok	.		3	1	1	4
942 Pécs	4		3	0	-2	1
941 Misinatető (534 m)	2	2	4	0	-1	1
Siklós	8		5	-2	-6	
827 Farkasgyepű (400 m)	.	17	5	-2	-2	
Veszprém	.	folt	7	1	1	
833 Tatabánya	.		6	2	1	
839 Budapest (Ferihegy)	.		6	3		
840 Budapest OMI	.		6	3	2	4
841 Budapest (Szabadságh. 474 m)	ny*		3	0	-1	5
Martonvásár	.		6	1	0	
835 Székesfehérvár	ny		6	2	1	
Dunaújváros	.		5	2		
Szekszárd	1		5	0	0	
Mohács	5		4	0		
960 Baja	4		4	2	-2	0
955 Kalocsa	.		6	0	-2	
Cegléd	.		3	1	0	3
860 Szolnok	.		4	1	-1	1
970 Kecskemét	.		5	2	-1	2
Kiskunfélegyháza	.		4	1	-1	
982 Szeged	2		3	1	-1	0
Mezőhegyes	.	folt	2	1	-1	
Orosháza	.		2	-1	-1	0
990 Békéscsaba	.		1	0	-2	0
875 Túrkeve	.		1	0	-1	0
Berettyóújfalu	.	folt	1	-3	-5	
882 Debrecen	.	5	0	-3	-4	0
892 Nyíregyháza	ny*	4	0	-4	-6	0
788 Kisvárda	ny*	13	-1	-2	-2	0
Mátészalka	ny*	folt	-1	-3	-5	
Tiszabecs	1	folt	0	-2		
Vác	.	folt	5	2	-2	
Gödöllő	.	folt	4	2	0	
Lőrinci	.	folt	-	-	-	
Gyöngyös	.	folt	6	0	-1	
Balassagyarmat	.	folt	3	0	-2	
755 Salgótarján	.	folt	5	1		
Galyatető (932 m)	.	folt				
851 Kékestető (1000 m)	.	11	-1	-3	-4	5
Mátraháza (672 m)						
865 Eger	.		6	1	-2	4
Putnok	.	folt	2	-3	-3	
Lillafüred	.	folt	-1	-4		
772 Miskolc	.≡	folt	0	-3	-3	0
Füged	.		-1	-3		
778 Sárospatak	ny≡	2	-1	-2		0

	24 órai csapadék mm	Hó cm
Rajka		
Kapuvár	.	folt
Csorna	.	
Komárom	.	
Káld	.	folt
Kőszeg	.	folt
Körmend	ny	
Letenye	.	
Sümeg	ny	folt
Zirc	.	folt
Kisláz	.	folt
Mór	.	folt
Alcsút	.	
Esztergom	.	
Dobogókő	.	12
Fonyód	.	
Tab	.	
Sárbogárd	Sárhatvan ny	
Lengyel	.	folt
Nagykónyi	1	
Marcali	ny	folt
Somogyszob	ny	
Kaposvár	.	folt
Bares	ny	folt
Szigetvár	3	
Bácsalmás	2	
Kiskunhalas	2	folt
Izsák	4	
Kunsztmiklós	.	
Örkény		
Nagykáta	.	folt
Jászapáti	.	folt
Tiszakécske	.	folt
Nagykőrös	1	
Kistelek	.	
Makó	.	folt
Szentes	ny	
Szarvas	.	
Szeghalom	1	
Körösszakál	.	folt
Tiszaroff	.	folt
Poroszló	.	folt
Karcag	.	folt
Hortobágy	.	folt
Polgár	.	folt
Hajdúdorog	.	
Nyírlugos	.	folt
Csenger	ny*	folt
Vásárosnamény	ny*	lepel
Záhony	ny*	folt
Királyrét		folt
Romhány	ny	folt
Borsodnádasd		folt
Jósvafő	.	folt
Szendrőlád	.	
Hidasnémeti	.	
Tokaj	ny*	folt

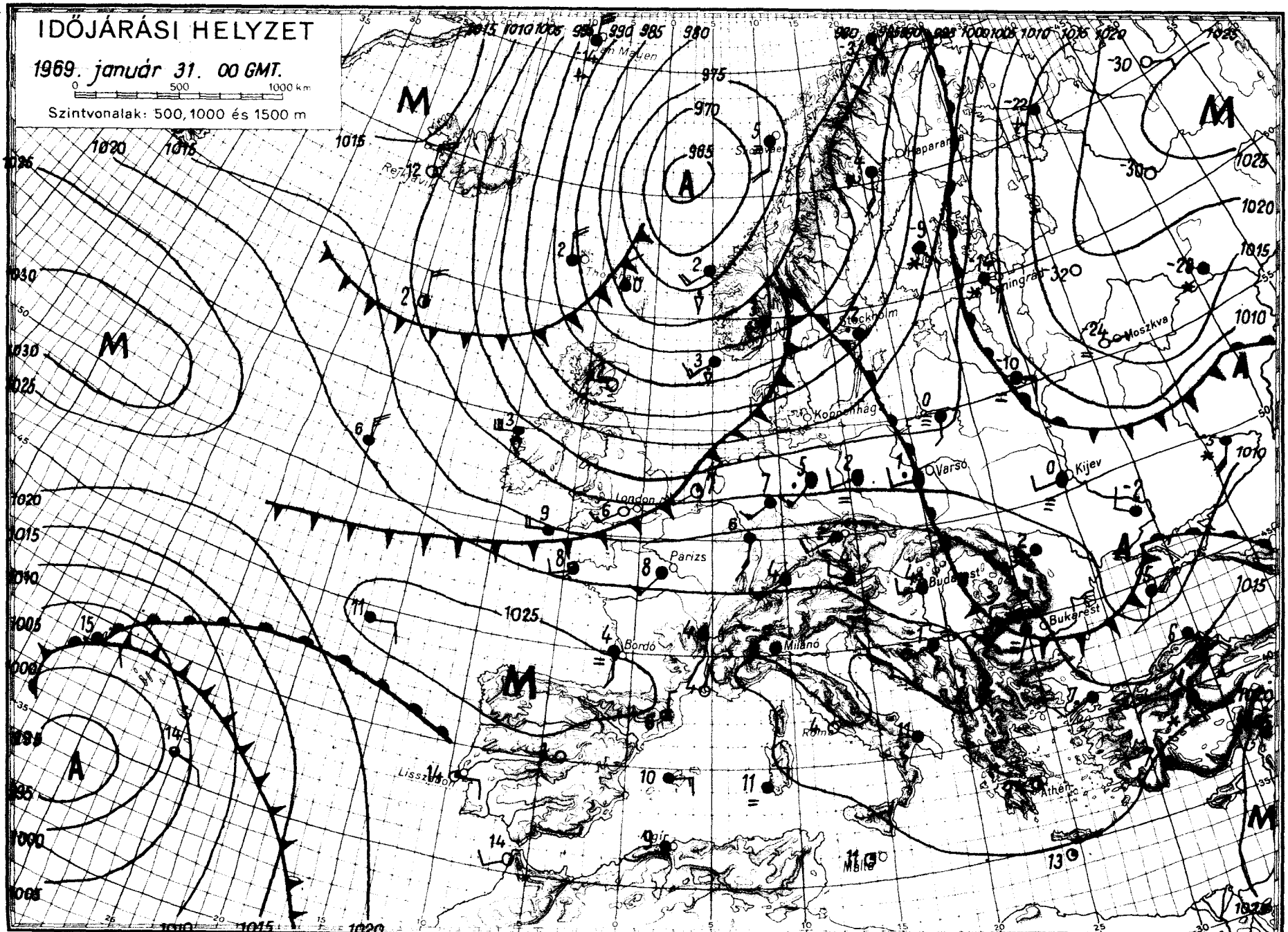
IDŐJÁRÁSI HELYZET
1969. január 31. 00 GMT.
0 500 1000 km
Szintvonalak: 500, 1000 és 1500 m
Jan Mayen
Rejkjavik
Stockholm
Koppenhág
London
Párizs
Bordó
Milánó
Varsó
Kijev
Moszkva
Budapest
Bukarest
Athén
Lisszabon
Malta
M
A

IDŐJÁRÁSI NAPIJELENTÉS

ЕЖЕДНЕВНЫЙ МЕТЕОРОЛОГИЧЕСКИЙ БЮЛЛЕТЕНЬ • DAILY WEATHER REPORT
BULLETIN QUOTIDIEN DE TEMPS • TÄGLICHER WETTERBERICHT

KIADJA AZ ORSZÁGOS METEOROLÓGIAI INTÉZET
BUDAPEST II. KITAIBEL PÁL UTCA 1
TELEFON: KÖZPONT: 353-500, IDŐJELZŐ OSZT.: 150-410

MEGJELENIK NAPONKÉNT • ELŐFIZETÉSI ÁRA A POSTAI KÖLTSÉGGEL EGYÜTT NEGYEDÉVRE 60, Ft
KIADÁSÉRT FELEL AZ INTÉZET IGAZGATÓJA

82. évfolyam 32. szám. • Budapest • 1969. február 1. szombat

Az időjárási helyzet ma reggel és a várható időjárás:

Szárazföldünknek a Párizs–Bécs–Kiev vonaltól északra eső területén az enyhe óceáni levegő, egymást nagy sebességgel követő hullámainak hatására, változékony, sokfelé szeles, az évszakhoz képest meleg az idő. Az enyhe levegő első hulláma ma hajnalban a Szovjetunió európai területén okozott kiterjedt havazásokat. Az említett vonaltól délre kevesebb a felhő, csendes, csapadékmentes az idő. Komoly hideg – –20, helyenként –40 fokos hőmérséklettel – már csak a Volga vidékén, és Északkelet-Európában van.

Hazánkban pénteken napközben fokozatosan csökkent a felhőzet, és az esti órákban az egész ország területe fölött derült volt az égbolt. Számottevő csapadékot sehonnan sem jelentettek. A hőmérséklet napközben a Szeged-Salgótarján vonaltól keletre +2, +7, nyugatra +7, +12 fokig emelkedett. Mára virradó éjszaka általában +2, –3, a nyugati és északi határvidék néhány hóval boritott, szélcsendes helyén –4, –7 fokig süllyedt a hőmérséklet. A Bakony, a Pilis, a Börzsöny és a Bükk magasabb helyeiről 5, 15 cm vastag, fagyott, kérges hóréteget jelentenek. Ma délelőtt a Dunántúl északnyugati részén változóan felhős, máshol derült volt az ég. 11 órakor Szombathely-Szentgotthárd térségében csak –3, +1 fok közötti hőmérsékletet mértek, máshol +2, +7 fokig melegedett fel a levegő.

Ma 12 órakor a hőmérséklet Budapesten 7 fok, a tengerszintre átszámitott légnyomás 765 mm, gyengén emelkedik.

Várható időjárás vasárnap estig:

Felhőátvonulások, legfeljebb északon szórványos futó esővel, vasárnap a déli óráktól kezdve elsősorban nyugaton és északon többfelé esővel.
Időnként megélénkülő, holnap, főként nyugaton megerősödő déli, délnyugati szél.
Az északkeleti, és délnyugati megyékben reggeli párásság, helyenként köd.
Az enyhe idő tovább tart.

Várható legalacsonyabb éjszakai hőmérséklet: általában +2, –3, fok között, néhány szélvédett helyen –5 fok körül,
legmagasabb nappali hőmérséklet vasárnap: +5, +10 fok között.

Vissy Károly s.k.

A hőmérséklet napi középértéke és eltérése a 90 évi átlagtól /Budapesten/:

1969. I. 31.: +5,9 C° +6,5 C°.

1871 óta ezen a napon Budapesten előfordult:

legmagasabb hőmérséklet: 12,3 C° /1944/
legalacsonyabb hőmérséklet: –16,0 C° /1947/

69.079.

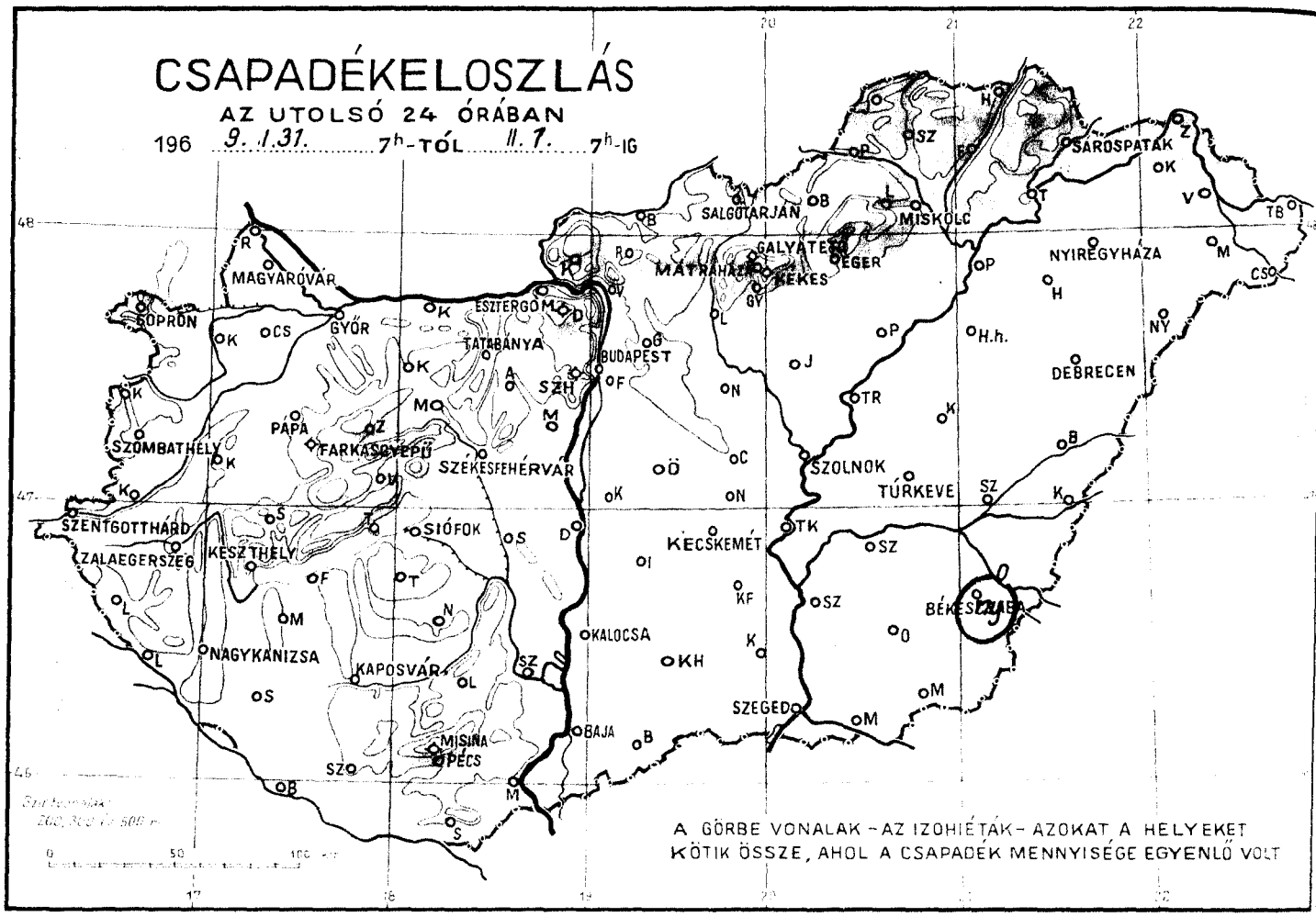
CSAPADÉKELOSZLÁS
AZ UTOLSÓ 24 ÓRÁBAN
196 9. I. 31. 7h-TÓL II. 7. 7h-IG
SOPRON
MAGYARÓVÁR
GYŐR
ESZTERGOM
TATABÁNYA
BUDAPEST
SZOMBATHELY
PÁPA
FARKASGYEPŰ
SZÉKESFEHÉRVÁR
SZENTGOTTHÁRD
ZALAEGERSZEG
KESZTHELY
SIÓFOK
NAGYKANIZSA
KAPOSVÁR
MISINA
PÉCS
BAJA
SZEGED
KECSKEMÉT
KALOCSA
SZOLNOK
TÚRKEVE
DEBRECEN
NYÍREGYHÁZA
MISKOLC
SALGÓTARJÁN
GALYATETŐ
MÁTRAHÁZA
EGER
SÁROSPATAK
BÉKÉSCSABA
A GÖRBE VONALAK - AZ IZOHIÉTÁK - AZOKAT A HELYEKET
KÖTIK ÖSSZE, AHOL A CSAPADÉK MENNYISÉGE EGYENLŐ VOLT

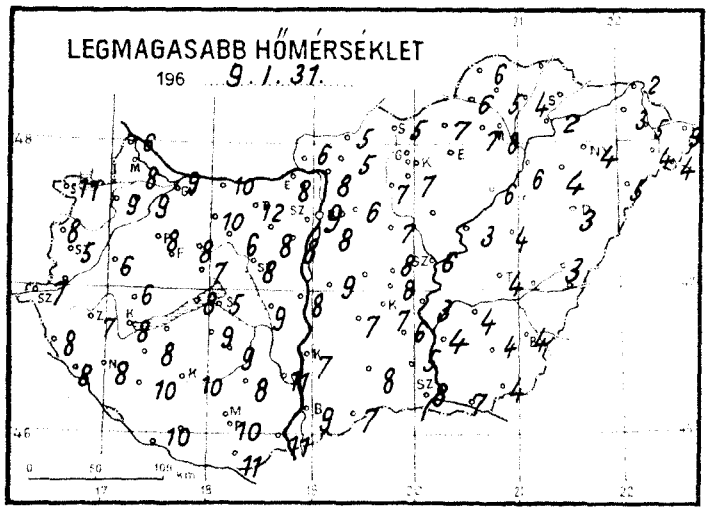
LEGMAGASABB HŐMÉRSÉKLET
196 9. I. 31.

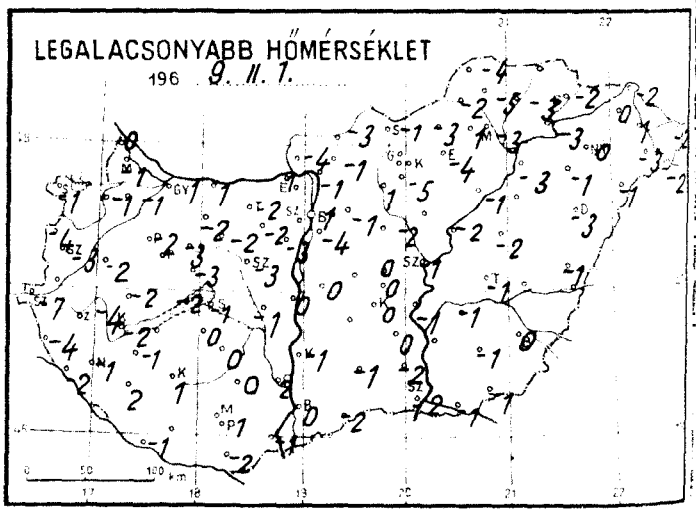
LEGALACSONYABB HŐMÉRSÉKLET
196 9. II. 1.

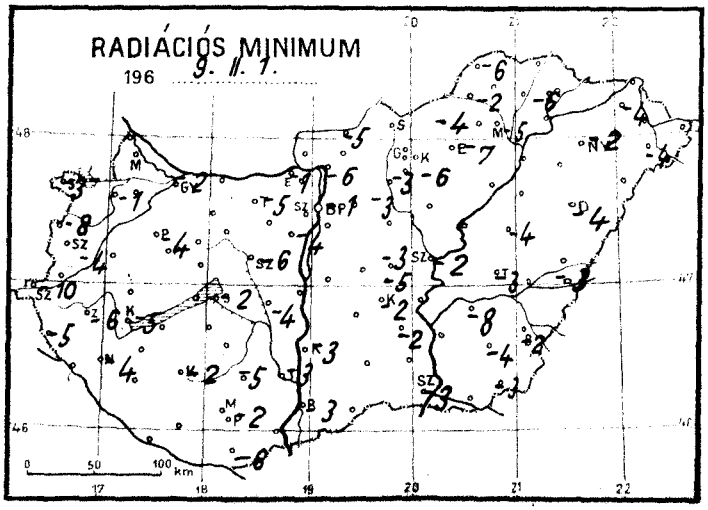
RADIÁCIÓS MINIMUM
196 9. II. 1.

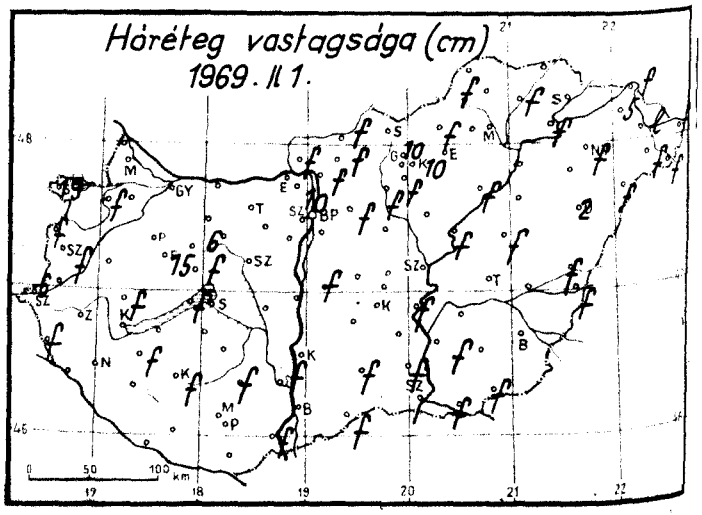
Hóréteg vastagsága (cm)
1969. II 1.

1969. február hó, 1. nap szombat

	Az utolsó 24 óra adatai					
	Csapadék (mm)	Hó cm	Hőmérsékleti szélsőségek: tegnapi nappali max.	éjszakai min.	min. 5 cm-en	Napsütés (óra) tegnap
12815 Magyaróvár	.		8	-1		3
822 Győr	.		9	1	-2	3
825 Pápa	.		8	-2	-4	7
805 Sopron	.	19	11	-1	-3	6
812 Szombathely	.	folt	5	-3	-4	8
910 Szentgotthárd	.	6	7	-7	-10	
915 Zalaegerszeg	.		7	-4	-6	
Lenti	.	folt	8	-4	-5	
925 Nagykanizsa	.		8	-1	-4	
920 Keszthely	.		8	-2	-5	8
Tihany	.	folt	8	-2		
935 Siófok	.		5	-1	-2	7
942 Pécs	.		10	1	-2	8
941 Misinatető (534 m)						
Siklós	.		11	-2	-6	
827 Farkasgyepű (400 m)	.	15	6	-1	-5	
Veszprém	.	folt	7	-3		
833 Tatabánya	.		12	-2	-5	
839 Budapest (Ferihegy)	.		8	-4	-	
840 Budapest OMI	.		9	1	-1	2
841 Budapest (Szabadságh. 474 m)	.		7	-1	-2	3
Martonvásár	.		8	-3	-4	
835 Székesfehérvár	.		8	-3	-6	
Dunaújváros	.		8	0		
Szekszárd	.	folt	11	2	-3	
Mohács	.	folt	11	-1		
960 Baja	.		9	0	-3	6
955 Kalocsa	.		7	-1	-3	
Cegléd	.		8	0	-3	2
860 Szolnok	.		6	-1	-2	2
970 Kecskemét	.		7	0	-2	3
Kiskunfélegyháza	.		6	0	-2	
982 Szeged	.		8	-2	-3	3
Mezőhegyes	.	folt	4	-1	-3	
Orosháza	.		4	-1	-4	2
990 Békéscsaba	ny		4	0	-2	1
875 Túrkeve	.		4	-1	-3	1
Berettyóújfalu	.	folt	3	-1	-3	
880 Debrecen	.	2	3	-3	-4	1
892 Nyíregyháza	.	folt	4	0	-2	1
788 Vásárvárda	.	5	3	0	-4	2
Mátészalka	.	folt	4	-3	-4	
Tiszabecs	.	folt	3	-2		
Vác	.	folt	8	-1	-6	
Gödöllő	.	folt	6	-1	-3	
Lőrinci	.	folt	7	1	-3	
Gyöngyös	.	folt	7	-5	-6	
Balassagyarmat	.	folt	5	-3	-5	
755 Salgótarján	.		5	-1		
Galyatető (932 m)	.	10	2	-4		
851 Kékestető (1000 m)	.	10	1	-3	-4	3
Mátraháza (672 m)						
865 Eger	.		-	-4	-7	3
Putnok	.		6	-2	-2	
Lillafüred	.		7	1		
772 Miskolc	.		8	-3	-5	2
Füged	.	folt	4	-3	-6	
778 Sárospatak	.			-2		0

24 órai csapadék mm		Hó cm
Rajka	.	
Kapuvár	.	folt
Csorna	.	
Komárom	.	
Káld	.	
Kőszeg	.	folt
Körmend		
Letenye	.	
Sümeg	.	folt
Zirc	.	6
Kisbér	.	
Mór	.	
Alcsút	.	
Esztergom	.	
Dobogókő	.	10
Fonyód	.	
Tab	.	
Sárbogárd	.	
Lengyel	.	folt
Nagykónyi	.	
Marcali	.	folt
Somogyszob	.	
Kaposvár	.	folt
Bares	.	
Szigetvár	.	
Bácsalmás	.	folt
Kiskunhalas	.	folt
Izsák	.	
Kunsztmiklós	.	folt
Örkény		
Nagykáta	.	folt
Jászapáti	.	
Tiszakécske	.	folt
Nagykőrös	.	
Kistelek	.	folt
Makó	.	folt
Szentes	.	folt
Szarvas	.	
Szeghalom	.	
Körösszakál	.	folt
Tiszaroff	.	folt
Poroszló	.	folt
Karcag	.	folt
Hortobágy		
Polgár	.	
Hajdúdorog	.	
Nyírlugos	.	folt
Csenger	.	folt
Vásárosnamény	.	lepel
Záhony	.	folt
Királyrét	.	folt
Romhány	.	folt
Borsodnádasd	.	folt
Jósvafő	.	folt
Szendrőlád	.	
Hidasnémeti	.	
Tokaj	.	folt

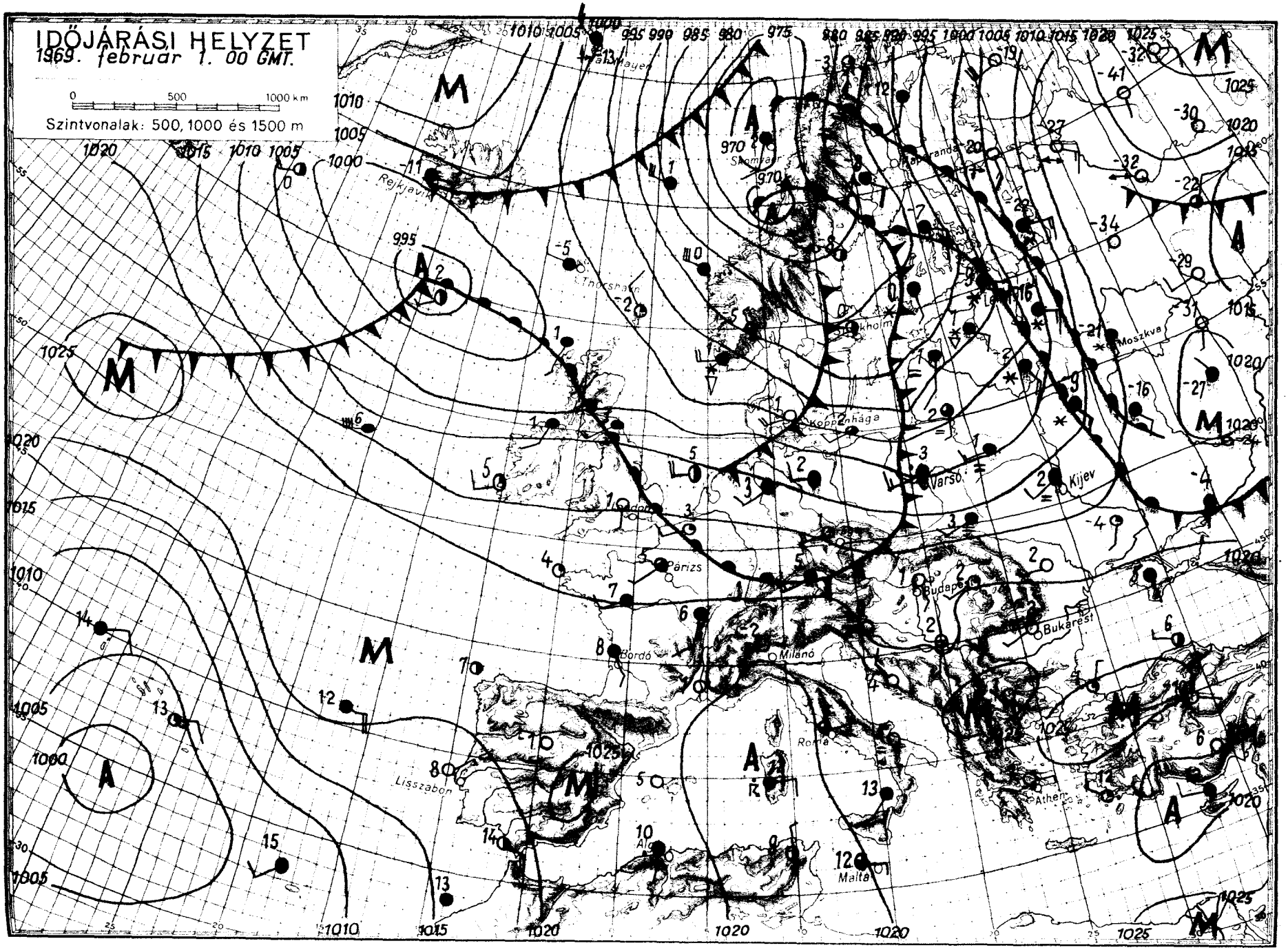
IDŐJÁRÁSI HELYZET
1969. február 1. 00 GMT.
0 500 1000 km
Szintvonalak: 500, 1000 és 1500 m
Reykjavik
Thorshavn
Koppenhága
Varsó
Kijev
Moszkva
Párizs
Budapest
Bukarest
Bordó
Milánó
Róma
Athen
Lisszabon
Malta

IDŐJÁRÁSI NAPIJELENTÉS

ЕЖЕДНЕВНЫЙ МЕТЕОРОЛОГИЧЕСКИЙ БЮЛЛЕТЕНЬ • DAILY WEATHER REPORT
BULLETIN QUOTIDIEN DE TEMPS • TÄGLICHER WETTERBERICHT

KIADJA AZ ORSZÁGOS METEOROLÓGIAI INTÉZET
BUDAPEST II. KITAIBEL PÁL UTCA 1
TELEFON: KÖZPONT: 353-500, IDŐJELZŐ OSZT.: 150-410

MEGJELENIK NAPONKÉNT • ELŐFIZETÉSI ÁRA A POSTAI KÖLTSÉGGEL EGYÜTT NEGYEDÉVRE 60, Ft
KIADÁSÉRT FELEL AZ INTÉZET IGAZGATÓJA

82. évfolyam 33. szám. + Budapest + 1969. február 2. vasárnap

Az időjárási helyzet ma reggel és a várható időjárás:

Nyugat, északnyugat felől egymást követő hullámokban, tovább áramlik a nedves, de enyhe levegő kontinensünk középső és keleti részei fölé. Hatására Európa-szerte változékony időjárás uralkodik. Nyugat-Európában esik az eső, a Szovjetunió európai területén nagykiterjedésü havazások vannak. Ma reggelre a Brit-szigetek északi részét erős északi széllel, a Jeges-tengerről származó hidegebb levegő árasztotta el. Ennek következtében ott hózáporok keletkeztek. Az igen hideg idő a Szovjetunió Ural előtti térségére korlátozódott. A Kárpát-medencében az elkövetkező nap folyamán még folytatódik az enyhe idő.

Hazánkban szombaton felhőátvonulások mellett 4, 8 órán keresztül sütött a nap. Csak egy-két helyen hullott jelentéktelen mennyiségü eső. Napközben az ország északi felében 4, 8, máshol 7, 12 fokig emelkedett a hőmérséklet. Ma hajnalra általában +2, -4 fokig hült le a levegő, de Szentgotthárdon -7 fokos fagy keletkezett. Délelőtt országszerte tovább folytatódott a változóan felhős, enyhe idő. A hőmérséklet 11 órakor -2 és +7 fok között váltakozott.

Ma 12 órakor Budapesten a hőmérséklet 5 fok volt, a tengerszintre átszámitott légnyomás 761 mm, gyengén süllyed.

Várható időjárás hétfő estig:

Felhőátvonulások.
Szórványosan futó esők.
Mérsékelt, időnként élénk, hétfőn átmenetileg erős nyugati szél.
Enyhe idő.

Várható legalacsonyabb éjszakai hőmérséklet: +1, -4 fok között,
legmagasabb nappali hőmérséklet hétfőn: +5 fok körül.

Kerényi Nárcisz s.k.

A hőmérséklet napi középértéke és eltérése a 90 évi átlagtól /Budapesten/:

1969. II. 1.: 4,5 C°, +5,2 C°

1871 óta ezen a napon Budapesten előfordult:

legmagasabb hőmérséklet: 15,2 C° /1944/
legalacsonyabb hőmérséklet: -18,6 C° /1947/

ATMOSPHERIC SCIENCES LIBRARY
MAY 9 1969
E. S. S. A.
U. S. Dept. of Commerce

69.080.

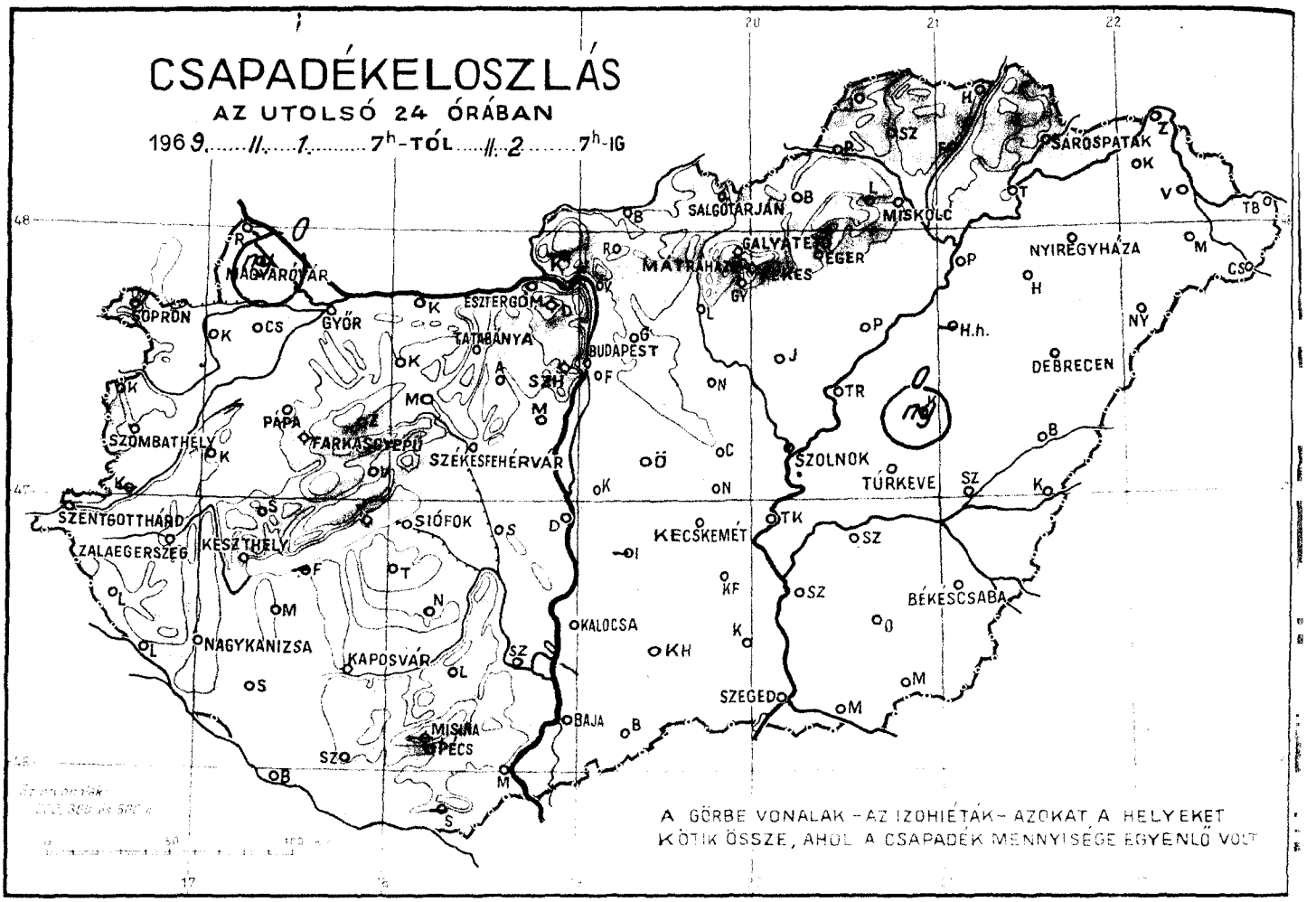
CSAPADÉKELOSZLÁS
AZ UTOLSÓ 24 ÓRÁBAN
1969. II. 1. 7h-TÓL II. 2. 7h-IG
SOPRON
GYŐR
MAGYARÓVÁR
ESZTERGOM
TATABÁNYA
BUDAPEST
SZOMBATHELY
PAPA
FARKASGYEPŰ
SZÉKESFEHÉRVÁR
SZENTGOTTHÁRD
ZALAEGERSZEG
KESZTHELY
SIÓFOK
NAGYKANIZSA
KAPOSVÁR
MISKOLC
SALGÓTARJÁN
GALYATETŐ
EGER
NYÍREGYHÁZA
SÁROSPATAK
DEBRECEN
SZOLNOK
TÚRKEVE
KECSKEMÉT
BÉKÉSCSABA
KALOCSA
SZEGED
BAJA
MISINA
PÉCS
A GÖRBE VONALAK - AZ IZOHIÉTÁK - AZOKAT A HELYEKET KÖTIK ÖSSZE, AHOL A CSAPADÉK MENNYISÉGE EGYENLŐ VOLT

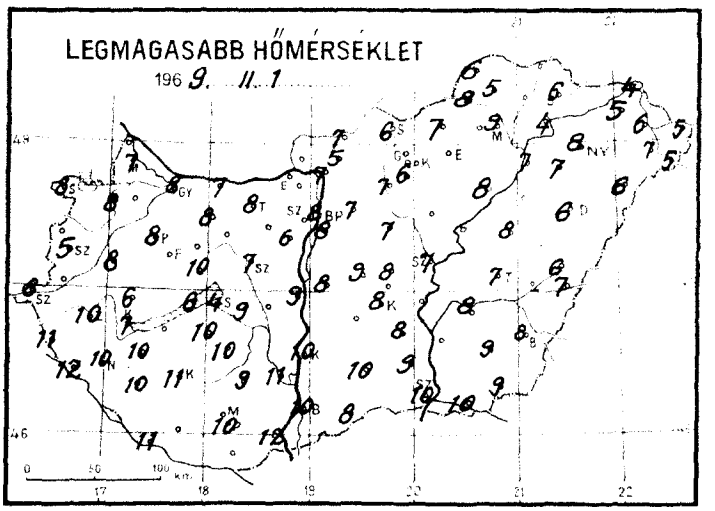
LEGMAGASABB HŐMÉRSÉKLET
1969. II. 1.

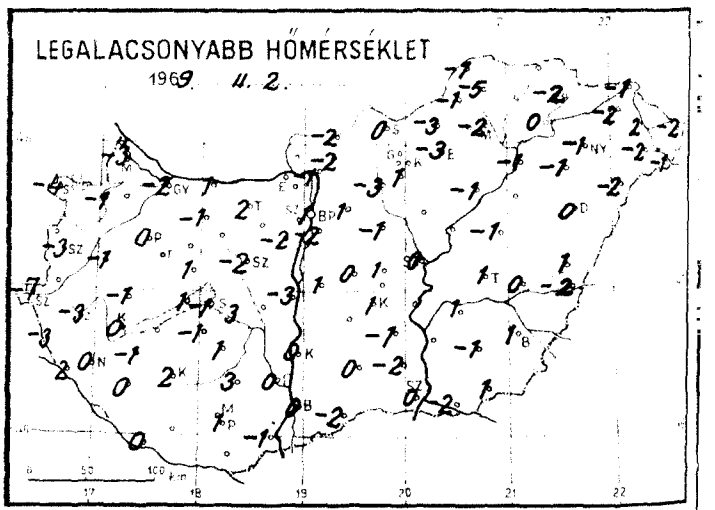
LEGALACSONYABB HŐMÉRSÉKLET
1969. II. 2.

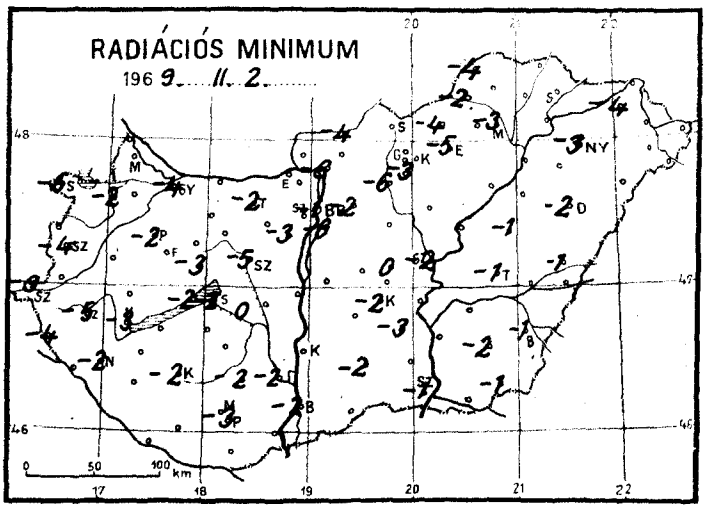
RADIÁCIÓS MINIMUM
1969. II. 2.

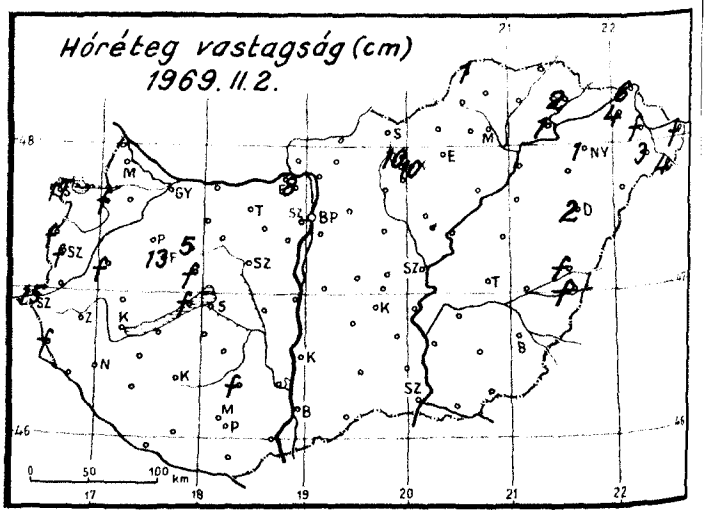
Hóréteg vastagság (cm)
1969. II. 2.

1969...február.... hó,
2.... napvasárnap.....

	Az utolsó 24 óra adatai					
	Csapadék (mm)	Hó cm	Hőmérsékleti szélsőségek: tegnapi nappali max.	éjszakai min.	min. 5 cm-en	Napsütés (óra) tegnap
12815 Magyaróvár	ny	–	7	-3	–	2
822 Győr	.=		8	-2	-4	4
825 Pápa	.		8	0	-2	7
805 Sopron	.	17	8	-4	-6	8
812 Szombathely	.	folt	5	-3	-4	6
910 Szentgotthárd	.=	15	8	-7	-9	
915 Zalaegerszeg	.		10	-3	-5	
Lenti	.	folt	11	-3	-4	
925 Nagykanizsa	.		10	0	-2	
920 Keszthely	.		7	0	-3	7
Tihany	.	folt	6	1	-2	
935 Siófok	.		4	-1	-2	8
942 Pécs	.		10	1	-3	7
941 Misinatető (534 m)	–	–	–	–		
Siklós	–	–	–	–		
827 Farkasgyepű (400 m)	.	13	8	1	-4	
Veszprém	.⌴	folt	10	1	-3	
833 Tatabánya	.⌴		8	2	-2	
839 Budapest (Ferihegy)	.⌴		8	-2	-6	
840 Budapest OMI	.		8	1	-1	2
841 Budapest (Szabadságh. 474 m)	.⌴		6	2	-1	4
Martonvásár	.		6	-2	-3	
835 Székesfehérvár	.		7	-2	-5	
Dunaújváros	.		9	-3		
Szekszárd	.=		11	0	-2	
Mohács	.⌴		12	-1		
960 Baja	.		10	0	-2	8
955 Kalocsa	.		10	0	-2	
Cegléd	.		8	1	0	4
860 Szolnok	.		7	0	-2	4
970 Kecskemét	.=		8	1	-2	7
Kiskunfélegyháza	.		8	-1	-3	
982 Szeged	.		10	0	-1	8
Mezőhegyes	.		9	1	-1	
Orosháza	.		9	-1	-2	8
990 Békéscsaba	.		8	1	-1	6
875 Túrkeve	.		7	1	-1	5
Berettyóújfalu	.	folt	6	1	-1	
882 Debrecen	.	2	6	0	-2	7
892 Nyíregyháza	.=	1	8	-1	-3	7
788 Kisvárda	.	4	5	2	-4	8
Mátészalka	.	3	7	-2		
Tiszabecs	.	folt	5	-2		
Vác	.⌴		7	-1	-6	
Gödöllő	.⌴		7	1	-2	
Lőrinci	.⌴		7	-3	-6	
Gyöngyös	.		6	1	-3	
Balassagyarmat	.⌴		7	-2	-4	
755 Salgótarján	.		6	0		
Galyatető (932 m)	.	10	2	-4		
851 Kékestető (1000 m)	.	10	1	-2	-3	6
Mátraháza (672 m)	–	–	–	–		
865 Eger	–		–	-3	-5	6
Putnok	.≡		8	-1	-2	
Lillafüred	.		8	-2		
772 Miskolc	.=		9	-2	-3	6
Füged	–	–	–	–		
778 Sárospatak	.	2	6	-2		6

24 órai csapadék mm		Hó cm
Rajka	.	
Kapuvár	.⌴	folt
Csorna	.⌴	
Komárom	.⌴	
Káld	.	folt
Kőszeg	.	folt
Körmend	–	
Lotenye	.	
Sümeg	.	
Zirc	.	5
Kisbér	.≡	
Mór	.	
Alcsút	.	
Esztergom	.	
Dobogókő	.	8
Fonyód	–	
Tab	.	
Sárbogárd	.	
Lengyel	.	folt
Nagykónyi	.	
Marcali	.	
Somogyszob	.	
Kaposvár	.	
Barcs	.	
Szigetvár	.	
Bácsalmás	.	
Kiskunhalas	.	
Izsák	–	
Kunsztmiklós	.	
Örkény	.	
Nagykáta	.⌴	
Jászapáti	.⌴	
Tiszakécske	.	
Nagykőrös	.	
Kistelek	.	
Makó	.	
Szentes	.	
Szarvas	.	
Szeghalom	.	
Kőrösszakál	.	folt
Tiszaroff	.	
Poroszló	.⌴	
Karcag	ny	
Hortobágy	–	
Polgár	.⌴	
Hajdúdorog	.	
Nyírlugos	.	
Csenger	.	4
Vásárosnamény	.	folt
Záhony	.	6
Királyrét	–	
Romhány	.	
Borsodnádasd	.	
Jósvafő	.=	1
Szendrőlád	.	
Hidasnémeti	.	
Tokaj	.	folt
Szentendre	.	

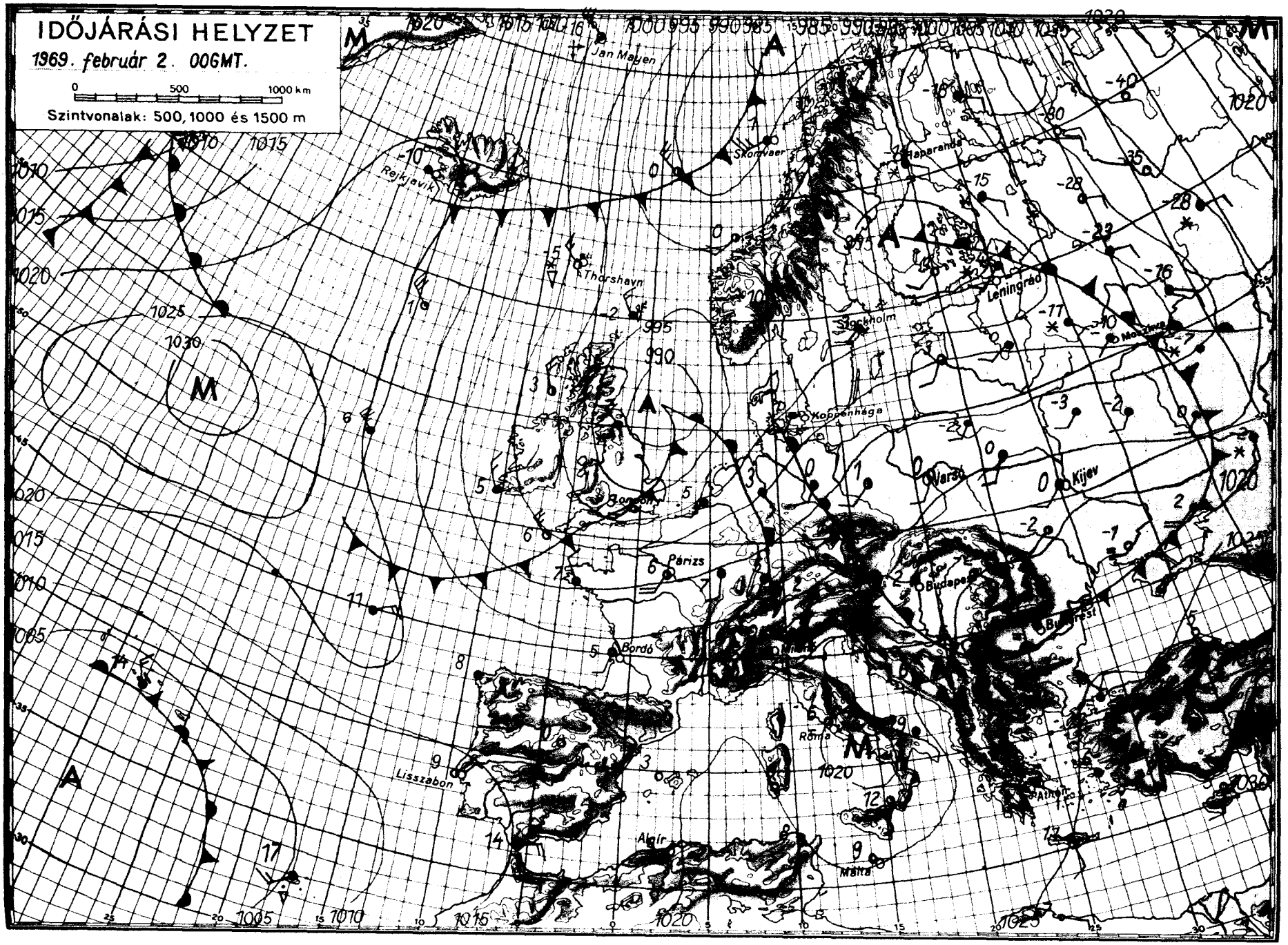
IDŐJÁRÁSI HELYZET
1969. február 2. 00GMT.
0 500 1000 km
Szintvonalak: 500, 1000 és 1500 m
Jan Mayen
Skomvaer
Haparanda
Reykjavik
Thorshavn
Leningrád
Stockholm
Moszkva
Koppenhága
Varsó
Kijev
Párizs
Budapest
Bordó
Róma
Lisszabon
Algír
Málta
Athén

IDŐJÁRÁSI NAPIJELENTÉS

ЕЖЕДНЕВНЫЙ МЕТЕОРОЛОГИЧЕСКИЙ БЮЛЛЕТЕНЬ • DAILY WEATHER REPORT
BULLETIN QUOTIDIEN DE TEMPS • TÄGLICHER WETTERBERICHT

KIADJA AZ ORSZÁGOS METEOROLÓGIAI INTÉZET
BUDAPEST II. KITAIBEL PÁL UTCA 1
TELEFON: KÖZPONT: 353-500, IDŐJELZŐ OSZT.: 150-410

MEGJELENIK NAPONKÉNT • ELŐFIZETÉSI ÁRA
A POSTAI KÖLTSÉGGEL EGYÜTT NEGYEDÉVRE 60, Ft
KIADÁSÉRT FELEL AZ INTÉZET IGAZGATÓJA

82. évfolyam 34. szám. + Budapest + 1969. február 3. hétfő

Az időjárási helyzet ma reggel és a várható időjárás:

Az elmult nap során tovább tartott a kemény hideg visszahuzódása Kelet-Európában, mert az Atlanti-óceánról ujabb enyhe légtömegek érkeztek szárazföldünkre. Ugyanakkor az élénk nyugat-keleti irányu áramlás északi ágához már grönlandi eredetü fagyos hideg levegő is hozzákapcsolódott. Ez a friss levegőfajta az éjszakai órákban elárasztotta Nyugat-Európát és a reggeli órákban a Kárpát-medence nyugati részéhez érkezett. Kedden további grönlandi levegő érkezése várható.

Hazánkban vasárnap felhőátvonulások voltak. A Dunántulon 5, 8, az ország többi részén 1, 4 órás napfénytartamot mértek. A nap folyamán az élénk délkeleti, déli szél délnyugatira fordult. Hétfőn a korahajnali óráktól kezdve előbb a nyugati és északkeleti megyékben, később a Nagykanizsa-Siófok-Budapest vonalig esni kezdett az eső, havaseső, illetve havazott. A ma reggel 7 óráig lehullott csapadék mennyisége csapadéknyom és 6 mm között váltakozott. A hőmérséklet vasárnap az északkeleti országrészen csak +1, +6 fokig, máshol +6, +13, sőt Mohácson +14 fokig emelkedett. Ma hajnalra az ország keleti, és a Dunántúl északi részén szeszélyes területi eloszlásban -3, +3, a délnyugati megyékben +3, +6 fokig hült le a levegő. Délelőtt országszerte borult volt az ég, és az eső, havaseső, havazás tovább terjedt délkeleti irányba. Élénk délnyugati, nyugati szél fujt, és több helyről erős széllökéseket jelentettek. A hőmérséklet 11 órakor a délkeleti megyékben +8 fok körül, az ország többi részén 0, +5 fok között volt.

Ma 12 órakor a hőmérséklet Budapesten 3 fok, a tengerszintre átszámitott légnyomás 758 mm, mérsékelten emelkedik.

Várható időjárás kedd estig:

Hétfőn általában erősen felhős idő,
kedden felhőátvonulások, több helyen havasesővel, hózáporral.
Élénk, helyenként erős nyugati, északnyugati szél.
A hőmérséklet az ország keleti felében is csökken:
az éjszaka folyamán és kedden napközben 0 fok körül lesz.

Dr. Tóth Pál s.k.

Távolabbi kilátások péntekig:
Legalacsonyabb hajnali hőmérsékletek -2, -7 fok, legmagasabb nappali hőmérsékletek -1, +4 fok között. Jelentős mennyiségü /legalább 5 mm/ csapadék az ország területének 30 %-án várható.

TÁVELŐREJELZŐ CSOPORT

A hőmérséklet napi középértéke és eltérése a 90 évi átlagtól /Budapesten/:
1969. II.2. +4,9 C°, +4,9 C°.

1871 óta ezen a napon Budapesten előfordult:
legmagasabb hőmérséklet: 12,4 C° /1944/
legalacsonyabb hőmérséklet: -14,6 C° /1963/

69.081.

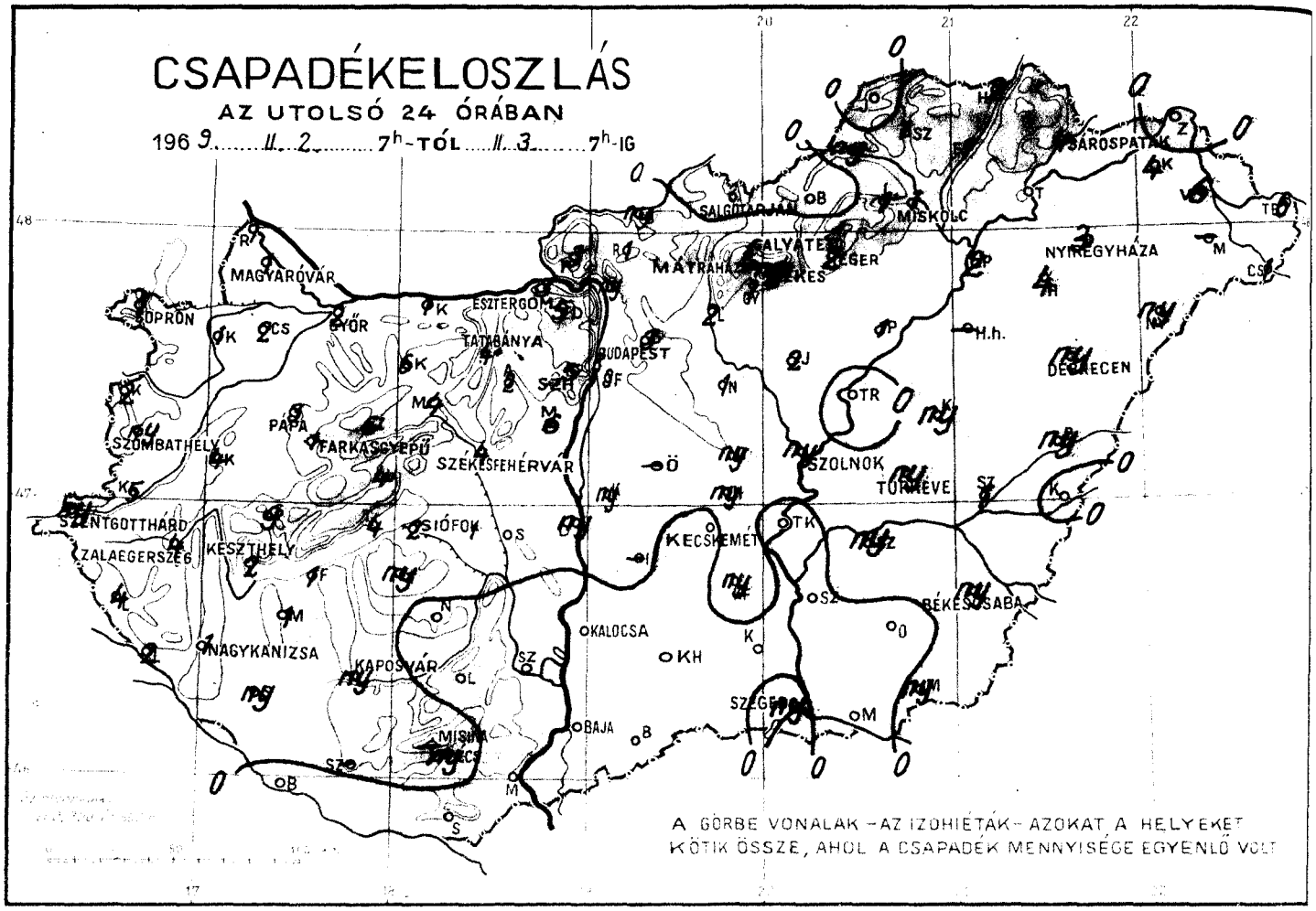
CSAPADÉKELOSZLÁS
AZ UTOLSÓ 24 ÓRÁBAN
1969. II. 2. 7h-TÓL II. 3. 7h-IG
SOPRON
MAGYARÓVÁR
GYŐR
ESZTERGOM
TATABÁNYA
BUDAPEST
SZOMBATHELY
PAPA
TARKÁSGYÉPÜ
SZÉKESFEHÉRVÁR
SZENTGOTTHÁRD
ZALAEGERSZEG
KESZTHELY
SIÓFOK
KECSKEMÉT
NAGYKANIZSA
KAPOSVÁR
OKALOCSA
BÉKÉSCSABA
SZEGED
MISKOLC
SALGÓTARJÁN
MÁTRAHÁZA
EGER
SÁROSPATAK
NYÍREGYHÁZA
DEBRECEN
H.h.
SZOLNOK
TÚRKEVE
BAJA
A GÖRBE VONALAK – AZ IZOHIÉTÁK – AZOKAT A HELYEKET KÖTIK ÖSSZE, AHOL A CSAPADÉK MENNYISÉGE EGYENLŐ VOLT

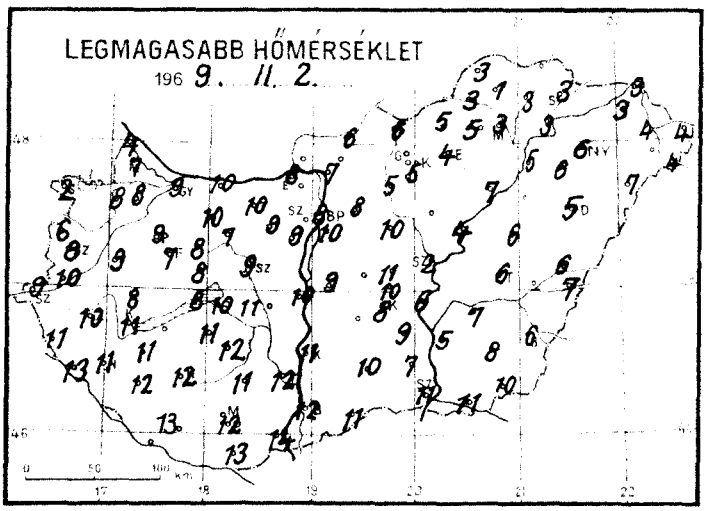
LEGMAGASABB HŐMÉRSÉKLET
1969. II. 2.

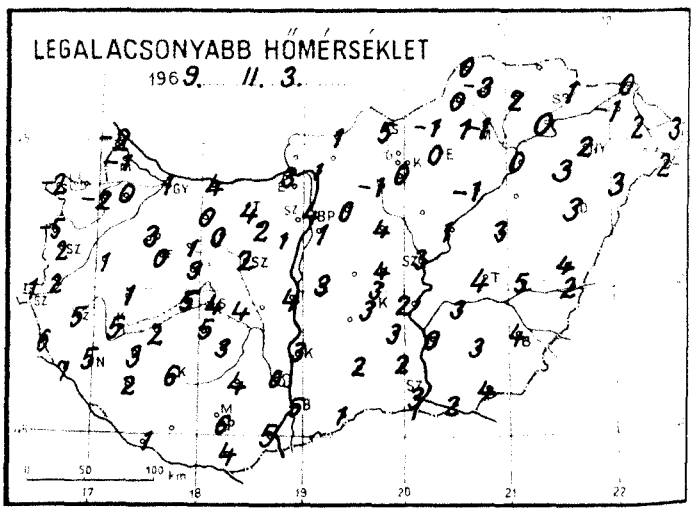
LEGALACSONYABB HŐMÉRSÉKLET
1969. II. 3.

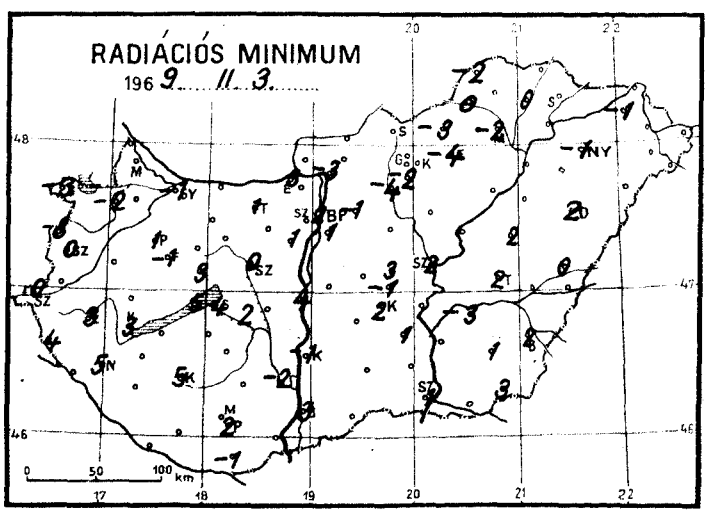
RADIÁCIÓS MINIMUM
1969. II. 3.

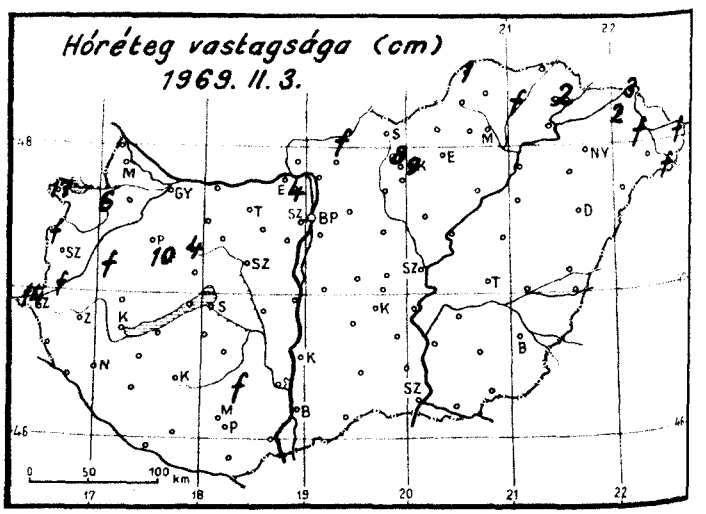
Hóréteg vastagsága (cm)
1969. II. 3.

1969. február hó, 3. nap hétfő

	Az utolsó 24 óra adatai					
	Csapadék (mm)	Hó cm	Hőmérsékleti szélsőségek: tegnapi nappali max.	éjszakai min.	min. 5 cm-en	Napsütés (óra) tegnap
12815 Magyaróvár	1		7	-1		5
822 Győr	2		9	1	-1	7
825 Pápa	3 *		9	3	1	7
805 Sopron	1	17	2	-2	-3	8
812 Szombathely	ny		8	2	0	7
910 Szentgotthárd	ny	14	9	1	0	
915 Zalaegerszeg	4		10	5	3	
Lenti	4		11	6	4	
925 Nagykanizsa	1		11	5	5	
920 Keszthely	2		11	5	3	7
Tihany	4		8	5	5	
935 Siófok	2		10	4	4	7
942 Pécs	ny		12	6	2	4
941 Misinatető (534 m)	-					
Siklós	.		13	4	-1	
827 Farkasgyepű (400 m)	1 *	10	7	0	-1	
Veszprém	4		8	3	3	
833 Tatabánya	4		10	4	1	
839 Budapest (Ferihegy)	3		10	1	1	
840 Budapest OMI	5		8	4	2	4
841 Budapest (Szabadságh.,474 m)	5		6	3	2	6
Martonvásár	6 ▽		9	1	1	
835 Székesfehérvár	4		9	2	0	
Dunaújváros	ny ,		10	4	4	
Szekszárd	.=		12	0	-2	
Mohács	.		14	5		
960 Baja	.		12	5	3	3
955 Kalocsa	.		11	3	-1	
Ceglád	ny ,		11	4	3	4
860 Szolnok	ny		8	3	2	3
970 Kecskemét	.		8	3	2	4
Kiskunfélegyháza	ny		9	3	1	
982 Szeged	ny		11	3	1	2
Mezőhegyes	ny		10	4	3	
Orosháza	.		8	3	1	2
990 Békéscsaba	ny .		6	4	2	1
875 Túrkeve	ny ▽		6	4	2	2
Berettyóújfalu	ny		6	4	0	
882 Debrecen	ny		5	3	2	1
892 Nyíregyháza	3		6	2	-1	2
788 Kisvárda	4	2	3	-1	-1	1
Mátészalka	-					
Tiszabecs	6	folt	4	3		
Vác	ny		7	1	-3	
Gödöllő	3		8	0	-1	
Lőrinci	2		5	-1	-4	
Gyöngyös	1		5	0	-2	
Balassagyarmat	ny	folt	6	1	-2	
755 Salgótarján	.		6	5		
Galyatető (932 m)	1 *	8	3	-1		
851 Kékestető (1000 m)	ny *	9	0	0	0	0
Mátraháza (672 m)	-					
865 Eger	2		4	0	-4	0
Putnok	ny		3	0	0	
Lillafüred	1		5	1		
772 Miskolc	1		3	-1	-2	
Füged	1	folt	3	2	0	
778 Sárospatak	4	2	3	1		0

	24 órai csapadék mm		Hó cm
Rajka	1		
Kapuvár	1	bucka	
Csorna	2		
Komárom	1		
Káld	4 *	folt	
Kőszeg	2	folt	
Körmend	5	folt	
Letenye	2		
Sümeg	9		
Zirc	6 *		4
Kisbér	6		
Mór	4		
Alcsút	2		
Esztergom	3		
Dobogókő	5		4
Fonyód	1		
Tab	ny		
Sárbogárd	1		
Lengyel	.	folt	
Nagykónyi	.		
Marcali	1		
Somogyszob	ny ,		
Kaposvár	ny ,		
Barcs	.		
Szigetvár	-		
Bácsalmás	.		
Kiskunhalas	.		
Izsák	-		
Kunsztmiklós	ny		
Örkény	-		
Nagykáta	1		
Jászapáti	2		
Tiszakécske	.		
Nagykőrös	ny		
Kistelek	.		
Makó	.		
Szentes	.		
Szarvas	ny		
Szeghalom	1 ,		
Körösszakál	.		
Tiszaroff	.		
Poroszló	1		
Karcag	ny		
Hortobágy	-		
Polgár	2 ▽		
Hajdúdorog	4		
Nyírlugos	1 ,		
Csenger	1 ▽	folt	
Vásárosnamény	6	folt	
Záhony	.		3
Királyrét	3		
Romhány	1 ,		
Borsodnádasd	.		.
Jósvafő	.≡		1
Szendrőlád	1 ,		
Hidasnémeti	2		
Tokaj	3		

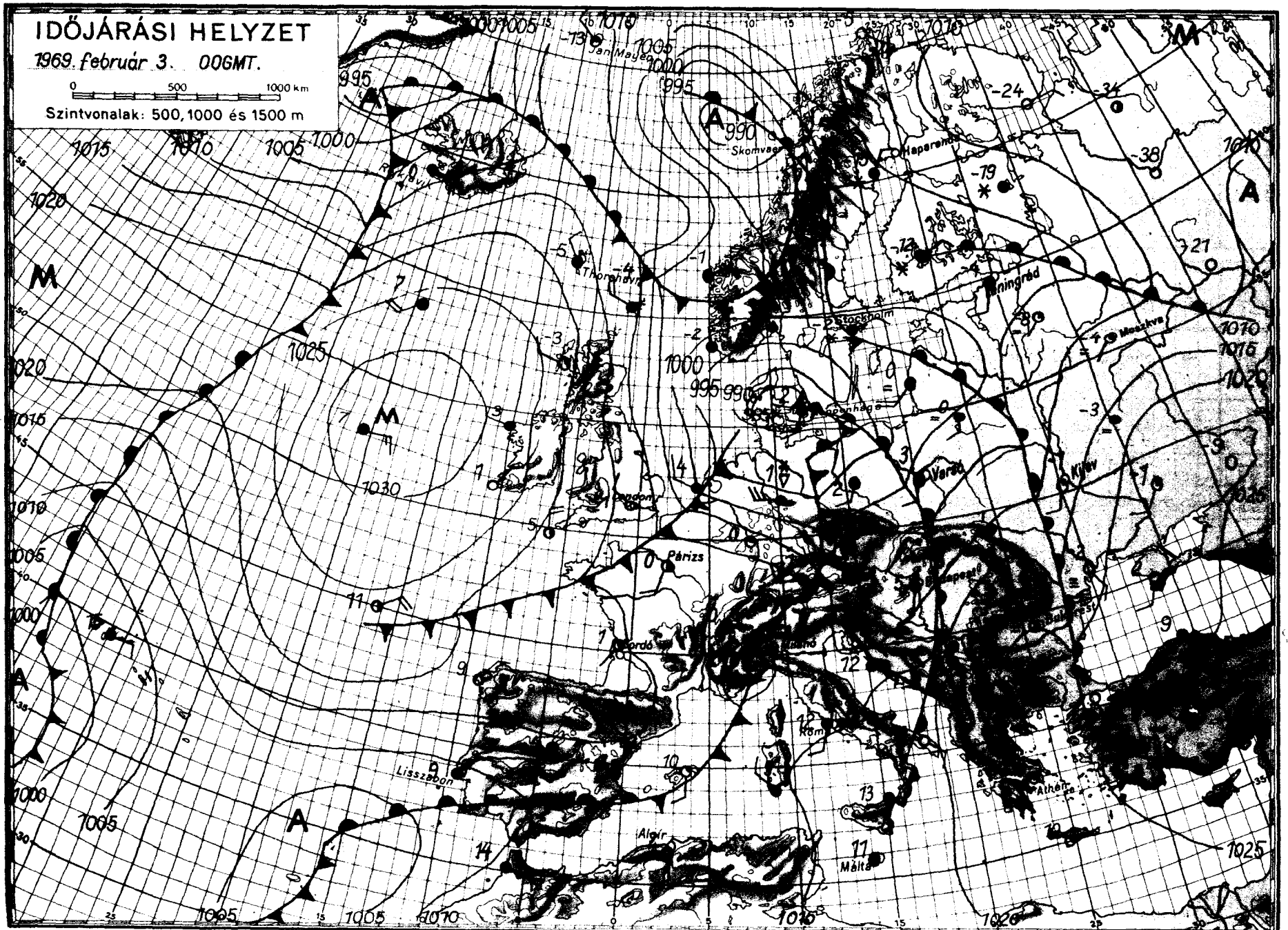
IDŐJÁRÁSI HELYZET
1969. február 3. 00GMT.
0 500 1000 km
Szintvonalak: 500, 1000 és 1500 m
Jan Mayen
Skomvaer
Haparanda
Thorshavn
Stockholm
Leningrád
Moszkva
Koppenhága
London
Párizs
Varsó
Kijev
Lisszabon
Algír
Málta
Athén

IDŐJÁRÁSI NAPIJELENTÉS

ЕЖЕДНЕВНЫЙ МЕТЕОРОЛОГИЧЕСКИЙ БЮЛЛЕТЕНЬ • DAILY WEATHER REPORT
BULLETIN QUOTIDIEN DE TEMPS • TÄGLICHER WETTERBERICHT

KIADJA AZ ORSZÁGOS METEOROLÓGIAI INTÉZET
BUDAPEST II. KITAIBEL PÁL UTCA 1
TELEFON: KÖZPONT: 353-500, IDŐJELZŐ OSZT.: 150-410

MEGJELENIK NAPONKÉNT * ELŐFIZETÉSI ÁRA
A POSTAI KÖLTSÉGGEL EGYÜTT NEGYEDÉVRE 60, Ft
KIADÁSÉRT FELEL AZ INTÉZET IGAZGATÓJA

82. évfolyam 35. szám. + Budapest + 1969. február 4. kedd

Az időjárási helyzet ma reggel és a várható időjárás:

A Kelet-Európa felett kialakult ciklonrendszer nyugati felén élénk északias széllel hideg levegő áramlik Ukrajna fölé. Igy a Szovjetunió európai részén nagy területen havazik. A Földközi-tenger feletti ciklon pedig páradus levegőt szállit a Balkán-félszigetre és a Kárpátok vidékére. Hatására az emlitett területeken szintén csapadékos az időjárás.

Hazánkban hétfőn erősen felhős volt az ég, és sokfelé havazott, esett az eső. A lehullott csapadék mennyisége több helyen meghaladta a 10 mm-t, sőt Farkasgyepüről 15, Lentiből és Nagykanizsáról 17 mm-t jelentettek. A hőmérséklet csucsértéke északon 2, 6, délen 6, 10 fok között alakult ki. Kedden hajnalban -3, +1 fokig hült le a levegő. Délelőtt borult idő volt, délen néhány helyen havazott. A hőmérséklet 11 órakor -1, +2 fok között váltakozott.

Ma 12 órakor a hőmérséklet Budapesten 3 fok volt, a tengerszintre átszámitott légnyomás 762 mm, alig változik.

Várható időjárás szerda estig:

Jobbára felhős idő, többfelé, főként délen havazás, havas eső.
Mérsékelt, helyenként megélénkülő északi, északkeleti szél.
Az éjszakai lehülés erősödik.

Várható legalacsonyabb éjszakai hőmérséklet: 0, -5,
legmagasabb nappali hőmérséklet szerdán: +2, -3 fok között.

Dunay Sándorné s.k.

A hőmérséklet napi középértéke és eltérése a 90 évi átlagtól /Budapesten/:

1969. II. 3.: 4,3 C°, +4,6 C°.

1871 óta ezen a napon Budapesten előfordult:

legmagasabb hőmérséklet: 12,9 C° /1944/
legalacsonyabb hőmérséklet: -17,6 C° /1929/.

CSAPADÉKELOSZLÁS

AZ UTOLSÓ 24 ÓRÁBAN

196 9. II. 3. ..... 7h-TÓL II. 4. ..... 7h-IG

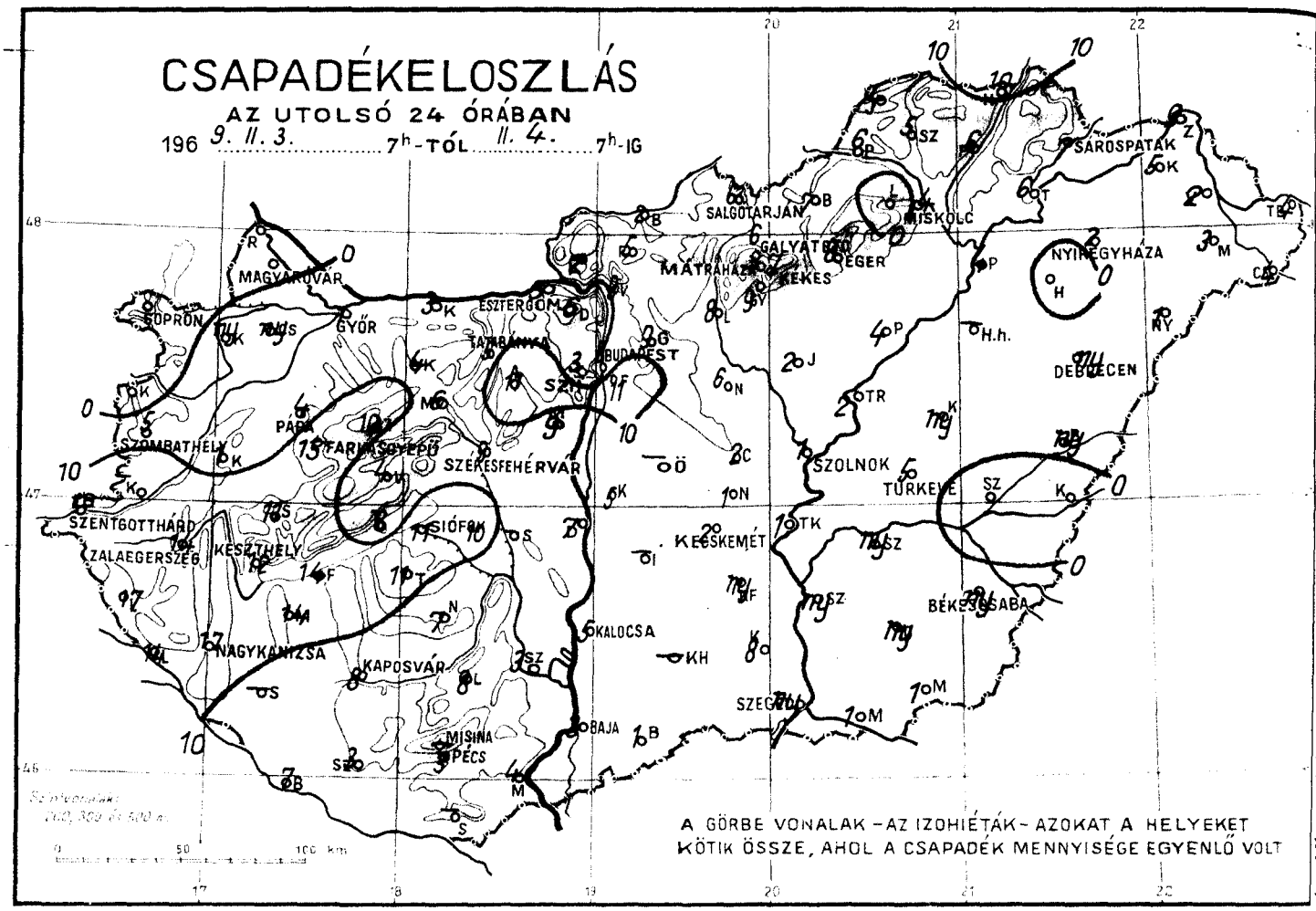

LEGMAGASABB HŐMÉRSÉKLET

196 9. II. 3.

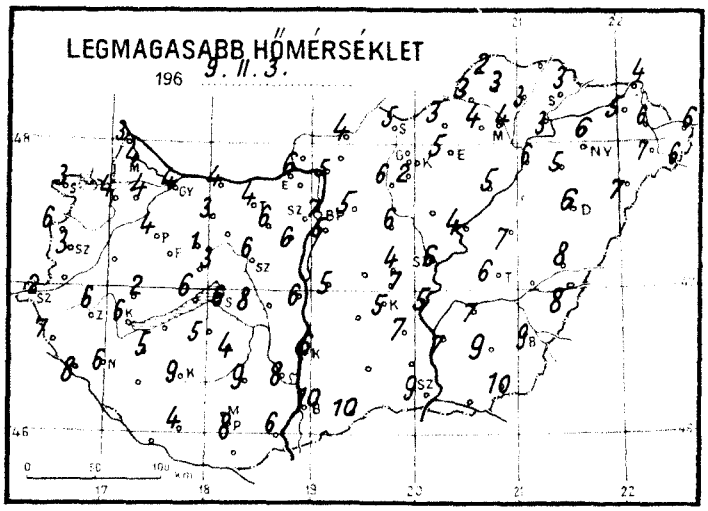

LEGALACSONYABB HŐMÉRSÉKLET

196 8. II. 4.

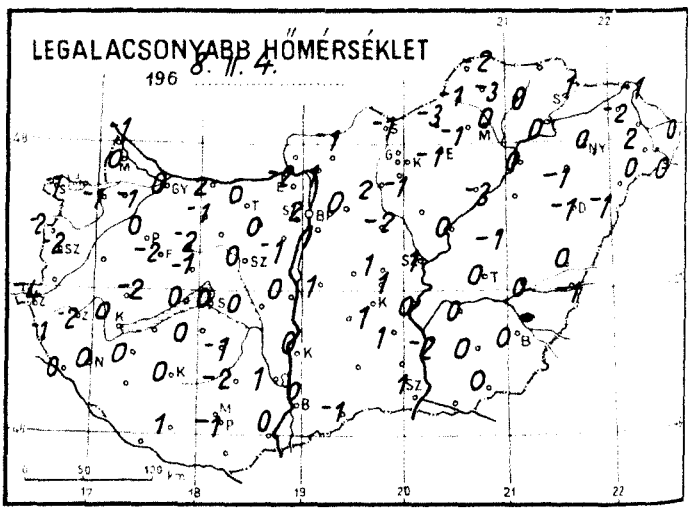

RADIÁCIÓS MINIMUM

196 9. II. 4.

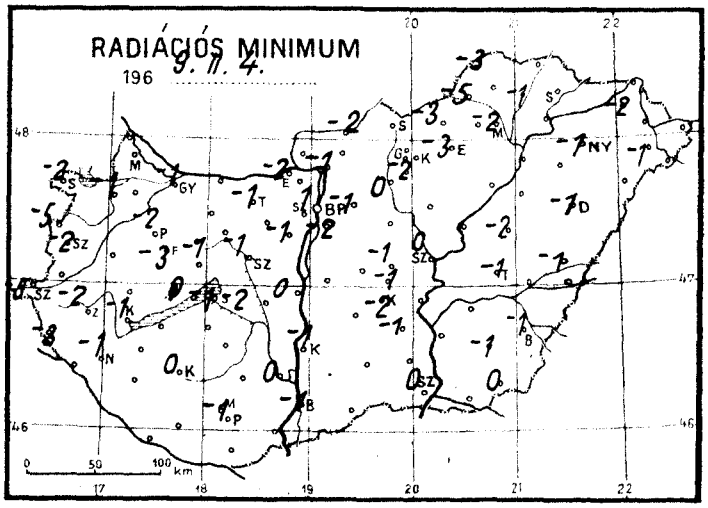

Hóréteg vastagsága (cm)

1969. II. 4.

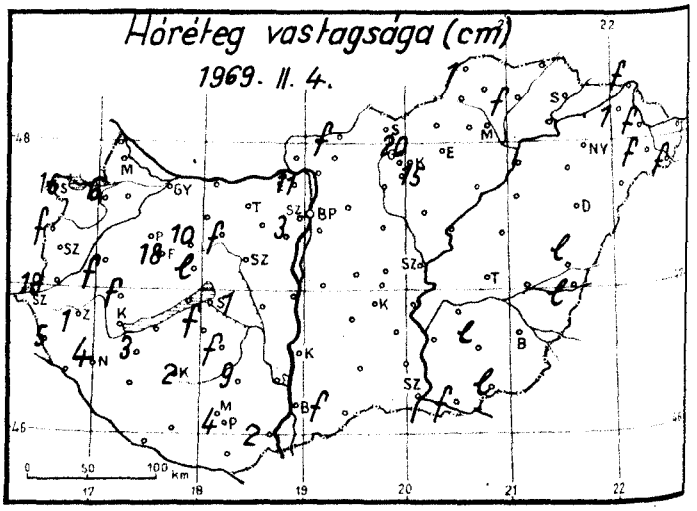

1969. február hó, 4. nap kedd

	Az utolsó 24 óra adatai						24 órai csapadék mm		Hó cm
	Csapadék (mm)	Hó cm	Hőmérsékleti szélsőségek: tegnapi nappali max.	éjszakai min.	min. 5 cm-en	Napsütés (óra) tegnap			
12815 Magyaróvár	.		4	0		0	Rajka	.	
822 Győr	1		4	0	-1	0	Kapuvár	ny ⌴	bucka
825 Pápa	4		4	0	-2	0	Csorna	ny	
805 Sopron	.	16	3	-1	-2	0	Komárom	3	
812 Szombathely	5		3	-2	-2	0	Káld	1 *	folt
910 Szentgotthárd	10 *	19	2	-4	-5		Kőszeg	.	folt
915 Zalaegerszeg	14	1	6	-2	-2		Körmend	-	
Lenti	17	5	7	-1	-3		Letenye	14 *	
925 Nagykanizsa	17 *	4	6	0	-1		Sümeg	11 *	folt
920 Keszthely	12		6	0	-1	0	Zirc	10 *	10
Tihany	8 *		6	0	0		Kisbér	4 *	
935 Siófok	11 *		6	0	-1	0	Mór	6 *	folt
942 Pécs	3 *	4	8	-1	-1	0	Alcsút	11 *	
941 Misinatető (534 m)	-						Esztergom	3	
Siklós	-						Dobogókő	6 *	11
827 Farkasgyepű (400 m)	15 *	18	0	-2	-3		Fonyód	14 *	
Veszprém	4 *	lepel	3	-1	-1		Tab	11 *	folt
833 Tatabánya	5 *		4	0	-1		Sárbogárd	10 *	1
839 Budapest (Ferihegy)	11		5	1	-2	0	Lengyel	8 *	9
840 Budapest OMI	8 *		7	2	1	0	Nagykónyi	7 *	folt
841 Budapest (Szabadságh., 474 m)	3 *	3	5	-2	-3	0	Marcali	14 *	3
Martonvásár	9 *		6	-1	-1		Somogyszob	-	
835 Székesfehérvár	9		6	0	-1		Kaposvár	8 *	2
Dunaújváros	7 *		6	0	0		Barcs	7 *	4
Szekszárd	3 *		8	1	0		Szigetvár	3 *	
Mohács	4 *	2	6	0			Bácsalmás	1 *	folt
960 Baja	3 *		10	0	-1	0	Kiskunhalas	-	
955 Kalocsa	5 *		6	0	-1		Izsák	-	
Cegléd	2 *		4	1	-1	0	Kunsztmiklós	5 *	
860 Szolnok	1 *		6	1	0	0	Örkény	-	
970 Kecskemét	2		5	1	-1	0	Nagykáta	6	
Kiskunfélegyháza	ny *		7	1	-1		Jászapáti	2	
982 Szeged	ny ▽		9	1	0	1	Tiszakécske	1	
Mezőhegyes	1 *	lepel	10	0	0		Nagykőrös	1	
Orosháza	ny *	lepel	9	0	-1	0	Kistelek	8	
990 Békéscsaba	ny		9	0	-1	0	Makó	1 *	folt
875 Túrkeve	5 *		6	0	-1	0	Szentes	ny	
Berettyóújfalu	ny *	lepel	8	0	-1		Szarvas	ny *	
882 Debrecen	ny		6	-1	-1	0	Szeghalom	. ,	
892 Nyíregyháza	2		6	0	-1	0	Körösszakál	.	lepel
788 Kisvárda	5	1	5	-2	-2	0	Tiszaroff	2	
Mátészalka	3	folt	7	0	-1		Poroszló	4	
Tiszabecs	4 *		6	0			Karcag	ny	
Vác	9		5	1	-1		Hortobágy	-	
Gödöllő	9 ▽		5	0	-1		Polgár	4 . ▽	
Lőrinci	8		6	2	0		Hajdúdorog	.	
Gyöngyös	9		2	-1	-2		Nyírlugos	1 ,	
Balassagyarmat	2	folt	4	-1	-2		Csenger	4	folt
755 Salgótarján	6 *		5	-1			Vásárosnamény	2	folt
Galyatető (932 m)	6 *	20	2	-6			Záhony	9	folt
851 Kékestető (1000 m)	7 *	15	0	-6	-7	1	Királyrét	2	
Mátraháza (672 m)	-						Rombány	5	
865 Eger	8		5	-1	-3	0	Borsodnádasd	7 *	
Putnok	6		3	-1	-5		Jósvafő	4	1
Lillafüred	.		4	-1			Szendrőlád	5	
772 Miskolc	4		4	0	-2	0	Hidasnémeti	10	
Fügöd	6	folt	3	0	-1		Tokaj	6	
778 Sárospatak	7		3	1		0			

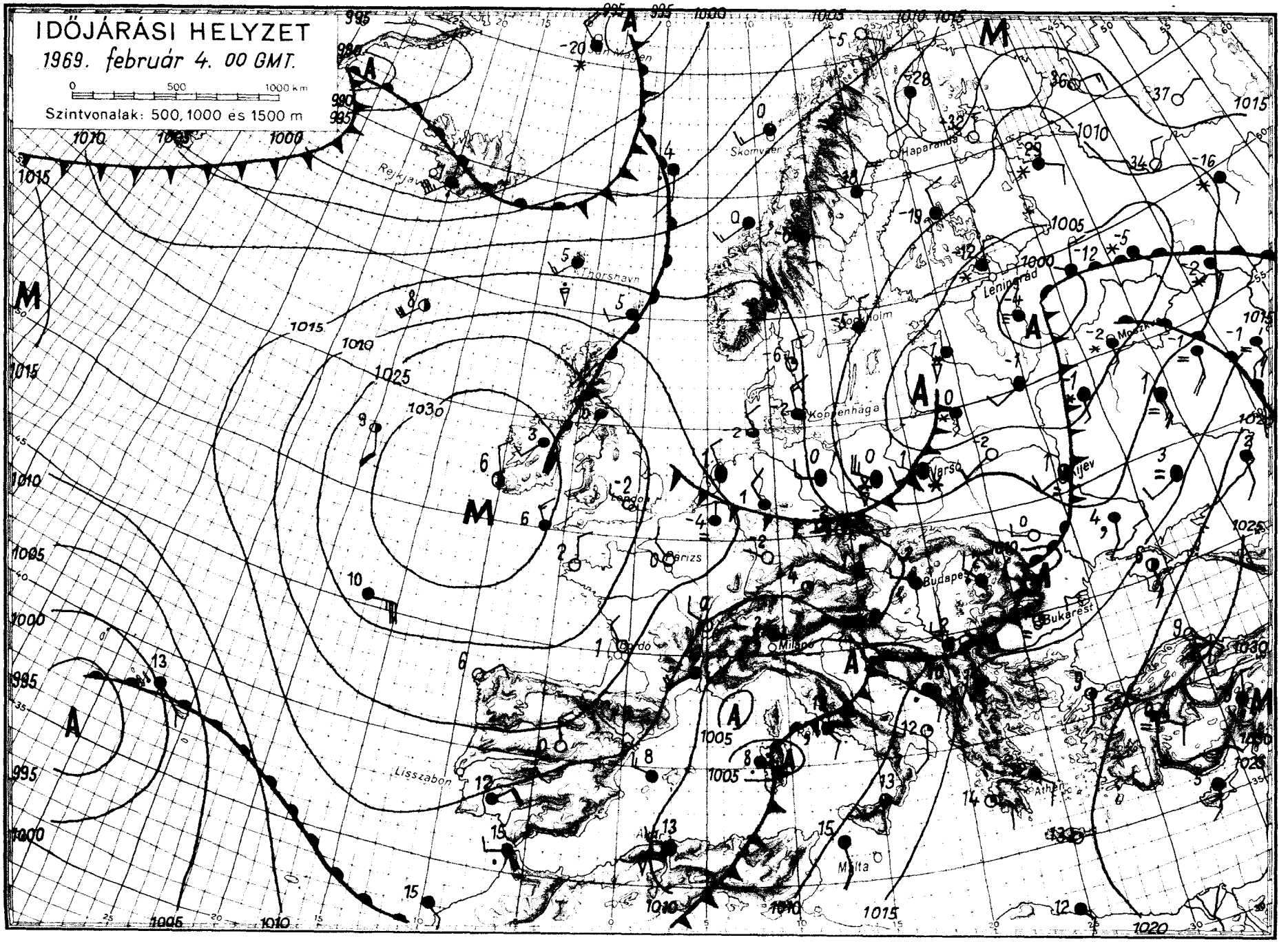
IDŐJÁRÁSI HELYZET
1969. február 4. 00 GMT.
0 500 1000 km
Szintvonalak: 500, 1000 és 1500 m
Rejkjavik
Thorshavn
Skomvaer
Haparanda
Koppenhága
Varsó
Kijev
Leningrád
Moszkva
Budapest
Bukarest
Milano
Athén
Málta
Lisszabon
Párizs
London

IDŐJÁRÁSI NAPIJELENTÉS

ЕЖЕДНЕВНЫЙ МЕТЕОРОЛОГИЧЕСКИЙ БЮЛЛЕТЕНЬ • DAILY WEATHER REPORT
BULLETIN QUOTIDIEN DE TEMPS • TÄGLICHER WETTERBERICHT

KIADJA AZ ORSZÁGOS METEOROLÓGIAI INTÉZET
BUDAPEST II. KITAIBEL PÁL UTCA 1
TELEFON: KÖZPONT: 353-500, IDŐJELZŐ OSZT.: 150-110

MEGJELENIK NAPONKÉNT • ELŐFIZETÉSI ÁRA A POSTAI KÖLTSÉGGEL EGYÜTT NEGYEDÉVRE 60, Ft
KIADÁSÉRT FELEL AZ INTÉZET IGAZGATÓJA

82. évfolyam 36. szám. + Budapest + 1969. február 5. szerda

Az időjárási helyzet ma reggel és a várható időjárás:

Szárazföldünk legnagyobb részét észak, északkelet felől ismét hideg, sarkvidéki eredetü levegő árasztotta el. A hideg levegő, nyugat felől megkerülve az Alpokat, mára virradó éjszaka elérte Délnyugat-Európát, és a Földközi-tenger medencéjének nyugati részét. Hatására a központjával Róma térsége fölött elhelyezkedő mérsékeltövi ciklon ismét erőteljes mozgásba jött. Keleti oldalán élénk, többfelé erős magassági széllel enyhe, páradús, mediterrán levegő áramlik a Balkán-félszigetet és a Kárpát-medence fölé. Ennek következtében Olaszországban és a Balkán-félszigeten sokfelé esik az eső, a Kárpát-medencében havazik.

Hazánk fölött kedden borult volt az ég. A reggeli órákban délen megindult havazás a nap folyamán - az északi határvidék, és az északnyugati megyék kivételével - az ország nagy részére átterjedt. A hőmérséklet napközben -1, +4 fokig emelkedett. Ma hajnalra -4, +1 fokig hült le a levegő. A reggel 7 óráig lehullott csapadék mennyisége a keleti és déli megyékben helyenkénkt meghaladta a 10, sőt Kiskunhalason elérte a 19, Kisteleken a 22, Makón a 31 mm-t. A nyugati és keleti határvidéket, az ország déli felének legnagyobb részét, valamint a Bakony, a Vértes, a Börzsöny és a Mátra magasabb helyeit 10, 20 cm vastag, összefüggő hótakaró boritja. Ma délelőtt a déli és keleti megyékben folytatódott a havazás. A Tiszántulon, a Duna-Tisza-közének nagy részén és a Dunántúl déli felén hófuvások voltak. 11 órakor -3, +1 fok közötti hőmérsékletet mértek.

Ma 12 órakor a hőmérséklet Budapesten +1 fok, a tengerszintre átszámitott légnyomás 763 mm, gyengén süllyed.

Várható időjárás csütörtök estig:

Erősen felhős idő, havazásokkal.
Sokfelé erős, helyenként viharos északi, északkeleti szél.
Hófuvások.

Várható legalacsonyabb éjszakai hőmérséklet: -2, -7
legmagasabb nappali hőmérséklet csütörtökön: 0, -5 fok között.

Vissy Károly s.k.

A hőmérséklet napi középértéke és eltérése a 90 évi átlagtól /Budapesten/:

1969. II. 4.: +2,4 C°, +2,5 C°.

1871 óta ezen a napon Budapesten előfordult:

legmagasabb hőmérséklet: 12,4 C° /1926/
legalacsonyabb hőmérséklet: -15,8 C° /1956/

69.088.

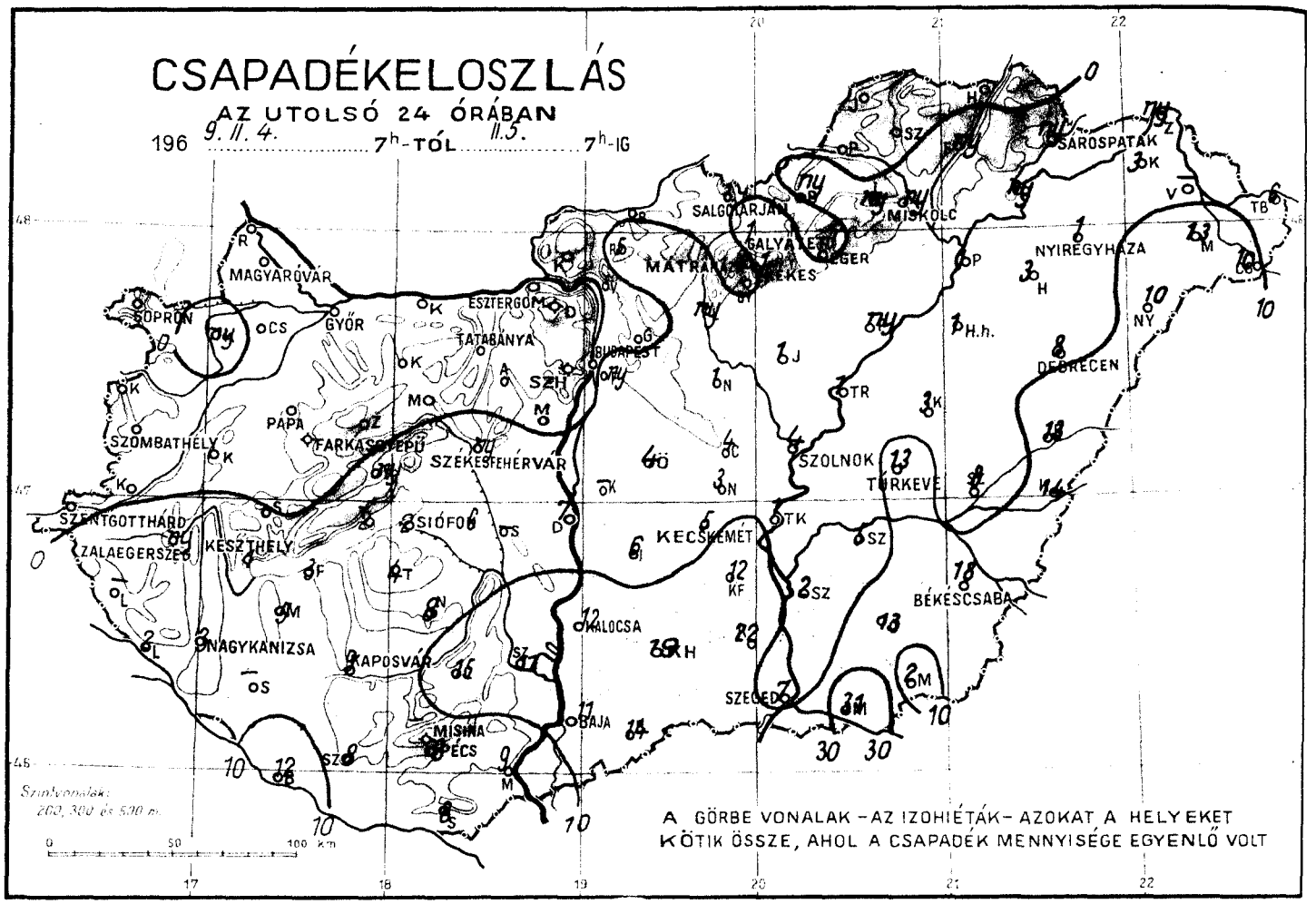
CSAPADÉKELOSZLÁS
AZ UTOLSÓ 24 ÓRÁBAN
196 9. II. 4. ..... 7h-TÓL ..... II.5. ..... 7h-IG
SOPRON
MAGYARÓVÁR
GYŐR
ESZTERGOM
TATABÁNYA
BUDAPEST
SZIH
PÁPA
FARKASGYEPŰ
SZÉKESFEHÉRVÁR
SZOMBATHELY
SZENTGOTTHÁRD
ZALAEGERSZEG
KESZTHELY
SIÓFOK
KECSKEMÉT
NAGYKANIZSA
KAPOSVÁR
KALOCSA
SZEGED
BAJA
MISINA
PÉCS
SZOLNOK
TÚRKEVE
BÉKÉSCSABA
DEBRECEN
NYÍREGYHÁZA
MISKOLC
SALGÓTARJÁN
SÁROSPATAK
MÁTRA
Szintvonalak: 200, 300 és 500 m.
A GÖRBE VONALAK – AZ IZOHIÉTÁK – AZOKAT A HELYEKET KÖTIK ÖSSZE, AHOL A CSAPADÉK MENNYISÉGE EGYENLŐ VOLT

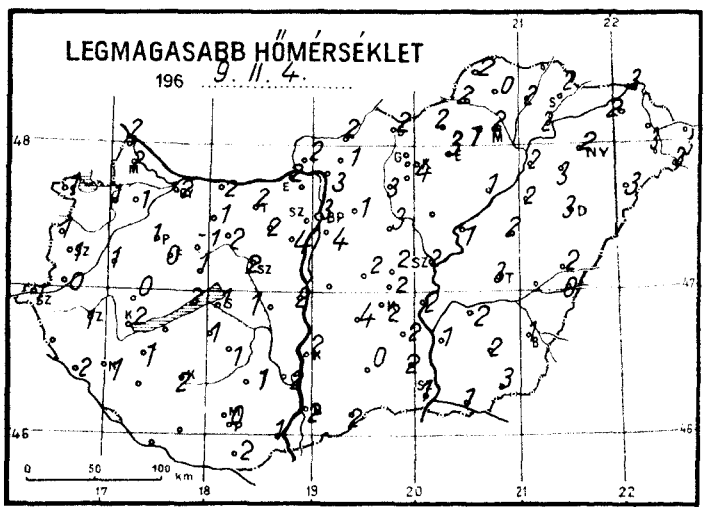
LEGMAGASABB HŐMÉRSÉKLET
196 9. II. 4.

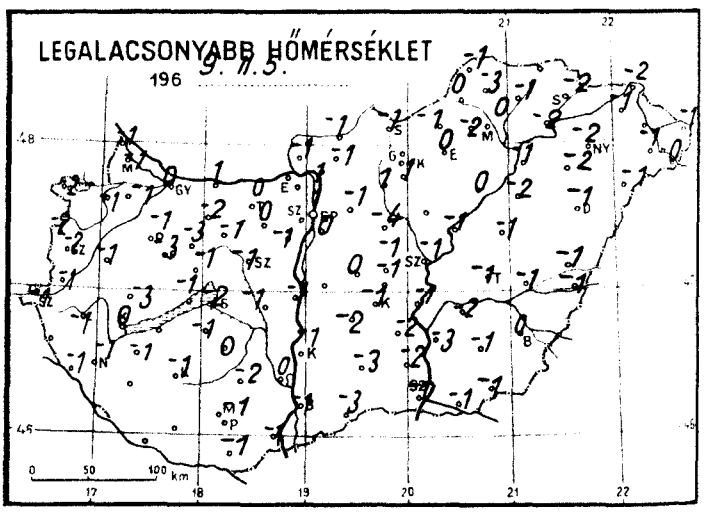
LEGALACSONYABB HŐMÉRSÉKLET
196 9. II. 5.

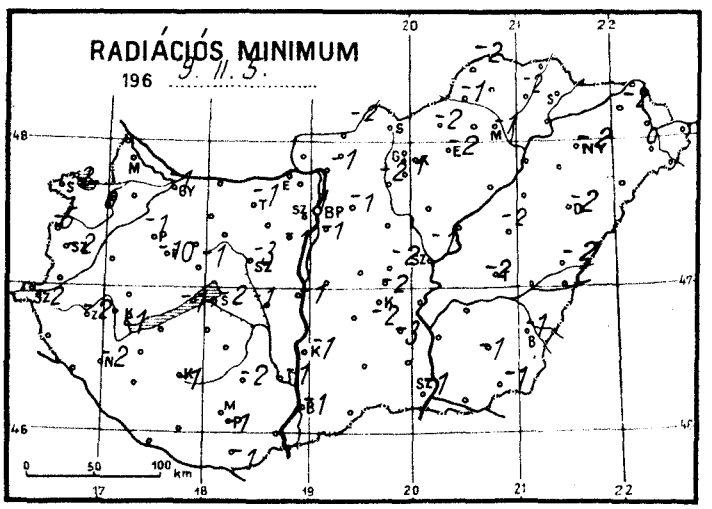
RADIÁCIÓS MINIMUM
196 9. II. 3.

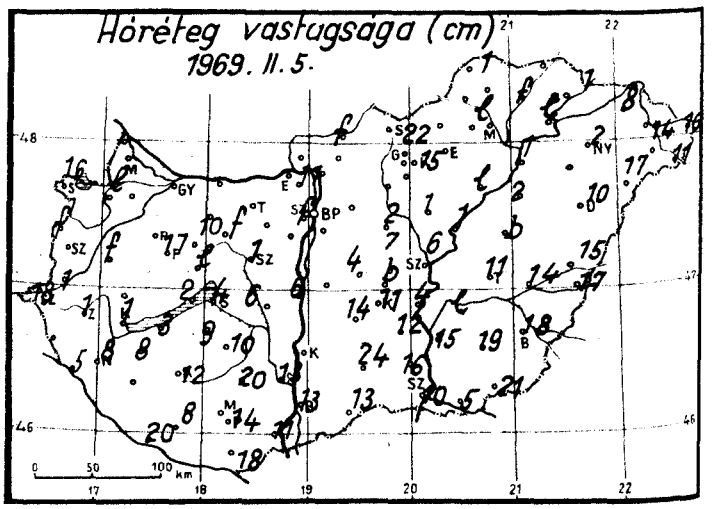
Hóréteg vastagsága (cm)
1969. II. 5.

1969. február ..... hó, 5. szerda ..... nap .....

	Az utolsó 24 óra adatai					
	Csapadék (mm)	Hó cm	Hőmérsékleti szélsőségek: tegnapi nappali max.	éjszakai min.	min. 5 cm-en	Napsütés (óra) tegnap
12815 Magyaróvár	·		2	-1		0
822 Győr	·		2	0	-1	0
825 Pápa	·		1	-1	-1	0
805 Sopron	·	16	1	-2	-2	0
812 Szombathely	·		1	-2	-2	0
910 Szentgotthárd	·	18	1	-1	-2	
915 Zalaegerszeg	ny	1	1	-1	-2	
Lenti	-					
925 Nagykanizsa	3*	8	1	-1	-2	
920 Keszthely	1*	1	2	0	-1	0
Tihany	2*	2	2	-1	-1	
935 Siófok	2*	4	1	-2	-2	
942 Pécs	8*	14	0	-1	-1	0
941 Misinatető (534 m)	-					
Siklós	8*	18	2	-1	-1	
827 Farkasgyepű (400 m)	·	17	0	-3	-10	
Veszprém	ny*	lepel	1	-1	-1	
833 Tatabánya	·		2	0	-1	
839 Budapest (Ferihegy)	ny*		4	0	-1	
840 Budapest OMI	·		3	1	1	0
841 Budapest (Szabadságh. 474 m)	·	folt	0	-2	-3	0
Martonvásár	·		4	-1	-1	
835 Székesfehérvár	ny*	1	2	-1	-3	
Dunaújváros	7*	6	2	-1	-1	
Szekszárd	11*	13	2	0	-1	
Mohács	9*	11	1	-1		
960 Baja	11*	13	2	-1	-1	0
955 Kalocsa	12*		2	-1	-1	
Cegléd	4*	7	2	-1	-2	0
860 Szolnok	4*	6	2	-1	-1	0
970 Kecskemét	5*	11	2	-1	-2	0
Kiskunfélegyháza	12*	12	2	-2	-3	
982 Szeged	7*	10	1	-1	-1	0
Mezőhegyes	2*	21	3	-1	-1	
Orosháza	13*	19	2	-1	-1	
990 Békéscsaba	18*	18	1	0	-1	0
875 Túrkeve	13*	11	3	-1	-2	0
Berettyóújfalu	13*	15	2	-1	-2	
880 Debrecen	8*	10	3	-1	-2	0
892 Nyíregyháza	1*	2	2	-2	-2	0
Kisvárda	3*	8	2	-1	-2	0
Mátészalka	13*	14	3	-1	-0	
Tiszabecs	6*	10	-	-1		
Vác	·		3	1	-1	
Gödöllő	·		1	-1	-1	
Lőrinci	ny*		3	1	-2	
Gyöngyös	·		4	1	1	
Balassagyarmat	·	folt	2	-1	-2	
755 Salgótarján	·		2	-1		
Galyatető (932 m)	1*	22	-3	0		
851 Kékestető (1000 m)	1*	15	-4	-8	-8	0
Mátraháza (672 m)	-					
865 Eger	·		3	0	-2	0
Putnok	·		2	0	-1	
Lillafüred	ny*	lepel	1	-2		
772 Miskolc	ny*		2	0	-1	0
Fügöd	ny*	folt	2	-1	-2	
778 Sárospatak	ny*	1	2	-2		0

	24 órai csapadék mm	Hó cm
Rajka	·	
Kapuvár	ny	bucka
Csorna	·	
Komárom	·	
Káld	·	folt
Kőszeg	·	folt
Körmend	·	1
Letenye	2*	5
Sümeg	·	folt
Zirc	·	10
Kisbér	·	
Mór	·	folt
Alcsút	·	
Esztergom	·	
Dobogókő	·	11
Fonyód	3*	3
Tab	4*	9
Sárbogárd	6*	6
Lengyel	15*	20
Nagykónyi	8*	10
Marcali	5*	8
Somogyszob	-	
Kaposvár	9*	12
Barcs	12*	20
Szigetvár	8*	8
Bácsalmás	14*	13
Kiskunhalas	19*	24
Izsák	6*	14
Kunsztmiklós	-	
Örkény	4*	
Nagykáta	1*	2
Jászapáti	1*	1
Tiszakécske	1*	4
Nagykőrös	3*	bucka
Kistelek	22*	16
Makó	31*	5
Szentes	2*	15
Szarvas	5*	lepel
Szeghalom	8*	14
Körösszakál	14*	17
Tiszaroff	1*	1
Poroszló	ny*	lepel
Karcag	3*	bucka
Hortobágy	1*	2
Polgár	1*	1
Hajdúdorog	3*	17
Nyírlugos	10*	
Csenger	10*	11
Vásárosnamény	-	
Záhony	ny*	
Királyrét	·	
Romhány	5*	
Borsodnádasd	ny*	
Jósvafő	·	1
Szendrőlád	·	
Hidasnémeti	·	
Tokaj	ny*	lepel

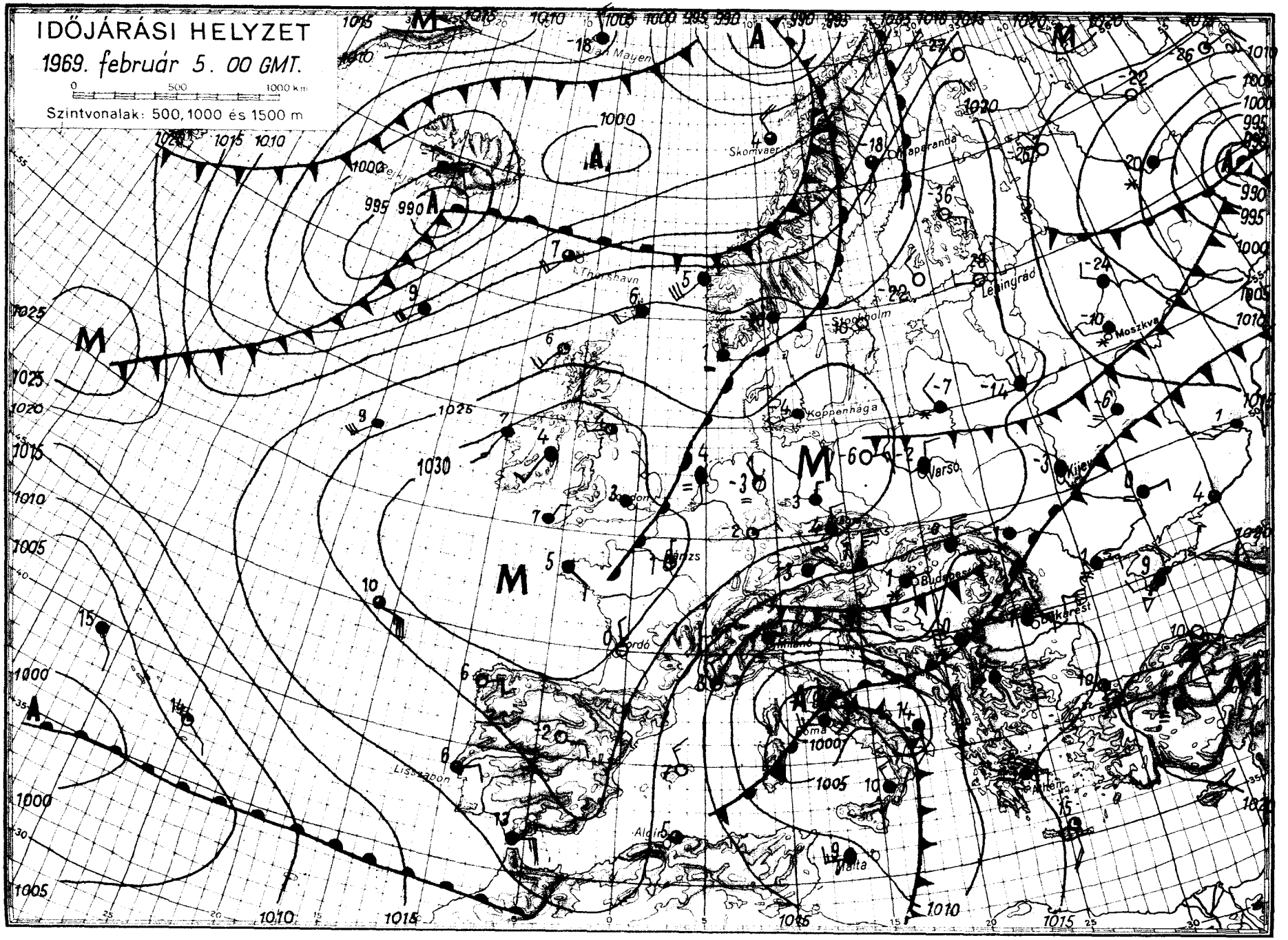
IDŐJÁRÁSI HELYZET
1969. február 5. 00 GMT.
0 500 1000 km
Szintvonalak: 500, 1000 és 1500 m
Jan Mayen
Skorvaer
Thorshavn
Koppenhaga
Stockholm
Leningrád
Moszkva
Varsó
Kijev
Budapest
Bukarest
Lisszabon
Malta

IDŐJÁRÁSI NAPIJELENTÉS

ЕЖЕДНЕВНЫЙ МЕТЕОРОЛОГИЧЕСКИЙ БЮЛЛЕТЕНЬ • DAILY WEATHER REPORT
BULLETIN QUOTIDIEN DE TEMPS • TÄGLICHER WETTERBERICHT

KIADJA AZ ORSZÁGOS METEOROLÓGIAI INTÉZET
BUDAPEST II. KITAIBEL PÁL UTCA 1
TELEFON: KÖZPONT: 353-500, IDŐJELZŐ OSZT.: 150-410

MEGJELENIK NAPONKÉNT • ELŐFIZETÉSI ÁRA A POSTAI KÖLTSÉGGEL EGYÜTT NEGYEDÉVRE 60. Ft
KIADÁSÉRT FELEL AZ INTÉZET IGAZGATÓJA

82. évfolyam 37. szám. + Budapest + 1969. február 6. csütörtök

Az időjárási helyzet ma reggel és a várható időjárás:

A földközi-tenger térségében elhelyezkedő ciklon keleti oldalán feláramló meleg levegő és az északi felől viharos széllel érkező hideg levegő az Alpok térségében, a Kárpát-medencében és a Balkán-félszigeten erős havazásokat, a délebbi részeken esőket, zivatarokat okoz. A Brit-szigeteken és a Skandináv-félszigetet nyugati partjain szintén erősen felhős, esős időjárás uralkodik és viharos szelek tombolnak. Kevesebb a felhő és csapadék nélküli az idő az Ibériai-félszigeten és a német-lengyel síkságon. Országunkban az elkövetkező 36 órában a csapadékhajlam csökken, de a szél még erős marad.

Hazánkban szerdán országszerte borult volt az idő, és sokfelé havazott. Az erős, időnként viharos északi szél hatására hófuvások keletkeztek. Napközben sem emelkedett a hőmérséklet -2, +3 foknál magasabbra. A ma reggel 7 óráig lehullott csapadékmennyiség a déli megyékben helyenként elérte a 20, 30 sőt Szekszárdon a 32, Lengyelen a 35, Bácsalmáson pedig a 43 mm-t. A hóréteg vastagsága sokfelé meghaladja a 30 cm-t. Hajnalra a Dunántulon -2, -8, máshol +1, -4 fokig hült le a levegő. Délelőtt országszerte folytatódott a borult idő. Sokfelé havazott és a viharos szél hatására helyenként ujabb hófuvások keletkeztek. A hőmérséklet 11 órakor 0 és -4 fok között volt.

Ma 12 órakor Budapesten a hőmérséklet 0 fok, a tengerszintre átszámitott légnyomás 762 mm, gyengén emelkedő irányzatú.

Várható időjárás péntek estig:

Erősen felhős idő.
Sokfelé ujabb havazás.
Élénk, időnként erős, helyenként átmenetileg viharos északi, északkeleti szél.
Hófuvások.
Várható legalacsonyabb éjszakai hőmérséklet: északnyugaton -10 fok körül, máshol -3, -8 fok között,
legmagasabb nappali hőmérséklet pénteken: 0, -5 fok között.

Kerényi Nárcisz s.k.

Távolabbi kilátások hétfőig:
Legalacsonyabb hajnali hőmérsékletek -5, -10 fok között. Legmagasabb nappali hőmérsékletek -2 fok körül. Jelentős mennyiségü /legalább 5 mm/ csapadék havazás formájában az ország területének 60 százalékán várható.

TÁVELŐREJELZŐ CSOPORT

A hőmérséklet napi középértéke és eltérése a 90 évi átlagtól /Budapesten/:
1969. II. 5.: +1,0 C°, +1,0 C°.

1871 óta ezen a napon Budapesten előfordult:
legmagasabb hőmérséklet: 12,4 C° /1926/
legalacsonyabb hőmérséklet: -16,8 C° /1956/

69.092.

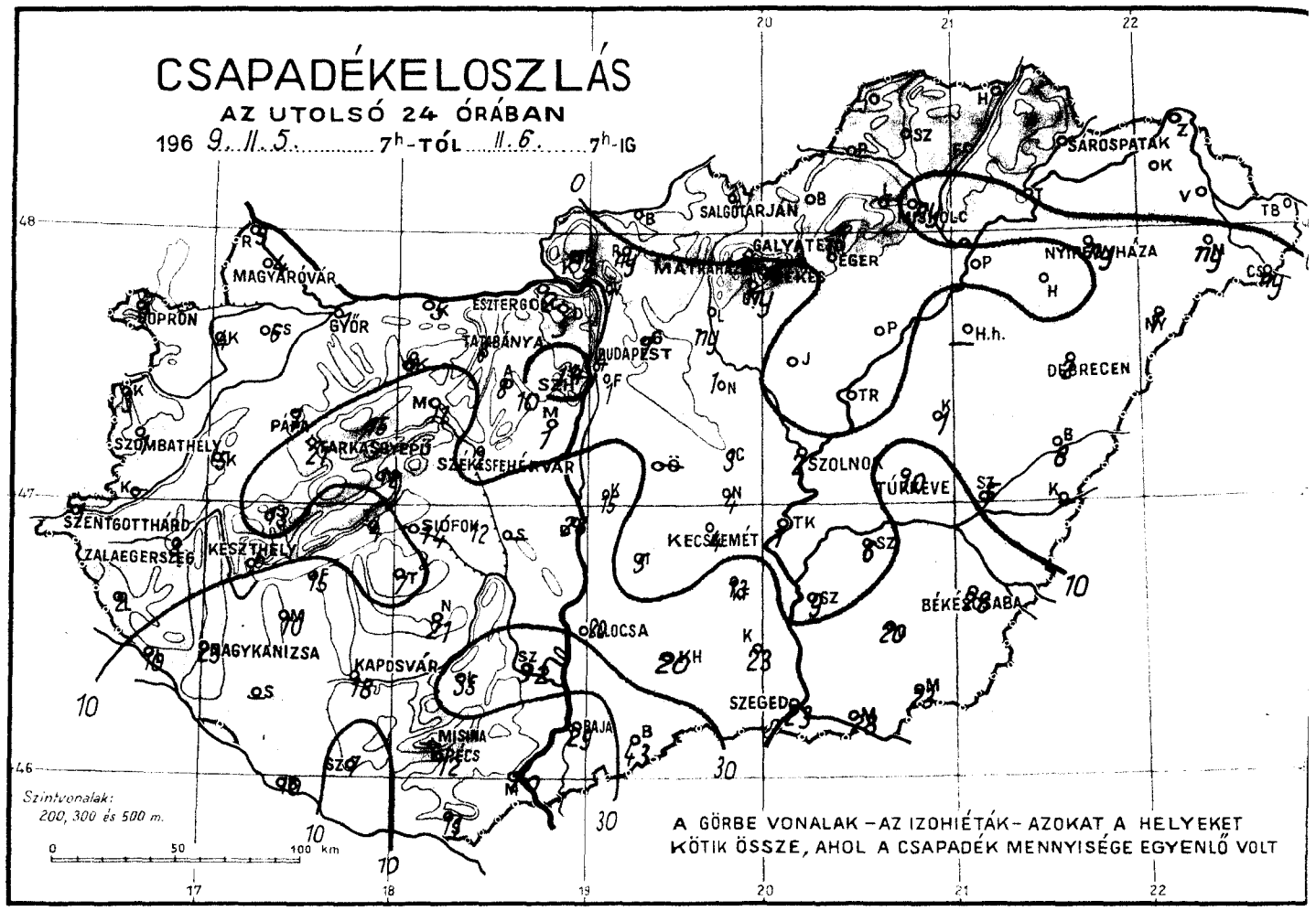
CSAPADÉKELOSZLÁS
AZ UTOLSÓ 24 ÓRÁBAN
196 9. II. 5. 7h-TÓL II. 6. 7h-IG
SALGÓTARJÁN
MISKOLC
SÁROSPATAK
NYÍREGYHÁZA
DEBRECEN
MAGYARÓVÁR
SOPRON
GYŐR
ESZTERGOM
TATABÁNYA
BUDAPEST
SZOMBATHELY
PÁPA
TATARSZENTGYÖRGY
SZÉKESFEHÉRVÁR
SZOLNOK
TÚRKEVE
SZENTGOTTHÁRD
ZALAEGERSZEG
KESZTHELY
SIÓFOK
KECSKEMÉT
BÉKÉSCSABA
NAGYKANIZSA
KAPOSVÁR
BAJA
MISKOLC
PÉCS
SZEGED
Szintvonalak:
200, 300 és 500 m.
0 50 100 km
A GÖRBE VONALAK – AZ IZOHIÉTÁK – AZOKAT A HELYEKET
KÖTIK ÖSSZE, AHOL A CSAPADÉK MENNYISÉGE EGYENLŐ VOLT

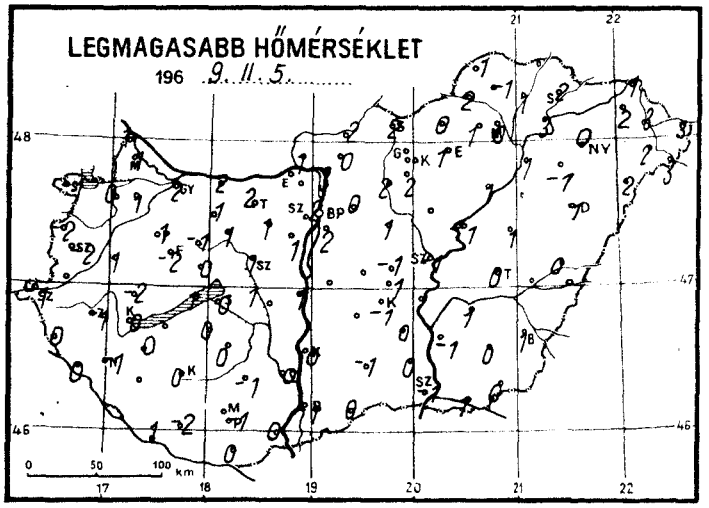
LEGMAGASABB HŐMÉRSÉKLET
196 9. II. 5.
0 50 100 km

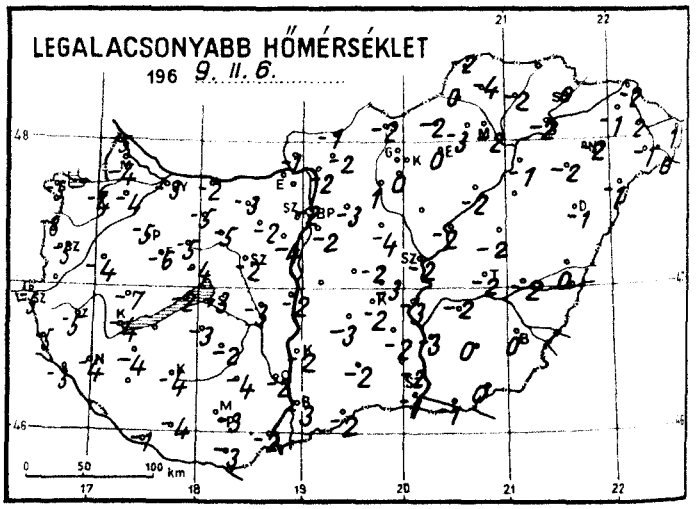
LEGALACSONYABB HŐMÉRSÉKLET
196 9. II. 6.
0 50 100 km

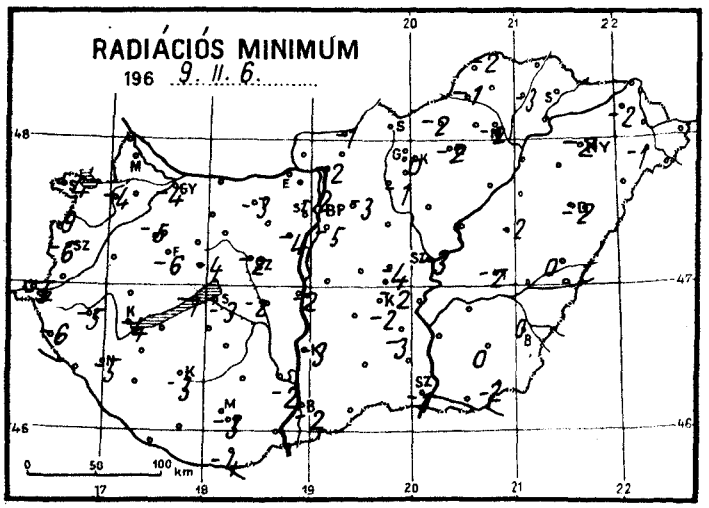
RADIÁCIÓS MINIMUM
196 9. II. 6.
0 50 100 km

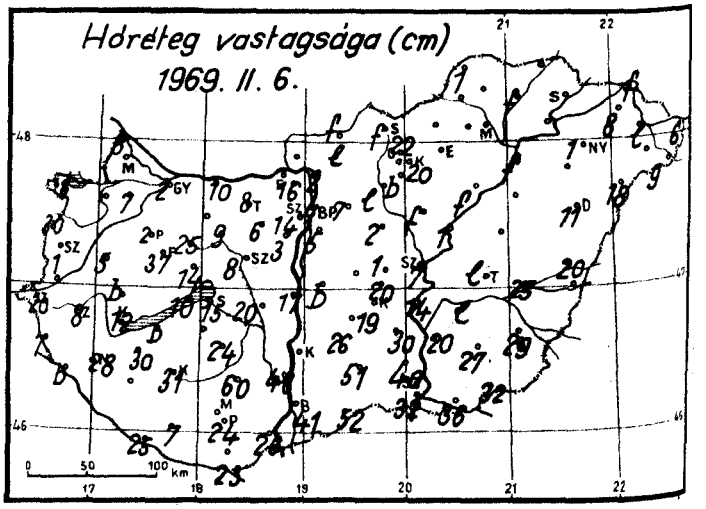
Hóréteg vastagsága (cm)
1969. II. 6.
0 50 100 km

1969. február hó, 6. nap csütörtök

	Az utolsó 24 óra adatai					
	Csapadék (mm)	Hó cm	Hőmérsékleti szélsőségek: tegnapi nappali max.	éjszakai min.	min. 5 cm-en	Napsütés (óra) tegnap
12815 Magyaróvár	4 *		1	-4		
822 Győr	1 *	2	2	-3	-4	0
825 Pápa	1 *	2	1	-5	-5	0
805 Sopron	1 *	18	-1	-5	-4	0
812 Szombathely	1 *	1	-2	-5	-6	0
910 Szentgotthárd	1 *	20	-1	-5	-5	
915 Zalaegerszeg	3 *	8	-1	-5	-5	
Lenti	2 *	7	0	-5	-6	
925 Nagykanizsa	23 *	28	-1	-4	-5	
920 Keszthely	6 *	12	0	-4	-4	0
Tihany	4 *	10	1	-2	-1	
935 Siófok	14 *	15	0	-3	-3	0
942 Pécs	12 *	24	-1	-3	-3	0
941 Misinatető (534 m)	-					
Siklós	11 *	23	0	-3	-4	
827 Farkasgyepű (400 m)	21 *	37	-2	-6	-6	
Veszprém	12 *	14	0	-4	-4	
833 Tatabánya	6 *	8	2	-3	-3	
839 Budapest (Ferihegy)	1 *	5	2	-2	-5	
840 Budapest OMI	4 *	7	2	-2	-2	0
841 Budapest (Szabadságh., 474 m)	14 *	14	0	-5	-5	0
Martonvásár	1 *	3	1	-4	-4	
835 Székesfehérvár	2 *	8	1	-2	-2	
Dunaújváros	28 *	17	1	-2	-2	
Szekszárd	32 *	48	0	-2	-2	
Mohács	20 *	26	0	-2		
960 Baja	29 *	41	-1	-3	-2	0
955 Kalocsa	20 *		0	-2	-3	
Cegléd	3 *	1	-1	-2	-4	0
860 Szolnok	2 *	7	-1	-2	-3	0
970 Kecskemét	4 *	19	-1	-2	-2	0
Kiskunfélegyháza	13 *	30	0	-2	-3	
982 Szeged	23 *	32	-1	-1	-1	0
Mezőhegyes	23 *	32	0	0	-2	
Orosháza	20 *	27	0	0	0	0
990 Békéscsaba	28 *	29	1	0	0	0
875 Túrkeve	10 *	17	0	-2	-2	0
Berettyóújfalu	8 *	20	0	0	0	
880 Debrecen	2 *	11	1	-1	-2	0
892 Nyíregyháza	ny *	1	0	-2	-2	0
788 Kisvárda	.=	8	2	-1	-2	0
Mátészalka	ny *		2	-1	-1	
Tiszabecs	.	6	3	1		
Vác	1 *	2	3	-2	-2	
Gödöllő	7 *	7	0	-3	-3	
Lőrinci	ny *	lepel	2	1	-1	
Gyöngyös	ny *	bucka	2	0	0	
Balassagyarmat	.	folt	2	-1	-1	
755 Salgótarján	.	folt	2	-2		
Galyatető (932 m)	.	22	-4	-8		
851 Kékestető (1000 m)	4 *	20	-8	-9	-8	0
Mátraháza (672 m)	-					
865 Eger	.		1	0	-2	0
Putnok	.		2	0	-1	
Lillafüred	.		1	-3		
772 Miskolc	ny *		0	-2	-2	0
Füged	.	folt	1	-2	-3	
778 Sárospatak	.		2	0		1

	24 órai csapadék mm	Hó cm
Rajka	9 *	8
Kapuvár	4 *	
Csorna	6 *	7
Komárom	4 *	10
Káld	5 *	5
Kőszeg	3 *	30
Körmend	-	
Letenye	10 *	bucka
Sümeg	13 *	bucka
Zirc	15 *	25
Kisbér	8 *	
Mór	11 *	9
Alcsút	8 *	6
Esztergom	2 *	
Dobogókő	5 *	16
Fonyód	15 *	bucka
Tab	7 *	
Sárbogárd	Sárhatvan 12 *	20
Lengyel	35 *	60
Nagykónyi	21 *	24
Marcali	10 *	30
Somogyszob	-	
Kaposvár	18 *	31
Barcs	10 *	25
Szigetvár	7 *	7
Bácsalmás	43 *	52
Kiskunhalas	20 *	51
Izsák	5 *	26
Kunsztmiklós	15 *	bucka
Örkény	-	
Nagykáta	1 *	2
Jászapáti	.	folt
Tiszakécske	1 *	14
Nagykőrös	4 *	20
Kistelek	23 *	40
Makó	28 *	36
Szentes	9 *	20
Szarvas	6 *	bucka
Szeghalom	5 *	25
Körösszakál	-	
Tiszaroff	.	1
Poroszló	.	folt
Karcag	1 *	bucka
Hortobágy	-	
Polgár	.	folt
Hajdúdorog	.	
Nyírlugos	1 *	18
Csenger	ny *	9
Vásárosnamény	.	lepel
Záhony	.	folt
Királyrét	ny *	
Romhány	ny *	lepel
Borsodnádasd	.	
Jósvafő	.	1
Szendrőlád	.	
Hidasnémeti	.	
Tokaj	.	

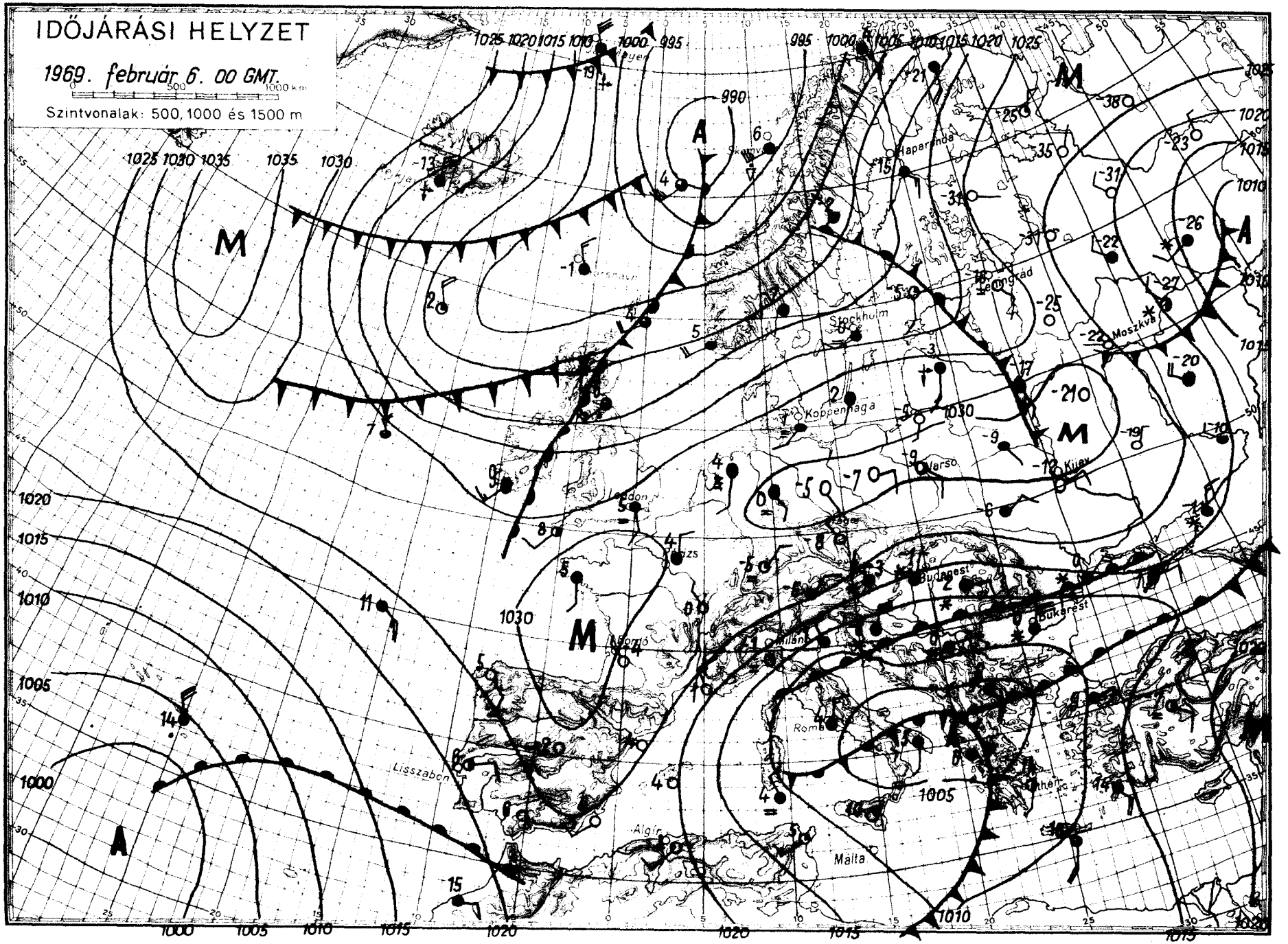
IDŐJÁRÁSI HELYZET
1969. február 6. 00 GMT.
Szintvonalak: 500, 1000 és 1500 m
Haparanda
Leningrád
Moszkva
Stockholm
Koppenhága
Varsó
Kijev
Budapest
Bukarest
Milano
Róma
Athén
Malta
Algír
Lisszabon
Bordó
Leddon
Prizs
Skopje
Torshavn
Bergen
M
A

IDŐJÁRÁSI NAPIJELENTÉS

ЕЖЕДНЕВНЫЙ МЕТЕОРОЛОГИЧЕСКИЙ БЮЛЛЕТЕНЬ • DAILY WEATHER REPORT
BULLETIN QUOTIDIEN DE TEMPS • TÄGLICHER WETTERBERICHT

KIADJA AZ ORSZÁGOS METEOROLÓGIAI INTÉZET
BUDAPEST II. KITAIBEL PÁL UTCA 1
TELEFON: KÖZPONT: 353-500, IDŐJELZŐ OSZT.: 150-410

MEGJELENIK NAPONKÉNT • ELŐFIZETÉSI ÁRA A POSTAI KÖLTSÉGGEL EGYÜTT NEGYEDÉVRE 60, Ft
KIADÁSÉRT FELEL AZ INTÉZET IGAZGATÓJA

82. évfolyam 38. szám. • Budapest • 1969. február 7. péntek

Az időjárási helyzet ma reggel és a várható időjárás:

Az elmult három nap során a kelet-európai hideg fokozódott és déli, délkeleti irányba terjeszkedett. A Balkán-félszigeten és a Kárpát-medencében erős havazásokat kiváltó mediterrán ciklon, amely két napon át egy helyben tartózkodott, péntek reggelre a Dardanellák-Boszporusz vidékére távozott. Ennek következményeként Közép-Európa fölött átmenetileg csendes, nyugodt időjárási zóna alakult ki. Grönlandról és az Északi-Jeges-tengerről Izlandon és a Brit-szigeteken át viharos északi széllel szokatlanul hideg levegő áramlik Nyugat-Európa óceáni partvidékére. Ez a jelentős időváltozással járó levegőtömeg a következő nap folyamán már a Kárpát-térség időjárását is befolyásolja.

Hazánkban csütörtökön borult idő volt, a havazás országszerte folytatódott. Erős, sokfelé viharos északi szél fujt. Több helyről jelentettek hófuvásokat. A szél péntekre mérséklődött, igy a hófuvások megszüntek. A reggel 7 óráig lehullott csapadék mennyisége általában csapadéknyom, és 10 mm között váltakozott, Kisvárdáról 12, Nagykanizsáról 14 mm-t jelentettek. Az ország területét egybefüggő hótakaró boritja, amelynek vastagsága a déli országrészen 20, 50 cm, de Lengyelben 70 cm, a Dunántúl északi területein 5, 20 cm, az északi határmegyékben általában csak 1, 10 cm között van. Csütörtökön a hőmérséklet napközben a Dunántúlon 0, -5, máshol 0, +3 fokig emelkedett. Ma hajnalra az ország nyugati részén -2, -8, a keletin 0, -2 fokig hült le a levegő. Délelőtt borult, párás, ködös idő volt, már csak egy-két helyről jelentettek gyenge havazást. A hőmérséklet 11 órára -2, +1 fokig emelkedett. Péntek reggel 7 órakor a Szabadsághegyen 16, Kisinóc-Kóspallagon 27, Dobogókőn 20, Esztergom-Vaskapun 5, Galyatetőn 26, Kékestetőn 25, Lillafüred-Bánkuton 18, Farkasgyepün 43, Árpádtetőn 40, Telkibányán 10 cm-es hóréteget mértek.

Ma 12 órakor a hőmérséklet Budapesten +2 fok, a tengerszintre átszámitott légnyomás 763 mm, gyengén süllyed.

Várható időjárás szombat estig:
Éjszakára átmenetileg felszakadozó felhőzet.
Szombaton ujabb felhősödés, több helyen hószállingózás, havazás.
Éjjel gyenge légáramlás, napközben megélénkülő délnyugati, nyugati szél.
Az éjszakai lehülés erősödik.
Várható legalacsonyabb éjszakai hőmérséklet: -5, -10 fok között, a tartósan derült helyeken -10 fok alatt,
legmagasabb nappali hőmérséklet szombaton: +1, -4 fok között.

Dr. Tóth Pál s.k.

A hőmérséklet napi középértéke és eltérése a 90 évi átlagtól /Budapesten/:
1969. II. 6.: -0,2 C°, 0,0 C°.

1871 óta ezen a napon Budapesten előfordult:
legmagasabb hőmérséklet: 12,5 C° /1933/
legalacsonyabb hőmérséklet: -16,5 C° /1954/

69.093.

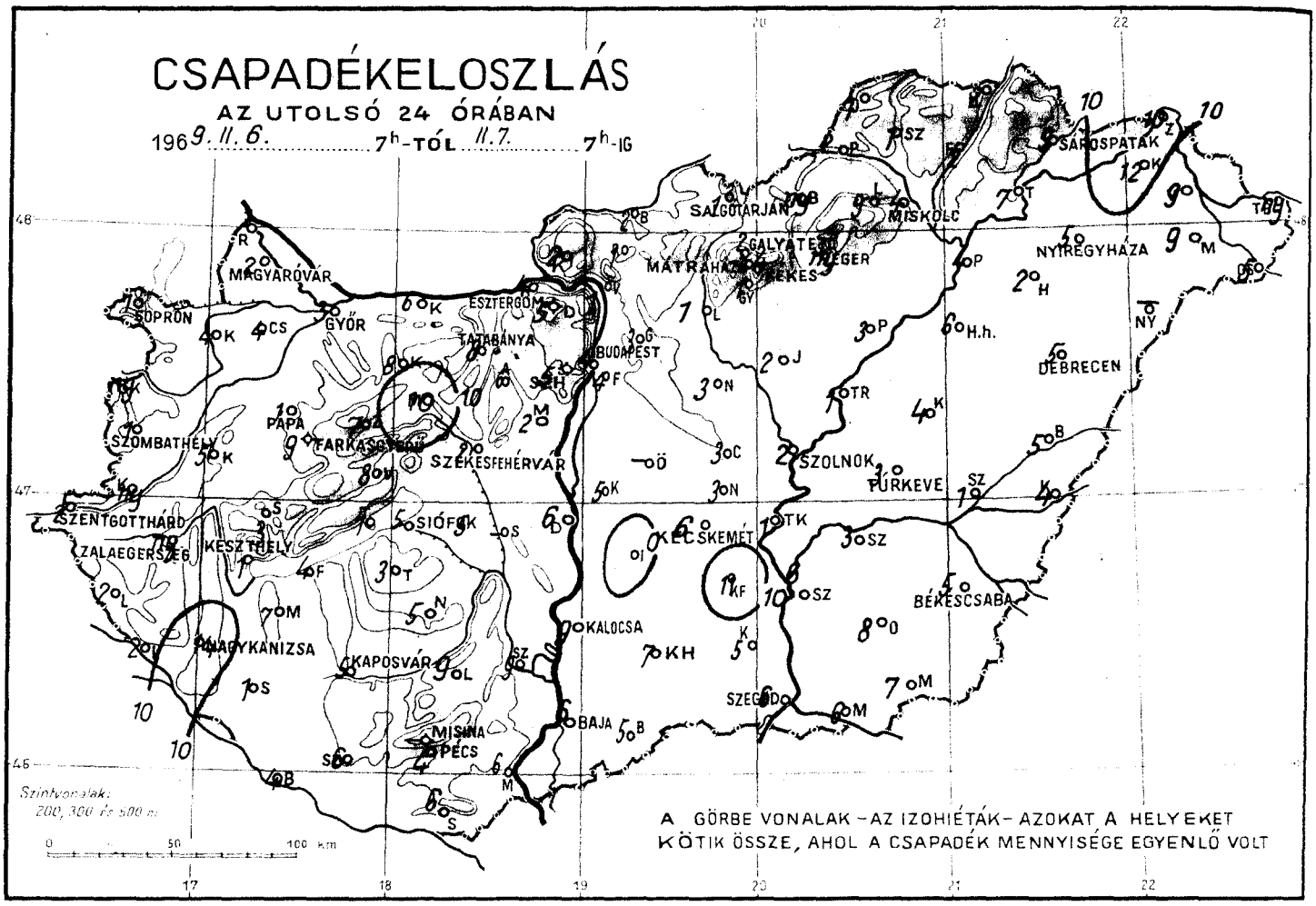
CSAPADÉKELOSZLÁS
AZ UTOLSÓ 24 ÓRÁBAN
1969. II. 6. 7h-TÓL II. 7. 7h-IG
SOPRON
MAGYARÓVÁR
GYŐR
ESZTERGOM
TATABÁNYA
BUDAPEST
SZOMBATHELY
PAPA
TARKASZENTIVÁN
SZÉKESFEHÉRVÁR
SZENTGOTTHÁRD
ZALAEGERSZEG
KESZTHELY
SIÓFOK
KECSKEMÉT
MAGYARKANIZSA
KAPOSVÁR
KALOCSA
BAJA
MISINA
PÉCS
SZEGED
BÉKÉSCSABA
SZOLNOK
TÚRKEVE
DEBRECEN
NYÍREGYHÁZA
SÁROSPATAK
MISKOLC
SALGÓTARJÁN
MÁTRAHÁZA
GALYATETŐ
EGER
EKES
Szintvonalak:
200, 300 és 500 m
A GÖRBE VONALAK – AZ IZOHIÉTÁK – AZOKAT A HELYEKET
KÖTIK ÖSSZE, AHOL A CSAPADÉK MENNYISÉGE EGYENLŐ VOLT

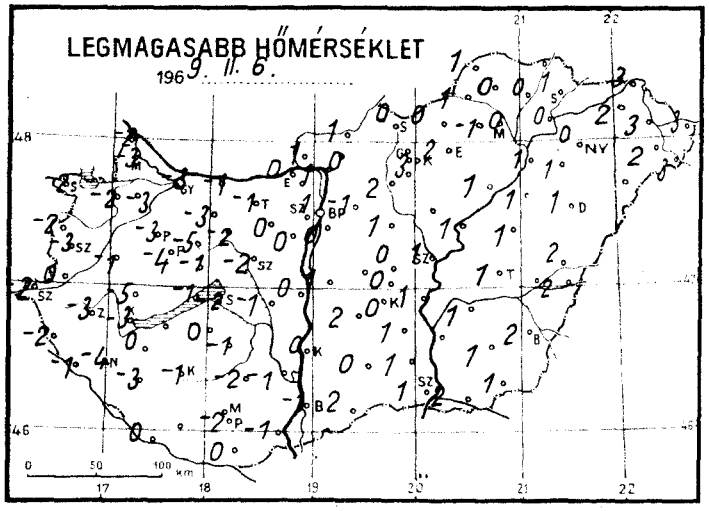
LEGMAGASABB HŐMÉRSÉKLET
1969. II. 6.

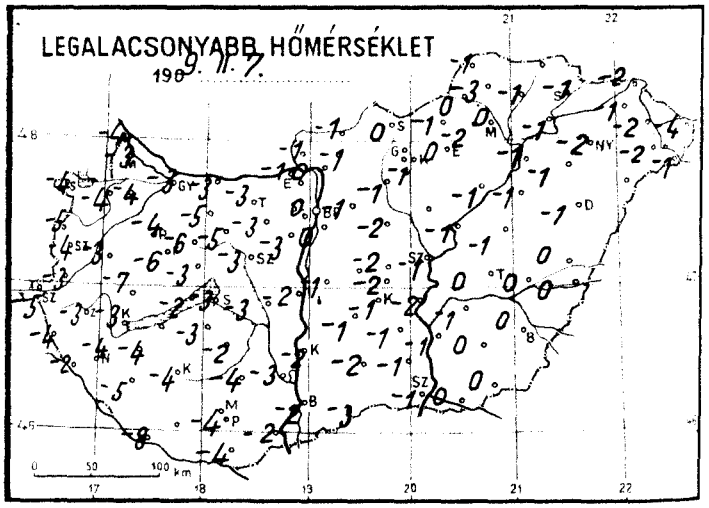
LEGALACSONYABB HŐMÉRSÉKLET
1969. II. 7.

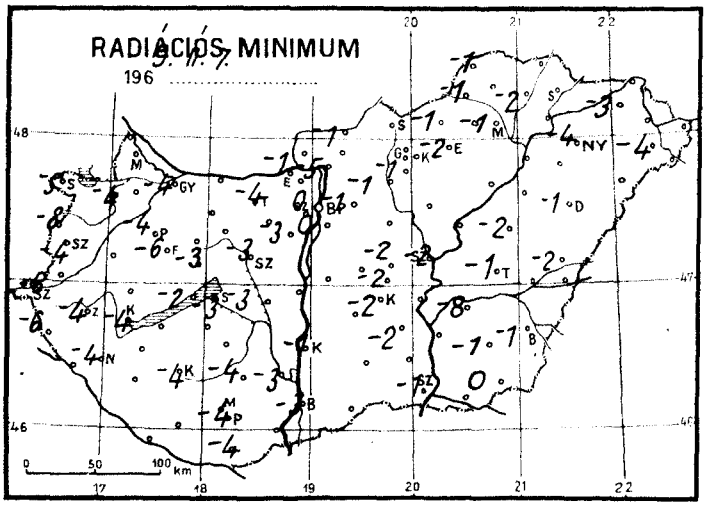
RADIÁCIÓS MINIMUM
1969. II. 7.

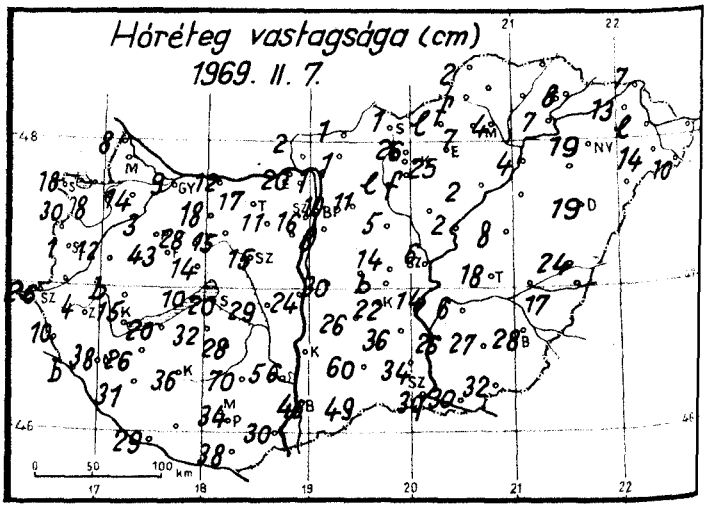
Hóréteg vastagsága (cm)
1969. II. 7.

1969. február hó, 7. nap péntek

	Az utolsó 24 óra adatai					
	Csapadék (mm)	Hó cm	Hőmérsékleti szélsőségek: tegnapi nappali max.	éjszakai min.	min. 5 cm-en	Napsütés (óra) tegnap
12815 Magyaróvár	2*		-3	-3		0
822 Győr	3*	9	-3	-3	-4	0
825 Pápa	1*	3	-3	-4	-4	0
805 Sopron	1*	18	-2	-4	-5	0
812 Szombathely	1*	1	-3	-4	-4	0
910 Szentgotthárd	2*	26	-2	-5	-6	
915 Zalaegerszeg	ny*	4	-3	-3	-4	
Lenti	2*	10	-2	-4	-6	
925 Nagykanizsa	14*	38	-4	-4	-4	
920 Keszthely	1*	15	-3	-3	-4	0
Tihany	1*	10	-1	-2	-2	
935 Siófok	5*	20	-2	-3	-3	0
942 Pécs	4*	34	-2	-4	-4	0
941 Misinatető (534 m)	-					
Siklós	6*	38	0	-4	-4	
827 Farkasgyepű (400 m)	9*	43	-4	-6	-6	
Veszprém	8*	14	-1	-3	-3	
833 Tatabánya	8*	17	-1	-3	-4	
839 Budapest (Ferihegy)	4*	8	0	0	0	
840 Budapest OMI	4*	10	1	0	0	0
841 Budapest (Szabadságh., 474 m)	5*	16	-2	-2	-3	0
Martonvásár	2*		0	-3	-3	
835 Székesfehérvár	2*	15	-2	-3	-3	
Dunaújváros	6*	24	0	-2		
Szekszárd	9*	56	-1	-3	-3	
Mohács	6*	30	-1	-2		
960 Baja	6*	46	-1	-2	-3	0
955 Kalocsa	9*		0	-1	-2	
Cegléd	3*	14	0	-2	-2	0
860 Szolnok	2*	6	1	-1	-2	0
970 Kecskemét	6*	22	0	-1	-2	0
Kiskunfélegyháza	11*	36	1	-1	-2	
982 Szeged	6*	30	1	-1	-1	0
Mezőhegyes	7*	32	1	0	0	
Orosháza	8*	27	1	0	-1	0
990 Békéscsaba	5*	28	2	0	-1	0
875 Túrkeve	3*	18	1	0	-1	0
Berettyóújfalu	5*	24	2	0	-2	
882 880 Debrecen	5*	19	1	-1	-1	0
892 Nyíregyháza	5*	19	0	-2	-4	0
788 Kisvárda	12*	13	2	-1	-3	0
Mátészalka	9*	14	2	-2	-4	
Tiszabecs	ny* folt		3	-4		
Vác	1*	1	1	0	-5	
Gödöllő	3*	11	-1	-1	-1	
Lőrinci	1* lepel		2	-1	-1	
Gyöngyös	1* folt		3	-1	-1	
Balassagyarmat	2*	1	1	-1	-1	
755 Salgótarján	1*	1	0	0		
Galyatető (932 m)	2*	26	-4	-9		
851 Kékestető (1000 m)	4*	25	-5	-5	-6	0
Mátraháza (672 m)	-					
865 Eger	ny*		2	0	-2	0
Putnok	2* folt		1	0	-1	
Lillafüred	9*	7	-1	-2		
772 Miskolc	4*	4	0	0	-1	0
Füged	2*	2	0	-1	-2	
778 Sárospatak	9*	8	1	-1		0

	24 órai csapadék mm	Hó cm
Rajka	1*	8
Kapuvár	4*	8
Csorna	4*	14
Komárom	6*	12
Káld	5*	12
Kőszeg	ny*	30
Körmend	ny*	
Letenye	2* bucka	
Sümeg	3* bucka	
Zirc	7*	28
Kisbér	8*	18
Mór	10*	15
Alcsút	6*	11
Esztergom	4	
Dobogókő	5*	20
Fonyód	4*	20
Tab	3*	32
Sárbogárd	5*	29
Lengyel	9*	70
Nagykónyi	5*	28
Marcali	7*	26
Somogyszob	1*	31
Kaposvár	5*	36
Barcs	4*	29
Szigetvár	6*	
Bácsalmás	5*	49
Kiskunhalas	7*	60
Izsák		26
Kunsztmiklós	5*	30
Örkény	-	
Nagykáta	3*	5
Jászapáti	2*	
Tiszakécske	1*	14
Nagykőrös	3* bucka	
Kistelek	5*	34
Makó	6*	30
Szentes	6*	25
Szarvas	3*	6
Szeghalom	1*	
Körösszakál	4*	17
Tiszaroff	1*	2
Poroszló	3*	2
Karcag	4*	8
Hortobágy	2*	
Polgár	4*	4
Hajdúdorog	6*	
Nyírlugos	-	
Csenger	5*	10
Vásárosnamény	9* lepel	
Záhony	10*	7
Királyrét	2*	2
Romhány	1*	1
Borsodnádasd	ny* lepel	
Jósvafő	1*	2
Szendrőlád	1*	
Hidasnémeti	2*	
Tokaj	7*	7

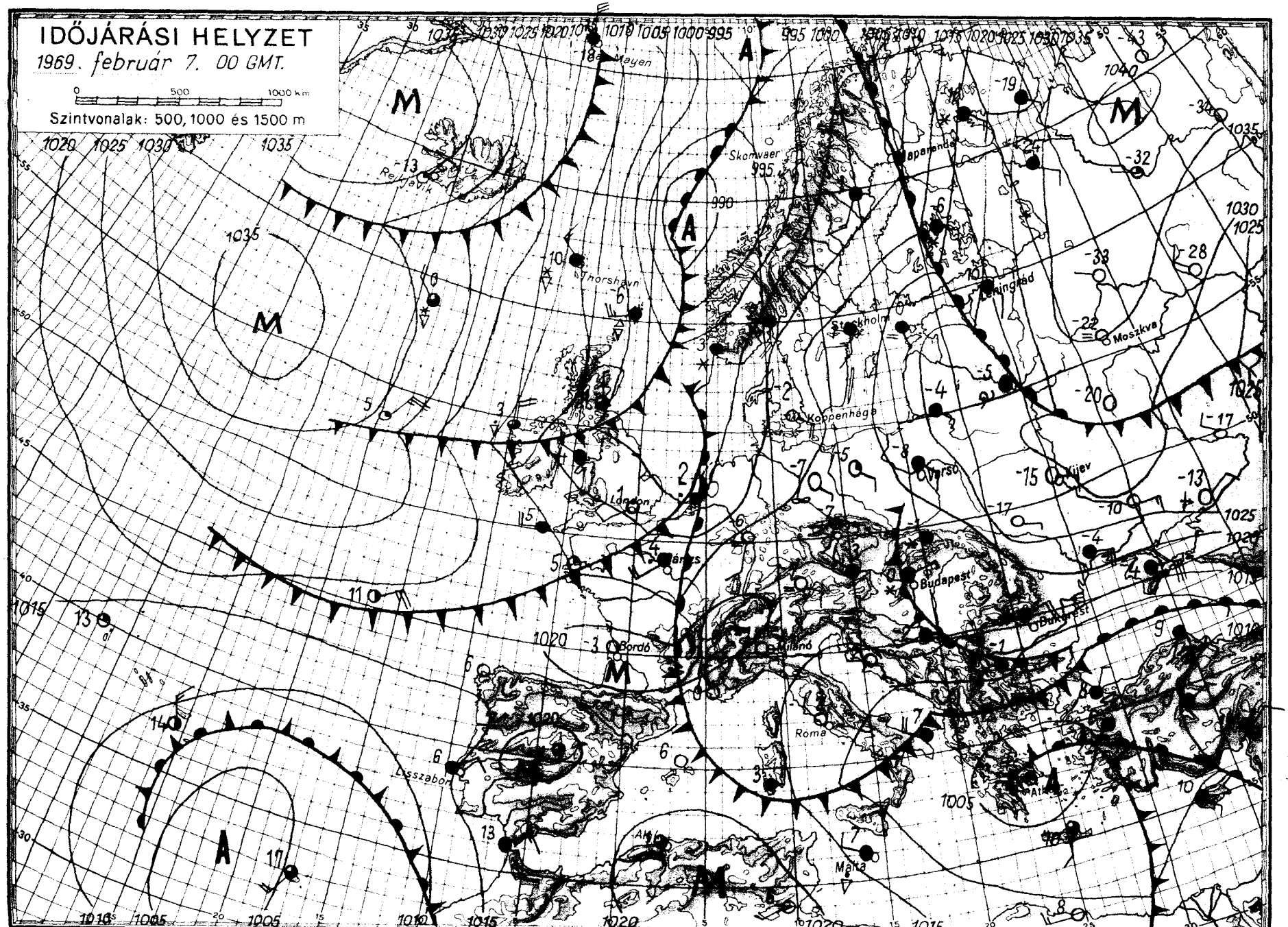
IDŐJÁRÁSI HELYZET
1969. február 7. 00 GMT.
0 500 1000 km
Szintvonalak: 500, 1000 és 1500 m
Mayen
Skomvaer
Reikjavik
Thorshavn
Stockholm
Leningrád
Moszkva
Koppenhága
Varsó
Kijev
London
Budapest
Bukarest
Bordó
Milánó
Róma
Lisszabon
Malta
Athénai

IDŐJÁRÁSI NAPIJELENTÉS

ЕЖЕДНЕВНЫЙ МЕТЕОРОЛОГИЧЕСКИЙ БЮЛЛЕТЕНЬ • DAILY WEATHER REPORT
BULLETIN QUOTIDIEN DE TEMPS • TÄGLICHER WETTERBERICHT

KIADJA AZ ORSZÁGOS METEOROLÓGIAI INTÉZET
BUDAPEST II. KITAIBEL PÁL UTCA 1
TELEFON: KÖZPONT: 353-500, IDŐJELZŐ OSZT.: 150-410

MEGJELENIK NAPONKÉNT * ELŐFIZETÉSI ÁRA A POSTAI KÖLTSÉGGEL EGYÜTT NEGYEDÉVRE 60, Ft
KIADÁSÉRT FELEL AZ INTÉZET IGAZGATÓJA

82. évfolyam 39. szám. + Budapest + 1969. február 8. szombat

Az időjárási helyzet ma reggel és a várható időjárás:

Európa nagy részét sarkvidéki eredetü hideg levegő boritja. Ennek következtében folytatódik a télies időjárás. Ma hajnalban a Brit-szigeteket erős északi széllel légtömegek árasztották el, és délkelet felé folytatják utjukat. Vonulásuk során sokfelé havazást okoznak. A Szovjetunió európai területein ismét hidegebbre fordult az idő, az északi részeken -40, -45 fokot mértek.

Hazánkban pénteken a déli óráktól kezdve felszakadozott a felhőzet, és a havazás is elállt. A lehullott hómennyiség már nem volt jelentős, a csapadéknyom értéket sehol sem haladta meg. A szél is fokozatosan mérséklődött, csupán a nyugati határszélen maradt helyenként élénk. A hőmérséklet napközben általában -2, +5 fok között alakult ki. Szombaton hajnalban északon 0, -5, a déli megyékben -5, -10 fokig hült le a levegő. A reggeli mérések szerint a hóréteg vastagsága főként az ország déli részén átlagban 30, 45 cm-es, a Mátrában 26, a Duna-kanyarban 20 cm körül volt. Délelőtt a délkeleti részek kivételével erősen felhős volt az ég. Helyenként ködös volt az idő, néhány helyen havazott. A hőmérséklet 11 órakor 0, -6 fok között váltakozott.

Ma 12 órakor a hőmérséklet Budapesten -3 fok volt, a tengerszintre átszámitott légnyomás 761 mm, változatlan.

Várható időjárás vasárnap estig:

Időnként megnövekvő felhőzet, többfelé havazás,
Méréskelt délkeleti, déli, később megélénkülő északnyugati, északi szél, hófuvások.
Néhány helyen köd.
Hideg marad az idő.

Várható legalacsonyabb éjszakai hőmérséklet: -5, -10 fok között, a derültebb helyeken kevéssel -10 fok alatt,
legmagasabb nappali hőmérséklet vasárnap: -1, -6 fok között.

Dunay Sándorné s.k.

A hőmérséklet napi középértéke és eltérése a 90 évi átlagtól /Budapesten/:

1969. II. 7.: 0,9 C°, +1,1 C°.

1871 óta ezen a napon Budapesten előfordult:

legmagasabb hőmérséklet: 12,6 C° /1885/
legalacsonyabb hőmérséklet: -15,2 C° /1911/

69.095.

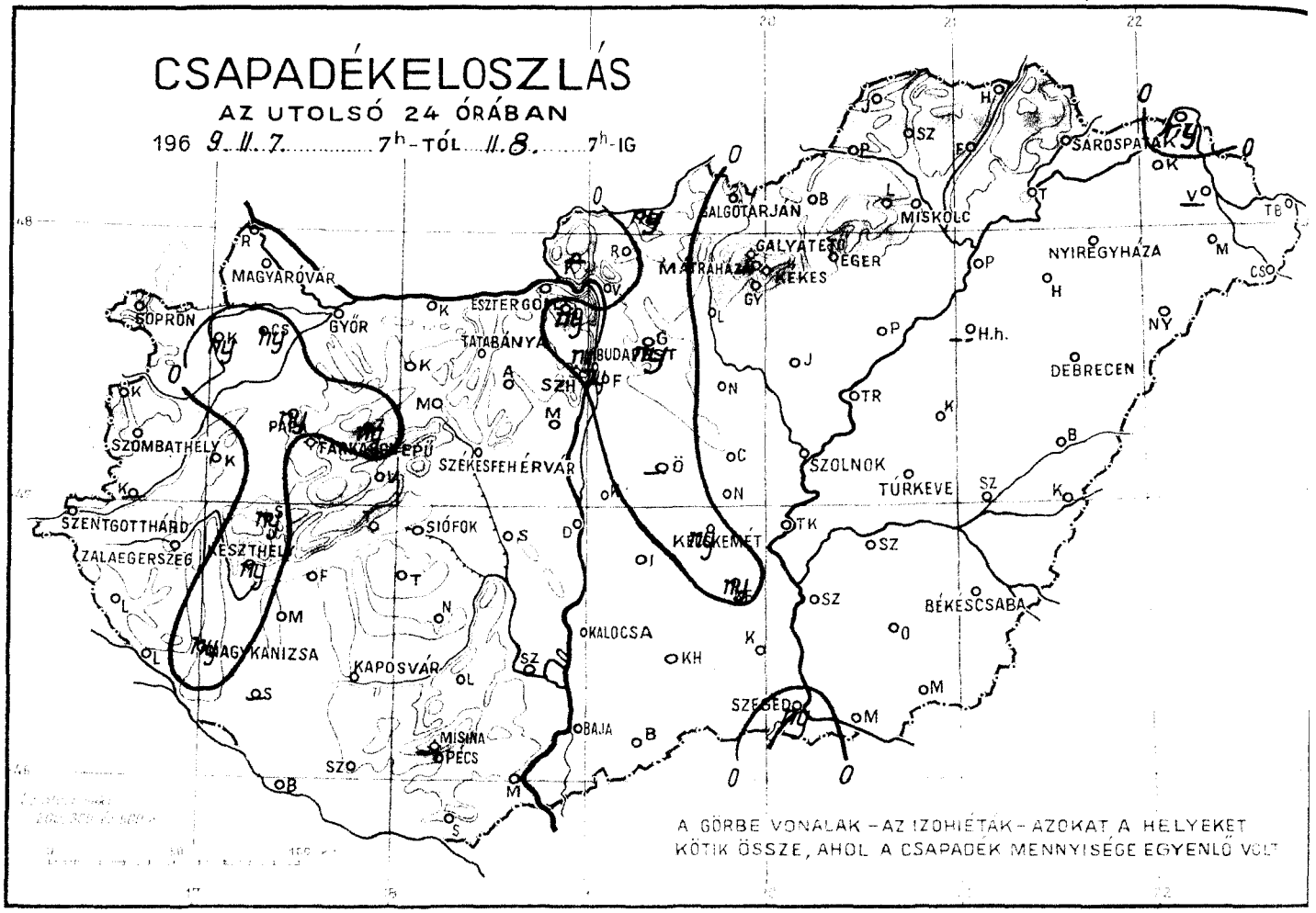
CSAPADÉKELOSZLÁS
AZ UTOLSÓ 24 ÓRÁBAN
196 9. II. 7. 7h-TÓL II. 8. 7h-IG
SOPRON
MAGYARÓVÁR
GYŐR
ESZTERGOM
TATABÁNYA
BUDAPEST
SZÉKESFEHÉRVÁR
SZOMBATHELY
SIÓFOK
SZENTGOTTHÁRD
ZALAEGERSZEG
KESZTHELY
NAGYKANIZSA
KAPOSVÁR
PÉCS
MISINA
BAJA
SZEGED
KECSKEMÉT
KALOCSA
BÉKÉSCSABA
SZOLNOK
TÚRKEVE
DEBRECEN
NYÍREGYHÁZA
MISKOLC
SALGÓTARJÁN
GALYATETŐ
MÁTRAHÁZA
EGER
KEKES
SÁROSPATAK
A GÖRBE VONALAK – AZ IZOHIÉTÁK – AZOKAT A HELYEKET
KÖTIK ÖSSZE, AHOL A CSAPADÉK MENNYISÉGE EGYENLŐ VOLT

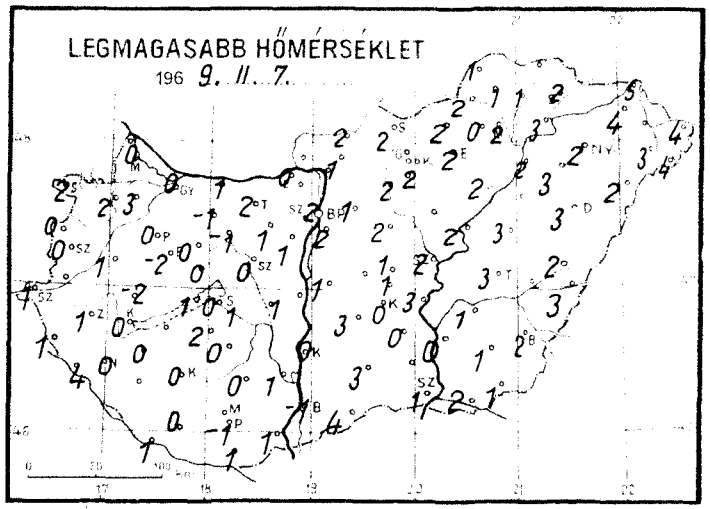
LEGMAGASABB HŐMÉRSÉKLET
196 9. II. 7.

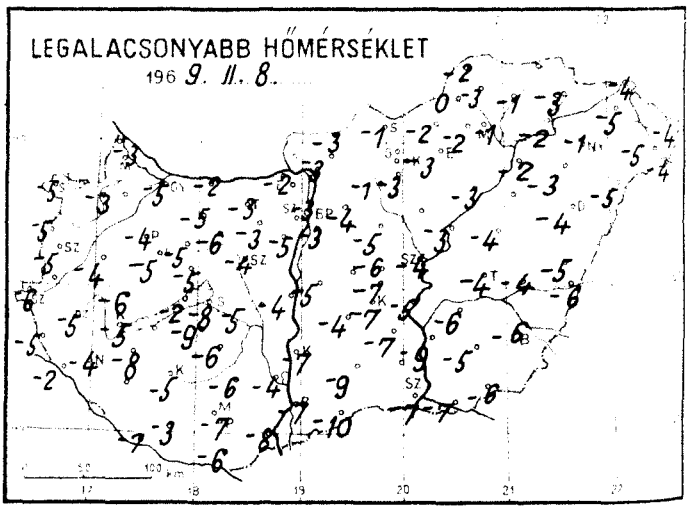
LEGALACSONYABB HŐMÉRSÉKLET
196 9. II. 8.

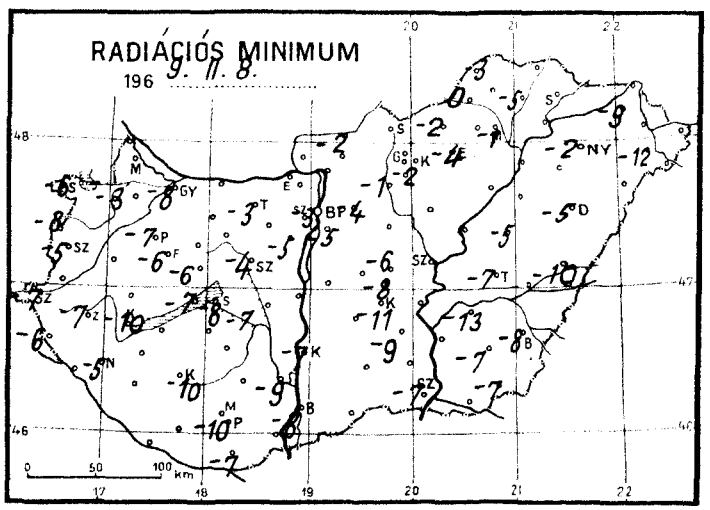
RADIÁCIÓS MINIMUM
196 9. II. 8.

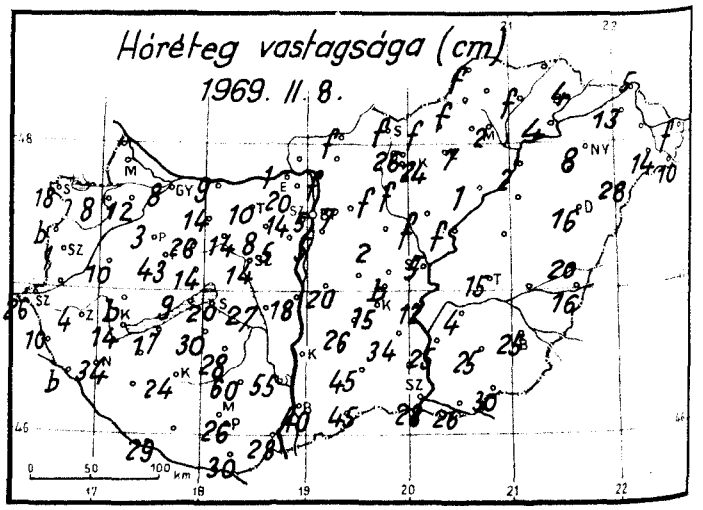
Hóréteg vastagsága (cm)
1969. II. 8.

1969. ...február... hó,
8. ... nap szombat.....

	Az utolsó 24 óra adatai					
	Csapadék (mm)	Hó cm	Hőmérsékleti szélsőségek: tegnapi nappali max.	éjszakai min.	min. 5 cm-en	Napsütés (óra) tegnap
12815 Magyaróvár	.=		0	−3		3
822 Győr	.=	8	0	−5	−8	0
825 Pápa	ny*	3	0	−4	−7	0
805 Sopron	.=	18	2	−5	−6	5
812 Szombathely	ny*	1	0	−5	−5	2
910 Szentgotthárd	.=	26	1	−6	−7	
915 Zalaegerszeg	.	4	1	−5	−7	
Lenti	.	10	1	−5	−6	
925 Nagykanizsa	ny*	34	0	−4	−5	
920 Keszthely	ny*	14	0	−5	−10	1
Tihany	.	9	1	−2	−7	
935 Siófok	.=	20	0	−8	−8	0
942 Pécs	.=	26	−1	−7	−10	1
941 Misinatető (534 m)	−					
Siklós	.	30	1	−6	−7	
827 Farkasgyepű (400 m)	.	43	−2	−5	−6	
Veszprém	.	14	0	−5	−6	
833 Tatabánya	.	10	2	−3	−3	
839 Budapest (Ferihegy)	ny*	5	2	−3	−5	
840 Budapest OMI	ny*	5	2	−3	−3	0
841 Budapest (Szabadságh., 474 m)	..	14	−1	−6	−6	0
Martonvásár	.	5	1	−5	−5	
835 Székesfehérvár	.	14	0	−4	−4	
Dunaújváros	.	18	1	−4	−9	
Szekszárd	.=	55	1	−4	−9	
Mohács	.	28	1	−8		
960 Baja	.=	40	−1	−7	−8	0
955 Kalocsa	.=		0	−7	−7	
Cegléd	.		1	−6	−6	0
860 Szolnok	.=	5	2	−4	−6	0
970 Kecskemét	ny*	15	0	−7	−11	0
Kiskunfélegyháza	ny*	34	0	−7	−9	
982 Szeged	ny*	28	1	−7	−7	0
Mezőhegyes	.	30	1	−6	−7	
Orosháza	.	25	1	−5	−7	0
990 Békéscsaba	.	25	2	−6	−8	0
875 Túrkeve	.	15	3	−4	−7	0
Berettyóújfalu	.	20	2	−5	−10	
882 Debrecen	.=	16	3	−4	−5	0
892 Nyíregyháza	.=	8	2	−1	−2	0
788 Kisvárda	.	13	4	−5	−9	6
Mátészalka	.	14	3	−5	−12	
Tiszabecs	.	folt	4	−4		
Vác	−					
Gödöllő	ny*	7	1	−4	−4	
Lőrinci	.	folt	2	−1	−1	
Gyöngyös	.	folt	2	−3	−2	
Balassagyarmat	ny*	folt	2	−3	−2	
755 Salgótarján	.	folt	2	−1		
Galyatető (932 m)	.	26	−3	−8		
851 Kékestető (1000 m)	.=	24	−3	−8	−8	0
Mátraháza (672 m)	−					
865 Eger	.=		2	−3	−4	0
Putnok	.=	folt	2	0	0	
Lillafüred	.	7	0	−2		
772 Miskolc	.=	2	2	−1	−1	
Füged	.	folt	1	−1	−5	
778 Sárospatak	.=	4	2	−3		0

24 órai csapadék mm		Hó cm
Rajka	−	
Kapuvár	ny*	8
Csorna	ny*	12
Komárom	.	9
Káld	.	10
Kőszeg	.	bucka
Körmend	−	
Letenye	.	bucka
Sümeg	ny*	bucka
Zirc	ny=	26
Kisbér	.=	14
Mór	.	14
Alcsút	.	8
Esztergom	.	1
Dobogókő	ny=	20
Fonyód	.	17
Tab	.	30
Sárbogárd	.	27
Lengyel	.	60
Nagykónyi	.	28
Marcali	.	
Somogyszob	−	
Kaposvár	.	24
Bares	.=	29
Szigetvár	.	
Bácsalmás	.	
Kiskunhalas	.	45
Izsák	.	45
Kunsztmiklós	.	26
Örkény	−	20
Nagykáta	.	2
Jászapáti	.	folt
Tiszakécske	.	12
Nagykőrös	.	bucka
Kistelek	.	
Makó	.	26
Szentes	.	25
Szarvas	.	4
Szeghalom	.	
Körösszakál	.	16
Tiszaroff	.	folt
Poroszló	.	1
Karcag	.	
Hortobágy	−	
Polgár	.	2
Hajdúdorog	.	
Nyírlugos	.	28
Csenger	.	10
Vásárosnamény	−	
Záhony	ny*	5
Királyrét	−	
Romhány	.	folt
Borsodnádasd	.	folt
Jósvafő	.	1
Szendrőlád	.	
Hidasnémeti	.	
Tokaj	.	4

Sárhatvan

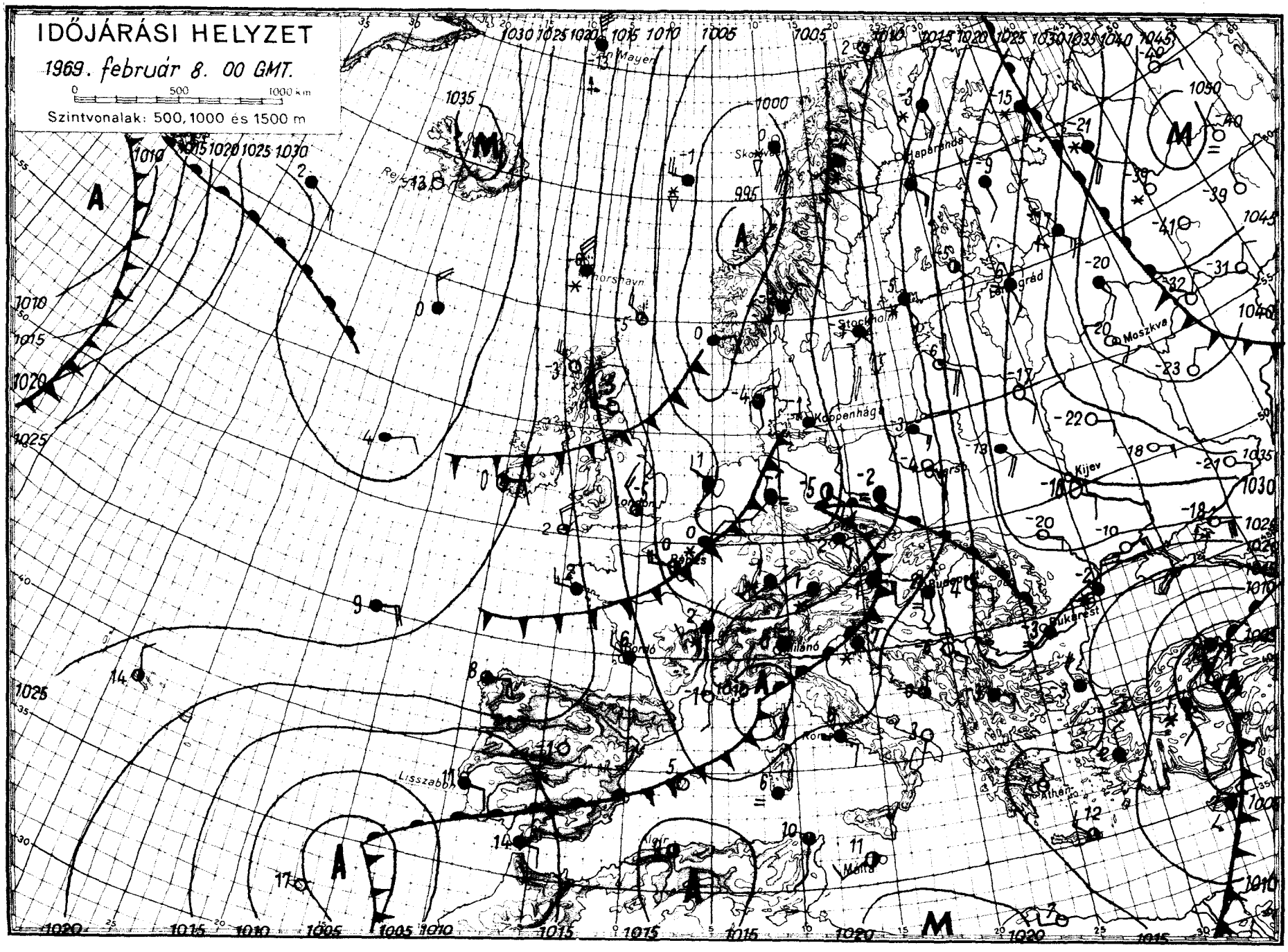
IDŐJÁRÁSI HELYZET
1969. február 8. 00 GMT.
0 500 1000 km
Szintvonalak: 500, 1000 és 1500 m
Jan Mayen
Skrove
Lapparanda
Torshavn
Stockholm
Leningrád
Moszkva
Koppenhága
Kijev
London
Berlin
Varsó
Budapest
Bukarest
Milánó
Róma
Athén
Lisszabon
Málta

IDŐJÁRÁSI NAPIJELENTÉS

ЕЖЕДНЕВНЫЙ МЕТЕОРОЛОГИЧЕСКИЙ БЮЛЛЕТЕНЬ • DAILY WEATHER REPORT
BULLETIN QUOTIDIEN DE TEMPS • TÄGLICHER WETTERBERICHT

KIADJA AZ ORSZÁGOS METEOROLÓGIAI INTÉZET
BUDAPEST II. KITAIBEL PÁL UTCA 1
TELEFON: KÖZPONT: 353-500, IDŐJELZŐ OSZT.: 150-410

MEGJELENIK NAPONKÉNT * ELŐFIZETÉSI ÁRA A POSTAI KÖLTSÉGGEL EGYÜTT NEGYEDÉVRE 60, Ft
KIADÁSÉRT FELEL AZ INTÉZET IGAZGATÓJA

82. évfolyam 40. szám. + Budapest + 1969. február 9. vasárnap

Az időjárási helyzet ma reggel és a várható időjárás:

Szárazföldünkön - a Balkán-, az Appennini- és az Ibériai-félsziget legdélibb részeinek kivételével - ismét hideg, télies az idő. Az elmult két nap folyamán Nyugat- és Közép-Európát, valamint Dél-Európa nagy részét Grönland és az Északi-Jeges-tenger felől, sokfelé viharos északnyugati, északi széllel hideg levegő árasztotta el. A hideg levegő előrenyomulását többfelé hózápor, egyké helyen zivatar kisérte. Ezzel egyidőben, a napokkal ezelőtt Kelet-Európában felhalmozódott száraz, rendkivül hideg, szibériai eredetü levegő is folytatja lassu térhóditását nyugat felé. A két különböző eredetü hideg levegő találkozásának területén, főként Ukrajnában és a Balti-államokban, erős, helyenként viharos délkelti, déli széllel, több százezer négyzetkilométeres területre kiterjedő hófuvások vannak. Ma hajnalra szinte egész Európában fagypont, a Szovjetunió európai területén -10, -20, sőt az északkeleti részeken -30, -40 fok alá süllyedt a hőmérséklet.

Hazánkban szombaton nyugaton borult, keleten változóan felhős volt az ég. Napközben az ország nyugati felén sok helyen havazott. A koradélutáni órákra általában 0, -3, az északkeleti megyékben 0, +3 fokig emelkedett a hőmérséklet. Mára virradó éjszaka a havazás az ország keleti felére is átterjedt. Ma hajnalra általában -2, -6, északkeleten helyenként -6, -9 fokig hült le a levegő. A reggel 7 óráig lehullott hó csapadékmennyisége a nyugati határvidéken, a Dunántúl északi felén és az Északi Hegyvidék térségében többfelé meghaladta a 10, Balassagyarmaton elérte a 20, Lőrinciben a 21, Komáromban a 28 mm-t. A hóréteg vastagsága az északkeleti határvidék kivételével mindenütt meghaladja a 10-20, többfelé a 30, a déli megyékben és hegyeink magasabb helyein eléri a 40, 60 cm-t. Ma délelőtt keleten még többfelé havazott. Elsősorban a Dunántúlon a megerősödő, néhány helyen viharos lökésekkel kisért északnyugati, északi szél hatására ujabb hófuvások keletkeztek. A hőmérséklet 11 órára 0, -3 fokig emelkedett.

Ma 12 órakor a hőmérséklet Budapesten 0 fok, a tengerszintre átszámitott légnyomás 762 mm, erősen emelkedik.

Várható időjárás hétfő estig:

Változóan felhős idő, már csak szórványosan előforduló havazással.
Élénk, helyenként erős, fokozatosan mérséklődő északnyugati, északi szél.
Hófuvások.
Az éjszakai lehülés tovább erősödik.
Várható legalacsonyabb éjszakai hőmérséklet: -5, -10, a kevésbé szeles helyeken -15 fok körül.
legmagasabb nappali hőmérséklet hétfőn: -2, -7 fok között.

Vissy Károly s.k.

A hőmérséklet napi középértéke és eltérése a 90 évi átlagtól /Budapesten/:
1969. II. 8.: -1,7 C°, - 1,4 C°.

1871 óta ezen a napon Budapesten előfordult:
legmagasabb hőmérséklet: 12,5 C° /1954/
legalacsonyabb hőmérséklet: -16,8 C° /1929/

69.098.

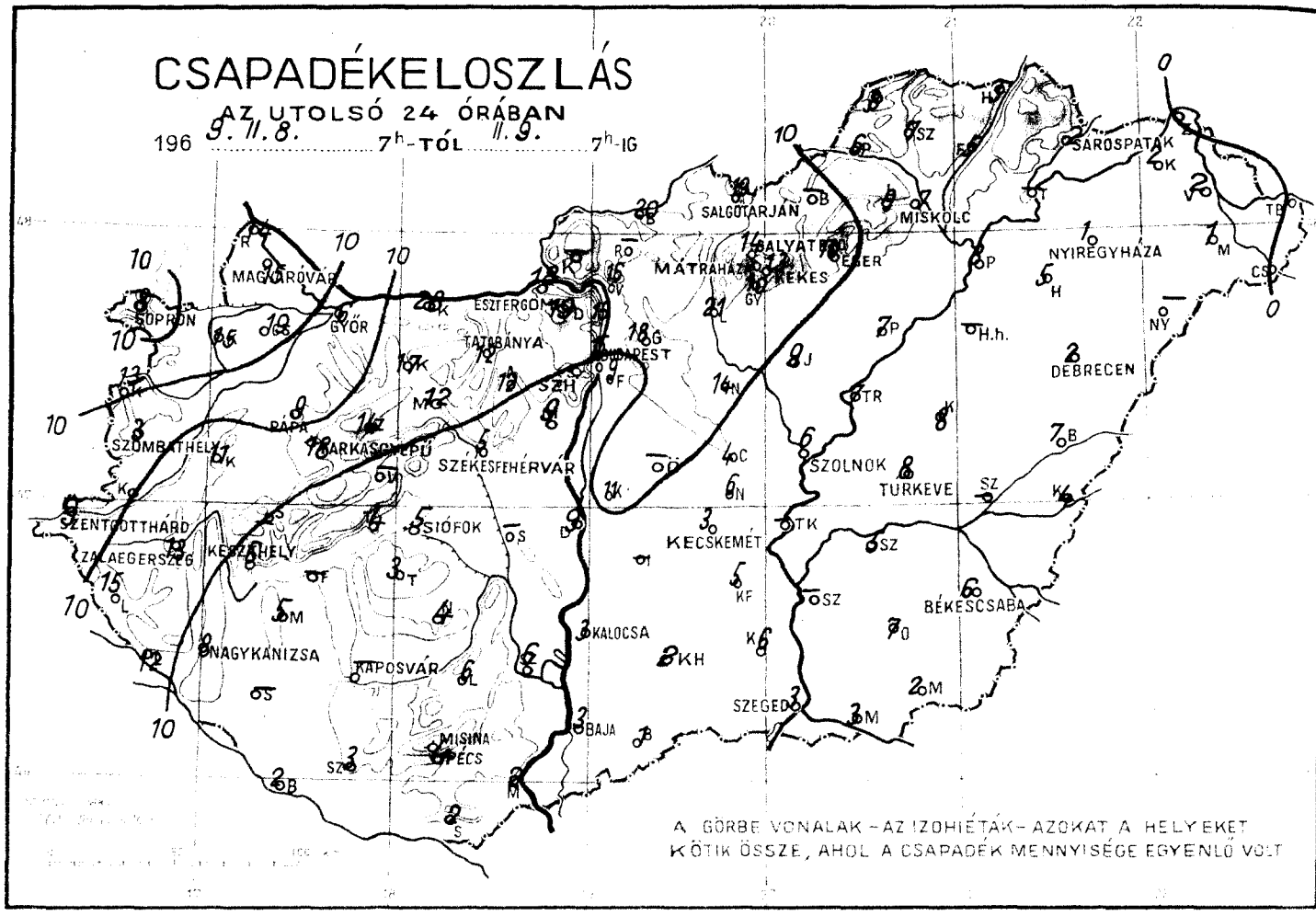
CSAPADÉKELOSZLÁS
AZ UTOLSÓ 24 ÓRÁBAN
196 9. II. 8. 7h-TÓL II. 9. 7h-IG
MAGYARÓVÁR
SOPRON
GYŐR
ESZTERGOM
TATABÁNYA
BUDAPEST
SZH
PÁPA
SZOMBATHELY
SÁRKÁSZMEPÜ
SZÉKESFEHÉRVÁR
SZENTGOTTHÁRD
ZALAEGERSZEG
KESZTHELY
SIÓFOK
NAGYKANIZSA
KAPOSVÁR
MISINA
PÉCS
BAJA
KALOCSA
KECSKEMÉT
SZEGED
SZOLNOK
TÚRKEVE
BÉKÉSCSABA
DEBRECEN
NYÍREGYHÁZA
SÁROSPATAK
MISKOLC
SALGÓTARJÁN
MÁTRAHÁZA
SALVATORI
EGER
HEKES
A GÖRBE VONALAK - AZ IZOHIÉTÁK - AZOKAT A HELYEKET
KÖTIK ÖSSZE, AHOL A CSAPADÉK MENNYISÉGE EGYENLŐ VOLT

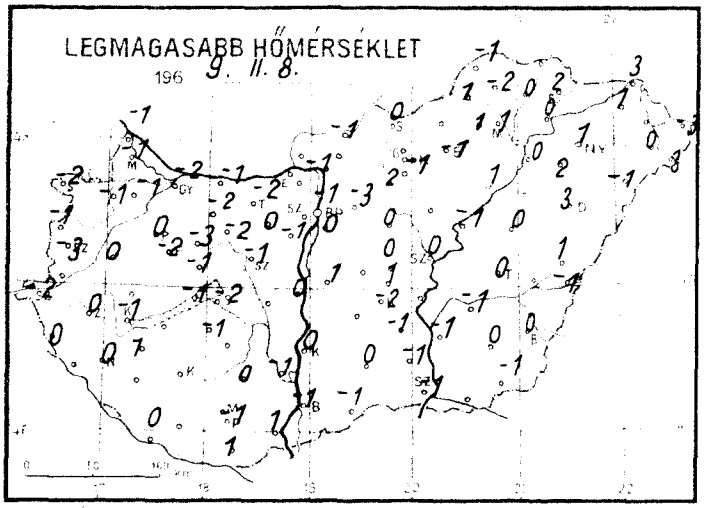
LEGMAGASABB HŐMÉRSÉKLET
196 9. II. 8.

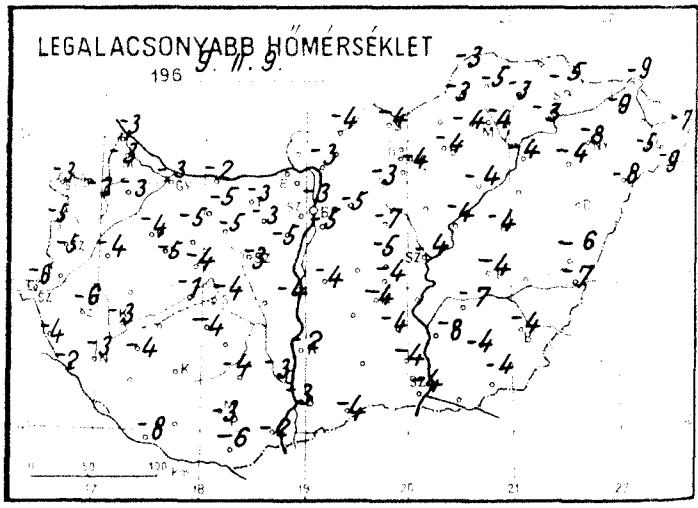
LEGALACSONYABB HŐMÉRSÉKLET
196 9. II. 9.

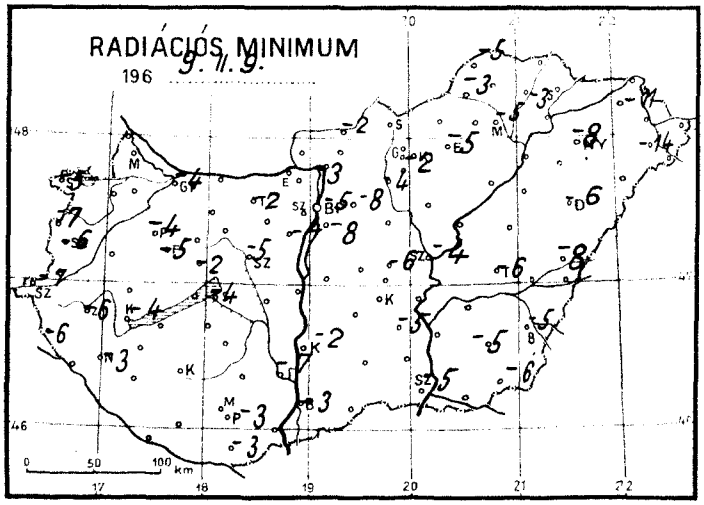
RADIÁCIÓS MINIMUM
196 9. II. 9.

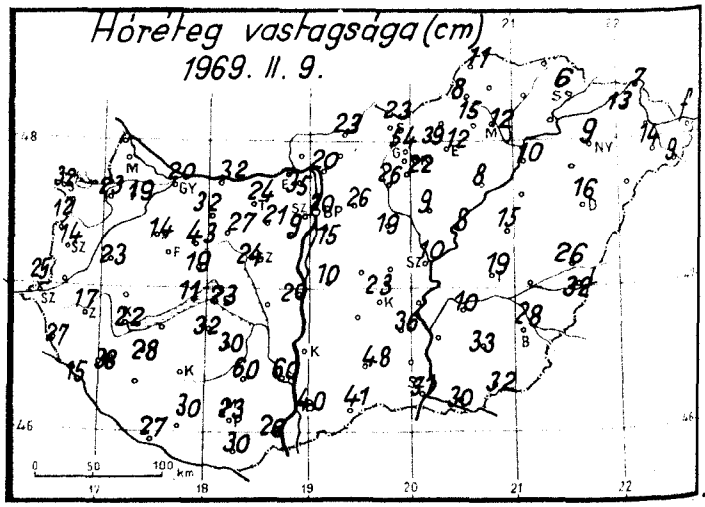
Hóréteg vastagsága (cm)
1969. II. 9.

1969. február hó, 9. vasárnap nap

	Az utolsó 24 óra adatai						24 órai csapadék mm		Hó cm
	Csapadék (mm)	Hó cm	Hőmérsékleti szélsőségek: tegnapi nappali max.	Hőmérsékleti szélsőségek: éjszakai min.	Hőmérsékleti szélsőségek: min. 5 cm-en	Napsütés (óra) tegnap			
12815 Magyaróvár	15	-	-1	-3	-	0	Rajka	14	
822 Győr	6	20	-2	-3	-4	0	Kapuvár	15	23
825 Pápa	9	14	0	-4	-4	0	Csorna	19	19
805 Sopron	8	32	-2	-3	-5	0	Komárom	28	32
812 Szombathely	3	14	-3	-5	-6	0	Káld	11	23
910 Szentgotthárd	9	25	-2	-6	-7		Kőszeg	13	12
915 Zalaegerszeg	13	17	0	-6	-6		Körmend		
Lenti	15	27	0	-4	-6		Letenye	12	15
925 Nagykanizsa	8	38	0	-3	-3		Sümeg	10	bucka
920 Keszthely	6	22	-1	-3	-4	0	Zirc	14	43
Tihany	4	11	-1	-1	-		Kisbér	17	32
935 Siófok	5	23	-2	-4	-4	0	Mór	12	27
942 Pécs	4	23	-1	-3	-3	0	Alcsút	12	21
941 Misinatető (534 m)							Esztergom	18	-
Siklós	2	30	1	-6	-3		Dobogókő	19	35
827 Farkasgyepű (400 m)	18	bucka	-2	-5	-5		Fonyód		
Veszprém	-	19	-1	-4	-2		Tab	3	32
833 Tatabánya	12	24	-2	-3	-2		Sárhatvan Gamogárd		
839 Budapest (Farkhegy)	9	15	0	-5	-8		Lengyel	6	60
840 Budapest OMI	15	20	-1	-3	-5	0	Nagykónyi	4	30
841 Budapest (Szabadságh. 474 m)	9	30	-	-6	-6	0	Marcali	5	28
Martonvásár	9	9	-1	-5	-4		Somogyszob		
835 Székesfehérvár	5	24	-1	-3	-5		Kaposvár		
Dunaújvaros	9	20	0	-4			Bares	2	27
Szekszárd	6	60	-1	-7	-3		Szigetvár	3	30
Mohács	2	26	1	-2			Bácsalmás	1	41
960 Baja	3	40	-1	-3	-3	1	Kiskunhalas	2	48
955 Kalocsa	3	-	0	-2	-2	7	Izsák		
Cegléd	4	-	0	-5	-6		Kunsztmiklós	11	10
860 Szolnok	6	10	0	-4	-4	7	Örkény		
970 Kecskemét	3	23	-2	-4	-		Nagykáta	14	19
Kiskunfélegyháza	5	36	-1	-4	-5		Jászapáti	9	9
982 Szeged	3	31	-1	-4	-5	7	Tiszakécske		
Mezőhegyes	2	32	1	-4	-6		Nagykőrös	6	bucka
Orosháza	7	33	0	-4	-5	8	Kistelek	6	
990 Békéscsaba	6	28	0	-4	-5	8	Makó	3	30
875 Túrkeve	8	19	0	-4	-6	7	Szentes	5	30
Berettyóújfalu	7	26	1	-6	-8		Szarvas	5	10
882 Debrecen	2	16	3	-6	-6	6	Szeghalom		
892 Nyíregyháza	1	9	1	-8	-8	4	Körösszakál	4	22
788 Kisvárda	2	13	1	-9	-11	5	Tiszaroff	7	8
Mátészalka	1	14	0	-5	-14		Poroszló	7	8
Tiszabecs	.	folt	-3	-7			Karcag	8	15
Vác	16	20	-1	-3	-3		Hortobágy		
Gödöllő	18	26	-3	-5	-8		Polgár	8	10
Lőrinci	21	26	2	-3	-4		Hajdúdorog	5	
Gyöngyös	10	22	-1	-4	-2		Nyírlugos	2	29
Balassagyarmat	20	23	-1	-4	-2		Csenger	.	9
755 Salgótarján	19	23	0	-4			Vásárosnamény	2	
Galyatető (932 m)	14	54	-3	-8			Záhony	.	7
851 Kékestető (1000 m)	13	39	-5	-9	-8	0	Királyrét		
Mátraháza (672 m)							Romhány		
865 Eger	10	12	-1	-4	-5	0	Borsodnádasd		
Putnok	6	8	1	-3	-3		Jósvafő	8	11
Lillafüred	9	15	1	-4			Szendrőlád	7	9
772 Miskolc	7	12	1	-4	-5	2	Hidasnémeti	3	
Füged							Tokaj	4	6
778 Sárospatak	2	6	2	-5	-	2	Nagyatád	4	37
							Szentendre	15	16

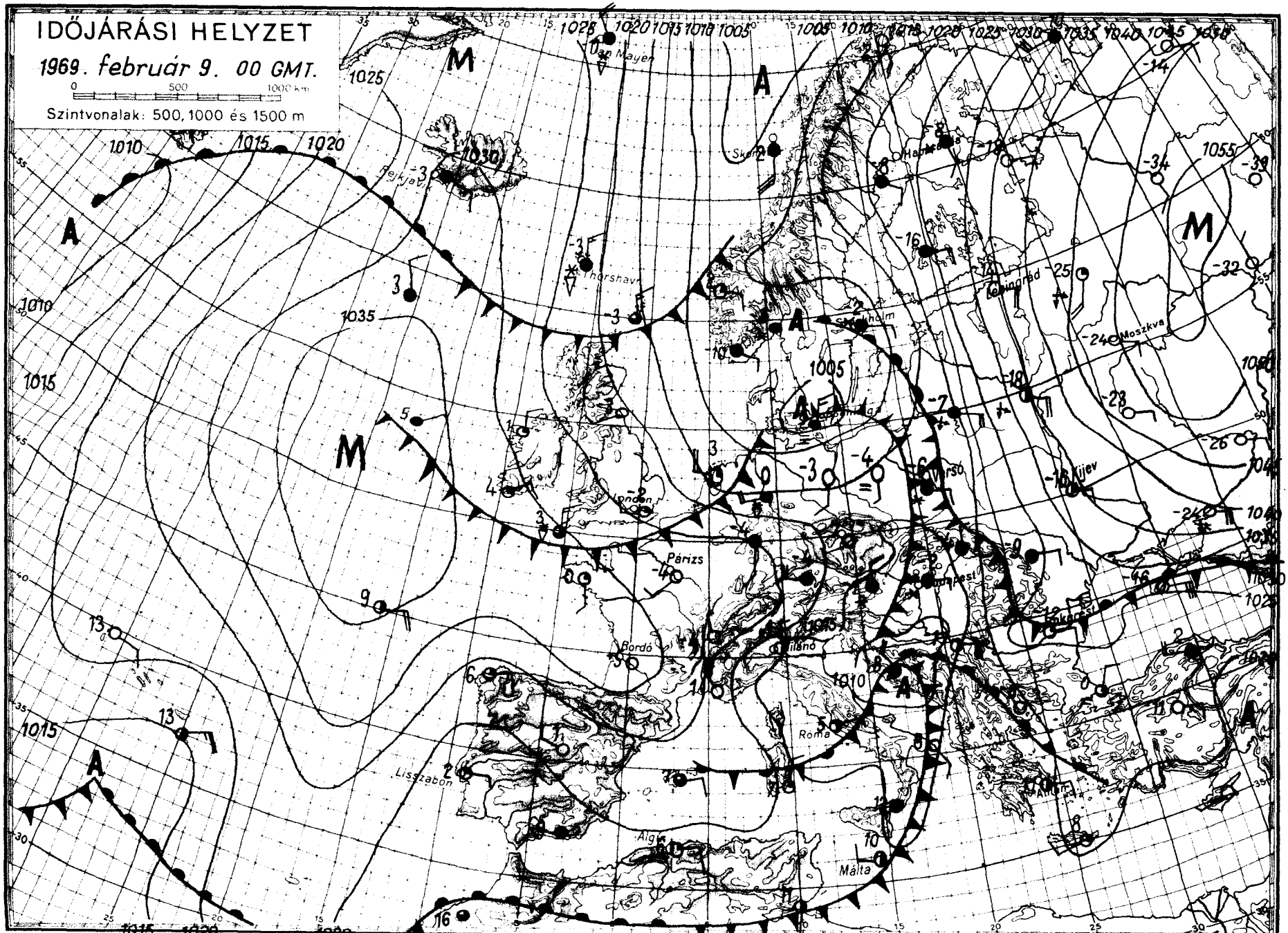
IDŐJÁRÁSI HELYZET
1969. február 9. 00 GMT.
0 500 1000 km
Szintvonalak: 500, 1000 és 1500 m
Jan Mayen
Rejkjavik
Thorshavn
Stockholm
Leningrád
Moszkva
Kijev
Varsó
London
Párizs
Bordó
Milánó
Róma
Lisszabon
Algír
Málta
Athen
A
M

IDŐJÁRÁSI NAPIJELENTÉS

ЕЖЕДНЕВНЫЙ МЕТЕОРОЛОГИЧЕСКИЙ БЮЛЛЕТЕНЬ • DAILY WEATHER REPORT
BULLETIN QUOTIDIEN DE TEMPS • TÄGLICHER WETTERBERICHT

KIADJA AZ ORSZÁGOS METEOROLÓGIAI INTÉZET
BUDAPEST II. KITAIBEL PÁL UTCA 1
TELEFON: KÖZPONT: 353-500, IDŐJELZŐ OSZT.: 150-410

MEGJELENIK NAPONKÉNT • ELŐFIZETÉSI ÁRA A POSTAI KÖLTSÉGGEL EGYÜTT NEGYEDÉVRE 60, Ft
KIADÁSÉRT FELEL AZ INTÉZET IGAZGATÓJA

82. évfolyam 41. szám. • Budapest • 1969. február 10. hétfő

Az időjárási helyzet ma reggel és a várható időjárás:

Dél-Európa kivételével Európában tovább tart a tél. Sokfelé havazik. Helyenként viharos szelek fujnak. A viharos szelek hatására sokfelé keletkeznek hófuvások. A Szovjetunió európai területének nagy részén napközben sem mérnek -20, -25 foknál magasabb hőmérsékletet és éjszaka -30, -40 fokos fagyok is előfordulnak. Ezzel szemben Dél-Európa déli részein éjszaka sem süllyed a hőmérő higanyszála +5, +10 foknál alacsonyabbra. A Kárpát-medencében az elkövetkező nap folyamán hideg marad az idő.

Hazánkban vasárnap változóan felhős, szeles idő volt. Főként az ország keleti felében többfelé havazott. A lehullott hó csapadékmennyisége általában 1 és 9 mm között váltakozott, de Sárospatakon 11 mm-t mértek. A délnyugati megyékben +2, +5 fokig emelkedett napközben a hőmérséklet, máshol -2, +1 fokos maximumok alakultak ki. A viharos szelek hatására sokfelé keletkeztek hófuvások. Ma hajnalban az ország területén, szeszélyes területi eloszlásban -5, -23 fok között mindenféle hőmérsékleti érték előfordult. Országszerte összefüggő hótakaró található, vastagsága 10 és 55 cm között váltakozik. Délelőtt változóan felhős, hideg idő volt. 11 órakor -1 és -11 fok közötti hőmérsékleteket mértek.

Ma 12 órakor Budapesten a hőmérséklet -2 fok volt, a tengerszintre átszámitott légnyomás 771 mm, alig változik.

Várható időjárás kedd estig:

Kisebb felhőátvonulások, néhány helyen hószállingózással.
Éjszaka gyenge, napközben mérsékelt szél.
Főként hajnalban és reggel többfelé párásság, köd.
Hideg idő.
Várható legalacsonyabb éjszakai hőmérséklet: általában -10, -15 fok között, helyenként -20 fok körül,
legmagasabb nappali hőmérséklet kedden: általában -1, -6 fok között, a tartósan ködös helyeken -10 fok körül.

Kerényi Nárcisz s.k.

Távolabbi kilátások péntekig:
Legalacsonyabb hajnali hőmérsékletek -10, -15 fok között; legmagasabb nappali hőmérsékletek -4 fok körül. Jelentős mennyiségü /legalább 5 mm/ csapadék az ország területének 20 százalékán várható. - TÁVELŐREJELZŐ CSOPORT

A hőmérséklet napi középértéke és eltérése a 90 évi átlagtól /Budapesten/:
1969. II. 9.: -1,2 C°, -1,2 C°.

1871 óta ezen a napon Budapesten előfordult:
legmagasabb hőmérséklet: 13,5 C° /1928/
legalacsonyabb hőmérséklet: -19,0 C° /1917/

69.099.

CSAPADÉKELOSZLÁS

AZ UTOLSÓ 24 ÓRÁBAN

196 9. II. 9. 7h-TÓL II. 10. 7h-IG

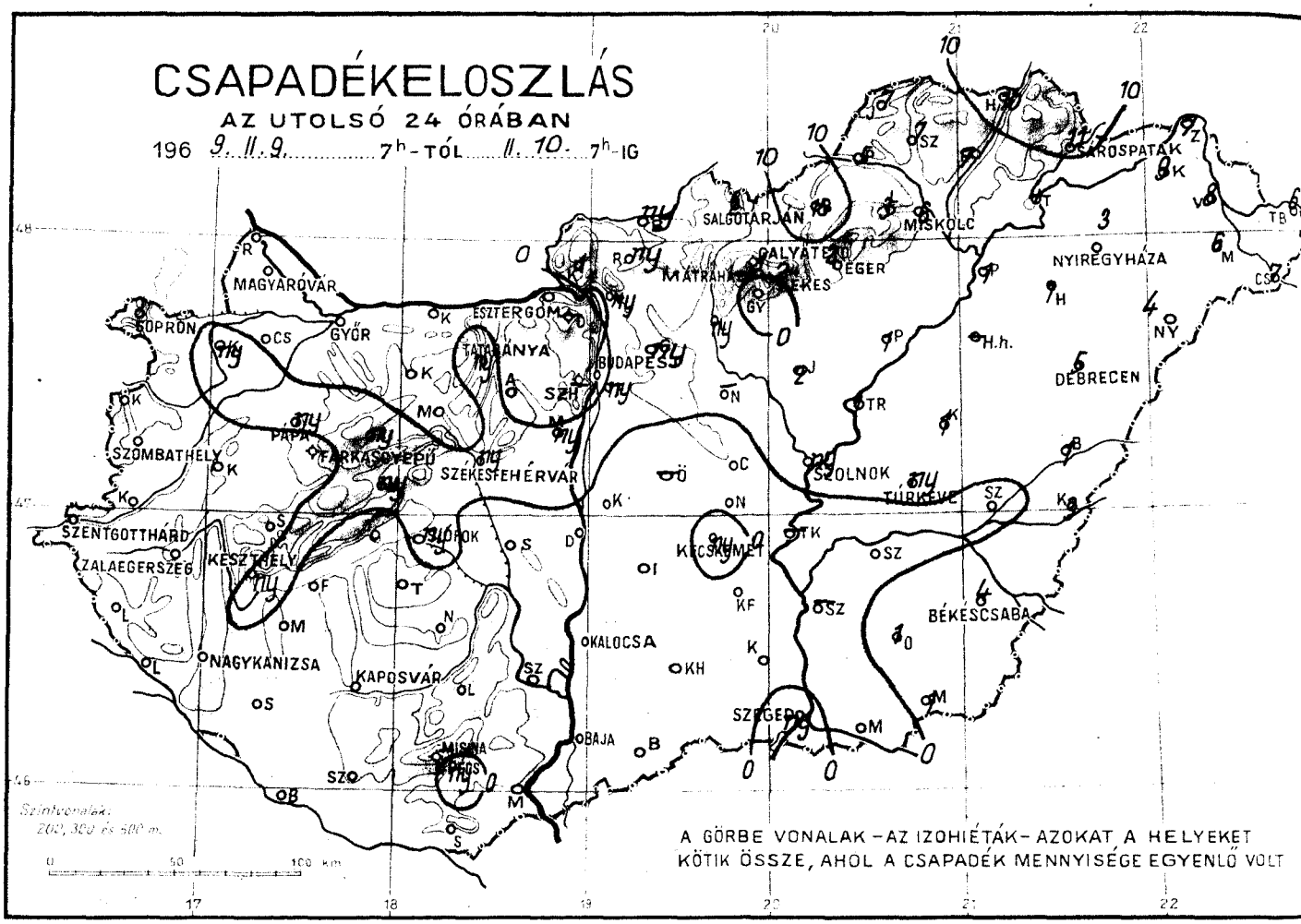

LEGMAGASABB HŐMÉRSÉKLET

196 9. II. 9.

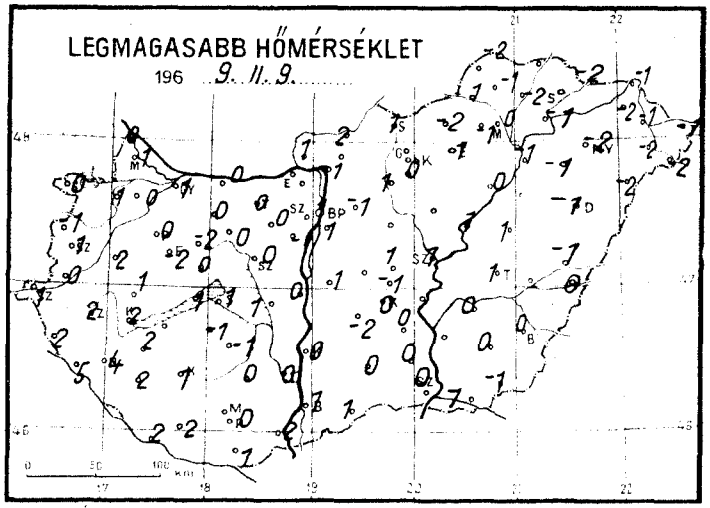

LEGALACSONYABB HŐMÉRSÉKLET

196 9. II. 10.

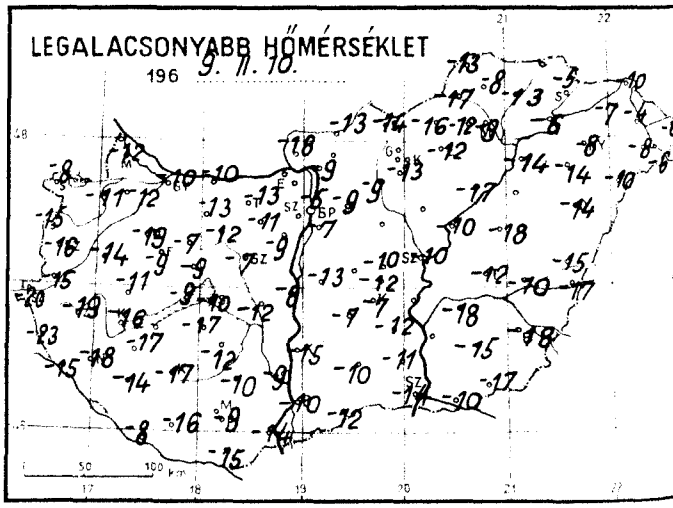

RADIÁCIÓS MINIMUM

196 9. II. 10.

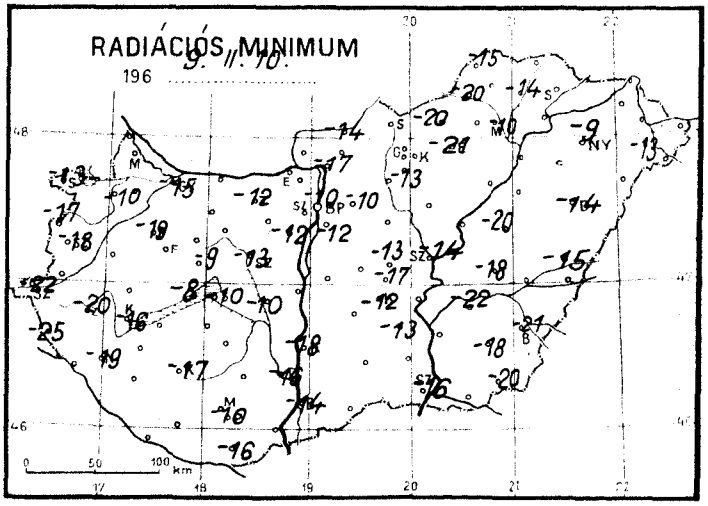

Hóréteg vastagsága (cm)

1969. II. 10.

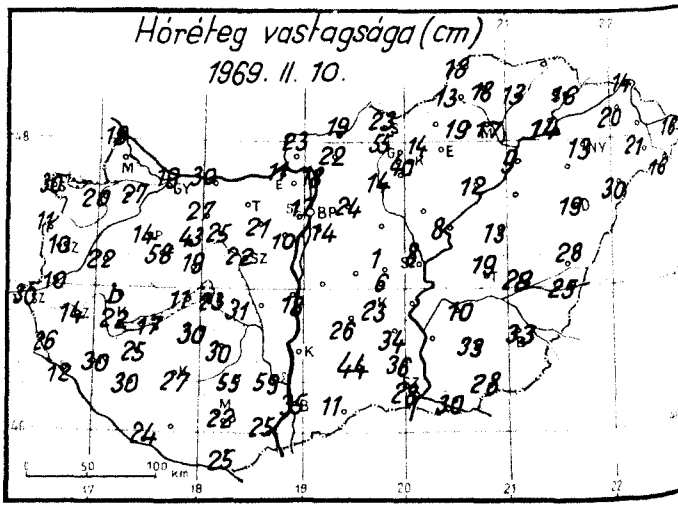

1969. február hó,
10. hétfő nap

	Csapadék (mm)	Hó cm	Hőmérsékleti szélsőségek: tegnapi nappali max.	éjszakai min.	min. 5 cm-en	Napsütés (óra) tegnap
12815 Magyaróvár	.		1	-12		0
822 Győr	.=	19	1	-10	-15	4
825 Pápa	ny*	14	0	-19	-19	5
805 Sopron	.	30	0	-8	-13	3
812 Szombathely	.	10	1	-16	-18	4
910 Szentgotthárd	.	30	1	-20	-22	
915 Zalaegerszeg	.	14	2	-19	-20	
Lenti	.	26	2	-23	-25	
925 Nagykanizsa	.=	30	4	-18	-19	
920 Keszthely	ny*	22	2	-16	-16	7
Tihany	.	11	1	-9	-8	
935 Siófok	ny*	23	1	-10	-10	4
942 Pécs	ny*	22	0	-9	-10	6
941 Misinatető (534 m)	–					
Siklós	.	25	1	-15	-16	
827 Farkasgyepű (400 m)	.	58	-2	-9	–	
Veszprém	ny*	19	0	-9	-9	
833 Tatabánya	ny*		0	-13	-12	
839 Budapest (Ferihegy)	ny*	14	1	-7	-12	
840 Budapest OMI	.	17	1	-5	-10	3
841 Budapest (Szabadságh., 474 m)	–					
Martonvásár	ny*	10	-1	-9	-12	
835 Székesfehérvár	ny*	22	0	-7	-13	
Dunaújváros	.	18	0	-8		
Szekszárd	.	59	0	-9	-16	
Mohács	.	25	2	-14		
960 Baja	.	35	1	-10	-14	5
955 Kalocsa	.		0	-15	-18	
Cegléd	.	1	1	-10	-13	5
860 Szolnok	ny*	8	1	-10	-14	2
970 Kecskemét	ny*	23	0	-7	-12	7
Kiskunfélegyháza	.	34	0	-12	-13	
982 Szeged	ny*	28	0	-14	-16	2
Mezőhegyes	1*	28	-1	-17	-20	
Orosháza	1*	33	0	-15	-18	0
990 Békéscsaba	4*	33	0	-18	-21	0
875 Túrkeve	ny*	19	1	-12	-18	0
Berettyóújfalu	1*	28	-1	-15	-15	
882 Debrecen	5*	19	-1	-14	-14	0
892 Nyíregyháza	3*	13	-2	-8	-9	0
788 Kisvárda	9*	20	-2	-7		0
Mátészalka	6*	21	-2	-8	-13	
Tiszabecs	6*	16	-1	-6		
Vác	ny*	18	-1	-9	-17	
Gödöllő	ny*	24	-1	-9	-10	
Lőrinci	ny*	21	1	-9	–	
Gyöngyös	.	14	0	-13	-13	
Balassagyarmat	ny*	19	2	-13	-14	
755 Salgótarján	2*	23	1	-14		
Galyatető (932 m)	1*	55	-6	-11		
851 Kékestető (1000 m)	2*	40	-6	-11	-14	0
Mátraháza (672 m)	–					
865 Eger	2*	14	1	-12	-21	0
Putnok	5*	13	1	-17	-20	
Lillafüred	3*	19	-1	-12		
772 Miskolc	6*	17	0	-9	-10	0
Fügöd	7*	13	-2	-13	-14	
778 Sárospatak	11*	16	-2	-5		0

24 órai csapadék mm		Hó cm
Rajka	.	19
Kapuvár	ny*	20
Csorna	.	27
Komárom	.	30
Káld	.	22
Kőszeg	.	11
Körmend	.	10
Letenye	.	12
Sümeg	.	bucka
Zirc	ny*	43
Kisbér	.	27
Mór	.	25
Alcsút	.	21
Esztergom	.	11
Dobogókő	–	
Fonyód	.	17
Tab	.	30
Sárbogárd	.	31
Lengyel	.	55
Nagykónyi	.	30
Marcali	.	25
Somogyszob	.	30
Kaposvár	.	27
Barcs	.	24
Szigetvár	.	
Bácsalmás	.	11
Kiskunhalas	.	44
Izsák	.	26
Kunsztmiklós	.	
Örkény	–	
Nagykáta	–	
Jászapáti	2*	
Tiszakécske	–	
Nagykőrös	.	bucka
Kistelek	.	36
Makó	.	30
Szentes	–	
Szarvas	.	10
Szeghalom	.	28
Körösszakál	3*	25
Tiszaroff	1*	8
Poroszló	1*	12
Karcag	1*	13
Hortobágy	–	
Polgár	1*	9
Hajdúdorog	1*	
Nyírlugos	4*	30
Csenger	7*	16
Vásárosnamény	8*	
Záhony	7*	14
Királyrét	1*	23
Romhány	ny*	22
Borsodnádasd	15*	16
Jósvafő	7*	18
Szendrőlád	7*	18
Hidasnémeti	10*	
Tokaj	4*	14

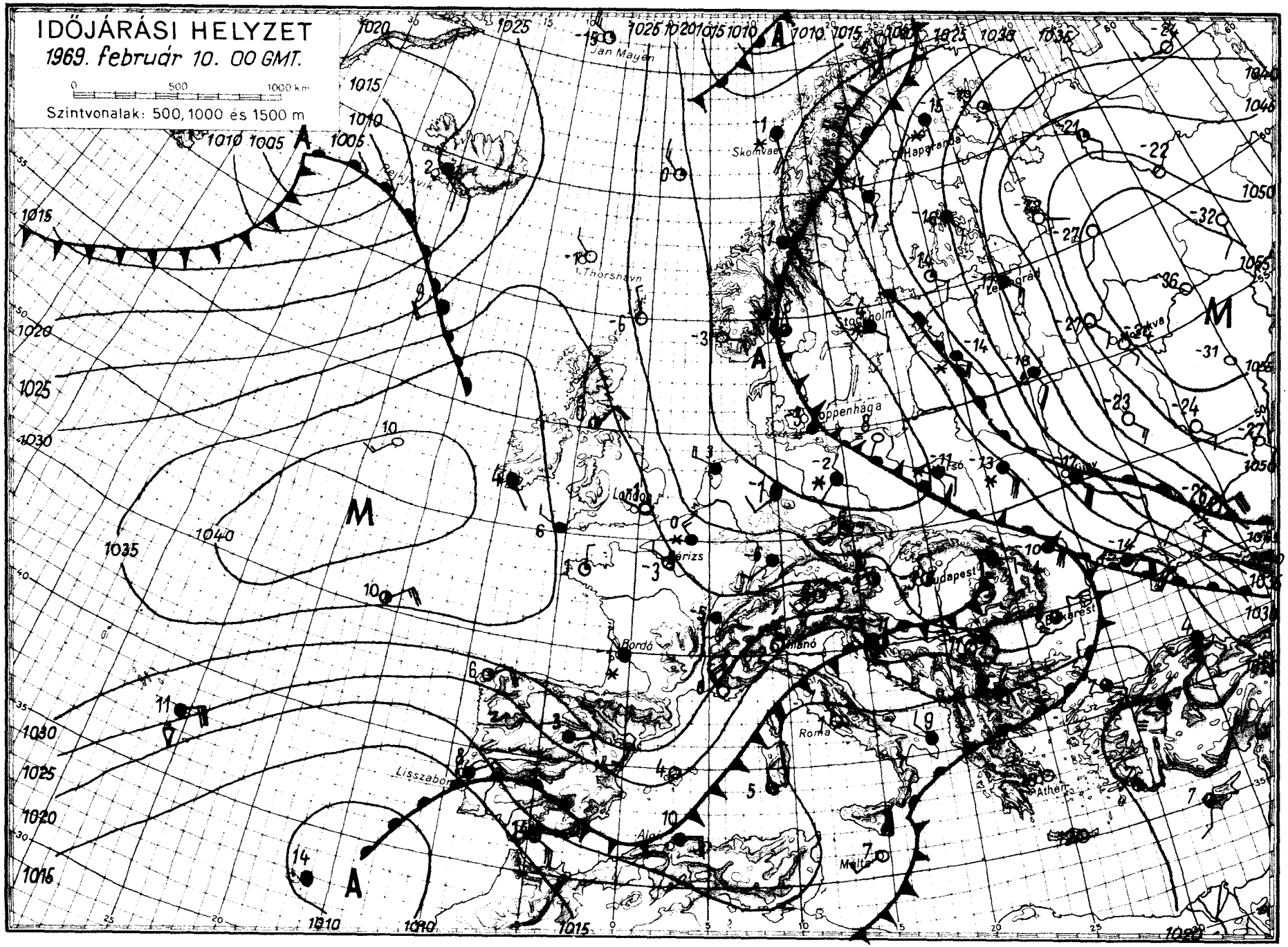
IDŐJÁRÁSI HELYZET
1969. február 10. 00 GMT.
0 500 1000 km
Szintvonalak: 500, 1000 és 1500 m
Jan Mayen
Skomvaer
Thorshavn
Stockholm
Koppenhága
London
Párizs
Budapest
Bordó
Milánó
Roma
Athén
Lisszabon
Málta

IDŐJÁRÁSI NAPIJELENTÉS

ЕЖЕДНЕВНЫЙ МЕТЕОРОЛОГИЧЕСКИЙ БЮЛЛЕТЕНЬ • DAILY WEATHER REPORT
BULLETIN QUOTIDIEN DE TEMPS • TÄGLICHER WETTERBERICHT

KIADJA AZ ORSZÁGOS METEOROLÓGIAI INTÉZET
BUDAPEST II. KITAIBEL PÁL UTCA 1
TELEFON: KÖZPONT: 353-500, IDŐJELZŐ OSZT.: 150-410

MEGJELENIK NAPONKÉNT • ELŐFIZETÉSI ÁRA A POSTAI KÖLTSÉGGEL EGYÜTT NEGYEDÉVRE 60, Ft
KIADÁSÉRT FELEL AZ INTÉZET IGAZGATÓJA

82. évfolyam 42. szám. + Budapest + 1969. február 11. kedd

Az időjárási helyzet ma reggel és a várható időjárás:

Az Atlanti-óceán és Európa időjárási hatásközpontjainak bonyolult áramlási rendszerei szokatlan időváltozásokra vezettek elsősorban a Brit-szigetek, továbbá a Földközi-tenger és a Balkán-félsziget körzetében. A Brit-szigeteken hétfőről keddre virradólag a zord téli időt élénk nyugati széllel hirtelen enyhülés, gyors olvadás, esőzés váltotta fel. A Közép-Európában lezajlott nagy lehülés tovább terjeszkedett dél felé, igy az Appennini-félszigeten, sőt Szardinia szigetén is havazott ma reggel. A Kelet-európai anticiklon néhányszáz méteres legalsóbb rétegeiben szibériai-tipusu kemény hideg uralkodik. Ennek peremén a már napok óta tartó viharos szél a Kaukázustól Ukrajnán át a Balti-tengerig több százezer négyzetkilométer terület fölött hófuvást okoz. A Kárpát-térség ismét átmeneti nyugalmi helyzetben van, de a következő nap folyamán időjárásunkat valószinüleg már a Fekete-tenger nyugati része fölé vonuló mediterrán ciklon határozza meg.

Hazánkban hétfőn jobbára derült volt az ég és az északkeleti megyéket kivéve 4, 9 órán át sütött a nap. A Duna-Tisza-közén és a Tiszántulon több helyen szállingózott a hó, de a lehullott csapadék mennyisége sehol sem érte el az egy mm-t. Hétfőn napközben a ködös északkeleti megyék kivételével --- ahol csak -3, -8 fokot mértek --- -3, +2 fokig emelkedett a hőmérséklet. Kedd reggelre szeszélyes területi eloszlásban -10, -20 fokig, délnyugaton egy-két helyen -20 fok alá süllyedt a hőmérséklet, és az ország nagy részét zuzmarás köd boritotta. Délelőtt a Duna-Tisza-közének déli részéről gyenge havazást jelentettek. A hőmérséklet 11 órára csak -6, -13 fokot ért el.

Ma 12 órakor Budapesten a hőmérséklet -5 fok, a tengerszintre átszámitott légnyomás 760 mm, erősen süllyedő irányzatu.

Várható időjárás szerda estig:

Időnként felhősödés.
Több helyen, elsősorban a délkeleti országrészben hószállingózás, havazás.
Megélénkülő, helyenként erős, északi, északkeleti szél.
Hófuvások.
Várható legalacsonyabb éjszakai hőmérséklet általában: -10, -15 fok között,
a derületebb helyeken -20 fok körül,
legmagasabb nappali hőmérséklet szerdán: -4, -9 fok között.

Dr. Tóth Pál s.k.

A hőmérséklet napi középértéke és eltérése a 90 évi átlagtól /Budapesten/:

1969. II. 10.: - 3,5 C°, -3,3 C°.

1871 óta ezen a napon Budapesten előfordult:

legmagasabb hőmérséklet: 15,4 C° /1925/
legalacsonyabb hőmérséklet: -21,8 C° /1929/

69.102.

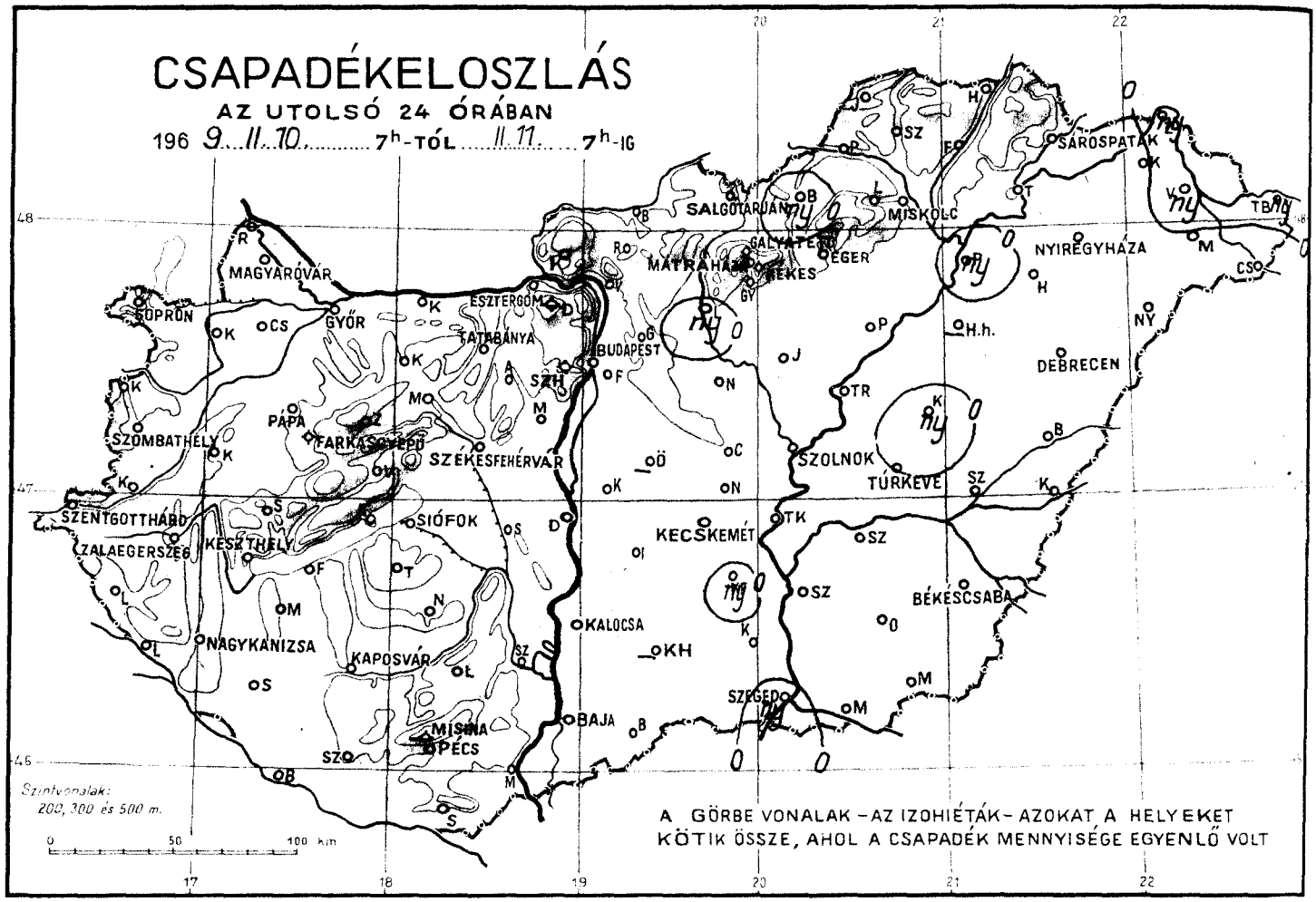
CSAPADÉKELOSZLÁS
AZ UTOLSÓ 24 ÓRÁBAN
196 9. II. 10. 7h-TÓL II. 11. 7h-IG
SOPRON
MAGYARÓVÁR
GYŐR
ESZTERGOM
TATABÁNYA
BUDAPEST
SZÉKESFEHÉRVÁR
SZOMBATHELY
PÁPA
FARKASGYEPŰ
SZENTGOTTHÁRD
ZALAEGERSZEG
KESZTHELY
SIÓFOK
NAGYKANIZSA
KAPOSVÁR
KECSKEMÉT
KALOCSA
BAJA
MISKOLC
SALGÓTARJÁN
MÁTRAHÁZA
GALYATETŐ
EGER
SÁROSPATAK
NYÍREGYHÁZA
DEBRECEN
SZOLNOK
TÚRKEVE
BÉKÉSCSABA
SZEGED
PÉCS
Szintvonalak:
200, 300 és 500 m.
A GÖRBE VONALAK – AZ IZOHIÉTÁK – AZOKAT A HELYEKET
KÖTIK ÖSSZE, AHOL A CSAPADÉK MENNYISÉGE EGYENLŐ VOLT

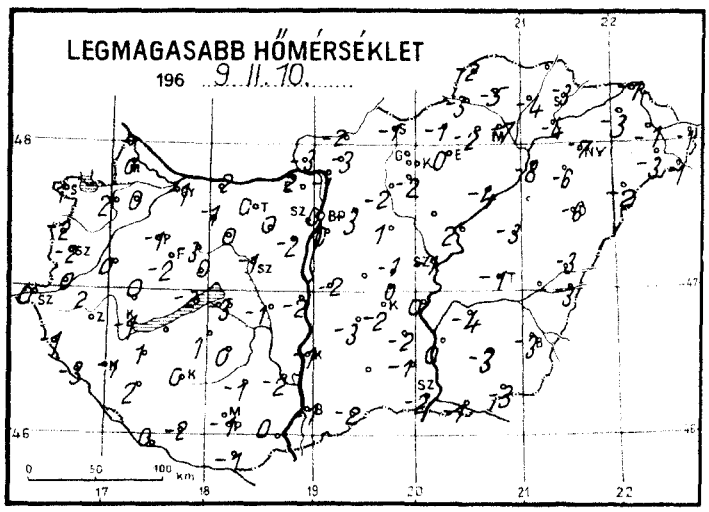
LEGMAGASABB HŐMÉRSÉKLET
196 9. II. 10.

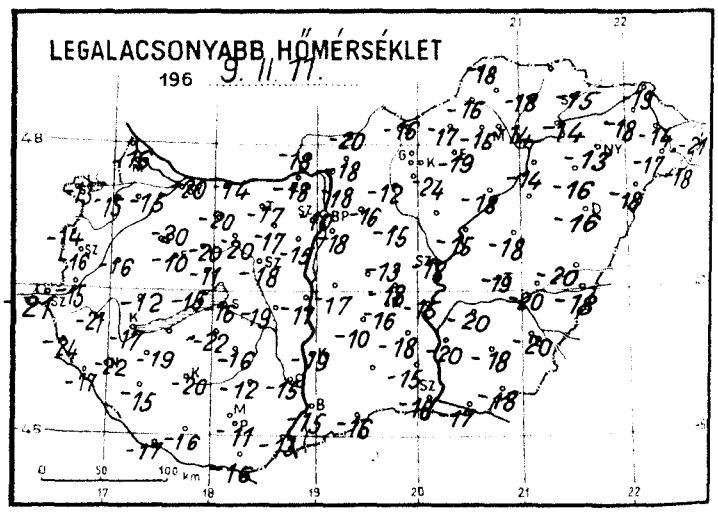
LEGALACSONYABB HŐMÉRSÉKLET
196 9. II. 11.

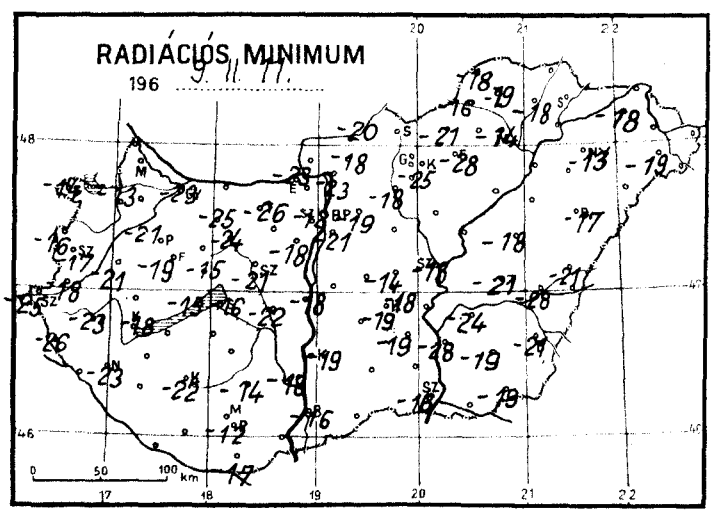
RADIÁCIÓS MINIMUM
196 9. II. 11.

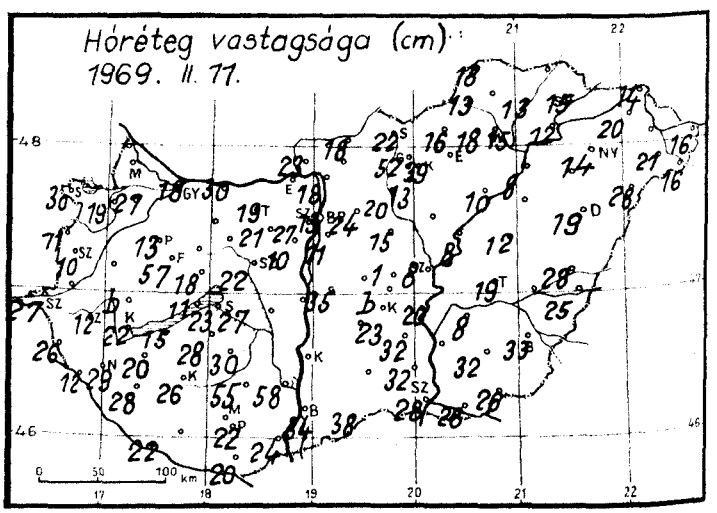
Hóréteg vastagsága (cm)
1969. II. 11.

1969. február hó, 11. nap kedd

	Az utolsó 24 óra adatai					
	Csapadék (mm)	Hó cm	Hőmérsékleti szélsőségek: tegnapi nappali max.	éjszakai min.	min. 5 cm-en	Napsütés (óra) tegnap
12815 Magyaróvár	.=		0	-16		7
822 Győr	.=	18	-1	-20	-23	4
825 Pápa	.	13	-1	-20	-21	5
805 Sopron	.=	30	1	-13	-14	6
812 Szombathely	.	10	-2	-16	-17	7
910 Szentgotthárd	.=	27	0	-21	-25	
915 Zalaegerszeg	.	12	2	-21	-23	
Lenti	.	26	-1	-24	-26	
925 Nagykanizsa	.=	29	-1	-22	-23	
920 Keszthely	.=	22	-1	-17	-18	7
Tihany	.	11	-2	-15	-15	
935 Siófok	.=	23	-3	-16	-16	9
942 Pécs	.=	22	-1	-11	-12	8
941 Misinatető (534 m)	-					
Siklós	.	20	-1	-16	-17	
827 Farkasgyepű (400 m)	.	57	-2	-10	-19	
Veszprém	.	18	0	-11	-15	
833 Tatabánya	.≡	19	0	-17	-26	
839 Budapest (Ferihegy)	.=	11	0	-18	-21	
840 Budapest OMI	.	13	0	-10	-12	7
841 Budapest (Szabadságh.,474 m)	.=	27	-3	-12	-16	8
Martonvásár	.	10	-2	-15	-18	
835 Székesfehérvár	.=	22	-1	-18	-21	
Dunaújváros	.		-2	-17	-18	
Szekszárd	.	58	-2	-15	-18	
Mohács	.	24	0	-13		
960 Baja	.=	34	-1	-15	-16	7
955 Kalocsa	.=		-1	-19	-19	
Cegléd	.V	1	-1	-13	-14	8
860 Szolnok	.=	8	-1	-18	-18	8
970 Kecskemét	.=	23	-2	-16	-19	8
Kiskunfélegyháza	ny*	32	-2	-18	-19	
982 Szeged	ny*	28	-2	-16	-16	8
Mezőhegyes	. V	26	-3	-18	-19	
Orosháza	.=	32	-3	-18	-19	9
990 Békéscsaba	.=	33	-3	-20	-21	7
875 Túrkeve	.=	19	-1	-19	-21	3
Berettyóújfalu	.	28	-3	-20	-21	
883 Debrecen	.=	19	-6	-16	-17	5
892 Nyíregyháza	.=	14	-7	-13	-13	1
788 Kisvárda	.=	20	-3	-18	-18	6
Mátészalka	.V	21	-3	-17	-19	
Tiszabecs	ny*	16	-1	-21		
Vác	.	18	-1	-18	-23	
Gödöllő	. V	24	-3	-16	-19	
Lőrinci	ny*	20	-2	-12	-18	
Gyöngyös	. V	13	-2	-24	-25	
Balassagyarmat	.	18	-2	-20	-20	
755 Salgótarján	.	22	-1	-16		
Galyatető (932 m)	.	52	-6	-12		
851 Kékestető (1000 m)	.=	39	-7	-13	-18	8
Mátraháza (672 m)	-					
865 Eger	.=	12	0	-19	-28	7
Putnok	.V	13	-3	-15	-16	
Lillafüred	.	18	-2	-15		
772 Miskolc	.=	15	-7	-14	-14	0
Füged	.V	13	-4	-18	-18	
778 Sárospatak	.=	15	-3	-15		0

24 órai csapadék mm		Hó cm
Rajka	-	
Kapuvár	.	19
Csorna	.	27
Komárom	. V	30
Káld	.	
Kőszeg	.	11
Körmend	.	
Letenye	.	12
Sümeg	.	bucka
Zirc	.	
Kisbér	.≡	
Mór	.	
Alcsút	.	21
Esztergom	.	
Dobogókő	-	
Fonyód	.	15
Tab	.	28
Sárhegy	.	27
Lengyel	.	55
Nagykónyi	.	30
Marcali	.	20
Somogyszob	.	28
Kaposvár	.	26
Bares	.	22
Szigetvár	.	
Bácsalmás	.	38
Kiskunhalas	-	
Izsák	. V	
Kunsztmiklós	.	35
Örkény	-	
Nagykáta	. V	15
Jászapáti	.	
Tiszakécske	.	20
Nagykőrös	.	bucka
Kistelek	.	32
Makó	.	28
Szentes	.	
Szarvas	.	8
Szeghalom	. ⊔	
Körösszakál	.	25
Tiszaroff	.	8
Poroszló	. V	10
Karcag	ny V	12
Hortobágy	-	
Polgár	ny*	8
Hajdúdorog	.	
Nyírlugos	. V	28
Csenger	.	16
Vásárosnamény	ny*	
Záhony	ny*	14
Királyrét	.	23
Romhány	.	
Borsodnádasd	ny*	16
Jósvafő	.	18
Szendrőlád	.	
Hidasnémeti	.	
Tokaj	.	12

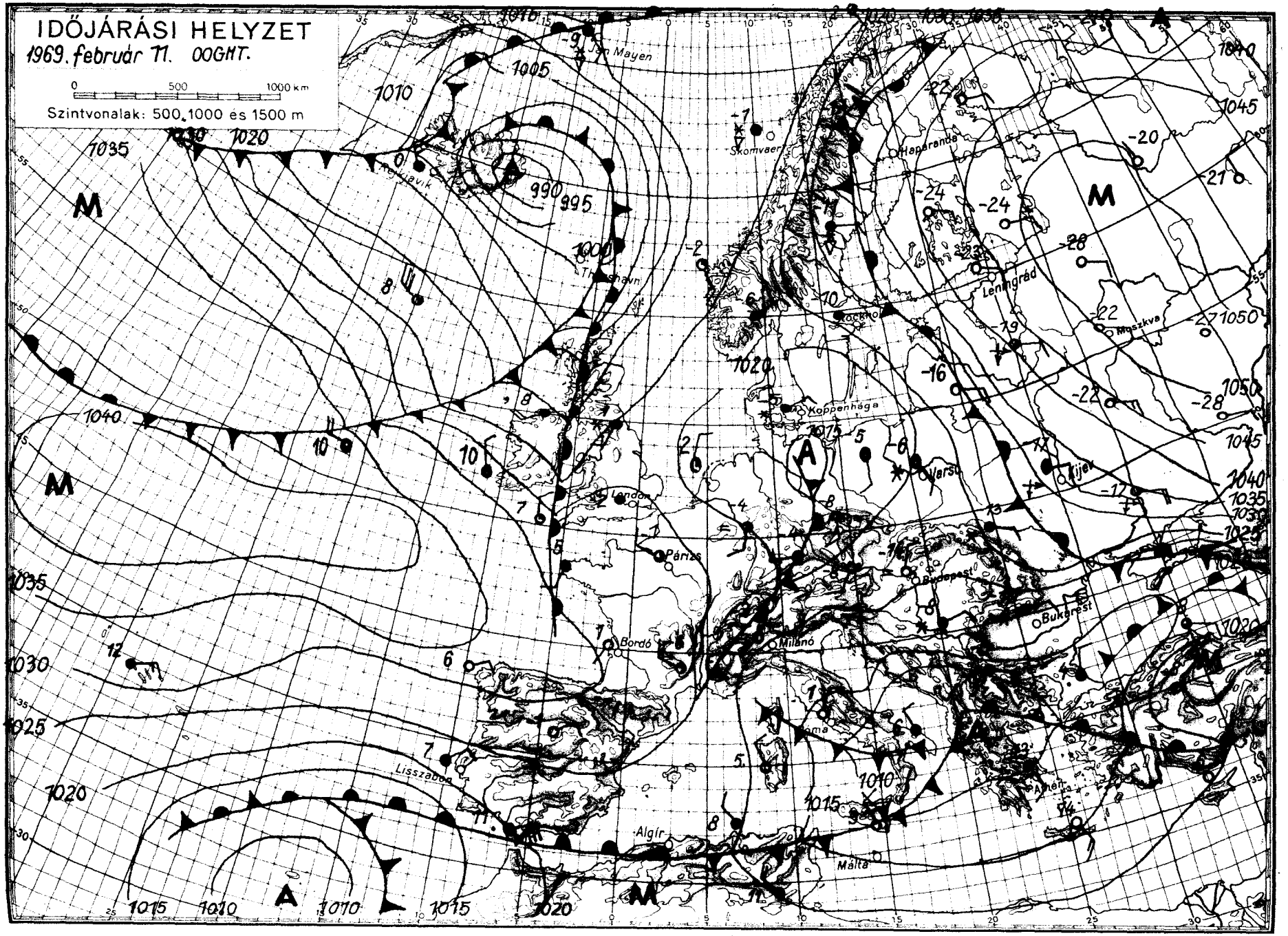
IDŐJÁRÁSI HELYZET
1969. február 11. 00GMT.
0 500 1000 km
Szintvonalak: 500, 1000 és 1500 m
Jan Mayen
Skomvaer
Haparanda
Leningrád
Moszkva
Koppenhága
Varsó
Kijev
London
Párizs
Bordó
Milánó
Budapest
Bukarest
Lisszabon
Algír
Málta
Athén
M
A

IDŐJÁRÁSI NAPIJELENTÉS

ЕЖЕДНЕВНЫЙ МЕТЕОРОЛОГИЧЕСКИЙ БЮЛЛЕТЕНЬ · DAILY WEATHER REPORT
BULLETIN QUOTIDIEN DE TEMPS · TÄGLICHER WETTERBERICHT

KIADJA AZ ORSZÁGOS METEOROLÓGIAI INTÉZET
BUDAPEST II. KITAIBEL PÁL UTCA 1
TELEFON: KÖZPONT: 353-500, IDŐJELZŐ OSZT.: 150-410

MEGJELENIK NAPONKÉNT * ELŐFIZETÉSI ÁRA A POSTAI KÖLTSÉGGEL EGYÜTT NEGYEDÉVRE 60, Ft
KIADÁSÉRT FELEL AZ INTÉZET IGAZGATÓJA

82. évfolyam 43. szám. + Budapest + 1969. február 12. szerda

Az időjárási helyzet ma reggel és a várható időjárás:

Az elmult 24 óra folyamán Európa időjárási helyzetében gyors változások történtek. A Brit-szigeteket és Franciaországot élénk nyugati, északnyugati széllel enyhe légtömegek árasztották el, és sokfelé havazást okoztak. Ugyancsak havazást, hófúvást jelentettek Ukrajnából és a Fekete-tenger vidékéről. A Kárpát-medence és a Balkán-félsziget átmenetileg a csendes időjárási zónához tartozik.

Hazánkban kedden főként a délelőtti órákban még sokfelé párás, ködös idő volt, csak néhány helyről jelentettek hószállingózást. A hőmérséklet napközben szeszélyes eloszlásban -1, -9 fok között alakult ki. Szerdán hajnalra általában -12, -20 fokig, helyenként kevéssel -20 fok alá hült le a levegő. Délelőtt felhős idő volt, a hőmérséklet 11 órára -4, -12 fok között váltakozott.

Ma 12 órakor a hőmérséklet Budapesten -4 fok, a tengerszintre átszámitott légnyomás 753 mm, gyengén süllyed.

Várható időjárás csütörtök estig:

Keleten is megnövekvő felhőzet, szerdán valószinüleg csapadék nélkül.
Csütörtökön főként nyugaton többfelé havazás, havaseső.
Mérsékelt, később megélénkülő déli, délnyugati szél, helyenként hófuvások.
A hideg nyugaton mérséklődik.
Várható legalacsonyabb éjszakai hőmérséklet: északnyugaton -5, -10 máshol -10, -15 fok között, a szélvédett és vastag hóval boritott helyeken -20 fok körül,
legmagasabb nappali hőmérséklet csütörtökön: északnyugaton 0 fok körül, máshol -2, -7 fok között.

Dunay Sándorné s.k.

A hőmérséklet napi középértéke és eltérése a 90 évi átlagtól /Budapesten/:

1969. II. 11.: -5,9 C°, -5,9 C°.

1871 óta ezen a napon Budapesten előfordult:

legmagasabb hőmérséklet: 14,8 C° /1918/
legalacsonyabb hőmérséklet: -23,4 C° /1929/

69.104.

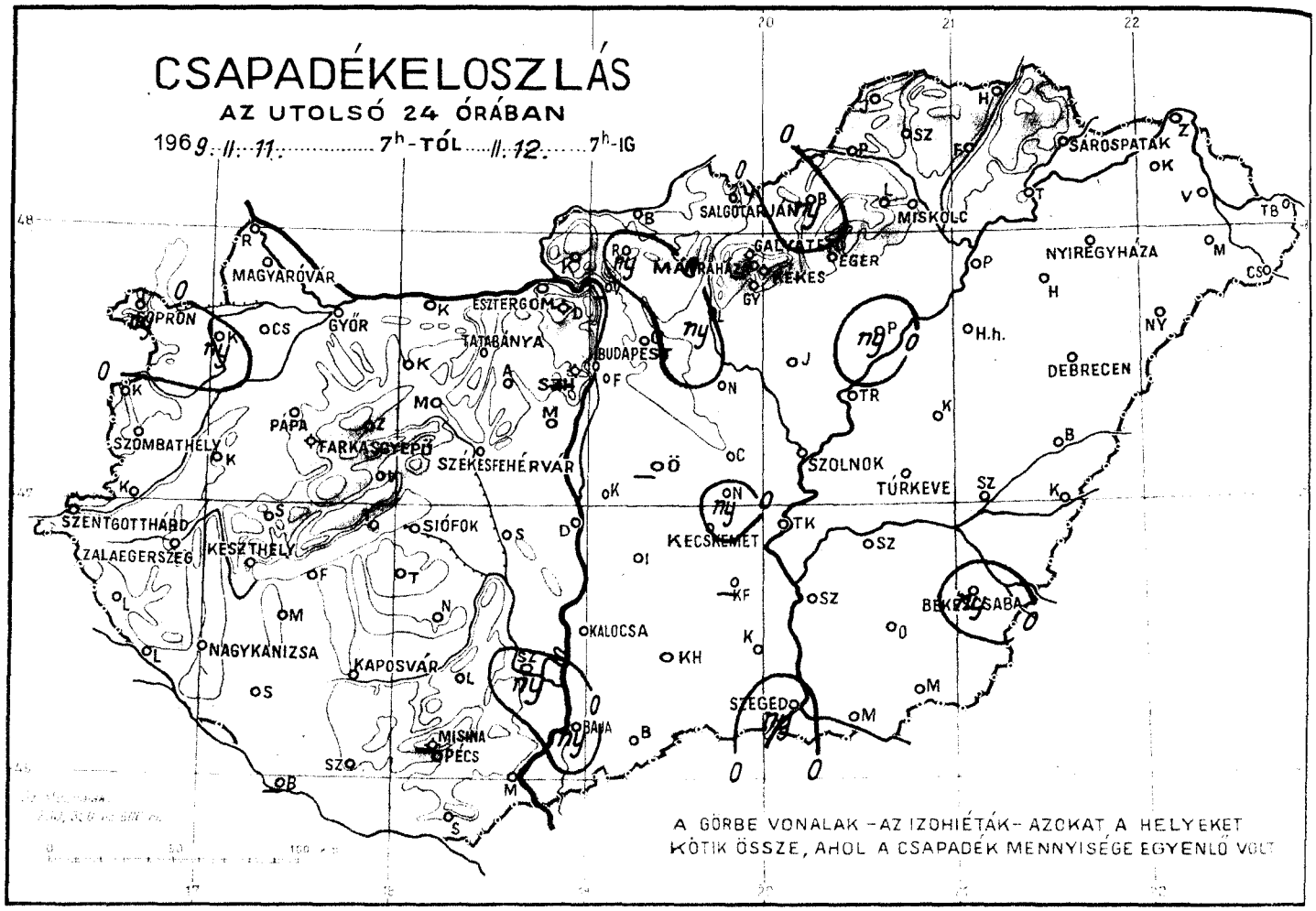
CSAPADÉKELOSZLÁS
AZ UTOLSÓ 24 ÓRÁBAN
1969. II. 11. ..... 7h-TÓL ..... II. 12. ..... 7h-IG
MAGYARÓVÁR
GYŐR
ESZTERGOM
TATABÁNYA
BUDAPEST
SALGÓTARJÁN
MISKOLC
SÁROSPATAK
NYÍREGYHÁZA
DEBRECEN
SZOLNOK
TÚRKEVE
SZOMBATHELY
PAPA
TAPOLCA
SZÉKESFEHÉRVÁR
SIÓFOK
KESZTHELY
ZALAEGERSZEG
SZENTGOTTHÁRD
KECSKEMÉT
BÉKÉSCSABA
NAGYKANIZSA
KAPOSVÁR
OKALOCSA
SZEGED
PÉCS
MOHÁCS
A GÖRBE VONALAK – AZ IZOHIÉTÁK – AZOKAT A HELYEKET KÖTIK ÖSSZE, AHOL A CSAPADÉK MENNYISÉGE EGYENLŐ VOLT

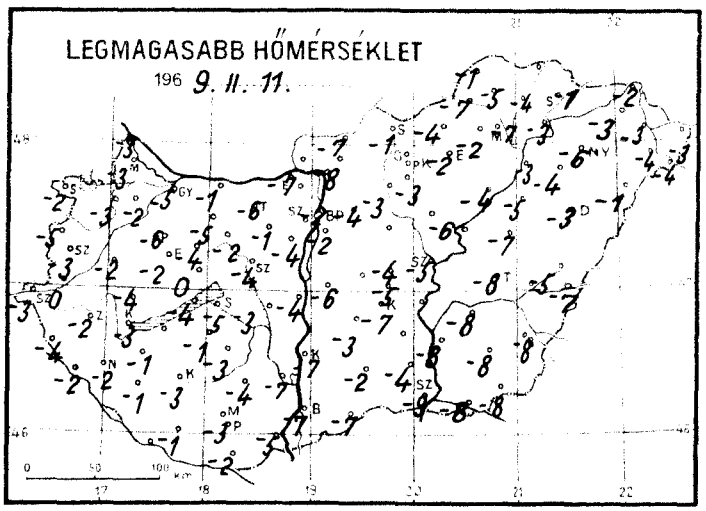
LEGMAGASABB HŐMÉRSÉKLET
1969. II. 11.

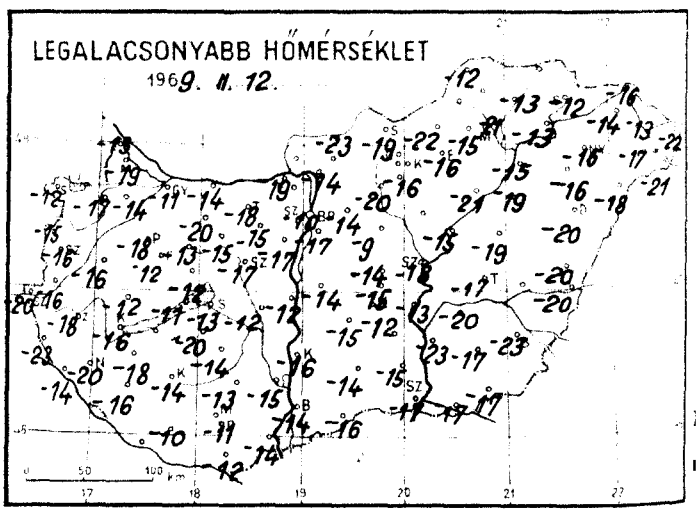
LEGALACSONYABB HŐMÉRSÉKLET
1969. II. 12.

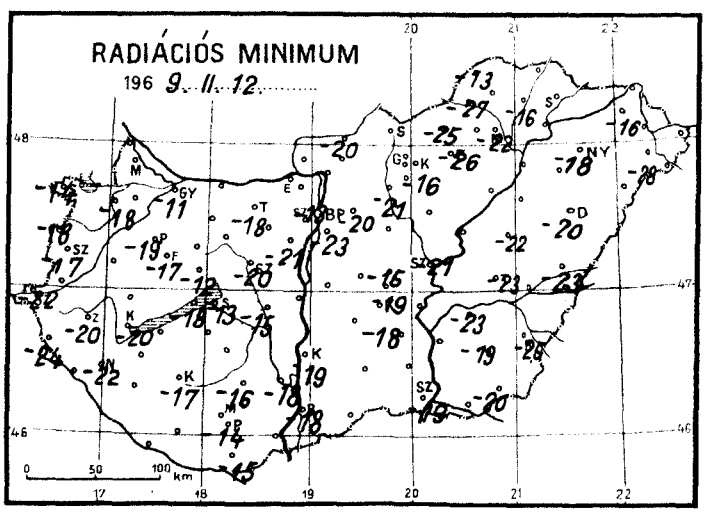
RADIÁCIÓS MINIMUM
1969. II. 12.

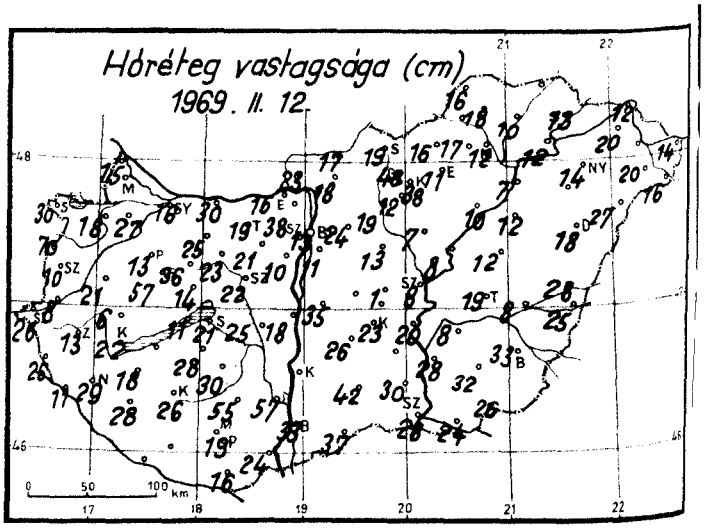
Hóréteg vastagsága (cm)
1969. II. 12.

1969. február ..... hó,
12. ... nap szerda .....

	Az utolsó 24 óra adatai					
	Csapadék (mm)	Hó cm	Hőmérsékleti szélsőségek: tegnapi nappali max.	éjszakai min.	min. 5 cm-en	Napsütés (óra) tegnap
12815 Magyaróvár	.≡		-3	-19		4
822 Győr	.≡	16	-5	-11	-11	4
825 Pápa	.≡	13	-6	-18	-19	4
805 Sopron	ny*	30	-2	-12	-14	4
812 Szombathely	.≡	10	-3	-16	-17	6
910 Szentgotthárd	.≡	26	-3	-20	-22	
915 Zalaegerszeg	.≡	13	-2	-18	-20	
Lenti	.	26	-4	-23	-24	
925 Nagykanizsa	.≡	29	-2	-20	-22	
920 Keszthely	.≡	22	-3	-16	-20	6
Tihany	.	11	-4	-11	-18	
935 Siófok	.≡	21	-5	-13	-13	5
942 Pécs	.	19	-3	-11	-14	5
941 Misinatető (534 m)	-					
Siklós	.	16	-2	-12	-15	
827 Farkasgyepű (400 m)	.	57	-2	-12	-17	
Veszprém	.	14	0	-12	-12	
833 Tatabánya	.≡	19	-6	-18	-18	
839 Budapest (Ferihegy)	.≡	11	-2	-17	-23	
840 Budapest OMI	.	13	-2	-10	-13	3
841 Budapest (Szabadságh., 474 m)	-					
Martonvásár	.	10	-4	-17	-21	
835 Székesfehérvár	.≡	22	-4	-17	-20	
Dunaújváros	.	18	-4	-12		
Szekszárd	ny*	57	-7	-15	-18	
Mohács	.	24	-5	-14		
960 Baja	ny*	33	-7	-14	-18	1
955 Kalocsa	.≡		-7	-16	-19	
Cegléd	.	1	-4	-14	-15	6
860 Szolnok	.≡	8	-5	-18	-21	4
970 Kecskemét	ny*	23	-7	-12	-18	2
Kiskunfélegyháza	-					
982 Szeged	ny*	28	-9	-17	-19	0
Mezőhegyes	.	26	-8	-17	-20	
Orosháza	.	32	-8	-17	-19	0
990 Békéscsaba	ny*	33	-8	-23	-25	0
875 Túrkeve	.≡	19	-8	-17	-23	2
Berettyóújfalu	.	28	-5	-20	-23	
882 Debrecen	.≡	18	-3	-20	-20	4
892 Nyíregyháza	.≡	14	-6	-16	-18	6
788 Kisvárda	.	20	-3	-14	-16	4
Mátészalka	.	20	-4	-17	-28	
Tiszabecs	.	14	-3	-22		
Vác	-					
Gödöllő	.V	24	-4	-14	-20	
Lőrinci	ny*	19	-3	-20	-21	
Gyöngyös	.	12	-3	-16	-16	
Balassagyarmat	.V	17	-7	-23	-20	
755 Salgótarján	.	19	-1	-19		
Galyatető (932 m)	.	48	-7	-13		
851 Kékestető (1000 m)	.	38	-8	-13	-19	8
Mátraháza (672 m)	-					
865 Eger	.≡	11	-2	-16	-26	5
Putnok	.V		-7	-	-	
Lillafüred	.	17	-2	-15		
772 Miskolc	.≡	12	-7	-21	-22	0
Füged	.	10	-4	-13	-16	
778 Sárospatak	.	13	-1	-12		7

24 órai csapadék mm		Hó cm
Rajka	.	15
Kapuvár	ny*	18
Csorna	.V	27
Komárom	.V	30
Káld	.	21
Kőszeg	.	70
Körmend	.	8
Letenye	.	11
Sümeg	.	bucka
Zirc	.	36
Kisbér	.V	25
Mór	.	23
Alcsút	.	21
Esztergom	.	16
Dobogókő	.	38
Fonyód	.	
Tab	.	28
Siófok	.	25
Lengyel	.	55
Nagykónyi	.	30
Marcali	.	18
Somogyszob	.	28
Kaposvár	.	26
Bares	-	
Szigetvár	.	
Bácsalmás	.	37
Kiskunhalas	.	42
Izsák	.	26
Kunsztmiklós	.≡	35
Orkény	-	
Nagykáta	.	13
Jászapáti	.	7
Tiszakécske	.	20
Nagykőrös	ny*	
Kistelek	.	30
Makó	.	24
Szentes	.	28
Szarvas	.	8
Szeghalom	.	
Körösszakál	.	25
Tiszaroff	.	8
Poroszló	ny*	10
Karcag	.V	12
Hortobágy	.	12
Polgár	.	7
Hajdúdorog	.	
Nyírlugos	.	27
Csenger	.	16
Vásárosnamény	.	
Záhony	.	12
Királyrét	.	23
Romhány	ny*	18
Borsodnádasd	ny*	16
Jósvafő	.	16
Szendrőlád	.	18
Hidasnémeti	.	
Tokaj	.	12

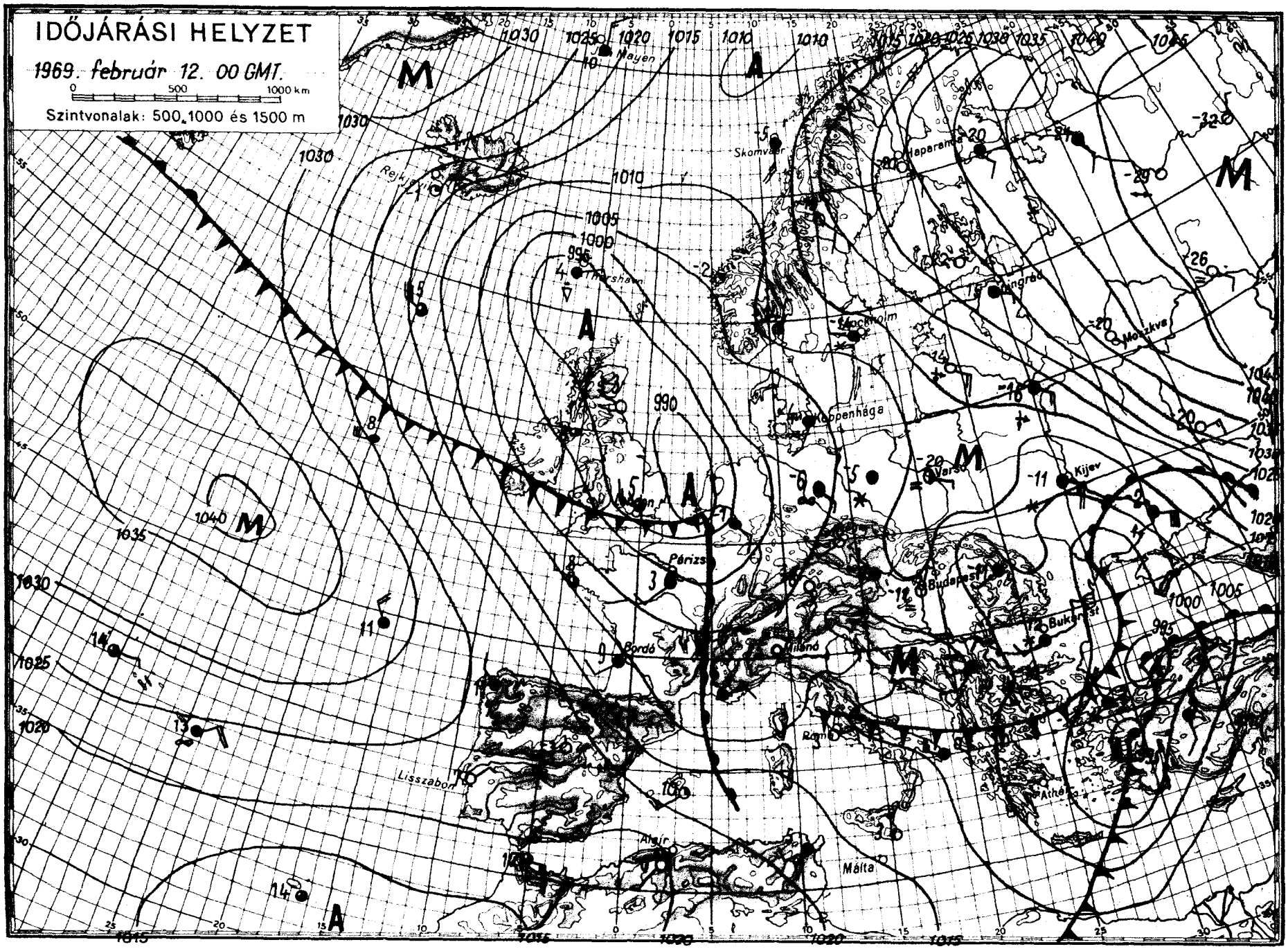
IDŐJÁRÁSI HELYZET
1969. február 12. 00 GMT.
0 500 1000 km
Szintvonalak: 500, 1000 és 1500 m
Jan Mayen
Skomvær
Haparanda
Archangelsk
Moszkva
Koppenhága
Varsó
Kijev
Párizs
Budapest
Bukarest
Bordó
Milánó
Róma
Athén
Lisszabon
Algír
Málta
M
A

IDŐJÁRÁSI NAPIJELENTÉS

ЕЖЕДНЕВНЫЙ МЕТЕОРОЛОГИЧЕСКИЙ БЮЛЛЕТЕНЬ • DAILY WEATHER REPORT
BULLETIN QUOTIDIEN DE TEMPS • TÄGLICHER WETTERBERICHT

KIADJA AZ ORSZÁGOS METEOROLÓGIAI INTÉZET
BUDAPEST II. KITAIBEL PÁL UTCA 1
TELEFON: KÖZPONT: 353-500, IDŐJELZŐ OSZT.: 150-410

MEGJELENIK NAPONKÉNT • ELŐFIZETÉSI ÁRA A POSTAI KÖLTSÉGGEL EGYÜTT NEGYEDÉVRE 60, Ft
KIADÁSÉRT FELEL AZ INTÉZET IGAZGATÓJA

82. évfolyam 44. szám. + Budapest + 1969. február 13. csütörtök

Az időjárási helyzet ma reggel és a várható időjárás:

A Pireneusok, az Alpok és a Kárpátok vonulatától északra hideg, délre enyhe, nedves levegő helyezkedik el. A Közép- és Dél-Európa fölött kialakult sekély ciklonok biztositják az emlitett, különböző hőmérsékletü levegő folytonos keveredését. Ennek következtében az Alpoktól északra fekvő területeken, a Kárpát-medencében és a Balkán-félsziget északi részén kiterjedt havazások, a Földközi-tenger medencéjében záporok, zivatarok vannak. Ezzel egyidőben a Szovjetunió európai területén tovább tart a rendkivül hideg, zord időjárás. A déli és nyugati részeken sokfelé havazik és erős, helyenként viharos keleti, délkeleti szél fuj, igy a napok óta több százezer négyzetkilométeres területre kiterjedő hófuvás tovább tart.

Hazánk fölött szerdán nyugat felől fokozatosam megnövekedett a felhőzet. A hőmérséklet napközben nyugaton +2, -2, máshol csak -3, -8 fokig emelkedett. A késő délutáni órákban a főváros térségében és a Mátra vidékén havazni kezdett. A havazás az éjszaka első felében főként a Dunántúlra, a ma hajnali és reggeli órákban a Tiszántúl északi részének kivételével az egész országra átterjedt. Az esti órákban az ország keleti felén még többfelé mértek -15 fok körüli hőmérsékletet, azonban az éjszaka első felében itt is gyors enyhülés következett be. Kora hajnalban már sehonnan sem jelentettek -10 foknál hidegebbet. A ma reggel 7 óráig lehullott hó csapadék mennyisége általában 5 mm alatt maradt, csak a főváros térségében, a Dunakanyar környékén, és a Duna-Tisza közének néhány helyén ért el 6-11 mm-t. A hóréteg vastagsága az ország jelentős részén eléri, illetve meghaladja a 20, 30, Bács-Kiskun megyében és magasabb hegyeinken a 40 ,50 cm-t. A délelőtti órákban a havazás a Dunántuli megyékben fokozatosan megszünt, és átterjedt a Tiszántúl északi részére. A hőmérséklet 11 órakor a déli országrészen +1, -3, máshol -4, -7 fok között volt.

Ma 12 órakor a hőmérséklet Budapesten -5 fok, a tengerszintre átszámitott légnyomás 751 mm, gyengén emelkedik.

Várható időjárás péntek estig:
Csütörtökön keleten erősen, nyugaton változóan felhős idő, főként az ország keleti felén havazásokkal.
Pénteken felhőátvonulások, szórványosan előforduló hózáporokkal.
Megélénkülő, helyenként megerősödő északi, északkeleti szél.
Hófuvások.
Várható legalacsonyabb éjszakai hőmérséklet: általában -5, -10, fok között, a derültebb helyeken -15 fok körül,
legmagasabb nappali hőmérséklet pénteken: -1, -6 fok között

Vissy Károly s.k.

Távolabbi kilátások hétfőig:
Legalacsonyabb hajnali hőmérsékletek -10 fok körül, helyenként -15 fok körül. Legmagasabb nappali hőmérsékletek -5 fok körül. Jelentősebb mennyiségü /legalább 5 mm/ csapadék az ország területének 70 %-án várható havazás formájában.

TÁVELŐREJELZŐ CSOPORT

A hőmérséklet napi középértéke és eltérése a 90 évi átlagtól /Budapesten/:
1969. II. 12. -5,8 C° -6,3 C°.
1871 óta ezen a npon Budapesten előfordult:
legmagasabb hőmérséklet: 15,5 C° /1957/ legalacsonyabb hőmérséklet: -18,3 C° /1929/

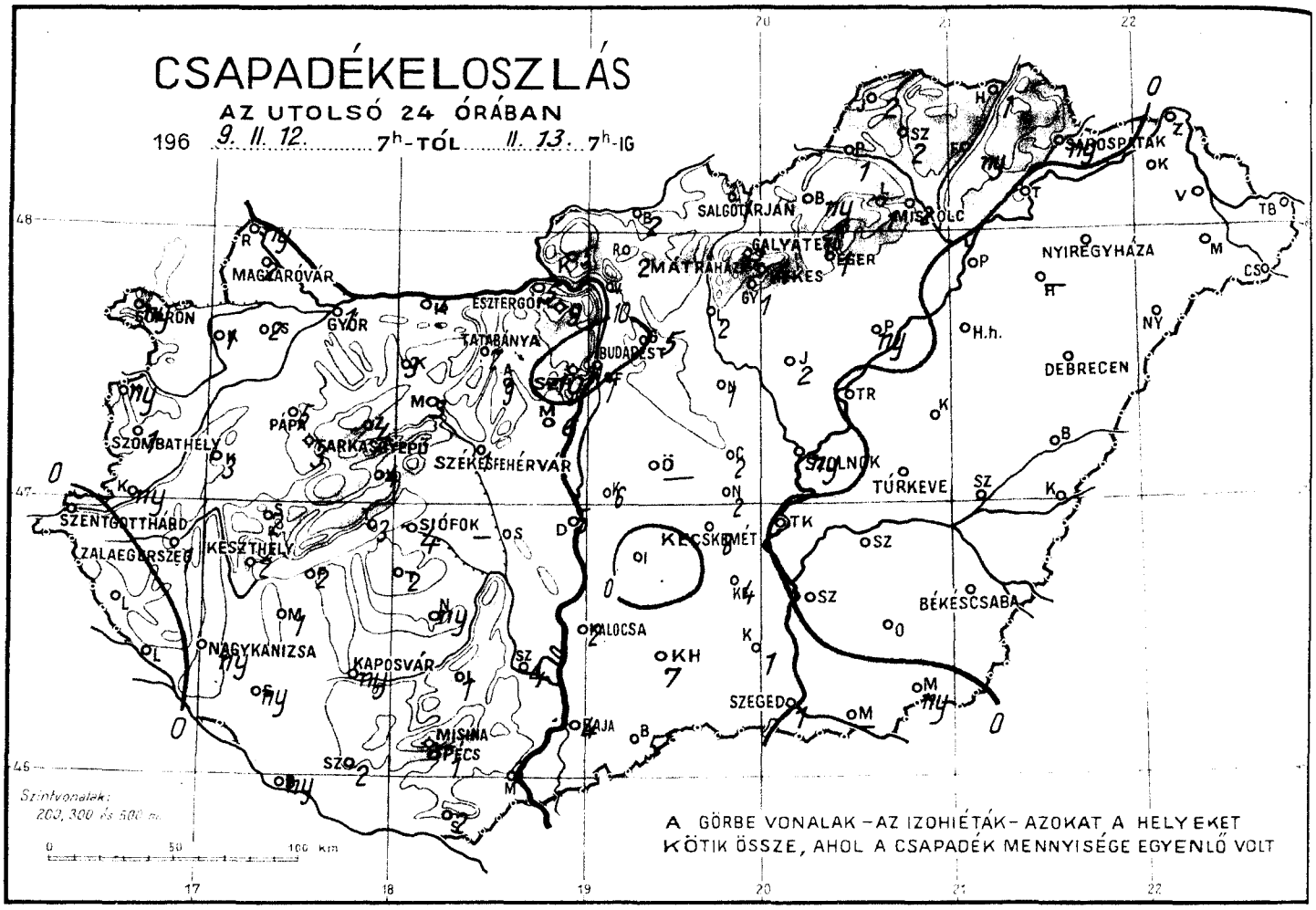
CSAPADÉKELOSZLÁS
AZ UTOLSÓ 24 ÓRÁBAN
196 9. II. 12. 7h-TÓL II. 13. 7h-IG
SALGÓTARJÁN
MISKOLC
NYÍREGYHÁZA
DEBRECEN
MAGYARÓVÁR
SOPRON
GYŐR
ESZTERGOM
TATABÁNYA
BUDAPEST
PÁPA
SZOMBATHELY
SZÉKESFEHÉRVÁR
SZOLNOK
TÚRKEVE
SZENTGOTTHÁRD
ZALAEGERSZEG
KESZTHELY
SIÓFOK
KECSKEMÉT
BÉKÉSCSABA
NAGYKANIZSA
KAPOSVÁR
KALOCSA
SZEGED
PÉCS
MOHÁCS
Szintvonalak:
200, 300 és 500 m
A GÖRBE VONALAK – AZ IZOHIÉTÁK – AZOKAT A HELYEKET
KÖTIK ÖSSZE, AHOL A CSAPADÉK MENNYISÉGE EGYENLŐ VOLT

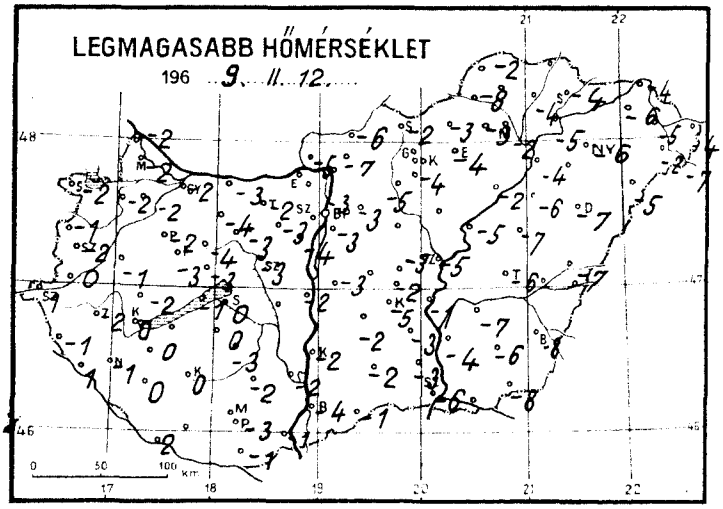
LEGMAGASABB HŐMÉRSÉKLET
196 9. II. 12.

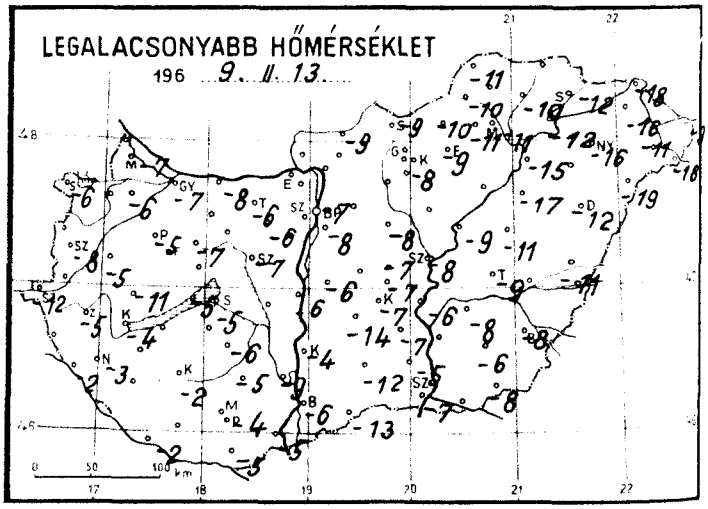
LEGALACSONYABB HŐMÉRSÉKLET
196 9. II. 13.

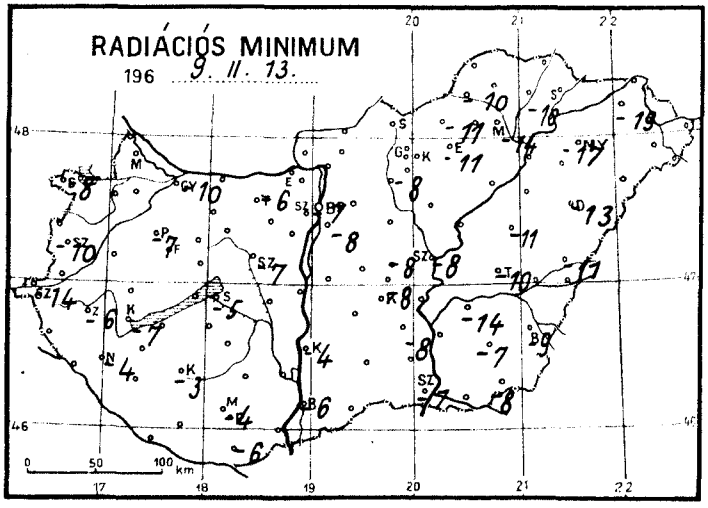
RADIÁCIÓS MINIMUM
196 9. II. 13.

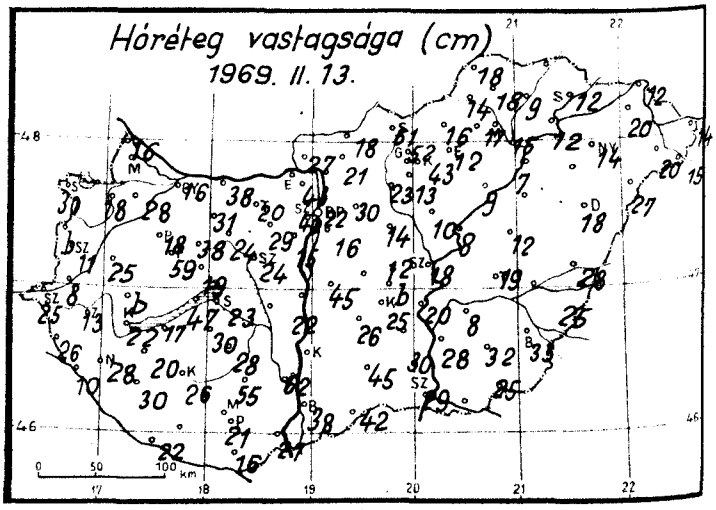
Hóréteg vastagsága (cm)
1969. II. 13.

..1969...február.. hó,
..13.nap ..csütörtök..

	Az utolsó 24 óra adatai					
	Csapadék (mm)	Hó cm	Hőmérsékleti szélsőségek: tegnapi nappali max.	Hőmérsékleti szélsőségek: éjszakai min.	Hőmérsékleti szélsőségek: min. 5 cm-en	Napsütés (óra) tegnap
12815 Magyaróvár	2 *		-2	-7		0
822 Győr	1 *	16	-2	-7	-10	1
825 Pápa	5 *	18	-2	-5	-7	0
805 Sopron	ny *	30	-2	-6	-8	2
812 Szombathely	1 *	11	-2	-8	-10	0
910 Szentgotthárd	.	25	1	-12	-14	
915 Zalaegerszeg	1 *	13	-2	-5	-6	
Lenti	.	26	-1			
925 Nagykanizsa	ny *	28	-1	-3	-4	
920 Keszthely	2 *	22	0	-4	-7	1
Tihany	3 *	47	-1	-5		
935 Siófok	4 *	23	0	-5	-5	1
942 Pécs	1 *	21	-3	-4	-4	4
941 Misinatető (534 m)	-					
Siklós	2 *	16	-1	-5	-6	
827 Farkasgyepű (400 m)	3 *	59	-3			
Veszprém	4 *	19	-3			
833 Tatabánya	2 *	20	-2	-6	-6	
839 Budapest (Ferihegy)	7 *	16	-3	-8	-8	
840 Budapest OMI	11 *	22	-3	-7	-7	3
841 Budapest (Szabadságh., 474 m)	10 *	40	-4	-10	-10	
Martonvásár	6 *	15	-4			
835 Székesfehérvár	1 *	24	-3	-7	-7	
Dunaújváros	5 *	22	-2	-6		
Szekszárd	4 *	62	-2	-9		
Mohács	3 *	27	-1	-5		
960 Baja	4 *	38	-4	-6	-6	4
955 Kalocsa	2 *		-2	-4	-4	
Ceglód	2 *	12	-3	-7	-8	4
860 Szolnok	ny *	18	-5	-8	-8	5
970 Kecskemét	8 *	25	-5	-7		
Kiskunfélegyháza	4 *		-3	-7	-8	
982 Szeged	1 *	29	-6	-7	-7	6
Mezőhegyes	ny *	25	-8	-8	-8	
Orosháza	.	32	-6	-6	-7	4
990 Békéscsaba	.	33	-8	-8	-9	6
875 Túrkeve	.	19	-6	-9	-10	5
Berettyóújfalu	.	28	-7	-11	-11	
882 Debrecen	.	18	-7	-12	-13	6
892 Nyíregyháza	.=	14	-6	-16	-17	7
788 Ásvárda	.	20	-6	-16	-19	8
Mátészalka	.	20	-2			
Tiszabecs	.	14	-4	-9		
Vác	-					
Gödöllő	5 *	30	-3			
Lőrinci	2 *	23	-5			
Gyöngyös	1 *	13	-4	-8	-8	
Balassagyarmat	2 *	18	-6	-9		
755 Salgótarján	1 *	61	-2	-9		
Galyatető (932 m)	2 *	52	-8	-13		
851 Kékestető (1000 m)	4 *	43	-10	-12	-13	7
Mátraháza (672 m)	-					
865 Eger	1 *	12	-4	-9	-11	4
Putnok	1 *	14	-8	-10	-10	
Lillafüred	1 *	17	-3	-11		
772 Miskolc	2 *	15	-2	-11	-14	3
Füged	ny *	9	-4	-10	-10	
778 Sárospatak	ny *	12	-4	-12		7

	24 órai csapadék mm	Hó cm
Rajka	ny *	16
Kapuvár	1 *	18
Csorna	2 *	28
Komárom	5 *	38
Káld	3 *	25
Kőszeg	ny *	bucka
Körmend	ny *	8
Letenye	. *	10
Sümeg	2 *	bucka
Zirc	4 *	38
Kisbér	3 *	31
Mór	3 *	24
Alcsút	9 *	29
Esztergom	5	
Dobogókő	9 *	43
Fonyód	2 *	17
Tab	2 *	30
Szárhatvan	-	
Lengyel	1 *	55
Nagykónyi	ny *	28
Marcali	1 *	20
Somogyszob	ny *	30
Kaposvár	ny *	26
Barcs	ny *	22
Szigetvár	2 *	
Bácsalmás	5 *	42
Kiskunhalas	7 *	45
Izsák	.	26
Kunsztmiklós	6 *	45
Örkény	-	
Nagykáta	1 *	14
Jászapáti	2 *	10
Tiszakécske	.	20
Nagykőrös	2 *	bucka
Kistelek	1 *	30
Makó	-	
Szentes	.	28
Szarvas	.	8
Szeghalom	.	
Körösszakál	.	25
Tiszaroff	.	8
Poroszló	ny *	9
Karcag	.	12
Hortobágy	.	10
Polgár	.	7
Hajdúdorog	-	
Nyírlugos	.	27
Csenger	.	15
Vásárosnamény	.	
Záhony	.	12
Királyrét	5 *	27
Romhány	2 *	21
Borsodnádasd	ny *	16
Jósvafő	2 *	18
Szendrőlád	2 *	18
Hidasnémeti	1 *	
Tokaj	.	12

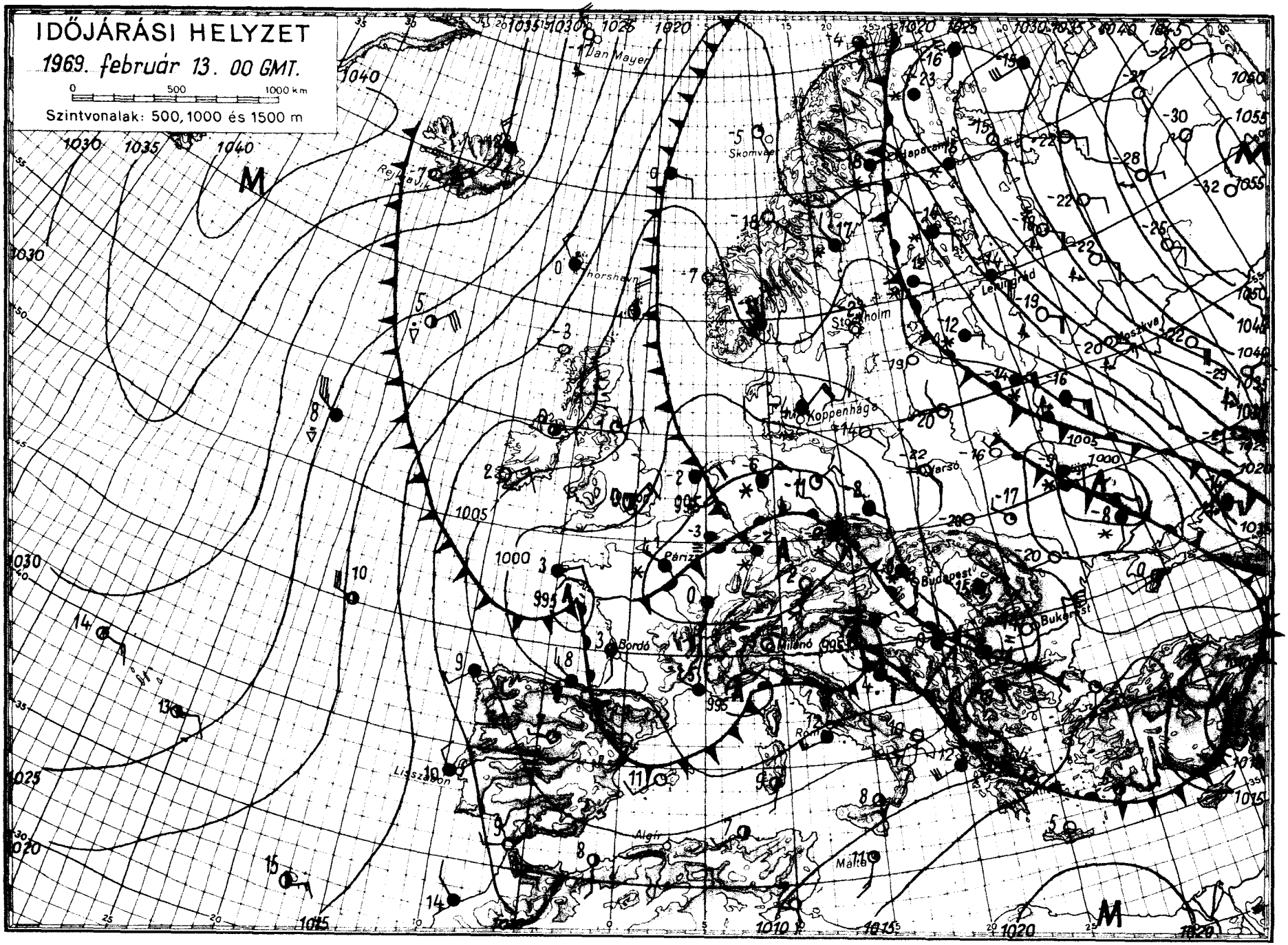
IDŐJÁRÁSI HELYZET
1969. február 13. 00 GMT.
0 500 1000 km
Szintvonalak: 500, 1000 és 1500 m
Jan Mayen
Skomvær
Thorshavn
Stockholm
Leningrád
Moszkva
Koppenhága
Varsó
Párizs
Bordó
Milánó
Budapest
Bukarest
Róma
Lisszabon
Algír
Málta

IDŐJÁRÁSI NAPIJELENTÉS

ЕЖЕДНЕВНЫЙ МЕТЕОРОЛОГИЧЕСКИЙ БЮЛЛЕТЕНЬ • DAILY WEATHER REPORT
BULLETIN QUOTIDIEN DE TEMPS • TÄGLICHER WETTERBERICHT

KIADJA AZ ORSZÁGOS METEOROLÓGIAI INTÉZET
BUDAPEST II. KITAIBEL PÁL UTCA 1
TELEFON: KÖZPONT: 353-500, IDŐJELZŐ OSZT.: 150-410

MEGJELENIK NAPONKÉNT • ELŐFIZETÉSI ÁRA A POSTAI KÖLTSÉGGEL EGYÜTT NEGYEDÉVRE 60, Ft
KIADÁSÉRT FELEL AZ INTÉZET IGAZGATÓJA

82. évfolyam 45. szám. + Budapest + 1969. február 14. péntek

Az időjárási helyzet ma reggel és a várható időjárás:

A Nyugat-, Közép- és Dél-Európa fölött elhelyezkedő sekély ciklonok ezeken a területeken változékony időjárást biztositanak. Dél-Európában sokfelé esik az eső, helyenként nyárias zivatarok kiséretében. Máshol nagy területeken havazik. A Szovjetunió európai területén még mindig igen hideg van és az erős szelek hatására hófuvások keletkeznek. A Kárpát-medence a délről áramló meleg és az északról érkező hideg levegő találkozásánál helyezkedik el, igy további csapadékhullásra kell számitani.

Hazánkban csütörtökön erősen felhős, párás idő volt. Főként a délelőtti órákban országszerte esett a hó, a déli megyék egyes helyein a havas eső, eső. A lehullott csapadék mennyisége általában nem haladta meg az 5, 6 mm-t. A Győr-Békéscsaba vonaltól északkeletre napközben sem emelkedett a hőmérséklet 0, -6 foknál magasabbra, ettől délnyugatra viszont +3, +4 fokos maximumok is kialakultak. Ma hajnalra az ország északi és déli részei között éles hőmérsékleti különbség alakult ki. Mig az északi hegyvidéken -14, -17 fokos fagyok is előfordultak, addig a déli megyékben csak 0, -3 fokig hült le a levegő. Az ország területét összefüggő hótakaró boritja, vastagsága általában 10, és 50 cm között váltakozik. Délelőtt országszerte borult idő volt. Többfelé havazott. A déli megyékben ónos eső, illetve eső esett. Az ország déli és északi részei között továbbra is megmaradt az éles hőmérsékleti különbség. 11 órakor pl. Szegeden és Békéscsabán +2, Miskolcon ugyanekkor -6 fokot mértek.

Ma 12 órakor Budapesten a hőmérséklet -5 fok volt, a tengerszintre átszámitott légnyomás 756 mm, alig változik.

Várható időjárás szombat estig:

Erősen felhős idő.
Sokfelé havazás, a déli és keleti megyékben ónos eső, eső.
Mérsékelt, napközben megélénkülő változó irányú szél.
Helyenként párásság, köd. Az utakon sikosság.

Várható legalacsonyabb éjszakai hőmérséklet: általában 0, -5, északon -6, -11
legmagasabb nappali hőmérséklet szombaton: általában +3, -2 fok között, északon helyenként -5 fok körül.

Kerényi Nárcisz s.k.

A hőmérséklet napi középértéke és eltérése a 90 évi átlagtól /Budapesten/:

1969. II. 13. -5,4 C°, -5,6 C°.

1871 óta ezen a napon Budapesten előfordult:

legmagasabb hőmérséklet: 17,2 C° /1957/
legalacsonyabb hőmérséklet: -18,3 C° /1929/

69.108.

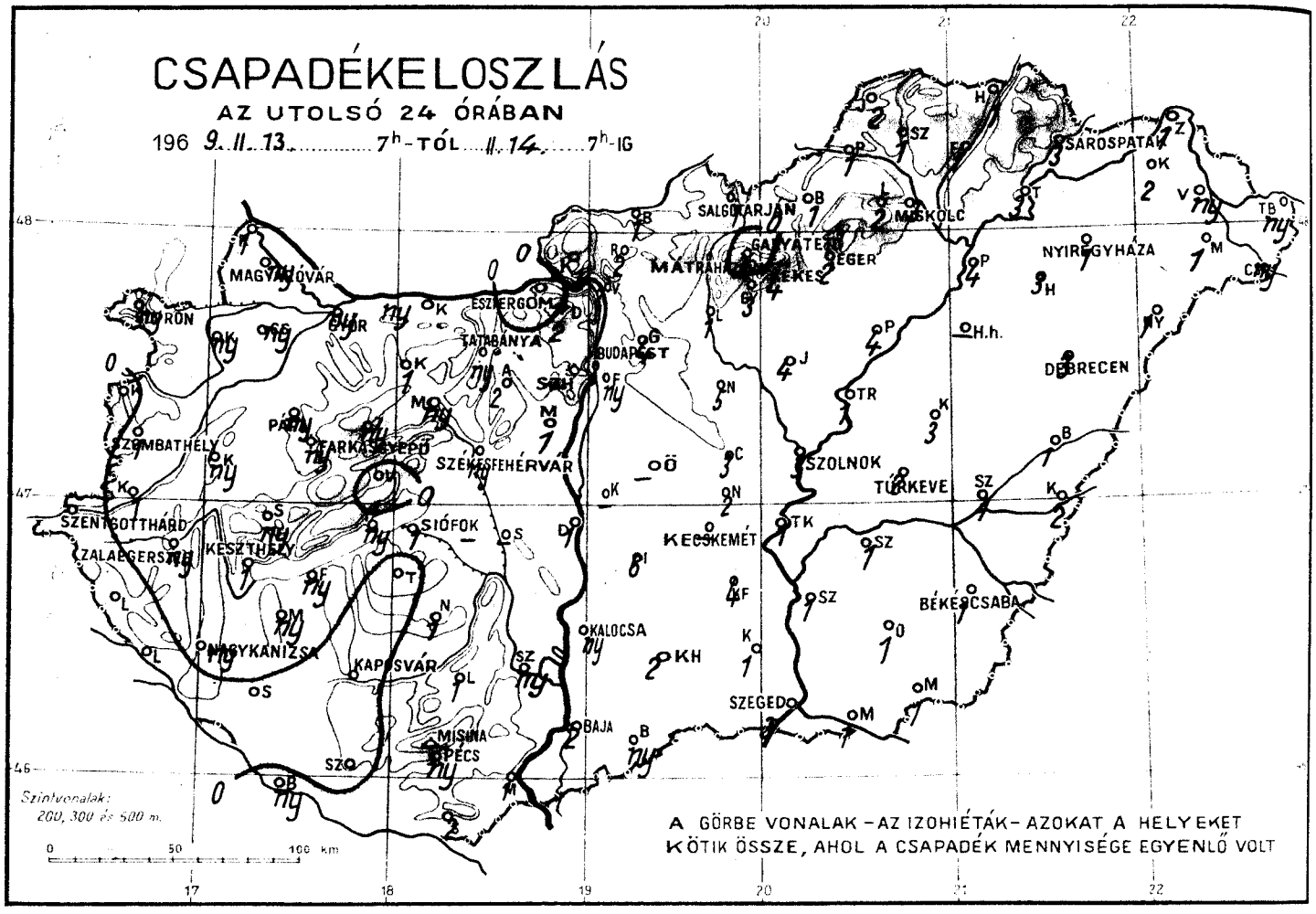
CSAPADÉKELOSZLÁS
AZ UTOLSÓ 24 ÓRÁBAN
196 9. II. 13. ..... 7h-TÓL ... II. 14. ..... 7h-IG
SALGÓTARJÁN
MISKOLC
SÁROSPATAK
NYIREGYHÁZA
MAGYARÓVÁR
ESZTERGOM
TATABÁNYA
BUDAPEST
MÁTRAHÁZA
EGER
DEBRECEN
H.h.
SZOMBATHELY
PÁPA
SZÉKESFEHÉRVÁR
SZOLNOK
TÚRKEVE
SZENTGOTTHÁRD
SIÓFOK
KESZTHELY
ZALAEGERSZEG
KECSKEMÉT
BÉKÉSCSABA
NAGYKANIZSA
KAPOSVÁR
KALOCSA
SZEGED
MISKOLC
BAJA
PÉCS
Szintvonalak:
200, 300 és 500 m.
A GÖRBE VONALAK – AZ IZOHIÉTÁK – AZOKAT A HELYEKET
KÖTIK ÖSSZE, AHOL A CSAPADÉK MENNYISÉGE EGYENLŐ VOLT

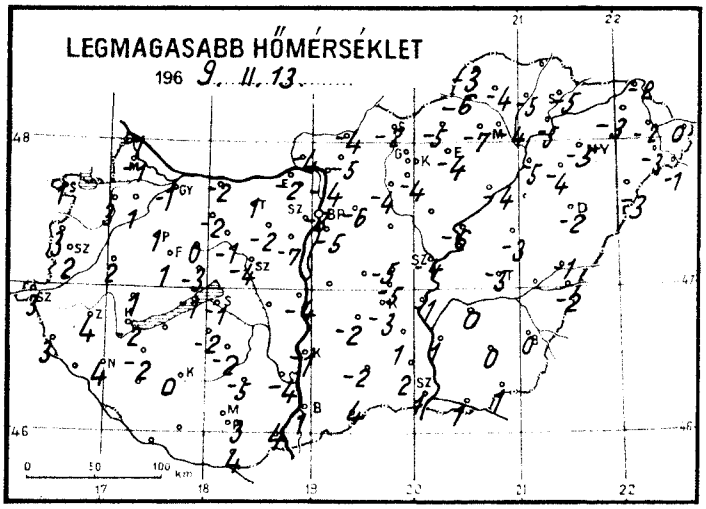
LEGMAGASABB HŐMÉRSÉKLET
196 9. II. 13.

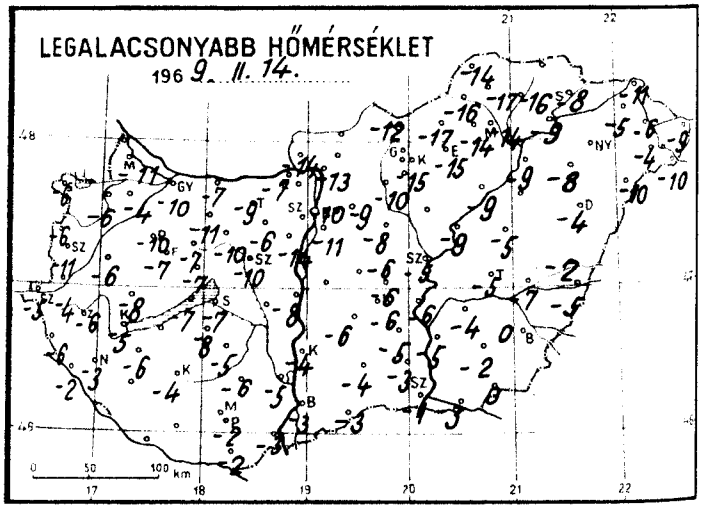
LEGALACSONYABB HŐMÉRSÉKLET
196 9. II. 14.

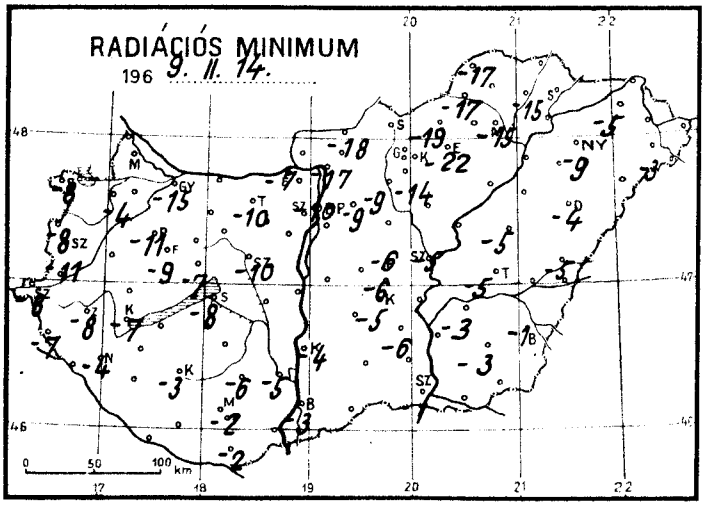
RADIÁCIÓS MINIMUM
196 9. II. 14.

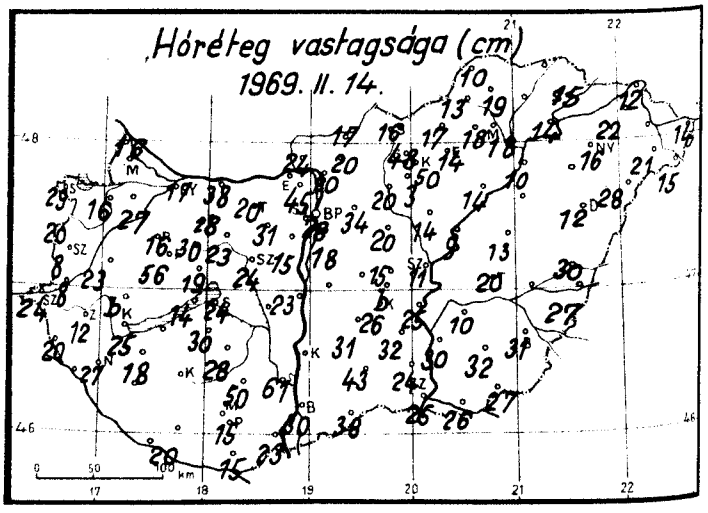
Hóréteg vastagsága (cm)
1969. II. 14.

1969. február ... hó,
14. ... nappéntek .....

	Az utolsó 24 óra adatai						24 órai csapadék mm		
	Csapadék (mm)	Hó cm	Hőmérsékleti szélsőségek: tegnapi nappali max.	Hőmérsékleti szélsőségek: éjszakai min.	Hőmérsékleti szélsőségek: min. 5 cm-en	Napsütés (óra) tegnap			Hó cm
12815 Magyaróvár	ny *		-1	-11		1	Rajka	1 *	16
822 Győr	ny *	17	-1	-10	-15	0	Kapuvár	ny *	16
825 Pápa	ny *	16	1	-10	-11	1	Csorna	ny *	27
805 Sopron	ny *	29	1	-6	-8	4	Komárom	ny *	38
812 Szombathely	1 *	8	3	-11	-11	4	Káld	ny *	23
910 Szentgotthárd	.	24	3	-5	-8		Kőszeg	.	20
915 Zalaegerszeg	ny *	12	4	-6	-8		Körmend	1 *	8
Lenti	.	20	3	-6	-7		Letenye	.	
925 Nagykanizsa	ny *	27	4	-3	-4		Sümeg	ny *	bucka
920 Keszthely	1 *	25	-2	-5	-7	2	Zirc	ny *	30
Tihany	ny *	14	-1	-7			Kisbér	1 *	28
935 Siófok	1 *	24	-1	-7	-8	2	Mór	ny *	23
942 Pécs	ny *	15	3	-2	-2	0	Alcsút	2 *	31
941 Misinatető (534 m)	-						Esztergom	.	
Siklós	2 *	15	4	-2	-2		Dobogókő	2 *	45
827 Farkasgyepű (400 m)	ny *	56	1	-7	-9		Fonyód	ny *	15
Veszprém	. V	19	-3	-7	-7		Tab	.	30
833 Tatabánya	ny *	20	-1	-9	-10		Sárbogárd	-	
839 Budapest (Ferihegy)	ny *	18	-5	-11			Lengyel	1 *	50
840 Budapest OMI	3 *	28	-3	-10	-10	0	Nagykónyi	1 *	28
841 Budapest (Szabadságh., 474 m)	-						Marcali	ny *	18
Martonvásár	1 *	15	-7	-14			Somogyszob	-	
835 Székesfehérvár	ny *	24	-4	-10	-10		Kaposvár	.	22
Dunaújváros	1 *	23	-4	-8			Barcs	ny *	20
Szekszárd	ny *	61	-4	-5	-5		Szigetvár	.	
Mohács	1 *	23	4	-3			Bácsalmás	ny *	38
960 Baja	2 *	30	1	-3	-3	0	Kiskunhalas	2 *	43
955 Kalocsa	ny *		-1	-4	-4		Izsák	6 *	31
Cegléd	3 *	15	-5	-6	-6	0	Kunsztmiklós	-	
860 Szolnok	3 *	11	-4	-5	-5	0	Örkény	-	
970 Kecskemét	-	26	-3	-6	-5	0	Nagykáta	5 *	20
Kiskunfélegyháza	4 *	32	1	-5	-6		Jászapáti	4 *	14
982 Szeged	3 *	25	1	-1	-1	0	Tiszakécske	1 *	25
Mezőhegyes	1 *	27	1	0	0		Nagykőrös	2 *	bucka
Orosháza	1 *	32	0	-2	-3	0	Kistelek	1 *	24
990 Békéscsaba	1 *	31	0	0	-1	0	Makó	1 *	26
875 Túrkeve	2 *	20	-3	-5	-5	0	Szentes	1 *	30
Berettyóújfalu	1 *	30	-1	-2	-5		Szarvas	1 *	10
862 Debrecen	3 *	12	-2	-4	-4	0	Szeghalom	1 *	
892 Nyíregyháza	1 *	16	-5	-7	-9	0	Kőrösszakál	2 *	27
788 Kisvárda	2 *	22	-3	-5	-5	0	Tiszaroff	1 *	9
Mátészalka	1 *	21	-3	-4	-3		Poroszló	4 *	14
Tiszabecs	ny *	14	0	-9			Karcag	3 *	13
Vác	2 *	20	-4	-13	-17		Hortobágy	-	
Gödöllő	4 *	34	-6	-9	-9		Polgár	4 *	10
Lőrinci	1 *	20	-4	-10	-9		Hajdúdorog	3 *	
Gyöngyös	3 *	3	-4	-15	-14		Nyírlugos	1 *	28
Balassagyarmat	1 *	17	-4	-	-18		Csenger	ny *	15
755 Salgótarján	1 *	16	-2	-12			Vásárosnamény	ny *	
Galyatető (932 m)	.	48	-5	-8			Záhony	1 *	12
851 Kékestető (1000 m)	4 *	50	-5	-8	-10	1	Királyrét	1 *	24
Mátraháza (672 m)	-						Romhány	2 *	20
865 Eger	2 *	14	-4	-15	-22	0	Borsodnádasd	1 *	17
Putnok	1 *	13	-6	-16	-17		Jósvafő	2 *	10
Lillafüred	2 *	18	-7	-14			Szendrőlád	1 *	19
772 Miskolc	3 *	18	-4	-14	-15	0	Hidasnémeti	1 *	
Fügöd	1 *		-5	-16	-15		Tokaj	3 *	14
778 Sárospatak	3 *	15	-5	-8		0			

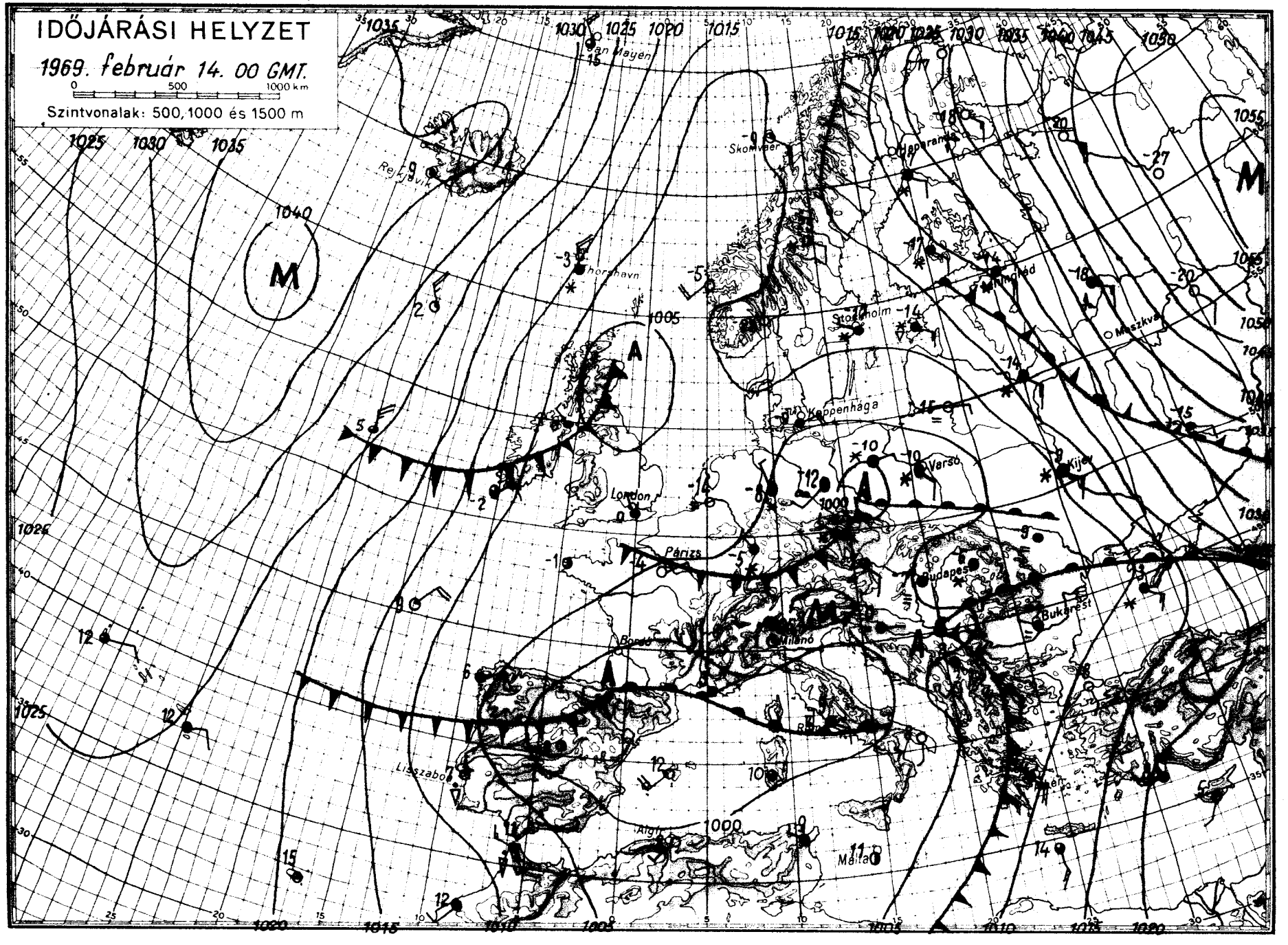
IDŐJÁRÁSI HELYZET
1969. február 14. 00 GMT.
0 500 1000 km
Szintvonalak: 500, 1000 és 1500 m
Jan Mayen
Rejkjavik
Thorshavn
Skomvaer
Haparanda
Stockholm
Moszkva
Koppenhága
Varsó
Kijev
London
Párizs
Budapest
Bukarest
Milano
Bordó
Lisszabon
Algír
Malta
M
A

IDŐJÁRÁSI NAPIJELENTÉS

ЕЖЕДНЕВНЫЙ МЕТЕОРОЛОГИЧЕСКИЙ БЮЛЛЕТЕНЬ • DAILY WEATHER REPORT
BULLETIN QUOTIDIEN DE TEMPS • TÄGLICHER WETTERBERICHT

KIADJA AZ ORSZÁGOS METEOROLÓGIAI INTÉZET
BUDAPEST II. KITAIBEL PÁL UTCA 1
TELEFON: KÖZPONT: 353-500, IDŐJELZŐ OSZT.: 150-410

MEGJELENIK NAPONKÉNT • ELŐFIZETÉSI ÁRA A POSTAI KÖLTSÉGGEL EGYÜTT NEGYEDÉVRE 60, Ft
KIADÁSÉRT FELEL AZ INTÉZET IGAZGATÓJA

82. évfolyam 46. szám. + Budapest + 1969. február 15. szombat

Az időjárási helyzet ma reggel és a várható időjárás:

Az Atlanti-óceán enyhe légtömegeinek beáramlása szárazföldünkre továbbra is szünetel. Kelet-Európában folytatódik a kemény hideg idő. Ugyancsak folytatódik a viharos délkeleti, keleti szél hófuvásokkal, és nagy területen havazik. A Földközi-tengeren keletkezett un. mediterrán ciklon rövid idő alatt hatalmas örvénnyé fejlődött és szombat reggel már az Adriai-tenger fölé vonult. Ennek hatókörzete nagyjából a Balti-tengertől Észak-Afrikáig illetve a Brit-szigetektől a Fekete-tengerig terjed. Ez a légköri képződmény Törökországon és a Balkánon át déli, délkeleti széllel nagytömegü meleg levegőt szállitott Közép-Európa fölé, nagy havazás, enyhülés, később esők kiséretében. Ugyanakkor a képződményhez tartozó északi irányu ellenáramlással kemény hideg zudult Nyugat-Európára, a Földközi-tenger nyugati medencéje fölé, sőt az Atlasz-hegység vidékére is. A következő nap folyamán a szóbanforgó mediterrán ciklon pályája valószinüleg átszeli a Kárpát-medencét, igy bonyolult átmenetileg enyhe, esős időt okoz.

Hazánkban pénteken egész napon át borult, sok helyen szeles idő volt. A reggeli zuzmarás hideg után elsősorban a déli megyékben gyors enyhülés következett be. A reggeli órákban a déli határszélen ónoseső, majd eső esett. Az északi részeken egyre nagyobb területen havazott. Az enyhülés révén a hőmérséklet az északnyugati országrészben -4, +1, délkeleten -1, +3 fok között alakult ki. Az éjszakai lehülés jelentéktelen maradt: +1, -6 fokos hőmérsékletekkel. A szombat reggel 7 óráig terjedő 24 óra alatt lehullott csapadék mennyisége a Dunántulon többnyire meghaladta az 5 mm-t, keleten általában ennél kevesebb esett. A hóréteg a nyugati megyékben gyarapodott, a déliekben főként az eső miatt összezsugorodott. Szombat délelőtt az ország nagyobb részén, még a magasabb hegyeken is olvadt. A hőmérséklet 11 órakor -1 és +6 fok között volt.

Ma 12 órakor Budapesten a hőmérséklet +4 fok, a tengerszintre átszámitott légnyomás 747 mm, erősen süllyed.

Várható időjárás vasárnap estig:
Erősen felhős idő; nyugaton havazás, havaseső, máshol sok helyen eső. Mérsékelt, időnként élénk, a keleti országrészben déli, délnyugati a Dunántulon megerősödő északi, szél. Nappal olvadás, éjjel sikosság.
Várható legalacsonyabb éjszakai hőmérséklet: 0 fok körül,
legmagasabb nappali hőmérséklet vasárnap: nyugaton -2, +1, keleten +1, +6 fok között.

Dr.Tóth Pál s.k.

A hőmérséklet napi középértéke és eltérése a 90 évi átlagtól /Budapesten/:

1969. II. 14.: - 3,8 C°, -3,8 C°.

1871 óta ezen a napon Budapesten előfordult:

legmagasabb hőmérséklet: 15,6 C° /1925/
legalacsonyabb hőmérséklet: -14,1 C° /1940/

69.110.

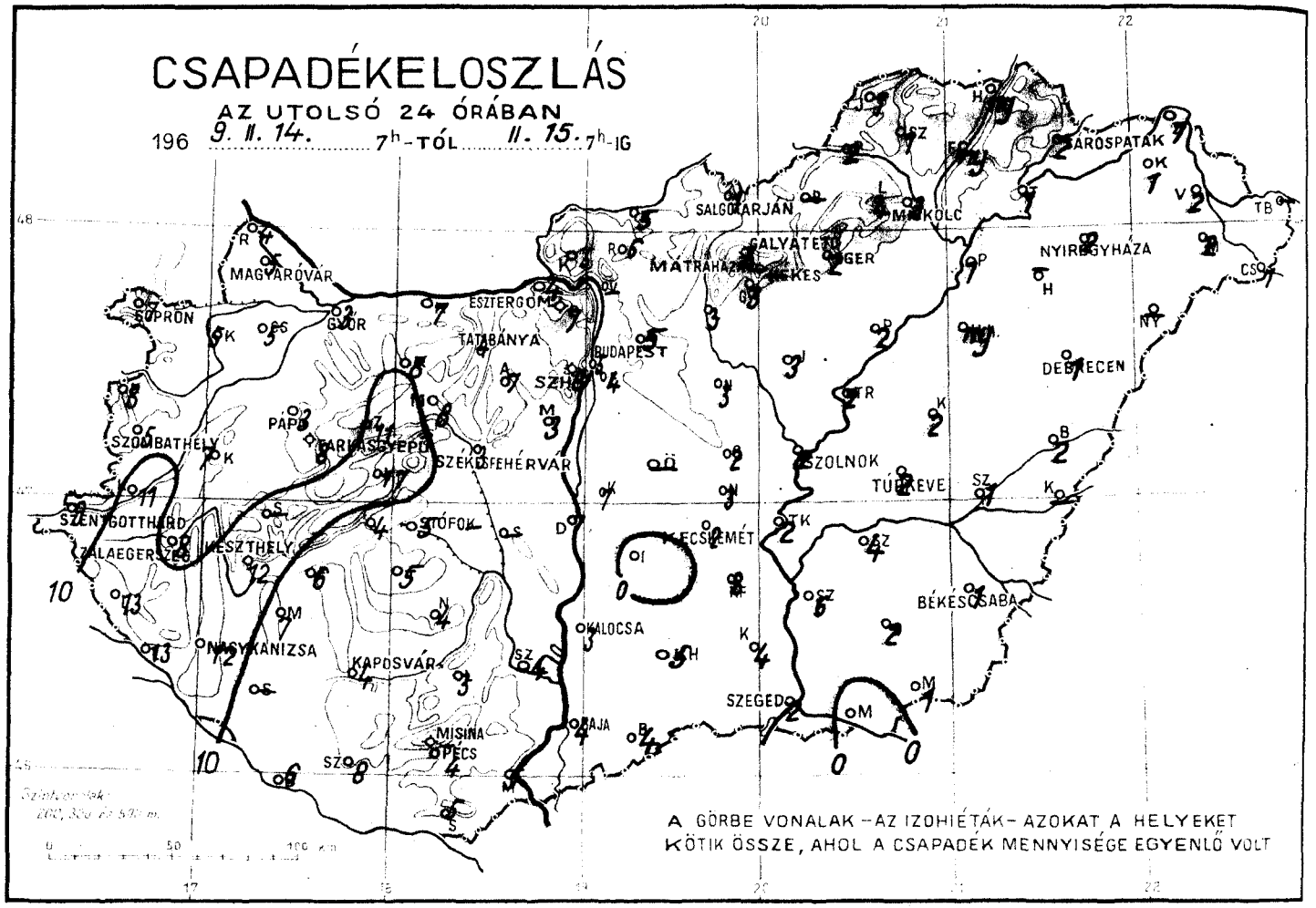
CSAPADÉKELOSZLÁS
AZ UTOLSÓ 24 ÓRÁBAN
196 9. II. 14. 7h-TÓL II. 15. 7h-IG
MAGYARÓVÁR
SOPRON
GYÖR
ESZTERGOM
TATABÁNYA
BUDAPEST
SZIHALOM
SALGÓTARJÁN
MISKOLC
GALYATETŐ
MÁTRAHÁZA
EGER
NYÍREGYHÁZA
DEBRECEN
SZOLNOK
TÚRKEVE
SZOMBATHELY
PAPA
SZÉKESFEHÉRVÁR
SZENTGOTTHÁRD
KESZTHELY
SIÓFOK
KECSKEMÉT
BÉKÉSCSABA
NAGYKANIZSA
KAPOSVÁR
KALOCSA
SZEGED
MISINA
PÉCS
BAJA
A GÖRBE VONALAK – AZ IZOHIÉTÁK – AZOKAT A HELYEKET
KÖTIK ÖSSZE, AHOL A CSAPADÉK MENNYISÉGE EGYENLŐ VOLT

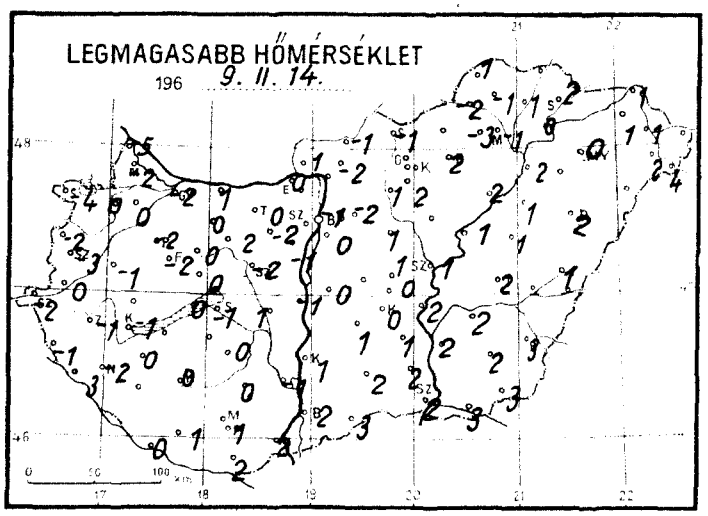
LEGMAGASABB HŐMÉRSÉKLET
196 9. II. 14.

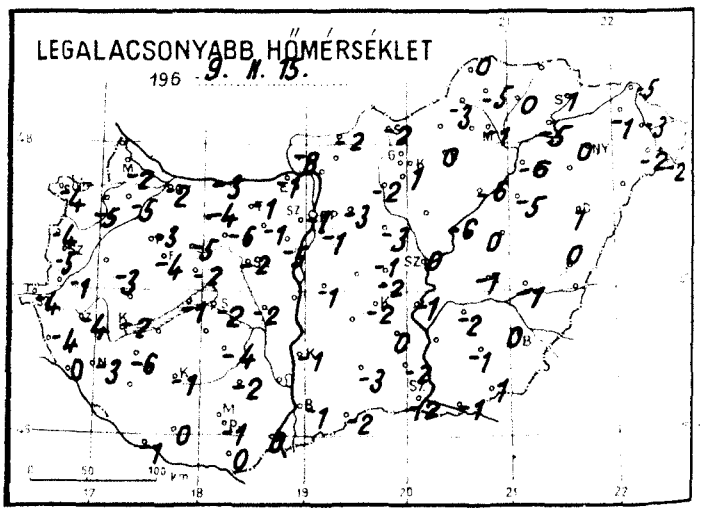
LEGALACSONYABB HŐMÉRSÉKLET
196 9. II. 15.

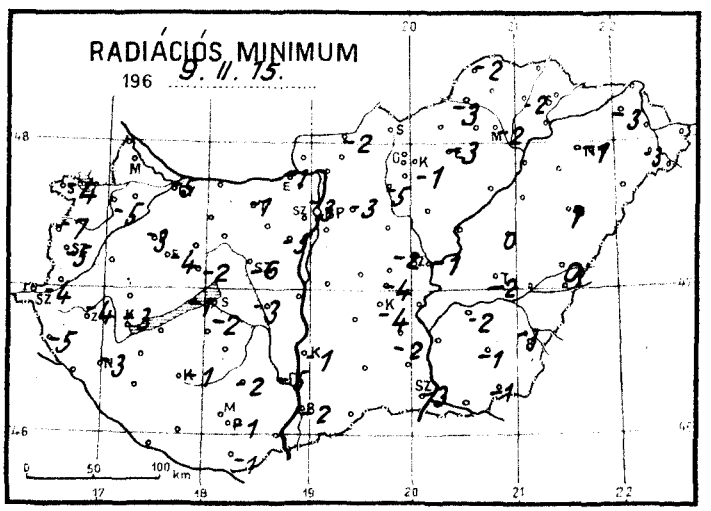
RADIÁCIÓS MINIMUM
196 9. II. 15.

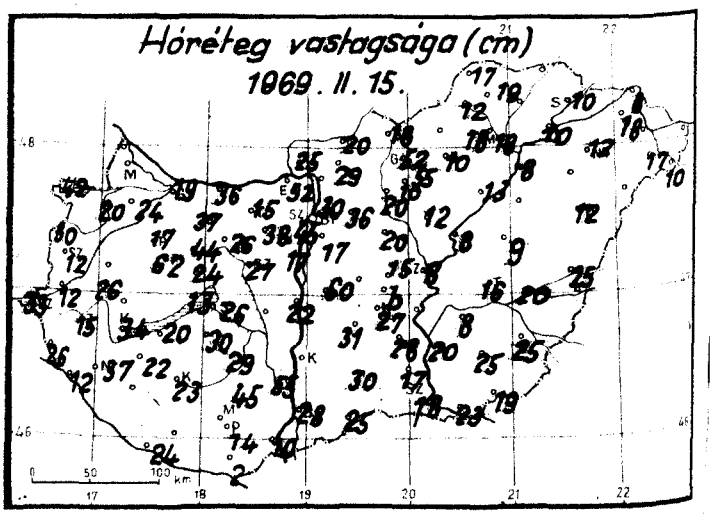
Hóréteg vastagsága (cm)
1969. II. 15.

1969. február hó,
15. nap szombat

	Az utolsó 24 óra adatai						24 órai csapadék mm		Hó cm
	Csapadék (mm)	Hó cm	Hőmérsékleti szélsőségek: tegnapi nappali max.	éjszakai min.	min. 5 cm-en	Napsütés (óra) tegnap			
12815 Magyaróvár	5*		-2	-2		0	Rajka	4*	
822 Győr	3*	19	-2	-2	-5	0	Kapuvár	5*	20
825 Pápa	3*	17	-2	-3	-3	0	Csorna	5*	24
805 Sopron	7*	42	-4	-4	-4	0	Komárom	7*	36
812 Szombathely	5*	12	-3	-5	-5	0	Káld	7*	26
910 Szentgotthárd	9*	33	-2	-4	-4		Kőszeg	8*	30
915 Zalaegerszeg	8*	15	-1	-4	-4		Körmend	11*	12
Lenti	13*	26	-1	-4	-5		Letenye	13*	12
925 Nagykanizsa	12*	37	-2	-3	-3		Sümeg	-	
920 Keszthely	12*	34	-1	-2	-3	0	Zirc	11*	44
Tihany	4*	13	0	-1	-1		Kisbér	8*	37
935 Siófok	5*	26	-1	-2	-2	0	Mór	8*	26
942 Pécs	4	14	1	-1	-1	0	Alcsút	7*	38
941 Misinatető (534 m)	-						Esztergom	4*	
Siklós	5*	2	2	0	-1		Dobogókő	7*	52
827 Farkasgyepű (400 m)	8*	62	-2	-4	-4		Fonyód	6*	20
Veszprém	17*	24	0	-2	-2		Tab	5*	30
833 Tatabánya	4*	15	0	-1	-1		Sárbogárvan	-	
839 Budapest (Ferihegy)	4*	17	0	-1			Lengyel	3*	45
840 Budapest OMI	5*	30	-1	-1	-3		Nagykónyi	4*	29
841 Budapest (Szabadságh., 474 m)	8*	45	-3	-3	-4	0	Marcali	7*	22
Martonvásár	3*	17	-1	-5	-5		Somogyszob	-	
835 Székesfehérvár	3*	27	-2	-2	-6		Kaposvar	4*	23
Dunaújváros	7*	22	-1	-			Bares	6*	24
Szekszárd	4*	55	-1	-	-5		Szigetvár	8*	
Mohács	5*	19	2	0			Bácsalmás	4	25
960 Baja	4	28	2	-1	-2	0	Kiskunhalas	5*	30
955 Kalocsa	3		1	-1	-1		Izsák	•	31
Cegléd	2*	15	1	-1	-2	0	Kunsztmiklós	7*	
860 Szolnok	2*	8	1	0	-1	0	Örkény	-	
970 Kecskemét	2	27	0	-2	-4	0	Nagykáta	3*	20
Kiskunfélegyháza	8*	28	1	0	-2		Jászapáti	3*	12
982 Szeged	2	18	2	-2	-3	0	Tiszakécske	2*	20
Mezőhegyes	1	19	3	1	-1		Nagykőrös	3*	bucka
Orosháza	2	25	2	-1	-1	0	Kistelek	4*	17
990 Békéscsaba	1	25	3	0	-3	0	Makó	•	23
875 Túrkeve	2	16	2	-1	-2	0	Szentes	6	20
Berettyóújfalu	2*	25	1	0	0		Szarvas	4	8
882 Debrecen	1*	12	2	1	1	0	Szeghalom	1	20
892 Nyíregyháza	2*	12	0	0	-1	0	Körösszakál	-	
788 Kisvárda	1*	18	1	-1	-3	0	Tiszaroff	2*	8
Mátészalka	2*	17	2	-2	-3		Poroszló	2*	13
Tiszabecs	2*	6	4	-1			Kareag	2*	9
Vác	-						Hortobágy	ny*	
Gödöllő	5*	36	-2	-3	-3		Polgár	1*	8
Lőrinci	3*	20	1	-2	-5		Hajdúdorog	-	
Gyöngyös	3*	10	2	1	1		Nyírlugos	-	
Balassagyarmat	5*	20	-1	-2	-2		Csenger	1*	10
755 Salgótarján	1*	18	-1	-2			Vásárosnamény	2	
Galyatető (932 m)	3*	52	0	-2			Záhony	1*	8
851 Kékestető (1000 m)	7*	55	-2	-3		0	Királyrét	5*	25
Mátraháza (672 m)	-						Romhány	6*	29
865 Eger	2*	10	2	0	-3	0	Borsodnádasd	-	
Putnok	2*	12	-2	-3	-3		Jósvafő	1*	17
Lillafüred	4*	18	-3	-1			Szendrőlád	1*	19
772 Miskolc	3*	18	-1	-1	-2	0	Hidasnémeti	ny*	
Fügöd	ny*		1	0	-2		Tokaj	1*	10
778 Sárospatak	2*	10	2	1		0			

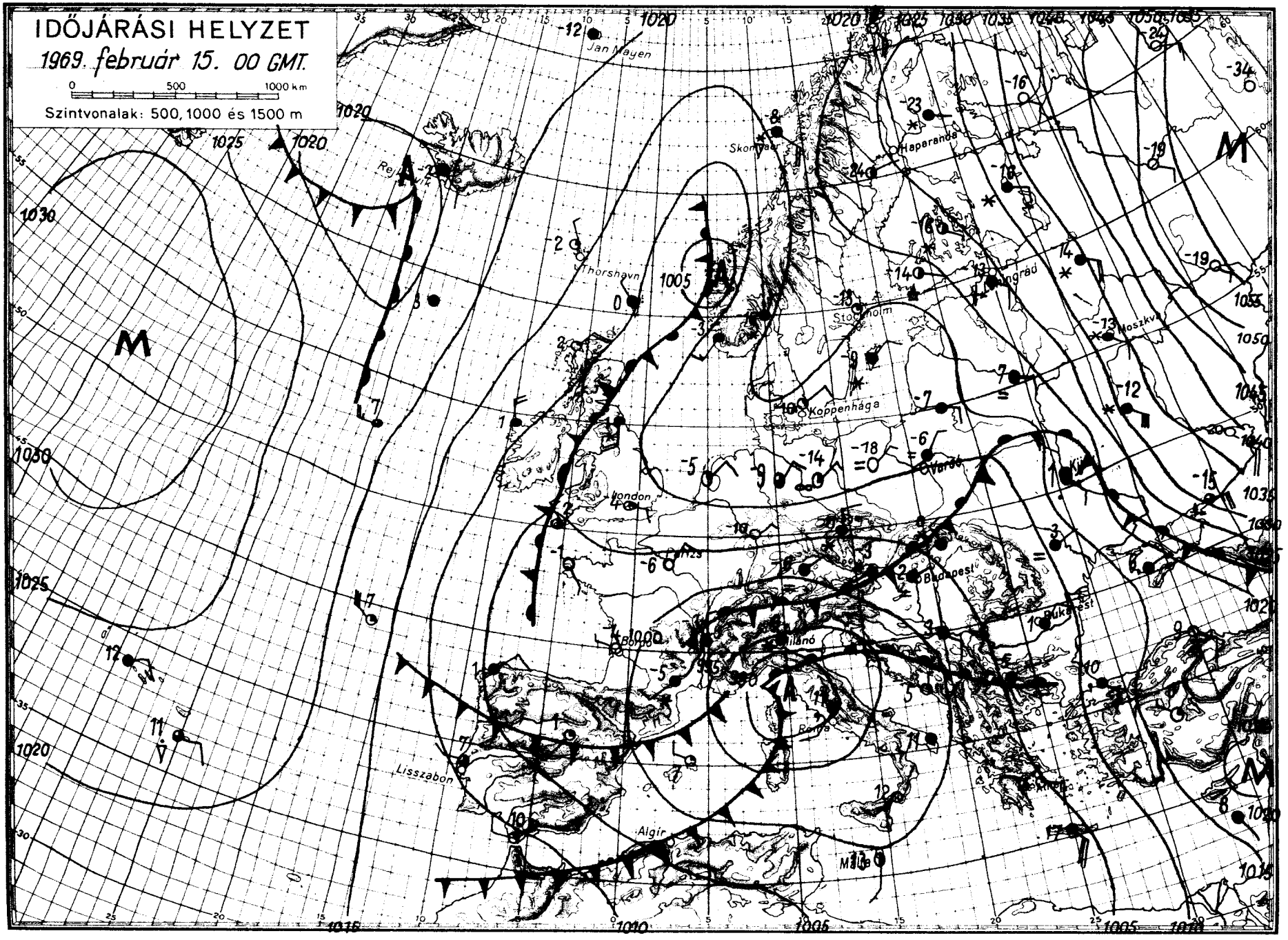

OFSZI NYOMDA BUDAPEST

IDŐJÁRÁSI NAPIJELENTÉS

ЕЖЕДНЕВНЫЙ МЕТЕОРОЛОГИЧЕСКИЙ БЮЛЛЕТЕНЬ • DAILY WEATHER REPORT
BULLETIN QUOTIDIEN DE TEMPS • TÄGLICHER WETTERBERICHT

KIADJA AZ ORSZÁGOS METEOROLÓGIAI INTÉZET
BUDAPEST II. KITAIBEL PÁL UTCA 1
TELEFON: KÖZPONT: 353-500, IDŐJELZŐ OSZT.: 150-410

MEGJELENIK NAPONKÉNT * ELŐFIZETÉSI ÁRA
A POSTAI KÖLTSÉGGEL EGYÜTT NEGYEDÉVRE 60, Ft
KIADÁSÉRT FELEL AZ INTÉZET IGAZGATÓJA

82. évfolyam 47. szám. + Budapest + 1969. február 16. vasárnap

Az időjárási helyzet ma reggel és a várható időjárás:

A Földközi-tengertől Olaszországon, a Kárpátokon át, a Balti-tenger vidékéig délnyugat- északkelet irányában erős front-zóna helyezkedik el. Így délnyugat felől folyamatosan páradus, északkelet felől pedig hideg szárazabb levegő áramlik erre a területre, és Európa középső részén változékony és csapadékos időjárást alakit ki. Ma hajnalban Németországból, az Alpok vidékéről hózáporokat, Olaszországból viharos szelektől kisért esőket, zivatarokat jelentettek. Ukrajnában változatlanul tart a -10, -15 fokos hideg, hófuvással.

Hazánkban szomaton erősen felhős idő volt. Jelentős hőmérséklet-különbség alakult ki az ország keleti és nyugati része között. Az északnyugati megyékben napközben a hőmérséklet csak 0 fok körül volt, ezzel szemben északkeleten helyenként +9 fokig emelkedett, Az ország többi részén a hőmérséklet csucsértéke +2, +7 fok között volt. Ennek megfelelően a nyugati határszélen havazott, máshol sokfelé esett az eső. A lehullott csapadékmennyiség több helyen elérte a 10 mm-t, sőt Borsodnádasdról 15, Gyöngyösről és a Kékestetőről 17 mm-t jelentettek. Vasárnap hajnalra a nyugati határszélen -3, -6, máshol -2, +1 fokig hült le a levegő. A délelőtt folyamán az ország keleti és nyugati része között tovább tartott a jelentős hőmérséklet-különbség. A Dunántul nyugati felén erősen havazott és megélénkült az északias szél. Itt a hőmérséklet 11 órakor -3, -5 máshol +1, +7 fok között váltakozott.

Ma 12 órakor Budapesten a hőmérséklet 2 fok volt, a tengerszintre átszámitott légnyomás 751 mm, gyengén emelkedő irányzatu.

Várható időjárás hétfő estig:

Jobbára erősen felhős idő, többfelé havazás, keleten helyenként még havaseső.
Mérsékelt, időnként élénk, elsősorban a Dunántulon néhány helyen erős északias szél, hófuvások.
A hőmérséklet keleten is csökken.
Várható legalacsonyabb éjszakai hőmérséklet: északnyugaton -5, -10, máshol 0, -5,
legmagasabb nappali hőmérséklet hétfőn: +1, -4 fok között.

Dunay Sándorné s.k.

A hőmérséklet napi középértéke és eltérése a 90 évi átlagtól /Budapesten/:

1969. II. 15.: +2,3 C°, +2,1 C°.

1871 óta ezen a napon Budapesten előfordult:
legmagasabb hőmérséklet: 17,7 C° /1925/
legalacsonyabb hőmérséklet: -18,1 C° /1940/

69.111.

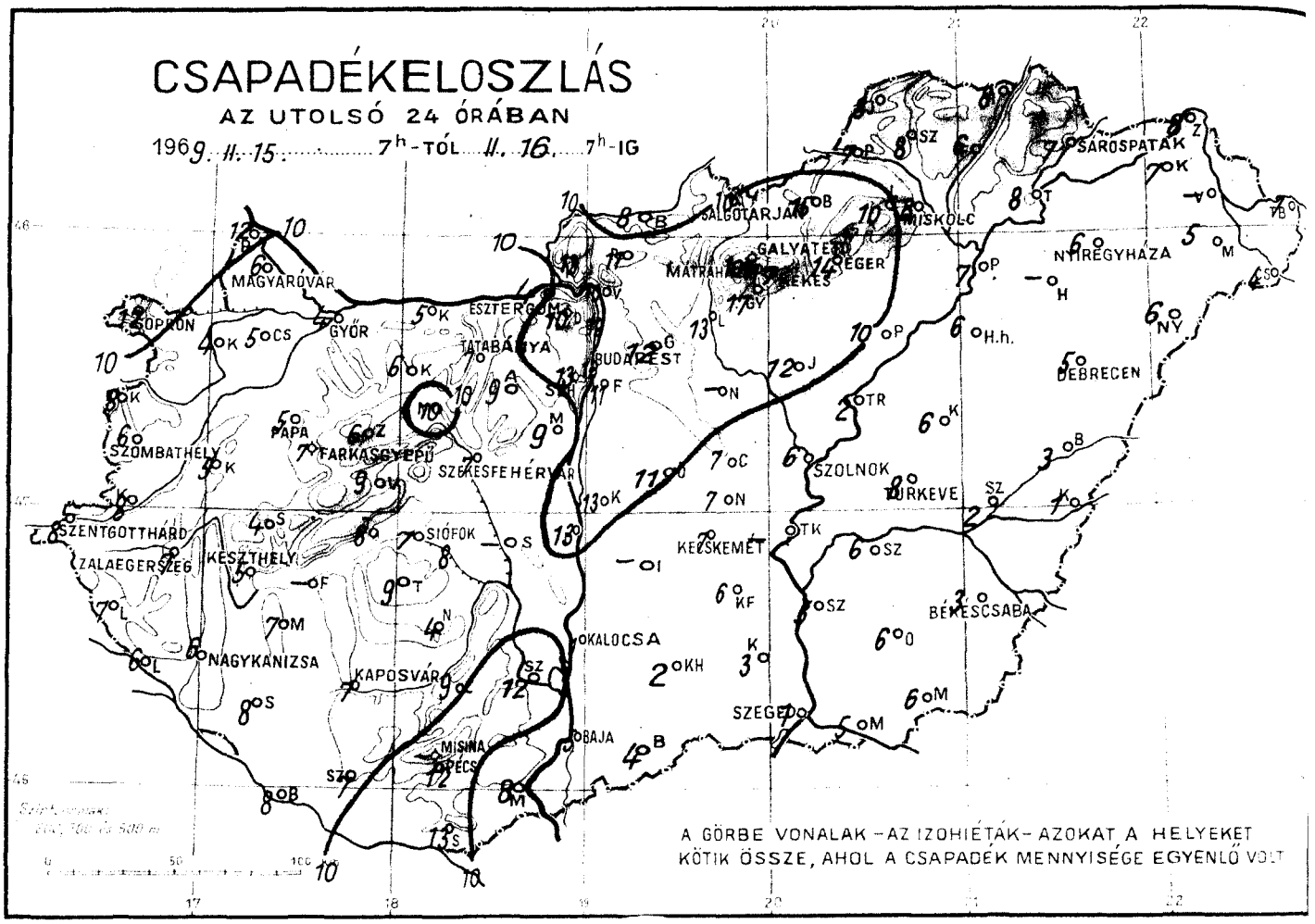
CSAPADÉKELOSZLÁS
AZ UTOLSÓ 24 ÓRÁBAN
1969. II. 15. 7h-TÓL II. 16. 7h-IG
SOPRON
MAGYARÓVÁR
GYŐR
ESZTERGOM
TATABÁNYA
BUDAPEST
SALGÓTARJÁN
MISKOLC
SÁROSPATAK
NYÍREGYHÁZA
DEBRECEN
SZOLNOK
TÚRKEVE
SZOMBATHELY
PAPA
FARKASGYEPŰ
SZÉKESFEHÉRVÁR
SZENTGOTTHÁRD
ZALAEGERSZEG
KESZTHELY
SIÓFOK
KECSKEMÉT
NAGYKANIZSA
KAPOSVÁR
KALOCSA
BÉKÉSCSABA
SZEGED
MISINA
PÉCS
BAJA
A GÖRBE VONALAK – AZ IZOHIÉTÁK – AZOKAT A HELYEKET KÖTIK ÖSSZE, AHOL A CSAPADÉK MENNYISÉGE EGYENLŐ VOLT

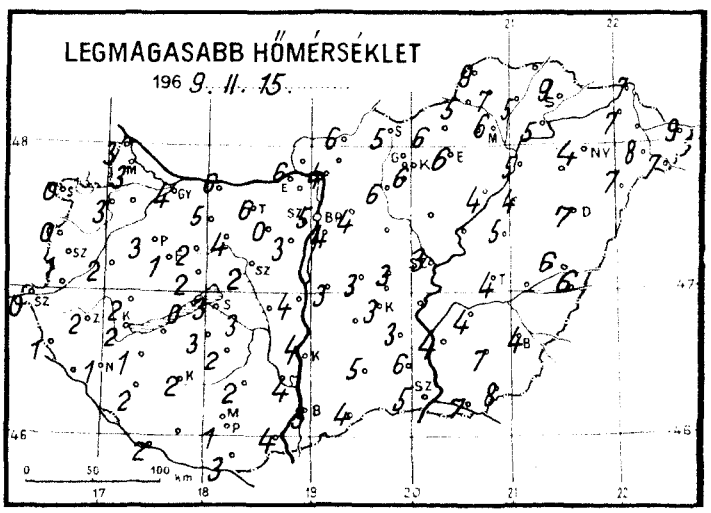
LEGMAGASABB HŐMÉRSÉKLET
1969. II. 15.

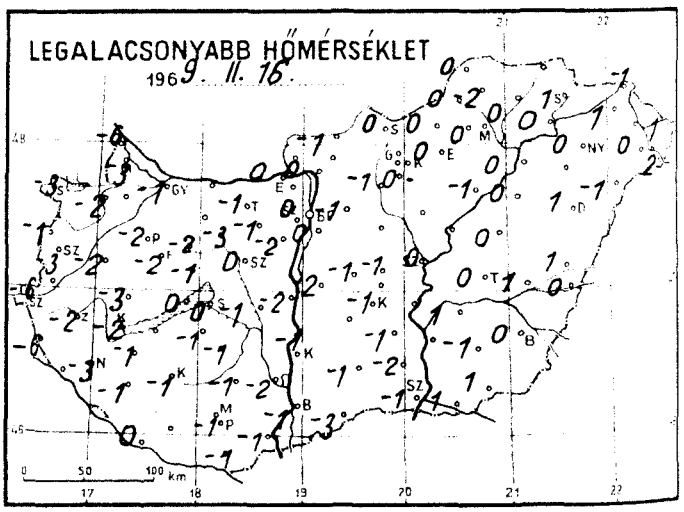
LEGALACSONYABB HŐMÉRSÉKLET
1969. II. 16.

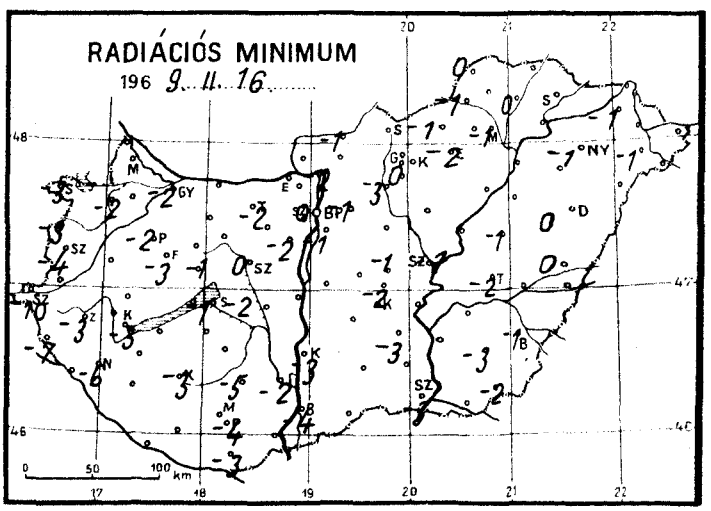
RADIÁCIÓS MINIMUM
1969. II. 16.

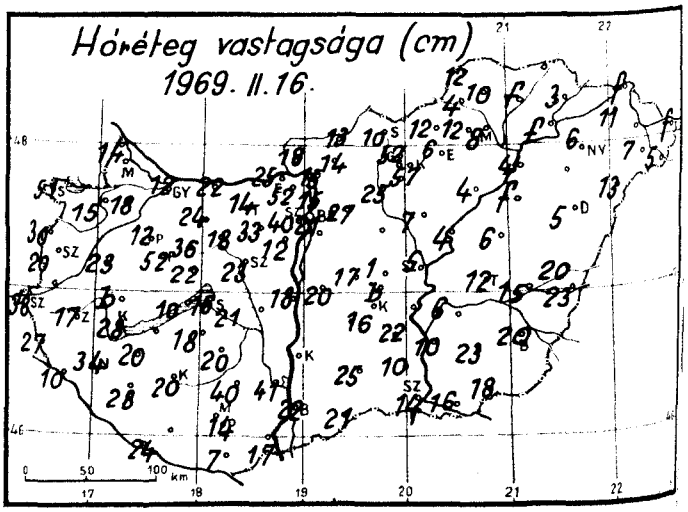
Hóréteg vastagsága (cm)
1969. II. 16.

1969. február ..... hó,
16. vasárnap ..... nap .....

	Az utolsó 24 óra adatai					
	Csapadék (mm)	Hó cm	Hőmérsékleti szélsőségek: tegnapi nappali max.	éjszakai min.	min. 5 cm-en	Napsütés (óra) tegnap
12815 Magyaróvár	6. ✱		3	−3	−	0
822 Győr	4. ✱	12	4	−1	−2	0
825 Pápa	5 ✱	12	3	−2	−2	0
805 Sopron	12 ✱	51	0	−3	−3	0
812 Szombathely	6 ✱	20	1	−3	−4	0
910 Szentgotthárd	8 ✱	38	0	−6	−10	
915 Zalaegerszeg	7 ✱	17	2	−2	−3	
Lenti	7 ✱	27	1	−6	−7	
925 Nagykanizsa	6 ✱	34	1	−3	−6	
920 Keszthely	5 ✱	28	2	−2	−3	0
Tihany	8 ✱	10	0	0		
935 Siófok	7 ✱	16	3	0	−1	0
942 Pécs	12 ✱	14	1	−1	−4	0
941 Misinatető (534 m)	−	−	−	−	−	−
Siklós	13 ✱	?	3	−1	−3	
827 Farkasgyepű (400 m)	7 ✱	52	1	−2	−3	
Veszprém	9 ✱	22	2	−1	−1	
833 Tatabánya	7. ✱	14	6	−1	−2	
839 Budapest (Ferihegy)	11. ✱	21	4	0	−1	
840 Budapest OMI	12. ✱	21	5	0	0	0
841 Budapest (Szabadságh., 474 m)	13. ✱	40	1	−2	−3	0
Martonvásár	9. ✱	12	3	−2	−2	
835 Székesfehérvár	7. ✱	23	2	0	0	
Dunaújváros	13. ✱	18	4	−2		
Szekszárd	12. ✱	41	4	−2	−2	
Mohács	8. ✱	17	4	−1	−	
960 Baja	5.	22	3	−1	−4	
955 Kalocsa	1.		4	−1	−3	
Ceglád	7. ✱	1	3	−1	−1	
860 Szolnok	6.	5	3	0	−1	0
970 Kecskemét	7.	16	3	−1	−	−
Kiskunfélegyháza	6.	22	3	−1	−3	
982 Szeged	1.	14	5	−1	−3	0
Mezőhegyes	6.	18	8	1	−2	
Orosháza	6.	23	7	−1	−3	1
990 Békéscsaba	3.	20	4	0	−1	0
875 Túrkeve	8.	12	4	0	−2	0
Berettyóújfalu	3.	20	6	1	0	
882 Debrecen	5.	5	7	1	0	1
892 Nyíregyháza	6.	6	4	0	−1	1
788 Kisvárda	7.	11	7	1	−1	1
Mátészalka	5.	7	8	0	−1	
Tiszabecs	7.	folt	9	1		
Vác	10.	15	4	0	−2	
Gödöllő	12. ✱	27	4	−1	−1	
Lőrinci	13. ✱	25	6	−1	−3	
Gyöngyös	17.		6	0	0	
Balassagyarmat	8. ✱	13	6	−1	−1	
755 Salgótarján	10. ✱	10	5	0		
Galyatető (932 m)	10 ✱	52	2	−3		
851 Kékestető (1000 m)	17 ✱	67	1	−3	−2	0
Mátraháza (672 m)	−	−	−	−		
865 Eger	14. ✱	6	6	0	−2	0
Putnok	7. ✱	4	5	0	−1	
Lillafüred	10. ✱	12	6	0		
772 Miskolc	8. ✱ ▽	8	6	0	−1	0
Füged	6.	folt	5	0	0	
778 Sárospatak	7.	3	9	1	−	1

	24 órai csapadék mm	Hó cm
Rajka	12 ✱	14
Kapuvár	4 ✱ ≡	15
Csorna	5 ✱	18
Komárom	5. ✱	22
Káld	5 ✱	23
Kőszeg	8 ✱	30
Körmend	8 ✱	
Letenye	6 ✱	10
Sümeg	4 ✱	bucka
Zirc	6. ✱	36
Kisbér	6. ✱	24
Mór	10. ✱	18
Alcsút	9. ✱	33
Esztergom	4. ✱	25
Dobogókő	10. ✱	52
Fonyód	−	−
Tab	9. ✱	18
Sárbogárd	8. ✱	21
Lengyel	9. ✱	40
Nagykónyi	4.	20
Marcali	7.	20
Somogyszob	8. ✱	28
Kaposvár	7. ✱	20
Bares	8. ✱	24
Szigetvár	7. ✱	
Bácsalmás	4.	21
Kiskunhalas	2.	25
Izsák	−	−
Kunsztmiklós	13. ✱	20
Örkény	11. ✱	17
Nagykáta	−	−
Jászapáti	12. ✱	7
Tiszakécske	−	−
Nagykőrös	7.	bucka
Kistelek	3.	10
Makó	5.	16
Szentes	5.	10
Szarvas	6.	6
Szeghalom	2.	15
Körösszakál	1.	23
Tiszaroff	2.	4
Poroszló	10.	4
Karcag	6.	6
Hortobágy	6.	folt
Polgár	7. ✱ ▽	4
Hajdúdorog	−	−
Nyírlugos	6.	13
Csenger	4.	5
Vásárosnamény	−	−
Záhony	8.	folt
Királyrét	13. ✱	18
Romhány	11. ✱	14
Borsodnádasd	15. ✱	12
Jósvafő	8. ✱	12
Szendrőlád	8. ✱	10
Hidasnémeti	8. ✱	
Tokaj	8.	folt
Szentendre	12.	15

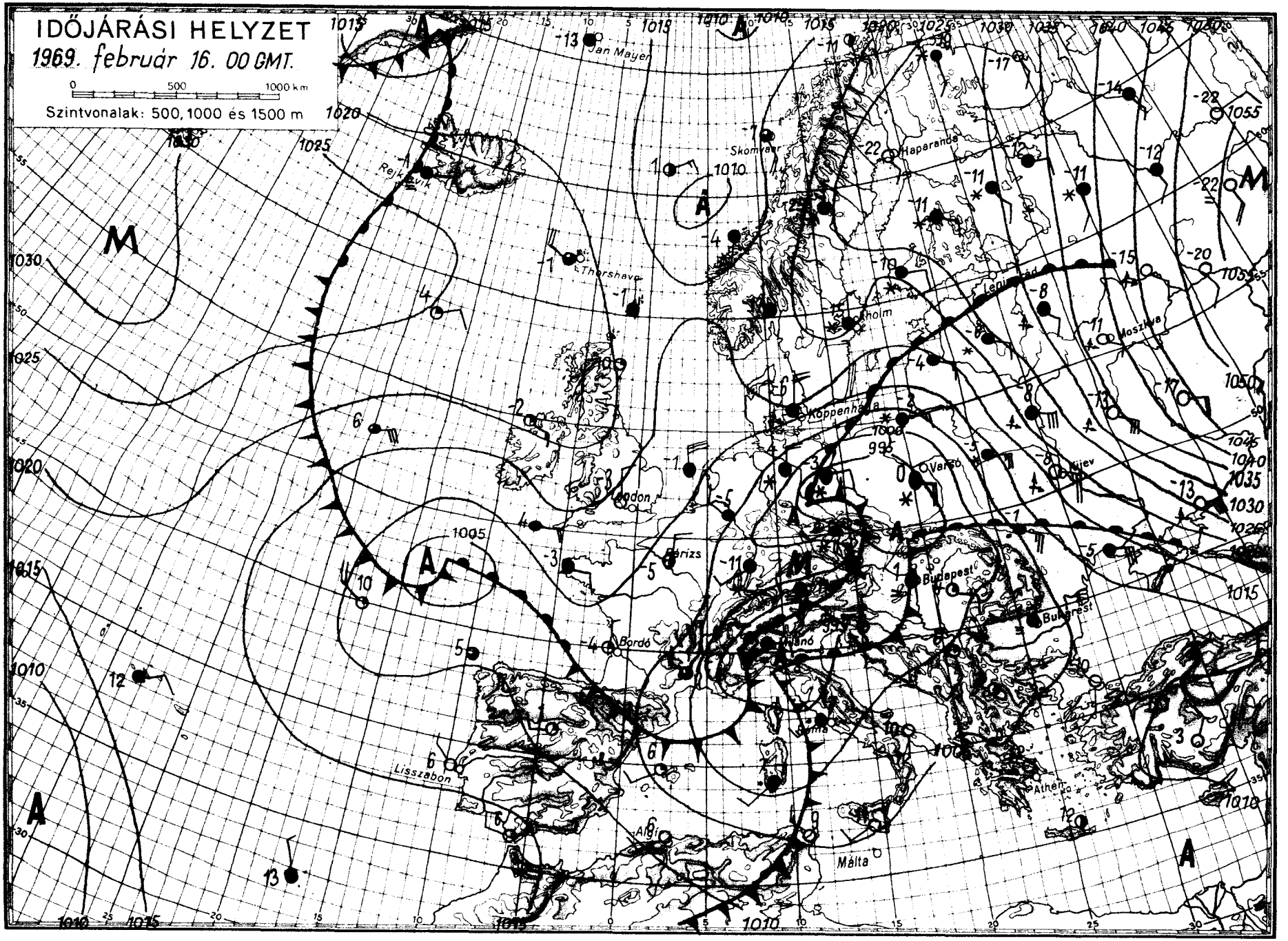
IDŐJÁRÁSI HELYZET
1969. február 16. 00 GMT.
0 500 1000 km
Szintvonalak: 500, 1000 és 1500 m
Jan Mayen
Skomvaer
Haparanda
Rejkjavik
Thorshavn
Stockholm
Leningrád
Moszkva
Koppenhága
Varsó
Kijev
London
Párizs
Budapest
Bukarest
Bordó
Milánó
Athén
Málta
Lisszabon
Algír

IDŐJÁRÁSI NAPIJELENTÉS

ЕЖЕДНЕВНЫЙ МЕТЕОРОЛОГИЧЕСКИЙ БЮЛЛЕТЕНЬ • DAILY WEATHER REPORT
BULLETIN QUOTIDIEN DE TEMPS • TÄGLICHER WETTERBERICHT

KIADJA AZ ORSZÁGOS METEOROLÓGIAI INTÉZET
BUDAPEST II. KITAIBEL PÁL UTCA 1
TELEFON: KÖZPONT: 353-500, IDŐJELZŐ OSZT.: 150-410

MEGJELENIK NAPONKÉNT • ELŐFIZETÉSI ÁRA
A POSTAI KÖLTSÉGGEL EGYÜTT NEGYEDÉVRE 60, Ft
KIADÁSÉRT FELEL AZ INTÉZET IGAZGATÓJA

82. évfolyam 48. szám. + Budapest + 1969. február 17. hétfő

Az időjárási helyzet ma reggel és a várható időjárás:

Az Atlanti-óceán térségében örvénylő mérsékeltövi ciklonok jelenleg nem befolyásolják szárazföldünk időjárását. Ezzel szemben a szokatlanul hosszu ideje töretlenül fennálló kelet-európai hideg ujabb kiáramlása figyelhető meg, továbbra is erős délkeleti, keleti széllel, hófuvásokkal és ujabban porviharral. A két nappal ezelőtt keletkezett mediterrán ciklon, amely vasárnapra éppen a Kárpát-medence fölé helyeződött át és még jelentékeny mennyiségü meleg légtömeget sodort a Kárpát-medence keleti részei fölé, az éjszaka folyamán összeomlott. Részben ennek következtében, részben az emlitett kelet-európai hideg előretörése miatt, a visszatérő hideg légtömeg hétfő reggelre már csaknem teljesen kitöltötte a Kárpát-medencét.

Hazánkban vasárnap egész napon át borult volt az ég, keleten viszont néhány órára felszakadozott a felhőzet. A Dunántul nyugati felében erős, helyenként viharos északi széllel már a reggeli órákban megkezdődött a hideg légtömeg beáramlása, havazás, hófuvás kiséretében. A keleti országrészben a csapadék eső alakjában hullott. Ott enyhe déli szél fujt. A hőmérséklet a nyugati megyékben napközben csak 0, -3 fokot ért el, máshol 0, +5, a keleti megyékben 7, 10 fokig emelkedett. A hétfő reggel 7 óráig terjedő 24 óra alatt lehullott csapadék mennyisége csak kevés helyen haladta meg az 5 mm-t. Az északnyugatról beáramlott és nyugalomba került levegő Sopron, Szombathely, Győr térségében -13, -14 fokig hült le. Máshol -7, -12, illetve a keleti megyékben csak +1, -6 fokos lehülés fordult elő. Hétfő délelőtt délen helyenként havazott.

Ma 12 órakor Budapesten a hőmérséklet -1 fok, a tengerszintre átszámitott légnyomás 756 mm, gyengén emelkedik.

Várható időjárás kedd estig:

Felhős, párás, egy-két helyen ködös idő.
Néhány helyen havazás, hószállingózás,
Mérsékelt, helyenként élénk északi, északkeleti szél.
Az ország középső és keleti részein is erősödő éjszakai lehülés.
Várható legalacsonyabb éjszakai hőmérséklet: -5, -10 fok között, a derültebb helyeken -15 fok körül,
legmagasabb nappali hőmérséklet kedden: 0, -5 fok között.

Dr. Tóth Pál-Máhr Jenő

Távolabbi kilátások péntekig:
Legalacsonyabb hajnali hőmérsékletek -5, -10 fok között, legmagasabb nappali hőmérsékletek -3, +2 fok között. Jelentős mennyiségü /legalább 5 mm/ csapadék az ország területének 40 %-án várható.

TÁVELŐREJELZŐ CSOPORT

A hőmérséklet napi középértéke és eltérése a 90 évi átlagtól /Budapesten/:
1969. II. 16.: +1,9 C°, +1,6 C°.
1871 óta ezen a napon Budapesten előfordult:
legmagasabb hőmérséklet: 15,2 C° /1925/
legalacsonyabb hőmérséklet: -17,9 C° /1940/

69.112.

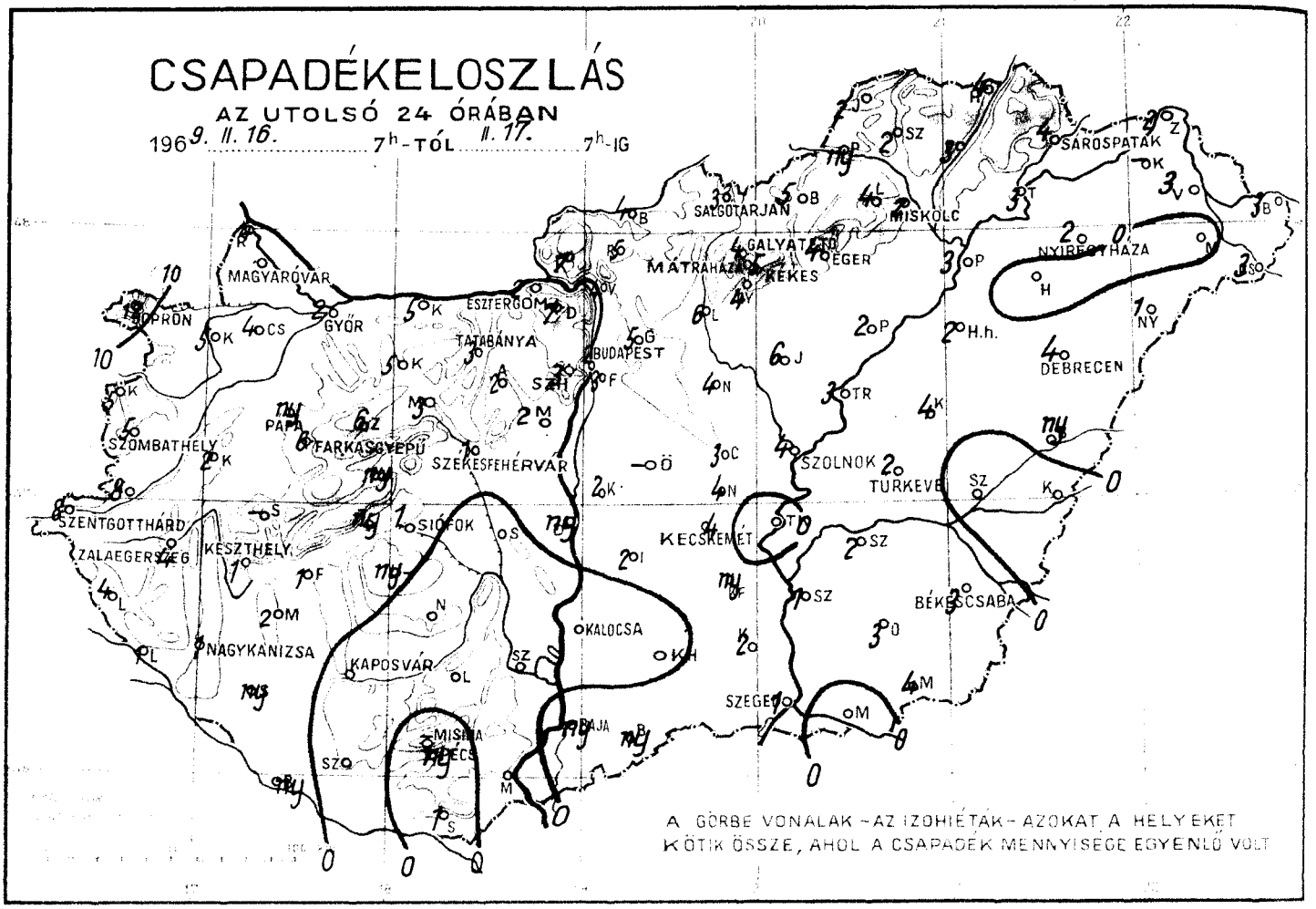
CSAPADÉKELOSZLÁS
AZ UTOLSÓ 24 ÓRÁBAN
1969. II. 16. 7h-TÓL II. 17. 7h-IG
MAGYARÓVÁR
GYŐR
ESZTERGOM
TATABÁNYA
BUDAPEST
SALGÓTARJÁN
MISKOLC
SÁROSPATAK
NYÍREGYHÁZA
DEBRECEN
MÁTRAHÁZA
EGER
KEKES
SZOLNOK
TÚRKEVE
SZOMBATHELY
PAPA
FARKASGYEPŰ
SZÉKESFEHÉRVÁR
SIÓFOK
KESZTHELY
SZENTGOTTHÁRD
ZALAEGERSZEG
NAGYKANIZSA
KAPOSVÁR
KECSKEMÉT
BÉKÉSCSABA
KALOCSA
SZEGED
MISKOLC
PÉCS
A GÖRBE VONALAK – AZ IZOHIÉTÁK – AZOKAT A HELYEKET KÖTIK ÖSSZE, AHOL A CSAPADÉK MENNYISÉGE EGYENLŐ VOLT

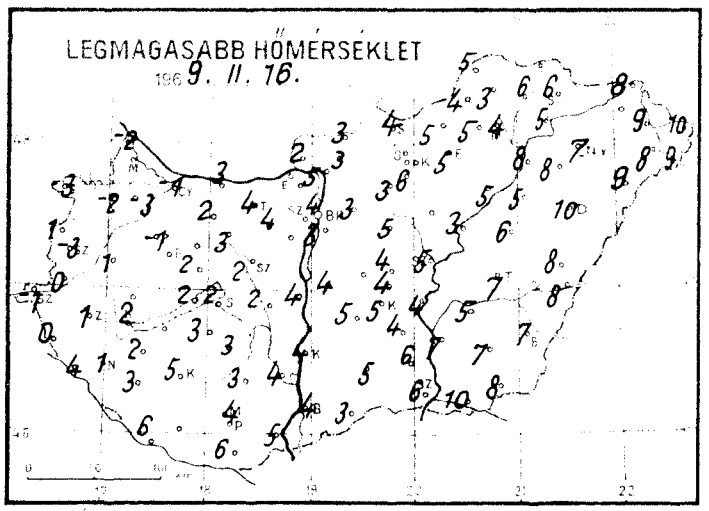
LEGMAGASABB HŐMÉRSÉKLET
1969. II. 16.

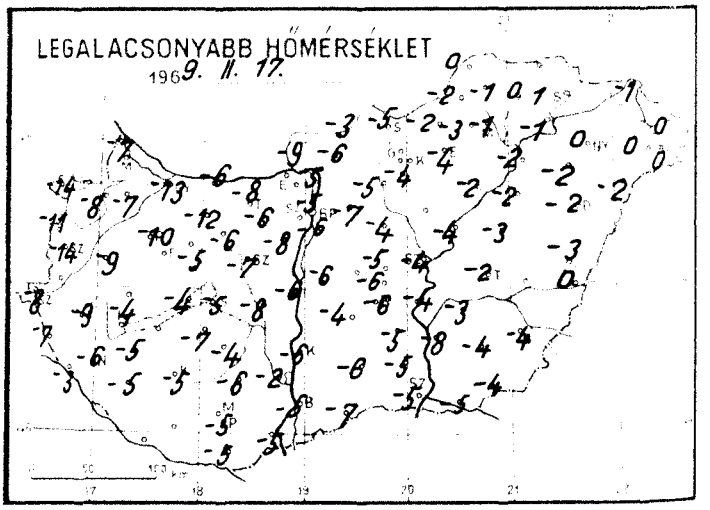
LEGALACSONYABB HŐMÉRSÉKLET
1969. II. 17.

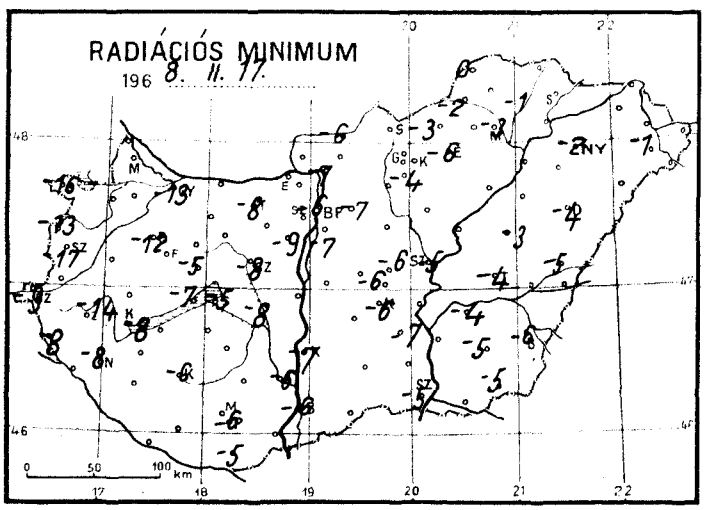
RADIÁCIÓS MINIMUM
1969. II. 17.

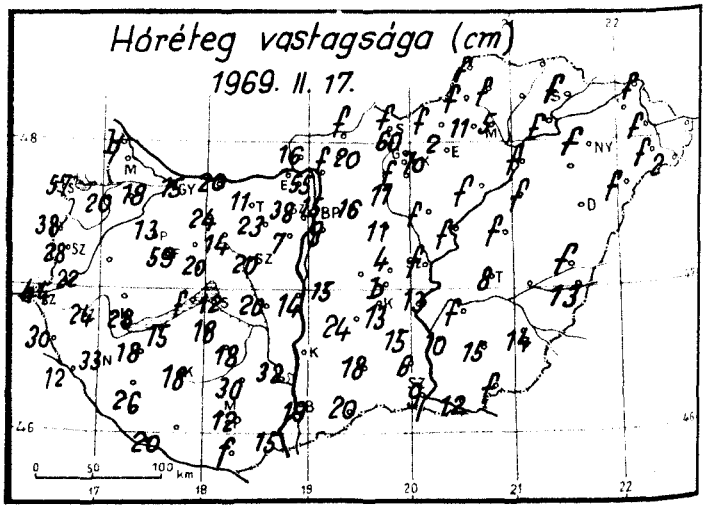
Hóréteg vastagsága (cm)
1969. II. 17.

1969. február hó, 17. nap hétfő

	Az utolsó 24 óra adatai					
	Csapadék (mm)	Hó cm	Hőmérsékleti szélsőségek: tegnapi nappali max.	éjszakai min.	min. 5 cm-en	Napsütés (óra) tegnap
12815 Magyaróvár						
822 Győr	2*	15	-1	-13	-13	0
825 Pápa	ny*	13	-1	-10	-12	0
805 Sopron	12*	57	-3	-14	-16	0
812 Szombathely	5*	28	-3	-14	-17	0
910 Szentgotthárd	8*	44	-1	-8	-9	
915 Zalaegerszeg	4*	24	1	-9	-14	
Lenti	4*	30	0	-7	-8	
925 Nagykanizsa	1*	33	1	-6	-8	
920 Keszthely	1*	28	2	-4	-8	0
Tihany	ny*	folt	2	-4	-7	
935 Siófok	1*	12	2	-5	-5	0
942 Pécs	ny*	12	4	-5	-6	1
941 Misinatető (534 m)						
Siklós	1*	folt	6	-5	-5	
827 Farkasgyepű (400 m)	6*	59	0	-8	-8	
Veszprém	ny*	20	2	-5	-5	
833 Tatabánya	3	11	4	-8	-8	
839 Budapest (Farkasrét)	3*	9	3	-6	-7	
840 Budapest OMI	2	15	4	-5	-6	0
841 Budapest (Szabadságh. 474 m)	3*	38	1	-9	-10	
Martonvásár	2	7	3	-8	-9	
835 Székesfehérvár	1	20	2	-7	-8	
Dunaújváros	ny	14	4	-6		
Szekszárd	.	32	4	-2	-6	
Mohács	.	15	5	-5		
960 Baja	ny	19	4	-5	-6	0
955 Kalocsa	.		4	-6	-7	
Cegléd	3	4	4	-5	-6	1
860 Szolnok	4▽	folt	5	-4	-5	3
970 Kecskemét	4	13	5	-6	-6	
Kiskunfélegyháza	ny	15	4	-5	-7	
982 Szeged	1	9	6	-5	-5	3
Mezőhegyes	4▽	folt	8	-4	-5	
Orosháza	3	15	7	-4	-5	6
990 Békéscsaba	3*	14	7	-4	-6	6
875 Túrkeve	2▽	8	7	-2	-4	5
Berettyóújfalu	ny	folt	8	-3	-5	
882 Debrecen	4		10	-2	-4	8
892 Nyíregyháza	2	folt	7	0	-2	6
788 Kisvárda						
Mátészalka	.	folt	8	0	-1	
Tiszabecs	3		10	0		
Vác	4	folt	5	-5	-7	
Gödöllő	5	16	3	-7	-7	
Lőrinci	6*	11	3	-5		
Gyöngyös	4	folt	6	-4	-4	
Balassagyarmat	4	folt	3	-3	-6	
755 Salgótarján	3	folt	4	-5		
Galyatető (932 m)	4*	60	-1	-7		
851 Kékestető (1000 m)	5*	70	0	-7		3
Mátraháza (672 m)						
865 Eger	4*	2	5	-4	-6	0
Putnok	ny*	folt	4	-2	-2	
Lillafüred	4*	11	5	-3		
772 Miskolc	2	5	4	-1	-3	2
Füged	3		6	0	-1	
778 Sárospatak	4	folt	6	1		2

24 órai csapadék mm		Hó cm
Rajka	4*	bucka
Kapuvár	5*	20
Csorna	4*	18
Komárom	5	20
Káld	2*	
Kőszeg	5*	38
Körmend	8*	22
Letenye	1*	12
Sümeg		
Zirc	6*	40
Kisbér	5*	24
Mór	3	14
Alcsút	2	23
Esztergom	2	
Dobogókő	7▽*	55
Fonyód	1*	15
Tab	ny	18
Sárbogárd	.	20
Lengyel	.	30
Nagykónyi	.	
Marcali	2*	18
Somogyszob	ny*	26
Kaposvár	.	18
Bares	ny	20
Szigetvár	.	
Bácsalmás	ny	20
Kiskunhalas	.	18
Izsák	2	24
Kunsztmiklós	2	15
Orkény		
Nagykáta	4	11
Jászapáti	6	folt
Tiszakécske	.	13
Nagykőrös	4	bucka
Kistelek	2▽	6
Makó	.	12
Szentes	1	10
Szarvas	2	folt
Szeghalom	.	
Körösszakál	.	13
Tiszaroff	3	folt
Poroszló	2	folt
Karcag	4	folt
Hortobágy	2	folt
Polgár	3▽	folt
Hajdúdorog	.	
Nyírlugos	1	folt
Csenger	3	2
Vásárosnamény		
Záhony	2	folt
Királyrét	7*	16
Romhány		
Borsodnádasd		
Jósvafő	2*	folt
Szendrőlád	2*	folt
Hidasnémeti	4*	
Tokaj	3	folt

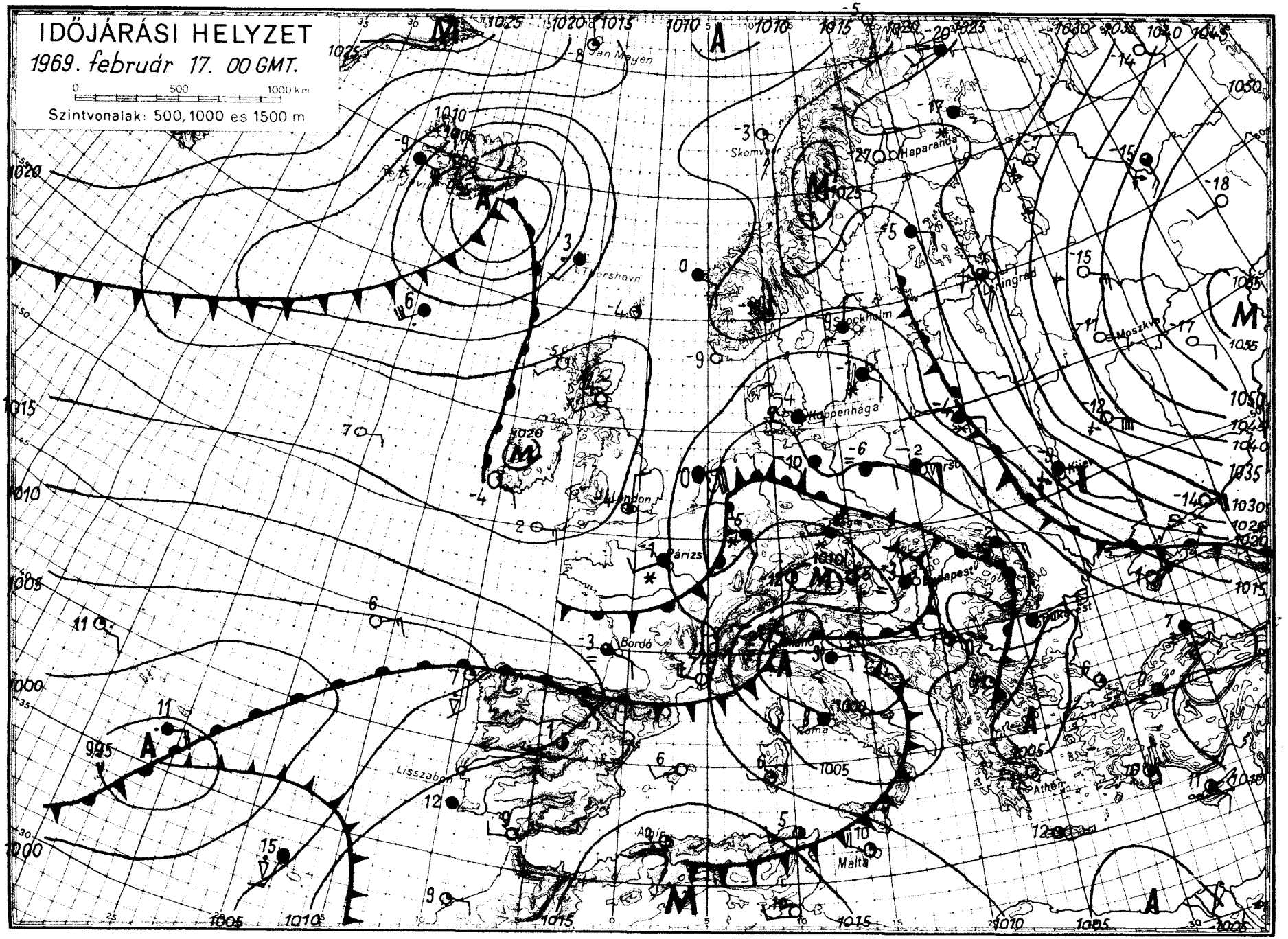
IDŐJÁRÁSI HELYZET
1969. február 17. 00 GMT.
0 500 1000 km
Szintvonalak: 500, 1000 és 1500 m
Jan Mayen
Skomvær
Haparanda
Thorshavn
Leningrád
Stockholm
Moszkva
Koppenhága
London
Kijev
Párizs
Budapest
Bordó
Róma
Lisszabon
Athén
Málta

IDŐJÁRÁSI NAPIJELENTÉS

ЕЖЕДНЕВНЫЙ МЕТЕОРОЛОГИЧЕСКИЙ БЮЛЛЕТЕНЬ • DAILY WEATHER REPORT
BULLETIN QUOTIDIEN DE TEMPS • TÄGLICHER WETTERBERICHT

KIADJA AZ ORSZÁGOS METEOROLÓGIAI INTÉZET
BUDAPEST II. KITAIBEL PÁL UTCA 1
TELEFON: KÖZPONT: 353-500, IDŐJELZŐ OSZT.: 150-410

MEGJELENIK NAPONKÉNT * ELŐFIZETÉSI ÁRA A POSTAI KÖLTSÉGGEL EGYÜTT NEGYEDÉVRE 60, Ft
KIADÁSÉRT FELEL AZ INTÉZET IGAZGATÓJA

82. évfolyam 49. szám. + Budapest + 1969. február 18. kedd

Az időjárási helyzet ma reggel és a várható időjárás:

Kelet- és Észak-Európában továbbra is igen hideg van és az erős szelek következtében ujabb hófuvások, azokon a helyeken ahol már a havat elfujta a szél, talajfuvások keletkeznek. Európa többi részein ciklonok hatására változékony időjárás uralkodik. Sokfelé havazik, Dél-Európában esik az eső. Az Ibériai-félsziget fölé erős déli szél lel, meleg levegő áramlik. Hatására ott éjszaka sem süllyed a hőmérő higanyszála +10 foknál alacsonyabbra. A Kárpát-medence fölött elhelyezkedő sekély ciklon lassan feltöltődik és igy az elkövetkező 36 órában csökken a csapadékhajlam.

Hazánkban hétfőn keleten ködös, máshol erősen felhős idő volt. Sokfelé havazott. A lehullott csapadék mennyisége általában 1 és 8 mm között váltakozott. A Szeged-Budapest vonaltól délnyugatra napközben sem emelkedett a hőmérséklet -3, +2 foknál magasabbra és ma hajnalra -4, -11, sőt a nyugati határszélén -14, -17 fokig hült le a levegő. Az emlitett vonaltól északkeletre +1, +7, Tiszabecsen +8 fokos maximumok alakultak ki és éjszaka sem volt -4, -1 foknál hidegebb. Az északkeleti megyékben vannak helyek ahol teljesen elolvadt a hó, a Dunántulon viszont még 10 és 57 cm közötti vastagságu hóréteg található. Délelőtt az ország keleti részében borult volt az ég és sokfelé havazott. A hőmérséklet 11 órakor +1 és -3 fok között váltakozott. A nyugati országrészben derült idő volt és egyes helyeken 11 órára sem emelkedett a hőmérséklet -7, -10 foknál magasabbra.

Ma 12 órakor Budapesten a hőmérséklet 0 fok volt, a tengerszintre átszámitott légnyomás 762 mm, mérsékelten emelkedik.

Várható időjárás szerda estig:

Ma: A felhőzet keleten is felszakadozik és a havazás fokozatosan megszünik.
Szerdán: Általában kevés felhő, szórványosan előforduló hószállingózással.
Mérsékelt, időnként megélénkülő változó irányú szél.
Az éjszakai lehülés keleten is erősödik.
Helyenként párásság, köd.
Várható legalacsonyabb éjszakai hőmérséklet: általában -7, -13 fok között, északnyugaton -15 fok körül,
legmagasabb nappali hőmérséklet szerdán: 0, -5 fok között.

Kerényi Nárcisz s.k.

A hőmérséklet napi középértéke és eltérése a 90 évi átlagtól /Budapesten/:

1969. II. 17.: -2,1 C°, -2,8 C°.

1871 óta ezen a napon Budapesten előfordult:

legmagasabb hőmérséklet: 13,7 C° /1935/
legalacsonyabb hőmérséklet: -16,6 C° /1956/

69.115.

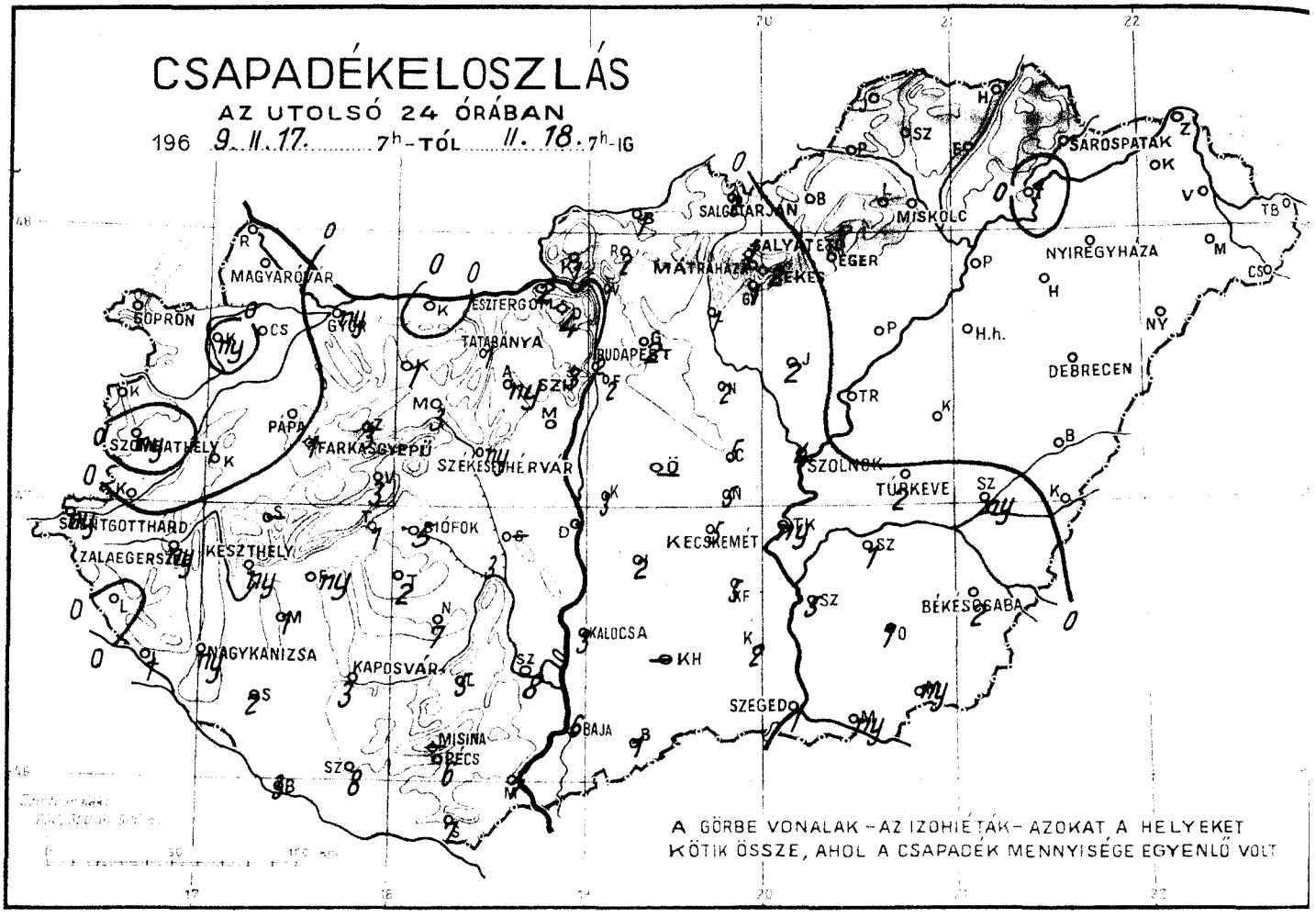
CSAPADÉKELOSZLÁS
AZ UTOLSÓ 24 ÓRÁBAN
196 9. II. 17. 7h-TÓL II. 18. 7h-IG
SOPRON
MAGYARÓVÁR
GYŐR
ESZTERGOM
TATABÁNYA
BUDAPEST
SALGÓTARJÁN
MÁTRAHÁZA
EGER
MISKOLC
SÁROSPATAK
NYÍREGYHÁZA
DEBRECEN
SZOMBATHELY
PÁPA
FARKASGYEPŰ
SZÉKESFEHÉRVÁR
SZOLNOK
TÚRKEVE
SZENTGOTTHÁRD
ZALAEGERSZEG
KESZTHELY
SIÓFOK
KECSKEMÉT
BÉKÉSCSABA
NAGYKANIZSA
KAPOSVÁR
KALOCSA
SZEGED
BAJA
MISINA
PÉCS
A GÖRBE VONALAK – AZ IZOHIÉTÁK – AZOKAT A HELYEKET
KÖTIK ÖSSZE, AHOL A CSAPADÉK MENNYISÉGE EGYENLŐ VOLT

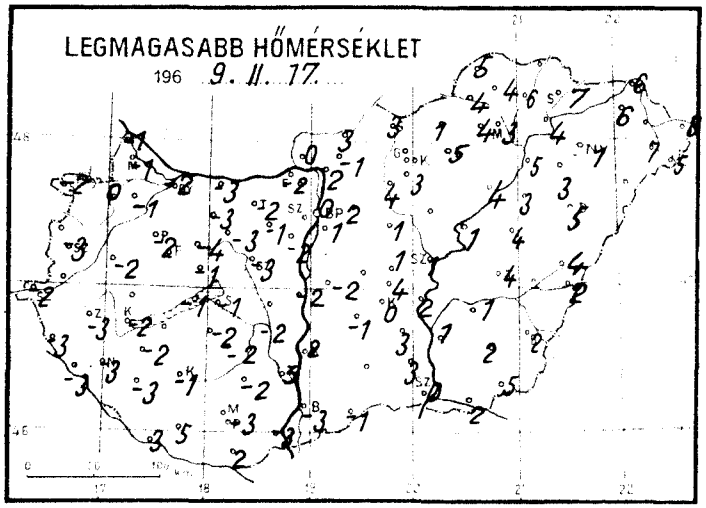
LEGMAGASABB HŐMÉRSÉKLET
196 9. II. 17.

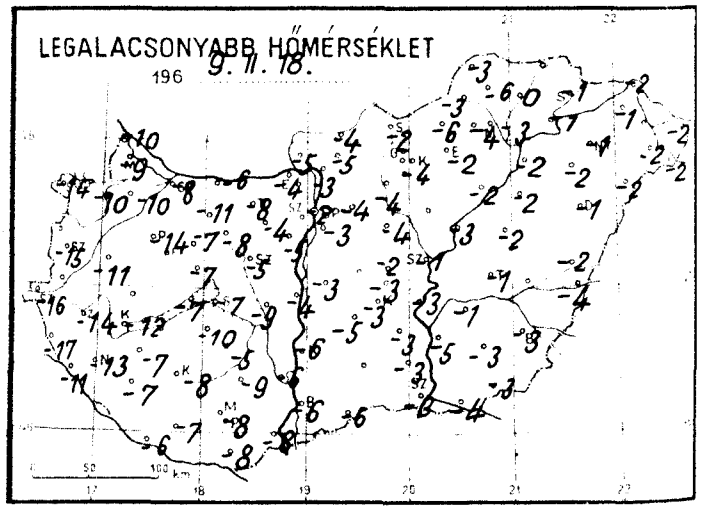
LEGALACSONYABB HŐMÉRSÉKLET
196 9. II. 18.

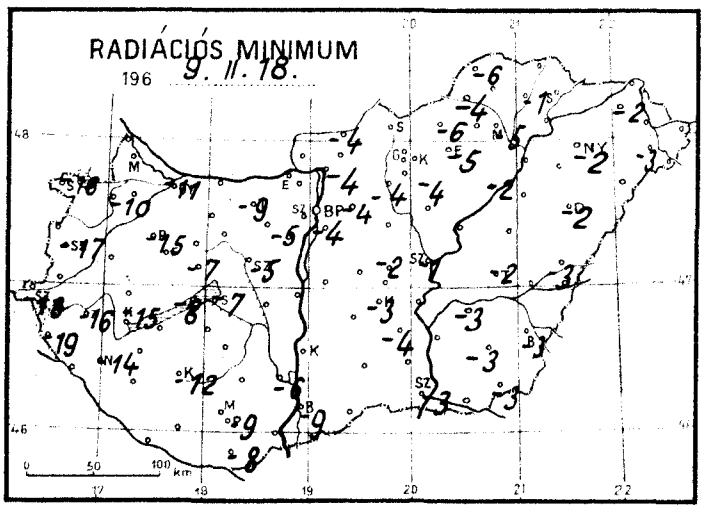
RADIÁCIÓS MINIMUM
196 9. II. 18.

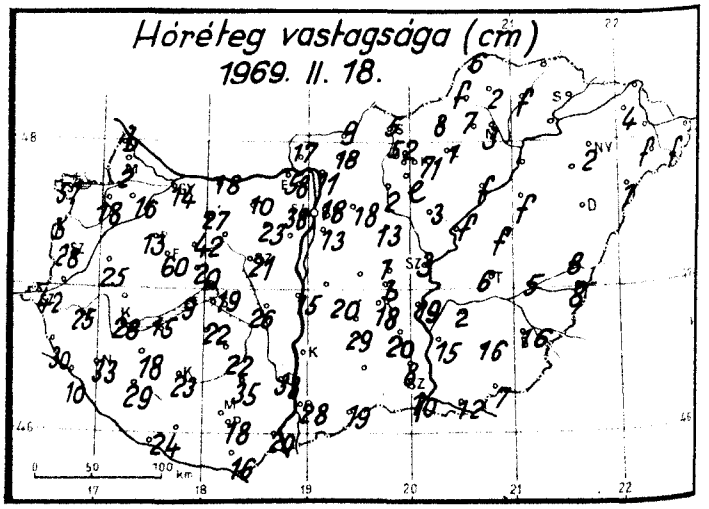
Hóréteg vastagsága (cm)
1969. II. 18.

1969. február hó, 18 nap kedd

	Az utolsó 24 óra adatai					
	Csapadék (mm)	Hó cm	Hőmérsékleti szélsőségek: tegnapi nappali max.	éjszakai min.	min. 5 cm-en	Napsütés (óra) tegnap
12815 Magyaróvár	.		-1	-9	-	2
822 Győr	ny*	14	-2	-8	-11	0
825 Pápa	.	13	-2	-14	-15	0
805 Sopron	.	57	-2	-14	-16	0
812 Szombathely	ny*	28	-3	-15	-17	0
910 Szentgotthárd	ny*	42	-2	-16	-18	
915 Zalaegerszeg	ny*	25	-3	-14	-16	
Lenti	.	30	-3	-17	-19	
925 Nagykanizsa	ny*	33	-3	-13	-14	
920 Keszthely	ny*	28	-2	-12	-15	0
Tihany	1 *	9	-1	-7	-8	
935 Siófok	5 *	19	-1	-7	-7	0
942 Pécs	6 *	18	-3	-8	-9	0
941 Misinatető (534 m)	- *					
Siklós	7 *	16	2	-8	-8	
827 Farkasgyepű (400 m)	1 *	60	-3	-9	-10	
Veszprém	3 *	20	-1	-7	-7	
833 Tatabánya	1 *	10	-2	-8	-9	
839 Budapest (Ferihegy)	2 *	13	1	-3	-4	
840 Budapest OMI	2 *	18	0	-2	-	0
841 Budapest (Szabadságh., 474 m)	3 *	38	-1	-5	-5	0
Martonvásár	ny*	8	-2	-5	-5	
835 Székesfehérvár	ny*	21	-3	-5	-5	
Dunaújváros	1 *	15	-2	-4		
Szekszárd	8 *	38	3	-6	-6	
Mohács	7 *	20	-3	-8		
960 Baja	6 *	28	-3	-6	-9	0
955 Kalocsa	3 *		2	-6		
Cegléd	5 *	1	1	-2	-2	1
860 Szolnok	4 *	3	1	-1	-1	1
970 Kecskemét	5 *	18	0	-3	-3	
Kiskunfélegyháza	5 *	20	3	-3	-4	0
982 Szeged	1 *	10	0	-3	-3	2
Mezőhegyes	ny *	7	5	-3	-3	
Orosháza	1 *	16	2	-3	-3	2
990 Békéscsaba	2 *	16	2	-3	-3	3
875 Túrkeve	2 *	6	4	-1	-2	2
Berettyóújfalu	.	8	4	-2	-3	
888 Debrecen	.		5	-1	-2	6
892 Nyíregyháza	.	2	1	-1	-2	0
788 Kisvárda	.	4	6	-1	-2	7
Mátészalka	.	folt	7	-2	-3	
Tiszabecs	.	8	8	-2		
Vác	1 *	11	2	-3	-4	
Gödöllő	2 *	18	2	-4	-4	
Lőrinci	1 *	2	4	-4	-4	
Gyöngyös	1 *	lepel	3	-4	-4	
Balassagyarmat	1 *	9	3	-4	-4	
755 Salgótarján	2 *	5	3	-2		
Galyatető (932 m)	1 *	52	-1	-4		
851 Kékestető (1000 m)	2 *	71	0	-4	-5	0
Mátraháza (672 m)	-					
865 Eger	.	1	5	-2	-5	0
Putnok	.	folt	4	-3	-4	
Lillafüred	.	7	4	-4		
772 Miskolc	.	3	3	-3	-5	2
Füged	.	folt	6	0	-1	
778 Sárospatak	.		7	-1	-	5

	24 órai csapadék mm	Hó cm
Rajka	.	bucka
Kapuvár	ny*	18
Csorna	.	16
Komárom	.	18
Káld	.	25
Kőszeg	.	bucka
Körmend	ny*	22
Letenye	1 *	10
Sümeg	-	
Zirc	3 *	42
Kisbér	1 *	27
Mór	3 *	19
Alcsút	ny*	23
Esztergom	2 *	
Dobogókő	4 *	58
Fonyód	ny*	15
Tab	2 *	22
Sárhatvan	3 *	26
Lengyel	5 *	35
Nagykónyi	7 *	22
Marcali	1 *	18
Somogyszob	2 *	29
Kaposvár	3 *	23
Barcs	3 *	24
Szigetvár	8 *	
Bácsalmás	1 *	19
Kiskunhalas	-	
Izsák	2 *	29
Kunsztmiklós	3 *	20
Örkény	-	
Nagykáta	2 *	13
Jászapáti	2 *	3
Tiszakécske	ny*	19
Nagykőrös	5 *	bucka
Kistelek	2 *	8
Makó	ny*	12
Szentes	5 *	15
Szarvas	1 *	2
Szeghalom	ny*	5
Körösszakál	.	8
Tiszaroff	.	folt
Poroszló	.	folt
Karcag	.	folt
Hortobágy	.	folt
Polgár	. ⊔	folt
Hajdúdorog	.	
Nyírlugos	.≡	1
Csenger	.	folt
Vásárosnamény	.	
Záhony	.	folt
Királyrét	1 *	17
Rombány	2 *	18
Borsodnádasd	.	8
Jósvafő	.	6
Szendrőlád	.	2
Hidasnémeti	.	
Tokaj	1 •	
Szentendre	2 *	17

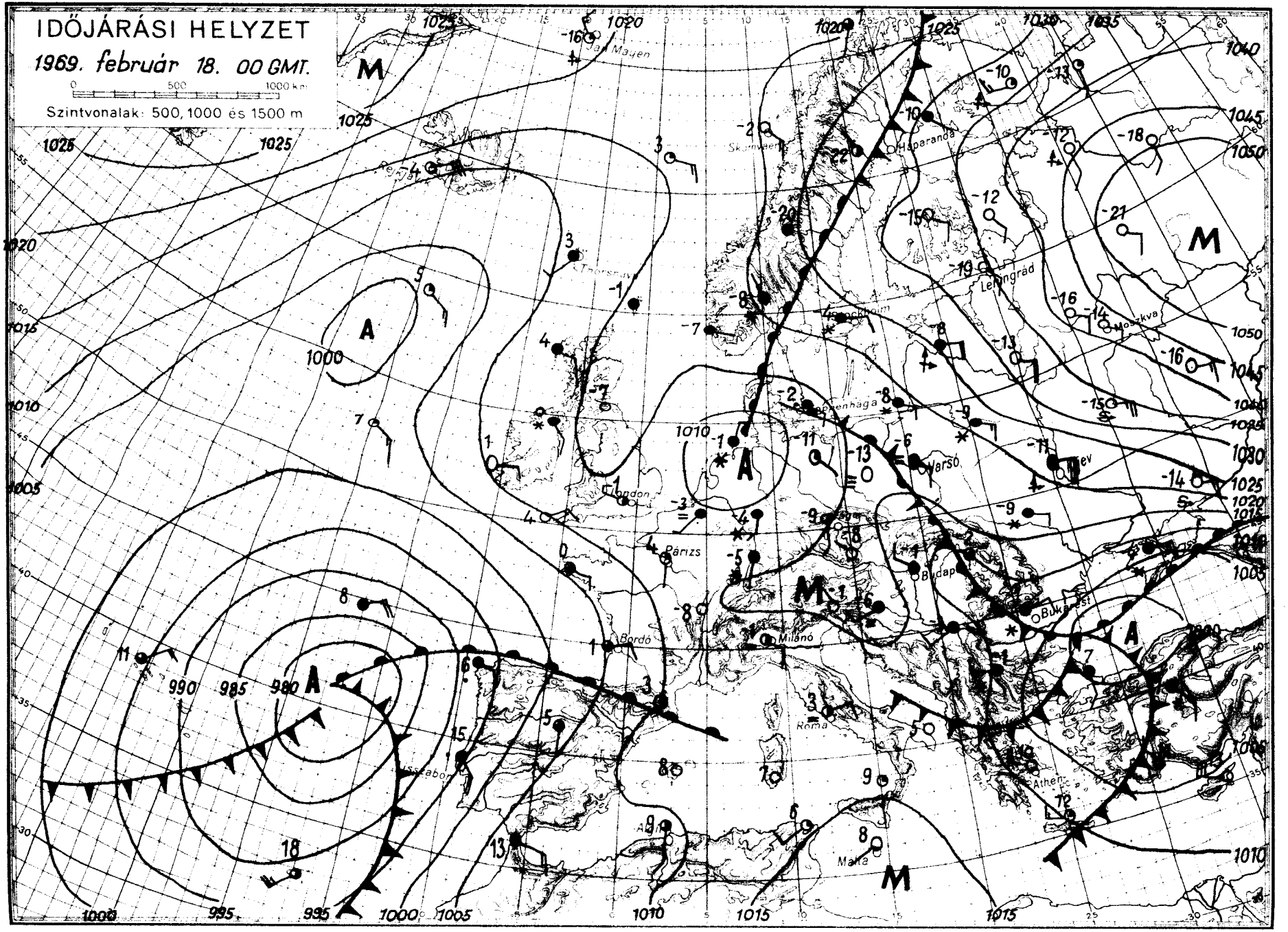

OFFSET NYOMDA BUDAPEST

IDŐJÁRÁSI NAPIJELENTÉS

ЕЖЕДНЕВНЫЙ МЕТЕОРОЛОГИЧЕСКИЙ БЮЛЛЕТЕНЬ • DAILY WEATHER REPORT
BULLETIN QUOTIDIEN DE TEMPS • TÄGLICHER WETTERBERICHT

KIADJA AZ ORSZÁGOS METEOROLÓGIAI INTÉZET
BUDAPEST II. KITAIBEL PÁL UTCA 1
TELEFON: KÖZPONT: 353-500, IDŐJELZŐ OSZT.: 150-410

MEGJELENIK NAPONKÉNT • ELŐFIZETÉSI ÁRA A POSTAI KÖLTSÉGGEL EGYÜTT NEGYEDÉVRE 60, Ft
KIADÁSÉRT FELEL AZ INTÉZET IGAZGATÓJA

82. évfolyam 50. szám. • Budapest • 1969. február 19. szerda

Az időjárási helyzet ma reggel és a várható időjárás:

Kelet-Európában a hosszu ideje fenálló anticiklon továbbra is biztositja a kemény hideg uralmát. Ennek déli peremén folytatódik a hideg kiáramlása. A Kaukázustól és a Fekete-tengertől északra, ahol már több, mint tiz napja tart a szélvihar, miután a havat teljesen elhordta, jelenleg porvihart okoz. Az Ibériai-félsziget közelében kialakult mérsékeltövi ciklon, aminek hatáskörzete Észak-Afrikára, Nyugat- és Közép-Európára is kiterjed, az Atlanti-óceán szubtrópusi övezetéből erős délnyugati széllel nagytömegü meleg levegőt szállit Közép- és Nyugat-Európa fölé.

Hazánkban kedden a Dunántulon napos, máshol erősen felhős, borult idő volt. A Békéscsaba-Kékestető vonal mentén, mintegy 100 km széles sávban és Tiszabecs környékén csapadéknyom és 6 mm közötti csapadékmennyiséget mértek. A nyugati megyékben a hajnali órákban kezdődött havazás reggel 7 óráig csak jelentéktelen mennyiséget hozott. A keddi legmagasabb hőmérsékletek országszerte -2 és +4 fok között alakultak ki. Az éjszaka folyamán a felhőzettől és hótakarótól függően 0 és -12 fok közötti mindenféle minimum hőmérsékleti érték előfordult. Szerdán délelőtt a Dunántulon néhány helyen havazott. 10 óra körül gyenge havazást észleltek a fővárosban is. Ebben az időpontban a hőmérséklet +1 és -3 fok között volt.

Ma 12 órakor Budapesten a hőmérséklet 0 fok, a tengerszintre átszámitott légnyomás 762 mm, mérsékelten süllyed.

Várható időjárás csütörtök estig:

Erősen felhős idő.
Sokhelyen hószállingózás, havazás, majd havaseső, eső.
Élénk, helyenként erős déli, délkeleti szél.
Ujabb enyhülés, olvadás.
Várható legalacsonyabb éjszakai hőmérséklet: -3, +2,
legmagasabb nappali hőmérséklet csütörtökön: +2, +7 fok között.

Dr. Tóth Pál s.k.

A hőmérséklet napi középértéke és eltérése a 90 évi átlagtól /Budapesten/:

1969. II. 18.: -1,1 C°, -2,2 C°.

1871 óta ezen a napon Budapesten előfordult:

legmagasabb hőmérséklet: 14,8 C° /1919/
legalacsonyabb hőmérséklet: -18,0 C° /1895/

69.116.

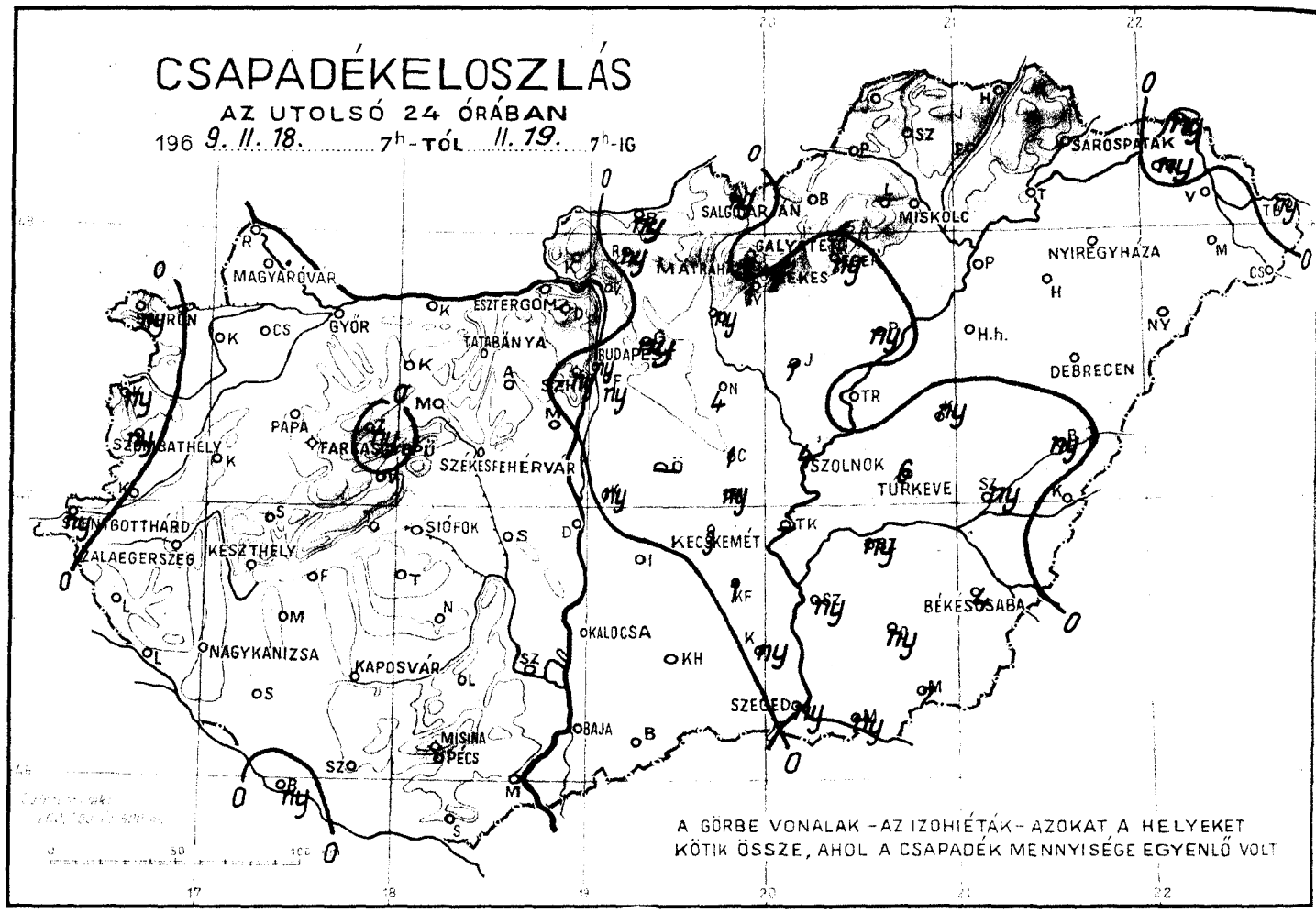
CSAPADÉKELOSZLÁS
AZ UTOLSÓ 24 ÓRÁBAN
196 9. II. 18. 7h-TÓL II. 19. 7h-IG
MAGYARÓVÁR
GYŐR
ESZTERGOM
TATABÁNYA
BUDAPEST
SZOLNOK
TÚRKEVE
DEBRECEN
NYÍREGYHÁZA
MISKOLC
SÁROSPATAK
SZOMBATHELY
PAPA
SZÉKESFEHÉRVÁR
SIÓFOK
KESZTHELY
KECSKEMÉT
BÉKÉSCSABA
NAGYKANIZSA
KAPOSVÁR
OKALOCSA
SZEGED
BAJA
PÉCS
A GÖRBE VONALAK – AZ IZOHIÉTÁK – AZOKAT A HELYEKET
KÖTIK ÖSSZE, AHOL A CSAPADÉK MENNYISÉGE EGYENLŐ VOLT

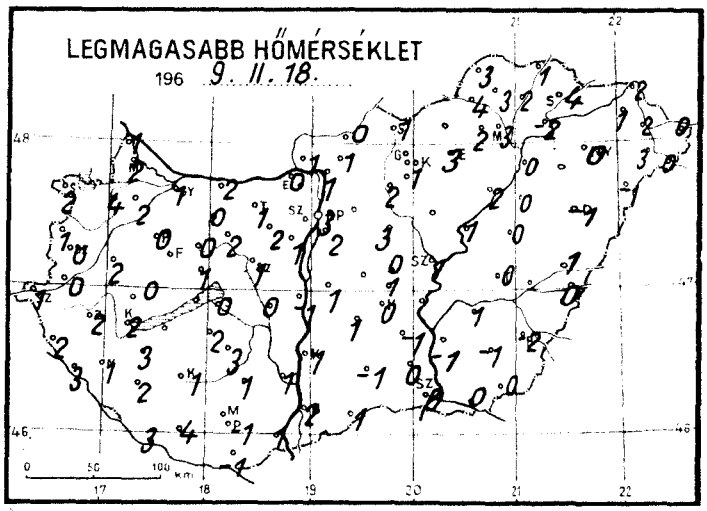
LEGMAGASABB HŐMÉRSÉKLET
196 9. II. 18.

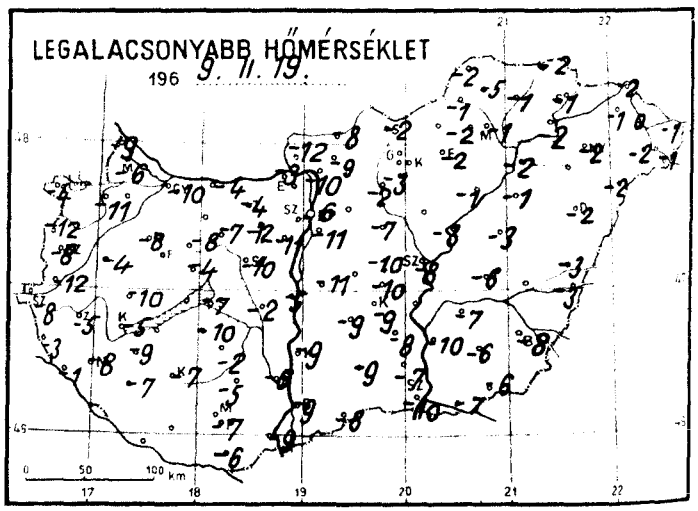
LEGALACSONYABB HŐMÉRSÉKLET
196 9. II. 19.

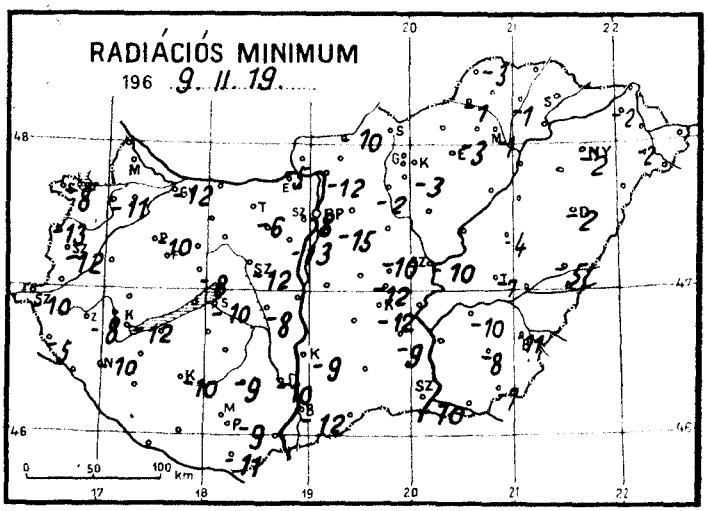
RADIÁCIÓS MINIMUM
196 9. II. 19.

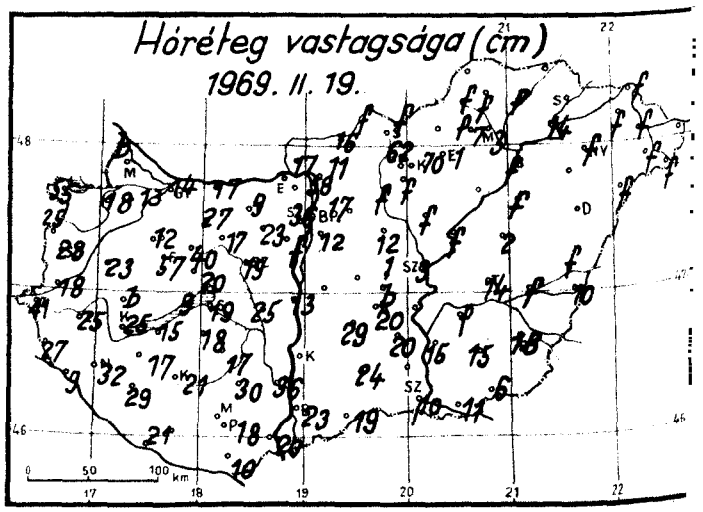
Hóréteg vastagsága (cm)
1969. II. 19.

1969. február hó, 19. nap szerda

	Az utolsó 24 óra adatai						24 órai csapadék mm		Hó cm
	Csapadék (mm)	Hó cm	Hőmérsékleti szélsőségek: tegnapi nappali max.	Hőmérsékleti szélsőségek: éjszakai min.	Hőmérsékleti szélsőségek: min. 5 cm-en	Napsütés (óra) tegnap			
12815 Magyaróvár	.		2	-6		8	Rajka	.	bucka
822 Győr	.	14	1	-10	-12	7	Kapuvár	.	18
825 Pápa	.	12	0	-8	-10	7	Csorna	.	13
805 Sopron	ny*	55	2	-4	-8	8	Komárom	.	17
812 Szombathely	ny*	28	0	-8	-12	7	Káld	.	23
910 Szentgotthárd	ny*	41	1	-8	-10		Kőszeg	ny*	25
915 Zalaegerszeg	.	25	2	-5	-8		Körmend	.	18
Lenti	.	27	2	-3	-5		Letenye	.	9
925 Nagykanizsa	.	32	1	-8	-10		Sümeg	.	bucka
920 Keszthely	.	25	2	-5	-12	6	Zirc	ny*	40
Tihany	.	9	0	-10	-10		Kisbér	.	27
935 Siófok	.	19	0	-7	-10	8	Mór	.	17
942 Pécs	.	18	-1	-7	-9	8	Alcsút	.	23
941 Misinatető (534 m)							Esztergom	.	-
Siklós	.	10	-1	-6	-11		Dobogókő	.	58
827 Farkasgyepű (400 m)	.	57	1	-4	-9		Fonyód	.	15
Veszprém	.	20	1	-4	-8		Tab	.	18
833 Tatabánya	.	9	1	-4	-6		Sárbogárd	.	25
839 Budapest (Ferihegy)	ny*	12	2	-11	-15		Lengyel	.	30
840 Budapest OMI	ny*	17	3	-6	-8	1	Nagykónyi	.	17
841 Budapest (Szabadságh., 474 m)	ny*	36	-3	-6	-11	3	Marcali	.	17
Martonvásár	.	folt	1	-11	-13		Somogyszob	.	29
835 Székesfehérvár	.	19	1	-10	-12		Kaposvár	.	21
Dunaújváros	.	13	-1	-5			Barcs	ny*	21
Szekszárd	.	36	1	-6	-10		Szigetvár	.	-
Mohács	.	20	1	-9			Bácsalmás		-
960 Baja	.	23	2	-9	-12	5	Kiskunhalas	.	24
955 Kalocsa	.		1	-9	-9		Izsák	.	29
Cegléd	1*	1	0	-10	-10	0	Kunsztmiklós	ny*	10
860 Szolnok	4*	3	1	-8	-10	0	Örkény	-	-
970 Kecskemét	3*	20	0	-9	-12	0	Nagykáta	4*	12
Kiskunfélegyháza	1*	20	0	-8	-9		Jászapáti	1*	folt
982 Szeged	ny*	10	0	-10	-10	1	Tiszakécske	-	-
Mezőhegyes	7*	6	0	-6	-7		Nagykőrös	ny*	bucka
Orosháza	ny*	15	-1	-6	-8	0	Kistelek	ny*	
990 Békéscsaba	4*	18	-2	-8	-11	0	Makó	ny*	11
875 Túrkeve	6*	14	0	-6	-7	0	Szentes	ny*	15
Berettyóújfalu	ny*	folt	1	-3	-5		Szarvas	ny*	folt
888 Debrecen	.		-1	-2	-2	0	Szeghalom	ny*	folt
892 Nyíregyháza	.	folt	0	-2	-2	0	Körösszakál	.	10
788 Kisvárda	ny*	folt	1	-1	-2	1	Tiszaroff	.	folt
Mátészalka	.	folt	3	-2	-2		Poroszló	ny*	folt
Tiszabecs	ny*		0	-1			Karcag	ny*	lepel
Vác	.	11	1	-10	-12		Hortobágy	.	folt
Gödöllő	ny*	18	0	-8	-12		Polgár	.	folt
Lőrinci	ny*	folt	2	-2	-2		Hajdúdorog	-	-
Gyöngyös	1*	folt	1	-3	-3		Nyírlugos	.	folt
Balassagyarmat	ny*	folt	0	-8	-10		Csenger	.	folt
755 Salgótarján	ny*	folt	1	-2			Vásárosnamény	.	folt
Galyatető (932 m)	.	62					Záhony	ny*	folt
851 Kékestető (1000 m)	2*	70	-3	-9	-9	0	Királyrét	.	17
Mátraháza (672 m)							Romhány	ny*	16
865 Eger	ny*	1	3	-2	-3	0	Borsodnádasd	-	-
Putnok	.	folt	4	-1	-1		Jósvafő	.	folt
Lillafüred	.	7	2	-2			Szendrőlád	.	folt
772 Miskolc	.	3	3	-1	-1	0	Hidasnémeti	.	
Fügöd	.	folt	2	-1	-1		Tokaj	.	14
778 Sárospatak	.		4	-1		0	Szentendre	.	14

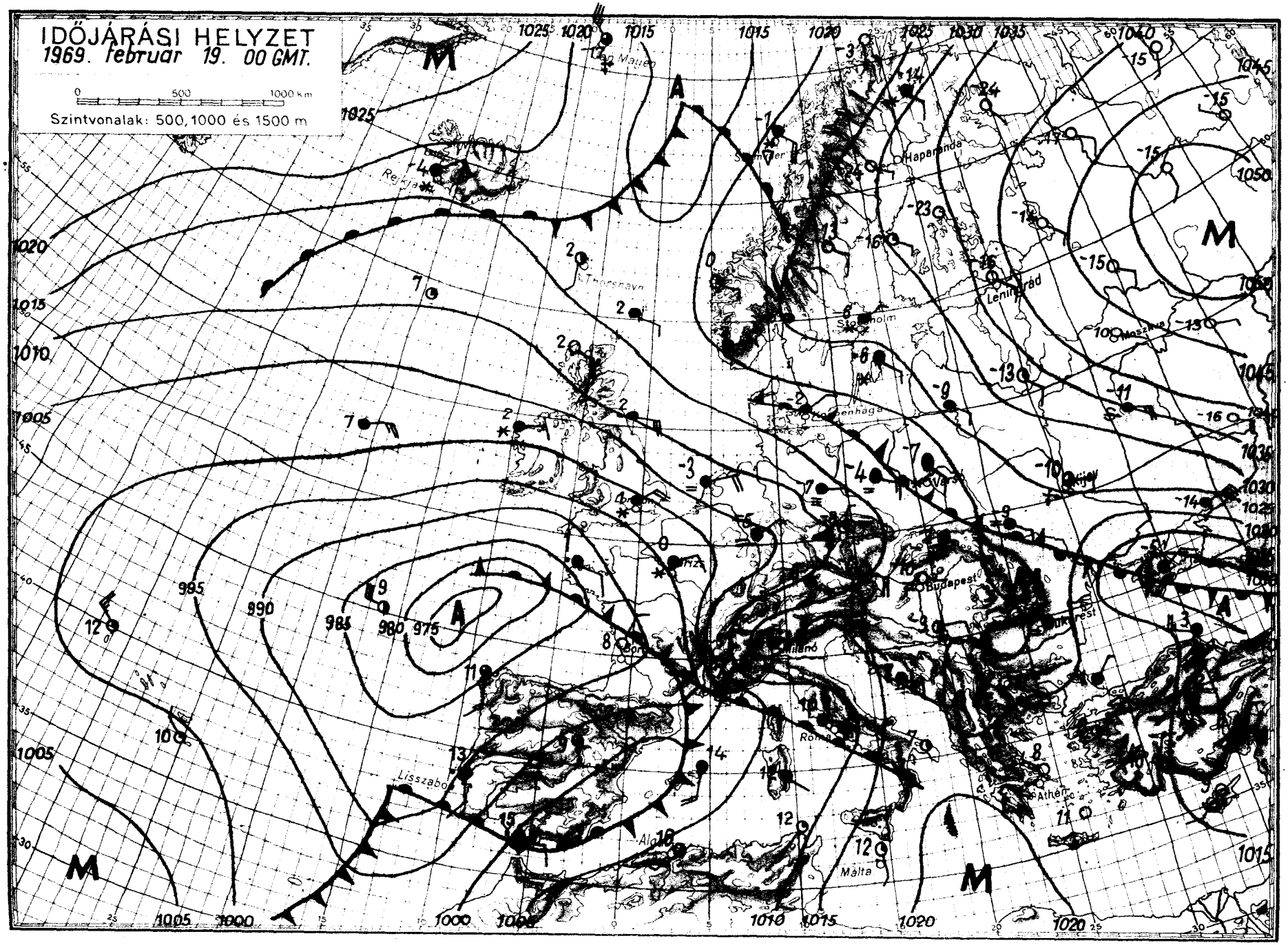
IDŐJÁRÁSI HELYZET
1969. február 19. 00 GMT.
0 500 1000 km
Szintvonalak: 500, 1000 és 1500 m
Rejkjavik
Thorshavn
Stockholm
Leningrád
Moszkva
Budapest
Athén
Málta
Lisszabon
Rómá
Milánó
Kijev
Haparanda
Stromvær
Jan Mayen
M
A

IDŐJÁRÁSI NAPIJELENTÉS

ЕЖЕДНЕВНЫЙ МЕТЕОРОЛОГИЧЕСКИЙ БЮЛЛЕТЕНЬ • DAILY WEATHER REPORT
BULLETIN QUOTIDIEN DE TEMPS • TÄGLICHER WETTERBERICHT

KIADJA AZ ORSZÁGOS METEOROLÓGIAI INTÉZET
BUDAPEST II. KITAIBEL PÁL UTCA 1
TELEFON: KÖZPONT: 353-500, IDŐJELZŐ OSZT.: 150-410

MEGJELENIK NAPONKÉNT • ELŐFIZETÉSI ÁRA A POSTAI KÖLTSÉGGEL EGYÜTT NEGYEDÉVRE 60, Ft
KIADÁSÉRT FELEL AZ INTÉZET IGAZGATÓJA

82. évfolyam 51. szám. + Budapest + 1969. február 20. csütörtök

Az időjárási helyzet ma reggel és a várható időjárás:

Szárazföldünk középső része fölé a Földközi-tenger felett kialakult ciklon meleg, páradus levegőt szállit. Hatására az Alpok északi lejtőin, Észak-Olaszországban, a Balkán-félszigeten sokfelé esik az eső, jelentős enyhülés kiséretében, és ezeken a területeken az éjszakai fagyok mindenütt megszüntek. Az Amszterdam-Berlin-Krakkó vonaltól északra a meleg levegő hatása főként a magasabb rétegekben nyilvánul meg, igy itt még havazik, ónos eső hullik és hajnalban -5 fok körüli hideget mértek. A Szovjetunió európai területein a szél mérséklődésével egy kissé nyugodtabbá vált az időjárás, de továbbra is hideg van.

Hazánkban szerdán erősen felhős idő volt. Napközben főként a Dunántúlon fokozatosan megerősödött a délies szél és ezzel együtt megkezdődött az enyhe levegő beáramlása. Havazást azonban csak néhány helyen elsősorban a Dunántúlon és északon okozott. A lehullott csapadék csak egy-két helyen érte el az 1, 3 mm-t. A hőmérséklet csucsértéke 0, +5 fok között alakult ki. Az éjszakai lehülés mérséklődött, a legalacsonyabb hőmérsékleti érték általában fagypont körül, északon egy-két fokkal 0 fok alatt volt. Délelőtt erősen felhős, szeles, enyhe idő volt, néhány helyen esett az eső. A hőmérséklet 11 órakor Sopronban 10 fok volt, máshol 2, 6 fok között váltakozott.

Ma 12 órakor Budapesten a hőmérséklet 3 fok volt, a tengerszintre átszámitott légnyomás 758 mm, alig változik.

Várható időjárás péntek estig:
Erősen felhős, párás, enyhe idő, többfelé esővel.
Élénk, helyenként erős déli, délnyugati szél.

Várható legalacsonyabb éjszakai hőmérséklet: 0, +5,
legmagasabb nappali hőmérséklet pénteken: 5, 10 fok között.

Dunay Sándorné s.k.

Távolabbi kilátások hétfőig:
Legalacsonyabb hajnali hőmérsékletek eleinte 0, +5 fok között, később 0 fok körül. Legmagasabb nappali hőmérsékletek +6, +11 fok között. Jelentős mennyiségü /legalább 5 mm/ csapadék főleg az időszak elején várható az ország területének 40 százalékán.

TÁVELŐREJELZŐ CSOPORT

A hőmérséklet napi középértéke és eltérése a 90 évi átlagtól /Budapesten/:

1969. II. 19.: -0,6 C°, -1,5 C°.

1871 óta ezen a napon Budapesten előfordult:

legmagasabb hőmérséklet: 12,5 C° /1966/
legalacsonyabb hőmérséklet: -17,4 C° /1895/

69.117.

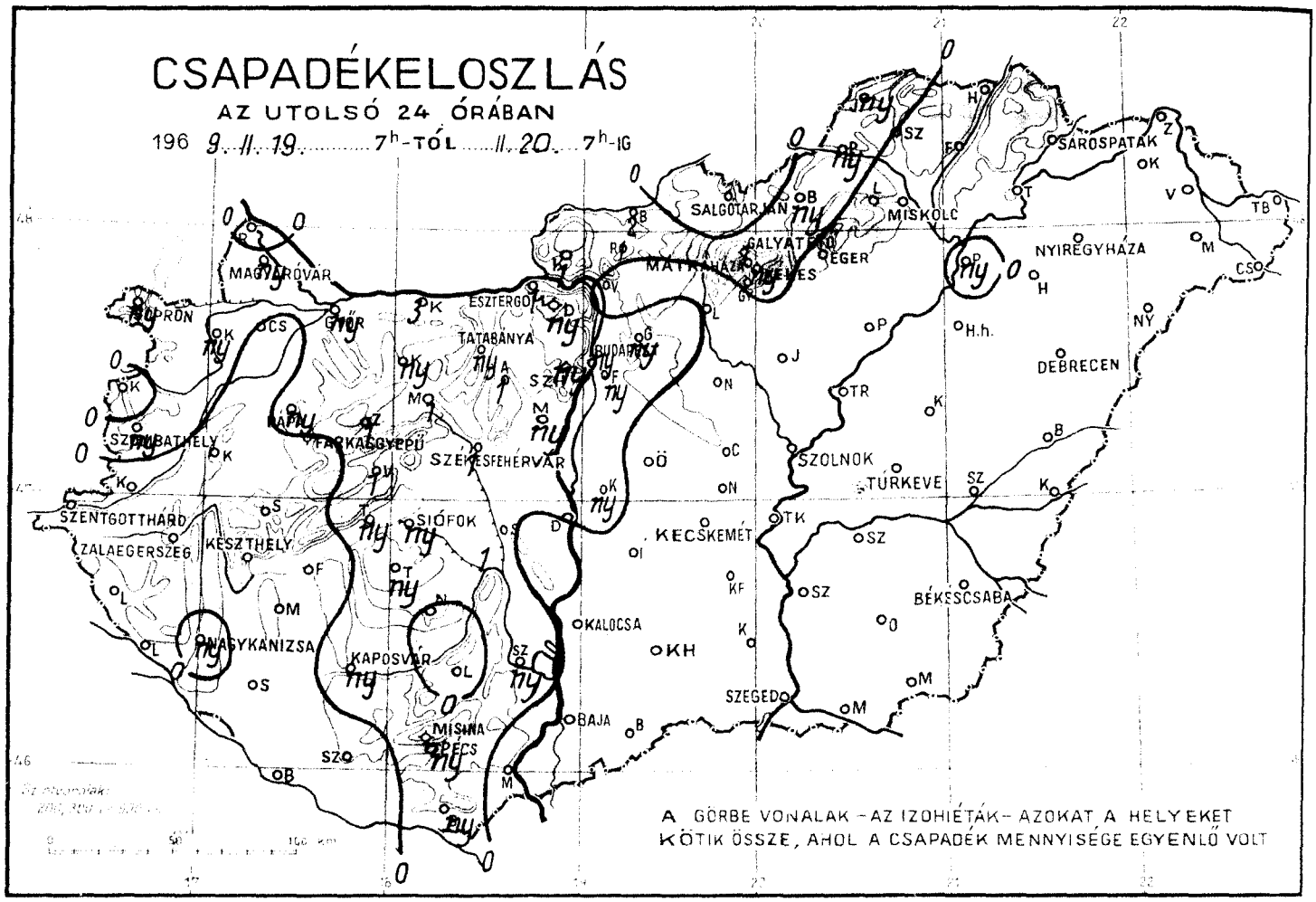
CSAPADÉKELOSZLÁS
AZ UTOLSÓ 24 ÓRÁBAN
196 9. II. 19. ..... 7h-TÓL ..... II. 20. ..... 7h-IG
SOPRON
MAGYARÓVÁR
ESZTERGOM
TATABÁNYA
BUDAPEST
SZÉKESFEHÉRVÁR
SZOMBATHELY
SZENTGOTTHÁRD
ZALAEGERSZEG
KESZTHELY
SIÓFOK
NAGYKANIZSA
KAPOSVÁR
MISKOLC
SALGÓTARJÁN
GALYATETŐ
EGER
MÁTRAHÁZA
SÁROSPATAK
NYÍREGYHÁZA
DEBRECEN
SZOLNOK
TÚRKEVE
KECSKEMÉT
BÉKÉSCSABA
KALOCSA
SZEGED
BAJA
MISINA
PÉCS
A GÖRBE VONALAK – AZ IZOHIÉTÁK – AZOKAT A HELYEKET KÖTIK ÖSSZE, AHOL A CSAPADÉK MENNYISÉGE EGYENLŐ VOLT

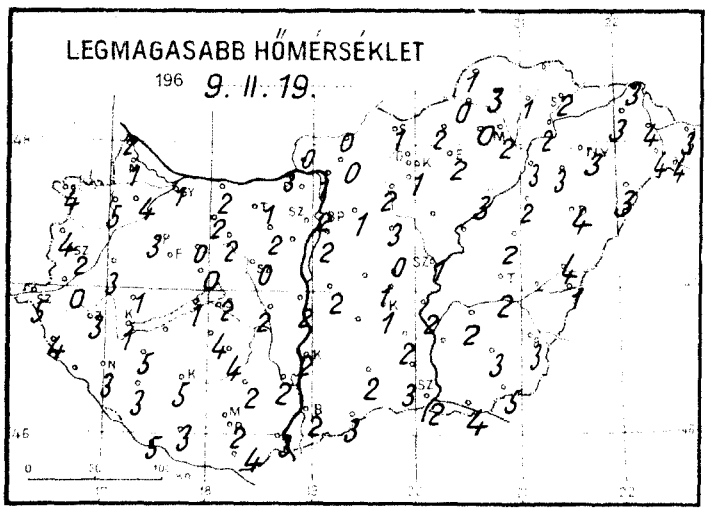
LEGMAGASABB HŐMÉRSÉKLET
196 9. II. 19.

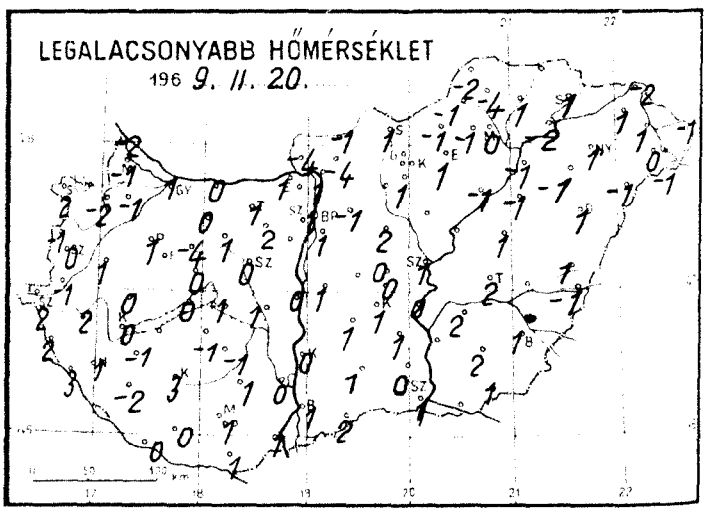
LEGALACSONYABB HŐMÉRSÉKLET
196 9. II. 20.

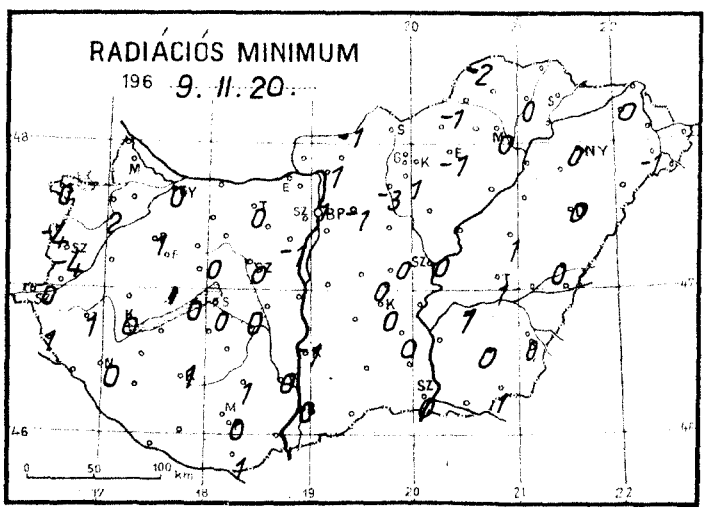
RADIÁCIÓS MINIMUM
196 9. II. 20.

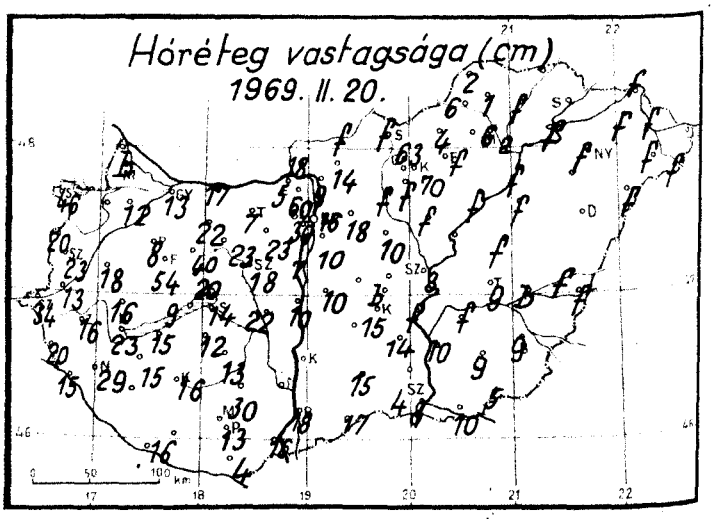
Hóréteg vastagsága (cm)
1969. II. 20.

1969. ...február.... hó,
20.. nap csütörtök....

	Az utolsó 24 óra adatai					
	Csapadék (mm)	Hó cm	Hőmérsékleti szélsőségek: tegnapi nappali max.	Hőmérsékleti szélsőségek: éjszakai min.	Hőmérsékleti szélsőségek: min. 5 cm-en	Napsütés (óra) tegnap
12815 Magyaróvár	ny*		1	-1	-	0
822 Győr	ny* ‡	13	1	1	0	0
825 Pápa	ny*	8	3	1	1	2
805 Sopron	ny*	46	4	2	0	5
812 Szombathely	ny*	23	2	0	-4	1
910 Szentgotthárd	.	34	5	2	0	
915 Zalaegerszeg	.	16	3	2	1	
Lenti	.	20	4	2	1	
925 Nagykanizsa	ny.	29	3	1	0	
920 Keszthely	.	23	1	0	0	0
Tihany	ny*	19	1	0	0	
935 Siófok	ny*	14	2	1	0	0
942 Pécs	ny.	13	2	1	0	0
941 Misinatető (534 m)	-					
Siklós	ny,	4	4	1	1	
827 Farkasgyepű (400 m)	.	54	0	-1	-3	
Veszprém	1 *	20	0	0	0	
833 Tatabánya	ny*	7	1	1	0	
839 Budapest (Farkhegy)	ny*	10	2	1	0	
840 Budapest OMI	ny*	16	2	1	1	0
841 Budapest (Szabadságh. 474 m)	ny*	36	-1	-2	-2	0
Martonvásár	ny*	7		-1	-1	
835 Székesfehérvár	1	18	0	0	0	
Dunaújváros	.	10	2	0		
Szekszárd	ny.		2	0	0	
Mohács	.	16	3	1		
960 Baja	.	18	2	1	0	1
955 Kalocsa	.		2	0	-1	
Cegléd	.	1	0	0	0	0
860 Szolnok	.	3	1	1	0	3
970 Kecskemét	.	15	1	1	0	1
Kiskunfélegyháza	.	14	2	1	0	
982 Szeged	.	8	2	1	0	4
Mezőhegyes	.	5	5	1	1	
Orosháza	.	9	3	2	0	1
990 Békéscsaba	.	9	3	1	0	4
875 Túrkeve	.	9	2	2	1	4
Berettyóújfalu	.	folt	4	1	0	
882 Debrecen	.		4	1	0	4
892 Nyíregyháza	.	folt	3	1	0	2
788 Kisvárda	.	folt	3	1	0	2
Mátészalka	.	folt	4	0	-1	
Tiszabecs	.		3	-1		
Vác	.	9	1	1	1	
Gödöllő	ny*	18	1	-1	-1	
Lőrinci	.	folt	2	-	-3	
Gyöngyös	.	folt	1	1	1	
Balassagyarmat	2 *	folt	0	-1	-1	
755 Salgótarján	.	folt	1	1		
Galyatető (932 m)	1 *	63	-2	-5		
851 Kékestető (1000 m)	ny*	70	-5	-6	-5	0
Mátraháza (672 m)	-					
865 Eger	.	folt	2	1	-1	0
Putnok	ny*	6	0	-1		
Lillafüred	.	6	0	-1		
772 Miskolc	.	2	2	0	0	0
Füged	.	folt	1	1	0	
778 Sárospatak	.		2	1	-	0

24 órai csapadék mm		Hó cm
Rajka	.	bucka
Kapuvár	ny*	
Csorna	.	12
Komárom	3 *	17
Káld	.	18
Kőszeg	.	20
Körmend	.	13
Letenye	.	15
Sümeg	.	16
Zirc	1 *	40
Kisbér	ny*	22
Mór	1 *	23
Alcsút	1 *	23
Esztergom	1 *	5
Dobogókő	ny*	60
Fonyód	.	15
Tab	ny.	12
Sárbogárd		22
Sárbogárd Sárszentmiklós	1 *	
Lengyel	.	30
Nagykónyi	.	13
Marcali	.	15
Somogyszob	.	25
Kaposvár	ny,	16
Bares	.	16
Szigetvár	.	
Bácsalmás	.	17
Kiskunhalas	.	15
Izsák	.	
Kunsztmiklós	ny*	10
Örkény	-	
Nagykáta	.	10
Jászapáti	.	folt
Tiszakécske	.	folt
Nagykőrös	.	bucka
Kistelek	.	4
Makó	.	folt
Szentes	.	10
Szarvas	.	folt
Szeghalom	.	bucka
Körösszakál	.	folt
Tiszaroff	.	folt
Poroszló	.	folt
Karcag	.	folt
Hortobágy	.	folt
Polgár	ny.	folt
Hajdúdorog	.	
Nyírlugos	.	folt
Csenger	.	folt
Vásárosnamény	.	folt
Záhony	.	folt
Királyrét	1 *	18
Romhány	1 *	14
Borsodnádasd	ny*	4
Jósvafő	ny*	2
Szendrőlád	.	1
Hidasnémeti	.	folt
Tokaj	.	folt
Szentendre	ny*	14

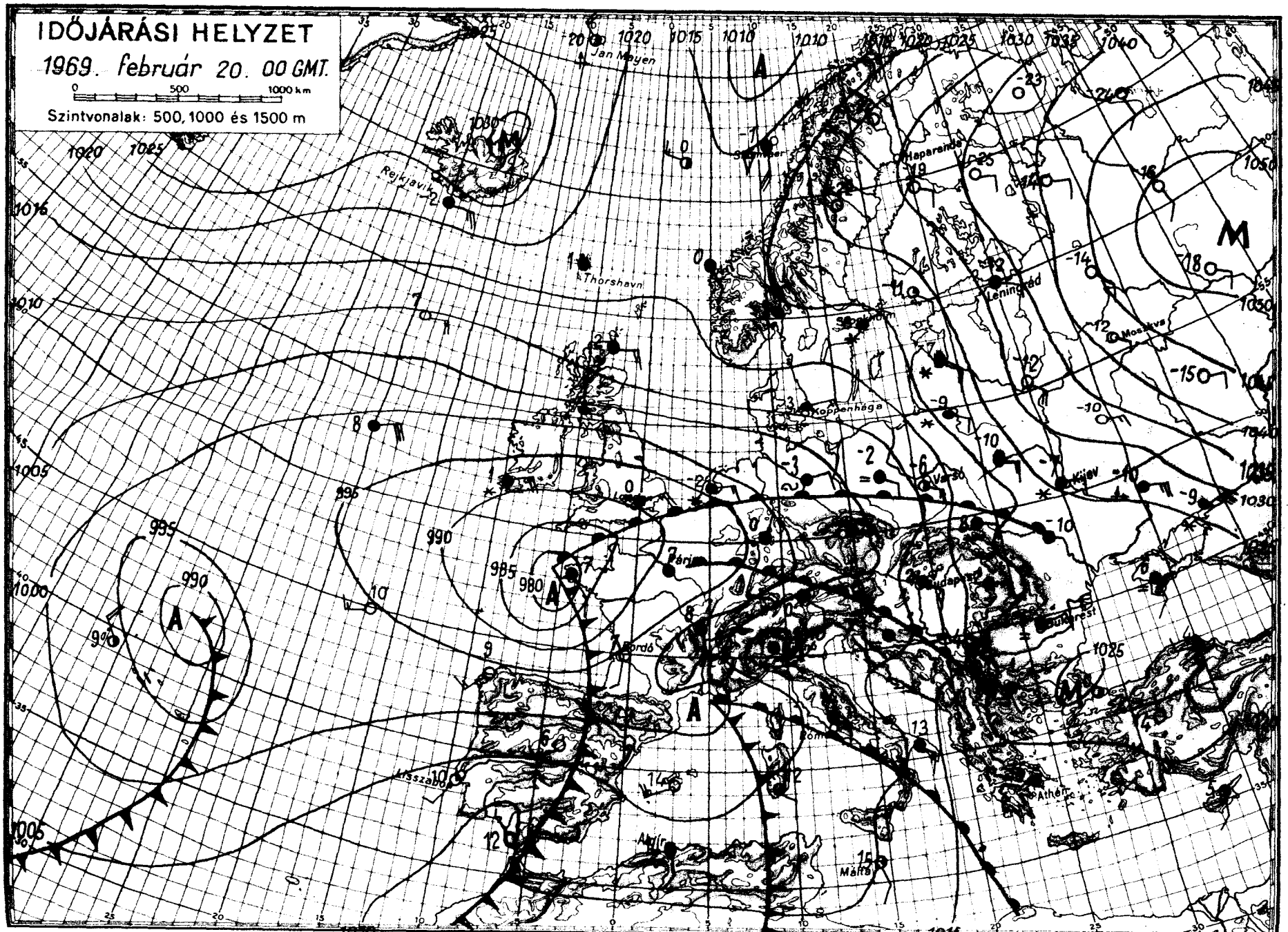

OFFSET NYOMDA BUDAPEST

IDŐJÁRÁSI NAPIJELENTÉS

ЕЖЕДНЕВНЫЙ МЕТЕОРОЛОГИЧЕСКИЙ БЮЛЛЕТЕНЬ • DAILY WEATHER REPORT
BULLETIN QUOTIDIEN DE TEMPS • TÄGLICHER WETTERBERICHT

KIADJA AZ ORSZÁGOS METEOROLÓGIAI INTÉZET
BUDAPEST II. KITAIBEL PÁL UTCA 1
TELEFON: KÖZPONT: 353-500, IDŐJELZŐ OSZT.: 150-410

MEGJELENIK NAPONKÉNT • ELŐFIZETÉSI ÁRA A POSTAI KÖLTSÉGGEL EGYÜTT NEGYEDÉVRE 60. Ft
KIADÁSÉRT FELEL AZ INTÉZET IGAZGATÓJA

82. évfolyam 52. szám. + Budapest + 1969. február 21. péntek

Az időjárási helyzet ma reggel és a várható időjárás:

Közép-Nyugat- és Dél-Európa időjárását továbbra is dél, délnyugat felől áramló enyhe, páradús levegő irányitja. Ennek következtében a Brit-szigeteken, és Dél-Skandináviában többfelé havazik, a Kárpát-medencében, a Balkán- és az Appenini-félszigeten sokfelé esik az eső, sőt az Ibériai-félszigetről zivatarokat is jelentenek. Szórványos havazásokkal, néhány fokos enyhülés következett be a Szovjetunió európai területének déli és nyugati részein is.

Hazánkban csütörtökön borult, esős idő volt. A lehullott csapadék mennyisége a Tiszántúl és a Bükk-hegység környékének kivételével általában meghaladta a 10, Budapesten, Tabon és Dunaújvárosban elérte a 20 mm-t. A hőmérséklet napközben általában +1, +6, a nyugati és délnyugati megyékben +6, +10 fokig emelkedett. Péntekre virradó éjszaka -2, +3 fokig hült le a levegő. Ma délelőtt továbbra is borult, országszerte esős idő volt. 11 órákor +1, +4 fok közötti hőmérsékletet mértek. Kékesen havazott, ismét egy-két fokkal fagypont alá süllyedt a hőmérséklet.

Ma 12 órakor Budapesten a hőmérséklet 3 fok, a tengerszintre átszámitott légnyomás 758 mm, alig változik.

Várható időjárás szombat estig:

Pénteken borult idő további esőkkel, szombaton nyugat felől lassan felszakadozó felhőzet, már kevesebb esővel.
Időnként élénk délkeleti, elsősorban a Dunántulon északi, északkeletire forduló szél.
Párásság, helyenként köd.
Az évszakhoz képest enyhe idő tovább tart.

Várható legalacsonyabb éjszakai hőmérséklet: 0 fok körül,
legmagasabb nappali hőmérséklet szombaton +2, +7 fok között.

Vissy Károly s.k.

A hőmérséklet napi középértéke és eltérése a 90 évi átlagtól/Budapesten/:

1969. II. 20.: +2,2 C°, +1,4 C°.

1871 óta ezen a napon Budapesten előfordult:

legmagasabb hőmérséklet: 15,0 C° /1966/
legalacsonyabb hőmérséklet: -18,2 C° /1895/

69.121.

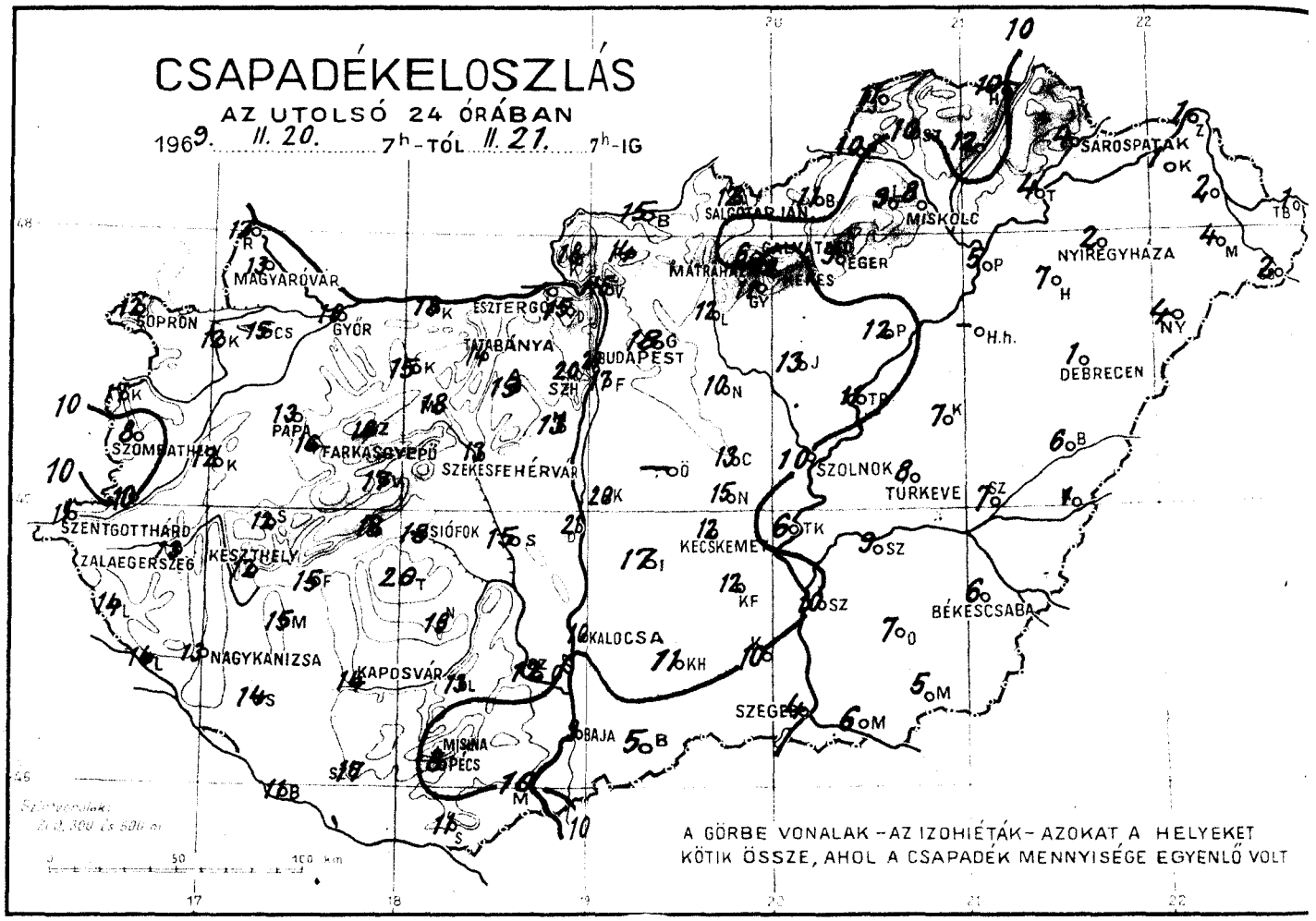
CSAPADÉKELOSZLÁS
AZ UTOLSÓ 24 ÓRÁBAN
1969. II. 20. 7h-TÓL II. 21. 7h-IG
SOPRON
MAGYARÓVÁR
GYŐR
ESZTERGOM
TATABÁNYA
BUDAPEST
SZOMBATHELY
PAPA
FARKASGYEPŰ
SZÉKESFEHÉRVÁR
SZENTGOTTHÁRD
ZALAEGERSZEG
KESZTHELY
SIÓFOK
NAGYKANIZSA
KAPOSVÁR
KALOCSA
KECSKEMÉT
SZOLNOK
TÚRKEVE
DEBRECEN
NYÍREGYHÁZA
SÁROSPATAK
MISKOLC
SALGÓTARJÁN
MÁTRAHÁZA
EGER
BÉKÉSCSABA
SZEGED
BAJA
MISKOLC
PÉCS
A GÖRBE VONALAK – AZ IZOHIÉTÁK – AZOKAT A HELYEKET KÖTIK ÖSSZE, AHOL A CSAPADÉK MENNYISÉGE EGYENLŐ VOLT

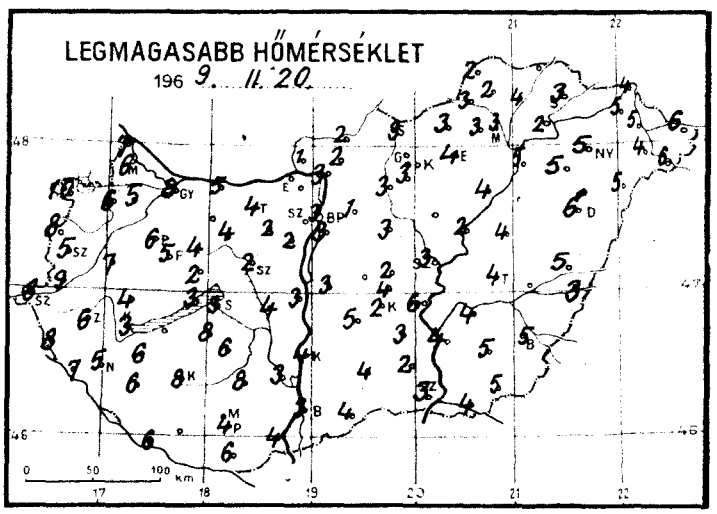
LEGMAGASABB HŐMÉRSÉKLET
196 9. II. 20.

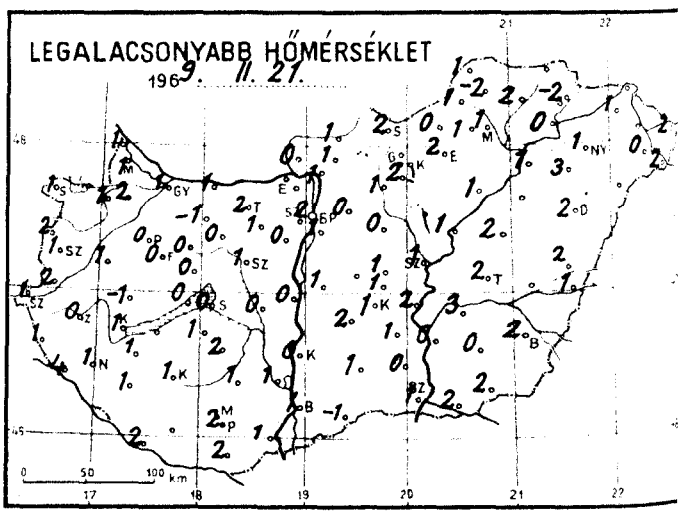
LEGALACSONYABB HŐMÉRSÉKLET
196 9. II. 21.

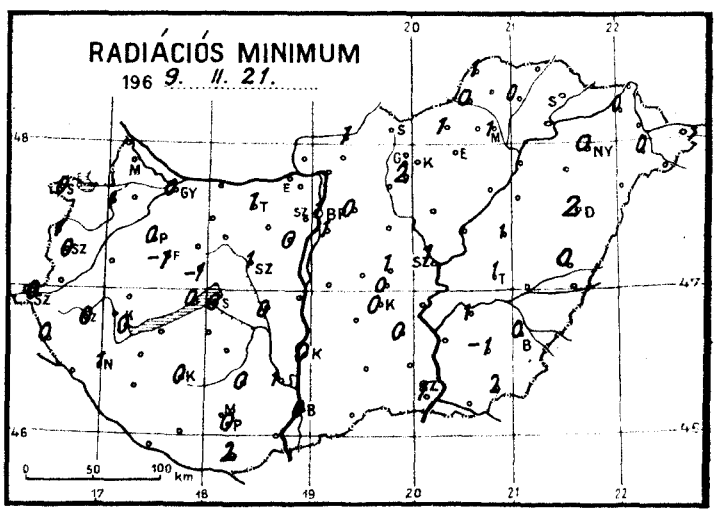
RADIÁCIÓS MINIMUM
196 9. II. 21.

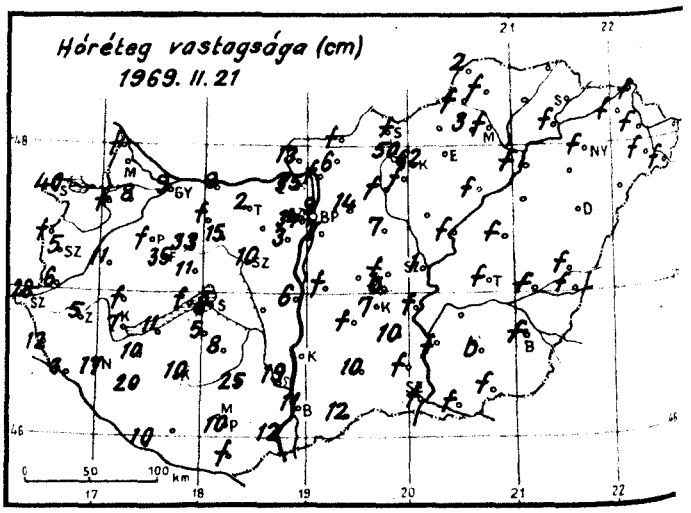
Hóréteg vastagsága (cm)
1969. II. 21

1969. február hó, 21. péntek nap

	Az utolsó 24 óra adatai						24 órai csapadék mm		Hó cm
	Csapadék (mm)	Hó cm	Hőmérsékleti szélsőségek: tegnapi nappali max.	éjszakai min.	min. 5 cm-en	Napsütés (óra) tegnap			
12815 Magyaróvár	13		6	1		1	Rajka	13	folt
822 Győr	16	9	8	1	0	0	Kapuvár	12	folt
825 Pápa	13	folt	6	0	0	0	Csorna	15	8
805 Sopron	12	40	10	1	0	0	Komárom	18	9
812 Szombathely	8	5	5	1	0	0	Káld	12	11
910 Szentgotthárd	11	28	8	1	0		Kőszeg	17	folt
915 Zalaegerszeg	13	5	6	0	0		Körmend	10	6
Lenti	14	12	8	1	0		Letenye	14	3
925 Nagykanizsa	13	17	5	1	1		Sümeg	12	folt
920 Keszthely	12	7	3	1	0	0	Zirc	16	33
Tihany	18	folt	3	0	0		Kisbér	15	folt
935 Siófok	18	8	3	0	0	1	Mór	18	
942 Pécs	8	10	4	2	0	0	Alcsút	19	15
941 Misinatető (534 m)							Esztergom		
Siklós	11	folt	6	2	2		Dobogókő	15	55
827 Farkasgyepű (400 m)	16	35	5	0	-1		Fonyód	15	11
Veszprém	17	11	2	0	-1		Tab	20	5
833 Tatabánya	14	2	4	2	1		Sárhatvan	15	14
839 Budapest (Ferihegy)	17	7	3	1	1		Lengyel	13	25
840 Budapest OMI	20	9	3	2	1	0	Nagykónyi	19	8
841 Budapest (Szabadságh., 474 m)	20	34	2	0	0	0	Marcali	15	10
Martonvásár	13	3	2	0	0		Somogyszob	14	20
835 Székesfehérvár	13	10	2	1	1		Kaposvár	14	10
Dunaújváros	21	6	3	0			Barcs	11	10
Szekszárd	12	19	3	1	1		Szigetvár	17	
Mohács	10	12	4	1			Bácsalmás	5	12
960 Baja	9	11	3	1	0	0	Kiskunhalas	11	10
955 Kalocsa	10		4	0	0		Izsák	17	folt
Cegléd	13	folt	2	1	1		Kunsztmiklós	20	folt
860 Szolnok	10	1	3	1	1	0	Örkény		
970 Kecskemét	12	7	2	1	0	0	Nagykáta	10	7
Kiskunfélegyháza	12	10	3	1	0		Jászapáti	13	folt
982 Szeged	4	folt	3	1	-1	0	Tiszakécske	6	folt
Mezőhegyes	5	folt	5	2	2		Nagykőrös	15	bucka
Orosháza	7	bucka	5	0	-1		Kistelek	10	folt
990 Békéscsaba	6	folt	5	2	0	0	Makó	6	folt
875 Túrkeve	8	folt	4	2	1	0	Szentes	10	folt
Berettyóújfalu	6	folt	5	2	0		Szarvas	9	
882 Debrecen	1		6	2	2	0	Szeghalom	7	folt
892 Nyíregyháza	2	folt	5	1	0	0	Körösszakál	1	folt
788 Kisvárda	1	folt	5	1	0	0	Tiszaroff	11	folt
Mátészalka	4	folt	4	0	0		Poroszló	12	folt
Tiszabecs	1		6	2			Karcag	7	folt
Vác	15	folt	3	1			Hortobágy		
Gödöllő	18	14	1	0	0		Polgár	5	folt
Lőrinci	12	folt	3	1			Hajdúdorog	7	
Gyöngyös	11	folt	3	2	2		Nyírlugos	4	
Balassagyarmat	15	folt	2	1	1		Csenger	2	folt
755 Salgótarján	12	folt	3	2			Vásárosnamény	2	folt
Galyatető (932 m)	6	50	3	-3			Záhony	1	folt
851 Kékestető (1000 m)	12 *	62	3	-2		0	Királyrét	18	13
Mátraháza (672 m)							Romhány	14	6
865 Eger	9		4	2	-1	0	Borsodnádasd	11	
Putnok	10	folt	3	1	0		Jósvafő	11	2
Lillafüred	9	3	3	1			Szendrőlád	10	folt
772 Miskolc	8	folt	3	1	1	0	Hidasnémeti	10	
Füged	12		4	2	0		Tokaj	4	folt
778 Sárospatak	4		3	-2		0			

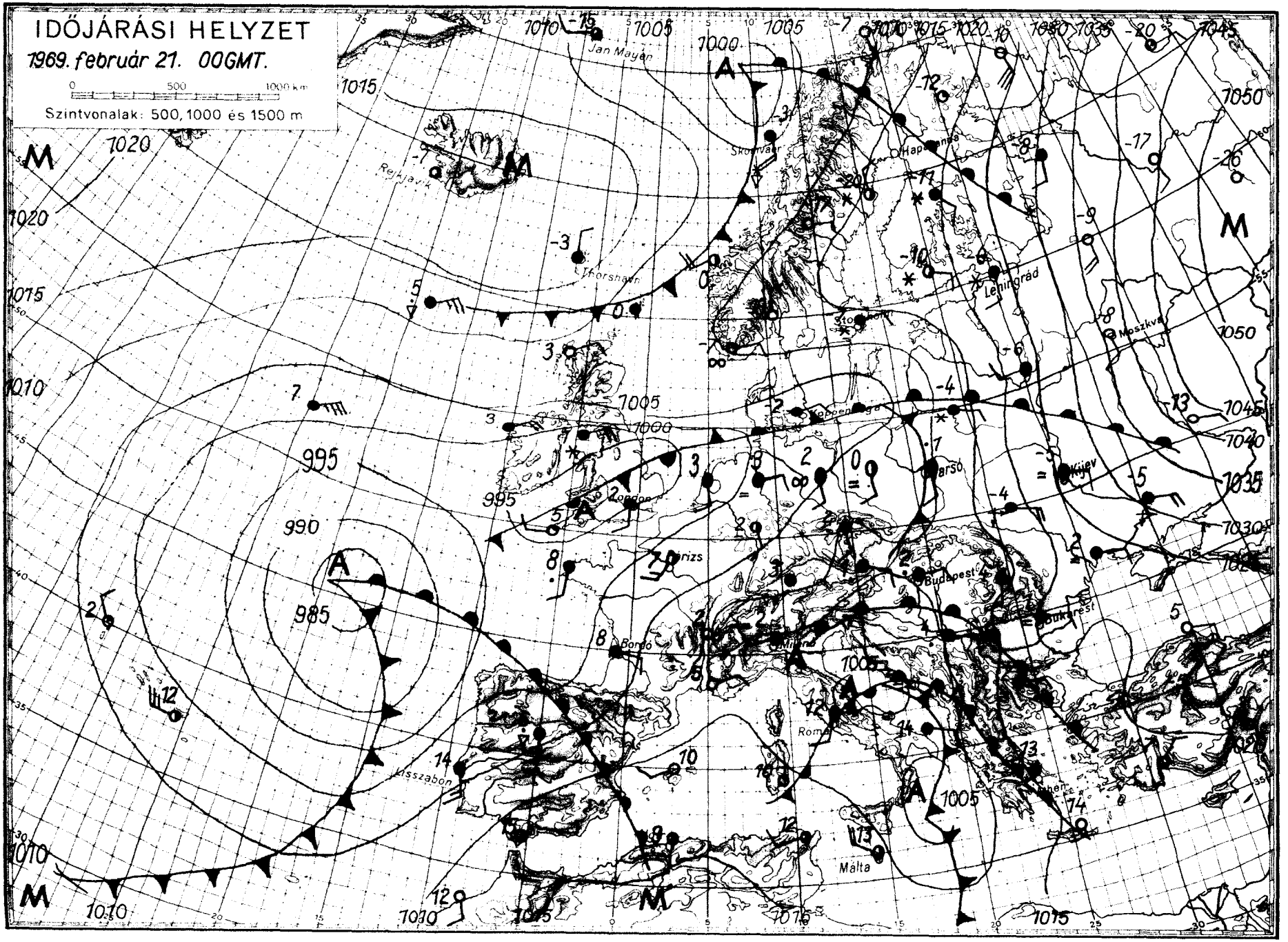
IDŐJÁRÁSI HELYZET
1969. február 21. 00GMT.
0 500 1000 km
Szintvonalak: 500, 1000 és 1500 m
Jan Mayen
Rejkjavik
Thorshavn
Leningrád
Moszkva
Kijev
Budapest
Bukarest
Bordó
Lisszabon
Málta
Róma
Párizs
London
Koppenhaga
Skoviváer
Haparanda
Stockholm
Varsó
Milano
995
990
985
1000
1005
1010
1015
1020
1030
1035
1040
1045
1050

IDŐJÁRÁSI NAPIJELENTÉS

ЕЖЕДНЕВНЫЙ МЕТЕОРОЛОГИЧЕСКИЙ БЮЛЛЕТЕНЬ • DAILY WEATHER REPORT
BULLETIN QUOTIDIEN DE TEMPS • TÄGLICHER WETTERBERICHT

KIADJA AZ ORSZÁGOS METEOROLÓGIAI INTÉZET
BUDAPEST II. KITAIBEL PÁL UTCA 1
TELEFON: KÖZPONT: 353-500, IDŐJELZŐ OSZT.: 150-410

MEGJELENIK NAPONKÉNT • ELŐFIZETÉSI ÁRA A POSTAI KÖLTSÉGGEL EGYÜTT NEGYEDÉVRE 60, Ft
KIADÁSÉRT FELEL AZ INTÉZET IGAZGATÓJA

82. évfolyam 53. szám. + Budapest + 1969. február 22. szombat

Az időjárási helyzet ma reggel és a várható időjárás:

Európa időjárása az Odessza- Varsó- Oslo vonaltól északkeletre még mindig télies. Többfelé havazik és a hőmérséklet napközben sem éri el a 0 fokot. Észak-Európában vannak helyek, ahol délben sem mérnek -20 foknál magasabb hőmérsékletet. Az emlitett vonaltól délnyugatra tovább tart az évszakhoz képest enyhe, változékony idő. Több helyen esik az eső, havas eső és a tegnap mért legmagasabb hőmérsékletek általában 2, 6 fokkal magasabbak az elmult évek átlagánál. A Kárpát-medencében az elkövetkező nap folyamán kevesebb lesz a csapadék, de megnövekszik a ködhajlam.

Hazánkban pénteken borult idő volt. Országszerte esett az eső, helyenként a havas eső. A ma reggel 7 óráig lehullott csapadék mennyisége a Dunántulon általában nem érte el a 10 mm-t, a Duna vonalától keletre azonban több helyen mértek 15, 19, sőt Romhányban 20, Salgótarjánban 22, Kékesen 31 mm-t. Napközben a hőmérséklet 0, +7 fok között volt és ma hajnalra sem hült le a levegő -2, +3 foknál hidegebbre. Reggel 7 órakor hegyvidéki állomásaink a következő hóvastagságot jelentették: Sopron 22, Zirc 31, Esztergom-Vaskapu 17, Szentendre-Kőhegy 23, Dobogókő 48, budapesti Szabadsághegy 34, Árpádtető /Mecsek/ 23, Galyatető 58, Kékes 80 cm. Délelőtt a nyugati megyékben erős ködök keletkeztek, az ország többi részén borult volt az ég és sokfelé esett ujabb eső, havas eső, hó. A hőmérséklet 11 órakor 0 és +3 fok között váltakozott.

Ma 12 órakor Budapesten a hőmérséklet +1 fok volt, a tengerszintre átszámitott légnyomás 760 mm, alig változik.

Várható időjárás vasárnap estig:

Időnként felszakadozó felhőzet.
Főként ma helyenként még eső, havas eső, havazás.
Mérsékelt változóirányu szél.
Sokfelé köd, ködszitálás.

Várható legalacsonyabb éjszakai hőmérséklet: 0 fok körül,
legmagasabb nappali hőmérséklet vasárnap: 0, +5 fok között.

Kerényi Nárcisz s.k.

A hőmérséklet napi középértéke és eltérése a 90 évi átlagtól /Budapesten/:

1969. II. 21: 2,8 C°, +1,4 C°.

1871 óta ezen a napon Budapesten előfordult:

legmagasabb hőmérséklet: 14,4 C° /1966/
legalacsonyabb hőmérséklet: -13,3 C° /1895/

69.124.

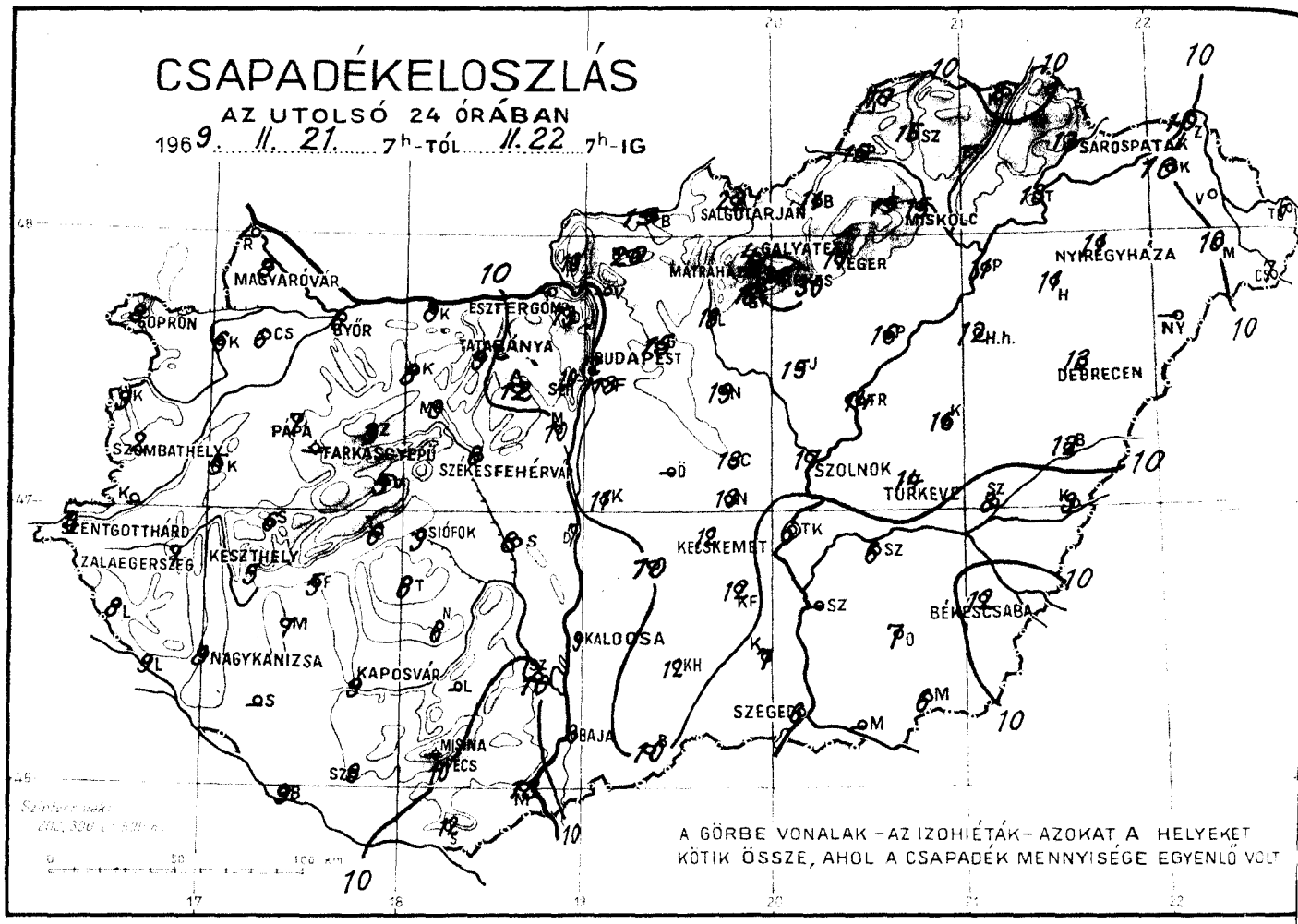
CSAPADÉKELOSZLÁS
AZ UTOLSÓ 24 ÓRÁBAN
1969. II. 21. 7h-TÓL II. 22 7h-IG
MAGYARÓVÁR
SOPRON
GYŐR
ESZTERGOM
TATABÁNYA
BUDAPEST
SALGÓTARJÁN
MISKOLC
GALYATETŐ
MÁTRAHÁZA
VEGER
SÁROSPATAK
NYÍREGYHÁZA
DEBRECEN
SZOLNOK
TÚRKEVE
PÁPA
FARKASGYEPŰ
SZÉKESFEHÉRVÁR
SZOMBATHELY
SZENTGOTTHÁRD
ZALAEGERSZEG
KESZTHELY
SIÓFOK
KECSKEMÉT
BÉKÉSCSABA
NAGYKANIZSA
KAPOSVÁR
KALOCSA
SZEGED
BAJA
MISKOLC
A GÖRBE VONALAK – AZ IZOHIÉTÁK – AZOKAT A HELYEKET KÖTIK ÖSSZE, AHOL A CSAPADÉK MENNYISÉGE EGYENLŐ VOLT

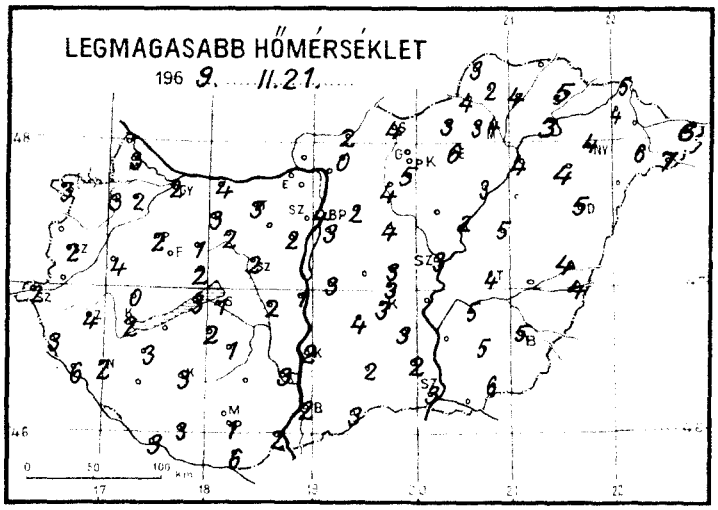
LEGMAGASABB HŐMÉRSÉKLET
1969. II. 21.

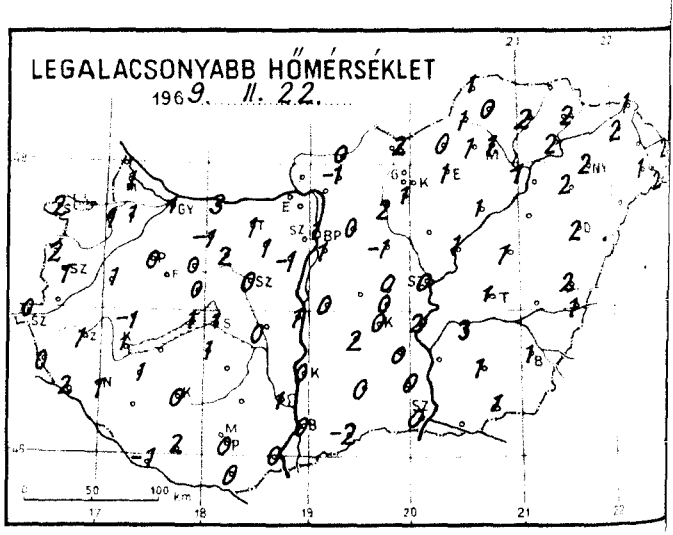
LEGALACSONYABB HŐMÉRSÉKLET
1969. II. 22.

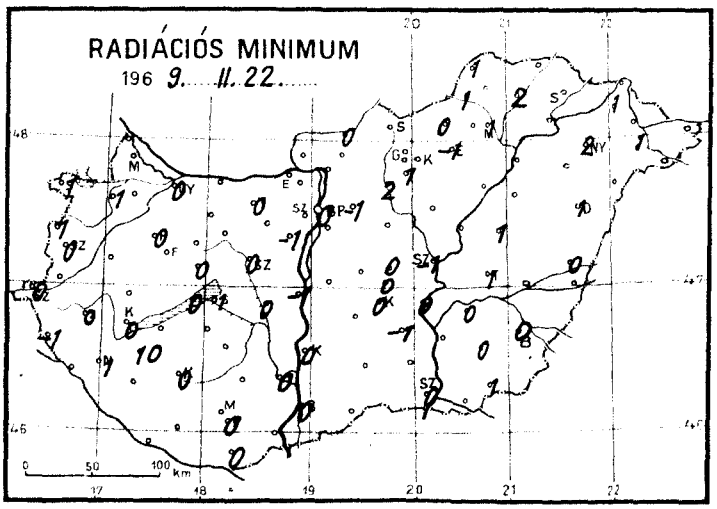
RADIÁCIÓS MINIMUM
1969. II. 22.

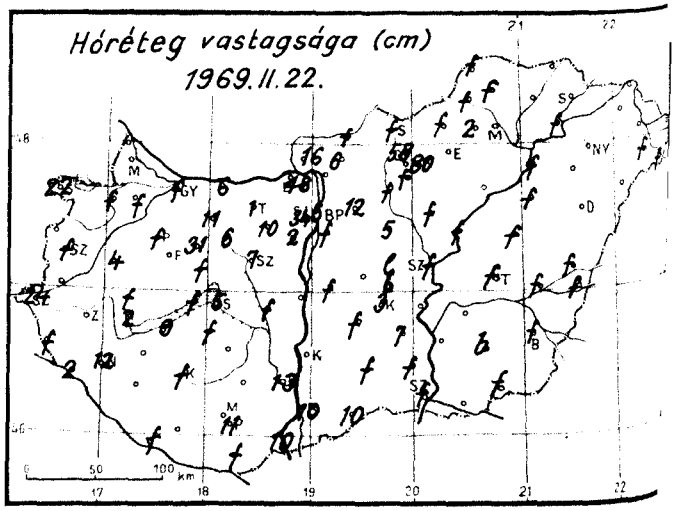
Hóréteg vastagsága (cm)
1969. II. 22.

1969. február hó,
22. nap szombat

	Az utolsó 24 óra adatai						24 órai csapadék mm		Hó cm
	Csapadék (mm)	Hó cm	Hőmérsékleti szélsőségek: tegnapi nappali max.	éjszakai min.	min. 5 cm-en	Napsütés (óra) tegnap			
12815 Magyaróvár	8		3	1		0	Rajka		
822 Győr	6	folt	2	1	0	0	Kapuvár	6	folt
825 Pápa	7	folt	2	0	0		Csorna	6	folt
805 Sopron	8	22	3	2	1	0	Komárom	8	6
812 Szombathely	2	folt	2	1	0	0	Káld	5	4
910 Szentgotthárd	4	24	2	0	0		Kőszeg	9	
915 Zalaegerszeg	7 *		4	1	0		Körmend		
Lenti	8 .	folt	3	0	-1		Letenye	9	2
925 Nagykanizsa	8 *	12	2	1	1		Sümeg	6	folt
920 Keszthely	5	2	2	1	0	0	Zirc	3	31
Tihany	6	folt	3	1	0		Kisbér	8	11
935 Siófok	9	5	1	1	1	0	Mór	9	6
942 Pécs	10	11	1	0	0	0	Alcsút	12	10
941 Misinatető (534 m)							Esztergom		
Siklós	12	folt	6	0	0		Dobogókő	13 *	48
827 Farkasgyepű (400 m)							Fonyód	5	9
Veszprém	5	folt	2	0	0		Tab	6	folt
833 Tatabánya	9	1	3	1	0		Sárbogárd	8	folt
839 Budapest (Ferihegy)	13 .	folt	3	1			Lengyel		
840 Budapest OMI	12 *	6	4	1	0	0	Nagykónyi	6	
841 Budapest (Szabadságh., 474 m)	10 *	34	2	-1	-1	0	Marcali	7	10
Martonvásár	10	2	2	-1	-1		Somogyszob		
835 Székesfehérvár	8	7	2	0	0		Kaposvár	9	folt
Dunaújváros	7		1	-1	-1		Barcs	9	folt
Szekszárd	10	13	3	1	0		Szigetvár	9	
Mohács	13	10	2	0			Bácsalmás	10	10
960 Baja	9	10	2	0	0	0	Kiskunhalas	12	folt
955 Kalocsa	9		2	0	0		Izsák	10	folt
Ceglód	13	lepel	3	0	0	0	Kunsztmiklós	11	folt
860 Szolnok	17	folt	3	0	-1	0	Örkény		
970 Kecskemét	12	3	3	0	0	0	Nagykáta	19	5
Kiskunfélegyháza	12	7	3	0	-1		Jászapáti	15	folt
982 Szeged	6	folt	3	0	0	0	Tiszakécske	6	
Mezőhegyes	6	folt	6	1	1		Nagykőrös	13	bucka
Orosháza	7	bucka	5	1	0	0	Kistelek	7	folt
990 Békéscsaba	12	folt	5	1	0	0	Makó		
875 Túrkeve	14	folt	4	1	1	0	Szentes		
Berettyóújfalu	12	folt	4	2	0		Szarvas	6	
882 Debrecen	13		5	2	1	0	Szeghalom	8	folt
892 Nyíregyháza	11		4	2	2	0	Körösszakál	9	folt
788 Kisvárda	10		4	2	1	0	Tiszaroff	14	folt
Mátészalka	10	folt	6	1	1		Poroszló	16	
Tiszabecs	6		6	2			Karcag	16	folt
Vác							Hortobágy	12	folt
Gödöllő	15	12	2	0	-1		Polgár	11	folt
Lőrinci	18	folt	4	2	2		Hajdúdorog	11	
Gyöngyös	18	folt	5	1	1		Nyírlugos		
Balassagyarmat	15	folt	2	0	0		Csenger	7	folt
755 Salgótarján	22 *	folt	4	2			Vásárosnamény		
Galyatető (932 m)	4 *	58	-1	-4			Záhony	10	
851 Kékestető (1000 m)	31 *	80	0	-3	-3	0	Királyrét	13 .	16
Mátraháza (672 m)							Romhány	20 *	6
865 Eger	17		6	1	-1	0	Borsodnádasd	11	folt
Putnok	15	folt	4	1	1		Jósvafő	17	folt
Lillafüred	15	2	3	1			Szendrőlád	15	folt
772 Miskolc	15		4	1	1	0	Hidasnémeti	8	
Fügöd	-		4	2	2		Tokaj	13	folt
778 Sárospatak	13		5	2		0			

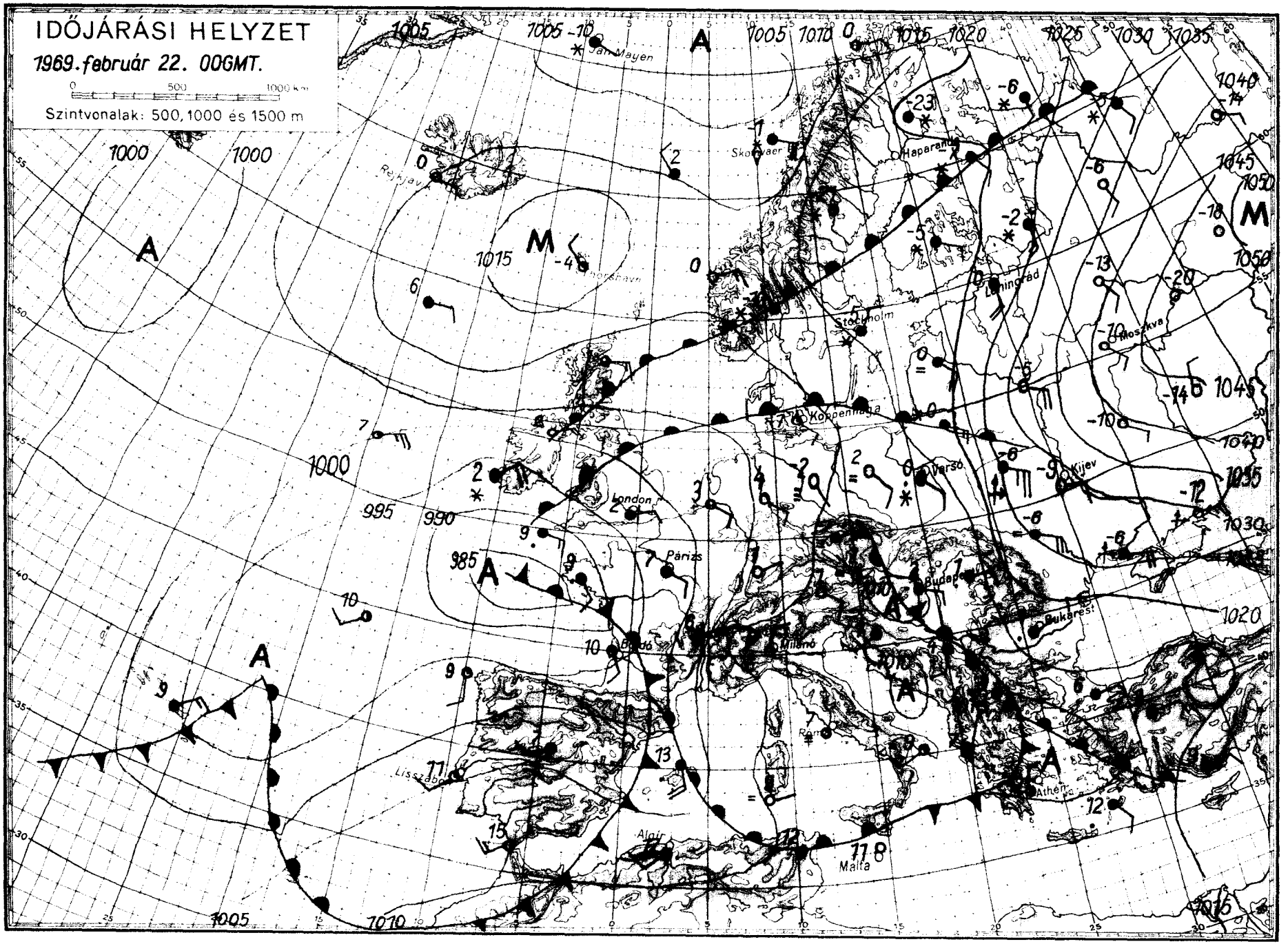
IDŐJÁRÁSI HELYZET
1969. február 22. 00GMT.
0 500 1000 km
Szintvonalak: 500, 1000 és 1500 m
Jan Mayen
Reykjavik
Skrove
Haparanda
Leningrad
Stockholm
Moszkva
Koppenhága
Varsó
Kijev
London
Párizs
Budapest
Bukarest
Milánó
Athén
Algír
Malta

IDŐJÁRÁSI NAPIJELENTÉS

ЕЖЕДНЕВНЫЙ МЕТЕОРОЛОГИЧЕСКИЙ БЮЛЛЕТЕНЬ • DAILY WEATHER REPORT
BULLETIN QUOTIDIEN DE TEMPS • TÄGLICHER WETTERBERICHT

KIADJA AZ ORSZÁGOS METEOROLÓGIAI INTÉZET
BUDAPEST II. KITAIBEL PÁL UTCA 1
TELEFON: KÖZPONT: 353-500, IDŐJELZŐ OSZT.: 150-410

MEGJELENIK NAPONKÉNT * ELŐFIZETÉSI ÁRA A POSTAI KÖLTSÉGGEL EGYÜTT NEGYEDÉVRE 60, Ft
KIADÁSÉRT FELEL AZ INTÉZET IGAZGATÓJA

82. évfolyam 54. szám. + Budapest + 1969. február 23. vasárnap

Az időjárási helyzet ma reggel és a várható időjárás:

A Kelet-Európa nagyobb részét boritó anticiklon távábbra is száraz, derült időt, -15, -20 fok körüli éjszakai lehülést okoz. Ugyanakkor az egyre hosszabb időtartamu napsütés hatása is megmutatkozik, amennyiben az erős éjszakai fagyok után a nappali felmelegedés 0, -5 fok között alakul ki. A szárazföldünk nyugati partvonala közelében örvénylő mérsékeltövi ciklon megerősödött, igy hatáskörzete Nyugat- és Dél-Európán kivül ujra kiterjeszkedik Közép-Európa fölé is. Ennek megfelelően a következő rövid időszakban a Kárpát-medencében mind a magasabb, mind az alsóbb légrétegekben lassu melegedés következik be.

Hazánk felett szombaton borult volt az ég. A Dunántúlon ködös, a Duna vonalától keletre esős volt az idő. A lehullott csapadék mennyisége általában 5 mm alatt maradt, csupán Budapesten érte el a 9 mm-t. A hőmérséklet szombaton 0, +6 fokig emelkedett. Vasárnap hajnalban 0 fok körüli hőmérsékleteket mértek. Az ország területét boritó hótakaró nem összefüggő, vastagsága jelentősen csökkent. Egy-két hely kivételével csak a magasabb hegyeken haladja meg a 20 cm-t. Ma délelőtt borult, ködös, esős idő volt. A fővárosban és a Kékesen havazott. A hőmérséklet 11 órakor +1, +5 fok között alakult.

Ma 12 órakor Budapesten a hőmérséklet + 1 fok, a tengerszintre átszámitott légnyomás 761 mm, alig változik.

Várható időjárás hétfő estig:

Felhős idő, még sok helyen havaseső, eső.
Megélénkülő déli, délkeleti szél.
Olvadás.

Várható legalacsonyabb éjszakai hőmérséklet: 0 fok körül
legmagasabb nappali hőmérséklet hétfőn: +2, +7 fok között.

Dr. Tóth Pál s.k.

A hőmérséklet napi középértéke és eltérése a 90 évi átlagtól /Budapesten/:

1969. II. 22.: 1,6 C° +0,1 C°.

1871 óta ezen a napon Budapesten előfordult

legmagasabb hőmérséklet: 19,0 C° /1966/
legalacsonyabb hőmérséklet: -17,6 C° /1929/

69.126.

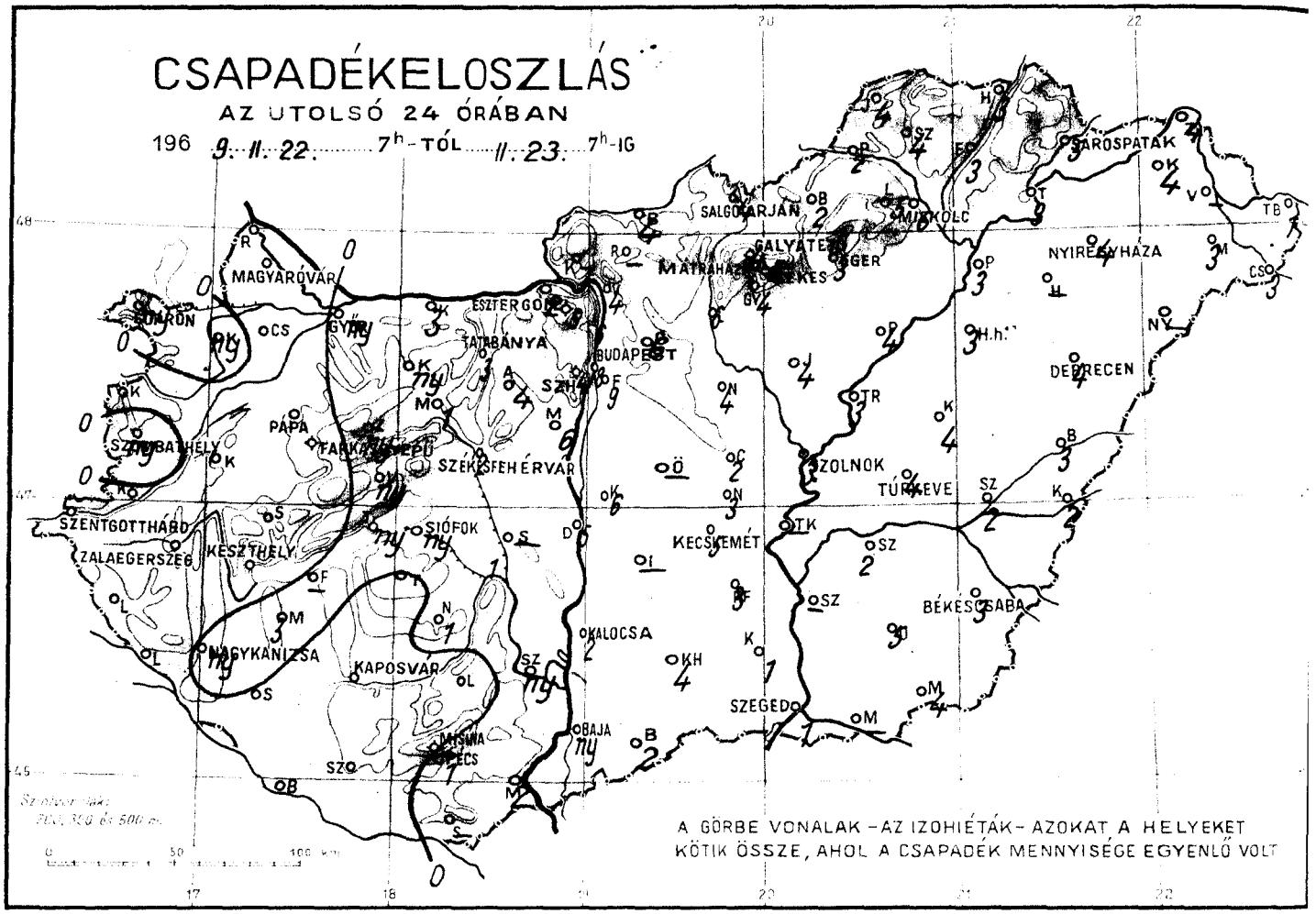
CSAPADÉKELOSZLÁS
AZ UTOLSÓ 24 ÓRÁBAN
196 9. II. 22. 7h-TÓL II. 23. 7h-IG
MAGYARÓVÁR
SOPRON
GYŐR
ESZTERGOM
TATABÁNYA
BUDAPEST
SZOMBATHELY
PAPA
TAPOLCA
SZÉKESFEHÉRVÁR
SZOLNOK
TÚRKEVE
DEBRECEN
NYIREGYHÁZA
SALGÓTARJÁN
MISKOLC
GALYATETŐ
MÁTRAHÁZA
EGER
SZENTGOTTHÁRD
ZALAEGERSZEG
KESZTHELY
SIÓFOK
KECSKEMÉT
BÉKÉSCSABA
MAGYKANIZSA
KAPOSVÁR
KALOCSA
SZEGED
BAJA
PÉCS
A GÖRBE VONALAK – AZ IZOHIÉTÁK – AZOKAT A HELYEKET
KÖTIK ÖSSZE, AHOL A CSAPADÉK MENNYISÉGE EGYENLŐ VOLT

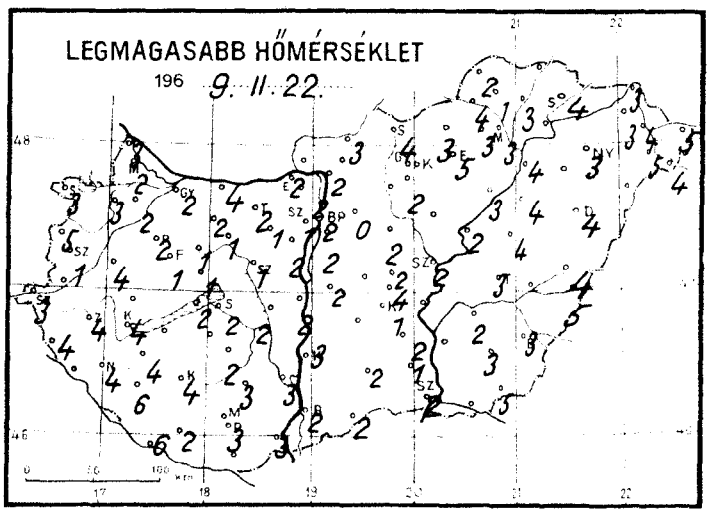
LEGMAGASABB HŐMÉRSÉKLET
196 9. II. 22.

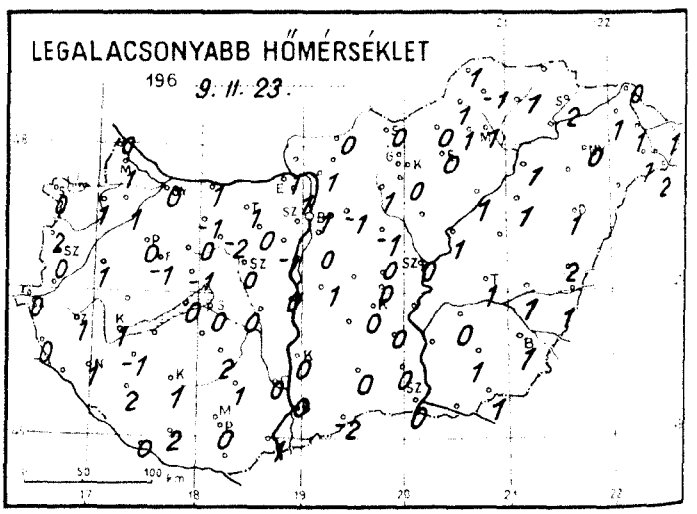
LEGALACSONYABB HŐMÉRSÉKLET
196 9. II. 23.

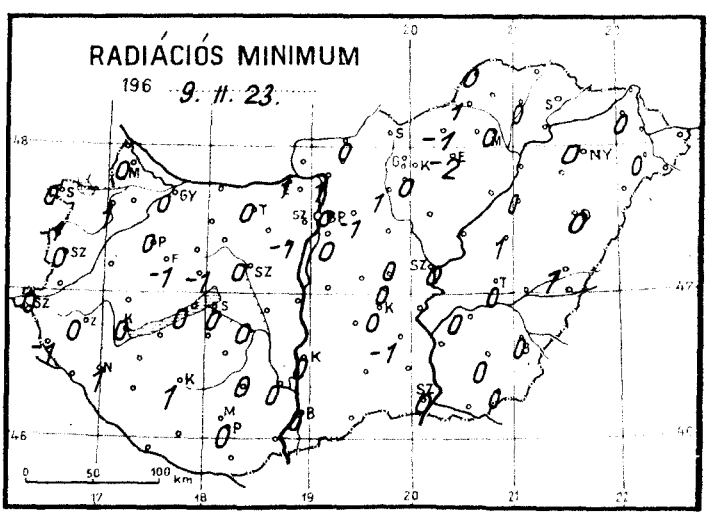
RADIÁCIÓS MINIMUM
196 9. II. 23.

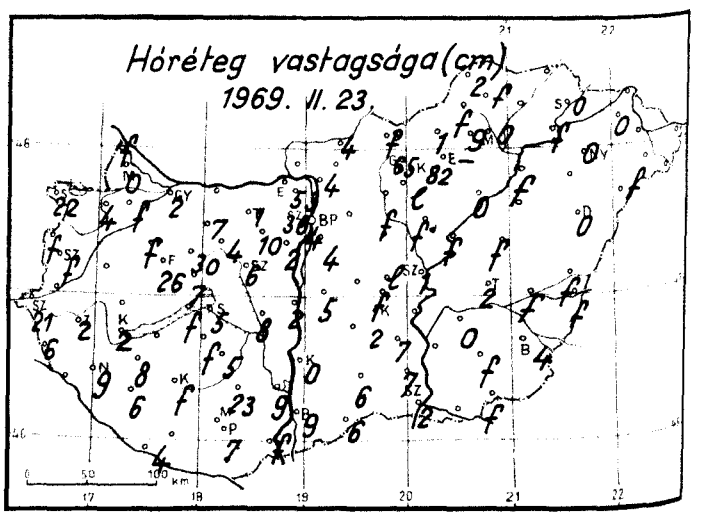
Hóréteg vastagsága (cm)
1969. II. 23.

1969...február... hó,
23.. nap vasárnap.....

	Az utolsó 24 óra adatai						24 órai csapadék mm		Hó cm
	Csapadék (mm)	Hó cm	Hőmérsékleti szélsőségek: tegnapi nappali max.	éjszakai min.	min. 5 cm-en	Napsütés (óra) tegnap			
12815 Magyaróvár	.	0	2	1	0	0	Rajka	.	folt
822 Győr	ny	2	2	0	0	0	Kapuvár	ny	4
825 Pápa	.	folt	2	0	0	0	Csorna	.	folt
805 Sopron	ny	22	3	0	0	0	Komárom	3	
812 Szombathely	ny	folt	1	0	0	0	Káld	.	
910 Szentgotthárd	.	21	3	0	0		Kőszeg	.	folt
915 Zalaegerszeg	.	2	4	1	0		Körmend	.	
Lenti	.	6	4	0	-1		Letenye	.	
925 Nagykanizsa	ny	9	4	1	1		Sümeg		
920 Keszthely	.	2	4	1	0	0	Zirc	ny	30
Tihany	ny	folt	2	0	0		Kisbér	ny	7
935 Siófok	ny	5	2	0	0	0	Mór	1	4
942 Pécs	1	7	3	0	0	0	Alcsút	4	10
941 Misinatető (534 m)							Esztergom	2	
Siklós							Dobogókő	5	53
827 Farkasgyepű (400 m)	.	26	1	-1	-1		Fonyód		
Veszprém	ny	7	1	-1	-1		Tab	.	folt
833 Tatabánya	3	1	2	1	0		Sárbogárd	1	8
839 Budapest (Ferihegy)	9	4	2	0	0		Lengyel	.	23
840 Budapest OMI	8	4	2	1	0	0	Nagykónyi	1	5
841 Budapest (Szabadságh., 474 m)	4	38	1	-2	-2	0	Marcali	3	8
Martonvásár	6	2	2	-1	-1		Somogyszob	.	6
835 Székesfehérvár	2	6	1	0	0		Kaposvár	.	folt
Dunaújváros	5	2	2	0			Barcs	.	4
Szekszárd	ny	9	3	0	0		Szigetvár	.	
Mohács	2	folt	3	1			Bácsalmás	2	6
960 Baja	ny	9	2	0	0	0	Kiskunhalas	4	6
955 Kalocsa	2	0	3	0	0		Izsák		
Cegléd	2	lepel	2	0	0	0	Kunsztmiklós	6	5
860 Szolnok	3	1	2	0	0	0	Örkény		
970 Kecskemét	5	2	1	0	0	0	Nagykáta	4	
Kiskunfélegyháza	3	7	2	0	-1		Jászapáti	4	folt
982 Szeged	1	2	2	0	0	0	Tiszakécske		
Mezőhegyes	4	folt	5	1	0		Nagykőrös	3	folt
Orosháza	5	folt	3	1	0	0	Kistelek	1	folt
990 Békéscsaba	3	4	3	1	0	0	Makó		
875 Túrkeve	4	2	3	1	0	0	Szentes		
Berettyóújfalu	3	folt	4	2	0		Szarvas	2	0
882 Debrecen	4	0	4	1	0	0	Szeghalom	2	folt
892 Nyíregyháza	4	0	3	0	0	0	Körösszakál	2	folt
788 Kisvárda	4	0	3	1	0	0	Tiszaroff	3	folt
Mátészalka	3	folt	5	1	0		Poroszló	4	
Tiszabecs	1	-	5	1			Karcag	4	folt
Vác	4	4	2	1	1		Hortobágy	3	
Gödöllő	6		0	-1	-1		Polgár	3	folt
Lőrinci	6	folt	5	1	1		Hajdúdorog		
Gyöngyös	4	lepel	2	0	0		Nyírlugos		
Balassagyarmat	4	4	3	0	0		Csenger	3	
755 Salgótarján	4	folt	4	0			Vásárosnamény	4	
Galyatető (932 m)	4	65	1	-5			Záhony	4	
851 Kékestető (1000 m)	5	82	-3	-4	-4	0	Királyrét		
Mátraháza (672 m)							Romhány		
865 Eger	3	-	5	0	-2	0	Borsodnádasd	2	1
Putnok	2	folt	4	1	1		Jósvafő	4	2
Lillafüred	5	9	3	1			Szendrőlád	4	folt
772 Miskolc	6	0	3	1	0	0	Hidasnémeti	3	
Fügöd	3		3	1	0		Tokaj	3	folt
778 Sárospatak	5	0	4	2	-	0	Szentendre	6	5

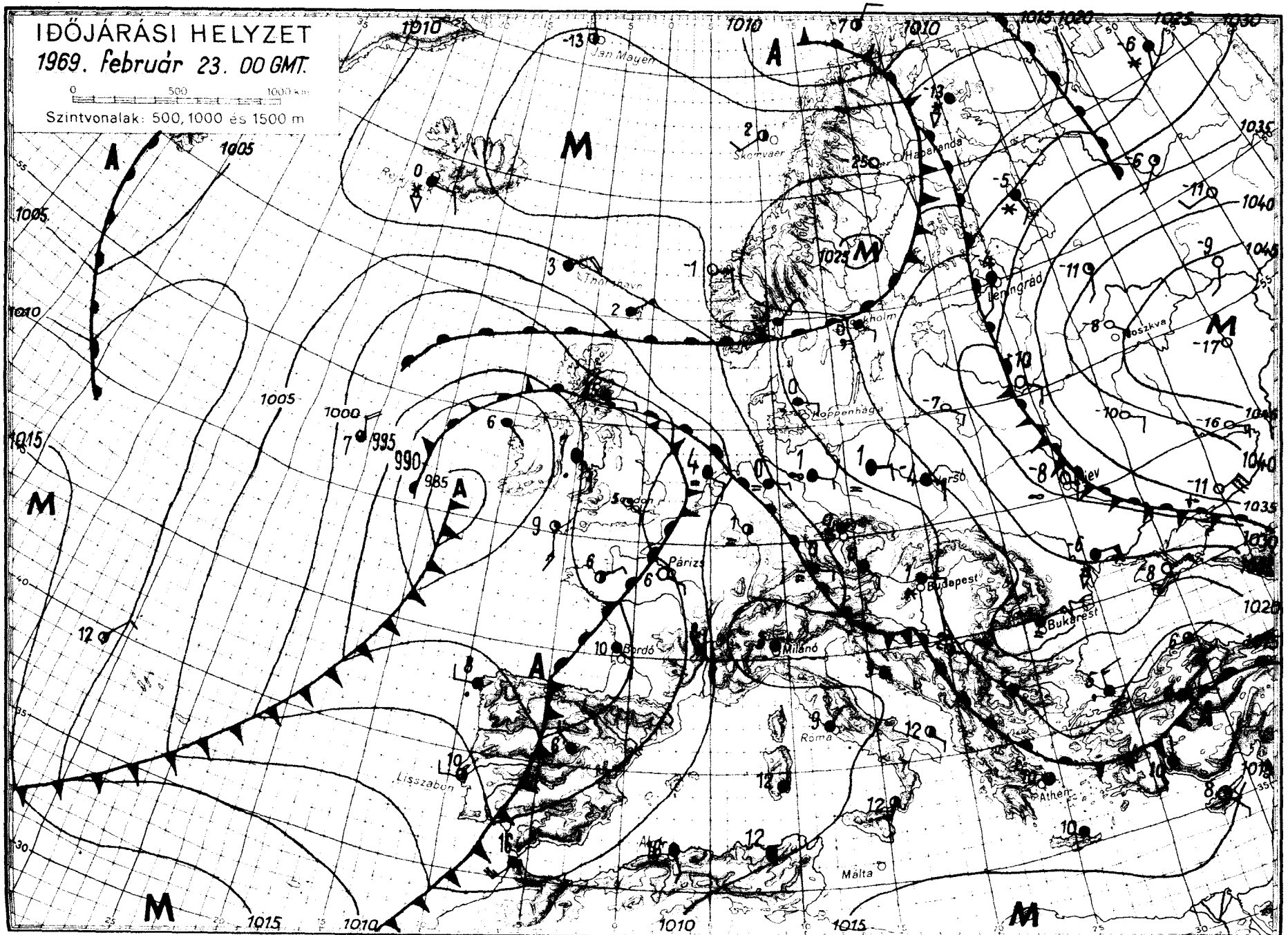
IDŐJÁRÁSI HELYZET
1969. február 23. 00 GMT.
0 500 1000 km
Szintvonalak: 500, 1000 és 1500 m
Jan Mayen
Skomvaer
Haparanda
Leningrád
Moszkva
Koppenhága
Párizs
Budapest
Bukarest
Milánó
Bordó
Róma
Athen
Málta
Lisszabon

IDŐJÁRÁSI NAPIJELENTÉS

ЕЖЕДНЕВНЫЙ МЕТЕОРОЛОГИЧЕСКИЙ БЮЛЛЕТЕНЬ • DAILY WEATHER REPORT
BULLETIN QUOTIDIEN DE TEMPS • TÄGLICHER WETTERBERICHT

KIADJA AZ ORSZÁGOS METEOROLÓGIAI INTÉZET
BUDAPEST II. KITAIBEL PÁL UTCA 1
TELEFON: KÖZPONT: 353-500, IDŐJELZŐ OSZT.: 150-410

MEGJELENIK NAPONKÉNT • ELŐFIZETÉSI ÁRA
A POSTAI KÖLTSÉGGEL EGYÜTT NEGYEDÉVRE 60, Ft
KIADÁSÉRT FELEL AZ INTÉZET IGAZGATÓJA

82. évfolyam 55. szám. + Budapest + 1969. február 24. hétfő

Az időjárási helyzet ma reggel és a várható időjárás:

Délnyugat felől folyamatosan enyhe, páradus levegő áramlik Közép-Európa fölé. A Földközi-tenger térségében az ujabb enyhe hullám hatására ismét többfelé esik az eső, az Alpok és a Kárpátok vidékén pedig erősen felhős, párás az idő. Az enyhe levegő határvonala Stockholm-Gdansk-Varsó-Lvov és Bukarest fölött helyezkedik el, ettől nyugatra, illetve délnyugatra a hőmérséklet csucsértéke csaknem mindenütt fagypont fölött volt, söt Dél-Nyugat-Európában tavaszias az időjárás. A Szovjetunió európai területein változatlanul jobbára száraz, hideg az idő.

Hazánkban vasárnap a délelőtti órákig erősen felhős volt az ég, többfelé esett az eső, az északi és keleti megyékben havazott. A lehullott csapadékmennyisége általában csak néhány helyen, főként a Duna-kanyarban és a Mátra vidékén haladta meg az 1, 3 mm-t. A hőmérséklet napközben északnyugaton 0, +4, máshol 3, 8 fokig emelkedett. Hétfőn hajnalban a legalacsonyabb hőmérséklet országszerte 0 fok körül volt. Délelőtt borult, keleten felhős volt az ég. A Dunántúlon helyenként esett az eső. A hőmérséklet 11 órakor 0, +7 fok között váltakozott.

Ma 12 órakor Budapesten a hőmérséklet 4 fok volt, a tengerszintre átszámitott légnyomás 759 mm, gyengén süllyedő irányzatu.

Várható időjárás kedd estig:

Erősen felhős, párás, helyenként ködös idő, többfelé esővel.
Méréskelt, időnként megélénkülő délkeleti, déli szél.
A hőmérséklet alakulásában lényeges változás nem lesz.

Várható legalacsonyabb éjszakai hőmérséklet: -1, +4,
legmagasabb nappali hőmérséklet kedden: 4, 9 fok között.

Dunay Sándorné s.k.

Távolabbi kilátások péntekig: Legalacsonyabb hajnali hőmérséklet +2, -3 fok között; legmagasabb nappali hőmérséklet +6 fok körül. Jelentős mennyiségü /legalább 5 mm/ csapadék az ország területének 70 százalékán várható.

TÁVELŐREJELZŐ CSOPORT

A hőmérséklet napi középértéke és eltérése a 90 évi átlagtól /Budapesten/:

1969. II. 23.: +2,3 C°, -0,3 C°.

1871 óta ezen a napon Budapesten előfordult:

legmagasabb hőmérséklet: 18,0 C° /1903/
legalacsonyabb hőmérséklet: -12,8 C° /1901/

69.127.

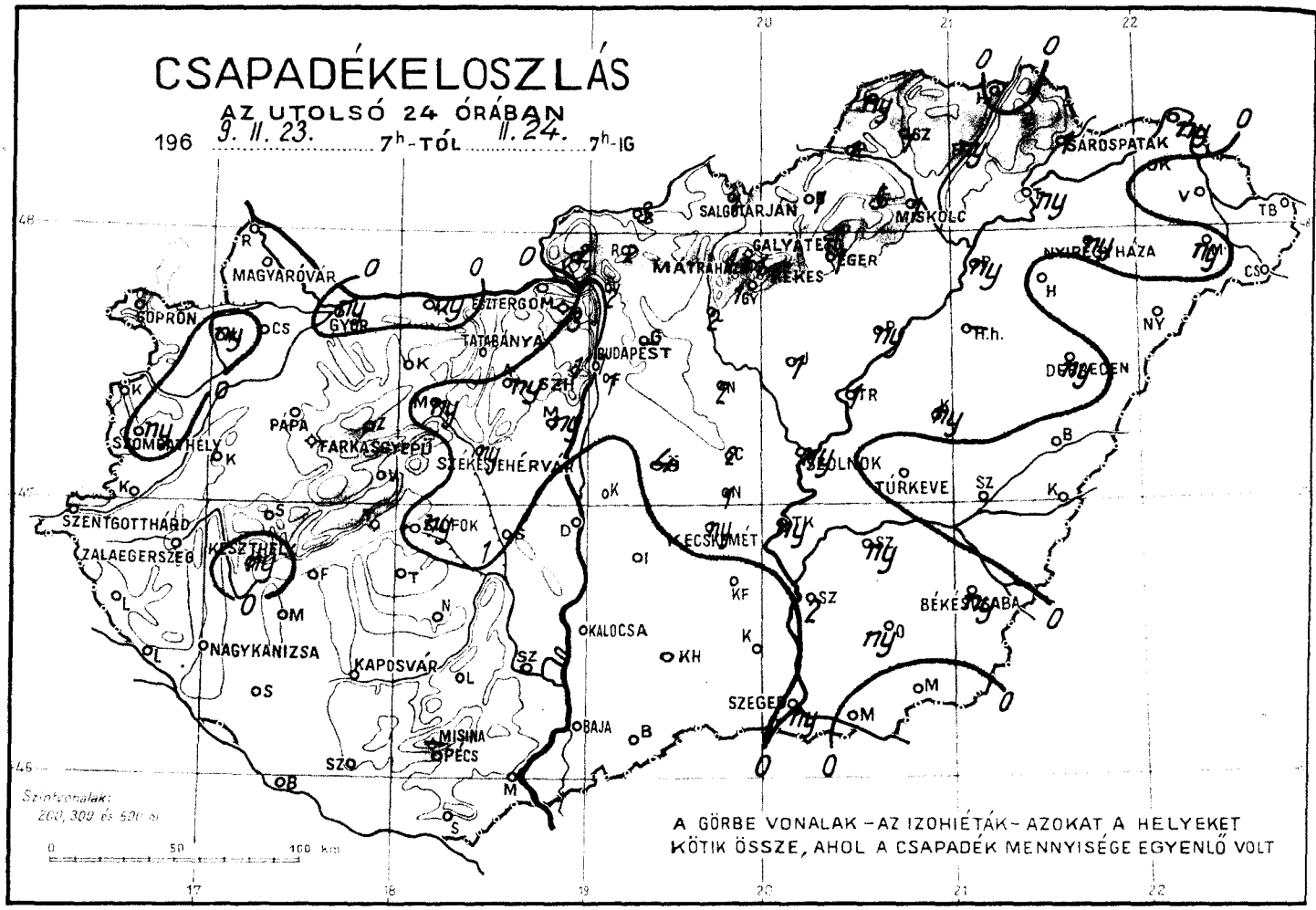
CSAPADÉKELOSZLÁS
AZ UTOLSÓ 24 ÓRÁBAN
196 9. II. 23. 7h-TÓL II. 24. 7h-IG
MAGYARÓVÁR
SOPRON
ESZTERGOM
GYŐR
TATABÁNYA
BUDAPEST
SALGÓTARJÁN
MISKOLC
GALYATETŐ
MÁTRAHÁZA
EGER
SÁROSPATAK
NYÍREGYHÁZA
CSONGRÁD
DEBRECEN
SZOMBATHELY
PAPA
FARKASGYEPŰ
SZÉKESFEHÉRVÁR
SZOLNOK
TÚRKEVE
SZENTGOTTHÁRD
ZALAEGERSZEG
KESZTHELY
KECSKEMÉT
BÉKÉSCSABA
NAGYKANIZSA
KAPOSVÁR
KALOCSA
SZEGED
MISINA
PÉCS
BAJA
A GÖRBE VONALAK – AZ IZOHIÉTÁK – AZOKAT A HELYEKET KÖTIK ÖSSZE, AHOL A CSAPADÉK MENNYISÉGE EGYENLŐ VOLT

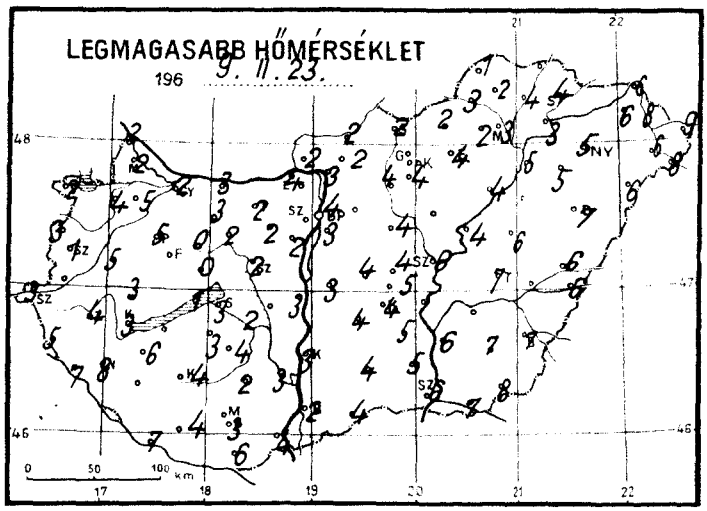
LEGMAGASABB HŐMÉRSÉKLET
196 9. II. 23.

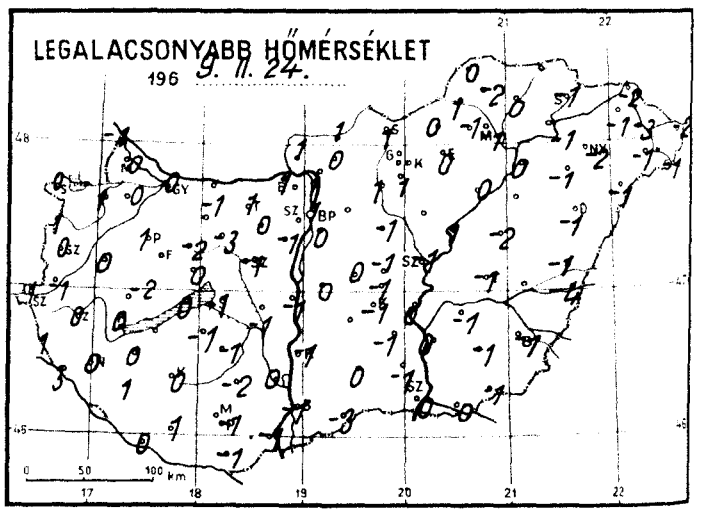
LEGALACSONYABB HŐMÉRSÉKLET
196 9. II. 24.

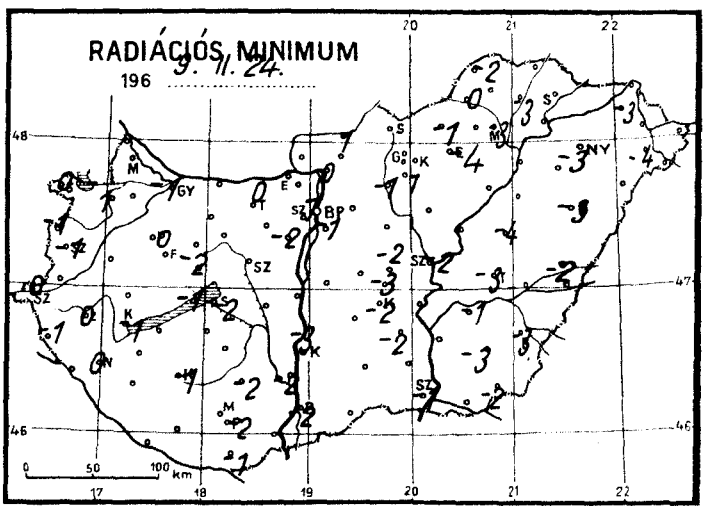
RADIÁCIÓS MINIMUM
196 9. II. 24.

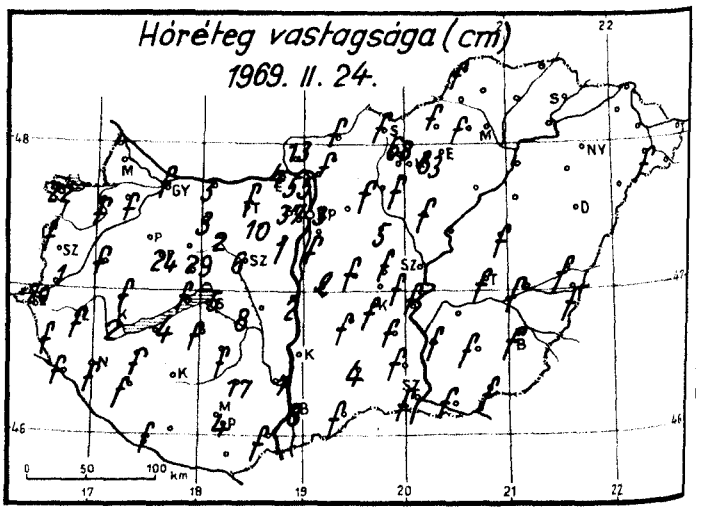
Hóréteg vastagsága (cm)
1969. II. 24.

1969. február hó, 24. hétfő nap

	Az utolsó 24 óra adatai					
	Csapadék (mm)	Hó cm	Hőmérsékleti szélsőségek: tegnapi nappali max.	éjszakai min.	min. 5 cm-en	Napsütés (óra) tegnap
12815 Magyaróvár	.		2	0	-	2
822 Győr	ny	folt	2	0	-1	0
825 Pápa	.		5	1	0	2
805 Sopron	.	22	2	0	0	0
812 Szombathely	ny		1	0	-1	0
910 Szentgotthárd	.	20	3	1	0	
915 Zalaegerszeg	.	folt	4	0	0	
Lenti	.	folt	5	1	-1	
925 Nagykanizsa	.	folt	8	0	0	
920 Keszthely	ny	2	3	0	-1	4
Tihany	.	folt	1	0	-1	
935 Siófok	ny	5	3	-1	-2	2
942 Pécs	.	4	3	-1	-2	5
941 Misinatető (534 m)	-					
Siklós	.	folt	6	-1	-1	
827 Farkasgyepű (400 m)	.	24	1	-2	-2	
Veszprém	.	folt	0	0	-2	
833 Tatabánya	.	folt	2	1	0	
839 Budapest (Ferihegy)	1*	folt	3	0	-1	
840 Budapest OMI	1*	3	4	1	1	0
841 Budapest (Szabadságh., 474 m)	1*	37	1	-3	-3	0
Martonvásár	ny*	1	2	-1	-2	
835 Székesfehérvár	ny	6	2	-1	-2	
Dunaújváros	.	2	3	-1		
Szekszárd	.	7	3	0	-2	
Mohács	.	folt	4	-1		
960 Baja	.	8	2	-1	-2	1
955 Kalocsa	.		3	-1	-3	
Ceglédd	2*	folt	4	-1	-2	1
860 Szolnok	ny		6	-1	-2	1
970 Kecskemét	ny	folt	4	-1	-2	2
Kiskunfélegyháza	.	folt	5	-1	-2	
982 Szeged	ny	folt	6	0	-1	4
Mezőhegyes	.	folt	8	-1	-2	
Orosháza	ny*	folt	7	-1	-3	3
990 Békéscsaba	ny	folt	7	-1	-3	2
875 Túrkeve	.	folt	7	-1	-3	1
Berettyóújfalu	.	folt	6	-1	-2	
881 Debrecen	ny		7	-1	-3	0
892 Nyíregyháza	ny		5	-2	-3	0
788 Kisvárda	.		6	-1	-3	0
Mátészalka	ny	folt	6	-1	-4	
Tiszabecs	.		9	-2		
Vác	2*	folt	3	1	0	
Gödöllő	-					
Lőrinci	2*	folt	4	1	-1	
Gyöngyös	1*	folt	4	1	1	
Balassagyarmat	3*	folt	2	1	1	
755 Salgótarján	1*	folt	2	1		
Galyatető (932 m)	1*	68	-1	-4		
851 Kékestető (1000 m)	1*	83	-2	-3	-3	0
Mátraháza (672 m)	-					
865 Eger	1*		4	0	-4	0
Putnok	1		3	1	0	
Lillafüred	5*	folt	2	-1		
772 Miskolc	1		3	-1	-3	0
Füged	ny		4	0	-3	
778 Sárospatak	1		4	-1		0

24 órai csapadék mm		Hó cm
Rajka	.	folt
Kapuvár	ny	folt
Csorna	.	folt
Komárom	ny	3
Káld	.	folt
Kőszeg	.	folt
Körmend	.	1
Letenye	.	folt
Sümeg	.	folt
Zirc	.	29
Kisbér	.	3
Mór	ny	2
Alcsút	ny*	10
Esztergom	.	4
Dobogókő	3*	55
Fonyód	.	4
Tab	.	folt
Sárbogárd	1	8
Lengyel	.	17
Nagykónyi	.	bucka
Marcali	.	folt
Somogyszob	.	folt
Kaposvár	.	folt
Barcs	.	folt
Szigetvár	.	
Bácsalmás	.	folt
Kiskunhalas	.	4
Izsák	.	folt
Kunsztmiklós	.	lepel
Örkény	4*	folt
Nagykáta	2*	5
Jászapáti	1	folt
Tiszakécske	ny*	folt
Nagykőrös	1*	bucka
Kistelek	.	folt
Makó	.	folt
Szentes	2	folt
Szarvas	ny*	
Szeghalom	.	folt
Körösszakál	.	folt
Tiszaroff	1	
Poroszló	ny	
Karcag	ny	folt
Hortobágy	-	
Polgár	ny	
Hajdúdorog	.	
Nyírlugos	.	
Csenger	.	
Vásárosnamény	.	
Záhony	ny	
Királyrét	2*	13
Romhány	2*	3
Borsodnádasd	1*	folt
Jósvafő	ny	folt
Szendrőlád	1	
Hidasnémeti	.	
Tokaj	ny	
Szentendre	ny*	5

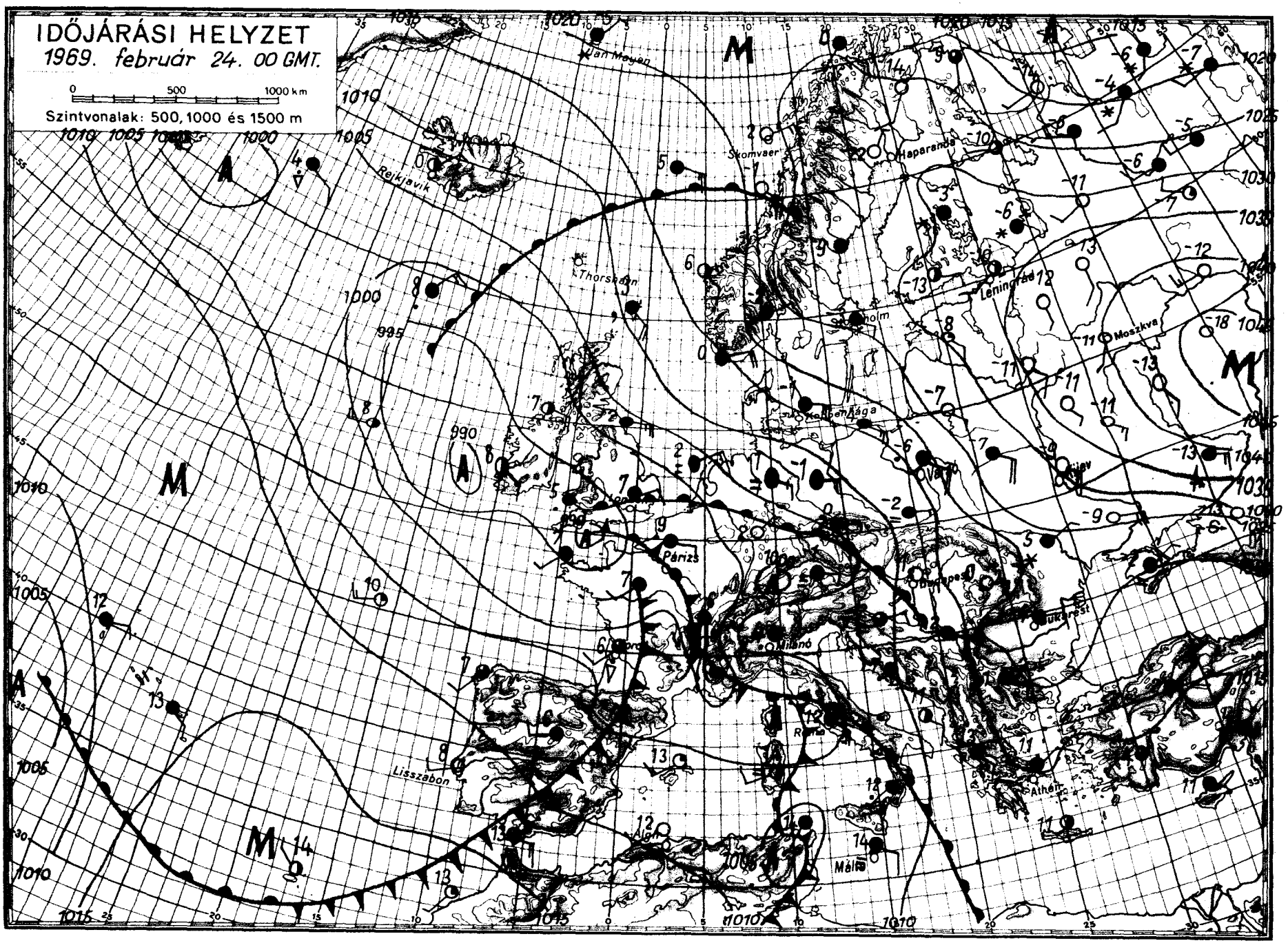
IDŐJÁRÁSI HELYZET
1969. február 24. 00 GMT.
0 500 1000 km
Szintvonalak: 500, 1000 és 1500 m
Jan Mayen
Reykjavik
Thorshavn
Skomvaer
Haparanda
Stockholm
Leningrád
Moszkva
Kobenhága
Varsó
Kijev
Párizs
Bukarest
Milánó
Róma
Athén
Málta
Lisszabon
1010
1005
1000
995
990

IDŐJÁRÁSI NAPIJELENTÉS

ЕЖЕДНЕВНЫЙ МЕТЕОРОЛОГИЧЕСКИЙ БЮЛЛЕТЕНЬ • DAILY WEATHER REPORT
BULLETIN QUOTIDIEN DE TEMPS • TÄGLICHER WETTERBERICHT

KIADJA AZ ORSZÁGOS METEOROLÓGIAI INTÉZET
BUDAPEST II. KITAIBEL PÁL UTCA 1
TELEFON: KÖZPONT: 353-500, IDŐJELZŐ OSZT.: 150-410

MEGJELENIK NAPONKÉNT • ELŐFIZETÉSI ÁRA
A POSTAI KÖLTSÉGGEL EGYÜTT NEGYEDÉVRE 60, Ft
KIADÁSÉRT FELEL AZ INTÉZET IGAZGATÓJA

82. évfolyam 56. szám. + Budapest + 1969. február 25. kedd

Az időjárási helyzet ma reggel és a várható időjárás:

Európa időjárási helyzetében az elmult 24 óra folyamán lényeges változás nem történt. Közép—Nyugat, és Dél-Európában folytatódik az évszakhoz képest általában enyhe, többfelé párás, csapadékos idő. Ugyanakkor a Szovjetunió európai területének és Skandináviának nagy részén kevesebb a felhő és a csapadék, de a hőmérséklet napi csucsértékei még mindig néhány fokkal fagypont alatt alakulnak ki.

Hazánkban hétfőn általában borult volt az ég, csak az északkeleti megyékből jelentettek - változó felhőzet mellett - több órás napsütést. A délelőtti órákban a nyugati megyékben esni kezdett az eső, és a nap folymán az esőzés fokozatosan keleti irányba terjedt. A lehullott csapadék mennyisége általában 5 mm alatt maradt, csupán Barcson érte el a 7 mm-t. A hőmérséklet a naposabb északkeleti megyékben, és a Tiszántulon 6, 10, máshol csak 1, 5 fokig emelkedett. Ma hajnalra -2, +3 fokig hült le a levegő. Délelőtt borult idő volt, többfelé volt ködszitálás, eső. A hőmérséklet 11 órakor 1, 5 fok között volt.

Ma 12 órakor a hőmérséklet Budapesten +3 fok, a tengerszintre átszámitott légnyomás 757 mm, alig változik.

Várható időjárás szerda estig:

Erősen felhős, párás, helyenként ködös idő, többfelé szitálással, esővel, a hegyeken havazással.
Gyenge, időnként kissé megélénkülő keleti, délkeleti szél.
Az olvadás hegyeink magasabban fekvő részeinek kivételével folytatódik.

Várható legalacsonyabb éjszakai hőmérséklet: -1, +4,
legmagasabb nappali hőmérséklet szerdán: +2, +7 fok között.

Vissy Károly s.k.

A hőmérséklet napi középértéke és eltérése a 90 évi átlagtól /Budapesten/:

1969. II. 24.: +3,7 C°, +1,6 C°.

1871 óta ezen a napon Budapesten előfordult:

legmagasabb hőmérséklet: 13,8 C° /1914/
legalacsonyabb hőmérséklet: -11,0 C° /1940/

69.128.

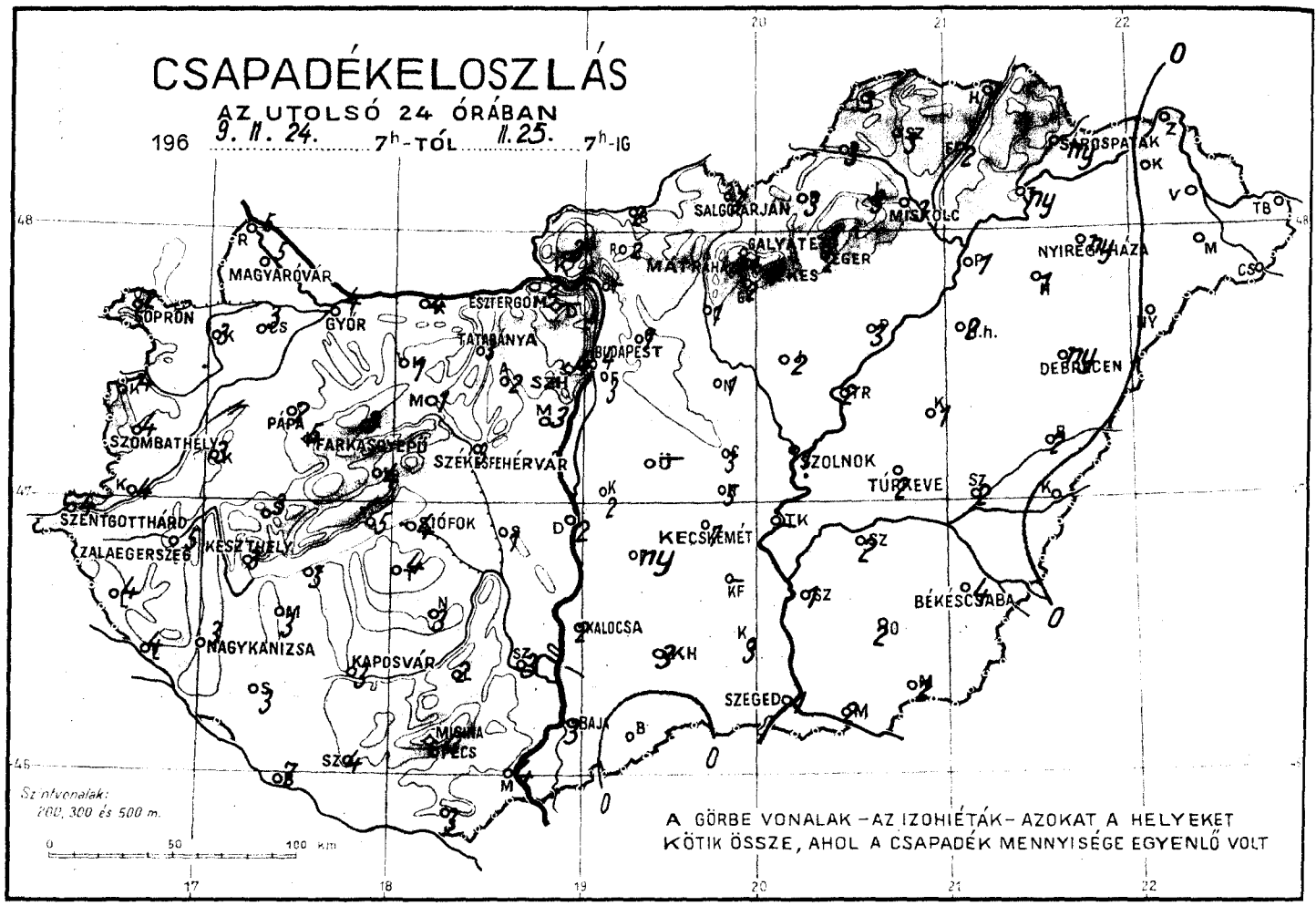
CSAPADÉKELOSZLÁS
AZ UTOLSÓ 24 ÓRÁBAN
196 9. 11. 24. 7h-TÓL 11. 25. 7h-IG
MAGYARÓVÁR
SOPRON
GYÖR
ESZTERGOM
TATABÁNYA
BUDAPEST
SALGÓTARJÁN
MISKOLC
NYÍREGYHÁZA
DEBRECEN
PÁPA
SZOMBATHELY
FARKASGYEPŰ
SZÉKESFEHÉRVÁR
SZOLNOK
TÚRKEVE
SZENTGOTTHÁRD
ZALAEGERSZEG
KESZTHELY
TIÓFOK
KECSKEMÉT
BÉKÉSCSABA
NAGYKANIZSA
KAPOSVÁR
KALOCSA
SZEGED
BAJA
MOHÁCS
Szintvonalak: 200, 300 és 500 m.
A GÖRBE VONALAK – AZ IZOHIÉTÁK – AZOKAT A HELYEKET KÖTIK ÖSSZE, AHOL A CSAPADÉK MENNYISÉGE EGYENLŐ VOLT

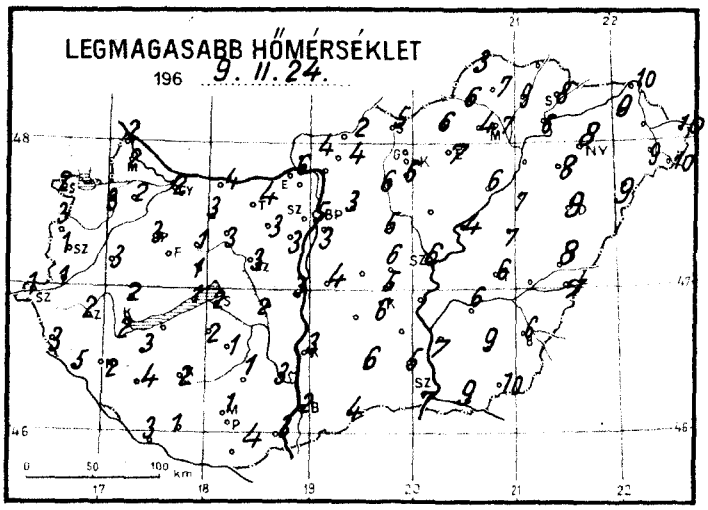
LEGMAGASABB HŐMÉRSÉKLET
196 9. 11. 24.

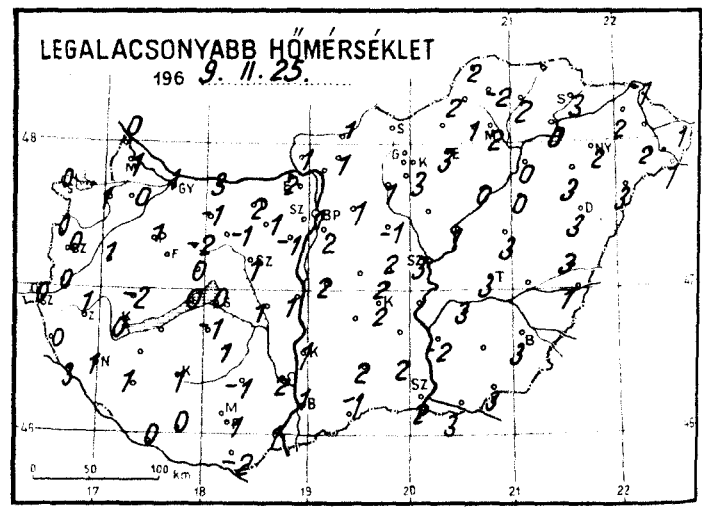
LEGALACSONYABB HŐMÉRSÉKLET
196 9. 11. 25.

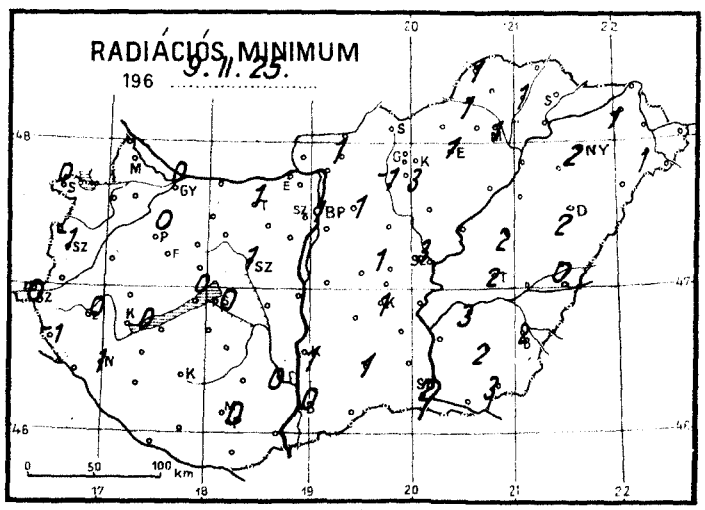
RADIÁCIÓS MINIMUM
196 9. 11. 25.

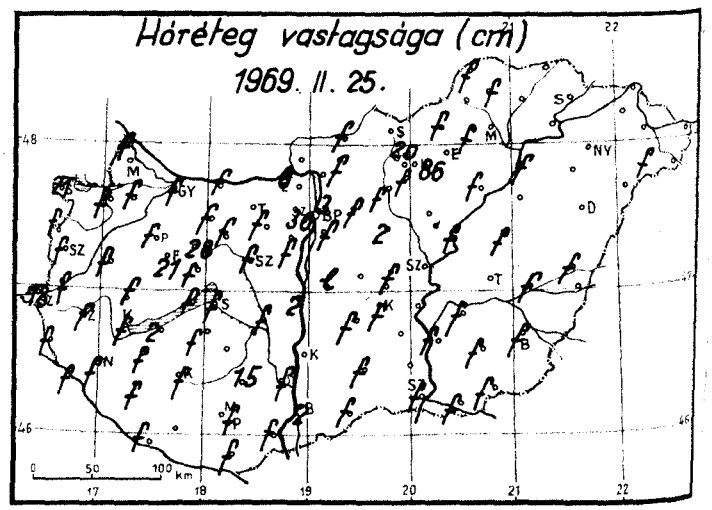
Hóréteg vastagsága (cm)
1969. II. 25.

1969. február hó, 25 nap kedd

	Az utolsó 24 óra adatai					
	Csapadék (mm)	Hó cm	Hőmérsékleti szélsőségek: tegnapi nappali max.	éjszakai min.	min. 5 cm-en	Napsütés (óra) tegnap
12815 Magyaróvár	5		2	1		0
822 Győr	4	folt	2	1	0	0
825 Pápa	2	folt	3	1	0	0
805 Sopron	2	21	2	0	0	0
812 Szombathely	4	folt	1	0	-1	0
910 Szentgotthárd	4	18	1	0	0	
915 Zalaegerszeg	5	folt	2	1	0	
Lenti	4	folt	3	0	-1	
925 Nagykanizsa	3	folt	2	1	1	
920 Keszthely	3	folt	2	0	0	0
Tihany	5	folt	1	0	0	
935 Siófok	4	folt	2	0	0	0
942 Pécs	4	folt	1	1	0	1
941 Misinatető (534 m)	-					
Siklós	3	folt	4	-2		
827 Farkasgyepű (400 m)	5,	21	1	-1	-1	
Veszprém	4	folt	1	0		
833 Tatabánya	3		4	2	1	
839 Budapest (Ferihegy)	3	folt	3	2		
840 Budapest OMI	4	3	5	1	1	0
841 Budapest (Szabadságh., 474 m)	4	30	2	0	0	
Martonvásár	3	folt	3	-1		
835 Székesfehérvár	3	folt	3	1	1	
Dunaújváros	2	2	3	1		
Szekszárd	3	folt	3	2	0	
Mohács	4	folt	3	1		
960 Baja	3	2	2	1	0	0
955 Kalocsa	2		3	1	1	
Ceglédd	3	0	6	2	1	0
860 Szolnok	1		6	3	3	0
970 Kecskemét	7	folt	6	2	1	1
Kiskunfélegyháza	3	folt	6	2	1	
982 Szeged	1	folt	7	2	2	1
Mezőhegyes	2	folt	10	3	3	0
Orosháza	2	folt	9	-	2	3
990 Békéscsaba	4	folt	6	3	2	0
875 Túrkeve	2		6	3	2	0
Berettyóújfalu	2	folt	8	3	0	
882 Debrecen	ny		9	3	2	4
892 Nyíregyháza	ny		8	2	2	5
788 Kisvárda	.		9	2	1	8
Mátészalka	.	folt	9	2	1	
Tiszabecs	.		10	1		
Vác	-					
Gödöllő	1	folt	3	1	1	
Lőrinci	1	folt	6	1	-1	
Gyöngyös	2	folt	6	3	3	
Balassagyarmat	2	folt	2	1	1	
755 Salgótarján	3		5	4		
Galyatető (932 m)	1*	70	0	-2		
851 Kékestető (1000 m)	7*	86	-1	-2	-2	0
Mátraháza (672 m)	-					
865 Eger	2		7	3	1	0
Putnok	3=		6	2	1	
Lillafüred	3	folt	4	1		
772 Miskolc	3		7	2	1	4
Füged	2		9	2	1	
778 Sárospatak	ny	0	8	3		6

24 órai csapadék mm		Hó cm
Rajka	5	folt
Kapuvár	3	folt
Csorna	3	folt
Komárom	4	folt
Káld	3	folt
Kőszeg	4,	folt
Körmend	4	folt
Letenye	4	folt
Sümeg	3	folt
Zirc	3	28
Kisbér	1=	folt
Mór	1	folt
Alcsút	2	folt
Esztergom	2	8
Dobogókő	-	
Fonyód	3	2
Tab	4	folt
Sárbogárd		
Sárrétvan	1	folt
Lengyel	2	15
Nagykónyi	3	
Marcali	3	folt
Somogyszob	3	folt
Kaposvár	3	folt
Barcs	7=	folt
Szigetvár	4	
Bácsalmás	.	folt
Kiskunhalas	-	
Izsák	ny	folt
Kunsztmiklós	2	lepel
Örkény	-	
Nagykáta	1	2
Jászapáti	2	
Tiszakécske	-	
Nagykőrös	5	folt
Kistelek	3	
Makó	2	folt
Szentes	1	folt
Szarvas	2	folt
Szeghalom	2	folt
Körösszakál	.	
Tiszaroff	2	folt
Poroszló	3	folt
Karcag	1	folt
Hortobágy	2	
Polgár	1,	folt
Hajdúdorog	1	
Nyírlugos	.	
Csenger	.	
Vásárosnamény	.	
Záhony	.	
Királyrét	3	
Romhány	2	folt
Borsodnádasd	3	folt
Jósvafő	3	folt
Szendrőlád	3	folt
Hidasnémeti	1	
Tokaj	ny=	

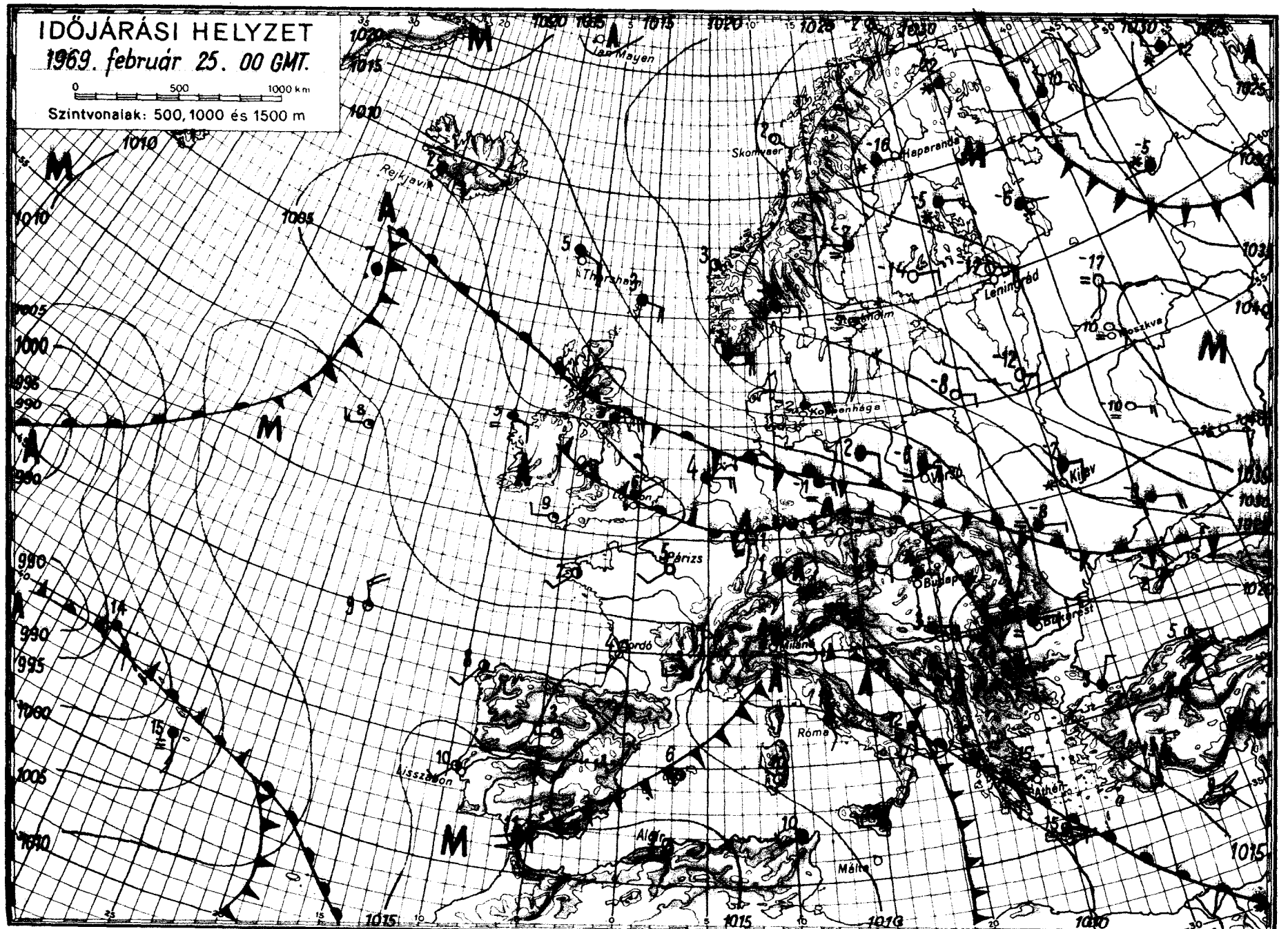

OFFSET - NYOMDA BUDAPEST

IDŐJÁRÁSI NAPIJELENTÉS

ЕЖЕДНЕВНЫЙ МЕТЕОРОЛОГИЧЕСКИЙ БЮЛЛЕТЕНЬ • DAILY WEATHER REPORT
BULLETIN QUOTIDIEN DE TEMPS • TÄGLICHER WETTERBERICHT

KIADJA AZ ORSZÁGOS METEOROLÓGIAI INTÉZET
BUDAPEST II. KITAIBEL PÁL UTCA 1
TELEFON: KÖZPONT: 353-500, IDŐJELZŐ OSZT.: 150-410

MEGJELENIK NAPONKÉNT • ELŐFIZETÉSI ÁRA
A POSTAI KÖLTSÉGGEL EGYÜTT NEGYEDÉVRE 60, Ft
KIADÁSÉRT FELEL AZ INTÉZET IGAZGATÓJA

82. évfolyam 57. szám. + Budapest + · 1969. február 26. szerda

Az időjárási helyzet ma reggel és a várható időjárás:

Európa időjárásában az elmult 24 óra alatt lényeges változás nem történt. Nyugat-, Közép- és Dél-Európában tovább folytatódik a felhős, párás, sokfelé csapadékos, de az évszakhoz képest enyhe idő. Észak-Európában és a Szovjetunió európai területén napközben is fagypont alatt marad a hőmérséklet és éjszaka -20, -25 fokos fagyok is előfordulnak. A Kárpát-medencében az elkövetkező nap folyamán folytatódik az erősen felhős, párás, csapadékos idő.

Hazánkban kedden borult, párás idő volt. Országszerte esett az eső, s a déli megyék egyes helyein és a magasabb hegyeken a hó. A lehullott csapadék mennyisége, főként az ország középső részén, több helyen elérte a 10, 18, sőt Nagykátán a 19, Kecskeméten a 20, Kékesen pedig a 21 mm-t. Budapesten a meteorológiai megfigyelések kezdete óta, február hónapban mért legtöbb csapadék 131 mm volt. Ebben az évben ez a csapadékmennyiség már február 26-ig lehullott. Az ország nyugati felében napközben sem emelkedett a hőmérséklet +1, +4 foknál magasabbra, a keleti megyékben azonban +8, +10 fokos maximumok is előfordultak. Ma hajnalban -2, +3 fok között volt a levegő hőmérséklete. Reggel 7 órakor a budapesti Szabadsághegyen 36, Dobogókőn 55, Galyatetőn 75, Kékesen 96 cm vastagságu hóréteget mértek. Délelőtt országszerte borult idő volt, és esett az eső, a déli megyékben és a magasabb hegyeken a havas eső, hó. A hőmérséklet 11 órakor +1, +4 fok között váltakozott.

Ma 12 órakor Budapesten a hőmérséklet 3 fok volt, a tengerszintre átszámitott légnyomás 757 mm, alig változik.

Várható időjárás csütörtök estig:

Tulnyomóan felhős, párás idő.
Sokfelé ujabb eső, havas eső, hó.
Mérsékelt változó irányu szél.

Várható legalacsonyabb éjszakai hőmérséklet: 0 fok körül,
legmagasabb nappali hőmérséklet csütörtökön: +2, +7 fok között.

Kerényi Nárcisz s.k.

A hőmérséklet napi középértéke és eltérése a 90 évi átlagtól /Budapesten:/

1969. II. 25.: +3,1 C°, +0,9 C°.

1871 óta ezen a napon Budapesten előfordult:

legmagasabb hőmérséklet: 15,0 C° /1914/
legalacsonyabb hőmérséklet: -13,8 C° /1888/

69.129.

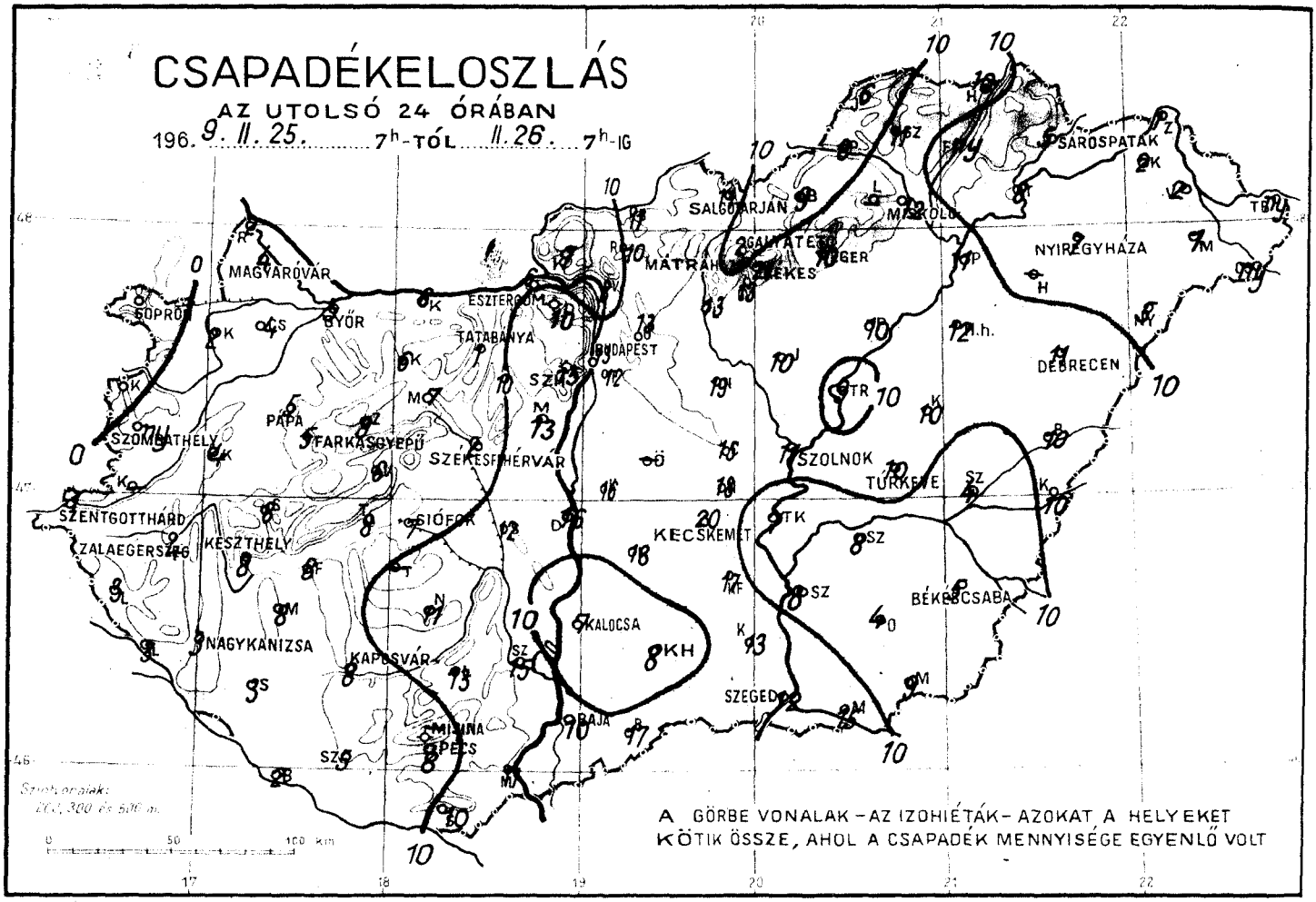
CSAPADÉKELOSZLÁS
AZ UTOLSÓ 24 ÓRÁBAN
196. 9. II. 25. 7h-TÓL II. 26. 7h-IG
MAGYARÓVÁR
SOPRON
GYŐR
ESZTERGOM
TATABÁNYA
BUDAPEST
SALGÓTARJÁN
MÁTRAHÁZA
GALYATETŐ
EGER
MISKOLC
SÁROSPATAK
NYÍREGYHÁZA
DEBRECEN
SZOMBATHELY
PÁPA
FARKASGYEPŰ
SZÉKESFEHÉRVÁR
SZOLNOK
TÚRKEVE
SZENTGOTTHÁRD
ZALAEGERSZEG
KESZTHELY
KECSKEMÉT
BÉKÉSCSABA
NAGYKANIZSA
KAPOSVÁR
KALOCSA
SZEGED
MOHÁCS
PÉCS
BAJA
A GÖRBE VONALAK – AZ IZOHIÉTÁK – AZOKAT A HELYEKET KÖTIK ÖSSZE, AHOL A CSAPADÉK MENNYISÉGE EGYENLŐ VOLT

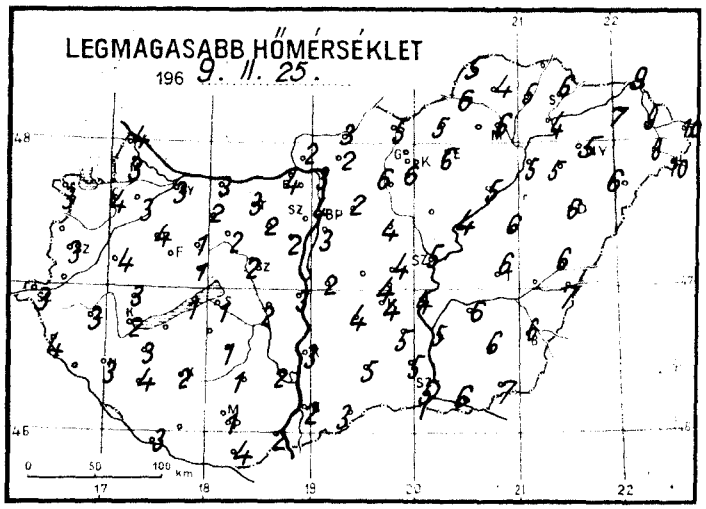
LEGMAGASABB HŐMÉRSÉKLET
196 9. II. 25.

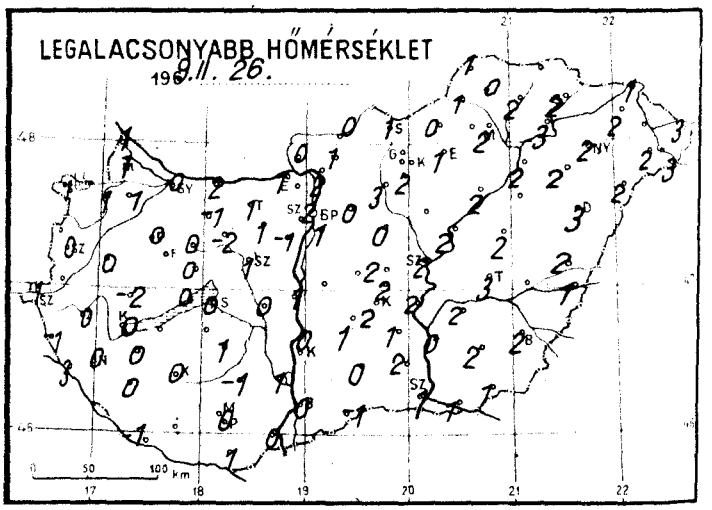
LEGALACSONYABB HŐMÉRSÉKLET
196 9. II. 26.

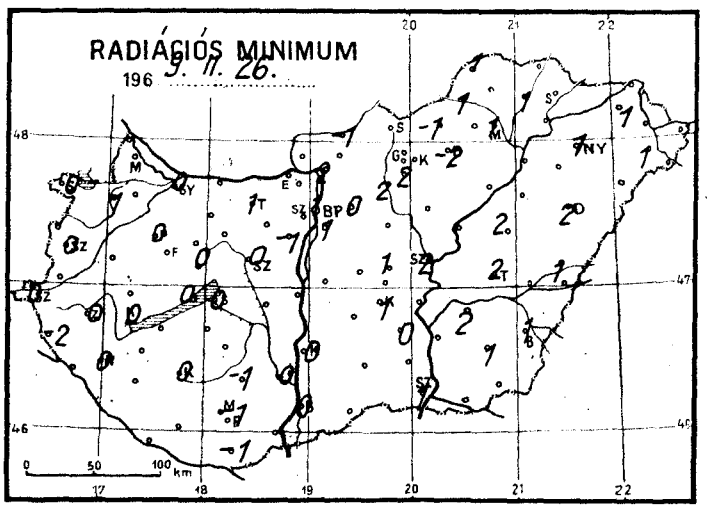
RADIÁCIÓS MINIMUM
196 9. II. 26.

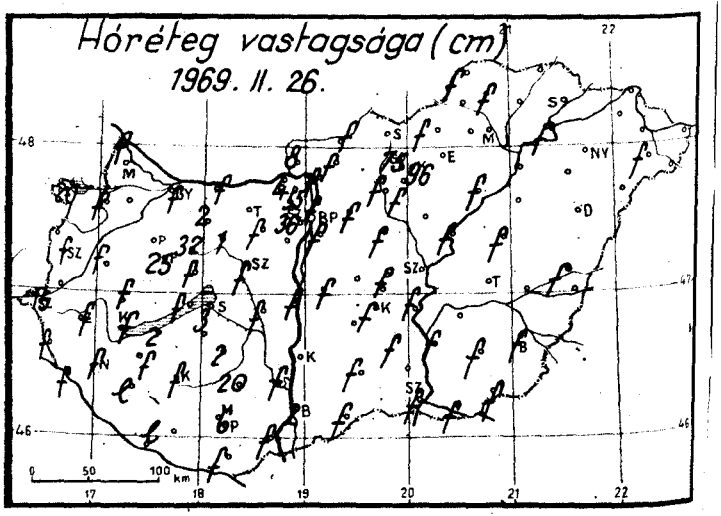
Hóréteg vastagsága (cm)
1969. II. 26.

1969. február hó, 26. nap szerda

	Az utolsó 24 óra adatai					
	Csapadék (mm)	Hó cm	Hőmérsékleti szélsőségek: tegnapi nappali max.	éjszakai min.	min. 5 cm-en	Napsütés (óra) tegnap
12815 Magyaróvár	4		3	1		0
822 Győr	5•✱	folt	3	0	0	0
825 Pápa	5•✱		4	0	0	0
805 Sopron	.	20	3	1	0	0
812 Szombathely	ny	folt	3	0	0	0
910 Szentgotthárd	1	15	3	1	0	
915 Zalaegerszeg	4•✱	folt	3	0	0	
Lenti	3•✱	folt	4	-1	-2	
925 Nagykanizsa	3	folt	3	0	0	
920 Keszthely	8⁎	folt	2	0	0	0
Tihany	8	folt	1	0	0	
935 Siófok	7	3	1	0	0	0
942 Pécs	8•✱	6	1	0	-1	0
941 Misinatető (534 m)	-					
Siklós	10✱	folt	4	1	-1	
827 Farkasgyepű (400 m)	5✱	25	1	-1	-1	
Veszprém	6•✱	folt	1	0	0	
833 Tatabánya	1•✱		3	1	1	
839 Budapest (Ferihegy)	12	folt	3	1	1	
840 Budapest OMI	13	folt	4	2	1	0
841 Budapest (Szabadságh. 474 m)	15•✱	36	1	0	0	0
Martonvásár	13		2	-1	-1	
835 Székesfehérvár	2⁎	folt	2	1	0	
Dunaújváros	16	folt	3	1		
Szekszárd	15•✱	folt	2	1	0	
Mohács	11•✱	folt	2	0		
960 Baja	10•✱	2	2	0	0	0
955 Kalocsa	7		3	0	0	
Ceglód	15		4	2	1	0
860 Szolnok	11		5	2	2	0
970 Kecskemét	20	folt	4	2	1	0
Kiskunfélegyháza	17	folt	5	1	0	
982 Szeged	12	folt	5	1	1	0
Mezőhegyes	9	folt	7	1		
Orosháza	4	folt	6	2	1	0
990 Békéscsaba	5	folt	6	2	1	0
875 Túrkeve	10		6	3	2	0
Berettyóújfalu	10	folt	6	2	1	
882 Debrecen	11		6	3	2	0
892 Nyíregyháza	7		5	2	1	0
788 Kisvárda	2		7	2	1	0
Mátészalka	1	folt	8	2	1	
Tiszabecs	ny		10	3		
Vác	8✱	folt	3	2	2	
Gödöllő	13•✱	folt	2	0	0	
Lőrinci	13≡	folt	6	3	2	
Gyöngyös	13	folt	6	2	2	
Balassagyarmat	11•✱	folt	3	0	-1	
755 Salgótarján	11		5	1		
Galyatető (932 m)	2✱	75	1	-2		
851 Kékestető (1000 m)	21✱	96	0	-3	-3	0
Mátraháza (672 m)	-					
865 Eger	10⁎		6	1	-2	0
Putnok	8		6	1	1	
Lillafüred	-					
772 Miskolc	12		6	2	1	0
Fügöd	ny,		5	2		
778 Sárospatak	5		6	2		0

	24 órai csapadék mm	Hó cm
Rajka	2	folt
Kapuvár	2	folt
Csorna	4	
Komárom	6•✱	folt
Káld	4•✱	folt
Kőszeg	.	folt
Körmend	-	
Letenye	3	folt
Sümeg	8✱	folt
Zirc	9✱	32
Kisbér	6•✱	2
Mór	7✱	1
Alcsút	10	folt
Esztergom	6	4
Dobogókő	10✱	55
Fonyód	8•✱	2
Tab	-	
Sárbogárd	12✱	folt
Lengyel	13•✱	20
Nagykónyi	11✱	2
Marcali	8•✱	folt
Somogyszob	3•✱	lepel
Kaposvár	8•✱	folt
Barcs	2•✱	lepel
Szigetvár	5•✱	
Bácsalmás	17✱	folt
Kiskunhalas	8•✱	folt
Izsák	18	
Kunsztmiklós	16,	folt
Örkény	-	
Nagykáta	19•✱	folt
Jászapáti	10	
Tiszakécske	7	folt
Nagykőrös	18	folt
Kistelek	13	
Makó	15	folt
Szentes	8	folt
Szarvas	8	
Szeghalom	4	
Körösszakál	10	
Tiszaroff	9	folt
Poroszló	10	folt
Karcag	10•✱	folt
Hortobágy	12	
Polgár	11	
Hajdúdorog	-	
Nyírlugos	5	
Csenger	ny	
Vásárosnamény	2	
Záhony	1	
Királyrét	7	8
Romhány	10✱	folt
Borsodnádasd	9•✱	folt
Jósvafő	6	folt
Szendrőlád	11	folt
Hidasnémeti	10	
Tokaj	8	folt

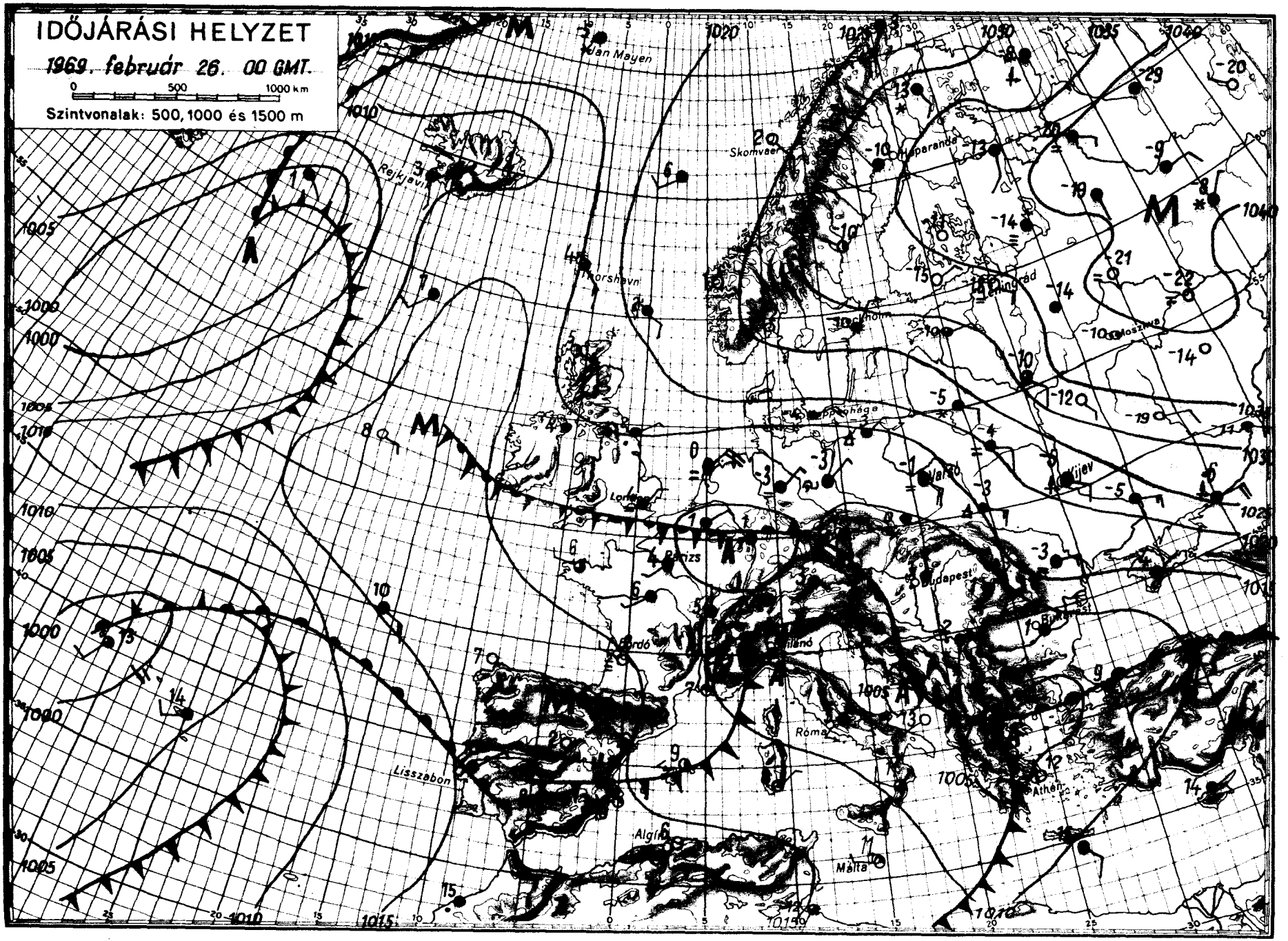

OFFSET - WYOMDA, BUDAPEST

IDŐJÁRÁSI NAPIJELENTÉS

ЕЖЕДНЕВНЫЙ МЕТЕОРОЛОГИЧЕСКИЙ БЮЛЛЕТЕНЬ • DAILY WEATHER REPORT
BULLETIN QUOTIDIEN DE TEMPS • TÄGLICHER WETTERBERICHT

KIADJA AZ ORSZÁGOS METEOROLÓGIAI INTÉZET
BUDAPEST II. KITAIBEL PÁL UTCA 1
TELEFON: KÖZPONT: 353-500, IDŐJELZŐ OSZT.: 150-410

MEGJELENIK NAPONKÉNT • ELŐFIZETÉSI ÁRA
A POSTAI KÖLTSÉGGEL EGYÜTT NEGYEDÉVRE 60,- Ft
KIADÁSÉRT FELEL AZ INTÉZET IGAZGATÓJA

82. évfolyam 58. szám. + Budapest + 1969. február 27. csütörtök

Az időjárási helyzet ma reggel és a várható időjárás:

Az Atlanti-óceán fölött örvénylő mérsékeltövi ciklonok jelenleg nem érintik szárazföldünket, igy az időjárás alakulása elsősorban a Kelet-Európát már hosszu ideje boritó hatalmas anticiklontól függ. E légköri képződmény déli oldalán, a Káspi-tengertől a Brit-szigetekig mintegy ezer km szélességü sávban hideg, fagyos levegő áramlik nyugat felé. Az éjszaki órákban, a Kárpátokat is körülölelő fagyos légtömeg egy kis része beszivárgott a medence területére.

Hazánkban szerdán egész napon át borult idő volt. A csütörtök reggel 7 óráig terjedő 24 óra alatt mindenütt hullott csapadék, a keleti országrészben csak eső, nyugaton eső, majd havaseső, éjjel jobbára hó alakjában. A lehullott csapadék mennyisége csak a Dunántul nyugati felében haladta meg az 5 mm-t, de Kalocsáról és Hidasnémetiből 10 mm-t jelentettek. A hőmérséklet szerdán napközben +1, +7 fokig emelkedett. Csütörtök hajnalra -2, +3 fokig hült le a levegő. Reggel 7 órakor a sikvidéki területeken általában hófoltok voltak, a hegyvidékek magasabb részein viszont változatlanul vastag és sportolásra alkalmas hóréteg feküdt. Délelőtt az egész országot zárt felhőréteg fedte, sok helyen esett az eső, a Dunántulon helyenként havazott. A hőmérséklet 11 órára +1, +4 fokot ért el.

Ma 12 órakor Budapesten a hőmérséklet +3 fok, a tengerszintre átszámitott légnyomás 762 mm, mérsékelten emelkedik.

Várható időjárás péntek estig:
Borult, párás, helyenként ködös idő, sok helyen további esővel, havaseső-vel, havazással.
Mérsékelt északi, északkeleti szél.
A hőmérséklet alakulásában lényeges változás nem lesz.

Várható legalacsonyabb éjszakai hőmérséklet: 0 fok körül,
legmagasabb nappali hőmérséklet pénteken: 0, +5 fok között.

Dr. Tóth Pál s.k.

Távolabbi kilátások hétfőig:
Legalacsonyabb hajnali hőmérsékletek eleinte 0, később -3 fok körül, legmagasabb nappali hőmérsékletek +5 fok körül. Jelentős mennyiségü /legalább 5 mm/ csapadék főleg az időszak elején várható az ország területének 40 százalékán.

TÁVELŐREJELZŐ CSOPORT

A hőmérséklet napi középértéke és eltérése a 90 évi átlagtól /Budapesten/:

1969. II. 26.: +2,6 C°, 0,2 C°.

1871 óta ezen a napon Budapesten előfordult:
legmagasabb hőmérséklet: 17,8 C° /1914/
legalacsonyabb hőmérséklet: -11,2 C° /1956/

69.132.

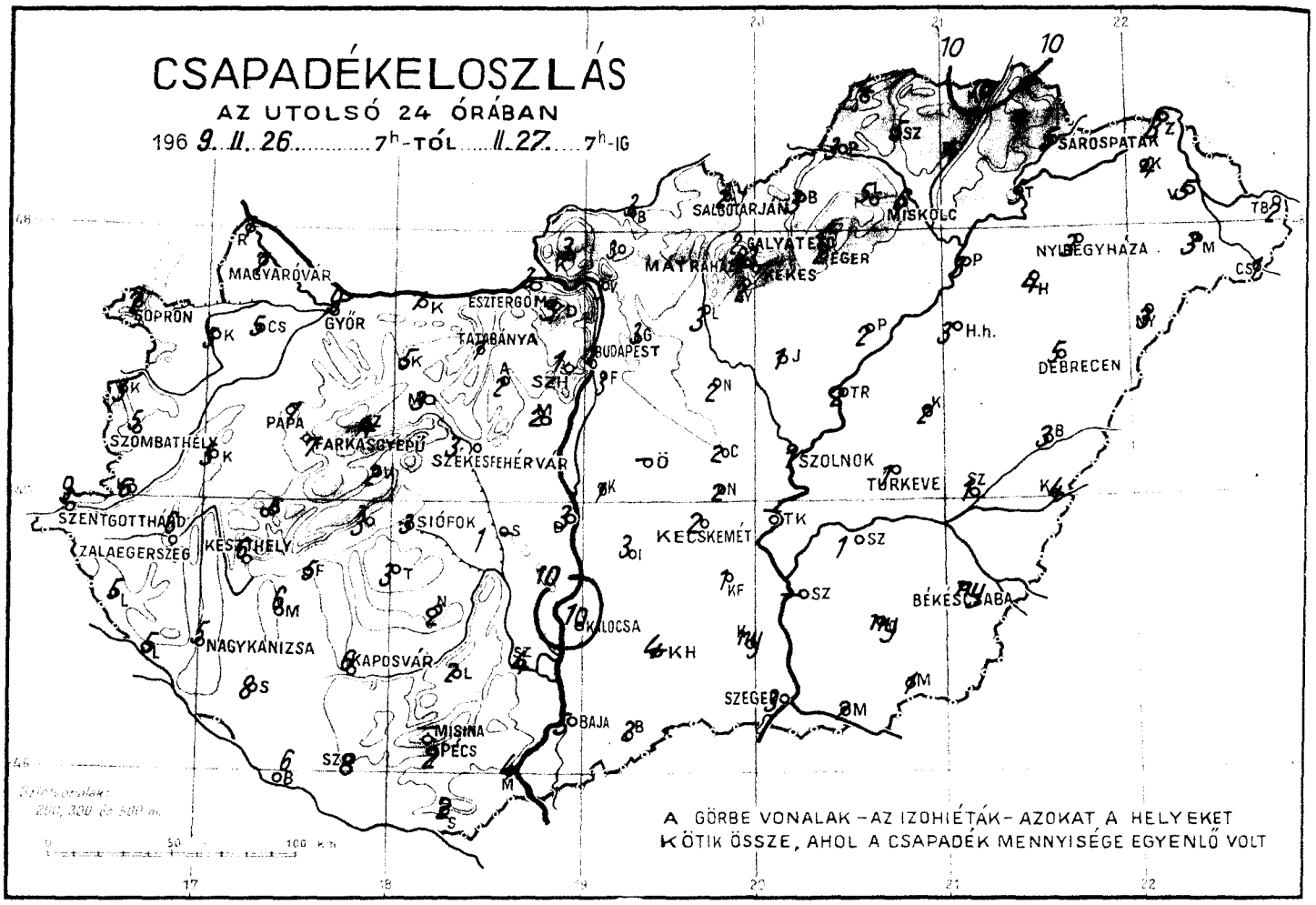
CSAPADÉKELOSZLÁS
AZ UTOLSÓ 24 ÓRÁBAN
1969. II. 26. 7h-TÓL II. 27. 7h-IG
A GÖRBE VONALAK – AZ IZOHIÉTÁK – AZOKAT A HELYEKET KÖTIK ÖSSZE, AHOL A CSAPADÉK MENNYISÉGE EGYENLŐ VOLT
SÁROSPATAK
SALGÓTARJÁN
MISKOLC
GALYATETŐ
MÁTRAHÁZA
KÉKES
EGER
NYIREGYHÁZA
MAGYARÓVÁR
SOPRON
GYŐR
ESZTERGOM
TATABÁNYA
BUDAPEST
DEBRECEN
PAPA
FARKASGYEPŰ
SZÉKESFEHÉRVÁR
SZOMBATHELY
SZOLNOK
TURKEVE
SZENTGOTTHÁRD
ZALAEGERSZEG
KESZTHELY
SIÓFOK
KECSKEMÉT
BÉKÉSCSABA
KALOCSA
NAGYKANIZSA
KAPOSVÁR
SZEGED
BAJA
MISINA
PÉCS

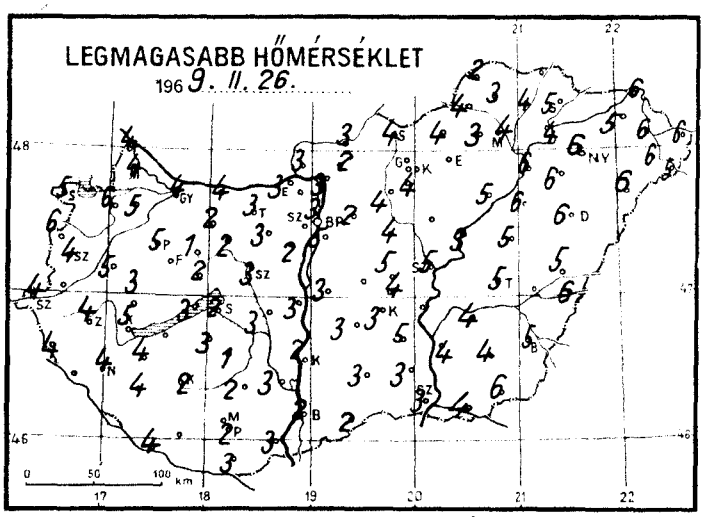
LEGMAGASABB HŐMÉRSÉKLET
1969. II. 26.

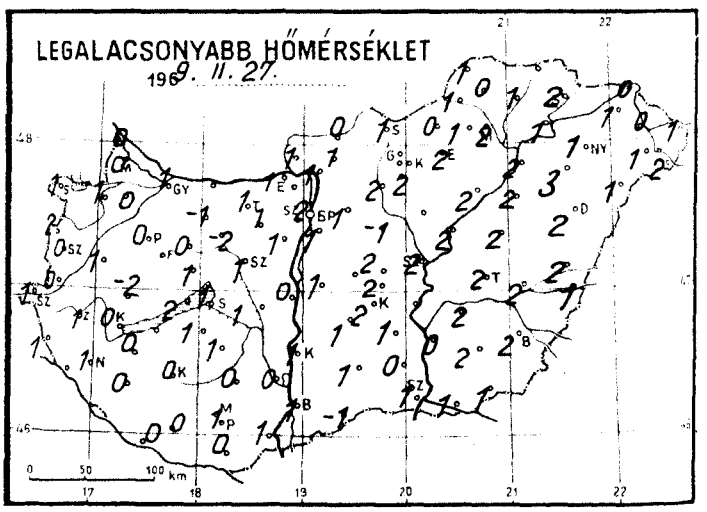
LEGALACSONYABB HŐMÉRSÉKLET
1969. II. 27.

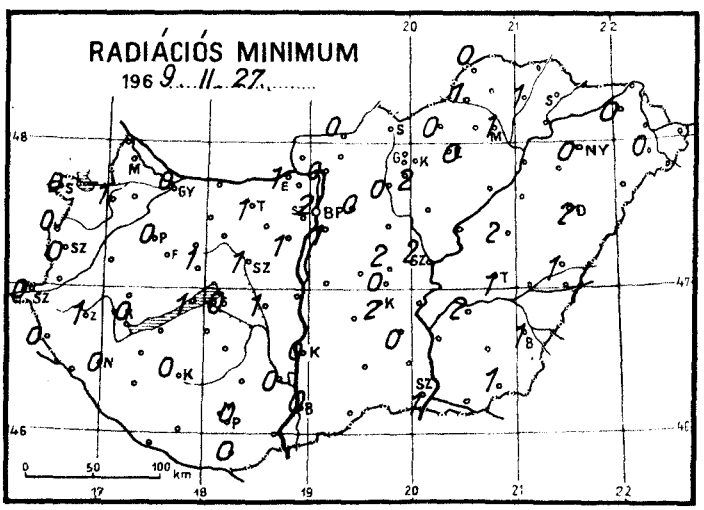
RADIÁCIÓS MINIMUM
1969. II. 27.

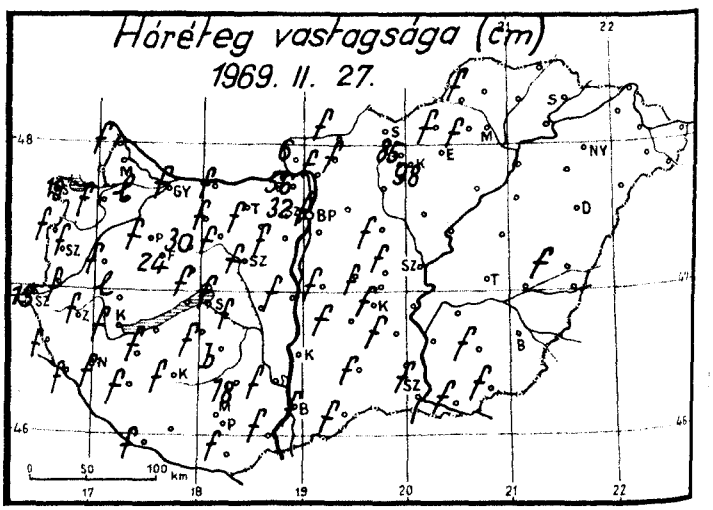
Hóréteg vastagsága (cm)
1969. II. 27.

1969. február hó,
27. Csütörtök nap

	Az utolsó 24 óra adatai					
	Csapadék (mm)	Hó cm	Hőmérsékleti szélsőségek: tegnapi nappali max.	éjszakai min.	min. 5 cm-en	Napsütés (óra) tegnap
12815 Magyaróvár	7*		4	0		0
822 Győr	9	folt	4	1	0	0
825 Pápa	7.*	folt	5	0	0	0
805 Sopron	2.*	19	5	1	0	0
812 Szombathely	5.*	folt	4	0	0	
910 Szentgotthárd	9	13	4	1	0	
915 Zalaegerszeg	6*	folt	4	1	1	
Lenti	5	folt	4	1	0	
925 Nagykanizsa	5*	folt	4	1	0	
920 Keszthely	6.*	folt	5	0	0	0
Tihany	3*	folt	3	2	1	
935 Siófok	3	folt	2	1	0	0
942 Pécs	2	folt	2	1	0	0
941 Misinatető (534 m)	-					
Siklós	2	folt	3	0	0	
827 Farkasgyepű (400 m)	7*	24	1	-1	-1	
Veszprém	2	folt	2	1	1	
833 Tatabánya	7		3	1	1	
839 Budapest (Ferihegy)	3		5	1	1	
840 Budapest OMI	2	folt	3	2	2	0
841 Budapest (Szabadságh., 474 m)	1*	32	1	0	0	0
Martonvásár	2*	folt	2	1	1	
835 Székesfehérvár	3	folt	3	1	1	
Dunaújváros	3	folt	3	0		
Szekszárd	4≡	folt	3	0	0	
Mohács	4*	folt	3	1		
960 Baja	5	folt	2	1	0	0
955 Kalocsa	10		2	1	0	
Cegléd	2	folt	5	2	2	0
860 Szolnok	1		5	2	2	0
970 Kecskemét	2	folt	3	2	2	0
Kiskunfélegyháza	1	folt	5	1	0	
982 Szeged	3	folt	3	1	1	0
Mezőhegyes	1		6	1	1	
Orosháza	ny	folt	4	2	1	0
990 Békéscsaba	ny		5	2	1	0
875 Túrkeve	1		5	2	1	0
Berettyóújfalu	3	folt	5	2	1	
882 880 Debrecen	5		6	2	2	0
892 Nyíregyháza	3		6	1	0	0
788 Kisvárda	4		5	1	0	0
Mátészalka	3		6	1	0	
Tiszabecs	2		6	1		
Vác	3*	folt	3	1	0	
Gödöllő	3*	folt	2	1	0	
Lőrinci	3		4	2	0	
Gyöngyös	2	folt	4	2	2	
Balassagyarmat	3	folt	3	0	0	
755 Salgótarján	2		4	1		
Galyatető (932 m)	2*	85	1	-2		
851 Kékestető (1000 m)	3*	98	-1	-3	-3	0
Mátraháza (672 m)	-					
865 Eger	2		6	2	0	0
Putnok	3		4	1	1	
Lillafüred	5*	folt	3	1		
772 Miskolc	6		4	2	1	0
Füged	4		4	1	1	
778 Sárospatak	5		5	2	-	0

24 órai csapadék mm		Hó cm
Rajka	7	folt
Kapuvár	5	folt
Csorna	5*	lepel
Komárom	7*	folt
Káld	5*	folt
Kőszeg	3	folt
Körmend	6	folt
Letenye	5	folt
Sümeg	6*	lepel
Zirc	4*	30
Kisbér	5≡	folt
Mór	3*	folt
Alcsút	2*	folt
Esztergom	3	
Dobogókő	3*	56
Fonyód	5*	
Tab	3*	folt
Sárbogárd	1	folt
Lengyel	2*	18
Nagykónyi	2	bucka
Marcali	6	folt
Somogyszob	8*	folt
Kaposvár	6*	folt
Barcs	6≡	folt
Szigetvár	8*	
Bácsalmás	2*	folt
Kiskunhalas	4*	folt
Izsák	3*	
Kunsztmiklós	7	folt
Örkény	-	
Nagykáta	2	folt
Jászapáti	1	
Tiszakécske	-	
Nagykőrös	2	folt
Kistelek	ny≡	
Makó	2	folt
Szentes	-	folt
Szarvas	1	
Szeghalom	1	
Körösszakál	4	
Tiszaroff	2	
Poroszló	2	
Karcag	2	
Hortobágy	3	
Polgár	3	
Hajdúdorog	4	
Nyírlugos	3	
Csenger	1	
Vásárosnamény	5	
Záhony	3	
Királyrét	3*	6
Romhány	3*	folt
Borsodnádasd	3*	folt
Jósvafő	4	folt
Szendrőlád	5	
Hidasnémeti	10	
Tokaj	5	
Szentendre	3	

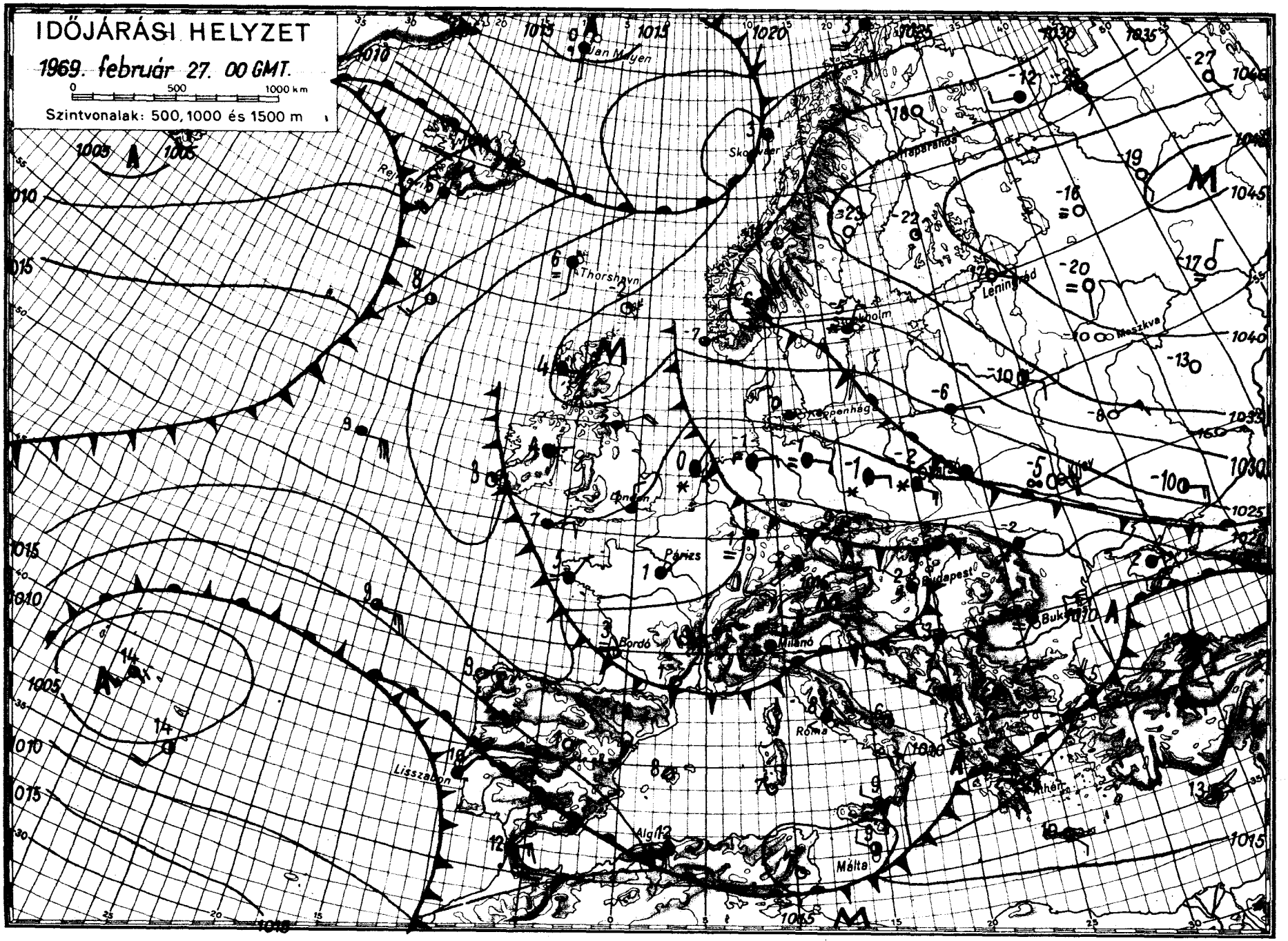
IDŐJÁRÁSI HELYZET
1969. február 27. 00 GMT.
0 500 1000 km
Szintvonalak: 500, 1000 és 1500 m
Jan Mayen
Thorshavn
Stockholm
Leningrád
Moszkva
Koppenhága
London
Párizs
Budapest
Bukarest
Bordó
Milánó
Róma
Athén
Málta
Algír
Lisszabon

IDŐJÁRÁSI NAPIJELENTÉS

ЕЖЕДНЕВНЫЙ МЕТЕОРОЛОГИЧЕСКИЙ БЮЛЛЕТЕНЬ • DAILY WEATHER REPORT
BULLETIN QUOTIDIEN DE TEMPS • TÄGLICHER WETTERBERICHT

KIADJA AZ ORSZÁGOS METEOROLÓGIAI INTÉZET
BUDAPEST II. KITAIBEL PÁL UTCA 1
TELEFON: KÖZPONT: 353-500, IDŐJELZŐ OSZT.: 150-410

MEGJELENIK NAPONKÉNT • ELŐFIZETÉSI ÁRA A POSTAI KÖLTSÉGGEL EGYÜTT NEGYEDÉVRE 60, Ft
KIADÁSÉRT FELEL AZ INTÉZET IGAZGATÓJA

82. évfolyam 59. szám. + Budapest + 1969. február 28. péntek.

Az időjárási helyzet ma reggel és a várható időjárás:

A kelet-európai anticiklon szárazföldünk nagy részére: az Ural-hegységtől Nyugat-Európa partvidékéig, valamint a Brit-szigetekig kiterjeszkedett. Emiatt keleti széllel hidegebb és szárazabb levegő áramlik nyugat felé, ahol néhány fokos hőmérséklet csökkenést okozott. Az enyhébb légtömegek hatása inkább csak Dél-Európában és a Fekete-tenger vidékén érvényesül, itt tovább tart a csapadékos időjárás.

Hazánkban csütörtökön egész napon át borult volt az ég, sokfelé hullott eső, havas eső, hó. A lehullott csapadékmennyiség, azonban az 1, 4 mm-t sehol sem haladta meg. A hőmérséklet napközben 1, 5 fokig emelkedett. Pénteken hajnalban -2, +3 fokig hült le a levegő. Délelőtt borult, párás, egy-két helyen ködös idő volt, már kevesebb helyről jelentettek esőt, illetve havazást. A hőmérséklet 11 órakor 0, +4 fok között váltakozott.

Ma 12 órakor Budapesten a hőmérséklet 2 fok volt, a tengerszintre átszámitott légnyomás 769 mm, mérsékelten emelkedő irányzatú.

Várható időjárás szombat estig:

Erősen felhős, párás, többfelé ködös idő, ködszitálással, szórványosan fellépő havazással.
Mérsékelt, napközben kissé megélénkülő északkeleti, keleti szél.

Várahtó legalacsonyabb éjszakai hőmérséklet: -4, +1,
legmagasabb nappali hőmérséklet szombaton: 0, +5 fok között.

Dunay Sándorné s.k.

A hőmérséklet napi középértéke és eltérése a 90 évi átlagtól /Budapesten/:

1969. II. 27.: +3,5 C°, 0,5 C°.

1871 óta ezen a napon Budapesten előfordult:

legmagasabb hőmérséklet: 17,8 C° /1914/
legalacsonyabb hőmérséklet: -11,2 C° /1956/

69.135.

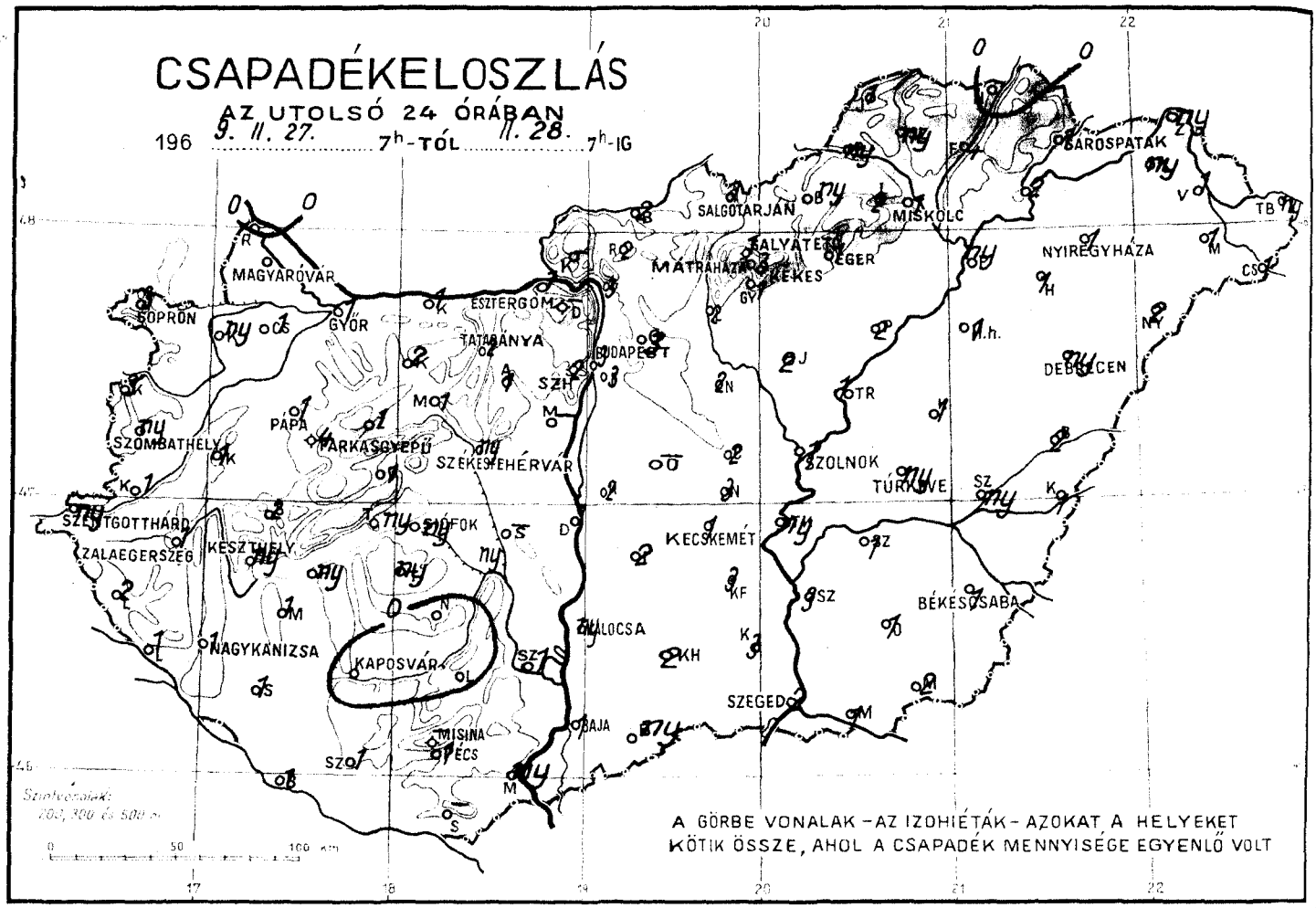
CSAPADÉKELOSZLÁS
AZ UTOLSÓ 24 ÓRÁBAN
196 9. II. 27. 7h-TÓL II. 28. 7h-IG
MAGYARÓVÁR
SOPRON
GYŐR
ESZTERGOM
TATABÁNYA
BUDAPEST
SZÉKESFEHÉRVÁR
SZOMBATHELY
PAPA
KESZTHELY
SZENTGOTTHÁRD
ZALAEGERSZEG
SIÓFOK
KECSKEMÉT
NAGYKANIZSA
KAPOSVÁR
PÉCS
BAJA
SZEGED
BÉKÉSCSABA
SZOLNOK
TÚRKEVE
DEBRECEN
NYÍREGYHÁZA
MISKOLC
SALGÓTARJÁN
MÁTRAHÁZA
EGER
KAZINCBARCIKA
A GÖRBE VONALAK – AZ IZOHIÉTÁK – AZOKAT A HELYEKET
KÖTIK ÖSSZE, AHOL A CSAPADÉK MENNYISÉGE EGYENLŐ VOLT

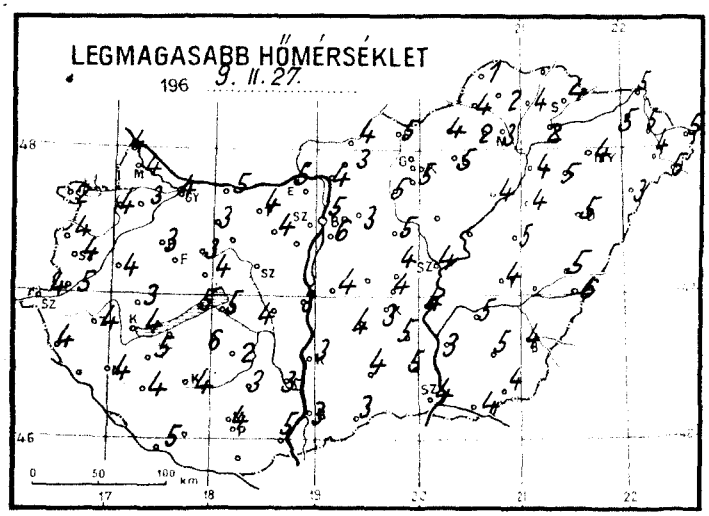
LEGMAGASABB HŐMÉRSÉKLET
196 9. II. 27.

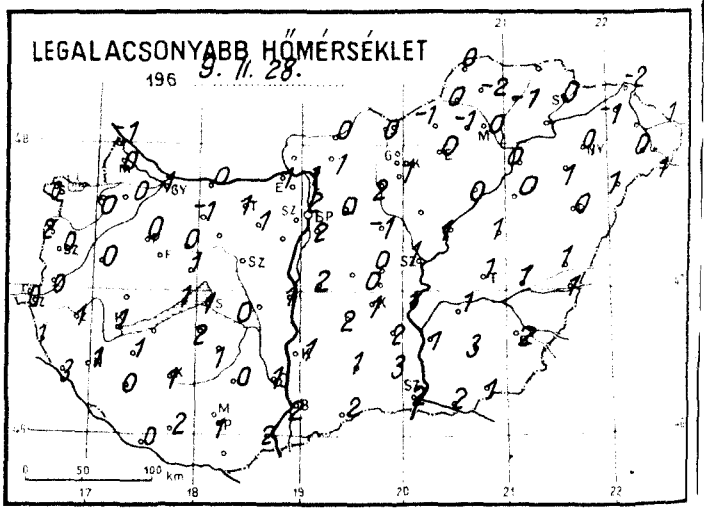
LEGALACSONYABB HŐMÉRSÉKLET
196 9. II. 28.

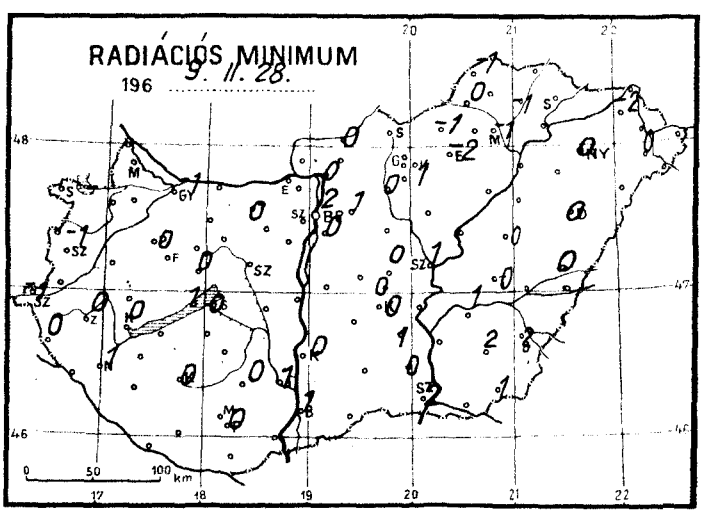
RADIÁCIÓS MINIMUM
196 9. II. 28.

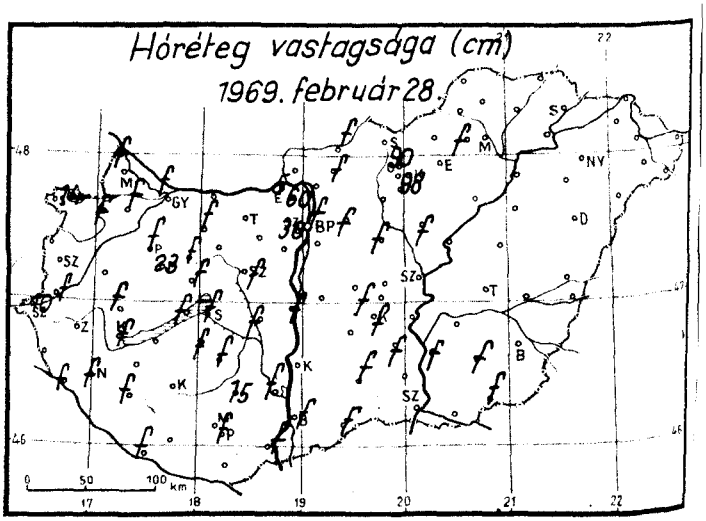
Hóréteg vastagsága (cm)
1969. február 28.

1969. február hó, 28. péntek nap

	Az utolsó 24 óra adatai					
	Csapadék (mm)	Hó cm	Hőmérsékleti szélsőségek: tegnapi nappali max.	Hőmérsékleti szélsőségek: éjszakai min.	Hőmérsékleti szélsőségek: min. 5 cm-en	Napsütés (óra) tegnap
12815 Magyaróvár	1		4	0	–	0
822 Győr	1	folt	4	1	–1	0
825 Pápa	1 *	folt	3	0	0	0
805 Sopron	3 * •	14	2	0	–1	0
812 Szombathely	ny • *	folt	4	0	–1	0
910 Szentgotthárd	ny ≡	10	4	0	–1	
915 Zalaegerszeg	1 * ≡		4	1	0	
Lenti	2		4	1	0	
925 Nagykanizsa	1 *	folt	4	1	1	
920 Keszthely	ny *	folt	4	1	0	0
Tihany	ny	folt	5	1	1	
935 Siófok	ny	folt	5	1	0	0
942 Pécs	1 ≡	folt	4	1	0	0
941 Misinatető (534 m)	–					
Siklós	–					
827 Farkasgyepű (400 m)	4 *	23	2	–1	–1	
Veszprém	1	folt	4	1	0	
833 Tatabánya	2					
839 Budapest (Ferihegy)	3 *		6	2	0	
840 Budapest OMI	3 *	folt	5	2	2	0
841 Budapest (Szabadságh., 474 m)	2 *	30	2	–1	–1	0
Martonvásár	–					
835 Székesfehérvár	ny	folt	4	3	0	
Dunaújváros	1	folt	3	1		
Szekszárd	1	folt	3	1	1	
Mohács	ny	folt	5	2		
960 Baja	1	folt	3	2	1	0
955 Kalocsa	ny ≡		3	1	0	
Ceglédi	2 *		4	0	0	0
860 Szolnok	1 *		4	1	1	0
970 Kecskemét	1 • *	folt	3	1	0	0
Kiskunfélegyháza	3	folt	5	2	1	
982 Szeged	2 *		4	2	2	0
Mezőhegyes	2	folt	4	1	1	
Orosháza	1	folt	5	3	2	0
990 Békéscsaba	1		4	2	2	0
875 Túrkeve	ny *		4	1	0	0
Berettyóújfalu	2		5	1	0	
880 Debrecen	ny		5	0	0	0
892 Nyíregyháza	1		4	0	0	0
Kisvárda	ny		5	–1	–2	0
Mátészalka	1		4	0	0	
Tiszabecs	ny		5	1		
Vác	3		4	1	0	
Gödöllő	3 *	folt	3	0	–1	
Lőrinci	2 *	folt	5	2	0	
Gyöngyös	1 *		5	1	1	
Balassagyarmat	2 *	folt	4	0	0	
755 Salgótarján	1		5	0		
Galyatető (932 m)	1 *	90	1	–3		
851 Kékestető (1000 m)	3 *	98	–1	–3	–3	0
Mátraháza (672 m)	–					
865 Eger	1		5	0	–2	0
Putnok	ny		4	0	0	
Lillafüred	2 *	folt	2	–1		
772 Miskolc	1 *		3	0	–1	0
Fügöd	4		4	–1	–1	
778 Sárospatak	1		4	0	–	0

	24 órai csapadék mm	Hó cm
Rajka	•	folt
Kapuvár	ny *	folt
Csorna	1 *	
Komárom	1	
Káld	1 *	
Kőszeg	3 *	
Körmend	2	folt
Letenye	1	folt
Sümeg	2	folt
Zirc	1 *	
Kisbér	2	folt
Mór	1 *	folt
Alcsút	1	
Esztergom	1	5
Dobogókő	–	60
Fonyód	ny	
Tab	ny	folt
Sárbogárd	ny	folt
Lengyel	•	15
Nagykónyi	•	folt
Marcali	1 *	
Somogyszob	1 *	folt
Kaposvár	•	
Baracs	1	folt
Szigetvár	1	
Bácsalmás	ny ≡	folt
Kiskunhalas	2 *	folt
Izsák	2	
Kunsztmiklós	2	folt
Örkény	–	
Nagykáta	2	folt
Jászapáti	2 *	folt
Tiszakécske	ny	
Nagykőrös	3 *	folt
Kistelek	3	
Makó	1	
Szentes	3	folt
Szarvas	1	
Szeghalom	ny	
Körösszakál	1	
Tiszaroff	1	
Poroszló	2	
Karcag	1 *	
Hortobágy	1	
Polgár	ny	
Hajdúdorog	1	
Nyírlugos	2	
Csenger	1 *	
Vásárosnamény	1	
Záhony	ny	
Királyrét	–	
Romhány	2	folt
Borsodnádasd	ny *	
Jósvafő	1 *	
Szendrőlád	ny	
Hidasnémeti	•	
Tokaj	2	
Szentendre	4 *	1

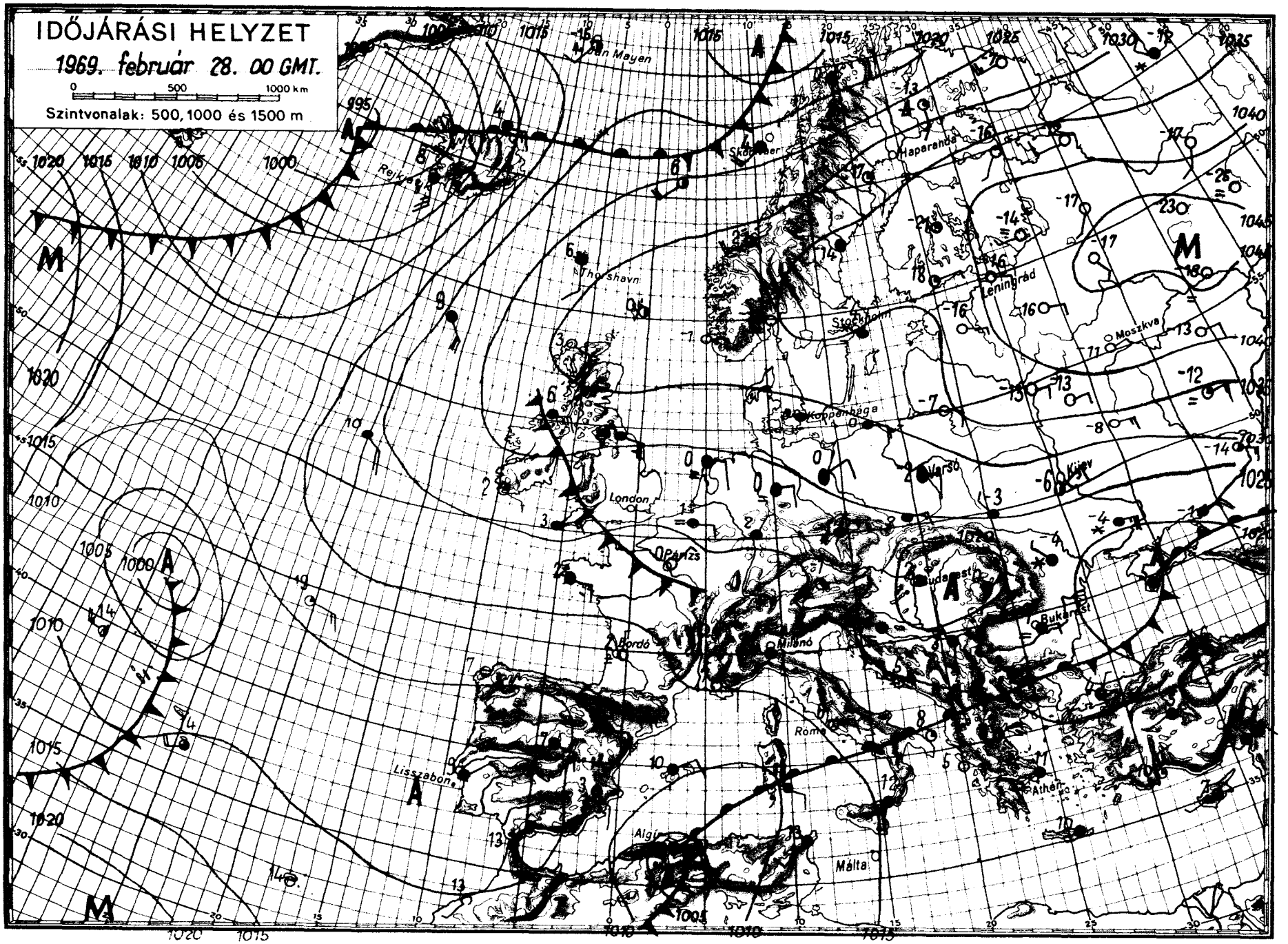

OFSET-NYOMDA, BUDAPEST

IDŐJÁRÁSI NAPIJELENTÉS

ЕЖЕДНЕВНЫЙ МЕТЕОРОЛОГИЧЕСКИЙ БЮЛЛЕТЕНЬ • DAILY WEATHER REPORT
BULLETIN QUOTIDIEN DE TEMPS • TÄGLICHER WETTERBERICHT

KIADJA AZ ORSZÁGOS METEOROLÓGIAI INTÉZET
BUDAPEST II. KITAIBEL PÁL UTCA 1
TELEFON: KÖZPONT: 353-500, IDŐJELZŐ OSZT.: 150-410

MEGJELENIK NAPONKÉNT • ELŐFIZETÉSI ÁRA
A POSTAI KÖLTSÉGGEL EGYÜTT NEGYEDÉVRE 60, Ft
KIADÁSÉRT FELEL AZ INTÉZET IGAZGATÓJA

82. évfolyam 60. szám. • Budapest • 1969. március 1. szombat

Az időjárási helyzet ma reggel és a várható időjárás:

A Szovjetunió európai területe és a Balti-tenger térsége fölött elhelyezkedő hideg, szárazföldi, eredetü levegő fokozatosan nyugat, délnyugat felé terjed és igy, az elmult 24 óra folyamán Közép-Európában, valamint Nyugat-Európa nagy részén az időjárást meghatározó döntő tényezővé vált. Ennek megfelelően szárazföldünk középső részein - igy a Kárpát-medencében is - csökkent a felhőzet, kissé erődödött az éjszakai lehülés, s már csak elvétve fordul elő jelentéktelen csapadékhullás. Továbbra is enyhe, erősen felhős, sokfelé esős az idő a Földközi-tenger medencéjében és Európa óceáni partvidékén.

Hazánk fölött pénteken erősen felhős volt az ég, délelőtt még többfelé esett az eső, havaseső, helyenként havazott. Délután már csak a délnyugati határvidékről jelentettek esőt. A lehullott csapadék mennyisége sehol sem haladta meg az 1 mm-t. A hőmérséklet napközben +2, +8 fokig emelkedett. Ma hajnalra — a Dunántulon több helyen ködképződés mellett - általában +3, -1, az északkeleti országrészen -2, -4 fokig hült le a levegő. Ma délelőtt az északkeleti megyékben derült, máshol még erősen felhős volt az ég, a Dunántulon néhány helyen havaseső, hódara hullott. 11 órakor +1, +5 fok közötti hőmérsékletet mértek. Hegyeink magasabb helyeit összefüggő hótakaró boritja.

Ma 12 órakor Budapesten a hőmérséklet +2 fok, a tengerszintre átszámitott légnyomás 770 mm, alig változik.

Várható időjárás vasárnap estig:

Változóan felhős, párás, helyenként, főleg nyugaton ködös idő. Számottevő csapadék nem lesz.
Gyenge, időnként kissé megélénkülő keleti, délkeleti szél.
Az éjszakai lehülés kissé erősödik.

Várható legalacsonyabb éjszaki hőmérséklet: általában +1, -3 fok között, a derületebb, szélvédett helyeken -5 fok körül,
legmagasabb nappali hőmérséklet vasárnap: általában +3, +8 fok között, a tartósan ködös helyeken 0 fok közelében.

ATMOSPHERIC SCIENCES LIBRARY
Vissy Károly s.k.
U. S. Dept. of Commerce
U. S. A.

A hőmérséklet napi középértéke és eltérése a 90 évi átlagtól /Budapesten/:

1969. II. 28.: +2,6 C°, -0,8 C°

1871 óta ezen a napon Budapesten előfordult:

legmagasabb hőmérséklet: 17,2 C° /1927/
legalacsonyabb hőmérséklet: -12,1 C° /1963/

69.138.

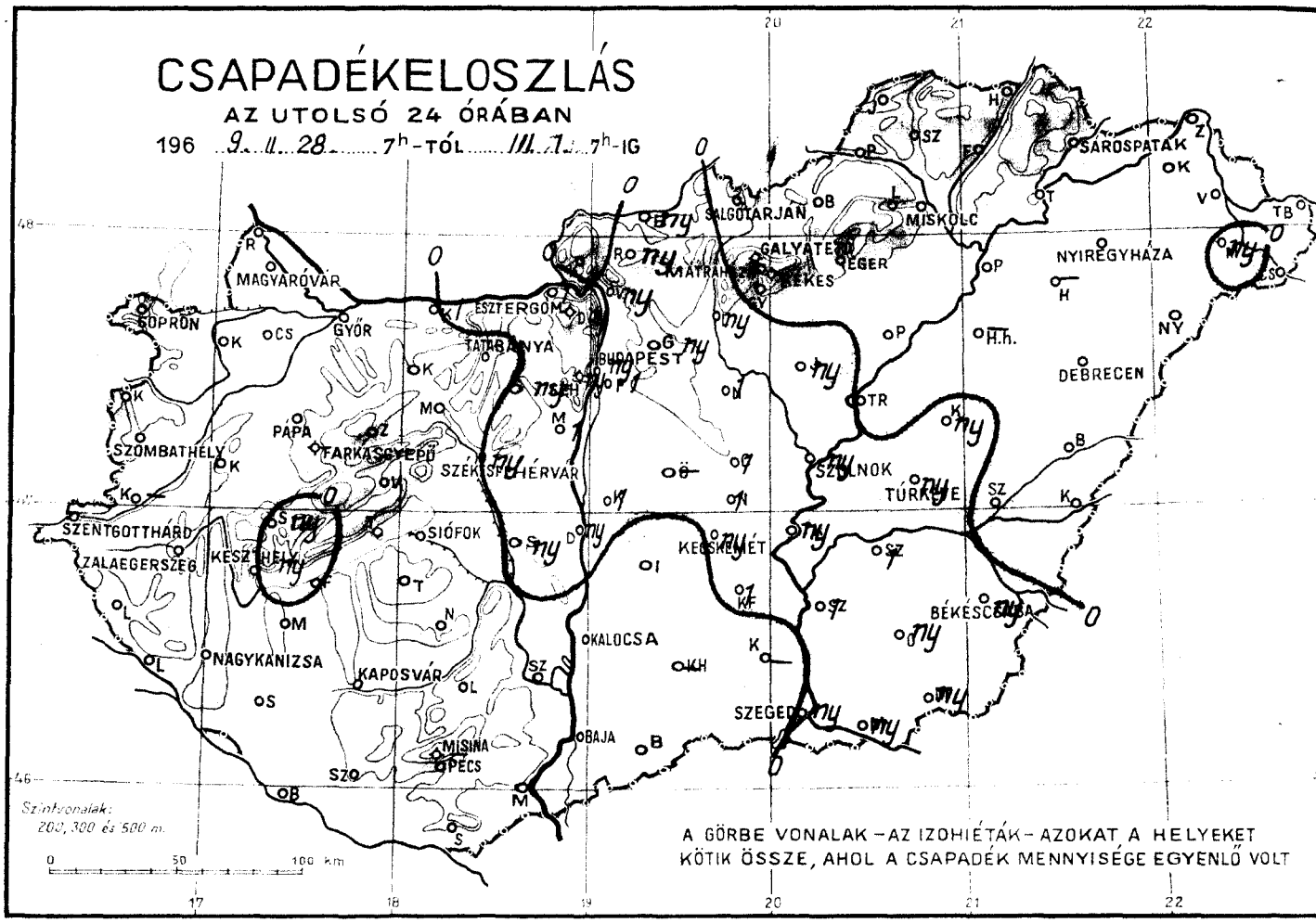
CSAPADÉKELOSZLÁS
AZ UTOLSÓ 24 ÓRÁBAN
196 9. II. 28. 7h-TÓL III. 1. 7h-IG
SOPRON
MAGYARÓVÁR
GYŐR
ESZTERGOM
TATABÁNYA
BUDAPEST
SALGÓTARJÁN
MISKOLC
GALYATETŐ
EGER
MÁTRAHÁZA
SÁROSPATAK
NYÍREGYHÁZA
DEBRECEN
SZOMBATHELY
PÁPA
FARKASGYEPŰ
SZÉKESFEHÉRVÁR
SZOLNOK
TÚRKEVE
SZENTGOTTHÁRD
ZALAEGERSZEG
KESZTHELY
SIÓFOK
KECSKEMÉT
BÉKÉSCSABA
NAGYKANIZSA
KAPOSVÁR
KALOCSA
SZEGED
BAJA
MISINA
PÉCS
Szintvonalak: 200, 300 és 500 m.
A GÖRBE VONALAK – AZ IZOHIÉTÁK – AZOKAT A HELYEKET KÖTIK ÖSSZE, AHOL A CSAPADÉK MENNYISÉGE EGYENLŐ VOLT

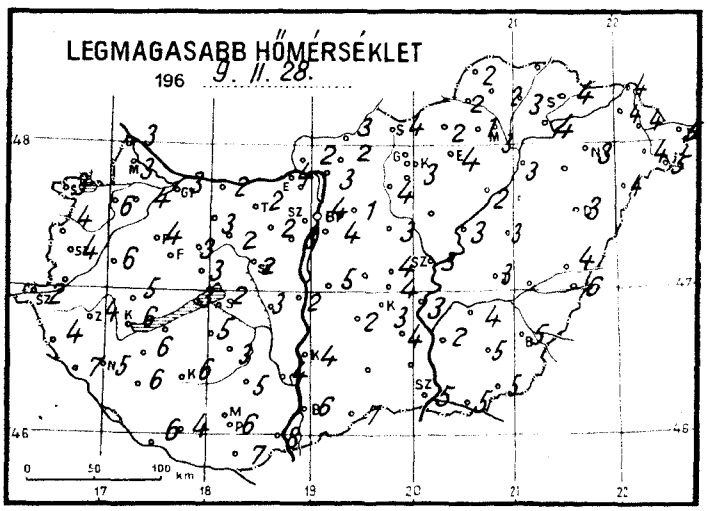
LEGMAGASABB HŐMÉRSÉKLET
196 9. II. 28.

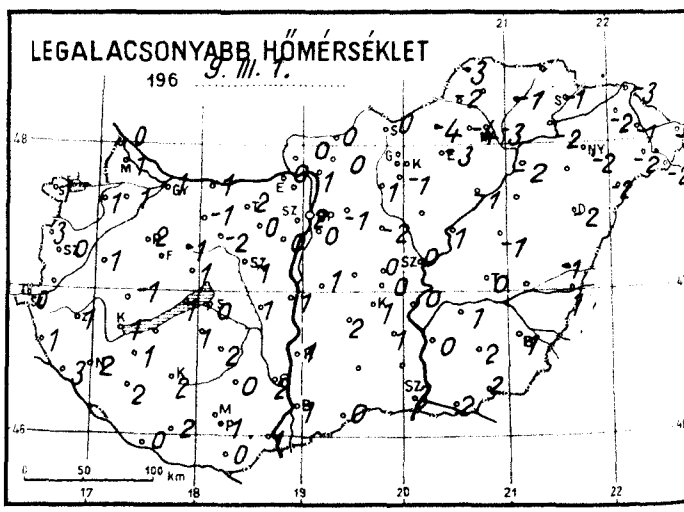
LEGALACSONYABB HŐMÉRSÉKLET
196 9. III. 1.

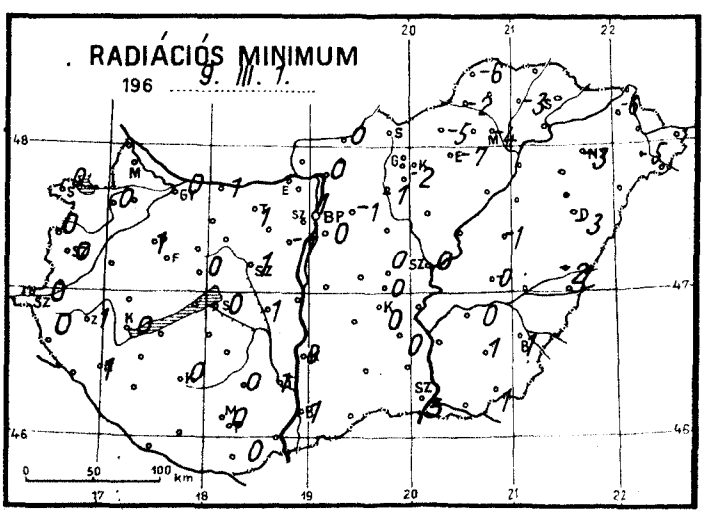
RADIÁCIÓS MINIMUM
196 9. III. 1.

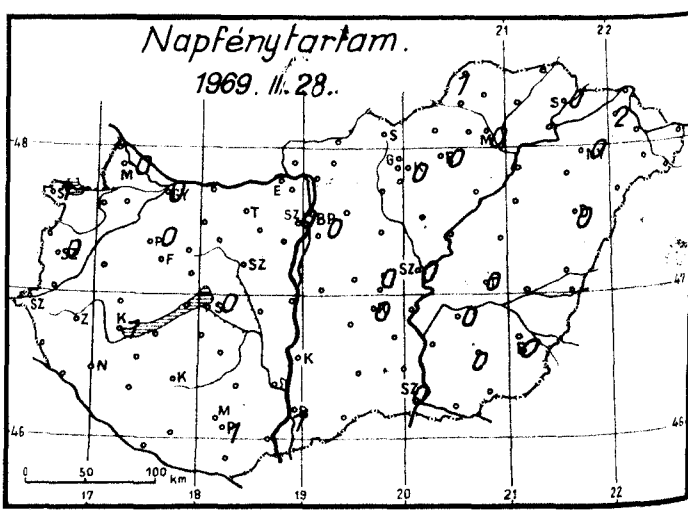
Napfénytartam.
1969. II. 28.

1969. március hó, 1. szombat nap

	Az utolsó 24 óra adatai						24 órai csapadék mm		
	Csapadék (mm)		Hőmérsékleti szélsőségek			Napsütés (óra) tegnap			
			tegnapi nappali max.	éjszakai min.	min. 5 cm-en				
12815 Magyaróvár	•		3	1		0	Rajka	•	
822 Győr	•		3	1	0	0	Kapuvár	•	=
825 Pápa	•		4	2	1	0	Csorna	•	
805 Sopron	•		3	1	0	1	Komárom	1	
812 Szombathely	•		4	0	0	0	Káld	•	
910 Szentgotthárd	•	=	2	0	0		Kőszeg	•	
915 Zalaegerszeg	•	=	4	1	1		Körmend		
Lenti	•		4	1	0		Letenye	•	
925 Nagykanizsa	•	=	5	2	1		Sümeg	ny	
920 Keszthely	ny		6	1	0	1	Zirc	•	
Tihany	•		3	1			Kisbér	•	
935 Siófok	•		2	0	0	0	Mór	•	
942 Pécs	•	=	6	1	0	1	Alcsút	ny*	
941 Misinatető (534 m)							Esztergom	1	
Siklós	•		7	0	0		Dobogókő	ny	
827 Farkasgyepű (400 m)	•		1	−2	−2		Fonyód	•	
Veszprém	•		3	1	0		Tab	•	
833 Tatabánya	•		2	2	1		Sárbogárd	ny	
839 Budapest (Ferihegy)	1		4	0	0		Lengyel	•	
840 Budapest OMI	ny*		4	2	1	0	Nagykónyi	•	
841 Budapest (Szabadságh., 474 m)	ny*		1	−2	−2	0	Marcali	•	
Martonvásár	1		3	0	−1		Somogyszob	•	
835 Székesfehérvár	ny		2	1	1		Kaposvár	•	
Dunaújváros	ny		2	1			Barcs	•	
Szekszárd	•		4	2	1		Szigetvár	•	
Mohács	•		8	1			Bácsalmás	•	
960 Baja	•	=	6	1	1	1	Kiskunhalas	—	
955 Kalocsa	•		4	1	0		Izsák	•	
Ceglédi	1*		4	0	0	0	Kunsztmiklós	1	
860 Szolnok	ny		3	0	0	0	Örkény		
970 Kecskemét	ny		3	1	0	0	Nagykáta	1*	
Kiskunfélegyháza	1*		4	1	0		Jászapáti	ny	
982 Szeged	ny		5	3	3	0	Tiszakécske	ny*	
Mezőhegyes	ny	=	5	2	1		Nagykőrös	1*	
Orosháza	ny		5	2	1	0	Kistelek		
990 Békéscsaba	ny		5	1	1	0	Makó	ny	
875 Túrkeve	ny		3	0	0	0	Szentes	1	
Berettyóújfalu	•		4	−1	−2		Szarvas	1	
882 Debrecen	•		3	−2	−3	0	Szeghalom	•	
892 Nyíregyháza	•		3	−2	−3	0	Kőrösszakál	•	
788 Kisvárda	•		4	−2	−6	2	Tiszaroff	•	
Mátészalka	ny*		4	−2	−5		Poroszló	•	
Tiszabecs	•		5	−2			Karcag	ny*	
Vác	ny*		3	1	0		Hortobágy		
Gödöllő	ny*		1	−1	−1		Polgár	•	⌊
Lőrinci	ny*		4	1	−1		Hajdúdorog		
Gyöngyös	•		3	−1	−2		Nyírlugos	•	
Balassagyarmat	ny*		3	0	0		Csenger	•	⌊
755 Salgótarján	•		4	0			Vásárosnamény	•	
Galyatető (932 m)	•		2	−4			Záhony	•	
851 Kékestető (1000 m)	•		−1	−5	−6	0	Királyrét	•	
Mátraháza (672 m)							Romhány	ny*	
865 Eger	•		4	−3	−7	0	Borsodnádasd	•	
Putnok	•	⌊	2	−2	−2		Jósvafő	•	
Lillafüred	•		1	−4			Szendrőlád	•	
772 Miskolc	•		3	−3	−4	0	Hidasnémeti	•	
Füged	•	⌊	3	−1	−3		Tokaj	•	
778 Sárospatak	•		4	−1		0			

Sárhatyan

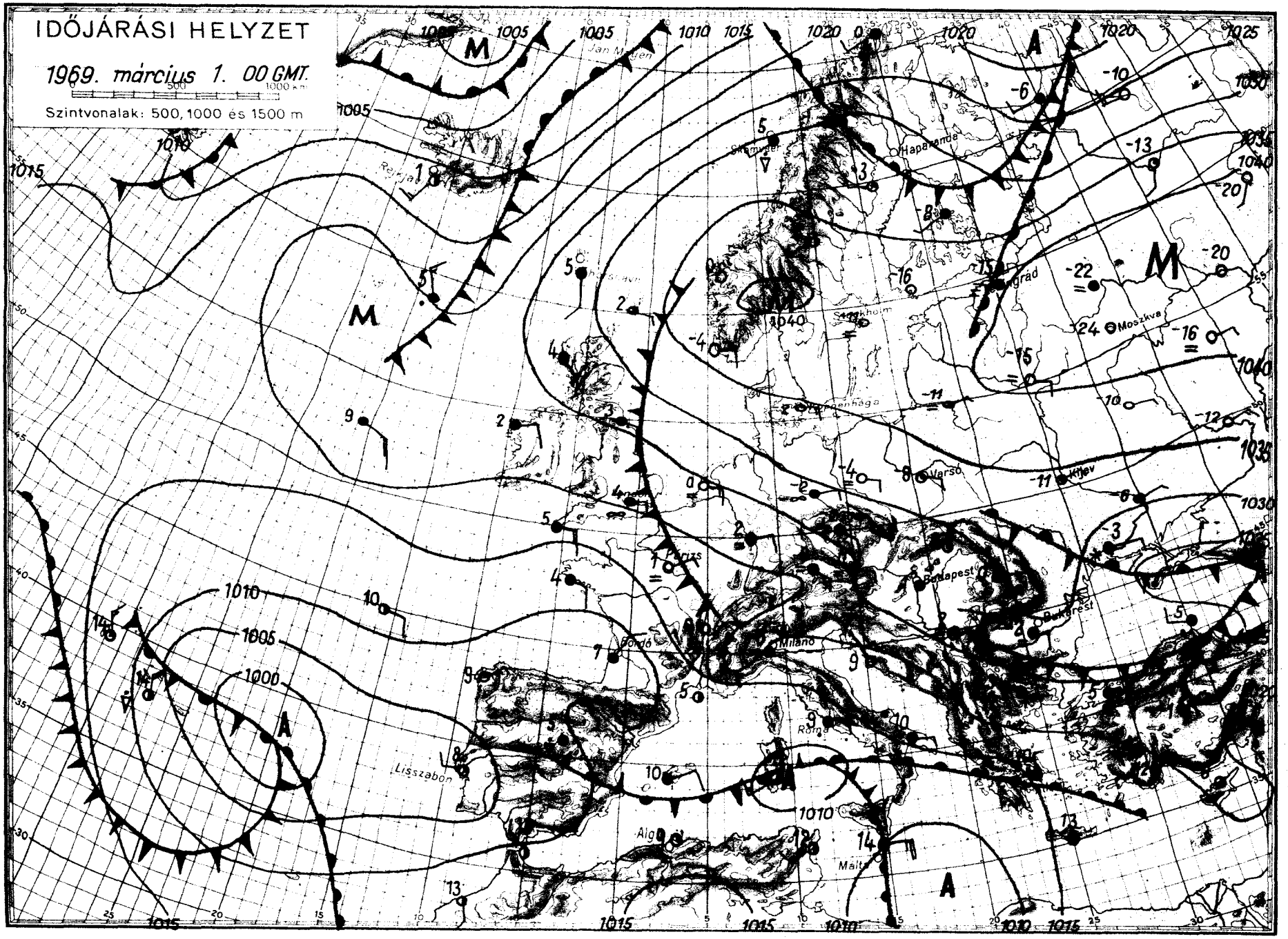
IDŐJÁRÁSI HELYZET
1969. március 1. 00 GMT.
Szintvonalak: 500, 1000 és 1500 m
Jan Mayen
Rejkjavik
Skamyder
Haparanda
Stockholm
Moszkva
Varsó
Kijev
Budapest
Bukarest
Milano
Párizs
Bordó
Lisszabon
Alg
Malta
Róma
M
A

IDŐJÁRÁSI NAPIJELENTÉS

ЕЖЕДНЕВНЫЙ МЕТЕОРОЛОГИЧЕСКИЙ БЮЛЛЕТЕНЬ • DAILY WEATHER REPORT
BULLETIN QUOTIDIEN DE TEMPS • TÄGLICHER WETTERBERICHT

KIADJA AZ ORSZÁGOS METEOROLÓGIAI INTÉZET
BUDAPEST II., KITAIBEL PÁL UTCA 1
TELEFON: KÖZPONT: 353-500, IDŐJELZŐ OSZT.: 150-410

MEGJELENIK NAPONKÉNT • ELŐFIZETÉSI ÁRA A POSTAI KÖLTSÉGGEL EGYÜTT NEGYEDÉVRE 60, Ft
KIADÁSÉRT FELEL AZ INTÉZET IGAZGATÓJA

82. évfolyam 61. szám. • Budapest • 1969. március 2. vasárnap

Az időjárási helyzet ma reggel és a várható időjárás:

Az erősen felhős, esős, időjárás az Ibériai-félszigetre és a Földközi tenger térségére korlátozódott. Európa többi részein felhős, párás, sokfelé ködös az idő és csak szórványosan fordulnak elő kisebb havazások. A hőmérséklet általában megegyezik az évszaknak megfelelő értékkel, vagy pár fokkal alacsonyabb annál. A Kárpát-medence időjárási helyzetében az elkövetkező 36 órában lényeges változás nem várható.

Hazánkban szombaton az északkeleti megyékben 5, 9 órán kersztül sütött a nap. Az ország többi részén borult, vagy erősen felhős volt az ég. Néhány helyen esett jelentéktelen mennyiségü eső, havas eső, hó. Az erősen felhős, ködös helyeken napközben sem emelkedett a hőmérséklet +1, +3 foknál magasabbra, azokon a helyeken azonban ahol több órán keresztül sütött a nap +7, +8 fokos maximumok is kialakultak. Ma hajnalban +2 és -4 fok között váltakozott a hőmérséklet. Délelőtt országszerte felhős, párás idő volt. Több helyen havazott. 11 órakor 0 és +3 fok közötti hőmérsékletet mértek.

Ma 12 órakor Budapesten a hőmérséklet 2 fok volt, a tengerszintre átszámitott légnyomás 768 mm, alig változik.

Várható időjárás hétfő estig:

Változóan felhős, párás, helyenként ködös idő.
Többfelé kisebb havazás, havas eső.
Mérsékelt, napközben megélénkülő délkeleti szél.

Várható legalacsonyabb éjszakai hőmérséklet: +1, -4,
legmagasabb nappali hőmérséklet hétfőn: +1, +6 fok között.

Kerényi Nárcisz s.k.

A hőmérséklet napi középértéke és eltérése a 90 évi átlagtól /Budapesten/:

1969. III. 1.: +2,8 C°, -0,7 C°.

1871 óta ezen a napon Budapesten előfordult:

legmagasabb hőmérséklet: 16,7 C° /1959/
legalacsonyabb hőmérséklet: -14,1 C° /1963/

69.139.

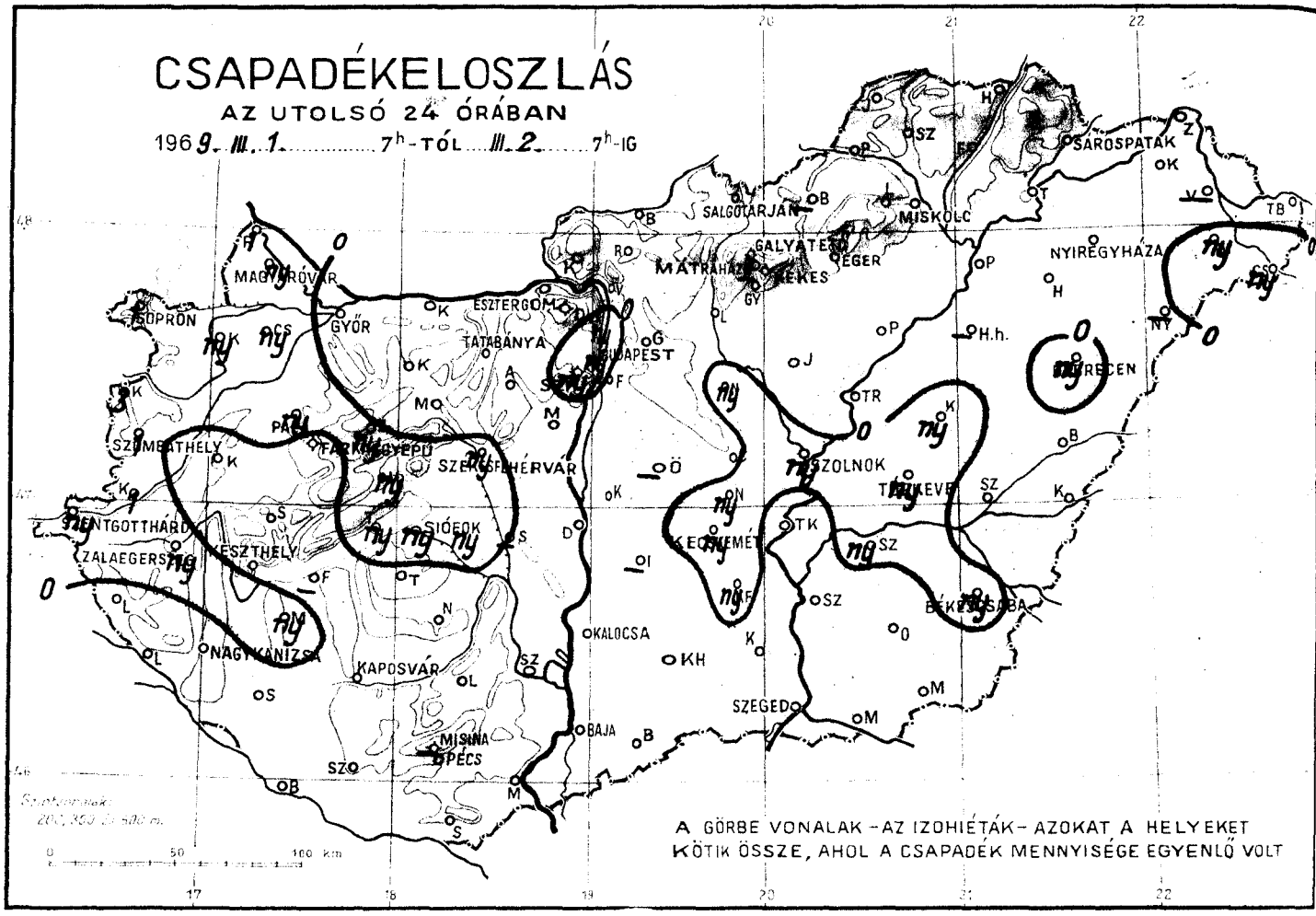
CSAPADÉKELOSZLÁS
AZ UTOLSÓ 24 ÓRÁBAN
1969. III. 1. 7h-TÓL III. 2. 7h-IG
A GÖRBE VONALAK – AZ IZOHIÉTÁK – AZOKAT A HELYEKET KÖTIK ÖSSZE, AHOL A CSAPADÉK MENNYISÉGE EGYENLŐ VOLT
SÁROSPATAK
SALGÓTARJÁN
MISKOLC
GALYATETŐ
EGER
MÁTRAHÁZA
BÉKÉS
NYIREGYHÁZA
MAGYARÓVÁR
SOPRON
GYŐR
ESZTERGOM
TATABÁNYA
BUDAPEST
DEBRECEN
SZOMBATHELY
PÁPA
FARKASGYEPŰ
SZEKESFEHÉRVÁR
SZOLNOK
TÖRKEVE
SZENTGOTTHÁRD
ZALAEGERSZEG
KESZTHELY
SIÓFOK
KECSKEMÉT
BÉKÉSCSABA
NAGYKANIZSA
KAPOSVÁR
KALOCSA
SZEGED
BAJA
MISINA
PÉCS
0 50 100 km

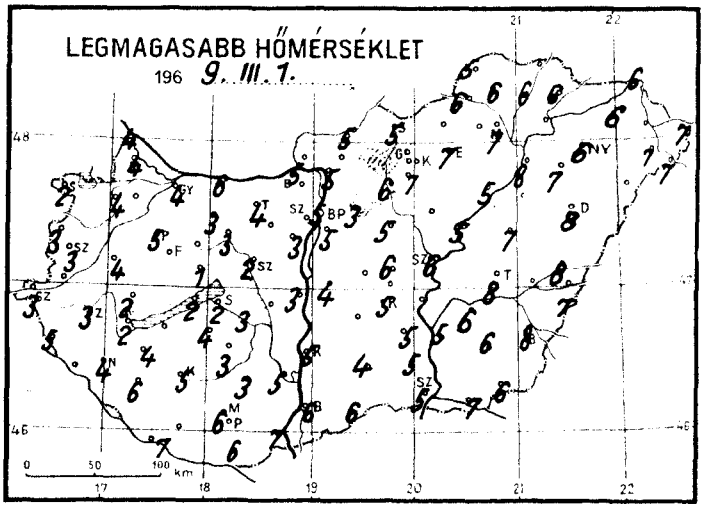
LEGMAGASABB HŐMÉRSÉKLET
1969. III. 1.
0 50 100 km

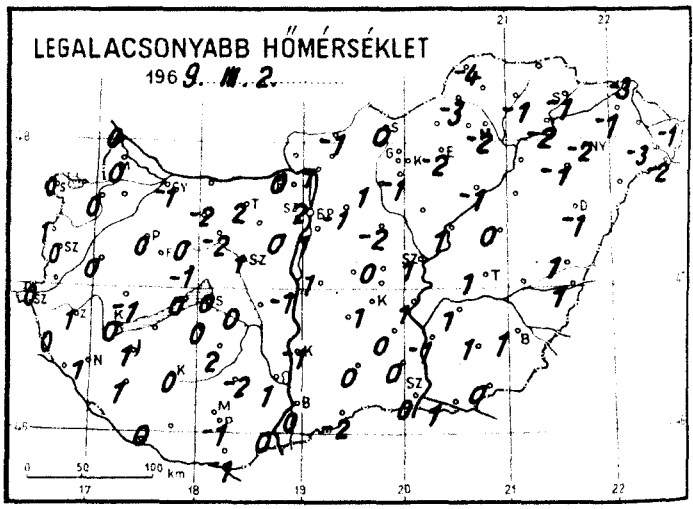
LEGALACSONYABB HŐMÉRSÉKLET
1969. III. 2.
0 50 100 km

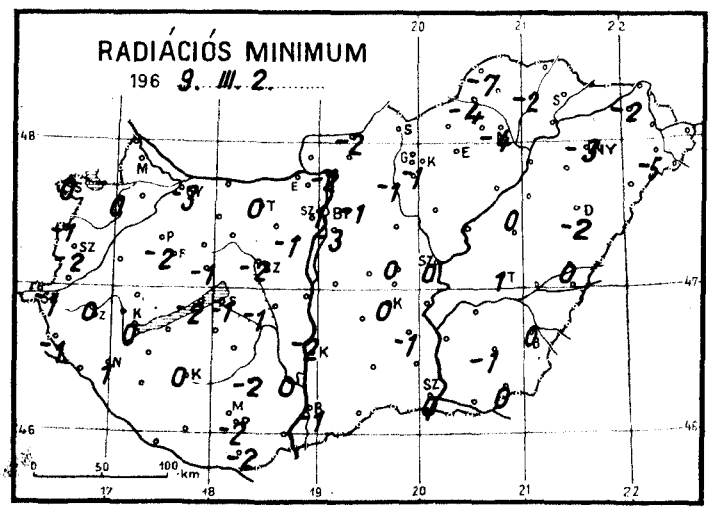
RADIÁCIÓS MINIMUM
1969. III. 2.
0 50 100 km

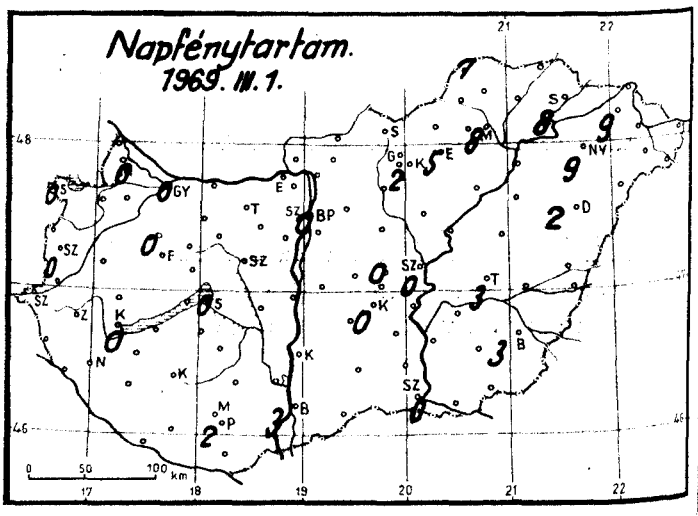
Napfénytartam.
1969. III. 1.
0 50 100 km

1969. március hó, 2. vasárnap nap

	Az utolsó 24 óra adatai					
	Csapadék (mm)		Hőmérsékleti szélsőségek: tegnapi nappali max.	éjszakai min.	min. 5 cm-en	Napsütés (óra) tegnap
12815 Magyaróvár	ny=		4	0	–	0
822 Győr	.=		4	-1	-3	0
826 Pápa	ny=		5	0	-2	0
805 Sopron	1*≡		2	0	0	0
812 Szombathely	1*≡		3	0	-2	0
910 Szentgotthárd	ny*≡		3	0	-1	
915 Zalaegerszeg	ny≡		3	1	0	
Lenti	.		5	0	-1	
925 Nagykanizsa	.		4	1	1	
920 Keszthely	.=		2	0	0	0
Tihany	ny*		2	0	-2	
935 Siófok	ny=		2	0	-1	0
942 Pécs	.≡		6	-1	-2	2
941 Misinatető (534 m)	–		–	–		
Siklós	.		6	-1	-2	
827 Farkasgyepű (400 m)	.		1	-1	-2	
Veszprém	ny*		1	-1	-1	
833 Tatabánya	.		4	2	0	
839 Budapest (Ferihegy)	.		5	1	-3	
840 Budapest OMI	ny*		5	2	1	0
841 Budapest (Szabadságh. 474 m)	ny*		1	-2	-2	0
Martonvásár	.		3	0	-1	
835 Székesfehérvár	ny		2	1	-2	
Dunaújváros	.		3	-1		
Szekszárd	.		5	1	0	
Mohács	.		7	0		
960 Baja	.≡		6	0	-1	3
955 Kalocsa	.		5	-1	-2	
Cegléd	.		6	0	0	0
860 Szolnok	ny*		6	1	0	0
970 Kecskemét	ny*		5	1	0	0
Kiskunfélegyháza	ny		5	0	-1	
982 Szeged	.		5	0	0	0
Mezőhegyes	.		6	0	0	
Orosháza	.		6	1	-1	0
990 Békéscsaba	ny		8	1	0	3
875 Túrkeve	ny*		8	1	1	3
Berettyóújfalu	.		8	1	0	
882 Debrecen	ny*		8	-1	-2	2
892 Nyíregyháza	.		6	-2	-3	9
788 Kisvárda	.		6	-1	-2	9
Mátészalka	ny*		7	-3	-5	
Tiszabecs	.		7	-1		
Vác	.		5	1	-2	
Gödöllő	.		3	-1	-1	
Lőrinci	.		6	1	-1	
Gyöngyös	.		7	-1	-1	
Balassagyarmat	.		5	-1	-2	
755 Salgótarján	.		5	0		
Galyatető (932 m)	.		1	-5		
851 Kékestető (1000 m)	.≡		0	-5	-10	2
Mátraháza (672 m)	–		–	–		
865 Eger	.=		7	-2	–	5
Putnok	.		6	-3	-4	
Lillafüred	.		4	-5		
772 Miskolc	.=		7	-2	-4	8
Füged	.		6	-1	-2	
778 Sárospatak	.		6	-1	–	8

24 órai csapadék mm		
Rajka	1*	
Kapuvár	ny≡	
Csorna	ny	
Komárom	.	
Káld	.	
Kőszeg	3*	
Körmend	1≡	
Letenye	.	
Sümeg	.	
Zirc	ny*	
Kisbér	.	
Mór	.	
Alcsút	.	
Esztergom	.	
Dobogókő	.	
Fonyód	–	
Tab	.	
Sárbogárd	ny≡	
Lengyel	.	
Nagykónyi	.	
Marcali	ny≡	
Somogyszob	.	
Kaposvár	.	
Barcs	.	
Szigetvár	.	
Bácsalmás	.	
Kiskunhalas	.	
Izsák	–	
Kunsztmiklós	.	
Örkény	–	
Nagykáta	ny*	
Jászapáti	.	
Tiszakécske	.	
Nagykőrös	ny*	
Kistelek	.	
Makó	.	
Szentes	.	
Szarvas	ny≡	
Szeghalom	.	
Körösszakál	.	
Tiszaroff	.	
Poroszló	.	
Karcag	ny*	
Hortobágy	–	
Polgár	.	
Hajdúdorog	.	
Nyírlugos	–	
Csenger	ny*	
Vásárosnamény	–	
Záhony	.	
Királyrét	.	
Romhány	.	
Borsodnádasd	–	
Jósvafő	.	
Szendrőlád	.	
Hidasnémeti	.	
Tokaj	.	
Szentendre	ny*	

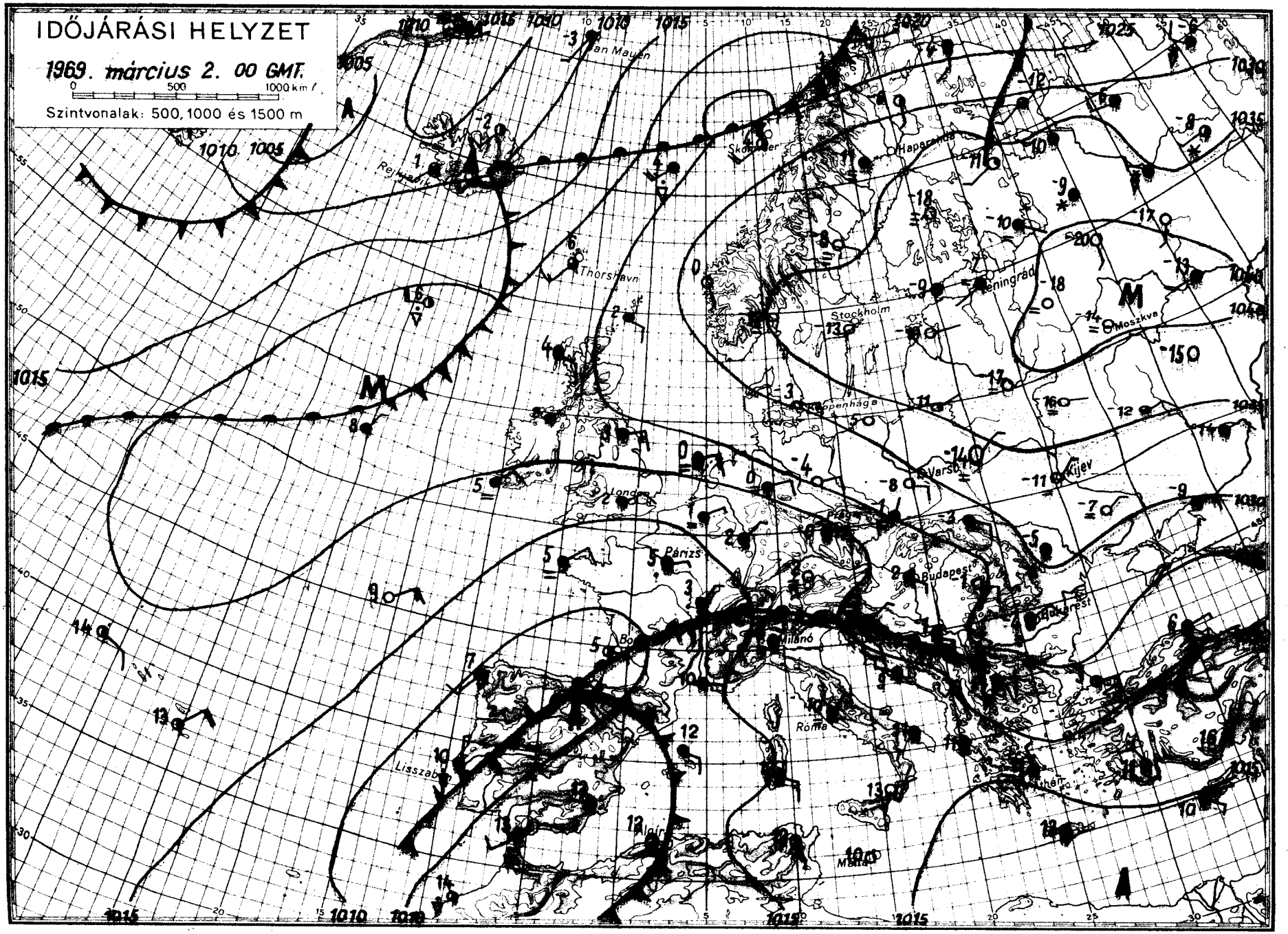
IDŐJÁRÁSI HELYZET
1969. március 2. 00 GMT.
0 500 1000 km
Szintvonalak: 500, 1000 és 1500 m
Thorshavn
Stockholm
Moszkva
Kijev
Budapest
Párizs
Milánó
Róma
Lisszabon
Malta

IDŐJÁRÁSI NAPIJELENTÉS

ЕЖЕДНЕВНЫЙ МЕТЕОРОЛОГИЧЕСКИЙ БЮЛЛЕТЕНЬ • DAILY WEATHER REPORT
BULLETIN QUOTIDIEN DE TEMPS • TÄGLICHER WETTERBERICHT

KIADJA AZ ORSZÁGOS METEOROLÓGIAI INTÉZET
BUDAPEST II. KITAIBEL PÁL UTCA 1
TELEFON: KÖZPONT: 353-500, IDŐJELZŐ OSZT.: 150-410

MEGJELENIK NAPONKÉNT • ELŐFIZETÉSI ÁRA A POSTAI KÖLTSÉGGEL EGYÜTT NEGYEDÉVRE 60, Ft
KIADÁSÉRT FELEL AZ INTÉZET IGAZGATÓJA

82. évfolyam 62. szám. • Budapest • 1969. március 3. hétfő

Az időjárási helyzet ma reggel és a várható időjárás:

A Délnyugat-Európa felett örvénylő alacsony nyomású képződmény hatására Franciaországban és a Földközi-tenger vidékén enyhe és csapadékos az időjárás. A kelet-európai anticiklon továbbra is keleti széllel hüvösebb levegőt szállit Közép-Európa térségei fölé, és több felé havazást okoz. Ennek következtében napközben erősen felhős az ég, az évszakhoz képest a hőmérsékleti értékek pedig néhány fokkal alatta maradnak az elmult évek átlagának. Ma hajnalban Varsóban -11, Prágában -5, Bécsben -2 fokot mértek.

Hazánkban vasárnap erősen felhős volt az ég, csak az ország középső részén sütött egy-két órát a nap. Északon és keleten többfelé havazott. A lehullott csapadék mennyiség csak egy-két helyen érte el a 3, 4 mm-t. A hőmérséklet napközben 0 és 6 fok között alakult ki. Hétfőn hajnalban +3, -3 fokig hült le a levegő. Délelőtt borult idő volt, többfelé havaseső hullott, havazott. A hőmérséklet 11 órakor általában 0 fok körül maradt.

Ma 12 órakor Budapesten a hőmérséklet 2 fok, a tengerszintre átszámitott légnyomás 766 mm, alig változik.

Várható időjárás kedd estig:

Erősen felhős, párás idő, többfelé havas eső, havazás.
Mérsékelt, napközben megélénkülő szél.
A hőmérséklet alakulásában lényeges változás nem lesz.

Várható legalacsonyabb éjszakai hőmérséklet: -3, +2,
legmagasabb nappali hőmérséklet kedden: 0, +5 fok között.

Dunay Sándorné s.k.

Távolabbi kilátások péntekig:

Legalacsonyabb hajnali hőmérsékletek -2, +3 fok között, legmagasabb nappali hőmérsékletek +2, +7 fok között. Jelentős mennyiségü /legalább 5 mm/ csapadék az ország területének 40 %-án várható.

TÁVELŐREJELZŐ CSOPORT

A hőmérséklet napi középértéke és eltérése a 90 évi átlagtól /Budapesten/:

1969. III. 2.: +2,1 C°, -1,3 C°.

1871 óta ezen a napon Budapesten előfordult:

legmagasabb hőmérséklet: 18,3 C° /1920/
legalacsonyabb hőmérséklet: -13,6 C° /1929/

69.140.

CSAPADÉKELOSZLÁS

AZ UTOLSÓ 24 ÓRÁBAN

196 9. III. 2. 7h-TÓL III. 3. 7h-IG

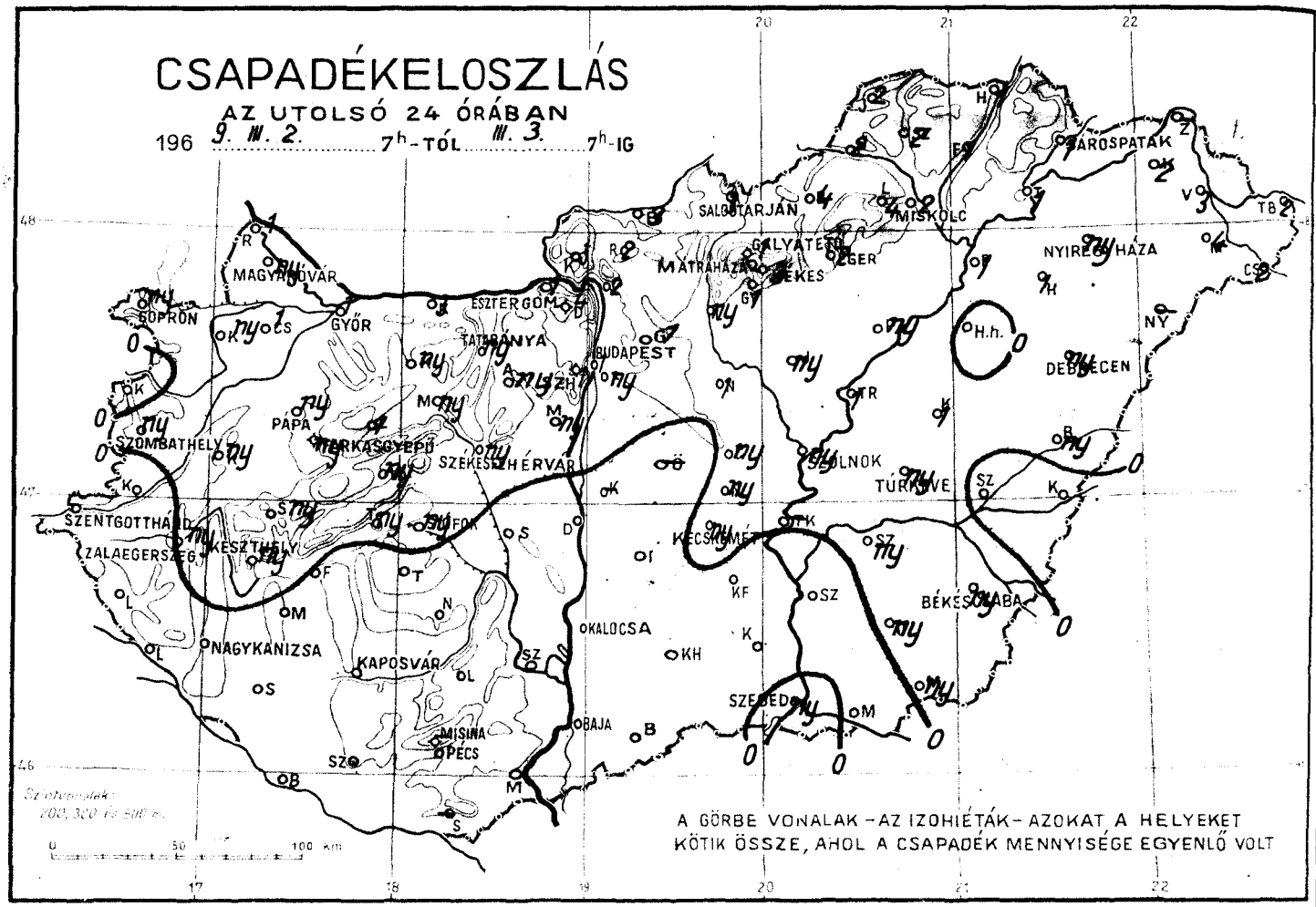

LEGMAGASABB HŐMÉRSÉKLET

196 9. III. 2.

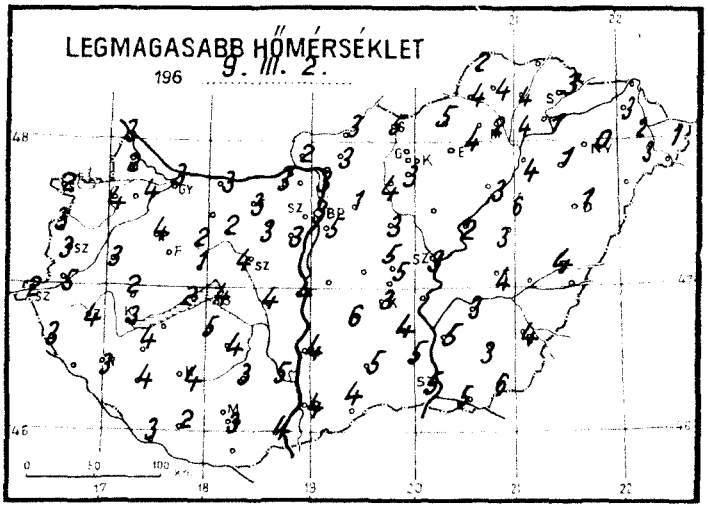

LEGALACSONYABB HŐMÉRSÉKLET

196 9. III. 3.

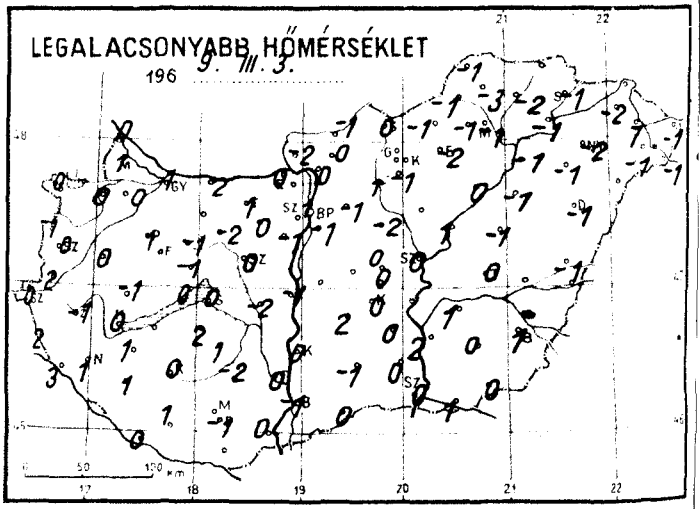

RADIÁCIÓS MINIMUM

196 9. III. 3.

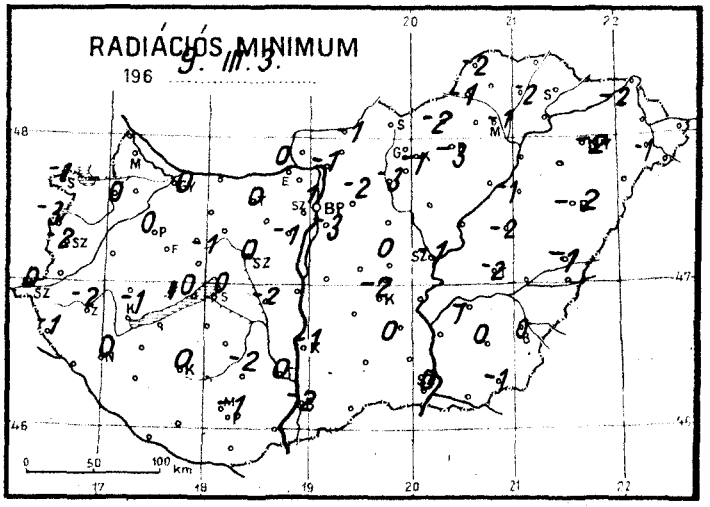

Napfénytartam.

1969. III. 2.

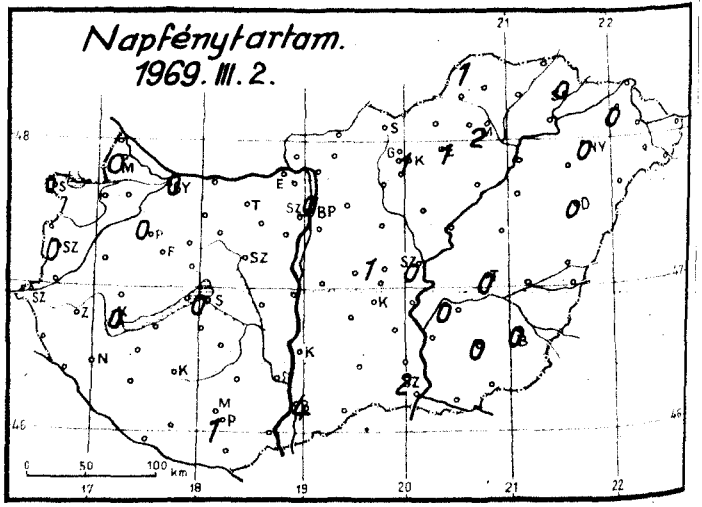

1969. ...március.... hó,
3.... nap hétfő.....

	Az utolsó 24 óra adatai						24 órai csapadék mm	
	Csapadék (mm)		Hőmérsékleti szélsőségek: tegnapi nappali max.	éjszakai min.	min. 5 cm-en	Napsütés (óra) tegnap		
12815 Magyaróvár	ny		2	1		0	Rajka	1
822 Győr	1		3	1	0	0	Kapuvár	ny
825 Pápa	ny		4	1	0	0	Csorna	1 *
805 Sopron	ny *		2	0	-1	0	Komárom	3 *
812 Szombathely	ny		3	0	-2	0	Káld	ny
910 Szentgotthárd	.		2	0	0		Kőszeg	.
915 Zalaegerszeg	ny		4	-1	-2		Körmend	.
Lenti	.		3	2	-1		Letenye	.
925 Nagykanizsa	.		3	1	0		Sümeg	ny
920 Keszthely	ny		3	0	-1	0	Zirc	1 *
Tihany	ny *		2	0	0		Kisbér	ny *
935 Siófok	ny		4	0	0	0	Mór	ny *
942 Pécs	.		3	-1	-1	1	Alcsút	ny *
941 Misinatető (534 m)							Esztergom	1
Siklós							Dobogókő	4 *
827 Farkasgyepű (400 m)	ny *		2	-1	-1		Fonyód	.
Veszprém	ny *		1	-1	-1		Tab	.
833 Tatabánya	ny *		3	1	0		Sárhatvan	.
839 Budapest (Ferihegy)	ny *		5	-1	-3		Lengyel	.
840 Budapest OMI	1 *		3	1	1	0	Nagykónyi	.
841 Budapest (Szabadságh., 474 m)	1 *		0	-2	-2	0	Marcali	.
Martonvásár	ny *		3	-1	-1		Somogyszob	.
835 Székesfehérvár	ny		4	0	0		Kaposvár	.
Dunaújváros	.		4	-1			Bares	. ≡
Szekszárd	.		5	0	0		Szigetvár	.
Mohács	.		4	0			Bácsalmás	.
960 Baja	.		4	-1	-2	4	Kiskunhalas	.
955 Kalocsa	.		4	0	-1		Izsák	.
Cegléd	ny *		5	0	0	1	Kunsztmiklós	
860 Szolnok	ny *		3	0	-1	0	Örkény	
970 Kecskemét	ny *		3	0			Nagykáta	1 *
Kiskunfélegyháza	.		4	0	0		Jászapáti	ny *
982 Szeged	ny *		5	0	0	2	Tiszakécske	
Mezőhegyes	ny *		6	0	-1		Nagykőrös	ny *
Orosháza	ny *		3	0	0	0	Kistelek	.
990 Békéscsaba	ny *		4	1	0	0	Makó	.
875 Túrkeve	ny *		4	0	-2	0	Szentes	.
Berettyóújfalu	ny *		4	-1	-1		Szarvas	ny *
882 Debrecen	ny *		1	-1	-2	0	Szeghalom	.
892 Nyíregyháza	ny *		0	-2	-2	0	Körösszakál	.
788 Kisvárda	2 *		3	-2	-2	0	Tiszaroff	1 *
Mátészalka	4 *		3	-1	-1		Poroszló	ny *
Tiszabecs	2 *		1	-1			Karcag	1 *
Vác	2 *		3	0	-1		Hortobágy	.
Gödöllő	1 *		1	-1	-2		Polgár	1 *
Lőrinci	ny *		4	1	-3		Hajdúdorog	1 *
Gyöngyös	1 *		3	-1	-1		Nyírlugos	
Balassagyarmat	3 *		3	-1	-1		Csenger	2 *
755 Salgótarján	3 *		5	0			Vásárosnamény	3 *
Galyatető (932 m)	1 *		-1	-4			Záhony	
851 Kékestető (1000 m)	3 *		-1	-5	-5	1	Királyrét	3 *
Mátraháza (672 m)							Romhány	2 *
865 Eger	2 *		4	-2	-3	1	Borsodnádasd	4 *
Putnok	2 *		4	-1	-1		Jósvafő	2 *
Lillafüred	4 *		2	-1			Szendrőlád	2 *
772 Miskolc	2 *		4	-1	-1	2	Hidasnémeti	1 *
Füged	1 *		4	-2	-2		Tokaj	1 *
778 Sárospatak	1 *		3	-1		0		

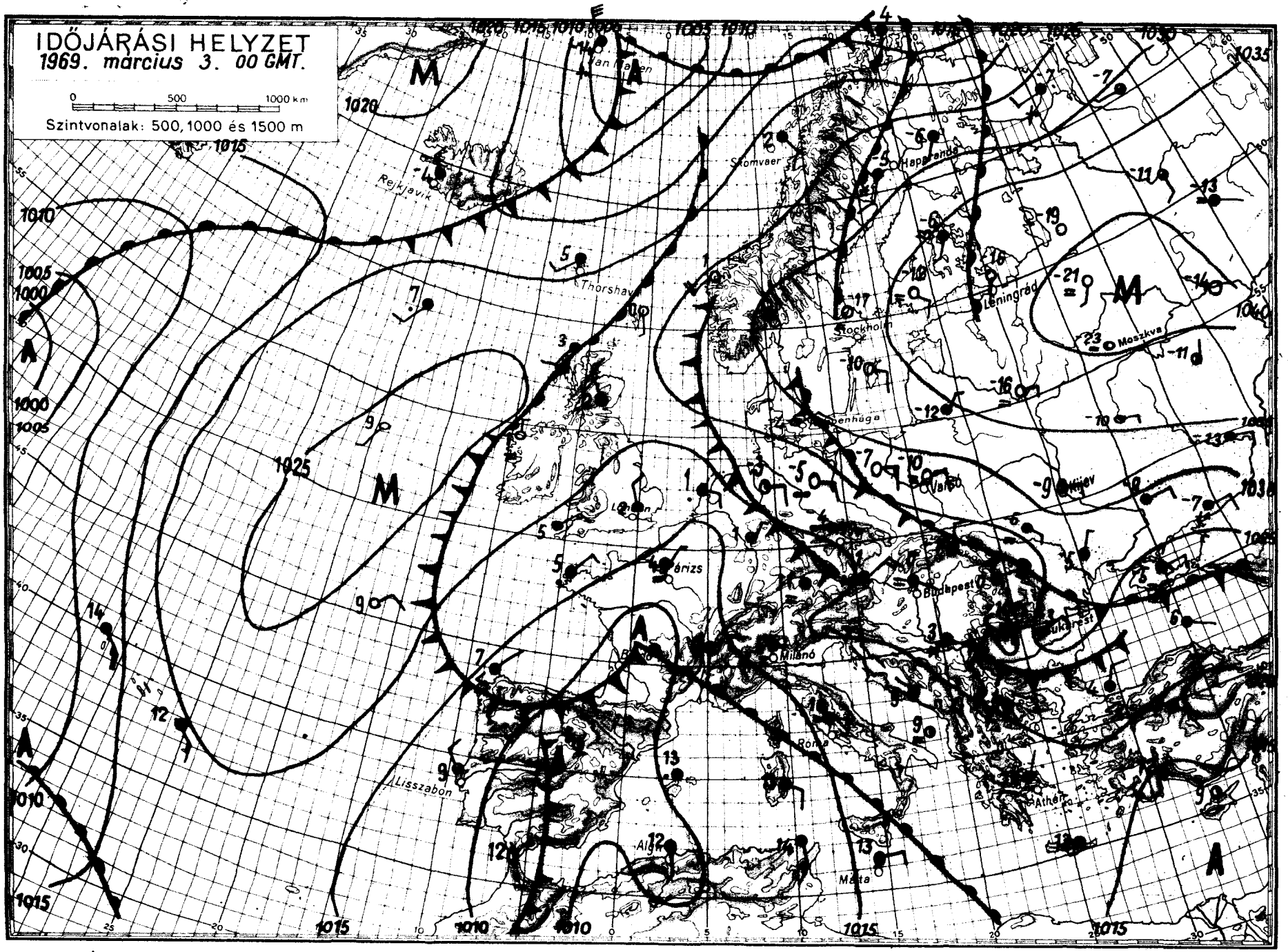
IDŐJÁRÁSI HELYZET
1969. március 3. 00 GMT.
0 500 1000 km
Szintvonalak: 500, 1000 és 1500 m
Reykjavik
Thorshavn
Stornoway
Leningrád
Moszkva
Stockholm
Koppenhága
Varsó
Kijev
Párizs
London
Budapest
Bukarest
Milánó
Róma
Athén
Málta
Algír
Lisszabon

IDŐJÁRÁSI NAPIJELENTÉS

ЕЖЕДНЕВНЫЙ МЕТЕОРОЛОГИЧЕСКИЙ БЮЛЛЕТЕНЬ • DAILY WEATHER REPORT
BULLETIN QUOTIDIEN DE TEMPS • TÄGLICHER WETTERBERICHT

KIADJA AZ ORSZÁGOS METEOROLÓGIAI INTÉZET
BUDAPEST II. KITAIBEL PÁL UTCA 1
TELEFON: KÖZPONT: 353-500, IDŐJELZŐ OSZT.: 150-410

MEGJELENIK NAPONKÉNT • ELŐFIZETÉSI ÁRA
A POSTAI KÖLTSÉGGEL EGYÜTT NEGYEDÉVRE 60, Ft
KIADÁSÉRT FELEL AZ INTÉZET IGAZGATÓJA

82. évfolyam 63. szám. • Budapest • 1969. március 4. kedd

Az időjárási helyzet ma reggel és a várható időjárás:

Észak-Európában, az óceáni levegő egymást gyorsan követő hullámainak hatására változóan felhős, az évszakhoz képest enyhe az időjárás, futó esők, hózáporok vannak. Erősen felhős, enyhe az idő és kiterjedt esőzéseket jelentenek a Földközi-tenger medencéjének nyugati és középső részéről. A két említett, csapadékos terület között, Nyugat- és Közép-Európa nagy részének, valamint Kelet-Európának időjárását továbbra is gyenge leszálló légmozgás határozza meg. Ennek következtében itt kevesebb a felhő, főként a reggeli és délelőtti órákban erősen párás, helyenként ködös az idő, számottevő csapadék nélkül.

Hazánk fölött hétfőn erősen felhős volt az ég, többfelé, főként az ország északi és keleti részén havazott, néhány helyen havaseső, eső esett. A lehullott csapadék mennyisége azonban sehol sem haladta meg a 2 mm-t. A hőmérséklet napközben általában +2, +6, Az északnyugati határvidéken és az északkeleti országrészben több helyen csak -1, +2 fokig emelkedett. Mára virradó éjszaka északkeleten és a Móri-árokban -3, -5, máshol csak +1, -3 fokig hült le a levegő. Ma délelőtt keleten napos, az ország többi részén erősen felhős idő volt. A nyugati megyék néhány helyéről szitáló esőt, havasesőt jelentettek. 11 órára -1, +4 fokig emelkedett a hőmérséklet. Hegyeink magasabb részeit fél métert meghaladó összefüggő hótakaró boritja.

Ma 12 órakor Budapesten a hőmérséklet 1 fok, a tengerszintre átszámitott légnyomás 769 mm, alig változik.

Várható időjárás szerda estig:

Keleten változóan, nyugaton erősen felhős, párás idő, kedden csak néhány helyen, szerdán, főként délen és nyugaton többfelé havazással, havasesővel, esővel.
Időnként megélénkülő északkeleti, keleti, később délkeletire forduló szél.
A hőmérséklet alakulásában lényeges változás nem lesz.

Várható legalacsonyabb éjszakai hőmérséklet általában: +1, -4, északkeleten -5, -8
legmagasabb nappali hőmérséklet szerdán: +1, +6 fok között.

Vissy Károly s.k.

A hőmérséklet napi középértéke és eltérése a 90 évi átlagtól /Budapesten/:

1969. III. 3.: +1,6 C°, -1,9 C°.

1871 óta ezen a napon Budapesten előfordult:

legmagasabb hőmérséklet: 18,3 C° /1920/
legalacsonyabb hőmérséklet: -13,6 C° /1929/

69.142.

CSAPADÉKELOSZLÁS

AZ UTOLSÓ 24 ÓRÁBAN

196 9. III. 3. 7h-TÓL III. 4. 7h-IG

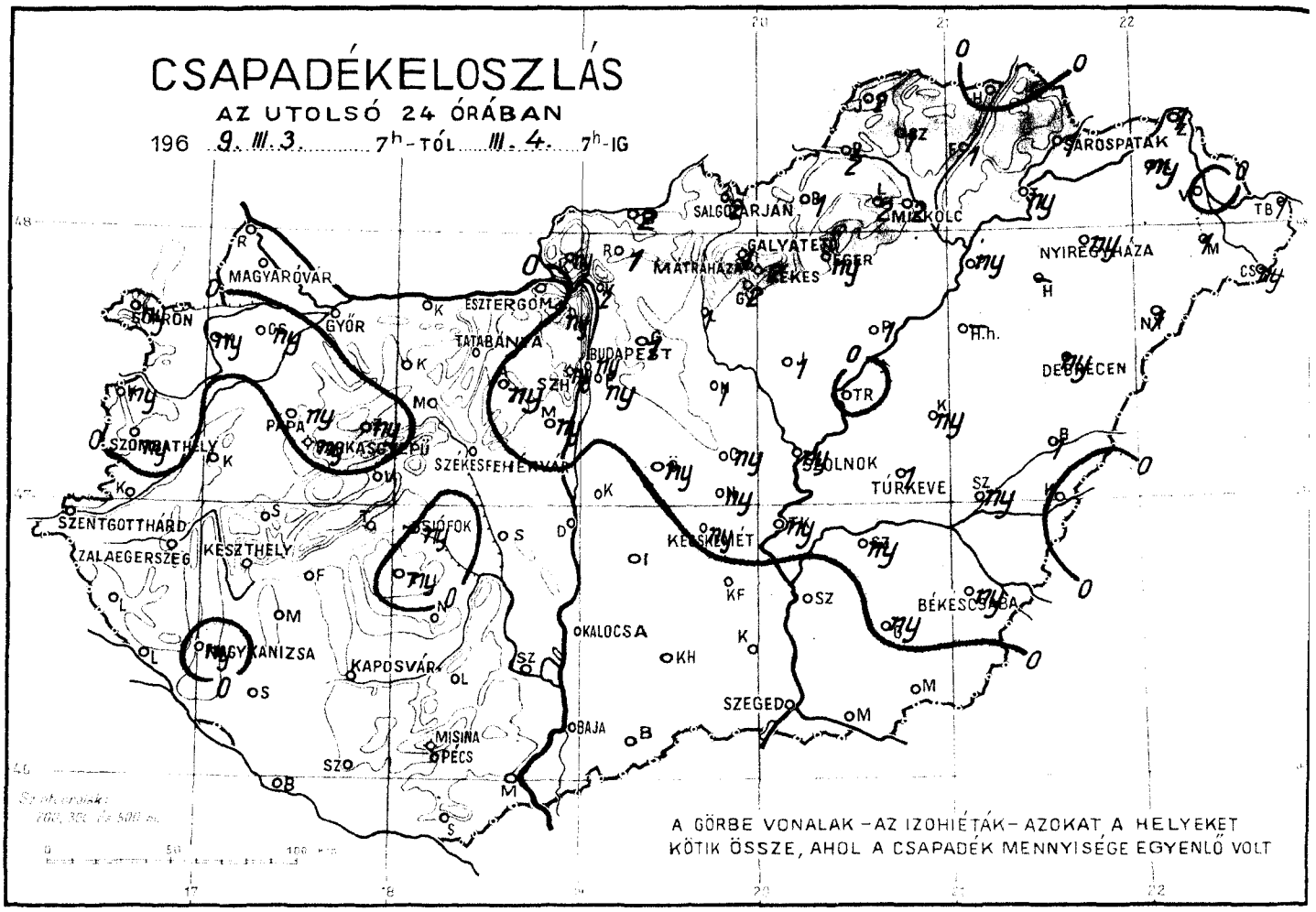

LEGMAGASABB HŐMÉRSÉKLET

196 9. III. 3.

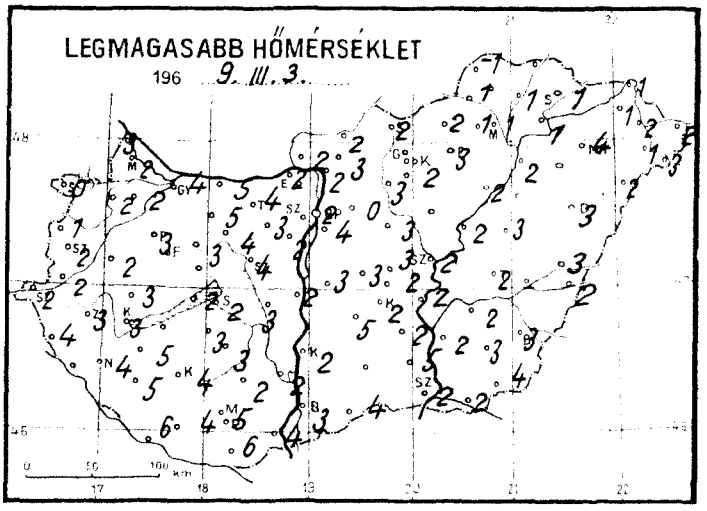

LEGALACSONYABB HŐMÉRSÉKLET

196 9. III. 4.

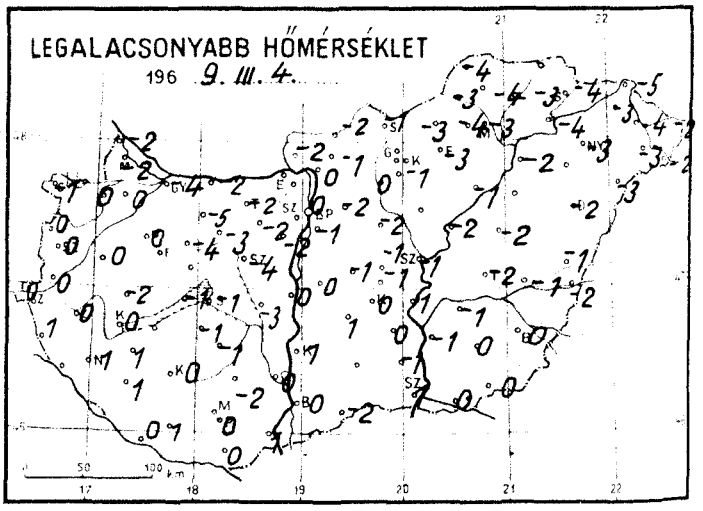

RADIÁCIÓS MINIMUM

196 9. III. 4.

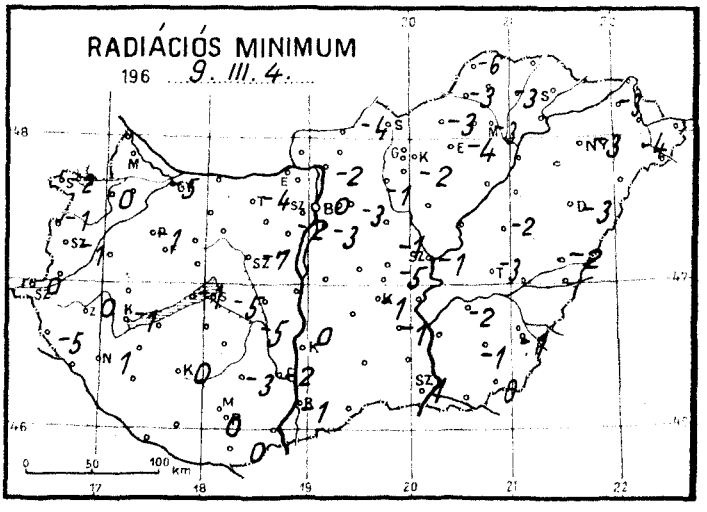

Napfénytartam

1969. III. 3.

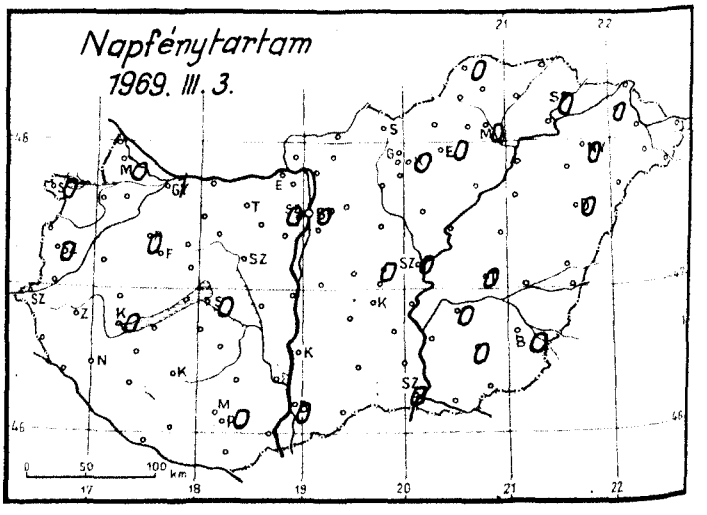

1969. ..március.... hó,
4.... napkedd.....

	Az utolsó 24 óra adatai						24 órai csapadék mm		
	Csapadék (mm)		Hőmérsékleti szélsőségek			Napsütés (óra) tegnap			
			tegnapi nappali max.	éjszakai min.	min. 5 cm-en				
12815 Magyaróvár	.		2	−2	−	0	Rajka	.	
822 Győr	.		4	−4	−5	1	Kapuvár	ny *	
825 Pápa	ny		3	0	−1	0	Csorna	ny *	
805 Sopron	ny * ≈		0	−1	−2	0	Komárom	.	
812 Szombathely	ny *		2	0	−1	0	Káld	.	
910 Szentgotthárd	.		2	0	0		Kőszeg	ny	
915 Zalaegerszeg	.		3	0	0		Körmend	.	
Lenti	.		4	1	−5		Letenye	.	
925 Nagykanizsa	ny		4	1	1		Sümeg	.	
920 Keszthely	.		3	0	−1	0	Zirc	ny	
Tihany	.		2	−1	−1		Kisbér	.	
935 Siófok	ny *		2	−1	−5	0	Mór	.	
942 Pécs	.		5	0	0	0	Alcsút	ny *	
941 Misinatető (534 m)	−						Esztergom	.	
Siklós	.		6	0	0		Dobogókő	ny *	
827 Farkasgyepű (400 m)	ny *		1	−1	−1		Fonyód	.	
Veszprém	.		2	−2	−3		Tab	ny	
833 Tatabánya	.		4	−2	−4		Sárbogárd	.	
839 Budapest (Ferihegy)	ny *		4	−1	−3		Lengyel	.	
840 Budapest OMI	ny *		2	0	0	0	Nagykónyi	.	
841 Budapest (Szabadságh., 474 m)	ny *		−1	−3	−3	0	Marcali	.	
Martonvásár	ny *		2	−2	−2		Somogyszob	.	
835 Székesfehérvár	.		4	−4	−7		Kaposvár	.	
Dunaújváros	.		2	0			Bares	.	
Szekszárd	. =		2	0	−2		Szigetvár	.	
Mohács	.		4	1			Bácsalmás	.	
960 Baja	.		3	0	−1		Kiskunhalas	−	
955 Kalocsa	.		2	1	0		Izsák	.	
Ceglád	ny *		3	−1	−1	0	Kunsztmiklós	.	
860 Szolnok	ny *		2	−1	−1	0	Örkény	ny	
970 Kecskemét	ny *		2	0	−1	−	Nagykáta	1 *	
Kiskunfélegyháza	.		2	0	−1		Jászapáti	1 *	
982 Szeged	.		2	1	1	0	Tiszakécske	ny *	
Mezőhegyes	.		4	0	0		Nagykőrös	ny *	
Orosháza	ny		3	0	−1	0	Kistelek	.	
990 Békéscsaba	ny		3	0	−1	0	Makó	.	
875 Túrkeve	1		2	−2	−3	0	Szentes	.	
Berettyóújfalu	1 *		3	−1	−2		Szarvas	ny *	
882 Debrecen	ny . *		3	−2	−3	0	Szeghalom	ny *	
892 Nyíregyháza	ny *		4	−3	−3	0	Körösszakál	.	
788 Csvárda	ny *		1	−3	−3	0	Tiszaroff	.	
Mátészalka	1 *		1	−3	−4		Poroszló	1 *	
Tiszabecs	1 *		2	−2			Karcag	ny *	
Vác	2 *		2	0	−2		Hortobágy		
Gödöllő	1 *		0	−2	−3		Polgár	ny *	
Lőrinci	1 *		3	0	−1		Hajdúdorog	−	
Gyöngyös	2 *		2	−1	−2		Nyírlugos	1 *	
Balassagyarmat	2 *		2	−2	−4		Csenger	ny *	
755 Salgótarján	2 *		2	−1			Vásárosnamény	.	
Galyatető (932 m)	1 *		−1	−5			Záhony	1 *	
851 Kékestető (1000 m)	2 *		−3	−6	−6	0	Királyrét	ny *	
Mátraháza (672 m)	−						Romhány	1 *	
865 Eger	ny *		3	−3	−4	0	Borsodnádasd	1 *	
Putnok	2 *		1	−3	−3		Jósvafő	2 *	
Lillafüred	2 *		1	−4			Szendrőlád	1 *	
772 Miskolc	2 *		1	−3	−3	0	Hidasnémeti	.	
Füged	1 *		1	−3	−3		Tokaj	ny *	
778 Sárospatak	1 *		1	−4	−	0	Szentendre	1 *	

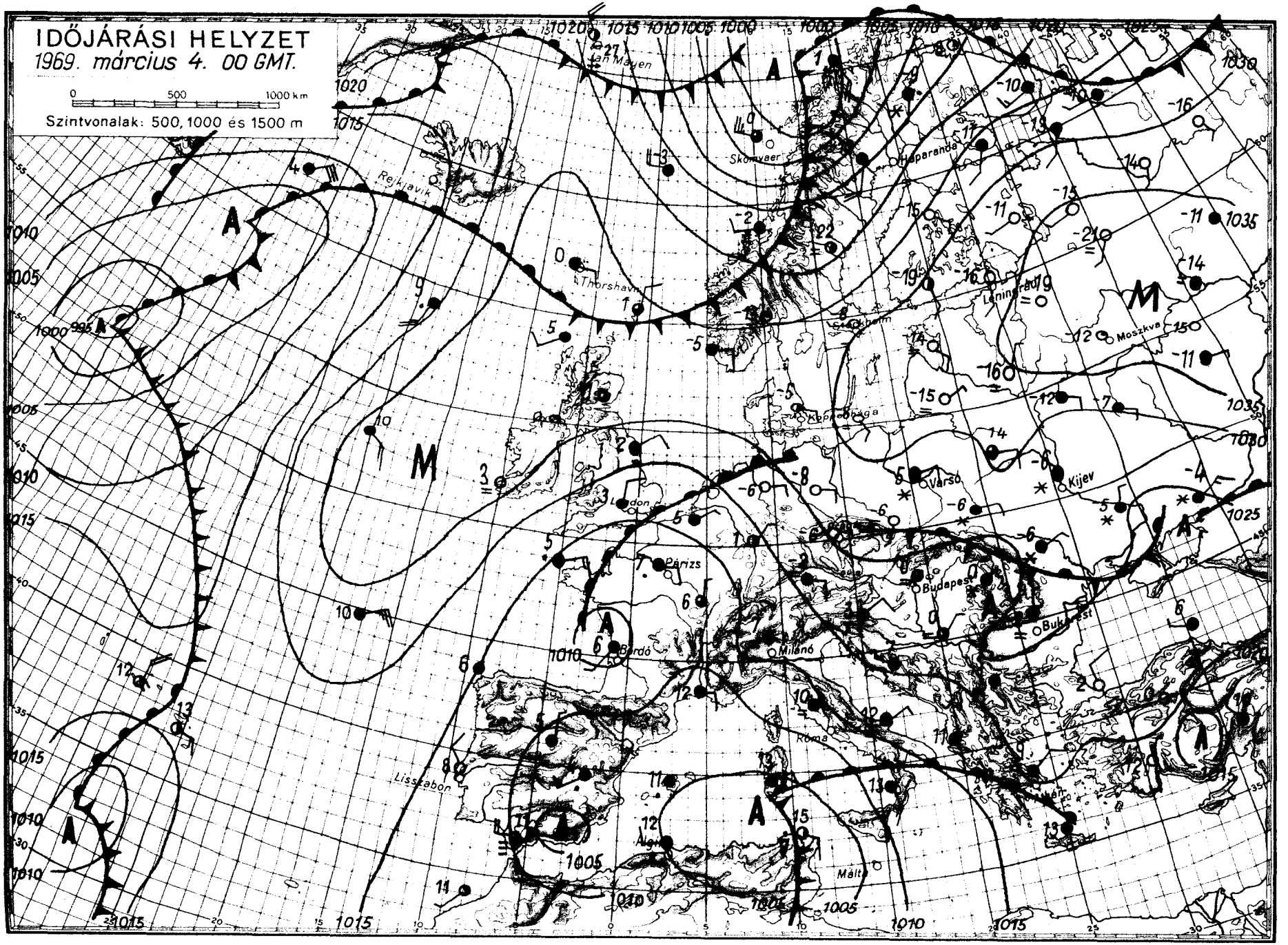
IDŐJÁRÁSI HELYZET
1969. március 4. 00 GMT.
0 500 1000 km
Szintvonalak: 500, 1000 és 1500 m
Jan Mayen
Reykjavik
Thorshavn
Skomvaer
Haparanda
Leningrad
Moszkva
Varsó
Kijev
London
Párizs
Budapest
Bukarest
Milánó
Bordó
Róma
Lisszabon
Málta
A
M

IDŐJÁRÁSI NAPIJELENTÉS

ЕЖЕДНЕВНЫЙ МЕТЕОРОЛОГИЧЕСКИЙ БЮЛЛЕТЕНЬ • DAILY WEATHER REPORT
BULLETIN QUOTIDIEN DE TEMPS • TÄGLICHER WETTERBERICHT

KIADJA AZ ORSZÁGOS METEOROLÓGIAI INTÉZET
BUDAPEST II. KITAIBEL PÁL UTCA 1
TELEFON: KÖZPONT: 353-500, IDŐJELZŐ OSZT.: 150-410

MEGJELENIK NAPONKÉNT • ELŐFIZETÉSI ÁRA
A POSTAI KÖLTSÉGGEL EGYÜTT NEGYEDÉVRE 60, Ft
KIADÁSÉRT FELEL AZ INTÉZET IGAZGATÓJA

82. évfolyam 64. szám. +Budapest+ 1969. március 5. szerda

Az időjárási helyzet ma reggel és a várható időjárás:

Az elmult három nap során szárazföldünk időjárási helyzetében jelentős változás történt. A leglényegesebb átalakulás azután következett be, miután a csaknem egy hónap óta fennálló kelet-európai anticiklon, amelynek középpontja a Volga felső szakaszának vidékén volt, ketté szakadt. Egyik része Ukrajna fölé helyeződött át, és nyulványa egészen a Brit-szigetekig kiterjeszkedett. Az ukrajnai anticiklon kialakulása következtében létrejött erősebb keleti áramlás kedden napközben átsegitette a Kárpátok gyürüjén kivül felhalmozódott fagyos hideg és száraz légtömeget. Ez a levegőfajta nyugalomba jutott és még a következő nap folyamán is irányitja majd a medence időjárását.

Hazánkban kedden reggeltől estig fokozatosan felszakadozott a felhőzet, mivel északkeletről élénk széllel szárazabb és hidegebb levegő érkezett. A szerda reggel 7 óráig terjedő 24 óra alatt csak az északi országrészben volt egy-két helyen hószállingózás, gyenge házápor. A hőmérséklet kedden napközben 0, +6 fokig emelkedett. Szerda reggelre általában -2, -7 fokig hült le a levegő, de az Északi hegyvidéken néhány helyen -8, -11 fokot mértek. Délelőtt napos, száraz, az átlagosnál hidegebb idő volt. A hőmérséklet 11 óráig csak -1, +2 fokot ért el.

Ma 12 órakor Budapesten a hőmérséklet +2 fok, a tengerszintre átszámitott légnyomás 768 mm, mérsékelten süllyed.

Várható időjárás csütörtök estig:

Csendes, jobbára derült éjszaka, további erős lehüléssel.
Napközben a déli megyékben felhősödés, havazás nélkül.
Csütörtök délelőtt ismét megélénkülő északkeleti, keleti szél.
A napi középhőmérséklet az átlagosnál alacsonyabb marad.
Várható legalacsonyabb éjszakai hőmérséklet: általában: -3, -8 fok között, helyenként -10 fok körül,
legmagasabb nappali hőmérséklet csütörtökön: -1, +3 fok között.

Dr. Tóth Pál s.k.

A hőmérséklet napi középértéke és eltérése a 90 évi átlagtól /Budapesten/:

1969. III. 4.: +1,0 C°, -2,1 C°.

1871 óta ezen a napon Budapesten előfordult:

legmagasabb hőmérséklet: 18,9 C° /1920/
legalacsonyabb hőmérséklet: -12,0 C° /1890/

69.143.

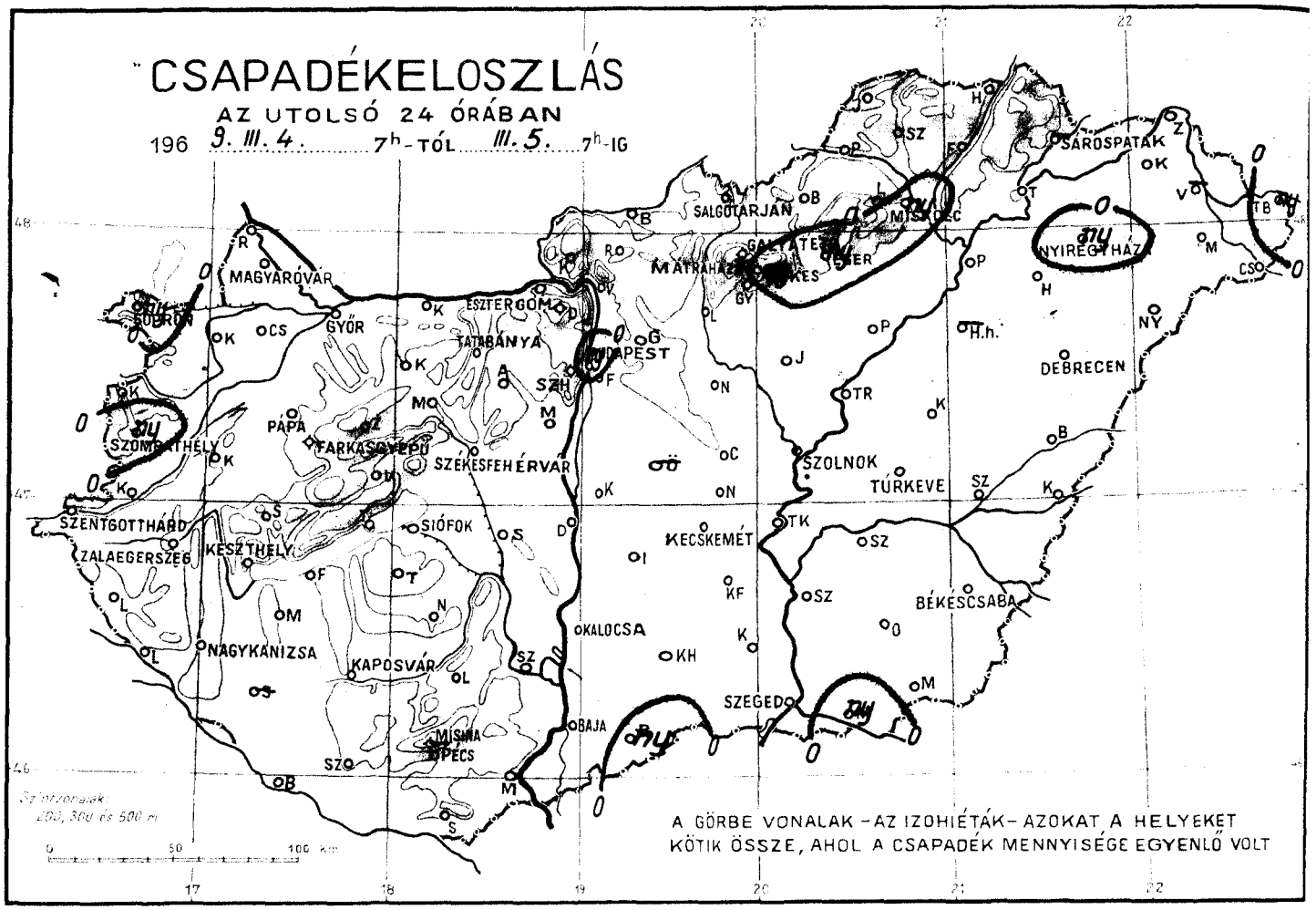
CSAPADÉKELOSZLÁS
AZ UTOLSÓ 24 ÓRÁBAN
196 9. III. 4. 7h-TÓL III. 5. 7h-IG
MAGYARÓVÁR
GYŐR
ESZTERGOM
TATABÁNYA
BUDAPEST
SZOMBATHELY
PAPA
FARKASGYEPŰ
SZÉKESFEHÉRVÁR
SZENTGOTTHÁRD
ZALAEGERSZEG
KESZTHELY
SIÓFOK
NAGYKANIZSA
KAPOSVÁR
PÉCS
BAJA
SZEGED
KECSKEMÉT
KALOCSA
SZOLNOK
TÚRKEVE
DEBRECEN
BÉKÉSCSABA
NYÍREGYHÁZA
SÁROSPATAK
MISKOLC
SALGÓTARJÁN
MÁTRAHÁZA
A GÖRBE VONALAK – AZ IZOHIÉTÁK – AZOKAT A HELYEKET KÖTIK ÖSSZE, AHOL A CSAPADÉK MENNYISÉGE EGYENLŐ VOLT

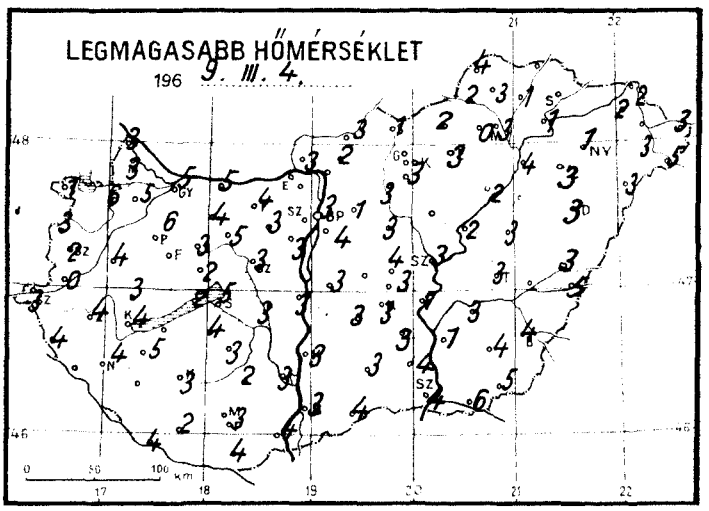
LEGMAGASABB HŐMÉRSÉKLET
196 9. III. 4.

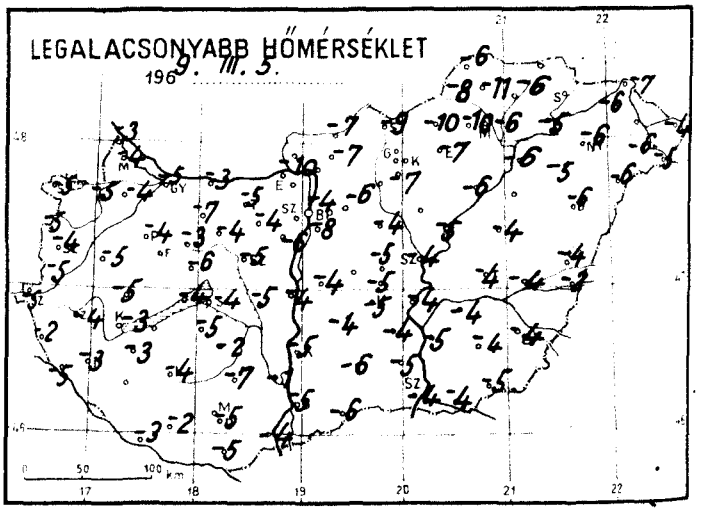
LEGALACSONYABB HŐMÉRSÉKLET
196 9. III. 5.

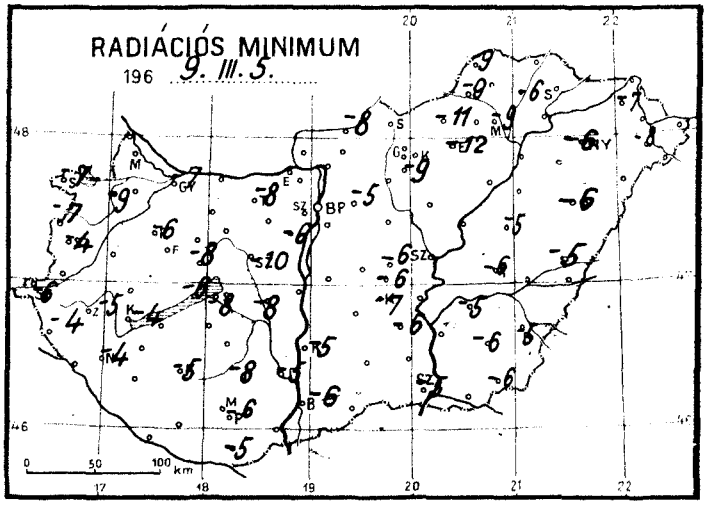
RADIÁCIÓS MINIMUM
196 9. III. 5.

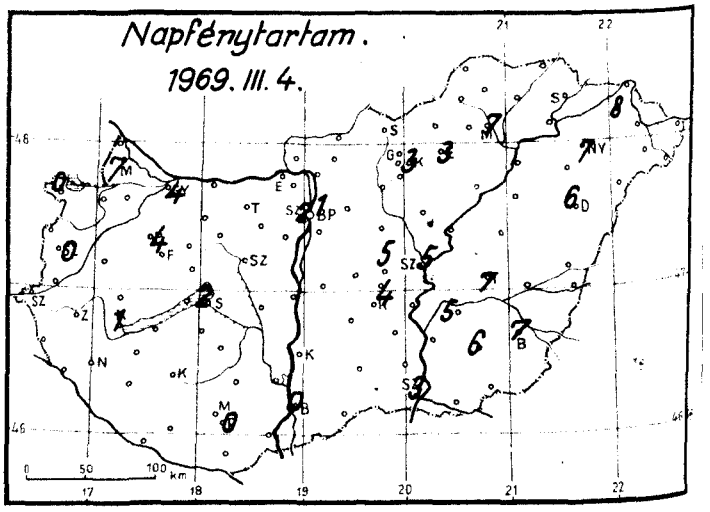
Napfénytartam.
1969. III. 4.

1969. március hó, 5. nap szerda

	Az utolsó 24 óra adatai						24 órai csapadék mm		
	Csapadék (mm)		Hőmérsékleti szélsőségek: tegnapi nappali max.	éjszakai min.	min. 5 cm-en	Napsütés (óra) tegnap			
12815 Magyaróvár	.		3	-4		7	Rajka	.	⊔
822 Győr	.		5	-5	-7	4	Kapuvár	.	⊔≡
825 Pápa	.		6	-4	-6	4	Csorna	.	⊔
805 Sopron	ny	*	1	-5	-7	0	Komárom	.	⊔
812 Szombathely	ny	*	2	-4	-4	0	Káld	.	
910 Szentgotthárd	.		3	-5	-6		Kőszeg	.	
915 Zalaegerszeg	.		4	-4	-5		Körmend	.	
Lenti	.		4	-2	-4		Letenye	.	
925 Nagykanizsa	.		4	-3	-4		Sümeg	.	⊔
920 Keszthely	.		4	-3	-4	1	Zirc	.	
Tihany	.		2	-4	-6		Kisbér	.	⊔
935 Siófok	.		5	-4	-8	2	Mór	.	⊔
942 Pécs	.		3	-5	-6	0	Alcsút	.	⊔
941 Misinatető (534 m)							Esztergom	.	
Siklós	.		4	-5	-5		Dobogókő	.	
827 Farkasgyepű (400 m)	.		2	-7	-8		Fonyód	.	
Veszprém	.		2	-6	-8		Tab	.	
833 Tatabánya	.	⊔	4	-5	-8		Sárbogárd	.	
839 Budapest (Ferihegy)	.	⊔	4	-8	-		Lengyel	.	
840 Budapest OMI	ny	*	3	-4	-5	1	Nagykónyi	.	⊔
841 Budapest (Szabadságh., 474 m)	.		3	-6	-6	2	Marcali	.	⊔
Martonvásár	.		3	-6	-6		Somogyszob		
835 Székesfehérvár	.		3	-5	-10		Kaposvár	.	
Dunaújváros	.		3	-4			Barcs	.	
Szekszárd	.	=⊔	3	-1	-5		Szigetvár	.	
Mohács	.	⊔	4	-4			Bácsalmás	ny	
960 Baja	.		3	-5	-6	0	Kiskunhalas	.	
955 Kalocsa	.		3	-5	-5		Izsák	.	
Cegléd	.		4	-5	-6	5	Kunsztmiklós	.	
860 Szolnok	.		3	-4	-5	5	Örkény		
970 Kecskemét	.		3	-5	-7	4	Nagykáta	.	
Kiskunfélegyháza	.		3	-4	-6		Jászapáti	.	
982 Szeged	.		4	-4	-5	3	Tiszakécske	.	
Mezőhegyes	.	⊔=	5	-5	-6		Nagykőrös	.	
Orosháza	.		4	-4	-6	6	Kistelek	.	
990 Békéscsaba	.		4	-4	-5	7	Makó	ny	⊔
875 Túrkeve	.		3	-4	-6	7	Szentes	.	
Berettyóújfalu	.		3	-4	-5		Szarvas	.	
882 Debrecen	.		3	-6	-6	6	Szeghalom	.	⊔
892 Nyíregyháza	ny		1	-6	-6	7	Kőrösszakál	.	
788 Kisvárda	.		2	-6	-7	8	Tiszaroff	.	
Mátészalka	.		3	-6	-8		Poroszló	.	
Tiszabecs	ny	*	3	-4			Karcag	.	⊔
Vác							Hortobágy		
Gödöllő	.		1	-6	-9		Polgár	.	⊔
Lőrinci	.		3	-	-		Hajdúdorog	.	
Gyöngyös	.		3	-7	-8		Nyírlugos	.	
Balassagyarmat	.	⊔	3	-7	-8		Csenger	.	
755 Salgótarján	.		1	-9			Vásárosnamény		
Galyatető (932 m)	.		-1	-			Záhony	.	
851 Kékestető (1000 m)	ny	*	-4	-12	-14	3	Királyrét	.	
Mátraháza (672 m)							Romhány	.	
865 Eger	ny	*	3	-7	-12	3	Borsodnádasd	.	
Putnok	.	=	2	-8	-9		Jósvafő	.	
Lillafüred	.		0	-10			Szendrőlád	.	
772 Miskolc	ny	*	3	-6	-9	7	Hidasnémeti	.	
Füged	.	⊔	1	-6	-6		Tokaj	.	
778 Sárospatak							Szentendre	.	

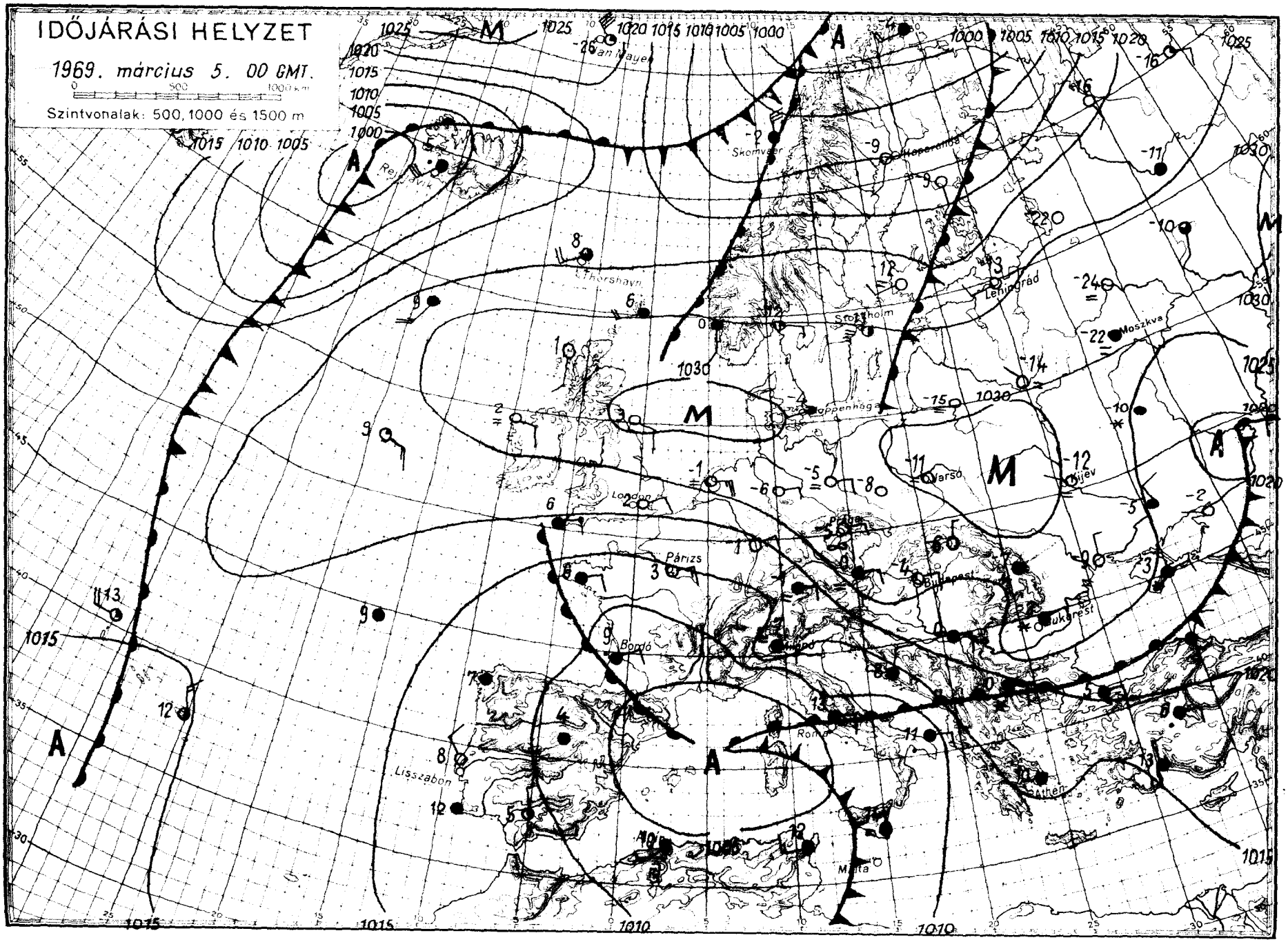
IDŐJÁRÁSI HELYZET
1969. március 5. 00 GMT.
0 500 1000 km
Szintvonalak: 500, 1000 és 1500 m
Reykjavik
Thorshavn
Skomvaer
Jan Mayen
Stockholm
Leningrád
Moszkva
Koppenhága
London
Párizs
Bonn
Varsó
Kijev
Budapest
Bukarest
Róma
Athén
Lisszabon
Málta
A
M

IDŐJÁRÁSI NAPIJELENTÉS

ЕЖЕДНЕВНЫЙ МЕТЕОРОЛОГИЧЕСКИЙ БЮЛЛЕТЕНЬ • DAILY WEATHER REPORT
BULLETIN QUOTIDIEN DE TEMPS • TÄGLICHER WETTERBERICHT

KIADJA AZ ORSZÁGOS METEOROLÓGIAI INTÉZET
BUDAPEST II. KITAIBEL PÁL UTCA 1
TELEFON: KÖZPONT: 353-500, IDŐJELZŐ OSZT.: 150-410

MEGJELENIK NAPONKÉNT • ELŐFIZETÉSI ÁRA A POSTAI KÖLTSÉGGEL EGYÜTT NEGYEDÉVRE 60, Ft
KIADÁSÉRT FELEL AZ INTÉZET IGAZGATÓJA

82. évfolyam 65. szám. + Budapest + 1969. március 6. csütörtök

Az időjárási helyzet ma reggel és a várható időjárás:

Európa középső része fölött, nyugat-kelet irányban, mintegy 800 km széles sávban, magas nyomású terület helyezkedik el. Igy ott általában kevés a felhő, reggel helyenként párás, ködös az idő. Ettől északra és délre ciklonok hatására erősen felhős, sokfelé csapadékos időjárás uralkodik. Norvégia nyugati partjain viharos szelek tombolnak. A Földközi-tenger térségében éjszaka zivatarok is keletkeztek. A Kárpát-medence időjárását az elkövetkező 36 órában még a hideg levegő határozza meg.

Hazánkban szerdán 5, 10 órán keresztül sütött a nap. Csapadék sehol sem hullott. Napközben a hőmérséklet +1, +6 fokig emelkedett. Ma hajnalra a déli megyékben 0, -4, máshol általában -3, -9 fokig hült le a levegő, de az északkeleti megyék egyes helyein -10, -11 fokos fagyok is előfordultak. Reggel 7 órakor a budapesti Szabadsághegyen 27, Dobogókőn 53, Kékesen 82, Galyatetőn 90 cm volt a hóréteg vastagsága. Délelőtt országszerte folytatódott az évszakhoz képest hideg idő. A déli megyékben felhős volt az ég, máshol sütött a nap. 11 órakor 0 és +4 fok közötti hőmérsékleteket mértek.

Ma 12 órakor Budapesten a hőmérséklet +3 fok volt, a tengerszintre átszámitott légnyomás 766 mm, gyengén süllyedő irányzatu.

Várható időjárás péntek estig:

Az ország délnyugati felében, időnként megnövekvő felhőzet, szórványosan kisebb havazással.
Máshol általában kevés felhő, csapadék nélkül.
Mérsékelt, napközben megélénkülő változó irányu szél.
Várható legalacsonyabb éjszakai hőmérséklet: általában 0, -5, a tartósan derült helyeken -10 fok közelében,
legmagasabb nappali hőmérséklet pénteken: +1, +6 fok között.

Kerényi Nárcisz s.k.

Távolabbi kilátások hétfőig:
Legalacsonyabb hajnali hőmérsékletek +1, -4 fok között. Legmagasabb nappali hőmérsékletek +5 fok körül. Jelentős mennyiségü /legalább 5 mm/ csapadék az ország területének 20 %-án várható.

TÁVELŐREJELZŐ CSOPORT

A hőmérséklet napi középértéke és eltérése a 90 évi átlagtól /Budapesten/:

1969. III. 5.: 0,5 C°, -3,2 C°.

1871 óta ezen a napon Budapesten előfordult:

legmagasabb hőmérséklet: 22,2 C° /1920/
legalacsonyabb hőmérséklet: -13,9 C° /1890/

69.144.

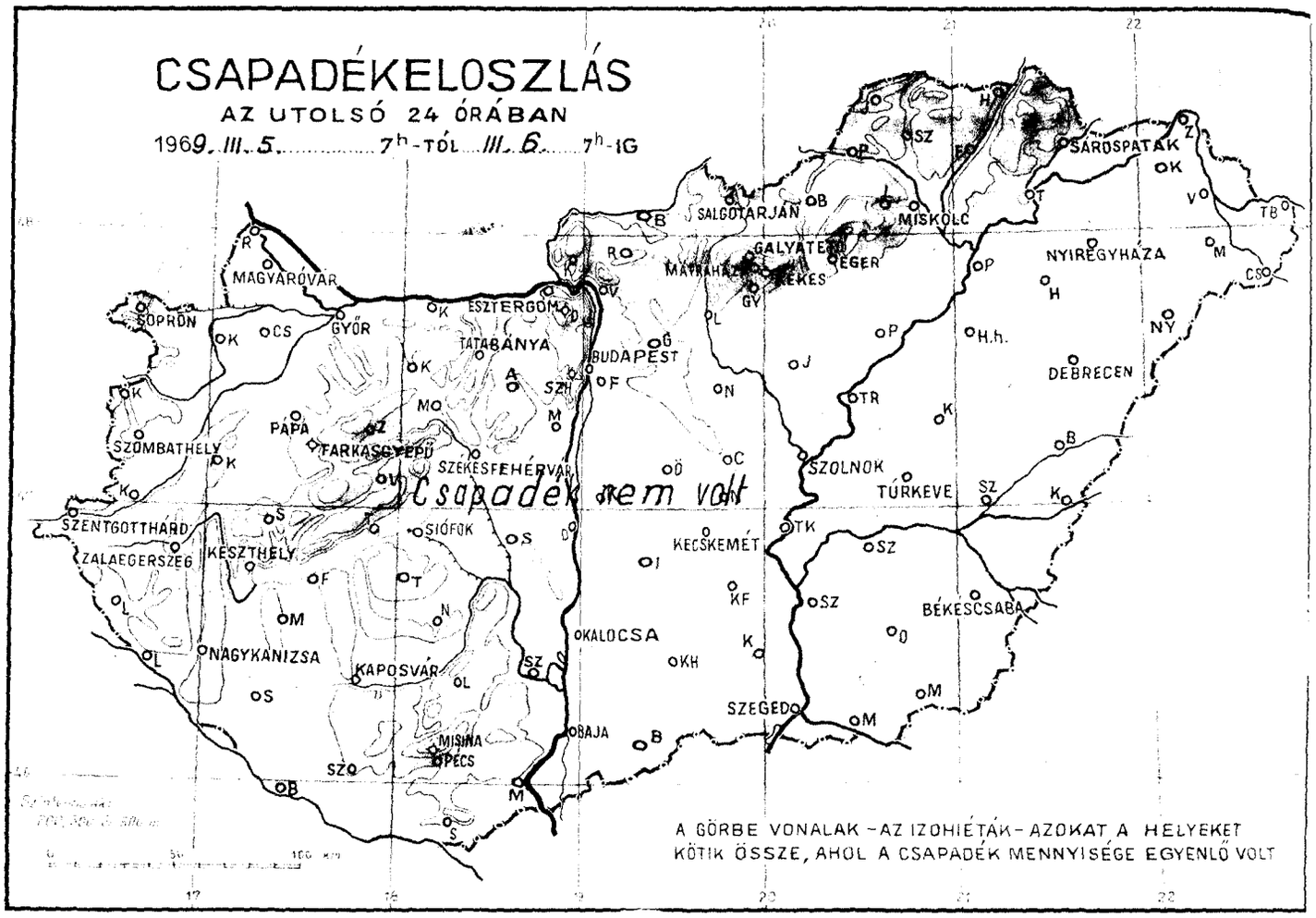
CSAPADÉKELOSZLÁS
AZ UTOLSÓ 24 ÓRÁBAN
1969. III. 5. 7h-TÓL III. 6. 7h-IG
SOPRON
MAGYARÓVÁR
GYŐR
ESZTERGOM
TATABÁNYA
BUDAPEST
SZOMBATHELY
PÁPA
FARKASGYEPŰ
SZÉKESFEHÉRVÁR
Csapadék nem volt
SZENTGOTTHÁRD
ZALAEGERSZEG
KESZTHELY
SIÓFOK
NAGYKANIZSA
KAPOSVÁR
MISINA
PÉCS
SZOLNOK
TÚRKEVE
KECSKEMÉT
OKALOCSA
BÉKÉSCSABA
SZEGED
BAJA
SALGÓTARJÁN
MISKOLC
GALYATETŐ
EGER
MÁTRAHÁZA
GYÖNGYÖS
HEVES
SÁROSPATAK
NYÍREGYHÁZA
DEBRECEN
A GÖRBE VONALAK - AZ IZOHIÉTÁK - AZOKAT A HELYEKET
KÖTIK ÖSSZE, AHOL A CSAPADÉK MENNYISÉGE EGYENLŐ VOLT

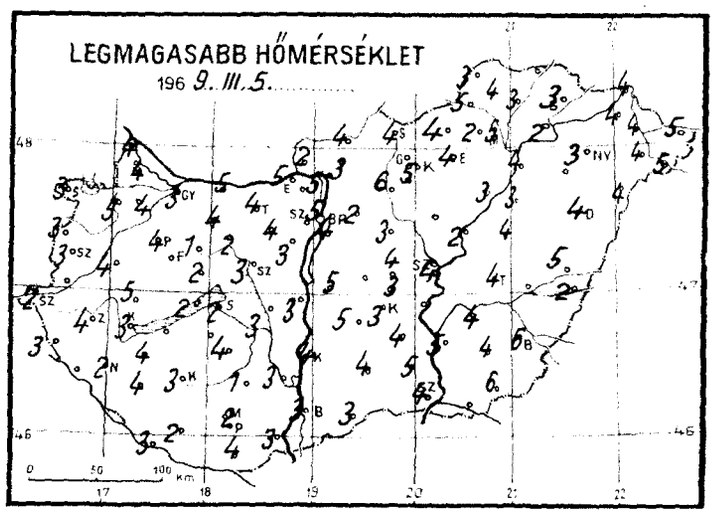
LEGMAGASABB HŐMÉRSÉKLET
196 9. III. 5.

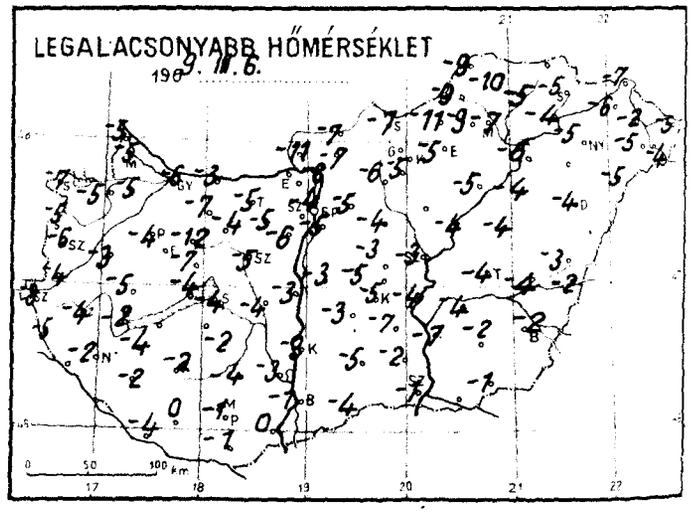
LEGALACSONYABB HŐMÉRSÉKLET
196 9. III. 6.

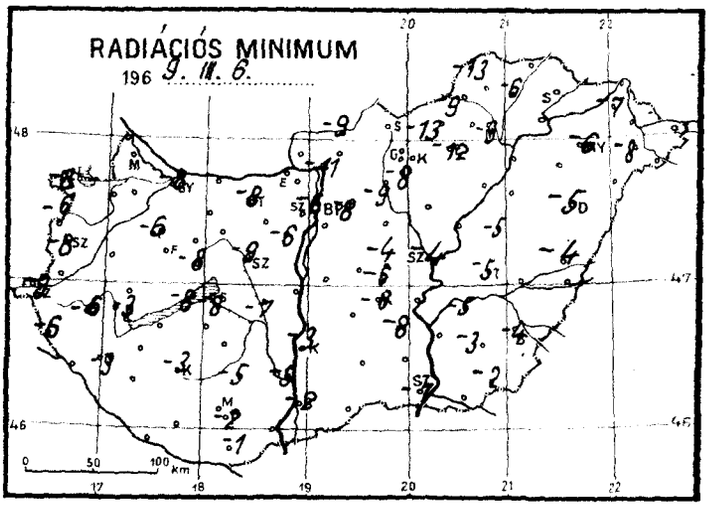
RADIÁCIÓS MINIMUM
196 9. III. 6.

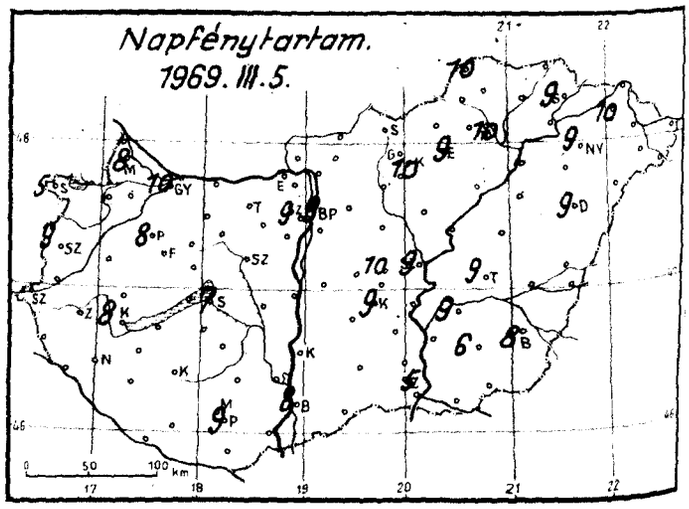
Napfénytartam.
1969. III. 5.

1969. március hó,
6. nap csütörtök

	Az utolsó 24 óra adatai						24 órai csapadék mm		
	Csapadék (mm)		Hőmérsékleti szélsőségek: tegnapi nappali max.	éjszakai min.	min. 5 cm-en	Napsütés (óra) tegnap			
12815 Magyaróvár	•		4	-5	-	8	Rajka	•	⌴
822 Győr	•		3	-6	-8	10	Kapuvár	•	⌴
825 Pápa	•		4	-4	-6	8	Csorna	•	⌴
805 Sopron	•		3	-7	-8	5	Komárom	•	⌴
812 Szombathely	•		3	-6	-8	9	Káld	•	⌴
910 Szentgotthárd	•		2	-8	-9		Kőszeg	•	
915 Zalaegerszeg	•		4	-4	-6		Körmend	•	
Lenti	•		3	-5	-6		Letenye	•	
925 Nagykanizsa	•		2	-2	-3		Sümeg	•	
920 Keszthely	•		3	-2	-3	8	Zirc	•	
Tihany	•		2	-4	-8		Kisbér	•	⌴
935 Siófok	•		2	-4	-8	7	Mór	•	⌴
942 Pécs	•		2	-1	-2	9	Alcsút	•	⌴
941 Misinatető (534 m)	-						Esztergom	•	
Siklós	•		4	-1	-1		Dobogókő	•	
827 Farkasgyepű (400 m)	•		1	-6	-6		Fonyód	•	
Veszprém	•	⌴	2	-7	-8		Tab	•	
833 Tatabánya	•	⌴	4	-5	-8		Sárbogárd Sárbatyan	•	
839 Budapest (Ferihegy)	•	⌴	4	-5			Lengyel	•	
840 Budapest OMI	•		5	-4	-6	9	Nagykónyi	•	
841 Budapest (Szabadságh., 474 m)	•		2	-6	-12	9	Marcali	•	⌴
Martonvásár	•		3	-6	-6		Somogyszob	•	
835 Székesfehérvár	•		3	-5	-9		Kaposvár	•	
Dunaújváros	•		3	-3			Barcs	•	
Szekszárd	•		3	-3	-5		Szigetvár	•	
Mohács	•		3	0			Bácsalmás	•	
960 Baja	•		3	-1	-2	8	Kiskunhalas	•	
955 Kalocsa	•		4	-3	-3		Izsák	•	
Cegléd	•		4	-5	-6	10	Kunsztmiklós	•	
860 Szolnok	•		4	-3	-4	9	Örkény	-	
970 Kecskemét	•		3	-5	-6	9	Nagykáta	•	⌴
Kiskunfélegyháza	•		4	-7	-8		Jászapáti	•	⌴
982 Szeged	•		4	-1	-1	5	Tiszakécske	•	
Mezőhegyes	•		6	-1	-2		Nagykőrös	•	
Orosháza	•		4	-2	-3	6	Kistelek	•	
990 Békéscsaba	•		6	-2	-4	8	Makó	-	
875 Túrkeve	•		4	-4	-5	9	Szentes	•	
Berettyóújfalu	•		5	-3	-4		Szarvas	•	
882 860 Debrecen	•		4	-4	-5	9	Szeghalom	•	⌴
892 Nyíregyháza	•		3	-5	-6	9	Körösszakál	•	
788 Kisvárda	•		4	-6	-7	10	Tiszaroff	•	
Mátészalka	•		4	-5	-8		Poroszló	•	
Tiszabecs	•		5	-5			Karcag	•	⌴
Vác	•	⌴	5	-6	-11		Hortobágy	•	
Gödöllő	•	⌴	2	-5	-8		Polgár	•	⌴
Lőrinci	•		6	-6	-9		Hajdúdorog		
Gyöngyös	•		5	-5	-8		Nyírlugos	•	
Balassagyarmat	•	⌴	4	-7	-9		Csenger	•	⌴
755 Salgótarján	•		4	-7			Vásárosnamény	•	
Galyatető (932 m)	•		-2	-11			Záhony	•	
851 Kékestető (1000 m)	•		-4	-9	-11	10	Királyrét	•	
Mátraháza (672 m)							Romhány	•	
865 Eger	•		4	-5	-12	9	Borsodnádasd	•	
Putnok	•	⌴	5	-9	-9		Jósvafő	•	
Lillafüred	•		2	-9			Szendrőlád	•	
772 Miskolc	•	⌴	5	-9	-9	10	Hidasnémeti	•	
Füged	•		3	-5	-6		Tokaj	•	
778 Sárospatak	•		3	-5	-	9 Szentendre			

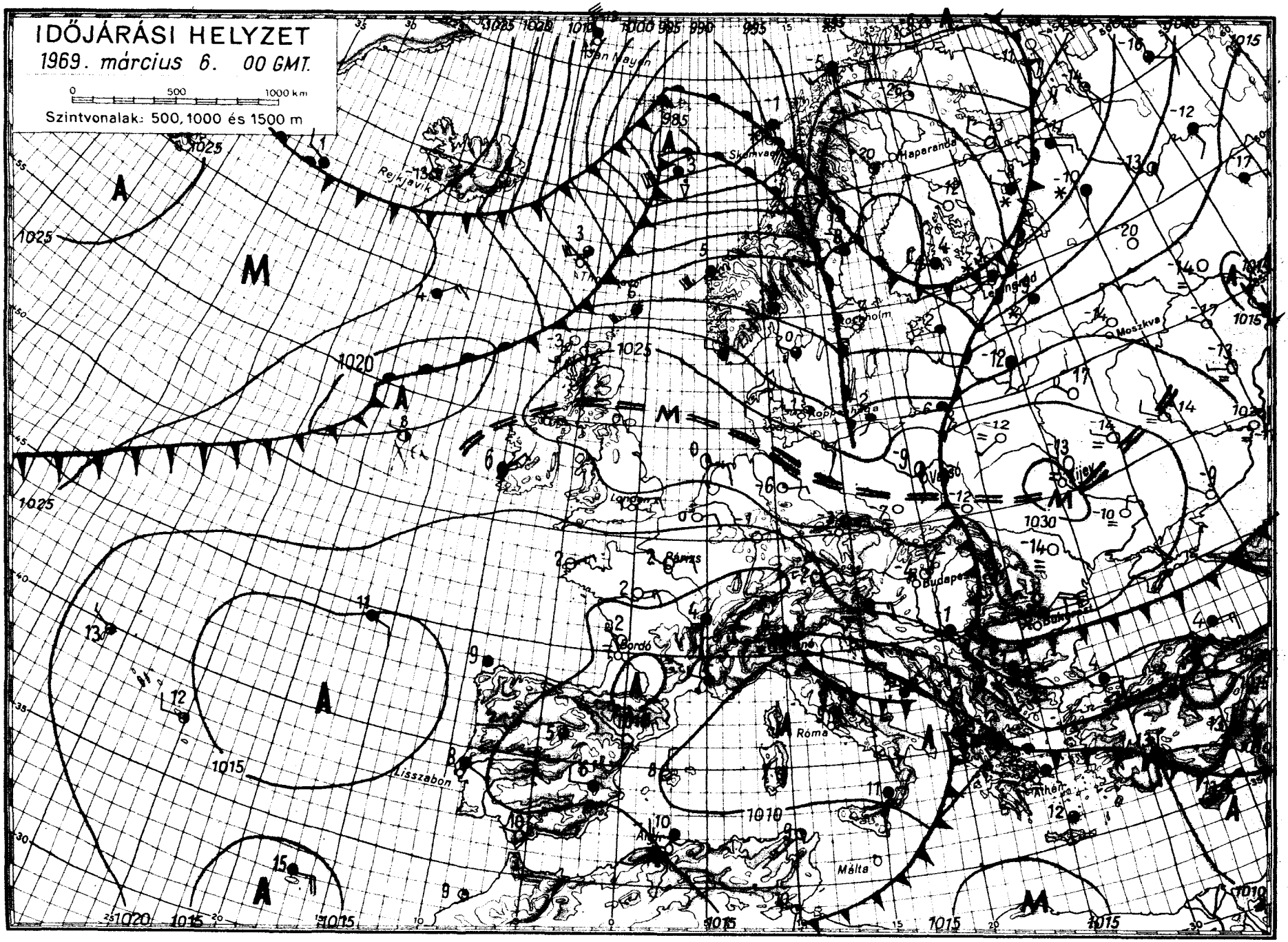
IDŐJÁRÁSI HELYZET
1969. március 6. 00 GMT.
0 500 1000 km
Szintvonalak: 500, 1000 és 1500 m
Rejkjavik
Jan Mayen
Skomvaer
Haparanda
Leningrád
Moszkva
Rochholm
Koppenhaga
Vaxsó
Kijev
London
Párizs
Bordó
Budapest
Róma
Lisszabon
Athén
Málta
1025
1020
1015
1010
1030
985
990
995

IDŐJÁRÁSI NAPIJELENTÉS

ЕЖЕДНЕВНЫЙ МЕТЕОРОЛОГИЧЕСКИЙ БЮЛЛЕТЕНЬ • DAILY WEATHER REPORT
BULLETIN QUOTIDIEN DE TEMPS • TÄGLICHER WETTERBERICHT

KIADJA AZ ORSZÁGOS METEOROLÓGIAI INTÉZET
BUDAPEST II. KITAIBEL PÁL UTCA 1
TELEFON: KÖZPONT: 353-500, IDŐJELZŐ OSZT.: 150-410

MEGJELENIK NAPONKÉNT • ELŐFIZETÉSI ÁRA
A POSTAI KÖLTSÉGGEL EGYÜTT NEGYEDÉVRE 60, Ft
KIADÁSÉRT FELEL AZ INTÉZET IGAZGATÓJA

82. évfolyam 66. szám. • Budapest • 1969. március 7. péntek

Az időjárási helyzet ma reggel és a várható időjárás:

Közép-Európán át továbbra is, mintegy 500 km szélességü sávban huzódik át a száraz, csendes, jobbára derült, de reggelenként párás, helyenként ködös időt kiváltó légnyomási hátság. Ettől délre található a mediterrán ciklon maradványa, ami kiterjedést esőzéseket, havazásokat okoz. Szárazföldünk északi részén ugyanakkor mind nagyobb irányitó szerepet kap az Izland térségéből Skandinávia fölé vonuló hatalmas központi ciklon, aminek déli pereme szombaton már érinti a Kárpát-medence légterét, de egyelőre lényeges időváltozást nem hoz.

Hazánkban csütörtökön az ország területének nagyobb részén 5, 10 órás napfénytartamot mértek, viszont a déli megyékben erősen felhős vagy egész napon át borult maradt az ég, ott egy-két helyen hódarát, hószállingózást észleltek. Napsütés hiányában a déli határvidéken a felmelegedés csupán 0, +2 fokig terjedt, máshol viszont +3, +8 fok között alakult ki. Péntek hajnalra általában 0, -6, helyenként még -7, -10 fokig hült le a levegő. Délelőtt a délnyugati országrészben jobbára borult, vagy erősen felhős volt az ég, helyenként szállingózott a hó. A hőmérséklet 11 órára elérte a 0, +5 fokot.

Ma 12 órakor Budapesten a hőmérséklet 5 fok, a tengerszintre átszámitott légnyomás 764 mm, gyengén süllyed.

Várható időjárás szombat estig:

Időnként kisebb felhősödés, legfeljebb egy-két helyen hószállingózással. Éjjel gyenge légáramlás, napközben kissé megélénkülő, változó irányu szél. Sok helyen reggeli ködképződés.
A hőmérséklet alakulásában lényeges változás nem lesz.
Várható legalacsonyabb éjszakai hőmérséklet: 0, -5 fok között, helyenként kevéssel -5 fok alatt,
legmagasabb nappali hőmérséklet szombaton: +3, +8 fok között.

Dr. Tóth Pál s.k.

A hőmérséklet napi középértéke és eltérése a 90 évi átlagtól /Budapesten/:

1969. III. 6.: +1,4 C°, -2,4 C°.

1871 óta ezen a napon Budapesten előfordult:

legmagasabb hőmérséklet: 18,9 C° /1920/
legalacsonyabb hőmérséklet: -10,2 C° /1888/

69.147.

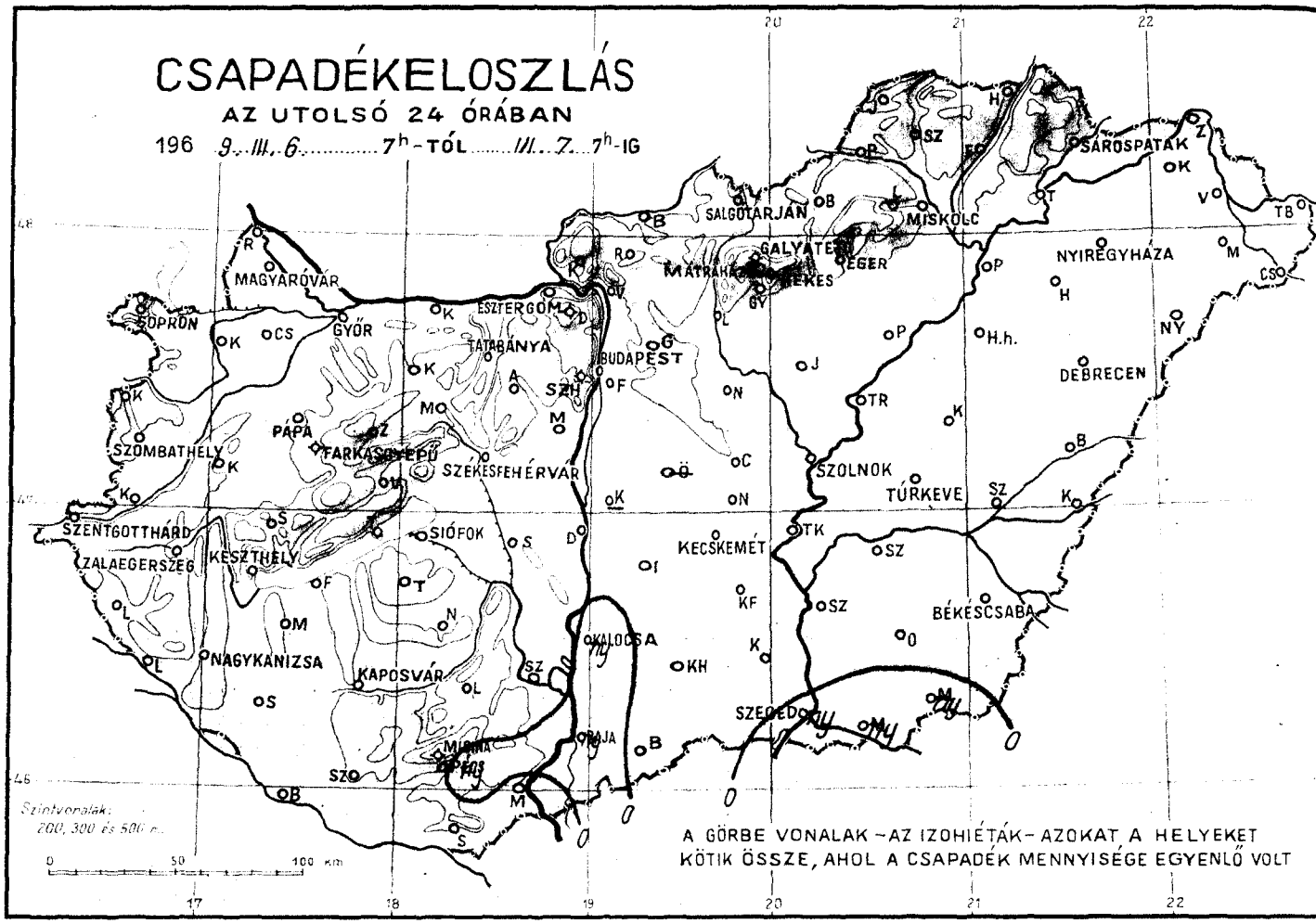
CSAPADÉKELOSZLÁS
AZ UTOLSÓ 24 ÓRÁBAN
196 9. III. 6. 7h-TÓL III. 7. 7h-IG
SOPRON
MAGYARÓVÁR
GYŐR
ESZTERGOM
TATABÁNYA
BUDAPEST
SZOMBATHELY
PÁPA
FARKASGYEPŰ
SZÉKESFEHÉRVÁR
SZENTGOTTHÁRD
ZALAEGERSZEG
KESZTHELY
SIÓFOK
NAGYKANIZSA
KAPOSVÁR
MOHÁCS
PÉCS
SZOLNOK
TÚRKEVE
KECSKEMÉT
KALOCSA
SZEGED
BÉKÉSCSABA
DEBRECEN
NYÍREGYHÁZA
MISKOLC
SALGÓTARJÁN
GALYATETŐ
MÁTRAHÁZA
EGER
HEVES
SÁROSPATAK
Szintvonalak: 200, 300 és 500 m
A GÖRBE VONALAK – AZ IZOHIÉTÁK – AZOKAT A HELYEKET KÖTIK ÖSSZE, AHOL A CSAPADÉK MENNYISÉGE EGYENLŐ VOLT

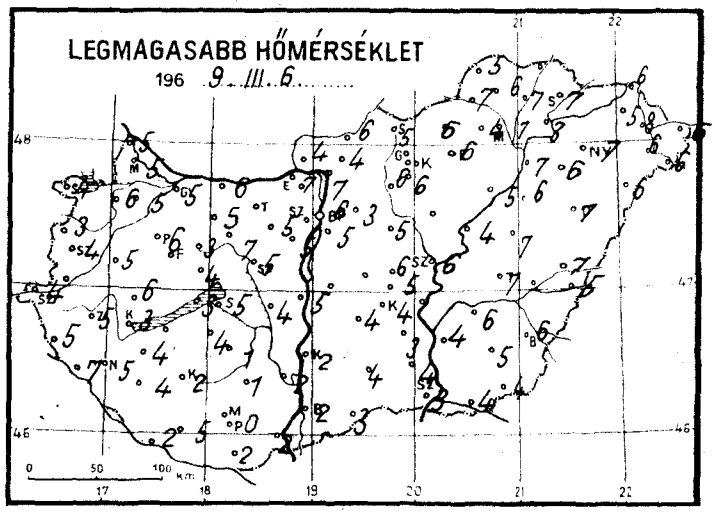
LEGMAGASABB HŐMÉRSÉKLET
196 9. III. 6.

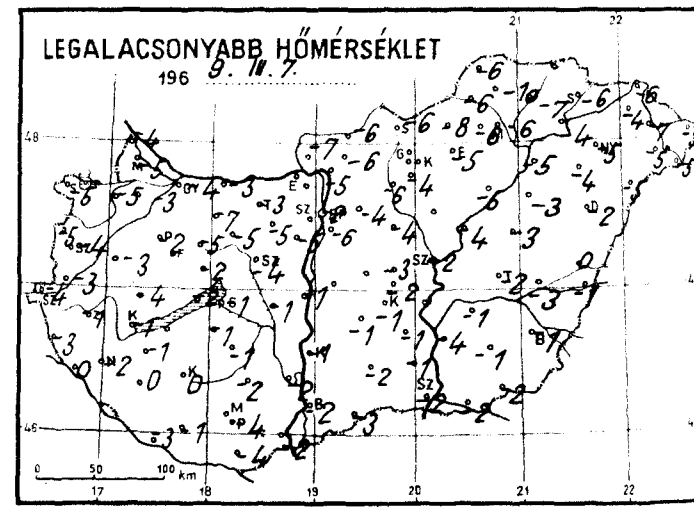
LEGALACSONYABB HŐMÉRSÉKLET
196 9. III. 7.

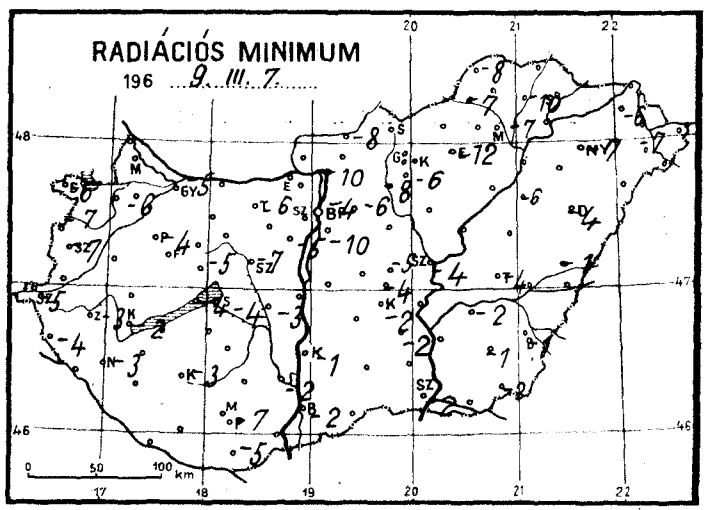
RADIÁCIÓS MINIMUM
196 9. III. 7.

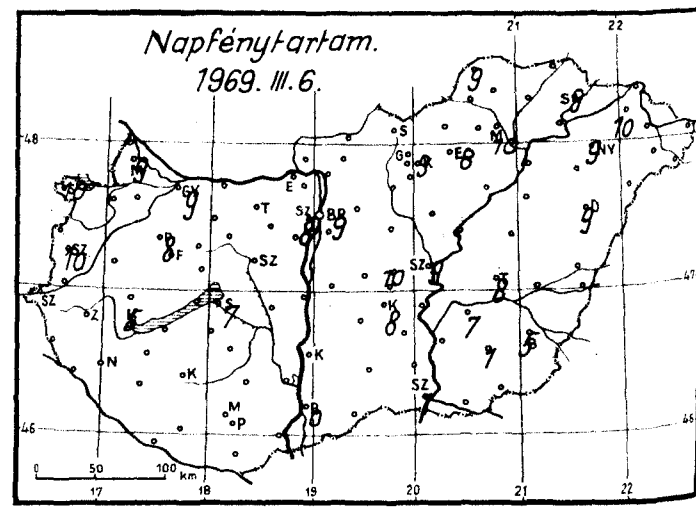
Napfénytartam.
1969. III. 6.

1969. ...március.. hó,
7. ... nap péntek.....

	Az utolsó 24 óra adatai					
	Csapadék (mm)		Hőmérsékleti szélsőségek			Napsütés (óra) tegnap
			tegnapi nappali max.	éjszakai min.	min. 5 cm-en	
12815 Magyaróvár	.		5	-5		9
822 Győr	.		5	-4	-5	9
825 Pápa	.		6	-2	-4	8
805 Sopron	.		4	-5	-6	10
812 Szombathely	.		4	-4	-7	10
910 Szentgotthárd	.		4	-4	-5	
915 Zalaegerszeg	.		5	-1	-3	
Lenti	.		5	-3	-4	
925 Nagykanizsa	.		5	-2	-3	
920 Keszthely	.		3	-1	-2	5
Tihany	.		3	-2	-4	
935 Siófok	.		5	-1	-4	7
942 Pécs	ny	*	0	-4	-7	
941 Misinatető (534 m)						
Siklós	.	⌴	2	-4	-5	
827 Farkasgyepű (400 m)	.		4	-4	-5	
Veszprém	.	⌴	4	-2	-5	
833 Tatabánya	.	⌴		-3	-6	
839 Budapest (Ferihegy)	.		5	-6	-10	
840 Budapest OMI	.		6	-2	-4	9
841 Budapest (Szabadságh., 474 m)	.		3	-4	-7	8
Martonvásár	.		5	-5	-5	
835 Székesfehérvár	.		5	-4	-7	
Dunaújváros	.		5	-1		
Szekszárd	.		2	-2	-2	
Mohács	.		2	-2		
960 Baja	ny		2	-2	-2	0
955 Kalocsa	ny		2	-1	-1	
Cegléd	.		6	-3	-5	10
860 Szolnok	.		6	-2	-4	9
970 Kecskemét	.		4	-1	-2	8
Kiskunfélegyháza	.		3	-1	-2	
982 Szeged	ny	*	3	-2	-2	1
Mezőhegyes	ny	*	4	-2	-2	
Orosháza	.		5	-1	-1	1
990 Békéscsaba	.		6	-1	-1	5
875 Túrkeve	.		7	-2	-4	8
Berettyóújfalu	.		7	0	-1	
888 Debrecen	.		7	-2	-4	9
892 Nyíregyháza	.		7	-5	-7	9
Kisvárda	.		5	-4	-6	10
Mátészalka	.	⌴	6	-5	-7	
Tiszabecs	.		6	-5		
Vác	.	⌴	7	-5	-10	
Gödöllő	.	⌴	3	-4	-6	
Lőrinci	.	⌴	6	-6	-8	
Gyöngyös	.		6	-4	-6	
Balassagyarmat	.	⌴	6	-6	-8	
755 Salgótarján	.		5	-6		
Galyatető (932 m)	.		-2	-8		
851 Kékestető (1000 m)	.		-2	-7	-9	9
Mátraháza (672 m)						
865 Eger	.		6	-5	-12	8
Putnok	.	⌴	7	-6	-7	
Lillafüred	.		4	-6		
772 Miskolc	.	⌴	7	-6	-7	10
Füged	.	⌴	7	-7	-10	
778 Sárospatak	.		7	-6		9

24 órai csapadék mm		
Rajka	.	⌴
Kapuvár	.	⌴ ≡
Csorna	.	⌴
Komárom	.	⌴
Káld	.	
Kőszeg	.	
Körmend	.	
Letenye	.	
Sümeg	.	
Zirc	.	
Kisbér	.	⌴
Mór	.	⌴
Alcsút	.	⌴
Esztergom	.	
Dobogókő	.	
Fonyód	.	
Tab	.	
Sárbogárd	.	
Lengyel	.	
Nagykónyi	.	
Marcali	.	
Somogyszob	.	
Kaposvár	.	
Barcs	.	≡
Szigetvár	.	
Bácsalmás	.	
Kiskunhalas	.	
Izsák	.	
Kunsztmiklós		
Őrkény		
Nagykáta	.	⌴
Jászapáti	.	⌴
Tiszakécske		
Nagykőrös	.	
Kistelek	.	
Makó	ny	*
Szentes	.	
Szarvas	.	
Szeghalom	.	
Kőrösszakál	.	
Tiszaroff	.	
Poroszló	.	⌴
Karcag	.	⌴
Hortobágy	.	
Polgár	.	⌴
Hajdúdorog	.	
Nyírlugos	.	
Csenger	.	⌴
Vásárosnamény	.	⌴
Záhony	.	
Királyrét	.	
Romhány	.	
Borsodnádasd	.	
Jósvafő	.	⌴
Szendrőlád	.	
Hidasnémeti	.	
Tokaj	.	

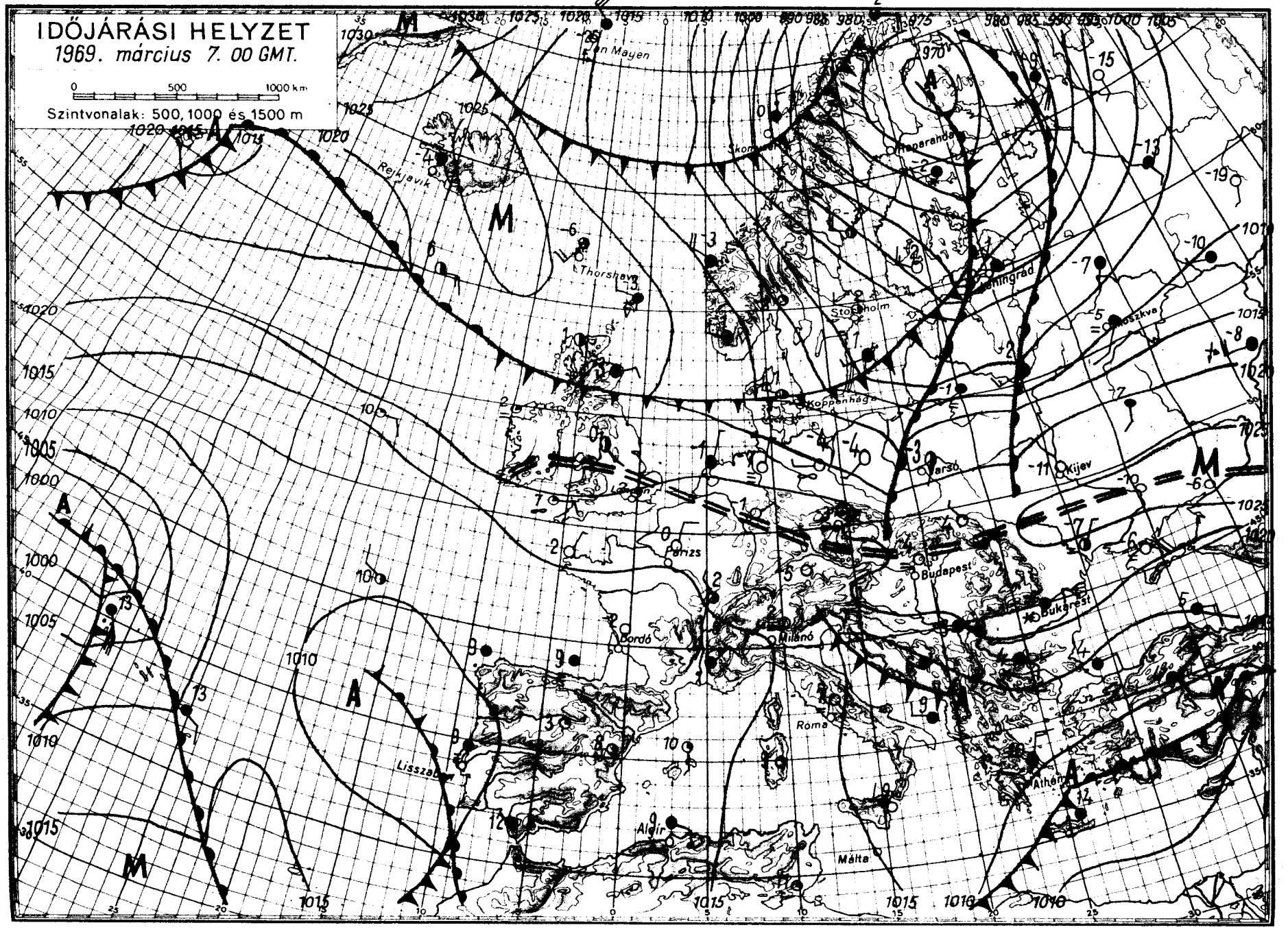

OFFSET NYOMDA BUDAPEST

IDŐJÁRÁSI NAPIJELENTÉS

ЕЖЕДНЕВНЫЙ МЕТЕОРОЛОГИЧЕСКИЙ БЮЛЛЕТЕНЬ • DAILY WEATHER REPORT
BULLETIN QUOTIDIEN DE TEMPS • TÄGLICHER WETTERBERICHT

KIADJA AZ ORSZÁGOS METEOROLÓGIAI INTÉZET
BUDAPEST II. KITAIBEL PÁL UTCA 1
TELEFON: KÖZPONT: 353-500, IDŐJELZŐ OSZT.: 150-410

MEGJELENIK NAPONKÉNT • ELŐFIZETÉSI ÁRA
A POSTAI KÖLTSÉGGEL EGYÜTT NEGYEDÉVRE 60, Ft
KIADÁSÉRT FELEL AZ INTÉZET IGAZGATÓJA

82. évfolyam 67. szám. • Budapest • 1969. március 8. szombat

Az időjárási helyzet ma reggel és a várható időjárás:

Az elmult 24 óra folyamán az európai időjárási helyzetben lényeges változás nem történt. Igy az Atlanti-óceántól a Káspi-tengerig mintegy 500-800 km széles sávban továbbra is gyengén felhős, csendes az idő. Szárazföldünk északi országaiban viszont Izland kivételével az időjárás változékonysága mellett, a nagy hideg mérséklődése figyelhető meg.

Hazánkban pénteken változóan felhős volt az ég. A legtöbb napsütést az északkeleti megyék kapták, itt 8 - 9 órán át sütött a nap. Ezzel szemben erősen felhős volt az idő délkeleten, innen egy-két helyről kisebb havazást jelentettek. Ezen kivül csupán Siófokon észleltek gyenge hózáport. Napközben a hőmérséklet 2 és 8 fok volt. Az éjszakai lehülés a nyugati határvidéken és északkeleten volt a legerősebb. Itt hajnalban -4, -6 fokig hült le a levegő. Az ország többi részén általában 0, -3 fok közötti legalacsonyabb hőmérséklet alakult ki. Délelőtt az ország nagy részén derült volt az idő, és a hőmérséklet 11 órára elérte a 0, +5 fokot.

Ma 12 órakor Budapesten a hőmérséklet 6 fok, a tengerszintre átszámitott légnyomás 766 mm, mérsékelten emelkedő irányzatu.

Várható időjárás vasárnap estig:

Időnként megnövekvő felhőzet, legfeljebb egy-két helyen kisebb havazás.
Reggel párásság, helyenként köd.
Vasárnap napközben kissé megélénkülő nyugatias szél.
A hőmérséklet alakulásában lényeges változás nem lesz.

Várható legalacsonyabb éjszakai hőmérséklet: 0, -5,
legmagasabb nappali hőmérséklet vasárnap: 4, 9 fok között.

Máhr Jenő s.k.

A hőmérséklet napi középértéke és eltérése a 90 évi átlagtól /Budapesten/:

1969. III. 7.: 2,0 C°, -2,4 C°.

1871 óta ezen a napon Budapesten előfordult:

legmagasabb hőmérséklet: 22,9 C° /1920/
legalacsonyabb hőmérséklet: -12,0 C° /1892/

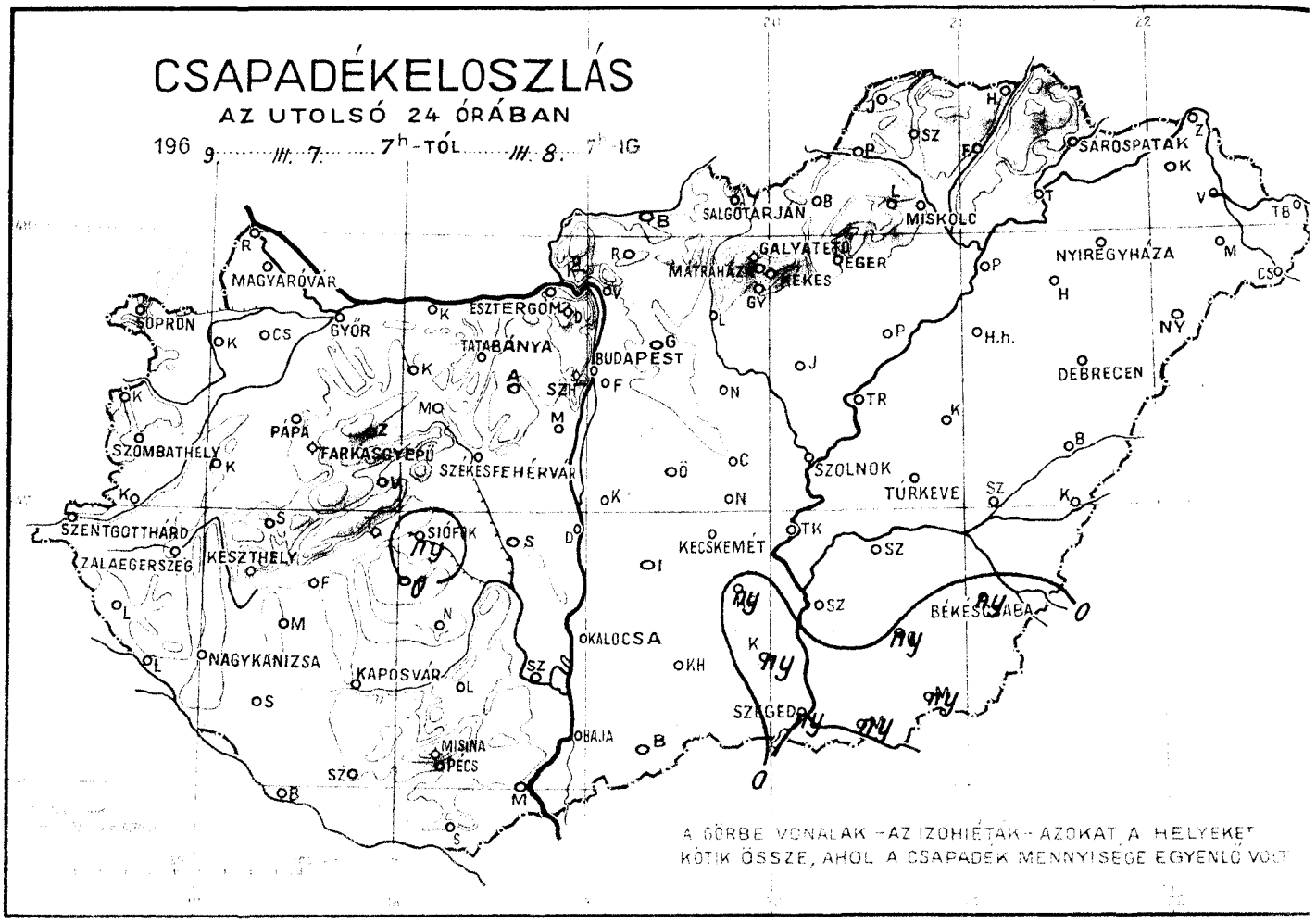
CSAPADÉKELOSZLÁS
AZ UTOLSÓ 24 ÓRÁBAN
196 9. III. 7. 7h-TÓL III. 8. 7h-IG
SOPRON
MAGYARÓVÁR
GYŐR
ESZTERGOM
TATABÁNYA
BUDAPEST
SZOMBATHELY
PÁPA
FARKASGYEPŰ
SZÉKESFEHÉRVÁR
SZENTGOTTHÁRD
ZALAEGERSZEG
KESZTHELY
SIÓFOK
NAGYKANIZSA
KAPOSVÁR
OKALOCSA
MISINA
PÉCS
BAJA
SZEGED
KECSKEMÉT
BÉKÉSCSABA
SZOLNOK
TÚRKEVE
DEBRECEN
NYÍREGYHÁZA
MISKOLC
SALGÓTARJÁN
GALYATETŐ
MÁTRAHÁZA
EGER
HEVES
SÁROSPATAK
A GÖRBE VONALAK – AZ IZOHIÉTÁK – AZOKAT A HELYEKET
KÖTIK ÖSSZE, AHOL A CSAPADÉK MENNYISÉGE EGYENLŐ VOLT

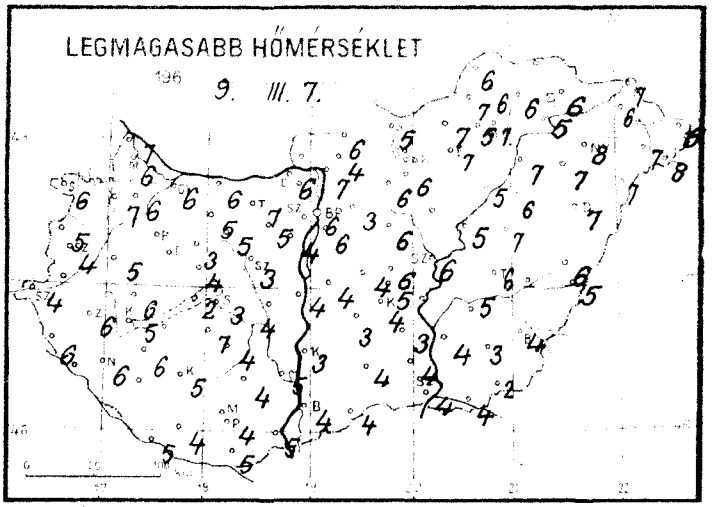
LEGMAGASABB HŐMÉRSÉKLET
196 9. III. 7.

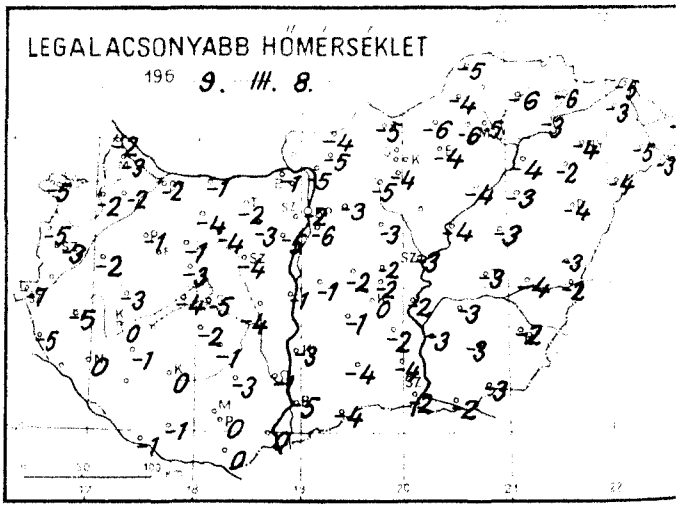
LEGALACSONYABB HŐMÉRSÉKLET
196 9. III. 8.

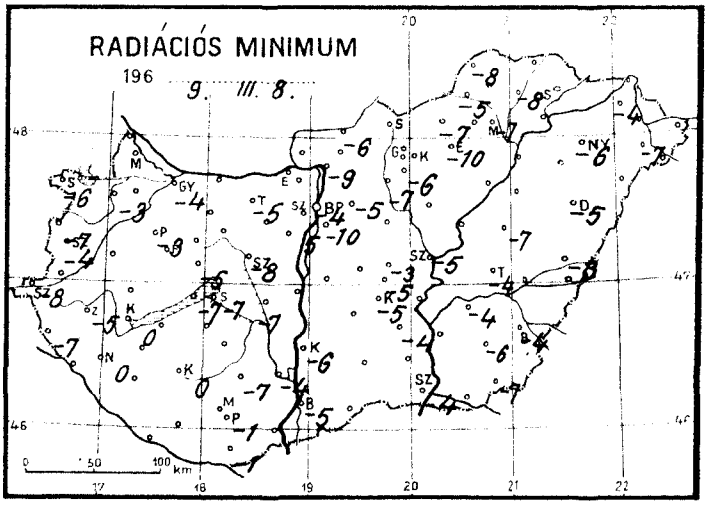
RADIÁCIÓS MINIMUM
196 9. III. 8.

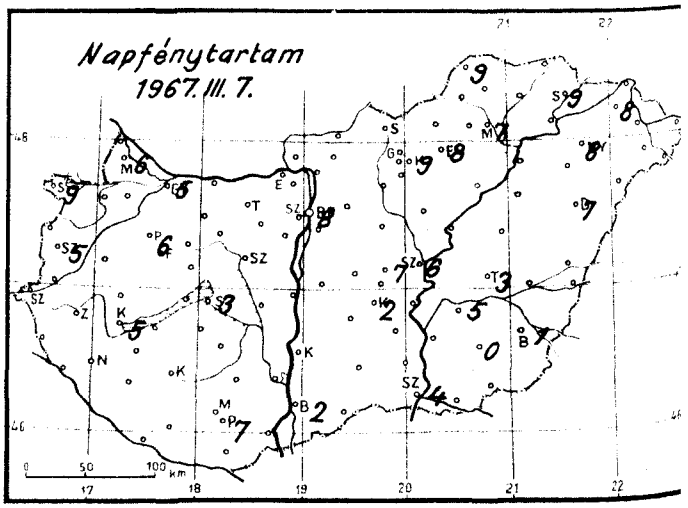
Napfénytartam
1967. III. 7.

1969. ...március... hó,
8.... nap szombat.....

	Az utolsó 24 óra adatai						24 órai csapadék mm		
	Csapadék (mm)		Hőmérsékleti szélsőségek: tegnapi nappali max.	éjszakai min.	min. 5 cm-en	Napsütés (óra) tegnap			
12815 Magyaróvár	.		6	-3	-	6	Rajka	.	⌴
822 Győr	.		6	-2	-4	5	Kapuvár	.	⌴
825 Pápa	.		6	-1	-3	6	Csorna	.	⌴
805 Sopron	.		6	-5	-6	9	Komárom	.	⌴
812 Szombathely	.		4	-3	-4	5	Káld	.	
910 Szentgotthárd	.	⌴	4	-7	-8		Kőszeg	.	
915 Zalaegerszeg	.		6	-5	-5		Körmend	-	
Lenti	.		6	-5	-7		Letenye	.	
925 Nagykanizsa	.		6	0	0		Sümeg	.	
920 Keszthely	.		5	0	0	5	Zirc	.	
Tihany	.		2	-4	-7		Kisbér	.	⌴
935 Siófok	ny	✳	3	-5	-7	3	Mór	.	⌴
942 Pécs	.		4	0	-1	7	Alcsút	.	⌴
941 Misinatető (534 m)	-						Esztergom	.	
Siklós	.		5	0	-1		Dobogókő	.	
827 Farkasgyepű (400 m)	.	⌴	4	-2	-6		Fonyód	.	
Veszprém	.	⌴	4	-3	-5		Tab	.	
833 Tatabánya	.	⌴	7	-2	-5		Sárbogárd	.	
839 Budapest (Farkhegy)	.	⌴	6	-6	-10		Lengyel	.	
840 Budapest OMI	.	⌴	6	-2	-4	8	Nagykónyi	.	
841 Budapest (Szabadságh., 474 m)	-						Marcali	.	
Martonvásár	.		4	-5	-5		Somogyszob	-	
835 Székesfehérvár	.		3	-4	-8		Kaposvár	.	
Dunaújváros	.		4	-1			Bares	.	≡
Szekszárd	.	⌴≡	5	-1	-4		Szigetvár	.	
Mohács	.		5	0			Bácsalmas	.	
960 Baja	.		4	-5	-5	2	Kiskunhalas	.	
955 Kalocsa	.		3	-3	-6		Izsák	.	
Cegléd	.		6	-2	-3	7	Kunsztmikiós	.	
860 Szolnok	.		6	-3	-5	6	Örkény	.	⌴
970 Kecskemét	.		4	0	-5	2	Nagykáta	.	⌴
Kiskunfélegyháza	ny	✳	3	-2	-4		Jászapáti	.	⌴
982 Szeged	ny	✳	4	-2	-4	2	Tiszakécske	.	
Mezőhegyes	ny	✳	2	-3	-7		Nagykőrös	.	
Orosháza	ny	✳	3	-3	-6	0	Kistelek	ny	✳
990 Békéscsaba	ny	✳	4	-2	-4	1	Makó	ny	✳
875 Túrkeve	.		6	-3	-4	3	Szentes	.	
Berettyóújfalu	.	⌴	6	-3	-3		Szarvas	.	
882 Debrecen	.		7	-4	-5	7	Szeghalom	.	⌴
892 Nyíregyháza	.		8	-4	-6	8	Körösszakál	.	
788 Kisvárda	.		6	-3	-4	8	Tiszaroff	.	
Mátészalka	.	⌴	7	-5	-7		Poroszló	.	
Tiszabecs	.		6	-3			Karcag	.	⌴
Vác	.	⌴	7	-5	-9		Hortobágy	.	
Gödöllő	.	⌴	3	-3	-5		Polgár	.	⌴
Lőrinci	.	⌴	6	-5	-7		Hajdúdorog	.	
Gyöngyös	.		6	-4	-6		Nyírlugos	.	≡
Balassagyarmat	.	⌴	6	-4	-6		Csenger	.	⌴
755 Salgótarján	.		5	-5			Vásárosnamény	-	
Galyatető (932 m)	.		0	-6			Záhony	.	
851 Kékestető (1000 m)	.		1	-6	-9	9	Királyrét	-	
Mátraháza (672 m)	-						Romhány	.	
865 Eger	.		7	-4	-10	8	Borsodnádasd	.	
Putnok	.	⌴	7	-4	-5		Jósvafő	.	
Lillafüred	.		5	-6			Szendrőlád	.	
772 Miskolc	.		7	-5	-7	7	Hidasnémeti	.	
Füged	.	⌴	6	-6	-8		Tokaj	.	
778 Sárospatak	.		6	-6	-	9	Szentendre		

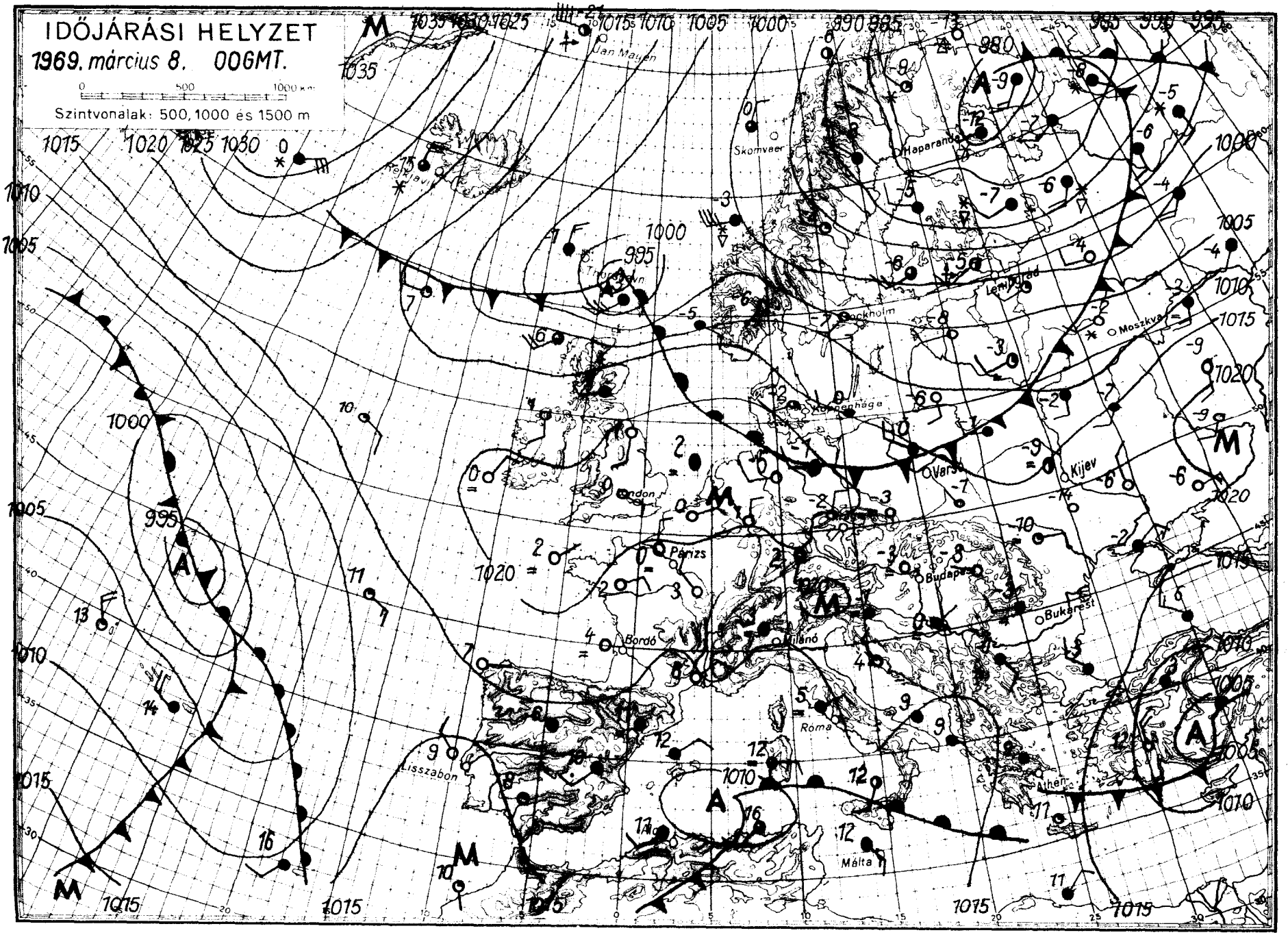
IDŐJÁRÁSI HELYZET
1969. március 8. 00GMT.
0 500 1000 km
Szintvonalak: 500, 1000 és 1500 m
Jan Mayen
Skomvaer
Haparanda
Lenyingrád
Moszkva
Stockholm
Koppenhága
London
Párizs
Varsó
Kijev
Budapest
Bukarest
Bordó
Milánó
Róma
Athén
Málta
Lisszabon

IDŐJÁRÁSI NAPIJELENTÉS

ЕЖЕДНЕВНЫЙ МЕТЕОРОЛОГИЧЕСКИЙ БЮЛЛЕТЕНЬ • DAILY WEATHER REPORT
BULLETIN QUOTIDIEN DE TEMPS • TÄGLICHER WETTERBERICHT

KIADJA AZ ORSZÁGOS METEOROLÓGIAI INTÉZET
BUDAPEST II. KITAIBEL PÁL UTCA 1
TELEFON: KÖZPONT: 353-500, IDŐJELZŐ OSZT.: 150-410

MEGJELENIK NAPONKÉNT • ELŐFIZETÉSI ÁRA
A POSTAI KÖLTSÉGGEL EGYÜTT NEGYEDÉVRE 60, Ft
KIADÁSÉRT FELEL AZ INTÉZET IGAZGATÓJA

82. évfolyam 68. szám. + Budapest + 1969. március 9. vasárnap

Az időjárási helyzet ma reggel és a várható időjárás:

Európa északi felének időjárására rendkivül gyors változások jellemzők. A nyugat felől áramló enyhe, óceáni, valamint a Skandináv-félszigetet észak felől nagy sebességgel elárasztó hideg, sarkvidéki eredetü levegő keveredésének hatására az Északi—és a Balti-tenger térségében általában havazások, hózáporok, délebbre havesesők, futó esők vannak. A Keleti-tengeren és környékén erős, többfelé viharos szél fuj. Szárazföldünk déli felén - igy a Kárpát-medencében is - tovább tart a lassú, leszálló légmozgás. Ennek következtében kevés a felhő, általában csendes, csapadékmentes, helyenként, főleg a reggeli órákban párás, ködös az idő.

Hazánkban szombaton napközben a déli országrészen erősen , máshol változóan felhős volt az ég. A Dunántúl déli megyéit kivéve 5-10 órás napfénytartamot mértek. Csupán Kaposvárról jelentettek jelentéktelen mennyiségü csapadékot. A hőmérséklet az erősen felhős területeken +3, +5, a derültebb helyeken +6, +10 fokig emelkedett. Ma hajnalra általában 0, -5 fokig hült le a levegő. Délelőtt derült idő volt. 11 órakor 2, 9 fok között váltakozott a hőmérséklet.

Ma 12 órakor a hőmérséklet Budapesten 5 fok, a tengerszintre átszámitott légnyomás 766 mm, alig változik.

Várható időjárás hétfő estig:

Vasárnap derült, napos, száraz idő. Hétfőn kisebb felhőátvonulások, legfeljebb északon szórványosan futó esővel, esetleg hózáporral.
Napközben fokozatosan megélénkülő, helyenként megerősödő délnyugati, nyugati, majd északnyugatira forduló szél.
Az éjszakai lehülés kissé tovább gyengül, a nappali felmelegedés erősödik.

Várható legalacsonyabb éjszakai hőmérséklet: +1, -4,
legmagasabb nappali hőmérséklet hétfőn: 7, 12 fok között.

Vissy Károly s.k.

A hőmérséklet napi középértéke és eltérése a 90 évi átlagtól /Budapesten/:

1969. III. 8.: 3,4 C°, -0,8 C°.

1871 óta ezen a napon Budapesten előfordult:

legmagasabb hőmérséklet: 23,0 C° /1920/
legalacsonyabb hőmérséklet: -12,4 C° /1892/

CSAPADÉKELOSZLÁS

AZ UTOLSÓ 24 ÓRÁBAN

196 9. III. 8. ..... 7^h-TÓL ..... III. 9. 7^h-IG

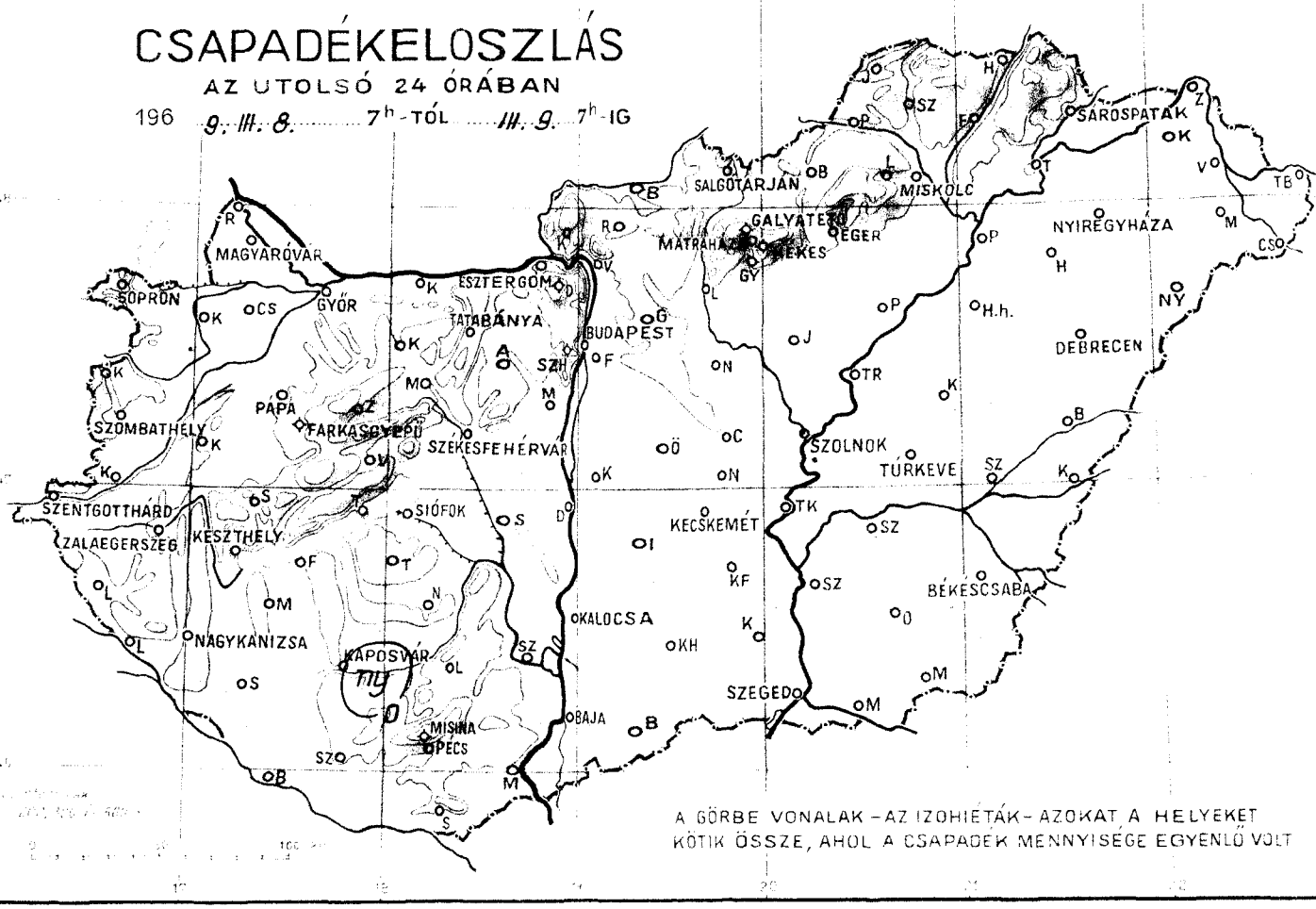

A GÖRBE VONALAK – AZ IZOHIETÁK – AZOKAT A HELYEKET KÖTIK ÖSSZE, AHOL A CSAPADÉK MENNYISÉGE EGYENLŐ VOLT

LEGMAGASABB HŐMÉRSÉKLET

196 9. III. 8.

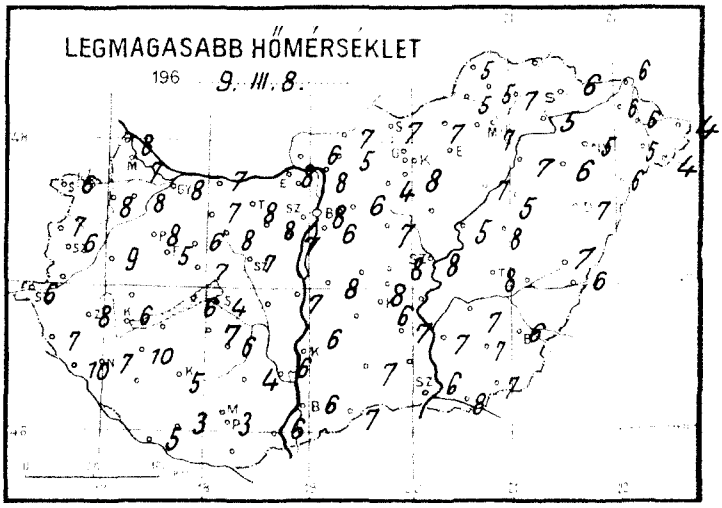

LEGALACSONYABB HŐMÉRSÉKLET

196 9. III. 9.

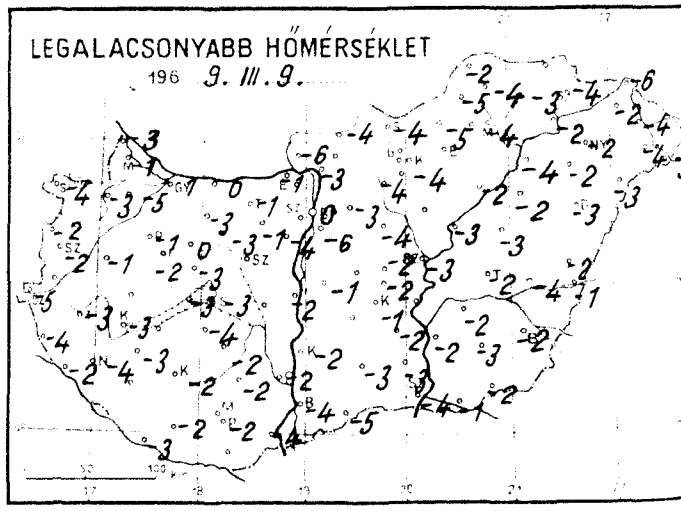

RADIÁCIÓS MINIMUM

196 9. III. 9.

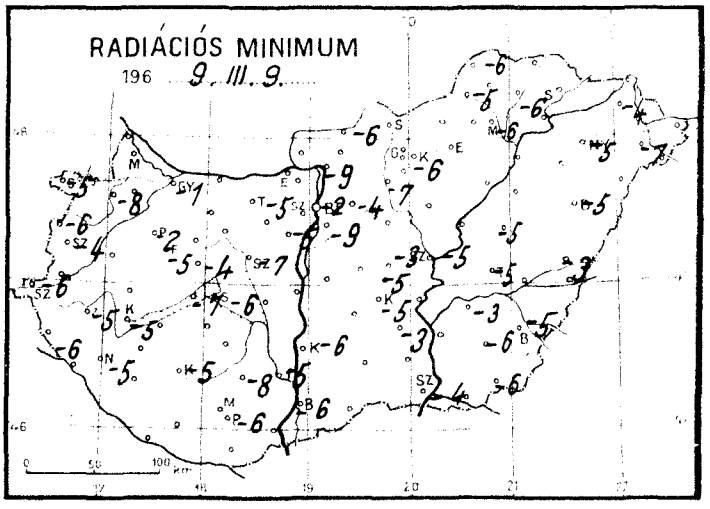

Napfénytartam.

1969. III. 8.

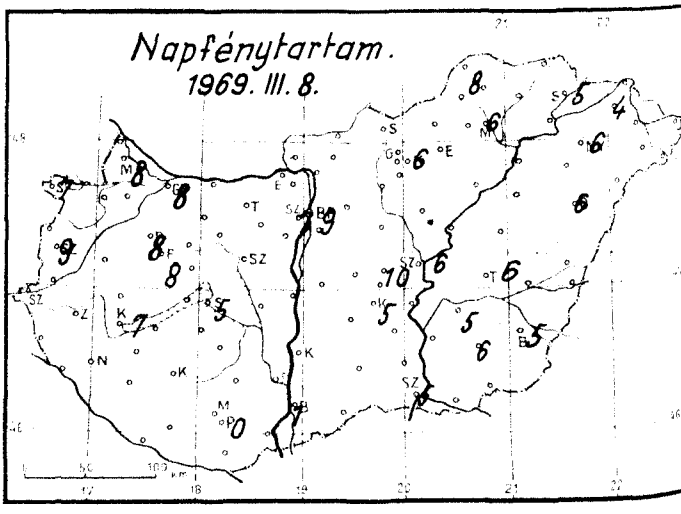

..1969...március.. hó,
..9.. nap ..vasárnap....

	Az utolsó 24 óra adatai					
	Csapadék (mm)		Hőmérsékleti szélsőségek			Napsütés (óra) tegnap
			tegnapi nappali max.	éjszakai min.	min. 5 cm-en	
12815 Magyaróvár	.		7	-1	-	9
822 Győr	.		8	1	-1	8
825 Pápa	.		8	-1	-2	8
805 Sopron	.		6	-4	-5	7
812 Szombathely	.		6	-2	-4	9
910 Szentgotthárd	.		6	-5	-6	
915 Zalaegerszeg	.		8	-3	-5	
Lenti	.		7	-4	-6	
925 Nagykanizsa	.		7	-4	-5	
920 Keszthely	.		6	-3	-5	4
Tihany	.		6	-3	-7	
935 Siófok	.		4	-3	-6	5
942 Pécs	.		3	-2	-6	0
941 Misinatető (534 m)						
Siklós						
827 Farkasgyepű (400 m)	.		5	-2	-5	8
Veszprém	.		7	-3	-4	
833 Tatabánya	.		8	-1	-5	
839 Budapest (Ferihegy)	.		6	-6	-9	
840 Budapest OMI	.		8	0	-2	9
841 Budapest (Szabadságh., 474 m)	.		5	-3	-4	7
Martonvásár	.		7	-4	-5	
835 Székesfehérvár	.		7	-3	-7	
Dunaújváros	.		7	-2		
Szekszárd	.		6	-2	-5	
Mohács	.		6	-4		
960 Baja	.		6	-4	-6	1
955 Kalocsa	.		6	-2	-6	
Cegléd	.		8	-2	-3	10
860 Szolnok	.		8	-3	-5	6
970 Kecskemét	.		6	-1	-5	5
Kiskunfélegyháza	.		7	-2	-3	
982 Szeged	.		6	-4	-4	5
Mezőhegyes	.		7	-2	-6	
Orosháza	.		7	-3	-6	6
990 Békéscsaba	.		6	-2	-5	5
875 Túrkeve	.		8	-2	-5	6
Berettyóújfalu	.		7	-2	-3	
882 Debrecen	.		7	-3	-5	6
892 Nyíregyháza	.		5	-2	-5	6
788 Kisvárda	.		6	-2	-4	4
Mátészalka	.		5	-4	-7	
Tiszabecs	.		4	-3		
Vác	.		8	-3	-9	
Gödöllő	.		6	-3	-4	
Lőrinci	.		4	-4	-7	
Gyöngyös	.		8	-4	-6	
Balassagyarmat	.		7	-4	-6	
755 Salgótarján	.		7	-4		
Galyatető (932 m)	.		1	-5		
851 Kékestető (1000 m)	.		1	-5	-6	6
Mátraháza (672 m)						
865 Eger	.		6	-4	-10	7
Putnok	.		5	-5	-5	
Lillafüred						
772 Miskolc	.		7	-4	-6	6
Füged	.		7	-3	-6	
778 Sárospatak	.		6	-4	-	5

24 órai csapadék mm		
Rajka	.	
Kapuvár	.	
Csorna	.	
Komárom	.	
Kúld	.	
Kőszeg	.	
Körmend		
Letenye	.	
Sümeg		
Zirc	.	
Kisbér	.	
Mór	.	
Alcsút	.	
Esztergom	.	
Dobogókő	.	
Fonyód		
Tab	.	
Sárbogárd		
Lengyel	.	
Nagykónyi	.	
Murcali	.	
Somogyszob		
Kaposvár	ny	
Baros	.	
Szigetvár	.	
Bácsalmás	.	
Kiskunhalas	.	
Izsák		
Kunsztmiklós	.	
Örkény		
Nagykáta	.	
Jászapáti	.	
Tiszakécske		
Nagykőrös	.	
Kistelek	.	
Makó	.	
Szentes	.	
Szarvas	.	
Szeghalom	.	
Körösszakál	.	
Tiszaroff	.	
Poroszló	.	
Karcag	.	
Hortobágy	.	
Polgár	.	
Hajdúdorog	.	
Nyírlugos	.	
Csenger	.	
Vásárosnamény	.	
Záhony	.	
Királyrét	.	
Romhány	.	
Borsodnádasd	.	
Jósvafő	.	
Szendrőlád	.	
Hidasnémeti	.	
Tokaj		

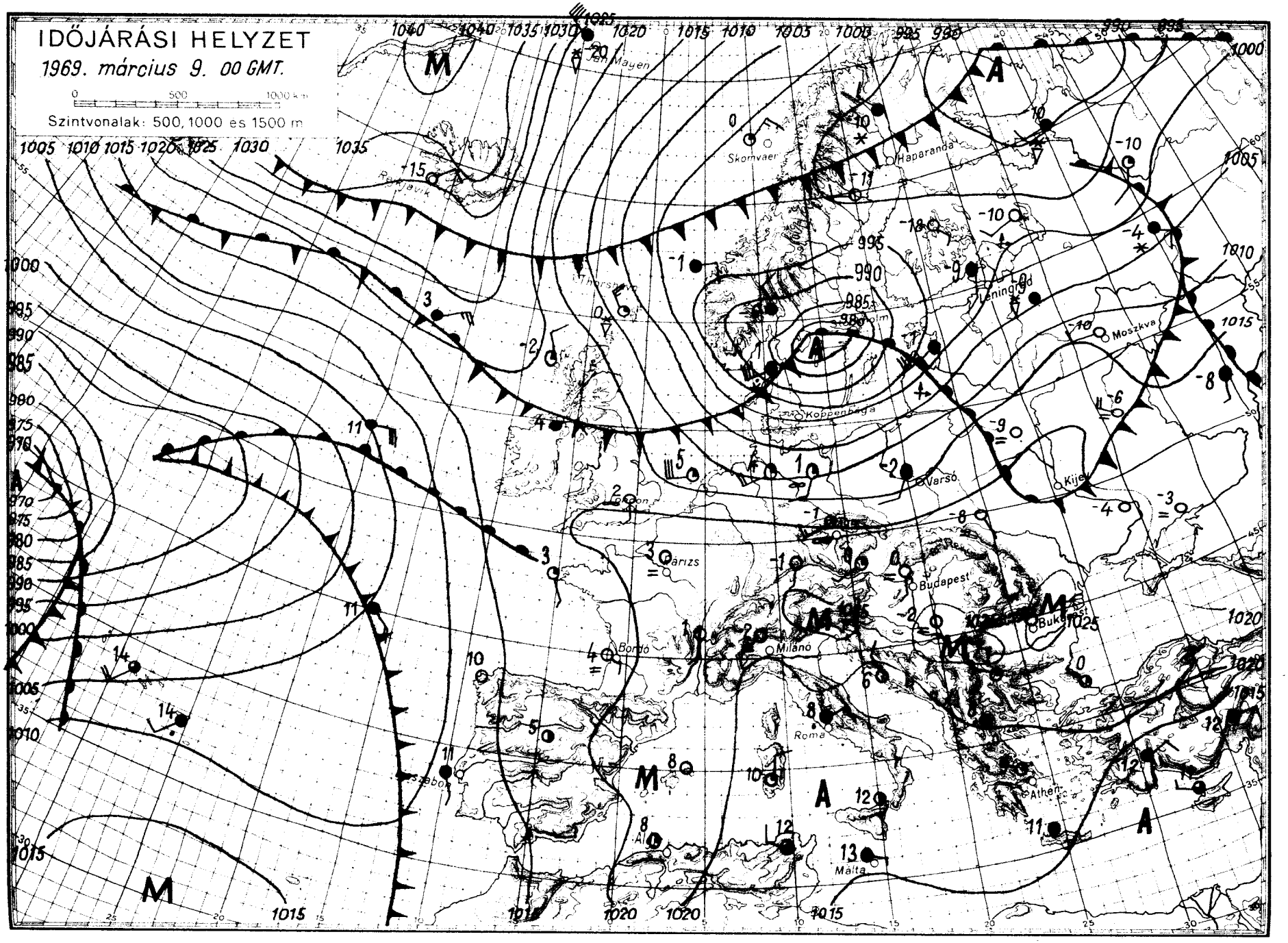

OFSET: NYOMDA BUDAPEST

IDŐJÁRÁSI NAPIJELENTÉS

ЕЖЕДНЕВНЫЙ МЕТЕОРОЛОГИЧЕСКИЙ БЮЛЛЕТЕНЬ • DAILY WEATHER REPORT
BULLETIN QUOTIDIEN DE TEMPS • TÄGLICHER WETTERBERICHT

KIADJA AZ ORSZÁGOS METEOROLÓGIAI INTÉZET
BUDAPEST II. KITAIBEL PÁL UTCA 1
TELEFON: KÖZPONT: 353-500, IDŐJELZŐ OSZT.: 150-410

MEGJELENIK NAPONKÉNT • ELŐFIZETÉSI ÁRA A POSTAI KÖLTSÉGGEL EGYÜTT NEGYEDÉVRE 60, Ft
KIADÁSÉRT FELEL AZ INTÉZET IGAZGATÓJA

82. évfolyam 69. szám. + Budapest + 1969. március 10. hétfő

Az időjárási helyzet ma reggel és a várható időjárás:

Az a nagy kiterjedésü ciklon, amely az elmúlt napok folyamán a Skandinávfélszigeten haladt át, jelenleg a Szovjetunió európai területe fölé érkezett és ott okoz viharos szeleket, hózáporokat. A viharos szelek hatására sokfelé keletkeznek hófúvások. Az Atlanti-óceánon elhelyezkedő ciklon keleti oldalán meleg, nedves levegő áramlik kontinensünk nyugati partjai fölé. Ennek következtében ott erősen felhős, helyenként esős időjárás uralkodik. Európa többi részein általában kevés a felhő, a reggeli órákban sokfelé párás, ködös az idő. A Kárpátok térsége továbbra is a lassú leszálló mozgások zónájába esik, igy az időjárás alakulásában lényeges változás nem várható.

Hazánkban vasárnap napos, száraz idő volt. Napközben a hőmérséklet a Dunántúlon 8, 13, máshol 6, 9 fokig emelkedett. Ma hajnalra általában +1, -4 fokig hült le a levegő. Délelőtt országszerte változóan felhős idő volt. A kora délelőtti órákban az északkeleti megyék egyes helyein hózáporok keletkeztek. A szél helyenként megélénkült. A hőmérséklet 11 órakor 4, 8 fok között váltakozott.

Ma 12 órakor Budapesten a hőmérséklet 6 fok volt, a tengerszintre átszámitott légnyomás 766 mm, mérsékelten emelkedik.

Várható időjárás kedd estig:

Időnként kissé megnövekvő felhőzet, valószinüleg csapadék nélkül.
A helyenként élénk változó irányú szél lassan mérséklődik.

Várható legalacsonyabb éjszakai hőmérséklet: 0, -5,
legmagasabb nappali hőmérséklet kedden: +4, +9 fok között.

Kerényi Nárcisz s.k.

Távolabbi kilátások péntekig:

Legalacsonyabb hajnali hőmérsékletek eleinte -1, később +3 fok körül. Legmagasabb nappali hőmérsékletek eleinte +8, később +11 fok körül. Jelentős mennyiségü /legalább 5 mm/ csapadék nem várható.

TÁVELŐREJELZŐ CSOPORT

A hőmérséklet napi középértéke és eltérése a 90 évi átlagtól /Budapesten/:

1969. III. 9. : 5,2 C°, +1,0 C°.

1871 óta ezen a napon Budapesten előfordult:

legmagasabb hőmérséklet: 18,3 C° /1961/
legalacsonyabb hőmérséklet: -10,8 C° /1892/

69.154.

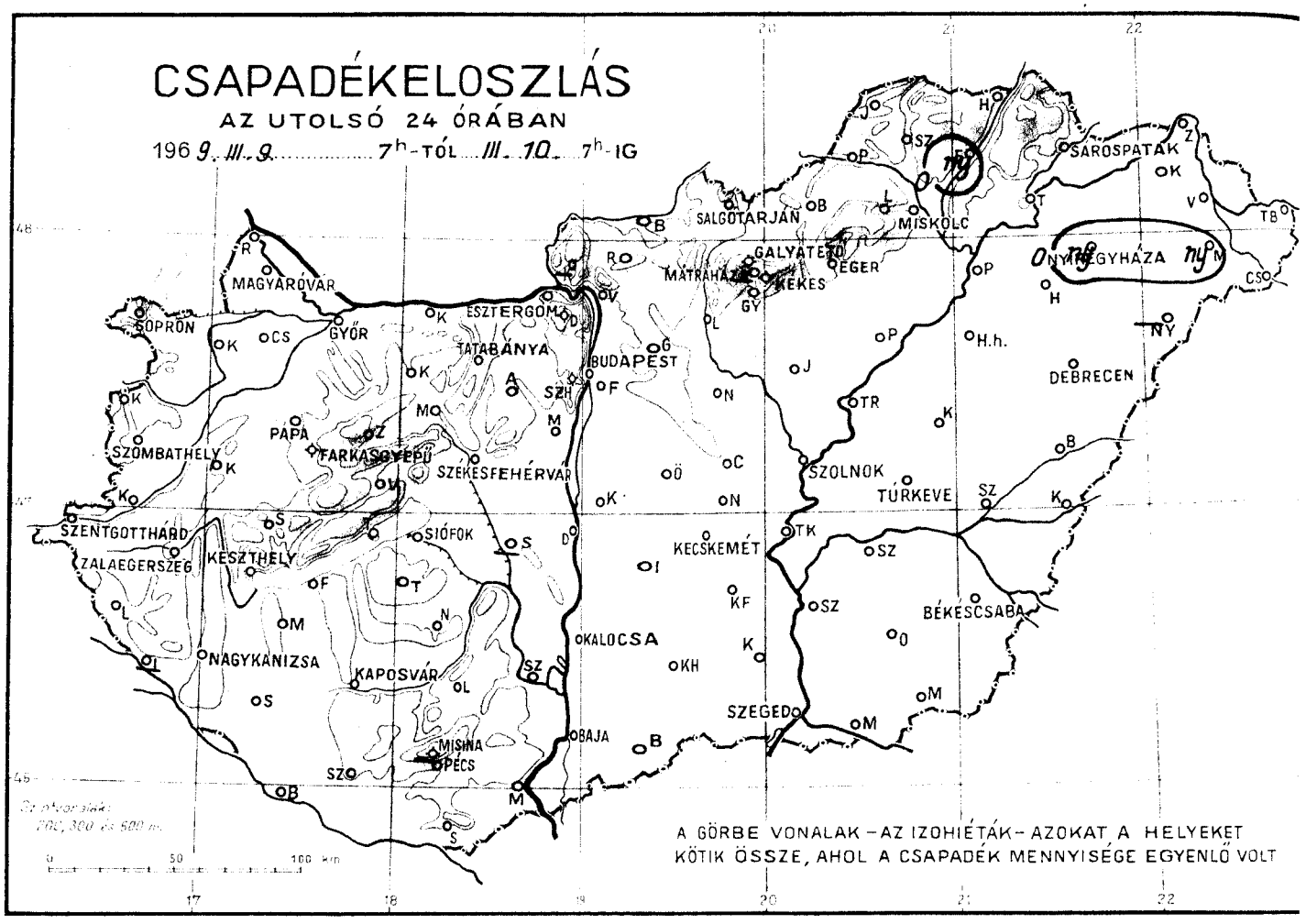
CSAPADÉKELOSZLÁS
AZ UTOLSÓ 24 ÓRÁBAN
1969. III. 9. 7h-TÓL III. 10. 7h-IG
SOPRON
MAGYARÓVÁR
GYŐR
ESZTERGOM
TATABÁNYA
BUDAPEST
SZOMBATHELY
PAPA
FARKASGYEPŰ
SZÉKESFEHÉRVÁR
SZENTGOTTHÁRD
ZALAEGERSZEG
KESZTHELY
SIÓFOK
NAGYKANIZSA
KAPOSVÁR
MISINA
PÉCS
SZOLNOK
TÚRKEVE
KECSKEMÉT
BÉKÉSCSABA
OKALOCSA
SZEGED
BAJA
SALGÓTARJÁN
MISKOLC
GALYATETŐ
EGER
MÁTRAHÁZA
HEVES
GYÖNGYÖS
SÁROSPATAK
NYÍREGYHÁZA
DEBRECEN
A GÖRBE VONALAK – AZ IZOHIÉTÁK – AZOKAT A HELYEKET
KÖTIK ÖSSZE, AHOL A CSAPADÉK MENNYISÉGE EGYENLŐ VOLT

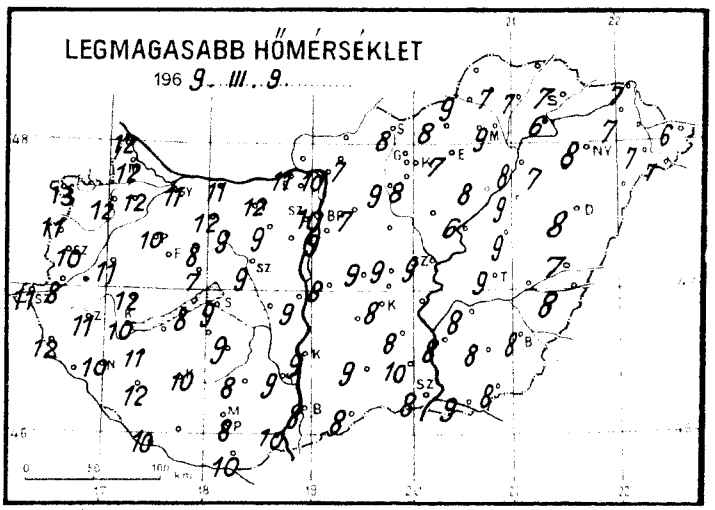
LEGMAGASABB HŐMÉRSÉKLET
1969. III. 9.

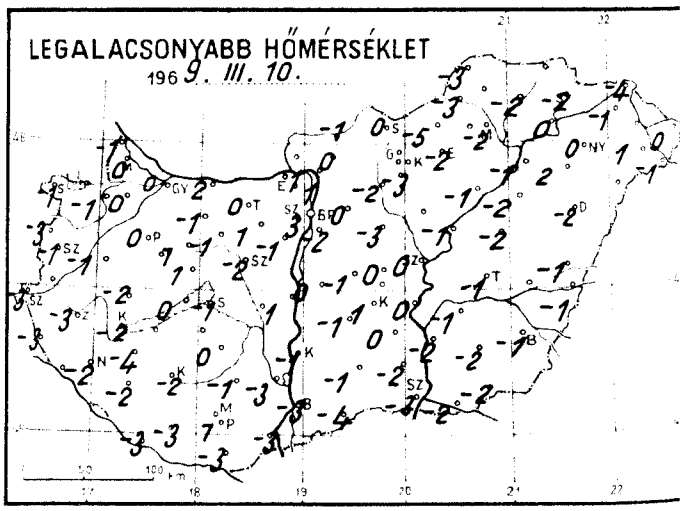
LEGALACSONYABB HŐMÉRSÉKLET
1969. III. 10.

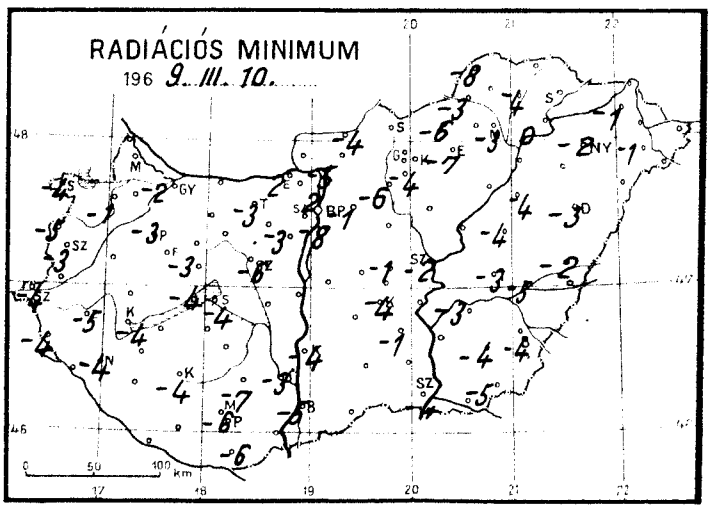
RADIÁCIÓS MINIMUM
1969. III. 10.

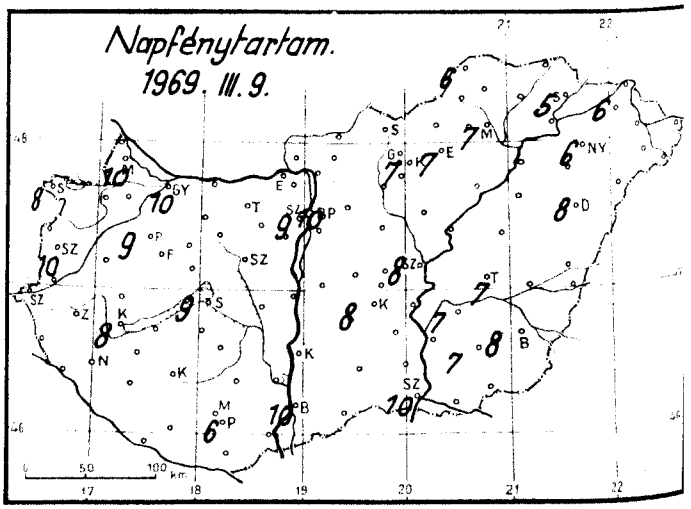
Napfénytartam.
1969. III. 9.

1969...március..... hó,
10.... napbétfő.....

	Az utolsó 24 óra adatai						24 órai csapadék mm		
	Csapadék (mm)		Hőmérsékleti szélsőségek: tegnapi nappali max.	éjszakai min.	min. 5 cm-en	Napsütés (óra) tegnap			
12815 Magyaróvár	.		12	0	-	10	Rajka	.	
822 Győr	.		11	0	-2	10	Kapuvár	.	
825 Pápa	.		10	0	-3	9	Csorna	.	⌴
805 Sopron	.		13	-1	-4	8	Komárom	.	
812 Szombathely	.		10	-1	-3	10	Káld	.	
910 Szentgotthárd	.	=	11	-3	-4		Kőszeg	.	
915 Zalaegerszeg	.		11	-3	-5		Körmend	.	
Lenti	.		12	-3	-4		Letenye	—	
925 Nagykanizsa	.	=	10	-2	-4		Sümeg	.	
920 Keszthely	.		10	-2	-4	8	Zirc	.	
Tihany	.		8	0	-4		Kisbér	.	
935 Siófok	.		9	-1	-4	9	Mór	.	
942 Pécs	.		8	1	-6	6	Alcsút	.	
941 Misinatető (534 m)							Esztergom	.	
Siklós	.	⌴	10	-3	-6		Dobogókő	.	
827 Farkasgyepű (400 m)	.		7	0	-5		Fonyód	.	
Veszprém	.		7	1	-3		Tab	.	
833 Tatabánya	.	⌴	12	0	-3		Sárbogárd	.	
839 Budapest (Ferihegy)	.	⌴	9	-2	-8		Lengyel	.	
840 Budapest OMI	.		10	3	2	10	Nagykónyi	.	⌴
841 Budapest (Szabadságh..474 m)	.		6	-1	-3	9	Marcali	.	⌴
Martonvásár	.		8	-1	-3		Somogyszob	.	
835 Székesfehérvár	.		9	-2	-6		Kaposvár	.	⌴
Dunaújváros	.	⌴	9	-3	-3		Barcs	.	⌴
Szekszárd	.	⌴	9	-3	-3		Szigetvár	.	
Mohács	.	⌴	10	-3			Bácsalmás	.	
960 Baja	.		8	-3	-5	10	Kiskunhalas	.	
955 Kalocsa	.		9	-1	-4		Izsák	.	
Cegléd	.		9	0	-1	10	Kunsztmiklós	.	
860 Szolnok	.		9	0	-2	8	Örkény	.	
970 Kecskemét	.	=	8	1	-4	8	Nagykáta	.	⌴
Kiskunfélegyháza	.	⌴	8	0	-1		Jászapáti	.	⌴
982 Szeged	.	=	8	-3	-4	10	Tiszakécske	.	⌴
Mezőhegyes	.	⌴	8	-2	-5		Nagykőrös	.	⌴
Orosháza	.		8	-2	-4	7	Kistelek	.	
990 Békéscsaba	.		8	-1	-4	8	Makó	.	⌴
875 Túrkeve	.		9	-1	-3	7	Szentes	.	
Berettyóújfalu	.	⌴	7	-1	-2		Szarvas	.	
886 Debrecen	.	=	8	-2	-3	8	Szeghalom	.	⌴
892 Nyíregyháza	ny	*	8	0	-2	6	Körösszakál	.	
788 Kisvárda	.	=	7	-1	-1	6	Tiszaroff	.	
Mátészalka	ny	*	7	1	-1		Poroszló	.	⌴
Tiszabecs	.						Karcag	.	⌴
Vác	.	⌴	10	1	-5		Hortobágy	.	⌴
Gödöllő	.	⌴	7	0	-1		Polgár	.	
Lőrinci	.	⌴	9	-2	-6		Hajdúdorog	.	
Gyöngyös	.		8	-3	-4		Nyírlugos		
Balassagyarmat	.	⌴	9	-1	-4		Csenger	.	
755 Salgótarján	.		8	0			Vásárosnamény		
Galyatető (932 m)	.		1	-4			Záhony	.	
851 Kékestető (1000 m)	.		0	-4	-6	7	Királyrét		
Mátraháza (672 m)							Romhány	.	
865 Eger	.	=	7	-2	-7	7	Borsodnádasd	.	
Putnok	.	⌴	9	-3	-3		Jósvafő	.	⌴
Lillafüred	.		6	-2			Szendrőlád	.	
772 Miskolc	.		9	-2	-3	7	Hidasnémeti	.	
Füged	ny	*	7	-2	-4		Tokaj	.	
778 Sárospatak	.		7	-2	-	5	Szentendre	.	

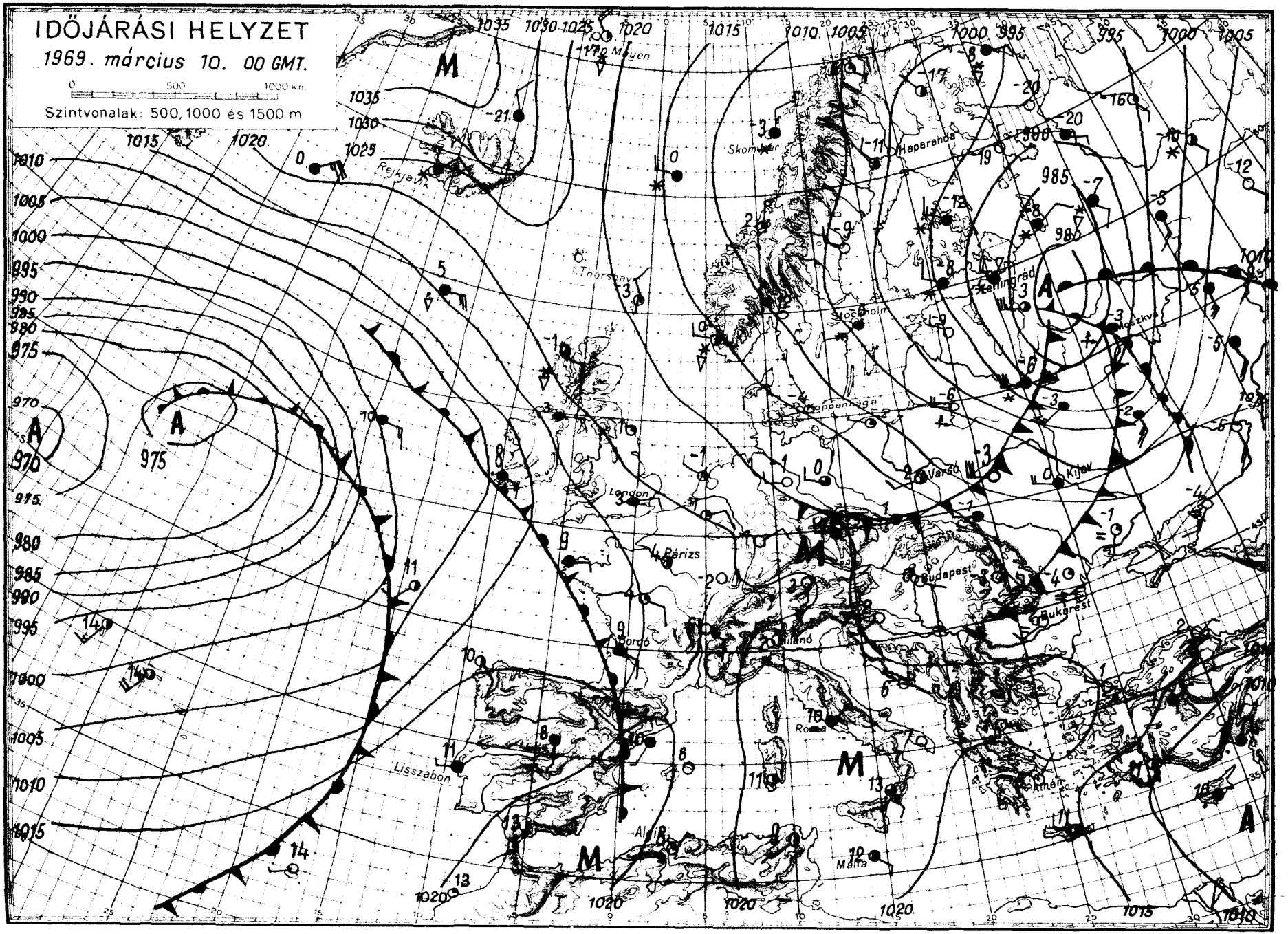
IDŐJÁRÁSI HELYZET
1969. március 10. 00 GMT.
0 500 1000 km
Szintvonalak: 500, 1000 és 1500 m
Reykjavik
Thorshavn
Skomvaer
Haparanda
Stockholm
Leningrád
Moszkva
Koppenhága
London
Párizs
Varsó
Kijev
Budapest
Bukarest
Milánó
Bordó
Lisszabon
Róma
Athén
Málta
Algír
M
A

IDŐJÁRÁSI NAPIJELENTÉS

ЕЖЕДНЕВНЫЙ МЕТЕОРОЛОГИЧЕСКИЙ БЮЛЛЕТЕНЬ • DAILY WEATHER REPORT
BULLETIN QUOTIDIEN DE TEMPS • TÄGLICHER WETTERBERICHT

KIADJA AZ ORSZÁGOS METEOROLÓGIAI INTÉZET
BUDAPEST II. KITAIBEL PÁL UTCA 1
TELEFON: KÖZPONT: 353-500, IDŐJELZŐ OSZT.: 150-410

MEGJELENIK NAPONKÉNT • ELŐFIZETÉSI ÁRA A POSTAI KÖLTSÉGGEL EGYÜTT NEGYEDÉVRE 60, Ft
KIADÁSÉRT FELEL AZ INTÉZET IGAZGATÓJA

82. évfolyam 70. szám. + Budapest + 1969. március 11. kedd

Az időjárási helyzet ma reggel és a várható időjárás:

Európa időjárása továbbra is igen változékony, mozgalmas képet mutat. Az a nagyerejü hideghullám, amely Grönlandról indult el és Skandinávián át Kelet-Európát teljesen elárasztotta, kedd reggelre -10, -20 foknál erősebb fagyokat hozott. Ugyanakkor az Azori-szigetektől Franciaországon át Nyugat- és Közép-Európa fölé erőteljes délnyugati melegáramlással nedves óceáni légtömeg halad északkelet felé. A Kárpát-medence a következő rövid időszak folyamán az enyhe délnyugati áramlások zónájában marad.

Hazánkban hétfőn csupán Sopron vidékén volt erősen felhős az égbolt, máshol fátyolfelhőzet vonult át. Ez a felhőfajta többnyire átbocsátotta a napsugárzást, igy országosan 5, 10 órás napfénytartamot mértek. Hétfőn reggel 7 óra körül Nyiregyházán futó hódarazáport észleltek, ezenkivül máshol csapadék nem volt. Hétfőn napközben a hőmérséklet 5, 10, a déli megyékben 11, 12 fokot ért el. Kedd hajnalra általában 0, -5, Borsodnádasdon -6, Szendrőládon -7 fokig hült le a levegő. Délelőtt jobbára fátyolfelhős volt az ég, igy a napsütés csaknem korlátlanul érvényesült, ennek megfelelően a hőmérséklet általában már 11 órára elérte a 4, 9 fokot.

Ma 12 órakor Budapesten a hőmérséklet 8 fok, a tengerszintre átszámitott légnyomás 764 mm, erősen süllyed.

Várható időjárás szerda estig:

Kedden fátyolfelhős ég, szerdán fokozatosan megnövekvő felhőzet, legfeljebb néhány helyen kisebb esővel.
Időnként élénk, átmenetileg erős délnyugati, nyugati szél.
Enyhe idő.

Várható legalacsonyabb éjszakai hőmérséklet: +3, -2,
legmagasabb nappali hőmérséklet szerdán: 9, 14 fok között.

Dr. Tóth Pál s.k.

A hőmérséklet napi középértéke és eltérése a 90 évi átlagtól /Budapesten/:

1969. III. 10.: +4,4 C°, 0,0 C°.

1871 óta ezen a napon Budapesten előfordult:

legmagasabb hőmérséklet: 20,6 C° /1961/
legalacsonyabb hőmérséklet: -10,2 C° /1895/

69.157.

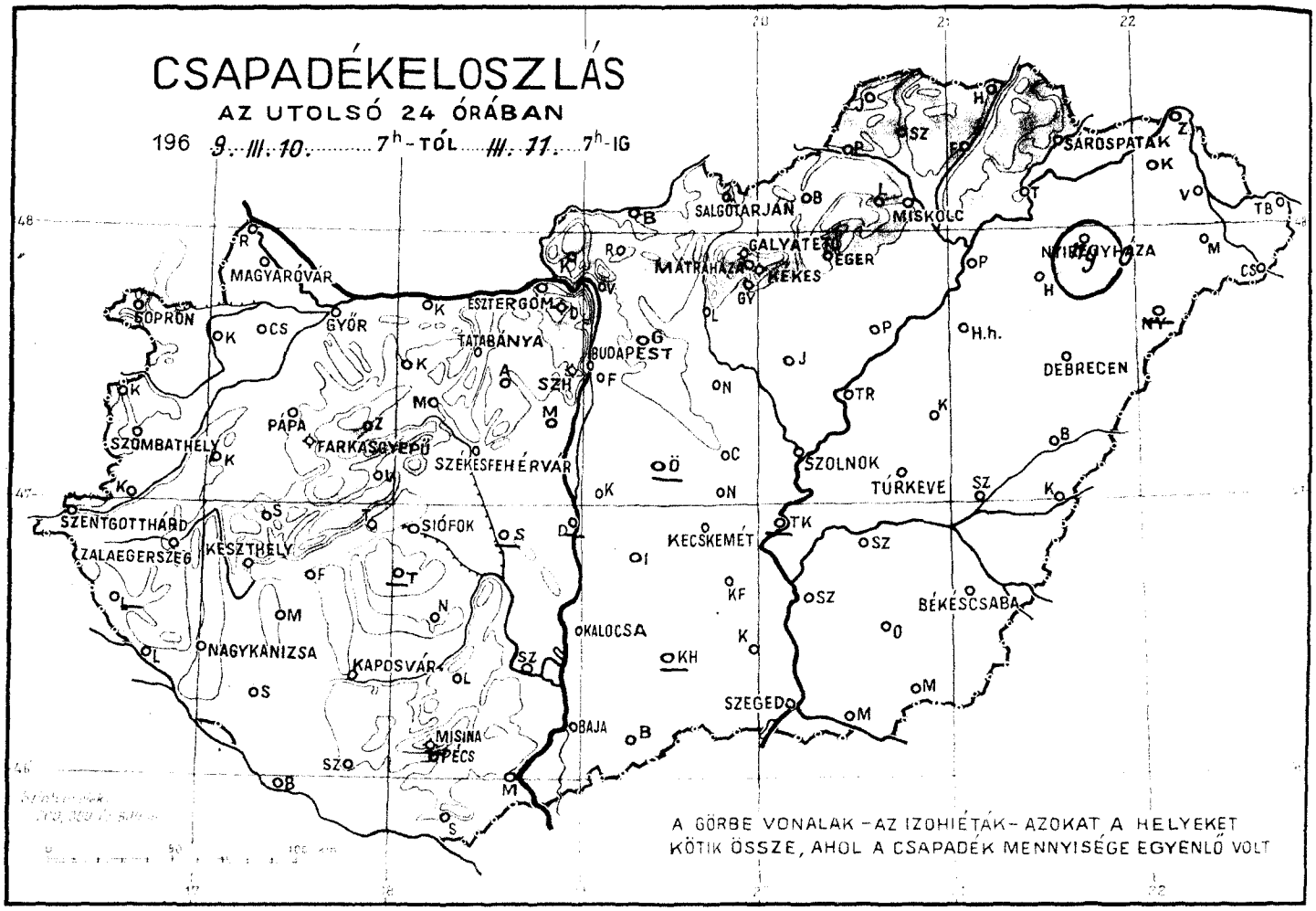
CSAPADÉKELOSZLÁS
AZ UTOLSÓ 24 ÓRÁBAN
196 9. III. 10. 7h-TÓL III. 11. 7h-IG
SOPRON
MAGYARÓVÁR
GYŐR
ESZTERGOM
TATABÁNYA
BUDAPEST
SZOMBATHELY
PÁPA
FARKASGYEPŰ
SZÉKESFEHÉRVÁR
SZENTGOTTHÁRD
ZALAEGERSZEG
KESZTHELY
SIÓFOK
NAGYKANIZSA
KAPOSVÁR
MISINA
PÉCS
BAJA
SZEGED
KECSKEMÉT
SZOLNOK
TÚRKEVE
DEBRECEN
BÉKÉSCSABA
OKALOCSA
MISKOLC
SALGÓTARJÁN
GALYATETŐ
MÁTRAHÁZA
EGER
HEVES
SÁROSPATAK
NYÍREGYHÁZA
A GÖRBE VONALAK – AZ IZOHIÉTÁK – AZOKAT A HELYEKET
KÖTIK ÖSSZE, AHOL A CSAPADÉK MENNYISÉGE EGYENLŐ VOLT

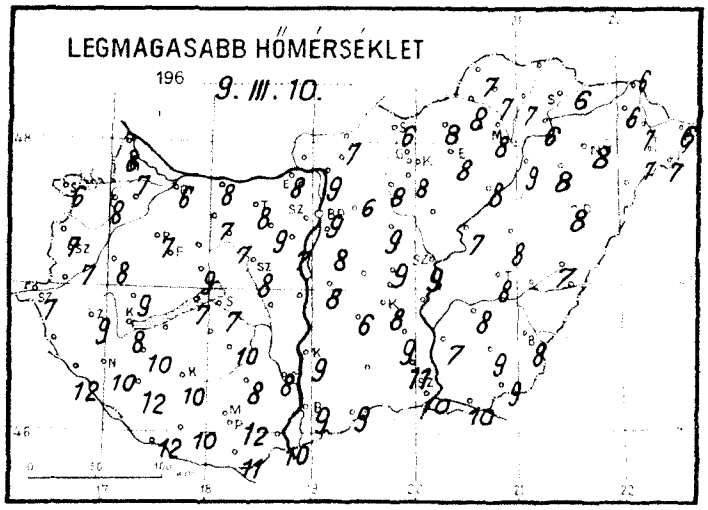
LEGMAGASABB HŐMÉRSÉKLET
196 9. III. 10.

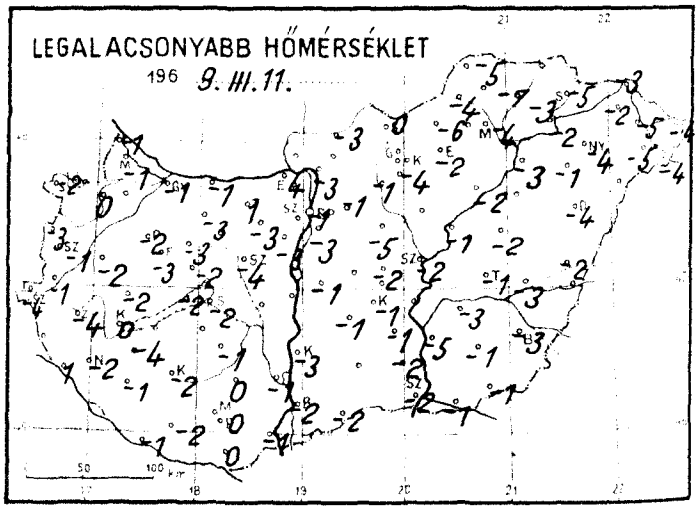
LEGALACSONYABB HŐMÉRSÉKLET
196 9. III. 11.

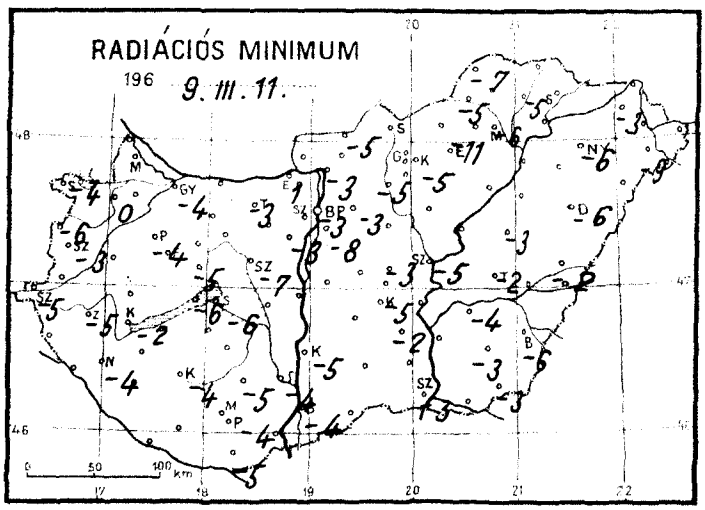
RADIÁCIÓS MINIMUM
196 9. III. 11.

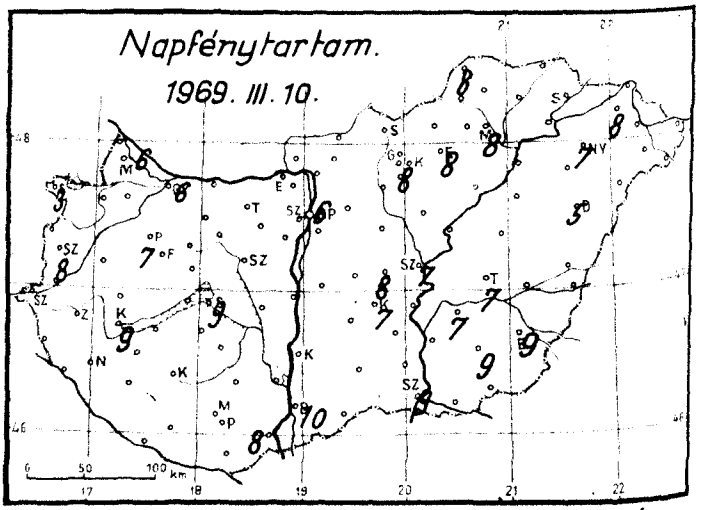
Napfénytartam.
1969. III. 10.

1969...március.. hó,
...11nap kedd.....

	Az utolsó 24 óra adatai					
	Csapadék (mm)		Hőmérsékleti szélsőségek			Napsütés (óra) tegnap
			tegnapi nappali max.	éjszakai min.	min. 5 cm-en	
12815 Magyaróvár	.		7	-1	-	6
822 Győr	.	=	6	-1	-4	6
825 Pápa	.	=	7	-2	-4	7
805 Sopron	.		6	-2	-4	3
812 Szombathely	.	=	7	-1	-3	8
910 Szentgotthárd	.	=	7	-4	-5	
915 Zalaegerszeg	.		9	-4	-5	
Lenti						
925 Nagykanizsa	.	=	10	-2	-4	
920 Keszthely	.	=	8	0	-2	9
Tihany	.		7	-2	-6	
935 Siófok	.	⌴	7	-3	-6	9
942 Pécs	.		12	0	-4	8
941 Misinatető (534 m)						
Siklós	.	⌴	11	0	-5	
827 Farkasgyepű (400 m)	.		6	-1	-4	
Veszprém	.	⌴	9	-3	-5	
833 Tatabánya	.		8	1	-3	
839 Budapest (Ferihegy)	.	=	8	-3	-8	
840 Budapest OMI	.		9	-1	-3	6
841 Budapest (Szabadságh., 474 m)						
Martonvásár	.		7	-3	-3	
835 Székesfehérvár	.		8	-4	-7	
Dunaújváros						
Szekszárd	.	⌴	8	-1	-4	
Mohács	.	⌴	10	-1		
960 Baja	.	=	9	-2	-4	10
955 Kalocsa	.		9	-3	-5	
Cegléd	.	⌴	9	-2	-3	8
860 Szolnok	.	=	9	-2	-5	7
970 Kecskemét	.	=	8	-1	-5	7
Kiskunfélegyháza	.	⌴	9	-1	-2	
982 Szeged	.	=	10	-2	-3	9
Mezőhegyes	.	=	9	-1	-3	
Orosháza	.		9	-1	-3	9
990 Békéscsaba	.		8	-3	-6	9
875 Túrkeve	.		8	-1	-2	7
Berettyóújfalu	.		7	-2	-2	
880 Debrecen	.		8	-4	-6	5
892 Nyíregyháza	ny	V	8	-4	-6	7
788 Kisvárda	.	=	6	-2	-3	8
Mátészalka	.	⌴	7	-5	-9	
Tiszabecs	.		6	-4		
Vác	.	⌴	9	-3	-3	
Gödöllő	.		6	-1	-3	
Lőrinci	.		8	-1	-5	
Gyöngyös	.		8	-4	-5	
Balassagyarmat	.	⌴	7	-3	-5	
755 Salgótarján	.		6	0		
Galyatető (932 m)	.		0	-4		
851 Kékestető (1000 m)	.		0	-5	-7	8
Mátraháza (672 m)						
865 Eger	.		8	-2	-11	8
Putnok	.	⌴	8	-4	-5	
Lillafüred	.		6	-4		
772 Miskolc	.	=	8	-4	-6	8
Füged	.	⌴	7	-3	-5	
778 Sárospatak	.	=	6	5	-	5

24 órai csapadék mm		
Rajka	.	
Kapuvár	.	⌴
Csorna	.	⌴
Komárom	.	⌴
Káld	.	⌴
Kőszeg	.	
Körmend	.	
Letenye	.	
Sümeg	.	
Zirc	.	
Kisbér	.	⌴
Mór	.	
Alcsút	.	⌴
Esztergom	.	
Dobogókő	.	
Fonyód	.	
Tab		
Sárbogárd		
Lengyel	.	
Nagykónyi	.	⌴
Marcali	.	⌴
Somogyszob	.	
Kaposvár	.	⌴
Bares	.	=
Szigetvár	.	
Bácsalmás	.	
Kiskunhalas		
Izsák	.	
Kunsztmiklós	.	
Örkény		
Nagykáta	.	⌴
Jászapáti	.	⌴
Tiszakécske		
Nagykőrös	.	
Kistelek	.	
Makó	.	
Szentes	.	
Szarvas	.	
Szeghalom	.	
Körösszakál	.	
Tiszaroff	.	
Poroszló	.	
Karcag	.	⌴
Hortobágy	.	
Polgár	.	⌴
Hajdúdorog	.	
Nyírlugos		
Csenger	.	⌴
Vásárosnamény	.	
Záhony	.	
Királyrét	.	
Romhány	.	
Borsodnádasd	.	
Jósvafő	.	⌴
Szendrőlád	.	
Hidasnémeti	.	
Tokaj	.	
Szentendre	.	

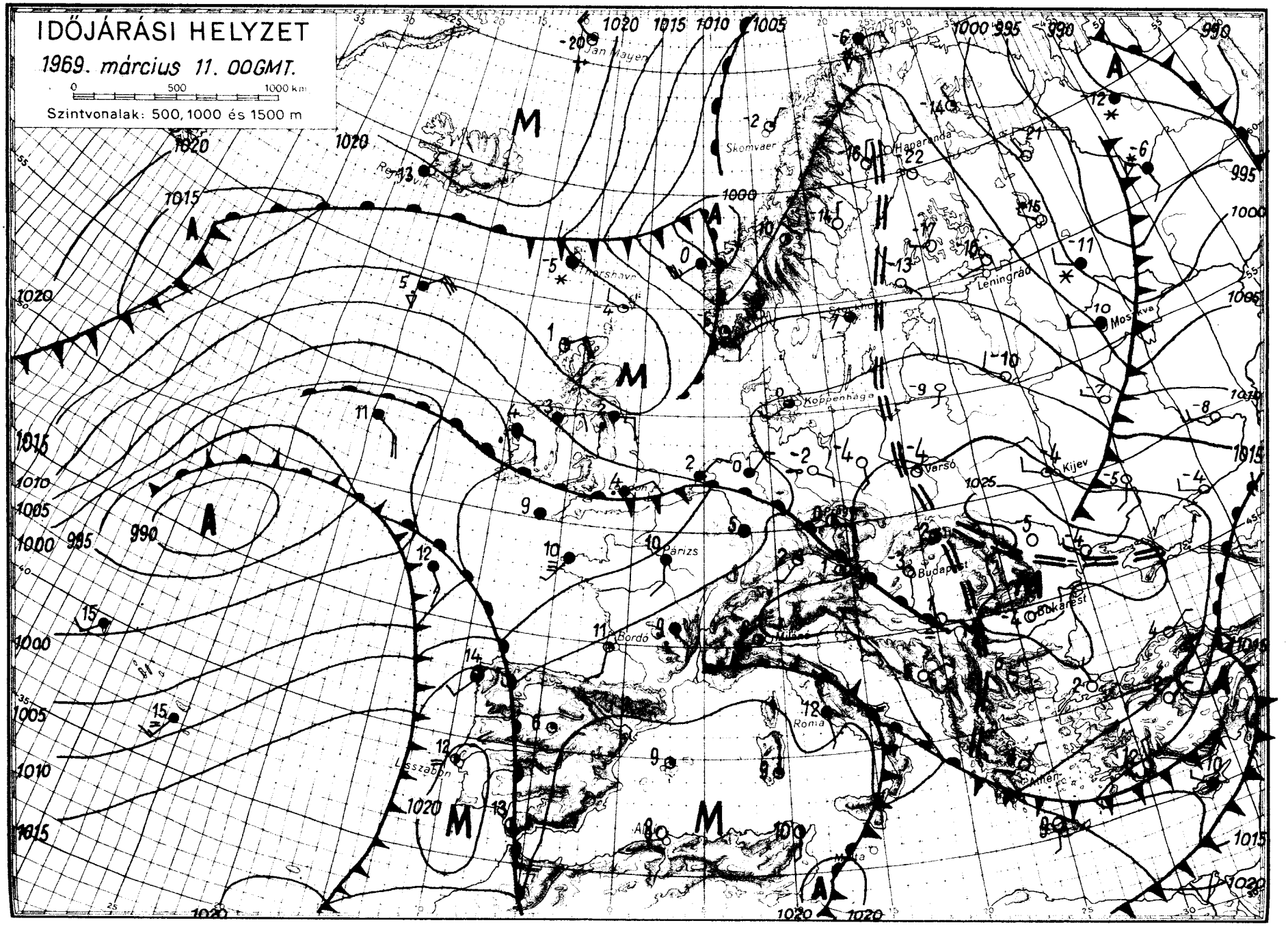

OFFSET - NYOMDA BUDAPEST

IDŐJÁRÁSI NAPIJELENTÉS

ЕЖЕДНЕВНЫЙ МЕТЕОРОЛОГИЧЕСКИЙ БЮЛЛЕТЕНЬ • DAILY WEATHER REPORT
BULLETIN QUOTIDIEN DE TEMPS • TÄGLICHER WETTERBERICHT

KIADJA AZ ORSZÁGOS METEOROLÓGIAI INTÉZET
BUDAPEST II. KITAIBEL PÁL UTCA 1
TELEFON: KÖZPONT: 353-500, IDŐJELZŐ OSZT.: 150-410

MEGJELENIK NAPONKÉNT • ELŐFIZETÉSI ÁRA
A POSTAI KÖLTSÉGGEL EGYÜTT NEGYEDÉVRE 60, Ft
KIADÁSÉRT FELEL AZ INTÉZET IGAZGATÓJA

82. évfolyam 71. szám. + Budapest + 1969. március 12. szerda

Az időjárási helyzet ma reggel és a várható időjárás:

A Párizs - Varsó - Moszkva vonalában kialakult, nyugat-keleti irányú áramlási zónában egymást követik a nedves óceáni levegő enyhe és kissé hüvösebb hullámai. Ennek következtében Nyugat- és Közép-Európa nagy részén változékonyra fordult az időjárás és a hőmérséklet az évszaknak megfelelő érték fölé emelkedett. A Brit-szigeteken, Franciaországban, az Alpok és az Északi-Kárpátok térségében többfelé esik az eső, egy-két helyen havaseső, hó. Továbbra is hideg, téli az idő szórványos havazásokkal, hózáporokkal a Szovjetunió európai területének és Skandináviának legnagyobb részén. Az éjszakai és hajnali hőmérsékletek itt még mindig -10, -20, sőt Finnország északi felén -20, -30 fok között alakulnak ki és napközben sem melegszik a levegő fagypont fölé.

Hazánkban kedden északkeleten erősen felhős volt az ég és csak 1-5 órán át sütött a nap. Az ország többi részén változó mennyiségü fátyolfelhőt és 6-9 órás napsütést észleltek. A hőmérséklet csucsértéke általában 10, 15 fok között alakult ki, csak az északkeleti országrészben maradt néhány fokkal 10 fok alatt. Csapadék sehol sem hullott. Mára virradó éjszaka általában -2, +3, a Dunántúlon helyenként csak +4, +5 fokig hült le a levegő. Ma hajnalban a Dunántúl északi felén szórványos futó esők voltak, a reggel 7 óráig lehullott csapadék azonban sehol sem ért el mérhető mennyiséget. Ma délelőtt északon erősen felhős, máshol változóan fátyolfelhős volt az ég. A Dunántúl északi feléről kisebb futó esőket jelentettek. A hőmérséklet 11 órára általában 8, 12, északkeleten 5, 8 fokig emelkedett.

Ma 12 órakor Budapesten a hőmérséklet 11 fok, a tengerszintre átszámitott légnyomás 760 mm, gyengén süllyed.

Várható időjárás csütörtök estig:

Felhőátvonulások, inkább csak északon szórványos futó esőkkel.
Többfelé élénk, időnként erős délnyugati, nyugati, csütörtökön délire forduló szél.
Az éjszakai lehülés tovább gyengül.

Várható legalacsonyabb éjszakai hőmérséklet: +1, +6 fok között,
legmagasabb nappali hőmérséklet csütörtökön: 15 fok körül.

Vissy Károly s.k.

A hőmérséklet napi középértéke és eltérése a 90 évi átlagtól /Budapesten/:

1969. III. 11. +6,1 C°, +1,6 C°.

1871 óta ezen a napon Budapesten előfordult:

legmagasabb hőmérséklet: 19,5 C° /1961/
legalacsonyabb hőmérséklet: -12,0 C° /1886/

69.160.

CSAPADÉKELOSZLÁS

AZ UTOLSÓ 24 ÓRÁBAN

196 9. III. 11. ..... 7h-TÓL III. 12. 7h-IG

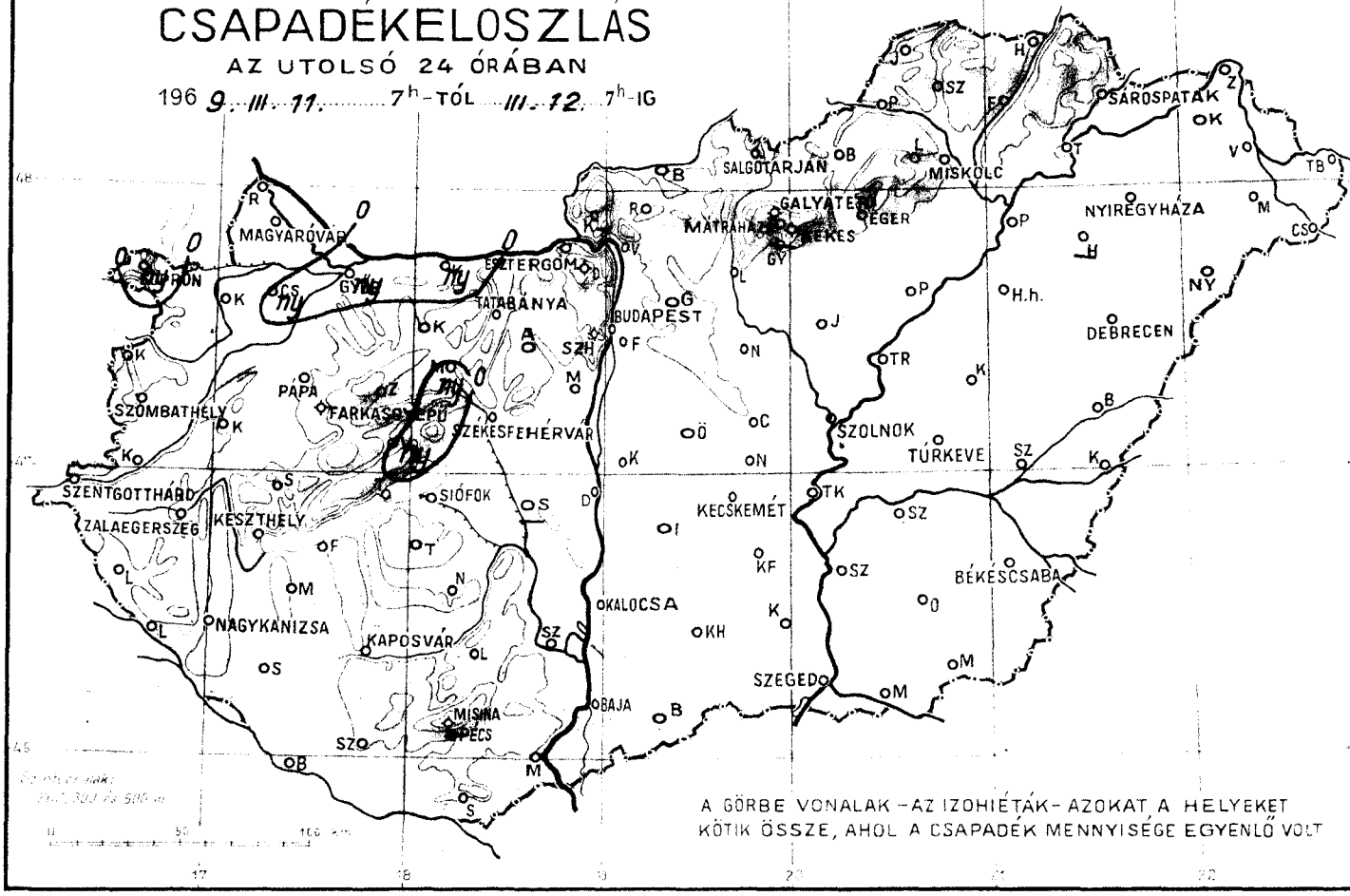

LEGMAGASABB HŐMÉRSÉKLET

196 9. III. 11.

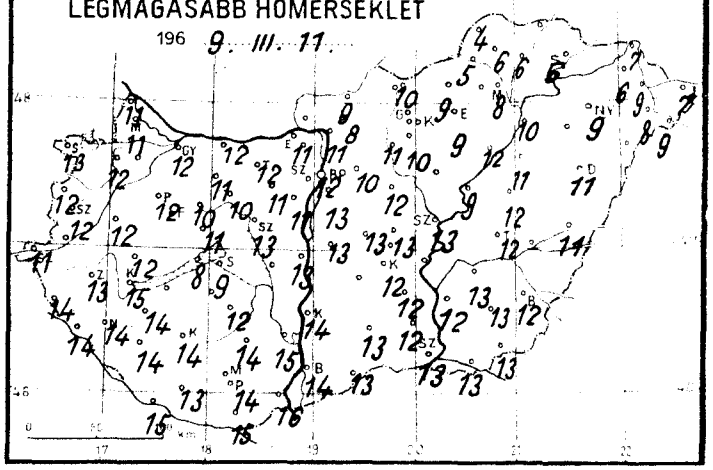

LEGALACSONYABB HŐMÉRSÉKLET

196 9. III. 12.

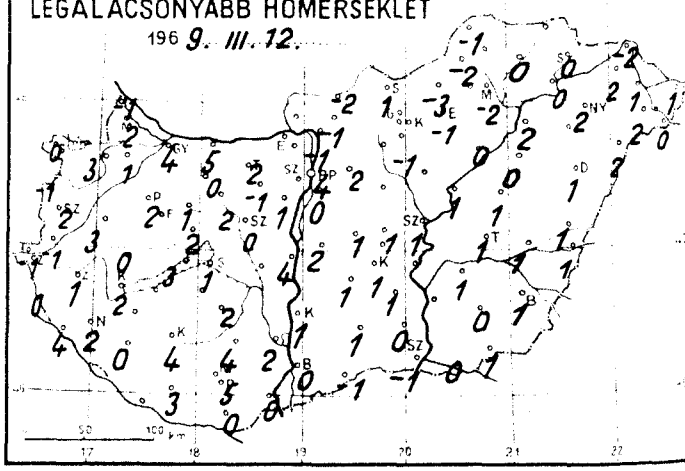

RADIÁCIÓS MINIMUM

196 9. III. 12.

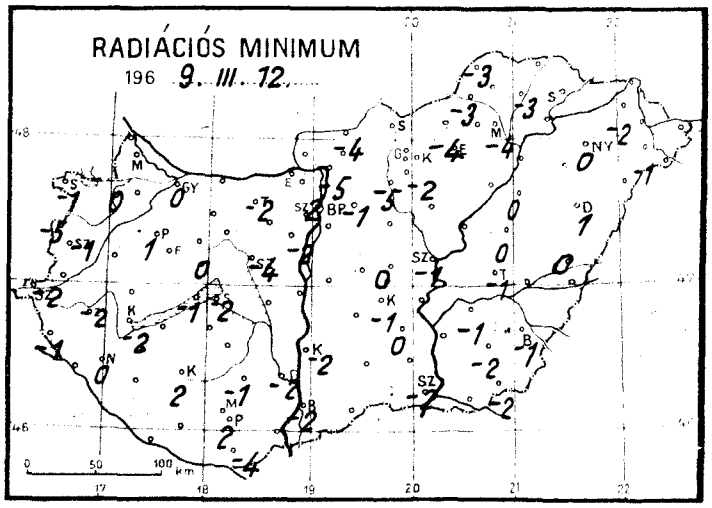

Napfénytartam.

1969. III. 11.

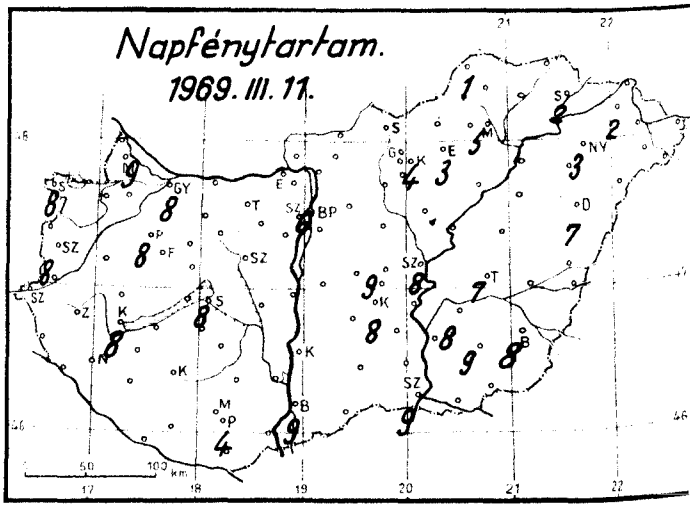

1969. ...március... hó,
12. nap szerda.....

	Az utolsó 24 óra adatai					
	Csapadék (mm)		Hőmérsékleti szélsőségek			Napsütés (óra) tegnap
			tegnapi nappali max.	éjszakai min.	min. 5 cm-en	
12815 Magyaróvár	.	=	11	2	-	9
822 Győr	ny	=	12	4	0	8
825 Pápa	.	=	12	2	1	8
805 Sopron	ny	=	13	0	-1	8
812 Szombathely	.	=	12	2	-1	8
910 Szentgotthárd	.	=	11	-1	-2	
915 Zalaegerszeg	.		13	1	-2	
Lenti	.		14	0	-1	
925 Nagykanizsa	.	=	14	2	0	
920 Keszthely	.		15	2	-2	8
Tihany	.		8	3	-1	
935 Siófok	.	=	9	1	-2	8
942 Pécs	.		14	5	2	4
941 Misinatető (534 m)						
Siklós	.	⊔	15	0	-4	
827 Farkasgyepű (400 m)	.		10	3	0	
Veszprém	ny		11	2	0	
833 Tatabánya	.	⊔	12	2	-2	
839 Budapest (Ferihegy)	.	=	13	0	-	
840 Budapest OMI	.		12	4	2	6
841 Budapest (Szabadságh., 474 m)						
Martonvásár	.		11	-1	-2	
835 Székesfehérvár	.	=	13	0	-4	
Dunaújváros	.		13	4		
Szekszárd	.	=	15	2	-2	
Mohács	.		16	0		
960 Baja	.	=	14	0	-2	9
955 Kalocsa	.		14	1	-2	
Cegléd	.	⊔	13	1	0	9
860 Szolnok	.	=	13	1	-1	8
970 Kecskemét	.	=	12	1	-1	8
Kiskunfélegyháza	.	⊔	12	1	0	
982 Szeged	.	=	13	-1	-2	9
Mezőhegyes	.		13	1	-2	
Orosháza	.		13	0	-2	9
990 Békéscsaba	.		12	1	-1	8
875 Túrkeve	.		12	1	-1	7
Berettyóújfalu	.		11	1	0	
882 Debrecen	.		11	1	1	7
892 Nyíregyháza	.		9	2	0	3
788 Kisvárda	.	=	6	2	-2	2
Mátészalka	.		8	2	-1	
Tiszabecs	.		7	1		
Vác	.	⊔	11	-1	-5	
Gödöllő	.	⊔	10	2	-1	
Lőrinci	.		11	-	-5	
Gyöngyös	.		10	-1	-2	
Balassagyarmat	.		9	-2	-4	
755 Salgótarján	.		10	1		
Galyatető (932 m)	.		3	-2		
851 Kékestető (1000 m)	.		2	0	0	4
Mátraháza (672 m)						
865 Eger	.	≡	9	-1	-	3
Putnok	.	⊔	5	-2	-3	
Lillafüred	.		7	-1		
772 Miskolc	.	=	8	-2	-4	5
Füged	.		6	0	-3	
778 Sárospatak	.	=	6	0	-	2

24 órai csapadék mm		
Rajka	.	
Kapuvár	.	⊔
Csorna	ny	
Komárom	ny	
Káld	.	
Kőszeg	.	
Körmend	.	
Letenye	.	
Sümeg	.	
Zirc	.	
Kisbér	.	≡
Mór	ny	
Alcsút	.	⊔
Esztergom	.	
Dobogókő	.	
Fonyód	.	
Tab	.	
Siófok	.	
Lengyel	.	
Nagykónyi	.	
Marcali	.	
Somogyszob	.	
Kaposvár	.	
Bares	.	≡
Szigetvár	.	
Bácsalmás	.	
Kiskunhalas	.	
Izsák	.	
Kunsztmiklós	.	
Örkény	.	=
Nagykáta	.	
Jászapáti	.	
Tiszakécske		
Nagykőrös	.	⊔
Kistelek	.	
Makó	.	
Szentes	.	
Szarvas	.	
Szeghalom	.	⊔
Kőrösszakál	.	
Tiszaroff	.	
Poroszló	.	
Karcag	.	
Hortobágy	.	
Polgár	.	
Hajdúdorog		
Nyírlugos	.	
Csenger	.	
Vásárosnamény	.	
Záhony	.	
Királyrét		
Romhány	.	
Borsodnádasd	.	
Jósvafő	.	=
Szendrőlád	.	
Hidasnémeti	.	
Tokaj	.	
Szentendre	.	

Sárhatvan

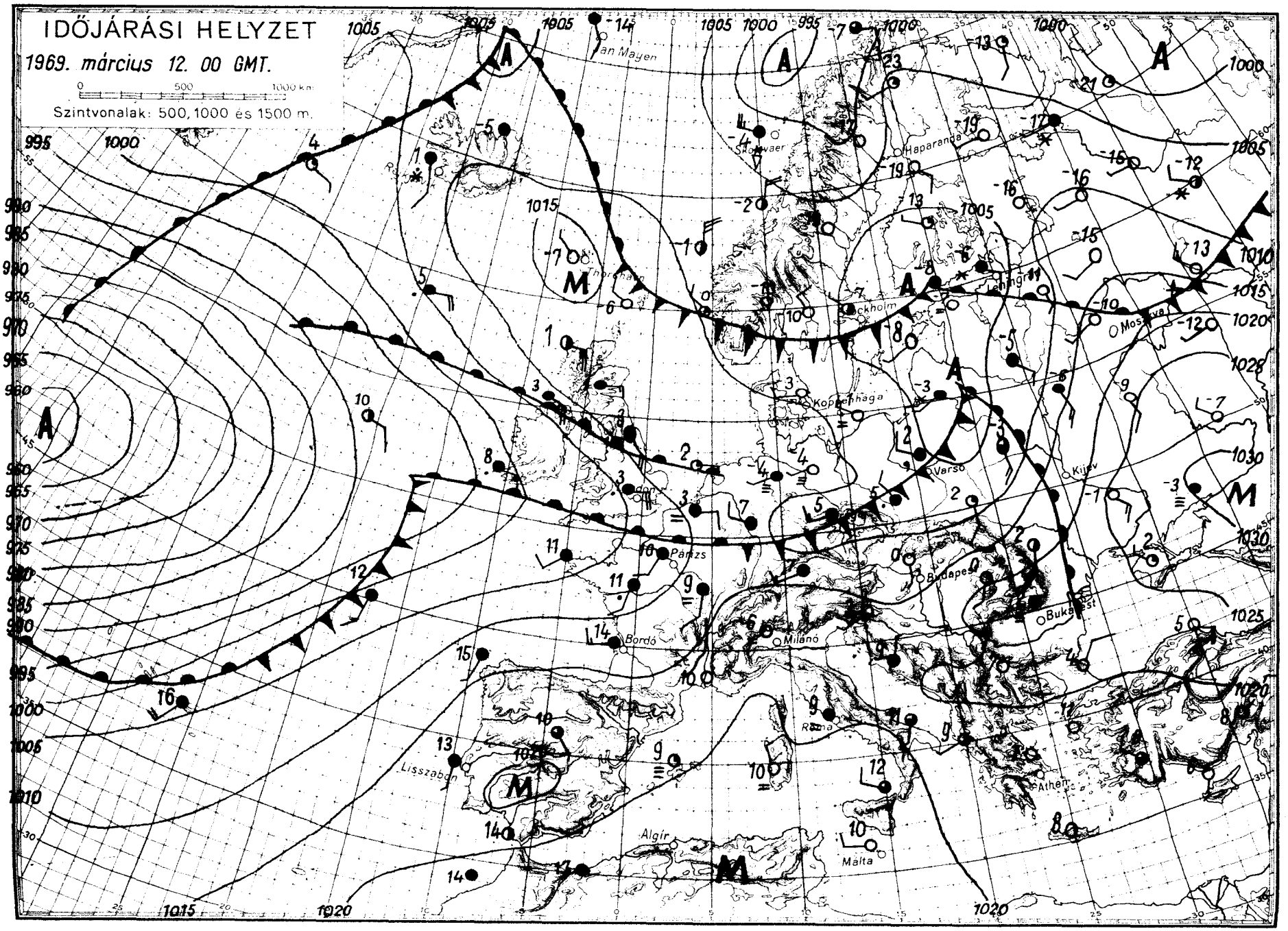
IDŐJÁRÁSI HELYZET
1969. március 12. 00 GMT.
0 500 1000 km
Szintvonalak: 500, 1000 és 1500 m.
Jan Mayen
Haparanda
Koppenhaga
Varsó
Kijev
Moszkva
Párizs
Bordó
Milánó
Róma
Budapest
Bukarest
Athén
Lisszabon
Algír
Málta

IDŐJÁRÁSI NAPIJELENTÉS

ЕЖЕДНЕВНЫЙ МЕТЕОРОЛОГИЧЕСКИЙ БЮЛЛЕТЕНЬ • DAILY WEATHER REPORT
BULLETIN QUOTIDIEN DE TEMPS • TÄGLICHER WETTERBERICHT

KIADJA AZ ORSZÁGOS METEOROLÓGIAI INTÉZET
BUDAPEST II. KITAIBEL PÁL UTCA 1
TELEFON: KÖZPONT: 353-500, IDŐJELZŐ OSZT.: 150-110

MEGJELENIK NAPONKÉNT • ELŐFIZETÉSI ÁRA
A POSTAI KÖLTSÉGGEL EGYÜTT NEGYEDÉVRE 60, Ft
KIADÁSÉRT FELEL AZ INTÉZET IGAZGATÓJA

82. évfolyam 72. szám. + Budapest + 1969. március 13. csütörtök

Az időjárási helyzet ma reggel és a várható időjárás:

Európa időjárásában a London-Köln-Bécs vonalán át húzódó frontzóna jelentős eltéréseket okoz. Az Atlanti óceán felől áramló nedves, meleg levegő a talajon az emlitett vonalig jutott el, és a hőmérséklet itt az utóbbi évek átlagát 4, 6 fokkal meghaladja. Az enyhe légtömegek a magasban már a Kárpátok keleti oldalát és Ukrajna nyugati részeit is elérték, esőket illetve havazásokat okozva. A melegfronttól északra többfelé havazik, és a hőmérséklet az évszaknak megfelelő érték alatt alakul. Kelet-Európában és a Skandináv-félszigeten még mindig a néhány nappal ezelőtt Grönlandról odaáramlott hideg levegő érezteti hatását, havazások, hófuvások vannak. A Kárpát-medence továbbra is a délnyugati áramlások zónájában marad, igy az időjárás jellegében a következő 24 órában lényeges változás nem várható.

Hazánkban szerdán változóan felhős volt az ég, északkeleten 1-3, az ország többi részén 4-9 órán át sütött a nap. Többfelé észleltek jelentéktelen esőt. A lehullott csapadék mennyisége csak Szekszárdon érte el a 3 mm-t. A legmagasabb nappali hőmérséklet az ország nagy részén 11, 17 fokig emelkedett, csupán a kevésbé napos északkeleti területeken maradt egy-két fokkal 10 fok alatt. Ma hajnalban 1, 9 fok közötti minimum hőmérsékleteket mértek. Délelőtt változóan felhős volt az ég. A délnyugati szél a reggeli óráktól kezdve fokozatosan megerősödött, és néhány helyen 55 km/ó értékü széllökéseket észleltek. A hőmérséklet 11 órakor 12, 15 fok között váltakozott.

Ma 12 órakor Budapesten a hőmérséklet 14 fok, a tengerszintre átszámitott légnyomás 756 mm, mérsékelten süllyed.

Várható időjárás péntek estig:
Felhőátvonulások, többfelé, elsősorban nyugaton futó esővel.
Élénk, időnként megerősödő délnyugati, nyugati szél.
Az évszakhoz képest meleg idő.
Várható legalacsonyabb éjszakai hőmérséklet: 3, 8,
legmagasabb nappali hőmérséklet pénteken: 13, 18 fok között.

Dunay Sándorné-Bóna Márta s.k.

Távolabbi kilátások hétfőig
Legalacsonyabb hajnali hőmérsékletek +5 fok körül. Legmagasabb nappali hőmérsékletek eleinte 16, később 12 fok körül. Jelentős mennyiségü /legalább 5 mm/ csapadék az ország területének 60 %-án várható.

TÁVELŐREJELZŐ CSOPORT

A hőmérséklet napi középértéke és eltérése a 90 évi átlagtól /Budapesten/:
1969. III. 12. 9,6 C°, +5,2 C°.
1871 óta ezen a napon Budapesten előfordult:
legmagasabb hőmérséklet: 17,4 C° /1936/
legalacsonyabb hőmérséklet: -12,0 C° /1886/

69.160.

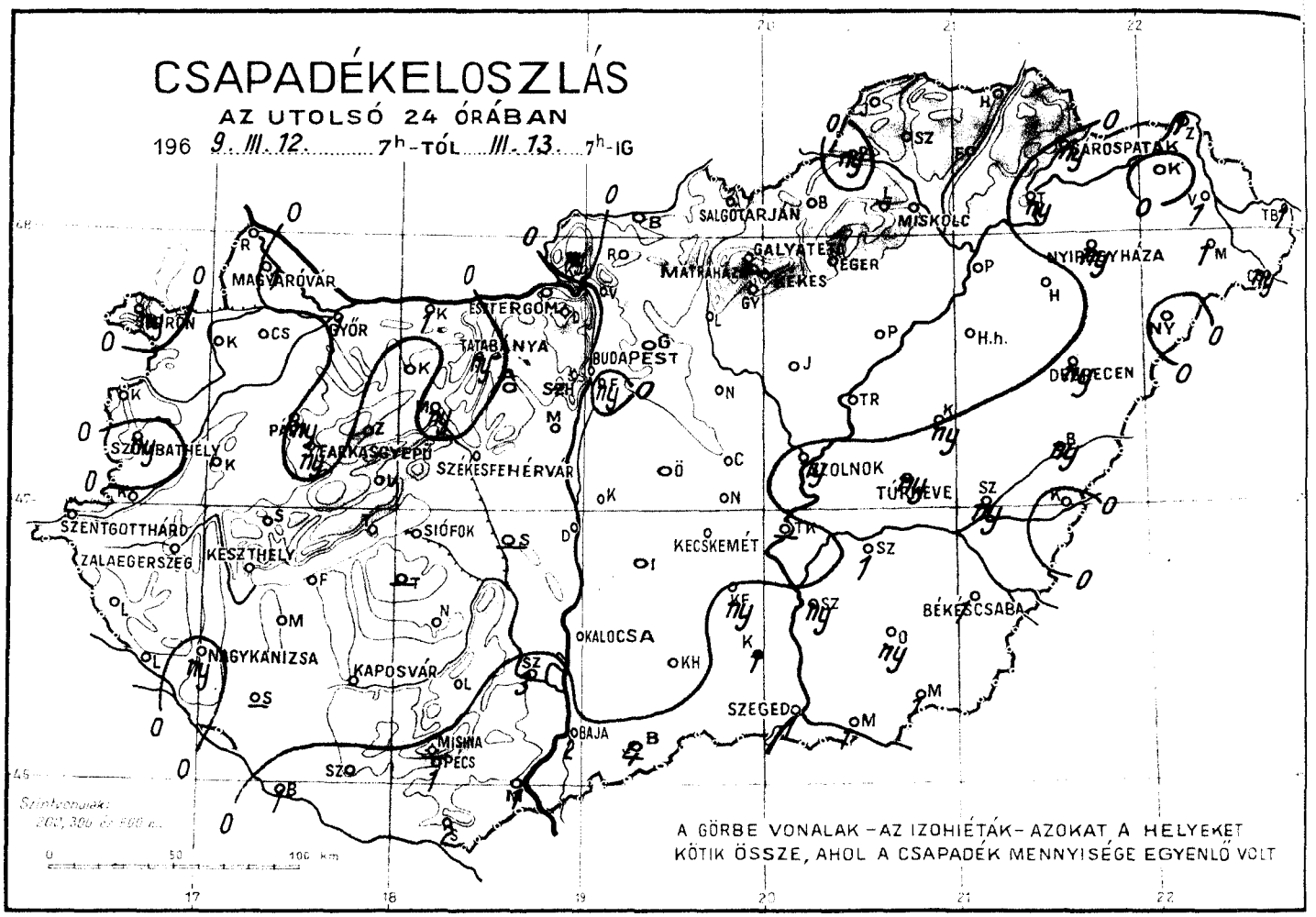
CSAPADÉKELOSZLÁS
AZ UTOLSÓ 24 ÓRÁBAN
196 9. III. 12. 7h-TÓL III. 13. 7h-IG
SALGÓTARJÁN
MISKOLC
MAGYARÓVÁR
GYŐR
ESZTERGOM
TATABÁNYA
BUDAPEST
MÁTRAHÁZA
EGER
EKES
NYIREGYHÁZA
H.h.
DEBRECEN
SZOMBATHELY
PAPA
TATABÁNYA
SZÉKESFEHÉRVÁR
SZOLNOK
TÚRKEVE
SZENTGOTTHÁRD
ZALAEGERSZEG
KESZTHELY
SIÓFOK
KECSKEMÉT
BÉKÉSCSABA
NAGYKANIZSA
KAPOSVÁR
OKALOCSA
SZEGED
BAJA
MISKOLC
PÉCS
A GÖRBE VONALAK – AZ IZOHIÉTÁK – AZOKAT A HELYEKET
KÖTIK ÖSSZE, AHOL A CSAPADÉK MENNYISÉGE EGYENLŐ VOLT

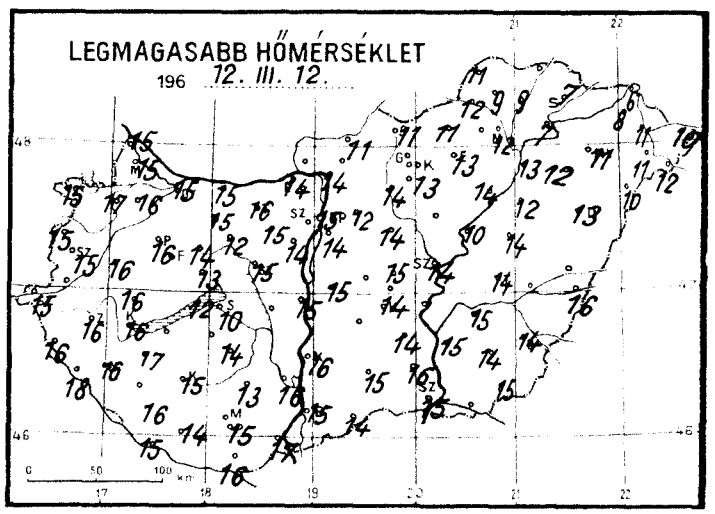
LEGMAGASABB HŐMÉRSÉKLET
196 12. III. 12.

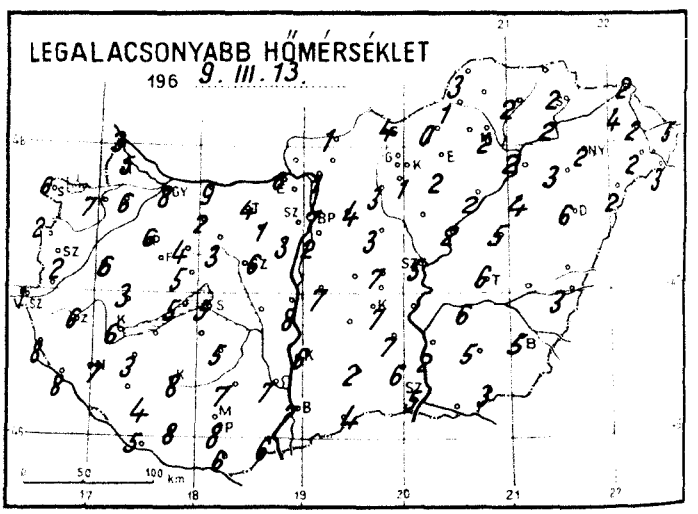
LEGALACSONYABB HŐMÉRSÉKLET
196 9. III. 13.

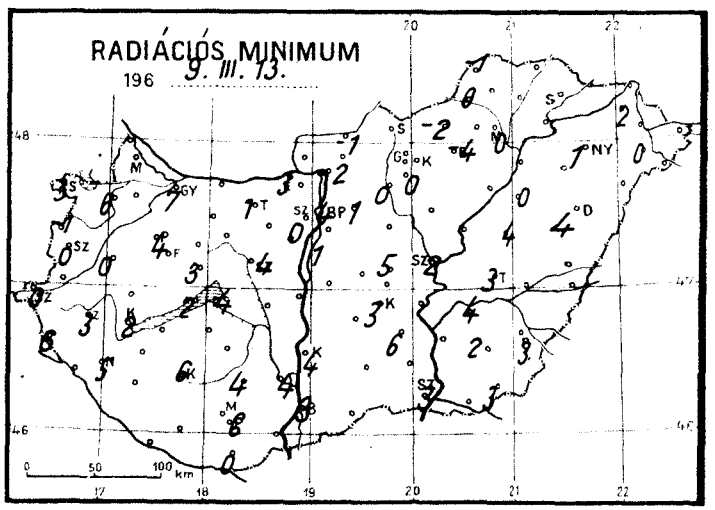
RADIÁCIÓS MINIMUM
196 9. III. 13.

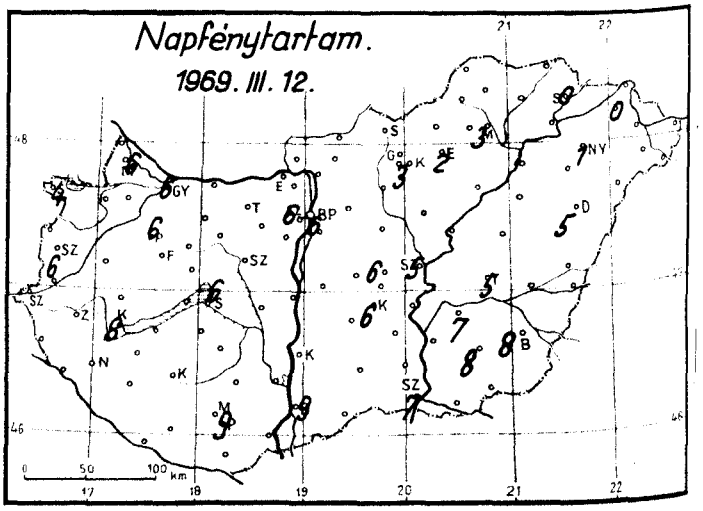
Napfénytartam.
1969. III. 12.

1969...március.... hó,
13... nap csütörtök....

	Az utolsó 24 óra adatai						24 órai csapadék mm		
	Csapadék (mm)		Hőmérsékleti szélsőségek: tegnapi nappali max.	éjszakai min.	min. 5 cm-en	Napsütés (óra) tegnap			
12815 Magyaróvár	1		15	5	–	6	Rajka	.	
822 Győr	1		15	8	7	6	Kapuvár	.	
825 Pápa	ny		16	6	4	6	Csorna	.	
805 Sopron	ny		15	6	3	4	Komárom	.	
812 Szombathely	ny	=	15	2	0	6	Káld	.	
910 Szentgotthárd	.	=	15	1	0		Kőszeg	.	
915 Zalaegerszeg	.	=	16	6	3		Körmend		
Lenti	.		16	8	6		Letenye	.	
925 Nagykanizsa	ny	=	16	7	5		Sümeg	.	
920 Keszthely	.		16	6	2	8	Zirc	.	
Tihany	.		12	5	2		Kisbér	.	=
935 Siófok	.		10	5	4	6	Mór	ny	
942 Pécs	1		15	8	6	9	Alcsút	.	
941 Misinatető (534 m)		=					Esztergom	.	
Siklós	2		16	6	0		Dobogókő	.	
827 Farkasgyepű (400 m)	ny		14	5	5		Fonyód	.	
Veszprém	.		13	5	3		Tab		
833 Tatabánya	ny	.	16	4	1		Szabadegyháza		
839 Budapest (Ferihegy)	ny	∇	14	2	1		Lengyel	.	
840 Budapest OMI	.		15	7	4	6	Nagykónyi	.	
841 Budapest (Szabadságh., 474 m)	.	=	11	4	1	6	Marcali	.	
Martonvásár	.		14	3	0		Somogyszob		
835 Székesfehérvár	.		15	6	4		Kaposvár	.	
Dunaújváros	.		15	8			Barcs	1	
Szekszárd	3	=	16	7	4		Szigetvár	.	
Mohács	1		17	6			Bácsalmás	4	
960 Baja	2	=	15	7	3	9	Kiskunhalas	.	
955 Kalocsa	.	=	16	6	4		Izsák	.	
Cegléd	.		15	7	5	6	Kunsztmiklós	.	
860 Szolnok	ny	=	14	5	2	5	Örkény		
970 Kecskemét	.	=	14	7	3	6	Nagykáta	.	
Kiskunfélegyháza	ny		14	7	6		Jászapáti	.	
982 Szeged	1	=	15	5	3	7	Tiszakécske		
Mezőhegyes	1		15	3	3		Nagykőrös	.	
Orosháza	ny		14	5	2	8	Kistelek	1	
990 Békéscsaba	1		14	5	3	8	Makó	1	
875 Túrkeve	ny		14	6	3	5	Szentes	ny	
Berettyóújfalu	ny		13	7	0		Szarvas	1	
892 Debrecen	ny		13	6	4	5	Szeghalom	ny	
892 Nyíregyháza	ny	=	11	2	1	1	Körösszakál	.	
788 Kisvárda	.	=	8	4	2	0	Tiszaroff	.	
Mátészalka	1		11	2	0		Poroszló	.	
Tiszabecs	1		10	5			Karcag	ny	
Vác	.	=	14	1	-2		Hortobágy	.	
Gödöllő	.		12	4	1		Polgár	.	
Lőrinci	.		14	3	0		Hajdúdorog	.	
Gyöngyös	.	⌓	13	1	0		Nyírlugos	.	
Balassagyarmat	.	⌓	11	1	-1		Csenger	ny	
755 Salgótarján	.		11	4			Vásárosnamény	1	
Galyatető (932 m)	.		8	1			Záhony	1	
851 Kékestető (1000 m)	.	≡	5	2	1	3	Királyrét	ny	
Mátraháza (672 m)							Romhány		
865 Eger	ny	=	13	2	-4	2	Borsodnádasd	.	
Putnok			12	1	0		Jósvafő	.	=
Lillafüred	.		10	2			Szendrőlád	.	
772 Miskolc	.	≡	12	2	0	3	Hidasnémeti	.	
Füged	.		9	2	0		Tokaj	ny	
778 Sárospatak	ny		7	2	–	0	Szentendre	.	

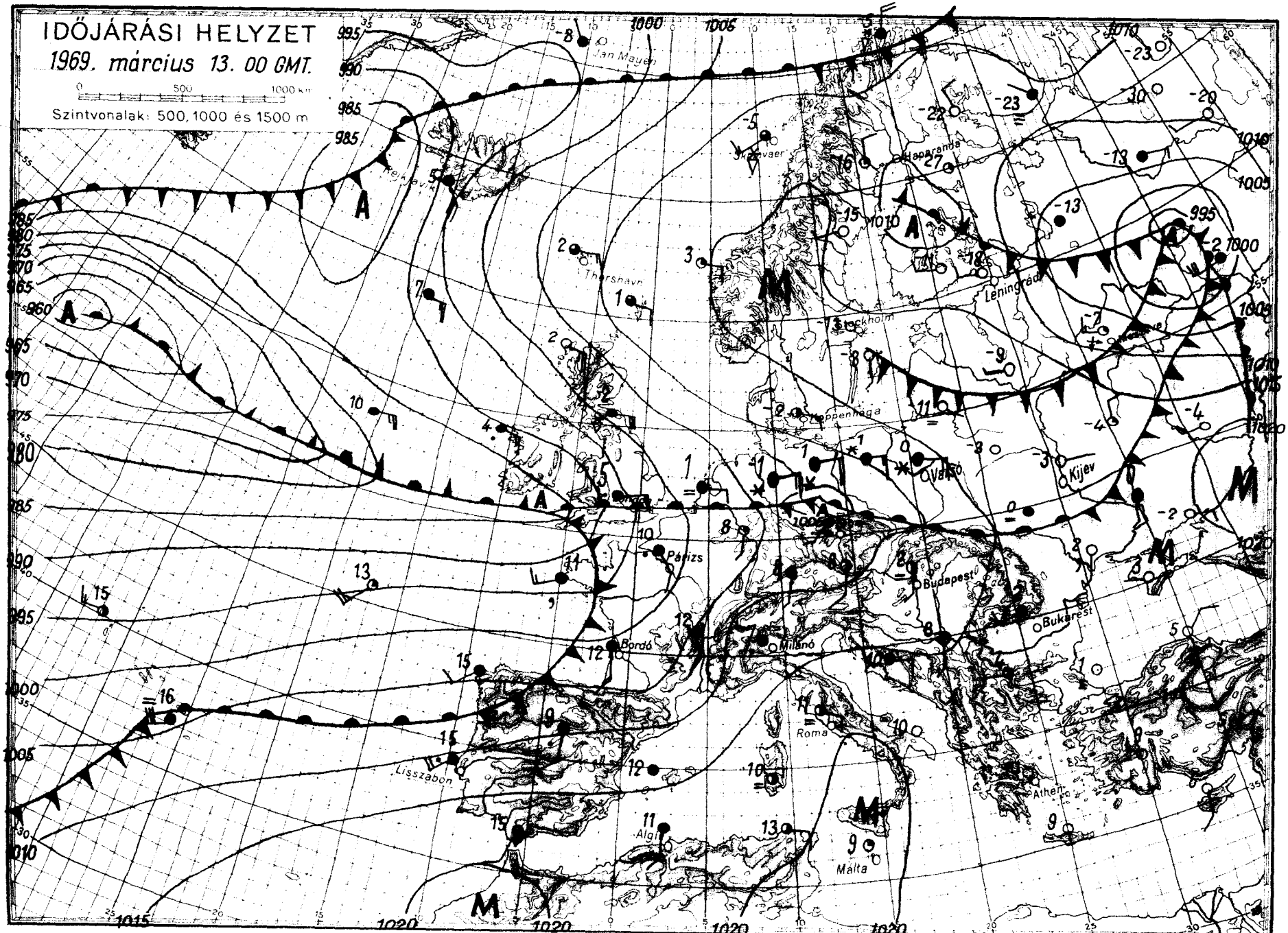
IDŐJÁRÁSI HELYZET
1969. március 13. 00 GMT.
0 500 1000 km
Szintvonalak: 500, 1000 és 1500 m
Jan Mayen
Skrövaer
Hoparanda
Thorshavn
Leningrád
Stockholm
Koppenhága
Varsó
Kijev
Párizs
Budapest
Bukarest
Bordó
Milánó
Roma
Lisszabon
Algír
Málta
Athén

IDŐJÁRÁSI NAPIJELENTÉS

ЕЖЕДНЕВНЫЙ МЕТЕОРОЛОГИЧЕСКИЙ БЮЛЛЕТЕНЬ • DAILY WEATHER REPORT
BULLETIN QUOTIDIEN DE TEMPS • TÄGLICHER WETTERBERICHT

KIADJA AZ ORSZÁGOS METEOROLÓGIAI INTÉZET
BUDAPEST II. KITAIBEL PÁL UTCA 1
TELEFON: KÖZPONT: 353-500, IDŐJELZŐ OSZT.: 150-410

MEGJELENIK NAPONKÉNT • ELŐFIZETÉSI ÁRA A POSTAI KÖLTSÉGGEL EGYÜTT NEGYEDÉVRE 60, Ft
KIADÁSÉRT FELEL AZ INTÉZET IGAZGATÓJA

82. évfolyam 73. szám. • Budapest • 1969. március 14. péntek

Az időjárási helyzet ma reggel és a várható időjárás:

Kontinensünk nyugati és középső részei fölé élénk déli, délnyugati szelekkel, tovább folytatódik az enyhe, nedves levegő beáramlása. Hatására Nyugat-Európában és a Földközi-tenger térségében sokfelé esik az eső. Lengyelországban és a Szovjetunió európai területének középső részén többfelé havazik. Észak-Európa fölött, lassu leszálló mozgások következtében általában kevés a felhő, hajnalban és reggel többfelé párás, ködös az idő. Közép-Európában a csütörtökön mért legmagasabb hőmérsékletek általában 5, 7 fokkal magasabbak voltak az elmult évek átlagánál. Szombaton a Kárpát-medencében enyhe marad az idő, de föként a déli megyékben többfelé kell esőre számitani.

Hazánkban csütörtökön változóan felhős, enyhe idő volt. Főként a Duna vonalától keletre többfelé esett az eső. A lehullott eső mennyisége általában a csapadéknyom és 3 mm között váltakozott, de Tiszabecsen 5 mm-t mértek. Azokon a helyeken ahol több órán keresztül sütött a nap 15, 18 fokos maximumok alakultak ki. Az erősen felhős helyeken viszont csak 11, 14 fokig emelkedett a hőmérő higanyszála. Ma hajnalra csak 4, 10 fokig hült le a levegő. Délelőtt országszerte folytatódott a változóan felhős, enyhe idő. A déli, délnyugati szél helyenként megerősödött. 11 órakor 11 és 16 fok közötti hőmérsékletet mértek.

Ma 12 órakor Budapesten a hőmérséklet 15 fok volt, a tengerszintre átszámitott légnyomás 752 mm, mérsékelten süllyedő irányzatu.

Várható időjárás szombat estig:

Felhős idő.
Főként a déli megyékben többfelé eső.
Mérsékelt, időnként élénk délnyugati szél.

Várható legalacsonyabb éjszakai hőmérséklet: 5, 10,
legmagasabb nappali hőmérséklet szombaton: 13, 18 fok között.

Kerényi Nárcisz s.k.

A hőmérséklet napi középértéke és eltérése a 90 évi átlagtól /Budapesten/:

1969. III. 13.: 12,2 C°, +7,8 C°.

1871 óta ezen a napon Budapesten előfordult:

legmagasabb hőmérséklet: 18,3 C° /1934/
legalacsonyabb hőmérséklet: -14,5 C° /1877/

69.165.

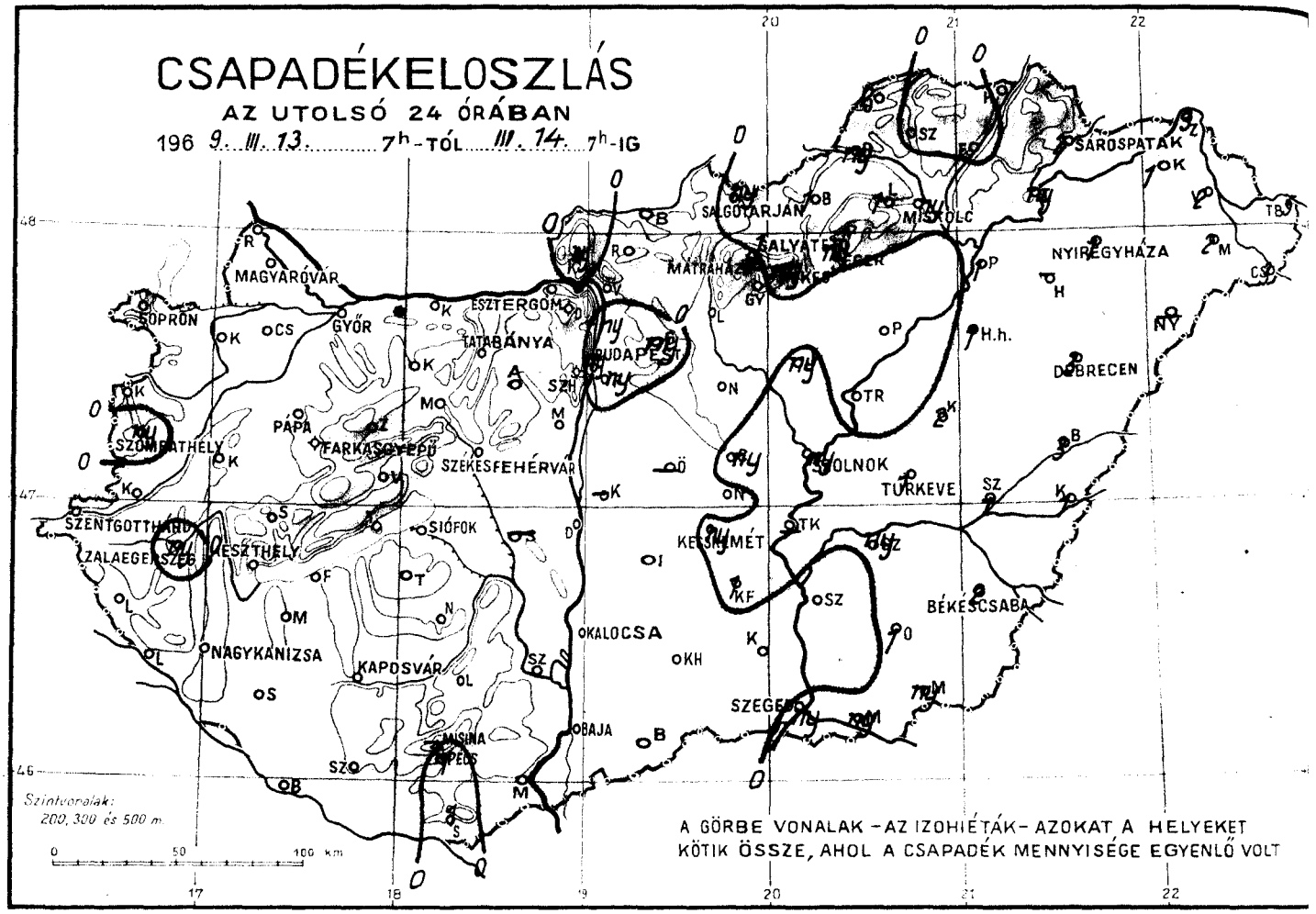
CSAPADÉKELOSZLÁS
AZ UTOLSÓ 24 ÓRÁBAN
196 9. III. 13. 7h-TÓL III. 14. 7h-IG
MAGYARÓVÁR
SOPRON
GYŐR
ESZTERGOM
TATABÁNYA
BUDAPEST
SALGÓTARJÁN
SÁROSPATAK
NYÍREGYHÁZA
DEBRECEN
SZOMBATHELY
PÁPA
FARKASGYEPŰ
SZÉKESFEHÉRVÁR
SZOLNOK
TÚRKEVE
SZENTGOTTHÁRD
ZALAEGERSZEG
KESZTHELY
SIÓFOK
KECSKEMÉT
BÉKÉSCSABA
NAGYKANIZSA
KAPOSVÁR
KALOCSA
SZEGED
BAJA
MISKOLC
H.h.
Szintvonalak:
200, 300 és 500 m
A GÖRBE VONALAK – AZ IZOHIÉTÁK – AZOKAT A HELYEKET
KÖTIK ÖSSZE, AHOL A CSAPADÉK MENNYISÉGE EGYENLŐ VOLT

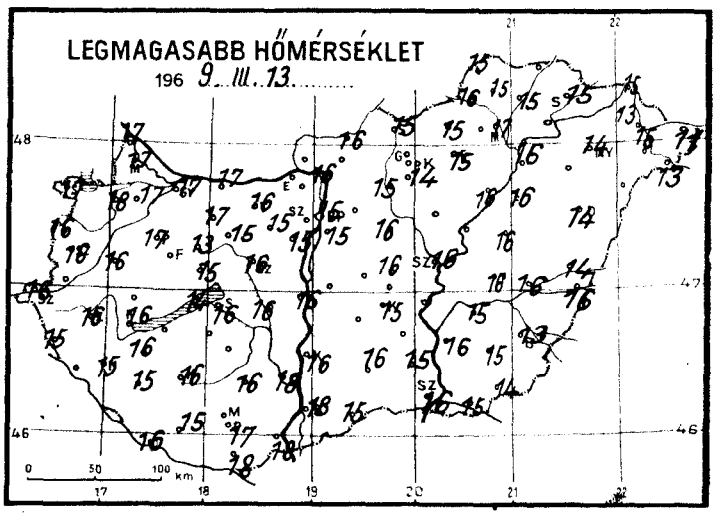
LEGMAGASABB HŐMÉRSÉKLET
196 9. III. 13.

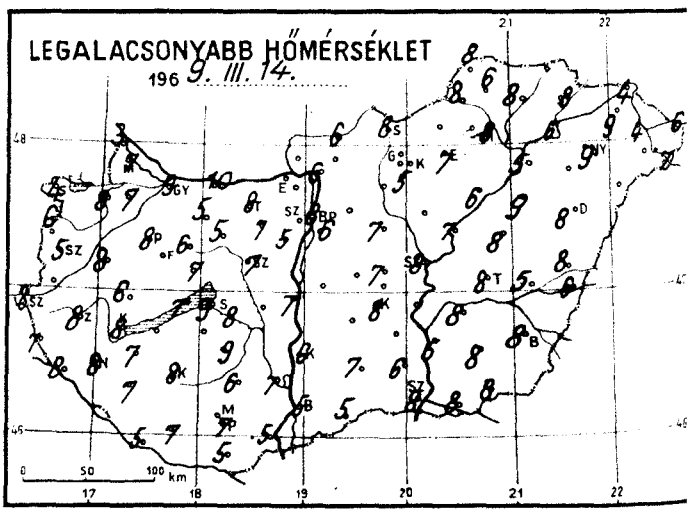
LEGALACSONYABB HŐMÉRSÉKLET
196 9. III. 14.

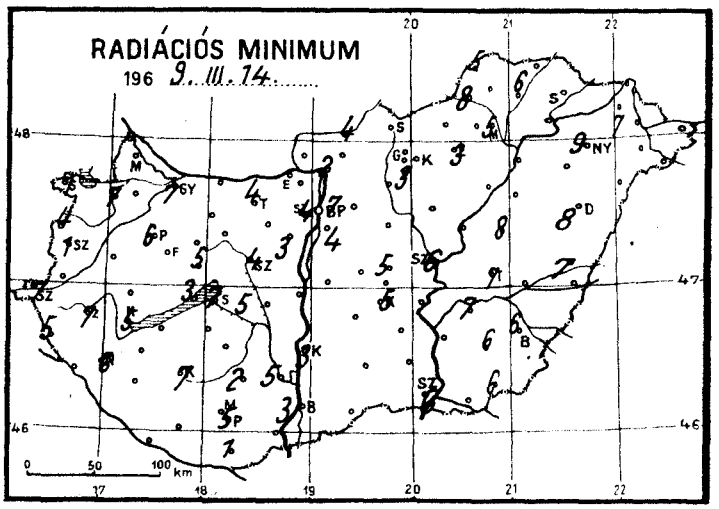
RADIÁCIÓS MINIMUM
196 9. III. 14.

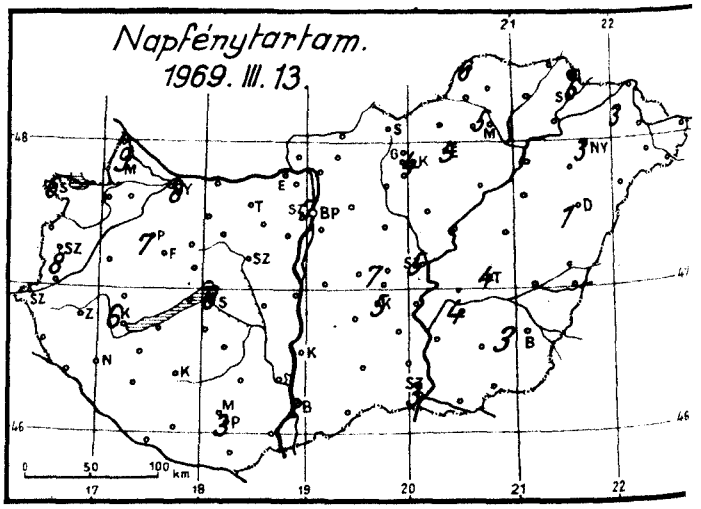
Napfénytartam.
1969. III. 13.

1969. március ..... hó,
14. ... nap péntek .....

	Az utolsó 24 óra adatai						24 órai csapadék mm		
	Csapadék (mm)		Hőmérsékleti szélsőségek			Napsütés (óra) tegnap			
			tegnapi nappali max.	éjszakai min.	min. 5 cm-en				
12815 Magyaróvár	.		17	7	–	9	Rajka	.	
822 Győr	.		17	9	7	8	Kapuvár	.	
825 Pápa	.		17	8	6	7	Csorna	.	b
805 Sopron	.		17	4	1	6	Komárom	.	
812 Szombathely	ny		16	5	1	8	Káld	.	
910 Szentgotthárd	.		16	8	7		Kőszeg	.	
915 Zalaegerszeg	ny		16	8	7		Körmend	.	
Lenti	.		15	7	5		Letenye	.	
925 Nagykanizsa	.		15	8	6		Sümeg	.	
920 Keszthely	.		16	8	5	6	Zirc	.	
Tihany	.		14	7	3		Kisbér	.	
935 Siófok	.		16	9	7	6	Mór	.	
942 Pécs	1		17	7	5	3	Alcsút	.	
941 Misinatető (534 m)							Esztergom	.	
Siklós	1		18	5	1		Dobogókő	.	
827 Farkasgyepű (400 m)	.		14	6	4		Fonyód	.	
Veszprém	.		15	7	5		Tab	.	
833 Tatabánya	.		16	8	4		Szabadbattyán	.	
839 Budapest (Ferihegy)	ny		15	6	4		Lengyel	.	
840 Budapest OMI	ny		15	8	7	7	Nagykónyi	.	
841 Budapest (Szabadságh., 474 m)	.		11	5	4	4	Marcali	.	
Martonvásár	.		15	5	3		Somogyszob	.	
835 Székesfehérvár	.		16	7	4		Kaposvár	.	
Dunaújváros	.		16	7			Barcs	.	
Szekszárd	.	b	18	7	5		Szigetvár	.	
Mohács	.		18	5			Bácsalmás	.	
960 Baja	.		18	5	3	2	Kiskunhalas	.	
955 Kalocsa	.		16	6	3		Izsák	.	
Ceglédd	ny		16	7	5	7	Kunsztmiklós		
860 Szolnok	ny		16	8	6	5	Örkény		
970 Kecskemét	ny		15	8	5	5	Nagykáta	.	
Kiskunfélegyháza	1		15	7	6		Jászapáti	ny	
982 Szeged	ny	∨̇	16	8	6	3	Tiszakécske		
Mezőhegyes	ny		14	8	6		Nagykőrös	.	
Orosháza	1		15	8	6		Kistelek	.	
990 Békéscsaba	2	∨̇	13	8	6	3	Makó	ny	
875 Túrkeve	1	∨̇	16	8	7	4	Szentes	.	
Berettyóújfalu	3		14	8	–		Szarvas	ny	
882 Debrecen	3		14	8	8	1	Szeghalom	1	
892 Nyíregyháza	1		14	9	9	3	Kőrösszakál	1	
788 Kisvárda	1		13	9	7	3	Tiszaroff	.	
Mátészalka	2		14	8	7		Poroszló	.	
Tiszabecs	5		11	6			Karcag	2	
Vác	.	=	16	6	2		Hortobágy	1	
Gödöllő	ny	∨̇	14	6	5		Polgár	1	
Lőrinci	.		15	–	–		Hajdúdorog		
Gyöngyös	.		14	5	3		Nyírlugos		
Balassagyarmat	.		16	6	4		Csenger	3	
755 Salgótarján	ny		15	8			Vásárosnamény	2	
Galyatető (932 m)	1		8	2			Záhony	3	
851 Kékestető (1000 m)	ny	≡	6	2	1	4	Királyrét	ny	
Mátraháza (672 m)							Romhány	.	
865 Eger	ny	=	15	7	3	5	Borsodnádasd	1	∨̇
Putnok	ny		16	8	8		Jósvafő	2	
Lillafüred	1		13	5			Szendrőlád	.	
772 Miskolc	ny	∨̇	17	8	5	5	Hidasnémeti	1	
Füged	.		15	8	6		Tokaj	ny	∨̇
778 Sárospatak	2	=	15	8	–	6	Szentendre	ny	

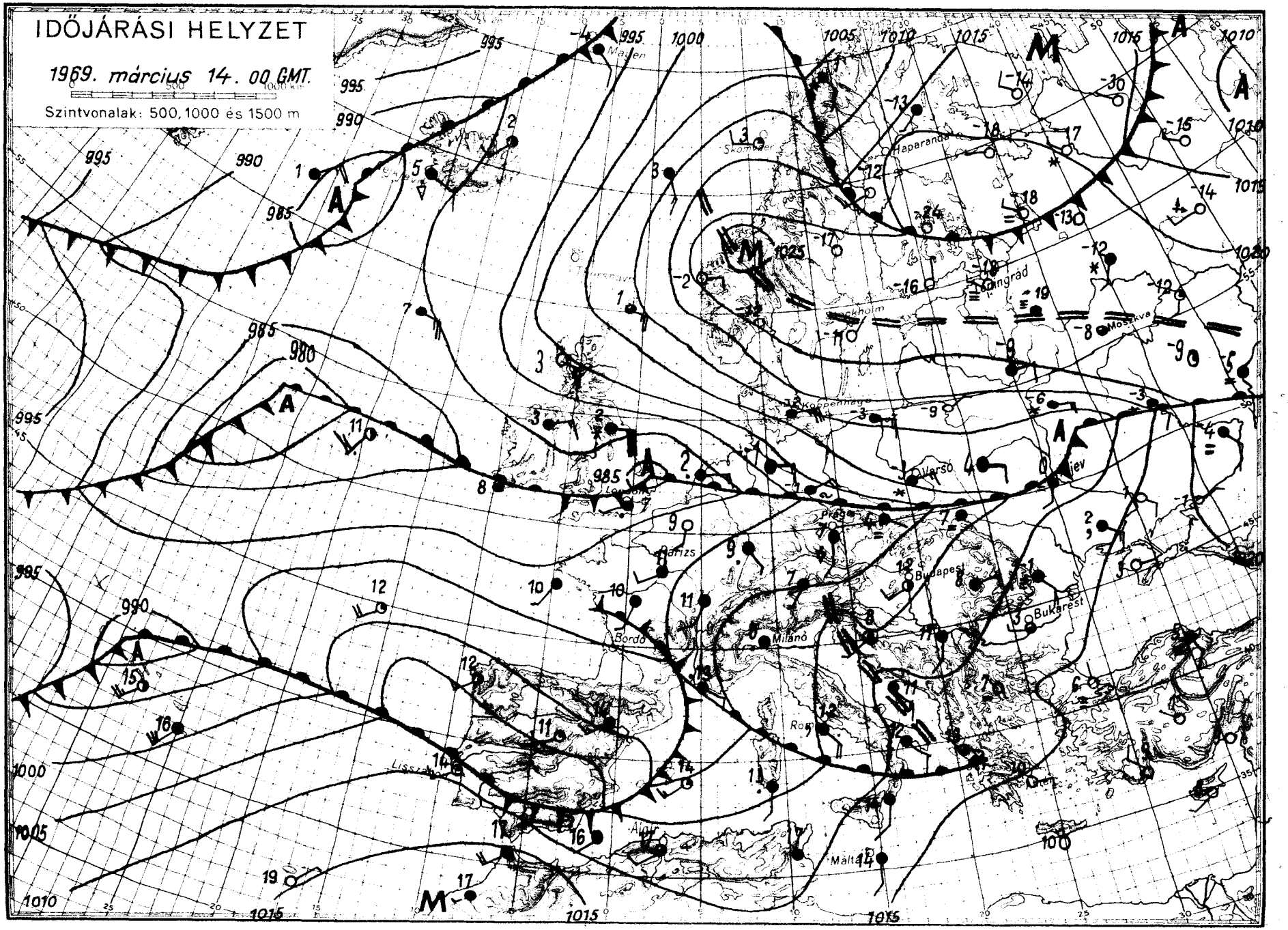
IDŐJÁRÁSI HELYZET
1969. március 14. 00 GMT.
Szintvonalak: 500, 1000 és 1500 m
Haparanda
Moszkva
Koppenhaga
Varsó
Budapest
Bukarest
Milánó
Bordó
Párizs
Rom
Málta
Algír
Lisszabon
Madrid
Bécs
Skomvaer
Tromsnaya
Mayen

IDŐJÁRÁSI NAPIJELENTÉS

ЕЖЕДНЕВНЫЙ МЕТЕОРОЛОГИЧЕСКИЙ БЮЛЛЕТЕНЬ • DAILY WEATHER REPORT
BULLETIN QUOTIDIEN DE TEMPS • TÄGLICHER WETTERBERICHT

KIADJA AZ ORSZÁGOS METEOROLÓGIAI INTÉZET
BUDAPEST II. KITAIBEL PÁL UTCA 1
TELEFON: KÖZPONT: 353-500, IDŐJELZŐ OSZT.: 150-410

MEGJELENIK NAPONKÉNT * ELŐFIZETÉSI ÁRA A POSTAI KÖLTSÉGGEL EGYÜTT NEGYEDÉVRE 60, Ft
KIADÁSÉRT FELEL AZ INTÉZET IGAZGATÓJA

82. évfolyam 74. szám. + Budapest + 1969. március 15. szombat

Az időjárási helyzet ma reggel és a várható időjárás:

Az elmult néhány nap során a szakadatlan délnyugati áramlással Nyugat- és Közép-Európa, valamint Ukraja déli része fölé nagy mennyiségü és igen enyhe légtömeg érkezett, igy e területeken az átlagosnál jóval magasabb hőmérsékletek alakultak ki. Ugyanakkor az Európa északi felében nyugalomba került grönlandi eredetü levegő tovább hült és vastagodott, ezzel egyidőben pedig lassan dél felé csuszott. A szombat reggeli időjárási térképek alapján megállapitható, hogy a hidegebb levegőfajta északi széllel a Cseh-Morva határvidéken át Bécs felé, az Északi-Kárpátok hágóin át Kassa felé áramlik. A következő rövid időszakban, legalábbis a Kárpát-medence egy részén a hőmérséklet csökkenése várható.

Hazánkban pénteken az ország északnyugat-délkeleti irányu tengelyében napos, máshol erősen felhős volt az ég. Az éjszaka folyamán megkezdődött eső elsősorban a Dunántulra és az északi határmegyékre terjeszkedett ki. Mennyisége csak kevés helyen érte el az 1, 2 mm-t. A hőmérséklet pénteken napközben 14 és 20 fok között alakult ki. Emlitésre méltó, a budapesti 13,1 fokos napi középhőmérséklet, ami a csaknem 100 éves sorozatban március 14-én még nem fordult elő. A 13,1 fokos napi középhőmérséklet átlagos viszonyok között április 25-én esedékes. Az éjszaka folyamán borult égbolt alatt csupán 5, 10 fokig hült le a levegő. Délelőtt folytatódott az enyhe, borult, illetve erősen felhős idő, a nyugati megyékben kisebb esővel. A hőmérséklet 11 órára általában elérte a 10, 16 fokot, de a Balaton hütő hatása miatt Siófokon 7, Keszthelyen 9 fokot mértek, továbbá az emlitett hideg-beszivárgás következtében Nyiregyházán csak 9 fok volt. Sopronban éjféltől kezdve fokozatosan 11 fokról 5 fokra csökkent a hőmérséklet.

Ma 12 órakor Budapesten a hőmérséklet 14 fok a tengerszintre átszámitott légnyomás 750 mm, alig változik.

Várható időjárás vasárnap estig:
Erősen felhős idő, többfelé ujabb esővel.
Időnként élénk, átmenetileg erős délkeleti, keleti, majd északkeleti, a Dunántulon északi, északnyugati szél.
A hőmérséklet fokozatosan csökken: éjszaka és nappal általában 5, 10 fok között lesz.

Dr. Tóth Pál s.k.

A hőmérséklet napi középértéke és eltérése a 90 évi átlagtól /Budapesten/:

1969. III. 14.: 13,1 C°, +8,5 C°.

1871 óta ezen a napon Budapesten előfordult:
legmagasabb hőmérséklet: 20,8 C° /1957/
legalacsonyabb hőmérséklet: -9,5 C° /1883/

69.169.

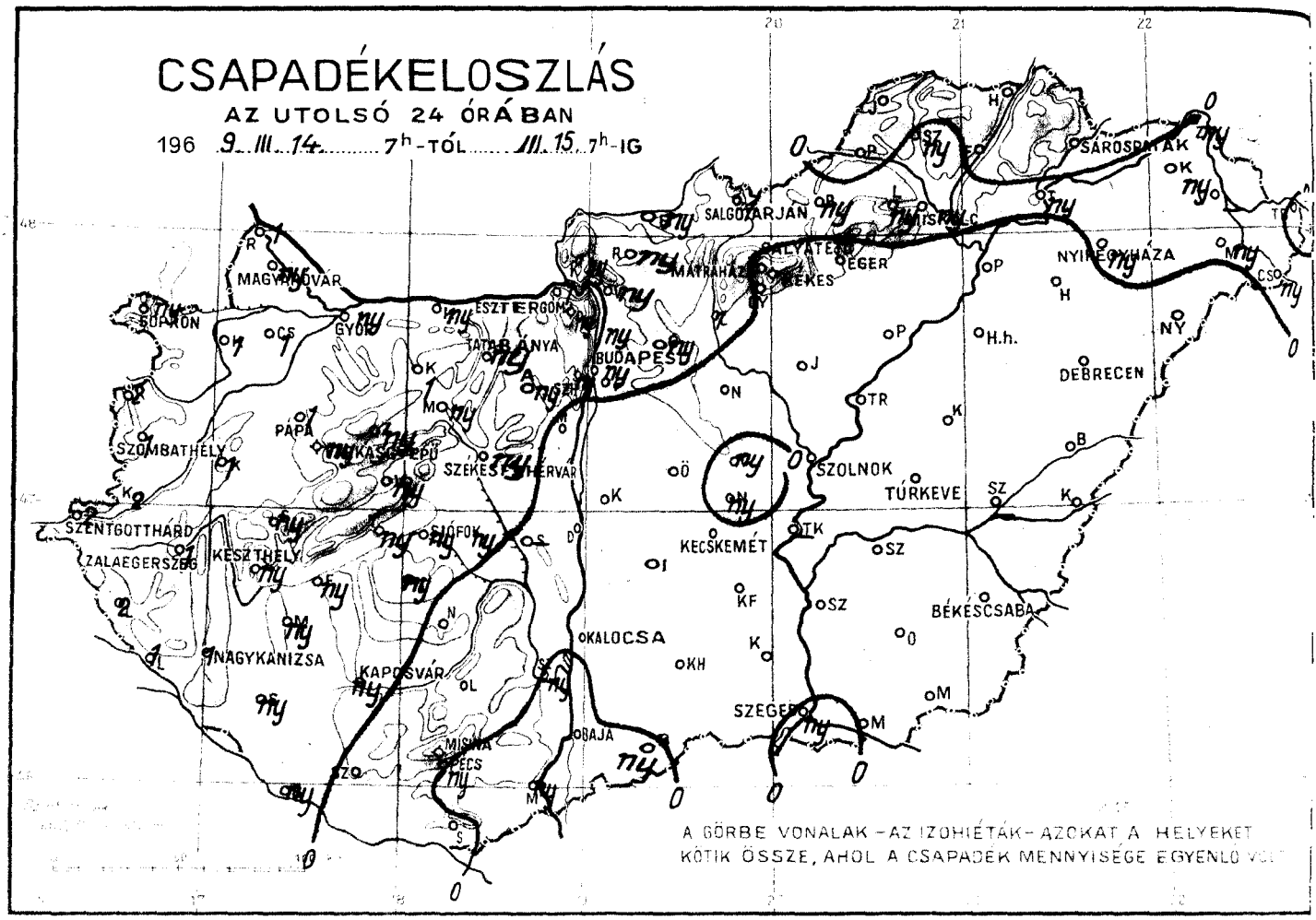
CSAPADÉKELOSZLÁS
AZ UTOLSÓ 24 ÓRÁBAN
196 9. III. 14. 7h-TÓL III. 15. 7h-IG
SÁROSPATAK
SALGÓTARJÁN
MISKOLC
ALYATÉTI
EGER
MÁTRAHÁZA
BÉKÉS
NYIREGYHÁZA
MAGYARÓVÁR
SOPRON
GYŐR
ESZTERGOM
TATABÁNYA
BUDAPEST
DEBRECEN
PÁPA
SZOMBATHELY
KASZAPÉPŰ
SZÉKESFEHÉRVÁR
SZOLNOK
TÚRKEVE
SZENTGOTTHÁRD
ZALAEGERSZEG
KESZTHELY
SIÓFOK
KECSKEMÉT
BÉKÉSCSABA
NAGYKANIZSA
KALOCSA
KAPOSVÁR
SZEGED
BAJA
MISINA
PÉCS
A GÖRBE VONALAK – AZ IZOHIÉTÁK – AZOKAT A HELYEKET KÖTIK ÖSSZE, AHOL A CSAPADÉK MENNYISÉGE EGYENLŐ VOLT

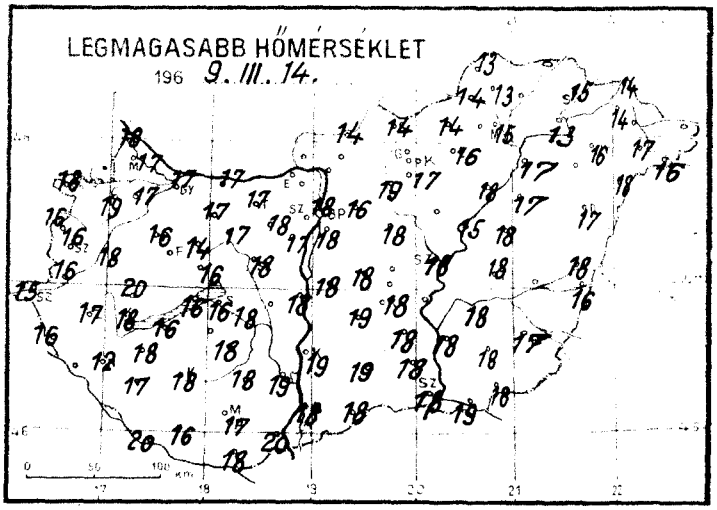
LEGMAGASABB HŐMÉRSÉKLET
196 9. III. 14.

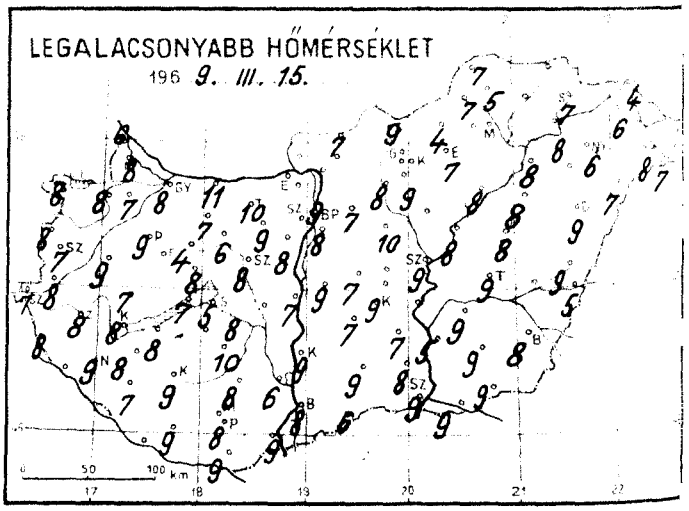
LEGALACSONYABB HŐMÉRSÉKLET
196 9. III. 15.

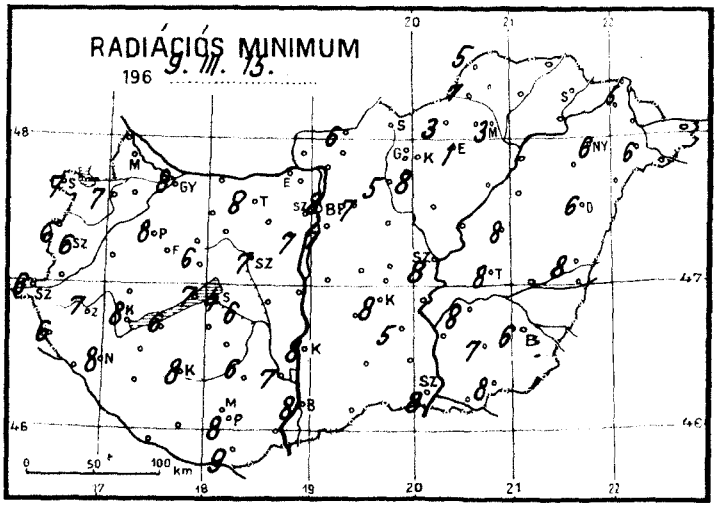
RADIÁCIÓS MINIMUM
196 9. III. 15.

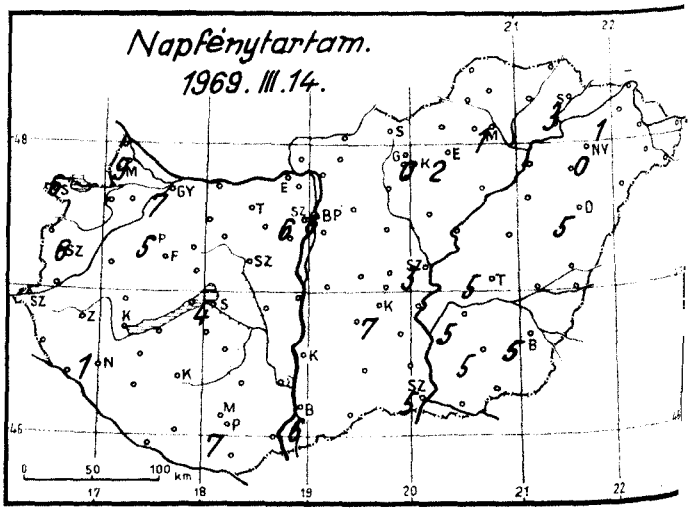
Napfénytartam.
1969. III. 14.

..1969...március. hó,
..15.nap .szombat.....

	Az utolsó 24 óra adatai					
	Csapadék (mm)		Hőmérsékleti szélsőségek			Napsütés (óra) tegnap
			tegnapi nappali max.	éjszakai min.	min. 5 cm-en	
12815 Magyaróvár	ny		17	8	–	9
822 Győr	ny	≈	17	8	8	7
825 Pápa	1		16	9	8	5
805 Sopron	g		18	8	7	6
812 Szombathely	1		16	7	6	6
910 Szentgotthárd	2	=	15	7	6	
915 Zalaegerszeg	1		17	8	7	
Lenti	2		16	8	6	
925 Nagykanizsa	1		12	9	8	1
920 Keszthely	ny		18	8	8	
Tihany	ny		16	7	7	
935 Siófok	ny	=	16	5	4	4
942 Pécs	ny		17	8	8	7
941 Misinatető (634 m)						
Siklós	.		18	9	9	
827 Farkasgyepű (400 m)	ny		15	7	6	
Veszprém	ny		16	8	6	
833 Tatabánya	ny		17	10	8	
839 Budapest (Farkasrét)	ny		18	8	7	
840 Budapest OMI	ny		18	9	8	6
841 Budapest (Szabadságh., 474 m)	ny	=	15	6	3	6
Martonvásár	.		17	8	7	
835 Székesfehérvár	ny		18	8	7	
Dunaújváros	.		18	7		
Szekszárd	ny	=	19	6	2	
Mohács	ny		20	9		
960 Baja	ny		18	8	8	6
955 Kalocsa	.		19	9	8	
Cegléd	ny		18	8	7	
860 Szolnok	.		18	9	8	3
970 Kecskemét	.		18	9	8	7
Kiskunfélegyháza	.		18	7	5	
982 Szeged	ny		18	9	8	5
Mezőhegyes	.		18	9	8	
Orosháza	.		18	9	7	5
990 Békéscsaba	.		17	8	6	5
875 Túrkeve	.		18	9	8	5
Berettyóújfalu	.		18	9	8	
882 Debrecen	.		17	9	6	5
892 Nyíregyháza	ny		16	6	6	0
788 Kisvárda	ny	=	14	6	5	1
Mátészalka	ny		17	8	6	
Tiszabecs	.		14	7		
Vác	ny		18	8	4	
Gödöllő	ny		16	7	7	
Lőrinci	7		19	8	5	
Gyöngyös	.		17	9	8	
Balassagyarmat	ny		14	7	6	
755 Salgótarján	1		14	9		
Galyatető (932 m)	.		9	6		
851 Kékestető (1000 m)	.	≡	7	3	3	0
Mátraháza (672 m)						
865 Eger	.	=	16	7	1	2
Putnok	.	=	14	7	7	
Lillafüred	ny		14	4		
772 Miskolc	ny	=	15	6	3	1
Füged	.		14	5	5	
778 Sárospatak	.	≡	15	7	–	3

24 órai csapadék mm		
Rajka	1	
Kapuvár	1	
Csorna	1	
Komárom	ny	
Káld	1	
Kőszeg	2	
Körmend	2	
Letenye	1	
Sümeg	ny	
Zirc	ny	
Kisbér	1	≡
Mór	ny	
Alcsút	ny	
Esztergom	1	
Dobogókő	ny	
Fonyód	ny	
Tab	ny	
Sárhatvan	ny	
Lengyel	.	
Nagykónyi	.	
Marcali	ny	
Somogyszob	ny	
Kaposvár	ny	
Bares	ny	≡
Szigetvár	.	
Bácsalmas	ny	
Kiskunhalas	.	
Izsák	.	
Kunszentmiklós	.	
Orkény	.	
Nagykáta	.	
Jászapáti	.	≈
Tiszakécske	.	
Nagykőrös	ny	
Kistelek	.	
Makó	.	
Szentes	.	
Szarvas	.	
Szeghalom		
Körösszakál	.	
Tiszaroff	.	
Poroszló	.	
Karcag	.	
Hortobágy	.	
Polgár	.	
Hajdúdorog		
Nyírlugos	.	
Csenger	ny	
Vásárosnamény		
Záhony	ny	
Királyrét		
Romhány	ny	
Borsodnádasd	ny	
Jósvafő	.	=
Szendrőlád	ny	
Hidasnémeti	.	
Tokaj	ny	
Szentendre	ny	

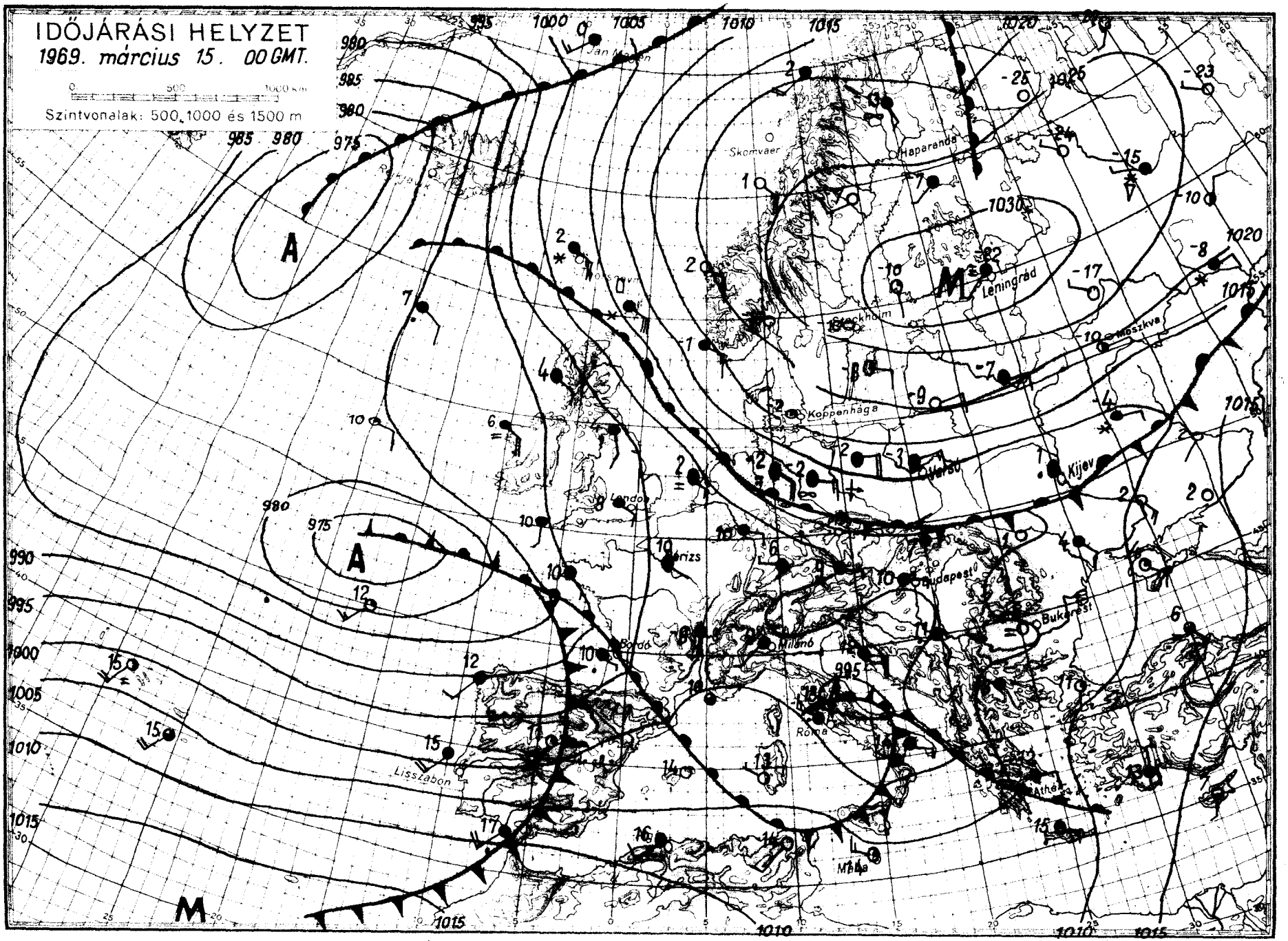
IDŐJÁRÁSI HELYZET
1969. március 15. 00 GMT.
0 500 1000 Km
Szintvonalak: 500, 1000 és 1500 m
Skomvaer
Haparanda
Leningrád
Stockholm
Moszkva
Koppenhága
Kijev
London
Párizs
Budapest
Bukarest
Milánó
Róma
Athén
Lisszabon
Málta
A
M

IDŐJÁRÁSI NAPIJELENTÉS

ЕЖЕДНЕВНЫЙ МЕТЕОРОЛОГИЧЕСКИЙ БЮЛЛЕТЕНЬ • DAILY WEATHER REPORT
BULLETIN QUOTIDIEN DE TEMPS • TÄGLICHER WETTERBERICHT

KIADJA AZ ORSZÁGOS METEOROLÓGIAI INTÉZET
BUDAPEST II. KITAIBEL PÁL UTCA 1
TELEFON: KÖZPONT: 353-500, IDŐJELZŐ OSZT.: 150-410

MEGJELENIK NAPONKÉNT • ELŐFIZETÉSI ÁRA A POSTAI KÖLTSÉGGEL EGYÜTT NEGYEDÉVRE 60, Ft
KIADÁSÉRT FELEL AZ INTÉZET IGAZGATÓJA

82. évfolyam 75. szám. + Budapest + 1969. március 16. vasárnap

Az időjárási helyzet ma reggel és a várható időjárás:

Az észak-európai anticiklon szárazföldünk középső részeire is kiterjeszkedett. Hatására a hideg, és enyhe levegő találkozási zónája ma reggelre Németország, a Cseh-medence és a Kárpátok térsége fölött helyezkedett el. Az említett területekre helyenként erős északkeleti széllel hideg levegő áramlik 4, 5 fokos lehülést és csapadékot okozva. Ma hajnalban Varsóban -9, Berlinben -6, Prágában -3 fokot mértek. A Földközi-tenger térségében továbbra is enyhe, változékony és esős az idő.

Hazánkban szombaton nyugaton borult, keleten erősen felhős volt az ég. A nyugaton megindult esőzés fokozatosan az egész ország területére kiterjedt. Nagykanizsa, Veszprém, Budapest vonalától nyugatra a lehullott eső mennyisége meghaladta a 10 mm-t, sőt Kapuvárról 20, Kőszegről 24, Sopronból 29 mm-t jelentettek. A nappali felmelegedés az északi megyékben gyengült, ott már csak 8, 14 délen még 13, 18 fok között alakult ki a hőmérséklet csucsértéke. Vasárnap hajnalban általában 0, +5, délnyugaton 5, 9 fokig hült le a levegő. Délelőtt folytatódott északkelet felől a hideg levegő beszivárgása. Több helyen 8, 10 fokos hőmérsékletcsökkenés következett be az előző naphoz képest. Sokfelé esett az eső, a hőmérséklet 11 órakor 1, 11 fok között váltakozott.

Ma 12 órakor Budapesten a hőmérséklet 5 fok a tengerszintre átszámitott légnyomás 754 mm, gyengén emelkedő irányzatu.

Várható időjárás hétfő estig:

Erősen felhős, párás idő, többfelé esővel, havas esővel, a hegyeken havazással.
Élénk, helyenként erős északkeleti, keleti szél.
A hőmérséklet főként délen tovább csökken.

Várható legalacsonyabb éjszakai hőmérséklet: -1, +4,
legmagasabb nappali hőmérséklet hétfőn: északon 0, +5 fok között, délen kevéssel 5 fok felett.

Dunay Sándorné s.k.

A hőmérséklet napi középértéke és eltérése a 90 évi átlagtól /Budapesten/:

1969. III. 15: 10,8 C°, +5,8 C°.

1871 óta ezen a napon Budapesten előfordult:

legmagasabb hőmérséklet: 19,8 C° /1915/
legalacsonyabb hőmérséklet: - 7,0 C° /1883/

69.167.

CSAPADÉKELOSZLÁS

AZ UTOLSÓ 24 ÓRÁBAN

196 9. III. 15. 7h-TÓL III. 16. 7h-IG

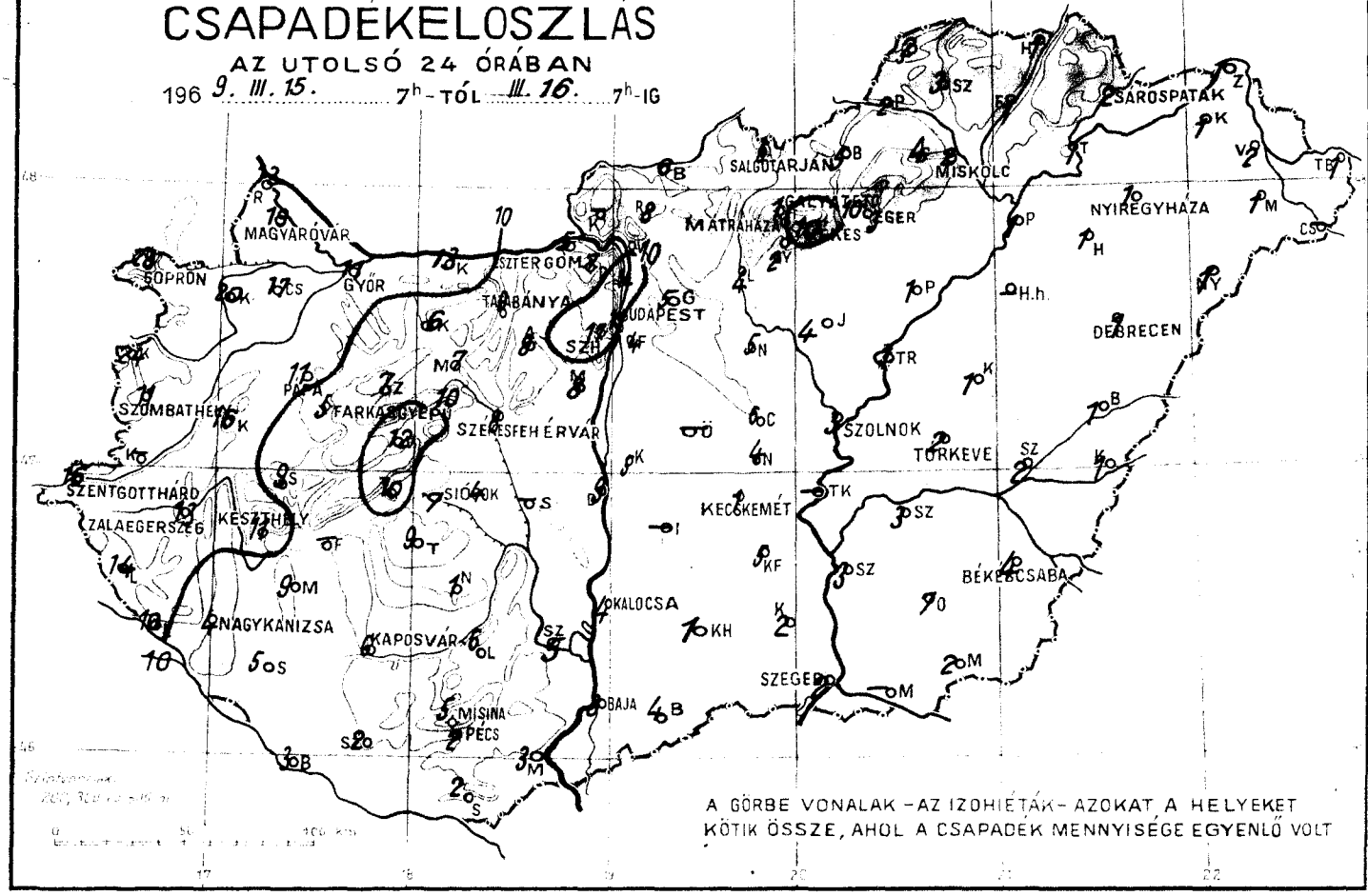

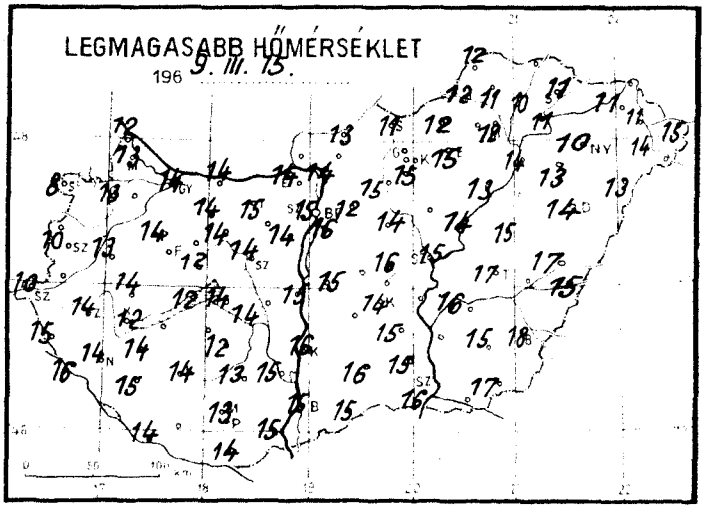

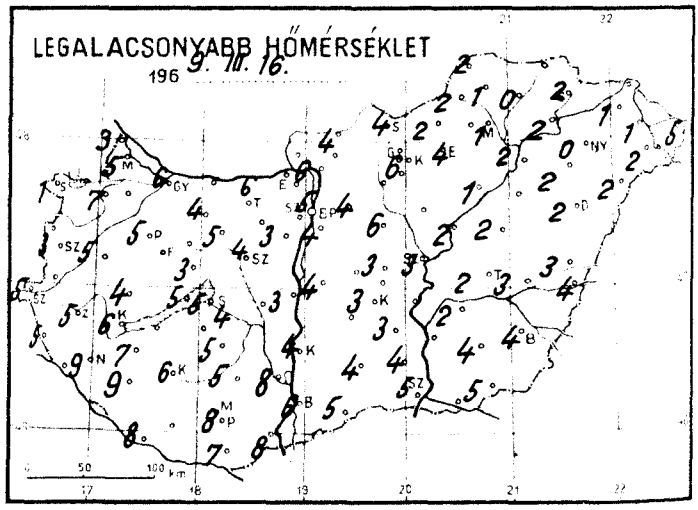

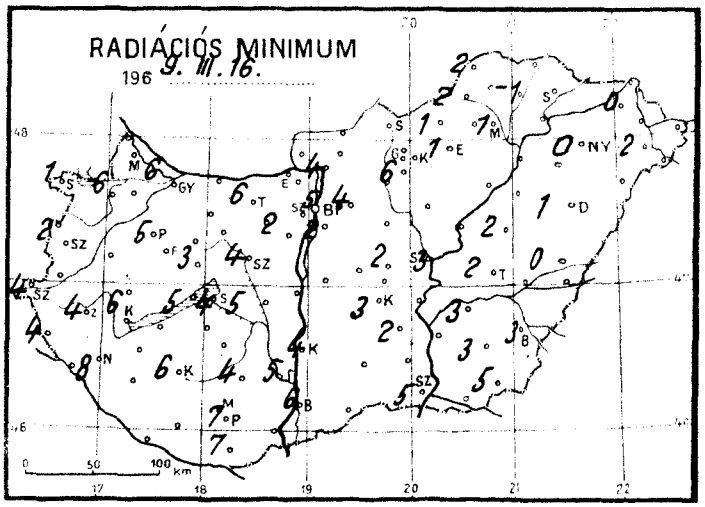

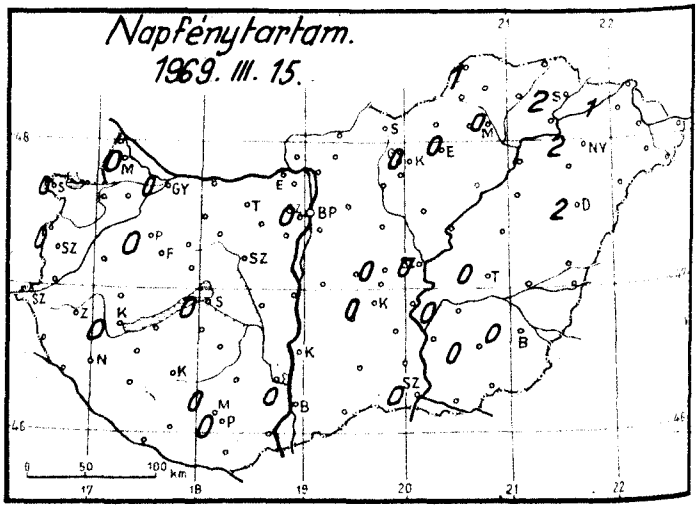

1969. ...március... hó,
16. nap vasárnap.....

	Az utolsó 24 óra adatai						24 órai csapadék mm		
	Csapadék (mm)		Hőmérsékleti szélsőségek: tegnapi nappali max.	éjszakai min.	min. 5 cm-en	Napsütés (óra) tegnap			
12815 Magyaróvár	19		13	5	-	0	Rajka	13	
822 Győr	11		14	6	6	0	Kapuvár	20	
825 Pápa	11		14	5	5	0	Csorna	17	
805 Sopron	29		8	1	1	0	Komárom	13	
812 Szombathely	11		10	3	2	0	Káld	16	
910 Szentgotthárd	16		10	5	4		Kőszeg	24	
915 Zalaegerszeg	13		14	5	4		Körmend	-	
Lenti	14		15	5	4		Letenye	10	
925 Nagykanizsa	4		14	9	8		Sümeg	9	
920 Keszthely	11		12	6	6	0	Zirc	7	
Tihany	10		12	5	5		Kisbér	6	
935 Siófok	7		14	5	4	0	Mór	7	
942 Pécs	2		13	8	7	0	Alcsút	8	
941 Misinatető (534 m)	5		12	6	5	0	Esztergom	5	
Siklós	2		14	7	7		Dobogókő	7	
827 Farkasgyepű (400 m)	5		12	3	3		Fonyód	-	
Veszprém	12		12	3	3		Tab	9	
833 Tatabánya	6		15	6	6		Siófok	4	
839 Budapest (Ferihegy)	4		16	4	2		Lengyel	6	
840 Budapest OMI	10		15	5	5	0	Nagykónyi	1	
841 Budapest (Szabadsagh.,474 m)	17	=	12	2	2	0	Marcali	9	
Martonvásár	8		14	3	2		Somogyszob	5	
835 Székesfehérvár	8		14	4	4		Kaposvár	6	
Dunaújváros	9		15	3			Bares	3	=
Szekszárd	5	=	15	8	5		Szigetvár	2	
Mohács	3		15	8			Bácsalmás	4	
960 Baja	3		15	6	6	0	Kiskunhalas	1	
955 Kalocsa	4		16	4	4		Izsák	-	
Cegléd	6		16	3	2	0	Kunsztmiklós	5	
860 Szolnok	3		15	3	3	0	Örkény	-	
970 Kecskemét	1		14	3	3	0	Nagykáta	5	
Kiskunfélegyháza	5		15	3	2		Jászapáti	4	
982 Szeged	2		16	5	5	0	Tiszakécske	-	
Mezőhegyes	2		17	5	5		Nagykőrös	4	
Orosháza	7		15	4	3	0	Kistelek	2	
990 Békéscsaba	4		18	4	3	0	Makó	-	
875 Túrkeve	2		17	2	2	0	Szentes	3	
Berettyóújfalu	1		17	3	0		Szarvas	3	
882 Debrecen	1		14	2	1	2	Szeghalom	2	
892 Nyíregyháza	1		10	0	0	2	Körösszakál	1	
788 Kisvárda	1		11	1	0	1	Tiszaroff	1	
Mátészalka	1		14	2	2		Poroszló	1	
Tiszabecs	1		15	5			Karcag	1	
Vác	9		14	6	4		Hortobágy	-	
Gödöllő	5		12	4	4		Polgár	1	
Lőrinci	4		15	-	-		Hajdúdorog	1	
Gyöngyös	2		15	6	6		Nyírlugos	1	
Balassagyarmat	6		13	4			Csenger	-	
755 Salgótarján	5		11	4			Vásárosnamény	2	
Galyatető (932 m)	1	=	9	1			Záhony	1	
851 Kékestető (1000 m)	10	=	7	1	1	0	Királyrét	-	
Mátraháza (672 m)	-		-	-			Romhány	8	
865 Eger	3		15	4	1	0	Borsodnádasd	5	
Putnok	2	=	12	2	2		Jósvafő	2	
Lillafüred	4		9	1			Szendrőlád	3	
772 Miskolc	2		12	1	1	0	Hidasnémeti	1	
Füged	1		10	0	-1		Tokaj	1	
778 Sárospatak	2		11	2	-	2	Szentendre	14	

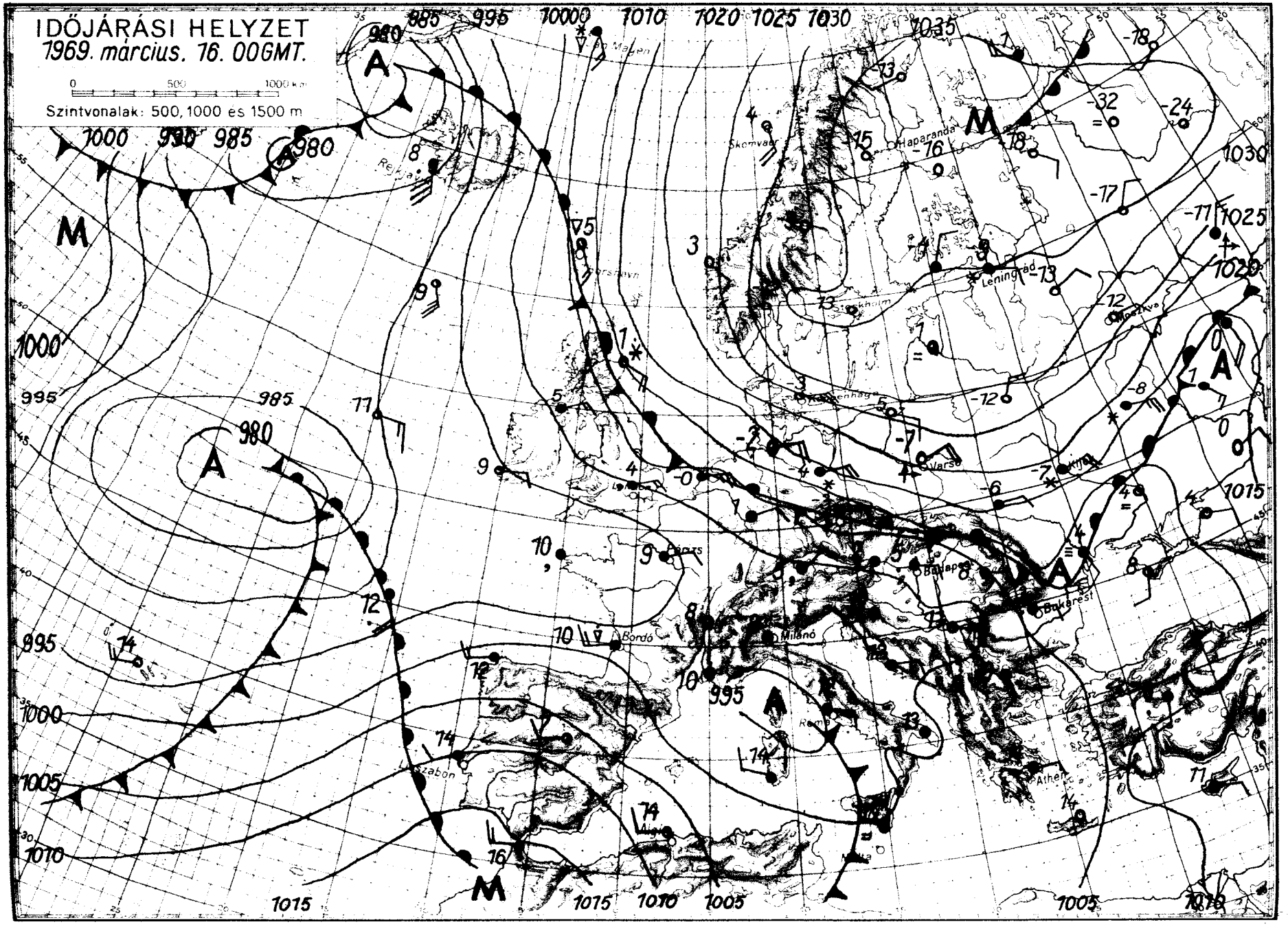
IDŐJÁRÁSI HELYZET
1969. március. 16. 00GMT.
0
500
1000 km
Szintvonalak: 500, 1000 és 1500 m
Reykjavik
Skomvaer
Oslo
Leningrád
Moszkva
Koppenhága
Varsó
Kijev
Bordó
Milánó
Budapest
Bukarest
Athén
Lisszabon
Róma
1000
995
985
980
1005
1010
1015
1020
1025
1030
1035

IDŐJÁRÁSI NAPIJELENTÉS

ЕЖЕДНЕВНЫЙ МЕТЕОРОЛОГИЧЕСКИЙ БЮЛЛЕТЕНЬ · DAILY WEATHER REPORT
BULLETIN QUOTIDIEN DE TEMPS · TÄGLICHER WETTERBERICHT

KIADJA AZ ORSZÁGOS METEOROLÓGIAI INTÉZET
BUDAPEST II. KITAIBEL PÁL UTCA 1
TELEFON: KÖZPONT: 353-500, IDŐJELZŐ OSZT.: 150-410

MEGJELENIK NAPONKÉNT * ELŐFIZETÉSI ÁRA A POSTAI KÖLTSÉGGEL EGYÜTT NEGYEDÉVRE 60, Ft
KIADÁSÉRT FELEL AZ INTÉZET IGAZGATÓJA

82. évfolyam 76. szám. + Budapest + 1969. március 17. hétfő

Az időjárási helyzet ma reggel és a várható időjárás:

A Szovjtunió európai területén, Közép-Európa északi felén és a Skandináv félszigeten folytatódik az évszakhoz képest szokatlanul hideg, téli időjárás. Az itt felhalmozódott hideg, valamint az Európa délnyugati felén uralmon lévő enyhe levegő keveredésének zónájában, a Balkán-félsziget, a Kárpátok, Németország és a Brit szigetek térségében sokfelé esik az eső, helyenként havaseső, hó. Az erős keleti, délkeleti szél Ukrajnában, Lengyelországban és Németország északi részén hófuvásokat okoz.

Hazánkban vasárnap a délkeleti határvidék kivételével borult volt az ég, és sokfelé esett az eső. A lehullott csapadék mennyisége általában 5 mm alatt maradt, csak néhány helyen érte el a 6, 13. Kékestetőn a 15 mm-t. A legmagasabb nappali hőmérséklet az időnként napos délkeleti határvidéken helyenként 15, 17 fokig emelkedett, máshol szeszélyes területi eloszlásban 2, 11 fok között váltakozott. Hétfőre virradó éjszaka északkeleten -1, +1, máshol általában +1, +6 fokig hült le a levegő. Ma délelőtt a Tiszántúl nagy részén felszakadozott a felhőzet, az ország többi részén borult maradt az ég, és még többfelé esett az eső. A hőmérséklet 11 órára általában 2, 5, a délkeleti országrészben 6, 8 fokig emelkedett.

Ma 12 órakor a hőmérséklet Budapesten 5 fok, a tengerszitre átszámitott légnyomás 756 mm, alig változik.

Várható időjárás kedd estig:

Keleten változóan felhős idő, legfeljebb néhány helyen kisebb esővel.
Nyugaton erősen felhős égbolt, további esőkkel.
Mérsékelt, időnként élénk keleti, délkeleti szél.
A Dunántúlon helyenként köd.
A hőmérséklet alakulásában lényeges változás nem lesz.

Várható legalacsonyabb éjszakai hőmérséklet: -1, +4
legmagasabb nappali hőmérséklet kedden: 5, 10 fok között.

Vissy Károly s.k.

Távolabbi kilátások péntekig:
Legalacsonyabb hajnali hőmérsékletek -1, +4 fok között, legmagasabb nappali hőmérsékletek 7 fok körül. Jelentős mennyiségü /legalább 5 mm/ csapadék az ország területének 80 százalékán várható.

TÁVELŐREJELZŐ CSOPORT

A hőmérséklet napi középértéke és eltérése a 90 évi átlagtól /Budapesten/:
1969. III. 16.: 5,3 C° 0,0 C°.
1871 óta ezen a napon Budapesten előfordult:
legmagasabb hőmérséklet: 20,6 C° /1921/
legalacsonyabb hőmérséklet: - 9,7 C° /1889/

69.168.

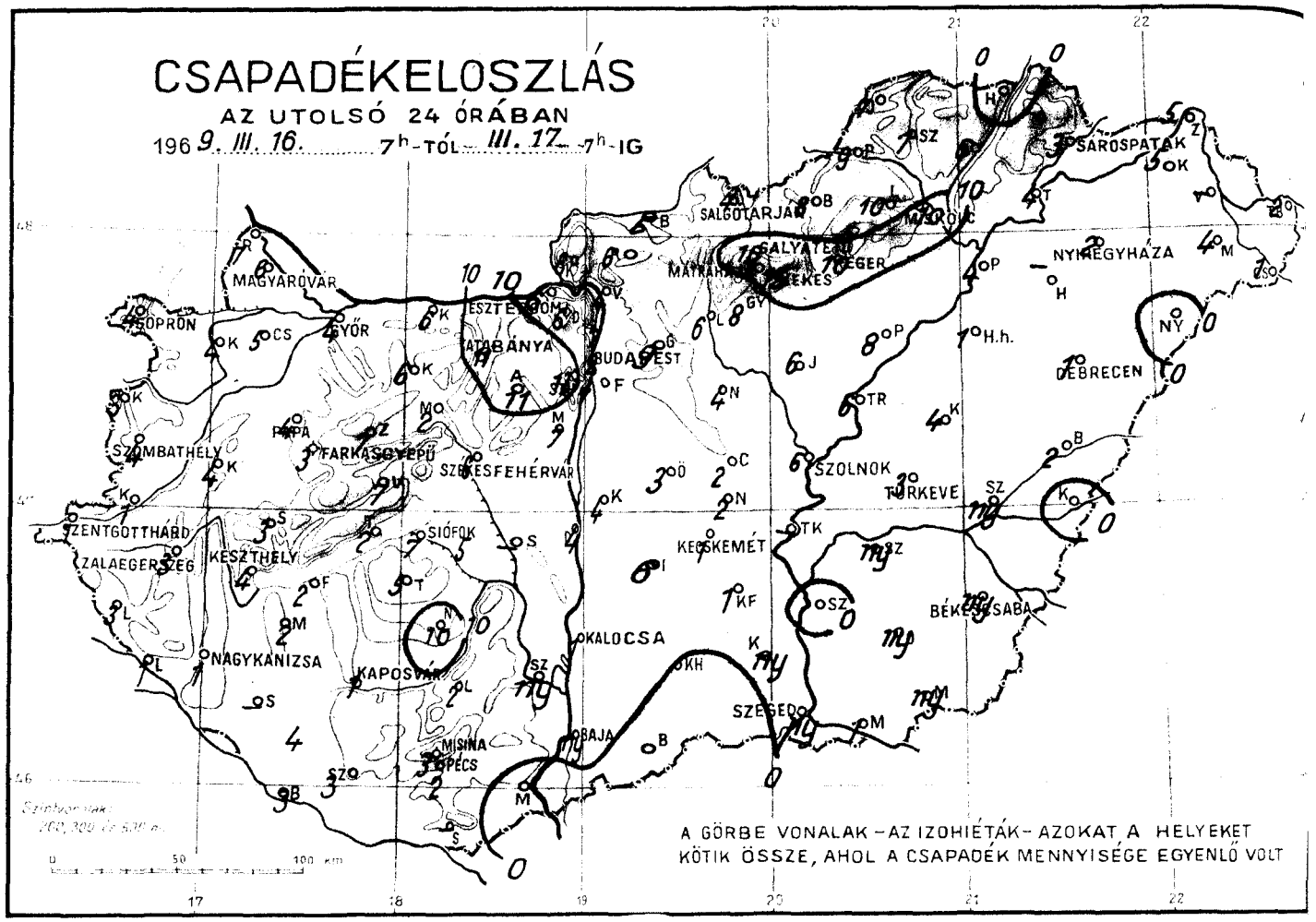
CSAPADÉKELOSZLÁS
AZ UTOLSÓ 24 ÓRÁBAN
1969. III. 16. 7h-TÓL III. 17. 7h-IG
SOPRON
MAGYARÓVÁR
GYŐR
ESZTERGOM
TATABÁNYA
BUDAPEST
SALGÓTARJÁN
MISKOLC
SÁROSPATAK
NYÍREGYHÁZA
DEBRECEN
SZOMBATHELY
PAPA
FARKASGYEPŰ
SZÉKESFEHÉRVÁR
SZOLNOK
TÚRKEVE
SZENTGOTTHÁRD
ZALAEGERSZEG
KESZTHELY
SIÓFOK
KECSKEMÉT
BÉKÉSCSABA
NAGYKANIZSA
KAPOSVÁR
KALOCSA
SZEGED
MISINA
PÉCS
BAJA
A GÖRBE VONALAK – AZ IZOHIÉTÁK – AZOKAT A HELYEKET KÖTIK ÖSSZE, AHOL A CSAPADÉK MENNYISÉGE EGYENLŐ VOLT

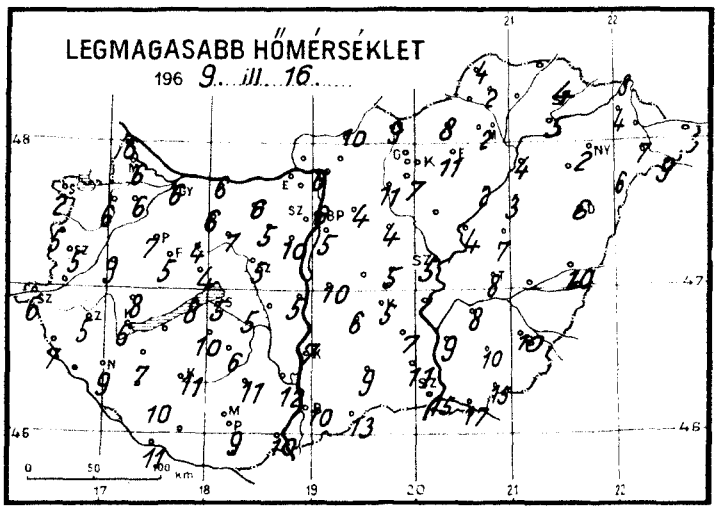
LEGMAGASABB HŐMÉRSÉKLET
1969. III. 16.

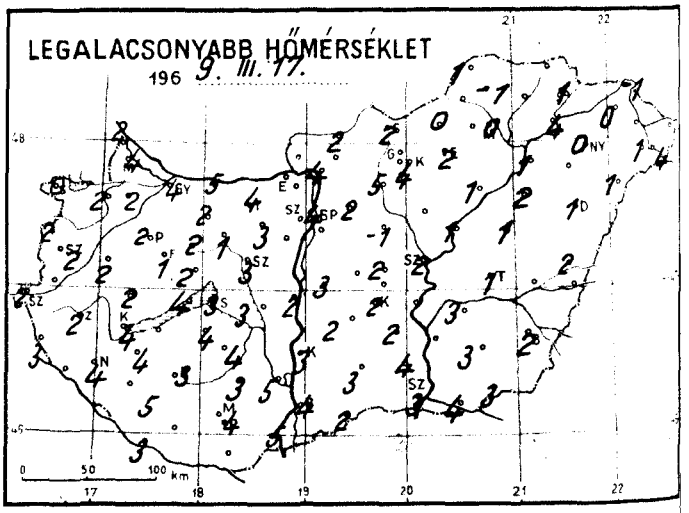
LEGALACSONYABB HŐMÉRSÉKLET
1969. III. 17.

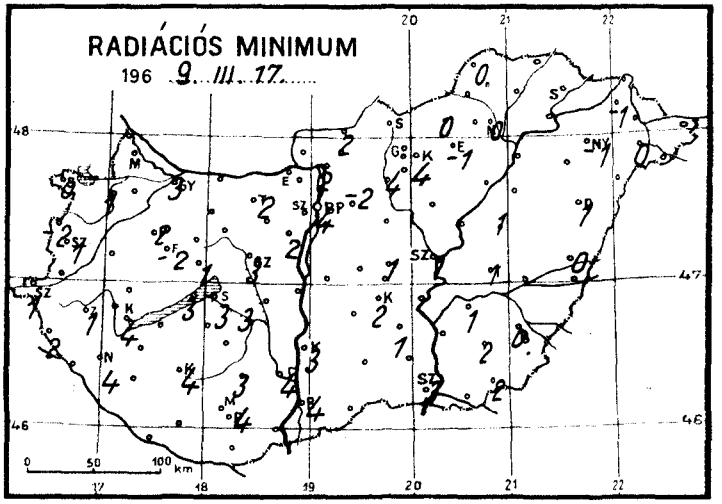
RADIÁCIÓS MINIMUM
1969. III. 17.

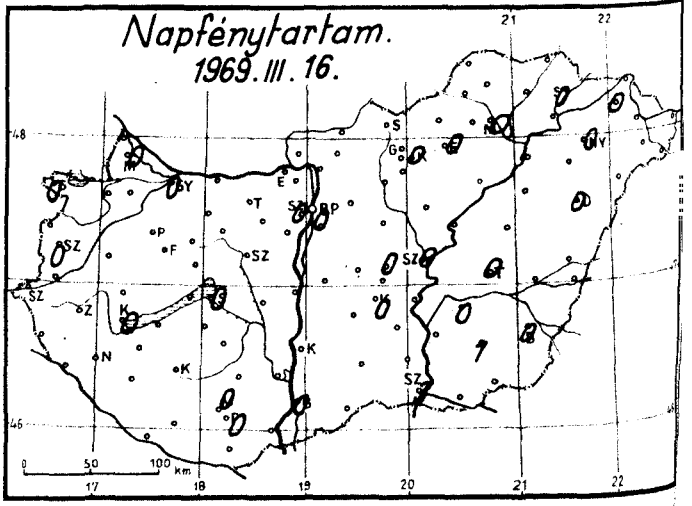
Napfénytartam.
1969. III. 16.

1969. március hó, 17. hétfő nap

	Az utolsó 24 óra adatai						24 órai csapadék mm		
	Csapadék (mm)		Hőmérsékleti szélsőségek: tegnapi nappali max.	éjszakai min.	min. 5 cm-en	Napsütés (óra) tegnap			
12815 Magyaróvár	6		6	4	–	0	Rajka	7	
822 Győr	4	=	6	4	3	0	Kapuvár	4	=
825 Pápa	4		7	2	2	0	Csorna	5	
805 Sopron	4	=	2	0	0	0	Komárom	6	
812 Szombathely	4	=	5	2	1	0	Káld	4	
910 Szentgotthárd	1		6	2	1		Kőszeg	3	
915 Zalaegerszeg	3	=	5	2	1		Körmend	1	
Lenti	3		7	3	2		Letenye	1	
925 Nagykanizsa	1	=	9	4	4		Sümeg	3	
920 Keszthely	4	=	6	4	4	0	Zirc	7	
Tihany	2		8	4	3		Kisbér	6	=
935 Siófok	7		5	3	3	0	Mór	2	
942 Pécs	2	=	9	4	4	0	Alcsút	11	
941 Misinatető (534 m)	3	=	8	5	2	0	Esztergom	6	
Siklós							Dobogókő	6	=
827 Farkasgyepű (400 m)	3		5	1	-2		Fonyód	2	
Veszprém	7		4	2	1		Tab	5	
833 Tatabánya	11		6	4	2		Sárhatvan Sárbogárd	5	
839 Budapest (Ferihegy)	7		5	–	–		Lengyel	2	
840 Budapest OMI	9		6	4	4	0	Nagykónyi	10	
841 Budapest (Szabadságh., 474 m)	13		7	1	1	0	Marcali	2	
Martonvásár	7		10	–	2		Somogyszob		
835 Székesfehérvár	6		5	3	3		Kaposvár	1	
Dunaújváros	4		5	2			Barcs	3	=
Szekszárd	ny	=	12	5	4		Szigetvár	3	
Mohács	•		10	5			Bácsalmás	•	
960 Baja	ny	=	10	4	4	0	Kiskunhalas	•	
955 Kalocsa	1		7	3	3		Izsák	6	
Cegléd	2		5	2	1	0	Kunsztmiklós	4	
860 Szolnok	6	=	5	2	1	0	Őrkény	3	=
970 Kecskemét	1	=	5	2	2	0	Nagykáta	4	
Kiskunfélegyháza	1		7	2	1		Jászapáti	6	
982 Szeged	ny	V̇	15	3	3	3	Tiszakécske		
Mezőhegyes	ny		15	3	2		Nagykőrös	2	
Orosháza	ny		10	3	2	1	Kistelek	ny	
990 Békéscsaba	ny		10	2	0	0	Makó	1	
875 Túrkeve	3		8	1	1	0	Szentes	•	
Berettyóújfalu	2		10	2	0		Szarvas	ny	
882 866 Debrecen	1		6	1	1	0	Szeghalom	ny	
892 Nyíregyháza	2		2	0	-1	0	Körösszakál	•	
788 Kisvárda	5		4	0	-1	0	Tiszaroff	6	
Mátészalka	4		7	1	0		Poroszló	8	
Tiszabecs	2		–	–			Karcag	4	
Vác	4	=	6	4	2		Hortobágy	1	
Gödöllő	9		4	2	-2		Polgár	4	
Lőrinci	6		11	5	4		Hajdúdorog		
Gyöngyös	8		7	4	4		Nyírlugos	•	
Balassagyarmat	5		10	2	2		Csenger	1	
755 Salgótarján	4		9	2			Vásárosnamény		
Galyatető (932 m)	10		4	-1			Záhony	5	×
851 Kékestető (1000 m)	15		2	1	1	0	Királyrét	8	
Mátraháza (672 m)	10	=	11	2	-1	0	Romhány	6	
865 Eger	9	=	6	1	1		Borsodnádasd	8	V̇
Putnok	10		6	-1			Jósvafő	7	
Lillafüred	10	•	2	0	0	0	Szendrőlád	7	
772 Miskolc	6		1	-1	-1		Hidasnémeti	2	
Fügöd	3		4	1	–	0	Tokaj Szentendre	4	
778 Sárospatak								7	

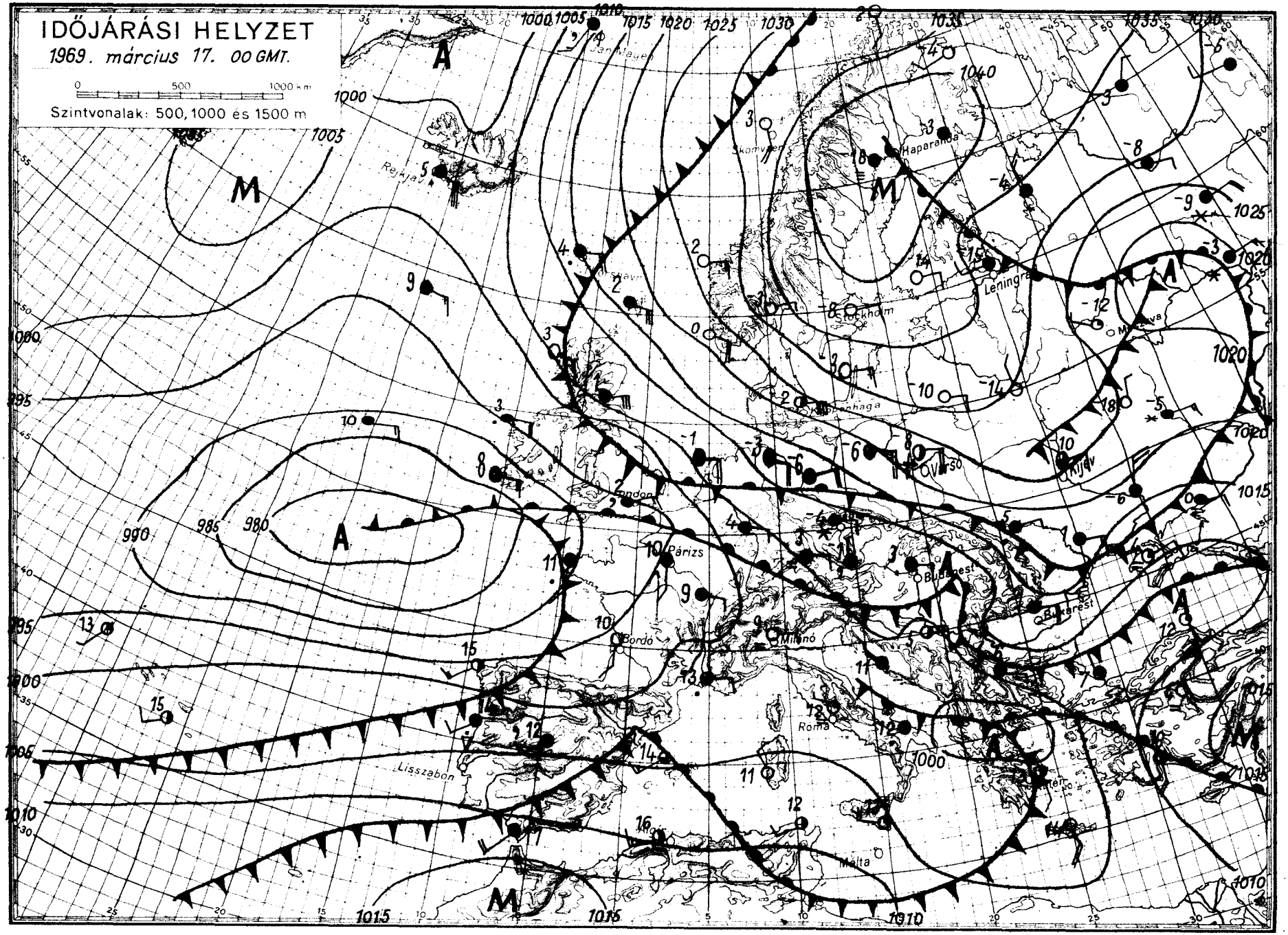
IDŐJÁRÁSI HELYZET
1969. március 17. 00 GMT.
0 500 1000 km
Szintvonalak: 500, 1000 és 1500 m
Rejkjavik
Jan Mayen
Skomvaer
Haparanda
Leningrad
Stockholm
Koppenhaga
Varsó
Kijev
London
Párizs
Bordó
Milánó
Budapest
Bukarest
Róma
Lisszabon
Málta

IDŐJÁRÁSI NAPIJELENTÉS

ЕЖЕДНЕВНЫЙ МЕТЕОРОЛОГИЧЕСКИЙ БЮЛЛЕТЕНЬ • DAILY WEATHER REPORT
BULLETIN QUOTIDIEN DE TEMPS • TÄGLICHER WETTERBERICHT

KIADJA AZ ORSZÁGOS METEOROLÓGIAI INTÉZET
BUDAPEST II. KITAIBEL PÁL UTCA 1
TELEFON: KÖZPONT: 353-500, IDŐJELZŐ OSZT.: 150-410

MEGJELENIK NAPONKÉNT • ELŐFIZETÉSI ÁRA
A POSTAI KÖLTSÉGGEL EGYÜTT NEGYEDÉVRE 60, Ft
KIADÁSÉRT FELEL AZ INTÉZET IGAZGATÓJA

[illegible]2. évfolyam 77. szám. + Budapest + 1969. március 18. kedd

Az időjárási helyzet ma reggel és a várható időjárás:

Európa déli és északi fele között továbbra is fennáll az éles hőmérséklet-különbség. Mig Észak-Európában, Közép-Európa északi részén és a Szovjetunió európai területén hideg, téli időjárás uralkodik, napközben sem emelkedik fagypont fölé a hőmérséklet és sokfelé havazik, addig Dél-Európában felhős, esős, enyhe az idő, helyenként nyárias zivatarok keletkeznek és éjszaka sem süllyed a hőmérő higanyszála 10, 14 fok alá. Az erős keleti szelek hatására a lengyel - német sikságon hófuvások keletkeznek. Hazánkban a Kárpátok hágóin keresztül lassan szivárog be a hideg levegő. Ennek és a magasabb légrétegekben délkeletről beáramló melegebb levegőnek keveredése továbbra is biztositja a csapadékos időjárást országunkban.

Hazánkban hétfőn borult idő volt. Országszerte esett az eső, az éjszakai óráktól kezdve északnyugaton a hó. A ma reggel 7 óráig lehullott csapadék menynyisége a Dunántúl egyes helyein elérte a 10, 15 sőt Veszprémben és Tihanyban a 17, Siófokon pedig a 18 mm-t. Máshol 1 és 10 mm között váltakozott. Napközben a Baja-Nyiregyháza vonaltól délkeletre még 8, 11 fokos maximumok alakultak ki, ettől északnyugatra 2, 8 fok között maradt kora délután is a hőmérséklet. Ma hajnalra az északnyugati megyékben és az északi hegyvidék egyes helyein +1, -2 fokig hült le a levegő, az ország többi részén hajnalban sen süllyedt a hőmérséklet +1, +4 foknál alacsonyabbra. Délelőtt országszerte borult, csapadékos idő volt. 11 órakor -1 és +6 fok között váltakozott a hőmérséklet.

Ma 12 órakor Budapesten a hőmérséklet 5 fok volt, a tengerszintre átszámitott légnyomás 755 mm, alig változik.

Várható időjárás szerda estig:

Erősen felhős, párás idő.
Sokfelé ujabb eső, havas eső, északon helyenként havazás.
Mérsékelt, időnként élénk északkeleti szél.

Várható legalacsonyabb éjszakai hőmérséklet: -3, +2,
legmagasabb nappali hőmérséklet szerdán: +1, +6 fok között.

Kerényi Nárcisz s.k.

A hőmérséklet napi középértéke és eltérése a 90 évi átlagtól /Budapesten/:

1969. III. 17.: 5,8 C°, +0,2 C°.

1871 óta ezen a napon Budapesten előfordult:

legmagasabb hőmérséklet: 19,7 C° /1938/
legalacsonyabb hőmérséklet: - 5,8 C° /1895/

[illegible]

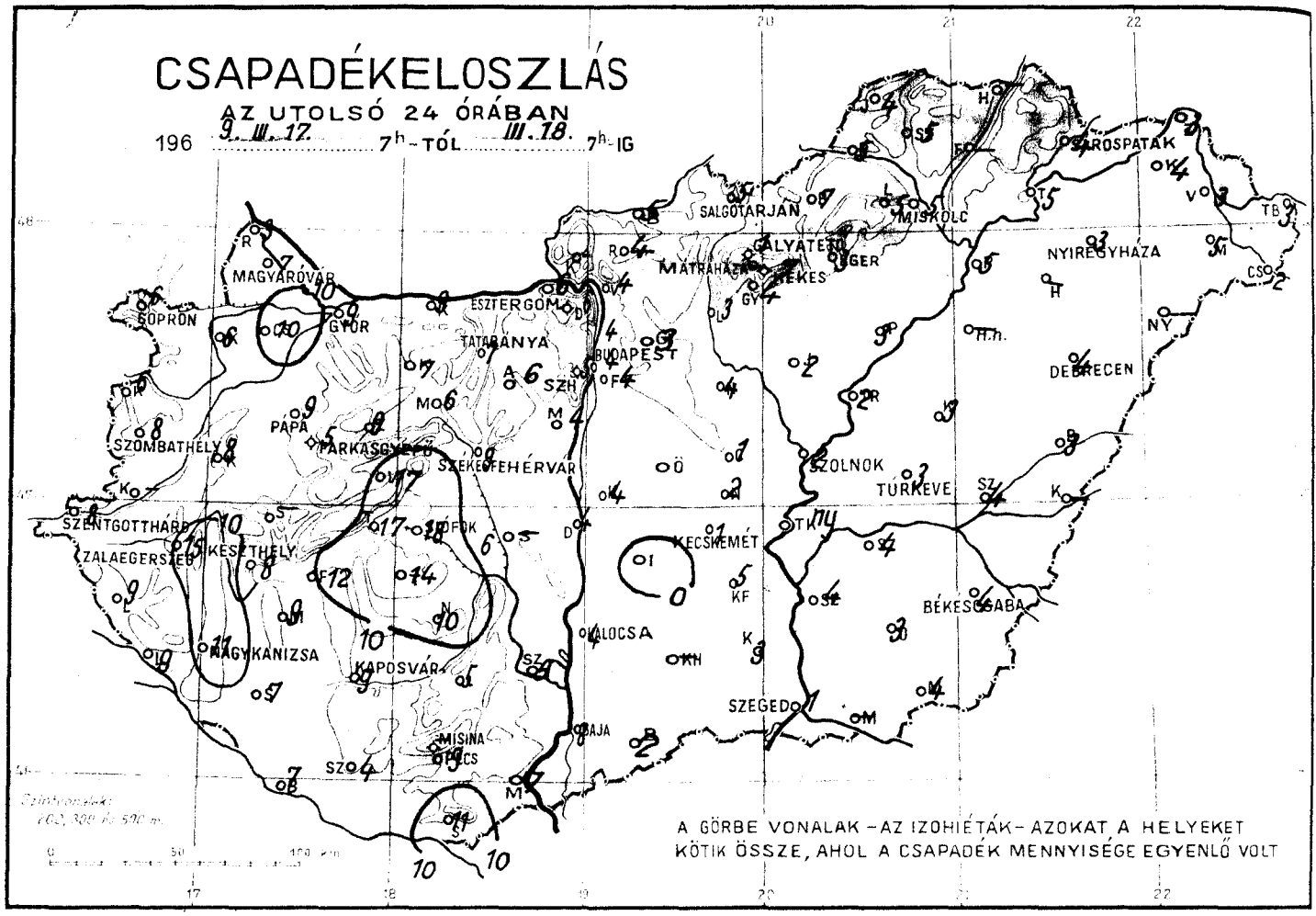
CSAPADÉKELOSZLÁS
AZ UTOLSÓ 24 ÓRÁBAN
196 9. III. 17. 7h-TÓL III. 18. 7h-IG
A GÖRBE VONALAK – AZ IZOHIÉTÁK – AZOKAT A HELYEKET KÖTIK ÖSSZE, AHOL A CSAPADÉK MENNYISÉGE EGYENLŐ VOLT
MAGYARÓVÁR
SOPRON
GYŐR
ESZTERGOM
TATABÁNYA
BUDAPEST
SZOMBATHELY
PÁPA
PARKASGYÉPŰ
SZÉKESFEHÉRVÁR
SZENTGOTTHÁRD
ZALAEGERSZEG
KESZTHELY
NAGYKANIZSA
KAPOSVÁR
MISINA
SALGÓTARJÁN
GALYATETŐ
MÁTRAHÁZA
HÉKES
MISKOLC
SÁROSPATAK
NYIREGYHÁZA
DEBRECEN
SZOLNOK
TÚRKEVE
KECSKEMÉT
KALOCSA
BÉKÉSCSABA
SZEGED
BAJA

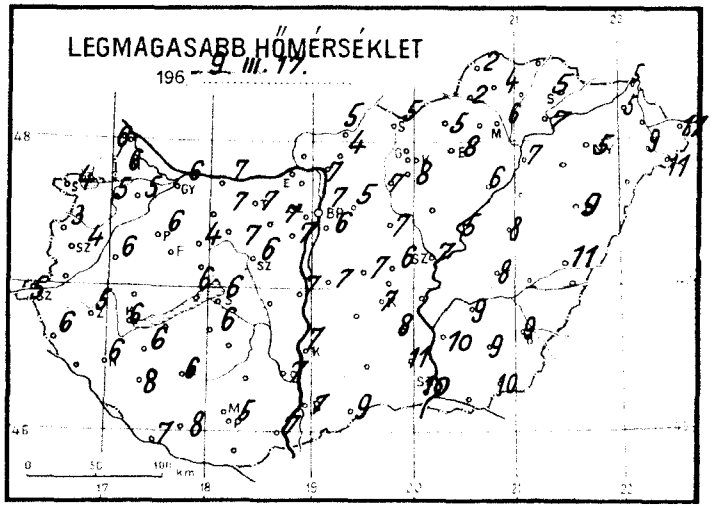
LEGMAGASABB HŐMÉRSÉKLET
196 9. III. 17.

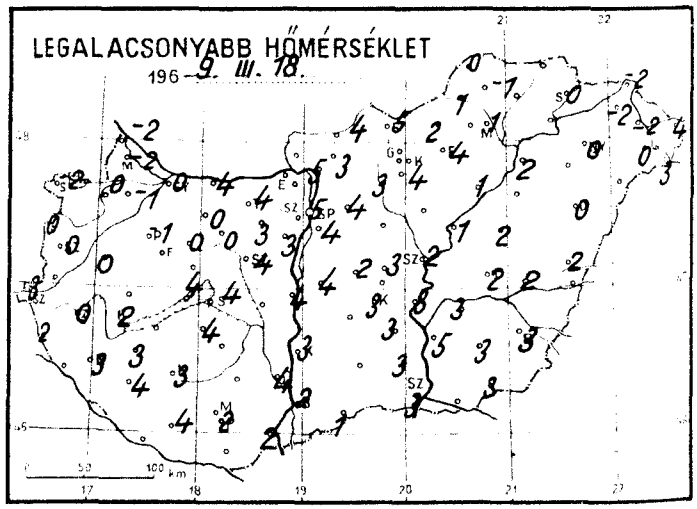
LEGALACSONYABB HŐMÉRSÉKLET
196 9. III. 18.

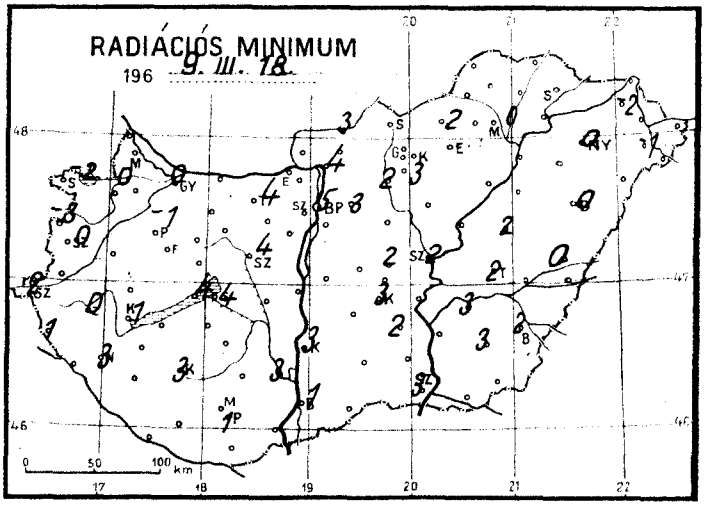
RADIÁCIÓS MINIMUM
196 9. III. 18.

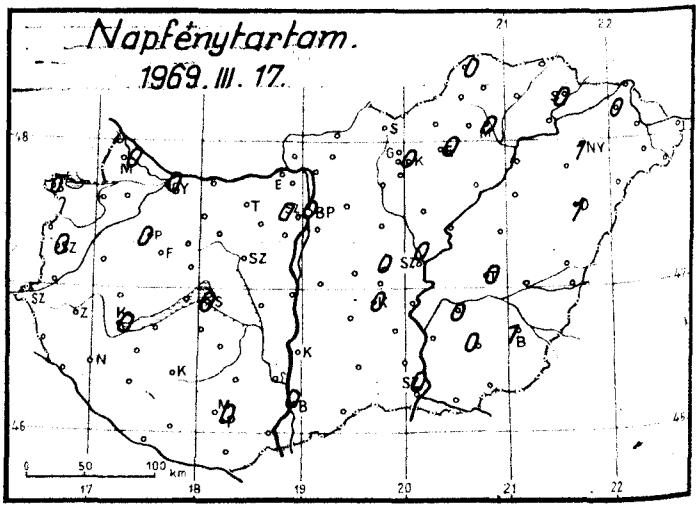
Napfénytartam.
1969. III. 17.

1969. március hó, 18 nap kedd

	Az utolsó 24 óra adatai					
	Csapadék (mm)		Hőmérsékleti szélsőségek			Napsütés (óra) tegnap
			tegnapi nappali max.	éjszakai min.	min. 5 cm-en	
12815 Magyaróvár	7		6	-2	-	0
822 Győr	9	=	6	0	0	0
825 Pápa	9		6	-1	-1	0
805 Sopron	6	*	4	-2	-2	0
812 Szombathely	8	*	4	0	0	0
910 Szentgotthárd	8		5	3	2	
915 Zalaegerszeg	15		5	0	0	
Lenti	9		6	2	1	
925 Nagykanizsa	11		6	3	3	
920 Keszthely	8		6	2	1	0
Tihany	17		6	4	4	
935 Siófok	18		6	4	4	0
942 Pécs	9		5	2	1	0
941 Misinatető (534 m)						
Siklós	11		9	2	2	
827 Farkasgyepű (400 m)	5		-	3	3	
Veszprém	17		4	2	2	
833 Tatabánya	7		7	4	4	
839 Budapest (Ferihegy)	4		6	4	-	
840 Budapest OMI	4		7	5	5	0
841 Budapest (Szabadságh., 474 m)	5		3	2	2	0
Martonvásár	4		7	3	-	
835 Székesfehérvár	9		6	4	4	
Dunaújváros	4		7	4		
Szekszárd	5		7	4	3	
Mohács	7		7	2		
960 Baja	8		7	2	1	0
955 Kalocsa	4		7	3	3	
Cegléd	1		6	3	2	0
860 Szolnok	2	=	7	2	2	0
970 Kecskemét	1	=	7	3	3	0
Kiskunfélegyháza	5		8	3	2	
982 Szeged	1	=	10	3	3	0
Mezőhegyes	4		10	3		
Orosháza	3		9	3	3	0
990 Békéscsaba	4		9	3	2	1
875 Túrkeve	3		8	2	2	0
Berettyóújfalu	3		11	2	0	
880 Debrecen	4	=	9	0	0	1
892 Nyíregyháza	3		5	0	0	1
788 Kisvárda	4		5	-2	-2	0
Mátészalka	5		9	0	-1	
Tiszabecs	3		11	4		
Vác	4		7	5	4	
Gödöllő	3		5	4	3	
Lőrinci	3		7	3	2	
Gyöngyös	4		8	4	3	
Balassagyarmat	5		5	4	3	
755 Salgótarján	5		5	5		
Galyatető (932 m)	1		-	1		
851 Kékestető (1000 m)	7	=	2	1	0	0
Mátraháza (672 m)						
865 Eger	3	=	8	4	-	0
Putnok	5		2	1		
Lillafüred	5		4	2		
772 Miskolc	5		6	1	0	0
Füged						
778 Sárospatak	4		5	0	-	0

24 órai csapadék mm		
Rajka	3	
Kapuvár	6	
Csorna	10	*
Komárom	9	
Káld	8	
Kőszeg	6	
Körmend		
Letenye	9	
Sümeg		
Zirc	9	
Kisbér	7	
Mór	6	
Alcsút	6	
Esztergom	6	
Dobogókő	6	
Fonyód	12	
Tab	14	
Sárhegy	6	Sárhatvan
Lengyel	5	
Nagykónyi	10	
Marcali	9	
Somogyszob	7	
Kaposvár	9	
Barcs	7	
Szigetvár	4	
Bácsalmás	2	
Kiskunhalas		
Izsák		
Kunsztmiklós	4	
Örkény	1	
Nagykáta	4	
Jászapáti	2	
Tiszakécske	ny	
Nagykőrös	2	
Kistelek	3	
Makó		
Szentes	4	-
Szarvas	4	
Szeghalom	4	
Körösszakál		
Tiszaroff	2	
Poroszló	3	
Karcag	3	
Hortobágy		
Polgár	5	
Hajdúdorog		
Nyírlugos		
Csenger	2	
Vásárosnamény	3	
Záhony	3	*
Királyrét		
Romhány	4	
Borsodnádasd	7	∀
Jósvafő	4	
Szendrőlád	5	
Hidasnémeti		
Tokaj	5	
Szentendre	4	

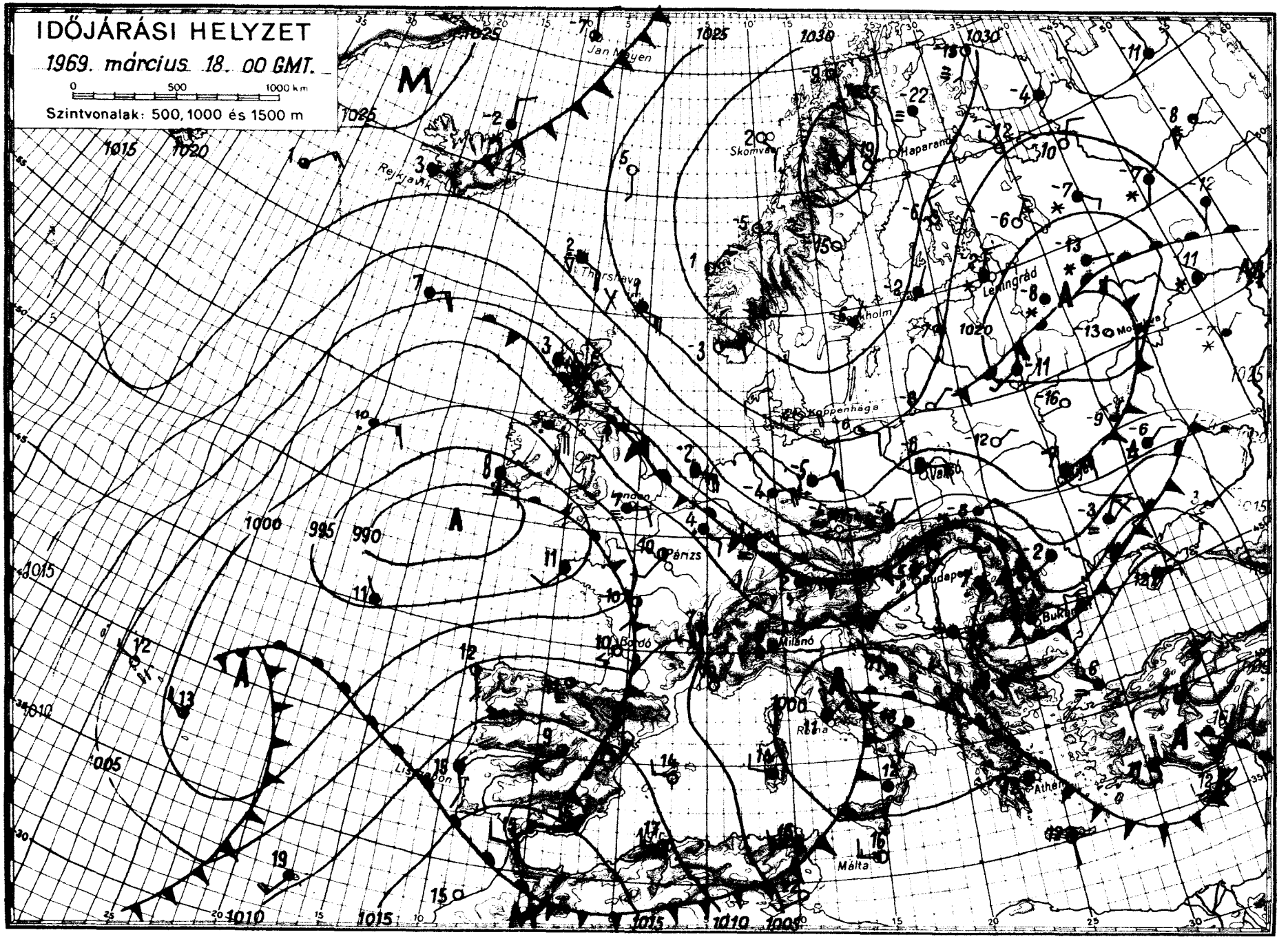
IDŐJÁRÁSI HELYZET
1969. március 18. 00 GMT.
0 500 1000 km
Szintvonalak: 500, 1000 és 1500 m
Jan Mayen
Reykjavik
Thorshavn
Skomvær
Haparanda
Stockholm
Leningrád
Moszkva
Koppenhága
London
Pánzs
Budapest
Bukarest
Milánó
Róma
Athén
Málta
Lisszabon
Bordó
1025
1030
1020
1015
1010
1005
1000
995
990

IDŐJÁRÁSI NAPIJELENTÉS

ЕЖЕДНЕВНЫЙ МЕТЕОРОЛОГИЧЕСКИЙ БЮЛЛЕТЕНЬ • DAILY WEATHER REPORT
BULLETIN QUOTIDIEN DE TEMPS • TÄGLICHER WETTERBERICHT

KIADJA AZ ORSZÁGOS METEOROLÓGIAI INTÉZET
BUDAPEST II. KITAIBEL PÁL UTCA 1
TELEFON: KÖZPONT: 353-500, IDŐJELZŐ OSZT.: 150-410

MEGJELENIK NAPONKÉNT • ELŐFIZETÉSI ÁRA A POSTAI KÖLTSÉGGEL EGYÜTT NEGYEDÉVRE 60, Ft
KIADÁSÉRT FELEL AZ INTÉZET IGAZGATÓJA

82. évfolyam 78. szám. • Budapest • 1969. március 19. szerda

Az időjárási helyzet ma reggel és a várható időjárás:

Az Európa északi felében felhalmozódott hideg levegő az elmult néhány nap során tovább terjeszkedett nyugat felé, ezzel egyidőben dél felé is. A Kárpátok hegylánca napokon át visszatartotta a fagyos levegőtömeget, csupán szivárgászerüen érkezett a medence belsejébe. Kedden a hegylánc magasságánál vastagabb réteg torlódott össze, ami a nap folyamán már korlátlanul beözönlött a Kárpátmedencébe és eljutott a Dinári-alpokig. A következő nap folyamán térségünk időjárását még a hideg levegő határozza meg.

Hazánkban kedden egész napon át borult volt az ég. Országszerte hullott csapadék hó, havaseső, ónoseső, fagyott eső és eső alakjában. A lehullott csapadék mennyisége általában 6 mm alatt maradt, csupán Mezőhegyesen érte el a 8, Orosházán a 9 mm-t. Ma reggel 7 órára a Dunántúl északi felén hófoltok, az Alföld középső területein 1-2 cm-es összefüggő hótakaró alakult ki. A hőmérséklet kedden napközben 0, +7 fokig emelkedett. Szerdán hajnalban a Dunántúl déli részén 0, +3, máshol 0, -3 fokig hült le a levegő. Ma délelőtt folytatódott a borult idő. Többfelé esett a hó, havaseső, eső. A hőmérséklet 11 órára csak -2, +3 fokot ért el.

Ma 12 órakor a hőmérséklet Budapesten +1 fok, a tengerszintre átszámitott légnyomás 759 mm, mérsékelten emelkedik.

Várható időjárás csütörtök estig:

Borult, párás, az évszakhoz képest hideg idő, már kevesebb helyen további havazás, havaseső, eső.
Mérsékelt, időnként élénk északkeleti, keleti szél.

Várható legalacsonyabb éjszakai hőmérséklet: 0 fok körül,
legmagasabb nappali hőmérséklet csütörtökön: +1, +6 fok között.

Dr. Tóth Pál s.k.

A hőmérséklet napi középértéke és eltérése a 90 évi átlagtól /Budapesten/:

1969. III. 18.: 4,2 C°, -2,1 C°.

1871 óta ezen a napon Budapesten előfordult:

legmagasabb hőmérséklet: 22,9 C° /1969/
legalacsonyabb hőmérséklet: - 5,8 C° /1964/

69.174.

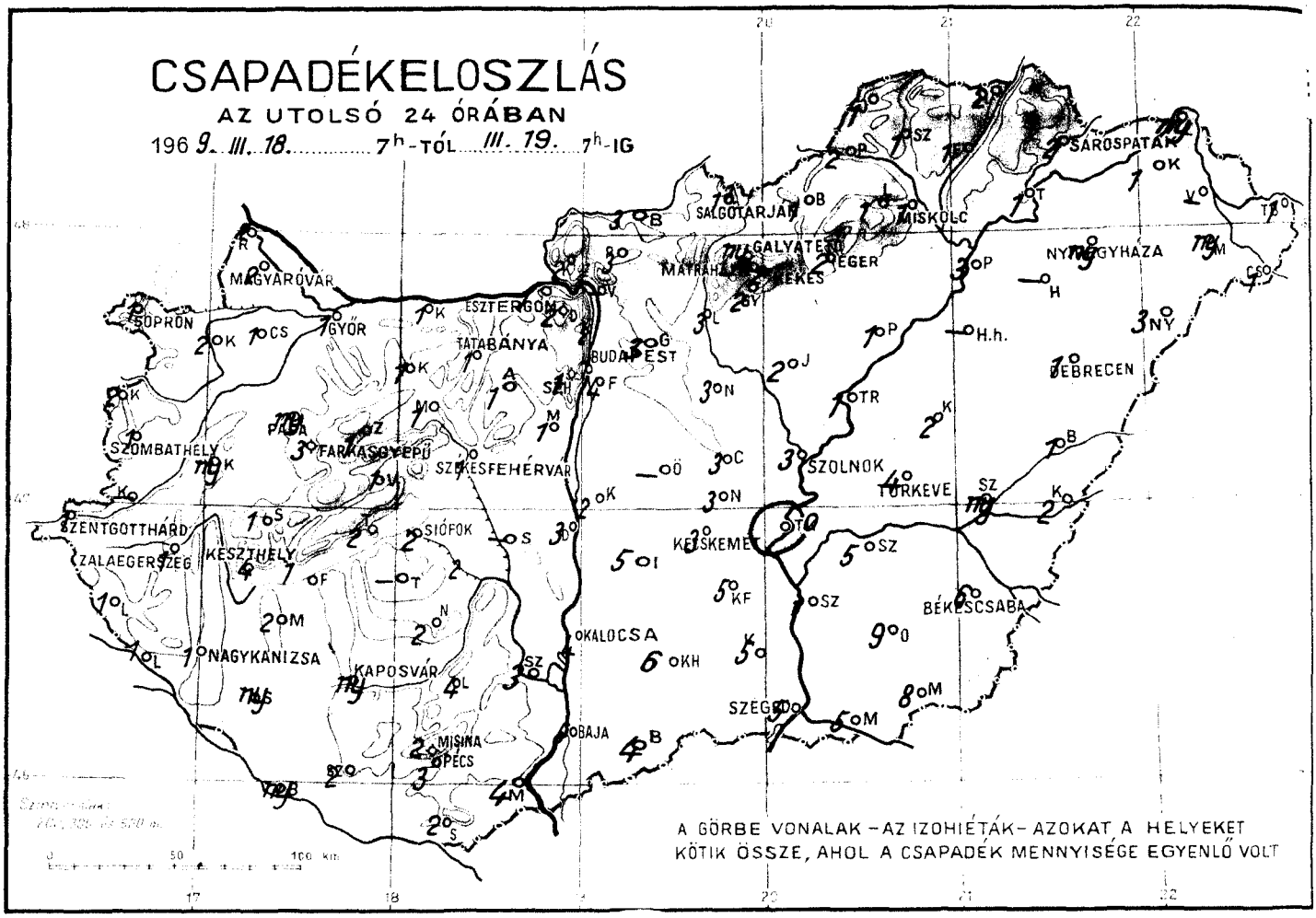
CSAPADÉKELOSZLÁS
AZ UTOLSÓ 24 ÓRÁBAN
1969. III. 18. 7h-TÓL III. 19. 7h-IG
SOPRON
MAGYARÓVÁR
GYŐR
ESZTERGOM
TATABÁNYA
BUDAPEST
SALGÓTARJÁN
MISKOLC
SÁROSPATAK
MÁTRAHÁZA
EGER
NYÍREGYHÁZA
DEBRECEN
SZOMBATHELY
FARKASGYEPŰ
SZÉKESFEHÉRVÁR
SZOLNOK
TÜRKEVE
SZENTGOTTHÁRD
ZALAEGERSZEG
KESZTHELY
SIÓFOK
KECSKEMÉT
NAGYKANIZSA
KAPOSVÁR
OKALOCSA
BÉKÉSCSABA
SZEGED
MISINA
PÉCS
BAJA
A GÖRBE VONALAK – AZ IZOHIÉTÁK – AZOKAT A HELYEKET KÖTIK ÖSSZE, AHOL A CSAPADÉK MENNYISÉGE EGYENLŐ VOLT

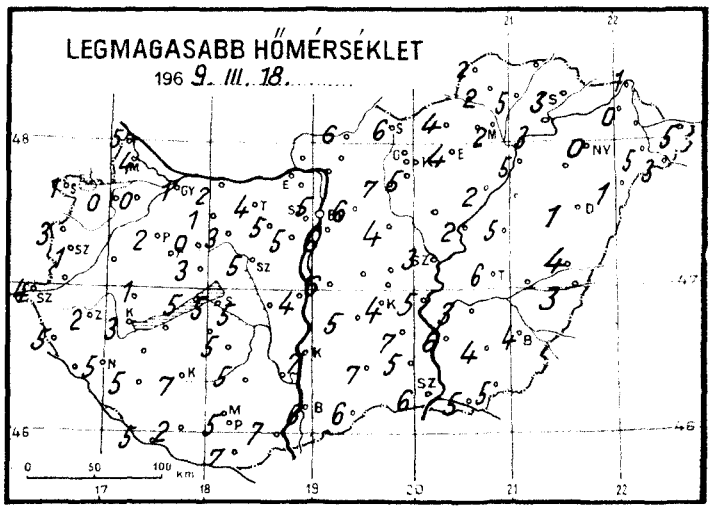
LEGMAGASABB HŐMÉRSÉKLET
1969. III. 18.

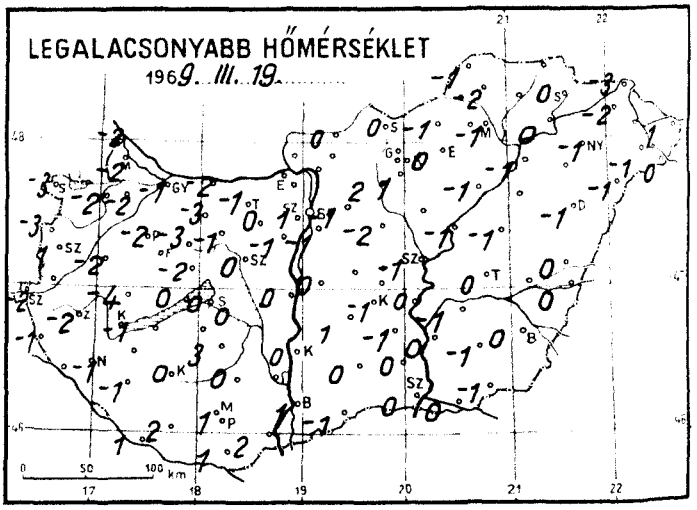
LEGALACSONYABB HŐMÉRSÉKLET
1969. III. 19.

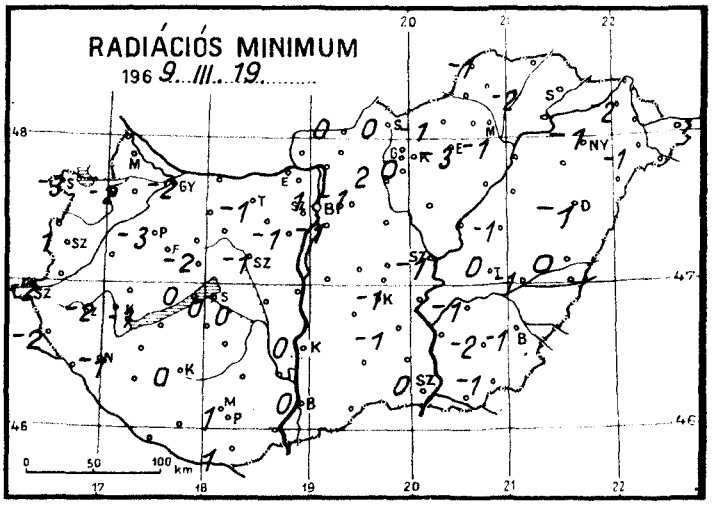
RADIÁCIÓS MINIMUM
1969. III. 19.

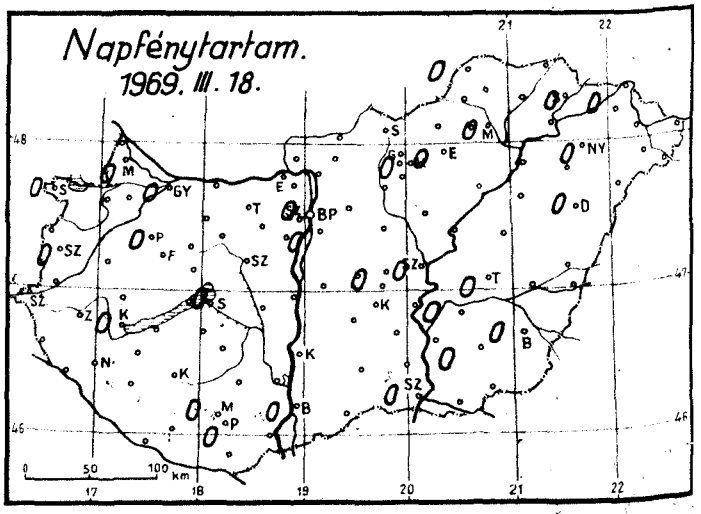
Napfénytartam.
1969. III. 18.

1969. ...március..... hó,
19.... napszerda.....

	Az utolsó 24 óra adatai						24 órai csapadék mm		
	Csapadék (mm)		Hőmérsékleti szélsőségek: tegnapi nappali max.	éjszakai min.	min. 5 cm-en	Napsütés (óra) tegnap			
12815 Magyaróvár	2	=	4	-2	-	0	Rajka	2	
822 Győr	1	*	1	-1	-2	0	Kapuvár	2	*
825 Pápa	ny	*	0	-2	-4	0	Csorna	1	*
805 Sopron	1	*	1	-3	-3	0	Komárom	1	*
812 Szombathely	1	*	2	-2	-3	0	Káld	ny	
910 Szentgotthárd	1	*	4	-2	-2		Kőszeg	2	
915 Zalaegerszeg	1	*	2	-2	-2		Körmend		
Lenti	1	*	5	-1	-2		Letenye	1	
925 Nagykanizsa	1	*	5	-1	-1		Sümeg	1	
920 Keszthely	4		3	-1	-1	0	Zirc	1	
Tihany	2	*	5	0	0		Kisbér	1	≡
935 Siófok	2	*	5	0	0	0	Mór	1	
942 Pécs	3		5	1	1	0	Alcsút	1	
941 Misinatető (534 m)	2	*	2	-2	-2	0	Esztergom	1	
Siklós	2		7	1	1		Dobogókő	2	*
827 Farkasgyepű (400 m)	3		0	-4	-5		Fonyód	1	
Veszprém	1		3	-2	-2		Tab		
833 Tatabánya	1		4	-1	-1		Sárbogárd	2	
839 Budapest (Ferihegy)	4	*	6	-1	-1		Lengyel	4	
840 Budapest OMI	1	≡	5	1	1	0	Nagykónyi	2	
841 Budapest (Szabadságh., 474 m)	1		4	1	-2	0	Marcali	2	
Martonvásár	1		5	-1	-1		Somogyszob	ny	
835 Székesfehérvár	1	*	5	0	-1		Kaposvár	ny	
Dunaújváros	3		4	0			Barcs	ny	≡
Szekszárd	3	=	6	3	1		Szigetvár	2	
Mohács	4		7	2			Bácsalmás	4	
960 Baja	5		6	1	0	0	Kiskunhalas	6	
955 Kalocsa	4		7	1	0		Izsák	5	
Cegléd	3		4	-1	-1	0	Kunsztmiklós	2	
860 Szolnok	3	*	3	-1	-1	0	Örkény		
970 Kecskemét	3	*	4	-1	-1		Nagykáta	3	
Kiskunfélegyháza	5		7	-1	-1		Jászapáti	2	
982 Szeged	5		6	0	0	0	Tiszakécske		
Mezőhegyes	8		5	-1	-1		Nagykőrös	3	
Orosháza	9		4	-1	-2	0	Kistelek	5	
990 Békéscsaba	6	*	4	0	-1	0	Makó	5	
875 Túrkeve	4	*	6	0	0	0	Szentes	1	
Berettyóújfalu	1		4	0	0		Szarvas	5	
889 Debrecen	1	*	1	-1	-1	0	Szeghalom	ny	
892 Nyíregyháza	ny	*	0	-1	-1	0	Körösszakál	2	
788 Kisvárda	1	*	0	-2	-2	0	Tiszaroff	1	
Mátészalka	ny		5	-1	-1		Poroszló	1	
Tiszabecs	1		5	1			Karcag	2	
Vác							Hortobágy		
Gödöllő	3	*	6	-1	-1		Polgár	3	
Lőrinci	3	*	7	2	2		Hajdúdorog		
Gyöngyös	2		5	1	0		Nyírlugos	3	
Balassagyarmat							Csenger	1	
755 Salgótarján	1		5	0			Vásárosnamény		
Galyatető (932 m)	ny		3	-6			Záhony	ny	
851 Kékestető (1000 m)	2	*	3	-6	-6	0	Királyrét	2	⌊
Mátraháza (672 m)							Romhány	3	
865 Eger	2	*	4	0	-3	0	Borsodnádasd	1	
Putnok	2	=	4	-1	-1		Jósvafő	1	
Lillafüred	1	*	3	-2			Szendrőlád	1	
772 Miskolc	1	*	2	-1	-1	0	Hidasnémeti	2	
Fügöd	1		5	-	-2		Tokaj	1	
778 Sárospatak	2		3	0	-	0	Szentendre	2	

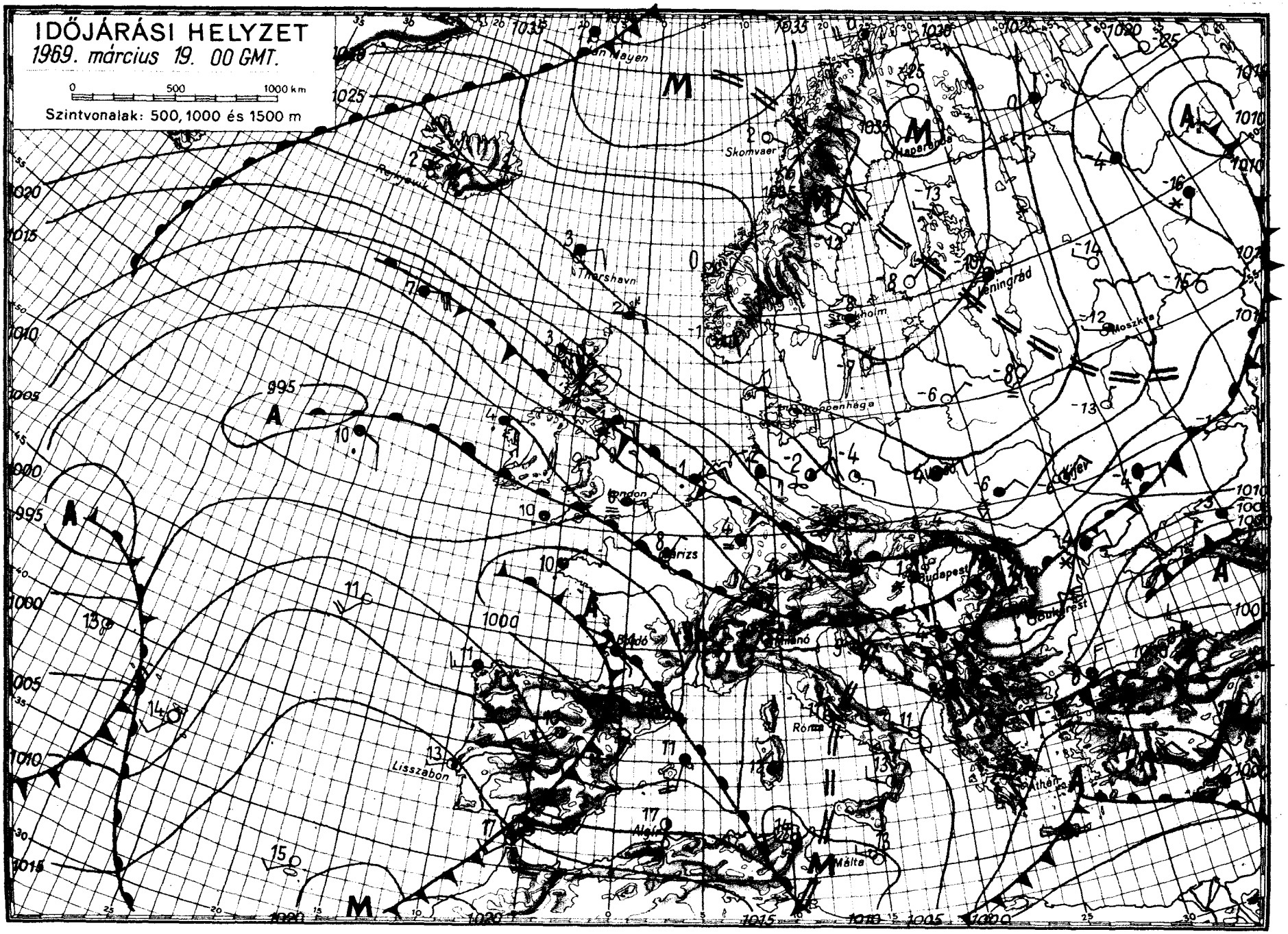
IDŐJÁRÁSI HELYZET
1969. március 19. 00 GMT.
0 500 1000 km
Szintvonalak: 500, 1000 és 1500 m
Jan Mayen
Skomvaer
Haparanda
Leningrád
Moszkva
Thorshavn
Koppenhága
London
Budapest
Bukarest
Rómа
Lisszabon
Málta
Athén
Kijev
Budó
Milánó
Párizs
Rejkjavik
Stockholm
995
1000
1005
1010
1015
1020
1025
1030
1035

IDŐJÁRÁSI NAPIJELENTÉS

ЕЖЕДНЕВНЫЙ МЕТЕОРОЛОГИЧЕСКИЙ БЮЛЛЕТЕНЬ • DAILY WEATHER REPORT
BULLETIN QUOTIDIEN DE TEMPS • TÄGLICHER WETTERBERICHT

KIADJA AZ ORSZÁGOS METEOROLÓGIAI INTÉZET
BUDAPEST II. KITAIBEL PÁL UTCA 1
TELEFON: KÖZPONT: 353-500, IDŐJELZŐ OSZT.: 150-410

MEGJELENIK NAPONKÉNT • ELŐFIZETÉSI ÁRA A POSTAI KÖLTSÉGGEL EGYÜTT NEGYEDÉVRE 60, Ft
KIADÁSÉRT FELEL AZ INTÉZET IGAZGATÓJA

13. évfolyam 79. szám. • Budapest • 1969. március 20. csütörtök

Az időjárási helyzet ma reggel és a várható időjárás:

A hideg levegő uralma fokozatosan kiterjeszkedik Dél-, Délkelet-Európa térségei felé is. Ennek következtében ma hajnalban már a Balkán-félszigeten és a Havasalföldön is esett az eső, helyenként havazott, a hőmérséklet pedig megközelitette a 0 fokot, sőt a Fekete-tenger vidékén -3, -5 fokot is mértek. A Brit-szigeteken és Skandináviában az óceáni légtömegek hatására erősen felhős, párás, néhány helyen csapadékos, enyhe az idő.

Hazánkban szerdán borult volt az ég. A Dunántulon többfelé havazott, máshol havas eső, eső hullott. A lehullott csapadék mennyisége az északnyugati megyékben egy-két helyen elérte a 6 mm-t, az ország többi részén általában 3 mm alatt maradt. A hőmérséklet csucsértéke a Dunántul nyugati felén 0, -2, máshol +1, +7 fok között alakult ki. Csütörtökön hajnalban -3, +2 fokig hült le a levegő. Délelőtt folytatódott az évszakhoz képest hideg idő. Az északeleti részek kivételével sokfelé havazott, havas eső, eső hullott. A hőmérséklet 11 órakor -1, +4 fok között váltakozott.

Ma 12 órakor Budapesten a hőmérséklet 3 fok volt, a tengerszintre átszámitott légnyomás 763 mm, alig változik.

Várható időjárás péntek estig:

Csütörtökön jobbára borult idő, sokfelé havazással, havas esővel.
Pénteken időnként felszakadozó felhőzet, már kevesebb helyen havazással, esővel.
Időnként élénk északi, északkeleti szél.
Az évszakhoz képest hideg idő.
Várható legalacsonyabb éjszakai hőmérséklet: 0, -5 fok között, északkeleten kevéssel, -5 fok alatt,
legmagasabb nappali hőmérséklet pénteken: 1, 6 fok között.

Dunay Sándorné s.k.

Korrekció az 1969. március 19-i Időjárási Napijeletéshez!
Az 1871 óta ezen a napon Budapesten előfordult legmagasabb nappali hőmérséklet helyesen: 22,9 C° /1961/

Távolabbi kilátások hétfőig:
Legalacsonyabb hajnali hőmérsékletek 0, és -5 fok között, Nappali legmagasabb hőmérsékletek eleinte +5, később +9 fok körül. Jelentős mennyiségü /legalább/ 5 mm/ csapadék az ország területének 60 százalélán várható, főleg az időszak elején.

TÁVELŐREJELZŐ OSZTÁLY

A hőmérséklet napi középértéke és eltérése a 90 évi átlagtól /Budapesten/:
1969. III. 19.: +2,3 C°, -4,1 C°.
1871 óta ezen a napon Budapesten előfordult:
legmagasabb hőmérséklet: 21,3 C° /1938/
legalacsonyabb hőmérséklet: -9,7 C° /1875/

69.177.

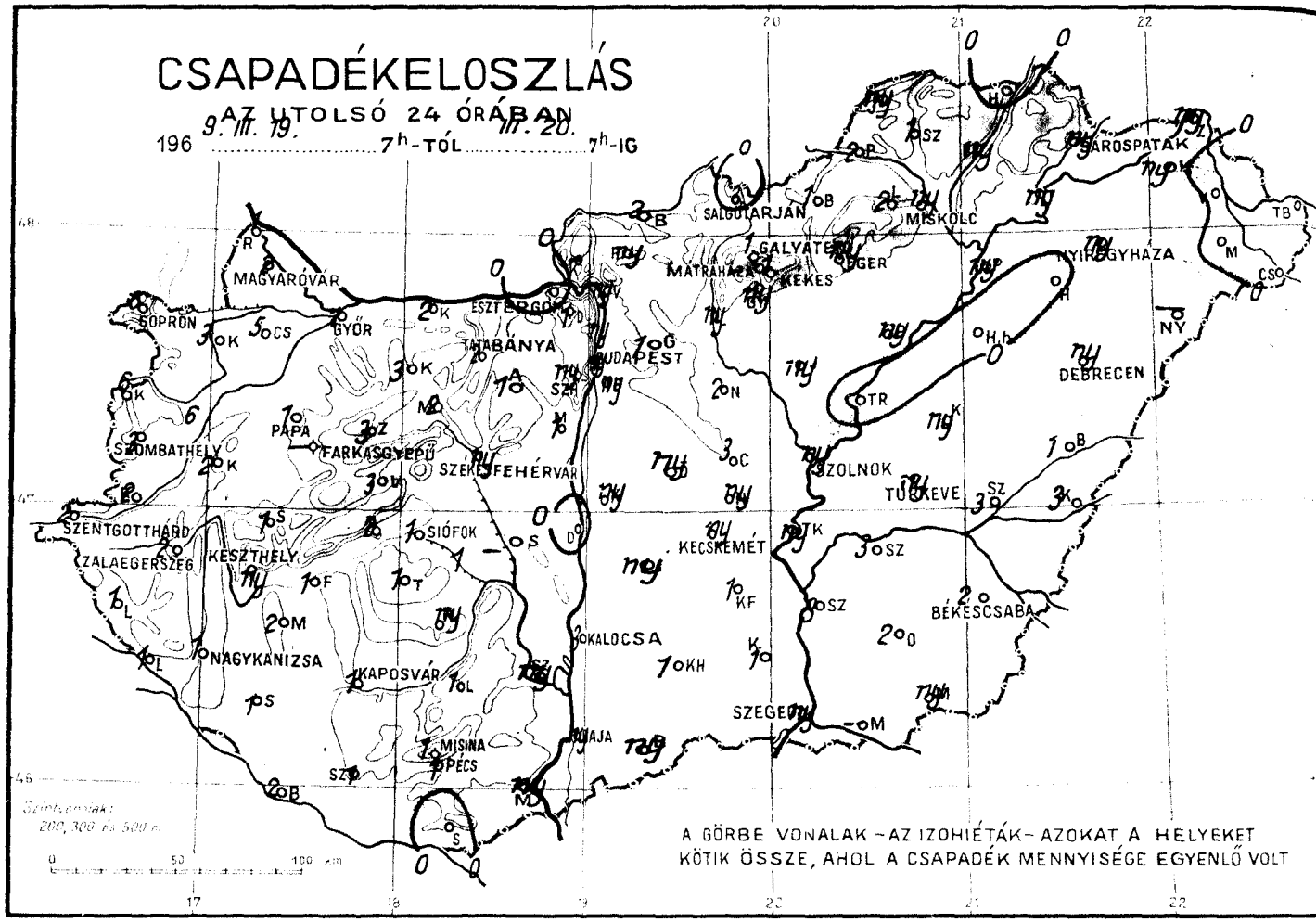
CSAPADÉKELOSZLÁS
AZ UTOLSÓ 24 ÓRÁBAN
9. III. 19. 7h-TÓL III. 20. 7h-IG
196
MAGYARÓVÁR
SOPRON
GYŐR
ESZTERGOM
TATABÁNYA
BUDAPEST
SALGÓTARJÁN
MISKOLC
GALYATETŐ
MÁTRAHÁZA
EGER
KEKES
NYÍREGYHÁZA
DEBRECEN
SZOMBATHELY
PAPA
FARKASGYEPŰ
SZÉKESFEHÉRVÁR
SZOLNOK
TÚRKEVE
SZENTGOTTHÁRD
ZALAEGERSZEG
KESZTHELY
SIÓFOK
KECSKEMÉT
BÉKÉSCSABA
NAGYKANIZSA
KAPOSVÁR
KALOCSA
SZEGED
MISINA
PÉCS
A GÖRBE VONALAK - AZ IZOHIÉTÁK - AZOKAT A HELYEKET
KÖTIK ÖSSZE, AHOL A CSAPADÉK MENNYISÉGE EGYENLŐ VOLT

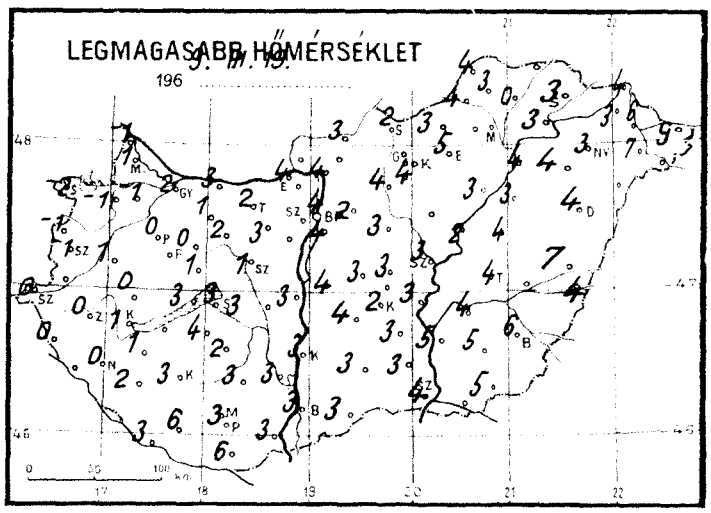
LEGMAGASABB HŐMÉRSÉKLET
9. III. 19.
196

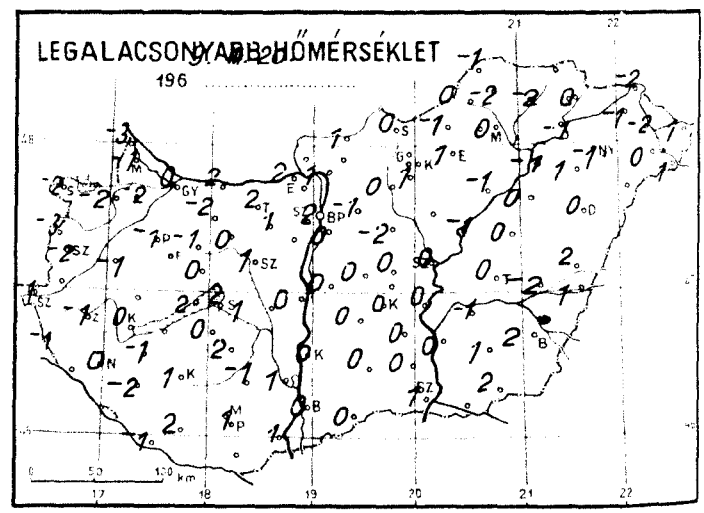
LEGALACSONYABB HŐMÉRSÉKLET
9. III. 20.
196

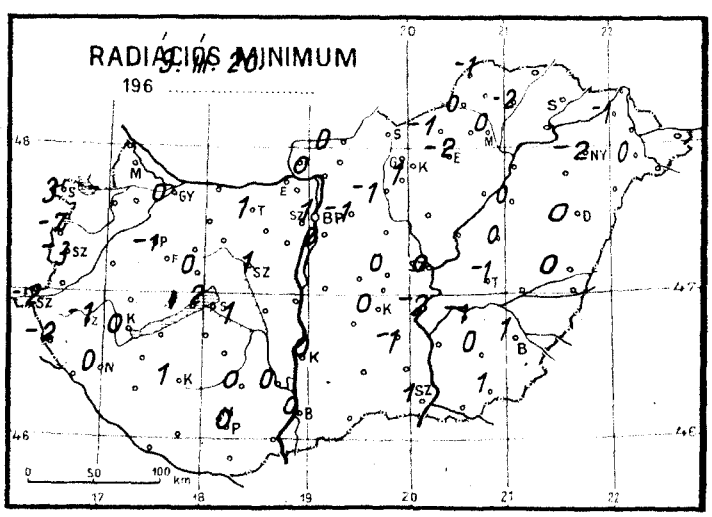
RADIÁCIÓS MINIMUM
9. III. 20.
196

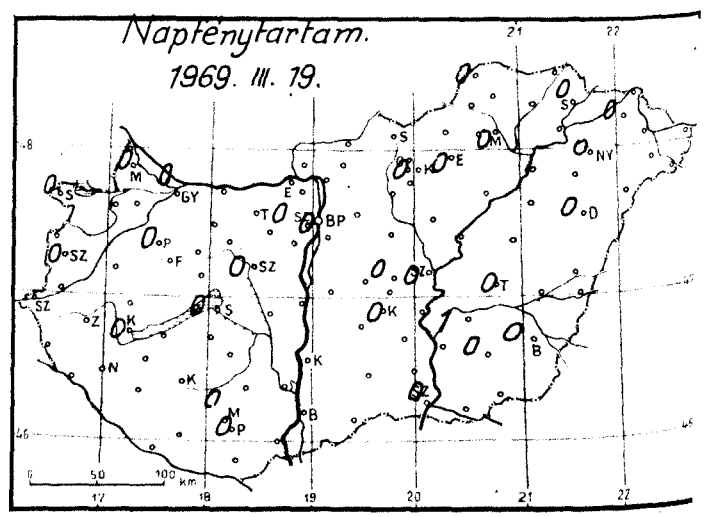
Napfénytartam.
1969. III. 19.

1969. március hó,
20. nap csütörtök

	Az utolsó 24 óra adatai						24 órai csapadék mm		
	Csapadék (mm)		Hőmérsékleti szélsőségek: tegnapi nappali max.	éjszakai min.	min. 5 cm-en	Napsütés (óra) tegnap			
12815 Magyaróvár	2	*	1	-1	-	0	Rajka	1	
822 Győr	1	*	2	0	0	0	Kapuvár	3	*
825 Pápa	1	*	0	-1	-1	0	Csorna	5	
805 Sopron	6	*	-2	-2	-2	0	Komárom	2	
812 Szombathely	3	*	-1	-2	-3	0	Káld	2	lepel
910 Szentgotthárd	2	*	0	-1	-2		Kőszeg	6	
915 Zalaegerszeg	2	*	0	-1	-1		Körmend	2	
Lenti	1	*	0	-1	-2		Letenye	1	
925 Nagykanizsa	1	*	0	0	0		Sümeg	1	
920 Keszthely	ny	*	1	0	0	0	Zirc	3	*
Tihany	2	*	3	2	-		Kisbér	3	
935 Siófok	1	*	3	2	2	0	Mór	2	*
942 Pécs	1	*	3	1	0	0	Alcsút	1	*
941 Misinatető (534 m)	1	*	-	-	-	0	Esztergom	.	
Siklós	.		6	1	1		Dobogókő	1	
827 Farkasgyepű (400 m)							Fonyód	1	
Veszprém	3		1	0	0		Tab	1	
833 Tatabánya	2	*	2	2	1		Sárhatvan	1	
839 Budapest (Feriheg)	ny	*	4	0	0		Lengyel	1	
840 Budapest OMI	ny	*	4	2	1	0	Nagykónyi	ny	
841 Budapest (Szabadságh., 474 m)	ny	*	1	-2	-2	0	Marcali	2	
Martonvásár	1		3	-1	1		Somogyszob	1	
835 Székesfehérvár	ny	*	1	1	1	0	Kaposvár	1	
Dunaújváros	.		3	0			Baros	2	=
Szekszárd	ny	*	3	1	0		Szigetvár	1	
Mohács	ny		3	1			Bácsalmás	ny	
960 Baja	ny	*	3	0	0	0	Kiskunhalas	1	
955 Kalocsa	ny	*	3	0	0		Izsák	ny	*
Cegléd	3	*	3	0	0	0	Kunsztmiklós	ny	*
860 Szolnok	ny	*	3	0	0	0	Örkény	ny	*
970 Kecskemét	ny	*	2	0	0	0	Nagykáta	2	
Kiskunfélegyháza	1	*	3	0	-1		Jászapáti	ny	*
982 Szeged	ny	*	4	1	1	0	Tiszakécske	ny	
Mezőhegyes	ny		5	2	1		Nagykőrös	ny	
Orosháza	2		5	1	0	0	Kistelek		
990 Békéscsaba	2		6	2	1	0	Makó		
875 Túrkeve	ny		4	0	-1	0	Szentes	3	
Berettyóújfalu	1	*	7	2	0		Szarvas	3	lepel
880 Debrecen	ny	*	4	0	0	0	Szeghalom	3	*
892 Nyíregyháza	ny	*	3	-1	-2	0	Körösszakál	3	
788 Kisvárda	ny		3	-1	-1	0	Tiszaroff	.	
Mátészalka	.		7	0	0		Poroszló	ny	*
Tiszabecs	.		9	1			Karcag	ny	*
Vác	ny		4	1	0		Hortobágy	.	
Gödöllő	1	*	2	-1	-1		Polgár	ny	
Lőrinci	ny		4	0	-1		Hajdúdorog	.	
Gyöngyös	ny		4	1	1		Nyírlugos		
Balassagyarmat	2	*	3	1	0		Csenger	.	
755 Salgótarján	.		2	0			Vásárosnamény	.	
Galyatető (932 m)	1	*	-3	-7			Záhony	ny	
851 Kékestető (1000 m)	1	*	-3	-7	-9	0	Királyrét		
Mátraháza (672 m)							Romhány	ny	
865 Eger	ny		5	1	-2	0	Borsodnádasd		
Putnok	2		4	0	0		Jósvafő	ny	
Lillafüred	2		4	0			Szendrőlád	1	
772 Miskolc	ny	*	3	0	0	0	Hidasnémeti	.	
Füged	ny		0	-2	-2		Tokaj	ny	
778 Sárospatak	ny	*	3	0	-	0	Szentendre	ny	

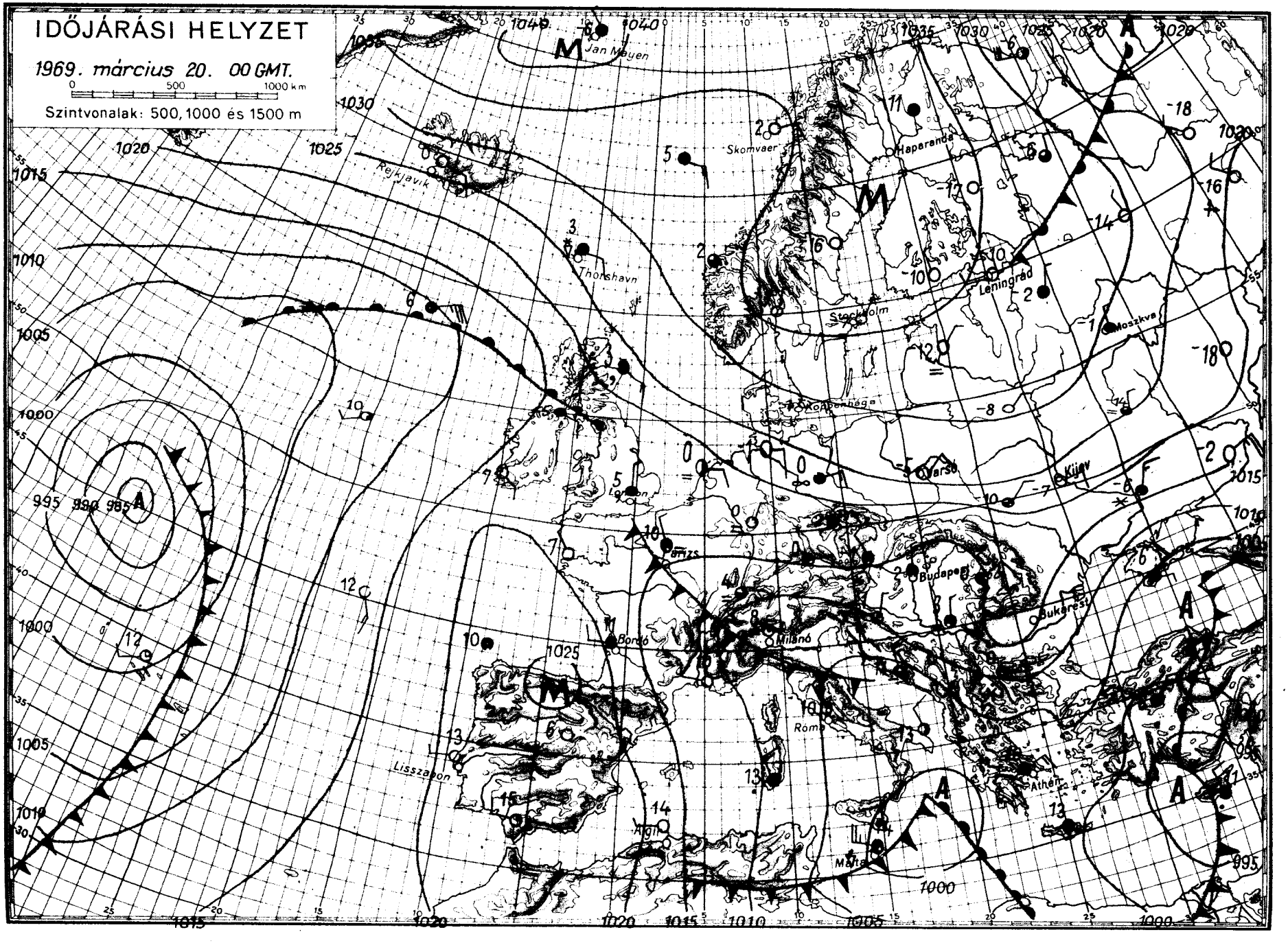
IDŐJÁRÁSI HELYZET
1969. március 20. 00 GMT.
0 500 1000 km
Szintvonalak: 500, 1000 és 1500 m
Jan Mayen
Skomvaer
Haparanda
Reykjavik
Thorshavn
Stockholm
Leningrad
Moszkva
Koppenhága
Varsó
Kijev
London
Berlin
Budapest
Bukarest
Bordó
Milánó
Róma
Athén
Lisszabon
Algír
Málta

IDŐJÁRÁSI NAPIJELENTÉS

ЕЖЕДНЕВНЫЙ МЕТЕОРОЛОГИЧЕСКИЙ БЮЛЛЕТЕНЬ • DAILY WEATHER REPORT
BULLETIN QUOTIDIEN DE TEMPS • TÄGLICHER WETTERBERICHT

KIADJA AZ ORSZÁGOS METEOROLÓGIAI INTÉZET
BUDAPEST II. KITAIBEL PÁL UTCA 1
TELEFON: KÖZPONT: 353-500, IDŐJELZŐ OSZT.: 150-410

MEGJELENIK NAPONKÉNT * ELŐFIZETÉSI ÁRA
A POSTAI KÖLTSÉGGEL EGYÜTT NEGYEDÉVRE 60, Ft
KIADÁSÉRT FELEL AZ INTÉZET IGAZGATÓJA

82. évfolyam 80. szám. + Budapest + 1969. március 21. péntek

Az időjárási helyzet ma reggel és a várható időjárás:

Az Európa nagy részén napok óta szokatlanul hideg, télies időjárást okozó sarkvidéki levegő ma hajnalban erős, helyenként viharos északi, északkeleti széllel elérte Olaszország északi, a Balkán-félsziget déli részét, és Törökországot. Hatására a Keleti-és Déli Kárpátok térségében, és a Balkán-félszigeten sokfelé havazik, sőt Törökország ázsiai területéről is havazásokat, havasesőket jelentenek. A Szovjetunió európai területének keleti felén hózáporok vannak, és az erős északi szél nagy területen hófuvásokat okoz. Szárazföldünk többi részén kevesebb a felhő, általában napos száraz, de az évszakhoz képest hideg az idő. Enyhe, tavaszias időjárást csak a Földközi-tenger medencéjének nyugati feléből és Délnyugat-Európából jelentenek.

Hazánkban csütörtökön az északkeleti megyékben változóan felhős, máshol borult volt az ég. Az ország északkeleti részének kivételével sokfelé hullott eső, havaseső, hó de mennyisége csak délkeleten érte el 3, 4 mm-t. A hőmérséklet általában 0, +4 a néhány órás napsütés következtében északkeleten 5, 8 fokig emelkedett. Péntek hajnalra északkeleten -3, -5, máshol csak +1, -2 fokig hült le a levegő. Ma délelőtt délen még borult volt az ég az ország többi részén fokozatosan csökkent a felhőzet. Havazást már csak az ország déli határvidékéről jelentettek. 11 órára 0, +4 fokig emelkedett a hőmérséklet.

Ma 12 órakor a hőmérséklet Budapesten 4 fok, a tengerszintre átszámitott légnyomás 768 mm, alig változik.

Várható időjárás szombat estig:

Délen is csökkenő felhőzet, valószinüleg már csapadék nélkül.
Időnként élénk keleti, délkeleti szél.
Hideg éjszaka.
Várható legalacsonyabb éjszakai hőmérséklet: -1, -6 fok között
A nappali felmelegedés kissé erősödik, de még az évszaknak megfelelő érték alatt marad.

Várható legmagasabb nappali hőmérséklet szombaton: 5, 10 fok között.

Vissy Károly s.k.

A hőmérséklet napi középértéke és eltérése a 90 évi átlagtól /Budapesten/:

1969. III. 20.: +3,5 C°, -3,3 C°.

1871 óta ezen a napon Budapesten előfordult:

legmagasabb hőmérséklet: 22,1C°/1957/
legalacsonyabb hőmérséklet: -6,8 C° /1899/

69.181.

CSAPADÉKELOSZLÁS

AZ UTOLSÓ 24 ÓRÁBAN

196 9 III. 20. 7h-TÓL III. 21. 7h-IG

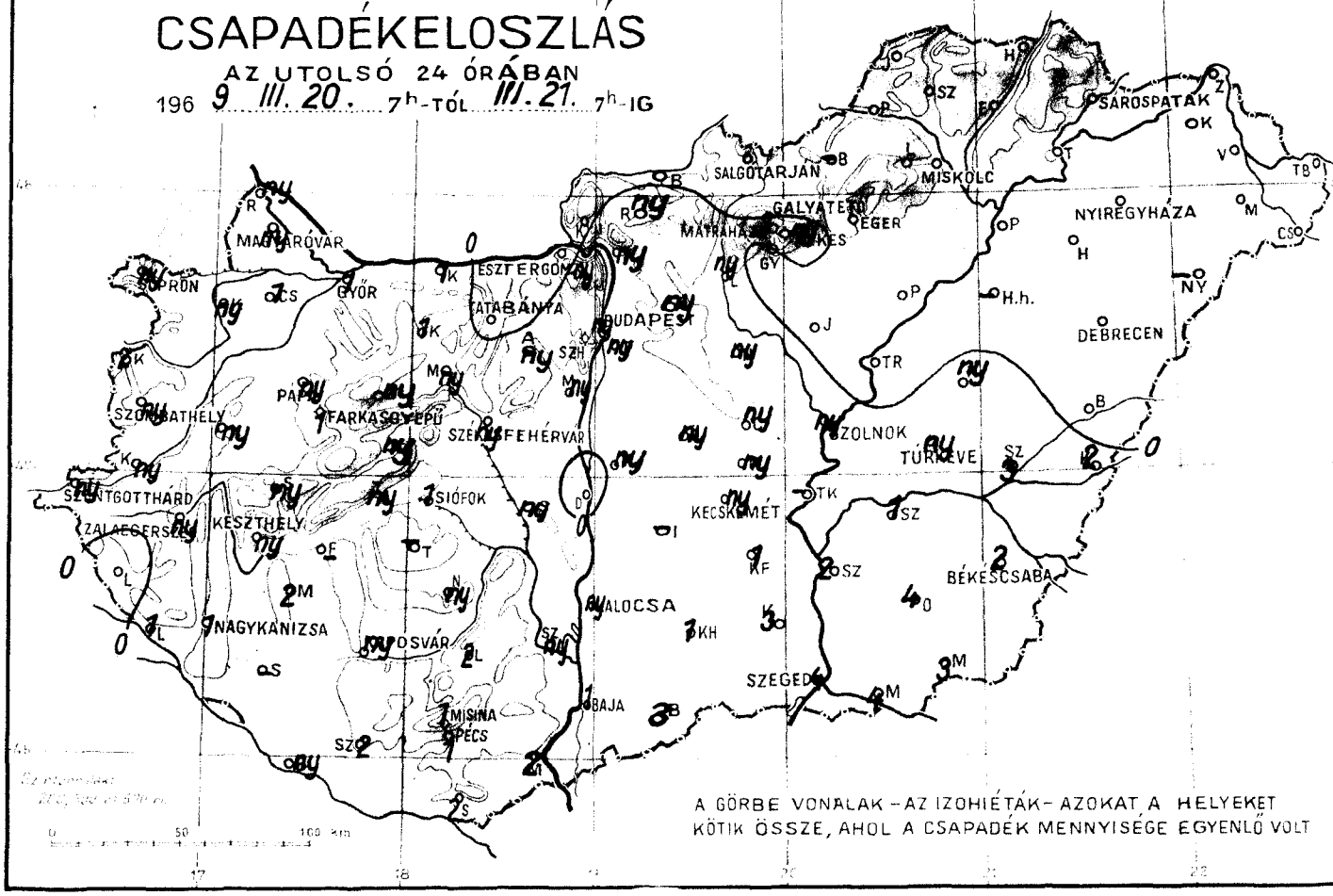

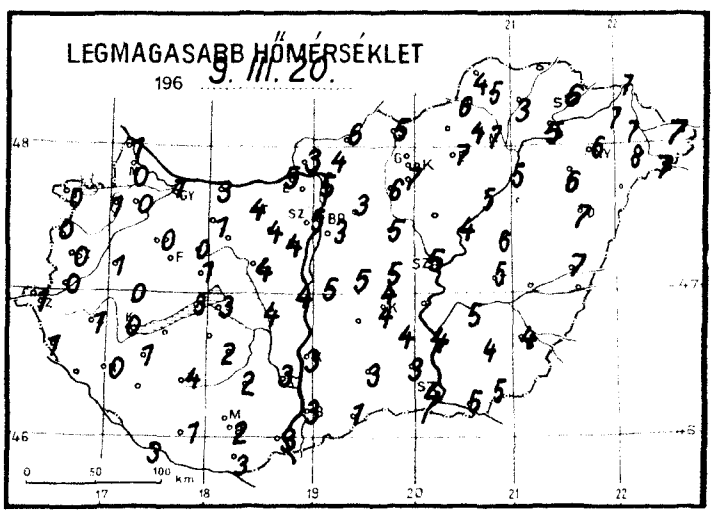

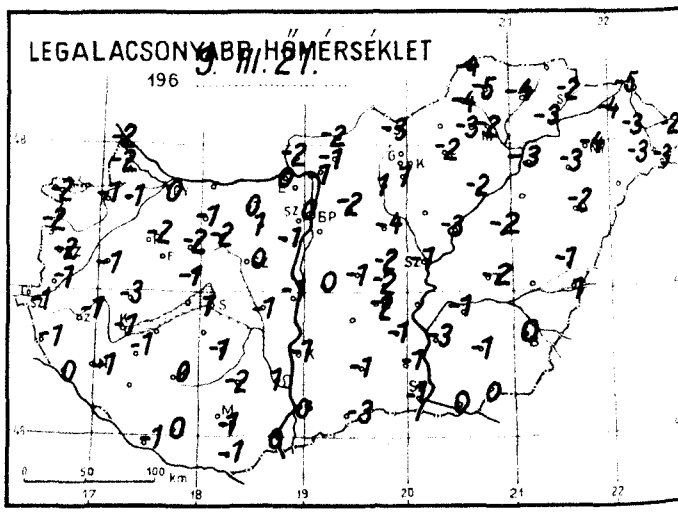

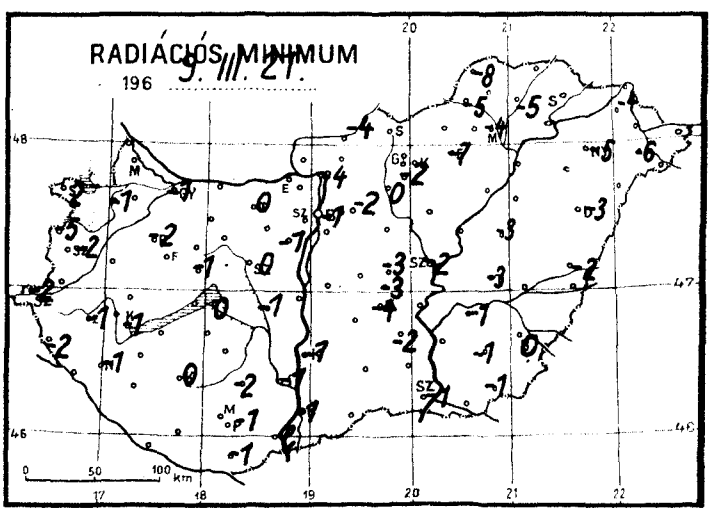

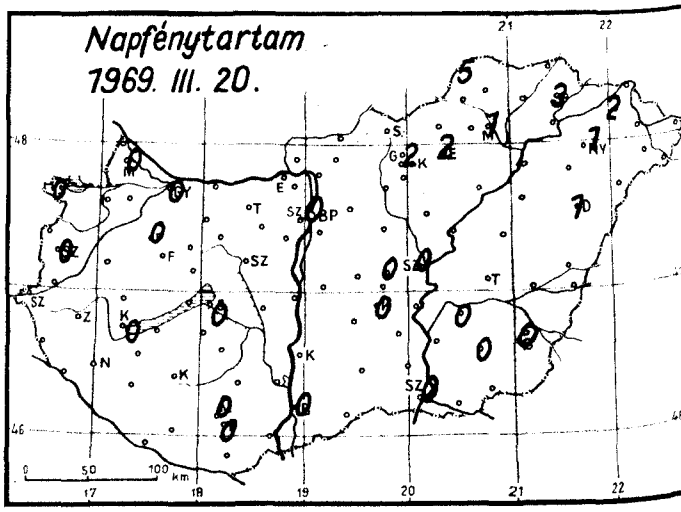

1969. március hó,
21. péntek nap

	Az utolsó 24 óra adatai					
	Csapadék (mm)		Hőmérsékleti szélsőségek: tegnapi nappali max.	éjszakai min.	min. 5 cm-en	Napsütés (óra) tegnap
12815 Magyaróvár	ny	• *	0	−2		0
822 Győr	1	• *	1	0	−1	0
825 Pápa	ny	• *	0	−2	−2	0
805 Sopron	ny	• *	0	−2	−2	0
812 Szombathely	ny	• *	0	−2	−2	0
910 Szentgotthárd	ny	• *	1	−1	−2	
915 Zalaegerszeg	ny	• *	1	−1	−1	
Lenti	•		1	−1	−2	
925 Nagykanizsa	1	• *	0	−1	−1	
920 Keszthely	ny	• *	0	−1	−1	0
Tihany	ny	• *	3			
935 Siófok	1	• *	3	1	0	0
942 Pécs	1	• *	2	−1	−1	0
941 Misinatető (534 m)	1					
Siklós	2	• *	3	−1	−1	
827 Farkasgyepű (400 m)	1		−1	−3	−4	
Veszprém	ny	• *	1	−1	−1	
833 Tatabánya	•		4	0	0	
839 Budapest (Ferihegy)	ny	• *	5	–	–	
840 Budapest OMI	ny	• *	5	0	−1	0
841 Budapest (Szabadságh., 474 m)						
Martonvásár	ny	• *	4	−1	−1	
835 Székesfehérvár	ny	• *	4	0	0	
Dunaújváros	•		4	−1		
Szekszárd	ny	• *	3	1	−1	
Mohács	2	• *	3	0		
960 Baja	1	• *	3	0	−1	0
955 Kalocsa	ny	• *	3	−1	−1	
Cegléd	ny	• *	5	−2	−3	0
860 Szolnok	ny	• *	5	−1	−2	0
970 Kecskemét	ny	• *	4	−2	−4	0
Kiskunfélegyháza	1	• *	4	−1	−2	
982 Szeged	4	• *	4	−1	−1	0
Mezőhegyes	3	• *	5	0	−1	
Orosháza	4	• *	4	−1	−1	0
990 Békéscsaba	2	• *	4	0	0	0
875 Túrkeve	ny	• *	5	−2	−3	0
Berettyóújfalu	•		7	−1	−2	
882 Debrecen	•		7	−2	−3	1
892 Nyíregyháza	•		6	−4	−5	1
788 Kisvárda	•		7	−4	−4	2
Mátészalka	•	⌴	8	−3	−6	
Tiszabecs	•		7	−2		
Vác	ny	• *	5	−1	−4	
Gödöllő	ny	• *	3	−2	−2	
Lőrinci	ny	• *	6	1	0	
Gyöngyös	•		7	−1	−2	
Balassagyarmat	•		6	−2	−4	
755 Salgótarján	•		5	−3		
Galyatető (932 m)	•		−2			
851 Kékestető (1000 m)	ny	*	−3	−10	−10	2
Mátraháza (672 m)						
865 Eger	•	•	7	−2	−7	2
Putnok	•		6	−4	−5	
Lillafüred	•		4	−3		
772 Miskolc	•		7	−2	−4	1
Füged	•		3	−4	−5	
778 Sárospatak	•		6	−2		3

24 órai csapadék mm		
Rajka	ny	
Kapuvár	ny	• *
Csorna	1	• *
Komárom	1	• *
Káld	ny	• *
Kőszeg	2	*
Körmend	ny	• *
Letenye	1	• *
Sümeg	ny	• *
Zirc	ny	*
Kisbér	1	• *
Mór	ny	• *
Alcsút	ny	• *
Esztergom	•	
Dobogókő	ny	*
Fonyód		
Tab		
Sárbogárd	ny	• *
Lengyel	2	• *
Nagykónyi	ny	• *
Marcali	2	• *
Somogyszob		
Kaposvár	ny	• *
Barcs	ny	• *
Szigetvár	2	• *
Bácsalmás	3	• *
Kiskunhalas	1	• *
Izsák		
Kunsztmiklós	ny	• *
Örkény	ny	• *
Nagykáta	ny	• *
Jászapáti	•	
Tiszakécske		
Nagykőrös	ny	• *
Kistelek	3	• *
Makó	4	• *
Szentes	2	• *
Szarvas	1	• *
Szeghalom	3	• *
Körösszakál	2	• *
Tiszaroff	•	
Poroszló	•	
Karcag	ny	• *
Hortobágy		
Polgár	•	
Hajdúdorog	•	
Nyírlugos		
Csenger	•	
Vásárosnamény	•	
Záhony	•	
Királyrét	•	
Romhány	ny	• *
Borsodnádasd		
Jósvafő	•	
Szendrőlád	•	
Hidasnémeti	•	
Tokaj	•	
Szentendre	ny	• *

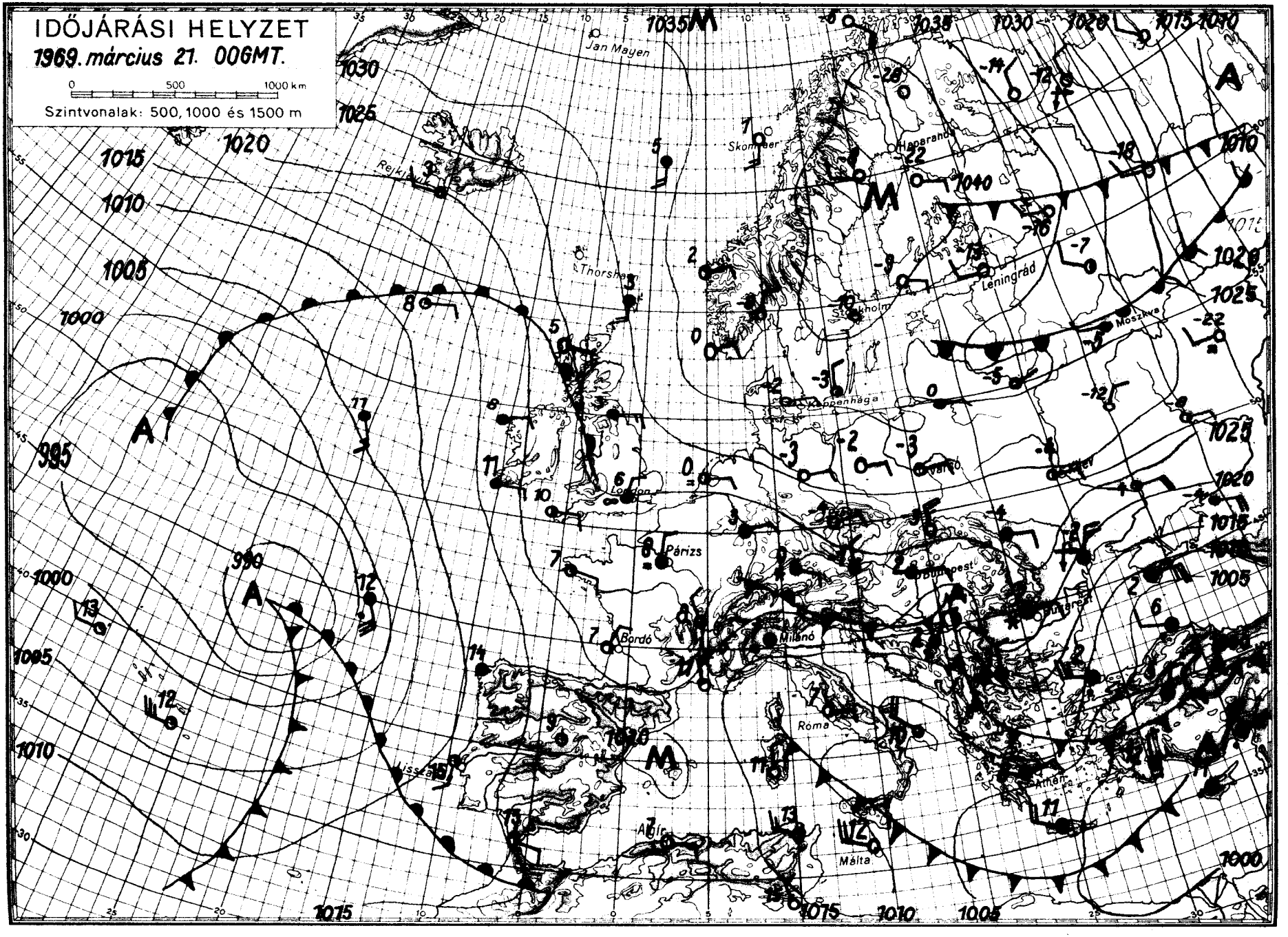
IDŐJÁRÁSI HELYZET
1969. március 21. 00GMT.
0 500 1000 km
Szintvonalak: 500, 1000 és 1500 m
Jan Mayen
Skomvaer
Rejkjavik
Thorshavn
Leningrád
Moszkva
Koppenhága
London
Párizs
Bordó
Milánó
Budapest
Bukarest
Róma
Athén
Málta
Algír
Lisszabon

IDŐJÁRÁSI NAPIJELENTÉS

ЕЖЕДНЕВНЫЙ МЕТЕОРОЛОГИЧЕСКИЙ БЮЛЛЕТЕНЬ • DAILY WEATHER REPORT
BULLETIN QUOTIDIEN DE TEMPS • TÄGLICHER WETTERBERICHT

KIADJA AZ ORSZÁGOS METEOROLÓGIAI INTÉZET
BUDAPEST II. KITAIBEL PÁL UTCA 1
TELEFON: KÖZPONT: 353-500, IDŐJELZŐ OSZT.: 150-410

MEGJELENIK NAPONKÉNT * ELŐFIZETÉSI ÁRA
A POSTAI KÖLTSÉGGEL EGYÜTT NEGYEDÉVRE 60, Ft
KIADÁSÉRT FELEL AZ INTÉZET IGAZGATÓJA

82. évfolyam 81. szám. + Budapest + 1969. március 22. szombat

Az időjárási helyzet ma reggel és a várható időjárás:

Európa legnagyobb részén tovább folytatódik az évszakhoz képest szokatlanul hideg, télies idő. A pénteken mért legmagasabb hőmérsékletek Délkelet-Európában például 6, 10 fokkal alacsonyabbak voltak az elmult évek átlagánál. Az évszaknak megfelelő időjárás csak az Ibériai-félszigeten és Franciaországban található. Ott az Atlanti-óceánról áramló enyhe levegő okoz erősen felhős, esős időt és biztositja az évszaknak megfelelő hőmérsékletet. A Kárpát-medence időjárásában vasárnap változás nem várható.

Hazánkban pénteken a déli megyékben egész nap borult volt az ég és többfelé esett a hó. A lehullott hó csapadékmennyisége azonban sehol sem haladta meg az 1 mm-t. Az ország többi részén általában 4, 10 órán keresztül sütött a nap és csak egy-két helyen volt hószállingózás. Az erősen felhős helyeken napközben sem emelkedett a hőmérséklet 2, 3 foknál magasabbra, azokon a helyeken azonban ahol több órás napsütés volt, 7, 8 fokos maximumok is kialakultak. Ma hajnalra az északkeleti megyékben -2, -5, máshol +1, -3 fokig hült le a levegő. Délelőtt országszerte változóan felhős volt az ég. Néhány helyről kisebb havazást jelentettek. A délkeleti szél helyenként megélénkült. 11 órakor +1, +6 fok közötti hőmérsékletet mértek.

Ma 12 órakor Budapesten a hőmérséklet 2 fok volt, a tengerszintre átszámitott légnyomás 771 mm, alig változik.

Várható időjárás vasárnap estig:

Változó mennyiségü felhőzet, szórványosan kisebb havazással.
Időnként élénk, napközben helyenként átmenetileg erős délkeleti szél.
Az évszakhoz képest hideg idő tovább tart.

Várható legalacsonyabb éjszakai hőmérséklet: 0, -5,
legmagasabb nappali hőmérséklet vasárnap: 3, 8 fok között.

Kerényi Nárcisz s.k.

A hőmérséklet napi középértéke és eltérése a 90 évi átlagtól /Budapesten/:

1969. III. 21.: 3,4 C°, -3,4 C°.

1871 óta ezen a napon Budapesten előfordult:

legmagasabb hőmérséklet: 22,8 C° /1938/
legalacsonyabb hőmérséklet: -7,5 C°/1887/

69.182.

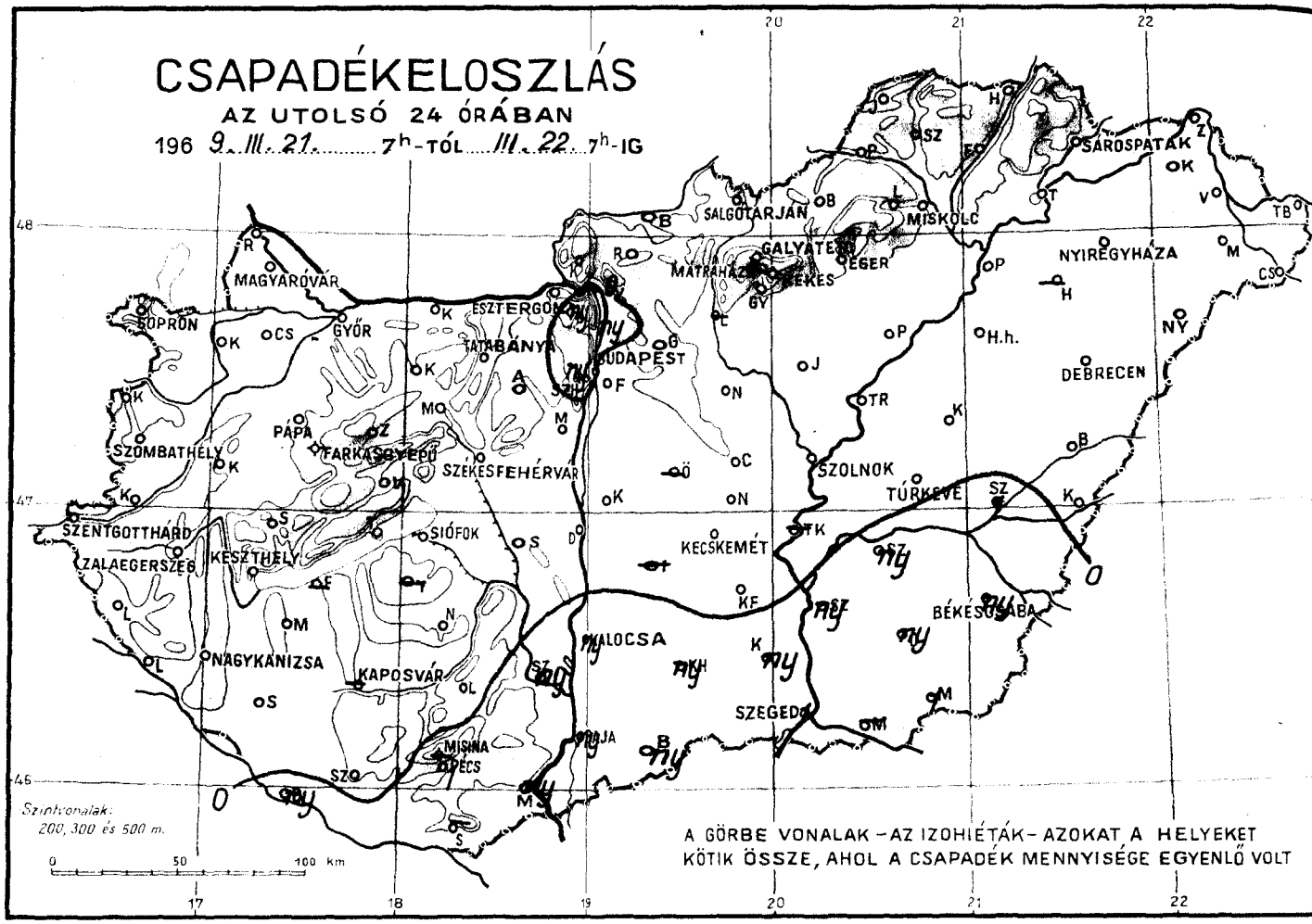
CSAPADÉKELOSZLÁS
AZ UTOLSÓ 24 ÓRÁBAN
196 9. III. 21. 7h-TÓL III. 22. 7h-IG
MAGYARÓVÁR
SOPRON
GYŐR
ESZTERGOM
TATABÁNYA
BUDAPEST
SALGÓTARJÁN
MISKOLC
SÁROSPATAK
NYÍREGYHÁZA
DEBRECEN
SZOLNOK
TÚRKEVE
KECSKEMÉT
BÉKÉSCSABA
SZEGED
SZOMBATHELY
PAPA
FARKASGYEPŰ
SZÉKESFEHÉRVÁR
SZENTGOTTHÁRD
ZALAEGERSZEG
KESZTHELY
SIÓFOK
NAGYKANIZSA
KAPOSVÁR
PÉCS
Szintvonalak:
200, 300 és 500 m.
A GÖRBE VONALAK – AZ IZOHIÉTÁK – AZOKAT A HELYEKET
KÖTIK ÖSSZE, AHOL A CSAPADÉK MENNYISÉGE EGYENLŐ VOLT

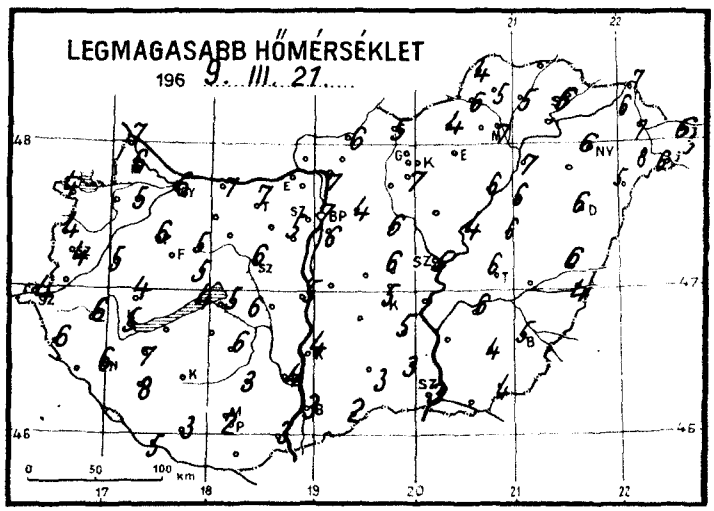
LEGMAGASABB HŐMÉRSÉKLET
196 9. III. 21.

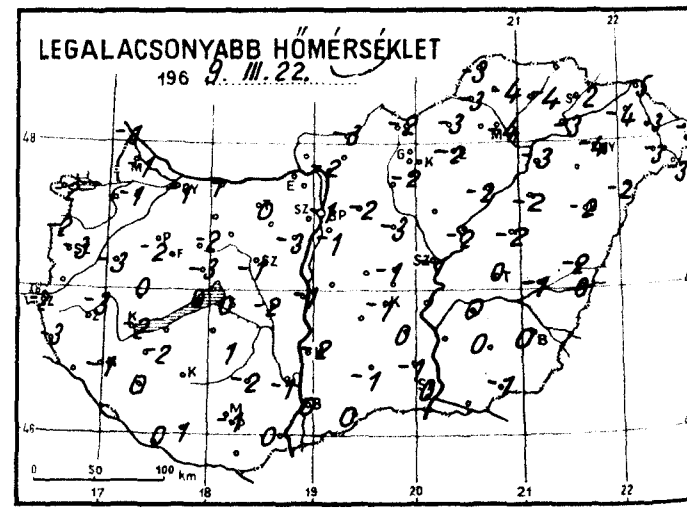
LEGALACSONYABB HŐMÉRSÉKLET
196 9. III. 22.

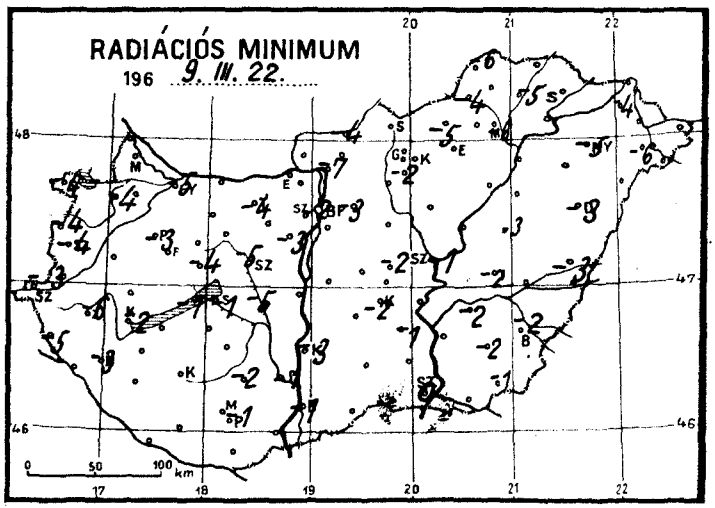
RADIÁCIÓS MINIMUM
196 9. III. 22.

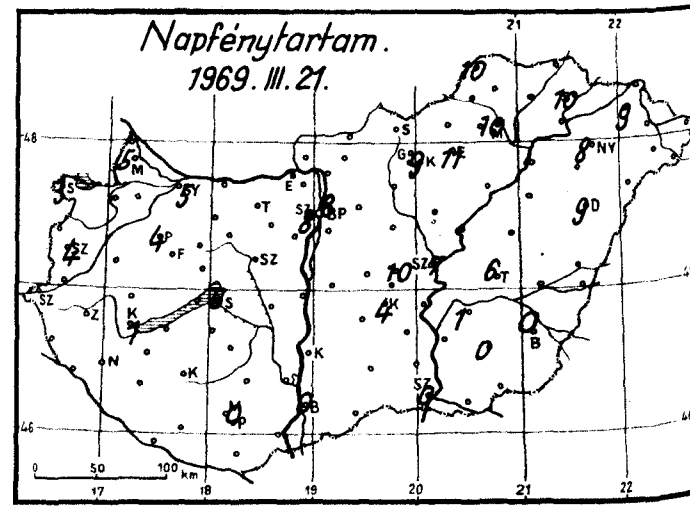
Napfénytartam.
1969. III. 21.

1969. ...március.... hó,
22.. nap szombat.....

	Az utolsó 24 óra adatai						24 órai csapadék mm		
	Csapadék (mm)		Hőmérsékleti szélsőségek: tegnapi nappali max.	éjszakai min.	min. 5 cm-en	Napsütés (óra) tegnap			
12815 Magyaróvár	.		6	-1	-	5	Rajka	.	
822 Győr	.		6	-2	-5	5	Kapuvár	.	
825 Pápa	.		6	-2	-3	4	Csorna	.	
805 Sopron	.		4	-2	-4	3	Komárom	.	
812 Szombathely	.		4	-3	-4	4	Káld	.	
910 Szentgotthárd	.		4	-2	-3		Kőszeg	.	
915 Zalaegerszeg	.		6	-3	-6		Körmend	.	
Lenti	.		6	-3	-5		Letenye	.	
925 Nagykanizsa	.		6	-1	-3		Sümeg	.	
920 Keszthely	.		5	0	-2	1	Zirc	.	
Tihany	.		4	0	-1		Kisbér	.	
935 Siófok	.		5	0	-1	6	Mór	.	
942 Pécs	1	*	2	-1	-1	0	Alcsút	.	
941 Misinatető (534 m)	-		-	-			Esztergom	.	
Siklós	-		-	-			Dobogókő	ny	*
827 Farkasgyepű (400 m)	.		5	-3	-4		Fonyód	-	
Veszprém	.		5	-3	-4		Tab	-	
833 Tatabánya	.		7	0	-4		Sárbogárd	.	
839 Budapest (Ferihegy)	.		6	-1	-		Lengyel	.	
840 Budapest OMI	.		7	-1	-2	8	Nagykónyi	.	
841 Budapest (Szabadságh., 474 m)	ny	*	4	-4	-5	8	Marcali	.	
Martonvásár	.		5	-3	-3		Somogyszob	.	
835 Székesfehérvár	.		6	-1	-5		Kaposvár	-	
Dunaújváros	.		5	-1			Barcs	ny	*≡
Szekszárd	ny	*	4	-1	-1		Szigetvár	.	
Mohács	ny	*	3	0			Bácsalmás	ny	*
960 Baja	ny	*	3	0	-1	0	Kiskunhalas	ny	*
955 Kalocsa	ny	*	4	-2	-3		Izsák	-	
Ceglód	.		6	-1	-2	10	Kunsztmiklós	.	
860 Szolnok	.		5	-1	-1	7	Örkény	-	
970 Kecskemét	.		5	-1	-2	4	Nagykáta	.	
Kiskunfélegyháza	.		5	0	-1		Jászapáti	.	
982 Szeged	1	*	3	0	0	0	Tiszakécske	-	
Mezőhegyes	1	**	4	-1	-1		Nagykőrös	.	
Orosháza	ny	*	4	0	-2	0	Kistelek	ny	*
990 Békéscsaba	ny	*	5	0	-2	0	Makó	-	
875 Túrkeve	.		6	0	-2	6	Szentes	-	
Berettyóújfalu	.		6	-2	-3		Szarvas	ny	*
882 Debrecen	.		6	-2	-3	9	Szeghalom	1	*
892 Nyíregyháza	.		6	-4	-5	8	Kőrösszakál	.	
788 Kisvárda	.		6	-4	-4	9	Tiszaroff	.	
Mátészalka	.		8	-3	-6		Poroszló	.	
Tiszabecs	.		6	-3			Karcag	.	⌊
Vác	.		7	-2	-7		Hortobágy	.	
Gödöllő	.		4	-2	-3		Polgár	.	
Lőrinci	-		-	-			Hajdúdorog	-	
Gyöngyös	.		7	-2	-2		Nyírlugos	.	
Balassagyarmat	.		6	-3	-4		Csenger	.	
755 Salgótarján	.		5	-2			Vásárosnamény	.	
Galyatető (932 m)	.		-2	-9			Záhony	.	
851 Kékestető (1000 m)	.		-3	-8	-9	9	Királyrét	.	
Mátraháza (672 m)	-		-	-			Romhány	.	
865 Eger	.		-	-2	-6	11	Borsodnádasd	.	
Putnok	.		6	-3	-4		Jósvafő	.	
Lillafüred	.		3	-5			Szendrőlád	.	
772 Miskolc	.		7	-4	-6	10	Hidasnémeti	.	
Füged	.		5	-4	-5		Tokaj	.	
778 Sárospatak	.		6	-2	-	10	Szentendre	ny	*

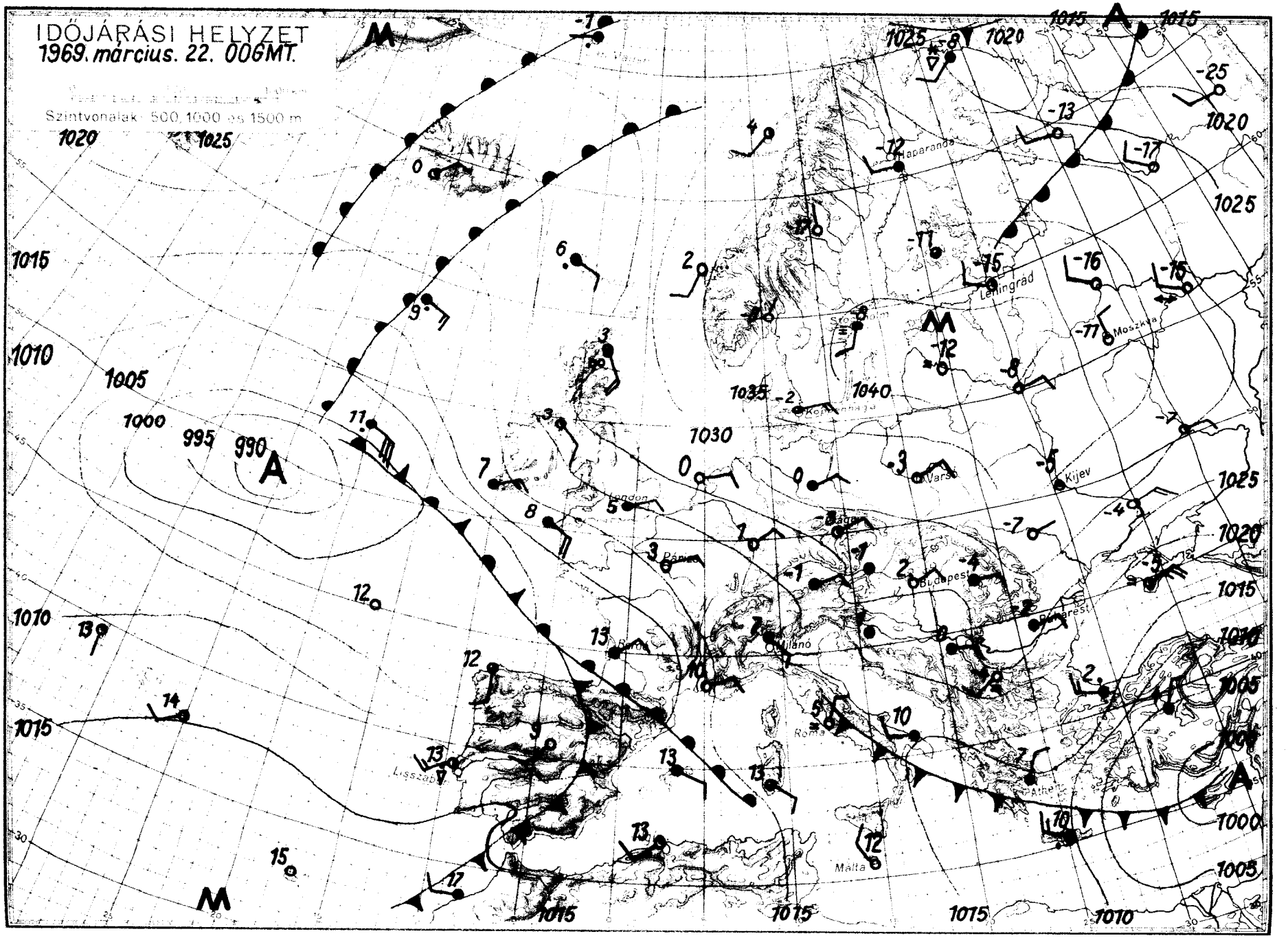
IDŐJÁRÁSI HELYZET
1969. március. 22. 00GMT.
Szintvonalak: 500, 1000 és 1500 m
Haparanda
Leningrád
Moszkva
Kijev
Varsó
Budapest
Bukarest
Milano
Roma
Athen
Malta
London
Lisszabon
1000
995
990
1005
1010
1015
1020
1025
1030
1035
1040

IDŐJÁRÁSI NAPIJELENTÉS

ЕЖЕДНЕВНЫЙ МЕТЕОРОЛОГИЧЕСКИЙ БЮЛЛЕТЕНЬ • DAILY WEATHER REPORT
BULLETIN QUOTIDIEN DE TEMPS • TÄGLICHER WETTERBERICHT

KIADJA AZ ORSZÁGOS METEOROLÓGIAI INTÉZET
BUDAPEST II. KITAIBEL PÁL UTCA 1
TELEFON: KÖZPONT: 353-500, IDŐJELZŐ OSZT.: 150-110

MEGJELENIK NAPONKÉNT • ELŐFIZETÉSI ÁRA A POSTAI KÖLTSÉGGEL EGYÜTT NEGYEDÉVRE 60, Ft
KIADÁSÉRT FELEL AZ INTÉZET IGAZGATÓJA

82. évfolyam 82. szám. + Budapest + 1969. március 23. vasárnap

Az időjárási helyzet ma reggel és a várható időjárás:

Az egy héttel ezelőtt bekövetkezett időjárási fordulat a Kárpát-medence időjárását téliesre változtatta. Azóta a napi átlagos hőmérséklet általában a februári viszonyoknak megfelelően alakult. Ennek oka a csaknem egész Európára kiterjeszkedő keleti, északkeleti hidegáramlás volt. Bár a hidegnek még nagy tartalékai vannak szérazföldünk északi felében, azonban jelenleg már megfigyelhető a déli, délnyugati melegáramlások megerősödése Nyugat-Európa egy részén és a Földközi-tenger medencéjén át Közép-Európa felé. A következő nap folyamán a medence fölött kialakult melegedés valószinüleg már az alsóbb légrétegekre is kiterjeszkedik.

Hazánkban szombaton a Tiszántulon napos, máshol erősen felhős vagy borult volt az ég. Elsősorban a Dunántulon több helyen szállingózott a hó, vagy hódara esett, néhány helyen záporszerüen A hőmérséklet csucsértéke napközben +3 és +9 fok között alakult ki. Vasárnap reggelre országosan fagyott: általában 0, -4 fokig hült le a levegő, sőt az Északi hegyvidéken néhány helyen -5, -8 fokot mértek. Délelőtt megélénkült a déli, délkeleti szél; az ország nagyobb részét felhőzet fedte, de csapadék sehol sem hullott. 11 órára a hőmérséklet csak 0, +5 fokot ért el.

Ma 12 órakor a hőmérséklet Budapesten 3 fok, a tengerszintre átszámitott légnyomás 767 mm, mérsékelten süllyed.

Várható időjárás hétfő estig:

Változó mennyiségü felhőzet.
Vasárnap néhány helyen hószállingózás hétfőn több helyen havaseső, majd eső.
Élénk, helyenként erős délkeleti, déli, később délnyugati szél.
A hőmérséklet emelkedik.

Várható legalacsonyabb éjszakai hőmérséklet: -1, +4,
legmagasabb nappali hőmérséklet hétfőn: 7, 12 fok között.

Dr. Tóth Pál. s.k.

A hőmérséklet napi középértéke és eltérése a 90 évi átlagtól /Budapesten/:

1969. III. 22.: 1,8 C°,/ -5,1 C°.

1871 óta ezen a napon Budapesten előfordult:

legmagasabb hőmérséklet: 23,3 C° /1938/
legalacsonyabb hőmérséklet: -7,0 C° /1889/

69.183.

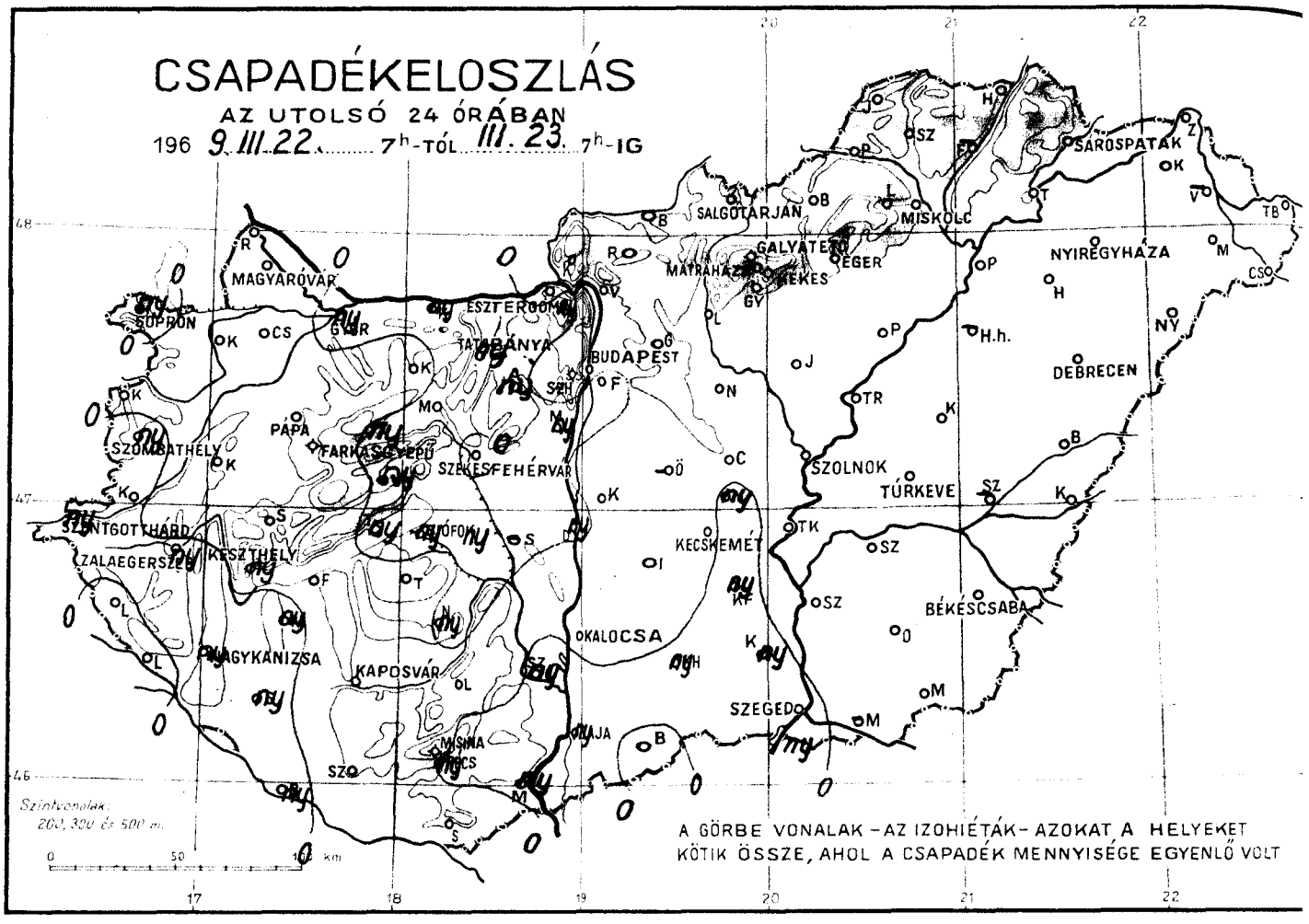
CSAPADÉKELOSZLÁS
AZ UTOLSÓ 24 ÓRÁBAN
196 9. III. 22. 7h-TÓL III. 23. 7h-IG
MAGYARÓVÁR
SOPRON
ESZTERGOM
TATABÁNYA
BUDAPEST
SALGÓTARJÁN
MISKOLC
GALYATETŐ
MÁTRAHÁZA
EGER
SÁROSPATAK
NYÍREGYHÁZA
DEBRECEN
PAPA
FARKASGYEPŰ
SZÉKESFEHÉRVÁR
SZOMBATHELY
SZENTGOTTHÁRD
ZALAEGERSZEG
KESZTHELY
KAPOSVÁR
NAGYKANIZSA
KECSKEMÉT
SZOLNOK
TÚRKEVE
BÉKÉSCSABA
OKALOCSA
SZEGED
Szintvonalak: 200, 300 és 500 m.
A GÖRBE VONALAK – AZ IZOHIÉTÁK – AZOKAT A HELYEKET KÖTIK ÖSSZE, AHOL A CSAPADÉK MENNYISÉGE EGYENLŐ VOLT

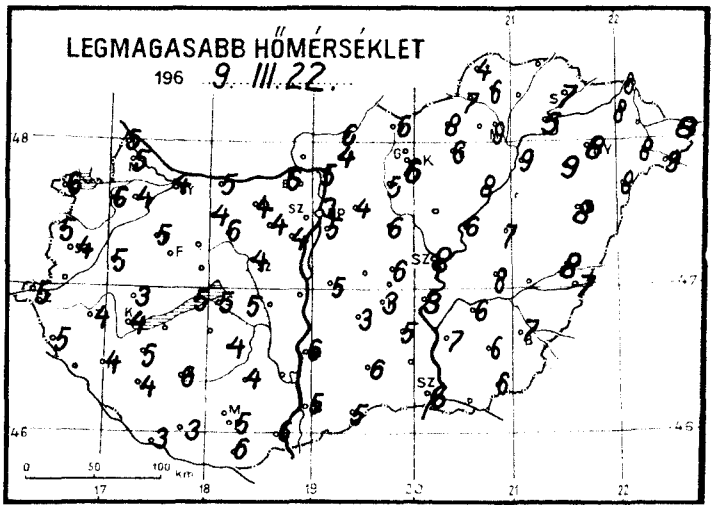
LEGMAGASABB HŐMÉRSÉKLET
196 9. III. 22.

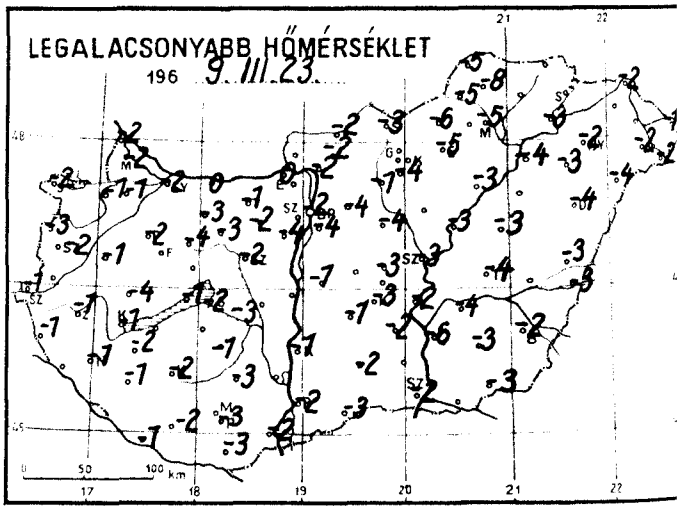
LEGALACSONYABB HŐMÉRSÉKLET
196 9. III. 23.

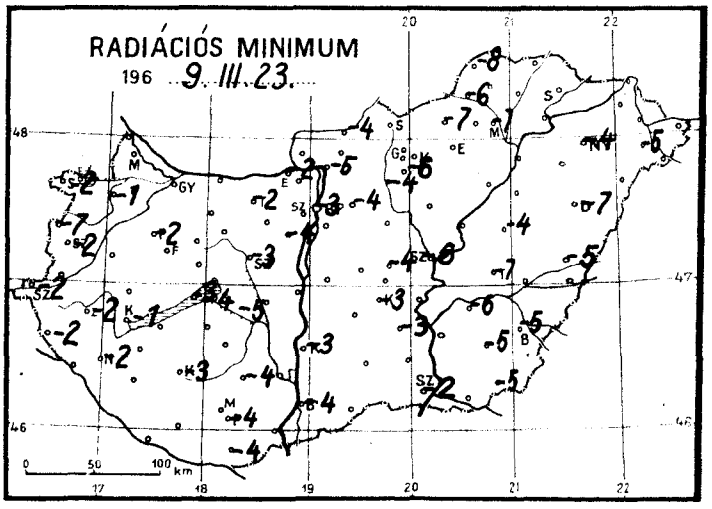
RADIÁCIÓS MINIMUM
196 9. III. 23.

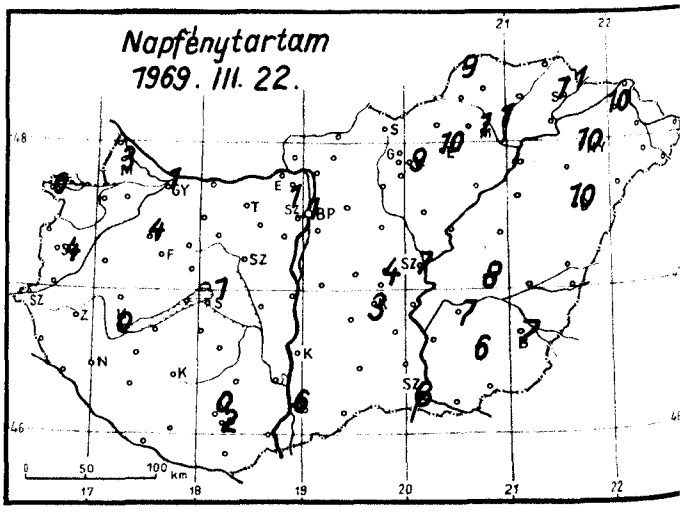
Napfénytartam
1969. III. 22.

1969. március hó, 23. nap vasárnap

	Az utolsó 24 óra adatai					
	Csapadék (mm)		Hőmérsékleti szélsőségek			Napsütés (óra) tegnap
			tegnapi nappali max.	éjszakai min.	min. 5 cm-en	
12815 Magyaróvár	•		5	-2	-	3
822 Győr	ny	∇	4	-2	-4	1
825 Pápa	•		5	-2	-2	4
805 Sopron	ny	∇	6	-2	-2	6
812 Szombathely	1	∇	4	-2	-2	4
910 Szentgotthárd	ny	∇	5	-1	-2	
915 Zalaegerszeg	ny	∇	4	-1	-2	
Lenti	•		5	-1	-2	
925 Nagykanizsa	ny	*	4	-1	-2	
920 Keszthely	ny	*	4	-1	-1	0
Tihany	ny	*	5	-1	-3	
935 Siófok	ny	*	5	-2	-4	1
942 Pécs	ny	*	5	-3	-4	2
941 Misinatető (534 m)	•		2	-6	-8	0
Siklós	•		6	-3	-4	
827 Farkasgyepű (400 m)	•		2	-4	-5	
Veszprém	ny	*	2	-3	-3	
833 Tatabánya	ny	*	4	-1	-2	
839 Budapest (Ferihegy)	ny	*	5	-4	-	
840 Budapest OMI	•		3	-2	-3	1
841 Budapest (Szabadságh., 474 m)	•		4	-5	-5	1
Martonvásár	ny	*	4	-4	-4	
835 Székesfehérvár	•		4	-2	-3	
Dunaújváros						
Szekszárd	ny	*	6	-1	-3	
Mohács	ny	*	6	-2		
960 Baja	ny	*	5	-2	-4	6
955 Kalocsa	•		6	-1	-3	
Cegléd	•	⌴	6	-3	-4	4
860 Szolnok	•		8	-3	-6	7
970 Kecskemét	•	*	3	-3	-3	3
Kiskunfélegyháza	ny		5	-2	-3	
982 Szeged	ny	*	6	-2	-2	6
Mezőhegyes	•		6	-3	-5	
Orosháza	•		6	-3	-5	6
990 Békéscsaba	•		7	-2	-5	7
875 Túrkeve	•		8	-4	-7	8
Berettyóújfalu	•	⌴	8	-3	-5	
882 ~~886~~ Debrecen	•		8	-4	-7	10
892 Nyíregyháza	•	=	8	-2	-4	10
788 Kisvárda	•		8	-	-	10
Mátészalka	•		8	-2	-5	
Tiszabecs	•		8	-1		
Vác	•		5	-2	-5	
Gödöllő	•	⌴	4	-4	-4	
Lőrinci	•		5	-1	-4	
Gyöngyös	•		6	-4	-6	
Balassagyarmat	•		6	-2	-4	
755 Salgótarján	•		6	-3		
Galyatető (932 m)	•		0	-9		
851 Kékestető (1000 m)	•		-2	-8	-9	9
Mátraháza (672 m)						
865 Eger	•	=	6	-5	-	10
Putnok	•	⌴	7	-5	-6	
Lillafüred	•		5	-4		
772 Miskolc	•	⌴	9	-5	-7	11
Füged						
778 Sárospatak	•	=	7	-	-	11

24 órai csapadék mm		
Rajka	•	
Kapuvár	•	⌴
Csorna	•	
Komárom	ny	*
Káld	•	
Kőszeg	•	
Körmend		
Letenye	•	
Sümeg	•	
Zirc	ny	*
Kisbér	•	
Mór	ny	*
Alcsút	ny	*
Esztergom	•	
Dobogókő	ny	
Fonyód	•	
Tab		
Sárbogárd	ny	*
Lengyel	•	
Nagykónyi	ny	*
Marcali	ny	
Somogyszob	ny	
Kaposvár	•	
Barcs	ny	*
Szigetvár	•	
Bácsalmás	•	
Kiskunhalas	ny	*
Izsák	•	
Kunsztmiklós	ny	*
Örkény		
Nagykáta	•	⌴
Jászapáti	•	⌴
Tiszakécske	•	
Nagykőrös	ny	*
Kistelek		
Makó		
Szentes	•	
Szarvas	•	
Szeghalom		
Kőrösszakál	•	
Tiszaroff	•	
Poroszló	•	⌴
Karcag	•	⌴
Hortobágy		
Polgár	•	⌴
Hajdúdorog	•	
Nyírlugos	•	
Csenger	•	
Vásárosnamény		
Záhony	•	
Királyrét	•	
Romhány	•	
Borsodnádasd	•	⌴
Jósvafő	•	
Szendrőlád	•	
Hidasnémeti	•	
Tokaj	•	
Szentendre	•	

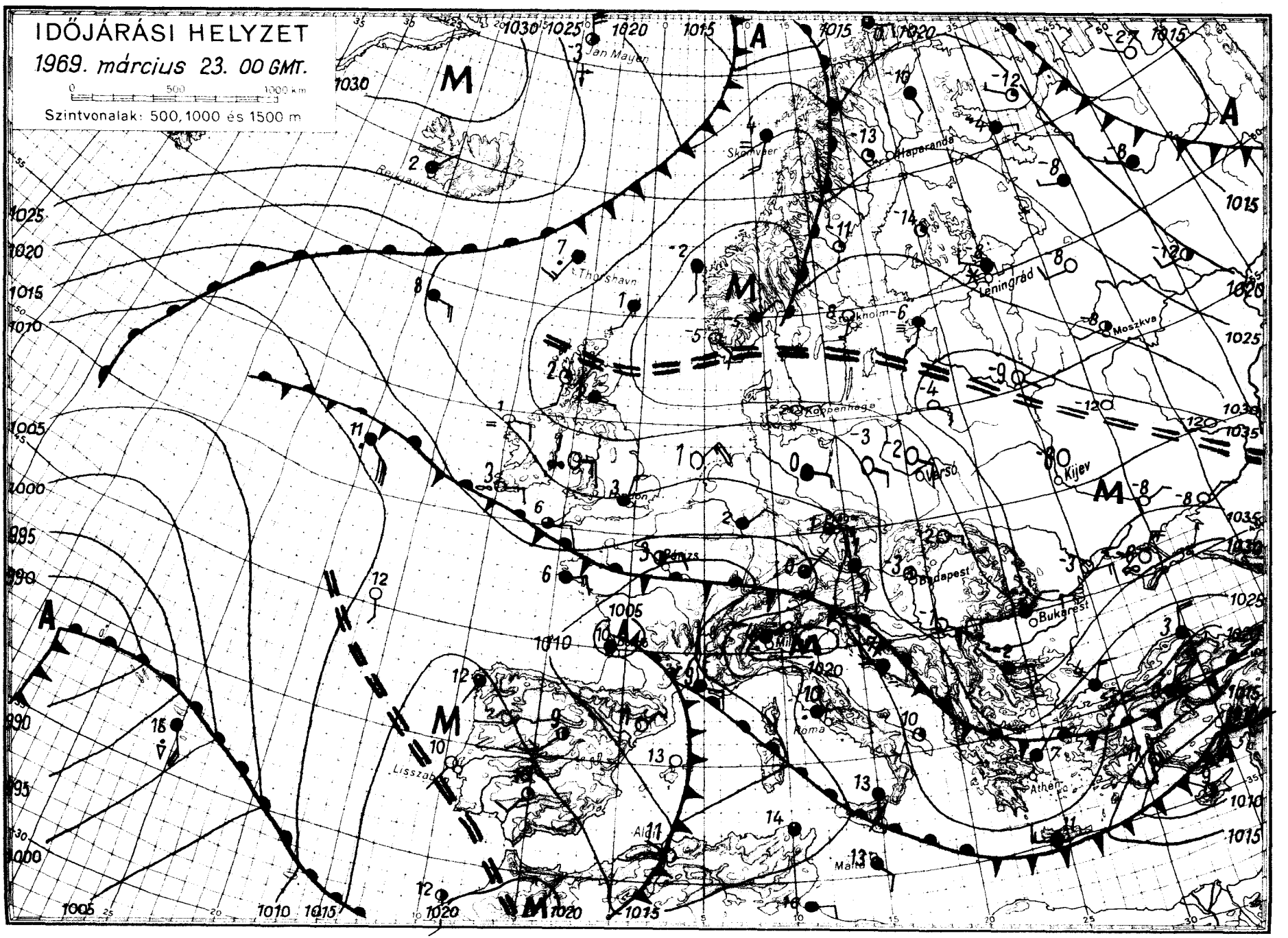
IDŐJÁRÁSI HELYZET
1969. március 23. 00 GMT.
0 500 1000 km
Szintvonalak: 500, 1000 és 1500 m
Jan Mayen
Skonvaer
Haparanda
Thorshavn
Leningrád
Moszkva
Koppenhaga
Varsó
Kijev
Budapest
Bukarest
Roma
Athén
Lisszabon
Málta

IDŐJÁRÁSI NAPIJELENTÉS

ЕЖЕДНЕВНЫЙ МЕТЕОРОЛОГИЧЕСКИЙ БЮЛЛЕТЕНЬ • DAILY WEATHER REPORT
BULLETIN QUOTIDIEN DE TEMPS • TÄGLICHER WETTERBERICHT

KIADJA AZ ORSZÁGOS METEOROLÓGIAI INTÉZET
BUDAPEST II. KITAIBEL PÁL UTCA 1
TELEFON: KÖZPONT: 353-500, IDŐJELZŐ OSZT.: 150-410

MEGJELENIK NAPONKÉNT • ELŐFIZETÉSI ÁRA A POSTAI KÖLTSÉGGEL EGYÜTT NEGYEDÉVRE 60, Ft
KIADÁSÉRT FELEL AZ INTÉZET IGAZGATÓJA

82. évfolyam 83. szám. + Budapest + 1969. március 24. hétfő.

Az időjárási helyzet ma reggel és a várható időjárás:

Miután a Kelet-Európából származó hideg légtömegek az Alpokon keresztül jutva elárasztották Dél-Európa nagy részét, itt a Földközi-tenger felett az enyhébb levegővel történt találkozásuk ciklon kialakulásához vezetett. Az említett alacsony nyomású képződmény keleti részén, igy a Balkán-félszigeten és az Alpok vidékén is erősen felhős, párás, csapadékos az idő. Franciaországban és Németországban pedig élénk északias széllel helyenként havazik. A hajnali órákban jelentős lehülés történt, 0 és -1 fok körül volt a hőmérséklet.

Hazánkban vasárnap erősen felhős, szeles idő volt. A hőmérséklet csucsértéke 3, 9 fok között alakult ki. Napközben egy-két helyen, az éjszakai óráktól kezdve pedig a nyugati és déli megyékben többfelé havazott, esett az eső. A lehullott csapadék mennyisége csak Kőszegen érte el a 3 mm-t, máshol azonban 1 mm alatt maradt. Hétfőn hajnalban a legalacsonyabb hőmérséklet országszerte 0 fok körül volt. Délelőtt erősen felhős volt az ég, a Dunántulon többfelé havazott, esett az eső, és helyenként megélénkült a délkeleti szél. A hőmérséklet 11 órakor 1, 7 fok között váltakozott.

Ma 12 órakor Budapesten a hőmérséklet 4 fok volt, a tengerszintre átszámitott légnyomás 761 mm gyengén süllyedő irányzatu.

Várható időjárás kedd estig:

Erősen felhős idő, többfelé havazással, havas esővel, esővel.
Élénk délkeleti, déli a Dunántulon később megerősödő és északnyugatira forduló szél.
A hőmérséklet alakulásában lényeges változás nem lesz.

Várható legalacsonyabb éjszakai hőmérséklet: -2, +3,
legmagasabb nappali hőmérséklet kedden: 6, 11 fok között.

Dunay Sándorné s.k.

Távolabbi kilátások péntekig:

Legalacsonyabb hajnali hőmérsékletek -1, -6 fok között, legmagasabb nappali hőmérsékletek +2, +7 fok között. Jelentős mennyiségü /legalább 5 mm/ csapadék az ország területének 60 százalékán várható, főleg a déli megyékben.

TÁVELŐREJELZŐ CSOPORT

A hőmérséklet napi középértéke és eltérése a 90 évi átlagtól /Budapesten/:

1969. III. 23.: +2,8 C°, -4,1 C°.

1871 óta ezen a napon Budapesten előfordult:

legmagasabb hőmérséklet: 23,0 C° /1913/
legalacsonyabb hőmérséklet: -9,3 C° /1883/

69.184.

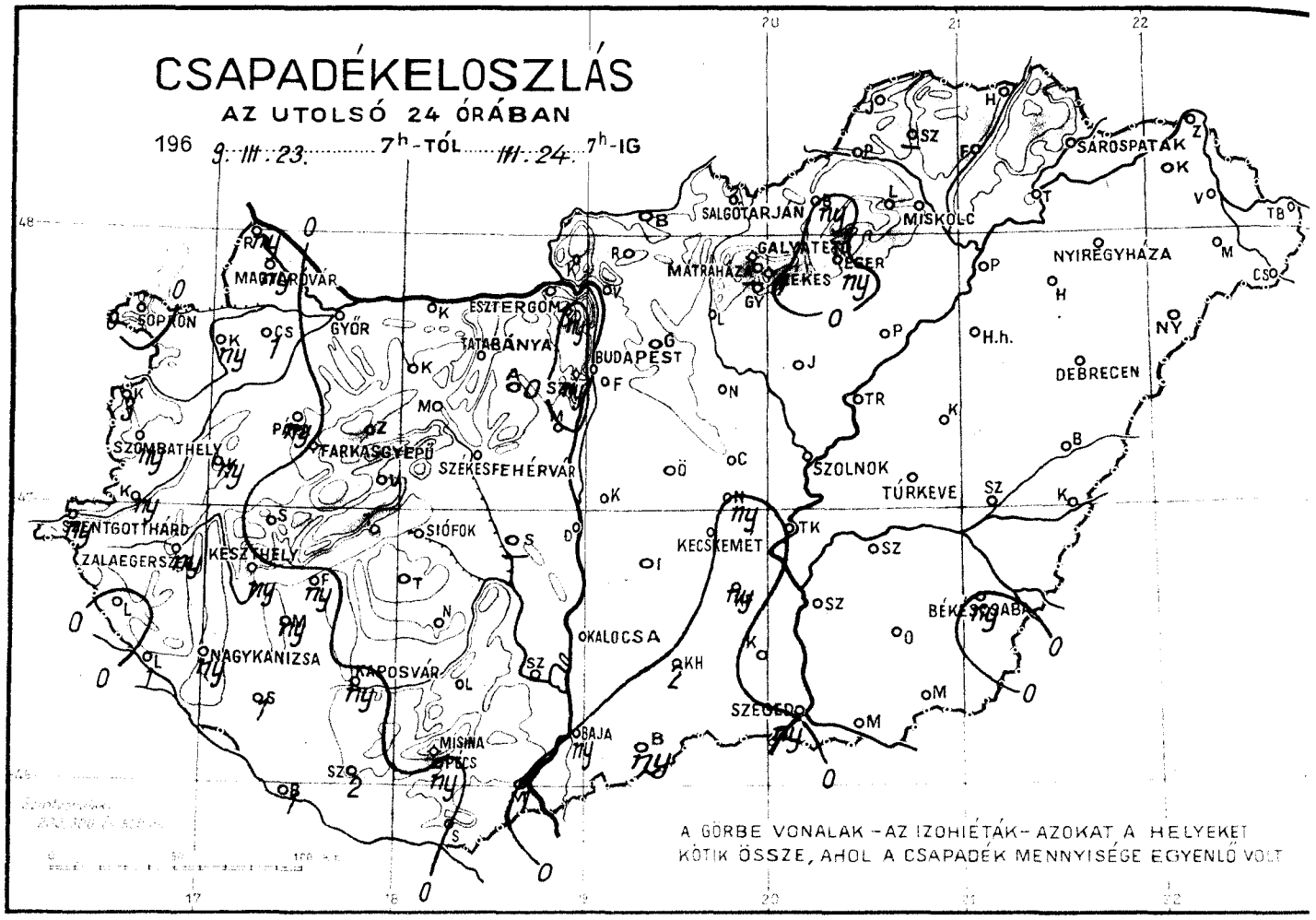
CSAPADÉKELOSZLÁS
AZ UTOLSÓ 24 ÓRÁBAN
196 9. III. 23. 7h-TÓL III. 24. 7h-IG
SOPRON
MAGYARÓVÁR
GYŐR
ESZTERGOM
TATABÁNYA
BUDAPEST
SALGÓTARJÁN
MISKOLC
SÁROSPATAK
MÁTRAHÁZA
GALYATETŐ
EGER
NYÍREGYHÁZA
DEBRECEN
SZOMBATHELY
FARKASGYEPŰ
SZÉKESFEHÉRVÁR
SZOLNOK
TÚRKEVE
SZENTGOTTHÁRD
ZALAEGERSZEG
KESZTHELY
SIÓFOK
KECSKEMÉT
BÉKÉSCSABA
NAGYKANIZSA
KAPOSVÁR
KALOCSA
SZEGED
MISKOLC
PÉCS
BAJA
A GÖRBE VONALAK – AZ IZOHIÉTÁK – AZOKAT A HELYEKET KÖTIK ÖSSZE, AHOL A CSAPADÉK MENNYISÉGE EGYENLŐ VOLT

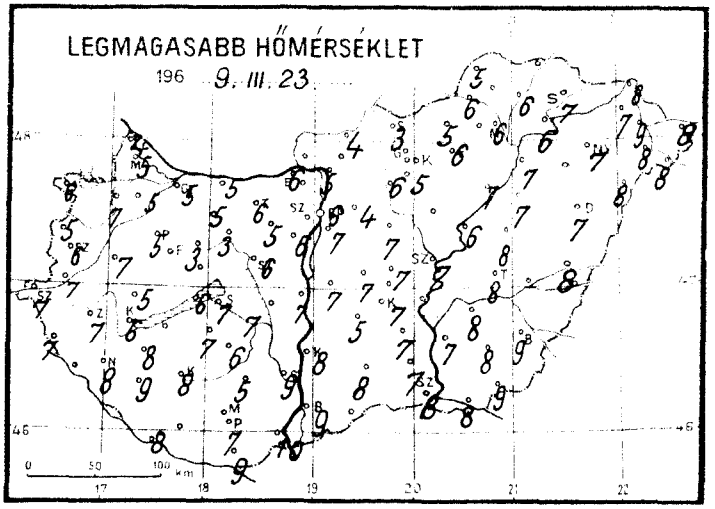
LEGMAGASABB HŐMÉRSÉKLET
196 9. III. 23.

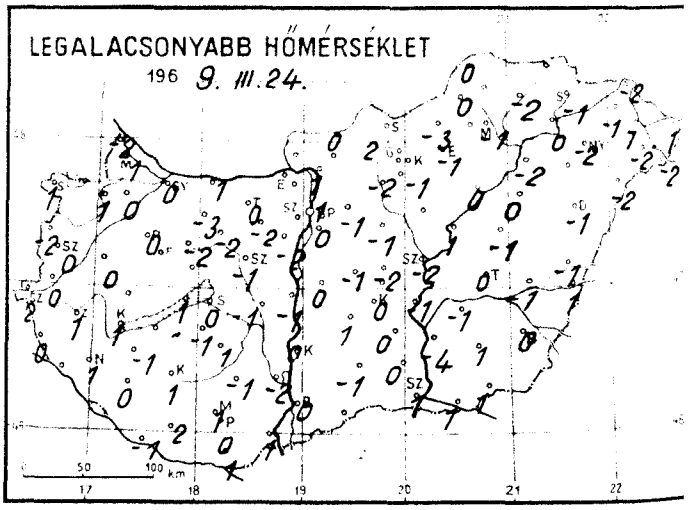
LEGALACSONYABB HŐMÉRSÉKLET
196 9. III. 24.

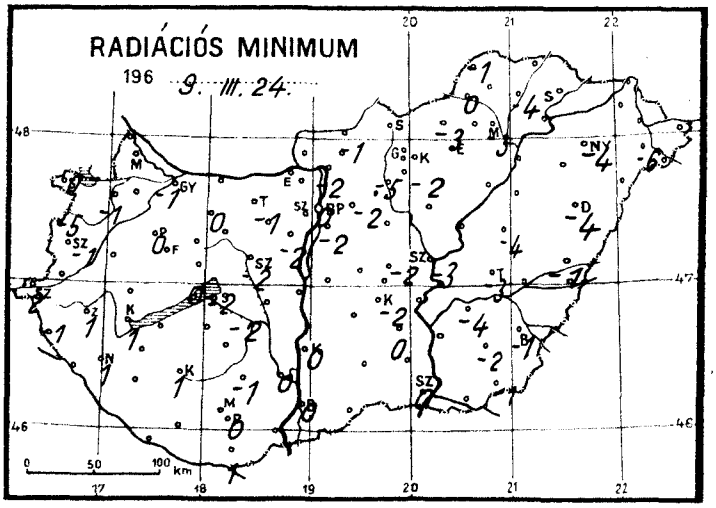
RADIÁCIÓS MINIMUM
196 9. III. 24.

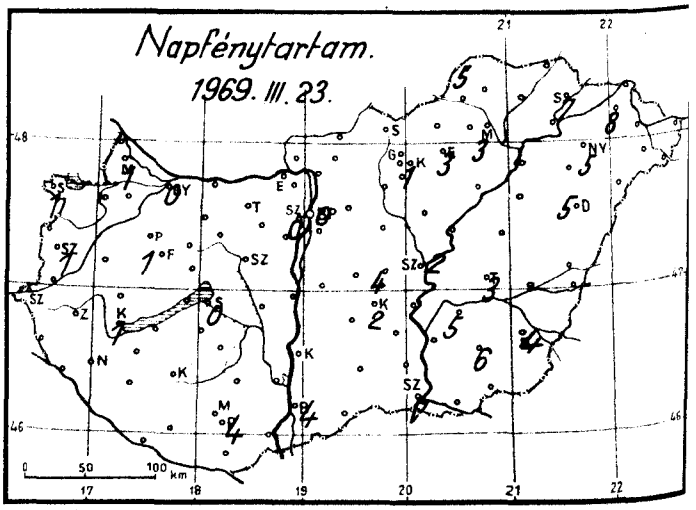
Napfénytartam.
1969. III. 23.

.1969....március.. hó,

.24.nap .hét.f.ő.....

	Az utolsó 24 óra adatai						24 órai csapadék mm		
	Csapadék (mm)		Hőmérsékleti szélsőségek: tegnapi nappali max.	éjszakai min.	min. 5 cm-en	Napsütés (óra) tegnap			
12815 Magyaróvár	ny		5	1	-	1	Rajka	ny	
822 Győr	.		5	0	-1	0	Kapuvár	ny	
825 Pápa	ny	=	5	0	0	1	Csorna	1	
805 Sopron	.		6	1	0	1	Komárom	.	
812 Szombathely	ny	=	6	0	-1	1	Káld	ny	
910 Szentgotthárd	ny		7	2	2		Kőszeg	3	
915 Zalaegerszeg	ny		7	1	1		Körmend	ny	
Lenti	.		7	0	-1		Letenye	1	
925 Nagykanizsa	ny		8	1	1		Sümeg	.	
920 Keszthely	ny		6	1	1	1	Zirc	.	
Tihany	.		6	1	0		Kisbér	.	
935 Siófok	.		7	0	-2	0	Mór	.	
942 Pécs	ny		7	0	0	4	Alcsút	.	
941 Misinatető (534 m)	.		5	3	-	1	Esztergom	.	
Siklós	.		9	1	1		Dobogókő	ny	*
827 Farkasgyepű (400 m)	.		3	-4	-4		Fonyód	ny	*
Veszprém	.		4	-1	-1		Tab	.	
833 Tatabánya	.		6	0	-1		Sárbogárd	.	
839 Budapest (Ferihegy)	.		7	0	-2		Lengyel	.	
840 Budapest OMI	.		6	1	0	0	Nagykónyi	.	
841 Budapest (Szabadságh., 474 m)	ny	*	3	-3	-4	0	Marcali	ny	
Martonvásár	.		6	-2	-2		Somogyszob	1	
835 Székesfehérvár	.		6	-1	-2		Kaposvár	ny	
Dunaújváros	.		7	-1			Bares	1	
Szekszárd	.	=	9	-2	0		Szigetvár	2	
Mohács	1		10	1			Bácsalmás	2	
960 Baja	ny	*	9	0	0	4	Kiskunhalas	2	*
955 Kalocsa	.		8	0	0		Izsák	.	
Cegléd	.		7	-2	-2	4	Kunsztmiklós	.	
860 Szolnok	.		7	-2	-3	2	Örkény	.	=
970 Kecskemét	.		7	0	-2	2	Nagykáta	.	
Kiskunfélegyháza	ny	*	7	0	0		Jászapáti	.	
982 Szeged	ny	*	8	1	0	7	Tiszakécske	.	
Mezőhegyes	.		9	1	-1		Nagykőrös	ny	*
Orosháza	.		8	1	-2	6	Kistelek	.	
990 Békéscsaba	ny	*	9	0	-1	4	Makó	.	
875 Túrkeve	.		8	0	-3	3	Szentes	.	
Berettyóújfalu	.		8	-1	-1		Szarvas	.	
880 Debrecen	.		7	-1	-4	5	Szeghalom	.	
892 Nyíregyháza	.	=	7	-2	-4	5	Körösszakál	.	
788 Kisvárda	.	=	7	-1	-	8	Tiszaroff	.	
Mátészalka	.		8	-2	-6		Poroszló	.	
Tiszabecs	.		8	-1			Karcag	.	
Vác	.		5	1	-2		Hortobágy	.	
Gödöllő	.		4	-1	-2		Polgár	.	
Lőrinci	.	∩	6	-2	-5		Hajdúdorog	.	
Gyöngyös	.		5	-1	-2		Nyírlugos	.	
Balassagyarmat	.		4	0	-1		Csenger	.	
755 Salgótarján	.		3	2			Vásárosnamény	.	
Galyatető (932 m)	.		-	-6			Záhony	.	
851 Kékestető (1000 m)	1	*	-1	-5	-5	1	Királyrét	.	
Mátraháza (672 m)							Romhány	.	
865 Eger	ny		6	-1	-	3	Borsodnádasd	ny	
Putnok	.		6	0	0		Jósvafő	.	
Lillafüred	.		5	-	1		Szendrőlád		
772 Miskolc	.	=	6	-1	-3	3	Hidasnémeti	.	
Füged	.		6	-2	-4		Tokaj	.	
778 Sárospatak	.	=	7	-1	-	7	Szentendre	.	

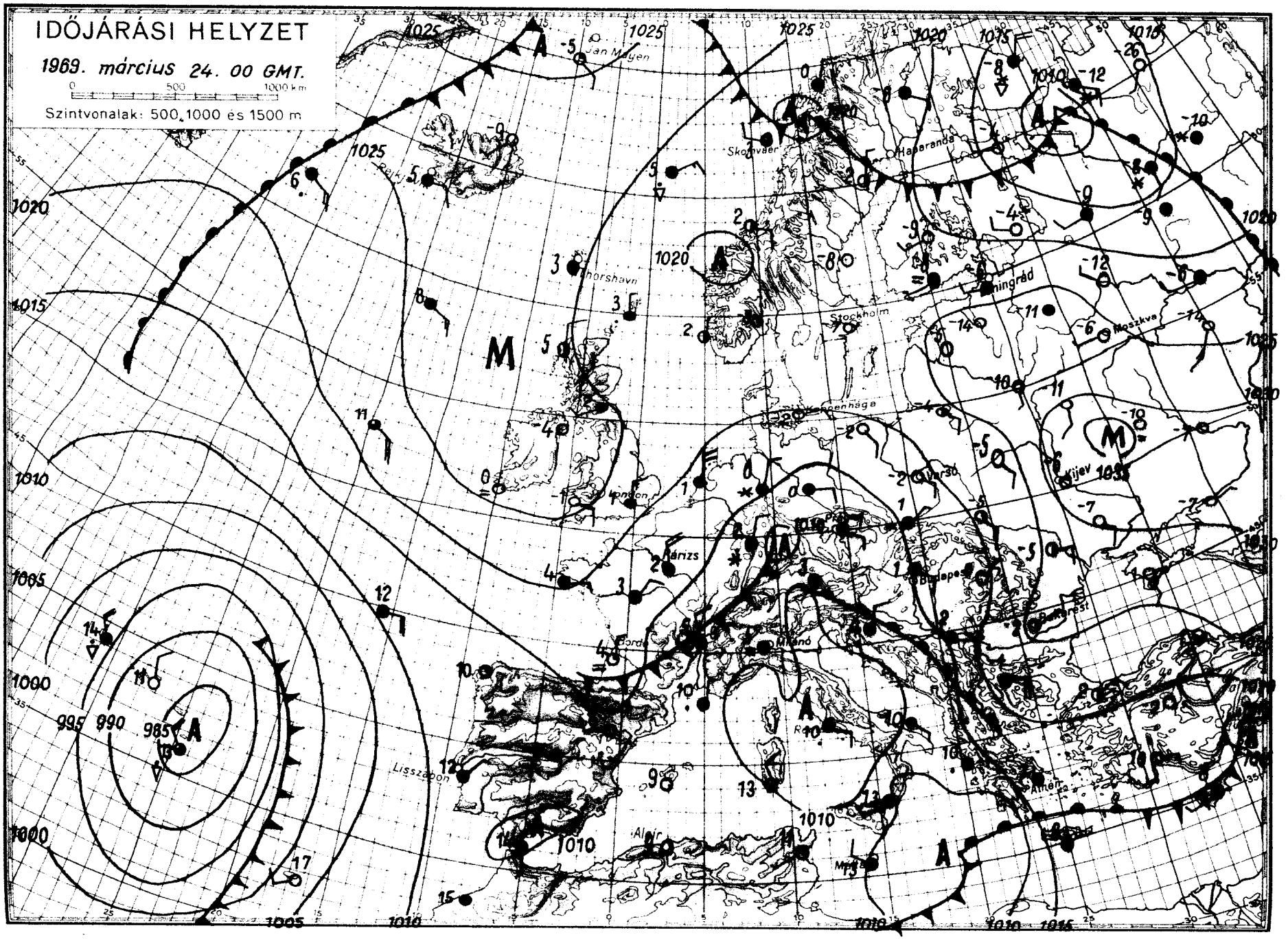
IDŐJÁRÁSI HELYZET
1969. március 24. 00 GMT.
0 500 1000 km
Szintvonalak: 500, 1000 és 1500 m
Jan Mayen
Skomvaer
Haparanda
Thorshavn
Stockholm
Moszkva
Kijev
Varsó
Budapest
Bukarest
Párizs
Lisszabon
Alger
Athén
Rejkj
1025
1020
1015
1010
1005
1000
995
990
985

IDŐJÁRÁSI NAPIJELENTÉS

ЕЖЕДНЕВНЫЙ МЕТЕОРОЛОГИЧЕСКИЙ БЮЛЛЕТЕНЬ • DAILY WEATHER REPORT
BULLETIN QUOTIDIEN DE TEMPS • TÄGLICHER WETTERBERICHT

KIADJA AZ ORSZÁGOS METEOROLÓGIAI INTÉZET
BUDAPEST II. KITAIBEL PÁL UTCA 1
TELEFON: KÖZPONT: 353-500, IDŐJELZŐ OSZT.: 150-410

MEGJELENIK NAPONKÉNT • ELŐFIZETÉSI ÁRA A POSTAI KÖLTSÉGGEL EGYÜTT NEGYEDÉVRE 60, Ft
KIADÁSÉRT FELEL AZ INTÉZET IGAZGATÓJA

82. évfolyam 84. szám. + Budapest + 1969. március 25. kedd

Az időjárási helyzet ma reggel és a várható időjárás:

Európa időjárásában az elmult 24 óra folyamán változás nem történt. A Közép-és Dél-Európa fölött elhelyezkedő sekély alacsony nyomásu képződmény, továbbra is biztositja a változóan felhős, többfelé csapadékos és az évszakhoz képest hideg időt. A hétfőn mért legmagasabb hőmérsékletek például Európa legnagyobb részén mintegy 6, 8 fokkal alacsonyabbak voltak az elmult évek átlagánál. A Kárpát-medence időjárásában szerdán változás nem várható.

Hazánkban hétfőn a Pécs-Miskolc vonaltól északnyugatra borult volt az ég. Ettől délkeletre általában 3, 7 órán keresztül sütött a nap. Többfelé esett az eső, havas eső, hó, de a lehullott csapadék mennyisége csak a délnyugati határszélen érte el az 1, 3 mm-t. Az erősen felhős országrészben napközben sem emelkedett a hőmérséklet 2, 4 foknál magasabbra, azokon a helyeken azonban, ahol több órán keresztül sütött a nap 10, 12 fokos maximumok is kialakultak. Ma hajnalban +3, és -3 fok között volt a levegő hőmérséklete. Délelőtt országszerte folytatódott a felhős, hideg idő. Néhány helyről ujabb havazást, havasesőt, esőt jelentettek. 11 órakor +1 és +10 fok között váltakozott a hőmérséklet.

Ma 12 órakor Budapesten a hőmérséklet 5 fok volt, a tengerszintre átszámitott légnyomás 760 mm, alig változik.

Várható időjárás szerda estig:

Felhős, párás, az évszakhoz képest hideg idő.
Helyenként kisebb havazás, havas eső, eső.
Mérsékelt, napközben időnként élénk délkeleti, déli szél.

Várható legalacsonyabb éjszakai hőmérséklet: 0 fok körül,
legmagasabb nappali hőmérséklet szerdán: 5, 10 fok között.

Kerényi Nárcisz s.k.

A hőmérséklet napi középértéke és eltérése a 90 évi átlagtól /Budapesten/:

1969. III. 24.: 4,1 C°, -3,4 C°.

1871 óta ezen a napon Budapesten előfordult:

legmagasabb hőmérséklet: 21,7 C° /1921/
legalacsonyabb hőmérséklet: -11,0 C° /1883/

69.185.

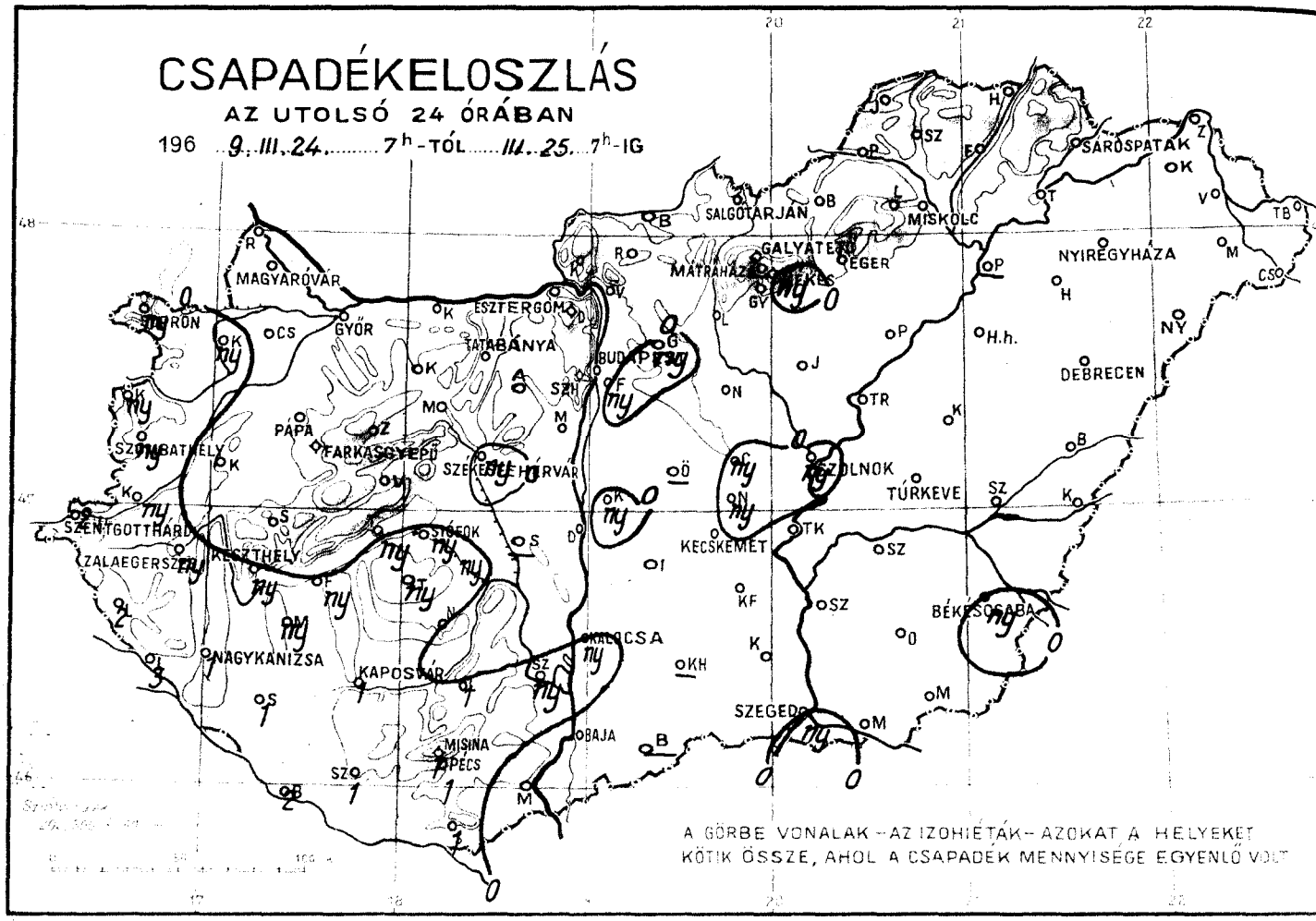
CSAPADÉKELOSZLÁS
AZ UTOLSÓ 24 ÓRÁBAN
196 9. III. 24. 7h-TÓL III. 25. 7h-IG
MAGYARÓVÁR
GYŐR
ESZTERGOM
TATABÁNYA
BUDAPEST
SALGÓTARJÁN
MISKOLC
SÁROSPATAK
GALYATETŐ
MÁTRAHÁZA
EGER
NYÍREGYHÁZA
DEBRECEN
PAPA
FARKASGYEPŰ
SZOMBATHELY
SZÉKESFEHÉRVÁR
SZOLNOK
TÚRKEVE
SZENTGOTTHÁRD
KESZTHELY
ZALAEGERSZEG
STÓFOK
KECSKEMÉT
BÉKÉSCSABA
NAGYKANIZSA
KAPOSVÁR
KALOCSA
SZEGED
MISINA
PÉCS
BAJA
A GÖRBE VONALAK – AZ IZOHIETÁK – AZOKAT A HELYEKET
KÖTIK ÖSSZE, AHOL A CSAPADÉK MENNYISÉGE EGYENLŐ VOLT

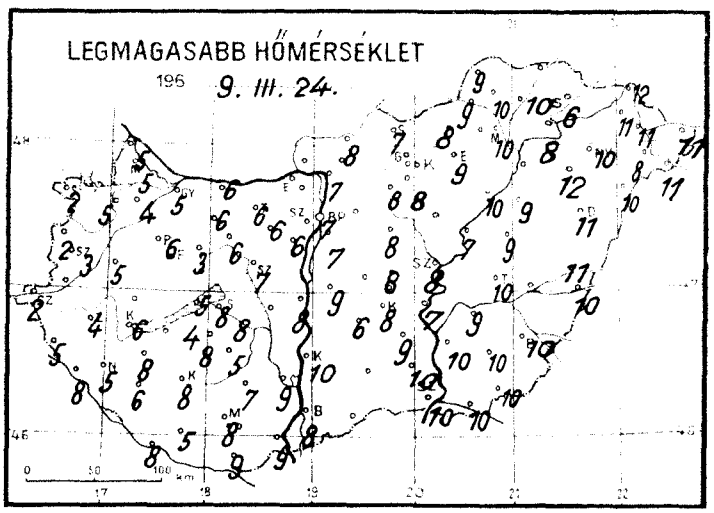
LEGMAGASABB HŐMÉRSÉKLET
196 9. III. 24.

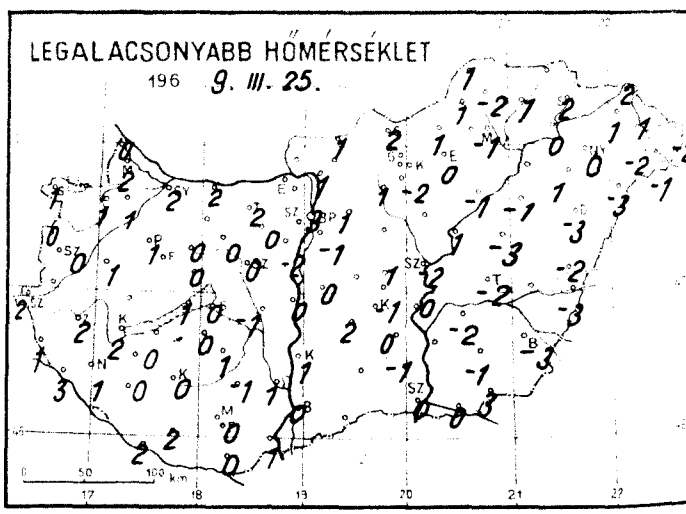
LEGALACSONYABB HŐMÉRSÉKLET
196 9. III. 25.

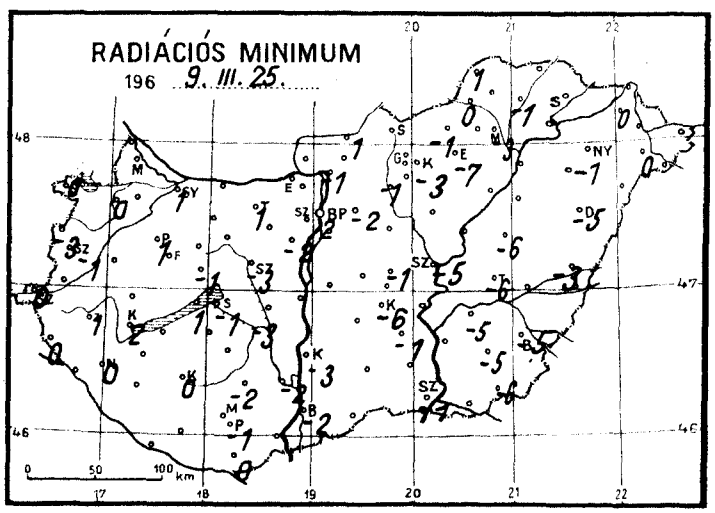
RADIÁCIÓS MINIMUM
196 9. III. 25.

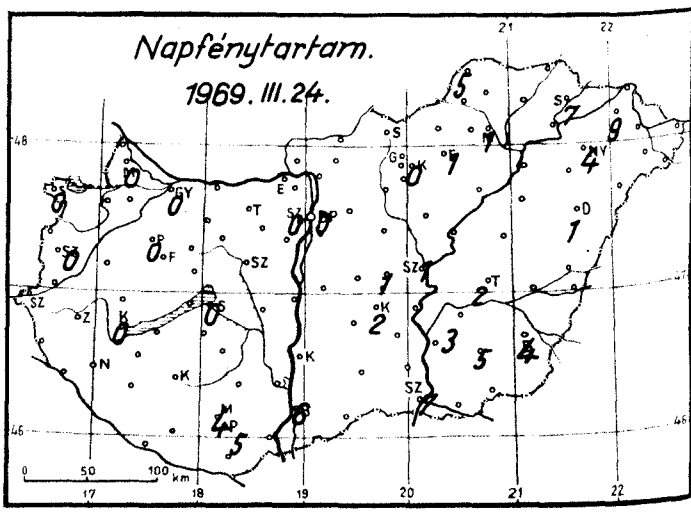
Napfénytartam.
1969. III. 24.

1969. ...március... hó,
25. nap kedd.....

	Az utolsó 24 óra adatai					
	Csapadék (mm)		Hőmérsékleti szélsőségek			Napsütés (óra) tegnap
			tegnapi nappali max.	éjszakai min.	min. 5 cm-en	
12815 Magyaróvár	.		5	2	–	0
822 Győr	.		5	2	1	0
825 Pápa	.		6	1	1	0
805 Sopron	ny	*	2	1	0	0
812 Szombathely	ny	*	3	0	-1	0
910 Szentgotthárd	2	*	2	2	0	
915 Zalaegerszeg	ny	*	4	2	1	
Lenti	2		5	1	0	
925 Nagykanizsa	1		5	1	0	
920 Keszthely	ny	*	6	2	2	0
Tihany	ny		4	1	1	
935 Siófok	ny	*	8	0	-1	0
942 Pécs	1		8	0	-1	5
941 Misinatető (534 m)	1	*	–	–	–	4
Siklós	1		9	0	0	
827 Farkasgyepű (400 m)	.		4	0	0	
Veszprém	.		5	0	-1	
833 Tatabánya	.		6	2	1	
839 Budapest (Farkasrét)	ny	*	7	-1	–	
840 Budapest OMI	.		7	3	2	0
841 Budapest (Szabadságh., 474 m)	.		4	-1	-3	0
Martonvásár	.		6	-2	-2	
835 Székesfehérvár	ny		7	0	-3	
Dunaújváros	.		8	0		
Szekszárd	ny	=	9	1	-2	
Mohács	.		9	1		
960 Baja	.		8	0	-2	6
955 Kalocsa	ny	▲	10	1	-3	
Cegléd	ny	⌴	8	1	-3	1
860 Szolnok	ny	*	8	-2	-5	1
970 Kecskemét	.	*	8	-1	-6	2
Kiskunfélegyháza	.		9	0	-1	
982 Szeged	ny		10	0	-1	7
Mezőhegyes	.		10	3	-6	
Orosháza	.		10	-1	-5	5
990 Békéscsaba	ny	*	10	-3	-5	4
875 Túrkeve	.		10	-2	-6	2
Berettyóújfalu	.	⌴	11	-2	-3	
882 Debrecen	.		11	-3	-5	1
892 Nyíregyháza	.	=	10	0	-1	4
788 Kisvárda	.		11	1	0	9
Mátészalka	.		8	-2	-6	
Tiszabecs	.		11	-2		
Vác	.		7	1	-1	
Gödöllő	ny		4	1	-2	
Lőrinci	.		8	1	-1	
Gyöngyös	.		8	-2	-3	
Balassagyarmat	.		8	1	1	
755 Salgótarján	.		7	2		
Galyatető (932 m)	.		2	-1		
851 Kékestető (1000 m)	ny	*	0	-1	-3	0
Mátraháza (672 m)						
865 Eger	.		9	0	-7	1
Putnok	.	=	9	1	0	
Lillafüred	.		7	0		
772 Miskolc	.	=	10	-1	-3	1
Füged	.		10	1	-1	
778 Sárospatak	.		6	2	–	7

24 órai csapadék mm		
Rajka	.	
Kapuvár	ny	
Csorna	.	
Komárom	.	
Káld	.	
Kőszeg	ny	
Körmend	ny	*
Letenye	3	
Sümeg	.	
Zirc	.	
Kisbér	.	
Mór	.	
Alesút	.	
Esztergom	.	
Dobogókő	.	
Fonyód	ny	*
Tab	ny	*
Sárhatvan	ny	*
Lengyel	1	*
Nagykónyi	.	
Marcali	ny	*
Somogyszob	1	*
Kaposvár	1	
Bares	2	
Szigetvár	1	*
Bácsalmás		
Kiskunhalas		
Izsák	.	
Kunsztmiklós	ny	*
Örkény		
Nagykáta	.	
Jászapáti	.	
Tiszakécske	.	
Nagykőrös	ny	⌴
Kistelek	.	
Makó	.	
Szentes	.	
Szarvas	.	
Szeghalom		
Körösszakál	.	
Tiszaroff	.	
Poroszló	.	
Karcag	.	⌴
Hortobágy	.	
Polgár		
Hajdúdorog		
Nyírlugos	.	
Csenger	.	⌴
Vásárosnamény	.	
Záhony	.	
Királyrét	.	
Romhány	.	
Borsodnádasd	.	
Jósvafő	.	
Szendrőlád	.	
Hidasnémeti	.	
Tokaj	.	
Szentendre	.	

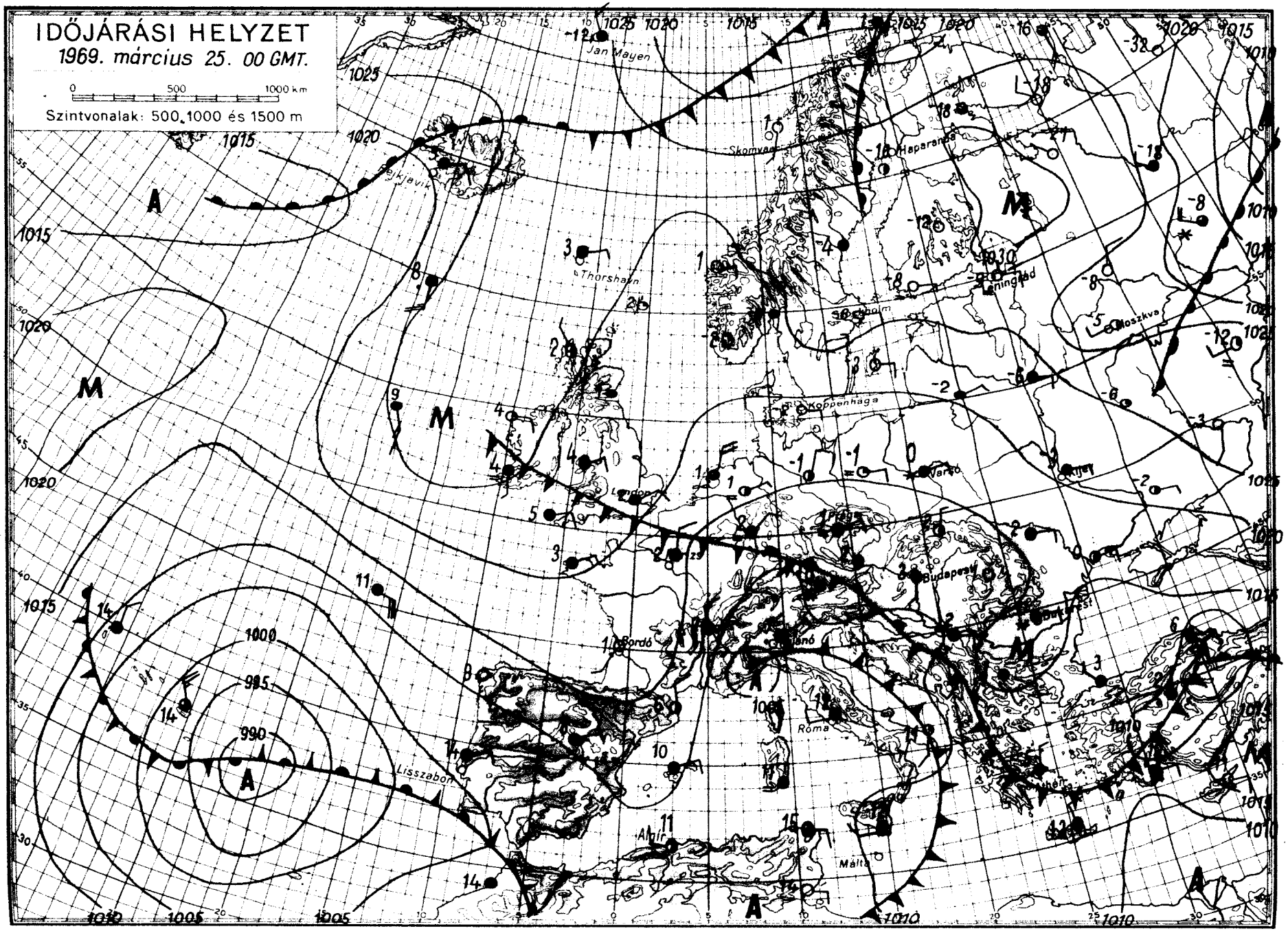
IDŐJÁRÁSI HELYZET
1969. március 25. 00 GMT.
0 500 1000 km
Szintvonalak: 500, 1000 és 1500 m
Jan Mayen
Skomvaer
Haparanda
Reykjavik
Thorshavn
Leningrad
Moszkva
Koppenhaga
London
Varsó
Budapest
Bordó
Róma
Lisszabon
Málta
A
M

IDŐJÁRÁSI NAPIJELENTÉS

ЕЖЕДНЕВНЫЙ МЕТЕОРОЛОГИЧЕСКИЙ БЮЛЛЕТЕНЬ • DAILY WEATHER REPORT
BULLETIN QUOTIDIEN DE TEMPS • TÄGLICHER WETTERBERICHT

KIADJA AZ ORSZÁGOS METEOROLÓGIAI INTÉZET
BUDAPEST II. KITAIBEL PÁL UTCA 1
TELEFON: KÖZPONT: 353-500, IDŐJELZŐ OSZT.: 150-410

MEGJELENIK NAPONKÉNT * ELŐFIZETÉSI ÁRA A POSTAI KÖLTSÉGGEL EGYÜTT NEGYEDÉVRE 60, Ft
KIADÁSÉRT FELEL AZ INTÉZET IGAZGATÓJA

82. évfolyam 85. szám. + Budapest + 1969. március 26. szerda

Az időjárási helyzet ma reggel és a várható időjárás:

Szárazföldünk időjárási helyzetében az elmult 24 óra folyamán lényeges változás nem történt. Az Ibériai-félsziget és a Balkán-félsziget déli részének kivételével tovább tart az évszakhoz képest hideg, télies időjárás. Bár a magasabb légrétegekben a Balkán-félszigeten és a Kárpát-medencén kersztül enyhébb, páradus levegő áramlik észak, északnyugat felé ennek hatása csak erős csapadékhullásban jelentkezik. Az Alpoktól északra fekvő több százezer négyzetkilométerre kiterjedő területen havazások, havaseső̈k vannak, a Kárpát-medencében és a Balkán-félszigeten sokfelé esik az eső.

Hazánkban kedden az ország nagy részén borult volt az ég, csupán az északkeleti megyékben sütött 2, 7 órán át a nap. Az északkeleti területek kivételével sokfelé esett az eső, a nyugati és déli megyékben helyenként havaseső, hó. A lehullott csapadék mennyisége 5 mm alatt maradt, csak Kisbéren érte el a 7, Pécsen a 9 mm-t. A hőmérséklet a napos északkeleti megyékben 10, 14, máshol csak 3, 9 fokig emelkedett. Szerda hajnalra 0, 5 fokig hült le a levegő. Ma délelőtt az északkeleti rész kivételével borult, csapadékos idő volt. 11 órára a borult, csapadékos helyeken csak 2, 7, a napos északkeleti megyékben 8, 11 fokig emelkedett a hőmérséklet.

Ma 12 órakor Budapesten a hőmérséklet 6 fok, a tengerszintre átszámitott légnyomás 757 mm, gyengén süllyed.

Várható időjárás csütörtök estig:

Északkeleten változóan, máshol erősen felhős idő, főként nyugaton és délen esőkkel, egy-két helyen még havaseső̈vel.
Időnként megélénkülő keleti, délkeleti szél.
Az évszakhoz képest hideg idő tovább tart.

Várható legalacsonyabb éjszakai hőmérséklet: 0, +5,
legmagasabb nappali hőmérséklet csütörtökön: a borult csapadékos helyeken 4, 9 a napos területeken 10, 15 fok között.

Vissy Károly s.k.

A hőmérséklet napi középértéke és eltérése a 90 évi átlagtól /Budapesten/:

1969. III. 25.: 5,4 C°, -2,6 C°.

1871 óta ezen a napon Budapesten előfordult:

legmagasabb hőmérséklet: 25,4 C° /1921/
legalacsonyabb hőmérséklet: -11,0 C° /1883/

69.195.

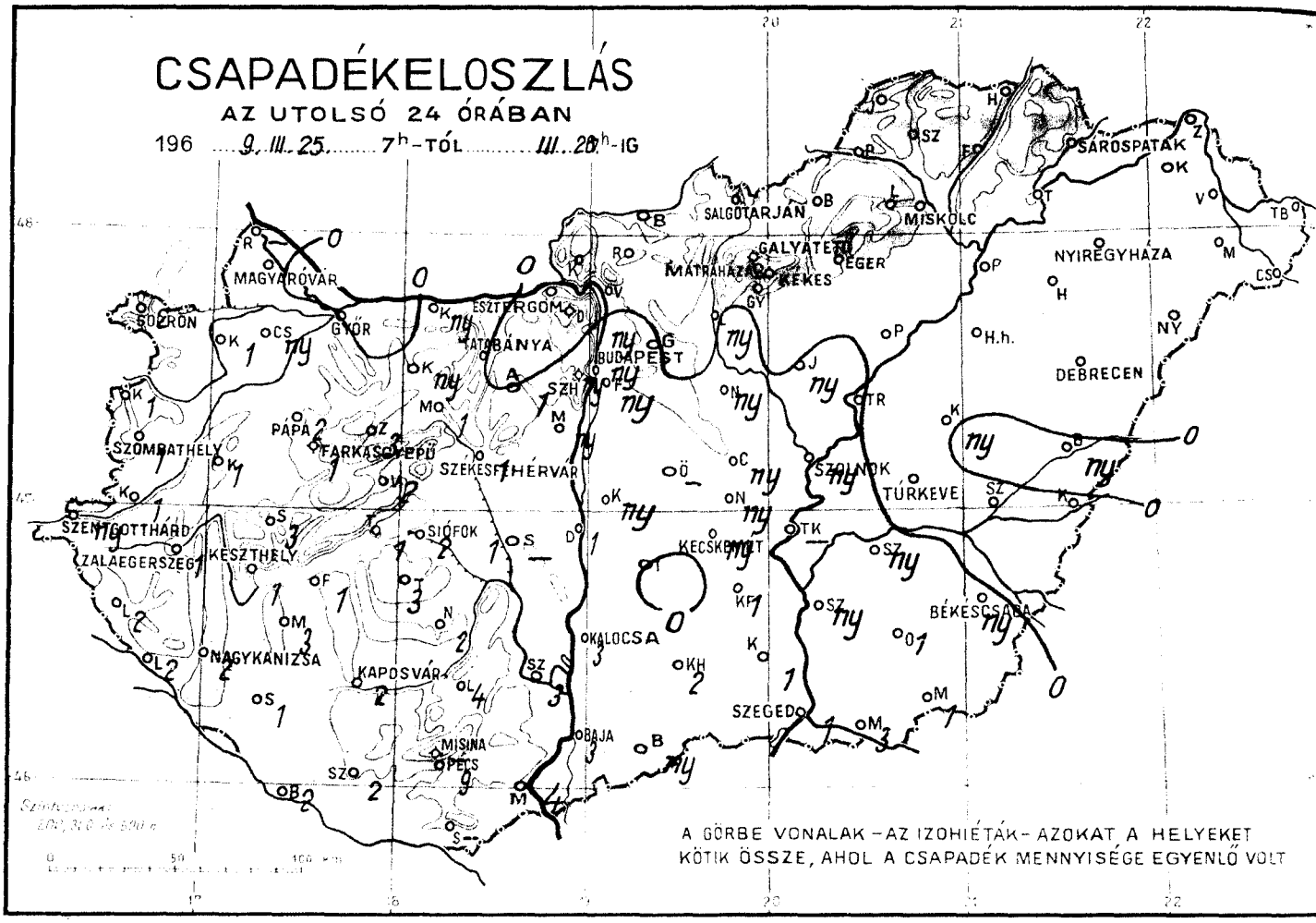
CSAPADÉKELOSZLÁS
AZ UTOLSÓ 24 ÓRÁBAN
196 9. III. 25. 7h-TÓL III. 26. 7h-IG
A GÖRBE VONALAK – AZ IZOHIÉTÁK – AZOKAT A HELYEKET KÖTIK ÖSSZE, AHOL A CSAPADÉK MENNYISÉGE EGYENLŐ VOLT
MAGYARÓVÁR
SOPRON
GYŐR
ESZTERGOM
TATABÁNYA
BUDAPEST
SZÉKESFEHÉRVÁR
SZOMBATHELY
PAPA
FARKASGYEPŰ
SZENTGOTTHÁRD
ZALAEGERSZEG
KESZTHELY
SIÓFOK
NAGYKANIZSA
KAPOSVÁR
MISINA
PÉCS
BAJA
KALOCSA
KECSKEMÉT
SZEGED
SALGÓTARJÁN
MISKOLC
MÁTRAHÁZA
GALYATETŐ
EGER
KEKES
SÁROSPATAK
NYÍREGYHÁZA
DEBRECEN
SZOLNOK
TÚRKEVE
TK
BÉKÉSCSABA

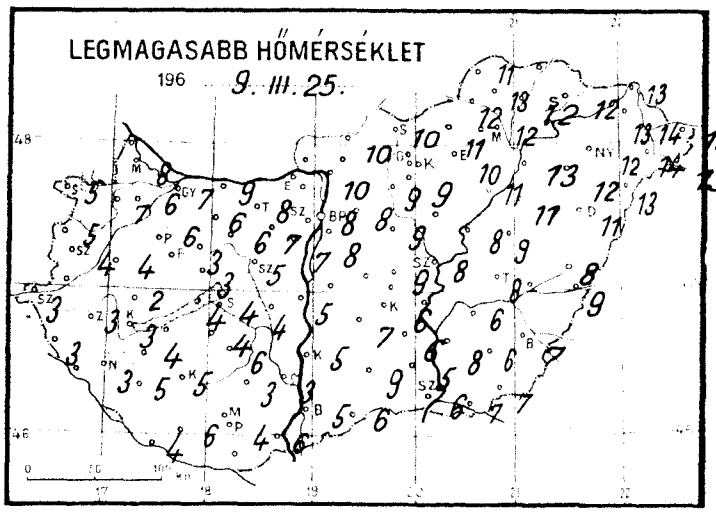
LEGMAGASABB HŐMÉRSÉKLET
196 9. III. 25.

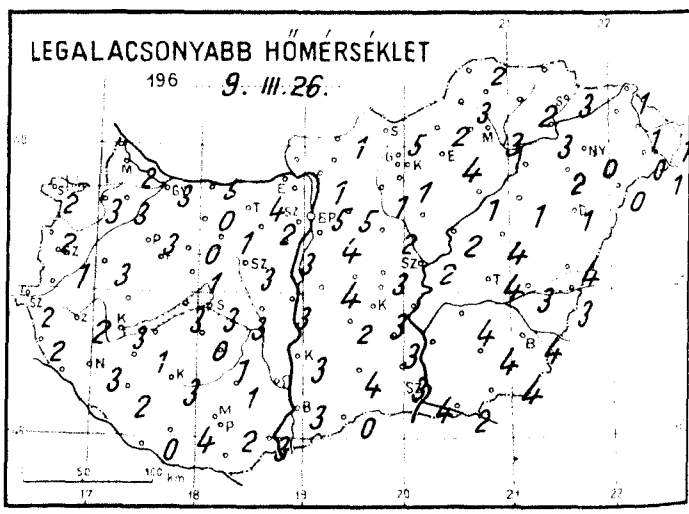
LEGALACSONYABB HŐMÉRSÉKLET
196 9. III. 26.

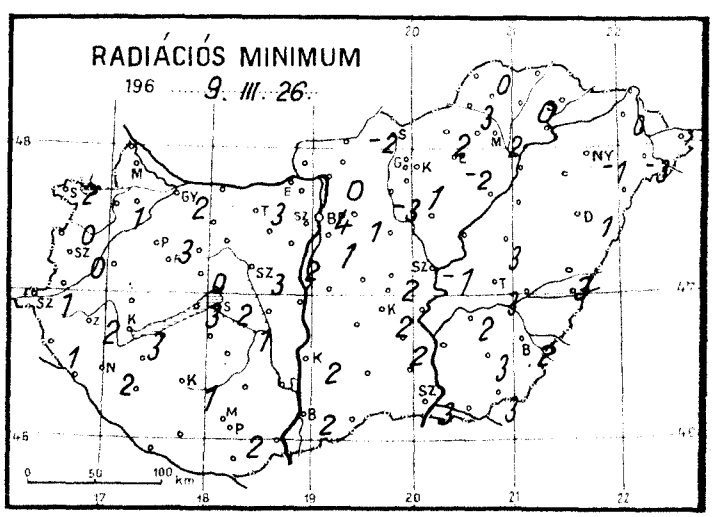
RADIÁCIÓS MINIMUM
196 9. III. 26.

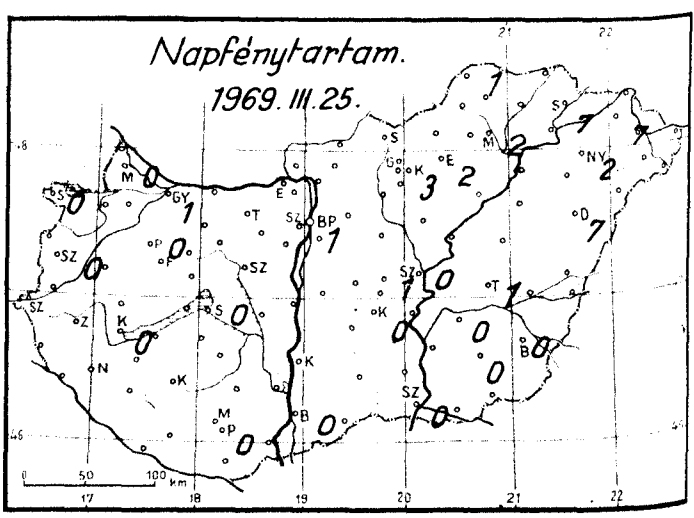
Napfénytartam.
1969. III. 25.

1969. március hó,
26. nap szerda

	Az utolsó 24 óra adatai						24 órai csapadék mm		
	Csapadék (mm)		Hőmérsékleti szélsőségek: tegnapi nappali max.	éjszakai min.	min. 5 cm-en	Napsütés (óra) tegnap			
12815 Magyaróvár			8	2	–	0	Rajka		
822 Győr	.		7	3	2	1	Kapuvár	1	
825 Pápa	.	=	6	3	3	0	Csorna	ny	
805 Sopron	2		5	2	2	0	Komárom	ny	
812 Szombathely	2	*	4	1	0	0	Káld	1	*
910 Szentgotthárd	1		3	2	1		Kőszeg	1	
915 Zalaegerszeg	ny	*	3	2	2		Körmend	1	*
Lenti	1	*	3	2	1		Letenye	2	*
925 Nagykanizsa	2		3	3	2		Sümeg	3	
920 Keszthely	2	*	3	3	3	0	Zirc	3	*
Tihany	1	*	4	3	3		Kisbér	ny	
935 Siófok	1	*	4	3	2	0	Mór	1	*
942 Pécs	2	*	4	2	2	0	Alcsút	1	
941 Misinatető (534 m)	9	*					Esztergom		
Siklós							Dobogókő	.	
827 Farkasgyepű (400 m)							Fonyód	.	
Veszprém	1	*	3	0	0		Tab	1	*
833 Tatabánya	2		3	1	0		Sárbogárd	3	*
839 Budapest (Ferihegy)	.		8	4	3		Lengyel	Sárhatvan 1	
840 Budapest OMI	ny		8	4	1		Nagykónyi	4	
841 Budapest (Szabadságh. 474 m)	ny	*	6	1	1	1	Marcali	2	*
Martonvásár	ny		7	3	2		Somogyszob	3	
835 Székesfehérvár	1		5	3	3		Kaposvár	1	
Dunaújváros	1		5	3			Bares	2	
Szekszárd	3		5	–	–		Szigetvár	2	
Mohács	4		6	3			Bácsalmás	2	
960 Baja	3	*	5	3	2	0	Kiskunhalas	ny	
955 Kalocsa	3		5	3	2		Izsák	2	
Ceglód	ny		9	3	2	1	Kunsztmiklós	.	
860 Szolnok	ny	=	8	2	-1	0	Örkény	ny	
970 Kecskemét	ny		6	3	2	0	Nagykáta		
Kiskunfélegyháza	1		6	3	2		Jászapáti	ny	
982 Szeged	1	*	6	4	3	0	Tiszakécske	ny	
Mezőhegyes	1		7	4	3		Nagykőrös	ny	
Orosháza	1		6	4	3	0	Kistelek	1	*
990 Békéscsaba	ny		7	4	2	0	Makó	3	
875 Túrkeve	.		8	4	3	1	Szentes	ny	
Berettyóújfalu	ny		8	4	3		Szarvas	ny	
880 Debrecen	.		11	1	1	7	Szeghalom	.	
892 Nyíregyháza	.	=	12	0	-1	2	Körösszakál	.	
Kisvárda	.		13	2	0	7	Tiszaroff	.	
Mátészalka	.		14	0	-3		Poroszló	.	
Tiszabecs	.		13	1			Karcag	ny	
Vác	.		10	1	0		Hortobágy	.	
Gödöllő	.		8	5	1		Polgár	.	
Lőrinci	ny		9	1	-3		Hajdúdorog	.	
Gyöngyös	.		9	1	1		Nyírlugos	.	
Balassagyarmat	.		10	1	-2		Csenger	.	
755 Salgótarján	.		10	5			Vásárosnamény	.	
Galyatető (932 m)	.		3	-1			Záhony	.	
851 Kékestető (1000 m)	.		3	-2	-2	3	Királyrét	.	
Mátraháza (672 m)							Romhány	.	
865 Eger	.		10	4	-2	2	Borsodnádasd	.	
Putnok	.		12	3	3		Jósvafő	.	
Lillafüred	.		9	2			Szendrőlád	.	
772 Miskolc	.	=	12	3	2	2	Hidasnémeti	.	
Füged	.		12	2	0		Tokaj	.	
778 Sárospatak	.		12	3	–	7	Szentendre	ny	

882
788

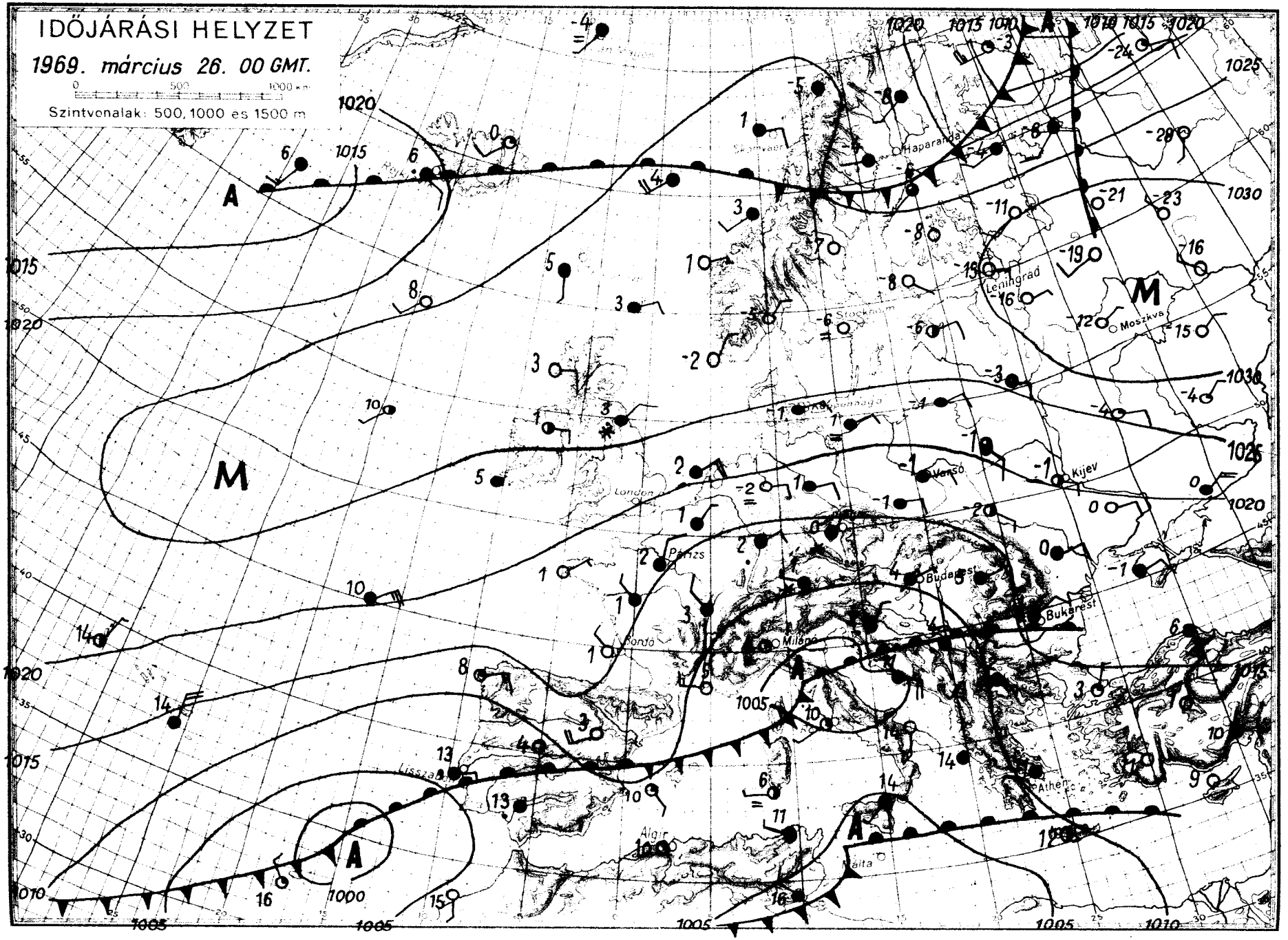

OFFSET NYOMDA BUDAPEST

IDŐJÁRÁSI NAPIJELENTÉS

ЕЖЕДНЕВНЫЙ МЕТЕОРОЛОГИЧЕСКИЙ БЮЛЛЕТЕНЬ • DAILY WEATHER REPORT
BULLETIN QUOTIDIEN DE TEMPS • TÄGLICHER WETTERBERICHT

KIADJA AZ ORSZÁGOS METEOROLÓGIAI INTÉZET
BUDAPEST II. KITAIBEL PÁL UTCA 1
TELEFON: KÖZPONT: 353-500, IDŐJELZŐ OSZT.: 150-410

MEGJELENIK NAPONKÉNT • ELŐFIZETÉSI ÁRA
A POSTAI KÖLTSÉGGEL EGYÜTT NEGYEDÉVRE 60, Ft
KIADÁSÉRT FELEL AZ INTÉZET IGAZGATÓJA

82. évfolyam 86. szám. • Budapest • 1969. március 27. csütörtök

Az időjárási helyzet ma reggel és a várható időjárás:

Észak- és Kelet-Európa nagy részén kemény téli hideg uralkodik. Közép- és Nyugat-Európa időjárását a hosszu ideje kialakult északkeleties irányu hideg levegőt szállitó áramlás határozza meg. Ennek következményeként a Brit-szigeteken, a Skandináv államokban és a Szovjetunió európai területének jelentős részén szokatlanul hideg, a Párizs, Berlin, Varsó vonaltól délre erősen csapadékos, és az évszaknál szintén hidegebb az idő. Az emlitett északkeleties irányu áramlás a következő nap folyamán is fennmarad, igy az időjárás jellegében lényeges változásra nem számithatunk.

Hazánkban szerdán az északkeleti megyéket kivéve egész napon át borult, csapadékos volt az idő. Miskolc és Nyiregyháza vidékén 5, 8 órás napfénytartamot mértek. Ennek megfelelően a nappali hőmérséklet itt jóval meghaladta az ország más területein mért értékeket. A késő délutáni órákban országszerte esett az eső, a nyugati határmegyékben erősen havazott. A lehullott csapadék mennyisége sok helyen elérte a 10, 15, néhány helyen a 20, sőt Szentgotthárdon és Pápán a 25, Sümegen a 27 mm-t. A hőmérséklet napközben a napos északkeleti részeken 10, 15, máshol azonban csak 2, 8 fokig emelkedett. Csütörtök hajnalra nyugaton 0, -2, az ország többi részén 0, +4 fokig hült le a levegő. Reggel 7 óráig a Bakonytól északnyugatra összefüggő hóréteg alakult ki, vastagsága általában 3, Farkasgyepün 7, Sopronban 14 cm-t ért el. Délelőtt folytatódott az erősen felhős, párás, ködös idő. Az ország területének nagy részén esett az eső, nyugaton továbbra is havazott. A Dunántulon megerősödött az északnyugati szél, Szombathelyről 80 km óránkénti sebességet meghaladó széllökéseket jelentettek. 11 órakor a hőmérséklet kevés hely kivételével csak 0, +3 fokot ért el.

Ma 12 órakor Budapesten a hőmérséklet 6 fok, a tengerszintre átszámitott légnyomás 756 mm, alig változik.

Várható időjárás péntek estig:
Erősen felhős idő, többfelé esővel, havasesővel, havazással.
Csütörtökön a Dunántúlon élénk északnyugati, máshol mérsékelt délkeleti, keleti, pénteken a Dunántúlon is mérséklődő északi szél.
A hőmérséklet alakulásában lényeges változás nem lesz.
Várható legalacsonyabb éjszakai hőmérséklet: -2, +3,
legmagasabb nappali hőmérséklet pénteken: 5, 10 fok között.

Bóna Márta - dr. Tóth Pál s.k.

Távolabbi kilátások hétfőig:
Legalacsonyabb hajnali hőmérsékletek +1, -4 fok között. Legmagasabb nappali hőmérsékletek eleinte +5 fok körül, később +5, 10 fok között. Jelentős mennyiségü /legalább 5 mm/ csapadék az ország területének 70 %-án várható.

TÁVELŐREJELZŐ CSOPORT

A hőmérséklet napi középértéke és eltérése a 90 évi átlagtól /Budapesten/:
1969. III. 26.: 5,5 C°, -2,7 C°.
1871 óta ezen a napon Budapesten előfordult:
legmagasabb hőmérséklet: 24,1 C° /1921/
legalacsonyabb hőmérséklet: -4,6 C° /1899/

69.195.

CSAPADÉKELOSZLÁS

AZ UTOLSÓ 24 ÓRÁBAN

196 9. III. 26. ..... 7^h-TÓL ..... III. 27. ..... 7^h-IG

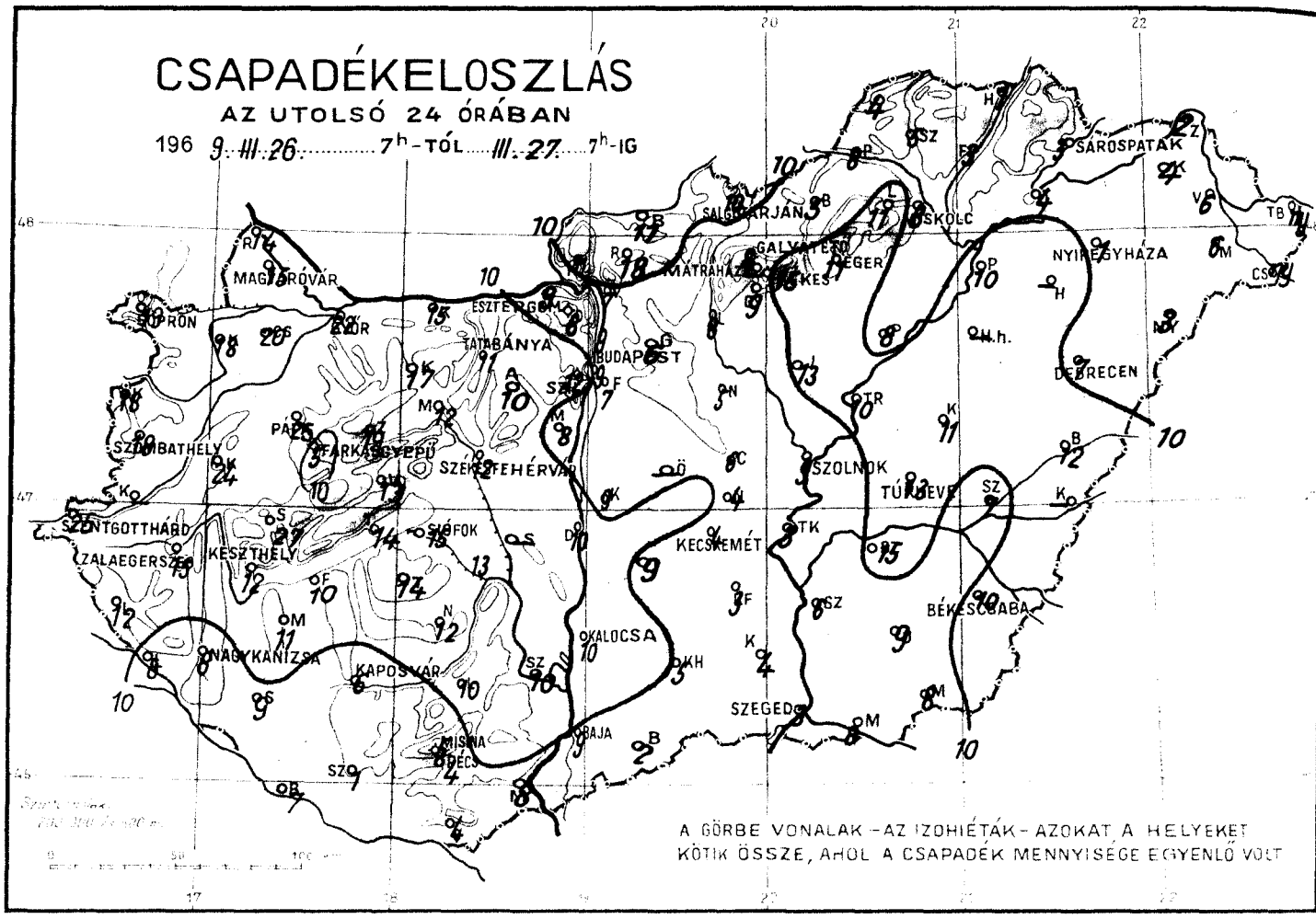

A GÖRBE VONALAK – AZ IZOHIÉTÁK – AZOKAT A HELYEKET KÖTIK ÖSSZE, AHOL A CSAPADÉK MENNYISÉGE EGYENLŐ VOLT

LEGMAGASABB HŐMÉRSÉKLET

196 9. III. 26.

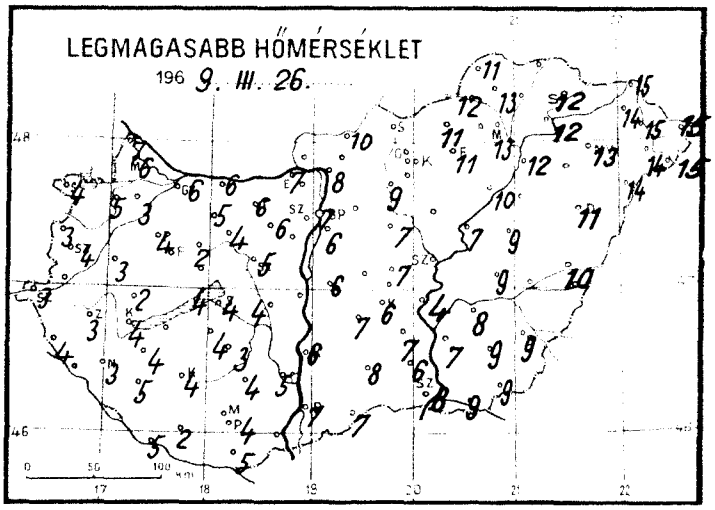

LEGALACSONYABB HŐMÉRSÉKLET

196 9. III. 27.

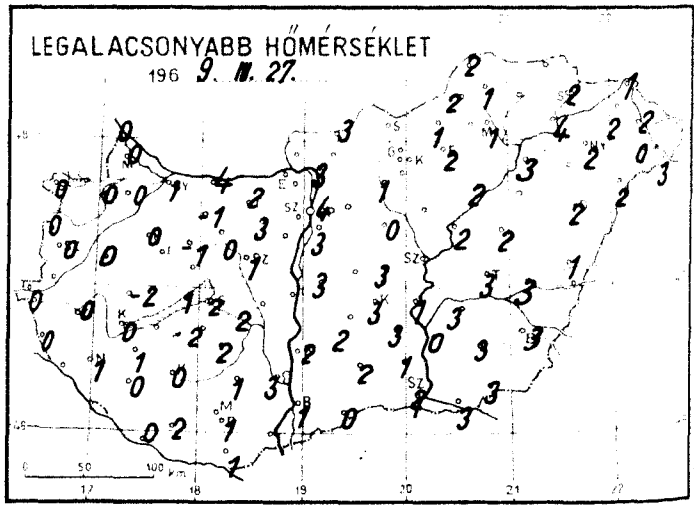

RADIÁCIÓS MINIMUM

196 9. III. 27.

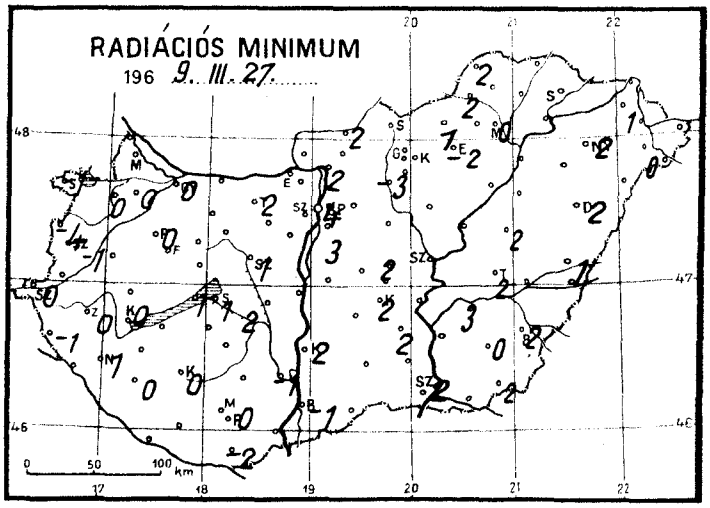

Napfénytartam.

1969. III. 26.

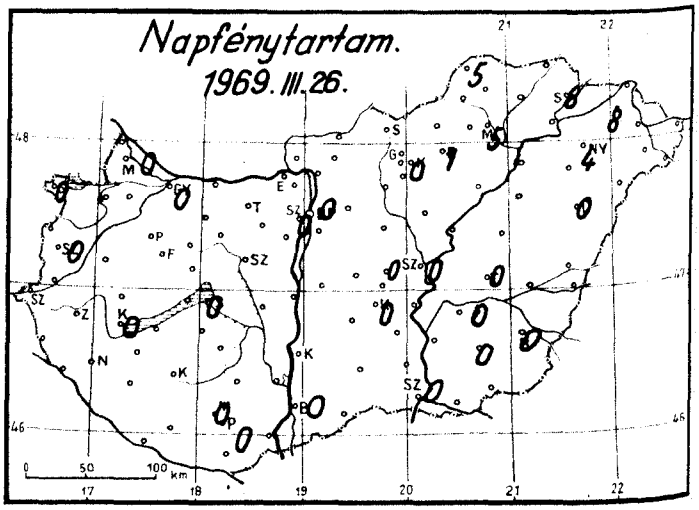

1969. március .... hó,
27. .. napcsütörtök ....

	Az utolsó 24 óra adatai						24 órai csapadék mm		
	Csapadék (mm)		Hőmérsékleti szélsőségek: tegnapi nappali max.	Hőmérsékleti szélsőségek: éjszakai min.	Hőmérsékleti szélsőségek: min. 5 cm-en	Napsütés (óra) tegnap			
12815 Magyaróvár	15	*	6	0	-	0	Rajka	14	
822 Győr	22		6	1	0	0	Kapuvár	18	*
825 Pápa	25	*	4	0	0		Csorna	20	*
805 Sopron	19	*	4	0	-1	0	Komárom	15	
812 Szombathely	18	*	4	0	-1	0	Káld	24	*
910 Szentgotthárd	25	*	3	0	0		Kőszeg	18	*
915 Zalaegerszeg	15	*	3	0	0		Körmend	24	*
Lenti	12	*	4	-1			Letenye	8	
925 Nagykanizsa	8	*	3	1	1		Sümeg	27	
920 Keszthely	12	*	4	0	0	0	Zirc	19	*
Tihany	14	*	4	1	1		Kisbér	17	=
935 Siófok	15		4	2	1	0	Mór	12	*
942 Pécs	4	*	4	1	0	Q	Alcsút	10	
941 Misinatető (534 m)	5	*	2	-1	-2	0	Esztergom	9	
Siklós	4		5	1	-2		Dobogókő	10	*
827 Farkasgyepű (400 m)	5	*	2	-2	-2		Fonyód	10	
Veszprém	13	*	3	0	0		Tab	14	*
833 Tatabánya	11		6	2	2		Sárhatvan	13	
839 Budapest (Ferihegy)	7		6	3	3		Lengyel	10	
840 Budapest OMI	9		7	4	4	0	Nagykónyi	12	
841 Budapest (Szabadságh. 474 m)	12	*	4	1	1	0	Marcali	11	*
Martonvásár	8		6	2	2		Somogyszob	9	*
835 Székesfehérvár	12		5	1	1		Kaposvár	6	
Dunaújváros	10		5	3			Bures	7	
Szekszárd	10	≡	5	3	-1		Szigetvár	1	*
Mohács	8		6	1			Bácsalmás	2	
960 Baja	9	=	7	1	-1	0	Kiskunhalas	5	
955 Kalocsa	10		6	2	2		Izsák	9	V
Cegléd	6		7	3	2	0	Kunsztmiklós	9	
860 Szolnok	9		8	4	4	0	Orkény		
970 Kecskemét	4	=	6	3	2	0	Nagykáta	5	
Kiskunfélegyháza	3		7	3	2		Jászapáti	13	
982 Szeged	3		8	2	2	0	Tiszakécske	3	
Mezőhegyes	8		9	3	2		Nagykőrös	4	
Orosháza	9		9	3	0	0	Kistelek	4	V
990 Békéscsaba	10		9	3	2	0	Makó	8	
875 Túrkeve	13		9	3	2	0	Szentes		
Berettyóújfalu	12	*	10	1	1		Szarvas	15	
882 Debrecen	7		11	2	2	0	Szeghalom	7	
892 Nyíregyháza	1		13	2	2	4	Körösszakál		
788 Kisvárda	4	/	14	2	1	8	Tiszaroff	10	
Mátészalka	6		14	0	0		Poroszló	8	
Tiszabecs	ny		15	-			Karcag	11	
Vác	7		8	3	2		Hortobágy		
Gödöllő	6		7	1	1		Polgár	10	
Lőrinci	8		9	1	-3		Hajdúdorog		
Gyöngyös	9		9	2	2		Nyírlugos		
Balassagyarmat	11		10	3	2		Csenger	ny	
755 Salgótarján	10		10	1			Vásárosnamény	6	
Galyatető (932 m)	8	*					Záhony	2	
851 Kékestető (1000 m)	15	*	2	-2	-2	0	Királyrét	11	
Mátraháza (672 m)							Romhány	18	
865 Eger	11		11	2	-2	1	Borsodnádasd	5	*
Putnok	8		12	2	2		Jósvafő	4	
Lillafüred	11	*	10	0			Szendrőlád	5	
772 Miskolc	8	*	13	1	0	5	Hidasnémeti	1	*
Füged	3	*	12	1	0		Tokaj	4	
778 Sárospatak	3		12	2	-	8	Szentendre	9	

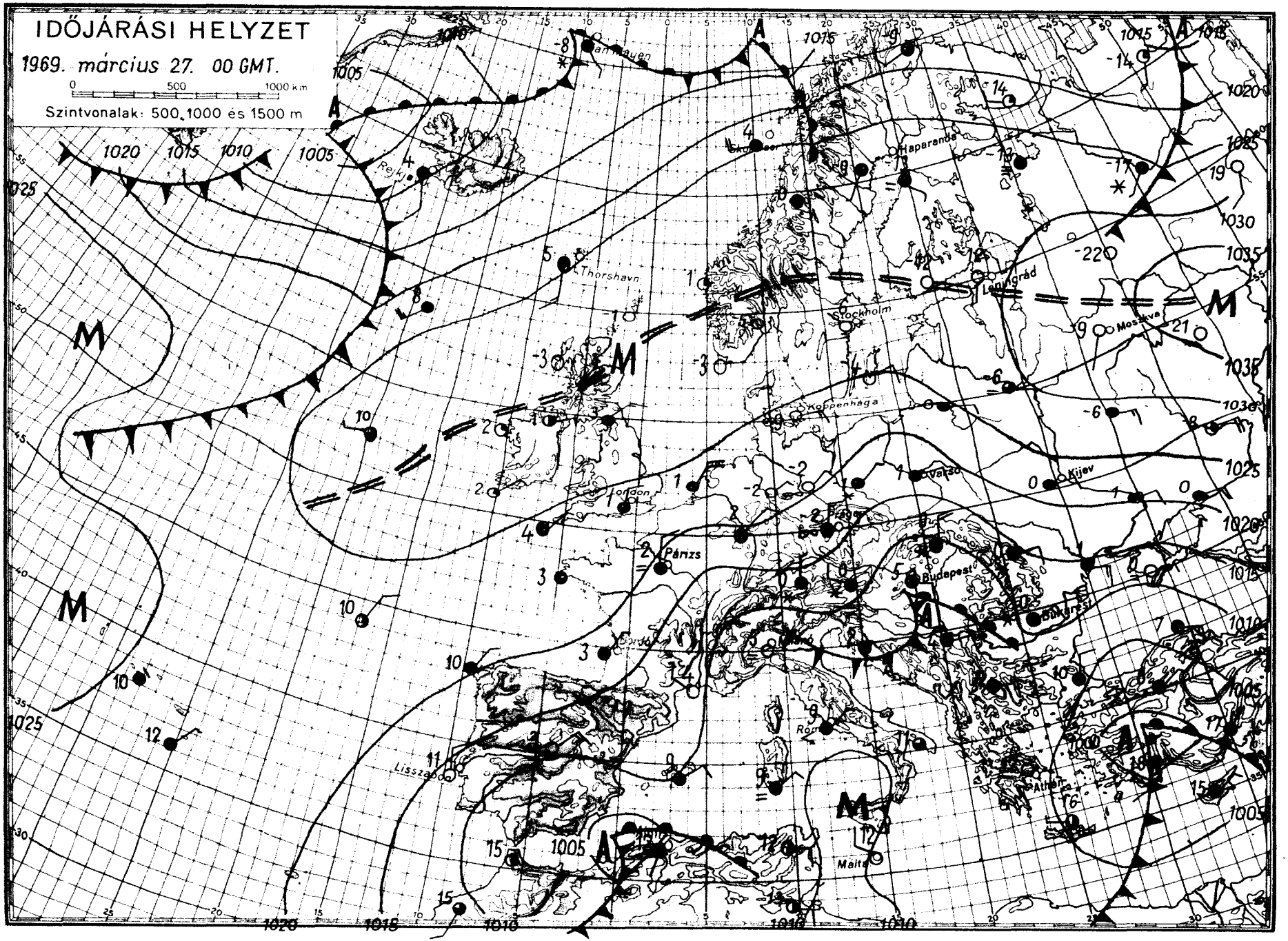
IDŐJÁRÁSI HELYZET
1969. március 27. 00 GMT.
0 500 1000 km
Szintvonalak: 500, 1000 és 1500 m
Rejkjavik
Thorshavn
Haparanda
Leningrád
Moszkva
Stockholm
Koppenhága
London
Párizs
Varsó
Kijev
Budapest
Bukarest
Athén
Málta
Lisszabon
Róma

IDŐJÁRÁSI NAPIJELENTÉS

ЕЖЕДНЕВНЫЙ МЕТЕОРОЛОГИЧЕСКИЙ БЮЛЛЕТЕНЬ • DAILY WEATHER REPORT
BULLETIN QUOTIDIEN DE TEMPS • TÄGLICHER WETTERBERICHT

KIADJA AZ ORSZÁGOS METEOROLÓGIAI INTÉZET
BUDAPEST II. KITAIBEL PÁL UTCA 1
TELEFON: KÖZPONT: 353-500, IDŐJELZŐ OSZT.: 150-410

MEGJELENIK NAPONKÉNT • ELŐFIZETÉSI ÁRA A POSTAI KÖLTSÉGGEL EGYÜTT NEGYEDÉVRE 60, Ft
KIADÁSÉRT FELEL AZ INTÉZET IGAZGATÓJA

82. évfolyam 87. szám. • Budapest • 1969. március 28. péntek

Az időjárási helyzet ma reggel és a várható időjárás:

Az óceán felől áramló enyhe légtömegek elsősorban Észak-Európa térségeit érintik, és itt változékony időjárást okoznak, szórványos havazással. A földközi-tenger felől a magasban ugyancsak enyhe, páradus levegő érkezik a Kárpát-medence és a Fekete-tenger fölé, de hatásuk továbbra is csak felhőzet és csapadék kialakulásában nyilvánul meg. Nyugat-Európa időjárását változatlanul a Kelet-Európából származó hideg levegő befolyásolja. Franciaországból, Németországból, sőt Spanyolországból is hajnali fagyokat jelentettek.

Hazánkban csütörtökön főként a keleti megyékben volt erősen felhős az ég. A Dunántulon helyenként viharos erejü északnyugati szél fujt. Sokfelé, főként nyugaton havazott, máshol havas eső, eső hullott. Az északkeleti megyékből és a Mátra-vidékéről több helyről jelentettek 10 mm-t meghaladó csapadékmennyiséget. A hőmérséklet csucsértéke napközben 2, 8 fok között alakult ki. Pénteken hajnalban -2, +3 fokig hült le a levegő. Délelőtt nyugaton felhős, keleten még borult volt az ég, északon néhány helyen esett az eső. A hőmérséklet 11 órakor 2, 5 fok között váltakozott.

Ma 12 órakor Budapesten a hőmérséklet 4 fok volt, a tengerszintre átszámitott légnyomás 760 mm, alig változik.

Várható időjárás szombat estig:

Időnként felszakadó felhőzet, szórványos havazással, esővel.
Élénk a Dunántulon helyenként erős északnyugati szél.
A nappali hőmérséklet egy-két fokkal emelkedik.

Várható legalacsonyabb éjszakai hőmérséklet: -3, +2
legmagasabb nappali hőmérséklet szombaton: 5, 10 fok között.

Dunay Sándorné s.k.

A hőmérséklet napi középértéke és eltérése a 90 évi átlagtól /Budapesten/:

1969. III. 27.: +4,0 C°, -4,5 C°.

1871 óta ezen a napon Budapesten előfordult:

legmagasabb hőmérséklet: 22,8 C° /1921/
legalacsonyabb hőmérséklet: - 6,4 C° /1899/

69.198.

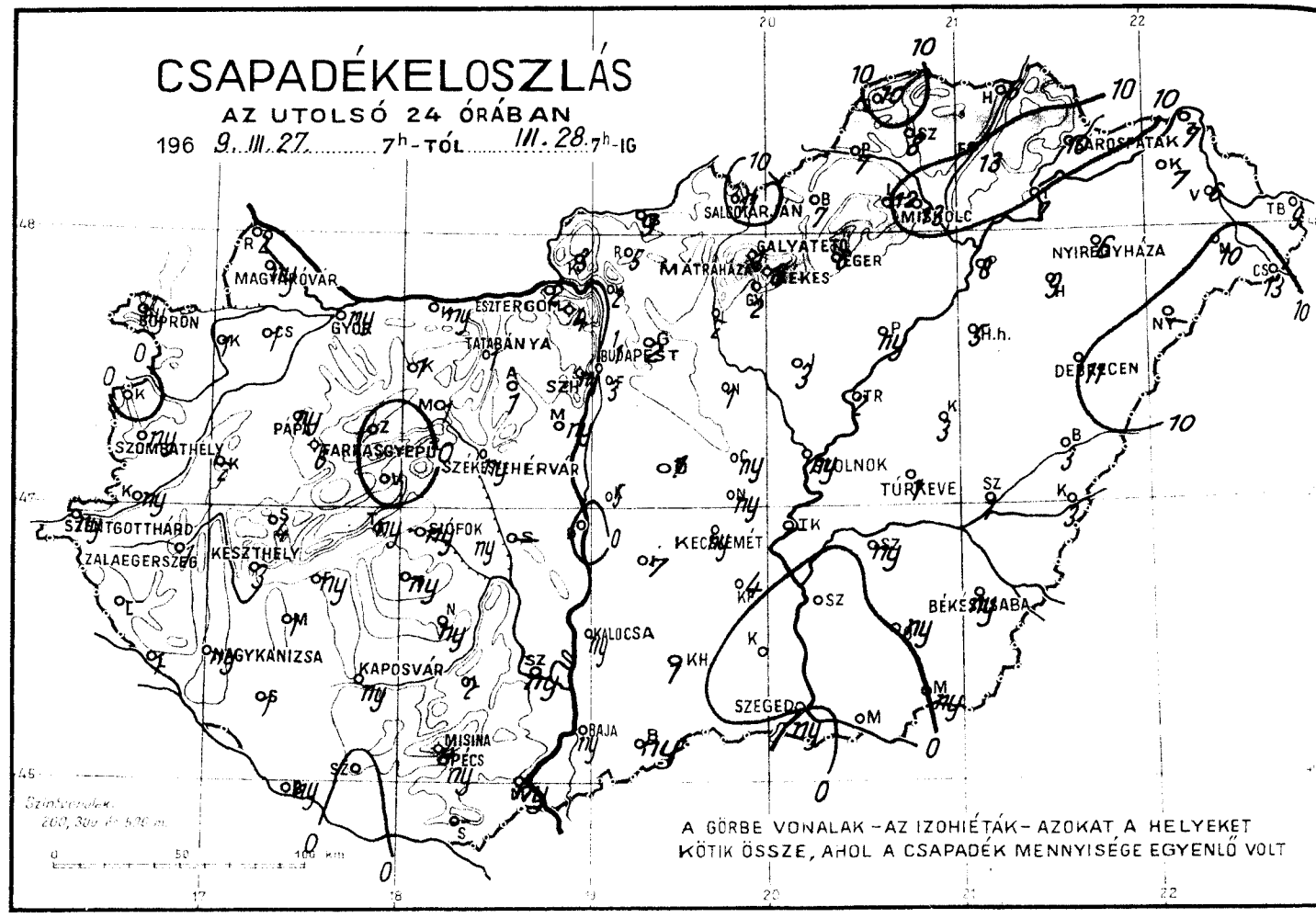
CSAPADÉKELOSZLÁS
AZ UTOLSÓ 24 ÓRÁBAN
196 9. III. 27. 7h-TÓL III. 28. 7h-IG
MAGYARÓVÁR
SOPRON
GYŐR
ESZTERGOM
TATABÁNYA
BUDAPEST
SZOMBATHELY
PAPA
FARMOSGYEPÜ
SZÉKESFEHÉRVÁR
SZENTGOTTHÁRD
ZALAEGERSZEG
KESZTHELY
SIÓFOK
KECSKEMÉT
NAGYKANIZSA
KAPOSVÁR
KALOCSA
MISINA
PÉCS
BAJA
SZEGED
MÁTRAHÁZA
SALGÓTARJÁN
GALYATETŐ
EGER
MISKOLC
NYÍREGYHÁZA
DEBRECEN
HAJDÚSZOBOSZLÓ
TÚRKEVE
BÉKÉSCSABA
A GÖRBE VONALAK – AZ IZOHIÉTÁK – AZOKAT A HELYEKET KÖTIK ÖSSZE, AHOL A CSAPADÉK MENNYISÉGE EGYENLŐ VOLT

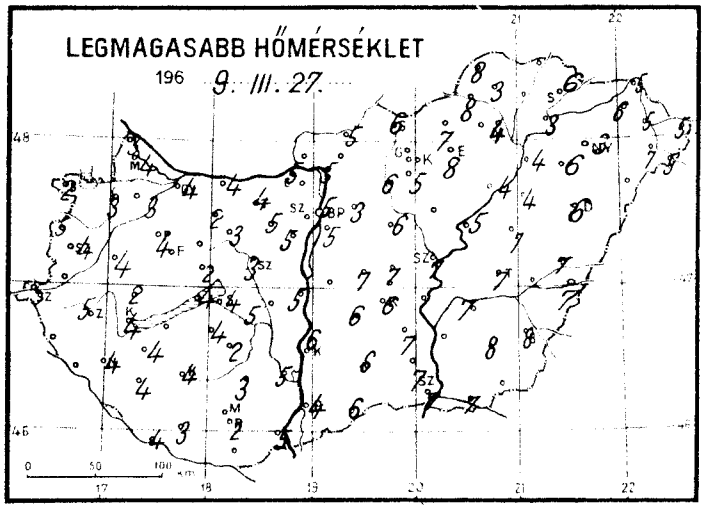
LEGMAGASABB HŐMÉRSÉKLET
196 9. III. 27.

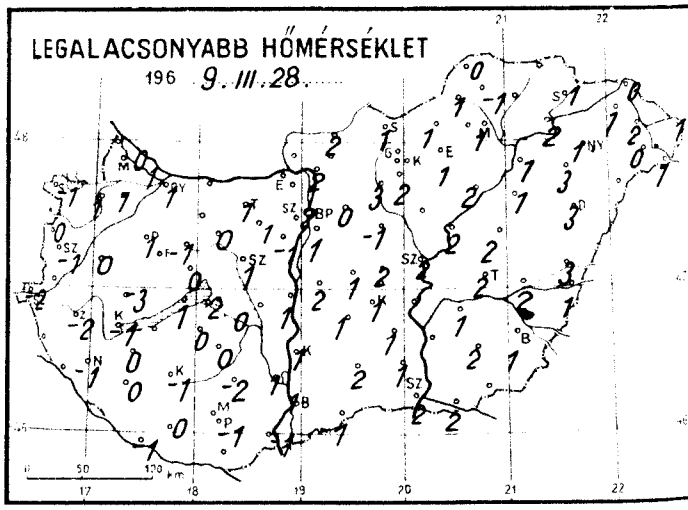
LEGALACSONYABB HŐMÉRSÉKLET
196 9. III. 28.

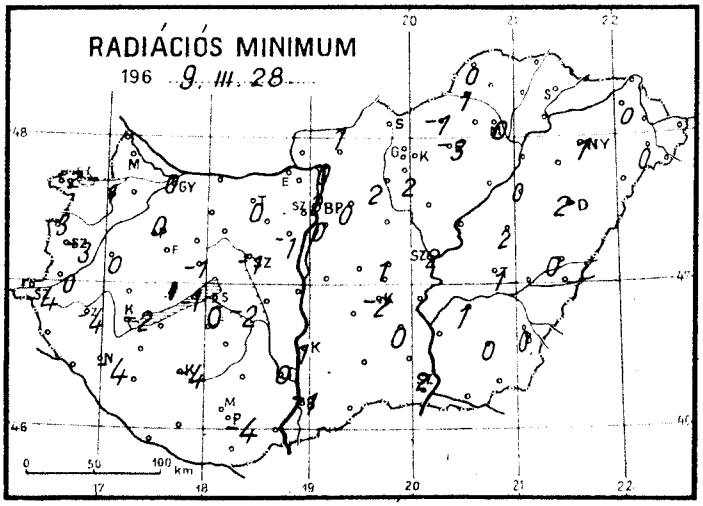
RADIÁCIÓS MINIMUM
196 9. III. 28.

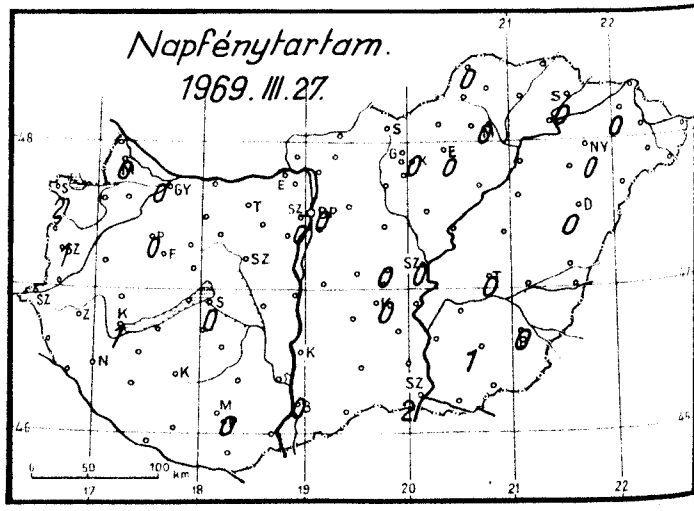
Napfénytartam.
1969. III. 27.

1969. ...március... hó,
28. nap péntek.....

	Az utolsó 24 óra adatai						24 órai csapadék mm		
	Csapadék (mm)		Hőmérsékleti szélsőségek			Napsütés (óra) tegnap			
			tegnapi nappali max.	éjszakai min.	min. 5 cm-en				
12815 Magyaróvár	ny		4	1	–	0	Rajka	2	*
822 Győr	ny		4	1	0	0	Kapuvár	1	*
825 Pápa	ny	*	4	1	0	0	Csorna	1	
805 Sopron	ny	*	2	-1	-2	2	Komárom	ny	
812 Szombathely	ny	*	4	-1	-3	1	Káld	2	*
910 Szentgotthárd	ny	*	5	-2	-4		Kőszeg	.	
915 Zalaegerszeg	1	*	5	-2	-4		Körmend	ny	*
Lenti							Letenye	1	*
925 Nagykanizsa	ny	*	4	-1	-4		Sümeg	4	*
920 Keszthely	3	*	4	-1	-2	1	Zirc	.	
Tihany	ny		4	1	-1		Kisbér	1	*
935 Siófok	ny		4	2	0	0	Mór	1	*
942 Pécs	ny	*	2	-1	-4	0	Alcsút	1	*
941 Misinatető (534 m)	4	*	1	–	–	0	Esztergom	2	*
Siklós							Dobogókő	4	*
827 Farkasgyepű (400 m)	6	*	0	-2	-3		Fonyód	ny	*
Veszprém	.		2	0	-1		Tab	ny	*
833 Tatabánya	1		4	1	0		Sárbogárd	ny	
839 Budapest (Ferihegy)	3		5	1	0		Lengyel	2	
840 Budapest OMI	1	≡	5	2	2	0	Nagykónyi	ny	*
841 Budapest (Szabadságh. 474 m)	ny	*	3	-2	-2	0	Marcali	1	*
Martonvásár	ny		5	-1	-1		Somogyszob	1	*
835 Székesfehérvár	ny		3	1	-1		Kaposvár	ny	⊔
Dunaújváros	.		5	1			Bares	ny	≡
Szekszárd	ny	=	5	1	0		Szigetvár	.	
Mohács	ny	⊔	5	-1			Bácsalmás	ny	
960 Baja	ny	≡	4	1	-1	0	Kiskunhalas	1	
955 Kalocsa	ny		6	1	1		Izsák	7	
Cegléd	ny		7	2	1	0	Kunsztmiklós		
860 Szolnok	ny	=	7	2	2	0	Örkény	1	=
970 Kecskemét	ny	=	6	1	-2	0	Nagykáta	1	
Kiskunfélegyháza	4		7	1	0		Jászapáti	3	≡
982 Szeged	ny	▽	7	2	2	2	Tiszakécske		
Mezőhegyes	ny		9	2	1		Nagykőrös	ny	
Orosháza	ny		8	2	0	1	Kistelek	.	
990 Békéscsaba	ny	▽	8	1	0	0	Makó	.	
875 Túrkeve	1		7	2	1	0	Szentes	.	
Berettyóújfalu	3		7	3	0		Szarvas	ny	
888 Debrecen	11	*	6	3	2	0	Szeghalom	1	
892 Nyíregyháza	6	▽	3	1	1	0	Körösszakál	3	
788 Kisvárda	7		6	1	0	0	Tiszaroff	2	
Mátészalka	10	*	7	0	0		Poroszló	ny	
Tiszabecs	9	*					Karcag	3	
Vác	2	=	5	2	0		Hortobágy	5	
Gödöllő	2		3	0	0		Polgár	8	*
Lőrinci	2		6	3	2		Hajdúdorog	9	
Gyöngyös	2		5	2	2		Nyírlugos		
Balassagyarmat	9	*	5	2	1		Csenger	13	*
755 Salgótarján	11		6	1			Vásárosnamény	6	*
Galyatető (932 m)	1	*	2	-3			Záhony	7	*
851 Kékestető (1000 m)	6	*	0	-3	-3	0	Királyrét	3	
Mátraháza (672 m)							Rombány	5	
865 Eger	6	△	8	1	-3	0	Borsodnádasd	7	*
Putnok	7		8	1	1		Jósvafő	10	*
Lillafüred	12	*	5	0			Szendrőlád	8	
772 Miskolc	13	*	4	1	0	0	Hidasnémeti	6	*
Füged	13	*					Tokaj		
778 Sárospatak	10	=	6	1	–	0	Szentendre	1	

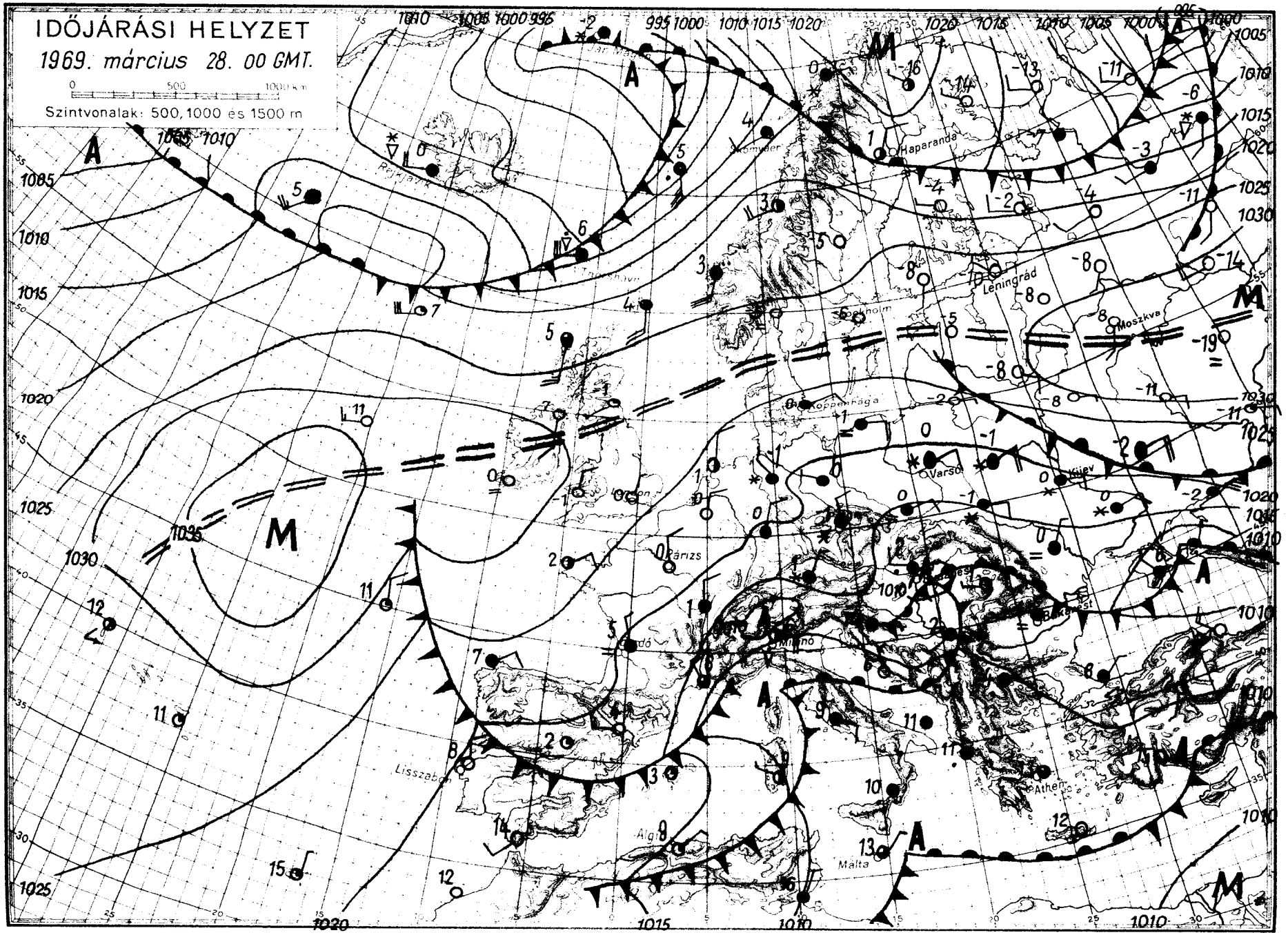
IDŐJÁRÁSI HELYZET
1969. március 28. 00 GMT.
0 500 1000 km
Szintvonalak: 500, 1000 és 1500 m
Haparanda
Leningrád
Moszkva
Varsó
Párizs
Lisszabon
Malta
Athén

IDŐJÁRÁSI NAPIJELENTÉS

ЕЖЕДНЕВНЫЙ МЕТЕОРОЛОГИЧЕСКИЙ БЮЛЛЕТЕНЬ • DAILY WEATHER REPORT
BULLETIN QUOTIDIEN DE TEMPS • TÄGLICHER WETTERBERICHT

KIADJA AZ ORSZÁGOS METEOROLÓGIAI INTÉZET
BUDAPEST II. KITAIBEL PÁL UTCA 1
TELEFON: KÖZPONT: 353-500, IDŐJELZŐ OSZT.: 150-410

MEGJELENIK NAPONKÉNT • ELŐFIZETÉSI ÁRA A POSTAI KÖLTSÉGGEL EGYÜTT NEGYEDÉVRE 60, Ft
KIADÁSÉRT FELEL AZ INTÉZET IGAZGATÓJA

82. évfolyam 88. szám. + Budapest + 1969. március 29. szombat

Az időjárási helyzet ma reggel és a várható időjárás:

A Kelet-Európából származó hideg, száraz levegő Németországban, a Benelux államokban, Franciaországban, sőt Spanyolországban továbbra is télies időjárást okoz. A felhőzet fokozatos csökkenésével az éjszakai lehülés egy-két fokkal erősödött. Ma hajnalban Brüsszelben, Párizsban, Münchenben -2, Madridban -1 fokot mértek. Az enyhe levegő uralma a Földközi-tenger déli részeire, és Afrika partvidékére korlátozódott. Csapadékos az időjárás a Balkán-félszigeten és a Fekete-tenger vidékén, az Alpok és Kárpátok környékéről hózáporokat jelentettek.

Hazánkban pénteken nyugaton felhős, keleten többfelé borult volt az ég. A Dunántúlon helyenként erős északi szél fujt. Többfelé, főként az ország keleti felében havazott, havaseső, eső esett. A lehullott csapadék mennyiség általában nem haladta meg az 1, 3 mm-t, csupán Miskolcról és Lillafüredről jelentettek 4, 5 mm-t. A hőmérséklet csucsértéke 2, 7 fok között alakult ki. Szombaton hajnalban -2, +2 fokig hült le a levegő. Délelőtt felhős, szeles volt az idő. A hőmérséklet 11 órakor 2, 7 fok között váltakozott.

Ma 12 órakor a hőmérséklet Budapesten 5 fok, a tengerszintre átszámitott légnyomás 760 mm, változatlan.

Várható időjárás vasárnap estig:

Időnként felszakadozó felhőzet, szórványos futó havazással, esővel.
Élénk, többfelé erős északnyugati, északi szél.
Az évszakhoz képest hideg marad az idő.

Várható legalacsonyabb éjszakai hőmérséklet: -3, +2,
legmagasabb nappali hőmérséklet vasárnap: 4, 9 fok között.

Dunay Sándorné s.k.

A hőmérséklet napi középértéke és eltérése a 90 évi átlagtól /Budapesten/:

1969. III. 28.: 3,3 C°, -5,3 C°.

1871 óta ezen a napon Budapesten előfordult:

legmagasabb hőmérséklet: 22,8 C° /1888, 1949/
legalacsonyabb hőmérséklet: -6,5 C° /1919/

69.200.

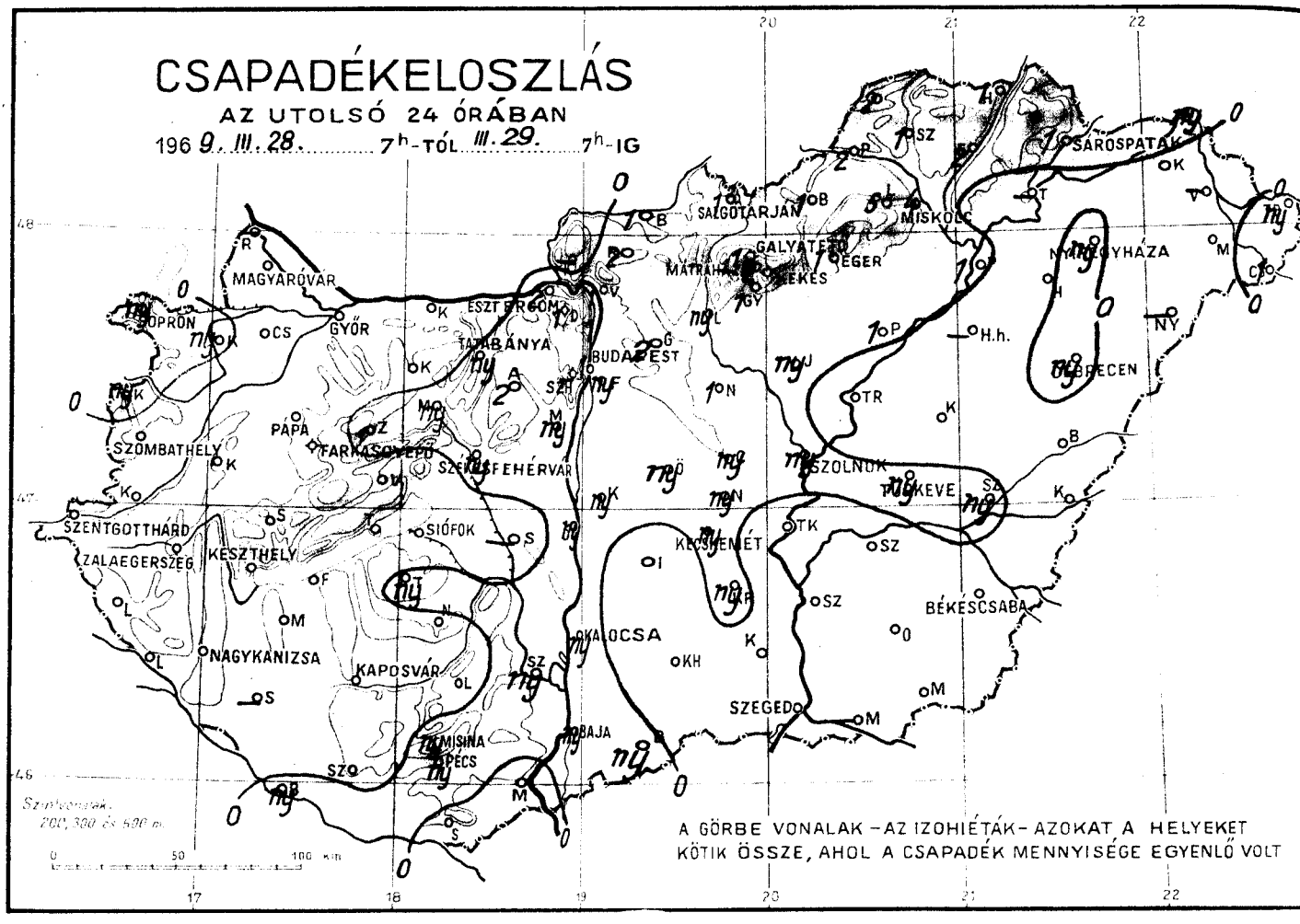
CSAPADÉKELOSZLÁS
AZ UTOLSÓ 24 ÓRÁBAN
1969. III. 28. 7h-TÓL III. 29. 7h-IG
SÁROSPATAK
SALGÓTARJÁN
MISKOLC
NYÍREGYHÁZA
MAGYARÓVÁR
SOPRON
GYŐR
ESZTERGOM
TATABÁNYA
BUDAPEST
GALYATETŐ
MÁTRAHÁZA
EGER
HEVES
DEBRECEN
H.h.
SZOMBATHELY
PAPA
FARKASGYEPŰ
SZÉKESFEHÉRVÁR
SZOLNOK
KECSKEMÉT
SIÓFOK
SZENTGOTTHÁRD
ZALAEGERSZEG
KESZTHELY
NAGYKANIZSA
KAPOSVÁR
KALOCSA
BÉKÉSCSABA
SZEGED
PÉCS
MOHÁCS
BAJA
Szintvonalak:
200, 300 és 500 m
A GÖRBE VONALAK – AZ IZOHIÉTÁK – AZOKAT A HELYEKET
KÖTIK ÖSSZE, AHOL A CSAPADÉK MENNYISÉGE EGYENLŐ VOLT

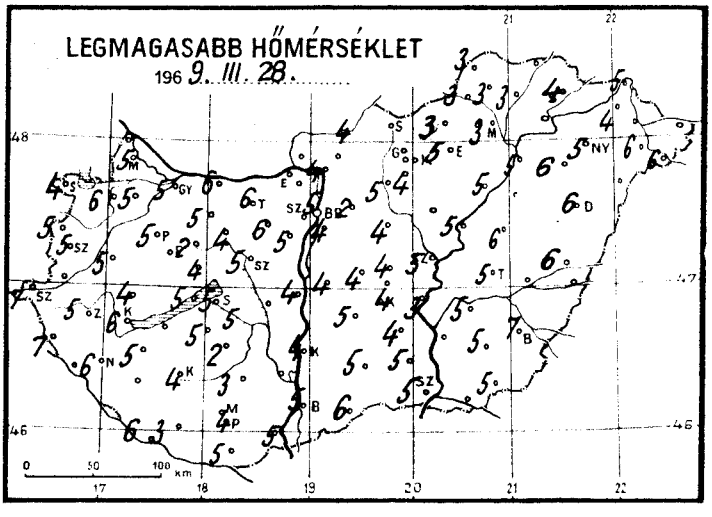
LEGMAGASABB HŐMÉRSÉKLET
1969. III. 28.

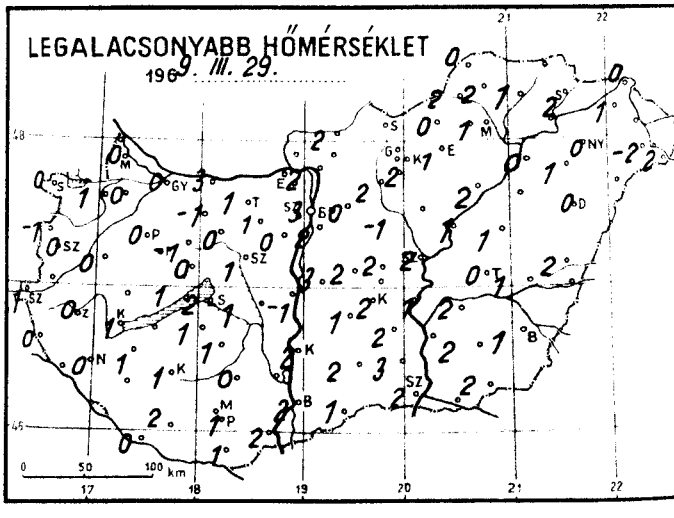
LEGALACSONYABB HŐMÉRSÉKLET
1969. III. 29.

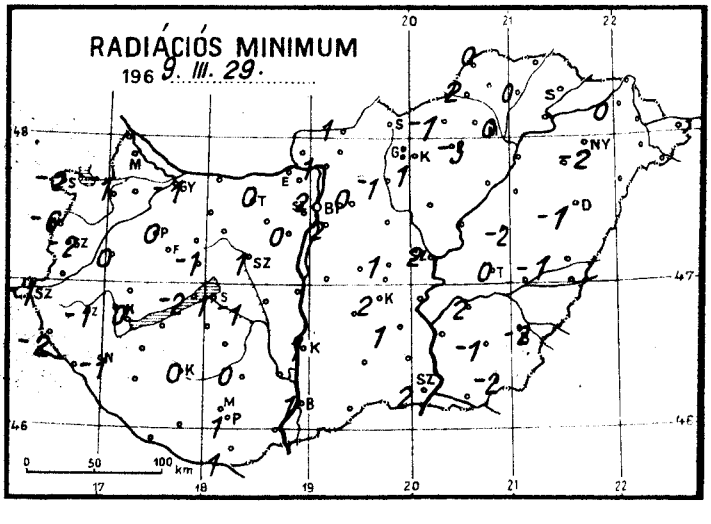
RADIÁCIÓS MINIMUM
1969. III. 29.

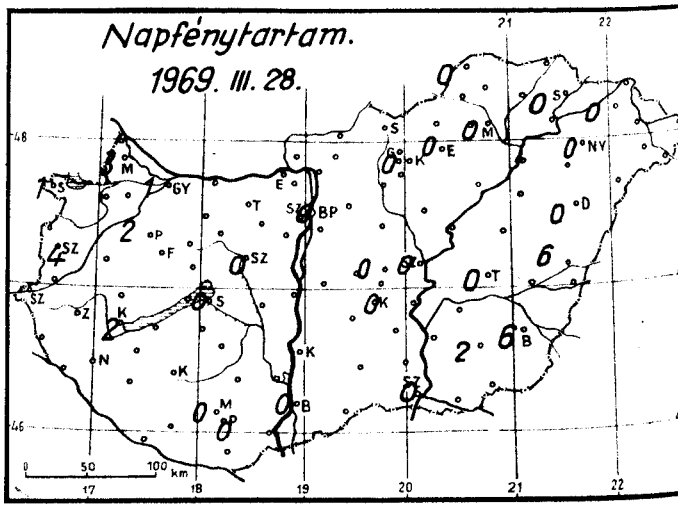
Napfénytartam.
1969. III. 28.

1969. március hó,
29. szombat nap

	Az utolsó 24 óra adatai						24 órai csapadék mm		
	Csapadék (mm)		Hőmérsékleti szélsőségek			Napsütés (óra) tegnap			
			tegnapi nappali max.	éjszakai min.	min. 5 cm-en				
12815 Magyaróvár	•		5	0	–	3	Rajka		
822 Győr	•	=	5	0	-1	1	Kapuvár	ny	
825 Pápa	•		5	0	0	2	Csorna	•	⌴
805 Sopron	ny	∀	4	0	-2	1	Komárom	•	
812 Szombathely	•		5	0	-2	4	Káld	•	
910 Szentgotthárd	•		7	1	-1		Kőszeg	ny	*
915 Zalaegerszeg	•		5	0	-1		Körmend	•	
Lenti	•		7	0	-2		Letenye	•	
925 Nagykanizsa	•		6	0	-1		Sümeg	•	
920 Keszthely	•		6	1	0	2	Zirc	1	
Tihany	•						Kisbér	•	=
935 Siófok	•		5	2	1	0	Mór	ny	
942 Pécs	ny	=	4	1	1	0	Alcsút	2	*
941 Misinatető (534 m)	ny	*	0	-2	-3	0	Esztergom	2	
Siklós	•		5	1	1		Dobogókő	1	*
827 Farkasgyepű (400 m)	•		1	-2	-3		Fonyód	•	
Veszprém	•		4	0	-1		Tab	ny	
833 Tatabánya	ny	*	6	1	0		Sárbogárd	•	
839 Budapest (Ferihegy)	ny	=	4	2	2		Lengyel	•	
840 Budapest OMI	1		5	3	2	0	Nagykónyi	•	
841 Budapest (Szabadságh., 474 m)							Marcali	•	
Martonvásár	ny		5	0	0		Somogyszob		
835 Székesfehérvár	ny	*	5	1	1	0	Kaposvár	•	
Dunaújváros	ny		4	-1			Barcs	6	
Szekszárd	ny	*	4	1	1		Szigetvár	•	
Mohács	•		5	2			Bácsalmás	ny	
960 Baja	ny	=	5	2	1	0	Kiskunhalas	•	
955 Kalocsa	ny		4	2	1		Izsák	•	
Cegléd	ny		4	2	1	0	Kunsztmiklós	ny	
860 Szolnok	ny	=	5	2	2	0	Örkény	ny	
970 Kecskemét	ny	=	4	2	2	0	Nagykáta	1	
Kiskunfélegyháza	ny		4	2	1		Jászapáti	ny	
982 Szeged	•	=	5	2	2	0	Tiszakécske	•	
Mezőhegyes	•	=	5	2	-2		Nagykőrös	ny	
Orosháza	•		5	2	-1	2	Kistelek	•	
990 Békéscsaba	•	=	7	1	-2	6	Makó		
875 Túrkeve	ny		5	0	0	0	Szentes	•	
Berettyóújfalu	•		6	2	1		Szarvas	•	
880 Debrecen	ny	=	6	0	-1	0	Szeghalom	ny	
892 Nyíregyháza	ny	=	5	0	-2	0	Körösszakál	•	
788 Kisvárda	•	=	4	1	0	0	Tiszaroff	•	
Mátészalka	•		6	-2			Poroszló	1	*
Tiszabecs	ny		6	-1			Karcag	•	
Vác	1		4	2	1		Hortobágy		
Gödöllő	2		2	0	0		Polgár	1	
Lőrinci	ny		5	2	-1		Hajdúdorog	•	
Gyöngyös	1		4	2	1		Nyírlugos		
Balassagyarmat	1	*	4	2	1		Csenger	1	
755 Salgótarján	1		4	1			Vásárosnamény		
Galyatető (932 m)	1		1	-4			Záhony	ny	
851 Kékestető (1000 m)	2	*	-2	-4	-4	0	Királyrét		
Mátraháza (672 m)	1	=	5	1	-3	0	Romhány	2	
865 Eger	2	*	3	2	2		Borsodnádasd	1	*
Putnok	5	*	2	0			Jósvafő	2	*
Lillafüred	4	*	3	1	0	0	Szendrőlád	1	
772 Miskolc	2	*	3	1	0		Hidasnémeti	1	*
Fügöd	1	=	4	2	–	0	Tokaj		
778 Sárospatak							Szentendre	1	

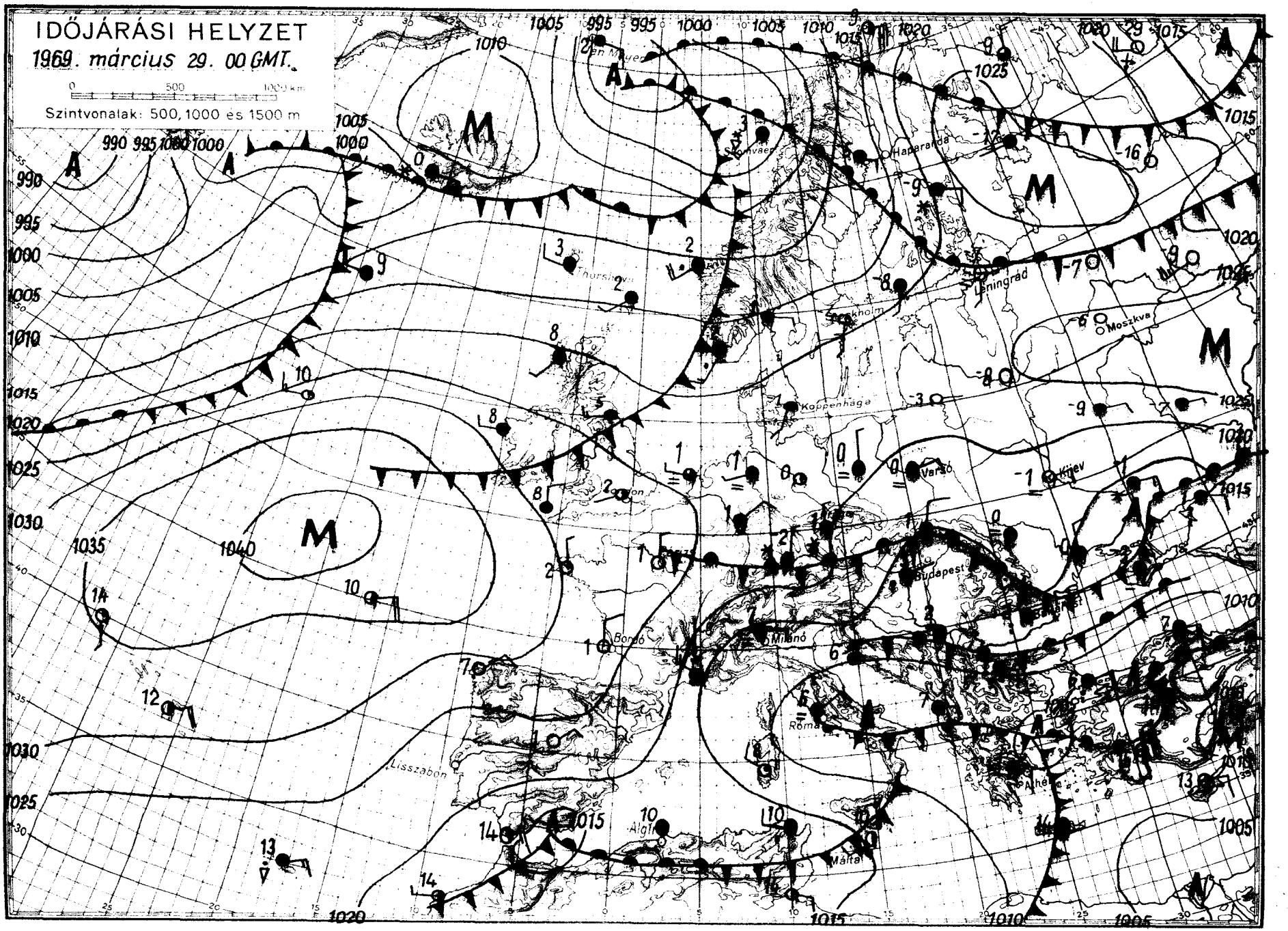
IDŐJÁRÁSI HELYZET
1969. március 29. 00 GMT.
0 500 1000 km
Szintvonalak: 500, 1000 és 1500 m
Haparanda
Leningrád
Moszkva
Koppenhága
Varsó
Kijev
Budapest
Milánó
Bordó
Lisszabon
Málta
Athén
Thorshavn
Stockholm
Szomvaer
Jan Mayen

IDŐJÁRÁSI NAPIJELENTÉS

ЕЖЕДНЕВНЫЙ МЕТЕОРОЛОГИЧЕСКИЙ БЮЛЛЕТЕНЬ • DAILY WEATHER REPORT
BULLETIN QUOTIDIEN DE TEMPS • TÄGLICHER WETTERBERICHT

KIADJA AZ ORSZÁGOS METEOROLÓGIAI INTÉZET
BUDAPEST II. KITAIBEL PÁL UTCA 1
TELEFON: KÖZPONT: 353-500, IDŐJELZŐ OSZT.: 150-410

MEGJELENIK NAPONKÉNT * ELŐFIZETÉSI ÁRA
A POSTAI KÖLTSÉGGEL EGYÜTT NEGYEDÉVRE 60, Ft
KIADÁSÉRT FELEL AZ INTÉZET IGAZGATÓJA

82. évfolyam 89. szám. + Budapest + 1969. március 30. vasárnap

Az időjárási helyzet ma reggel és a várható időjárás:

A ma reggeli meteorológiai térképek alapján az európai időjárási helyzetben jelentős átalakulás figyelhető meg. Hosszu szünet után szabad az ut az óceáni légtömegek előtt, melyek északnyugat felől enyhülés kiséretében egyre mélyebben hatolnak be a kontinens középső részei fölé. Ezzel egyidőben szárazföldünk keleti részeire korlátozódott a hideg levegő uralma, ahol a hőmérséklet csucsértéke még jelentős területen 8, 10 fokkal alacsonyabb az elmult évek átlagánál.

Hazánkban szombaton változóan felhős volt az ég. Nyugaton 3, 8, máshol csak 1, 2 órán át sütött a nap. Sokfelé esett a hó, havaseső, eső, de a lehullott csapadék mennyisége csak Szentendrén, Vácon és Kékestetőn érte el az 5 mm-t. A hőmérséklet napközben 4, 9 fokig emelkedett. Vasárnap hajnalra általában -2, +2 fokig hült le a levegő, de az északkeleti megyékben -5, -6 fokos fagy is előfordult. Vasárnap a hajnali és kora reggeli órákban az ország középső területein havazott, azonban a havazás később fokozatosan megszünt. A délelőtti órákban változóan felhős volt az égbolt. 11 órakor 3, 7 fok között váltakozott a hőmérséklet.

Ma 12 órakor a hőmérséklet Budapesten 5 fok, a tengerszintre átszámitott légnyomás 762 mm, alig változik.

Várható időjárás hétfő estig:

Felhőátvonulások, elsősorban északon egy-két helyen esővel.
Mérsékelt, napközben megélénkülő délnyugati, nyugati szél.
A nappali hőmérséklet kissé emelkedik.
Várható legalacsonyabb éjszakai hőmérséklet: -2, +3,
legmagasabb nappali hőmérséklet hétfőn: 7, 12 fok között.

Bóna Márta - Máhr Jenő s.k.

A hőmérséklet napi középértéke és eltérése a 90 évi átlagtól /Budapesten/:

1969. III. 29.: 4,4 C°, -4,1 C°.

1871 óta ezen a napon Budapesten előfordult:

legmagasabb hőmérséklet: 23,2 C° /1890/
legalacsonyabb hőmérséklet: - 5,7 C° /1918/

69.201.

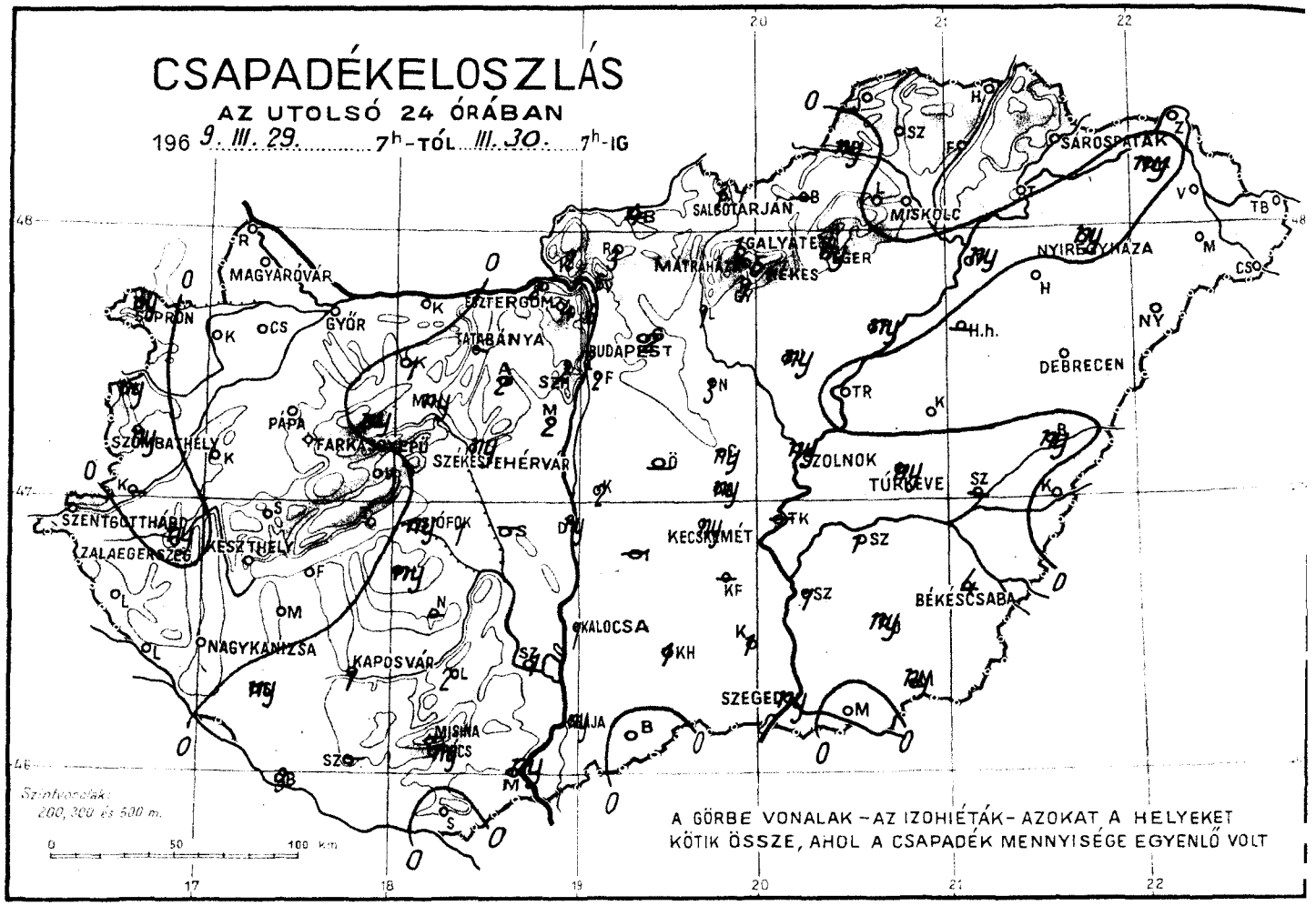
CSAPADÉKELOSZLÁS
AZ UTOLSÓ 24 ÓRÁBAN
196 9. III. 29. 7h-TÓL III. 30. 7h-IG
SOPRON
MAGYARÓVÁR
GYŐR
ESZTERGOM
TATABÁNYA
BUDAPEST
SALGÓTARJÁN
MISKOLC
SÁROSPATAK
NYÍREGYHÁZA
DEBRECEN
PÁPA
FARKASGYEPŰ
SZÉKESFEHÉRVÁR
SZOMBATHELY
SZENTGOTTHÁRD
ZALAEGERSZEG
KESZTHELY
TÓFOK
KECSKEMÉT
SZOLNOK
TÚRKEVE
BÉKÉSCSABA
KALOCSA
NAGYKANIZSA
KAPOSVÁR
SZEGED
MISINA
Szintvonalak:
200, 300 és 500 m.
A GÖRBE VONALAK – AZ IZOHIÉTÁK – AZOKAT A HELYEKET
KÖTIK ÖSSZE, AHOL A CSAPADÉK MENNYISÉGE EGYENLŐ VOLT

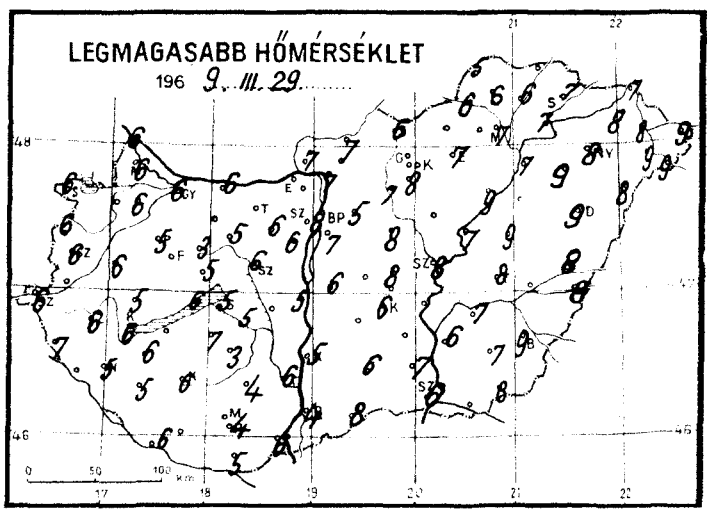
LEGMAGASABB HŐMÉRSÉKLET
196 9. III. 29.

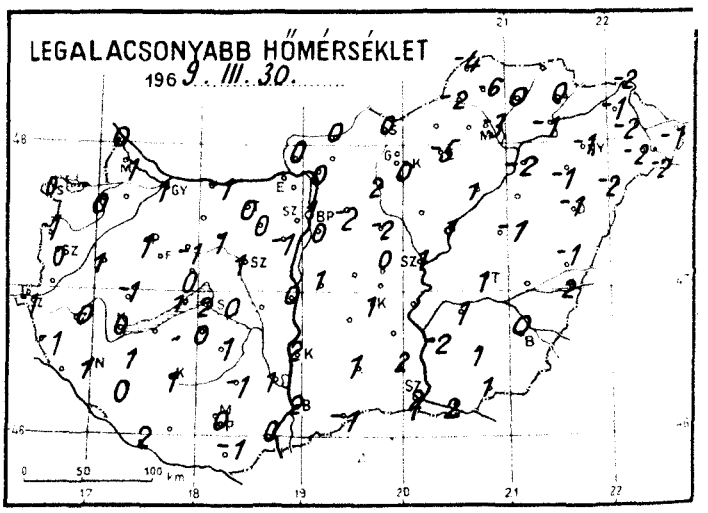
LEGALACSONYABB HŐMÉRSÉKLET
196 9. III. 30.

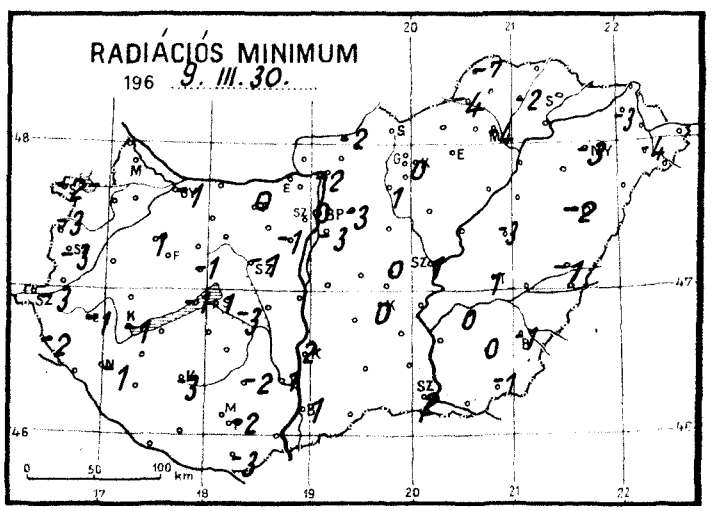
RADIÁCIÓS MINIMUM
196 9. III. 30.

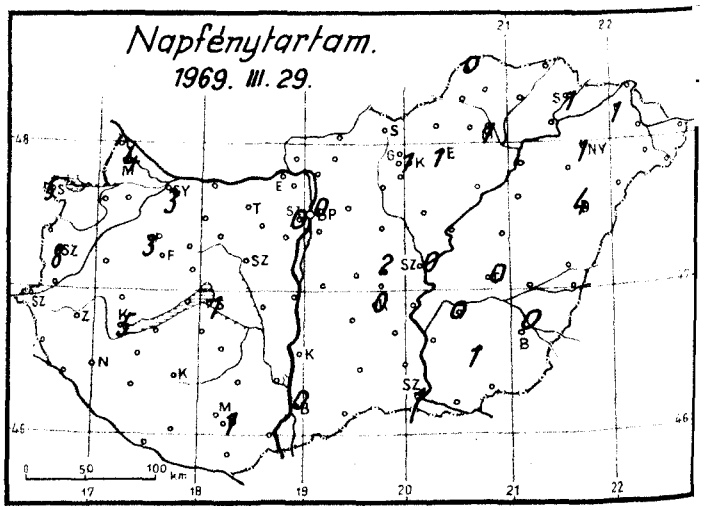
Napfénytartam.
1969. III. 29.

1969. március hó, 30. nap vasárnap

	Az utolsó 24 óra adatai						24 órai csapadék mm		
	Csapadék (mm)		Hőmérsékleti szélsőségek: tegnapi nappali max.	éjszakai min.	min. 5 cm-en	Napsütés (óra) tegnap			
12815 Magyaróvár	.		6	1	–	4	Rajka	.	
822 Győr	.		6	1	-1	3	Kapuvár	.	
825 Pápa	.		5	1	1	3	Csorna	.	
805 Sopron	ny	∗ ▽	6	0	-2	5	Komárom	.	
812 Szombathely	ny	∗ ▽	6	0	-3	8	Káld	.	
910 Szentgotthárd	.		6	-1	-3		Kőszeg	ny	∗
915 Zalaegerszeg	ny	∗ ▽	6	0	-1		Körmend		
Lenti	.		7	-1	-2		Letenye	.	
925 Nagykanizsa	.		5	1	-1		Sümeg	.	
920 Keszthely	.		6	0	-1	5	Zirc	ny	∗
Tihany	.		6	1	-1		Kisbér	1	∗ ≡
935 Siófok	ny	∗	5	2	1	1	Mór	ny	∗
942 Pécs	ny	∗	4	0	-2	1	Alcsút	2	∗
941 Misinatető (534 m)	–		–	–	–		Esztergom	2	∗
Siklós	.		5	-1	-3		Dobogókő	4	∗
827 Farkasgyepű (400 m)	.		2	-2	-3		Fonyód		
Veszprém	.		5	0	-1		Tab	ny	∗
833 Tatabánya	–		–	0	0		Sárbogárd	1	∗
839 Budapest (Ferihegy)	2	∗	7	0	-3		Lengyel	2	∗
840 Budapest OMI	2	∗	8	1	0	0	Nagykónyi	.	
841 Budapest (Szabadságh., 474 m)	2	∗	4	-3	-5	0	Marcali	.	
Martonvásár	2	∗	6	-1	-1		Somogyszob	ny	∗
835 Székesfehérvár	ny		6	1	-1		Kaposvár	1	∗
Dunaújváros	ny		5	0			Barcs	3	∗ ≡
Szekszárd	1	∗	6	1	1		Szigetvár	–	
Mohács	ny		6	0			Bácsalmás	.	
960 Baja	ny		4	2	1	0	Kiskunhalas	1	
955 Kalocsa	1		5	2	2		Izsák	–	
Cegléd	ny	∗	8	0	0	2	Kunsztmiklós	2	∗
860 Szolnok	ny	▽	8	1	1	0	Örkény	–	
970 Kecskemét	ny		6	1	0	0	Nagykáta	3	∗
Kiskunfélegyháza	–		–	–			Jászapáti	ny	
982 Szeged	ny		6	2	2	1	Tiszakécske	–	
Mezőhegyes	ny		8	1	-1		Nagykőrös	ny	∗
Orosháza	ny		7	1	0	1	Kistelek	1	∗
990 Békéscsaba	4		9	0	-1	0	Makó	.	
875 Túrkeve	ny	∗	8	1	1	0	Szentes	1	
Berettyóújfalu	ny		8	-1	-1		Szarvas	1	
882 Debrecen	.		9	-1	-2	4	Szeghalom	–	
892 Nyíregyháza	ny	▽	8	-1	-3	1	Körösszakál	.	
788 Kisvárda	ny		8	-1	-3	1	Tiszaroff	.	
Mátészalka	.		9	-2	-4		Poroszló	ny	
Tiszabecs	.		9	-1			Karcag	.	
Vác	5	∗	7	0	-2		Hortobágy	–	
Gödöllő	2	∗	5	-2	-3		Polgár	ny	∗
Lőrinci	1	∗	7	2	1		Hajdúdorog	.	
Gyöngyös	1		8	0	0		Nyírlugos	.	
Balassagyarmat	4	∗ ∗	7	0	-2		Csenger	.	⌴
755 Salgótarján	1		6	0			Vásárosnamény	.	
Galyatető (932 m)	1	∗	1	-4			Záhony	.	
851 Kékestető (1000 m)	5	∗	0	-6	-7	1	Királyrét	2	∗
Mátraháza (672 m)	–		–	–			Romhány	3	∗
865 Eger	ny		7	-5	–	1	Borsodnádasd	–	
Putnok	ny	∗	6	-2	-4		Jósvafő	.	
Lillafüred	.		4	-3			Szendrőlád	.	
772 Miskolc	.		7	-3	-4	1	Hidasnémeti	.	
Füged	.		6	0	-2		Tokaj	.	
778 Sárospatak	.		7	0	–	1	Szentendre	5	∗

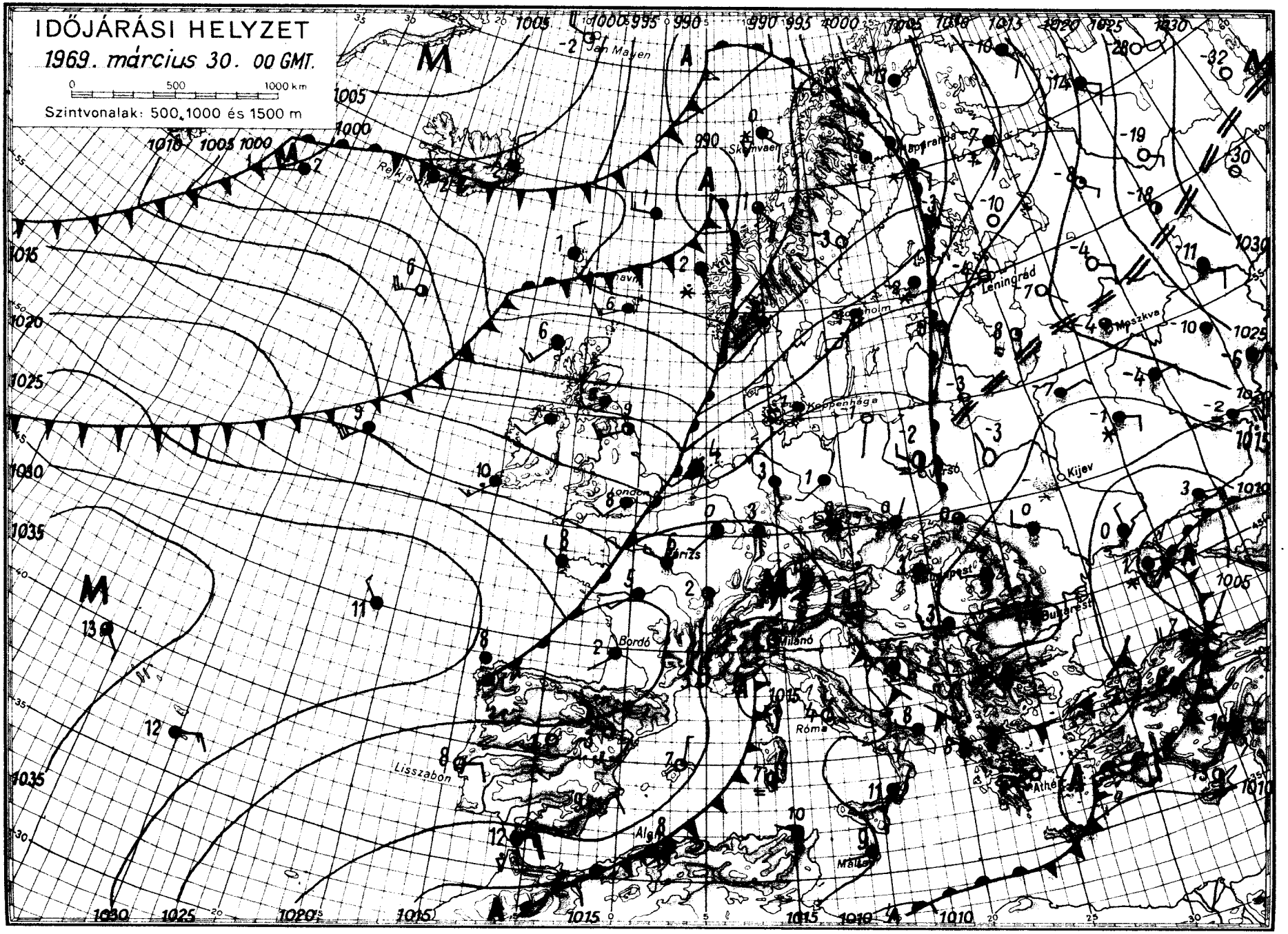
IDŐJÁRÁSI HELYZET
1969. március 30. 00 GMT.
0 500 1000 km
Szintvonalak: 500, 1000 és 1500 m
Jan Mayen
Reykjavik
Skrinvael
Leningrád
Moszkva
Koppenhága
Kijev
London
Párizs
Bordó
Milánó
Róma
Lisszabon
Algír
Málta
Athén

IDŐJÁRÁSI NAPIJELENTÉS

ЕЖЕДНЕВНЫЙ МЕТЕОРОЛОГИЧЕСКИЙ БЮЛЛЕТЕНЬ • DAILY WEATHER REPORT
BULLETIN QUOTIDIEN DE TEMPS • TÄGLICHER WETTERBERICHT

KIADJA AZ ORSZÁGOS METEOROLÓGIAI INTÉZET
BUDAPEST II. KITAIBEL PÁL UTCA 1
TELEFON: KÖZPONT: 353-500, IDŐJELZŐ OSZT.: 150-410

MEGJELENIK NAPONKÉNT * ELŐFIZETÉSI ÁRA A POSTAI KÖLTSÉGGEL EGYÜTT NEGYEDÉVRE 60, Ft
KIADÁSÉRT FELEL AZ INTÉZET IGAZGATÓJA

82. évfolyam 90. szám. + Budapest + 1969. március 31. hétfő

Az időjárási helyzet ma reggel és a várható időjárás:

Az európai időjárási helyzetben vasárnap kezdődött jelentős átalakulás hétfőn már az Atlanti-óceántól az Ural-hegységig enyhülést hozott, ami azonban csupán a magasabb légrétegekre terjedt ki. A következő rövid időszakban a megerősödött atlanti-óceáni mérsékeltövi ciklonok élénk délnyugati, nyugati széllel további enyhe légtömeget szállitanak kontinensünkre.

Hazánkban vasárnap változóan felhős volt az ég, igy a napfénytartam 1 és 7 óra között alakult ki. Elsősorban az ország középső részein több helyen alakult ki futó eső, havaseső, házápor, időnként élénk északi, északnyugati szél kiséretében. A hőmérséklet napközben 5, 9 fokot ért el. Hétfő reggelre -3, +2 fok közötti minimum-hőmérsékletek fordultak elő. Délelőtt erősen felhős volt az ég, az északi országrészben helyenként esett az eső, Szombathelyen havazott. A hőmérséklet már 11 órára elérte a 4, 9 fokot.

Ma 12 órakor Budapesten a hőmérséklet 6 fok, a tengerszintre átszámitott légnyomás 757 mm, alig változik.

Várható időjárás kedd estig:

Felhőátvonulások, szórványosan futó esőkkel.
Élénk déli, délnyugati, majd átmenetileg nyugatira forduló szél.
Az éjszakai fagyok megszünnek.

Várható legalacsonyabb éjszakai hőmérséklet: 1, 6,
legmagasabb nappali hőmérséklet kedden: 9, 14 fok között.

Dr. Tóth Pál s.k.

Távolabbi kilátások péntekig:

Legalacsonyabb hajnali hőmérsékletek +3 fok körül, legmagasabb nappali hőmérsékletek +9, +14 fok között. Jelentős mennyiségü /legalább 5 mm/ csapadék az ország területének 30 százalékán várható, főleg az időszak végén.

TÁVELŐREJELZŐ CSOPORT

A hőmérséklet napi középértéke és eltérése a 90 évi átlagtól /Budapesten/:

1969. III. 30.: 3,8 C°, -5,1 C°.

1871 óta ezen a napon Budapesten előfordult:

legmagasabb hőmérséklet: 24,1 C° /1926/
legalacsonyabb hőmérséklet: - 4,5 C° /1919/

69.202.

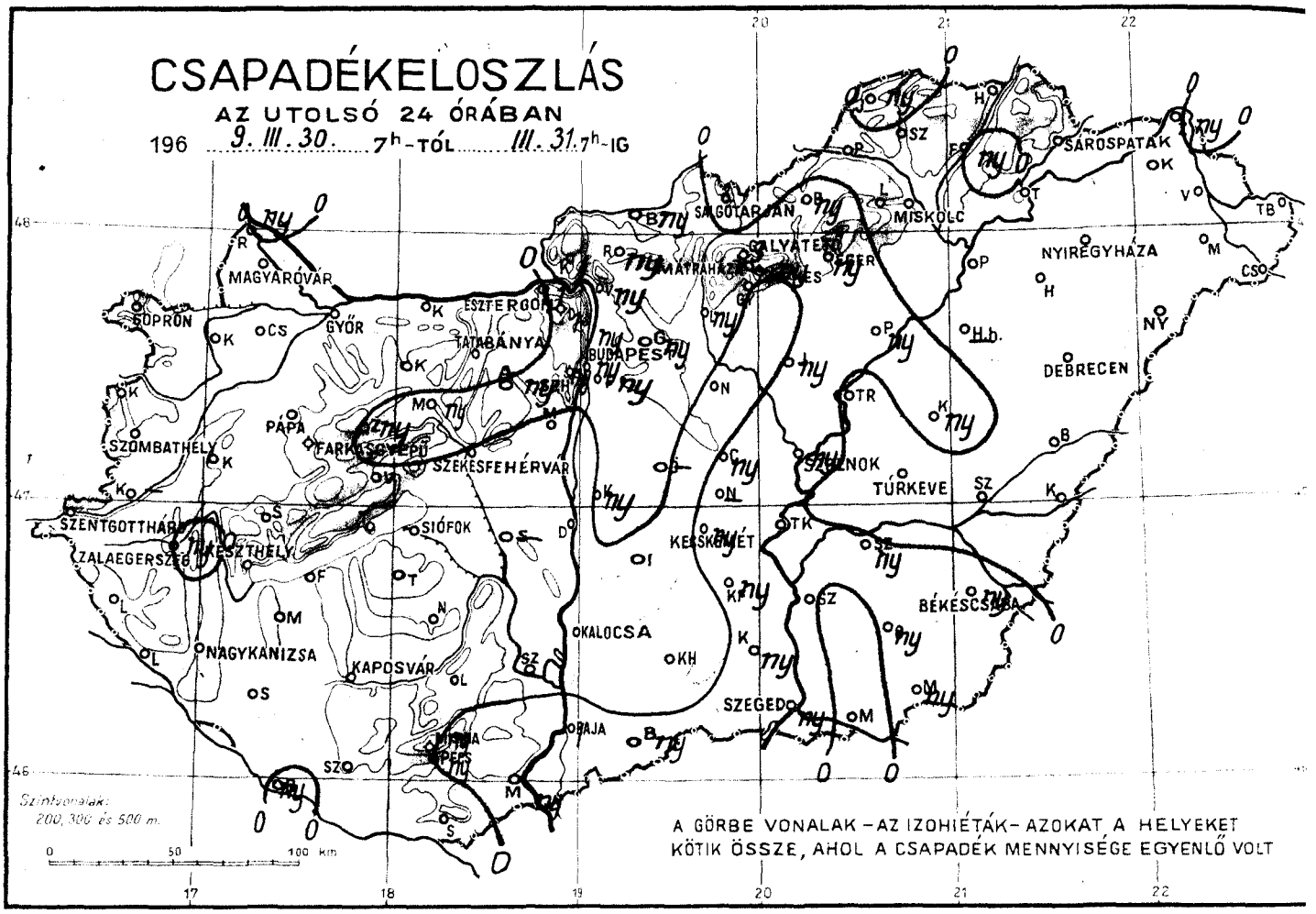
CSAPADÉKELOSZLÁS
AZ UTOLSÓ 24 ÓRÁBAN
196 9. III. 30. 7h-TÓL III. 31. 7h-IG
MAGYARÓVÁR
SOPRON
GYŐR
ESZTERGOM
TATABÁNYA
BUDAPEST
MISKOLC
SÁROSPATAK
NYÍREGYHÁZA
DEBRECEN
SZOMBATHELY
PÁPA
SZÉKESFEHÉRVÁR
SZOLNOK
TÚRKEVE
SZENTGOTTHÁRD
SIÓFOK
KECSKEMÉT
ZALAEGERSZEG
KESZTHELY
BÉKÉSCSABA
NAGYKANIZSA
KAPOSVÁR
OKALOCSA
SZEGED
BAJA
Szintvonalak:
200, 300 és 500 m.
A GÖRBE VONALAK – AZ IZOHIÉTÁK – AZOKAT A HELYEKET
KÖTIK ÖSSZE, AHOL A CSAPADÉK MENNYISÉGE EGYENLŐ VOLT

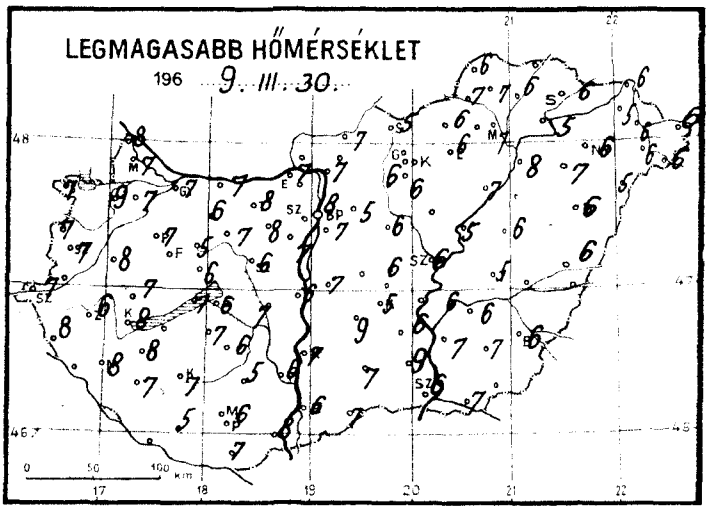
LEGMAGASABB HŐMÉRSÉKLET
196 9. III. 30.

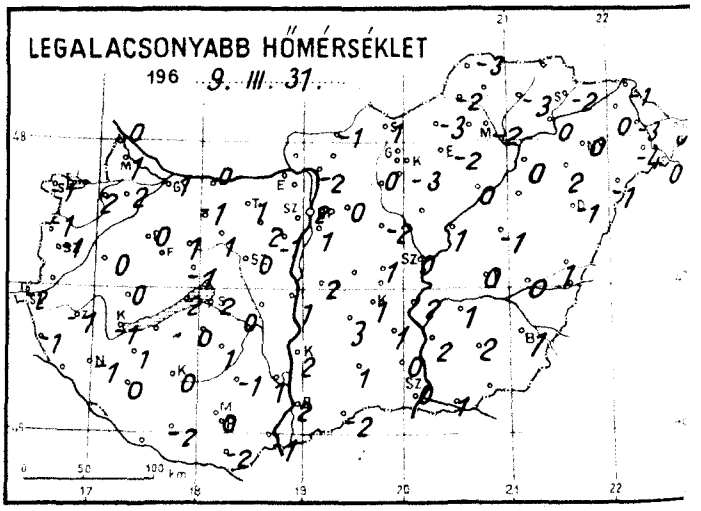
LEGALACSONYABB HŐMÉRSÉKLET
196 9. III. 31.

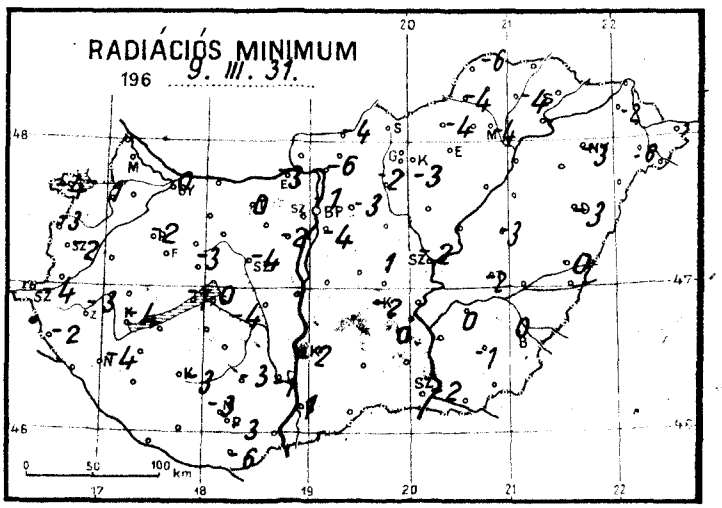
RADIÁCIÓS MINIMUM
196 9. III. 31.

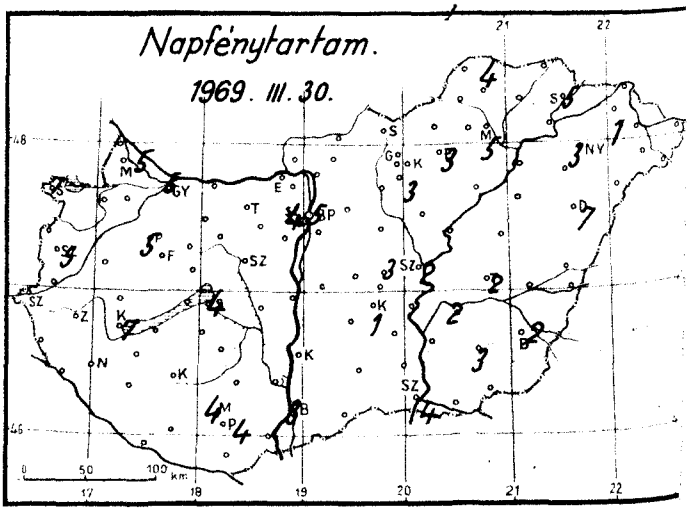
Napfénytartam.
1969. III. 30.

...1969...március hó,
...31nap ...hétfő.....

	Az utolsó 24 óra adatai					
	Csapadék (mm)		Hőmérsékleti szélsőségek: tegnapi nappali max.	éjszakai min.	min. 5 cm-en	Napsütés (óra) tegnap
12815 Magyaróvár	.		7	1	–	6
822 Győr	.		7	1	0	5
825 Pápa	.	=	7	0	-2	5
805 Sopron	.		7	-1	-4	7
812 Szombathely	.	=	7	-1	-2	5
910 Szentgotthárd	.		7	-2	-4	
915 Zalaegerszeg	ny	▽	6	-1	-3	
Lenti	.		8	-1	-2	
925 Nagykanizsa	.		8	-3	-4	
920 Keszthely	.		8	-1	-4	7
Tihany	.		7	2	-1	
935 Siófok	.		6	2	0	4
942 Pécs	ny	*	6	0	-3	4
941 Misinatető (534 m)	ny	*	3	0	-3	4
Siklós	.	⌴	7	-2	-6	
827 Farkasgyepű (400 m)	.		5	-1	-2	
Veszprém	.		6	-1	-3	
833 Tatabánya	.		8	1	0	
839 Budapest (Ferihegy)	ny	=	7	1	-4	
840 Budapest OMI	ny		8	2	-1	5
841 Budapest (Szabadságh., 474 m)	ny	*	4	-2	-3	4
Martonvásár	.		7	-1	-2	
835 Székesfehérvár	.		6	0	-4	
Dunaújváros	.		6	1		
Szekszárd	.	=	6	1	-1	
Mohács	ny	⌴	8	-1		
960 Baja	1	*	6	2	1	3
955 Kalocsa	.		7	2	-2	
Cegléd	ny		6	1	1	3
860 Szolnok	ny	*	6	0	-2	2
970 Kecskemét	ny	*	5	1	-2	1
Kiskunfélegyháza	ny	*	6	1	0	
982 Szeged	ny	*	6	0	-2	4
Mezőhegyes	ny	*	6	1	-1	
Orosháza	ny	*	7	2	-1	3
990 Békéscsaba	ny	▽	6	1	0	2
875 Túrkeve	.	▽	5	0	-2	2
Berettyóújfalu	.		6	1	0	
882 Debrecen	.	=	6	-1	-3	7
892 Nyíregyháza	.		6	0	-3	3
788 Kisvárda	.	=	5	0	-2	1
Mátészalka	.		6	-4	-6	
Tiszabecs	.		6	0		
Vác	ny	*	7	-2	-6	
Gödöllő	ny	*	5	0	-3	
Lőrinci	ny	⌴	6	0	-2	
Gyöngyös	.		6	-3	-3	
Balassagyarmat	ny	*	7	-1	-4	
755 Salgótarján	.		5	1		
Galyatető (932 m)	3	*	0	-6		
851 Kékestető (1000 m)	ny	▽	0	-5	-7	3
Mátraháza (672 m)						
865 Eger	ny	*	6	-2		3
Putnok	.	⌴	7	-2	-4	
Lillafüred	.		5	-2		
772 Miskolc	.	=	7	-2	-4	5
Füged	ny	*	6	-3	-4	
778 Sárospatak	.	=	6	-2	–	5

24 órai csapadék mm		
Rajka	ny	
Kapuvár	.	
Csorna	.	
Komárom	.	
Káld	.	
Kőszeg	.	
Körmend	.	
Letenye	.	
Sümeg	.	
Zirc	ny	*
Kisbér	.	=
Mór	ny	
Alcsút	ny	
Esztergom	1	
Dobogókő	1	*
Fonyód	.	
Tab	.	
Sárbogárd	.	
Sárhatvan	.	
Lengyel	.	
Nagykőnyi	.	
Marcali	.	
Somogyszob	.	
Kaposvár	.	
Bares	.	
Szigetvár	ny	⌴
Bácsalmás	.	
Kiskunhalas	ny	
Izsák	.	
Kunsztmiklós	.	
Örkény	ny	
Nagykáta		
Jászapáti	.	
Tiszakécske	ny	*
Nagykőrös	.	
Kistelek	ny	*
Makó	ny	
Szentes	.	
Szarvas	.	
Szeghalom	ny	
Körösszakál	.	
Tiszaroff	.	
Poroszló	.	
Karcag	ny	*
Hortobágy	ny	⌴
Polgár		
Hajdúdorog	.	
Nyírlugos	.	
Csenger	.	
Vásárosnamény	.	
Záhony	.	
Királyrét	ny	
Romhány	1	*
Borsodnádasd	ny	*
Jósvafő	ny	
Szendrőlád	ny	*
Hidasnémeti	.	
Tokaj	.	
Szentendre	ny	

151 251

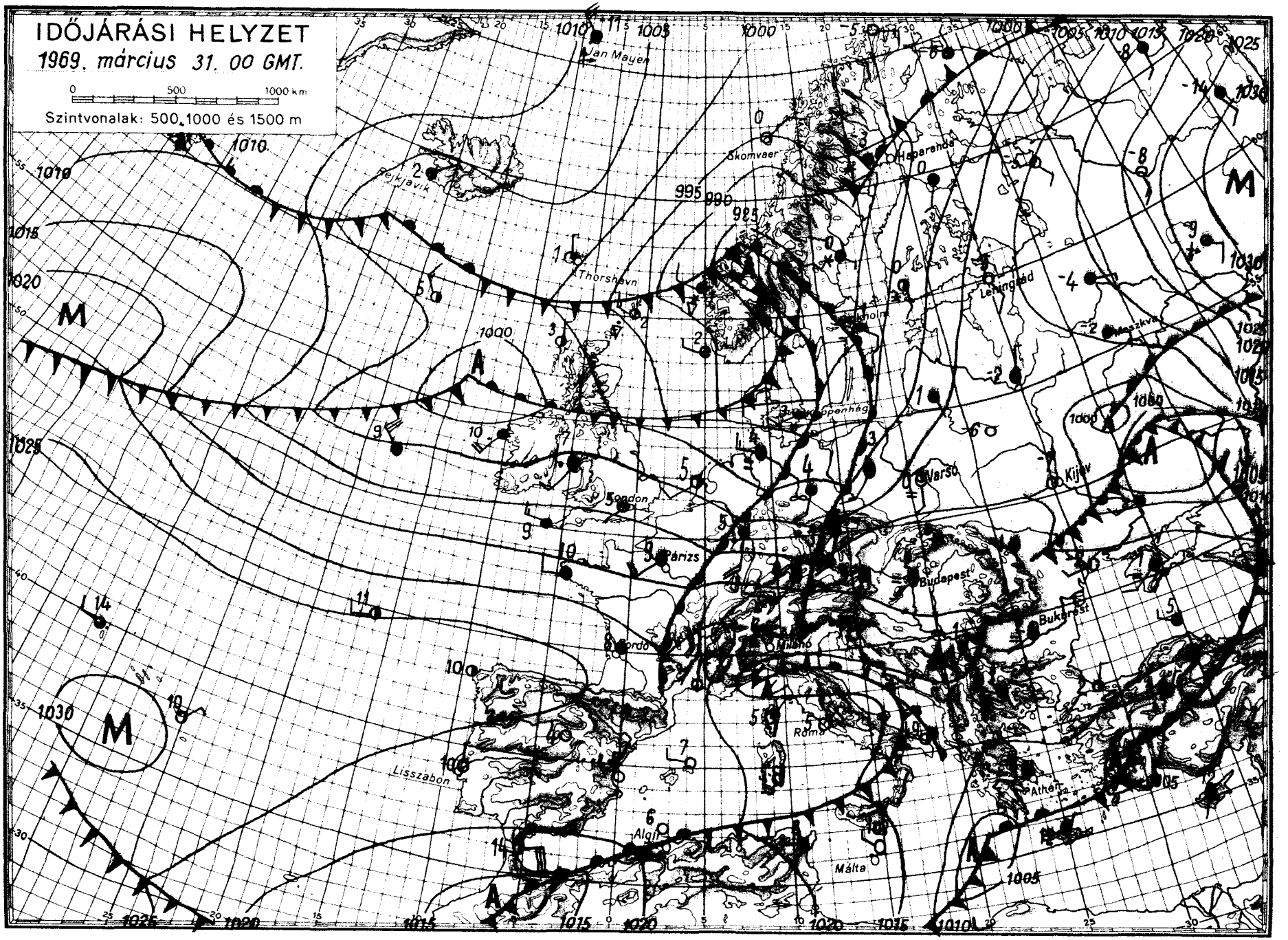

GÉSZI NYOMDA BUDAPEST

2541/9-c