Hungary. Orszagos Meteorologiai Intezet.

IDŐJÁRÁSI NAPIJELENTÉS

ЕЖЕДНЕВНЫЙ МЕТЕОРОЛОГИЧЕСКИЙ БЮЛЛЕТЕНЬ • DAILY WEATHER REPORT
BULLETIN QUOTIDIEN DE TEMPS • TÄGLICHER WETTERBERICHT

KIADJA AZ ORSZÁGOS METEOROLÓGIAI INTÉZET
BUDAPEST II. KITAIBEL PÁL UTCA 1
TELEFON: KÖZPONT: 353-500, IDŐJELZŐ OSZT.: 150-410

MEGJELENIK NAPONKÉNT * ELŐFIZETÉSI ÁRA A POSTAI KÖLTSÉGGEL EGYÜTT NEGYEDÉVRE 60, Ft
KIADÁSÉRT FELEL AZ INTÉZET IGAZGATÓJA

82. évfolyam 91. szám. + Budapest + 1969. április 1. kedd

Az időjárási helyzet ma reggel és a várható időjárás:

A Dánia felett kialakult ciklon enyhe, páradus levegőt szállit szárazföldünk középső részeire. Első hulláma ma hajnalban már a Kárpát-medencén is túljutott és a Szovjetunió európai térségei felé tart. Vonulása során megélénkült a délnyugatias szél, sokfelé keletkezett futó zápor. Elsősorban a Brit-szigeteken és Franciaországban jelentős melegedés történt és Közép-Európában is a mai nap folyamán elérjük az átlagnak megfelelő hőmérsékleti értéket. A hideg levegő uralma Kelet- és Délkelet-Európában még tart, ott a hőmérséklet alatta van az elmult néhány év átlagának.

Hazánkban hétfőn felhőátvonulások voltak. A déli megyékben 5, 7 órán át sütött a nap. Az ország északi felében több helyen esett az eső. A lehullott csapadék mennyisége általában 1, 4 mm között volt, de Tiszabecsről és Dobogókőről 7, Királyrétről 8, Rajkáról 10 mm-t jelentettek. A hőmérséklet napközben nyugaton és délen 8, 14, máshol 5, 10 fokig emelkedett. Kedden hajnalban 1, 8 fokig hült le a levegő. Délelőtt változóan felhős volt az ég, néhány helyen esett az eső. A hőmérséklet 11 órakor 8, 16 fok között váltakozott.

Ma 12 órakor a hőmérséklet Budapesten 14 fok, a tengerszintre átszámitott légnyomás 752 mm, alig változik.

Várható időjárás szerda estig:

Változóan felhős idő, többfelé futó esővel, záporesővel.
Élénk, több helyen megerősödő északnyugati, északi szél.
Az évszaknak megfelelő hőmérséklet.

Várható legalacsonyabb hőmérséklet: 5, 10,
legmagasabb nappali hőmérséklet szerdán: 9, 14 fok között.

A hőmérséklet napi középértéke és eltérése a 90 évi átlagtól /Budapesten/:

1969. III. 31.: +5,7 C°, -3,2°C

1871 óta ezen a napon Budapesten előfordult:

legmagasabb hőmérséklet: 24,5 C° /1960/
legalacsonyabb hőmérséklet - 5,3 C° /1931/

QC 989 .H9 I32 1969 Apr.-June

ATMOSPHERIC SCIENCES LIBRARY
Dunay Sándorné s.k.
JUL 15 1969
E.S.S.A.
U.S. Dept. of Commerce

LIBRARY
N.O.A.A.
U.S. Dept. of Commerce

69. 203.

151 252

National Oceanic and Atmospheric Administration

Environmental Data Rescue Program

ERRATA NOTICE

One or more conditions of the original document may affect the quality of the image, such as:

Discolored pages
Faded or light ink
Binding intrudes into the text

This document has been imaged through the NOAA Environmental Data Rescue Program. To view the original document, please contact the NOAA Central Library in Silver Spring, MD at (301) 713-2607 x124 or www.reference@nodc.noaa.gov.

Information Manufacturing Corporation
Imaging Subcontractor
Rocket Center, West Virginia
September 14, 1999

CSAPADÉKELOSZLÁS

AZ UTOLSÓ 24 ÓRÁBAN

196 9. III. 31. ..... 7h-TÓL ..... IV. 1. ..... 7h-IG

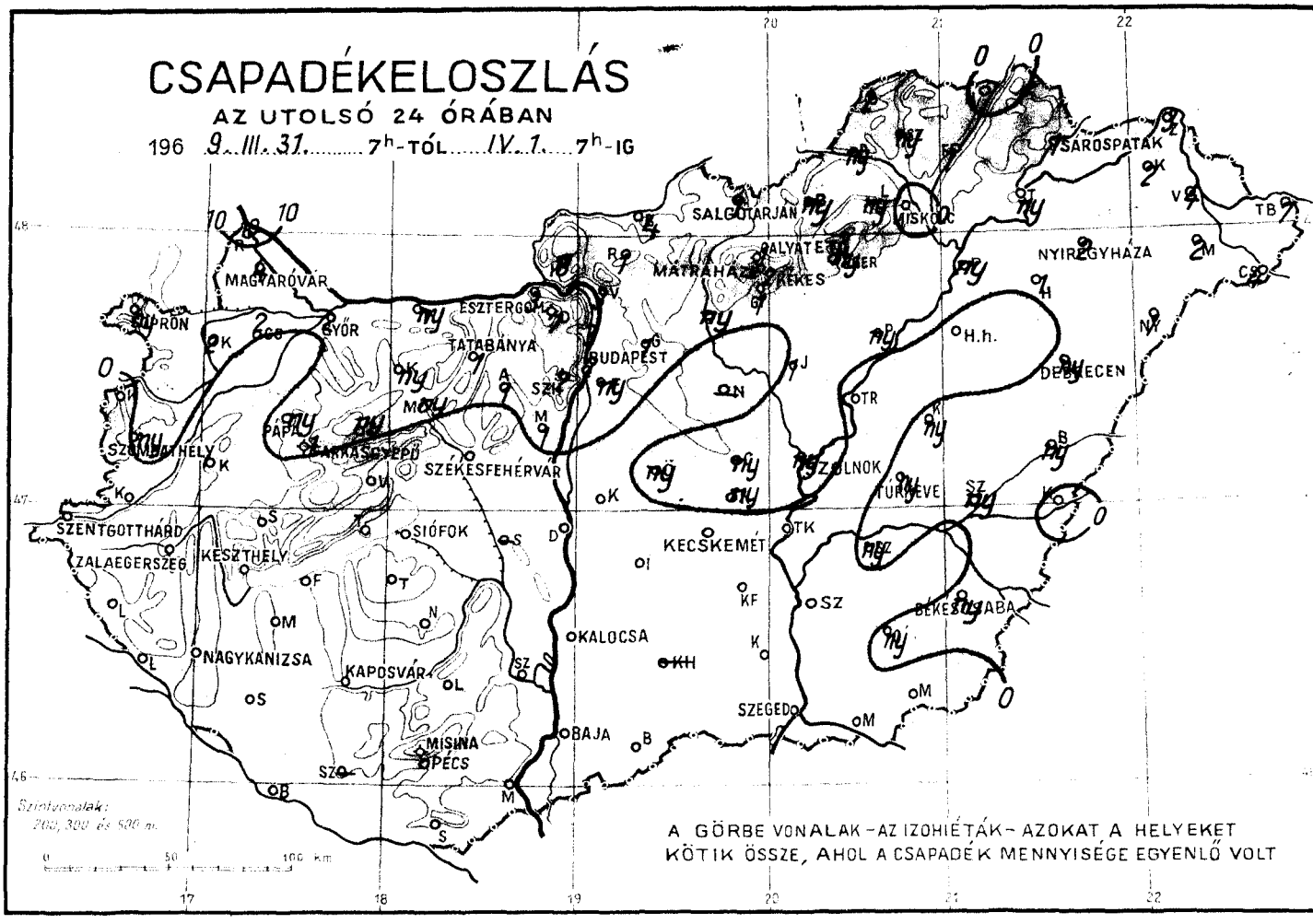

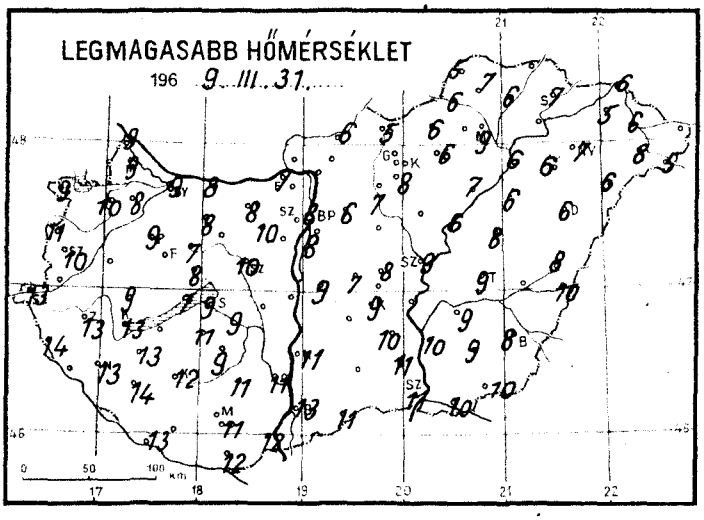

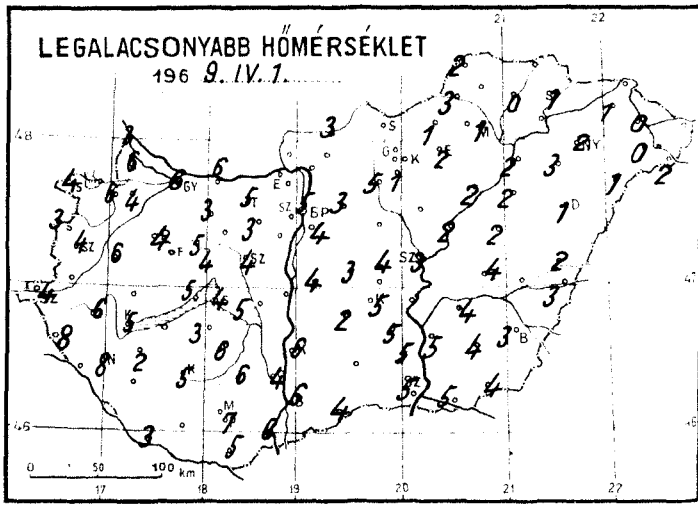

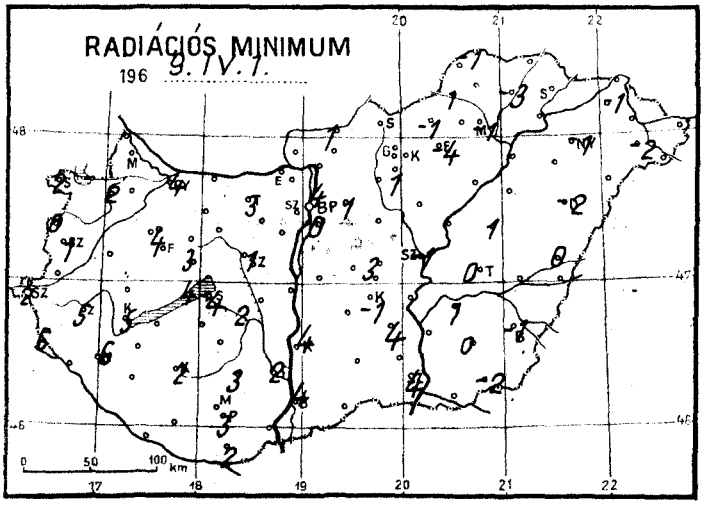

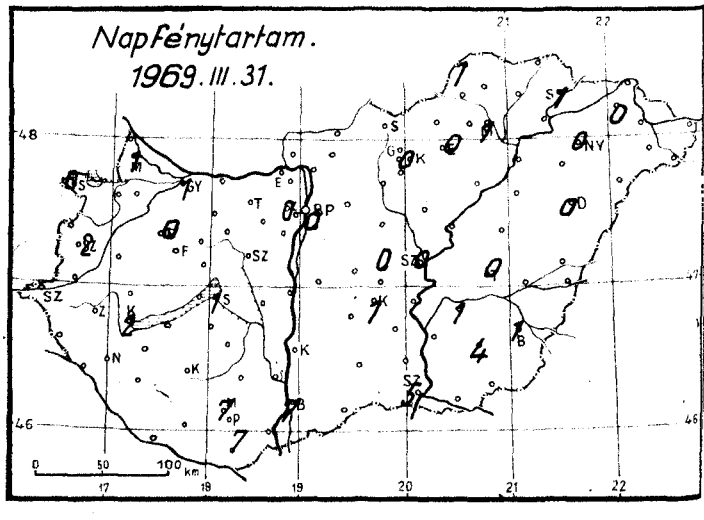

1969. április hó, 1. kedd nap

	Az utolsó 24 óra adatai						24 órai csapadék mm		
	Csapadék (mm)		Hőmérsékleti szélsőségek: tegnapi nappali max.	éjszakai min.	min. 5 cm-en	Napsütés (óra) tegnap			
12815 Magyaróvár	4	=	9	6	–	1	Rajka	10	
822 Győr	2	⊽	9	6	4	1	Kapuvár	2	
825 Pápa	ny		9	4	4	1	Csorna	2	
805 Sopron	ny		9	4	2	0	Komárom	ny	
812 Szombathely	ny	✳	10	4	1	2	Káld	.	
910 Szentgotthárd	.	=	13	4	2		Kőszeg	.	
915 Zalaegerszeg	.		13	6	5		Körmend	.	
Lenti	.		14	8	6		Letenye	.	
925 Nagykanizsa	.		13	8	6		Sümeg	.	
920 Keszthely	.		13	5	5	2	Zirc	ny	
Tihany	.		7	5	4		Kisbér	ny	≡
935 Siófok	.		9	4	4	1	Mór	ny	
942 Pécs	.		11	7	3	7	Alcsút	1	
941 Misinatető (534 m)	.		8	4	2	7	Esztergom	3	
Siklós	.		12	5	2		Dobogókő	7	
827 Farkasgyepű (400 m)	1		8	4	3		Fonyód	.	
Veszprém	.		8	4	3		Tab	.	
833 Tatabánya	1		8	5	3		Sárbogárd	.	
839 Budapest (Farkashegy)	ny	=	8	4	0		Lengyel	.	
840 Budapest OMI	2		8	5	4	0	Nagykónyi	.	
841 Budapest (Szabadságh. 474 m)	2		2	0	0	0	Marcali	.	
Martonvásár	1		8	2	1		Somogyszob	.	
835 Székesfehérvár	.		10	4	1		Kaposvár	.	
Dunaújváros	.		10	6			Barcs	.	≡
Szekszárd	.	=	11	4	2		Szigetvár		
Mohács	.		12	6			Bácsalmás	.	
960 Baja	.		13	6	4	7	Kiskunhalas		
955 Kalocsa	.		11	6	4		Izsák	.	
Ceglód	ny		8	4	3	0	Kunsztmiklós	.	
860 Szolnok	ny		9	3	–1	0	Örkény	ny	=
970 Kecskemét	.	=	9	5	–1	1	Nagykáta		
Kiskunfélegyháza	.		10	5	4		Jászapáti	1	
982 Szeged	.		11	5	4	5	Tiszakécske	.	
Mezőhegyes	.		10	4	–2		Nagykőrös	ny	
Orosháza	ny						Kistelek	.	
990 Békéscsaba	ny		8	3	–1	1	Makó	.	
875 Túrkeve	ny		9	4	0	0	Szentes	.	
Berettyóújfalu	ny		8	2	0		Szarvas	ny	
882 Debrecen	ny	=	6	1	–2	0	Szeghalom	ny	
892 Nyíregyháza	2	=	7	2	–1	0	Körösszakál	.	
788 Kisvárda	2	=	5	1	–1	0	Tiszaroff	.	
Mátészalka	2		8	0	–2		Poroszló	ny	
Tiszabecs	7		5	2			Karcag	ny	
Vác	3		7	2	1		Hortobágy	.	
Gödöllő	1		6	3	1		Polgár	ny	
Lőrinci	ny		7	5	–		Hajdúdorog	1	
Gyöngyös	1		8	1	1		Nyírlugos	1	
Balassagyarmat	4		6	3	1		Csenger	4	
755 Salgótarján	1		5	–			Vásárosnamény	4	
Galyatető (932 m)	1		3	–2			Záhony	3	
851 Kékestető (1000 m)	2	*	–1	–1	–1	0	Királyrét	8	
Mátraháza (672 m)							Romhány	1	
865 Eger	ny		6	2	–4	0	Borsodnádasd	ny	
Putnok	ny		6	3	1		Jósvafő	2	
Lillafüred	ny		5	3			Szendrőlád	ny	
772 Miskolc	.	=	9	1	–1	1	Hidasnémeti	.	
Füged	1		6	0	–3		Tokaj	ny	*
778 Sárospatak	1	=	7	1	–	1	Szentendre	3	

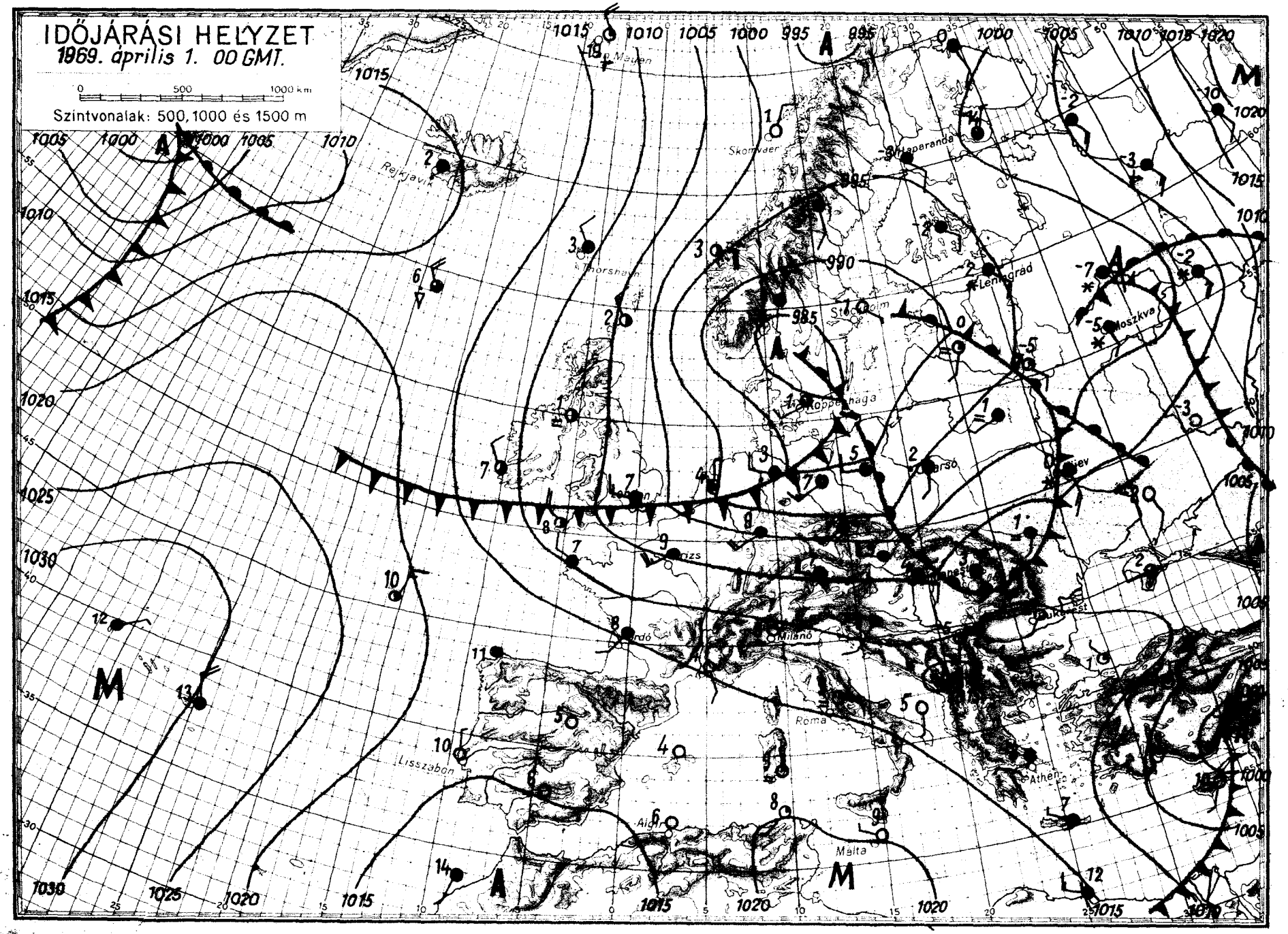

OFFSET NYOMDA BUDAPEST

IDŐJÁRÁSI NAPIJELENTÉS

ЕЖЕДНЕВНЫЙ МЕТЕОРОЛОГИЧЕСКИЙ БЮЛЛЕТЕНЬ • DAILY WEATHER REPORT
BULLETIN QUOTIDIEN DE TEMPS • TÄGLICHER WETTERBERICHT

KIADJA AZ ORSZÁGOS METEOROLÓGIAI INTÉZET
BUDAPEST II. KITAIBEL PÁL UTCA 1
TELEFON: KÖZPONT: 353-500, IDŐJELZŐ OSZT.: 150-410

MEGJELENIK NAPONKÉNT • ELŐFIZETÉSI ÁRA A POSTAI KÖLTSÉGGEL EGYÜTT NEGYEDÉVRE 60, Ft
KIADÁSÉRT FELEL AZ INTÉZET IGAZGATÓJA

82. évfolyam 92. szám. • Budapest • 1969. április 2. szerda

Az időjárási helyzet ma reggel és a várható időjárás:

Szárazföldünk időjárására gyors változások jellemzők. Az elmult 24 óra folyamán Közép-Európa fölött a nedves, óceáni levegőnek egy rendkivül gyorsan mozgó hulláma vonult át kelet, északkelet felé. Hatására az érintett területen, igy hazánkban is, ugrásszerüen emelkedett a hőmérséklet, többfelé esett az eső, a Kárpát-medencében záporok, zivatarok alakultak ki. Az enyhe levegő nyomában, Skandinávián keresztül - ujabb lehüléssel - ismét hideg, de szárazabb sarkvidéki eredetü levegő áramlik kontinensünk középső részei fölé. Hatására Lengyelországban hózáporok, a balti államokban havazások, az Alpok és a Kárpátok térségében szórványos futó esők vannak.

Hazánk fölött kedden északon és keleten felhős volt az ég, igy nem alakulhatott ki számottevő napsütés. Az ország többi részén kevesebb volt a felhő, és 3, 8 órán át sütött a nap. Sokfelé volt futó eső, zápor, az ország északi felén többfelé zivatar kiséretében. A lehullott csapadék mennyisége a Dunántúlon és az ország északi felén helyenként elérte az 5, 10, a főváros budai oldalán a 10, 12 mm-t. A hőmérséklet napközben 13, 18 fokig emelkedett. Mára virradó éjszaka 3, 8 fokig hült le a levegő. Ma délelőtt erősen felhős volt az ég, a déli határvidékről kisebb futó esőket jelentettek. A hőmérséklet 11 órára 6, 10 fokig emelkedett.

Ma 12 órakor a hőmérséklet Budapesten 8 fok, a tengerszintre átszámitott légnyomás 759 mm, mérsékelten emelkedik.

Várható időjárás csütörtök estig:

Csökkenő felhőzet, már csak néhány helyen futó esővel, északkeleten esetleg hózáporral.
A sokfelé élénk, helyenként még erős északnyugati, északi szél tovább mérséklődik.
Az éjszakai lehülés erősödik.

Várható legalacsonyabb éjszakai hőmérséklet: általában 0, +4 fok között, a derült, szélvédett helyeken egy-két fokkal fagypont alatt,
legmagasabb nappali hőmérséklet csütörtökön: 9, 14 fok között.

Vissy Károly s.k.

KORREKCIÓ!
Az időjárási Napijelentés 1969. ápr. 1-i számában az 1871 óta Budapesten előfordult legmagasabb nappali hőmérséklet helyesen: 24,5 C° /1968/

A hőmérséklet napi középértéke és eltérése a 90 évi átlagtól /Budapesten/:
1969. IV. 1.: 10,9 C°, +1,6 C°.

1871 óta ezen a napon Budapesten előfordult:
legmagasabb hőmérséklet: 22,7 C° /1923/
legalacsonyabb hőmérséklet: - 3,0 C° /1931/

69.209.

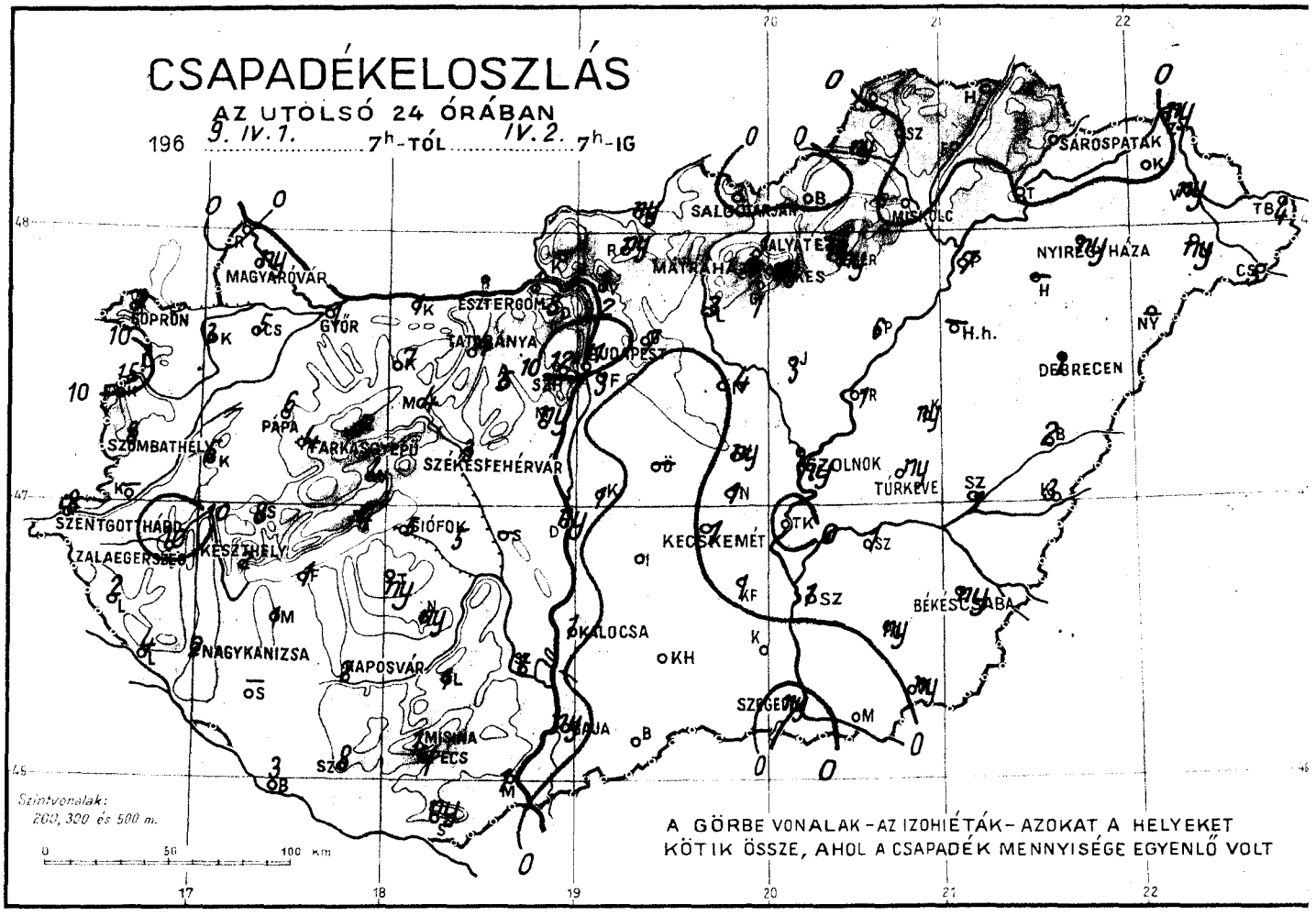
CSAPADÉKELOSZLÁS
AZ UTOLSÓ 24 ÓRÁBAN
196 9. IV. 1. 7h-TÓL IV. 2. 7h-IG
MAGYARÓVÁR
SOPRON
GYŐR
ESZTERGOM
TATABÁNYA
BUDAPEST
PÁPA
SZOMBATHELY
SZÉKESFEHÉRVÁR
SZENTGOTTHÁRD
ZALAEGERSZEG
KESZTHELY
SIÓFOK
KECSKEMÉT
NAGYKANIZSA
KAPOSVÁR
PÉCS
MOHÁCS
SZEGED
SZOLNOK
TÚRKEVE
DEBRECEN
NYÍREGYHÁZA
SÁROSPATAK
BÉKÉSCSABA
H.h.
Szintvonalak:
200, 300 és 500 m.
A GÖRBE VONALAK - AZ IZOHIÉTÁK - AZOKAT A HELYEKET KÖTIK ÖSSZE, AHOL A CSAPADÉK MENNYISÉGE EGYENLŐ VOLT

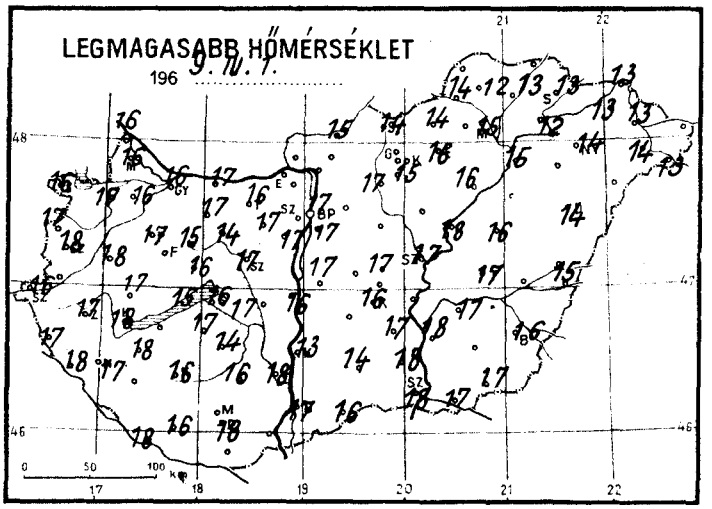
LEGMAGASABB HŐMÉRSÉKLET
196 9. IV. 1.

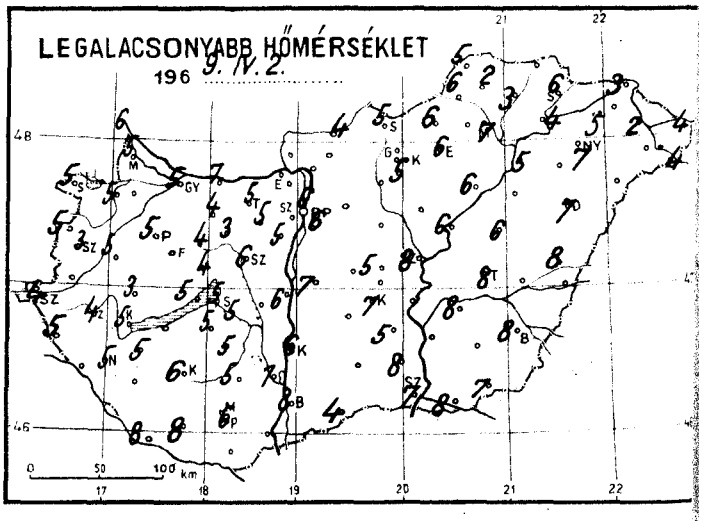
LEGALACSONYABB HŐMÉRSÉKLET
196 9. IV. 2.

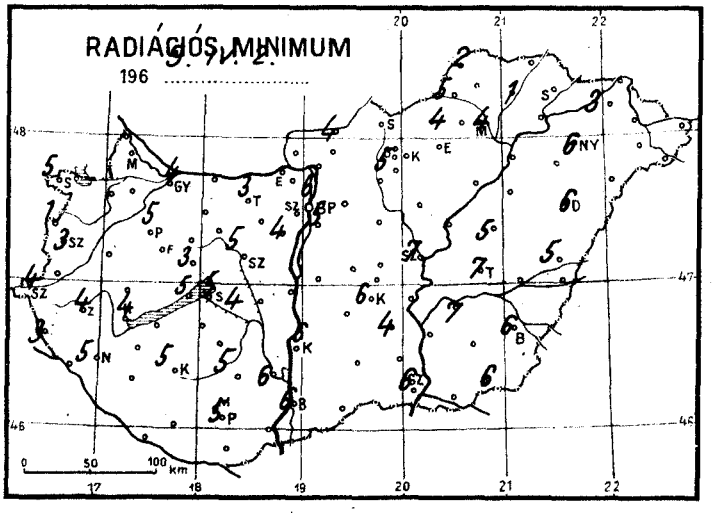
RADIÁCIÓS MINIMUM
196 9. IV. 2.

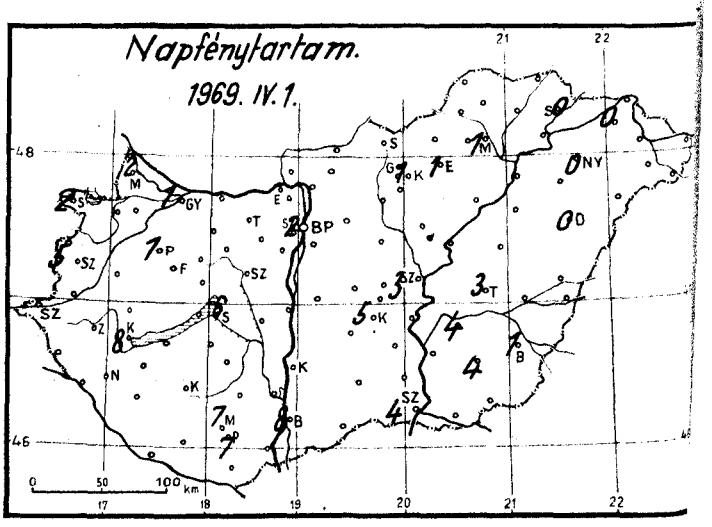
Napfénytartam.
1969. IV. 1.

1969. április hó, 2. nap szerda

	Az utolsó 24 óra adatai						24 órai csapadék mm		
	Csapadék (mm)		Hőmérsékleti szélsőségek: tegnapi nappali max.	éjszakai min.	min. 5 cm-en	Napsütés (óra) tegnap			
12815 Magyaróvár	ny		16	5	–	2	Rajka	.	
822 Győr	1	R	16	5	4	1	Kapuvár	3	R
825 Pápa	6	R	17	5	5	1	Csorna	5	R
805 Sopron	2	R	16	5	5	2	Komárom	1	R
812 Szombathely	8	⛆	18	3	3	5	Káld	5	
910 Szentgotthárd	8	≡	16	4	4		Kőszeg	15	
915 Zalaegerszeg	10	✕	17	4	4		Körmend		
Lenti	2		17	5	3		Letenye	4	
925 Nagykanizsa	2		17	5	5		Sümeg	8	
920 Keszthely	2		18	5	4	8	Zirc	5	
Tihany	4		15	5	5		Kisbér	7	
935 Siófok	5		16	5	5	6	Mór	4	
942 Pécs	1		18	6	5	7	Alcsút	5	R
941 Misinatető (534 m)	1		15	3	2	7	Esztergom	1	
Siklós	ny		18	6	6		Dobogókő	3	
827 Farkasgyepű (400 m)	4		16	3	2		Fonyód	1	
Veszprém	4		16	4	3		Tab	ny	
833 Tatabánya	4	R	16	5	3		Sárbogárd	5	
839 Budapest (Ferihegy)	3	R	17	6	5		Lengyel	1	
840 Budapest OMI	11	R	17	6	6	2	Nagykónyi	ny	
841 Budapest (Szabadságh., 474 m)	12	R	14	2	2	2	Marcali	1	
Martonvásár	ny		17	5	4		Somogyszob		
835 Székesfehérvár	3		17	6	5		Kaposvár	2	
Dunaújváros	ny		16	6			Barcs	3	⛆
Szekszárd	1		18	7	6		Szigetvár	16	⛆
Mohács	1		18	8			Bácsalmás	.	
960 Baja	ny		17	8	6	8	Kiskunhalas	.	
955 Kalocsa	1		13	6	6		Izsák	.	
Ceglód	ny						Kunsztmiklós	1	
860 Szolnok	ny		17	8	7	3	Örkény		
970 Kecskemét	1	=	16	7	6	5	Nagykáta	4	
Kiskunfélegyháza	1		17	5	4		Jászapáti	3	R
982 Szeged	ny		18	7	6	4	Tiszakécske	.	
Mezőhegyes	ny		17	7	6		Nagykőrös	1	
Orosháza	ny		16	8	7	4	Kistelek	.	
990 Békéscsaba	ny		16	8	6	1	Makó	.	
875 Túrkeve	ny		17	8	7	3	Szentes	1	
Berettyóújfalu	2		15	8	5		Szarvas	1	
882 Debrecen	1	R	14	7	6	0	Szeghalom	1	
892 Nyíregyháza	ny	<	15	7	6	0	Kőrösszakál	3	
788 Kisvárda	.	=	13	5	3	0	Tiszaroff	1	
Mátészalka	ny		14	–	–		Poroszló	6	
Tiszabecs	4		–	4			Karcag	ny	
Vác	1		17	6	4		Hortobágy		
Gödöllő	7	R	15	5	4		Polgár	7	
Lőrinci	3		17	–	–		Hajdúdorog		
Gyöngyös	1	R	15	5	5		Nyírlugos		
Balassagyarmat	ny		15	4	4		Csenger	5	R
755 Salgótarján	.		14	5			Vásárosnamény	ny	
Galyatető (932 m)	1	⛆	7	-2			Záhony	ny	
851 Kékestető (1000 m)	ny	≡	7	-1	-1	1	Királyrét		
Mátraháza (672 m)							Romhány	ny	
865 Eger	ny		16	6	–	1	Borsodnádasd	.	
Putnok	ny		14	6	5		Jósvafő	.	
Lillafüred	.		13	4			Szendrőlád	.	
772 Miskolc	.	⛆	15	7	4	1	Hidasnémeti	.	
Füged	.		13	3	1		Tokaj	.	
778 Sárospatak	.		13	- 6	–	0	Szentendre	2	R

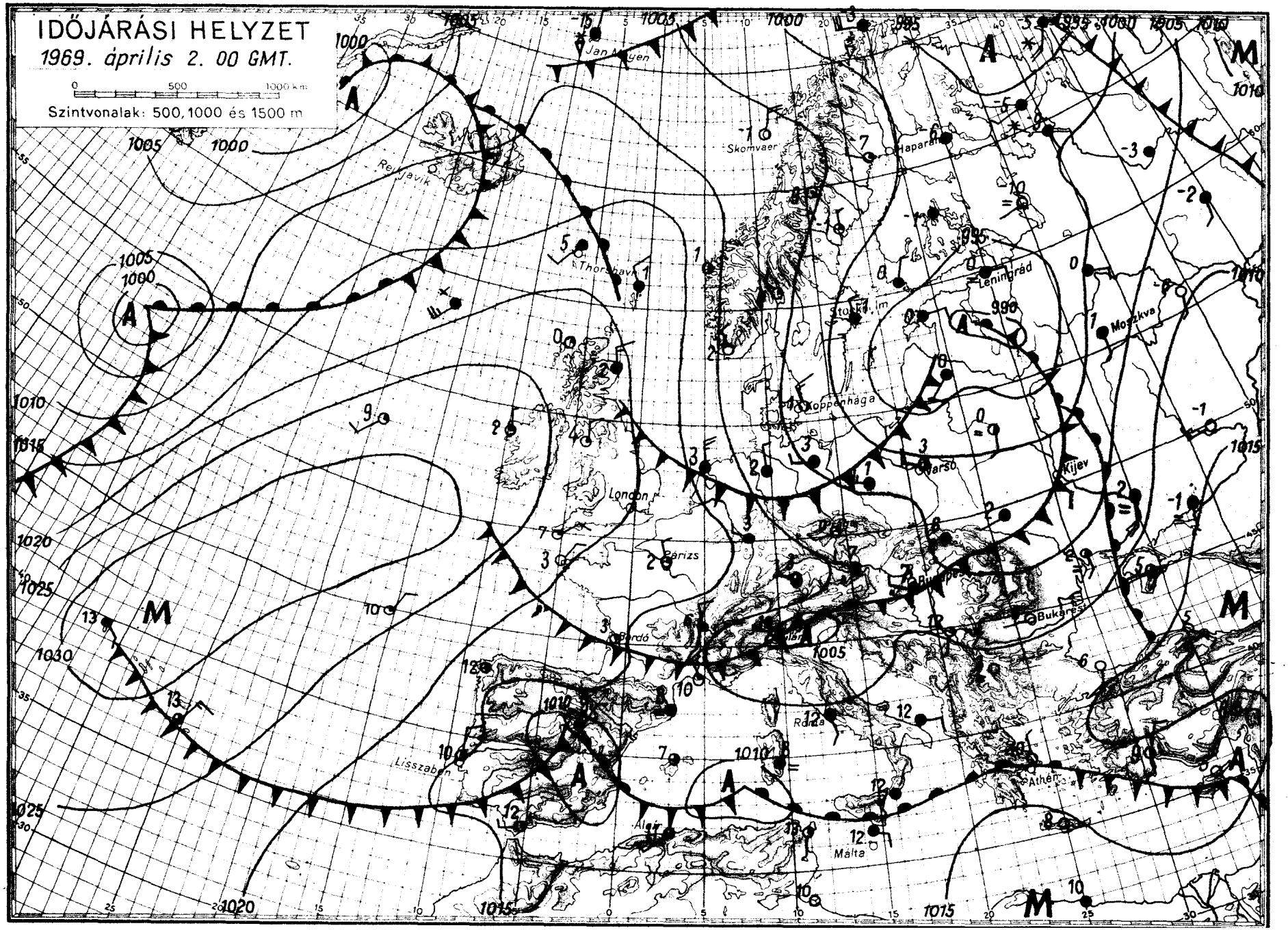

OFSZI NYOMDA BUDAPEST

IDŐJÁRÁSI NAPIJELENTÉS

ЕЖЕДНЕВНЫЙ МЕТЕОРОЛОГИЧЕСКИЙ БЮЛЛЕТЕНЬ • DAILY WEATHER REPORT
BULLETIN QUOTIDIEN DE TEMPS • TÄGLICHER WETTERBERICHT

KIADJA AZ ORSZÁGOS METEOROLÓGIAI INTÉZET
BUDAPEST II. KITAIBEL PÁL UTCA 1
TELEFON: KÖZPONT: 353-500, IDŐJELZŐ OSZT.: 150-410

MEGJELENIK NAPONKÉNT • ELŐFIZETÉSI ÁRA A POSTAI KÖLTSÉGGEL EGYÜTT NEGYEDÉVRE 60, Ft
KIADÁSÉRT FELEL AZ INTÉZET IGAZGATÓJA

82. évfolyam 93. szám. + Budapest + 1969. április 3. csütörtök

Az időjárási helyzet ma reggel és a várható időjárás:

Igen változékony Észak-Európa időjárása. A csapadékos, szeles idővel egyidőben jelentős felmelegedés figyelhető meg. Ez az enyhe óceáni levegő egyben elzárta a hideg sarki levegő utját, mely a Skandináv-félszigeten keresztül Közép- és Kelet-Európa fölé érkezett. Igy arra számithatunk, hogy az NDK, Csehszlovákia, Lengyelország valamint a Kárpát-medence nagy részét kitöltő sarkvidéki levegő nyugalomba jut, mely egyben az időjárás javulásának egyik feltétele.

Hazánkban szerdán reggel a déli megyékben még sokfelé esett az eső. A lehullott csapadék mennyisége csak egy-két helyen érte el az 5 mm-t. A délelőtt második felétől felszakadozott a felhőzet, és 1 - 6 órán át sütött a nap. A hőmérséklet csucsértéke általában 10 - 13 fok között alakult ki. Ma hajnalra 0 és plusz 5 fok közé hült le a levegő, de Sopron, Tatabánya, Budapest és Salgótarján térségéből gyenge fagyokat is jelentettek. A délelőtt folyamán erősen felhős, borult volt az idő. A hőmérséklet 11 órára 6 - 10 fokig emelkedett.

Ma 12 órakor Budapesten a hőmérséklet 8 fok, a tengerszintre átszámitott légnyomás 769 mm, alig változik.

Várható időjárás péntek estig:

Csütörtökön: felhős idő, egy-két helyen záporral.
Az esti órákra mérséklődő északi-északkeleti szél.
Pénteken: kevesebb felhő, valószinüleg eső nélkül.
Mérsékelt keleties szél.

Várható legalacsonyabb éjszakai hőmérséklet: -2, +3,
legmagasabb nappali hőmérséklet pénteken: 9, 14 fok között.

Máhr Jenő s.k.

Távolabbi kilátások keddig:

Legalacsonyabb hajnali hőmérsékletek eleinte +1, később +4 fok körül. Legmagasabb nappali hőmérsékletek eleinte 12, később 16 fok közelében. Jelentős mennyiségü /legalább 5 mm/ csapadék az ország területének legfeljebb 20 százalékán várható.

TÁVELŐREJELZŐ CSOPORT

A hőmérséklet napi középértéke és eltérése a 90 évi átlagtól /Budapesten/:

1969. IV. 2.: 7,3 C°, -1,9 C°.

1871 óta ezen a napon Budapesten előfordult:

legmagasabb hőmérséklet: 22,7 C° /1926 és 1928/
legalacsonyabb hőmérséklet: - 3,1 C° /1923/

69. 211.

CSAPADÉKELOSZLÁS

AZ UTOLSÓ 24 ÓRÁBAN

196 9. IV. 2. 7h-TÓL IV. 3. 7h-IG

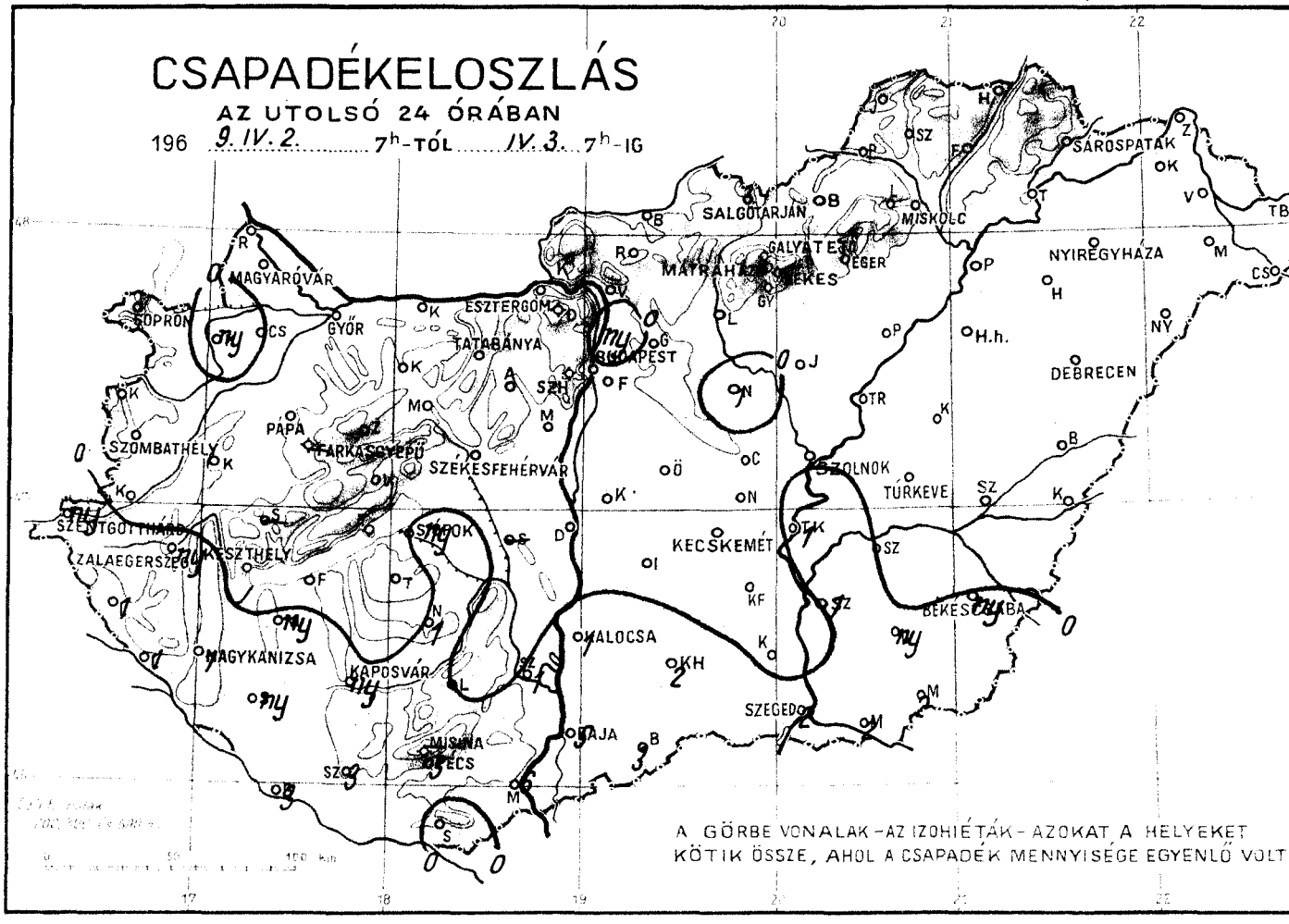

LEGMAGASABB HŐMÉRSÉKLET

196 9. IV. 2.

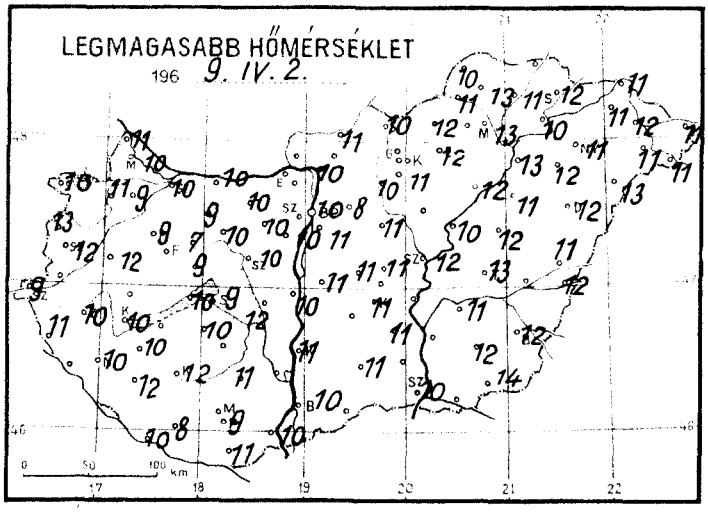

LEGALACSONYABB HŐMÉRSÉKLET

196 9. IV. 3.

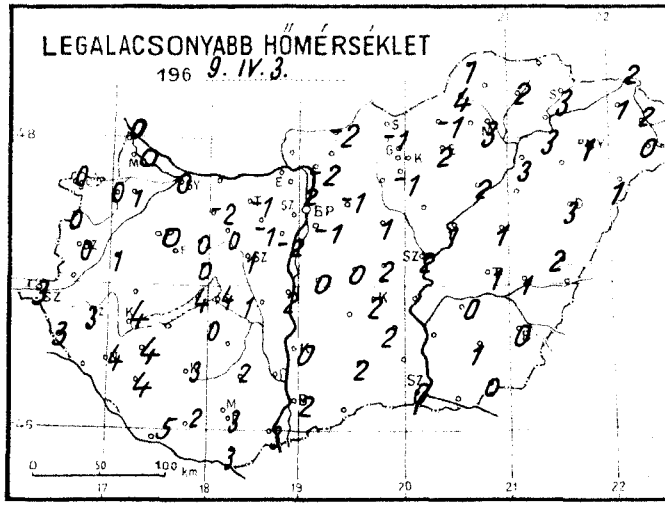

RADIÁCIÓS MINIMUM

196 9. IV. 3.

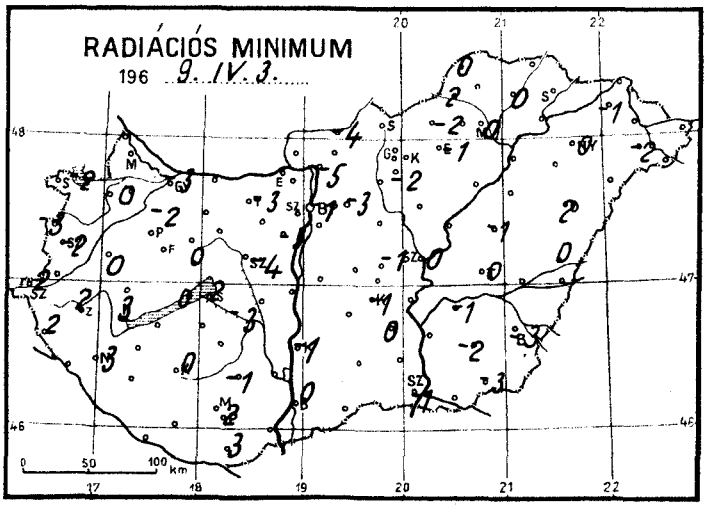

Napfénytartam.

1969. IV. 2.

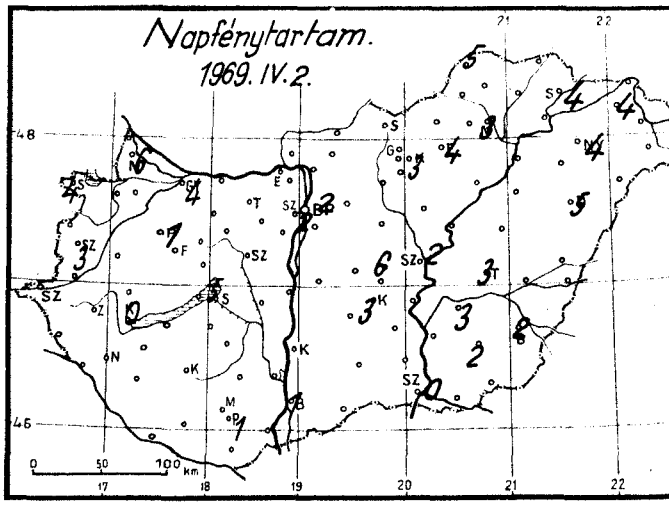

1969. április hó, 3. nap csütörtök

	Az utolsó 24 óra adatai						24 órai csapadék mm		
	Csapadék (mm)		Hőmérsékleti szélsőségek: tegnapi nappali max.	éjszakai min.	min. 5 cm-en	Napsütés (óra) tegnap			
12815 Magyaróvár	.		10	0	–	6	Rajka	.	
822 Győr	.	=	10	0	–3	4	Kapuvár	ny	
825 Pápa	.		9	0	–2	1	Csorna	.	
805 Sopron	.		10	0	–2	4	Komárom	.	
812 Szombathely	.		12	0	–2	3	Káld	.	
910 Szentgotthárd	ny	V	9	3	2		Kőszeg	.	
915 Zalaegerszeg	ny		10	3	2		Körmend	.	
Lenti	1		11	3	2		Letenye	1	
925 Nagykanizsa	1		10	4	3		Sümeg		
920 Keszthely	.		10	4	3	0	Zirc	.	
Tihany	.		10	4	0		Kisbér	.	
935 Siófok	ny		9	4	2	5	Mór	.	
942 Pécs	5		9	3	2	1	Alcsút	.	
941 Misinatető (534 m)							Esztergom	.	
Siklós	.		11	3	3		Dobogókő	.	
827 Farkasgyepű (400 m)							Fonyód	.	
Veszprém	.		9	0	0		Tab	.	
833 Tatabánya	.		10	–1	–3		Sárbogárd	.	Sárbogárd
839 Budapest (Ferthegy)	.	=	11	–1			Lengyel	.	
840 Budapest OMI	.		10	2	–1	2	Nagykónyi	1	
841 Budapest (Szabadságh. 474 m)	.		8	–1	–3	2	Marcali	ny	
Martonvásár	.		10	–2	–3		Somogyszob	ny	
835 Székesfehérvár	.		10	1	–4		Kaposvár	ny	
Dunaújváros	.		10	2			Bares	3	V
Szekszárd	1		13	6	0		Szigetvár	3	
Mohács	6		10	3			Bácsalmás	3	
960 Baja	5		10	2	0	1	Kiskunhalas	2	
955 Kalocsa	1		11	0	–1		Izsák	.	
Cegléd	.		11	2	–1	6	Kunsztmiklós	.	
860 Szolnok	.		12	2	0	2	Örkény	.	
970 Kecskemét	.		11	2	–1	3	Nagykáta	1	
Kiskunfélegyháza	.		11	2	0		Jászapáti	.	
982 Szeged	2		10	0	–1	0	Tiszakécske	1	
Mezőhegyes	2		14	0	–3		Nagykőrös	.	
Orosháza	ny		12	1	–2	2	Kistelek	.	
990 Békéscsaba	ny		12	0	–3	2	Makó	2	
875 Túrkeve	.	=	13	1	0	3	Szentes	1	
Berettyóújfalu	.		11	2	0		Szarvas	.	
882 Debrecen	.		12	3	2	5	Szeghalom	.	
892 Nyíregyháza	.		11	1	0	4	Körösszakál	.	
788 Kisvárda	.	=	11	1	–1	4	Tiszaroff	.	
Mátészalka	.		11	0	–2		Poroszló	.	
Tiszabecs	.		11	2			Karcag	.	
Vác	.		10	–2	–5		Hortobágy	.	
Gödöllő	.		8	–1	–3		Polgár	.	
Lőrinci	.		10	–	–		Hajdúdorog	.	
Gyöngyös	.		11	–1	–2		Nyírlugos	.	
Balassagyarmat	.		11	–2	–4		Csenger	.	
755 Salgótarján	.		10	–1			Vásárosnamény	.	
Galyatető (932 m)	.		7	–4			Záhony	.	
851 Kékestető (1000 m)	.		2	–2	–4	3	Királyrét	.	
Mátraháza (672 m)							Romhány	.	
865 Eger	.	=	12	2	–1	4	Borsodnádasd	.	
Putnok	.		11	4	2		Jósvafő	.	
Lillafüred	.		10	1			Szendrőlád	.	
772 Miskolc	.		13	3	0	3	Hidasnémeti	.	
Füged	.		11	2	0		Tokaj	.	
778 Sárospatak	.		12	3	–	4	Szentendre	ny	

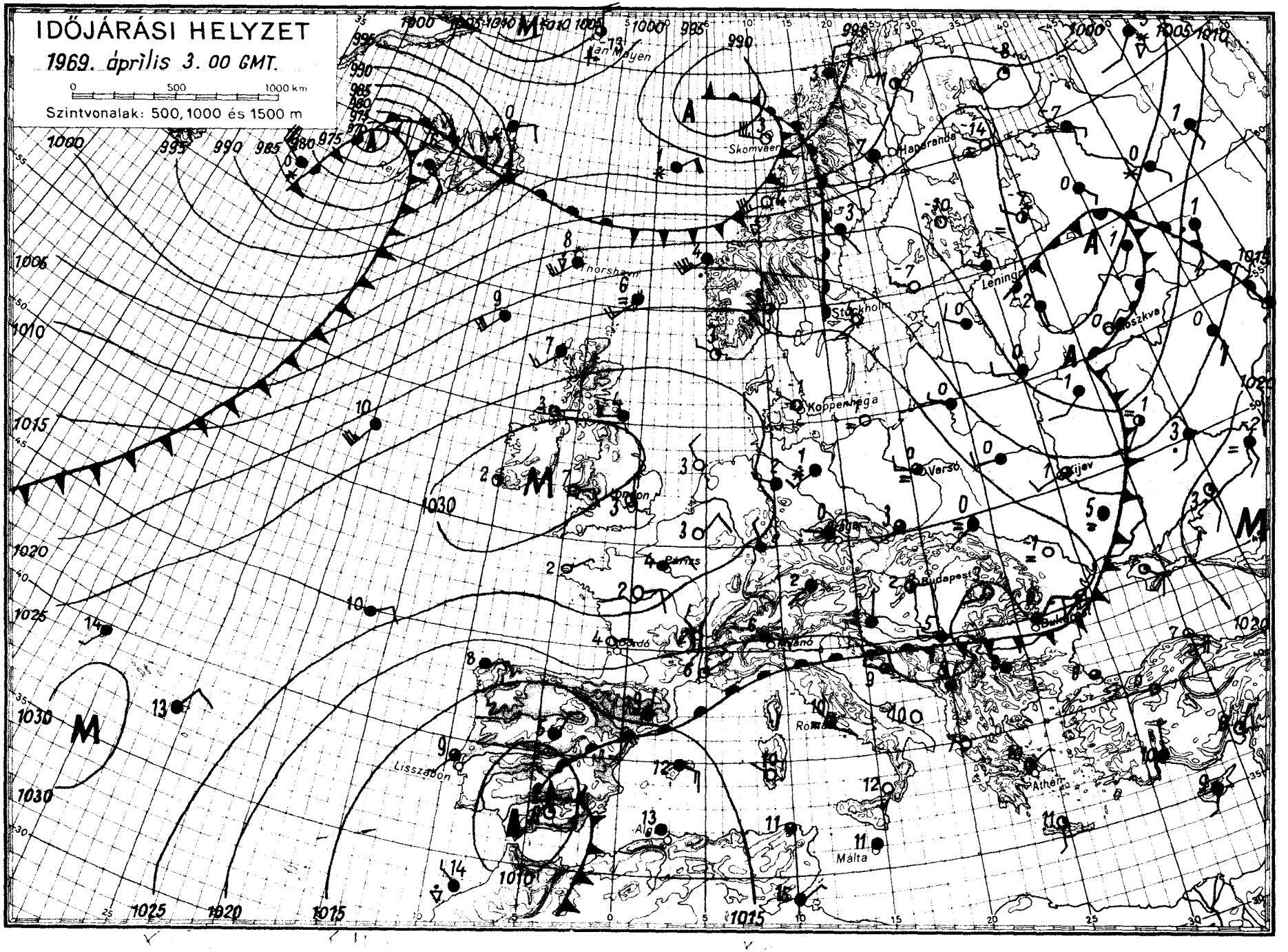
IDŐJÁRÁSI HELYZET
1969. április 3. 00 GMT.
0 500 1000 km
Szintvonalak: 500, 1000 és 1500 m
Jan Mayen
Skomvaer
Haparanda
Thorshavn
Stockholm
Leningrád
Moszkva
Koppenhága
Varsó
Kijev
Berlin
Budapest
Bukarest
Milánó
Róma
Athén
Lisszabon
Algír
Málta

IDŐJÁRÁSI NAPIJELENTÉS

ЕЖЕДНЕВНЫЙ МЕТЕОРОЛОГИЧЕСКИЙ БЮЛЛЕТЕНЬ • DAILY WEATHER REPORT
BULLETIN QUOTIDIEN DE TEMPS • TÄGLICHER WETTERBERICHT

KIADJA AZ ORSZÁGOS METEOROLÓGIAI INTÉZET
BUDAPEST II. KITAIBEL PÁL UTCA 1
TELEFON: KÖZPONT: 353-500, IDŐJELZŐ OSZT.: 150-410

MEGJELENIK NAPONKÉNT * ELŐFIZETÉSI ÁRA A POSTAI KÖLTSÉGGEL EGYÜTT NEGYEDÉVRE 60, Ft
KIADÁSÉRT FELEL AZ INTÉZET IGAZGATÓJA

82. évfolyam 94. szám. + Budapest + 1969. április 4. péntek

Az időjárási helyzet ma reggel és a várható időjárás:

Európa középső része fölött mintegy 600 km széles sávban magasnyomású terület helyezkedik el. Igy ott általában kevés a felhő, hajnalban és reggel helyenként párás, ködös, de az évszakhoz képest hideg az idő. Ettől északra és délre nyugatról kelet felé mozgó ciklon rendszerek okoznak erősen felhős, sokfelé csapadékos időjárást. A Kárpát-medence a két különböző időjárásu terület határzónáján helyezkedik el.

Hazánkban csütörtökön változóan felhős, az évszakhoz képest hüvös idő volt. Néhány helyen esett az eső, a magasabb hegyeken havazott. A lehullott csapadék mennyisége a csapadéknyom és 5 mm között váltakozott. Az erősen felhős helyeken napközben sem mértek 6, 8 foknál magasabb hőmérsékletet, azokon a helyeken azonban, ahol több órán keresztül sütött a nap, 12, 14 fokos maximumok is kialakultak. Ma hajnalban a déli megyékben 3, 6 fok között volt a hőmérséklet, az északi megyékben viszont -1, -3 fokos fagyok keletekeztek. Délelőtt országszerte változóan felhős idő volt, néhány helyen esett az eső. A hőmérséklet 11 órakor 5, 11 fok között váltakozott.

Ma 12 órakor Budapesten a hőmérséklet 10 fok, a tengerszintre átszámitott légnyomás 773 mm, alig változik.

Várható időjárás szombat estig:

Várható felhős, az évszakhoz képest hüvös idő.
Főként délen és nyugaton szórványosan előforduló kisebb esők.
Napközben megélénkülő délkeleti szél.

Várható legalacsonyabb éjszakai hőmérséklet: az északi megyékben +1, -3, máshol +1, +5
legmagasabb nappali hőmérséklet szombaton: 8, 13 fok között.

Kerényi Nárcisz s.k.

A hőmérséklet napi középértéke és eltérése a 90 évi átlagtól /Budapesten/:

1969. IV. 3.: 6,3 C°, -3,2 C°.

1871 óta ezen a napon Budapesten előfordult:

legmagasabb hőmérséklet: 24,1 C° /1945/
legalacsonyabb hőmérséklet: - 3,7 C° /1891/

69.211.

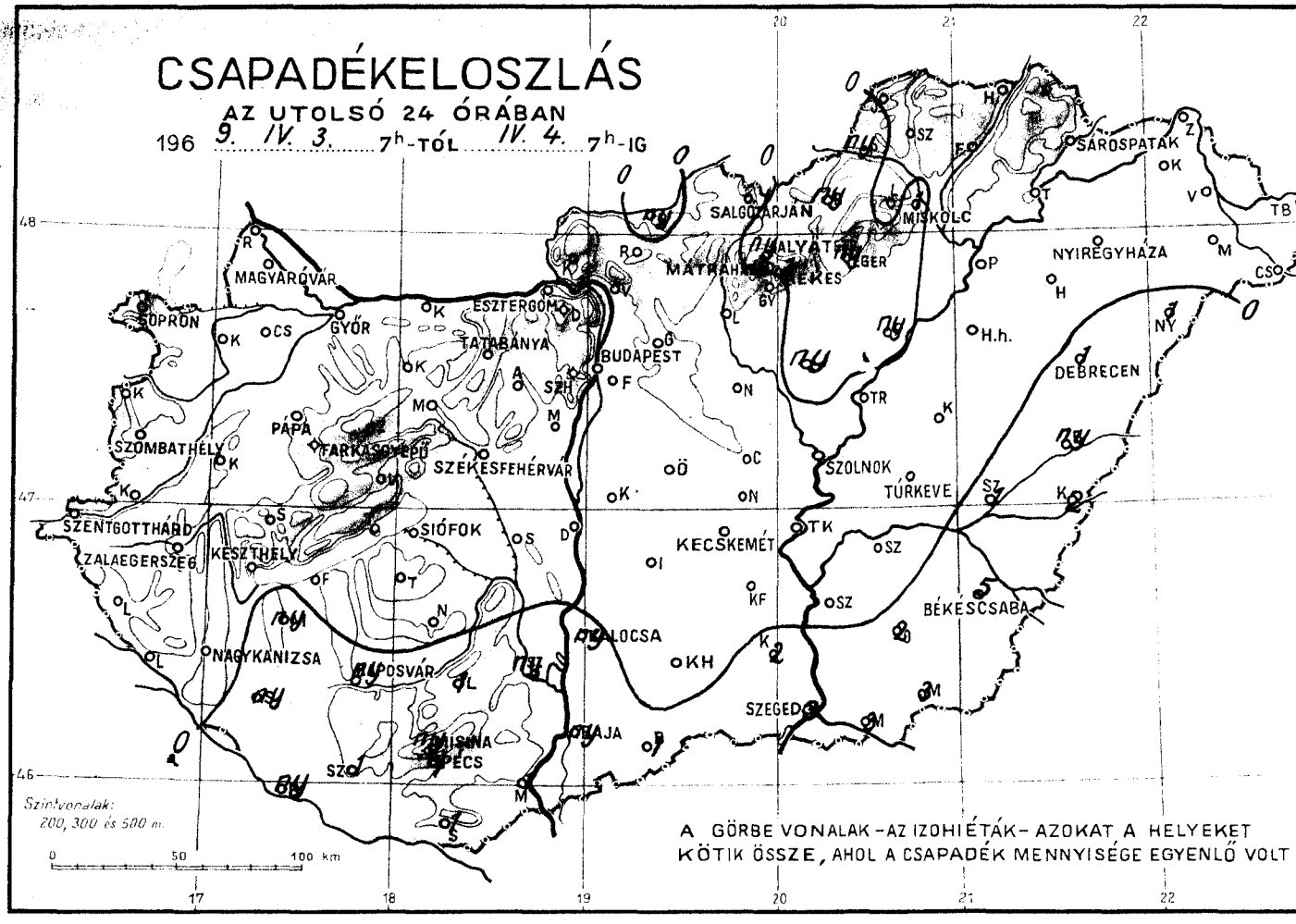
CSAPADÉKELOSZLÁS
AZ UTOLSÓ 24 ÓRÁBAN
196 9. IV. 3. 7h-TÓL IV. 4. 7h-IG
SÁROSPATAK
SALGÓTARJÁN
MISKOLC
NYIREGYHÁZA
MAGYARÓVÁR
SOPRON
GYŐR
ESZTERGOM
TATABÁNYA
BUDAPEST
DEBRECEN
PÁPA
SZOMBATHELY
FARKASGYEPŰ
SZÉKESFEHÉRVÁR
SZOLNOK
TÚRKEVE
SZENTGOTTHÁRD
ZALAEGERSZEG
KESZTHELY
SIÓFOK
KECSKEMÉT
BÉKÉSCSABA
NAGYKANIZSA
KALOCSA
SZEGED
BAJA
MISINA
PÉCS
Szintvonalak:
200, 300 és 500 m.
0 50 100 km
A GÖRBE VONALAK - AZ IZOHIÉTÁK - AZOKAT A HELYEKET
KÖTIK ÖSSZE, AHOL A CSAPADÉK MENNYISÉGE EGYENLŐ VOLT

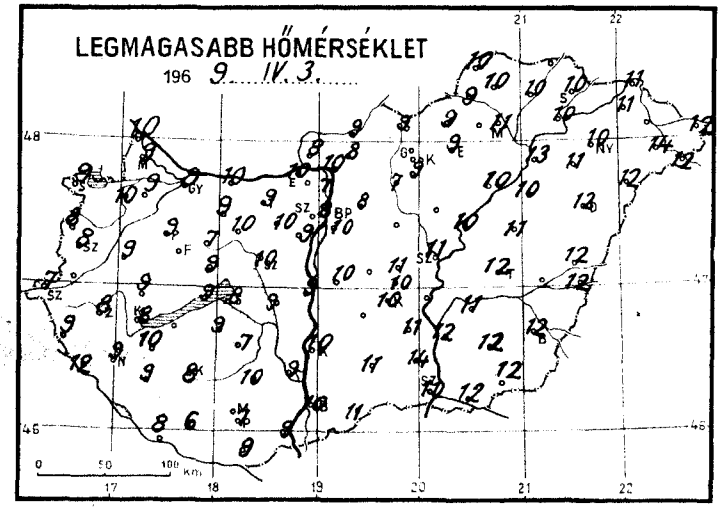
LEGMAGASABB HŐMÉRSÉKLET
196 9. IV. 3.

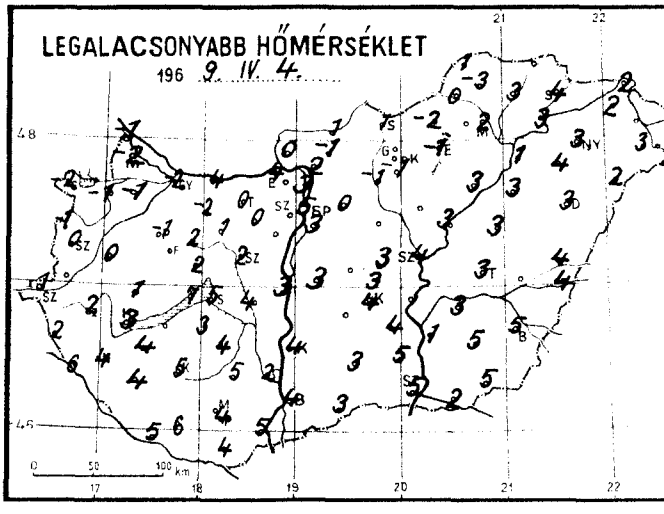
LEGALACSONYABB HŐMÉRSÉKLET
196 9. IV. 4.

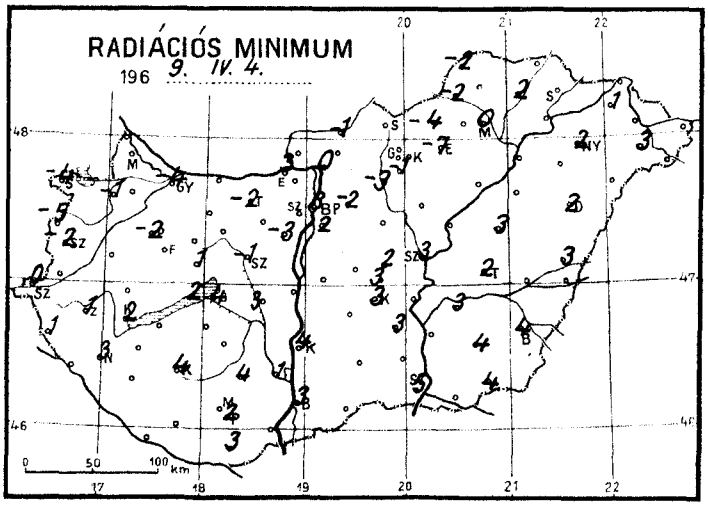
RADIÁCIÓS MINIMUM
196 9. IV. 4.

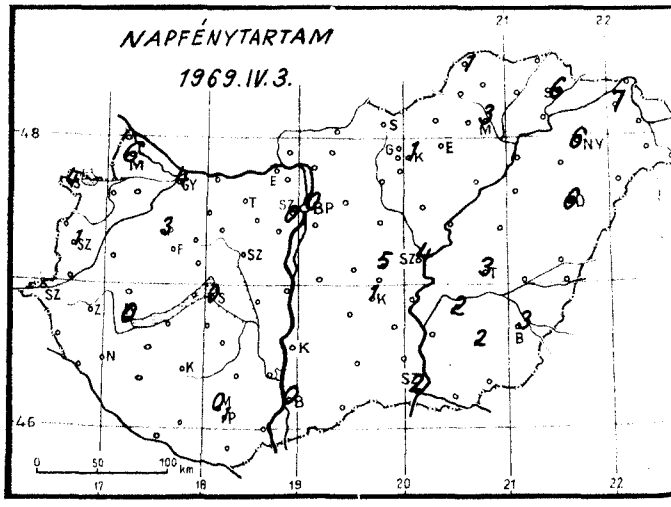
NAPFÉNYTARTAM
1969. IV. 3.

1969. április hó, 4... nap péntek

	Az utolsó 24 óra adatai					
	Csapadék (mm)		Hőmérsékleti szélsőségek			Napsütés (óra) tegnap
			tegnapi nappali max.	éjszakai min.	min. 5 cm-en	
12815 Magyaróvár	.		9	-2	-	6
822 Győr	.		9	-2	-4	4
825 Pápa	.		9	-1	-2	3
805 Sopron	.		9	-2	-4	4
812 Szombathely	.		8	0	-2	1
910 Szentgotthárd	.		7	1	0	
915 Zalaegerszeg	.		8	2	1	
Lenti	.		9	2	1	
925 Nagykanizsa	.		9	4	3	
920 Keszthely	.		8	3	2	0
Tihany	.		9	7	2	
935 Siófok	.		8	5	4	0
942 Pécs	1		7	4	2	1
941 Misinatető (534 m)	ny		5	1	0	0
Siklós	1		9	4	3	
827 Farkasgyepű (400 m)	.		7	1	1	
Veszprém	.		9	2	1	
833 Tatabánya	.		9	0	-2	
839 Budapest (Ferihegy)	.		10	3	2	
840 Budapest OMI	.		9	5	3	0
841 Budapest (Szabadságh., 474 m)	.		7	1	-1	0
Martonvásár	.		9	-	-3	
835 Székesfehérvár	.		10	2	-1	
Dunaújváros	.		9	3		
Szekszárd	ny		9	2	1	
Mohács	1		9	5		
960 Baja	ny		10	4	3	0
955 Kalocsa	ny		10	4	4	
Cegléd	.		11	3	2	5
860 Szolnok	.		11	4	3	4
970 Kecskemét	.		10	4	3	1
Kiskunfélegyháza	.		11	4	3	
982 Szeged	3		11	5	5	2
Mezőhegyes	3		12	5	4	
Orosháza	2		12	5	4	2
990 Békéscsaba	5		12	5	4	3
875 Túrkeve	.		12	3	2	3
Berettyóújfalu	ny		12	4	3	
882 Debrecen	1		12	3	2	6
892 Nyíregyháza	.		10	3	2	6
788 Kisvárda	.		11	2	1	7
Mátészalka	.		14	3	3	
Tiszabecs	.		12	4		
Vác	.		10	2	0	
Gödöllő	.		8	0	-2	
Lőrinci	.		7	-1	-3	
Gyöngyös	.		9	-1	-1	
Balassagyarmat	ny		9	1	-1	
755 Salgótarján	.		9	1		
Galyatető (932 m)	ny	folt	2	-2		
851 Kékestető (1000 m)	1	hó 23 cm	1	-3	-6	1
Mátraháza (672 m)						
865 Eger	ny		9	-1	-7	
Putnok	ny		9	0	-2	
Lillafüred	.		7	-1		
772 Miskolc	.		11	2	0	3
Fügöd	.		10	3	2	
778 Sárospatak	.		10	4	-	6

24 órai csapadék mm	
Rajka	.
Kapuvár	.
Csorna	.
Komárom	.
Káld	.
Kőszeg	.
Körmend	
Letenye	.
Sümeg	.
Zirc	.
Kisbér	.
Mór	.
Alcsút	.
Esztergom	.
Dobogókő	.
Fonyód	
Tab	.
Sásd	.
Lengyel	1
Nagykőnyi	.
Marcali	ny
Somogyszob	ny
Kaposvár	ny
Barcs	ny
Szigetvár	1
Bácsalmás	1
Kiskunhalas	.
Izsák	
Kunsztmiklós	.
Örkény	
Nagykáta	
Jászapáti	ny
Tiszakécske	
Nagykőrös	.
Kistelek	2
Makó	3
Szentes	.
Szarvas	.
Szeghalom	1
Körösszakál	2
Tiszaroff	.
Poroszló	ny
Karcag	.
Hortobágy	.
Polgár	.
Hajdúdorog	.
Nyírlugos	1
Csenger	.
Vásárosnamény	
Záhony	.
Királyrét	.
Romhány	.
Borsodnádasd	ny
Jósvafő	.
Szendrőlád	.
Hidasnémeti	.
Tokaj	.
Szentendre	.

Sárbogárd

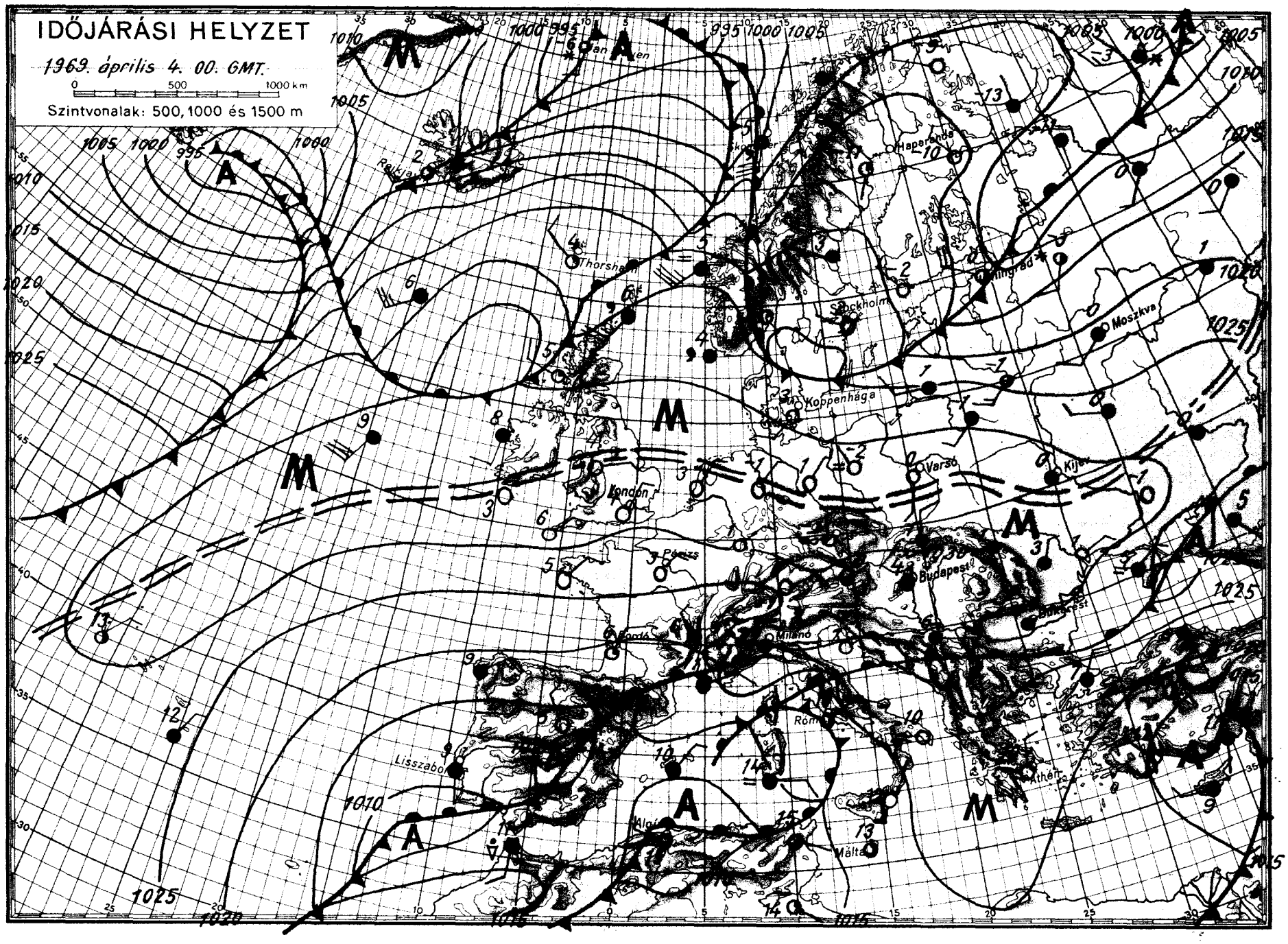

OFFSET NYOMDA BUDAPEST

IDŐJÁRÁSI NAPIJELENTÉS

ЕЖЕДНЕВНЫЙ МЕТЕОРОЛОГИЧЕСКИЙ БЮЛЛЕТЕНЬ • DAILY WEATHER REPORT
BULLETIN QUOTIDIEN DE TEMPS • TÄGLICHER WETTERBERICHT

KIADJA AZ ORSZÁGOS METEOROLÓGIAI INTÉZET
BUDAPEST II. KITAIBEL PÁL UTCA 1
TELEFON: KÖZPONT: 353-500, IDŐJELZŐ OSZT.: 150-410

MEGJELENIK NAPONKÉNT • ELŐFIZETÉSI ÁRA A POSTAI KÖLTSÉGGEL EGYÜTT NEGYEDÉVRE 60,- Ft
KIADÁSÉRT FELEL AZ INTÉZET IGAZGATÓJA

82. évfolyam 95. szám. • Budapest • 1969. április 5. szombat

Az időjárási helyzet ma reggel és a várható időjárás:

Az elmult 24 óra folyamán Európa időjárási helyzetében lényeges változás nem történt. Skandinávia és a nyugat-európai részek kivételével továbbra is az évszakhoz képest hüvös az idő. Egyik leghidegebb terület Románia és a Fekete-tenger vidéke, itt a hőmérséklet 4,6 fokkal alacsonyabb az elmult évek átlagánál. Mivel az óceáni páradus levegő uralma főként a Földközi-tenger térségére szorult vissza, ma hajnalban sokfelé esett az eső Spanyolországban, a Pó-síkságon és az Alpokban. Finnországból hófuvásokat, a Szovjetunió európai területének északi részéről pedig több helyről havazást jelentettek.

Hazánkban pénteken a déli megyékben egész napon át borult volt az ég, máshol általában 3, 8 órán át sütött a nap. Délen néhány helyen 1, 3 mm eső hullott. A hőmérséklet napközben 7, 14 fokig emelkedett. Szombaton hajnalban északon egy-két helyen 0, -1, az ország többi részén 1, 6 fokig hült le a levegő. Délelőtt nyugaton erősen, keleten csak kissé volt felhős az ég, Szentgotthárdon esett az eső. A hőmérséklet 11 órakor 7, 14 fok között váltakozott.

Ma 12 órakor Budapesten a hőmérséklet 13 fok, a tengerszintre átszámitott légnyomás 773 mm, mérsékelten süllyedő irányzatu.

Várható időjárás vasárnap estig:

Délen erősen, északon változóan felhős, párás idő, elsősorban nyugaton és délen kisebb esővel.
Mérsékelt, helyenként kissé élénkebb keleti, délkeleti szél.
A hőmérséklet alakulásában lényeges változás nem lesz.

Várható legalacsonyabb éjszakai hőmérséklet: +1, +6,
legmagasabb nappali hőmérséklet vasárnap: 12, 17 fok között.

Dunay Sándorné s.k.

A hőmérséklet napi középértéke és eltérése a 90 évi átlagtól /Budapesten/:

1969. IV. 4.: 8,0 C°, -1,7 C°.

1871 óta ezen a napon Budapesten előfordult:

legmagasabb hőmérséklet: 25,9 C° /1946/
legalacsonyabb hőmérséklet: -1,4 C° /1884/

69.212.

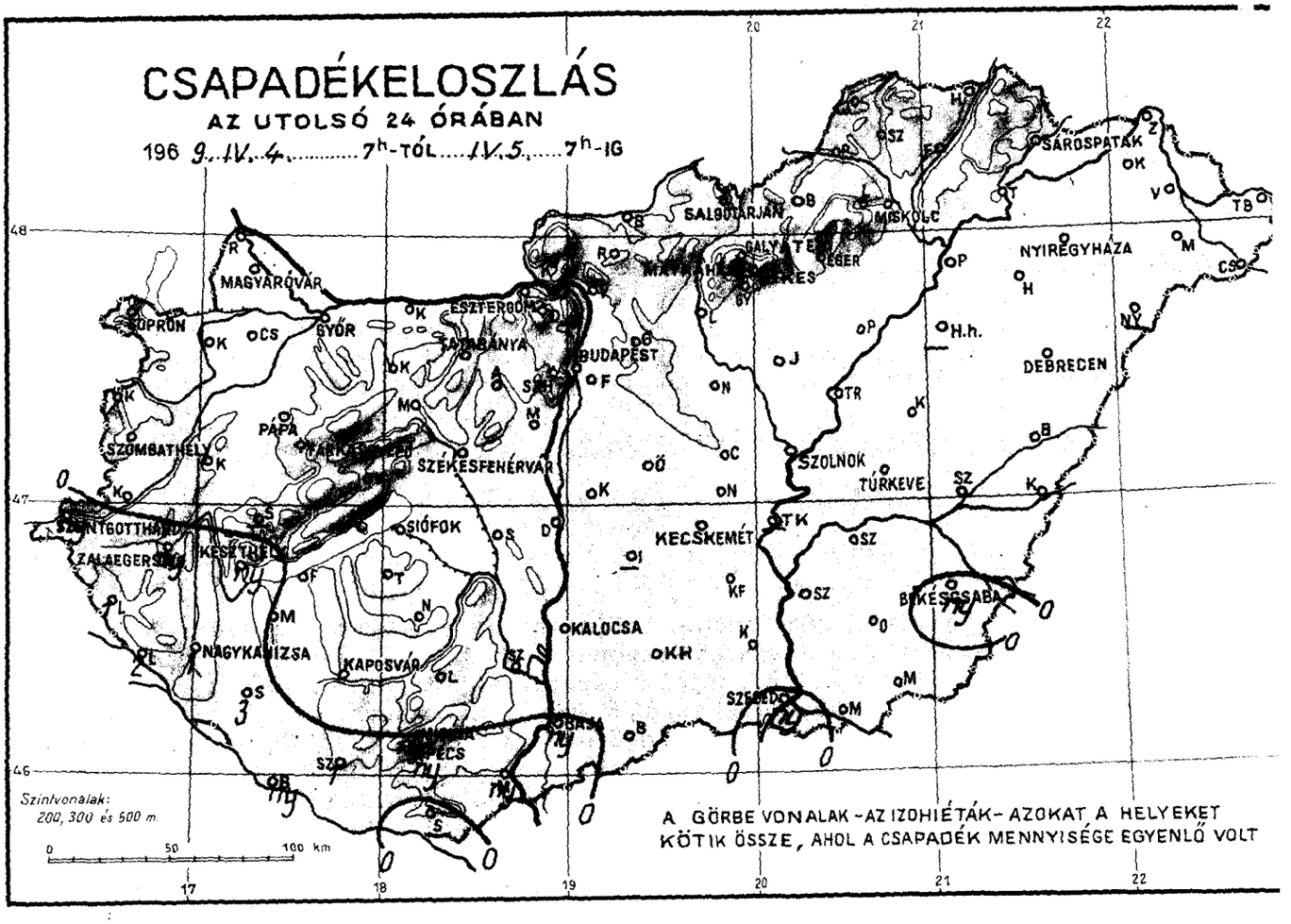
CSAPADÉKELOSZLÁS
AZ UTOLSÓ 24 ÓRÁBAN
196 9. IV. 4. ..... 7h-TÓL ..... IV. 5. ..... 7h-IG
SÁROSPATAK
MISKOLC
NYIREGYHÁZA
DEBRECEN
MAGYARÓVÁR
SOPRON
GYŐR
ESZTERGOM
BUDAPEST
SZOMBATHELY
PÁPA
SZÉKESFEHÉRVÁR
SZOLNOK
TÚRKEVE
SIÓFOK
KECSKEMÉT
BÉKÉSCSABA
NAGYKANIZSA
KAPOSVÁR
KALOCSA
SZEGED
PÉCS
Szintvonalak:
200, 300 és 500 m.
0 50 100 km
A GÖRBE VONALAK - AZ IZOHIÉTÁK - AZOKAT A HELYEKET
KÖTIK ÖSSZE, AHOL A CSAPADÉK MENNYISÉGE EGYENLŐ VOLT

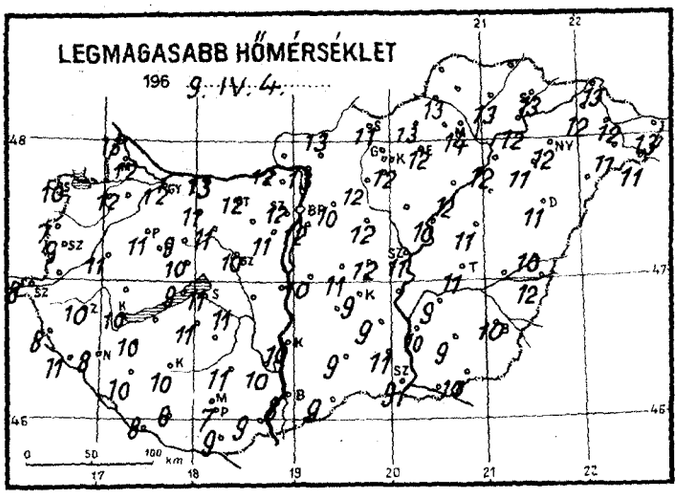
LEGMAGASABB HŐMÉRSÉKLET
196 9. IV. 4. .....

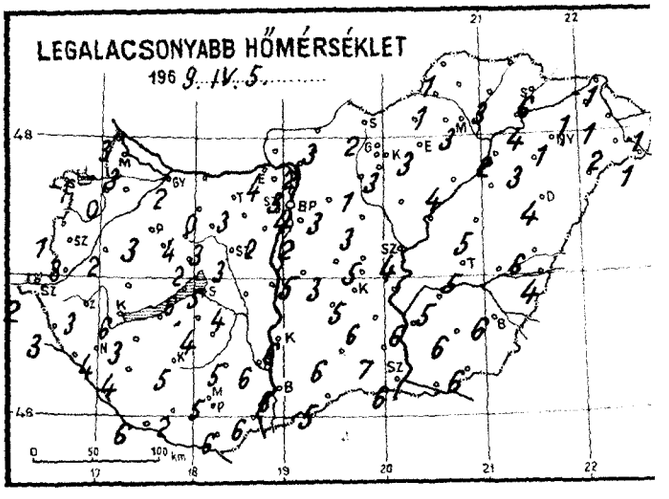
LEGALACSONYABB HŐMÉRSÉKLET
196 9. IV. 5. .....

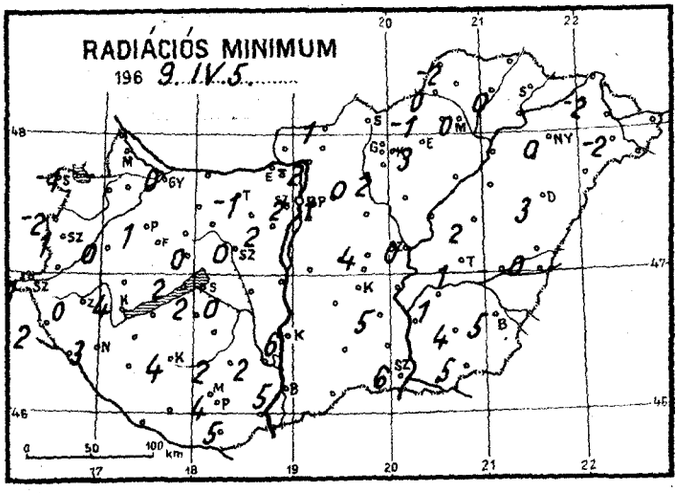
RADIÁCIÓS MINIMUM
196 9. IV. 5. .....

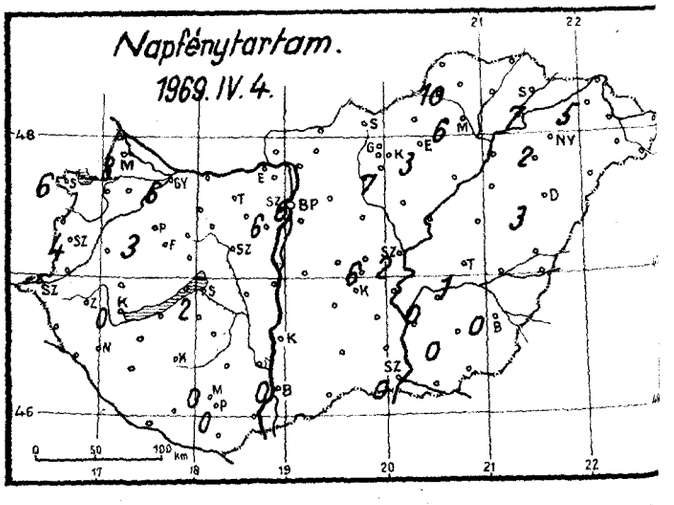
Napfénytartam.
1969. IV. 4.

1969. április hó, 5. nap szombat

	Az utolsó 24 óra adatai						24 órai csapadék mm		
	Csapadék (mm)		Hőmérsékleti szélsőségek: tegnapi nappali max.	éjszakai min.	min. 5 cm-en	Napsütés (óra) tegnap			
12815 Magyaróvár	.		12	3		8	Rajka	.	
822 Győr	.		12	2	0	6	Kapuvár	.	=
825 Pápa	.		11	3	1	3	Csorna	.	
805 Sopron	.		10	-1	-1	6	Komárom	.	
812 Szombathely	.		9	3	1	4	Káld	.	
910 Szentgotthárd	ny		8	2	1		Kőszeg	.	
915 Zalaegerszeg	ny		10	3	0		Körmend	.	
Lenti	1		8	3	2		Letenye	2	
925 Nagykanizsa	1		8	4	3		Sümeg	–	
920 Keszthely	ny		10	6	4	0	Zirc	.	
Tihany	.		9	6	2		Kisbér	.	≡
935 Siófok	.		11	5	2	2	Mór	.	
942 Pécs	ny		7	5	4	0	Alcsút	.	
941 Misinatető (534 m)	ny		5	3	2	0	Esztergom	.	
Siklós	.		9	6	5		Dobogókő	.	
827 Farkasgyepű (400 m)	.		8	2	1		Fonyód	.	
Veszprém	.		10	2	0		Tab	.	
833 Tatabánya	.		12	3	-1		Sárbogárd	.	
839 Budapest (Ferihegy)	.		12	2	–		Lengyel	.	
840 Budapest OMI	.		12	4	2	6	Nagykónyi	.	
841 Budapest (Szabadságh.,474 m)	.		10	2	-2	6	Marcali	.	
Martonvásár	.		11	2	2		Somogyszob	3	
835 Székesfehérvár	.		10	3	0		Kaposvár	.	
Dunaújváros	.		10	5			Barcs	ny	≡
Szekszárd	.	=	10	2			Szigetvár	1	
Mohács	ny		9	6			Bácsalmás	.	
960 Baja	ny		8	6	5	0	Kiskunhalas	.	
955 Kalocsa			10	6	6		Izsák	–	
Cegléd	.		12	5	4	6	Kunsztmiklós	.	
860 Szolnok	.		11	4	0	2	Örkény	.	=
970 Kecskemét	.		9	5	–	–	Nagykáta	.	
Kiskunfélegyháza	.		9	6	5		Jászapáti	.	∩
982 Szeged	ny		9	6	6	0	Tiszakécske	–	
Mezőhegyes	.		10	6	5		Nagykőrös	.	
Orosháza	.		9	6	4	0	Kistelek	.	
990 Békéscsaba	ny		10	6	5	0	Makó	–	
875 Túrkeve	.		11	5	1	1	Szentes	.	
Berettyóújfalu	.		10	6	0		Szarvas	.	
889 Debrecen	.		11	4	3	3	Szeghalom	.	
892 Nyíregyháza	.		12	1	0	2	Körösszakál	.	
788 Kisvárda	.		12	1	-2	5	Tiszaroff	..	
Mátészalka	.		11	2	-2		Poroszló	.	
Tiszabecs	.		13	1			Karcag	.	
Vác	.		13	2	-2		Hortobágy	–	
Gödöllő	.		10	3	1		Polgár	.	
Lőrinci	.	∩	12	1	0		Hajdúdorog	.	
Gyöngyös	.		12	3	2		Nyírlugos	–	
Balassagyarmat	.		13	3	1		Csenger	.	
755 Salgótarján	.		11	2			Vásárosnamény	.	
Galyatető (932 m)	.		5	3			Záhony	.	
851 Kékestető (1000 m)	.		4	1	-1	7	Királyrét	.	
Mátraháza (672 m)	–		–	–			Romhány	.	
865 Eger	.		12	3	-3	3	Borsodnádasd	.	
Putnok	.	=	13	1	0		Jósvafő	.	=
Lillafüred	.		11	1			Szendrőlád	.	
772 Miskolc	.		14	3	0	6	Hidasnémeti	.	
Füged	.		13	3	0		Tokaj	.	
778 Sárospatak	.		13	6	–	7	Szentendre	.	

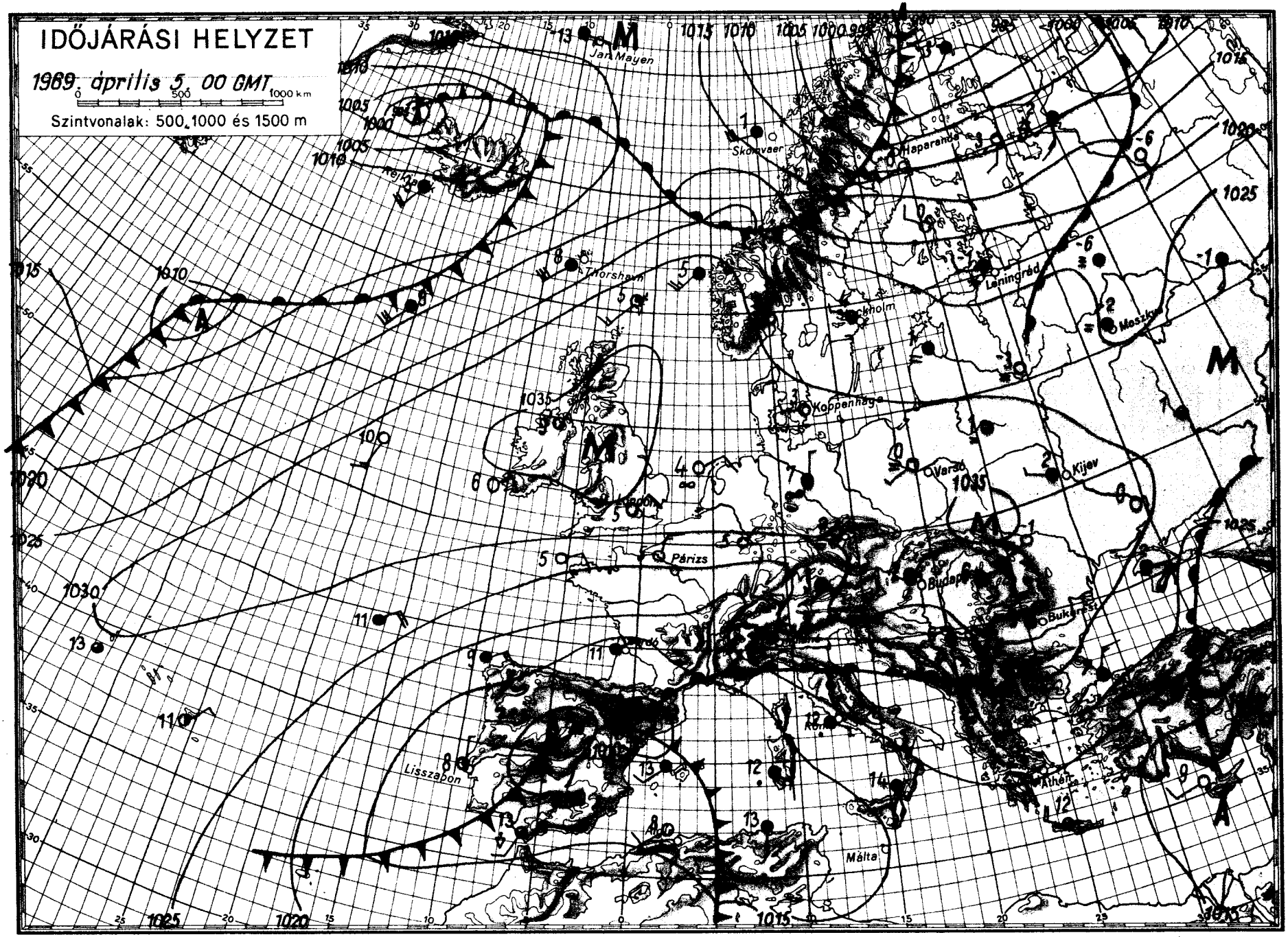

OFFSET NYOMDA BUDAPEST

IDŐJÁRÁSI NAPIJELENTÉS

ЕЖЕДНЕВНЫЙ МЕТЕОРОЛОГИЧЕСКИЙ БЮЛЛЕТЕНЬ • DAILY WEATHER REPORT
BULLETIN QUOTIDIEN DE TEMPS • TÄGLICHER WETTERBERICHT

KIADJA AZ ORSZÁGOS METEOROLÓGIAI INTÉZET
BUDAPEST II. KITAIBEL PÁL UTCA 1
TELEFON: KÖZPONT: 353-500, IDŐJELZŐ OSZT.: 150-410

MEGJELENIK NAPONKÉNT • ELŐFIZETÉSI ÁRA A POSTAI KÖLTSÉGGEL EGYÜTT NEGYEDÉVRE 60, Ft
KIADÁSÉRT FELEL AZ INTÉZET IGAZGATÓJA

82. évfolyam 96. szám. • Budapest • 1969. április 6. vasárnap

Az időjárási helyzet ma reggel és a várható időjárás:

Nyugat-, Közép és Kelet-Európa időjárását lassú leszálló légmozgás határozza meg. Ennek megfelelően kevés a felhő, általában csendes, csapadékmentes az idő. Bár a levegő hőmérséklete a magasabb légrétegekben még mindig az évszaknak megfelelő érték alatt van, a huzamosabb napsütés hatására fokozatos melegedés kezdődött. Erősen felhős, helyenként esős az idő a Földközi-tenger medencéjének nagy részén és változékony, többfelé szeles, csapadékos időjárást jelentenek Észak-Európából is.

Hazánkban szombaton északkeleten kevés volt a felhő és 5-11 órán át sütött a nap. Az ország északi részén és a Duna-Tisza közén változó felhőzetet és 3-5 órán át tartó napsütést észleltek. A Dunántul nagy részén és a Tiszántul déli felén erősen felhős volt az égbolt és a napsütés időtartalma 3 óra alatt maradt. Csupán Szentgotthárd és Zalaegerszeg térségéből jelentettek kisebb, nem mérhető mennyiségű esőt. A hőmérséklet napközben általában 13, 18, a Dunántulon néhány helyen csak 10-13 fokig emelkedett. Mára virradó éjszaka általában +2, +7 fokig hűlt le a levegő, de az északi megyék néhány fagyzugos helyén 0, -3 fok közötti hőmérsékletet is mértek. Ma délelőtt a nyugati megyékben erősen felhős volt az ég, az ország többi részén napos, derült volt az idő. Esőt sehonnan sem jelentettek. 11 órára 10-15 fokig emelkedett a hőmérséklet.

Ma 12 órakor Budapesten a hőmérséklet 14 fok, a tengerszintre átszámitott légnyomás 770 mm, gyengén süllyed.

Várható időjárás hétfő estig:

Időnként kissé megnövekedő felhőzet eső nélkül.
Mérsékelt változó irányu szél.
Reggeli párásság. Többórás napsütés.
A hőmérséklet az évszaknak megfelelően alakul.

Várható legalacsonyabb éjszakai hőmérséklet: +1, +6,
legmagasabb nappali hőmérséklet hétfőn: 13, 18 fok között.

Vissy Károly s.k.

A hőmérséklet napi középértéke és eltérése a 90 évi átlagtól /Budapesten/:

1969. IV. 5.: 9,6 C°, -0,6 C°.

1871 óta ezen a napon Budapesten előfordult:

legmagasabb hőmérséklet: 25,9 C° /1946/
legalacsonyabb hőmérséklet: - 4,2 C° /1929/

69.213.

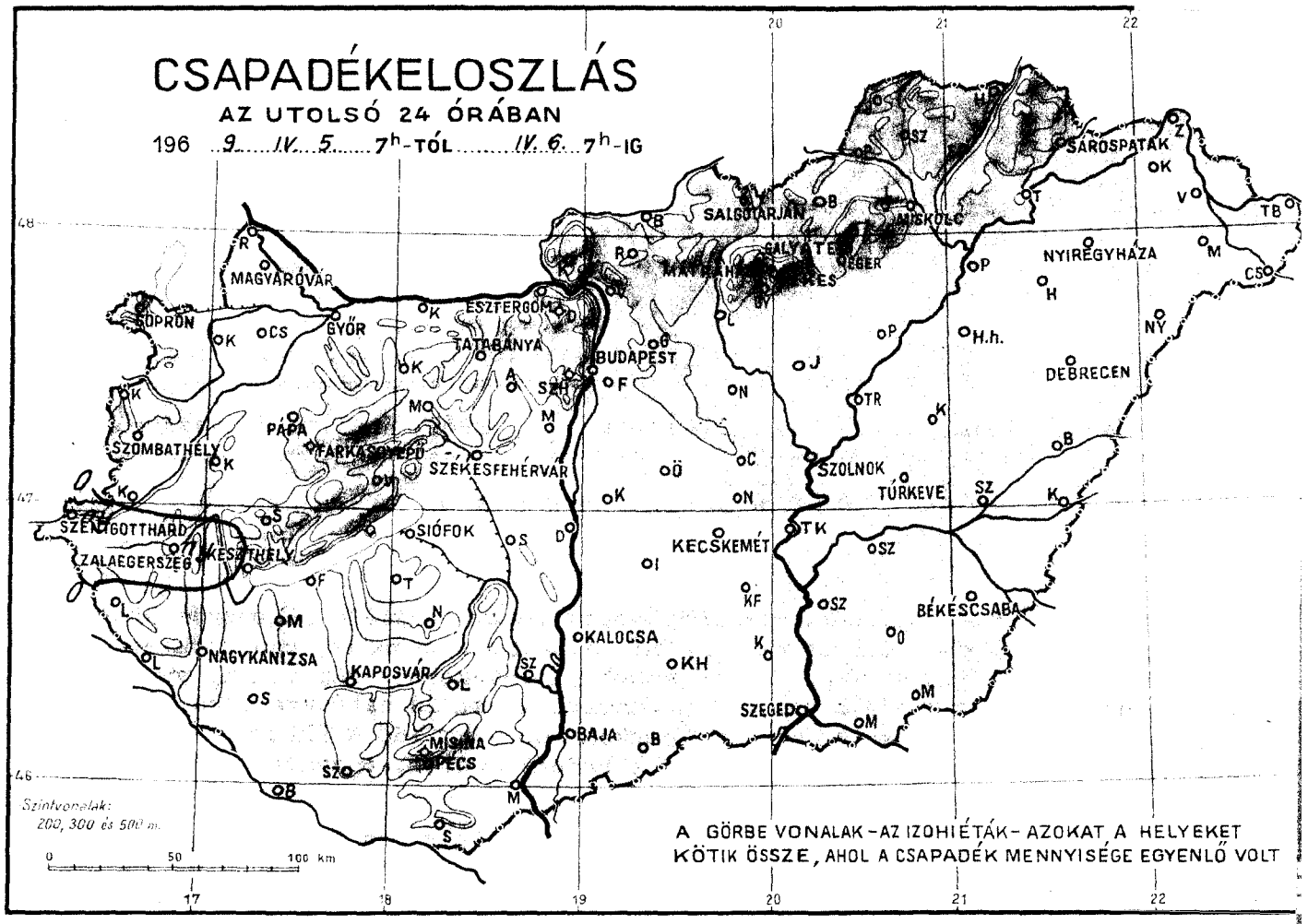
CSAPADÉKELOSZLÁS
AZ UTOLSÓ 24 ÓRÁBAN
196 9 IV 5 7h-TÓL IV 6 7h-IG
SOPRON
MAGYARÓVÁR
GYŐR
ESZTERGOM
TATABÁNYA
BUDAPEST
SALGÓTARJÁN
MISKOLC
SÁROSPATAK
NYIREGYHÁZA
DEBRECEN
PÁPA
SZOMBATHELY
TATABÁNYA
SZÉKESFEHÉRVÁR
SZOLNOK
TÚRKEVE
SZENTGOTTHÁRD
SIÓFOK
KECSKEMÉT
ZALAEGERSZEG
NAGYKANIZSA
KAPOSVÁR
KALOCSA
BÉKÉSCSABA
SZEGED
MISKOLC
PÉCS
BAJA
Szintvonalak:
200, 300 és 500 m.
0 50 100 km
A GÖRBE VONALAK - AZ IZOHIÉTÁK - AZOKAT A HELYEKET
KÖTIK ÖSSZE, AHOL A CSAPADÉK MENNYISÉGE EGYENLŐ VOLT

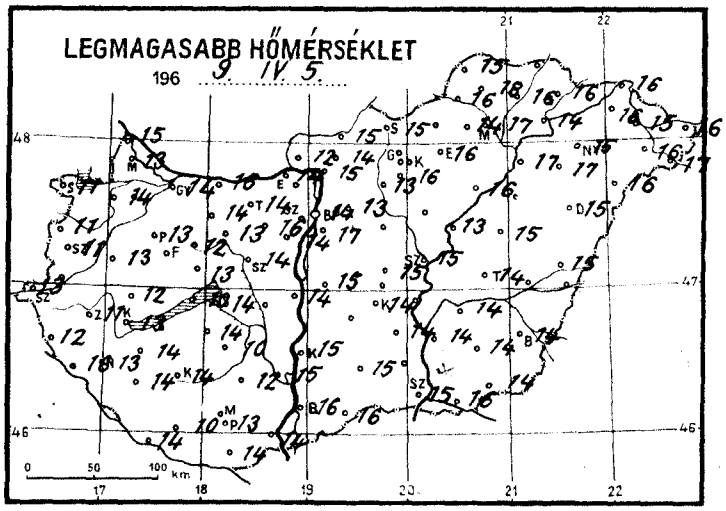
LEGMAGASABB HŐMÉRSÉKLET
196 9 IV 5
0 50 100 km

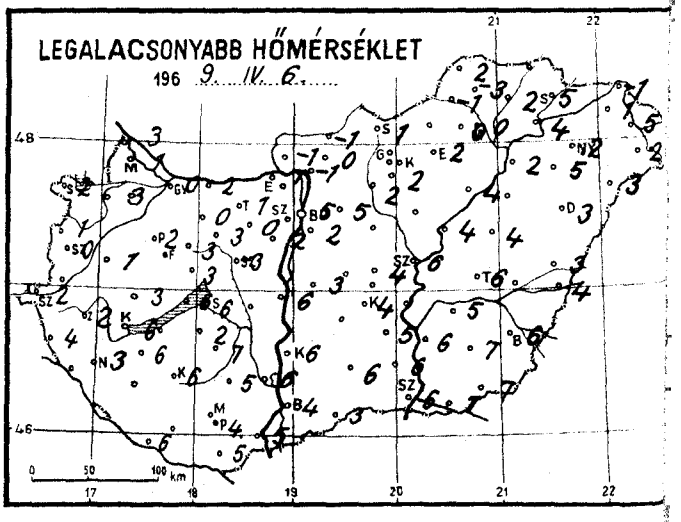
LEGALACSONYABB HŐMÉRSÉKLET
196 9 IV 6
0 50 100 km

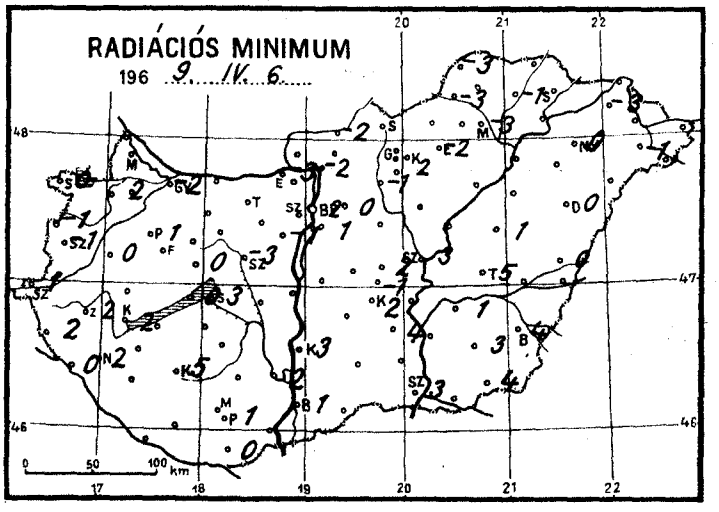
RADIÁCIÓS MINIMUM
196 9 IV 6
0 50 100 km

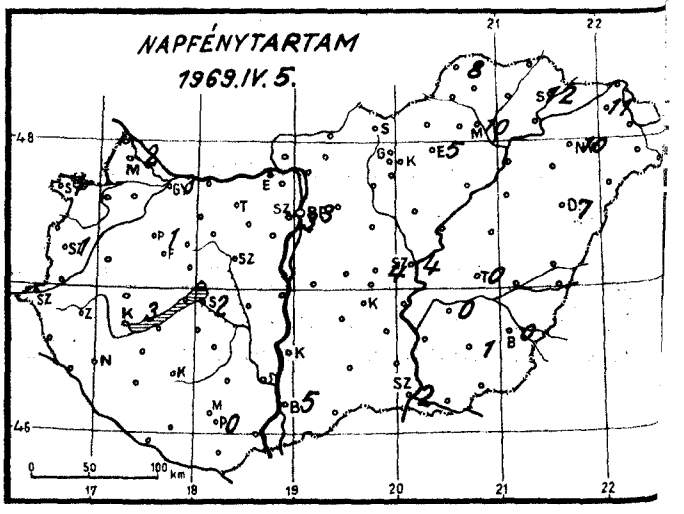
NAPFÉNYTARTAM
1969. IV. 5.
0 50 100 km

1969. április hó,
6. nap vasárnap

	Az utolsó 24 óra adatai						24 órai csapadék mm		
	Csapadék (mm)		Hőmérsékleti szélsőségek			Napsütés (óra) tegnap			
			tegnapi nappali max.	éjszakai min.	min. 5 cm-en				
12815 Magyaróvár	.		13	1	–	2	Rajka	.	
822 Győr	.		14	0	-2	3	Kapuvár	.	
825 Pápa	.		13	2	1	1	Csorna	.	
805 Sopron	.		11	2	0	1	Komárom	.	
812 Szombathely	.		11	0	-1	1	Káld	.	
910 Szentgotthárd	ny		13	2	1		Kőszeg	.	
915 Zalaegerszeg	ny		11	2	2		Körmend	.	
Lenti	.		12	4	2		Letenye	.	
925 Nagykanizsa	.		13	3	2		Sümeg	.	
920 Keszthely	.		13	6	2	3	Zirc	.	
Tihany	.		10	6	0		Kisbér	.	
935 Siófok	.		14	6	3	2	Mór	.	
942 Pécs	.		13	4	1	6	Alcsút	.	
941 Misinatető (534 m)	.		10	4	2	3	Esztergom	.	
Siklós	.		14	5	0		Dobogókő	.	
827 Farkasgyepű (400 m)	.		13	5	3		Fonyód	.	
Veszprém	.		13	3	0		Tab	.	
833 Tatabánya	.		14	1			Sárbogárd	.	
839 Budapest (Ferihegy)	.		17	2	1		Lengyel	.	
840 Budapest OMI	.		14	5	2	3	Nagykónyi	.	
841 Budapest (Szabadságh. 474 m)	.		13	4	-1	3	Marcali	.	
Martonvásár	.		14	2	-1		Somogyszob	.	
835 Székesfehérvár	.		14	-3	-3		Kaposvár	.	
Dunaújváros	.		14	6			Barcs	.	
Szekszárd	.		15	6	2		Szigetvár	.	
Mohács	.		14	5			Bácsalmás	.	
960 Baja	.		14	4	1	5	Kiskunhalas	.	
955 Kalocsa	.		15	6	3		Izsák	.	
Cegléd	.		15	4	2	4	Kunsztmiklós	.	
860 Szolnok	.		15	6	3	4	Örkény	.	
970 Kecskemét	.		14	4	2		Nagykáta	.	
Kiskunfélegyháza	.		14	5	4		Jászapáti	.	
982 Szeged	.		15	6	3	2	Tiszakécske	.	
Mezőhegyes	.		14	7	4		Nagykőrös	.	
Orosháza	.		14	7	3	1	Kistelek	.	
990 Békéscsaba	.		14	6	4	0	Makó	.	
875 Túrkeve	.		14	6	5	0	Szentes	.	
Berettyóújfalu	.		15	3	0		Szarvas	.	
882 Debrecen	.		15	3	0	7	Szeghalom	.	
892 Nyíregyháza	.		15	2	0	10	Körösszakál	.	
788 Kisvárda	.		16	1	-3	11	Tiszaroff	.	
Mátészalka	.		16	2	-1		Poroszló	.	
Tiszabecs	.		16	2			Karcag	.	
Vác	.		15	-1	-2		Hortobágy	.	
Gödöllő	.		13	5	0		Polgár	.	
Lőrinci	.		15	2	-1		Hajdúdorog	.	
Gyöngyös	.		16	2	2		Nyírlugos	.	
Balassagyarmat	.		15	-1	-2		Csenger	.	
755 Salgótarján	.		15	1			Vásárosnamény	.	
Galyatető (932 m)	.		7	-1			Záhony	.	
851 Kékestető (1000 m)	.		6	2	2	2	Királyrét	.	
Mátraháza (672 m)							Romhány	.	
865 Eger	.		16	2	-2	5	Borsodnádasd	.	
Putnok	.		16	-1	-3		Jósvafő	.	
Lillafüred	.		14	0			Szendrőlád	.	
772 Miskolc	.		17	0	-3	10	Hidasnémeti	.	
Füged	.		16	2	-1		Tokaj	.	
778 Sárospatak	.		16	5	–	12	Szentendre	.	

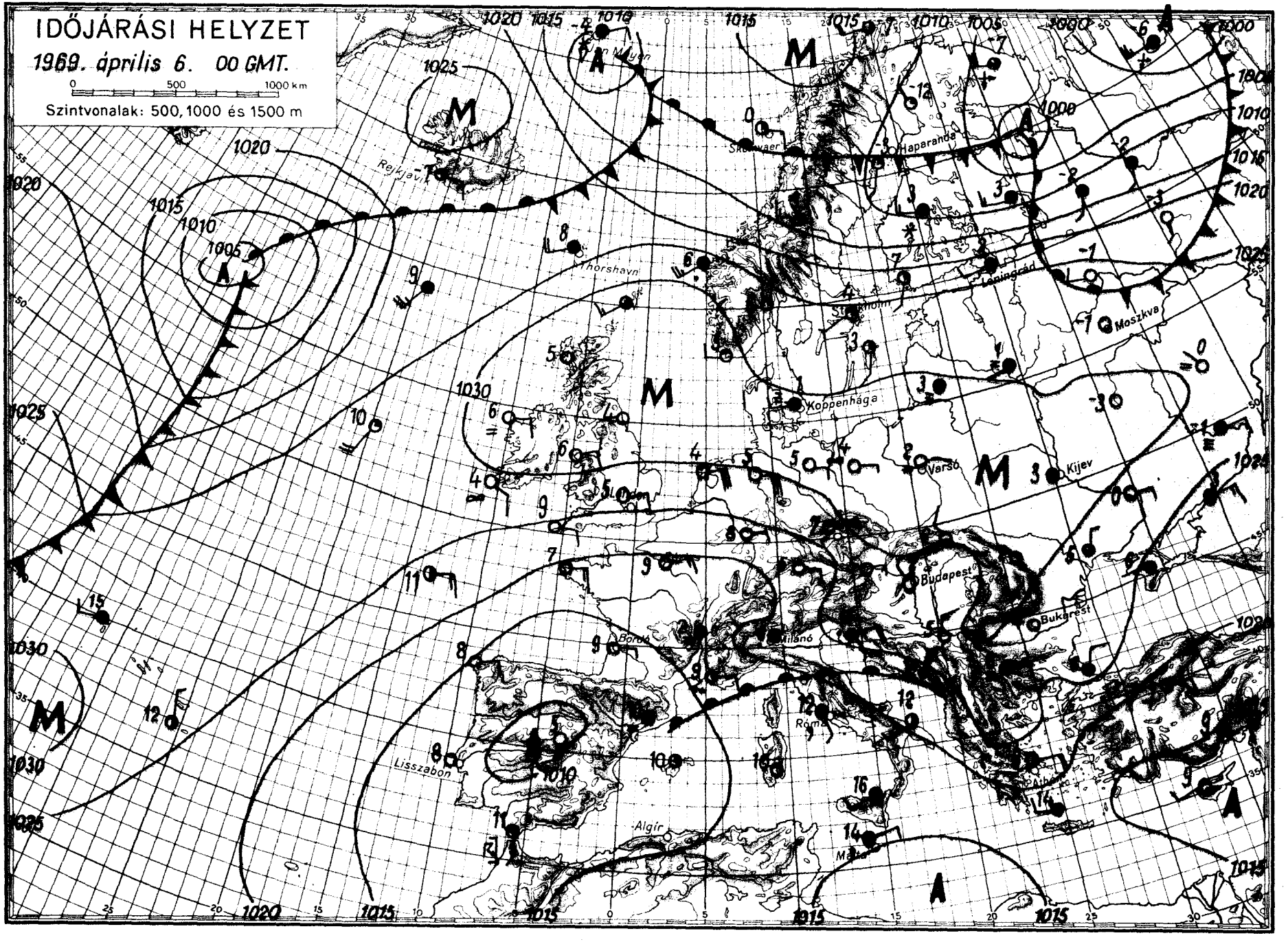
IDŐJÁRÁSI HELYZET
1969. április 6. 00 GMT.
0 500 1000 km
Szintvonalak: 500, 1000 és 1500 m
Reykjavik
Thorshavn
Skrowaer
Haparanda
Leningrád
Moszkva
Koppenhága
Varsó
Kijev
Budapest
Bukarest
Milánó
Róma
Athén
Lisszabon
Algír
Bordó

IDŐJÁRÁSI NAPIJELENTÉS

ЕЖЕДНЕВНЫЙ МЕТЕОРОЛОГИЧЕСКИЙ БЮЛЛЕТЕНЬ • DAILY WEATHER REPORT
BULLETIN QUOTIDIEN DE TEMPS • TÄGLICHER WETTERBERICHT

KIADJA AZ ORSZÁGOS METEOROLÓGIAI INTÉZET
BUDAPEST II. KITAIBEL PÁL UTCA 1
TELEFON: KÖZPONT: 353-500, IDŐJELZŐ OSZT.: 150-410

MEGJELENIK NAPONKÉNT * ELŐFIZETÉSI ÁRA
A POSTAI KÖLTSÉGGEL EGYÜTT NEGYEDÉVRE 60, Ft
KIADÁSÉRT FELEL AZ INTÉZET IGAZGATÓJA

82. évfolyam 97. szám. + Budapest + 1969. április 7. hétfő

Az időjárási helyzet ma reggel és a várható időjárás:

Észak-Európában, a Földközi-tenger térségében, valamint a Szovjetunió európai területének keleti felében változékony, helyenként csapadékos időjárás uralkodik. Európa többi részein lassu leszálló mozgások hatására általában kevés a felhő, hajnalban és reggel helyenként párás, ködös az idő. A nappali felmelegedés a sok napsütés hatására eléri, vagy meghaladja az évszaknak megfelelő értéket, de az éjszakai lehülés erős.

Hazánkban vasárnap a Dunántulon 5, 8, máshol 8, 12 órán keresztül sütött a nap. Eső sehol sem hullott. Napközben a hőmérséklet 14, 20 fokig emelkedett. Ma hajnalra általában 0, +5 fokig hült le a levegő, de a mélyebb fekvésü helyeken -1, -3 fokos fagyok is előfordultak. Délelőtt országszerte napos idő volt, a hőmérséklet 11 órára 11, 16 fokig emelkedett.

Ma 12 órakor Budapesten a hőmérséklet 14 fok volt, a tengerszintre átszámitott légnyomás 768 mm, gyengén süllyed.

Várható időjárás kedd estig:

Derült idő. Eső nem lesz.
Éjszaka gyenge, napközben mérsékelt szél.
Hajnalban és reggel helyenként párásság.

Várható legalacsonyabb éjszakai hőmérséklet: általában 0, +5 fok között,
egy-két helyen gyenge fagy,
legmagasabb nappali hőmérséklet kedden: 15, 20 fok között.

Kerényi Nárcisz s.k.

A hőmérséklet napi középértéke és eltérése a 90 évi átlagtól /Budapesten/:

1969. IV. 6.: 11,8 C°, +1,7 C°.

1871 óta ezen a napon Budapesten előfordult:

legmagasabb hőmérséklet: 25,9 C° /1941,1968/
legalacsonyabb hőmérséklet: — 3,2 C° /1896/

69.214.

CSAPADÉKELOSZLÁS

AZ UTOLSÓ 24 ÓRÁBAN

196 9. IV. 6. 7h-TÓL IV. 7. 7h-IG

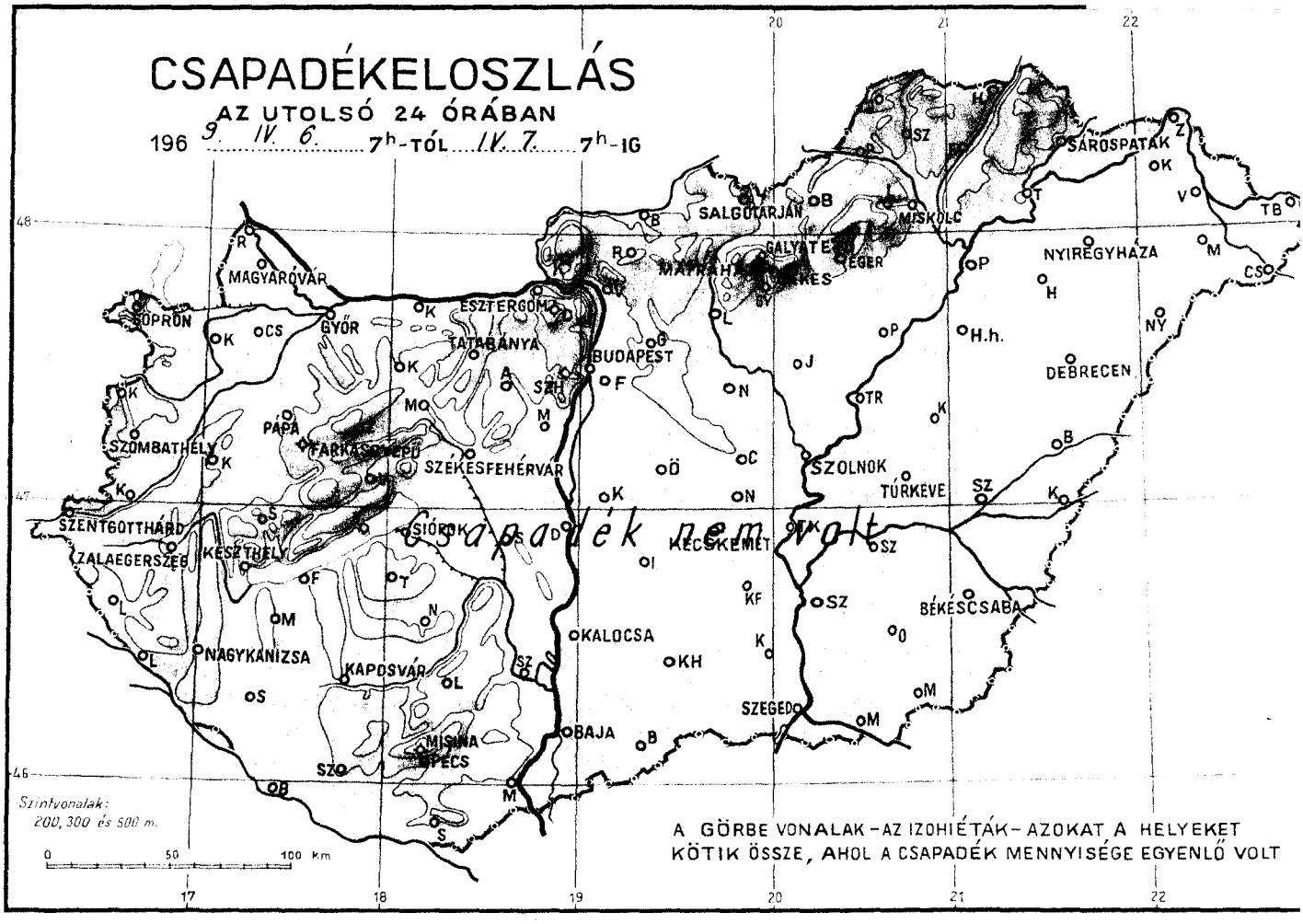

A GÖRBE VONALAK – AZ IZOHIÉTÁK – AZOKAT A HELYEKET KÖTIK ÖSSZE, AHOL A CSAPADÉK MENNYISÉGE EGYENLŐ VOLT

LEGMAGASABB HŐMÉRSÉKLET

196 9. IV. 6.

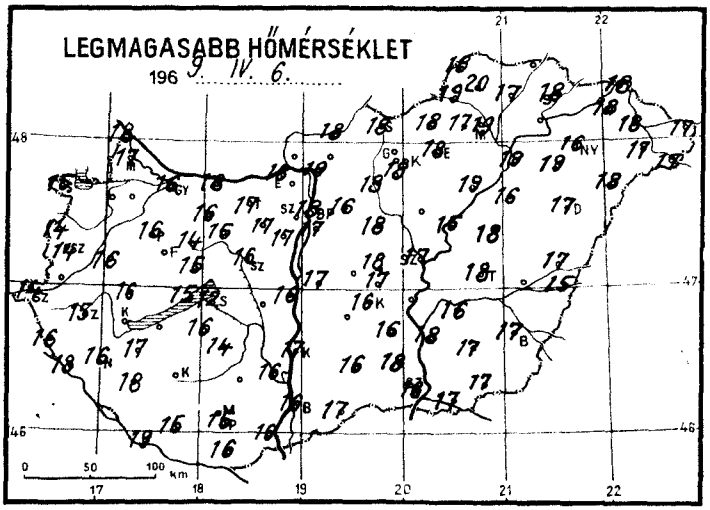

LEGALACSONYABB HŐMÉRSÉKLET

196 9. IV. 7.

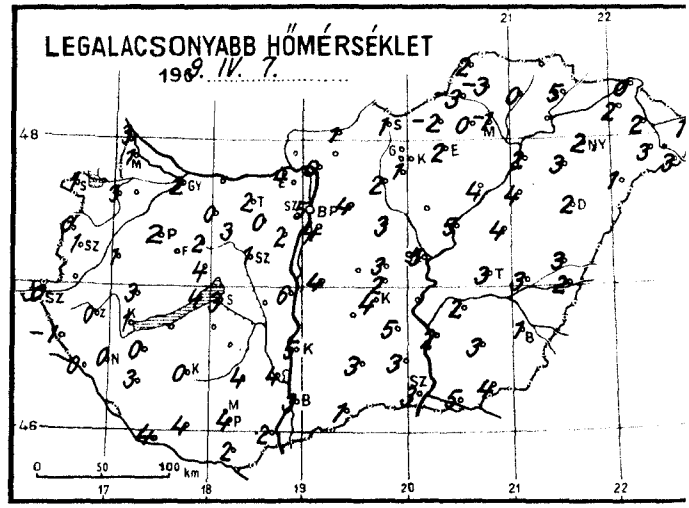

RADIÁCIÓS MINIMUM

196 9. IV. 7.

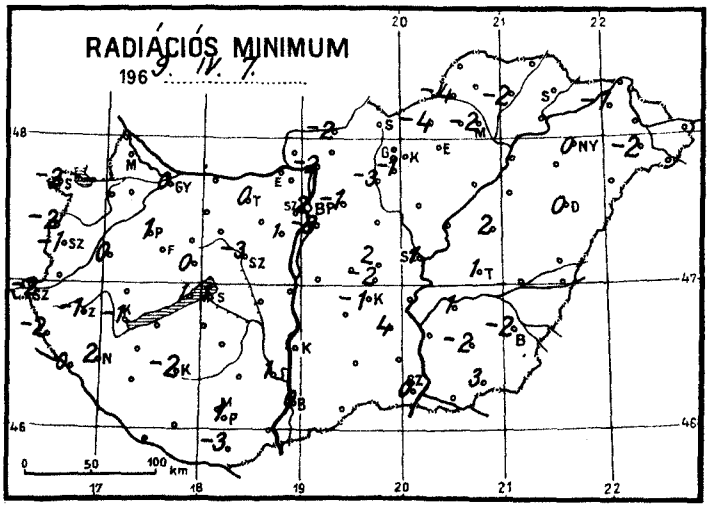

NAPFÉNYTARTAM

1969. IV. 6.

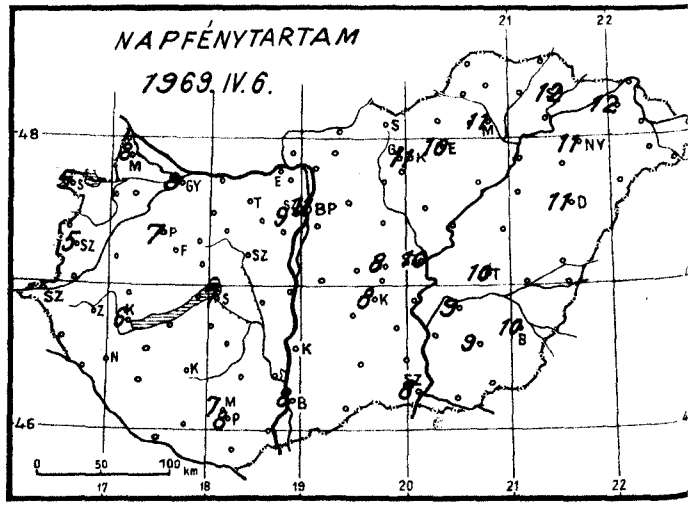

1969. ...április..... hó,
7..... naphátfő.....

	Az utolsó 24 óra adatai						24 órai csapadék mm		
	Csapadék (mm)		Hőmérsékleti szélsőségek: tegnapi nappali max.	Hőmérsékleti szélsőségek: éjszakai min.	Hőmérsékleti szélsőségek: min. 5 cm-en	Napsütés (óra) tegnap			
12815 Magyaróvár	.		17	1		8	Rajka	.	
822 Győr	.		16	2	0	8	Kapuvár	.	⌐
825 Pápa	.		16	2	1	7	Csorna		
805 Sopron	.		15	1	-2	5	Komárom	.	⌐
812 Szombathely	.		14	1	-1	5	Káld	.	
910 Szentgotthárd	.		14	0	-2		Kőszeg	.	
915 Zalaegerszeg	.		15	0	-1		Körmend	.	
Lenti	.		16	-1	-2		Letenye	.	
925 Nagykanizsa	.		16	0	-2		Sümeg	.	
920 Keszthely	.		15	1	-1	6	Zirc	.	
Tihany	.		15	4	-1		Kisbér	.	⌐
935 Siófok	.		12	3	1	7	Mór	.	
942 Pécs	.		15	4	1	8	Alcsút	.	⌐
941 Misinatető (534 m)	.		13	7	3	7	Esztergom	.	
Siklós	.	⌐	16	2	-3		Dobogókő	.	
827 Farkasgyepű (400 m)	.		15	7	4		Fonyód		
Veszprém	.	⌐	15	4	0		Tab	.	
833 Tatabánya	.		17	2	0		Sárbogárd		
839 Budapest (Farkashegy)	.		17	4	-3		Lengyel	.	
840 Budapest OMI	.		18	5	2	11	Nagykónyi	.	
841 Budapest (Szabadságh.,474 m)	.		15	4	0	9	Marcali	.	
Martonvásár	.		17	2	1		Somogyszob	.	
835 Székesfehérvár	.		16	1	-3		Kaposvár	.	⌐
Dunaújváros	.		16	6			Barcs	.	⌐
Szekszárd	.	⌐	16	4	1		Szigetvár	.	
Mohács	.	⌐	16	2			Bácsalmás	.	
960 Baja	.		16	3	0	8	Kiskunhalas	.	
955 Kalocsa	.		17	5	1		Izsák		
Ceglód	.	⌐	18	3	2	8	Kunsztmiklós	.	
860 Szolnok	.		17	5	1	10	Örkény		
970 Kecskemét	.		16	4	-1	8	Nagykáta	.	
Kiskunfélegyháza	.		16	5	4		Jászapáti	.	
982 Szeged	.		16	3	0	8	Tiszakécske		
Mezőhegyes	.		17	4	3		Nagykőrös	.	
Orosháza	.		17	3	-2	9	Kistelek	.	
990 Békéscsaba	.		17	1	-2	10	Makó	.	
875 Túrkeve	.		18	3	1	10	Szentes	.	
Berettyóújfalu	.	⌐	17	3	1		Szarvas	.	
882 Debrecen	.		17	2	0	11	Szeghalom	.	
892 Nyíregyháza	.		16	2	0	11	Körösszakál	.	
788 Kisvárda	.		18	2	-1	12	Tiszaroff	.	
Mátészalka	.		17	3	-2		Poroszló	.	
Tiszabecs	.		17	1			Karcag	.	⌐
Vác	.	⌐	19	0	-2		Hortobágy	.	
Gödöllő	.	⌐	16	4	-1		Polgár	.	
Lőrinci	.		18	2	-3		Hajdúdorog	.	
Gyöngyös	.		18	1	-1		Nyírlugos	.	
Balassagyarmat	.	⌐	18	1	-2		Csenger	.	
755 Salgótarján	.		18	1			Vásárosnamény	.	
Galyatető (932 m)	.		12	4			Záhony	.	
851 Kékestető (1000 m)	.		10	3	-1	11	Királyrét		
Mátraháza (672 m)							Romhány		
865 Eger	.		18	2		10	Borsodnádasd	.	⌐
Putnok	.	⌐	19	-3	-4		Jósvafő	.	=
Lillafüred	.		17	0			Szendrőlád	.	
772 Miskolc	.		19	-1	-2	11	Hidasnémeti	.	
Fügöd	.		17	0	-2		Tokaj		
778 Sárospatak	.		18	5		12			

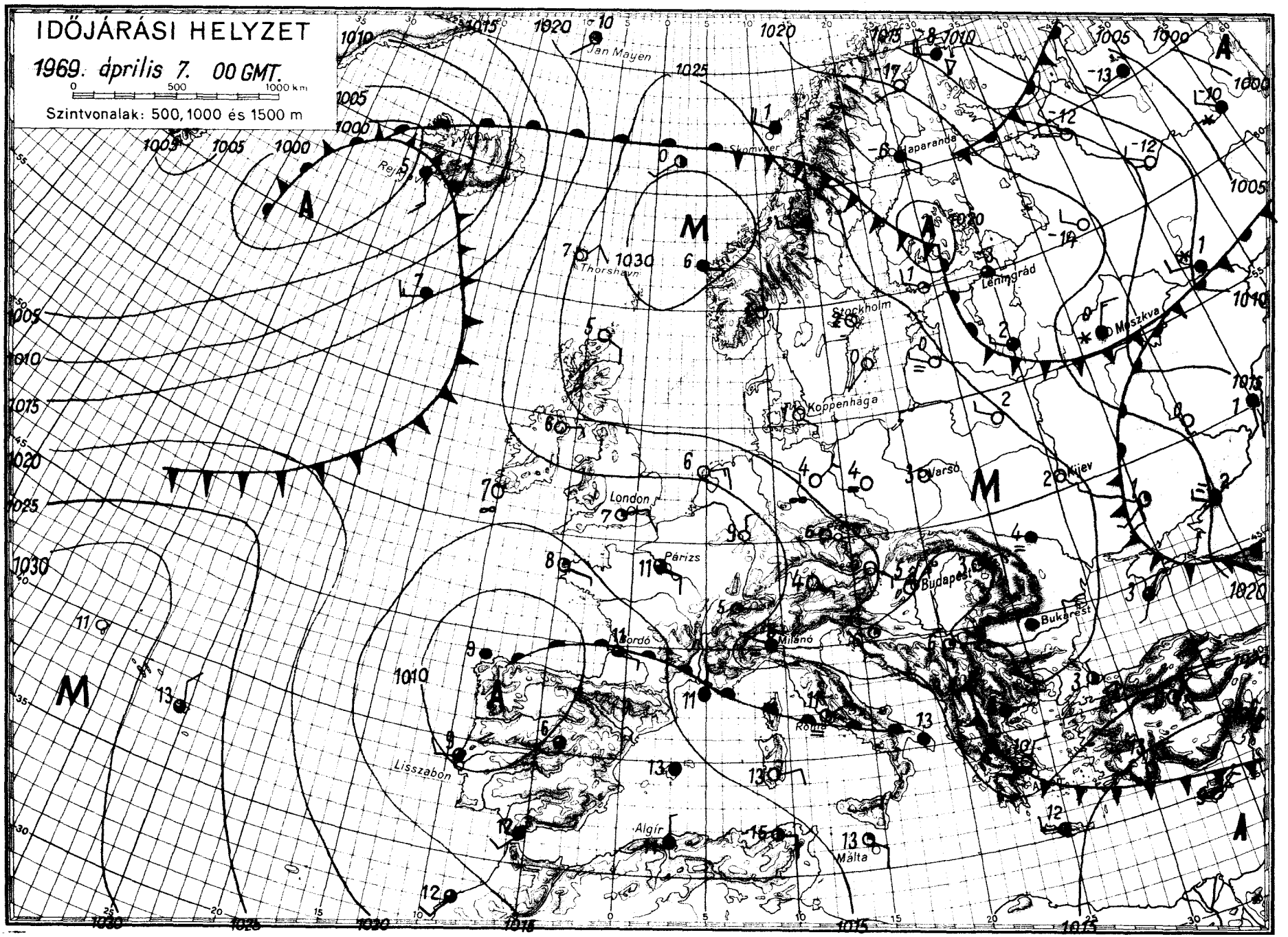
IDŐJÁRÁSI HELYZET
1969. április 7. 00 GMT.
0 500 1000 km
Szintvonalak: 500, 1000 és 1500 m
Jan Mayen
Reykjavik
Thorshavn
Stornoway
Skomvaer
Haparanda
Leningrád
Moszkva
Stockholm
Koppenhága
London
Párizs
Varsó
Kijev
Budapest
Bukarest
Milánó
Lisszabon
Algír
Málta
OFFSET NYOMDA BUDAPEST

IDŐJÁRÁSI NAPIJELENTÉS

ЕЖЕДНЕВНЫЙ МЕТЕОРОЛОГИЧЕСКИЙ БЮЛЛЕТЕНЬ • DAILY WEATHER REPORT
BULLETIN QUOTIDIEN DE TEMPS • TÄGLICHER WETTERBERICHT

KIADJA AZ ORSZÁGOS METEOROLÓGIAI INTÉZET
BUDAPEST II. KITAIBEL PÁL UTCA 1
TELEFON: KÖZPONT: 353-500, IDŐJELZŐ OSZT.: 150-410

MEGJELENIK NAPONKÉNT * ELŐFIZETÉSI ÁRA A POSTAI KÖLTSÉGGEL EGYÜTT NEGYEDÉVRE 60, Ft
KIADÁSÉRT FELEL AZ INTÉZET IGAZGATÓJA

82. évfolyam 98. szám. + Budapest + 1969. április 8. kedd

Az időjárási helyzet ma reggel és a várható időjárás:

Európa nagy részén továbbra is derült, száraz az idő. Kontinensünk északi tájaira érkező enyhe, óceáni légtömegek változékony, felhős, néhány helyen csapadékos időjárást okoznak. A hétfőn mért legmagasabb nappali hőmérséklet Nyugat - és Közép-Európában 2, 8 fokkal volt magasabb az elmult évek átlagánál. Igy pl. Bécsben 18, Párizsban 21, Brüsszelben 22 fokot mértek. Kelet-Európában az északról áramló hideg levegő hatására száraz, hideg az idő a napsütés ellenére is. Ma reggel Ukrajna déli felében erősen felhős, szeles hideg az időjárás, több helyről hózáport is jelentettek.

Hazánkban hétfőn derült, napos száraz idő volt. A nap a dél-dunántuli megyéket kivéve 10, 12 órán keresztül sütött. A hőmérséklet a kissé felhős déli megyékben csak 16, 18 máshol 18, 20 fokig emelkedett. Ma hajnalban szeszélyes területi eloszlásban 0, +5 fokig hült le a levegő. Az Északi hegyvidékben és a Bakonyban egy-két helyen gyenge talajmenti fagyot észleltek. Délelőtt folytatódott a derült, napos idő. Az északi és a keleti megyékben megélénkült az északi szél. A hőmérséklet 11 órakor 12, 17 fok között váltakozott.

Ma 12 órakor a hőmérséklet Budapesten 16 fok volt, a tengerszintre átszámitott légnyomás 766 mm, alig változik.

Várható időjárás szerda estig:

Kevés nappali felhőképződés, eső nélkül.
Főként az északi és keleti megyékben élénk északi, északkeleti szél.

Várható legalacsonyabb éjszakai hőmérséklet: 0, +5,
legmagasabb nappali hőmérséklet szerdán: 13, 18 fok között.

Vadkerti Ferenc s.k.

Távolabbi kilátások péntekig:

Legalacsonyabb hajnali hőmérsékletek, -3, +3 fok között, legmagasabb nappali hőmérséklet 15 fok körül. Jelentős mennyiségü /legalább 5 mm/ csapadék nem várható.

TÁVELŐREJELZŐ CSOPORT

A hőmérséklet napi középértéke és eltérése a 90 évi átlagtól /Budapesten/:

1969. IV. 7.: 11,8 C°, +1,7 C°.

1871 óta ezen a napon Budapesten előfordult:

legmagasabb hőmérséklet: 26,0 C° /1961/
legalacsonyabb hőmérséklet: - 2,9 C° /1929/

69.215.

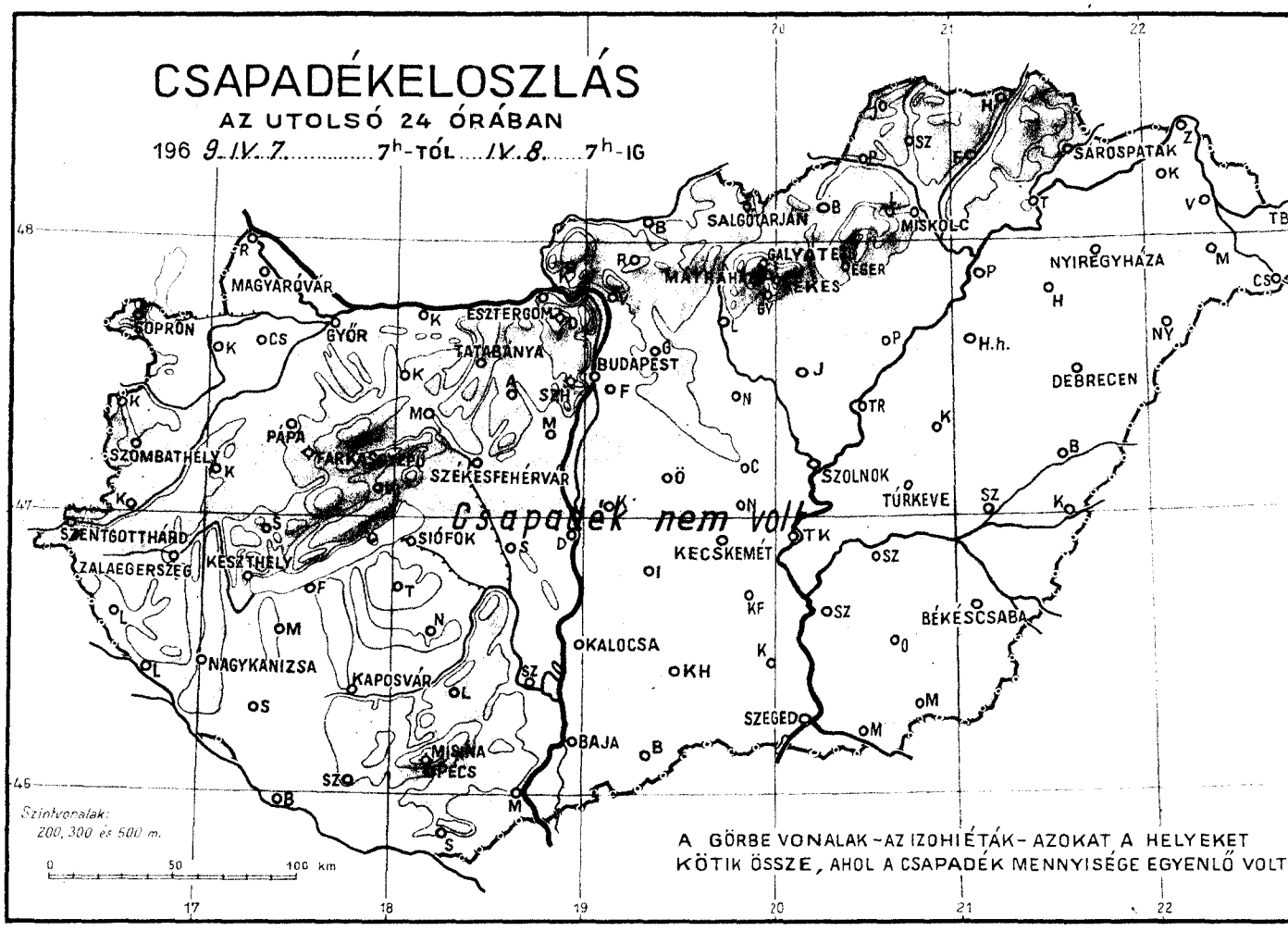
CSAPADÉKELOSZLÁS
AZ UTOLSÓ 24 ÓRÁBAN
196 9. IV. 7. ..... 7h-TÓL ... IV. 8. ..... 7h-IG
Csapadék nem volt
A GÖRBE VONALAK - AZ IZOHIÉTÁK - AZOKAT A HELYEKET KÖTIK ÖSSZE, AHOL A CSAPADÉK MENNYISÉGE EGYENLŐ VOLT
Szintvonalak: 200, 300 és 500 m.
0 50 100 km
SOPRON
MAGYARÓVÁR
GYŐR
ESZTERGOM
TATABÁNYA
BUDAPEST
SZOMBATHELY
PÁPA
SZÉKESFEHÉRVÁR
SIÓFOK
SZENTGOTTHÁRD
ZALAEGERSZEG
KESZTHELY
NAGYKANIZSA
KAPOSVÁR
SALGÓTARJÁN
MISKOLC
SÁROSPATAK
NYÍREGYHÁZA
DEBRECEN
SZOLNOK
TÚRKEVE
KECSKEMÉT
BÉKÉSCSABA
KALOCSA
SZEGED
BAJA
MISKOLC
PÉCS

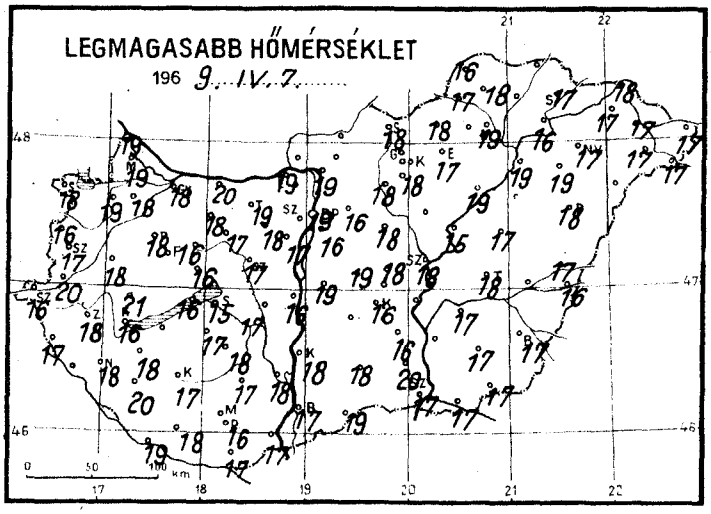
LEGMAGASABB HŐMÉRSÉKLET
196 9. IV. 7. .....
0 50 100 km

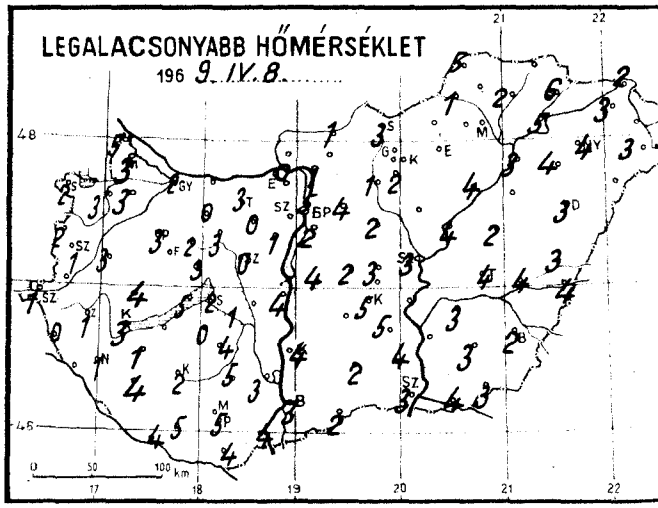
LEGALACSONYABB HŐMÉRSÉKLET
196 9. IV. 8. .....
0 50 100 km

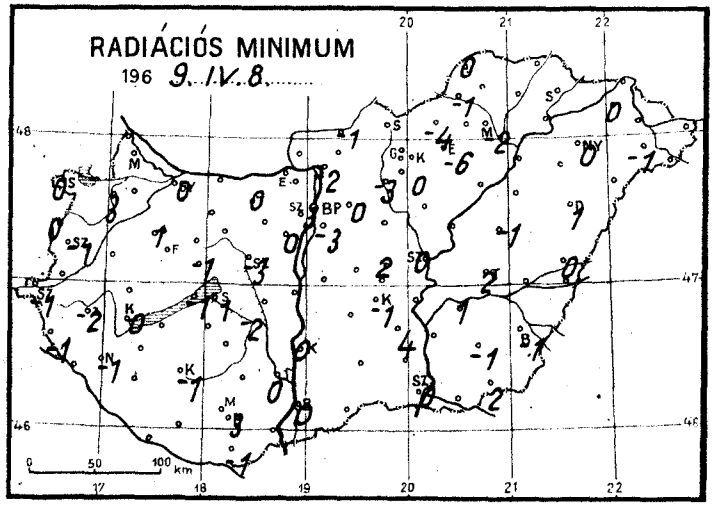
RADIÁCIÓS MINIMUM
196 9. IV. 8. .....
0 50 100 km

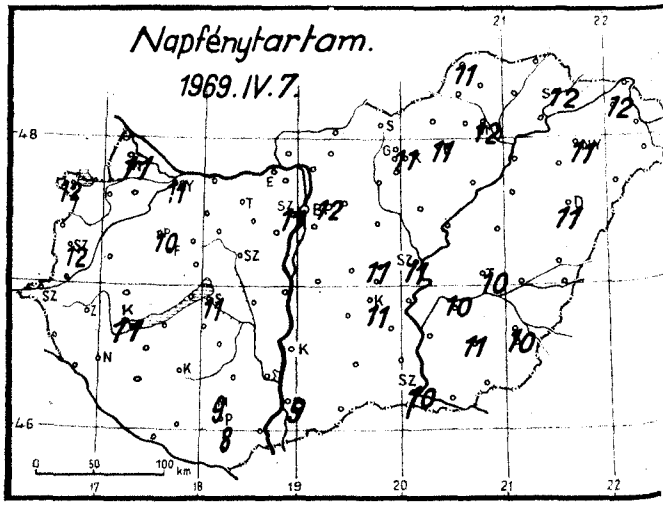
Napfénytartam.
1969. IV. 7.
0 50 100 km

1969. ...április... hó,
8.... nap kedd.....

	Az utolsó 24 óra adatai						24 órai csapadék mm		
	Csapadék (mm)		Hőmérsékleti szélsőségek: tegnapi nappali max.	éjszakai min.	min. 5 cm-en	Napsütés (óra) tegnap			
12815 Magyaróvár	.		19	3	–	11	Rajka	.	
822 Győr	.	=	18	2	0	11	Kapuvár	.	⌓
825 Pápa	.		18	3	1	10	Csorna	.	⌓
805 Sopron	.		18	2	0	12	Komárom	.	⌓
812 Szombathely	.	=	17	1	-1	12	Káld	.	
910 Szentgotthárd	.		16	1	-1		Kőszeg	.	
915 Zalaegerszeg	.	=	18	1	-2		Körmend	.	
Lenti	.		17	0	-1		Letenye	.	
925 Nagykanizsa	.		18	1	-1		Sümeg	.	
920 Keszthely	.		16	3	0	11	Zirc	.	
Tihany	.		16	5	-1		Kisbér	.	⌓⌓
935 Siófok	.	⌓	15	2	1	11	Mór	.	⌓⌓
942 Pécs	.		16	5	3	8	Alcsút	.	⌊
941 Misinatető (534 m)	.		15	6	1	9	Esztergom	.	
Siklós	.	⌓	17	4	-1		Dobogókő	.	
827 Farkasgyepű (400 m)	.		16	7	6		Fonyód	.	
Veszprém	.	⌓	16	3	-1		Tab	.	
833 Tatabánya	.	⌓	19	3	0		Sárbogárd	.	
839 Budapest (Ferihegy)	.		16	2	-3		Lengyel	.	
840 Budapest OMI	.		19	5	3	12	Nagykónyi	.	⌓
841 Budapest (Szabadságh., 474 m)	.		12	5	1	11	Marcali	.	⌓
Martonvásár	.		17	1	0		Somogyszob	.	
835 Székesfehérvár	.		17	0	-3		Kaposvár	.	⌓
Dunaújváros	.		16	4			Barcs	.	≡
Szekszárd	.	⌓	18	3	0		Szigetvár	.	
Mohács	.	⌓	17	4			Bácsalmás	.	
960 Baja	.		17	3	0	9	Kiskunhalas	.	
955 Kalocsa	.		18	4	0		Izsák		
Ceglédi	.	⌓	18	3	2	11	Kunsztmiklós	.	
860 Szolnok	.		18	3	0	11	Örkény	.	⌊
970 Kecskemét	.		16	5	-1	11	Nagykáta	.	⌊
Kiskunfélegyháza	.		16	5	4		Jászapáti	.	⌓
982 Szeged	.		17	3	0	10	Tiszakécske		
Mezőhegyes	.	⌓	17	3	2		Nagykőrös	.	
Orosháza	.		17	3	-1	11	Kistelek	.	
990 Békéscsaba	.		17	2	-1	10	Makó	.	
875 Túrkeve	.		18	4	2	10	Szentes	.	
Berettyóújfalu	.	⌓	17	3	0		Szarvas	.	
882 Debrecen	.	=	18	3	1	11	Szeghalom	.	
892 Nyíregyháza	.		17	4	0	11	Körösszakál	.	
788 Kisvárda	.		17	3	0	12	Tiszaroff	.	
Mátészalka	.	⌊	17	3	-1		Poroszló	.	⌓
Tiszabecs	.		17	2			Karcag	.	
Vác	.	⌓	19	1	-2		Hortobágy		
Gödöllő	.	⌓	16	4	0		Polgár	.	
Lőrinci	.	⌊	18	1	-3		Hajdúdorog	.	
Gyöngyös	.		18	2	0		Nyírlugos		
Balassagyarmat	.	⌓	18	1	-1		Csenger	.	⌊
755 Salgótarján	.		18	3			Vásárosnamény	.	
Galyatető (932 m)	.		12	4			Záhony	.	
851 Kékestető (1000 m)	.		10	3	0	11	Királyrét	.	
Mátraháza (672 m)							Romhány	.	
865 Eger	.		17	3	-6	11	Borsodnádasd	.	⌊
Putnok	.	=	17	1	-1		Jósvafő	.	
Lillafüred	.		16	0	0		Szendrőlád	.	
772 Miskolc	.		19	0	-2	12	Hidasnémeti	.	
Füged	.		18	2	-1		Tokaj	.	
778 Sárospatak	.		17	6	–	12	Szentendre	.	

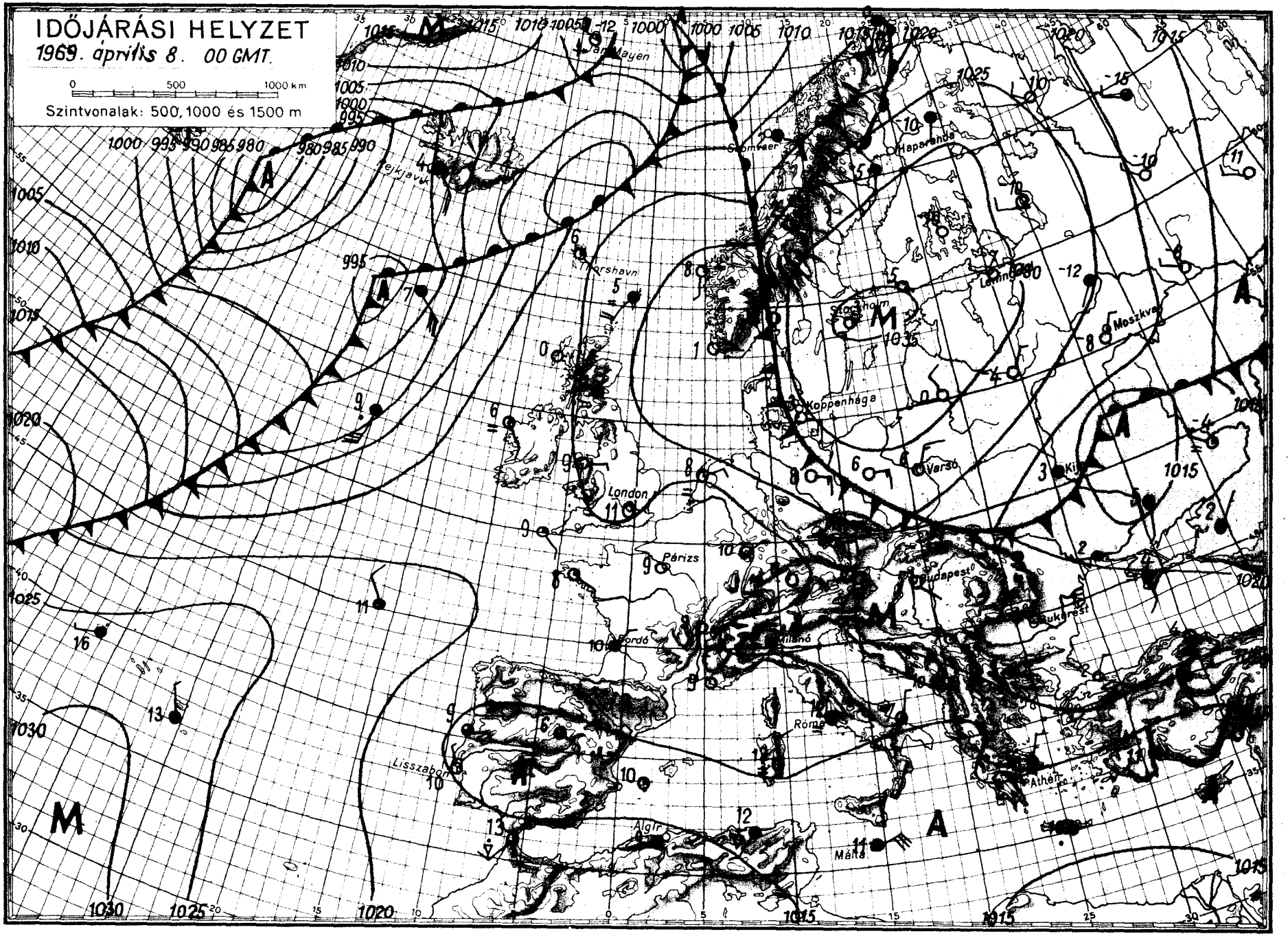

OFFSET: NYOMDA BUDAPEST

IDŐJÁRÁSI NAPIJELENTÉS

ЕЖЕДНЕВНЫЙ МЕТЕОРОЛОГИЧЕСКИЙ БЮЛЛЕТЕНЬ • DAILY WEATHER REPORT
BULLETIN QUOTIDIEN DE TEMPS • TÄGLICHER WETTERBERICHT

KIADJA AZ ORSZÁGOS METEOROLÓGIAI INTÉZET
BUDAPEST II. KITAIBEL PÁL UTCA 1
TELEFON: KÖZPONT: 353-500, IDŐJELZŐ OSZT.: 150-410

MEGJELENIK NAPONKÉNT * ELŐFIZETÉSI ÁRA A POSTAI KÖLTSÉGGEL EGYÜTT NEGYEDÉVRE 60, Ft
KIADÁSÉRT FELEL AZ INTÉZET IGAZGATÓJA

82. évfolyam 99. szám. + Budapest + 1969. április 9. szerda

Az időjárási helyzet ma reggel és a várható időjárás:

A kelet-európai anticiklon megerősödésével szárazföldünk időjárásban hőmérsékletileg két különálló szektor alakult ki. A Róma-Budapest-Varsó-Stockholm vonaltól nyugatra az évszakhoz képest tavaszias meleg volt az idő. A hőmérséklet napközben Franciaországban és Németországban több helyen meghaladta a 20 fokot. Ugyanakkor az emlitett vonaltól keletre a rendkivül hideg, száraz levegő hatására, a nappali felmelegedés a több órás napsütés ellenére is csak néhány fokkal haladta meg a 0 fokot, sőt helyenként alatta is maradt.

Hazánkban kedden derült, száraz idő volt. A 10, 12 órás napsütés hatására a hőmérséklet napközben északon 14, 17, máshol 17, 20 fokig emelkedett. Az éjszakai lehülés északon fokozódott, itt helyenként -1, -5, az ország többi részén 0, +3 fokig hült le a levegő. Délelőtt folytatódott a napos, száraz idő, a hőmérséklet 11 órakor 8, 11 fok között váltakozott.

Ma 12 órakor Budapesten a hőmérséklet 10 fok volt, a tengerszintre átszámitott légnyomás 774 mm, alig változik.

Várható időjárás csütörtök estig:

Derült, száraz, az évszakhoz képest hüvös idő.
Mérsékelt, időnként élénkebb északkeleti, keleti szél.
Hideg éjszaka.

Várható legalacsonyabb éjszakai hőmérséklet: -4, +1, fok között, északkeleten helyenként -5 fok alatt,
legmagasabb nappali hőmérséklet csütörtökön: 9, 14 fok között.

Dunay Sándorné s.k.

A hőmérséklet napi középértéke és eltérése a 90 évi átlagtól /Budapesten/:

1969. IV. 8.: 11,8 C°, +2,1 C°.

1871 óta ezen a napon Budapesten előfordult:

legmagasabb hőmérséklet: 27,6 C° /1939/
legalacsonyabb hőmérséklet: — 2,5 C° /1956/

69.216.

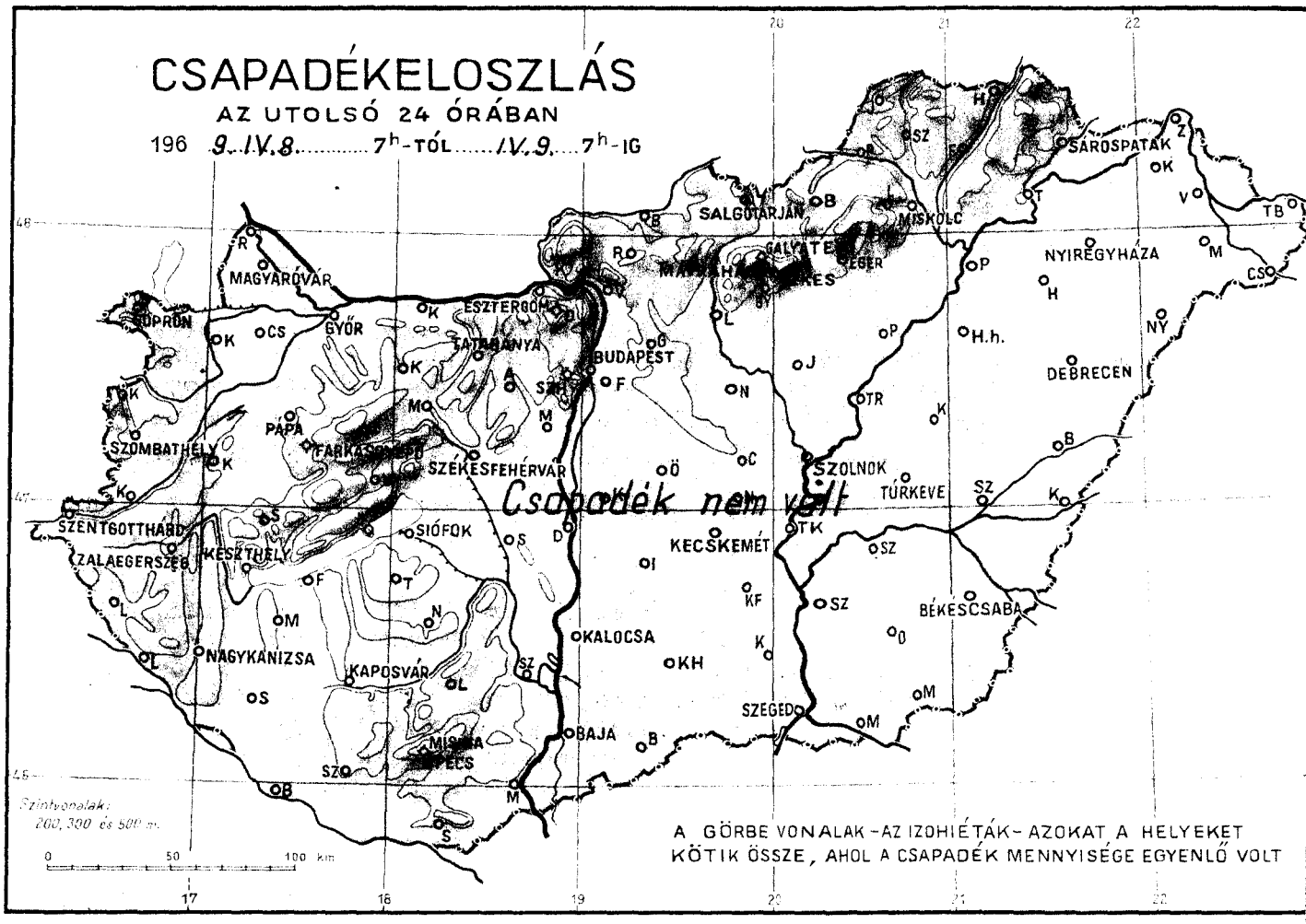
CSAPADÉKELOSZLÁS
AZ UTOLSÓ 24 ÓRÁBAN
196 9. IV. 8. ..... 7h-TÓL ..... IV. 9. ..... 7h-IG
Csapadék nem volt
Szintvonalak: 200, 300 és 500 m.
A GÖRBE VONALAK – AZ IZOHIÉTÁK – AZOKAT A HELYEKET KÖTIK ÖSSZE, AHOL A CSAPADÉK MENNYISÉGE EGYENLŐ VOLT
SOPRON
MAGYARÓVÁR
GYŐR
ESZTERGOM
TATABÁNYA
BUDAPEST
SZOMBATHELY
PAPA
FARKASGYEPŰ
SZÉKESFEHÉRVÁR
SZENTGOTTHÁRD
ZALAEGERSZEG
KESZTHELY
SIÓFOK
NAGYKANIZSA
KAPOSVÁR
KECSKEMÉT
KALOCSA
BAJA
SZEGED
SZOLNOK
TÚRKEVE
DEBRECEN
NYÍREGYHÁZA
MISKOLC
SALGÓTARJÁN
SÁROSPATAK
BÉKÉSCSABA
0 50 100 km

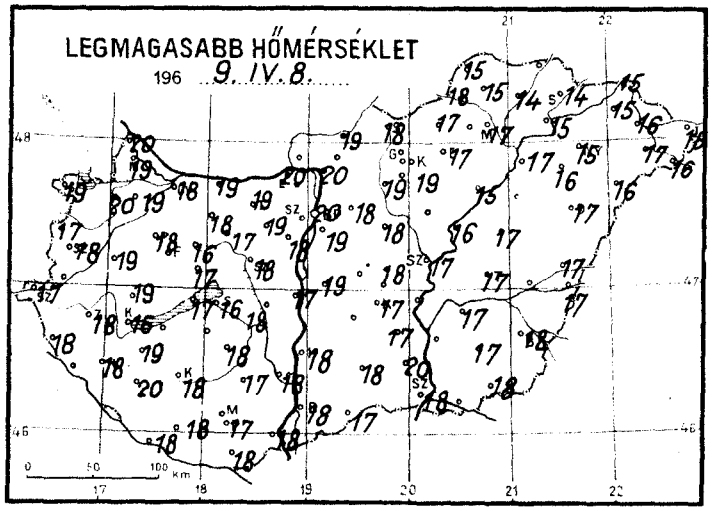
LEGMAGASABB HŐMÉRSÉKLET
196 9. IV. 8.
0 50 100 km

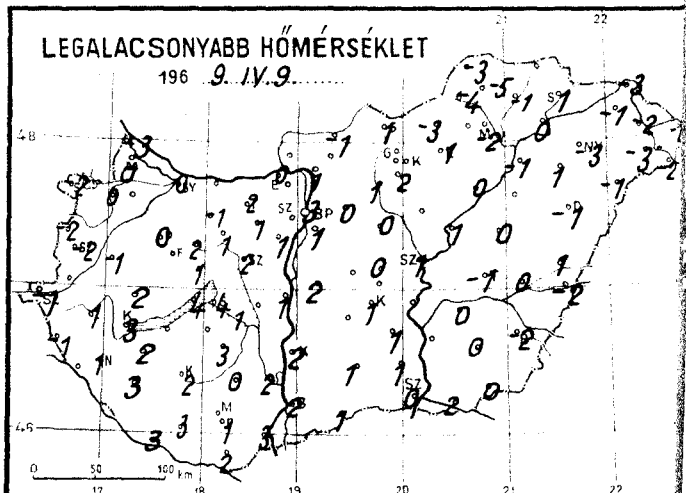
LEGALACSONYABB HŐMÉRSÉKLET
196 9. IV. 9.
0 50 100 km

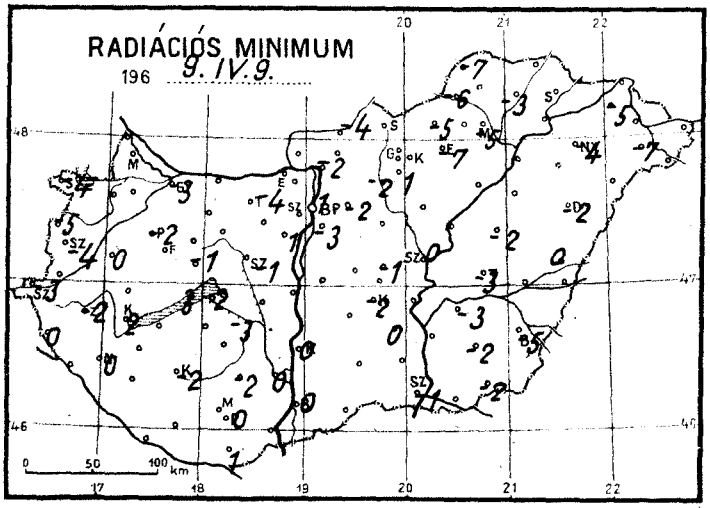
RADIÁCIÓS MINIMUM
196 9. IV. 9.
0 50 100 km

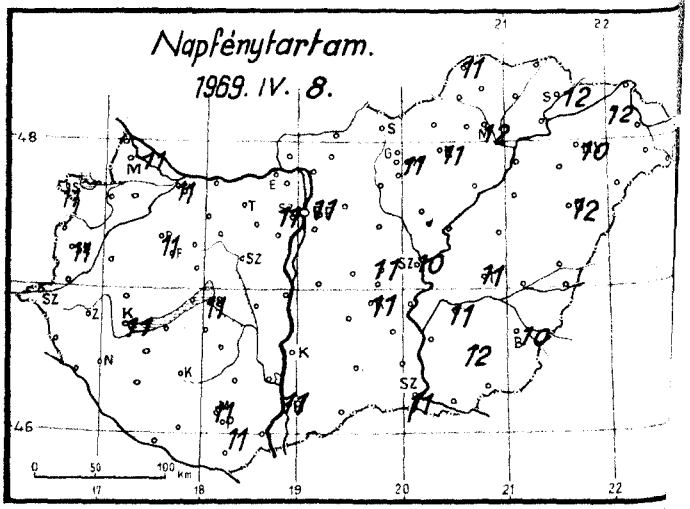
Napfénytartam.
1969. IV. 8.
0 50 100 km

1969. április hó, 9. nap szerda

	Az utolsó 24 óra adatai						24 órai csapadék mm		
	Csapadék (mm)		Hőmérsékleti szélsőségek			Napsütés (óra) tegnap			
			tegnapi nappali max.	éjszakai min.	min. 5 cm-en				
12815 Magyaróvár	.		19	0	–	11	Rajka	.	
822 Győr	.	=	18	0	-3	11	Kapuvár	.	=
825 Pápa	.		18	0	-2	11	Csorna	.	
805 Sopron	.		19	-2	-4	11	Komárom	.	
812 Szombathely	.		18	-2	-4	11	Káld	.	
910 Szentgotthárd	.	=	17	-1	-3		Kőszeg	.	
915 Zalaegerszeg	.		18	1	-2		Körmend	.	
Lenti	.		18	1	0		Letenye	.	
925 Nagykanizsa	.		18	1	0		Sümeg	.	
920 Keszthely	.		16	3	2	11	Zirc	.	
Tihany	.		17	4	3		Kisbér	.	∩
935 Siófok	.		16	4	2	11	Mór	.	
942 Pécs	.		17	1	0	11	Alcsút	.	
941 Misinatető (534 m)	.		15	-1	-2	11	Esztergom	.	
Siklós	.		18	2	1		Dobogókő	.	
827 Farkasgyepű (400 m)	.		18	0	0		Fonyód	.	
Veszprém	.		17	1	-1		Tab		
833 Tatabánya	.		19	2	-4		Sárhatvan	.	
839 Budapest (Ferihegy)	.		19	1	-3		Lengyel	.	
840 Budapest OMI	.		20	3	1	11	Nagykónyi	.	
841 Budapest (Szabadságh.,474 m)	.		17	-1	-3	11	Marcali	.	∩
Martonvásár	.		18	1	1		Somogyszob	.	
835 Székesfehérvár	.		18	2	-1		Kaposvár	.	
Dunaújváros	.		17	1			Barcs	.	⌊
Szekszárd	.	∩	18	2	0		Szigetvár	.	
Mohács	.		18	3			Bácsalmás	.	
960 Baja	.		18	2	0	11	Kiskunhalas	.	
955 Kalocsa	.		18	2	0		Izsák		
Cegléd	.		18	0	-1	11	Kunsztmiklós	.	
860 Szolnok	.		17	1	0	10	Örkény		
970 Kecskemét	.		17	1	-2	11	Nagykáta	.	⌊
Kiskunfélegyháza	.		17	1	0		Jászapáti	.	
982 Szeged	.		18	0	-1	11	Tiszakécske	.	
Mezőhegyes	.		18	0	-2		Nagykőrös	.	
Orosháza	.		17	0	-2	12	Kistelek	.	
990 Békéscsaba	.		18	-2	-5	10	Makó	.	
875 Túrkeve	.		17	-1	-3	11	Szentes	.	
Berettyóújfalu	.		17	1	0		Szarvas	.	
882 Debrecen	.		17	-1	-2	12	Szeghalom	.	
892 Nyíregyháza	.		15	-3	-4	10	Körösszakál	.	
788 Kisvárda	.		15	-1	-5	12	Tiszaroff	.	
Mátészalka	.	⌊	17	-3	-7		Poroszló	.	
Tiszabecs	.		15	-2			Karcag	.	
Vác	.	∩	20	1	-2		Hortobágy		
Gödöllő	.		18	0	-2		Polgár	.	
Lőrinci	.		19	1	-2		Hajdúdorog	.	
Gyöngyös	.		19	2	1		Nyírlugos	.	
Balassagyarmat	.	∩	19	-1	-4		Csenger	.	⌊
755 Salgótarján	.		18	1			Vásárosnamény	.	
Galyatető (932 m)							Záhony	.	
851 Kékestető (1000 m)	.		8	-4	-6	11	Királyrét	.	
Mátraháza (672 m)							Romhány	.	
865 Eger	.		17	1	-7	11	Borsodnádasd	.	
Putnok	.	=	18	-4	-6		Jósvafő	.	
Lillafüred	.		14				Szendrőlád	.	
772 Miskolc	.		17	-2	-5	12	Hidasnémeti	.	
Füged	.		14	-1	-3		Tokaj	.	
778 Sárospatak	.		14	1	–	12	Szentendre	.	

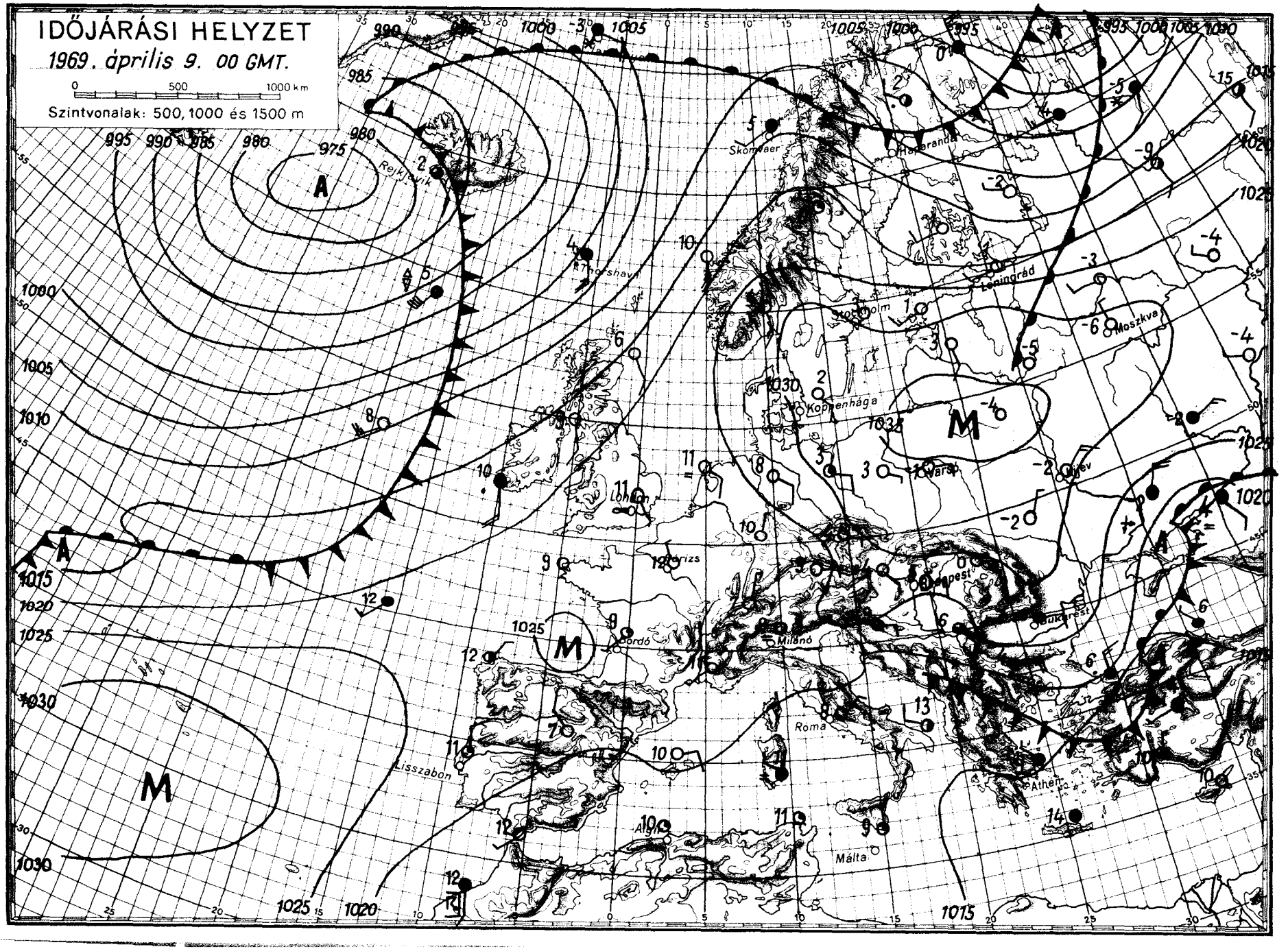
IDŐJÁRÁSI HELYZET
1969. április 9. 00 GMT.
0 500 1000 km
Szintvonalak: 500, 1000 és 1500 m
Reykjavik
Skornvaer
Helsinki
Leningrád
Stockholm
Moszkva
Koppenhága
Varsó
Kijev
London
Párizs
Bordó
Milánó
Bukarest
Roma
Athén
Málta
Lisszabon
Algír
A
M

IDŐJÁRÁSI NAPIJELENTÉS

ЕЖЕДНЕВНЫЙ МЕТЕОРОЛОГИЧЕСКИЙ БЮЛЛЕТЕНЬ • DAILY WEATHER REPORT
BULLETIN QUOTIDIEN DE TEMPS • TÄGLICHER WETTERBERICHT

KIADJA AZ ORSZÁGOS METEOROLÓGIAI INTÉZET
BUDAPEST II. KITAIBEL PÁL UTCA 1
TELEFON: KÖZPONT: 353-500, IDŐJELZŐ OSZT.: 150-110

MEGJELENIK NAPONKÉNT * ELŐFIZETÉSI ÁRA
A POSTAI KÖLTSÉGGEL EGYÜTT NEGYEDÉVRE 60, Ft
KIADÁSÉRT FELEL AZ INTÉZET IGAZGATÓJA

32. évfolyam 100. szám. + Budapest + 1969. április 10. csütörtök

Az időjárási helyzet ma reggel és a várható időjárás:

A Szovjetunió európai területéről, Ukrajnán és a Balkán-félszigeten át, a Kárpát-medence érintésével dél felé áramló, szokatlanul hideg, sarkvidéki levegő ma hajnalban - szórványos hózáporokkal, futó esőkkel - elérte a Földközi-tenger medencéjének keleti felét. Ugyanakkor a Délnyugat-Európa fölött elhelyezkedő, meleg, napos, nyárias időt biztosító szubtrópusi eredetü, száraz levegő folytatja fokozatos előnyomulását kelet, északkelet felé. Ma hajnalban megkezdődött beáramlása a Kárpát-medencébe is. A Brit-szigeteken és Skandináviában, a nedves óceáni levegő egymást követő enyhébb és hüvösebb hullámainak hatására változékony, helyenként szeles, csapadékos az időjárás.

Hazánkban szerdán derült, száraz, időnként kissé szeles idő volt. 11, 13 órán át sütött a nap. A hőmérséklet 11, 15 fokig emelkedett. Mára virradó éjszaka általában +2, -3, északkeleten helyenként -4, -6 fokig hült le a levegő. Ma délelőtt folytatódott a napos, száraz idő. 11 órára általában 10, 13, nyugaton 13, 17 fokig emelkedett a hőmérséklet.

Ma 12 órakor Budapesten a hőmérséklet 13 fok, a tengerszintre átszámitott légnyomás 771 mm, mérsékelten süllyed.

Várható időjárás péntek estig:

Derült, napos, száraz idő.
Gyenge, napközben kissé élénkebb, változó irányu szél.
Az éjszakai lehülés gyengül, a nappali felmelegedés erősödik.

Várható legalacsonyabb éjszakai hőmérséklet: általában 0, +5 fok között, főként északkeleten helyenként kevéssel 0 fok alatt,
legmagasabb nappali hőmérséklet pénteken: 20 fok körül.

Vissy Károly s.k.

Távolabbi kilátások hétfőig:

A legalacsonyabb hajnali hőmérsékletek eleinte 0, +5 fok között, később 5 fok körül. Legmagasabb nappali hőmérsékletek az időszak elején 20 fok körül, később 20, 25 fok között. Jelentős mennyiségü /legalább 5 mm/ csapadék nem várható.

TÁVELŐREJELZŐ CSOPORT

A hőmérséklet napi középértéke és eltérése a 90 évi átlagtól /Budapesten/:

1969. IV. 9.: 8,8 C°, -0,9 C°.

1871 óta ezen a napon Budapesten előfordult:

Legmagasabb hőmérséklet: 25,2 C° /1939/
Legalacsonyabb hőmérséklet: — 1,4 C° /1929/

69.219.

CSAPADÉKELOSZLÁS

AZ UTOLSÓ 24 ÓRÁBAN

196 9. IV. 9. ..... 7h-TÓL ..... IV. 10. ... 7h-IG

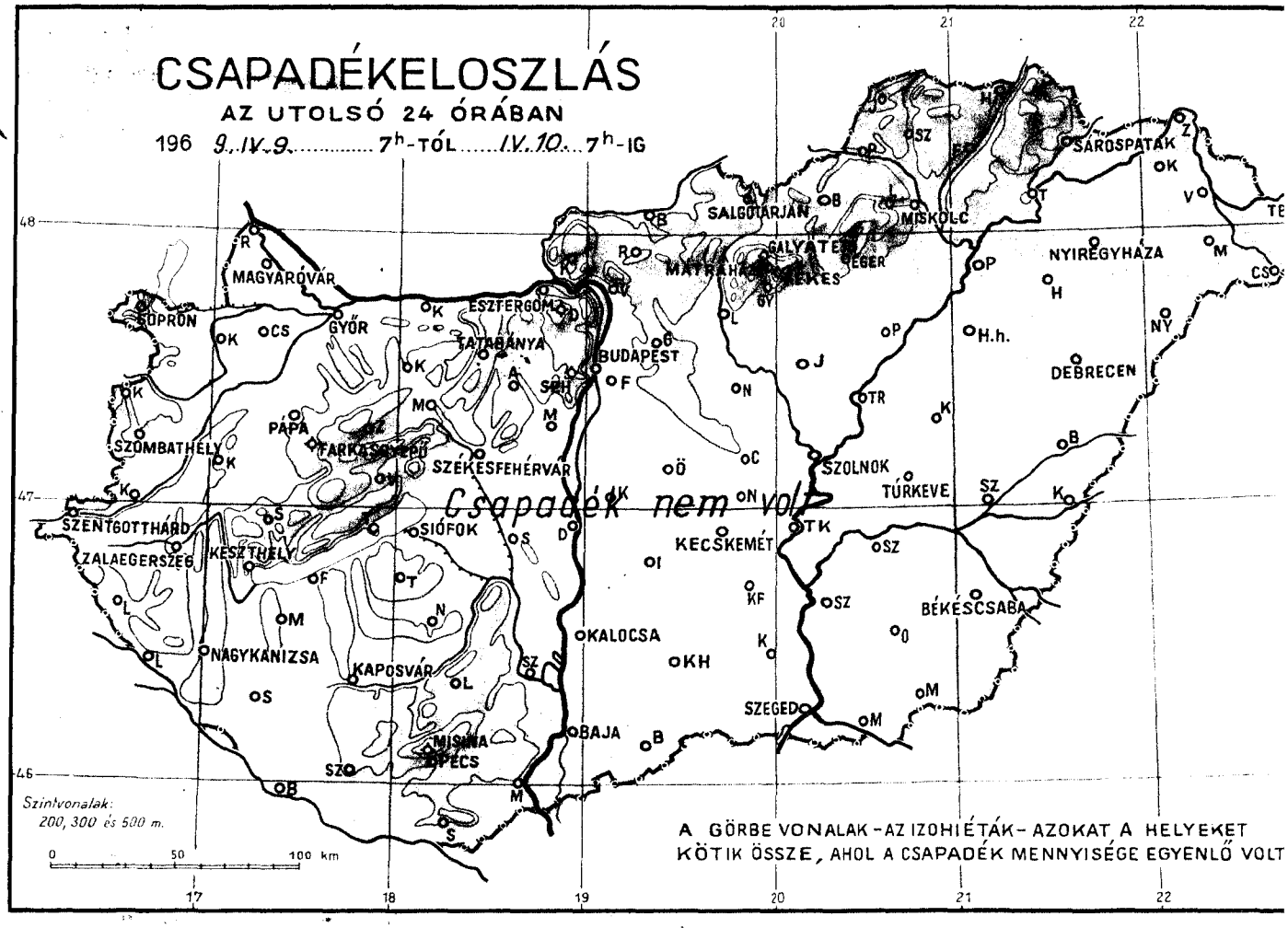

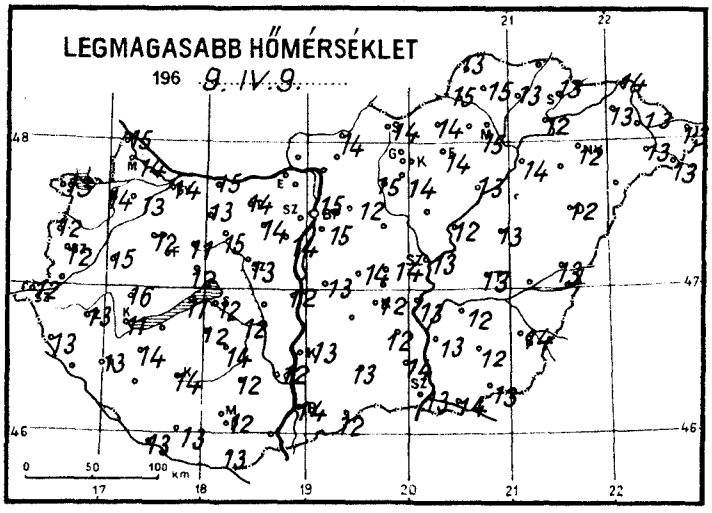

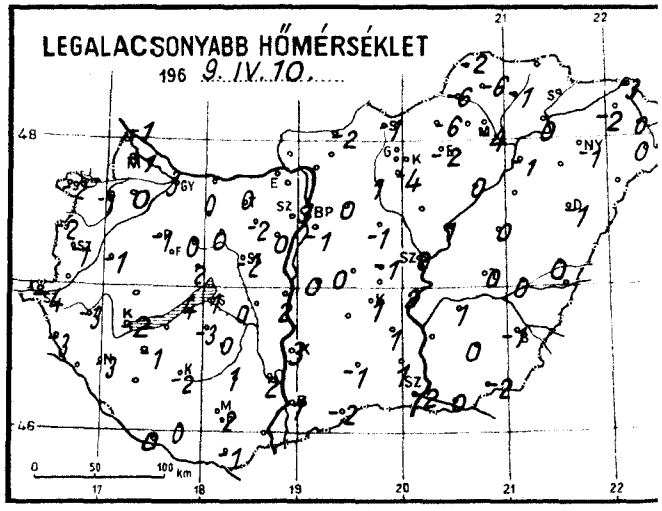

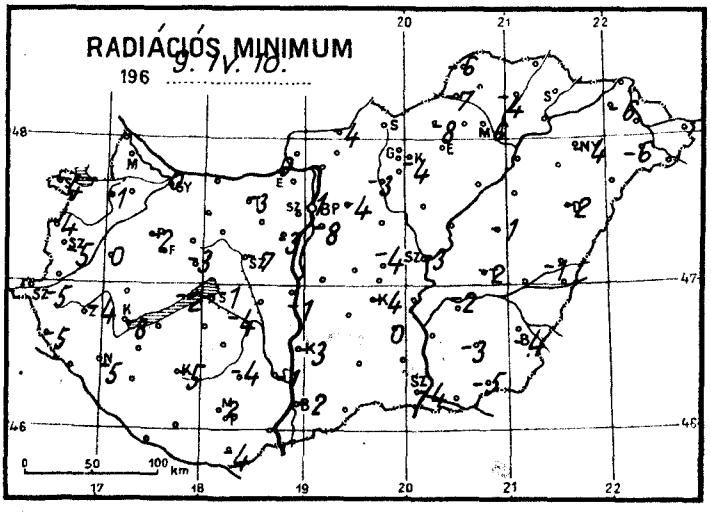

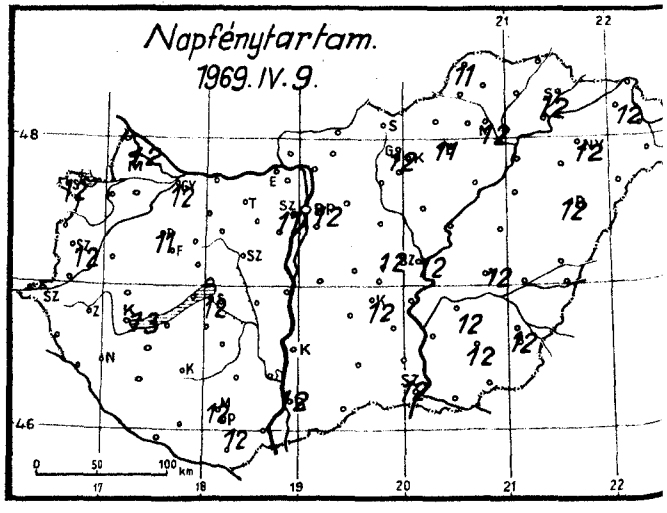

1969. április hó, 10. csütörtök nap

	Csapadék (mm)		Hőmérsékleti szélsőségek: tegnapi nappali max.	éjszakai min.	min. 5 cm-en	Napsütés (óra) tegnap
12815 Magyaróvár	.		14	-1	-	12
822 Győr	.		14	3	0	12
825 Pápa	.		12	-1	-2	11
805 Sopron	.		13	-2	-4	12
812 Szombathely	.		12	-1	-5	12
910 Szentgotthárd	.		12	-4	-5	
915 Zalaegerszeg	.		13	-3	-4	
Lenti	.		13	-3	-4	
925 Nagykanizsa	.		13	-3	-5	
920 Keszthely	.		11	-2	-3	13
Tihany	.		11	4	-2	
935 Siófok	.		12	1	-1	12
942 Pécs	.		12	2	2	12
941 Misinatető (534 m)	.		11	5	2	12
Siklós	.	⊔	13	-1	-4	
827 Farkasgyepű (400 m)	.		16	3	-2	
Veszprém	.	⌓	12	2	-3	
833 Tatabánya	.		14	0	-3	
839 Budapest (Ferihegy)	.		15	-1	-8	
840 Budapest OMI	.	⌓	15	3	1	12
841 Budapest (Szabadságh. 474 m)	.	⌓	12	1	-3	11
Martonvásár	.		14	0	-3	
835 Székesfehérvár	.	⊔	13	-2	-7	
Dunaújváros	.	⌓	12	2	-1	
Szekszárd	.	⌓	12	2	-1	
Mohács	.	⊔	13	-1		
960 Baja	.		14	1	-2	12
955 Kalocsa	.		13	3	-3	
Cegléd	.	⊔	14	-1	-4	12
860 Szolnok	.		13	0	-3	12
970 Kecskemét	.		12	1	-4	12
Kiskunfélegyháza	.		12	1	0	
982 Szeged	.		13	-2	-4	12
Mezőhegyes	.		13	-2	-5	
Orosháza	.		12	0	-3	12
990 Békéscsaba	.		14	-1	-4	12
875 Túrkeve	.		13	0	-2	12
Berettyóújfalu	.	⊔	13	0	-1	
882 Debrecen	.		12	-1	-2	12
892 Nyíregyháza	.		12	-1	-4	12
788 Kisvárda	.		13	-2	-6	12
Mátészalka	.	⊔	13	0	-6	
Tiszabecs	.		13	-2		
Vác						
Gödöllő	.	⌓	12	0	-4	
Lőrinci	.		15	1	-3	
Gyöngyös	.		14	-4	-4	
Balassagyarmat	.	⊔	14	-2	-4	
755 Salgótarján	.		14	-1		
Galyatető (932 m)	.		10	-2		
851 Kékestető (1000 m)	.		6	-1	-3	12
Mátraháza (672 m)						
865 Eger	.		14	-2	-	11
Putnok	.	=	15	-6	-7	
Lillafüred	.		12	-3		
772 Miskolc	.	⊔	15	-4	-6	12
Fügöd	.		13	-1	-4	
778 Sárospatak	.		13	-	-	12

24 órai csapadék mm		
Rajka	.	
Kapuvár	.	⊔
Csorna	.	⌓
Komárom	.	⌓
Káld	.	
Kőszeg	.	
Körmend		
Letenye	.	
Sümeg	.	
Zirc	.	
Kisbér	.	⌓
Mór	.	
Alcsút	.	⊔
Esztergom	.	
Dobogókő	.	
Fonyód	.	
Tab	.	
Sárbogárd	.	
Lengyel	.	
Nagykőnyi	.	⊔
Marcali	.	⊔
Somogyszob		
Kaposvár	.	
Barcs	.	≡
Szigetvár	.	
Bácsalmás	.	
Kiskunhalas	.	
Izsák		
Kunsztmiklós	.	
Örkény	.	⊔
Nagykáta	.	⊔
Jászapáti	.	⌓
Tiszakécske	.	
Nagykőrös	.	⊔
Kistelek	.	
Makó	.	
Szentes	.	
Szarvas	.	
Szeghalom	.	
Körösszakál	.	
Tiszaroff	.	
Poroszló	.	
Karcag	.	
Hortobágy		
Polgár	.	
Hajdúdorog		
Nyírlugos		
Csenger	.	
Vásárosnamény	.	
Záhony	.	
Királyrét	.	
Romhány	.	
Borsodnádasd	.	
Jósvafő	.	
Szendrőlád	.	
Hidasnémeti	.	
Tokaj	.	
Szentendre	.	

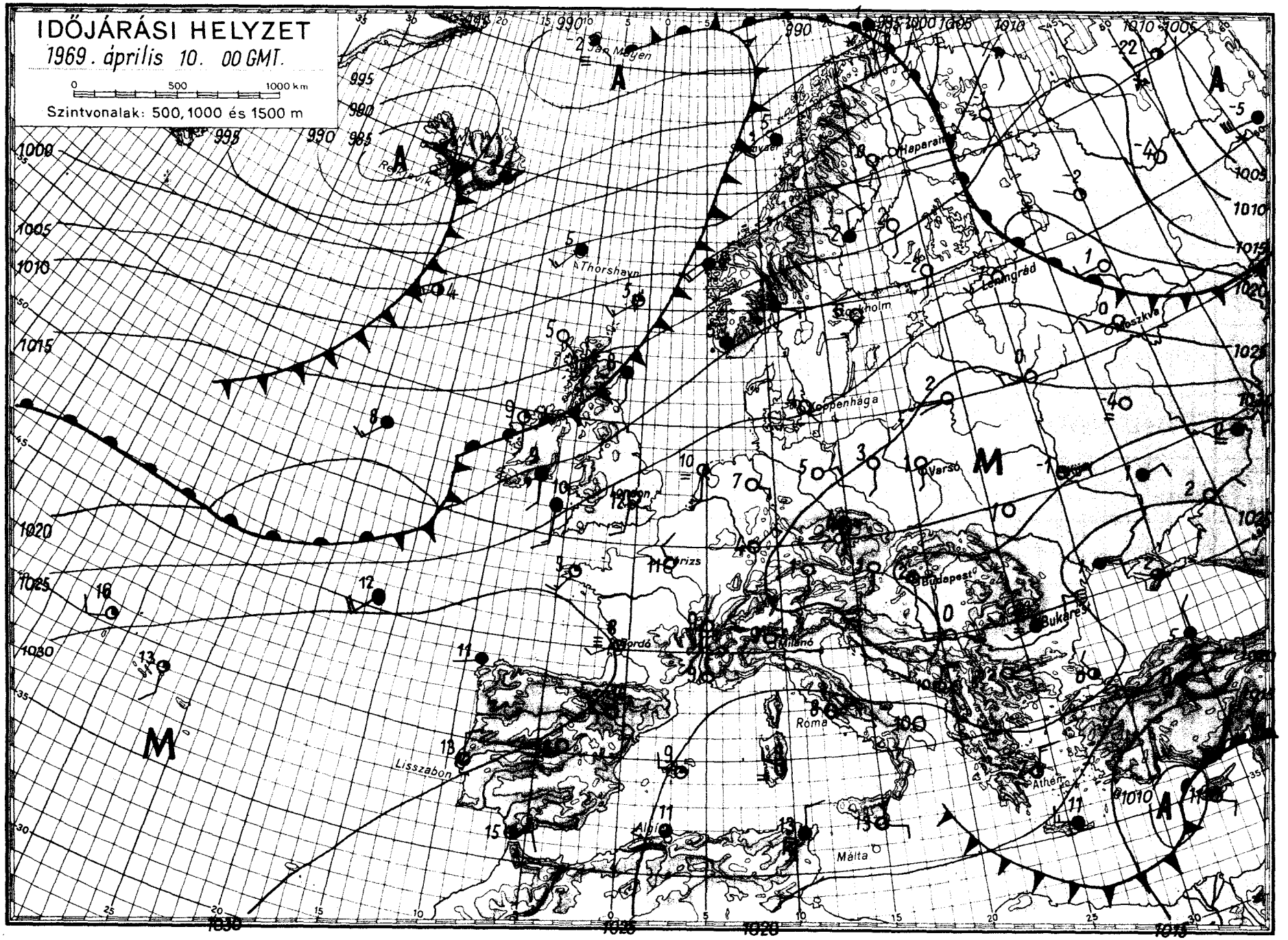

OFFSET KIADÓ BUDAPEST

IDŐJÁRÁSI NAPIJELENTÉS

ЕЖЕДНЕВНЫЙ МЕТЕОРОЛОГИЧЕСКИЙ БЮЛЛЕТЕНЬ • DAILY WEATHER REPORT
BULLETIN QUOTIDIEN DE TEMPS • TÄGLICHER WETTERBERICHT

KIADJA AZ ORSZÁGOS METEOROLÓGIAI INTÉZET
BUDAPEST II. KITAIBEL PÁL U. 1. TCA 1
TELEFON: KÖZPONT: 353-500, IDŐJELZŐ OSZT.: 150-410

MEGJELENIK NAPONKÉNT * ELŐFIZETÉSI ÁRA A POSTAI KÖLTSÉGGEL EGYÜTT NEGYEDÉVRE 60, Ft
KIADÁSÉRT FELEL AZ INTÉZET IGAZGATÓJA

82. évfolyam 101. szám. + Budapest + 1969. április 11. péntek

Az időjárási helyzet ma reggel és a várható időjárás:

A Bordeaux - Bécs - Moszkva vonaltól északnyugatra több hullámban, meleg, nedves levegő áramlik Európa nyugati és északi részei fölé. Hatására ott változékony időjárás uralkodik. Sokfelé esik az eső, helyenként viharos szelek fujnak. Az emlitett vonaltól délkeletre, lassu leszálló mozgások következtében általában kevés a felhő, reggel több helyen párás, ködös az idő. A Kárpát-medencét szombaton eléri a nyugatról áramló meleg, nedves levegő, igy kevesebb lesz a napsütés, de esőre elsősorban a nyugati megyékben lehet számitani.

Hazánkban csütörtökön egész napon át derült, csendes, csapadékmentes idő volt. A hőmérséklet napközben a Duna vonalától keletre 13, 17, ettől nyugatra 17, 20 fokig emelkedett. Pénteken hajnalra szeszélyes területi eloszlásban -4, +7 fokig hült le a levegő. Ma délelőtt keleten derült, máshol fátyolfelhős volt az ég. A hőmérséklet 11 órakor 14, 18 fok között váltakozott.

Ma 10 órakor a hőmérséklet Budapesten 17 fok volt, a tengerszintre átszámitott légnyomás 765 mm, erősen süllyed.

Várható időjárás szombat estig:

Nyugat felől kisebb felhőátvonulások.
Elsősorban nyugaton és északon helyenként kisebb eső.
Időnként megélénkülő délnyugati szél.
Enyhébb éjszaka.

Várható legalacsonyabb éjszakai hőmérséklet általában: 3, 8 fok között
északkeleten egy-két helyen gyenge talajmenti fagy,
legmagasabb nappali hőmérséklet szombaton: 15, 20 fok között.

Bóna Márta - Kerényi Nárcisz

A hőmérséklet napi középértéke és eltérése a 90 évi átlagtól /Budapesten/:

1969. IV. 10.: 11,1 C°, +1,1 C°.

1871 óta ezen a napon Budapesten előfordult:

legmagasabb hőmérséklet: 24,4 C° /1967/
legalacsonyabb hőmérséklet: - 2,0 C° /1892/

69.220

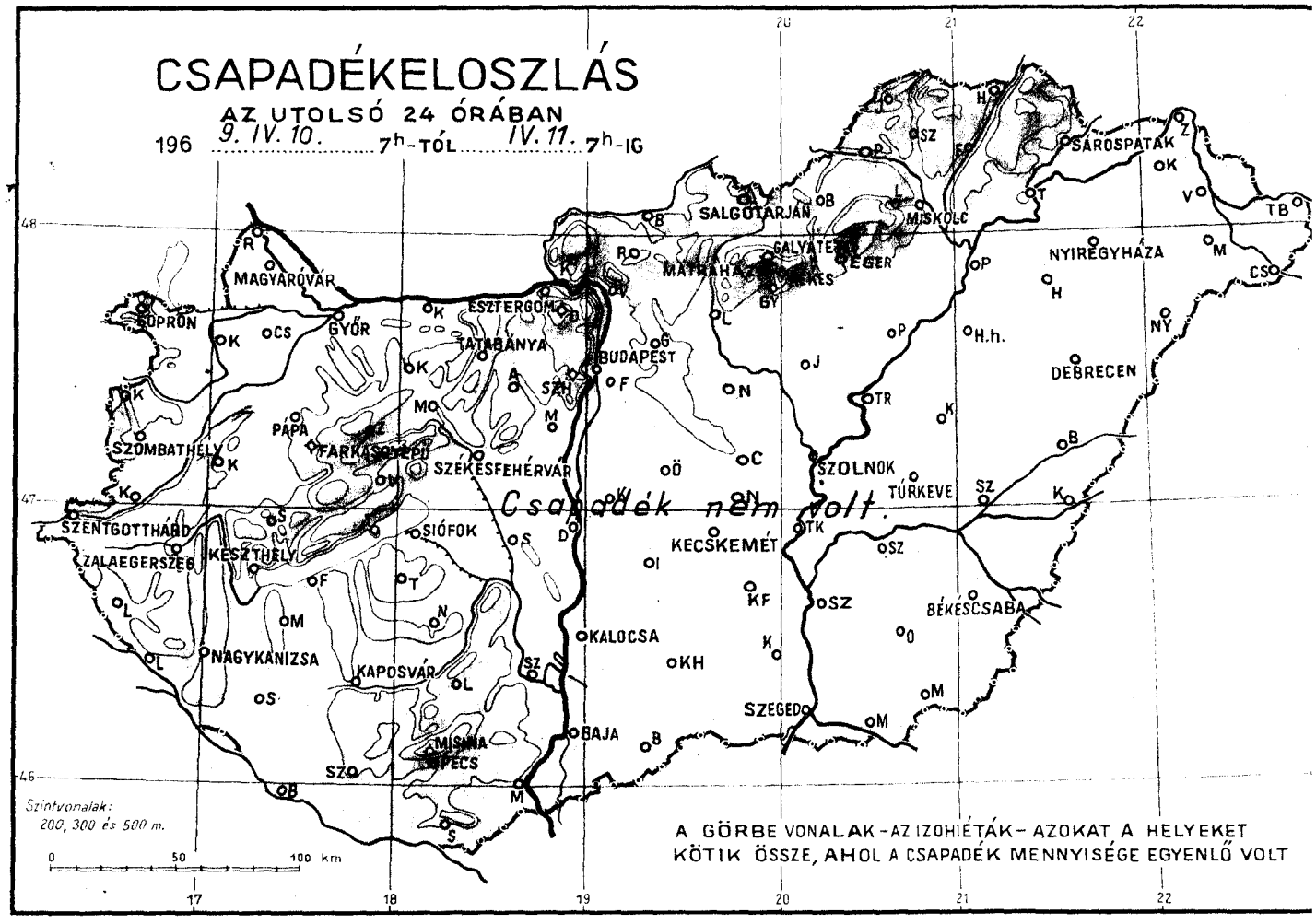
CSAPADÉKELOSZLÁS
AZ UTOLSÓ 24 ÓRÁBAN
196 9. IV. 10. 7h-TÓL IV. 11. 7h-IG
SOPRON
MAGYARÓVÁR
GYŐR
ESZTERGOM
TATABÁNYA
BUDAPEST
SALGÓTARJÁN
MISKOLC
GALYATETŐ
MÁTRAHÁZA
EGER
SÁROSPATAK
NYÍREGYHÁZA
DEBRECEN
SZOMBATHELY
PAPA
FARKASGYEPŰ
SZÉKESFEHÉRVÁR
SZOLNOK
TÚRKEVE
SZENTGOTTHÁRD
ZALAEGERSZEG
KESZTHELY
SIÓFOK
KECSKEMÉT
NAGYKANIZSA
KAPOSVÁR
KALOCSA
BÉKÉSCSABA
SZEGED
BAJA
MISKOLC
PÉCS
Csapadék nem volt.
Szintvonalak:
200, 300 és 500 m.
0 50 100 km
A GÖRBE VONALAK - AZ IZOHIÉTÁK - AZOKAT A HELYEKET
KÖTIK ÖSSZE, AHOL A CSAPADÉK MENNYISÉGE EGYENLŐ VOLT

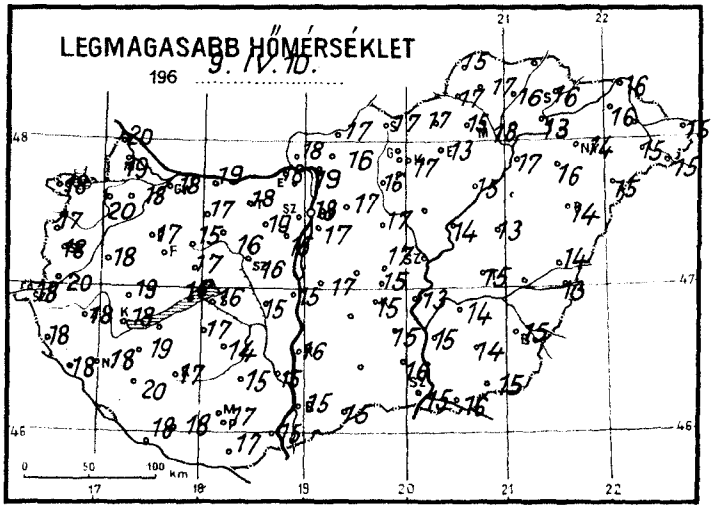
LEGMAGASABB HŐMÉRSÉKLET
196 9. IV. 10.
0 50 100 km

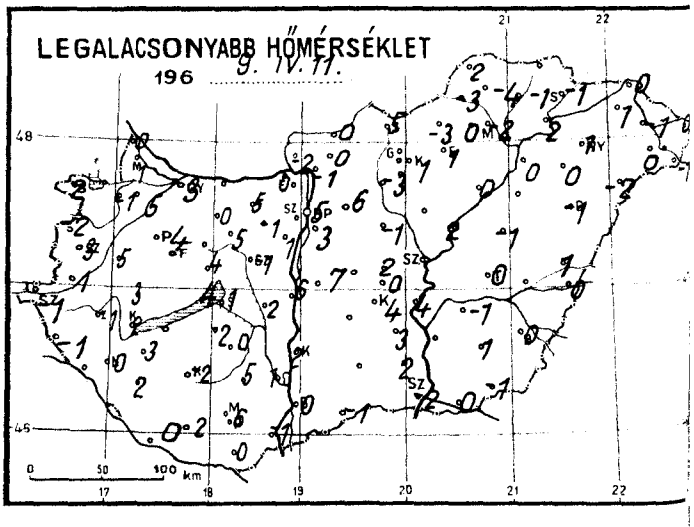
LEGALACSONYABB HŐMÉRSÉKLET
196 9. IV. 11.
0 50 100 km

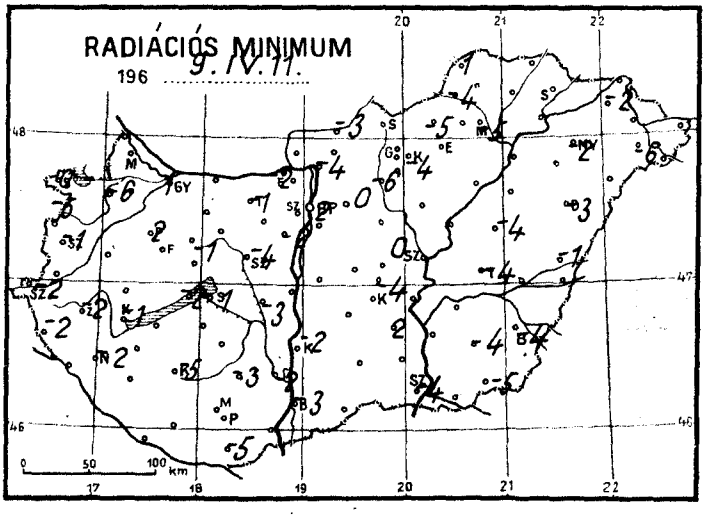
RADIÁCIÓS MINIMUM
196 9. IV. 11.
0 50 100 km

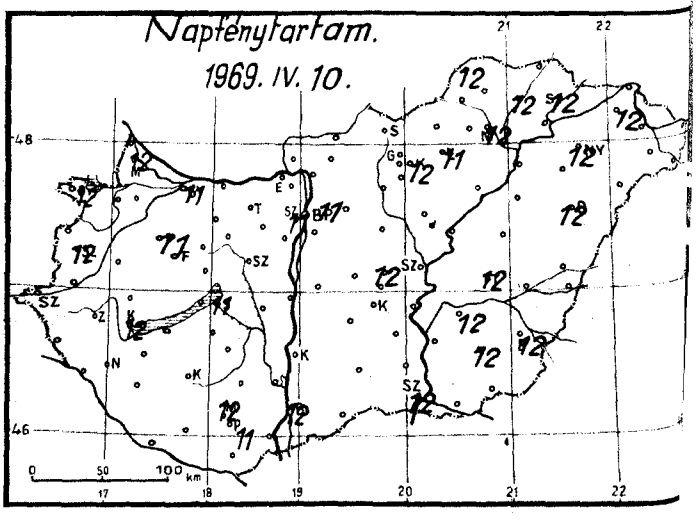
Napfénytartam.
1969. IV. 10.
0 50 100 km

1969. április hó,
11. péntek nap

	Az utolsó 24 óra adatai						24 órai csapadék mm		
	Csapadék (mm)		Hőmérsékleti szélsőségek: tegnapi nappali max.	éjszakai min.	min. 5 cm-en	Napsütés (óra) tegnap			
12815 Magyaróvár	.		19	1		12	Rajka	.	
822 Győr	.		18	3	1	11	Kapuvár	.	
825 Pápa	.		17	4	2	11	Csorna	.	⌐
805 Sopron	.		18	2	0	12	Komárom	.	⌐
812 Szombathely	.		18	3	-1	12	Káld	.	
910 Szentgotthárd	.		18	-1	-2		Kőszeg	.	
915 Zalaegerszeg	.		18	-1	-2		Körmend	.	
Lenti	.		18	-1	-2		Letenye	.	
925 Nagykanizsa	.		18	0	-2		Sümeg	.	
920 Keszthely	.		18	2	-1	12	Zirc	.	
Tihany	.		16	4	-2		Kisbér	.	⌐
935 Siófok	.		16	1	1	11	Mór	.	
942 Pécs	.		17	6		11	Alcsút	.	⌐
941 Misinatető (534 m)	.		13	7	3	12	Esztergom	.	
Siklós	.		17	0	-5		Dobogókő	.	
827 Farkasgyepű (400 m)	.		17	6	1		Fonyód	.	
Veszprém	.	⌐	17	4	-1		Tab	.	
833 Tatabánya	.		18	5	-1		Sárbogárdvan	.	
839 Budapest (Ferihegy)	.		17	3			Lengyel	.	
840 Budapest OMI	.		18	5	2	11	Nagykónyi	.	⌐
841 Budapest (Szabadságh.,474 m)	.		15	4	1	11	Marcali	.	⌐
Martonvásár	.		16	1	-2		Somogyszob	.	
835 Székesfehérvár	.		16	-1	-4		Kaposvár	.	⌐
Dunaújváros	.		15	6			Barcs	.	⌐
Szekszárd	.	⌐	15	1	-2		Szigetvár	.	⌐
Mohács	.	⌐	15	-1			Bácsalmás	.	
960 Baja	.		15	0	-3	12	Kiskunhalas		
955 Kalocsa	.		16	2	-2		Izsák		
Cegléd	.	⌐	17	2	0	12	Kunsztmiklós	.	
860 Szolnok	.		15	-1	-4	12	Örkény		
970 Kecskemét	.		15	4			Nagykáta	.	⌐
Kiskunfélegyháza	.		15	3	2		Jászapáti	.	⌐
982 Szeged	.		15	-2	-4	12	Tiszakécske	.	
Mezőhegyes	.		15	-1	-5		Nagykőrös	.	⌐
Orosháza	.		14	1	-4	12	Kistelek	.	
990 Békéscsaba	.		15	0	-4	12	Makó	.	
875 Túrkeve	.		15	0	-4	12	Szentes	.	
Berettyóújfalu	.	⌐	14	1	-1		Szarvas	.	
882 Debrecen	.		14	-1	-3	12	Szeghalom	.	⌐
892 Nyíregyháza	.		14	1	-2	12	Körösszakál	.	
788 Kisvárda	.		16	1	-2	12	Tiszaroff	.	
Mátészalka	.	⌐	15	0	-6		Poroszló	.	⌐
Tiszabecs	.		15	0			Karcag	.	
Vác	.	⌐	19	-1	-4		Hortobágy		
Gödöllő	.		17	6	0		Polgár	.	
Lőrinci	.		16	-3	-6		Hajdúdorog	.	
Gyöngyös	.		14	1	-4		Nyírlugos	.	
Balassagyarmat	.	⌐	17	0	-3		Csenger	.	⌐
755 Salgótarján	.		17	5			Vásárosnamény	.	
Galyatető (932 m)	.		11	4			Záhony	.	
851 Kékestető (1000 m)	.		8	2	1	12	Királyrét	.	
Mátraháza (672 m)							Romhány	.	
865 Eger	.		13	1		11	Borsodnádasd	.	
Putnok	.		17	-3	-4		Jósvafő	.	
Lillafüred	.		15	0			Szendrőlád	.	
772 Miskolc	.		18	-2	-5	12	Hidasnémeti	.	
Fügöd	.		16	-3	-6		Tokaj	.	
778 Sárospatak	.		16	-1		12	Szentendre	.	

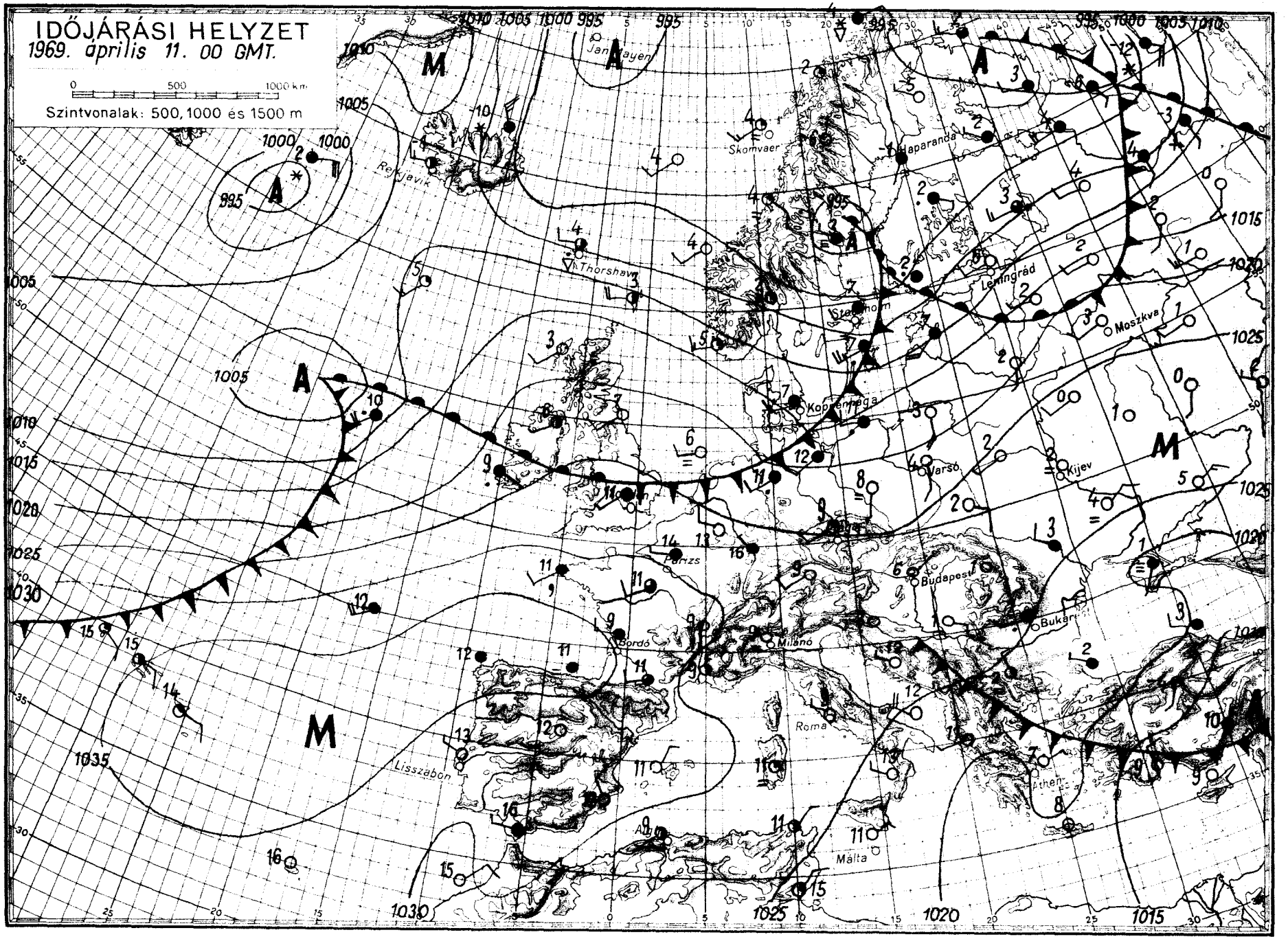

OFFSET: MYOMDA BUDAPEST

IDŐJÁRÁSI NAPIJELENTÉS

ЕЖЕДНЕВНЫЙ МЕТЕОРОЛОГИЧЕСКИЙ БЮЛЛЕТЕНЬ • DAILY WEATHER REPORT
BULLETIN QUOTIDIEN DE TEMPS • TÄGLICHER WETTERBERICHT

KIADJA AZ ORSZÁGOS METEOROLÓGIAI INTÉZET
BUDAPEST II. KITAIBEL PÁL U. 1.
TELEFON: KÖZPONT: 353-500, IDŐJELZŐ OSZT.: 150-410

MEGJELENIK NAPONKÉNT * ELŐFIZETÉSI ÁRA A POSTAI KÖLTSÉGGEL EGYÜTT NEGYEDÉVRE 60, Ft
KIADÁSÉRT FELEL AZ INTÉZET IGAZGATÓJA

82. évfolyam 102. szám. + Budapest + 1969. április 12. szombat

Az időjárási helyzet ma reggel és a várható időjárás:

A nyugat-keleti irányu pályát követő mérsékeltövi ciklonok erős széllel, váltakozva meleg és hüvös légtömegeket sodornak szárazföldünk belseje felé. Ez a gyors időváltozási zóna az elmult nap során délebbre csuszott és igy szombat reggelre már a Kárpát-medencén is áthaladtak időjárási frontok. A következő nap folyamán a változékony idő zónája teljesen kiterjeszkedik Közép-Európára és várható, hogy a Brit-szigetek környékén csatlakozó grönlandi tipusu hüvösebb levegőfajta napközben már elárasztja a Kárpát-medencét.

Hazánkban pénteken északnyugat felől fokozatosan befelhősödött az ég, igy a Bakonytól északnyugatra és az Északi hegyvidéken csak 2 és 6 óra közötti napfénytartamot mértek, viszont az ország más részein még 7, 10 órán át tartó napsütés volt. A hőmérséklet napközben 20 fok körül alakult ki. Szombat reggelre borult ég alatt általában 7, 12 fokos lehülés fordult elő, de északkeleten egy-két helyen 5, 6 fokra szállt le a hőmérséklet. A délutáni órákben érkezett esőzóna hajnalig kelet felé távozott, amiből a Dunántul déli megyéit kivéve az ország nagyobb részén volt eső, de mennyisége csak egy-két helyen haladta meg az 5 mm-t. Szombat délelőtt eső már sehol sem esett. Változóan felhős ég mellett a hőmérséklet 11 órára 14, 19 fokot ért el.

Ma 12 órakor Budapesten a hőmérséklet 18 fok, a tengerszintre átszámitott légnyomás 760 mm, gyengén süllyed.

Várható időjárás vasárnap estig:

Változó mennyiségü felhőzet, inkább csak vasárnap, sokfelé záporesővel, egy-két helyen zivatarral.
Mérsékelt, időnként élénk nyugati, majd északnyugatira forduló és megerősödő, helyenként viharos szél.
Enyhe éjszaka.
A nappali hőmérséklet csökken.
Hajnalra 5, 10 fokig hül le a levegő.
A legmagasabb nappali hőmérséklet vasárnap 15 fok körül várható.

Dr. Tóth Pál s.k.

A hőmérséklet napi középértéke és eltérése a 90 évi átlagtól /Budapesten/:

1969. IV. 11.: 14,4 C°, +4,1 C°.

1871 óta ezen a napon Budapesten előfordult:

legmagasabb hőmérséklet: 25,3 C° /1935/
legalacsonyabb hőmérséklet: - 1,6 C° /1892/

69.221.

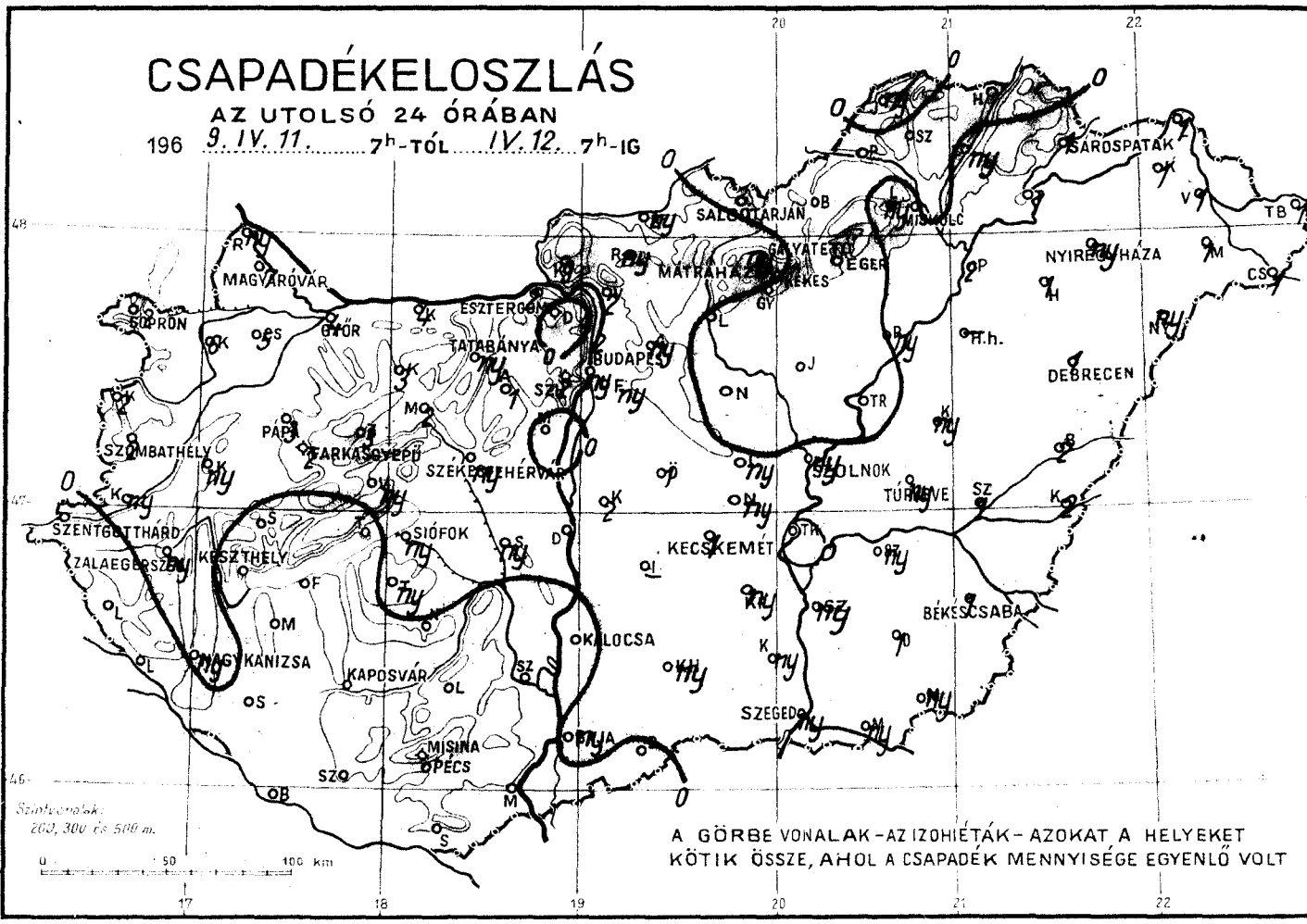
CSAPADÉKELOSZLÁS
AZ UTOLSÓ 24 ÓRÁBAN
196 9. IV. 11. 7h-TÓL IV. 12. 7h-IG
MAGYARÓVÁR
SOPRON
ESZTERGOM
TATABÁNYA
BUDAPEST
MÁTRAHÁZA
SALGÓTARJÁN
NYÍREGYHÁZA
DEBRECEN
SZOMBATHELY
PAPA
TATABÁNYA
SZÉKESFEHÉRVÁR
SZOLNOK
TÚRKEVE
SZENTGOTTHÁRD
ZALAEGERSZEG
KESZTHELY
SIÓFOK
KECSKEMÉT
BÉKÉSCSABA
MAGYKANIZSA
KAPOSVÁR
OKLOCSA
SZEGED
MISINA
PÉCS
Szintvonalak:
200, 300 és 500 m.
A GÖRBE VONALAK-AZ IZOHIÉTÁK-AZOKAT A HELYEKET
KÖTIK ÖSSZE, AHOL A CSAPADÉK MENNYISÉGE EGYENLŐ VOLT

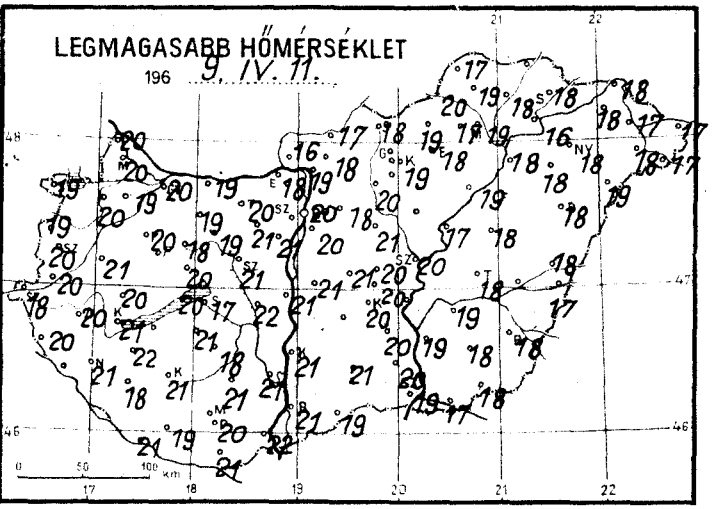
LEGMAGASABB HŐMÉRSÉKLET
196 9. IV. 11.

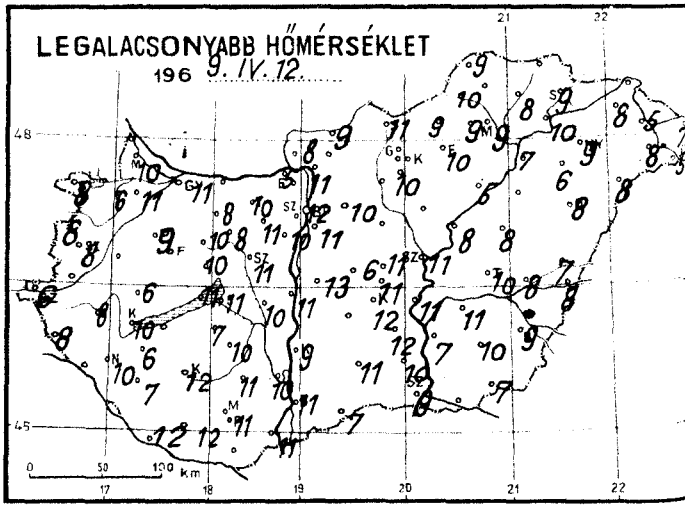
LEGALACSONYABB HŐMÉRSÉKLET
196 9. IV. 12.

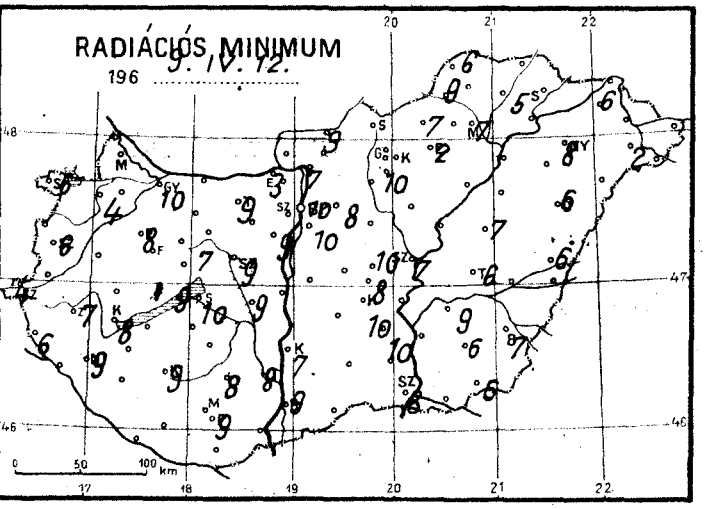
RADIÁCIÓS MINIMUM
196 9. IV. 12.

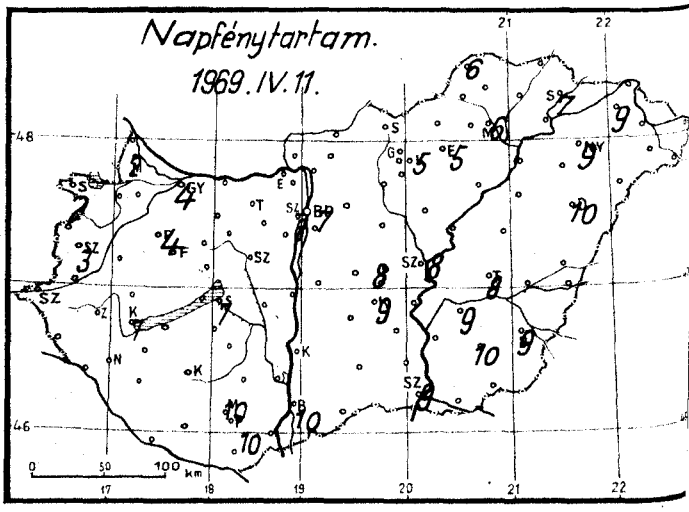
Napfénytartam.
1969. IV. 11.

1969. április hó,
12. nap szombat

	Az utolsó 24 óra adatai						24 órai csapadék mm		
	Csapadék (mm)		Hőmérsékleti szélsőségek			Napsütés (óra) tegnap			
			tegnapi nappali max.	éjszakai min.	min. 5 cm-en				
12815 Magyaróvár	7		20	10		2	Rajka	ny	
822 Győr	4		20	11	10	4	Kapuvár	6	
825 Pápa	3		20	9	8	4	Csorna	5	
805 Sopron	2		19	8	6	2	Komárom	4	
812 Szombathely	2		20	8	6	3	Káld	ny	
910 Szentgotthárd	.		18	6	4		Kőszeg	2	
915 Zalaegerszeg	ny		20	8	7		Körmend	ny	
Lenti	.		20	8	6		Letenye	.	
925 Nagykanizsa	ny		21	10	9		Sümeg	.	
920 Keszthely	.		21	10	8	7	Zirc	3	
Tihany	.		20	11	9		Kisbér	3.	
935 Siófok	ny		17	11	10	7	Mór	2	
942 Pécs	.		20	11	9	10	Alcsút	1	
941 Misinatető (534 m)	.		19	11	8	10	Esztergom	2	
Siklós	.		21				Dobogókő	.	
827 Farkasgyepű (400 m)	2		19	9	5		Fonyód	.	
Veszprém	ny		20	10	7		Tab	ny	
833 Tatabánya	ny		20	10	9		Sárbogárd	ny	
839 Budapest (Ferihegy)	ny		20	11	10		Lengyel	.	
840 Budapest OMI	ny		20	12	10	7	Nagykónyi	.	
841 Budapest (Szabadságh. 474 m)	2		20	8	8	6	Marcali	.	
Martonvásár	.		21	10	9		Somogyszob	.	
835 Székesfehérvár	ny		21	11	9		Kaposvár	.	
Dunaújváros	1		21	11			Bares	.	≡
Szekszárd	.		21	10	8		Szigetvár	.	
Mohács	.		22	11			Bácsalmás	.	
960 Baja	ny		21	11	9	10	Kiskunhalas	ny	
955 Kalocsa	.		21	9	7		Izsák		
Ceglédd	ny		20	11	10	8	Kunsztmiklós	2	
860 Szolnok	ny		20	11	7	8	Örkény	1	
970 Kecskemét	1		20	12	10	9	Nagykáta	.	
Kiskunfélegyháza	ny		20	12	10		Jászapáti	.	∩
982 Szeged	ny		19	9	8	9	Tiszakécske	.	
Mezőhegyes	ny		18	7	6		Nagykőrös	ny	
Orosháza	1		18	10	6	10	Kistelek	ny	
990 Békéscsaba	1		18	9	7	9	Makó	ny	
875 Túrkeve	ny		18	10	6	8	Szentes	ny	
Berettyóújfalu	2		18	7	6		Szarvas	ny	
882 Debrecen	1		18	8	6	10	Szeghalom	1	
892 Nyíregyháza	ny		18	9	8	9	Körösszakál	2	
788 Kisvárda	1		18	8	6	9	Tiszaroff	.	
Mátészalka	1		18	8	2		Poroszló	ny	
Tiszabecs	1		17	7			Karcag	ny	
Vác	2		19	11	10		Hortobágy		
Gödöllő	ny		18	10	8		Polgár	2	
Lőrinci	.		20				Hajdúdorog	1	
Gyöngyös	.		19	10	10		Nyírlugos	ny	
Balassagyarmat	ny		17	9	9		Csenger	1	
755 Salgótarján	.		18	11			Vásárosnamény	1	
Galyatető (932 m)	ny		12	5			Záhony	1	
851 Kékestető (1000 m)	.	≡	11	5	4	5	Királyrét	9	∇
Mátraháza (672 m)							Romhány	ny	
865 Eger	.		18	10	2	5	Borsodnádasd	.	
Putnok	.		20	10	9		Jósvafő	ny	
Lillafüred	ny		17	9			Szendrőlád	.	
772 Miskolc	.		19	9	7	6	Hidasnémeti	.	
Füged	ny		18	8	5		Tokaj	1	
778 Sárospatak	1		18	9		7	Szentendre	2	

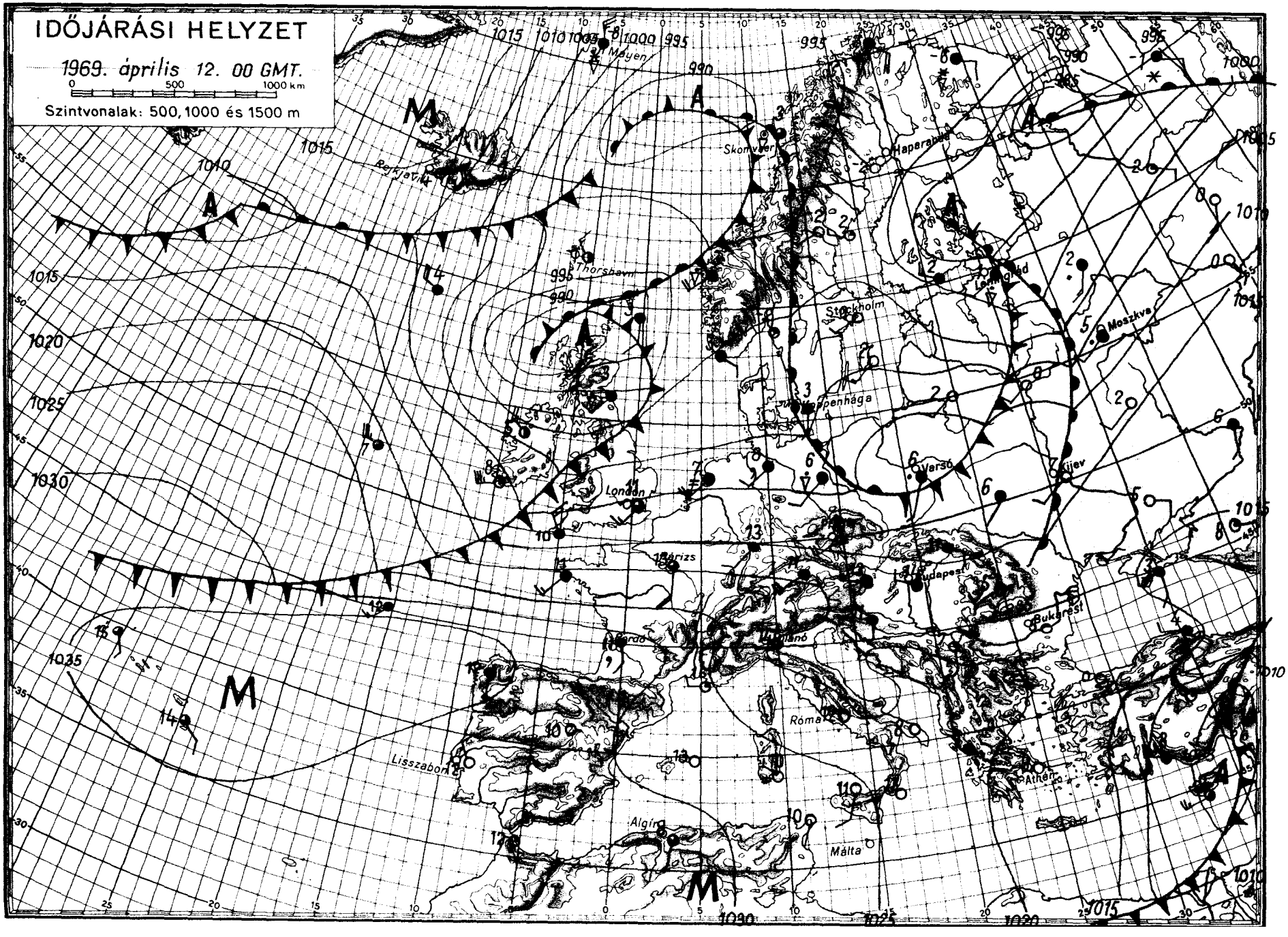

OFFSET-NYOMDA BUDAPEST

IDŐJÁRÁSI NAPIJELENTÉS

ЕЖЕДНЕВНЫЙ МЕТЕОРОЛОГИЧЕСКИЙ БЮЛЛЕТЕНЬ • DAILY WEATHER REPORT
BULLETIN QUOTIDIEN DE TEMPS • TÄGLICHER WETTERBERICHT

KIADJA AZ ORSZÁGOS METEOROLÓGIAI INTÉZET
BUDAPEST II. KITAIBEL PÁL U. 1. TCA 1
TELEFON: KÖZPONT: 353-500, IDŐJELZŐ OSZT.: 150-410

MEGJELENIK NAPONKÉNT * ELŐFIZETÉSI ÁRA A POSTAI KÖLTSÉGGEL EGYÜTT NEGYEDÉVRE 60, Ft
KIADÁSÉRT FELEL AZ INTÉZET IGAZGATÓJA

82. évfolyam 103. szám. + Budapest + 1969. április 13. vasárnap

Az időjárási helyzet ma reggel és a várható időjárás:

Grönland térsége felől gyors egymásutánban hideg légtömegek áramlanak szárazföldünkre. A hajnali órákban tuljutva a Kárpát-medence védékén is, tovább hatoltak a Szovjetunió európai területei felé. Vonulásuk során kb. 10 fokos lehülés következett be, többfelé viharos széllel, esővel, az Alpok vidékén futó havazással.

Hazánkban szombaton változóan felhős volt az ég. Általában 3,8 órán át sütött a nap. A hőmérséklet napközben északkeleten 16, 20, az ország többi részén 20, 24 fokig emelkedett. Az éjszakai órákban a Dunántult erős északi széllel hideg levegő árasztotta el és sokfelé esőt okozott. A legerősebb széllökések sebessége többfelé elérte az óránkénti 70-80 km-t. Hajnalra északnyugaton 4,7 máshol csak 6, 10 fokig hült le a levegő. A reggeli órákra a hideg levegő az egész országot kitöltötte, és már a keleti megyékből is jelentettek esőket, sőt északkeleten egy két helyen zivatar is keletkezett. A lehullott eső mennyisége általában nem volt jelentős, csak Lentiben érte el a 6 és Záhonyban a 9 mm-t. A hőmérséklet 11 órakor keleten 10, 13, máshol 5, 10 fok között váltakozott.

Ma 12 órakor Budapesten a hőmérséklet 8 fok volt, a tengerszintre átszámított légnyomás 758 mm, változatlan.

Várható időjárás hétfő estig:

Jobbára erősen felhős, az évszakhoz képest hüvős idő, többfelé esővel. Az élénk, helyenként erős északi, északkeleti szél lassan mérséklődik. Várható legalacsonyabb éjszakai hőmérséklet: +1, +6 fok között, legmagasabb nappali hőmérséklet hétfőn: 10 fok körül.

Dunay Sándorné s.k.

A hőmérséklet napi középértéke és eltérése a 90 évi átlagtól /Budapesten/:

1969. IV. 12.: +16,9 C°, +6,2 C°.

1871 óta ezen a napon Budapesten előfordult:

legmagasabb hőmérséklet: 24,5 C° /1935/
legalacsonyabb hőmérséklet: - 2,9 C° /1913/

69.222.

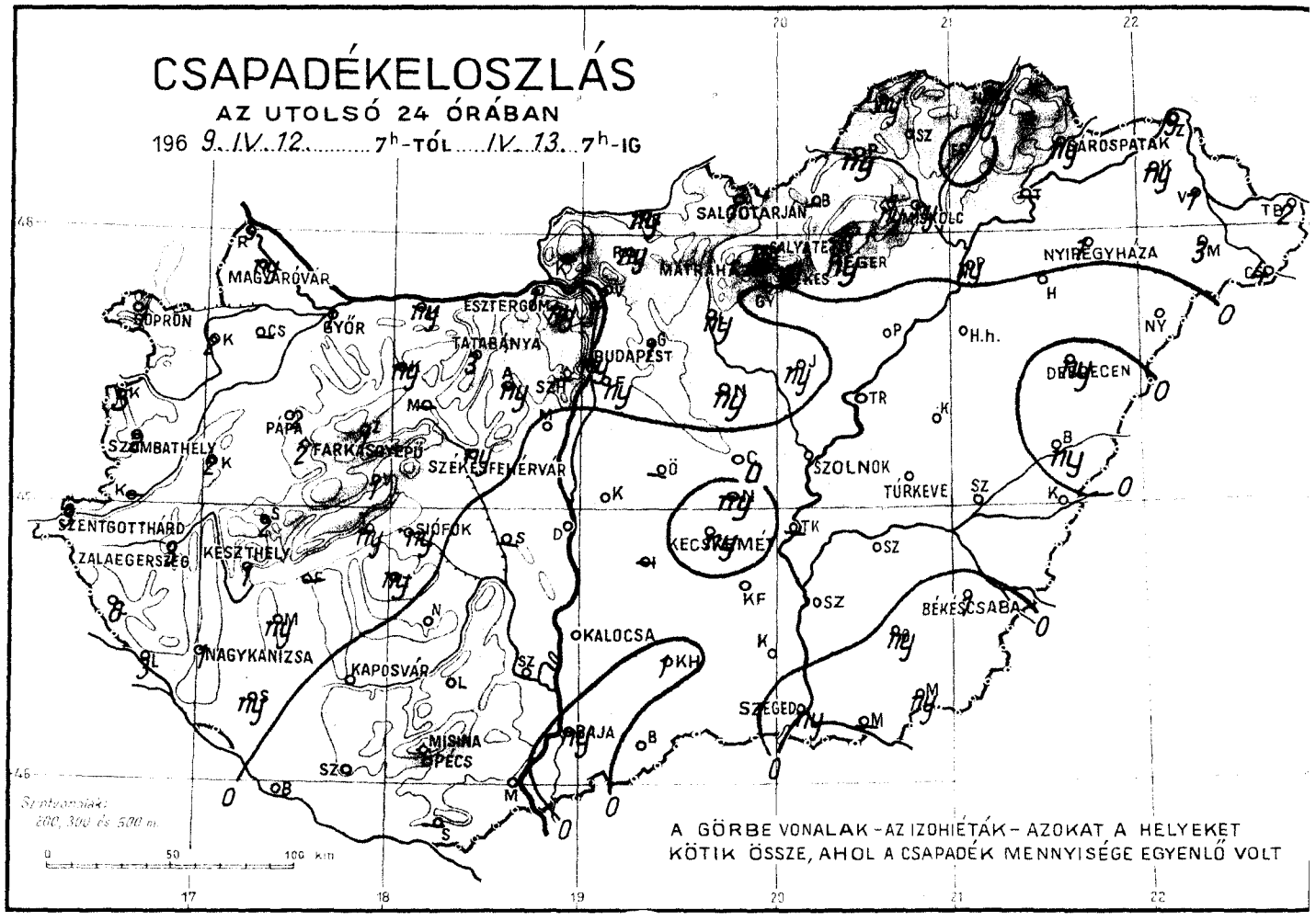
CSAPADÉKELOSZLÁS
AZ UTOLSÓ 24 ÓRÁBAN
196 9. IV. 12. ..... 7h-TÓL ..... IV. 13. 7h-IG
SOPRON
MAGYARÓVÁR
GYŐR
ESZTERGOM
TATABÁNYA
BUDAPEST
SALGÓTARJÁN
MISKOLC
NYÍREGYHÁZA
DEBRECEN
SZOMBATHELY
PÁPA
FARKASGYEPŰ
SZÉKESFEHÉRVÁR
SZOLNOK
TÚRKEVE
SZENTGOTTHÁRD
ZALAEGERSZEG
KESZTHELY
SIÓFOK
KECSKEMÉT
NAGYKANIZSA
KAPOSVÁR
KALOCSA
BÉKÉSCSABA
SZEGED
MISINA
PÉCS
BAJA
Szintvonalak: 600, 300 és 500 m
A GÖRBE VONALAK - AZ IZOHIÉTÁK - AZOKAT A HELYEKET KÖTIK ÖSSZE, AHOL A CSAPADÉK MENNYISÉGE EGYENLŐ VOLT

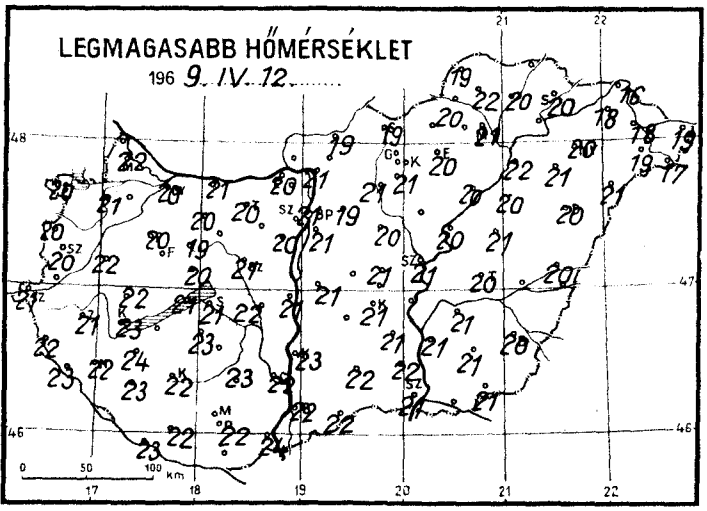
LEGMAGASABB HŐMÉRSÉKLET
196 9. IV. 12. .....

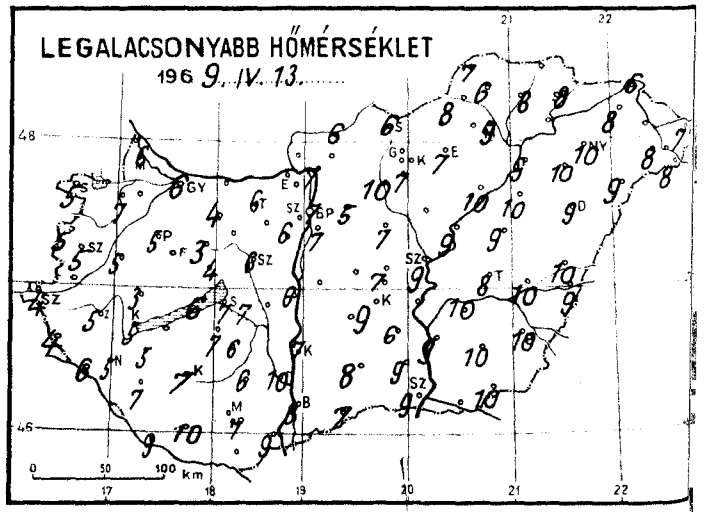
LEGALACSONYABB HŐMÉRSÉKLET
196 9. IV. 13. .....

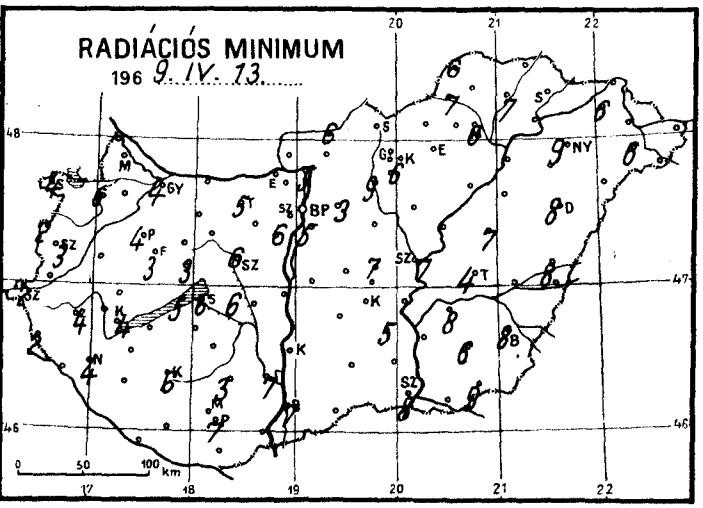
RADIÁCIÓS MINIMUM
196 9. IV. 13. .....

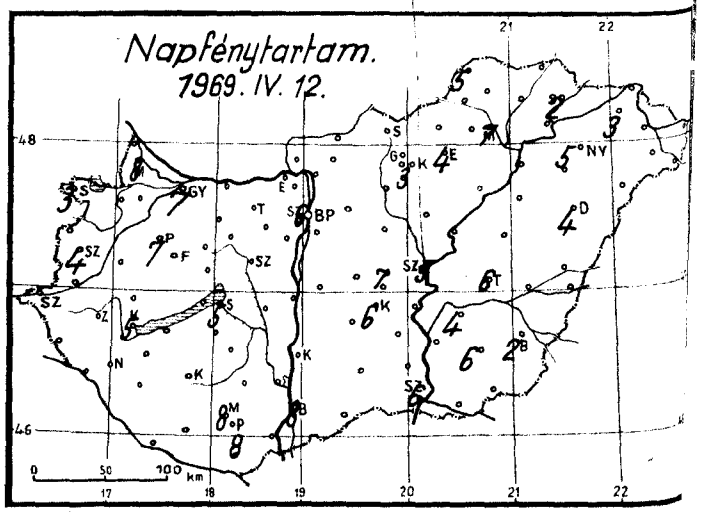
Napfénytartam.
1969. IV. 12.

1969. április hó,
13. nap vasárnap

	Az utolsó 24 óra adatai						24 órai csapadék mm		
	Csapadék (mm)		Hőmérsékleti szélsőségek: tegnapi nappali max.	éjszakai min.	min. 5 cm-en	Napsütés (óra) tegnap			
12815 Magyaróvár	ny		22	6	–	8	Rajka	5	
822 Győr	1		20	6	4	7	Kapuvár	2	
825 Pápa	2	∇	20	5	4	7	Csorna	–	
805 Sopron	1		20	5	4	3	Komárom	ny	
812 Szombathely	2		20	5	3	4	Káld	2	
910 Szentgotthárd	3		21	4	2		Kőszeg	5	
915 Zalaegerszeg	3		21	5	4		Körmend	–	
Lenti	6		22	4	2		Letenye	3	∇
925 Nagykanizsa	1		22	5	4		Sümeg	2	
920 Keszthely	1		23	5	4	5	Zirc	1	
Tihany	ny		21	6	5		Kisbér	ny	
935 Siófok	ny		21	7	6	5	Mór	–	
942 Pécs	.		22	7	7	8	Alcsút	ny	
941 Misinatető (534 m)	.		21	4	4	8	Esztergom	1	
Siklós	–		–	–			Dobogókő	ny	∇*
827 Farkasgyepű (400 m)	2		20	–	3		Fonyód	–	
Veszprém	1		20	4	3		Tab	ny	
833 Tatabánya	3		20	6	5		Sárbogárd	.	
839 Budapest (Ferihegy)	ny	∇	21	7	–		Lengyel	.	
840 Budapest OMI	ny		21	7	5	6	Nagykónyi	.	
841 Budapest (Szabadságh. 474 m)	–		–	–			Marcali	ny	
Martonvásár	.		20	6	6		Somogyszob	ny	
835 Székesfehérvár	ny		21	6	6		Kaposvár	.	
Dunaújváros	.		21	6			Bares	.	
Szekszárd	.	=	22	10	7		Szigetvár	.	
Mohács	.		24	9			Bácsalmás	.	
960 Baja	ny		22	8	7	8	Kiskunhalas	1	
955 Kalocsa	.		23	7	–		Izsák	–	
Cegléd	.		21	7	7	7	Kunsztmiklós	.	
860 Szolnok	.		21	9	7	5	Örkény	–	
970 Kecskemét	ny		21	9	–	6	Nagykáta	ny	
Kiskunfélegyháza	.		21	6	5		Jászapáti	ny	
982 Szeged	ny		21	9	8	6	Tiszakécske	–	
Mezőhegyes	ny		21	10	9		Nagykőrös	ny	
Orosháza	ny		21	10	6	6	Kistelek	.	
990 Békéscsaba	1		20	10	8	2	Makó	–	
875 Túrkeve	.		20	8	4	6	Szentes	.	
Berettyóújfalu	ny	∇	20	10	8		Szarvas	.	
882 Debrecen	ny		20	9	8	4	Szeghalom	.	
892 Nyíregyháza	1	∇	20	10	9	5	Körösszakál	.	
788 Kisvárda	ny		18	8	6	3	Tiszaroff	.	
Mátészalka	3	∇	19	8	6		Poroszló	.	
Tiszabecs	2	∇	19	7	–		Karcag	.	
Vác	2		21	7	5		Hortobágy	.	
Gödöllő	1	∇	19	5	3		Polgár	ny	
Lőrinci	ny		21	10	9		Hajdúdorog	.	
Gyöngyös	.		21	7	6		Nyírlugos	.	
Balassagyarmat	ny	∇	19	6	6		Csenger	4	∇
755 Salgótarján	1		19	6			Vásárosnamény	1	
Galyatető (932 m)	ny	✕	11	2			Záhony	9	
851 Kékestető (1000 m)	ny		12	1	1	3	Királyrét	–	
Mátraháza (672 m)	–		–	–			Romhány	ny	∇
865 Eger	ny		20	7	2	4	Borsodnádasd	–	
Putnok	ny		20	8	7		Jósvafő	ny	
Lillafüred	ny		19	9			Szendrőlád	1	
772 Miskolc	ny	∇	21	9	6	7	Hidasnémeti	ny	
Füged	.		20	8	7		Tokaj	–	
778 Sárospatak	ny		20	8	–	2	Szentendre	ny	

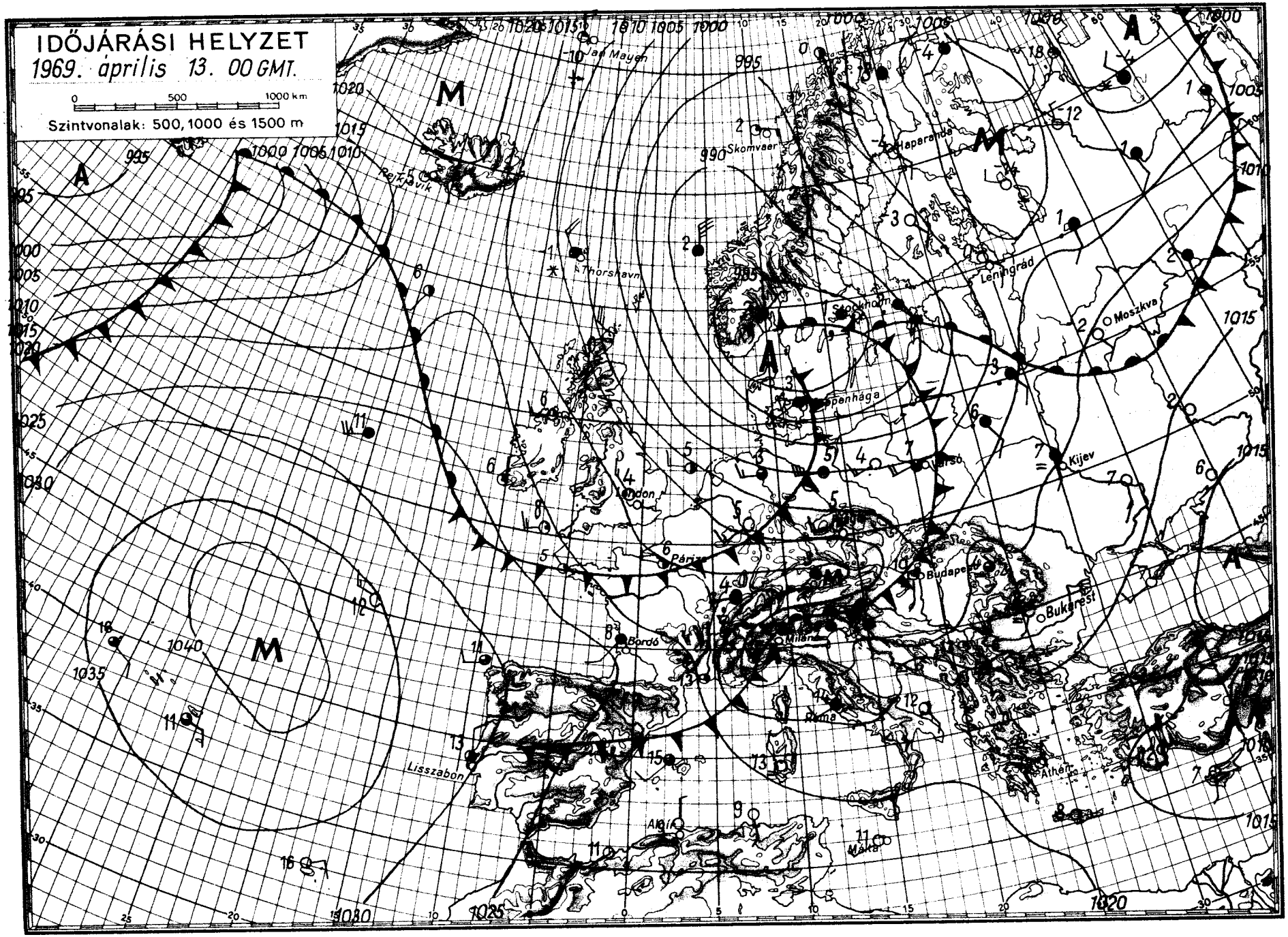

OFFSET NYOMDA, BUDAPEST

IDŐJÁRÁSI NAPIJELENTÉS

ЕЖЕДНЕВНЫЙ МЕТЕОРОЛОГИЧЕСКИЙ БЮЛЛЕТЕНЬ • DAILY WEATHER REPORT
BULLETIN QUOTIDIEN DE TEMPS • TÄGLICHER WETTERBERICHT

KIADJA AZ ORSZÁGOS METEOROLÓGIAI INTÉZET
BUDAPEST II. KITAIBEL PÁL UTCA 1
TELEFON: KÖZPONT: 353-500, IDŐJELZŐ OSZT.: 150-410

MEGJELENIK NAPONKÉNT * ELŐFIZETÉSI ÁRA
A POSTAI KÖLTSÉGGEL EGYÜTT NEGYEDÉVRE 60,- Ft
KIADÁSÉRT FELEL AZ INTÉZET IGAZGATÓJA

82. évfolyam 104. szám. + Budapest + 1969. április 14. hétfő

Az időjárási helyzet ma reggel és a várható időjárás:

Szárazföldünket az elmult hét végén észak, északnyugat felől viharos sebességgel elárasztó hideg, sarkvidéki eredetü levegő ma hajnalban elérte Moszkva-Kiev-Róma vonalát. Hatására Ukrajnában és a Kárpát-medencében többfelé esik az eső, a Balti tenger térségében, és Közép-Európa nyugati felén hózáporok, futó havasesők vannak. Ezzel egyidőben Európa nyugati partvidékén esőket, ujabb felmelegedést okoz a hideg levegő nyomában az Atlanti-óceán felől érkező enyhe, páradus levegő.

Hazánkban vasárnap délkeleten változóan felhős volt az ég, és 3, 8 órán át sütött a nap. Az ország többi részén a Kárpát-medencét északnyugat felől elárasztó hideg, sarkvidéki eredetü levegő hatására erősen felhős idő volt, és sokfelé esett az eső, Kékestetőn havazott. A hőmérséklet napközben a Tiszától nyugatra eső területeken csak 6, 11, keletre 12, 17 fokig emelkedett. Az éjszaka folyamán az esőzés az ország délkeleti részére is átterjedt. Hajnalra 2, 7 fokig hült le a levegő. A lehullott csapadék mennyisége a Kékestető-Cegléd-Keszthely vonalától északnyugatra 3 mm alatt maradt, máshol többfelé elérte a 6; 12 a Dunántul déli részén a 12, 16 mm-t, sőt Baján 18, Barcson 19 mm-t mértek. Ma délelőtt erősen felhős volt az ég, többfelé esett az eső. 11 órára általában 4, 8, Miskolcon 10 fokig emelkedett a hőmérséklet.

Ma 12 órakor a hőmérséklet Budapesten 8 fok, a tengerszintre átszámitott légnyomás 759 mm, mérsékelten emelkedik.

Várható időjárás kedd estig:

Hétfőn erősen felhős idő, többfelé esővel, nyugaton helyenként havasesővel, hózáporral.
Kedden felhőátvonulások, szórványosan előforduló futó esővel, egy-két helyen hózáporral.
Időnként élénk, néhány helyen, főként a Dunántúlon erős északnyugati, északi szél.
Hideg idő.

Várható legalacsonyabb éjszakai hőmérséklet: -2, +3, fok között,
legmagasabb nappali hőmérséklet kedden 10 fok körül.

Vissy Károly s.k.

Távolabbi kilátások péntekig:
Legalacsonyabb hajnali hőmérsékletek 0, +5 fok között, legmagasabb nappali hőmérsékletek eleinte +8, később +14 fok körül. Jelentős mennyiségü /legalább 5 mm/ csapadék az ország területének 40 százalékán várható, inkább az időszak elején.

TÁVELŐREJELZŐ CSOPORT

A hőmérséklet napi középértéke és eltérése a 90 évi átlagtól /Budapesten/:
1969. IV. 13.: 8,5 C°, -2,3 C°.
1871 óta ezen a napon Budapesten előfordult:
legmagasabb hőmérséklet: 25,6 C° /1939./ legalacsonyabb hőmérséklet: -4,6 /1912/

CSAPADÉKELOSZLÁS

AZ UTOLSÓ 24 ÓRÁBAN

1969. IV. 13. 7h-TÓL IV. 14. 7h-IG

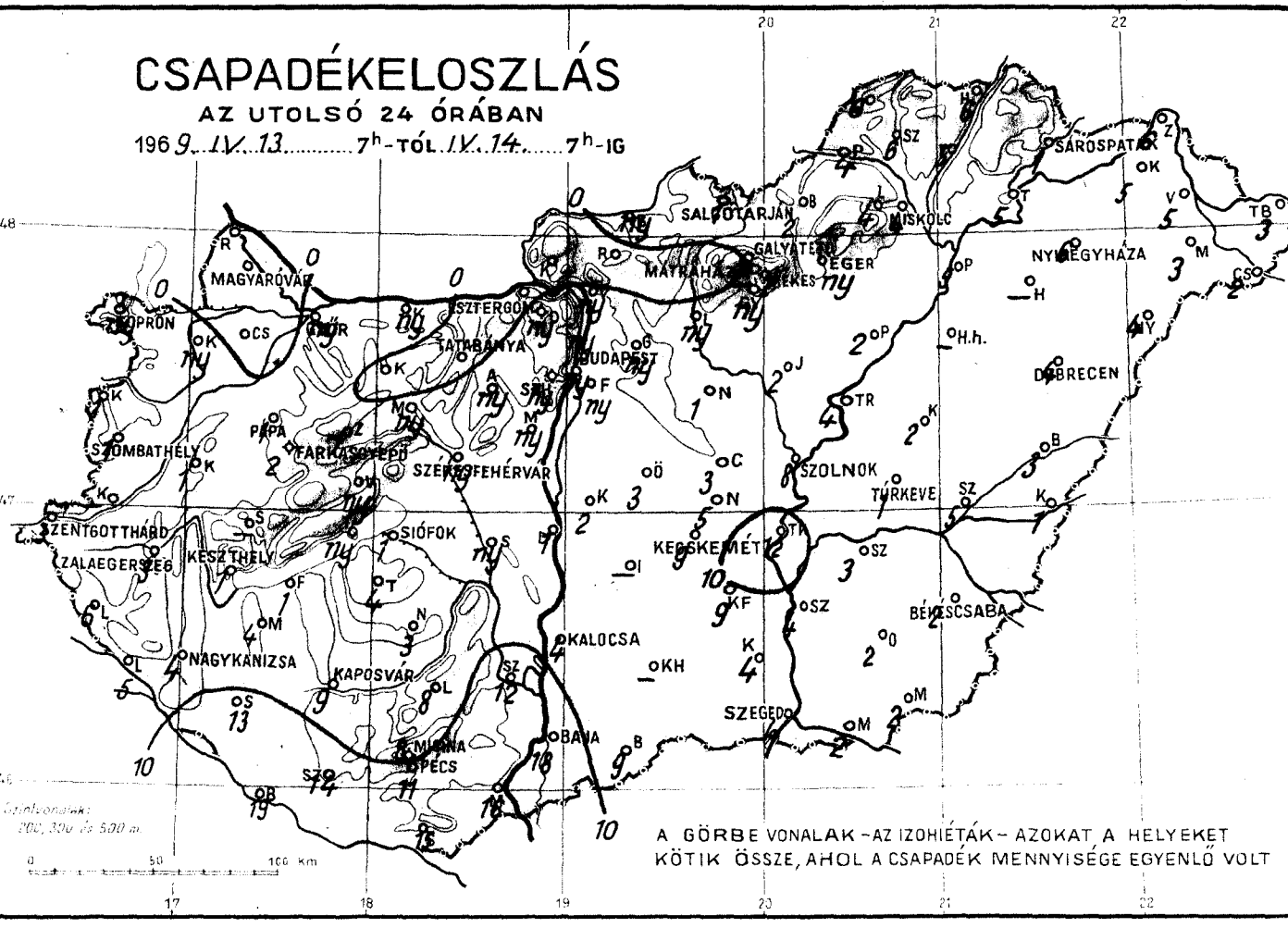

LEGMAGASABB HŐMÉRSÉKLET

1969. IV. 13.

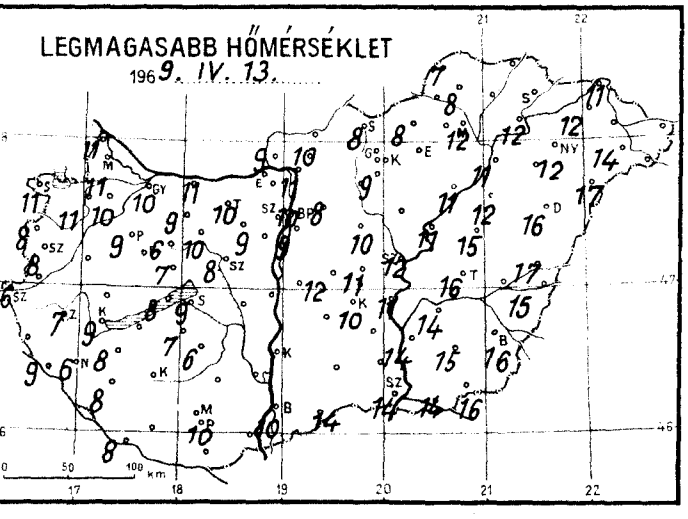

LEGALACSONYABB HŐMÉRSÉKLET

1969. IV. 14.

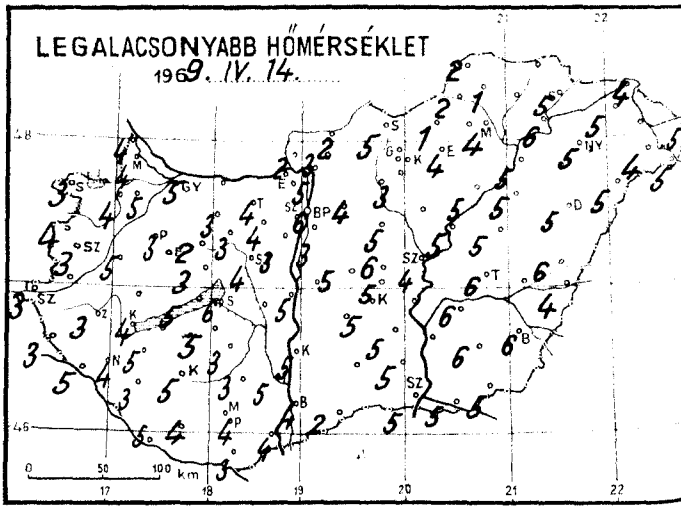

RADIÁCIÓS MINIMUM

1969. IV. 14.

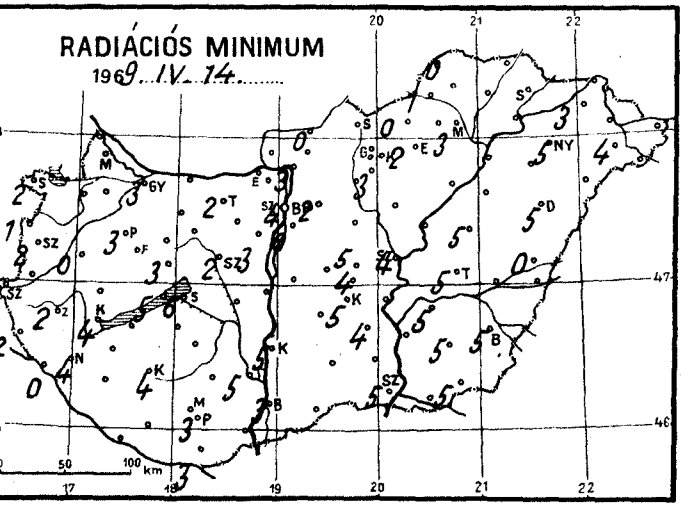

Napfénytartam.

1969. IV. 13.

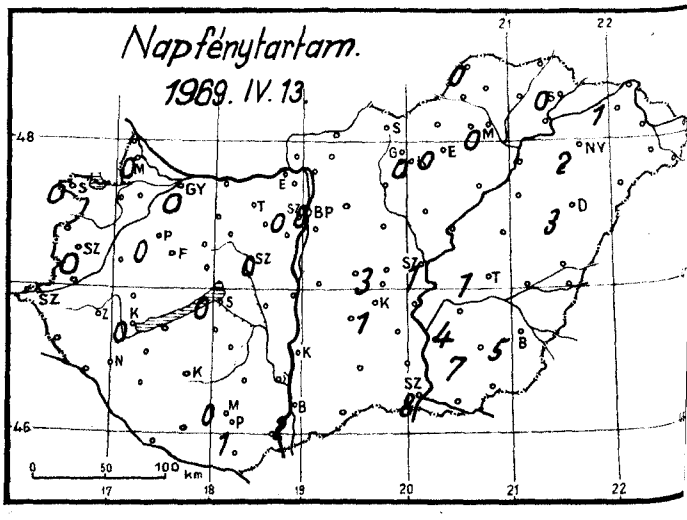

1969. április hó,
14. nap hétfő

	Az utolsó 24 óra adatai						24 órai csapadék mm		
	Csapadék (mm)		Hőmérsékleti szélsőségek: tegnapi nappali max.	éjszakai min.	min. 5 cm-en	Napsütés (óra) tegnap			
12815 Magyaróvár	.		11	4		0	Rajka	.	
822 Győr	ny	▽	10	5	3	0	Kapuvár	ny	
825 Pápa	1		9	3	3	0	Csorna		
805 Sopron	ny	▽	11	3	2	0	Komárom	.	
812 Szombathely	1		8	3	2	0	Káld	ny	
910 Szentgotthárd	3		6	3	2		Kőszeg	1	
915 Zalaegerszeg	3		7	3	2		Körmend	1	
Lenti	6			3	2		Letenye		
925 Nagykanizsa	4		6	4	4		Sümeg	5	
920 Keszthely	1		9	4	4	0	Zirc		
Tihany	ny		8	5	5		Kisbér	1	
935 Siófok	1		9	6	6	0	Mór	.	
942 Pécs	11		10	4	3	1	Alcsút	ny	
941 Misinatető (534 m)	8			1	0	0	Esztergom	ny	
Siklós	15			3	3		Dobogókő	.	
827 Farkasgyepű (400 m)	2	✶	11	2	0		Fonyód	ny	
Veszprém	ny		7	3	3		Tab	1	
833 Tatabánya	.		10	4	2		Sárbogárd	4	
839 Budapest (Farkhegy)	ny	▽	9	3	0		Lengyel	ny	Sárnatvah
840 Budapest OMI	ny		10	6	4	0	Nagykónyi	8	
841 Budapest (Szabadságh. 474 m)	ny		7	3	2	0	Marcali	3	
Martonvásár	ny			3	3		Somogyszob	4	
835 Székesfehérvár	ny		8	4	2	0	Kaposvár	13	
Dunaújváros	1			5			Barcs	9	
Szekszárd	12			5	5		Szigetvár	19	=
Mohács	16			4			Bácsalmás	14	
960 Baja	18		10	4	3	2	Kiskunhalas	9	
955 Kalocsa	4			5	5		Izsák		
Cegléd	3		11	6	5	3	Kunszentmiklós	2	
860 Szolnok	8		12	4	4	1	Örkény	3	
970 Kecskemét	9		10	5	5	1	Nagykáta	1	
Kiskunfélegyháza	9			5	4		Jászapáti	2	
982 Szeged	4		14	5	5	8	Tiszakécske	12	
Mezőhegyes	2		16	5	5		Nagykőrös	5	
Orosháza	2		15	6	5	7	Kistelek	4	
990 Békéscsaba	2		16	6	5	5	Makó	2	
875 Túrkeve	1		16	6	5	1	Szentes	4	
Berettyóújfalu	3		17	6	0		Szarvas	3	
882 880 Debrecen	4		16	5	5	3	Szeghalom	5	
892 Nyíregyháza	6		12	5	5	2	Körösszakál	1	
788 Kisvárda	5		12	5	3	1	Tiszaroff	4	
Mátészalka	3		14	4	4		Poroszló	2	
Tiszabecs	3			5			Karcag	2	
Vác	ny		11	5	3		Hortobágy		
Gödöllő	ny	▽	8	4	2		Polgár	5	
Lőrinci	ny						Hajdúdorog		
Gyöngyös	ny		9	3	3		Nyírlugos	4	
Balassagyarmat	ny			2	0		Csenger	2	
755 Salgótarján	1		8	5			Vásárosnamény	5	
Galyatető (932 m)	.						Záhony	6	
851 Kékestető (1000 m)	2	✶	1	−1	−2	0	Királyrét	.	
Mátraháza (672 m)							Romhány	.	
865 Eger	ny			4	2	0	Borsodnádasd	2	
Putnok	4			2	1		Jósvafő	6	
Lillafüred	4						Szendrőlád	6	
772 Miskolc	4		12	4	3	0	Hidasnémeti	6	
Füged	5			4	2		Tokaj	5	
778 Sárospatak	1			5		0	Szentendre	ny	

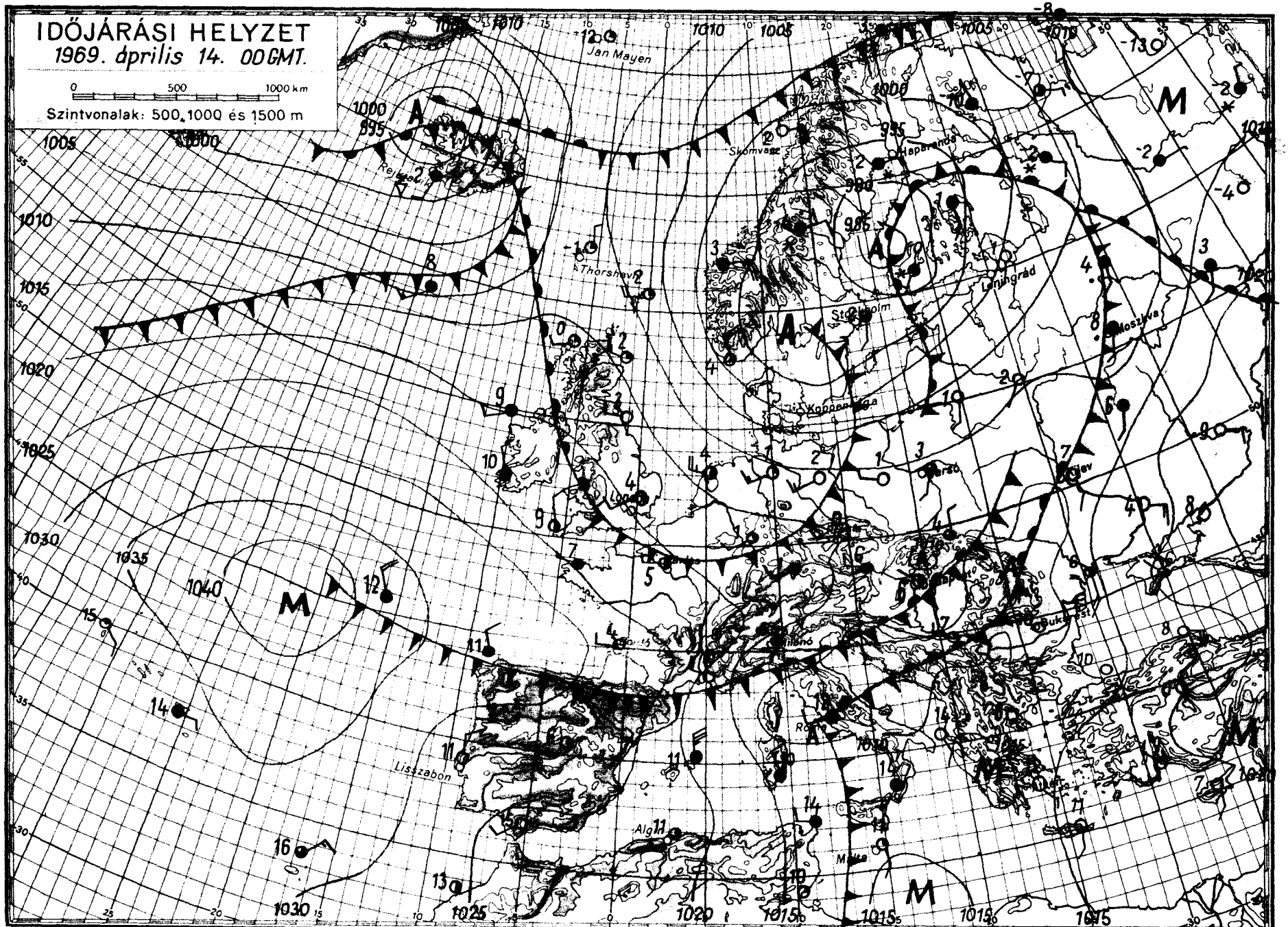
IDŐJÁRÁSI HELYZET
1969. április 14. 00 GMT.
0 500 1000 km
Szintvonalak: 500, 1000 és 1500 m
Jan Mayen
Thorshavn
Stockholm
Leningrád
Moszkva
Lisszabon
Alg
Skornvaer
Haparanda
Kopparberg
Kijev
Bukarest
Riga
Malta
1000
995
1005
1010
1015
1020
1025
1030
1035
1040
M
A

IDŐJÁRÁSI NAPIJELENTÉS

ЕЖЕДНЕВНЫЙ МЕТЕОРОЛОГИЧЕСКИЙ БЮЛЛЕТЕНЬ • DAILY WEATHER REPORT
BULLETIN QUOTIDIEN DE TEMPS • TÄGLICHER WETTERBERICHT

KIADJA AZ ORSZÁGOS METEOROLÓGIAI INTÉZET
BUDAPEST II. KITAIBEL PÁL UTCA 1
TELEFON: KÖZPONT: 353-500, IDŐJELZŐ OSZT.: 150-410

MEGJELENIK NAPONKÉNT * ELŐFIZETÉSI ÁRA
A POSTAI KÖLTSÉGGEL EGYÜTT NEGYEDÉVRE 60,- Ft
KIADÁSÉRT FELEL AZ INTÉZET IGAZGATÓJA

82. évfolyam 105. szám. + Budapest + 1969. április 15. kedd

Az időjárási helyzet ma reggel és a várható időjárás:

Az Atlanti óceánról áramló enyhe, nedves levegő ma reggelre elárasztotta Nyugat-Európát és Közép-Európa nyugati részét. Hatására ott erősen felhős, esős az idő. A közép-európai hideg levegő kelet, délkelet felé helyeződött át és jelenleg a Balkán-félszigeten és a Szovjetunió európai területének középső részén okoz esőket. A Közép-Európában hétfőn mért legmagasabb hőmérsékletek mintegy 5, 8 fokkal alacsonyabbak voltak a legutóbbi 7 év átlagos értékénél. A Kárpát-medencét előreláthatólag szerdán eléri a nyugat felől érkező meleg, nedves levegő, igy a hőmérséklet emelkedik, de ujabb esőre van kilátás.

Hazánkban hétfőn felhős, szeles, hideg idő volt. Sokfelé esett az eső. A lehullott eső mennyisége a Tiszántul egyes helyein elérte a 11, 16 mm-t, máshol általában 1 és 9 mm között váltakozott. Napközben sem emelkedett a hőmérséklet 6, 11 foknál magasabbra. Ma hajnalra -1, +5 fokig hült le a levegő és többfelé volt talajmenti fagy. A keleti megyékben a kora délelőtti órákban még esett az eső. A Dunántulon az északi szél viharossá fokozódott. 11 órakor a hőmérséklet 6, 11 fok között volt.

Ma 12 órakor Budapesten a hőmérséklet 11 fok volt, a tengerszintre átszámitott légnyomás 761 mm, gyengén süllyed.

Várható időjárás szerda estig:

Ma: Keleten is felszakadozó felhőzet, eső nélkül.
Szerdán: Nyugat felől felhősödés, elsősorban a Dunántulon esők.
A helyenként viharos északnyugati, északi szél átmenetileg mérséklődik, majd délnyugatira fordul.
Erős éjszakai lehülés.

Várható legalacsonyabb éjszakai hőmérséklet: -2, +3,
legmagasabb nappali hőmérséklet szerdán: 9, 14 fok között.

Kerényi Nárcisz s.k.

A hőmérséklet napi középértéke és eltérése a 90 évi átlagtól /Budapesten/:

1969. IV. 14.: 7,8 C°, -3,5 C°.

1871 óta ezen a napon Budapesten előfordult:

legmagasabb hőmérséklet: 26,6 C° /1939/
legalacsonyabb hőmérséklet: — 4,6 C° /1912/

69.225.

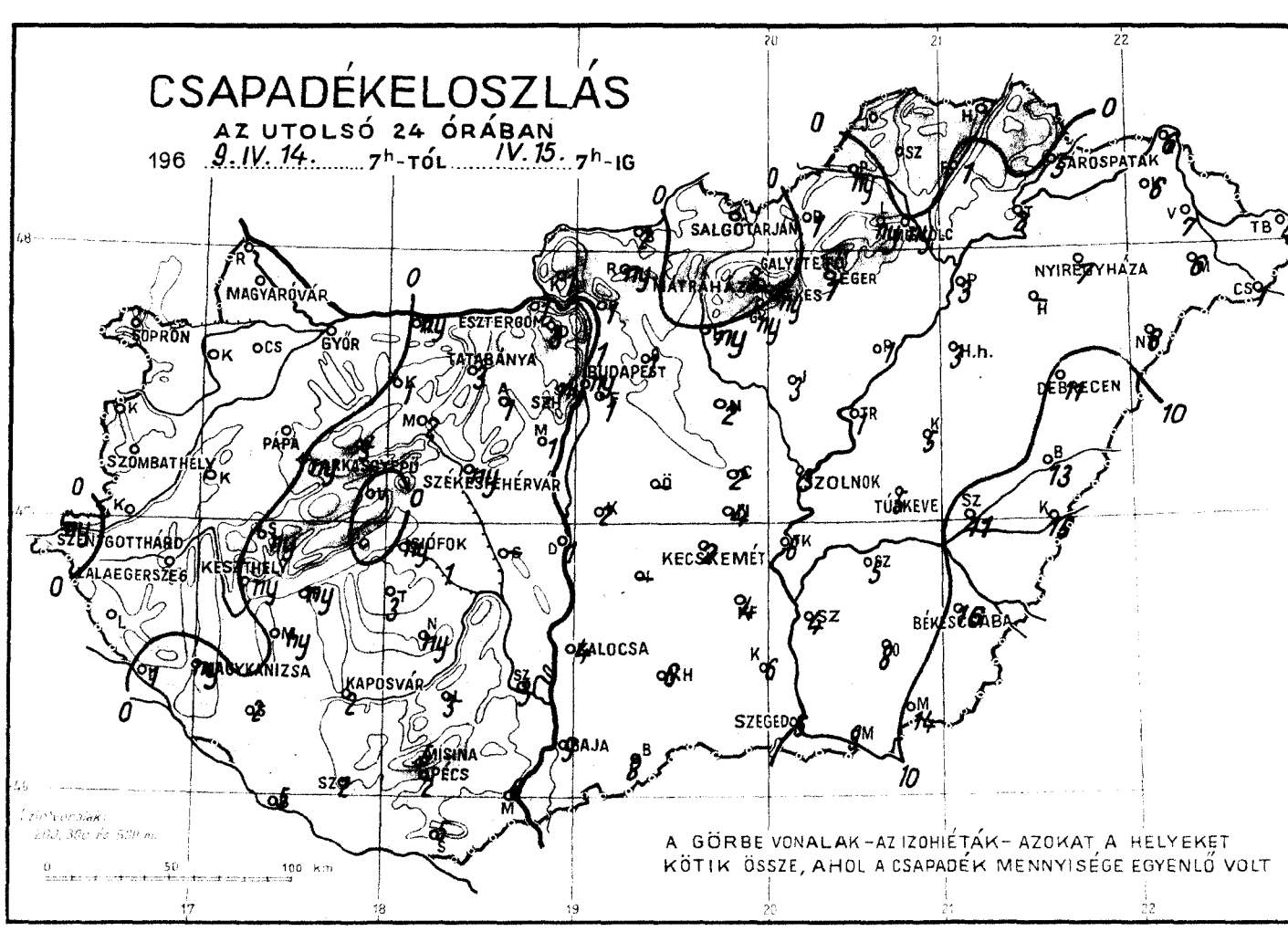
CSAPADÉKELOSZLÁS
AZ UTOLSÓ 24 ÓRÁBAN
196 9. IV. 14. 7h-TÓL IV. 15. 7h-IG
SOPRON
MAGYARÓVÁR
GYŐR
ESZTERGOM
TATABÁNYA
BUDAPEST
SALGÓTARJÁN
GALYATETŐ
MÁTRAHÁZA
EGER
NYÍREGYHÁZA
SÁROSPATAK
DEBRECEN
SZOMBATHELY
PÁPA
TAPOLCA
SZÉKESFEHÉRVÁR
SZOLNOK
TÚRKEVE
SZENTGOTTHÁRD
BALATONSZEPEZD
KESZTHELY
SIÓFOK
KECSKEMÉT
BÉKÉSCSABA
NAGYKANIZSA
KAPOSVÁR
BALOCSA
SZEGED
BAJA
MISINA
PÉCS
A GÖRBE VONALAK-AZ IZOHIÉTÁK- AZOKAT A HELYEKET KÖTIK ÖSSZE, AHOL A CSAPADÉK MENNYISÉGE EGYENLŐ VOLT

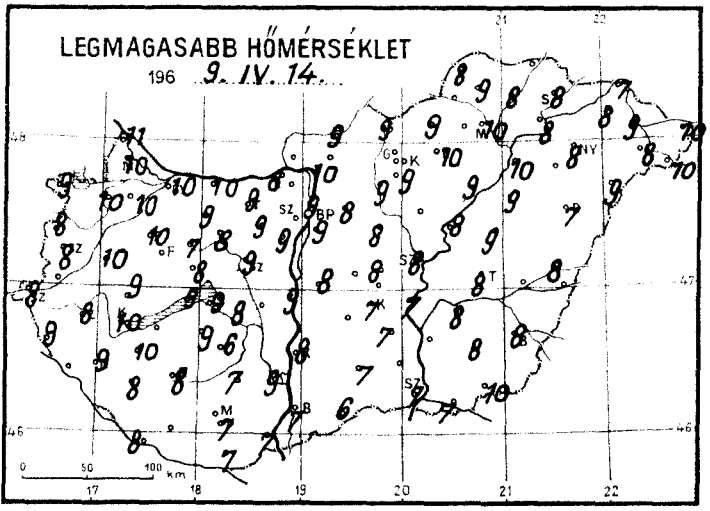
LEGMAGASABB HŐMÉRSÉKLET
196 9. IV. 14.

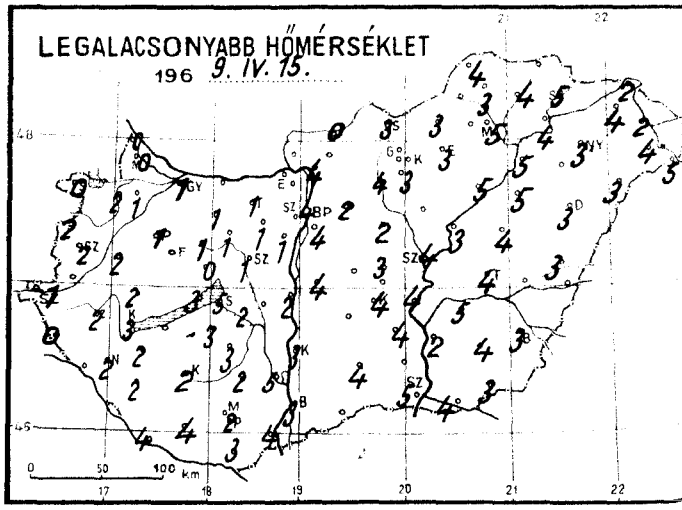
LEGALACSONYABB HŐMÉRSÉKLET
196 9. IV. 15.

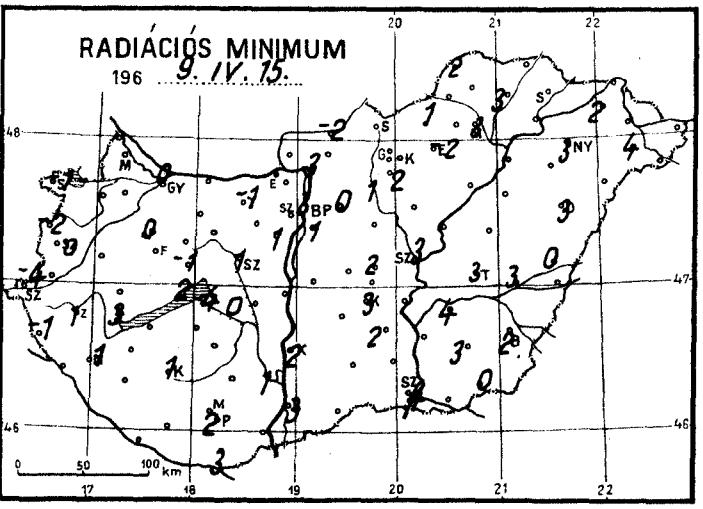
RADIÁCIÓS MINIMUM
196 9. IV. 15.

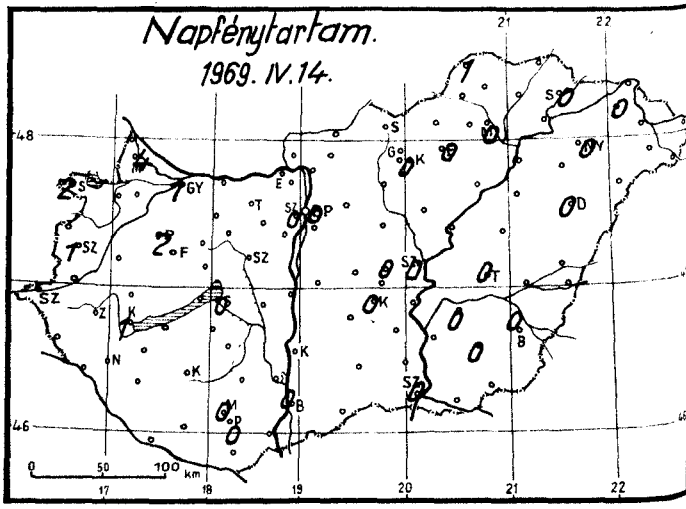
Napfénytartam.
1969. IV. 14.

1969. ...április.. hó,
15. nap kedd.....

	Az utolsó 24 óra adatai						24 órai csapadék mm		
	Csapadék (mm)		Hőmérsékleti szélsőségek: tegnapi nappali max.	Hőmérsékleti szélsőségek: éjszakai min.	Hőmérsékleti szélsőségek: min. 5 cm-en	Napsütés (óra) tegnap			
12815 Magyaróvár	.		10	0	-	4	Rajka	.	
822 Győr	.		10	1	0	1	Kapuvár	.	
825 Pápa	.		10	1	0	2	Csorna	.	∩
805 Sopron	.		9	0	-1	2	Komárom	ny	
812 Szombathely	.		8	2	0	1	Káld	.	
910 Szentgotthárd	ny	∇	8	-1	-4		Kőszeg	.	
915 Zalaegerszeg	.		8	2	1		Körmend		
Lenti	.		9	0	-1		Letenye	1	
925 Nagykanizsa	ny		9	2	1		Sümeg	ny	
920 Keszthely	ny		10	3	3	1	Zirc	3	
Tihany	.		9	3	2		Kisbér	1	≡
935 Siófok	ny		9	5	4	0	Mór	2	
942 Pécs	2		7	2	2	0	Alcsút	1	
941 Misinatető (534 m)	5	∇	3	-1	-1	0	Esztergom	1	
Siklós	5		7	3	3		Dobogókő	3	
827 Farkasgyepű (400 m)	ny	✳	7	-1	-3		Fonyód	ny	
Veszprém	.		8	0	-1		Tab	3	
833 Tatabánya	3		9	1	-1		Sárbogárd	1	
839 Budapest (Ferihegy)	1	∇	9	4	1		Lengyel	3	
840 Budapest OMI	ny	∇	9	4	3	0	Nagykónyi	ny	
841 Budapest (Szabadságh. 474 m)	ny		6	0	-2	0	Marcali	ny	
Martonvásár	1		9	1	1		Somogyszob	2	
835 Székesfehérvár	ny		9	1	1		Kaposvár	2	
Dunaújváros	1		9	2			Bares	5	
Szekszárd	3	=	9	5	1		Szigetvár	2	
Mohács	6		7	4			Bácsalmás	8	
960 Baja	9		7	3	3	0	Kiskunhalas	6	
955 Kalocsa	4		8	3	2		Izsák		
Cegléd	2		8	3	2	0	Kunsztmiklós	2	
860 Szolnok	3		8	4	3	0	Örkény		
970 Kecskemét	2		7	4	3	0	Nagykáta	2	
Kiskunfélegyháza	4		7	4	2		Jászapáti	3	
982 Szeged	6		7	5	4	0	Tiszakécske	6	
Mezőhegyes	14		10	3	0		Nagykőrös	4	
Orosháza	8		8	4	3	0	Kistelek		
990 Békéscsaba	16		8	3	2	0	Makó	9	
875 Túrkeve	5	=	8	4	3	0	Szentes	4	
Berettyóújfalu	13		8	3	0		Szarvas	5	
882 Debrecen	11		7	3	3	0	Szeghalom	11	
892 Nyíregyháza	7		8	3	3	0	Körösszakál	15	
788 Kisvárda	6		8	4	2	0	Tiszaroff	1	
Mátészalka	6		8	4	4		Poroszló	1	
Tiszabecs	4		10	4			Karcag	5	
Vác	1	∩	10	4	3		Hortobágy	3	
Gödöllő	1	∇	8	2	0		Polgár	3	
Lőrinci	ny		9	4	1		Hajdúdorog		
Gyöngyös	ny		9	3	2		Nyírlugos	8	
Balassagyarmat	2	∇	9	0	-2		Csenger	1	
755 Salgótarján	.		9	3			Vásárosnamény	7	
Galyatető (932 m)	.		7	5			Záhony	6	
851 Kékestető (1000 m)	ny	✳	0	-3	-3	0	Királyrét	1	
Mátraháza (672 m)							Romhány	ny	
865 Eger	1		10	3	-2	0	Borsodnádasd	1	
Putnok	ny		10	0	-1		Jósvafő	.	
Lillafüred	ny		8	1			Szendrőlád	.	
772 Miskolc	ny	=	10	5	3	0	Hidasnémeti	.	
Füged	1		8	4	3		Tokaj	2	
778 Sárospatak	5		8	5	-	0	Szentendre	1	

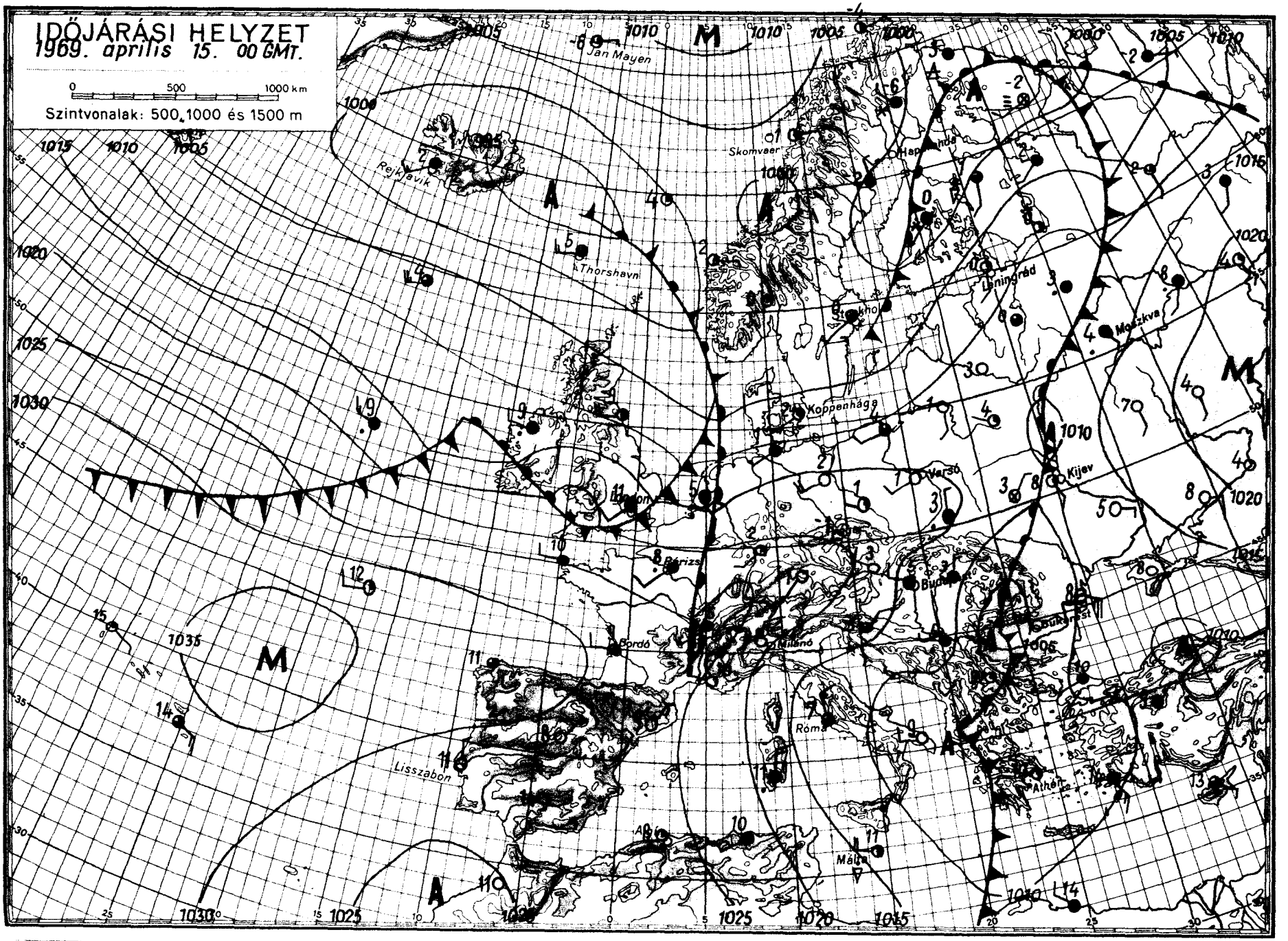
IDŐJÁRÁSI HELYZET
1969. április 15. 00 GMT.
0 500 1000 km
Szintvonalak: 500, 1000 és 1500 m
Jan Mayen
Reykjavik
Thorshavn
Skomvaer
Koppenhága
Leningrád
Moszkva
Kijev
Párizs
Bordó
Milánó
Róma
Athén
Málta
Lisszabon
1035

IDŐJÁRÁSI NAPIJELENTÉS

ЕЖЕДНЕВНЫЙ МЕТЕОРОЛОГИЧЕСКИЙ БЮЛЛЕТЕНЬ • DAILY WEATHER REPORT
BULLETIN QUOTIDIEN DE TEMPS • TÄGLICHER WETTERBERICHT

KIADJA AZ ORSZÁGOS METEOROLÓGIAI INTÉZET
BUDAPEST II. KITAIBEL PÁL U. TCA 1
TELEFON: KÖZPONT: 353-500, IDŐJELZŐ OSZT.: 150-110

MEGJELENIK NAPONKÉNT * ELŐFIZETÉSI ÁRA A POSTAI KÖLTSÉGGEL EGYÜTT NEGYEDÉVRE 60. Ft
KIADÁSÉRT FELEL AZ INTÉZET IGAZGATÓJA

82. évfolyam 106. szám. + Budapest + 1969. április 16. szerda

Az időjárási helyzet ma reggel és a várható időjárás:

Közép-Európa fölött a Grönlandról érkezett hideghullám elvonulása után, szerda éjszaka gyors melegedés kezdődött a magasabb légrétegekben, amit a felhőzet hirtelen megnövekedése, esők és élénk szél kisért. Mivel a szárazföldünkre vonuló légtömegek elsősorban az Atlanti-óceán hidegebb részeiről származnak, igy az emlitett enyhülést máris ujabb hőmérsékletcsökkenés váltotta fel. Valószinü, hogy csütörtökön napközben a Kárpát-térség a viszonylag hüvös északnyugati áramlás hatása alatt marad, változékony, szeles idővel.

Hazánkban kedden a Tiszántulon erősen felhős volt az ég, egy-két helyen kisebb eső is esett. Máshol derült, napos, száraz idő alakult ki. Északnyugat felől éjszaka felhősödés és eső kezdődött, ami szerda reggel 7 óráig a Dunántul északi felében 1, 2 mm-t meg nem haladó esőket hozott. A hőmérséklet kedden napközben általában 10, 15 fokig emelkedett, csupán a Tisza legfelső szakaszán maradt 10 fok alatt. Az éjszakai lehülés a felhőzet megnövekedése miatt a Dunántulon 0, +5 fok között alakult ki, a keleti országrészben a Tisza vonaláig 0, +4, ettől keletebbre 0, -4 fokig hült le a levegő. Délelőtt szórványos záporokkal, megerősödő széllel átvonuló időjárási front miatt a hőmérséklet 11 órakor 6 és 14 fok között volt.

Ma 12 órakor Budapesten a hőmérséklet 10 fok, a tengerszintre átszámitott légnyomás 757 mm, gyengén emelkedik.

Várható időjárás csütörtök estig:

Felhőátvonulások, szórványosan előforduló futó esőkkel.
Élénk, helyenként erős északnyugati szél.
Az átlaghoz képest hüvös marad az idő, de az éjszakai fagyok megszünnek.

Várható legalacsonyabb éjszakai hőmérséklet: +1, +6,
legmagasabb nappali hőmérséklet csütörtökön: 10, 15 fok között.

Dr. Tóth Pál s.k.

A hőmérséklet napi középértéke és eltérése a 90 évi átlagtól /Budapesten/:

1969. IV. 15.: 9,3 C°, -2,6 C°.

1871 óta ezen a napon Budapesten előfordult:

legmagasabb hőmérséklet: 25,7 C° /1952/
legalacsonyabb hőmérséklet: — 3,1 C° /1893/

69.227.

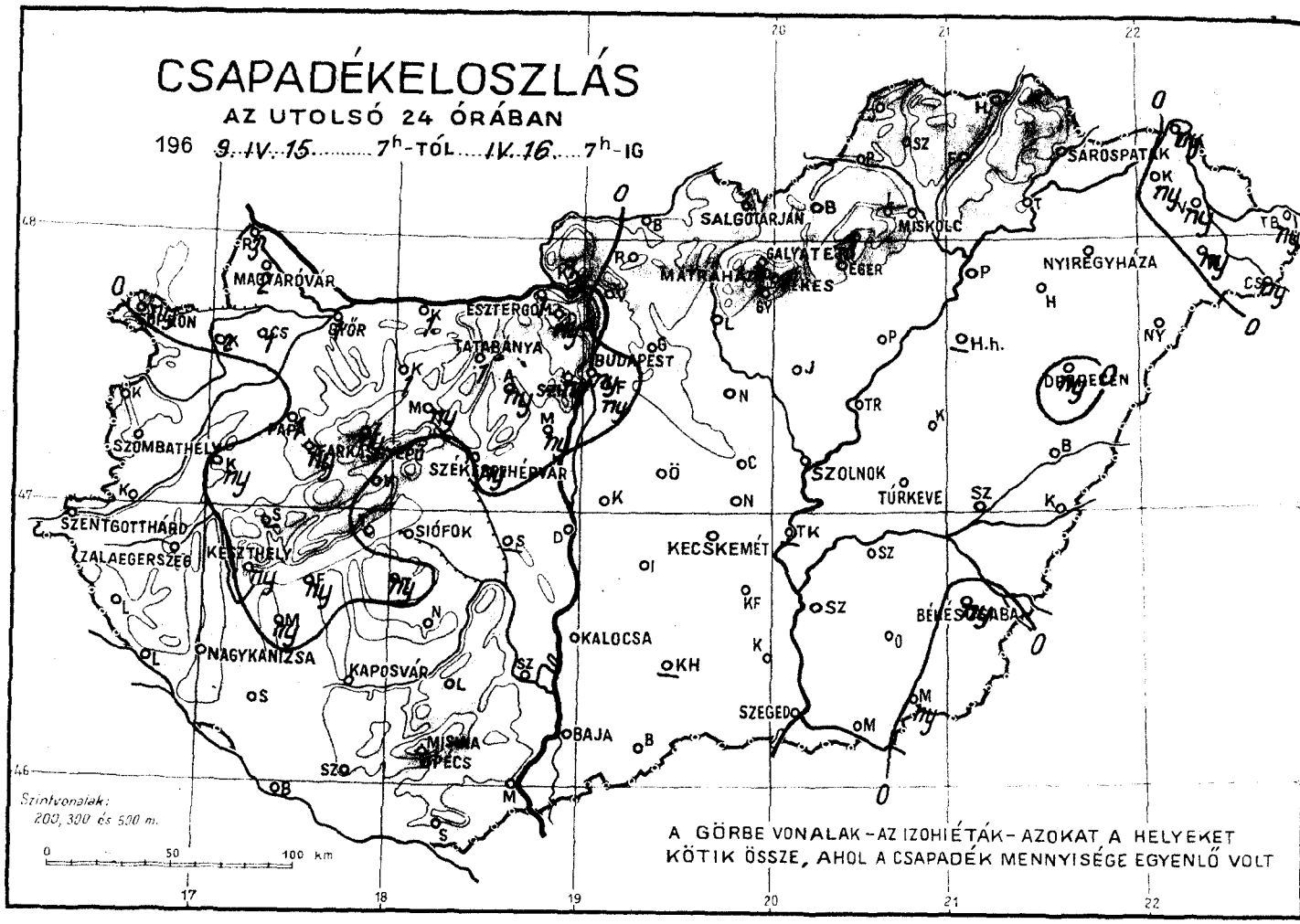
CSAPADÉKELOSZLÁS
AZ UTOLSÓ 24 ÓRÁBAN
196 9. IV. 15. 7h-TÓL IV. 16. 7h-IG
SALGÓTARJÁN
MISKOLC
SÁROSPATAK
NYIREGYHÁZA
MAGYARÓVÁR
SOPRON
GYŐR
ESZTERGOM
TATABÁNYA
BUDAPEST
MÁTRAHÁZA
EGER
DEBRECEN
H.h.
SZOMBATHELY
PAPA
SZÉKESFEHÉRVÁR
SZOLNOK
TÚRKEVE
SZENTGOTTHÁRD
ZALAEGERSZEG
KESZTHELY
SIÓFOK
KECSKEMÉT
BÉKÉSCSABA
NAGYKANIZSA
KAPOSVÁR
OKALOCSA
SZEGED
BAJA
MISKOLC
PÉCS
Szintvonalak:
200, 300 és 500 m.
0 50 100 km
A GÖRBE VONALAK - AZ IZOHIÉTÁK - AZOKAT A HELYEKET
KÖTIK ÖSSZE, AHOL A CSAPADÉK MENNYISÉGE EGYENLŐ VOLT

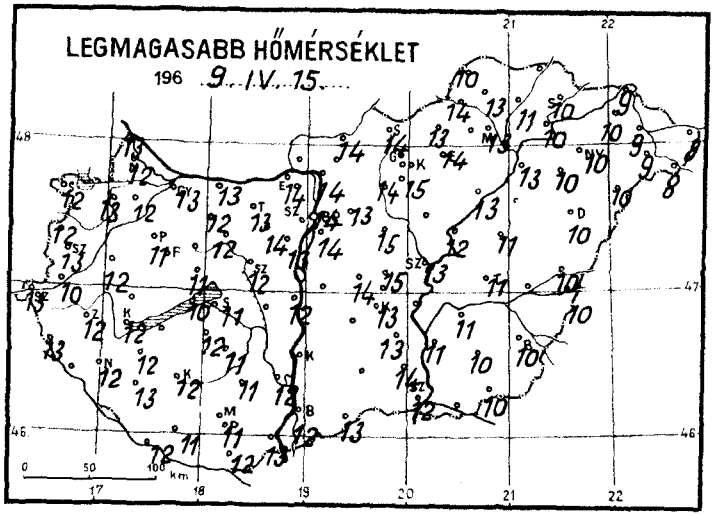
LEGMAGASABB HŐMÉRSÉKLET
196 9. IV. 15.
0 50 100 km

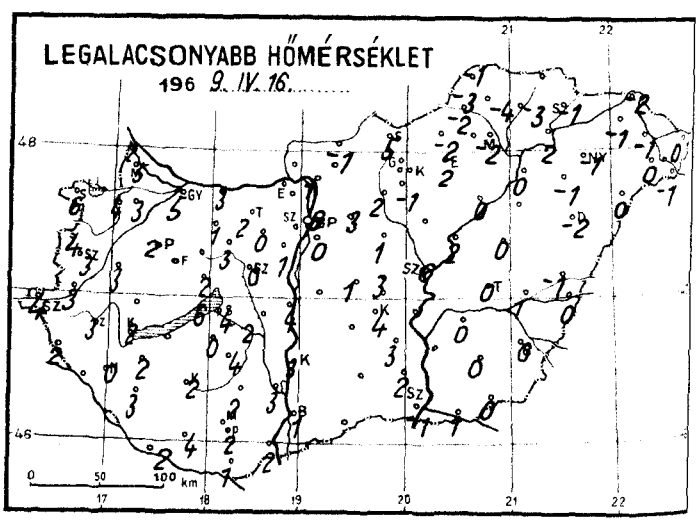
LEGALACSONYABB HŐMÉRSÉKLET
196 9. IV. 16.
0 50 100 km

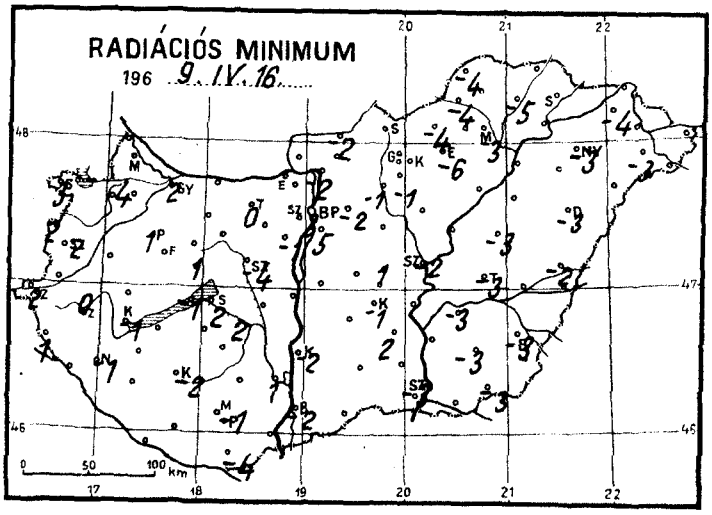
RADIÁCIÓS MINIMUM
196 9. IV. 16.
0 50 100 km

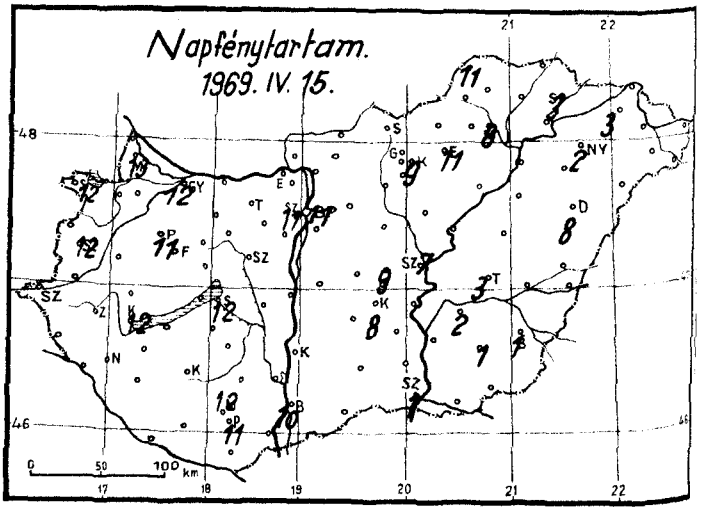
Napfénytartam.
1969. IV. 15.
0 50 100 km

1969...április...hó,
16.. nap szerda.....

	Az utolsó 24 óra adatai						24 órai csapadék mm		
	Csapadék (mm)		Hőmérsékleti szélsőségek			Napsütés (óra) tegnap			
			tegnapi nappali max.	éjszakai min.	min. 5 cm-en				
12815 Magyaróvár	2		12	5	-	13	Rajka	3	
822 Győr	1		13	5	2	12	Kapuvár	2	
825 Pápa	1		11	2	1	11	Csorna	1	
805 Sopron	ny	∀	12	6	3	12	Komárom	1	
812 Szombathely	.		13	3	2	12	Káld	ny	
910 Szentgotthárd	.		13	4	2		Kőszeg	.	
915 Zalaegerszeg	.		12	3	0		Körmend	.	
Lenti	.		13	2	1		Letenye	.	
925 Nagykanizsa	.		12	0	-1		Sümeg		
920 Keszthely	ny		12	2	-1	12	Zirc	ny	
Tihany	.		10	6	-1		Kisbér	1	
935 Siófok	.		11	4	2	12	Mór	ny	
942 Pécs	.		11	2	-1	11	Alcsút	ny	
941 Misinatető (534 m)	.		8	4	1	12	Esztergom	1	
Siklós	.		12	1	-4		Dobogókő	ny	
827 Farkasgyepű (400 m)	ny		10	3	1		Fonyód	ny	
Veszprém	.		11	2	1		Tab	ny	
833 Tatabánya	1		13	2	0		Sárbogárd	.	Sárbogárd van
839 Budapest (Ferihegy)	ny		14	0	-5		Lengyel	.	
840 Budapest OMI	ny		14	6	3	11	Nagykónyi	.	
841 Budapest (Szabadságh. 474 m)	ny		12	2	-1	11	Marcali	ny	
Martonvásár	ny		13	1	-1		Somogyszob	.	
835 Székesfehérvár	ny		12	0	-4		Kaposvár	.	
Dunaújváros	.		12	4			Barcs	.	
Szekszárd	.	=	12	3	1		Szigetvár	.	
Mohács	.		13	2			Bácsalmás	.	
960 Baja	.		12	1	-2	10	Kiskunhalas		
955 Kalocsa	.		-	3	-2		Izsák	.	
Cegléd	.		15	3	1	9	Kunsztmiklós	.	
860 Szolnok	.		13	0	-2	7	Örkény	.	
970 Kecskemét	.		13	4	-1	8	Nagykáta	.	
Kiskunfélegyháza	.		13	3	2		Jászapáti	.	∩
982 Szeged	.		12	-1	-3	1	Tiszakécske		
Mezőhegyes	ny		10	0	-3		Nagykőrös	.	
Orosháza	.		10	0	-3	1	Kistelek	.	
990 Békéscsaba	ny		10	0	-3	1	Makó	.	
875 Túrkeve	.		11	0	-3	3	Szentes	.	
Berettyóújfalu	.	⌴	10	-1	-2		Szarvas	.	
880 Debrecen	ny		10	-2	-3	8	Szeghalom	.	∩
892 Nyíregyháza	.	=	10	-1	-3	2	Körösszakál	.	
788 Kisvárda	ny		10	-1	-4	3	Tiszaroff	.	
Mátészalka	ny		9	0	-3		Poroszló	.	
Tiszabecs	ny		8	0			Karcag	.	⌴
Vác	.		14	1	-2		Hortobágy		
Gödöllő	.		13	3	-2		Polgár	.	
Lőrinci	.		14	2	-1		Hajdúdorog	.	
Gyöngyös	.		15	-1	-1		Nyírlugos	.	
Balassagyarmat	.		14	-1	-2		Csenger	ny	⌴
755 Salgótarján	.		14	5			Vásárosnamény	ny	
Galyatető (932 m)	.		12	-2			Záhony	ny	
851 Kékestető (1000 m)	.		6	-1	-2	9	Királyrét	2	
Mátraháza (672 m)							Romhány	.	
865 Eger	.		14	2	-6	11	Borsodnádasd	.	
Putnok	.	=	14	-3	-4		Jósvafő	.	
Lillafüred	.		11	-1			Szendrőlád	.	
772 Miskolc	.		13	-2	-3	8	Hidasnémeti	.	
Füged	.	⌴	11	-3	-5		Tokaj	.	
778 Sárospatak	.		10	-1	-	3	Szentendre	.	

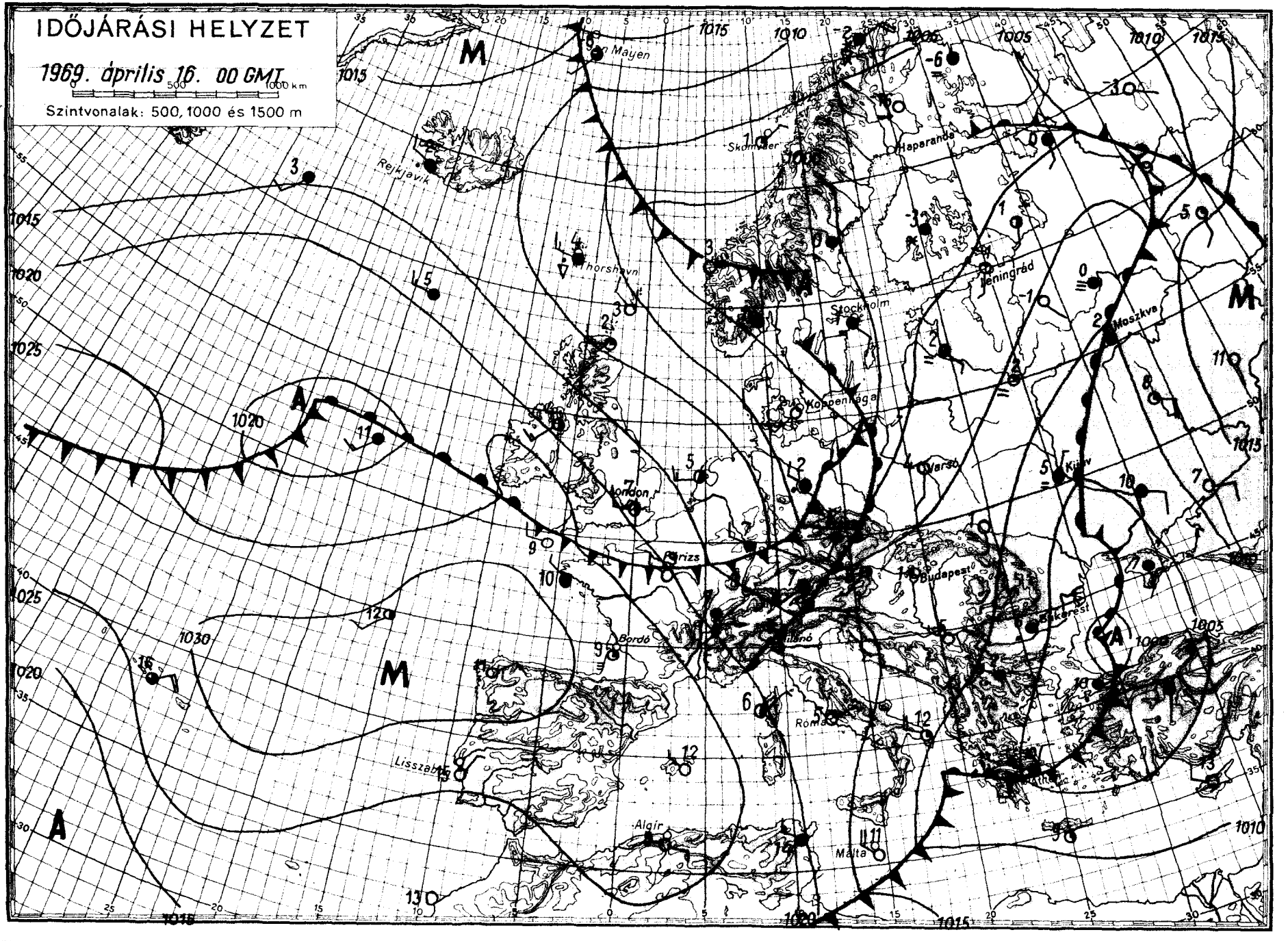
IDŐJÁRÁSI HELYZET
1969. április 16. 00 GMT
500 0 1000 km
Szintvonalak: 500, 1000 és 1500 m
Reykjavik
Thorshavn
Skudesnes
Haparanda
Leningrád
Moszkva
Stockholm
Koppenhága
London
Varsó
Kijev
Budapest
Bukarest
Párizs
Bordó
Milánó
Róma
Athén
Lisszabon
Algír
Málta
M
A

IDŐJÁRÁSI NAPIJELENTÉS

ЕЖЕДНЕВНЫЙ МЕТЕОРОЛОГИЧЕСКИЙ БЮЛЛЕТЕНЬ • DAILY WEATHER REPORT
BULLETIN QUOTIDIEN DE TEMPS • TÄGLICHER WETTERBERICHT

KIADJA AZ ORSZÁGOS METEOROLÓGIAI INTÉZET
BUDAPEST II. KITAIBEL PÁL UTCA 1
TELEFON: KÖZPONT: 353-500, IDŐJELZŐ OSZT.: 150-410

MEGJELENIK NAPONKÉNT • ELŐFIZETÉSI ÁRA A POSTAI KÖLTSÉGGEL EGYÜTT NEGYEDÉVRE 60, Ft
KIADÁSÉRT FELEL AZ INTÉZET IGAZGATÓJA

82. évfolyam 107. szám. + Budapest + 1969. április 17. csütörtök

Az időjárási helyzet ma reggel és a várható időjárás:

A nagy tömegü sarkvidéki hideg levegő Skandinávia felől kontinensünk középső részein át ma hajnalra már Délkelet-Európát is elárasztotta. Ennek következtében Európa időjárása Spanyolország kivételével ismét rendkivül hüvösre fordult. Többfelé viharos szelek fujnak, az Alpokból, az Északi-Kárpátokból és Lengyelországból hózáporokról érkezett jelentés. A hajnali órákban Közép-Európában helyenként 0 fok körüli hőmérsékletet mértek.

Hazánkban szerdán északkeleten napközben is erősen felhős maradt az ég, máshol felhőátvonulások voltak és 3,9 órán át sütött a nap. Országszerte futózáporok, északkeleten hózáporok alakultak ki; egy-két helyen zivatar is keletkezett. A lehullott csapadékmennyiség általában 1, 5 mm-t ért el, de Polgárról 6, Debrecenből 7 mm-t jelentettek. A hőmérséklet napközben az északkeleti megyékben csak 6, 12, máshol 12, 16 fokig emelkedett. Ma hajnalban általában 1, 4, a Tiszántulon 0, északkeleten pedig -2, -4 fokig hült le a levegő. Délelőtt folytatódott a hüvös, szeles idő, a hőmérséklet 11 órakor 5, 9 fok között váltakozott.

Ma 12 órakor Budapesten a hőmérséklet 8 fok volt, a tengerszintre átszámitott légnyomás 757 mm, alig változik.

Várható időjárás péntek estig:

Felhőátvonulások, futó záporral, hózáporral.
Élénk, időnként erős északnyugati, északi szél.
Hüvös marad az idő.
Várható legalacsonyabb éjszakai hőmérséklet: -3, +2 fok között,
legmagasabb nappali hőmérséklet pénteken: 10 fok körül.

Dunay Sándorné s.k.

Távolabbi kilátások hétfőig:

Legalacsonyabb hajnali hőmérsékletek eleinte 0, később +3 fok körül. Legmagasabb nappali hőmérsékletek eleinte 11, később 13 fok körül. Jelentős mennyiségü /legalább 5 mm/ csapadék az ország területének 40 százalékán várható.

TÁVELŐREJELZŐ CSOPORT

A hőmérséklet napi középértéke és eltérése a 90 évi átlagtól /Budapesten/:

1969. IV. 16.: 8,7 C°, -3,2 C°.

1871 óta ezen a napon Budapesten előfordult:

legmagasabb hőmérséklet: 26,5 C° /1964/
legalacsonyabb hőmérséklet: - 0,7 C° /1887/

69.232.

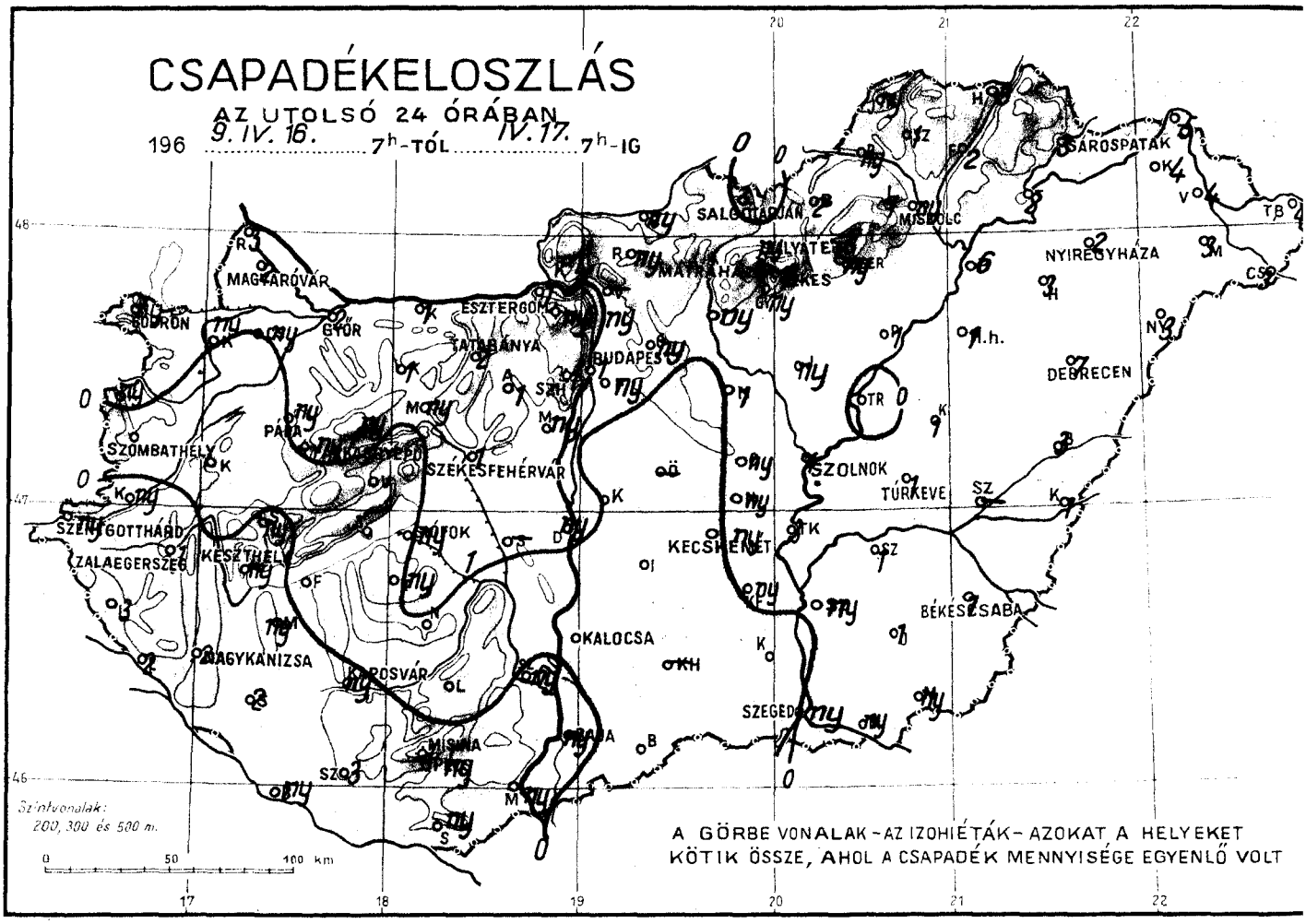
CSAPADÉKELOSZLÁS
AZ UTOLSÓ 24 ÓRÁBAN
196 9. IV. 16. 7h-TÓL IV. 17. 7h-IG
SAROSPATAK
SALGÓTARJÁN
MISKOLC
NYIREGYHÁZA
MAGYARÓVÁR
ESZTERGOM
GYŐR
TATABÁNYA
BUDAPEST
DEBRECEN
SZOMBATHELY
PÁPA
SZÉKESFEHÉRVÁR
SZOLNOK
TÚRKEVE
SZENTGOTTHÁRD
KESZTHELY
ZALAEGERSZEG
KECSKEMÉT
BÉKÉSCSABA
KALOCSA
NAGYKANIZSA
SZEGED
MISKOLC
Szintvonalak:
200, 300 és 500 m.
A GÖRBE VONALAK – AZ IZOHIÉTÁK – AZOKAT A HELYEKET
KÖTIK ÖSSZE, AHOL A CSAPADÉK MENNYISÉGE EGYENLŐ VOLT

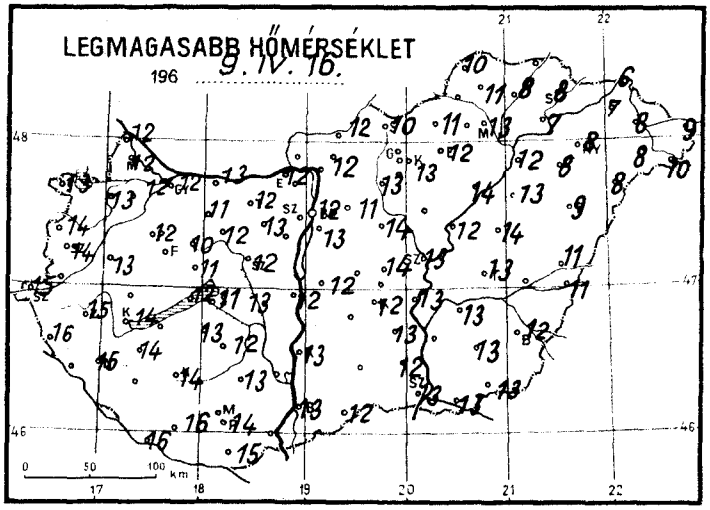
LEGMAGASABB HŐMÉRSÉKLET
196 9. IV. 16.

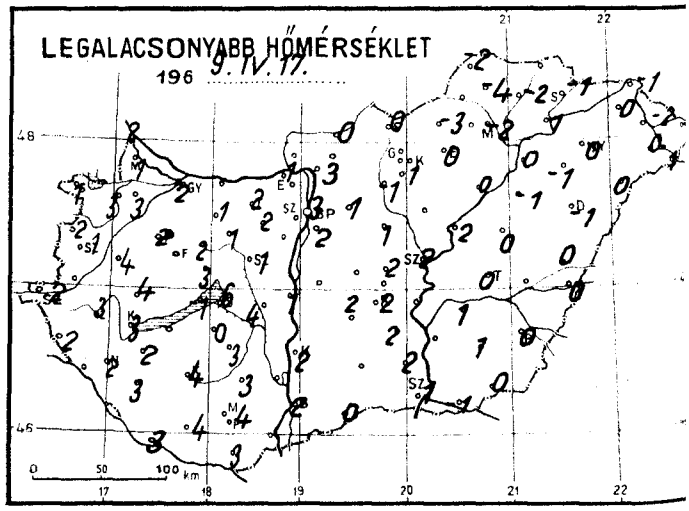
LEGALACSONYABB HŐMÉRSÉKLET
196 9. IV. 17.

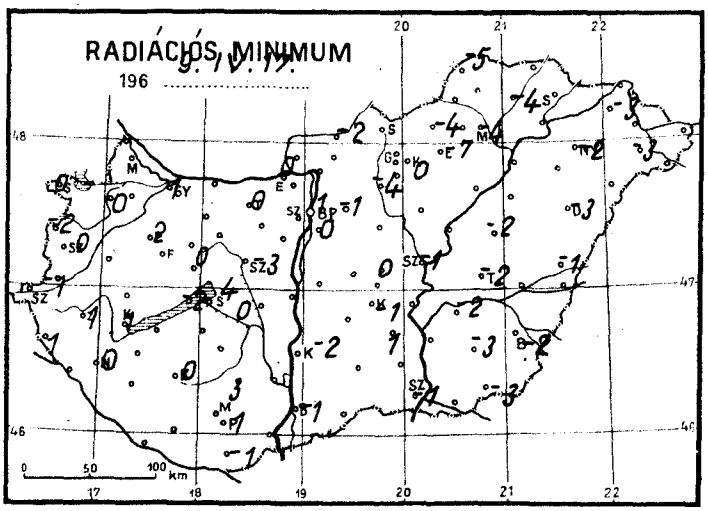
RADIÁCIÓS MINIMUM
196 9. IV. 17.

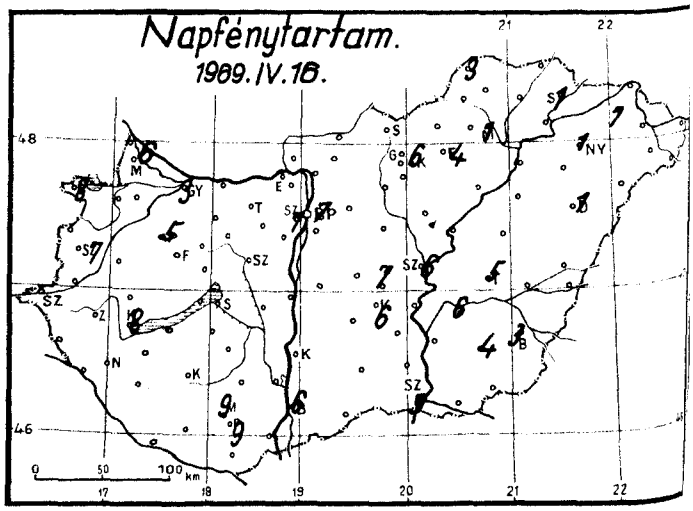
Napfénytartam.
1969. IV. 16.

1969. ...április... hó,
17. nap csütörtök...

	Az utolsó 24 óra adatai						24 órai csapadék mm		
	Csapadék (mm)		Hőmérsékleti szélsőségek			Napsütés (óra) tegnap			
			tegnapi nappali max.	éjszakai min.	min. 5 cm-en				
12815 Magyaróvár	2		12	1	–	6	Rajka	3	
822 Győr	2	∇̇	12	2	1	3	Kapuvár	ny	
825 Pápa	ny		12	2	2	5	Csorna	ny	∇̇
805 Sopron	ny	∇̇	13	1	0	8	Komárom	1	
812 Szombathely	.		14	1	0	7	Káld	.	
910 Szentgotthárd	ny		15	2	-1		Kőszeg	ny	
915 Zalaegerszeg	1		15	3	1		Körmend	ny	
Lenti	3		16	2	1		Letenye	2	
925 Nagykanizsa	2		15	2	0		Sümeg	ny	
920 Keszthely	ny	∇̇	14	3	1	8	Zirc	ny	
Tihany	.		12	-1	-2		Kisbér	1	
935 Siófok	ny	∇̇	11	6	4	8	Mór	ny	
942 Pécs	ny		14	4	1	9	Alcsút	1	
941 Misinatető (534 m)	1	✳	12	0	0	9	Esztergom	1	
Siklós	ny		15	3	-1		Dobogókő	ny	≡
827 Farkasgyepű (400 m)	ny		11	2	1		Fonyód	.	
Veszprém	.		11	3	0		Tab	ny	
833 Tatabánya	2		12	2	0		Sárbogárd	1	
839 Budapest (Ferihegy)	ny	∇̇	13	2	0		Lengyel	.	
840 Budapest OMI	1		12	3	1	7	Nagykónyi	.	
841 Budapest (Szabadságh.,474 m)	1	✳	10	0	-2	7	Marcali	ny	
Martonvásár	ny		13	1	-1		Somogyszob	2	
835 Székesfehérvár	1	∇̇	12	1	-3		Kaposvár	ny	
Dunaújváros	ny		12	1			Barcs	ny	
Szekszárd	ny	⌓	13	4	1		Szigetvár	3	
Mohács	ny		15	4			Bácsalmás	.	
960 Baja	ny		13	2	-1	6	Kiskunhalas		
955 Kalocsa	.		13	2	-2		Izsák	.	
Cegléd	ny		14	2	0	7	Kunsztmiklós	.	
860 Szolnok	1		13	2	-1	6	Örkény		
970 Kecskemét	ny		12	2	-1	6	Nagykáta	1	
Kiskunfélegyháza	ny		13	2	1		Jászapáti	ny	⌓
982 Szeged	ny	∇̇	13	1	-1	9	Tiszakécske	3	
Mezőhegyes	ny	⌴	13	0	-3		Nagykőrös	ny	
Orosháza	1		13	1	-3	4	Kistelek	.	
990 Békéscsaba	1		12	0	-2	3	Makó	ny	
875 Túrkeve	1	=	13	0	-2	5	Szentes	ny	
Berettyóújfalu	3	⌴	11	0	-1		Szarvas	1	
882 Debrecen	7	⌜	9	-1	-3	1	Szeghalom		
892 Nyíregyháza	2	=	8	0	-2	1	Körösszakál	1	
788 Kisvárda	4	≡	7	0	-3	1	Tiszaroff	.	
Mátészalka	3		6	0	-3		Poroszló	1	
Tiszabecs	4	✳	9	-1			Karcag	1	
Vác	ny		12	3	1		Hortobágy	1	⌜
Gödöllő	ny	∇̇	11	1	-1		Polgár	6	⌜
Lőrinci	ny		13	-1	-4		Hajdúdorog	3	
Gyöngyös	ny		13	1	0		Nyírlugos	3	⌴
Balassagyarmat	ny	⌴	12	0	-2		Csenger	3	
755 Salgótarján	.		10	0			Vásárosnamény	4	
Galyatető (932 m)	ny		–	-5			Záhony	5	
851 Kékestető (1000 m)	1	✳	2	-4	-5	6	Királyrét	1	
Mátraháza (672 m)							Romhány	ny	
865 Eger	ny		12	0	-7	4	Borsodnádasd	2	∇̇
Putnok	ny	≈	12	-3	-5		Jósvafő	ny	⌴
Lillafüred	1		11	-1			Szendrőlád	1	
772 Miskolc	ny	∇̇	13	-2	-4	1	Hidasnémeti	3	
Füged	2	∇̇	8	-2	-4		Tokaj	2	
778 Sárospatak	3		8	-1	–	1	Szentendre	ny	

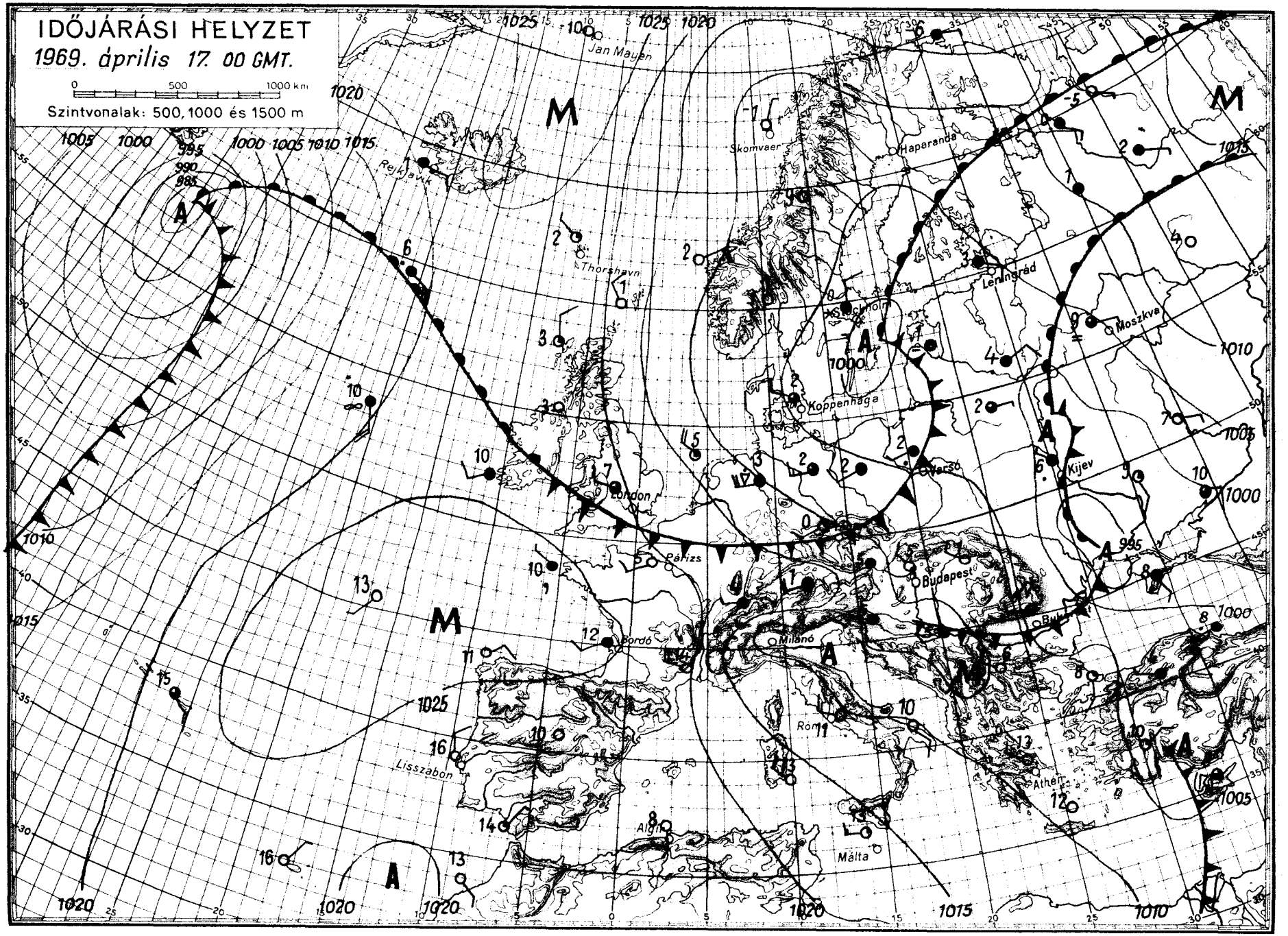

OFFSET: MOPOK BUDAPEST

IDŐJÁRÁSI NAPIJELENTÉS

ЕЖЕДНЕВНЫЙ МЕТЕОРОЛОГИЧЕСКИЙ БЮЛЛЕТЕНЬ • DAILY WEATHER REPORT
BULLETIN QUOTIDIEN DE TEMPS • TÄGLICHER WETTERBERICHT

KIADJA AZ ORSZÁGOS METEOROLÓGIAI INTÉZET
BUDAPEST II. KITAIBEL PÁL UTCA 1
TELEFON: KÖZPONT: 353-500, IDŐJELZŐ OSZT.: 150-110

MEGJELENIK NAPONKÉNT • ELŐFIZETÉSI ÁRA
A POSTAI KÖLTSÉGGEL EGYÜTT NEGYEDÉVRE 60, Ft
KIADÁSÉRT FELEL AZ INTÉZET IGAZGATÓJA

82. évfolyam 108. szám. • Budapest • 1969. április 18. péntek

Az időjárási helyzet ma reggel és a várható időjárás:

Skandinávián és Közép-Európán át továbbra is hideg, sarkvidéki eredetü levegő áramlik dél felé. Hatására a Balti-tenger térségében, az Alpok és a Kárpátok környékén szórványos zápor ok, a hideg levegő és a Délkelet-Európa fölött elhelyezkedő melegebb nedves levegő keveredésének területén, a Balkán-félszigezen, kiterjedt esőzések vannak. Stockholm-Berlin-Budapest-Athén vonalában, mintegy 1000-1500 km széles sávban a hőmérséklet általában 3, 7, Közép-Európa nagy részén 7, 12 fokkal alacsonyabb az almult évek átlagánál. Az évszaknak megfelelő enyhe, tavaszias időjárás csak a Szovjetunió európai területének északkeleti felén és az Ibériai-félszigeten van.

Hazánk fölött csütörtökön erős, helyenként viharos széllel, felhőátvonulásokkal, főként a Dunántulon és az északi megyékben futó esőkkel, zápor okkal, folytatódott a hideg, sarkvidéki eredetü levegő áramlása dél felé. Debrecenből és Nagykanizsáról zivatart is jelentettek. A lehullott csapadék mennyisége azonban sehol sem haladta meg az 5 mm-t. A hőmérséklet napközben a huzamosabb napsütés ellenére általában csak 8, 13, északkeleten, ahol a napsütés 4 óra alatt maradt, 6, 8 fokig emelkedett. A mára virradó éjszaka rendkivül hideg volt. A hajnali órákra általában +1, -3, az északi hegyvidék térségében helyenként -3, -5 fokig hült le a levegő. Ma délelőtt felhőátvonulások voltak. 11 órakor általában 7, 9, Szombathelyen, ahol zápores volt, csak 4 fokot mértek.

Ma 12 órakor a hőmérséklet Budapesten 8 fok, a tengerszintre átszámitott légnyomás 757 mm, alig változik.

Várható időjárás szombat estig:

Felhőátvonulások, szórványosan előforduló futó esővel, zápor ral.
Élénk, időnként erős északi szél.
Az évszakhoz képest szokatlanul hideg idő tovább tart.

Várható legalacsonyabb éjszakai hőmérséklet: +1, -4 fok között,
legmagasabb nappali hőmérséklet szombaton: 10 fok körül.

Vissy Károly s.k.

A hőmérséklet napi középértéke és eltérése a 90 évi átlagtól /Budapesten/:

1969. IV. 17.: 6,9 C°, -5,1 C°.

1871 óta ezen a napon Budapesten előfordult:

legmagasabb hőmérséklet: 26,6 C° /1944/
legalacsonyabb hőmérséklet: - 0,6 C° /1943/

69.235.

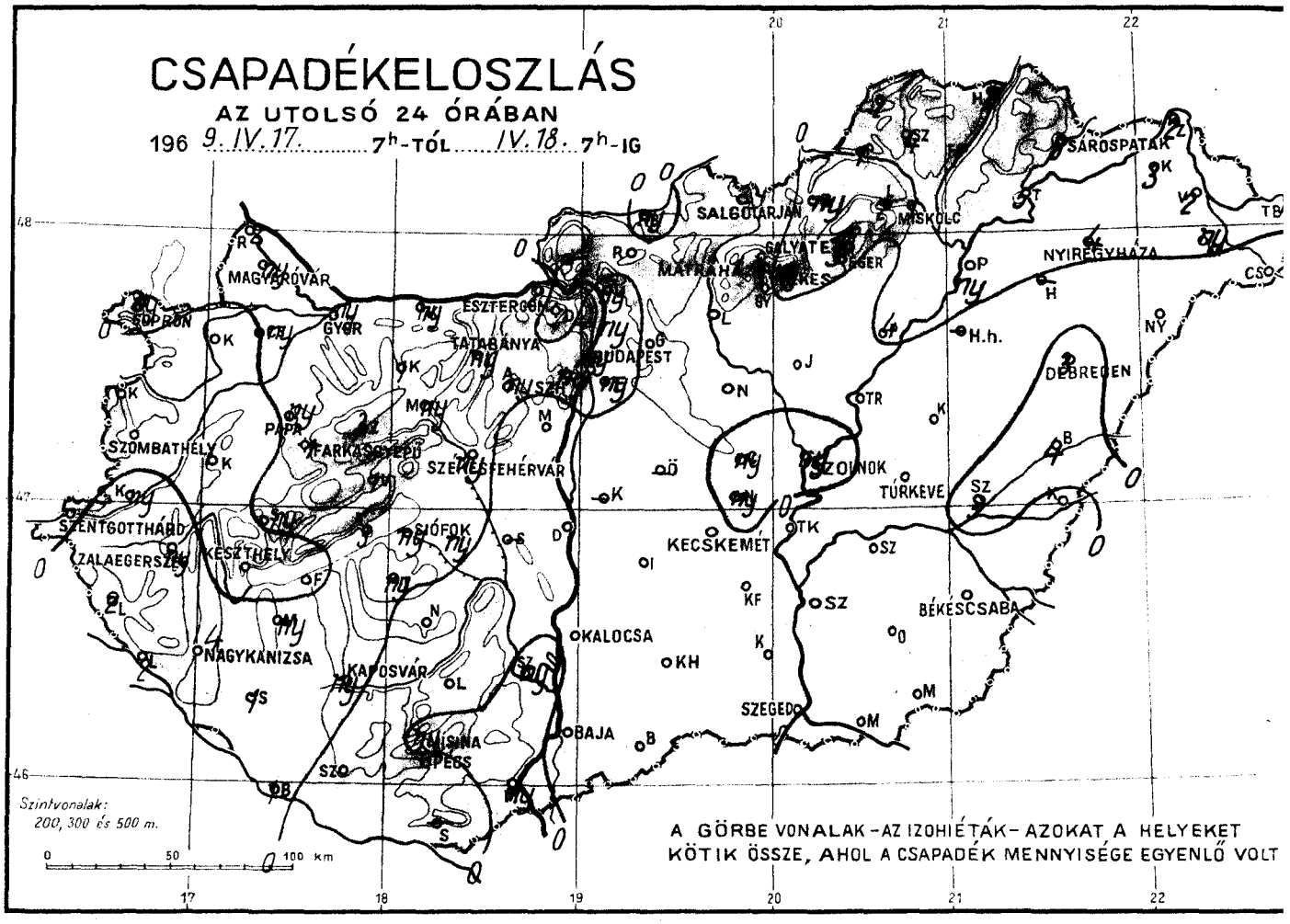
CSAPADÉKELOSZLÁS
AZ UTOLSÓ 24 ÓRÁBAN
196 9. IV. 17. 7h-TÓL IV. 18. 7h-IG
SOPRON
MAGYARÓVÁR
GYÖR
ESZTERGOM
TATABÁNYA
BUDAPEST
SZOMBATHELY
PAPA
FARKASSZEPU
SZEKESFEHÉRVÁR
SZOLNOK
TÜRKEVE
DEBRECEN
H.h.
NYIREGYHÁZA
SÁROSPATAK
MISKOLC
SALGÓTARJÁN
SZENTGOTTHÁRD
ZALAEGERSZEG
KESZTHELY
SIÓFOK
KECSKEMÉT
BÉKÉSCSABA
NAGYKANIZSA
KAPOSVÁR
KALOCSA
SZEGED
BAJA
PÉCS
Szintvonalak:
200, 300 és 500 m.
0 50 100 km
A GÖRBE VONALAK - AZ IZOHIÉTÁK - AZOKAT A HELYEKET
KÖTIK ÖSSZE, AHOL A CSAPADÉK MENNYISÉGE EGYENLŐ VOLT

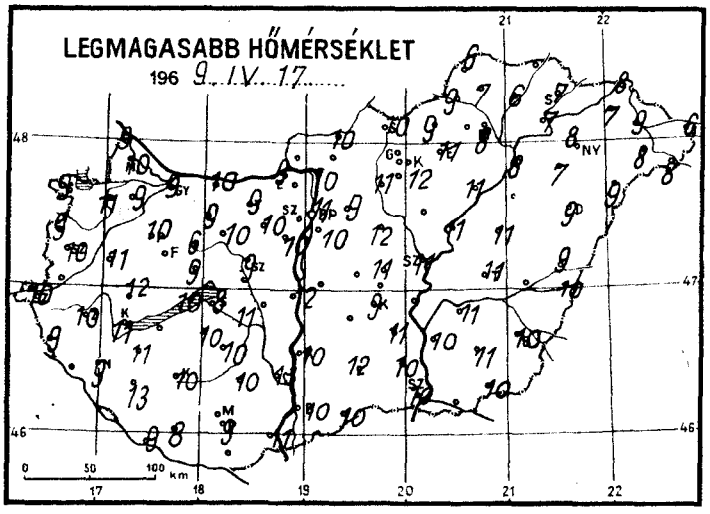
LEGMAGASABB HŐMÉRSÉKLET
196 9. IV. 17.
0 50 100 km

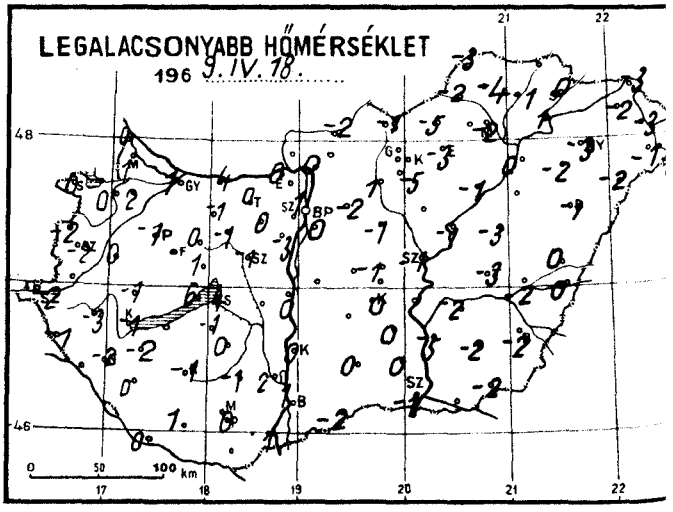
LEGALACSONYABB HŐMÉRSÉKLET
196 9. IV. 18.
0 50 100 km

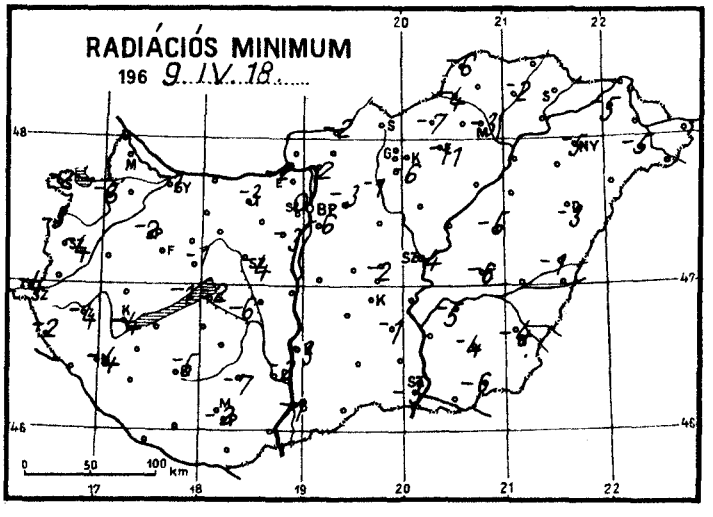
RADIÁCIÓS MINIMUM
196 9. IV. 18.
0 50 100 km

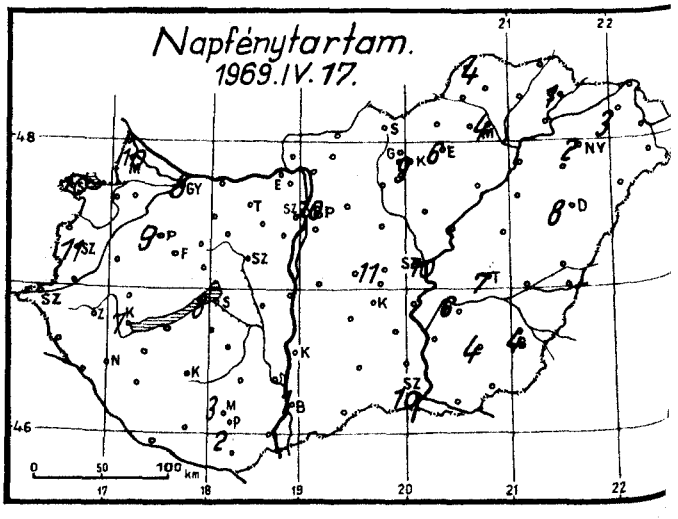
Napfénytartam.
1969. IV. 17.
0 50 100 km

1969. ...április.... hó,
18.. nappéntek.....

	Az utolsó 24 óra adatai						24 órai csapadék mm		
	Csapadék (mm)		Hőmérsékleti szélsőségek: tegnapi nappali max.	éjszakai min.	min. 5 cm-en	Napsütés (óra) tegnap			
12815 Magyaróvár	ny		10	1	–	10	Rajka	2	✳
822 Győr	ny	▽̇	9	1	-1	8	Kapuvár	.	
825 Pápa	ny	▽̇	10	-1	-2	9	Csorna	ny	✳
805 Sopron	ny	▽̇	9	0	-2	10	Komárom	ny	✳
812 Szombathely	.		10	-2	-4	11	Káld	.	
910 Szentgotthárd	.		10	-2	-4		Kőszeg	.	
915 Zalaegerszeg	ny	▽̇	10	-3	-4		Körmend	ny	✳
Lenti	2	✳	9	-1	-2		Letenye	2	✳
925 Nagykanizsa	4	⌐	9	-2	-4		Sümeg	ny	
920 Keszthely	.		11	-1	-4	7	Zirc	3	✳
Tihany	3	✳	10	6	-1		Kisbér	1	✳
935 Siófok	ny		8	4	2	8	Mór	ny	✳
942 Pécs	.		9	0	-2	2	Alcsút	ny	✳
941 Misinatető (534 m)	ny	✳	7	-1	-2	3	Esztergom	2	
Siklós							Dobogókő	.	▽̇
827 Farkasgyepű (400 m)	1	✳	8	-1	-4		Fonyód	.	
Veszprém	1	✳	9	1	-1		Tab	ny	
833 Tatabánya	ny	✳	9	0	-3		Sárbogárd	ny	✳
839 Budapest (Ferihegy)	ny	▽̇	10	0	-6		Lengyel	.	
840 Budapest OMI	ny		11	1	0	10	Nagykónyi	.	⌴
841 Budapest (Szabadságh.,474 m)	ny	✳	7	-2	-3	11	Marcali	ny	✳
Martonvásár	.		10	-3	-3		Somogyszob	1	✳
835 Székesfehérvár	ny		9	-1	-4		Kaposvár	ny	
Dunaújváros	.		12	0			Barcs	1	✳
Szekszárd	ny	⌴	13	2	-2		Szigetvár	.	
Mohács	ny	⌴	11	1			Bácsalmás	.	
960 Baja	.		10	1	-1	1	Kiskunhalas	.	
955 Kalocsa	.		10	0	-3		Izsák	.	
Ceglédi	ny	▽̇	11	-1	-2	11	Kunsztmiklós		
860 Szolnok	ny	▽	11	-1	-4	10	Örkény		
970 Kecskemét	.		9	0	–	–	Nagykáta	.	
Kiskunfélegyháza	.		11	0	-1		Jászapáti	.	⌴
982 Szeged	.		10	-1	-3	10	Tiszakécske	.	
Mezőhegyes	.	⌴	10	-2	-6		Nagykőrös	ny	✳
Orosháza	.		11	-2	-4	4	Kistelek	.	
990 Békéscsaba	.		10	-2	-4	4	Makó		
875 Túrkeve	.		11	-3	-6	7	Szentes	.	
Berettyóújfalu	4	⌴	9	0	-1		Szarvas	.	
882 Debrecen	3	⌐	9	-1	-3	8	Szeghalom	3	✳
892 Nyíregyháza	4	✳	8	-3	-5	2	Kőrösszakál	.	
788 Kisvárda	3	≡	7	-2	-5	3	Tiszaroff	.	
Mátészalka	ny	⌴	8	-1	-5		Poroszló	4	✳
Tiszabecs	ny	✳	6	-2			Karcag	.	⌴
Vác	ny	⌒	10	0	-2		Hortobágy		
Gödöllő	.	⌴	9	-2	-3		Polgár	ny	⌴
Lőrinci	.	⌴	11	1	-1		Hajdúdorog	.	
Gyöngyös	.		12	-5	-6		Nyírlugos	.	
Balassagyarmat	ny	✳	10	-2	-2		Csenger	.	⌴
755 Salgótarján	.		10	-1			Vásárosnamény	2	
Galyatető (932 m)	.	✳	5	-4			Záhony	2	✳
851 Kékestető (1000 m)	ny	▽	3	-4	-5	9	Királyrét		
Mátraháza (672 m)							Romhány	.	
865 Eger	3	✳	11	-3	-11	6	Borsodnádasd	ny	✳
Putnok	1	✳	9	-2	-4		Jósvafő	2	✳
Lillafüred	2		6	-2			Szendrőlád	4	✳
772 Miskolc	1	▽̇	8	-2	-3	4	Hidasnémeti	2	✳
Füged	1	✳	6	-1	-2		Tokaj	5	
778 Sárospatak	9		7	0	–	1	Szentendre	ny	▽̇

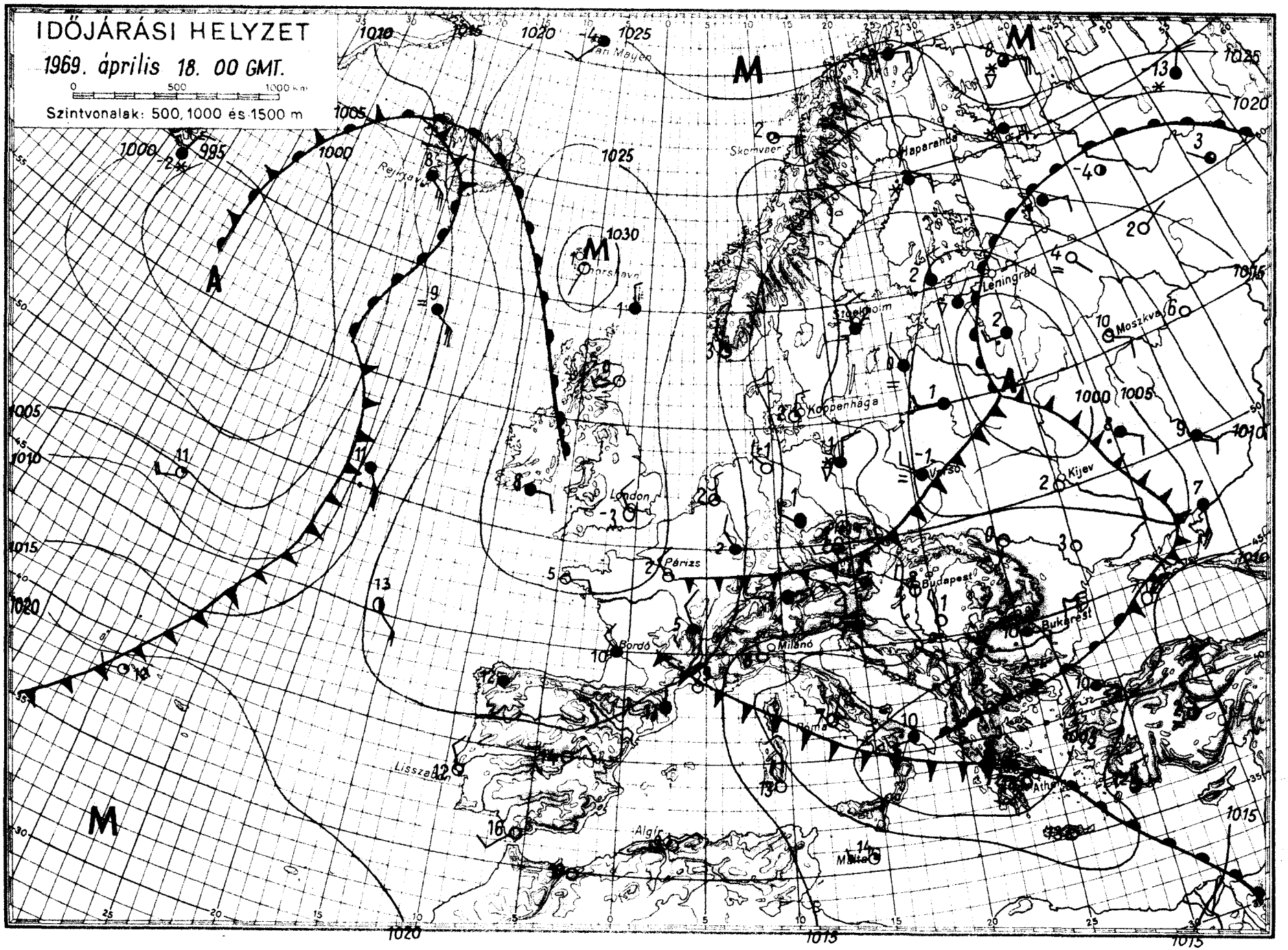

OFFSET NYOMDA BUDAPEST

IDŐJÁRÁSI NAPIJELENTÉS

ЕЖЕДНЕВНЫЙ МЕТЕОРОЛОГИЧЕСКИЙ БЮЛЛЕТЕНЬ • DAILY WEATHER REPORT
BULLETIN QUOTIDIEN DE TEMPS • TÄGLICHER WETTERBERICHT

KIADJA AZ ORSZÁGOS METEOROLÓGIAI INTÉZET
BUDAPEST II. KITAIBEL PÁL UTCA 1
TELEFON: KÖZPONT: 353-500, IDŐJELZŐ OSZT.: 150-110

MEGJELENIK NAPONKÉNT * ELŐFIZETÉSI ÁRA
A POSTAI KÖLTSÉGGEL EGYÜTT NEGYEDÉVRE 60, Ft
KIADÁSÉRT FELEL AZ INTÉZET IGAZGATÓJA

82. évfolyam 109. szám. + Budapest + 1969. április 19. szombat

Az időjárási helyzet ma reggel és a várható időjárás:

Európában tavaszias időjárás csak az Ibériai-félszigeten és a Szovjetunió európai területének északkeleti felében található. Kontinensünk többi részein hideg, szeles az idő, helyenként nagyobb zápor, a hideg-meleg levegő találkozásánál esővel tarkítva. A pénteken mért legmagasabb hőmérsékletek Közép-Európában és a Balkán-félszigeten általában 8, 12 fokkal alacsonyabbak voltak az elmúlt évek átlagánál. A Kárpát-medence időjárása vasárnap is hideg, szeles marad.

Hazánkban pénteken hideg, szeles idő volt. Felhőátvonulások között 5, 11 órán keresztül sütött a nap. Néhány helyen volt futó eső, zápor. A lehullott csapadék mennyisége azonban sehol sem haladta meg az 1, 2 mm-t. Napközben sem emelkedett a hőmérséklet 7, 12 foknál magasabbra. Ma hajnalra +2, -5 fokig hűlt le a levegő. Délelőtt országszerte tovább folytatódott a hideg, szeles idő. 11 órakor 6, 8 fok közötti hőmérsékletet mértek.

Ma 12 órakor Budapesten a hőmérséklet 8 fok volt, a tengerszintre átszámított légnyomás 758 mm, alig változik.

Várható időjárás vasárnap estig:

Időnként megnövekvő felhőzet.
Szórványosan, inkább csak keleten zápor, eső.
Az erős északi szél csak lassan mérséklődik.
Hideg idő.

Várható legalacsonyabb éjszakai hőmérséklet: +2, -3,
legmagasabb nappali hőmérséklet vasárnap: 8, 13 fok között.

Kerényi Nárcisz s.k.

A hőmérséklet napi középértéke és eltérése a 90 évi átlagtól /Budapesten/:

1969. IV. 18.: 5,6 C°, -6,0 C°.

1871 óta ezen a napon Budapesten előfordult:

legmagasabb hőmérséklet: 28,7 C° /1920/
legalacsonyabb hőmérséklet: -1,4 C° /1887/

69.239.

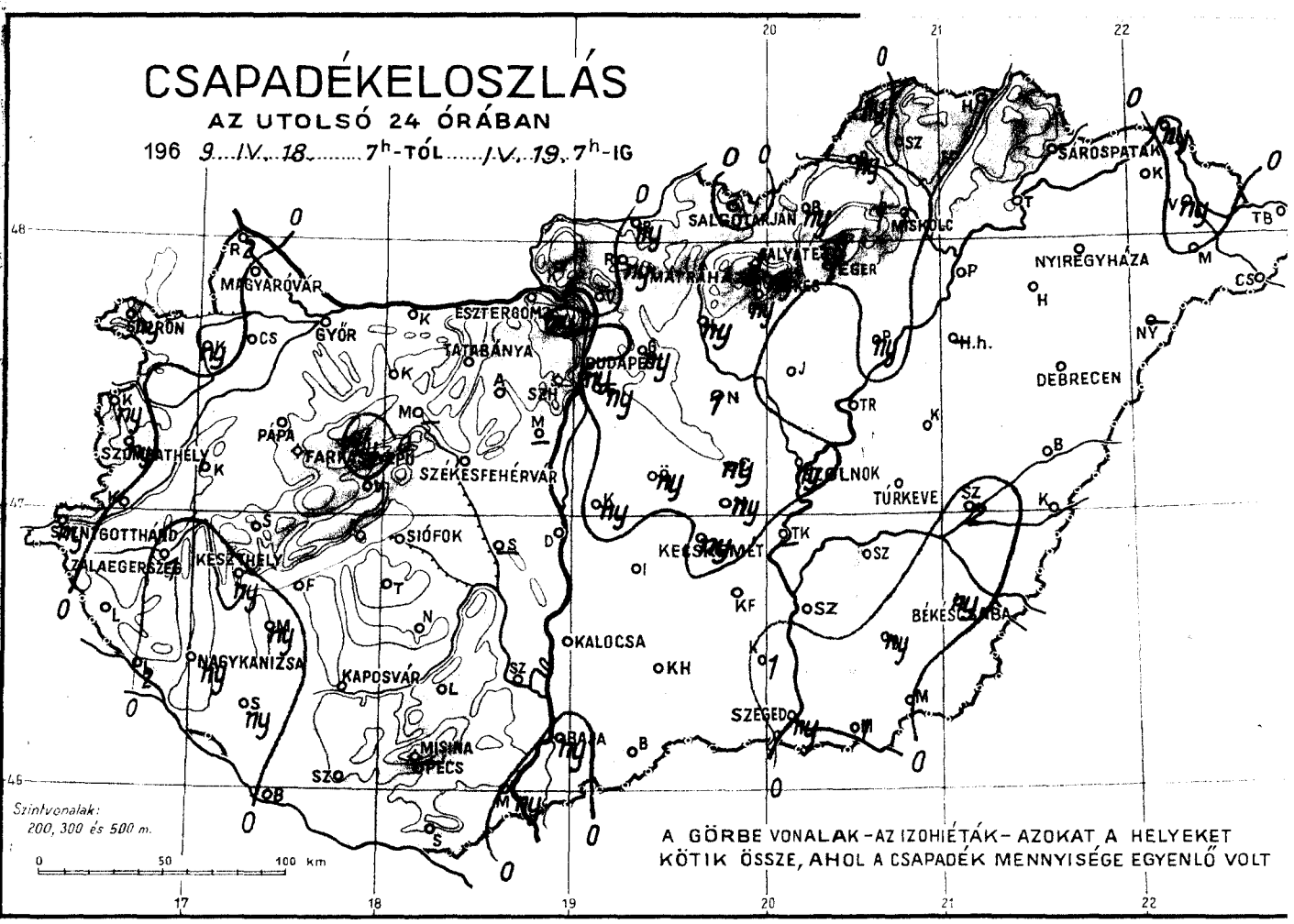
CSAPADÉKELOSZLÁS
AZ UTOLSÓ 24 ÓRÁBAN
196 9. IV. 18. 7h-TÓL IV. 19. 7h-IG
Szintvonalak: 200, 300 és 500 m.
A GÖRBE VONALAK - AZ IZOHIÉTÁK - AZOKAT A HELYEKET KÖTIK ÖSSZE, AHOL A CSAPADÉK MENNYISÉGE EGYENLŐ VOLT
MAGYARÓVÁR
GYŐR
ESZTERGOM
TATABÁNYA
BUDAPEST
SZÉKESFEHÉRVÁR
PÁPA
SZOMBATHELY
SIÓFOK
KESZTHELY
NAGYKANIZSA
KAPOSVÁR
MISINA
PÉCS
KALOCSA
BAJA
SZEGED
KECSKEMÉT
TÚRKEVE
BÉKÉSCSABA
DEBRECEN
NYIREGYHÁZA
SÁROSPATAK
MISKOLC
SALGÓTARJÁN
MÁTRAHÁZA
EGER
SZOLNOK
0 50 100 km

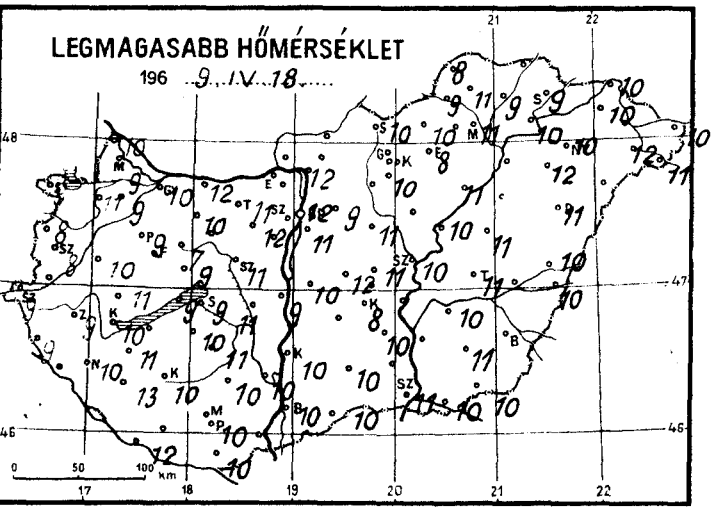
LEGMAGASABB HŐMÉRSÉKLET
196 9. IV. 18.
0 50 100 km

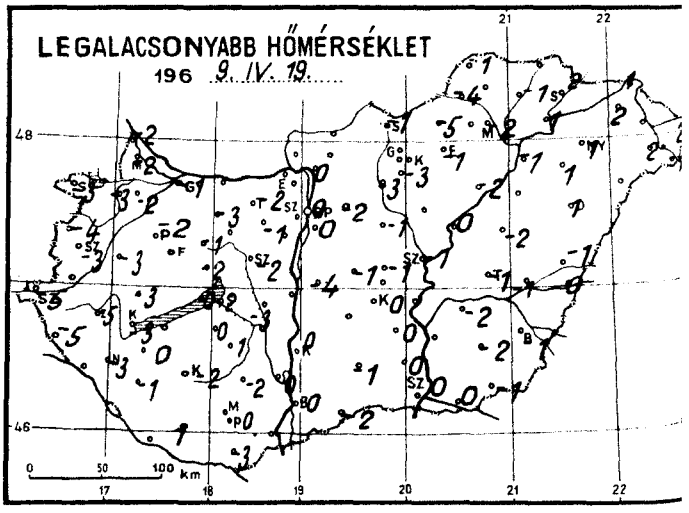
LEGALACSONYABB HŐMÉRSÉKLET
196 9. IV. 19.
0 50 100 km

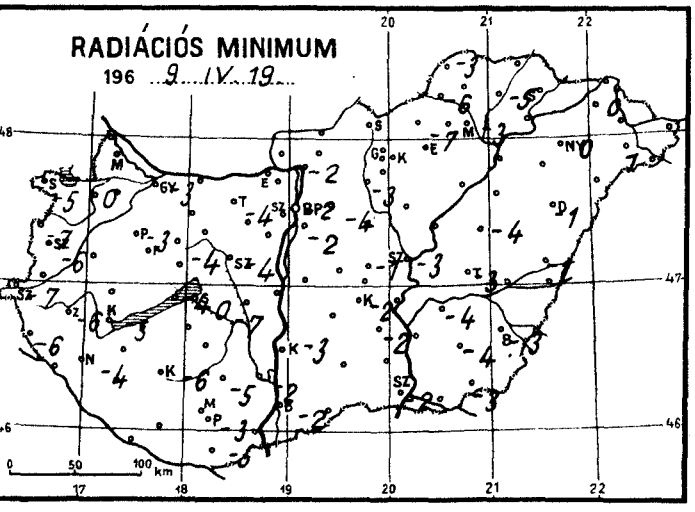
RADIÁCIÓS MINIMUM
196 9. IV. 19.
0 50 100 km

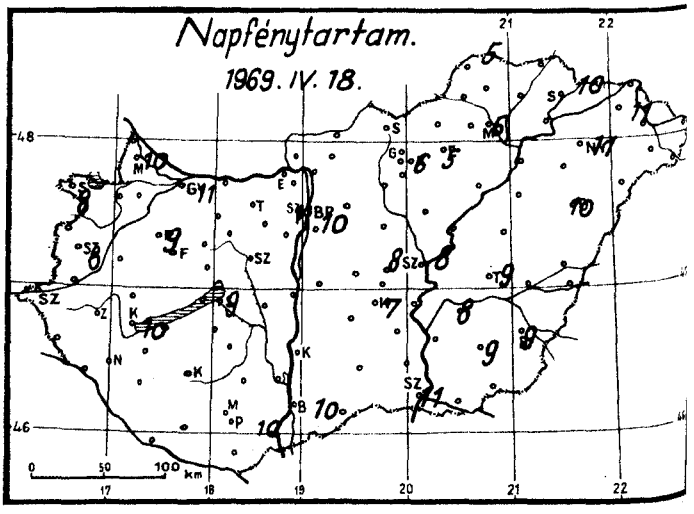
Napfénytartam.
1969. IV. 18.
0 50 100 km

1969. április hó,
19. nap szombat

	Az utolsó 24 óra adatai						24 órai csapadék mm		
	Csapadék (mm)		Hőmérsékleti szélsőségek: tegnapi nappali max.	éjszakai min.	min. 5 cm-en	Napsütés (óra) tegnap			
12815 Magyaróvár	.		9	-2	-	10	Rajka	2	*
822 Győr	.		10	-1	-3	11	Kapuvár	ny	
825 Pápa	.		9	-2	-3	9	Csorna	.	
805 Sopron	ny	▽	9	-3	-5	8	Komárom	.	
812 Szombathely	ny	▽	8	-3	-6	8	Káld	.	
910 Szentgotthárd	ny	▽	7	-5	-7		Kőszeg	ny	*
915 Zalaegerszeg	1	▽	9	-5	-6		Körmend		
Lenti	.		9	-5	-6		Letenye	2	▽
925 Nagykanizsa	ny	▽	10	-3	-4		Sümeg	.	
920 Keszthely	ny	▽	10	-3	-5	10	Zirc	ny	*
Tihany	.		9	0	-4		Kisbér	.	
935 Siófok	.		9	2	0	9	Mór	.	
942 Pécs	.		10	0	-3	10	Alcsút	.	
941 Misinatető (534 m)							Esztergom	.	
Siklós	.		10	-3	-5		Dobogókő	ny	
827 Farkasgyepű (400 m)	.		8	-3	-5		Fonyód	.	
Veszprém	.		9	-2	-4		Tab	.	
833 Tatabánya	.	⌴	11	-2	-4		Sárbogárvan	.	
839 Budapest (Ferihegy)	ny	▽	11	0	-2		Lengyel	.	
840 Budapest OMI	ny		12	0	-2	10	Nagykónyi	.	
841 Budapest (Szabadságh.,474 m)	.	⌴	9	2	-4	11	Marcali	ny	*
Martonvásár							Somogyszob	ny	*
835 Székesfehérvár	.		11	-2	-4		Kaposvár	.	
Dunaújváros	.		9	-			Barcs	.	
Szekszárd	.		10	0	-2		Szigetvár	.	
Mohács	ny		11	-2			Bácsalmás	.	
960 Baja	ny		10	0	-2	10	Kiskunhalas	.	
955 Kalocsa	.		10	0	-3		Izsák	.	
Cegléd	ny		11	-1	-1	8	Kunsztmiklós	ny	
860 Szolnok	ny	▽	10	-1	-3	8	Örkény	ny	
970 Kecskemét	ny	=	8	0	-2	7	Nagykáta	1	
Kiskunfélegyháza	.		10	0	-2		Jászapáti	.	
982 Szeged	ny	▽	11	0	-2	11	Tiszakécske	.	
Mezőhegyes	.		10	-1	-3		Nagykőrös	ny	*
Orosháza	ny		11	-2	-4	9	Kistelek	1	▽
990 Békéscsaba	ny	▽	11	-1	-3	9	Makó	1	
875 Túrkeve	.		11	-1	-3	9	Szentes	.	
Berettyóújfalu	.		10	-1	-1		Szarvas	.	
88[illegible] Debrecen	.		11	1	-1	10	Szeghalom	2	▽
892 Nyíregyháza	.	=	10	1	0	11	Körösszakál	.	
788 Kisvárda	.		10	2	0	11	Tiszaroff	.	
Mátészalka	.		12	2	1		Poroszló	ny	*
Tiszabecs	.		10	2			Karcag	.	
Vác	.		12	0	-2		Hortobágy		
Gödöllő	ny	*	9	-2	-4		Polgár	.	
Lőrinci	ny	*	-	-3	-		Hajdúdorog	.	
Gyöngyös	ny		10	-3	-3		Nyírlugos		
Balassagyarmat	ny		11	-2	-3		Csenger	.	
755 Salgótarján	.		10	-1			Vásárosnamény	ny	*
Galyatető (932 m)	1	*	5	-6			Záhony	ny	*
851 Kékestető (1000 m)	ny	▽	2	-5	-7	6	Királyrét	.	
Mátraháza (672 m)							Romhány	ny	*
865 Eger	1	*	8	-1		5	Borsodnádasd	ny	*
Putnok	ny		9	-4	-6		Jósvafő	ny	*
Lillafüred	1	*	6	-3			Szendrőlád	.	
772 Miskolc	1	▽	11	-2	-3	6	Hidasnémeti	.	*
Fügöd	.		9	-1	-5		Tokaj	.	
778 Sárospatak	.		9	2	-	10	Szentendre	.	

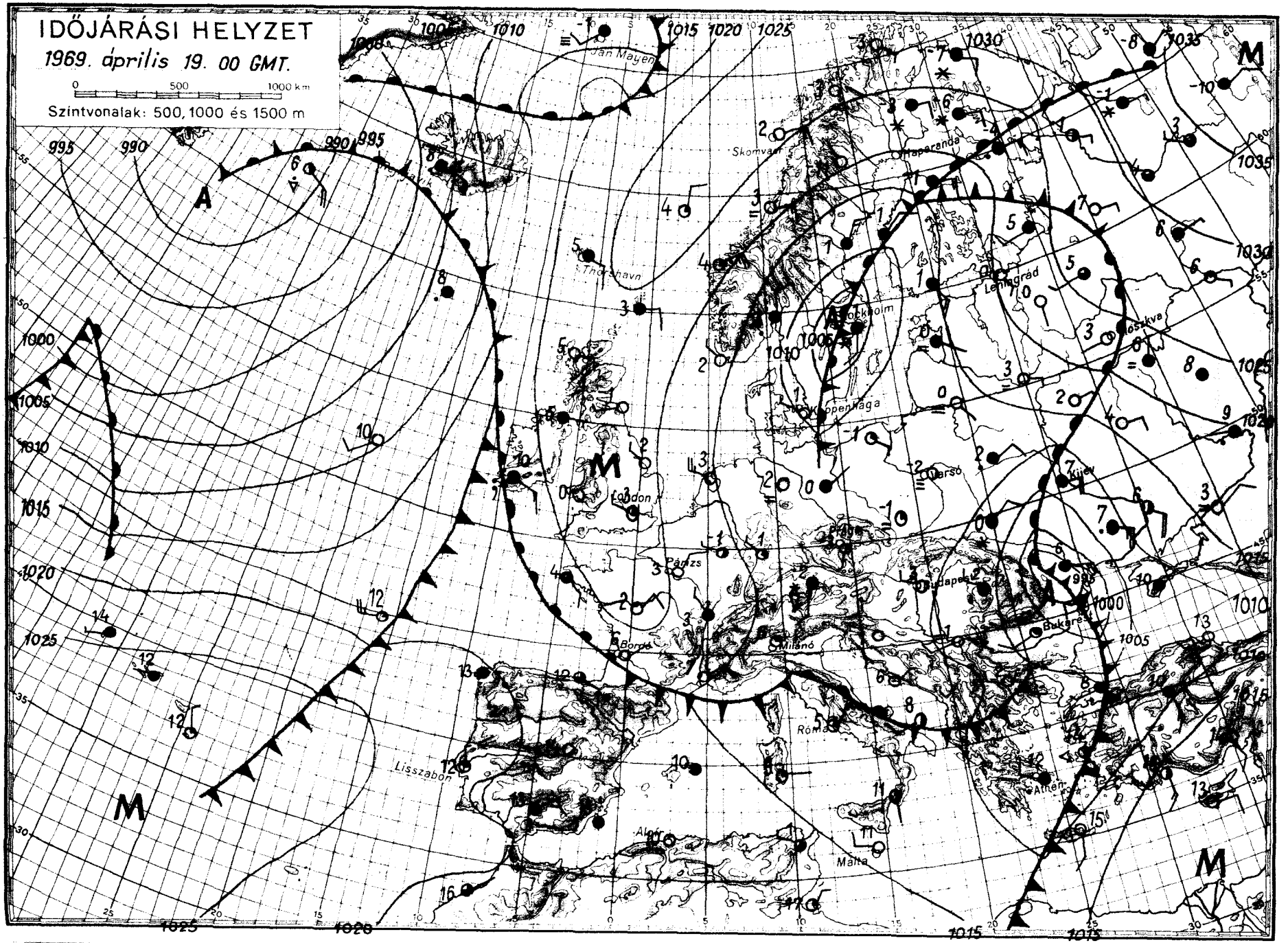

OFFSET KOMBA BUDAPEST

IDŐJÁRÁSI NAPIJELENTÉS

ЕЖЕДНЕВНЫЙ МЕТЕОРОЛОГИЧЕСКИЙ БЮЛЛЕТЕНЬ • DAILY WEATHER REPORT
BULLETIN QUOTIDIEN DE TEMPS • TÄGLICHER WETTERBERICHT

KIADJA AZ ORSZÁGOS METEOROLÓGIAI INTÉZET
BUDAPEST II., KITAIBEL PÁL U. 1. TCÍM
TELEFON: KÖZPONT: 353-500, IDŐJELZŐOSZT.: 150-110

MEGJELENIK NAPONKÉNT * ELŐFIZETÉSI ÁRA
A POSTAI KÖLTSÉGGEL EGYÜTT NEGYEDÉVRE 60. Ft
KIADÁSÉRT FELEL AZ INTÉZET IGAZGATÓJA

82. évf. 1yam 110. szám. + Budapest + 1969. április 20. vasárnap

Az időjárási helyzet ma reggel és a várható időjárás:

Az egy héttel előbb érkezett sarkvidéki levegő fokozatosan nyugalomba jutott. A Közép-Európát elboritó szokatlanul hideg légtömeg középpontja jelenleg éppen a Kárpát-medence fölött helyezkedik el. Öt km vastagságu réteget tekintve, ehhez hasonló hőmérsékleti viszonyokat csak Grönland belsejében és az Urálhegység legészakibb tájain találhatunk. Ennek köszönhető, hogy medencénkben a jelentékeny tartamú és erősségü napsugárzás ellenére is több, mint 5 fokkal az átlagos alatti napi középhőmérésklet alakultak ki, azaz pontosan egy hónappal korábbi átlagos időjárási viszonyok uralkodnak.

Hazánkban szombaton 3 és 12 óra közötti napfénytartamot mértek. A főként napközben képződő gomolyos felhőzetből néhány helyen futó hó- és havaseső, zápor, zápores hullott. Mennyisége csak egy-két ponton érte el a 3 mm-t. A szél fokozatosan tovább mérséklődött. A hőmérséklet szombati legmagasabb értékei 8 és 12 fok között voltak. Vasárnap hajnalra néhány helyen csak 0, +3 fokig hült le a levegő. Az ország területének nagyobb részén azonban 0, -5, sőt az Északi-hegyvidéken helyenként -6, -7 fokig hült le a levegő. Délelőtt Kékestetőn és Pécs környékén szállingózott a hó; Békéscsabán 11 órakor záporesőt észleltek. Erre az időpontra a hőmérséklet elérte az 5, 8 fokot.

Ma 12 órakor Budapesten a hőmérséklet 6 fok, a tengerszintre átszámitott légnyomás 761 mm, alig változik.

Várható időjárás hétfő estig:

Változóan felhős, az évszakhoz képest továbbra is hideg idő.
Szórványosan kialakuló hószállingózás, kisebb havaseső, eső.
Mérsékelt, változó irányu szél.
Éjszakai fagyok.

Várható legalacsonyabb éjszakai hőmérséklet: -3, +2,
legmagasabb nappali hőmérséklet hétfőn: 9, 14 fok között.

Dr. Tóth Pál s.k.

A hőmérséklet napi középértéke és eltérése a 90 évi átlagtól /Budapesten/:

1969. IV. 19.: 5,8 C°, -6,2 C°.

1871 óta ezen a napon Budapesten előfordult:

legmagasabb hőmérséklet: 30,2 C° /1920/
legalacsonyabb hőmérséklet: - 2,6 C° /1893/

69.240.

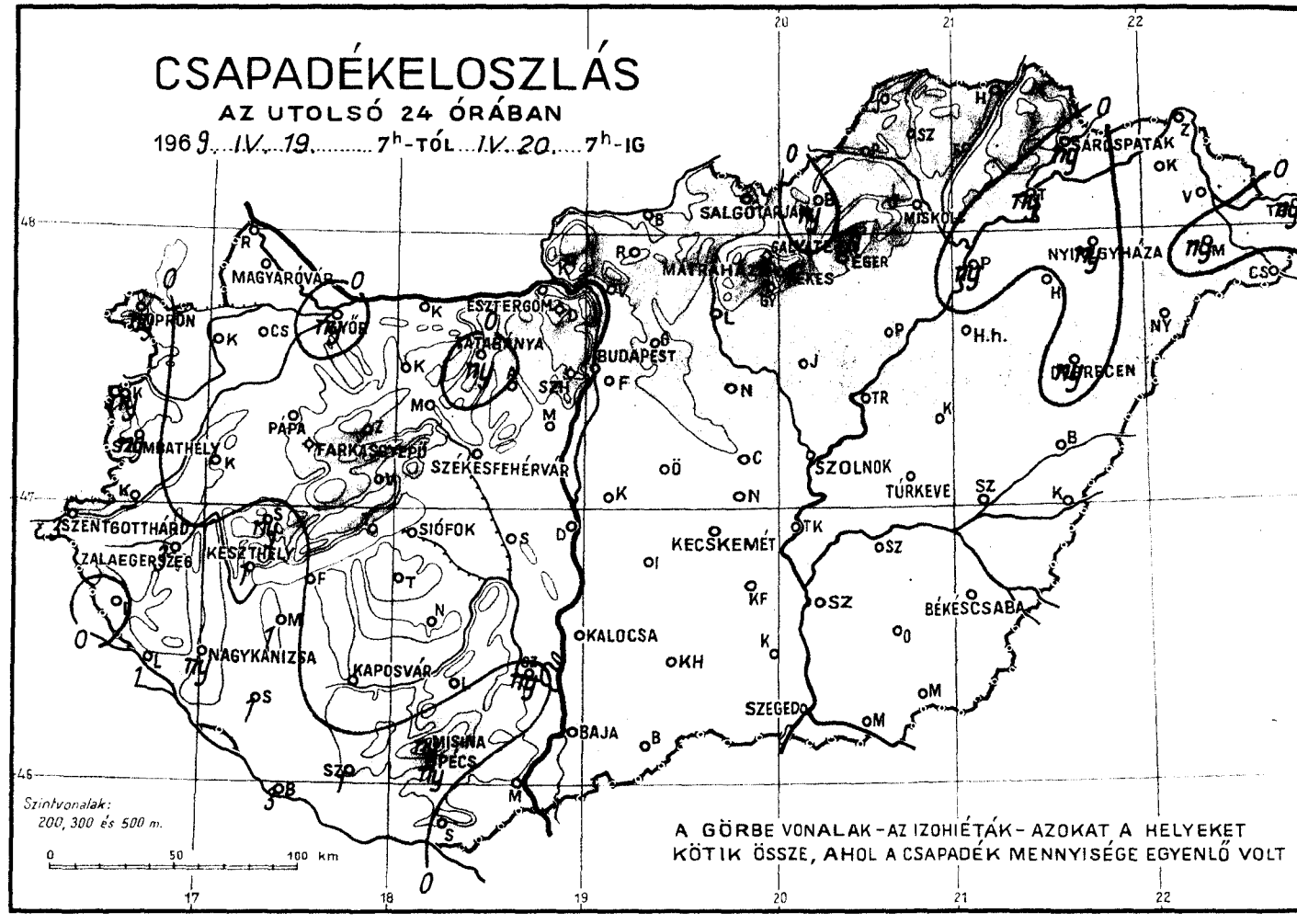
CSAPADÉKELOSZLÁS
AZ UTOLSÓ 24 ÓRÁBAN
1969. IV. 19. 7h-TÓL IV. 20. 7h-IG
MAGYARÓVÁR
SOPRON
SZOMBATHELY
SZENTGOTTHÁRD
ZALAEGERSZEG
KESZTHELY
PAPA
TATABÁNYA
ESZTERGOM
BUDAPEST
SZÉKESFEHÉRVÁR
SIÓFOK
NAGYKANIZSA
KAPOSVÁR
PÉCS
BAJA
SZEGED
KECSKEMÉT
KALOCSA
SALGÓTARJÁN
MISKOLC
EGER
MÁTRAHÁZA
NYÍREGYHÁZA
DEBRECEN
SZOLNOK
TÚRKEVE
BÉKÉSCSABA
CSAROSPATAK
Szintvonalak:
200, 300 és 500 m.
A GÖRBE VONALAK - AZ IZOHIÉTÁK - AZOKAT A HELYEKET
KÖTIK ÖSSZE, AHOL A CSAPADÉK MENNYISÉGE EGYENLŐ VOLT

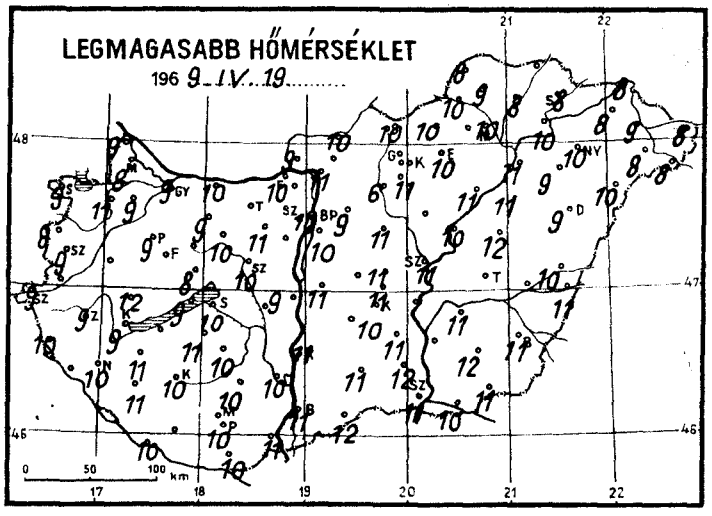
LEGMAGASABB HŐMÉRSÉKLET
1969. IV. 19.

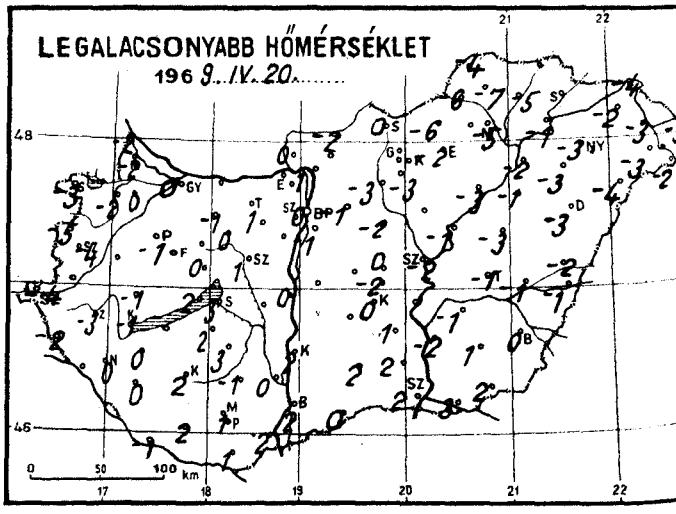
LEGALACSONYABB HŐMÉRSÉKLET
1969. IV. 20.

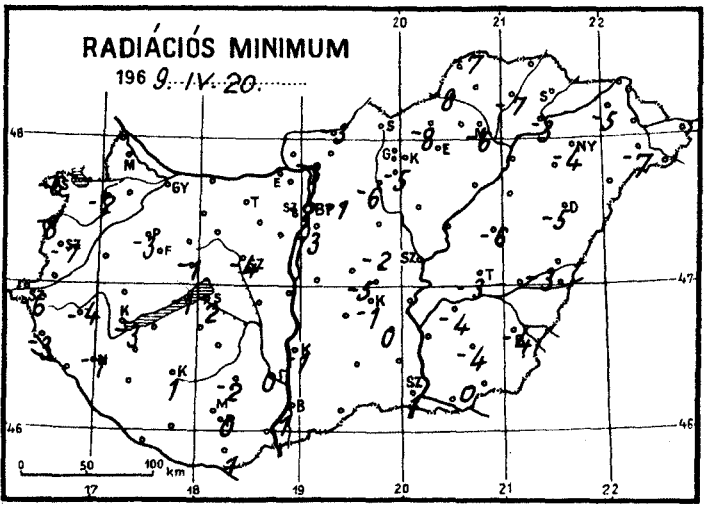
RADIÁCIÓS MINIMUM
1969. IV. 20.

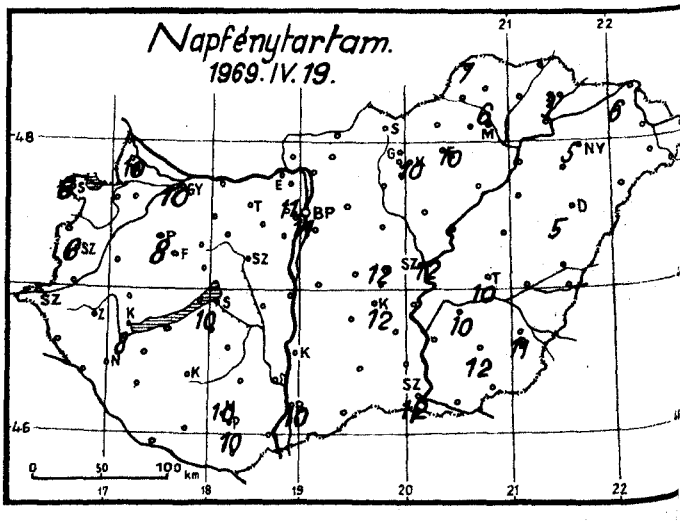
Napfénytartam.
1969. IV. 19.

1969. április hó,
20. nap vasárnap

	Az utolsó 24 óra adatai						24 órai csapadék mm		
	Csapadék (mm)		Hőmérsékleti szélsőségek			Napsütés (óra) tegnap			
			tegnapi nappali max.	éjszakai min.	min. 5 cm-en				
12815 Magyaróvár	.		8	-2	-	10	Rajka	.	
822 Győr	ny		9	0	-2	10	Kapuvár	.	
825 Pápa	.		9	-1	-3	8	Csorna	.	
805 Sopron	ny		9	-3	-6	6	Komárom	.	
812 Szombathely	ny		9	-4	-7	6	Káld	.	
910 Szentgotthárd	3		9	-4	-6		Kőszeg	ny	
915 Zalaegerszeg	3		9	-3	-4		Körmend		
Lenti	.		10	-2	-3		Letenye	1	
925 Nagykanizsa	ny		10	0	-1		Sümeg	ny	
920 Keszthely	1		9	-1	-3	8	Zirc	.	
Tihany	.		9	2	-1		Kisbér	.	
935 Siófok	.		10	3	2	10	Mór	.	
942 Pécs	ny		10	1	0	10	Alcsút	.	
941 Misinatető (534 m)	ny		7	-3	-3	10	Esztergom	.	
Siklós	.		10	1	1		Dobogókő	.	
827 Farkasgyepű (400 m)	.		8	-2	-3		Fonyód		
Veszprém	.		8	0	-1		Tab	.	
833 Tatabánya	ny		10	0	-1		Sárbogárd		
839 Budapest (Ferihegy)	.		10	-1	-3		Lengyel	.	
840 Budapest OMI	.		10	0	-2	11	Nagykónyi	.	
841 Budapest (Szabadságh.,474 m)	.		8	-2	-5	11	Marcali	1	
Martonvásár							Somogyszob	1	
835 Székesfehérvár	.		10	1	-4		Kaposvár	.	
Dunaújváros	.		9	0			Barcs	3	
Szekszárd	ny		10	0	0		Szigetvár	1	
Mohács	.		11	2			Bácsalmás	.	
960 Baja	.		11	2	1	10	Kiskunhalas	.	
955 Kalocsa	.		10	2	-1		Izsák		
Cegléd	.		11	0	-2	12	Kunsztmiklós	.	
860 Szolnok	.		11	-2	-4	12	Örkény		
970 Kecskemét	.		10	0	-1	12	Nagykáta	.	
Kiskunfélegyháza	.		11	1	0		Jászapáti	.	
982 Szeged	.		11	2	1	12	Tiszakécske		
Mezőhegyes	.		11	2	0		Nagykőrös	.	
Orosháza	.		12	1	-4	12	Kistelek	.	
990 Békéscsaba	.		11	0	-4	11	Makó	.	
875 Túrkeve	.			-1	-3	10	Szentes	.	
Berettyóújfalu	.		10	-2	-3		Szarvas	.	
883 886 Debrecen	ny		9	-3	-5	5	Szeghalom	.	
892 Nyíregyháza	ny		10	-3	-4	5	Kőrösszakál	.	
788 Kisvárda	.		8	-2	-5	6	Tiszaroff	.	
Mátészalka	ny		8	-3	-7		Poroszló	.	
Tiszabecs	ny		8	-3			Karcag	.	
Vác	.		11	1	-3		Hortobágy	.	
Gödöllő	.		9	-1	-1		Polgár	ny	
Lőrinci	.		6	-3	-6		Hajdúdorog	.	
Gyöngyös	.		11	-3	-5		Nyírlugos	.	
Balassagyarmat	.		10	-2	-3		Csenger	.	
755 Salgótarján	.		10	0			Vásárosnamény	.	
Galyatető (932 m)	.		6	-4			Záhony	.	
851 Kékestető (1000 m)	.		3	-5	-7	10	Királyrét	.	
Mátraháza (672 m)							Romhány		
865 Eger	.		10	-2		10	Borsodnádasd	ny	
Putnok	.		10	-6	-8		Jósvafő	.	
Lillafüred	.		8	-1			Szendrőlád	.	
772 Miskolc	.		10	-5	-6	6	Hidasnémeti	.	
Füged	.		8	-5	-7		Tokaj	ny	
778 Sárospatak	ny		8	2	-	3			

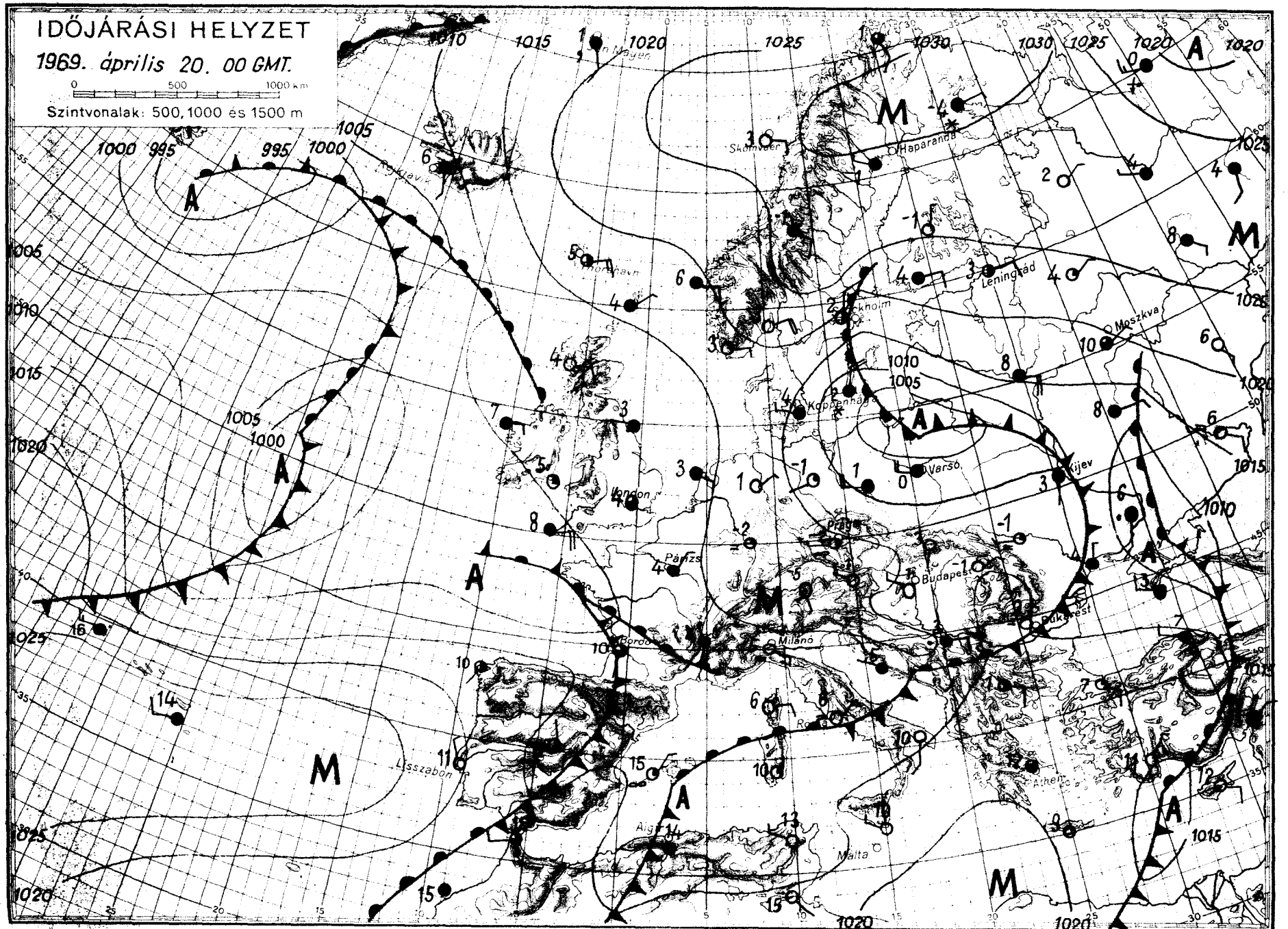
IDŐJÁRÁSI HELYZET
1969. április 20. 00 GMT.
0 500 1000 km
Szintvonalak: 500, 1000 és 1500 m
Haparanda
Leningrád
Moszkva
Koppenhága
Varsó
Kijev
London
Párizs
Prága
Budapest
Bukarest
Milano
Athén
Malta
Lisszabon
M
A

IDŐJÁRÁSI NAPIJELENTÉS

ЕЖЕДНЕВНЫЙ МЕТЕОРОЛОГИЧЕСКИЙ БЮЛЛЕТЕНЬ • DAILY WEATHER REPORT
BULLETIN QUOTIDIEN DE TEMPS • TÄGLICHER WETTERBERICHT

KIADJA AZ ORSZÁGOS METEOROLÓGIAI INTÉZET
BUDAPEST II. KITAIBEL PÁL UTCA 1
TELEFON: KÖZPONT: 353-500, IDŐJELZŐ OSZT.: 150-410

MEGJELENIK NAPONKÉNT * ELŐFIZETÉSI ÁRA A POSTAI KÖLTSÉGGEL EGYÜTT NEGYEDÉVRE 60, Ft
KIADÁSÉRT FELEL AZ INTÉZET IGAZGATÓJA

82. évfolyam 111. szám. + Budapest + 1969. április 21. hétfő

Az időjárási helyzet ma reggel és a várható időjárás:

Az elmult napon még Közép–Európa kontinensünk leghidegebb területe volt. A hőmérséklet az elmult évek átlag értéke mögött 10, 14 fokkal maradt el. Az éjszakai lehülés ugyancsak erős volt, több helyen -4, -5 fokig hült le a levegő. Ezzel szemben a Nyugat-Európa felett kialakult nagy kiterjedésü ciklon fokozatos keletre helyeződésével lassu javulás folyamata kezdődik el időjárásunk alakulásában. Bár az enyhülés felhőzettel és csapadékkal lesz kapcsolatos, de az éjszakai fagyok megszünése várható.

Hazánkban vasárnap változóan felhős volt az ég. Főként az északkeleti megyékben napközben több helyen keletkezett futó hózápor, de a lehullott csapadékmennyiség sehol sem haladta meg az 1 mm-t. A hőmérséklet csucsértéke országszerte 10 fok körül alakult ki. Ma hajnalban általában +4, -3, északkeleten -5, -6 fokig hült le a levegő. Délelőtt felhős idő volt, a hőmérséklet 11 órakor 6, 13 fok között váltakozott.

Ma 12 órakor a hőmérséklet Budapesten 10 fok volt, a tengerszintre átszámitott légnyomás 760 mm, mérsékelten süllyedő irányzatu.

Várható időjárás kedd estig:

Változóan felhős, a reggeli órákban párás idő, többfelé főként nyugaton és északon eső.
Megélénkülő déli, délnyugati szél.
A hőmérséklet emelkedik.

Várható legalacsonyabb éjszakai hőmérséklet: +1, +6,
legmagasabb nappali hőmérséklet kedden: 14, 19 fok között.

Dunay Sándorné s.k.

Távolabbi kilátások péntekig:

Legalacsonyabb hajnali hőmérsékletek eleinte +2, később +7 fok körül. Legmagasabb nappali hőmérsékletek 12, 17 fok között. Jelentős mennyiségü /legalább 5 mm/ csapadék az ország területének 70 százalékán várható.

TÁVELŐREJELZŐ CSOPORT

A hőmérséklet napi középértéke és eltérése a 90 évi átlagtól /Budapesten/:

1969. IV. 20.: 5,7 C°, -6,5 C°.

1871 óta ezen a napon Budapesten előfordult:

legmagasabb hőmérséklet: 26,9 C° /1943/
legalacsonyabb hőmérséklet: 0,6 C° /1955/

69.241.

CSAPADÉKELOSZLÁS

AZ UTOLSÓ 24 ÓRÁBAN

196 9. IV. 20. ..... 7h-TÓL IV. 21. ..... 7h-IG

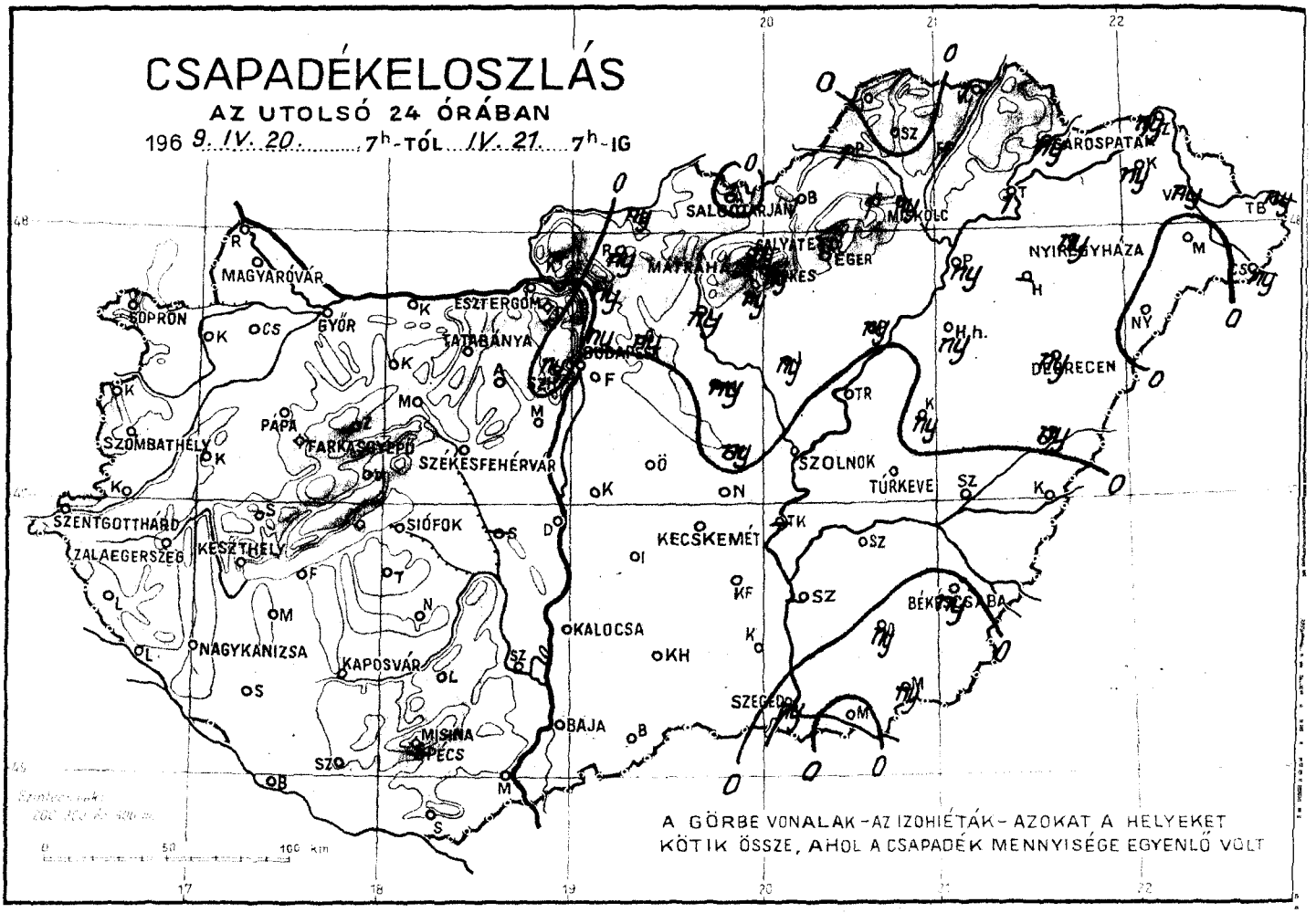

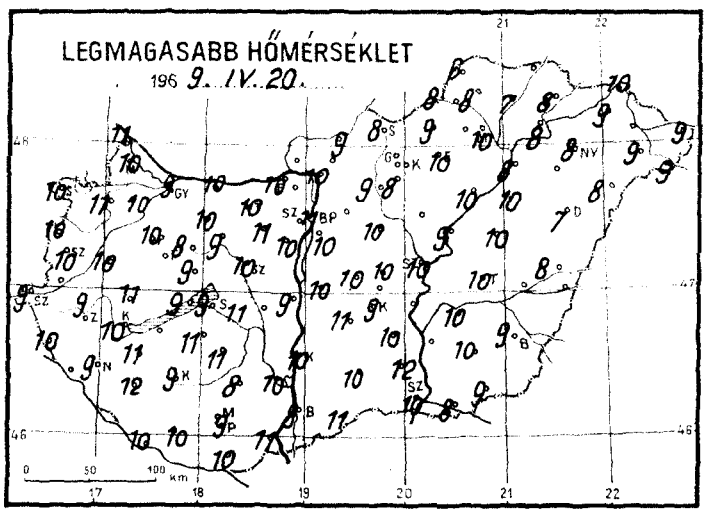

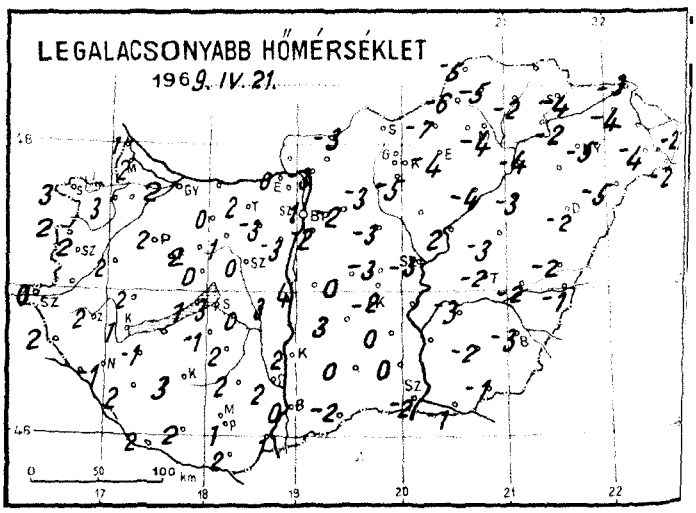

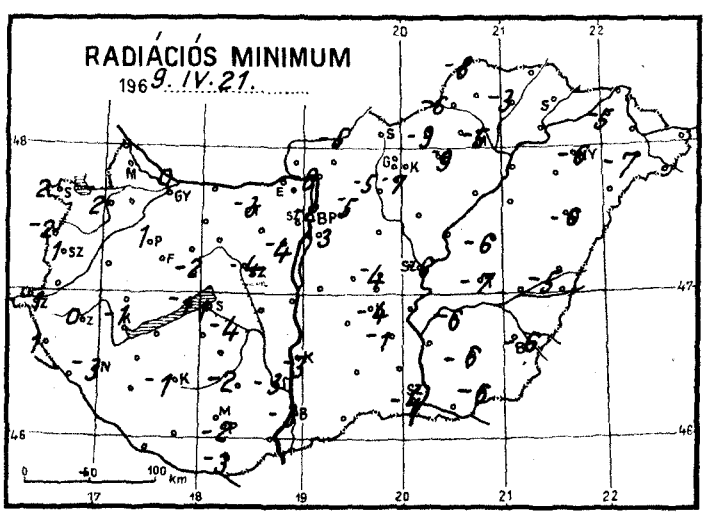

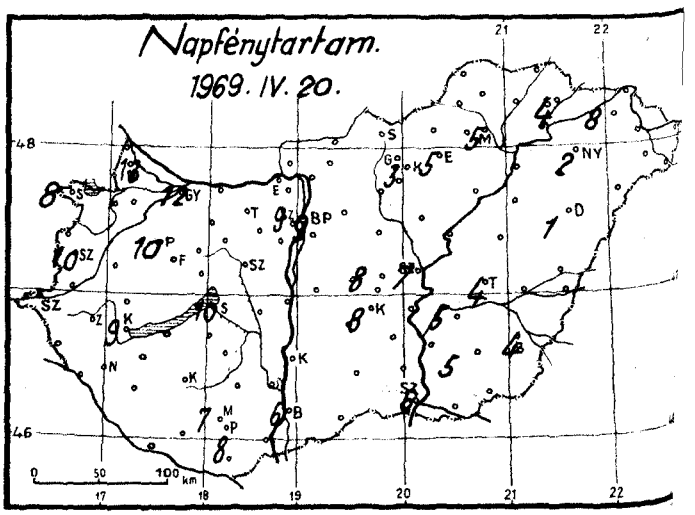

1969. ...április... hó,
21. nap hétfő.....

	Az utolsó 24 óra adatai						24 órai csapadék mm		
	Csapadék (mm)		Hőmérsékleti szélsőségek: tegnapi nappali max.	éjszakai min.	min. 5 cm-en	Napsütés (óra) tegnap			
12815 Magyaróvár	.		10	2	–	13	Rajka	.	
822 Győr	.		9	2	0	12	Kapuvár	.	
825 Pápa	.		10	2	1	10	Csorna	.	
805 Sopron	.		10	3	2	8	Komárom	.	
812 Szombathely	.		10	2	1	10	Káld	.	
910 Szentgotthárd	.		9	0	-1		Kőszeg	.	
915 Zalaegerszeg	.		9	2	0		Körmend		
Lenti	.		10	2	1		Letenye	.	
925 Nagykanizsa	.		9	-1	-3		Sümeg	.	
920 Keszthely	.		10	1	-1	9	Zirc	.	
Tihany	.		9	1	-1		Kisbér	.	⌓
935 Siófok	.		9	3	1	10	Mór	.	
942 Pécs	ny	✳	9	1	-2	8	Alcsút	.	⌴
941 Misinatető (534 m)	.		7	1	-1	7	Esztergom	.	
Siklós	.		10	2	-3		Dobogókő	.	
827 Farkasgyepű (400 m)	.		8	1	0		Fonyód	.	
Veszprém	.		9	0	-2		Tab	.	
833 Tatabánya	.		10	2	-3		Sárbogárdon	.	
839 Budapest (Ferihegy)	.		10	-2	-3		Lengyel	.	
840 Budapest OMI	.		11	1	-2	9	Nagykónyi	.	
841 Budapest (Szabadságh. 474 m)	ny	✳	7	0	-4	9	Marcali	.	⌓
Martonvásár	.		10	-3	-4		Somogyszob	.	
835 Székesfehérvár	.		10	0	-4		Kaposvár	.	
Dunaújváros	.		9	3			Bares	.	
Szekszárd	.	⌓	10	2	-3		Szigetvár	.	
Mohács	.	⌓	11	1			Bácsalmás	.	
960 Baja	.		9	0	-3	6	Kiskunhalas	.	
955 Kalocsa	.		10	2	-3		Izsák	.	
Cegléd	ny	✳	10	-3	-4	8	Kunsztmiklós	.	
860 Szolnok	.	=	10	-3	-6	7	Örkény	.	
970 Kecskemét	.		9	-2	-4	8	Nagykáta	ny	⌴
Kiskunfélegyháza	.		10	0	-1		Jászapáti	ny	⌓
982 Szeged	ny		10	-2	-4	6	Tiszakécske		
Mezőhegyes	ny	⌴	9	-1	-6		Nagykőrös	.	⌴
Orosháza	ny		10	-2	-6	5	Kistelek	.	
990 Békéscsaba	ny	∴	9	-3	-6	4	Makó	.	
875 Túrkeve	.		10	-2	-7	4	Szentes		
Berettyóújfalu	ny	⌴	8	-2	-5		Szarvas	.	
880 Debrecen	ny	∴	7	-2	-6	1	Szeghalom	.	
892 Nyíregyháza	ny	≡	8	-5	-6	2	Körösszakál	.	
788 Kisvárda	ny	≡	9	-4	-5	8	Tiszaroff	.	
Mátészalka	.	⌴	9	-4	-7		Poroszló	ny	⌴
Tiszabecs	ny		9	-2			Karcag	ny	⌴
Vác	ny	=	10	-3	-6		Hortobágy	ny	✳
Gödöllő	ny		–	-2	-5		Polgár	ny	✳
Lőrinci	ny	✳	9	-3	-5		Hajdúdorog		
Gyöngyös	ny	✳	8	-5	-7		Nyírlugos	.	
Balassagyarmat	ny	✳	9	-3	-5		Csenger	ny	⌴
755 Salgótarján	.		8	–			Vásárosnamény		
Galyatető (932 m)	ny	✳	4	-5			Záhony	ny	
851 Kékestető (1000 m)	ny	∴	0	-3	-5	3	Királyrét		
Mátraháza (672 m)							Romhány	ny	
865 Eger	ny	∴	10	-4	-9	5	Borsodnádasd	1	✳
Putnok	1	✳	8	-6	-6		Jósvafő	.	⌴
Lillafüred	1	.	6	-4			Szendrőlád	.	
772 Miskolc	ny	∴	10	-4	-5	5	Hidasnémeti	1	✳
Fügöd	1	✳	7	-2	-3		Tokaj	1	
778 Sárospatak	ny	=	8	-4	–	4	Szentendre	ny	

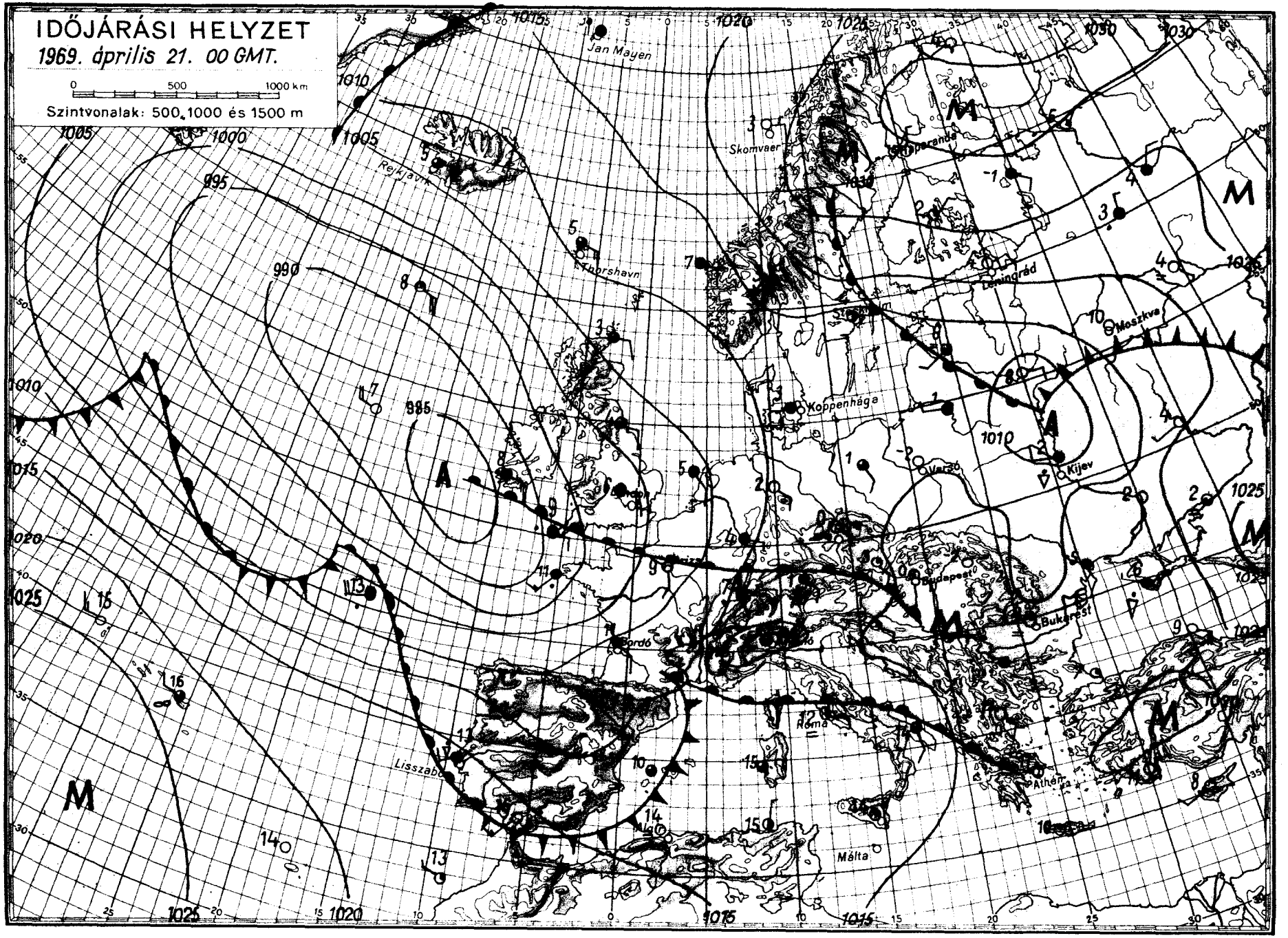

OFFSET NYOMDA BUDAPEST

IDŐJÁRÁSI NAPIJELENTÉS

ЕЖЕДНЕВНЫЙ МЕТЕОРОЛОГИЧЕСКИЙ БЮЛЛЕТЕНЬ • DAILY WEATHER REPORT
BULLETIN QUOTIDIEN DE TEMPS • TÄGLICHER WETTERBERICHT

KIADJA AZ ORSZÁGOS METEOROLÓGIAI INTÉZET
BUDAPEST II. KITAIBEL PÁL U. 1. CÍM
TELEFON: KÖZPONT: 353-500, IDŐJELZŐ OSZT.: 150-110

MEGJELENIK NAPONKÉNT * ELŐFIZETÉSI ÁRA
A POSTAI KÖLTSÉGGEL EGYÜTT NEGYEDÉVRE 60, Ft
KIADÁSÉRT FELEL AZ INTÉZET IGAZGATÓJA

82. évfolyam 112. szám. + Budapest + 1969. április 22. kedd

Az időjárási helyzet ma reggel és a várható időjárás:

Az elmult időszakban szárazföldünk nagy részén az évszakhoz képest szokatlanul hideg időjárást okozó sarkvidéki eredetü levegő lassan észak felé huzódik vissza, s helyére dél, délnyugati felől enyhe, nedves mediterrán és óceáni levegő áramlik. Ennek következtében Közép-Nyugat-és Dél-Európában néhány hely kivételével megszüntek az éjszakai fagyok, és a nappali felmelegedés is erősödik. A két Németország területén, az Alpok térségében, a Földközi-tenger medencéjének nyugati felén és szárazföldünk óceáni partvidékén sokfelé esik az eső.

Hazánkban hétfőn változóan felhős ég mellett a Dunántulon és az Alföld déli részén 7, 12 máshol csak 1, 6 órán át sütött a nap. Északkeleten egy-két helyen jelentéktelen mennyiségü eső hullott. A kevésbé napos északkeleti megyékben 8, 13, az ország többi részén 14, 18 fokig emelkedett a hőmérséklet. Kedden hajnalban északkeleten helyenként még 0, -4 fok közötti fagyot mértek, máshol szeszélyes területi eloszlásban már csak +1, +8 fokig hült le a levegő. Ma délelőtt felhőátvonulások voltak. 11 óráig általában 15, 20, Miskolcon és környékén még csak 10 fokig emelkedett a hőmérséklet. Esőt sehonnan sem jelentettek.

Ma 12 órakor a hőmérséklet Budapesten 18 fok, a tengerszintre átszámitott légnyomás 752 mm, erősen süllyed.

Várható időjárás szerda estig:

Felhőátvonulások, kedden inkább csak nyugaton, szerdán országszerte záporokkal, helyenként zivatarral.
Többfelé élénk, időnként erős déli, délnyugati, szerdán elsősorban a Dunántulon nyugati, északnyugatira forduló szél.
Az évszaknak megfelelő hőmérséklet.

Várható legalacsonyabb éjszakai hőmérséklet: 3, 8,
legmagasabb nappali hőmérséklet szerdán: 17, 22 fok között.

Vissy Károly s.k.

A hőmérséklet napi középértéke és eltérése a 90 évi átlagtól /Budapesten/:

1969. IV. 21.: 8,9 C°, -3,6 C°.

1871 óta ezen a napon Budapesten előfordult:

legmagasabb hőmérséklet: 29,6 C° /1876/
legalacsonyabb hőmérséklet: 0,1 C° /1959/

69.244.

CSAPADÉKELOSZLÁS

AZ UTOLSÓ 24 ÓRÁBAN

196 9.IV.21. 7h-TÓL IV.22. 7h-IG

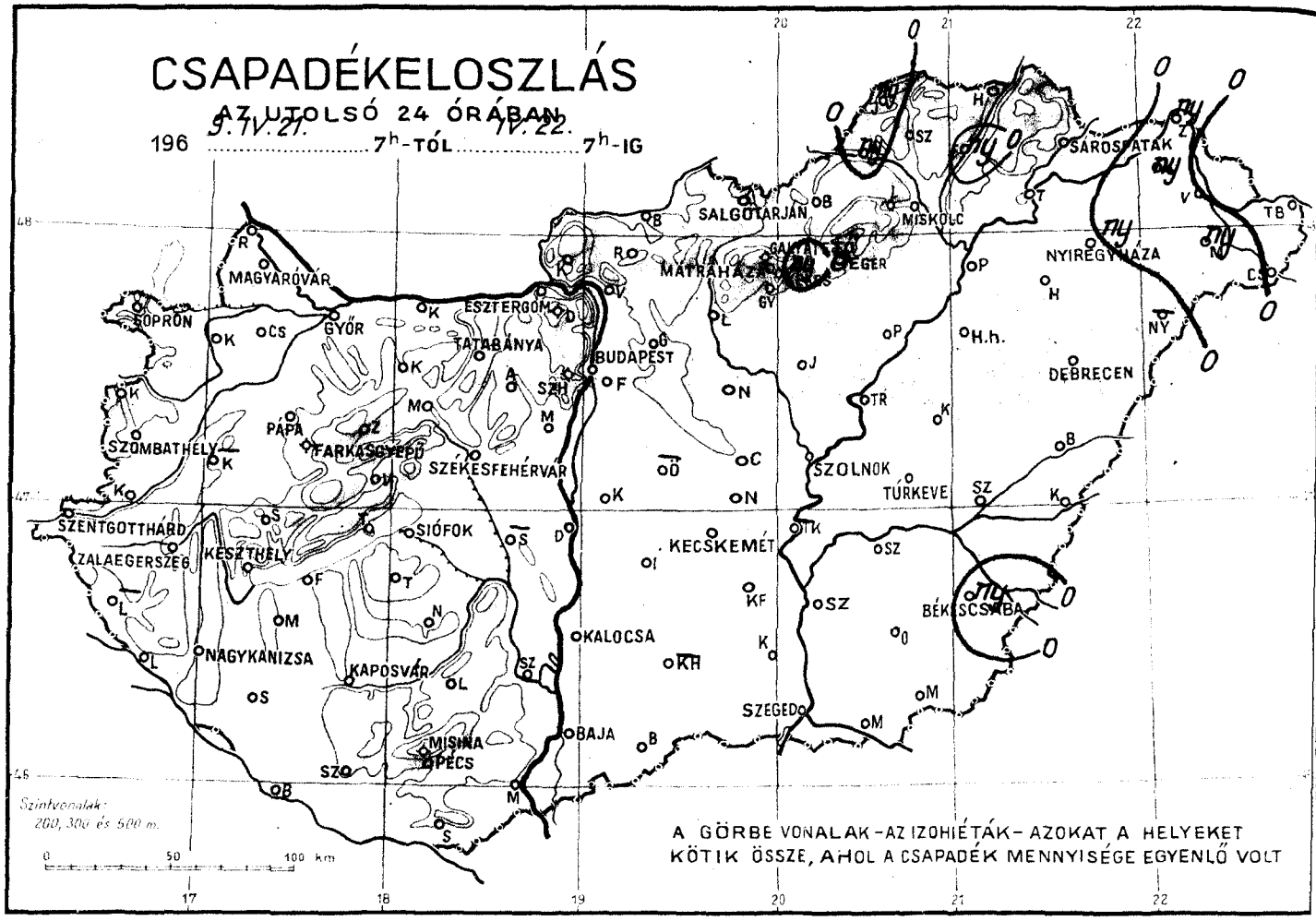

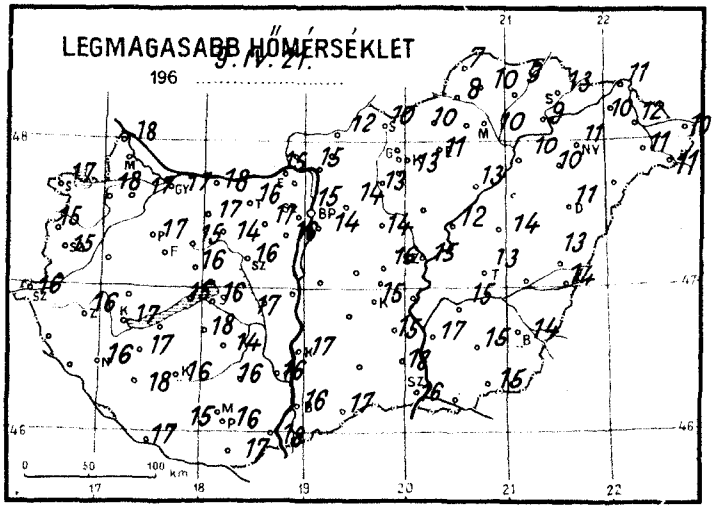

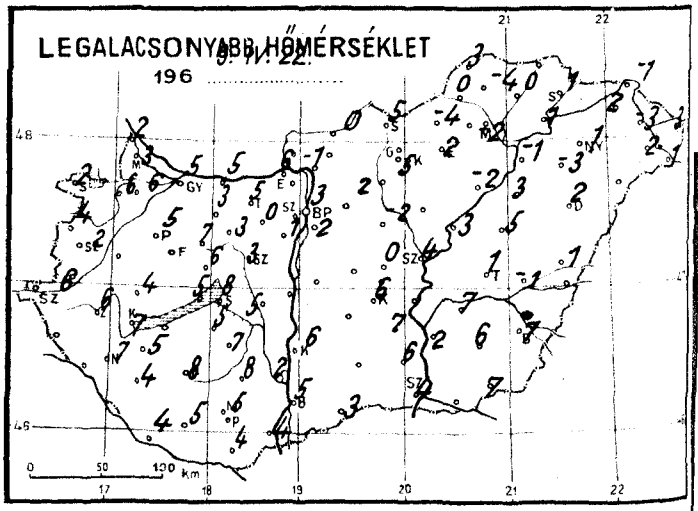

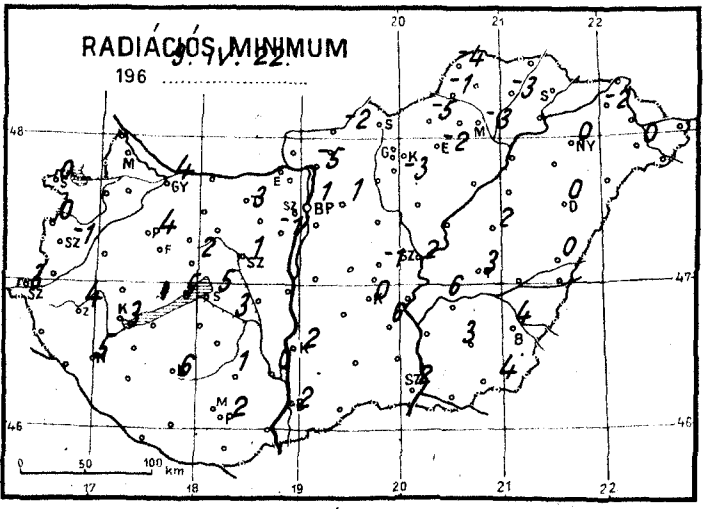

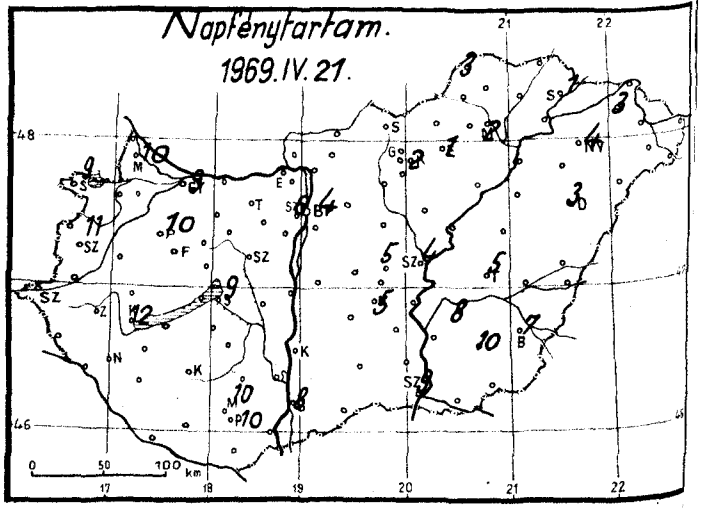

1969. április hó, 22. nap kedd

	Az utolsó 24 óra adatai						24 órai csapadék mm		
	Csapadék (mm)		Hőmérsékleti szélsőségek: tegnapi nappali max.	éjszakai min.	min. 5 cm-en	Napsütés (óra) tegnap			
12815 Magyaróvár	·		–	3	–	10	Rajka	·	
822 Győr	·		17	5	4	9	Kapuvár	·	
825 Pápa	·		17	-6	4	10	Csorna	·	
805 Sopron	·		17	2	0	9	Komárom	·	⩍
812 Szombathely	·		15	2	-1	11	Káld		
910 Szentgotthárd	·		16	6	3		Kőszeg	·	
915 Zalaegerszeg	·		16	6	4		Körmend	·	
Lenti							Letenye	·	
925 Nagykanizsa	·		16	7	5		Sümeg	·	
920 Keszthely	·		17	7	3	12	Zirc	·	
Tihany	·		15	5	5		Kisbér	·	⩍
935 Siófok	·		16	8	5	9	Mór	·	
942 Pécs	·		16	5	2	10	Alcsút	·	
941 Misinatető (534 m)	·		14	6	4	10	Esztergom	·	
Siklós	·		17	4	–		Dobogókő	·	
827 Farkasgyepű (400 m)	·		16	6	3		Fonyód	·	
Veszprém	·		16	6	2		Tab	·	
833 Tatabánya	·		16	5	3		Sárbogárd	·	
839 Budapest (Ferihegy)	·		14	2			Lengyel	·	
840 Budapest OMI	·		15	3	1	4	Nagykónyi	·	
841 Budapest (Szabadságh. 474 m)	·		13	1	-2	6	Marcali	·	
Martonvásár	·		16	1	-1		Somogyszob	·	
835 Székesfehérvár	·		17	3	1		Kaposvár	·	
Dunaújváros	·		16	9			Bares	·	
Szekszárd	·	⩍	16	2	0		Szigetvár	·	
Mohács	·	⩍	18	4			Bácsalmás	·	
960 Baja	·		16	5	2	8	Kiskunhalas		
955 Kalocsa	·		17	6	2		Izsák	·	
Cegléd	·		16	0	-1	5	Kunsztmiklós	·	
860 Szolnok	·	=	15	4	2	4	Örkény		
970 Kecskemét	·		15	6	0	5	Nagykáta	·	⊔
Kiskunfélegyháza	·		15	7	6		Jászapáti	·	⩍
982 Szeged	·		16	4	2	9	Tiszakécske		
Mezőhegyes	·		15	7	4		Nagykőrös	·	
Orosháza	·		15	6	3	10	Kistelek	·	
990 Békéscsaba	ny		14	7	4	7	Makó	·	
875 Túrkeve	·		–	1	3	5	Szentes	·	
Berettyóújfalu	·	⩍	13	7	0		Szarvas	·	
880 Debrecen	·		11	2	0	3	Szeghalom	·	
892 Nyíregyháza	ny	=	11	1	0	4	Körösszakál	·	
Kisvárda	ny		10	2	-2	3	Tiszaroff	·	
Mátészalka	ny		11	2	0		Poroszló	·	
Tiszabecs	·		10	3			Karcag	·	⩍
Vác	·	=	15	-1	-5		Hortobágy	·	
Gödöllő	·		14	2	1		Polgár	·	
Lőrinci	·		13				Hajdúdorog	·	
Gyöngyös	·		13	5	3		Nyírlugos		
Balassagyarmat	·		12	0	-2		Csenger	·	
755 Salgótarján	·		10	5			Vásárosnamény	·	
Galyatető (932 m)	·	*	5	-2			Záhony	ny	
851 Kékestető (1000 m)	ny	▽	5	2	1	2	Királyrét	·	
Mátraháza (672 m)							Romhány	·	
865 Eger	·		11	2	-2	1	Borsodnádasd	·	
Putnok	ny	=	8	0	-1		Jósvafő	ny	⩍
Lillafüred	·		7	-2			Szendrőlád	·	
772 Miskolc	·	=	10	-2	-3	2	Hidasnémeti	·	
Füged	ny	⊔	9	0	-3		Tokaj	·	
778 Sárospatak	·	=	13	1	–	1	Szentendre	·	

Sárhatyan

882

788

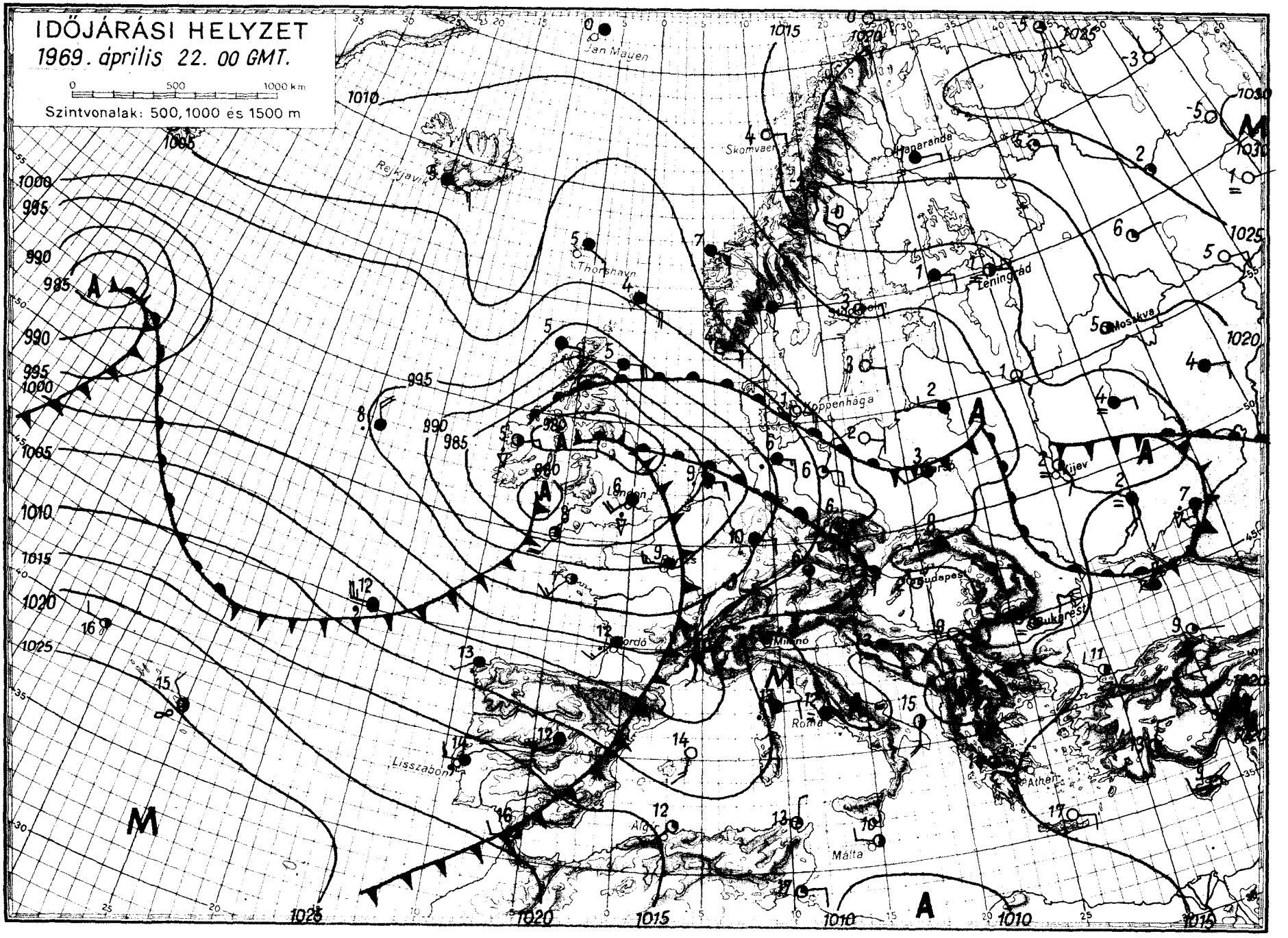

OFFSET NYOMDA BUDAPEST

IDŐJÁRÁSI NAPIJELENTÉS

ЕЖЕДНЕВНЫЙ МЕТЕОРОЛОГИЧЕСКИЙ БЮЛЛЕТЕНЬ • DAILY WEATHER REPORT
BULLETIN QUOTIDIEN DE TEMPS • TÄGLICHER WETTERBERICHT

KIADJA AZ ORSZÁGOS METEOROLÓGIAI INTÉZET
BUDAPEST II., KITAIBEL PÁL UTCA 1
TELEFON: KÖZPONT: 353-500, IDŐJELZŐ OSZT.: 150-110

MEGJELENIK NAPONKÉNT • ELŐFIZETÉSI ÁRA A POSTAI KÖLTSÉGGEL EGYÜTT NEGYEDÉVRE 60. Ft
KIADÁSÉRT FELEL AZ INTÉZET IGAZGATÓJA

82. évfolyam 113. szám. • Budapest • 1969. április 23. szerda

Az időjárási helyzet ma reggel és a várható időjárás:

A különböző hőmérsékletü nedves óceáni légtömegek egymást követő hullámai ma reggelre ugyszolván egész Európát elárasztották. Hatásukra elsősorban Nyugat és Közép-Európában esik az eső, helyenként erős szél fúj és zivatar is keletkezik. Nyugat-Európában a hőmérséklet az előző napokhoz képest néhány fokkal csökkent. Fagyok ma éjszaka már csak Észak és Kelet-Európában fordultak elő.

Hazánkban kedden az északi - északkeleti megyék kivételével változóan felhős idő volt. Ennek megfelelően általában 7 - 12 órán át sütött a nap, a felhősebb északi vidéken csak 1 — 5 órás napfénytartamot mértek. Napközben a dél - délnyugati szél megerősödött, helyenként viharos lökések is előfordultak. A hőmérséklet csucsértéke az ország nagy részén 18 - 23, az északi hegyvidék körzetében 13 — 17 fok között alakult ki. A délutáni órákban a keleti megyék néhány helyén zápores esett, sőt egy-két helyen zivatar is keletkezett. Az esti óráktól kezdve a Dunántulon megindult esőzés a reggeli órákig az ország nagy részére kiterjedt. A ma reggel 7 óráig lehullott eső mennyisége általában csapadéknyom és 9 mm között volt, de Pápán és Kapuváron 10, Farkasgyepün 11, Kőszegen 13, Kékestetőn 15 mm-t mértek. Ma hajnalra általában 7 - 12 fokig hült le a levegő. A délelőtt folyamán tovább folytatódott az erősen felhős, sokfelé esős idő. A hőmérséklet 11 órakor 9 - 16 fok között váltakozott.

Ma 12 órakor a hőmérséklet Budapesten 12 fok, a tengerszintre átszámitott légnyomás 749 mm, változatlan.

Várható időjárás csütörtök estig:

Szerdán: erősen felhős idő, sokfelé esővel, keleten egy-két helyen zivatarral.
Csütörtökön: felhőátvonulások, már kevesebb helyen esővel.
Élénk, helyenként erős északnyugati szél.

Várható legalacsonyabb éjszakai hőmérséklet: 4, 9,
legmagasabb nappali hőmérséklet csütörtökön: 12, 17 fok között.

Vadkerti Ferenc s.k.

A hőmérséklet napi középértéke és eltérése a 90 évi átlagtól /Budapesten/:

1969. IV. 22.: 13,4 C°, + 0,8 C°.

1871 óta ezen a napon Budapesten előfordult:

legmagasabb hőmérséklet: 28,6 C° /1876/
legalacsonyabb hőmérséklet: — 1,1 C° /1877/

69.245.

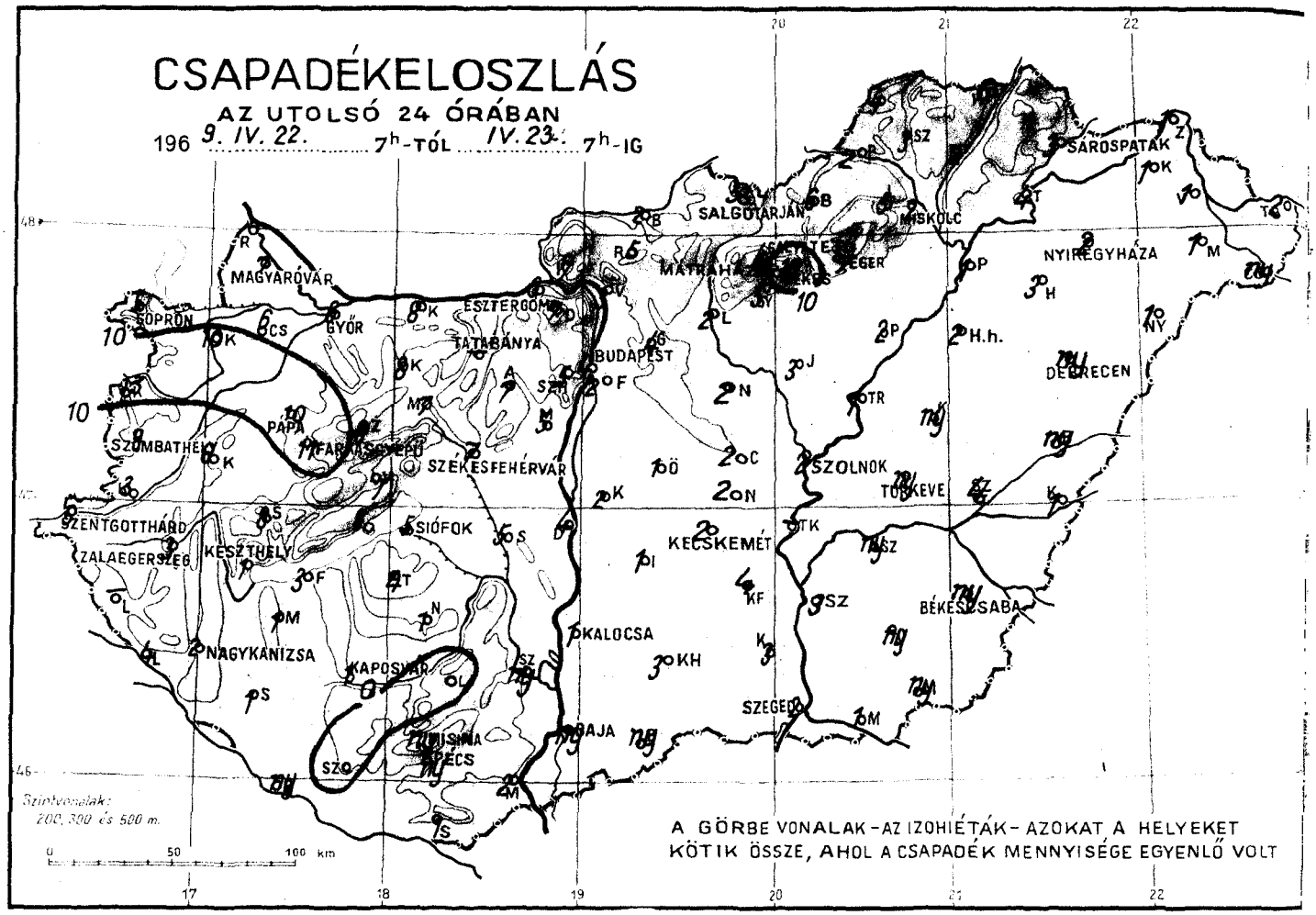
CSAPADÉKELOSZLÁS
AZ UTOLSÓ 24 ÓRÁBAN
196 9. IV. 22. 7h-TÓL IV. 23. 7h-IG
MAGYARÓVÁR
SOPRON
GYŐR
ESZTERGOM
TATABÁNYA
BUDAPEST
SALGÓTARJÁN
MISKOLC
SÁROSPATAK
NYÍREGYHÁZA
DEBRECEN
SZOLNOK
TÖRÖKSZENTMIKLÓS
KECSKEMÉT
BÉKÉSCSABA
SZEGED
SZOMBATHELY
PÁPA
SZÉKESFEHÉRVÁR
SZENTGOTTHÁRD
ZALAEGERSZEG
KESZTHELY
SIÓFOK
NAGYKANIZSA
KAPOSVÁR
KALOCSA
PÉCS
BAJA
Szintvonalak: 200, 300 és 500 m.
0 50 100 km
A GÖRBE VONALAK - AZ IZOHIÉTÁK - AZOKAT A HELYEKET KÖTIK ÖSSZE, AHOL A CSAPADÉK MENNYISÉGE EGYENLŐ VOLT

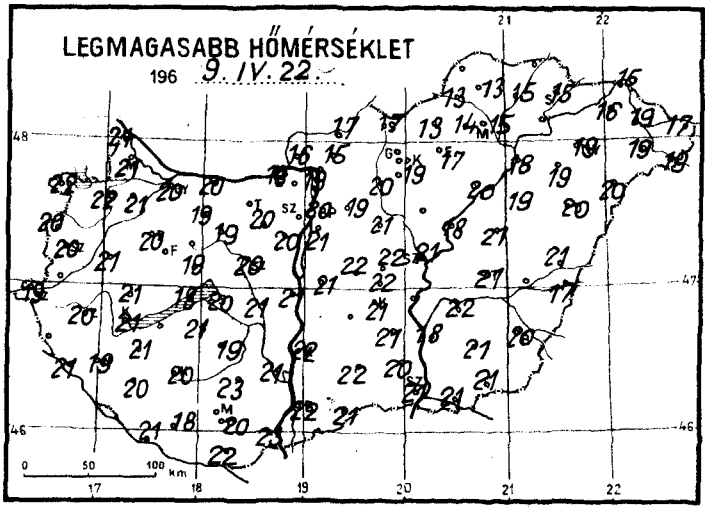
LEGMAGASABB HŐMÉRSÉKLET
196 9. IV. 22.
0 50 100 km

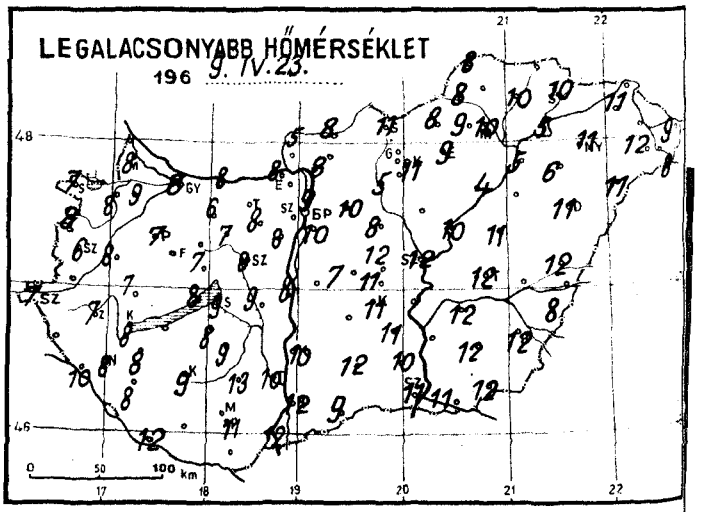
LEGALACSONYABB HŐMÉRSÉKLET
196 9. IV. 23.
0 50 100 km

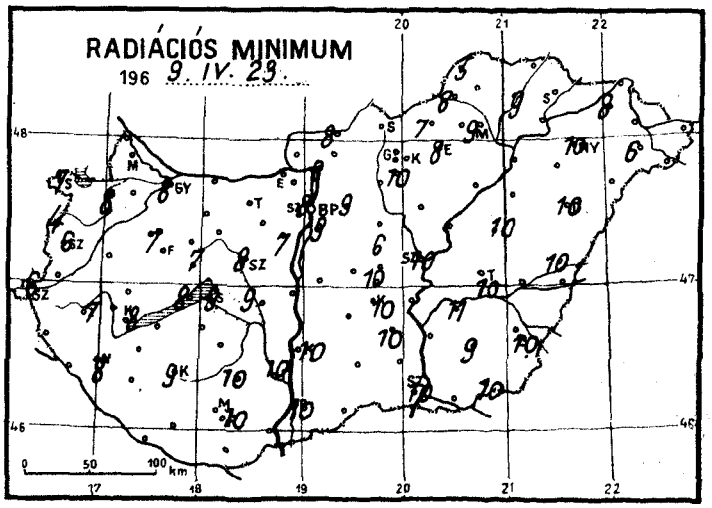
RADIÁCIÓS MINIMUM
196 9. IV. 23.
0 50 100 km

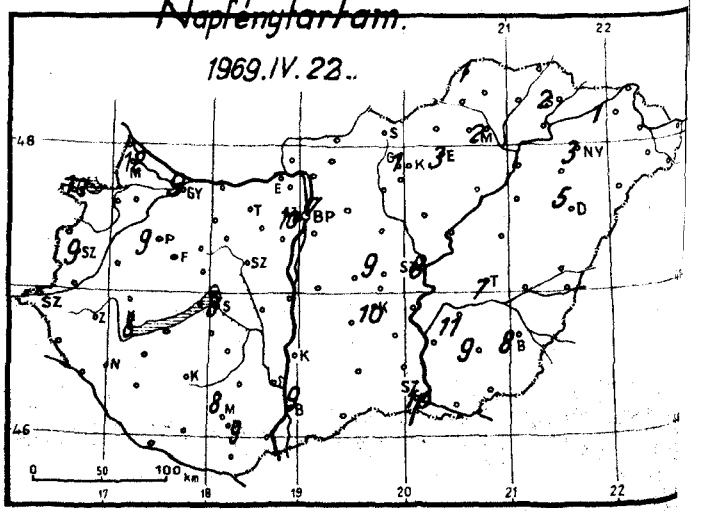
Napfénytartam.
1969. IV. 22.
0 50 100 km

1969. április hó,
23. nap szerda

	Az utolsó 24 óra adatai						24 órai csapadék mm		
	Csapadék (mm)		Hőmérsékleti szélsőségek: tegnapi nappali max.	éjszakai min.	min. 5 cm-en	Napsütés (óra) tegnap			
12815 Magyaróvár	7		21	8		12	Rajka		
822 Győr	6		20	8	8	9	Kapuvár	10	
825 Pápa	10		20	7	7	9	Csorna	6	
805 Sopron	5	∇	22	7	7	10	Komárom	8	
812 Szombathely	9	∇	20	6	6	9	Káld	6	
910 Szentgotthárd	5		19	7	6		Kőszeg	13	
915 Zalaegerszeg	3		20	7	7		Körmend	3	
Lenti							Letenye	4	∇
925 Nagykanizsa	2	∇	19	8	8		Sümeg	8	
920 Keszthely	1	∇	21	8	8	8	Zirc	8	
Tihany	8	∇	18	8	8		Kisbér	8	
935 Siófok	5	∇	20	9	9	8	Mór	7	
942 Pécs	ny		20	11	10	9	Alcsút	7	
941 Misinatető (534 m)	ny		18	9	9	8	Esztergom	6	
Siklós	1		22				Dobogókő	7	
827 Farkasgyepű (400 m)	11		19	6	6		Fonyód	3	
Veszprém	7		19	7	7		Tab	4	
833 Tatabánya							Sárbogárvan	5	
839 Budapest (Ferihegy)	2	∇	21	10	9		Lengyel	.	
840 Budapest OMI	4	∇	20	9	8	7	Nagykónyi	1	
841 Budapest (Szabadságh. 474 m)	5		17	6	5	10	Marcali	1	
Martonvásár	5		20	8	7		Somogyszob	1	
835 Székesfehérvár	7	∇	20	8	8		Kaposvár	1	
Dunaújváros	4		21	8			Barcs	ny	
Szekszárd	ny		21	10	10		Szigetvár	.	
Mohács	2		23	12			Bácsalmás	ny	
960 Baja	ny		22	12	10	9	Kiskunhalas	3	
955 Kalocsa	1		22	10	10		Izsák	1	
Cegléd	2		22	12	6	9	Kunsztmiklós	2	
860 Szolnok	2		21	12	10	8	Örkény	1	
970 Kecskemét	2		21	11	10	10	Nagykáta	2	
Kiskunfélegyháza	4		21	11	10		Jászapáti	3	
982 Szeged	2	∇	21	11	10	10	Tiszakécske		
Mezőhegyes	ny		21	12	10		Nagykőrös	2	
Orosháza	ny		21	12	9	9	Kistelek	3	
990 Békéscsaba	ny	∇	20	12	10	8	Makó	1	∇
875 Túrkeve	ny	∇	21	12	10	7	Szentes	3	.
Berettyóújfalu	ny	∇	21	12	10		Szarvas	ny	∇
882 Debrecen	ny	∇	20	11	10	5	Szeghalom	4	∇
892 Nyíregyháza	2		19	11	10	3	Körösszakál	1	
788 Kisvárda	1		16	11	8	1	Tiszaroff	1	
Mátészalka	1	∇	19	12	6		Poroszló	2	
Tiszabecs	2		17	9			Karcag	ny	
Vác	3		19	8	8		Hortobágy	2	
Gödöllő	4		19	10	9		Polgár	1	
Lőrinci	2	∇	20	5			Hajdúdorog	3	
Gyöngyös	5		19	11	10		Nyírlugos	1	
Balassagyarmat	2		17	8	8		Csenger	ny	∇
755 Salgótarján	5		17	11			Vásárosnamény	1	
Galyatető (932 m)	4	∇	8	5			Záhony	1	
851 Kékestető (1000 m)	15	∇	10	5	5	1	Királyrét	7	
Mátraháza (672 m)							Romhány	5	∇
865 Eger	7		17	9	8	3	Borsodnádasd	6	
Putnok	2		13	8	8		Jósvafő	4	
Lillafüred	5		14	9			Szendrőlád	3	
772 Miskolc	2	∇	15	10	9	2	Hidasnémeti	6	
Füged	2		15	10	9		Tokaj	4	∇
778 Sárospatak	3		15	10		2	Szentendre	3	

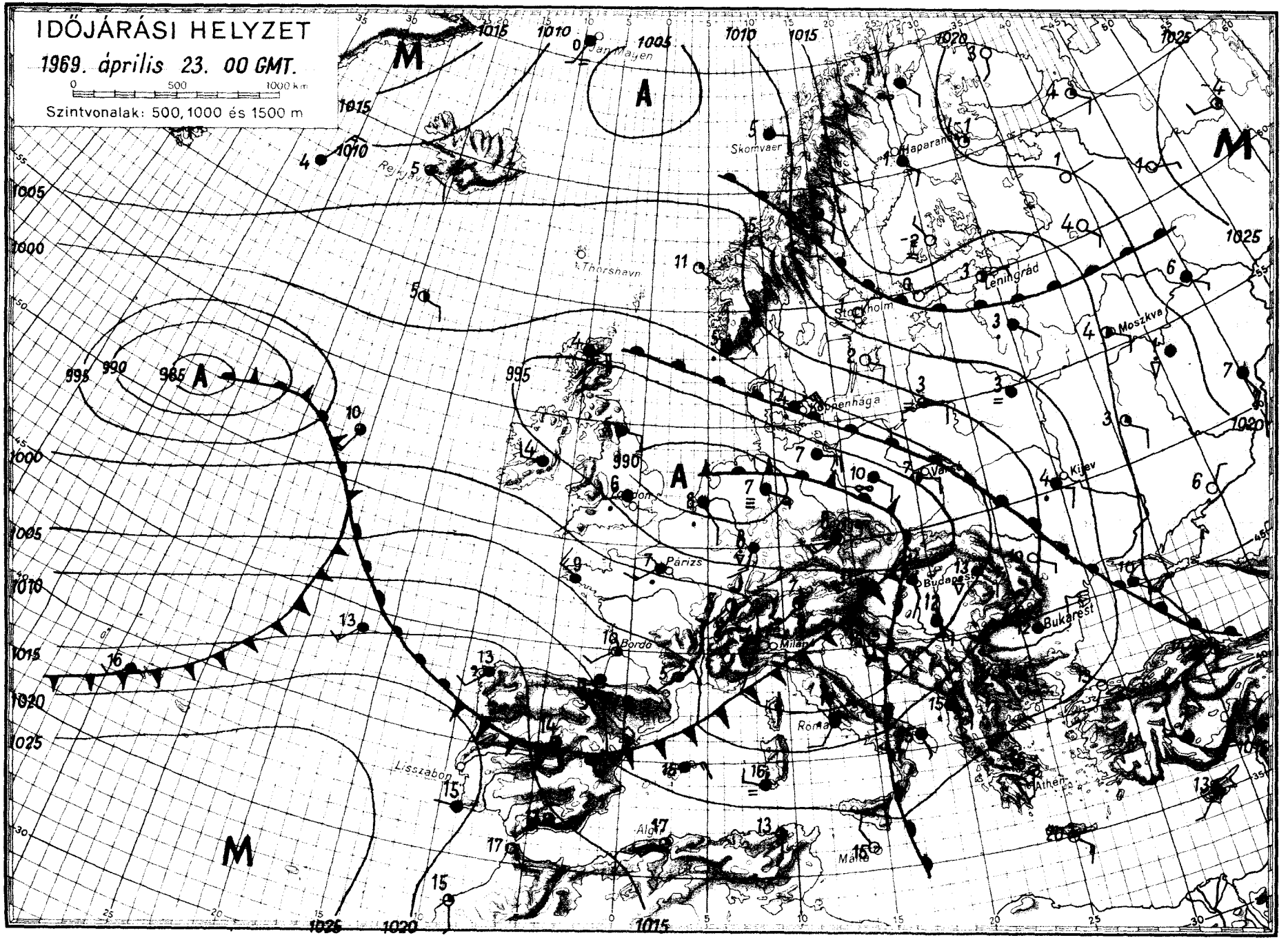

OFFSET NYOMDA BUDAPEST

IDŐJÁRÁSI NAPIJELENTÉS

ЕЖЕДНЕВНЫЙ МЕТЕОРОЛОГИЧЕСКИЙ БЮЛЛЕТЕНЬ • DAILY WEATHER REPORT
BULLETIN QUOTIDIEN DE TEMPS • TÄGLICHER WETTERBERICHT

KIADJA AZ ORSZÁGOS METEOROLÓGIAI INTÉZET
BUDAPEST II. KITAIBEL PÁL U. 1. TCA 1
TELEFON: KÖZPONT: 353-500, IDŐJELZŐ OSZT.: 150-410

MEGJELENIK NAPONKÉNT * ELŐFIZETÉSI ÁRA
A POSTAI KÖLTSÉGGEL EGYÜTT NEGYEDÉVRE 60. Ft
KIADÁSÉRT FELEL AZ INTÉZET IGAZGATÓJA

82. évfolyam 114. szám. * Budapest * 1969. április 24. csütörtök

Az időjárási helyzet ma reggel és a várható időjárás:

Európa legnagyobb részén — igy Közép-Európában is - az óceáni levegő egymást gyorsan követő enyhe és hüvösebb hullámainak hatására változékony, szeles az idő. Több helyről jelentenek esőt, záporesőt, néhány helyről zivatart. A hőmérséklet az évszaknak megfelelő, vagy attól csak kevéssel tér el.

Hazánkban szerdán nyugaton változóan felhős, keleten borult volt az ég, igy a nyugati megyékben 2, 7 órás napfénytartam is kialakult. Országszerte esett az eső, Nyugat-Dunántulon zivatarok voltak. A lehullott csapadék mennyisége általában 1, 6 mm között volt, a déli és északkeleti megyékben elérte a 7, 12 sőt Zalaegerszegen a 20 mm-t. A Zala-megyei Egerváron a késő délutáni órákban zivatar kiséretében mogyoró nagyságu jégeső esett, és 32 mm csapadékot mértek. A hőmérséklet napközben 13, 19 fokig emelkedett. Csütörtökön hajnalra északkeleten 0, +4, máshol 5, 9 fokig hült le a levegő. Ma délelőtt felhőátvonulások voltak, egy-két helyről kisebb esőt jelentettek. A hőmérséklet 11 órakor 11, 14 fok között váltakozott.

Ma 12 órakor a hőmérséklet Budapesten 13 fok, a tengerszintre átszámitott légnyomás 756 mm, mérsékelten emelkedik.

Várható időjárás péntek estig:

Változó mennyiségü felhőzet, szórványosan kialakuló esőkkel, futó esőkkel. Éjszakára átmenetileg gyengülő nyugati, északnyugati, majd pénteken ujra megélénkülő délire, délnyugatira forduló szél.
Változékony marad az idő.

Várható legalcsonyabb éjszakai hőmérséklet: 3, 8,
legmagasabb nappali hőmérséklet pénteken: 14, 19 fok között.

Bóna Márta - Dr. Tóth Pál s.k.

Távolabbi kilátások hétfőig:

Legalacsonyabb hajnali hőmérsékletek 5, 10 fok között, legmagasabb nappali hőmérsékletek 16, 21 fok között. Jelentős mennyiségü /legalább 5 mm/ csapadék az ország területének 30 százalékán várható, főleg az időszak végén.

TÁVELŐREJELZŐ CSOPORT

A hőmérséklet napi középértéke és eltérése a 90 évi átlagtól /Budapesten/:

1969. IV. 23.: 10,8 C°, -1,8 C°.

1871 óta ezen a napon Budapesten előfordult:

legmagasabb hőmérséklet: 29,0 C° /1876/
legalacsonyabb hőmérséklet: - 1,3 C° /1877/

69.250.

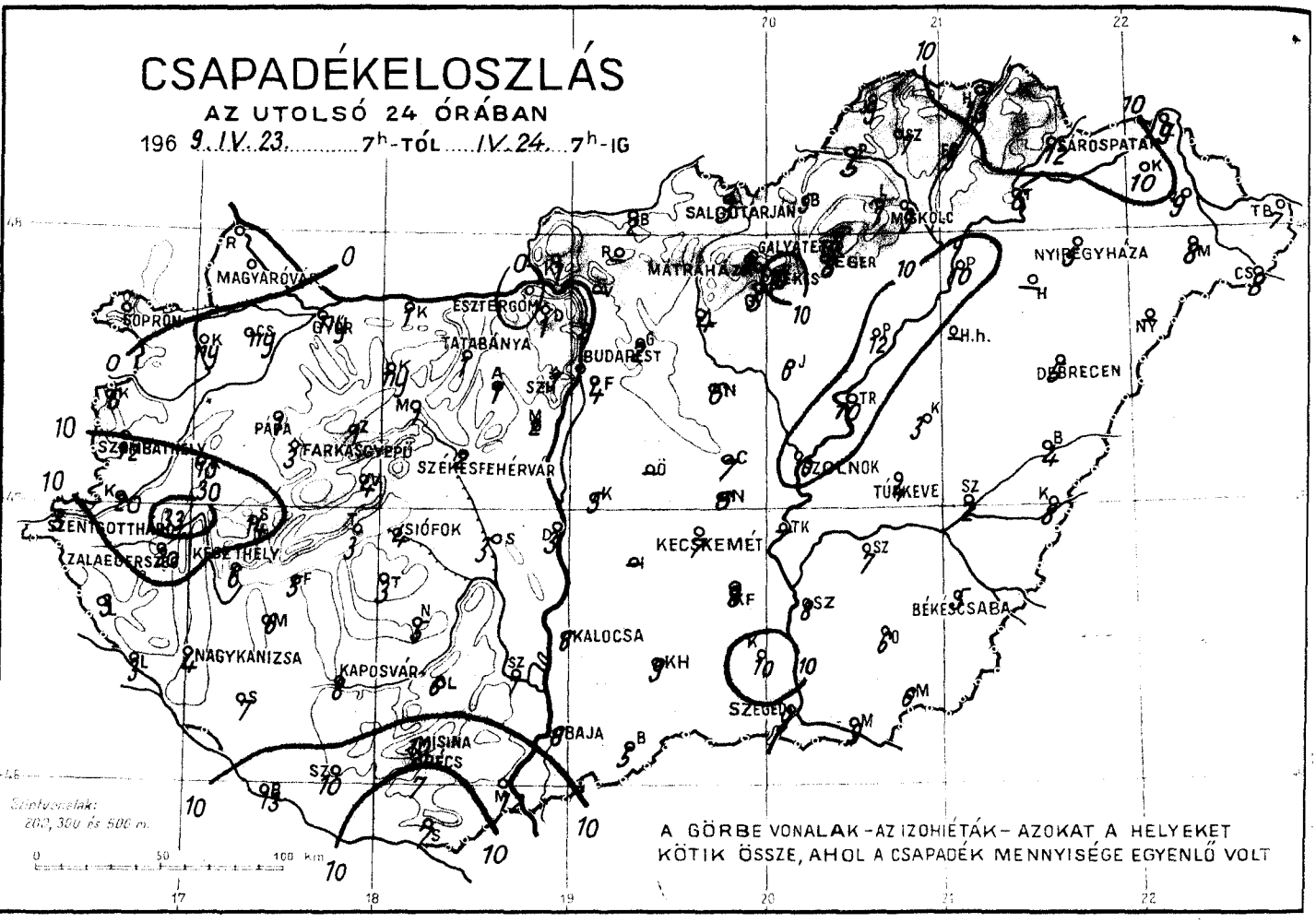
CSAPADÉKELOSZLÁS
AZ UTOLSÓ 24 ÓRÁBAN
196 9. IV. 23. 7h-TÓL IV. 24. 7h-IG
MAGYARÓVÁR
SOPRON
ESZTERGOM
TATABÁNYA
BUDAPEST
MISKOLC
NYÍREGYHÁZA
DEBRECEN
PÁPA
FARKASGYEPŰ
SZÉKESFEHÉRVÁR
SZOLNOK
TÚRKEVE
SIÓFOK
KECSKEMÉT
BÉKÉSCSABA
KALOCSA
NAGYKANIZSA
KAPOSVÁR
SZEGED
BAJA
A GÖRBE VONALAK - AZ IZOHIÉTÁK - AZOKAT A HELYEKET KÖTIK ÖSSZE, AHOL A CSAPADÉK MENNYISÉGE EGYENLŐ VOLT

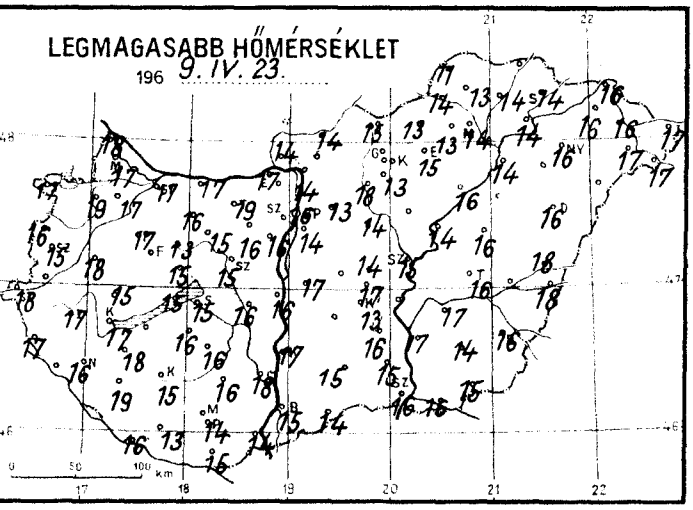
LEGMAGASABB HŐMÉRSÉKLET
196 9. IV. 23.

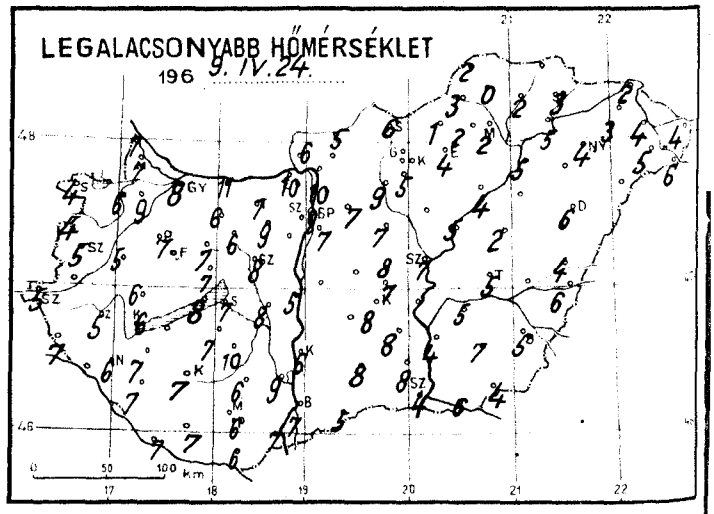
LEGALACSONYABB HŐMÉRSÉKLET
196 9. IV. 24.

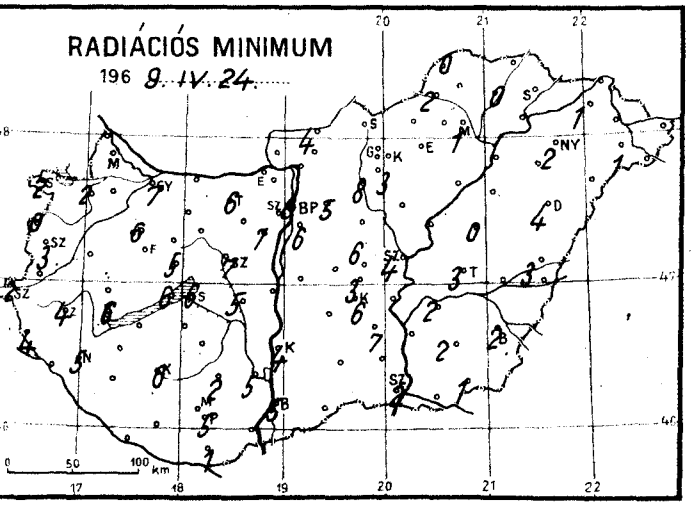
RADIÁCIÓS MINIMUM
196 9. IV. 24.

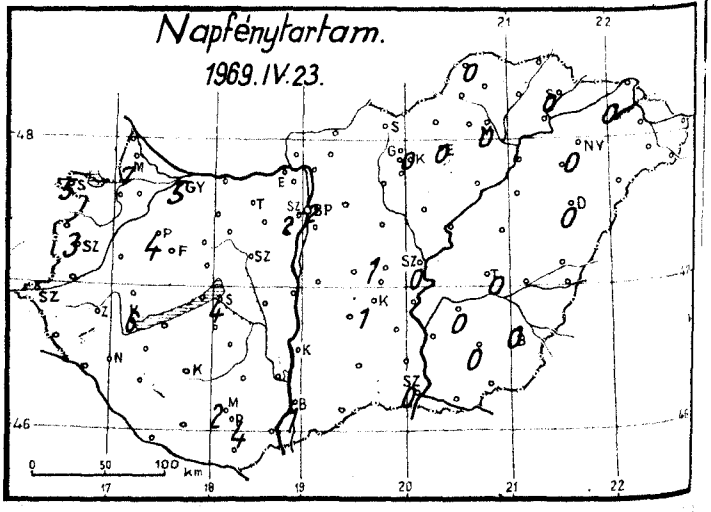
Napfénytartam.
1969. IV. 23.

1969...április... hó,
24.. nap csütörtök...

	Az utolsó 24 óra adatai						24 órai csapadék mm		
	Csapadék (mm)		Hőmérsékleti szélsőségek: tegnapi nappali max.	éjszakai min.	min. 5 cm-en	Napsütés (óra) tegnap			
12815 Magyaróvár	.		17	7		7	Rajka	.	
822 Győr	ny		17	8	7	5	Kapuvár	ny	↯
825 Pápa	1		17	7	6	4	Csorna	ny	
805 Sopron	.		17	4	2	5	Komárom	1	
812 Szombathely	12	↯	15	5	3	3	Káld	10	↯
910 Szentgotthárd	5	↯	18	5	2		Kőszeg	6	↯
915 Zalaegerszeg	20	↯	17	5	4		Körmend	20	↯
Lenti	3		17	7	4		Letenye	3	
925 Nagykanizsa	4		16	6	5		Sümeg	14	↯
920 Keszthely	6		17	6	6	6	Zirc	1	
Tihany	3		15	8	6		Kisbér	ny	
935 Siófok	4		15	7	6	4	Mór	1	
942 Pécs	7		14	6	5	4	Alcsút	1	
941 Misinatető (534 m)	10		13	4	4	2	Esztergom	.	
Siklós	7		15	6	1		Dobogókő	1	
827 Farkasgyepű (400 m)	3		15	5	4		Fonyód	5	↯
Veszprém	4		15	7	5		Tab	3	
833 Tatabánya	1		19	7	6		Sárbogárvan	3	
839 Budapest (Ferihegy)	4		14	7	6		Lengyel	6	
840 Budapest OMI	1	▽	16	9	8	2	Nagykónyi	5	
841 Budapest (Szabadságh.,474 m)	1	▽	12	5	3	2	Marcali	6	
Martonvásár	2		16	7	7		Somogyszob	7	
835 Székesfehérvár	2		15	8	7		Kaposvár	8	
Dunaújváros	3		16	5			Bares	13	
Szekszárd	7		18	9	5		Szigetvár	10	
Mohács	12		14	7			Bácsalmás	5	
960 Baja	8		15	7	5	1	Kiskunhalas	9	
955 Kalocsa	6		17	6	4		Izsák		
Cegléd	7		14	8	6	1	Kunsztmiklós	5	
860 Szolnok	10		15	7	4	0	Örkény		
970 Kecskemét	7		13	8	6	1	Nagykáta	6	
Kiskunfélegyháza	8		16	8	7		Jászapáti	6	
982 Szeged	9		16	4	2	0	Tiszakécske		
Mezőhegyes	6		15	4	1		Nagykőrös	6	
Orosháza	6		14	7	2	0	Kistelek	10	▽
990 Békéscsaba	5		16	5	2	0	Makó	9	
875 Túrkeve	4		16	5	3	0	Szentes	8	
Berettyóújfalu	4	▽	18	4	3		Szarvas	7	▽
880 Debrecen	5	▽	16	6	4	0	Szeghalom	2	
892 Nyíregyháza	5		16	4	2	0	Körösszakál	8	
788 Kisvárda	10	▽	16	3	1	0	Tiszaroff	10	
Mátészalka	8	▽	17	5	1		Poroszló	12	
Tiszabecs	7	▽	17	4			Karcag	3	
Vác							Hortobágy		
Gödöllő	2		13	7	5		Polgár	10	▽
Lőrinci	4		18	9	8		Hajdúdorog		
Gyöngyös	5		13	5	3		Nyírlugos		
Balassagyarmat	2	▽	14	5	4		Csenger	8	▽
755 Salgótarján	3		15	6			Vásárosnamény	9	
Galyatető (932 m)	2	▽	8	1			Záhony	9	
851 Kékestető (1000 m)	10		7	2	0	0	Királyrét	1	
Mátraháza (672 m)							Romhány		
865 Eger	8		15	4			Borsodnádasd	5	▽
Putnok	5		14	3	2		Jósvafő	9	
Lillafüred	7		13	2			Szendrőlád	7	
772 Miskolc	9	▽	14	2	1	0	Hidasnémeti	13	
Füged	9		14	2	0		Tokaj	6	
778 Sárospatak	12		14	3		0	Szentendre	2	

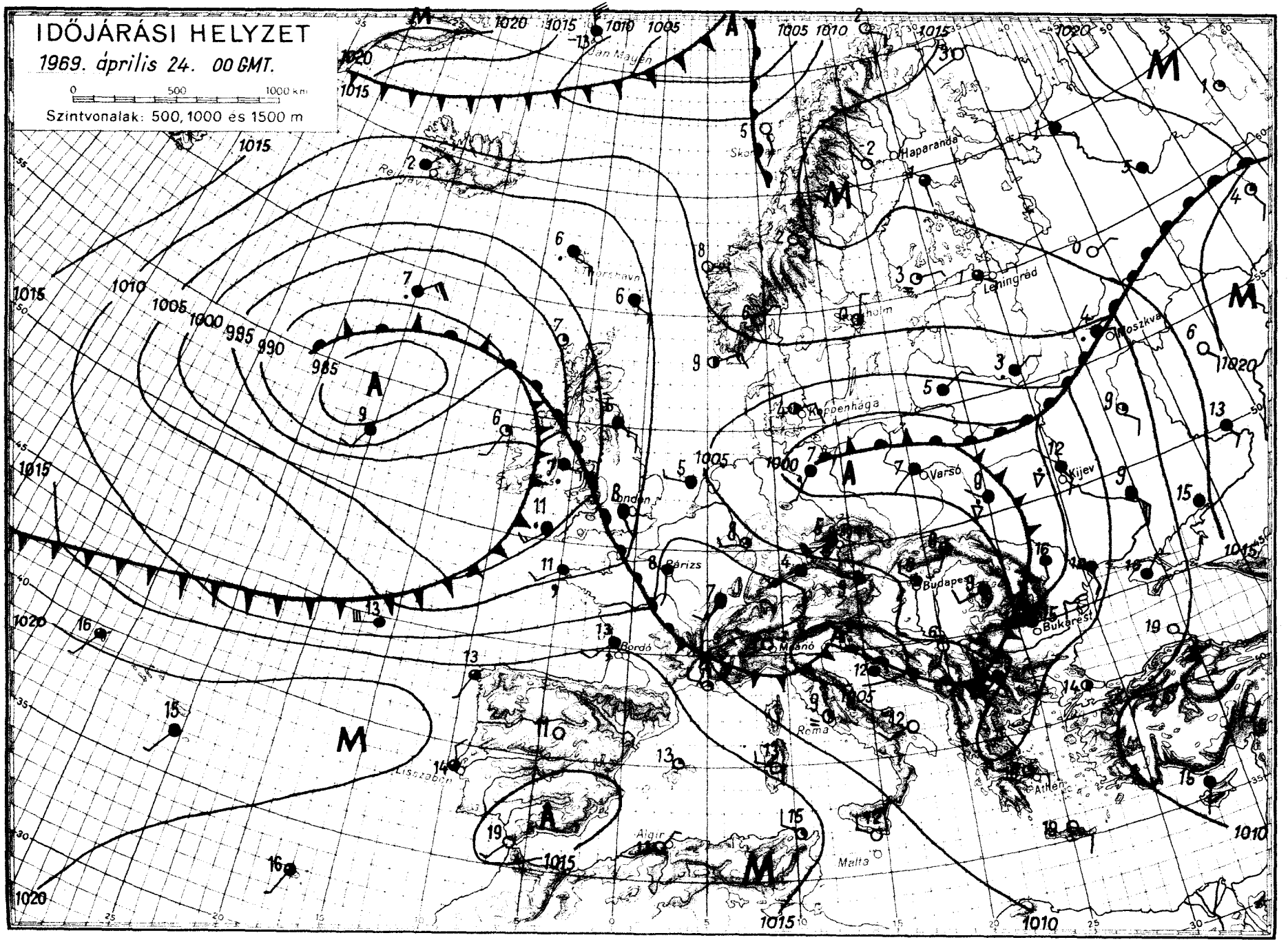
IDŐJÁRÁSI HELYZET
1969. április 24. 00 GMT.
0 500 1000 km
Szintvonalak: 500, 1000 és 1500 m
Jan Mayen
Reykjavik
Skandinávia
Haparanda
Leningrád
Moszkva
Koppenhága
Varsó
Kijev
London
Párizs
Budapest
Bukarest
Milánó
Bordó
Róma
Athén
Algír
Málta
Lisszabon
OFFSET NYOMDA BUDAPEST

IDŐJÁRÁSI NAPIJELENTÉS

ЕЖЕДНЕВНЫЙ МЕТЕОРОЛОГИЧЕСКИЙ БЮЛЛЕТЕНЬ • DAILY WEATHER REPORT
BULLETIN QUOTIDIEN DE TEMPS • TÄGLICHER WETTERBERICHT

KIADJA AZ ORSZÁGOS METEOROLÓGIAI INTÉZET
BUDAPEST II. KITAIBEL PÁL U. 1. TCA 1
TELEFON: KÖZPONT: 353-500, IDŐJELZŐ OSZT.: 150-110

MEGJELENIK NAPONKÉNT * ELŐFIZETÉSI ÁRA A POSTAI KÖLTSÉGGEL EGYÜTT NEGYEDÉVRE 60, Ft
KIADÁSÉRT FELEL AZ INTÉZET IGAZGATÓJA

82. évfolyam 115. szám. + Budapest + 1969. április 25. péntek

Az időjárási helyzet ma reggel és a várható időjárás:

A nedves, óceáni levegő hullámai ma reggel a Brit-szigeteken, Skandinávia déli felén, valamint Közép-és Kelet-Európában okoztak erősen felhős, többfelé esős, helyenként szeles, változékony időjárást. Szárazabb, csendesebb és melegebb idő, csak szárazföldünk déli részein van. A következő 36 órában Közép-Európa, és így a Kárpát-medence is valószinüleg az emlitett szárazabb időjárási zónában kerül.

Hazánkban csütörtökön napközben felhőátvonulások voltak. A nyugati megyékben 3, 6, keleten 6, 10 órán át sütött a nap. Sokfelé esett az eső, záporeső, egy-két helyen zivatar is volt. A lehullott csapadék mennyisége általában nem haladta meg a 2 mm-t, Misinatetőn azonban elérte az 5, Mohácson a 7 mm-t. A hőmérséklet 12, 17 fokig emelkedett. Pénteken hajnalban 2, 9 fok közötti minimum hőmérsékletet mértek. Az éjszakai rövid kiderülés után a hajnali órától kezdve fokozatosan befelhősödött az ég, és szórványosan kisebb esők, futó záporok voltak. A hőmérséklet 11 órára 11, 17 fokig emelkedett.

Ma 12 órakor a hőmérséklet Budapesten 14 fok, a tengerszintre átszámitott légnyomás 764 mm, mérsékelten emelkedik.

Várható időjárás szombat estig:

Változóan felhős idő, szórványosan előforduló kisebb átfutó esővel.
Mérsékelt, időnként megélénkülő nyugati, délnyugati szél.
A hőmérséklet kissé emelkedik.

Várható legalacsonyabb éjszakai hőmérséklet: 5, 10,
legmagasabb nappali hőmérséklet szombaton: 17, 22 fok között.

Bóna Márta - Vadkerti Ferenc s.k.

A hőmérséklet napi középértéke és eltérése a 90 évi átlagtól /Budapesten/:

1969. IV. 24.: 11,3 C°, -1,7 C°.

1871 óta ezen a napon Budapesten előfordult:

legmagasabb hőmérséklet: 29,1 C° /1876/
legalacsonyabb hőmérséklet: -1,9 C° /1893/

69.251.

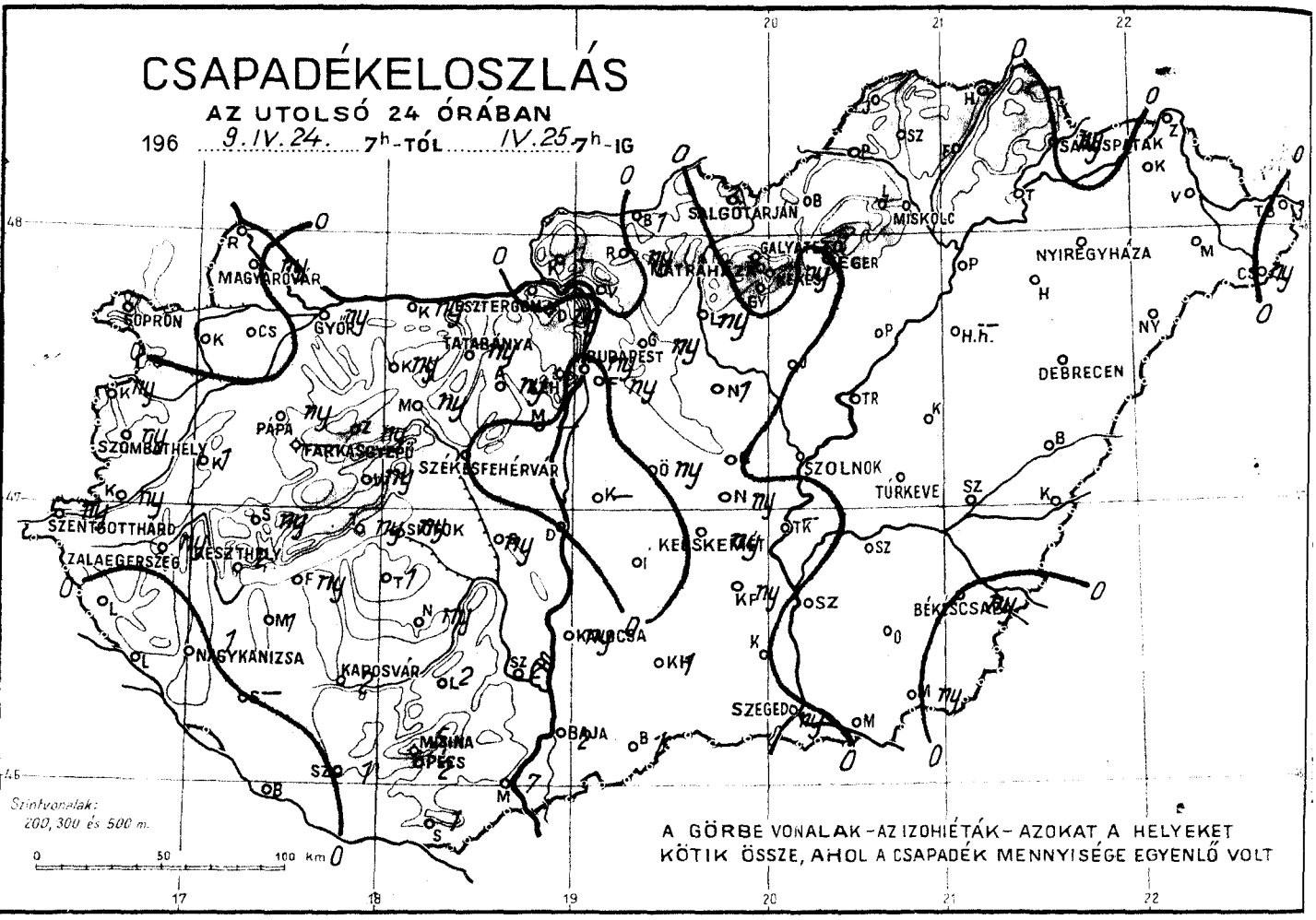
CSAPADÉKELOSZLÁS
AZ UTOLSÓ 24 ÓRÁBAN
196 9. IV. 24. 7h-TÓL IV. 25. 7h-IG
Szintvonalak: 200, 300 és 500 m.
A GÖRBE VONALAK - AZ IZOHIÉTÁK - AZOKAT A HELYEKET KÖTIK ÖSSZE, AHOL A CSAPADÉK MENNYISÉGE EGYENLŐ VOLT

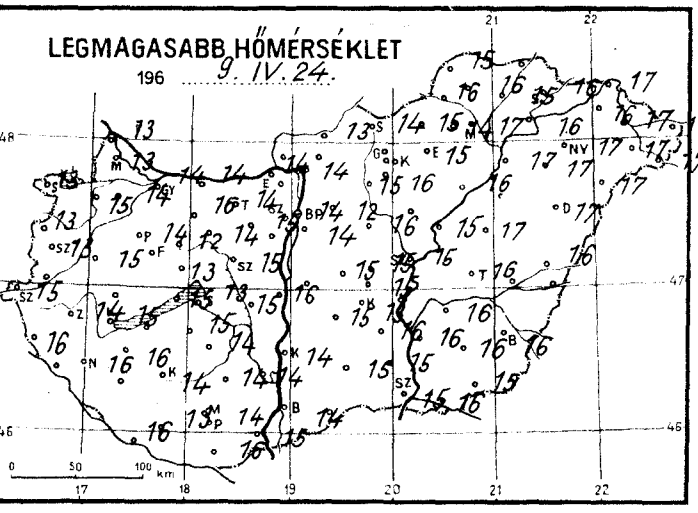
LEGMAGASABB HŐMÉRSÉKLET
196 9. IV. 24.

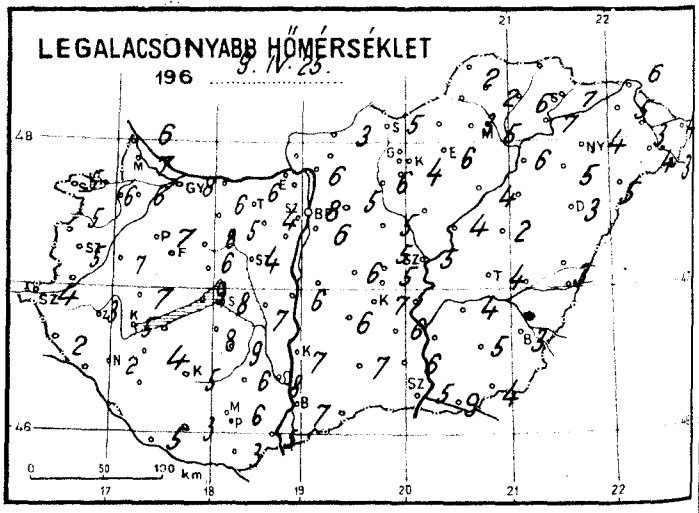
LEGALACSONYABB HŐMÉRSÉKLET
196 9. IV. 25.

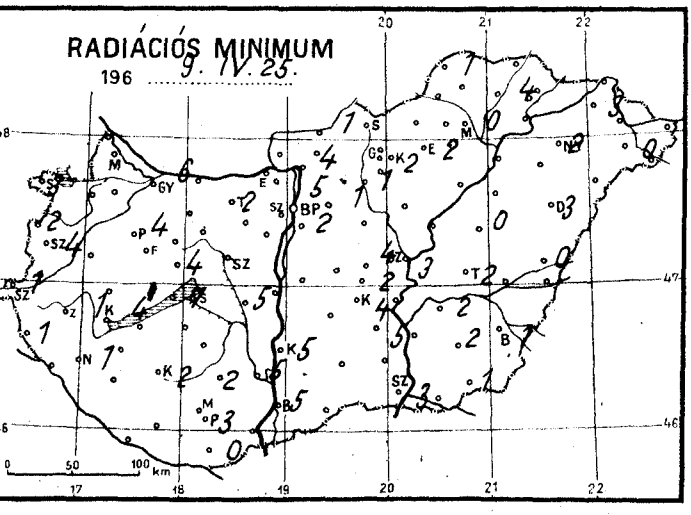
RADIÁCIÓS MINIMUM
196 9. IV. 25.

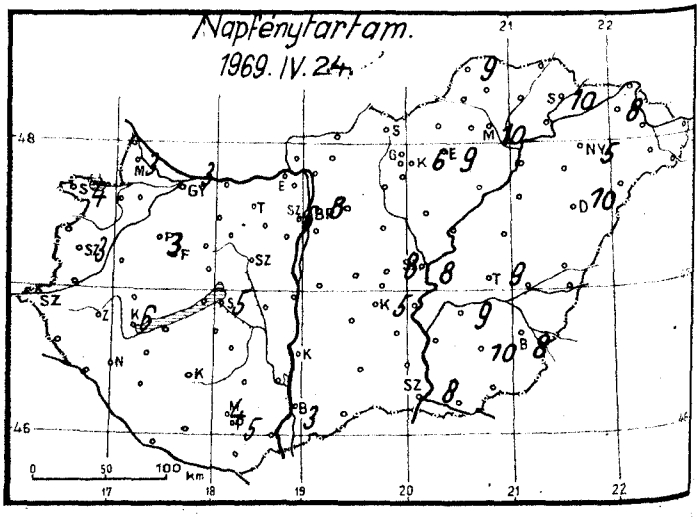
Napfénytartam.
1969. IV. 24.

1969. április hó,
25. nap péntek

	Az utolsó 24 óra adatai						24 órai csapadék mm		
	Csapadék (mm)		Hőmérsékleti szélsőségek			Napsütés (óra) tegnap			
			tegnapi nappali max.	éjszakai min.	min. 5 cm-en				
12815 Magyaróvár	ny		13	7		3	Rajka	•	
822 Győr	ny	▽	14	8	6	3	Kapuvár	•	
825 Pápa	ny	▽	14	7	4	3	Csorna	•	
805 Sopron	•		13	5	3	4	Komárom	ny	
812 Szombathely	ny		13	5	4	3	Káld	1	
910 Szentgotthárd	ny	▽	15	4	1		Kőszeg	ny	
915 Zalaegerszeg	ny	▽	14	3	1		Körmend	ny	
Lenti	•		16	2	1		Letenye	•	
925 Nagykanizsa	1	▽	16	2	1		Sümeg	ny	
920 Keszthely	2	▽	15	5	1	6	Zirc	ny	
Tihany	ny		15	9	7		Kisbér	ny	▽
935 Siófok	ny	↯	13	8		5	Mór	ny	
942 Pécs	2	▽	14	6	3	5	Alcsút	ny	▽
941 Misinatető (534 m)	5		11	6	4	4	Esztergom	•	
Siklós	1	▽	16	3	0		Dobogókő	ny	
827 Farkasgyepű (400 m)							Fonyód	ny	
Veszprém	ny		13	6	4		Tab	1	
833 Tatabánya	ny		13	6	2		Sárbogárd	ny	
839 Budapest (Ferihegy)	ny	▽	14	6	2		Lengyel	2	
840 Budapest OMI	ny	▽	14	8	5	8	Nagykónyi	ny	
841 Budapest (Szabadságh. 474 m)	•		11	4	0	6	Marcali	1	↯
Martonvásár							Somogyszob		
835 Székesfehérvár	•		15	4			Kaposvár	2	
Dunaújváros	•		16	6			Bares	•	
Szekszárd	2	▽	14	8	5		Szigetvár	1	
Mohács	7	↯	15	5			Bácsalmás	1	
960 Baja	2	↯	14	7	5	3	Kiskunhalas	1	
955 Kalocsa	ny		14	7	5		Izsák	•	
Cegléd	•		15	5	4	8	Kunsztmiklós		
860 Szolnok	•		15	5	3	8	Örkény	ny	
970 Kecskemét	ny	▽	13	7	4	5	Nagykáta	1	
Kiskunfélegyháza	ny		16	6	5		Jászapáti	•	⊼
982 Szeged	ny	▽	15	5	3	8	Tiszakécske		
Mezőhegyes	ny		15	4	1		Nagykőrös	ny	
Orosháza	•		16	5	2	10	Kistelek		
990 Békéscsaba	ny	▽	16	3	1	8	Makó	•	
875 Túrkeve	•		16	4	2	9	Szentes	•	
Berettyóújfalu	•		16	3	0		Szarvas	•	
882 Debrecen	•		17	3	3	10	Szeghalom	•	
892 Nyíregyháza	•		17	4	2	5	Körösszakál		
788 Kisvárda	•		16	5	3	8	Tiszaroff	•	
Mátészalka	•		17	4	0		Poroszló	•	
Tiszabecs	3	▽	16	4			Karcag	•	
Vác	•		14	6	4		Hortobágy		
Gödöllő	ny	▽	12	5	1		Polgár	•	
Lőrinci	ny		15	6	1		Hajdúdorog	•	
Gyöngyös	•		16	4	2		Nyírlugos	•	
Balassagyarmat	1	▽	13	3	1		Csenger	ny	↯
755 Salgótarján	•		14	5			Vásárosnamény	•	
Galyatető (932 m)	•		6				Záhony	•	
851 Kékestető (1000 m)	ny	▽	8	1	−1	6	Királyrét		
Mátraháza (672 m)							Romhány	ny	▽
865 Eger	•		15	6	2	9	Borsodnádasd	•	
Putnok	•		16				Jósvafő	•	
Lillafüred	•		14	3			Szendrőlád	•	
772 Miskolc	•		17	5	0	10	Hidasnémeti	•	
Füged	•		15	6	4		Tokaj	•	
778 Sárospatak	ny		16	7		10			

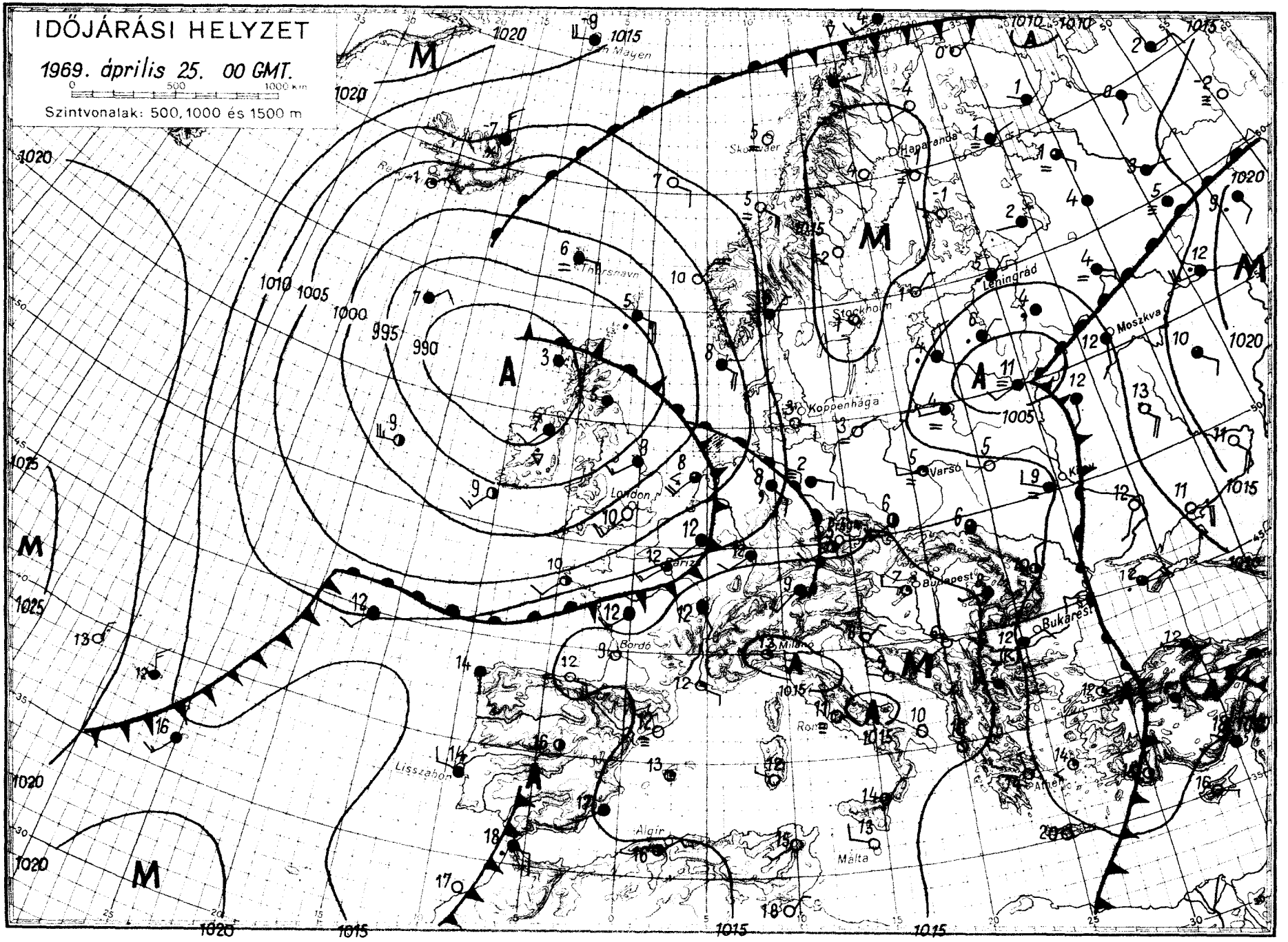

OFFSET NYOMDA BUDAPEST

IDŐJÁRÁSI NAPIJELENTÉS

ЕЖЕДНЕВНЫЙ МЕТЕОРОЛОГИЧЕСКИЙ БЮЛЛЕТЕНЬ • DAILY WEATHER REPORT
BULLETIN QUOTIDIEN DE TEMPS • TÄGLICHER WETTERBERICHT

KIADJA AZ ORSZÁGOS METEOROLÓGIAI INTÉZET
BUDAPEST II. KITAIBEL PÁL UTCA 1
TELEFON: KÖZPONT: 353-500, IDŐJELZŐ OSZT.: 150-410

MEGJELENIK NAPONKÉNT • ELŐFIZETÉSI ÁRA A POSTAI KÖLTSÉGGEL EGYÜTT NEGYEDÉVRE 60. Ft
KIADÁSÉRT FELEL AZ INTÉZET IGAZGATÓJA

82. évfolyam 116. szám. + Budapest + 1969. április 26. szombat

Az időjárási helyzet ma reggel és a várható időjárás:

Szárazföldünkön a dél, délnyugat felől áramló meleg, szubtrópusi és az azt követő enyhe óceáni levegő hatására folytatódik a hét közepén megindult gyors felmelegedési folyamat, nyáriassá vált az idő. A nyugati államokban erősen felhős, az égbolt és sokfelé esik az eső, ezzel szemben Közép- és Dél-Európa nagy részén kevesebb a felhő, általában napos, száraz az idő. A hőmérséklet 3-6 fokkal magasabb az elmult évek átlagánál. Meleg nyárias az idő Északkelet-Európában is. Az évszaknak megfelelőnél hüvösebb időjárás már csak a Szovjetunió európai területének déli és Skandinávia nyugati felén van.

Hazánk fölött pénteken felhőátvonulások voltak. Északnyugaton, a főváros térségében és a Duna-Tisza közén csak 3-5, máshol 6-11 órán át sütött a nap. Az északi megyék és a déli határvidék néhány helyén kisebb eső esett, de mennyisége csak Bácsalmáson ért el mérhető értéket, 1 mm-t. A hőmérséklet napközben általában 16-21, a délnyugati megyékben több helyen 22-25 fokig emelkedett. Mára virradó éjszaka, szeszélyes területi eloszlásban 2-13 fokig hült le a levegő. Ma délelőtt derült, száraz idő volt, 11 órára 18-22 fokig emelkedett a hőmérséklet.

Ma 12 órakor a hőmérséklet Budapesten 22 fok, a tengerszintre átszámitott légnyomás 767 mm, alig változik.

Várható időjárás vasárnap estig:

Kevés felhő, száraz, meleg idő.
Időnként kissé megélénkülő déli, délnyugati szél.

Várható legalcsonyabb éjszaki hőmérséklet: 7-12 fok között.
legmagasabb nappali hőmérséklet vasárnap: 25 fok körül.

Vissy Károly s.k.

A hőmérséklet napi középértéke és eltérése a 90 évi átlagtól /Budapesten/:

1969. IV. 25.: 13,7 C°, +0,6 C°.

1871 óta ezen a napon Budapesten előfordult:

legmagasabb hőmérséklet: 27,2 C° /1962/
legalacsonyabb hőmérséklet: 0,3 C° /1896/

69.253.

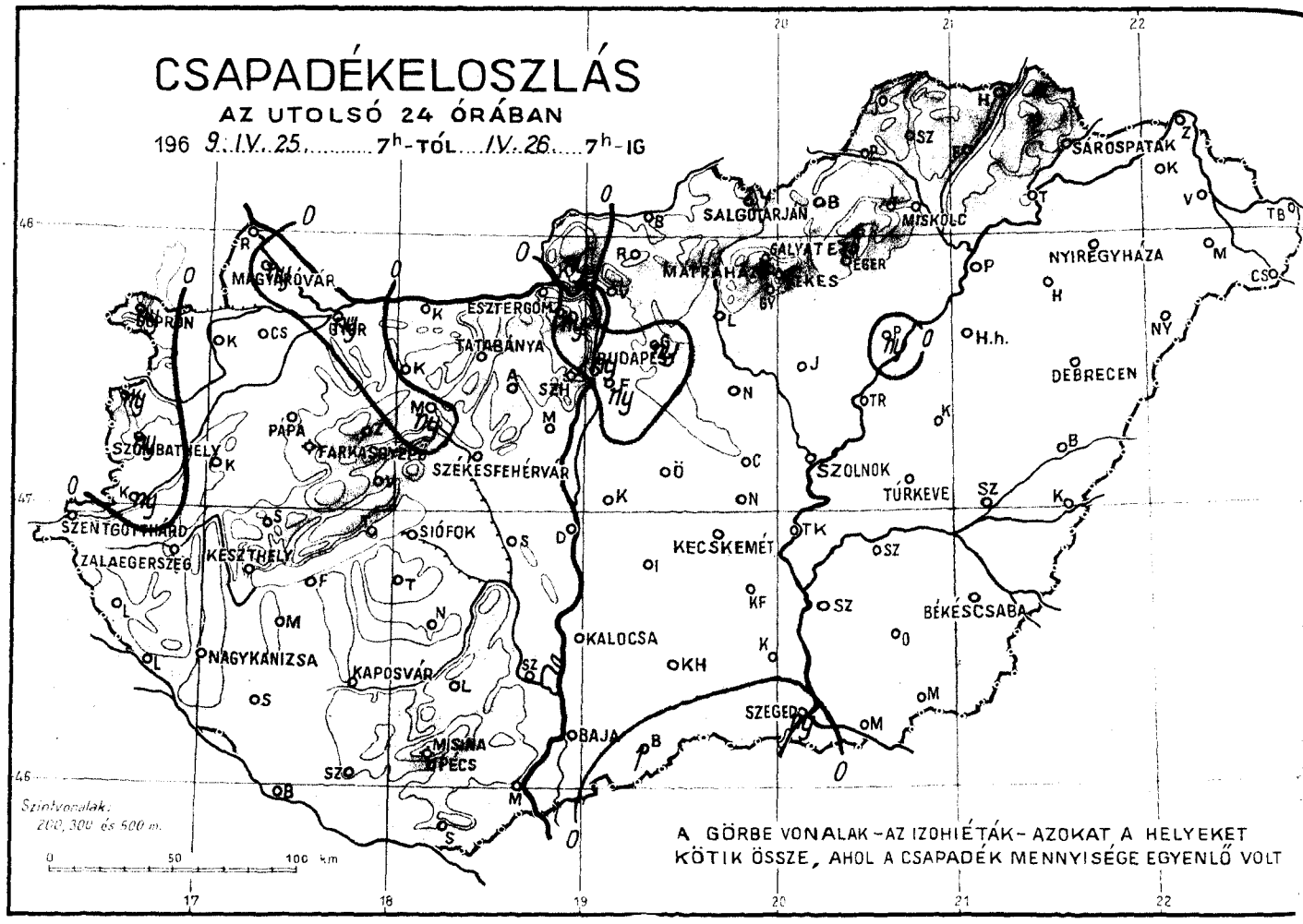
CSAPADÉKELOSZLÁS
AZ UTOLSÓ 24 ÓRÁBAN
196 9. IV. 25. 7h-TÓL IV. 26. 7h-IG
SOPRON
MAGYARÓVÁR
ESZTERGOM
TATABÁNYA
BUDAPEST
SALGÓTARJÁN
MISKOLC
SÁROSPATAK
NYIREGYHÁZA
DEBRECEN
SZOMBATHELY
PÁPA
FARKASKUT
SZÉKESFEHÉRVÁR
SZOLNOK
TÚRKEVE
SZENTGOTTHÁRD
ZALAEGERSZEG
KESZTHELY
SIÓFOK
KECSKEMÉT
BÉKÉSCSABA
NAGYKANIZSA
KAPOSVÁR
KALOCSA
SZEGED
BAJA
MISINA
PÉCS
Szintvonalak: 200, 300 és 500 m.
A GÖRBE VONALAK - AZ IZOHIÉTÁK - AZOKAT A HELYEKET KÖTIK ÖSSZE, AHOL A CSAPADÉK MENNYISÉGE EGYENLŐ VOLT

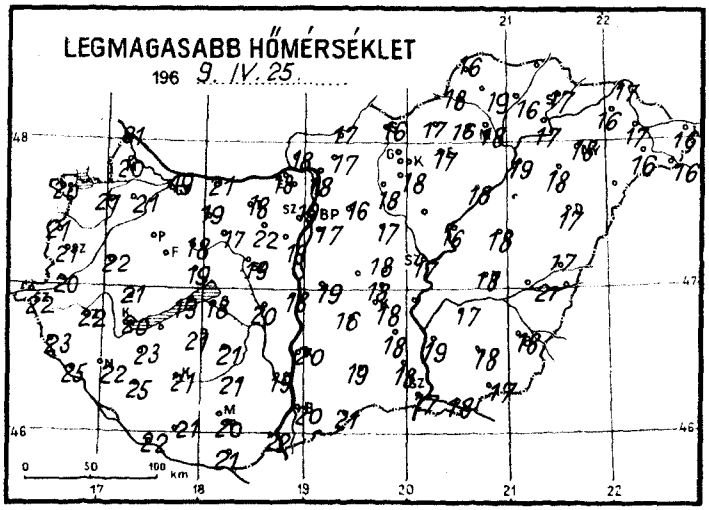
LEGMAGASABB HŐMÉRSÉKLET
196 9. IV. 25.

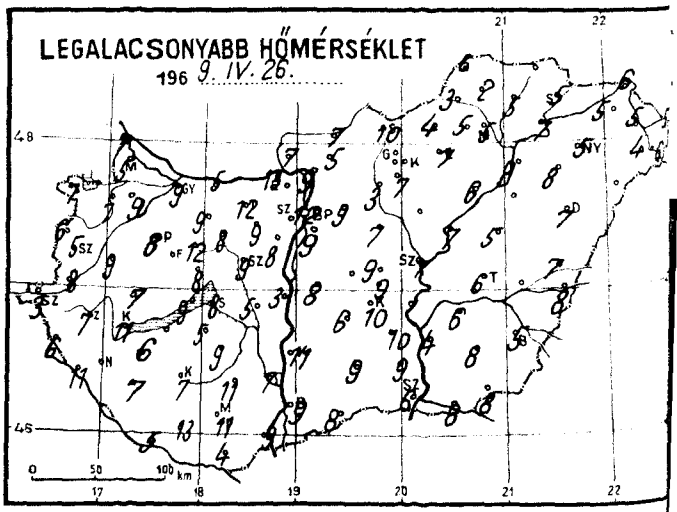
LEGALACSONYABB HŐMÉRSÉKLET
196 9. IV. 26.

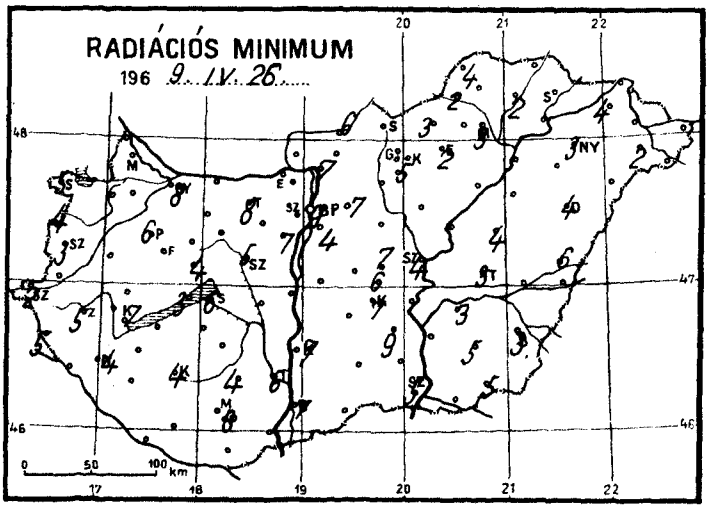
RADIÁCIÓS MINIMUM
196 9. IV. 26.

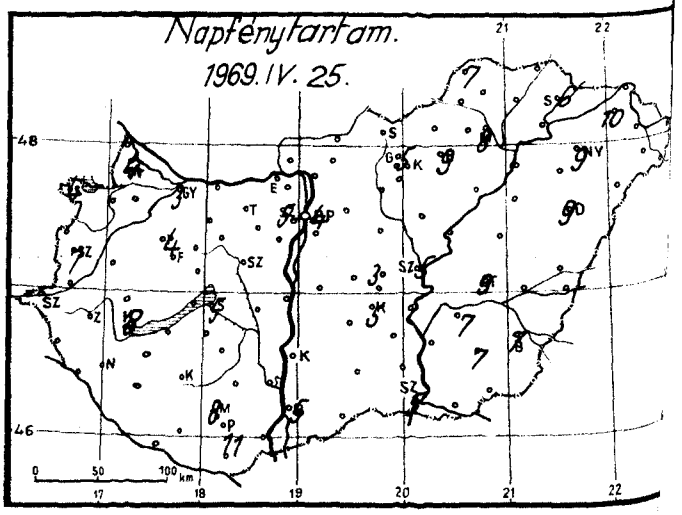
Napfénytartam.
1969. IV. 25.

1969. április hó,
26. nap szombat

	Az utolsó 24 óra adatai						24 órai csapadék mm		
	Csapadék (mm)		Hőmérsékleti szélsőségek: tegnapi nappali max.	éjszakai min.	min. 5 cm-en	Napsütés (óra) tegnap			
12815 Magyaróvár	ny		20	5		4	Rajka	.	
822 Győr	ny		19	9	8	3	Kapuvár	ny	⌐
825 Pápa	.		20	8	6	4	Csorna	.	⌐
805 Sopron	ny		20	7	5	4	Komárom	.	⌐
812 Szombathely	ny		21	5	3	7	Káld	.	
910 Szentgotthárd	.		22	3	2		Kőszeg	ny	
915 Zalaegerszeg	.		22	7	5		Körmend	ny	
Lenti	.		23	6	5		Letenye	.	
925 Nagykanizsa	.		22	5	4		Sümeg	.	
920 Keszthely	.		20	11	7	8	Zirc	.	
Tihany	.		19	9	3		Kisbér	.	⌐
935 Siófok	.		18	8	6	5	Mór	ny	
942 Pécs	.		20	11	8	11	Alcsút	.	
941 Misinatető (534 m)	.		17	12	10	8	Esztergom	.	
Siklós	.	⌐	21	4			Dobogókő	ny	
827 Farkasgyepű (400 m)	.		19	11	6		Fonyód	.	
Veszprém	.	⌐	19	8	4		Tab	.	
833 Tatabánya	.		18	12	8		Sárbogárd	.	
839 Budapest (Ferihegy)	ny	▽	17	9	4		Lengyel	.	
840 Budapest OMI	ny	▽	19	12	9	4	Nagykónyi	.	
841 Budapest (Szabadságh. 474 m)	.		16	10	5	5	Marcali	.	⌐
Martonvásár	.		19	8	7		Somogyszob	.	
835 Székesfehérvár	.		19	9	5		Kaposvár	.	⌐
Dunaújváros	.		18	13			Barcs	.	
Szekszárd	.	⌐	19	7	6		Szigetvár	.	
Mohács	.	⌐	22	9			Bácsalmás	1	
960 Baja	.		20	9	7	5	Kiskunhalas	.	
955 Kalocsa	.		20	11	7		Izsák	.	
Cegléd	.	⌐	18	9	7	3	Kunsztmiklós	.	
860 Szolnok	.		17	7	4	5	Örkény		
970 Kecskemét	.		18	10	7	5	Nagykáta	.	⌐⌐
Kiskunfélegyháza	.		18	10	9		Jászapáti	.	⌐⌐
982 Szeged	ny	▽	17	6	5	5	Tiszakécske		
Mezőhegyes	.	⌐	17	8	5		Nagykőrös	.	
Orosháza	.		18	8	5	7	Kistelek	.	
990 Békéscsaba	.		18	5	3	7	Makó	.	
875 Túrkeve	.		18	6	3	9	Szentes	.	
Berettyóújfalu	.	⌐	17	7	6		Szarvas	.	
882 Debrecen	.		17	7	4	9	Szeghalom	.	
892 Nyíregyháza	.		18	5	3	9	Körösszakál	.	
788 Kisvárda	.		16	5	4	10	Tiszaroff	.	
Mátészalka	.	⌐	16	4	2		Poroszló	ny	⌐⌐
Tiszabecs	.		16	5			Karcag	.	⌐⌐
Vác	.	⌐	18	9	7		Hortobágy		
Gödöllő	ny	▽	16	9	7		Polgár	.	
Lőrinci	.		18	3			Hajdúdorog	.	
Gyöngyös	.		18	7	5		Nyírlugos		
Balassagyarmat	.	⌐	17	7	6		Csenger	.	⌐
755 Salgótarján	.		16	10			Vásárosnamény	.	
Galyatető (932 m)	.		15	3			Záhony	.	
851 Kékestető (1000 m)	.		10	7	4	5	Királyrét	ny	
Mátraháza (672 m)							Romhány	.	
865 Eger	.		17	7	2	9	Borsodnádasd	.	
Putnok	.	⌐	18	3	2		Jósvafő	.	
Lillafüred	.		16	5			Szendrőlád	.	
772 Miskolc	.		18	5	3	8	Hidasnémeti	.	
Füged	.		16	5	2		Tokaj	.	
778 Sárospatak	.		17	5		6	Szentendre	.	

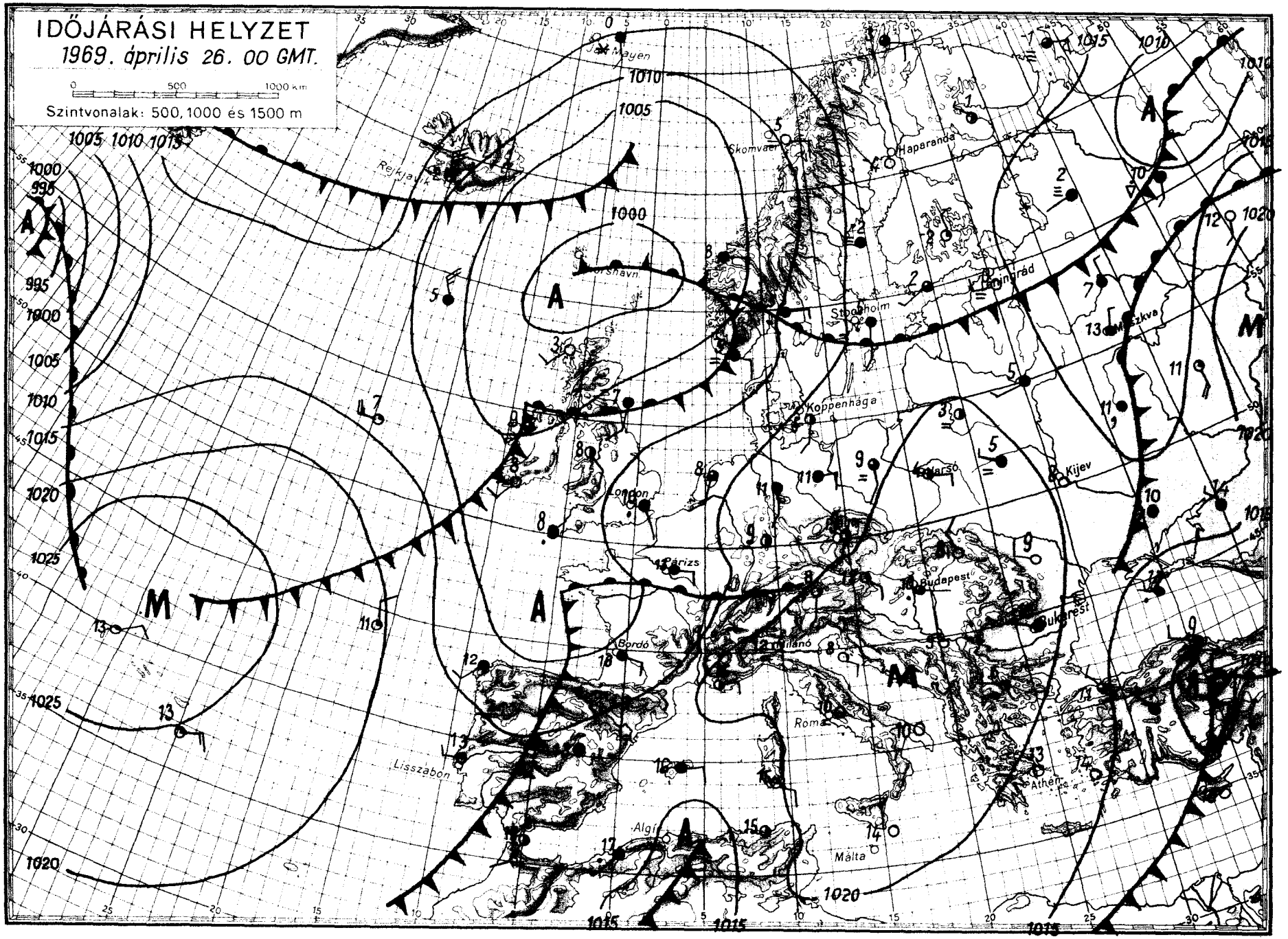
IDŐJÁRÁSI HELYZET
1969. április 26. 00 GMT.
0 500 1000 km
Szintvonalak: 500, 1000 és 1500 m
Jan Mayen
Skomvaer
Haparanda
Rejkjavik
Torshavn
Stockholm
Leningrád
Moszkva
Koppenhága
London
Varsó
Kijev
Párizs
Budapest
Bukarest
Bordó
Milánó
Róma
Athén
Lisszabon
Algír
Málta

IDŐJÁRÁSI NAPIJELENTÉS

ЕЖЕДНЕВНЫЙ МЕТЕОРОЛОГИЧЕСКИЙ БЮЛЛЕТЕНЬ • DAILY WEATHER REPORT
BULLETIN QUOTIDIEN DE TEMPS • TÄGLICHER WETTERBERICHT

KIADJA AZ ORSZÁGOS METEOROLÓGIAI INTÉZET
BUDAPEST II. KITAIBEL PÁL UTCA 1
TELEFON: KÖZPONT: 353-500, IDŐJELZŐ OSZT.: 150-410

MEGJELENIK NAPONKÉNT • ELŐFIZETÉSI ÁRA
A POSTAI KÖLTSÉGGEL EGYÜTT NEGYEDÉVRE 60, Ft
KIADÁSÉRT FELEL AZ INTÉZET IGAZGATÓJA

82. évfolyam 117. szám. + Budapest + 1969. április 27. vasárnap

Az időjárási helyzet ma reggel és a várható időjárás:

A nyugat felől áramló hüvös, nedves levegő első hulláma ma reggelre elérte az Alpok nyugati térségét és ott esőket és jelentékeny hőmérsékletcsökkenést okozott. Európa középső részein és a Balkán-félszigeten nyárias időjárás uralkodik. Itt a szombaton mért legmagasabb hőmérsékletek általában 4, 10 fokkal magasabbak voltak a legutóbbi évek átlagos értékénél. Ma éjszaka fagyok már csak Észak-Európában fordultak elő. A nyugat felől érkező hüvös, nedves levegő előreláthatólag csak országunk nyugati részeit fogja érinteni.

Hazánkban szombaton 9, 13 órán keresztül sütött a nap. Eső sehol sem hullott. A hőmérséklet csucsértéke 21, 27 fok között alakult ki. Ma hajnalra szeszélyes területi eloszlásban 4, 14 fokig hült le a levegő. Délelőtt országszerte folytatódott a napos, meleg idő. 11 órára 19, 24 fokig emelkedett a hőmérő higanyszála.

Ma 12 órakor Budapesten a hőmérséklet 23 fok volt, a tengerszintre átszámított légnyomás 766 mm, gyengén süllyed.

Várható időjárás hétfő estig:

Főként nappali felhőképződés.
Nyugaton néhány helyen zápor, zivatar.
Mérsékelt délnyugati szél.
A zivatar idején átmeneti szélerősödés.
Meleg idő.

Várható legalacsonyabb éjszakai hőmérséklet: 8, 13,
legmagasabb nappali hőmérséklet hétfőn: 22, 26 fok között.

Kerényi Nárcisz s.k.

A hőmérséklet napi középértéke és eltérése a 90 évi átlagtól /Budapesten/:

1969. IV. 26.: 18,6 C°, +5,3 C°.

1871 óta ezen a napon Budapesten előfordult:

legmagasabb hőmérséklet: 27,7 C° /1962/
legalacsonyabb hőmérséklet: 0,8 C° /1893/

69.254.

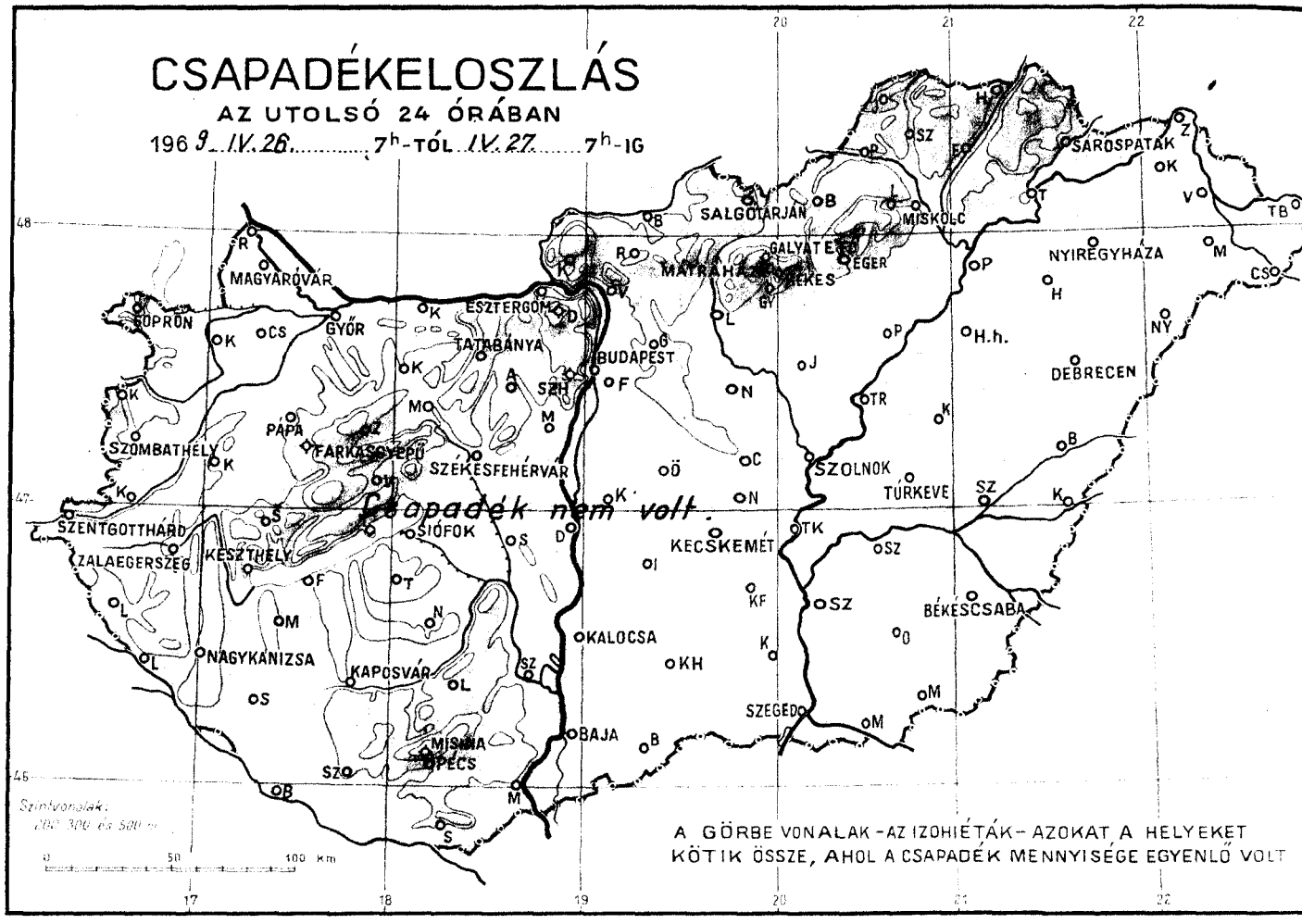
CSAPADÉKELOSZLÁS
AZ UTOLSÓ 24 ÓRÁBAN
196 9. IV. 26. 7h-TÓL IV. 27. 7h-IG
Csapadék nem volt.
A GÖRBE VONALAK - AZ IZOHIÉTÁK - AZOKAT A HELYEKET KÖTIK ÖSSZE, AHOL A CSAPADÉK MENNYISÉGE EGYENLŐ VOLT
SOPRON
MAGYARÓVÁR
GYŐR
ESZTERGOM
TATABÁNYA
BUDAPEST
SZOMBATHELY
PAPA
FARKASGYEPŰ
SZÉKESFEHÉRVÁR
SZENTGOTTHÁRD
ZALAEGERSZEG
KESZTHELY
SIÓFOK
KECSKEMÉT
NAGYKANIZSA
KAPOSVÁR
KALOCSA
BAJA
SZEGED
MISKOLC
SALGÓTARJÁN
MÁTRAHÁZA
EGER
GALYATETŐ
SÁROSPATAK
NYÍREGYHÁZA
DEBRECEN
SZOLNOK
TÚRKEVE
BÉKÉSCSABA
PÉCS
Szintvonalak: 100, 200 és 500 m
0 50 100 km

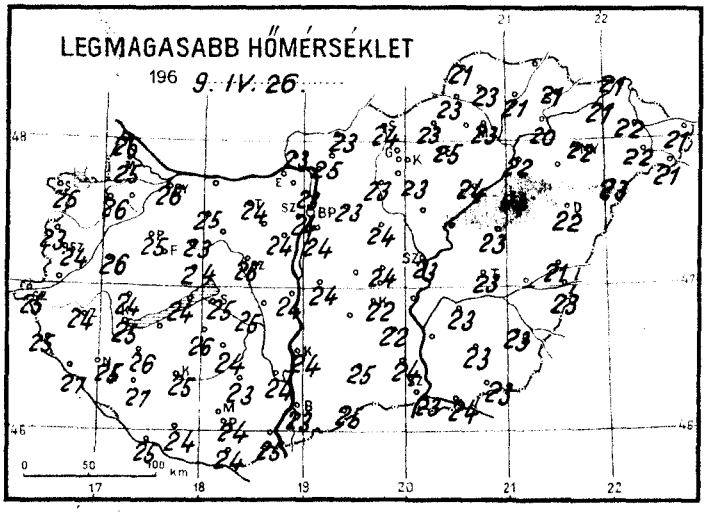
LEGMAGASABB HŐMÉRSÉKLET
196 9. IV. 26.
0 50 100 km

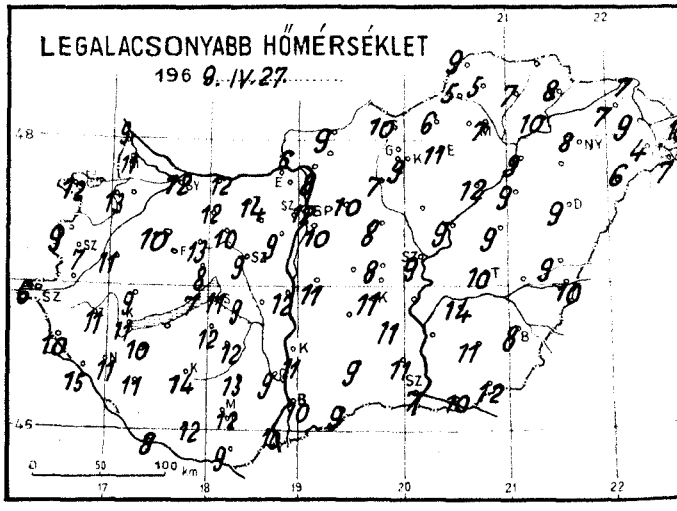
LEGALACSONYABB HŐMÉRSÉKLET
196 9. IV. 27.
0 50 100 km

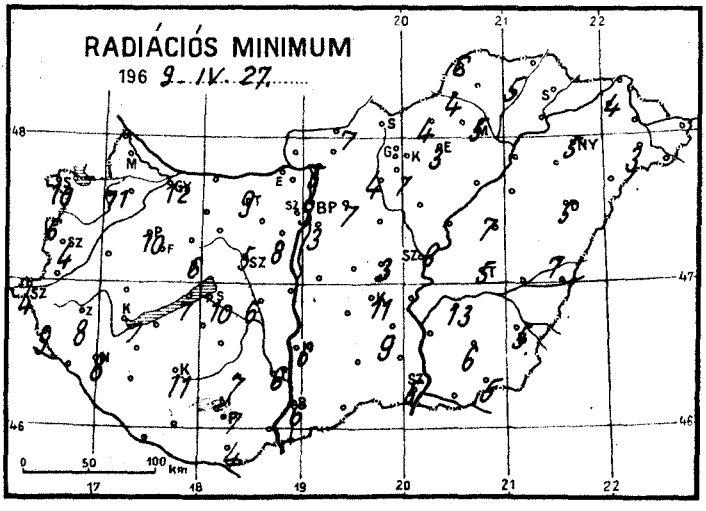
RADIÁCIÓS MINIMUM
196 9. IV. 27.
0 50 100 km

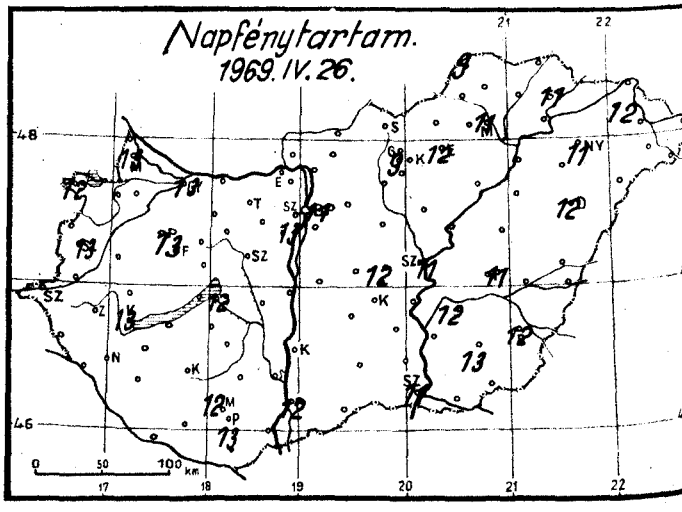
Napfénytartam.
1969. IV. 26.
0 50 100 km

1969. április hó, 27. nap vasárnap

	Az utolsó 24 óra adatai						24 órai csapadék mm		
	Csapadék (mm)		Hőmérsékleti szélsőségek: tegnapi nappali max.	éjszakai min.	min. 5 cm-en	Napsütés (óra) tegnap			
12815 Magyaróvár	,		25	11	–	13	Rajka	•	
822 Győr	«		26	12	12	13	Kapuvár	•	
825 Pápa	«		25	10	10	13	Csorna	•	
805 Sopron	«		25	12	10	12	Komárom	•	
812 Szombathely	«		24	7	4	13	Káld	•	
910 Szentgotthárd	«		25	6	4		Kőszeg	•	
915 Zalaegerszeg	«		24	11	8		Körmend	–	
Lenti	«		25	10	9		Letenye	•	
925 Nagykanizsa	«		25	11	8		Sümeg	•	
920 Keszthely	«		25	11	7	13	Zirc	•	
Tihany	«		24	7	7		Kisbér	•	
935 Siófok	«		25	11	10	12	Mór	•	
942 Pécs	«		24	12	7	13	Alcsút	•	
941 Misinatető (534 m)	«		22	12	10	12	Esztergom	•	
Siklós	«		24	9	4		Dobogókő	•	
827 Farkasgyepű (400 m)	–		–				Fonyód	–	
Veszprém	«		24	8	6		Tab	•	
833 Tatabánya	«		24	14	9		Sárbogárd	•	
839 Budapest (Ferihegy)	«		24	10	3		Lengyel	•	
840 Budapest OMI	«		24	12	9	11	Nagykónyi	•	
841 Budapest (Szabadságh., 474 m)	«	=A	23	12	7	13	Marcali	•	
Martonvásár	«		24	9	8		Somogyszob	•	
835 Székesfehérvár	«		26	9	5		Kaposvár	•	
Dunaújváros	«		24	12			Baros	•	
Szekszárd	«		24	9	6		Szigetvár	•	
Mohács	«		25	10			Bácsalmás	•	
960 Baja	«		23	10	6	12	Kiskunhalas	•	
955 Kalocsa	«		24	11	6		Izsák	–	
Cegléd	«		24	8	3	12	Kunsztmiklós	•	
860 Szolnok	«	=	23	9	6	11	Örkény	•	
970 Kecskemét	«		22	11	11		Nagykáta	•	
Kiskunfélegyháza	«		22	11	9		Jászapáti	•	
982 Szeged	«		23	7	5	11	Tiszakécske	–	
Mezőhegyes	«		23	12	5		Nagykőrös	•	
Orosháza	«		23	11	6	13	Kistelek	•	
990 Békéscsaba	«		23	8	5	12	Makó	•	
875 Túrkeve	«		23	10	5	11	Szentes	•	
Berettyóújfalu	«		21	9	7		Szarvas	•	
882 Debrecen	«	=	22	9	5	12	Szeghalom	•	
892 Nyíregyháza	«	=	22	8	5	11	Körösszakál	•	
788 Kisvárda	«	=	21	7	4	12	Tiszaroff	•	
Mátészalka	«		22	4	3		Poroszló	•	
Tiszabecs	«		21	10			Karcag	•	
Vác	«		25	8	5		Hortobágy	•	
Gödöllő	«		23	10	7		Polgár	•	
Lőrinci	«		23	7	4		Hajdúdorog	•	
Gyöngyös	«		23	9	7		Nyírlugos	•	
Balassagyarmat	«		23	9	7		Csenger	•	
755 Salgótarján	«		24	10			Vásárosnamény	•	
Galyatető (932 m)	«		15	9			Záhony	•	
851 Kékestető (1000 m)	«		15	8	7	9	Királyrét	•	
Mátraháza (672 m)	–		–				Romhány	•	
865 Eger	«		25	11	3	12	Borsodnádasd	•	
Putnok	«		23	5	4		Jósvafő	•	
Lillafüred	«		19	8			Szendrőlád	•	
772 Miskolc	«	=	23	7	5	11	Hidasnémeti	•	
Füged	«		21	7	5		Tokaj	•	
778 Sárospatak	«		21	8	–	11	Szentendre	•	

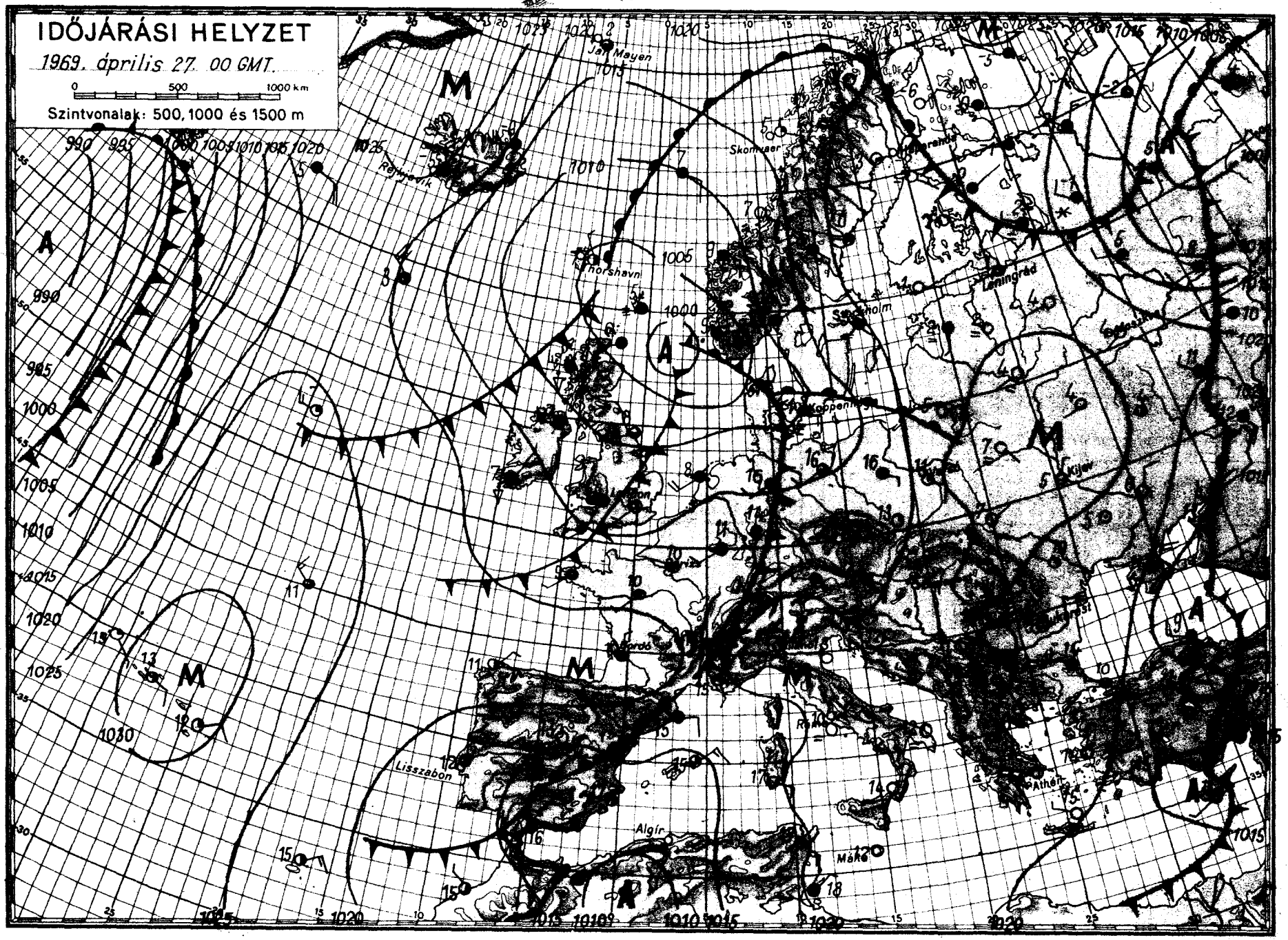

OFFSET: NYOMDA, BUDAPEST

IDŐJÁRÁSI NAPIJELENTÉS

ЕЖЕДНЕВНЫЙ МЕТЕОРОЛОГИЧЕСКИЙ БЮЛЛЕТЕНЬ • DAILY WEATHER REPORT
BULLETIN QUOTIDIEN DE TEMPS • TÄGLICHER WETTERBERICHT

KIADJA AZ ORSZÁGOS METEOROLÓGIAI INTÉZET
BUDAPEST II. KITAIBEL PÁL UTCA 1
TELEFON: KÖZPONT: 353-500, IDŐJELZŐ OSZT.: 150-410

MEGJELENIK NAPONKÉNT • ELŐFIZETÉSI ÁRA A POSTAI KÖLTSÉGGEL EGYÜTT NEGYEDÉVRE 60, Ft
KIADÁSÉRT FELEL AZ INTÉZET IGAZGATÓJA

82. évfolyam 118. szám. • Budapest • 1969. április 28. hétfő

Az időjárási helyzet ma reggel és a várható időjárás:

Április 24-től 27-ig terjedő három nap alatt szárazföldünk nyugati partvonala mentén délnyugatról északkelet felé elvonuló mérsékeltövi ciklonok lehetővé tették, hogy széles zónában élénk déli széllel afrikai eredetü levegőtömeg keljen át a Földközi-tenger egész medencéje fölött, Európa nagy részén jelentékeny melegedést okozva. Vasárnap a legerősebb felmelegedés Közép-Európában alakult ki, ami junius közepének átlagos viszonyaira emlékeztető hőmérsékleteket eredményezett: Varsóban, Budapesten és Münchenben 26, Belgrádban 27, Zágrábban 29 fokot mértek. Nyugat-Európa nagy részén hüvös, felhős, esős idő volt, ott a hőmérséklet általában 10, 15 fok között maradt.

Hazánkban vasárnap országszerte napos, száraz, az évszakhoz képest szokatlanul meleg idő volt. A hőmérséklet napközben 23, 27 fokig emelkedett. Hétfő hajnalra 7 és 15 fok közötti mindenféle minimumhőmérsékleti érték előfordult. Délelőtt folytatódott a napos, száraz, meleg idő. A hőmérséklet már 11 órára elérte a 20, 25 fokot.

Ma 12 órakor Budapesten a hőmérséklet 26 fok, a tengerszintre átszámitott légnyomás 761 mm, mérsékelten süllyed.

Várható időjárás kedd estig:

A szokatlanul meleg, száraz, napos idő tovább tart.
A szél mérsékelt, időnként élénk marad.

Várható legalacsonyabb éjszakai hőmérséklet: 10, 15,
legmagasabb nappali hőmérséklet kedden: 24, 29 fok között.

Dr. Tóth Pál s.k.

Távolabbi kilátások péntekig:

Legalacsonyabb hajnali hőmérsékletek 7, 12 fok között, legmagasabb nappali hőmérsékletek átmenetileg csökkennek, várható értékük 19, 25 fok között. Jelentős mennyiségü /legalább 5 mm/ csapadék az ország területének 60 százalékán várható.

TÁVELŐREJELZŐ CSOPORT

A hőmérséklet napi középértéke és eltérése a 90 évi átlagtól /Budapesten/:

1969. IV. 27.: 20,3 C°, +7,0 C°.

1871 óta ezen a napon Budapesten előfordult:

legmagasabb hőmérséklet: 27,1 C° /1880/
legalacsonyabb hőmérséklet: 1,3 C° /1917/

69255.

CSAPADÉKELOSZLÁS

AZ UTOLSÓ 24 ÓRÁBAN

196 9. IV. 27. 7h-TÓL IV. 28. 7h-IG

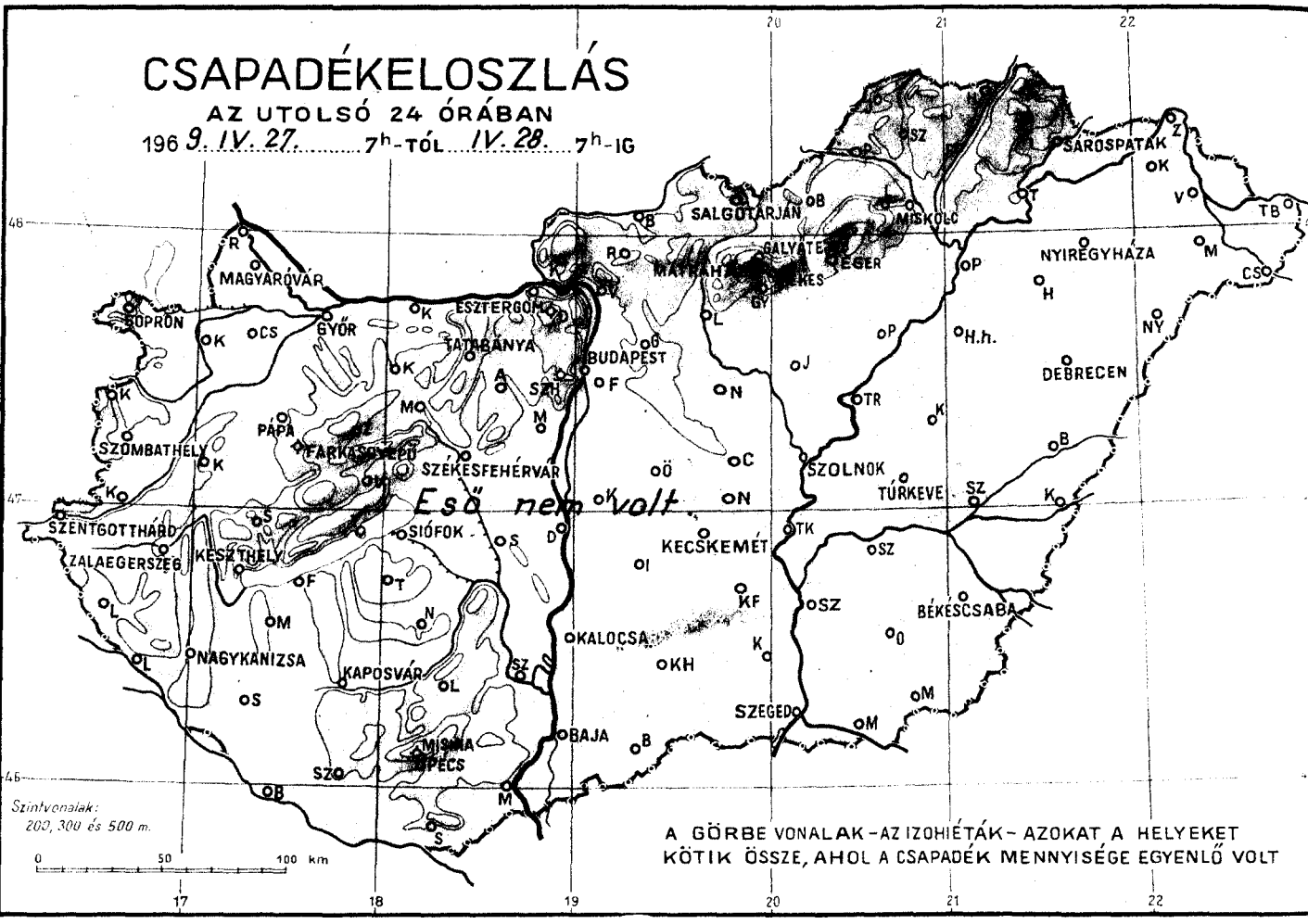

A GÖRBE VONALAK - AZ IZOHIÉTÁK - AZOKAT A HELYEKET KÖTIK ÖSSZE, AHOL A CSAPADÉK MENNYISÉGE EGYENLŐ VOLT

LEGMAGASABB HŐMÉRSÉKLET

196 9. IV. 27.

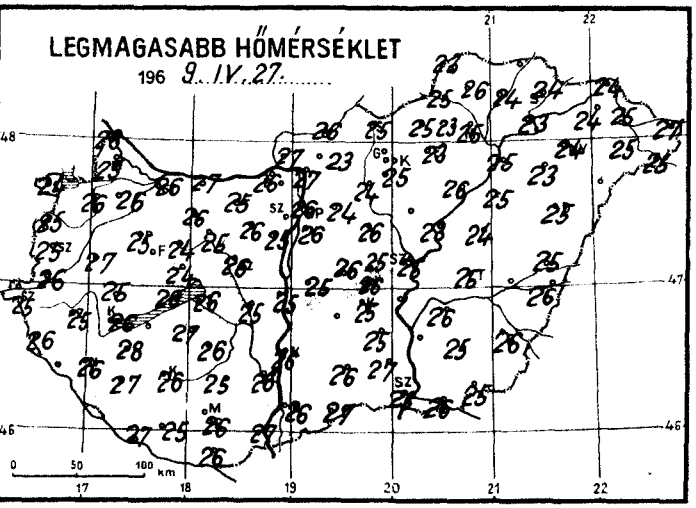

LEGALACSONYABB HŐMÉRSÉKLET

196 9. IV. 28.

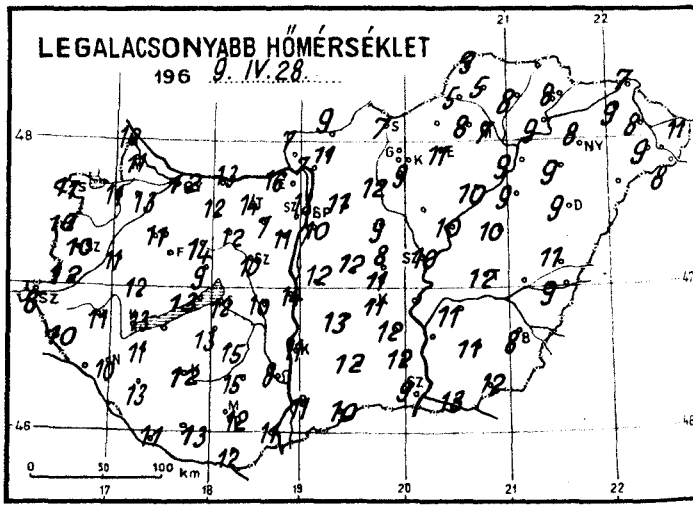

RADIÁCIÓS MINIMUM

196 9. IV. 28.

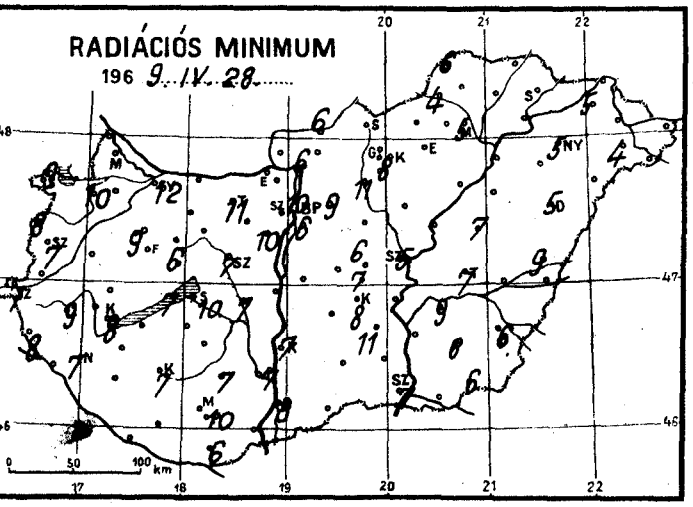

Napfénytartam.

1969. IV. 27.

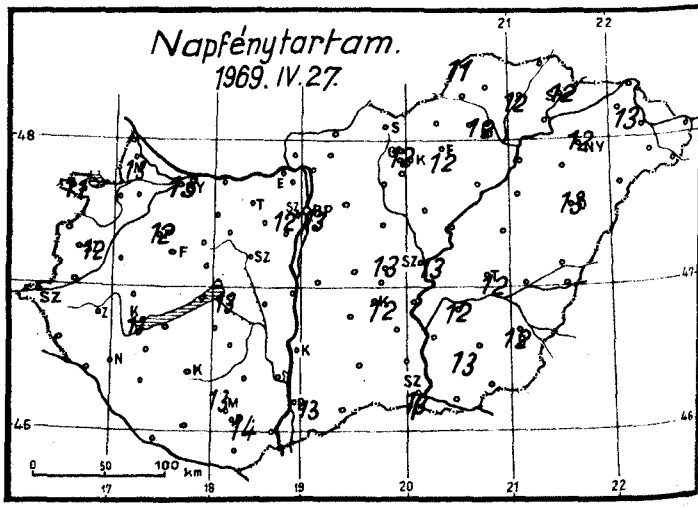

1969. április hó,
28. nap hétfő

	Az utolsó 24 óra adatai						24 órai csapadék mm		
	Csapadék (mm)		Hőmérsékleti szélsőségek: tegnapi nappali max.	éjszakai min.	min. 5 cm-en	Napsütés (óra) tegnap			
12815 Magyaróvár	•		25	11		13	Rajka	•	
822 Győr	•		26	12	12	13	Kapuvár	•	⌓
825 Pápa	•		25	11	9	12	Csorna	•	⌓
805 Sopron	•		24	11	9	11	Komárom	•	
812 Szombathely	•		25	10	7	12	Káld	•	
910 Szentgotthárd	•		25	8	7		Kőszeg	•	
915 Zalaegerszeg	•		25	11	9		Körmend	•	
Lenti	•		26	10	8		Letenye	•	
925 Nagykanizsa	•		26	10	7		Sümeg	•	
920 Keszthely	•		26	13	8	13	Zirc	•	
Tihany	•		26	13	7		Kisbér	•	⌓
935 Siófok	•		26	12	10	13	Mór	•	
942 Pécs	▲		26	12	10	14	Alcsút	•	
941 Misinatető (534 m)	•		24	14	13	13	Esztergom	•	
Siklós	•		26	12	6		Dobogókő	•	
827 Farkasgyepű (400 m)	–						Fonyód	•	
Veszprém	•	⌓	24	9	6		Tab	•	
833 Tatabánya	•		25	14	11		Sárbogárd	•	
839 Budapest (Ferihegy)	•		26	10	6		Lengyel	•	
840 Budapest OMI	•		26	13	10	13	Nagykónyi	•	
841 Budapest (Szabadságh. 474 m)	•		24	13	10	12	Marcali	•	⌓
Martonvásár	•		25	11	10		Somogyszob	•	
835 Székesfehérvár	•		26	10	7		Kaposvár	•	
Dunaújváros	•		25	14			Barcs	•	
Szekszárd	•	⌓	26	8	7		Szigetvár	•	
Mohács	•	⌓	27	11			Bácsalmás	•	
960 Baja .	•		26	11	8	13	Kiskunhalas	•	
955 Kalocsa	•		26	11	7		Izsák	•	
Cegléd	•	⌓	25	8	6	13	Kunsztmiklós	•	
860 Szolnok	•		25	10	5	13	Örkény	•	
970 Kecskemét	•		25	11	8	12	Nagykáta	•	⌓
Kiskunfélegyháza	•		25	12	11		Jászapáti	•	⌓
982 Szeged	•		25	9	7	13	Tiszakécske		
Mezőhegyes	•		25	12	6		Nagykőrös	•	
Orosháza	•		25	11	6	13	Kistelek	•	
990 Békéscsaba	•		26	8	6	12	Makó	•	
875 Túrkeve	•		25	12	7	12	Szentes	–	
Berettyóújfalu	•		25	11	9		Szarvas	•	
884 Debrecen	•	⌓	25	9	5	13	Szeghalom	•	⌓
892 Nyíregyháza	•		24	8	5	12	Körösszakál	•	
788 Kisvárda	•		24	9	5	13	Tiszaroff	•	
Mátészalka	•	⌓	25	9	4		Poroszló	•	⌓
Tiszabecs	•		27	11			Karcag	•	⌓
Vác	•	⌓	27	7	6		Hortobágy	•	
Gödöllő	•		24	11	9		Polgár	•	
Lőrinci	•		24	12	11		Hajdúdorog	•	
Gyöngyös	•		25	9	8		Nyírlugos	–	
Balassagyarmat	•		25	9	6		Csenger	•	⌓
755 Salgótarján	•		25	7			Vásárosnamény	•	
Galyatető (932 m)	•		18	11			Záhony	•	
851 Kékestető (1000 m)	•		17	11	9	12	Királyrét	•	
Mátraháza (672 m)	–						Romhány	•	
865 Eger	•		23	11		12	Borsodnádasd	•	
Putnok	•		25	5	4		Jósvafő	•	
Lillafüred	•		23	8			Szendrőlád	•	
772 Miskolc	•		25	7	5	12	Hidasnémeti	•	
Füged	•	⌓	24	7	4		Tokaj	•	
778 Sárospatak	•		24	8		12	Szentendre	•	

Sárhatyan

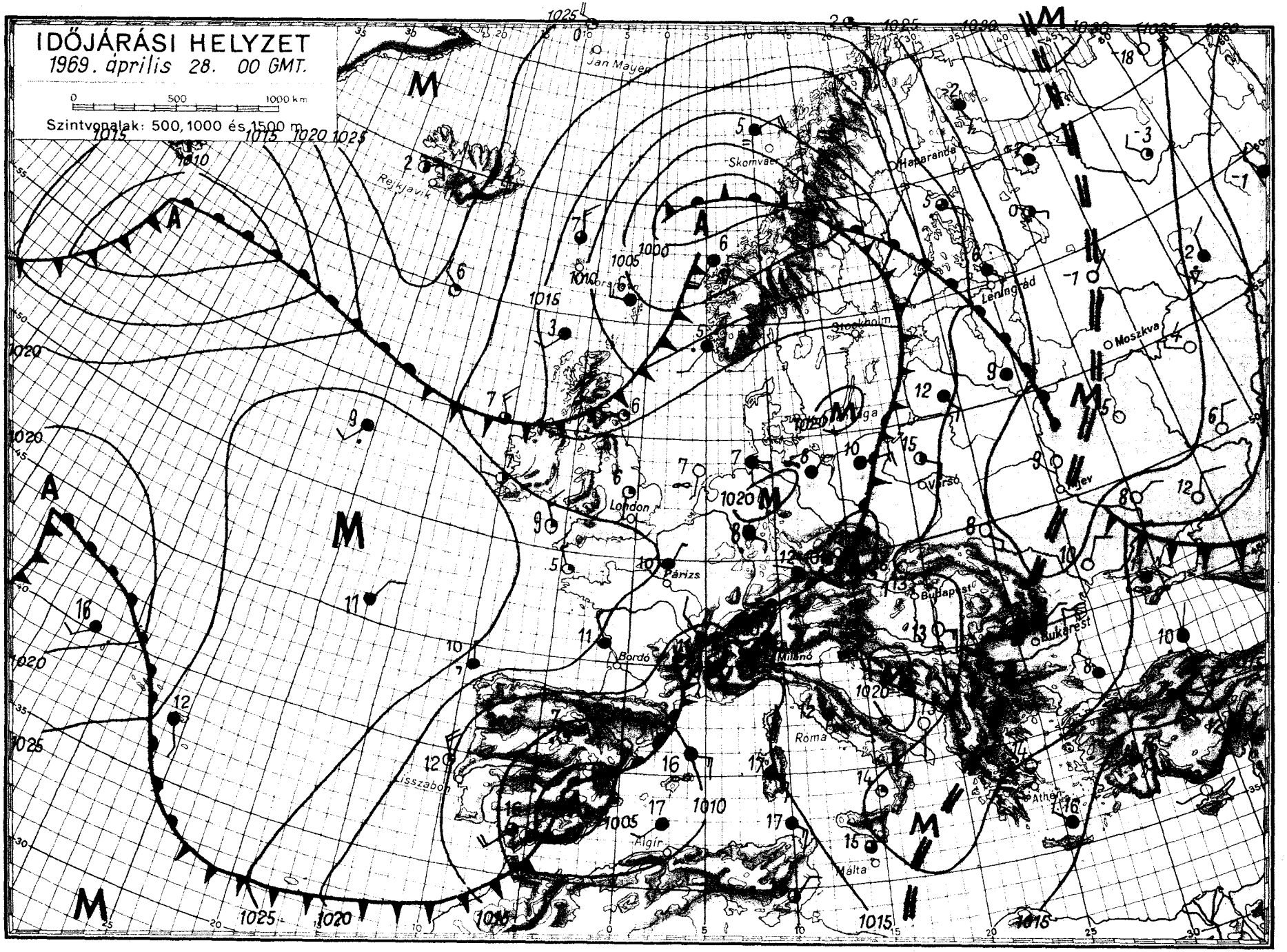
IDŐJÁRÁSI HELYZET
1969. április 28. 00 GMT.
0 500 1000 km
Szintvonalak: 500, 1000 és 1500 m
Jan Mayen
Reykjavik
Skomvaer
Haparanda
Leningrád
Moszkva
Stockholm
London
Párizs
Bordó
Milánó
Róma
Lisszabon
Algír
Málta
Athén
Budapest
Bukarest
Varsó
Kijev
A
M

IDŐJÁRÁSI NAPIJELENTÉS

ЕЖЕДНЕВНЫЙ МЕТЕОРОЛОГИЧЕСКИЙ БЮЛЛЕТЕНЬ • DAILY WEATHER REPORT
BULLETIN QUOTIDIEN DE TEMPS • TÄGLICHER WETTERBERICHT

KIADJA AZ ORSZÁGOS METEOROLÓGIAI INTÉZET
BUDAPEST II. KITAIBEL PÁL UTCA 1
TELEFON: KÖZPONT: 353-500, IDŐJELZŐ OSZT.: 150-410

MEGJELENIK NAPONKÉNT * ELŐFIZETÉSI ÁRA
A POSTAI KÖLTSÉGGEL EGYÜTT NEGYEDÉVRE 60, Ft
KIADÁSÉRT FELEL AZ INTÉZET IGAZGATÓJA

82. évfolyam 119. szám. +Budapest+ 1969. április 29. kedd

Az időjárási helyzet ma reggel és a várható időjárás:

A Nyugat-Délnyugat Európát elárasztó hüvös óceáni légtömegek csak lassan terjeszkednek kelet felé. Ma reggel ez az időjárási zóna a Skandináv-félsziget déli felén, Nyugat, és Közép-Európa egy részén valamint a Földközi-tenger nyugati medencéjében okozott változékony, szeles, erősen felhős, sokfelé esős időt. A következő 36 órában az óceáni levegő eléri a Kárpát-medence nyugati területeit.

Hazánkban hétfőn az ország nagy részén derült, napos, szokatlanul meleg idő volt. A nyugati határszélen a délutáni órákban kissé befelhősödött az ég. Csapadék sehol sem hullott. A hőmérséklet csucsértéke 25, 31 fok között alakult ki. A nap 10, 13 órán át sütött. Budapesten hétfőn a legmagasabb hőmérséklet 28,7 fok volt, ami ezen a napon abszolut rekordnak számit, mivel az eddig mért legmagasabb érték 27,8 fok volt. Ma hajnalban a Dunántulon csak 10, 16, máshol 7, 13 fokig hült le a levegő. Délelőtt az ország délnyugati felében fátyolfelhős, máshol derült idő volt. A délies szél helyenként megélénkült. 11 órakor 20, 25 fok között váltakozott a hőmérséklet.

Ma 12 órakor a hőmérséklet Budapesten 24 fok, a tengerszintre átszámitott légnyomás 758 mm, alig változik.

Várható időjárás szerda estig:

Nyugat felől tovább növekedő felhőzet, kedden inkább csak a nyugati megyékben helyenként esővel, zivatarral, szerdán már többfelé esővel, zivatarral. Élénk, helyenként erős szél.
A nappali felmelegedés elsősorban nyugaton csökken.

Várható legalacsonyabb éjszakai hőmérséklet: 10, 15,
legmagasabb nappali hőmérséklet szerdán: nyugaton 20, keleten 25 fok körül.

Vadkerti Ferenc s.k.

A hőmérséklet napi középértéke és eltérése a 90 évi átlagtól /Budapesten/:

1969. IV. 28.: 22,3 C°, +8,6 C°.

1871 óta ezen a napon Budapesten előfordult:

legmagasabb hőmérséklet: 27,8 C° /1947/
legalacsonyabb hőmérséklet: 1,0 C° /1888/

69.256.

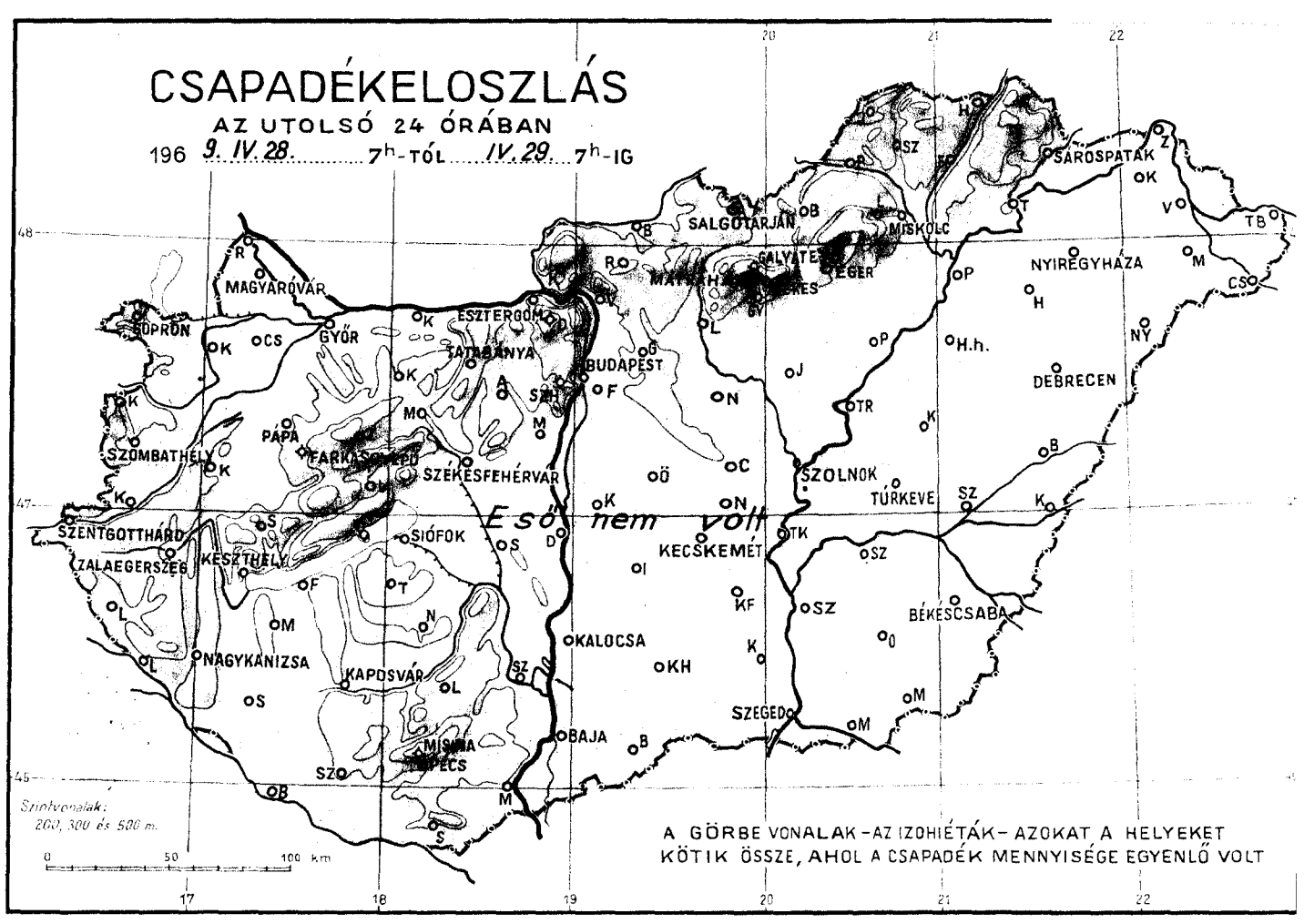
CSAPADÉKELOSZLÁS
AZ UTOLSÓ 24 ÓRÁBAN
196 9. IV. 28. 7h-TÓL IV. 29. 7h-IG
SOPRON
MAGYARÓVÁR
GYŐR
ESZTERGOM
TATABÁNYA
BUDAPEST
SALGÓTARJÁN
MISKOLC
SÁROSPATAK
NYÍREGYHÁZA
DEBRECEN
SZOLNOK
TÚRKEVE
SZÉKESFEHÉRVÁR
SIÓFOK
KECSKEMÉT
BÉKÉSCSABA
KALOCSA
SZEGED
BAJA
PÁPA
SZOMBATHELY
SZENTGOTTHÁRD
ZALAEGERSZEG
KESZTHELY
NAGYKANIZSA
KAPOSVÁR
MISKOLC
PÉCS
Esö nem volt
Szintvonalak:
200, 300 és 500 m.
0 50 100 km
A GÖRBE VONALAK - AZ IZOHIÉTÁK - AZOKAT A HELYEKET
KÖTIK ÖSSZE, AHOL A CSAPADÉK MENNYISÉGE EGYENLŐ VOLT

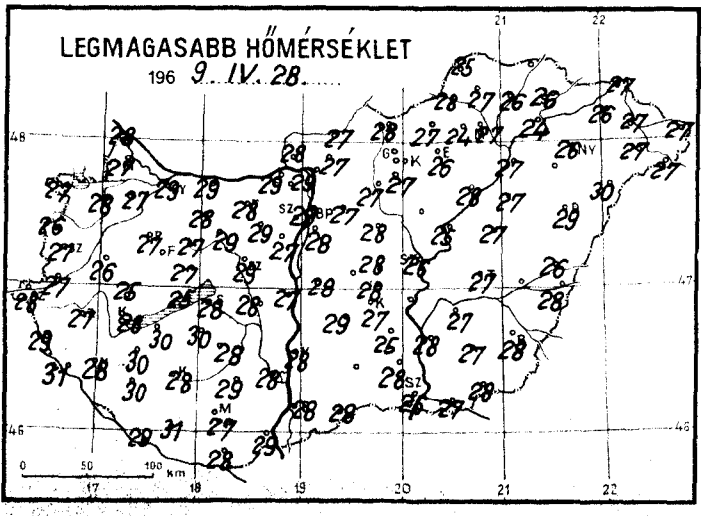
LEGMAGASABB HŐMÉRSÉKLET
196 9. IV. 28.
0 50 100 km

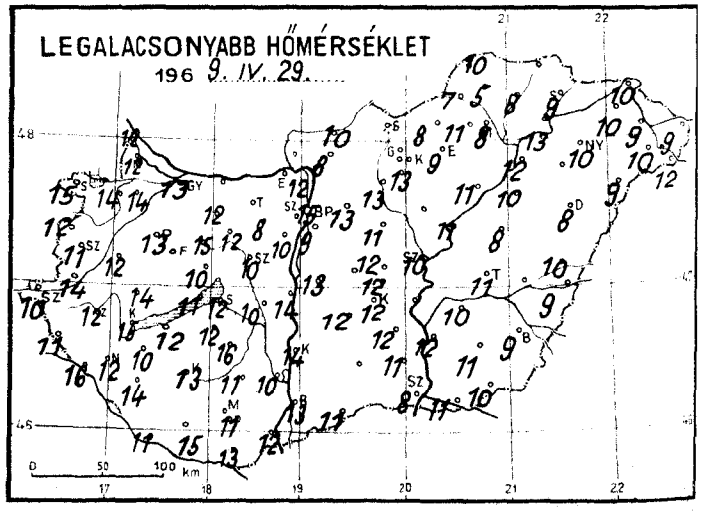
LEGALACSONYABB HŐMÉRSÉKLET
196 9. IV. 29.
0 50 100 km

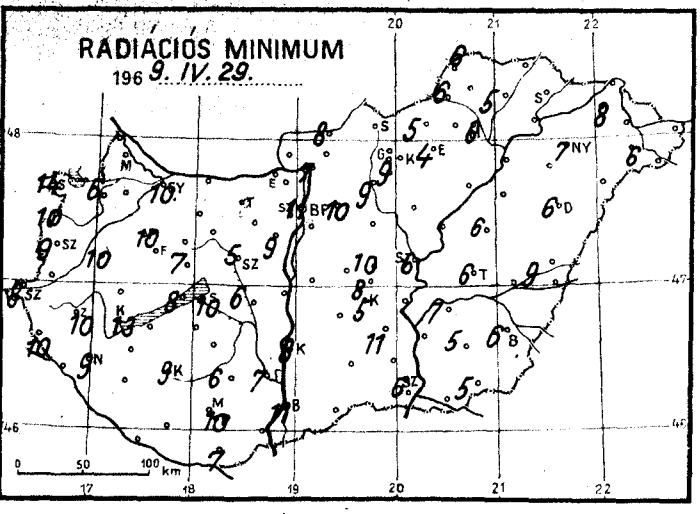
RADIÁCIÓS MINIMUM
196 9. IV. 29.
0 50 100 km

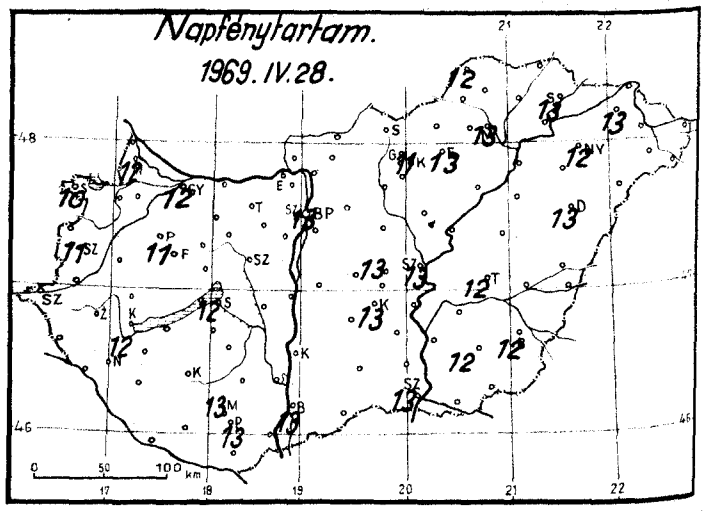
Napfénytartam.
1969. IV. 28.
0 50 100 km

1969. április hó,
29. nap kedd

	Az utolsó 24 óra adatai						24 órai csapadék mm		
	Csapadék (mm)		Hőmérsékleti szélsőségek: tegnapi nappali max.	éjszakai min.	min. 5 cm-en	Napsütés (óra) tegnap			
12815 Magyaróvár	.		27	12		12	Rajka	.	
822 Győr	.		29	13	10	12	Kapuvár	.	
825 Pápa	.		27	13	10	11	Csorna	.	
805 Sopron	.		27	15	14	10	Komárom	.	∩
812 Szombathely	.		27	11	9	11	Káld	.	
910 Szentgotthárd	.		28	10	8		Kőszeg	.	
915 Zalaegerszeg	.		27	12	10		Körmend	.	
Lenti	.		29	11	10		Letenye	.	
925 Nagykanizsa	.		28	12	9		Sümeg	.	
920 Keszthely	.		28	15	13	12	Zirc	.	
Tihany	.		25	11	8		Kisbér	.	∩
935 Siófok	.		28	12	10	12	Mór	.	
942 Pécs	.		27	11	10	13	Alcsút	.	
941 Misinatető (534 m)	.		26	12	11	13	Esztergom	.	
Siklós	.		28	13	7		Dobogókő	.	
827 Farkasgyepű (400 m)	.		28	12	9		Fonyód	.	
Veszprém	.		27	10	7		Tab	.	
833 Tatabánya	.		28		–		Sárhegyfő	.	
839 Budapest (Ferihegy)	.		28	9	–		Lengyel	.	∩
840 Budapest OMI	.		29	15	11	13	Nagykónyi	.	
841 Budapest (Szabadságh. 474 m)	–						Marcali	.	
Martonvásár	.		27	10	9		Somogyszob	.	
835 Székesfehérvár	.		29	10	5		Kaposvár	.	
Dunaújváros	.		27	14			Barcs	.	
Szekszárd	.	∩	28	10	7		Szigetvár	.	
Mohács	.	∩	29	12			Bácsalmás	.	
960 Baja	.		28	13	11	13	Kiskunhalas	–	
955 Kalocsa	.		28	14	8		Izsák	.	
Cegléd	.	∩	28	12	10	13	Kunsztmiklós	.	
860 Szolnok	.		26	10	6	13	Örkény	–	
970 Kecskemét	.		27	12	5	13	Nagykáta	.	∩
Kiskunfélegyháza	.		25	12	11		Jászapáti	.	∩
982 Szeged	.		26	8	6	13	Tiszakécske	–	
Mezőhegyes	.	=	28	10	5		Nagykőrös	.	
Orosháza	.		27	11	5	12	Kistelek	.	
990 Békéscsaba	.		28	9	6	12	Makó	.	
875 Túrkeve	.		27	11	6	12	Szentes	.	
Berettyóújfalu	.	∩	26	10	9		Szarvas	.	
882 Debrecen	.		29	8	6	13	Szeghalom	.	∩
892 Nyíregyháza	.		26	10	7	12	Körösszakál	.	
788 Kisvárda	.		26	10	8	13	Tiszaroff	.	
Mátészalka	.	∩	27	10	6		Poroszló	.	
Tiszabecs	.		27	9			Karcag	.	∩
Vác	.	∩	29	12	7		Hortobágy	.	
Gödöllő	.		27	13	10		Polgár	.	
Lőrinci	.		27	13	9		Hajdúdorog	–	
Gyöngyös	.		27	13	9		Nyírlugos	.	
Balassagyarmat	.		27	10	8		Csenger	.	∩
755 Salgótarján	.		28				Vásárosnamény	.	
Galyatető (932 m)	.		20	10			Záhony	.	
851 Kékestető (1000 m)	.		19	10	6	11	Királyrét	.	
Mátraháza (672 m)	–						Romhány	.	
865 Eger	.		26	9	4	13	Borsodnádasd	.	
Putnok	.	=	28	7	6		Jósvafő	.	
Lillafüred	.		24	11			Szendrőlád	.	
772 Miskolc	.		27	8	6	13	Hidasnémeti	.	
Füged	.	∩	26	8	5		Tokaj	.	
778 Sárospatak	.		26	9		13	Szentendre	.	

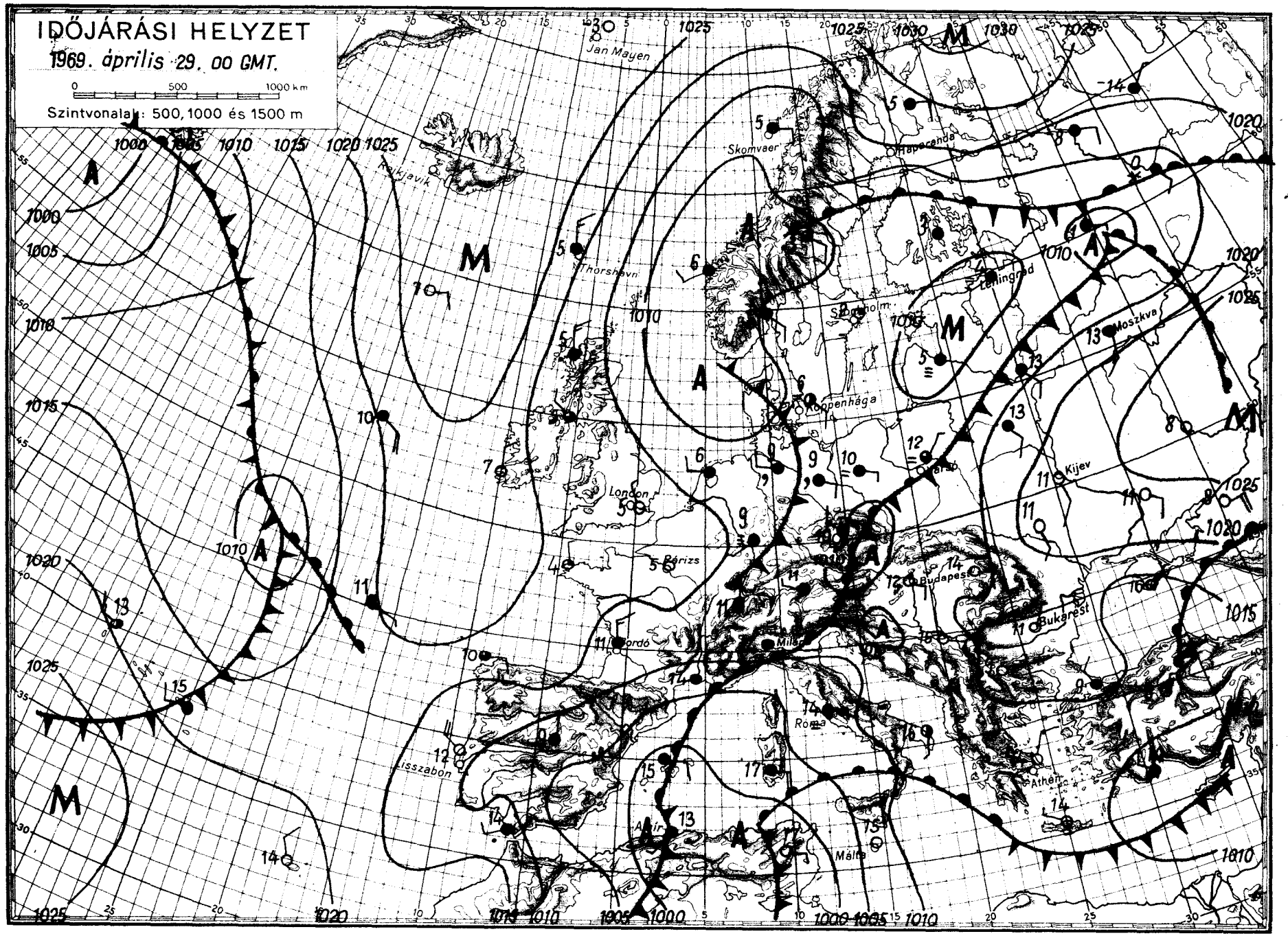

OFFSET MONDA BUDAPEST

IDŐJÁRÁSI NAPIJELENTÉS

ЕЖЕДНЕВНЫЙ МЕТЕОРОЛОГИЧЕСКИЙ БЮЛЛЕТЕНЬ • DAILY WEATHER REPORT
BULLETIN QUOTIDIEN DE TEMPS • TÄGLICHER WETTERBERICHT

KIADJA AZ ORSZÁGOS METEOROLÓGIAI INTÉZET
BUDAPEST II. KITAIBEL PÁL UTCA 1
TELEFON: KÖZPONT: 353-500, IDŐJELZŐ OSZT.: 150-410

MEGJELENIK NAPONKÉNT * ELŐFIZETÉSI ÁRA A POSTAI KÖLTSÉGGEL EGYÜTT NEGYEDÉVRE 60, Ft
KIADÁSÉRT FELEL AZ INTÉZET IGAZGATÓJA

82. évfolyam 120. szám. + Budapest + 1969. április 30. szerda

Az időjárási helyzet ma reggel és a várható időjárás:

Az Európa délkeleti és északnyugati felét két ellentétes területre osztó, Leningrád-Berlin-Párizs vonalában fekvő néhány száz km széles átmeneti időjárási zóna fokozatos áthelyeződése kelet felé tegnap megszünt, és mára virradóra lassu mozgásba kezdett vissza nyugat felé. Ennek következtében Közép-Európa keleti felén - igy a Kárpát-medencében is - valamint Dél - és Kelet-Európában folytatódik a napos, száraz, az évszakhoz képest szokatlanul meleg idő. Ezzel szemben szárazföldünk nyugati és északi részein továbbra is felhős, sokfelé szeles, csapadékos az időjárás, és a hőmérséklet is az évszaknak megfelelő átlag alatt maradt.

Hazánkban kedden derült, száraz, az évszakhoz képest meleg idő volt. A hőmérséklet napközben általában 24, 29, a délnyugati megyékben helyenként 30, 31 fokig emelkedett. Ma hajnalra szeszélyes területi eloszlásban 7, 15 fokig hült le a levegő. Délelőtt a nyugati határmegyékben kissé felhős, máshol derült volt az ég. A hőmérséklet 11 órára általában 21, 26 fokig emelkedett.

Ma 12 órakor a hőmérséklet Budapesten 26 fok, a tengerszintre átszámitott légnyomás 765 mm, gyengén süllyed.

Várható időjárás csütörtök estig:

Kevés nappali felhőképződés, legfeljebb néhány helyen délutáni záporral, zivatarral.
Gyenge, napközben időnként megélénkülő, változó irányu szél.
Az évszakhoz képest szokatlanul meleg idő tovább tart.

Várható legalacsonyabb éjszakai hőmérséklet: 9, 14,
legmagasabb nappali hőmérséklet csütörtökön: 24, 29 fok között.

Vissy Károly s.k.

A hőmérséklet napi középértéke és eltérése a 90 évi átlagtól /Budapesten/:

1969. IV.29.: 20,9 C°, +7,0 C°.

1871 óta ezen a napon Budapesten előfordult:

legmagasabb hőmérséklet: 29,9 C° /1934/
legalacsonyabb hőmérséklet: 1,5 C° /1874/

69.262.

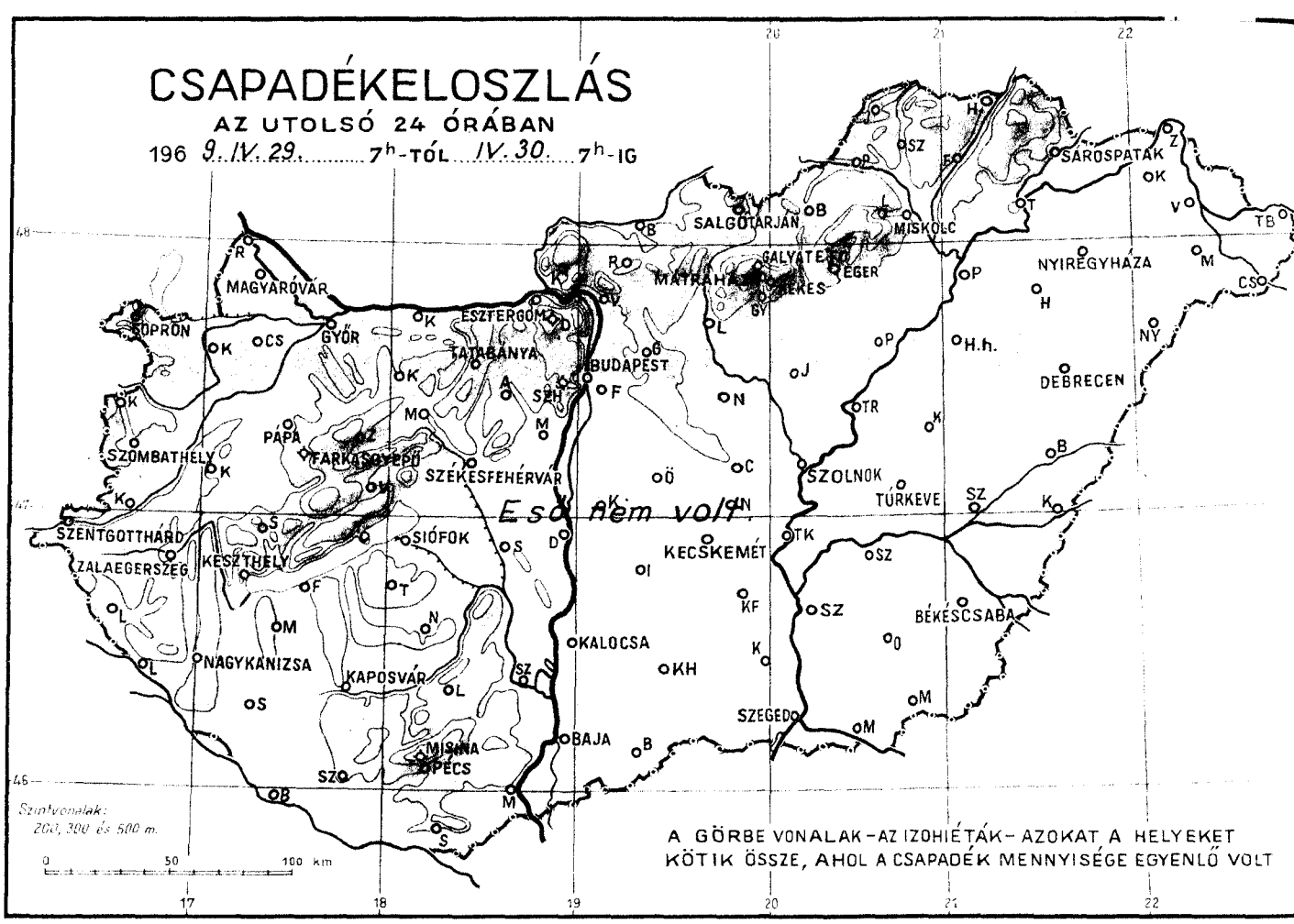
CSAPADÉKELOSZLÁS
AZ UTOLSÓ 24 ÓRÁBAN
196 9. IV. 29. 7h-TÓL IV. 30. 7h-IG
Eső nem volt.
SOPRON
MAGYARÓVÁR
GYŐR
ESZTERGOM
TATABÁNYA
BUDAPEST
SZOMBATHELY
PÁPA
SZÉKESFEHÉRVÁR
SZENTGOTTHÁRD
ZALAEGERSZEG
KESZTHELY
SIÓFOK
KECSKEMÉT
NAGYKANIZSA
KAPOSVÁR
KALOCSA
SZEGED
BAJA
MISKOLC
SALGÓTARJÁN
MÁTRAHÁZA
EGER
GALYATETŐ
SÁROSPATAK
NYÍREGYHÁZA
DEBRECEN
SZOLNOK
TÚRKEVE
BÉKÉSCSABA
Szintvonalak:
200, 300 és 500 m.
0 50 100 km
A GÖRBE VONALAK – AZ IZOHIÉTÁK – AZOKAT A HELYEKET
KÖTIK ÖSSZE, AHOL A CSAPADÉK MENNYISÉGE EGYENLŐ VOLT

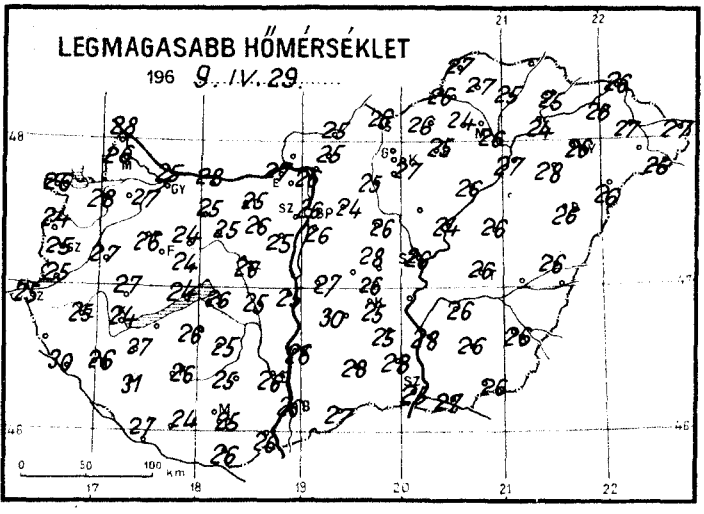
LEGMAGASABB HŐMÉRSÉKLET
196 9. IV. 29.
0 50 100 km

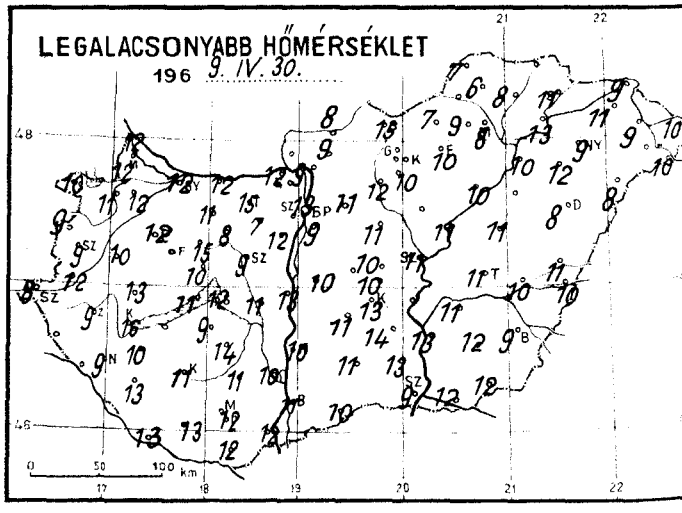
LEGALACSONYABB HŐMÉRSÉKLET
196 9. IV. 30.
0 50 100 km

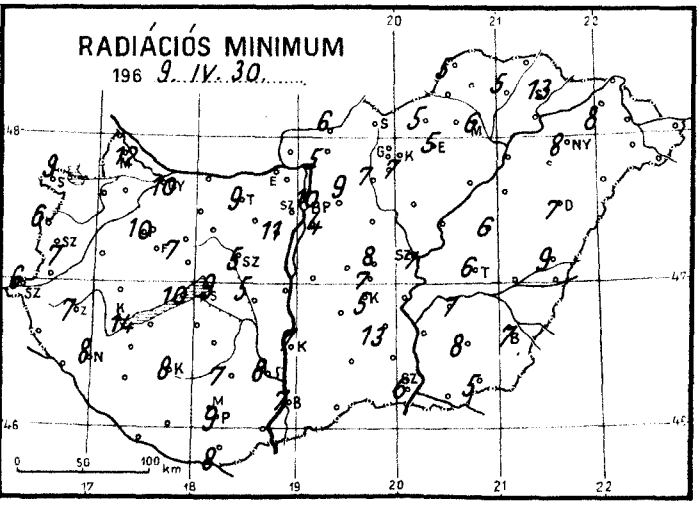
RADIÁCIÓS MINIMUM
196 9. IV. 30.
0 50 100 km

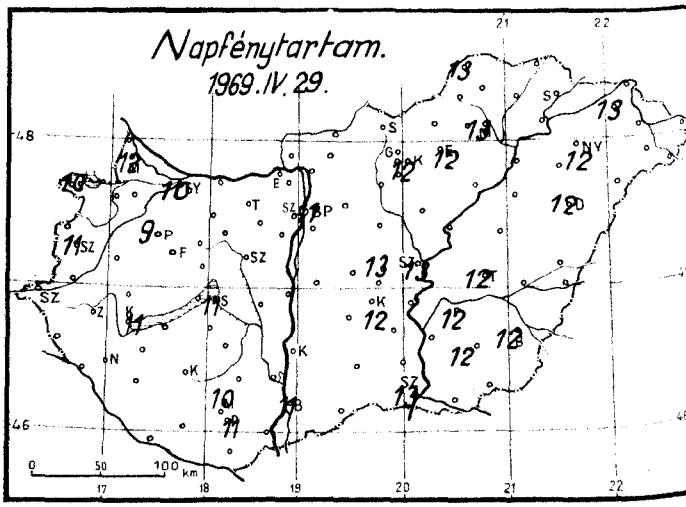
Napfénytartam.
1969. IV. 29.
0 50 100 km

1969. ...április..... hó,
30.... napszerda.....

	Az utolsó 24 óra adatai						24 órai csapadék mm		
	Csapadék (mm)		Hőmérsékleti szélsőségek: tegnapi nappali max.	éjszakai min.	min. 5 cm-en	Napsütés (óra) tegnap			
12815 Magyaróvár	.		26	12		12	Rajka	.	
822 Győr	.		25	12	10	10	Kapuvár	.	
825 Pápa	.		26	12	10	9	Csorna	.	
805 Sopron	.		26	10	9	10	Komárom	.	∩
812 Szombathely	.		25	9	7	11	Káld	.	
910 Szentgotthárd	.		25	8	6		Kőszeg	.	
915 Zalaegerszeg	.		25	9	7		Körmend	.	
Lenti	-						Letenye	.	
925 Nagykanizsa	.		26	9	8		Sümeg	.	
920 Keszthely	.		24	16	14	11	Zirc	.	
Tihany	.		24	11	10		Kisbér	.	∩
935 Siófok	.		26	12	9	11	Mór	.	
942 Pécs	.		25	12	9	11	Alcsút	.	
941 Misinatető (534 m)	.		22	15	12	10	Esztergom	.	
Siklós	.		26	12	8		Dobogókő	.	
827 Farkasgyepű (400 m)	.		24	13	10		Fonyód	.	
Veszprém	.	∩	24	10	7		Tab	.	
833 Tatabánya	.		25	15	9		Sárbogárd	.	
839 Budapest (Ferihegy)	.		26	9	4		Lengyel	.	
840 Budapest OMI	.		26	13	10	11	Nagykónyi	.	
841 Budapest (Szabadságh. 474 m)	-						Marcali	.	∩
Martonvásár	.		25	12	11		Somogyszob	.	
835 Székesfehérvár	.		26	9	5		Kaposvár	.	
Dunaújváros	.		25	13			Barcs	.	
Szekszárd	.	∩	26	10	8		Szigetvár	.	
Mohács	.	∩	26	12			Bácsalmás	.	
960 Baja	.		26	11	7	11	Kiskunhalas	.	
955 Kalocsa	.		26	10	7		Izsák	.	
Cegléd	.	∩	28	10	8	13	Kunsztmiklós	.	
860 Szolnok	.		26	11	7	13	Örkény	-	
970 Kecskemét	.		25	13	5	12	Nagykáta	.	
Kiskunfélegyháza	.		25	14	13		Jászapáti	.	
982 Szeged	.		25	9	6	13	Tiszakécske	-	
Mezőhegyes	.	∩	26	12	5		Nagykőrös	.	
Orosháza	.		26	12	8	12	Kistelek	.	
990 Békéscsaba	.		26	9	7	12	Makó	.	
875 Túrkeve	.		26	11	6	12	Szentes	.	
Berettyóújfalu	.	∩	26	11	9		Szarvas	.	
880 Debrecen	.		26	8	7	12	Szeghalom	.	∩
892 Nyíregyháza	.		26	9	8	12	Körösszakál	.	
Kisvárda	.		26	11	8	13	Tiszaroff	.	
Mátészalka	-						Poroszló	.	
Tiszabecs	.		27	10			Karcag	.	∩
Vác	.	∩	26	9	5		Hortobágy	-	
Gödöllő	.	∩	24	11	9		Polgár	.	
Lőrinci	.		25	12	7		Hajdúdorog	.	
Gyöngyös	.		27	10	7		Nyírlugos	.	
Balassagyarmat	.		25	8	6		Csenger	.	∩
755 Salgótarján	.		26	15			Vásárosnamény	.	
Galyatető (932 m)	.		19	12			Záhony	.	
851 Kékestető (1000 m)	.		18	12	8	12	Királyrét	-	
Mátraháza (672 m)	-						Romhány	.	
865 Eger	.		25	10	5	12	Borsodnádasd	.	
Putnok	.	=	26				Jósvafő	.	
Lillafüred	.		24	9			Szendrőlád	.	
772 Miskolc	.		26	8	6	13	Hidasnémeti	.	
Fügöd	.	∩	25	8	5		Tokaj	.	
778 Sárospatak	.		25	11		13	Szentendre	-	

Sárrétudvari
882
788

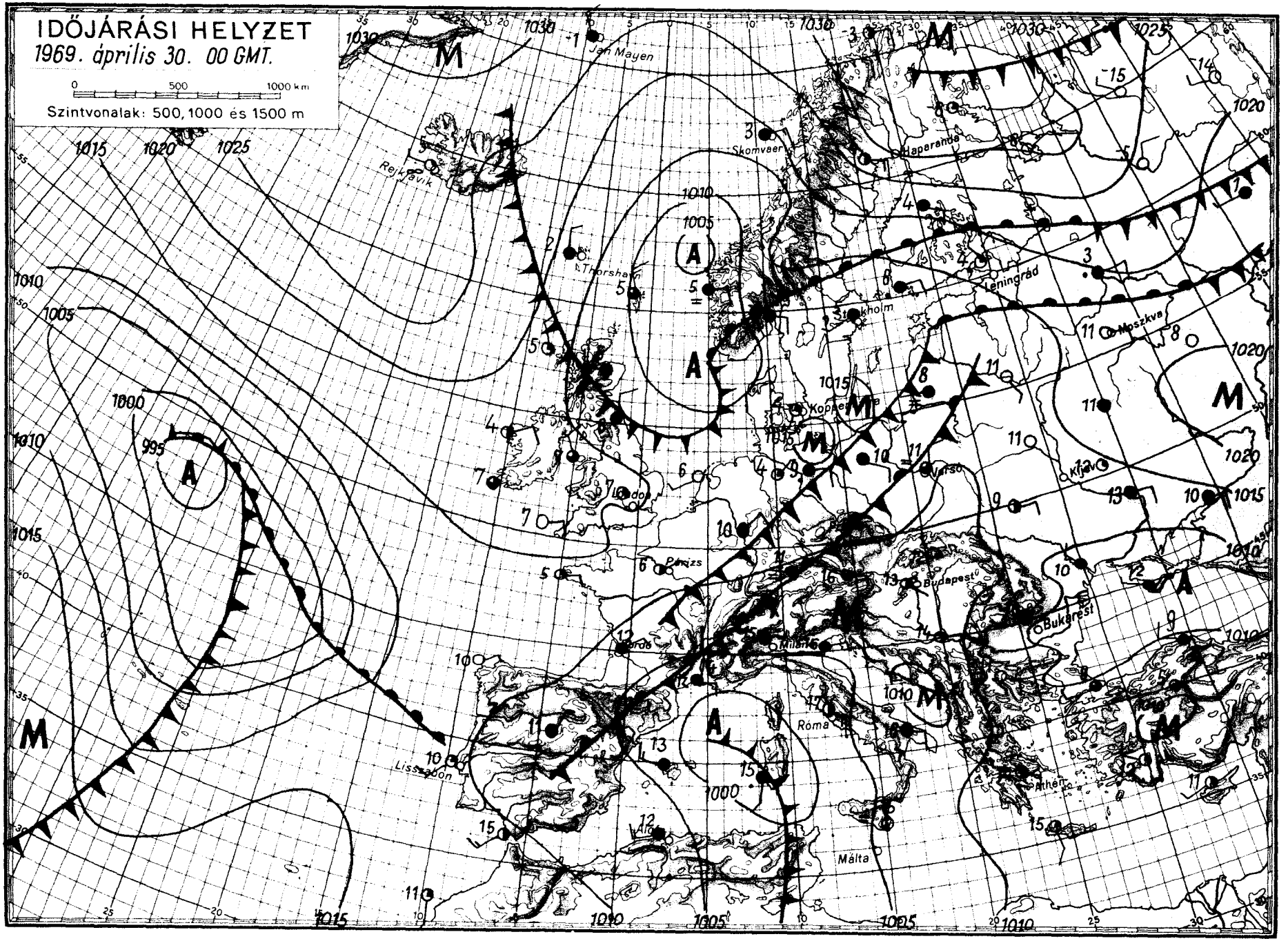
IDŐJÁRÁSI HELYZET
1969. április 30. 00 GMT.
0 500 1000 km
Szintvonalak: 500, 1000 és 1500 m
Jan Mayen
Reykjavik
Thorshavn
Skomvaer
Haparanda
Leningrád
Moszkva
Stockholm
Koppenhága
London
Párizs
Varsó
Budapest
Bukarest
Milano
Róma
Athén
Lissabon
Málta
Alger
Kijev

IDŐJÁRÁSI NAPIJELENTÉS

ЕЖЕДНЕВНЫЙ МЕТЕОРОЛОГИЧЕСКИЙ БЮЛЛЕТЕНЬ • DAILY WEATHER REPORT
BULLETIN QUOTIDIEN DE TEMPS • TÄGLICHER WETTERBERICHT

KIADJA AZ ORSZÁGOS METEOROLÓGIAI INTÉZET
BUDAPEST II. KITAIBEL PÁL UTCA 1
TELEFON: KÖZPONT: 353-500, IDŐJELZŐ OSZT.: 150-410

MEGJELENIK NAPONKÉNT • ELŐFIZETÉSI ÁRA A POSTAI KÖLTSÉGGEL EGYÜTT NEGYEDÉVRE 60, Ft
KIADÁSÉRT FELEL AZ INTÉZET IGAZGATÓJA

82. évfolyam 121. szám. + Budapest + 1969. május 1. csütörtök

Az időjárási helyzet ma reggel és a várható időjárás:

Európa időjárásában az elmult 24 óra folyamán lényeges változás nem történt. A Madrid-Bécs-Moszkva vonaltól északnyugatra felhős, az évszakhoz képest hüvös, helyenként esős időjárás uralkodik. Ettől délkeletre továbbra is szokatlanul meleg az idő és csak néhány helyen keletkeznek záporok, zivatarok. Itt a szerdán mért legmagasabb hőmérséklet általában 4, 8 fokkal magasabb volt a legutóbbi évek átlagos értékénél. A Kárpát-medencében is folytatódik az évszakhoz képest szokatlanul meleg idő.

Hazánkban szerdán 9, 13 órán keresztül sütött a nap. Néhány helyen keletkezett futó zápor, de a lehullott eső mennyisége csak Tiszaroffon érte el az 1 mm-t. Napközben 24, 30 fokig emelkedett a hőmérséklet. Ma hajnalra szeszélyes eloszlásban 7, 16 fokig hült le a levegő. A kora reggeli órákban egy-két helyről futó záport, Poroszlóról zivatart jelentettek. Délelőtt országszerte folytatódott a rendkivül meleg idő. 11 órakor 21, 25 fok között volt a hőmérséklet.

Ma 12 órakor Budapesten a hőmérséklet 25 fok volt, a tengerszintre átszámitott légnyomás 755 mm, alig változik.

Várható időjárás péntek estig:

Időnként megnövekvő felhőzet, szórványosan záporral, zivatarral.
Éjszaka gyenge, napközben mérsékelt szél.
Meleg idő.

Várható legalacsonyabb éjszakai hőmérséklet: 9, 14,
legmagasabb nappali hőmérséklet pénteken: 23, 28 fok között.

Kerényi Nárcisz s.k.

ATMOSPHERIC SCIENCES
LIBRARY
SEP 16 1969
E. S. S. A.
U.S. Dept. of Commerce

A hőmérséklet napi középértéke és annak eltérése a 30 évi átlagtól /Budapesten/:

1969.IV. 30.: 22,2 C°, +8,0 C°.

1871 óta ezen a napon Budapesten előfordult:

legmagasabb hőmérséklet: 29,5 C° /1934/
legalacsonyabb hőmérséklet: 1,5 C° /1874/

69.266.

CSAPADÉKELOSZLÁS

AZ UTOLSÓ 24 ÓRÁBAN

196 9. IV. 30. ..... 7h-TÓL ..... V. 1. ..... 7h-IG

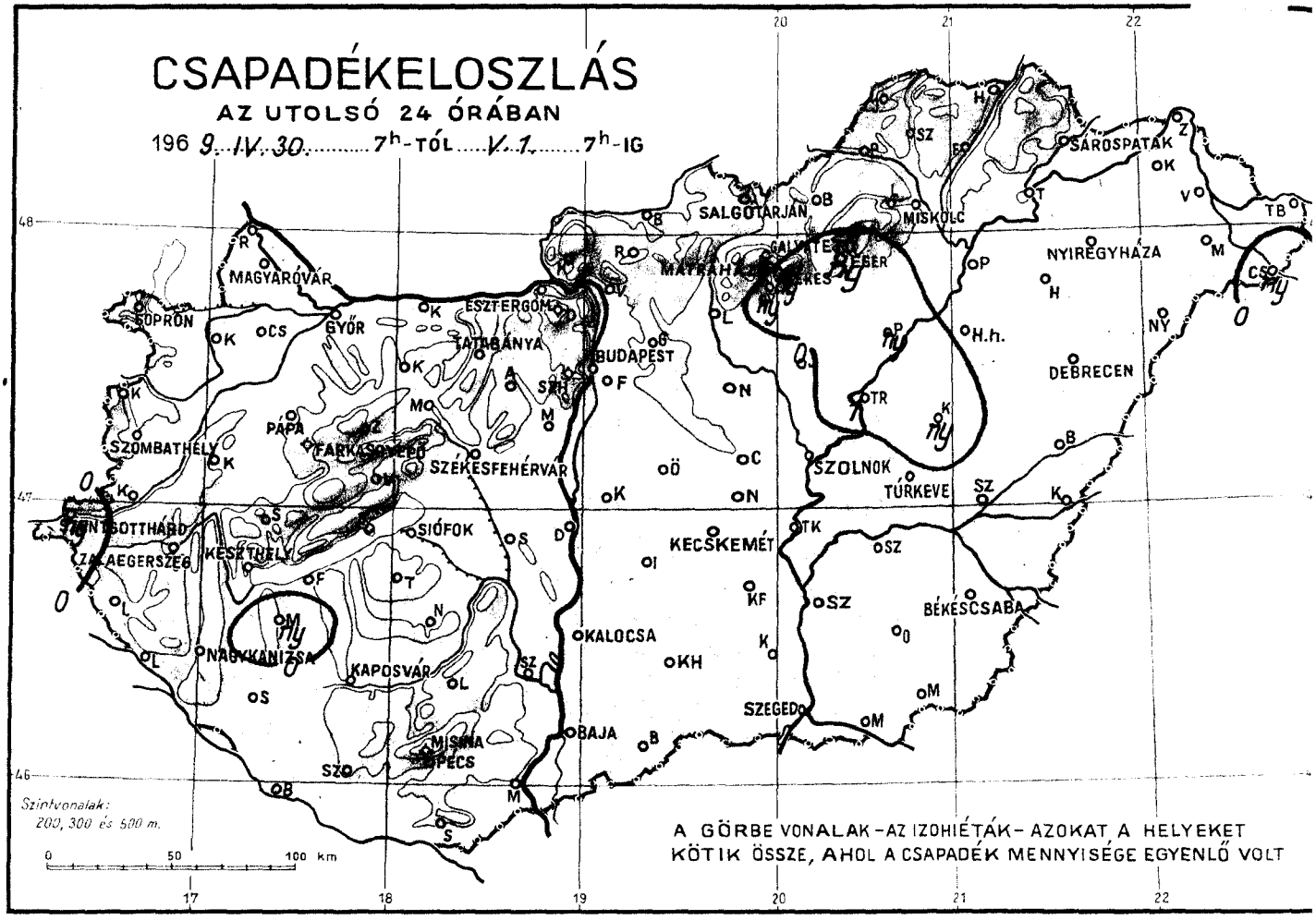

LEGMAGASABB HŐMÉRSÉKLET

196 9. IV. 30. .....

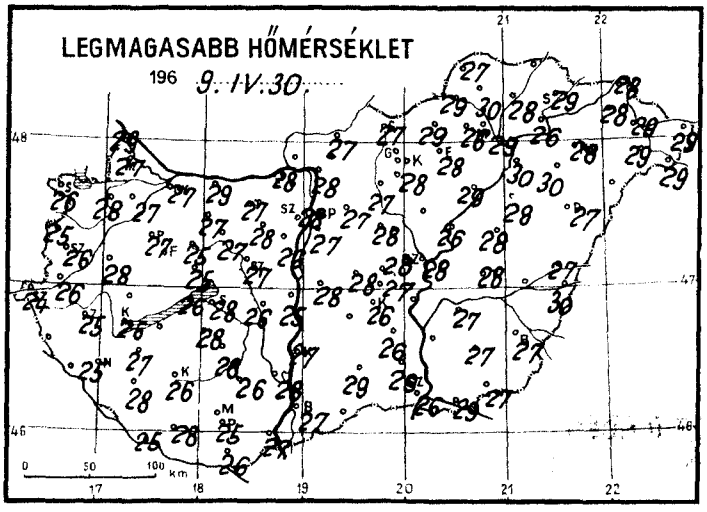

LEGALACSONYABB HŐMÉRSÉKLET

196 9. V. 1. .....

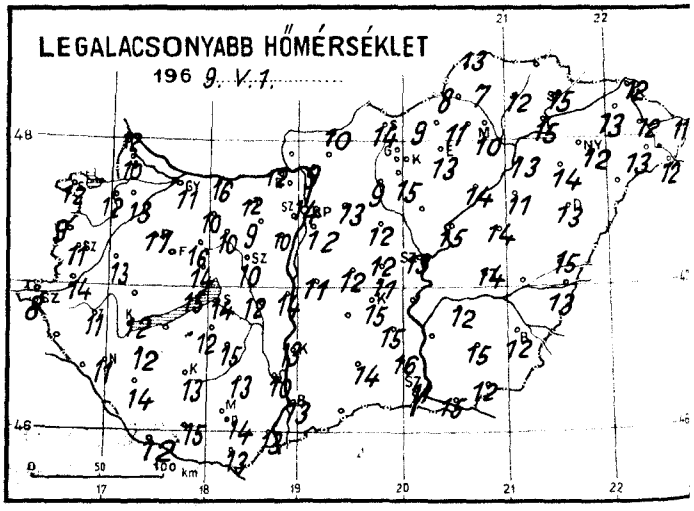

RADIÁCIÓS MINIMUM

196 9. V. 1. .....

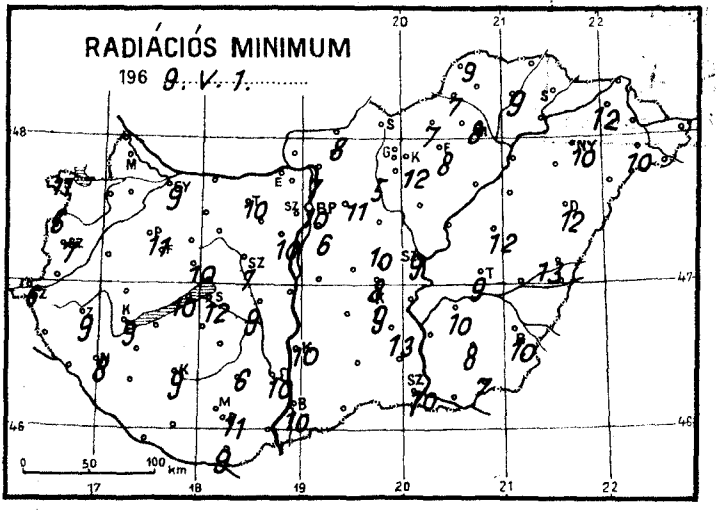

Napfénytartam.

1969. IV. 30.

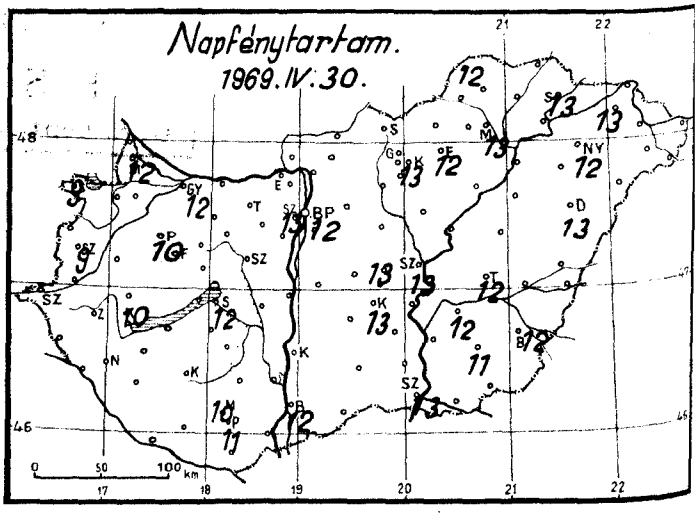

1969. május hó,
1. nap csütörtök

	Az utolsó 24 óra adatai						24 órai csapadék mm		
	Csapadék (mm)		Hőmérsékleti szélsőségek			Napsütés (óra) tegnap			
			tegnapi nappali max.	éjszakai min.	min. 5 cm-en				
12815 Magyaróvár	.		27	10		12	Rajka	.	
822 Győr	.		27	11	9	12	Kapuvár	.	
825 Pápa	.		27	11	11	10	Csorna	.	∩
805 Sopron	.		26	12	11	9	Komárom	.	
812 Szombathely	.		26	11	7	9	Káld	.	
910 Szentgotthárd	ny	∇	24	8	6		Kőszeg	.	
915 Zalaegerszeg	.		25	11	9		Körmend	.	
Lenti	-						Letenye	.	
925 Nagykanizsa	.		25	11	8		Sümeg	–	
920 Keszthely	.		26	12	9	10	Zirc	.	
Tihany	.		26	15	10		Kisbér	.	∩
935 Siófok	.		28	14	12	12	Mór	.	
942 Pécs	.		25	14	11	11	Alcsút	.	
941 Misinatető (534 m)	.		24	15	13	10	Esztergom	.	
Siklós	.		26	13	9		Dobogókő	.	
827 Farkasgyepű (400 m)	.		26	13	10		Fonyód	–	
Veszprém	.		25	14	10		Tab	.	
833 Tatabánya	.		27	12	10		Sárbogárd	.	
839 Budapest (Ferihegy)	.		27	12	6		Lengyel	.	
840 Budapest OMI	.		28	14	10	12	Nagykónyi	.	
841 Budapest (Szabadságh. 474 m)	.		27	15	10	13	Marcali	ny	
Martonvásár	.		26	10	10		Somogyszob	.	
835 Székesfehérvár	.		27	10	7		Kaposvár	.	
Dunaújváros	.		25	14			Barcs	.	
Szekszárd	.	∩	28	10	10		Szigetvár	.	
Mohács	.	∩	27	13			Bácsalmás	–	
960 Baja	.		27	13	10	12	Kiskunhalas	.	
955 Kalocsa	.		27	13	10		Izsák	–	
Cegléd	.		28	12	10	13	Kunsztmiklós	.	
860 Szolnok	.		28	13	9	13	Örkény	.	=
970 Kecskemét	.		26	15	9	13	Nagykáta	.	
Kiskunfélegyháza	.		26	15	13		Jászapáti	.	∩
982 Szeged	.		26	11	10	13	Tiszakécske	–	
Mezőhegyes	.	∩	27	12	7		Nagykőrös	.	
Orosháza	.		27	15	8	11	Kistelek	.	
990 Békéscsaba	.		27	12	10	12	Makó	.	
875 Túrkeve	.		28	14	9	12	Szentes		
Berettyóújfalu	.		27	15	13		Szarvas	.	
882 Debrecen	.		27	13	12	13	Szeghalom	–	
892 Nyíregyháza	.		28	12	10	12	Körösszakál	.	
788 Kisvárda	.		28	13	12	13	Tiszaroff	1	
Mátészalka	.	∩	29	13	10		Poroszló	ny	⌇
Tiszabecs	.		29	11			Karcag	ny	
Vác	.		28	9	7		Hortobágy	.	
Gödöllő	.		27	13	11		Polgár	.	
Lőrinci	.		27	9	5		Hajdúdorog	.	
Gyöngyös	ny		28	15	12		Nyírlugos	–	
Balassagyarmat	.		27	10	8		Csenger	ny	∇
755 Salgótarján	.		27	14			Vásárosnamény	.	
Galyatető (932 m)	.		22	14			Záhony	.	
851 Kékestető (1000 m)	ny	∇	21	11	10	13	Királyrét	–	
Mátraháza (672 m)	-						Romhány	–	
865 Eger	ny		28	13	8	12	Borsodnádasd	.	
Putnok	.	=	29	8	7		Jósvafő	.	
Lillafüred	.		26	11			Szendrőlád	.	
772 Miskolc	.		29	10	8	13	Hidasnémeti	.	
Füged	.	∩	28	12	9		Tokaj	.	
778 Sárospatak	.		29	15		13	Szentendre	.	

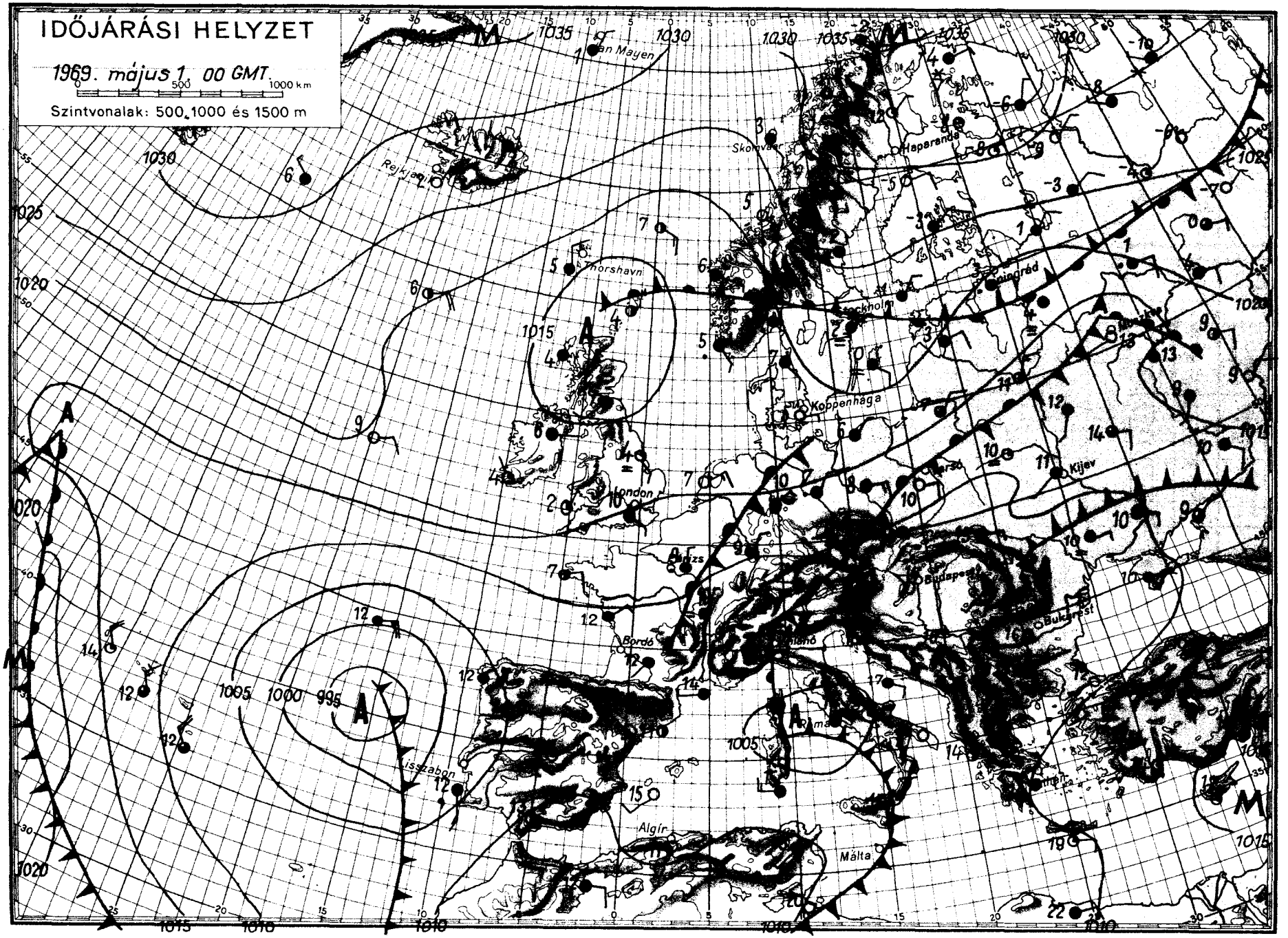

OFSET: KOHÓ BUDAPEST

IDŐJÁRÁSI NAPIJELENTÉS

ЕЖЕДНЕВНЫЙ МЕТЕОРОЛОГИЧЕСКИЙ БЮЛЛЕТЕНЬ • DAILY WEATHER REPORT
BULLETIN QUOTIDIEN DE TEMPS • TÄGLICHER WETTERBERICHT

KIADJA AZ ORSZÁGOS METEOROLÓGIAI INTÉZET
BUDAPEST II. KITAIBEL PÁL UTCA 1
TELEFON: KÖZPONT: 353-500, IDŐJELZŐ OSZT.: 150-410

MEGJELENIK NAPONKÉNT • ELŐFIZETÉSI ÁRA
A POSTAI KÖLTSÉGGEL EGYÜTT NEGYEDÉVRE 60,- Ft
KIADÁSÉRT FELEL AZ INTÉZET IGAZGATÓJA

82. évfolyam 122. szám. + Budapest + 1969. május 2. péntek

Az időjárási helyzet ma reggel és a várható időjárás:

A csaknem egy héttel ezelőtt kialakult hőmérsékleteloszlás továbbra is változatlanul fennáll szárazföldünk nagyobb részén. Ez annak következménye, hogy az emlitett időszakban csak gyenge légáramlás volt Európa fölött, igy a hideg és meleg légtömegek lényegesen nem változtatták helyüket. Csütörtökön nemcsak Közép-Európa, hanem egész Európa legmelegebb helye a Kárpát-medence, pontosabban Magyarország északi része volt, ahol a hőmérséklet helyenként elérte a 30 fokot is. A fennálló hőmérsékleti ellentétre jellemző, hogy pl. Prágában csak 18, Berlinben pedig csupán 9 fokot mértek. Kelet felé haladva Bukarestben 24, a Krim félszigeten 11 foknál nem alakult ki magasabb hőmérséklet. Európa legészakibb tájain május első napján sem emelkedett fagypont fölé a hőmérő higanyszála.

Hazánkban csütörtökön folytatódott a szokatlanul meleg idő. Az előző naphoz képest csupán annyi változás következett be, hogy az ország egy kis részén déli, délutáni záporok, zivatarok keletkeztek. Ennek során általában jelentéktelen csapadék hullott le, de Szolnokon meghaladta a 10 mm-t. A záporok, zivatarok a Mátra hegytömbje fölött alakultak ki és lassan dél felé huzódtak. A másik góc Békéscsaba környékén képződött. A hőmérséklet napközben 24, 30 fokig emelkedett Péntek hajnalra 7 és 16 fok közötti lehülések fordultak elő. Délelőtt folytatódott a napos, meleg idő. A hőmérséklet 11 órakor 20, 24 fok között váltakozott.

Ma 12 órakor Budapesten a hőmérséklet 25 fok, a tengerszintre átszámitott légnyomás 757 mm, alig változik.

Várható időjárás szombat estig:

Gyenge nappali felhőképződés, legfeljebb egy-két helyen délutáni záporral, zivatarral.
Gyenge légáramlás, napközben kissé megélénkülő, változó irányu szél.
A szokatlanul meleg idő tovább tart.

Várható legalacsonyabb éjszakai hőmérséklet: 10, 15,
legmagasabb nappali hőmérséklet szombaton: 24, 29 fok között.

Dr. Tóth Pál. s.k.

Távolabbi kilátások hétfőig

Legalacsonyabb hajnali hőmérsékletek 9, 14 fok között, legmagasabb nappali hőmérsékletek 24, 29 fok között. Jelentős mennyiségü /legalább 5 mm/ csapadék helyi zivatarokból, az ország területének 40 százalékán várható.

Távelőrejelző Csoport.

A hőmérséklet napi középértéke és eltérése a 90 évi átlagtól /Budapesten/ :

1969. V. 1.: 21,8 C°, +7,5.

1871 óta ezen a napon Budapesten előfordult:

legmagasabb hőmérséklet: 29,2 C° /1934/
legalacsonyabb hőmérséklet : 1,7 C° /1919/

69.267

CSAPADÉKELOSZLÁS

AZ UTOLSÓ 24 ÓRÁBAN

1969. V. 1. ..... 7h-TÓL ..... V. 2. ..... 7h-IG

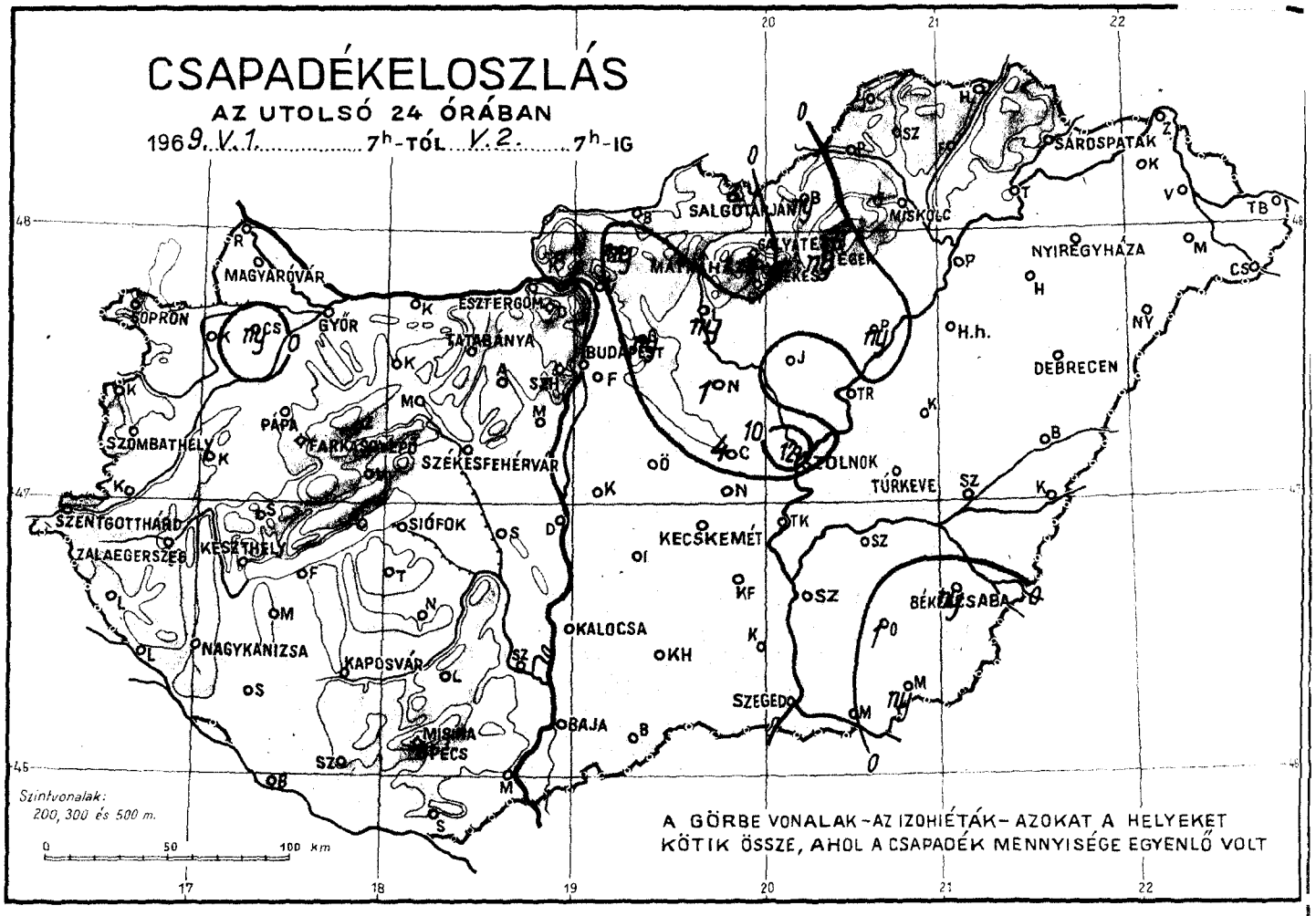

LEGMAGASABB HŐMÉRSÉKLET

1969. V. 1. .....

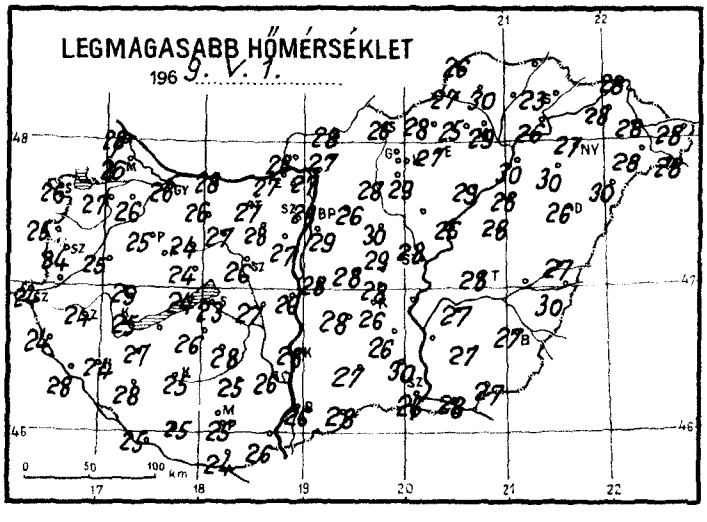

LEGALACSONYABB HŐMÉRSÉKLET

1969. V. 2. .....

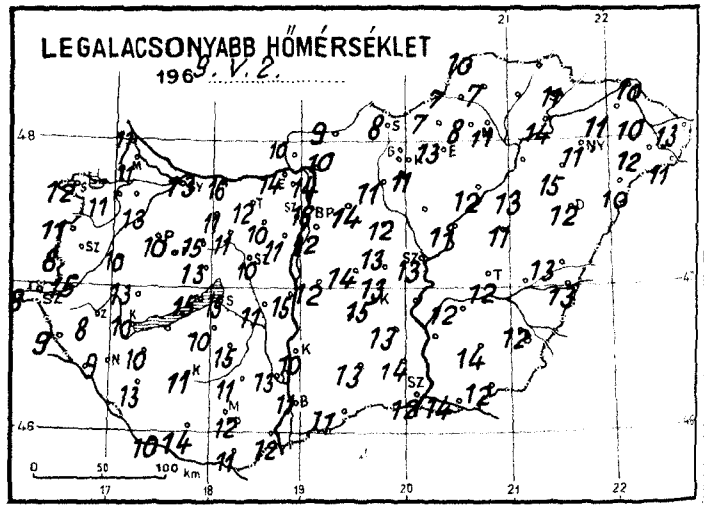

RADIÁCIÓS MINIMUM

1969. V. 2. .....

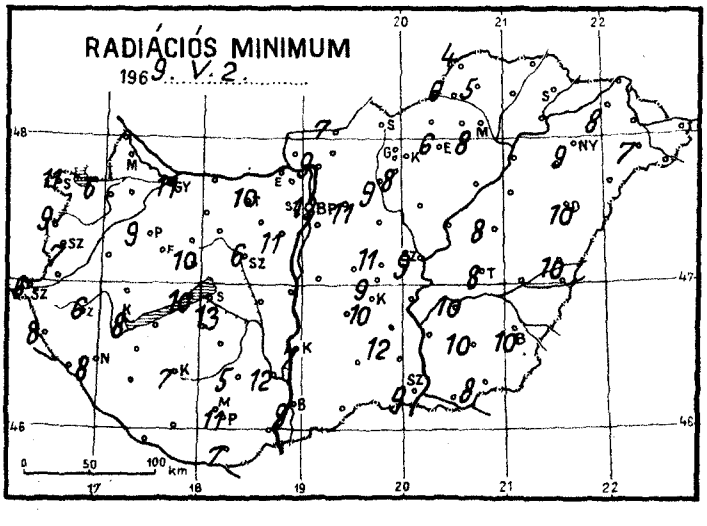

Napfénytartam.

1969. V. 1.

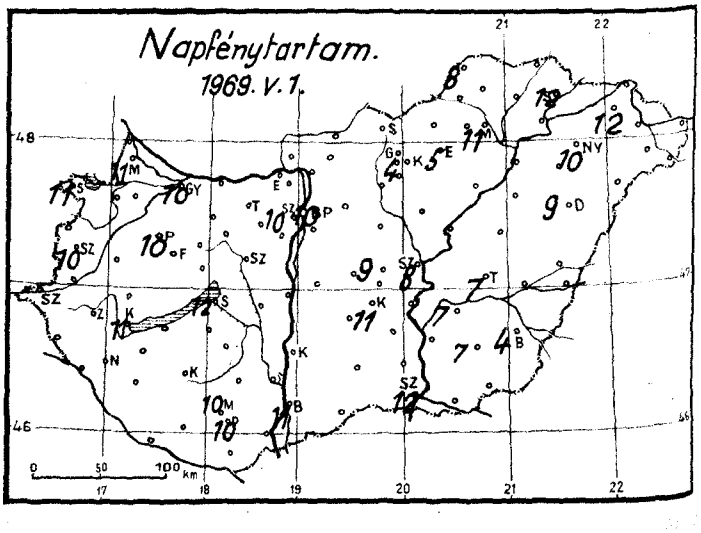

1969. május hó,
2. nap péntek

	Az utolsó 24 óra adatai						24 órai csapadék mm		
	Csapadék (mm)		Hőmérsékleti szélsőségek: tegnapi nappali max.	éjszakai min.	min. 5 cm-en	Napsütés (óra) tegnap			
12815 Magyaróvár	.		26	11		11	Rajka	.	
822 Győr	.		26	13	11	10	Kapuvár	.	∩
825 Pápa	.		25	10	9	10	Csorna	ny	▽
805 Sopron	.		26	12	11	11	Komárom	.	∩
812 Szombathely	.		24	8	7	10	Káld	.	
910 Szentgotthárd	.		24	8	6		Kőszeg	.	
915 Zalaegerszeg	.		24	8	6		Körmend	.	
Lenti	.		24	8	7		Letenye	.	
925 Nagykanizsa	.		24	9	8		Sümeg	.	
920 Keszthely	.		25	10	8	11	Zirc	.	
Tihany	.		24	15	10		Kisbér	.	∩
935 Siófok	.		23	15	13	12	Mór	.	
942 Pécs	.		25	12	11	10	Alcsút	.	
941 Misinatető (534 m)	.		23	13	12	10	Esztergom	.	
Siklós	.		25	13	10		Dobogókő	.	
827 Farkasgyepű (400 m)	.		24	11	7		Fonyód	.	
Veszprém	.		24	13	10		Tab	.	
833 Tatabánya	.		27	12	10		Sárbogárd	.	
839 Budapest (Ferihegy)	.		29	12			Lengyel	.	
840 Budapest OMI	.		28	16	13	10	Nagykónyi	.	
841 Budapest (Szabadságh. 474 m)							Marcali	.	
Martonvásár	.		27	11	11		Somogyszob	.	
835 Székesfehérvár	.		26	10	6		Kaposvár	.	∩
Dunaújváros	.		26	15			Barcs	.	
Szekszárd	.		26	13	12		Szigetvár	.	
Mohács	.	∩	26	12			Bácsalmás	.	
960 Baja	.		26	11	9	11	Kiskunhalas	.	
955 Kalocsa	.		28	10	7		Izsák	.	
Cegléd	4	⟋	29	13	11	9	Kunsztmiklós	.	
860 Szolnok	12	⟋	28	13	9	8	Örkény	.	
970 Kecskemét	.		26	15	10	11	Nagykáta	1	⟋
Kiskunfélegyháza	.		26	13	12		Jászapáti	.	∩
982 Szeged	.		26	12	9	12	Tiszakécske		
Mezőhegyes	ny	▽	27	12	8		Nagykőrös	.	
Orosháza	1	▽	27	14	10	7	Kistelek	.	
990 Békéscsaba	ny	⟋	27	12	10	4	Makó	.	
875 Túrkeve	.		28	12	8	7	Szentes		
Berettyóújfalu	.	∩	27	13	10		Szarvas	.	
880 Debrecen	.		26	12	10	9	Szeghalom	.	∩
892 Nyíregyháza	.		27	11	9	10	Körösszakál	.	
788 Kisvárda	.		28	11	8	12	Tiszaroff	.	
Mátészalka	.	∩	28	12	7		Poroszló	ny	▽
Tiszabecs	.		28	13			Karcag	.	∩
Vác	.		27	14	9		Hortobágy	.	
Gödöllő	ny	⟋	26	14	11		Polgár	.	
Lőrinci	ny	⟋	28	11	9		Hajdúdorog	.	
Gyöngyös	.		29	11	8		Nyírlugos	.	
Balassagyarmat	.	∩	28	9	7		Csenger	.	∩
755 Salgótarján	.		26	8			Vásárosnamény	.	
Galyatető (932 m)	.		22				Záhony	.	
851 Kékestető (1000 m)	.		20	12	8	4	Királyrét	.	
Mátraháza (672 m)	-						Romhány	ny	⟋
865 Eger	ny	▽	27	13	6	5	Borsodnádasd	ny	▽
Putnok	.		27	7	6		Jósvafő	.	
Lillafüred	.		25	8			Szendrőlád	.	
772 Miskolc	.		29	11	8	11	Hidasnémeti	.	
Füged	-						Tokaj	.	
778 Sárospatak	.		23	11		12	Szentendre	.	

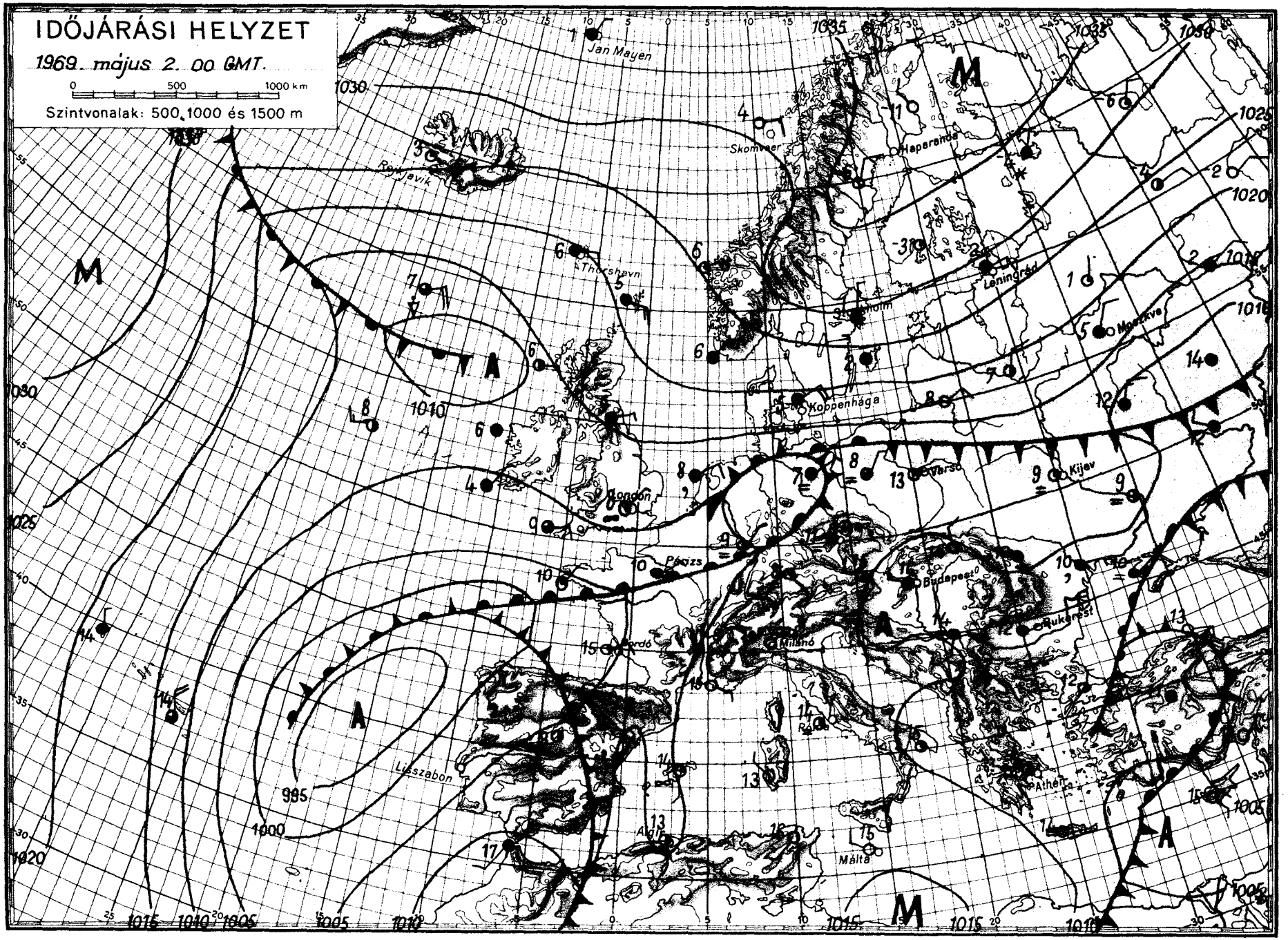

OFFSET NYOMDA BUDAPEST

IDŐJÁRÁSI NAPIJELENTÉS

ЕЖЕДНЕВНЫЙ МЕТЕОРОЛОГИЧЕСКИЙ БЮЛЛЕТЕНЬ • DAILY WEATHER REPORT
BULLETIN QUOTIDIEN DE TEMPS • TÄGLICHER WETTERBERICHT

KIADJA AZ ORSZÁGOS METEOROLÓGIAI INTÉZET
BUDAPEST II. KITAIBEL PÁL UTCA 1
TELEFON: KÖZPONT: 353-500, IDŐJELZŐ OSZT.: 150-410

MEGJELENIK NAPONKÉNT • ELŐFIZETÉSI ÁRA A POSTAI KÖLTSÉGGEL EGYÜTT NEGYEDÉVRE 60, Ft
KIADÁSÉRT FELEL AZ INTÉZET IGAZGATÓJA

82. évfolyam 123. szám. + Budapest + 1969. május 3. szombat

Az időjárási helyzet ma reggel és a várható időjárás:

A hüvösebb óceáni légtömegek ma reggel szárazföldünk nyugati partjai mentén okoznak erősen felhős, elsősorban a Brit-szigeteken sokfelé esős időt. Európa többi részén kevesebb a felhő, és csak szórványosan fordul elő zápor vagy zivatar. A pénteken mért legmagasabb nappali hőmérséklet Dél- és Észak-Európában 1, 6 fokkal alacsonyabb, mig Nyugat-Európa egy részén és Közép-Európában 3, 7 fokkal magasabb volt az elmúlt 7 év átlagánál.

Hazánkban pénteken főként nappali felhőképződés volt. A Dunántúlon egy-két helyen zápor, zivatar alakult ki. A lehullott eső mennyisége csapadéknyom és 3 mm között váltakozott. A nap a felhőzettől függően 7, 13 órán át sütött. A hőmérséklet napközben 24, 30 fokig emelkedett, ma hajnalra 8, 15 fokra hült le a levegő. Délelőtt napos idő volt. A délkeleti szél néhány helyen megélénkült. A hőmérséklet 11 órára 21, 26 fokig emelkedett.

Ma 12 órakor a hőmérséklet Budapesten 24 fok, a tengerszintre átszámitott légnyomás 758 mm, alig változik.

Várható időjárás vasárnap estig:

Főként nappali felhőképződés, szórványosan előforduló záporral, zivatarral.
Napközben megélénkülő délkeleti, déli szél.
A hőmérséklet alakulásában lényeges változás nem lesz.

Várható legalacsonyabb éjszakai hőmérséklet: 9, 14,
legmagasabb nappali hőmérséklet vasárnap: 23, 28 fok között.

Vadkerti Ferenc s.k.

A hőmérséklet napi középértéke és eltérése a 90 évi átlagtól /Budapesten/:

1969. V. 2.: 22,8 C°, +7,8 C°

1871 óta ezen a napon Budapesten előfordult:

legmagasabb hőmérséklet: 30,9 C° /1934/
legalacsonyabb hőmérséklet: 0,0 C° /1935/

69.271.

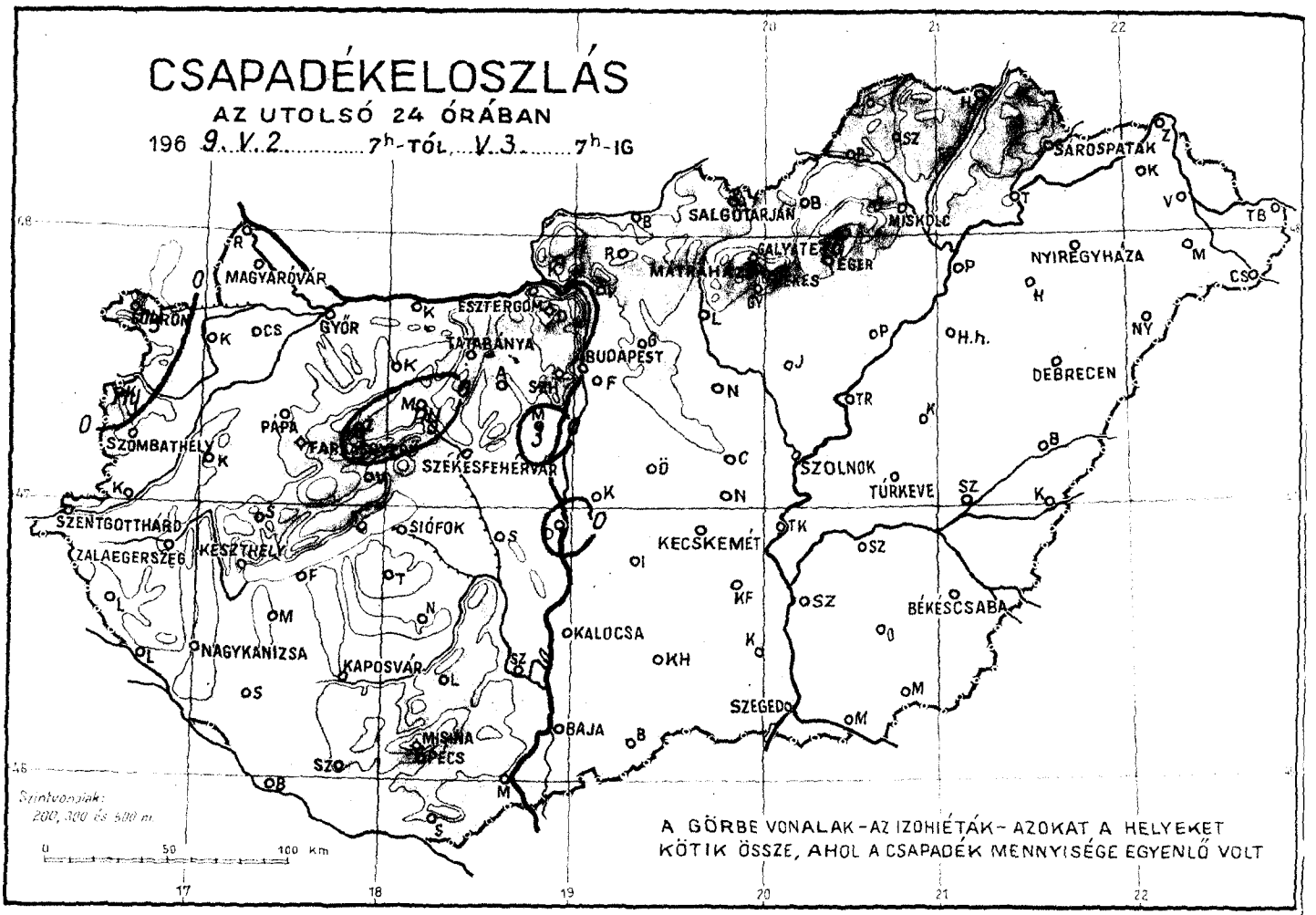
CSAPADÉKELOSZLÁS
AZ UTOLSÓ 24 ÓRÁBAN
196 9. V. 2. 7h-TÓL V. 3. 7h-IG
SOPRON
MAGYARÓVÁR
GYŐR
ESZTERGOM
TATABÁNYA
BUDAPEST
SZÉKESFEHÉRVÁR
SZOMBATHELY
PAPA
TAPOLCA
SZENTGOTTHÁRD
ZALAEGERSZEG
KESZTHELY
SIÓFOK
NAGYKANIZSA
KAPOSVÁR
PÉCS
BAJA
KECSKEMÉT
KALOCSA
SZEGED
SZOLNOK
TÚRKEVE
BÉKÉSCSABA
DEBRECEN
NYÍREGYHÁZA
MISKOLC
EGER
SALGÓTARJÁN
SÁROSPATAK
Szintvonalak:
200, 300 és 500 m.
0 50 100 km
A GÖRBE VONALAK-AZ IZOHIÉTÁK-AZOKAT A HELYEKET
KÖTIK ÖSSZE, AHOL A CSAPADÉK MENNYISÉGE EGYENLŐ VOLT

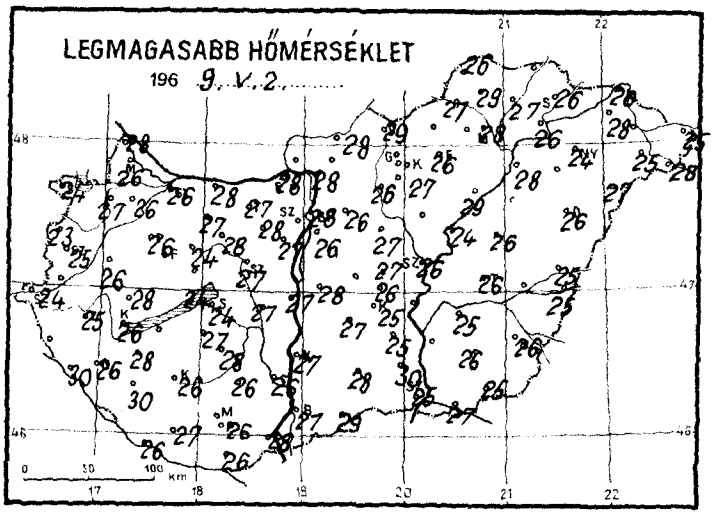
LEGMAGASABB HŐMÉRSÉKLET
196 9. V. 2.

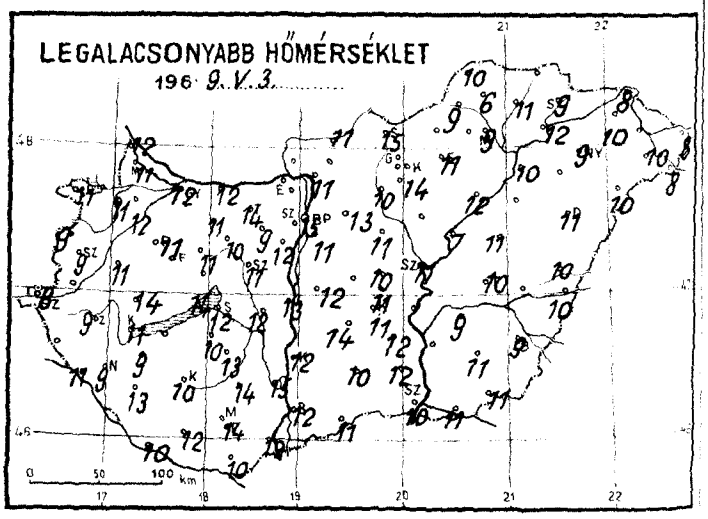
LEGALACSONYABB HŐMÉRSÉKLET
196 9. V. 3.

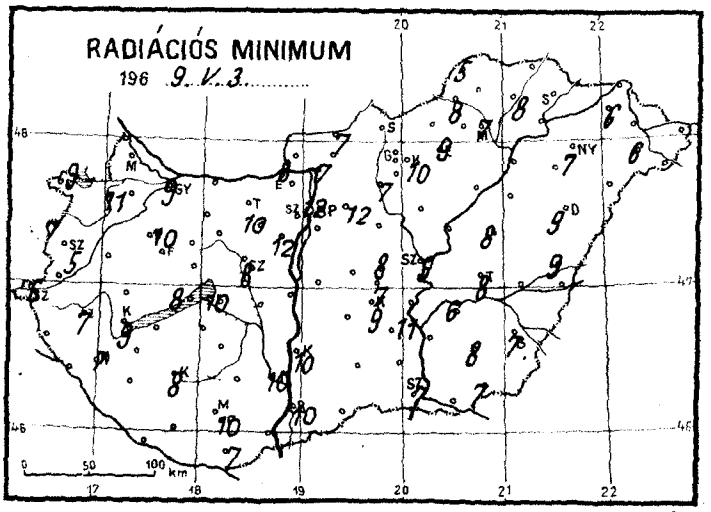
RADIÁCIÓS MINIMUM
196 9. V. 3.

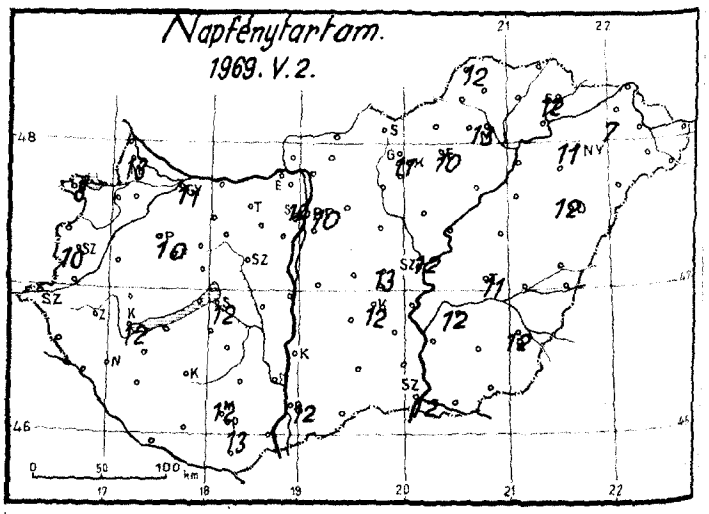
Napfénytartam.
1969. V. 2.

1969. május hó, 3. nap szombat

	Az utolsó 24 óra adatai						24 órai csapadék mm		
	Csapadék (mm)		Hőmérsékleti szélsőségek: tegnapi nappali max.	éjszakai min.	min. 5 cm-en	Napsütés (óra) tegnap			
12815 Magyaróvár	.		26	11	–	13	Rajka	.	
822 Győr	.		26	12	9	11	Kapuvár	.	
825 Pápa	.		26	11	10	10	Csorna	.	
805 Sopron	ny		24	11	9	8	Komárom	.	
812 Szombathely	.		25	9	5	10	Káld	.	
910 Szentgotthárd	.		24	8	6		Kőszeg	ny	R
915 Zalacgerszeg	.		25	9	7		Körmend	.	
Lenti	–		–	–	–	–	Letenye		
925 Nagykanizsa	.		26	9	7		Sümeg	.	
920 Keszthely	.		26	11	9	12	Zirc	3	
Tihany	.		24	14	8		Kisbér	.	
935 Siófok	.		24	12	10	12	Mór	ny	
942 Pécs	.		26	14	10	13	Alcsút	.	
941 Misinatető (534 m)	.		24	–	12	12	Esztergom	.	
Siklós	.		26	10	7		Dobogókő	.	
827 Farkasgyepű (400 m)	–		–	–	–	–	Fonyód	.	
Veszprém	.		26	11	9		Tab	.	
833 Tatabánya	.		27	14	10		Sárbogárdon	.	
839 Budapest (Ferihegy)	.		26	11	–		Lengyel	.	
840 Budapest OMI	.		28	15	12	10	Nagykónyi	.	
841 Budapest (Szabadságh.474 m)	.		26	12	9	10	Marcali	.	
Martonvásár	3	V	27	12	12		Somogyszob	.	
835 Székesfehérvár	.	.	27	11	8		Kaposvár	.	
Dunaújváros	1	R	27	13			Barcs	.	
Szekszárd	.		26	15	10		Szigetvár	.	
Mohács	.		28	12			Bácsalmás	.	
960 Baja	.		27	12	10	12	Kiskunhalas	.	
955 Kalocsa	.		27	12	10		Izsák	.	
Cegléd	.		27	10	8	13	Kunsztmiklós	.	
860 Szolnok	.		26	11	9	12	Örkény	.	
970 Kecskemét	.		25	11	9	12	Nagykáta	.	
Kiskunfélegyháza	.		25	12	11		Jászapáti	.	
982 Szeged	.		25	10	7	12	Tiszakécske	.	
Mezőhegyes	.		25	11	7		Nagykőrös	.	
Orosháza	.		26	11	8	13	Kistelek	.	
990 Békéscsaba	.		26	9	7	12	Makó	.	
875 Túrkeve	.		26	10	8	11	Szentes	.	
Berettyóújfalu	.		25	10	9		Szarvas	.	
882 Debrecen	.		26	11	9	12	Szeghalom	.	
892 Nyíregyháza	.		24	9	7	11	Körösszakál	.	
788 Kisvárda	.		28	10	6	7	Tiszaroff	.	
Mátészalka	.		25	10	6		Poroszló	.	
Tiszabecs	.		25	8			Karcag	.	
Vác	.		28	11	7		Hortobágy	.	
Gödöllő	.		26	13	12		Polgár	.	
Lőrinci	.		26	10	7		Hajdúdorog	.	
Gyöngyös	.		27	14	10		Nyírlugos	.	
Balassagyarmat	.		28	11	7		Csenger	.	
755 Salgótarján	.		29	15			Vásárosnamény	.	
Galyatető (932 m)			23	10			Záhony	.	
851 Kékestető (1000 m)	.		20	9	7	11	Királyrét	.	
Mátraháza (672 m)	–		–	–	–	–	Romhány	.	
865 Eger	.		26	11	9	10	Borsodnádasd	.	
Putnok	.		27	9	8		Jósvafő	.	
Lillafüred	.		25	8			Szendrőlád	.	
772 Miskolc			28	9	7	13	Hidasnémeti	.	
Füged			27	11	8		Tokaj	.	
778 Sárospatak	.		26	9	–	12		.	

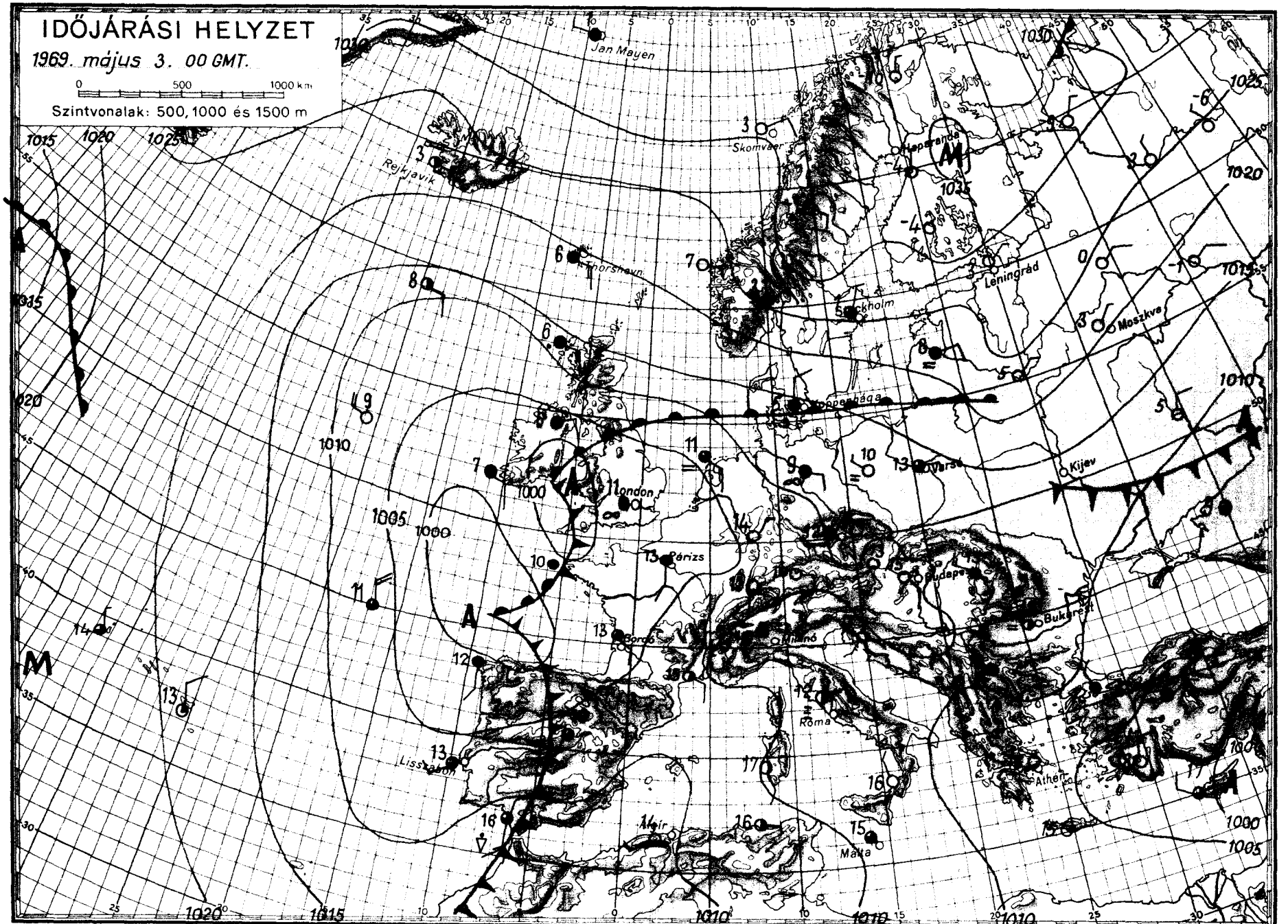

OFSET NYOMDA BUDAPEST

IDŐJÁRÁSI NAPIJELENTÉS

ЕЖЕДНЕВНЫЙ МЕТЕОРОЛОГИЧЕСКИЙ БЮЛЛЕТЕНЬ • DAILY WEATHER REPORT
BULLETIN QUOTIDIEN DE TEMPS • TÄGLICHER WETTERBERICHT

KIADJA AZ ORSZÁGOS METEOROLÓGIAI INTÉZET
BUDAPEST II. KITAIBEL PÁL UTCA 1
TELEFON: KÖZPONT: 353-500, IDŐJELZŐ OSZT.: 150-410

MEGJELENIK NAPONKÉNT • ELŐFIZETÉSI ÁRA A POSTAI KÖLTSÉGGEL EGYÜTT NEGYEDÉVRE 60, Ft
KIADÁSÉRT FELEL AZ INTÉZET IGAZGATÓJA

82. évfolyam 124. szám. + Budapest + 1969. május 4. vasárnap

Az időjárási helyzet ma reggel és a várható időjárás:

Az elmult nap során Kelet-Európa fölött meglehetős élénk északi, északkeleti széllel sarkvidéki tipusu levegőtömeg vonult dél felé és jelentős mértékben visszavetette a hőmérsékletet. Ugyanakkor Nyugat-Európában a megélénkült déli széllel az eddigi hüvös légtömeg helyébe melegebb érkezett, sok helyen eső, zivatar kiséretében. Közép-Európa szokatlan meleg szubtrópusi légtömege a továbbra is gyenge légmozgás miatt helyben maradt, igy a Varsó - Belgrád, valamint Graz - Debrecen közötti sáv 25, 30 fokos hőséggel szárazföldünk legmelegebb helye volt. A meleg a Kárpát-térségben tovább tart, de a magasban érkező kissé hüvösebb légáramlás következtében a zápor-, zivatarhajlam kissé fokozódik.

Hazánkban szombaton is folytatódott a szokatlanul meleg idő. Országszerte 11, 14 órán át sütött a nap. A hőmérséklet napközben 24, 30 fok között alakult ki. Vasárnap hajnalra szeszélyes eloszlásban 7 és 16 fok közötti lehülés fordult elő. Délelőtt folytatódott a nyárias meleg, száraz, napos idő, több helyen élénk déli széllel. A hőmérséklet már 11 órára elérte a 23, 25 fokot.

Ma 12 órakor Budapesten a hőmérséklet 26 fok, a tengerszintre átszámitott légnyomás 760 mm, alig változik.

Várható időjárás hétfő estig:

A szokatlanul meleg, nyárias idő folytatódik, de néhány helyen, főként a nyugati megyékben futó zápor, helyi zivatar lesz.
Mérsékelt, helyenként élénk déli szél.
Zivatar idején átmeneti szélerősödés.

Várható legalacsonyabb éjszakai hőmérséklet: 10, 15,
legmagasabb nappali hőmérséklet hétfőn: 24, 29 fok között.

Dr. Tóth Pál s.k.

A hőmérséklet napi középértéke és eltérése a 90 évi átlagtól /Budapesten/:

1969. V. 3.: 21,2 C°, +6,2 C°.

1871 óta ezen a napon Budapesten előfordult:

legmagasabb hőmérséklet: 30,2 C° /1947/
legalacsonyabb hőmérséklet: 0,5 C° /1935/

69.272.

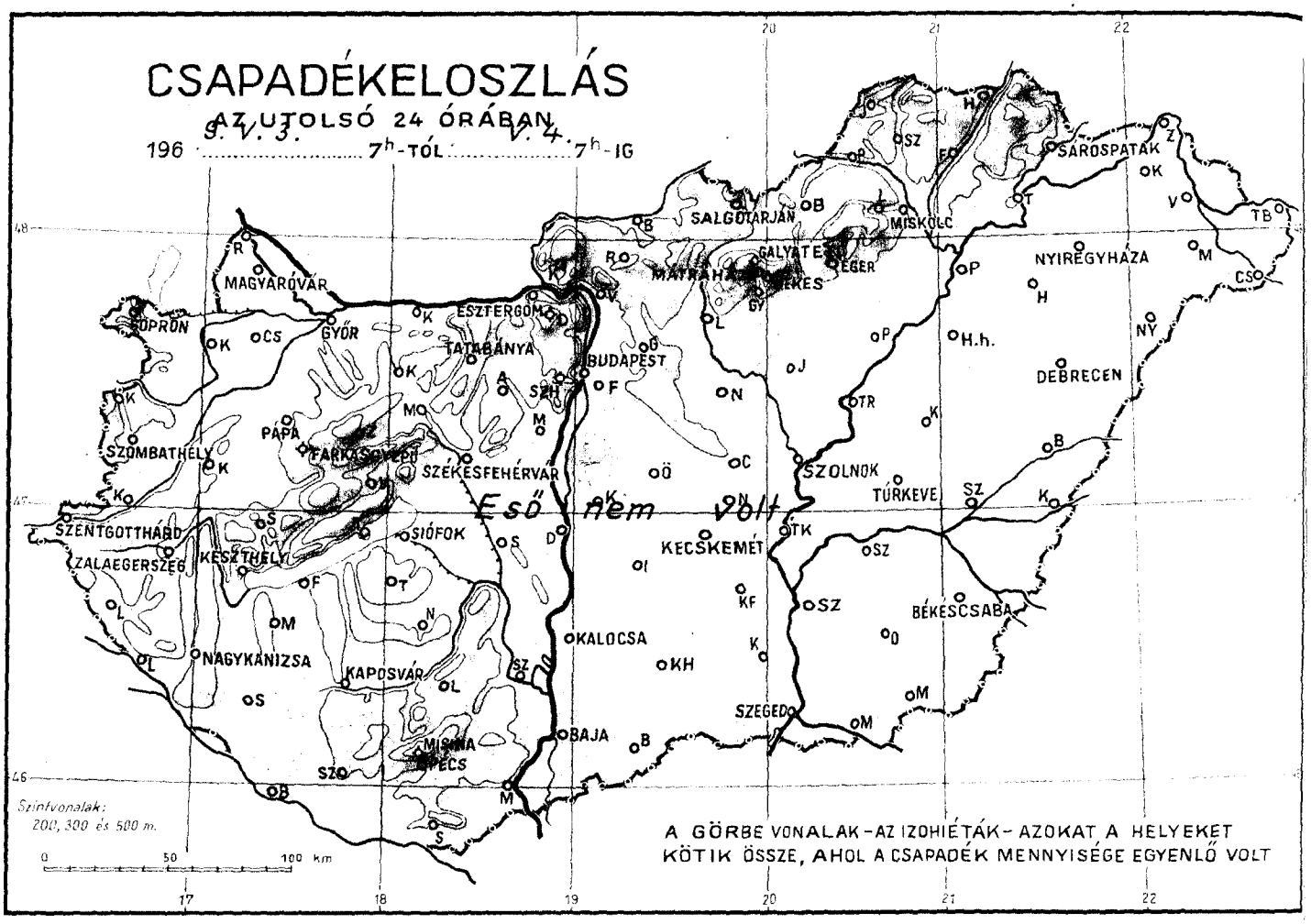
CSAPADÉKELOSZLÁS
AZ UTOLSÓ 24 ÓRÁBAN
196 ..... 7h-TÓL 7h-IG
V. 3.
V. 4.
Eső nem volt
Szintvonalak:
200, 300 és 500 m.
A GÖRBE VONALAK - AZ IZOHIÉTÁK - AZOKAT A HELYEKET
KÖTIK ÖSSZE, AHOL A CSAPADÉK MENNYISÉGE EGYENLŐ VOLT
SOPRON
MAGYARÓVÁR
GYŐR
ESZTERGOM
TATABÁNYA
BUDAPEST
SALGÓTARJÁN
MISKOLC
GALYATETŐ
EGER
NYÍREGYHÁZA
SÁROSPATAK
DEBRECEN
SZOMBATHELY
PAPA
FARKASGYEPŰ
SZÉKESFEHÉRVÁR
SZOLNOK
TÚRKEVE
SZENTGOTTHÁRD
SIÓFOK
ZALAEGERSZEG
KESZTHELY
KECSKEMÉT
BÉKÉSCSABA
NAGYKANIZSA
KAPOSVÁR
KALOCSA
SZEGED
BAJA
PÉCS

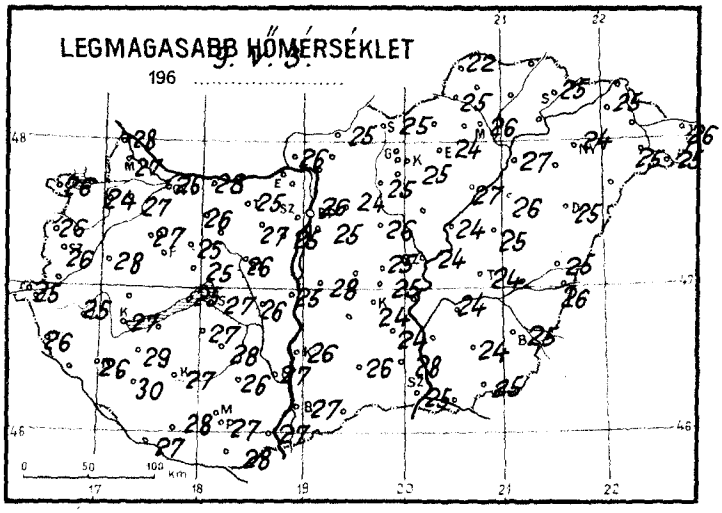
LEGMAGASABB HŐMÉRSÉKLET
196 .....
V. 3.

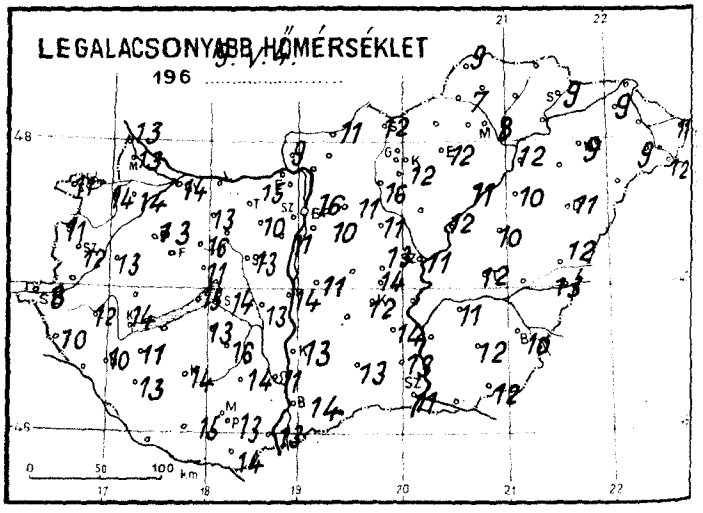
LEGALACSONYABB HŐMÉRSÉKLET
196 .....
V. 4.

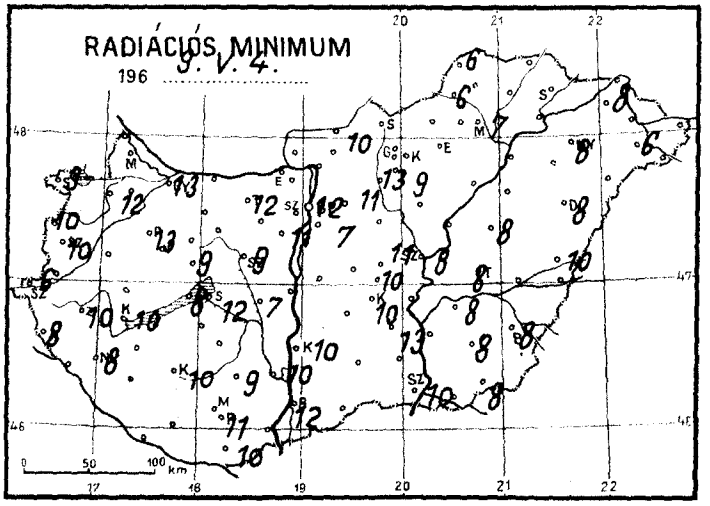
RADIÁCIÓS MINIMUM
196 .....
V. 4.

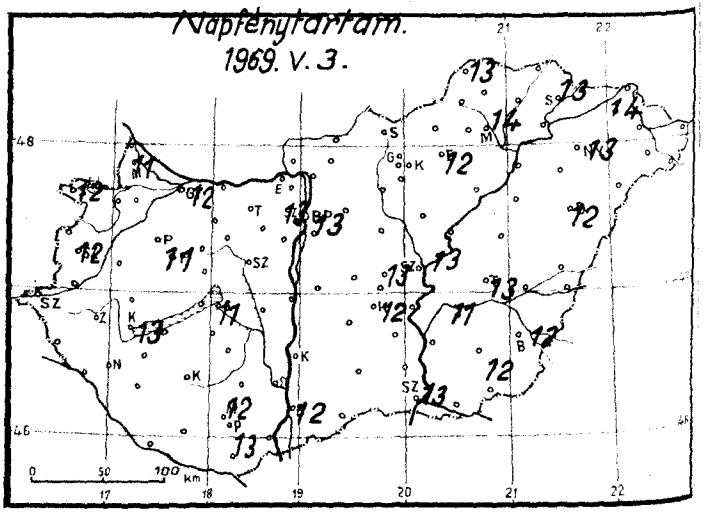
Napfénytartam.
1969. V. 3.

1969. május ..... hó,
4. vasárnap ..... nap .....

	Az utolsó 24 óra adatai					
	Csapadék (mm)		Hőmérsékleti szélsőségek: tegnapi nappali max.	éjszakai min.	min. 5 cm-en	Napsütés (óra) tegnap
12815 Magyaróvár	·		27	13	–	11
822 Győr	·		26	14	13	12
825 Pápa	·		27	13	13	11
805 Sopron	·		26	11	9	12
812 Szombathely	·		26	12	10	12
910 Szentgotthárd	·		25	8	6	
915 Zalaegerszeg	·		25	12	10	
Lenti	·		26	10	8	
925 Nagykanizsa	·		26	10	8	
920 Keszthely	·		27	14	10	13
Tihany	·		25	15	8	
935 Siófok	·		27	14	12	11
942 Pécs	·		27	13	11	13
941 Misinatető (534 m)	·		25	14	12	12
Siklós	·		28	14	10	
827 Farkasgyepű (400 m)	·		25	13	10	
Veszprém	·		25	11	9	
833 Tatabánya	·		25	15	12	
839 Budapest (Ferihegy)	·		25	10	7	
840 Budapest OMI	·		26	16	12	13
841 Budapest (Szabadságh. 474 m)	·		24	13	12	13
Martonvásár	·		25	11	11	
835 Székesfehérvár	·		26	13	9	
Dunaújváros	·		25	14		
Szekszárd	·		27	11	10	
Mohács	·		27	13		
960 Baja	·		27	14	12	12
955 Kalocsa	·		26	13	10	–
Cegléd	·		25	13	11	13
860 Szolnok	·		24	11	8	13
970 Kecskemét	·		24	12	10	12
Kiskunfélegyháza	·		24	14	13	
982 Szeged	·		25	11	10	13
Mezőhegyes	·		25	12	8	
Orosháza	·		24	12	8	12
990 Békéscsaba	·		25	10	8	12
875 Túrkeve	·		24	12	8	13
Berettyóújfalu	·		25	12	10	
880 Debrecen	·		25	11	8	12
892 Nyíregyháza	·		24	9	8	13
Kisvárda	·		25	9	8	14
Mátészalka	·		25	9	6	
Tiszabecs	·		26	11		
Vác	–					
Gödöllő	·		24	11	11	
Lőrinci	·		25	16	13	
Gyöngyös	·		25	12	9	
Balassagyarmat	·		25	11	10	
755 Salgótarján	·		25	12		
Galyatető (932 m)	·		22	10		
851 Kékestető (1000 m)	·		18	11	10	13
Mátraháza (672 m)	–					
865 Eger	·		24	12	–	12
Putnok	·		25	7	6	
Lillafüred	·		23	8		
772 Miskolc	·		26	8	7	14
Füged	–					
778 Sárospatak	·		25	9	–	13

24 órai csapadék mm	
Rajka	·
Kapuvár	·
Csorna	·
Komárom	·
Káld	·
Kőszeg	·
Körmend	–
Letenye	–
Sümeg	·
Zirc	·
Kisbér	·
Mór	–
Alcsút	·
Esztergom	·
Dobogókő	·
Fonyód	–
Tab	·
Sárhalom	·
Lengyel	·
Nagykónyi	·
Marcali	·
Somogyszob	·
Kaposvár	·
Barcs	·
Szigetvár	·
Bácsalmás	·
Kiskunhalas	·
Izsák	–
Kunsztmiklós	·
Örkény	–
Nagykáta	·
Jászapáti	·
Tiszakécske	–
Nagykőrös	·
Kistelek	·
Makó	–
Szentes	–
Szarvas	·
Szeghalom	–
Körösszakál	·
Tiszaroff	·
Poroszló	·
Karcag	·
Hortobágy	·
Polgár	·
Hajdúdorog	–
Nyírlugos	·
Csenger	·
Vásárosnamény	–
Záhony	·
Királyrét	·
Romhány	·
Borsodnádasd	·
Jósvafő	·
Szendrőlád	·
Hidasnémeti	·
Tokaj	·
Szentendre	·

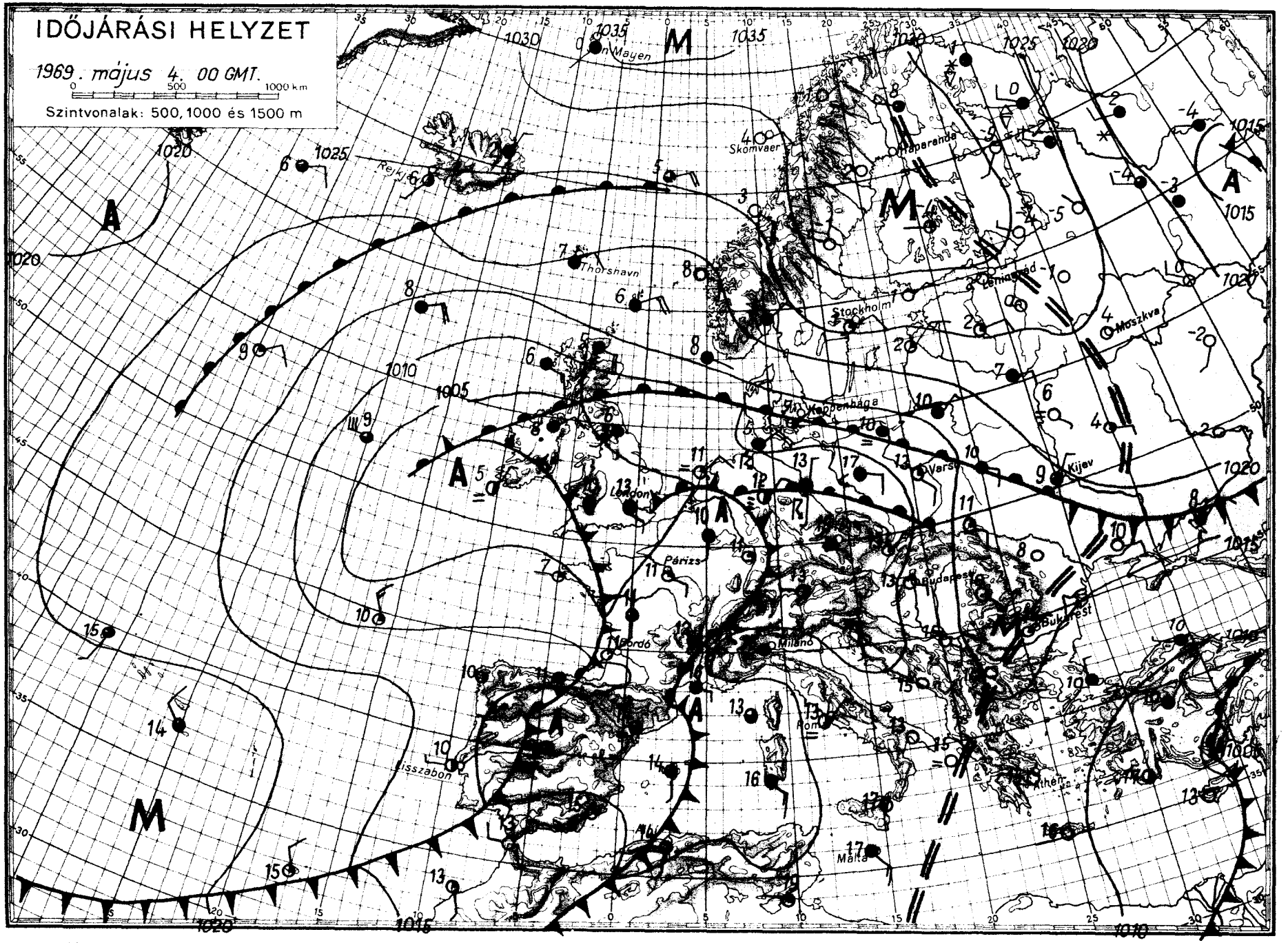
IDŐJÁRÁSI HELYZET
1969. május 4. 00 GMT.
0 500 1000 km
Szintvonalak: 500, 1000 és 1500 m
Jan Mayen
Skomvaer
Haparanda
Reykjavik
Thorshavn
Stockholm
Leningrad
Moszkva
Koppenhága
London
Párizs
Varsó
Kijev
Budapest
Bukarest
Milánó
Róma
Athén
Málta
Lisszabon
1035
1030
1025
1020
1015
1010
1005

IDŐJÁRÁSI NAPIJELENTÉS

ЕЖЕДНЕВНЫЙ МЕТЕОРОЛОГИЧЕСКИЙ БЮЛЛЕТЕНЬ • DAILY WEATHER REPORT
BULLETIN QUOTIDIEN DE TEMPS • TÄGLICHER WETTERBERICHT

KIADJA AZ ORSZÁGOS METEOROLÓGIAI INTÉZET
BUDAPEST II. KITAIBEL PÁL UTCA 1
TELEFON: KÖZPONT: 353-500, IDŐJELZŐ OSZT.: 150-410

MEGJELENIK NAPONKÉNT * ELŐFIZETÉSI ÁRA A POSTAI KÖLTSÉGGEL EGYÜTT NEGYEDÉVRE 60, Ft
KIADÁSÉRT FELEL AZ INTÉZET IGAZGATÓJA

82. évfolyam 125. szám. + Budapest + 1969. május 5. hétfő

Az időjárási helyzet ma reggel és a várható időjárás:

A Szovjetunió európai területét hideg, sarkvidéki eredetü levegő árasztotta el. Hatására ott felhős, az évszakhoz képest hüvös az idő. Az északi részeken havazik, és napközben is fagypont alatt marad a hőmérséklet. Az Ibériai-félszigeten és Nyugat-Európában az óceánról áramló hüvös levegő okoz változékony időjárást. Közép-Európában és a Földközi-tenger térségében folytatódik a meleg. Itt a vasárnap mért legmagasabb hőmérséklet általában 4, 8 fokkal volt magasabb a legutóbbi évek átlagos értékénél. Vasárnap Európa legmelegebb pontja a Kárpát-medence és környéke volt. Hazánkban az elkövetkező 36 órában a meleg folytatódik, de a zápor, zivatar hajlam növekszik.

Hazánkban vasárnap napos, száraz, meleg, nyári idő volt. Napközben általában 26, 30 fokig emelkedett a hőmérséklet. Ma hajnalban szeszélyes eloszlásban 8, 20 fok között volt a hőmérséklet. Délelőtt nyugaton felhős, máshol derült idő volt. 11 órára 23, 28 fokig emelkedett a hőmérséklet.

Ma 12 órakor a hőmérséklet Budapesten 28 fok, a tengerszintre átszámitott légnyomás 761 mm, gyengén süllyed.

Várható időjárás kedd estig:

Időnként megnövekvő felhőzet.
Elsősorban nyugaton és északon helyenként zápor, zivatar.
Napközben megélénkülő déli, délnyugati szél.
Meleg idő.

Várható legalacsonyabb éjszakai hőmérséklet: 10, 15,
legmagasabb nappali hőmérséklet kedden: 24, 29 fok között.

Kerényi Nárcisz s.k.

Távolabbi kilátások péntekig:

Legalacsonyabb hajnali hőmérsékletek 10, 15 fok között, legmagasabb nappali hőmérsékletek 25, 30 fok között, Jelentős mennyiségü /legalább 5 mm/ csapadék az ország területének 30 %-án várható, elsősorban zivatarok formájában.

TÁVELŐREJELZŐ CSOPORT

A hőmérséklet napi középértéke és eltérése a 90 évi átlagtól /Budapesten/:

1969. V. 4.: 22,9 C°, +8,3 C°.

1871 óta ezen a napon Budapesten előfordult:

legmagasabb hőmérséklet: 29,1 /1946/
legalacsonyabb hőmérséklet: 0,3 C° /1935/

69.273.

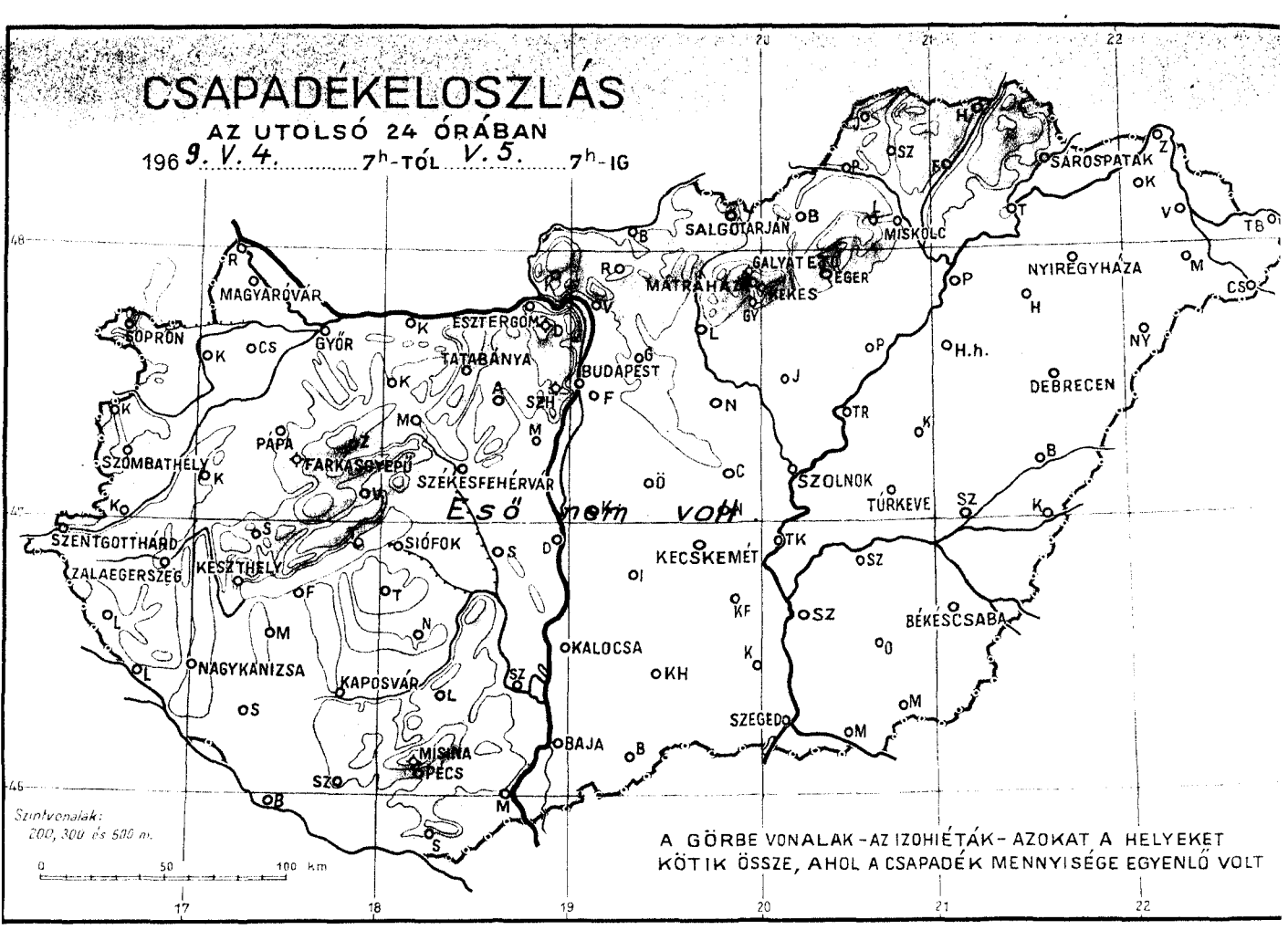
CSAPADÉKELOSZLÁS
AZ UTOLSÓ 24 ÓRÁBAN
1969. V. 4. 7h-TÓL V. 5. 7h-IG
SOPRON
MAGYARÓVÁR
GYŐR
ESZTERGOM
TATABÁNYA
BUDAPEST
SALGÓTARJÁN
MISKOLC
SÁROSPATAK
GALYATETŐ
EGER
MÁTRAHÁZA
NYÍREGYHÁZA
DEBRECEN
SZOLNOK
TÚRKEVE
SZÉKESFEHÉRVÁR
SIÓFOK
KECSKEMÉT
SZOMBATHELY
PAPA
FARKASGYEPŰ
SZENTGOTTHÁRD
ZALAEGERSZEG
KESZTHELY
NAGYKANIZSA
KAPOSVÁR
KALOCSA
BÉKÉSCSABA
SZEGED
BAJA
MISKOLC
PÉCS
Eső nem volt
Szintvonalak:
200, 300 és 500 m.
0 50 100 km
A GÖRBE VONALAK - AZ IZOHIÉTÁK - AZOKAT A HELYEKET
KÖTIK ÖSSZE, AHOL A CSAPADÉK MENNYISÉGE EGYENLŐ VOLT

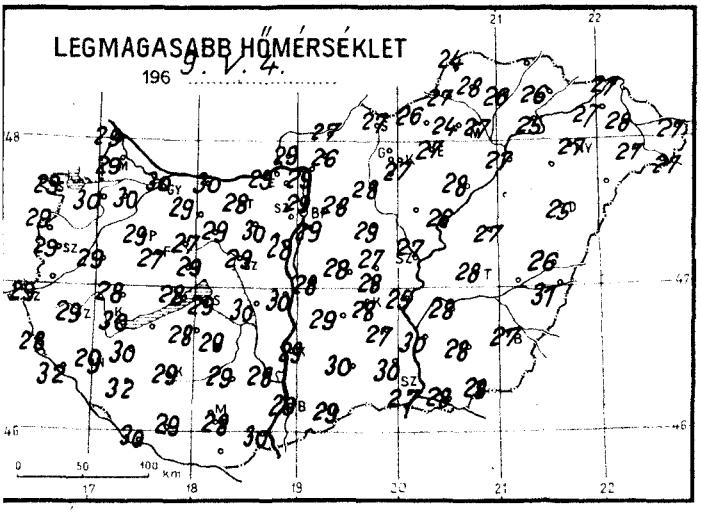
LEGMAGASABB HŐMÉRSÉKLET
196 9. V. 4.
0 50 100 km

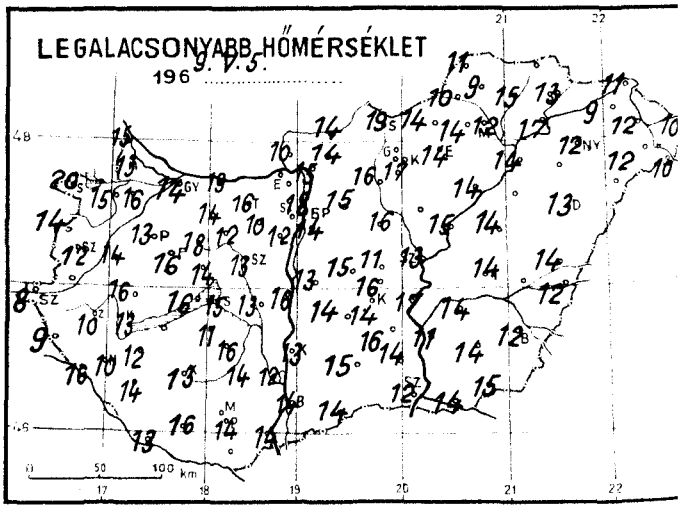
LEGALACSONYABB HŐMÉRSÉKLET
196 9. V. 5.
0 50 100 km

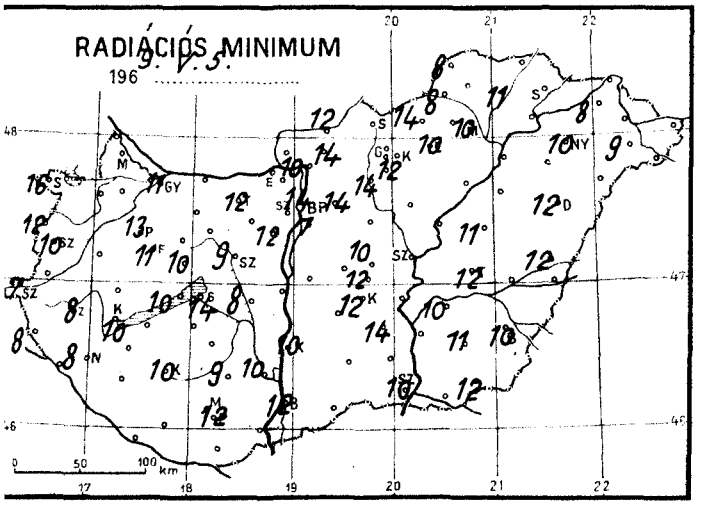
RADIÁCIÓS MINIMUM
196 9. V. 5.
0 50 100 km

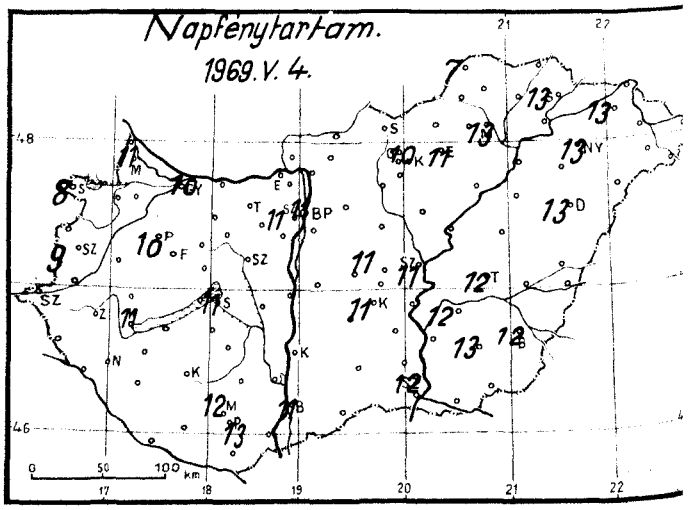
Napfénytartam.
1969. V. 4.
0 50 100 km

1969. május ..... hó,
5. hétfő ..... nap .....

	Az utolsó 24 óra adatai						24 órai csapadék mm		
	Csapadék (mm)		Hőmérsékleti szélsőségek: tegnapi nappali max.	éjszakai min.	min. 5 cm-en	Napsütés (óra) tegnap			
12815 Magyaróvár	.		29	13		11	Rajka	.	
822 Győr	.		30	14	11	10	Kapuvár	.	
825 Pápa	.		29	13	13	10	Csorna	.	
805 Sopron	.		29	20	16	8	Komárom	.	
812 Szombathely	.		29	12	10	9	Káld	.	
910 Szentgotthárd	.		29	8	7		Kőszeg	.	
915 Zalaegerszeg	.		29	10	8		Körmend	–	
Lenti	.		28	9	8		Letenye	.	
925 Nagykanizsa	.		29	10	8		Sümeg	.	
920 Keszthely	.		30	13	10	11	Zirc	.	
Tihany	.		28	16	10		Kisbér	.	
935 Siófok	.		29	15	14	11	Mór	.	
942 Pécs	.		28	14	12	13	Alcsút	.	
941 Misinatető (534 m)	.		27	16	15	12	Esztergom	.	
Siklós	–						Dobogókő	.	
827 Farkasgyepű (400 m)	.		27	16	11		Fonyód	.	
Veszprém	.		29	14	10		Tab	.	
833 Tatabánya	.		28	16	12		Sárbogárd	.	Sárbogárd van
839 Budapest (Ferihegy)	.		29	14	7		Lengyel	.	
840 Budapest OMI	.		29	18	14	11	Nagykónyi	.	
841 Budapest (Szabadságh. 474 m)	.		27	15	14	11	Marcali	.	
Martonvásár	.		28	12	12		Somogyszob	.	
835 Székesfehérvár	.		29	13	9		Kaposvár	.	
Dunaújváros	.		28	16			Barcs	.	
Szekszárd	.		28	12	10		Szigetvár	.	
Mohács	.		30	14			Bácsalmás	.	
960 Baja	.		29	14	12	11	Kiskunhalas	.	
955 Kalocsa	.		29	13	10		Izsák	.	
Cegléd	.		27	11	10	11	Kunsztmiklós	.	
860 Szolnok	.		27	13	11	11	Örkény	.	
970 Kecskemét	.		28	14	12	11	Nagykáta	.	
Kiskunfélegyháza	.		27	16	14		Jászapáti	.	
982 Szeged	.		27	12	10	12	Tiszakécske	.	
Mezőhegyes	.		28	15	12		Nagykőrös	.	
Orosháza	.		28	14	11	13	Kistelek	.	
990 Békéscsaba	.		27	12	10	12	Makó	.	
875 Túrkeve	.		28	14	12	12	Szentes	.	
Berettyóújfalu	.		26	14	12		Szarvas	.	
880 Debrecen	.		25	13	12	13	Szeghalom	.	
892 Nyíregyháza	.		27	12	10	13	Körösszakál	.	
788 Kisvárda	.		27	9	8	13	Tiszaroff	.	
Mátészalka	.		27	12	9		Poroszló	.	
Tiszabecs	.		27	10			Karcag	.	
Vác	.		29	15	10		Hortobágy	–	
Gödöllő	.		28	15	14		Polgár	.	
Lőrinci	.		28	16	14		Hajdúdorog	–	
Gyöngyös	.		27	17	12		Nyírlugos	–	
Balassagyarmat	.		27	14	12		Csenger	.	
755 Salgótarján	.		27	19			Vásárosnamény	.	
Galyatető (932 m)	.		22	10			Záhony	.	
851 Kékestető (1000 m)	.		20	13	12	10	Királyrét	.	
Mátraháza (672 m)							Romhány	.	
865 Eger	.		27	14	10	11	Borsodnádasd	.	
Putnok	.		27	10	8		Jósvafő	.	
Lillafüred	.		24	14			Szendrőlád	.	
772 Miskolc	.		27	12	10	13	Hidasnémeti	.	
Füged	.		26	15	11		Tokaj	.	
778 Sárospatak	.		26	13		13	Szentendre	.	

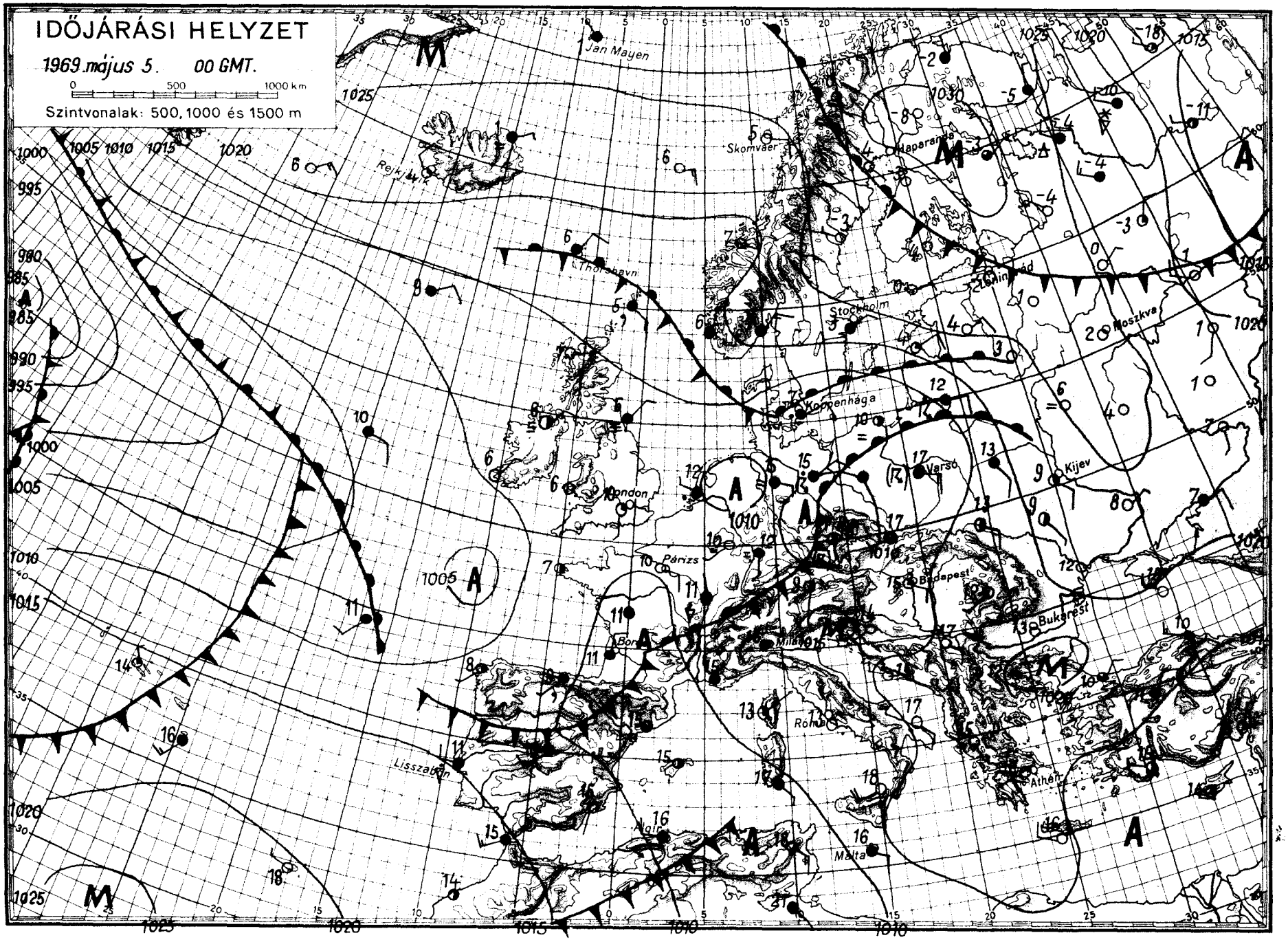

OFFSET NYOMDA BUDAPEST

IDŐJÁRÁSI NAPIJELENTÉS

ЕЖЕДНЕВНЫЙ МЕТЕОРОЛОГИЧЕСКИЙ БЮЛЛЕТЕНЬ • DAILY WEATHER REPORT
BULLETIN QUOTIDIEN DE TEMPS • TÄGLICHER WETTERBERICHT

KIADJA AZ ORSZÁGOS METEOROLÓGIAI INTÉZET
BUDAPEST II. KITAIBEL PÁL UTCA 1
TELEFON: KÖZPONT: 353-500, IDŐJELZŐ OSZT.: 150-410

MEGJELENIK NAPONKÉNT * ELŐFIZETÉSI ÁRA
A POSTAI KÖLTSÉGGEL EGYÜTT NEGYEDÉVRE 60, Ft
KIADÁSÉRT FELEL AZ INTÉZET IGAZGATÓJA

82. évfolyam 126. szám. + Budapest + 1969. május 6. kedd

Az időjárási helyzet ma reggel és a várható időjárás:

A néhány nappal ezelőtt Kelet-Európára kiterjeszkedő lehülés még jelenleg is érezteti hatását, a hideg légtömeg nyugalomba jutott és az éjszaka folyamán nagy területen okozott fagyokat. A Nyugat-Európát boritó hüvös óceáni levegő fokozatos további szétforgácsolódása figyelhető meg. Ennek következményeként a hideg légtömeg egy része ismét leszakadt és a Földközi-tenger nyugati medencéje fölött képzett egy kisebb fejlettségü mediterrán örvényciklont. Közép-Európa nagy részén, de elsősorban továbbra is a Kárpát-medencében fekszik szárazföldünk legmelegebb gócpontja. Bár a következő nap folyamán a felhősebb és esőre hajló időjárási zóna közelebb kerül a medencéhez, de a még mindig tartó száraz déli áramlás miatt nagyon kevés a valószinüsége annak, hogy az időjelleg megváltozik.

Hazánkban hétfőn a vasárnapihoz képest ismét fokozódott a meleg: a hőmérséklet csucsértékei elérték a 27, 33 fokot. A fővárosban 1870 óta május 5-én csak tegnap fordult elő 31,4 fok, ami ujabb rekord. A szokatlan hőségre jellemző, hogy ugyancsak Budapesten a hétfői napi középhőmérséklet több mint 10 fokkal haladta meg a sokévi átlagot. A nyugati határszélen a késöesti órákban jelentéktelen futó zápor, Szentgotthárdon gyenge zivatar keletkezett. Kedd hajnalra 10, 18 fokig hült le a levegő. Délelőtt folytatódott a meleg idő, a hőmérséklet 11 órakor 23, 27 fok között volt. Az égboltot nagyobb részt fátyolfelhőzet fedte.

Ma 12 órakor Budapesten a hőmérséklet 27 fok, a tengerszintre átszámitott légnyomás 757 mm, gyengén süllyed.

Várható időjárás szerda estig:

Jobbára fátyolfelhős ég.
A Dunántul nyugati felében néhány helyen zápor, zivatar kialakulása valószinü.
Élénk, helyenként erős, átmenetileg viharos délkeleti, déli szél.
A meleg tovább tart.

Várható legalacsonyabb éjszakai hőmérséklet: 12, 17,
legmagasabb nappali hőmérséklet szerdán: 24, 29 fok között.

Dr. Tóth Pál s.k.

A hőmérséklet napi középértéke és eltérése a 90 évi átlagtól /Budapesten/:

1969. V. 5.: 24,8 C°, +10,4 C°.

1871 óta ezen a napon Budapesten előfordult:

legmagasabb hőmérséklet: 31,4 C° /1969/
legalacsonyabb hőmérséklet: 1,5 C° /1882/

69.276.

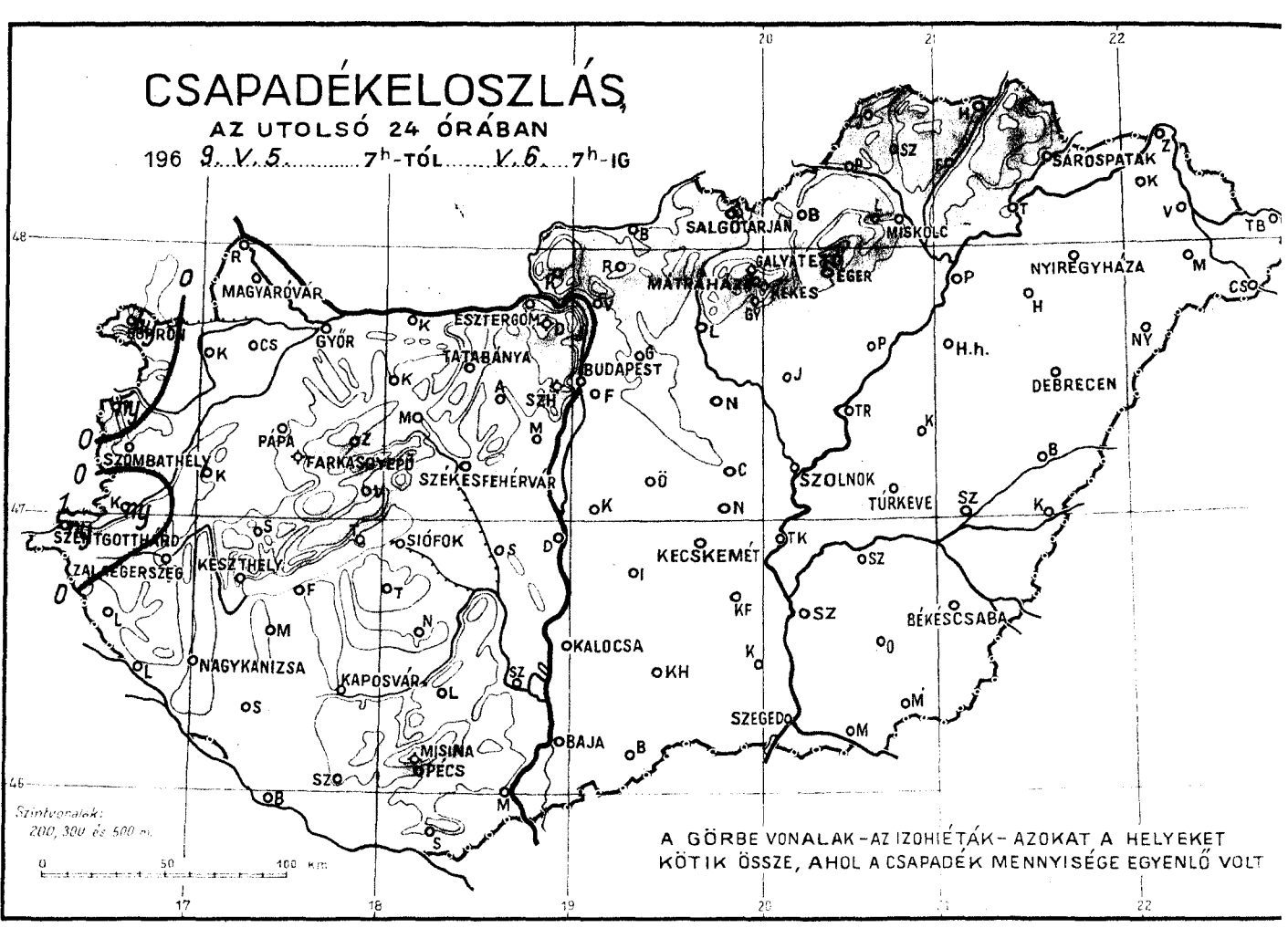
CSAPADÉKELOSZLÁS
AZ UTOLSÓ 24 ÓRÁBAN
196 9. V. 5. 7h-TÓL V. 6. 7h-IG
MAGYARÓVÁR
SOPRON
GYŐR
ESZTERGOM
TATABÁNYA
BUDAPEST
SZOMBATHELY
PÁPA
FARKASGYEPŰ
SZÉKESFEHÉRVÁR
SZENTGOTTHÁRD
ZALAEGERSZEG
KESZTHELY
SIÓFOK
NAGYKANIZSA
KAPOSVÁR
MISINA
PÉCS
SZOB
BAJA
KECSKEMÉT
KALOCSA
SZEGED
SZOLNOK
TÚRKEVE
BÉKÉSCSABA
DEBRECEN
NYÍREGYHÁZA
MISKOLC
SALGÓTARJÁN
MÁTRAHÁZA
GALYATETŐ
EGER
SÁROSPATAK
Szintvonalak:
200, 300 és 500 m.
A GÖRBE VONALAK – AZ IZOHIÉTÁK – AZOKAT A HELYEKET
KÖTIK ÖSSZE, AHOL A CSAPADÉK MENNYISÉGE EGYENLŐ VOLT

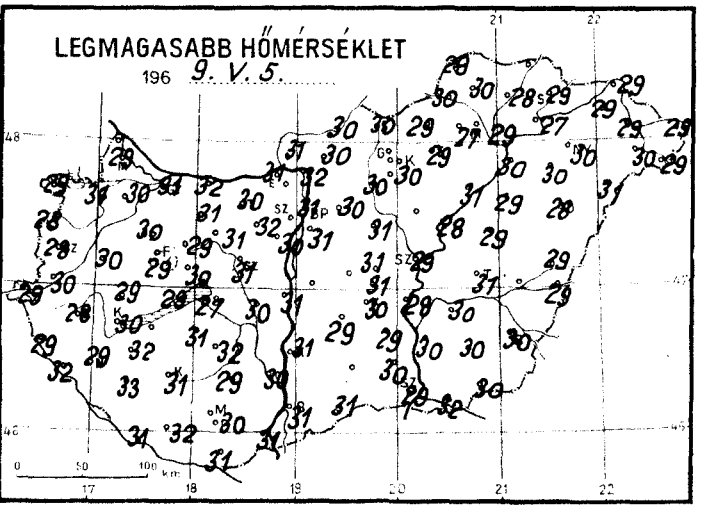
LEGMAGASABB HŐMÉRSÉKLET
196 9. V. 5.

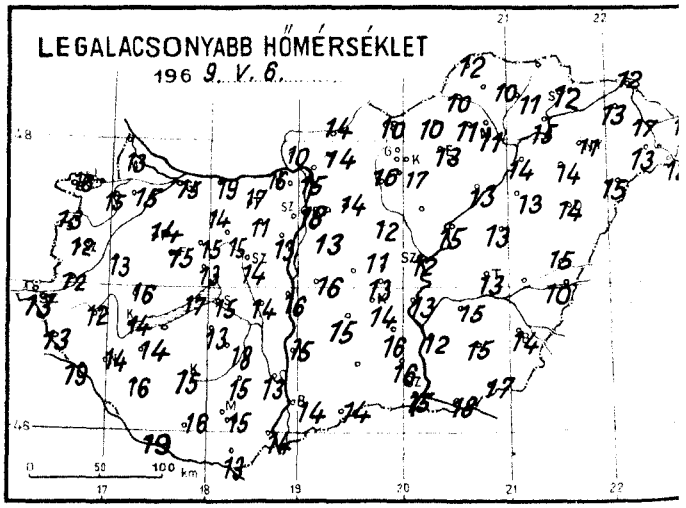
LEGALACSONYABB HŐMÉRSÉKLET
196 9. V. 6.

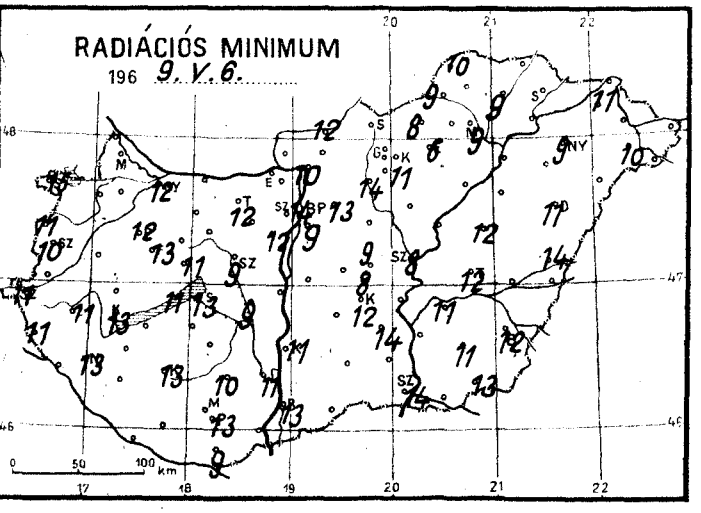
RADIÁCIÓS MINIMUM
196 9. V. 6.

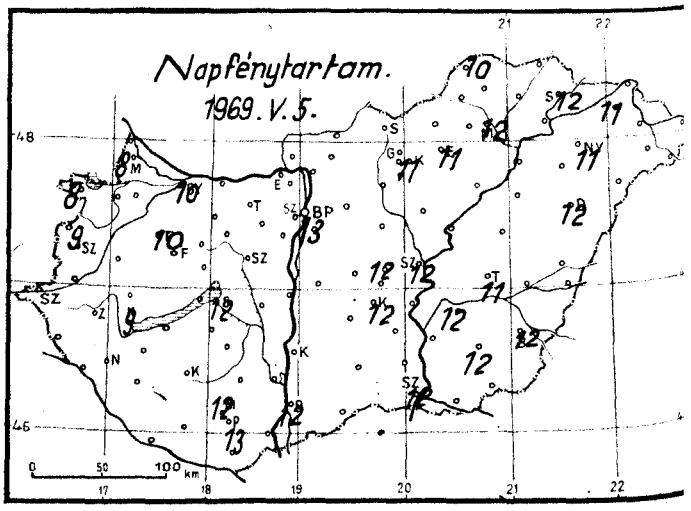
Napfénytartam.
1969. V. 5.

1969. május hó,
6. nap kedd

	Az utolsó 24 óra adatai					
	Csapadék (mm)		Hőmérsékleti szélsőségek: tegnapi nappali max.	éjszakai min.	min. 5 cm-en	Napsütés (óra) tegnap
12815 Magyaróvár	.		29	13		8
822 Győr	.		31	15	12	10
825 Pápa	.		30	14	12	10
805 Sopron	ny	∇̇	29	16	15	8
812 Szombathely	.		28	12	10	9
910 Szentgotthárd	1	R̊	29	13	11	
915 Zalaegerszeg	.		28	12	11	
Lenti	.		29	13	11	
925 Nagykanizsa	.		29	14	13	
920 Keszthely	.		30	14	13	9
Tihany	.		29	17	11	
935 Siófok	.		27	15	13	12
942 Pécs	.		30	15	13	13
941 Misinatető (534 m)	.		28	16	14	12
Siklós	.	⌓	31	13	9	
827 Farkasgyepű (400 m)	.		29	15	13	
Veszprém	.		30	13	11	
833 Tatabánya	.		30	17	12	
839 Budapest (Ferihegy)	.		31	13	9	
840 Budapest OMI	.		31	18	14	13
841 Budapest (Szabadságh.,474 m)	–					
Martonvásár	.		30	13	12	
835 Székesfehérvár	.		31	14	9	
Dunaújváros	.		31	16		
Szekszárd	.	⌓	30	13	11	
Mohács	.	⌓	31	14		
960 Baja	.		31	14	13	12
955 Kalocsa	.		31	15	11	
Cegléd	.		31	11	9	12
860 Szolnok	.		29	12	8	12
970 Kecskemét	.		30	14	12	12
Kiskunfélegyháza	.		29	16	14	
982 Szeged	.		29	15	14	12
Mezőhegyes	.		30	17	13	
Orosháza	.		30	15	11	12
990 Békéscsaba	.		30	14	12	12
875 Túrkeve	.		31	13	12	11
Berettyóújfalu	.	⌓	29	15	14	
882 Debrecen	.		28	14	11	12
892 Nyíregyháza	.		30	11	9	11
788 Kisvárda	.		29	13	11	11
Mátészalka	.	⌓	30	13	10	
Tiszabecs	.		29	12		
Vác	.		32	15	10	
Gödöllő	.		30	14	13	
Lőrinci	.		30	16	14	
Gyöngyös	.		30	17	11	
Balassagyarmat	.		30	14	12	
755 Salgótarján	.		30	10		
Galyatető (932 m)	.		23	14		
851 Kékestető (1000 m)	.		22	13	12	11
Mátraháza (672 m)	–					
865 Eger	.		29	13	6	11
Putnok	.		30	10	9	
Lillafüred	.		27	11		
772 Miskolc	.		29	11	9	12
Fügöd	.	⌓	28	11	9	
778 Sárospatak	.		29	12		12

24 órai csapadék mm		
Rajka	–	
Kapuvár	.	
Csorna	.	
Komárom	.	
Káld	.	⌓
Kőszeg	ny	∇̇
Körmend	ny	
Letenye	.	
Sümeg	.	
Zirc	.	
Kisbér	.	⌓
Mór	.	
Alcsút	.	
Esztergom	.	
Dobogókő	.	
Fonyód	.	
Tab	.	
Sárbogárd Sárhatvan	.	
Lengyel	.	
Nagykónyi	.	
Marcali	.	
Somogyszob	.	
Kaposvár	.	
Barcs	.	
Szigetvár	.	
Bácsalmás	.	
Kiskunhalas	–	
Izsák	.	
Kunsztmiklós	.	
Örkény	–	
Nagykáta	.	
Jászapáti	.	⌓
Tiszakécske	.	
Nagykőrös	.	
Kistelek	.	
Makó	.	
Szentes	.	
Szarvas	.	
Szeghalom	.	
Körösszakál	.	
Tiszaroff	.	
Poroszló	.	
Karcag	.	
Hortobágy	.	
Polgár	.	
Hajdúdorog	.	
Nyírlugos	.	
Csenger	.	⌓
Vásárosnamény	.	
Záhony	.	
Királyrét	.	
Romhány	.	
Borsodnádasd	.	
Jósvafő	.	
Szendrőlád	.	
Hidasnémeti	.	
Tokaj	.	
Szentendre	.	

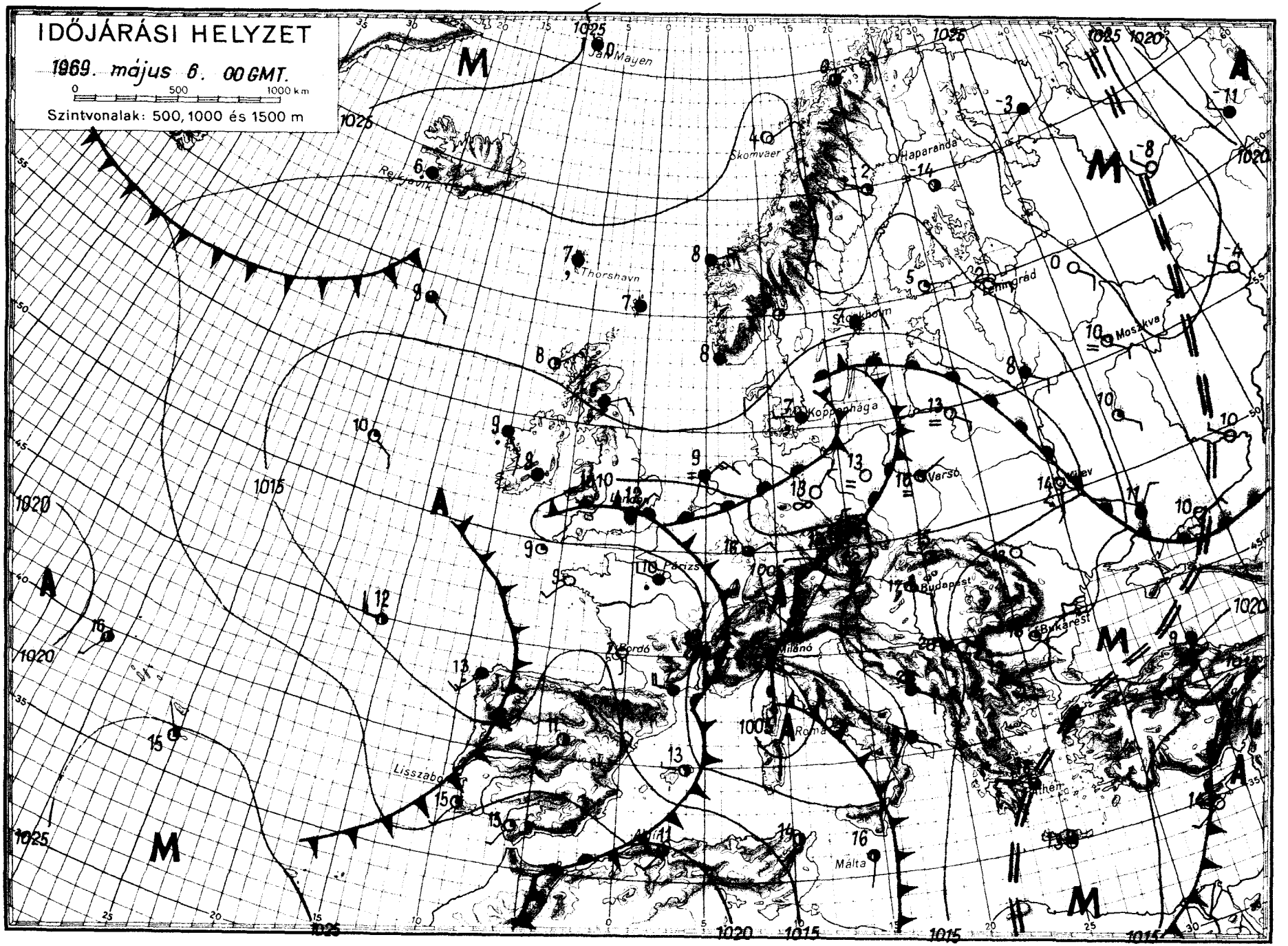

OFFSET NYOMDA, BUDAPEST

IDŐJÁRÁSI NAPIJELENTÉS

ЕЖЕДНЕВНЫЙ МЕТЕОРОЛОГИЧЕСКИЙ БЮЛЛЕТЕНЬ • DAILY WEATHER REPORT
BULLETIN QUOTIDIEN DE TEMPS • TÄGLICHER WETTERBERICHT

KIADJA AZ ORSZÁGOS METEOROLÓGIAI INTÉZET
BUDAPEST II. KITAIBEL PÁL U. 1. TELEFON: KÖZPONT: 353-500, IDŐJELZŐ OSZT.: 150-410

MEGJELENIK NAPONKÉNT • ELŐFIZETÉSI ÁRA A POSTAI KÖLTSÉGGEL EGYÜTT NEGYEDÉVRE 60. Ft
KIADÁSÉRT FELEL AZ INTÉZET IGAZGATÓJA

82. évfolyam 127. szám. + Budapest + 1969. május 7. szerda

Az időjárási helyzet ma reggel és a várható időjárás:

A Nyugat-Európát borító hüvös légtömeg egy része a Földközi-tenger nyugati medencéjébe került az elmult napok során. Ennek következménye volt, hogy kialakult egy mediterrán ciklon, amelynek áramlási rendszere lehetővé tette, hogy a nedvesebb, hüvösebb, óceáni levegő eljusson a Kárpát-medence délnyugati részei fölé is. Ma reggel az emlitett óceáni levegő hatására a Brit-szigeteken, Nyugat- és Közép-Európa egy részén, valamint Olaszország északi részén esett az eső, egy-két helyen zivatar is kialakult.

Hazánkban kedden a nap folyamán megnövekedett a felhőzet. A napfénytartam a felhőzettől függően 2, 10 óra között alakult. A Földközi-tengerről származó hüvösebb levegő hatására a délutáni óráktól kezdve a Dunántulon néhány helyen erős déli szél mellett - sok helyen volt zápor, zivatar. A lehullott csapadék mennyisége általában 6 mm alatt maradt, de Baján és Móron elérte a 8 mm-t. A nappali hőmérséklet a Dunántúlon 24, 29 fokig emelkedett, a Duna vonalától keletre még több helyen elérte a 30 fokot. Ma hajnalra 10, 17 fokig hült le a levegő. Délelőtt a Dunántúlon erősen, máshol változóan felhős volt az ég. A Dunántúl néhány helyéről esőt jelentettek. A hőmérséklet 11 órára nyugaton 16, 21, keleten 20, 25 fokig emelkedett.

Ma 12 órakor a hőmérséklet Budapesten 21 fok, a tengerszintre átszámitott légnyomás 753 mm, gyengén süllyed.

Várható időjárás csütörtök estig:

Nyugaton jobbára felhős idő, máshol változóan felhős idő, elsősorban a Dunántúlon többfelé esővel, néhány helyen zivatarral.
Mérsékelt, időnként megélénkülő déli, délnyugati szél.

Várható legalacsonyabb éjszakai hőmérséklet: 10, 15,
legmagasabb nappali hőmérséklet csütörtökön: nyugaton 20, 24,
máshol 24, 28 fok között.

Vadkerti Ferenc s.k.

A hőmérséklet napi középértéke és eltérése a 90 évi átlagtól /Budapesten/:

1969. V. 6.: 24,8 C°, +10,4 C°.

1871 óta ezen a napon Budapesten előfordult:

legmagasabb hőmérséklet: 29,0 C° /1934,1968/
legalacsonyabb hőmérséklet: 1,8 C° /1886/

69.277.

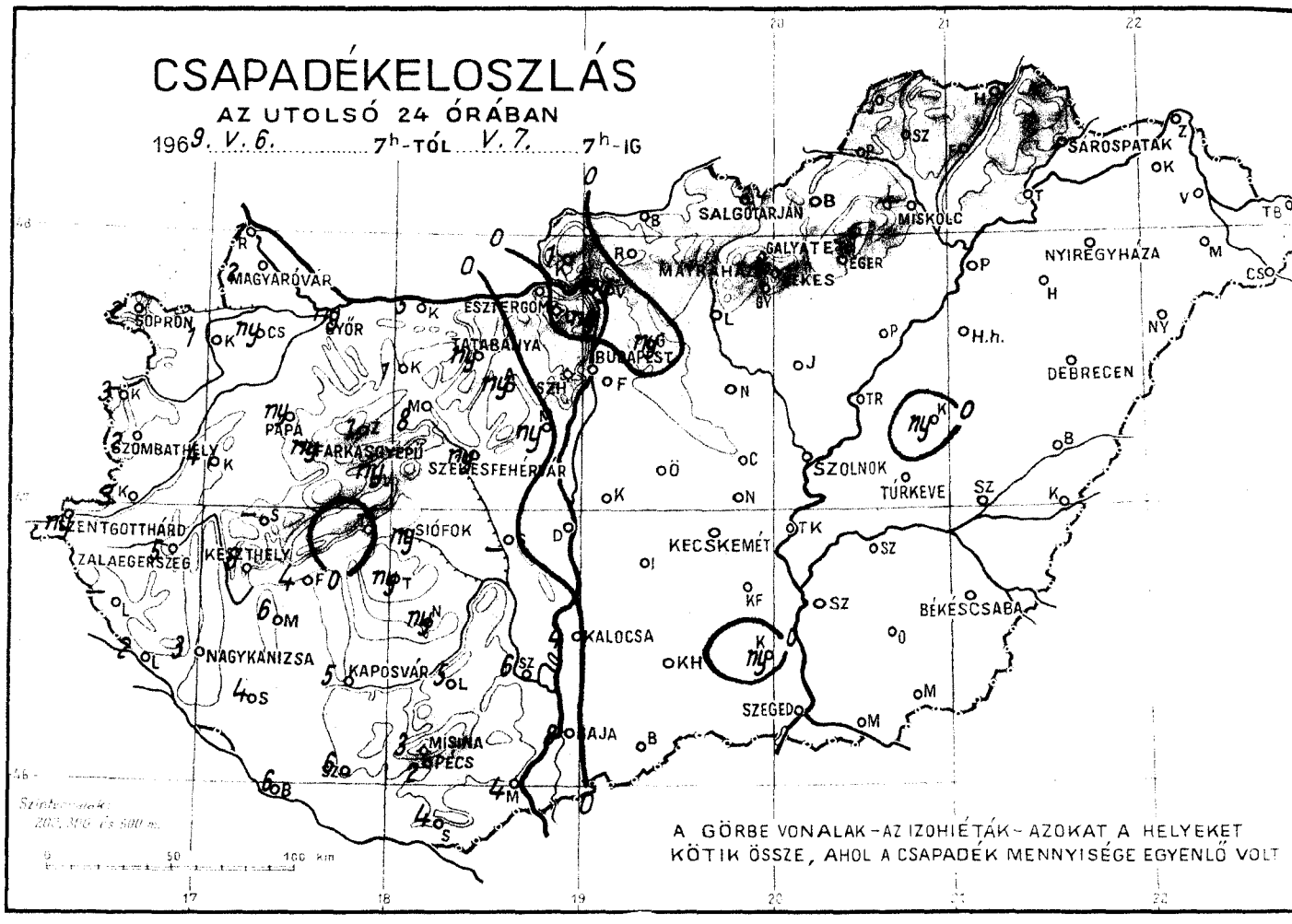
CSAPADÉKELOSZLÁS
AZ UTOLSÓ 24 ÓRÁBAN
1969. V. 6. 7h-TÓL V. 7. 7h-IG
SOPRON
MAGYARÓVÁR
GYŐR
ESZTERGOM
TATABÁNYA
BUDAPEST
SALGÓTARJÁN
MISKOLC
SÁROSPATAK
NYÍREGYHÁZA
DEBRECEN
SZOMBATHELY
PAPA
SZÉKESFEHÉRVÁR
SZOLNOK
TÚRKEVE
ZALAEGERSZEG
KESZTHELY
SIÓFOK
KECSKEMÉT
NAGYKANIZSA
KAPOSVÁR
KALOCSA
BÉKÉSCSABA
SZEGED
PÉCS
A GÖRBE VONALAK – AZ IZOHIÉTÁK – AZOKAT A HELYEKET
KÖTIK ÖSSZE, AHOL A CSAPADÉK MENNYISÉGE EGYENLŐ VOLT

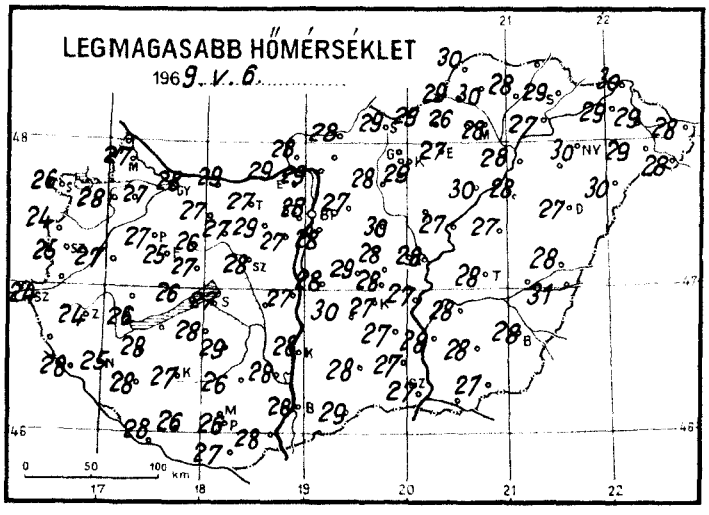
LEGMAGASABB HŐMÉRSÉKLET
1969. V. 6.

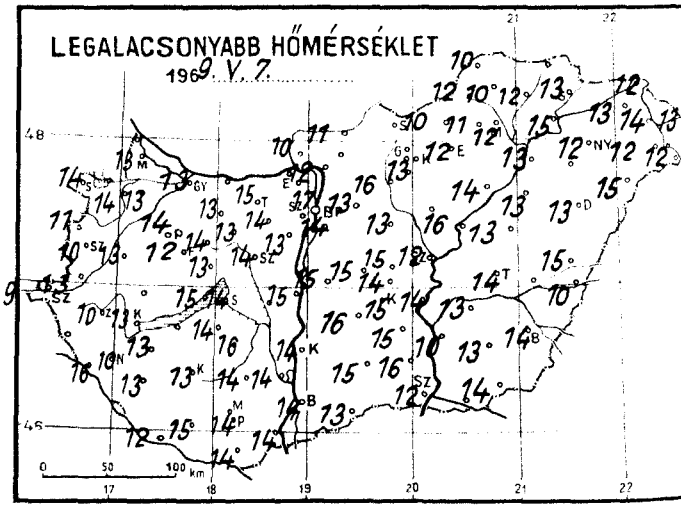
LEGALACSONYABB HŐMÉRSÉKLET
1969. V. 7.

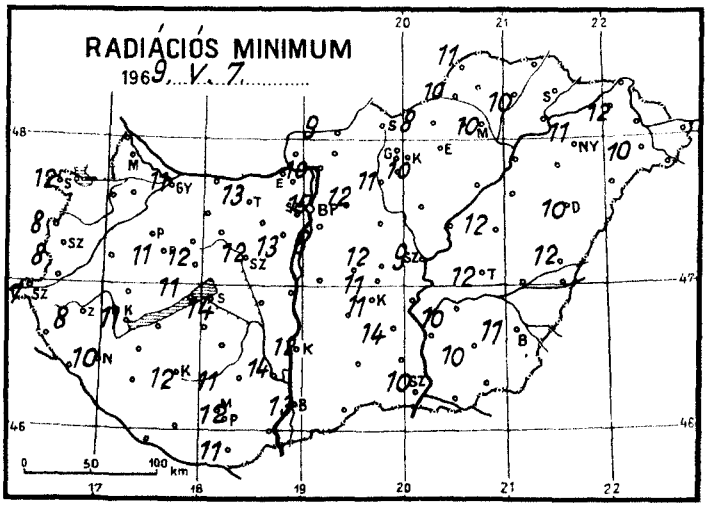
RADIÁCIÓS MINIMUM
1969. V. 7.

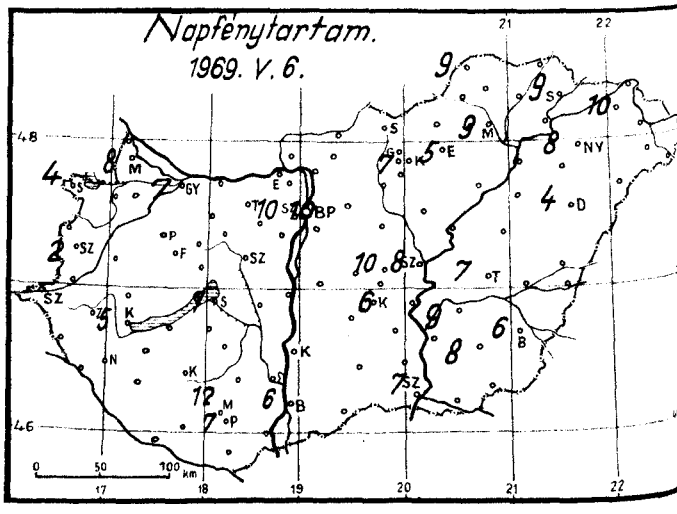
Napfénytartam.
1969. V. 6.

1969. május hó,
7. szerda nap

	Az utolsó 24 óra adatai						24 órai csapadék mm		
	Csapadék (mm)		Hőmérsékleti szélsőségek: tegnapi nappali max.	éjszakai min.	min. 5 cm-en	Napsütés (óra) tegnap			
12815 Magyaróvár	2	▽	27	13		8	Rajka	1	⟋
822 Győr	ny	⟋	28	13	11	7	Kapuvár	1	⟋
825 Pápa	ny	▽	27	14			Csorna	ny	⟋
805 Sopron	2	▽	26	14	12	4	Komárom	5	⟋
812 Szombathely	2	⟋	25	10	8	2	Káld	4	
910 Szentgotthárd	ny	▽	24	9	7		Kőszeg	3	
915 Zalaegerszeg	5	⟋	24	10	8		Körmend	3	⟋
Lenti	-						Letenye	2	⟋
925 Nagykanizsa	3	⟋	25	10	10		Sümeg	-	
920 Keszthely	6	⟋	26	13	11	5	Zirc	1	
Tihany	.		26	15	11		Kisbér	1	⟋
935 Siófok	ny	▽	27	14	14	7	Mór	8	⟋
942 Pécs	2	⟋	26	14	12	7	Alcsút	ny	
941 Misinatető (534 m)	3		28	16	14	12	Esztergom	.	
Siklós	4		27	14	11		Dobogókő	.	
827 Farkasgyepű (400 m)	ny		25	12	11		Fonyód	4	⟋
Veszprém	ny		27	13	12		Tab	ny	
833 Tatabánya	ny	▽	27	15	13		Sárisáp	-	
839 Budapest (Ferihegy)	.		28	14	8		Lengyel	5	
840 Budapest OMI	.		28	17	15	10	Nagykónyi	ny	
841 Budapest (Szabadságh. 474 m)	.		26	14	14	10	Marcali	6	⟋
Martonvásár	ny		27	13	13		Somogyszob	4	⟋
835 Székesfehérvár	ny	▽	28	14	12		Kaposvár	5	⟋
Dunaújváros	.		27	15			Barcs	6	⟋
Szekszárd	6		28	14	14		Szigetvár	6	
Mohács	4		28	14			Bácsalmás	.	
960 Baja	8	▽	28	14	13	6	Kiskunhalas	.	
955 Kalocsa	4	▽	28	14	12		Izsák	.	
Cegléd	.		28	15	12	10	Kunsztmiklós	.	
860 Szolnok	.		28	12	9	8	Örkény	.	
970 Kecskemét	.		27	15	11	6	Nagykáta	.	
Kiskunfélegyháza	.		27	15	14		Jászapáti	.	∩
982 Szeged	.		27	12	10	7	Tiszakécske	.	
Mezőhegyes	.		27	14			Nagykőrös	.	
Orosháza	.		28	13	10	8	Kistelek	ny	
990 Békéscsaba	.		28	14	11	6	Makó	-	
875 Túrkeve	.		28	14	12	7	Szentes	.	
Berettyóújfalu	.	∩	28	15	12		Szarvas	.	
880 Debrecen	.		27	13	10	4	Szeghalom	-	
892 Nyíregyháza	.		30	12	11	8	Kőrösszakál	.	
788 Kisvárda	.		29	13	12	10	Tiszaroff	.	
Mátészalka	.	∩	29	12	10		Poroszló	.	∩
Tiszabecs	.		28	13			Karcag	ny	
Vác	ny	⟋	29	12	10		Hortobágy	.	
Gödöllő	ny	▽	27	13	12		Polgár	.	
Lőrinci	.		28	16	11		Hajdúdorog	-	
Gyöngyös	.		29	13	10		Nyírlugos	.	
Balassagyarmat	.	∩	28	11	9		Csenger	.	∩
755 Salgótarján	.		29	-			Vásárosnamény	.	
Galyatető (932 m)	.		21	11			Záhony	.	
851 Kékestető (1000 m)	.		20	11	11	7	Királyrét	1	⟋
Mátraháza (672 m)	-						Romhány	-	
865 Eger	.		27	12		5	Borsodnádasd	.	
Putnok	.	=	29	12	10		Jósvafő	.	
Lillafüred	.		26	11			Szendrőlád	.	
772 Miskolc	.		28	12	10	9	Hidasnémeti	.	
Fügöd	.	∩	28	12	10		Tokaj	.	
778 Sárospatak	.		29	13		9	Szentendre	ny	▽

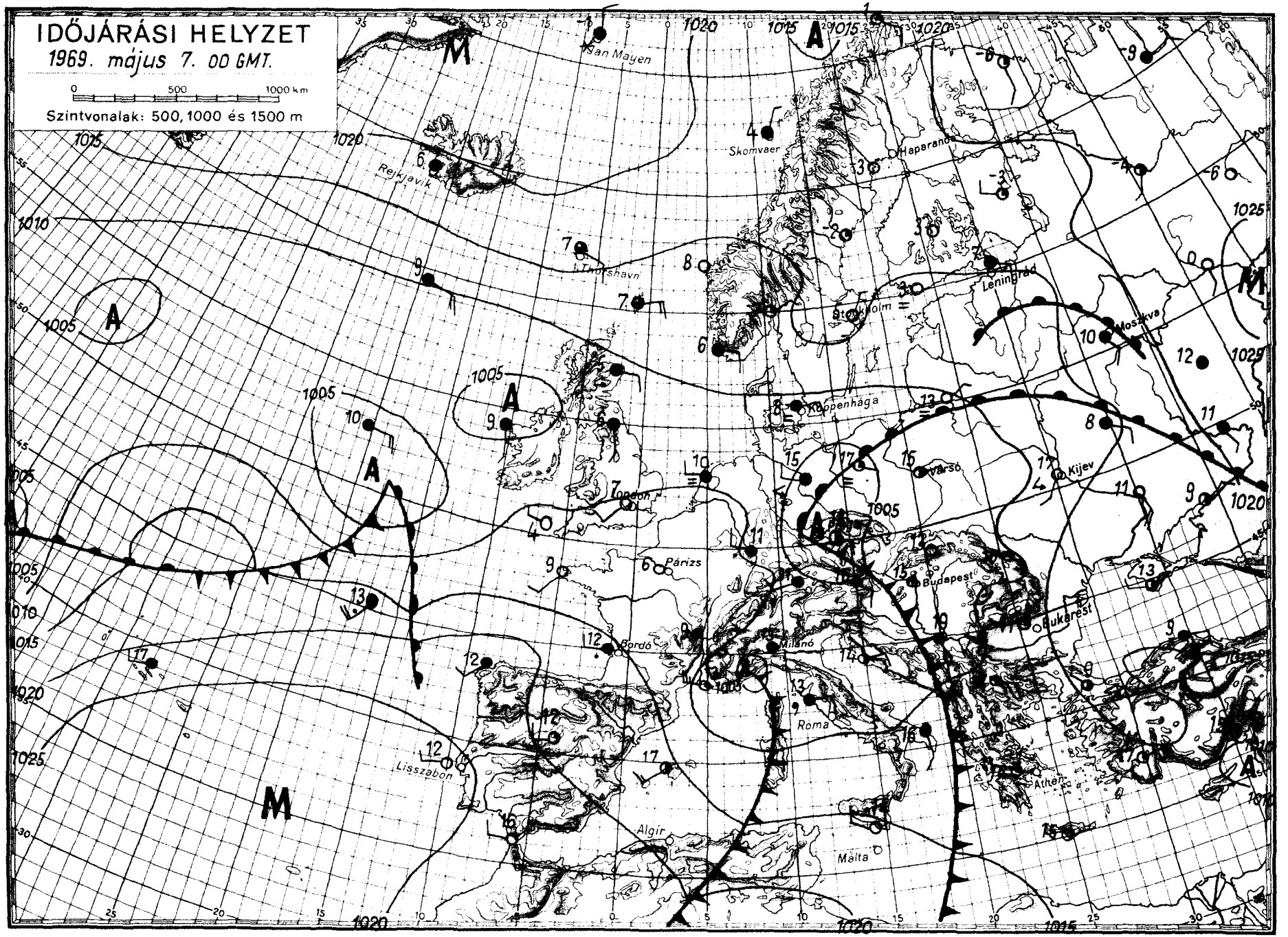

OFFSET NYOMDA BUDAPEST

IDŐJÁRÁSI NAPIJELENTÉS

ЕЖЕДНЕВНЫЙ МЕТЕОРОЛОГИЧЕСКИЙ БЮЛЛЕТЕНЬ • DAILY WEATHER REPORT
BULLETIN QUOTIDIEN DE TEMPS • TÄGLICHER WETTERBERICHT

KIADJA AZ ORSZÁGOS METEOROLÓGIAI INTÉZET
BUDAPEST II. KITAIBEL PÁL U. 1. TCA 1
TELEFON: KÖZPONT: 353-500, IDŐJELZŐ OSZT.: 150-110

MEGJELENIK NAPONKÉNT * ELŐFIZETÉSI ÁRA A POSTAI KÖLTSÉGGEL EGYÜTT NEGYEDÉVRE 60, Ft
KIADÁSÉRT FELEL AZ INTÉZET IGAZGATÓJA

82. évfolyam 128. szám. + Budapest + 1969. május 8. csütörtök

Az időjárási helyzet ma reggel és a várható időjárás:

A Nyugat-Európa fölött huzamosabb ideje hüvös, felhős, csapadékos időjárást okozó páradus, óceáni levegő az utolsó 36 órában gyors mozgásba lendült kelet felé. Ma hajnalban záporokkal, zivatarokkal elérte Varsó-Kolozsvár-Istanbul vonalát. A hüvös levegő által elárasztott területeken jelentősen csökkent a hőmérséklet és sokfelé esik az eső. Ezzel egyidőben az Atlanti-óceán délebbi tájairól enyhébb levegő áramlik a kelet felé elmozdult hideg levegő nyomában, ennek következtében szárazföldünk nyugati államaiban ismét emelkedik a hőmérséklet.

Hazánk területére, nyugat, felől szerda reggel kezdődött meg a hüvös, páradus óceáni levegő beáramlása. Hatására a reggeli órákban nyugaton megeredt záporesők a nap folyamán keletre is átterjedtek. A záporokat a déli óráktól kezdve sokfelé heves zivatar kisérte, egy-két helyen jégeső is volt. A hőmérséklet a nyugati megyékben a koradélelőtti órákban érte el a legmagasabb értéket, 19-22 fokot, majd fokozatosan csökkent. A délutáni órákban itt már csak 13-16 fokot mértek. Az ország többi részén a hőmérséklet, szokásos napi menetének megfelelően a koradélutáni órákban érte el a maximumát, 23-28 fokot. Mára virradó éjszaka 9-14 fokig hült le a levegő. Mivel a ma reggel 7 óráig lehullott csapadék főként zápores volt, mennyiségének területi eloszlása rendkivül szeszélyes. Kiugró csapadékmennyiségek: Budapest Meteorológiai Intézet 28, Gödöllő 29, Szetendre 30, Esztergom 37, Tihany 42 mm. Ma délelőtt a Dunántulon borult, máshol erősen felhős volt az ég, többfelé esett az eső. 11 órára nyugaton 12-15, keleten 15-18 fokig emelkedett a hőmérséklet.

Ma 12 órakor Budapesten a hőmérséklet 14 fok, a tengerszintre átszámitott légnyomás 754 mm, változatlan.

Várható időjárás péntek estig:
Nyugat felől felszakadozó felhőzet, csütörtökön még sokfelé, pénteken inkább csak keleten esőkkel.
Időnként megélénkülő, változó irányú szél.
A hőmérséklet nyugaton kissé emelkedik, keleten alig változik.
Várható legalacsonyabb éjszakai hőmérséklet: 8-13 fok között,
legmagasabb nappali hőmérséklet pénteken: általában 20, keleten helyenként még 15 fok körül.

Vissy Károly s.k.

Távolabbi kilátások hétfőig:
Legalacsonyabb hajnali hőmérsékletek 10 fok körül. Legmagasabb nappali hőmérsékletek 17-22 fok között. Jelentős mennyiségü /legalább 5 mm/ csapadék az ország területének 90 %-án várható.

TÁVELŐREJELZŐ CSOPORT

A hőmérséklet napi középértéke és eltérése a 90 évi átlagtól /Budapesten/:
1969. V.:7.: 19,0 C°, +3,7 C°.

1871 óta ezen a napon Budapesten előfordult:
legmagasabb hőmérséklet: 29,1 C° /1923/ legalacsonyabb hőmérséklet: -0,5 C° /1893/

69.278.

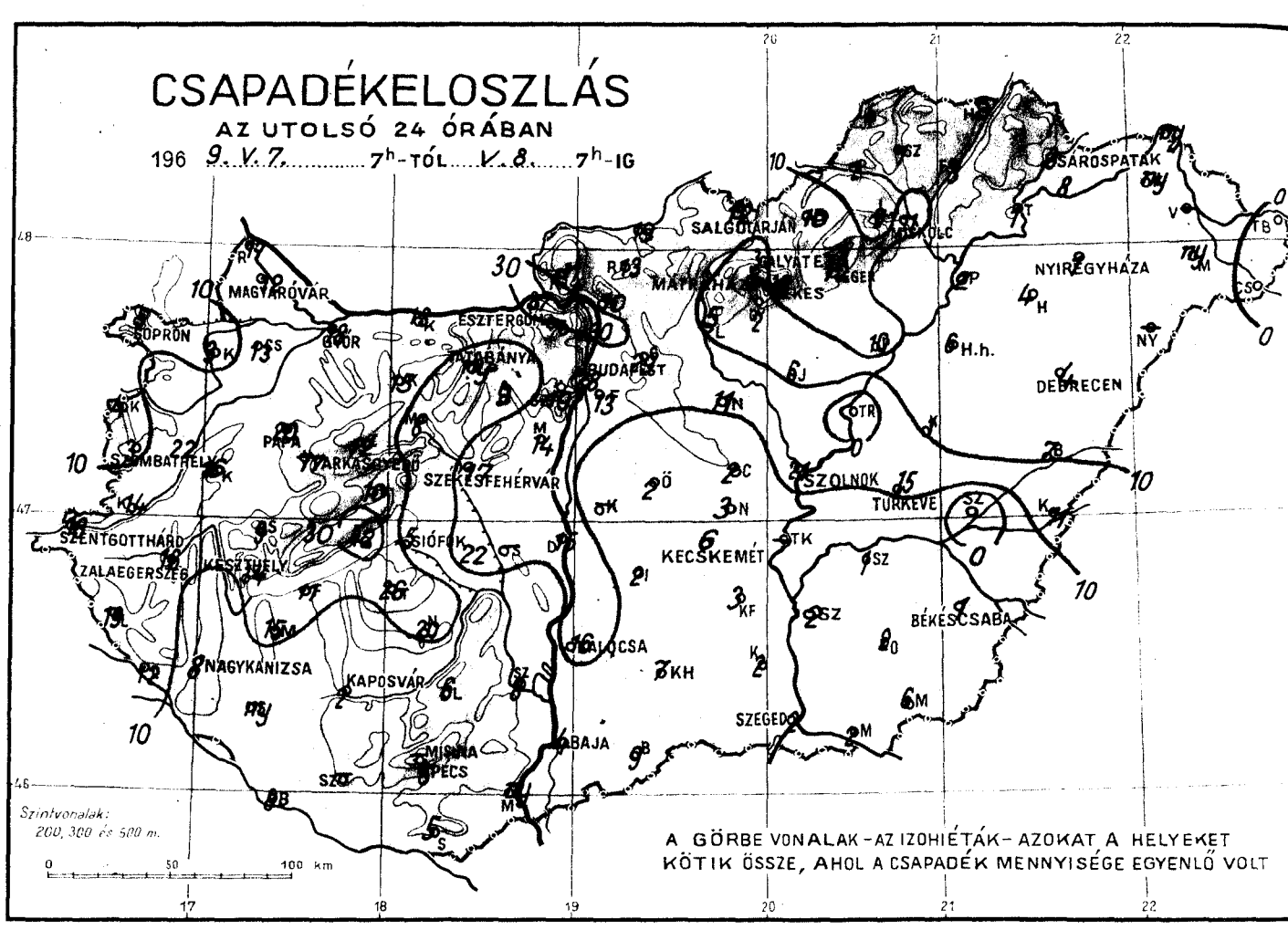
CSAPADÉKELOSZLÁS
AZ UTOLSÓ 24 ÓRÁBAN
196 9. V. 7. 7h-TÓL V. 8. 7h-IG
MAGYARÓVÁR
SOPRON
GYŐR
ESZTERGOM
BUDAPEST
SALGÓTARJÁN
MISKOLC
SÁROSPATAK
NYÍREGYHÁZA
DEBRECEN
SZOLNOK
TÚRKEVE
SZOMBATHELY
PÁPA
VESZPRÉM
SZÉKESFEHÉRVÁR
SZENTGOTTHÁRD
ZALAEGERSZEG
KESZTHELY
SIÓFOK
KECSKEMÉT
BÉKÉSCSABA
NAGYKANIZSA
KAPOSVÁR
SZEGED
BAJA
PÉCS
Szintvonalak:
200, 300 és 500 m.
0 50 100 km
A GÖRBE VONALAK - AZ IZOHIÉTÁK - AZOKAT A HELYEKET
KÖTIK ÖSSZE, AHOL A CSAPADÉK MENNYISÉGE EGYENLŐ VOLT

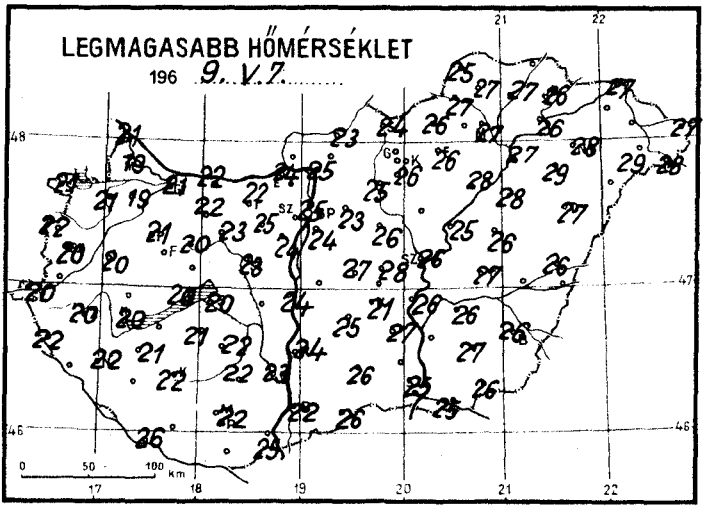
LEGMAGASABB HŐMÉRSÉKLET
196 9. V. 7.
0 50 100 km

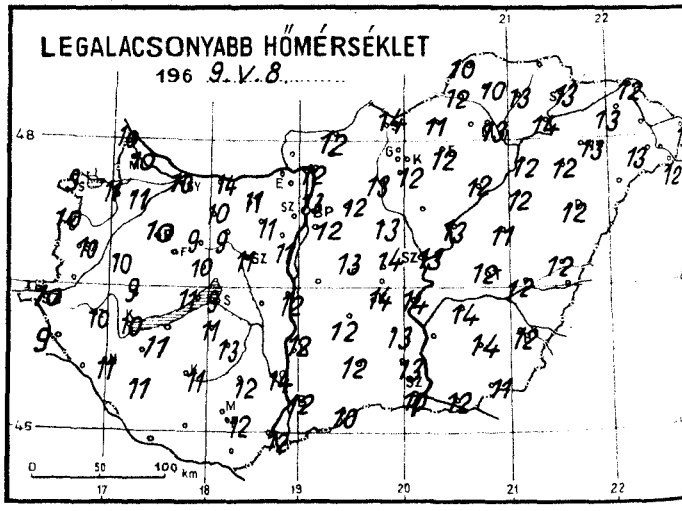
LEGALACSONYABB HŐMÉRSÉKLET
196 9. V. 8.
0 50 100 km

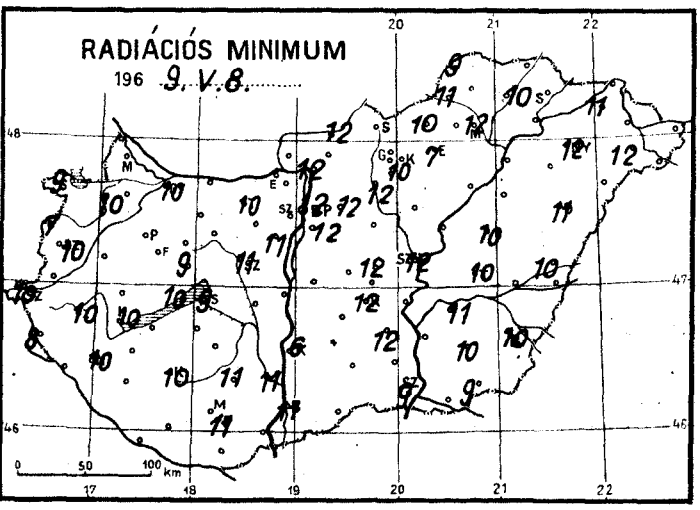
RADIÁCIÓS MINIMUM
196 9. V. 8.
0 50 100 km

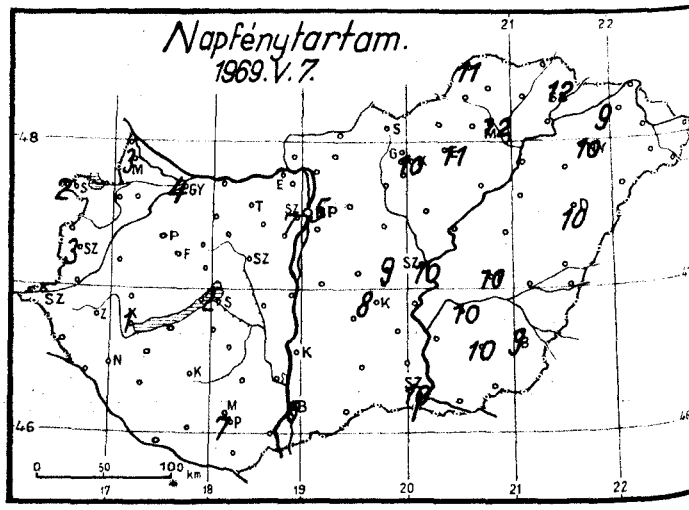
Napfénytartam.
1969. V. 7.
0 50 100 km

1969. május hó, 8. nap csütörtök

		Az utolsó 24 óra adatai						24 órai csapadék mm		
		Csapadék (mm)		Hőmérsékleti szélsőségek: tegnapi nappali max.	éjszakai min.	min. 5 cm-en	Napsütés (óra) tegnap			
12815	Magyaróvár	12		19	10	–	3	Rajka	17	
822	Győr	18	⟋	21	10	10	4	Kapuvár	3	
825	Pápa	20	⟋	21	10	–		Csorna	13	▽
805	Sopron	5	⟋	21	9	9	2	Komárom	13	▽
812	Szombathely	3	⟋	20	10	10	3	Káld	16	⟋
910	Szentgotthárd	18	⟋	20	10	10		Kőszeg	4	
915	Zalaegerszeg	16	⟋	20	10	10		Körmend	14	⟋
	Lenti	19		22	9	8		Letenye	12	⟋
925	Nagykanizsa	8	⟋	22	11	10		Sümeg	9	
920	Keszthely	14	⟋	20	10	10	1	Zirc	12	
	Tihany	42	⟋	20	11	10		Kisbér	15	
935	Siófok	5	⟋	20	9	9	2	Mór	8	
942	Pécs	6	⟋	22	12	11	7	Alcsút	9	⟋
941	Misinatető (534 m)							Esztergom	37	⟋
	Siklós	5	⟋					Dobogókő		
827	Farkasgyepű (400 m)	17	⟋	20	8	8		Fonyód	11	⟋
	Veszprém	10		–	10	9		Tab	26	⟋
833	Tatabánya	ny	⟋	22	11	10		Sárbogárd	22	⟋
839	Budapest (Ferihegy)	13	▽	24	12	12		Lengyel	6	
840	Budapest OMI	28	⟋	25	13	12	5	Nagykónyi	20	
841	Budapest (Szabadságh., 474 m)	19	⟋	23	10	10	7	Marcali	15	⟋
	Martonvásár	14	▽	24	11	11		Somogyszob	ny	
835	Székesfehérvár	17		23	11	11		Kaposvár	2	⟋
	Dunaújváros	15	▽	24	12			Barcs	8	
	Szekszárd	8	⟋	23	14	11		Szigetvár		
	Mohács	ny		25	12			Bácsalmás	9	⟋
960	Baja	4	⟋	22	12	11	6	Kiskunhalas	7	⟋
955	Kalocsa	16		24	12	6		Izsák	2	
	Cegléd	2	⟋	28	14	12	9	Kunsztmiklós		
860	Szolnok	21	⟋	26	13	12	10	Örkény	2	⟋
970	Kecskemét	6	⟋	21	14	12	8	Nagykáta	11	⟋
	Kiskunfélegyháza	3	⟋	27	13	12		Jászapáti	6	⟋
982	Szeged	2	⟋	25	10	9	10	Tiszakécske	–	▽
	Mezőhegyes	6	⟋	26	11	9		Nagykőrös	3	⟋
	Orosháza	2		27	14	10	10	Kistelek	2	▽
990	Békéscsaba	1	⟋	26	12	10	9	Makó	2	⟋
875	Túrkeve	15	⟋	27	12	10	10	Szentes	2	⟋
	Berettyóújfalu	7	⟋	26	12	10		Szarvas	1	⟋
882	Debrecen	4	⟋	27	12	11	10	Szeghalom	.	∩
892	Nyíregyháza	1	⟋	28	13	12	10	Körösszakál	11	⟋
788	Kisvárda	ny		–	13	11	9	Tiszaroff	.	
	Mátészalka	ny		29	13	12		Poroszló	10	⟋
	Tiszabecs	.		27	10			Karcag	1	
	Vác	10	⟋	25	12	12		Hortobágy	6	⟋
	Gödöllő	29	⟋	23	12	12		Polgár	2	▽
	Lőrinci	5	⟋	25	13	12		Hajdúdorog	4	
	Gyöngyös	2	▽	26	12	10		Nyírlugos		
	Balassagyarmat	19	⟋	23	12	12		Csenger	.	
755	Salgótarján	12	▽	24	14			Vásárosnamény		
	Galyatető (932 m)	3	⟋	18	8			Záhony	ny	⟋
851	Kékestető (1000 m)	16	⟋	19	8	8	10	Királyrét	11	⟋
	Mátraháza (672 m)							Romhány	13	⟋
865	Eger	12	⟋	26	12	7	11	Borsodnádasd	10	⟋
	Putnok	2	⟋	27	12	11		Jósvafő	4	⟋
	Lillafüred	2		24	10			Szendrőlád	7	⟋
772	Miskolc	11	▽	27	13	12	12	Hidasnémeti	2	⟋
	Fügöd	3	▽	27	13	10		Tokaj	1	⟋
778	Sárospatak	3		26	13	–	12	Szentendre	30	⟋

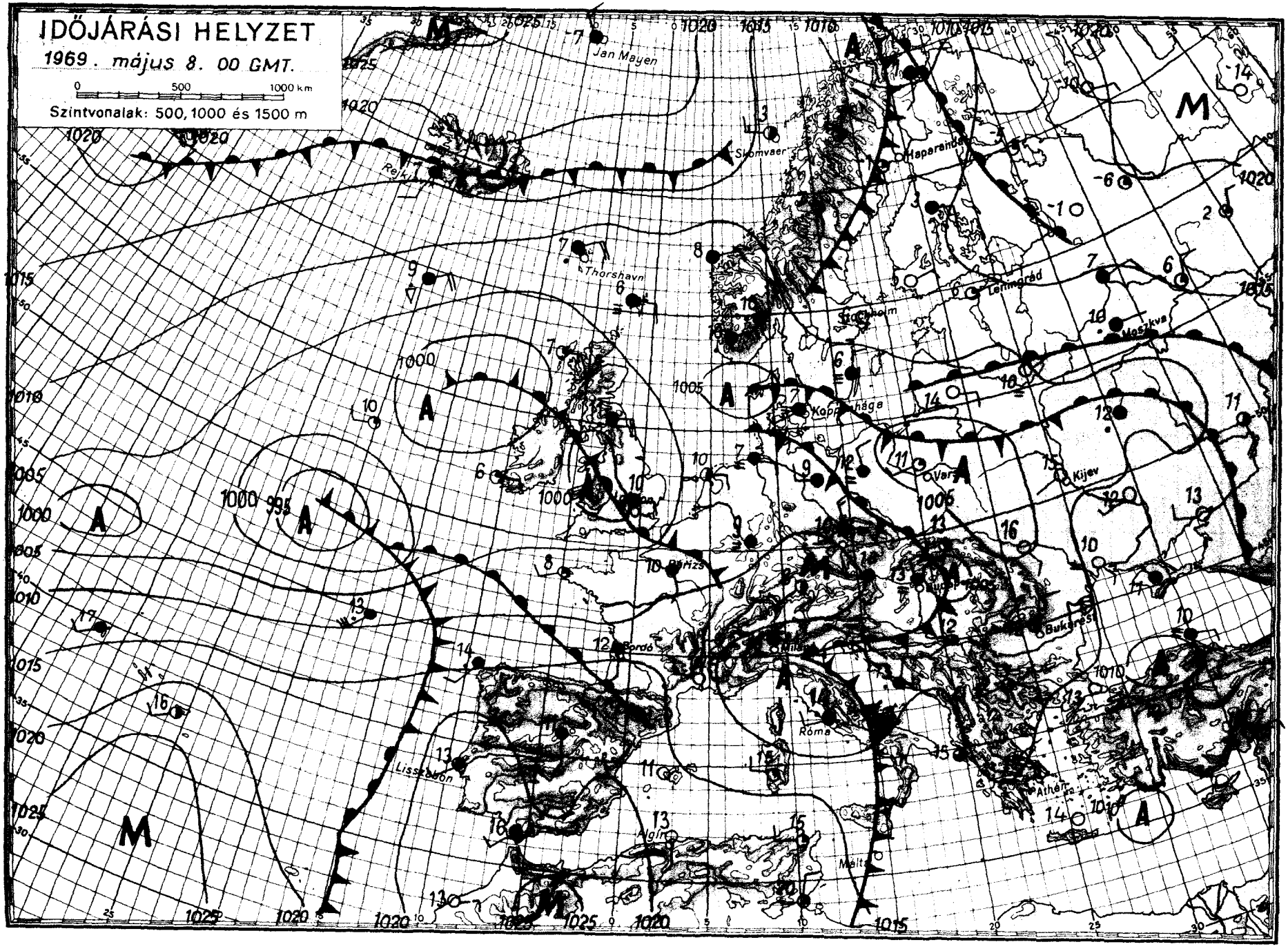

OFFSET: KROMOA BUDAPEST

IDŐJÁRÁSI NAPIJELENTÉS

ЕЖЕДНЕВНЫЙ МЕТЕОРОЛОГИЧЕСКИЙ БЮЛЛЕТЕНЬ • DAILY WEATHER REPORT
BULLETIN QUOTIDIEN DE TEMPS • TÄGLICHER WETTERBERICHT

KIADJA AZ ORSZÁGOS METEOROLÓGIAI INTÉZET
BUDAPEST II. KITAIBEL PÁL UTCA 1
TELEFON: KÖZPONT: 353-500, IDŐJELZŐ OSZT.: 150-410

MEGJELENIK NAPONKÉNT • ELŐFIZETÉSI ÁRA
A POSTAI KÖLTSÉGGEL EGYÜTT NEGYEDÉVRE 60, Ft
KIADÁSÉRT FELEL AZ INTÉZET IGAZGATÓJA

82. évfolyam 129. szám. • Budapest • 1969. május 9. péntek

Az időjárási helyzet ma reggel és a várható időjárás:

Nyugat-Közép- és Dél-Európában a hüvös levegő hatására változékony, sokfelé esős, az évszakhoz képest hüvös időjárás alakult ki. A Szovjetunió európai területére meleg levegő áramlott, ennek következtében ott nyáriasra fordult az idő. A Kárpát-medence időjárásában az elkövetkező 36 órában változás nem várható.

Hazánkban csütörtökön a Pécs-Salgótarján vonaltól nyugatra borult idő volt, és napközben sem emelkedett a hőmérséklet 14, 18 foknál magasabbra. Ettől keletre általában 5, 10 órán keresztül sütött a nap, és 18, 23 fokos maximumok alakultak ki. Többfelé esett az eső. Keleten helyenként zivatar is keltkezett. Putnokon jégeső is hullott. A leesett eső mennyisége legtöbb helyen nem haladta meg az 5, 10 mm-t, de Szegeden 11, Kaposváron 12, Csengeren 14, Romhányban 16, Mátészalkán 18 mm-t mértek. Ma hajnalra 8, 13 fokig hült le a levegő. Délelőtt országszerte felhős idő volt. 11 órára 15, 18 fokig emelkedett a hőmérséklet.

Ma 12 órakor Budapesten a hőmérséklet 17 fok, a tengerszintre átszámitott légnyomás 755 mm, alig változik.

Várható időjárás szombat estig:

Időnként megnövekvő felhőzet.
Többfelé eső, zivatar.
Mérsékelt délnyugati, nyugati szél.

Várható legalacsonyabb éjszakai hőmérséklet: 8, 13,
legmagasabb nappali hőmérséklet szombaton: 16, 21 fok között.

Kerényi Nárcisz s.k.

A hőmérséklet napi középértéke és eltérése a 90 évi átlagtól /Budapesten/:

1969. V. 8.: 13,7 C°, -1,8 C°.

1871 óta ezen a napon Budapesten előfordult:

legmagasabb hőmérséklet: 31,1 C° /1923/
legalacsonyabb hőmérséklet: 2,1 C° /1917/

69.280.

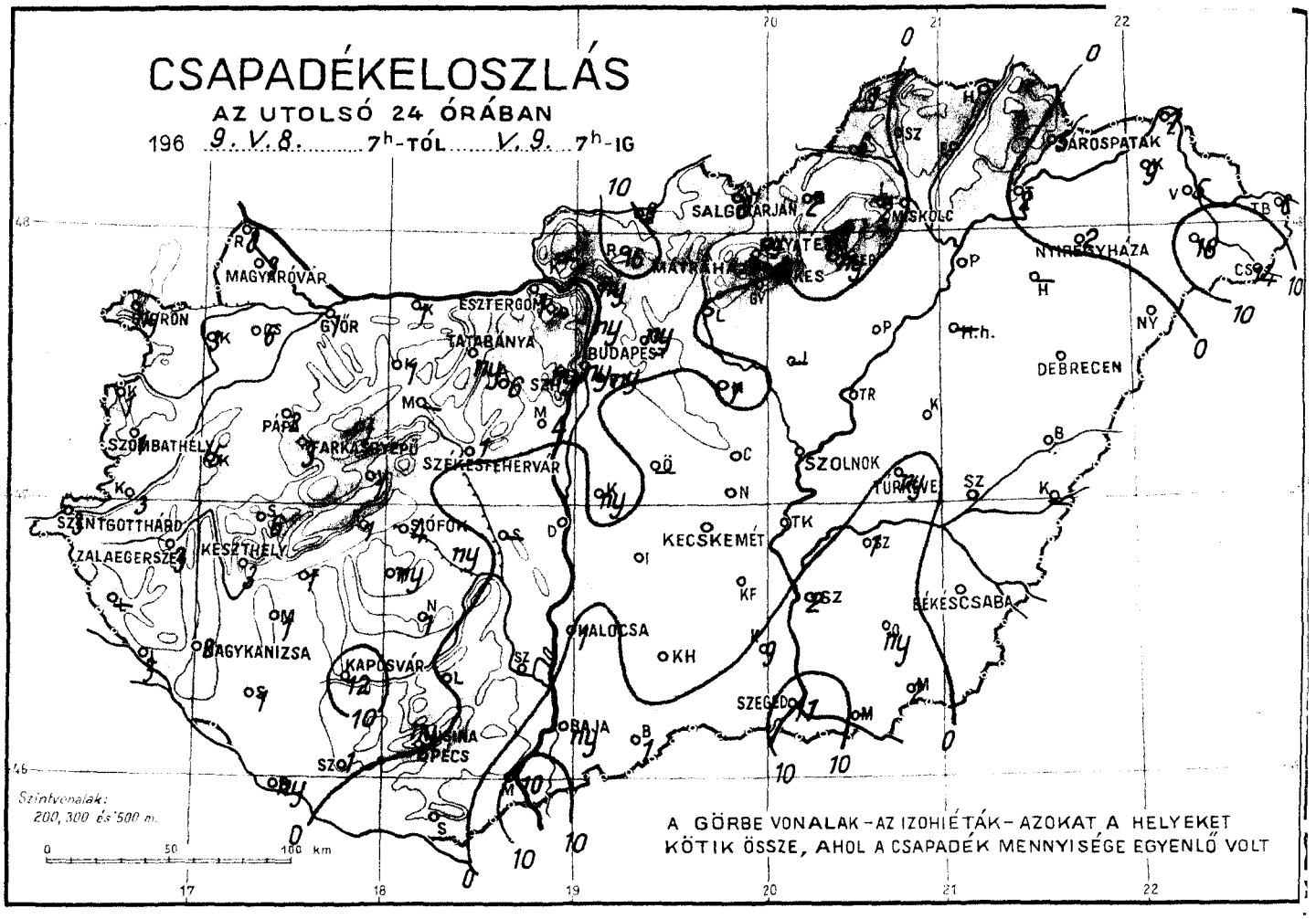
CSAPADÉKELOSZLÁS
AZ UTOLSÓ 24 ÓRÁBAN
196 9. V. 8. 7h-TÓL V. 9. 7h-IG
MAGYARÓVÁR
GYŐR
ESZTERGOM
TATABÁNYA
BUDAPEST
SALGÓTARJÁN
MISKOLC
NYÍREGYHÁZA
DEBRECEN
SZOLNOK
SZOMBATHELY
PÁPA
SZÉKESFEHÉRVÁR
SZENTGOTTHÁRD
ZALAEGERSZEG
KESZTHELY
SIÓFOK
KECSKEMÉT
BÉKÉSCSABA
NAGYKANIZSA
KAPOSVÁR
BAJA
SZEGED
PÉCS
Szintvonalak:
200, 300 és 500 m.
A GÖRBE VONALAK – AZ IZOHIÉTÁK – AZOKAT A HELYEKET
KÖTIK ÖSSZE, AHOL A CSAPADÉK MENNYISÉGE EGYENLŐ VOLT

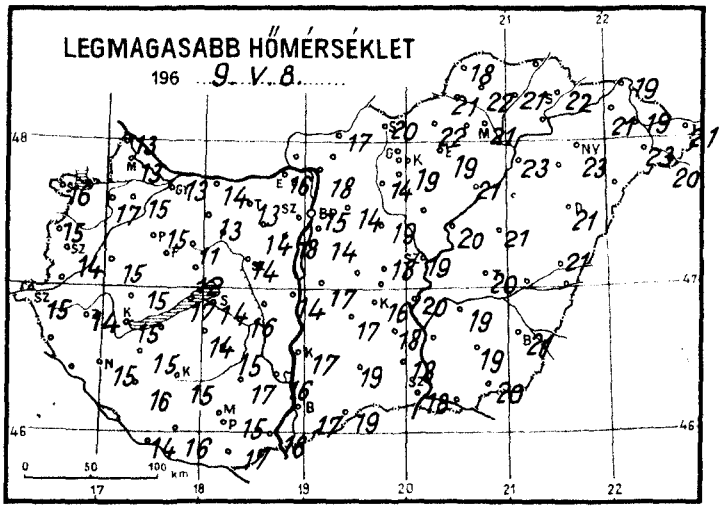
LEGMAGASABB HŐMÉRSÉKLET
196 9. V. 8.

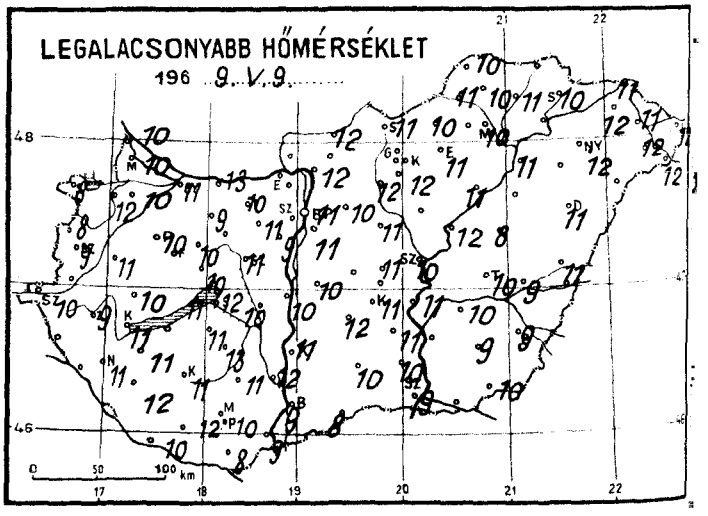
LEGALACSONYABB HŐMÉRSÉKLET
196 9. V. 9.

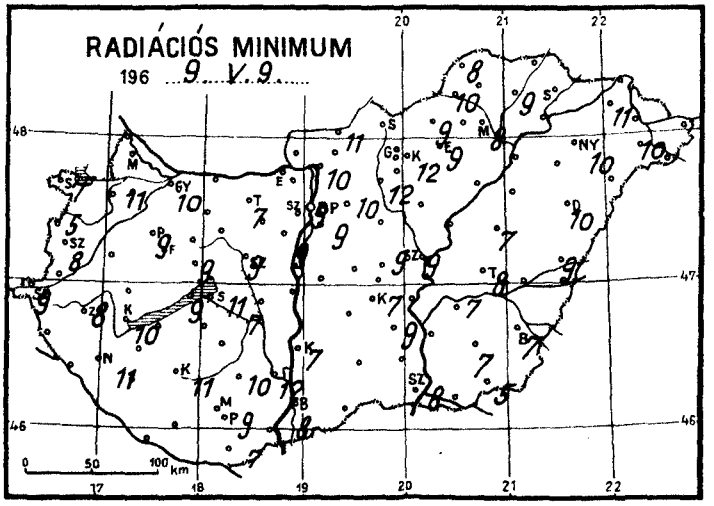
RADIÁCIÓS MINIMUM
196 9. V. 9.

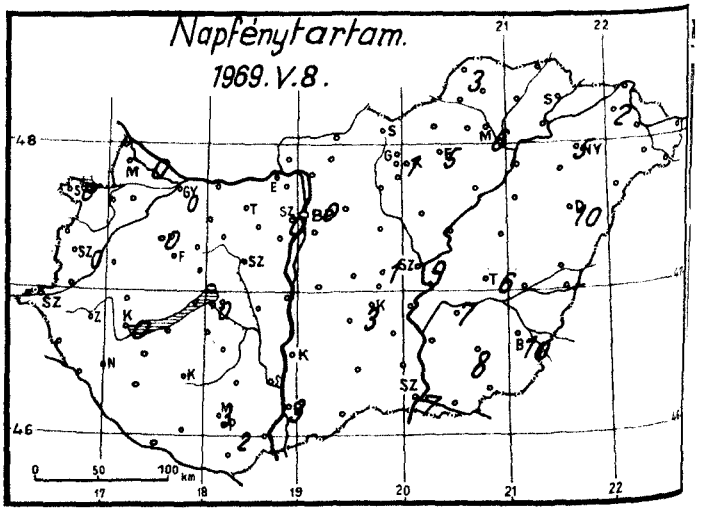
Napfénytartam.
1969. V. 8.

1969. május hó, 9. nap péntek

	Az utolsó 24 óra adatai						24 órai csapadék mm		
	Csapadék (mm)		Hőmérsékleti szélsőségek: tegnapi nappali max.	éjszakai min.	min. 5 cm-en	Napsütés (óra) tegnap			
12815 Magyaróvár	3	=	13	10	–	0	Rajka	8	
822 Győr	1		13	11	10	0	Kapuvár	3	
825 Pápa	2	=	15	10	9	0	Csorna	6	⌒
805 Sopron	ny		16	8	7	0	Komárom	1	
812 Szombathely	1	=	14	9	8	0	Káld	5	
910 Szentgotthárd	3	▽̇	15	10	9		Kőszeg	1	
915 Zalaegerszeg	3	▽̇	14	9	8		Körmend	3	
Lenti							Letenye	3	
925 Nagykanizsa	2		15	11	11		Sümeg	6	
920 Keszthely	3		15	11	10	0	Zirc	1	
Tihany	1		17	11	9		Kisbér	1	⌒
935 Siófok	4		14	12	11	0	Mór	3	
942 Pécs	.	=	15	10	9	2	Alcsút	6	
941 Misinatető (534 m)	ny		13	9	8	3	Esztergom	1	
Siklós	.		17	8	7		Dobogókő		
827 Farkasgyepű (400 m)	3		12	9	8		Fonyód	1	
Veszprém	1		12	10	9		Tab	ny	
833 Tatabánya	ny		13	10	7		Sárbogárd	ny	
839 Budapest (Ferihegy)	ny	▽̇	14	11	9		Lengyel	.	
840 Budapest OMI	ny		15	11	9	0	Nagykónyi	1	
841 Budapest (Szabadságh.,474 m)	ny		11	8	8	0	Marcali	1	⌒
Martonvásár	4		18	9	9		Somogyszob	1	
835 Székesfehérvár	1		14	11	9		Kaposvár	12	
Dunaújváros	.		14	10			Barcs	ny	=
Szekszárd	.	⌒	16	12	12		Szigetvár	1	
Mohács	10		18	9			Bácsalmás	1	
960 Baja	ny		17	9	8	3	Kiskunhalas	.	
955 Kalocsa	1		17	11	7		Izsák	.	
Cegléd	.		18	11	9	1	Kunsztmiklós	ny	
860 Szolnok	.	=	19	10	9	9	Örkény		
970 Kecskemét	.	=	16	11	7	3	Nagykáta	1	
Kiskunfélegyháza	.		18	11	9		Jászapáti		
982 Szeged	11	⌐	18	9	8	7	Tiszakécske	.	
Mezőhegyes	2	▽̇	20	10	5		Nagykőrös	.	
Orosháza	ny		19	9	7	8	Kistelek	9	⌐
990 Békéscsaba	.		21	9	7	10	Makó		
875 Túrkeve	ny	=	20	10	8	6	Szentes	2	▽̇
Berettyóújfalu	.	⌒	21	11	9		Szarvas	1	▽̇
882 Debrecen	.		21	11	10	10	Szeghalom	.	⌒
892 Nyíregyháza	2	⌐	23	12	10	5	Körösszakál		
788 Kisvárda	9	⌐	21	12	11	2	Tiszaroff	.	
Mátészalka	18	⌐	23	12	10		Poroszló	.	
Tiszabecs	6		21	12			Karcag	.	⌒
Vác	ny	=	18	12	10		Hortobágy		
Gödöllő	ny	▽̇	14	10	10		Polgár	.	
Lőrinci	.		19	12	12		Hajdúdorog		
Gyöngyös	.		19	12	12		Nyírlugos		
Balassagyarmat	9	▽̇	17	12	11		Csenger	14	⌐
755 Salgótarján	8	▽̇	20	11			Vásárosnamény	5	
Galyatető (932 m)	ny		15	7			Záhony	1	
851 Kékestető (1000 m)	3	≡	11	6	6	1	Királyrét		
Mátraháza (672 m)							Romhány	16	⌐
865 Eger	ny	=	19	11	9	5	Borsodnádasd	2	⌐
Putnok	6	⌐	21	11	10		Jósvafő	1	⌐
Lillafüred	2		19	9			Szendrőlád	.	
772 Miskolc	.	=	21	10	8	6	Hidasnémeti	.	
Füged	.	⌒	21	11	9		Tokaj	2	⌐
778 Sárospatak	5	=	22	10	–	–	Szentendre	ny	

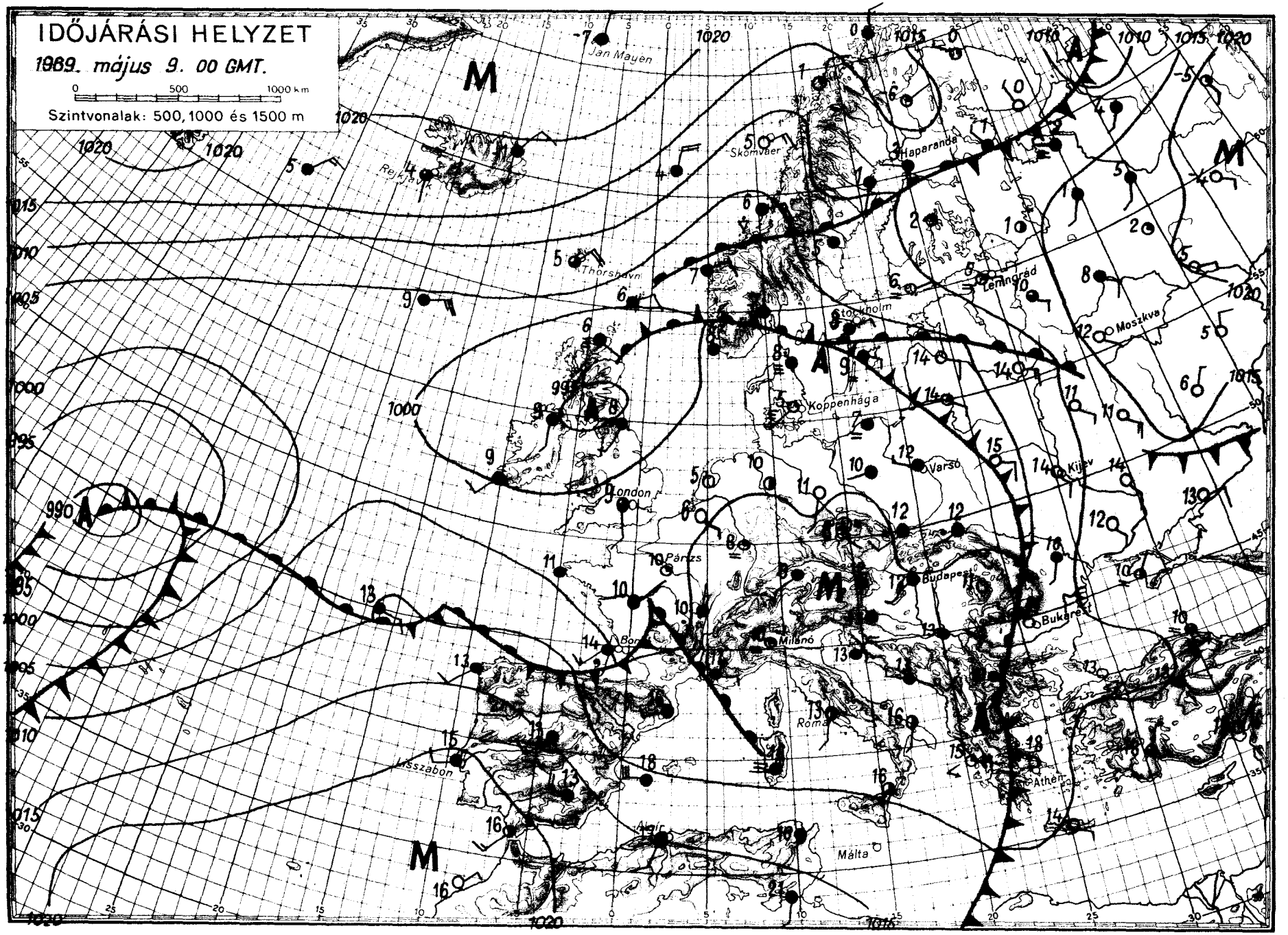

OFFSET KIADÓ BUDAPEST

IDŐJÁRÁSI NAPIJELENTÉS

ЕЖЕДНЕВНЫЙ МЕТЕОРОЛОГИЧЕСКИЙ БЮЛЛЕТЕНЬ • DAILY WEATHER REPORT
BULLETIN QUOTIDIEN DE TEMPS • TÄGLICHER WETTERBERICHT

KIADJA AZ ORSZÁGOS METEOROLÓGIAI INTÉZET
BUDAPEST II. KITAIBEL PÁL UTCA 1
TELEFON: KÖZPONT: 353-500, IDŐJELZŐ OSZT.: 150-410

MEGJELENIK NAPONKÉNT * ELŐFIZETÉSI ÁRA
A POSTAI KÖLTSÉGGEL EGYÜTT NEGYEDÉVRE 60, Ft
KIADÁSÉRT FELEL AZ INTÉZET IGAZGATÓJA

82. évfolyam 130. szám. + Budapest + 1969. május 10. szombat

Az időjárási helyzet ma reggel és a várható időjárás:

Az elmult napok során Kelet- és Észak-Európa fölött jelentős melegedés történt. A Közép-Európát lefedő hüvös levegőtömeg lassan kelet felé huzódik és fokozatosan helyet ad a melegebb és viszonylag szárazabb délnyugatias légáramlásnak. Ennek következtében a Kárpát-térség időjárásában is javulás várható.

Hazánkban pénteken szeszélyes felhőzeti viszonyok alakultak ki 1 és 9 óra közötti napsütéssel. A déli óráktól kezdve záporok zivatarok keletkeztek. A lehullott eső mennyisége szintén szeszélyes képet mutat: a legtöbb helyen csak jelentéktelen eső hullott, viszont egyes pontokon a zivatargócok környékén 25, 30 mm-t elérő mennyiség esett. A zala-megyei Egervárott a zivatart jégeső is kisérte. Ez alkalommal a Tisza vonala mentén és a Duna-Tisza-közének déli felén eső nem volt. A hőmérséklet pénteken napközben 18, 22 fokig emelkedett. Szombat hajnalra 7, 13 fokig hült le a levegő. Délelőtt néhány helyen esett az eső, 11 órakörül Kékestetőn és Baja környékén zivatar keletkezett. A hőmérséklet ebben az időpontban 14 és 21 fok között volt.

Ma 12 órakor Budapesten a hőmérséklet 17 fok, a tengerszintre átszámitott légnyomás 758 mm, alig változik.

Várható időjárás vasárnap estig:

Szombaton változóan felhős idő, még többfelé eső, zivatar.
Vasárnap felhőátvonulások, csak szórványosan kialakuló záporral, zivatarral.
Átmenetileg megélénkülő északnyugati, nyugati szél.
Várható legalacsonyabb éjszakai hőmérséklet: 8, 13,
legmagasabb nappali hőmérséklet vasárnap: 20, 25 fok között.

Dr. Tóth Pál s.k.

A hőmérséklet napi középértéke és eltérése a 90 évi átlagtól /Budapesten/:

1969. V. 9.: 15,5 C°, +0,1 C°.

1871 óta ezen a napon Budapesten előfordult:

legmagasabb hőmérséklet: 29,8 C° /1907/
legalacsonyabb hőmérséklet: 2,0 C° /1941/

69.282.

CSAPADÉKELOSZLÁS

AZ UTOLSÓ 24 ÓRÁBAN

196 9. V. 9. ..... 7h-TÓL ..... V. 10. ..... 7h-IG

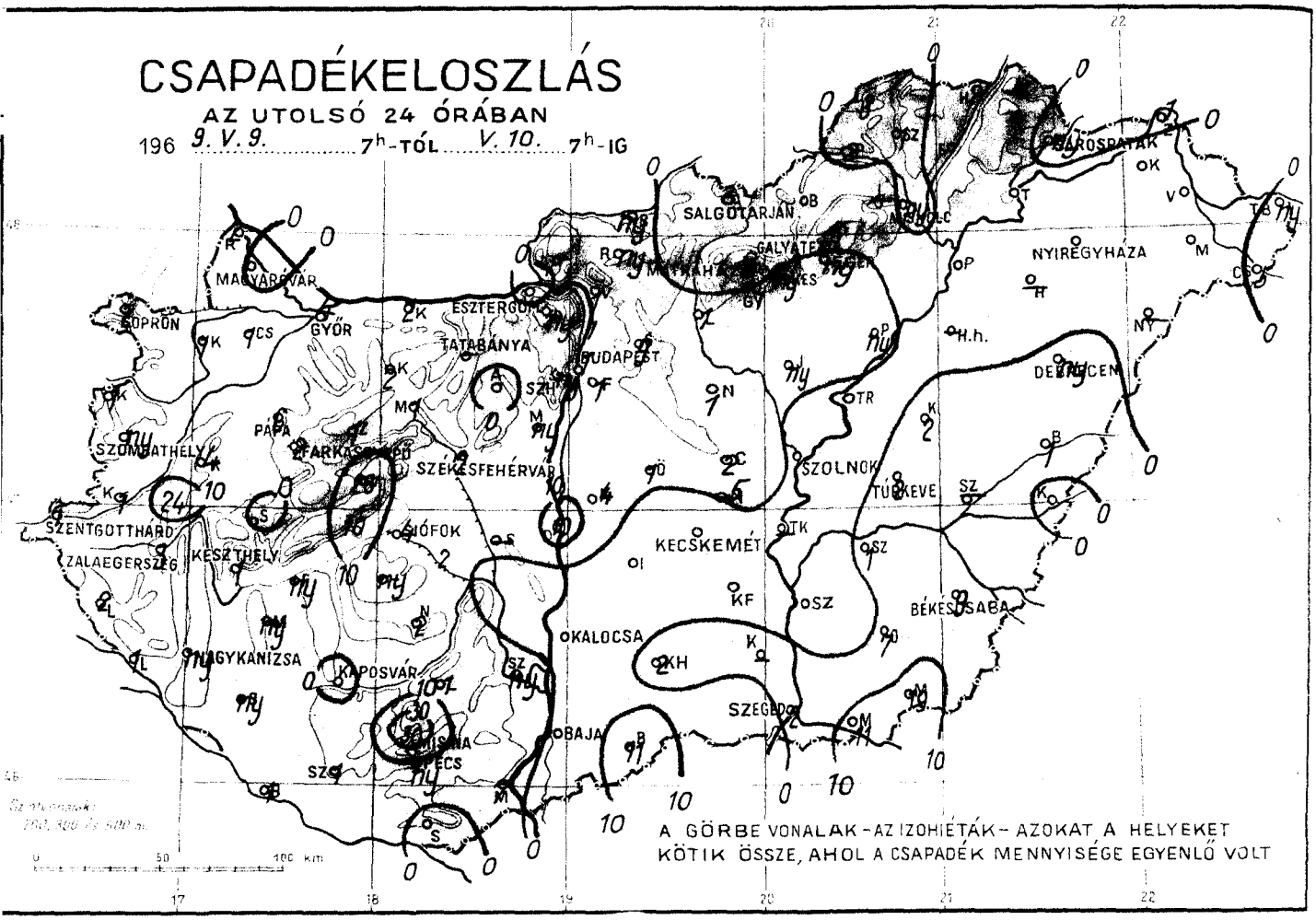

LEGMAGASABB HŐMÉRSÉKLET

196 9. V. 9.

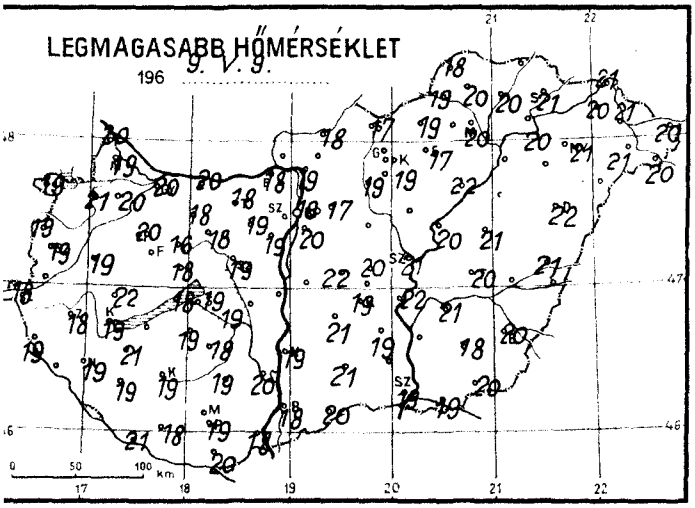

LEGALACSONYABB HŐMÉRSÉKLET

196 9. V. 10.

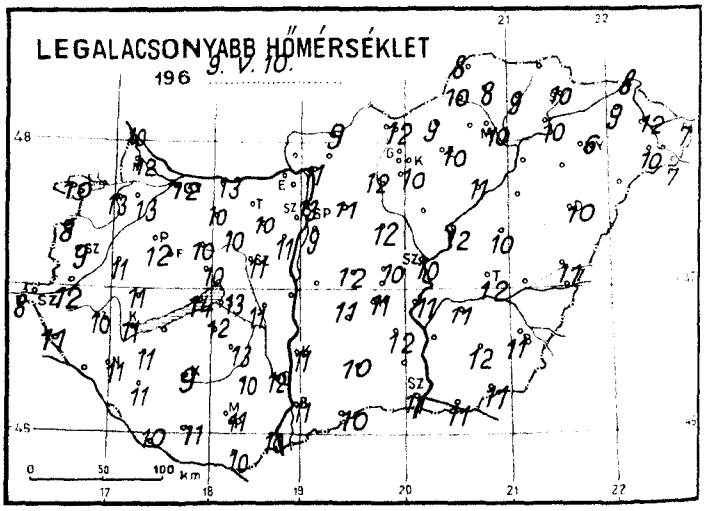

RADIÁCIÓS MINIMUM

196 9. V. 10.

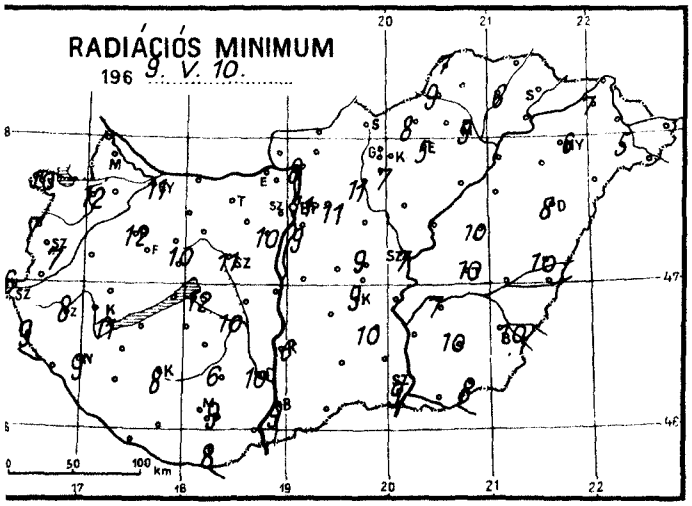

Napfénytartam.

1969. V. 9.

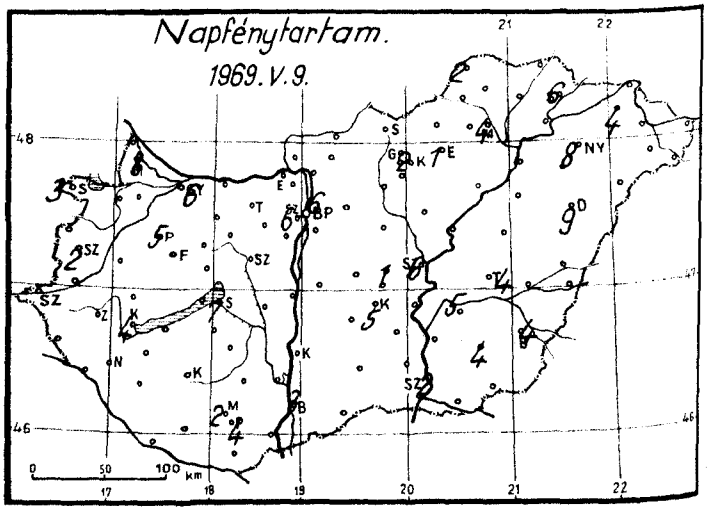

.1969. május ..... hó,
.10. nap .szombat.....

	Az utolsó 24 óra adatai						24 órai csapadék mm		
	Csapadék (mm)		Hőmérsékleti szélsőségek: tegnapi nappali max.	éjszakai min.	min. 5 cm-en	Napsütés (óra) tegnap			
12815 Magyaróvár	.		19	12	–	8	Rajka	2	
822 Győr	4		20	12	11	6	Kapuvár	1	⌇
825 Pápa	6	⌇	20	12	12	5	Csorna	1	
805 Sopron	2	▽	19	10	10	3	Komárom	2	
812 Szombathely	ny	⌇	19	9	7	2	Káld	4	
910 Szentgotthárd	1	▽	18	8	6		Kőszeg	1	
915 Zalaegerszeg	3	=	18	10	8		Körmend	1	⌇
Lenti	2		19	11	9		Letenye	1	⌇
925 Nagykanizsa	ny	⌇	19	11	9		Sümeg	.	
920 Keszthely	1	⌇	19	11	11	4	Zirc	1	
Tihany	10	⌇	18	14			Kisbér	2	
935 Siófok	4	⌇	19	13	12	7	Mór	1	
942 Pécs	ny	⌇	19	11	9	4	Alcsút	.	
941 Misinatető (534 m)	30		13	11	8	2	Esztergom	.	
Siklós	.	∩	20	10	8		Dobogókő	ny	
827 Farkasgyepű (400 m)	2		18	9	8		Fonyód	ny	⌇
Veszprém	28	⌇	18	10	10		Tab	ny	
833 Tatabánya			18	–	–		Sárbogárd	2	
839 Budapest (Ferihegy)	1	=	20	9	9		Lengyel	1	
840 Budapest OMI	1		19	13	11	6	Nagykónyi	2	
841 Budapest (Szabadságh.,474 m)	ny		17	10	8	6	Marcali	ny	⌇
Martonvásár	ny		19	11	10		Somogyszob	ny	
835 Székesfehérvár	2		19	11	11		Kaposvár	.	∩
Dunaújváros	10	▽	18	12			Barcs	1	⌇
Szekszárd	ny	▽	20	12	10		Szigetvár	1	
Mohács	7	∩	18	10			Bácsalmás	11	▽
960 Baja	.		18	11	9	3	Kiskunhalas	2	⌇
955 Kalocsa	.		19	11	6		Izsák	.	
Cegléd	2	⌇	20	10	9	1	Kunsztmiklós	4	⌇
860 Szolnok	.	=	21	10	7	6	Örkény	1	⌇
970 Kecskemét	.	=	19	11	9	5	Nagykáta	1	
Kiskunfélegyháza	.		19	12	10		Jászapáti	ny	▽
982 Szeged	2	⌇	19	11	9	2	Tiszakécske	–	
Mezőhegyes	19	⌇	20	11	8		Nagykőrös	5	⌇
Orosháza	7		18	12	10	4	Kistelek	.	
990 Békéscsaba	9	⌇	20	11	10	4	Makó	11	⌇
875 Túrkeve	2	⌇	20	12	10	4	Szentes	.	
Berettyóújfalu	1	⌇	21	11	10		Szarvas	1	▽
882 Debrecen	ny	=	22	10	8	9	Szeghalom		
892 Nyíregyháza	.	≡	21	6	6	8	Körösszakál		
788 Kisvárda	.		20	9	7	4	Tiszaroff	.	
Mátészalka	.	∩	21	10	5		Poroszló	.	
Tiszabecs	ny		20	7			Karcag	ny	
Vác	1		19	11	8		Hortobágy	2	
Gödöllő	9	▽	17	11	11		Polgár		
Lőrinci	1		19	12	11		Hajdúdorog	.	
Gyöngyös	1		19	10	7		Nyírlugos		
Balassagyarmat	ny	∩	18	9	8		Csenger	5	⌇
755 Salgótarján	.		17	12			Vásárosnamény	.	
Galyatető (932 m)	.		15	12			Záhony	1	
851 Kékestető (1000 m)	ny	▽	12	7	5	2	Királyrét		
Mátraháza (672 m)							Romhány	ny	
865 Eger	ny	≡	17	10	5	1	Borsodnádasd	.	
Putnok	2	⌇	19	10	9		Jósvafő	3	
Lillafüred	.		18	9			Szendrőlád	1	
772 Miskolc	ny	=	20	10	9	4	Hidasnémeti		
Füged	.	∩	20	9	6		Tokaj	.	
778 Sárospatak	ny	=	21	10	–	6	Szentendre	1	

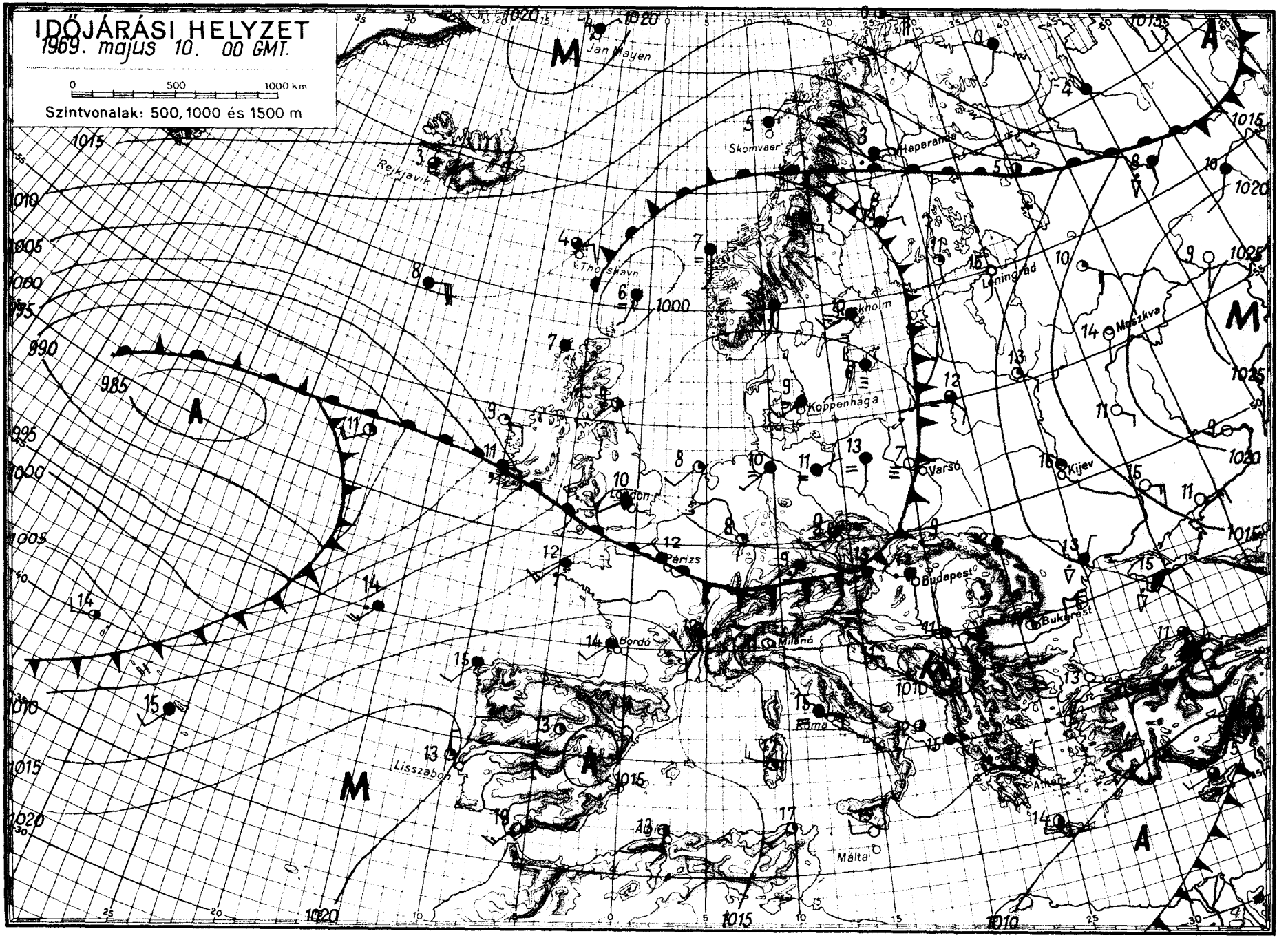
IDŐJÁRÁSI HELYZET
1969. május 10. 00 GMT.
0 500 1000 km
Szintvonalak: 500, 1000 és 1500 m
Jan Mayen
Skomvaer
Haparanda
Reykjavik
Thorshavn
Leningrád
Moszkva
Koppenhága
Varsó
Kijev
London
Párizs
Budapest
Bukarest
Bordó
Milánó
Róma
Lisszabon
Athén
Málta

IDŐJÁRÁSI NAPIJELENTÉS

ЕЖЕДНЕВНЫЙ МЕТЕОРОЛОГИЧЕСКИЙ БЮЛЛЕТЕНЬ • DAILY WEATHER REPORT
BULLETIN QUOTIDIEN DE TEMPS • TÄGLICHER WETTERBERICHT

KIADJA AZ ORSZÁGOS METEOROLÓGIAI INTÉZET
BUDAPEST II. KITAIBEL PÁL UTCA 1
TELEFON: KÖZPONT: 353-500, IDŐJELZŐ OSZT.: 150-410

MEGJELENIK NAPONKÉNT * ELŐFIZETÉSI ÁRA
A POSTAI KÖLTSÉGGEL EGYÜTT NEGYEDÉVRE 60, Ft
KIADÁSÉRT FELEL AZ INTÉZET IGAZGATÓJA

82. évfolyam 131. szám. + Budapest + 1969. május 11. vasárnap

Az időjárási helyzet ma reggel és a várható időjárás:

A Közép-Európa és igy a Kárpát-medence térségét kitöltő hüvös légtömeg tovább halad kelet felé és ma reggel már a Szovjetunió európai területének nyugati részein okozott erősen felhős, többfelé esős, változékony időjárást. Ezzel egyidőben szárazföldünk nyugati részei fölé melgebb levegő áramlik. Hatására a brit- szigeteken és a két német állam területén jobbára felhős, helyenként esős az idő.

Hazánkban szombaton változóan felhős idő volt. A napfénytartam ennek megfelelően 2, 9 óra között alakult ki. Elsősorban a déli óráktól kezdve sokfelé képződött záporeső, zivatar, sőt Debrecenben jégesőt is észleltek. A lehullott csapadék mennyisége általában csapadéknyom és 10 mm között váltakozott, de egyes zivatargócokban igy Letenyén, Békéscsabán és Szentesen 13, Kékesen 20, a Nógrád-megyei Becskén 31, Királyréten 33 mm-t mértek. Főként a Dunántulon időnként erős északnyugati szél fujt. A hőmérséklet napközben 17, 24 fokig emelkedett, ma hajnalra a nyugati határmegyékben 3, 9 máshol 8, 14 fokig hült le a levegő. Ma délelőtt egyes helyek kivételével derült idő volt. Néhány helyen megélénkült az északias szél. A hőmérséklet 11 órára 18, 21 fokig emelkedett.

Ma 12 órakor a hőmérséklet 20 fok volt, a tengerszintre átszámitott légnyomás 766 mm, alig változik.

Várható időjárás hétfő estig:

Időnként kisebb felhősödés, valószinüleg eső nélkül.
Éjszaka gyenge, napközben mérsékelt, változó irányu szél.
Az éjszakai lehülés erősödik, a nappali hőmérséklet tovább emelkedik.
Várható legalacsonyabb éjszakai hőmérséklet: 3, 8, fok között néhány helyen gyenge talajmenti fagy.
legmagasabb nappali hőmérséklet hétfőn: 22, 27 fok között.

Vadkerti Ferenc s.k.

A hőmérséklet napi középértéke és eltérése a 90 évi átlagtól /Budapesten/:

1969. V. 10.: 15,6 C°, +0,2 C°.

1871 óta ezen a napon Budapesten előfordult:

legmagasabb hőmérséklet: 31,0 C° /1959/
legalacsonyabb hőmérséklet: 3,0 C° /1953/

69.283.

CSAPADÉKELOSZLÁS

AZ UTOLSÓ 24 ÓRÁBAN

196 9. V. 10. ..... 7h-TÓL ... V. 11. ..... 7h-IG

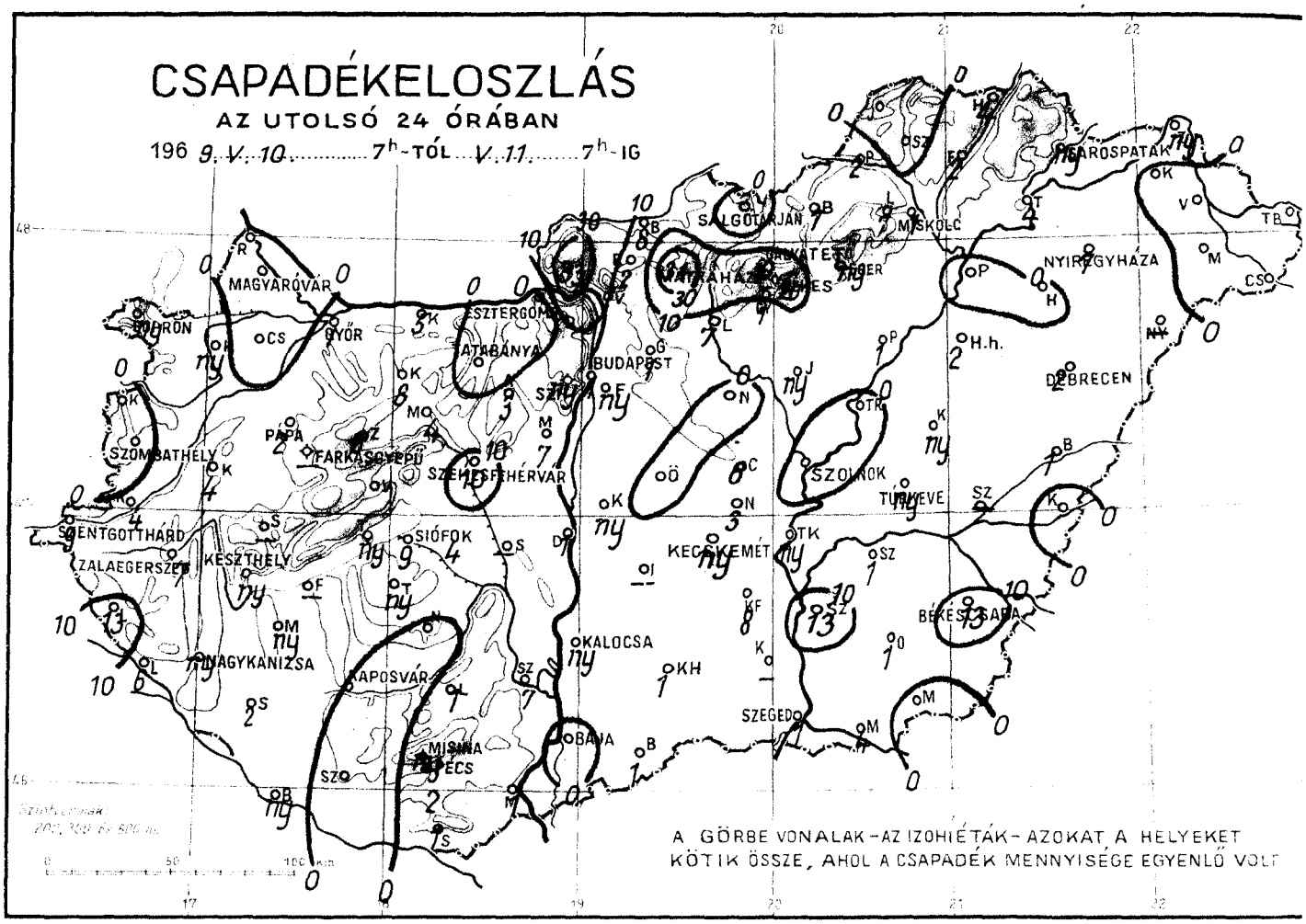

A GÖRBE VONALAK – AZ IZOHIÉTÁK – AZOKAT A HELYEKET KÖTIK ÖSSZE, AHOL A CSAPADÉK MENNYISÉGE EGYENLŐ VOLT

LEGMAGASABB HŐMÉRSÉKLET

196 9. V. 10.

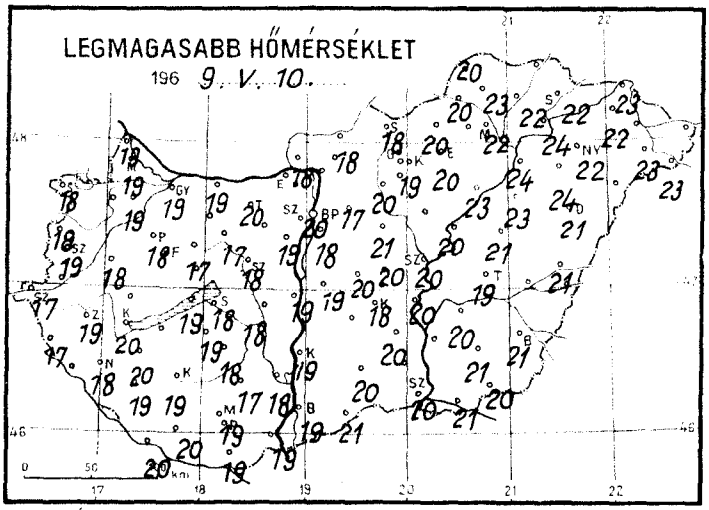

LEGALACSONYABB HŐMÉRSÉKLET

196 9. V. 11.

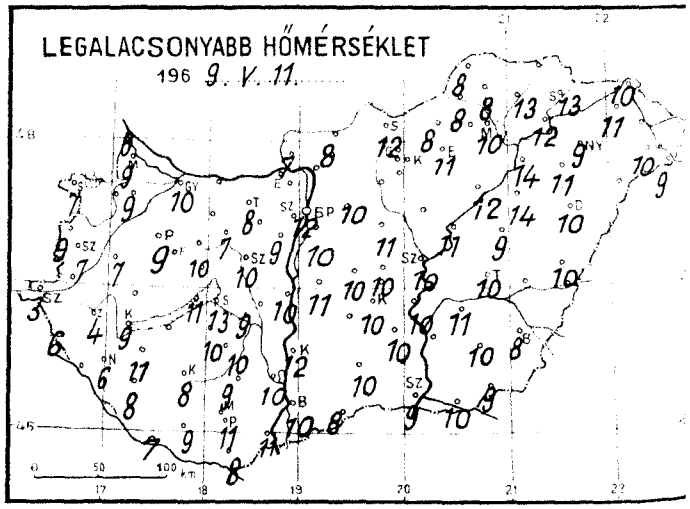

RADIÁCIÓS MINIMUM

196 9. V. 11.

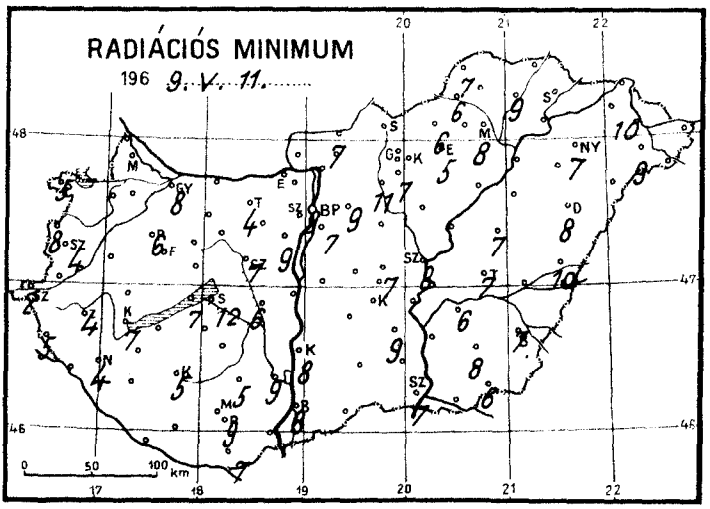

Napfénytartam.

1969. V. 10.

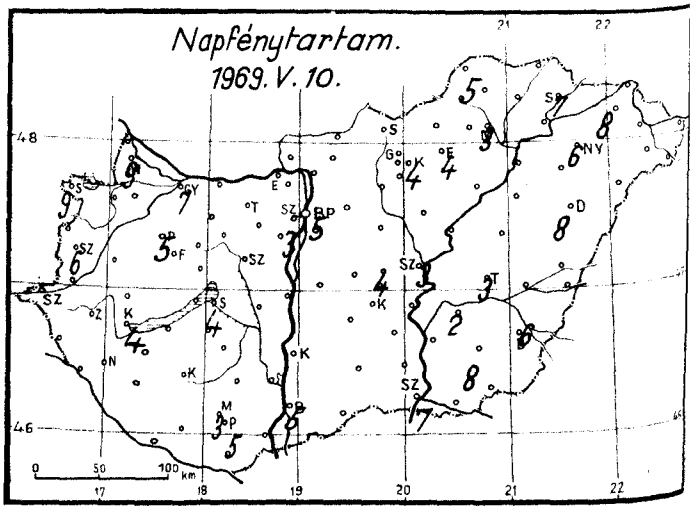

1969. ...május..... hó,
11. ... napvasárnap.....

	Az utolsó 24 óra adatai						24 órai csapadék mm		
	Csapadék (mm)		Hőmérsékleti szélsőségek			Napsütés (óra) tegnap			
			tegnapi nappali max.	éjszakai min.	min. 5 cm-en				
12815 Magyaróvár	.		19	9	–	9	Rajka	.	
822 Győr	1		19	10	8	7	Kapuvár	ny	∩
825 Pápa	2		18	9	6	5	Csorna	.	∩
805 Sopron	ny		18	7	5	9	Komárom	5	∩
812 Szombathely	.	↯	19	7	4	6	Káld	4	
910 Szentgotthárd	9	↯	17	3	2		Kőszeg	.	
915 Zalaegerszeg	7	▽̇	19	4	4		Körmend	4	
Lenti	13		17	6	5		Letenye	6	↯
925 Nagykanizsa	ny	▽̇	18	6	4		Sümeg	–	
920 Keszthely	ny		20	9	7	4	Zirc	6	
Tihany	ny		19	11	7		Kisbér	8	∩
935 Siófok	9		18	13	12	4	Mór	4	
942 Pécs	2		19	11	9	5	Alcsút	3	↯
941 Misinatető (534 m)	ny		15	9	8	3	Esztergom	.	
Siklós	1	↯∩	19	8	7		Dobogókő	–	
827 Farkasgyepű (400 m)	–		–	–			Fonyód	–	
Veszprém	–		–	–	–		Tab	ny	
833 Tatabánya	.		20	8	4		Siófok	4	
839 Budapest (Ferihegy)	ny	▽̇ =	18	10	7		Lengyel	1	
840 Budapest OMI	1		20	12	9	5	Nagykónyi	.	
841 Budapest (Szabadságh. 474 m)	ny		18	9	8	3	Marcali	ny	
Martonvásár	7		19	9	9		Somogyszob	2	
835 Székesfehérvár	10		18	10	7		Kaposvár	.	∩
Dunaújváros	1		19	10			Barcs	ny	
Szekszárd	7	↯ = ∩	18	10	9		Szigetvár	.	
Mohács	1		19	11			Bácsalmás	1	
960 Baja	.	↯	19	10	8	5	Kiskunhalas	1	↯
955 Kalocsa	ny		19	12	8		Izsák	–	
Ceglád	6	↯	20	10	7	4	Kunsztmiklós	ny	
860 Szolnok	.	↯ =	20	10	8	3	Örkény	.	=
970 Kecskemét	ny	▽̇ =	18	10	–	–	Nagykáta	.	
Kiskunfélegyháza	8	↯	20	10	9		Jászapáti	ny	∩
982 Szeged	1	▽̇	20	9	7	7	Tiszakécske	ny	
Mezőhegyes	.		20	9	6		Nagykőrös	3	↯
Orosháza	1		21	10	8	8	Kistelek	–	
990 Békéscsaba	13	↯ =	21	8	7	6	Makó	4	▽̇
875 Túrkeve	ny		19	10	7	3	Szentes	13	▽̇
Berettyóújfalu	1	▽̇ ∩	21	10	10		Szarvas	1	▽̇
882 Debrecen	2	↯ ▲	21	10	8	8	Szeghalom	–	▽̇
892 Nyíregyháza	7	↯ =	22	9	7	6	Körösszakál	.	
788 Kisvárda	.	=	22	11	10	8	Tiszaroff	.	
Mátészalka	.	∩	23	10	9		Poroszló	1	
Tiszabecs	–		23	9			Karcag	ny	∩
Vác	–		–	–	–		Hortobágy	2	
Gödöllő	1	↯ ∩	17	10	9		Polgár	.	
Lőrinci	7	↯	20	12	11		Hajdúdorog	.	
Gyöngyös	1		19	9	7		Nyírlugos	.	
Balassagyarmat	8	▽̇ ∩	18	8	7		Csenger	–	
755 Salgótarján	.		18	12			Vásárosnamény	.	∩
Galyatető (932 m)	10	↯	16	6			Záhony	.	
851 Kékestető (1000 m)	20	▽̇	11	7	5	4	Királyrét	ny	
Mátraháza (672 m)	–		–	–			Romhány	33	↯
865 Eger	ny	↯	20	11	5	4	Borsodnádasd	2	↯
Putnok	2	↯ =	20	8	6		Jósvafő	1	↯
Lillafüred	7	▽̇	17	9			Szendrőlád	.	
772 Miskolc	1	▽̇ =	22	10	8	3	Hidasnémeti	.	
Füged	2	▽̇	22	11	9		Tokaj	4	↯
778 Sárospatak	ny		22	13	–	7		4	↯

Sárna óvan

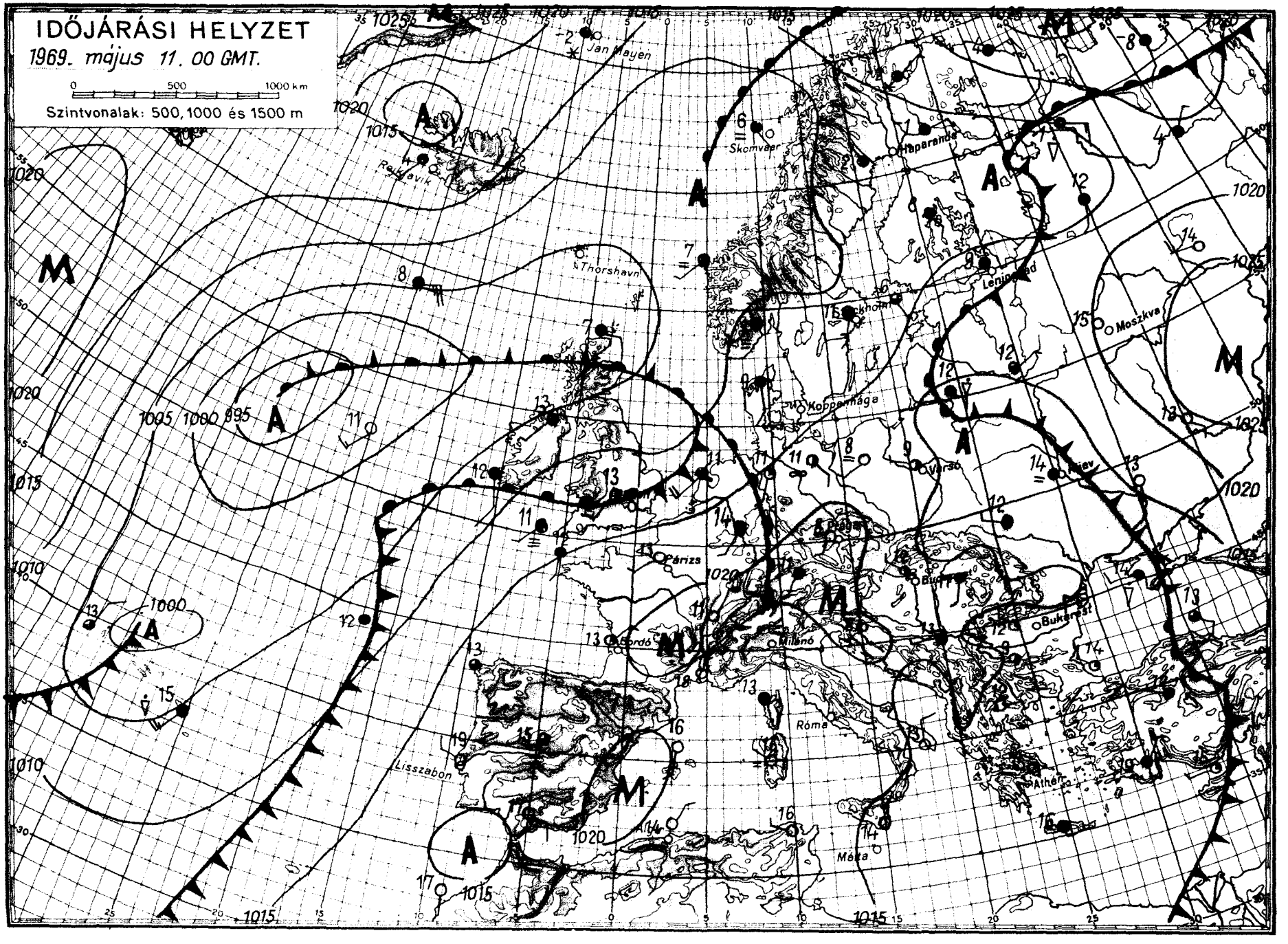

OFFSET NYOMDA BUDAPEST

IDŐJÁRÁSI NAPIJELENTÉS

ЕЖЕДНЕВНЫЙ МЕТЕОРОЛОГИЧЕСКИЙ БЮЛЛЕТЕНЬ • DAILY WEATHER REPORT
BULLETIN QUOTIDIEN DE TEMPS • TÄGLICHER WETTERBERICHT

KIADJA AZ ORSZÁGOS METEOROLÓGIAI INTÉZET
BUDAPEST II. KITAIBEL PÁL UTCA 1
TELEFON: KÖZPONT: 353-500, IDŐJELZŐ OSZT.: 150-410

MEGJELENIK NAPONKÉNT • ELŐFIZETÉSI ÁRA A POSTAI KÖLTSÉGGEL EGYÜTT NEGYEDÉVRE 60, Ft
KIADÁSÉRT FELEL AZ INTÉZET IGAZGATÓJA

82. évfolyam 132. szám. + Budapest + 1969. május 12. hétfő

Az időjárási helyzet ma reggel és a várható időjárás:

Közép-Európában az elmult időszakban felhős, hüvös időjárást okozó nedves óceáni levegő helyét délnyugat felől érkező, meleg, száraz, szubtrópusi eredetü levegő foglalja el. Hatására ezen a területen vasárnap jelentős melegedés kezdődött, kevés a felhő, általában száraz, napos az idő. Kelet-Európában is magasabb a hőmérséklet az évszaknak megfelelő értékeknél, de felhős, többfelé esős az időjárás. Skandinávia északi részén és a Szovjetunió európai területének jegestengeri partvidékén ezzel szemben tovább tart a tél. Ma hajnalban itt helyenként havazott, sőt -5, —10 fok közötti hőmérsékletet is mértek.

Hazánkban vasárnap változóan felhős ég mellett 8, 13 órás napfénytartamok alakultak ki. Csupán egy-két helyen hullott jelentéketelen mennyiségü eső. A hőmérséklet 20, 25 fokig emelkedett. Hétfőn hajnalban 7, 15 fok közötti minimumhőmérsékleteket mértek. Délelőtt jobbára fátyolfelhős volt az ég. 11 órára 21, 24 fokig melegedett fel a levegő.

Ma 12 órakor a hőmérséklet Budapesten 24 fok, a tengerszintre átszámitott légnyomás 767 mm, alig változik.

Várható időjárás kedd estig:

Kevés felhő, napos, száraz, meleg idő.
Gyenge, napközben kissé élénkebb, változó irányu szél.
A nappali felmelegedés kissé tovább erősödik.

Várható legalacsonyabb éjszaki hőmérséklet: 10, 15,
legmagasabb nappali hőmérséklet kedden: 25, 30 fok között.

Bóna Márta s.k.

Távolabbi kilátások péntekig:

Legalacsonyabb hajnali hőmérsékletek 10, 15 fok között. Legmagasabb nappali hőmérsékletek eleinte 25, később 28 fok körül. Jelentős mennyiségü /legalább 5 mm/ csapadék legfeljebb az időszak végén várható az ország területének 30 százalékán.

TÁVELŐREJELZŐ CSOPORT

A hőmérséklet napi középértéke és eltérése a 90 évi átlagtól /Budapesten/:

1969. V. 11.: 18,4 C°, +3,3 C°.

1871 óta ezen a napon Budapesten előfordult:

legamagasabb hőmérséklet: 31,6 C° /1958/
legalacsonyabb hőmérséklet: 2,5 C° /1953/

69.284.

CSAPADÉKELOSZLÁS

AZ UTOLSÓ 24 ÓRÁBAN

196 9. V. 11. 7h-TÓL V. 12. 7h-IG

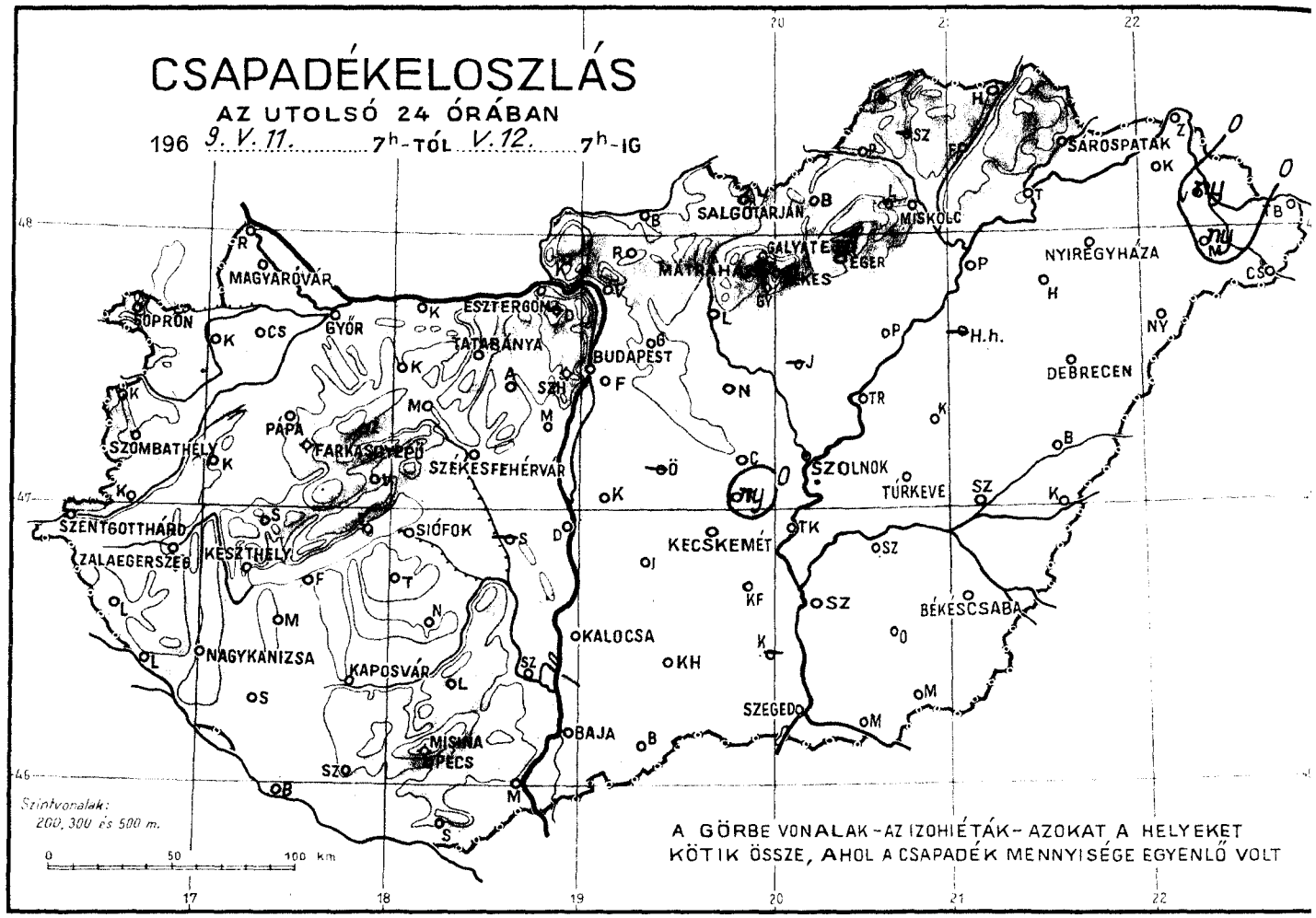

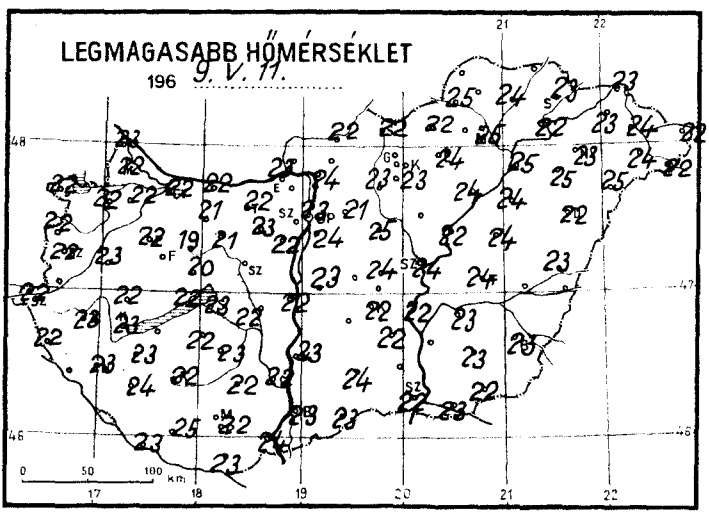

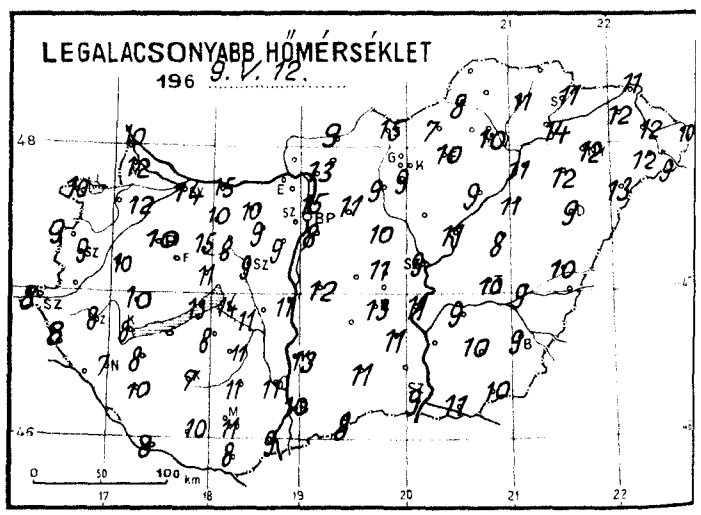

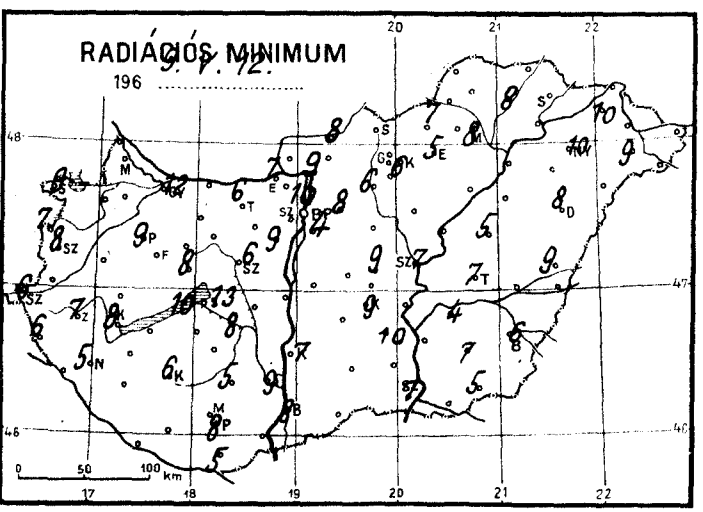

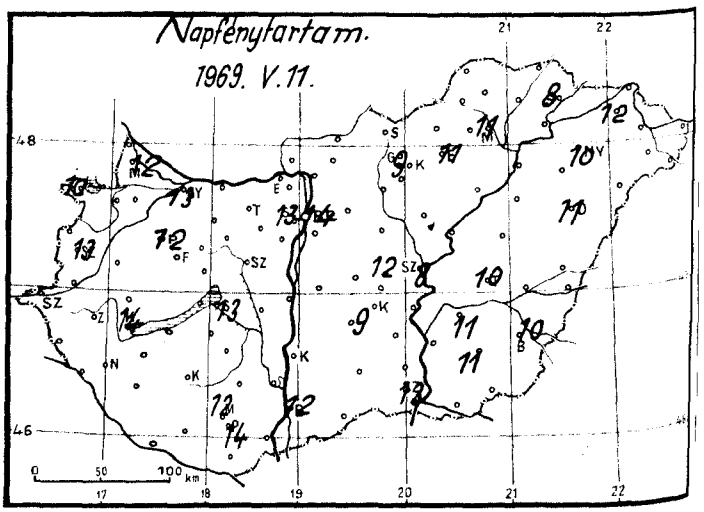

1969. május hó,
12. nap hétfő

	Az utolsó 24 óra adatai						24 órai csapadék mm		
	Csapadék (mm)		Hőmérsékleti szélsőségek			Napsütés (óra) tegnap			
			tegnapi nappali max.	éjszakai min.	min. 5 cm-en				
12815 Magyaróvár	.		22	12	–	12	Rajka	.	
822 Győr	.		22	14	12	13	Kapuvár	.	⌓
825 Pápa	.		22	10	9	12	Csorna	.	⌓
805 Sopron	.		22	10	9	10	Komárom	.	⌓
812 Szombathely	.		22	9	8	13	Káld	.	⌓
910 Szentgotthárd	.		22	8	6		Kőszeg	.	
915 Zalaegerszeg	.		23	8	7		Körmend	.	
Lenti	.		22	8	6		Letenye	.	
925 Nagykanizsa	.		23	7	5		Sümeg	.	
920 Keszthely	.		23	8	8	14	Zirc	.	
Tihany	.		22	13	10		Kisbér	.	⌓
935 Siófok	.		23	14	13	13	Mór	.	
942 Pécs	.		22	11	8	14	Alcsút	.	
941 Misinatető (534 m)	.		19	14	11	12	Esztergom	.	
Siklós	.	⌓	23	8	5		Dobogókő		
827 Farkasgyepű (400 m)	.		20	11	10		Fonyód	.	
Veszprém	.		20	11	8		Tab	.	
833 Tatabánya	.		22	10	6		Sárbogárd	.	
839 Budapest (Ferihegy)	.		24	8	4		Lengyel	.	
840 Budapest OMI	.		23	15	10	14	Nagykónyi	.	⌓
841 Budapest (Szabadságh. 474 m)	.		21	12	10	13	Marcali	.	⌓
Martonvásár	.		22	9	9		Somogyszob	.	
835 Székesfehérvár	.		23	9	6		Kaposvár	.	⌓
Dunaújváros	.		22	11			Barcs	.	⌓
Szekszárd	.	⌓	22	11	9		Szigetvár	.	
Mohács	.	⌓	24	9			Bácsalmás	.	
960 Baja	.		23	10	8	12	Kiskunhalas	.	
955 Kalocsa	.		23	13	7		Izsák	.	
Cegléd	.		24	11	9	12	Kunsztmiklós	.	
860 Szolnok	.		24	9	7	8	Örkény		
970 Kecskemét	.		22	13	9	9	Nagykáta	.	
Kiskunfélegyháza	.		22	11	10		Jászapáti		
982 Szeged	.		22	9	7	13	Tiszakécske	.	
Mezőhegyes	.	⌓	22	10	5		Nagykőrös	ny	
Orosháza	.		23	10	7	11	Kistelek		
990 Békéscsaba	.		23	9	6	10	Makó	.	
875 Túrkeve	.		24	10	7	10	Szentes	.	
Berettyóújfalu	.	⌓	23	10	9		Szarvas	.	
882 Debrecen	.		22	9	8	11	Szeghalom	.	⌓
892 Nyíregyháza	.	≡	23	12	10	10	Kőrösszakál	.	
788 Kisvárda	.		23	12	10	12	Tiszaroff	.	
Mátészalka	ny	∇	24	12	9		Poroszló	.	
Tiszabecs	.		22	10			Karcag	.	⌓
Vác	.	=	24	13	9		Hortobágy	.	
Gödöllő	.	⌓	21	11	8		Polgár	.	
Lőrinci	.		23	9	6		Hajdúdorog	.	
Gyöngyös	.		23	9	6		Nyírlugos	.	
Balassagyarmat	.	⌓	22	9	8		Csenger	.	
755 Salgótarján	.		22	15			Vásárosnamény	ny	
Galyatető (932 m)	.		16	10			Záhony	.	
851 Kékestető (1000 m)	.		16	9	6	9	Királyrét	.	
Mátraháza (672 m)							Romhány	.	
865 Eger	.		24	10	5	11	Borsodnádasd	.	
Putnok	.	=	25	8	7		Jósvafő		
Lillafüred	.		20	9			Szendrőlád		
772 Miskolc	.	=	25	10	8	11	Hidasnémeti	.	
Füged	.		24	11	8		Tokaj	.	
778 Sárospatak	.		23	11	–	8	Szentendre	.	

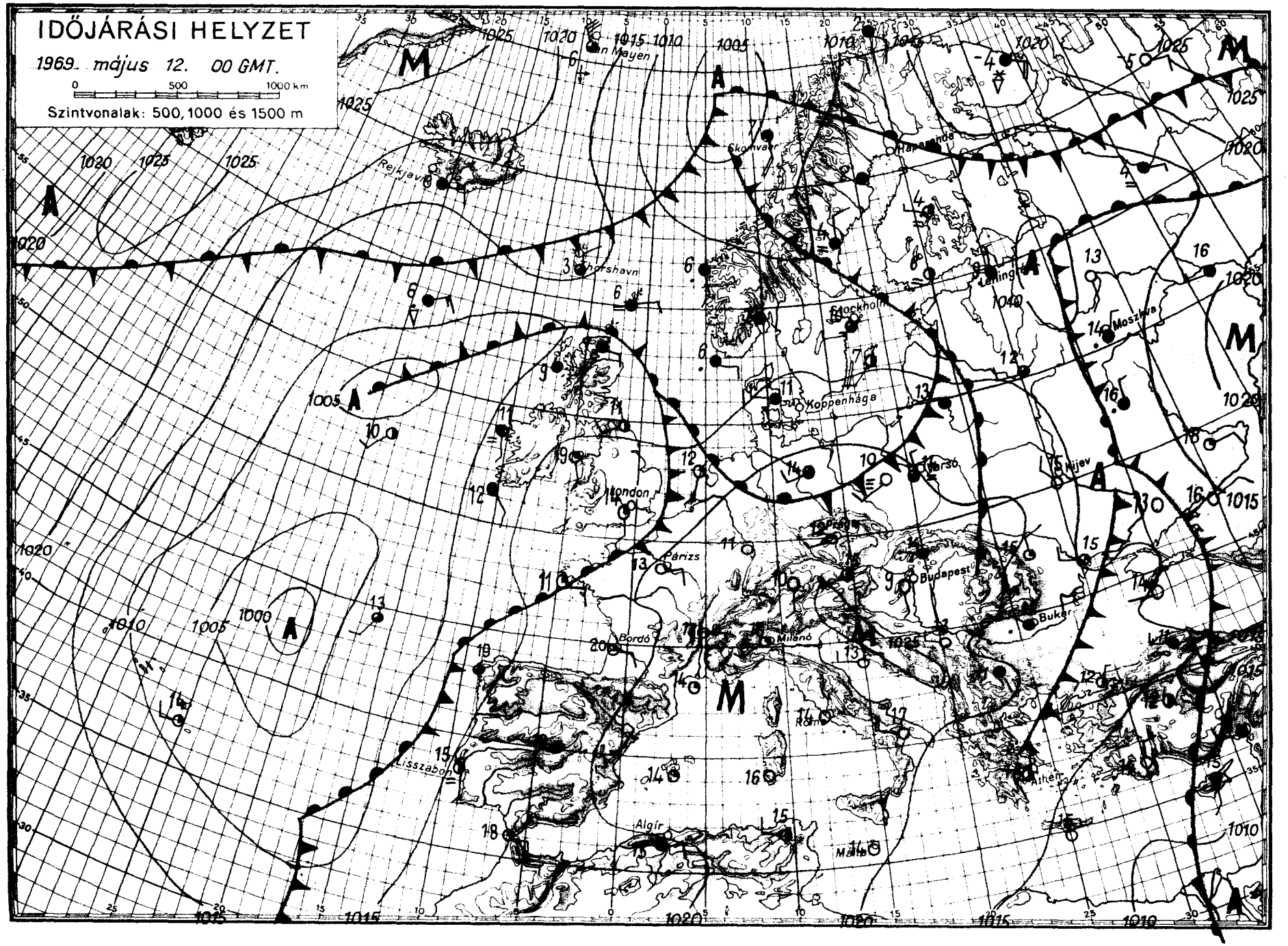

OFFSET-NYOMDA, BUDAPEST

IDŐJÁRÁSI NAPIJELENTÉS

ЕЖЕДНЕВНЫЙ МЕТЕОРОЛОГИЧЕСКИЙ БЮЛЛЕТЕНЬ • DAILY WEATHER REPORT
BULLETIN QUOTIDIEN DE TEMPS • TÄGLICHER WETTERBERICHT

KIADJA AZ ORSZÁGOS METEOROLÓGIAI INTÉZET
BUDAPEST II. KITAIBEL PÁL UTCA 1
TELEFON: KÖZPONT: 353-500, IDŐJELZŐ OSZT.: 150-110

MEGJELENIK NAPONKÉNT • ELŐFIZETÉSI ÁRA A POSTAI KÖLTSÉGGEL EGYÜTT NEGYEDÉVRE 60, Ft
KIADÁSÉRT FELEL AZ INTÉZET IGAZGATÓJA

82. évfolyam 133. szám. + Budapest + 1969. május 13. kedd

Az időjárási helyzet ma reggel és a várható időjárás:

Észak-Európában és a Szovjetunió európai területén felhős, sokfelé esős az évszakhoz képest hüvös időjárás uralkodik. Szintén felhős, esős, de meleg az idő a Brit-szigeteken és kontinensünk nyugati partjain. Európa középső és déli részén kevés a felhő, száraz, meleg az idő. Itt sok helyen éjszaka sem süllyed a hőmérő higanyszála 15 foknál alacsonyabbra és a nappali legmagasabb hőmérséklet eléri a 25, 30 fokot. Ez az érték mintegy 4, 8 fokkal magasabb a legutóbbi évek átlagánál. A Kárpát-medencében folytatódik a meleg.

Hazánkban hétfőn napos, meleg idő volt. Futó záport csak Csengerről jelentettek. Napközben országszerte 24, 27 fokig emelkedett a hőmérséklet. Ma hajnalra szeszélyes területi eloszlásban 8, 17 fokig hült le a levegő. Délelőtt napos, meleg idő volt. 11 órára 23, 28 fokig emelkedett a hőmérséklet.

Ma 12 órakor a hőmérséklet Budapesten 27 fok volt, a tengerszintre átszámitott légnyomás 765 mm, mérsékelten süllyed.

Várható időjárás szerda estig:

Kevés nappali felhőképződés, eső nélkül.
Napközben kissé megélénkülő déli, délnyugatira forduló szél.
Meleg idő.

Várható legalacsonyabb éjszakai hőmérséklet: 10, 15,
legmagasabb nappali hőmérséklet szerdán: 26, 31 fok között.

Kerényi Nárcisz s.k.

A hőmérséklet napi középértéke és eltérése a 90 évi átlagtól /Budapesten/:

1969. V. 12.: 21,0 C°, +5,3 C°.

1871 óta ezen a napon Budapesten előfordult:

legmagasabb hőmérséklet: 34,0 C° /1968/
legalacsonyabb hőmérséklet: 0,5 C° /1927/

69.285.

CSAPADÉKELOSZLÁS

AZ UTOLSÓ 24 ÓRÁBAN

196 9. V. 12. 7h-TÓL V. 13. 7h-IG

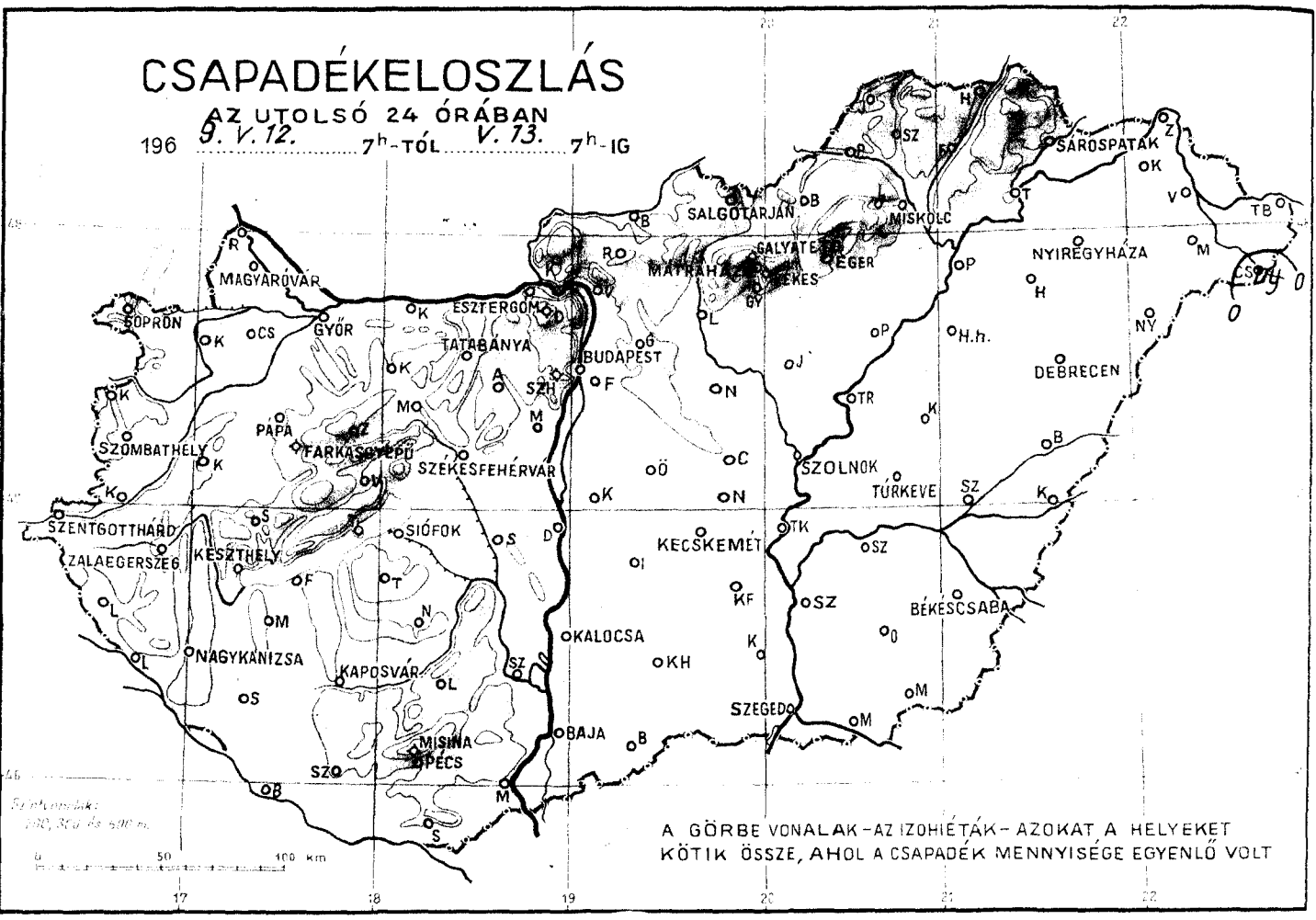

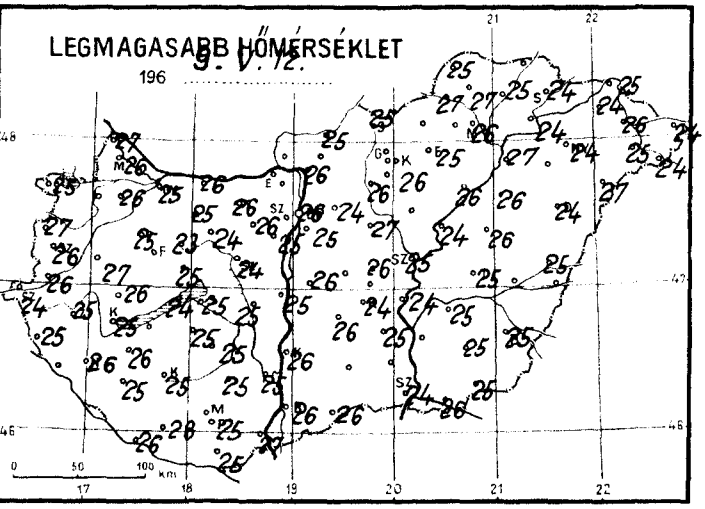

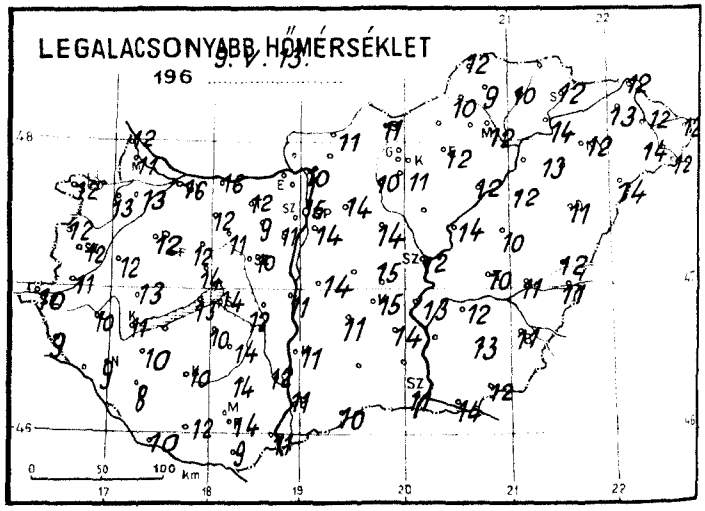

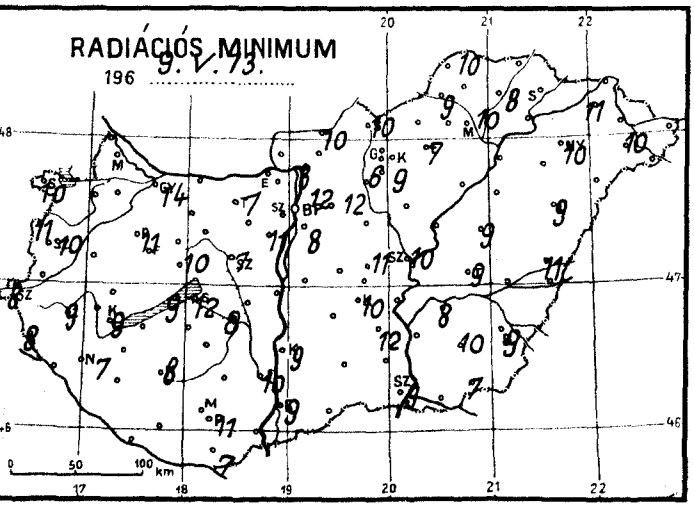

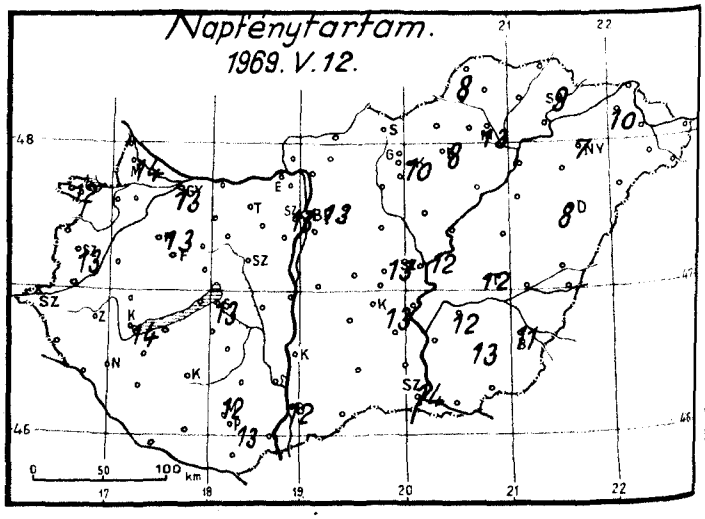

1969. május hó,
13. nap kedd

	Az utolsó 24 óra adatai						24 órai csapadék mm		
	Csapadék (mm)		Hőmérsékleti szélsőségek			Napsütés (óra) tegnap			
			tegnapi nappali max.	éjszakai min.	min. 5 cm-en				
12815 Magyaróvár	.		26	11	–	14	Rajka	.	
822 Győr	.		25	16	14	13	Kapuvár	.	
825 Pápa	.		25	12	11	13	Csorna	.	
805 Sopron	.		25	12	10	12	Komárom	.	
812 Szombathely	.	=	26	12	10	13	Káld	.	
910 Szentgotthárd	.		24	10	8		Kőszeg	.	
915 Zalaegerszeg	.		25	10	9		Körmend	.	
Lenti	.		25	9	8		Letenye	.	
925 Nagykanizsa	.		26	9	7		Sümeg	.	
920 Keszthely	.		25	11	9	14	Zirc	.	
Tihany	.		24	13	9		Kisbér	.	
935 Siófok	.		25	14	12	13	Mór	.	
942 Pécs	.		25	14	11	13	Alcsút	.	
941 Misinatető (534 m)	.		22	16	12	12	Esztergom	.	
Siklós	.		25	9	7		Dobogókő	.	
827 Farkasgyepű (400 m)	.		24	15	10		Fonyód	.	
Veszprém	.		25	14	10		Tab	.	
833 Tatabánya	.		26	12	7		Sárbogárd	.	
839 Budapest (Ferihegy)	.	=	25	14	8		Lengyel	.	
840 Budapest OMI	.		26	15	12	13	Nagykónyi	.	
841 Budapest (Szabadságh.,474 m)	.	=	24	15	10	13	Marcali	.	
Martonvásár	.		25	11	11		Somogyszob	.	
835 Székesfehérvár	.		24	10	7		Kaposvár	.	
Dunaújváros	.		25	11			Barcs	.	
Szekszárd	.		25	12	10		Szigetvár	.	
Mohács	.		27	11			Bácsalmás	.	
960 Baja	.		26	11	9	12	Kiskunhalas		
955 Kalocsa	.		26	11	9		Izsák	.	
Cegléd	.		26	15	11	13	Kunsztmiklós	.	
860 Szolnok	.	=	25	12	10	12	Örkény		
970 Kecskemét	.	=	24	15	10	13	Nagykáta	.	
Kiskunfélegyháza	.		25	14	12		Jászapáti	.	
982 Szeged	.		24	11	9	14	Tiszakécske	.	
Mezőhegyes	.		25	12	7		Nagykőrös	.	
Orosháza	.		25	13	10	13	Kistelek		
990 Békéscsaba	.	=	25	11	9	11	Makó	.	
875 Túrkeve	.	=	25	10	9	12	Szentes	.	
Berettyóújfalu	.		25	12	11		Szarvas	.	
882 Debrecen	.	=	24	11	9	8	Szeghalom	.	
892 Nyíregyháza	.	=	24	12	10	7	Körösszakál	.	
788 Kisvárda	.	=	24	13	11	10	Tiszaroff	.	
Mátészalka	.		25	14	10		Poroszló	.	
Tiszabecs	.		24	12			Karcag	.	
Vác	.		26	10	8		Hortobágy	.	
Gödöllő	.		24	14	12		Polgár	.	
Lőrinci	.		26	10	6		Hajdúdorog		
Gyöngyös	.		26	11	9		Nyírlugos	.	
Balassagyarmat	.		25	11	10		Csenger	ny	V
755 Salgótarján	.		25	11	10		Vásárosnamény	.	
Galyatető (932 m)	.		19	12			Záhony	.	
851 Kékestető (1000 m)	.		18	13	10	10	Királyrét	.	
Mátraháza (672 m)							Romhány	.	
865 Eger	.		25	12	7	8	Borsodnádasd		
Putnok	.		27	10	9		Jósvafő	.	
Lillafüred	.		23	12			Szendrőlád	.	
772 Miskolc	.	=	26	12	10	13	Hidasnémeti	.	
Füged	.		25	10	8		Tokaj	.	
778 Sárospatak	.		24	12	–	9	Szentendre	.	

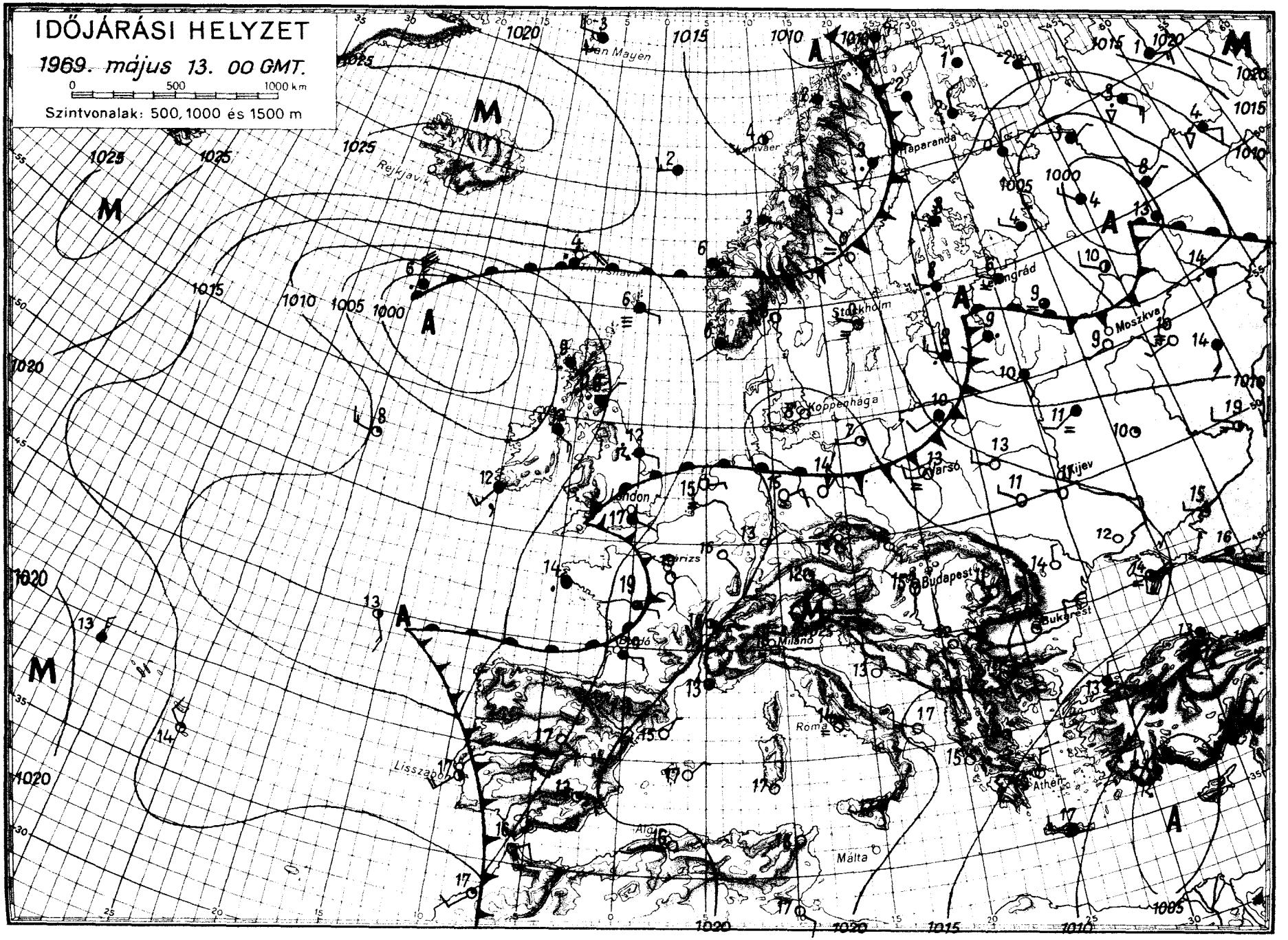
IDŐJÁRÁSI HELYZET
1969. május 13. 00 GMT.
0 500 1000 km
Szintvonalak: 500, 1000 és 1500 m
Jan Mayen
Reykjavik
Stavanger
Stockholm
Koppenhága
London
Párizs
Milánó
Róma
Lisszabon
Algír
Málta
Budapest
Bukarest
Athén
Varsó
Kijev
Moszkva
Leningrád
Kapuvár
Kajaani

IDŐJÁRÁSI NAPIJELENTÉS

ЕЖЕДНЕВНЫЙ МЕТЕОРОЛОГИЧЕСКИЙ БЮЛЛЕТЕНЬ • DAILY WEATHER REPORT
BULLETIN QUOTIDIEN DE TEMPS • TÄGLICHER WETTERBERICHT

KIADJA AZ ORSZÁGOS METEOROLÓGIAI INTÉZET
BUDAPEST II. KITAIBEL PÁL UTCA 1
TELEFON: KÖZPONT: 353-500, IDŐJELZŐ OSZT.: 150-410

MEGJELENIK NAPONKÉNT * ELŐFIZETÉSI ÁRA
A POSTAI KÖLTSÉGGEL EGYÜTT NEGYEDÉVRE 60, Ft
KIADÁSÉRT FELEL AZ INTÉZET IGAZGATÓJA

82. évfolyam 134. szám. + Budapest + 1969. május 14. szerda

Az időjárási helyzet ma reggel és a várható időjárás:

Közép-Európa időjárását továbbra is a szubtrópusi eredetü száraz, rendkivül meleg levegő határozza meg. A szokatlanul meleg időjárásra jellemző, hogy a keddi nap az emlitett terület egy részén un. hőség nap volt, ami azt jelenti, hogy a hőmérséklet napközben elérte a 30 fokot, de éjszaka sem süllyedt 20 fok alá. Az évszaknak megfelelő hőmérsékletu időjárás csak Dél-Európában, Skandinávia déli részén, és a Szovjetúnió európai területén található. Északkelet-Európában továbbra is télies az idő, több helyen havazik, és hófuvások is vannak. A következő 36 órában a Kárpát-medence időjárásának kialakitását még mindig a meleg, száraz levegő határozza meg, igy lényeges változás nem várható.

Hazánkban kedden kisebb felhőátvonulások voltak. A felhősebb északkeleti megyékben 8, 11, máshol 12, 14 órán át sütött a nap. A késődélutáni és esti órákban a Bükk-hegység és Karcag környékén kisebb záporok, zivatarok voltak. A lehullott eső mennyisége csupán Poroszlón érte el a 3 mm-t. A hőmérséklet napközben 25, 32 fokig emelkedett. Ma hajnalban 9, 16 fokos minimum hőmérsékleteket mértek. Délelőtt derült, meleg, csendes idő volt. A hőmérséklet 11 órakor 24, 28 fok között váltakozott.

Ma 12 órakor a hőmérséklet Budapesten 28 fok, a tengerszintre átszámitott légnyomás 763 mm, mérsékelten süllyed.

Várható időjárás csütörtök estig:

Derült, száraz, nyári idő.
Mérsékelt, napközben kissé megélénkülő, változó irányu szél.

Várható legalacsonyabb éjszakai hőmérséklet: 12, 17,
legmagasabb nappali hőmérséklet csütörtökön: 28, 33 fok között.

Bóna Márta s.k.

A hőmérséklet napi középértéke és eltérése a 90 évi átlagtól /Budapesten/:

1969. V. 13.: 23,7 C°, +8,0 C°.

1871 óta ezen a napon Budapesten előfordult:

legmagasabb hőmérséklet: 31,8 C° /1945/
legalacsonyabb hőmérséklet: 1,0 C° /1885/

69.287.

CSAPADÉKELOSZLÁS

AZ UTOLSÓ 24 ÓRÁBAN

196 9. V. 13. 7h-TÓL V. 14. 7h-IG

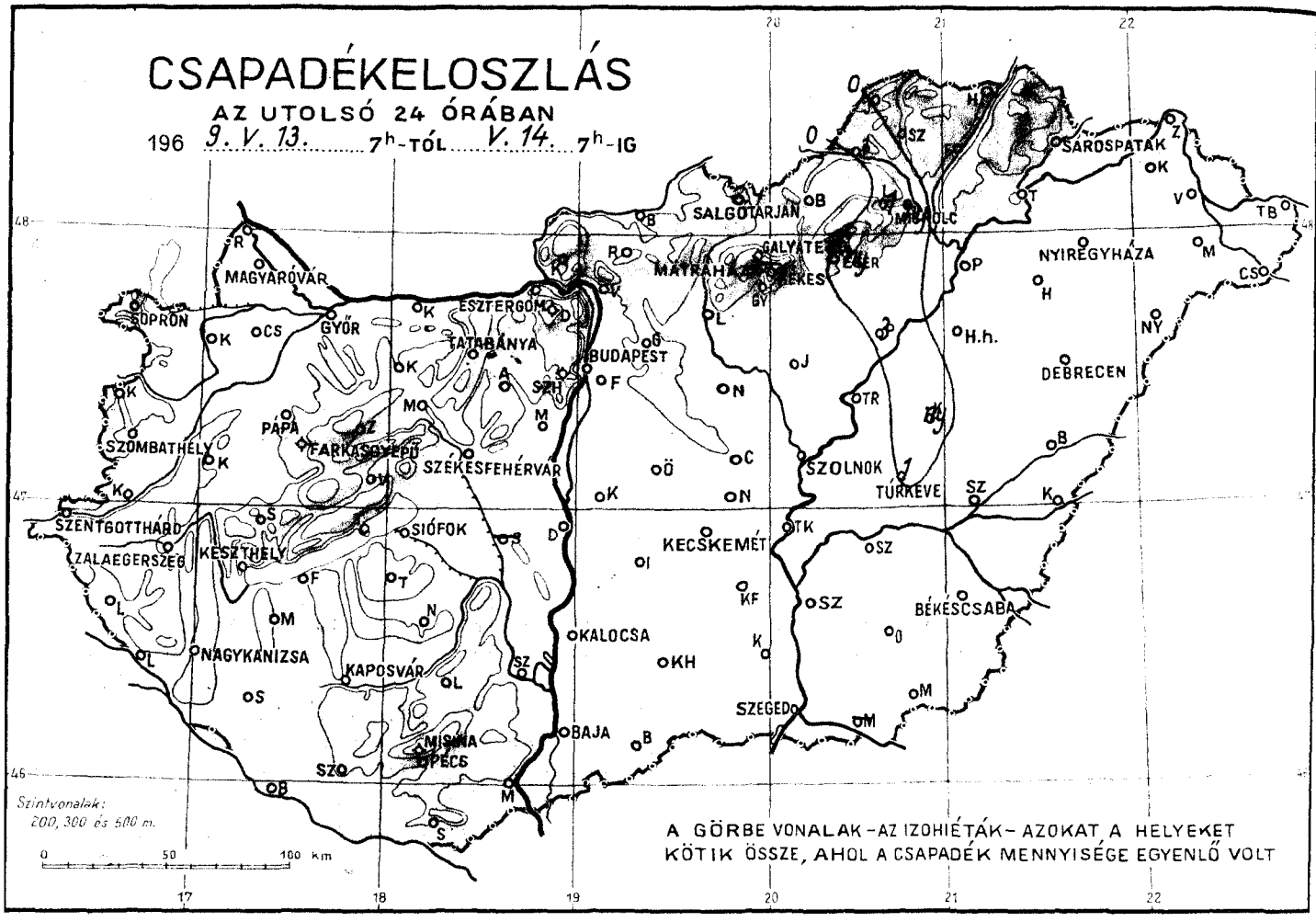

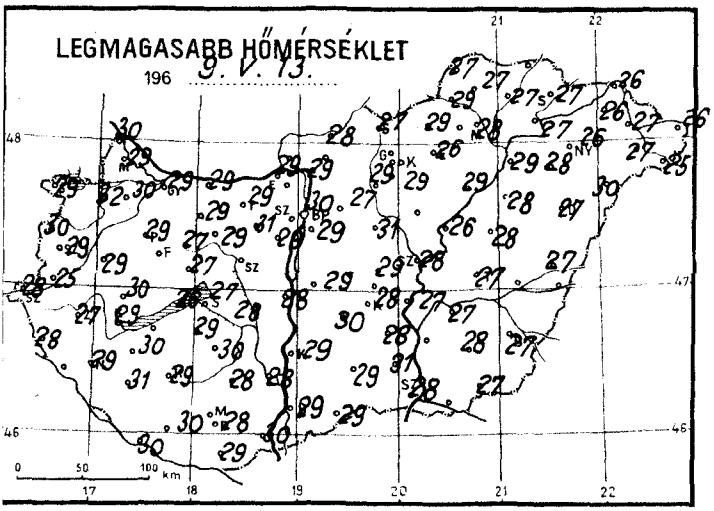

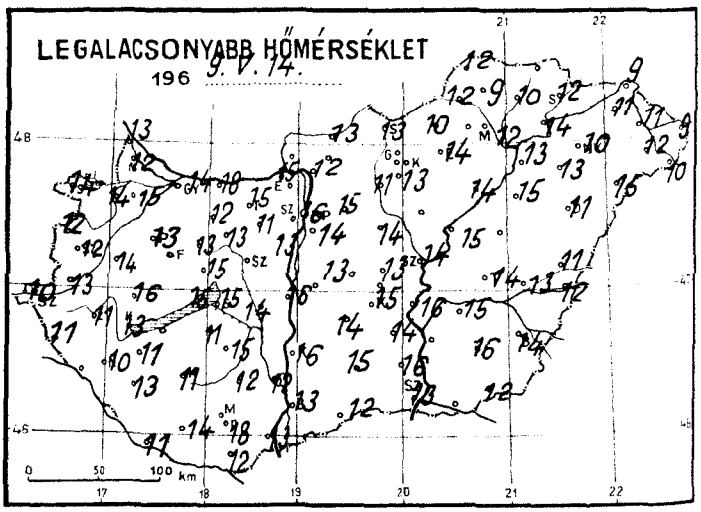

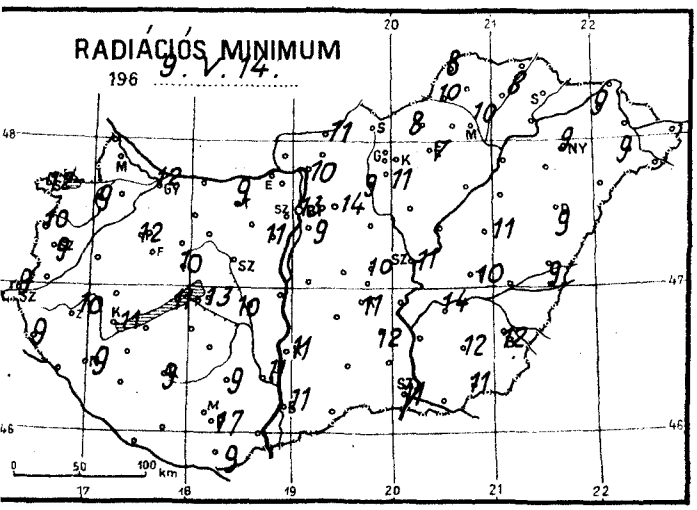

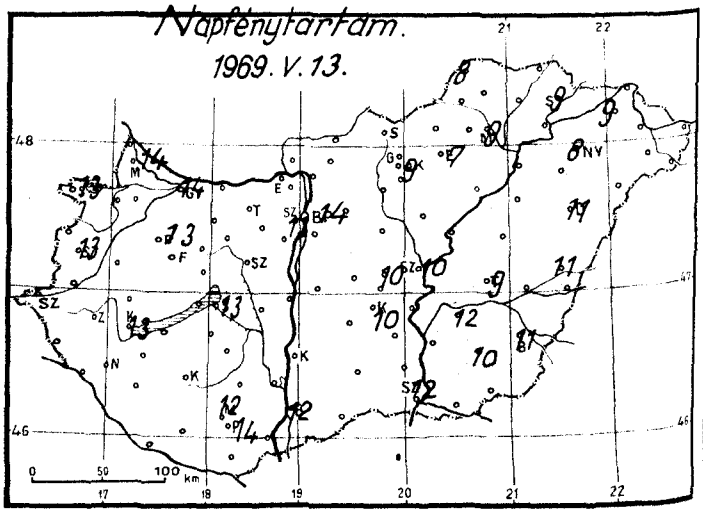

1969. május hó,
14. nap szerda

	Az utolsó 24 óra adatai						24 órai csapadék mm		
	Csapadék (mm)		Hőmérsékleti szélsőségek			Napsütés (óra) tegnap			
			tegnapi nappali max.	éjszakai min.	min. 5 cm-en				
12815 Magyaróvár	•		29	12	–	14	Rajka	•	
822 Győr	•		29	14	12	14	Kapuvár	•	⌐
825 Pápa	•		29	13	12	12	Csorna	•	⌐
805 Sopron	•		29	14	12	13	Komárom	•	⌐
812 Szombathely	•		29	12	9	13	Káld	•	
910 Szentgotthárd	•		28	10	9		Kőszeg	•	
915 Zalaegerszeg	•		27	11	10		Körmend	•	
Lenti	•		28	11	9		Letenye	•	
925 Nagykanizsa	•		29	10	9		Sümeg	•	
920 Keszthely	•		29	13	11	13	Zirc	•	
Tihany	•		26	15	11		Kisbér	•	⌐
935 Siófok	•	⌐	27	15	13	13	Mór	•	
942 Pécs	•		28	18	17	14	Alcsút	•	
941 Misinatető (534 m)	•		25	20	14	12	Esztergom	•	
Siklós	•	⌐	29	12	9		Dobogókő	•	
827 Farkasgyepű (400 m)	•		27	17	13		Fonyód	•	
Veszprém	•	⌐	27	15	10		Tab	•	
833 Tatabánya	•		29	15	9		Sárbogárd	•	
839 Budapest (Ferihegy)	•		29	14	9		Lengyel	•	
840 Budapest OMI	•		30	16	13	14	Nagykónyi	•	⌐
841 Budapest (Szabadságh., 474 m)	•	⌐	27	14	10	13	Marcali	•	⌐
Martonvásár	•		29	13	11		Somogyszob	•	
835 Székesfehérvár	•	=	28	10	9		Kaposvár	•	
Dunaújváros	•		28	16			Barcs	•	
Szekszárd	•	⌐	28	12	11		Szigetvár	•	
Mohács	•	⌐	30	13			Bácsalmás	•	
960 Baja	•		29	13	11	12	Kiskunhalas	•	
955 Kalocsa	•		29	16	11		Izsák	•	
Cegléd	•	⌐	29	13	10	10	Kunsztmiklós	•	
860 Szolnok	•		28	14	11	10	Örkény	•	⌐
970 Kecskemét	•		28	15	11	10	Nagykáta	•	⌐
Kiskunfélegyháza	•		28	14	12		Jászapáti	•	⌐
982 Szeged	•		28	13	11	12	Tiszakécske	•	
Mezőhegyes	•	⌐	27	12	11		Nagykőrös	•	
Orosháza	•		28	16	12	10	Kistelek	•	
990 Békéscsaba	•		27	14	12	11	Makó		
875 Túrkeve	1	▽	27	14	10	9	Szentes	•	
Berettyóújfalu	•	⌐	27	12	11		Szarvas	•	
880 Debrecen	•	=	27	11	9	11	Szeghalom	•	
892 Nyíregyháza	•		26	10	9	8	Körösszakál	•	
788 Kisvárda	•	=	26	11	9	9	Tiszaroff	•	
Mátészalka	•	⌐	27	12	9		Poroszló	3	⌐
Tiszabecs	•		26	9			Karcag	ny	
Vác	•	⌐	29	12	10		Hortobágy	•	
Gödöllő	•	⌐	27	15	14		Polgár	•	
Lőrinci	•		29	11	9		Hajdúdorog	•	
Gyöngyös	•		29	13	11		Nyírlugos	•	
Balassagyarmat	•	⌐	28	13	11		Csenger	•	⌐
755 Salgótarján	•		27	13			Vásárosnamény	•	
Galyatető (932 m)							Záhony	•	
851 Kékestető (1000 m)	•		21	12	11	9	Királyrét	•	
Mátraháza (672 m)							Romhány	•	
865 Eger	ny		26	14	7	7	Borsodnádasd	•	
Putnok	1	⌐	29	12	10		Jósvafő	•	
Lillafüred	1		25	11			Szendrőlád	•	
772 Miskolc	ny	▽	28	12	10	9	Hidasnémeti	•	
Füged	•	⌐	27	10	8		Tokaj	•	
778 Sárospatak	•		27	12	–	9	Szentendre	•	

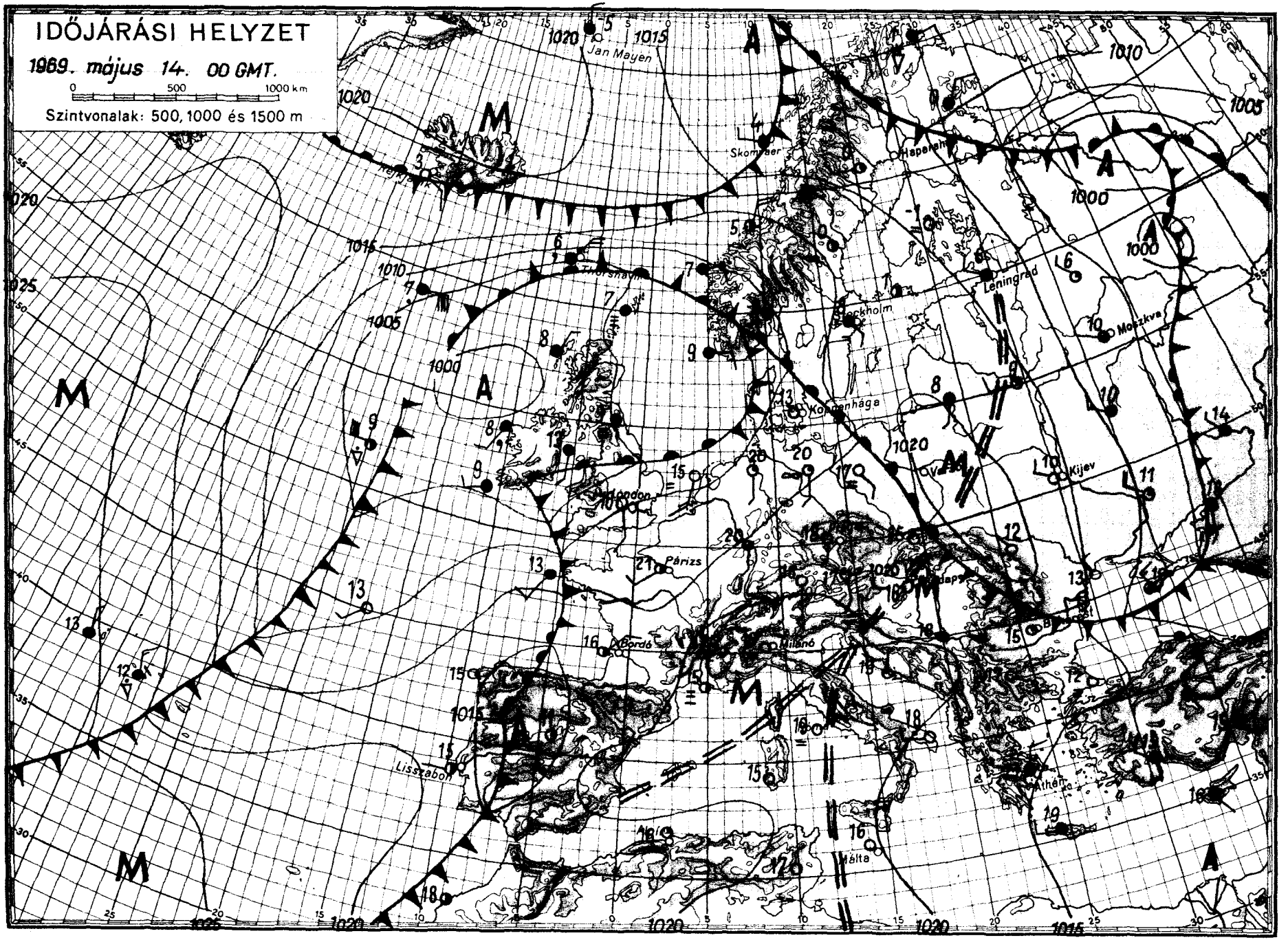

OFFSET NYOMDA BUDAPEST

IDŐJÁRÁSI NAPIJELENTÉS

ЕЖЕДНЕВНЫЙ МЕТЕОРОЛОГИЧЕСКИЙ БЮЛЛЕТЕНЬ • DAILY WEATHER REPORT
BULLETIN QUOTIDIEN DE TEMPS • TÄGLICHER WETTERBERICHT

KIADJA AZ ORSZÁGOS METEOROLÓGIAI INTÉZET
BUDAPEST II. KITAIBEL PÁL UTCA 1
TELEFON: KÖZPONT: 353-500, IDŐJELZŐ OSZT.: 150-410

MEGJELENIK NAPONKÉNT * ELŐFIZETÉSI ÁRA
A POSTAI KÖLTSÉGGEL EGYÜTT NEGYEDÉVRE 60, Ft
KIADÁSÉRT FELEL AZ INTÉZET IGAZGATÓJA

82. évfolyam 135. szám. + Budapest + 1969. május 15. csütörtök

Az időjárási helyzet ma reggel és a várható időjárás:

Nyugat felől a változást jelentő időjárási frontok elsősorban Franciaországot, a Cseh-medencét, Lengyelországot és a Balti-tenger vidékét érintik. A hajnali órákban az említett területeken megélénkült az északnyugati szél és többfelé futó esők alakultak ki. Az évszakhoz képest szokatlanul meleg levegő uralma fokozatosan Közép-Európa és Ukrajna térségére korlátozódik.

Hazánkban szerdán derült, száraz idő volt. A szokatlanul nagy meleg még fokozódott. A hőmérséklet csucsértékei elérték a 28, 34 fokot. A Budapesten tegnap mért 32,0 fok ujabb rekord, mert ezen a napon 1870 óta nem fordult elő ilyen magas hőmérséklet. A hajnali órákra északkeleten 11, 15, máshol 13, 19 fokig hült le a levegő. Délelőtt északnyugaton megélénkült a nyugatias szél. Az eget többfelé vékony fátyolfelhő boritja. A hőmérséklet 11 órakor 25, 30 fok között váltakozott.

Ma 12 órakor a hőmérséklet Budapesten 27 fok, a tengerszintre átszámitott légnyomás 761 mm, változatlan.

Várható időjárás péntek estig:

Időnként megnövekvő felhőzet, főképp északon néhány helyen záporeső, zivatar.
Élénk, átmenetileg helyenként megerősödő északnyugati szél.
A szokatlanul nagy meleg kissé mérséklődik.

Várható legalacsonyabb éjszakai hőmérséklet: 13, 18,
legmagasabb nappali hőmérséklet pénteken: 25, 30 fok között.

Dunay Sándorné s.k.

Távolabbi kilátások hétfőig:

Legalacsonyabb hajnali hőmérsékletek eleinte 11, 16, később 11 fok körül. Legmagasabb nappali hőmérsékletek eleinte 25, 30 fok, később 19, 24 fok között. Jelentős mennyiségü /legalább 5 mm/ eső az ország területének 90 %-án várható, sokfelé zivatarokkal.

TÁVELŐREJELZŐ CSOPORT

A hőmérséklet napi középértéke és eltérése a 90 évi átlagtól /Budapesten/:

1969. V. 14.: 24,4 C°, +8,4 C°.

1871 óta ezen a napon Budapesten előfordult:

legmagasabb hőmérséklet: 31,5 C° /1945/
legalacsonyabb hőmérséklet: 2,3 C° /1927/

69.291.

CSAPADÉKELOSZLÁS

AZ UTOLSÓ 24 ÓRÁBAN

196 9. V. 14. ..... 7h-TÓL V. 15. ..... 7h-IG

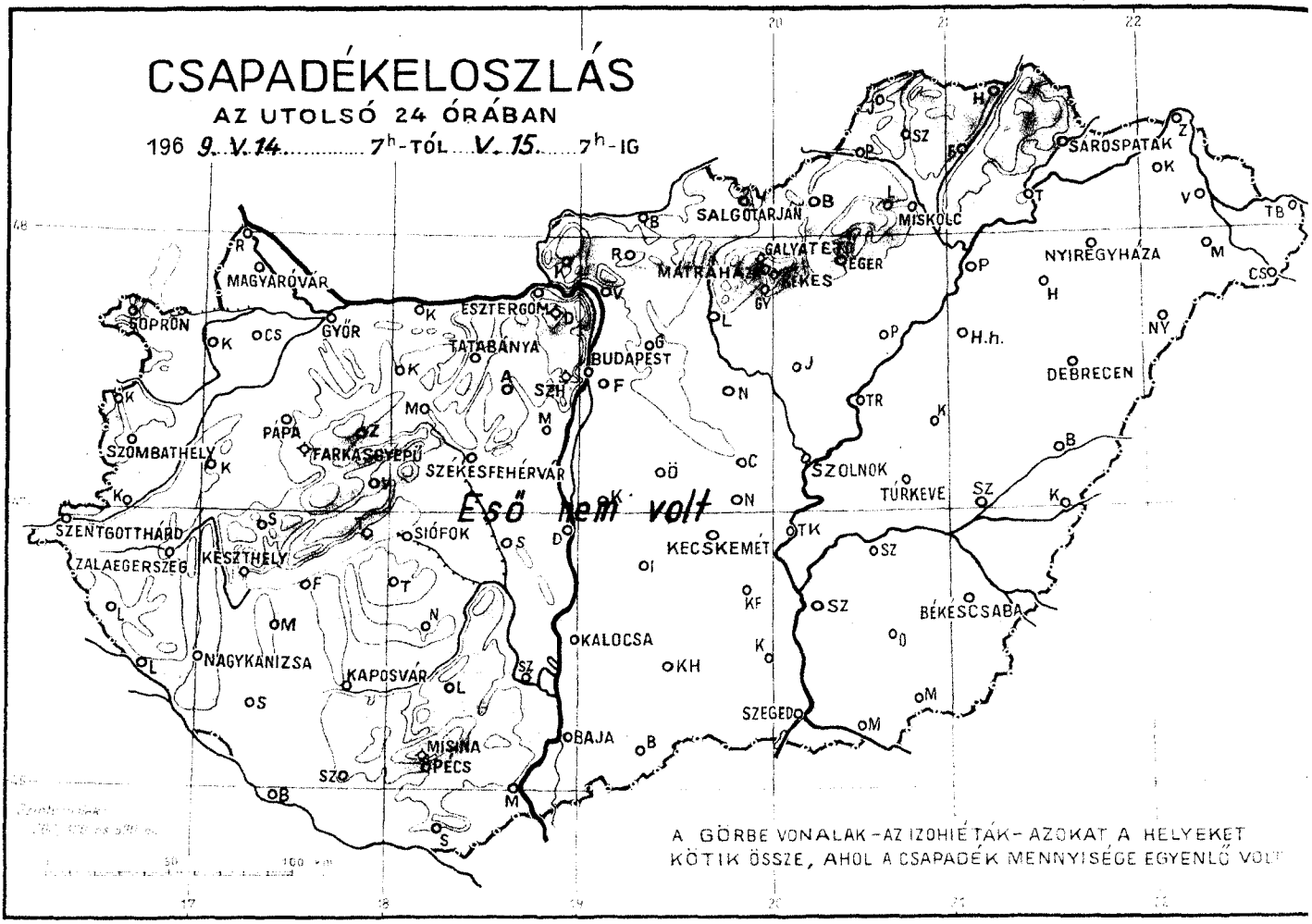

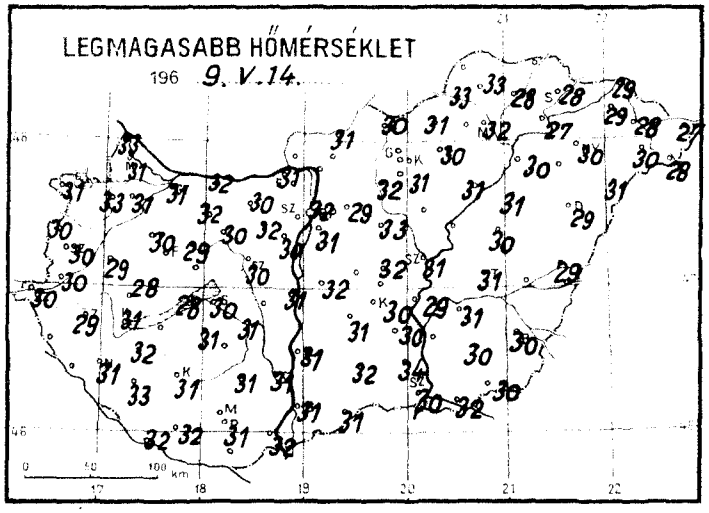

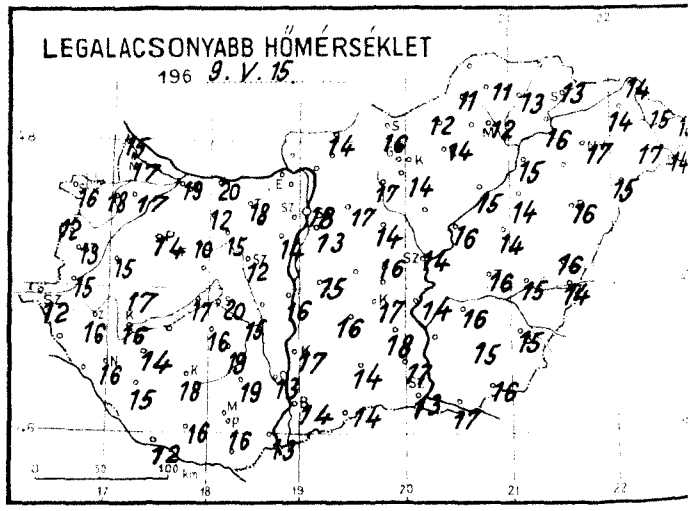

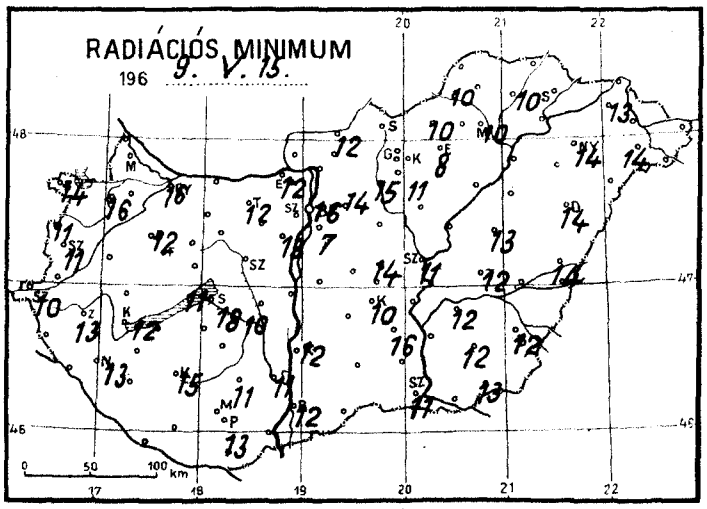

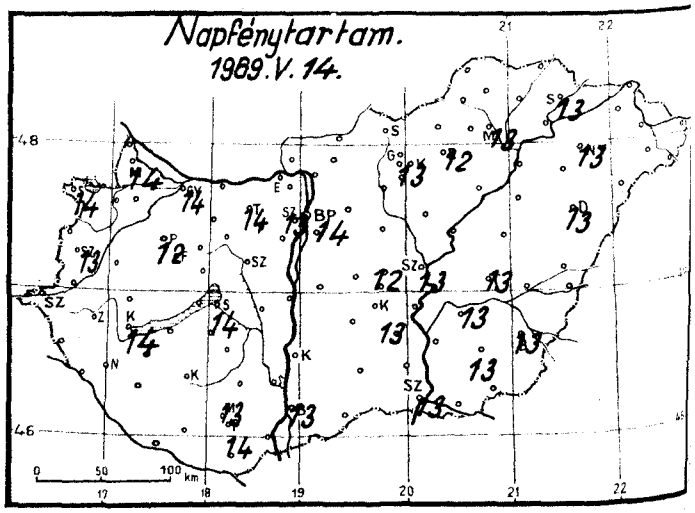

1969. május hó,
15. nap csütörtök

	Az utolsó 24 óra adatai						24 órai csapadék mm		
	Csapadék (mm)		Hőmérsékleti szélsőségek: tegnapi nappali max.	éjszakai min.	min. 5 cm-en	Napsütés (óra) tegnap			
12815 Magyaróvár	.		31	17	–	14	Rajka	.	
822 Győr	.		31	19	16	14	Kapuvár	.	
825 Pápa	.		30	14	12	12	Csorna	.	
805 Sopron	.		31	16	14	14	Komárom	.	∩
812 Szombathely	.		30	13	11	13	Káld	.	
910 Szentgotthárd	.	=	30	12	10		Kőszeg	.	
915 Zalaegerszeg	.	=	29	16	13		Körmend	.	
Lenti							Letenye	.	
925 Nagykanizsa	.		31	16	13		Sümeg	.	
920 Keszthely	.		31	16	12	14	Zirc	.	
Tihany	.		28	17	11		Kisbér	.	∩
935 Siófok	.		30	20	18	14	Mór	.	
942 Pécs	.		31	16	13	14	Alcsút	.	
941 Misinatető (534 m)	.		28	20	17	13	Esztergom	.	
Siklós							Dobogókő	.	
827 Farkasgyepű (400 m)	.		29	17	15		Fonyód	.	
Veszprém	.		29	15	10		Tab	.	
833 Tatabánya	.		30	18	12		Sárbogárd	.	
839 Budapest (Ferihegy)	.		31	13	7		Lengyel	.	
840 Budapest OMI	.		32	18	16	14	Nagykónyi	.	∩
841 Budapest (Szabadságh. 474 m)	.	=	29	17	14	13	Marcali	.	∩
Martonvásár	.		30	14	13		Somogyszob	.	
835 Székesfehérvár	.		30	12	–		Kaposvár	.	
Dunaújváros	.		31	16			Bares	.	
Szekszárd	.	∩	31	13	11		Szigetvár	.	
Mohács	.		32	13			Bácsalmás	.	
960 Baja	.		31	14	12	13	Kiskunhalas	.	
955 Kalocsa	.		31	17	12		Izsák	.	
Cegléd	.	∩	32	16	14	12	Kunsztmiklós	.	
860 Szolnok	.		31	14	11	13	Orkény		
970 Kecskemét	.		30	17	10	13	Nagykáta	.	∩
Kiskunfélegyháza	.		30	18	16		Jászapáti	.	∩
982 Szeged	.		30	13	11	13	Tiszakécske	.	
Mezőhegyes	.		30	16	13		Nagykőrös	.	
Orosháza	.		30	15	12	13	Kistelek	.	
990 Békéscsaba	.		30	15	12	13	Makó	.	
875 Túrkeve	.		31	16	12	13	Szentes	.	
Berettyóújfalu	.	∩	29	16	14		Szarvas	.	
880 Debrecen	.		29	16	14	13	Szeghalom	.	
882 892 Nyíregyháza	.		30	17	14	13	Körösszakál	.	
Kisvárda	.		29	14	13	13	Tiszaroff	.	
788 Mátészalka	.	∩	30	17	14		Poroszló	.	
Tiszabecs	.		27	15			Karcag	.	
Vác							Hortobágy	.	
Gödöllő	.	∩	29	17	14		Polgár	.	
Lőrinci	.		32	17	15		Hajdúdorog	.	
Gyöngyös	.		31	14	11		Nyírlugos		
Balassagyarmat	.	∩	31	14	12		Csenger	.	∩
755 Salgótarján	.		30	16			Vásárosnamény	.	
Galyatető (932 m)	.		25	16			Záhony	.	
851 Kékestető (1000 m)	.		24	16	15	13	Királyrét		
Mátraháza (672 m)							Romhány	.	
865 Eger	.		30	14	8	12	Borsodnádasd	.	
Putnok	.	=	33	11	10		Jósvafő		
Lillafüred							Szendrőlád	.	
772 Miskolc	.	=	32	12	10	13	Hidasnémeti	.	
Füged	.	∩	28	13	10		Tokaj	.	
778 Sárospatak		=	28	13	–	13	Szentendre	.	

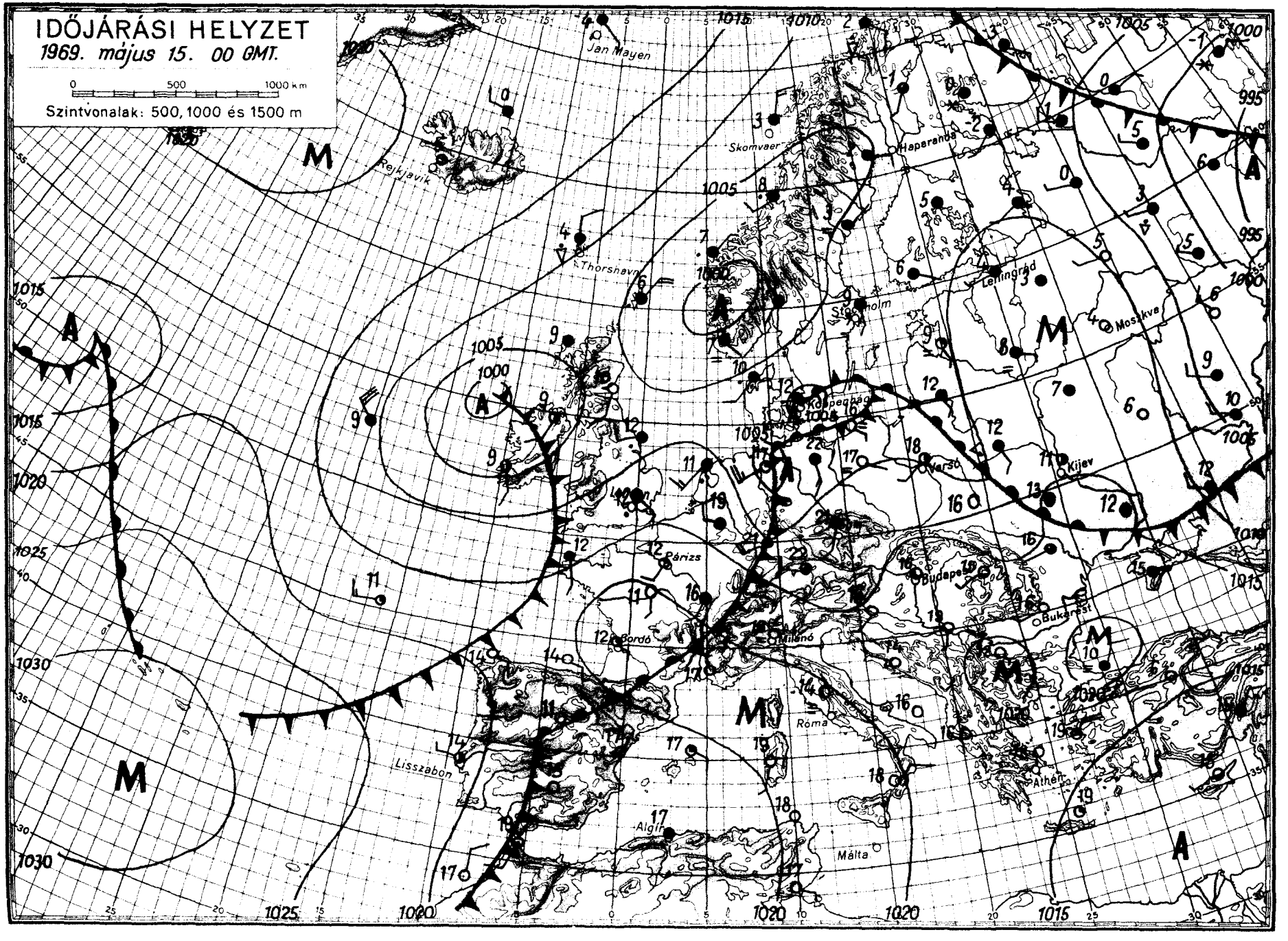

OFFSET-NYOMDA BUDAPEST

IDŐJÁRÁSI NAPIJELENTÉS

ЕЖЕДНЕВНЫЙ МЕТЕОРОЛОГИЧЕСКИЙ БЮЛЛЕТЕНЬ • DAILY WEATHER REPORT
BULLETIN QUOTIDIEN DE TEMPS • TÄGLICHER WETTERBERICHT

KIADJA AZ ORSZÁGOS METEOROLÓGIAI INTÉZET
BUDAPEST II. KITAIBEL PÁL UTCA 1
TELEFON: KÖZPONT: 353-500, IDŐJELZŐ OSZT.: 150-410

MEGJELENIK NAPONKÉNT * ELŐFIZETÉSI ÁRA
A POSTAI KÖLTSÉGGEL EGYÜTT NEGYEDÉVRE 60, Ft
KIADÁSÉRT FELEL AZ INTÉZET IGAZGATÓJA

82. évfolyam 136. szám. + Budapest + 1969. május 16. péntek

Az időjárási helyzet ma reggel és a várható időjárás:

Az évszaknál 10 fokkal melegebb időjárás Közép-Európában egyre kisebb területre korlátozódik. A meleg mérséklődését és az esőt okozó levegő nyugat-keleti irányba mozog. A legmagasabb nappali hőmérséklet a hüvös levegővel elárasztott területeken 6, 10 fokkal csökkent. Többfelé zápor, zivatar volt. Kelet-Európa időjárásában is változás történt. A néhány nappal ezelőtti száraz, meleg időt sokfelé felhős, esős, hüvös időjárás váltotta fel.

Hazánkban csütörtökön továbbra is meleg, száraz, nyári idő volt. Napközben az eget fátyolfelhőzet borította. A legmagasabb nappali hőmérséklet általában 28, 33 fok között volt, de néhány helyen elérte a 34 fokot is. Pénteken hajnalra szeszélyes területi eloszlásban 11, 20 fokig hült le a levegő. Délelőtt fátyolfelhős volt az ég. A déli szél többfelé megélénkült. 11 óráig 27, 30 fokig emelkedett a hőmérséklet.

Ma 12 órakor a hőmérséklet Budapesten 28 fok, a tengerszintre átszámitott légnyomás 759 mm, változatlan.

Várható időjárás szombat estig:

Nyugat felől fokozatosan megnövekvő felhőzet, elsősorban a Dunántúlon és az északi megyékben záporokkal, zivatarokkal, majd esőkkel.
Megerősödő déli, délnyugati, majd a Dunántúlon északnyugati északira forduló és helyenként viharossá fokozódó szél.
A nappali felmelegedés főként nyugaton mérséklődik.

Várható legalacsonyabb éjszakai hőmérséklet: 13, 18 fok között,
legmagasabb nappali hőmérséklet szombaton: általában 25, nyugaton helyenként 20, keleten még 30 fok körül.

Bóna Márta - Vissy Károly s.k.

A hőmérséklet napi középértéke és eltérése a 90 évi átlagtól /Budapesten/:

1969. V. 15.: 25,0 C°, +8,4 C°.

1871 óta ezen a napon Budapesten előfordult:

legmagasabb hőmérséklet: 32,6 C° /1958/
legalacsonyabb hőmérséklet: 3,4 C° /1929/

69.294.

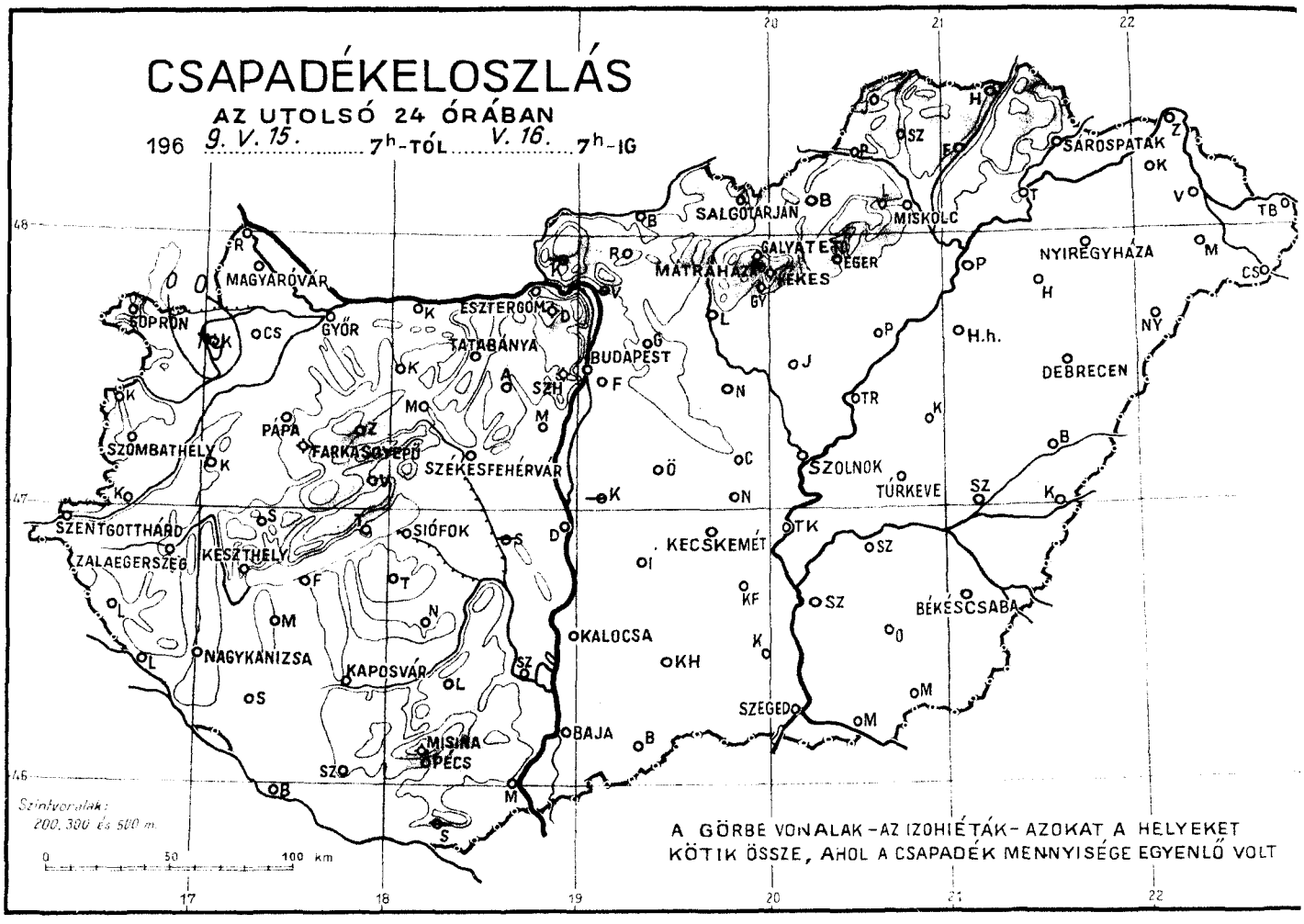
CSAPADÉKELOSZLÁS
AZ UTOLSÓ 24 ÓRÁBAN
196 9. V. 15. 7h-TÓL V. 16. 7h-IG
MAGYARÓVÁR
SOPRON
GYŐR
ESZTERGOM
TATABÁNYA
BUDAPEST
SZOMBATHELY
PÁPA
FARKASGYEPŰ
SZÉKESFEHÉRVÁR
SZENTGOTTHÁRD
SIÓFOK
ZALAEGERSZEG
KESZTHELY
KECSKEMÉT
NAGYKANIZSA
KAPOSVÁR
KALOCSA
SZEGED
BAJA
MISINA
PÉCS
SALGÓTARJÁN
MISKOLC
GALYATETŐ
EGER
MÁTRAHÁZA
EKES
SÁROSPATAK
NYÍREGYHÁZA
DEBRECEN
SZOLNOK
TÚRKEVE
BÉKÉSCSABA
Szintvonalak: 200, 300 és 500 m
0 50 100 km
A GÖRBE VONALAK – AZ IZOHIÉTÁK – AZOKAT A HELYEKET KÖTIK ÖSSZE, AHOL A CSAPADÉK MENNYISÉGE EGYENLŐ VOLT

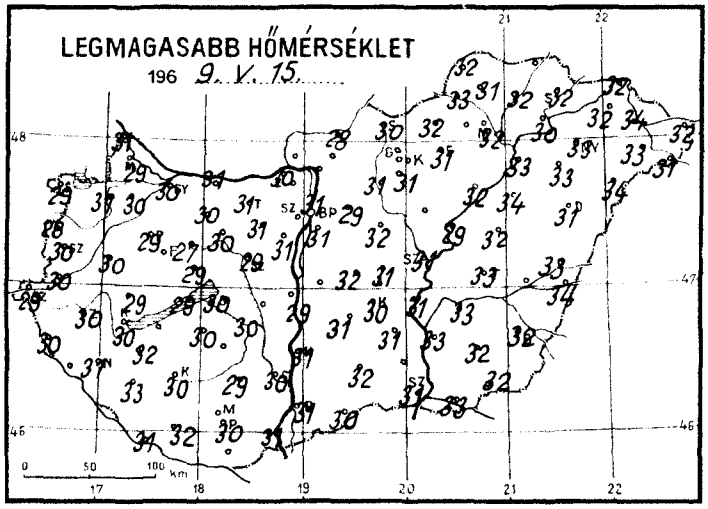
LEGMAGASABB HŐMÉRSÉKLET
196 9. V. 15.
0 50 100 km

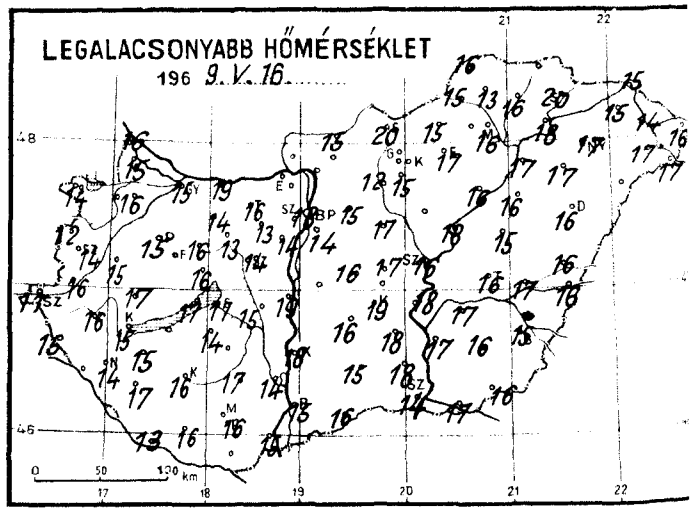
LEGALACSONYABB HŐMÉRSÉKLET
196 9. V. 16.
0 50 100 km

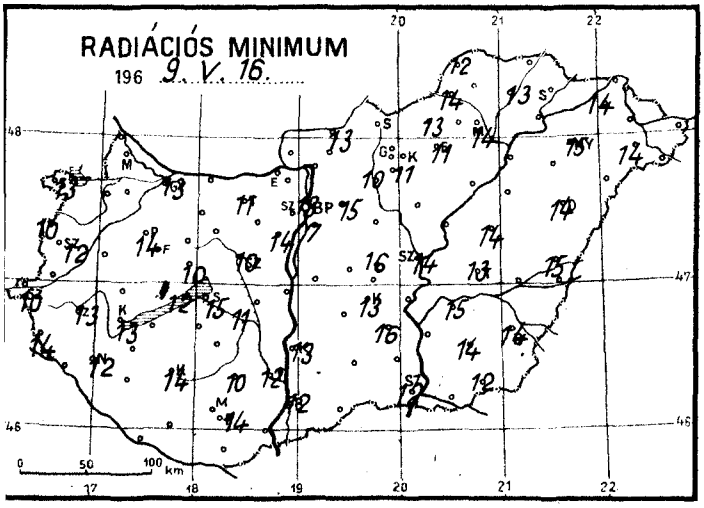
RADIÁCIÓS MINIMUM
196 9. V. 16.
0 50 100 km

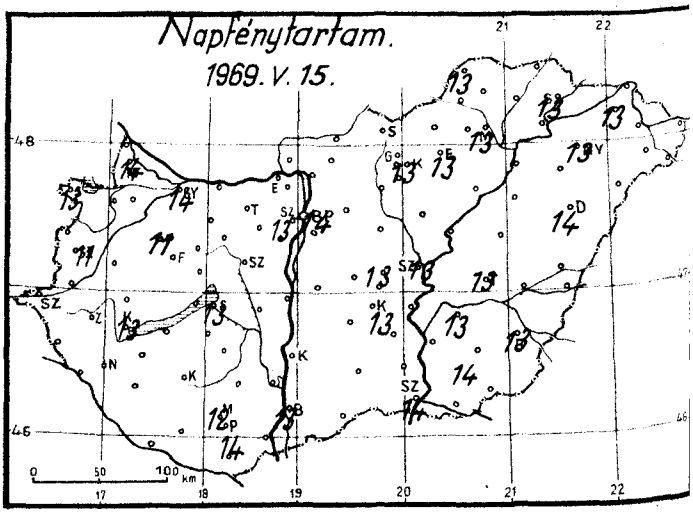
Napfénytartam.
1969. V. 15.
0 50 100 km

.1969. ..május..... hó,
.16. nap .péntek.....

	Az utolsó 24 óra adatai						24 órai csapadék mm		
	Csapadék (mm)		Hőmérsékleti szélsőségek: tegnapi nappali max.	éjszakai min.	min. 5 cm-en	Napsütés (óra) tegnap			
12815 Magyaróvár	.		29	15	–	14	Rajka	.	
822 Győr	.		30	15	13	14	Kapuvár	ny	⌐
825 Pápa	.		29	15	14	11	Csorna	.	⌐
805 Sopron	.	<	29	14	13	13	Komárom	.	⌐
812 Szombathely	.		30	14	12	11	Káld	.	
910 Szentgotthárd	.	<	29	11	10		Kőszeg	.	
915 Zalaegerszeg	.	<	30	16	13		Körmend	.	
Lenti	.		30	15	14		Letenye	.	
925 Nagykanizsa	.		31	14	12		Sümeg	.	
920 Keszthely	.		30	15	13	13	Zirc	.	
Tihany	.		29	17	12		Kisbér	.	⌐
935 Siófok	.		30	17	15	13	Mór	.	
942 Pécs	.		30	16	14	14	Alcsút	.	
941 Misinatető (534 m)	.		27	20	20	12	Esztergom	.	
Siklós							Dobogókő	.	
827 Farkasgyepű (400 m)	.		27	17	13		Fonyód	.	
Veszprém	.		29	16	10		Tab	.	
833 Tatabánya	.		31	16	11		Sárbogárd	.	
839 Budapest (Ferihegy)	.		31	14	7		Lengyel	.	
840 Budapest OMI	.		31	18	18	14	Nagykónyi	.	
841 Budapest (Szabadságh. 474 m)	.	=	28	18	13	13	Marcali	.	
Martonvásár	.		31	14	14		Somogyszob	.	
835 Székesfehérvár	.		29	14	10		Kaposvár	.	
Dunaújváros	.		29	19			Barcs	.	
Szekszárd	.	⌐	30	14	12		Szigetvár	.	
Mohács	.	⌐	31	15			Bácsalmás	.	
960 Baja	.		31	15	12	13	Kiskunhalas	.	
955 Kalocsa	.		31	18	13		Izsák	.	
Cegléd	.		31	17	16	13	Kunsztmiklós		
860 Szolnok	.		31	15	14	13	Örkény	.	
970 Kecskemét	.		30	19	13	13	Nagykáta	.	
Kiskunfélegyháza	.		31	18	16		Jászapáti	.	⌐
982 Szeged	.		31	14	12	14	Tiszakécske	.	
Mezőhegyes	.		32	16	12		Nagykőrös	.	
Orosháza	.		32	16	14	14	Kistelek	.	
990 Békéscsaba	.		32	15	14	13	Makó	.	
875 Túrkeve	.		33	16	13	13	Szentes	.	
Berettyóújfalu	.	⌐	33	16	15		Szarvas	.	
882 Debrecen	.		31	16	14	14	Szeghalom	.	
892 Nyíregyháza	.		33	17	15	13	Körösszakál	.	
788 Kisvárda	.	=	32	15	14	13	Tiszaroff	.	
Mátészalka	.	⌐	33	17	14		Poroszló	.	
Tiszabecs	.		32	16			Karcag	.	
Vác							Hortobágy	.	
Gödöllő	.	⌐	29	15	15		Polgár	.	
Lőrinci	.		31	12	10		Hajdúdorog	.	
Gyöngyös	.		31	15	11		Nyírlugos	.	
Balassagyarmat	.	⌐	28	15	13		Csenger	.	⌐
755 Salgótarján	.		30	20			Vásárosnamény	.	
Galyatető (932 m)	.		25	18			Záhony	.	
851 Kékestető (1000 m)	.		24	17	15	13	Királyrét		
Mátraháza (672 m)							Romhány	.	
865 Eger	.		31	17	11	13	Borsodnádasd	.	
Putnok	.	=	33	15	14		Jósvafő	.	
Lillafüred	.		30	15			Szendrőlád	.	=
772 Miskolc	.		32	16	14	13	Hidasnémeti	.	
Füged	.	⌐	32	16	13		Tokaj	.	
778 Sárospatak	.		32	20	–	13	Szentendre	.	=

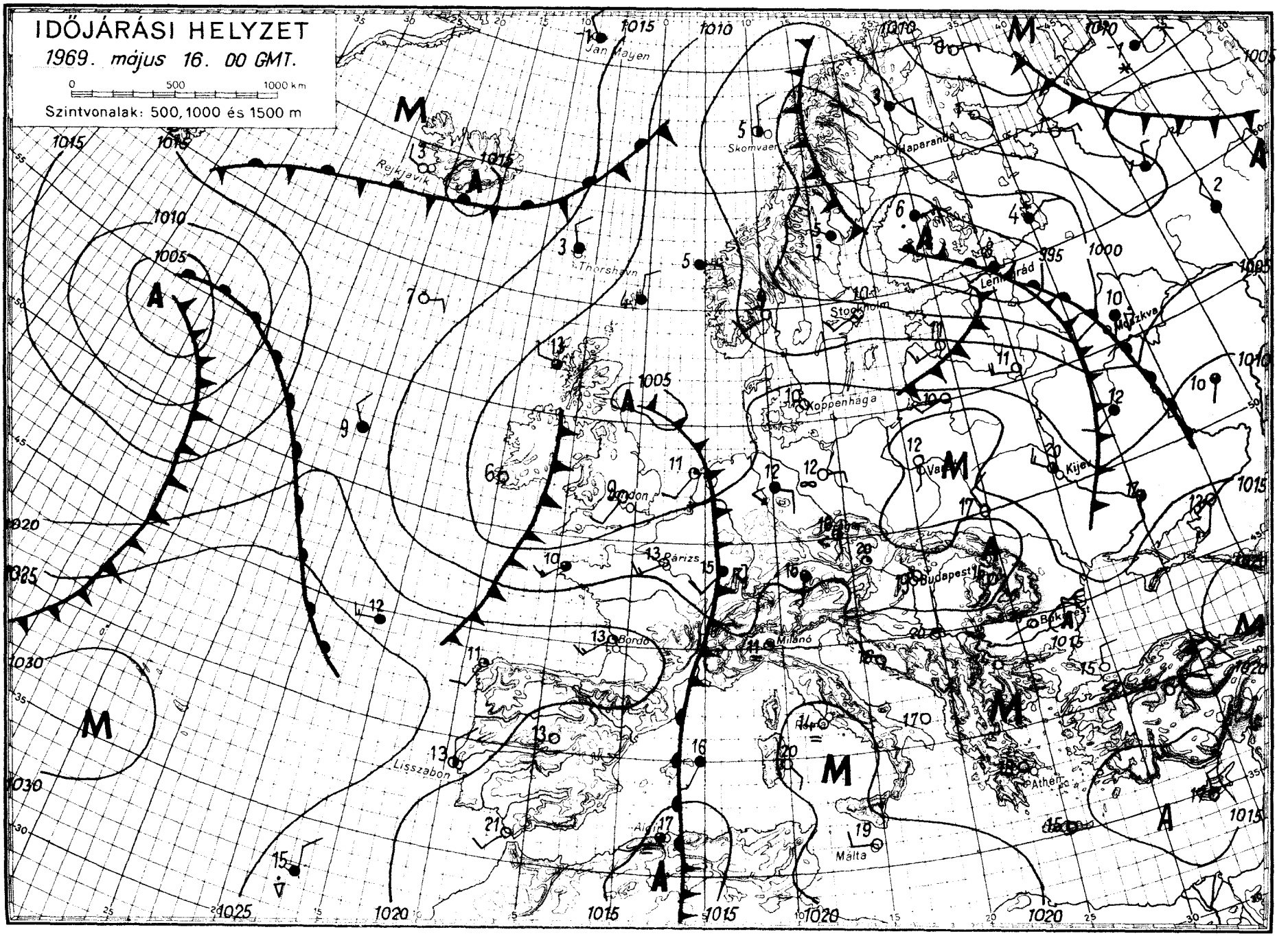

OFFSET NYOMDA, BUDAPEST

IDŐJÁRÁSI NAPIJELENTÉS

ЕЖЕДНЕВНЫЙ МЕТЕОРОЛОГИЧЕСКИЙ БЮЛЛЕТЕНЬ • DAILY WEATHER REPORT
BULLETIN QUOTIDIEN DE TEMPS • TÄGLICHER WETTERBERICHT

KIADJA AZ ORSZÁGOS METEOROLÓGIAI INTÉZET
BUDAPEST II. KITAIBEL PÁL UTCA 1
TELEFON: KÖZPONT: 353-500, IDŐJELZŐ OSZT.: 150-410

MEGJELENIK NAPONKÉNT * ELŐFIZETÉSI ÁRA
A POSTAI KÖLTSÉGGEL EGYÜTT NEGYEDÉVRE 60, Ft
KIADÁSÉRT FELEL AZ INTÉZET IGAZGATÓJA

82. évfolyam 137. szám. + Budapest + 1969. május 17. szombat

Az időjárási helyzet ma reggel és a várható időjárás:

Az óceánról áramló hüvös levegő első hulláma ma reggelre elérte a Bukarest-Kiev - Leningrád vonalat. A hüvös levegővel elárasztott területeken változóan felhős, szeles az idő és többfelé keletkezik futó zápor, zivatar. Ennek a levegőnek hatására Közép-Európában 24 óra alatt általában 10 fokot csökkent a hőmérséklet. Az évszakhoz képest szokatlanul meleg időjárás Délkelet-Európára korlátozódott. Hazánkban vasárnapra a szél mérséklődik és a hőmérséklet az évszaknak megfelelően alakul.

Hazánkban pénteken az északnyugati megyékben 7, 9, máshol 9, 12 órán keresztül sütött a nap. Napközben 29, 34 fokig emelkedett a hőmérséklet. Budapesten mért legmagasabb hőmérséklet 31,4 fok volt, máj. 16-án a budapesti meteorológiai észlelések óta ilyen magas hőmérsékletet nem mértek. A késő esti órákban nyugat felől hidegfront érkezett a Kárpát-medence légterébe. Hatására a szél megerősödött, sőt helyenként viharossá fokozódott. Hajnalra a hideg levegő elárasztotta országunk egész területét. Néhány helyen futó zápor is keletkezett. A lehullott eső mennyisége azonban sehol sem haladta meg az 1 mm-t. Ma hajnalra a Dunántulon 11, 16, máshol 14, 18 fokig hült le a levegő. Délelőtt országszerte felhős, szeles idő volt. Egy-két helyen ujabb zápor keletkezett. 11 órakor keleten 20, 23, máshol 14, 19 fok között volt a hőmérséklet.

Ma 12 órakor Budapesten a hőmérséklet 18 fok volt, a tengerszintre átszámitott légnyomás 760 mm, nem változik.
A Balaton vizének hőmérséklete 11 órakor Siófoknál 18,5 fok volt.

Várható időjárás vasárnap estig:

Felhőátvonulások, néhány helyen, inkább csak ma, záporral, zivatarral. Az erős, helyenként viharos északnyugati, északi szél vasárnapra mérséklődik.

Várható legalacsonyabb éjszakai hőmérséklet 8, 13,
legmagasabb nappali hőmérséklet vasárnap: 19, 24 fok között.

Kerényi Nárcisz s.k.

A hőmérséklet napi középértéke és eltérése a 90 évi átlagtól /Budapesten/:

1969. V. 16.: 26,1 C°, +9,2 C°.

1871 óta ezen a napon Budapesten előfordult:

legmagasabb hőmérséklet: 30,5 C° /1925/
legalacsonyabb hőmérséklet: 2,0 C° /1885/

69.296.

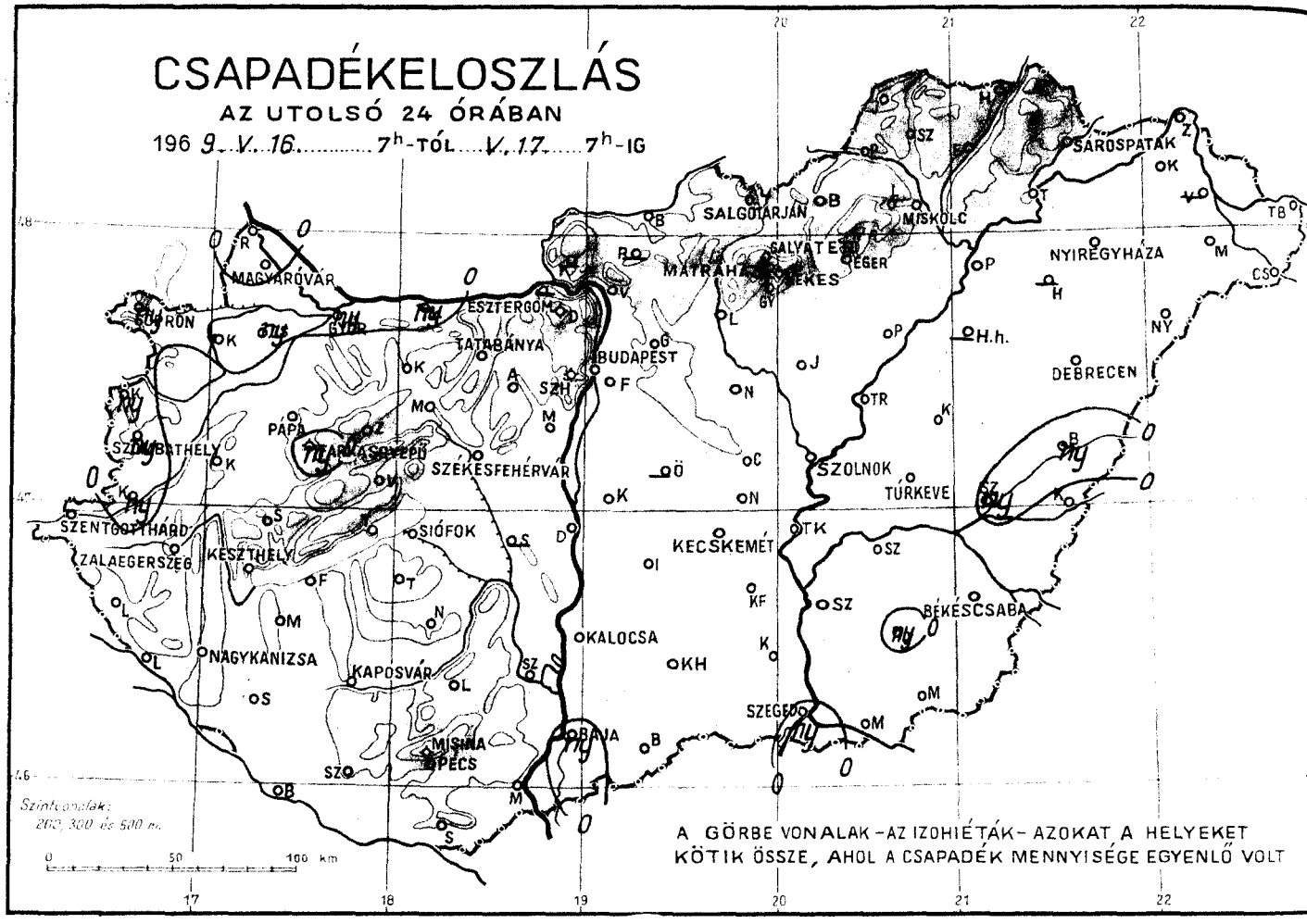
CSAPADÉKELOSZLÁS
AZ UTOLSÓ 24 ÓRÁBAN
196 9. V. 16. ..... 7h-TÓL ... V. 17. ... 7h-IG
SOPRON
MAGYARÓVÁR
ESZTERGOM
TATABÁNYA
BUDAPEST
SALGÓTARJÁN
MISKOLC
SÁROSPATAK
MÁTRAHÁZA
EGER
NYÍREGYHÁZA
DEBRECEN
PÁPA
SZOMBATHELY
SZÉKESFEHÉRVÁR
SZOLNOK
TÚRKEVE
SZENTGOTTHÁRD
SIÓFOK
KECSKEMÉT
ZALAEGERSZEG
KESZTHELY
BÉKÉSCSABA
NAGYKANIZSA
KAPOSVÁR
KALOCSA
SZEGED
MOHÁCS
PÉCS
Szintvonalak:
200, 300 és 500 m.
A GÖRBE VONALAK – AZ IZOHIÉTÁK – AZOKAT A HELYEKET KÖTIK ÖSSZE, AHOL A CSAPADÉK MENNYISÉGE EGYENLŐ VOLT

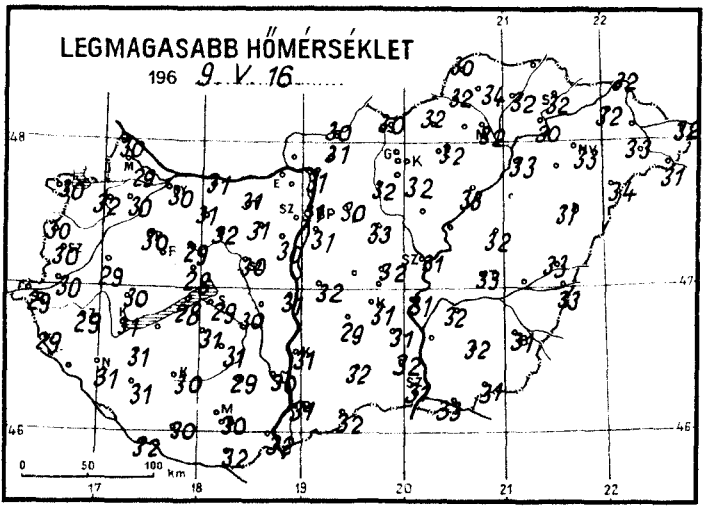
LEGMAGASABB HŐMÉRSÉKLET
196 9. V. 16.

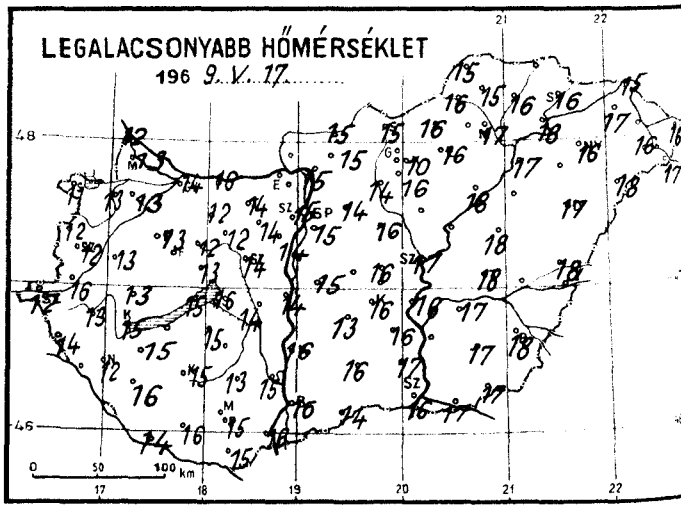
LEGALACSONYABB HŐMÉRSÉKLET
196 9. V. 17.

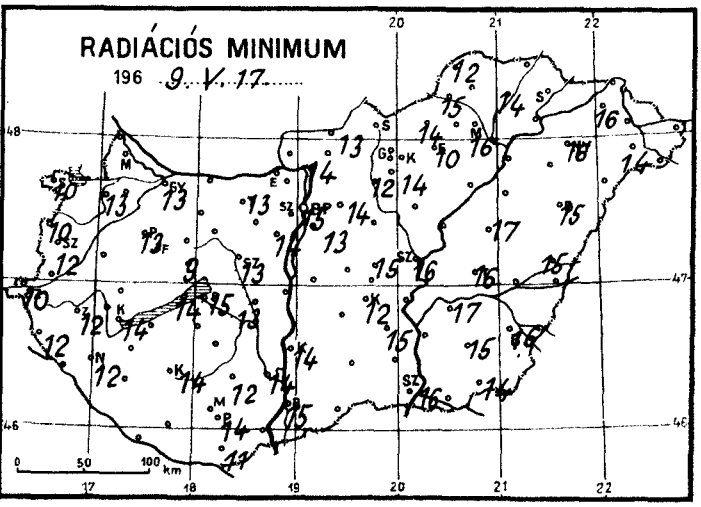
RADIÁCIÓS MINIMUM
196 9. V. 17.

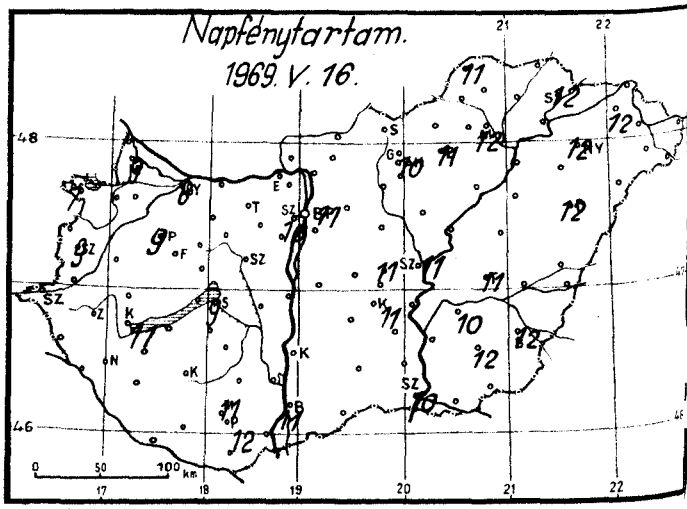
Napfénytartam.
1969. V. 16.

1969. május hó,
17. nap szombat

	Az utolsó 24 óra adatai						24 órai csapadék mm		
	Csapadék (mm)		Hőmérsékleti szélsőségek: tegnapi nappali max.	éjszakai min.	min. 5 cm-en	Napsütés (óra) tegnap			
12815 Magyaróvár	.		29	13	–	9	Rajka	.	
822 Győr	ny		30	14	13	8	Kapuvár	1	
825 Pápa	.	<	30	13	13	9	Csorna	ny	▽
805 Sopron	ny	▽	30	11	10	7	Komárom	ny	
812 Szombathely	ny		30	12	12	9	Káld	.	
910 Szentgotthárd	.	<	29	12	10		Kőszeg	ny	
915 Zalaegerszeg	.		29	13	12		Körmend	ny	
Lenti	.		29	14	12		Letenye	.	
925 Nagykanizsa	.		30	12	12		Sümeg	.	
920 Keszthely	.		31	15	14	11	Zirc	.	
Tihany	.		28	15	14		Kisbér	.	
935 Siófok	.		29	16	15	9	Mór	.	
942 Pécs	.		30	15	14	12	Alcsút	.	
941 Misinatető (534 m)	.		27	12	10	11	Esztergom		
Siklós	.		32	15	11		Dobogókő	.	
827 Farkasgyepű (400 m)	ny		28	11	10		Fonyód	.	
Veszprém	.		28	13	9		Tab	.	
833 Tatabánya	.		31	14	13		Sárhatvan	.	
839 Budapest (Ferihegy)	.		31	15	13		Lengyel	.	
840 Budapest OMI	.		31	15	15	11	Nagykónyi	.	
841 Budapest (Szabadságh.,474 m)	.	=	28	11	10	10	Marcali	.	
Martonvásár	.		30	14	14		Somogyszob	.	
835 Székesfehérvár	.		30	14	13		Kaposvár	.	
Dunaújváros	.		31	14			Barcs	.	
Szekszárd	.	=	30	15	14		Szigetvár	.	
Mohács	.		32	16			Bácsalmás	.	
960 Baja	ny	▽	31	16	15	11	Kiskunhalas	.	
955 Kalocsa	.		31	16	14		Izsák	.	
Cegléd	.		32	16	15	11	Kunsztmiklós	.	
860 Szolnok	.		31	17	16	11	Örkény		
970 Kecskemét	.		31	16	12	11	Nagykáta	.	
Kiskunfélegyháza	.		31	16	15		Jászapáti	.	
982 Szeged	ny		31	16	16	10	Tiszakécske	.	
Mezőhegyes	.		31	17	14		Nagykőrös	.	
Orosháza	ny		32	17	15	12	Kistelek	.	
990 Békéscsaba	.		31	18	16	12	Makó	.	
875 Túrkeve	.		33	18	16	11	Szentes	.	
Berettyóújfalu	ny		33	18	15		Szarvas	.	
880 Debrecen	.	≡	31	17	15	12	Szeghalom	ny	
892 Nyíregyháza	.		33	16	16	12	Kőrösszakál	.	
788 Kisvárda	.		32	17	16	12	Tiszaroff	.	
Mátészalka	.		33	16	14		Poroszló	.	
Tiszabecs	.		32	16			Karcag	.	
Vác	.		31	15	14		Hortobágy		
Gödöllő	.		30	14	14		Polgár	.	
Lőrinci	.		32	14	12		Hajdúdorog		
Gyöngyös	.		32	16	14		Nyírlugos	.	
Balassagyarmat	.		30	15	13		Csenger	.	
755 Salgótarján	.		30	15			Vásárosnamény		
Galyatető (932 m)	.		25	18			Záhony	.	
851 Kékestető (1000 m)	.		24	9	9	10	Királyrét		
Mátraháza (672 m)							Romhány	.	
865 Eger	.		32	16	10	11	Borsodnádasd	.	
Putnok	.		32	16	15		Jósvafő	.	
Lillafüred	.		29	17			Szendrőlád	.	
772 Miskolc	.	<	32	17	16	12	Hidasnémeti	.	
Füged	.		32	16	14		Tokaj	.	
778 Sárospatak	.		32	16	–	12	Szentendre	.	

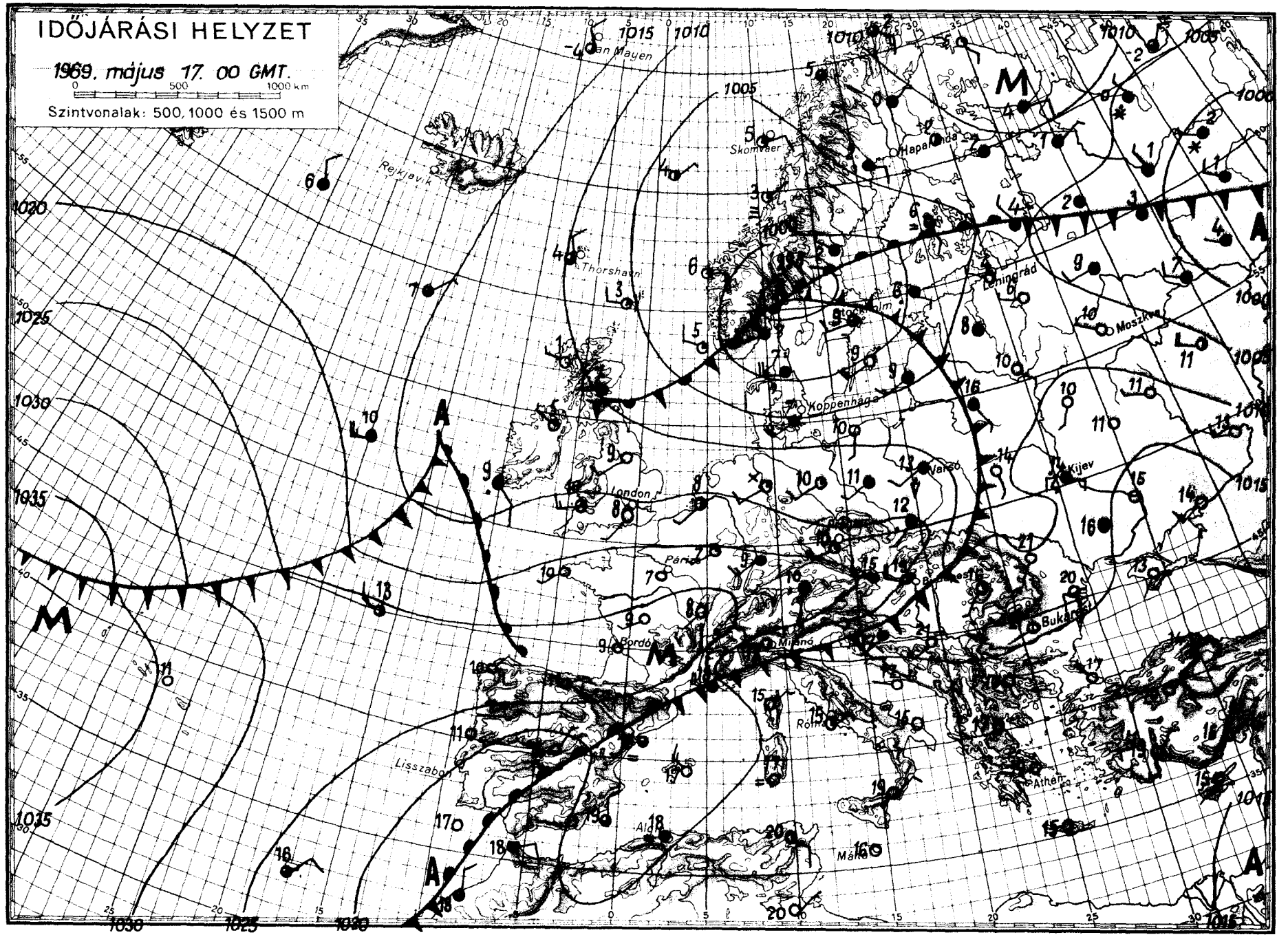

OFSET NYOMDA BUDAPEST

IDŐJÁRÁSI NAPIJELENTÉS

ЕЖЕДНЕВНЫЙ МЕТЕОРОЛОГИЧЕСКИЙ БЮЛЛЕТЕНЬ • DAILY WEATHER REPORT
BULLETIN QUOTIDIEN DE TEMPS • TÄGLICHER WETTERBERICHT

KIADJA AZ ORSZÁGOS METEOROLÓGIAI INTÉZET
BUDAPEST II. KITAIBEL PÁL UTCA 1
TELEFON: KÖZPONT: 353-500, IDŐJELZŐ OSZT.: 150-410

MEGJELENIK NAPONKÉNT * ELŐFIZETÉSI ÁRA A POSTAI KÖLTSÉGGEL EGYÜTT NEGYEDÉVRE 60, Ft
KIADÁSÉRT FELEL AZ INTÉZET IGAZGATÓJA

82. évfolyam 138. szám. + Budapest + 1969. május 18. vasárnap

Az időjárási helyzet ma reggel és a várható időjárás:

Szárazföldünk időjárása a hüvös, nedves óceáni és a szárazabb, melegebb szubtrópusi eredetü levegő egymást követő hullámainak hatására változékony. Közép-Európa fölé a hüvös óceáni levegő nyomában ismét a szárazabb és melegebb levegő áramlik, ennek következtében ujra emelkedik a hőmérséklet, kevesebb a felhő és csapadék.

Hazánk időjárása szombaton fokozatosan a nyugat felől érkező hüvös óceáni levegő hatása alá került. Ennek következtében sokfelé volt futó eső, zápor, néhány helyen zivatar. A hőmérséklet napközben nyugaton csak 15-20, máshol általában 20-25 fokig, keleten helyenként még néhány fokkal 25 fok fölé emelkedett. Vasárnapra virradó éjszaka 8, 13 fokig hült le a levegő. A ma reggel 7 óráig lehullott csapadék mennyisége csak a déli megyék néhány helyén ért el 5-10, Kiskunhalason 12 mm-t. Ma délelőtt nyugaton kissé, keleten erősen felhős volt az ég. 11 órára Debrecen és Nyiregyháza környékén, ahol még esett az eső csak 16, máshol 18-21 fokig emelkedett a hőmérséklet.

Ma 12 órakor Budapesten a hőmérséklet 19 fok, a tengerszintre átszámitott légnyomás 761 mm, mérsékelten süllyed.
A Balaton vizének hőmérséklete Siófoknál 12 órakor: 20 fok.

Várható időjárás hétfő estig:

Nyugat felől megnövekedő felhőzet, éjszaka elsősorban nyugaton és északon, napközben az ország többi részén is, záporokkal zivatarokkal, majd többfelé esővel.
Élénk, helyenként erős déli, délnyugati, majd északnyugati, északira forduló és főként a Dunántúlon viharossá fokozódó szél.
Fülledt éjszaka, hajnalra csak 13-18 fokig hül le a levegő. Napközben nyugat felől gyors lehülés, a koradélutáni hőmérséklet nyugaton 15-20, máshol 21-26 fok között lesz.

Vissy Károly s.k.

A hőmérséklet napi középértéke és eltérése a 90 évi átlagtól /Budapesten/:

1969. V. 17.: 17,7 C°, +0,6 C°.

1871 óta ezen a napon Budapesten előfordult:

legmagasabb hőmérséklet: 29,5 C° /1945/
legalacsonyabb hőmérséklet: 1,6 C° /1874/

69.297.

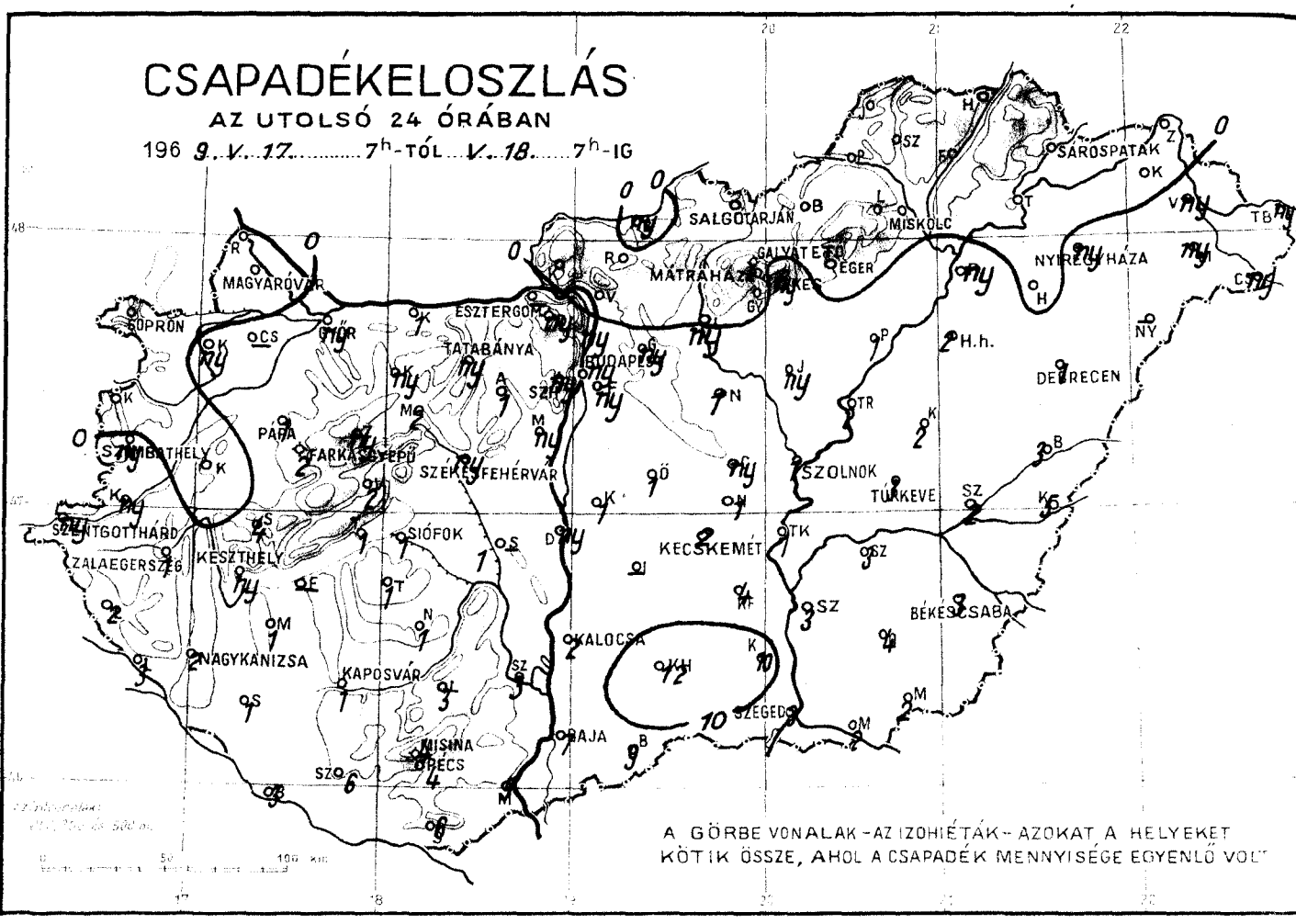
CSAPADÉKELOSZLÁS
AZ UTOLSÓ 24 ÓRÁBAN
196 9. V. 17. 7h-TÓL V. 18. 7h-IG
SOPRON
MAGYARÓVÁR
ESZTERGOM
TATABÁNYA
BUDAPEST
SALGÓTARJÁN
MISKOLC
SÁROSPATAK
MÁTRAHÁZA
GALYATETŐ
EGER
NYÍREGYHÁZA
DEBRECEN
H.h.
SZOMBATHELY
PÁPA
FARKASGYEPŰ
SZÉKESFEHÉRVÁR
SZOLNOK
TÚRKEVE
SZENTGOTTHÁRD
ZALAEGERSZEG
KESZTHELY
SIÓFOK
KECSKEMÉT
NAGYKANIZSA
KAPOSVÁR
KALOCSA
BÉKÉSCSABA
SZEGED
BAJA
MISKOLC
PÉCS
A GÖRBE VONALAK - AZ IZOHIÉTÁK - AZOKAT A HELYEKET
KÖTIK ÖSSZE, AHOL A CSAPADÉK MENNYISÉGE EGYENLŐ VOLT

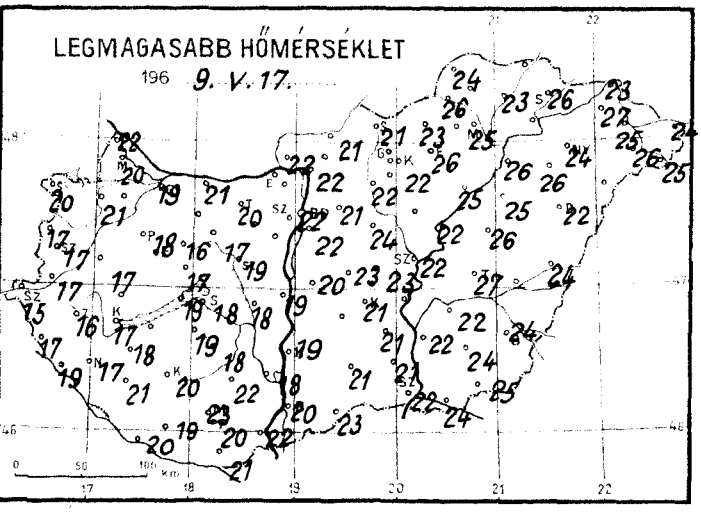
LEGMAGASABB HŐMÉRSÉKLET
196 9. V. 17.

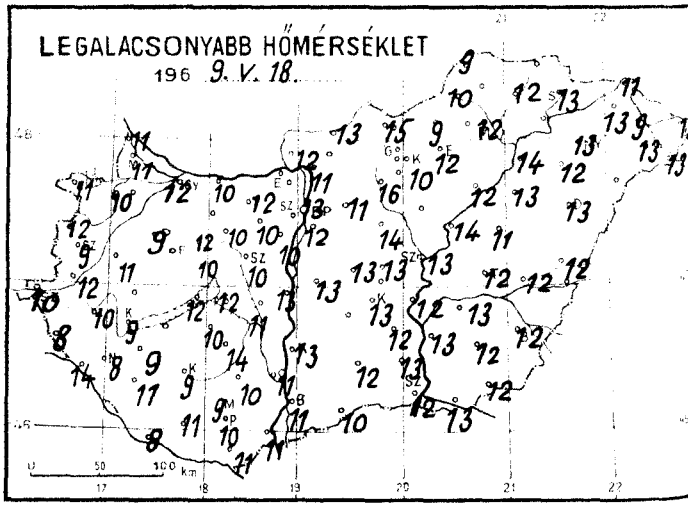
LEGALACSONYABB HŐMÉRSÉKLET
196 9. V. 18.

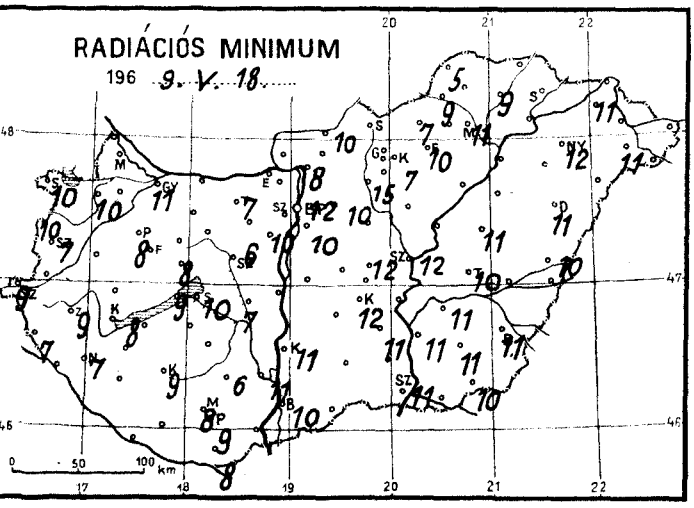
RADIÁCIÓS MINIMUM
196 9. V. 18.

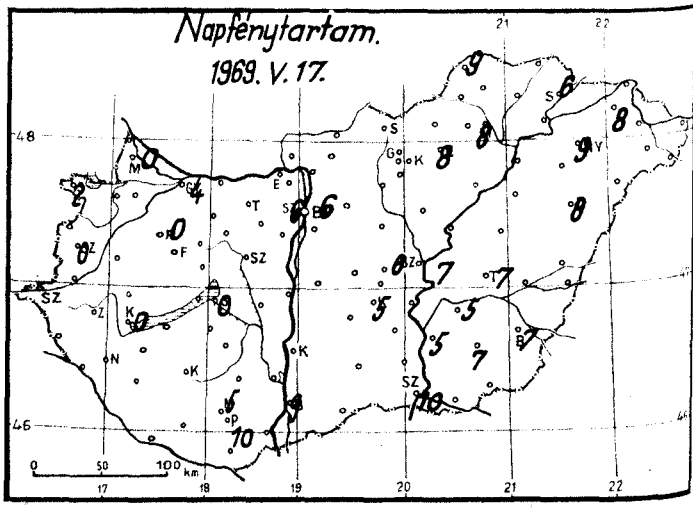
Napfénytartam.
1969. V. 17.

1969. május hó,
18. vasárnap nap

	Az utolsó 24 óra adatai						24 órai csapadék mm		
	Csapadék (mm)		Hőmérsékleti szélsőségek: tegnapi nappali max.	Hőmérsékleti szélsőségek: éjszakai min.	Hőmérsékleti szélsőségek: min. 5 cm-en	Napsütés (óra) tegnap			
12815 Magyaróvár	.		20	11	–	0	Rajka	.	
822 Győr	ny		19	12	11	4	Kapuvár	ny	
825 Pápa	1		18	9	8	0	Csorna	.	
805 Sopron	.		20	11	10	2	Komárom	1	
812 Szombathely	ny		17	9	7	0	Káld	.	
910 Szentgotthárd	ny		15	10	9		Kőszeg	.	
915 Zalaegerszeg	1		16	10	9		Körmend	ny	
Lenti	2		17	8	7		Letenye	3	
925 Nagykanizsa	2		17	8	7		Sümeg	4	
920 Keszthely	ny		17	9	8	0	Zirc	ny	
Tihany	1		19	12	7		Kisbér	ny	
935 Siófok	1		18	12	10	0	Mór	2	
942 Pécs	4		20	10	9	10	Alcsút	1	
941 Misinatető (534 m)	4		23	9	8	5	Esztergom		
Siklós	6		21	11	8		Dobogókő	ny	
827 Farkasgyepű (400 m)	2		17	9	9		Fonyód		
Veszprém	2		17	10	8		Tab	1	
833 Tatabánya	ny		20	12	7		Sárbogárd	1	
839 Budapest (Ferihegy)	ny		22	12	10		Lengyel	3	
840 Budapest OMI	ny		22	13	12	6	Nagykónyi	1	
841 Budapest (Szabadságh. 474 m)	ny		19	10	7	6	Marcali	1	
Martonvásár	ny		20	10	10		Somogyszob	1	
835 Székesfehérvár	ny		19	10	6		Kaposvár	1	
Dunaújváros	ny		19	13			Barcs	3	
Szekszárd	3		18	11	11		Szigetvár	6	
Mohács	5	↯	22	11			Bácsalmás	9	↯
960 Baja	7		20	11	10	9	Kiskunhalas	12	↯
955 Kalocsa	2		19	13	11		Izsák		
Cegléd	ny		23	13	12	6	Kunszentmiklós	1	
860 Szolnok	1		22	13	12	7	Örkény	1	
970 Kecskemét	2		21	13	12	5	Nagykáta	1	
Kiskunfélegyháza	4		21	12	11		Jászapáti	ny	
982 Szeged	3		22	12	11	10	Tiszakécske	1	
Mezőhegyes	2		25	12	10		Nagykőrös	1	
Orosháza	4		24	12	11	7	Kistelek	10	↯
990 Békéscsaba	3		24	12	11	7	Makó	2	
875 Túrkeve	3		27	12	10	7	Szentes	6	
Berettyóújfalu	3		24	12	10		Szarvas	3	
882 Debrecen	1		22	13	11	8	Szeghalom	2	
892 Nyíregyháza	ny		24	13	12	9	Körösszakál	5	▽
788 Kisvárda	.		27	13	11	8	Tiszaroff	2	
Mátészalka	ny	▽	26	13	11		Poroszló	1	
Tiszabecs	ny		24	13			Karcag	2	
Vác	.		22	11	8		Hortobágy	2	
Gödöllő	ny	▽	21	11	10		Polgár	ny	
Lőrinci	ny		22	16	15		Hajdúdorog	.	
Gyöngyös	.		22	10	7		Nyírlugos		
Balassagyarmat	ny	▽	21	13	10		Csenger	ny	
755 Salgótarján	.		21	15			Vásárosnamény	ny	
Galyatető (932 m)	.		23	11			Záhony	.	
851 Kékestető (1000 m)	ny		15	8	7	9	Királyrét	.	
Mátraháza (672 m)							Romhány	.	
865 Eger	.		26	12	10	8	Borsodnádasd	.	
Putnok	.		26	10	9		Jósvafő	.	
Lillafüred	.		22	12			Szendrőlád	.	
772 Miskolc	.		25	12	11	8	Hidasnémeti	.	
Füged	.		23	12	9		Tokaj	.	
778 Sárospatak	.		26	13	–	6	Szentendre	ny	

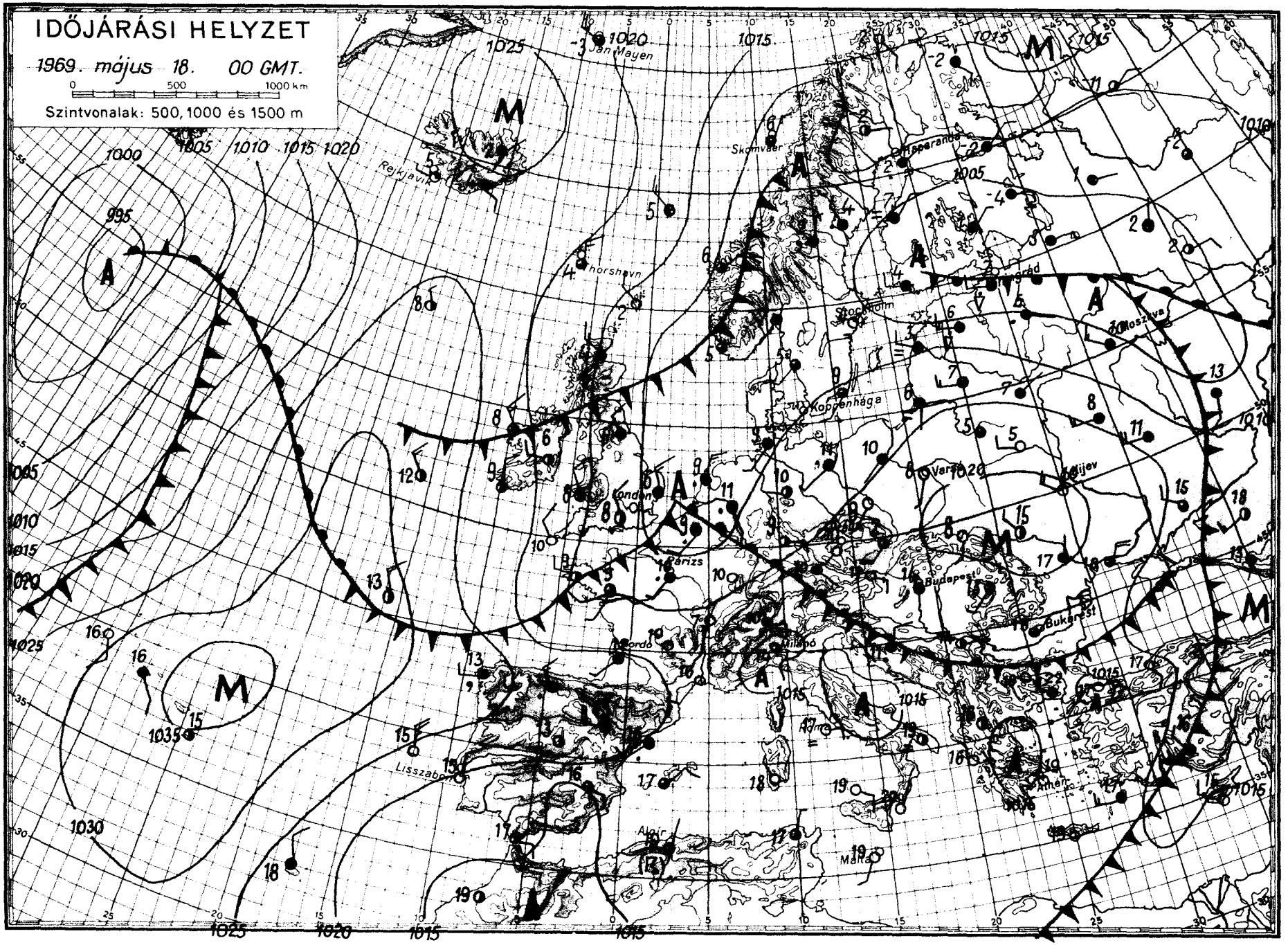
IDŐJÁRÁSI HELYZET
1969. május 18. 00 GMT.
0 500 1000 km
Szintvonalak: 500, 1000 és 1500 m
Jan Mayen
Reykjavik
Thorshavn
Skomvaer
Murmansk
Leningrad
Stockholm
Moszkva
Koppenhága
London
Párizs
Varsó
Kijev
Budapest
Bukarest
Milánó
Nizza
Lisszabon
Algír
Athén
Málta
GYÖRI: MAGYAR HIRDETŐ BUDAPEST

IDŐJÁRÁSI NAPIJELENTÉS

ЕЖЕДНЕВНЫЙ МЕТЕОРОЛОГИЧЕСКИЙ БЮЛЛЕТЕНЬ • DAILY WEATHER REPORT
BULLETIN QUOTIDIEN DE TEMPS • TÄGLICHER WETTERBERICHT

KIADJA AZ ORSZÁGOS METEOROLÓGIAI INTÉZET
BUDAPEST II. KITAIBEL PÁL UTCA 1
TELEFON: KÖZPONT: 353-500, IDŐJELZŐ OSZT.: 150-410

MEGJELENIK NAPONKÉNT * ELŐFIZETÉSI ÁRA A POSTAI KÖLTSÉGGEL EGYÜTT NEGYEDÉVRE 60, Ft
KIADÁSÉRT FELEL AZ INTÉZET IGAZGATÓJA

82. évfolyam 139. szám. + Budapest + 1969. május 19. hétfő

Az időjárási helyzet ma reggel és a várható időjárás:

A Dánia felett kialakult ciklon déli részén, igy Nyugat-Európán át, hüvös, óceáni légtömegek áramlanak szárazföldünk belseje felé. A hajnali órákban egy részük már Lengyelországon át a Szovjetunió nyugati területeire, másik részük pedig a Fekete-tenger térségébe jutott el. Vonulásuk során néhány fokos lehülést, futó esőt, Romániában zivatarokat okoztak.

Hazánkban vasárnap változóan felhős volt az ég. A hőmérséklet napközben a több órás napsütés hatására északon 20, 24, délen 24, 27 fokig emelkedett. Az éjszakai órákban megkezdődött a hüvös levegő beszivárgása a Kárpát-medencébe, igy az ország nagy részéről kisebb esőket jelentettek. A lehullott csapadék mennyisége csak Szombathelyen, Makón és Karcagon érte el a 10 mm-t. Hétfőn hajnalra északkeleten 8, 13, máshol 13, 17 fokig hült le a levegő. Délelőtt erősen felhős, többfelé esős idő volt. A hőmérséklet 11 órakor a borult, esős helyeken csak 10, 14, máshol 16, 21 fok között váltakozott.

Ma 12 órakor a hőmérséklet Budapesten 19 fok, a tengerszintre átszámitott légnyomás 756 mm, alig változik.
A Balaton vizének hőmérséklete Siófoknál 11 órakor 18 fok volt.

Várható időjárás kedd estig:

Tulnyomóan felhős idő, többfelé esővel, egy-két helyen zivatarral.
Időnként megélénkülő nyugati, északnyugati szél.
A hőmérséklet alakulásában lényeges változás nem lesz.

Várható legalacsonyabb éjszakai hőmérséklet: északon 5, 10 máshol 10,15,
legmagasabb nappali hőmérséklet kedden: 16, 21 fok között.

Dunay Sándorné s.k.

Távolabbi kilátások péntekig:

Legalacsonyabb hajnali hőmérsékletek 5, 10 fok között, északkeleten talajmenti fagy 20 százalék valószinüséggel. Legmagasabb nappali hőmérsékletek 16, 21 fok között. Jelentős mennyiségü /legalább 5 mm/ csapadék az ország területének 90 százalékán várható.

TÁVELŐREJELZŐ CSOPORT

A hőmérséklet napi középértéke és eltérése a 90 évi átlagtól /Budapesten/:

1969. V. 18.: 18,8 C°, +1,7 C°.

1871 óta ezen a napon Budapesten előfordult:

legmagasabb hőmérséklet: 30,6 C° /1945/
legalacsonyabb hőmérséklet: 3,2 C° /1895/

69.298.

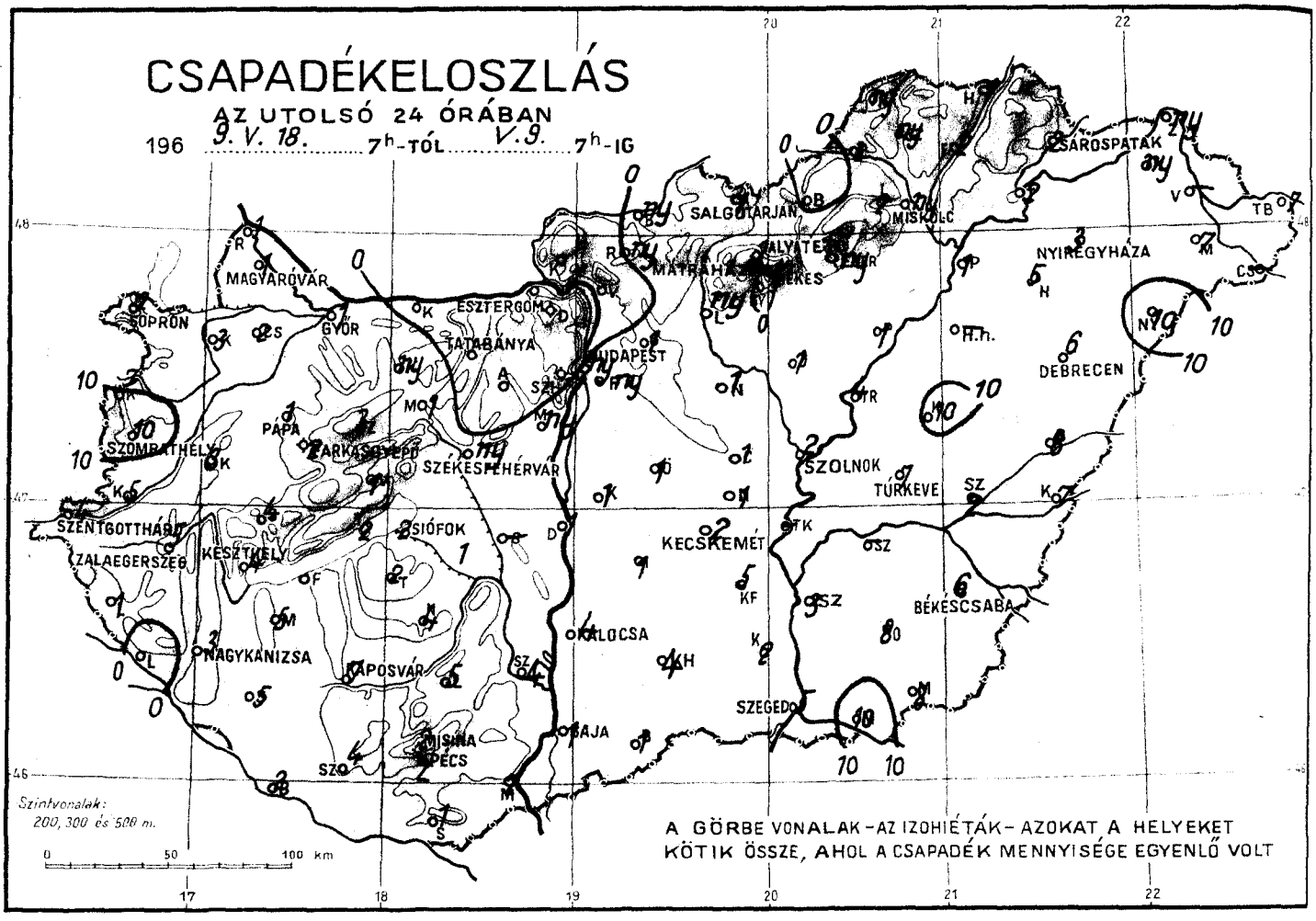
CSAPADÉKELOSZLÁS
AZ UTOLSÓ 24 ÓRÁBAN
196 9. V. 18. 7h-TÓL V. 9. 7h-IG
MAGYARÓVÁR
SOPRON
GYŐR
ESZTERGOM
TATABÁNYA
BUDAPEST
SALGÓTARJÁN
MISKOLC
CSAROSPATAK
NYIREGYHÁZA
DEBRECEN
SZOLNOK
TÚRKEVE
SZÉKESFEHÉRVÁR
SZOMBATHELY
PÁPA
KESZTHELY
ZALAEGERSZEG
SZENTGOTTHÁRD
SIÓFOK
KECSKEMÉT
BÉKÉSCSABA
KALOCSA
NAGYKANIZSA
KAPOSVÁR
SZEGED
PÉCS
BAJA
Szintvonalak:
200, 300 és 500 m.
0 50 100 km
A GÖRBE VONALAK - AZ IZOHIÉTÁK - AZOKAT A HELYEKET
KÖTIK ÖSSZE, AHOL A CSAPADÉK MENNYISÉGE EGYENLŐ VOLT

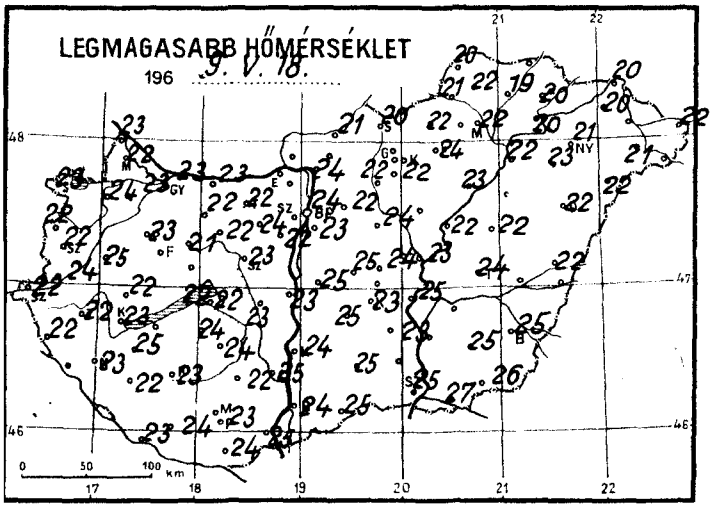
LEGMAGASABB HŐMÉRSÉKLET
196 9. V. 18.
0 50 100 km

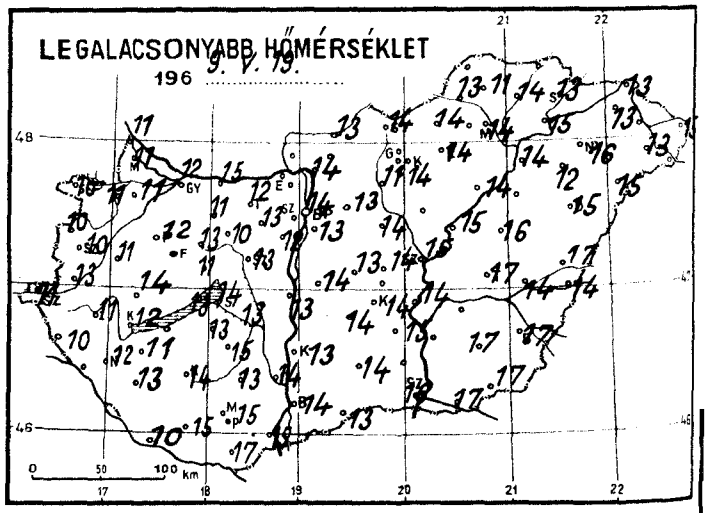
LEGALACSONYABB HŐMÉRSÉKLET
196 9. V. 19.
0 50 100 km

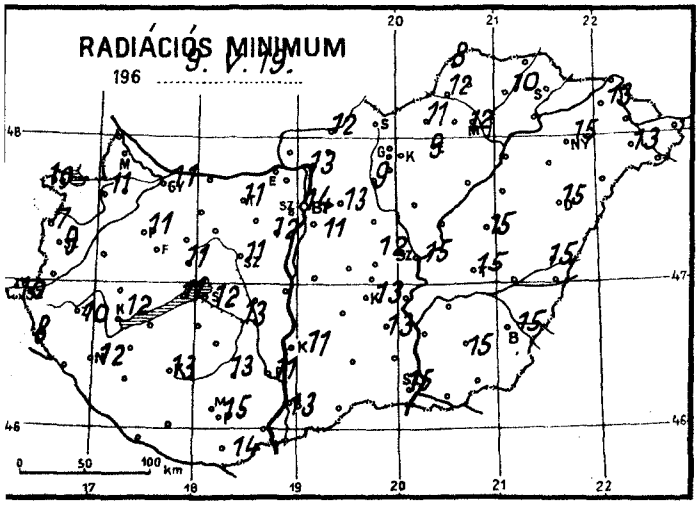
RADIÁCIÓS MINIMUM
196 9. V. 19.
0 50 100 km

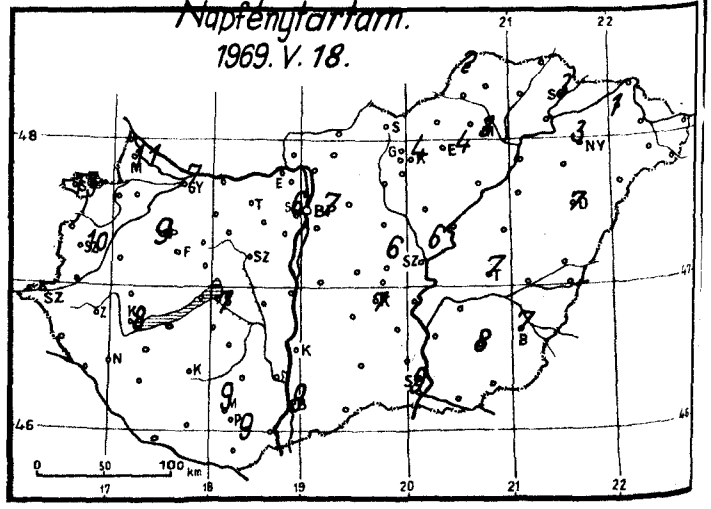
Napfénytartam.
1969. V. 18.
0 50 100 km

1969. május hó,
19. hétfő nap

	Az utolsó 24 óra adatai						24 órai csapadék mm		
	Csapadék (mm)		Hőmérsékleti szélsőségek: tegnapi nappali max.	éjszakai min.	min. 5 cm-en	Napsütés (óra) tegnap			
12815 Magyaróvár	1		22	11	–	11	Rajka	1	
822 Győr	1	≺	23	12	11	7	Kapuvár	3	
825 Pápa	1		23	12	11	9	Csorna	2	
805 Sopron	2		23	10	10	13	Komárom	.	
812 Szombathely	10		22	10	9	10	Káld	3	
910 Szentgotthárd	4		22	11	10		Kőszeg	7	
915 Zalaegerszeg	5		22	11	10		Körmend	5	
Lenti	1		22	10	8		Letenye	.	
925 Nagykanizsa	3		23	12	12		Süneg	4	
920 Keszthely	4		23	12	12	8	Zire	3	
Tihany	2		22	13	12		Kisbér	ny	
935 Siófok	2	▽̇	22	14	12	7	Mór	1	
942 Pécs	2		23	15	15	9	Alcsút	.	
941 Misinatető (534 m)	2		21	14	14	9	Esztergom		
Siklós	1		24	17	14		Dobogókő	.	
827 Farkasgyepű (400 m)	2		20	10	10		Fonyód	4	
Veszprém	1			11	11		Tab	2	
833 Tatabánya	.		22	12	11		Sárbogárvan	1	
839 Budapest (Ferihegy)	ny	▽̇	23	13	11		Lengyel	5	
840 Budapest OMI	ny		24	14	14	7	Nagykónyi	4	
841 Budapest (Szabadságh. 474 m)	.		21	11	11	6	Marcali	5	
Martonvásár	ny		22	12	12		Somogyszob	5	
835 Székesfehérvár	ny		23	13	11		Kaposvár	7	
Dunaújváros	1		23	13			Barcs	2	
Szekszárd	4		25	14	11		Szigetvár	4	
Mohács	2		25	15			Bácsalmás	1	
960 Baja	1		24	14	13	9	Kiskunhalas	4	
955 Kalocsa	4		24	13	11		Izsák	1	
Cegléd	1		24	14	12	6	Kunsztmiklós	1	
860 Szolnok	2	▽̇	23	15	15	6	Örkény	1	
970 Kecskemét	2	≺	23	14	13	7	Nagykáta	1	
Kiskunfélegyháza	5		23	15	13		Jászapáti	1	
982 Szeged	5	⟋	25	16	15	9	Tiszakécske	–	
Mezőhegyes	8	⟋	26	17			Nagykőrös	1	
Orosháza	8		25	17	15	8	Kistelek	2	⟋
990 Békéscsaba	6	⟋	25	17	15	7	Makó	10	
875 Túrkeve	7	=	24	17	15	7	Szentes	3	
Berettyóújfalu	8	▽̇	22	17	15		Szarvas		
882 Debrecen	6		22	15	15	7	Szeghalom	2	
892 Nyíregyháza	3		21	16	15	3	Körösszakál	7	▽̇
788 Kisvárda	ny		20	13	13	1	Tiszaroff	4	
Mátészalka	7		21	13	13		Poroszló	1	
Tiszabecs	7		22	15			Karcag	10	
Vác	.	=	24	14	13		Hortobágy		
Gödöllő	1	▽̇	22	13	13		Polgár	1	
Lőrinci	ny		22	11	9		Hajdúdorog	5	
Gyöngyös	.		22	14	12		Nyírlugos	10	
Balassagyarmat	ny	▽̇	21	13	12		Csenger		
755 Salgótarján	1		20	14			Vásárosnamény		
Galyatető (932 m)	1	▽̇	22	8			Záhony	ny	
851 Kékestető (1000 m)	1	▽̇	15	9	9	4	Királyrét	.	
Mátraháza (672 m)							Romhány	ny	
865 Eger	ny		24	14	9	4	Borsodnádasd	.	
Putnok	3	=	21	13	12		Jósvafő	ny	≡
Lillafüred	2		20	12			Szendrőlád	ny	
772 Miskolc	ny	▽̇	22	14	12	3	Hidasnémeti	1	
Fügöd	2		19	14	10		Tokaj	2	
778 Sárospatak	2		20	13	–	3	Szentendre	–	

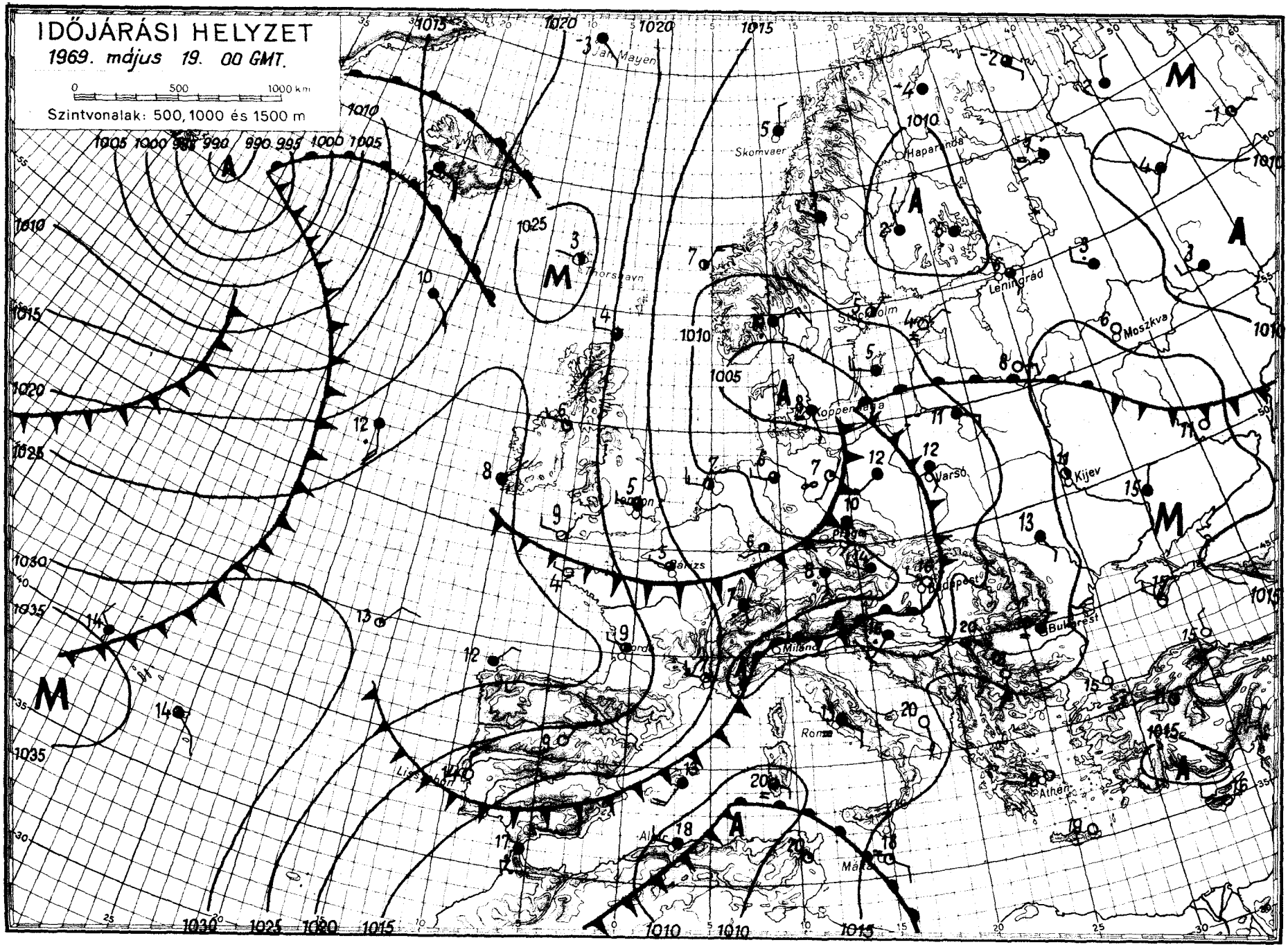

OFSIS NYOMDA BUDAPEST

IDŐJÁRÁSI NAPIJELENTÉS

ЕЖЕДНЕВНЫЙ МЕТЕОРОЛОГИЧЕСКИЙ БЮЛЛЕТЕНЬ • DAILY WEATHER REPORT
BULLETIN QUOTIDIEN DE TEMPS • TÄGLICHER WETTERBERICHT

KIADJA AZ ORSZÁGOS METEOROLÓGIAI INTÉZET
BUDAPEST II. KITAIBEL PÁL UTCA 1
TELEFON: KÖZPONT: 353-500, IDŐJELZŐ OSZT.: 150-110

MEGJELENIK NAPONKÉNT * ELŐFIZETÉSI ÁRA
A POSTAI KÖLTSÉGGEL EGYÜTT NEGYEDÉVRE 60, Ft
KIADÁSÉRT FELEL AZ INTÉZET IGAZGATÓJA

82. évfolyam 140. szám. + Budapest + 1969. május 20. kedd

Az időjárási helyzet ma reggel és a várható időjárás:

A Nyugat-Európában hosszú időn át felhalmozódott sarkvidéki eredetü hideg levegőtömeg az elmult napok során gyorsuló mozgással délkelet felé vonult. Ezzel egyidőben igen meleg afrikai légtömeg sodródott a Balkánon és a Kárpát-medence keleti felén át Ukrajna felé. Igy hétfőn napközben szokatlan hőmérsékleti ellentét keletkezett a Kárpát-térség északnyugati és délkeleti része között, amire jellemző, hogy mig Belgrádban 31, Bécsben csak 11 fokot mértek. A gyökeres időváltozással járó frontzóna tovább halad délkelet felé. A Kárpát-medence és környezete a következő nap folyamán is az átlagosnál hüvösebb időjárás hatása alatt marad.

Hazánkban hétfőn a délelőtti órákban északnyugatról megindult lehüléssel egyidőben ujabb esőzések kezdődtek, amiből kedd reggel 7 óráig Körösszakál, Kistelek, Szentes és Tiszaroff kivételével országosan esett eső, de mennyisége az Esztergom - Szombathely vaonaltól északnyugatra és Nyiregyháza-Budapest-Kaposvár vonaltól délkeletre jelentéktelen maradt, viszont a Nagykanizsa - Veszprém-Budapest-Miskolc vonalát követő dombos - hegyes vidéken általában meghaladta a 20, jelentős területen a 30, 40 mm-t, sőt a Keszthely, Nagykanizsa, Lenti szögletben és környezetében az 50, 60 mm-t, a Zala-megyei Lentiben és Szentpéterföldén elérte a 71, 72 mm-t. Az esőket néhány helyen zivatar kisérte, Mátészalkán galambtojás nagyságu jég hullott. A hőmérséklet csucsértéke a Duna vonalától keletre és a Barcs, Kaposvár, Kalocsa szögletben 20, 26 fokig terjedt. A Bakonytól északnyugatra lévő területeken csak 11, 15, a Dunántul más helyein 16 és 19 fok közötti legmagasabb hőmérsékletek alakultak ki. Kedd hajnalra 5, 12 fokig hült le a levegő. Délelőtt folytatódott a hüvös, felhős, sok helyen esős idő. Kékestetőn 9 óra körül havazást észleltek. A hőmérséklet 11 órakor 7 és 11 fok között volt, de Sopronban 13, viszont Pécsett csak 6 fokot mértek.

Ma 12 órakor Budapesten a hőmérséklet 11 fok, a tengerszintre átszámitott légnyomás 762 mm, alig változik.

A Balaton vizének hőmérséklete Siófoknál 11 órakor 15 fok volt.

Várható időjárás szerda estig:

Az átlagosnál hüvösebb, felhős idő, többfelé ujabb esővel.
Mérséklet, változó irányu szél.
Várható legalacsonyabb éjszakai hőmérséklet: 3, 8,
legmagasabb nappali hőmérséklet szerdán: 12, 15 fok között.

Dr. Tóth Pál. s.k.

A hőmérséklet napi középértéke és eltérése a 90 évi átlagtól /Budapesten/:

1969. V. 19.: 13,8 C°, -3,2 C°.

1871 óta ezen a napon Budapesten előfordult:

legmagasabb hőmérséklet: 30,5 C° /1945/
legalacsonyabb hőmérséklet: 4,1 C° /1891/

69.301.

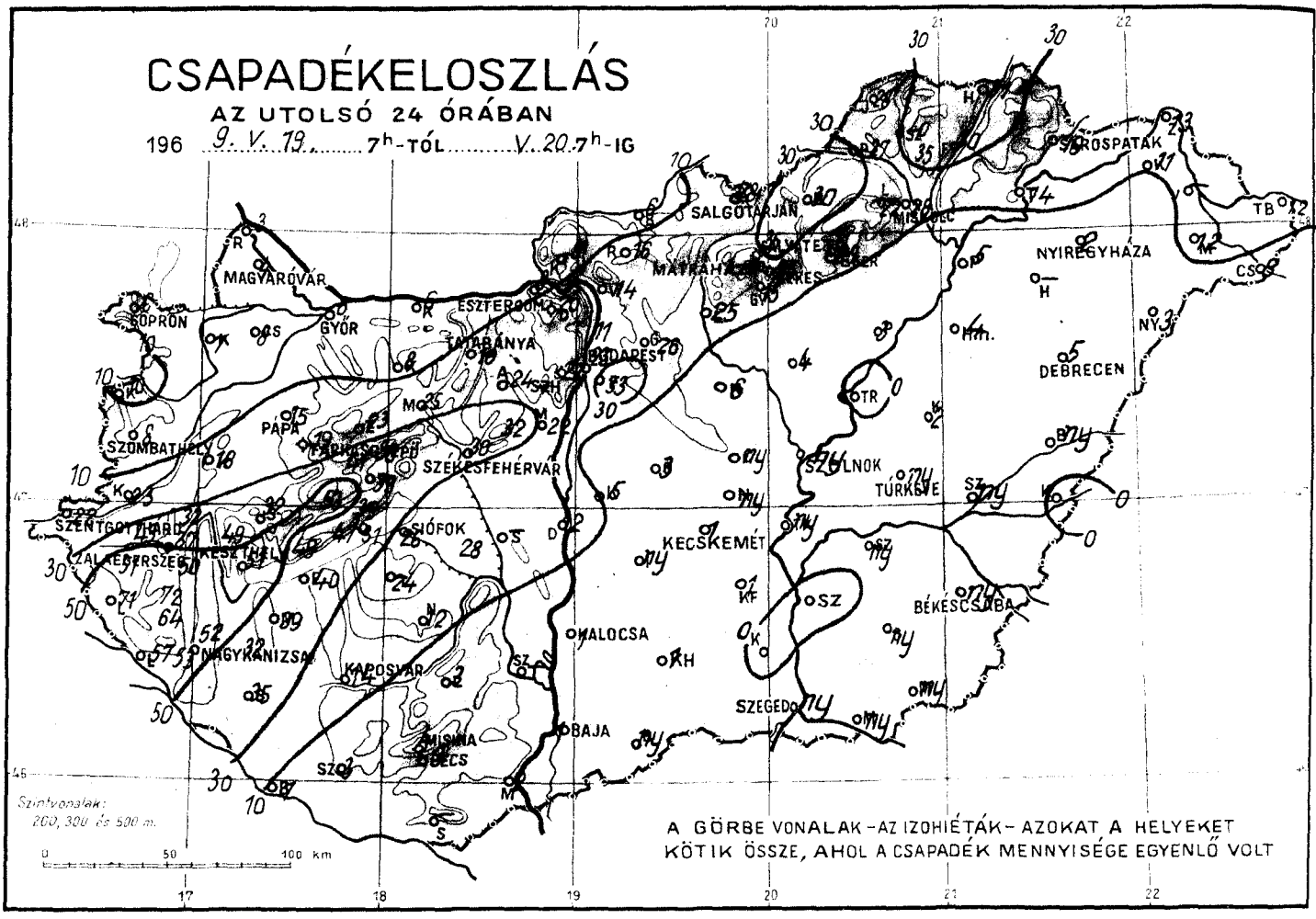
CSAPADÉKELOSZLÁS
AZ UTOLSÓ 24 ÓRÁBAN
196 9. V. 19. 7h-TÓL V. 20. 7h-IG
SALGÓTARJÁN
MISKOLC
NYÍREGYHÁZA
DEBRECEN
MAGYARÓVÁR
SOPRON
GYŐR
ESZTERGOM
TATABÁNYA
BUDAPEST
PÁPA
SZOMBATHELY
SZÉKESFEHÉRVÁR
SZOLNOK
TÚRKEVE
SZENTGOTTHÁRD
SIÓFOK
KECSKEMÉT
NAGYKANIZSA
KAPOSVÁR
MOHÁCS
BAJA
SZEGED
BÉKÉSCSABA
Szintvonalak: 200, 300 és 500 m.
A GÖRBE VONALAK – AZ IZOHIÉTÁK – AZOKAT A HELYEKET KÖTIK ÖSSZE, AHOL A CSAPADÉK MENNYISÉGE EGYENLŐ VOLT

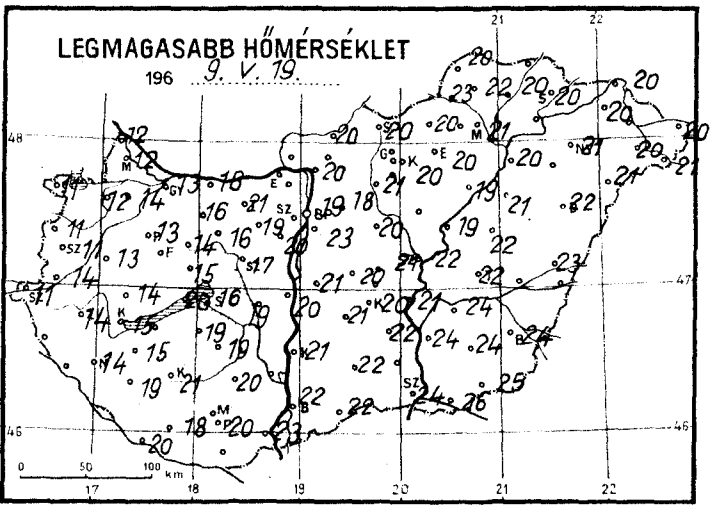
LEGMAGASABB HŐMÉRSÉKLET
196 9. V. 19.

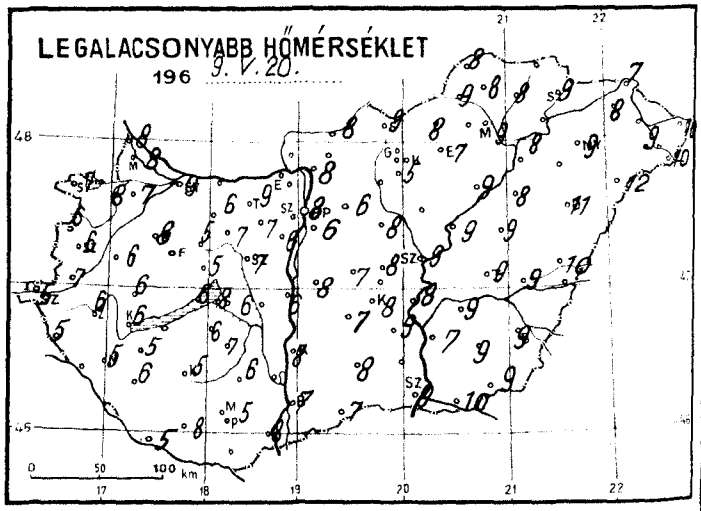
LEGALACSONYABB HŐMÉRSÉKLET
196 9. V. 20.

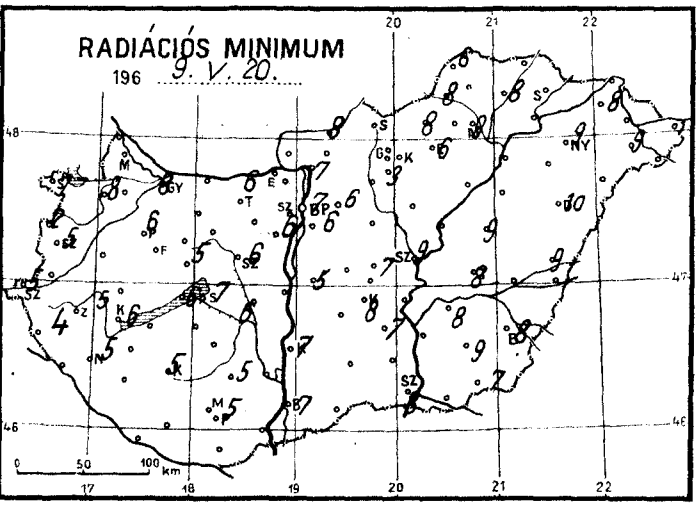
RADIÁCIÓS MINIMUM
196 9. V. 20.

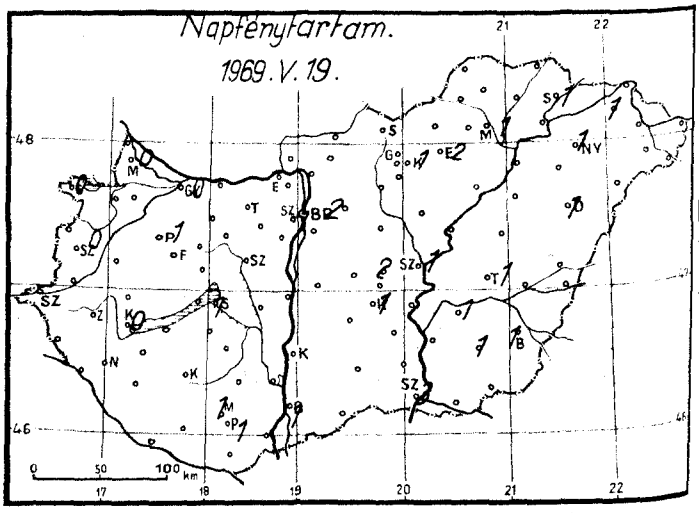
Napfénytartam.
1969. V. 19.

1969. május hó,
20 nap kedd

	Az utolsó 24 óra adatai						24 órai csapadék mm		
	Csapadék (mm)		Hőmérsékleti szélsőségek			Napsütés (óra) tegnap			
			tegnapi nappali max.	éjszakai min.	min. 5 cm-en				
12815 Magyaróvár	4		12	8	–	0	Rajka	3	
822 Győr	6		13	9	8	0	Kapuvár	7	
825 Pápa	15		13	8	6	1	Csorna	8	
805 Sopron	6		11	7	7	0	Komárom	6	
812 Szombathely	8	≡	11	6	5	0	Káld	18	
910 Szentgotthárd	22	⌐	11	5	5		Kőszeg	10	
915 Zalaegerszeg	37		14	6	5		Körmend	23	
Lenti	71		–	5	4		Letenye	57	⌐
925 Nagykanizsa	52	⌐	14	5	5		Sümeg	32	
920 Keszthely	51	⌐	15	6	6	0	Zirc	23	
Tihany	31		20	6	6		Kisbér	8	
935 Siófok	26		16	8	7	1	Mór	25	
942 Pécs	3		20	5	5	1	Alcsút	24	
941 Misinatető (534 m)	4		17	3	3	1	Esztergom	8	
Siklós							Dobogókő	20	≡
827 Farkasgyepű (400 m)	19		12	5	4		Fonyód	40	
Veszprém	39		15	5	5		Tab	24	
833 Tatabánya	10		21	9	6		Sárbogárvan	28	▽
839 Budapest (Ferihegy)	33	⌐	23	6	6		Lengyel	3	
840 Budapest OMI	23		19	8	7	2	Nagykónyi	12	
841 Budapest (Szabadságh. 474 m)	22		18	4	4	1	Marcali	39	
Martonvásár	22		20	6	6		Somogyszob	35	
835 Székesfehérvár	30		17	7	6		Kaposvár	14	
Dunaújváros	12		20	6			Barcs	7	
Szekszárd							Szigetvár	3	
Mohács	2		23	8			Bácsalmás	ny	
960 Baja	1		22	7	7	1	Kiskunhalas	1	
955 Kalocsa	1		21	8	7		Izsák	ny	
Cegléd	ny		21	8	7	2	Kunsztmiklós	5	⌐
860 Szolnok	ny	▽	22	9	9	1	Örkény	3	⌐
970 Kecskemét	1		20	8	8	1	Nagykáta	6	⌐
Kiskunfélegyháza	1		22	9	7		Jászapáti	4	▽
982 Szeged	ny	⌐	24	9	8	3	Tiszakécske	ny	
Mezőhegyes	ny	⌐	25	9	7		Nagykőrös	ny	
Orosháza	ny		24	9	9	1	Kistelek	.	
990 Békéscsaba	ny	▽	24	9	8	1	Makó	ny	
875 Túrkeve	ny		22	9	8	1	Szentes	.	
Berettyóújfalu	ny		23	10	9		Szarvas	ny	
882 Debrecen	5		22	11	10	1	Szeghalom	ny	
892 Nyíregyháza	2		21	9	9	1	Kőrösszakál	.	
788 Kisvárda	11	⌐	20	8	8	1	Tiszaroff	.	
Mátészalka	12	⌐	20	9	9		Poroszló	3	
Tiszabecs	12		20	10			Karcag	2	▽
Vác	14	≡	20	8	7		Hortobágy	4	
Gödöllő	26	⌐	18	6	6		Polgár	5	⌐
Lőrinci	25	▽	21	–	–		Hajdúdorog		
Gyöngyös	15		20	5	3		Nyírlugos	3	
Balassagyarmat	6	▽	20	8	8		Csenger	6	⌐
755 Salgótarján	11		20	9			Vásárosnamény		
Galyatető (932 m)	35	✶	14	1			Záhony	13	
851 Kékestető (1000 m)	25	≡	12	2	0	1	Királyrét	8	
Mátraháza (672 m)							Romhány	16	
865 Eger	23	⌐	20	7	6	2	Borsodnádasd	30	
Putnok	27		23	9	8		Jósvafő	28	
Lillafüred	22		19	8			Szendrőlád	40	
772 Miskolc	28	⌐	21	9	9	1	Hidasnémeti	31	
Füged	30	▽	20	8	8		Tokaj	14	⌐
778 Sárospatak	19	⌐	20	9	–	1	Szentendre	11	

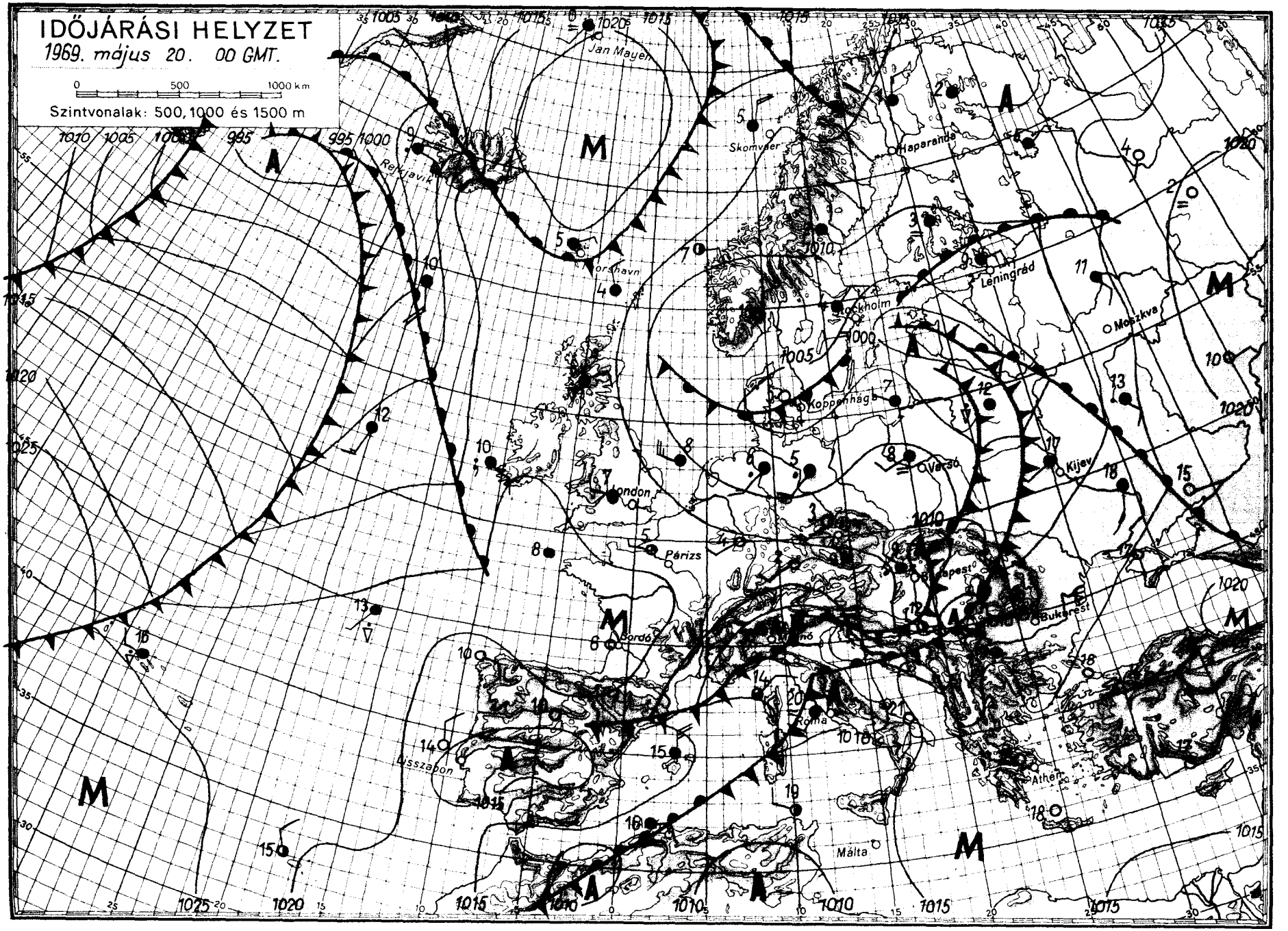

OFFSET: MOMOK BUDAPEST

IDŐJÁRÁSI NAPIJELENTÉS

ЕЖЕДНЕВНЫЙ МЕТЕОРОЛОГИЧЕСКИЙ БЮЛЛЕТЕНЬ • DAILY WEATHER REPORT
BULLETIN QUOTIDIEN DE TEMPS • TÄGLICHER WETTERBERICHT

KIADJA AZ ORSZÁGOS METEOROLÓGIAI INTÉZET
BUDAPEST II. KITAIBEL PÁL UTCA 1
TELEFON: KÖZPONT: 353-500, IDŐJELZŐ OSZT.: 150-410

MEGJELENIK NAPONKÉNT • ELŐFIZETÉSI ÁRA A POSTAI KÖLTSÉGGEL EGYÜTT NEGYEDÉVRE 60, Ft
KIADÁSÉRT FELEL AZ INTÉZET IGAZGATÓJA

82. évfolyam 141. szám. + Budapest + 1969. május 21. szerda

Az időjárási helyzet ma reggel és a várható időjárás:

A sarkvidéki eredetü hideg levegő elárasztotta csaknem egész Európát. Hatására változékony, sokfelé esős, helyenként zivataros az időjárás. Kevesebb a felhő, szárazabb, de hüvös az idő Franciaországban és az Ibériai félszigeten. A kedden mért legmagasabb hőmérséklet, Délkelet-Európa kivételével, mindenhol jóval alacsonyabb az évszaknak megfelelő értéknél. Az elkövetkező 36 órában a Kárpát-medencében csökken a csapadékhajlam, de az évszakhoz képest hüvös marad az idő.

Hazánkban kedden tulnyomóan felhős idő volt. Sokfelé esett az eső. Kékesen havazott. A ma reggel 7 óráig lehullott csapadék mennyisége általában 1 és 9 mm között váltakozott, de Barcson 10, Szigetváron 11 mm-t mértek. Napközben sem emelkedett a hőmérséklet 10, 17 foknál magasabbra. Ma hajnalra 4, 9 fokig hült le a levegő. Délelőtt országszerte felhőátvonulások voltak, a déli megyékben helyenként esett az eső. A hőmérséklet 11 órakor 10, 17 fok között volt.

Ma 12 órakor Budapesten a hőmérséklet 16 fok, a tengerszintre átszámitott légnyomás 768 mm, nem változik.
A Balaton vizének hőmérséklete 11 órakor Siófoknál 16 fok.

Várható időjárás csütörtök estig:

Kisebb felhőátvonulások.
Néhány helyen eső.
Mérsékelt változó irányu szél.
Az évszakhoz képest hüvös idő.

Várható legalacsonyabb éjszakai hőmérséklet: 3, 8 fok között, a mélyebb fekvésü helyeken gyenge talajmenti fagy.
legmagasabb nappali hőmérséklet csütörtökön: 15, 20 fok között.

Kerényi Nárcisz s.k.

A hőmérséklet napi középértéke és eltérése a 90 évi átlagtól /Budapesten/:

1969. V. 20.: 11,4 C°, -5,3 C°.

1871 óta ezen a napon Budapesten előfordult:

legmagasabb hőmérséklet: 30,6 C° /1920/
legalacsonyabb hőmérséklet: 3,5 C° /1952/

69.305

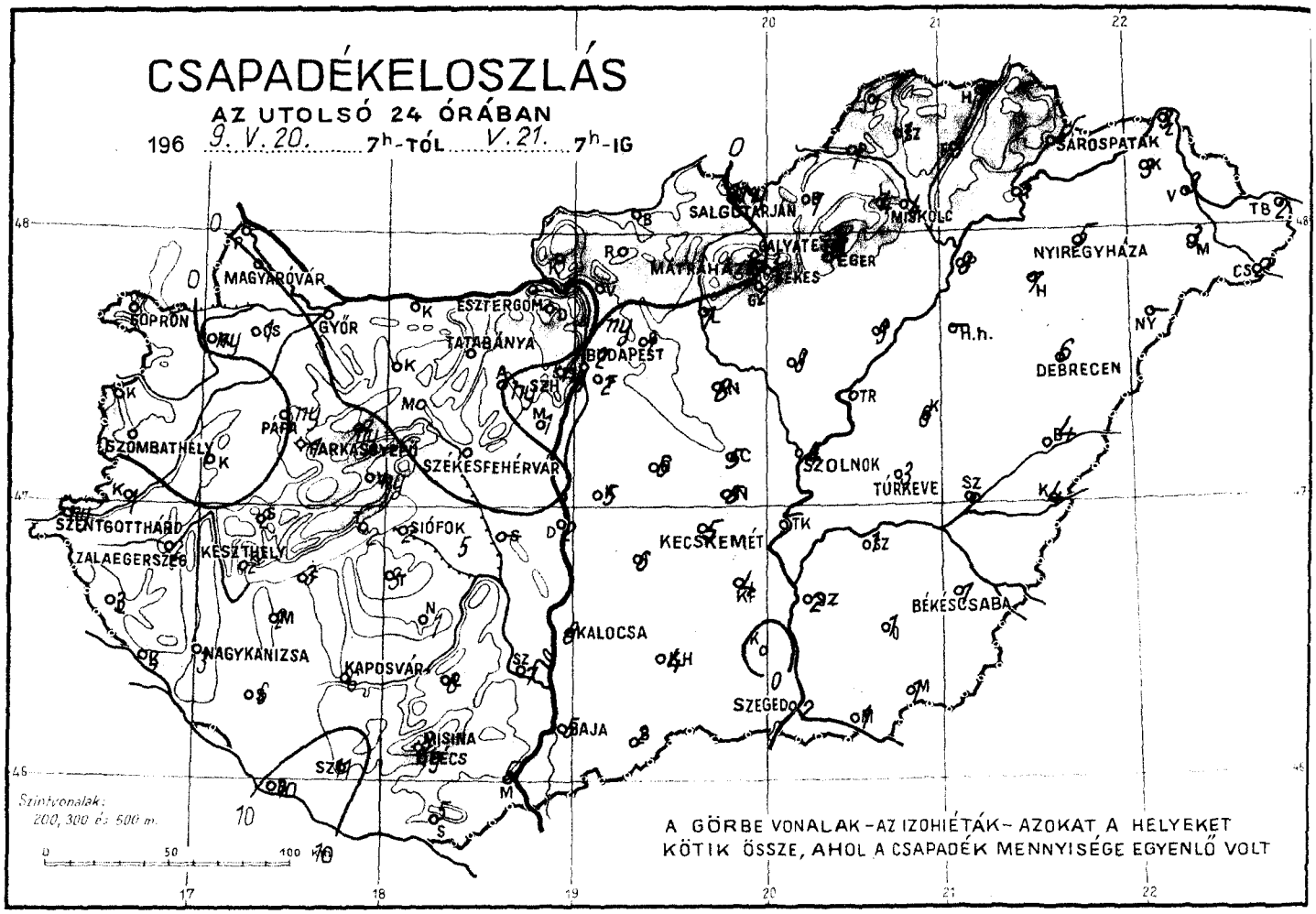
CSAPADÉKELOSZLÁS
AZ UTOLSÓ 24 ÓRÁBAN
196 9. V. 20. 7h-TÓL V. 21. 7h-IG
SOPRON
MAGYARÓVÁR
GYŐR
ESZTERGOM
TATABÁNYA
BUDAPEST
SZOMBATHELY
PÁPA
MARCALI
SZÉKESFEHÉRVÁR
SZENTGOTTHÁRD
ZALAEGERSZEG
KESZTHELY
SIÓFOK
NAGYKANIZSA
KAPOSVÁR
PÉCS
SZOLNOK
TÚRKEVE
KECSKEMÉT
KALOCSA
SZEGED
BÁJA
BÉKÉSCSABA
DEBRECEN
NYÍREGYHÁZA
MISKOLC
SALGÓTARJÁN
SÁROSPATAK
EGER
Szintvonalak:
200, 300 és 500 m.
A GÖRBE VONALAK - AZ IZOHIÉTÁK - AZOKAT A HELYEKET
KÖTIK ÖSSZE, AHOL A CSAPADÉK MENNYISÉGE EGYENLŐ VOLT

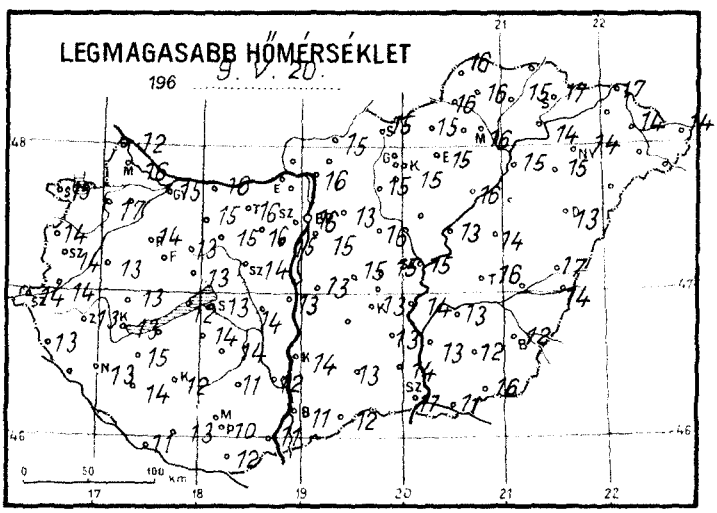
LEGMAGASABB HŐMÉRSÉKLET
196 9. V. 20.

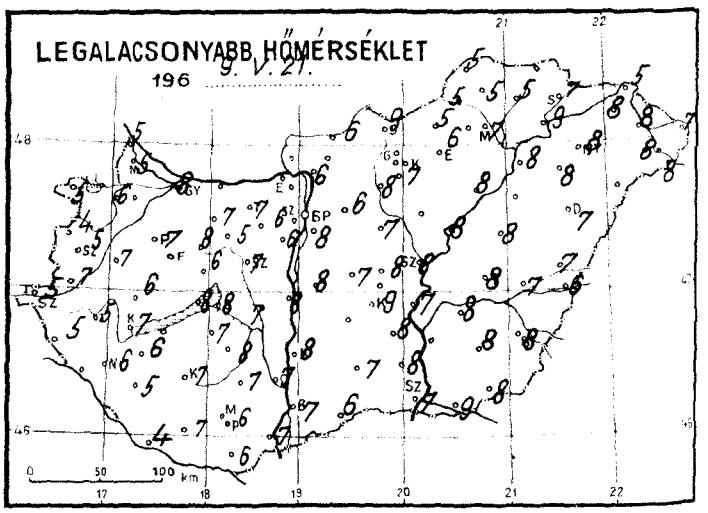
LEGALACSONYABB HŐMÉRSÉKLET
196 9. V. 21.

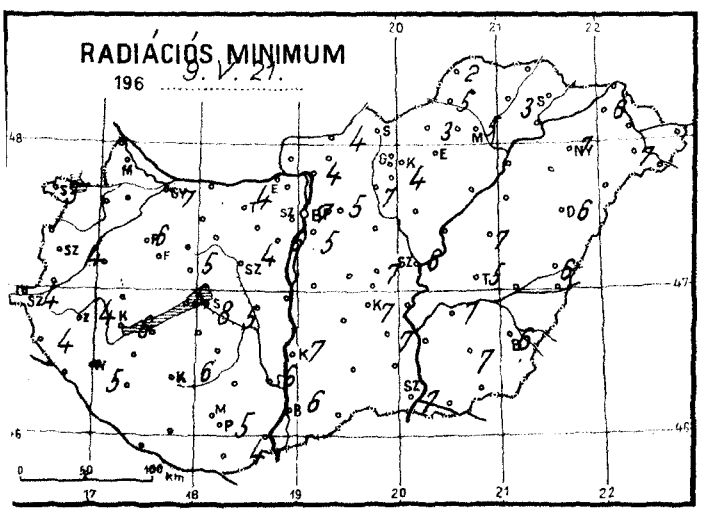
RADIÁCIÓS MINIMUM
196 9. V. 21.

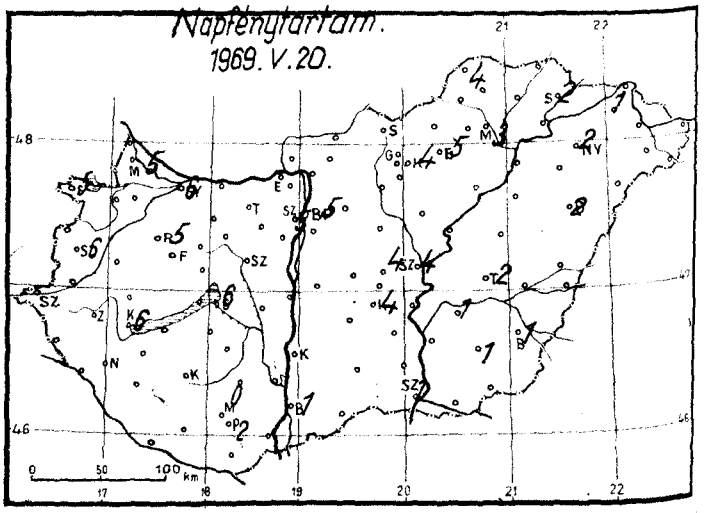
Napfényjárás.
1969. V. 20.

1969. május ..... hó,
21. szerda ..... nap .....

	Az utolsó 24 óra adatai						24 órai csapadék mm		
	Csapadék (mm)		Hőmérsékleti szélsőségek			Napsütés (óra) tegnap			
			tegnapi nappali max.	éjszakai min.	min. 5 cm-en				
12815 Magyaróvár	.		16	5	–	5	Rajka	.	
822 Győr	.		15	8	7	6	Kapuvár	ny	
825 Pápa	ny		14	7	6	5	Csorna	1	▽
805 Sopron	.		15	5	3	5	Komárom	.	
812 Szombathely	.		14	5	4	6	Káld	.	
910 Szentgotthárd	ny	=	14	5	4		Kőszeg	.	
915 Zalaegerszeg	2	=	13	5	4		Körmend	1	
Lenti	3		13	5	4		Letenye	3	
925 Nagykanizsa	3		13	6	5		Sümeg	2	
920 Keszthely	2		13	7	6	6	Zirc	ny	
Tihany	2		12	8	5		Kisbér	.	
935 Siófok	2		13	8	8	6	Mór	.	
942 Pécs	9		10	6	5	2	Alcsút	ny	
941 Misinatető (534 m)	8		7	6	4	0	Esztergom		
Siklós	5		12	6	4		Dobogókő	.	=
827 Farkasgyepű (400 m)	1		12	5	5		Fonyód	3	
Veszprém	ny		13	6	5		Tab	3	
833 Tatabánya	.	=	16	7	4		Sárbogárd	5	
839 Budapest (Ferihegy)	2	▽	15	8	5		Lengyel	8	
840 Budapest OMI	2		16		7	5	Nagykónyi	1	
841 Budapest (Szabadságh. 474 m)	ny	∩	13	7	7	5	Marcali	2	
Martonvásár	1		15	6	6		Somogyszob	6	
835 Székesfehérvár	.		14	7	4		Kaposvár	6	
Dunaújváros	2		13	8			Bares	10	
Szekszárd	7		12	7	6		Szigetvár	11	
Mohács	5		11	7			Bácsalmás	2	
960 Baja	5		11	7	6	1	Kiskunhalas	4	
955 Kalocsa	8		14	8	7		Izsák	6	
Cegléd	5		15	8	7	4	Kunsztmiklós	5	
860 Szolnok	4	=	15	8	6	4	Örkény	6	
970 Kecskemét	5		13	9	7	4	Nagykáta	8	
Kiskunfélegyháza	4		13	8	7		Jászapáti	8	
982 Szeged	2		11	7	7	1	Tiszakécske	–	
Mezőhegyes	1	▽	16	8			Nagykőrös	5	
Orosháza	1		12	8	7	1	Kistelek	.	
990 Békéscsaba	1		12	8	6	1	Makó	1	
875 Túrkeve	3		16	8	5	2	Szentes	2	
Berettyóújfalu	4		17	7	6		Szarvas	1	
882 Debrecen	6	=	13	7	6	2	Szeghalom	2	
892 Nyíregyháza	5		14	8	7	2	Kőrösszakál	4	▽
788 Kisvárda	3	=	–	8	6	1	Tiszaroff	6	
Mátészalka	3		–	8	7		Poroszló	9	
Tiszabecs	2		14	7			Karcag	6	
Vác	.		16	6	4		Hortobágy		
Gödöllő	1		13	6	5		Polgár	8	▽
Lőrinci	1		15	8	7		Hajdúdorog	7	
Gyöngyös	2		15	7	4		Nyírlugos		
Balassagyarmat	.		15	6	4		Csenger	2	
755 Salgótarján	ny		15	9			Vásárosnamény	3	
Galyatető (932 m)	.		10	7			Záhony	3	
851 Kékestető (1000 m)	3	*	8	3	2	4	Királyrét	.	
Mátraháza (672 m)							Romhány	.	
865 Eger	6		15	6	–	5	Borsodnádasd	1	
Putnok	1		16	5	5		Jósvafő	1	
Lillafüred	4		14	6			Szendrőlád	1	
772 Miskolc	4		16	7	5	3	Hidasnémeti	1	
Füged	3		15	5	3		Tokaj	5	
778 Sárospatak	5		17	7	–	2	Szentendre	ny	

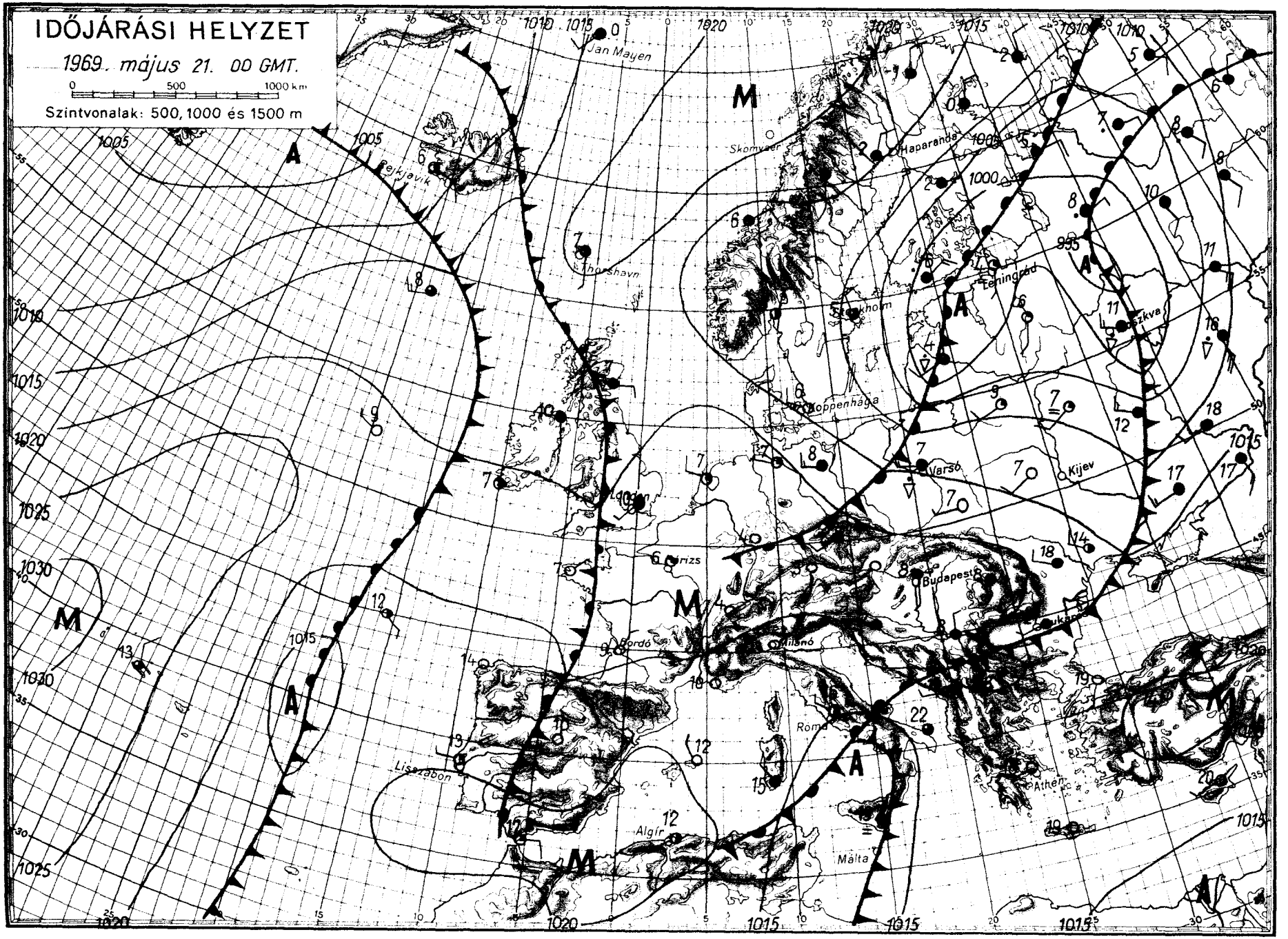

OFFSET NYOMDA BUDAPEST

IDŐJÁRÁSI NAPIJELENTÉS

ЕЖЕДНЕВНЫЙ МЕТЕОРОЛОГИЧЕСКИЙ БЮЛЛЕТЕНЬ • DAILY WEATHER REPORT
BULLETIN QUOTIDIEN DE TEMPS • TÄGLICHER WETTERBERICHT

KIADJA AZ ORSZÁGOS METEOROLÓGIAI INTÉZET
BUDAPEST II. KITAIBEL PÁL UTCA 1
TELEFON: KÖZPONT: 353-500, IDŐJELZŐ OSZT.: 150-110

MEGJELENIK NAPONKÉNT * ELŐFIZETÉSI ÁRA
A POSTAI KÖLTSÉGGEL EGYÜTT NEGYEDÉVRE 60, Ft
KIADÁSÉRT FELEL AZ INTÉZET IGAZGATÓJA

82. évfolyam 142. szám. +Budapest+ 1969. május 22. csütörtök

Az időjárási helyzet ma reggel és a várható időjárás:

Miután szárazföldünk nagy részét elárasztotta a hideg levegő, Nyugat- és Közép-Európa fölött fokozatosan nyugalomba került és lassu melegedésnek indult. Ebben a mintegy négy km vastagságu levegőtömegben hajnalonként erős a lehülés, és bár több órán át süt a nap, az átlagosnál alacsonyabb napi középhőmérsékletek vannak. A következő nap folyamán a Kárpát-térségben további lassu felmelegedés következik be.

Hazánkban szerdán eső már csak a déli határmegyékben hullott: a Barcs, Kalocsa, Kiskunfélegyháza, Békéscsaba vonaltól délre csapadéknyom és 17 mm közötti esőmennyiség fordult elő. Az eső miatt és napsütés hiányában, ezen a területsávon belül csak 10, 15 fokig emelkedett a hőmérséklet. Az ország területének nagyobb részén viszont, ahol több órán át sütött a nap, 15, 20 fokig melegedett fel a levegő. Csütörtök hajnalra általában 3, 8 fokos lehülések fordultak elő. Délelőtt gyenge, változó irányu szél, jobbára napos idő mellett a hőmérséklet 11 órára elérte a 13, 18 fokot.

Ma 12 órakor Budapesten a hőmérséklet 18 fok, a tengerszintre átszámitott légnyomás 768 mm, alig változik.
A Balaton vizének hőmérséklete Siófoknál 11 órakor 16 fok volt.

Várható időjárás péntek estig:

Kevés nappali felhőképződés, eső nélkül.
Gyenge, napközben kissé élénkebb, változó irányu szél.
Az éjszakai lehülés kissé gyengül,
a nappali felmelegedés tovább erősödik.
Várható legalacsonyabb éjszakai hőmérséklet: 5, 10,
legmagasabb nappali hőmérséklet pénteken: 22, 25 fok között.

Dr. Tóth Pál s.k.

Távolabbi kilátások hétfőig:

Legalacsonyabb hajnali hőmérsékletek 10 fok körül. Legmagasabb nappali hőmérsékletek eleinte 20, 25 fok között, később 26 fok körül. Jelentős mennyiségu /legalább 5 mm/ csapadék az ország területének 10 százalékán várható.

TÁVELŐREJELZŐ CSOPORT

A hőmérséklet napi középértéke és eltérése a 90 évi átlagtól /Budapesten/:

1969. V. 21.: 14,0 C° 3,2 C°.

1871 óta ezen a napon Budapesten előfordult:

legmagasabb hőmérséklet: 33,1 C° /1872/
legalacsonyabb hőmérséklet: 3,5 C° /1952/

69.307.

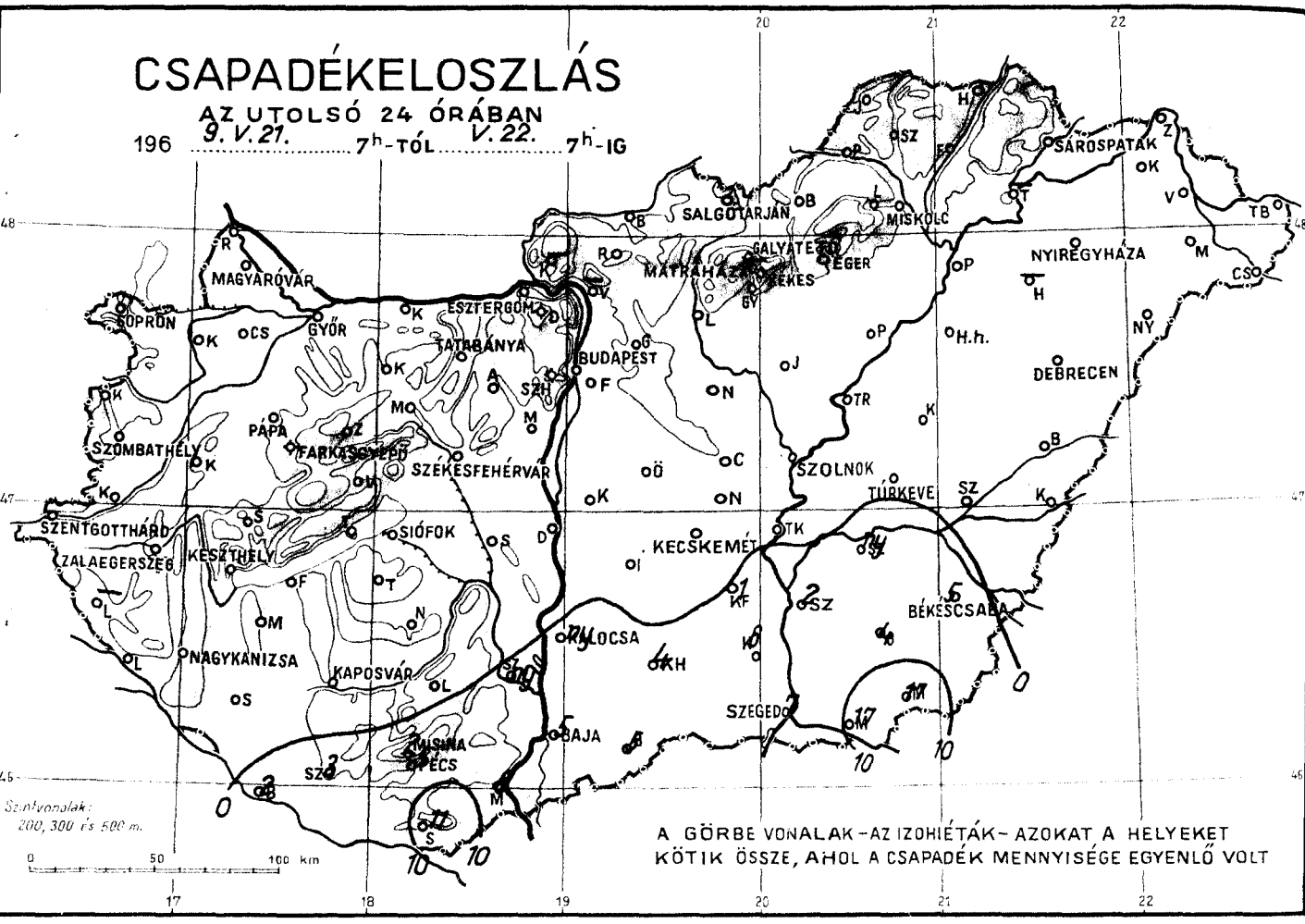
CSAPADÉKELOSZLÁS
AZ UTOLSÓ 24 ÓRÁBAN
196 9. V. 21. 7h-TÓL V. 22. 7h-IG
SOPRON
MAGYARÓVÁR
GYŐR
ESZTERGOM
TATABÁNYA
BUDAPEST
SALGÓTARJÁN
MISKOLC
SÁROSPATAK
NYÍREGYHÁZA
MÁTRAHÁZA
GALYATETŐ
EGER
SZOLNOK
DEBRECEN
H.h.
PÁPA
FARKASGYEPŰ
SZÉKESFEHÉRVÁR
SZOMBATHELY
SZENTGOTTHÁRD
ZALAEGERSZEG
KESZTHELY
SIÓFOK
KECSKEMÉT
TÚRKEVE
BÉKÉSCSABA
NAGYKANIZSA
KAPOSVÁR
SZEGED
BAJA
PÉCS
MOHÁCS
Szintvonalak: 200, 300 és 500 m.
0 50 100 km
A GÖRBE VONALAK – AZ IZOHIÉTÁK – AZOKAT A HELYEKET KÖTIK ÖSSZE, AHOL A CSAPADÉK MENNYISÉGE EGYENLŐ VOLT

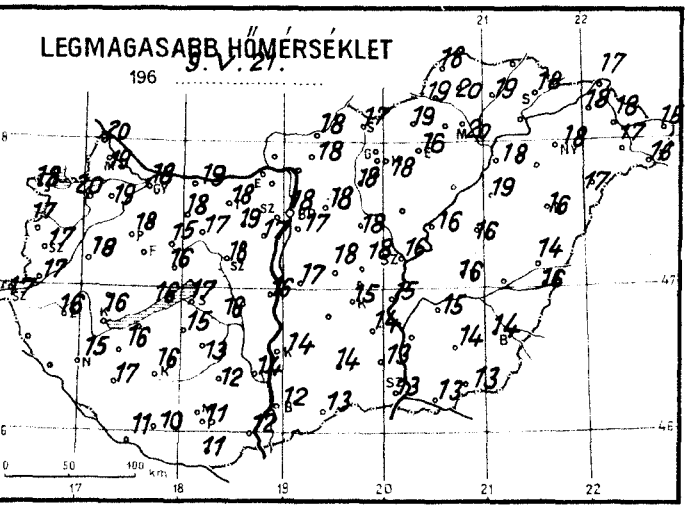
LEGMAGASABB HŐMÉRSÉKLET
196 9. V. 21.
0 50 100 km

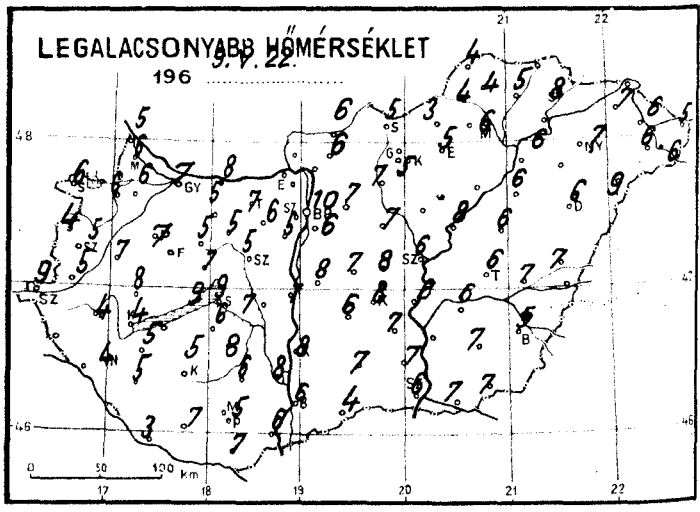
LEGALACSONYABB HŐMÉRSÉKLET
196 9. V. 22.
0 50 100 km

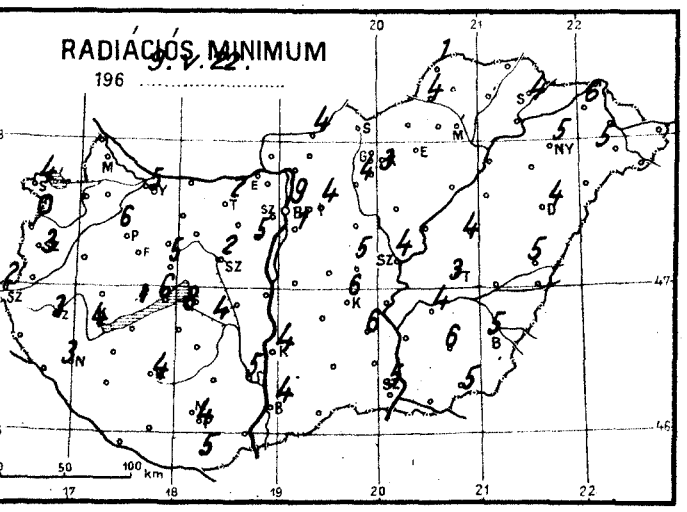
RADIÁCIÓS MINIMUM
196 9. V. 22.
0 50 100 km

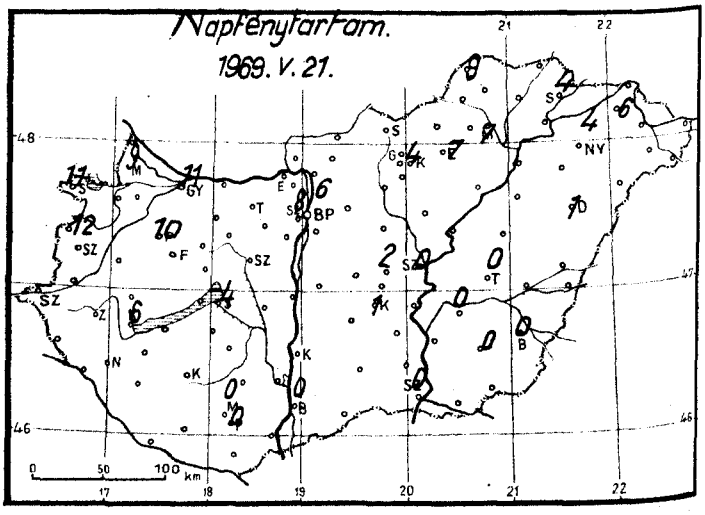
Napfénytartam.
1969. V. 21.
0 50 100 km

1969. május ..... hó,
22. nap csütörtök .....

	Az utolsó 24 óra adatai						24 órai csapadék mm		
	Csapadék (mm)		Hőmérsékleti szélsőségek: tegnapi nappali max.	éjszakai min.	min. 5 cm-en	Napsütés (óra) tegnap			
12815 Magyaróvár	.		19	6	–	9	Rajka	.	
822 Győr	.		18	7	5	11	Kapuvár	.	⊥
825 Pápa	.		18	7	6	10	Csorna	.	⊥
805 Sopron	.		18	6	4	11	Komárom	.	⊥
812 Szombathely	.		17	5	3	12	Káld	.	
910 Szentgotthárd	.		17	3	2		Kőszeg	.	
915 Zalaegerszeg	.		16	4	3		Körmend	.	
Lenti							Letenye	.	
925 Nagykanizsa	.	=	15	4	3		Sümeg	.	
920 Keszthely	.	=	16	4	4	6	Zirc	.	
Tihany	.		16	9	6		Kisbér	.	⊥
935 Siófok	.		17	9	8	4	Mór	.	
942 Pécs	5	=	11	5	4	0	Alcsút	.	
941 Misinatető (534 m)	2		9	6	3	0	Esztergom		
Siklós	11		11	7	5		Dobogókő	.	
827 Farkasgyepű (400 m)	.		16	6	4		Fonyód	.	
Veszprém	.	⊥	16	7	5		Tab	.	
833 Tatabánya	.		18	7	2		Sárhatvan	.	
839 Budapest (Ferihegy)	.	=	17	6	1		Lengyel	.	
840 Budapest OMI	.		18	10	9	6	Nagykónyi	.	⊥
841 Budapest (Szabadságh.,474 m)	.	⊥	16	7	5	8	Marcali	.	⊥
Martonvásár	.		17	5	5		Somogyszob	.	
835 Székesfehérvár	.		18	5	2		Kaposvár	.	
Dunaújváros	.		16	7			Bares	2	=
Szekszárd	ny	⊥	14	8	5		Szigetvár	3	
Mohács	8		12	6			Bácsalmás	5	
960 Baja	5	=	12	6	4	0	Kiskunhalas	4	
955 Kalocsa	ny		14	8	4		Izsák	.	
Cegléd	.	⊥	18	8	5	2	Kunsztmiklós	.	
860 Szolnok	.	=	16	6	4	0	Örkény	.	⊥
970 Kecskemét	.	=	15	8	6	1	Nagykáta	.	⊥
Kiskunfélegyháza	1		14	7	6		Jászapáti	.	⊥
982 Szeged	7	▽	13	6	5	0	Tiszakécske	.	
Mezőhegyes	17		13	7	5		Nagykőrös	.	
Orosháza	4		14	7	6	0	Kistelek	6	
990 Békéscsaba	5		14	5	5	0	Makó	17	
875 Túrkeve	.		16	6	3	0	Szentes	2	
Berettyóújfalu	.	⊥	14	7	5		Szarvas	ny	
882 Debrecen	.	=	16	6	4	1	Szeghalom	.	⊥
892 Nyíregyháza	.		18	6	5	4	Körösszakál	.	
788 Kisvárda	.		18	7	6	6	Tiszaroff	.	
Mátészalka	.	⊥	17	6	5		Poroszló	.	⊥
Tiszabecs	.		15	5			Karcag	.	⊥
Vác							Hortobágy	.	
Gödöllő	.		18	7	4		Polgár	.	
Lőrinci	.		18	7	4		Hajdúdorog		
Gyöngyös	.		18	5	3		Nyírlugos	.	
Balassagyarmat	.	⊥	18	6	4		Csenger	.	
755 Salgótarján	.		17	5			Vásárosnamény	.	
Galyatető (932 m)	.		13	–			Záhony	.	
851 Kékestető (1000 m)	.		10	4	2	4	Királyrét		
Mátraháza (672 m)							Romhány	.	
865 Eger	.		16	5		7	Borsodnádasd	.	
Putnok	.	=	19	4	4		Jósvafő	.	
Lillafüred	.		18	4			Szendrőlád	.	
772 Miskolc	.		20	6	5	7	Hidasnémeti	.	
Füged	.	⊥	19	5	4		Tokaj		
778 Sárospatak	.		18	8	4	4	Szentendre	.	

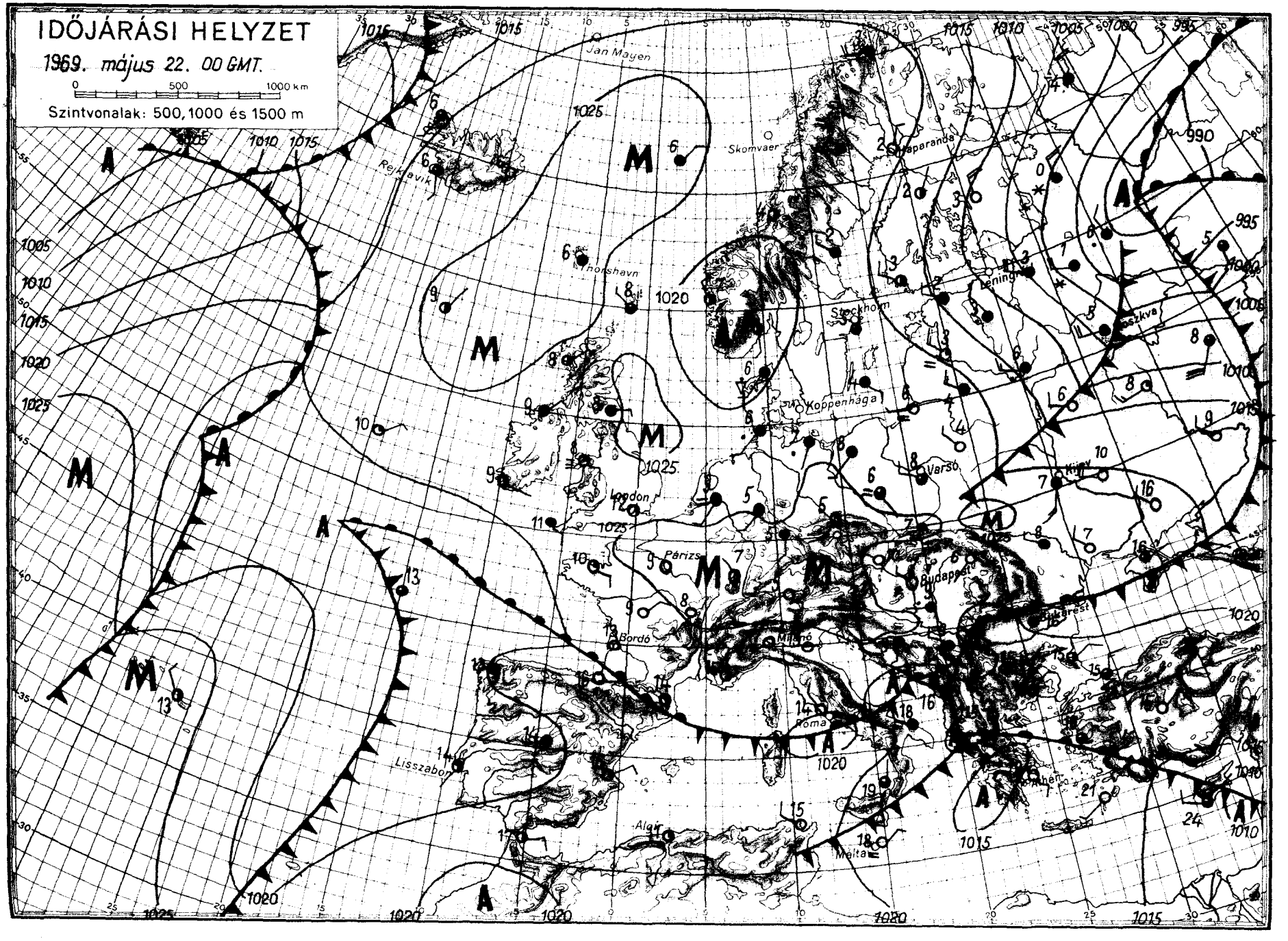

OFFSET-NYOMDA BUDAPEST

IDŐJÁRÁSI NAPIJELENTÉS

ЕЖЕДНЕВНЫЙ МЕТЕОРОЛОГИЧЕСКИЙ БЮЛЛЕТЕНЬ • DAILY WEATHER REPORT
BULLETIN QUOTIDIEN DE TEMPS • TÄGLICHER WETTERBERICHT

KIADJA AZ ORSZÁGOS METEOROLÓGIAI INTÉZET
BUDAPEST II. KITAIBEL PÁL UTCA 1
TELEFON: KÖZPONT: 353-500, IDŐJÁRÓ OSZT.: 150-410

MEGJELENIK NAPONKÉNT • ELŐFIZETÉSI ÁRA A POSTAI KÖLTSÉGGEL EGYÜTT NEGYEDÉVRE 60, Ft
KIADÁSÉRT FELEL AZ INTÉZET IGAZGATÓJA

82. évfolyam 143. szám. + Budapest + 1969. május 23. péntek

Az időjárási helyzet ma reggel és a várható időjárás:

Szárazföldünk középső részei felett a nyugalomba jutott hideg levegőben a felhőzet csökkenése figyelhető meg. Ennek következtében a nappali felmelegedés a több órás napsütés hatására néhány fokkal erősödött, így a hőmérsékleti értékek fokozatosan az évszaknak megfelelően alakulnak. Ezzel szemben Nyugat-Európa partvidékére az óceán felől ujabb páradus légtömegek áramlanak, és ezeken a területeken változékony, többfelé esős az időjárás.

Hazánkban csütörtökön az általában 10, 14 órán át tartó napsütés hatására 18, 22 fokig melegedett fel a levegő. Esőt sehonnan sem jelentettek. Pénteken a legalacsonyabb hajnali hőmérséklet északkeleten 4, 7, máshol 7, 11 fok között alakult. Délelőtt északkeleten felhős, az ország többi részén derült volt az ég. A hőmérséklet 11 órakor 16, 21 fok között váltakozott.

Ma 12 órakor a hőmérséklet Budapesten 20 fok, a tengerszintre átszámitott légnyomás 764 mm, mérsékelten süllyedő irányzatu.
A Balaton vizének hőmérséklete Siófoknál 11 órakor 19 fok volt.

Várható időjárás szombat estig:

Kevés nappali felhőképződés, eső nélkül.
Mérsékelt változó irányú szél.
A hőmérséklet kissé emelkedik.

Várható legalacsonyabb éjszaki hőmérséklet: 7, 12 fok között,
legmagasabb nappali hőmérséklet szombaton: 25 fok körül.

Dunay Sándorné s.k.

A hőmérséklet napi középértéke és eltérése a 90 évi átlagtól /Budapesten/:

1969. V. 22.:	15,3 C°,	-1,9 C°.

1871 óta ezen a napon Budapesten előfordult:

legmagasabb hőmérséklet:	31,4 C° /1950/
legalacsonyabb hőmérséklet:	2,0 C° /1885/

69.311.

CSAPADÉKELOSZLÁS

AZ UTOLSÓ 24 ÓRÁBAN

196 9. V. 22. ..... 7h-TÓL ..... V. 23. .... 7h-IG

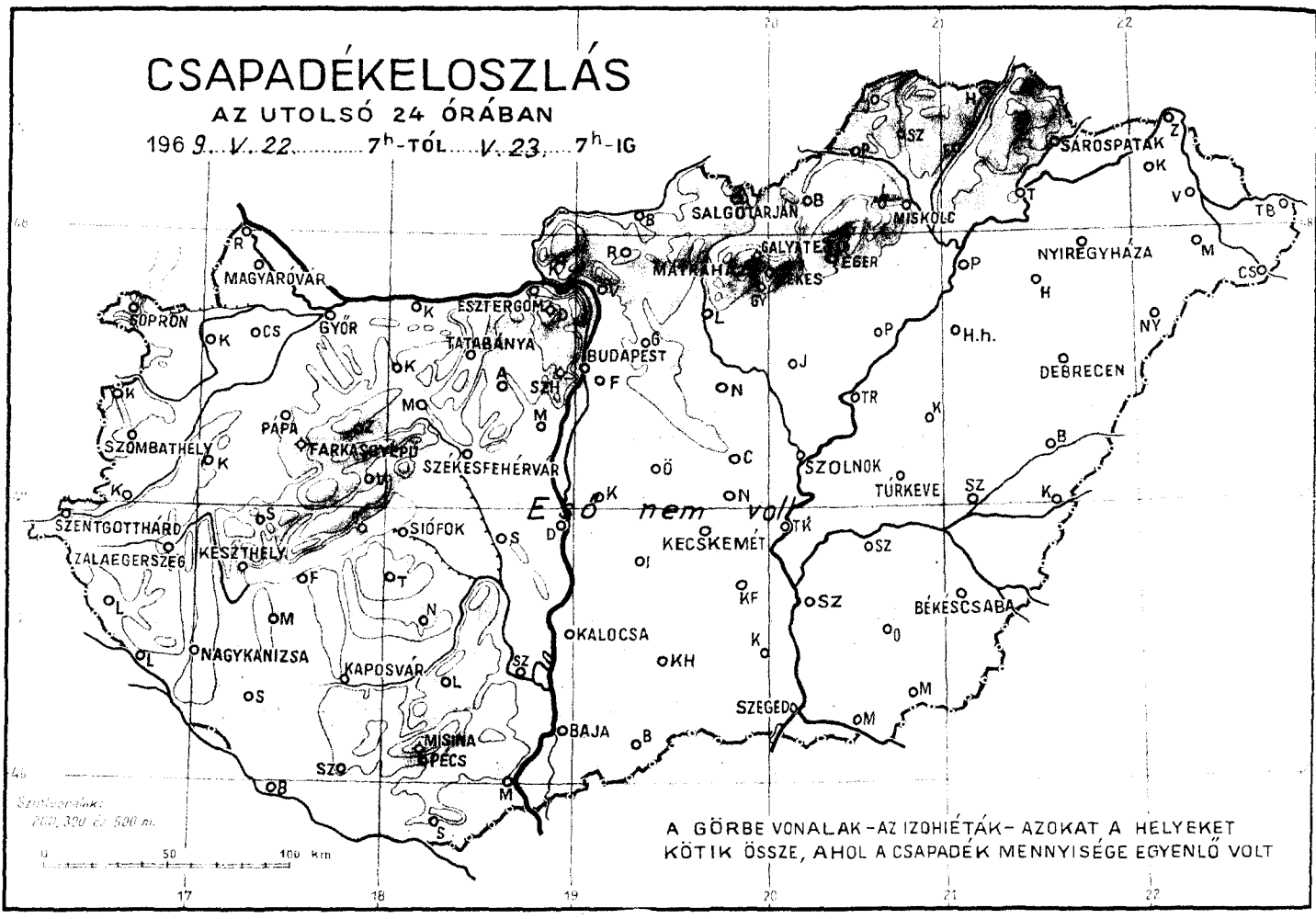

LEGMAGASABB HŐMÉRSÉKLET

196 9. V. 22. .....

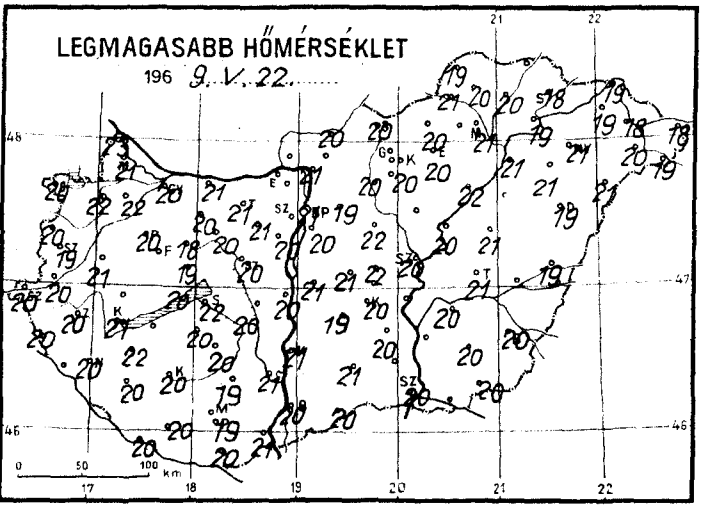

LEGALACSONYABB HŐMÉRSÉKLET

196 9. V. 23. .....

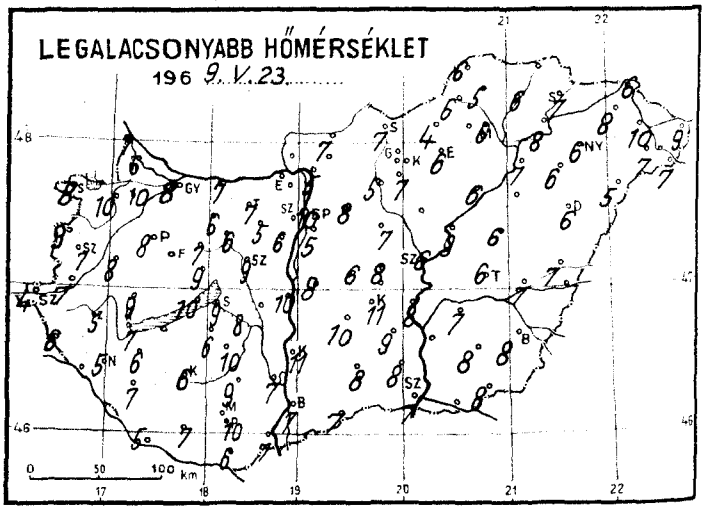

RADIÁCIÓS MINIMUM

196 9. V. 23. .....

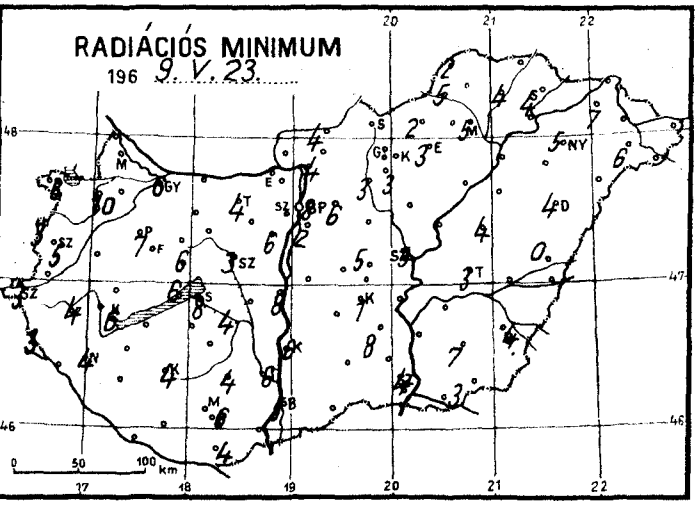

Napfénytartam.

1969. V. 22.

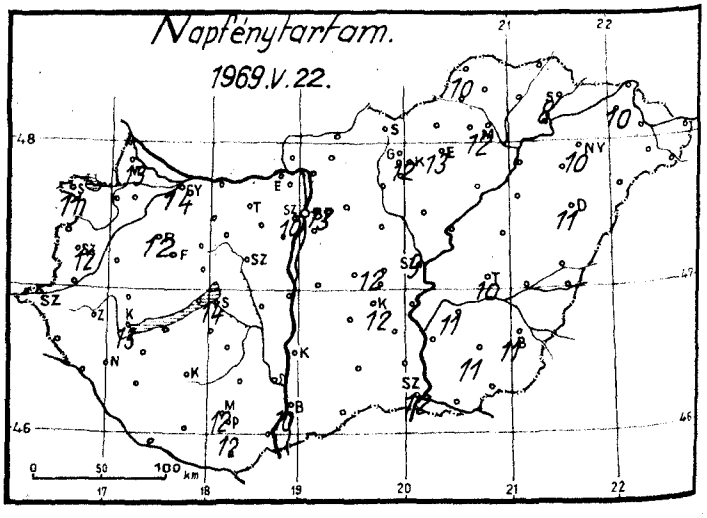

1969. május hó,
23. nap péntek

	Az utolsó 24 óra adatai						24 órai csapadék mm		
	Csapadék (mm)		Hőmérsékleti szélsőségek			Napsütés (óra) tegnap			
			tegnapi nappali max.	éjszakai min.	min. 5 cm-en				
12815 Magyaróvár	.		21	6	–	13	Rajka	.	
822 Győr	.	≡	20	8	6	14	Kapuvár	.	
825 Pápa	.		20	8	7	12	Csorna	.	⌒
805 Sopron	.		20	8	6	11	Komárom	.	⌒
812 Szombathely	.		19	7	5	12	Káld	.	⌒
910 Szentgotthárd	.		20	4	3		Kőszeg	.	
915 Zalaegerszeg	.		20	5	4		Körmend	.	
Lenti	.		20	6	3		Letenye	.	
925 Nagykanizsa	.	≡	20	5	4		Süneg	.	
920 Keszthely	.		21	7	6	13	Zirc	.	
Tihany	.		20	10	6		Kisbér	.	
935 Siófok	.		22	9	8	14	Mór	.	⌒
942 Pécs	.	≡	19	10	6	12	Alcsút	.	
941 Misinatető (534 m)	.		17	11	8	12	Esztergom		
Siklós	.	⌒	20	6	4		Dobogókő	.	
827 Farkasgyepű (400 m)	.		18	9	6		Fonyód	.	
Veszprém	.	⌒	19	9	6		Tab	.	
833 Tatabánya	.		21	7	4		Sárhogárd	.	
839 Budapest (Ferihegy)	.	=	20	5	2		Sárhatvan Lengyel	.	
840 Budapest OMI	.	⌒	21	10	8	13	Nagykónyi	.	
841 Budapest (Szabadságh. 474 m)	.	⌒	20	9	4	10	Marcali	.	⌒
Martonvásár	.		20	6	6		Somogyszob	.	⌒
835 Székesfehérvár	.	=	20	9	3		Kaposvár	.	
Dunaújváros	.		20	10	8		Barcs	.	⌒ ≡
Szekszárd	.	⌒	21	7	6		Szigetvár	.	
Mohács	.	⌒	21	7			Bácsalmás	.	
960 Baja	.	≡	20	7	5	10	Kiskunhalas	.	
955 Kalocsa	.		21	11	6		Izsák	.	
Cegléd	.		22	8	5	12	Kunsztmiklós	.	
860 Szolnok	.	=	20	6	3	9	Örkény	.	⌒
970 Kecskemét	.	=	20	11	1	12	Nagykáta	.	⌒
Kiskunfélegyháza	.		20	9	8		Jászapáti	.	⌒
982 Szeged	.		20	7	4	12	Tiszakécske	.	
Mezőhegyes	.	⌒	20	8	3		Nagykőrös	.	
Orosháza	.		20	8	7	11	Kistelek	.	
990 Békéscsaba	.		20	8	4	11	Makó	.	
875 Túrkeve	.		21	6	3	10	Szentes	.	
Berettyóújfalu	.	⌒	19	7	0		Szarvas	.	
882 Debrecen	.	≡	19	6	4	11	Szeghalom	.	
892 Nyíregyháza	.	=	21	6	5	10	Körösszakál	.	
788 Kisvárda	.	=	19	8	7	10	Tiszaroff	.	
Mátészalka	.	⌒	20	7	6		Poroszló	.	⌒
Tiszabecs	.		18	9			Karcag	.	⌒
Vác	.	⌒	21	5	4		Hortobágy		
Gödöllő	.	⌒	19	8	6		Polgár	.	
Lőrinci	.		20	5	3		Hajdúdorog	.	
Gyöngyös	.		20	7	3		Nyírlugos	.	
Balassagyarmat	.		20	7	4		Csenger	.	⌒
755 Salgótarján	.		20	7			Vásárosnamény		
Galyatető (932 m)	.		12	6			Záhony	.	
851 Kékestető (1000 m)	.		13	6	4	12	Királyrét	.	
Mátraháza (672 m)							Romhány	.	
865 Eger	.		20	6	3	13	Borsodnádasd	.	
Putnok	.	=	21	6	5		Jósvafő	.	
Lillafüred	.		17	6			Szendrőlád	.	
772 Miskolc	.		21	6	5	12	Hidasnémeti	.	
Füged	.	⌒	20	6	4		Tokaj	.	
778 Sárospatak	.		18	7	4	8	Szentendre	.	

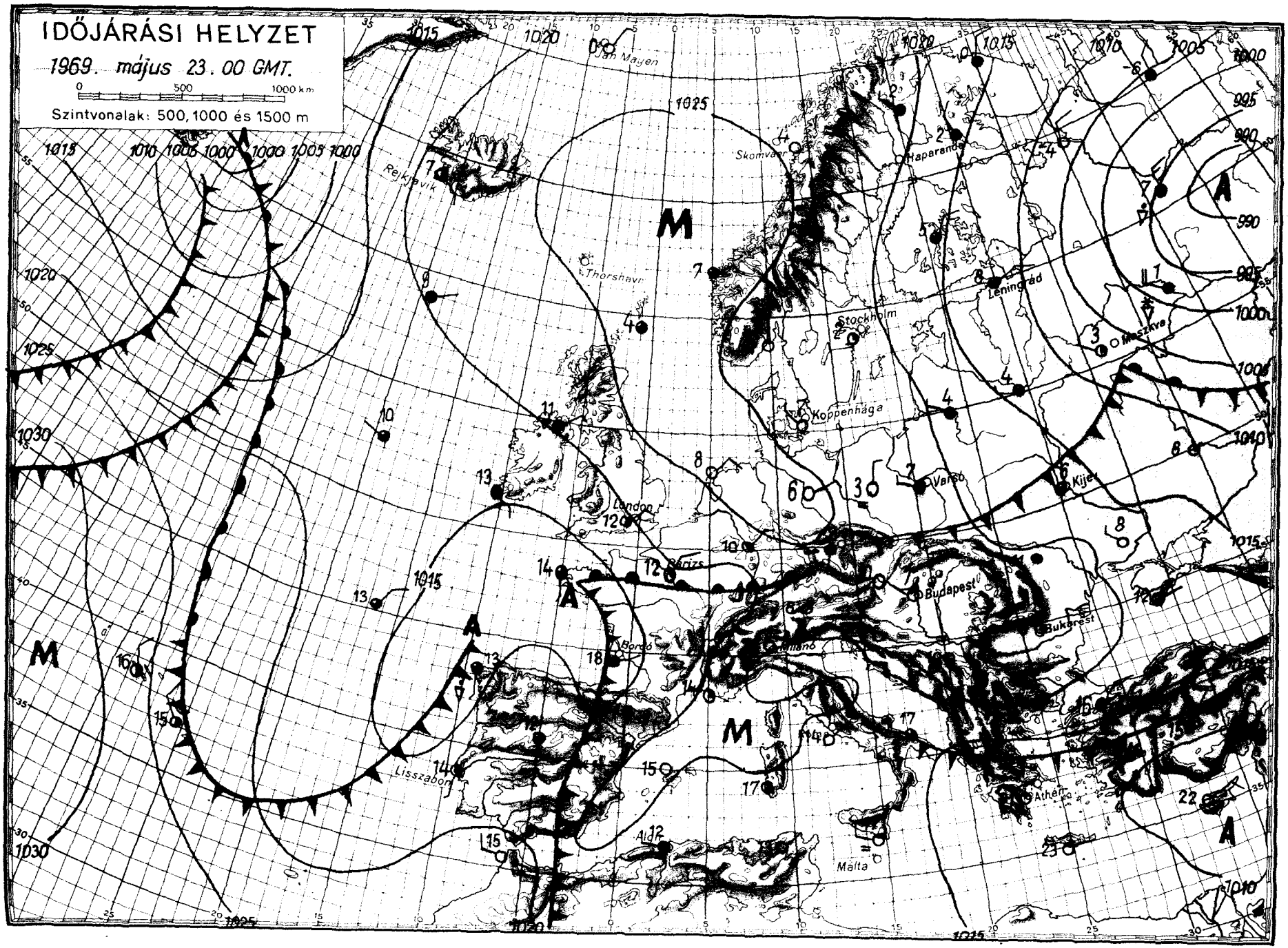

OFFSET NYOMDA BUDAPEST

IDŐJÁRÁSI NAPIJELENTÉS

ЕЖЕДНЕВНЫЙ МЕТЕОРОЛОГИЧЕСКИЙ БЮЛЛЕТЕНЬ • DAILY WEATHER REPORT
BULLETIN QUOTIDIEN DE TEMPS • TÄGLICHER WETTERBERICHT

KIADJA AZ ORSZÁGOS METEOROLÓGIAI INTÉZET
BUDAPEST II. KITAIBEL PÁL UTCA 1
TELEFON: KÖZPONT: 353-500, IDŐJELZŐ OSZT.: 150-410

MEGJELENIK NAPONKÉNT • ELŐFIZETÉSI ÁRA
A POSTAI KÖLTSÉGGEL EGYÜTT NEGYEDÉVRE 60, Ft
KIADÁSÉRT FELEL AZ INTÉZET IGAZGATÓJA

82. évfolyam 144. szám. • Budapest • 1969. május 24. szombat

Az időjárási helyzet ma reggel és a várható időjárás:

A Szovjetunió európai területe fölött északról dél felé hideg, sarkvidéki levegő áramlik. Hatására szórványos futó esők, északkeleten havasesők, havazások vannak. A hőmérséklet napi csucsértéke mélyen az évszaknak megfelelő értékek alatt alakul ki. Ezzel egyidőben szárazföldünk nyugati partvidékén, és az Ibériai-félszigeten az óceán felől beszivárgó nedves, hüvös levegő okoz erősen felhős, többfelé esős időt, sőt Francia országból zivatarokat is jelentenek. A két emlitett terület között, Skandináviában, Közép-Európában, a Balkán-és az Appennini-félszigeten lassu, leszálló légmozgás alakult ki. Kevés a felhő, általában napos, száraz, fokozatosan melegedő az idő.

Hazánkban pénteken északkeleten felhőátvonulások voltak, és csak 1, 6 órán át sütött a nap. A délutáni órákban a Kékes, Debrecen vonaltól északkeletre szórványos futó esőket észleltek, a lehullott csapadék mennyisége azonban sehol sem haladta meg a 2 mm-t. Az ország többi részén napos, száraz idő volt. A hőmérséklet a koradélutáni órákra általában 21, 25, északkeleten csak 17, 20 fokig emelkedett. Ma hajnalra általában 7, 12, az északkeleti határvidéken 5, 7 fokig hült le a levegő. Ma délelőtt a Dunántulon változóan felhős, máshol derült volt az ég. 11 órára általában 15, 19, a déli határvidéken 19, 21 fokig emelkedett a hőmérséklet.

Ma 12 órakor a hőmérséklet Budapesten 18 fok, a tengerszintre átszámitott légnyomás 763 mm, mérsékleten süllyed.
A Balaton vizének hőmérséklete Siófoknál 18 fok volt.

Várható időjárás vasárnap estig:

Időnként kissé megnövekedő felhőzet, eső nélkül.
Éjszaka gyenge, napközben élénkebb, változó irányu szél.
Többórás napsütés, mérsékelten meleg idő.

Várható legalacsonyabb éjszakai hőmérséklet: 7 - 12,
legmagasabb nappali hőmérséklet vasárnap: 22 - 27 fok között.

Vissy Károly s.k.

A hőmérséklet napi középértéke és eltérése a 90 évi átlagtól /Budapesten/:

1969. V. 23.: 17,3 C°, 0,0 C°.

1871 óta ezen a napon Budapesten előfordult:

legmagasabb hőmérséklet: 31,9 C° /1950/
legalacsonyabb hőmérséklet: 4,5 C° /1955/

69.313.

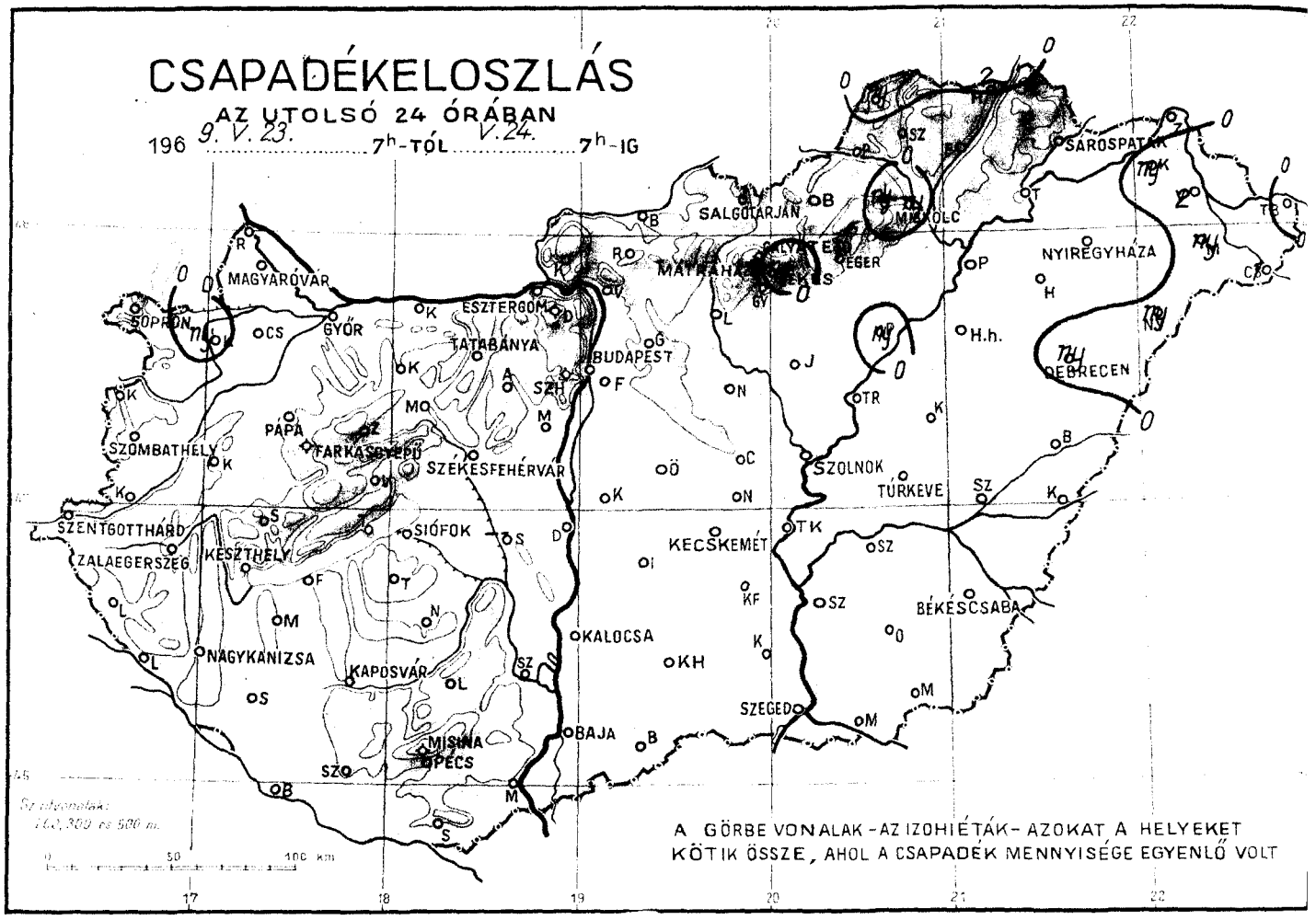
CSAPADÉKELOSZLÁS
AZ UTOLSÓ 24 ÓRÁBAN
196 9. V. 23. 7h-TÓL V. 24. 7h-IG
MAGYARÓVÁR
SOPRON
GYŐR
ESZTERGOM
TATABÁNYA
BUDAPEST
SALGÓTARJÁN
MISKOLC
SÁROSPATAK
NYÍREGYHÁZA
DEBRECEN
SZOMBATHELY
PÁPA
TATABÁNYA
SZÉKESFEHÉRVÁR
SZOLNOK
TÚRKEVE
SZENTGOTTHÁRD
ZALAEGERSZEG
KESZTHELY
SIÓFOK
KECSKEMÉT
NAGYKANIZSA
KAPOSVÁR
KALOCSA
BÉKÉSCSABA
SZEGED
MISKOLC
PÉCS
BAJA
A GÖRBE VONALAK - AZ IZOHIÉTÁK - AZOKAT A HELYEKET
KÖTIK ÖSSZE, AHOL A CSAPADÉK MENNYISÉGE EGYENLŐ VOLT

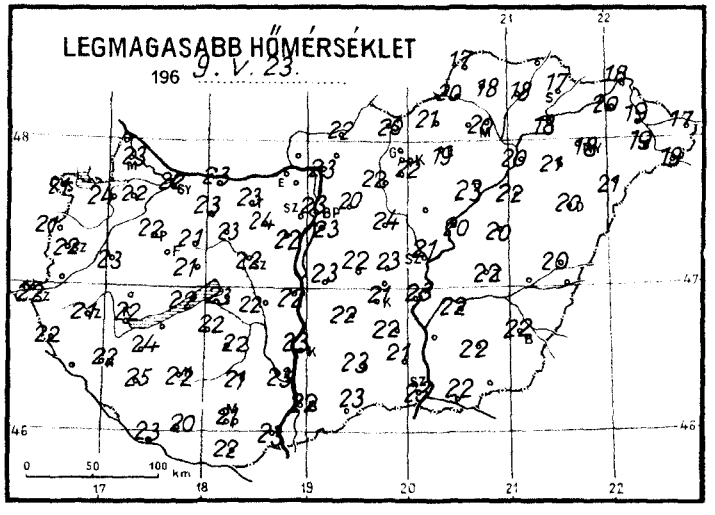
LEGMAGASABB HŐMÉRSÉKLET
196 9. V. 23.

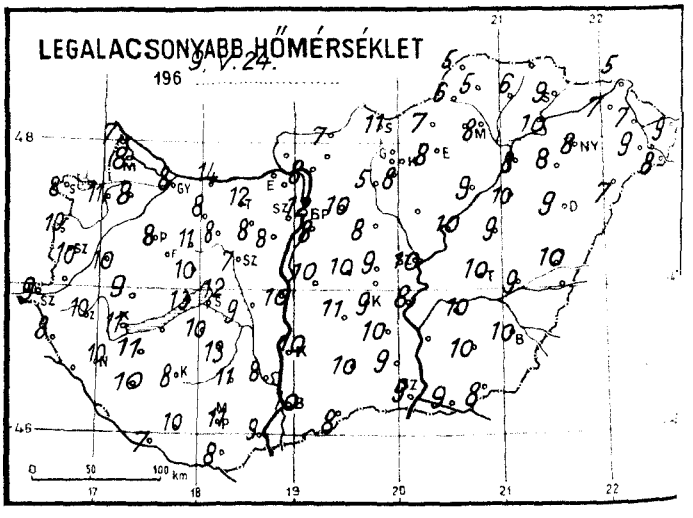
LEGALACSONYABB HŐMÉRSÉKLET
196 9. V. 24.

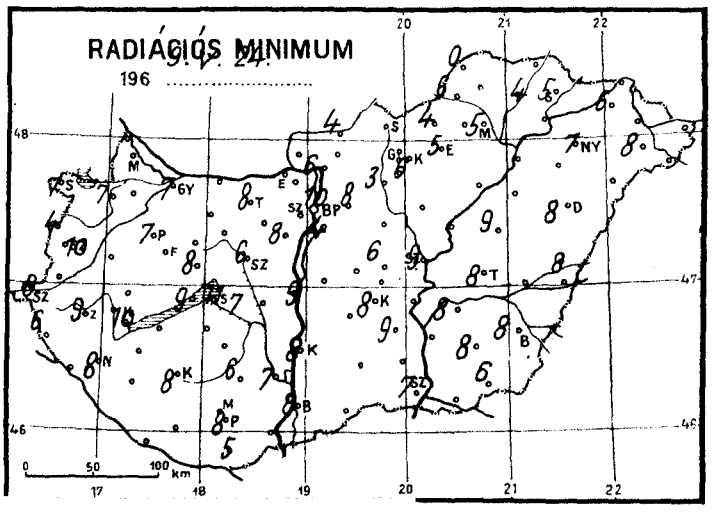
RADIÁCIÓS MINIMUM
196 9. V. 24.

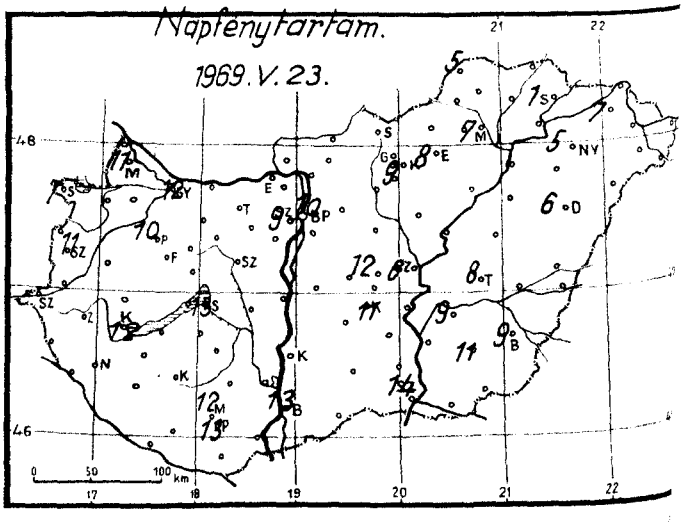
Napfénytartam.
1969. V. 23.

1969. május ..... hó,
24. szombat ..... nap .....

	Az utolsó 24 óra adatai					
	Csapadék (mm)		Hőmérsékleti szélsőségek			Napsütés (óra) tegnap
			tegnapi nappali max.	éjszakai min.	min. 5 cm-en	
12815 Magyaróvár	•		23	8	–	11
822 Győr	•		22	8	7	12
825 Pápa	•		22	8	7	10
805 Sopron	•		21	8	7	7
812 Szombathely	•		22	10	10	11
910 Szentgotthárd	•		22	9	8	
915 Zalaegerszeg	•		21	10	9	
Lenti	•		22	8	6	
925 Nagykanizsa	•		22	10	8	
920 Keszthely	•		22	11	10	12
Tihany	•		22	13	9	
935 Siófok	•		23	12	11	13
942 Pécs	•		21	11	8	13
911 Misinatető (534 m)	•		19	13	11	12
Siklós	•	⊥	22	8	5	
827 Farkasgyepű (400 m)	•		20	10	7	
Veszprém	•	⊥	21	10	8	
833 Tatabánya	•		23	12	8	
839 Budapest (Ferihegy)	•	=	23	8	4	
840 Budapest OMI	•		23	12	10	10
841 Budapest (Szabadságh., 474 m)	•		20	8	6	9
Martonvásár	•		22	8	8	
835 Székesfehérvár	•		22	7	6	
Dunaújváros	•		22	10	9	
Szekszárd	•	⊥	23	8	7	
Mohács	•	⊥	23	9		
960 Baja	•		22	10	8	13
955 Kalocsa	•		23	10	8	
Cegléd	•		23	9	6	12
860 Szolnok	•		21	10	9	6
970 Kecskemét	•		21	9	8	11
Kiskunfélegyháza	•		22	10	9	
982 Szeged	•		23	9	7	14
Mezőhegyes	•		–	8	6	
Orosháza	•		22	10	8	11
990 Békéscsaba	•		22	10	8	9
875 Túrkeve	•		~~22~~	~~10~~	8	8
Berettyóújfalu	•	⊥	20	10	8	
883 880 Debrecen	ny	▽	20	9	8	6
892 Nyíregyháza	•		18	8	7	5
788 Kisvárda	ny		20	7	6	7
Mátészalka	ny	▽	19	9	8	
Tiszabecs	•		17	9		
Vác	•	⊥	23	8	6	
Gödöllő	•		20	10	8	
Lőrinci	•		22	5	3	
Gyöngyös	•		22	8	6	
Balassagyarmat	•		22	7	4	
755 Salgótarján	•		20	11		
Galyatető (932 m)	•		12	3		
851 Kékestető (1000 m)	ny	▽	14	4	2	9
Mátraháza (672 m)						
865 Eger	•		19	8	5	8
Putnok	•	=	20	6	6	
Lillafüred	ny		17	5		
772 Miskolc	ny	▽	20	8	5	7
Füged	•		18	6	4	
778 Sárospatak	•		17	9	5	1

	24 órai csapadék mm	
Rajka	•	
Kapuvár	ny	
Csorna	•	
Komárom	•	⊥
Káld	•	
Kőszeg	•	
Körmend		
Letenye	•	
Sümeg	•	
Zirc	•	
Kisbér	•	⊥
Mór	•	
Alcsút	•	
Esztergom		
Dobogókő	•	
Fonyód	•	
Tab	•	
Sárhatvan Sárbogárd	•	
Lengyel	•	
Nagykónyi	•	⊥
Marcali	•	
Somogyszob	•	
Kaposvár	•	⊥
Barcs	•	⊥
Szigetvár	•	
Bácsalmás	•	
Kiskunhalas	•	
Izsák	•	
Kunsztmiklós	•	
Örkény	•	
Nagykáta	•	
Jászapáti	•	
Tiszakécske	•	
Nagykőrös	•	
Kistelek	•	
Makó	•	
Szentes	•	
Szarvas	•	
Szeghalom	•	
Körösszakál	•	
Tiszaroff	•	
Poroszló	ny	
Karcag	•	
Hortobágy	•	
Polgár	•	
Hajdúdorog	•	
Nyírlugos	ny	
Csenger	1	
Vásárosnamény	2	
Záhony	•	
Királyrét	•	
Romhány	•	
Borsodnádasd	•	
Jósvafő	ny	
Szendrőlád	•	
Hidasnémeti	2	
Tokaj	•	
Szentendre	•	

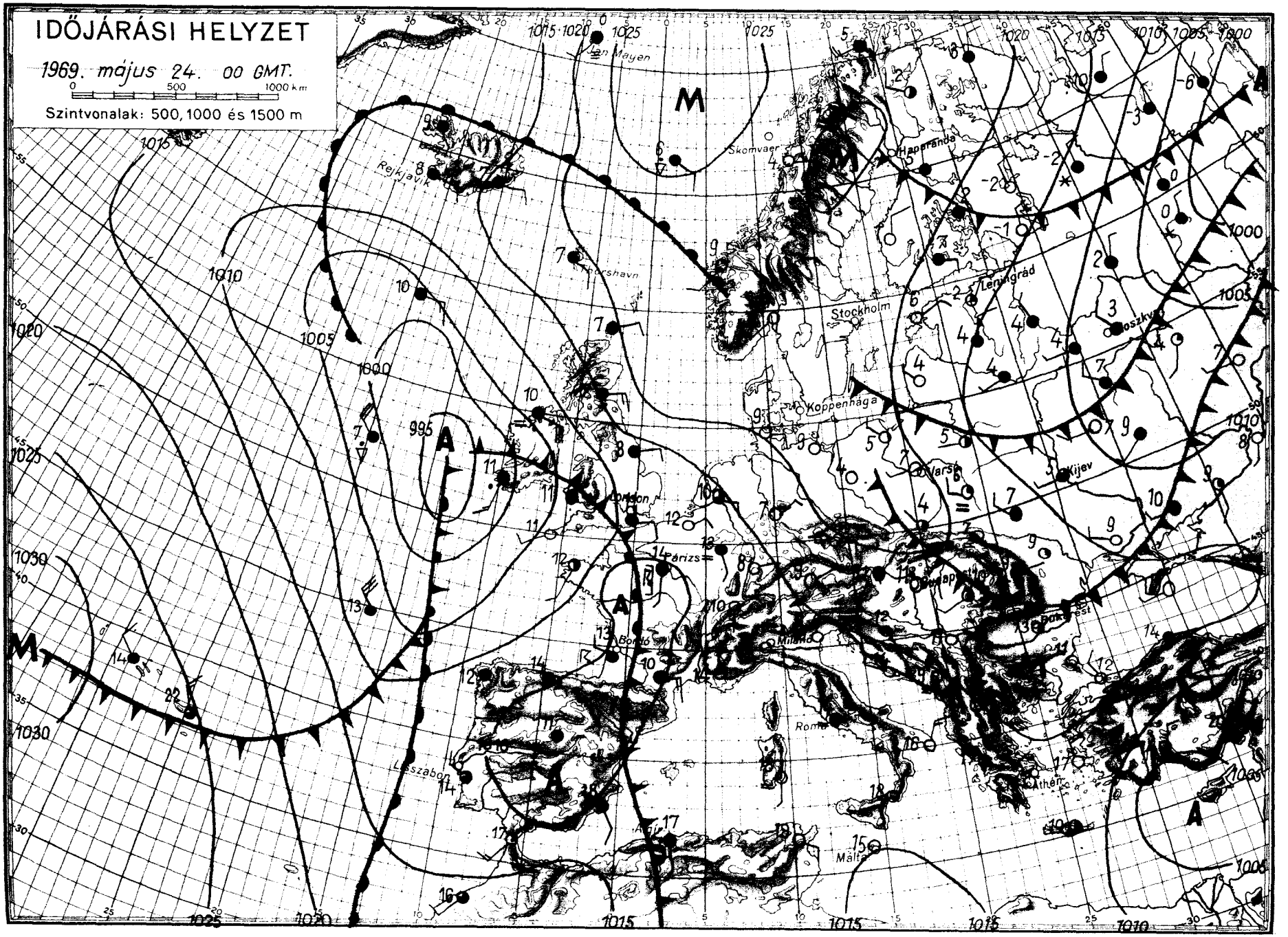

OFFSET KYOMDA BUDAPEST

IDŐJÁRÁSI NAPIJELENTÉS

ЕЖЕДНЕВНЫЙ МЕТЕОРОЛОГИЧЕСКИЙ БЮЛЛЕТЕНЬ • DAILY WEATHER REPORT
BULLETIN QUOTIDIEN DE TEMPS • TÄGLICHER WETTERBERICHT

KIADJA AZ ORSZÁGOS METEOROLÓGIAI INTÉZET
BUDAPEST II. KITAIBEL PÁL UTCA 1
TELEFON: KÖZPONT: 353-500, IDŐJELZŐ OSZT.: 150-110

MEGJELENIK NAPONKÉNT • ELŐFIZETÉSI ÁRA
A POSTAI KÖLTSÉGGEL EGYÜTT NEGYEDÉVRE 60, Ft
KIADÁSÉRT FELEL AZ INTÉZET IGAZGATÓJA

82. évfolyam 145. szám. + Budapest + 1969. május 25. vasárnap

Az időjárási helyzet ma reggel és a várható időjárás:

A Szovjetunió európai területét elárasztó hideg sarkvidéki eredetü levegő ma reggelre elérte a Fekete-tenger térségét. A hideg levegővel elárasztott területeken változóan felhős az ég és többfelé keletkeznek futó hózáporok. Itt a szombaton mért legmagasabb hőmérsékletek általában 4, 10 fokkal alacsonyabbak voltak az évszaknak megfelelő átlagos értéknél. Európa nyugati részeire óceáni nedves levegő áramlik és ez okoz erősen felhős. esős, helyenként zivataros időjárást. A Skandináv-félszigettől Lengyelországon és a Kárpát-medencén át Görögországig többszáz km széles sávban lassu leszálló mozgások hatására kevés a felhő, száraz az idő az évszaknak megfelelő hőmérsékletekkel. Hazánk időjárásában az elkövetkező 36 órában lényeges változás nem várható.

Hazánkban szombaton napos, száraz idő volt. A hőmérséklet legmagasabb értéke általában 19, 23 fok között alakult ki. Ma hajnalra északkeleten 3, 7, máshol 7, 12 fokig hült le a levegő. Délelőtt országszerte változóan felhős volt az ég. A Dunántulon a délkeleti szél helyenként megerősödött. A hőmérséklet 11 órakor 17, 21 fok között volt.

Ma 12 órakor a hőmérséklet Budapesten 19 fok volt, a tengerszintre átszámitott légnyomás 763 mm, alig változik.
A Balaton vizének hőmérséklete Siófoknál 11 órakor 18 fok volt.

Várható időjárás hétfő estig:

Változó mennyiségü felhőzet.
Nyugaton néhány helyen zápor, zivatar.
Mérséklet, időnként élénk napközben helyenként átmenetileg erős déli, délnyugati szél.

Várható legalacsonyabb éjszakai hőmérséklet: 8, 13,
legmagasabb nappali hőmérséklet hétfőn: 20, 25 fok között.

Kerényi Nárcisz s.k.

A hőmérséklet napi középértéke és eltérése a 90 évi átlagtól /Budapesten/:

1969. V. 24.: 16,9 C°, -1,0 C°.

1871 óta ezen a napon Budapesten előfordult:

legmagasabb hőmérséklet: 31,7 C° /1950/
legalacsonyabb hőmérséklet: 4,5 C° /1955/

69.314.

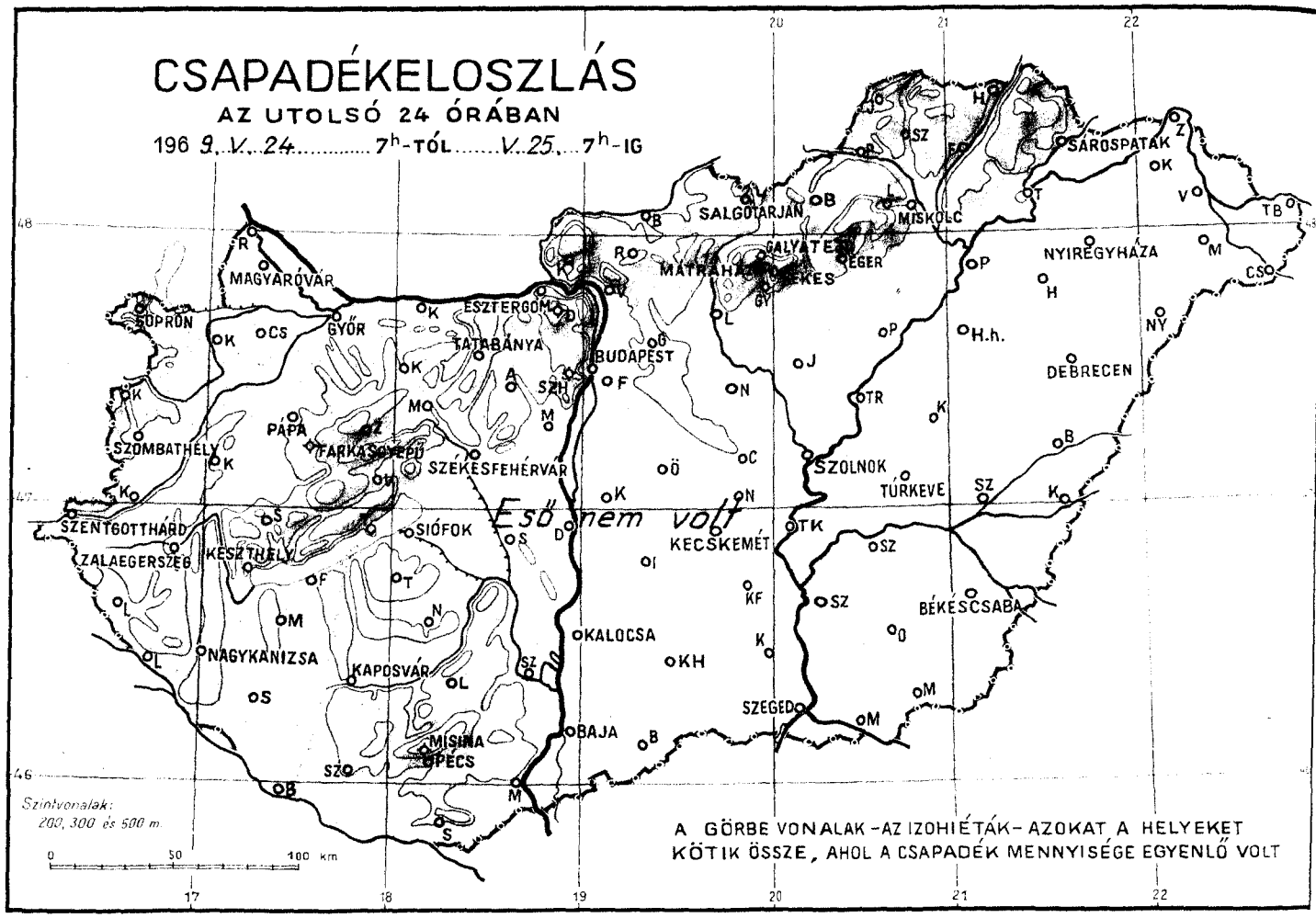
CSAPADÉKELOSZLÁS
AZ UTOLSÓ 24 ÓRÁBAN
196 9. V. 24. 7h-TÓL V. 25. 7h-IG
Eső nem volt
A GÖRBE VONALAK - AZ IZOHIÉTÁK - AZOKAT A HELYEKET KÖTIK ÖSSZE, AHOL A CSAPADÉK MENNYISÉGE EGYENLŐ VOLT
Szintvonalak: 200, 300 és 500 m
0 50 100 km
SOPRON
MAGYARÓVÁR
GYŐR
ESZTERGOM
TATABÁNYA
BUDAPEST
SZOMBATHELY
PÁPA
FARKASGYEPŰ
SZÉKESFEHÉRVÁR
SZENTGOTTHÁRD
ZALAEGERSZEG
KESZTHELY
SIÓFOK
NAGYKANIZSA
KAPOSVÁR
MISINA
PÉCS
SZOLNOK
TÚRKEVE
KECSKEMÉT
KALOCSA
BÁCSKA
BAJA
SZEGED
BÉKÉSCSABA
MISKOLC
SALGÓTARJÁN
GALYATETŐ
MÁTRAHÁZA
EGER
NYÍREGYHÁZA
DEBRECEN
SÁROSPATAK

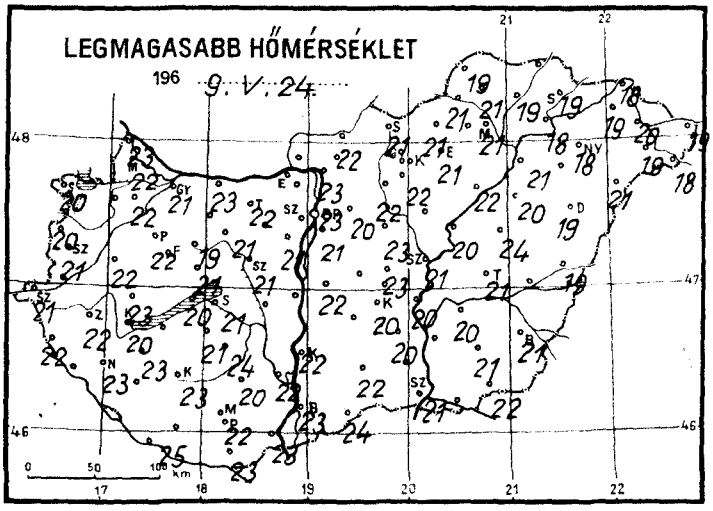
LEGMAGASABB HŐMÉRSÉKLET
196 9. V. 24.
0 50 100 km

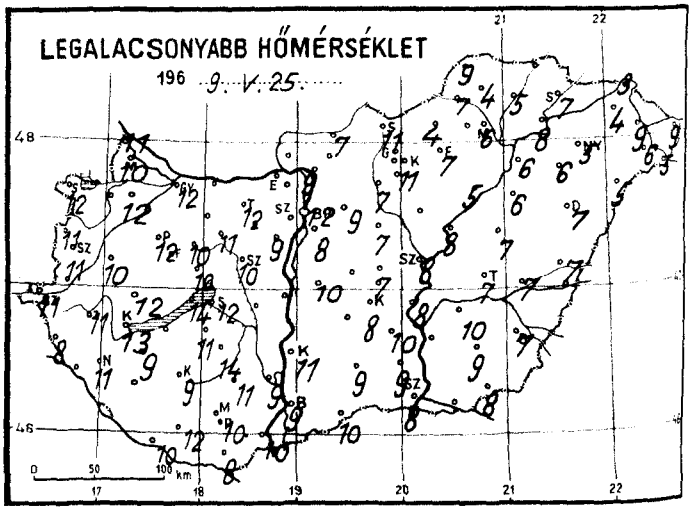
LEGALACSONYABB HŐMÉRSÉKLET
196 9. V. 25.
0 50 100 km

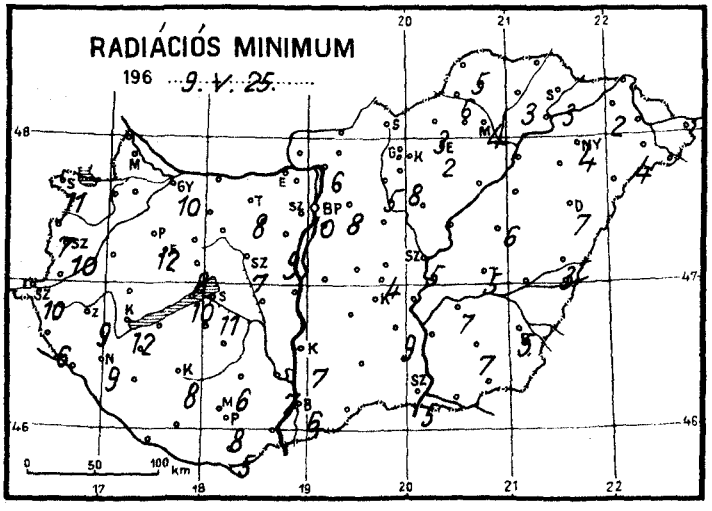
RADIÁCIÓS MINIMUM
196 9. V. 25.
0 50 100 km

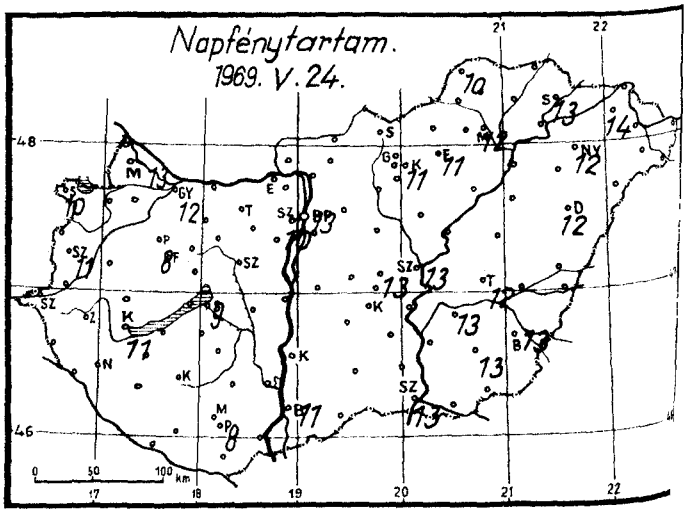
Napfénytartam.
1969. V. 24.
0 50 100 km

1969. május hó, 25. nap vasárnap

	Az utolsó 24 óra adatai						24 órai csapadék mm		
	Csapadék (mm)		Hőmérsékleti szélsőségek			Napsütés (óra) tegnap			
			tegnapi nappali max.	éjszakai min.	min. 5 cm-en				
12815 Magyaróvár	.		22	10	–	13	Rajka	.	
822 Győr	.	=	21	12	10	12	Kapuvár	.	
825 Pápa	.		22	12	12	8	Csorna	.	
805 Sopron	.		20	12	11	10	Komárom	.	
812 Szombathely	.	=	21	11	10	11	Káld	.	
910 Szentgotthárd	.		21	11	10		Kőszeg	.	
915 Zalaegerszeg	.		22	11	9		Körmend	–	
Lenti	.		22	8	6		Letenye	.	
925 Nagykanizsa	.		23	11	9		Sümeg	.	
920 Keszthely	.		20	13	12	11	Zirc	.	
Tihany	.		20	14	10		Kisbér	.	
935 Siófok	.		21	12	11	9	Mór	.	
942 Pécs	.		22	10	8	8	Alcsút	.	
941 Misinatető (534 m)	–		–	–			Esztergom	–	
Siklós	.		23	8	5		Dobogókő	.	
827 Farkasgyepű (400 m)	.		20	11	10		Fonyód	–	
Veszprém	.		21	10	8		Tab	.	
833 Tatabánya	.		22	12	8		Sárbogárd	–	
839 Budapest (Ferihegy)	.		21	8	–		Lengyel	.	
840 Budapest OMI	.		23	12	10	13	Nagykónyi	.	p
841 Budapest (Szabadságh.,474 m)	.		19	9	9	10	Marcali	.	p
Martonvásár	.		21	9	9		Somogyszob	.	
835 Székesfehérvár	.		21	10	7		Kaposvár	.	p
Dunaújváros	–		–	–			Barcs	.	
Szekszárd	.	= p	22	9	7		Szigetvár	.	
Mohács	.	p	23	10			Bácsalmás	.	
960 Baja	.		23	9	6	11	Kiskunhalas	.	
955 Kalocsa	.		22	11	7		Izsák	–	
Cegléd	.		23	7	4	13	Kunsztmiklós	.	
860 Szolnok	.		21	8	5	13	Örkény	–	
970 Kecskemét	.		20	8	–	–	Nagykáta	.	
Kiskunfélegyháza	.		20	10	9		Jászapáti	.	
982 Szeged	.		21	8	5	13	Tiszakécske	.	
Mezőhegyes	.		22	8	–		Nagykőrös	.	
Orosháza	.		21	9	7	13	Kistelek	.	
990 Békéscsaba	.		21	7	5	13	Makó	–	
875 Túrkeve	.		21	7	5	12	Szentes	.	
Berettyóújfalu	.	p	19	7	3		Szarvas	.	
882 Debrecen	.		19	7	7	12	Szeghalom	.	
892 Nyíregyháza	.		18	5	4	12	Körösszakál	.	
788 Kisvárda	.		19	4	2	14	Tiszaroff	.	
Mátészalka	.	p	19	6	4		Poroszló	.	
Tiszabecs	.		19	9			Karcag	.	p
Vác	.		23	9	6		Hortobágy	.	
Gödöllő	.		20	9	8		Polgár	.	
Lőrinci	.		22	7	5		Hajdúdorog	.	
Gyöngyös	.		22	11	8		Nyírlugos	.	
Balassagyarmat	.		22	7	–		Csenger	.	p
755 Salgótarján	.		21	11			Vásárosnamény	.	
Galyatető (932 m)	.		15	5			Záhony	.	
851 Kékestető (1000 m)	.		14	4	3	11	Királyrét	–	
Mátraháza (672 m)	–		–	–			Romhány	.	
865 Eger	.		21	7	2	11	Borsodnádasd	.	
Putnok	.		21	7	6		Jósvafő	.	
Lillafüred	.		19	4			Szendrőlád	.	
772 Miskolc	.		21	6	4	12	Hidasnémeti	.	
Fügöd	.		19	5	3		Tokaj	.	
778 Sárospatak	.		19	7	3	13	Szentendre	.	

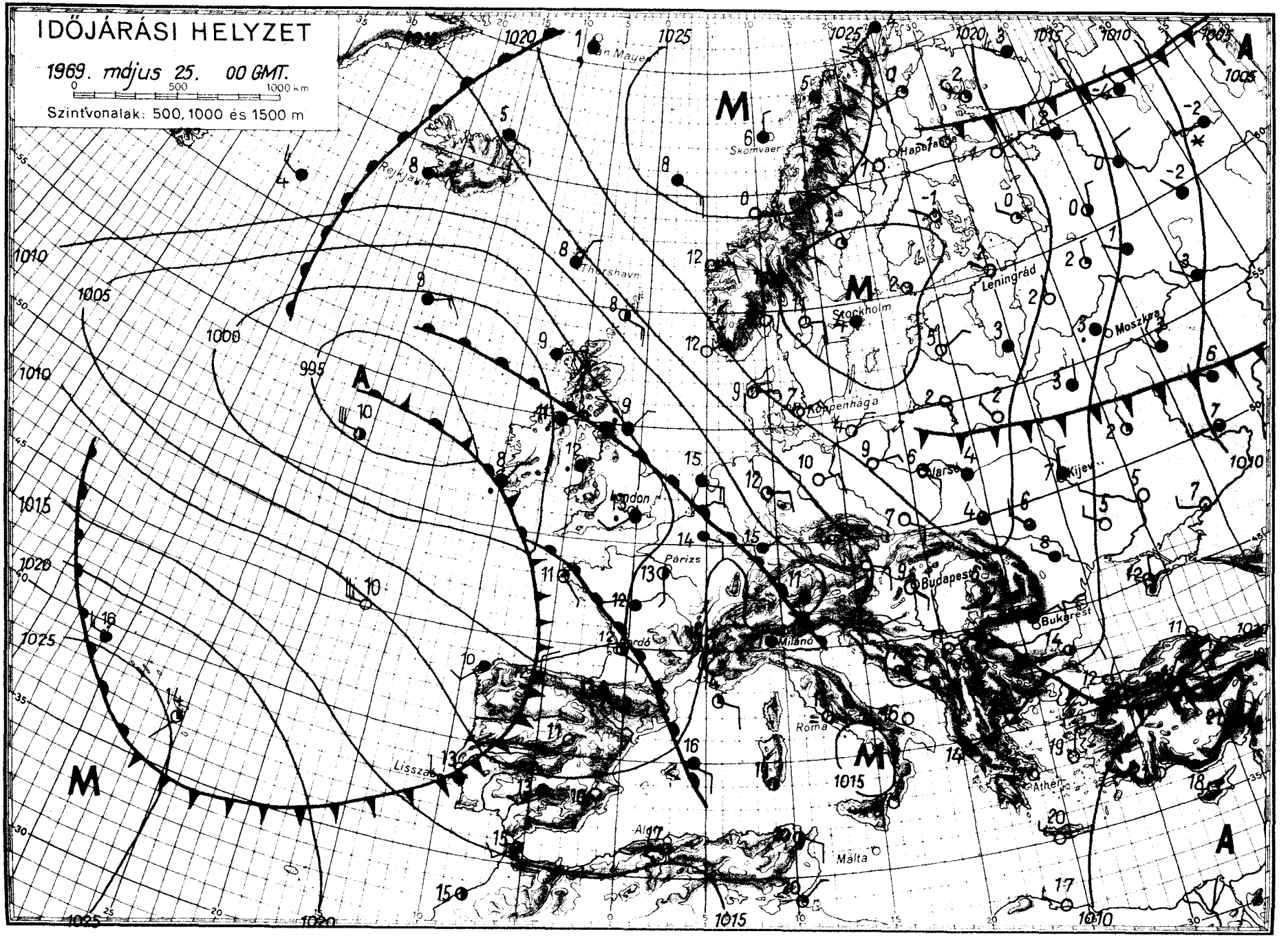

OFFSET NYOMDA BUDAPEST

IDŐJÁRÁSI NAPIJELENTÉS

ЕЖЕДНЕВНЫЙ МЕТЕОРОЛОГИЧЕСКИЙ БЮЛЛЕТЕНЬ • DAILY WEATHER REPORT
BULLETIN QUOTIDIEN DE TEMPS • TÄGLICHER WETTERBERICHT

KIADJA AZ ORSZÁGOS METEOROLÓGIAI INTÉZET
BUDAPEST II. KITAIBEL PÁL UTCA 1
TELEFON: KÖZPONT: 353-500, IDŐJELZŐ OSZT.: 150-410

MEGJELENIK NAPONKÉNT * ELŐFIZETÉSI ÁRA
A POSTAI KÖLTSÉGGEL EGYÜTT NEGYEDÉVRE 60, Ft
KIADÁSÉRT FELEL AZ INTÉZET IGAZGATÓJA

82. évfolyam 146. szám. + Budapest + 1969. május 26. hétfő

Az időjárási helyzet ma reggel és a várható időjárás:

A Közép-Európa felett néhány nappal ezelőtt elhelyezkedő száraz, melegebb levegő fokozatosan Kelet-Európa fölé helyeződött át. Helyébe nyugat felől erős délnyugati, nyugati széllel hűvösebb, nedves levegő áramlik, amely hőmérséklet csökkenést okoz. A hűvösebb levegővel elárasztott területen sokfelé volt zápor, zivatar. A következő 24 órában az említett lehülést okozó levegő fajta eléri a Kárpát-medencét, igy időjárásunkban változást okoz.

Hazánkban vasárnap a nyugati határmegyék kivételével egész napon át fátyolfelhős volt az ég, és 10, 15 órás napfénytartamot mértek. Nyugaton a kevés nappali felhőképződés miatt csak 7, 9 órán át sütött a nap. Ma reggel 7 óráig csak Budapesten és Szegeden hullott jelentéktelen mennyiségü eső. A hőmérséklet vasárnap a Dunántulon és a Duna-Tisza közén 22, 27, máshol 19, 21 fokig emelkedett. Ma hajnalra északkeleten 5, 8, az ország többi részén 9, 15 fokig hült le a levegő. Délelőtt felhős idő volt. A délies szél elsősorban a Dunántúlon megerősödött. Szombathely térségében 65 km/óra erősségü lökéseket észleltek. 11 órakor a hőmérséklet 19, 24 fok között volt.

Ma 12 órakor a hőmérséklet Budapesten 22 fok, a tengerszintre átszámitott légnyomás 760 mm, gyengén süllyed.
A Balaton vizének hőmérséklete Siófoknál 11 órakor 18 fok volt.

Várható időjárás kedd estig:

Változóan felhős idő.
Szórványosan, elsősorban az ország nyugati és északi részében zápor, zivatar.
Élénk, időnként megerősödő déli, délnyugati szél.

Várható legalacsonyabb éjszakai hőmérséklet: 9, 14,
legmagasabb nappali hőmérséklet kedden: 18, 23 fok között.

Bóna Márta s.k.

Távolabbi kilátások péntekig:

Legalacsonyabb hajnali hőmérsékletek 8, 13 fok között. Legmagasabb nappali hőmérsékletek 19, 24 fok között. Jelentős mennyiségü /legalább 5 mm/ csapadék az ország területének 75 százalékán várható.

TÁVELŐREJELZŐ CSOPORT

A hőmérséklet napi középértéke és eltérése a 90 évi átlagtól /Budapesten/:

1969. V. 25.: 17,2 C°, -0,9 C°.

1871 óta ezen a napon Budapesten előfordult:

legmagasabb hőmérséklet: 31,4 C° /1953/
legalacsonyabb hőmérséklet: 7,2 C° /1944/

69.315.

CSAPADÉKELOSZLÁS

AZ UTOLSÓ 24 ÓRÁBAN

196 9. V. 25. 7h-TÓL V. 26. 7h-IG

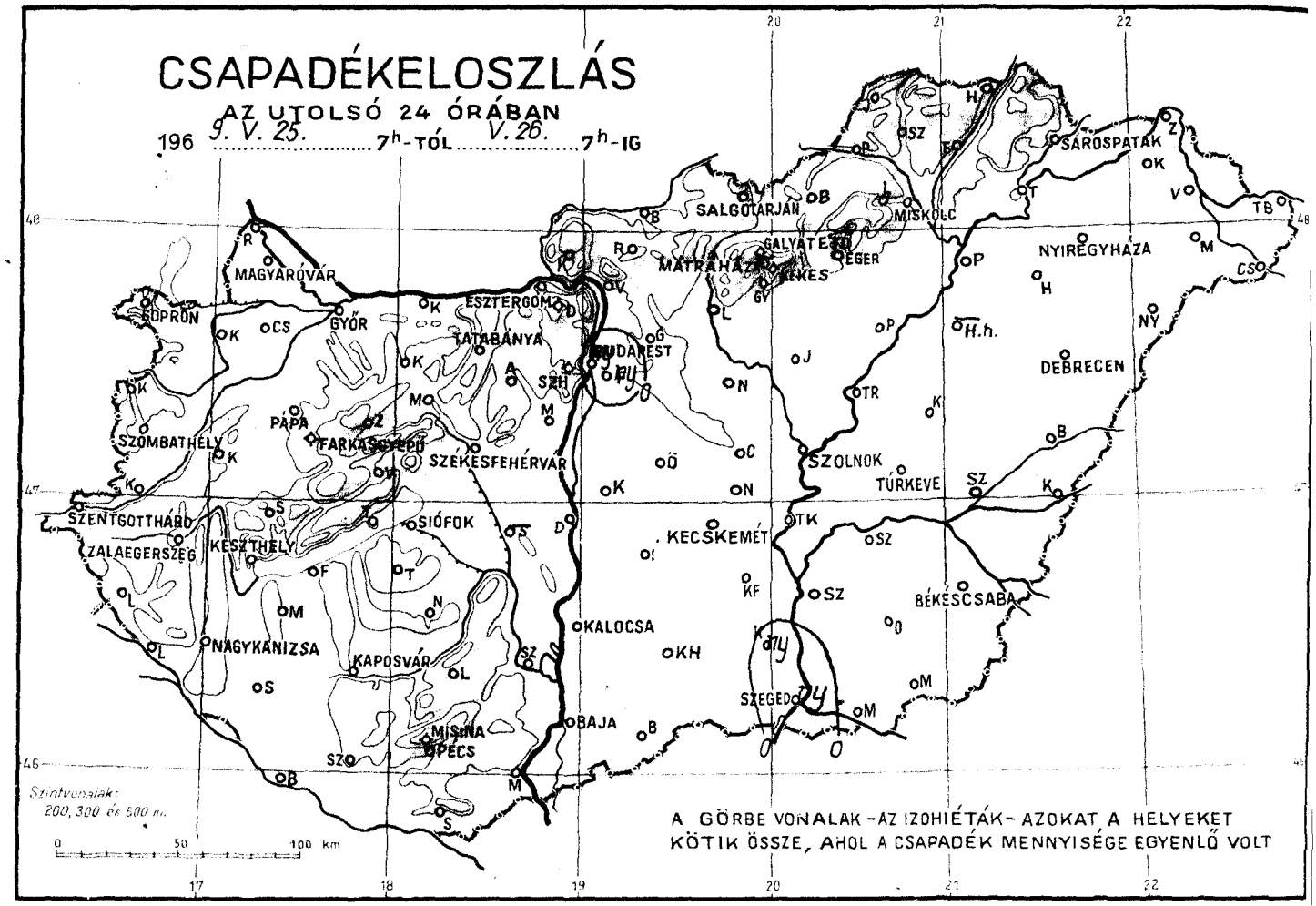

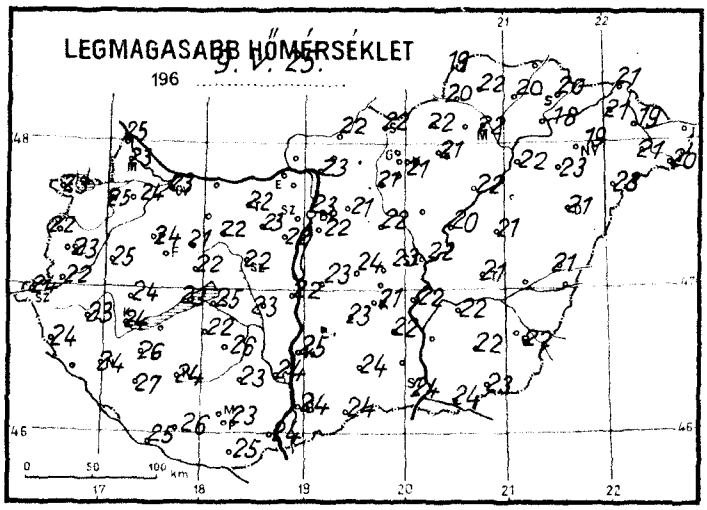

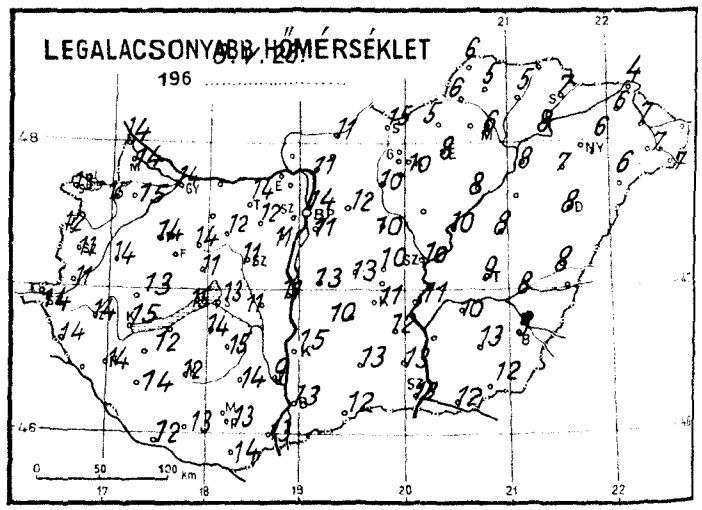

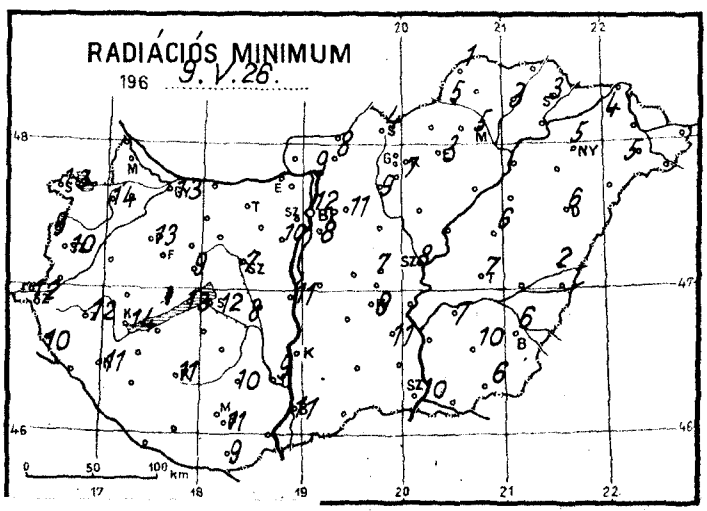

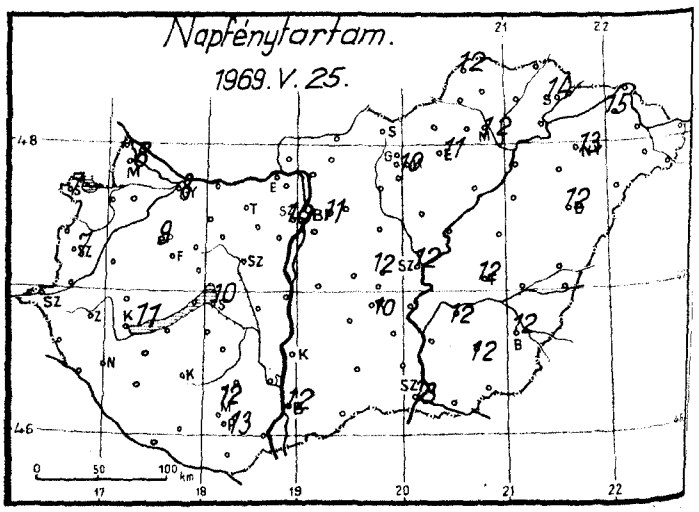

1969. május ..... hó,
26. hétfő ..... nap .....

	Az utolsó 24 óra adatai					
	Csapadék (mm)		Hőmérsékleti szélsőségek			Napsütés (óra) tegnap
			tegnapi nappali max.	éjszakai min.	min. 5 cm-en	
12815 Magyaróvár	•		23	14	–	8
822 Győr	•		23	14	13	88
825 Pápa	•		24	14	13	9
805 Sopron	•		23	13	13	7
812 Szombathely	•		23	11	10	7
910 Szentgotthárd	•		24	14	12	
915 Zalaegerszeg	•		23	14	12	
Lenti	•		24	14	10	
925 Nagykanizsa	•		24	14	11	
920 Keszthely	•		24	15	14	11
Tihany	•		23	15	13	
935 Siófok	•		25	13	12	10
942 Pécs	•		23	13	11	13
941 Misinatető (534 m)	•		20	14	11	12
Siklós	•	∩	25	14	9	
827 Farkasgyepű (400 m)	•		21	11	10	
Veszprém	•	∩	22	11	9	
833 Tatabánya	•		22	14	–	
839 Budapest (Ferihegy)	ny		22	11	8	
840 Budapest OMI	ny	V	23	14	12	11
841 Budapest (Szabadságh. 474 m)	•	=	20	11	8	10
Martonvásár	•		22	11	10	
835 Székesfehérvár	•		22	11	7	
Dunaújváros	•		22	11	11	
Szekszárd	•	∩	24	9	9	
Mohács	•		24	13		
960 Baja	•		24	13	11	12
955 Kalocsa	•		25	15	–	
Ceglód	•		23	10	7	12
860 Szolnok	•		22	10	8	12
970 Kecskemét	•		21	11	9	10
Kiskunfélegyháza	•		22	12	11	
982 Szeged	ny		24	13	10	13
Mezőhegyes	•		23	12	6	
Orosháza	•		22	13	10	12
990 Békéscsaba	•		22	9	6	12
875 Túrkeve	•		21	9	7	12
Berettyóújfalu	•	∩	21	8	2	
880 Debrecen	•		21	8	6	12
892 Nyíregyháza	•		19	6	5	13
Kisvárda	•		21	6	4	15
Mátészalka	•	∩	21	7	5	
Tiszabecs	•		17	8		
Vác	•		23	11	9	
Gödöllő	•		21	12	11	
Lőrinci	•		21	10	9	
Gyöngyös	•		21	10	7	
Balassagyarmat	•		22	11	8	
755 Salgótarján	•		22	15		
Galyatető (932 m)	•		17	12		
851 Kékestető (1000 m)	•		14	8	7	10
Mátraháza (672 m)	•					
865 Eger	•		21	8	3	11
Putnok	•	=	20	6	5	
Lillafüred	•		20	6		
772 Miskolc	•		22	6	5	12
Füged	•	∩	20	5	3	
778 Sárospatak	•		20	7	3	14

24 órai csapadék mm		
Rajka	•	
Kapuvár	•	
Csorna	•	
Komárom	•	
Káld	•	
Kőszeg	•	
Körmend		
Letenye	•	
Sümeg	•	
Zirc	•	
Kisbér	•	
Mór	•	
Alcsút	•	
Esztergom		
Dobogókő	•	
Fonyód	•	
Tab	•	
Sárbogárd	•	
Lengyel	•	
Nagykónyi	•	
Marcali	•	∩
Somogyszob	•	
Kaposvár	•	
Baros	•	
Szigetvár	•	
Bácsalmás	•	
Kiskunhalas	•	
Izsák	•	
Kunsztmiklós	•	
Örkény	•	
Nagykáta	•	
Jászapáti	•	
Tiszakécske	•	
Nagykőrös	•	
Kistelek	ny	
Makó	•	
Szentes	•	
Szarvas	•	
Szeghalom	•	
Körösszakál	•	
Tiszaroff	•	
Poroszló	•	
Karcag	•	∩
Hortobágy		
Polgár	•	
Hajdúdorog	•	
Nyírlugos	•	
Csenger	•	∩
Vásárosnamény	•	
Záhony	•	
Királyrét	•	
Romhány	•	
Borsodnádasd	•	
Jósvafő	•	
Szendrőlád	•	
Hidasnémeti	•	
Tokaj	•	
Szentendre	•	

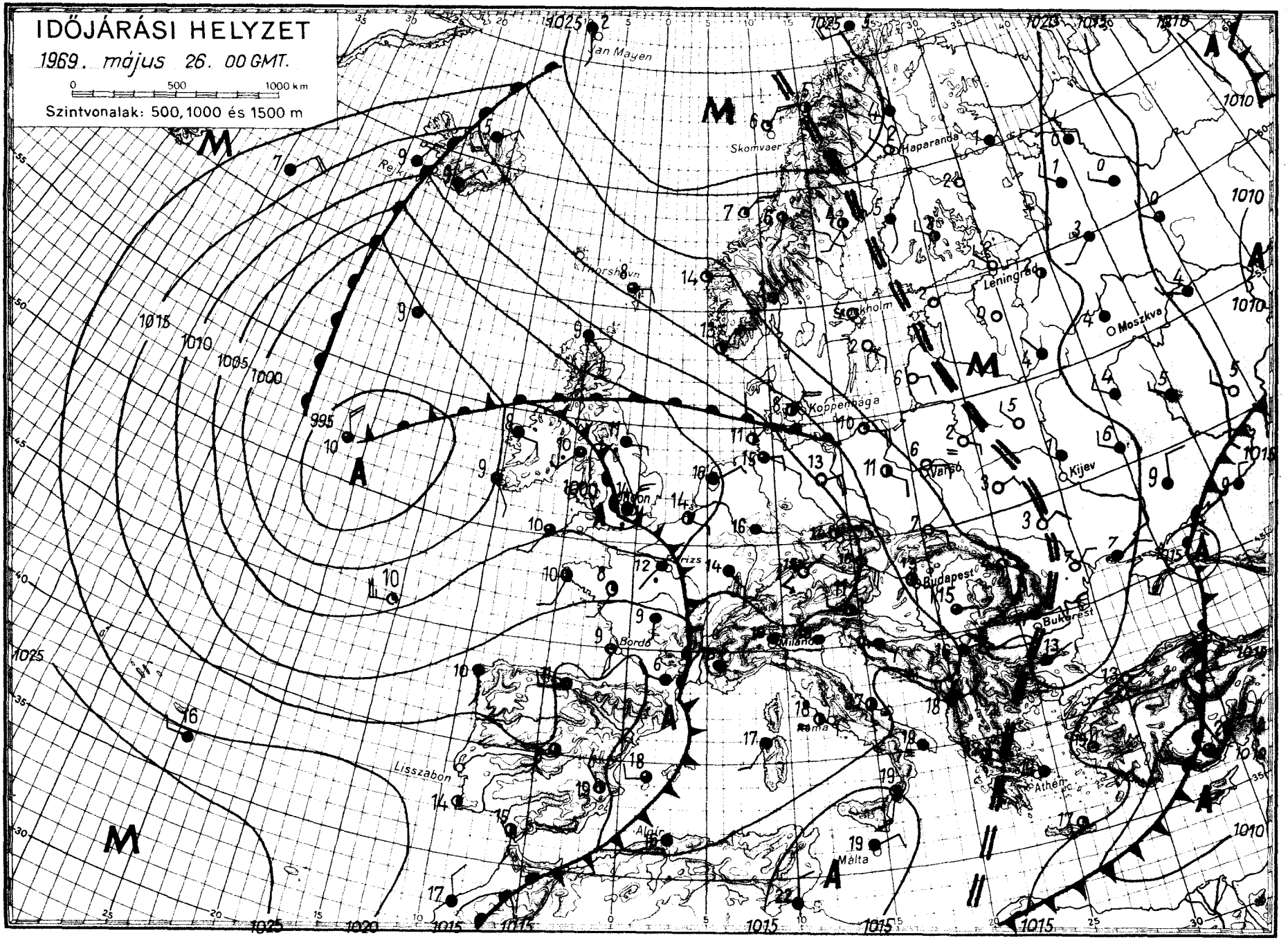

OFFSET-NYOMDA BUDAPEST

IDŐJÁRÁSI NAPIJELENTÉS

ЕЖЕДНЕВНЫЙ МЕТЕОРОЛОГИЧЕСКИЙ БЮЛЛЕТЕНЬ • DAILY WEATHER REPORT
BULLETIN QUOTIDIEN DE TEMPS • TÄGLICHER WETTERBERICHT

KIADJA AZ ORSZÁGOS METEOROLÓGIAI INTÉZET
BUDAPEST II. KITAIBEL PÁL UTCA 1
TELEFON: KÖZPONT: 353-500, IDŐJELZŐ OSZT.: 150-410

MEGJELENIK NAPONKÉNT * ELŐFIZETÉSI ÁRA
A POSTAI KÖLTSÉGGEL EGYÜTT NEGYEDÉVRE 60, Ft
KIADÁSÉRT FELEL AZ INTÉZET IGAZGATÓJA

82. évfolyam 147. szám. + Budapest + 1969. május 27. kedd

Az időjárási helyzet ma reggel és a várható időjárás:

Délnyugat felől szárazföldünkre gyors egymásutánban különböző hőmérsékletü, páradus légtömegek áramlanak. Első hullámuk már ma hajnalban a Szovjetunió európai területein okozott záporokat, zivatarokat. Igy kontinensünk időjárása az évszaknak megfelelően változékony, főként a délutáni órákban záporok, zivatarok alakulnak ki.

Hazánkban kedden nyugat felől fokozatosan megnövekedett a felhőzet. A hőmérséklet csucsértéke 21, 27 fokot ért el. A délutáni óráktól kezdve előbb a Dunántúlon, később keleten is többfelé záporeső, zivatar keletkezett. A reggel 7 óráig beérkezett jelentések szerint a lehullott esőmennyiség elég szeszélyes eloszlásban a csapadéknyomtól 16 mm-ig váltakozott. Kedd hajnalra 10, 15 fokig hült le a levegő. Délelőtt változóan felhős, szeles idő volt, a Tiszántúlon helyenként záporral, zivatarral. A hőmérséklet 11 órára 17, 22 fokig emelkedett.

Ma 12 órakor a hőmérséklet Budapesten 18 fok, a tengerszintre átszámitott légnyomás 762 mm, gyengén emelkedő irányzatú.
A Balaton vizének hőmérséklete Siófoknál 19 fok volt.

Várható időjárás szerda estig:

Időnként megnövekvő felhőzet, kedden több, szerdán már kevesebb helyen záporral, zivatarral.
Időnként élénk, a zivatar idején erős nyugati, északnyugati szél.
A nappali felmelegedés kissé erősödik.

Várható legalacsonyabb éjszakai hőmérséklet: 9, 14,
legmagasabb nappali hőmérséklet szerdán: 20, 25 fok között.

Dunay Sándorné s.k.

A hőmérséklet napi középértéke és eltérése a 90 évi átlagtól /Budapesten/:

1969. V. 26.: 20,0 C°, +1,9 C°.

1871 óta ezen a napon Budapesten előfordult:

legmagasabb hőmérséklet: 32,4 C° /1950/
legalacsonyabb hőmérséklet: 5,7 C° /1927/

69.317.

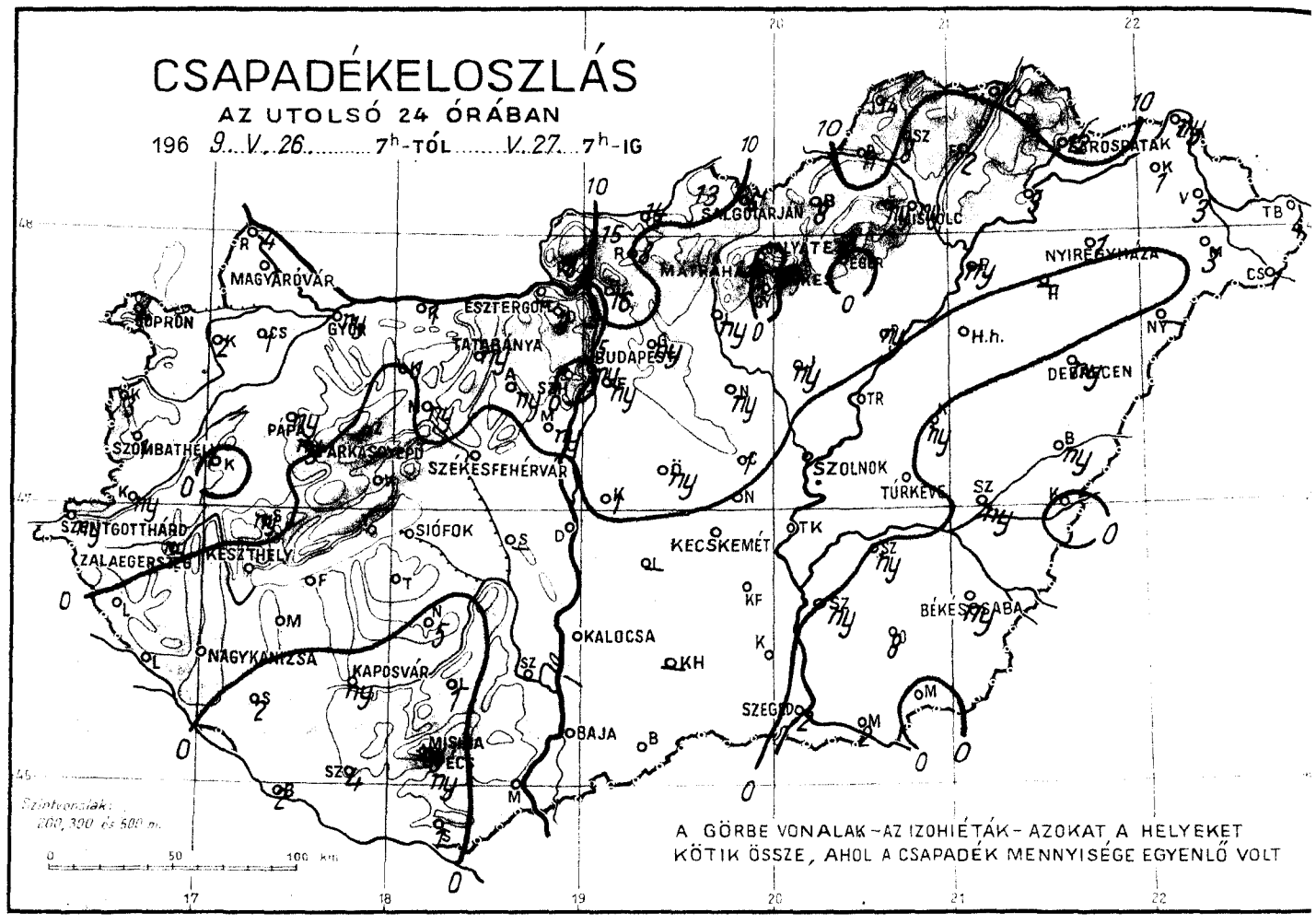
CSAPADÉKELOSZLÁS
AZ UTOLSÓ 24 ÓRÁBAN
196 9. V. 26. 7h-TÓL V. 27. 7h-IG
MAGYARÓVÁR
SOPRON
GYŐR
ESZTERGOM
TATABÁNYA
BUDAPEST
MISKOLC
NYÍREGYHÁZA
DEBRECEN
SZOLNOK
TÚRKEVE
SZOMBATHELY
PAPA
SZÉKESFEHÉRVÁR
SZENTGOTTHÁRD
SIÓFOK
KESZTHELY
KECSKEMÉT
BÉKÉSCSABA
NAGYKANIZSA
KAPOSVÁR
KALOCSA
SZEGED
BAJA
Szintvonalak: 200, 300 és 500 m.
A GÖRBE VONALAK – AZ IZOHIÉTÁK – AZOKAT A HELYEKET KÖTIK ÖSSZE, AHOL A CSAPADÉK MENNYISÉGE EGYENLŐ VOLT

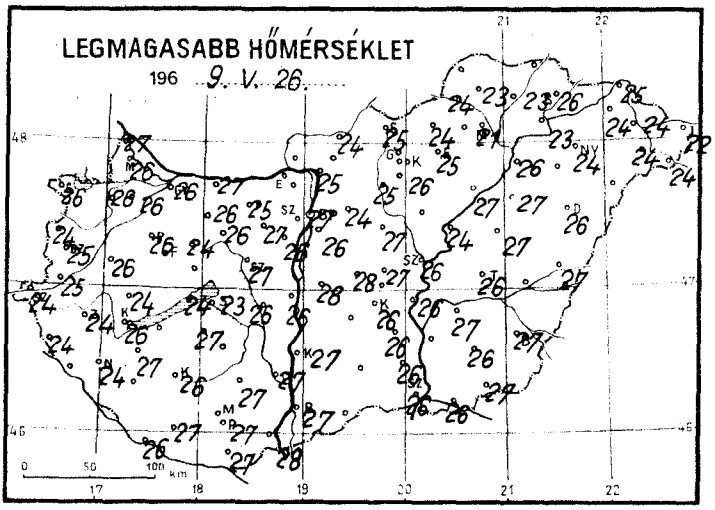
LEGMAGASABB HŐMÉRSÉKLET
196 9. V. 26.

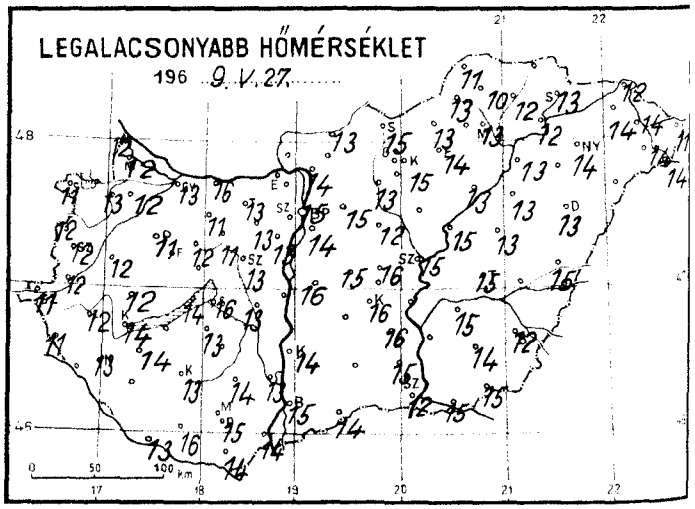
LEGALACSONYABB HŐMÉRSÉKLET
196 9. V. 27.

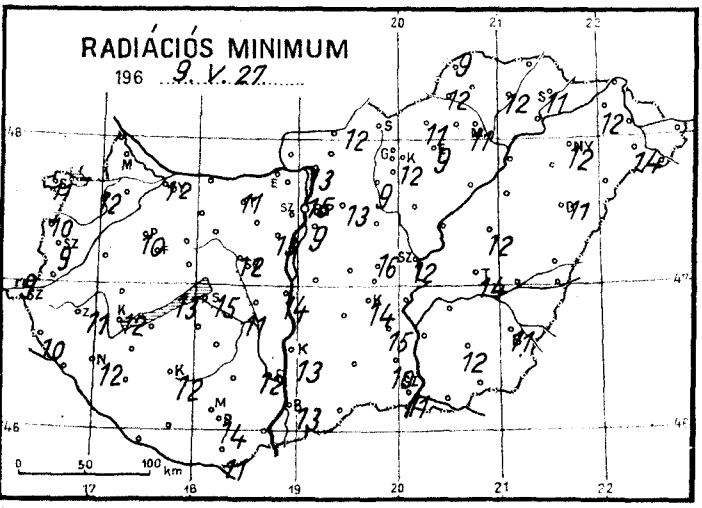
RADIÁCIÓS MINIMUM
196 9. V. 27.

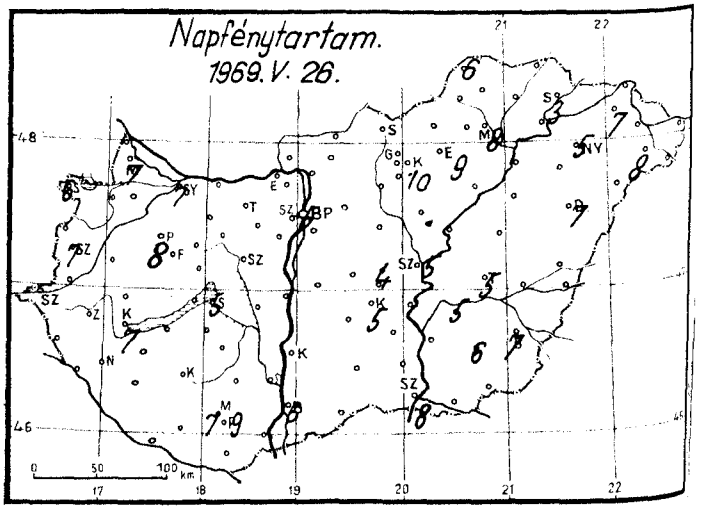
Napfénytartam.
1969. V. 26.

1969. május hó,
27 nap kedd

	Az utolsó 24 óra adatai						24 órai csapadék mm		
	Csapadék (mm)		Hőmérsékleti szélsőségek			Napsütés (óra) tegnap			
			tegnapi nappali max.	éjszakai min.	min. 5 cm-en				
12815 Magyaróvár	1		26	12	–	7	Rajka	4	
822 Győr	ny		26	13	12	7	Kapuvár	2	
825 Pápa	ny	▽	26	11	10	8	Csorna	1	
805 Sopron	4	▽	26	11	11	6	Komárom	1	▽
812 Szombathely	1	▽	25	12	9	9	Káld	.	
910 Szentgotthárd	ny	▽	24	11	9		Kőszeg	3	▽
915 Zalaegerszeg	ny	▽	24	12	11		Körmend		
Lenti	.		24	11	10		Letenye	.	
925 Nagykanizsa	.		24	13	12		Sümeg	ny	
920 Keszthely	.		26	14	12	7	Zirc	.	
Tihany	.		24	14	13		Kisbér	1	∩
935 Siófok	.		23	16	15	5	Mór	ny	
942 Pécs	ny		27	15	14	9	Alcsút	ny	⌐
941 Misinatető (534 m)	ny		24	14	13	7	Esztergom		
Siklós	1	▽	27	14	11		Dobogókő	3	⌐
827 Farkasgyepű (400 m)	ny		24	11	10		Fonyód	.	
Veszprém	.		25	12	11		Tab	.	
833 Tatabánya	ny		25	13	11		Sárbogárt van	.	
839 Budapest (Ferihegy)	ny	⌐	26	14	9		Lengyel	1	
840 Budapest OMI	ny	⌐	27	15	15	5	Nagykónyi	5	
841 Budapest (Szabadságh. 474 m)	.	⌐	24	12	9	10	Marcali	.	
Martonvásár	ny	▽	26	13	13		Somogyszob	2	▽
835 Székesfehérvár	.		27	13	12		Kaposvár	ny	
Dunaújváros	.		26	14	14		Barcs	2	⌐
Szekszárd	.	=	27	13	12		Szigetvár	4	
Mohács	.		28	14			Bácsalmás	.	
960 Baja	.		27	15	13	6	Kiskunhalas		
955 Kalocsa	.		27	14	13		Izsák		
Cegléd	1	⌐	27	16	16	4	Kunsztmiklós	1	⌐
860 Szolnok	.		26	15	12	5	Örkény	ny	⌐
970 Kecskemét	.		26	16	14	5	Nagykáta	ny	
Kiskunfélegyháza	.		26	16	15		Jászapáti	ny	∩
982 Szeged	2	▽	26	12	11	8	Tiszakécske	.	
Mezőhegyes	.		27	15			Nagykőrös	.	
Orosháza	8	▽	26	14	12	6	Kistelek	.	
990 Békéscsaba	ny	⌐	27	12	11	7	Makó	2	
875 Túrkeve	.		26	15	14	5	Szentes	ny	▽
Berettyóújfalu	ny	⌐	27	15	9		Szarvas	.	
882 Debrecen	ny	⌐	26	13	11	7	Szeghalom	.	
892 Nyíregyháza	1	⌐	24	14	12	5	Körösszakál	.	
788 Kisvárda	1	⌐	24	14	12	7	Tiszaroff	.	
Mátészalka	3	⌐	24	14	14		Poroszló	ny	
Tiszabecs	4	⌐	22	11			Karcag	ny	
Vác	16	⌐	25	14	13		Hortobágy	.	
Gödöllő	ny	⌐	24	15	13		Polgár	ny	
Lőrinci	ny		25	13	9		Hajdúdorog		
Gyöngyös	.		26	15	12		Nyírlugos		
Balassagyarmat	14		24	13	12		Csenger	1	⌐
755 Salgótarján	6	⌐	25	15			Vásárosnamény	3	
Galyatető (932 m)	.		18	14			Záhony	ny	⌐
851 Kékestető (1000 m)	ny	▽	18	12	10	10	Királyrét	8	⌐
Mátraháza (672 m)							Romhány	8	⌐
865 Eger	.		25	14	9	9	Borsodnádasd	8	⌐
Putnok	11	⌐	24	13	12		Jósvafő	14	⌐
Lillafüred	ny		23	12			Szendrőlád	8	⌐
772 Miskolc	ny	▽	21	13	11	8	Hidasnémeti	10	⌐
Füged	2		23	12	12		Tokaj	3	⌐
778 Sárospatak	12		26	13	11	3	Szentendre	5	▽

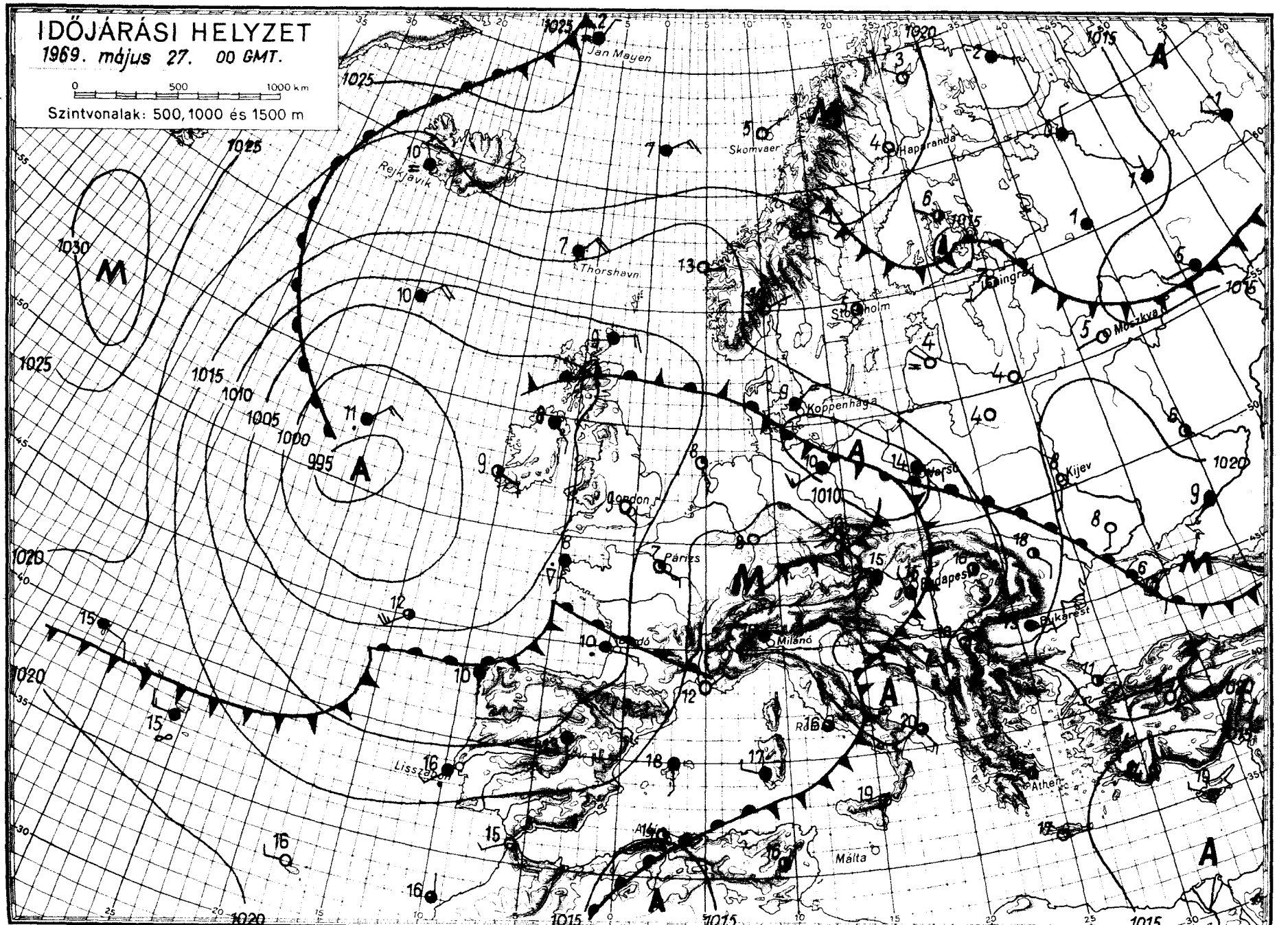

OFFSET NYOMDA BUDAPEST

IDŐJÁRÁSI NAPIJELENTÉS

ЕЖЕДНЕВНЫЙ МЕТЕОРОЛОГИЧЕСКИЙ БЮЛЛЕТЕНЬ • DAILY WEATHER REPORT
BULLETIN QUOTIDIEN DE TEMPS • TÄGLICHER WETTERBERICHT

KIADJA AZ ORSZÁGOS METEOROLÓGIAI INTÉZET
BUDAPEST II. KITAIBEL PÁL UTCA 1
TELEFON: KÖZPONT: 353-500, IDŐJELZŐ OSZT.: 150-410

MEGJELENIK NAPONKÉNT • ELŐFIZETÉSI ÁRA A POSTAI KÖLTSÉGGEL EGYÜTT NEGYEDÉVRE 60, Ft
KIADÁSÉRT FELEL AZ INTÉZET IGAZGATÓJA

82. évfolyam 148. szám. • Budapest • 1969. május 28. szerda

Az időjárási helyzet ma reggel és a várható időjárás:

A Kárpát-medence időjárási szempontból két rendszer között helyezkedik el. Az egyik, amely már időjárásunk alakulására nem gyakorol hatást, az elmult nap folyamán átvonult, és jelenleg a Szovjetunió európai területének közepén okoz esős időt. A másik a Brit-szigetek felett lévő ciklon, amelynek lassu, kelet felé történő mozgását záporok, esők kisérik. Az emlitett két rendszer között a Kárpát-medencében, továbbá Lengyelországban és a Balkán-félszigeten csendes, derült, száraz az idő.

Hazánkban kedden a déli, délutáni órákra felszakadozott a felhőzet. Az északkeleti megyékben és a Dunántúl középső részén 8, máshol 9, 12 órán át sütött a nap. Északkeleten és délen többfelé volt zápor, zivatar, sőt Tokajon mogyoró nagyságú jégeső esett. A lehullott csapadék mennyisége általában 3 mm alatt maradt, csak Vásárosnaményban érte el a 10, Békéscsabán a 14 mm-t. A legmagasabb nappali hőmérsékletek 20, 27 fok között voltak. Ma hajnalra északkeleten 5, 9, az ország többi részén 10, 15 fokig hült le a levegő. Délelőtt általában csendes, derült, száraz idő volt. 11 óráig 21, 25 fokig emelkedett a hőmérséklet.

Ma 12 órakor a hőmérséklet Budapesten 24 fok, a tengerszintre átszámitott légnyomás 761 mm, alig változik.
A Balaton vizének hőmérséklete 11 órakor Siófoknál 20 fok volt.

Várható időjárás csütörtök estig:

Kevés felhő, napos száraz, meleg idő.
Gyenge, napközben megélénkülő, változó irányú szél.

Várható legalacsonyabb éjszakai hőmérséklet: 12, 17,
legmagasabb nappali hőmérséklet csütörtökön: 26, 31 fok között.

Bóna Márta s.k.

A hőmérséklet napi középértéke és eltérése a 90 évi átlagtól /Budapesten/:

1969. V. 27.: 18,0 C°, -0,4 C°.

1871 óta ezen a napon Budapesten előfordult:

legmagasabb hőmérséklet: 33,3 C° /1958/
legalacsonyabb hőmérséklet: 5,1 C° /1927/

69.319.

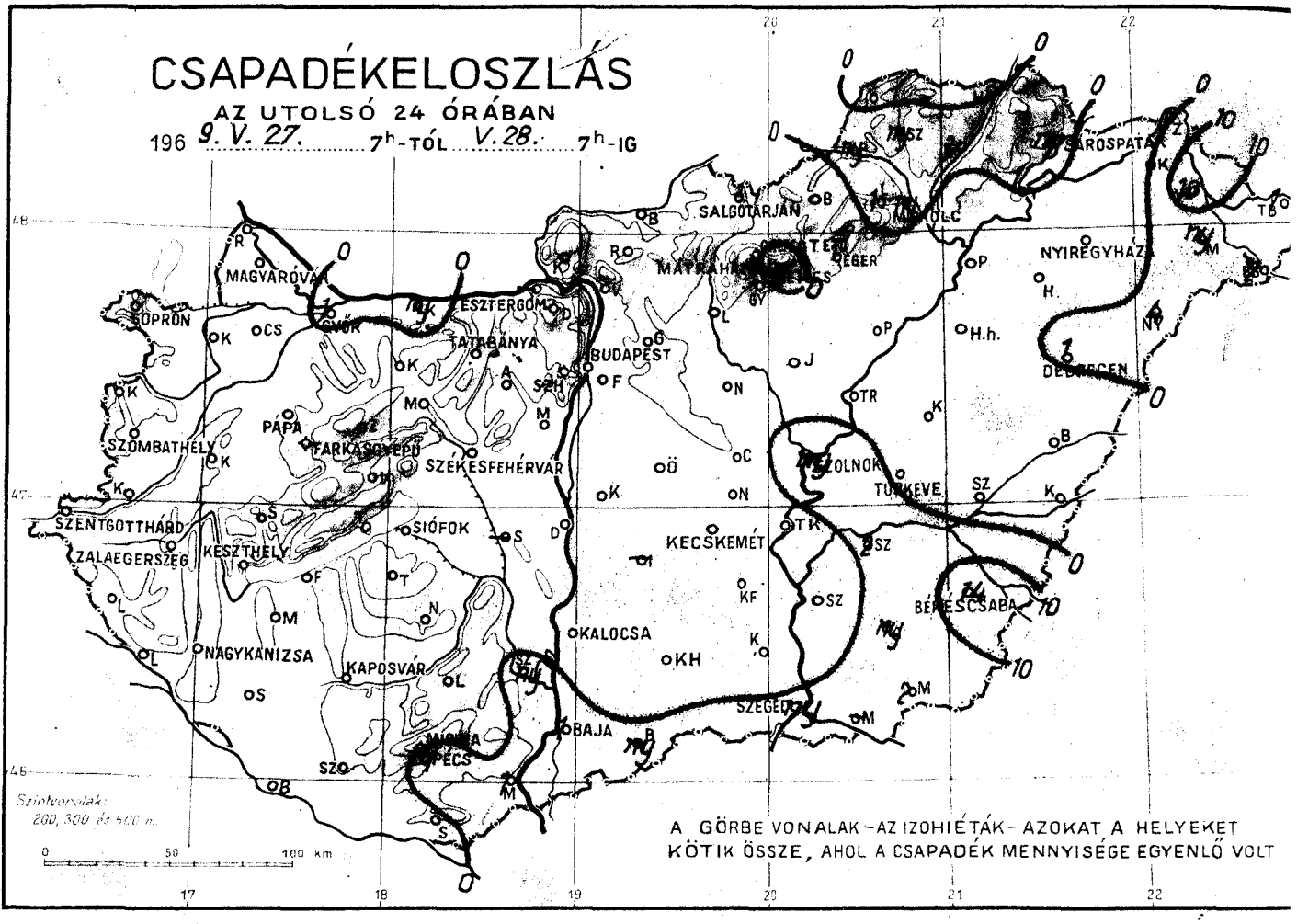
CSAPADÉKELOSZLÁS
AZ UTOLSÓ 24 ÓRÁBAN
196 9. V. 27. 7h-TÓL V. 28. 7h-IG
SOPRON
MAGYARÓVÁR
ESZTERGOM
TATABÁNYA
BUDAPEST
SALGÓTARJÁN
MISKOLC
NYÍREGYHÁZA
DEBRECEN
SZOMBATHELY
PAPA
TATABÁNYA
SZÉKESFEHÉRVÁR
SZOLNOK
TÚRKEVE
SZENTGOTTHÁRD
ZALAEGERSZEG
KESZTHELY
SIÓFOK
KECSKEMÉT
BÉKÉSCSABA
NAGYKANIZSA
KAPOSVÁR
KALOCSA
SZEGED
BAJA
PÉCS
Szintvonalak:
200, 300 és 500 m.
0 50 100 km
A GÖRBE VONALAK – AZ IZOHIÉTÁK – AZOKAT A HELYEKET
KÖTIK ÖSSZE, AHOL A CSAPADÉK MENNYISÉGE EGYENLŐ VOLT

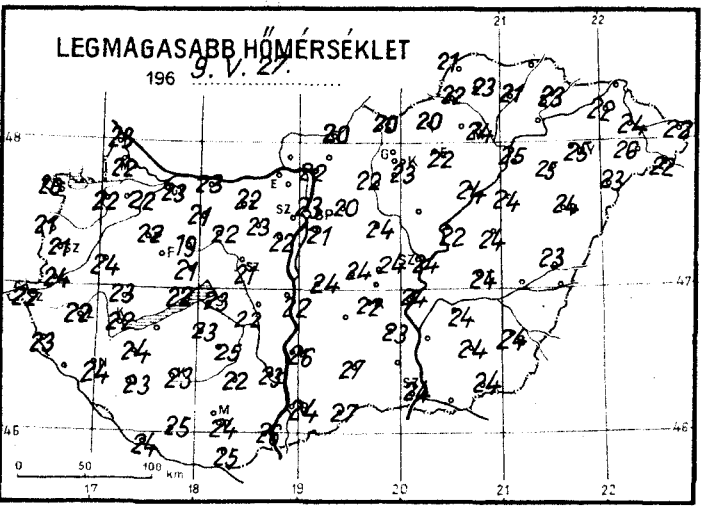
LEGMAGASABB HŐMÉRSÉKLET
196 9. V. 27.
0 50 100 km

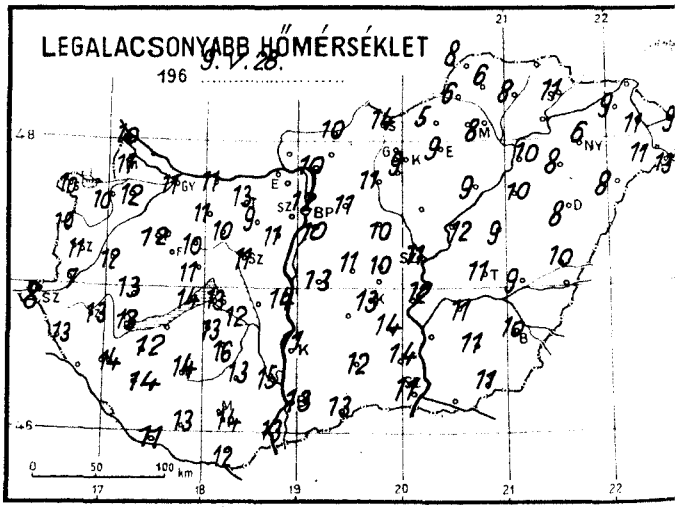
LEGALACSONYABB HŐMÉRSÉKLET
196 9. V. 28.
0 50 100 km

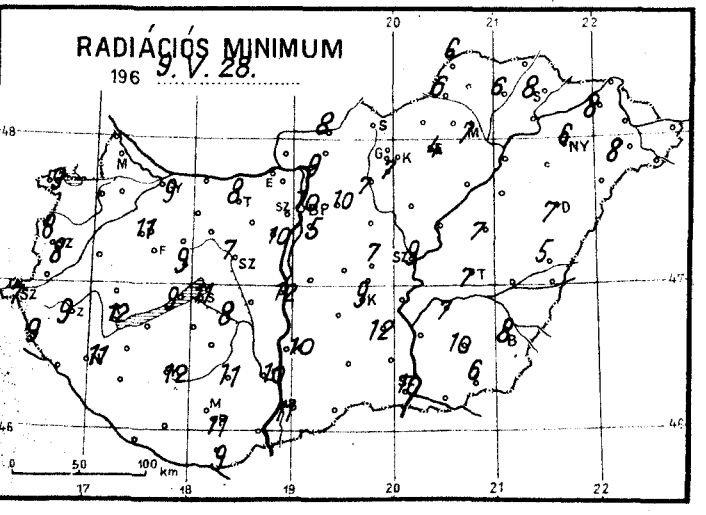
RADIÁCIÓS MINIMUM
196 9. V. 28.
0 50 100 km

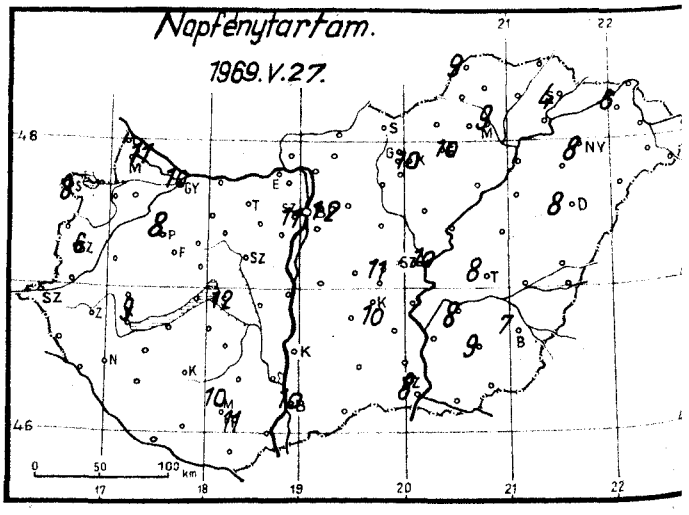
Napfénytartam.
1969. V. 27.
0 50 100 km

1969. május ... hó,
28. ... nap szerda ...

	Az utolsó 24 óra adatai					
	Csapadék (mm)		Hőmérsékleti szélsőségek			Napsütés (óra) tegnap
			tegnapi nappali max.	éjszakai min.	min. 5 cm-en	
12815 Magyaróvár	.		22	11	-	11
822 Győr	1		23	11	9	10
825 Pápa	.		22	12	11	8
805 Sopron	.		20	10	9	8
812 Szombathely	.		21	11	8	6
910 Szentgotthárd	.		22	8	7	
915 Zalaegerszeg	.		22	13	9	
Lenti	.		23	13	9	
925 Nagykanizsa	.		24	14	11	
920 Keszthely	.		22	13	12	9
Tihany	.		22	14	9	
935 Siófok	.		23	13	11	12
942 Pécs	1		24	14	11	11
941 Misinatető (534 m)	.		24	14	11	10
Siklós	.	⌓	25	12	9	
827 Farkasgyepű (400 m)	.		20	12	11	
Veszprém	.	⌓	21	11	9	
833 Tatabánya	.		22	13	8	
839 Budapest (Ferihegy)	.		21	10	5	
840 Budapest OMI	.		23	12	10	12
841 Budapest (Szabadságh., 474 m)	.	⌓	19	11	7	11
Martonvásár	.		22	11	10	
835 Székesfehérvár	.		21	11	7	
Dunaújváros	.		22	14	12	
Szekszárd	ny	⌓	23	15	10	
Mohács	1	⌓	26	13		
960 Baja	1		24	13	11	10
955 Kalocsa	.		26	11	10	
Cegléd	.		24	10	7	11
860 Szolnok	ny	▽	24	11	9	10
970 Kecskemét	.		22	13	9	10
Kiskunfélegyháza	.		23	14	12	
982 Szeged	ny		24	11	10	8
Mezőhegyes	2	↖	24	11	6	
Orosháza	ny		24	11	10	9
990 Békéscsaba	14	↖	24	10	8	7
875 Túrkeve	.		24	11	7	8
Berettyóújfalu	.	⌓	23	10	5	
880 Debrecen	1	↖	24	8	7	8
892 Nyíregyháza	.		25	6	6	8
Kisvárda	.		22	9	8	6
Mátészalka	ny	▽	26	11	8	
Tiszabecs	1	↖	22	9		
Vác	.	⌓	22	10	9	
Gödöllő	.	⌓	20	11	10	
Lőrinci	.		22	11	7	
Gyöngyös	.		23	9	7	
Balassagyarmat	.	⌓	20	10	8	
755 Salgótarján	.		20	14		
Galyatető (932 m)	.		18	10		
851 Kékestető (1000 m)	ny	▽	15	8	5	10
Mátraháza (672 m)						
865 Eger	.		22	9	4	10
Putnok	ny	=	22	6	6	
Lillafüred	1		21	8		
772 Miskolc	ny	↖	24	8	7	9
Füged	3	▽	21	8	6	
778 Sárospatak	ny		23	11	8	4

24 órai csapadék mm		
Rajka	.	
Kapuvár	.	⌓
Csorna	.	⌓
Komárom	ny	⌓
Káld	.	
Kőszeg	.	
Körmend	.	
Letenye	.	
Sümeg	.	
Zirc	.	
Kisbér	.	⌓
Mór	.	
Alcsút	.	
Esztergom		
Dobogókő	.	
Fonyód	.	
Tab	.	
Sárbogárd	.	
Lengyel	.	
Nagykónyi	.	
Marcali	.	⌓
Somogyszob	.	
Kaposvár	.	
Barcs	.	
Szigetvár	.	
Bácsalmás	ny	▽
Kiskunhalas	.	
Izsák		
Kunsztmiklós	.	
Örkény	.	
Nagykáta	.	
Jászapáti	.	
Tiszakécske	.	
Nagykőrös	.	
Kistelek	.	
Makó		
Szentes	.	
Szarvas	2	
Szeghalom	.	
Körösszakál	.	
Tiszaroff	.	
Poroszló	.	
Karcag	.	
Hortobágy	.	
Polgár	.	
Hajdúdorog	.	
Nyírlugos	4	↖
Csenger	2	↖
Vásárosnamény	10	▽
Záhony		
Királyrét	.	
Romhány	.	
Borsodnádasd	.	
Jósvafő	.	⌓
Szendrőlád	ny	
Hidasnémeti	.	
Tokaj	1	↖
Szentendre	.	

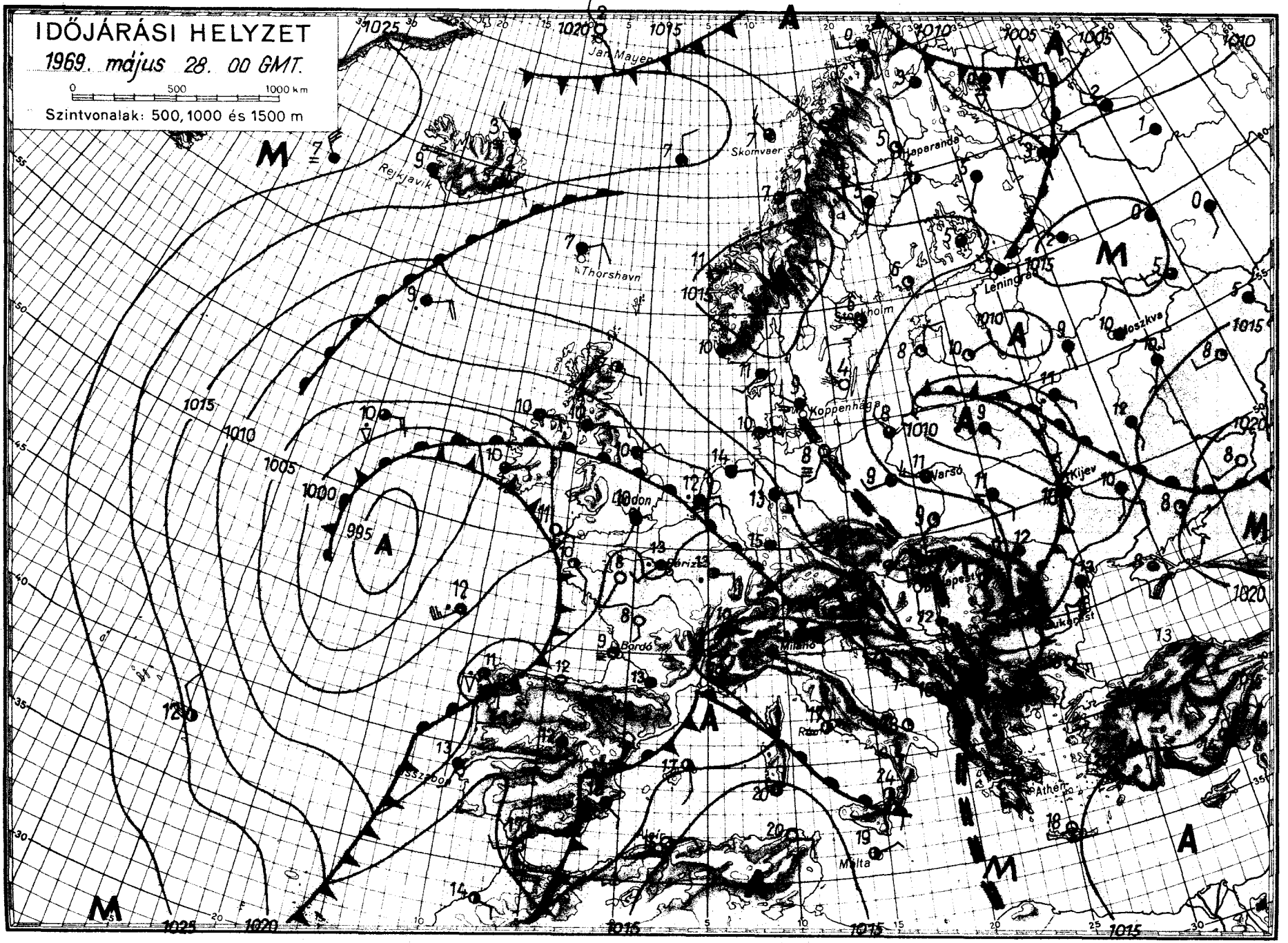

OFFSET NYOMDA BUDAPEST

IDŐJÁRÁSI NAPIJELENTÉS

ЕЖЕДНЕВНЫЙ МЕТЕОРОЛОГИЧЕСКИЙ БЮЛЛЕТЕНЬ • DAILY WEATHER REPORT
BULLETIN QUOTIDIEN DE TEMPS • TÄGLICHER WETTERBERICHT

KIADJA AZ ORSZÁGOS METEOROLÓGIAI INTÉZET
BUDAPEST II. KITAIBEL PÁL UTCA 1
TELEFON: KÖZPONT: 353-500, IDŐJELZŐ OSZT.: 150-410

MEGJELENIK NAPONKÉNT • ELŐFIZETÉSI ÁRA A POSTAI KÖLTSÉGGEL EGYÜTT NEGYEDÉVRE 60, Ft
KIADÁSÉRT FELEL AZ INTÉZET IGAZGATÓJA

82. évfolyam 149. szám. + Budapest + 1969. május 29. csütörtök

Az időjárási helyzet ma reggel és a várható időjárás:

A Róma-Bécs-Varsó vonaltól nyugatra Európa az óceánról áramló hüvös, nedves levegő hatása alá került. Igy ott változékony időjárás uralkodik, többfelé esik az eső, helyenként zivatarok kiséretében, és a hőmérséklet az elmult napokhoz képest csökkent. A Szovjetunió európai területének keleti részén szintén felhős, esős, hüvös az idő. A két, változékony, hüvös időjárású terület között átmenetileg meleg, száraz az idő. A Kárpát-medencében előreláthatólag a nyugatról áramló hüvös, nedves levegő érezteti fogja hatását.

Hazánkban szerdán napos, száraz, meleg idő volt. Napközben 24, 28 fokig emelkedett a hőmérséklet. Ma hajnalra lo, 16 fokig hült le a levegő. Délelőtt országszerte felhős volt az ég, a nyugati megyékben a délies szél megerősödött. 11 órára 23, 28 fokig emelkedett a hőmérséklet.

Ma 12 órakor Budapesten a hőmérséklet 27 fok, a tengerszintre átszámitott légnyomás 758 mm, mérsékleten süllyed.
A Balaton vizének hőmérséklete Siófoknál 11 órakor 21 fok volt.

Várható időjárás péntek estig:

Változó mennyiségü felhőzet.
Elsősorban a Dunántúlon záporok, zivatarok.
Időnként élénk, helyenként átmenetileg erős déli, délnyugati szél.

Várható legalacsonyabb északi hőmérséklet: 10, 15,
legmagasabb nappali hőmérséklet pénteken: nyugaton 21, 25,
keleten 26, 30 fok között.

Kerényi Nárcisz s.k.

Távolabbi kilátások hétfőig:

Legalacsonyabb hajnali hőmérsékletek 9, 14 fok között. Legmagasabb nappali hőmérsékletek eleinte 25, később 20 fok körül. Jelentős mennyiségü /legalább 5 mm/ csapadék az ország területének 70 százalékán várható.

TÁVELŐREJELZŐ CSOPORT

A hőmérséklet napi középértéke és eltérése a 90 évi átlagtól /Budapesten/:

1969. V. 28.: 21,6 C°, +3,0 C°.

1871 óta ezen a napon Budapesten előfordult:

legmagasabb hőmérséklet: 32,3 C° /1958/
legalacsonyabb hőmérséklet: 6,2 C° /1918/

69.325.

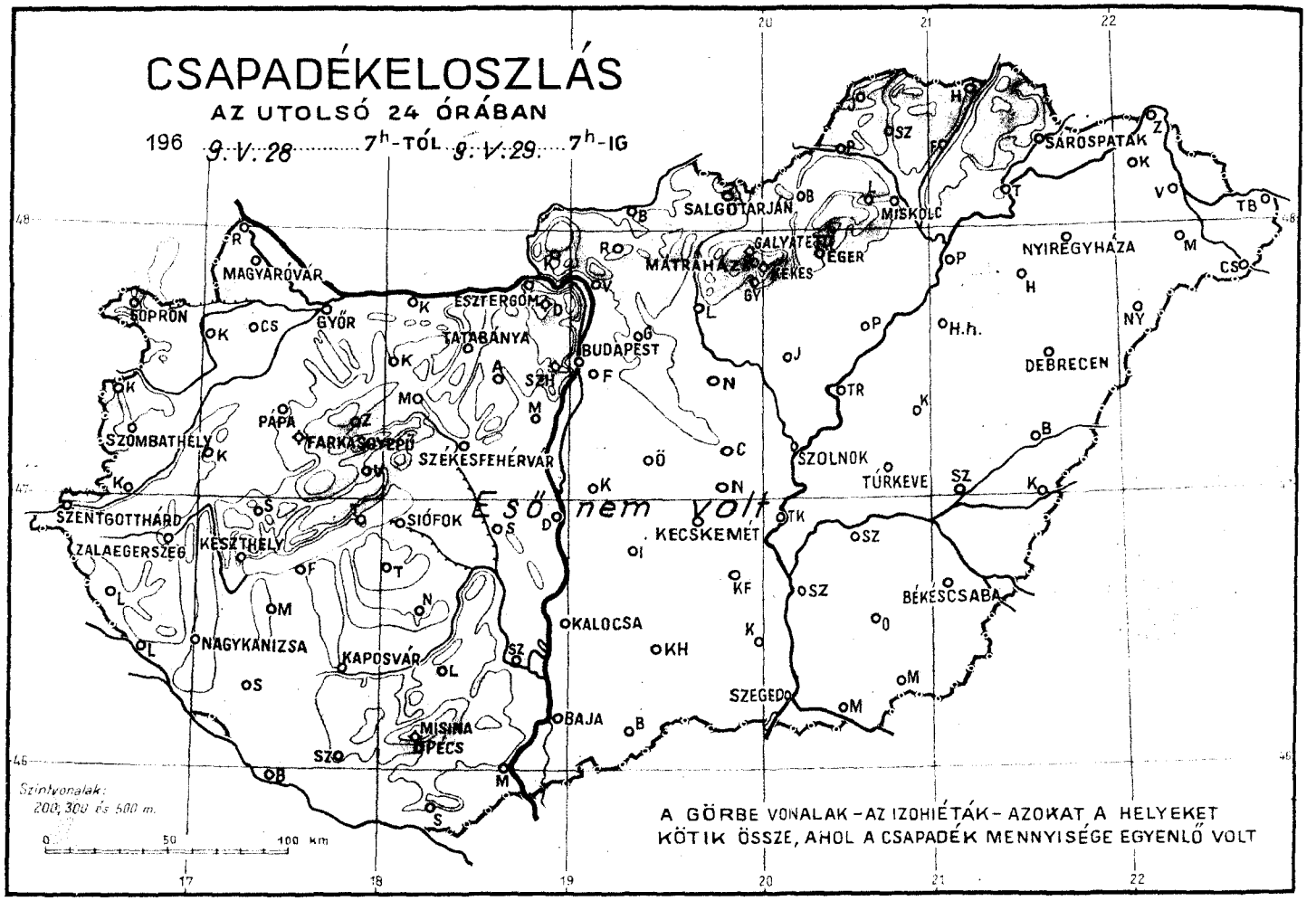
CSAPADÉKELOSZLÁS
AZ UTOLSÓ 24 ÓRÁBAN
196 9. V. 28. 7h-TÓL 9. V. 29. 7h-IG
SOPRON
MAGYARÓVÁR
GYŐR
ESZTERGOM
TATABÁNYA
BUDAPEST
SALGÓTARJÁN
MISKOLC
SÁROSPATAK
MÁTRAHÁZA
GALYATETŐ
EGER
NYÍREGYHÁZA
DEBRECEN
SZOMBATHELY
PÁPA
TATABÁNYA
SZÉKESFEHÉRVÁR
SZOLNOK
TÚRKEVE
Esőnem volt
SZENTGOTTHÁRD
ZALAEGERSZEG
KESZTHELY
SIÓFOK
KECSKEMÉT
NAGYKANIZSA
KAPOSVÁR
KALOCSA
BÉKÉSCSABA
SZEGED
BAJA
MISINA
PÉCS
Szintvonalak:
200, 300 és 500 m.
0 50 100 km
A GÖRBE VONALAK – AZ IZOHIÉTÁK – AZOKAT A HELYEKET
KÖTIK ÖSSZE, AHOL A CSAPADÉK MENNYISÉGE EGYENLŐ VOLT

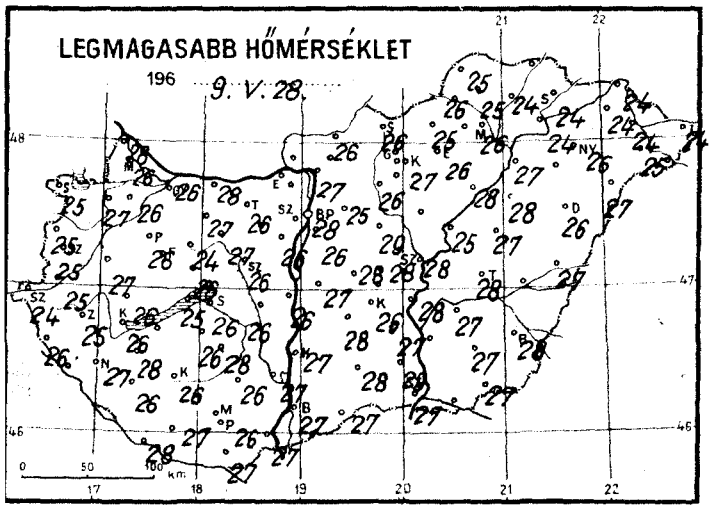
LEGMAGASABB HŐMÉRSÉKLET
196 9. V. 28.

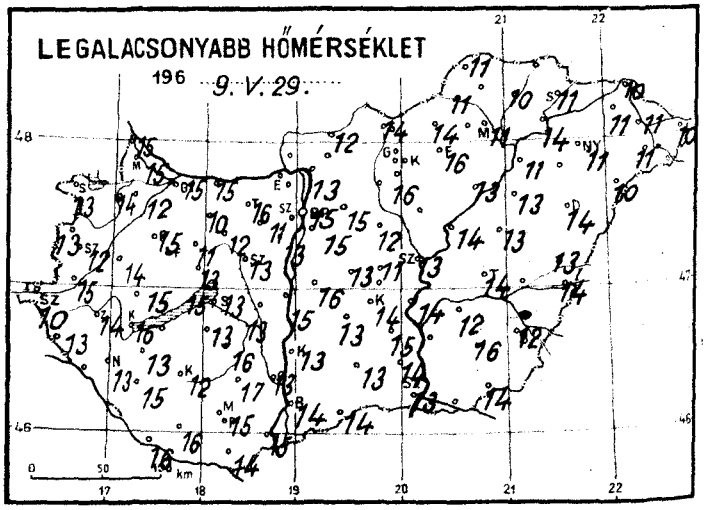
LEGALACSONYABB HŐMÉRSÉKLET
196 9. V. 29.

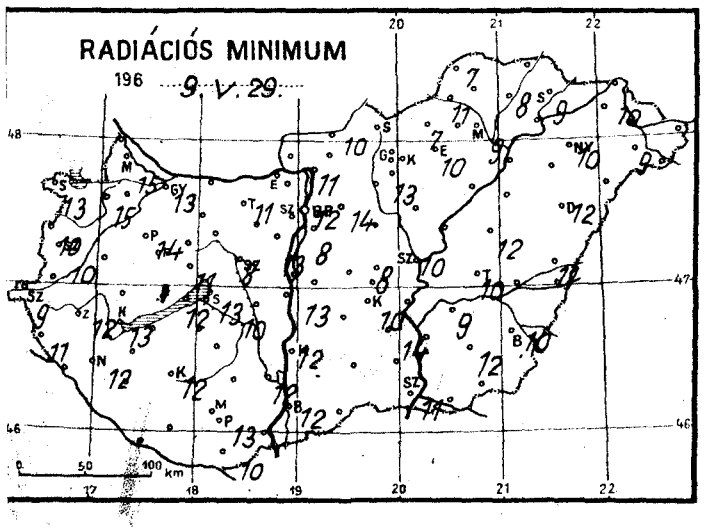
RADIÁCIÓS MINIMUM
196 9. V. 29.

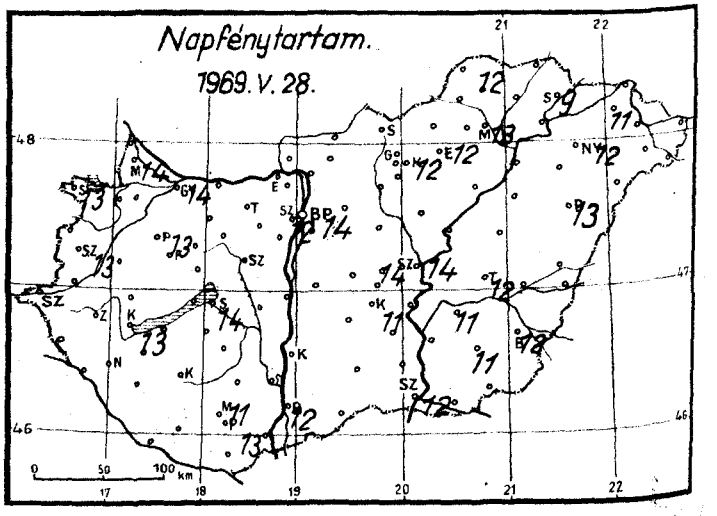
Napfénytartam.
1969. V. 28.

1969. május hó,
29. csütörtök nap

	Az utolsó 24 óra adatai						24 órai csapadék mm		
	Csapadék (mm)		Hőmérsékleti szélsőségek: tegnapi nappali max.	éjszakai min.	min. 5 cm-en	Napsütés (óra) tegnap			
12815 Magyaróvár	•		26	15	15	14	Rajka	•	
822 Győr	•		26	15	13	14	Kapuvár	•	
825 Pápa	•		26	15	14	13	Csorna	•	
805 Sopron	•		25	13	13	13	Komárom	•	
812 Szombathely	•		25	12	10	13	Káld	•	
910 Szentgotthárd	•		24	10	9		Kőszeg	•	
915 Zalaegerszeg	•		25	14	12		Körmend	•	
Lenti	•		26	13	11		Letenye	•	
925 Nagykanizsa	•		27	13	12		Sümeg	•	
920 Keszthely	•		26	16	13	13	Zirc	•	
Tihany	•		25	15	12		Kisbér	•	
935 Siófok	•		26	13	13	14	Mór	•	
942 Pécs	•		26	15	13	13	Alcsút	•	
941 Misinatető (534 m)	•		24	18	15	11	Esztergom		
Siklós	•		27	14	10		Dobogókő	•	
827 Farkasgyepű (400 m)	•		24	16	15		Fonyód	•	
Veszprém	•		26	13	11		Tab	•	
833 Tatabánya	•		26	16	11		Sárbogárd	•	
839 Budapest (Ferihegy)	•		26	15	8		Lengyel	•	
840 Budapest OMI	•		28	15	12	14	Nagykónyi	•	
841 Budapest (Szabadságh. 474 m)	•	4	25	13	10	12	Marcali	•	
Martonvásár	•		26	13	13		Somogyszob	•	
835 Székesfehérvár	•		26	13	8		Kaposvár	•	
Dunaújváros	•		26	15	13		Barcs	•	
Szekszárd	•		27	13	12		Szigetvár	•	
Mohács	•		27	15			Bácsalmás	•	
960 Baja	•		27	14	12	12	Kiskunhalas	•	
955 Kalocsa	•		27	13	12		Izsák	•	
Ceglédi	•		28	11	8	14	Kunsztmiklós	•	
860 Szolnok	•		28	13	10	14	Örkény	•	
970 Kecskemét	•		26	14	10	11	Nagykáta	•	
Kiskunfélegyháza	•		27	15	14		Jászapáti	•	
982 Szeged	•		27	13	11	12	Tiszakécske	•	
Mezőhegyes	•		27	14			Nagykőrös	•	
Orosháza	•		27	16	12	11	Kistelek	•	
990 Békéscsaba	•		28	12	10	12	Makó	•	
875 Túrkeve	•		28	14	10	12	Szentes	•	
Berettyóújfalu	•		27	13	11		Szarvas	•	
882 Debrecen	•		26	14	12	13	Szeghalom	•	
892 Nyíregyháza	•		26	11	10	12	Kőrösszakál	•	
788 Fisvárda	•		24	11	10	11	Tiszaroff	•	
Mátészalka	•		25	11	9		Poroszló	•	
Tiszabecs	•		24	10			Karcag	•	
Vác	•		27	13	11		Hortobágy	•	
Gödöllő	•		25	15	14		Polgár	•	
Lőrinci	•		26	•	–		Hajdúdorog		
Gyöngyös	•		27	16	13		Nyírlugos	•	
Balassagyarmat	•		26	12	10		Csenger	•	
755 Salgótarján	•		26	14			Vásárosnamény	•	
Galyatető (932 m)	•		20	13			Záhony	•	
851 Kékestető (1000 m)	•		19	11	10	12	Királyrét		
Mátraháza (672 m)							Romhány	•	
865 Eger	•		26	16	10	12	Borsodnádasd	•	
Putnok	•		26	11	11		Jósvafő	•	
Lillafüred	•		24	10			Szendrőlád	•	
772 Miskolc	•		26	11	9	13	Hidasnémeti	•	
Füged	•		24	10	8		Tokaj	•	
778 Sárospatak	•		24	11	9	9	Szentendre	•	

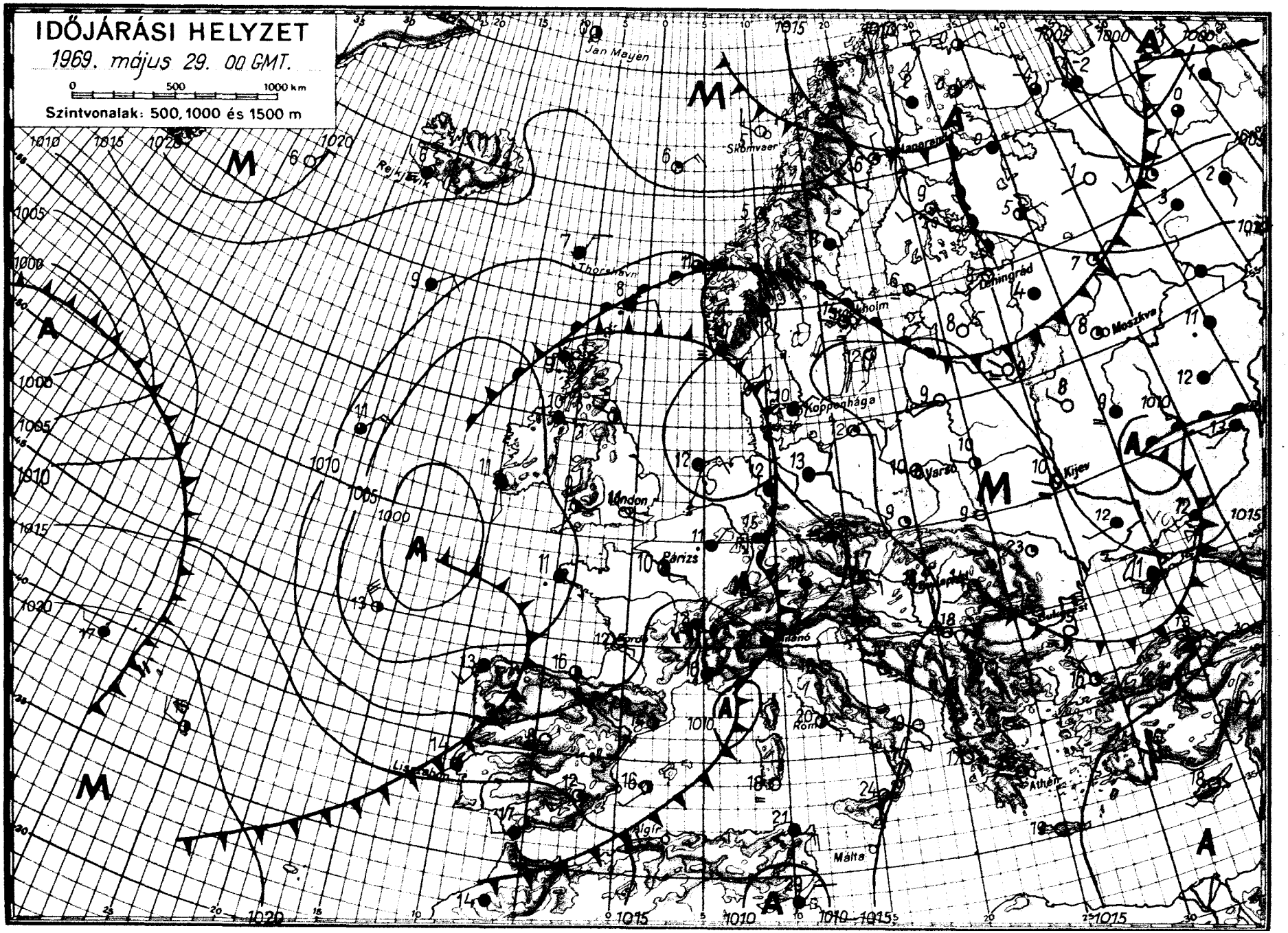

OFFSET: NYOMDA, BUDAPEST

IDŐJÁRÁSI NAPIJELENTÉS

ЕЖЕДНЕВНЫЙ МЕТЕОРОЛОГИЧЕСКИЙ БЮЛЛЕТЕНЬ • DAILY WEATHER REPORT
BULLETIN QUOTIDIEN DE TEMPS • TÄGLICHER WETTERBERICHT

KIADJA AZ ORSZÁGOS METEOROLÓGIAI INTÉZET
BUDAPEST II. KITAIBEL PÁL UTCA 1
TELEFON: KÖZPONT: 353-500, IDŐJELZŐ OSZT.: 150-410

MEGJELENIK NAPONKÉNT * ELŐFIZETÉSI ÁRA A POSTAI KÖLTSÉGGEL EGYÜTT NEGYEDÉVRE 60, Ft
KIADÁSÉRT FELEL AZ INTÉZET IGAZGATÓJA

82. évfolyam 150. szám. + Budapest + 1969. május 30. péntek

Az időjárási helyzet ma reggel és a várható időjárás:

Európa nyugati partvidékére az elmult napok során hüvös, nedves levegő áramlott, és ott változékony, esős időjárást okozott. Ez a levegő kelet felé haladva a Kárpát-medencétől északra vonult el, igy hazánk időjárására nem gyakorolt jelentős hatást. Dél-Európában, elsősorban a Balkán-félszigeten, meleg, száraz idő van. Itt ma reggel már 6 órakor 25 fok körüli hőmérsékleteket mértek. Ezzel szemben Északkelet-Európában továbbra is télies az időjárás jellege, éjszakai fagyok, havazások, havasesők vannak.

Hazánkban csütörtökön változóan felhős ég mellett a Dunántúlon és az Északi-hegyvidék környékén 3, 9, máshol 9, 11 órán át sütött a nap. Az esti és éjszakai órákban a Mecsek hegység kivételével magasabb hegyeink térségében záporok, zivatarok voltak. A lehullott eső mennyisége 3 mm alatt maradt, csak Balassagyarmaton érte el a 6 mm-t. A hőmérséklet napközben 25, 32 fokig emelkedett. Ma hajnalban 9, 17 fokos minimumhőmérsékleteket mértek. Délelőtt az eget általában fátyolfelhőzet boritotta. A déli országrészen megélénkült a délnyugati, nyugati szél. A hőmérséklet 11 órakor nyugaton 21, 24, keleten 25, 28 fokig emelkedett.

Ma 12 órakor a hőmérséklet Budapesten 25 fok, a tengerszintre átszámitott légnyomás 758 mm, alig változik.
A Balaton vizének hőmérséklete Siófoknál 11 órakor 21 fok volt.

Várható időjárás szombat estig:

Változó mennyiségü felhőzet.
Pénteken eső nélkül, szombaton elsősorban a Dunántúlon néhány helyen zápores, zivatar.
Mérsékelt, helyenként megélénkülő déli, délnyugati, majd nyugati szél.
Várható legalacsonyabb éjszaki hőmérséklet: 11, 16,
legmagasabb nappali hőmérséklet szombaton 23, 28 fok között.

Bóna Márta s.k.

A hőmérséklet napi középértéke és eltérése a 90 évi átlagtól /Budapesten/:

1969. V. 29.: 23,5 C°, +4,7 C°.

1871 óta ezen a napon Budapesten előfordult:

legmagasabb hőmérséklet: 32,3 C° /1892/
legalacsonyabb hőmérséklet: 6,6 C° /1966/

69.327.

CSAPADÉKELOSZLÁS

AZ UTOLSÓ 24 ÓRÁBAN

196 9. V. 29. ..... 7h-TÓL ... V. 30. ... 7h-IG

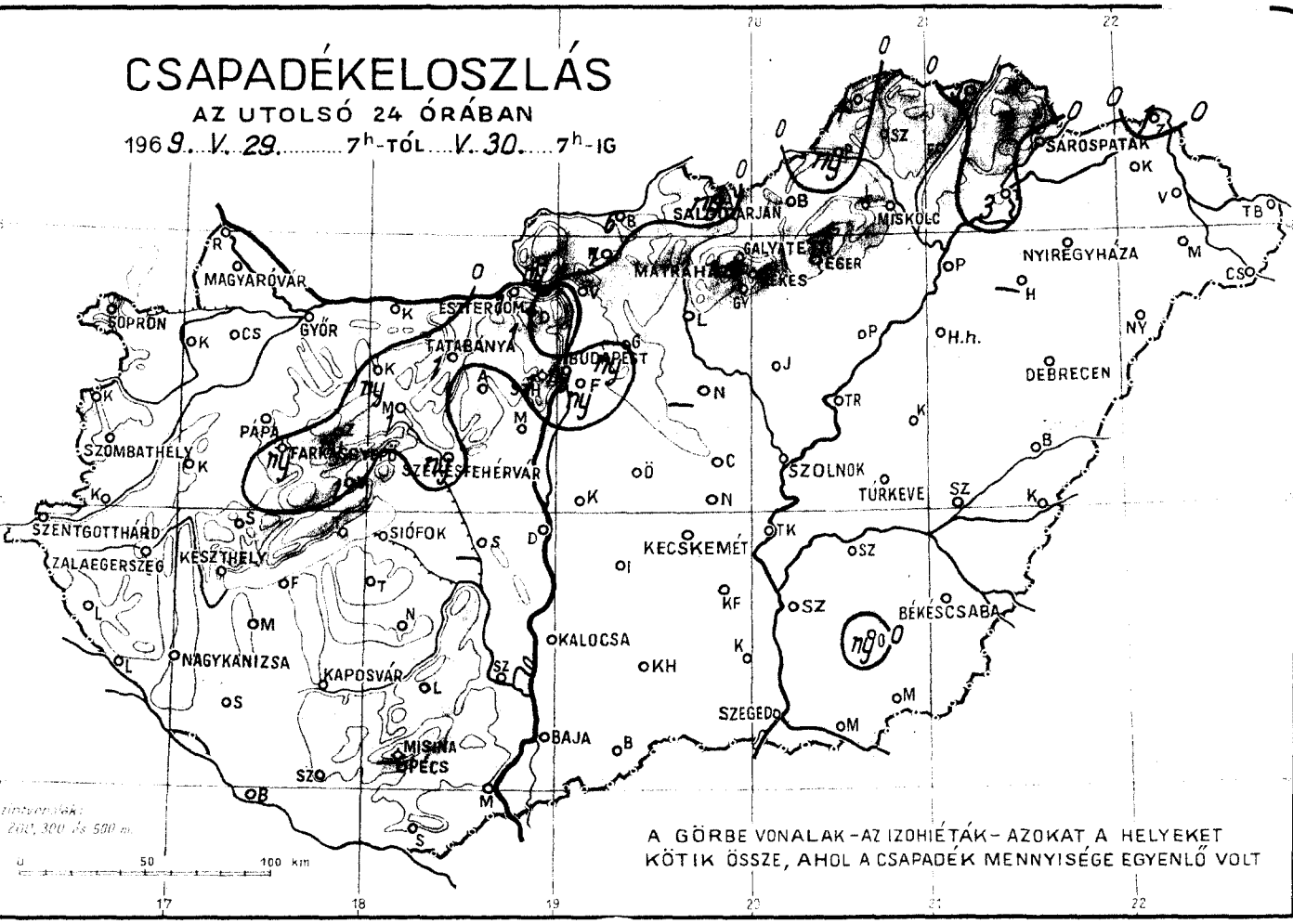

LEGMAGASABB HŐMÉRSÉKLET

196 9. V. 29. .....

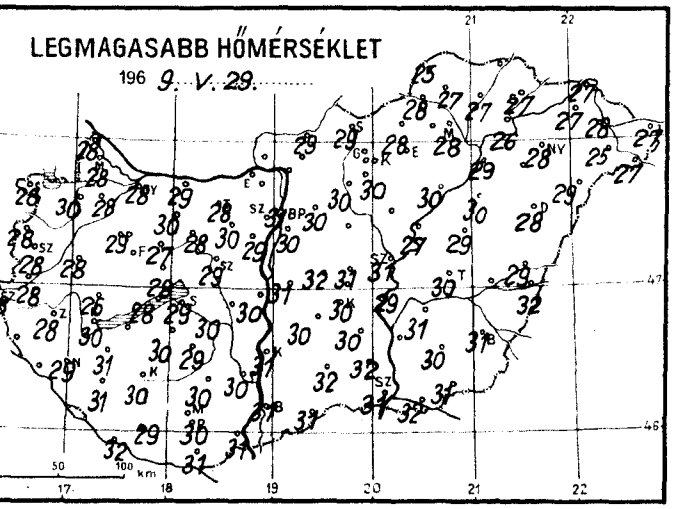

LEGALACSONYABB HŐMÉRSÉKLET

196 9. V. 30. .....

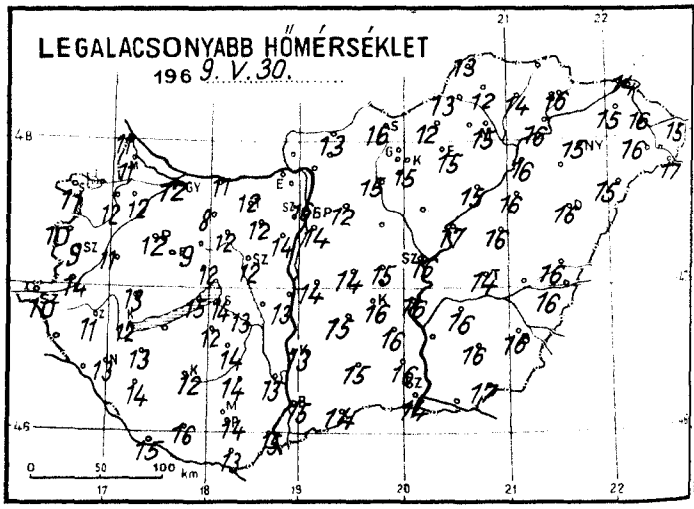

RADIÁCIÓS MINIMUM

196 9. V. 30. .....

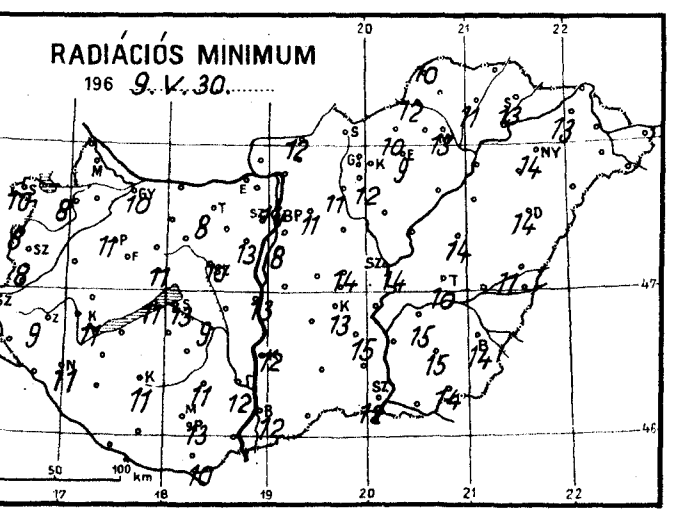

Napfénytartam.

1969. V. 29.

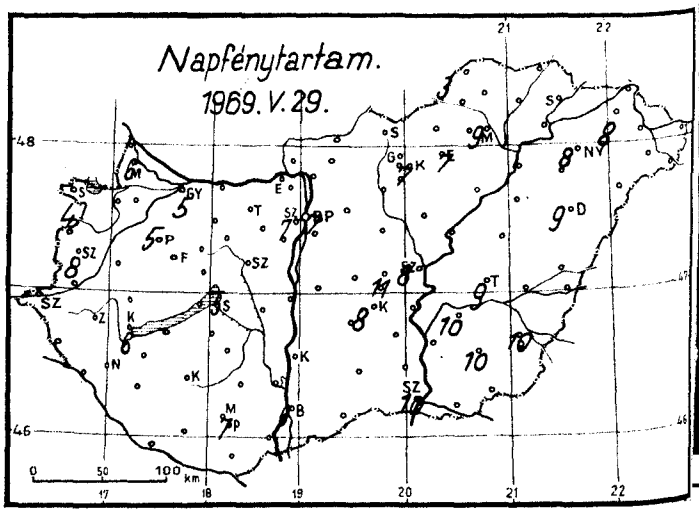

1969. május hó,
30. nap péntek

	Az utolsó 24 óra adatai						24 órai csapadék mm		
	Csapadék (mm)		Hőmérsékleti szélsőségek: tegnapi nappali max.	éjszakai min.	min. 5 cm-en	Napsütés (óra) tegnap			
12815 Magyaróvár	.		28	11	–	6	Rajka	.	
822 Győr	.		28	12	10	5	Kapuvár	.	⌓
825 Pápa	.		29	12	11	5	Csorna	.	⌓
805 Sopron	.		28	11	10	4	Komárom	.	⌓
812 Szombathely	.		28	9	8	8	Káld	.	
910 Szentgotthárd	.		28	10	9		Kőszeg	.	
915 Zalaegerszeg	.		28	11	9		Körmend	.	
Lenti							Letenye	.	
925 Nagykanizsa	.		29	13	11		Sümeg	.	
920 Keszthely	.		30	12	11	6	Zirc	ny	
Tihany	.		28	15	11		Kisbér	ny	⌓
935 Siófok	.	<	29	14	13	5	Mór	1	⌐
942 Pécs	.		30	14	13	7	Alcsút	.	
941 Misinatető (534 m)							Esztergom	1	
Siklós	.	⌓	31	13	10		Dobogókő	1	
827 Farkasgyepű (400 m)	ny		26	12	11		Fonyód	.	
Veszprém	1	⌓	28	12	11		Tab	.	
833 Tatabánya	1	⌐	28	12	8		Sárkeresztúr	.	
839 Budapest (Ferihegy)	ny	▽	30	14	8		Lengyel	.	
840 Budapest OMI	ny	⌐	31	16	14	7	Nagykónyi	.	⌓
841 Budapest (Szabadságh.,474 m)	1		27	15	13	7	Marcali	.	
Martonvásár	.		29	14	13		Somogyszob	.	
835 Székesfehérvár	ny		29	12	10		Kaposvár	.	⌓
Dunaújváros	.		30	13	13		Barcs	.	
Szekszárd	.	⌓	30	13	12		Szigetvár	.	
Mohács	.	⌓	31	15			Bácsalmás	.	
960 Baja	.		31	15	12	6	Kiskunhalas	.	
955 Kalocsa	.		31	13	12		Izsák	.	
Cegléd	.		31	15	14	11	Kunsztmiklós	.	
860 Szolnok	.		31	16	14	8	Örkény	.	
970 Kecskemét	.		30	16	13	8	Nagykáta		
Kiskunfélegyháza	.		30	16	15		Jászapáti	.	⌓
982 Szeged	.		31	14	12	10	Tiszakécske	.	
Mezőhegyes	.		31	17	14		Nagykőrös	.	
Orosháza	ny		30	16	15	10	Kistelek	.	
990 Békéscsaba	.		31	16	14	10	Makó	.	
875 Túrkeve	.		30	14	10	9	Szentes	.	
Berettyóújfalu	.	⌓	29	16	11		Szarvas	.	
988 Debrecen	.		28	16	14	9	Szeghalom	.	
892 Nyíregyháza	.		28	15	14	8	Körösszakál	.	
788 Kisvárda	.		27	15	13	8	Tiszaroff	.	
Mátészalka	.	⌓	25	16	–		Poroszló	.	
Tiszabecs	.		27	15			Karcag	.	
Vác							Hortobágy	.	
Gödöllő	ny	▽	28	14	12		Polgár	.	
Lőrinci	.		30	12	11		Hajdúdorog		
Gyöngyös	.		30	15	12		Nyírlugos	.	
Balassagyarmat	6	⌐	29	13	12		Csenger	.	
755 Salgótarján	ny		29	16			Vásárosnamény	.	
Galyatető (932 m)	.		25	17			Záhony	1	
851 Kékestető (1000 m)	.		21	13	11	7	Királyrét	ny	⌐
Mátraháza (672 m)							Romhány	1	⌐
865 Eger	.	≡	29	15	9	7	Borsodnádasd	.	
Putnok	ny	⌐	28	13	12		Jósvafő	1	▽
Lillafüred	.		26	9			Szendrőlád	.	
772 Miskolc	.	<	28	15	13	9	Hidasnémeti	1	
Füged	.	⌓	27	14	11		Tokaj	3	▽
778 Sárospatak	.		27	16	13	–	Szentendre	.	

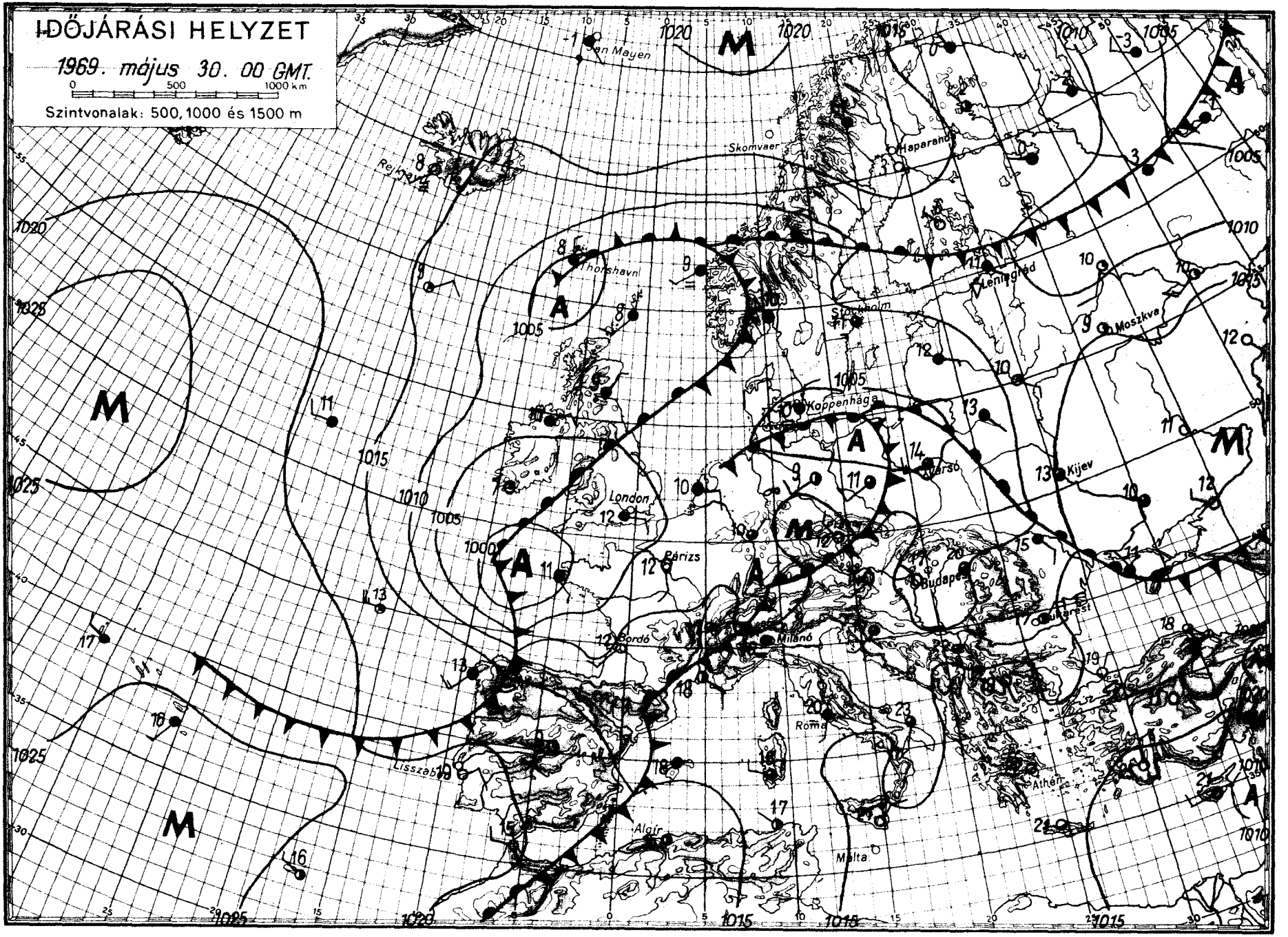

OFFSET NYOMDA BUDAPEST

IDŐJÁRÁSI NAPIJELENTÉS

ЕЖЕДНЕВНЫЙ МЕТЕОРОЛОГИЧЕСКИЙ БЮЛЛЕТЕНЬ • DAILY WEATHER REPORT
BULLETIN QUOTIDIEN DE TEMPS • TÄGLICHER WETTERBERICHT

KIADJA AZ ORSZÁGOS METEOROLÓGIAI INTÉZET
BUDAPEST II. KITAIBEL PÁL UTCA 1
TELEFON: KÖZPONT: 353-500, IDŐJELZŐOSZT.: 150-110

MEGJELENIK NAPONKÉNT • ELŐFIZETÉSI ÁRA
A POSTAI KÖLTSÉGGEL EGYÜTT NEGYEDÉVRE 60, Ft
KIADÁSÉRT FELEL AZ INTÉZET IGAZGATÓJA

82. évfolyam 151. szám. + Budapest + 1969. május 31. szombat

Az időjárási helyzet ma reggel és a várható időjárás:

A Brit-szigeteken át folytatódik a hüvös, óceáni légtömegek áramlása. Ma hajnalban egy részük Lengyelországban és a Szovjetunió európai területének nyugati részén okozott záporokat, zivatarokat. Igy kontinensünk nagy részén ismét hüvösre fordult az időjárás, sokfelé futó záporral, élénk délnyugatias széllel. A nappali felmelegedés is néhány fokkal az elmult évek átlagértékei alatt maradt.

Hazánkban pénteken változóan felhős volt az ég. A nap folyamán többfelé megerősödött a déli szél. A hőmérséklet ország több helyén ismét elérte a 30, 31 fokot. A fővárosban és a Mátra vidékén az éjszaka folyamán zivatarok, záporok keletkeztek. A lehullott eső mennyiésge általában 1 mm körül volt, csak Budapest-Ferihegyen érte el a 4 mm-t. Szombaton hajnalban 13, 18 fokig hült le a levegő. Délelőtt felhőátvonulások voltak, és többfelé élénk északnyugati szél fujt. A hőmérséklet 11 órakor a délkeleti országrészen 24, 27, máshol 20, 23 fok között volt.

Ma 12 órakor a hőmérséklet Budapesten 21 fok, a tengerszintre átszámitott légnyomás 761 mm, gyengén emelkedik.

Várható időjárás vasárnap estig:

Felhőátvonulások.
Szombaton valószinüleg eső nélkül, vasárnap futó esőkkel.
Időnként még élénk nyugati, északnyugati szél.
Hüvös idő.
Várható legalacsonyabb éjszakai hőmérséklet: 10, 15,
legmagasabb nappali hőmérséklet 19, 24 fok között.

Dunay Sándorné s.k.

A hőmérséklet napi középértéke és eltérése a 90 évi átlagtól /Budapesten/:

1969. V. 30.: 23,7 C°, +5,0 C°.

1871 óta ezen a napon Budapesten előfordult:

legmagasabb hőmérséklet: 32,3 C° /1892/
legalacsonyabb hőmérséklet: 6,6 C° /1966/

69.328.

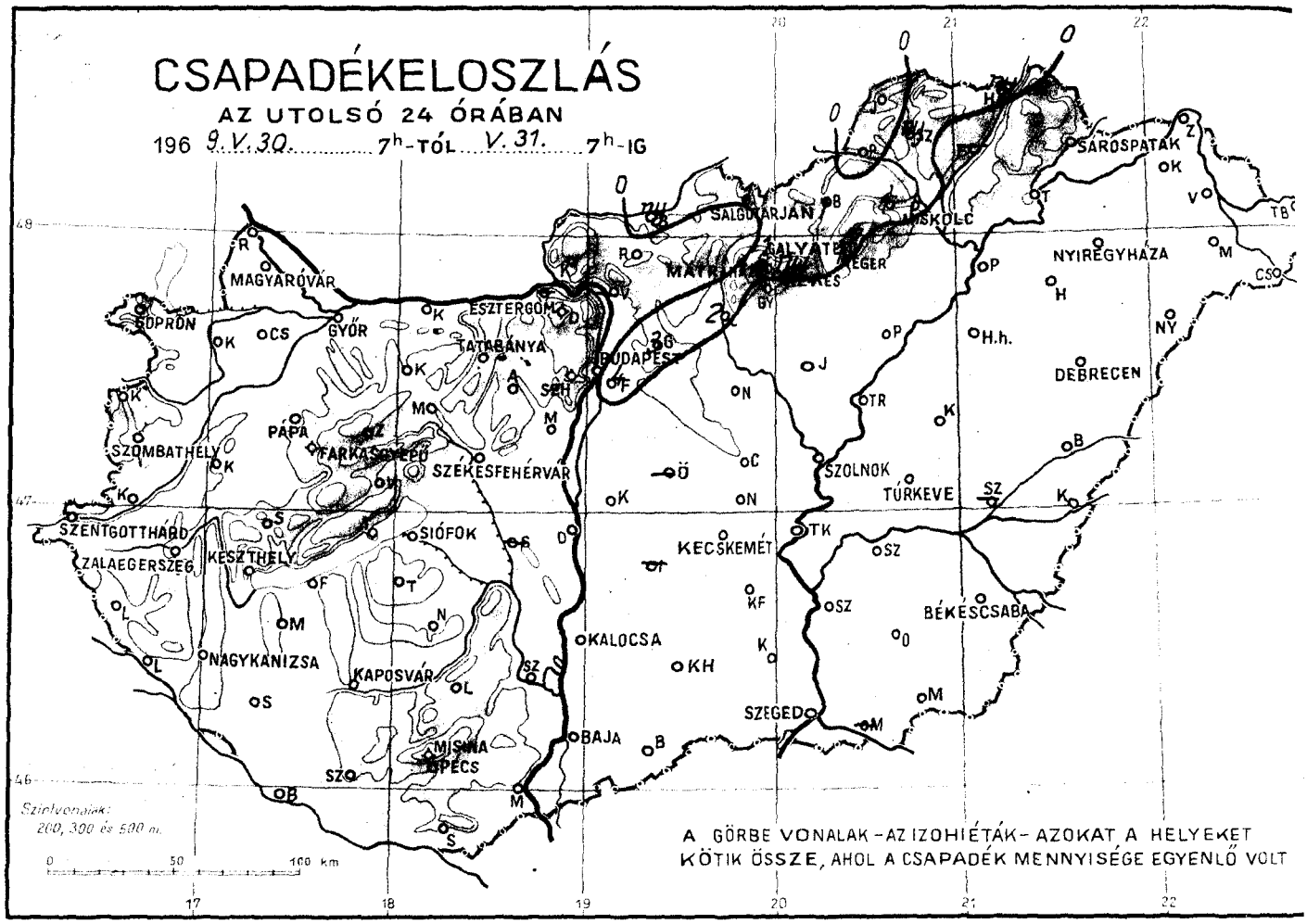
CSAPADÉKELOSZLÁS
AZ UTOLSÓ 24 ÓRÁBAN
196 9. V. 30. 7h-TÓL V. 31. 7h-IG
MAGYARÓVÁR
SOPRON
GYŐR
ESZTERGOM
TATABÁNYA
BUDAPEST
SALGÓTARJÁN
MISKOLC
SÁROSPATAK
NYIREGYHÁZA
DEBRECEN
PÁPA
SZOMBATHELY
FARKASKERT
SZÉKESFEHÉRVÁR
SZOLNOK
TÚRKEVE
SZENTGOTTHÁRD
SIÓFOK
ZALAEGERSZEG
KESZTHELY
KECSKEMÉT
BÉKÉSCSABA
NAGYKANIZSA
KAPOSVÁR
KALOCSA
SZEGED
BAJA
MISKOLC
PÉCS
Szintvonalak:
200, 300 és 500 m.
A GÖRBE VONALAK - AZ IZOHIÉTÁK - AZOKAT A HELYEKET
KÖTIK ÖSSZE, AHOL A CSAPADÉK MENNYISÉGE EGYENLŐ VOLT

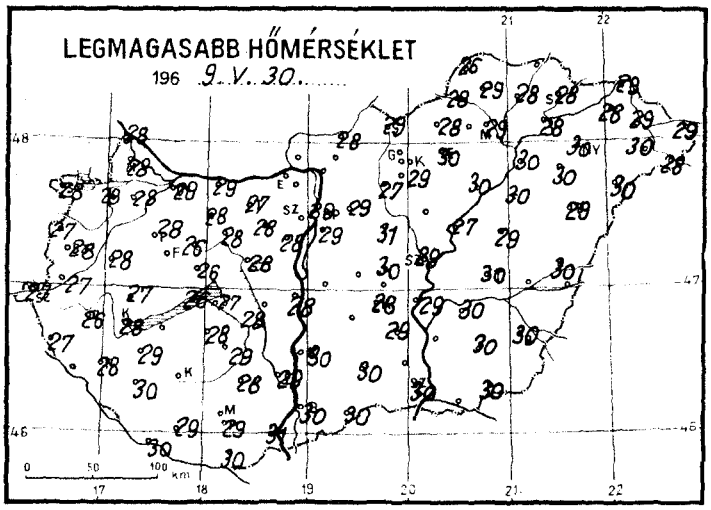
LEGMAGASABB HŐMÉRSÉKLET
196 9. V. 30.

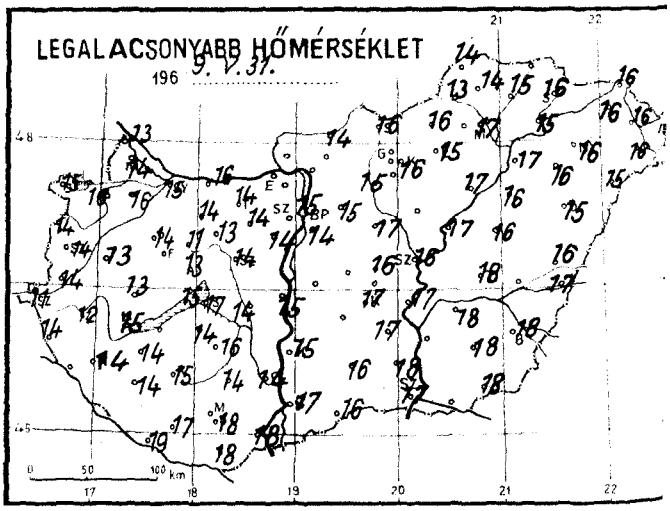
LEGALACSONYABB HŐMÉRSÉKLET
196 9. V. 31.

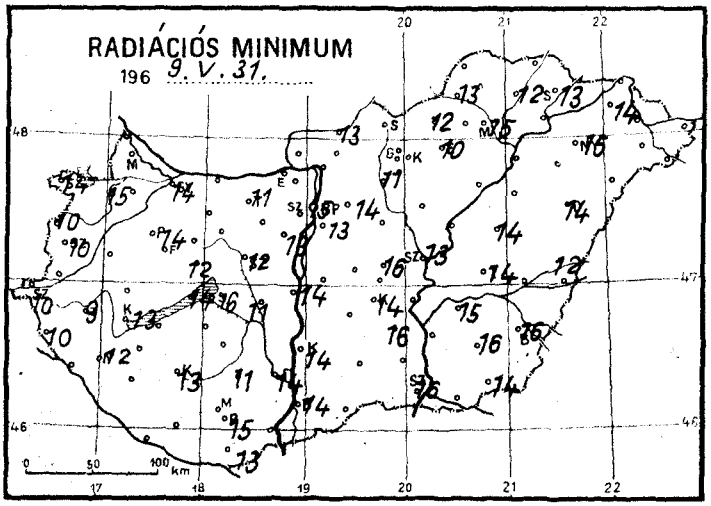
RADIÁCIÓS MINIMUM
196 9. V. 31.

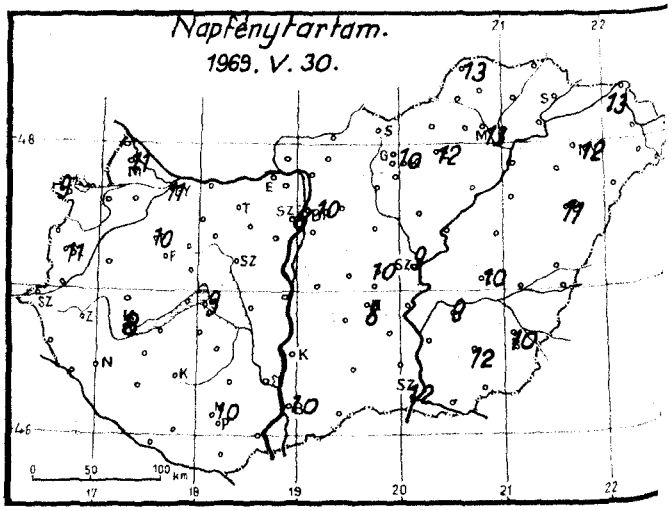
Napfénytartam.
1969. V. 30.

1969. május ..... hó,
31. szombat ..... nap .....

	Az utolsó 24 óra adatai						24 órai csapadék mm		
	Csapadék (mm)		Hőmérsékleti szélsőségek			Napsütés (óra) tegnap			
			tegnapi nappali max.	éjszakai min.	min. 5 cm-en				
12815 Magyaróvár	•		28	14	–	11	Rajka	•	
822 Győr	•		29	15	14	11	Kapuvár	•	
825 Pápa	•		28	14	14	10	Csorna	•	
805 Sopron	•		28	15	14	9	Komárom	•	
812 Szombathely	•		28	14	10	11	Káld	•	
910 Szentgotthárd	•		27	11	10		Kőszeg	•	
915 Zalaegerszeg	•		26	12	9		Körmend	•	
Lenti	•		27	14	10		Letenye	•	
925 Nagykanizsa	•		28	14	12		Sümeg	•	
920 Keszthely	•		28	15	13	8	Zirc	•	
Tihany	•		26	15	14		Kisbér	•	
935 Siófok	•		27	17	16	9	Mór	•	
942 Pécs	•		29	18	15	–	Alcsút	•	
941 Misinatető (534 m)	•		27	14	14	10	Esztergom		
Siklós	•		30	18	13		Dobogókő	•	
827 Farkasgyepű (400 m)	•		25	11	10		Fonyód	•	
Veszprém	•		26	13	12		Tab	•	
833 Tatabánya	•		27	14	11		Sárbogárd	•	
839 Budapest (Ferihegy)	4	↱	29	14	13		Lengyel	•	
840 Budapest OMI	•		29	15	15	10	Nagykónyi	•	⊓
841 Budapest (Szabadságh., 474 m)	•		25	12	10	8	Marcali	•	
Martonvásár	•		28	14	13		Somogyszob	•	
835 Székesfehérvár	•		28	14	12		Kaposvár	•	
Dunaújváros	•		28	15	14		Barcs	•	
Szekszárd	•		29	14	14		Szigetvár	•	
Mohács	•		31	18			Bácsalmás	•	
960 Baja	•		30	17	14	10	Kiskunhalas	•	
955 Kalocsa	•		30	15	14		Izsák		
Cegléd	•		30	16	16	10	Kunsztmiklós	•	
860 Szolnok	•		29	16	13	9	Örkény		
970 Kecskemét	•		28	17	14	8	Nagykáta	•	
Kiskunfélegyháza	•		29	17	16		Jászapáti	•	
982 Szeged	•		30	17	16	12	Tiszakécske	•	
Mezőhegyes	•		30	18	14		Nagykőrös	•	
Orosháza	•		30	18	16	12	Kistelek	•	
990 Békéscsaba	•		30	18	16	10	Makó		
875 Túrkeve	•		30	18	14	10	Szentes	•	
Berettyóújfalu	•	⊓	30	16	12		Szarvas	•	
882 Debrecen	•		29	15	14	11	Szeghalom		
892 Nyíregyháza	•		30	16	15	12	Körösszakál	•	
788 Kisvárda	•		28	16	14	13	Tiszaroff	•	
Mátészalka	•	⊓	30	16	–		Poroszló	•	
Tiszabecs	•		29	16			Karcag	•	
Vác							Hortobágy	•	
Gödöllő	3	↱	27	15	14		Polgár	•	
Lőrinci	2	↱	29	15	11		Hajdúdorog	•	
Gyöngyös	•		29	16	14		Nyírlugos	•	
Balassagyarmat	ny	↓	28	14	13		Csenger	•	
755 Salgótarján	1	↓	29	16			Vásárosnamény	•	
Galyatető (932 m)	1	↱	21	11			Záhony	•	
851 Kékestető (1000 m)	ny	↱	21	12	10	10	Királyrét	•	
Mátraháza (672 m)							Romhány	•	
865 Eger	1	↱	30	15	10	12	Borsodnádasd	1	↱
Putnok	•		28	13	13		Jósvafő	•	
Lillafüred	1	↱	26	14			Szendrőlád	ny	
772 Miskolc	1	↱	29	17	15	13	Hidasnémeti	ny	↱
Füged	–		28	15	12		Tokaj	•	
778 Sárospatak	•		28	16	13	–	Szentendre	•	

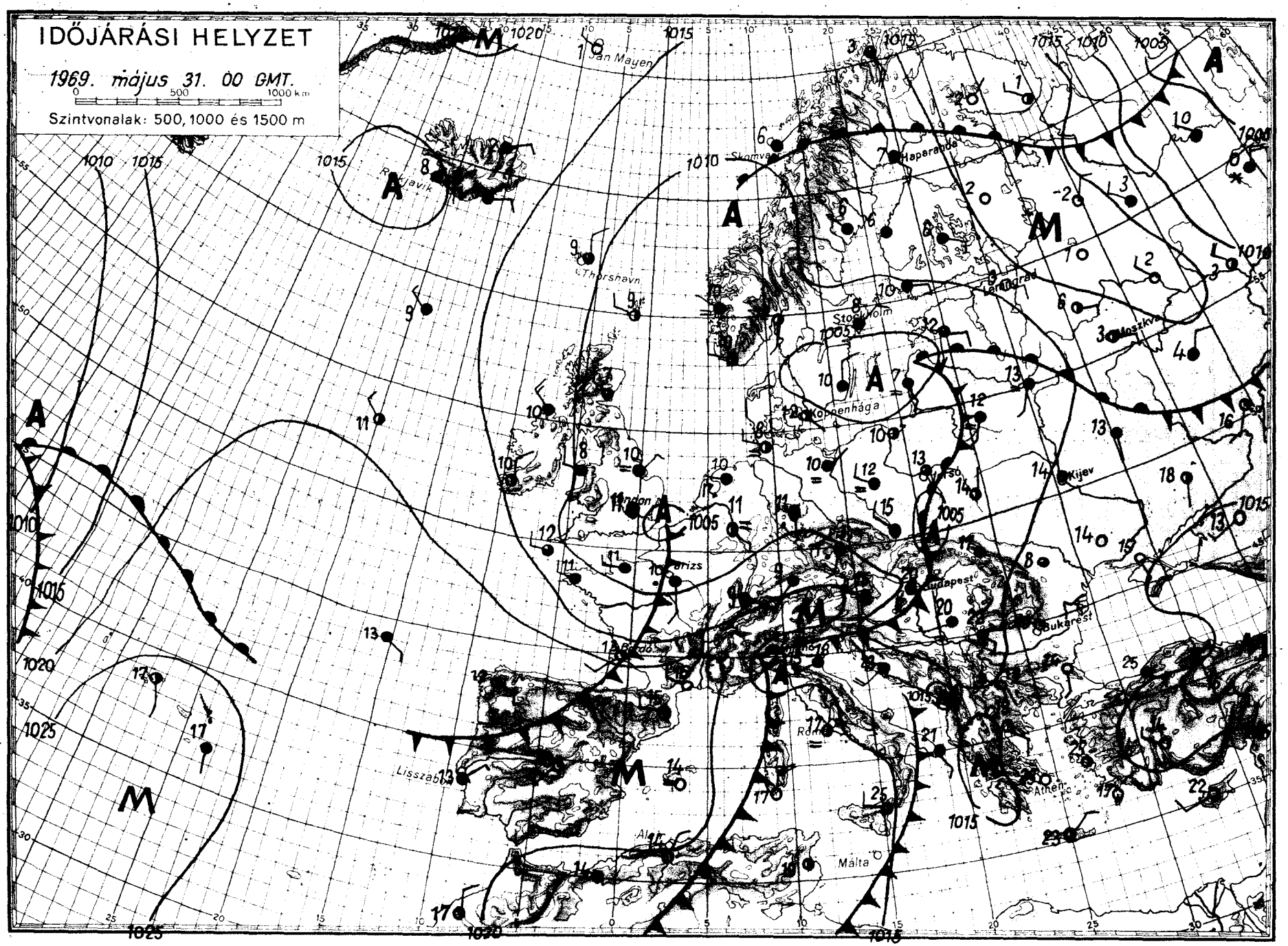
IDŐJÁRÁSI HELYZET
1969. május 31. 00 GMT.
0 500 1000 km
Szintvonalak: 500, 1000 és 1500 m
Jan Mayen
Reykjavik
Thorshavn
Skomvaer
Haparanda
Leningrád
Moszkva
Stockholm
Koppenhága
London
Párizs
Kijev
Budapest
Bukarest
Róma
Athén
Málta
Lisszabon
A
M
L

IDŐJÁRÁSI NAPIJELENTÉS

ЕЖЕДНЕВНЫЙ МЕТЕОРОЛОГИЧЕСКИЙ БЮЛЛЕТЕНЬ • DAILY WEATHER REPORT
BULLETIN QUOTIDIEN DE TEMPS • TÄGLICHER WETTERBERICHT

KIADJA AZ ORSZÁGOS METEOROLÓGIAI INTÉZET
BUDAPEST II. KITAIBEL PÁL UTCA 1
TELEFON: KÖZPONT: 353-500, IDŐJELZŐ OSZT.: 150-410

MEGJELENIK NAPONKÉNT • ELŐFIZETÉSI ÁRA A POSTAI KÖLTSÉGGEL EGYÜTT NEGYEDÉVRE 60, Ft
KIADÁSÉRT FELEL AZ INTÉZET IGAZGATÓJA

82. évfolyam 152. szám. + Budapest + 1969. junius 1. vasárnap

Az időjárási helyzet ma reggel és a várható időjárás:

Az elmult napok során a Nyugat-Európát boritó hüvös óceáni légtömegből ismételten leszakadt kisebb részek kelet felé haladva többizben okoztak zápo-rokat, zivatarokat. Ezt követően vasárnap hajnalra Közép-Európát már teljesen elárasztotta az óceáni levegő. A következő nap folyamán az időjárás jellege lényegesen nem változik; a hőmérséklet az átlagosnak megfelelően alakul.

Hazánkban szombaton általában 10 órát meghaladó napfénytartamot mértek. A hőmérséklet napközben 23, 28 fokig emelkedett. Vasárnap hajnalra 9, 15 fokig hült le a levegő. Szombat délután az ország területére nyugat felől időjárási front érkezett, amely fokozatosan gyengülve a hajnali órákban a keleti megyéken át távozott. A Kékestető - Székesfehérvár - Nagykanizsa vonaltól északnyugatra csaknem mindenütt volt záporeső, zivatar, több helyen 5, 10 mm közötti eső-mennyiséggel. Szombathelyen 19 mm-t mértek. Az emlitett vonaltól délkeletre csak kevés helyen hullott eső, az is általában 1 mm alatti mennyiségben. Vasár-nap délelőtt jobbára napos idő volt. A hőmérséklet 11 órára elérte a 18, 24 fokot.

Ma 12 órakor Budapesten a hőmérséklet 20 fok, a tengerszintre átszámitott légnyomás 764 mm, változatlan.
A Balaton vizének hőmérséklete Siófoknál 11 órakor 20 fok.

Várható időjárás hétfő estig:

Felhőátvonulások, szórványosan kialakuló délutáni záporral, esetleg zivatarral.
Mérséklet, időnként, megélénkülő nyugati, északnyugati szél.
A hőmérséklet alakulásában lényeges változás nem lesz.

Várható legalacsonyabb éjszakai hőmérséklet: 9, 14,
legmagasabb nappali hőmérséklet hétfőn: 21, 26 fok között.

Dr. Tóth Pál s.k.

A hőmérséklet napi középértéke és eltérése a 90 évi átlagtól /Budapesten/:

1969. V. 31. 19,6 C°, +0,3 C°.

1871 óta ezen a napon Budapesten észlelt:

legmagasabb hőmérséklet: 32,4 C° /1923/
legalacsonyabb hőmérséklet: 4,4 C° /1955/

ATMOSPHERIC SCIENCES LIBRARY
SEP 161969
E. S. S. A.
U. S. Dept. of Commerce

69.329.

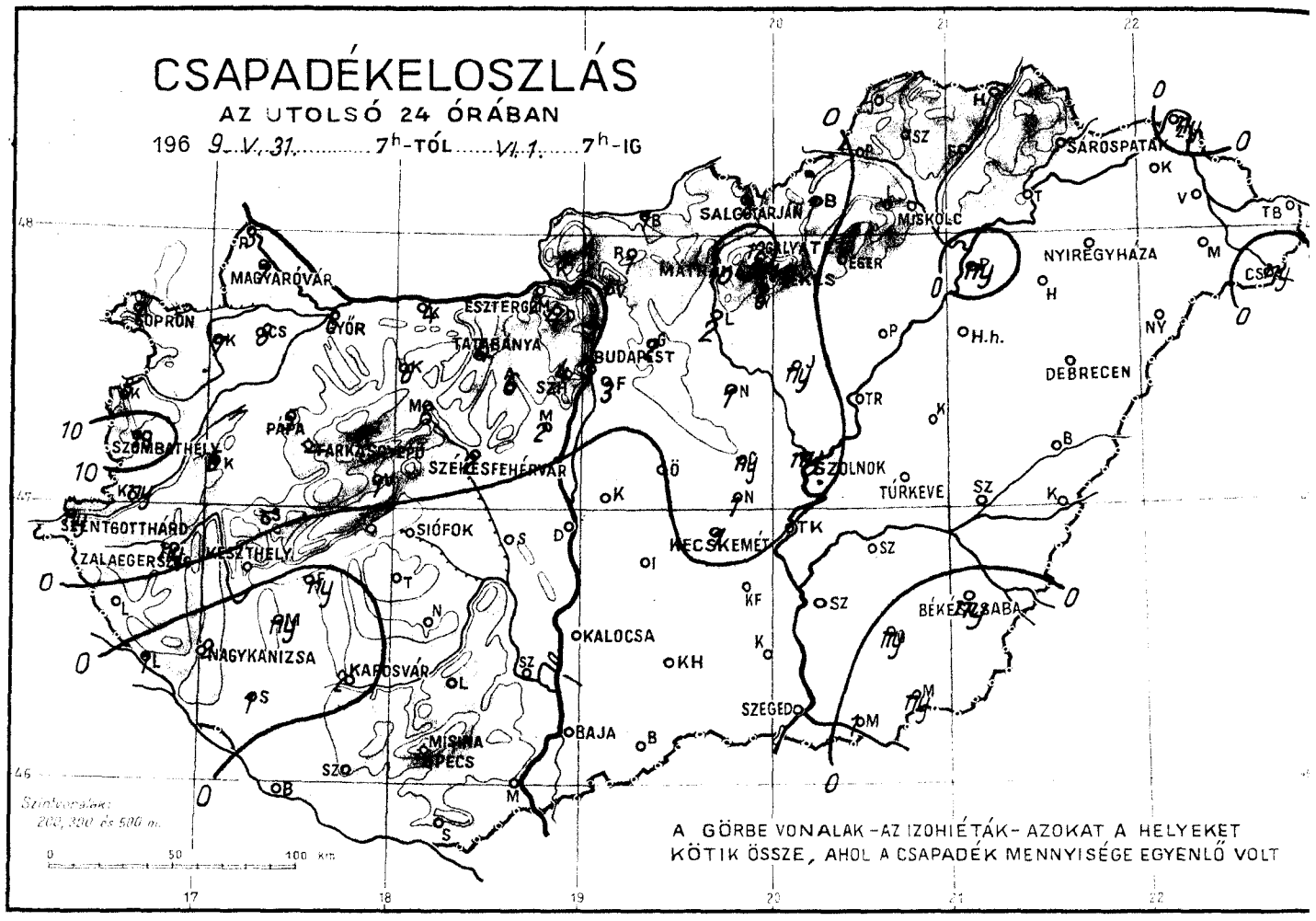
CSAPADÉKELOSZLÁS
AZ UTOLSÓ 24 ÓRÁBAN
196 9. V. 31. 7h-TÓL VI. 1. 7h-IG
SOPRON
MAGYARÓVÁR
GYŐR
ESZTERGOM
TATABÁNYA
BUDAPEST
SZOMBATHELY
PAPA
SZÉKESFEHÉRVÁR
SIÓFOK
KESZTHELY
ZALAEGERSZEG
SZENTGOTTHÁRD
NAGYKANIZSA
KAPOSVÁR
PÉCS
MISKOLC
SALGÓTARJÁN
EGER
NYÍREGYHÁZA
CSAROSPATAK
DEBRECEN
SZOLNOK
TÚRKEVE
KECSKEMÉT
BÉKÉSCSABA
KALOCSA
SZEGED
BAJA
Szintvonalak: 200, 300 és 500 m.
A GÖRBE VONALAK - AZ IZOHIÉTÁK - AZOKAT A HELYEKET KÖTIK ÖSSZE, AHOL A CSAPADÉK MENNYISÉGE EGYENLŐ VOLT

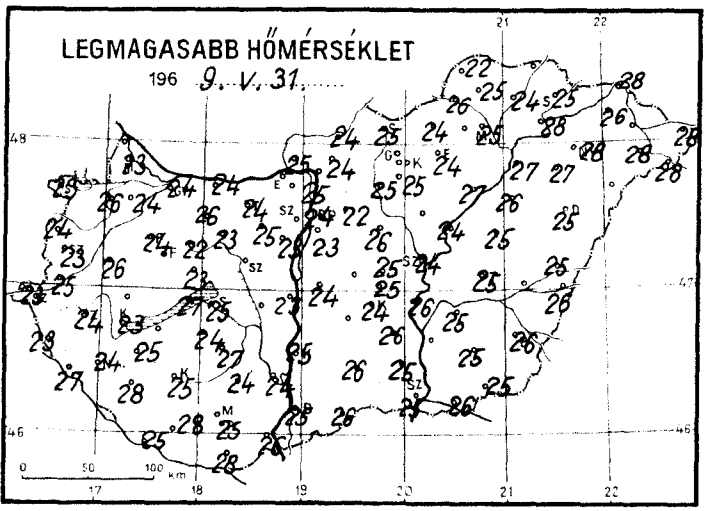
LEGMAGASABB HŐMÉRSÉKLET
196 9. V. 31.

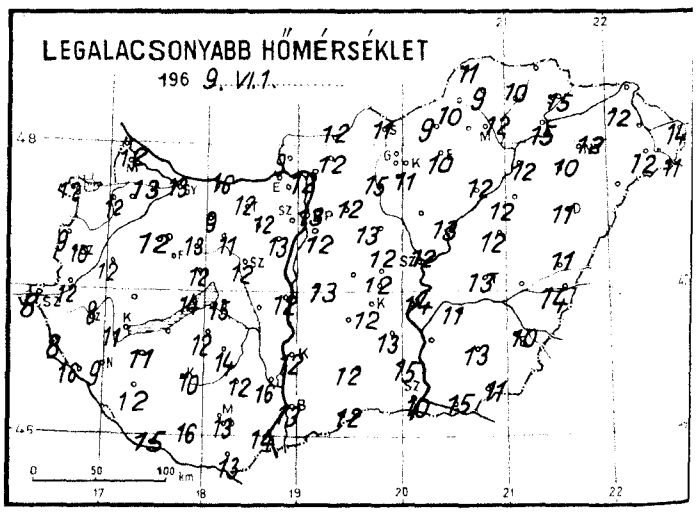
LEGALACSONYABB HŐMÉRSÉKLET
196 9. VI. 1.

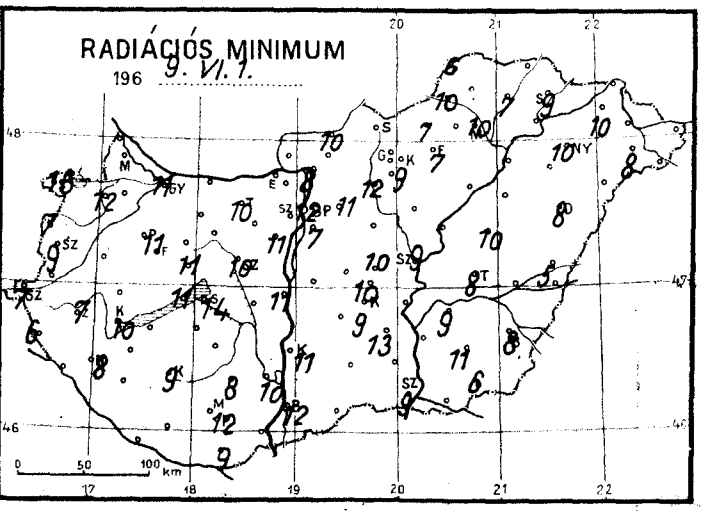
RADIÁCIÓS MINIMUM
196 9. VI. 1.

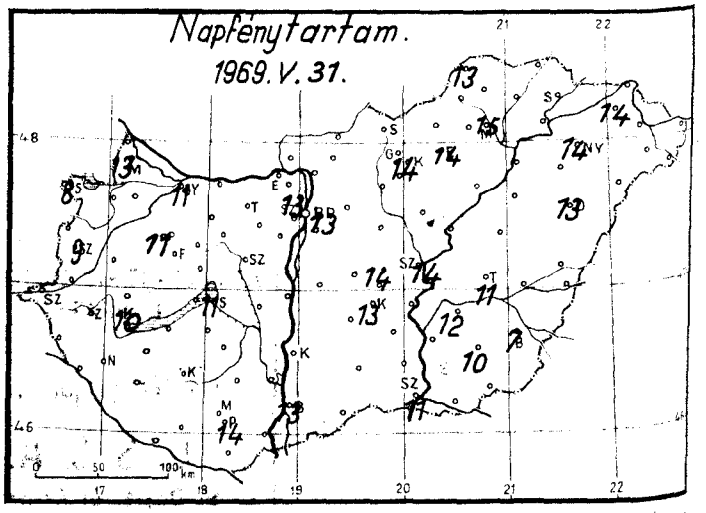
Napfénytartam.
1969. V. 31.

1969. junius hó,
1. nap vasárnap

	Az utolsó 24 óra adatai						24 órai csapadék mm		
	Csapadék (mm)		Hőmérsékleti szélsőségek			Napsütés (óra) tegnap			
			tegnapi nappali max.	éjszakai min.	min. 5 cm-en				
12815 Magyaróvár	7		23	12	-	13	Rajka	3	
822 Győr	6	⌇	24	13	11	11	Kapuvár	7	⌇
825 Pápa	5	⌇	24	12	11	11	Csorna	8	⌇
805 Sopron	1	⌇	23	12	10	8	Komárom	4	▽
812 Szombathely	19	⌇	23	10	9	9	Káld	5	⌇
910 Szentgotthárd	ny	⌇	23	8	7		Kőszeg	6	⌇
915 Zalaegerszeg	ny	⌇	24	8	7		Körmend	ny	
Lenti	.		23	8	6		Letenye	1	⌇
925 Nagykanizsa	2	⌇	24	9	8		Sümeg		
920 Keszthely	.		23	11	10	10	Zirc	6	
Tihany	.		27	14	11		Kisbér	6	⌇
935 Siófok	.		25	15	14	11	Mór	6	▽
942 Pécs	.		25	13	12	14	Alcsút	6	⌇
941 Misinatető (534 m)							Esztergom	2	
Siklós	.		28	13	9		Dobogókő	4	
827 Farkasgyepű (400 m)							Fonyód	ny	
Veszprém	1	⌇	23	12	11		Tab	.	
833 Tatabánya	4		24	12	10		Sárbogárd		
839 Budapest (Ferihegy)	3	⌇	23	12	7		Lengyel	.	
840 Budapest OMI	3	⌇	24	13	12	13	Nagykónyi	.	
841 Budapest (Szabadságh.,474 m)	4		22	11	11	13	Marcali	ny	⌇
Martonvásár	2	▽	23	13	11		Somogyszob	1	⌇
835 Székesfehérvár	2		24	12	10		Kaposvár	2	⌇
Dunaújváros	.		23	12	11		Barcs	.	
Szekszárd	.		24	16	10		Szigetvár	.	
Mohács	.		26	14			Bácsalmás	.	
960 Baja	.		25	13	12	13	Kiskunhalas	.	
955 Kalocsa	.		25	12	11		Izsák		
Ceglédi	ny	⌇	25	12	10	14	Kunsztmiklós	.	
860 Szolnok	ny		24	12	9	14	Örkény		
970 Kecskemét	1	⌇	24	12	9	13	Nagykáta	1	⌇
Kiskunfélegyháza	.		26	13	13		Jászapáti	ny	⌇
982 Szeged	.		25	10	9	11	Tiszakécske	.	
Mezőhegyes	ny	▽	25	11	6		Nagykőrös	1	⌇
Orosháza	ny	▽	25	13	11	10	Kistelek	.	
990 Békéscsaba	ny	▽	26	10	8	7	Makó	1	⌇
875 Túrkeve	.		25	13	8	11	Szentes	.	
Berettyóújfalu	.		25	11	5		Szarvas	.	
880 Debrecen	.		25	11	8	13	Szeghalom	.	
892 Nyíregyháza	.		28	12	10	14	Körösszakál	.	
788 Kisvárda	.		26	12	10	14	Tiszaroff	.	
Mátészalka	.		26	12	8		Poroszló	1	
Tiszabecs	.		28	14			Karcag	.	
Vác	1		25	12	8		Hortobágy	.	
Gödöllő	2	▽	22	12	11		Polgár	ny	
Lőrinci	2		25	15	12		Hajdúdorog	.	
Gyöngyös	6		25	11	9		Nyírlugos		
Balassagyarmat	1	▽	24	12	10		Csenger	ny	
755 Salgótarján	2	▽	25	11			Vásárosnamény		
Galyatető (932 m)	12	▽	14	9			Záhony	ny	
851 Kékestető (1000 m)	1		16	8	6	14	Királyrét	1	▽
Mátraháza (672 m)							Romhány	1	▽
865 Eger	.		24	10	7	14	Borsodnádasd	1	▽
Putnok	.		26	10	10		Jósvafő	.	
Lillafüred	.		22	11			Szendrőlád	.	
772 Miskolc	.		25	12	10	15	Hidasnémeti	.	
Füged	.		24	10	7		Tokaj	.	
778 Sárospatak	.		25	15	9		Szentendre	2	⌇

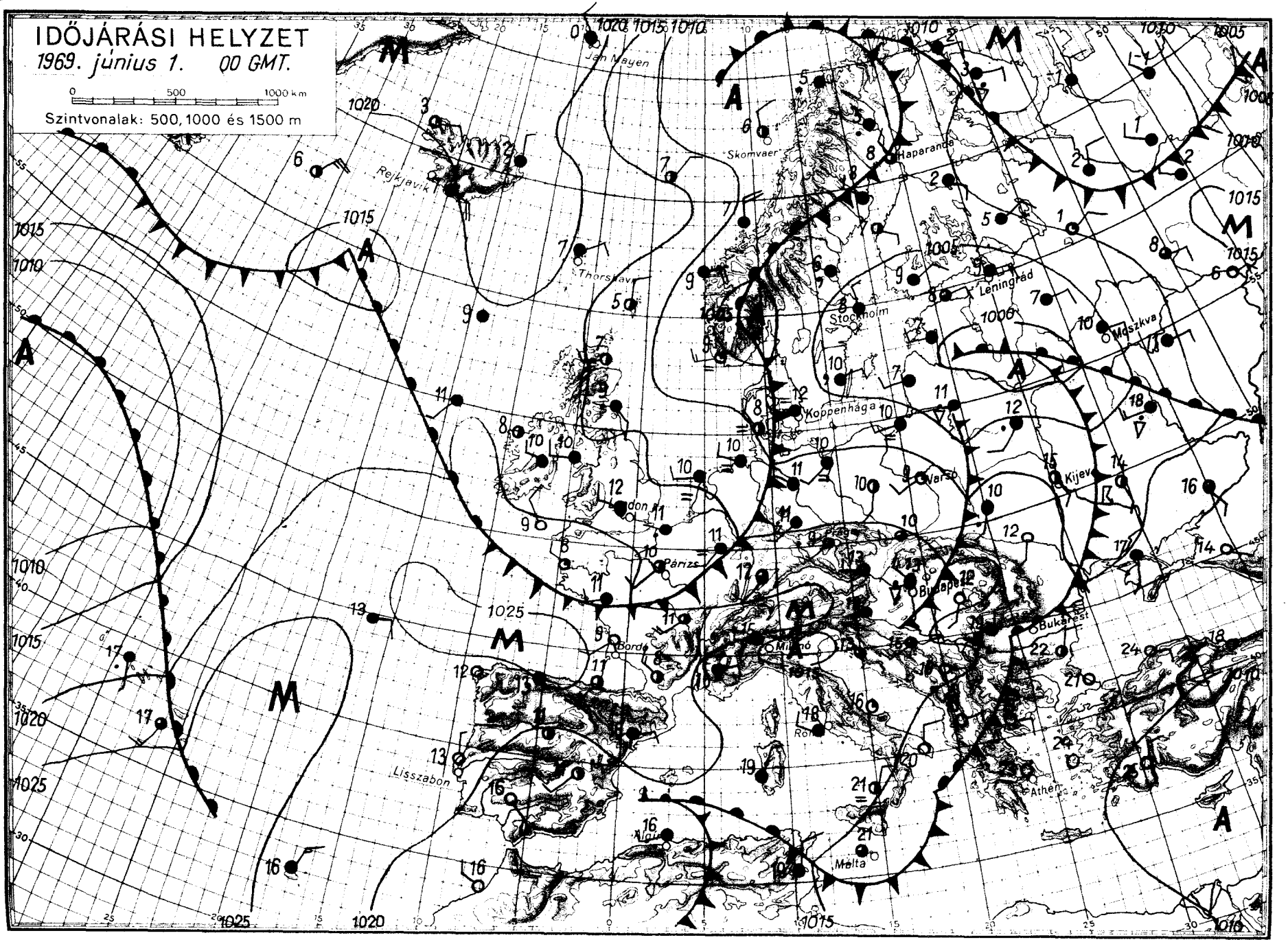

OFSET NYOMDA BUDAPEST

IDŐJÁRÁSI NAPIJELENTÉS

ЕЖЕДНЕВНЫЙ МЕТЕОРОЛОГИЧЕСКИЙ БЮЛЛЕТЕНЬ • DAILY WEATHER REPORT
BULLETIN QUOTIDIEN DE TEMPS • TÄGLICHER WETTERBERICHT

KIADJA AZ ORSZÁGOS METEOROLÓGIAI INTÉZET
BUDAPEST II. KITAIBEL PÁL UTCA 1
TELEFON: KÖZPONT: 353-500, IDŐJELZŐ OSZT.: 150-110

MEGJELENIK NAPONKÉNT • ELŐFIZETÉSI ÁRA A POSTAI KÖLTSÉGGEL EGYÜTT NEGYEDÉVRE 60, Ft
KIADÁSÉRT FELEL AZ INTÉZET IGAZGATÓJA

82. évfolyam 153. szám. • Budapest • 1969. junius 2. hétfő

Az időjárási helyzet ma reggel és a várható időjárás:

A Kárpát-medence fölé hüvös, nedves levegő érkezett, igy ennek hatására ezen a területen esik az eső, és a hőmérséklet az évszaknak megfelelő érték alá csökkent. Nyugat-Európában kevesebb a felhő, de az évszaknál itt is hüvösebb az idő. Meleg, nyári időjárás csak a Balkán-félsziget déli részén van. Észak-kelet-Európában, elsősorban a Skandináv félszigeten felmelegedés következtében a havazást, havaseső eső, záporok váltották fel.

Hazánkban vasárnap napközben változóan felhős ég mellett 7, 13 órás napfénytartamot mértek. Az esti óráktól kezdve a felhőzet fokozatosan megnövekedett. Az éjszaka folyamán a nyugati megyékben esni kezdett az eső, és az esőzés zónája északkelet felé terjedt. A ma reggel 7 óráig lehullott csapadék mennyisége még általában 5 mm alatt maradt, csak Mohácson érte el a 7, Makón a 9 mm-t. A hőmérséklet vasárnap 21, 28 fokig emelkedett. Ma hajnalra 9, 15 fokig hült le a levegő. A délelőtt folyamán az ország északi részeinek kivételével országszerte esett az eső. Többfelé élénk északi szél fujt. 11 órára csak 13, 17 fokig emelkedett a hőmérséklet.

Ma 12 órakor a hőmérséklet Budapesten 17 fok, a tengerszintre átszámitott légnyomás 759 mm, mérsékelten süllyed.
A Balaton vizének hőmérséklete Siófoknál 11 órakor 19 fok volt.

Várható időjárás kedd estig:

Hétfőn borult idő, esőkkel, kedden nyugat felől lassan felszakadozó felhőzet kevesebb helyen esővel, egy-két helyen zivatarral.
Időnként élénk északi szél.
Várható legalacsonyabb éjszakai hőmérséklet: 10, 15,
legmagasabb nappali hőmérséklet kedden: 18, 23 fok között.

Bóna Márta s.k.

Távolabbi kilátások péntekig:

Legalacsonyabb hőmérsékletek eleinte 10, 15 fok között, később 10 fok körül. Legmagasabb nappali hőmérsékletek 18, 23 fok között. Jelenetős mennyiségü /legalább 5 mm/ csapadék az ország területének 70 százalékán várható.

TÁVELŐREJELZŐ CSOPORT

A hőmérséklet napi középértéke és eltérése a 90 évi átlagtól /Budapesten/:

1969. VI. 1.: 19,1 C°, -0,2 C°.

1871 óta ezen a napon Budapesten előfordult:

legmagasabb hőmérséklet: 31,8 C° /1927/
legalacsonyabb hőmérséklet: 7,6 C° /1955/

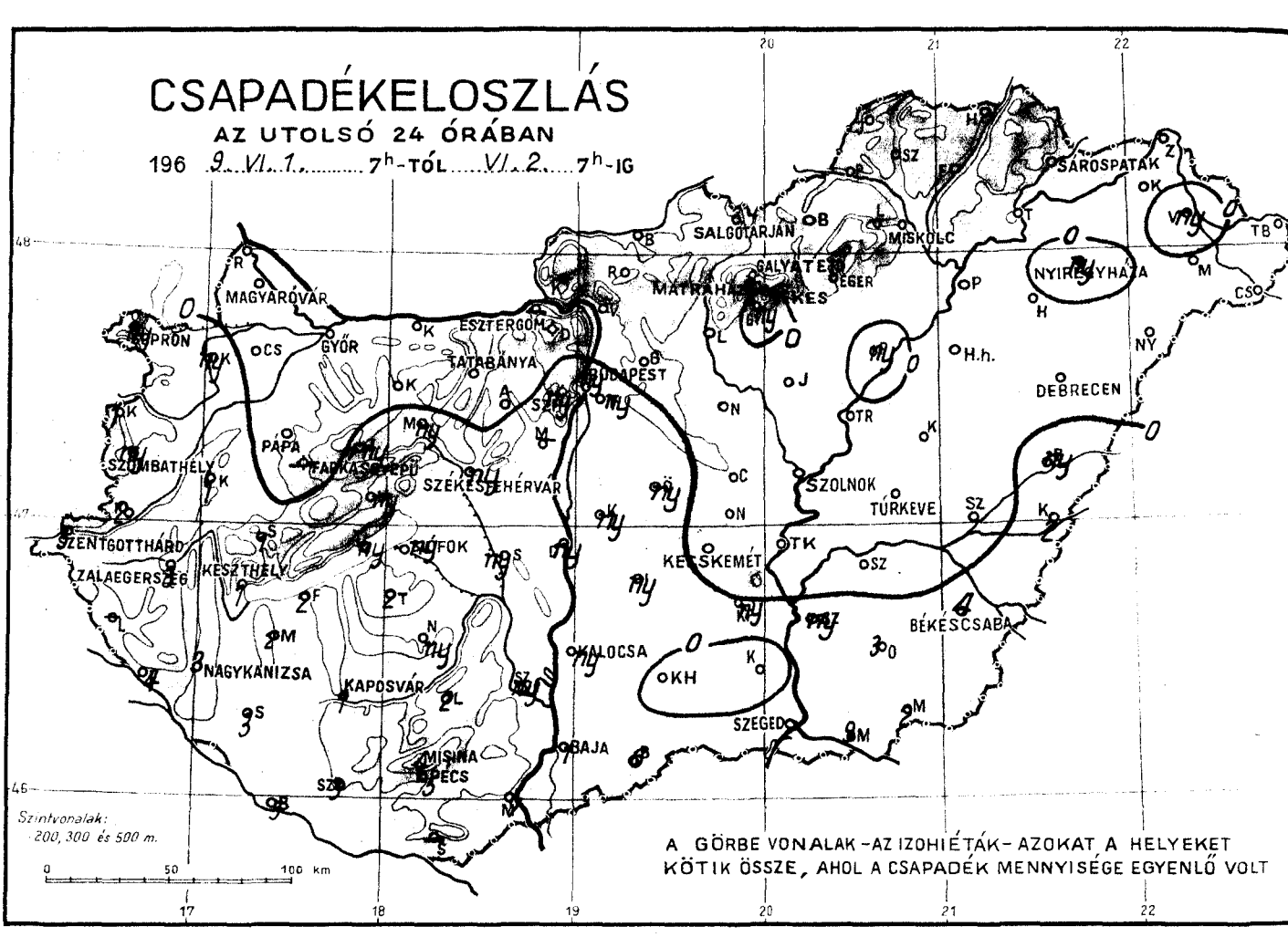
CSAPADÉKELOSZLÁS
AZ UTOLSÓ 24 ÓRÁBAN
196 9. VI. 1. 7h-TÓL VI. 2. 7h-IG
SOPRON
MAGYARÓVÁR
GYŐR
ESZTERGOM
TATABÁNYA
BUDAPEST
SALGÓTARJÁN
MISKOLC
SÁROSPATAK
NYÍREGYHÁZA
DEBRECEN
SZOLNOK
TÚRKEVE
SZOMBATHELY
PÁPA
SZÉKESFEHÉRVÁR
SZENTGOTTHÁRD
ZALAEGERSZEG
KESZTHELY
SIÓFOK
KECSKEMÉT
BÉKÉSCSABA
NAGYKANIZSA
KAPOSVÁR
KALOCSA
SZEGED
BAJA
MISKOLC
PÉCS
Szintvonalak:
200, 300 és 500 m.
0 50 100 km
A GÖRBE VONALAK - AZ IZOHIÉTÁK - AZOKAT A HELYEKET
KÖTIK ÖSSZE, AHOL A CSAPADÉK MENNYISÉGE EGYENLŐ VOLT

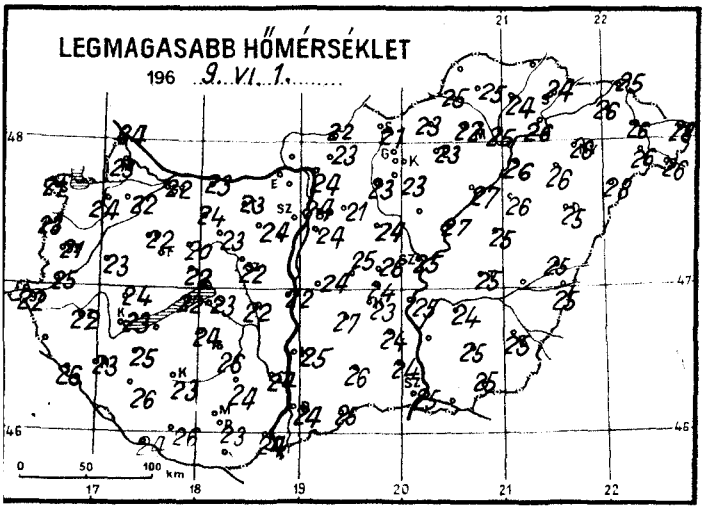
LEGMAGASABB HŐMÉRSÉKLET
196 9. VI. 1.
0 50 100 km

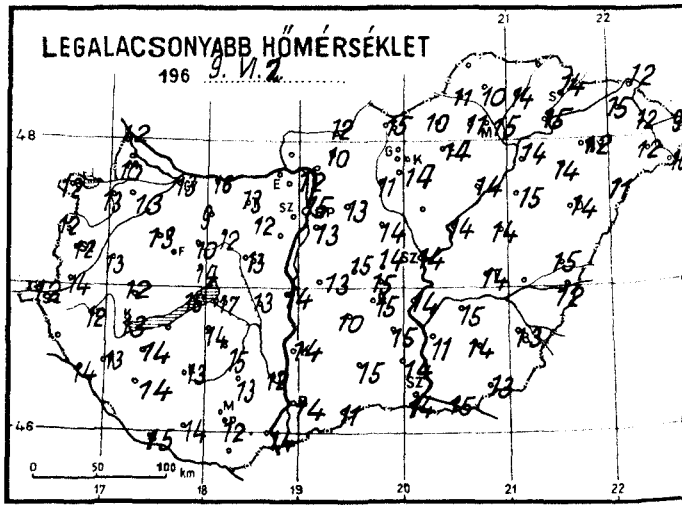
LEGALACSONYABB HŐMÉRSÉKLET
196 9. VI. 2.
0 50 100 km

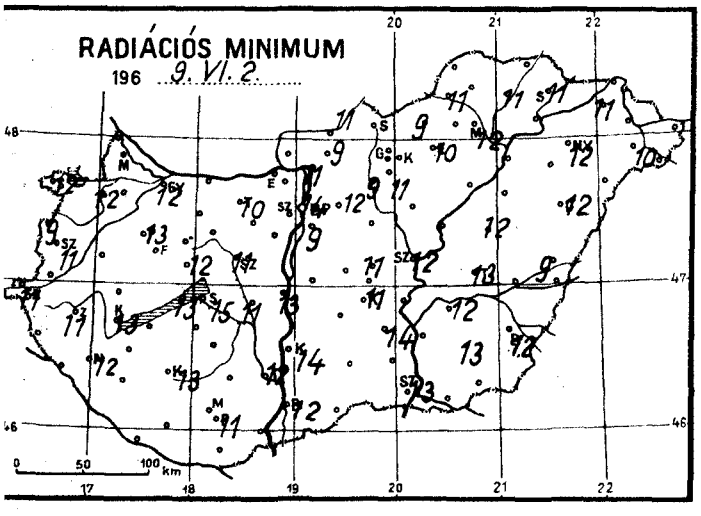
RADIÁCIÓS MINIMUM
196 9. VI. 2.
0 50 100 km

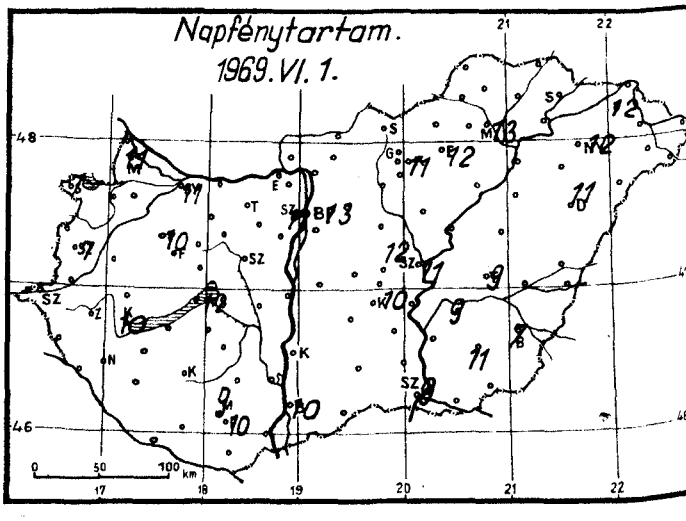
Napfénytartam.
1969. VI. 1.
0 50 100 km

1969. június hó,
2. nap hétfő

	Az utolsó 24 óra adatai						24 órai csapadék mm		
	Csapadék (mm)		Hőmérsékleti szélsőségek			Napsütés (óra) tegnap			
			tegnapi nappali max.	éjszakai min.	min. 5 cm-en				
12815 Magyaróvár	.		23	10		11	Rajka	.	
822 Győr	.		22	13	12	11	Kapuvár	ny	
825 Pápa	.		22	13	13	10	Csorna	.	
805 Sopron	ny		21	12	12	7	Komárom	.	
812 Szombathely	ny		21	12	11	7	Káld	1	
910 Szentgotthárd	3		22	12	11		Kőszeg	1	
915 Zalaegerszeg	3		22	12	11		Körmend	2	
Lenti	-						Letenye	4	
925 Nagykanizsa	3		23	13	12		Sümeg	1	
920 Keszthely	1		23	13	13	10	Zirc	ny	
Tihany	ny		22	16	13		Kisbér	.	
935 Siófok	ny		23	17	15	12	Mór	ny	
942 Pécs	5		23	12	11	10	Alcsút	.	
941 Misinatető (534 m)	4		20	10	10	9	Esztergom	-	
Siklós	-						Dobogókő	.	
827 Farkasgyepű (400 m)	-						Fonyód	2	
Veszprém	ny		22	14	12		Tab	2	
833 Tatabánya	.		23	13	10		Sárbogárd	ny	
839 Budapest (Ferihegy)	ny		24	13	9		Lengyel	2	
840 Budapest OMI	ny		24	15	14	13	Nagykónyi	ny	
841 Budapest (Szabadságh.,474 m)	ny		21	13	9	11	Marcali	2	
Martonvásár	-						Somogyszob	3	
835 Székesfehérvár	ny		22	13	11		Kaposvár	1	
Dunaújváros	ny		22	14	13		Barcs	5	
Szekszárd	ny		24	12	12		Szigetvár	3	
Mohács	7		24	14			Bácsalmás	6	
960 Baja	1		24	14	12	10	Kiskunhalas	.	
955 Kalocsa	ny		25	14	14		Izsák	ny	
Cegléd	.		26	14	11	12	Kunsztmiklós	ny	
860 Szolnok	.		25	14	12	11	Örkény	ny	
970 Kecskemét	.		23	15		10	Nagykáta	.	
Kiskunfélegyháza	ny		24	15	14		Jászapáti	.	
982 Szeged	2	▽	25	14	13	9	Tiszakécske	.	
Mezőhegyes	2		25	13			Nagykőrös	.	
Orosháza	3		25	14	13	11	Kistelek	.	
990 Békéscsaba	4		25	13	12	7	Makó	9	
875 Túrkeve	.		25	14	13	9	Szentes	ny	
Berettyóújfalu	ny		25	15	9		Szarvas	.	
882 Debrecen	.		25	14	12	11	Szeghalom	.	
892 Nyíregyháza	ny		26	12	12	12	Körösszakál	2	
788 Ilsvárda	.		26	15	11	12	Tiszaroff	.	
Mátészalka	.		26	12	10		Poroszló	ny	
Tiszabecs	.		28	9			Karcag	.	
Vác	.		24	12	11		Hortobágy	.	
Gödöllő	.		21	13	12		Polgár	.	
Lőrinci	.		23	11	9		Hajdúdorog	.	
Gyöngyös	ny		23	14	11		Nyírlugos	.	
Balassagyarmat	.		22	12	11		Csenger	.	
755 Salgótarján	.		21	15			Vásárosnamény	ny	
Galyatető (932 m)	.		17	10			Záhony	.	
851 Kékestető (1000 m)	.		16	8	6	11	Királyrét	-	
Mátraháza (672 m)	-						Romhány	.	
865 Eger	.		23	14	10	12	Borsodnádasd	.	
Putnok	.		25	11	11		Jósvafő	-	
Lillafüred	.		22	11			Szendrőlád	.	
772 Miskolc	.		25	15	12	13	Hidasnémeti	.	
Fügöd	.		23	13	10		Tokaj	.	
778 Sárospatak	.		24	14	11		Szentendre	.	

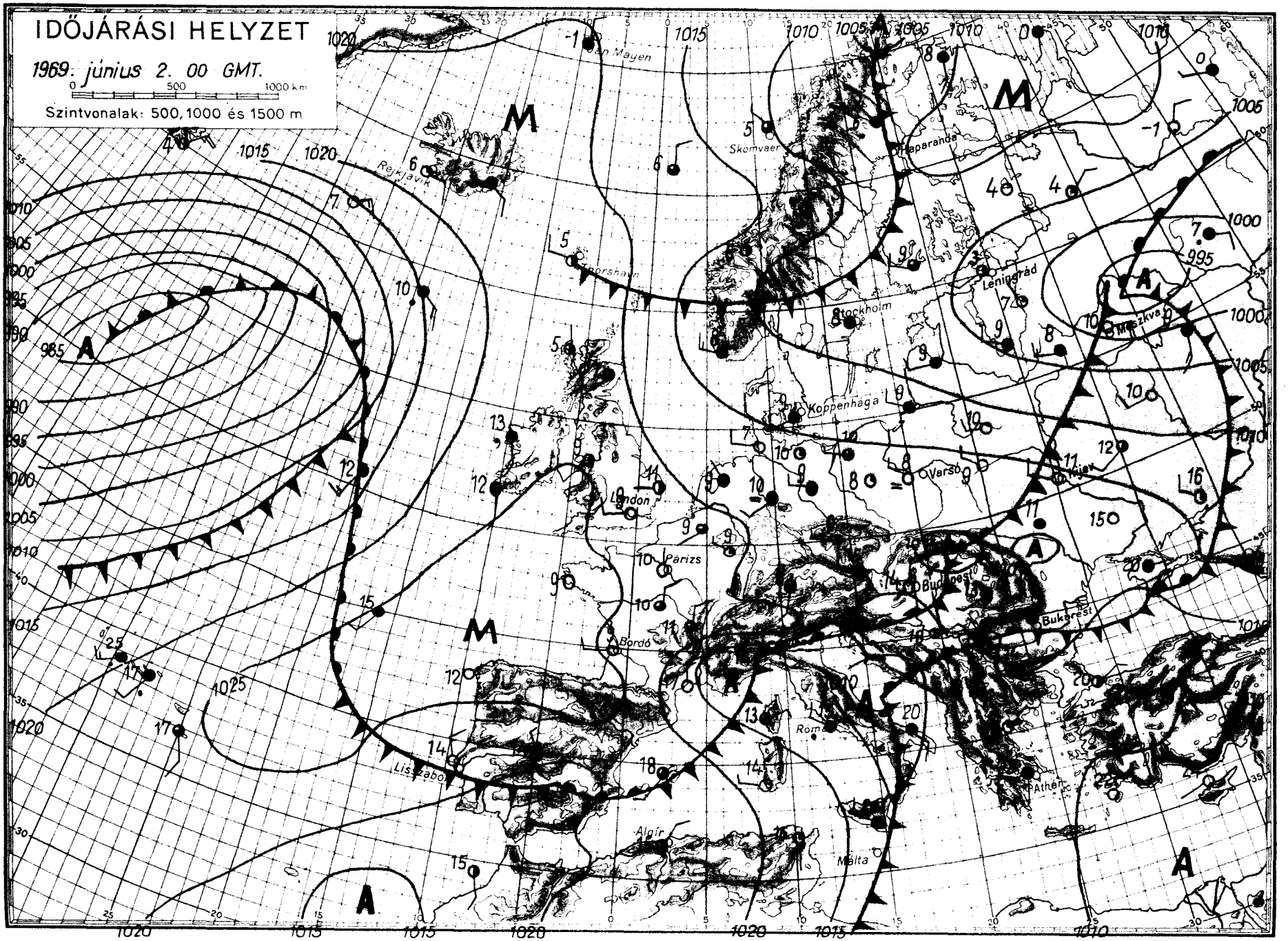
IDŐJÁRÁSI HELYZET
1969. június 2. 00 GMT.
0 500 1000 km
Szintvonalak: 500, 1000 és 1500 m
Jan Mayen
Reykjavik
Skornvaer
Haparanda
Leningrád
Moszkva
Stockholm
Koppenhága
London
Párizs
Bordó
Varsó
Bukarest
Róma
Athén
Málta
Algír
Lissabon
M
A

IDŐJÁRÁSI NAPIJELENTÉS

ЕЖЕДНЕВНЫЙ МЕТЕОРОЛОГИЧЕСКИЙ БЮЛЛЕТЕНЬ • DAILY WEATHER REPORT
BULLETIN QUOTIDIEN DE TEMPS • TÄGLICHER WETTERBERICHT

KIADJA AZ ORSZÁGOS METEOROLÓGIAI INTÉZET
BUDAPEST II. KITAIBEL PÁL UTCA 1
TELEFON: KÖZPONT: 353-500, IDŐJELZŐ OSZT.: 150-410

MEGJELENIK NAPONKÉNT • ELŐFIZETÉSI ÁRA A POSTAI KÖLTSÉGGEL EGYÜTT NEGYEDÉVRE 60, Ft
KIADÁSÉRT FELEL AZ INTÉZET IGAZGATÓJA

82. évfolyam 154. szám. + Budapest + 1969. junius 3. kedd

Az időjárási helyzet ma reggel és a várható időjárás:

Az eleinte délnyugatról, majd nyugatról érkező hüvös óceáni légtömeg, esők, zivatarok kíséretében a Kárpát-térségen és a Balkánon átvonulva a Fekete-tenger nyugati partvidékére érkezett. Ennél valamivel hüvösebb és mostmár az Északi-tenger felől Közép-Európa felé tartó légtömeg, kiterjedt esőzésekkel valószinüleg szerdán már a reggeli órákban megérkezik a Kárpát-medence fölé. Igy az időjárás jellege változékony, hüvös, esős lesz.

Hazánkban hétfőn teljesen borult, hűvös idő volt. Magyaróvár, Csorna, Kőszeg kivételével mindenütt esett eső. Mennyisége az ország területének nagyobb részén meghaladta az 5, 10 az északkeleti megyékben helyenként a 15, 20 mm-t. Záhonyban 32, Mátészalkán 37 mm-t mértek. A hőmérséklet napközben napsütés hiányában és az esőzés miatt általában csak 15, 20 fokig emelkedett. Kedd hajnalra 8, 14 fokig hült le a levegő; a hőmérséklet 11 órára elérte a 16, 19 fokot. Ebben az időpontban Kékestetőn zivatar alakult ki.

Ma 12 órakor Budapesten a hőmérséklet 19 fok, a tengerszintre átszámitott légnyomás 761 mm, alig változik.
A Balaton vizének hőmérséklete Siófoknál 11 órakor 17 fok.

Várható időjárás szerda estig:

Kedden felhőátvonulások, valószinüleg eső nélkül.
Szerdán északnyugatról megnövekvő felhőzet, délkelet felé terjeszkedő esőkkel.
Éjszakára átmenetileg gyenge légáramlás, majd megélénkülő délnyugati, később nyugatira, északnyugatira forduló szél.
Hüvös idő.

Várható legalacsonyabb éjszakai hőmérséklet: 8, 13,
legmagasabb nappali hőmérséklet szerdán: 15, 20 fok között.

Dr. Tóth Pál s.k.

A hőmérséklet napi középértéke és eltérése a 90 évi átlagtól /Budapesten/:

1969. VI. 2.: 15,5 C°, -4,1 C°.

1871 óta ezen a napon Budapesten előfordult:

legmagasabb hőmérséklet: 35,1 C° /1927/
legalacsonyabb hőmérséklet: 5,7 C° /1928/

69.331.

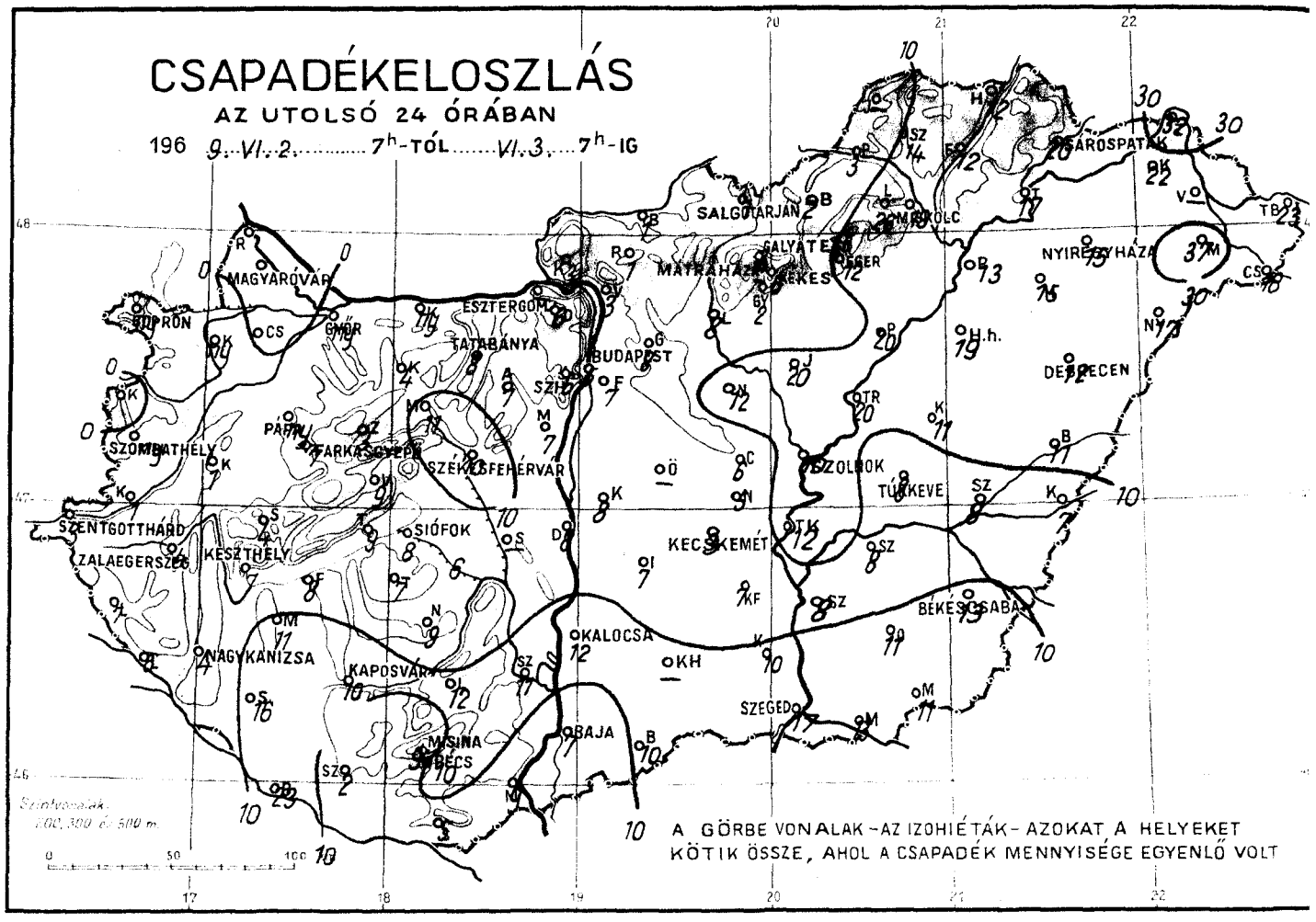
CSAPADÉKELOSZLÁS
AZ UTOLSÓ 24 ÓRÁBAN
196 9. VI. 2. ..... 7h-TÓL ..... VI. 3. .... 7h-IG
SALGÓTARJÁN
MAGYARÓVÁR
ESZTERGOM
TATABÁNYA
BUDAPEST
MISKOLC
NYÍREGYHÁZA
DEBRECEN
SZOLNOK
TÚRKEVE
SZOMBATHELY
PÁPA
TATA
SZÉKESFEHÉRVÁR
SIÓFOK
KESZTHELY
ZALAEGERSZEG
SZENTGOTTHÁRD
KECSKEMÉT
BÉKÉSCSABA
KALOCSA
NAGYKANIZSA
KAPOSVÁR
SZEGED
BAJA
MOHÁCS
A GÖRBE VONALAK – AZ IZOHIÉTÁK – AZOKAT A HELYEKET KÖTIK ÖSSZE, AHOL A CSAPADÉK MENNYISÉGE EGYENLŐ VOLT

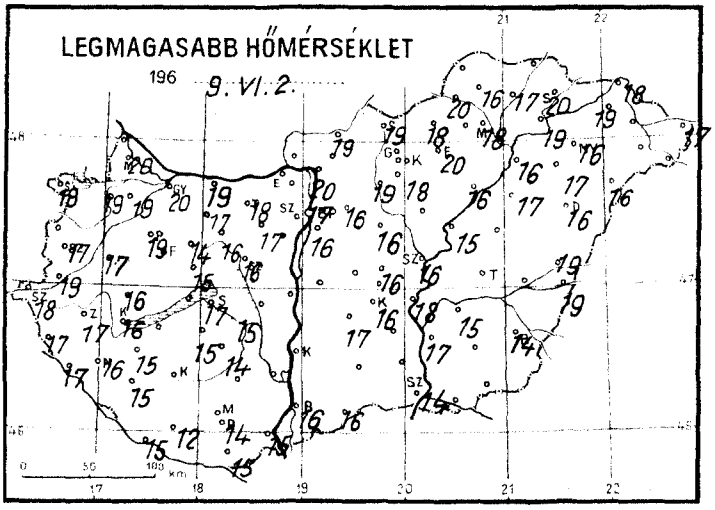
LEGMAGASABB HŐMÉRSÉKLET
196 9. VI. 2.

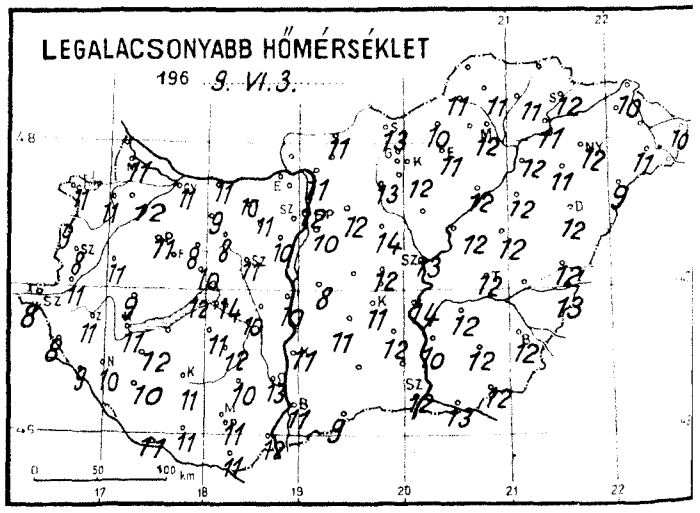
LEGALACSONYABB HŐMÉRSÉKLET
196 9. VI. 3.

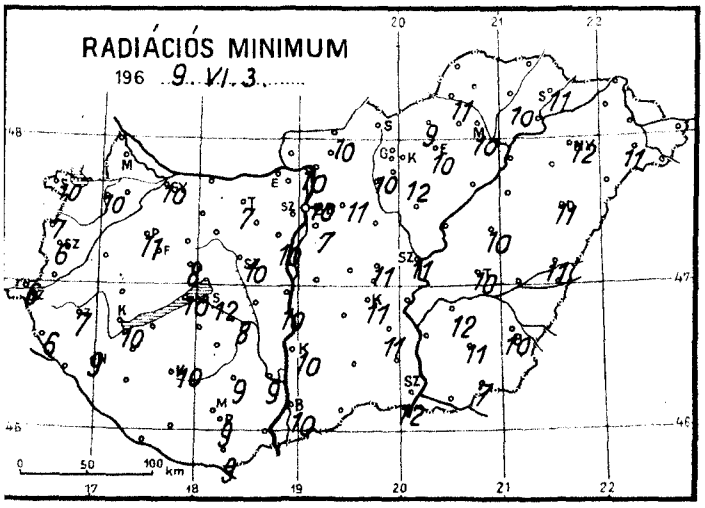
RADIÁCIÓS MINIMUM
196 9. VI. 3.

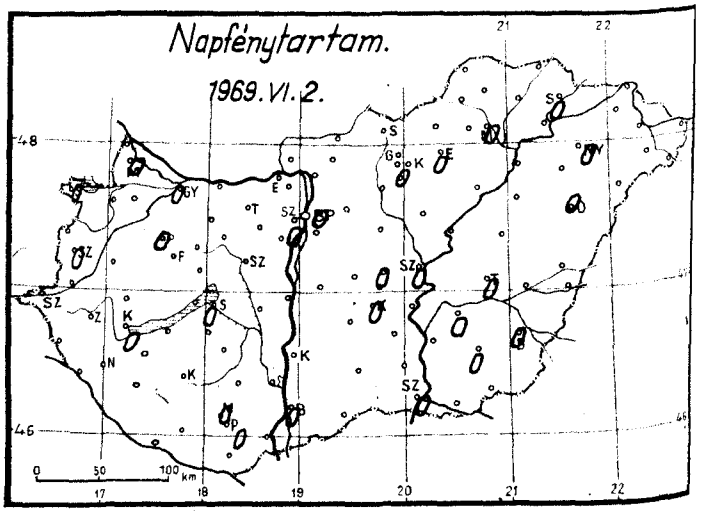
Napfénytartam.
1969. VI. 2.

1969. június hó, 3. nap kedd

	Az utolsó 24 óra adatai						24 órai csapadék mm		
	Csapadék (mm)		Hőmérsékleti szélsőségek: tegnapi nappali max.	éjszakai min.	min. 5 cm-en	Napsütés (óra) tegnap			
12815 Magyaróvár	.		20	11	–	0	Rajka	.	
822 Győr	ny		20	11	10	0	Kapuvár	ny	
825 Pápa	ny		19	11	11	0	Csorna	.	
805 Sopron	ny		19	11	10	0	Komárom	ny	
812 Szombathely	ny	∴	17	8	6	0	Káld	1	
910 Szentgotthárd	3		18	8	6		Kőszeg	.	
915 Zalaegerszeg	4		17	10	7		Körmend	1	
Lenti	7		17	8	6		Letenye	6	
925 Nagykanizsa	4		16	10	9		Sümeg	4	
920 Keszthely	7		16	11	10	0	Zirc	3	
Tihany	9		–	12	10		Kisbér	4	
935 Siófok	8	=	17	14	12	0	Mór	11	
942 Pécs	10	=	14	11	9	0	Alcsút	7	
941 Misinatető (534 m)	9		12	8	8	0	Esztergom		
Siklós	5		15	11	9		Dobogókő	6	
827 Farkasgyepű (400 m)	7		16	8	7		Fonyód	8	
Veszprém	9		15	10	8		Tab	7	
833 Tatabánya	8		18	10	7		Sárbogárd	6	
839 Budapest (Ferihegy)	7		16	10	7		Lengyel	12	
840 Budapest OMI	5	∩	17	12	10	0	Nagykónyi	9	
841 Budapest (Szabadságh. 474 m)	6		16	9	7	0	Marcali	11	
Martonvásár	7		20	10	10		Somogyszob	16	
835 Székesfehérvár	10		16	11	10		Kaposvár	10	
Dunaújváros	8		–	10	10		Barcs	23	
Szekszárd	11	∩	–	13	9		Szigetvár	2	
Mohács	9		15	12			Bácsalmás	10	∴
960 Baja	7		16	11	10	0	Kiskunhalas		
955 Kalocsa	12		–	11	10		Izsák	7	
Cegléd	6		16	12	11	0	Kunsztmiklós	8	
860 Szolnok	10		16	13	11	0	Örkény		
970 Kecskemét	3	=	16	11	11	0	Nagykáta	12	
Kiskunfélegyháza	7		–	12	11		Jászapáti	20	∴
982 Szeged	17		14	12	12	0	Tiszakécske	12	
Mezőhegyes	11		–	12	7		Nagykőrös	5	
Orosháza	11		–	12	11	0	Kistelek	10	∴
990 Békéscsaba	13		14	12	10	0	Makó	13	
875 Túrkeve	8		–	12	10	0	Szentes	8	
Berettyóújfalu	11		19	12	11		Szarvas	8	
889 Debrecen	12		16	12	11	0	Szeghalom	8	
892 Nyíregyháza	15		16	12	12	0	Körösszakál	7	∴
Kisvárda	22	=	19	–	–	0	Tiszaroff	20	
Mátészalka	37		–	11	11		Poroszló	20	
Tiszabecs	23	∴	17	10			Karcag	11	
Vác	3		20	11	10		Hortobágy	19	
Gödöllő	8		16	12	11		Polgár	13	∴
Lőrinci	8		19	13	10		Hajdúdorog	15	
Gyöngyös	2		18	12	12		Nyírlugos	17	
Balassagyarmat	1	∴	19	11	10		Csenger	18	∴
755 Salgótarján	1		19	13			Vásárosnamény		
Galyatető (932 m)	3		15	7			Záhony	32	
851 Kékestető (1000 m)	6	=	10	6	6	0	Királyrét	3	
Mátraháza (672 m)							Romhány	1	
865 Eger	12		20	11	10	0	Borsodnádasd	2	∴
Putnok	3		20	11	11		Jósvafő		
Lillafüred	26	∴	16	10			Szendrőlád	14	
772 Miskolc	19		18	12	10	0	Hidasnémeti	12	
Füged	12		17	11	10		Tokaj	17	
778 Sárospatak	20		20	12	11	0	Szentendre	3	

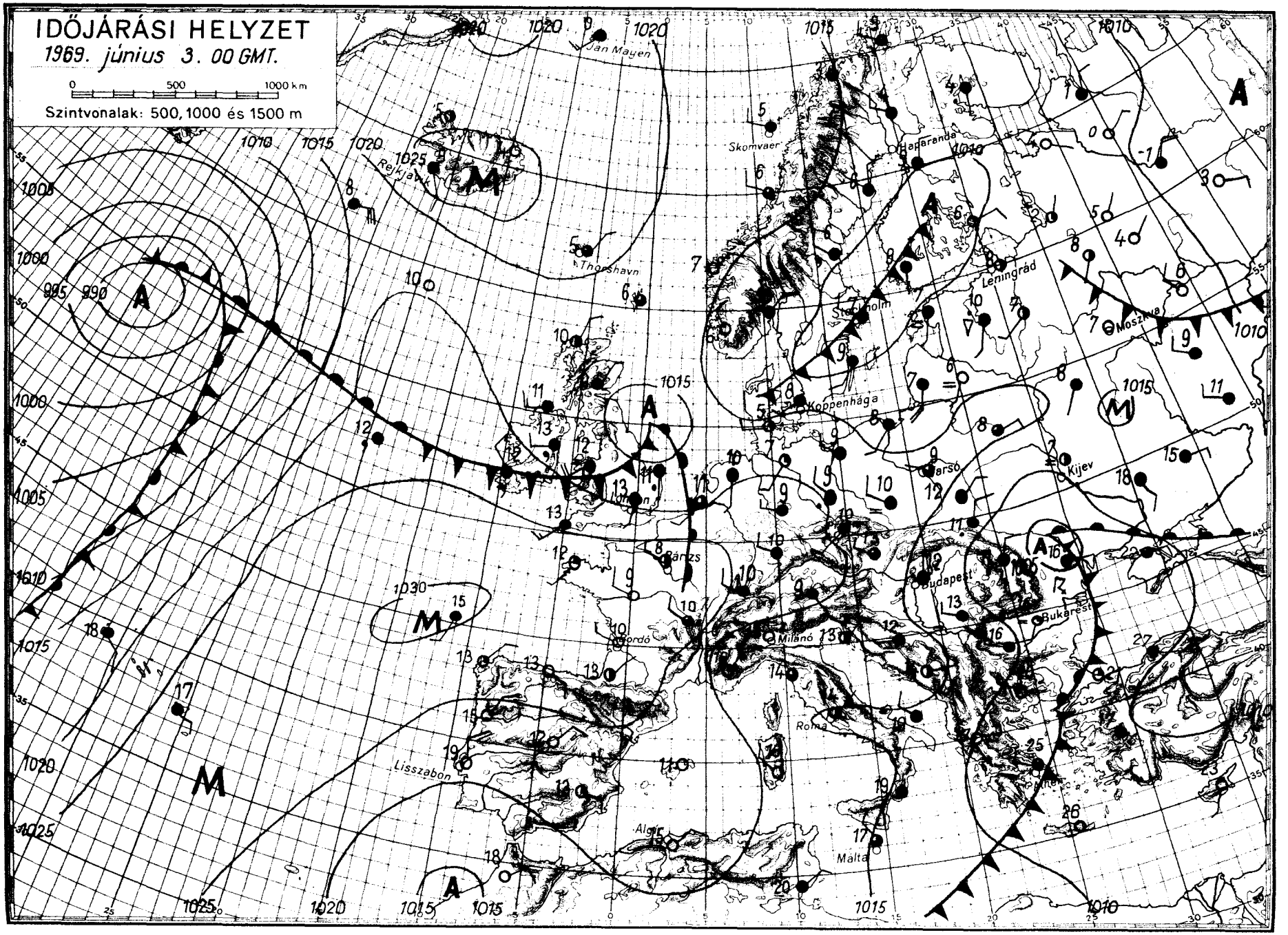

OFFSET-NYOMDA, BUDAPEST

IDŐJÁRÁSI NAPIJELENTÉS

ЕЖЕДНЕВНЫЙ МЕТЕОРОЛОГИЧЕСКИЙ БЮЛЛЕТЕНЬ • DAILY WEATHER REPORT
BULLETIN QUOTIDIEN DE TEMPS • TÄGLICHER WETTERBERICHT

KIADJA AZ ORSZÁGOS METEOROLÓGIAI INTÉZET
BUDAPEST II. KITAIBEL PÁL UTCA 1
TELEFON: KÖZPONT: 353-500, IDŐJELZŐ OSZT.: 150-410

MEGJELENIK NAPONKÉNT • ELŐFIZETÉSI ÁRA A POSTAI KÖLTSÉGGEL EGYÜTT NEGYEDÉVRE 60, Ft
KIADÁSÉRT FELEL AZ INTÉZET IGAZGATÓJA

82. évfolyam 155. szám. • Budapest • 1969. junius 4. szerda

Az időjárási helyzet ma reggel és a várható időjárás:

Kontinensünk időjárását továbbra is az óceán felől áramló hüvös, nedves légtömegek irányitják. Ma hajnalban a Brit-szigetek felől élénk északnyugati széllel a hüvös levegő ujabb hulláma árasztotta el Nyugat-Európát. Hatására sokfelé futó záporok alakultak ki. Az Alpok vidékén a Cseh-medencében és Lengyelországban is borult az idő, és tartósan esik az eső.

Hazánkban kedden a déli, délutáni órákban megnövekedett a felhőzet. A keleti megyékben több helyen zápores, zivatar keletkezett. A lehullott eső mennyisége Szegeden 8, Jósvafőn 10, Szendrőládon és Jászapátin 12 mm-t ért el. A hőmérséklet napközben 17, 22 fokig emelkedett. Szerda hajnalra általában 6, 13 fokig hült le a levegő. A délelőtti órákban a Dunántúl nyugati feléről esőket jelentettek. Itt a hőmérséklet csak 12, 13 fok volt, máshol 16, 20 fok között váltakozott.

Ma 12 órakor a hőmérséklet Budapesten 20 fok, a tengerszintre átszámitott légnyomás 757 mm, alig változik.
A Balaton vizének hőmérséklete Siófoknál 11 órakor 19 fok volt.

Várható időjárás csütörtök estig:

Időnként megnövekvő felhőzet, keleten is többfelé esővel, esetleg zivatarral.
Megélénkülő nyugati, északnyugati szél.
Hüvös marad az idő.

Várható legalacsonyabb éjszakai hőmérséklet: 7, 12,
legmagasabb nappali hőmérséklet csütörtökön: 16, 21 fok között.

Dunay Sándorné s.k.

A hőmérséklet napi középértéke és eltérése a 90 évi átlagtól /Budapesten/:

1969. VI. 3.: 16,4 C°, -3,4 C°.

1871 óta ezen a napon Budapesten előfordult:

legmagasabb hőmérséklet: 34,9 C° /1947/
legalacsonyabb hőmérséklet: 3,0 C° /1928/

69.332.

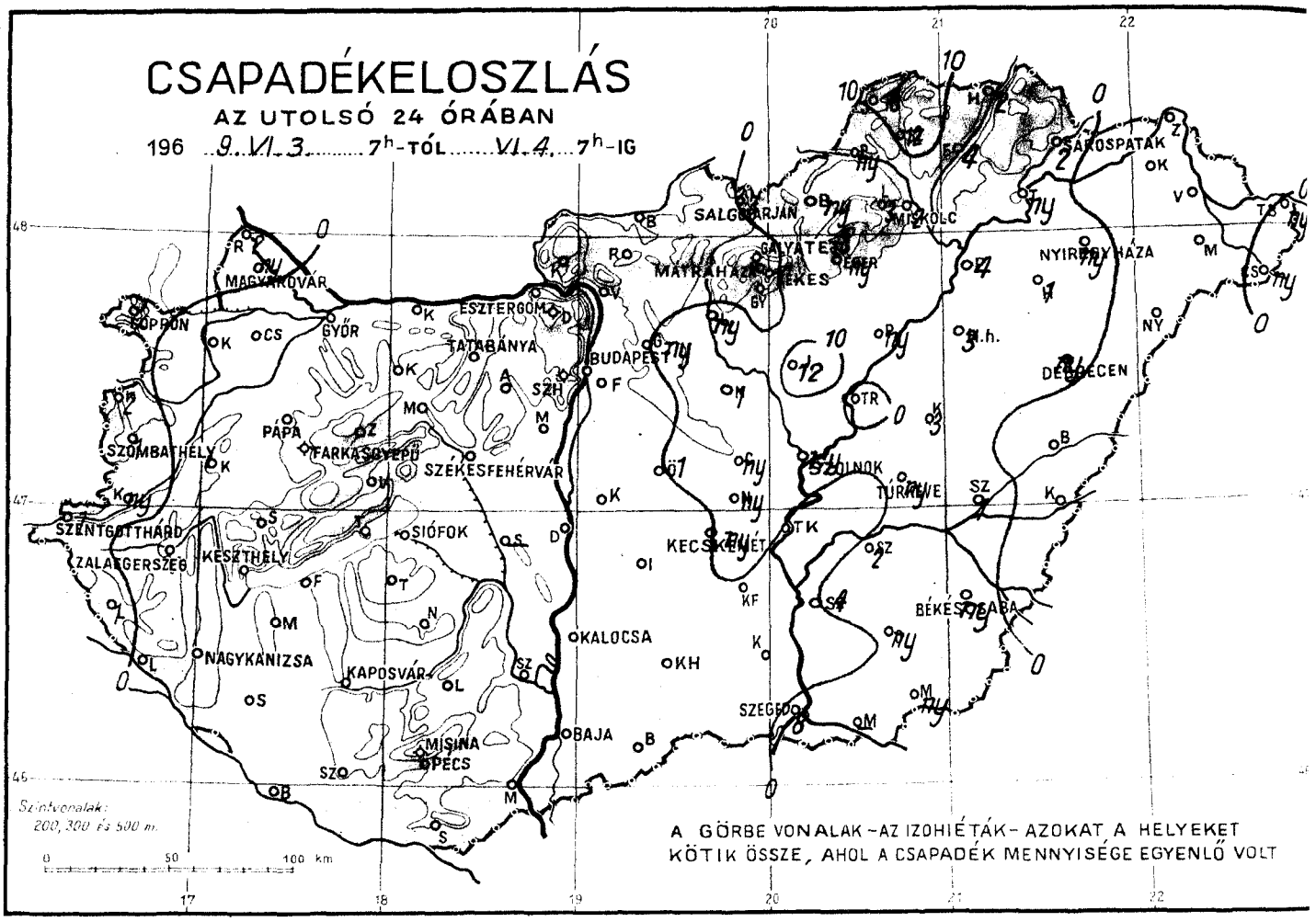
CSAPADÉKELOSZLÁS
AZ UTOLSÓ 24 ÓRÁBAN
196 9. VI. 3. 7h-TÓL VI. 4. 7h-IG
SALGÓTARJÁN
MISKOLC
SÁROSPATAK
GALYATETŐ
MÁTRAHÁZA
EGER
NYIRGYHÁZA
MAGYARÓVÁR
SOPRON
GYŐR
ESZTERGOM
TATABÁNYA
BUDAPEST
DEBRECEN
PÁPA
FARKASGYEPŰ
SZÉKESFEHÉRVÁR
SZOMBATHELY
SZOLNOK
TÚRKEVE
SZENTGOTTHÁRD
ZALAEGERSZEG
KESZTHELY
SIÓFOK
KECSKEMÉT
BÉKÉSCSABA
KALOCSA
NAGYKANIZSA
KAPOSVÁR
SZEGED
BAJA
MISINA
PÉCS
Szintvonalak: 200, 300 és 500 m.
0 50 100 km
A GÖRBE VONALAK – AZ IZOHIÉTÁK – AZOKAT A HELYEKET KÖTIK ÖSSZE, AHOL A CSAPADÉK MENNYISÉGE EGYENLŐ VOLT

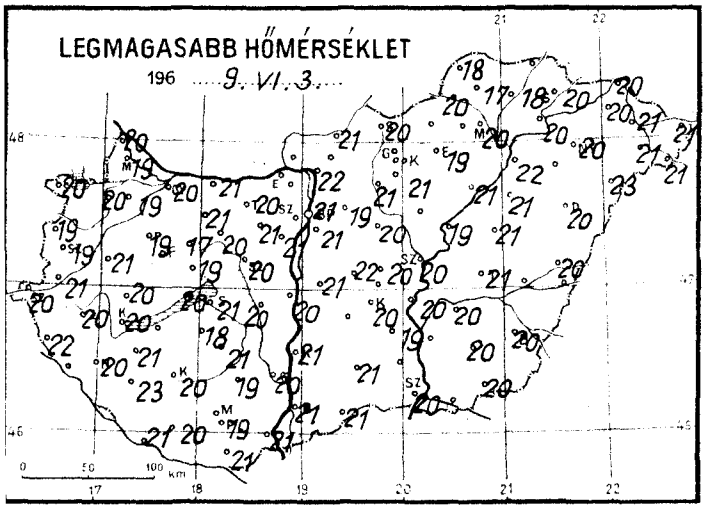
LEGMAGASABB HŐMÉRSÉKLET
196 9. VI. 3.

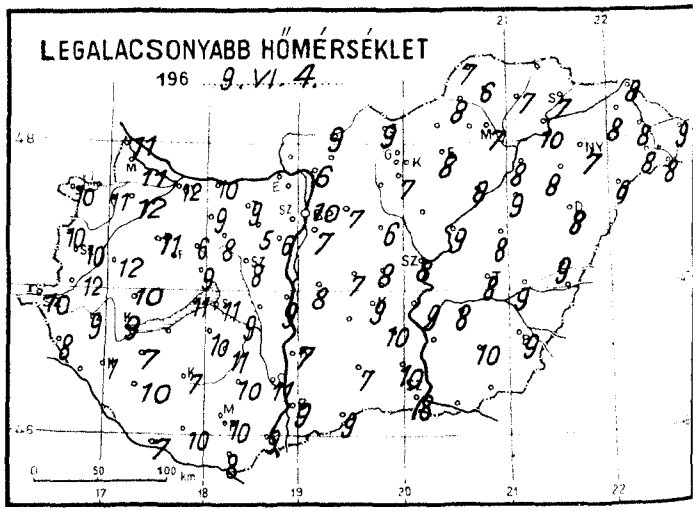
LEGALACSONYABB HŐMÉRSÉKLET
196 9. VI. 4.

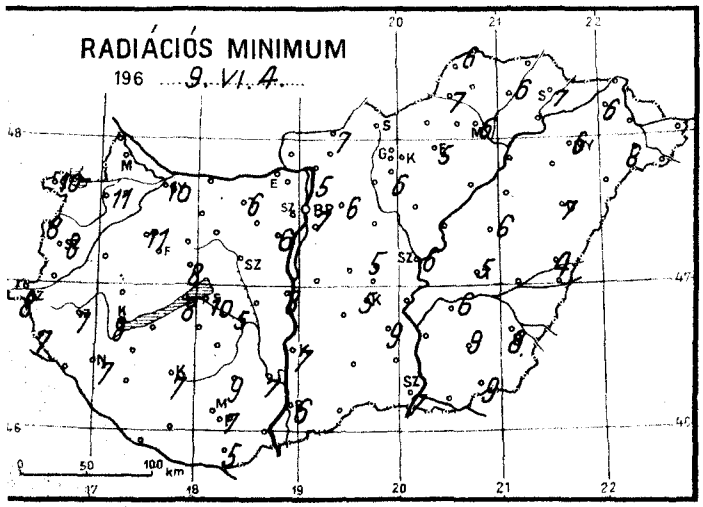
RADIÁCIÓS MINIMUM
196 9. VI. 4.

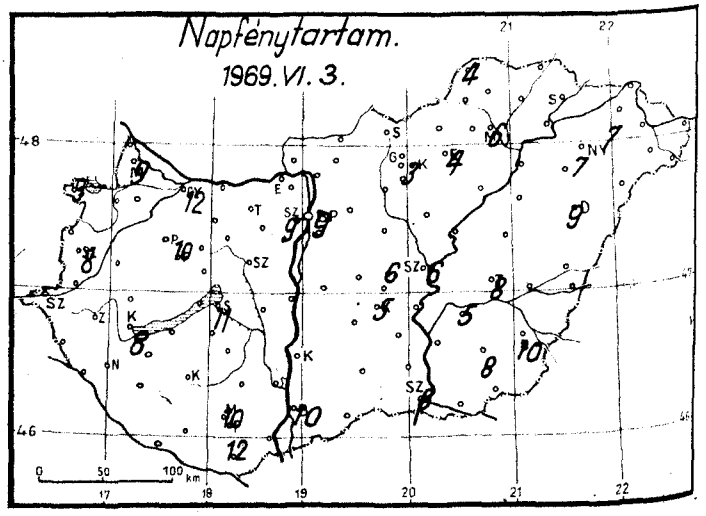
Napfénytartam.
1969. VI. 3.

1969. junius hó,
4. nap szerda

	Az utolsó 24 óra adatai						24 órai csapadék mm		
	Csapadék (mm)		Hőmérsékleti szélsőségek: tegnapi nappali max.	éjszakai min.	min. 5 cm-en	Napsütés (óra) tegnap			
12815 Magyaróvár	ny		19	11	–	9	Rajka	2	
822 Győr	.		20	12	10	12	Kapuvár	.	∩
825 Pápa	.	=	19	11	11	10	Csorna	.	
805 Sopron	2		20	10	10	9	Komárom	.	
812 Szombathely	1	▽̇	19	10	8	8	Káld	.	
910 Szentgotthárd	1	▽̇	20	10	8		Kőszeg	2	
915 Zalaegerszeg	.		20	9	7		Körmend	ny	
Lenti	1		22	8	7		Letenye	.	
925 Nagykanizsa	.	=	20	7	7		Sümeg	.	
920 Keszthely	.	=	20	9	8	8	Zirc	.	
Tihany	.		20	11	8		Kisbér	.	∩
935 Siófok	.	=	21	11	10	11	Mór	.	
942 Pécs	.		19	10	7	12	Alcsút	.	
941 Misinatető (534 m)	.		17	11	8	10	Esztergom		
Siklós	.	∩	21	8	5		Dobogókő	.	
827 Farkasgyepű (400 m)	.		18	9	9		Fonyód	.	
Veszprém	.		19	9	8		Tab	.	
833 Tatabánya	.		20	9	6		Sárbogárd	.	
839 Budapest (Ferihegy)	.	∩	21	7	–		Lengyel	.	
840 Budapest OMI	.		21	10	7	9	Nagykónyi	.	∩
841 Budapest (Szabadságh. 474 m)	.	∩	19	8	8	9	Marcali	.	∩
Martonvásár	.		21	6	6		Somogyszob	.	
835 Székesfehérvár	.		20	8	–		Kaposvár	.	
Dunaújváros	.		20	9	8		Barcs	.	≡
Szekszárd	.	∩	20	11	7		Szigetvár	.	
Mohács	.	∩	21	9			Bácsalmás	.	
960 Baja	.	=	21	9	6	10	Kiskunhalas	.	
955 Kalocsa	.		21	7	7		Izsák	.	
Cegléd	ny		20	8	5	6	Kunsztmiklós	.	
860 Szolnok	ny	▽̇	20	8	6	6	Örkény	1	⟋
970 Kecskemét	ny	⟋	20	9	5	5	Nagykáta	1	∩
Kiskunfélegyháza	.		19	10	9		Jászapáti	12	⟋
982 Szeged	8	▽̇	20	8	7	6	Tiszakécske	.	
Mezőhegyes	ny	▽̇	20	–	9		Nagykőrös	ny	
Orosháza	ny		20	10	9	8	Kistelek	.	
990 Békéscsaba	ny	▽̇	20	9	8	10	Makó		
875 Túrkeve	ny	▽̇	21	8	5	8	Szentes	4	▽̇
Berettyóújfalu	.	∩	20	9	4		Szarvas	2	
880 Debrecen	ny	▽̇	20	8	7	9	Szeghalom	1	
892 Nyíregyháza	ny	▽̇	20	7	6	7	Körösszakál	.	
788 Kisvárda	.	=	20	8	6	7	Tiszaroff	.	
Mátészalka	.	∩	21	8	8		Poroszló	ny	∩
Tiszabecs	ny		21	9			Karcag	3	⟋
Vác	.	∩	22	6	5		Hortobágy	3	
Gödöllő	ny	∩	19	7	6		Polgár	4	
Lőrinci	ny		21	–	–		Hajdúdorog	1	
Gyöngyös	3		21	7	6		Nyírlugos	.	
Balassagyarmat	.	∩	21	9	7		Csenger	ny	∩
755 Salgótarján	3		20	9			Vásárosnamény	.	
Galyatető (932 m)	.		15	13			Záhony	.	
851 Kékestető (1000 m)	3	⟋	12	7	5	3	Királyrét	.	
Mátraháza (672 m)							Romhány	.	
865 Eger	ny	⟋	19	8	5	4	Borsodnádasd	ny	⟋
Putnok	ny	⟋	20	8	7		Jósvafő	10	▽̇
Lillafüred	3	⟋	19	7			Szendrőlád	12	⟋
772 Miskolc	2	⟋	20	7	6	6	Hidasnémeti	2	
Füged	4	▽̇	18	7	6		Tokaj	ny	▽̇
778 Sárospatak	2	=	20	7	7	–	Szentendre	.	

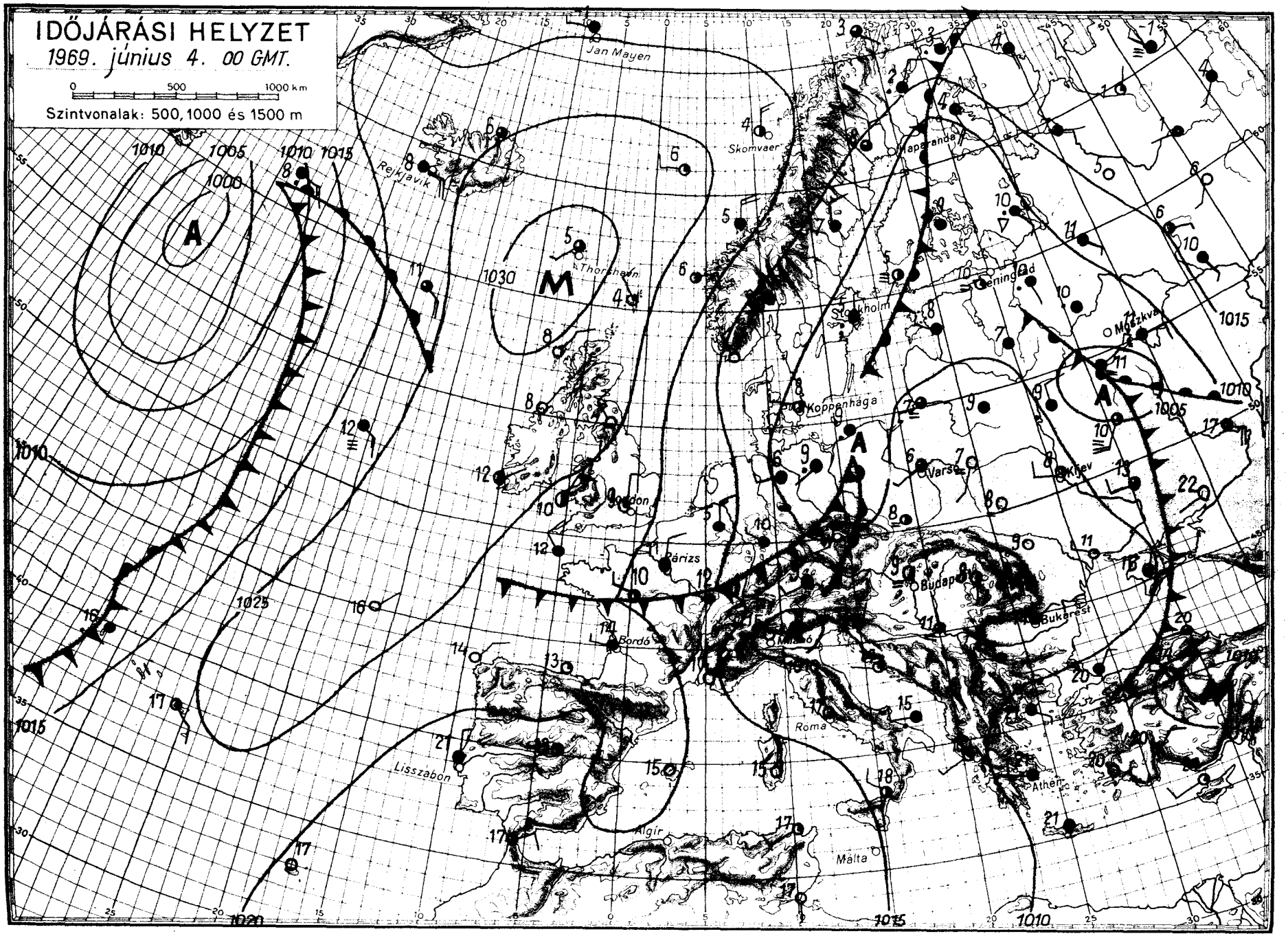

OFFSET-NYOMDA, BUDAPEST

IDŐJÁRÁSI NAPIJELENTÉS

ЕЖЕДНЕВНЫЙ МЕТЕОРОЛОГИЧЕСКИЙ БЮЛЛЕТЕНЬ • DAILY WEATHER REPORT
BULLETIN QUOTIDIEN DE TEMPS • TÄGLICHER WETTERBERICHT

KIADJA AZ ORSZÁGOS METEOROLÓGIAI INTÉZET
BUDAPEST II. KITAIBEL PÁL UTCA 1
TELEFON: KÖZPONT: 353-500, IDŐJELZŐ OSZT.: 150-410

MEGJELENIK NAPONKÉNT • ELŐFIZETÉSI ÁRA A POSTAI KÖLTSÉGGEL EGYÜTT NEGYEDÉVRE 60, Ft
KIADÁSÉRT FELEL AZ INTÉZET IGAZGATÓJA

82. évfolyam 156. szám. • Budapest • 1969. junius 5. csütörtök

Az időjárási helyzet ma reggel és a várható időjárás:

A Bécs-Varsó-Riga vonal mentén egy kelet felé lassan mozgó időjárási frontzóna alakult ki az elmult napok folyamán. Ettől nyugatra a hőmérséklet az utóbbi évek átlagánál 10 fokkal alacsonyabb. Ezzel egyidőben a Földközi-tenger északnyugati medencéjébe Franciaország felől hideg levegő áramlik, amely az előtte fekvő melegebb levegőt délkelet, kelet felé mozgatja. A Balkán-félsziget északi, és a Szovjetunió európai területén is hüvös az idő, igy az évszaknak megfelelő, vagy azt néhány fokkal meghaladó hőmérséklet Európában csak délen van.

Hazánkban szerdán változóan felhős volt az ég. Nyugaton csak 1, 4 máshol 7, 12 órán át sütött a nap. Elsősorban a Dunántúlon sokfelé esett az eső, néhány helyen zivatar is volt. A lehullott csapadék mennyisége általában 16 mm alatt maradt, de Körmenden 19, Zalalövőn 31, Zalaegerszegen 33 mm-t mértek. A hőmérséklet napközben az erősen felhős, esős helyeken csak 17, 20, máshol 20, 24 fokig emelkedett. Ma hajnalban a nyugati megyékben és északkeleten 7, 10, az ország többi részén 10, 16 fokig hült le a levegő. Délelőtt nyugaton borult idő volt, többfelé esett az eső. A hőmérséklet itt 11 órára csak 9, 15 fokig emelkedett. Máshol változóan felhős volt az ég, és 11 órakor 17, 20 fokot mértek.

Ma 12 órakor a hőmérséklet Budapesten 21 fok, a tengerszintre átszámitott légnyomás 757 mm, alig változik.

A Balaton vizének hőmérséklete Siófoknál 11 órakor 18 fok volt.

Várható időjárás péntek estig:

Nyugaton erősen, keleten változóan felhős idő.
Többfelé, elsősorban nyugaton eső, néhány helyen zivatar.
Mérsékelt, időnként élénk keleti, északkeleti szél.
Várható legalacsonyabb éjszakai hőmérséklet: 9, 14,
legmagasabb nappali hőmérséklet pénteken: nyugaton 16, 20, keleten 20, 24 fok között.

Bóna Márta s.k.

Távolabbi kilátások hétfőig:

Legalacsonyabb hajnali hőmérsékletek 7, 12 fok között. Legmagasabb nappali hőmérsékletek eleinte 15, 20 fok között, később 22 fok körül. Jelentős mennyiségü /legalább 5 mm/ csapadék az ország területének 90 százalékán várható.

TÁVELŐREJELZŐ CSOPORT

A hőmérséklet napi középértéke és eltérése a 90 évi átlagtól /Budapesten/:

1969. VI.4.: 17,6 C°, -1,9 C°.

1871 óta ezen a napon Budapesten előfordult:
legmagasabb hőmérséklet: 34,5 C° /1927/
legalacsonyabb hőmérséklet: 5,3 C° /1918/

CSAPADÉKELOSZLÁS

AZ UTOLSÓ 24 ÓRÁBAN

196 9. VI. 4. 7h-TÓL VI. 5. 7h-IG

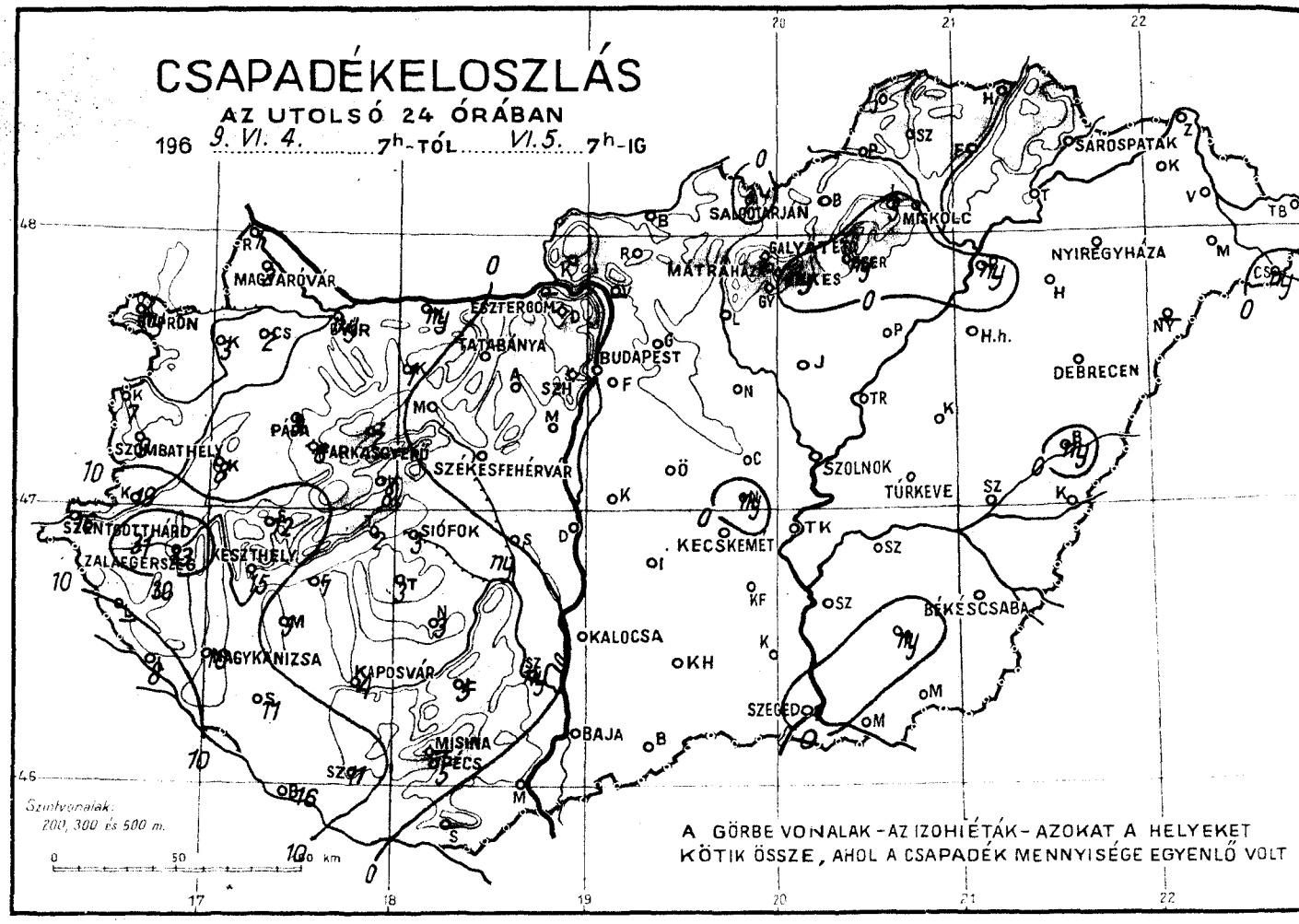

LEGMAGASABB HŐMÉRSÉKLET

196 9. VI. 4.

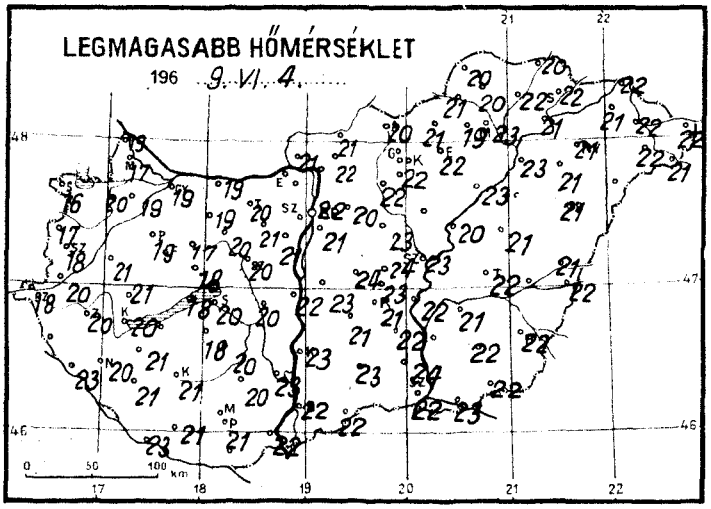

LEGALACSONYABB HŐMÉRSÉKLET

196 9. VI. 5.

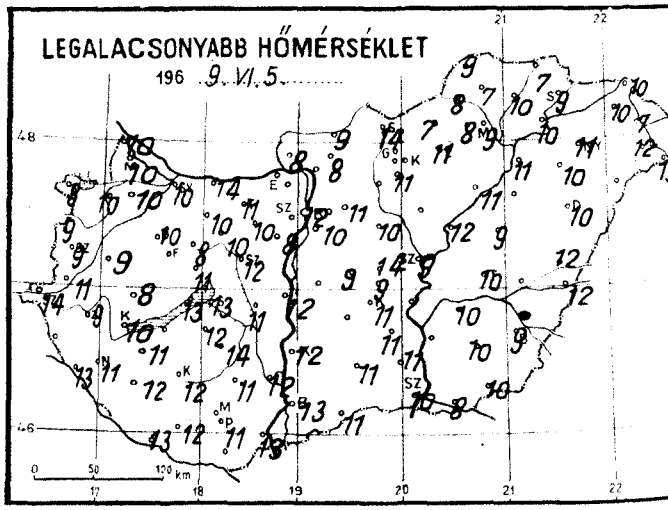

RADIÁCIÓS MINIMUM

196 9. VI. 5.

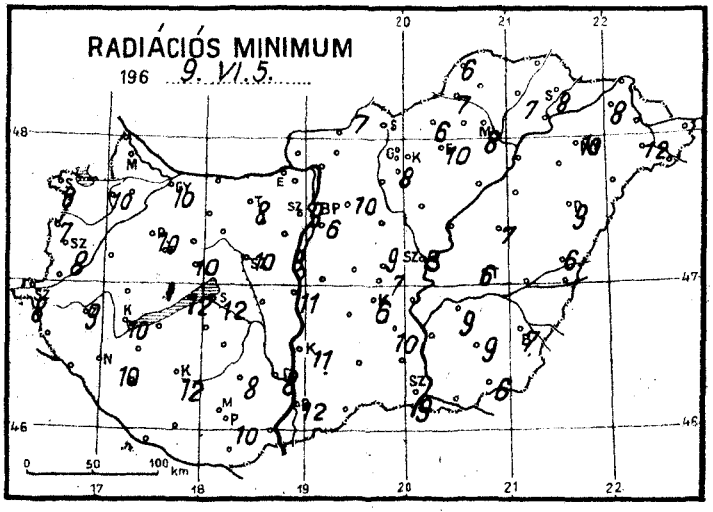

Napfénytartam.

1969. VI. 4.

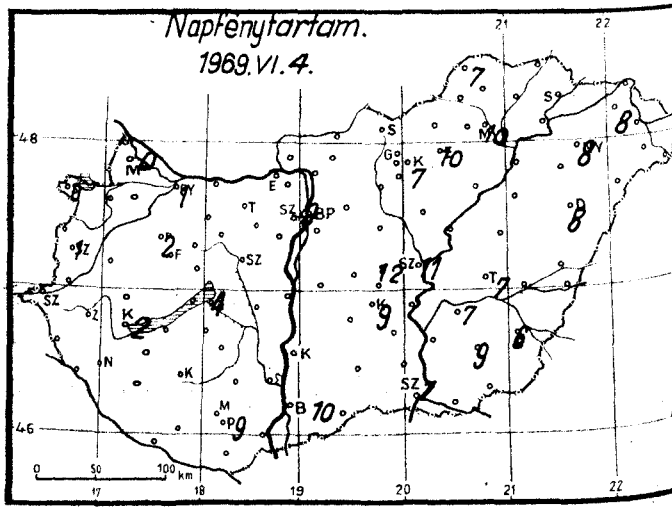

1969. június hó, 5. nap csütörtök

	Az utolsó 24 óra adatai						24 órai csapadék mm		
	Csapadék (mm)		Hőmérsékleti szélsőségek			Napsütés (óra) tegnap			
			tegnapi nappali max.	éjszakai min.	min. 5 cm-en				
12815 Magyaróvár	2		17	10		0	Rajka	1	
822 Győr	ny		19	10	10	1	Kapuvár	3	
825 Pápa	3		19	10	10	2	Csorna	2	
805 Sopron	2	V	16	8	8	0	Komárom	ny	
812 Szombathely	9		18	9	8	1	Káld	8	
910 Szentgotthárd	16	K	18	14	8		Kőszeg	7	
915 Zalaegerszeg	33	K	20	9	9		Körmend	19	K
Lenti							Letenye	8	
925 Nagykanizsa	16	K	20	11	10		Sümeg	12	
920 Keszthely	15	K	20	10	10	2	Zirc	2	
Tihany	2		18	13	12		Kisbér	1	
935 Siófok	3	V	20	13	12	4	Mór	.	
942 Pécs	5	K	21	11	10	9	Alcsút	.	
941 Misinatető (534 m)	-						Esztergom	-	
Siklós	-						Dobogókő	.	
827 Farkasgyepű (400 m)	6	K	17	9	8		Fonyód	7	
Veszprém	8		18	11	10		Tab	3	
833 Tatabánya	.		20	11	8		Sárbogárvan	ny	
839 Budapest (Ferihegy)	.		21	10	6		Lengyel	5	
840 Budapest OMI	.		22	12	9	9	Nagykónyi	3	
841 Budapest (Szabadságh., 474 m)	.		20	10	6		Marcali	5	K
Martonvásár	.		21	8	8		Somogyszob	11	K
835 Székesfehérvár	.		20	12	10		Kaposvar	4	
Dunaújváros	.		22	12	11		Barcs	16	
Szekszárd	ny		23	12	8		Szigetvár	11	
Mohács	.		22	13			Bácsalmás	.	
960 Baja	.		22	13	12	10	Kiskunhalas	.	
955 Kalocsa	.		23	12	11		Izsák	.	
Cegléd	.	⌓	24	14	9	12	Kunsztmiklós	.	
860 Szolnok	.		23	9	8	11	Örkény	.	
970 Kecskemét	.		21	11	6	9	Nagykáta	.	
Kiskunfélegyháza	.		22	11	10		Jászapáti	.	⌓
982 Szeged	1	K	22	10	9	7	Tiszakécske	.	
Mezőhegyes	.	⌓	22	10	6		Nagykőrös	ny	
Orosháza	ny		22	10	9	9	Kistelek	.	
990 Békéscsaba	.		22	9	7	6	Makó	.	
875 Túrkeve	.		22	10	6	7	Szentes	.	
Berettyóújfalu	ny		21	12	6		Szarvas	.	
892 Debrecen	.		21	10	9	8	Szeghalom	.	⌓
892 Nyíregyháza	.		21	11	10	8	Körösszakál	.	
788 Kisvárda	.		21	10	8	8	Tiszaroff	.	
Mátészalka	.	⌓	22	12	12		Poroszló	.	
Tiszabecs	.		22	12			Karcag	.	
Vác	-						Hortobágy		
Gödöllő	.	⌓	20	11	10		Polgár	ny	
Lőrinci	.		22	-	-		Hajdúdorog	.	
Gyöngyös	.		22	11	8		Nyírlugos		
Balassagyarmat	.	⌓	21	9	7		Csenger	ny	
755 Salgótarján	2		20	14			Vásárosnamény	.	
Galyatető (932 m)	.		15	10			Záhony	.	
851 Kékestető (1000 m)	ny	V	13	8	5	7	Királyrét	.	
Mátraháza (672 m)							Romhány	.	
865 Eger	ny		22	11		10	Borsodnádasd	.	
Putnok	.		21	8	7		Jósvafő	.	
Lillafüred	3		19	8			Szendrőlád	.	
772 Miskolc	.		23	9	8	10	Hidasnémeti	.	
Füged	.	⌓	22	10	7		Tokaj	.	
778 Sárospatak	.		22	9	8		Szentendre	.	

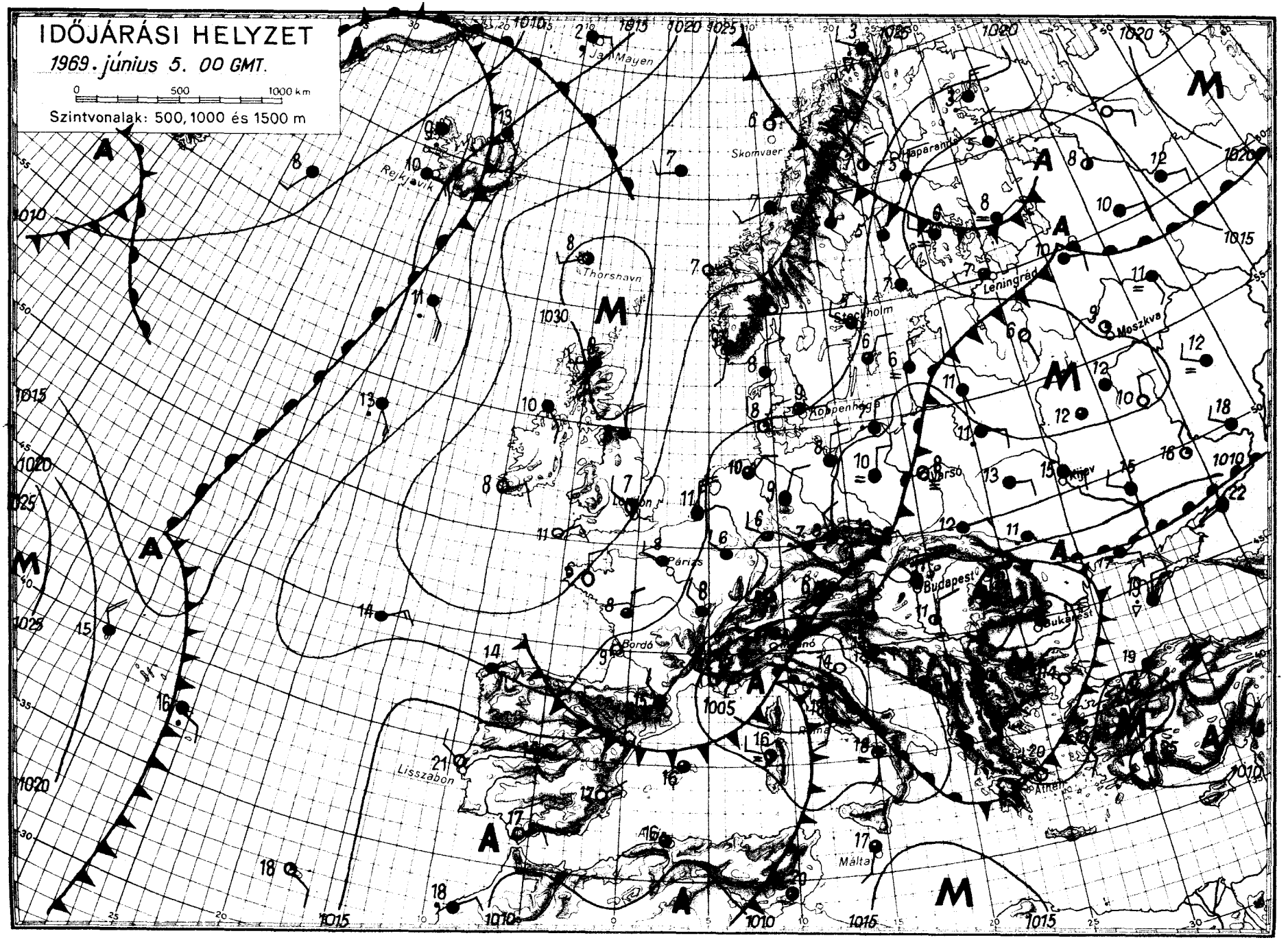

OFFSET NYOMDA BUDAPEST

IDŐJÁRÁSI NAPIJELENTÉS

ЕЖЕДНЕВНЫЙ МЕТЕОРОЛОГИЧЕСКИЙ БЮЛЛЕТЕНЬ • DAILY WEATHER REPORT
BULLETIN QUOTIDIEN DE TEMPS • TÄGLICHER WETTERBERICHT

KIADJA AZ ORSZÁGOS METEOROLÓGIAI INTÉZET
BUDAPEST II. KITAIBEL PÁL UTCA 1
TELEFON: KÖZPONT: 353-500, IDŐJELZŐ OSZT.: 150-410

MEGJELENIK NAPONKÉNT • ELŐFIZETÉSI ÁRA
A POSTAI KÖLTSÉGGEL EGYÜTT NEGYEDÉVRE 60, Ft
KIADÁSÉRT FELEL AZ INTÉZET IGAZGATÓJA

82. évfolyam 157. szám. + Budapest + 1969. junius 6. péntek

Az időjárási helyzet ma reggel és a várható időjárás:

Az Olaszország felett örvénylő mérsékeltövi ciklon hatására továbbra is esőrehajló, az évszakhoz képest hüvös az idő Közép-Európa és Dél-Európa országaiban. A legmagasabb nappali hőmérséklet Európa nagy részén 25 fok alatt marad, csupán a Szovjetunió európai területének délkeleti felén, valamint Spanyolországban, és a Balkán-félsziget déli részein éri el helyenként a 30 fokot.

Hazánkban csütörtökön a Dunántúlon erősen, máshol változóan felhős idő volt. A nap ennek megfelelően a Dunántúlon 1, 4, máshol 5, 11 órán át sütött. Országszerte esett az eső, több helyen zivatar is keletkezett. A lehullott eső mennyisége szeszélyes területi eloszlásban csapadéknyom és 20 mm között váltakozott, de Poroszlón 21, Királyréten 24, Romhányban 29, Galyatetőn 30, Mátraszentimrén 33 mm-t mértek. A hőmérséklet napközben a nyugati határmegyékben csak 13, 17, máshol 18, 24 fokig emelkedett. Ma hajnalra 8, 14 fokig hült le a levegő. A hajnali és a reggeli órákban többfelé köd képződött. Ma délelőtt változóan felhős idő volt, egy-két helyről kisebb záport jelentettek. A hőmérséklet 11 órakor 16, 22 fokig emelkedett.

Ma 12 órakor a hőmérséklet Budapesten 21 fok, a tengerszintre átszámitott légnyomás 758 mm, mérsékelten süllyed.
A Balaton vizének hőmérséklete Siófoknál 11 órakor 18 fok volt.

Várható időjárás szombat estig:

Általában felhős idő, esőkkel, zivatarokkal.
Mérsékelt, napközben megélénkülő, változó irányú szél. A zivatar idején átmeneti szélerősödés.

Várható legalacsonyabb éjszakai hőmérséklet: 9, 14 fok között,
legmagasabb nappali hőmérséklet szombaton: 20 fok körül.

Vadkerti Ferenc s.k.

A hőmérséklet napi középértéke és eltérése a 90 évi átlagtól /Budapesten/:

1969. VI. 5.: 18,0 C°, -1,5 C°.

1871 óta ezen a napon Budapesten előfordult:

legmagasabb hőmérséklet: 32,5 C° /1921/
legalacsonyabb hőmérséklet: 3,9 C° /1918/

68.334.

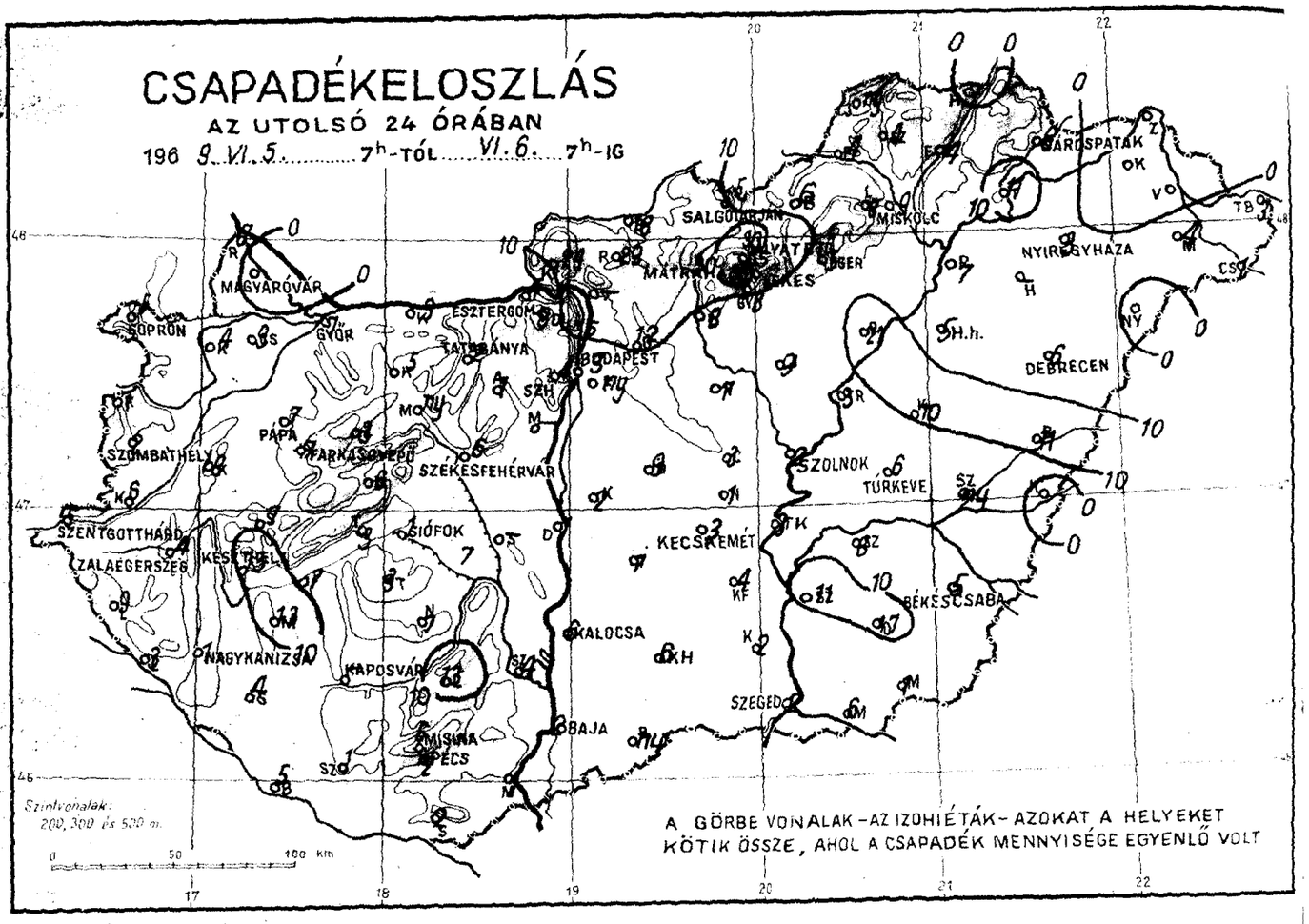
CSAPADÉKELOSZLÁS
AZ UTOLSÓ 24 ÓRÁBAN
196 9. VI. 5. 7h-TÓL VI. 6. 7h-IG
MAGYARÓVÁR
SOPRON
GYŐR
ESZTERGOM
TATABÁNYA
BUDAPEST
SZÉKESFEHÉRVÁR
PÁPA
SZOMBATHELY
SZENTGOTTHÁRD
ZALAEGERSZEG
KESZTHELY
SIÓFOK
NAGYKANIZSA
KAPOSVÁR
PÉCS
BAJA
KALOCSA
KECSKEMÉT
SZOLNOK
TÚRKEVE
BÉKÉSCSABA
SZEGED
DEBRECEN
NYÍREGYHÁZA
MISKOLC
SALGÓTARJÁN
HATVAN
EGER
BÉKÉS
KAROSPATAK
Szintvonalak:
200, 300 és 500 m
A GÖRBE VONALAK – AZ IZOHIÉTÁK – AZOKAT A HELYEKET
KÖTIK ÖSSZE, AHOL A CSAPADÉK MENNYISÉGE EGYENLŐ VOLT

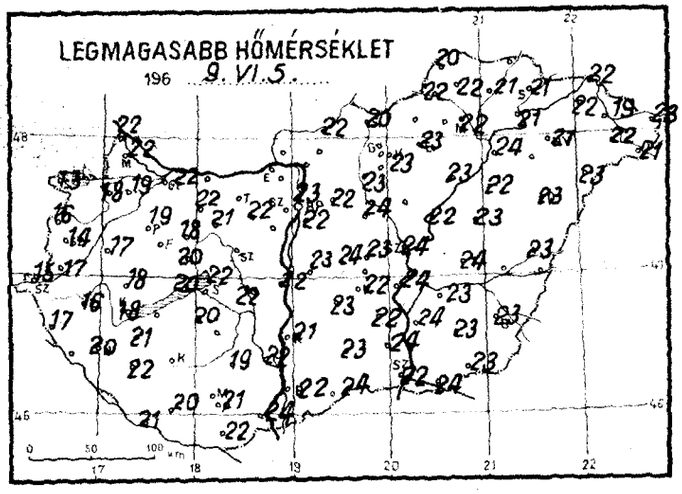
LEGMAGASABB HŐMÉRSÉKLET
196 9. VI. 5.

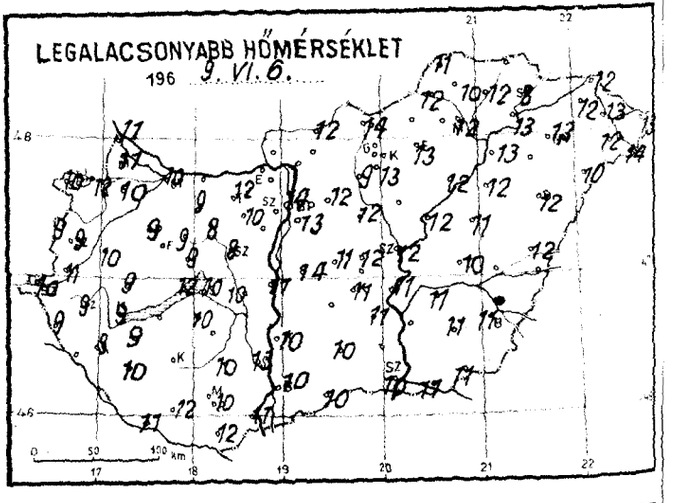
LEGALACSONYABB HŐMÉRSÉKLET
196 9. VI. 6.

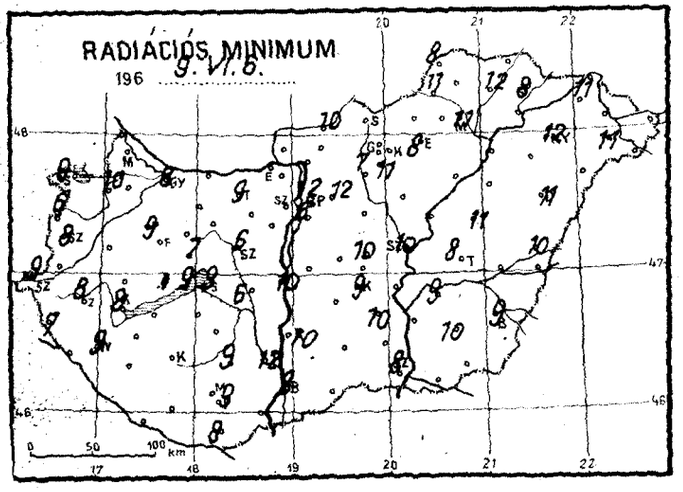
RADIÁCIÓS MINIMUM
196 9. VI. 6.

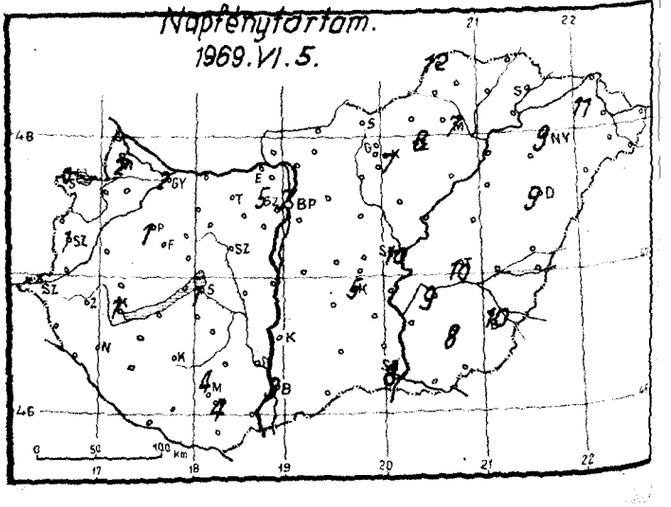
Napfénytartam.
1969. VI. 5.

1969. junius ..... hó,
6. péntek ..... nap

	Az utolsó 24 óra adatai					
	Csapadék (mm)		Hőmérsékleti szélsőségek			Napsütés (óra) tegnap
			tegnapi nappali max.	éjszakai min.	min. 5 cm-en	
12815 Magyaróvár	•	=	22	11	–	2
822 Győr	7	↖	22	10	8	2
825 Pápa	7	↖	19	9	9	1
805 Sopron	5	↖	13	10	9	0
812 Szombathely	2	↖	14	9	8	1
910 Szentgotthárd	5	↖	15	10	9	
915 Zalaegerszeg	4	↖	16	9	8	
Lenti	9		17	9	7	
925 Nagykanizsa	1	↖	20	9	9	
920 Keszthely	13	↖	18	9	8	1
Tihany	3	↖	20	12	9	
935 Siófok	1	↖	22	10	9	1
942 Pécs	2	↓	21	10	9	4
941 Misinatető (534 m)	6		18	12	8	4
Siklós	2		22	12	8	
827 Farkasgyepű (400 m)	7	↖	17	8	8	
Veszprém	6	↖	20	9	7	
833 Tatabánya	2	↖	–	12	9	
839 Budapest (Ferihegy)	ny	↓	22	12	8	
840 Budapest OMI	3	↖	23	14	12	7
841 Budapest (Szabadságh. 474 m)	4	↖	20	11	10	5
Martonvásár						
835 Székesfehérvár	6	↖	–	8	6	
Dunaújváros	1	↓	22	11	10	
Szekszárd	4	↓	22	13	12	
Mohács	1		24	11		
960 Baja	2	↖	22	10	8	3
955 Kalocsa	6		21	10	10	
Ceglód	3	↖	23	12	10	8
860 Szolnok	2	↖	24	12	10	10
970 Kecskemét	3	↖	22	11	9	5
Kiskunfélegyháza	4	↖	22	11	10	
982 Szeged	2	↖	22	10	8	8
Mezőhegyes	1	↖	23	11		
Orosháza	17	↓	23	11	10	8
990 Békéscsaba	5	↖	23	11	9	10
875 Túrkeve	6	↖	24	10	8	10
Berettyóújfalu	11	↖	23	12	10	
882 Debrecen	6	↖	23	12	11	9
892 Nyíregyháza	3	↓	21	13	12	9
788 Kisvárda	•		22	12	11	11
Mátészalka	4	↖	22	12	11	
Tiszabecs	3	↓	23	13		
Vác						
Gödöllő	12	↖	23	9	7	
Lőrinci	8		23	9	7	
Gyöngyös	8		23	13	11	
Balassagyarmat	18	↖	22	12	10	
755 Salgótarján	5		20	14		
Galyatető (932 m)	30	↖	15	6		
851 Kékestető (1000 m)	15	↖	14	7	6	7
Mátraháza (672 m)						
865 Eger	5	↖	23	13	8	8
Putnok	4	↖	22	12	11	
Lillafüred	8	↖	21	10		
772 Miskolc	9	↖	22	12	11	7
Füged	4		21	12	12	
778 Sárospatak	6		21	8	8	

	24 órai csapadék mm	
Rajka	7	↖
Kapuvár	4	↖
Csorna	9	↖
Komárom	3	↖
Káld	8	↖
Kőszeg	1	
Körmend	6	↖
Letenye	3	↖
Sümeg	7	
Zirc	3	
Kisbér	5	↖
Mór	ny	↖
Alcsút	1	↓
Esztergom	4	
Dobogókő	8	↓
Fonyód	7	↖
Tab	3	↖
Sárhegyen	7	
Lengyel	13	↖
Nagykónyi	13	↖
Marcali	13	↖
Somogyszob	4	
Kaposvár		
Barcs	5	↖
Szigetvár	1	
Bácsalmás	ny	
Kiskunhalas	6	↖
Izsák	7	↖
Kunsztmiklós	2	↖
Örkény	9	↖
Nagykáta	7	↖
Jászapáti	9	↖
Tiszakécske	3	
Nagykőrös	1	↖
Kistelek	2	↖
Makó	6	↖
Szentes	11	↖
Szarvas	8	↖
Szeghalom	ny	
Kőrösszakál	•	
Tiszaroff	3	↖
Poroszló	21	↖
Karcag	10	↖
Hortobágy	5	
Polgár	7	↖
Hajdúdorog		
Nyírlugos	•	
Csenger	1	↓
Vásárosnamény	•	
Záhony	•	
Királyrét	24	↖
Romhány	29	↖
Borsodnádasd	6	↖
Jósvafő	ny	
Szendrőlád	4	
Hidasnémeti	•	
Tokaj	11	↖
Szentendre	15	↓

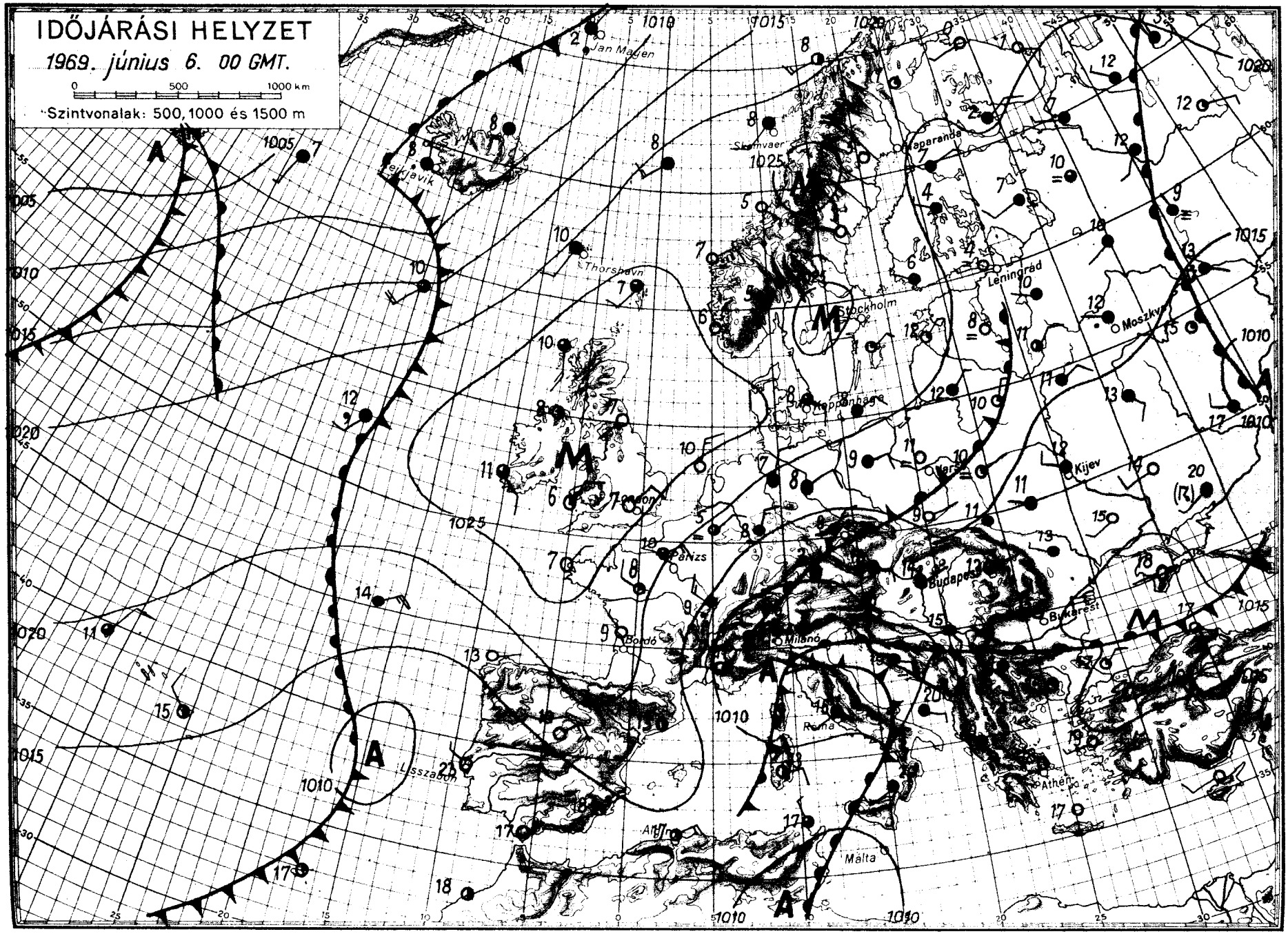

OFFSET NYOMDA BUDAPEST

IDŐJÁRÁSI NAPIJELENTÉS

ЕЖЕДНЕВНЫЙ МЕТЕОРОЛОГИЧЕСКИЙ БЮЛЛЕТЕНЬ • DAILY WEATHER REPORT
BULLETIN QUOTIDIEN DE TEMPS • TÄGLICHER WETTERBERICHT

KIADJA AZ ORSZÁGOS METEOROLÓGIAI INTÉZET
BUDAPEST II. KITAIBEL PÁL UTCA 1
TELEFON: KÖZPONT: 353-500, IDŐJELZŐ OSZT.: 150-410

MEGJELENIK NAPONKÉNT * ELŐFIZETÉSI ÁRA A POSTAI KÖLTSÉGGEL EGYÜTT NEGYEDÉVRE 60, Ft
KIADÁSÉRT FELEL AZ INTÉZET IGAZGATÓJA

82. évfolyam 158. szám. + Budapest + 1969. junius 7. szombat

Az időjárási helyzet ma reggel és a várható időjárás:

A pénteki hőmérsékleti csucsértékek szárazföldünk jelentős részén az átlagos alatt maradtak,jóllehet Kelet-Európa középső részétől a Balti-tenger vidékén át egészen a Brit-szigetekig jobbára derült, száraz napos idő volt. A Strassburg, Hannover vonalat követő széles sávban a nappali hőmérséklet az egész napos eső miatt 7, 9 fok között maradt. A hüvös levegőfajta a Földközi-tenger nyugati medencéje fölé áramlik, ugyanakkor a Balkán-félszigeten és Törökországon át meleg légtömeg halad észak felé. Az emlitett két áramlásrendszer Berlin, Athén és Kiev, Tunisz közötti térségében a csaknem állandósult un. mediterrán ciklon fennmaradását biztositja. Ebben a zónában ahová jelenleg és még vasárnap is beletartozik a Kárpát-medence, kiadós esők, záporok, zivatarok vannak.

Hazánkban pénteken a Dunántúlon erősen felhős, hüvös idő volt, a Tiszántulon viszont 5, 10 órás napfénytartamot mértek. Ennek megfelelően a hőmérséklet csucsértéke nyugatról kelet felé haladva 17 és 26 fok között alakult ki. A szombat reggel 7 óráig terjedő 24 óra alatt csak az északkeleti határmegyékben nem volt eső. A délelőtt beérkezett jelentések szerint csapadéknyom és 48 mm közötti csapadékmennyiség fordult elő. Az ország területének jelentős részén a 10, 15, ill. 20 mm-t kitevő mennyiséget mértek. Az esőket sok helyen zivatar, helyenként jégeső kisérte. Szombat hajnalra 12, 16 fokig hült le a levegő. Délelőtt csaknem országosan esett az eső. A hőmérséklet 11 órakor 15, 19 fok között volt.

Ma 12 órakor a hőmérséklet Budapesten 16 fok, a tengerszintre átszámitott légnyomás 754 mm, gyengén süllyed.
A Balaton vizének hőmérséklete Siófoknál 11 órakor 18,0 fok volt.

Várható időjárás vasárnap estig:

Tulnyomórészt borult idő, legfeljebb egy-két órányi napsütéssel.
Szakaszosan ismétlődő további esők, záporok, zivatarok,egy-két helyen jégeső.
Mérsékelt, időnként élénk keleti, a Dunántulon megerősödő északkeleti, északi szél.
Hüvös marad az idő.
Várható legalcsonyabb éjszaki hőmérséklet: 11, 16,
legmagasabb nappali hőmérséklet vasárnap: 15, 20 fok között,
északkeleten kevéssel 20 fok fölött.

Dr. Tóth Pál. s.k.

A hőmérséklet napi középértéke és eltérése a 90 évi átlagtól /Budapesten/:

1969. VI. 6.: 18,0 C°, -1,4 C°.

1871 óta ezen a napon Budapesten előfordult:

legmagasabb hőmérséklet: 31,4 C° /1964/
legalacsonyabb hőmérséklet: 6,1 C° /1918/

69.335.

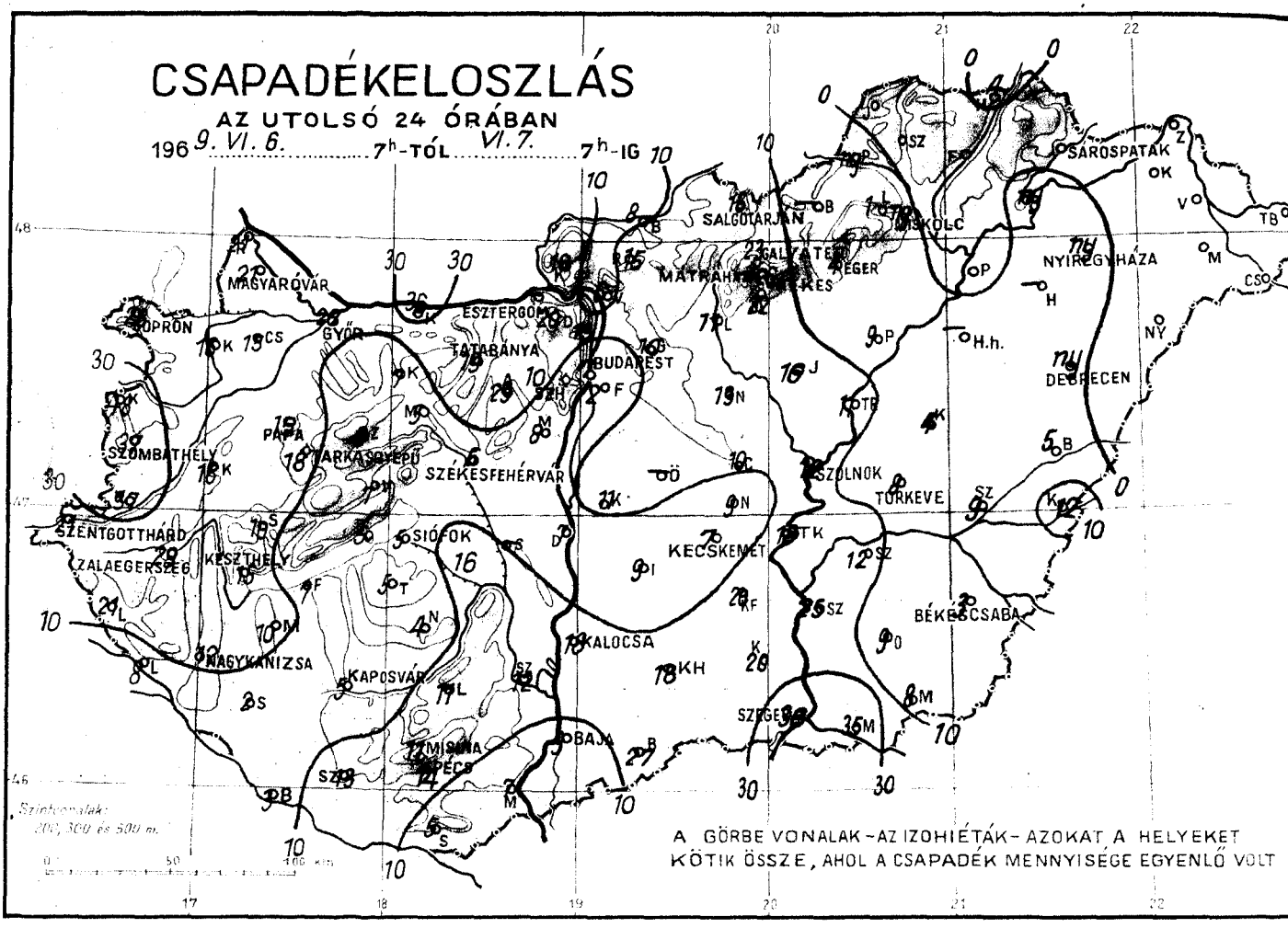
CSAPADÉKELOSZLÁS
AZ UTOLSÓ 24 ÓRÁBAN
196 9. VI. 6. 7h-TÓL VI. 7. 7h-IG
MAGYARÓVÁR
SOPRON
GYŐR
ESZTERGOM
TATABÁNYA
BUDAPEST
SALGÓTARJÁN
GALYATETŐ
MISKOLC
SÁROSPATAK
NYÍREGYHÁZA
DEBRECEN
SZOMBATHELY
PAPA
TARKÁNYPUSZTA
SZÉKESFEHÉRVÁR
SZOLNOK
TÚRKEVE
SZENTGOTTHÁRD
ZALAEGERSZEG
KESZTHELY
SIÓFOK
KECSKEMÉT
BÉKÉSCSABA
NAGYKANIZSA
KAPOSVÁR
KALOCSA
SZEGED
PÉCS
BAJA
Szintvonalak:
200, 300 és 500 m.
A GÖRBE VONALAK – AZ IZOHIÉTÁK – AZOKAT A HELYEKET
KÖTIK ÖSSZE, AHOL A CSAPADÉK MENNYISÉGE EGYENLŐ VOLT

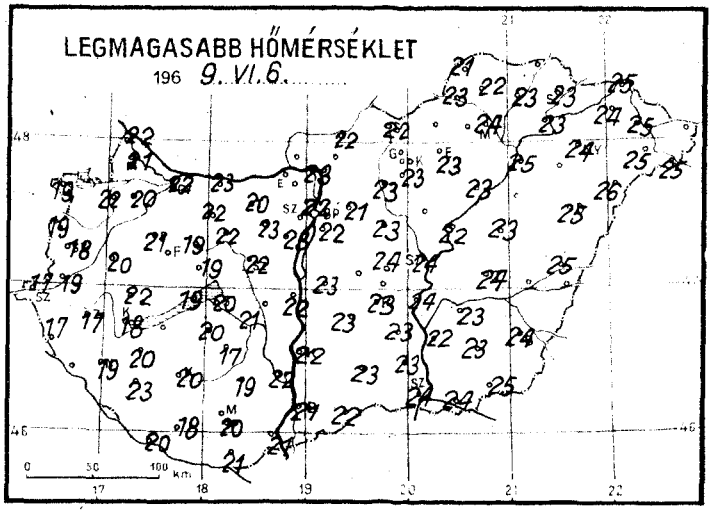
LEGMAGASABB HŐMÉRSÉKLET
196 9. VI. 6.

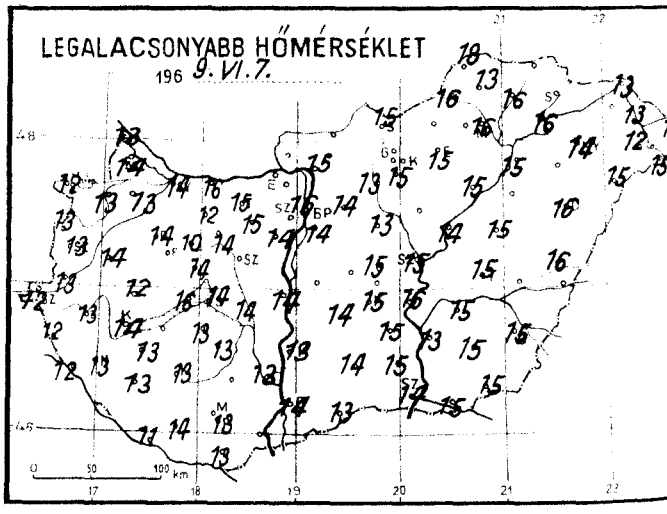
LEGALACSONYABB HŐMÉRSÉKLET
196 9. VI. 7.

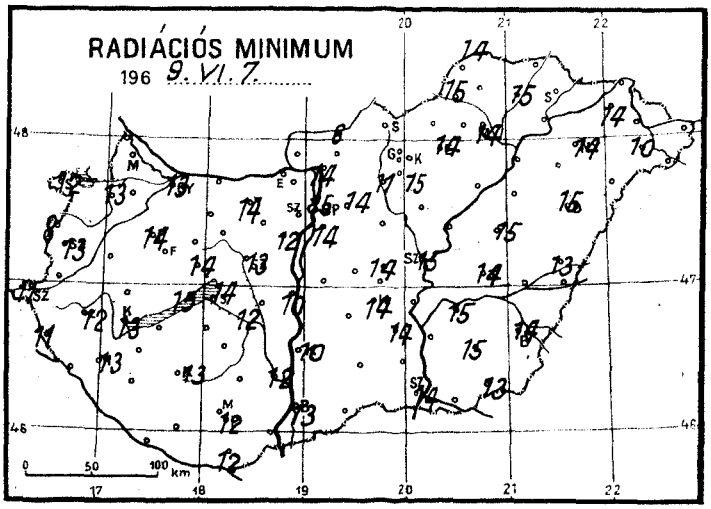
RADIÁCIÓS MINIMUM
196 9. VI. 7.

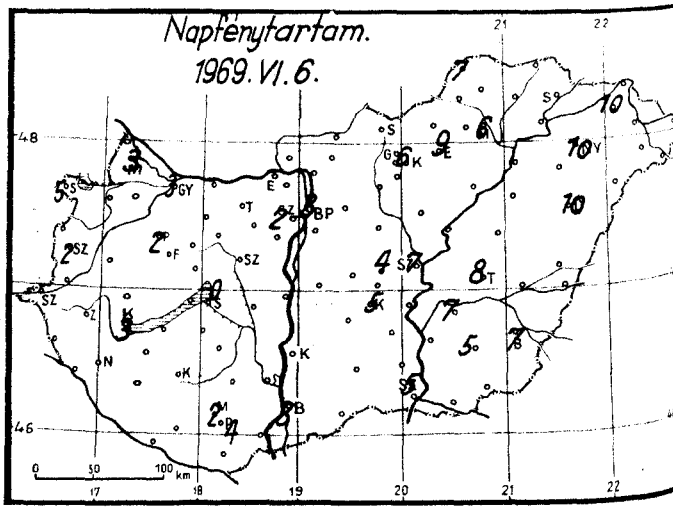
Napfénytartam.
1969. VI. 6.

1969. junius hó, 7. nap szombat

	Az utolsó 24 óra adatai						24 órai csapadék mm		
	Csapadék (mm)		Hőmérsékleti szélsőségek: tegnapi nappali max.	éjszakai min.	min. 5 cm-en	Napsütés (óra) tegnap			
12815 Magyaróvár	21		21	14	-	3	Rajka	21	↖
822 Győr	27	↖	22	14	13	3	Kapuvár	16	↖
825 Pápa	15	↖	21	14	14	2	Csorna	15	↖
805 Sopron	28	↖	19	12	12	5	Komárom	36	↖
812 Szombathely	37	↖	18	13	13	2	Káld	16	↖
910 Szentgotthárd	21	↖	17	12	11		Kőszeg	48	↖
915 Zalaegerszeg	29	↖	17	13	12		Körmend	37	↖
Lenti	21		17	12	11		Letenye	8	
925 Nagykanizsa	12	↖	19	13	13		Sümeg	10	
920 Keszthely	15	↖	18	14	13	3	Zirc	8	
Tihany	5	↖	19	16	15		Kisbér	7	↖
935 Siófok	5	↖	20	14	14	0	Mór	5	
942 Pécs	14	▽	20	13	12	4	Alcsút	29	↖
941 Misinatető (534 m)	11		18	12	10	2	Esztergom		
Siklós	5		21	13	12		Dobogókő	20	
827 Farkasgyepű (400 m)	18	↖	18	8	8		Fonyód	7	
Veszprém	7		19	14	14		Tab	5	↖
833 Tatabánya	19	↖	20	15	14		Sárbogárd	16	▽
839 Budapest (Ferihegy)	2	↖	22	14	14		Lengyel	11	
840 Budapest OMI	7	↖	22	16	15	3	Nagykónyi	4	
841 Budapest (Szabadságh. 474 m)	10	↖	20	12	11	2	Marcali	10	↖
Martonvásár	8		23	14	12		Somogyszob	2	
835 Székesfehérvár	5		22	15	13		Kaposvár	5	▽
Dunaújváros	7		22	14	10		Bares	3	
Szekszárd	12	=	22	13	12		Szigetvár	13	
Mohács	7		21	17			Bácsalmás	27	↖
960 Baja	9	↖	21	14	13	3	Kiskunhalas	18	
955 Kalocsa	18		22	13	10		Izsák	9	
Cegléd	10	↖	24	15	14	4	Kunsztmiklós	11	↖
860 Szolnok	12	↖	24	15	15	7	Örkény		
970 Kecskemét	7	↖	23	15	14	5	Nagykáta	13	↖
Kiskunfélegyháza	20	↖	23	15	14		Jászapáti	16	↖
982 Szeged	36	↖	22	14	14	5	Tiszakécske	18	
Mezőhegyes	8		25	15	13		Nagykőrös	9	↖
Orosháza	9		23	15	15	5	Kistelek	20	↖
990 Békéscsaba	3	↖	24	15	14	7	Makó	35	↖
875 Túrkeve	8		24	15	14	8	Szentes	25	↖
Berettyóújfalu	5		25	16	13		Szarvas	12	↖
888 Debrecen	ny		25	16	15	10	Szeghalom	9	
892 Nyíregyháza	ny		24	14	14	10	Körösszakál	12	
788 Kisvárda	.		24	-	14	10	Tiszaroff	11	↖
Mátészalka	.		25	12	10		Poroszló	9	↖
Tiszabecs	.		-	13			Karcag	4	▽
Vác	6	↖	23	15	14		Hortobágy		
Gödöllő	10	↖	21	14	14		Polgár	.	
Lőrinci	11	↖	23	13	11		Hajdúdorog		
Gyöngyös	22		23	15	15		Nyírlugos	.	
Balassagyarmat	8	▽	22	-	6		Csenger	.	
755 Salgótarján	15		22	15			Vásárosnamény	.	
Galyatető (932 m)	23	↖	17	9			Záhony	.	
851 Kékestető (1000 m)	26	↖	18	10	10	6	Királyrét	10	↖
Mátraháza (672 m)							Romhány	15	↖
865 Eger	4	↖	23	15	14	9	Borsodnádasd		
Putnok	ny	=	23	16	15		Jósvafő	.	
Lillafüred	1		21	12			Szendrőlád	.	
772 Miskolc	ny		24	16	14	6	Hidasnémeti	4	▽
Füged	.		23	16	15		Tokaj	ny	▽
778 Sárospatak	.		23	-	-	-	Szentendre	13	

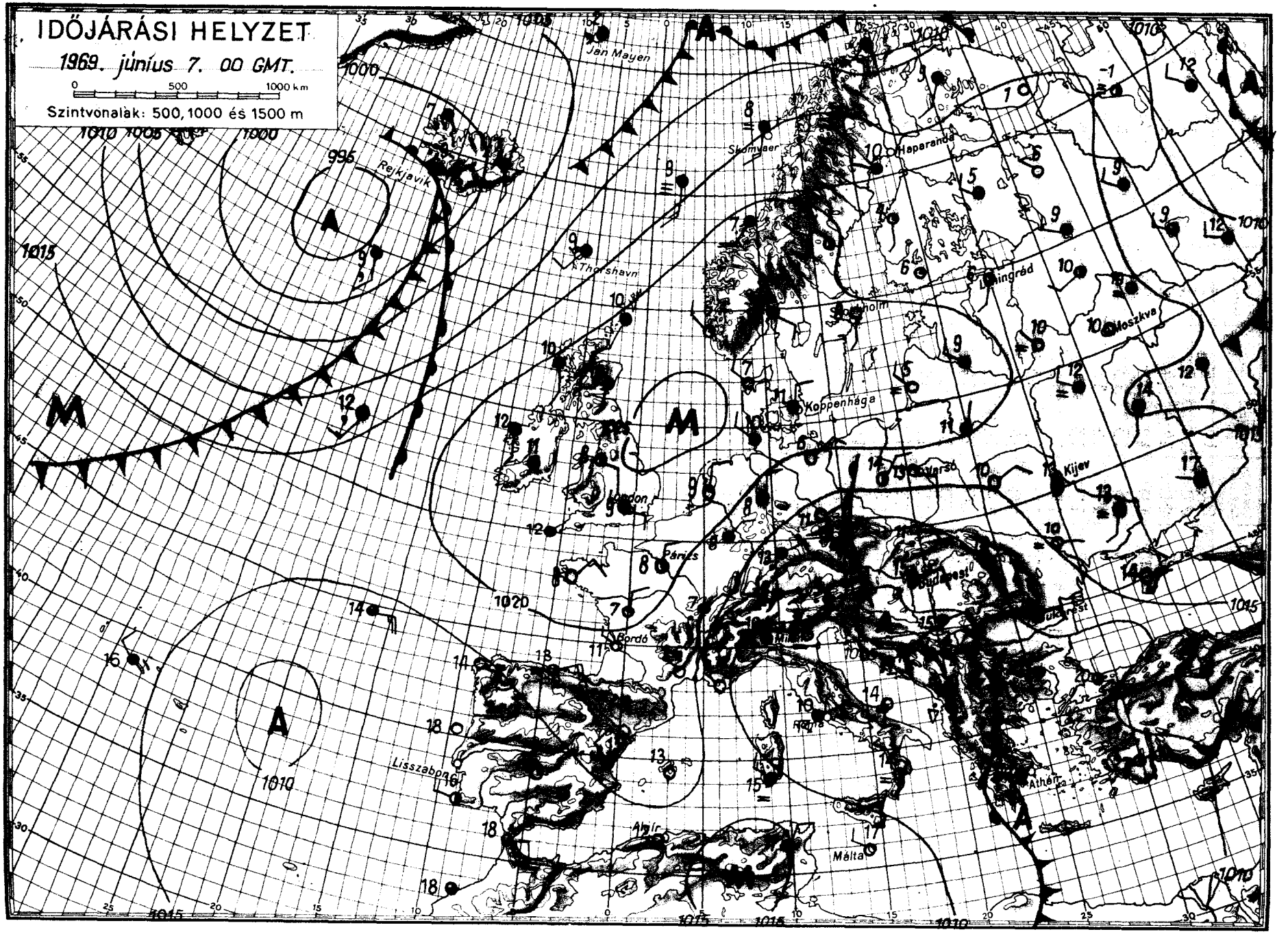

OFFSET: KYOMDA, BUDAPEST

IDŐJÁRÁSI NAPIJELENTÉS

ЕЖЕДНЕВНЫЙ МЕТЕОРОЛОГИЧЕСКИЙ БЮЛЛЕТЕНЬ • DAILY WEATHER REPORT
BULLETIN QUOTIDIEN DE TEMPS • TÄGLICHER WETTERBERICHT

KIADJA AZ ORSZÁGOS METEOROLÓGIAI INTÉZET
BUDAPEST II. KITAIBEL PÁL UTCA 1
TELEFON: KÖZPONT: 353-500, IDŐJELZŐ OSZT.: 150-410

MEGJELENIK NAPONKÉNT • ELŐFIZETÉSI ÁRA
A POSTAI KÖLTSÉGGEL EGYÜTT NEGYEDÉVRE 60, Ft
KIADÁSÉRT FELEL AZ INTÉZET IGAZGATÓJA

82. évfolyam 159. szám. + Budapest + 1969. junius 8. vasárnap

Az időjárási helyzet ma reggel és a várható időjárás:

Nyugat-Európa, Dél-Skandinávia és a Balti-tenger felett nagykiterjedésü anticiklon helyezkedik el, igy az emlitett területeken csendes, derült az időjárás. Ezzel szemben a Kárpát—medencében, a Balkán-félszigeten, a Fekete-tenger vidékén és Ukrajnában a pár nappal ezelőtt a Földközi-tenger felett kialakult és kelet felé csak lassan mozgó ciklon továbbra is borult esős és hüvös időjárást okoz.

Hazánkban szombaton nyugaton borult, keleten változóan felhős volt az ég. Sokfelé esett az eső, szórványosan zivatarok is kialakultak. A Dunántúl és a Tiszántúl északi részén a lehullott csapadék mennyisége általában elérte a 10, 20 mm-t, Győr-Sopron megyében és a Bakony-hegység környékén azonban helyenként meghaladta az 50, 60 mm-t, sőt Bakonybélről 71, Sopronból 75 mm-t jelentettek. A hőmérséklet napközben északnyugaton 14, 18, máshol 20, 24 fokig emlkedett. Vasárnap hajnalban 10, 15 fokig hült le a levegő. Délelőtt borult, esős idő volt, helyenként erős, Szombathelyen viharos erejü északi szél fujt. A hőmérséklet 11 órakor 15, 18 fokig emelkedett.

Ma 12 órakor a hőmérséklet Budapesten 18 fok volt, a tengerszintre átszámitott légnyomás 755 mm, mérsékelten emelkedő irányzatú.
A Balaton vizének hőmérséklete Siófoknál 11 órakor 17,0 fok volt.

Várható időjárás hétfő estig:

Nyugat felől lassan felszakadozó felhőzet, főként még keleten többfelé esővel, esetleg zivatarral.
Időnként élénk, néhány helyen erős északi, északkeleti szél.
A nappali felmelegedés kissé erősödik.
Várható legalcsonyabb éjszakai hőmérséklet: 10, 15,
legmagasabb nappali hőmérséklet hétfőn: 18, 23 fok között.

Dunay Sándorné s.k.

A hőmérséklet napi középértéke és eltérése a 90 évi átlagtól /Budapesten/:

1969. VI. 7.: 16,0 C°, -3,2 C°.

1871 óta ezen a napon Budapesten előfordult:

legmagasabb hőmérséklet: 32,2 C° /1945/
legalacsonyabb hőmérséklet: 7,7 C° /1962/

69.336.

CSAPADÉKELOSZLÁS

AZ UTOLSÓ 24 ÓRÁBAN

196 9. VI. 7. ..... 7h-TÓL ... VI. 8. ..... 7h-IG

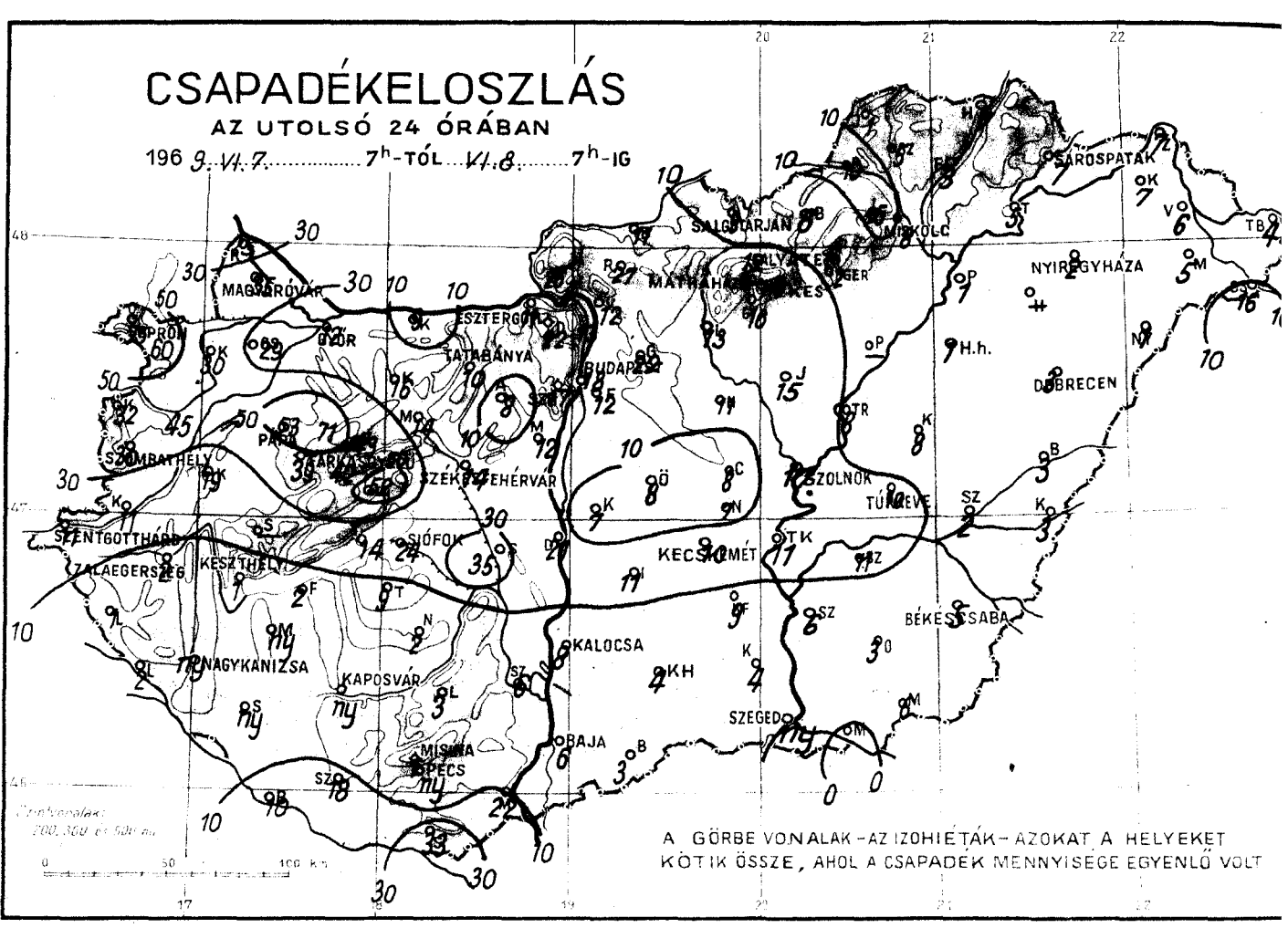

A GÖRBE VONALAK – AZ IZOHIETÁK – AZOKAT A HELYEKET KÖTIK ÖSSZE, AHOL A CSAPADÉK MENNYISÉGE EGYENLŐ VOLT

LEGMAGASABB HŐMÉRSÉKLET

196 9. VI. 7. .....

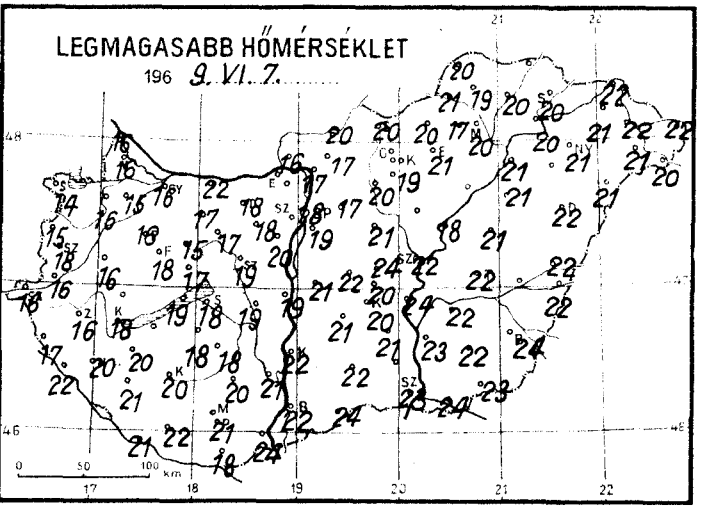

LEGALACSONYABB HŐMÉRSÉKLET

196 9. VI. 8. .....

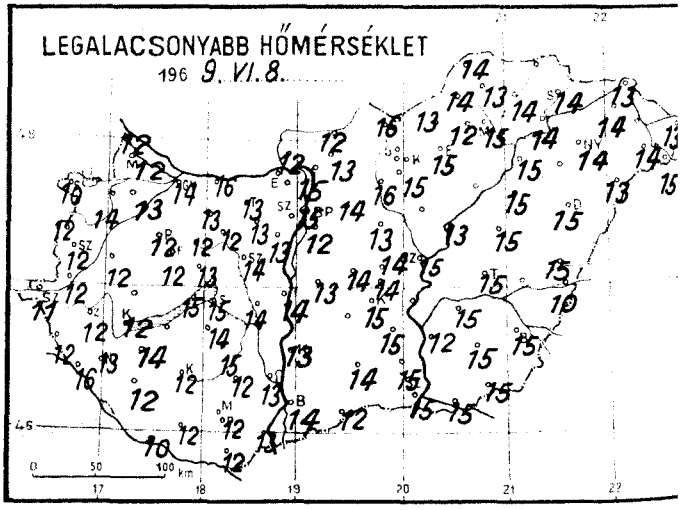

RADIÁCIÓS MINIMUM

196 9. VI. 8. .....

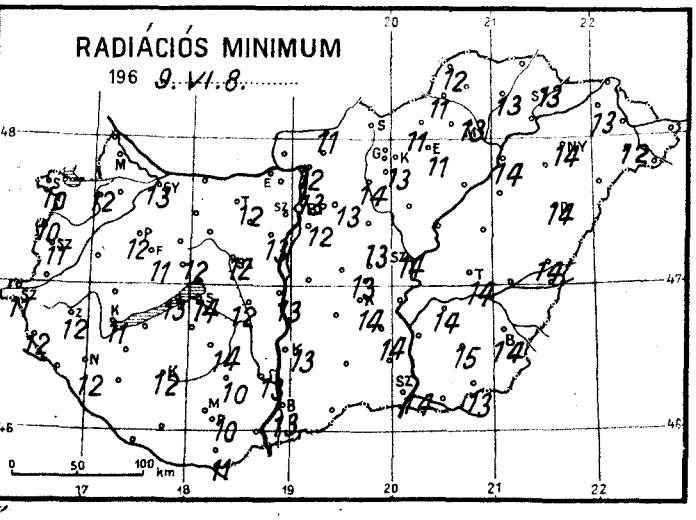

Napfénytartam.

1969. VI. 7.

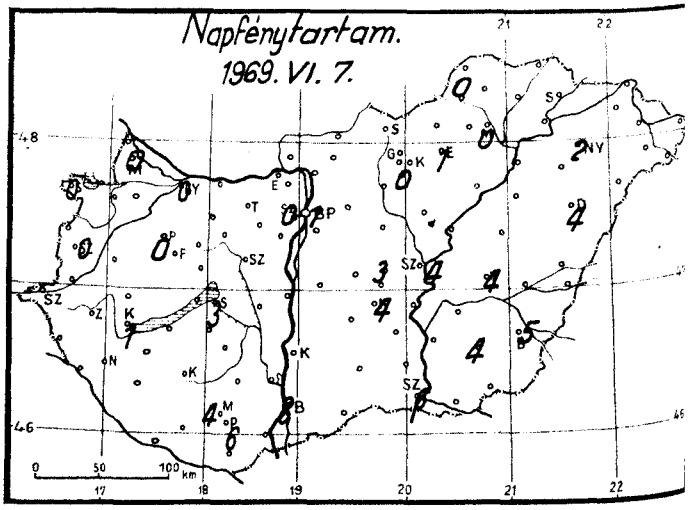

1969. junius ..... hó,
8. vasárnap ..... nap .....

	Az utolsó 24 óra adatai						24 órai csapadék mm		
	Csapadék (mm)		Hőmérsékleti szélsőségek: tegnapi nappali max.	éjszakai min.	min. 5 cm-en	Napsütés (óra) tegnap			
12815 Magyaróvár	35		16	12	-	0	Rajka	25	
822 Győr	12		16	14	13	0	Kapuvár	30	
825 Pápa	53		16	12	12	0	Csorna	29	▽
805 Sopron	75		14	10	10	0	Komárom	9	▽
812 Szombathely	30		18	12	11	0	Káld	19	▽
910 Szentgotthárd	11		16	11	11		Kőszeg	32	
915 Zalaegerszeg	2		16	12	12		Körmend	11	
Lenti	1		17	12	12		Letenye	2	
925 Nagykanizsa	ny		20	12	12		Sümeg	-	
920 Keszthely	1		18	12	11	1	Zirc	43	
Tihany	14		19	15	13		Kisbér	16	
935 Siófok	24		18	15	14	3	Mór	14	
942 Pécs	ny	⌐	21	12	10	6	Alcsút	8	
941 Misinatető (534 m)	1		18	11	10	4	Esztergom	11	
Siklós	33	⌐	21	12	10		Dobogókő	22	
827 Farkasgyepű (400 m)	39		18	12	11		Fonyód	2	
Veszprém	52		17	13	12		Tab	9	
833 Tatabánya	10		18	13	12		Sárhatvan	35	
839 Budapest (Ferihegy)	12	▽	19	12	12		Lengyel	3	
840 Budapest OMI	18	▽	18	15	13	1	Nagykónyi	2	
841 Budapest (Szabadságh. 474 m)	17		15	12	10	0	Marcali	ny	
Martonvásár	12		20	13	13		Somogyszob	ny	
835 Székesfehérvár	14		19	14	12		Kaposvár	ny	
Dunaújváros	21		19	14	13		Baics	10	⌐
Szekszárd	6		21	13	13		Szigetvár	18	▽
Mohács	22	▽	24	13			Bácsalmás	3	
960 Baja	6		22	14	13	8	Kiskunhalas	4	⌐
955 Kalocsa	8		22	14	13		Izsák	11	
Cegléd	8		24	14	13	3	Kunsztmiklós	7	⌐
860 Szolnok	17		22	15	14	4	Örkény	8	
970 Kecskemét	10		20	15	14	4	Nagykáta	11	
Kiskunfélegyháza	9		21	15	14		Jászapáti	15	⌐
982 Szeged	ny	⌐	23	15	14	6	Tiszakécske	11	
Mezőhegyes	6		23	15	13		Nagykőrös	7	⌐
Orosháza	3		22	15	15	4	Kistelek	4	⌐
990 Békéscsaba	5	⌐	24	15	14	5	Makó	.	
875 Túrkeve	10	▽	22	15	14	4	Szentes	6	
Berettyóújfalu	3		22	15	14		Szarvas	11	
882 Debrecen	3		22	15	14	4	Szeghalom	2	
892 Nyíregyháza	2	▽	21	14	14	2	Körösszakál	3	
788 Kisvárda	7		21	14	13	1	Tiszaroff	8	
Mátészalka	5	▽	21	14	12		Poroszló	-	
Tiszabecs	4	⌐	22	13			Karcag	8	
Vác	12		17	15	12		Hortobágy	1	
Gödöllő	22	▽	17	14	13		Polgár	1	
Lőrinci	13		20	16	14		Hajdúdorog	-	
Gyöngyös	16		19	15	13		Nyírlugos	1	
Balassagyarmat	11	▽	20	13	11		Csenger	16	⌐
755 Salgótarján	9		20	16			Vásárosnamény	6	
Galyatető (932 m)	12	▽	-	-			Záhony	7	
851 Kékestető (1000 m)	14		11	9	9	0	Királyrét	26	▽
Mátraháza (672 m)	-						Romhány	27	▽
865 Eger	2	▽	21	15	11	1	Borsodnádasd	6	▽
Putnok	10		21	14	11		Jósvafő	1	
Lillafüred	15	▽	17	12			Szendrőlád	5	
772 Miskolc	8	▽	20	15	13	0	Hidasnémeti	7	
Fügöd	3	▽	20	14	13		Tokaj	5	▽
778 Sárospatak	7		20	14	13	-	Szentendre	13	

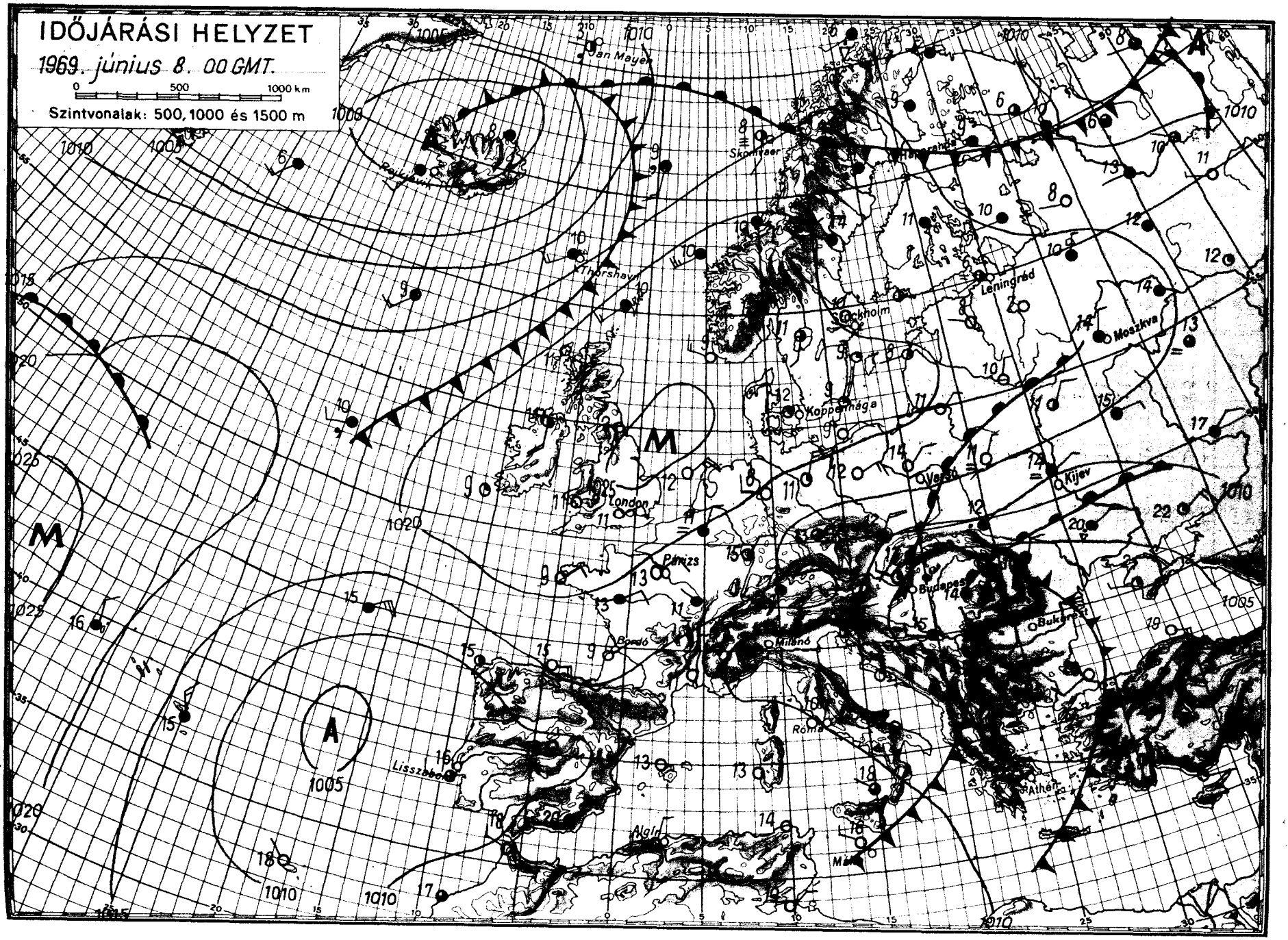

OFFSET-NYOMDA BUDAPEST

IDŐJÁRÁSI NAPIJELENTÉS

ЕЖЕДНЕВНЫЙ МЕТЕОРОЛОГИЧЕСКИЙ БЮЛЛЕТЕНЬ • DAILY WEATHER REPORT
BULLETIN QUOTIDIEN DE TEMPS • TÄGLICHER WETTERBERICHT

KIADJA AZ ORSZÁGOS METEOROLÓGIAI INTÉZET
BUDAPEST II. KITAIBEL PÁL UTCA 1
TELEFON: KÖZPONT: 353-500, IDŐJELZŐ OSZT.: 150-410

MEGJELENIK NAPONKÉNT • ELŐFIZETÉSI ÁRA A POSTAI KÖLTSÉGGEL EGYÜTT NEGYEDÉVRE 60, Ft
KIADÁSÉRT FELEL AZ INTÉZET IGAZGATÓJA

82. évfolyam 160. szám. + Budapest + 1969. junius 9. hétfő

Az időjárási helyzet ma reggel és a várható időjárás:

Az elmult napok esős időjárását okozó frontzóna fokozatosan kelet felé helyeződik át, és ma reggel már a Keleti- és a Déli Kárpátok térségében található. Ennek megfelelően Romániában, a Szovjetunió európai területének déli részein és a Balkán-félszigeten többfelé esik az eső, helyenként viharos szél fuj. Nyugat- és Észak-Európa nagy részén száraz, csendes, az évszakhoz képest meleg az idő.

Hazánkban vasárnap az északnyugati megyék kivételével erősen felhős idő volt, országszerte esett az eső, egy-két helyen zivatar is keletkezett. A lehullott eső mennyisége általában 10 mm alatt maradt, csupán Kisvárdán ért el 11, Hidasnémetiben 13 mm-t. Többfelé erős, néhány helyen viharos északi szél fujt. A hőmérséklet napközben a Dunántúl nyugati felében 20, 23, máshol 16, 21 fokig emelkedett. Ma hajnalra 8, 15 fokig hült le a levegő. A délelőtt folyamán változóan felhős volt az ég, az esők fokozatosan megszüntek. A hőmérséklet 11 órakor általában 20 fok körül volt.

Ma 12 órakor a hőmérséklet Budapesten 22 fok, a tengerszintre átszámitott légnyomás 758 mm, alig változik.

A Balaton vizének hőmérséklete Siófoknál 11 órakor 16,2 fok volt.

Várható időjárás kedd estig:

Időnként kissé megnövekedő felhőzet, legfeljebb hétfőn egy-két helyen futó záporral.
Az élénk, többfelé erős északi szél fokozatosan mérséklődik.
Várható legalacsonyabb éjszakai hőmérséklet: 7, 12,
legmagasabb nappali hőmérséklet kedden: 21, 26 fok között.

Vadkerti Ferenc s.k.

Távolabbi kilátások péntekig:

Legalacsonyabb hajnali hőmérsékletek eleinte 11, később 15 fok körül, legmagasabb nappali hőmérsékletek eleinte 23, később 27 fok körül. Jelentős mennyiségü /legalább 5 mm/ eső az ország területének 25 százalékán várható.

TÁVELŐREJELZŐ CSOPORT

A hőmérséklet napi középértéke és eltérése a 90 évi átlagtól /Budapesten/:

1969. VI. 8.: 18,2 C°, -1,5 C°.

1871 óta ezen a napon Budapesten előfordult:

legmagasabb hőmérséklet: 33,4 C° /1945/
legalacsonyabb hőmérséklet: 7,2 C° /1933/

69.337.

CSAPADÉKELOSZLÁS

AZ UTOLSÓ 24 ÓRÁBAN

196 9. VI. 8. ..... 7h-TÓL ..... VI. 9. ..... 7h-IG

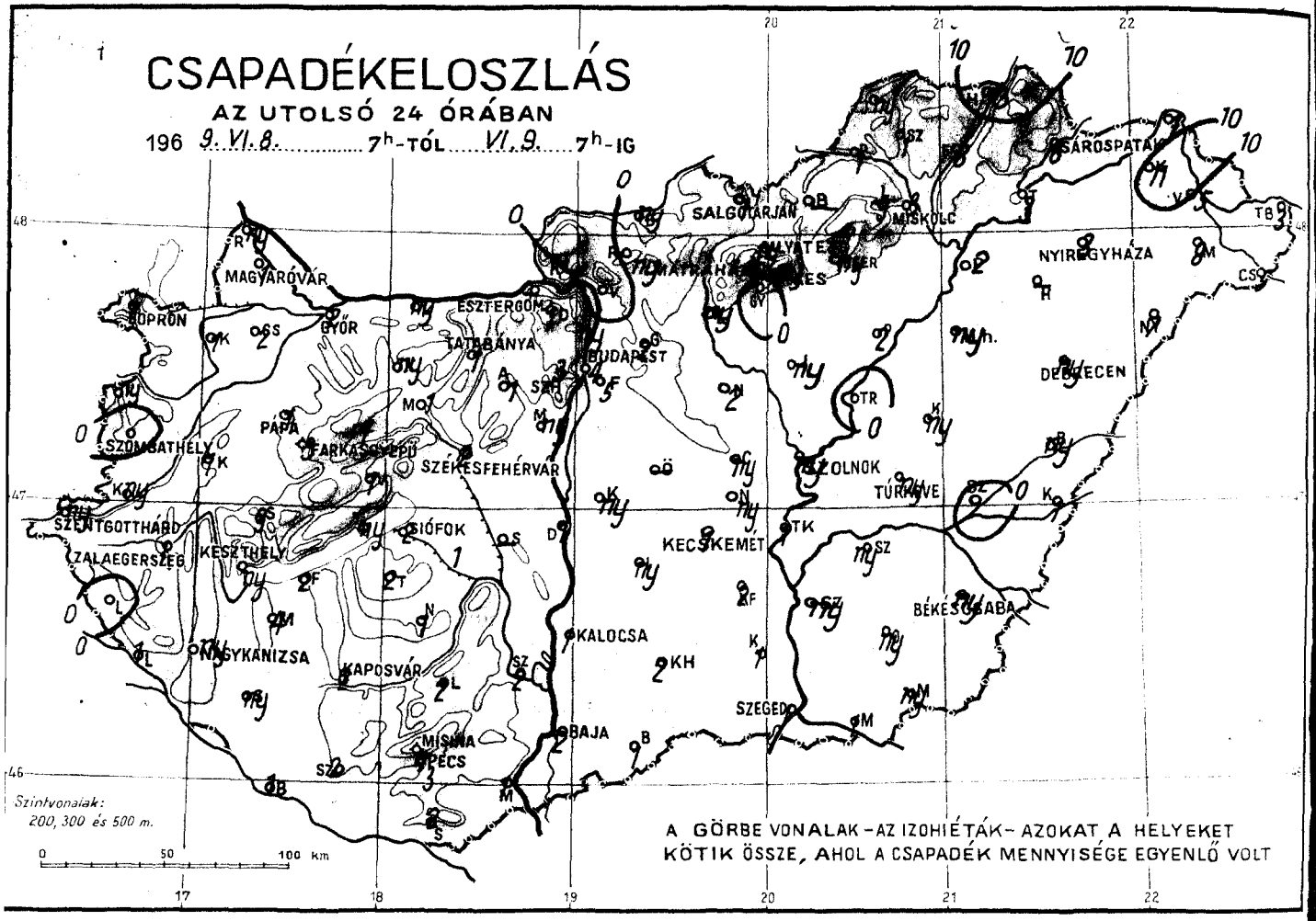

A GÖRBE VONALAK – AZ IZOHIÉTÁK – AZOKAT A HELYEKET KÖTIK ÖSSZE, AHOL A CSAPADÉK MENNYISÉGE EGYENLŐ VOLT

LEGMAGASABB HŐMÉRSÉKLET

196 9. VI. 8. .....

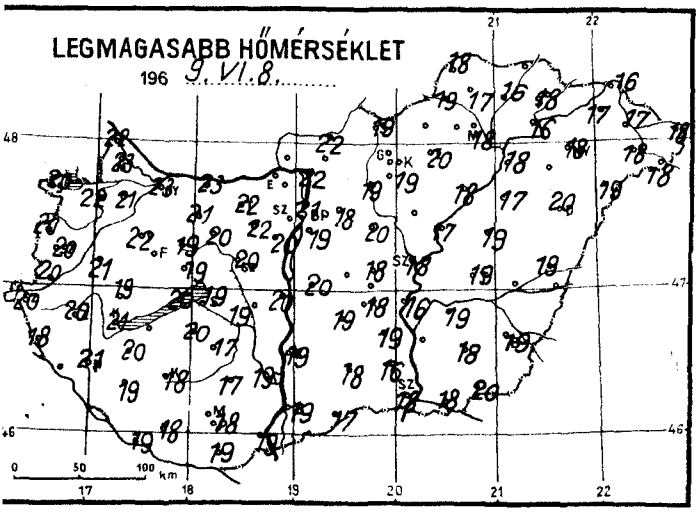

LEGALACSONYABB HŐMÉRSÉKLET

196 9. VI. 9. .....

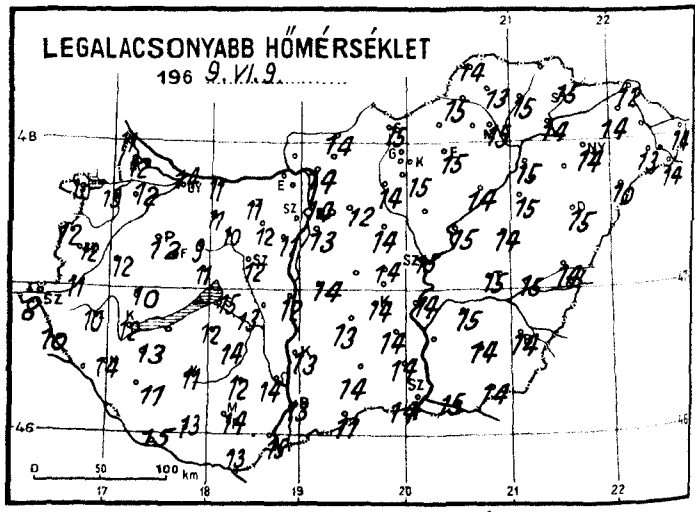

RADIÁCIÓS MINIMUM

196 8. VI. 9. .....

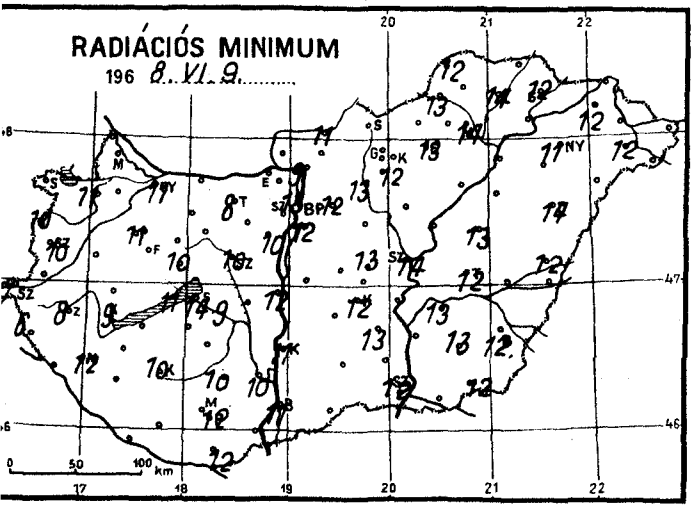

Napfénytartam.

1969. VI. 8.

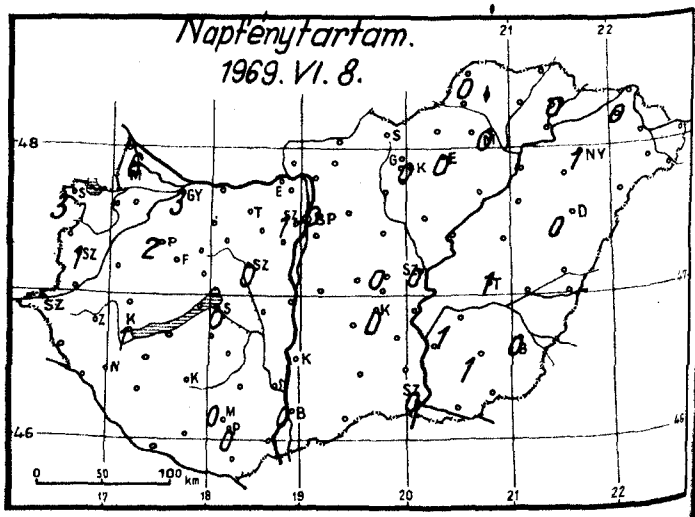

1969. június hó, 9. nap hétfő

	Az utolsó 24 óra adatai						24 órai csapadék mm		
	Csapadék (mm)		Hőmérsékleti szélsőségek: tegnapi nappali max.	éjszakai min.	min. 5 cm-en	Napsütés (óra) tegnap			
12815 Magyaróvár	1		23	12	-	6	Rajka	ny	
822 Győr	2		23	14	11	3	Kapuvár	1	
825 Pápa	1		22	12	11	2	Csorna	2	
805 Sopron	2		20	10	-	3	Komárom	ny	
812 Szombathely	.		20	12	10	1	Káld	1	
910 Szentgotthárd	ny		20	8	7		Kőszeg	ny	
915 Zalaegerszeg	1		20	10	8		Körmend	ny	
Lenti	.		18	10	6		Letenye	1	
925 Nagykanizsa	ny	⊼	21	14	12		Sümeg	3	
920 Keszthely	ny		21	12	9	1	Zirc	1	
Tihany	ny		20	-	11		Kisbér	ny	0
935 Siófok	2		20	15	14	0	Mór	1	
942 Pécs	3		18	14	12	0	Alcsút	1	
941 Misinatető (534 m)	7		15	11	10	0	Esztergom		
Siklós	2		19	13	12		Dobogókő	1	
827 Farkasgyepű (400 m)	3		19	10	9		Fonyód	2	
Veszprém	1		19	11	10		Tab	2	
833 Tatabánya	1		22	11	8		Sárbogárd	1	Sárbogárd
839 Budapest (Ferihegy)	5		19	13	12		Lengyel	2	
840 Budapest OMI	4		21	14	13	0	Nagykónyi	1	
841 Budapest (Szabadságh.,474 m)	3		18	11	10	1	Marcali	4	
Martonvásár	ny		20	11	10		Somogyszob	ny	
835 Székesfehérvár	2		20	12	10	0	Kaposvár	2	
Dunaújváros	1		20	12	12		Barcs	1	
Szekszárd	2	=	19	14	10		Szigetvár	2	
Mohács	1		19	15			Bácsalmás	1	
960 Baja	2		19	13	11	0	Kiskunhalas	2	
955 Kalocsa	1		19	13	11		Izsák	ny	
Cegléd	ny		18	14	13	0	Kunsztmiklós	ny	
860 Szolnok	ny		18	15	14	0	Örkény		
970 Kecskemét	1		18	14	12	0	Nagykáta	2	
Kiskunfélegyháza	2		19	14	13		Jászapáti	ny	
982 Szeged	1		18	14	12	0	Tiszakécske	1	
Mezőhegyes	ny		20	14	12		Nagykőrös	ny	
Orosháza	ny		18	14	13	1	Kistelek	1	
990 Békéscsaba	ny	▽	19	14	12	0	Makó	1	
875 Túrkeve	ny		19	15	12	1	Szentes	ny	
Berettyóújfalu	ny		19	14	12		Szarvas	ny	
880 Debrecen	ny	▽	20	15	14	0	Szeghalom	.	
892 Nyíregyháza	3		18	14	11	1	Kőrösszakál	1	
788 Kisvárda	11		17.	14	12	0	Tiszaroff	.	
Mátészalka	8		18	13	12		Poroszló	2	
Tiszabecs	3		18	14			Karcag	ny	
Vác	.		22	14	9		Hortobágy	ny	
Gödöllő	2	▽	18	12	12		Polgár	2	
Lőrinci	ny		19	14	13		Hajdúdorog		
Gyöngyös	.		19	15	12		Nyírlugos	7	
Balassagyarmat	ny		22	14	11		Csenger	5	
755 Salgótarján	1		19	15			Vásárosnamény	5	
Galyatető (932 m)	ny		11	9			Záhony	1	
851 Kékestető (1000 m)	ny	≡	11	8	8	0	Királyrét	.	
Mátraháza (672 m)							Romhány	ny	
865 Eger	ny		20	15	13	0	Borsodnádasd		
Putnok	1		19	15	13		Jósvafő	ny	
Lillafüred	9		16	12			Szendrőlád	1	
772 Miskolc	3		18	15	14	0	Hidasnémeti	13	
Fügöd	8		16	15	14		Tokaj	3	
778 Sárospatak	8		18	15	12	0	Szentendre	ny	

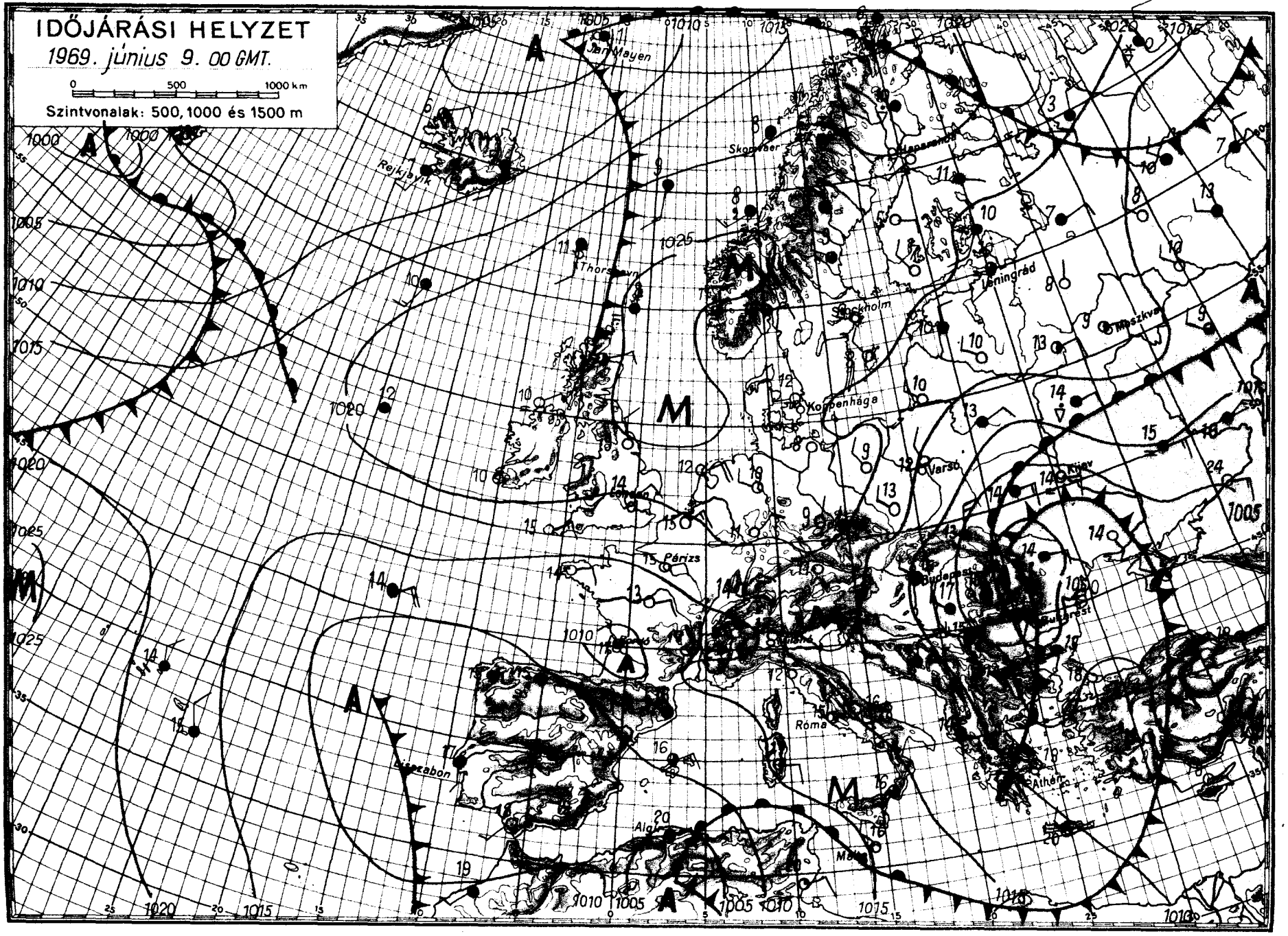

OFFSET NYOMDA BUDAPEST

IDŐJÁRÁSI NAPIJELENTÉS

ЕЖЕДНЕВНЫЙ МЕТЕОРОЛОГИЧЕСКИЙ БЮЛЛЕТЕНЬ • DAILY WEATHER REPORT
BULLETIN QUOTIDIEN DE TEMPS • TÄGLICHER WETTERBERICHT

KIADJA AZ ORSZÁGOS METEOROLÓGIAI INTÉZET
BUDAPEST II. KITAIBEL PÁL UTCA 1
TELEFON: KÖZPONT: 353-500, IDŐJELZŐ OSZT.: 150-410

MEGJELENIK NAPONKÉNT • ELŐFIZETÉSI ÁRA A POSTAI KÖLTSÉGGEL EGYÜTT NEGYEDÉVRE 60, Ft
KIADÁSÉRT FELEL AZ INTÉZET IGAZGATÓJA

82. évfolyam 161. szám. • Budapest • 1969. junius 10. kedd

Az időjárási helyzet ma reggel és a várható időjárás:

Közép-Európában, és az Északi-tenger környékén kevés a felhő, igy a több órás napsütés hatására lassu felmelegedés figyelhető meg. Változékonyabb az időjárás Észak-Európában. Itt az óceánról érkező nedves levegő hatására felhős, esős az időjárás. Ugyancsak borult, esős, szeles az idő a Belorusz az Ukrán, és a Moldva Sz. Sz. K. felett, ahol sokfelé zivatarok is kialakulnak.

Hazánkban hétfőn nyugaton kissé, keleten erősen felhős volt az idő. Ennek megfelelően a Dunántúlon 11, 14, az ország középső részein 8, 11, a keleti megyékben viszont csak 1, 2 órás napsütést jegyeztek fel. A déli órákig a Tisza vonalától keletre sokfelé jelentéktelen mennyiségü eső esett. Mennyisége csupán Csengeren és Tiszabecsen érte el a 4 mm-t. A nappali felmelegedés az ország nagy részén 20, 25 fok között volt, csupán a keleti határszélen, és az északkeleti megyékben maradt egy-két fokkal 20 fok alatt. Kedd hajnalra 8, 15 fokig hült le a levegő. A délelőtt folyamán elsősorban az ország keleti részein növekedett meg a felhőzet, ahonnan szórványosan fellépő átfutó esőt, egy-két helyről zivatart jelentettek.

Ma 12 órakor a hőmérséklet Budapesten 20 fok, a tengerszintre átszámitott légnyomás 759 mm, változatlan.
A Balaton vizének hőmérséklete Siófoknál 11 órakor 17 fok volt.

Várható időjárás szerda estig:

Keleten több, nyugaton kevesebb felhő.
Néhány helyen, elsősorban keleten átfutó eső, zivatar.
Mérsékelt, napközben élénk, egy-két helyen átmenetileg erős északias szél.
A hőmérséklet alakulásában lényeges változás nem lesz.

Várható legalacsonyabb éjszakai hőmérséklet: 9, 14,
legmagasabb nappali hőmérséklet szerdán: 20, 25 fok között.

Máhr Jenő s.k.

A hőmérséklet napi középértéke és eltérése a 90 évi átlagtól /Budapesten/:

1969. VI. 9.: 19,1 C°, -0,9 C°.

1871 óta ezen a napon Budapesten előfordult:

legmagasabb hőmérséklet: 33,1 C° /1949/
legalacsonyabb hőmérséklet: 5,9 C° /1933/

69.339.

CSAPADÉKELOSZLÁS

AZ UTOLSÓ 24 ÓRÁBAN

196 9. VI. 9. ..... 7h-TÓL VI. 10. ..... 7h-IG

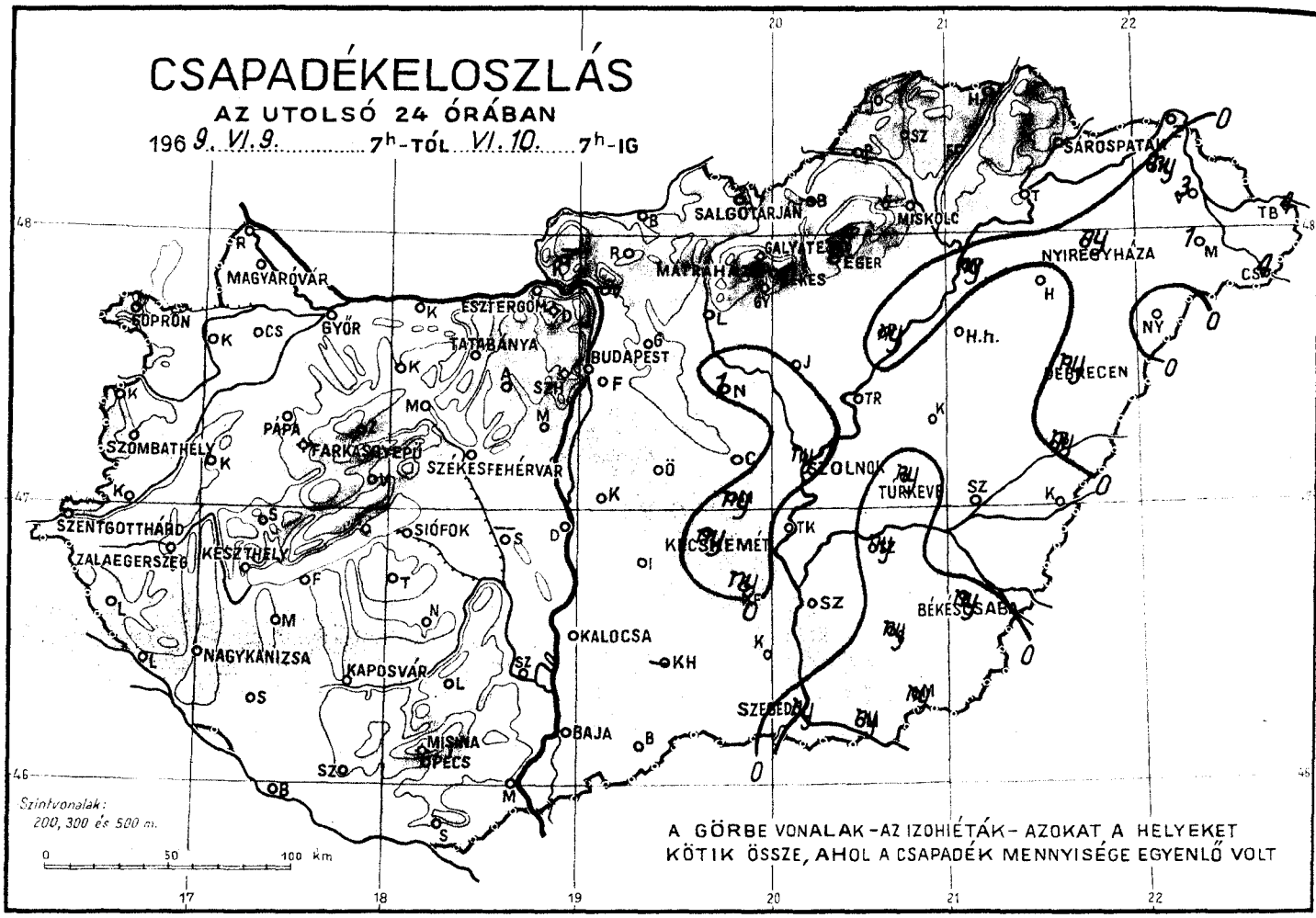

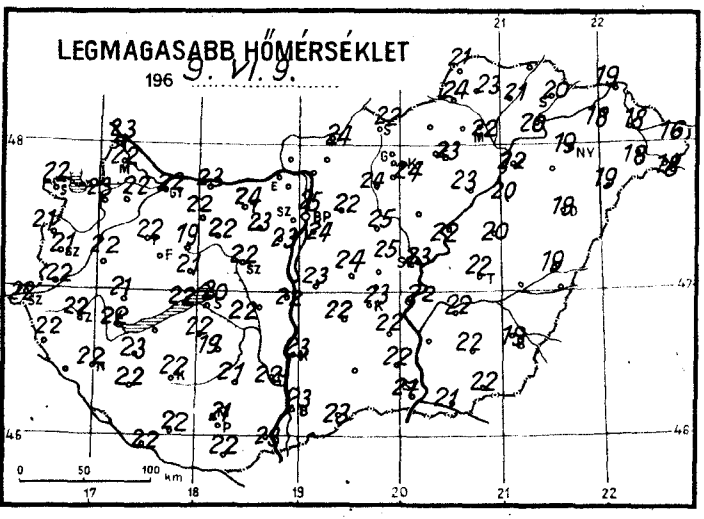

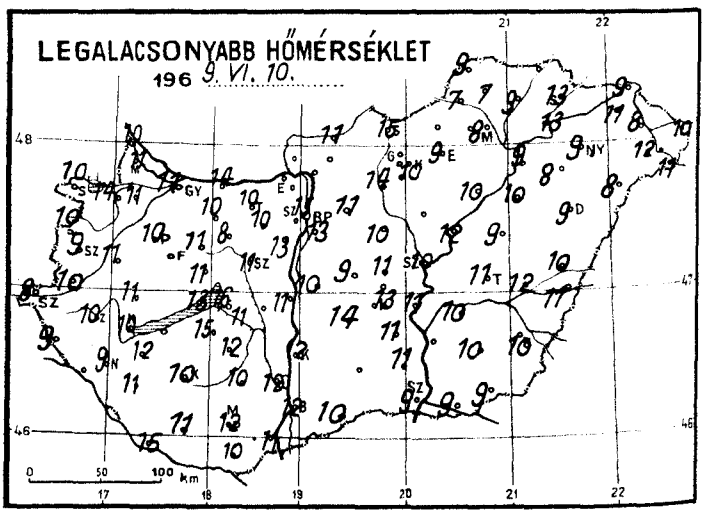

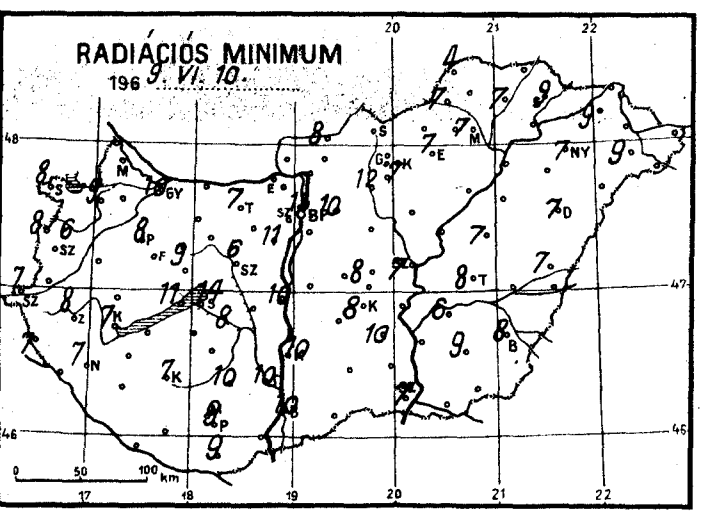

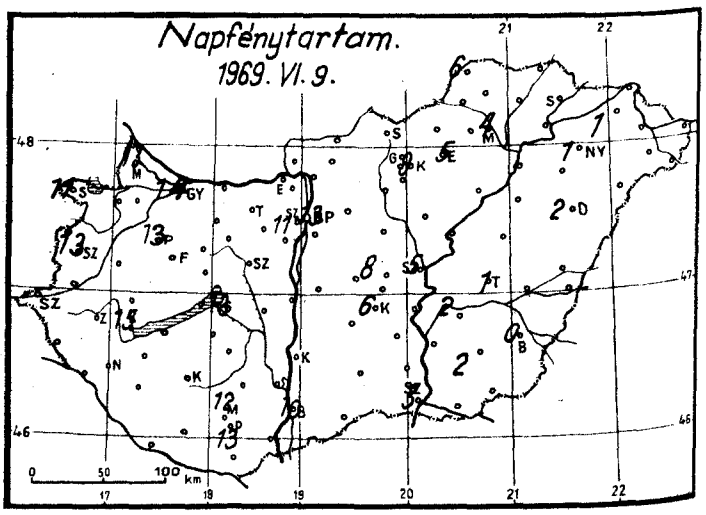

1969. junius ..... hó,

10. kedd ..... nap .....

	Az utolsó 24 óra adatai					
	Csapadék (mm)		Hőmérsékleti szélsőségek			Napsütés (óra) tegnap
			tegnapi nappali max.	éjszakai min.	min. 5 cm-en	
12815 Magyaróvár	•		22	11	–	13
822 Győr	•		22	11	10	14
825 Pápa	•		22	10	8	13
805 Sopron	•		22	10	8	11
812 Szombathely	•		21	9	6	13
910 Szentgotthárd	•		22	8	7	
915 Zalaegerszeg	•		22	10	8	
Lenti	•		22	9	7	
925 Nagykanizsa	•		22	9	7	
920 Keszthely	•		22	10	7	15
Tihany	•		22	13	11	
935 Siófok	•		20	16	14	13
942 Pécs	•		21	12	9	13
941 Misinatető (534 m)	•		18	12	11	12
Siklós	•		22	10	9	
827 Farkasgyepű (400 m)	•		19	10	9	
Veszprém	•		21	11	9	
833 Tatabánya	•		24	10	7	
839 Budapest (Ferihegy)	•		24	13	–	
840 Budapest OMI	•		25	15	13	13
841 Budapest (Szabadságh. 474 m)	•		21	11	10	11
Martonvásár	•		23	13	11	
835 Székesfehérvár	•		22	11	6	
Dunaújváros	•		22	11	10	
Szekszárd	•		22	12	10	
Mohács	•		23	11		
960 Baja	•		23	12	10	10
955 Kalocsa	•		23	12	10	
Cegléd	•		25	11	8	8
860 Szolnok	ny		23	10	7	5
970 Kecskemét	ny		23	13	8	6
Kiskunfélegyháza	ny		22	11	10	
982 Szeged	ny	▽	21	9	7	3
Mezőhegyes	ny		22	9		
Orosháza	ny		22	10	9	2
990 Békéscsaba	ny		19	10	8	0
875 Túrkeve	ny		22	11	8	1
Berettyóújfalu	ny		19	10	4	
882 Debrecen	ny		19	9	7	2
892 Nyíregyháza	ny		19	9	7	1
788 Kisvárda	ny		18	11	9	1
Mátészalka	1		18	12	9	
Tiszabecs	4		16	10		
Vác						
Gödöllő	•		22	11	10	
Lőrinci	•		24	14	12	
Gyöngyös	•		24	10	7	
Balassagyarmat	•		24	11	8	
755 Salgótarján	•		22	15		
Galyatető (932 m)	•		17	9		
851 Kékestető (1000 m)	•		16	9	7	9
Mátraháza (672 m)						
865 Eger	•		23	9	7	5
Putnok	•		24	7	7	
Lillafüred	•		21	9		
772 Miskolc	•	=	22	8	7	4
Fügöd	•		21	9	7	
778 Sárospatak	•		20	13	9	–

24 órai csapadék mm		
Rajka	•	
Kapuvár	•	
Csorna	•	
Komárom	•	
Káld	•	
Kőszeg	•	
Körmend	•	
Letenye	•	
Sümeg	•	
Zirc	•	
Kisbér	•	
Mór	•	
Alcsút	•	
Esztergom		
Dobogókő	•	
Fonyód	•	
Tab	•	
Sárhatvan	•	
Lengyel	•	
Nagykónyi	•	
Marcali	•	
Somogyszob	•	
Kaposvár	•	
Barcs	•	
Szigetvár	•	
Bácsalmás	•	
Kiskunhalas		
Izsák	•	
Kunsztmiklós	•	
Örkény	•	
Nagykáta	1	
Jászapáti	•	
Tiszakécske	•	
Nagykőrös	ny	
Kistelek	•	
Makó	ny	
Szentes	•	
Szarvas	ny	
Szeghalom	•	
Körösszakál	•	
Tiszaroff	•	
Poroszló	ny	
Karcag	•	
Hortobágy	•	
Polgár	ny	
Hajdúdorog	•	
Nyírlugos	•	
Csenger	4	
Vásárosnamény	3	
Záhony	•	
Királyrét		
Romhány	•	
Borsodnádasd		
Jósvafő	•	
Szendrőlád	•	
Hidasnémeti	•	
Tokaj	•	
Szentendre	•	

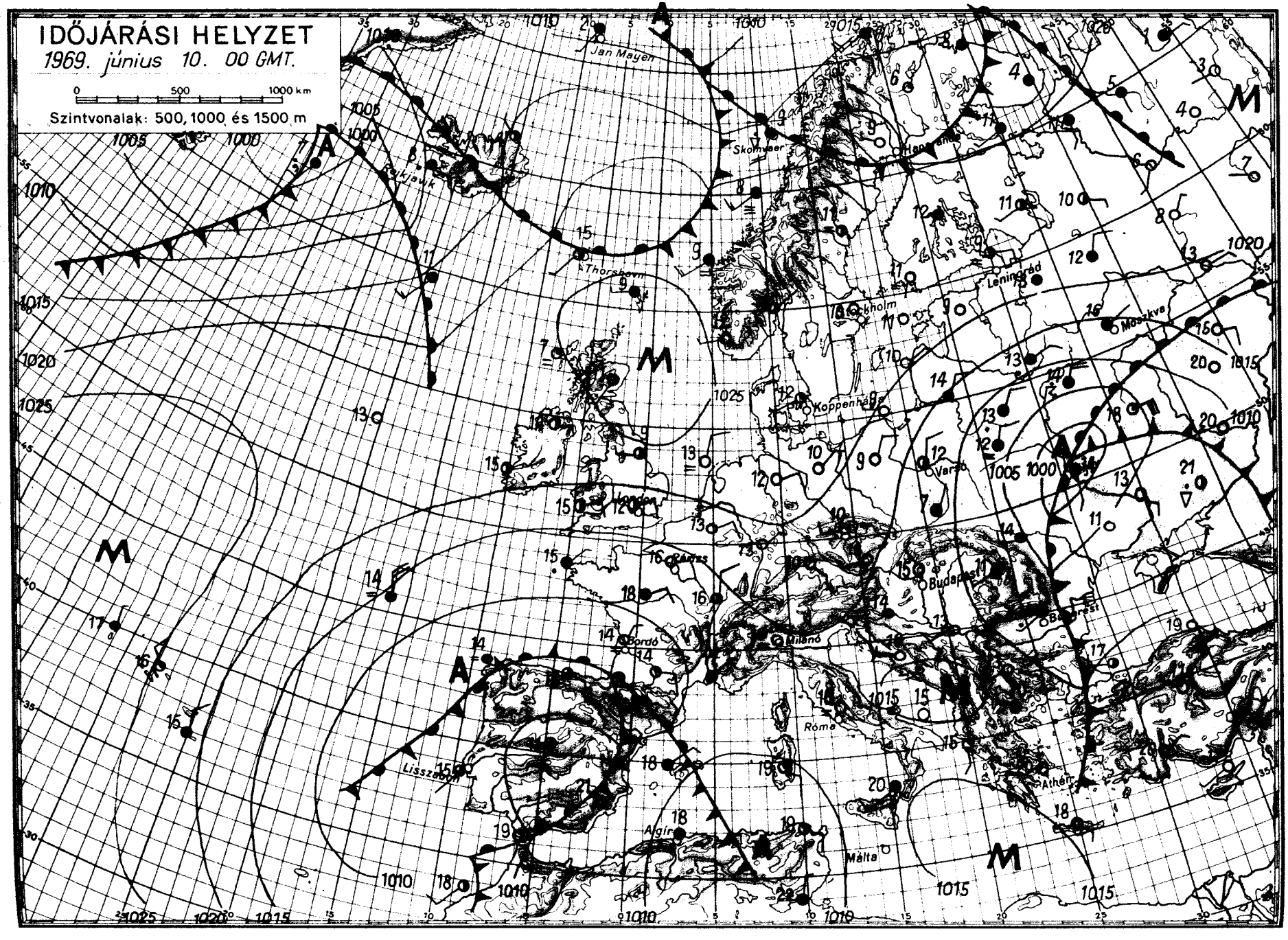

OFFSET: NYOMDA, BUDAPEST

IDŐJÁRÁSI NAPIJELENTÉS

ЕЖЕДНЕВНЫЙ МЕТЕОРОЛОГИЧЕСКИЙ БЮЛЛЕТЕНЬ • DAILY WEATHER REPORT
BULLETIN QUOTIDIEN DE TEMPS • TÄGLICHER WETTERBERICHT

KIADJA AZ ORSZÁGOS METEOROLÓGIAI INTÉZET
BUDAPEST II. KITAIBEL PÁL UTCA 1
TELEFON: KÖZPONT: 353-500, IDŐJELZŐ OSZT.: 150-410

MEGJELENIK NAPONKÉNT * ELŐFIZETÉSI ÁRA A POSTAI KÖLTSÉGGEL EGYÜTT NEGYEDÉVRE 60, Ft
KIADÁSÉRT FELEL AZ INTÉZET IGAZGATÓJA

82. évfolyam 162. szám. + Budapest + 1969. junius 11. szerda

Az időjárási helyzet ma reggel és a várható időjárás:

Szombaton és vasárnap a Kárpát-térségen áthaladt mediterrán ciklon Ukrajnában örvénylik és időjárási frontjai időnként még érintik a Kárpát-medence keleti felét. Ennek következtében kedden a keleti és nyugati részek között éles időjárási ellentét állt elő. Ez a légköri képződmény jelenleg északkelet felé távolodik.

Hazánkban kedden nyugaton napos, keleten változóan felhős volt az ég. A magasabb légrétegekben érkezett hüvösebb levegő hatására a keleti országrészben a nap folyamán esők, zápor ok, zivatarok keletkeztek. A lehullott eső mennyisége csak egy-két helyen haladta meg az 5 mm-t, de Miskolcon 13, Nyiregyházán 23 mm-t mértek. A hőmérséklet napközben 18, 24 fokig emelkedett. Szerdán hajnalra 8, 13 fokig hült le a levegő. Délelőtt helyenként még élénk északi, északnyugati szél fujt, a hőmérséklet 11 órára elérte a 20, 22 fokot, de Nyiregyházán csak 16 fok volt.

Ma 12 órakor Budapesten a hőmérséklet 21 fok, a tengerszintre átszámitott légnyomás 760 mm, alig változik.
A Balaton vizének hőmérséklete Siófoknál 11 órakor 18 fok.

Várható időjárás csütörtök estig:

Szerdán a keleti országrészben néhány helyen még futó eső.
Csütörtökön kevés felhő, eső nélkül.
A helyenként élénk északi, északnyugati szél fokozatosan mérséklődik.

Várható legalacsonyabb éjszaki hőmérséklet: 8, 13,
legmagasabb nappali hőmérséklet csütörtökön: 23, 26 fok között.

Dr. Tóth Pál s.k.

A hőmérséklet napi középértéke és eltérése a 90 évi átlagtól /Budapesten/:

1969. VI. 10.: 18,8 C°, -1,4 C°.

1871 óta ezen a napon Budapesten előfordult:

legmagasabb hőmérséklet: 33,5 C° /1937 és 1949/
legalacsonyabb hőmérséklet: 7,0 C° /1890/.

69.340.

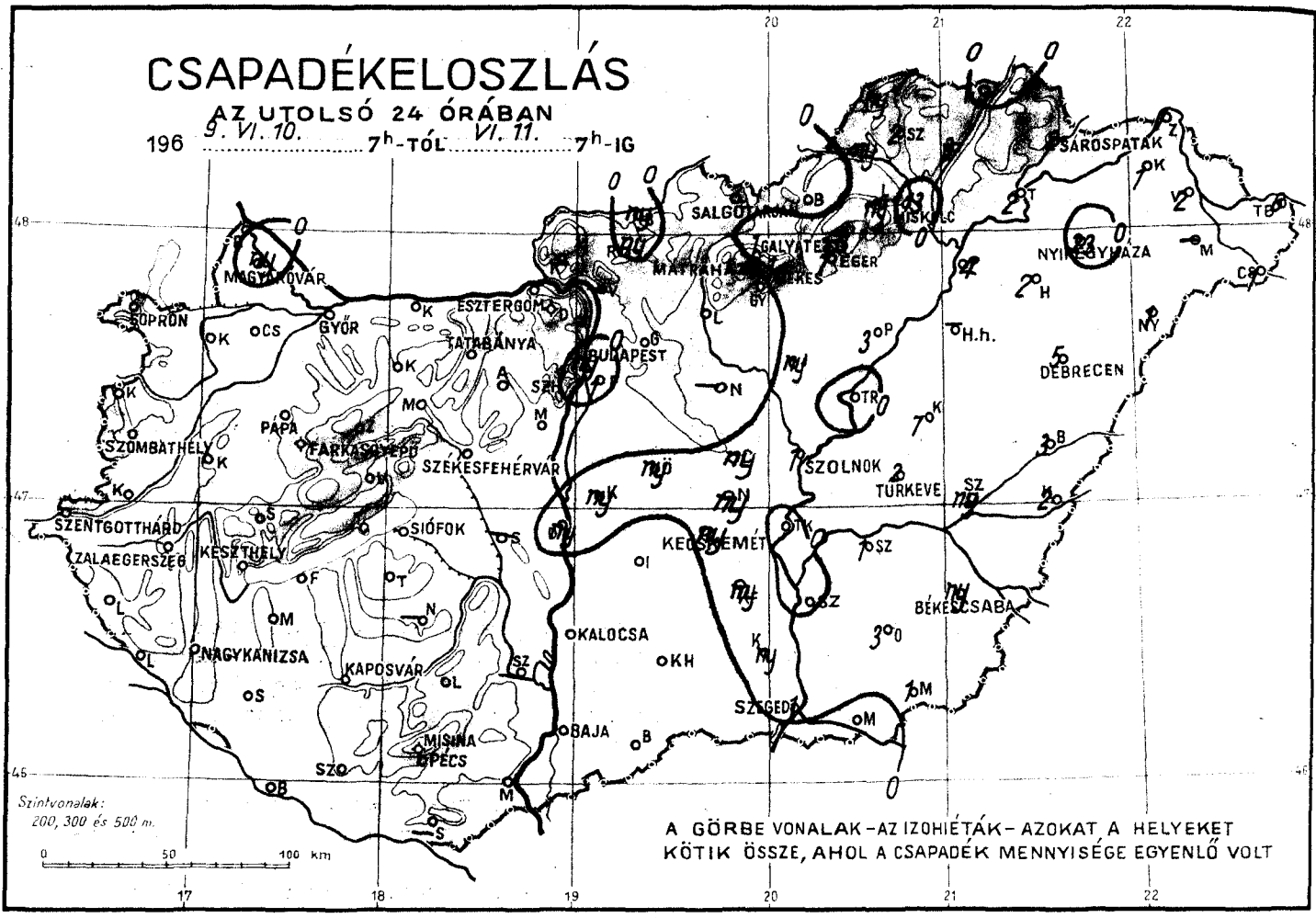
CSAPADÉKELOSZLÁS
AZ UTOLSÓ 24 ÓRÁBAN
196 9. VI. 10. 7h-TÓL VI. 11. 7h-IG
SOPRON
MAGYARÓVÁR
GYŐR
ESZTERGOM
TATABÁNYA
BUDAPEST
SALGÓTARJÁN
MISKOLC
SÁROSPATAK
NYÍREGYHÁZA
DEBRECEN
SZOLNOK
TÚRKEVE
SZOMBATHELY
PÁPA
TÁRKÁNYPUSZTA
SZÉKESFEHÉRVÁR
SZENTGOTTHÁRD
ZALAEGERSZEG
KESZTHELY
SIÓFOK
KECSKEMÉT
NAGYKANIZSA
KAPOSVÁR
OKALOCSA
BÉKÉSCSABA
SZEGED
BAJA
MISINA
PÉCS
Szintvonalak:
200, 300 és 500 m.
0 50 100 km
A GÖRBE VONALAK-AZ IZOHIÉTÁK-AZOKAT A HELYEKET
KÖTIK ÖSSZE, AHOL A CSAPADÉK MENNYISÉGE EGYENLŐ VOLT

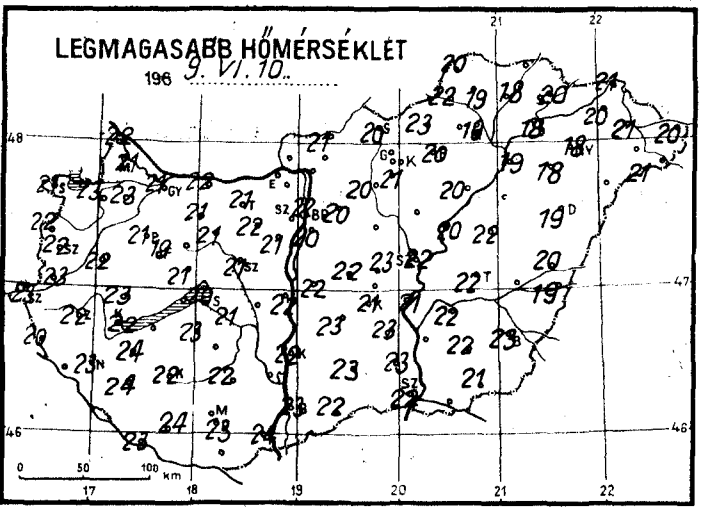
LEGMAGASABB HŐMÉRSÉKLET
196 9. VI. 10.
0 50 100 km

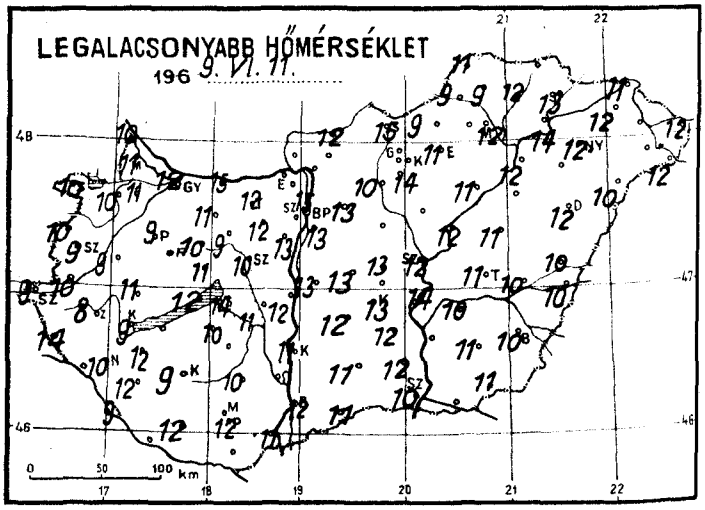
LEGALACSONYABB HŐMÉRSÉKLET
196 9. VI. 11.
0 50 100 km

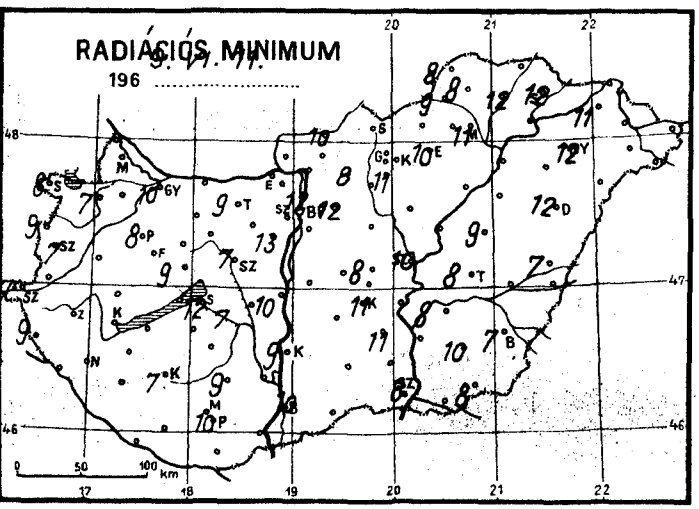
RADIÁCIÓS MINIMUM
196 9. VI. 11.
0 50 100 km

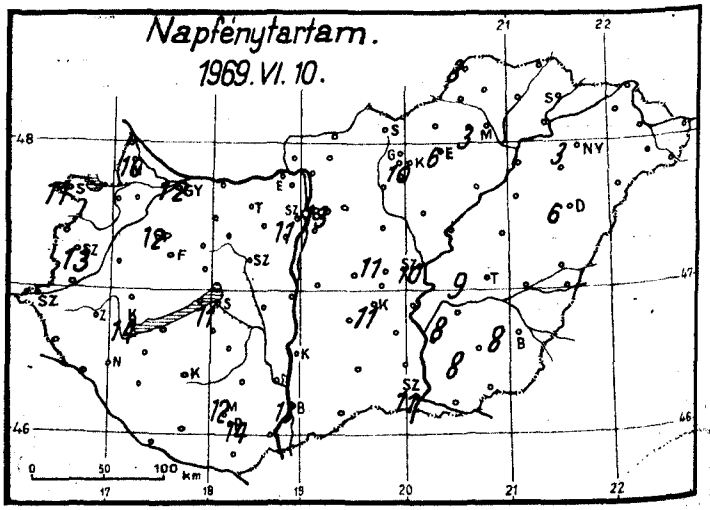
Napfénytartam.
1969. VI. 10.
0 50 100 km

1969. június hó, 11. nap szerda

	Az utolsó 24 óra adatai						24 órai csapadék mm		
	Csapadék (mm)		Hőmérsékleti szélsőségek: tegnapi nappali max.	éjszakai min.	min. 5 cm-en	Napsütés (óra) tegnap			
12815 Magyaróvár	ny		21	11	–	10	Rajka	.	
822 Győr	.		21	12	10	12	Kapuvár	.	
825 Pápa	.		21	9	8	12	Csorna	.	⌓
805 Sopron	.		21	10	8	11	Komárom	.	
812 Szombathely	..		22	9	7	13	Káld	.	
910 Szentgotthárd	.		23	9	7		Kőszeg	.	
915 Zalaegerszeg	.		22	8	6		Körmend	.	
Lenti	.		20	14	9		Letenye	.	
925 Nagykanizsa	.	=	23	10	9		Sümeg	.	
920 Keszthely	.		22	9	8	14	Zirc	.	
Tihany	.		–	12	–		Kisbér	.	⌓
935 Siófok	.		20	14	12	11	Mór	.	
942 Pécs	.		23	12	10	14	Alcsút	.	
941 Misinatető (534 m)	.		20	13	11	12	Esztergom		
Siklós							Dobogókő	.	
827 Farkasgyepű (400 m)	.		19	9	8		Fonyód	.	
Veszprém	.	⌓	21	11	9		Tab	.	
833 Tatabánya	.		21	12	9		Sárbogárd	.	
839 Budapest (Ferihegy)	1	▽	20	13	–		Lengyel	.	
840 Budapest OMI	ny	▽	22	15	12	13	Nagykónyi		
841 Budapest (Szabadságh. 474 m)	.		22	11	9	11	Marcali	.	⌓
Martonvásár	.		21	13	13		Somogyszob	.	
835 Székesfehérvár	.		21	10	7		Kaposvár	.	⌓
Dunaújváros	ny		22	12	10		Barcs	.	
Szekszárd							Szigetvár	.	
Mohács	.	⌓	24	11			Bácsalmás	.	
960 Baja	.		23	12	10	13	Kiskunhalas	.	
955 Kalocsa	.		22	11	9		Izsák	.	
Cegléd	ny		23	13	8	11	Kunsztmiklós	ny	
860 Szolnok	1	⌐	22	12	10	10	Örkény	ny	⌐
970 Kecskemét	ny	⌐	21	13	11	11	Nagykáta		
Kiskunfélegyháza	ny	⌐	23	12	11		Jászapáti	ny	⌓
982 Szeged	1	⌐	22	10	8	11	Tiszakécske	.	
Mezőhegyes	1	⌐	21	11	8		Nagykőrös	ny	
Orosháza	3	▽	22	11	10	8	Kistelek	ny	▽
990 Békéscsaba	ny	⌐	23	10	7	8	Makó	.	
875 Túrkeve	2	▲	22	11	8	9	Szentes	.	
Berettyóújfalu	3	⌐	20	10	7		Szarvas	1	⌐
892 Debrecen	5	⌐	19	12	12	6	Szeghalom	ny	⌐
892 Nyíregyháza	23	⌐	18	12	12	3	Körösszakál	2	
788 Kisvárda	1		20	12	11	–	Tiszaroff	.	
Mátészalka							Poroszló	3	⌐
Tiszabecs	6	▽	20	12			Karcag	7	⌐
Vác							Hortobágy		
Gödöllő	.		20	13	12		Polgár	4	▽
Lőrinci	.		20	10	8		Hajdúdorog	2	
Gyöngyös	.		21	14	11		Nyírlugos	1	▽
Balassagyarmat	ny	▽	21	12	10		Csenger	1	
755 Salgótarján	.		20	15			Vásárosnamény	2	
Galyatető (932 m)	1	▽	16	8			Záhony	1	
851 Kékestető (1000 m)	1	⌐	13	8	7	10	Királyrét		
Mátraháza (672 m)							Romhány	ny	
865 Eger	1	=	20	11	10	6	Borsodnádasd	.	
Putnok	ny		22	9	9		Jósvafő	ny	▽
Lillafüred	ny	⌐	20	12			Szendrőlád	2	
772 Miskolc	13	▽	19	12	11	3	Hidasnémeti	.	
Fügöd	3		18	12	12		Tokaj	2	⌐
778 Sárospatak	2		20	13	12	–	Szentendre	.	

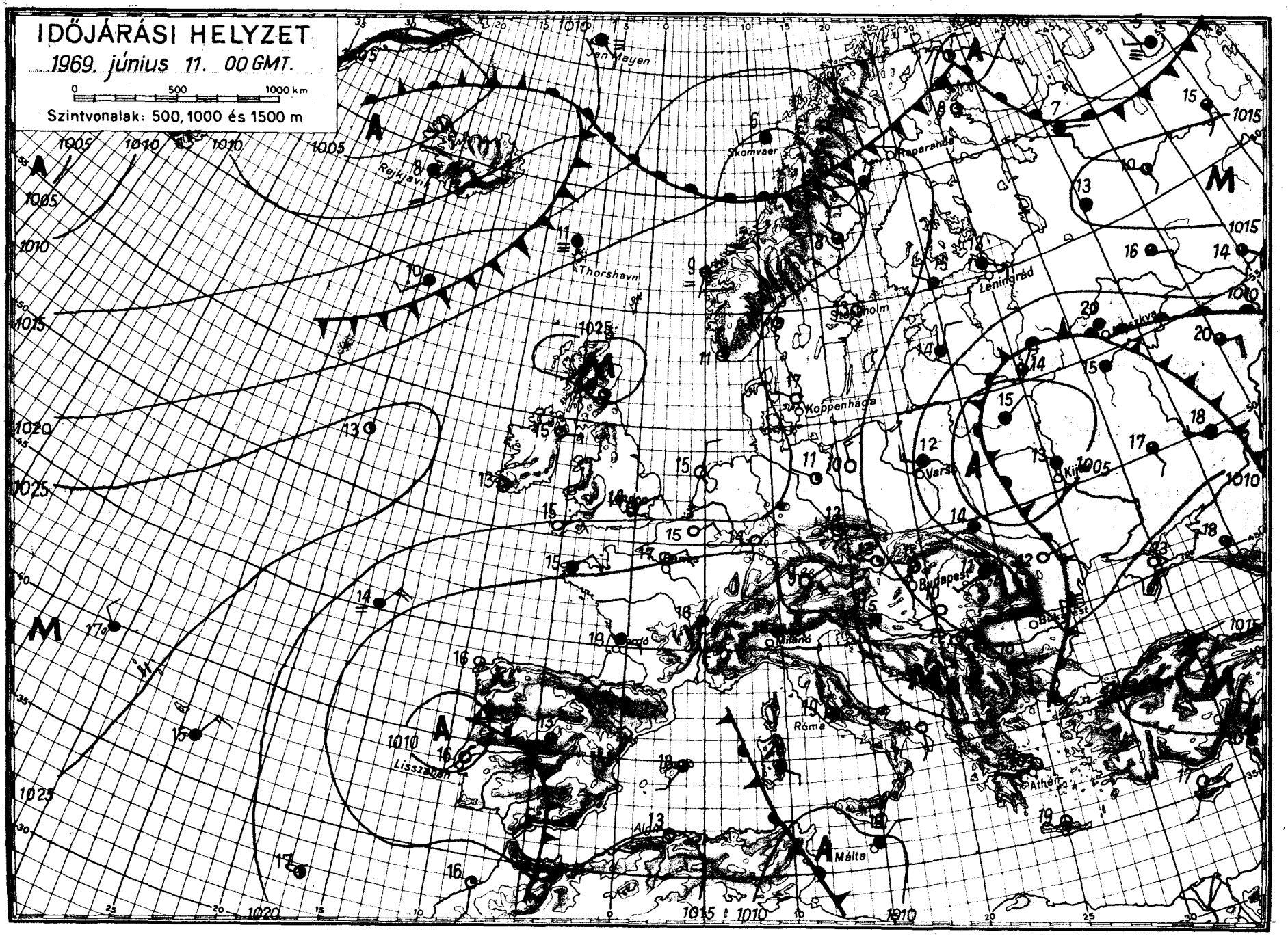
IDŐJÁRÁSI HELYZET
1969. június 11. 00 GMT.
0 500 1000 km
Szintvonalak: 500, 1000 és 1500 m
Jan Mayen
Reykjavik
Thorshavn
Skomvaer
Koppenhága
Leningrád
Moszkva
Varsó
Kijev
Budapest
Bukarest
Milánó
Róma
Athén
Málta
Lisszabon
Alger

IDŐJÁRÁSI NAPIJELENTÉS

ЕЖЕДНЕВНЫЙ МЕТЕОРОЛОГИЧЕСКИЙ БЮЛЛЕТЕНЬ • DAILY WEATHER REPORT
BULLETIN QUOTIDIEN DE TEMPS • TÄGLICHER WETTERBERICHT

KIADJA AZ ORSZÁGOS METEOROLÓGIAI INTÉZET
BUDAPEST II. KITAIBEL PÁL UTCA 1
TELEFON: KÖZPONT: 353-500, IDŐJELZŐ OSZT.: 150-410

MEGJELENIK NAPONKÉNT • ELŐFIZETÉSI ÁRA
A POSTAI KÖLTSÉGGEL EGYÜTT NEGYEDÉVRE 60,- Ft
KIADÁSÉRT FELEL AZ INTÉZET IGAZGATÓJA

82. évfolyam 163. szám. + Budapest + 1969. junius 12. csütörtök

Az időjárási helyzet ma reggel és a várható időjárás:

A Szovjetunió európai területe felett örvénylő ciklon továbbra is változékony, felhős, helyenként esős időjárást okoz a Keleti-Kárpátok, a Fekete-tenger vidékén, és a Balkán-félszigeten. Nyugat-Európában az óceán felől benyuló magasnyomásu gerinc hatására derült, napos, száraz az idő.

Hazánkban szerdán általában változóan, az északkeleti megyékben erősen felhős volt az ég. Északkeleten néhány helyen esett az eső. A lehullott eső mennyisége a 2-3 mm-t sehol sem haladta meg. A nappali felmelegedés északkeleten helyenként nem érte el a 20 fokot, máshol azonban 20, 25 fokig terjedt. Csütörtökön hajnalra 9, 15 fokig hült le a levegő. Délelőtt az északkeleti országrész kivételével általában gyengén volt felhős az ég, a hőmérséklet 11 órakor 19, 23 fok között váltakozott.

Ma 12 órakor a hőmérséklet Budapesten 23 fok, a tengerszintre átszámitott légnyomás 760 mm változatlan.

A Balaton vizének hőmérséklete Siófoknál 11 órakor 19 fok volt.

Várható időjárás péntek estig:

Főként nappali felhőképződés, szórványosan előforduló záporral, esetleg zivatarral.
Mérsékelt, időnként megélénkülő, változó irányú szél.
A hőmérséklet alakulásában lényeges változás nem lesz.

Várható legalacsonyabb éjszakai hőmérséklet: 9, 14,
legmagasabb nappali hőmérséklet pénteken: 21, 26 fok között.

Dunay Sándorné s.k.

Távolabbi kilátások hétfőig:

Legalacsonyabb hajnali hőmérsékletek 10, 15 fok között, legmagasabb nappali hőmérsékletek 22, 27 fok között. Jelentős mennyiségü /legalább 5 mm/ eső az ország területének 10 százalékán várható.

TÁVELŐREJELZŐ CSOPORT

A hőmérséklet napi középértéke és eltérése a 90 évi átlagtól /Budapesten/:

1969. VI. 11.: 19,2 C°, -0,4 C°.

1871 óta ezen a napon Budapesten előfordult:

legmagasabb hőmérséklet: 34,7 C° /1937/
legalacsonyabb hőmérsékletek: 8,0 C° /1899/

69.343.

CSAPADÉKELOSZLÁS

AZ UTOLSÓ 24 ÓRÁBAN

196 9. VI. 11. ..... 7h-TÓL ..... VI. 12. ..... 7h-IG

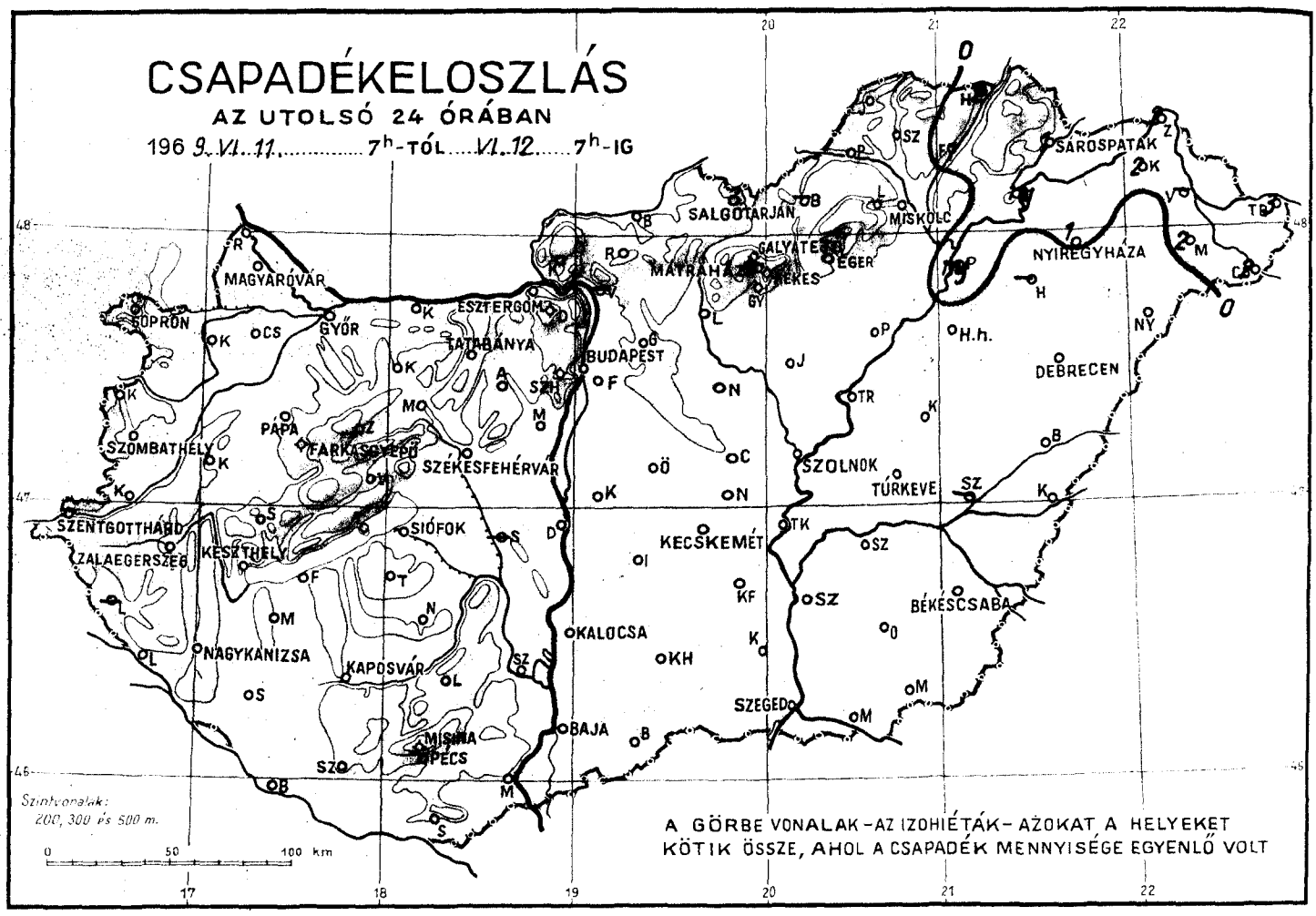

LEGMAGASABB HŐMÉRSÉKLET

196 9. VI. 11. .....

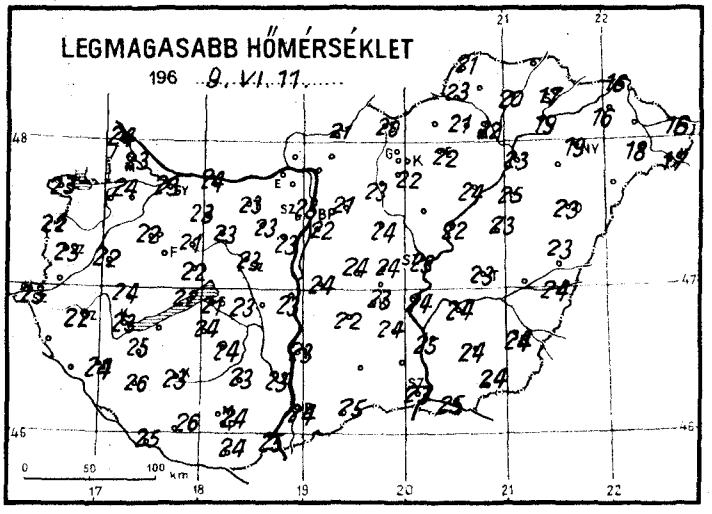

LEGALACSONYABB HŐMÉRSÉKLET

196 9. VI. 12. .....

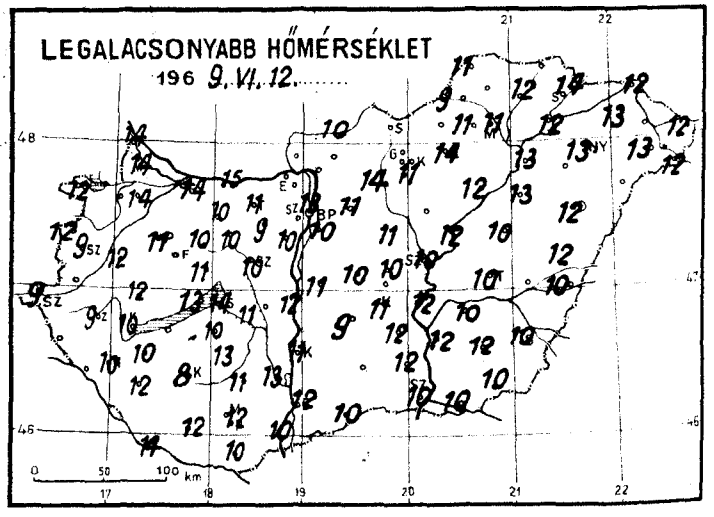

RADIÁCIÓS MINIMUM

196 9. VI. 12. .....

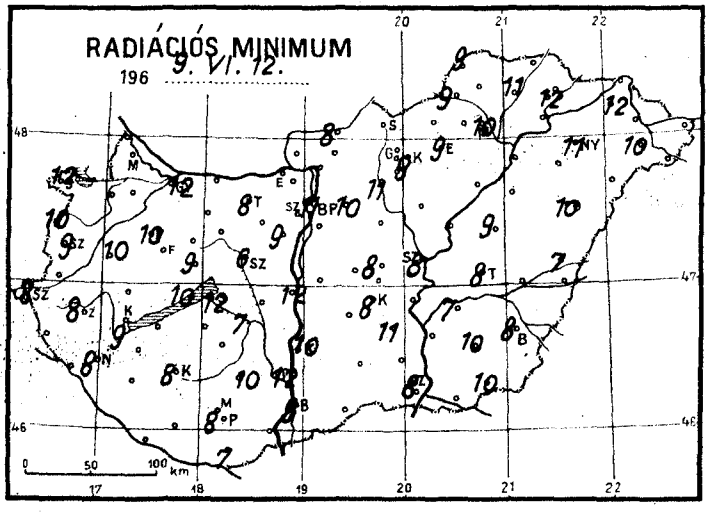

Napfénytartam.

1969. VI. 11.

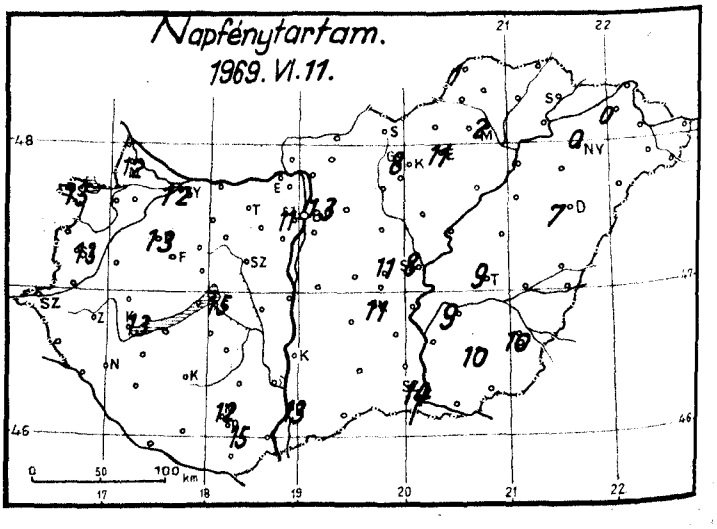

1969. junius hó,
12. nap csütörtök

	Az utolsó 24 óra adatai						24 órai csapadék mm		
	Csapadék (mm)		Hőmérsékleti szélsőségek			Napsütés (óra) tegnap			
			tegnapi nappali max.	éjszakai min.	min. 5 cm-en				
12815 Magyaróvár	•		23	14	–	12	Rajka	•	
822 Győr	•		23	14	12	12	Kapuvár	•	
825 Pápa	•		22	11	10	13	Csorna	•	h
805 Sopron	•		23	12	12	13	Komárom	•	h
812 Szombathely	•		23	9	9	13	Káld	•	
910 Szentgotthárd	•		23	9	8		Kőszeg	•	
915 Zalaegerszeg	•		22	9	8		Körmend	•	
Lenti							Letenye	•	
925 Nagykanizsa	•		24	10	8		Sümeg	•	
920 Keszthely	•		23	10	9	13	Zirc	•	
Tihany	•		22	13	10		Kisbér	•	
935 Siófok	•		21	14	12	15	Mór	•	
942 Pécs	•		24	12	8	15	Alcsút	•	
941 Misinatető (534 m)	•		21	13	11	12	Esztergom		
Siklós	•	h	24	10	7		Dobogókő	•	
827 Farkasgyepű (400 m)	•		21	10	9		Fonyód	•	
Veszprém	•	h	22	11	9		Tab	•	
833 Tatabánya	•		23	11	8		Sárbogárd	•	
839 Budapest (Ferihegy)	•		22	10	–		Lengyel	•	
840 Budapest OMI	•		23	13	11	13	Nagykónyi	•	h
841 Budapest (Szabadságh.,474 m)	•	h	20	10	9	11	Marcali	•	h
Martonvásár	•		23	10	9		Somogyszob	•	
835 Székesfehérvár	•		22	10	6		Kaposvár	•	h
Dunaújváros	•		23	12	12		Bares	•	
Szekszárd	•	h	23	13	12		Szigetvár	•	
Mohács	•	h	25	10			Bácsalmás	•	
960 Baja	•		24	12	9	13	Kiskunhalas	•	
955 Kalocsa	•		23	11	10		Izsák	•	
Cegléd	•		24	10	8	11	Kunsztmiklós	•	
860 Szolnok	•		23	10	8	8	Örkény	•	
970 Kecskemét	•		23	11	8	11	Nagykáta	•	h
Kiskunfélegyháza	•		24	12	11		Jászapáti	•	h
982 Szeged	•		23	10	8	14	Tiszakécske	•	
Mezőhegyes	•	h	24	10	10		Nagykőrös	•	
Orosháza	•		24	12	10		Kistelek	•	
990 Békéscsaba	•		24	10	8	10	Makó	•	
875 Túrkeve	•		23	10	8	9	Szentes	•	
Berettyóújfalu	•	h	23	12	7		Szarvas	•	
882 Debrecen	•	=	23	12	10	7	Szeghalom		
892 Nyíregyháza	1		19	13	11	0	Körösszakál	•	
788 Kisvárda	2		16	13	12	0	Tiszaroff	•	
Mátészalka	2		18	13	10		Poroszló	•	h
Tiszabecs	3		16	12			Karcag	•	h
Vác							Hortobágy	•	
Gödöllő	•	h	21	11	10		Polgár	ny	
Lőrinci	•		23	14	11		Hajdúdorog		
Gyöngyös	•		22	11	9		Nyírlugos	•	
Balassagyarmat	•	h	21	10	8		Csenger	2	
755 Salgótarján	•		20	–			Vásárosnamény		
Galyatető (932 m)	•		15	10			Záhony	2	
851 Kékestető (1000 m)	•		14	9	6	8	Királyrét	•	
Mátraháza (672 m)							Romhány	•	
865 Eger	•		22	14	9	11	Borsodnádasd		
Putnok	•	=	23	9	9		Jósvafő	•	
Lillafüred	•		21	11			Szendrőlád	•	
772 Miskolc	•		22	11	10	2	Hidasnémeti	2	
Füged	1		20	12	11		Tokaj	ny	
778 Sárospatak	1	=	17	14	12	–	Szentendre	•	

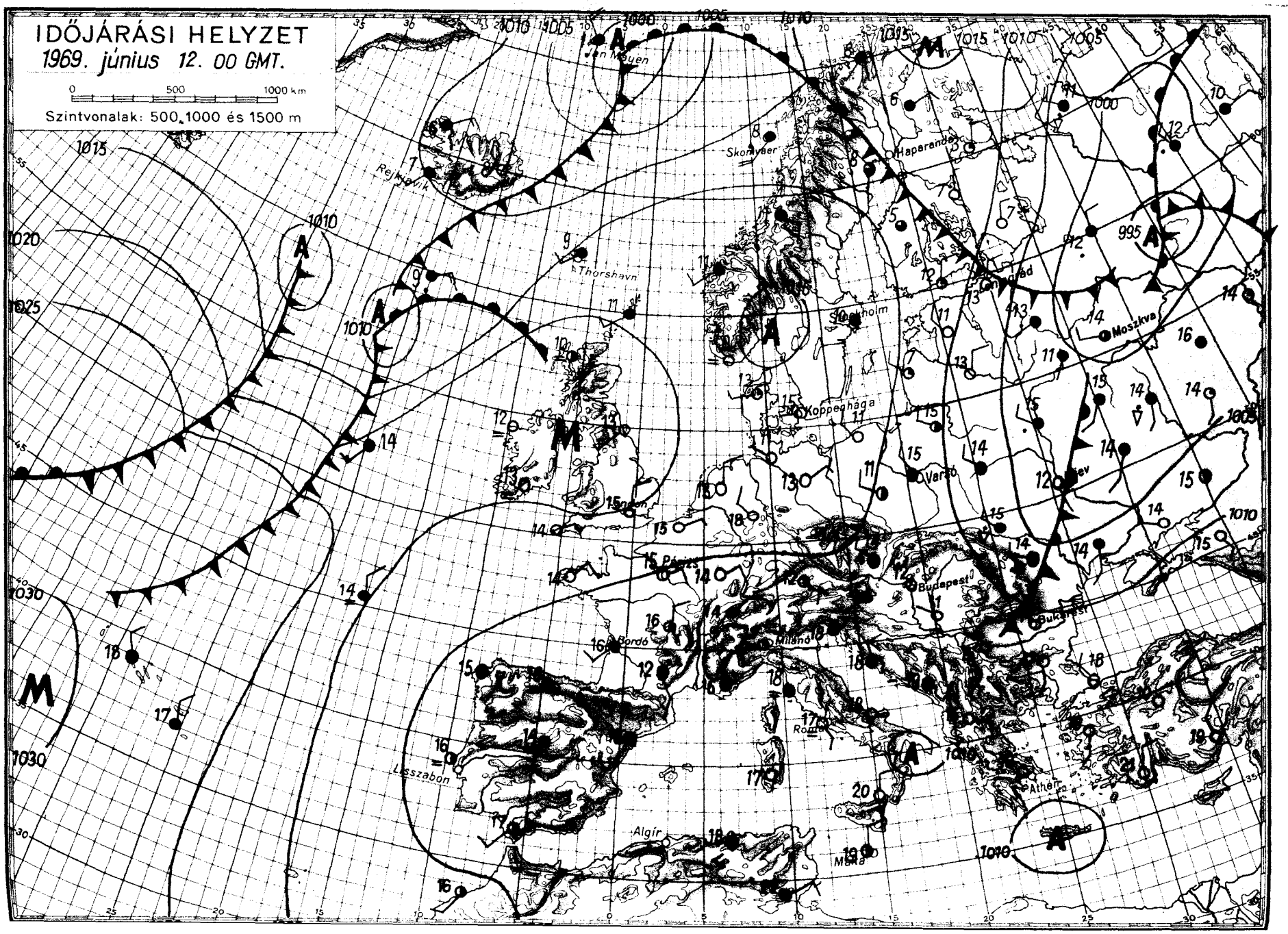
IDŐJÁRÁSI HELYZET
1969. június 12. 00 GMT.
0 500 1000 km
Szintvonalak: 500, 1000 és 1500 m
Jan Mayen
Skorvaer
Haparanda
Reykjavik
Thorshavn
Stockholm
Moszkva
Koppenhága
Varsó
Budapest
Bukarest
Párizs
Bordó
Milánó
Róma
Lisszabon
Algír
Athén
Malta

IDŐJÁRÁSI NAPIJELENTÉS

ЕЖЕДНЕВНЫЙ МЕТЕОРОЛОГИЧЕСКИЙ БЮЛЛЕТЕНЬ • DAILY WEATHER REPORT
BULLETIN QUOTIDIEN DE TEMPS • TÄGLICHER WETTERBERICHT

KIADJA AZ ORSZÁGOS METEOROLÓGIAI INTÉZET
BUDAPEST II. KITAIBEL PÁL UTCA 1
TELEFON: KÖZPONT: 353-500, IDŐJELZŐ OSZT.: 150-410

MEGJELENIK NAPONKÉNT * ELŐFIZETÉSI ÁRA
A POSTAI KÖLTSÉGGEL EGYÜTT NEGYEDÉVRE 60, Ft
KIADÁSÉRT FELEL AZ INTÉZET IGAZGATÓJA

82. évfolyam 164. szám. + Budapest + 1969. június 13. péntek

Az időjárási helyzet ma reggel és a várható időjárás:

Szárazföldünk középső területei felett gyenge légmozgások zónája alakult ki. Ez és a levegő magasabb nedvességtertelma lehetővé teszi, hogy főként a déli, délutáni órákban zápor ok, zivatarok keletkezzenek. Ezzel egyidőben Észak-Európában és a Szovjetunió európai területének nagy részén az északról áramló hüvös légtömegek változékony, szeles, helyenként csapadékos időjárást okoznak. Ma reggel a Szovjetunió Fehér-tengeri vidékeiről hózáporokat jelentettek. Nyugat- és Közép-Európában a legmagasabb nappali hőmérséklet 2, 4 fokkal magasabb, mig a Szovjetúnió európai területén 2, 6 fokkal alacsonyabb az elmúlt évek átlagánál.

Hazánkban csütörtökön főként nappali felhőképződés volt. Az északkeleti megyékben csak 4, 7, máshol 9, 15 órán át sütött a nap. Elsősorban a délutáni órákban több helyen zivatar keletkezett. A lehullott eső mennyisége általában 10 mm alatt maradt, de Salgótarjánban 16, a Kékestetőn 24 mm-t mértek. A hőmérséklet napközben 22, 27 fokig emelkedett, ma hajnalra szeszélyes területi eloszlásban 8, 17 fokig hült le a levegő. A délelőtt folyamán változóan felhős volt az idő. Szentgotthárd térségében zivatart észleltek. A hőmérséklet 11 órakor 20, 25 fok között volt.

Ma 12 órakor Budapesten a hőmérséklet 24 fok, a tengerszintre átszámitott légnyomás 759 mm, gyengén süllyed.

A Balaton vizének hőmérséklete Siófoknál 11 órakor 19 fok volt.

Várható időjárás szombat estig:

Főként nappali felhőképződés, több helyen, elsősorban a déli óráktól zápor, zivatar.
Mérsékelt, változó irányú szél. A zivatar idején átmeneti szélerősödés.

Várható legalacsonyabb éjszakai hőmérséklet: 10, 15,
legmagasabb nappali hőmérséklet szombaton: 25 fok körül.

Vadkerti Ferenc s.k.

A hőmérséklet napi középértéke és eltérése a 90 évi átlagtól /Budapesten/:

1969. VI. 12.: 20,2 C°, +0,8 C°.

1871 óta ezen a napon Budapesten előfordult:

legmagasabb hőmérséklet: 33,5 C° /1957/
legalacsonyabb hőmérséklet: 5,4 C° /1899/

69.344.

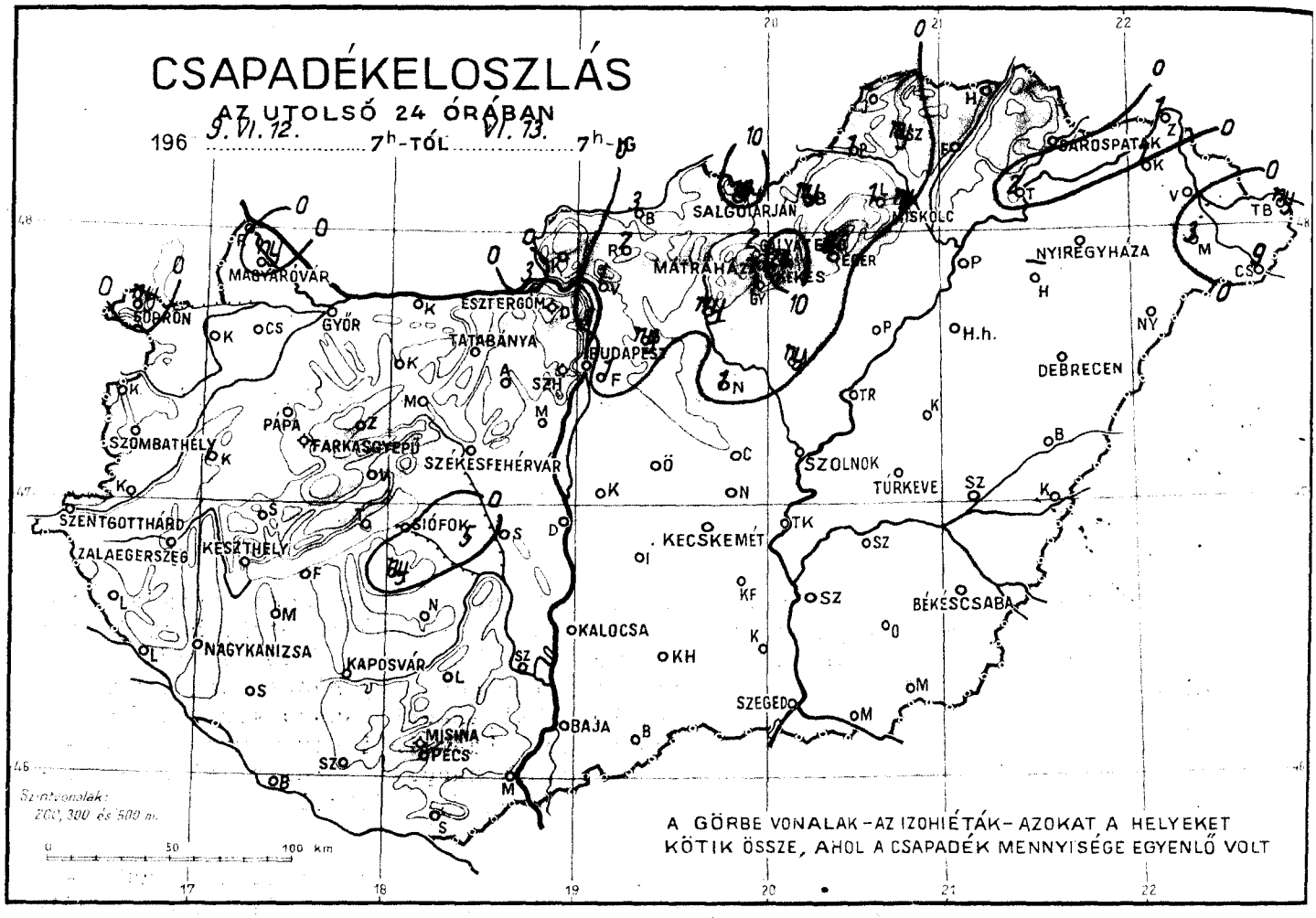
CSAPADÉKELOSZLÁS
AZ UTOLSÓ 24 ÓRÁBAN
196 9. VI. 12. 7h-TÓL VI. 13. 7h-IG
MAGYARÓVÁR
SOPRON
GYŐR
ESZTERGOM
TATABÁNYA
BUDAPEST
SZOB
SALGÓTARJÁN
MISKOLC
MÁTRAHÁZA
EGER
NYÍREGYHÁZA
DEBRECEN
SZOLNOK
TÚRKEVE
PÁPA
FARKASGYEPŰ
SZÉKESFEHÉRVÁR
SZOMBATHELY
SZENTGOTTHÁRD
ZALAEGERSZEG
KESZTHELY
SIÓFOK
KECSKEMÉT
BÉKÉSCSABA
KALOCSA
NAGYKANIZSA
KAPOSVÁR
SZEGED
BAJA
MISINA
PÉCS
Szintvonalak: 200, 300 és 500 m.
A GÖRBE VONALAK – AZ IZOHIÉTÁK – AZOKAT A HELYEKET KÖTIK ÖSSZE, AHOL A CSAPADÉK MENNYISÉGE EGYENLŐ VOLT

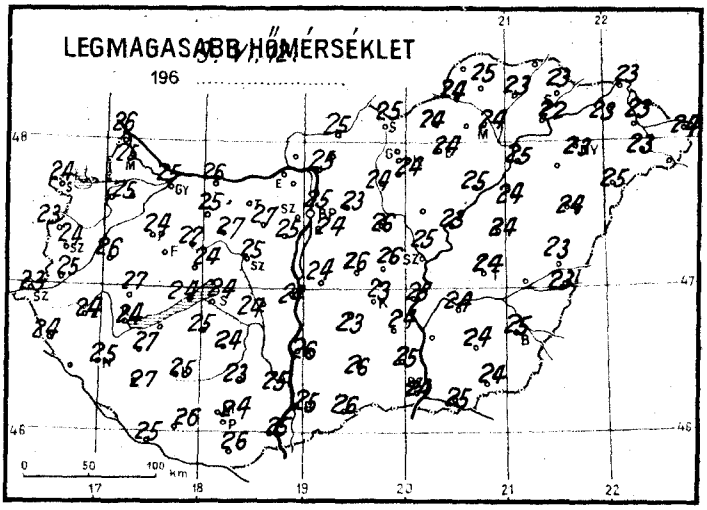
LEGMAGASABB HŐMÉRSÉKLET
196 9. VI. 12.

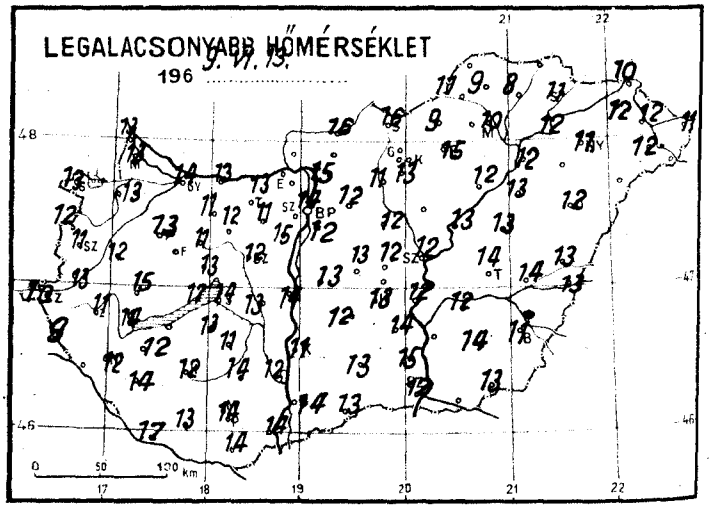
LEGALACSONYABB HŐMÉRSÉKLET
196 9. VI. 13.

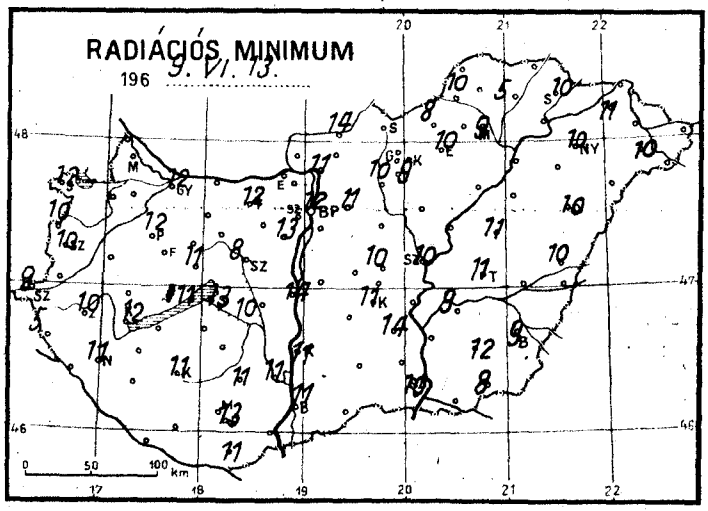
RADIÁCIÓS MINIMUM
196 9. VI. 13.

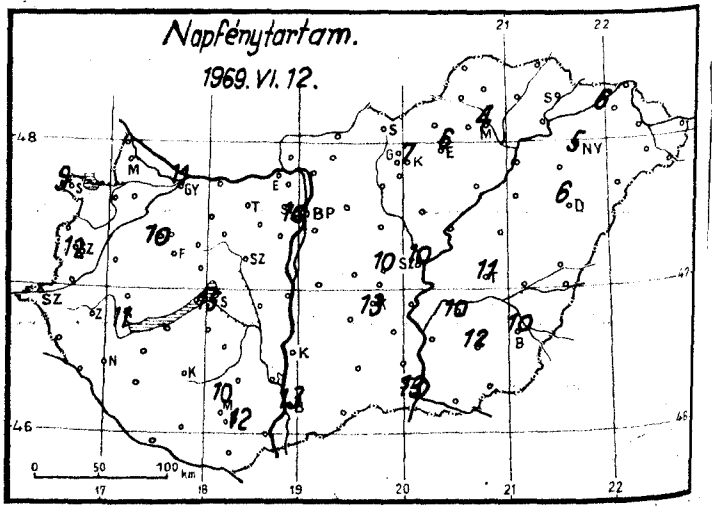
Napfénytartam.
1969. VI. 12.

1969. június

13. péntek

	Az utolsó 24 óra adatai						24 órai csapadék mm		
	Csapadék (mm)		Hőmérsékleti szélsőségek			Napsütés (óra) tegnap			
			tegnapi nappali max.	éjszakai min.	min. 5 cm-en				
12815 Magyaróvár	ny		25	13	-	-	Rajka	•	
822 Győr	•	⟍	25	14	12	11	Kapuvár	•	⌓
825 Pápa	•		24	13	12	10	Csorna	•	
805 Sopron	ny	▽	24	13	12	9	Komárom	•	⌓
812 Szombathely	•		24	11	10	12	Káld	•	
910 Szentgotthárd	•	≈	23	10	9		Kőszeg	•	
915 Zalaegerszeg	•		24	11	10		Körmend	•	
Lenti	•		24	9	5		Letenye	•	
925 Nagykanizsa	•		25	12	11		Sümeg	•	
920 Keszthely	•	≈	24	14	12	11	Zirc	•	⌓
Tihany	•		24	17	14		Kisbér	ny	
935 Siófok	•	≈	24	14	13	15	Mór	•	
942 Pécs	•		24	14	13	12	Alcsút	3	
941 Misinatető (534 m)	•		22	15	13	10	Esztergom	•	
Siklós	•	⌓	26	14	11		Dobogókő	•	
827 Farkasgyepű (400 m)	•		21	14	12		Fonyód	ny	
Veszprém	•	⌓	24	13	11		Tab	5	▽
833 Tatabánya	•		-	13	12		Sárbogárd	•	
839 Budapest (Ferihegy)	1	▽	24	12	-		Lengyel	•	⌓
840 Budapest OMI	•		25	14	12	9	Nagykónyi	•	⌓
841 Budapest (Szabadságh. 474 m)			25	15	13		Marcali	•	
Martonvásár	•		25	12	8		Somogyszob	•	
835 Székesfehérvár	•		24	14	14		Kaposvár	•	
Dunaújváros	•	⌓	25	12	11		Bares	•	
Szekszárd	•	⌓	25	14			Szigetvár	•	
Mohács	•		25	14	11	13	Bácsalmás	•	
960 Baja	•		26	11	11		Kiskunhalas	•	
955 Kalocsa	•		26	12	10	10	Izsák	•	
Cegléd	•		25	12	10	10	Kunsztmiklós	•	
860 Szolnok	•		23	13	11	13	Örkény	1	⌓
970 Kecskemét	•		24	14	14		Nagykáta	ny	▽
Kiskunfélegyháza	•		24	12	10	13	Jászapáti	•	
982 Szeged	•	⌓	24	13	8		Tiszakécske	•	
Mezőhegyes	•		24	14	12	12	Nagykőrös	•	
Orosháza	•		25	11	9	10	Kistelek	•	
990 Békéscsaba	•		24	14	11	11	Makó	•	
875 Túrkeve	•	⌓	23	13	10		Szentes	•	
Berettyóújfalu	•		24	12	10	6	Szarvas	•	
880 Debrecen	•	≡	23	11	10	5	Szeghalom	•	
892 Nyíregyháza	1	≡	23	12	11	6	Körösszakál	•	
Kisvárda	3	▽	23	12	10		Tiszaroff	•	⌓
Mátészalka	ny	▽	24	11			Poroszló	•	⌓
Tiszabecs	1	▽	25	15	11		Karcag	•	
Vác	ny	⟍	23	12	11		Hortobágy	•	
Gödöllő	ny	▽	24	11	10		Polgár	•	
Lőrinci	1		24	13	9		Hajdúdorog	•	
Gyöngyös	3	▽	25	16	14		Nyírlugos	9	⟍
Balassagyarmat	16	▽	25	16			Csenger	•	
755 Salgótarján	2	⟍	19	13			Vásárosnamény	1	⟍
Galyatető (932 m)	24	⟍	17	11	8	7	Záhony	•	
851 Kékestető (1000 m)							Királyrét	7	⟍
Mátraháza (672 m)	6	▽	24	15	10	6	Rombány	ny	⟍
865 Eger	1	⟍	24	11	10		Borsodnádasd		
Putnok	1	⟍	22	11			Jósvafő	ny	
Lillafüred	ny	⟍	24	10	9	4	Szendrőlád	•	
772 Miskolc	•	⌓	23	8	5		Hidasnémeti	2	▽
Füged	•		23	11	10	-	Tokaj	1	
778 Sárospatak							Szentendre		

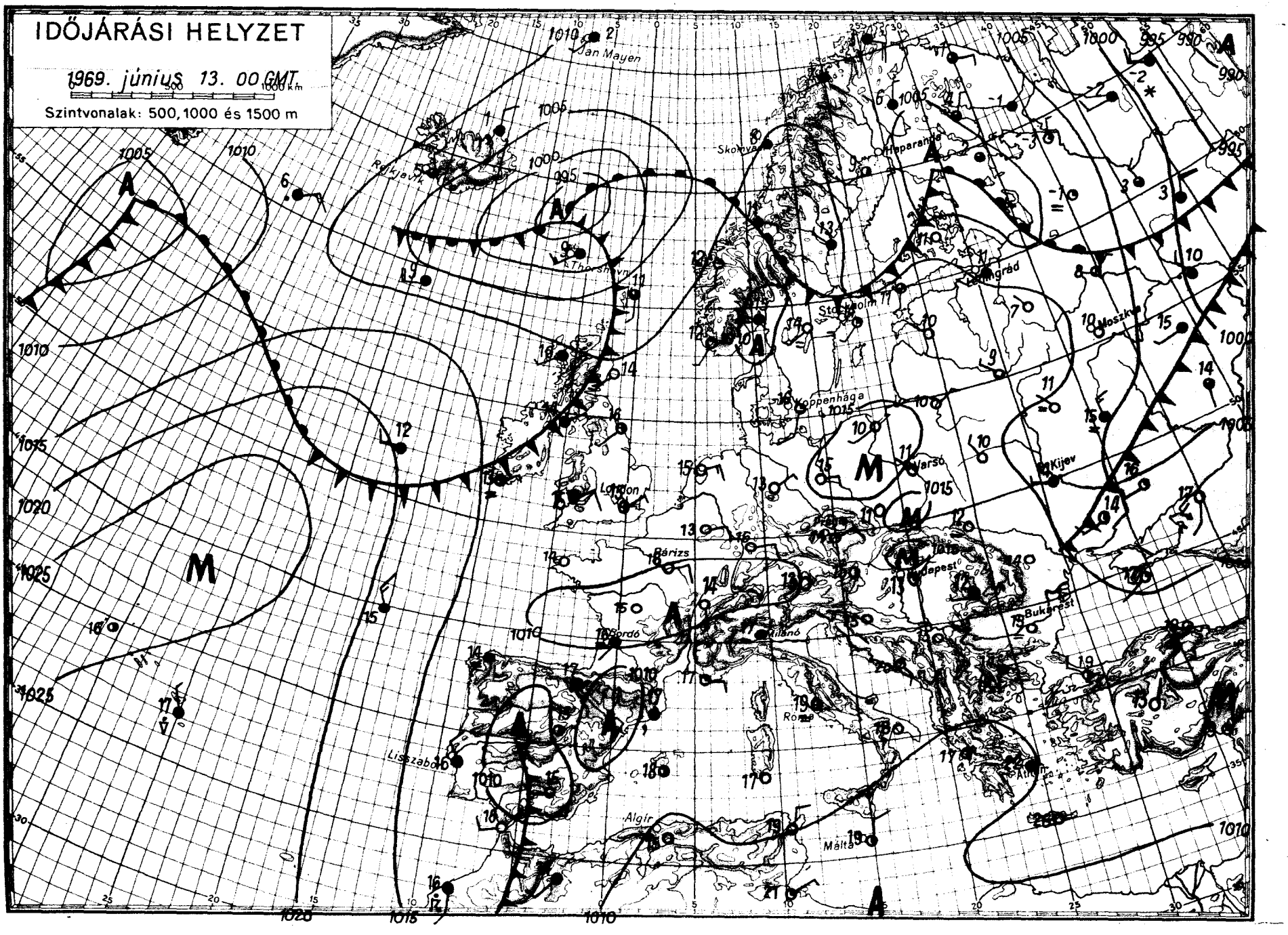

OFFSET-NYOMDA BUDAPEST

IDŐJÁRÁSI NAPIJELENTÉS

ЕЖЕДНЕВНЫЙ МЕТЕОРОЛОГИЧЕСКИЙ БЮЛЛЕТЕНЬ • DAILY WEATHER REPORT
BULLETIN QUOTIDIEN DE TEMPS • TÄGLICHER WETTERBERICHT

KIADJA AZ ORSZÁGOS METEOROLÓGIAI INTÉZET
BUDAPEST II. KITAIBEL PÁL UTCA 1
TELEFON: KÖZPONT: 353-500, IDŐJELZŐ OSZT.: 150-410

MEGJELENIK NAPONKÉNT • ELŐFIZETÉSI ÁRA A POSTAI KÖLTSÉGGEL EGYÜTT NEGYEDÉVRE 60, Ft
KIADÁSÉRT FELEL AZ INTÉZET IGAZGATÓJA

82. évfolyam 165. szám. + Budapest + 1969. junius 14. szombat

Az időjárási helyzet ma reggel és a várható időjárás:

Nyugat-, Közép- és Délkelet-Európa nagy részén gyengék a légmozgások, és az évszaknak megfelelő nappali hőmérséklet alakul ki. A Bukarest - Budapest-Wien-Stuttgart-Paris vonalban, mintegy 400-500 km széles sávban a zápor- és a zivatartevékenység minden feltétele adott, igy sokfelé keletkezik zivatar és jelentős csapadékmennyiséget adó záporeső. Európa északi vidékein változékony az időjárás. A Norvég-tenger térségében az óceán felől érkező levegő okoz szeles, esős időt, mig a Barents-tenger felől a Szovjetunió északi területei fölé sarkvidéki levegő érkezett, és előrehaladását hózáporok jelzik.

Hazánkban pénteken már a reggeli órákban erős nappali felhőképződést figyelhettünk meg. Az első zivatarok a Dunántúl nyugati megyéiben már a déli órákban kitörtek. Az estig órákban a dunántúli zivatarok megszüntek, de a Duna-Tisza közén és a Tiszántúlon még az éjszakai órákban is keletkeztek ujabb zivatarok. Igy az ország területének nagy részén több-kevesebb, egyes zivatar tömbből jelentős mennyiségü eső esett. Szombaton reggel 7 óráig Érd és Kaposvár 37, a vasmegyei Viszák 42 mm-t jelentett. A zivatarokat csak helyenként kisérte átmeneti szélerősödés. A hőmérséklet csucsértéke általában 23, 28 fok között volt. Ma hajnalra 11, 17 fokig hült le a levegő. A délelőtt folyamán erősen felhős volt az idő, elszórtan záporokat, egy-két helyről zivatart jelentettek.

Ma 12 órakor Budapesten a hőmérséklet 22 fok, a tengerszintre átszámitott légnyomás 758 mm, gyengén emelkedő irányzatú.
A Balaton vizének hőmérséklete Siófoknál 11 órakor 19 fok volt.

Várható időjárás vasárnap estig:

Időnként borultságig növekvő felhőzet, záporral, zivatarral.
Mérsékelt, zivatar idején helyenként átmenetileg megerősődő szél.
A hőmérséklet alakulásában lényeges változás nem lesz.

Várható legalacsonyabb éjszakai hőmérséklet: 12, 17,
legmagasabb nappali hőmérséklet vasárnap: 23, 28 fok között.

Máhr Jenő s.k.

A hőmérséklet napi középértéke és eltérése a 90 évi átlagtól /Budapesten/:

1969. VI. 13.: 21,7 C°, +2,1 C°.

1871 óta ezen a napon Budapesten előfordult:

legmagasabb hőmérséklet: 31,7 C° /1915/
legalacsonyabb hőmérséklet: 6,4 C° /1891/

69.336.

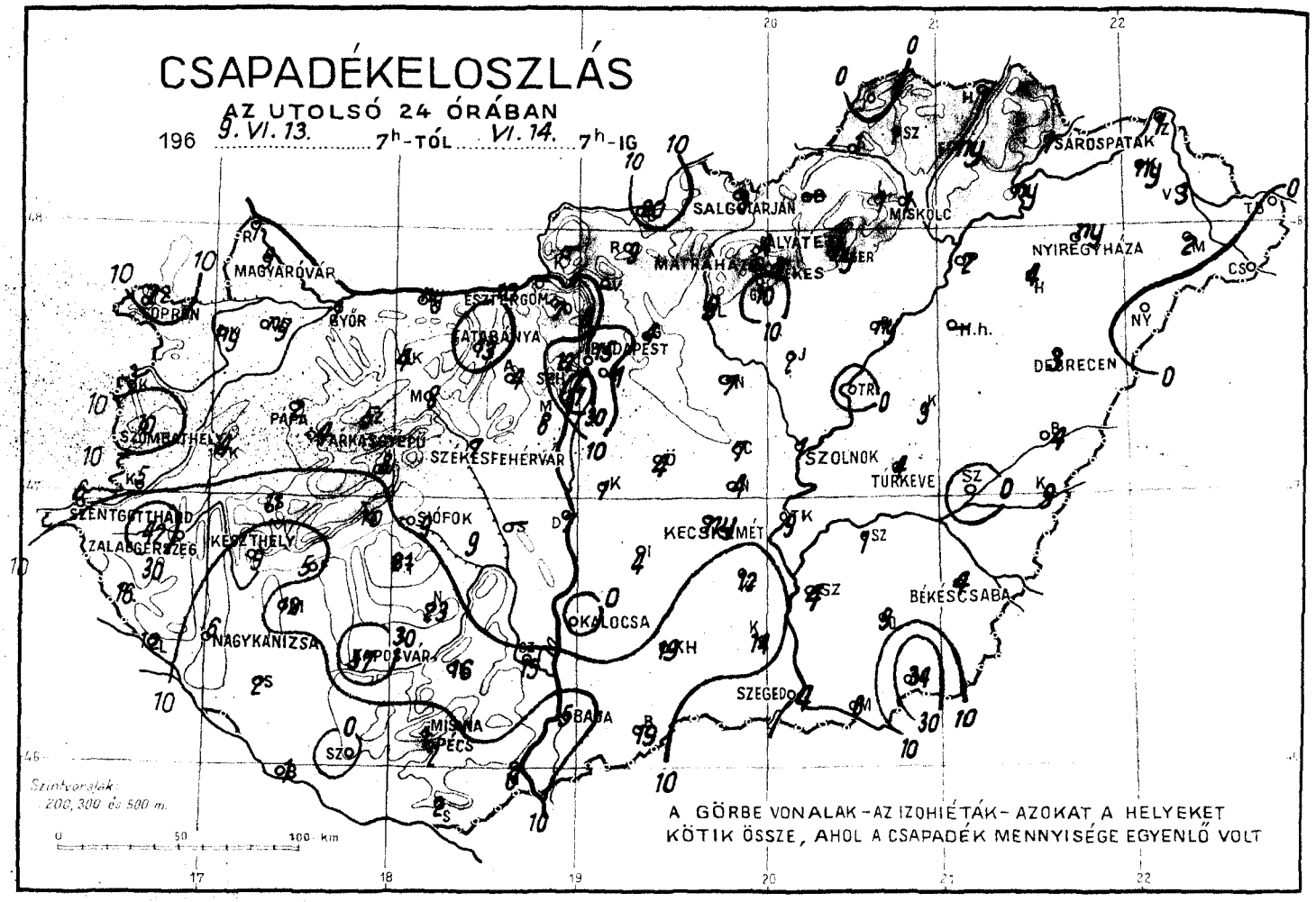
CSAPADÉKELOSZLÁS
AZ UTOLSÓ 24 ÓRÁBAN
196 9. VI. 13. 7h-TÓL VI. 14. 7h-IG
SOPRON
MAGYARÓVÁR
GYŐR
ESZTERGOM
SALGÓTARJÁN
MISKOLC
SÁROSPATAK
NYÍREGYHÁZA
CSO
DEBRECEN
BUDAPEST
SZOMBATHELY
PAPA
VÁRPALOTA
SZÉKESFEHÉRVÁR
SZOLNOK
TÚRKEVE
SZENTGOTTHÁRD
ZALAEGERSZEG
KESZTHELY
SIÓFOK
KECSKEMÉT
NAGYKANIZSA
KAPOSVÁR
OKSZOLCSA
BÉKÉSCSABA
SZEGED
MISKOLC
PÉCS
SZOMBATHELY
Szintvonalak
200, 300 és 500 m.
A GÖRBE VONALAK - AZ IZOHIÉTÁK - AZOKAT A HELYEKET
KÖTIK ÖSSZE, AHOL A CSAPADÉK MENNYISÉGE EGYENLŐ VOLT

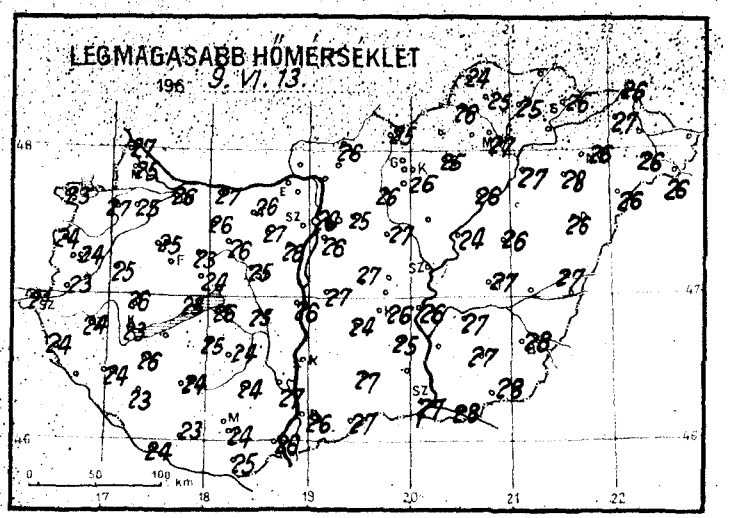
LEGMAGASABB HŐMÉRSÉKLET
196 9. VI. 13.

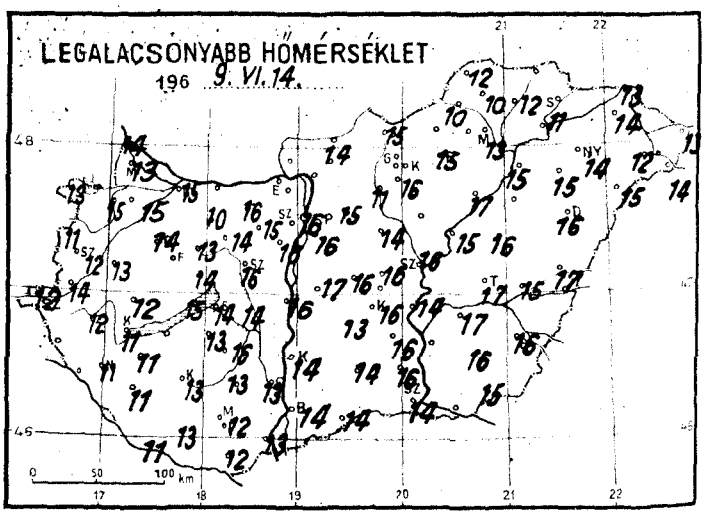
LEGALACSONYABB HŐMÉRSÉKLET
196 9. VI. 14.

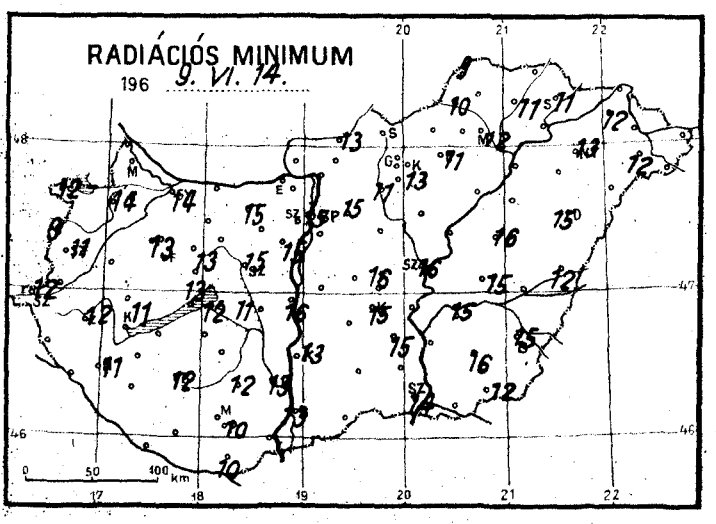
RADIÁCIÓS MINIMUM
196 9. VI. 14.

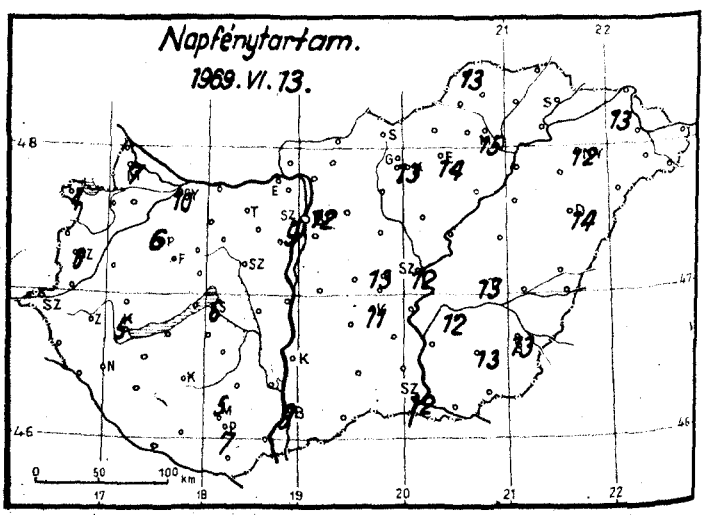
Napfénytartam.
1969. VI. 13.

1969. június hó, 14. nap szombat

	Az utolsó 24 óra adatai						24 órai csapadék mm		
	Csapadék (mm)		Hőmérsékleti szélsőségek			Napsütés (óra) tegnap			
			tegnapi nappali max.	éjszakai min.	min. 5 cm-en				
12815 Magyaróvár	9		25	13	-	7	Rajka	1	⟋
822 Győr	1	⟋	26	15	14	10	Kapuvár	ny	⟋
825 Pápa	2	⟋	25	14	13	6	Csorna	ny	
805 Sopron	22	⟋	23	13	12	4	Komárom	ny	⟋
812 Szombathely	10	⟋	24	12	11	6	Káld	4	⋮
910 Szentgotthárd	6	⟋	21	12	12		Kőszeg	3	
915 Zalaegerszeg	17	⟋	24	12	12		Körmend	5	⟋
Lenti	16		24	-	-		Letenye	12	⟋
925 Nagykanizsa	6	⟋	24	11	11		Sümeg	11	
920 Keszthely	9	⟋	23	11	11	5	Zirc	5	
Tihany	10	⟋	23	15	13		Kisbér	4	⟋
935 Siófok	9	⟋	26	14	12	6	Mór	8	⟋
942 Pécs	2	⟋	24	12	10	7	Alcsút	4	⋮
941 Misinatető (534 m)	1		21	14	11	5	Esztergom	•	
Siklós	2	⟋	25	12	10		Dobogókő	7	
827 Farkasgyepű (400 m)	4		23	13	12		Fonyód	5	
Veszprém	8	⟋	24	14	13		Tab	21	⟋
833 Tatabánya	13	⟋	26	16	15		Sárbogárd	9	
839 Budapest (Ferihegy)	1	⟋	26	16	-		Lengyel	16	
840 Budapest OMI	15	⟋	26	16	15	12	Nagykónyi	23	⟋
841 Budapest (Szabadságh., 474 m)	12	⟋	25	13	13	9	Marcali	12	⟋
Martonvásár	6	⋮	26	16	15		Somogyszob	2	⟋
835 Székesfehérvár	7	⋮	25	16	15		Kaposvár	37	⟋
Dunaújváros	7	⟋	26	16	16		Bares	1	⋮
Szekszárd	15	⋮	27	13	13		Szigetvár	•	
Mohács	8	⟋	26	15			Bácsalmás	19	⟋
960 Baja	5	⟋	26	14	13	9	Kiskunhalas	19	⟋
955 Kalocsa	•		-	14	13		Izsák	4	⟋
Cegléd	7	⟋	27	16	16	13	Kunsztmiklós	1	⟋
860 Szolnok	1	⟋	-	16	16	12	Örkény	4	⟋
970 Kecskemét	ny	⟋	26	16	15	11	Nagykáta	7	⟋
Kiskunfélegyháza	12	⟋	25	16	15		Jászapáti	2	⋮
982 Szeged	4	⟋	27	14	14	12	Tiszakécske	9	⋮
Mezőhegyes	34	⟋	28	15	12		Nagykőrös	4	
Orosháza	9	⋮	27	16	16	13	Kistelek	14	⟋
990 Békéscsaba	4	⟋	28	16	15	13	Makó	6	⟋
875 Túrkeve	4	⟋	27	17	15	13	Szentes	4	
Berettyóújfalu	4	⟋	27	17	12		Szarvas	1	
862 Debrecen	3	⟋	26	16	15	14	Szeghalom	•	
892 Nyíregyháza	ny	⟋	26	14	13	12	Körösszakál	9	⟋
788 Kisvárda	ny	⟋	27	14	12	13	Tiszaroff	•	
Mátészalka	2	⋮	26	12	12		Poroszló	ny	
Tiszabecs	•		-	13			Karcag	3	
Vác							Hortobágy		
Gödöllő	4	⋮	25	15	15		Polgár	2	⋮
Lőrinci	9		26	11	11		Hajdúdorog	4	
Gyöngyös	10	⋮	26	16	13		Nyírlugos	•	
Balassagyarmat	20	⋮	26	14	13		Csenger	•	
755 Salgótarján	3		25	15			Vásárosnamény	3	⋮
Galyatető (932 m)	4	⟋	21	11			Záhony	1	
851 Kékestető (1000 m)	3	⟋	19	11	11	13	Királyrét	•	
Mátraháza (672 m)							Romhány	9	
865 Eger	ny		25	15	11	14	Borsodnádasd		
Putnok	1	=	26	10	10		Jósvafő	•	
Lillafüred	1		24	12			Szendrőlád	1	
772 Miskolc	1		27	13	12	15	Hidasnémeti	1	
Füged	ny		25	12	11		Tokaj	ny	⋮
778 Sárospatak	1		26	11	11	-	Szentendre	6	

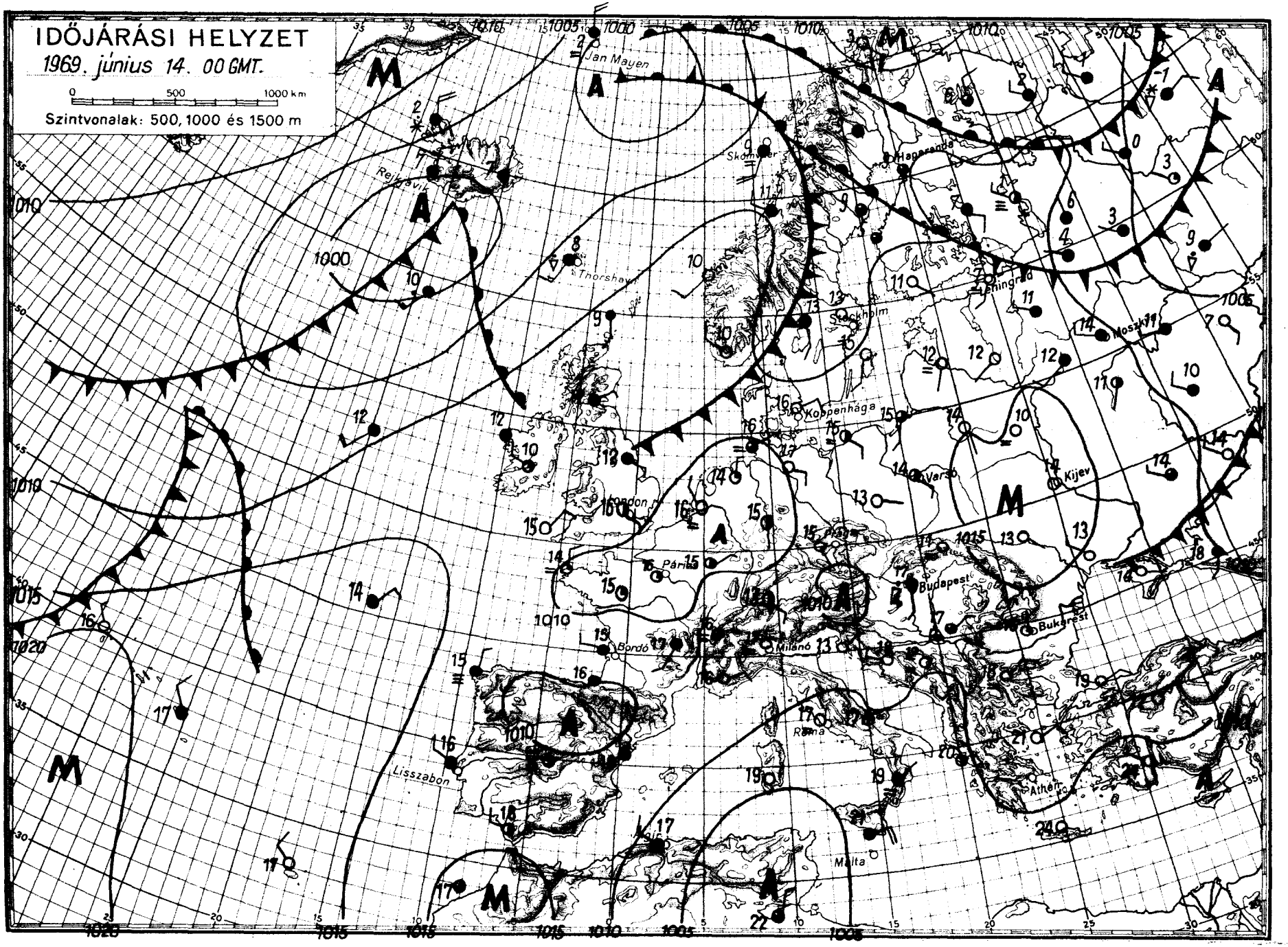

OFFSET HYDRA BUDAPEST

IDŐJÁRÁSI NAPIJELENTÉS

ЕЖЕДНЕВНЫЙ МЕТЕОРОЛОГИЧЕСКИЙ БЮЛЛЕТЕНЬ • DAILY WEATHER REPORT
BULLETIN QUOTIDIEN DE TEMPS • TÄGLICHER WETTERBERICHT

KIADJA AZ ORSZÁGOS METEOROLÓGIAI INTÉZET
BUDAPEST, II. KITAIBEL PÁL UTCA 1
TELEFON: KÖZPONT: 353-500, IDŐJELZŐ OSZT.: 150-410

MEGJELENIK NAPONKÉNT • ELŐFIZETÉSI ÁRA A POSTAI KÖLTSÉGGEL EGYÜTT NEGYEDÉVRE 60, Ft
KIADÁSÉRT FELEL AZ INTÉZET IGAZGATÓJA

82. évfolyam 166. szám. + Budapest + 1969. junius 15. vasárnap

Az időjárási helyzet ma reggel és a várható időjárás:

Szárazföldünk nagyobb részén a szombati legmagasabb hőmérséklet általában elérte a 20, 25 fokot. Viszont Kelet-Európa Észak-Urallal szomszédos területein élénk északi széllel, futó hózáporokkal a nappali hőmérséklet csak kevéssel haladta meg a fagypontot, az éjszaka folyamán pedig néhány fokos fagyok keletkeztek. A Balkán-félszigeten, a Kárpát-térségben és a lengyel síkságon több nap óta meleg és nagy nedvességtartalmu, bizonytalan egyensulyi állapotú levegőtömeg fekszik, amelyben napszaktól függetlenül záporok, zivatarok keletkeznek. A következő nap folyamán a jelenlegi nedves levegő helyét valamivel szárazabb, továbbra is meleg légtömeg foglalja el.

Hazánkban szombaton változóan felhős volt az ég. A hőmérséklet napközben 21, 28 fokig emelkedett. Vasárnap hajnalra 11, 18 fokig hült le a levegő. A Dunántúlon az északi részeket és a déli határszélt kivéve eső nem volt. A keleti országrészben viszont csak a Duna-Tisza-közének középső Duna-menti részei maradtak eső nélkül, máshol a vasárnap reggel 7 óráig terjedő időszak alatt szeszélyes eloszlásban csapadéknyom és 45 mm közötti értékek fordultak elő. Ez utóbbi felhőszakadásszerü zivataros esőt, amit jégeső is kisért, a korahajnali órákban észlelték a Bács-Kiskun-megyei Soltvadkerten. Délelőtt változóan felhős, párás volt az idő. 11 órakor Debrecen, Nyiregyháza környékén esett az eső, Békéscsabán záporeső. A hőmérséklet 11 órára 18, 24 fokig emelkedett.

Ma 12 órakor Budapesten a hőmérséklet 21 fok, a tengerszintre átszámitott légynómás 755 mm, alig változik.

A Balaton vizének hőmérséklete Siófoknál 11 órakor 19,0 fok.

Várható időjárás hétfő estig:

Változó mennyiségü felhőzet, vasárnap sokfelé, hétfőn már kevesebb helyen esővel, záporral, zivatarral.
Mérsékelt, változó irányú szél, zivatar idején átmeneti szélerősödés.
Fülledt, meleg idő.

Várható legalacsonyabb éjszakai hőmérséklet: 12, 17,
legmagasabb nappali hőmérséklet hétfőn: 25, 30 fok között.

Dr. Tóth Pál. s.k.

A hőmérséklet napi középértéke és eltérése a 90 évi átlagtól /Budapesten/:

1969. VI.14. 19,7 C°, +0,4 C°.

1871 óta ezen a napon Budapesten előfordult:

legmagasabb hőmérséklet: 31,8 C° /1930/
legalacsonyabb hőmérséklet: 6,6 C° /1891/

69.337.

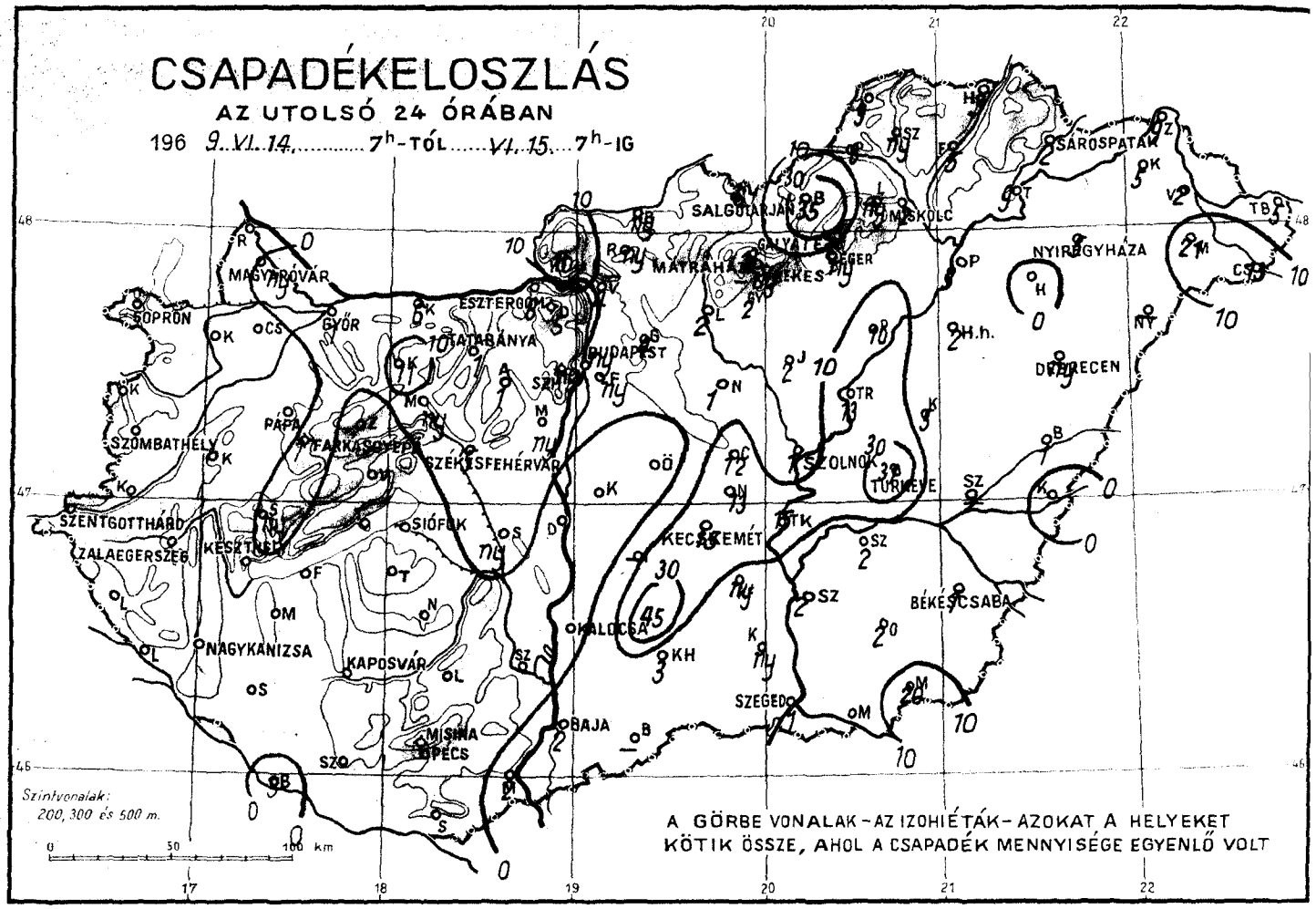
CSAPADÉKELOSZLÁS
AZ UTOLSÓ 24 ÓRÁBAN
196 9. VI. 14. ..... 7h-TÓL ..... VI. 15. ... 7h-IG
SALGÓTARJÁN
MISKOLC
SÁROSPATAK
NYÍREGYHÁZA
MAGYARÓVÁR
SOPRON
GYŐR
ESZTERGOM
MÁTRAHÁZA
EGER
DEBRECEN
SZOMBATHELY
PAPA
TATABÁNYA
BUDAPEST
SZOLNOK
TÚRKEVE
SZÉKESFEHÉRVÁR
SZENTGOTTHÁRD
ZALAEGERSZEG
KESZTHELY
SIÓFOK
KECSKEMÉT
BÉKÉSCSABA
NAGYKANIZSA
KAPOSVÁR
KALOCSA
SZEGED
BAJA
MISINA
PÉCS
Szintvonalak:
200, 300 és 500 m.
0 50 100 km
A GÖRBE VONALAK - AZ IZOHIÉTÁK - AZOKAT A HELYEKET
KÖTIK ÖSSZE, AHOL A CSAPADÉK MENNYISÉGE EGYENLŐ VOLT

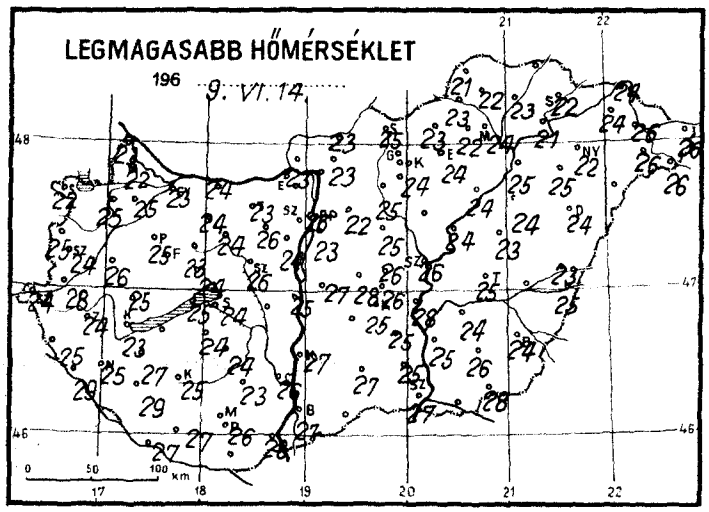
LEGMAGASABB HŐMÉRSÉKLET
196 9. VI. 14.
0 50 100 km

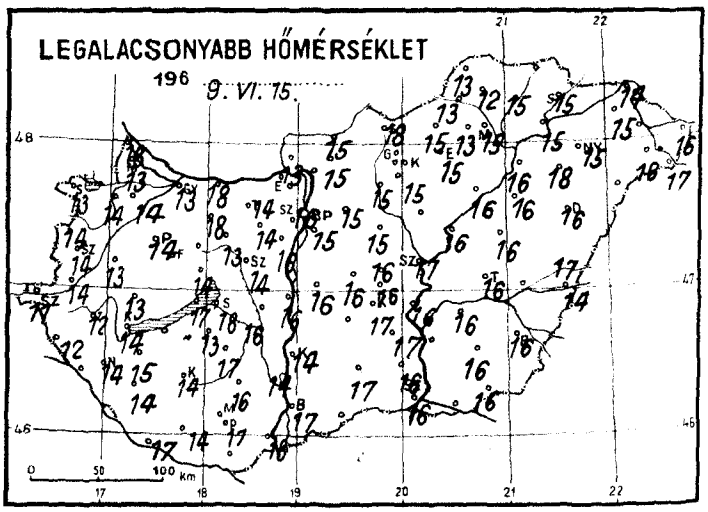
LEGALACSONYABB HŐMÉRSÉKLET
196 9. VI. 15.
0 50 100 km

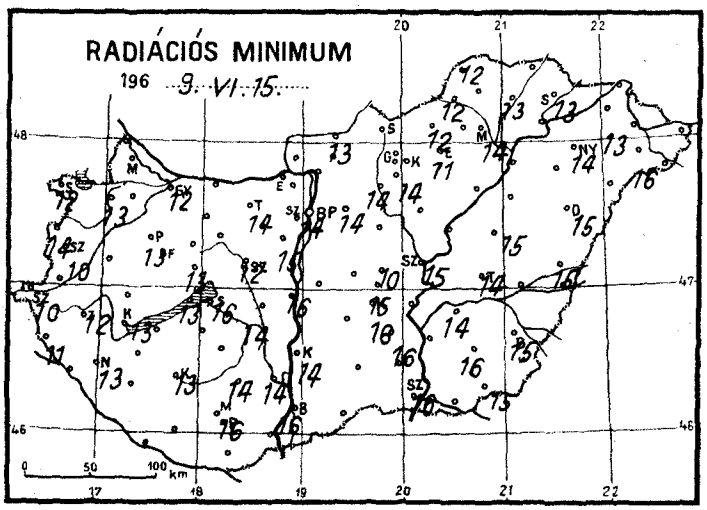
RADIÁCIÓS MINIMUM
196 9. VI. 15.
0 50 100 km

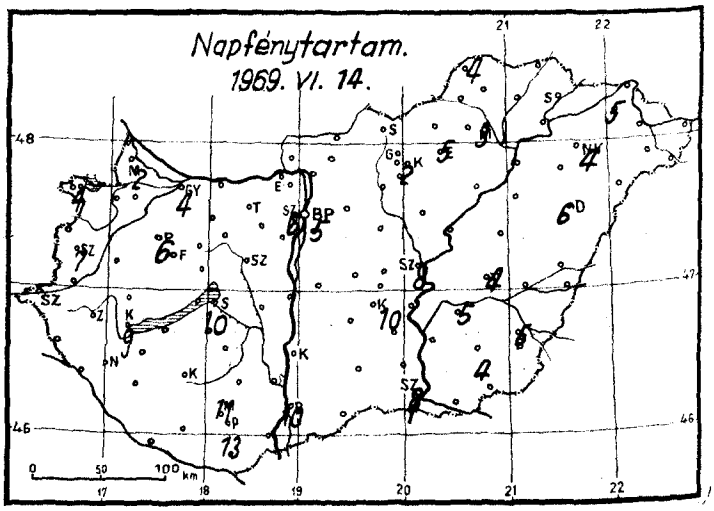
Napfénytartam.
1969. VI. 14.
0 50 100 km

1969. ...junius.... hó,
15. nap .vasárnap....

	Az utolsó 24 óra adatai						24 órai csapadék mm		
	Csapadék (mm)		Hőmérsékleti szélsőségek: tegnapi nappali max.	éjszakai min.	min. 5 cm-en	Napsütés (óra) tegnap			
12815 Magyaróvár	ny		22	13	–	2	Rajka	.	
822 Győr	1	↱	23	13	12	4	Kapuvár	.	
825 Pápa	.		25	14	13	6	Csorna	.	
805 Sopron	.		22	13	12	4	Komárom	6	↱
812 Szombathely	.		24	14	10	7	Káld	.	
910 Szentgotthárd	.		24	11	10		Kőszeg	.	
915 Zalaegerszeg	.		24	12	12		Körmend	.	
Lenti	.		25	12	11		Letenye	.	
925 Nagykanizsa	.		25	14	13		Sümeg	ny	
920 Keszthely	.		23	14	13	9	Zirc	.	
Tihany	.		25	17	13		Kisbér	11	↱
935 Siófok	.		24	18	16	10	Mór	ny	
942 Pécs	.		26	17	16	13	Alcsút	1	↱
941 Misinatető (534 m)	.		23	16	15	11	Esztergom	8	
Siklós							Dobogókő	5	
827 Farkasgyepű (400 m)	1	↱	20	14	13		Fonyód	.	
Veszprém	.		24	14	13		Tab	.	
833 Tatabánya	1	↱	23	14	14		Sárbogárd	ny	
839 Budapest (Ferihegy)	ny	↱	23	15	–		Lengyel	.	
840 Budapest OMI	ny		26	16	14	5	Nagykónyi	.	
841 Budapest (Szabadságh. 474 m)	ny		23	12	11	6	Marcali	.	
Martonvásár	ny		24	16	15		Somogyszob	.	
835 Székesfehérvár	5		26	14	12		Kaposvár	.	
Dunaújváros	.		25	16	16		Barcs	5	↱
Szekszárd	27		26	14	14		Szigetvár	.	
Mohács	2	↱	28	18			Bácsalmás	–	
960 Baja	2	↱	27	17	16	10	Kiskunhalas	3	↱
955 Kalocsa	.		27	14	14		Izsák	–	
Cegléd	12	↱	26	16	15	10	Kunsztmiklós	.	
860 Szolnok	1	↱	26	17	15	8	Örkény	.	
970 Kecskemét	15	↱	25	17	16	10	Nagykáta	1	↱
Kiskunfélegyháza	ny		25	17	16		Jászapáti	2	↱
982 Szeged	1	↱	27	16	16	8	Tiszakécske	15	↱
Mezőhegyes	20	↱	28	16	15		Nagykőrös	13	↱
Orosháza	2		26	16	16	4	Kistelek	ny	↱
990 Békéscsaba	1	↱	24	16	15	5	Makó	–	
875 Túrkeve	37	↱	25	16	15	4	Szentes	2	↱
Berettyóújfalu	1		23	17	15		Szarvas	2	↱
880 Debrecen	ny	↱	24	16	15	6	Szeghalom	–	
892 Nyíregyháza	5	↱	22	15	14	4	Körösszakál	.	
788 Kisvárda	5	↱	24	15	13	5	Tiszaroff	13	↱
Mátészalka	21	↱	26	16	16		Poroszló	10	↱
Tiszabecs	5	↱	26	16			Karcag	5	↱
Vác	–						Hortobágy	2	↱
Gödöllő	4	↱	22	15	14		Polgár	3	↱
Lőrinci	2	↱	25	15	14		Hajdúdorog	.	
Gyöngyös	2	↱	24	15	14		Nyírlugos	–	
Balassagyarmat	ny	↱	23	15	13		Csenger	13	↱
755 Salgótarján	6	↱	25	18			Vásárosnamény	2	
Galyatető (932 m)	1	↱	16	12			Záhony	9	↱
851 Kékestető (1000 m)	ny	↱	17	12	11	2	Királyrét	10	↱
Mátraháza (672 m)	–						Romhány	ny	↱
865 Eger	ny	↱	24	15	11	5	Borsodnádasd	35	↱
Putnok	8	↱	23	13	12		Jósvafő	9	↱
Lillafüred	ny		22	13			Szendrőlád	ny	↱
772 Miskolc	2	↱	24	15	14	3	Hidasnémeti	3	
Füged	5	↱	23	15	13		Tokaj	9	↱
778 Sárospatak	2		22	15	13		Szentendre	3	↱


IDŐJÁRÁSI HELYZET
1969. június 15. 00 GMT.
0 500 1000 km
Szintvonalak: 500, 1000 és 1500 m
Reykjavik
Thorshavn
Párizs
Budapest
Bukarest
Róma
Athén
Lisszabon
Málta
Moszkva
Kijev
Varsó
Koppenhága

IDŐJÁRÁSI NAPIJELENTÉS

ЕЖЕДНЕВНЫЙ МЕТЕОРОЛОГИЧЕСКИЙ БЮЛЛЕТЕНЬ • DAILY WEATHER REPORT
BULLETIN QUOTIDIEN DE TEMPS • TÄGLICHER WETTERBERICHT

KIADJA AZ ORSZÁGOS METEOROLÓGIAI INTÉZET
BUDAPEST II. KITAIBEL PÁL UTCA 1
TELEFON: KÖZPONT: 353-500, IDŐJELZŐ OSZT.: 150-410

MEGJELENIK NAPONKÉNT • ELŐFIZETÉSI ÁRA A POSTAI KÖLTSÉGGEL EGYÜTT NEGYEDÉVRE 60, Ft
KIADÁSÉRT FELEL AZ INTÉZET IGAZGATÓJA

82. évfolyam 167. szám. + Budapest + 1969. junius 16. hétfő

Az időjárási helyzet ma reggel és a várható időjárás:

Az elmult napok záporos, zivataros időjárását kialakitó légköri képződmény lassan kelet felé helyeződik át és fokozatosan átadja a helyét egy valmivel szárazabb, de továbbra is meleg légtömegnek. Ma reggel a Kárpát-medence keleti felében és a Balkán-félszigeten többfelé esett az eső, egy-két helyen zivatar is keletkezett. Szárazföldünk nyugati partjai mentén az óceánról áramló hüvös légtömegek okoznak erősen felhős, helyenként esős, szeles időt. Európa nagy részén vasárnap a legmagasabb nappali hőmérséklet 25 fok körül volt, de Skandinávia és a Szovjetunió európai területének északi vidékein 10, 15 sőt néhány helyen csak 5 fokot ért el.

Hazánkban vasárnap a Dunától keletre erősen, máshol változóan felhős idő volt. A Dunántúlon 6, 12, máshol csak 1-2 órán át sütött a nap. Elsősorban az ország keleti felében sokfelé volt zápor, zivatar. A lehullott eső mennyisége általában csapadéknyom és 10 mm között váltakozott, de egyes zivatargócokban 12, 20, sőt Dunaujvárosban 23, Kőszegen és Izsákon 24, Dobogókőn 25, Turkevén 31 mm-t mértek. A hőmérséklet napközben az északkeleti megyékben 20, 25 máshol 23, 28 fokig emelkedett, ma hajnalra 12, 17 fokig hült le a levegő. A délelőtt folyamán a keleti megyékben erősen, máshol gyengén felhős volt az ég. Egy-két helyen esett az eső, a Kékesen zivatar volt. A hőmérséklet 11 órakor 21, 26 fok között volt.

Ma 12 órakor Budapesten a hőmérséklet 25 fok, a tengerszintre átszámitott légnyomás 756 mm, alig változik.

A Balaton vizének hőmérséklete Siófoknál 11 órakor 21 fok volt.

Várható időjárás kedd estig:

Változó mennyiségü felhőzet, inkább csak keleten, szórványosan előforduló záporral, zivatarral.
Mérsékelt, időnként kissé megélénkülő északnyugati, északi szél.
Várható legalacsonyabb éjszakai hőmérséklet: 12, 17
legmagasabb nappali hőmérséklet kedden: 25, 30 fok között.

Vadkerti Ferenc s.k.

Távolabbi kilátások péntekig:
Legalacsonyabb hajnali hőmérsékletek 13, 18 fok között. Legmagasabb nappali hőmérsékletek 25, 30 fok között. Jelentős mennyiségü eső /legalább 5 mm/ elsősorban az időszak végén az ország területének 90 százalékán várható zivatarokból.

TÁVELŐREJELZŐ CSOPORT

A hőmérséklet napi középértéke és eltérése a 90 évi átlagtól /Budapesten/:
1969. VI. 15.: 20,8 C°, +1,6 C°.

1871 óta ezen a napon Budapesten előfordult:
legmagasabb hőmérséklet: 33,4 C° /1935/
legalacsonyabb hőmérséklet: 6,8 C° /1913/

69.349.

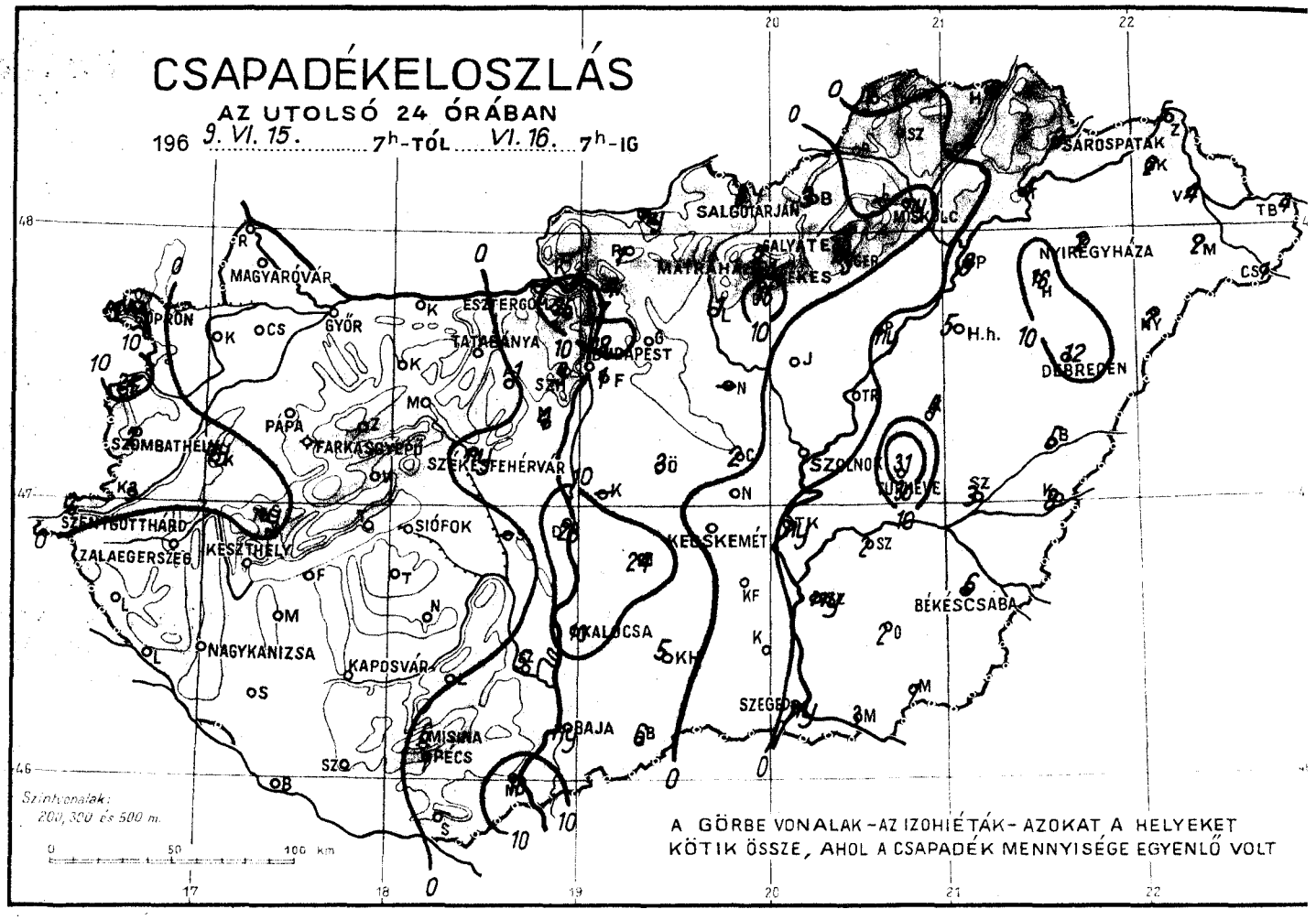
CSAPADÉKELOSZLÁS
AZ UTOLSÓ 24 ÓRÁBAN
196 9. VI. 15. 7h-TÓL VI. 16. 7h-IG
MAGYARÓVÁR
SOPRON
GYŐR
ESZTERGOM
TATABÁNYA
BUDAPEST
SALGÓTARJÁN
MISKOLC
SÁROSPATAK
NYÍREGYHÁZA
DEBRECEN
PÁPA
SZOMBATHELY
SZÉKESFEHÉRVÁR
SZOLNOK
SZENTGOTTHÁRD
ZALAEGERSZEG
KESZTHELY
SIÓFOK
KECSKEMÉT
BÉKÉSCSABA
NAGYKANIZSA
KAPOSVÁR
KALOCSA
SZEGED
BAJA
PÉCS
Szintvonalak:
200, 300 és 500 m.
A GÖRBE VONALAK - AZ IZOHIÉTÁK - AZOKAT A HELYEKET
KÖTIK ÖSSZE, AHOL A CSAPADÉK MENNYISÉGE EGYENLŐ VOLT

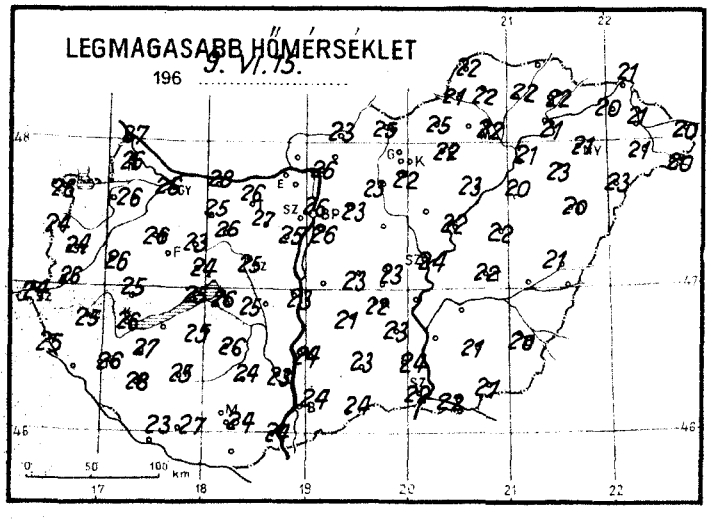
LEGMAGASABB HŐMÉRSÉKLET
196 9. VI. 15.

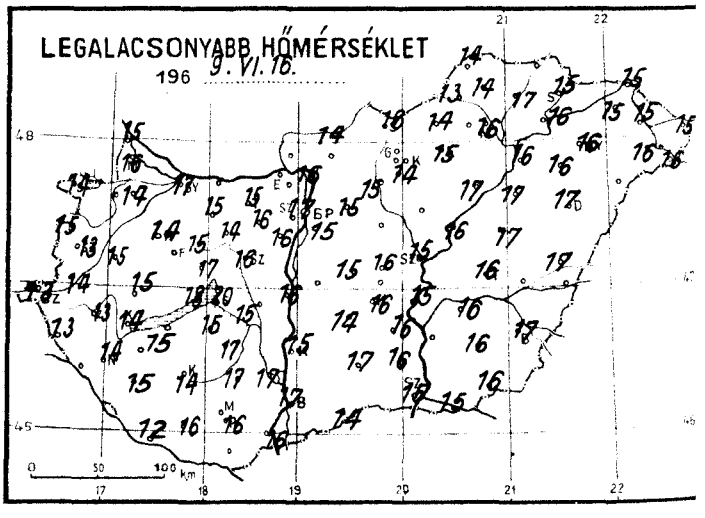
LEGALACSONYABB HŐMÉRSÉKLET
196 9. VI. 16.

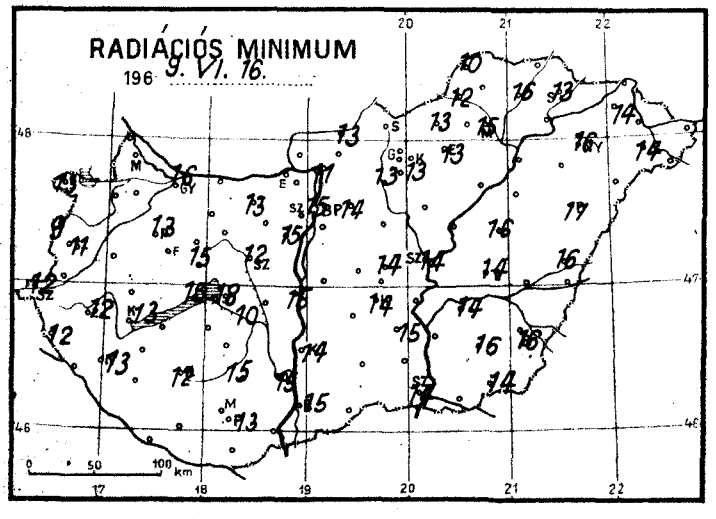
RADIÁCIÓS MINIMUM
196 9. VI. 16.

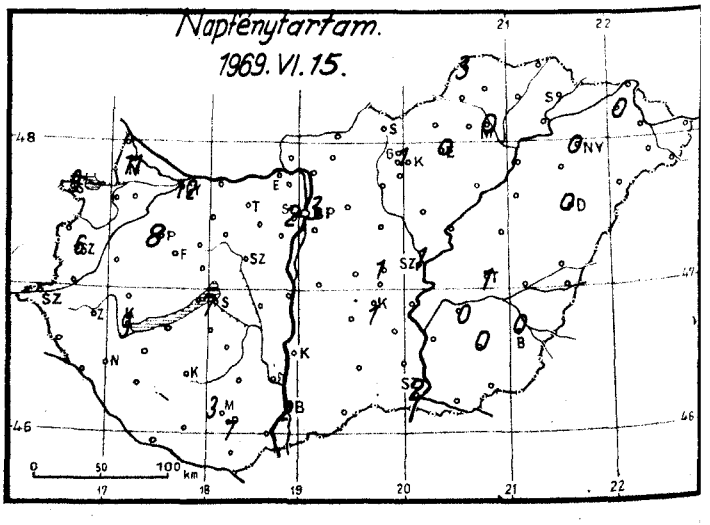
Napfénytartam.
1969. VI. 15.

1969. junius hó, 16. hétfő nap

	Az utolsó 24 óra adatai					
	Csapadék (mm)		Hőmérsékleti szélsőségek			Napsütés (óra) tegnap
			tegnapi nappali max.	éjszakai min.	min. 5 cm-en	
12815 Magyaróvár	.		26	16	–	11
822 Győr	.		26	17	16	12
825 Pápa	.	↱	26	14	13	8
805 Sopron	ny	↱	26	14	13	9
812 Szombathely	2	↱	24	13	11	6
910 Szentgotthárd	2	↱	24	13	12	
915 Zalaegerszeg	.	↱	25	13	12	
Lenti	.		25	13	12	
925 Nagykanizsa	.		26	14	13	
920 Keszthely	.		26	14	13	9
Tihany	.		25	18	15	
935 Siófok	.	=	26	20	18	7
942 Pécs	1	↱	24	16	13	7
941 Misinatető (534 m)	6	↓	21	17	15	3
Siklós						
827 Farkasgyepű (400 m)	.		24	14	13	
Veszprém	.		24	17	15	
833 Tatabánya	.		26	15	13	
839 Budapest (Ferihegy)	1	↱	26	15	–	
840 Budapest OMI	18	↱	26	17	15	3
841 Budapest (Szabadságh.,474 m)	9	↱	24	15	13	2
Martonvásár	4	↓	25	16	15	
835 Székesfehérvár	ny		25	16	12	
Dunaújváros	23	↱	23	16	15	
Szekszárd	5	↓	23	17	15	
Mohács	10	↱	24	16		
960 Baja	ny	↱	24	17	15	2
955 Kalocsa	10		24	15	14	
Cegléd	2		23	16	14	1
860 Szolnok	.	=	24	15	14	1
970 Kecskemét	.		22	16	14	1
Kiskunfélegyháza	.		23	16	15	
982 Szeged	ny	↓	22	15	14	2
Mezőhegyes	7	=	21	16	14	
Orosháza	2		21	16	16	0
990 Békéscsaba	6	↓	20	17	16	0
875 Túrkeve	31		22	16	14	1
Berettyóújfalu	5		21	17	16	
883 Debrecen	12	↓	20	17	17	0
892 Nyíregyháza	2	↓	21	16	16	0
788 Kisvárda	2	↓	20	15	14	0
Mátészalka	2		21	16	14	
Tiszabecs	4		20	15		
Vác	4	↱	26	16	11	
Gödöllő	3	↱	23	15	14	
Lőrinci	1	↱	23	15	13	
Gyöngyös	15	↓	22	14	13	
Balassagyarmat	ny	⌓	23	14	13	
755 Salgótarján	8	↓	25	16		
Galyatető (932 m)	7	↱	19	12		
851 Kékestető (1000 m)	1	↱	16	12	10	1
Mátraháza (672 m)						
865 Eger	ny	↱	22	15	13	0
Putnok	.		21	13	12	
Lillafüred	.		22	14		
772 Miskolc	ny	=	22	16	15	0
Füged	4		22	17	16	
778 Sárospatak	3		22	15	13	–

24 órai csapadék mm		
Rajka	.	
Kapuvár	.	
Csorna	.	⌓
Komárom	.	⌓
Káld	ny	
Kőszeg	24	↱
Körmend	3	↱
Letenye	.	
Sümeg	ny	
Zirc	.	
Kisbér	.	⌓
Mór	.	
Alcsút	1	↓
Esztergom		
Dobogókő	25	↱
Fonyód	.	
Tab	.	
Sárbogárd	.	
Lengyel	.	
Nagykónyi	.	⌓
Marcali	.	
Somogyszob	.	
Kaposvár	.	
Bares	.	
Szigetvár	.	
Bácsalmás	6	↱
Kiskunhalas	5	↱
Izsák	24	↱
Kunsztmiklós		
Örkény	3	↱
Nagykáta		
Jászapáti	.	⌓
Tiszakécske	ny	
Nagykőrös		
Kistelek	.	
Makó	3	
Szentes	ny	↓
Szarvas	2	
Szeghalom	3	↱
Körösszakál	8	
Tiszaroff	.	
Poroszló	ny	
Karcag	4	⌓
Hortobágy	5	
Polgár	8	
Hajdúdorog	16	
Nyírlugos	2	
Csenger	1	↱
Vásárosnamény	4	
Záhony	5	
Királyrét		
Rombány	1	↱
Borsodnádasd	3	↱
Jósvafő	2	↓
Szendrőlád	.	
Hidasnémeti	4	
Tokaj	4	
Szentendre	7	↓

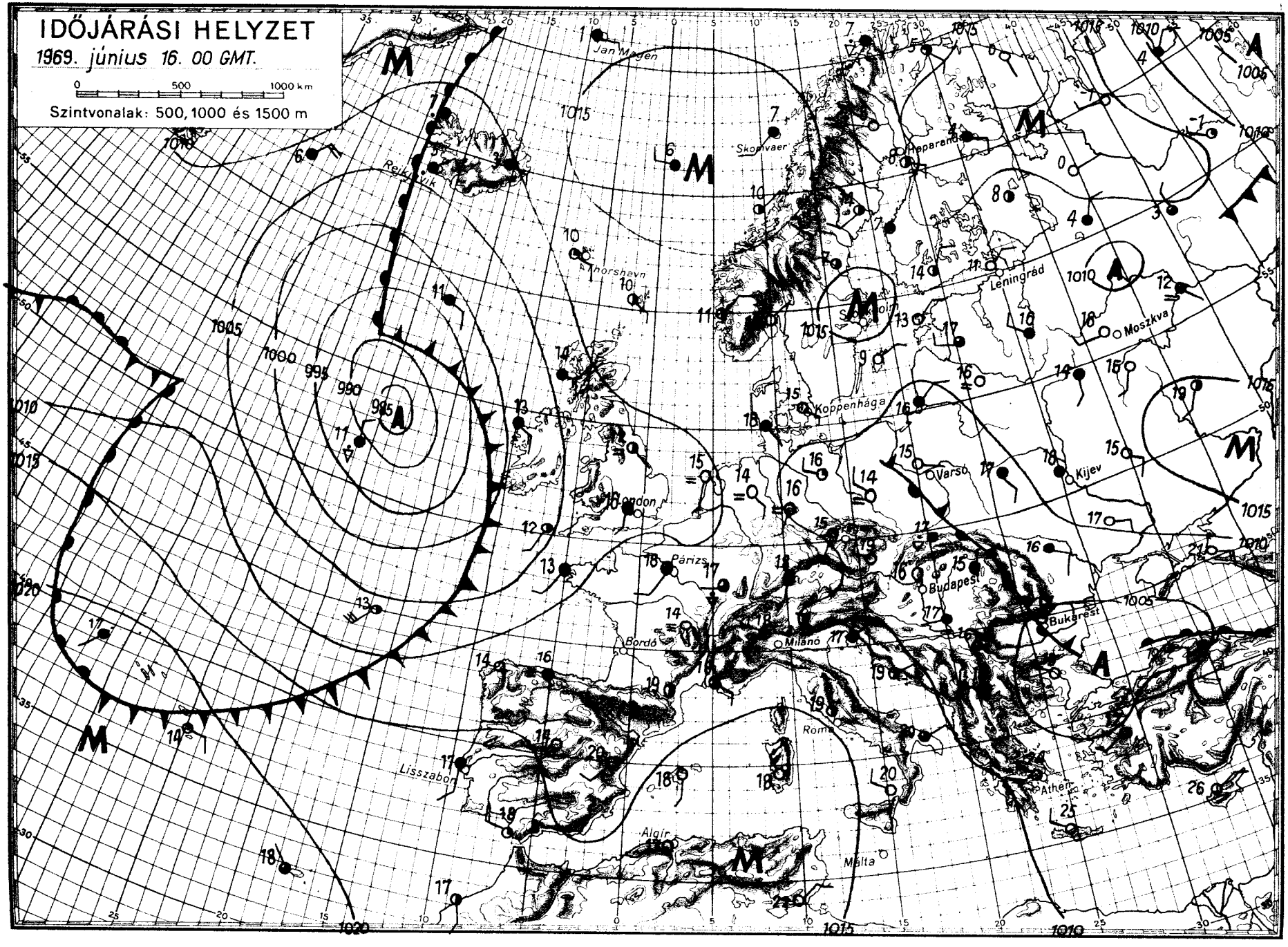

OFFSET-NYOMDA, BUDAPEST

IDŐJÁRÁSI NAPIJELENTÉS

ЕЖЕДНЕВНЫЙ МЕТЕОРОЛОГИЧЕСКИЙ БЮЛЛЕТЕНЬ • DAILY WEATHER REPORT
BULLETIN QUOTIDIEN DE TEMPS • TÄGLICHER WETTERBERICHT

KIADJA AZ ORSZÁGOS METEOROLÓGIAI INTÉZET
BUDAPEST II. KITAIBEL PÁL UTCA 1
TELEFON: KÖZPONT: 353-500, IDŐJELZŐ OSZT.: 150-410

MEGJELENIK NAPONKÉNT • ELŐFIZETÉSI ÁRA A POSTAI KÖLTSÉGGEL EGYÜTT NEGYEDÉVRE 60, Ft
KIADÁSÉRT FELEL AZ INTÉZET IGAZGATÓJA

82. évfolyam 168. szám. + Budapest + 1969. junius 17. kedd

Az időjárási helyzet ma reggel és a várható időjárás:

Az Atlanti-óceánról hüvösebb levegő áramlik szárazföldünk belseje felé. Első hulláma ma reggel már eljutott a Stuttgart-Hannover vonalig. Hatására megnövekedett a felhőzet, és a hőmérséklet néhány fokkal csökkent. Kelet-és Közép-Európa felett, a Fekete—tenger környékének kivételével, nedves, meleg levegő található. Hétfőn itt nappali felhőképződés volt, és többfelé keletkezett zápor, zivatar. Ezen a területen a hőmérséklet az évszaknak megfelelő érték körül alakult. Az emlitett hüvösebb levegő a következő 36 órában tovább halad kelet felé.

Hazánkban hétfőn keleten erősen, máshol változóan felhős volt az ég. A kevésbé felhős dunántúli megyékben 8, 13, az ország többi részén csak 1, 7 órán át sütött a nap. A déli óráktól kezdve a Dunántúl néhány helyén, valamint az Esztergom-Budapest-Kecskemét-Szeged vonaltól keletre sokfelé volt zápor, zivatar, a Heves-megyei Bátor községben dió nagyságú jégeső esett. A lehullott eső mennyisége általában 4 mm alatt maradt, néhány helyen elérte a 10, 15, Bátor községben a 20, Jászapátiban 22 mm-t. A hőmérséklet hétfőn az esős helyeken 22, 26, máshol 26, 29 fokig emelkedett. A keddre virradó éjszaka 12, 18 fokig hült le a levegő. Délelőtt általában derült, csendes, meleg idő volt. A hőmérséklet 11 órakor 24, 27 fok között váltakozott.

Ma 12 órakor a hőmérséklet Budapesten 26 fok, a tengerszintre átszámitott légnyomás 759 mm, alig változik.
A Balaton vizének hőmérséklete Siófoknál 11 órakor 23 fok volt.

Várható időjárás szerda estig:

Kedden változó mennyiségü felhőzet, szórványosan, záporeső, zivatar.
Szerdán nyugatról növekvő felhőzet, elsősorban az ország nyugati, és északi felében záporeső, zivatar.
Napközben megélénkülő, szerdán helyenként erős északnyugati szél.
A nappali felmelegedés nyugaton kissé gyengül.
Várható legalacsonyabb éjszakai hőmérséklet: 13, 18,
legmagasabb nappali hőmérséklet szerdán: nyugaton 23, 26, keleten 26, 29 fok között.

Bóna Márta — Máhr Jenő s.k.

A hőmérséklet napi középértéke és eltérése a 90 évi átlagtól /Budapesten/:

1969. VI. 16.:	22,9 C°	+3,7 C°.

1871 óta ezen a napon Budapesten előfordult:

legmagasabb hőmérséklet:	32,6 C° /1962/	
legalacsonyabb hőmérséklet:	6,5 C° /1923/	69.352.

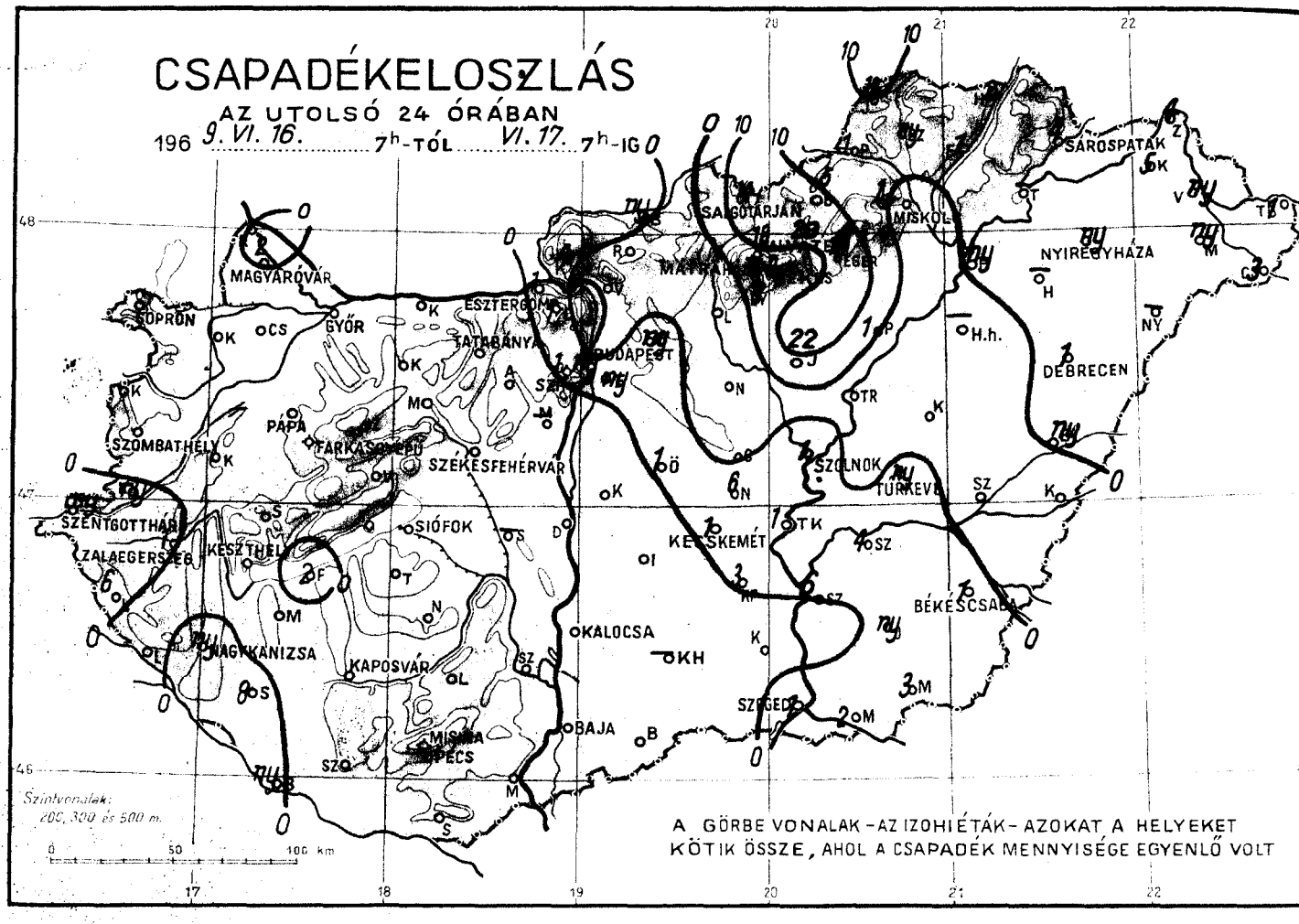
CSAPADÉKELOSZLÁS
AZ UTOLSÓ 24 ÓRÁBAN
196 9. VI. 16. 7h-TÓL VI. 17. 7h-IG
SOPRON
MAGYARÓVÁR
GYŐR
ESZTERGOM
TATABÁNYA
BUDAPEST
SZOMBATHELY
PÁPA
TÁRKÁNY
SZÉKESFEHÉRVÁR
SIÓFOK
SZENTGOTTHÁRD
ZALAEGERSZEG
KESZTHELY
NAGYKANIZSA
KAPOSVÁR
PÉCS
MISKOLC
SÁROSPATAK
NYIREGYHÁZA
DEBRECEN
HORTOBÁGY
SZOLNOK
TÚRKEVE
KECSKEMÉT
KALOCSA
BÉKÉSCSABA
SZEGED
BAJA
Szintvonalak: 200, 300 és 500 m.
A GÖRBE VONALAK - AZ IZOHIÉTÁK - AZOKAT A HELYEKET KÖTIK ÖSSZE, AHOL A CSAPADÉK MENNYISÉGE EGYENLŐ VOLT

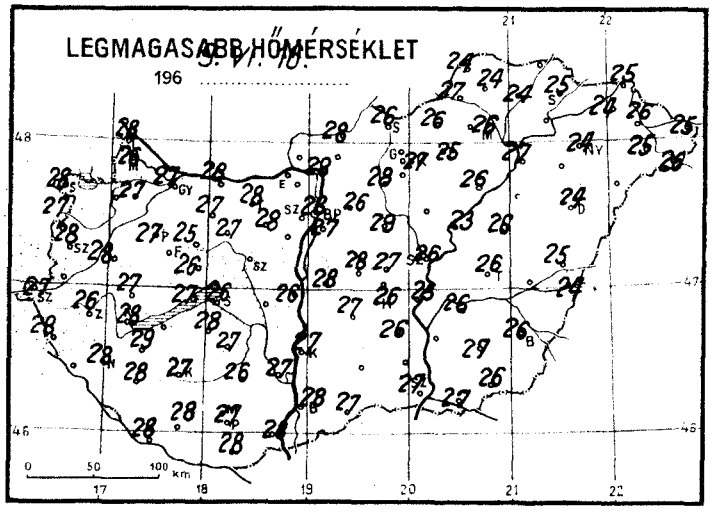
LEGMAGASABB HŐMÉRSÉKLET
196

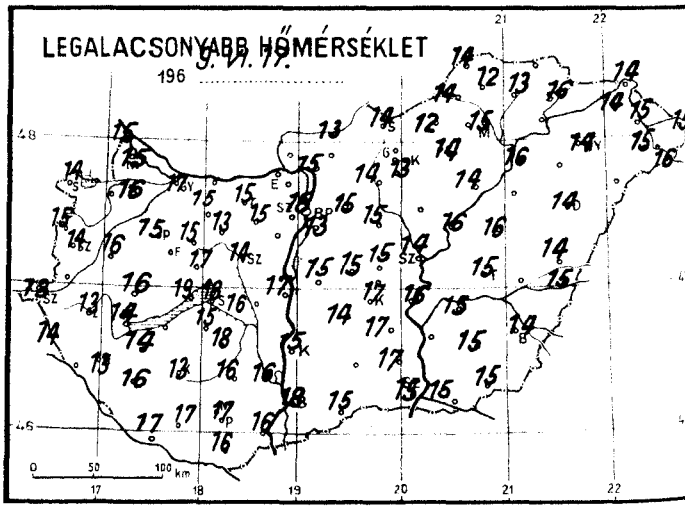
LEGALACSONYABB HŐMÉRSÉKLET
196

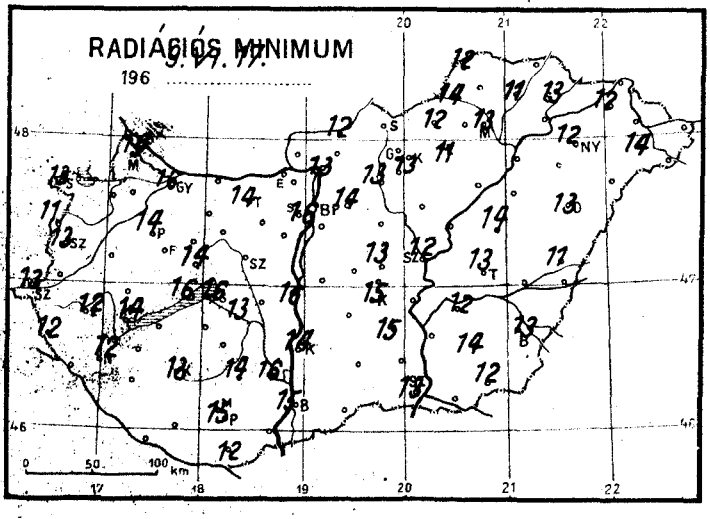
RADIÁCIÓS MINIMUM
196

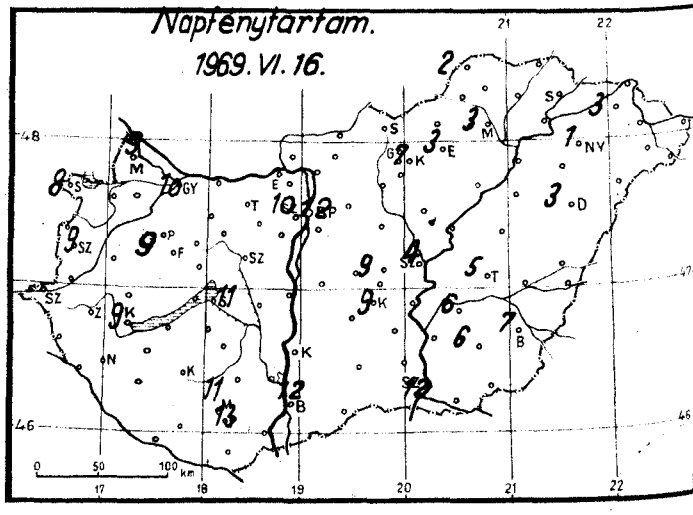
Napfénytartam.
1969. VI. 16.

1969. június ..... hó,
17. kedd ..... nap .....

	Az utolsó 24 óra adatai					
	Csapadék (mm)		Hőmérsékleti szélsőségek			Napsütés (óra) tegnap
			tegnapi nappali max.	éjszakai min.	min. 5 cm-en	
12815 Magyaróvár	2		26	15	14	9
822 Győr	•	=	27	17	16	10
825 Pápa	•	=	27	15	14	9
805 Sopron	•		28	14	13	8
812 Szombathely	•	↱	28	14	13	9
910 Szentgotthárd	ny	↱	27	13	13	
915 Zalaegerszeg	1	↱	26	13	12	
Lenti	6		28	14	12	
925 Nagykanizsa	ny	↱	28	13	12	
920 Keszthely	•	=	28	14	14	9
Tihany	•		27	19	16	
935 Siófok	•		26	18	16	11
942 Pécs	•		27	17	15	13
941 Misinatető (534 m)	•		24	19	16	11
Siklós	•		28	16	12	
827 Farkasgyepű (400 m)	•		25	14	13	
Veszprém	•		26	17	14	
833 Tatabánya	•	⌐	28	15	14	
839 Budapest (Ferihegy)	ny	↱	27	13	–	
840 Budapest OMI	ny		28	18	14	12
841 Budapest (Szabadságh., 474 m)	1	↱	25	17	13	10
Martonvásár						
835 Székesfehérvár	•		27	14	11	
Dunaújváros	•		26	17	16	
Szekszárd	•	⌐	27	16	16	
Mohács	•	⌐	28	16		
960 Baja	•		28	18	15	12
955 Kalocsa	•		27	15	14	
Cegléd	•		27	15	13	9
860 Szolnok	1	↱	26	14	12	4
970 Kecskemét	1	↱	26	17	15	9
Kiskunfélegyháza	3	↱	26	17	15	
982 Szeged	1	↱	27	15	13	12
Mezőhegyes	3	↱	26	15	12	
Orosháza	ny		27	15	14	6
990 Békéscsaba	1	↱	26	14	13	7
875 Túrkeve	ny	↱	26	15	13	5
Berettyóújfalu	ny	⌐	25	14	11	
880 Debrecen	1	↱	24	14	13	3
892 Nyíregyháza	ny	↱	24	14	12	1
788 Kisvárda	5	↱	24	14	12	3
Mátészalka	ny	↱	25	15	14	
Tiszabecs	1	↱	25	15		
Vác	•		28	15	13	
Gödöllő	ny	↱	26	15	14	
Lőrinci	•	⌐	28	14	13	
Gyöngyös	9	↱	27	13	13	
Balassagyarmat	ny	↱	28	13	12	
755 Salgótarján	14	↱	26	14		
Galyatető (932 m)	18	↱	21	14		
851 Kékestető (1000 m)	9	↱	20	14	10	7
Mátraháza (672 m)						
865 Eger	15	↱	25	14	11	3
Putnok	1	↱	27	14	14	
Lillafüred	1	↱	25	14		
772 Miskolc	•	=	26	15	13	3
Fügöd	1	↱	24	13	11	
778 Sárospatak	4		25	16	13	–

24 órai csapadék mm		
Rajka	•	
Kapuvár	•	⌐
Csorna	•	⌐
Komárom	•	⌐
Káld	•	⌐
Kőszeg	•	
Körmend	ny	
Letenye	•	
Sümeg	•	
Zirc	•	
Kisbér	•	⌐
Mór	•	
Alcsút	•	
Esztergom	1	
Dobogókő	1	↱
Fonyód	2	↱
Tab	•	
Sárvögárd	•	
Lengyel	•	
Nagykónyi	•	⌐
Marcali	•	
Somogyszob	8	↱
Kaposvár	•	⌐
Barcs	ny	
Szigetvár	•	
Bácsalmás	•	
Kiskunhalas		
Izsák	•	
Kunsztmiklós	•	
Örkény	1	↱
Nagykáta	•	⌐
Jászapáti	22	↱
Tiszakécske	1	⌐
Nagykőrös	6	↱
Kistelek	•	
Makó	2	↱
Szentes	6	↱
Szarvas	4	↱
Szeghalom	•	
Körösszakál	•	
Tiszaroff	•	
Poroszló	1	
Karcag	•	
Hortobágy		
Polgár	ny	
Hajdúdorog		
Nyírlugos		
Csenger	3	↱
Vásárosnamény	ny	
Záhony	4	
Királyrét	4	↓
Romhány	•	
Borsodnádasd	5	↱
Jósvafő	10	↱
Szendrőlád	ny	↱
Hidasnémeti	2	↱
Tokaj		
Szentendre	•	

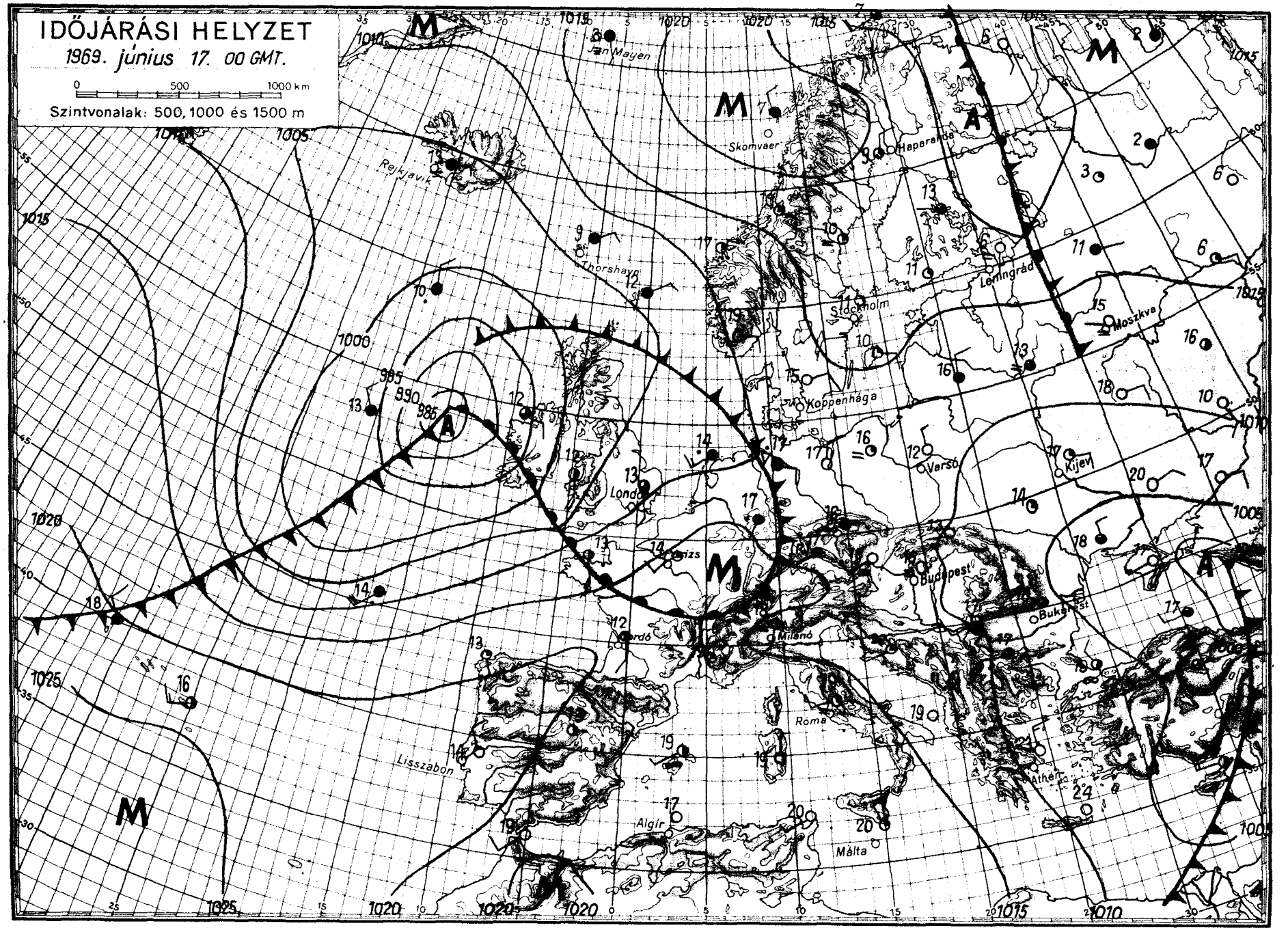

OFFSET NYOMDA, BUDAPEST

IDŐJÁRÁSI NAPIJELENTÉS

ЕЖЕДНЕВНЫЙ МЕТЕОРОЛОГИЧЕСКИЙ БЮЛЛЕТЕНЬ · DAILY WEATHER REPORT
BULLETIN QUOTIDIEN DE TEMPS · TÄGLICHER WETTERBERICHT

KIADJA AZ ORSZÁGOS METEOROLÓGIAI INTÉZET
BUDAPEST II. KITAIBEL PÁL UTCA 1
TELEFON: KÖZPONT: 353-500, IDŐJELZŐ OSZT.: 150-410

MEGJELENIK NAPONKÉNT · ELŐFIZETÉSI ÁRA A POSTAI KÖLTSÉGGEL EGYÜTT NEGYEDÉVRE 60, Ft
KIADÁSÉRT FELEL AZ INTÉZET IGAZGATÓJA

82. évfolyam 169. szám. + Budapest + 1969. junius 18, szerda

Az időjárási helyzet ma reggel és a várható időjárás:

Az óceánról áramló hüvös légtömegek első hulláma átmeneti szélerősödés, szórványos záporok, zivatarok kiséretében ma reggel elérte Ukrajnát. Az óceáni levegő következő hulláma Nyugat-Európa országaiban okoz erősen felhős, szeles, sokfelé esős, néhány helyen zivataros, az évszakhoz képest hüvös időjárást. Európa többi részein kevesebb a felhő, meleg az idő, és csak a délutáni, esti órákban van elszórtan zápor, zivatar.

Hazánkban kedden a déli óráktól kezdve megnövekedett a felhőzet, többfelé zápor, zivatar keletkezett. A lehullott eső mennyisége szeszélyes területi eloszlásban csapadéknyom és 11 mm között váltakozott, de Gödöllőn 16, Békéscsabán 17, Kecskeméten 18, Egerben 34 mm-t mértek; az utóbbi helyen jégeső is hullott. Az északnyugati szél helyenként megerősödött. A hőmérséklet napközben 25, 30 fokig emelkedett, ma hajnalra 13, 18 fokig hült le a levegő. A délelőtti órákban általában derült, napos idő volt. A hőmérséklet 11 órakor 23, 26 fok között váltakozott.

Ma 12 órakor a hőmérséklet Budapesten 26 fok, a tengerszintre átszámitott légnyomás 758 mm, gyengén süllyed.
A Balaton vizének hőmérséklete Siófoknál 11 órakor 23,3 fok volt.

Várható időjárás csütörtök estig:

Szerdán: időnként megnövekvő felhőzet, szórványosan előforduló záporral, zivatarral.
Csütörtökön: nyugatról felhősödés, többfelé zápor, zivatar.
Fokozatosan megélénkülő, helyenként megerősödő és délkeleti, délire forduló szél.
A nappali felmelegedés nyugaton gyengül.

Várható legalacsonyabb éjszakai hőmérséklet: 13, 18.
legmagasabb nappali hőmérséklet csütörtökön: általában 22, 27 fok között, keleten 30 fok közelében.

Vadkerti Ferenc s.k.

A hőmérséklet napi középértéke és eltérése a 90 évi átlagtól /Budapesten/:

1969. VI. 17.: 23,6 C°, +4,3 C°.

1871 óta ezen a napon Budapesten előfordult:

legmagasabb hőmérséklet: 33,0 C° /1885/
legalacsonyabb hőmérséklet: 6,5 C° /1913/

69.357.

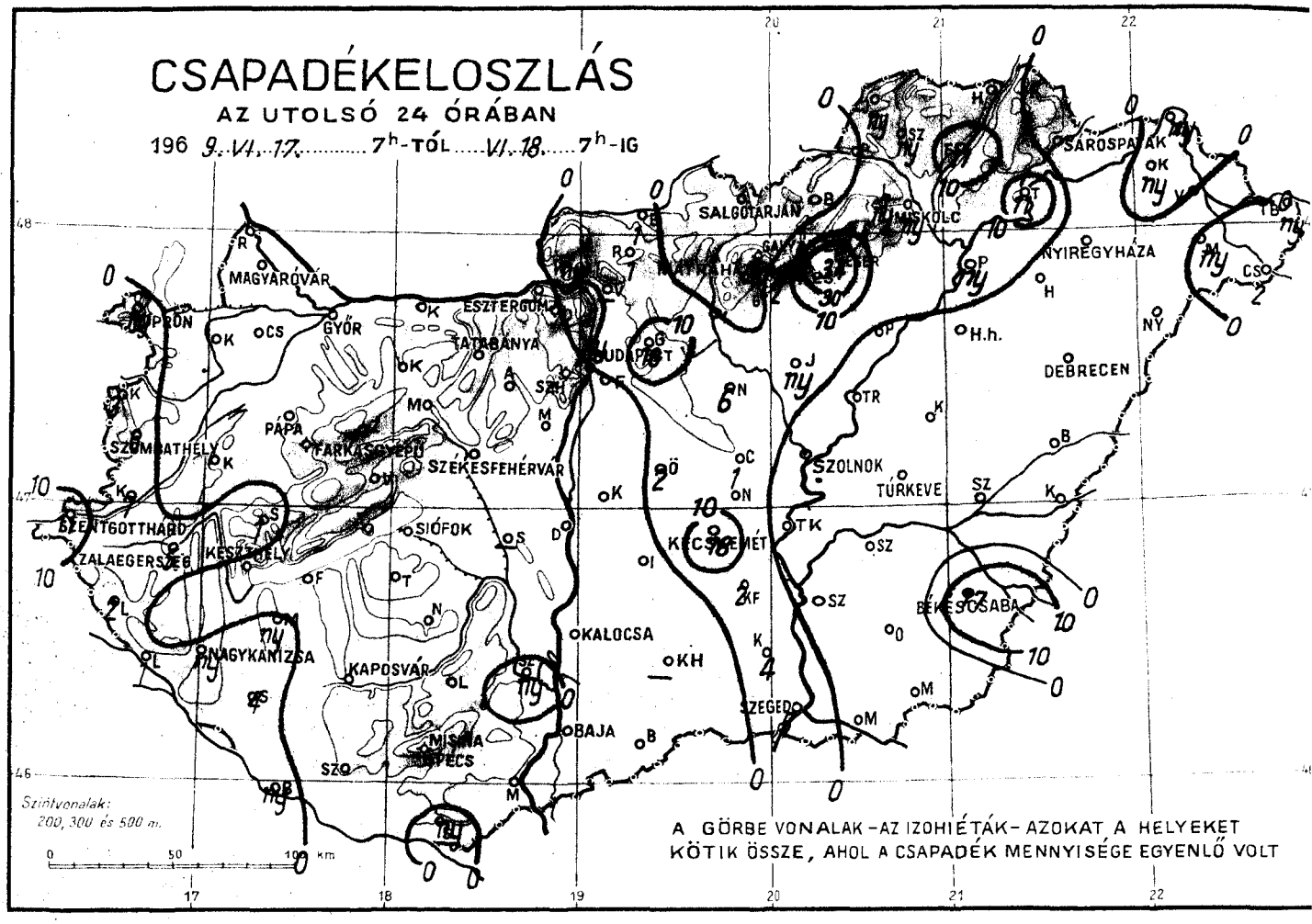
CSAPADÉKELOSZLÁS
AZ UTOLSÓ 24 ÓRÁBAN
196 9. VI. 17. 7h-TÓL VI. 18. 7h-IG
SALGÓTARJÁN
MISKOLC
SÁROSPATAK
NYIREGYHÁZA
MAGYARÓVÁR
GYŐR
ESZTERGOM
TATABÁNYA
BUDAPEST
DEBRECEN
PÁPA
SZOMBATHELY
FARKASGYEPŰ
SZÉKESFEHÉRVÁR
SZOLNOK
TÚRKEVE
SZENTGOTTHÁRD
ZALAEGERSZEG
KESZTHELY
SIÓFOK
KECSKEMÉT
BÉKESCSABA
KALOCSA
NAGYKANIZSA
KAPOSVÁR
SZEGED
BAJA
MISKOLC
PÉCS
Szintvonalak:
200, 300 és 500 m.
A GÖRBE VONALAK – AZ IZOHIÉTÁK – AZOKAT A HELYEKET KÖTIK ÖSSZE, AHOL A CSAPADÉK MENNYISÉGE EGYENLŐ VOLT

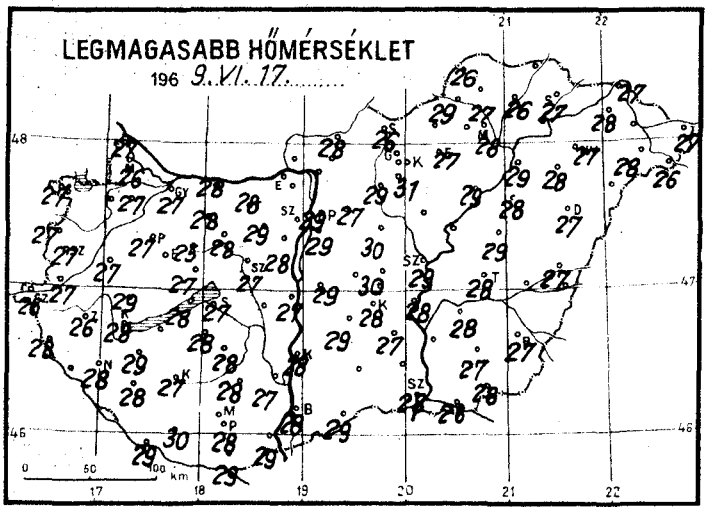
LEGMAGASABB HŐMÉRSÉKLET
196 9. VI. 17.

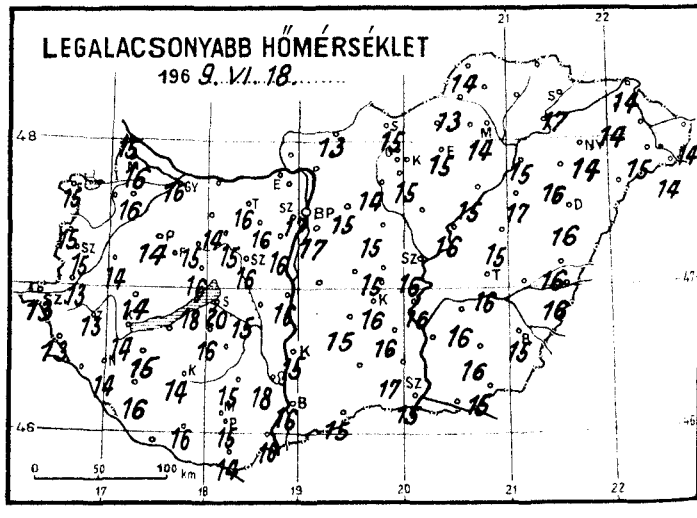
LEGALACSONYABB HŐMÉRSÉKLET
196 9. VI. 18.

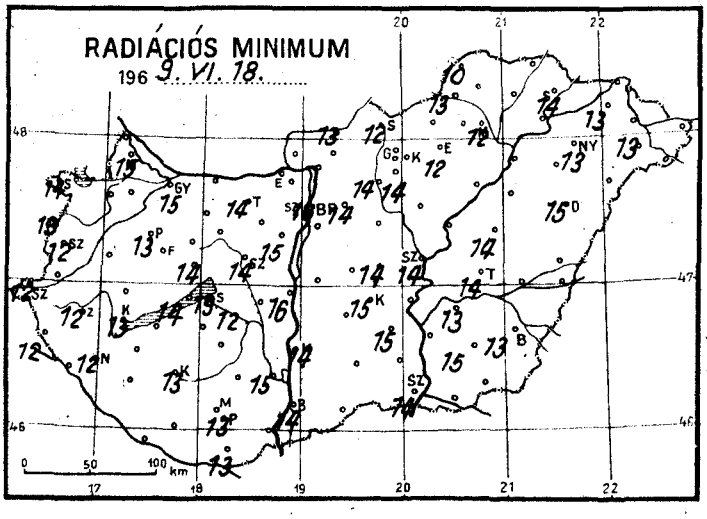
RADIÁCIÓS MINIMUM
196 9. VI. 18.

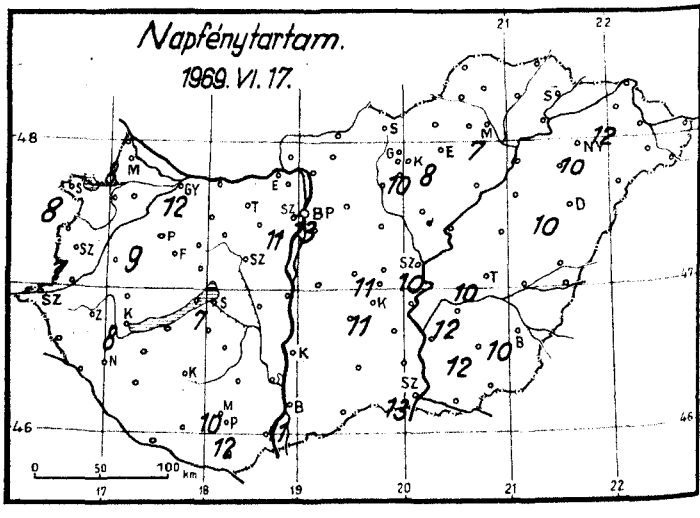
Napfénytartam.
1969. VI. 17.

..1969...junius.... hó,
..18..nap .szerda.....

	Az utolsó 24 óra adatai					
	Csapadék (mm)		Hőmérsékleti szélsőségek			Napsütés (óra) tegnap
			tegnapi nappali max.	éjszakai min.	min. 5 cm-en	
12815 Magyaróvár	.	=	26	16	15	8
822 Győr	.		27	16	15	12
825 Pápa	.	-	27	14	13	9
805 Sopron	ny	⛆	27	15	14	8
812 Szombathely	6	⛈	27	15	12	7
910 Szentgotthárd	11	⛈	26	13	12	
915 Zalaegerszeg	5	⛈	26	13	12	
Lenti	2		28	13	12	
925 Nagykanizsa	ny	⛈	28	14	12	
920 Keszthely	.		28	14	13	8
Tihany	.		28	18	14	
935 Siófok	.		27	20	19	7
942 Pécs	.		28	15	13	12
941 Misinatető (534 m)	.		26	16	15	10
Siklós	ny	⛆	29	14	13	
827 Farkasgyepű (400 m)	.		25	14	13	
Veszprém	.		27	16	14	
833 Tatabánya	.		28	16	14	
839 Budapest (Ferihegy)	.	=	29	17	-	
840 Budapest OMI	.		29	17	16	13
841 Budapest (Szabadságh., 474 m)	.	☁	26	16	12	11
Martonvásár	.		28	16	15	
835 Székesfehérvár	.		27	16	14	
Dunaújváros	.		27	16	16	
Szekszárd	ny	⛆	27	18	15	
Mohács	.		29	16		
960 Baja	.		28	16	14	11
955 Kalocsa	.		28	15	14	
Cegléd	1	⛈	30	15	14	11
860 Szolnok	.		29	16	14	10
970 Kecskemét	18	⛈	28	16	15	11
Kiskunfélegyháza	2	⛈	27	16	15	
982 Szeged	5	⛈	28	15	14	13
Mezőhegyes	.		28	15		
Orosháza	.		27	16	15	12
990 Békéscsaba	17	⛈	27	15	13	10
875 Túrkeve	.	⛈	28	16	14	10
Berettyóújfalu	.		27	16	-	
880 Debrecen	.	=	27	16	15	10
892 Nyíregyháza	.		27	14	13	10
788 Kisvárda	ny	⛈	28	14	13	12
Mátészalka	ny	⛆	28	15	13	
Tiszabecs	ny	⛈	27	14		
Vác						
Gödöllő	16	⛈	27	15	14	
Lőrinci	ny	⛈	29	14	12	
Gyöngyös	.		31	15	14	
Balassagyarmat	1	⛆	28	13	13	
755 Salgótarján	.		26	-		
Galyatető (932 m)	.		20	14		
851 Kékestető (1000 m)	2	⛈	21	14	11	10
Mátraháza (672 m)						
865 Eger	¾	⛈	27	15	12	8
Putnok	.		29	13	13	
Lillafüred	ny	⛈	25	13		
772 Miskolc	ny	⛈	28	14	12	7
Füged	11	⛆	26	15	12	
778 Sárospatak	.	⛈	27	17	14	

	24 órai csapadék mm	
Rajka	.	
Kapuvár	.	
Csorna	.	
Komárom	.	
Káld	.	
Kőszeg	3	⛆
Körmend	7	⛈
Letenye	1	⛈
Sümeg	1	
Zirc		
Kisbér	.	
Mór	.	
Alcsút	.	
Esztergom	.	
Dobogókő		
Fonyód	.	
Tab	.	
Sárbogárd	.	
Lengyel	.	
Nagykónyi	.	
Marcali	.	
Somogyszob	ny	
Kaposvár	4	⛈
Barcs	.	
Szigetvár	ny	
Bácsalmás	.	
Kiskunhalas	.	
Izsák		
Kunsztmiklós	.	
Örkény	.	
Nagykáta	2	⛈
Jászapáti	6	⛈
Tiszakécske	ny	⛈
Nagykőrös	.	
Kistelek	ny	⛈
Makó	4	⛈
Szentes	.	
Szarvas	.	
Szeghalom	.	
Körösszakál	.	
Tiszaroff	.	
Poroszló	.	
Karcag	.	
Hortobágy	.	
Polgár	.	
Hajdúdorog	ny	⛆
Nyírlugos	.	
Csenger	.	
Vásárosnamény	2	⛈
Záhony	.	
Királyrét	ny	
Romhány		
Borsodnádasd	1	⛈
Jósvafő	.	
Szendrőlád	ny	⛆
Hidasnémeti	ny	
Tokaj	9	⛈
Szentendre	11	
	ny	

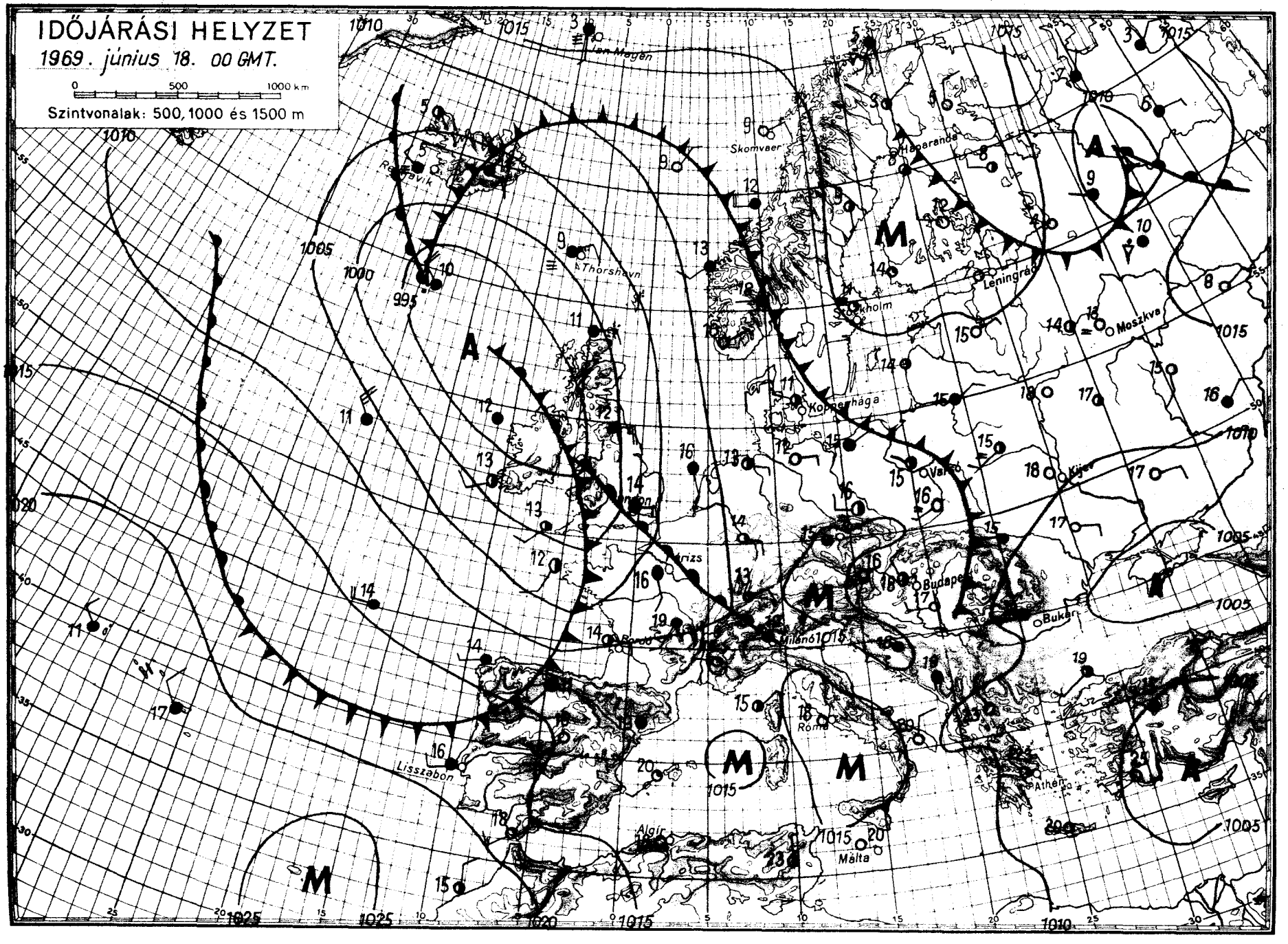

OFFSET-NYOMDA, BUDAPEST

IDŐJÁRÁSI NAPIJELENTÉS

ЕЖЕДНЕВНЫЙ МЕТЕОРОЛОГИЧЕСКИЙ БЮЛЛЕТЕНЬ • DAILY WEATHER REPORT
BULLETIN QUOTIDIEN DE TEMPS • TÄGLICHER WETTERBERICHT

KIADJA AZ ORSZÁGOS METEOROLÓGIAI INTÉZET
BUDAPEST II. KITAIBEL PÁL UTCA 1
TELEFON: KÖZPONT: 353-500, IDŐJELZŐ OSZT.: 150-410

MEGJELENIK NAPONKÉNT • ELŐFIZETÉSI ÁRA A POSTAI KÖLTSÉGGEL EGYÜTT NEGYEDÉVRE 60, Ft
KIADÁSÉRT FELEL AZ INTÉZET IGAZGATÓJA

82. évfolyam 170. szám. • Budapest • 1969. junius 19. csütörtök

Az időjárási helyzet ma reggel és a várható időjárás:

Az óceánról áramló hüvös, nedves levegő elárasztotta kontinensünk nyugati területeit. Hatására ott erősen felhős, sokfelé esős és az évszakhoz képest hüvös az idő. Európa többi részein általában kevés a felhő, fülledt, meleg az idő, délutáni záporokkal, zivatarokkal. A Kárpát-medencében a nyugatról beszivárgó hüvösebb levegő következtében megnövekszik a zápor, zivatar hajlam.

Hazánkban szerdán napos, meleg idő volt. A délutáni órákban a Duna vonalától keletre néhány helyen zápor, zivatar keletkezett. A lehullott eső mennyisége azonban sehol sem haladta meg az 1 mm-t. Napközben általában 26, 30 fokig emelkedett a hőmérséklet. Ma hajnalra 14, 20 fokig hült le a levegő. Délelőtt országszerte tovább folytatódott a fülledt, meleg idő. 11 órakor 23, 28 fok között volt a hőmérséklet.

Ma 12 órakor Budapesten a hőmérséklet 29 fok volt, a tengerszintre átszámitott légnyomás 755 mm, mérsékleten süllyedő irányzatú.
A Balaton vizének hőmérséklete 11 órakor Siófoknál 24 fok volt.

Várható időjárás péntek estig:

Időnként megnövekvő felhőzet, záporokkal, zivatarokkal.
Mérsékelt, helyenként élénk déli, délnyugati szél.
A zivatar idején átmeneti szélerősödés.

Várható legalacsonyabb éjszakai hőmérséklet: 15, 20,
legmagasabb nappali hőmérséklet pénteken: nyugaton 22, 26,
máshol 27, 31 fok között.

Kerényi Nárcisz s.k.

Távolabbi kilátások hétfőig:

Legalacsonyabb hajnali hőmérsékletek 14 fok körül. A nappali felmelegedés csökken, a maximumok 20, 25 fok között lesznek. Jelentős mennyiségü /legalább 5 mm/ eső az ország területének 90 százalékán várható.

TÁVELŐREJELZŐ CSOPORT

•

A hőmérséklet napi középértéke és eltérése a 90 évi átlagtól /Budapesten/:

1969. VI. 18.: 24,0 C°, +4,0 C°.

1871 óta ezen a napon Budapesten előfordult:

legmagasabb hőmérséklet: 34,8 C° /1918/
legalacsonyabb hőmérséklet: 7,6 C° /1884/

69.358.

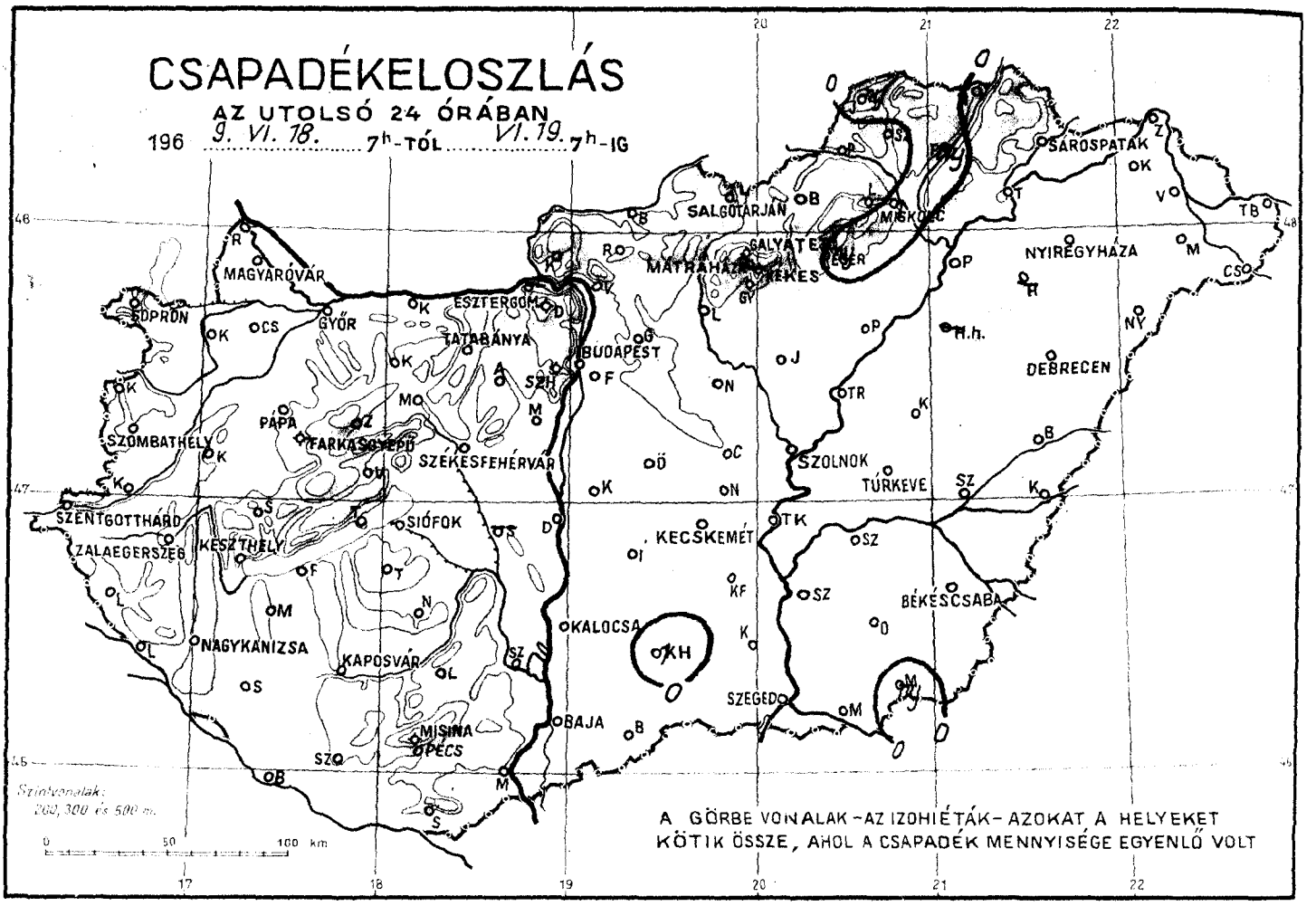
CSAPADÉKELOSZLÁS
AZ UTOLSÓ 24 ÓRÁBAN
196 9. VI. 18. 7h-TÓL VI. 19. 7h-IG
SÁROSPATAK
SALGÓTARJÁN
MISKOLC
NYÍREGYHÁZA
MAGYARÓVÁR
MÁTRAHÁZA
EGER
SOPRON
GYŐR
ESZTERGOM
TATABÁNYA
BUDAPEST
DEBRECEN
PAPA
FARKASGYEPŰ
SZÉKESFEHÉRVÁR
SZOMBATHELY
SZOLNOK
TÚRKEVE
SZENTGOTTHÁRD
SIÓFOK
KECSKEMÉT
ZALAEGERSZEG
KESZTHELY
BÉKÉSCSABA
NAGYKANIZSA
KAPOSVÁR
KALOCSA
SZEGED
MISINA
PÉCS
BAJA
Szintvonalak:
200, 300 és 500 m.
A GÖRBE VONALAK - AZ IZOHIÉTÁK - AZOKAT A HELYEKET
KÖTIK ÖSSZE, AHOL A CSAPADÉK MENNYISÉGE EGYENLŐ VOLT

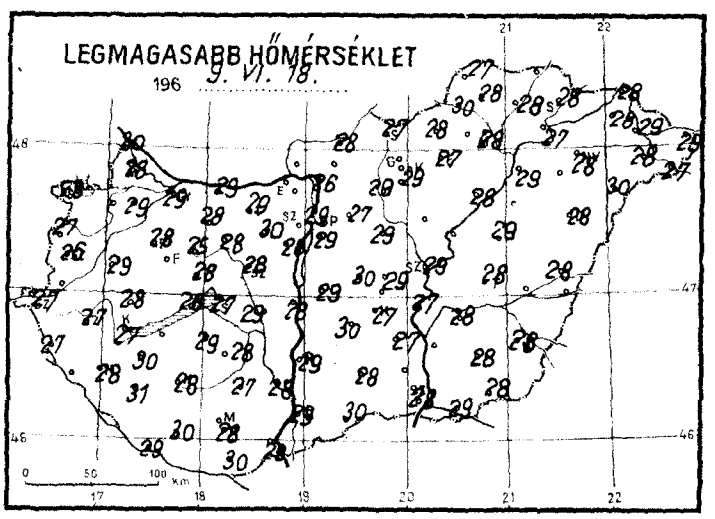
LEGMAGASABB HŐMÉRSÉKLET
196 9. VI. 18.

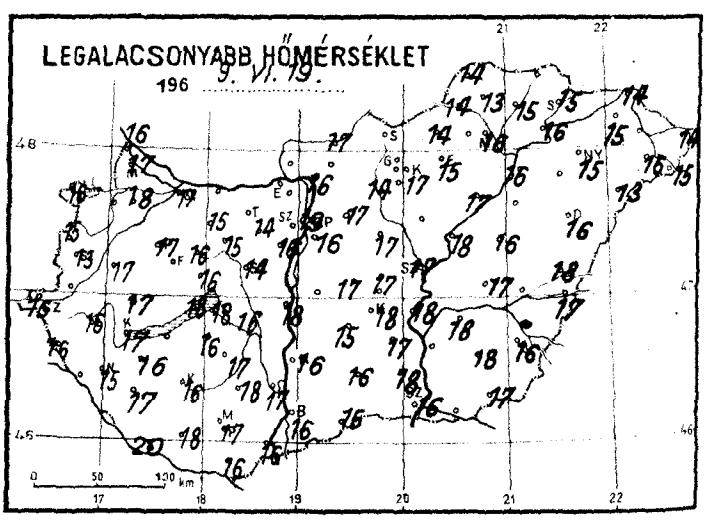
LEGALACSONYABB HŐMÉRSÉKLET
196 9. VI. 19.

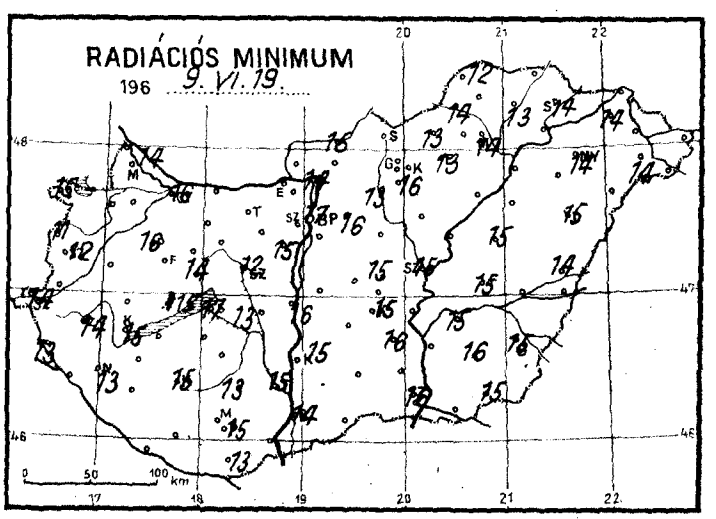
RADIÁCIÓS MINIMUM
196 9. VI. 19.

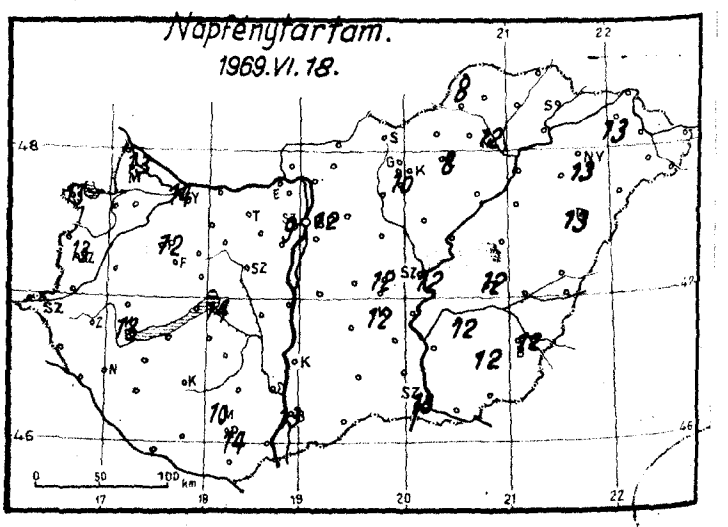
Napfénytartam.
1969. VI. 18.

1969. június hó,
19. csütörtök nap

	Az utolsó 24 óra adatai						24 órai csapadék mm		
	Csapadék (mm)		Hőmérsékleti szélsőségek			Napsütés (óra) tegnap			
			tegnapi nappali max.	éjszakai min.	min. 5 cm-en				
12815 Magyaróvár	•		28	17	14	13	Rajka	•	
822 Győr	•	=	29	17	16	14	Kapuvár	•	⌐
825 Pápa	•	=	28	17	16	12	Csorna	•	⌐
805 Sopron	◦		28	16	15	13	Komárom	•	⌐
812 Szombathely	•	=	26	13	12	13	Káld	,	⌐
910 Szentgotthárd	•		27	15	14		Kőszeg	•	
915 Zalaegerszeg	•		27	16	14		Körmend	•	
Lenti	•		27	16	13		Letenye	•	
925 Nagykanizsa	•		28	15	13		Sümeg	•	
920 Keszthely	•		27	17	15	13	Zirc	•	
Tihany	•		28	18	15		Kisbér	•	⌐
935 Siófok	•		27	18	17	14	Mór	•	
942 Pécs	•		28	17	15	14	Alcsút	•	
941 Misinatető (534 m)	•		25	18	16	10	Esztergom		
Siklós	•		30	16	13		Dobogókő	•	
827 Farkasgyepű (400 m)	•		26	16	14		Fonyód	•	
Veszprém	•	⌐	28	16	14		Tab	•	
833 Tatabánya	•		29	–	–		Sárbogárd	•	
839 Budapest (Ferihegy)	•		29	16	–		Lengyel	•	
840 Budapest OMI	•		29	19	17	12	Nagykónyi	•	⌐
841 Budapest (Szabadságh. 474 m)	•	⌐	26	17	14	9	Marcali	•	⌐
Martonvásár	•		28	16	15		Somogyszob	•	
835 Székesfehérvár	•		28	14	12		Kaposvár	•	⌐
Dunaújváros	•		28	18	16		Barcs	•	
Szekszárd	•	⌐	28	17	15		Szigetvár	•	
Mohács	ny	⌐	29	16			Bácsalmás	•	
960 Baja	•		29	16	14	13	Kiskunhalas	1	⌐
955 Kalocsa	•		29	16	15		Izsák	•	
Cegléd	•	⌐	23	17	15	12	Kunsztmiklós	•	
860 Szolnok	•	=	29	17	15	12	Örkény	•	
970 Kecskemét	◦	=	27	18	15	12	Nagykáta	•	⌐
Kiskunfélegyháza	•		27	17	16		Jászapáti	•	⌐
982 Szeged	◦	⌐	28	16	16	13	Tiszakécske	•	⌐
Mezőhegyes	ny	⌐	28	17	15		Nagykőrös	•	
Orosháza	•		28	18	16	12	Kistelek	•	
990 Békéscsaba	•		28	16	15	12	Makó	•	
875 Túrkeve	•		28	17	15	12	Szentes	•	
Berettyóújfalu	•	⌐	28	18	14		Szarvas	•	
882 Debrecen	•	⌐	28	16	15	13	Szeghalom	•	
892 Nyíregyháza	•	⌐	28	15	14	13	Körösszakál	•	
788 Kisvárda	◦		28	15	14	13	Tiszaroff	•	
Mátészalka	•	⌐	28	16	14		Poroszló	•	⌐
Tiszabecs	•		29	14			Karcag	•	⌐
Vác	•		26	16	14		Hortobágy		
Gödöllő	•	⌐	27	17	16		Polgár	•	
Lőrinci	◦		29	14	13		Hajdúdorog		
Gyöngyös	•		29	17	16		Nyírlugos	•	
Balassagyarmat	•	⌐	28	17	15		Csenger	•	⌐
755 Salgótarján	◦		27	–			Vásárosnamény	•	
Galyatető (932 m)	◦		22	15			Záhony	•	
851 Kékestető (1000 m)	•		20	15	13	10	Királyrét	•	
Mátraháza (672 m)							Romhány	•	
865 Eger	ny	=	27	15	13	8	Borsodnádasd	•	
Putnok	•		30	14	14		Jósvafő	ny	⌐
Lillafüred	•		27	14			Szendrőlád	•	
772 Miskolc	1	⌐	28	16	14	12	Hidasnémeti	•	
Füged	ny	⌐	28	15	13		Tokaj	•	
778 Sárospatak	•		28	15	14	–	Szentendre	•	

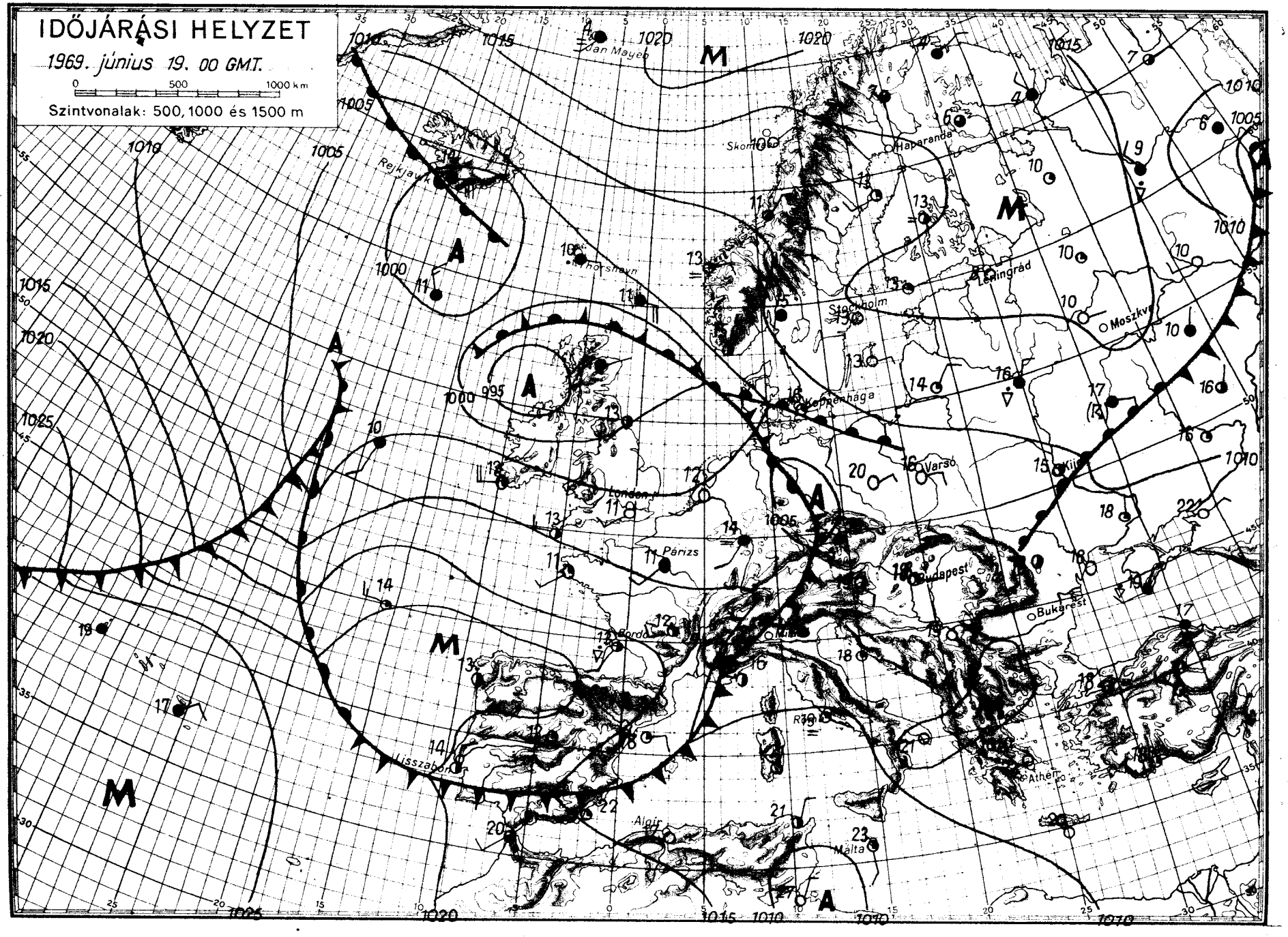

OFFSET NYOMDA BUDAPEST

IDŐJÁRÁSI NAPIJELENTÉS

ЕЖЕДНЕВНЫЙ МЕТЕОРОЛОГИЧЕСКИЙ БЮЛЛЕТЕНЬ • DAILY WEATHER REPORT
BULLETIN QUOTIDIEN DE TEMPS • TÄGLICHER WETTERBERICHT

KIADJA AZ ORSZÁGOS METEOROLÓGIAI INTÉZET
BUDAPEST II. KITAIBEL PÁL UTCA 1
TELEFON: KÖZPONT: 353-500, IDŐJELZŐ OSZT.: 150-410

MEGJELENIK NAPONKÉNT • ELŐFIZETÉSI ÁRA A POSTAI KÖLTSÉGGEL EGYÜTT NEGYEDÉVRE 60, Ft
KIADÁSÉRT FELEL AZ INTÉZET IGAZGATÓJA

82. évfolyam 171. szám. + Budapest + 1969. junius 20. péntek

Az időjárási helyzet ma reggel és a várható időjárás:

Az óceáni hüvös, nedves légtömegek egymást követő gyors hullámai ma hajnalra Közép-Európa térségét árasztották el, jelentős lehülést, sokfelé záporesőt, zivatart okoztak. A Nyugat-és Kelet-Európa között fennálló 10 fokos hőmérsékleti ellentét lassan kiegyenlitődik, és a meleg levegő uralma már csak a Szovjetunió európai területeire korlátozódik. Igy kontinensünk nagy részén változékonynyá és az évszakhoz képest hüvössé vált az időjárás.

Hazánkban csütörtökön a déli, délutáni óráktól kezdve megélénkülő déli, széllel nyugat felől megnövekedett a felhőzet. A hőmérséklet csucsértéke 25, 30 fok között alakult ki. Előbb a Dunántulon, később keleten is sokfelé viharos erejü széllel záporok, zivatarok törtek ki. A legerősebb zivatartevékenység a Duna-Tisza-közén volt. A lehullott csapadék mennyisége Nagykörösön 40, Tiszakécskén és Bácsalmáson 41, Kecskeméten 42 mm-t ért el. Pénteken hajnalban nyugaton 11, 15, máshol 15, 18 fokig hült le a levegő. Délelőtt erősen felhős, hüvös idő volt, többfelé esett az eső, a hőmérséklet 14, 22 fok között váltakozott.

Ma 12 órakor Budapesten a hőmérséklet 14 fok volt, a tengerszintre átszámitott légnyomás 754 mm, alig változik.
A Balaton vizének hőmérséklete 11 órakor Siófoknál 19 fok volt.

Várható időjárás szombat estig:

Pénteken erősen felhős idő, sokfelé esővel, keleten helyenként zivatarral.
Szombaton időnként felszakadozó felhőzet, már kevesebb helyen esővel.
Időnként élénk, helyenként erős északnyugati, északi szél.
Az évszakhoz képest hüvös idő.

Várható legalacsonyabb éjszakai hőmérséklet: 10, 15 fok között,
legmagasabb nappali hőmérséklet szombaton: 20 fok körül.

Dunay Sándorné s.k.

A hőmérséklet napi középértéke és eltérése a 90 évi átlagtól /Budapesten/:

1969. VI. 19.: 23,4 C°, +3,2 C°.

1871 óta ezen a napon Budapesten előfordult:

legmagasabb hőmérséklet: 33,5 C° /1968/
legalacsonyabb hőmérséklet: 8,0 C° /1882/

69.359.

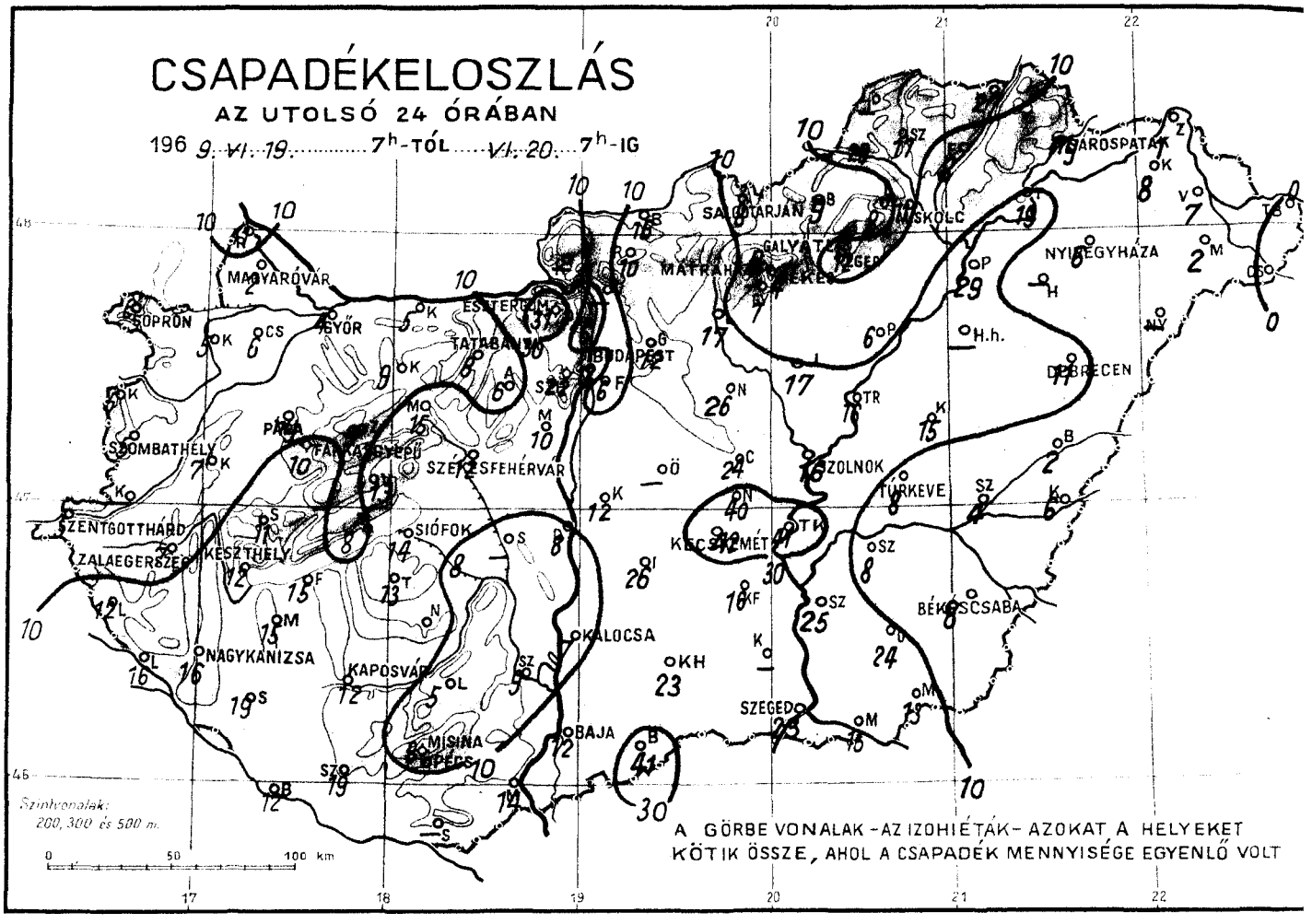
CSAPADÉKELOSZLÁS
AZ UTOLSÓ 24 ÓRÁBAN
196 9. VI. 19. ..... 7h-TÓL ..... VI. 20. ... 7h-IG
MAGYARÓVÁR
SOPRON
GYŐR
ESZTERGOM
TATABÁNYA
BUDAPEST
SALGÓTARJÁN
MISKOLC
GALYATETŐ
MÁTRAHÁZA
NYÍREGYHÁZA
DEBRECEN
SZOMBATHELY
PÁPA
TAPOLCA
VESZPRÉM
SZÉKESFEHÉRVÁR
ZOLNOK
TÜRKEVE
SZENTGOTTHÁRD
ZALAEGERSZEG
KESZTHELY
SIÓFOK
KECSKEMÉT
NAGYKANIZSA
KAPOSVÁR
KALOCSA
BÉKÉSCSABA
SZEGED
BAJA
MISINA
PÉCS
Szinhopatak:
200, 300 és 500 m.
0 50 100 km
A GÖRBE VONALAK - AZ IZOHIÉTÁK - AZOKAT A HELYEKET
KÖTIK ÖSSZE, AHOL A CSAPADÉK MENNYISÉGE EGYENLŐ VOLT

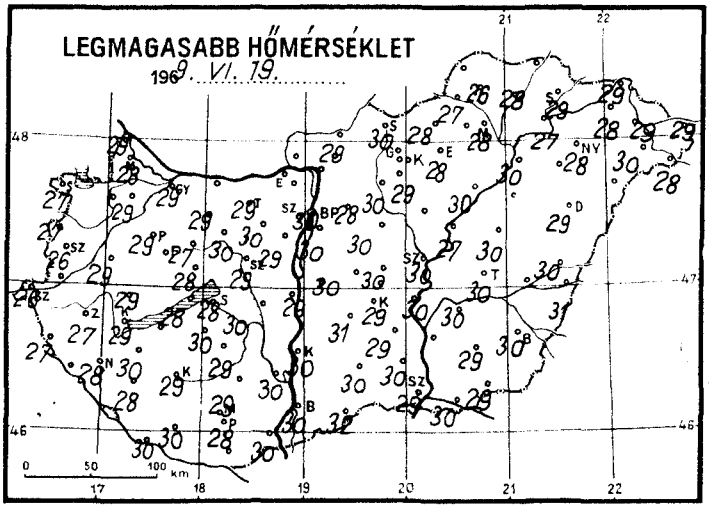
LEGMAGASABB HŐMÉRSÉKLET
196 9. VI. 19.
0 50 100 km

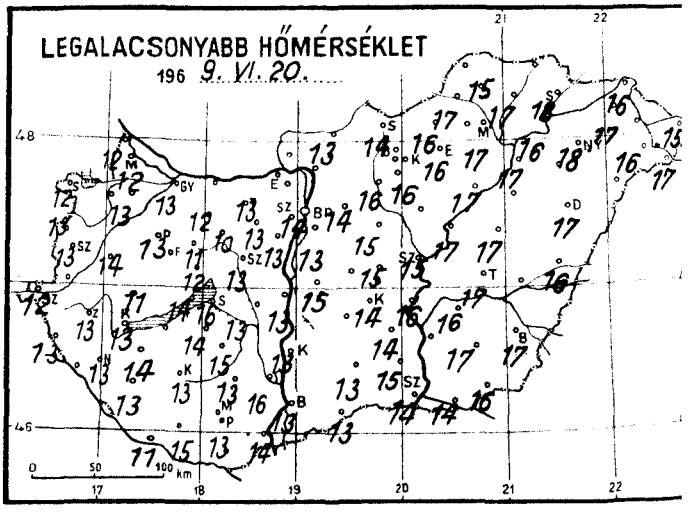
LEGALACSONYABB HŐMÉRSÉKLET
196 9. VI. 20.
0 50 100 km

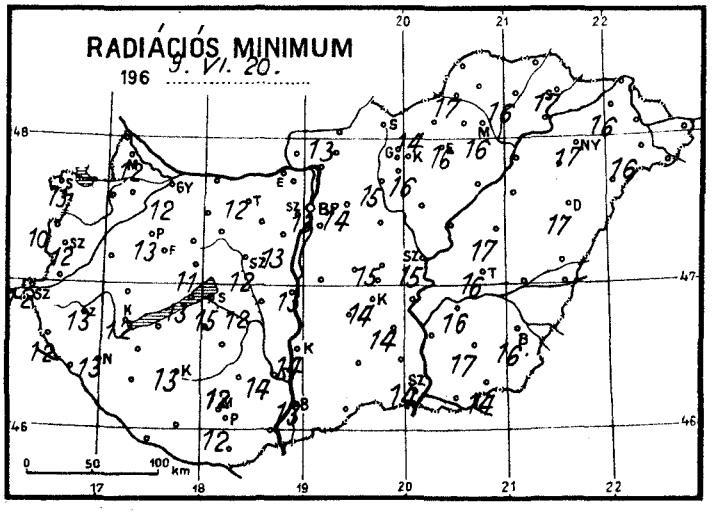
RADIÁCIÓS MINIMUM
196 9. VI. 20.
0 50 100 km

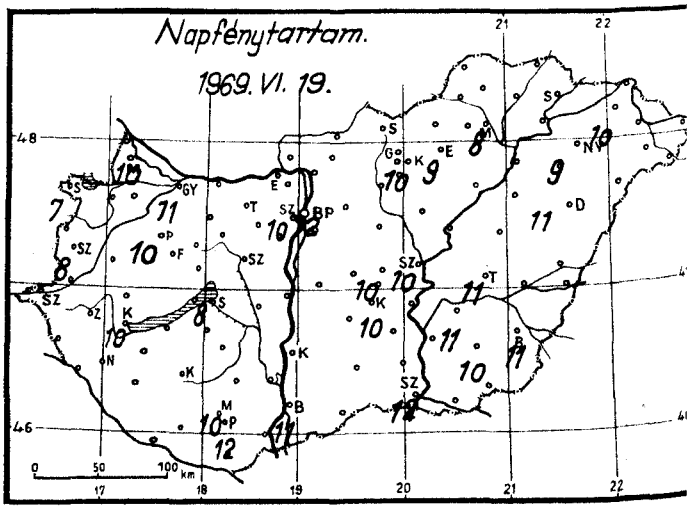
Napfénytartam.
1969. VI. 19.
0 50 100 km

1969. ...junius..... hó,
20.... nappéntek.....

	Az utolsó 24 óra adatai						24 órai csapadék mm		
	Csapadék (mm)		Hőmérsékleti szélsőségek tegnapi nappali max.	éjszakai min.	min. 5 cm-en	Napsütés (óra) tegnap.			
12815 Magyaróvár	2		28	12	12	10	Rajka	11	↱
822 Győr	4	↱	29	13	12	11	Kapuvár	5	
825 Pápa	ny		29	13	13	10	Csorna	6	
805 Sopron	6	↱	27	12	12	7	Komárom	5	∨̇
812 Szombathely	5	∨̇	26	13	12	8	Káld	7	
910 Szentgotthárd	5	∨̇	26	12	12		Kőszeg	5	∨̇
915 Zalaegerszeg	7		27	13	13		Körmend		
Lenti	12		27	13	12		Letenye	16	
925 Nagykanizsa	16	↱	28	13	13		Sümeg	11	
920 Keszthely	12	∨̇	29	13	12	10	Zirc	9	
Tihany	8		28	14	13		Kisbér	9	↱
935 Siófok	14	↱	28	16	15	8	Mór	15	
942 Pécs	10	↱	28	13	12	12	Alcsút	6	↱
941 Misinatető (534 m)	8	↱	26	11	11	10	Esztergom		
Siklós							Dobogókő	31	↱
827 Farkasgyepű (400 m)	10		26	10	11		Fonyód	15	
Veszprém	13	↱	28	12	11		Tab	13	↱
833 Tatabánya	8	↱	29	13	12		Sárbogárd	8	
839 Budapest (Farkasrét)	6	↱	30	13	-		Lengyel	5	
840 Budapest OMI	13	↱	30	14	13	12	Nagykónyi	15	↱
841 Budapest (Szabadságh., 474 m)	22	↱	27	11	11	10	Marcali	15	∩
Martonvásár	10	∨̇	29	13	13		Somogyszob	19	↱
835 Székesfehérvár	12	↱	29	13	12		Kaposvár	12	↱
Dunaújváros	8	↱	29	13	13		Barcs	12	
Szekszárd	9	∨̇	30	16	14		Szigetvár	19	
Mohács	14	↱	30	14			Bácsalmás	41	↱
960 Baja	12	↱	30	13	13	11	Kiskunhalas	23	↱
955 Kalocsa	7	↱	30	13	14		Izsák	26	↱
Cegléd	24	↱	30	15	15	10	Kunsztmiklós	12	↱
860 Szolnok	16	↱	30	15	15	10	Örkény		
970 Kecskemét	42	↱	29	14	14	10	Nagykáta	26	↱
Kiskunfélegyháza	16	↱	29	14	14		Jászapáti	17	↱
982 Szeged	23	↱	29	14	14	12	Tiszakécske	41	∨̇
Mezőhegyes	13	↱	29	16	14		Nagykőrös	40	↱
Orosháza	24	∨̇	29	17	17	10	Kistelek	30	↱
990 Békéscsaba	8	↱	30	17	16	11	Makó	15	↱
875 Túrkeve	8	↱	30	17	16	11	Szentes	25	↱
Berettyóújfalu	2	∨̇	30	16			Szarvas	8	∨̇
892 Debrecen	11	↱	29	17	17	11	Szeghalom	4	↱
892 Nyíregyháza	6	↱	28	18	17	9	Körösszakál	6	∨̇
788 Kisvárda	8	↱	28	17	16	10	Tiszaroff	16	↱
Mátészalka	2	↱	30	16	16		Poroszló	6	
Tiszabecs	.		29	15			Karcag	15	↱
Vác							Hortobágy		
Gödöllő	12	↱	28	14	14		Polgár	29	↱
Lőrinci	17	↱	30	16	15		Hajdúdorog		
Gyöngyös	7	↱	29	16	16		Nyírlugos		
Balassagyarmat	16	∨̇	29	13	13		Csenger	.	∩
755 Salgótarján	8	↱	30	14			Vásárosnamény	7	∨̇
Galyatető (932 m)	5	↱	21	11			Záhony	1	
851 Kékestető (1000 m)	4	↱	22	12	12	10	Királyrét		
Mátraháza (672 m)							Romhány	10	↱
865 Eger	12	↱	28	16	16	9	Borsodnádasd	9	↱
Putnok	29	↱	27	17	17		Jósvafő		
Lillafüred	8	↱	27	16			Szendrőlád	17	↱
772 Miskolc	14	↱	28	17	16	8	Hidasnémeti	27	↱
Fügöd	8		28	17	16		Tokaj	19	↱
778 Sárospatak	7	↱	29	18	17	-	Szentendre	6	

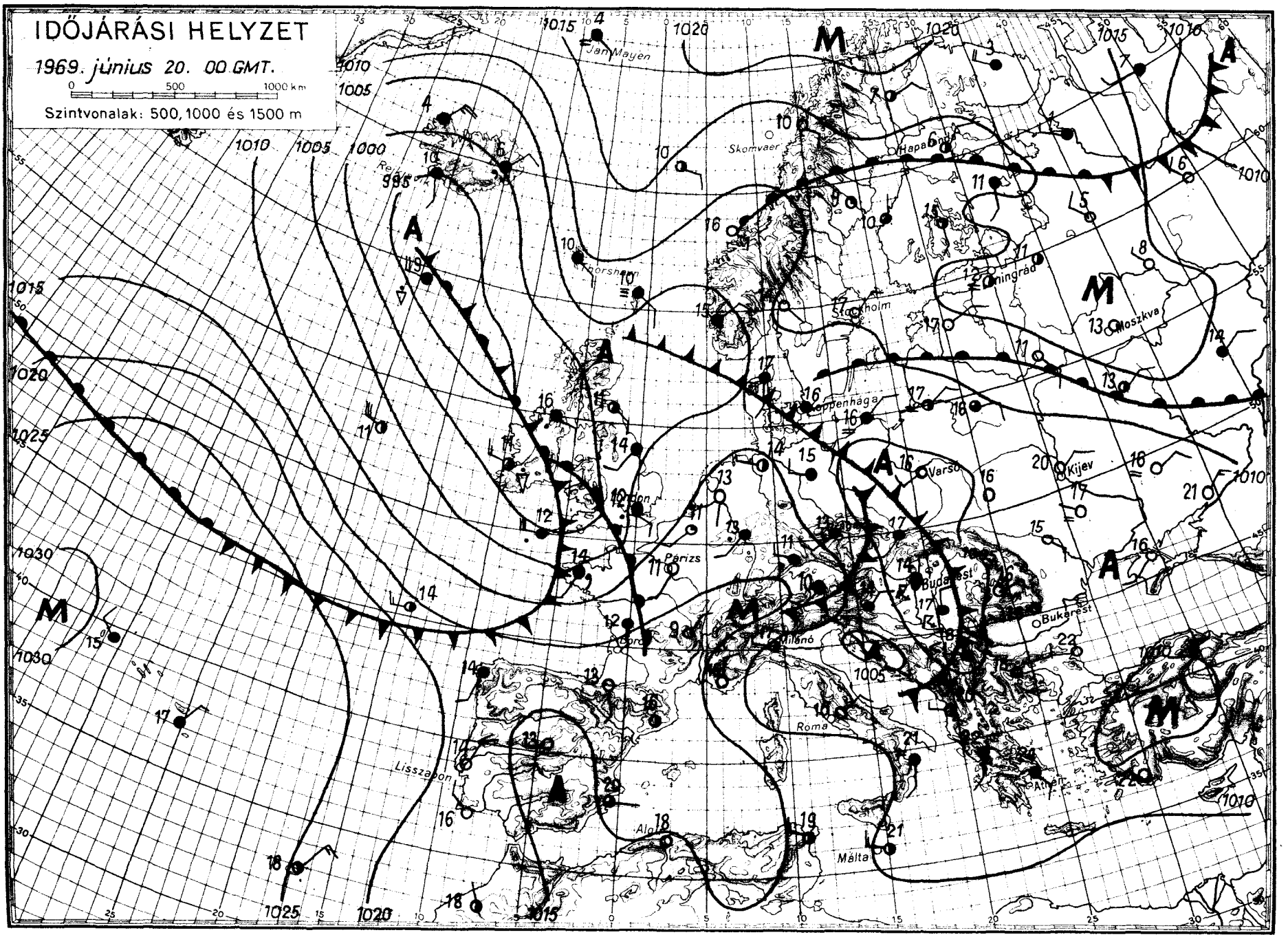

OFFSET NYOMDA, BUDAPEST

IDŐJÁRÁSI NAPIJELENTÉS

ЕЖЕДНЕВНЫЙ МЕТЕОРОЛОГИЧЕСКИЙ БЮЛЛЕТЕНЬ • DAILY WEATHER REPORT
BULLETIN QUOTIDIEN DE TEMPS • TÄGLICHER WETTERBERICHT

KIADJA AZ ORSZÁGOS METEOROLÓGIAI INTÉZET
BUDAPEST II. KITAIBEL PÁL UTCA 1
TELEFON: KÖZPONT: 353-500, IDŐJELZŐ OSZT.: 150-410

MEGJELENIK NAPONKÉNT • ELŐFIZETÉSI ÁRA A POSTAI KÖLTSÉGGEL EGYÜTT NEGYEDÉVRE 60, Ft
KIADÁSÉRT FELEL AZ INTÉZET IGAZGATÓJA

82. évfolyam 172. szám. + Budapest + 1969. junius 21. szombat

Az időjárási helyzet ma reggel és a várható időjárás:

A Brit- szigetek környezetében örvénylő mérsékeltövi ciklon az elmult két nap során gyengült, igy időjárási frontja jelenleg már csak a szigetország déli felében, a Bretagne-félszigeten és az Ibériai- félsziget térségében okoz esőket és ujabb lehülést. Skandinávia belső területein, a Balti-tenger vidékén és Kelet-Európa déli felében általában nyári meleg az idő, legfeljebb néhány helyen futó záporral, zivatarral. Közép-Európában még mindig erősen felhős, sokfelé esős és az átlagosnál több fokkal hüvösebb időt okoz a két nappal ezelőtt érkezett hüvös óceáni levegőtömeg. A jelenlegi áramlási viszonyok már lehetővé teszik, hogy Kárpát-medencét kitöltő hüvösebb levegő helyébe a következő nap folyamán valamivel melegebb levegő érkezzék.

Hazánkban pénteken tulnyomórészt borult, hüvös, szeles, esős idő volt. A szombat reggel 7 óráig terjedő 24 óra alatt az ország területének nagyobb részén volt 10 mm-t meghaladó, kisebb területen pedig 30, 40 mm fölötti csapadék mennyiség. Az esőket ez alkalommal csak egy-két helyen kisérte zivatar. A hőmérséklet a tartósan esős részeken 14, 19 fokig emelkedett, viszont más helyeken elérte a 20, 23 fokot is. Szombaton hajnalra 11, 15 fokig hült le a levegő. Délelőtt folytatódott a hüvös, szeles, sokfelé esős idő. A hőmérséklet 11 óráig csak 13, 16 fokot ért el.

Ma 12 órakor Budapesten a hőmérséklet 15 fok, a tengerszintre átszámitott légnyomás 755 mm, gyengén emelkedik.
A Balaton vizének hőmérséklete Siófoknál 11 órakor 16 fok volt.

Várható időjárás vasárnap estig:

Időnként felszakadozó felhőzet, többfelé további esővel.
Helyenként élénk északnyugati, nyugati szél.
Hüvös marad az idő.

Várható legalacsonyabb éjszakai hőmérséklet: 10, 15,
legmagasabb nappali hőmérséklet vasárnap: 18, 23 fok között

Dr. Tóth Pál s.k.

A hőmérséklet napi középértéke és eltérése a 90 évi átlagtól /Budapesten/:

1969. VI. 20.: 14,5 C°, -5,6 C°.

1871 óta ezen a napon Budapesten előfordult:

legmagasabb hőmérséklet: 35,1 C° /1908/
legalacsonyabb hőmérséklet: 8,7 C° /1923/

69.360.

CSAPADÉKELOSZLÁS

AZ UTOLSÓ 24 ÓRÁBAN

196 9. VI. 20. ..... 7h-TÓL ..... VI. 21. ..... 7h-IG

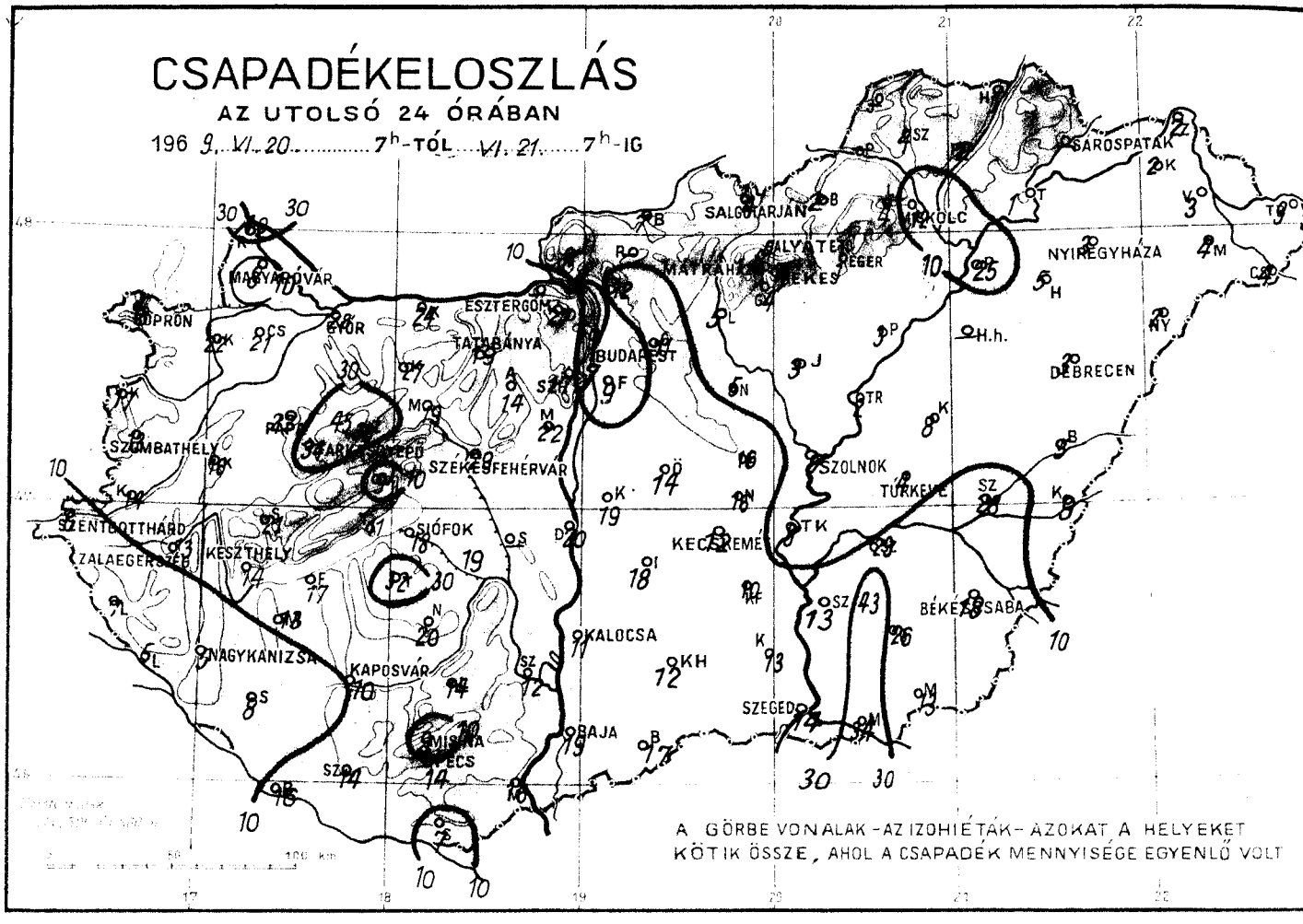

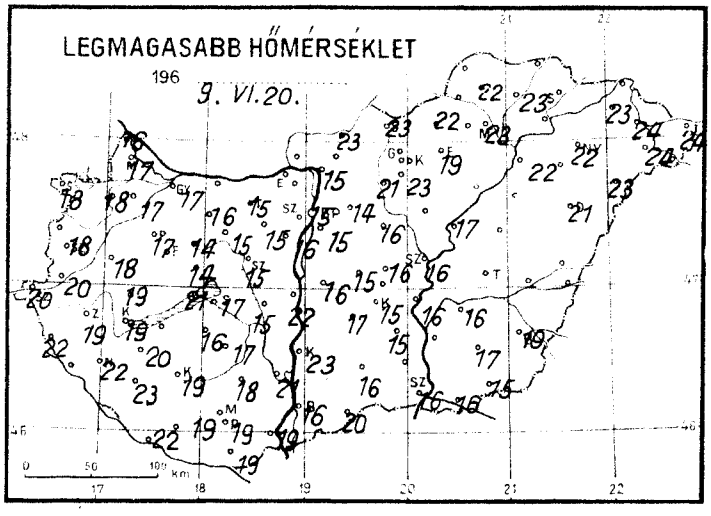

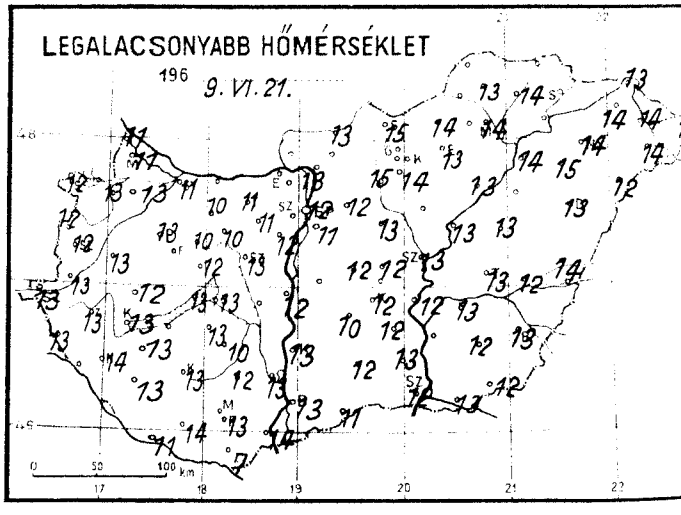

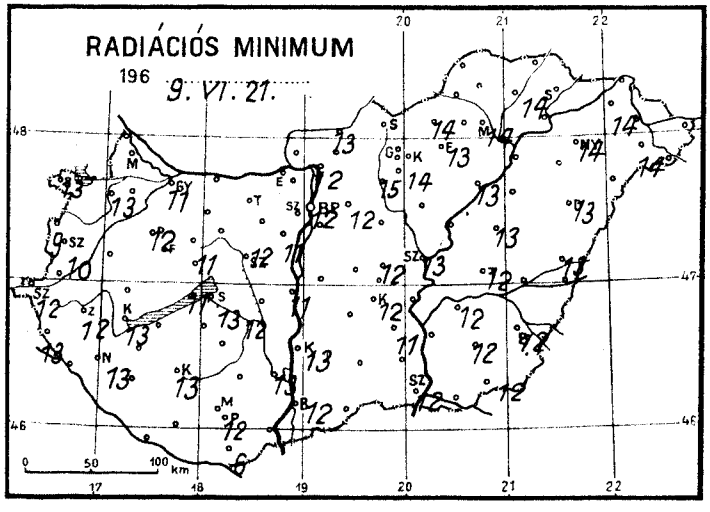

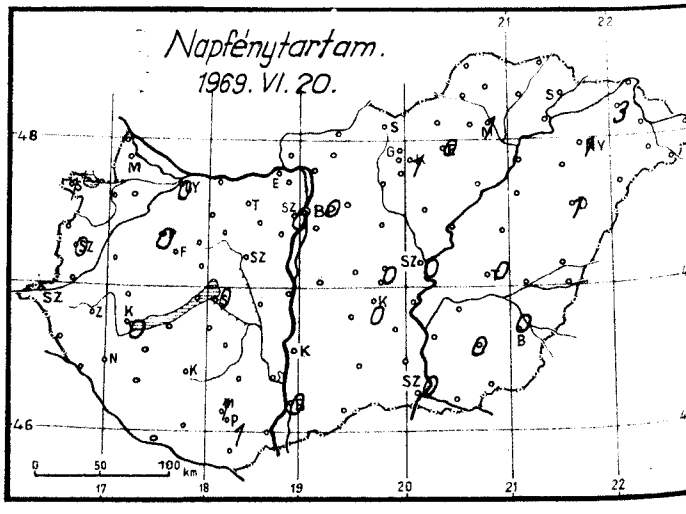

1969. junius hó,
21. nap szombat

	Az utolsó 24 óra adatai						24 órai csapadék mm		
	Csapadék (mm)		Hőmérsékleti szélsőségek			Napsütés (óra) tegnap			
			tegnapi nappali max.	éjszakai min.	min. 5 cm-en				
12815 Magyaróvár	8		17	11	–	–	Rajka	40	
822 Győr	28		17	11	11	0	Kapuvár	22	
825 Pápa	23		17	13	12	0	Csorna	21	
805 Sopron	18	∇	18	12	12	1	Komárom	24	∇
812 Szombathely	13	∇	18	12	10	0	Káld	16	
910 Szentgotthárd	6		20	13	12		Kőszeg	17	
915 Zalaegerszeg	13		19	13	12		Körmend	14	
Lenti	7		22	13	13		Letenye	5	
925 Nagykanizsa	5		22	14	13		Sümeg	21	
920 Keszthely	14		19	13	13	0	Zirc	23	
Tihany	11		21	13	11		Kisbér	27	
935 Siófok	18		17	13	13	0	Mór	19	
942 Pécs	14	∇	19	13	12	1	Alcsút	14	
941 Misinatető (534 m)	9	∇	16	11	10	1	Esztergom		
Siklós	7		19	7	6		Dobogókő	27	≡
827 Farkasgyepű (400 m)	34		13	10	10		Fonyód	17	
Veszprém	9		14	12	11		Tab	32	
833 Tatabánya	19		15	11	–		Sárbogárd	19	
839 Budapest (Ferihegy)	9	=	15	11	–		Lengyel	14	
840 Budapest OMI	7		15	12	12	0	Nagykónyi	20	
841 Budapest (Szabadsagh.,474 m)	17	≡	12	10	10	0	Marcali	13	
Martonvásár	22	⟋	16	12	11		Somogyszob	8	⟋
835 Székesfehérvár	29		15	13	12		Kaposvár	10	
Dunaújváros	20		22	12	11		Barcs	16	⟋
Szekszárd	12		21	13	13		Szigetvár	14	
Mohács	16		19	14			Bácsalmás	17	
960 Baja	19		16	13	12	0	Kiskunhalas	12	
955 Kalocsa	11		23	13	13		Izsák	18	
Cegléd	16		16	12	12	0	Kunsztmiklós	19	
860 Szolnok	7		16	13	13	0	Örkény	14	
970 Kecskemét	12		15	12	12	0	Nagykáta	5	
Kiskunfélegyháza	10		15	12	11		Jászapáti	3	
982 Szeged	14		16	12	12	0	Tiszakécske	9	
Mezőhegyes	13		15	12	12		Nagykőrös	16	
Orosháza	26	∇	17	12	12	0	Kistelek	13	
990 Békéscsaba	18	⟋	19	13	12	0	Makó	34	
875 Túrkeve	4			13	12	0	Szentes	13	
Berettyóújfalu	5			14	13		Szarvas	29	∇
880 Debrecen	3	∇	21	13	13	1	Szeghalom	28	
892 Nyíregyháza	3		22	14	14	1	Körösszakál	9	
788 Kisvárda	2	∇	23	14	14	3	Tiszaroff	2	
Mátészalka	4	⟋	24	14	14		Poroszló	3	
Tiszabecs	9		24	14			Karcag	8	
Vác	12	∇	15	13	12		Hortobágy	8	
Gödöllő	11		14	12	12		Polgár	25	∇
Lőrinci	5		21	15	15		Hajdúdorog	5	∇
Gyöngyös	4		23	14	14		Nyírlugos	2	
Balassagyarmat	7		23	13	13		Csenger	4	⟋
755 Salgótarján	4	∇	23	15			Vásárosnamény	3	
Galyatető (932 m)	4	∇	20	10			Záhony	2	
851 Kékestető (1000 m)	7	=	14	10	10	1	Királyrét	9	
Mátraháza (672 m)							Romhány		
865 Eger	1	=	19	13	13	0	Borsodnádasd	2	
Putnok							Jósvafő		
Lillafüred	4		23	13			Szendrőlád	4	⟋
772 Miskolc	12	∇	23	14	14	1	Hidasnémeti	1	
Füged	2		23	14	14		Tokaj	1	
778 Sárospatak							Szentendre	9	

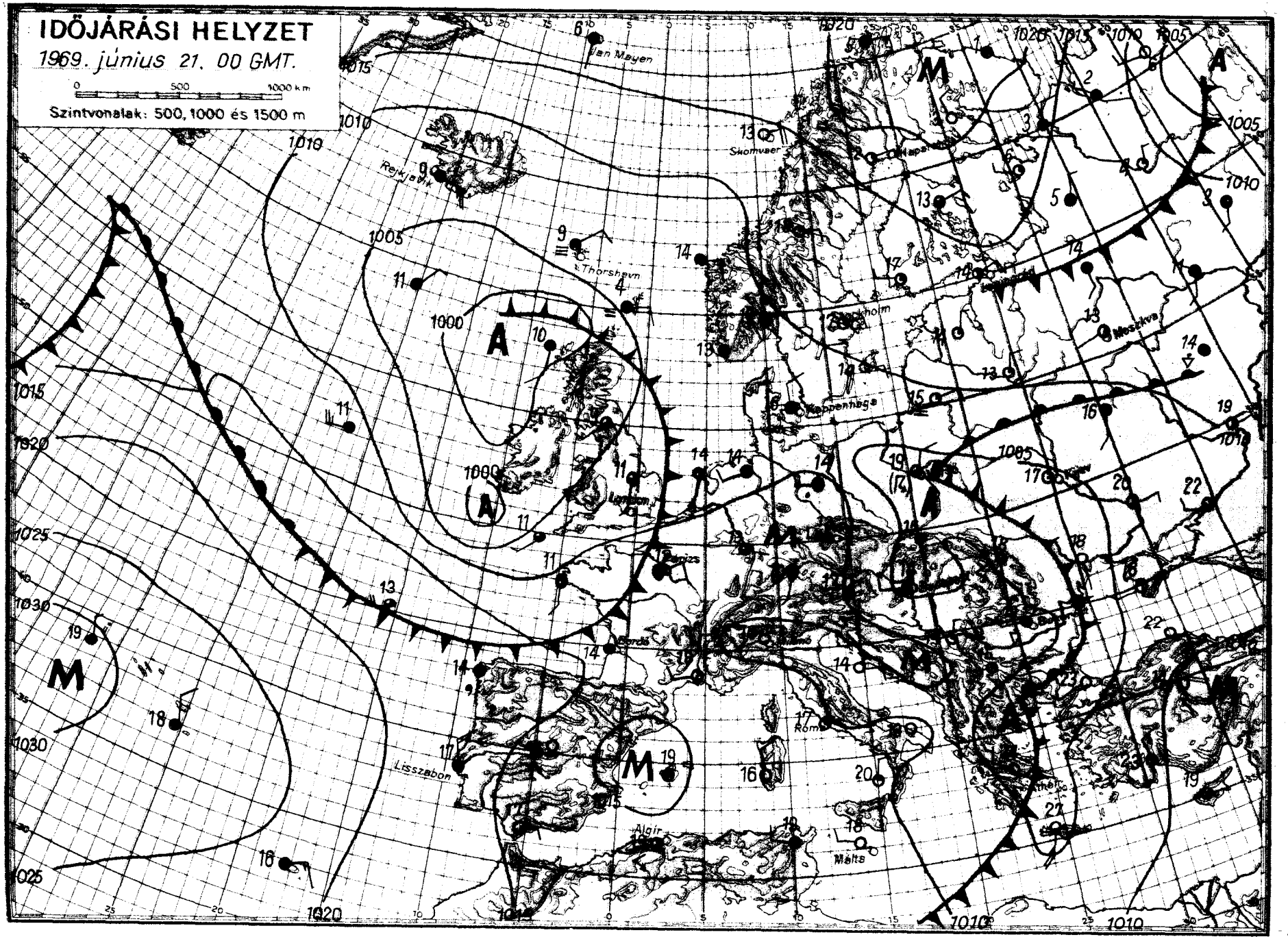

OFSZT. STOMBA BUDAPEST

IDŐJÁRÁSI NAPIJELENTÉS

ЕЖЕДНЕВНЫЙ МЕТЕОРОЛОГИЧЕСКИЙ БЮЛЛЕТЕНЬ • DAILY WEATHER REPORT
BULLETIN QUOTIDIEN DE TEMPS • TÄGLICHER WETTERBERICHT

KIADJA AZ ORSZÁGOS METEOROLÓGIAI INTÉZET
BUDAPEST II. KITAIBEL PÁL UTCA 1
TELEFON: KÖZPONT: 353-500, IDŐJELZŐ OSZT.: 150-410

MEGJELENIK NAPONKÉNT • ELŐFIZETÉSI ÁRA A POSTAI KÖLTSÉGGEL EGYÜTT NEGYEDÉVRE 60, Ft
KIADÁSÉRT FELEL AZ INTÉZET IGAZGATÓJA

82. évfolyam 173. szám. + Budapest + 1969. junius 22. vasárnap

Az időjárási helyzet ma reggel és a várható időjárás:

A hüvös levegő ma reggelre elárasztotta Délkelet-Európát és jelenleg ott okoz esőket, zivatarokat. Európa középső részein átmenetileg nyugalomba jutott a légkör. Felszakadozott a felhőzet, már csak néhány helyen fordulnak elő kisebb esők és a hőmérséklet az elmult napokhoz képest mintegy 5, 10 fokot emelkedett. A Kárpát-medencében is további melegedésre számithatunk.

Hazánkban szombaton borult, az évszakhoz képest hüvös idő volt. Sokfelé esett az eső. A lehullott csapadék mennyisége a Duna-Tisza közén elérte a 10, 15, sőt Szegeden, Kecskeméten és Gödöllőn a 17 mm-t. Napközben a hőmérséklet 15, 20 fokig emelkedett. Ma hajnalra általában 10, 16 fokig hült le a levegő. Délelőtt országszerte változóan felhős volt az ég. Egy-két helyről kisebb esőt jelentettek. A szél helyenként élénk volt. 11 órára 18, 22 fokig emelkedett a hőmérséklet.

Ma 12 órakor Budapesten a hőmérséklet 23 fok volt, a tengerszintre átszámitott légnyomás 758 mm, alig változik.
A Balaton vizének hőmérséklete 11 órakor Siófoknál 17 fok volt.

Várható időjárás hétfő estig:

Változó mennyiségü felhőzet.
Néhány helyen zápor, zivatar.
Mérsékelt, időnként kissé megélénkülő északnyugati, északi szél.
Tovább melegszik az idő.

Várható legalacsonyabb éjszakai hőmérséklet: 12, 16,
legmagasabb nappali hőmérséklet hétfőn: 21, 26 fok között.

Kerényi Nárcisz s.k.

A hőmérséklet napi középértéke és eltérése a 90 évi átlagtól /Budapesten/:

1969. VI. 21.: 15,2 C°, -4,9 C°.

1871 óta ezen a napon Budapesten előfordult:

legmagasabb hőmérséklet: 32,7 C° /1908/
legalacsonyabb hőmérséklet: 8,0 C° /1910/

69.361.

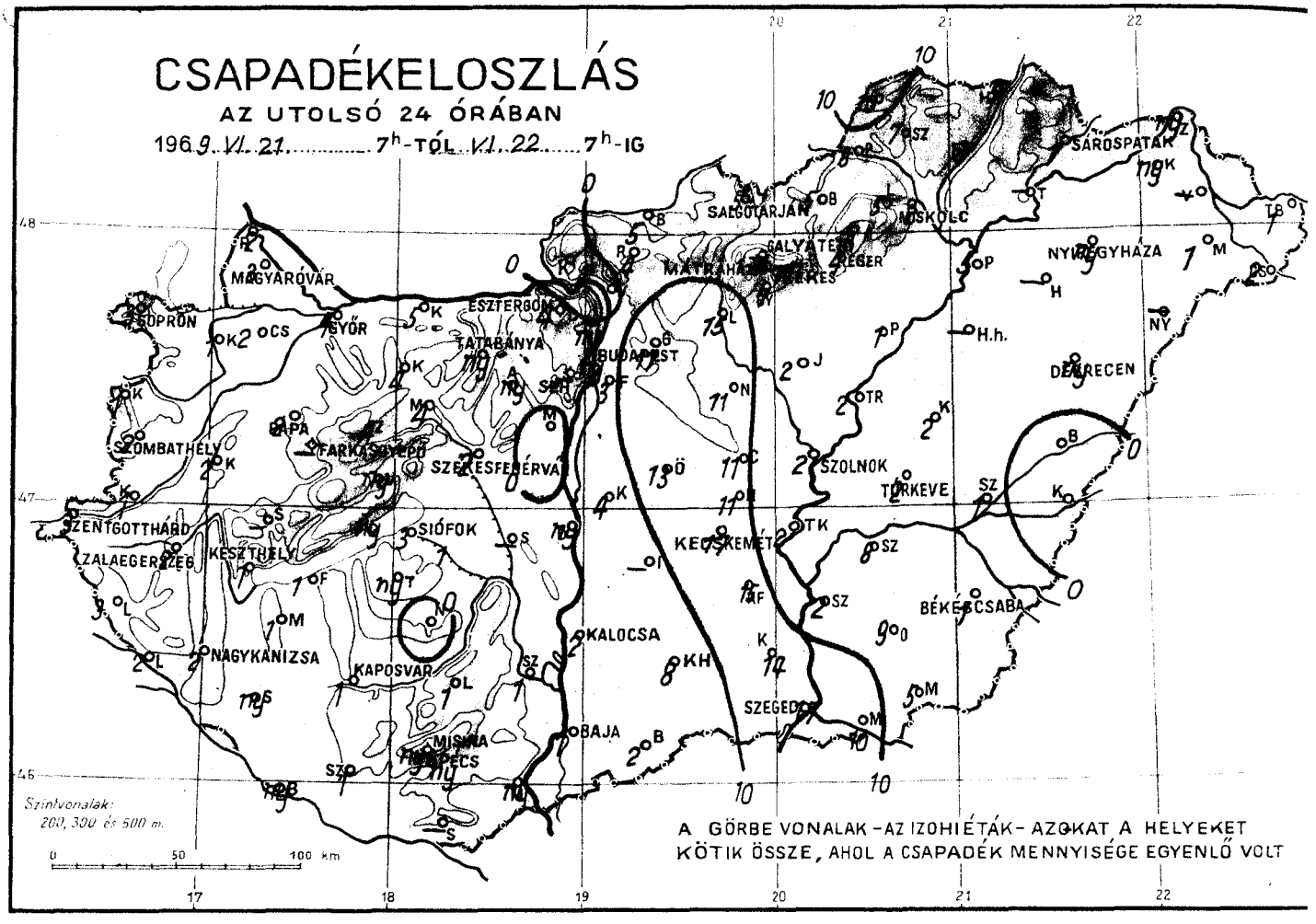
CSAPADÉKELOSZLÁS
AZ UTOLSÓ 24 ÓRÁBAN
1969. VI. 21. 7h-TÓL VI. 22. 7h-IG
SOPRON
MAGYARÓVÁR
GYŐR
ESZTERGOM
TATABÁNYA
BUDAPEST
SALGÓTARJÁN
MISKOLC
SÁROSPATAK
NYÍREGYHÁZA
DEBRECEN
SZOMBATHELY
SZEKESFEHÉRVÁR
SZOLNOK
TÖRKEVE
ZALAEGERSZEG
KESZTHELY
SIÓFOK
KECSKEMÉT
BÉKÉSCSABA
NAGYKANIZSA
KAPOSVÁR
KALOCSA
SZEGED
BAJA
MISKOLC
PÉCS
Szintvonalak:
200, 300 és 500 m.
0 50 100 km
A GÖRBE VONALAK – AZ IZOHIÉTÁK – AZOKAT A HELYEKET
KÖTIK ÖSSZE, AHOL A CSAPADÉK MENNYISÉGE EGYENLŐ VOLT

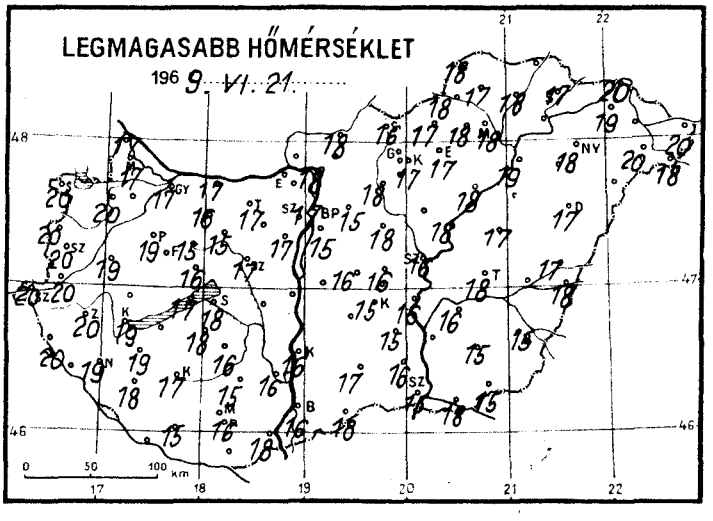
LEGMAGASABB HŐMÉRSÉKLET
1969. VI. 21.
0 50 100 km

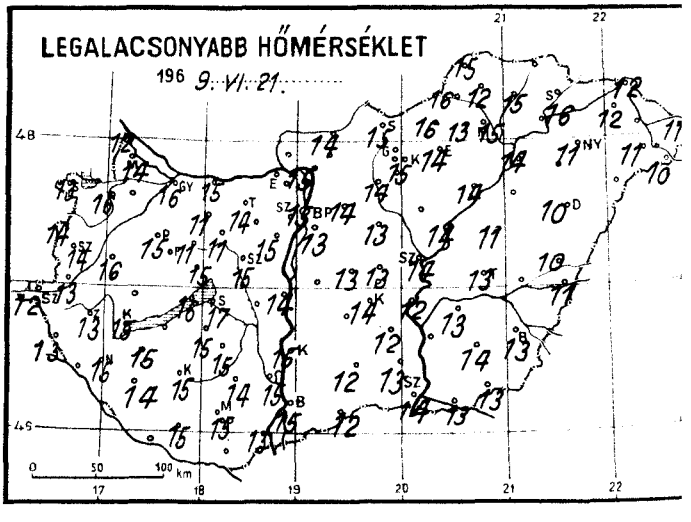
LEGALACSONYABB HŐMÉRSÉKLET
1969. VI. 21.
0 50 100 km

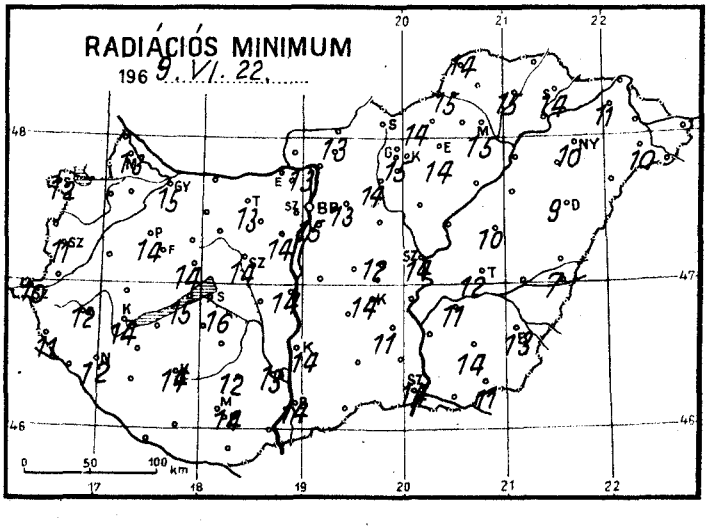
RADIÁCIÓS MINIMUM
1969. VI. 22.
0 50 100 km

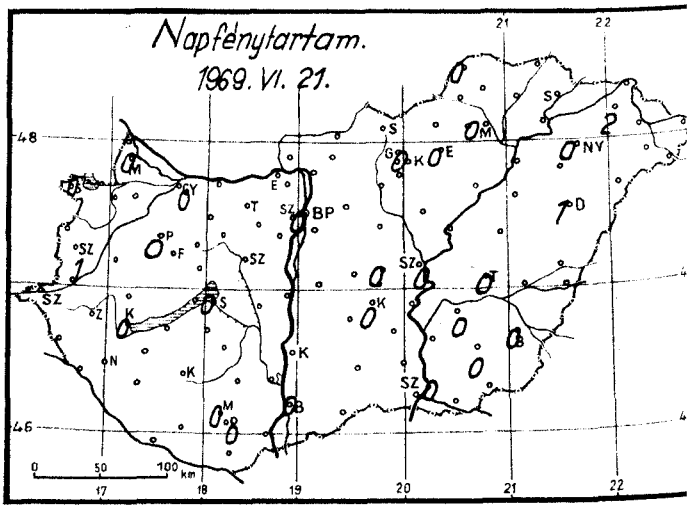
Napfénytartam.
1969. VI. 21.
0 50 100 km

1969. junius hó,

.22. nap vasárnap

	Az utolsó 24 óra adatai						24 órai csapadék mm		
	Csapadék (mm)		Hőmérsékleti szélsőségek			Napsütés (óra) tegnap			
			tegnapi nappali max.	éjszakai min.	min. 5 cm-en				
12815 Magyaróvár	3		17	14	13	0	Rajka	2	
822 Győr	4		17	16	15	0	Kapuvár	1	
825 Pápa	2		19	15	14	0	Csorna	2	
805 Sopron	3		20	13	14	0	Komárom	5	∇
812 Szombathely	2		20	14	11	1	Káld	2	
910 Szentgotthárd	3		20	10	10		Kőszeg	1	
915 Zalaegerszeg	2		20	13	12		Körmend	1	
Lenti	3		20	13	11		Letenye	2	
925 Nagykanizsa	2		19	14	12		Sümeg	–	
920 Keszthely	1		19	15	14	0	Zirc	4	
Tihany	ny		17	16	15		Kisbér	4	
935 Siófok	3		18	17	16	0	Mór	4	
942 Pécs	ny		16	15	14	0	Alcsút	ny	
941 Misinatető (534 m)	ny		14	14	11	0	Esztergom	–	
Siklós	–		–				Dobogókő	4	=
827 Farkasgyepű (400 m)	–		13	10	10		Fonyód	1	
Veszprém	ny		16	15	14		Tab	ny	
833 Tatabánya	ny		17	14	13		Sárbogárd	Sárhavan	
839 Budapest (Ferihegy)	3		15	13	–		Lengyel	1	
840 Budapest OMI	ny		17	15	15	0	Nagykónyi	.	
841 Budapest (Szabadságh., 474 m)	–		–				Marcali	1	∩
Martonvásár	.		17	15	14		Somogyszob	ny	
835 Székesfehérvár	2		17	15	14		Kaposvár	1	
Dunaújváros	ny		–	14	14		Barcs	ny	
Szekszárd	1	=	16	15	13		Szigetvár	1	
Mohács	ny		18	13			Bácsalmás	2	
960 Baja	1		16	15	14	0	Kiskunhalas	8	
955 Kalocsa	2		16	15	14		Izsák	–	
Cegléd	11		16	13	12	0	Kunsztmiklós	4	
860 Szolnok	2		16	14	14	0	Örkény	13	
970 Kecskemét	17		15	14	14	0	Nagykáta	11	∩
Kiskunfélegyháza	15		15	12	11		Jászapáti	2	
982 Szeged	17		15	14	14	0	Tiszakécske	2	
Mezőhegyes	5		15	13	11		Nagykőrös	11	
Orosháza	9		15	14	14	0	Kistelek	14	
990 Békéscsaba	1	=	15	13	13	0	Makó	10	
875 Túrkeve	2		18	13	12	0	Szentes	2	
Berettyóújfalu	.	∩	17	10	7		Szarvas	8	
882 990 Debrecen	ny	=	17	10	9	1	Szeghalom	1	
892 Nyíregyháza	ny		18	11	10	0	Körösszakál	.	
788 Kisvárda	ny		19	12	11	2	Tiszaroff	2	
Mátészalka	1	∩	20	11	10		Poroszló	1	
Tiszabecs	1		20	11			Karcag	2	∩
Vác	.		18	15	13		Hortobágy	–	
Gödöllő	17		15	14	13		Polgár	5	
Lőrinci	5		18	14	14		Hajdúdorog	–	
Gyöngyös	7		17	15	15		Nyírlugos	–	
Balassagyarmat	5		18	14	13		Csenger	2	
755 Salgótarján	5		16	15			Vásárosnamény	–	
Galyatető (932 m)	–		–				Záhony	ny	
851 Kékestető (1000 m)	7	=	11	10	10	0	Királyrét	.	
Mátraháza (672 m)	–		–				Romhány	4	
865 Eger	4		17	14	14	0	Borsodnádasd	5	
Putnok	8	=	18	16	15		Jósvafő	10	∇ =
Lillafüred	5		18	13			Szendrőlád	7	
772 Miskolc	2		18	15	15	0	Hidasnémeti	5	
Fügöd	3		18	15	15		Tokaj		
778 Sárospatak	1		17	16	14		Szentendre	ny	

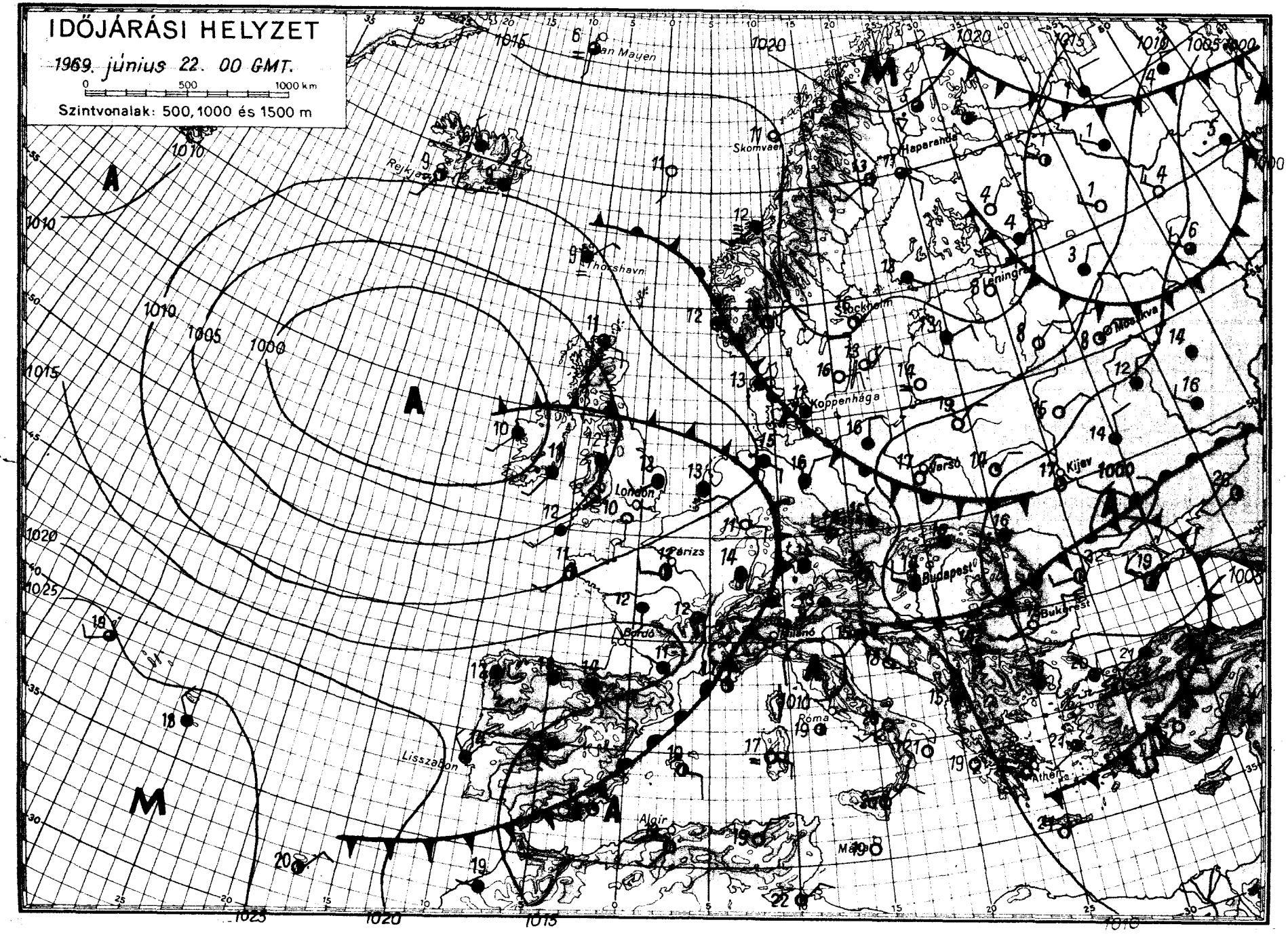
IDŐJÁRÁSI HELYZET
1969. június 22. 00 GMT.
0 500 1000 km
Szintvonalak: 500, 1000 és 1500 m
Jan Mayen
Skomvaer
Haparanda
Reykjavik
Thorshavn
Stockholm
Leningrád
Moszkva
Koppenhága
Varsó
Kijev
London
Párizs
Budapest
Bukarest
Bordó
Milánó
Róma
Athén
Lisszabon
Algír
Málta

IDŐJÁRÁSI NAPIJELENTÉS

ЕЖЕДНЕВНЫЙ МЕТЕОРОЛОГИЧЕСКИЙ БЮЛЛЕТЕНЬ • DAILY WEATHER REPORT
BULLETIN QUOTIDIEN DE TEMPS • TÄGLICHER WETTERBERICHT

KIADJA AZ ORSZÁGOS METEOROLÓGIAI INTÉZET
BUDAPEST II. KITAIBEL PÁL UTCA 1
TELEFON: KÖZPONT: 353-500, IDŐJELZŐ OSZT.: 150-410

MEGJELENIK NAPONKÉNT • ELŐFIZETÉSI ÁRA
A POSTAI KÖLTSÉGGEL EGYÜTT NEGYEDÉVRE 60, Ft
KIADÁSÉRT FELEL AZ INTÉZET IGAZGATÓJA

82. évfolyam 174. szám. + Budapest + 1969. junius 23. hétfő

Az időjárási helyzet ma reggel és a várható időjárás:

Nyugat-Európában az óceán felől érkező nedves, hüvös levegő okoz erősen felhős, esős időt. Az északról dél felé áramló hideg, sarki levegő miatt változékony, szeles, hideg az időjárás a Szovjetunió európai területének északi részein, és az Azovi-tenger környékén. Ugyanakkor Európa középső részei felett egy gyenge magasnyomásu gerinc átmenetileg csendesebb, derultebb időt biztosit.

Hazánkban vasárnap a reggeli órákban felszakadozott a felhőzet. A déli óráktól elsősorban az ország keleti részei felett erős nappali felhőképződés kezdődött, majd a délutáni, esti óráktól a Duna vonalától keletre fekvő területeken többfelé záporeső, zivatar keletkezett. A lehullott csapadék mennyisége általában a csapadéknyom és 5 mm között volt, de egy-két helyről 20, 35 mm esőt adó felhőszakadást, Ecsédről /Heves-megye/ jégesőt is jelentettek. A hőmérséklet napközben 21, 26 fokig emelkedett. Ma hajnalra 12, 17 fokig hült le a levegő. A délelőtt folyamán az ország nagy részén még derült volt az idő, és 11 órára 22, 25 fokig melegedett fel a levegő.

Ma 12 órakor a hőmérséklet Budapesten 25 fok, a tengerszintre átszámitott légnyomás 761 mm, alig változik.
A Balaton vizének hőmérséklete Siófoknál 11 órakor 20,0 fok.

Várható időjárás kedd estig:

Főként nappali felhőképződés, egy-két helyen fellépő záporral, zivatarral.
Mérsékelt, napközben kissé megélénkülő délkeleti, déli szél.
Enyhe éjszaka.

Várható legalacsonyabb éjszakai hőmérséklet: 14, 19,
legmagasabb nappali hőmérséklet kedden: 26, 31 fok között.

Máhr Jenő s.k.

Távolabbi kilátások péntekig:

Legalacsonyabb hajnali hőmérsékletek 13, 18 fok között. Legmagasabb nappali hőmérsékletek eleinte 25, 30, később 20, 25 fok között. Jelentős mennyiségü /legalább 5 mm/ csapadék az ország területének 70 százalékán várható.

TÁVELŐREJELZŐ CSOPORT

A hőmérséklet napi középértéke és eltérése a 90 évi átlagtól /Budapesten/:

1969. VI. 22.: 20,8 C°, +0,4 C°.

1871 óta ezen a napon Budapesten előfordult:
legmagasabb hőmérséklet: 33,0 C° /1945/
legalacsonyabb hőmérséklet: 6,6 C° /1910/

69.362.

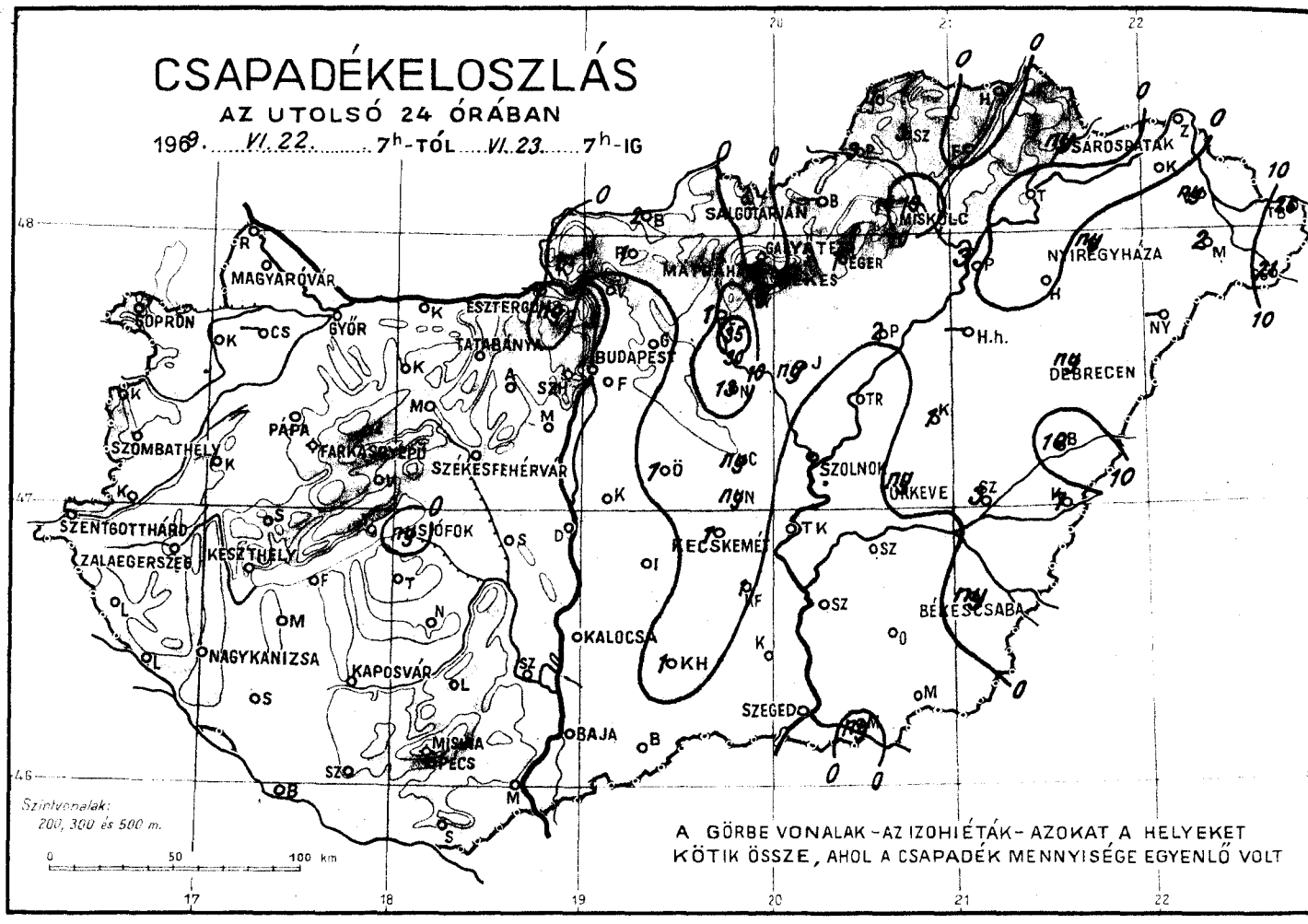
CSAPADÉKELOSZLÁS
AZ UTOLSÓ 24 ÓRÁBAN
1969. VI. 22. 7h-TÓL VI. 23. 7h-IG
SOPRON
MAGYARÓVÁR
GYŐR
ESZTERGOM
TATABÁNYA
BUDAPEST
SALGÓTARJÁN
MISKOLC
SÁROSPATAK
NYÍREGYHÁZA
DEBRECEN
H.h.
PÁPA
SZOMBATHELY
SZÉKESFEHÉRVÁR
SZOLNOK
ÚRKEVE
SZENTGOTTHÁRD
ZALAEGERSZEG
KESZTHELY
SIÓFOK
KECSKEMÉT
BÉKÉSCSABA
NAGYKANIZSA
KAPOSVÁR
KALOCSA
SZEGED
BAJA
PÉCS
Szintvonalak:
200, 300 és 500 m.
0 50 100 km
A GÖRBE VONALAK - AZ IZOHIÉTÁK - AZOKAT A HELYEKET
KÖTIK ÖSSZE, AHOL A CSAPADÉK MENNYISÉGE EGYENLŐ VOLT

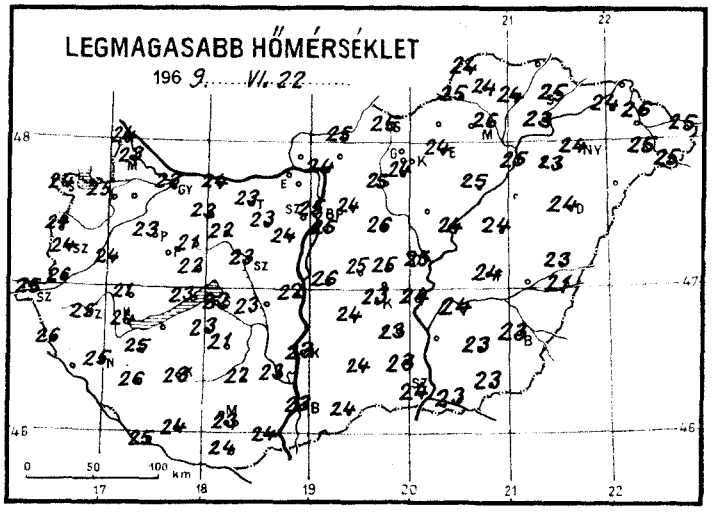
LEGMAGASABB HŐMÉRSÉKLET
1969. VI. 22.
0 50 100 km

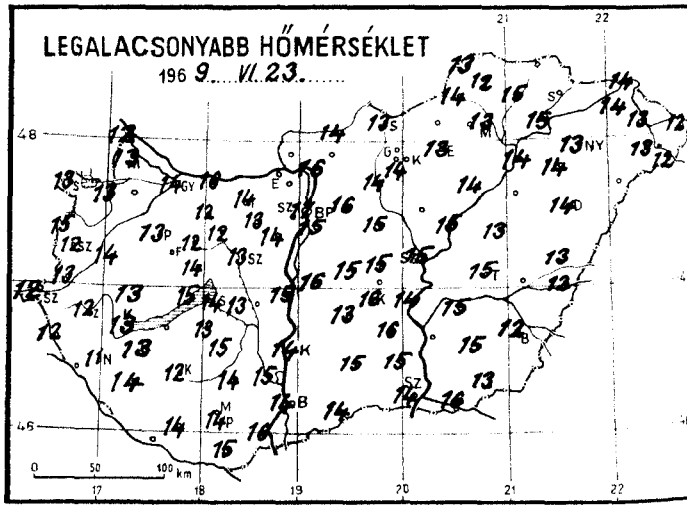
LEGALACSONYABB HŐMÉRSÉKLET
1969. VI. 23.
0 50 100 km

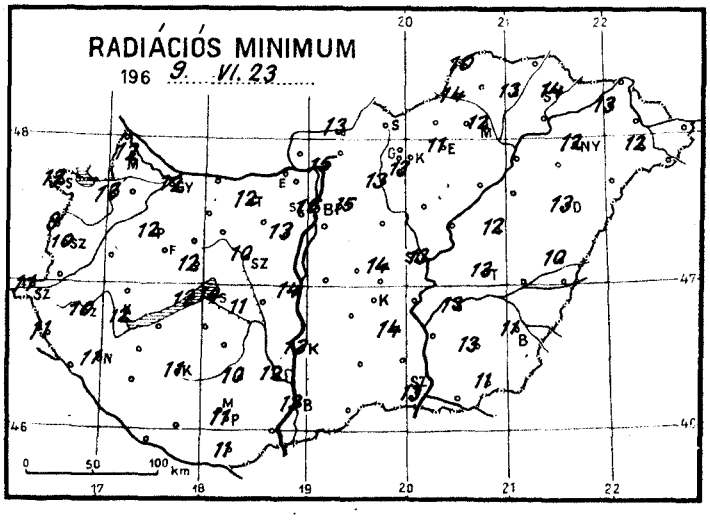
RADIÁCIÓS MINIMUM
1969. VI. 23.
0 50 100 km

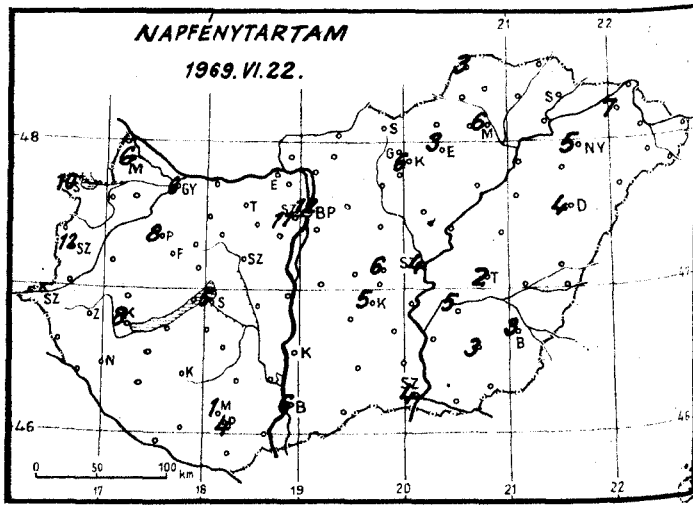
NAPFÉNYTARTAM
1969. VI. 22.
0 50 100 km

1969. junius hó,
23. hétfő nap

	Az utolsó 24 óra adatai					
	Csapadék (mm)		Hőmérsékleti szélsőségek			Napsütés (óra) tegnap
			tegnapi nappali max.	éjszakai min.	min. 5 cm-en	
12815 Magyaróvár			23	13	12	6
822 Győr	.	=	23	14	12	6
825 Pápa	.	=	23	13	12	8
805 Sopron	.		24	13	12	10
812 Szombathely	.	=	24	12	10	12
910 Szentgotthárd	.	=	25	12	11	
915 Zalaegerszeg	.	=	25	12	10	
Lenti	.		26	12	11	
925 Nagykanizsa	.	=	25	11	11	
920 Keszthely	.		24	13	12	8
Tihany	.		23	15	12	
935 Siófok	ny	=	22	14	14	5
942 Pécs	.		23	14	11	4
941 Misinatető (534 m)	.		20	15	12	1
Siklós	.		24	15	11	
827 Farkasgyepű (400 m)	.		21	13	11	
Veszprém	.		22	14	12	
833 Tatabánya	.	⏃	23	14	12	
839 Budapest (Ferihegy)	.		25	15	-	
840 Budapest OMI	.		25	17	15	12
841 Budapest (Szabadságh., 474 m)	.	⏃	22	18	11	11
Martonvásár	.		24	14	13	
835 Székesfehérvár	.		23	13	10	
Dunaújváros	.		22	15	14	
Szekszárd	.	⏃	23	15	13	
Mohács	.	⏃	24	16		
960 Baja	.		23	14	13	6
955 Kalocsa	.		23	14	13	
Cegléd	ny		25	15	14	6
860 Szolnok	.	=	25	15	13	4
970 Kecskemét	1	⍓	23	16	-	5
Kiskunfélegyháza	1	⍓	23	16	14	
982 Szeged	.		24	14	13	4
Mezőhegyes	.		23	13	11	
Orosháza	.		23	15	13	3
990 Békéscsaba	ny	≡	23	12	11	3
875 Túrkeve	ny		24	15	13	3
Berettyóújfalu	10	⍓	23	13	10	
882 Debrecen	ny	⍓	24	14	13	4
892 Nyíregyháza	ny		24	13	12	5
788 Kisvárda	..	=	24	14	13	7
Mátészalka	2	⍒	25	13	12	
Tiszabecs	26	⍓	25	12		
Vác						
Gödöllő	.	⏃	24	16	15	
Lőrinci	1	⍓	25	14	13	
Gyöngyös	ny		24	14	13	
Balassagyarmat	2	⍒	25	14	13	
755 Salgótarján	.		25	13		
Galyatető (932 m)	.		20	12		
851 Kékestető (1000 m)	.	≡	19	12	9	6
Mátraháza (672 m)						
865 Eger	1	⍓	24	13	11	3
Putnok	9	⍓	25	14	14	
Lillafüred	1	⍓	24	12		
772 Miskolc	19	⍓	26	13	12	6
Füged	.	⏃	24	15	13	
778 Sárospatak	ny		25	-	14	-

24 órai csapadék mm		
Rajka	.	
Kapuvár	.	⏃
Csorna		
Komárom	.	⏃
Káld	.	⏃
Kőszeg	.	
Körmend	.	
Letenye	.	
Sümeg	.	
Zirc	.	
Kisbér	.	⏃
Mór	.	
Alcsút	.	
Esztergom		
Dobogókő	ny	
Fonyód	.	
Tab	.	
Sárhatvan	.	
Lengyel	.	
Nagykónyi	.	⏃
Marcali	.	⏃
Somogyszob	.	
Kaposvár	.	⏃
Barcs	.	
Szigetvár	.	
Bácsalmás	.	
Kiskunhalas	1	
Izsák	.	
Kunsztmiklós	.	
Örkény	1	⍓
Nagykáta	13	⍓
Jászapáti	ny	⏃
Tiszakécske	.	
Nagykőrös	ny	
Kistelek	.	
Makó	ny	⏃
Szentes	.	
Szarvas	.	
Szeghalom	3	⍓
Körösszakál	7	⍒
Tiszaroff	.	
Poroszló	2	⍓
Karcag	1	
Hortobágy		
Polgár	3	⍓
Hajdúdorog	.	
Nyírlugos		
Csenger	21	⍓
Vásárosnamény	ny	
Záhony	.	
Királyrét	1	⍒
Romhány	1	
Borsodnádasd		
Jósvafő	1	⍓
Szendrőlád	3	⍓
Hidasnémeti	.	
Tokaj	.	
Szentendre	.	

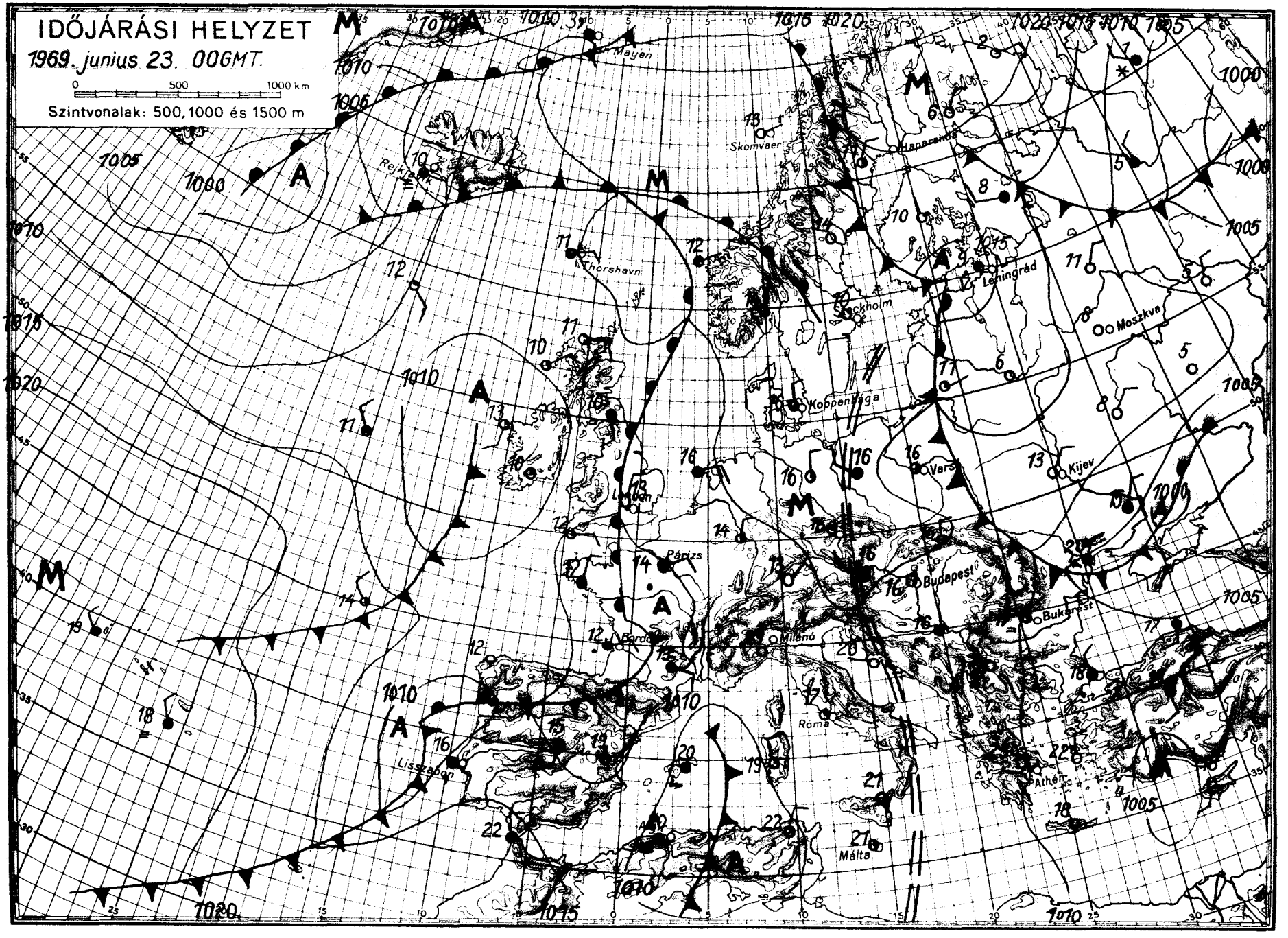

OFFSET NYOMDA BUDAPEST

IDŐJÁRÁSI NAPIJELENTÉS

ЕЖЕДНЕВНЫЙ МЕТЕОРОЛОГИЧЕСКИЙ БЮЛЛЕТЕНЬ • DAILY WEATHER REPORT
BULLETIN QUOTIDIEN DE TEMPS • TÄGLICHER WETTERBERICHT

KIADJA AZ ORSZÁGOS METEOROLÓGIAI INTÉZET
BUDAPEST II. KITAIBEL PÁL UTCA 1
TELEFON: KÖZPONT: 353-500, IDŐJELZŐ OSZT.: 150-110

MEGJELENIK NAPONKÉNT • ELŐFIZETÉSI ÁRA A POSTAI KÖLTSÉGGEL EGYÜTT NEGYEDÉVRE 60, Ft
KIADÁSÉRT FELEL AZ INTÉZET IGAZGATÓJA

82. évfolyam 175. szám. + Budapest + 1969. junius 24. kedd

Az időjárási helyzet ma reggel és a várható időjárás:

A Franciaország felett kialakult ciklonrendszer déli és keleti oldalán egyelőre meleg levegő áramlik Közép-Európa és a Szovjetunió európai területeinek déli része fölé. Hatására felhős, fülledt, meleg az idő. A déli, délutáni hőmérséklet általában eléri a 30 fokot, sőt helyenként meg is haladja azt. Ezzel szemben kontinensünk nyugati részein az ujabb hüvös és páradus óceáni légtömegek lehülést, záporokat, zivatarokat okoznak, és a hőmérséklet csucsértékei több helyen 20 fok alatt maradnak. Ennek a hüvös levegőnek lassu kelet felé való mozgása várható.

Hazánkban hétfőn változóan felhős, mérsékleten meleg idő volt. Csak egy-két helyről jelentettek kisebb, Bácsalmásról 7 mm-es esőt. A hőmérséklet napközben 25, 29 fokig emelkedett. Ma hajnalban északkeleten 11, 15, máshol csak 14, 19 fokig hült le a levegő. Délelőtt felhős, meleg idő volt, helyenként megélénkült a délies szél. A hőmérséklet 11 órakor 23, 27 fok között váltakozott.

Ma 12 órakor a hőmérséklet Budapesten 27 fok, a tengerszintre átszámitott légnyomás 758 mm, változatlan.
A Balaton vizének hőmérséklete 11 órakor Siófoknál 20 fok volt.

Várható időjárás szerda estig:

Változó mennyiségü felhőzet, ma szórványosan, szerdán elsősorban nyugaton többfelé záporeső, zivatar.
Megélénkülő déli, a zivatarok idején megerősödő nyugati szél.
A nappali felmelegedés nyugaton gyengül, máshol alig változik.

Várható legalacsonyabb éjszakai hőmérséklet: 14, 19,
legmagasabb nappali hőmérséklet szerdán: nyugaton 20, 25, keleten 25, 30 fok között.

Dunay Sándorné s.k.

A hőmérséklet napi középértéke és eltérése a 90 évi átlagtól /Budapesten/:

1969. VI. 23.: 23,3 C°, +2,9 C°.

1871 óta ezen a napon Budapesten előfordult:

legmagasabb hőmérséklet: 31,7 C° /1951/
legalacsonyabb hőmérséklet: 9,2 C° /1885/

69.366.

CSAPADÉKELOSZLÁS

AZ UTOLSÓ 24 ÓRÁBAN

1969. VI. 23. 7h-TÓL VI. 24. 7h-IG

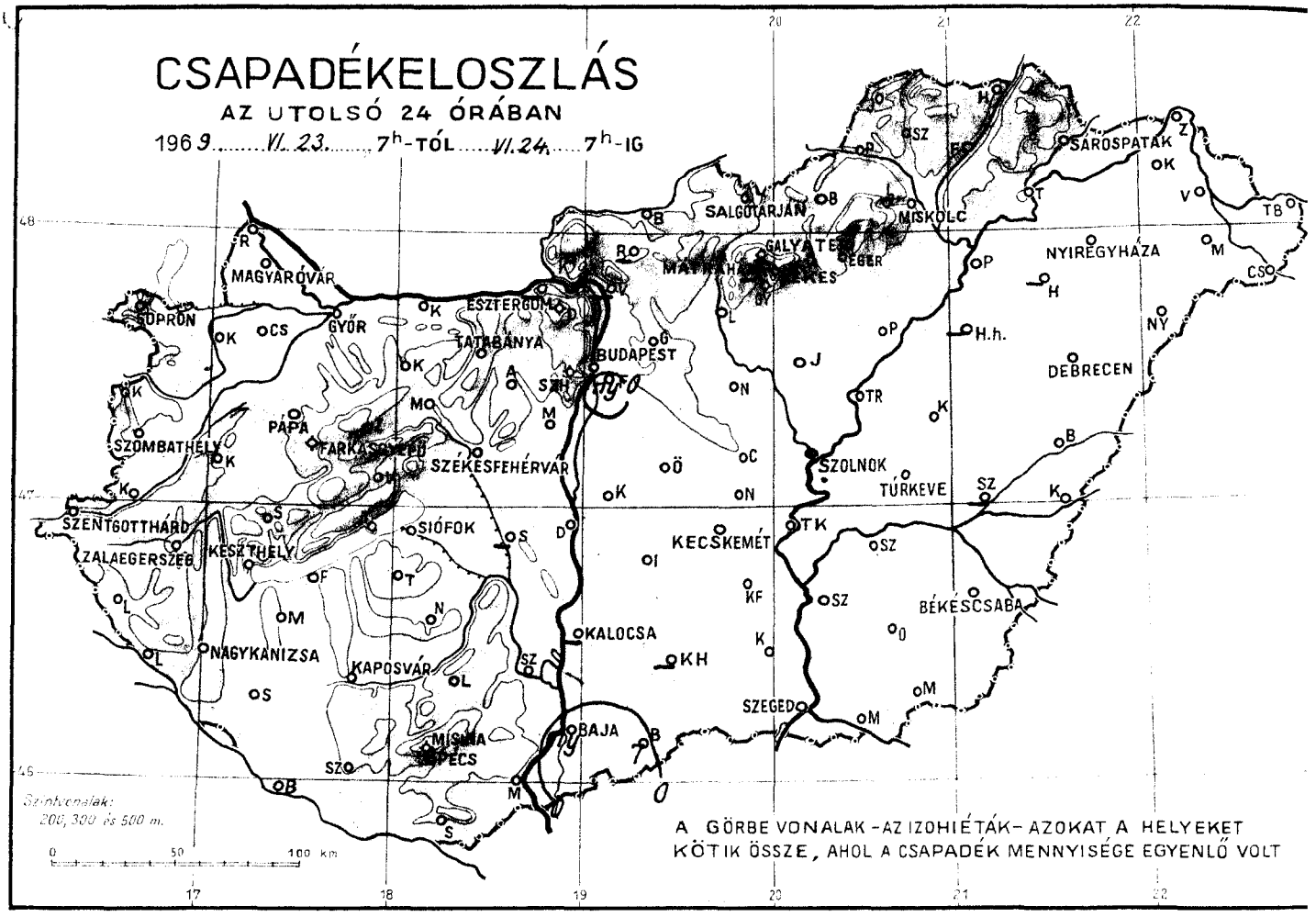

LEGMAGASABB HŐMÉRSÉKLET

1969. VI. 23.

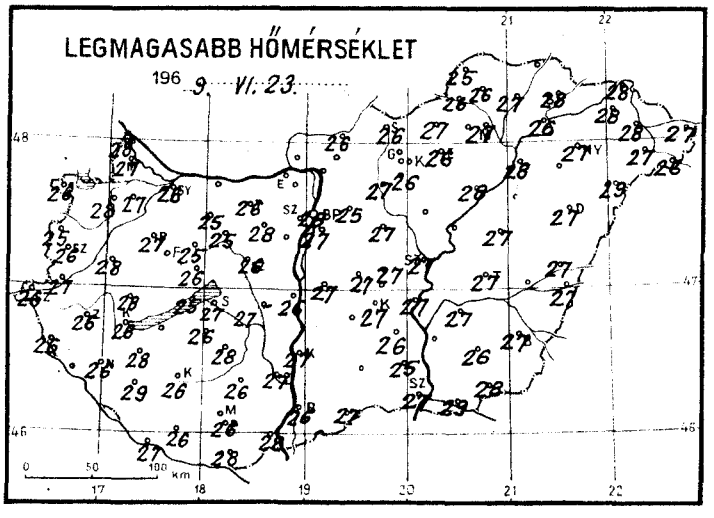

LEGALACSONYABB HŐMÉRSÉKLET

1969. VI. 24.

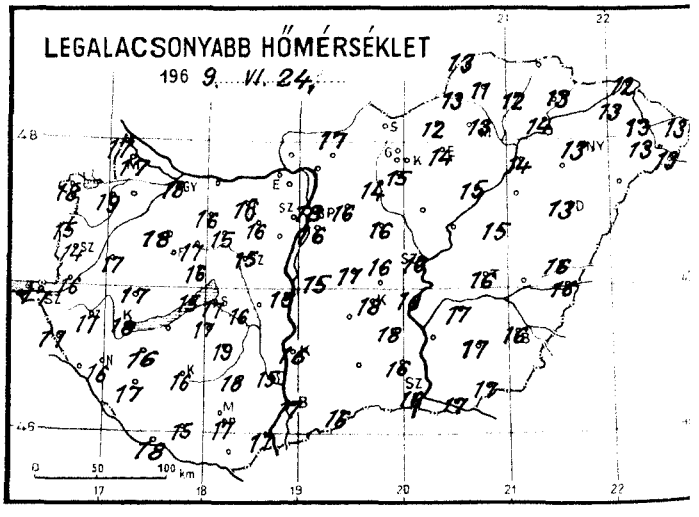

RADIÁCIÓS MINIMUM

1969. VI. 24.

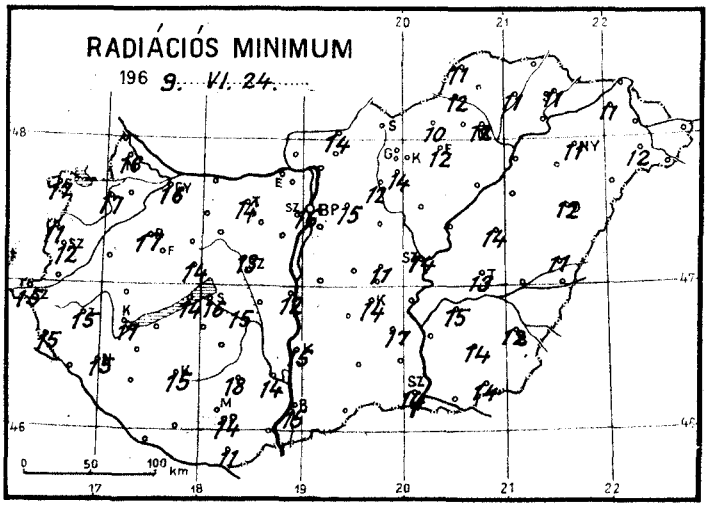

NAPFÉNYTARTAM

1969. VI. 23.

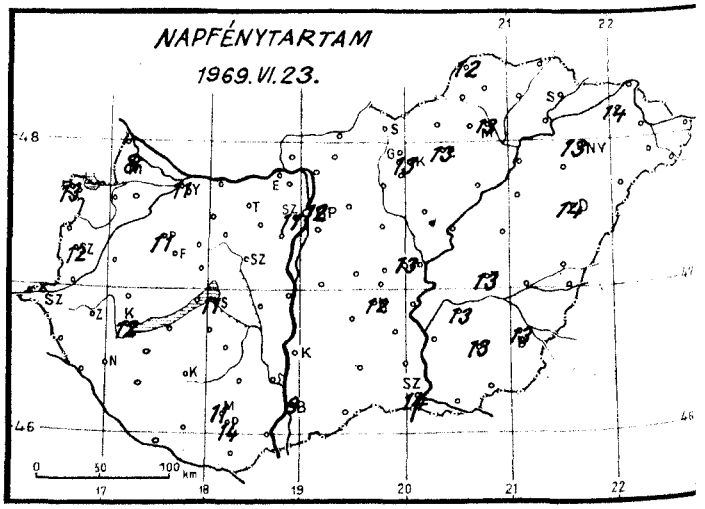

1969. junius hó,
24. nap kedd

	Az utolsó 24 óra adatai						24 órai csapadék mm		
	Csapadék (mm)		Hőmérsékleti szélsőségek			Napsütés (óra) tegnap			
			tegnapi nappali max.	éjszakai min.	min. 5 cm-en				
12815 Magyaróvár	.	=	27	17	16	8	Rajka	.	
822 Győr	.	=	26	18	16	11	Kapuvár	.	
825 Pápa	.		27	18	17	11	Csorna	.	
805 Sopron	.		26	18	17	13	Komárom	.	
812 Szombathely	.	=	26	14	13	12	Káld	.	
910 Szentgotthárd	.	=	26	17	15		Kőszeg	.	
915 Zalaegerszeg	.		26	17	15		Körmend	.	
Lenti	.		26	17	15		Letenye	.	
925 Nagykanizsa	.		26	16	15		Sümeg	.	
920 Keszthely	.		26	18	17	12	Zirc	.	
Tihany	.		25	15	14		Kisbér	.	△
935 Siófok	.	=	27	17	16	11	Mór	.	
942 Pécs	.		26	17	14	14	Alcsút	.	
941 Misinatető (534 m)	.		24	17	16	11	Esztergom		
Siklós	.		28	13	11		Dobogókő	.	
827 Farkasgyepű (400 m)	.		24	17	15		Fonyód	.	
Veszprém	.	△	26	16	14		Tab	.	
833 Tatabánya	.		26	16	14		Sárbogárdvan	.	
839 Budapest (Ferihegy)	ny		27	16	-		Lengyel		
840 Budapest OMI	.	△	28	18	16	12	Nagykónyi	.	△
841 Budapest (Szabadságh., 474 m)	.	△	25	16	13	11	Marcali	.	△
Martonvásár							Somogyszob	.	
835 Székesfehérvár	.		26	15	13		Kaposvár	.	△
Dunaújváros	.		26	18	18		Barcs	.	≡
Szekszárd	.	△	27	15	14		Szigetvár	.	
Mohács	.	△	28	17			Bácsalmás	?	▽
960 Baja	ny	R	26	17	15	8	Kiskunhalas		
955 Kalocsa	-		27	16	15		Izsák	.	
Ceglód	.	△	27	16	11	-	Kunsztmiklós	.	
860 Szolnok	.		27	16	14	13	Örkény	.	
970 Kecskemét	.	=	27	18	14	12	Nagykáta	.	△
Kiskunfélegyháza	.		26	18	17		Jászapáti	.	△
982 Szeged	.		27	16	14	14	Tiszakécske	.	
Mezőhegyes	.	△	28	17	14		Nagykőrös	.	
Orosháza	.		26	17	14	13	Kistelek	.	
990 Békéscsaba	.		27	14	12	13	Makó	.	△
875 Túrkeve	.		27	16	13	13	Szentes	.	
Berettyóújfalu	.	△	27	16	11		Szarvas	.	
882 Debrecen	.		27	13	12	14	Szeghalom		
892 Nyíregyháza	.		27	13	11	13	Körösszakál	.	
788 Kisvárda	.		28	13	11	14	Tiszaroff	.	
Mátészalka	.	△	27	13	12		Poroszló	.	
Tiszabecs	.		27	13			Karcag	.	△
Vác							Hortobágy		
Gödöllő	.	△	25	16	15		Polgár	.	
Lőrinci	.		27	14	12		Hajdúdorog		
Gyöngyös	.		26	15	14		Nyírlugos	.	
Balassagyarmat	.	△	26	17	14		Csenger	.	△
755 Salgótarján	.		26	-			Vásárosnamény	.	
Galyatető (932 m)	.		21	15			Záhony	.	
851 Kékestető (1000 m)	.		20	14	13	13	Királyrét	.	
Mátraháza (672 m)							Romhány		
865 Eger	.		26	14	12	13	Borsodnádasd	.	
Putnok	.	=	26	13	12		Jósvafő	.	
Lillafüred	.		25	13			Szendrőlád	.	
772 Miskolc	.	≡	27	13	12	13	Hidasnémeti	.	
Füged	.	△	27	12	11		Tokaj	.	
778 Sárospatak	.		28	13	11	-	Szentendre	.	

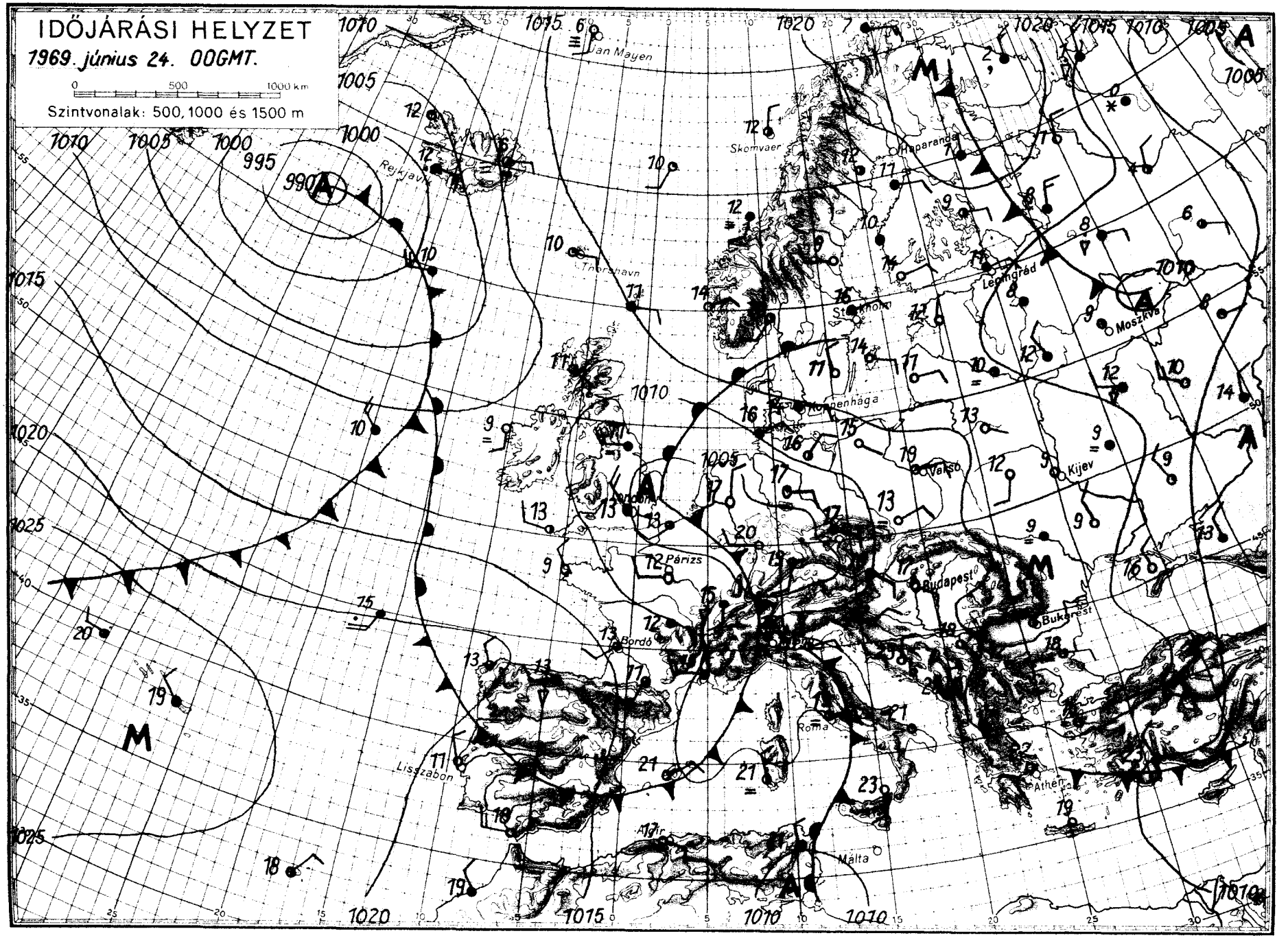

OTTSI NYOMDA BUDAPEST

IDŐJÁRÁSI NAPIJELENTÉS

ЕЖЕДНЕВНЫЙ МЕТЕОРОЛОГИЧЕСКИЙ БЮЛЛЕТЕНЬ • DAILY WEATHER REPORT
BULLETIN QUOTIDIEN DE TEMPS • TÄGLICHER WETTERBERICHT

KIADJA AZ ORSZÁGOS METEOROLÓGIAI INTÉZET
BUDAPEST II. KITAIBEL PÁL UTCA 1
TELEFON: KÖZPONT: 353-500, IDŐJELZŐ OSZT.: 150-410

MEGJELENIK NAPONKÉNT • ELŐFIZETÉSI ÁRA
A POSTAI KÖLTSÉGGEL EGYÜTT NEGYEDÉVRE 60, Ft
KIADÁSÉRT FELEL AZ INTÉZET IGAZGATÓJA

82. évfolyam 176. szám. + Budapest + 1969. junius 25. szerda

Az időjárási helyzet ma reggel és a várható időjárás:

Az Atlanti-óceán felől fokozatosan kelet felé nyomuló hüvös, páradus levegő szerdára virradó éjszaka Közép-Európában záporokat, zivatarokat, szárazföldünk nyugati részein esőket okoz. A hüvös levegő által elárasztott területeken, elsősorban Közép-Európa nyugati felén 5, 10 fokkal csökkent a hőmérséklet.

Hazánk fölött kedden változóan felhős volt az ég, 4, 9 órán át sütött a nap. A délelőtti órákban a Tiszántúlról szórványos záporokat jelentettek. A hőmérséklet napközben 26, 31 fokig emelkedett. Mára virradó éjszaka a Dunántúlon, és az északi megyékben szórványos záporok, zivatarok alakultak ki. A lehullott csapadék mennyisége azonban csak Gödöllőn ért el 3 mm-t. Az éjszaka folyamán északnyugat felől megkezdődött a hüvösebb, óceáni levegő beszivárgása a Kárpát-medencébe, ennek következtében hajnalra, a Vác-Nagykanizsa vonaltól északnyugatra 13, 17, máshol csak 17, 21 fokig hült le a levegő. Ma délelőtt a hüvös levegő mozgása lelassult. Csapadékot sehonnan sem jelentettek. 11 órára a nyugati megyékben 18, 23, az ország többi részén 23, 28 fokig emelkedett a hőmérséklet.

Ma 12 órakor a hőmérséklet Budapesten 22 fok, a tengerszintre átszámitott légnyomás 758 mm, alig változik.
A Balaton vizének hőmérséklete Siófoknál 11 órakor 21,1 fok volt.

Várható időjárás csütörtök estig:

Változóan felhős idő, szórványosan előforduló záporral, keleten helyenként zivatarral.
Időnként megélénkülő északnyugati, északi szél.
A hőmérséklet keleten is csökken.

Várható legalacsonyabb éjszakai hőmérséklet: 11, 16,
legmagasabb nappali hőmérséklet csütörtökön: 19, 24 fok között.

Vissy Károly s.k.

A hőmérséklet napi középértéke és eltérése a 90 évi átlagtól /Budapesten/:

1969. VI. 24.: 24,8 C°, +4,2 C°.

1871 óta ezen a napon Budapesten előfordult:

legmagasabb hőmérséklet: 33,8 C° /1962/
legalacsonyabb hőmérséklet: 9,8 C° /1921/

69.370.

CSAPADÉKELOSZLÁS

AZ UTOLSÓ 24 ÓRÁBAN

196 9. VI. 24. 7h-TÓL ... VI. 25. 7h-IG

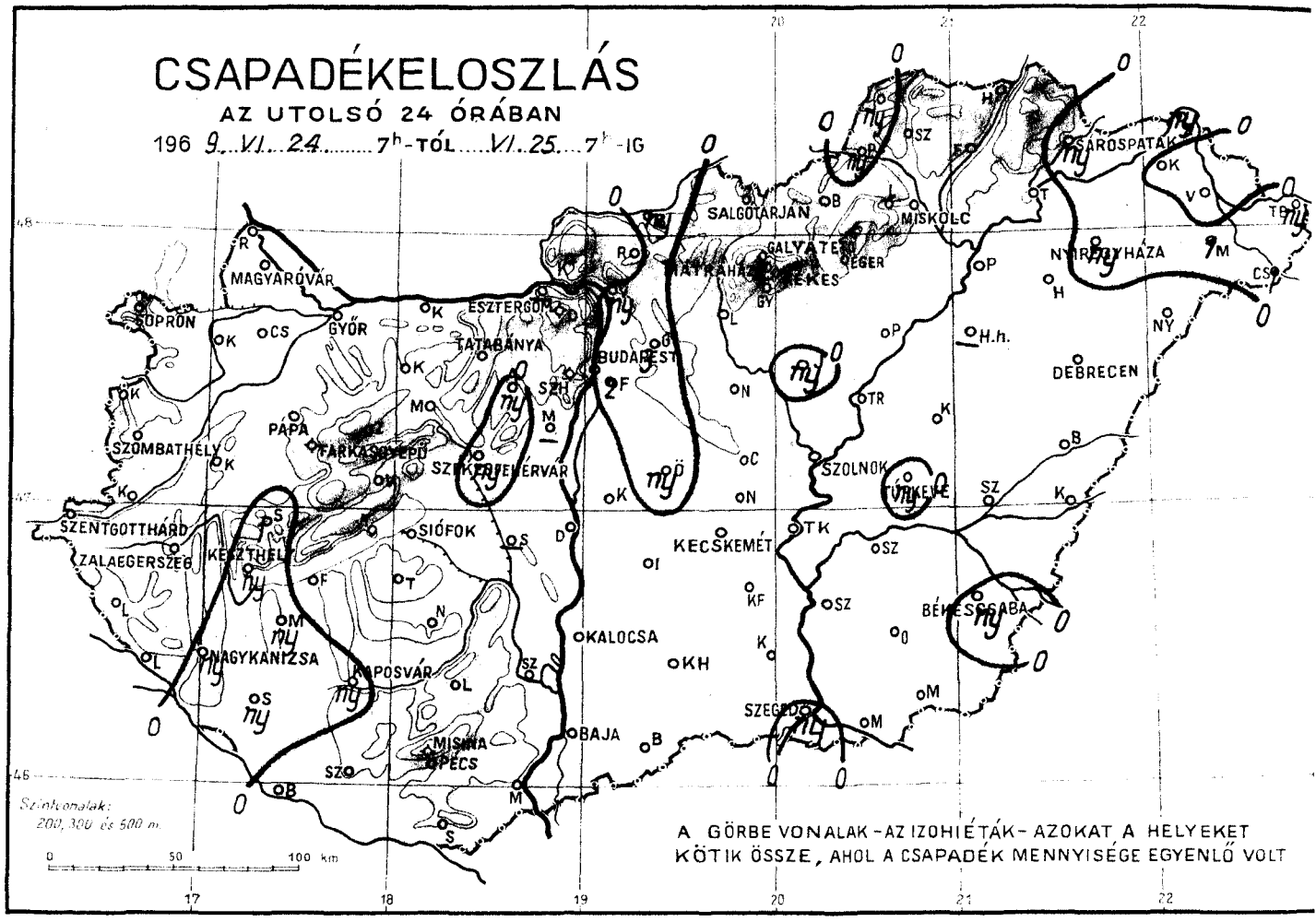

LEGMAGASABB HŐMÉRSÉKLET

196 9. VI. 24.

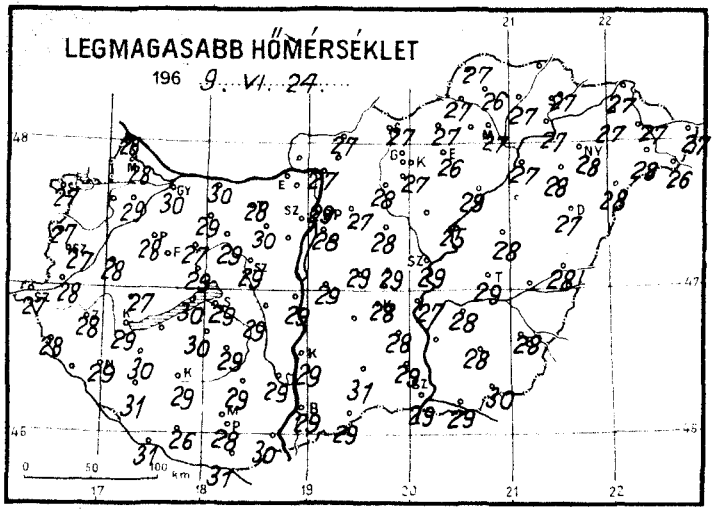

LEGALACSONYABB HŐMÉRSÉKLET

196 9. VI. 25.

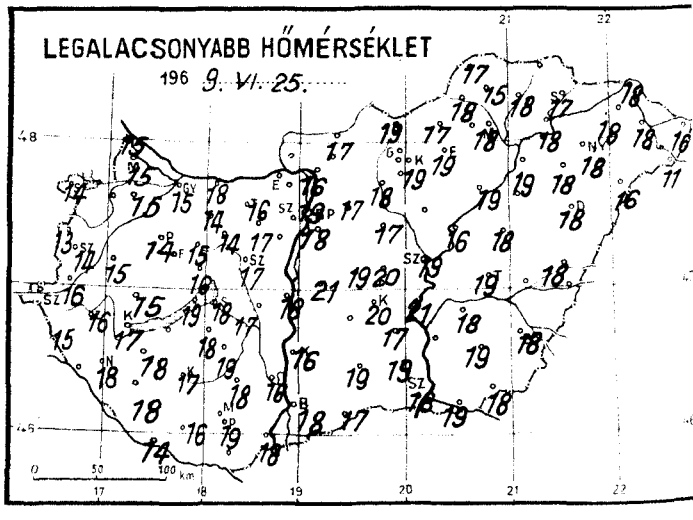

RADIÁCIÓS MINIMUM

196 9. VI. 25.

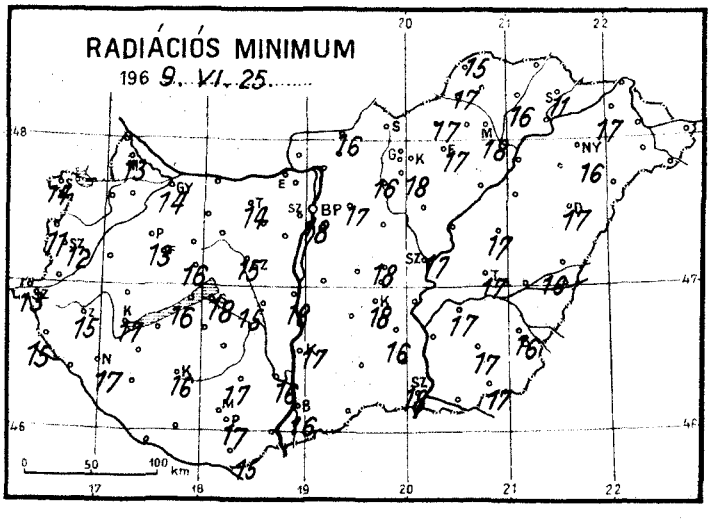

Napfénytartam.

1969. VI. 24.

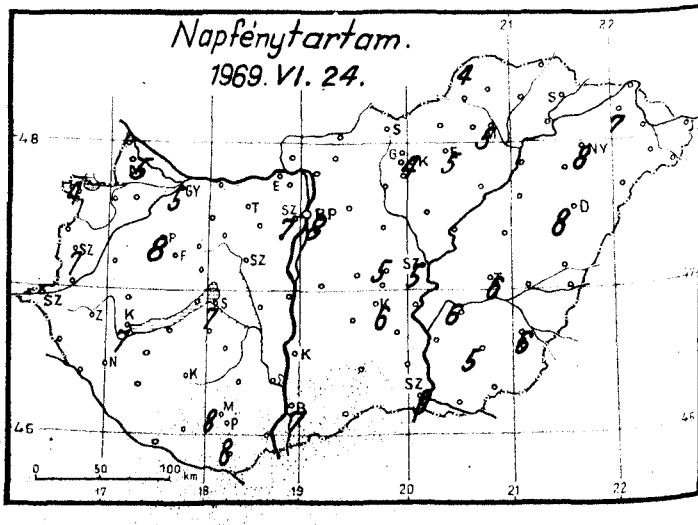

1969. ...junius..... hó,
25. nap szerda.....

	Az utolsó 24 óra adatai						24 órai csapadék mm		
	Csapadék (mm)		Hőmérsékleti szélsőségek			Napsütés (óra) tegnap			
			tegnapi nappali max.	éjszakai min.	min. 5 cm-en				
12815 Magyaróvár	.		28	15	13	5	Rajka	.	
822 Győr	.		30	15	14	5	Kapuvár	.	
825 Pápa	.		28	14	13	8	Csorna	.	⌐
805 Sopron	.		27	14	14	4	Komárom	.	
812 Szombathely	.	=	27	14	12	7	Káld	.	
910 Szentgotthárd	.		27	15	13		Kőszeg	.	
915 Zalaegerszeg	.		28	16	15		Körmend	.	
Lenti	.		28	17	15		Letenye	.	
925 Nagykanizsa	ny	⌐	29	18	17		Sümeg	1	▽
920 Keszthely	ny	⌐	29	17	17	7	Zirc	.	
Tihany	.		30	19	16		Kisbér	.	⌐
935 Siófok	.	<	29	18	18	7	Mór	.	
942 Pécs	.		28	19	17	8	Alcsút	ny	▽
941 Misinatető (534 m)	.		27	20	18	8	Esztergom		
Siklós	.		31	-	15		Dobogókő	.	=
827 Farkasgyepű (400 m)	.		27	13	11		Fonyód	.	
Veszprém	.		29	16	16		Tab	.	
833 Tatabánya	.		28	16	14		Sárbogárd	.	
839 Budapest (Ferihegy)	2	⌐	28	18	-		Lengyel	.	
840 Budapest OMI	.		29	19	18	8	Nagykónyi	.	⌐
841 Budapest (Szabadságh., 474 m)	.		27	16	15	7	Marcali	ny	
Martonvásár							Somogyszob		
835 Székesfehérvár	ny		29	17	15		Kaposvár	ny	⌐
Dunaújváros	.		29	18	18		Barcs	.	
Szekszárd	.	⌐	29	16	16		Szigetvár	.	
Mohács	.	⌐	30	18			Bácsalmás	.	
960 Baja	.		29	18	16	7	Kiskunhalas	.	
955 Kalocsa	.		29	17	16		Izsák	.	
Cegléd	.		29	20	18	5	Kunsztmiklós	.	
860 Szolnok	.	=	29	19	17	5	Örkény	ny	
970 Kecskemét	.	=	28	20	18	6	Nagykáta	.	⌐
Kiskunfélegyháza	.		28	17	16		Jászapáti	ny	⌐
982 Szeged	ny	▽	29	18	18	9	Tiszakécske	.	⌐
Mezőhegyes	.	⌐	30	18	17		Nagykőrös	.	
Orosháza	.		28	19	17	5	Kistelek	.	
990 Békéscsaba	ny	▽	28	18	16	6	Makó	.	⌐
875 Túrkeve	ny	▽	29	19	17	6	Szentes	.	
Berettyóújfalu	.		28	18	16		Szarvas	.	
882 Debrecen	.		27	18	17	8	Szeghalom	.	
892 Nyíregyháza	ny		28	18	16	8	Körösszakál	.	
788 Kisvárda	.		27	18	17	7	Tiszaroff	.	
Mátészalka	1	▽	28	-	-		Poroszló	.	
Tiszabecs	ny		27	16			Karcag	.	⌐
Vác	ny		27	16			Hortobágy		
Gödöllő	3	⌐	27	17	17		Polgár	.	
Lőrinci	.	⌐	28	18	16		Hajdúdorog	.	
Gyöngyös	.		27	19	18		Nyírlugos	.	
Balassagyarmat	ny	▽	27	17	16		Csenger	1	▽
755 Salgótarján	.		27	19			Vásárosnamény	.	
Galyatető (932 m)	.		20	16			Záhony	ny	
851 Kékestető (1000 m)	.	<	20	15	14	4	Királyrét	.	
Mátraháza (672 m)							Romhány	.	
865 Eger	.	=	26	19	17	5	Borsodnádasd	.	
Putnok	ny	=	27	18	17		Jósvafő	ny	⌐
Lillafüred	.		25	18			Szendrőlád	.	
772 Miskolc	.	<	27	18	18	5	Hidasnémeti	.	
Füged	.		27	18	16		Tokaj	.	
778 Sárospatak	ny	=	27	17	11	-	Szentendre	.	

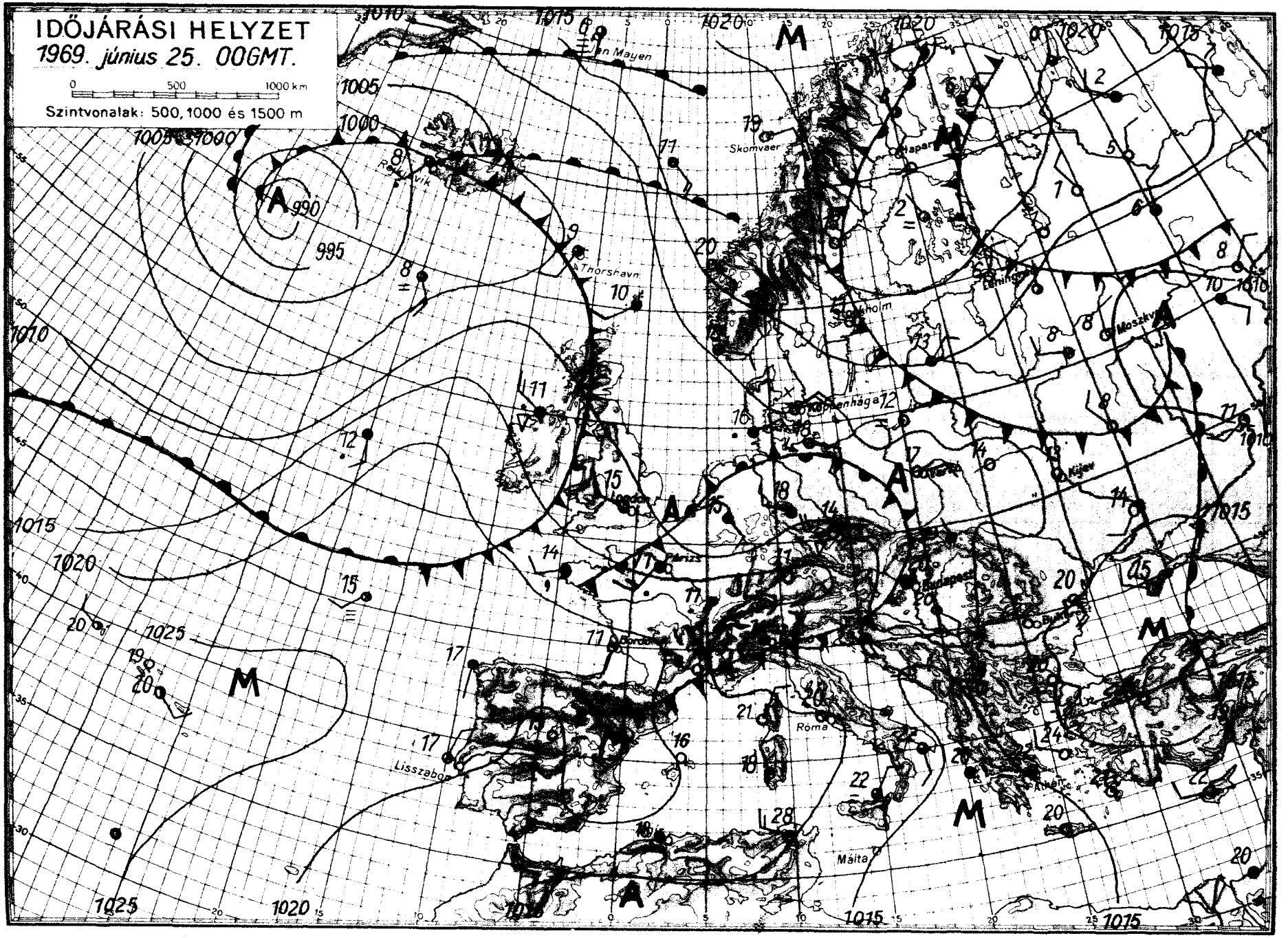
IDŐJÁRÁSI HELYZET
1969. június 25. 00GMT.
0 500 1000 km
Szintvonalak: 500, 1000 és 1500 m
Jan Mayen
Skomvaer
Reykjavik
Thorshavn
Stockholm
Moszkva
Koppenhága
Párizs
Budapest
Bordeaux
Lisszabon
Róma
Málta
Athén
A 990
995
1000
1005
1010
1015
1020
1025
M

IDŐJÁRÁSI NAPIJELENTÉS

ЕЖЕДНЕВНЫЙ МЕТЕОРОЛОГИЧЕСКИЙ БЮЛЛЕТЕНЬ • DAILY WEATHER REPORT
BULLETIN QUOTIDIEN DE TEMPS • TÄGLICHER WETTERBERICHT

KIADJA AZ ORSZÁGOS METEOROLÓGIAI INTÉZET
BUDAPEST II. KITAIBEL PÁL UTCA 1
TELEFON: KÖZPONT: 353-500, IDŐJELZŐ OSZT.: 150-410

MEGJELENIK NAPONKÉNT • ELŐFIZETÉSI ÁRA A POSTAI KÖLTSÉGGEL EGYÜTT NEGYEDÉVRE 60, Ft
KIADÁSÉRT FELEL AZ INTÉZET IGAZGATÓJA

82. évfolyam 177. szám. + Budapest + 1969. junius 26. csütörtök

Az időjárási helyzet ma reggel és a várható időjárás:

A nyugat felől áramló hüvös levegő ma reggel Közép-Európában nagykiterjedésü esőzéseket, Délkelet-Európában záporokat, zivatarokat okozott. Európa nyugati részeire déli, délnyugati széllel, meleg levegő érkezik. Hatására ott felhős, helyenként esős és az évszakhoz képest meleg az idő. A Szovjetunió európai területére hideg levegő áramlik. Igy ott a hőmérséklet nem éri el az évszaknak megfelelő értéket. A Kárpát-medencében pénteken szeles, hüvös időjárás várható.

Hazánkban szerdán általában 3, 11 órán keresztül sütött a nap. A nyugat felől beszivárgó hüvös levegő hatására a Dunántulon csak 19, 25 fokig emelkedett a hőmérséklet. Keleten azonban még 28, 31 fokos maximumok alakultak ki. A délutáni órákban többfelé keletkezett zápor, zivatar, ami később csendes esőbe ment át. A ma reggel 7 óráig lehullott csapadék mennyisége a délnyugati megyékben volt számottevő. Ott általában 20, 40, Misinatetőn 42, Mernyén /Somogy m/ 46, Iharoson /Somogy m/, Gyékényesen /Somogy m/ és Bolyon /Baranya m/ pedig 61 mm-t mértek. Ez utóbbi helyen jégeső is hullott. Hajnalra a Dunántulon 10, 15, máshol 14, 17 fokig hült le a levegő. Délelőtt országszerte erősen felhős volt az ég, többfelé esett az eső. A szél helyenként elérte a 70-80 km óránkénti sebességet. 11 órakor a nyugati megyékben 12, 14, keleten 20, 22 fok volt a hőmérséklet.

Ma 12 órakor Budapesten a hőmérséklet 18 fok volt, a tengerszintre átszámitott légnyomás 756 mm, alig változik.
A Balaton vizének hőmérséklete 11 órakor Siófoknál 17,6 fok volt.

Várható időjárás péntek estig:
Időnként felszakadozó felhőzet.
Ma elsősorban nyugaton, pénteken inkább már csak keleten esők.
Élénk, helyenként erős északnyugati, északi szél, viharos lökésekkel.
Az évszakhoz képest hüvös idő.
Várható legalacsonyabb éjszakai hőmérséklet: 10, 15,
legmagasabb nappali hőmérséklet pénteken: 16, 21 fok között.

Kerényi Nárcisz s.k.

Távolabbi kilátások hétfőig:
Legalacsonyabb hajnali hőmérsékletek 11, 16 fok között. Legmagasabb nappali hőmérsékletek eleinte 20, később 25 fok körül. Jelentős mennyiségü /legalább 5 mm/ eső az ország területének 40 %-án várható, főként a Tiszántulon.

TÁVELŐREJELZŐ CSOPORT

A hőmérséklet napi középértéke és eltérése a 90 évi átlagtól /Budapesten/:
1969. VI. 25.: 20,7 C°, +0,3 C°.
1871 óta ezen a napon Budapesten előfordult:
legmagasabb hőmérséklet: 33,9 C° /1876/
legalacsonyabb hőmérséklet: 8,1 C° /1918/

69.371.

CSAPADÉKELOSZLÁS

AZ UTOLSÓ 24 ÓRÁBAN

196 9. VI. 25. ..... 7h-TÓL VI. 26. ..... 7h-IG

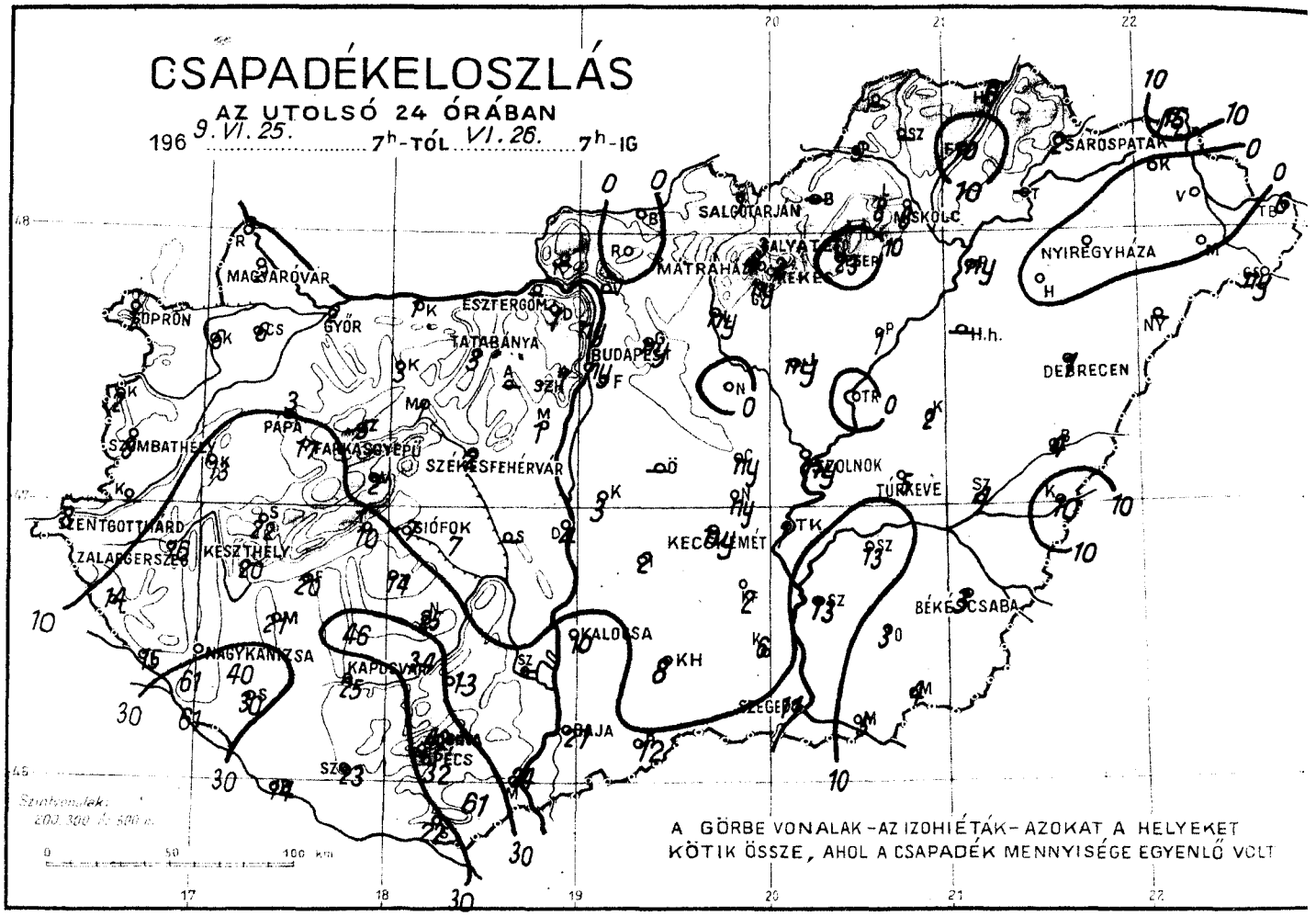

LEGMAGASABB HŐMÉRSÉKLET

196 9. VI. 25. .....

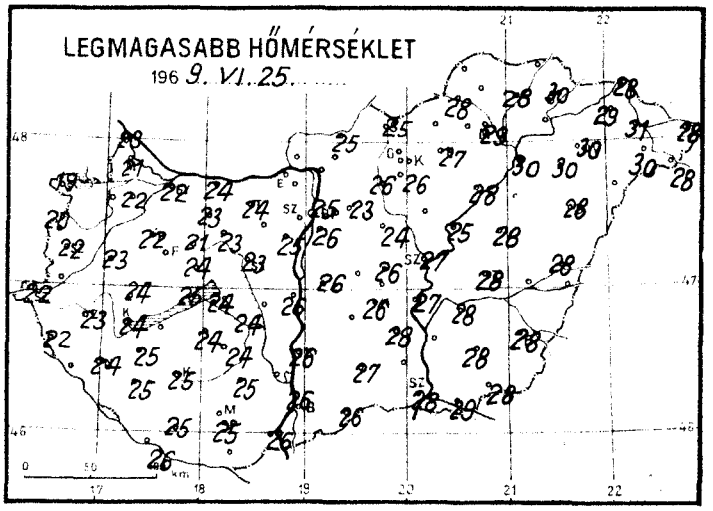

LEGALACSONYABB HŐMÉRSÉKLET

196 9. VI. 26. .....

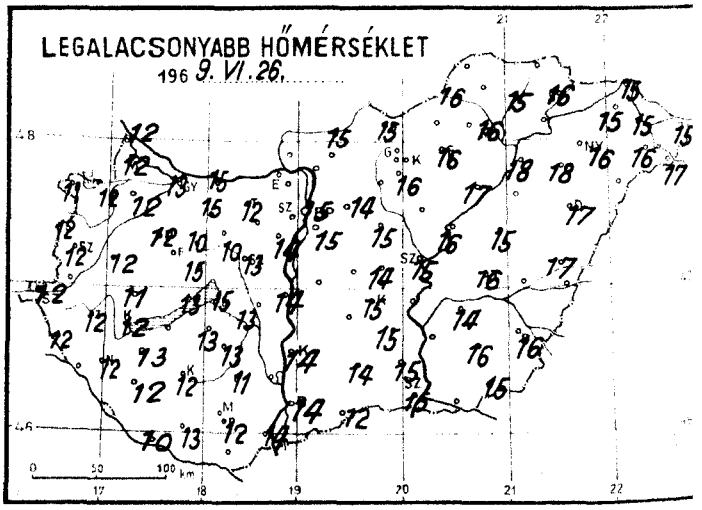

RADIÁCIÓS MINIMUM

196 9. VI. 26. .....

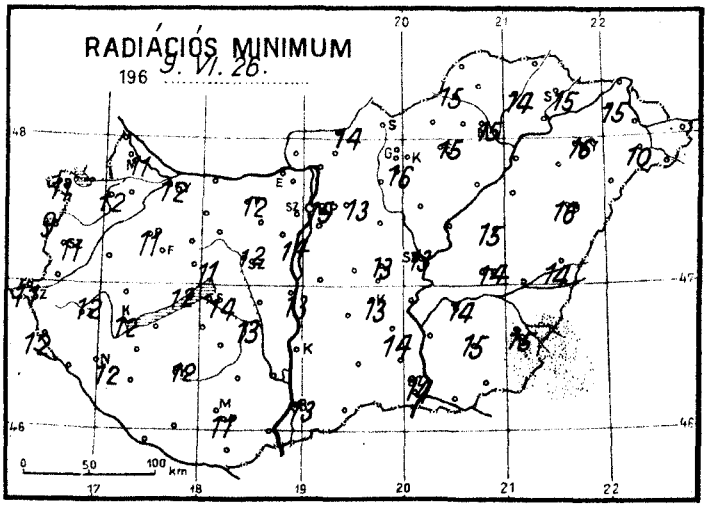

Napfénytartam.

1969. VI. 25.

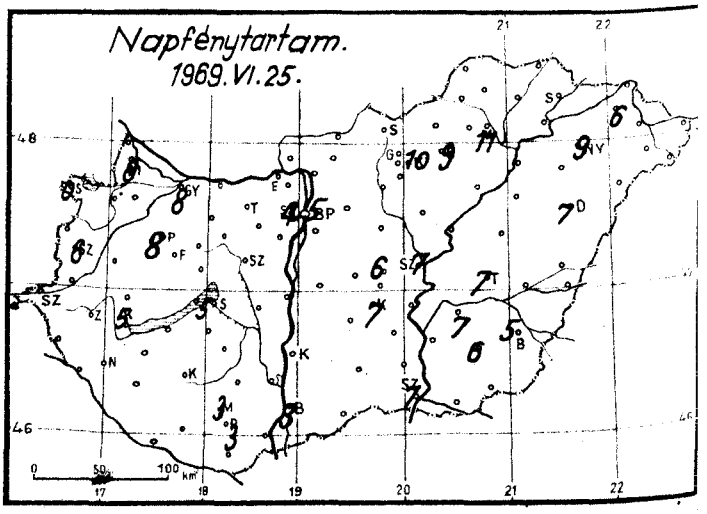

1969. június hó, 26. nap csütörtök

	Az utolsó 24 óra adatai						24 órai csapadék mm		
	Csapadék (mm)		Hőmérsékleti szélsőségek: tegnapi nappali max.	éjszakai min.	min. 5 cm-en	Napsütés (óra) tegnap			
12815 Magyaróvár	2		21	12	11	8	Rajka	3	
822 Győr	2		22	13	12	8	Kapuvár	6	
825 Pápa	3		22	12	11	8	Csorna	6	
805 Sopron	1		19	11	11	0	Komárom	1	
812 Szombathely	8		22	12	11	6	Káld	13	
910 Szentgotthárd	8	∀	22	12	11		Kőszeg	2	
915 Zalaegerszeg	16	⌐	23	12	12		Körmend		
Lenti	14		22	12	12		Letenye	15	⌐
925 Nagykanizsa	14	⌐	24	12	12		Sümeg	22	
920 Keszthely	20	⌐	24	12	12	5	Zirc	5	
Tihany	10		25	13	12		Kisbér	3	
935 Siófok	7	∀	24	15	14	5	Mór	1	
942 Pécs	32	⌐	25	12	11	3	Alcsút		
941 Misinatető (534 m)	42		23	10	10	3	Esztergom		
Siklós	22		-	-	-		Dobogókő	1	≡
827 Farkasgyepű (400 m)	17		22	10	9		Fonyód	20	
Veszprém	2		24	13	11		Tab	14	
833 Tatabánya	3		24	12	12		Sárbogárd	7	
839 Budapest (Ferihegy)	ny		26	15	-		Lengyel	13	
840 Budapest OMI	ny		23	15	15	5	Nagykónyi	25	
841 Budapest (Szabadságh., 474 m)	1		23	12	12	4	Marcali	21	⌐
Martonvásár	1		25	14	14		Somogyszob	30	⌐
835 Székesfehérvár	2		23	13	12		Kaposvár	25	⌐
Dunaújváros	4		26	14	13		Barcs	14	⌐
Szekszárd							Szigetvár	23	
Mohács	24	⌐	26	14			Bácsalmás	12	⌐
960 Baja	27	⌐	26	14	13	3	Kiskunhalas	8	⌐
955 Kalocsa	10		26	14	-		Izsák	2	⌐
Cegléd	ny		26	14	13	6	Kunsztmiklós	3	
860 Szolnok	ny		27	15	13	7	Örkény		
970 Kecskemét	ny	⌐	26	15	13	7	Nagykáta	.	
Kiskunfélegyháza	2	⌐	28	15	14		Jászapáti	ny	
982 Szeged	11	⌐	28	15	14	7	Tiszakécske	1	
Mezőhegyes	4	⌐	28	15			Nagykőrös	ny	
Orosháza	3		28	16	15	6	Kistelek	6	⌐
990 Békéscsaba	3	⌐	28	16	15	5	Makó	5	⌐
875 Túrkeve	5		28	16	14	7	Szentes	13	⌐
Berettyóújfalu	4	∀	28	17	14		Szarvas	13	⌐
889 Debrecen	1	∀	28	17	16	7	Szeghalom	4	⌐
882 892 Nyíregyháza	.	⌐	30	16	16	9	Körösszakál	10	⌐
788 Kisvárda	.		29	15	15	6	Tiszaroff	.	
Mátészalka	.		30	16	10		Poroszló	1	
Tiszabecs	6	⌐	28	15			Karcag	2	
Vác							Hortobágy		
Gödöllő	ny	∀	23	14	13		Polgár	ny	⌐
Lőrinci	ny		26	-	-		Hajdúdorog	.	
Gyöngyös	ny		26	16	16		Nyírlugos		
Balassagyarmat	.		25	15	14		Csenger	ny	⌐
755 Salgótarján	1		25	15			Vásárosnamény	.	
Galyatető (932 m)	3	∀	20	11			Záhony	15	⌐
851 Kékestető (1000 m)	2		21	11	11	10	Királyrét		
Mátraháza (672 m)							Romhány	.	
865 Eger	23	⌐	27	16	15	9	Borsodnádasd		
Putnok	5		28	16	15		Jósvafő		
Lillafüred	8	⌐	28	15			Szendrőlád		
772 Miskolc	8	⌐	29	16	15	11	Hidasnémeti	6	⌐
Füged	10		28	15	14		Tokaj		
778 Sárospatak	2		30	16	15	-	Szentendre	ny	

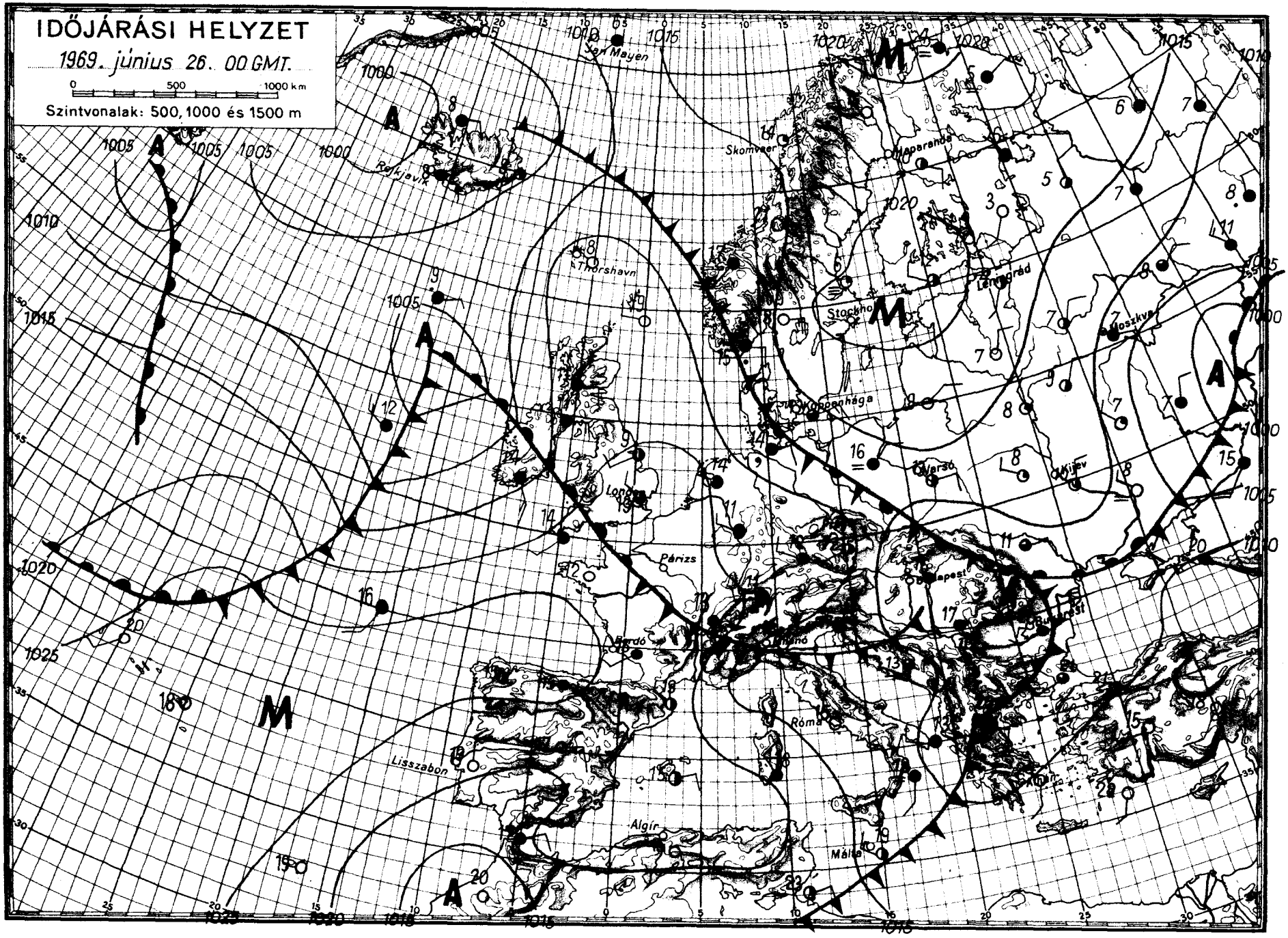

OFFSET: NYOMDA BUDAPEST

IDŐJÁRÁSI NAPIJELENTÉS

ЕЖЕДНЕВНЫЙ МЕТЕОРОЛОГИЧЕСКИЙ БЮЛЛЕТЕНЬ • DAILY WEATHER REPORT
BULLETIN QUOTIDIEN DE TEMPS • TÄGLICHER WETTERBERICHT

KIADJA AZ ORSZÁGOS METEOROLÓGIAI INTÉZET
BUDAPEST II. KITAIBEL PÁL UTCA 1
TELEFON: KÖZPONT: 353-500, IDŐJELZŐ OSZT.: 150-410

MEGJELENIK NAPONKÉNT • ELŐFIZETÉSI ÁRA A POSTAI KÖLTSÉGGEL EGYÜTT NEGYEDÉVRE 60, Ft
KIADÁSÉRT FELEL AZ INTÉZET IGAZGATÓJA

82. évfolyam 178. szám. + Budapest + 1969. junius 27. péntek

Az időjárási helyzet ma reggel és a várható időjárás:

Az elmult két nap során részben az Atlanti-óceán felől, részben az Uralhegység legészakibb tájairól érkezett szárazföldünkre lehülést hozó levegőtömeg. Csütörtökön az utóbbi, Ukrajnán áthaladva, a Kárpát-térségében sokfelé esőt, záport, zivatart váltott ki és péntek hajnalra további lehülést hozott élénk északi, északkeleti széllel. Az időjárási helyzet fejlődése a következő nap folyamán lehetővé teszi, hogy a nyugalomba kerülő levegő fokozatosan felmelegedjen.

Hazánkban csütörtökön bonyolult időjárási helyzet alakult ki. Ennek köszönhető, hogy a hőmérséklet legmagasabb értékei-helyről helyre nagy eltérést mutatnak: a Dunántulon csak 15, 20, a keleti országrészben viszont 17, 24 fok közötti felmelegedés fordult elő. Mig az ország területének legnagyobb részén egész napon át borult, vagy erősen felhős volt az ég, viszont a Szolnok, Cegléd, Orosháza, Békéscsaba közötti sávban 7, 9 órás napfénytartamot mértek. A péntek reggel 7 óráig terjedő 24 óra alatt csak kisebb területek maradtak eső nélkül, máshol csendes esők, vagy záporok, zivatarok voltak. A Dunántulon lehullott eső mennyisége e területnek a felén meghaladta a 10 mm-t. A keleti országrészben a záporok és zivatarok területi és mennyiségi megoszlása nagyon szeszélyes képet mutat. A terület jórészén csak csapadéknyom és néhány mm-t kitevő eső volt, viszont egyes zivatargócok belsejében felhőszakadásból 40, 50, sőt 70 mm-t meghaladó mennyiség zúdult le: a Szabolcs-Szatmár-megyei Tarpán 45, a Pest-megyei Mendén és a Hajdu-Bihar megyei Váncsodon 56, Cegléden 76 mm-t mértek. Péntek reggelre általában 10, 14 fokig hült le a levegő. Délelőtt erőteljes gomolyfelhőképződés volt; eső sehol sem esett. Országosan élénk, helyenként erős északi, északkeleti szél fujt. A hőmérséklet 11 órára 19, 21 fokot ért el.

Ma 12 órakor a hőmérséklet Budapesten 20 fok, a tengerszintre átszámitott légnyomás 763 mm, alig változik.

A Balaton vizének hőmérséklete Siófoknál 11 órakor 17 fok.

Várható időjárás szombat estig:

Főként nappali felhőképződés, eső nélkül.
Az élénk, helyenként erős északi, északkeleti szél fokozatosan mérséklődik.
Hüvös éjszaka. A nappali felmelegedés erősödik.

Várható legalacsonyabb éjszakai hőmérséklet: 7, 12,
legmagasabb nappali hőmérséklet szombaton: 22, 26 fok között.

Dr. Tóth Pál s.k.

A hőmérséklet napi középértéke és eltérése a 90 évi átlagtól /Budapesten/:

1969. VI. 26.: 16,8 C°, -3,7 C°.

1871 óta ezen a napon Budapesten előfordult:

legmagasabb hőmérséklet: 34,9 C° /1935/
legalacsonyabb hőmérséklet: 8,5 C° /1918/

69.372.

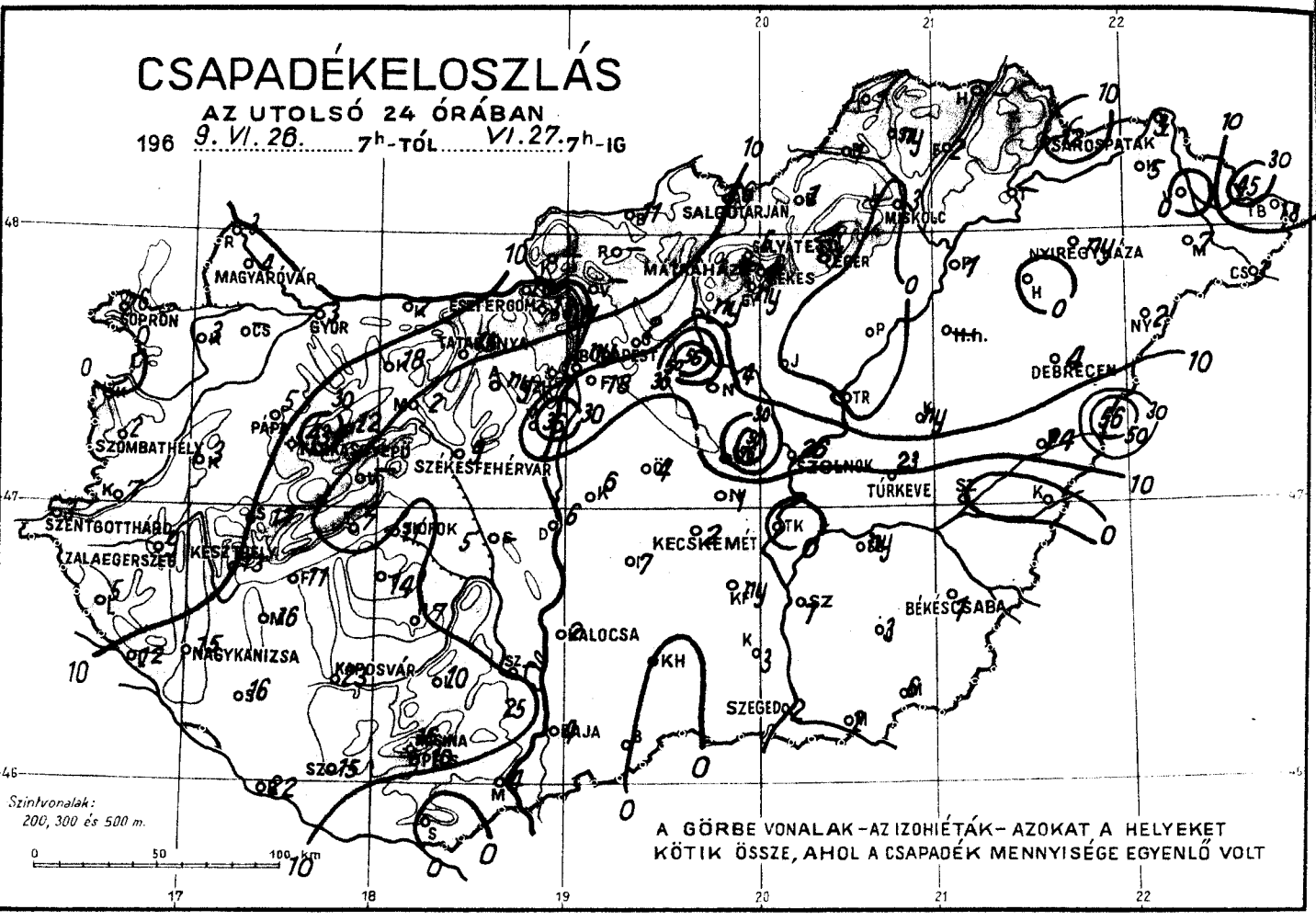
CSAPADÉKELOSZLÁS
AZ UTOLSÓ 24 ÓRÁBAN
196 9. VI. 26. 7h-TÓL VI. 27. 7h-IG
SALGÓTARJÁN
MISKOLC
SÁROSPATAK
NYÍREGYHÁZA
MAGYARÓVÁR
SOPRON
GYÖR
ESZTERGOM
TATABÁNYA
BUDAPEST
DEBRECEN
SZOMBATHELY
PÁPA
SZÉKESFEHÉRVÁR
SZOLNOK
TÚRKEVE
SZENTGOTTHÁRD
ZALAEGERSZEG
KESZTHELY
SIÓFOK
KECSKEMÉT
BÉKÉSCSABA
NAGYKANIZSA
KAPOSVÁR
KALOCSA
SZEGED
PÉCS
Szintvonalak:
200, 300 és 500 m.
A GÖRBE VONALAK – AZ IZOHIÉTÁK – AZOKAT A HELYEKET
KÖTIK ÖSSZE, AHOL A CSAPADÉK MENNYISÉGE EGYENLŐ VOLT

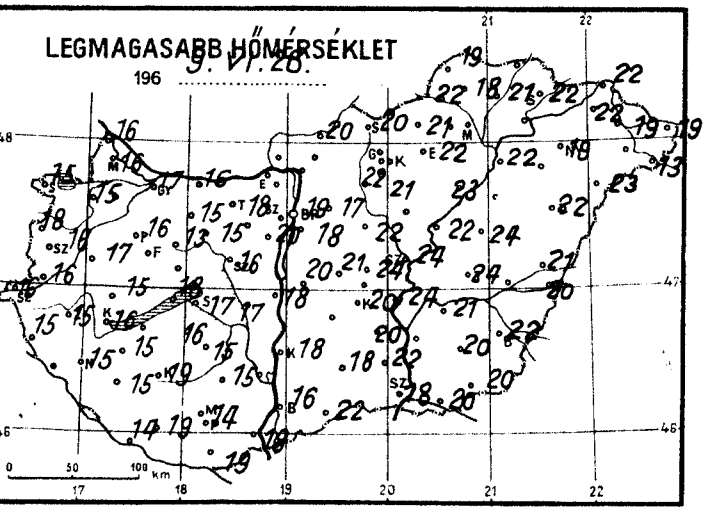
LEGMAGASABB HŐMÉRSÉKLET
196 9. VI. 26.

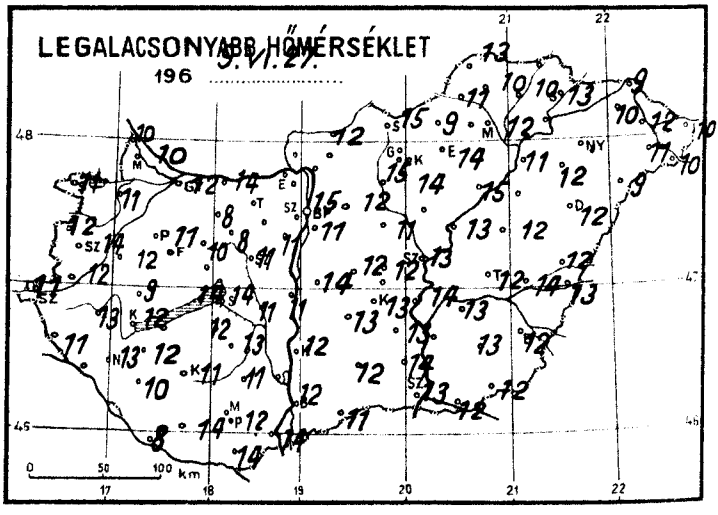
LEGALACSONYABB HŐMÉRSÉKLET
196 9. VI. 27.

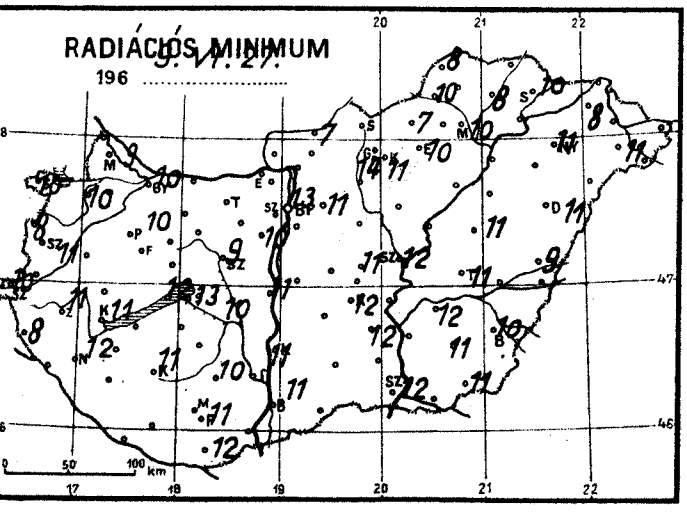
RADIÁCIÓS MINIMUM
196 9. VI. 27.

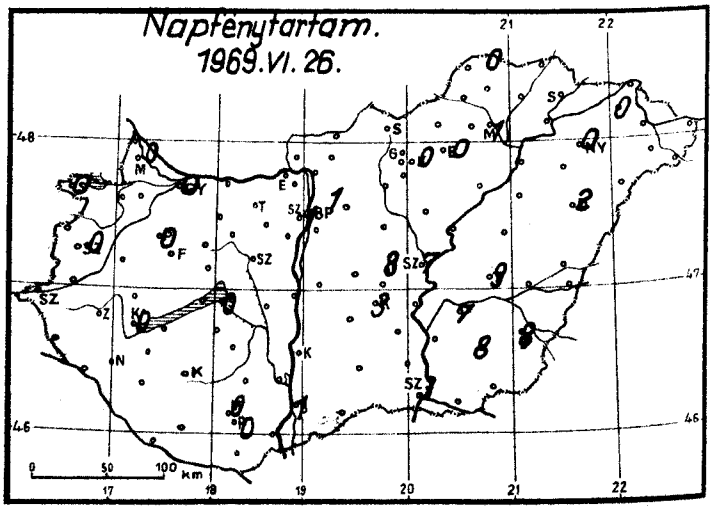
Napfénytartam.
1969. VI. 26.

1969. junius hó,
27. nap péntek

	Az utolsó 24 óra adatai						24 órai csapadék mm		
	Csapadék (mm)		Hőmérsékleti szélsőségek: tegnapi nappali max.	Hőmérsékleti szélsőségek: éjszakai min.	Hőmérsékleti szélsőségek: min. 5 cm-en	Napsütés (óra) tegnap			
12815 Magyaróvár	4		16	10	9	0	Rajka	3	
822 Győr	3		17	12	10	0	Kapuvár	3	
825 Pápa	5		16	11	10	0	Csorna		
805 Sopron	6		15	11	10	0	Komárom	7	∇
812 Szombathely	2		16	14	11	0	Káld	3	
910 Szentgotthárd	3		16	11	10		Kőszeg	•	
915 Zalaegerszeg	9		15	13	11		Körmend	7	
Lenti	5		15	11	8		Letenye	12	
925 Nagykanizsa	15		15	13	12		Sümeg	17	
920 Keszthely	13		16	12	11	0	Zirc	12	
Tihany	7		18	14	12		Kisbér	18	∩
935 Siófok	11		17	14	13	0	Mór	2	
942 Pécs	10		14	12	11	0	Alcsút	ny	↱
941 Misinatető (534 m)	16		15	10	9	0	Esztergom	20	
Siklós	•		19	14	12		Dobogókő	18	
827 Farkasgyepű (400 m)	43		14	9	7		Fonyód	11	
Veszprém							Tab	14	
833 Tatabánya	15		18	–	–		Sárbogárd	Sárhatvan 5	
839 Budapest (Ferihegy)	18	↱	18	11	–		Lengyel	10	
840 Budapest OMI	ny	↱	19	15	13	1	Nagykónyi	7	
841 Budapest (Szabadságh.474 m)	1		18	12	9	1	Marcali	16	
Martonvásár	36	↱	20	11	10		Somogyszob	16	↱
835 Székesfehérvár	9		16	11	9		Kaposvár	23	
Dunaújváros	6		18	11	11		Barcs	22	
Szekszárd							Szigetvár	15	
Mohács	4		18	14			Bácsalmás	•	
960 Baja	4		16	12	11	1	Kiskunhalas	•	
955 Kalocsa	2		18	12	11		Izsák	7	↱
Cegléd	76	↱	24	12	11	8	Kunsztmiklós	6	↱
860 Szolnok	26	↱	24	13	12	7	Örkény	4	↱
970 Kecskemét	2	↱	20	13	12	3	Nagykáta	4	↱
Kiskunfélegyháza	ny		20	13	12		Jászapáti	•	
982 Szeged	2		18	13	12	3	Tiszakécske	•	
Mezőhegyes	6	∇	20	12	11		Nagykőrös	1	
Orosháza	3	∇	20	13	11	8	Kistelek	3	∇
990 Békéscsaba	1	↱	22	12	10	8	Makó	2	
875 Túrkeve	23	↱	24	12	11	9	Szentes	1	
Berettyóújfalu	24	↱	21	12	9		Szarvas	ny	
880 Debrecen	4	↱	22	12	11	2	Szeghalom	•	
892 Nyíregyháza	ny		19	12	11	0	Körösszakál	•	
788 Kisvárda	5	∇	22	10	8	0	Tiszaroff	•	
Mátészalka	7	∩	–	11	11		Poroszló	•	
Tiszabecs	18	↱	19	10			Karcag	ny	
Vác							Hortobágy		
Gödöllő	2	↱	17	12	11		Polgár	1	∇
Lőrinci	ny		22	15	14		Hajdúdorog		
Gyöngyös	ny		21	14	11		Nyírlugos	2	
Balassagyarmat	11	∇	20	12	7		Csenger	3	∇
755 Salgótarján	6		20	15			Vásárosnamény	•	
Galyatető (932 m)	5	∇	16	9			Záhony	3	
851 Kékestető (1000 m)	6	=	12	6	5	0	Királyrét		
Mátraháza (672 m)							Romhány		
865 Eger	1	↱	22	14	10	0	Borsodnádasd	1	∇
Putnok	1		22	11	10		Jósvafő	1	
Lillafüred	•		22	11			Szendrőlád	ny	
772 Miskolc	3		19	12	10	1	Hidasnémeti		
Füged	2	∇	21	10	8		Tokaj		
778 Sárospatak	12		22	13	10	–	Szentendre	11	∇

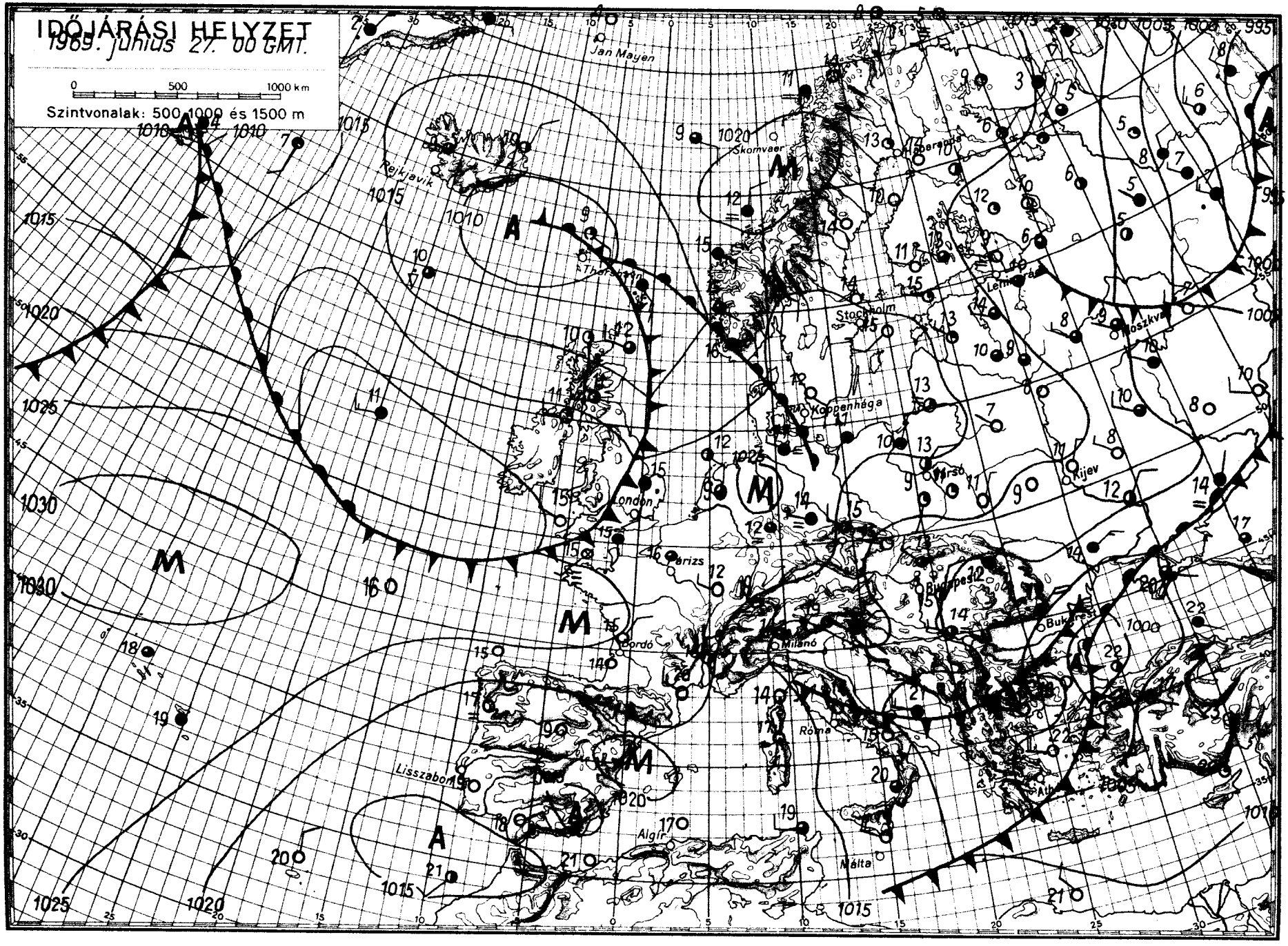

OFFSET: WICHDA BUDAPEST

IDŐJÁRÁSI NAPIJELENTÉS

ЕЖЕДНЕВНЫЙ МЕТЕОРОЛОГИЧЕСКИЙ БЮЛЛЕТЕНЬ • DAILY WEATHER REPORT
BULLETIN QUOTIDIEN DE TEMPS • TÄGLICHER WETTERBERICHT

KIADJA AZ ORSZÁGOS METEOROLÓGIAI INTÉZET
BUDAPEST II. KITAIBEL PÁL UTCA 1
TELEFON: KÖZPONT: 353-500, IDŐJELZŐ OSZT.: 150-410

MEGJELENIK NAPONKÉNT • ELŐFIZETÉSI ÁRA A POSTAI KÖLTSÉGGEL EGYÜTT NEGYEDÉVRE 60, Ft
KIADÁSÉRT FELEL AZ INTÉZET IGAZGATÓJA

82. évfolyam 179. szám. • Budapest • 1969. junius 28. szombat

Az időjárási helyzet ma reggel és a várható időjárás:

Kontinensünk északnyugati és délkeleti részéről az évszakhoz képest rendkivüli hőmérsékletekről kapunk jelentést. Tegnap délután Stockholmban és tőle északra a Botteni-öböl vidékén 27, 29 fokot, ugyanakkor Szófiában 13, Bukarestben 14 fokot mértek. A nyugat-európai anticiklon felépülésével Közép-Európa időjárása lassan nyugadtabbá válik. Bár az óceáni hüvös levegő egy-egy hulláma még érinteni fogja a Kárpát-medence légterét, de komolyabb és tartós időromlást már nem fog okozni.

Hazánkban pénteken felhőátvonulások voltak. Többfelé élénk, helyenként erős északi szél fujt. Csupán Budapesten és környékén esett kisebb eső. A hőmérséklet a 10, 14 órás napsütés hatására 20, 24 fokig emelkedett. Szombaton hajnalban északkeleten 6, 10, máshol 10, 13 fokig hült le a levegő. Délelőtt nyugaton felhős, keleten derült volt az ég. A hőmérséklet 11 órakor 18, 23, fok között váltakozott.

Ma 12 órakor Budapesten a hőmérséklet 23 fok volt, a tengerszintre átszámitott légnyomás 762 mm, alig változik.
A Balaton vizének hőmérséklete Siófoknál 11 órakor 19 fok volt.

Várható időjárás vasárnap estig:

Nyugat felől időnként megnövekvő felhőzet, többfelé, elsősorban nyugaton és északon esővel, helyenként zivatarral.
Megélénkülő, átmenetileg megerősödő nyugati, északnyugati szél.
Az éjszaka hüvös marad.

Várható legalacsonyabb éjszakai hőmérséklet: 8, 13,
legmagasabb nappali hőmérséklet vasárnap: 20, 25 fok között.

Dunay Sándorné s.k.

A hőmérséklet napi középértéke és eltérése a 90 évi átlagtól /Budapesten/:

1969. VI. 27.: 18,4 C°, -2,0 C°.

1871 óta ezen a napon Budapesten előfordult:

legmagasabb hőmérséklet: 36,5 C° /1935/
legalacsonyabb hőmérséklet: 10,6 C° /1921/

69.373.

CSAPADÉKELOSZLÁS

AZ UTOLSÓ 24 ÓRÁBAN

196 9. VI. 27. ..... 7h-TÓL VI. 28. ..... 7h-IG

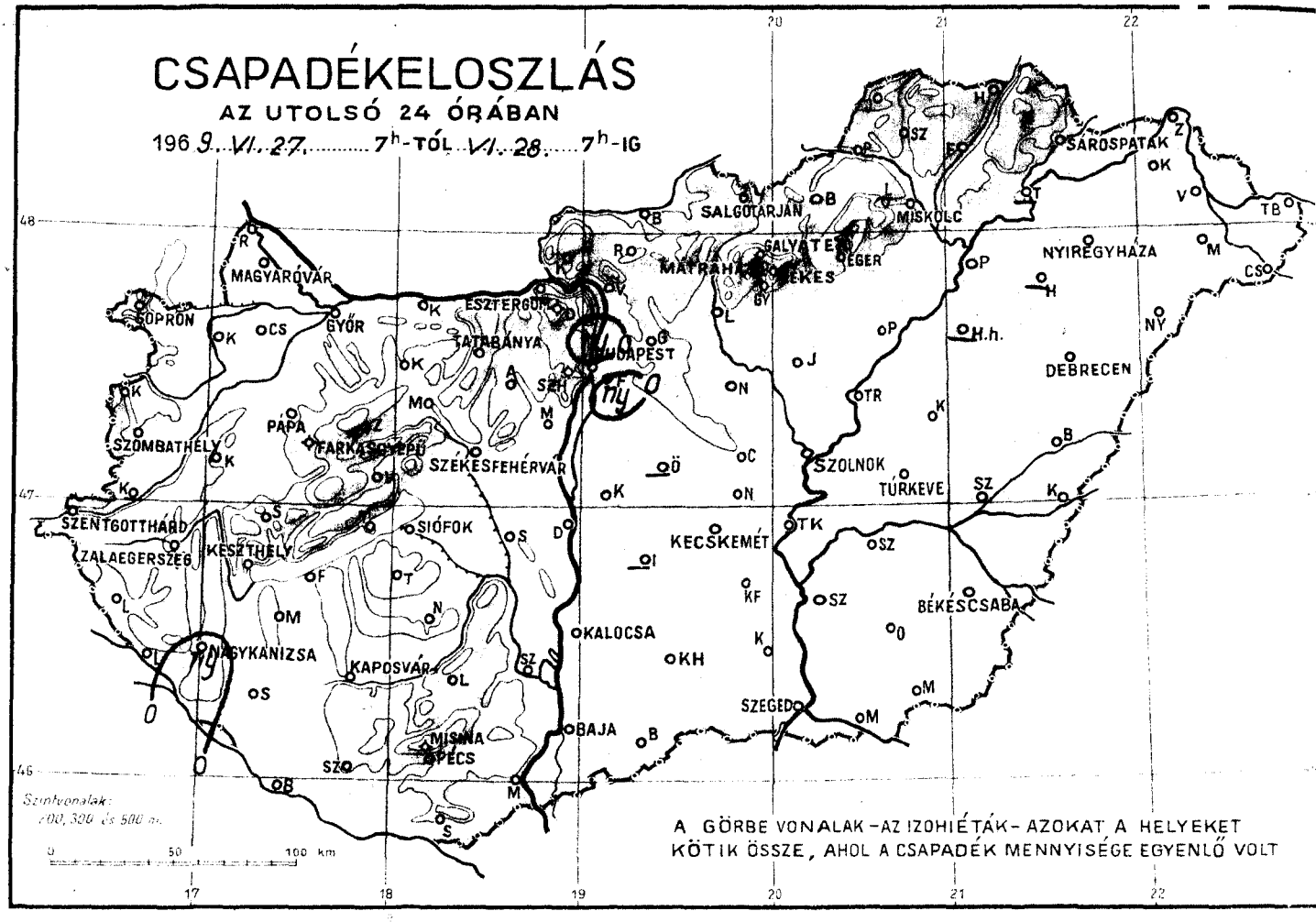

LEGMAGASABB HŐMÉRSÉKLET

196 9. VI. 27. .....

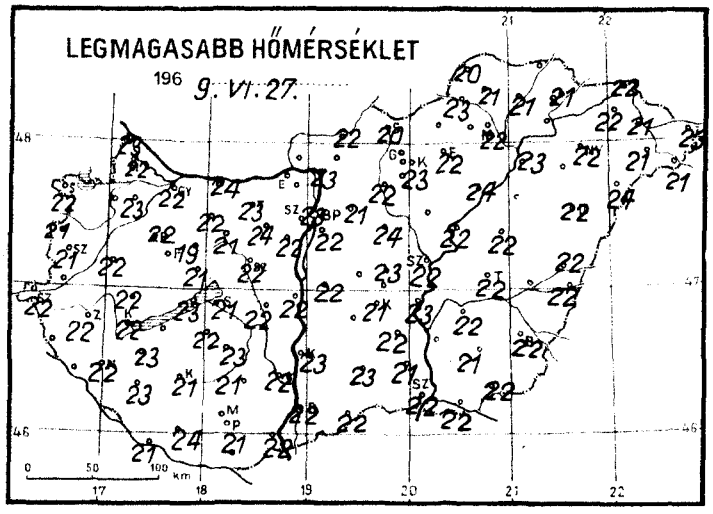

LEGALACSONYABB HŐMÉRSÉKLET

196 9. VI. 28. .....

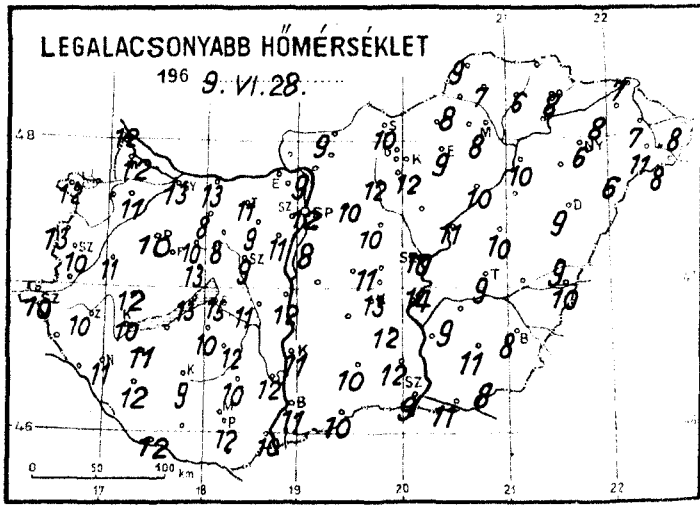

RADIÁCIÓS MINIMUM

196 9. VI. 28. .....

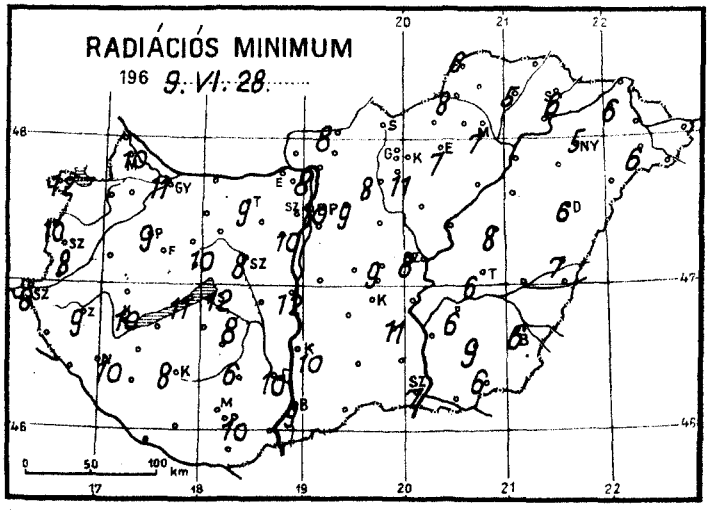

Napfénytartam.

1969. VI. 27.

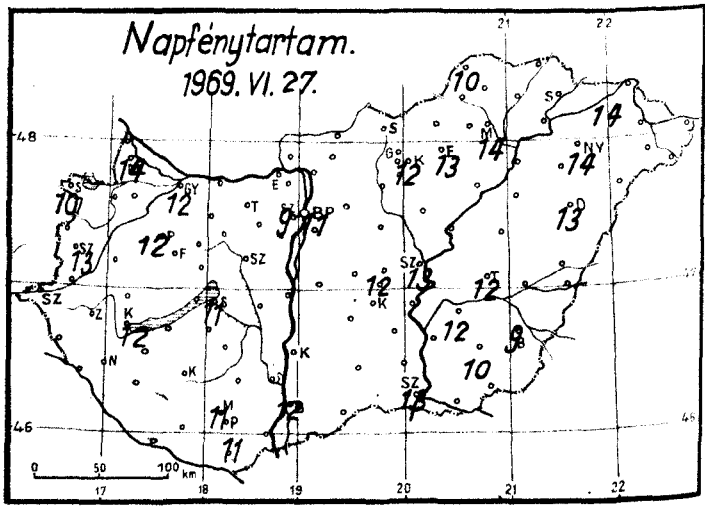

1969. június hó, 28. nap szombat

	Az utolsó 24 óra adatai						24 órai csapadék mm		
	Csapadék (mm)		Hőmérsékleti szélsőségek: tegnapi nappali max.	éjszakai min.	min. 5 cm-en	Napsütés (óra) tegnap			
12815 Magyaróvár	.		22	12	10	14	Rajka	.	
822 Győr	.		22	13	11	12	Kapuvár	.	
825 Pápa	.		22	10	9	12	Csorna	.	p
805 Sopron	.		22	12	12	10	Komárom	.	p
812 Szombathely	.		21	10	8	13	Káld	.	p
910 Szentgotthárd	.		22	10	8		Kőszeg	.	
915 Zalaegerszeg	.		22	10	9		Körmend	.	
Lenti	.		21	10	9		Letenye		
925 Nagykanizsa	ny		22	11	10		Sümeg	.	
920 Keszthely	.		22	10	10	12	Zirc	.	
Tihany	.		23	13	11		Kisbér	.	
935 Siófok	.		21	15	12	11	Mór	.	
942 Pécs	.		21	12	10	11	Alcsút	.	
941 Misinatető (534 m)	.		18	13	11	11	Esztergom		
Siklós	.		–	–	–		Dobogókő		
827 Farkasgyepű (400 m)	.		20	12	8		Fonyód	.	
Veszprém	.	p	21	13	10		Tab	.	
833 Tatabánya	.		23	11	9		Sárbogárd	.	
839 Budapest (Ferihegy)	ny	v	22	8	–		Lengyel	.	
840 Budapest OMI	.		23	12	10	11	Nagykőnyi	.	
841 Budapest (Szabadságh., 474 m)	.	p	20	12	7	9	Marcali	.	p
Martonvásár	.		22	11	10		Somogyszob	.	
835 Székesfehérvár	.		22	9	8		Kaposvár	.	p
Dunaújváros	.		22	12	12		Barcs	.	
Szekszárd	.		22	12	10		Szigetvár	.	
Mohács	.	p	22	10			Bácsalmás	.	
960 Baja	.		22	11	9	12	Kiskunhalas	.	
955 Kalocsa	.		23	11	10		Izsák		
Cegléd	.		23	11	9	12	Kunsztmiklós	.	
860 Szolnok	.		22	10	8	13	Örkény		
970 Kecskemét	.		21	13	–	–	Nagykáta	.	p
Kiskunfélegyháza	.		22	12	11		Jászapáti	.	p
982 Szeged	.		22	9	7	13	Tiszakécske	.	
Mezőhegyes	.	p	22	8	6		Nagykőrös	.	
Orosháza	.		21	11	9	10	Kistelek	.	
990 Békéscsaba	.		22	8	6	9	Makó	.	
875 Túrkeve	.		22	9	6	12	Szentes	.	
Berettyóújfalu	.	p	22	9	7		Szarvas	.	
889 Debrecen	.		22	9	6	13	Szeghalom	.	
892 Nyíregyháza	.		22	6	5	14	Körösszakál	.	
788 Kisvárda	.		22	8	6	14	Tiszaroff	.	
Mátészalka	.	p	22	11	6		Poroszló	.	
Tiszabecs	.		23	8			Karcag	.	p
Vác	.	p	23	9	8		Hortobágy		
Gödöllő	.	p	21	10	9		Polgár	.	
Lőrinci	.	p	22	12	8		Hajdúdorog		
Gyöngyös	.		23	12	11		Nyírlugos	.	
Balassagyarmat	.	p	22	9	9		Csenger	.	p
755 Salgótarján	.		20	10			Vásárosnamény		
Galyatető (932 m)	.		15	7			Záhony		
851 Kékestető (1000 m)	.		15	9	6	12	Királyrét	.	
Mátraháza (672 m)							Romhány	.	
865 Eger	.		22	9	7	13	Borsodnádasd	.	
Putnok	.	-	23	8	8		Jósvafő	.	
Lillafüred	.		20	9			Szendrőlád	.	
772 Miskolc	.		22	8	7	14	Hidasnémeti	.	
Füged	.	p	21	6	5		Tokaj		
778 Sárospatak	.		21	8	6	–	Szentendre	ny	

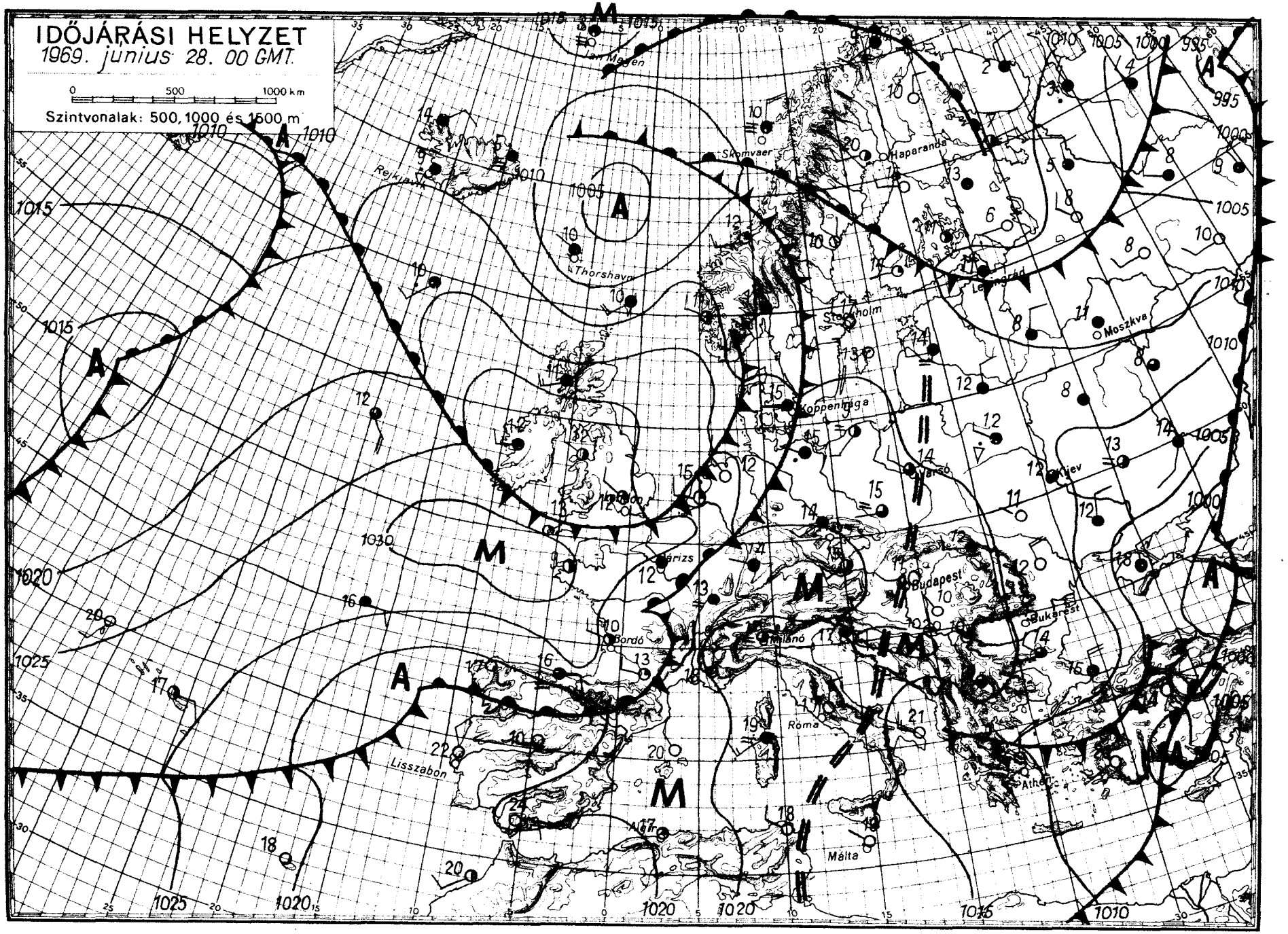
IDŐJÁRÁSI HELYZET
1969. június 28. 00 GMT.
0 500 1000 km
Szintvonalak: 500, 1000 és 1500 m
Jan Mayen
Skomvaer
Haparanda
Reykjavik
Thorshavn
Stockholm
Leningrad
Moszkva
Koppenhaga
Varsó
Kijev
Párizs
Budapest
Bukarest
Bordó
Milánó
Róma
Athén
Lisszabon
Málta

IDŐJÁRÁSI NAPIJELENTÉS

ЕЖЕДНЕВНЫЙ МЕТЕОРОЛОГИЧЕСКИЙ БЮЛЛЕТЕНЬ • DAILY WEATHER REPORT
BULLETIN QUOTIDIEN DE TEMPS • TÄGLICHER WETTERBERICHT

KIADJA AZ ORSZÁGOS METEOROLÓGIAI INTÉZET
BUDAPEST II. KITAIBEL PÁL UTCA 1
TELEFON: KÖZPONT: 353-500, IDŐJELZŐ OSZT.: 150-410

MEGJELENIK NAPONKÉNT • ELŐFIZETÉSI ÁRA A POSTAI KÖLTSÉGGEL EGYÜTT NEGYEDÉVRE 60, Ft
KIADÁSÉRT FELEL AZ INTÉZET IGAZGATÓJA

82. évfolyam 180. szám. + Budapest + 1969. junius 29. vasárnap

Az időjárási helyzet ma reggel és a várható időjárás:

Az Északi-tenger térségét és Közép-Európát az Atlanti-óceán északi részeiről származó hüvös levegő árasztotta el. Hatására, főként a Kárpát-medencében, többfelé esik az eső, és a nappali felmelegedés nem éri el az évszaknak megfelelő értéket. Ugyanakkor a Szovjetunió európai területének nagy részén, valamint Délnyugat-Európában kevesebb a felhő, általában napos, száraz, nyárias az idő.

Hazánk fölött szombaton nyugat felől fokozatosan megnövekedett a felhőzet, majd a délutáni órákban északnyugaton, este és éjszaka az ország többi részén is esők, záporok, zivatarok alakultak ki. A hőmérséklet tegnap napközben 22-27 fokig emelkedett. Vasárnapra virradó éjszaka 10-15 fokig hült le a levegő. A lehullott csapadék mennyisége csak néhány helyen haladta meg az 5 mm-t. Köszegről és Ceglédről 6, Sárhatvanból 7, Tiszaroffról és Szendrőládról 8 mm esőt jelentettek. Ma délelőtt a nyugati és keleti megyékben változóan felhős, máshol borult volt az ég. Néhány helyen kisebb eső, zápores hullott, Kékestetőről zivatart jelentettek. 11 órára az ország nyugati felén 15-18, keleten 19-22 fokig emelkedett a hőmérséklet.

Ma 12 órakor Budapesten a hőmérséklet 14 fok, a tengerszintre átszámitott légnyomás 765 mm, mérsékelten emelkedik.

Várható időjárás hétfő estig:

Vasárnap északnyugat felől fokozatosan felszakadozó felhőzet, még több helyen esővel, keleten záporesővel, zivatarral.

Hétfőn felhőátvonulások, inkább csak keleten, szórványosan előforduló futó esőkkel.

A többfelé élénk, néhány helyen még erős északi, északkeleti szél mérséklődik.

A nappali felmelegedés kissé erősödik.

Várható legalacsonyabb éjszakai hőmérséklet: 9, 14,
legmagasabb nappali hőmérséklet hétfőn: 20-25 fok között.

Vissy Károly s.k.

A hőmérséklet napi középértéke és eltérése a 90 évi átlagtól /Budapesten/:

1969. VI. 28.: 20,5 C°, +0,1 C°.

1871 óta ezen a napon Budapesten előfordult:

legmagasabb hőmérséklet: 39,5 C° /1935/
legalacsonyabb hőmérséklet: 8,7 C° /1871/

69.374.

CSAPADÉKELOSZLÁS

AZ UTOLSÓ 24 ÓRÁBAN

196 9. VI. 28. 7h-TÓL VI. 29. 7h-IG

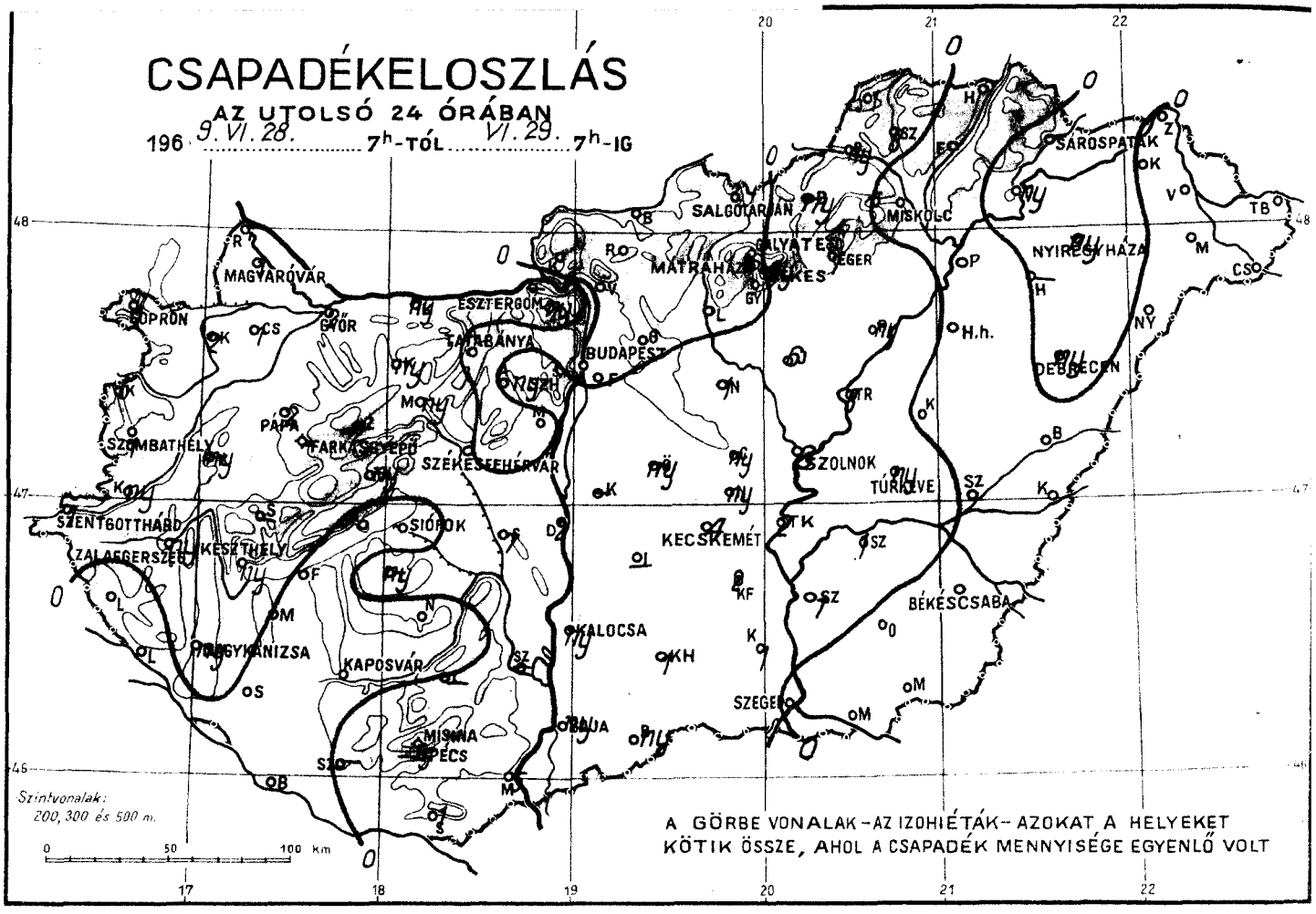

A GÖRBE VONALAK – AZ IZOHIÉTÁK – AZOKAT A HELYEKET KÖTIK ÖSSZE, AHOL A CSAPADÉK MENNYISÉGE EGYENLŐ VOLT

LEGMAGASABB HŐMÉRSÉKLET

196 9. VI. 28.

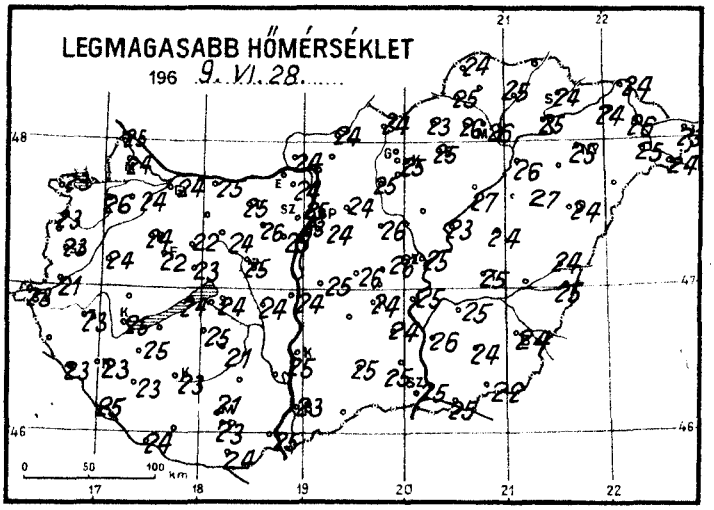

LEGALACSONYABB HŐMÉRSÉKLET

196 9. VI. 29.

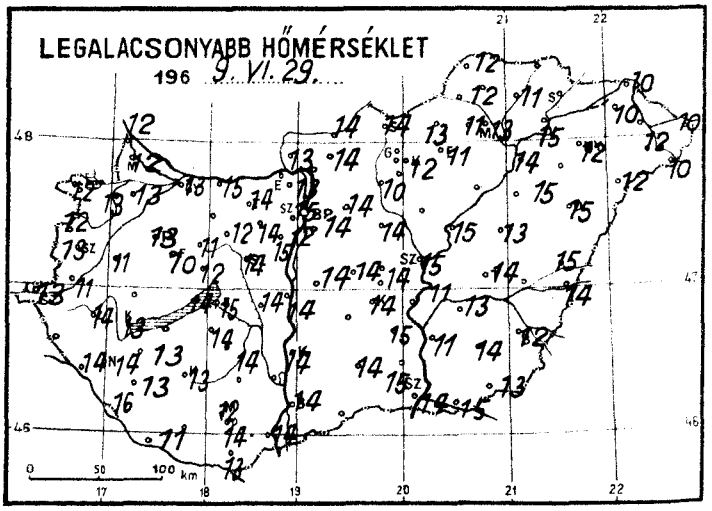

RADIÁCIÓS MINIMUM

196 9. VI. 29.

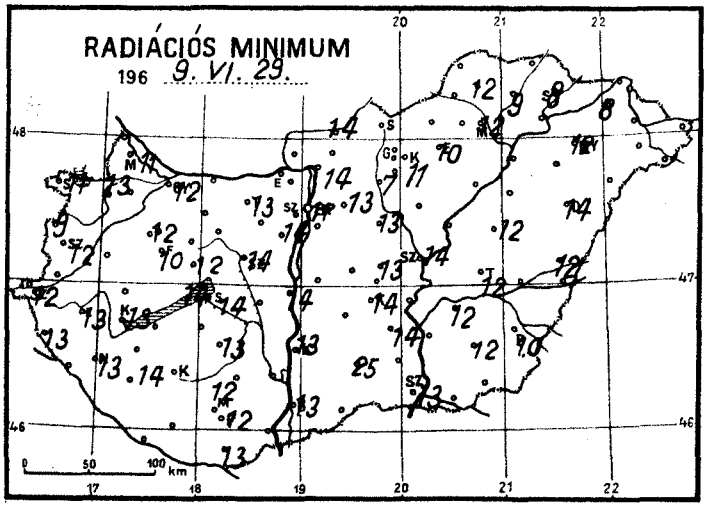

Napfénytartam.

1969. VI. 28.

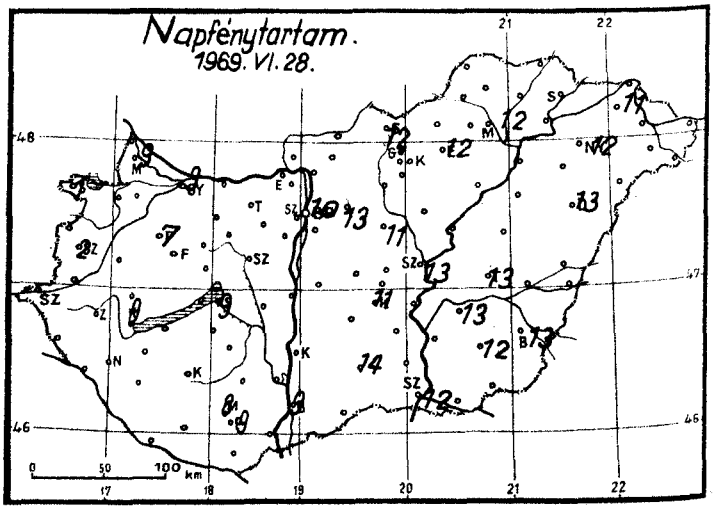

1969. június hó, 29. nap vasárnap

	Az utolsó 24 óra adatai					
	Csapadék (mm)		Hőmérsékleti szélsőségek			Napsütés (óra) tegnap
			tegnapi nappali max.	éjszakai min.	min. 5 cm-en	
12815 Magyaróvár	1		24	12	11	9
822 Győr	2	V	24	13	12	9
825 Pápa	2	↖	24	13	12	7
805 Sopron	1	↖	23	12	11	1
812 Szombathely	1	↖	23	13	12	2
910 Szentgotthárd	1	↖	23	13	12	
915 Zalaegerszeg	ny	V	26	14	13	
Lenti	.		23	14	13	
925 Nagykanizsa	ny		23	14	13	
920 Keszthely	ny		25	13	13	9
Tihany	.		24	14	14	
935 Siófok	.		24	15	14	9
942 Pécs	5	↖	23	14	12	9
941 Misinatető (534 m)	.		21	12	12	8
Siklós	1	↖	24	13	13	
827 Farkasgyepű (400 m)	4		22	10	10	
Veszprém	ny		23	12	12	
833 Tatabánya	.		25	14	13	
839 Budapest (Ferihegy)	.		24	14		
840 Budapest OMI	.		25	15	14	13
841 Budapest (Szabadságh., 474 m)	.		23	12	11	10
Martonvásár	.		25	15	14	
835 Székesfehérvár	.		25	14	14	
Dunaújváros	2	↖	24	14	14	
Szekszárd	–					
Mohács	5	↖	25	14		
960 Baja	ny	↖	23	14	13	9
955 Kalocsa	ny		25	14	13	
Cegléd	ny		26	14	13	11
860 Szolnok	6		25	15	14	13
970 Kecskemét	4		24	14	14	11
Kiskunfélegyháza	2	↖	24	15	14	
982 Szeged	.		25	14	13	12
Mezőhegyes	.	↖	22	13		
Orosháza	.		24	14	12	12
990 Békéscsaba	.		24	12	10	13
875 Túrkeve	ny		25	14	12	13
Berettyóújfalu	.	↖	24	15	12	
882 Debrecen	ny		24	15	14	13
892 Nyíregyháza	ny		25	12	12	12
788 Kisvárda	.		24	10	8	11
Mátészalka	.	↖	25	10		
Tiszabecs	.		23	10		
Vác	.		20	15		
Gödöllő	.		24	14	13	
Lőrinci	.		25	–	–	
Gyöngyös	.		25	12	11	
Balassagyarmat	.	↖	24	14	14	
755 Salgótarján	.		24	14		
Galyatető (932 m)	.		17	15		
851 Kékestető (1000 m)	ny	V	18	10	7	12
Mátraháza (672 m)	–					
865 Eger	1	↖	25	11	10	12
Putnok	ny	↖	25	12	12	
Lillafüred	.		23	13		
772 Miskolc	.		26	13	12	12
Füged	.		24	13	12	
778 Sárospatak	.		24	10	8	

24 órai csapadék mm		
Rajka	1	
Kapuvár	2	↖
Csorna	1	
Komárom	ny	↖
Káld	ny	
Kőszeg	6	V
Körmend	ny	
Letenye	.	
Sümeg	–	
Zirc	2	
Kisbér	.	
Mór	ny	
Alcsút	ny	
Esztergom	–	
Dobogókő	ny	
Fonyód	.	
Tab	ny	
Sárbogárd	7	↖
Lengyel	.	
Nagykónyi	.	
Marcali	.	
Somogyszob	.	
Kaposvár	.	
Barcs	.	
Szigetvár	–	
Bácsalmás	ny	
Kiskunhalas	1	
Izsák	–	
Kunsztmiklós	.	
Örkény	ny	
Nagykáta	1	↖
Jászapáti	6	↖
Tiszakécske	2	
Nagykőrös	ny	↖
Kistelek	1	↖
Makó	.	
Szentes	1	
Szarvas	1	V
Szeghalom	.	
Körösszakál	.	
Tiszaroff	8	↖
Poroszló	ny	
Karcag	.	
Hortobágy	.	
Polgár	.	
Hajdúdorog	–	
Nyírlugos	.	
Csenger	.	
Vásárosnamény	.	
Záhony	.	
Királyrét	.	
Romhány	.	
Borsodnádasd	ny	↖
Jósvafő	1	V
Szendrőlád	8	↖
Hidasnémeti	.	
Tokaj	ny	V
Szentendre	.	

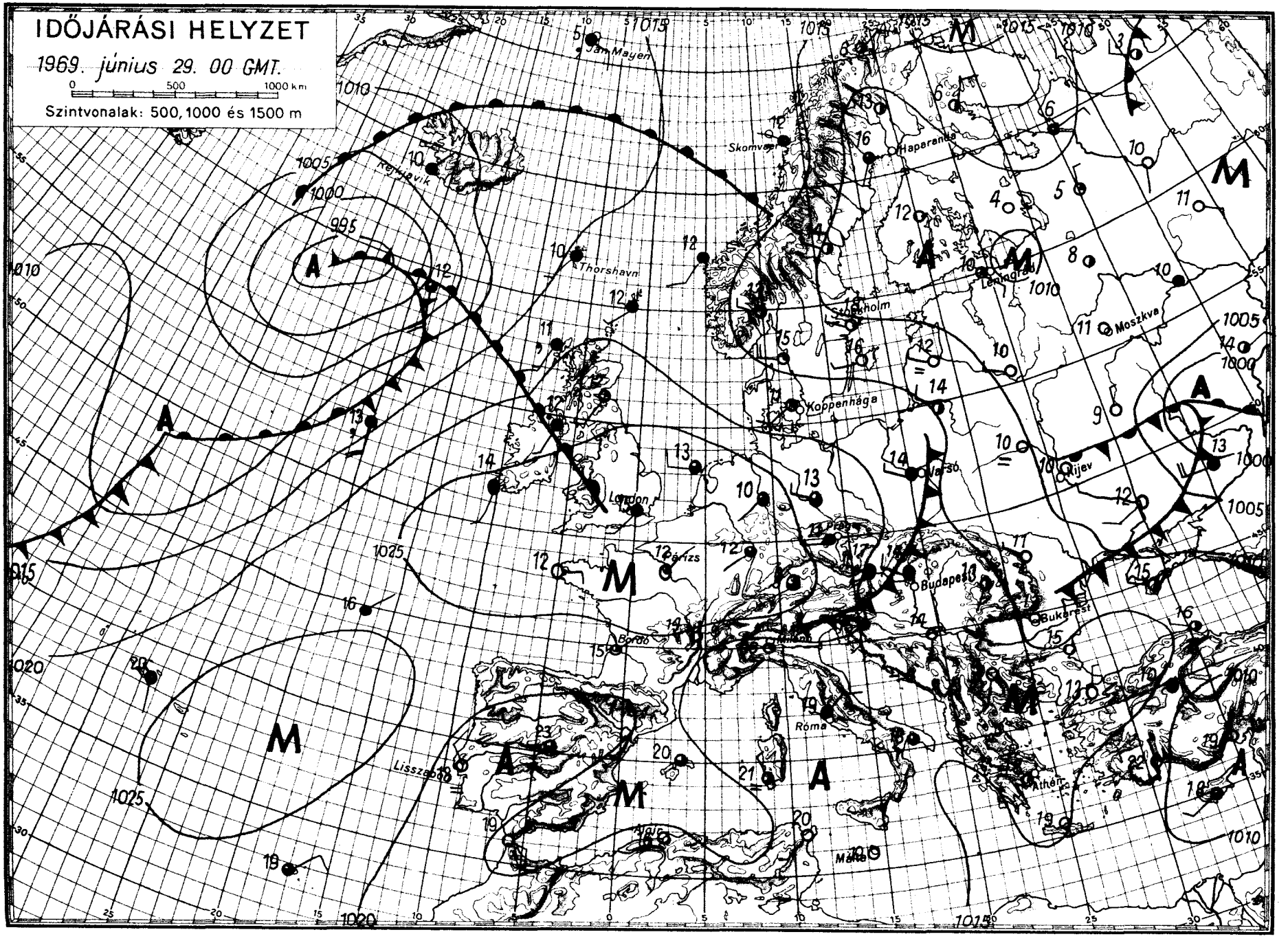

OFFSET ATOMPA BUDAPEST

IDŐJÁRÁSI NAPIJELENTÉS

ЕЖЕДНЕВНЫЙ МЕТЕОРОЛОГИЧЕСКИЙ БЮЛЛЕТЕНЬ • DAILY WEATHER REPORT
BULLETIN QUOTIDIEN DE TEMPS • TÄGLICHER WETTERBERICHT

KIADJA AZ ORSZÁGOS METEOROLÓGIAI INTÉZET
BUDAPEST II. KITAIBEL PÁL UTCA 1
TELEFON: KÖZPONT: 353-500, IDŐJELZŐ OSZT.: 150-410

MEGJELENIK NAPONKÉNT • ELŐFIZETÉSI ÁRA A POSTAI KÖLTSÉGGEL EGYÜTT NEGYEDÉVRE 60, Ft
KIADÁSÉRT FELEL AZ INTÉZET IGAZGATÓJA

82. évfolyam 181. szám. + Budapest + 1969. junius 30. hétfő

Az időjárási helyzet ma reggel és a várható időjárás:

Európa legnagyobb részén változékony időjárás uralkodik. Többfelé esik az eső, Délkelet-Európában zivatarok keletkeznek. A hőmérséklet a Brit-szigetek és a Skandináv-félsziget déli részének kivételével nem éri el az évszaknak megfelelő értéket. A Kárpát-medence időjárásában az elkövetkező nap folyamán lényeges változás nem várható.

Hazánkban vasárnap voltak helyek ahol egész nap borult volt az ég és napközben sem emelkedett a hőmérséklet 16, 18 foknál magasabbra. Máshol viszont 7, 9 órán keresztül sütött a nap és 23, 25 fokos maximumok alakultak ki. Sokfelé esett az eső. A Duna vonalától keletre zivatarok is keletkeztek. A zivatarral lehullott eső mennyisége helyenként elérte a 15, 20, Galyatetőn a 29, Jászapátiban a 31, Debrecenben pedig a 42 mm-t. Az éjszaka rendkivül hüvös volt, hajnalra 7, 13 fokig hült le a levegő. Délelőtt országszerte felhős idő volt. A nyugati megyékben esett az eső. 11 órakor az esős helyeken csak 13, 14, máshol 18, 20 fokos hőmérsékletet mértek.

Ma 12 órakor Budapesten a hőmérséklet 15 fok volt, a tengerszintre átszámitott légnyomás 765 mm, alig változik.
A Balton vizének hőmérséklete 11 órakor Siófoknál 18,4 fok volt.

Várható időjárás kedd estig:

Időnként felszakadozó felhőzet.
Többfelé ujabb eső.
Mérsékelt északnyugati szél.
Az évszakhoz képest hüvös idő.

Várható legalacsonyabb éjszakai hőmérséklet: 8, 13,
legmagasabb hőmérséklet kedden: 17, 22 fok között.

Kerényi Nárcisz s.k.

Távolabbi kilátások péntekig:

Legalacsonyabb hajnali hőmérsékletek 10, 15 fok között. Legmagasabb nappali hőmérsékletek 21, 26 fok között. Jelentős mennyiségü /legalább 5 mm/ eső az ország területének 20 százalékán várható.

TÁVELŐREJELZŐ CSOPORT

A hőmérséklet napi középértéke és eltérése a 90 évi átlagtól /Budapesten/:

1969. VI. 29.: 15,6 C°, -5,3 C°.

1871 óta ezen a napon Budapesten előfordult:

Legmagasabb hőmérséklet: 34,5 C° /1938/
Legalacsonyabb hőmérséklet: 9,0 C° /1927/

69.375.

CSAPADÉKELOSZLÁS

AZ UTOLSÓ 24 ÓRÁBAN

196 9. VI. 29. 7h-TÓL VI. 30. 7h-IG

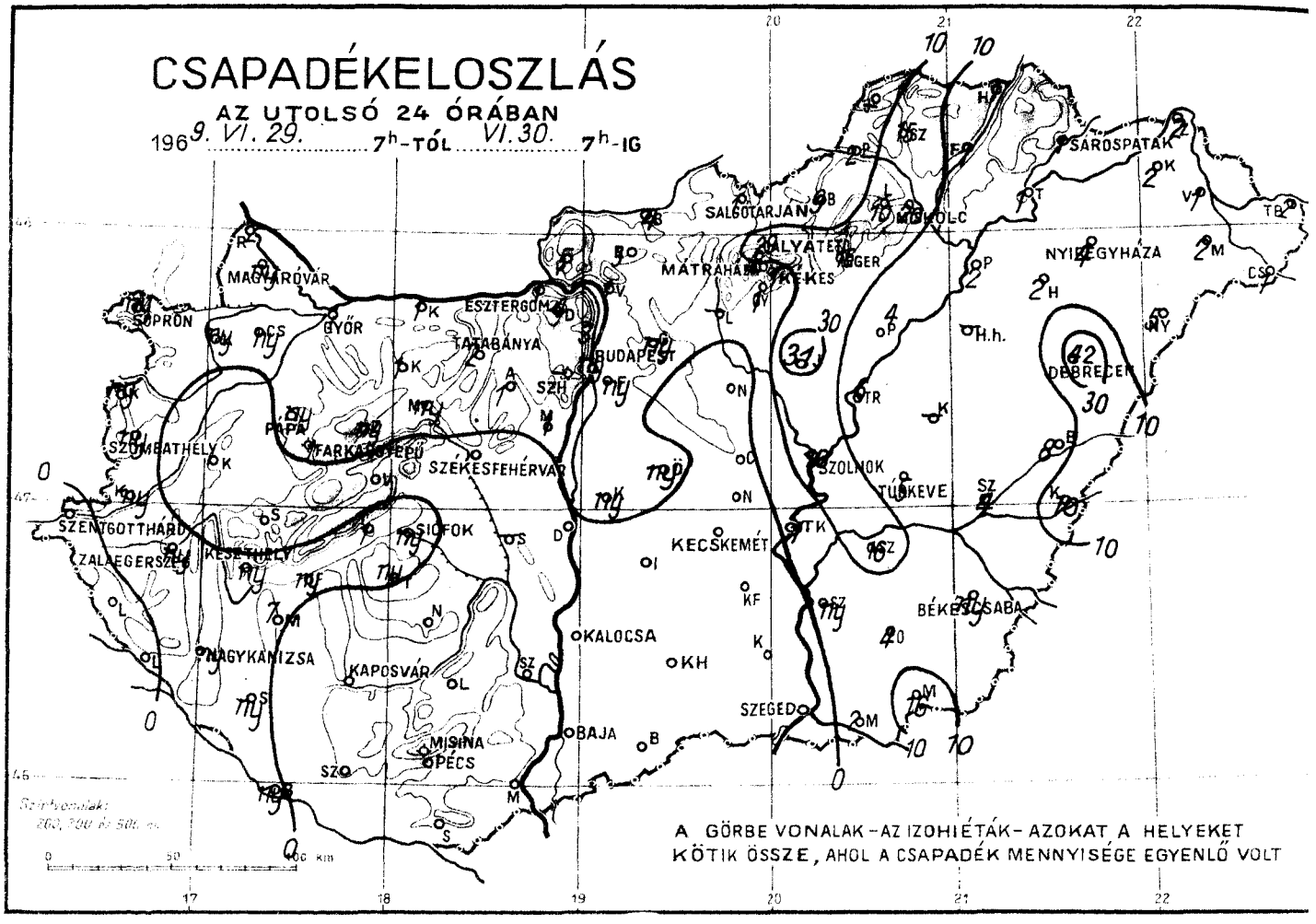

LEGMAGASABB HŐMÉRSÉKLET

196 9. VI. 29.

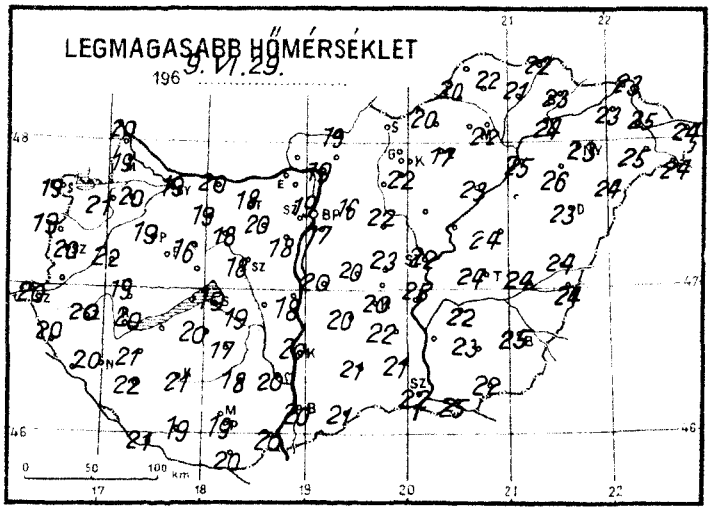

LEGALACSONYABB HŐMÉRSÉKLET

196 9. VI. 30.

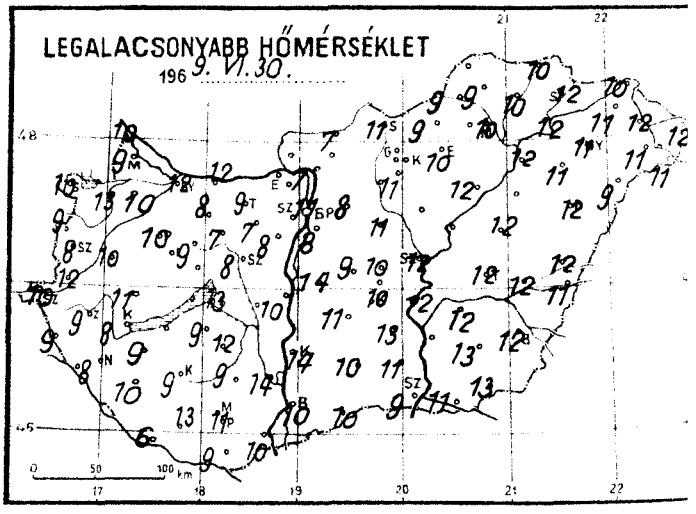

RADIÁCIÓS MINIMUM

196 9. VI. 30.

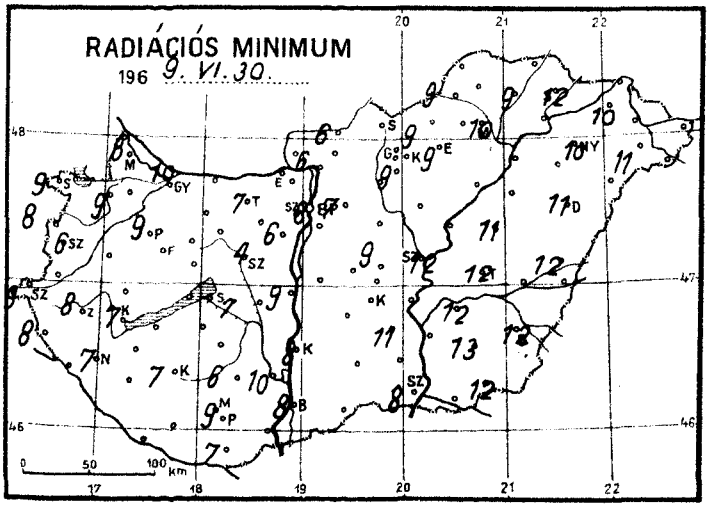

Napfénytartam.

1969. VI. 29.

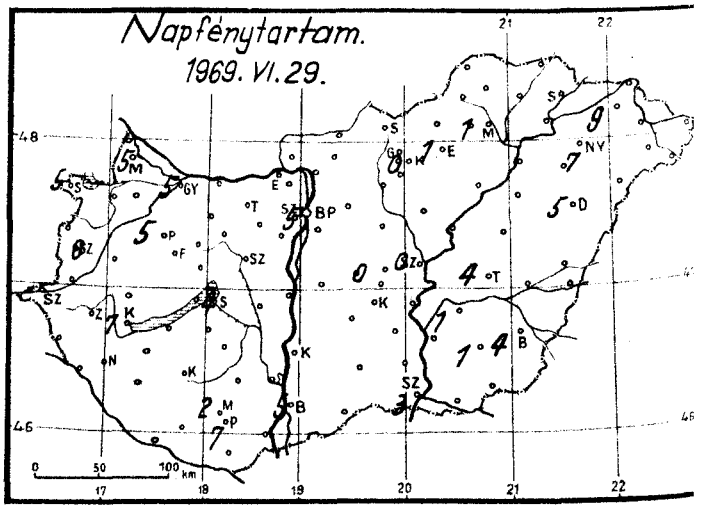

1969. junius ..... hó,
30. .... nap hétfő .....

	Az utolsó 24 óra adatai					
	Csapadék (mm)		Hőmérsékleti szélsőségek			Napsütés (óra) tegnap
			tegnapi nappali max.	éjszakai min.	min. 5 cm-en	
12815 Magyaróvár	ny		19	9	8	5
822 Győr	1		19	12	10	5
825 Pápa	ny	⛆	20	9	9	6
805 Sopron	ny		19	10	9	5
812 Szombathely	ny	⛆	20	8	6	6
910 Szentgotthárd	-		20	10	9	
915 Zalaegerszeg	ny		20	9	8	
Lenti	-		20	9	8	
925 Nagykanizsa	ny		20	8	7	
920 Keszthely	ny		20	8	7	7
Tihany	1	⛆	22	-	-	
935 Siófok	ny	⛆	19	14	-	4
942 Pécs	-		19	11	9	7
941 Misinatető (534 m)	-		18	11	10	2
Siklós	-		20	9	7	
827 Farkasgyepű (400 m)	1		17	9	7	
Veszprém	-		19	10	8	
833 Tatabánya	2	⛆	18	9	7	
839 Budapest (Ferihegy)	ny		17	8	-	
840 Budapest OMI	ny		19	11	8	5
841 Budapest (Szabadságh., 474 m)						
Martonvásár	1		18	8	6	
835 Székesfehérvár	-		18	8	4	
Dunaújváros	-		18	10	9	
Szekszárd	-	⛆	20	14	10	
Mohács	-	⛆	20	10		
960 Baja	-		20	10	8	5
955 Kalocsa	-		20	14	8	
Cegléd	-		23	10	9	0
860 Szolnok	10	⛈	22	12	12	0
970 Kecskemét	-	=	20	10	-	-
Kiskunfélegyháza	-		22	13	11	
982 Szeged	-		22	9	8	3
Mezőhegyes	16	⛈	22	13	12	
Orosháza	4		23	13	13	1
990 Békéscsaba	ny	⛈	25	12	12	4
875 Túrkeve	5	⛈	24	12	12	4
Berettyóújfalu	8	⛆	24	12	12	
880 Debrecen	42	⛈	23	12	11	5
892 Nyíregyháza	4		23	11	10	7
788 Kisvárda	2		23	11	10	9
Mátészalka	2	⛆	25	11	11	
Tiszabecs	2		24	12		
Vác	1	⛆	19	7	6	
Gödöllő	ny	⛆	16	8	7	
Lőrinci						
Gyöngyös	1		22	11	9	
Balassagyarmat	4	⛆	19	7	6	
755 Salgótarján	1		-	11		
Galyatető (932 m)	29	⛈	16	6		
851 Kékestető (1000 m)	1	⛈	14	6	4	0
Mátraháza (672 m)						
865 Eger	16	⛈	17	10	9	1
Putnok	2	⛈	20	9	9	
Lillafüred	10	⛈	2	9		
772 Miskolc	20	⛈	22	10	10	1
Füged	1		21	10	9	
778 Sárospatak	1		23	12	12	-

24 órai csapadék mm		
Rajka	2	
Kapuvár	ny	
Csorna	ny	
Komárom	1	⛆
Káld	.	
Kőszeg	ny	
Körmend	ny	
Letenye	.	
Sümeg	.	
Zirc	ny	
Kisbér	1	
Mór	ny	
Alcsút	1	
Esztergom	1	
Dobogókő	4	
Fonyód	ny	
Tab	ny	
Sárbogárd	.	
Lengyel	.	
Nagykónyi	.	⛆
Marcali	7	⛆
Somogyszob	ny	
Kaposvár	.	⛆
Bares	ny	
Szigetvár	.	
Bácsalmás	.	
Kiskunhalas	.	
Izsák	.	
Kunsztmiklós	ny	
Őrkény	ny	
Nagykáta	.	
Jászapáti	31	⛈
Tiszakécske	1	
Nagykőrös	.	
Kistelek	.	
Makó	2	⛆
Szentes	ny	⛆
Szarvas	16	⛈
Szeghalom	4	
Kőrösszakál	10	
Tiszaroff	6	⛈
Poroszló	4	
Karcag		
Hortobágy		
Polgár	2	⛈
Hajdúdorog	2	
Nyírlugos	5	
Csenger	1	
Vásárosnamény	1	
Záhony	2	
Királyrét	5	
Romhány	3	
Borsodnádasd	9	⛈
Jósvafő		
Szendrőlád	15	⛈
Hidasnémeti	1	
Tokaj	1	⛆
Szentendre	3	

151 252

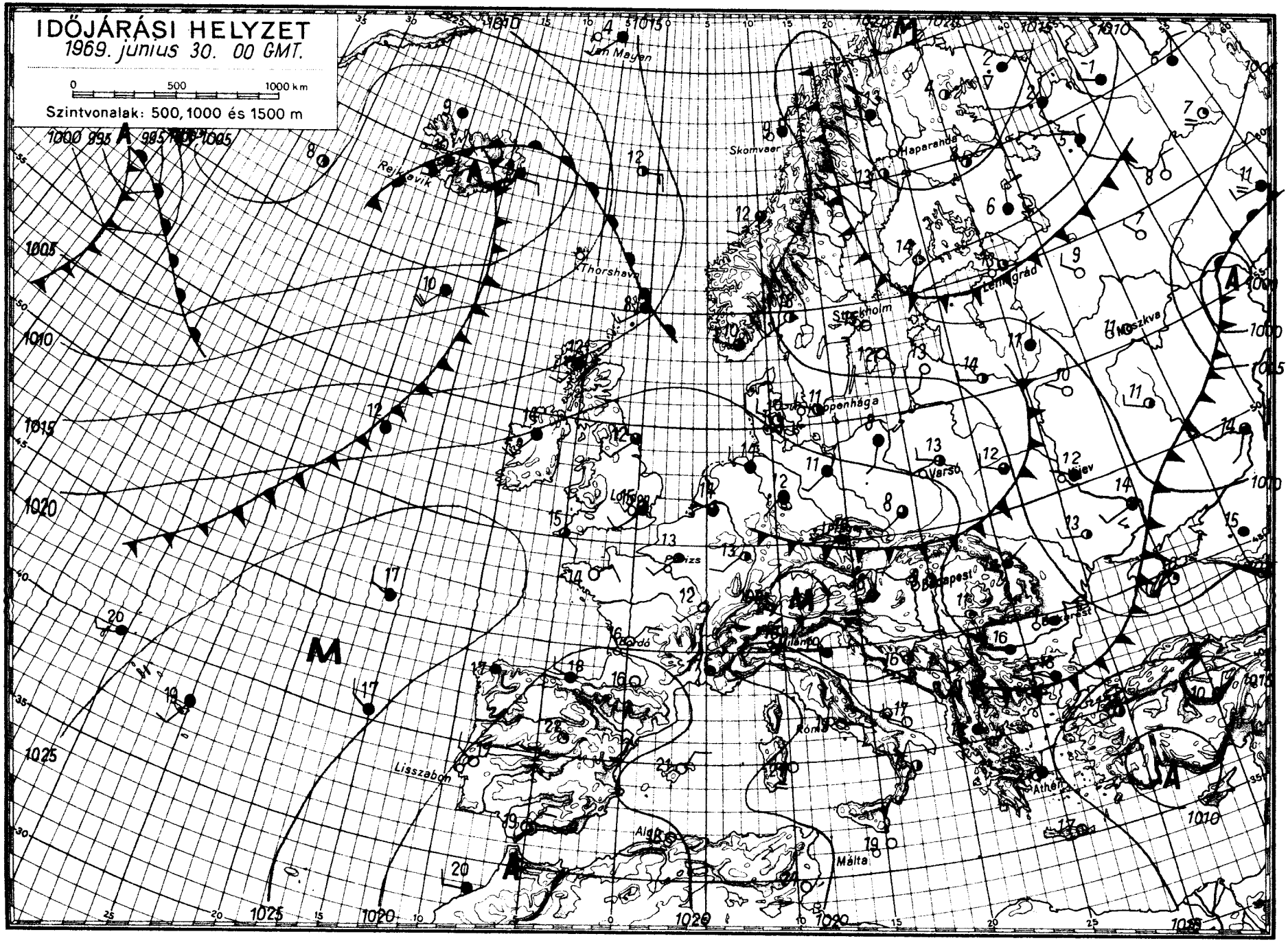

OFFSET NYOMDA BUDAPEST

2574/9-c