HUNGARY. ORSZÁGOS METEOROLÓGIAI INTÉZET.

IDŐJÁRÁSI NAPJELENTÉS

ЕЖЕДНЕВНЫЙ МЕТЕОРОЛОГИЧЕСКИЙ БЮЛЛЕТЕНЬ · DAILY WEATHER REPORT
BULLETIN QUOTIDIEN DE TEMPS · TÄGLICHER WETTERBERICHT

KIADJA AZ ORSZÁGOS METEOROLÓGIAI INTÉZET
BUDAPEST II. KITAIBEL PÁL UTCA 1
TELEFON: KÖZPONT: 353-500, IDŐJELZŐ OSZT.: 150-410

MEGJELENIK NAPONKÉNT * ELŐFIZETÉSI ÁRA A POSTAI KÖLTSÉGGEL EGYÜTT NEGYEDÉVRE 60,- Ft
KIADÁSÉRT FELEL AZ INTÉZET IGAZGATÓJA

81. évfolyam 275. szám + Budapest + 1968. október 1. kedd.

Az időjárási helyzet ma reggel és a várható időjárás:

A Szovjetunió európai területének legnagyobb részén száraz, de hideg az idő. Éjszaka fagypont alá süllyed a hőmérséklet és a nappali felmelegedés nem éri el a plusz 10 fokot. Európa többi részén változékony időjárás uralkodik. Sokfelé esik az eső. Helyenként viharos szelek fujnak. A hőmérséklet általában nem éri el az évszaknak megfelelő értéket.

Hazánkban hétfőn a Tiszántulon 4, 8 órán keresztül sütött a nap. Máshol tulnyomóan felhős idő volt. Országszerte esett az eső. Egy-két helyen zivatar is keletkezett. A lehullott eső menyisége a Dunántul nagy részén 10, 19 mm között volt, máshol a csapadéknyom és 10 mm között változott. Az erősen felhős helyeken napközben sem emelkedett a hőmérséklet 10, 14 foknál magasabbra, azokon a helyeken azonban ahol több órás napsütés volt 19, 23 fokos maximumok alakultak ki. Ma hajnalra nyugaton 3, 8, az ország többi részén 6, 11 fokig hült le a levegő. Délelőtt országszerte felhőátvonulások voltak. Többfelől jelentettek ujabb esőt. 11 órára 12, 16 fokig emelkedett a hőmérséklet.

Ma 12 órakor Budapesten a hőmérséklet 15 fok volt, a tengerszintre átszámitott légnyomás 762 mm, gyengén süllyedő irányzatu.

Várható időjárás szerda estig:

Felhőátvonulások.
Többfelé ujabb eső.
Élénk, helyenként átmenetileg erős északnyugati, északi szél.
Hüvös idő.

Várható legalacsonyabb éjszakai hőmérséklet: 5, 10 fok között,
legmagasabb nappali hőmérséklet szerdán: 15 fok körül.

Kerényi Nárcisz s.k.

A hőmérséklet napi középértéke és eltérése a 90 évi átlagtól /Budapesten/:

1968. IX. 30.: 11,2 C°, [illegible]

1871 óta ezen a napon Budapesten előfordult:

legmagasabb hőmérséklet: 31,5 C° /1932/
legalacsonyabb hőmérséklet: 1,9 C° /1921/

68.590.

QC 989 .H9 I32 1968 Oct.-Dec.

LIBRARY

ATMOSPHERIC SCIENCES LIBRARY
U.S. Dept. of Commerce
MAR 19 1969
E. S. S. A.
U. S. Dept. of Commerce

150 860

National Oceanic and Atmospheric Administration

Environmental Data Rescue Program

ERRATA NOTICE

One or more conditions of the original document may affect the quality of the image, such as:

Discolored pages
Faded or light ink
Binding intrudes into the text

This document has been imaged through the NOAA Environmental Data Rescue Program. To view the original document, please contact the NOAA Central Library in Silver Spring, MD at (301) 713-2607 x124 or www.reference@nodc.noaa.gov.

Information Manufacturing Corporation
Imaging Subcontractor
Rocket Center, West Virginia
September 14, 1999

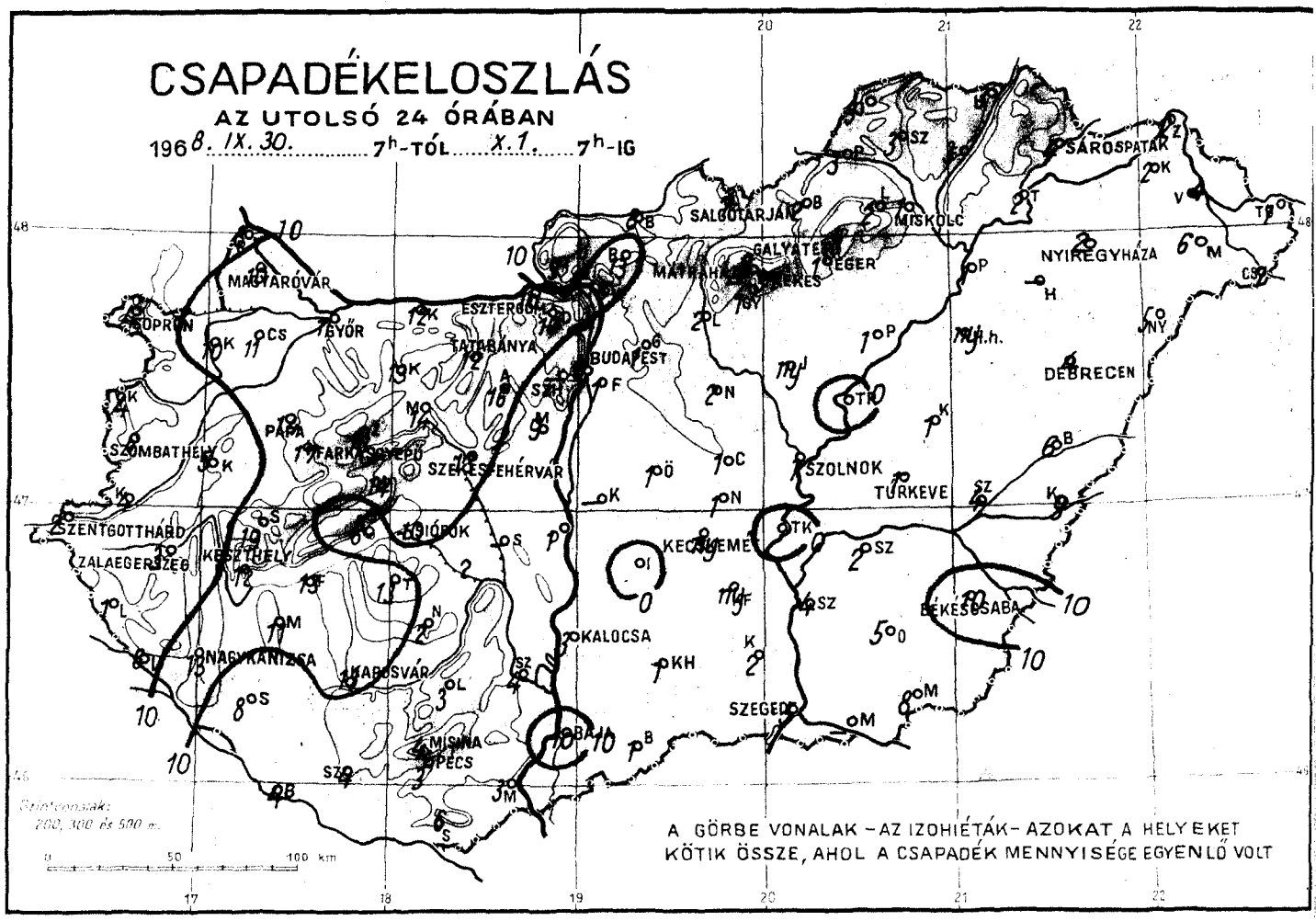
CSAPADÉKELOSZLÁS
AZ UTOLSÓ 24 ÓRÁBAN
1968. IX. 30. 7h-TÓL X. 1. 7h-IG
SOPRON
MAGYARÓVÁR
GYŐR
ESZTERGOM
TATABÁNYA
BUDAPEST
SZÉKESFEHÉRVÁR
PÁPA
SZOMBATHELY
SZENTGOTTHÁRD
ZALAEGERSZEG
KESZTHELY
NAGYKANIZSA
KAPOSVÁR
PÉCS
MISKOLC
SALGÓTARJÁN
GALYATETŐ
EGER
MÁTRAHÁZA
SÁROSPATAK
NYÍREGYHÁZA
DEBRECEN
SZOLNOK
TÚRKEVE
KECSKEMÉT
KALOCSA
SZEGED
BÉKÉSCSABA
Szintvonalak: 200, 300 és 500 m.
0 50 100 km
A GÖRBE VONALAK – AZ IZOHIÉTÁK – AZOKAT A HELYEKET KÖTIK ÖSSZE, AHOL A CSAPADÉK MENNYISÉGE EGYENLŐ VOLT

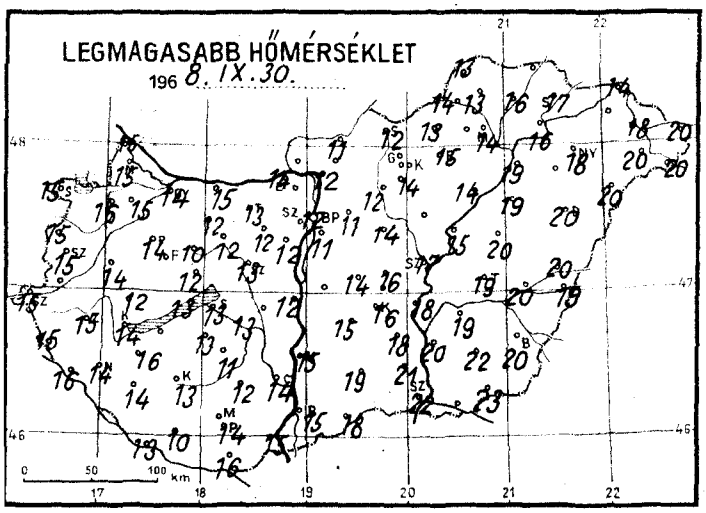
LEGMAGASABB HŐMÉRSÉKLET
1968. IX. 30.
0 50 100 km

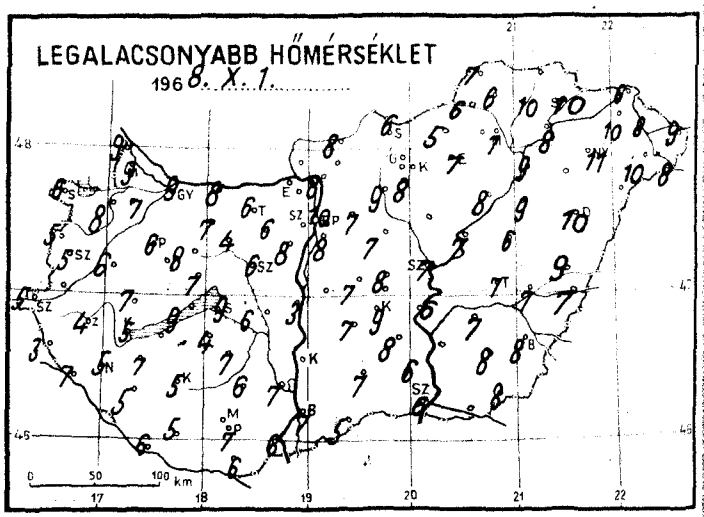
LEGALACSONYABB HŐMÉRSÉKLET
1968. X. 1.
0 50 100 km

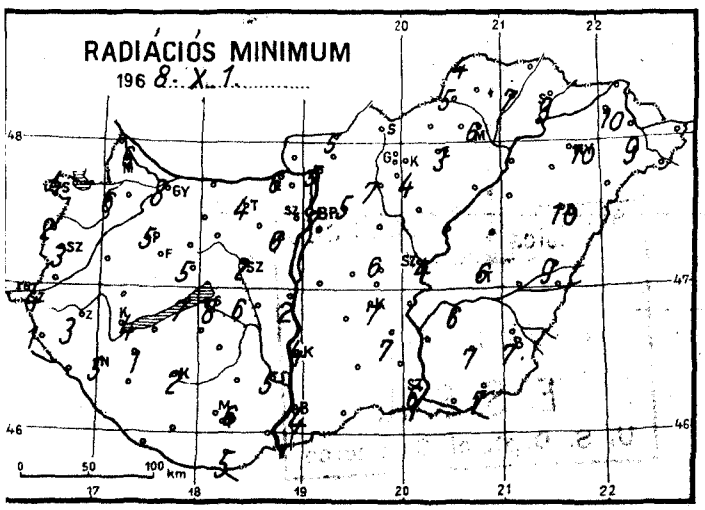
RADIÁCIÓS MINIMUM
1968. X. 1.
0 50 100 km

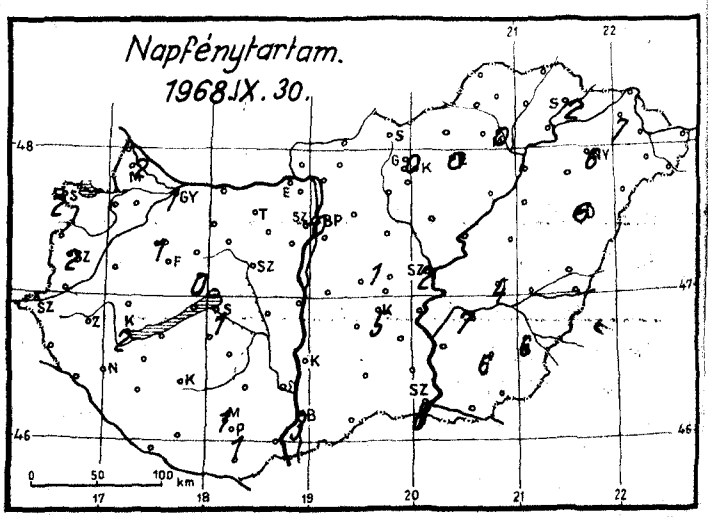
Napfénytartam.
1968. IX. 30.
0 50 100 km

1968. október ..... hó,
1 kedd ..... nap

	Az utolsó 24 óra adatai						24 órai csapadék mm		
	Csapadék (mm)		Hőmérsékleti szélsőségek: tegnapi nappali max.	éjszakai min.	min. 5 cm-en	Napsütés (óra) tegnap			
12815 Magyaróvár	10		15	9	6	2	Rajka	8	
822 Győr	11		14	9	8	1	Kapuvár	10	=
825 Pápa	14	≡	14	6	5	1	Csorna	11	
805 Sopron	4	=	15	6	4	2	Komárom	12	
812 Szombathely	6		15	5	3	2	Káld	5	
910 Szentgotthárd	2	=	15	5	4		Kőszeg	4	
915 Zalaegerszeg	3	≡	15	4	3		Körmend	4	
Lenti	1		15	3	1		Letenye	6	
925 Nagykanizsa	13	⸗	14	5	5	—	Sümeg	19	
920 Keszthely	12	⸗	14	5	4	2	Zirc	16	
Tihany	6		13	9	7		Kisbér	13	≡
935 Siófok	10	∨̇	13	9	8	1	Mór	14	
942 Pécs	3		14	7	6	1	Alcsút	16	
941 Misinatető (534 m)	4		16	7	6	1	Esztergom	10	
Siklós	6		16	6	5		Dobogókő	10	≡
827 Farkasgyepű (400 m)	17		11	6	3		Fonyód	13	
Veszprém	14		12	7	5	0	Tab	13	∨̇
833 Tatabánya	12		13	6	4		Sárbogárd Sárnatvan	2	∨̇
839 Budapest (Ferihegy)	1	—	11	8	—		Lengyel	3	
840 Budapest OMI	8		12	10	7	0	Nagykónyi	2	
841 Budapest (Szabadságh. 474 m)							Marcali	11	
Martonvásár	9		12	8	6		Somogyszob	8	
835 Székesfehérvár	13		13	6	2		Kaposvár	13	
Dunaújváros	1		12	3	2		Barcs	4	
Szekszárd	4	≡	14	7	6		Szigetvár	4	
Mohács	3	⸗	15	6			Bácsalmás	1	
960 Baja	10	=	15	7	4	3	Kiskunhalas	1	
955 Kalocsa	3		15	8	4		Izsák	•	
Cegléd	1		16	8	6	1	Kunsztmiklós		
860 Szolnok	1		17	7	4	2	Örkény	1	⸗
970 Kecskemét	ny	=	16	9	7	5	Nagykáta	2	⸗
Kiskunfélegyháza	ny		18	8	7		Jászapáti	ny	⸗
982 Szeged	5		22	6	6	8	Tiszakécske	•	
Mezőhegyes	8		23	8	7		Nagykőrös	1	
Orosháza	5		22	8	7	6	Kistelek	2	
990 Békéscsaba	10		20	8	7	6	Makó		
875 Túrkeve	1		19	7	6	4	Szentes	4	
Berettyóújfalu	6		20	9	9		Szarvas	2	
882 Debrecen	4	=	20	10	10	6	Szeghalom	4	
892 Nyíregyháza	2	=	18	11	10	6	Körösszakál	9	
788 Kisvárda	2	=	12	10	10	7	Tiszaroff	•	
Mátészalka	6	∨̇	20	10	9		Poroszló	1	
Tiszabecs	7		20	9			Karcag	1	
Vác	15	⸗	12	8	5		Hortobágy	ny	
Gödöllő	1		11	7	5		Polgár	1	
Lőrinci	2		12	9	7		Hajdúdorog		
Gyöngyös	1		14	8	4		Nyírlugos	5	
Balassagyarmat	8		11	8	5		Csenger	7	
755 Salgótarján	7		12	6			Vásárosnamény	4	
Galyatető (932 m)	8	⸗	11	7			Záhony	2	
851 Kékestető (1000 m)	5	≡	9	5	4	0	Királyrét	9	
Mátraháza (672 m)							Romhány	13	
865 Eger	1	=	15	7	3	0	Borsodnádasd	2	
Putnok	3		14	6	5		Jósvafő	3	
Lillafüred	2		13	7			Szendrőlád	3	
772 Miskolc	1	∨̇	14	7	6	0	Hidasnémeti	3	
Fügöd	3		16	10	7		Tokaj	2	
778 Sárospatak	4	=	17	10	9	2			

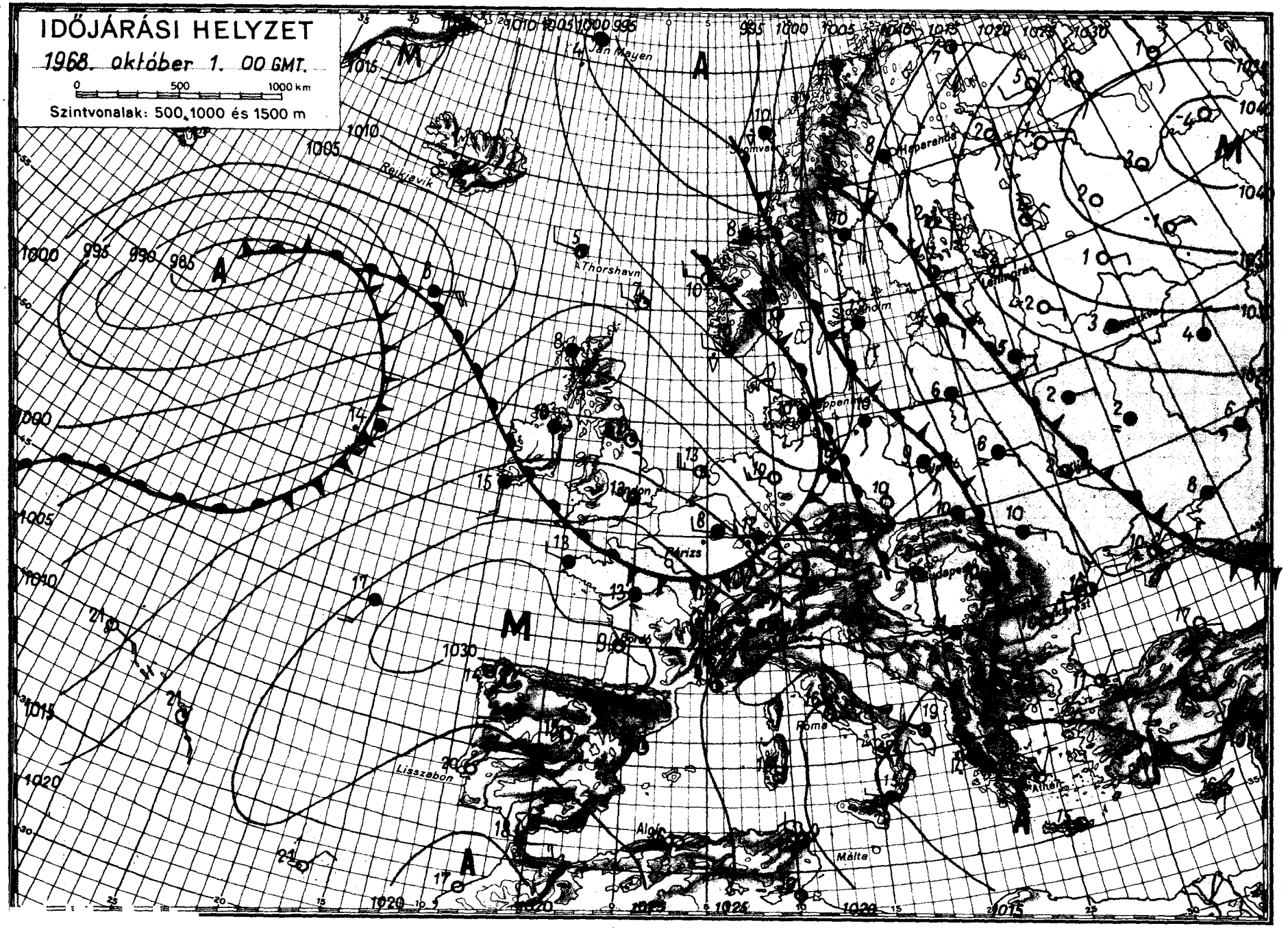

OFFSET: HONDA BUDAPEST

IDŐJÁRÁSI NAPIJELENTÉS

ЕЖЕДНЕВНЫЙ МЕТЕОРОЛОГИЧЕСКИЙ БЮЛЛЕТЕНЬ • DAILY WEATHER REPORT
BULLETIN QUOTIDIEN DE TEMPS • TÄGLICHER WETTERBERICHT

KIADJA AZ ORSZÁGOS METEOROLÓGIAI INTÉZET
BUDAPEST II. KITAIBEL PÁL UTCA 1
TELEFON: KÖZPONT: 353-500, IDŐJELZŐ OSZT.: 150-410

MEGJELENIK NAPONKÉNT • ELŐFIZETÉSI ÁRA A POSTAI KÖLTSÉGGEL EGYÜTT NEGYEDÉVRE 60, Ft
KIADÁSÉRT FELEL AZ INTÉZET IGAZGATÓJA

81. évfolyam 276. szám + Budapest + 1968. október 2. szerda.

Az időjárási helyzet ma reggel és a várható időjárás:

Kelet-Európában a Volga-folyó felső szakaszától északra eső területen derült, száraz az idő, sokfelé éjszakai fagyokkal. Hasonlóan száraz, de nyáriasan meleg az idő a Földközi- és Fekete-tenger mellékén. Ugyanakkor az Atlanti-óceánról származó nedves légtömegek utvonalában, nevezetesen a Brit-szigetekről Nyugat-Európán át Ukrajna felé, továbbá innen a Baltikumon át Finnország és Skandinávia északi részei felé haladva hüvös, felhős, esős az időjárás. A pillanatnyi időjárási helyzetkép szerint az erős északnyugati magassági szél a Kárpát-térség fölé nagytömegü meleg levegőt szállit. Ennek határfelületén az Alpok és Cseh-medence környékén, sőt a reggeli óráktól a Kárpát-medence nyugati részein is folytonos eső alakult ki.

Hazánkban kedden változóan felhős volt az ég. Az ország területének mintegy háromnegyed részén volt futó eső. Békéscsaba környékén, valamint Kiskunfélegyháza, Kistelek, Szeged vonalában, valamint Baja és Bácsalmás vidékén zivatar. A lehullott eső mennyisége csak egy-két helyen haladta meg az 5 mm-t. A hőmérséklet napközben általában elérte a 13, 18, a Dunántúl déli határmegyéiben a 19, 20 fokot. Szerda reggelre szeszélyes területi eloszlásban 1 és 11 fok között mindenféle minimumhőmérsékleti érték előfordult. Délelőtt a Duna-Tisza közén csak gyengén felhős, napsütéses zóna huzódott, mig nyugaton és a keleti országrészben jobbára borult volt az ég. A Dunántul nyugati felében sok helyen esett az eső. A hőmérséklet 11 órára csak 10, 14 fokot ért el.

Ma 12 órakor Budapesten a hőmérséklet 13 fok, a tengerszintre átszámitott légnyomás 764 mm, változatlan.

Várható időjárás csütörtök estig:

Változóan felhős, hüvös idő, többfelé kisebb esővel.
Helyenként élénk nyugati, északnyugati szél.

Várható legalacsonyabb éjszakai hőmérséklet: 5, 10 fok között,
legmagasabb nappali hőmérséklet csütörtökön: 15 fok körül.

Dr. Tóth Pál s.k.

A hőmérséklet napi középértéke és eltérése a 90 évi átlagtól /Budapesten/:

1968. X. 1.: 11,6 C°, -3,1 C°.

1871 óta ezen a napon Budapesten előfordult:

legmagasabb hőmérséklet: 30,8 C° /1932/
legalacsonyabb hőmérséklet: 1,3 C° /1958/.

68.591.

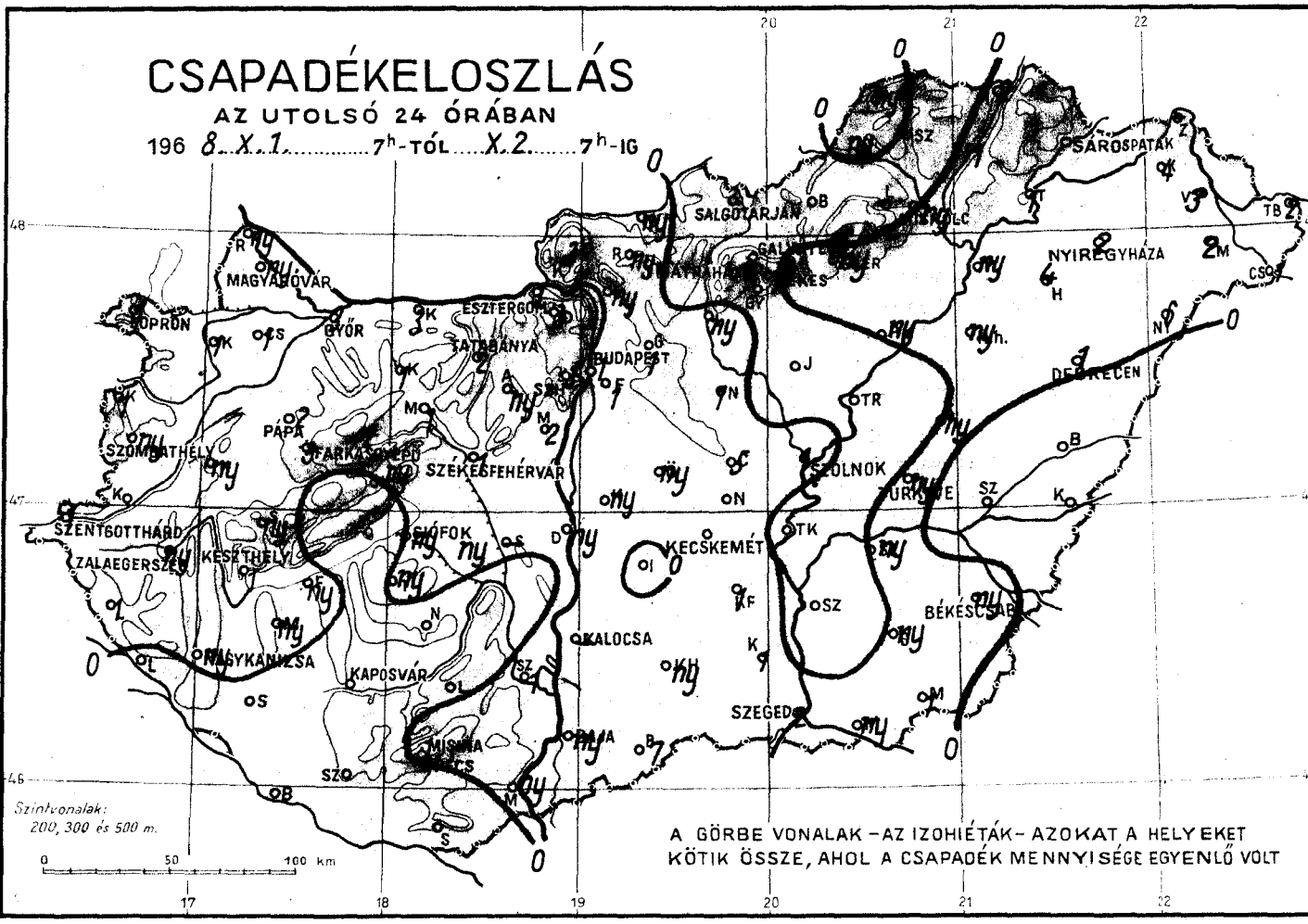
CSAPADÉKELOSZLÁS
AZ UTOLSÓ 24 ÓRÁBAN
196 8. X. 1. 7h-TÓL X. 2. 7h-IG
SOPRON
MAGYARÓVÁR
GYŐR
ESZTERGOM
TATABÁNYA
BUDAPEST
SALGÓTARJÁN
SÁROSPATAK
NYÍREGYHÁZA
DEBRECEN
PÁPA
SZOMBATHELY
SZÉKESFEHÉRVÁR
SZOLNOK
SZENTGOTTHÁRD
ZALAEGERSZEG
KESZTHELY
SIÓFOK
KECSKEMÉT
BÉKÉSCSABA
KALOCSA
NAGYKANIZSA
KAPOSVÁR
SZEGED
MISKOLC
Szintvonalak:
200, 300 és 500 m.
0 50 100 km
A GÖRBE VONALAK – AZ IZOHIÉTÁK – AZOKAT A HELYEKET
KÖTIK ÖSSZE, AHOL A CSAPADÉK MENNYISÉGE EGYENLŐ VOLT

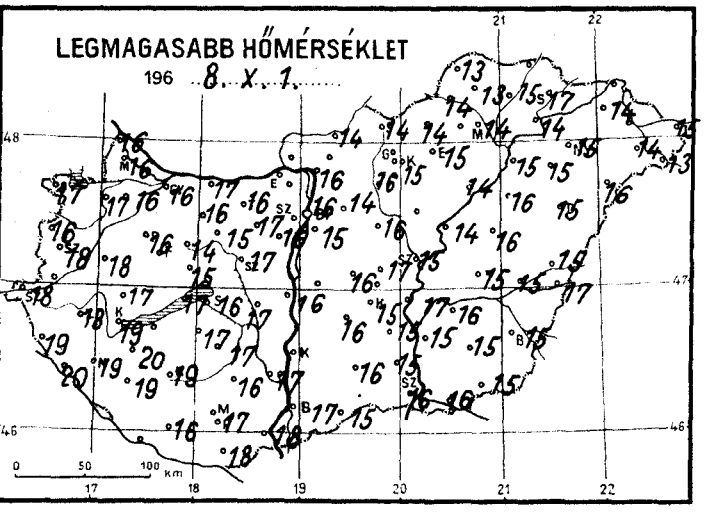
LEGMAGASABB HŐMÉRSÉKLET
196 8. X. 1.
0 50 100 km

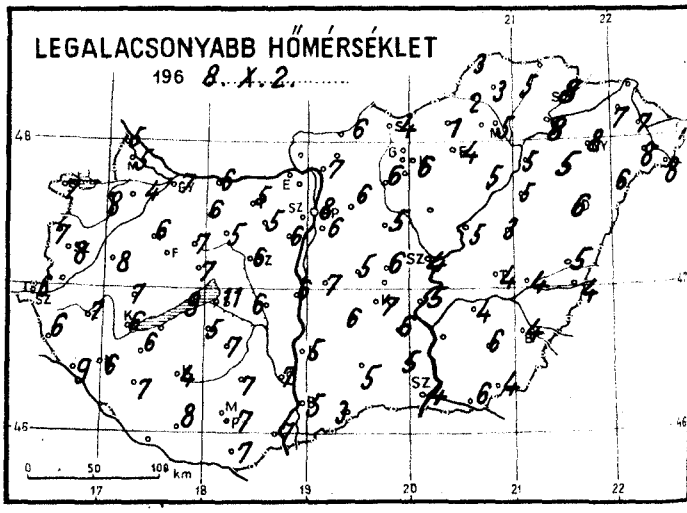
LEGALACSONYABB HŐMÉRSÉKLET
196 8. X. 2.
0 50 100 km

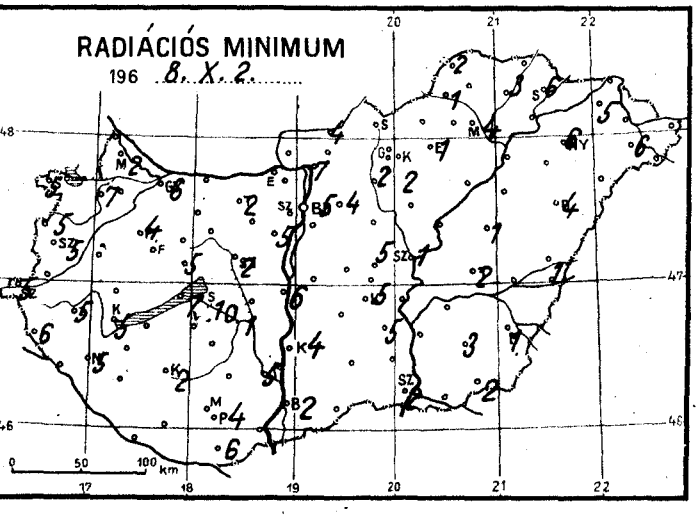
RADIÁCIÓS MINIMUM
196 8. X. 2.
0 50 100 km

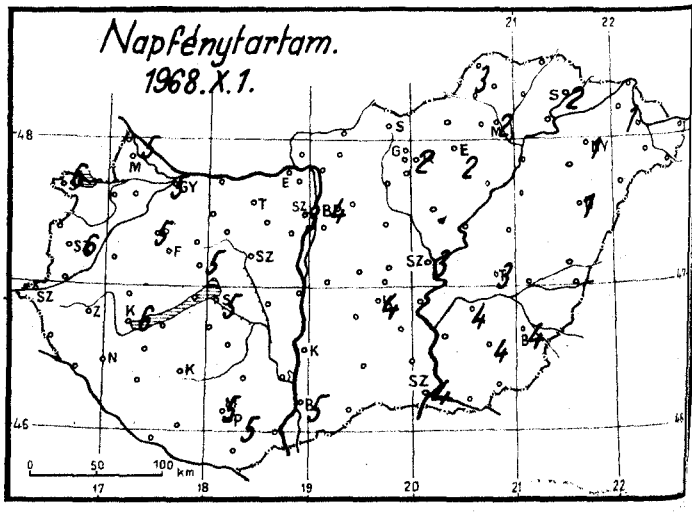
Napfénytartam.
1968. X. 1.
0 50 100 km

1968. október hó, 2 szerda nap

	Az utolsó 24 óra adatai						24 órai csapadék mm		
	Csapadék (mm)		Hőmérsékleti szélsőségek: tegnapi nappali max.	éjszakai min.	min. 5 cm-en	Napsütés (óra) tegnap			
12815 Magyaróvár	ny		16	5	2	5	Rajka	ny	
822 Győr	3	▽	16	7	6	5	Kapuvár	1	
825 Pápa	2		16	6	4	5	Csorna	1	
805 Sopron	1		17	7	5	6	Komárom	3	▽
812 Szombathely	ny		18	8	5	6	Káld	ny	
910 Szentgotthárd	1		18	6	5		Kőszeg	1	
915 Zalaegerszeg	ny		18	7	5		Körmend		
Lenti	1		19	6	6		Letenye	.	
925 Nagykanizsa	ny	▽	19	6	5		Sümeg	ny	
920 Keszthely	1		19	6	5	6	Zirc	2	
Tihany	.		17	9	7		Kisbér	1	⌒
935 Siófok	ny	▽	16	11	10	5	Mór	1	
942 Pécs	.	≡	17	7	4	5	Alcsút	ny	▽
941 Misinatető (534 m)	1	▽	14	7	6	5	Esztergom	3	
Siklós	.		18	7	6		Dobogókő	3	≡
827 Farkasgyepű (400 m)	3		12	5	2		Fonyód	ny	
Veszprém	ny		15	7	5	5	Tab	ny	
833 Tatabánya	2		16	5	2		Sárkeresztúr	ny	
839 Budapest (Ferihegy)	1	▽	15	6	-		Lengyel		
840 Budapest OMI	1		16	8	5	4	Nagykónyi	.	
841 Budapest (Szabadságh.,474 m)	3		12	5	3	3	Marcali	ny	
Martonvásár	2	▽	16	6	5		Somogyszob	.	
835 Székesfehérvár	1		17	6	2		Kaposvár	.	
Dunaújváros	ny		16	6	6		Barcs		
Szekszárd	1	⌒	17	7	5		Szigetvár	.	
Mohács	ny		18	7			Bácsalmás	7	⟋
960 Baja	ny	⟋	17	5	2	5	Kiskunhalas	ny	▽
955 Kalocsa	—		-	5	4		Izsák	.	
Cegléd	5	▽	17	6	5		Kunsztmiklós	ny	
860 Szolnok	1	▽	15	4	1	3	Örkény	ny	⌒
970 Kecskemét	ny	▽	15	7	5	4	Nagykáta	1	⌒
Kiskunfélegyháza	1	⟋	15	6	5		Jászapáti	.	⌒
982 Szeged	2	⟋	16	4	2	4	Tiszakécske	.	
Mezőhegyes	1		15	4	2		Nagykőrös	ny	
Orosháza	ny		15	6	3	4	Kistelek	1	⟋
990 Békéscsaba	ny	⟋	15	4	1	4	Makó	ny	
875 Túrkeve	ny	=	15	4	2	3	Szentes	.	
Berettyóújfalu	.	⌒	15	5	1		Szarvas	ny	▽
886 Debrecen	1	▽	15	6	4	1	Szeghalom	.	
892 Nyíregyháza	2	▽	15	8	6	1	Körösszakál	.	
788 Kisvárda	4	=	14	7	5	1	Tiszaroff	.	
Mátészalka	2		14	8	6		Poroszló	ny	
Tiszabecs	2		15	7			Karcag	ny	
Vác	ny		16	7	7		Hortobágy	ny	
Gödöllő	1	▽	14	6	4		Polgár	ny	
Lőrinci	ny		16	6	2		Hajdúdorog	4	
Gyöngyös	.		15	6	2		Nyírlugos	6	▽
Balassagyarmat	ny	▽	14	6	4		Csenger	1	
755 Salgótarján	.		14	4			Vásárosnamény	3	
Galyatető (932 m)	.		9	5			Záhony		
851 Kékestető (1000 m)	1	≡	5	3	1	2	Királyrét	3	
Mátraháza (672 m)							Romhány	ny	
865 Eger	ny		15	4	1	2	Borsodnádasd	.	
Putnok	ny	=	14	2	1		Jósvafő	ny	
Lillafüred	.		14	5			Szendrőlád	.	
772 Miskolc	ny	▽	14	5	4	2	Hidasnémeti	2	
Füged	1		15	5	3		Tokaj	1	
778 Sárospatak	2		17	8	6	2			

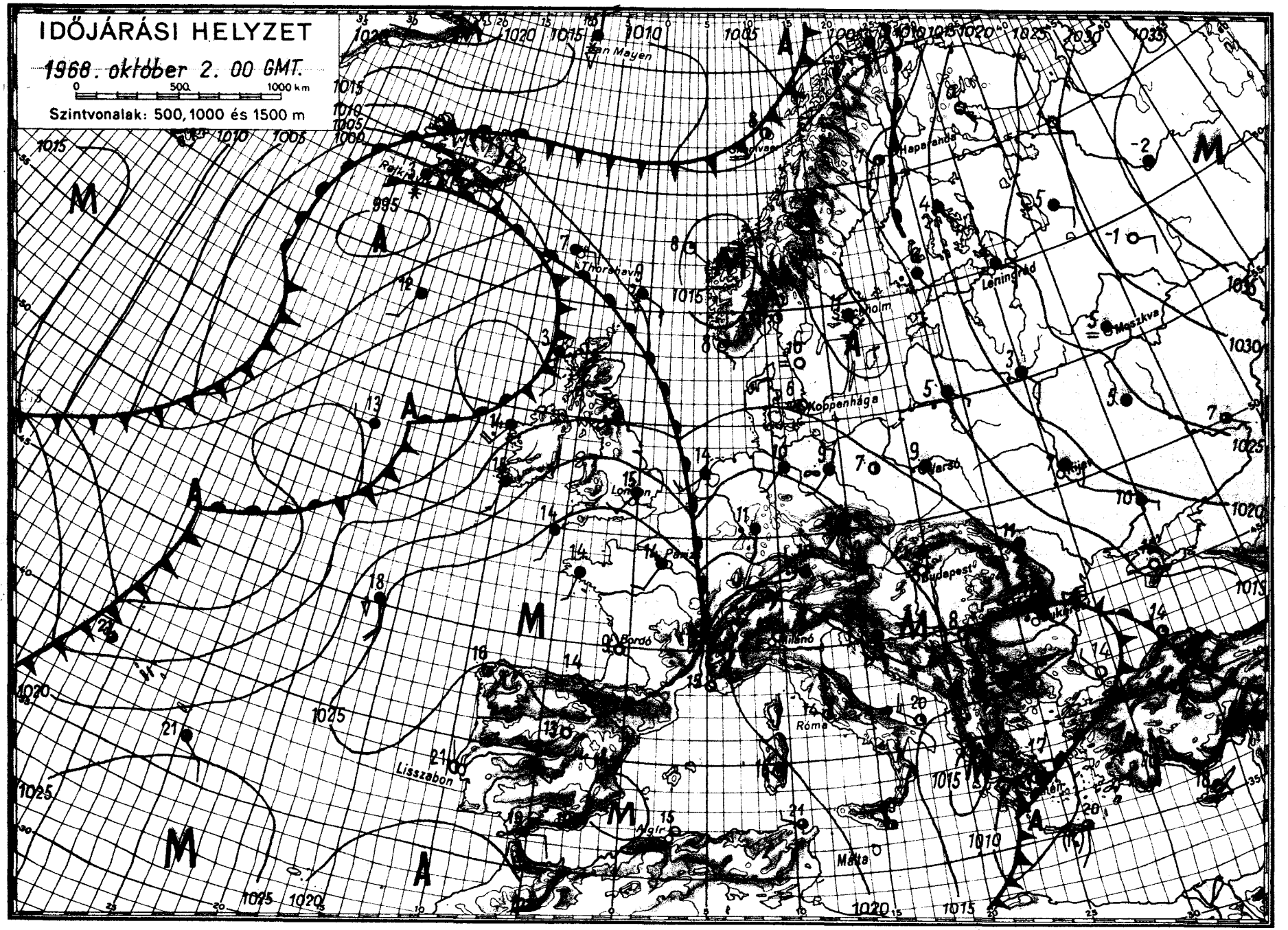

OFFSET-NYOMDA BUDAPEST

IDŐJÁRÁSI NAPIJELENTÉS

ЕЖЕДНЕВНЫЙ МЕТЕОРОЛОГИЧЕСКИЙ БЮЛЛЕТЕНЬ · DAILY WEATHER REPORT
BULLETIN QUOTIDIEN DE TEMPS · TÄGLICHER WETTERBERICHT

KIADJA AZ ORSZÁGOS METEOROLÓGIAI INTÉZET
BUDAPEST II. KITAIBEL PÁL UTCA 1
TELEFON: KÖZPONT: 353-500, IDŐJELZŐ OSZT.: 150-410

MEGJELENIK NAPONKÉNT • ELŐFIZETÉSI ÁRA A POSTAI KÖLTSÉGGEL EGYÜTT NEGYEDÉVRE 60, Ft
KIADÁSÉRT FELEL AZ INTÉZET IGAZGATÓJA

81. évfolyam 277. szám + Budapest + 1968. október 3. csütörtök.

Az időjárási helyzet ma reggel és a várható időjárás:

Az óceán felől folyamatosan áramló különböző hőmérsékletü és nedvességü légtömegek hatására szárazföldünk nagy részén erősen felhős, sokfelé esős az időjárás. A Földközi-tenger vidékén meleg, száraz az idő, Spanyolországban szerdán 30, 32 fokos hőmérsékletet is mértek. A Szovjetunió európai területének északkeleti részéről hajnali fagyokat jelentettek.

Hazánkban szerdán a Dunántulon borult, a Tiszántulon változóan felhős volt az ég. Elsősorban a nyugati és az északkeleti megyékben több helyen esett az eső, sőt északkeleten zivatar is keletkezett. A lehullott eső mennyisége általában 10 mm alatt maradt, csupán északnyugaton helyenként érte el a 10, 18, Sopronban a 21 mm-t. A hőmérséklet csucsértéke 13, 17 fok között váltakozott. Csütörtökön hajnalra északkeleten és a Tiszántulon 0, 3, máshol 6, 10 fokig hült le a levegő. A keleti megyékből néhány helyről talajmenti fagyot jelentettek. A délelőtt folyamán a Duna vanaláig borult, máshol csak felhős volt az ég. Nyugaton sokfelé esett az eső. A hőmérséklet 11 órára 10,14 fokot ért el.

Ma 12 órakor Budapesten a hőmérséklet 13 fok, a tengerszintre átszámitott légnyomás 763 mm, alig változik.

Várható időjárás péntek estig:

Keleten is megnövekvő felhőzet, többfelé esővel.
Mérsékelt, időnként megélénkülő nyugati, északnyugati szél.
Az éjszakai lehülés keleten gyengül.

Várható legalacsonyabb éjszakai hőmérséklet: 5, 10,
legmagasabb nappali hőmérséklet pénteken: 13, 17 fok között.

Dunay Sándorné s.k.

Távolabbi kilátások kedd reggelig:

Legalacsonyabb hajnali hőmérsékletek 6 fok körül, a talajmenti fagy valószinüsége 25 százalék. Legmagasabb nappali hőmérsékletek 14 fok körül. Jelentős mennyiségü eső /legalább 5 mm/ az ország területének 40 százalékán várható.

Távelőrejelző Osztály

A hőmérséklet napi középértéke és eltérése a 90 évi átlagtól /Budapesten/:

1968. X.2.: 11,8 C°, -2,8 C°.

1871 óta ezen a napon Budapesten előfordult:

legmagasabb hőmérséklet: 28,4 C° /1942/
legalacsonyabb hőmérséklet: 2,8 C° /1916/.

68.594.

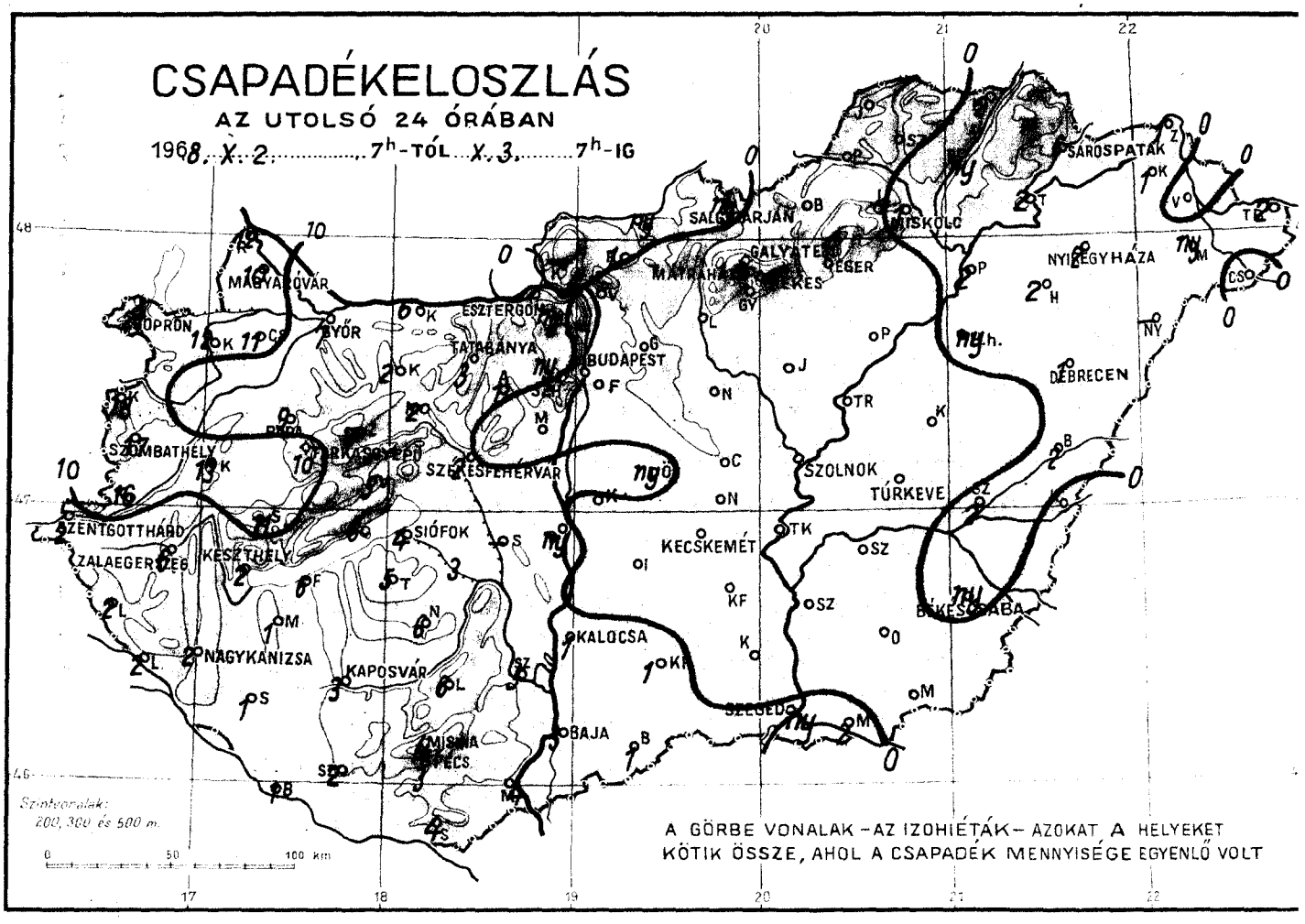
CSAPADÉKELOSZLÁS
AZ UTOLSÓ 24 ÓRÁBAN
1968. X. 2. ..... 7h-TÓL X. 3. ..... 7h-IG
MAGYARÓVÁR
GYŐR
ESZTERGOM
TATABÁNYA
BUDAPEST
SZOMBATHELY
SZÉKESFEHÉRVÁR
SZOLNOK
TÚRKEVE
DEBRECEN
NYÍREGYHÁZA
SÁROSPATAK
MISKOLC
SALGÓTARJÁN
GALYATETŐ
SZENTGOTTHÁRD
ZALAEGERSZEG
KESZTHELY
SIÓFOK
KECSKEMÉT
BÉKÉSCSABA
NAGYKANIZSA
KAPOSVÁR
KALOCSA
SZEGED
BAJA
MISKOLC
PÉCS
Szintvonalak:
200, 300 és 500 m.
A GÖRBE VONALAK – AZ IZOHIÉTÁK – AZOKAT A HELYEKET
KÖTIK ÖSSZE, AHOL A CSAPADÉK MENNYISÉGE EGYENLŐ VOLT

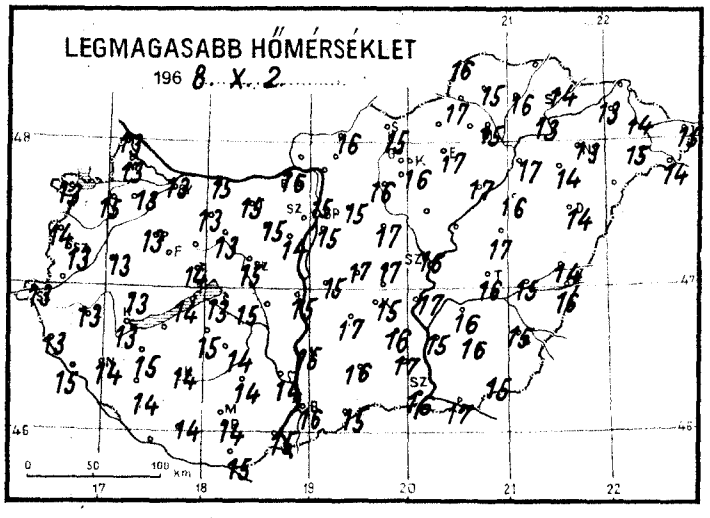
LEGMAGASABB HŐMÉRSÉKLET
196 8. X. 2.

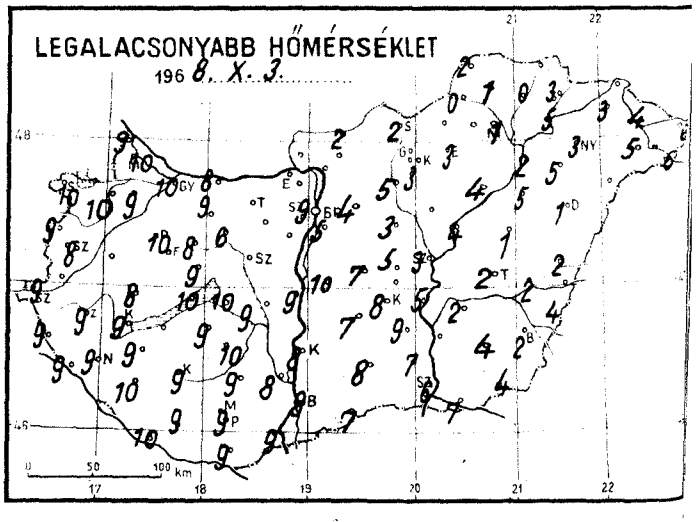
LEGALACSONYABB HŐMÉRSÉKLET
196 8. X. 3.

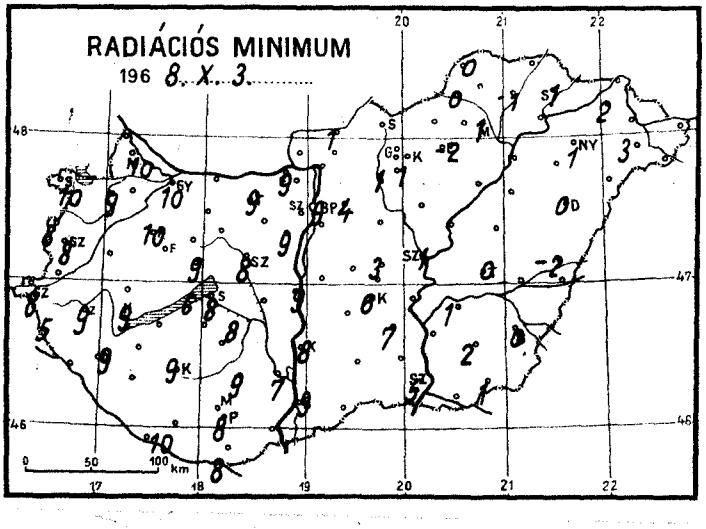
RADIÁCIÓS MINIMUM
196 8. X. 3.

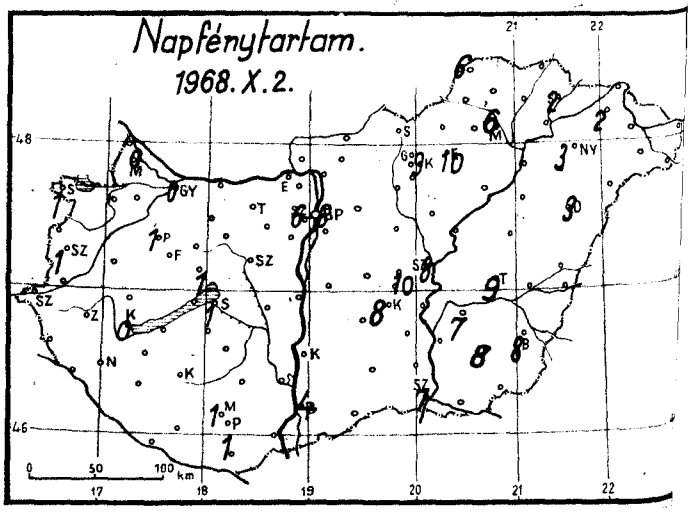
Napfénytartam.
1968. X. 2.

1968. október ..... hó,
3 csütörtök ..... nap .....

	Az utolsó 24 óra adatai						24 órai csapadék mm		
	Csapadék (mm)		Hőmérsékleti szélsőségek: tegnapi nappali max.	éjszakai min.	min. 5 cm-en	Napsütés (óra) tegnap			
12815 Magyaróvár	10		13	10	10	0	Rajka	12	
822 Győr	7		13	10	10	0	Kapuvár	12	=
825 Pápa	9		13	10	10	1	Csorna	11	
805 Sopron	21		13	10	10	1	Komárom	6	V̇
812 Szombathely	17	V̇	13	8	8	1	Káld	13	
910 Szentgotthárd	2		13	9	8		Kőszeg	18	
915 Zalaegerszeg	6		13	9	9		Körmend	16	
Lenti	2		13	9	5		Letenye	2	
925 Nagykanizsa	2		14	9	9		Sümeg	11	
920 Keszthely	2		13	9	9	0	Zirc	7	
Tihany	6		14	10	6		Kisbér	2	V̇
935 Siófok	4	V̇	13	10	8	1	Mór	2	
942 Pécs	3		14	9	8	1	Alcsút	1	
941 Misinatető (534 m)	4		11	8	7	1	Esztergom	.	
Siklós	4		15	9	8		Dobogókő	ny	=
827 Farkasgyepü (400 m)	10		11	8	8		Fonyód	6	
Veszprém	5		14	9	9	1	Tab	5	
833 Tatabánya	3		15	10	9		Sárbogárd	3	
839 Budapest (Farkhegy)	.	=	15	5	–		Lengyel	6	
840 Budapest OMI	.		15	9	9	6	Nagykónyi	6	
841 Budapest (Szabadságh. 474 m)	ny		12	8	7	6	Marcali	1	
Martonvásár	.		14	9	9		Somogyszob	1	
835 Székesfehérvár	2		15	9	8		Kaposvár	3	
Dunaújváros	ny		15	9	9		Barcs	1	
Szekszárd	5	=	14	8	7		Szigetvár	2	
Mohács	4		15	9			Bácsalmás	1	
960 Baja	3		16	9	9	4	Kiskunhalas	1	
955 Kalocsa	1		15	8	8		Izsák	.	
Ceglád	.		17	5	3	10	Kunsztmiklós	.	
860 Szolnok	.	=	16	3	1	8	Örkény	ny	⌐
970 Kecskemét	.	=	15	8	6	8	Nagykáta	.	⌐
Kiskunfélegyháza	.		16	9	7		Jászapáti	.	⌐
982 Szeged	ny	V̇	16	6	5	7	Tiszakécske	.	
Mezőhegyes	.	≡	15	4	1		Nagykőrös	.	
Orosháza	.	≡	16	4	2	8	Kistelek	.	
990 Békéscsaba	ny	V̇	15	2	0	8	Makó	2	V̇
875 Túrkeve	.	≡	16	2	0	9	Szentes	.	
Berettyóújfalu	2	↖	14	2	-2		Szarvas	.	
882 Debrecen	1	↖	14	1	0	3	Szeghalom	2	↖
892 Nyíregyháza	2	↖	13	3	1	3	Körösszakál	.	
788 Kisvárda	1	↖	13	3	2	2	Tiszaroff	.	
Mátészalka	ny	⌐	15	5	3		Poroszló	.	⌐
Tiszabecs	2	V̇	15	6			Karcag	.	⌐
Vác							Hortobágy	ny	↖
Gödöllő	.	⌐	15	4	4		Polgár	2	↖
Lőrinci	.	⌐	16	5	1		Hajdúdorog	2	
Gyöngyös	.		16	3	1		Nyírlugos		
Balassagyarmat	ny	⌐	16	2	1		Csenger	.	
755 Salgótarján	ny		15	2			Vásárosnamény	.	
Galyatető (932 m)	.		7	3			Záhony	1	
851 Kékestető (1000 m)	.		8	2	-1	9	Királyrét		
Mátraháza (672 m)							Romhány	1	
865 Eger	.	=	17	3	-2	10	Borsodnádasd		
Putnok	.	≡	17	0	0		Jósvafő	.	
Lillafüred	.		13	3			Szendrőlád	.	
772 Miskolc	1	V̇	15	1	1	6	Hidasnémeti	2	⌐
Füged	ny	↖	16	0	-1		Tokaj	2	↖
778 Sárospatak	6		14	3	1	2			

Sárhatvan

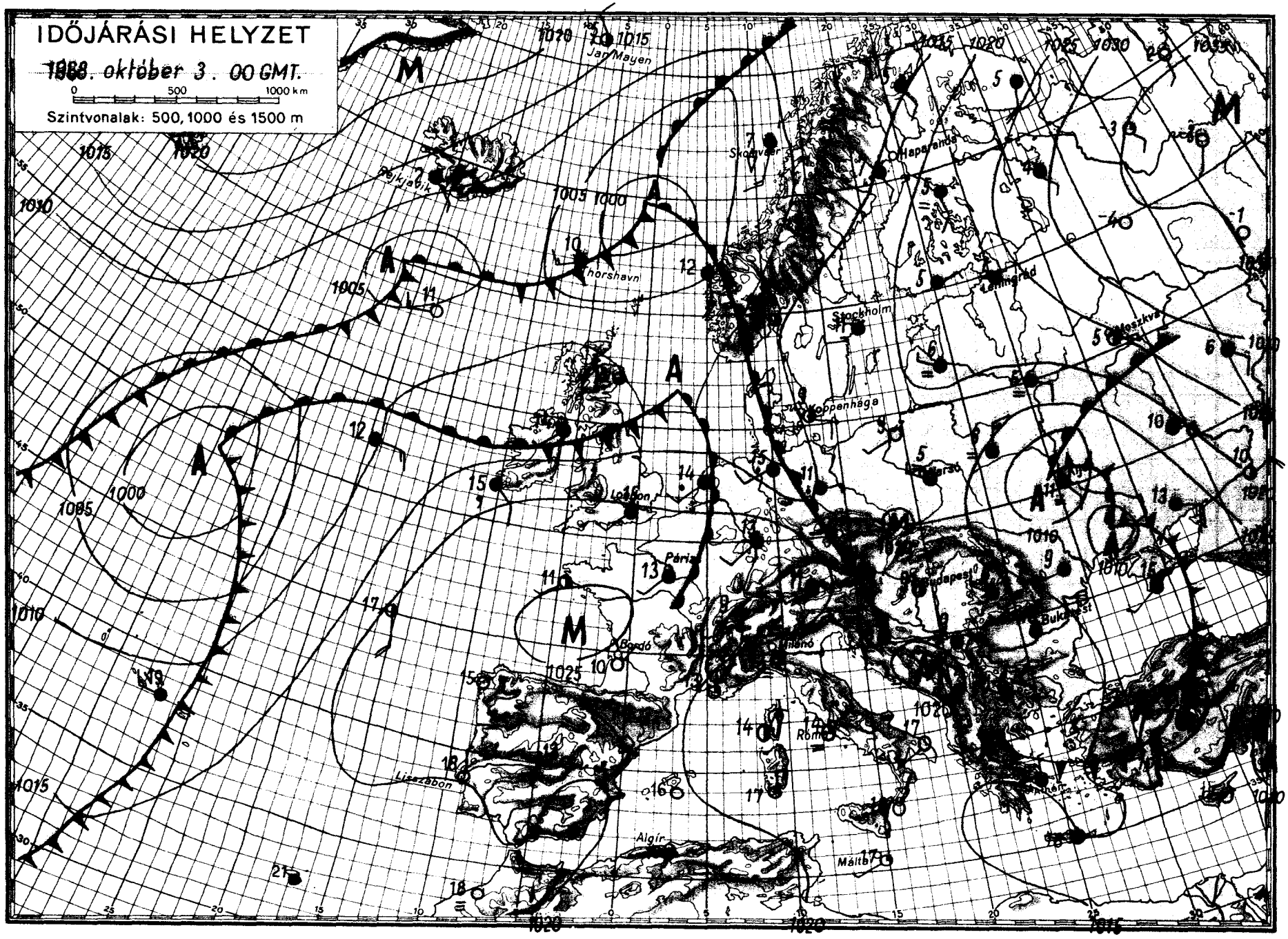
IDŐJÁRÁSI HELYZET
1988. október 3. 00 GMT.
0 500 1000 km
Szintvonalak: 500, 1000 és 1500 m
Jan Mayen
Reykjavik
Thorshavn
Skagen
Haparanda
Leningrád
Stockholm
Moszkva
Koppenhága
London
Párizs
Bordó
Milánó
Budapest
Bukarest
Róma
Lisszabon
Algír
Málta

IDŐJÁRÁSI NAPIJELENTÉS

ЕЖЕДНЕВНЫЙ МЕТЕОРОЛОГИЧЕСКИЙ БЮЛЛЕТЕНЬ • DAILY WEATHER REPORT
BULLETIN QUOTIDIEN DE TEMPS • TÄGLICHER WETTERBERICHT

KIADJA AZ ORSZÁGOS METEOROLÓGIAI INTÉZET
BUDAPEST II. KITAIBEL PÁL UTCA 1
TELEFON: KÖZPONT: 353-500, IDŐJELZŐ OSZT.: 150-410

MEGJELENIK NAPONKÉNT • ELŐFIZETÉSI ÁRA A POSTAI KÉZBESÍTÉSSEL EGYÜTT NEGYEDÉVRE 60, Ft
KIADÁSÉRT FELEL AZ INTÉZET IGAZGATÓJA

81. évfolyam 278. szám + Budapest + 1968. október 4. péntek.

Az időjárási helyzet ma reggel és a várható időjárás:

Szárazföldünk déli, nyugati és középső részének időjárásában az elmúlt 24 óra folyamán nem történt változás. Határozott légmozgás továbbra sincs, ennek következtében kis területeken -- igy a Kárpát-medencében is - igen változatos az időjárás képe. Erősen felhős, derült, napos időjárásu helyek átmenet nélkül helyezkednek el egymás mellett.

Hazánkban csütörtökön a Dunántulon erősen felhős volt az ég és sokfelé esett az eső. Az ország többi részén változóan felhős égbolt mellett 3-9 órán át sütött a nap és csak a Sárospatak-Debrecen vonaltól keletre volt jelentősebb eső. A lehullott csapadék a Bakony térségében, valamint az északnyugati és északkeleti határvidék néhány helyén elérte a 10-14 mm-t. A hőmérséklet napközben a Dunántulon és a Tiszazugban csak 11-14, máshol 14-18 fokig emelkedett. Mára virradó éjszaka a Dunántúl nagy részén csak 9—12, máshol általában 3-8 fokig hült le a levegő, sőt Putnok-Szendrőlád térségében fagypont közelében alakult ki a minimum hőmérséklet. Ma délelőtt a Duna-Tisza közén és az Északi-Hegyvidék környékén csak kissé, máshol erősen felhős volt az ég. A nyugati megyékből további esőket jelentettek. 11 órára 10, 15 fokig emelkedett a hőmérséklet.

Ma 12 órakor Budapesten a hőmérséklet 15 fok, a tengerszintre átszámitott légnyomás 764 mm, változatlan.

Várható időjárás szombat estig:

Változóan felhős idő, helyenként, főként nyugaton, még kisebb esőkkel.
Reggeli párásság, többfelé köd.
A néhány helyen még élénk északnyugati, északi szél tovább mérséklődik.

Várható legalacsonyabb éjszakai hőmérséklet: általában 3, 8 fok között, nyugaton 10 fok körül,
legmagasabb nappali hőmérséklet szombaton: 15 fok körül.

Vissy Károly s.k.

A hőmérséklet napi középértéke és eltérése a 90 évi átlagtól /Budapesten/:

1968. X.3.: 12,0 C°, -2,0 C°.

1871 óta ezen a napon Budapesten előfordult:

legmagasabb hőmérséklet: 27,6 C° /1900/
legalacsonyabb hőmérséklet: 1,6 C° /1957/.

68.596.

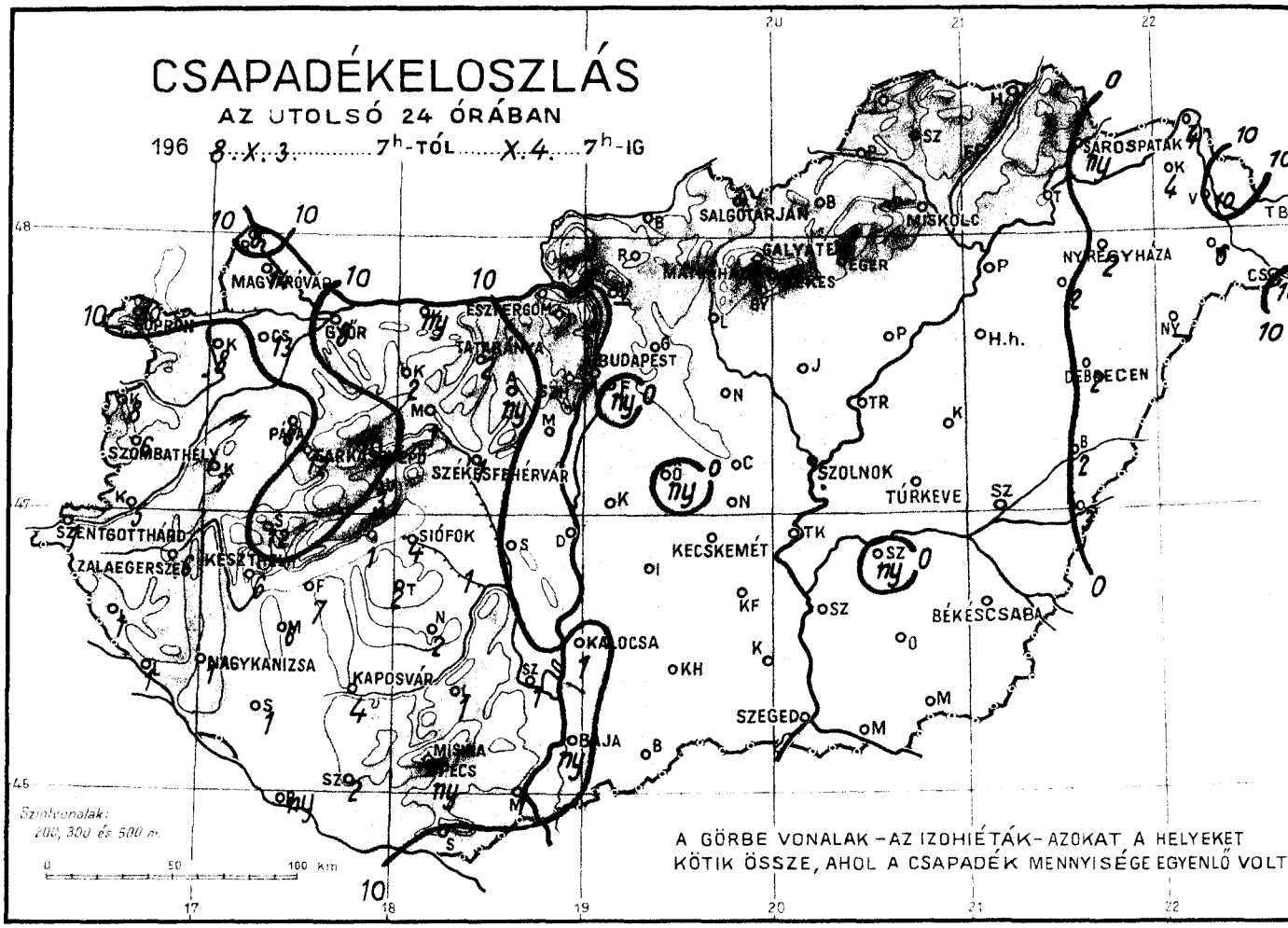
CSAPADÉKELOSZLÁS
AZ UTOLSÓ 24 ÓRÁBAN
196 8. X. 3. 7h-TÓL X. 4. 7h-IG
MAGYARÓVÁR
SOPRON
GYŐR
ESZTERGOM
TATABÁNYA
BUDAPEST
SZOMBATHELY
PÁPA
SZÉKESFEHÉRVÁR
SZENTGOTTHÁRD
ZALAEGERSZEG
KESZTHELY
SIÓFOK
NAGYKANIZSA
KAPOSVÁR
PÉCS
BARANYA
KECSKEMÉT
KALOCSA
SZEGED
SZOLNOK
TÚRKEVE
DEBRECEN
NYÍREGYHÁZA
MISKOLC
SALGÓTARJÁN
GALYATETŐ
SÁROSPATAK
BÉKÉSCSABA
Szintvonalak:
200, 300 és 500 m.
A GÖRBE VONALAK – AZ IZOHIÉTÁK – AZOKAT A HELYEKET
KÖTIK ÖSSZE, AHOL A CSAPADÉK MENNYISÉGE EGYENLŐ VOLT

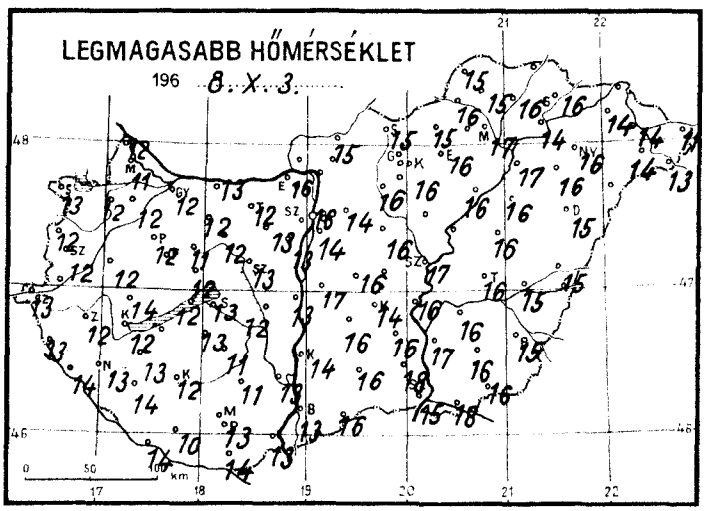
LEGMAGASABB HŐMÉRSÉKLET
196 8. X. 3.

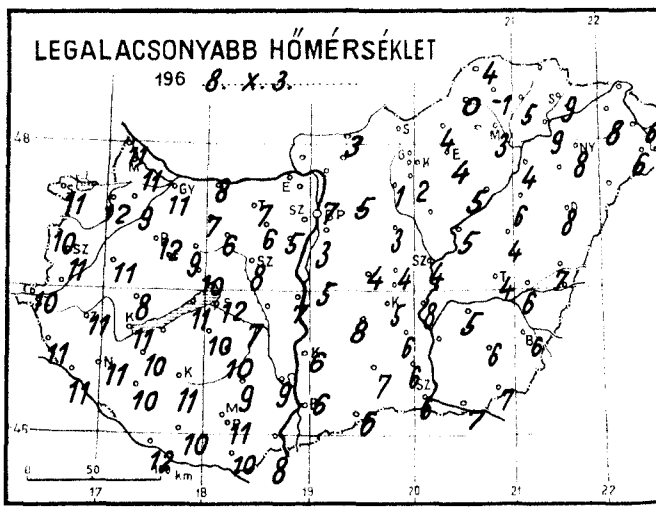
LEGALACSONYABB HŐMÉRSÉKLET
196 8. X. 3.

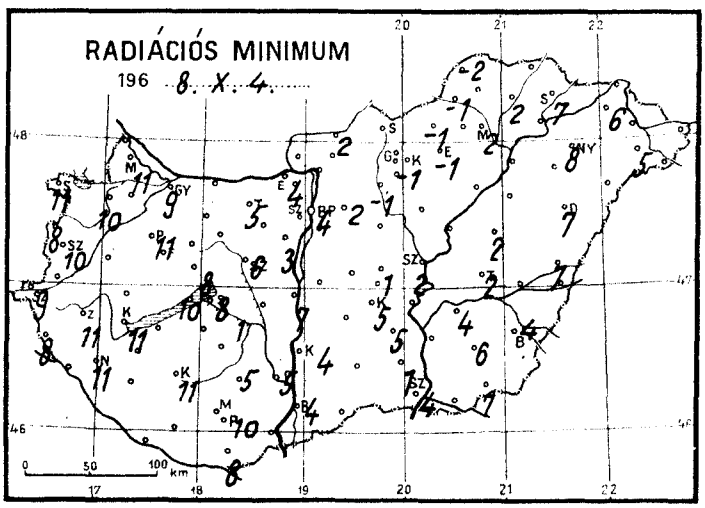
RADIÁCIÓS MINIMUM
196 8. X. 4.

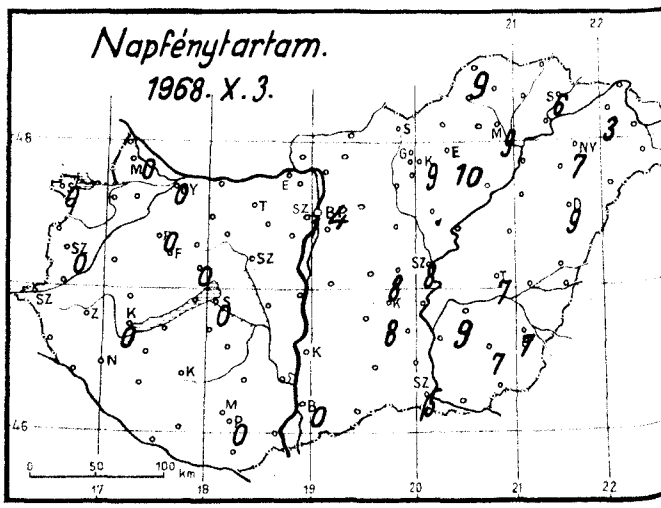
Napfénytartam.
1968. X. 3.

1968. október hó, 4 nap péntek

	Az utolsó 24 óra adatai						24 órai csapadék mm		
	Csapadék (mm)		Hőmérsékleti szélsőségek tegnapi nappali max.	éjszakai min.	min. 5 cm-en	Napsütés (óra) tegnap			
12815 Magyaróvár	14		11	11	11	0	Rajka	8	
822 Győr	8		12	11	9	0	Kapuvár	8	≈
825 Pápa	8	=	12	12	11	0	Csorna	13	
805 Sopron	10		13	11	11	0	Komárom	ny	⌐
812 Szombathely	6		12	11	10	0	Káld	7	
910 Szentgotthárd	1	▽	13	10	9		Kőszeg	8	
915 Zalaegerszeg	6	≈	12	11	11		Körmend	5	
Lenti	1		13	11	8		Letenye	1	
925 Nagykanizsa	1		13	11	11		Sümeg	12	
920 Keszthely	6		12	11	11	0	Zirc	10	
Tihany	1		12	11	10		Kisbér	2	⌐
935 Siófok	4		13	12	8	0	Mór	1	
942 Pécs	ny		13	11	10	0	Alcsút	ny	
941 Misinatető (534 m)							Esztergom	.	
Siklós	.		14	10	8		Dobogókő	.	≡
827 Farkasgyepű (400 m)	12		10	9	9		Fonyód	7	
Veszprém	3		12	10	8	0	Tab	2	
833 Tatabánya	2	⌐	12	7	5		Sárbogárd	1	
839 Budapest (Ferihegy)	ny	=	14	3	-		Lengyel	1	
840 Budapest OMI	.	⌐	16	7	4	4	Nagykónyi	2	
841 Budapest (Szabadságh., 474 m)	.	⌊	11	6	3	1	Marcali	6	
Martonvásár	.		13	5	3		Somogyszob	1	
835 Székesfehérvár	1		13	8	6		Kaposvár	4	
Dunaújváros	.		13	7	7		Barcs	ny	
Szekszárd	1	≡	13	9	5		Szigetvár	2	
Mohács	1	⌐	13	8			Bácsalmás	.	
960 Baja	ny		13	6	4	0	Kiskunhalas	.	
955 Kalocsa	1		14	6	4		Izsák	.	
Ceglód	.		16	4	1	8	Kunsztmiklós	.	
860 Szolnok	.	=	17	4	2	8	Örkény	ny	⌐
970 Kecskemét	.	≡	14	5	5	8	Nagykáta	.	⌐
Kiskunfélegyháza	.		16	6	5		Jászapáti	.	⌐
982 Szeged	.	≡	15	6	4	5	Tiszakécske	.	
Mezőhegyes	.	▲≡	16	7	7		Nagykőrös	.	
Orosháza	.	≡	16	6	6	7	Kistelek	.	≡
990 Békéscsaba	.	≡	15	6	4	7	Makó	.	
875 Túrkeve	.		16	4	2	7	Szentes	.	
Berettyóújfalu	2		15	7	7		Szarvas	ny	
889 Debrecen	2	≡	15	8	7	9	Szeghalom	.	⌐
892 Nyíregyháza	2		16	8	8	7	Körösszakál	3	▽
788 Kisvárda	4		14	8	6	3	Tiszaroff	.	
Mátészalka	6		14	6	5		Poroszló	.	⌐
Tiszabecs	9		11	7			Karcag	.	⌐
Vác							Hortobágy	.	
Gödöllő	.		14	5	2		Polgár	.	
Lőrinci	.	⌊	16	1	—1		Hajdúdorog	2	
Gyöngyös	.		16	2	—1		Nyírlugos		
Balassagyarmat	.	⌐	15	3	2		Csenger	10	
755 Salgótarján	.		15	-			Vásárosnamény	10	
Galyatető (932 m)	.		9	5			Záhony	4	
851 Kékestető (1000 m)	.		8	3	0	9	Királyrét	.	
Mátraháza (672 m)							Romhány	.	
865 Eger	.	=	16	4	—1	10	Borsodnádasd	.	
Putnok	.	≡	16	0	—1		Jósvafő	.	
Lillafüred	.		15	3			Szendrőlád	.	
772 Miskolc	.	≡	17	3	2	9	Hidasnémeti	.	
Füged	.	⌐	16	5	2		Tokaj	.	
778 Sárospatak	ny		16	9	7	6			

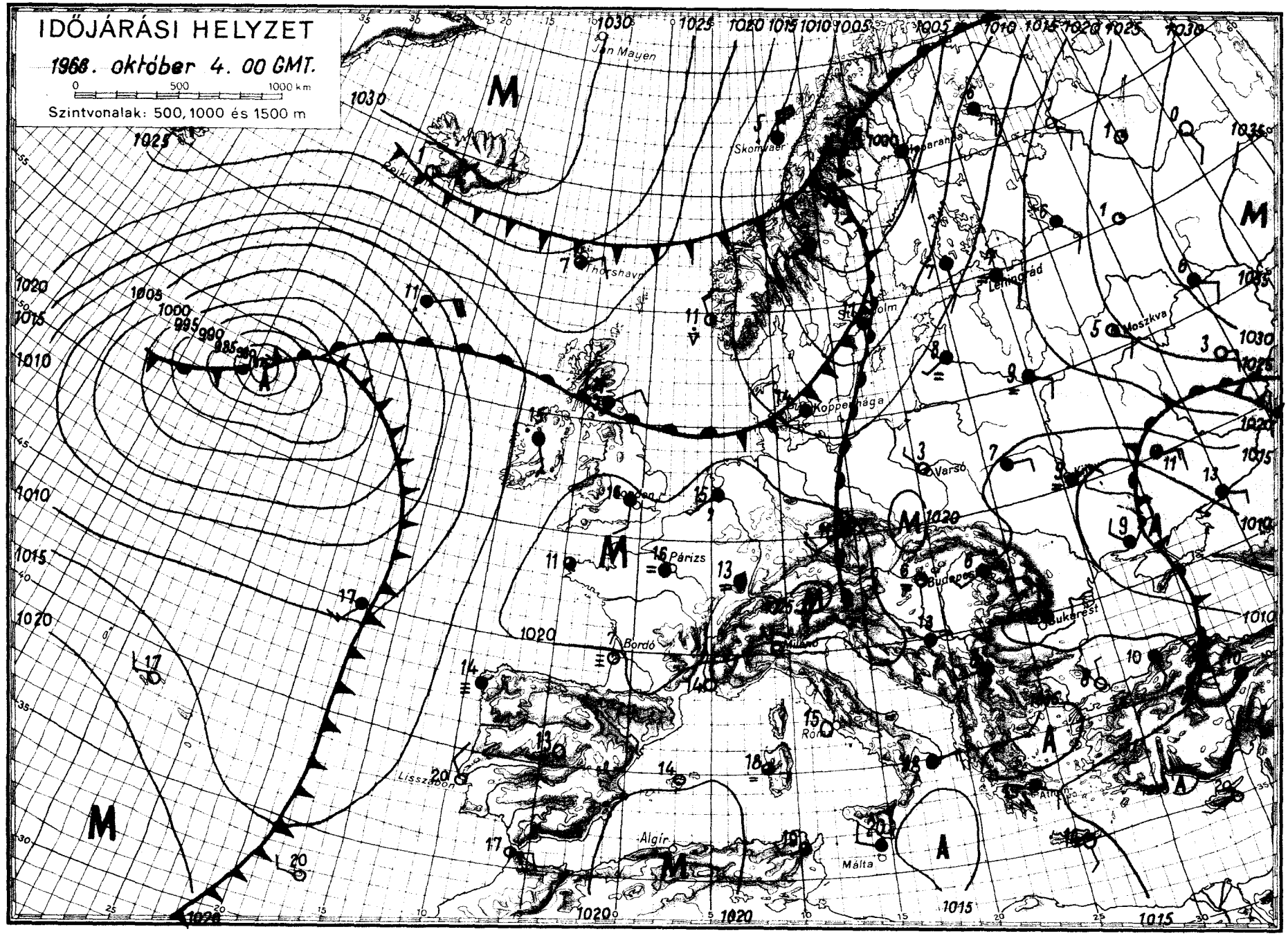

OFFSET NYOMDA BUDAPEST

IDŐJÁRÁSI NAPIJELENTÉS

ЕЖЕДНЕВНЫЙ МЕТЕОРОЛОГИЧЕСКИЙ БЮЛЛЕТЕНЬ • DAILY WEATHER REPORT
BULLETIN QUOTIDIEN DE TEMPS • TÄGLICHER WETTERBERICHT

KIADJA AZ ORSZÁGOS METEOROLÓGIAI INTÉZET
BUDAPEST II. KITAIBEL PÁL UTCA 1
TELEFON: KÖZPONT: 353-500, IDŐJELZŐ OSZT.: 150-410

MEGJELENIK NAPONKÉNT • ELŐFIZETÉSI ÁRA A POSTAI KÖLTSÉGGEL EGYÜTT NEGYEDÉVRE 60, Ft
KIADÁSÉRT FELEL AZ INTÉZET IGAZGATÓJA

81. évfolyam 279. szám + Budapest + 1968. október 5. szombat.

Az időjárási helyzet ma reggel és a várható időjárás:

Dél- és Közép-Európában általában kevés a felhő. Hajnalban és reggel sokfelé keletkezik köd, ködszitálás. Észak-Európában téliesre fordult az idő. Többfelé havazik és éjszaka fagypont alá süllyed a hőmérséklet. Európa többi részein felhős, sokfelé esős, szeles időjárás uralkodik.

Hazánkban pénteken a Duna-Tisza közén kevés felhő volt és eső nem esett. Az ország többi részén változóan felhős volt az ég és helyenként esett az eső. A lehullott eső mennyisége azonban sehol sem haladta meg az 5 mm-t. Napközben a hőmérséklet 14, 18 fokig emelkedett. Ma hajnalra a Tiszántulon és az Északi-hegyvidéken 4, 8, máshol 9, 14 fokig hült le a levegő. Délelőtt a Dunántulon erősen felhős idő volt és néhány helyen esett az eső. Az ország többi részén kevés felhő volt és az északi szél helyenként megélénkült. 11 órára általában 14, 18 fokig emelkedett a hőmérséklet.

Ma 12 órakor Budapesten a hőmérséklet 17 fok volt, a tengerszintre átszámitott légnyomás 766 mm, gyengén emelkedő irányzatu.

Várható időjárás vasárnap estig:

Kisebb felhőátvonulások.
Szórványosan futó esők.
Mérsékelt, időnként élénk északi szél.
Hajnalban és reggel néhány helyen köd.

Várható legalacsonyabb éjszakai hőmérséklet: 3, 8,
legmagasabb nappali hőmérséklet vasárnap: 13, 17 fok között.

Kerényi Nárcisz s.k.

A hőmérséklet napi középértéke és eltérése a 90 évi átlagtól /Budapesten/:

1968. X.4.: 13,4 C°, 0,0 C°.

1871 óta ezen a napon Budapesten előfordult:

legmagasabb hőmérséklet: 26,7 C° /1934/
legalacsonyabb hőmérséklet: 0,5 C° /1930/.

68.597.

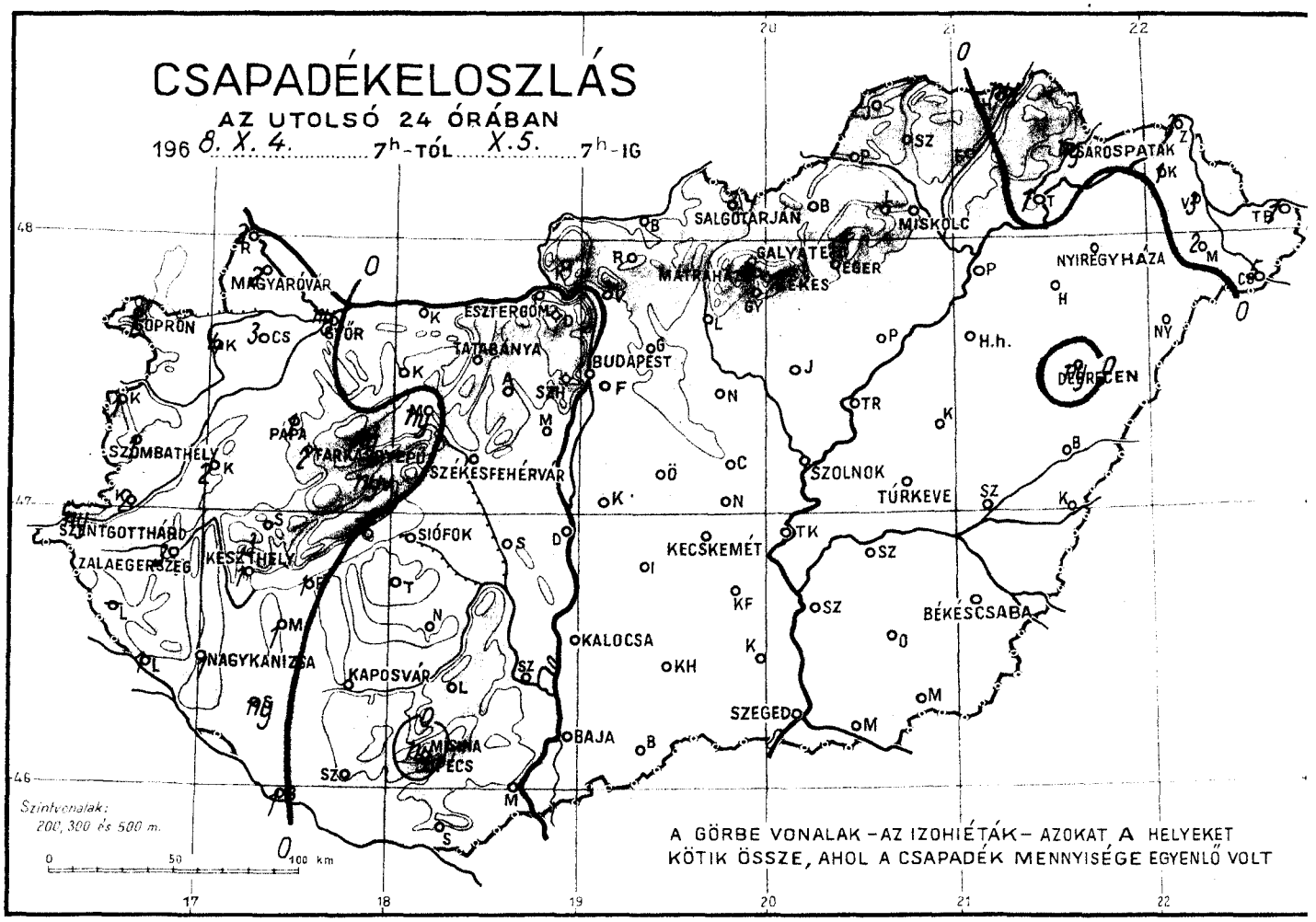
CSAPADÉKELOSZLÁS
AZ UTOLSÓ 24 ÓRÁBAN
196 8. X. 4. 7h-TÓL X. 5. 7h-IG
SOPRON
MAGYARÓVÁR
GYŐR
ESZTERGOM
TATABÁNYA
BUDAPEST
SZÉKESFEHÉRVÁR
SZOMBATHELY
PAPA
TAPOLCA
SZENTGOTTHÁRD
ZALAEGERSZEG
KESZTHELY
SIÓFOK
NAGYKANIZSA
KAPOSVÁR
PÉCS
BAJA
KALOCSA
KECSKEMÉT
SZEGED
SALGÓTARJÁN
MISKOLC
GALYATETŐ
EGER
MÁTRAHÁZA
NYÍREGYHÁZA
SÁROSPATAK
DEBRECEN
SZOLNOK
TÚRKEVE
BÉKÉSCSABA
Szintvonalak:
200, 300 és 500 m.
0 50 100 km
A GÖRBE VONALAK – AZ IZOHIÉTÁK – AZOKAT A HELYEKET
KÖTIK ÖSSZE, AHOL A CSAPADÉK MENNYISÉGE EGYENLŐ VOLT

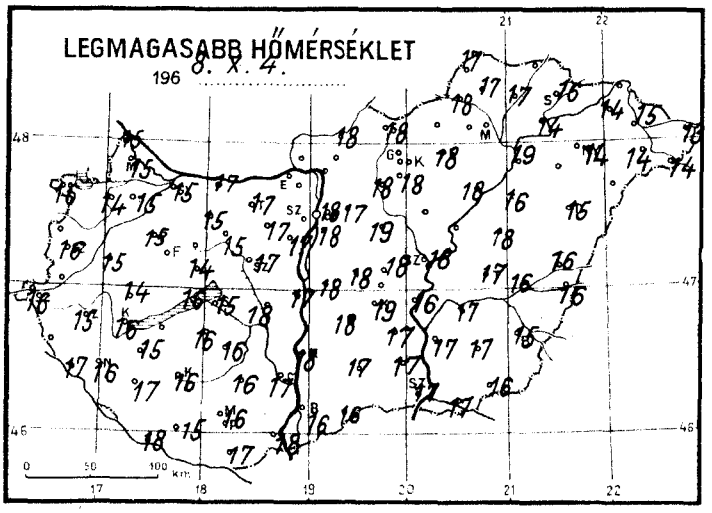
LEGMAGASABB HŐMÉRSÉKLET
196 8. X. 4.
0 50 100 km

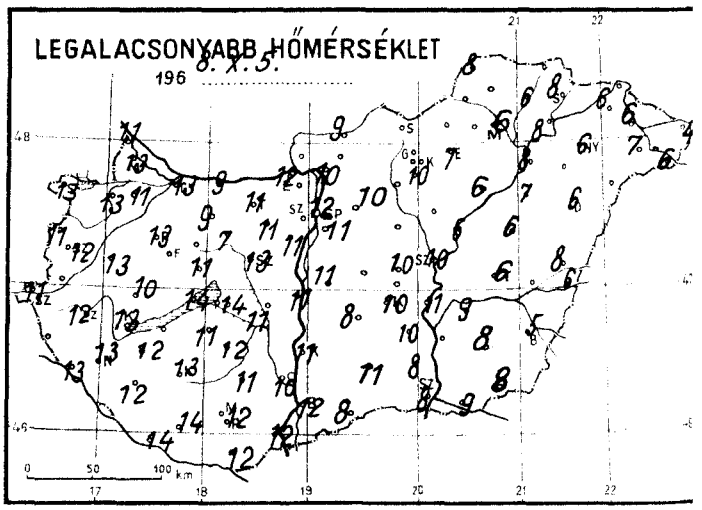
LEGALACSONYABB HŐMÉRSÉKLET
196 8. X. 5.
0 50 100 km

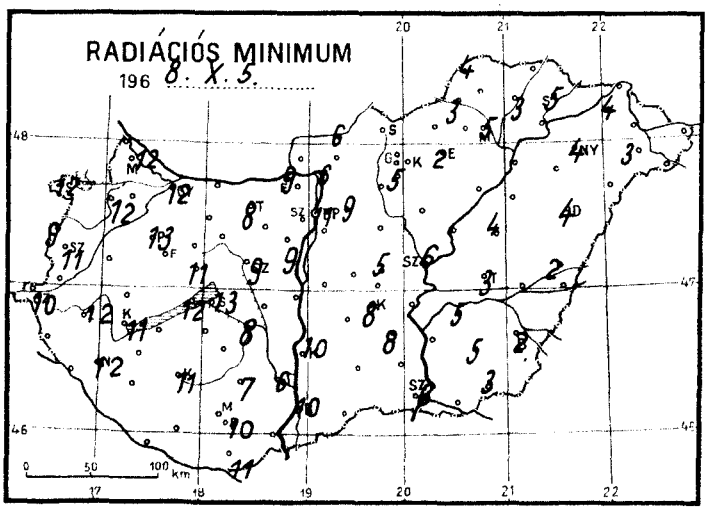
RADIÁCIÓS MINIMUM
196 8. X. 5.
0 50 100 km

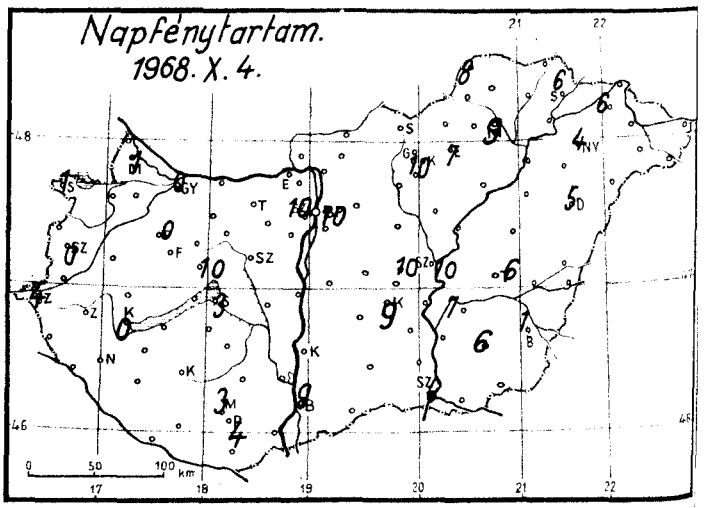
Napfénytartam.
1968. X. 4.
0 50 100 km

1968. október hó, 5 szombat nap

	Az utolsó 24 óra adatai						24 órai csapadék mm		
	Csapadék (mm)		Hőmérsékleti szélsőségek tegnapi nappali max.	éjszakai min.	min. 5 cm-en	Napsütés (óra) tegnap			
12815 Magyaróvár	2		15	13	12	1	Rajka	3	
822 Győr	ny	=	15	13	12	0	Kapuvár	4	
825 Pápa	1	=	15	13	13	0	Csorna	3	
805 Sopron	1		16	13	12	1	Komárom	•	p
812 Szombathely	1		16	12	11	0	Káld	2	
910 Szentgotthárd	ny		16	11	10		Kőszeg	1	
915 Zalaegerszeg	3		15	12	12		Körmend	2	
Lenti							Letenye	1	
925 Nagykanizsa	1		16	13	12		Sümeg	3	
920 Keszthely	1		16	13	11	0	Zirc	ny	
Tihany	•		16	14	12		Kisbér	•	≡
935 Siófok	•		15	14	13	3	Mór	ny	
942 Pécs	•		16	12	10	4	Alcsút	•	p
941 Misinatető (534 m)	ny		13	11	10	3	Esztergom	•	
Siklós	•		17	12	11		Dobogókő	•	≡
827 Farkasgyepű (400 m)	2		12	10	10		Fonyód	1	
Veszprém	ny		14	11	11	10	Tab	•	
833 Tatabánya	•		17	11	8		Sárbogárd	•	
839 Budapest (Ferihegy)	•	=	18	11	—		Lengyel	•	
840 Budapest OMI	•		18	12	11	10	Nagykónyi	•	
841 Budapest (Szabadságh., 474 m)	•	p	15	10	8	10	Marcali	1	
Martonvásár	•		17	11	9		Somogyszob	ny	
835 Székesfehérvár	•		17	13	9		Kaposvár	•	
Dunaújváros	•		17	11	11		Barcs	1	
Szekszárd	•	p	17	10	6		Szigetvár	•	
Mohács	•		18	12			Bácsalmás	•	
960 Baja	•	≡	18	12	10	9	Kiskunhalas	•	
955 Kalocsa	•		18	11	10		Izsák	•	
Cegléd	•	p	18	10	5	10	Kunsztmiklós	•	p p
860 Szolnok	•	=	18	10	6	10	Örkény	•	p p
970 Kecskemét	•	≡	16	10	8	9	Nagykáta	•	p
Kiskunfélegyháza	•		17	10	8		Jászapáti	•	
982 Szeged	•	≡	17	8	6	6	Tiszakécske	•	
Mezőhegyes	•	≡	16	8	3		Nagykőrös	•	
Orosháza	•	≡	17	8	5	6	Kistelek	•	
990 Békéscsaba	•	≡	15	5	2	1	Makó	•	p
875 Túrkeve	•	=	17	6	3	6	Szentes	•	
Berettyóújfalu	•	p	16	8	2		Szarvas	•	
882 880 Debrecen	ny	V	15	6	4	5	Szeghalom	•	p
892 Nyíregyháza	•	=	14	6	4	4	Körösszakál	•	
788 Kisvárda	1		14	6	4	6	Tiszaroff	•	
Mátészalka	2		14	7	3		Poroszló	•	p p
Tiszabecs	1		13	4			Karcag	•	p
Vác	•	p	-	10	6		Hortobágy	•	
Gödöllő	•	p	17	10	9		Polgár	•	
Lőrinci	•	p	18	-	-		Hajdúdorog		
Gyöngyös	•		18	10	5		Nyírlugos		
Balassagyarmat	•	p	18	9	6		Csenger	5	
755 Salgótarján	•		18	-			Vásárosnamény	3	
Galyatető (932 m)	•		-	7			Záhony	3	
851 Kékestető (1000 m)	•		11	5	4	10	Királyrét		
Mátraháza (672 m)							Romhány		
865 Eger	•		18	7	2	7	Borsodnádasd		
Putnok	•		18	-	3		Jósvafő	•	
Lillafüred	•		17	6			Szendrőlád	•	
772 Miskolc	•	=	18	6	5	9	Hidasnémeti	ny	
Füged	•	p	17	6	3		Tokaj	1	
778 Sárospatak	ny		16	8	6	6			

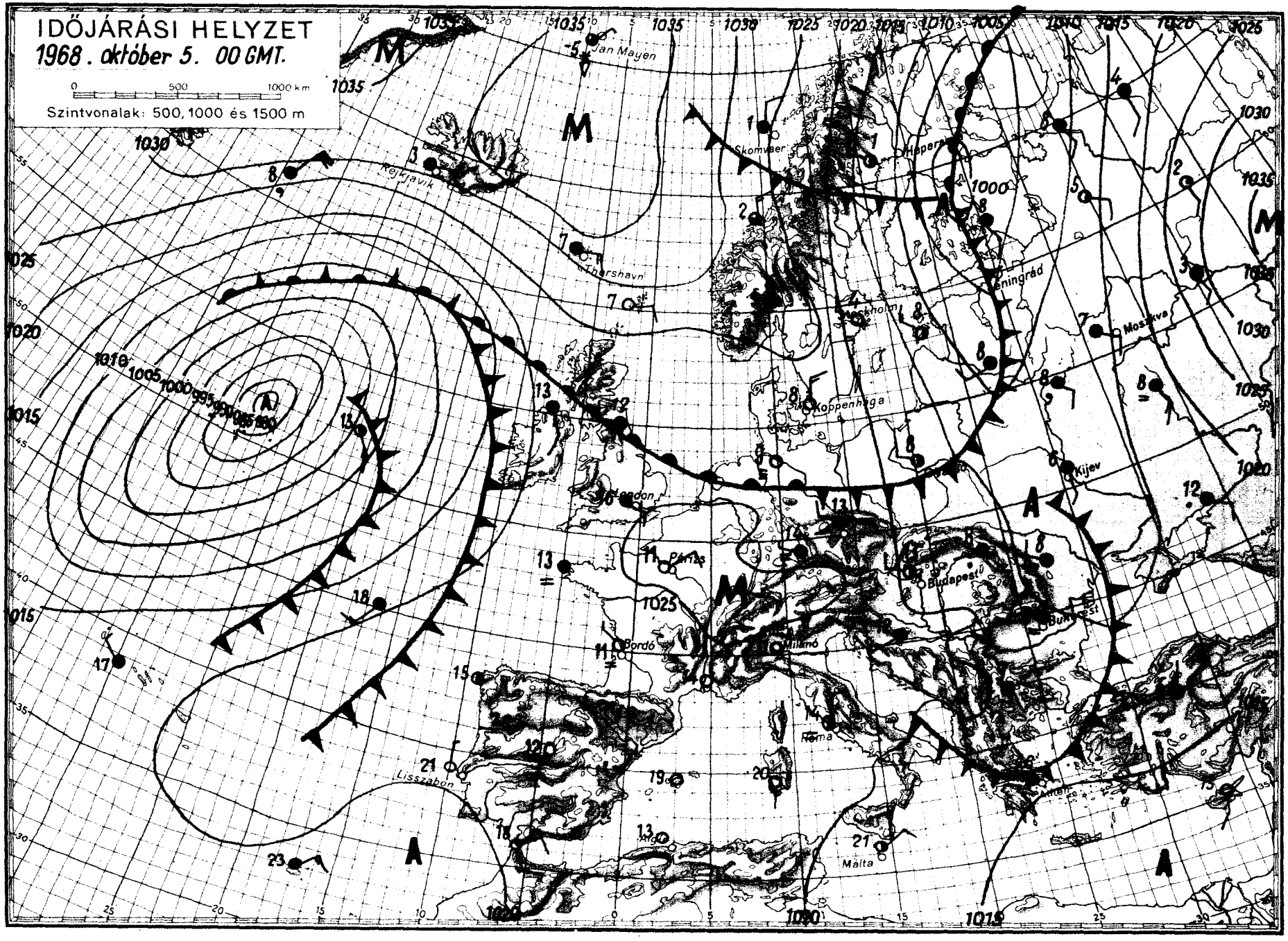

OFFSET KIADVA BUDAPESTI

IDŐJÁRÁSI NAPIJELENTÉS

ЕЖЕДНЕВНЫЙ МЕТЕОРОЛОГИЧЕСКИЙ БЮЛЛЕТЕНЬ • DAILY WEATHER REPORT
BULLETIN QUOTIDIEN DE TEMPS • TÄGLICHER WETTERBERICHT

KIADJA AZ ORSZÁGOS METEOROLÓGIAI INTÉZET
BUDAPEST II. KITAIBEL PÁL UTCA 1
TELEFON: KÖZPONT: 353-500, IDŐJELZŐ OSZT.: 150-410

MEGJELENIK NAPONKÉNT • ELŐFIZETÉSI ÁRA A POSTAI KÖLTSÉGGEL EGYÜTT NEGYEDÉVRE 60, Ft
KIADÁSÉRT FELEL AZ INTÉZET IGAZGATÓJA

81. évfolyam 280. szám + Budapest + 1968. október 6. vasárnap.

Az időjárási helyzet ma reggel és a várható időjárás:

Európa időjárási helyzetében az elmult 24 óra folyamán lényeges változás nem történt. Dél- és Közép-Európában általában kevés a felhő, száraz, napos, a reggeli órákban többfelé ködös időjárás uralkodik. Délnyugat-Európában továbbra is rendkivül meleg van, a hőmérséklet napi csucsértékesok helyen meghaladja a 25, sőt helyenként a 30 fokot. Ezzel szemben szárazföldünk északi részén felhős, hideg idő van, többfelé havazik és a legmagasabb nappali hőmérséklet a +5 fokot sem éri el.

Hazánkban szombaton a nyugati megyékben erősen felhős volt az ég és többfelé esett az eső, máshol derült, száraz idő volt és 6, 10 órán át sütött a nap. A lehullott eső mennyisége általában 2 mm alatt maradt, csak Sopronban ért el 5, Rajkán 7 mm-t. A hőmérséklet napközben 15, 20 fokig emelkedett. Ma hajnalban a nyugati határvidéken csak 9, 11, máshol szeszélyes területi eloszlásban 1, 8 fokig hült le a levegő. Vasárnap délelőtt változóan felhős volt az ég és a hőmérséklet 11 órára általában 14, 17, a sürü ködděl boritott Pécs környékén csak 10 fokig emelkedett.

Ma 12 órakor Budapesten a hőmérséklet 16 fok volt, a tengerszintre átszámitott légnyomás 770 mm, gyengén süllyedő irányzatu.

Várható időjárás hétfő estig:

Változóan felhős idő, legfeljebb néhány helyen kisebb esővel.
Gyenge, időnként kissé élénkebb, változó irányu szél.
A reggeli órákban párásság, helyenként köd.

Várható legalacsonyabb éjszakai hőmérséklet: 6, 11,
legmagasabb nappali hőmérséklet hétfőn: 15, 20 fok között.

Bartha Péterné s.k.

A hőmérséklet napi középértéke és eltérése a 90 évi átlagtól /Budapesten/:

1968. X.5.: 14,5 C°, +1,3 C°.

1871 óta ezen a napon Budapesten előfordult:

legmagasabb hőmérséklet: 29,5 C° /1935/
legalacsonyabb hőmérséklet: 0,1 C° /1916/.

68.598.

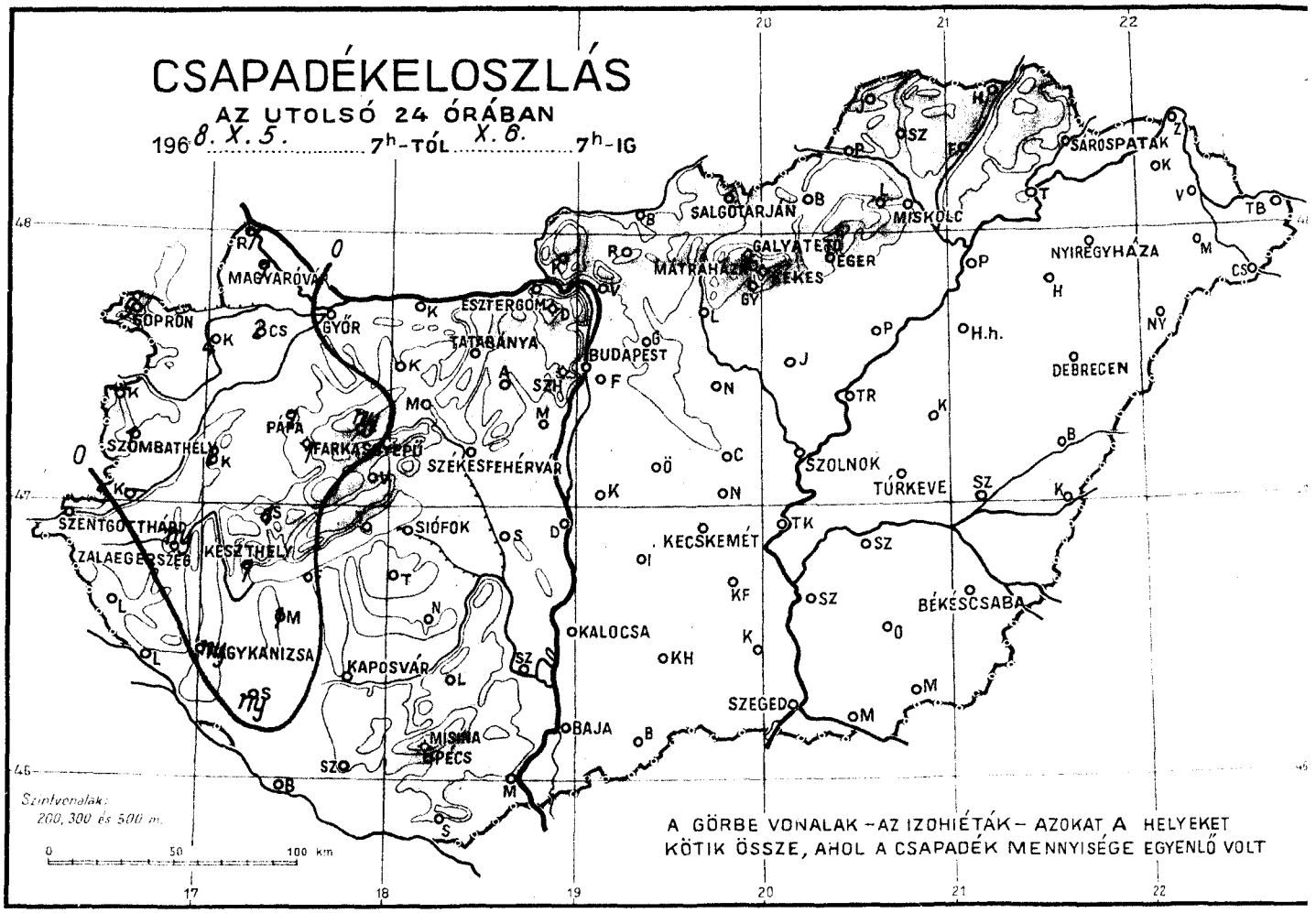
CSAPADÉKELOSZLÁS
AZ UTOLSÓ 24 ÓRÁBAN
196 8. X. 5. 7h-TÓL X. 6. 7h-IG
SOPRON
MAGYARÓVÁR
GYŐR
ESZTERGOM
TATABÁNYA
BUDAPEST
SZOMBATHELY
PÁPA
FARKASKÉPU
SZÉKESFEHÉRVÁR
SZENTGOTTHÁRD
ZALAEGERSZEG
KESZTHELY
SIÓFOK
KECSKEMÉT
MAGYKANIZSA
KAPOSVÁR
KALOCSA
BAJA
MISKOLC
SALGÓTARJÁN
GALYATETŐ
MÁTRAHÁZA
EGER
SÁROSPATAK
NYIREGYHÁZA
DEBRECEN
SZOLNOK
TÚRKEVE
BÉKÉSCSABA
SZEGED
Szintvonalak:
200, 300 és 500 m.
A GÖRBE VONALAK – AZ IZOHIÉTÁK – AZOKAT A HELYEKET
KÖTIK ÖSSZE, AHOL A CSAPADÉK MENNYISÉGE EGYENLŐ VOLT

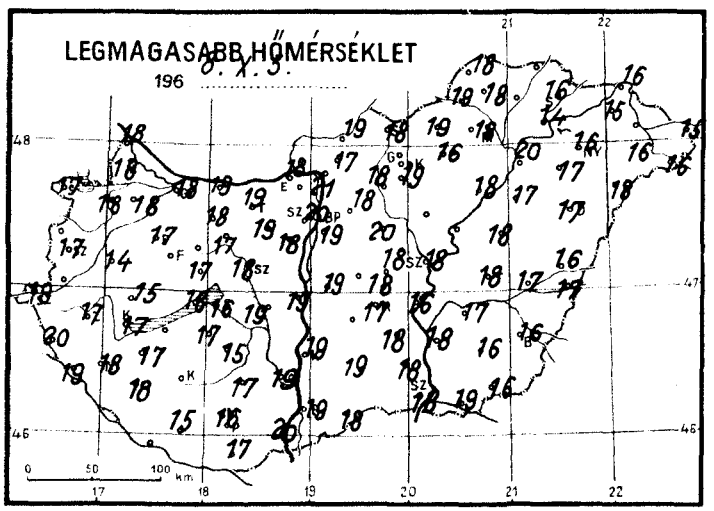
LEGMAGASABB HŐMÉRSÉKLET
196 8. X. 5.

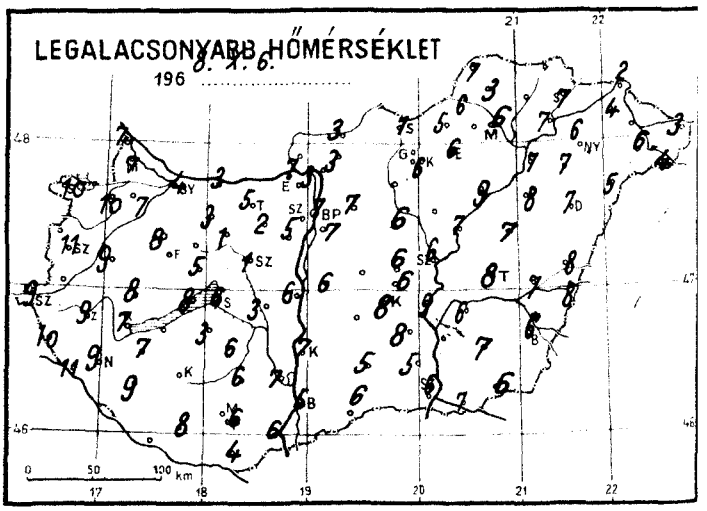
LEGALACSONYABB HŐMÉRSÉKLET
196 8. X. 6.

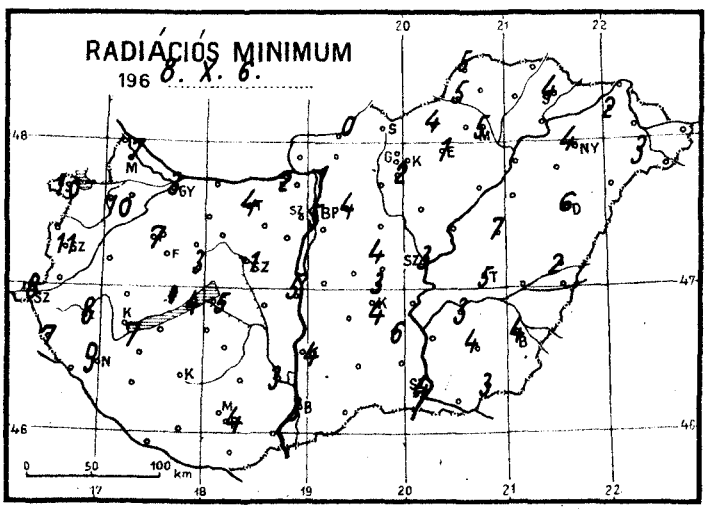
RADIÁCIÓS MINIMUM
196 8. X. 6.

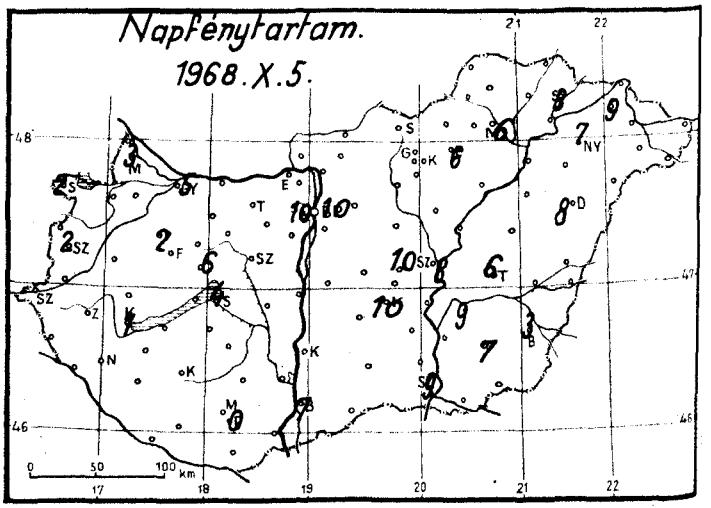
Napfénytartam.
1968. X. 5.

1968. október ..... hó,
6 vasárnap
..... nap .....

	Az utolsó 24 óra adatai						24 órai csapadék mm		
	Csapadék (mm)		Hőmérsékleti szélsőségek tegnapi nappali max.	éjszakai min.	min. 5 cm-en	Napsütés (óra) tegnap			
12815 Magyaróvár	1		18	7	7	3	Rajka	7	
822 Győr	.		18	4	3	5	Kapuvár	4	
825 Pápa	1		17	8	7	2	Csorna	2	
805 Sopron	5		17	10	10	2	Komárom	.	
812 Szombathely	1		17	11	11	2	Káld	2	
910 Szentgotthárd	.		19	9	8		Kőszeg		
915 Zalaegerszeg	ny		17	9	8		Körmend		
Lenti	.		20	10	7		Letenye	.	
925 Nagykanizsa	ny		18	9	9		Sümeg	1	
920 Keszthely	1		17	7	7	1	Zirc	ny	
Tihany	.		18	8	4		Kisbér	.	
935 Siófok	.		16	6	5	4	Mór	.	
942 Pécs	.		16	6	4	0	Alcsút	.	
941 Misinatető (534 m)	.		14	8	5	2	Esztergom	.	
Siklós	.		17	4			Dobogókő	.	
827 Farkasgyepü (400 m)	1		15	8	7		Fonyód		
Veszprém	.		17	5	3	6	Tab	.	
833 Tatabánya	.		19	5	4		Sárbogárd	Sárhatvan .	
839 Budapest (Ferihegy)	.		19	7	-		Lengyel	.	
840 Budapest OMI	.		20	7	5	10	Nagykónyi	.	
841 Budapest (Szabadságh., 474 m)	.		16	7	5	10	Marcali	1	
Martonvásár	.		18	5			Somogyszob	ny	
835 Székesfehérvár	.		18	1	-1		Kaposvár		
Dunaújváros	.		19	6	5		Baros	.	
Szekszárd	.		19	7	3		Szigetvár	.	
Mohács	.		20	6			Bácsalmás	.	
960 Baja	.		19	5	3	7	Kiskunhalas	.	
955 Kalocsa	.		19	7	4		Izsák		
Cegléd	.		18	6	4	10	Kunsztmiklós	.	
860 Szolnok	.		18	6	3	8	Orkény		
970 Kecskemét	.		17	8	4	10	Nagykáta	.	
Kiskunfélegyháza	.		18	8	6		Jászapáti	.	
982 Szeged	.		18	6	4	9	Tiszakécske	.	
Mezőhegyes	.		16	6	3		Nagykőrös	.	
Orosháza	.		16	7	4	7	Kistelek	.	
990 Békéscsaba	.		16	6	4	3	Makó	.	
875 Túrkeve	.		18	8	5	6	Szentes	.	
Berettyóújfalu	.		16	8	2		Szarvas	.	
882 Debrecen	.		17	7	6	8	Szeghalom	.	
892 Nyíregyháza	.		16	6	4	7	Körösszakál	.	
788 Kisvárda	.		15	4	2	9	Tiszaroff	.	
Mátészalka	.		16	6	3		Poroszló	.	
Tiszabecs	.		15	3			Karcag	.	
Vác	.		21	3	1		Hortobágy	.	
Gödöllő	.		18	7	4		Polgár	.	
Lőrinci	.		18	-	-		Hajdúdorog	.	
Gyöngyös	.		19	6	2		Nyírlugos	.	
Balassagyarmat	.		19	3	0		Csenger	.	
755 Salgótarján	.		18	1			Vásárosnamény		
Galyatető (932 m)	.		12	8			Záhony	.	
851 Kékestető (1000 m)	.		10	2	2	8	Királyrét		
Mátraháza (672 m)							Romhány	.	
865 Eger	.		18	6	1	6	Borsodnádasd	.	
Putnok	.		19	6	5		Jósvafő	.	
Lillafüred	.		16	6			Szendrőlád	.	
772 Miskolc	.		18	6	5	6	Hidasnémeti	.	
Füged	.		16	4	1		Tokaj	.	
778 Sárospatak	.		16	7	4	8			

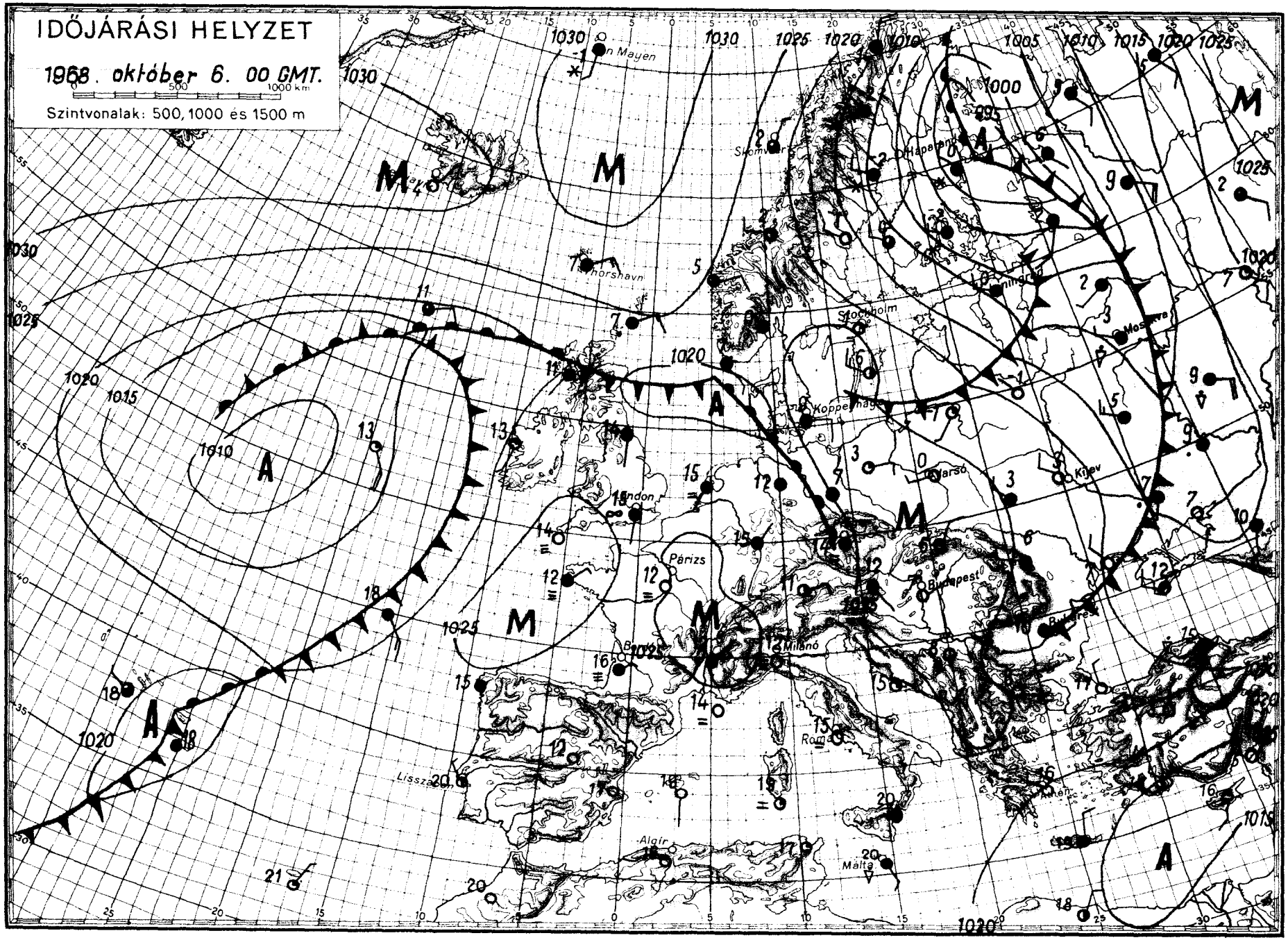

OFFSET NYOMDA BUDAPEST

IDŐJÁRÁSI NAPI JELENTÉS

ЕЖЕДНЕВНЫЙ МЕТЕОРОЛОГИЧЕСКИЙ БЮЛЛЕТЕНЬ • DAILY WEATHER REPORT
BULLETIN QUOTIDIEN DE TEMPS • TÄGLICH ER WETTERBERICHT

KIADJA AZ ORSZÁGOS METEOROLÓGIAI INTÉZET
BUDAPEST II. KITAIBEL PÁL UTCA 1
TELEFON: KÖZPONT: 353-500, IDŐJELZŐ OSZT.: 150-410

MEGJELENIK NAPONKÉNT • ELŐFIZETÉSI ÁRA A POSTAI KÉZBESÍTÉSSEL EGYÜTT NEGYEDÉVRE 60, Ft
KIADÁSÉRT FELEL AZ INTÉZET IGAZGATÓJA

81. évfolyam 281. szám + Budapest + 1968. október 7. hétfő.

Az időjárási helyzet ma reggel és a várható időjárás:

A Szovjetunió európai területének és Skandinávia legnagyobb részén beköszöntött a tél. A mára virradó éjszaka fagypont alá süllyedt a hőmérséklet, többfelé havazott. Közép-Európában az évszaknak megfelelő az időjárás. Németország és Lengyelország területéről futó esőket, zápo rokat jelentenek. Csendes, napos, meleg az idő szárazföldünk déli területein. A hőmérséklet itt vasárnap általában 20, többfelé 25, sőt Dél-Spanyolországban 30 fok fölé emelkedett.

Hazánkban vasárnap a Balatontól északra fekvő területeken erősen felhős idő volt. Az ország többi részén változó felhőzet mellett 5, 10 órán át sütött a nap. Egy-két helyen jelentéktelen mennyiségü eső esett. A hőmérséklet napközben 15, 20 fokig emelkedett. Az esti óráktól kezdve az északi megyékben több helyen esett az eső. A ma reggel 7 óráig lehullott csapadék mennyisége azonban sehol sem haladta meg a 6 mm-t. Mára virradó éjszaka általában 5, 11 fokig hült le a levegő. A hajnali és a reggeli órákban a nyugati megyék néhány helyéről ködöt jelentettek. A délelőtt folyamán változóan felhős idő volt. A hőmérséklet 11 órakor 13-18 fok között váltakozott.

Ma 12 órakor Budapesten a hőmérséklet 17 fok volt, a tengerszintre átszámitott légnyomás 761 mm, gyengén süllyed.

Várható időjárás kedd estig:

Felhőátvonulások, inkább csak északon futó esőkkel.
Időnként élénk délnyugati, nyugati szél.
A délnyugati megyékben néhány helyen reggeli köd.
A nappali felmelegedés kissé erősödik.

Várható legalacsonyabb éjszakai hőmérséklet: 7-12,
legmagasabb nappali hőmérséklet kedden: 18-23 fok között.

Vissy Károly s.k.

Távolabbi kilátások szombat reggelig:

Legalacsonyabb hajnali hőmérsékletek 5, 10 fok között, a talajmenti fagy valószinüsége 10 százalék. A legmagasabb nappali hőmérsékletek 16 fok körül. Jelentős mennyiségü /legalább 5 mm/ eső az ország területének 60 százalékán várható..

Távelőrejelző Osztály

A hőmérséklet napi középértéke és eltérése a 90 évi átlagtól /Budapesten/:

1968. X. 6.: 13,0 C°, 0,0 C°.

1871 óta ezen a napon Budapesten előfordult:

legmagasabb hőmérséklet: 28,7 C° /1935/
legalacsonyabb hőmérséklet: 0,5 C° /1957/.

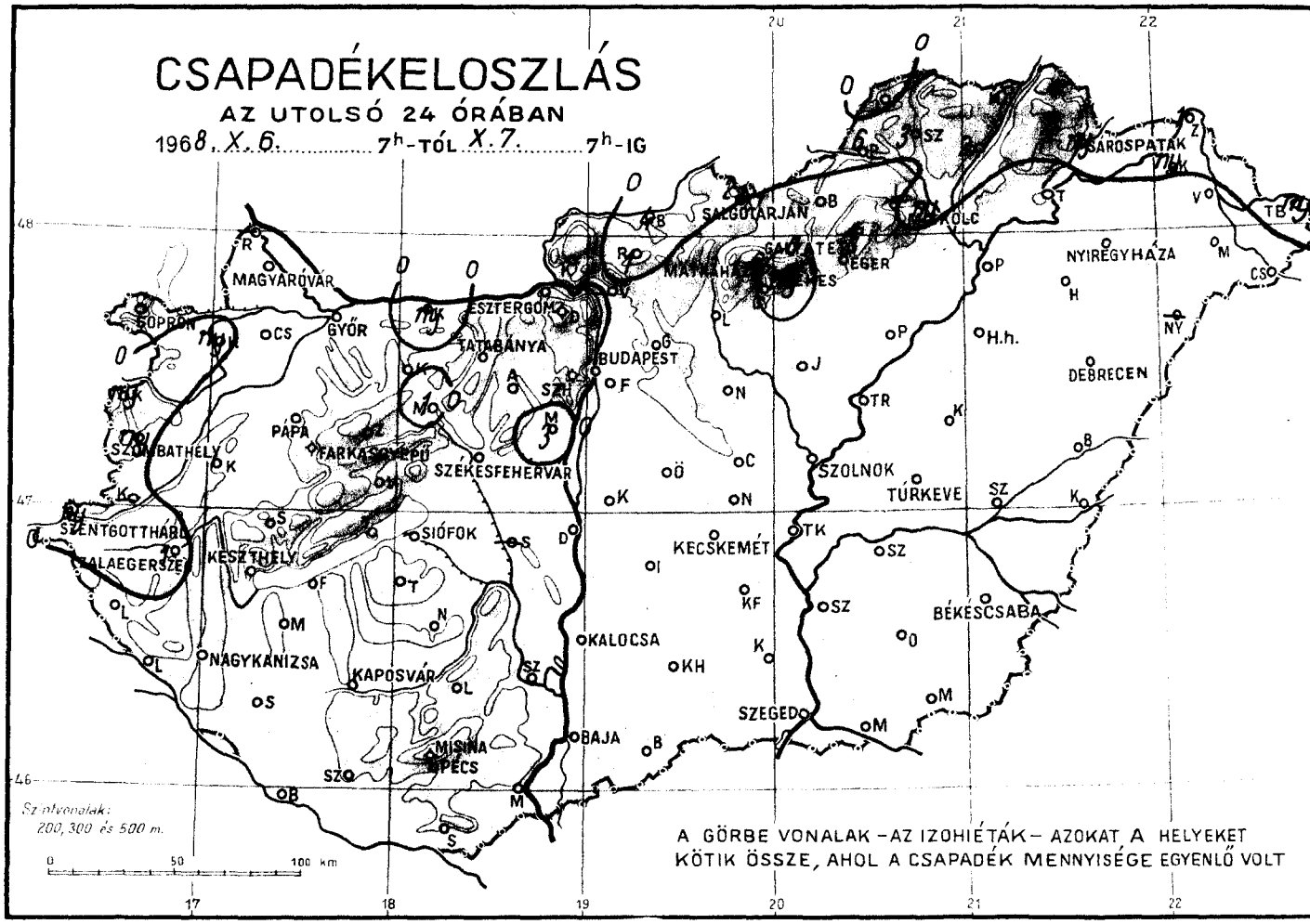
CSAPADÉKELOSZLÁS
AZ UTOLSÓ 24 ÓRÁBAN
1968. X. 6. 7h-TÓL X. 7. 7h-IG
MAGYARÓVÁR
SOPRON
GYŐR
ESZTERGOM
TATABÁNYA
BUDAPEST
SALGÓTARJÁN
SÁROSPATAK
NYÍREGYHÁZA
DEBRECEN
PÁPA
SZOMBATHELY
SZÉKESFEHÉRVÁR
SZOLNOK
TÚRKEVE
SIÓFOK
KESZTHELY
KECSKEMÉT
BÉKÉSCSABA
KALOCSA
NAGYKANIZSA
KAPOSVÁR
SZEGED
BAJA
MISINA
PÉCS
Szintvonalak:
200, 300 és 500 m.
0 50 100 km
A GÖRBE VONALAK – AZ IZOHIÉTÁK – AZOKAT A HELYEKET
KÖTIK ÖSSZE, AHOL A CSAPADÉK MENNYISÉGE EGYENLŐ VOLT

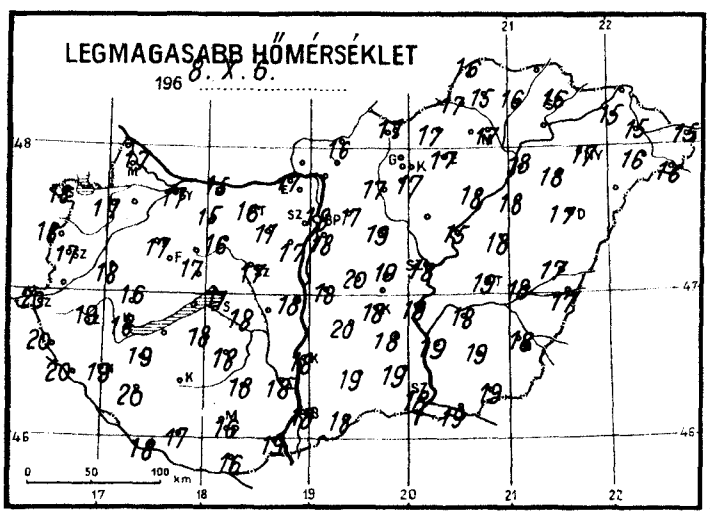
LEGMAGASABB HŐMÉRSÉKLET
196 8. X. 6.
0 50 100 km

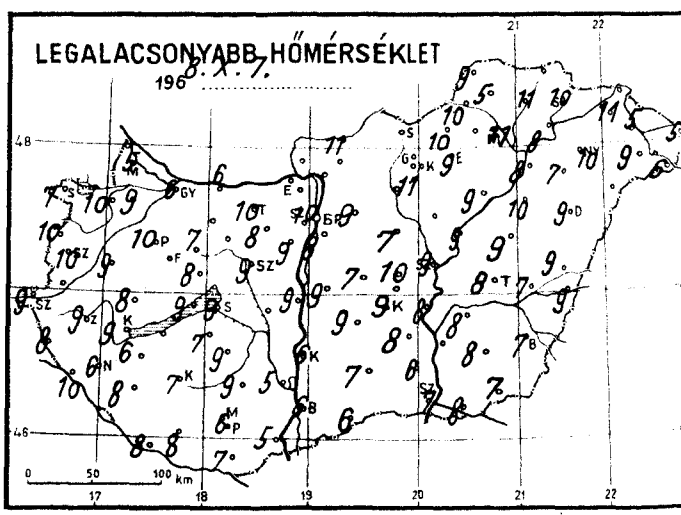
LEGALACSONYABB HŐMÉRSÉKLET
196 8. X. 7.
0 50 100 km

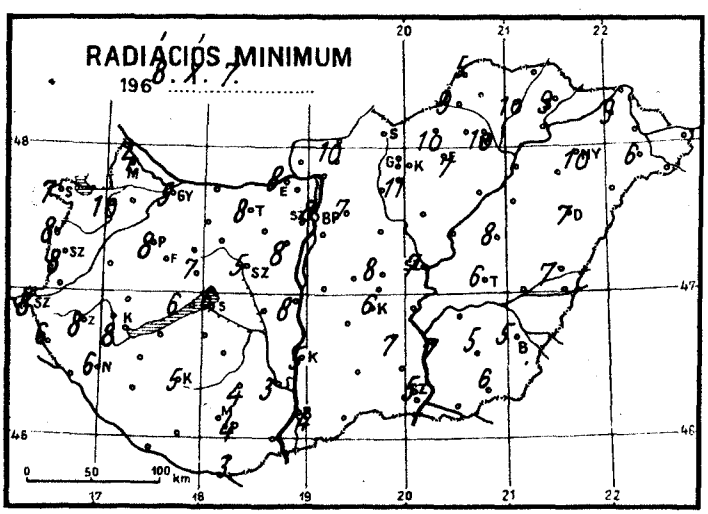
RADIÁCIÓS MINIMUM
196 8. X. 7.
0 50 100 km

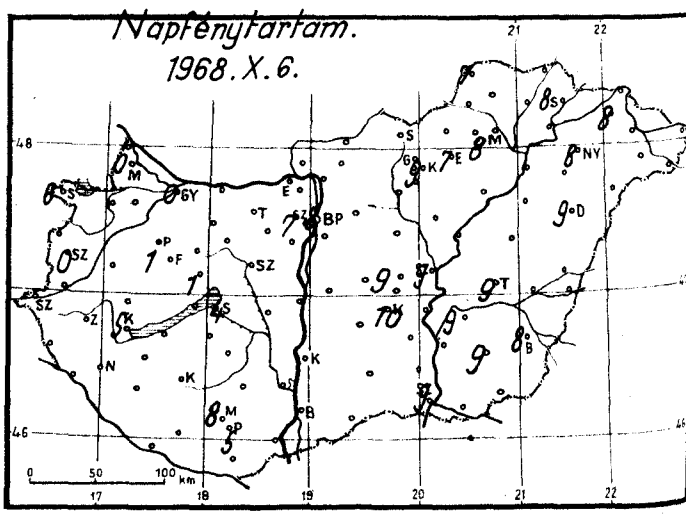
Napfénytartam.
1968. X. 6.
0 50 100 km

1968. október ..... hó,
7 hétfő ..... nap

	Az utolsó 24 óra adatai						24 órai csapadék mm		
	Csapadék (mm)		Hőmérsékleti szélsőségek tegnapi nappali max.	éjszakai min.	min. 5 cm-en	Napsütés (óra) tegnap			
12815 Magyaróvár	.	≡	17	5	4	0	Rajka		
822 Győr	.	≡	17	6	5	0	Kapuvár	ny	≡
825 Pápa	.		17	10	8	1	Csorna	.	⌓
805 Sopron	.	=	18	7	7	6	Komárom	ny	
812 Szombathely	ny	=	17	10	8	0	Káld	.	⌓
910 Szentgotthárd	ny	≡	20	9	8		Kőszeg	ny	
915 Zalaegerszeg	1	=	19	9	8		Körmend		
Lenti	.		20	8	6		Letenye	.	
925 Nagykanizsa	.	=	19	6	6		Sümeg	.	
920 Keszthely	.		18	9	8	5	Zirc	.	
Tihany	.		-	9	6		Kisbér	.	≡
935 Siófok	.	=	17	9	6	4	Mór	1	
942 Pécs	.	≡	16	6	4	5	Alcsút	.	
941 Misinatető (534 m)	.		14	9	7	8	Esztergom	.	
Siklós	.	⌓	16	7	3		Dobogókő	.	
827 Farkasgyepű (400 m)	.		-	9	9		Fonyód	.	
Veszprém	.		17	8	7	1	Tab	.	
833 Tatabánya	.		16	10	8		Sárbogárvan	.	
839 Budapest (Ferihegy)	.		18	8	-		Lengyel	.	
840 Budapest OMI	.		18	10	8	8	Nagykónyi	.	
841 Budapest (Szabadságh.,474 m)	.	=	15	9	7	7	Marcali	.	⌓
Martonvásár	3		17	9	8		Somogyszob	.	
835 Székesfehérvár	.		17	9	5		Kaposvár	.	⌓
Dunaújváros	.		18	9	8		Barcs	.	
Szekszárd	.	⌓	18	5	3		Szigetvár	.	
Mohács	.	⌓	19	5			Bácsalmás	.	
960 Baja	.		18	6	4	10	Kiskunhalas	.	
955 Kalocsa	.		18	6	5		Izsák	.	
Cegléd	.		19	10	8	9	Kunsztmiklós	.	
860 Szolnok	.		18	9	7	9	Örkény	.	
970 Kecskemét	.		18	9	6	10	Nagykáta	.	⌓
Kiskunfélegyháza	.		18	8	7		Jászapáti	.	⌓
982 Szeged	.		18	7	5	9	Tiszakécske	.	⌓
Mezőhegyes	.	⌓	19	7	6		Nagykőrös	.	
Orosháza	.		19	8	5	9	Kistelek	.	
990 Békéscsaba	.		18	7	5	8	Makó	.	
875 Túrkeve	.		19	8	6	9	Szentes	.	
Berettyóújfalu	.	⌓	17	9	7		Szarvas	.	
882 Debrecen	.		17	9	7	9	Szeghalom	.	
892 Nyíregyháza	.	=	17	10	10	8	Körösszakál	.	
788 Kisvárda	ny		15	11	9	8	Tiszaroff	.	
Mátészalka	.		16	9	6		Poroszló	.	
Tiszabecs	ny		15	5			Karcag	.	
Vác							Hortobágy	.	
Gödöllő	.		17	9	7		Polgár	.	
Lőrinci	.		17	-	-		Hajdúdorog	.	
Gyöngyös	.		17	11	11		Nyírlugos		
Balassagyarmat	4		16	11	10		Csenger	.	
755 Salgótarján	2		17	-			Vásárosnamény	.	
Galyatető (932 m)	.		10	5			Záhony	1	
851 Kékestető (1000 m)	ny	∇	10	5	1	9	Királyrét	.	
Mátraháza (672 m)							Romhány	1	
865 Eger	.	=	17	9	7	7	Borsodnádasd	.	
Putnok	6	=	17	10	9		Jósvafő	.	
Lillafüred	.		15	9			Szendrőlád	3	
772 Miskolc	ny		17	11	10	8	Hidasnémeti	2	
Füged	2		16	11	10		Tokaj	.	
778 Sárospatak	ny		16	10	9	8			

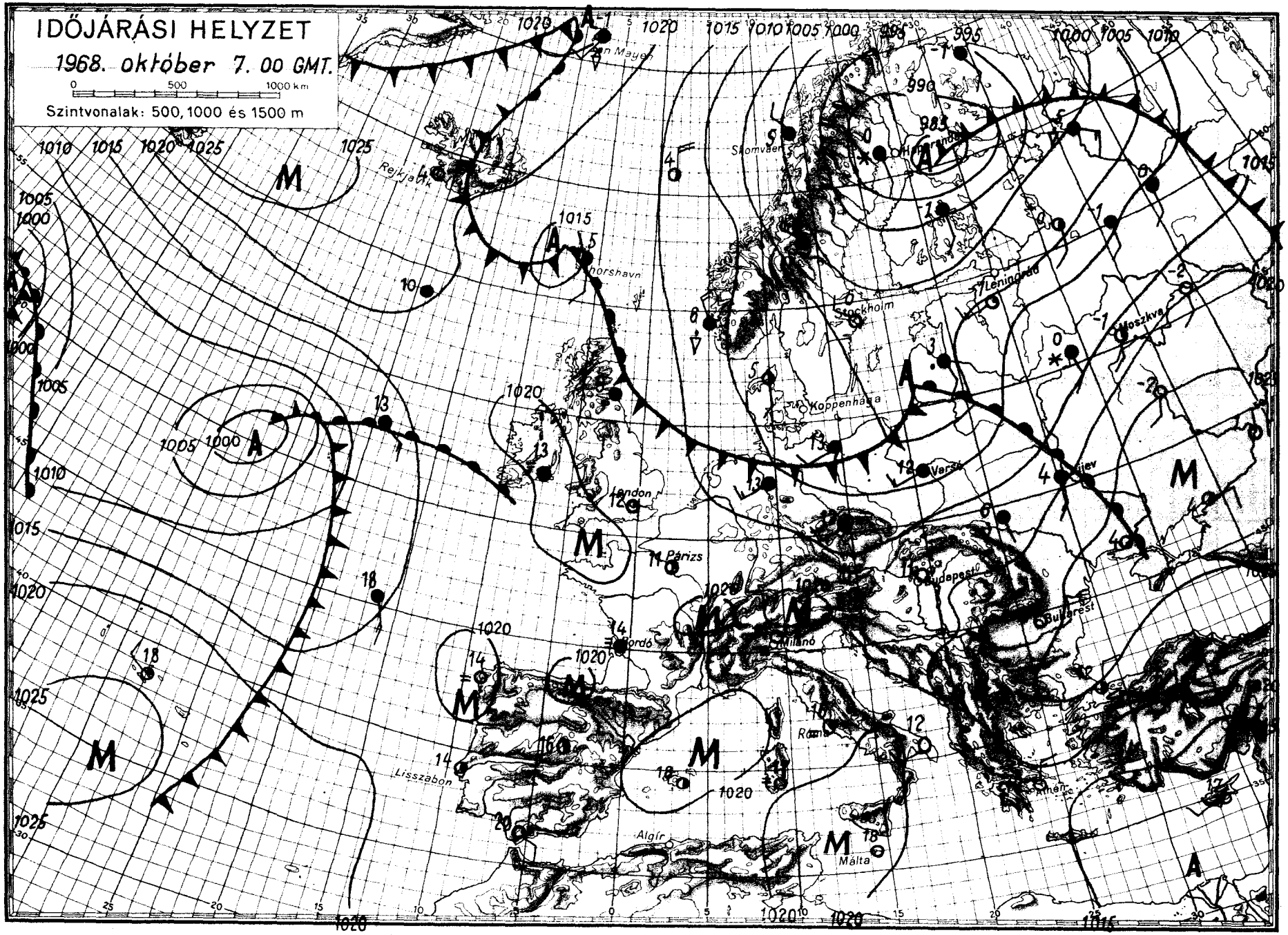

OFFSET MONOA BUDAPEST

IDŐJÁRÁSI NAPI JELENTÉS

ЕЖЕДНЕВНЫЙ МЕТЕОРОЛОГИЧЕСКИЙ БЮЛЛЕТЕНЬ • DAILY WEATHER REPORT
BULLETIN QUOTIDIEN DE TEMPS • TÄGLICH ER WETTERBERICHT

KIADJA AZ ORSZÁGOS METEOROLÓGIAI INTÉZET
BUDAPEST II. KITAIBEL PÁL UTCA 1
TELEFON: KÖZPONT: 353-500, IDŐJELZŐ OSZT.: 150-410

MEGJELENIK NAPONKÉNT • ELŐFIZETÉSI ÁRA A POSTAI KÖLTSÉGGEL EGYÜTT NEGYEDÉVRE 60, Ft
KIADÁSÉRT FELEL AZ INTÉZET IGAZGATÓJA

81. évfolyam 282. szám + Budapest + 1968. október 8. kedd.

Az időjárási helyzet ma reggel és a várható időjárás:

Nyugat-Európán át szárazföldünk középső területei fölé enyhe, óceáni légtömegek áramlanak. Hatására a Brit-szigeteken, Franciaországban sokfelé esett az eső, néhány helyen zivatar is keletkezett. Közép-Európában a reggeli órákban párás, helyenként ködös volt az idő. A Szovjetunió európai területein az évszakhoz képest hüvös, változékony az időjárás, Moszkvától északra fekvő részeken többfelé havazott.

Hazánkban hétfőn változóan felhős volt az ég. A Dunántul északi felén és a Duna-Tisza közén helyenként kisebb zápor, zivatar alakult ki. A lehullott eső mennyisége általában a csapadéknyom és 5 mm között váltakozott, ennél nagyobb mennyiséget csak Farkasgyepüről jelentettek, 9 mm-t. A hőmérséklet napközben az északi megyékben 15, 20, máshol 20, 23 fokig emelkedett. Kedden hajnalban északkeleten 5, 10, az ország többi részén 8, 12 fokig hült le a levegő. Délelőtt változóan felhős, párás volt az idő. A hőmérséklet 11 órakor 14, 21 fok között alakult ki.

Ma 12 órakor Budapesten a hőmérséklet 17 fok volt, a tengerszintre átszámitott légnyomás 763 mm, nem változik.

Várható időjárás szerda estig:

Változóan felhős, a reggeli órákban párás, helyenként ködös idő, néhány helyen esővel.
Mérsékelt, később megélénkülő délnyugati, nyugati szél.

Várható legalacsonyabb éjszakai hőmérséklet: 8, 13,
legmagasabb nappali hőmérséklet szerdán: 18, 23 fok között.

Dunay Sándorné s.k.

A hőmérséklet napi középértéke és eltérése a 90 évi átlagtól /Budapesten/:

1968. X. 7.: 14,6 C°, 1,8 C°.

1871 óta ezen a napon Budapesten előfordult:

legmagasabb hőmérséklet: 27,5 C° /1942/
legalacsonyabb hőmérséklet: 1,1 C° /1921/.

68.600.

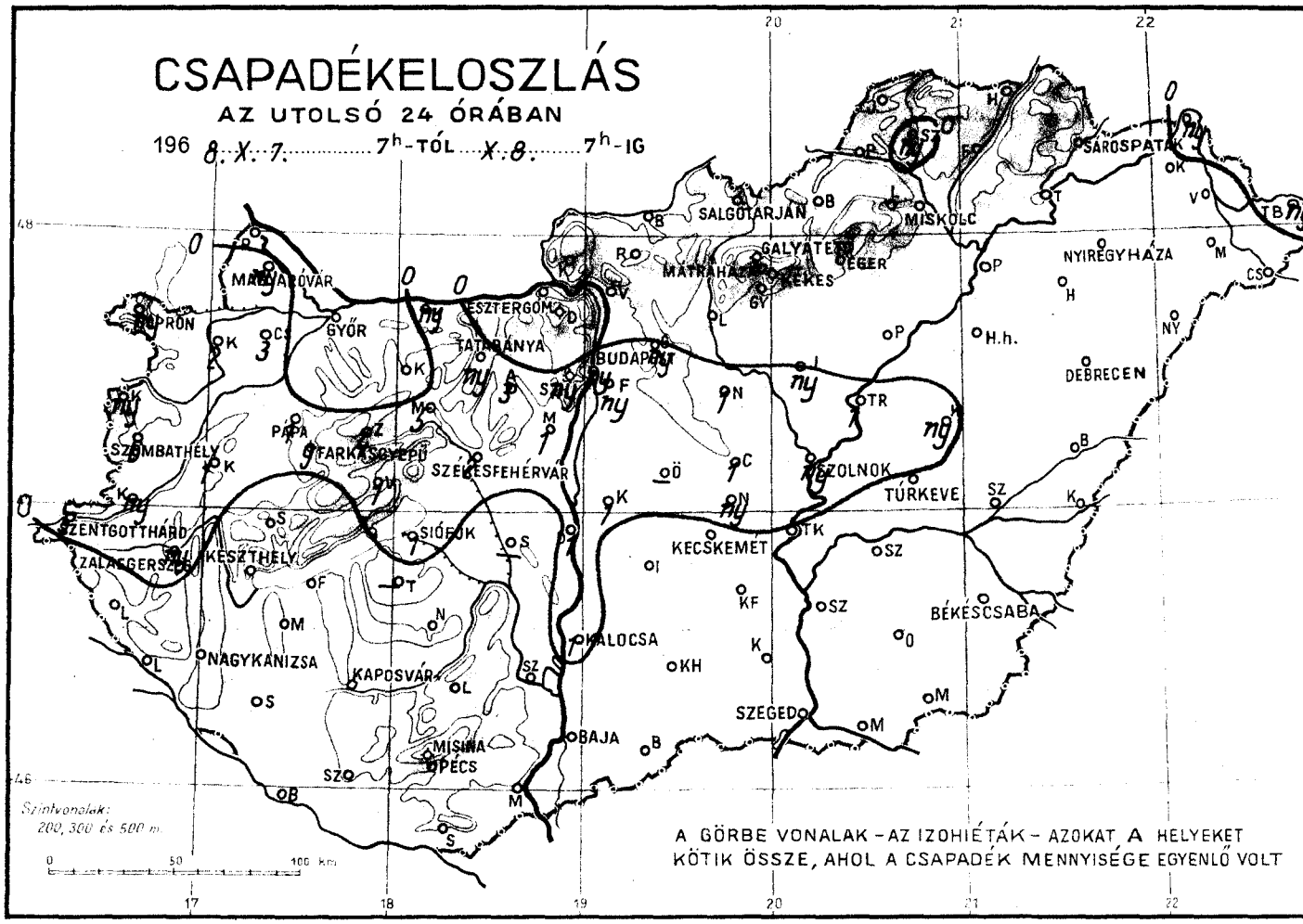
CSAPADÉKELOSZLÁS
AZ UTOLSÓ 24 ÓRÁBAN
196 8. X. 7. 7h-TÓL X. 8. 7h-IG
SALGÓTARJÁN
MISKOLC
SÁROSPATAK
NYÍREGYHÁZA
MÁTRAHÁZA
EGER
GALYATETŐ
GYÖNGYÖS
HEVES
MAGYARÓVÁR
ESZTERGOM
GYŐR
TATABÁNYA
BUDAPEST
SOPRON
SZOMBATHELY
PAPA
FARKASGYEPŰ
SZÉKESFEHÉRVÁR
DEBRECEN
HAJDÚSZOBOSZLÓ
SZOLNOK
TÚRKEVE
SZENTGOTTHÁRD
ZALAEGERSZEG
KESZTHELY
SIÓFOK
KECSKEMÉT
NAGYKANIZSA
KAPOSVÁR
KALOCSA
BÉKÉSCSABA
SZEGED
BAJA
MISINA
PÉCS
Szintvonalak:
200, 300 és 500 m
A GÖRBE VONALAK - AZ IZOHIÉTÁK - AZOKAT A HELYEKET
KÖTIK ÖSSZE, AHOL A CSAPADÉK MENNYISÉGE EGYENLŐ VOLT

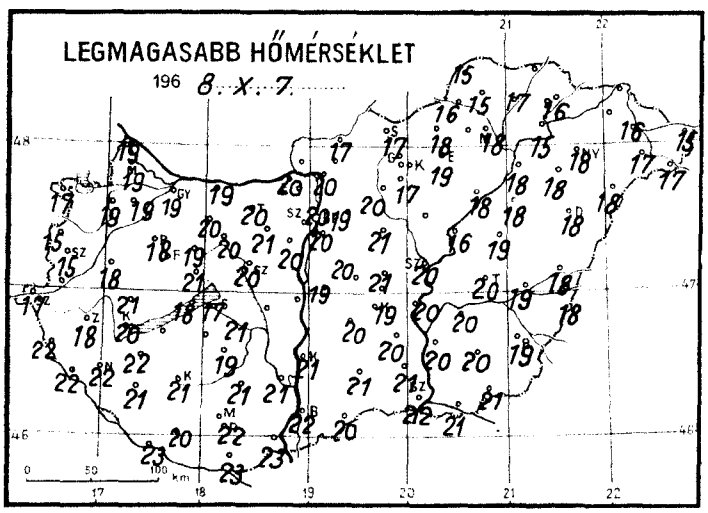
LEGMAGASABB HŐMÉRSÉKLET
196 8. X. 7.

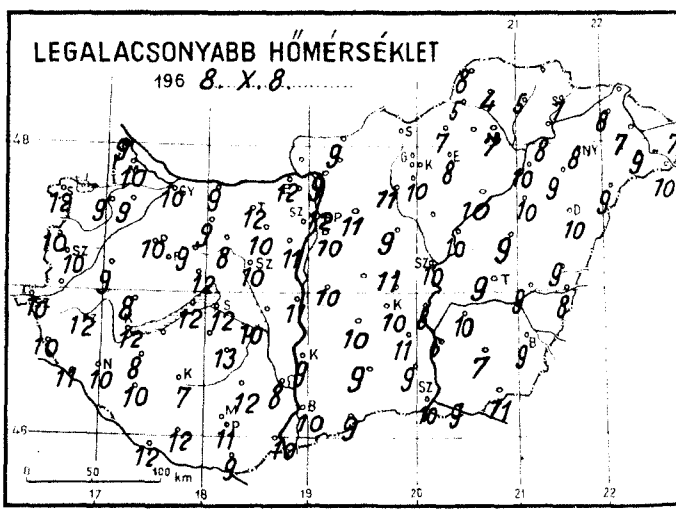
LEGALACSONYABB HŐMÉRSÉKLET
196 8. X. 8.

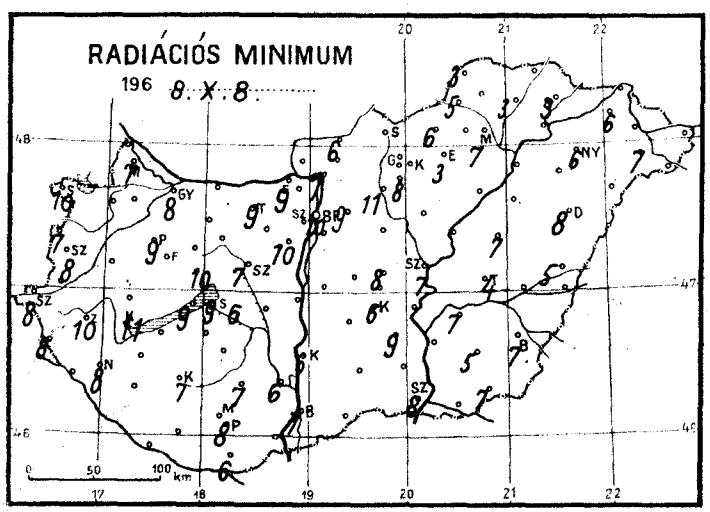
RADIÁCIÓS MINIMUM
196 8. X. 8.

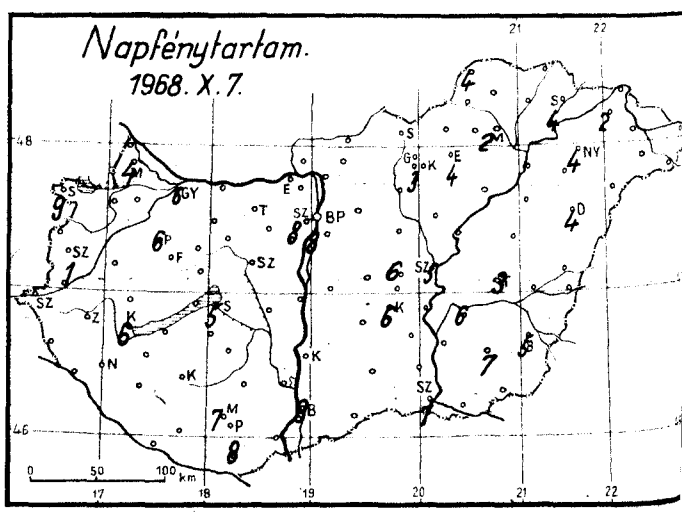
Napfénytartam.
1968. X. 7.

1968. október hó, 8. napkedd

	Az utolsó 24 óra adatai						24 órai csapadék mm		
	Csapadék (mm)		Hőmérsékleti szélsőségek: tegnapi nappali max.	éjszakai min.	min. 5 cm-en	Napsütés (óra) tegnap			
12815 Magyaróvár	ny		19	10	7	4	Rajka	.	
822 Győr	.	≡	19	10	8	6	Kapuvár	2	≡
825 Pápa	1	⟋	18	10	9	6	Csorna	3	∩
805 Sopron	ny	▽	17	12	10	9	Komárom	ny	▽
812 Szombathely	6	⟋	15	10	8	1	Káld	1	⟋
910 Szentgotthárd	5	⟋	17	10	8		Kőszeg	ny	
915 Zalaegerszeg	ny	<	18	12	10		Körmend	ny	
Lenti	.		22	11	9		Letenye	.	
925 Nagykanizsa	.	≡	22	10	8		Sümeg	.	
920 Keszthely	.	≡	20	12	11	6	Zirc	4	
Tihany	.		18	12	9		Kisbér	.	∩
935 Siófok	1	▽	17	12	9	5	Mór	5	▽
942 Pécs	.		22	11	8	8	Alcsút	3	▽
941 Misinatető (534 m)	.		19	13	10	7	Esztergom	.	
Siklós	.	∩	23	9	6		Dobogókő	.	
827 Farkasgyepű (400 m)	9	⟋	19	9	9		Fonyód	.	
Veszprém	1		21	12	10		Tab		
833 Tatabánya	ny	∩	20	12	9		Sárbogárd	Sármellvan	
839 Budapest (Ferihegy)	ny	▽	20	10	—		Lengyel	.	
840 Budapest OMI	ny		20	12	10	8	Nagykónyi	.	∩
841 Budapest (Szabadságh., 474 m)	ny		18	11	8	8	Marcali	.	≡
Martonvásár	1		20	11	10		Somogyszob	.	
835 Székesfehérvár	2		20	10	7		Kaposvár	.	
Dunaújváros	1		19	11	11		Barcs	.	
Szekszárd	.	≡	21	8	6		Szigetvár	.	
Mohács	.	≡	23	10			Bácsalmás	.	
960 Baja	.	=	22	10	7	9	Kiskunhalas	.	
955 Kalocsa	1		21	9	6		Izsák	.	
Cegléd	1		21	11	8	6	Kunsztmiklós	1	
860 Szolnok	ny	=	20	10	7	5	Örkény		
970 Kecskemét	.	≡	19	10	6	6	Nagykáta	1	
Kiskunfélegyháza	.		20	11	9		Jászapáti	ny	∩
982 Szeged	.		22	10	8	9	Tiszakécske	.	
Mezőhegyes	.	∩	21	11	7		Nagykőrös	ny	
Orosháza	.		20	7	5	7	Kistelek	.	
990 Békéscsaba	.		19	9	7	5	Makó	.	
875 Túrkeve	.		20	9	6	3	Szentes	.	
Berettyóújfalu	.	∩	18	9	5		Szarvas	.	
880 Debrecen	.		18	10	8	4	Szeghalom	.	
882 Nyíregyháza	.	=	18	8	6	4	Körösszakál	.	
Kisvárda	.	=	—	8	6	2	Tiszaroff	1	
788 Mátészalka	.	∩	17	9	7		Poroszló	.	∩
Tiszabecs	1		15	7			Karcag	ny	∩
Vác	.	∩	20	9	7		Hortobágy	.	
Gödöllő	ny	▽	19	11	9		Polgár	.	
Lőrinci	.		20	11	11		Hajdúdorog	.	
Gyöngyös	.		17	10	8		Nyírlugos	.	
Balassagyarmat	.	∩	17	9	6		Csenger	.	
755 Salgótarján	.		17	—			Vásárosnamény	.	
Galyatető (932 m)	.		14	5			Záhony	ny	
851 Kékestető (1000 m)	.	≡	13	8	6	3	Királyrét	.	
Mátraháza (672 m)	.						Romhány	.	
865 Eger	.	=	19	8	3	4	Borsodnádasd	.	
Putnok	.		16	5	5		Jósvafő	.	
Lillafüred	.		17	9			Szendrőlád	ny	
772 Miskolc	.	≡	18	7	7	2	Hidasnémeti	.	
Füged	.	∩	17	5	3		Tokaj		
778 Sárospatak	.	=	16	7	3	4			

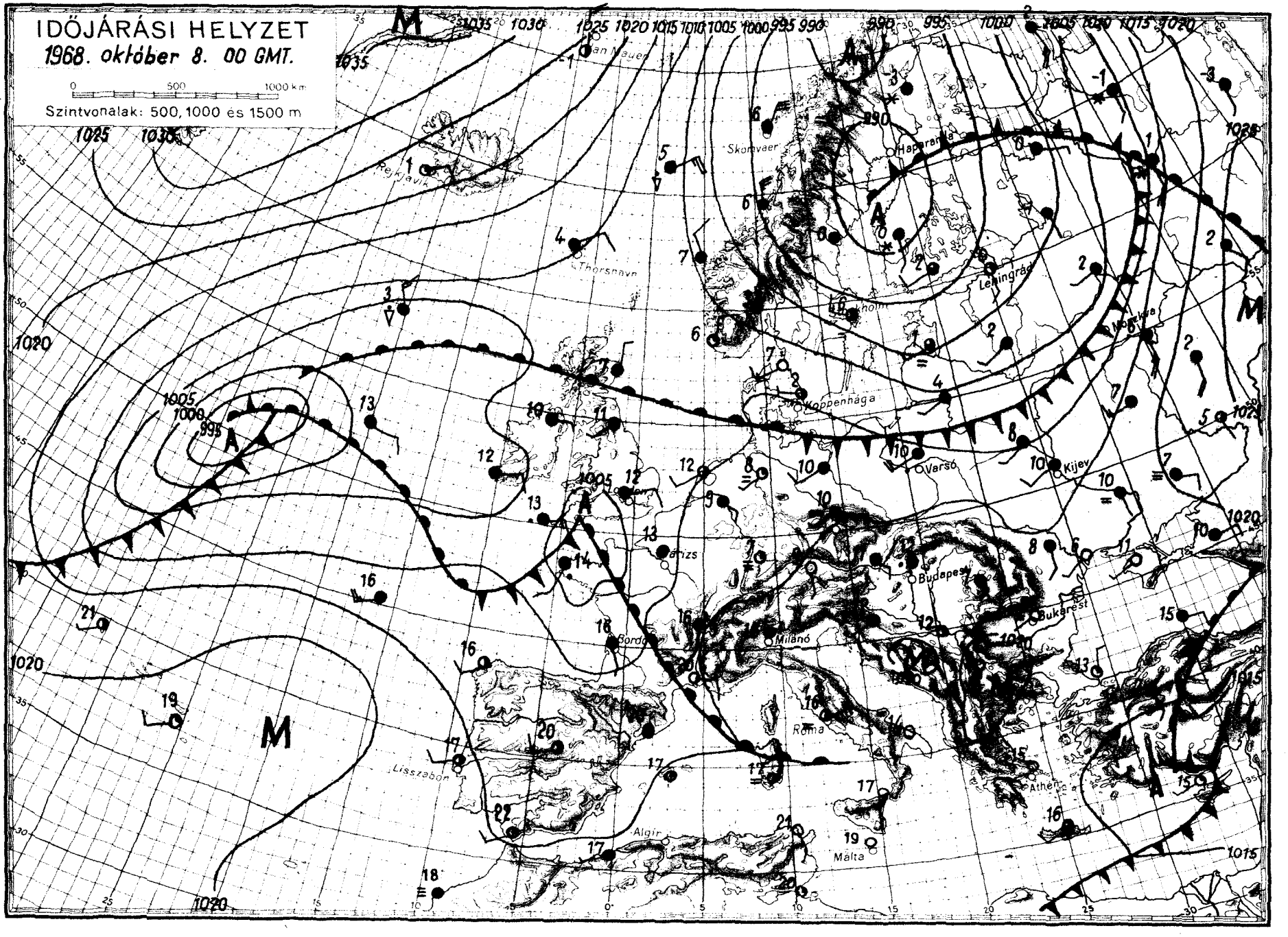

OFFSET-NYOMDA, BUDAPEST

IDŐJÁRÁSI NAPIJELENTÉS

ЕЖЕДНЕВНЫЙ МЕТЕОРОЛОГИЧЕСКИЙ БЮЛЛЕТЕНЬ • DAILY WEATHER REPORT
BULLETIN QUOTIDIEN DE TEMPS • TÄGLICHER WETTERBERICHT

KIADJA AZ ORSZÁGOS METEOROLÓGIAI INTÉZET
BUDAPEST II. KITAIBEL PÁL UTCA 1
TELEFON: KÖZPONT: 353-500, IDŐJELZŐ OSZT.: 150-410

MEGJELENIK NAPONKÉNT • ELŐFIZETÉSI ÁRA A POSTAI KÖLTSÉGGEL EGYÜTT NEGYEDÉVRE 60, Ft
KIADÁSÉRT FELEL AZ INTÉZET IGAZGATÓJA

81. évfolyam 283. szám + Budapest + 1968. október 9. szerda.

Az időjárási helyzet ma reggel és a várható időjárás:

A télies időjárás csak szárazföldünk északi területeire korlátozódik. Európa többi részeire élénk délnyugati, nyugati széllel enyhe, nedves levegő áramlik. Hatására változékony, helyenként esős, zivataros időjárás uralkodik. A Kárpát-medence időjárását is az enyhe levegő irányitja.

Hazánkban kedden a Vác-Debrecen vonaltól északkeletre 2, 5 órán keresztül sütött a nap és 15, 20 fok közötti maximumok alakultak ki. Az ország többi részén 5, 10 órás napsütés mellett 19, 24 fokig emelkedett a hőmérséklet. Néhány helyen jelentéktelen mennyiségü eső is hullott. Ma hajnalra szeszélyes területi eloszlásban 7, 15 fokig hült le a levegő. Délelőtt országszerte tovább folytatódott az évszakhoz képest meleg idő. A déli, délnyugati szél helyenként megerősödött. 11 órára 17, 21 fokig emelkedett a hőmérséklet.

Ma 12 órakor Budapesten a hőmérséklet 20 fok volt, a tengerszintre átszámitott légnyomás 763 mm, alig változik.

Várható időjárás csütörtök estig:

Felhőátvonulások.
Többfelé eső, egy-két helyen zivatar.
Mérsékelt, helyenként átmenetileg megerősödő délnyugati, nyugati szél.

Várható legalacsonyabb éjszakai hőmérséklet: 9, 14,
legmagasabb nappali hőmérséklet csütörtökön: 17, 22 fok között.

Kerényi Nárcisz s.k.

A hőmérséklet napi középértéke és eltérése a 90 évi átlagtól /Budapesten/:

1968. X. 8.: 16,2 C°, +3,4 C°.

1871 óta ezen a napon Budapesten előfordult:

legmagasabb hőmérséklet: 27,2 C° /1942/
legalacsonyabb hőmérséklet: 0,0 C° /1883/.

68.601.

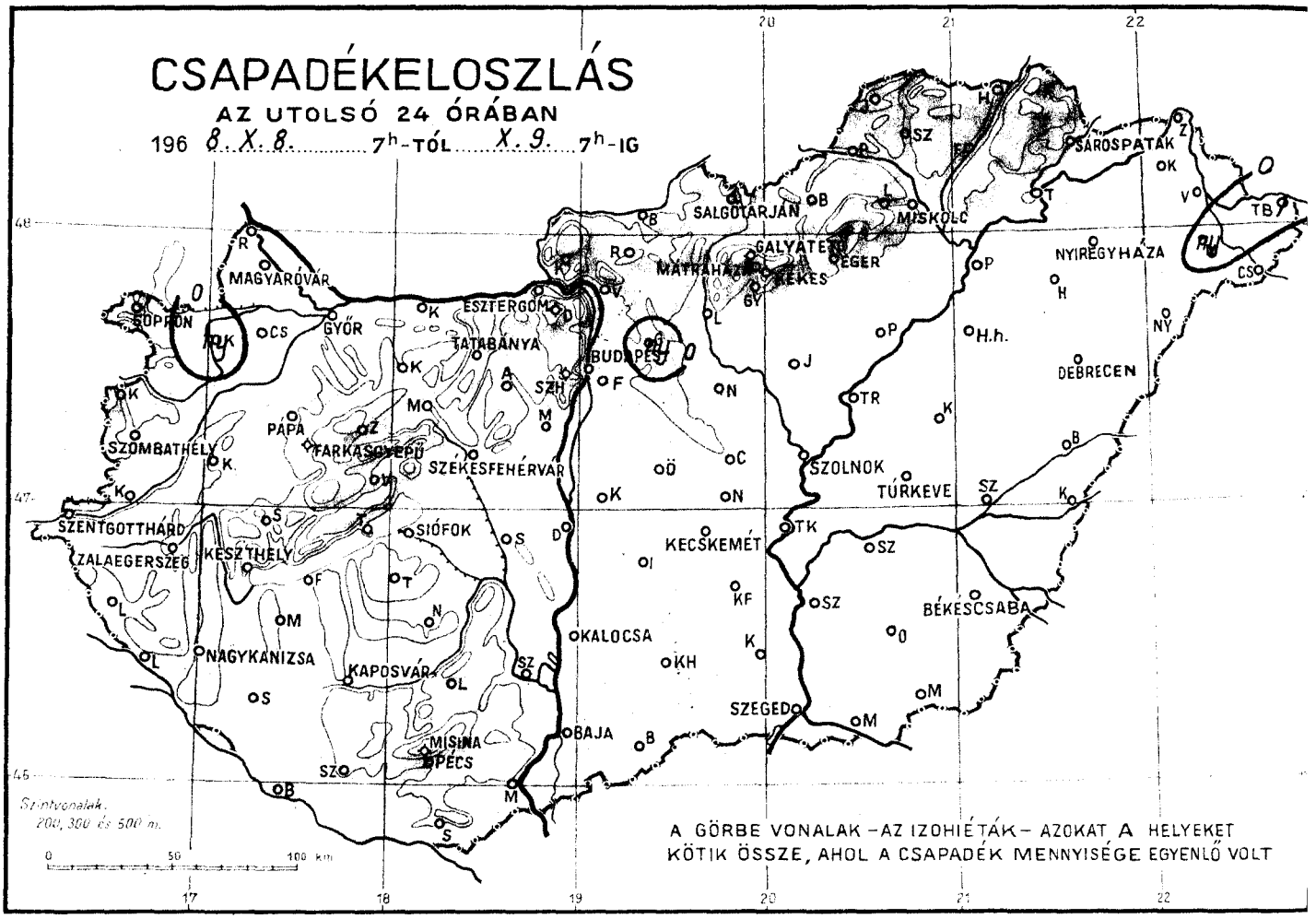
CSAPADÉKELOSZLÁS
AZ UTOLSÓ 24 ÓRÁBAN
196 8.X.8. 7h-TÓL X.9. 7h-IG
SOPRON
MAGYARÓVÁR
GYŐR
ESZTERGOM
TATABÁNYA
BUDAPEST
SALGÓTARJÁN
MISKOLC
SÁROSPATAK
GALYATETŐ
EGER
MÁTRAHÁZA
EKES
NYIREGYHÁZA
DEBRECEN
SZOMBATHELY
PÁPA
FARKASGYEPŰ
SZÉKESFEHÉRVÁR
SZOLNOK
TÚRKEVE
SZENTGOTTHÁRD
ZALAEGERSZEG
KESZTHELY
SIÓFOK
KECSKEMÉT
BÉKÉSCSABA
NAGYKANIZSA
KAPOSVÁR
KALOCSA
SZEGED
BAJA
MISINA
PÉCS
Szintvonalak:
200, 300 és 500 m.
A GÖRBE VONALAK – AZ IZOHIÉTÁK – AZOKAT A HELYEKET
KÖTIK ÖSSZE, AHOL A CSAPADÉK MENNYISÉGE EGYENLŐ VOLT

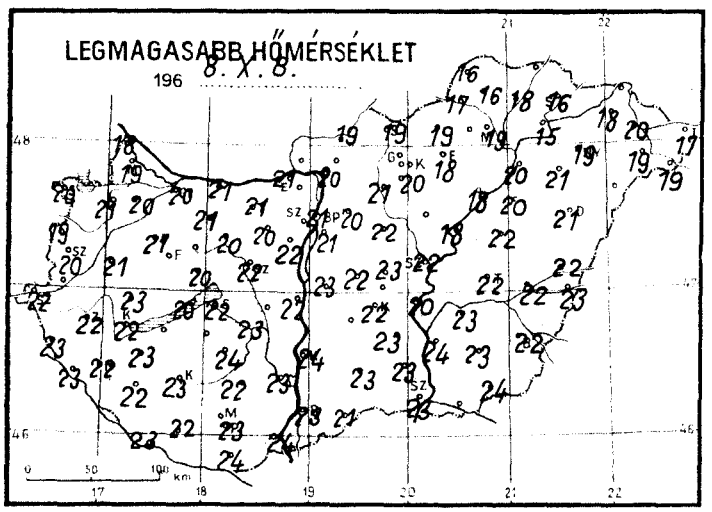
LEGMAGASABB HŐMÉRSÉKLET
196 8.X.8.

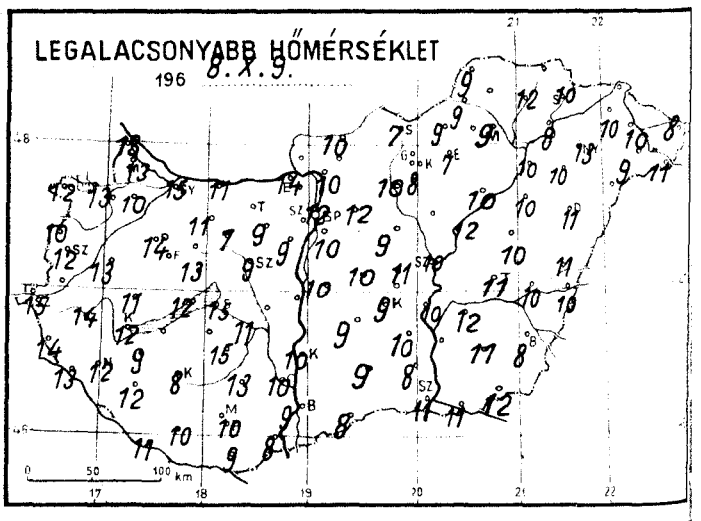
LEGALACSONYABB HŐMÉRSÉKLET
196 8.X.9.

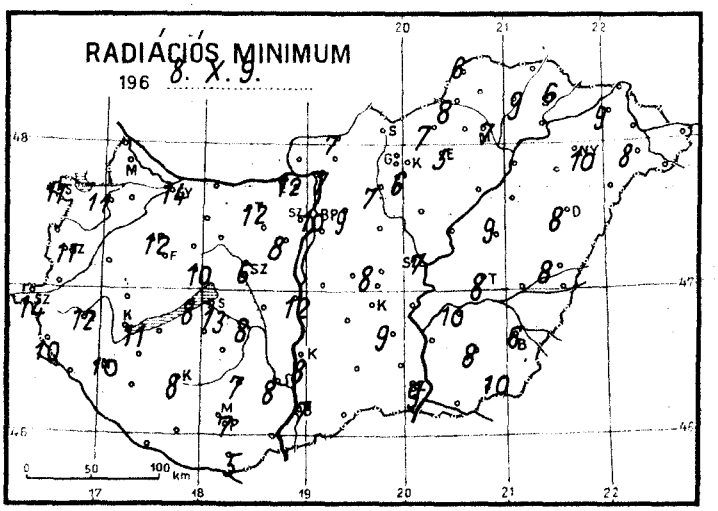
RADIÁCIÓS MINIMUM
196 8.X.9.

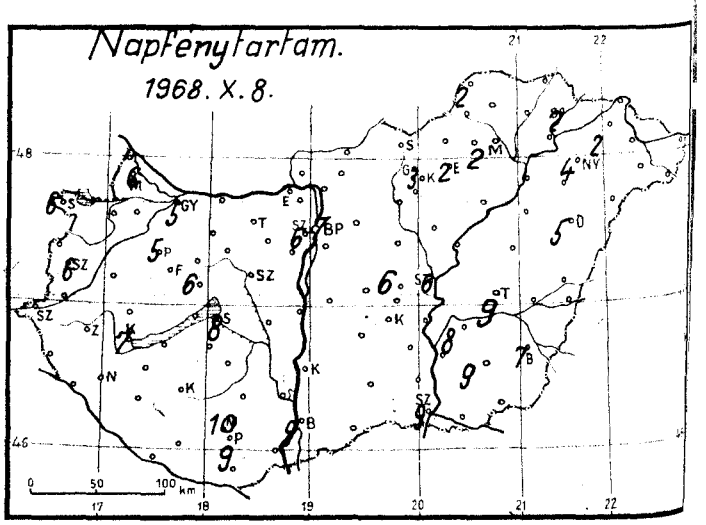
Napfénytartam.
1968.X.8.

1968. október hó, 9 nap szerda

	Az utolsó 24 óra adatai						24 órai csapadék mm		
	Csapadék (mm)		Hőmérsékleti szélsőségek: tegnapi nappali max.	éjszakai min.	min. 5 cm-en	Napsütés (óra) tegnap			
12815 Magyaróvár	.		19	13	–	6	Rajka	.	
822 Győr	.	=	20	15	14	5	Kapuvár	ny	≡
825 Pápa	.	=	21	14	12	5	Csorna	.	⌐
805 Sopron	.	=	20	12	11	6	Komárom	.	⌐
812 Szombathely	.	=	20	12	11	6	Káld	.	
910 Szentgotthárd	.	≡	22	15	14		Kőszeg	.	
915 Zalaegerszeg	.	≡	22	14	12		Körmend	.	
Lenti	.		23	14	10		Letenye	.	
925 Nagykanizsa	.	≡	22	12	10	–	Sümeg	.	
920 Keszthely	.	≡	22	12	11	7	Zirc	.	
Tihany	.		20	12	8		Kisbér	.	≡
935 Siófok	.	=	22	15	13	8	Mór	.	
942 Pécs	.		23	10	7	9	Alcsút	.	⌐
941 Misinatető (534 m)	.		20	12	9	10	Esztergom	.	
Siklós	.	⌐	24	9	5		Dobogókő	.	
827 Farkasgyepű (400 m)	.		19	10	3		Fonyód	.	
Veszprém	.	⌐	20	13	10	6	Tab		
833 Tatabánya	.		21	–	12		Sárkeszi Sárkeszi	.	
839 Budapest (Ferihegy)	.	=	21	10	–		Lengyel	.	
840 Budapest OMI	.	⌐	21	12	10	7	Nagykónyi	.	⌐
841 Budapest (Szabadságh., 474 m)	.		18	12	10	6	Marcali	.	
Martonvásár	.		22	9	8		Somogyszob	.	
835 Székesfehérvár	.		22	9	6		Kaposvár	.	⌐
Dunaújváros	.		22	13	12		Bares	.	
Szekszárd	.	⌐	23	10	8		Szigetvár	.	
Mohács	.	⌐	24	8			Bácsalmás	.	
960 Baja	.	=	23	9	7	9	Kiskunhalas	.	
955 Kalocsa	.		24	10	8		Izsák	.	
Cegléd	.	⌐	23	11	8	6	Kunsztmiklós	.	
860 Szolnok	.	=	22	10	7	6	Örkény	.	⌐
970 Kecskemét	.	=	22	9			Nagykáta	.	
Kiskunfélegyháza	.		23	10	9		Jászapáti	.	⌐
982 Szeged	.		23	11	9	9	Tiszakécske	.	
Mezőhegyes	.	⌐	24	12	10		Nagykőrös	.	
Orosháza	.		23	11	8	9	Kistelek	.	
990 Békéscsaba	.		22	8	6	7	Makó	.	
875 Túrkeve	.		22	11	8	9	Szentes	.	
Berettyóújfalu	.	⌐	22	11	8		Szarvas	.	
880 Debrecen	.	=	21	11	8	5	Szeghalom	.	⌐
882 892 Nyíregyháza	.	≡	19	13	10	4	Körösszakál	.	
788 Kisvárda	.	=	18	10	9	2	Tiszaroff	.	
Mátészalka	ny	▽	19	9	8		Poroszló	.	⌐
Tiszabecs	1		17	8			Karcag	.	⌐
Vác	.	⌐	20	10	7		Hortobágy	.	
Gödöllő	ny	▽	20	12	9		Polgár	.	
Lőrinci	.		21	10	7		Hajdúdorog	.	
Gyöngyös	.		20	8	6		Nyírlugos		
Balassagyarmat	.	⌐	19	10	7		Csenger	.	⌐
755 Salgótarján	.		19	7			Vásárosnamény	.	
Galyatető (932 m)	.		13	9			Záhony	.	
851 Kékestető (1000 m)	.	≡	12	10	9	3	Királyrét	.	
Mátraháza (672 m)							Romhány	.	
865 Eger	.	=	18	7	5	2	Borsodnádasd	.	
Putnok	.		17	9	8		Jósvafő	.	⌐
Lillafüred	.		18	10			Szendrőlád	.	
772 Miskolc	.	≡	19	9	7	2	Hidasnémeti	.	
Füged	.	⌐	18	12	9		Tokaj	.	
778 Sárospatak	.	=	16	10	6	2			

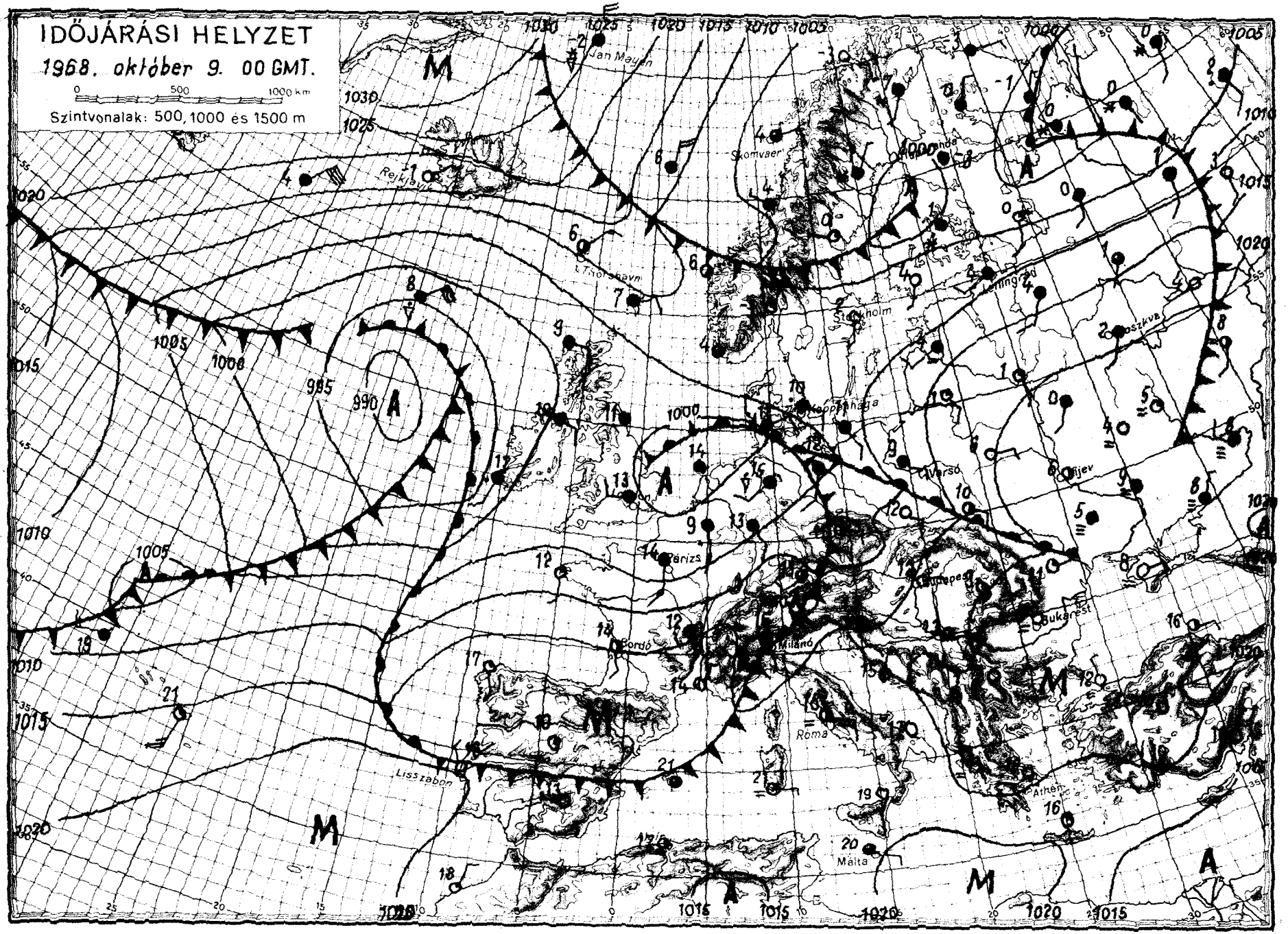
IDŐJÁRÁSI HELYZET
1968. október 9. 00 GMT.
0 500 1000 km
Szintvonalak: 500, 1000 és 1500 m
Jan Mayen
Skomvaer
Rejkjavik
Thorshavn
Stockholm
Koppenhága
Moszkva
Varsó
Kijev
Párizs
Bordó
Milánó
Budapest
Bukarest
Róma
Athén
Málta
Lisszabon

IDŐJÁRÁSI NAPIJELENTÉS

ЕЖЕДНЕВНЫЙ МЕТЕОРОЛОГИЧЕСКИЙ БЮЛЛЕТЕНЬ • DAILY WEATHER REPORT
BULLETIN QUOTIDIEN DE TEMPS • TÄGLICHER WETTERBERICHT

KIADJA AZ ORSZÁGOS METEOROLÓGIAI INTÉZET
BUDAPEST II. KITAIBEL PÁL UTCA 1
TELEFON: KÖZPONT: 353-500, IDŐJELZŐ OSZT.: 150-410

MEGJELENIK NAPONKÉNT • ELŐFIZETÉSI ÁRA A POSTAI KÖLTSÉGGEL EGYÜTT NEGYEDÉVRE 60, Ft
KIADÁSÉRT FELEL AZ INTÉZET IGAZGATÓJA

31. évfolyam 284. szám + Budapest + 1968. október 10. csütörtök.

Az időjárási helyzet ma reggel és a várható időjárás:

A délnyugat felől áramló nedves, enyhe levegő Európa legnagyobb részén változékony, felhős, esős, helyenként zivataros időjárást okoz. Ezeken a területeken napközben 17, 24 fokig melegszik fel a levegő. Ezzel szemben Észak-Európában tovább tart a télies, hideg idő, néhány helyen havazik is. A legmagasabb nappali hőmérséklet a +5 fokot sem éri el.

Hazánkban szerdán nyugat felől megnövekedett a felhőzet, és a koradélutáni órákban több helyről esőt jelentettek, amely a későesti órákban elérte a keleti megyéket. A Dunántulon sok helyen zivatar is kialakult. A lehullott csapadék mennyisége általában 4 és 12 mm között volt, de Fonyódon, Farkasgyepün, Balatonszentgyörgyön 16, sőt Káldon 24 mm-t mértek. A hőmérséklet napközben általában 20, 24 fokig emelkedett. Ma hajnalban 7, 12 fokig hűlt le a levegő. Délelőtt változóan felhős idő volt, néhány helyen kisebb eső esett. A hőmérséklet 11 órára általában 15, 18 fokig emelkedett.

Ma 12 órakor Budapesten a hőmérséklet 17 fok volt, a tengerszintre átszámított légnyomás 766 mm, alig változik.

Várható időjárás péntek estig:

Változóan felhős idő, néhány helyen kisebb átfutó esővel.
Mérsékelt, nyugatias szél.

Várható legalacsonyabb éjszakai hőmérséklet: 7, 12,
legmagasabb nappali hőmérséklet péntek: 16, 21 fok között.

Bartha Péterné s.k.

Távolabbi kilátások kedd reggelig:

Legalacsonyabb hajnali hőmérsékletek 10 fok körül. Legmagasabb nappali hőmérsékletek 20 fok körül. Jelentős mennyiségű /legalább 5 mm/ eső az ország területének 40 százalékán várható.

Távelőrejelző Osztály

A hőmérséklet napi középértéke és eltérése a 90 évi átlagtól /Budapesten/:

1968. X. 9.: 15,4 C°, +2,8 C°.

1871 óta ezen a napon Budapesten előfordult:

Legmagasabb hőmérséklet: 27,5 C° /1935/
Legalacsonyabb hőmérséklet: 1,0 C° /1890/.

68.611.

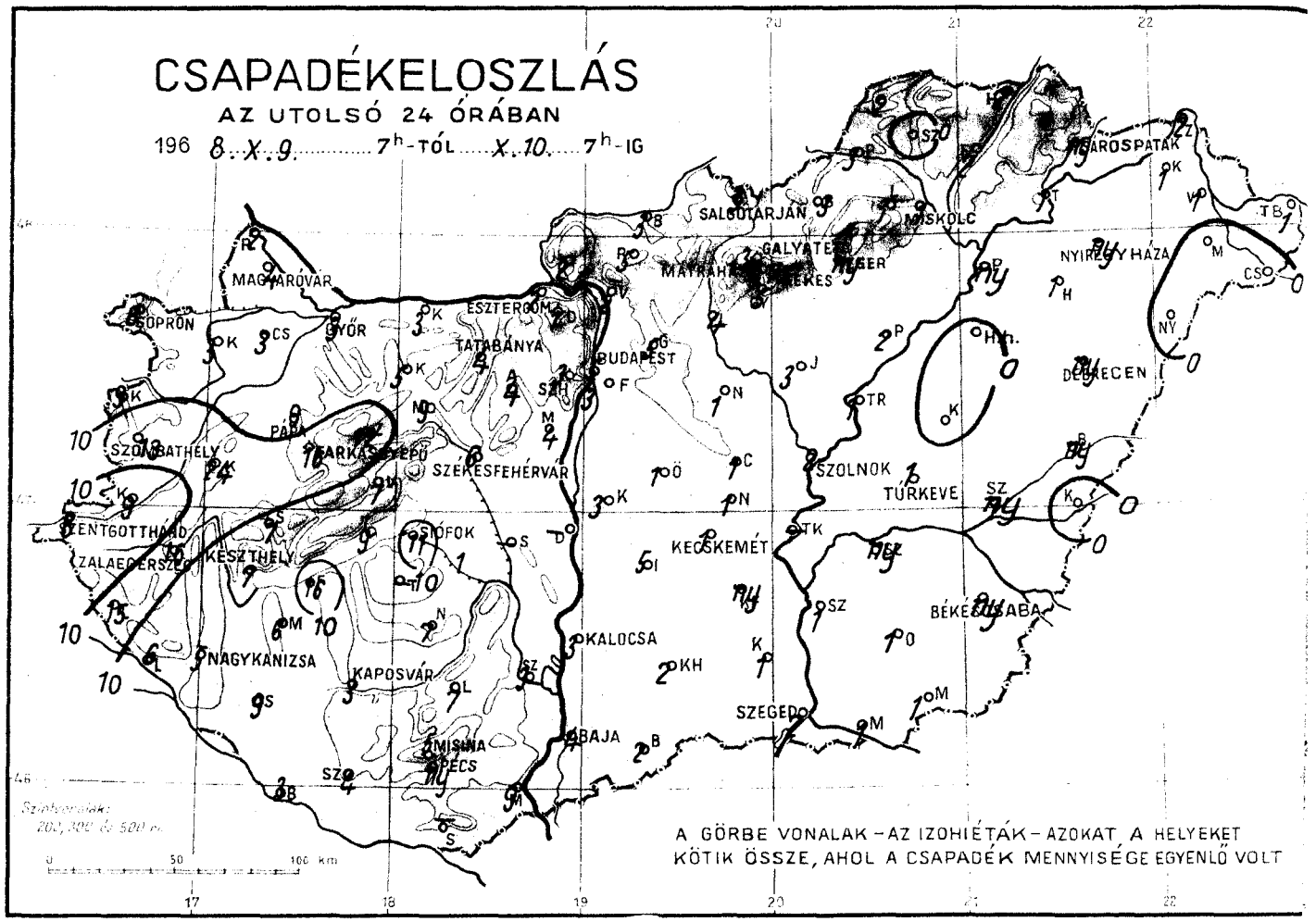
CSAPADÉKELOSZLÁS
AZ UTOLSÓ 24 ÓRÁBAN
196 8.X.9. 7h-TÓL X.10. 7h-IG
SOPRON
GYŐR
ESZTERGOM
TATABÁNYA
BUDAPEST
MAGYARÓVÁR
PÁPA
SZOMBATHELY
SZÉKESFEHÉRVÁR
SALGÓTARJÁN
MISKOLC
MAGYARSPATAK
NYÍREGYHÁZA
DEBRECEN
SZOLNOK
TÚRKEVE
KECSKEMÉT
BÉKÉSCSABA
SZEGED
KALOCSA
BAJA
SIÓFOK
KESZTHELY
ZALAEGERSZEG
NAGYKANIZSA
KAPOSVÁR
SZENTGOTTHÁRD
A GÖRBE VONALAK – AZ IZOHIÉTÁK – AZOKAT A HELYEKET KÖTIK ÖSSZE, AHOL A CSAPADÉK MENNYISÉGE EGYENLŐ VOLT

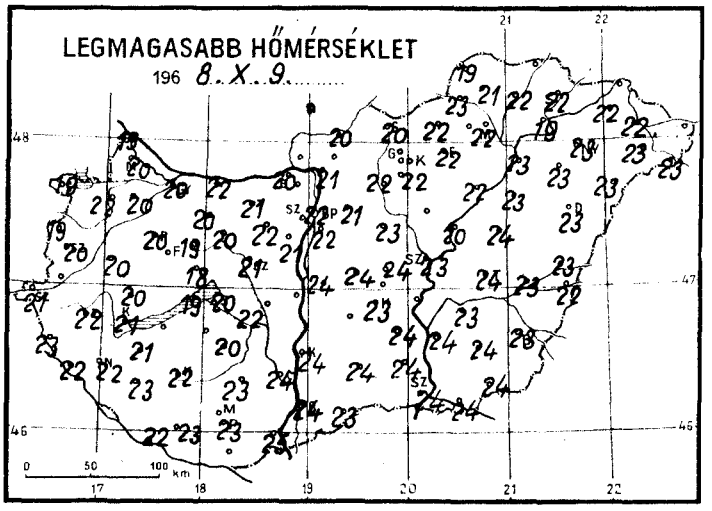
LEGMAGASABB HŐMÉRSÉKLET
196 8.X.9.

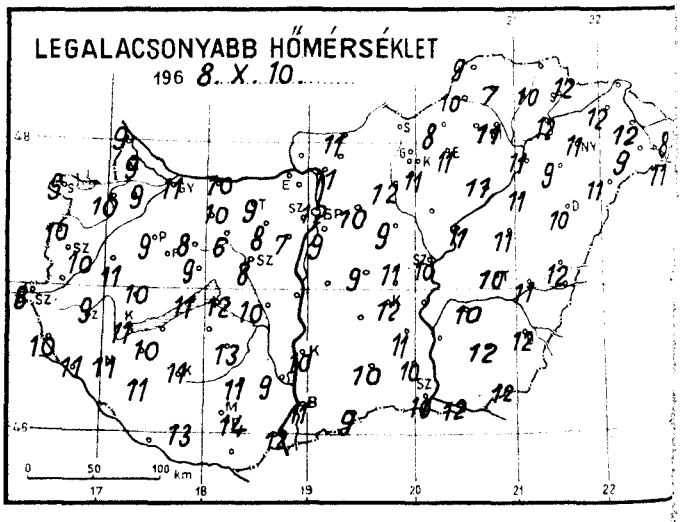
LEGALACSONYABB HŐMÉRSÉKLET
196 8.X.10.

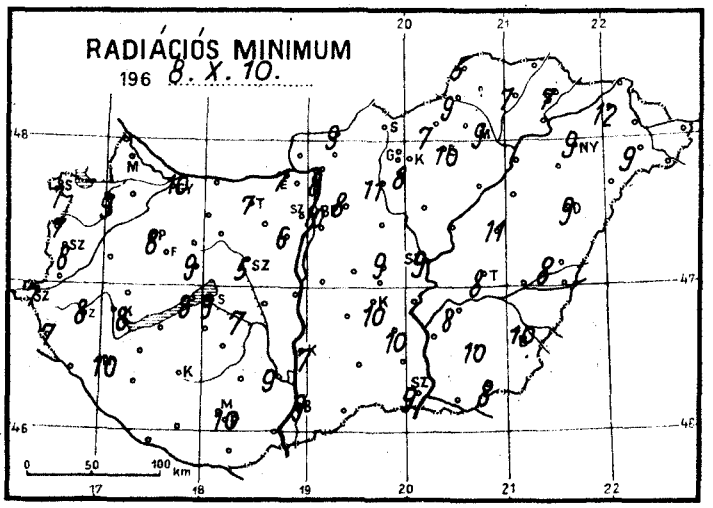
RADIÁCIÓS MINIMUM
196 8.X.10.

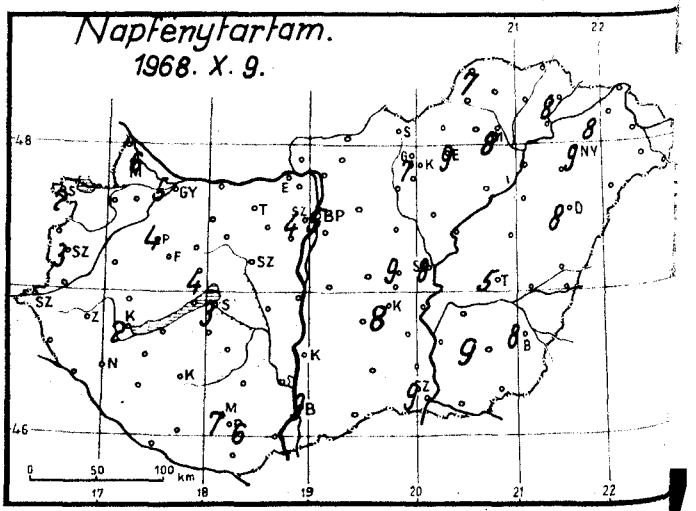
Napfénytartam.
1968. X. 9.

1968. október hó,
10 nap csütörtök

		Az utolsó 24 óra adatai						24 órai csapadék mm		
		Csapadék (mm)		Hőmérsékleti szélsőségek tegnapi nappali max.	éjszakai min.	min. 5 cm-en	Napsütés (óra) tegnap			
12815	Magyaróvár	4		20	9	–	6	Rajka	2	
822	Győr	3	⸗	20	11	10	5	Kapuvár	3	⸗
825	Pápa	9	⸗	20	9	8	4	Csorna	3	
805	Sopron	8	⸗	19	9	7	2	Komárom	3	
812	Szombathely	13	⸗	20	10	8	3	Káld	24	⸗
916	Szentgotthárd	8	⸗	21	8	7		Kőszeg	9	⸗
915	Zalaegerszeg	16	⸗	22	9	8		Körmend	9	⸗
	Lenti	15		23	10	7		Letenye	6	⸗
925	Nagykanizsa	5	⸗	22	11	10		Sümeg	7	⸗
920	Keszthely	7	⸗	21	11	8	2	Zirc	12	
	Tihany	9		19	11	8		Kisber	5	
935	Siófok	11	▽	20	12	9	3	Mór	9	
942	Pécs	ny		23	11	10	6	Alcsút	4	
941	Misinatető (534 m)	5		21	12	11	7	Esztergom	2	
	Siklós							Dobogókő	1	
827	Farkasgyepű (400 m)	16	▽	17	8	6		Fonyód	16	
	Veszprém	7		18	9	9	4	Tab		
833	Tatabánya	4	⸗	21	9	7		Sárhegy	Sárhatvan	1
839	Budapest (Farkhegy)	3	▽	22	9	–		Lengyel	7	
840	Budapest OMI	5		22	12	10	5	Nagykónyi	7	
841	Budapest (Szabadságh.,474 m)	3		19	9	7	4	Marcali	6	⸗
	Martonvásár	4		21	7	6		Somogyszob	9	
835	Székesfehérvár	6		21	8	5		Kaposvár	3	
	Dunaújváros							Barcs	3	
	Szekszárd	3		24	9	9		Szigetvár	4	
	Mohács	9		25	12			Bácsalmás	2	
960	Baja	4		24	11	9	9	Kiskunhalas	2	
955	Kalocsa	3		24	10	7		Izsák	5	
	Cegléd	1		24	11	9	9	Kunsztmiklós	3	⸗
860	Szolnok	2	▽	23	10	9	8	Örkény	1	=
970	Kecskemét	1	=	23	12	10	8	Nagykáta	1	⸗
	Kiskunfélegyháza	ny		24	11	10		Jászapáti	3	▽
982	Szeged	2		24	10	9	9	Tiszakécske		
	Mezőhegyes	1	=	24	12	8		Nagykőrös	1	▽
	Orosháza	1		24	12	10	9	Kistelek	1	
990	Békéscsaba	ny		23	12	10	8	Makó	1	
875	Túrkeve	1	=	24	10	8	5	Szentes	1	
	Berettyóújfalu	ny		23	12	8		Szarvas	ny	
880	Debrecen	ny		23	10	9	8	Szeghalom	ny	
882 892	Nyíregyháza	ny	=	23	11	9	9	Körösszakál		
788	Kisvárda	1		22	12	12	8	Tiszaroff	1	
	Mátészalka	.	⸗	23	9	9		Poroszló	2	
	Tiszabecs	1		–	8			Karcag	.	⸗
	Vác	2		21	11	8		Hortobágy	.	
	Gödöllő	5	▽	21	10	8		Polgár	ny	
	Lőrinci	4		22	12	11		Hajdúdorog	1	
	Gyöngyös	5		22	11	8		Nyírlugos		
	Balassagyarmat	3		20	11	9		Csenger		
755	Salgótarján	5		20	–			Vásárosnamény	1	
	Galyatető (932 m)	3	▽	15	7			Záhony	2	
851	Kékestető (1000 m)	7	▽	14	7	6	7	Királyrét	2	
	Mátraháza (672 m)							Romhány	5	
865	Eger	ny	▽	22	11	10	9	Borsodnádasd	3	▽
	Putnok	3	=	23	10	9		Jósvafő	2	▽
	Lillafüred	1		20	9			Szendrőlád	.	
772	Miskolc	1	=	22	11	9	8	Hidasnémeti	2	
	Füged	2		22	10	7		Tokaj	1	▽
778	Sárospatak	ny	=	22	12	7	8			

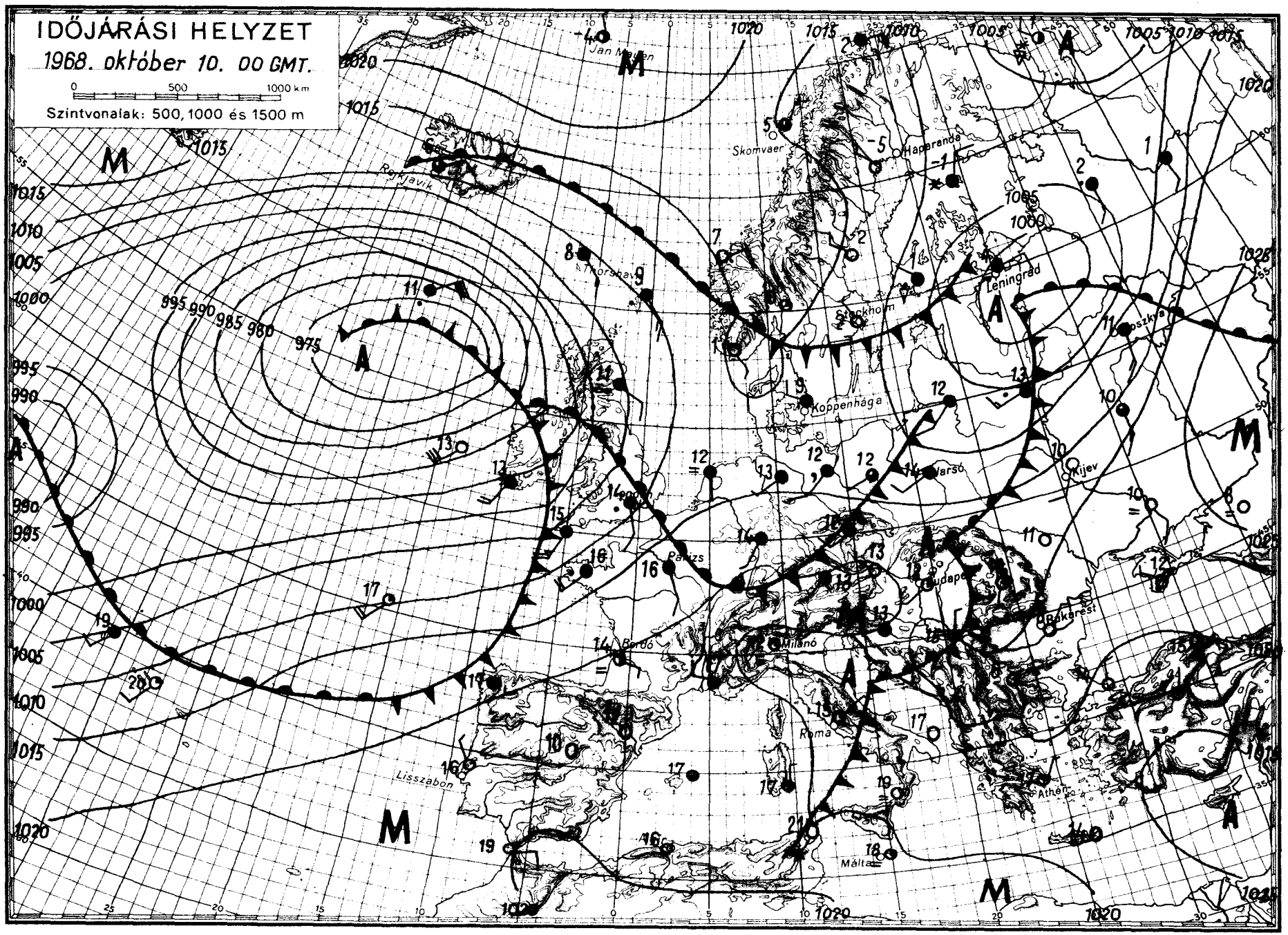
IDŐJÁRÁSI HELYZET
1968. október 10. 00 GMT.
0 500 1000 km
Szintvonalak: 500, 1000 és 1500 m
Jan Mayen
Skomvaer
Haparanda
Reykjavik
Thorshavn
Stockholm
Leningrád
Koppenhága
Varsó
Kijev
Párizs
Budapest
Bukarest
Milánó
Roma
Athén
Málta
Lisszabon
995 990 985 980 975

IDŐJÁRÁSI NAPI JELENTÉS

ЕЖЕДНЕВНЫЙ МЕТЕОРОЛОГИЧЕСКИЙ БЮЛЛЕТЕНЬ - DAILY WEATHER REPORT
BULLETIN QUOTIDIEN DE TEMPS - TÄGLICHER WETTERBERICHT

KIADJA AZ ORSZÁGOS METEOROLÓGIAI INTÉZET
BUDAPEST II. KITAIBEL PÁL UTCA 1
TELEFON: KÖZPONT: 353-500, IDŐJELZŐ OSZT.: 150-410

MEGJELENIK NAPONKÉNT * ELŐFIZETÉSI ÁRA A POSTAI KÖLTSÉGGEL EGYÜTT NEGYEDÉVRE 60, Ft
KIADÁSÉRT FELEL AZ INTÉZET IGAZGATÓJA

13. évfolyam 285. szám + Budapest + 1968. október 11. péntek.

Az időjárási helyzet ma reggel és a várható időjárás:

Szárazföldünk középső területein a páradus, óceáni légtömegek hatására az évszakhoz képest enyhe, változékony az időjárás. Ezeken a területeken a nappali legmagasabb hőmérséklet 2, 4 fokkal magasabb az elmult évek átlagánál. Európa északkeleti részén tovább tart a hideg időjárás, és ismét többfelé havazott.

Hazánkban csütörtökön felhőátvonulások voltak. A Dunántulról és az északkeleti megyékből több helyről futó záport jelentettek. A lehullott eső mennyisége általában a csapadéknyom és 6 mm között váltakozott. A hőmérséklet napközben északnyugaton 16, 19, máshol 18, 23 fokig emelkedett. Pénteken hajnalban keleten 5, 9, nyugaton 8, 12 fokig hült le a levegő. Délelőtt változóan felhős, párás idő volt. A hőmérséklet 11 órakor 14, 19 fok között váltakozott.

Ma 12 órakor Budapesten a hőmérséklet 18 fok volt, a tengerszintre átszámitott légnyomás 765 mm, gyengén süllyedő irányzatu.

Várható időjárás szombat estig:

Felhőátvonulások, néhány helyen inkább csak északon futó esővel.
A reggeli és esti órákban párásság, helyenként köd.
Mérsékelt, napközben kissé megélénkülő nyugati, északnyugati szél.
A hőmérséklet alakulásában lényeges változás nem lesz.

Várható legalacsonyabb éjszakai hőmérséklet: 8, 13,
legmagasabb nappali hőmérséklet szombaton: 17, 22 fok között.

Dunay Sándorné s.k.

A hőmérséklet napi középértéke és eltérése a 90 évi átlagtól /Budapesten/:

1968. X. 10.: 15,2 C°, +2,7 C°.

1871 óta ezen a napon Budapesten előfordult:

legmagasabb hőmérséklet: 25,9 C° /1932/
legalacsonyabb hőmérséklet: -0,8 C° /1899/.

68.612.

CSAPADÉKELOSZLÁS

AZ UTOLSÓ 24 ÓRÁBAN

196 8. X. 10. ..... 7h-TÓL ..... X. 11. ..... 7h-IG

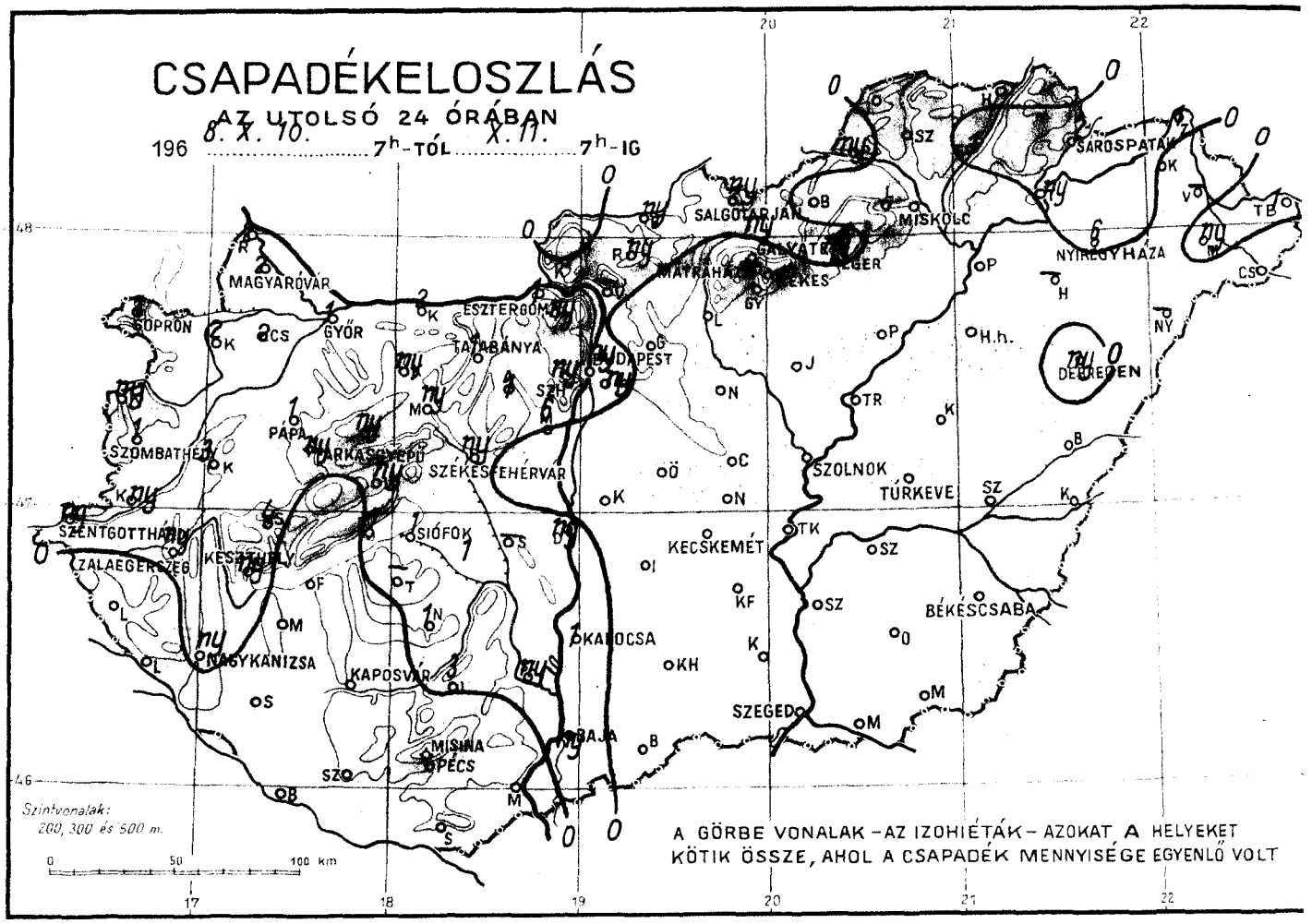

A GÖRBE VONALAK – AZ IZOHIÉTÁK – AZOKAT A HELYEKET KÖTIK ÖSSZE, AHOL A CSAPADÉK MENNYISÉGE EGYENLŐ VOLT

LEGMAGASABB HŐMÉRSÉKLET

196 8. X. 10. .....

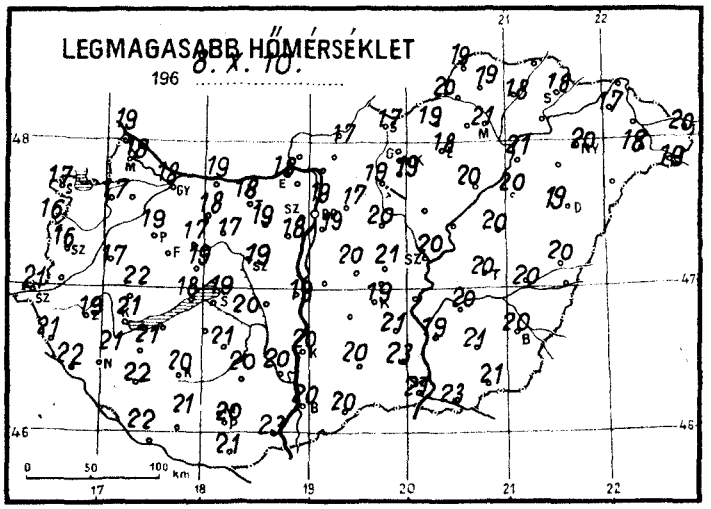

LEGALACSONYABB HŐMÉRSÉKLET

196 8. X. 11. .....

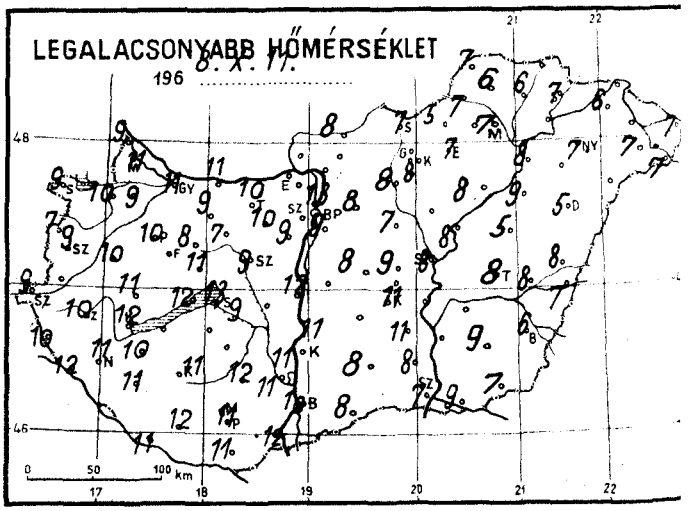

RADIÁCIÓS MINIMUM

196 8. X. 11. .....

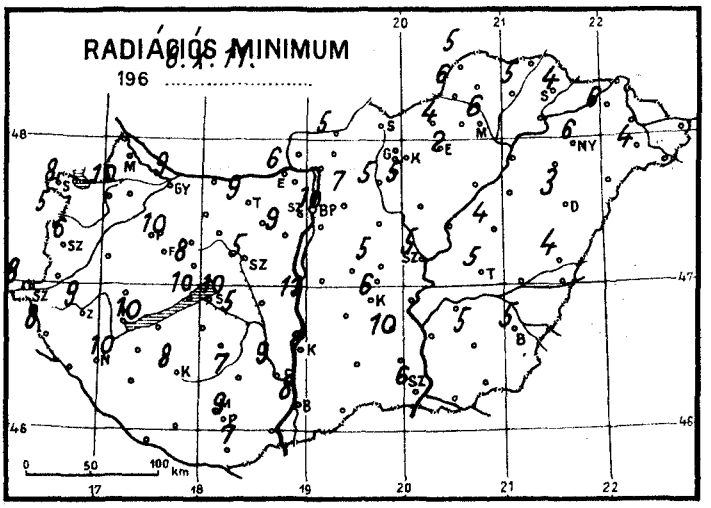

Napfénytartam.

1968. X. 10.

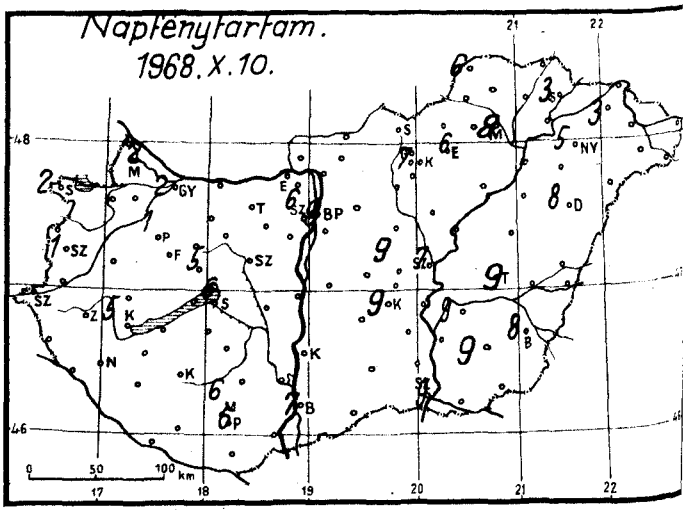

1968. október 11 hó, péntek nap

	Az utolsó 24 óra adatai						24 órai csapadék mm		
	Csapadék (mm)		Hőmérsékleti szélsőségek			Napsütés (óra) tegnap			
			tegnapi nappali max.	éjszakai min.	min. 5 cm-en				
12815 Magyaróvár	2	=	18	11	–	2	Rajka	2	
822 Győr	1	=	18	11	9	2	Kapuvár	2	
825 Pápa	1		19	10	10	1	Csorna	2	
805 Sopron	1		17	9	8	2	Komárom	2	∴
812 Szombathely	1	∴	16	9	6	1	Káld	3	
910 Szentgotthárd	ny	=	21	9	8		Kőszeg	ny	
915 Zalaegerszeg	ny	∴	19	10	9		Körmend	ny	
Lenti	.		21	10	8		Letenye	.	
925 Nagykanizsa	ny	=	21	11	10		Sümeg	4	∴
920 Keszthely	ny	=	21	12	10	5	Zirc	ny	
Tihany	1		18	12	10		Kisbér	ny	=
935 Siófok	1		19	13	10	6	Mór	ny	
942 Pécs	.		20	11	9	6	Alcsút	1	
941 Misinatető (534 m)	.		18	13	11	6	Esztergom	1	
Siklós	.	⊥	21	11	7		Dobogókő	ny	=
827 Farkasgyepű (400 m)	ny		18	10	7		Fonyód	.	
Veszprém	ny		19	11	8	5	Tab		
833 Tatabánya	1		18	10	9		Sárbogárd	1	∴
839 Budapest (Ferihegy)	ny	=	19	9	–		Lengyel	3	
840 Budapest OMI	ny		19	13	10	9	Nagykónyi	1	
841 Budapest (Szabadságh., 474 m)	ny		16	10	8	6	Marcali	.	⊥
Martonvásár	6		18	9	9		Somogyszob	.	
835 Székesfehérvár	ny		19	9	5		Kaposvár	.	⊥
Dunaújváros	ny		19	12	11		Barcs	.	
Szekszárd	ny	=	20	11	9		Szigetvár	.	
Mohács	.	⊥	23	12			Bácsalmás	.	
960 Baja	ny		20	10	8	7	Kiskunhalas	.	
955 Kalocsa	1		20	11	7		Izsák	.	
Cegléd	.	⊥	21	9	5	9	Kunsztmiklós	.	
860 Szolnok	.		20	8	5	7	Örkény	.	⊥⊥
970 Kecskemét	.		19	11	6	9	Nagykáta	.	⊥⊥
Kiskunfélegyháza	.		21	11	10		Jászapáti	.	⊥⊥
982 Szeged	.	=	21	7	6	9	Tiszakécske		
Mezőhegyes	.		21	7			Nagykőrös	.	
Orosháza	.	≡	21	9	5	9	Kistelek	.	
990 Békéscsaba	.	≡	20	6	5	8	Makó	.	
875 Túrkeve	.	≡	20	8	5	9	Szentes	.	
Berettyóújfalu	.	≡	20	8	4		Szarvas	.	
880 Debrecen	ny	∴	19	5	3	8	Szeghalom	.	
892 Nyíregyháza	6	⊼	20	7	6	5	Körösszakál	.	
788 Kisvárda	.	≡	17	6	6	3	Tiszaroff	.	
Mátészalka	ny	∴	18	7	4		Poroszló	.	⊥⊥
Tiszabecs	1	⊼	20	7			Karcag	.	⊥⊥
Vác							Hortobágy	.	
Gödöllő	.	⊥	17	8	7		Polgár	.	
Lőrinci	.	⊥	19	8	5		Hajdúdorog	.	
Gyöngyös	.		19	8	5		Nyírlugos		
Balassagyarmat	ny	⊥	17	8	5		Csenger		
755 Salgótarján	ny	≡	17	7			Vásárosnamény		
Galyatető (932 m)	ny		12	7			Záhony	1	
851 Kékestető (1000 m)	.		12	7	4	7	Királyrét	.	
Mátraháza (672 m)	.						Romhány	ny	
865 Eger	ny	=	18	7	2	6	Borsodnádasd	.	
Putnok	ny	=	20	7	6		Jósvafő	.	
Lillafüred	.		19	6			Szendrőlád	.	
772 Miskolc	.	≡	21	7	6	8	Hidasnémeti	.	
Füged	1		18	6	5		Tokaj	ny	∴
778 Sárospatak	2	=	18	7	4	3			

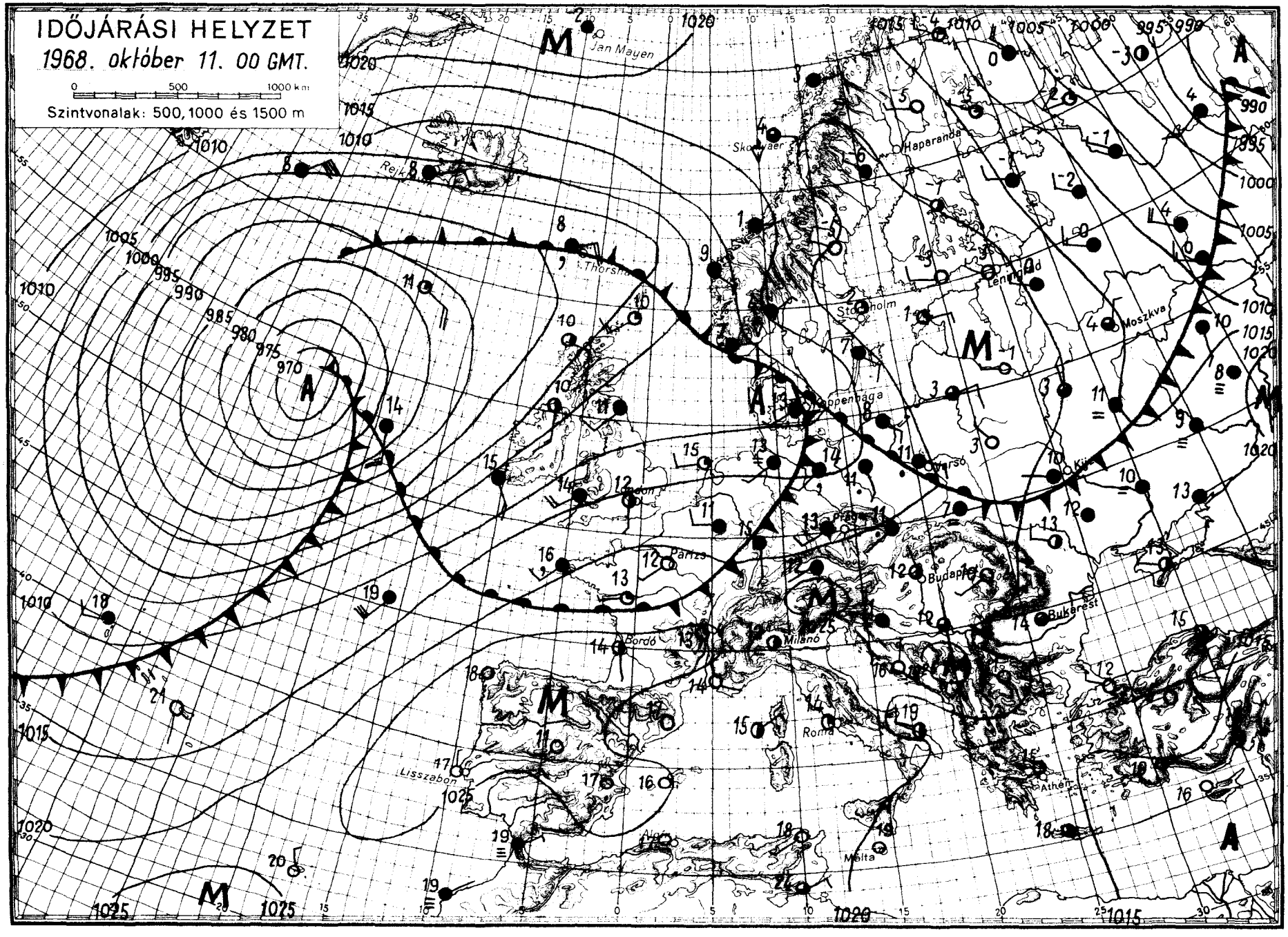

OFFSET NYOMDA BUDAPEST

IDŐJÁRÁSI NAPIJELENTÉS

ЕЖЕДНЕВНЫЙ МЕТЕОРОЛОГИЧЕСКИЙ БЮЛЛЕТЕНЬ • DAILY WEATHER REPORT
BULLETIN QUOTIDIEN DE TEMPS • TÄGLICHER WETTERBERICHT

KIADJA AZ ORSZÁGOS METEOROLÓGIAI INTÉZET
BUDAPEST II. KITAIBEL PÁL UTCA 1
TELEFON: KÖZPONT: 353-500, IDŐJELZŐ OSZT.: 150-110

MEGJELENIK NAPONKÉNT • ELŐFIZETÉSI ÁRA A POSTAI KÖLTSÉGGEL EGYÜTT NEGYEDÉVRE 60, Ft
KIADÁSÉRT FELEL AZ INTÉZET IGAZGATÓJA

81. évfolyam 286. szám + Budapest + 1968. október 12. szombat.

Az időjárási helyzet ma reggel és a várható időjárás:

Szárazföldünk nagy részén – igy Közép-Európában is – a nedves óceáni levegő egymást gyorsan követő hullámainak hatására változékony, többfelé szeles, csapadékos az időjárás. Dél- és Délnyugat-Európában kevés a felhő, s a tartós napsütés hatására napközben általában 20-25, helyenként 25-30 fokig melegszik fel a levegő. Ezzel szemben a Szovjetunió európai területének nagy részén és a Balti-tenger térségében tovább tart a hideg, télies idő.

Hazánkban pénteken az északi megyékben erősen felhős volt az ég, igy a napsütés időtartama nem haladta meg az 1-3 órát. Délen változóan felhős égbolt mellett 3-6 órán át sütött a nap. Többfelé esett az eső, azonban a lehullott csapadék mennyisége általában 3 mm alatt maradt, csupán az északkeleti megyék néhány helyén érte el a 3-6, Záhonyban a 7, Tiszabecsen a 8 mm-t. A hőmérséklet napközben az északi megyékben 15-20, délen 20-23 fokig emelkedett. Mára virradó éjszaka 8-13 fokig hült le a levegő. Ma délelőtt erősen felhős volt az ég, az északi megyékből kisebb esőket jelentettek. 11 órára 14-18 fokig emelkedett a hőmérséklet.

Ma 12 órakor Budapesten a hőmérséklet 16 fok, a tengerszintre átszámított légnyomás 767 mm, alig változik.

Várható időjárás vasárnap estig:

Északon is felszakadozó felhőzet, szombaton még szórványosan előforduló kisebb esőkkel, vasárnap valószinüleg már eső nélkül.
Éjszaka gyenge, napközben kissé megélénkülő déli, délnyugati szél.
Reggeli párásság, főként délnyugaton köd.
A nappali felmelegedés kissé erősödik.

Várható legalacsonyabb éjszakai hőmérséklet: 8-13,
legmagasabb nappali hőmérséklet vasárnap: 18-23 fok között.

Vissy Károly s.k.

A hőmérséklet napi középértéke és eltérése a 90 évi átlagtól /Budapesten/:

1968. X.11.: 16,2 C°, +4,1 C°.

1871 óta ezen a napon Budapesten előfordult:

Legmagasabb hőmérséklet: 27,0 C° /1935/
Legalacsonyabb hőmérséklet: 0,9 C° /1925/

68.613.

CSAPADÉKELOSZLÁS

AZ UTOLSÓ 24 ÓRÁBAN

196 8. X. 11. 7h-TÓL X. 12. 7h-IG

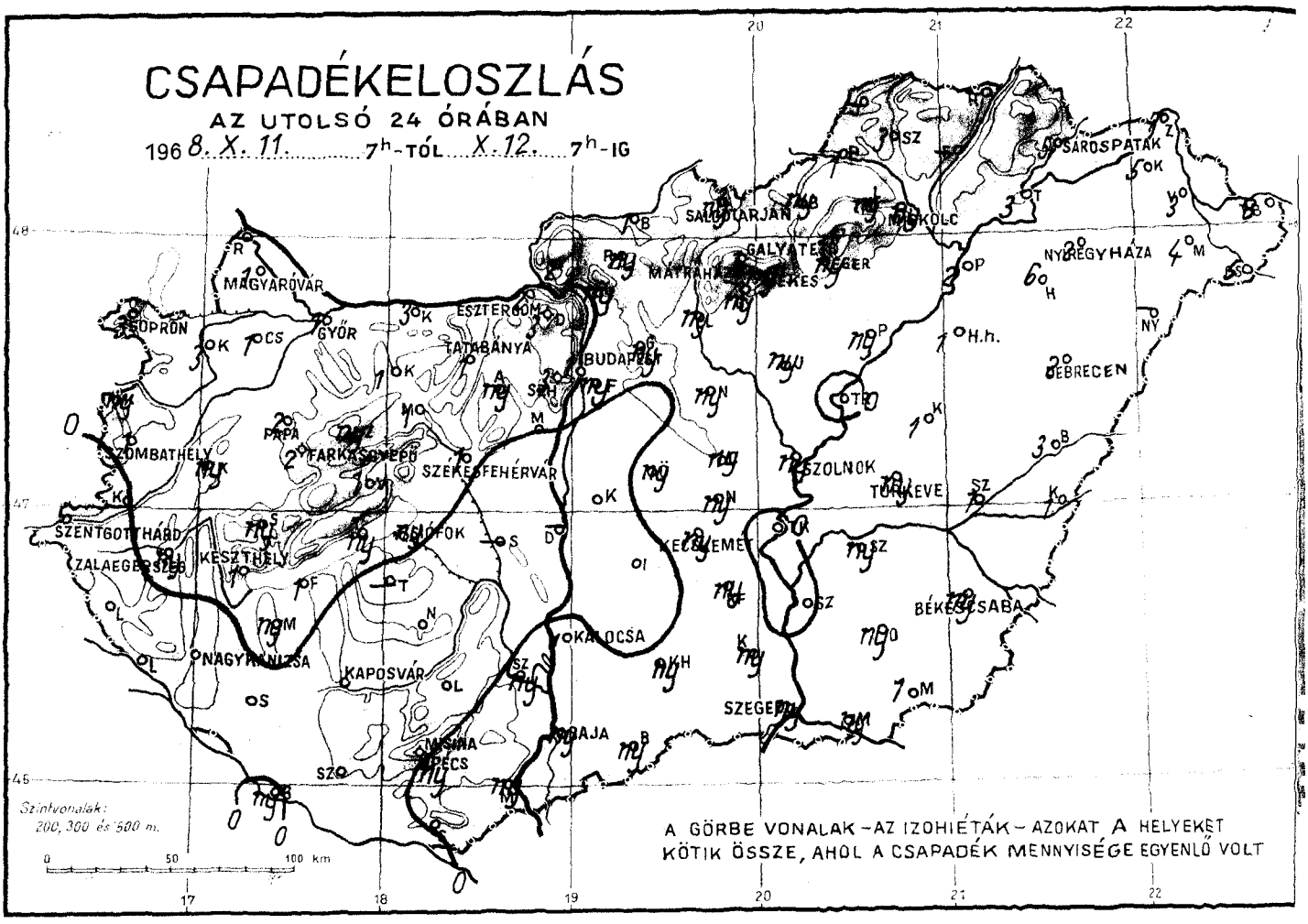

LEGMAGASABB HŐMÉRSÉKLET

196 8. X. 11.

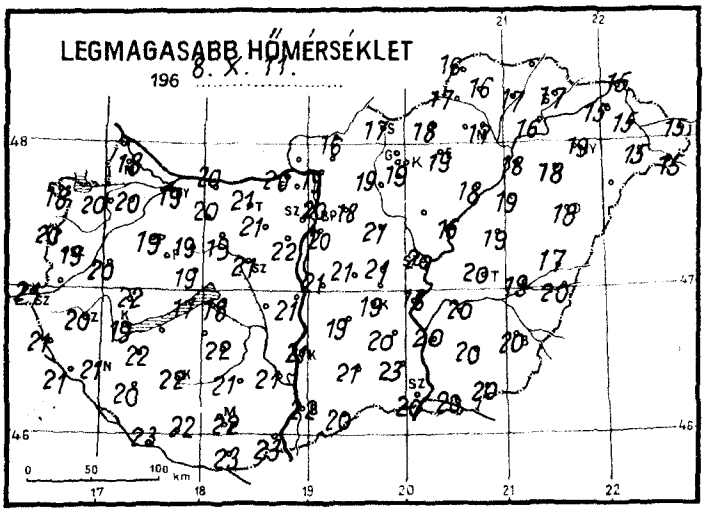

LEGALACSONYABB HŐMÉRSÉKLET

196 8. X. 12.

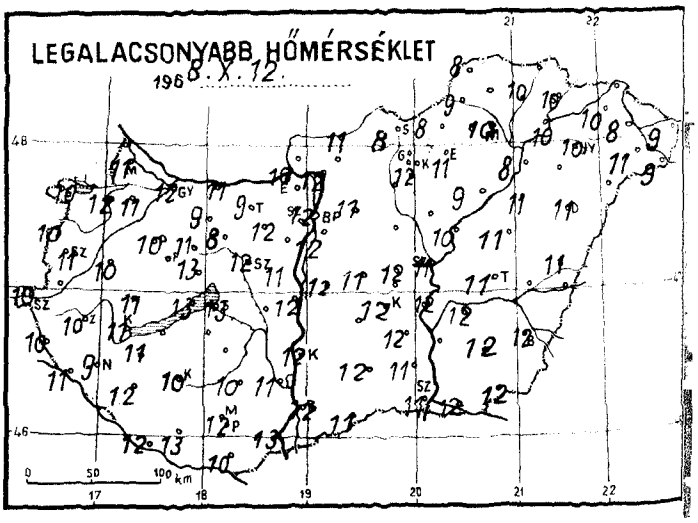

RADIÁCIÓS MINIMUM

196 8. X. 12.

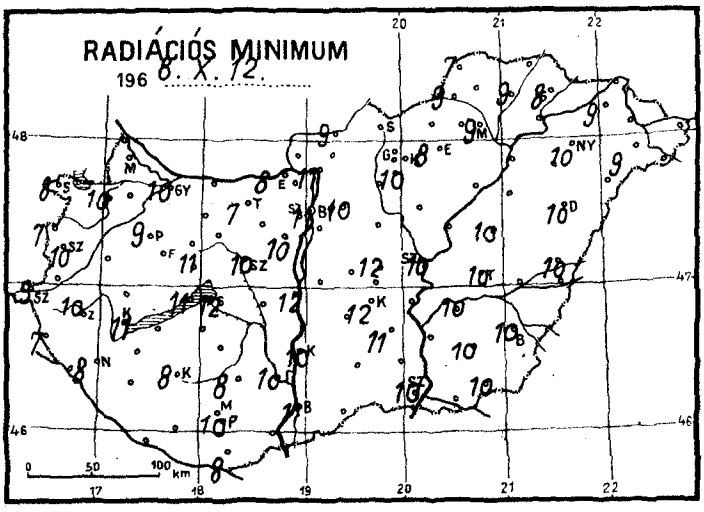

Napfénytartam.

1968. X. 11.

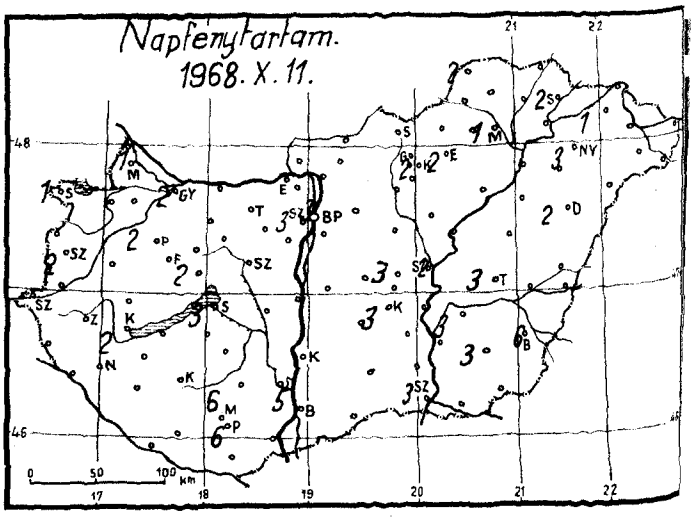

1968. október hó, 12. nap szombat

	Az utolsó 24 óra adatai						24 órai csapadék mm		
	Csapadék (mm)		Hőmérsékleti szélsőségek			Napsütés (óra) tegnap			
			tegnapi nappali max.	éjszakai min.	min. 5 cm-en				
12815 Magyaróvár	1		18	11	–	1	Rajka		
822 Győr	1	=	19	12	10	2	Kapuvár	3	
825 Pápa	2	=	19	10	9	2	Csorna	1	⌓
805 Sopron	3		18	10	8	1	Komárom	3	▽
812 Szombathely	1		19	11	10	2	Káld	ny	
910 Szentgotthárd	.	≡	21	10	9		Kőszeg	ny	
915 Zalaegerszeg	ny	≡	20	10	10		Körmend		
Lenti	.		21	10	7		Letenye	.	
925 Nagykanizsa	.	≡	21	9	8		Sümeg	ny	
920 Keszthely	1	≡	19	11	11	2	Zirc	ny	
Tihany	ny		17	13	11		Kisbér	1	≡
935 Siófok	ny	▽	18	13	12	3	Mór	1	
942 Pécs	ny		22	12	10	6	Alcsút	ny	
941 Misinatető (534 m)	.		19	11	10	6	Esztergom	2	
Siklós	.	⌓	23	10	8		Dobogókő	3	≡
827 Farkasgyepu (400 m)	2		18	10	6		Fonyód	1	
Veszprém	1		19	13	11	2	Tab		
833 Tatabánya	1		21	9	7		Siófok		
839 Budapest (Ferihegy)	ny	=	20	12	–		Lengyel	.	
840 Budapest OMI	1		20	12	11	3	Nagykónyi	.	
841 Budapest (Szabadságh., 474 m)	3		17	10	8	3	Marcali	ny	⌓
Martonvásár	.		22	11	10		Somogyszob	.	
835 Székesfehérvár	1		21	12	10		Kaposvár	.	
Dunaújváros	–		21	12	12		Barcs	ny	
Szekszárd	ny	=	21	11	10		Szigetvár	.	
Mohács	ny		23	13			Bácsalmás	ny	
960 Baja	ny		22	12	11	5	Kiskunhalas	ny	
955 Kalocsa	1		21	12	10		Izsák	.	
Cegléd	ny		21	12	12	3	Kunsztmiklós	.	
860 Szolnok	ny	▽	20	11	10	2	Örkény	ny	=
970 Kecskemét	ny	=	19	12	12	3	Nagykáta	ny	
Kiskunfélegyháza	ny		20	12	11		Jászapáti	ny	⌓
982 Szeged	ny	=	20	11	10	3	Tiszakécske	.	
Mezőhegyes	1		20	12	10		Nagykőrös	ny	
Orosháza	ny		20	12	10	3	Kistelek	ny	
990 Békéscsaba	ny	=	20	12	10	6	Makó	ny	
875 Túrkeve	ny		20	11	10	3	Szentes	.	
Berettyóújfalu	3		17	11	10		Szarvas	ny	▽
880 Debrecen	2	≡	18	11	10	2	Szeghalom	1	
892 Nyíregyháza	2	=	19	10	10	3	Körösszakál	1	▽
788 Kisvárda	5		15	10	9	1	Tiszaroff	.	
Mátészalka	4	▽	15	11	9		Poroszló	ny	
Tiszabecs	8	▽	15	9			Karcag	1	
Vác	ny	–	19	12	11		Hortobágy	1	
Gödöllő	ny	▽	18	11	10		Polgár	2	
Lőrinci	ny		19	–	–		Hajdúdorog	6	
Gyöngyös	ny		19	12	10		Nyírlugos		
Balassagyarmat	1		16	11	9		Csenger	5	
755 Salgótarján	ny		17	8			Vásárosnamény	3	
Galyatető (932 m)	1		13	7			Záhony	7	
851 Kékestető (1000 m)	ny	≡	13	7	6	2	Királyrét	2	
Mátraháza (672 m)							Romhány	ny	
865 Eger	ny		19	11	8	2	Borsodnádasd	ny	▽
Putnok	1	=	17	9	9		Jósvafő	–	
Lillafüred	ny		17	10			Szendrőlád	3	
772 Miskolc	ny	=	17	10	9	1	Hidasnémeti		
Füged	–		17	10	9		Tokaj	3	▽
778 Sárospatak	5	–	17	10	8	2			

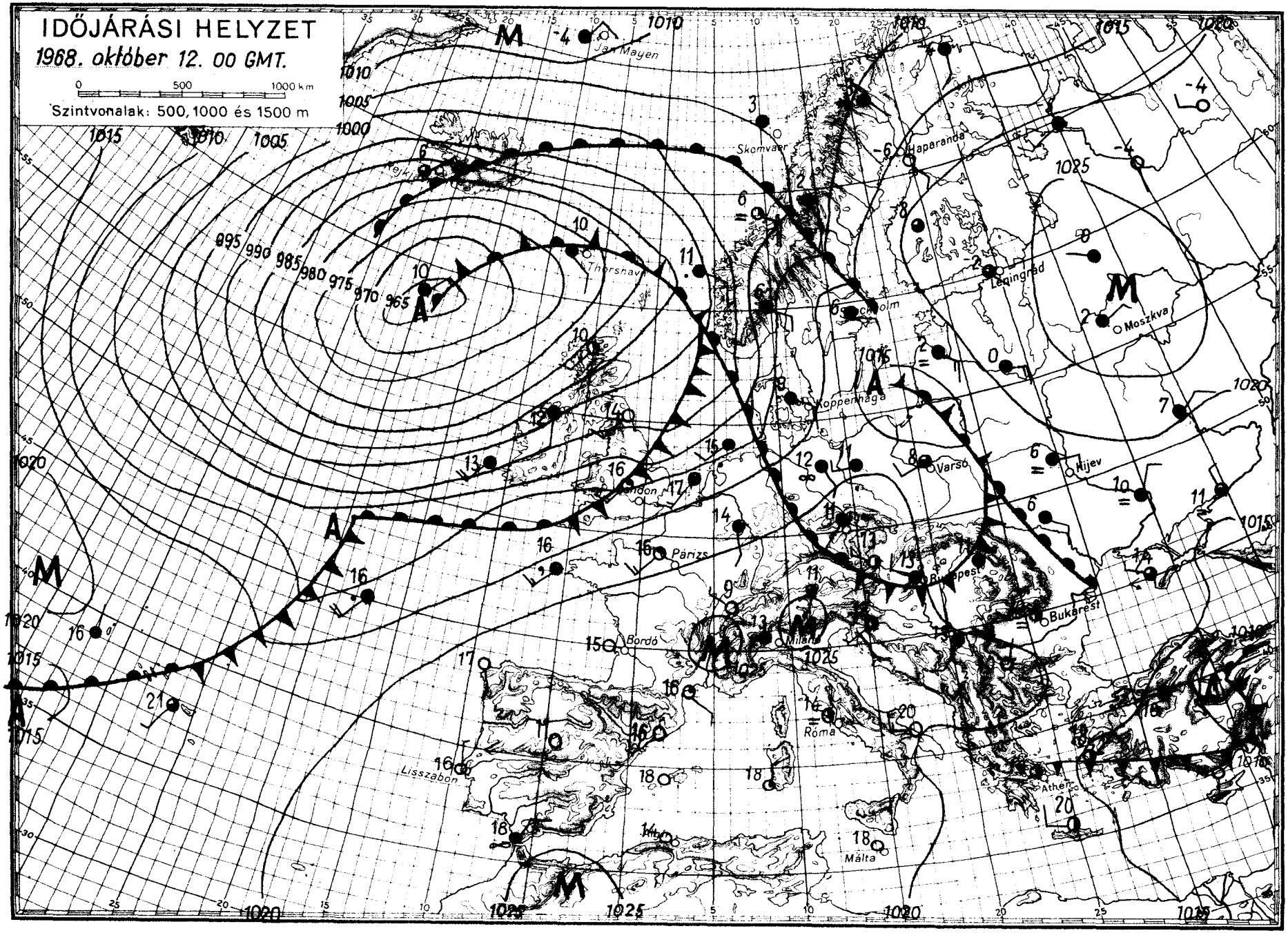

OFSZI NYOMDA BUDAPEST

IDŐJÁRÁSI NAPI JELENTÉS

ЕЖЕДНЕВНЫЙ МЕТЕОРОЛОГИЧЕСКИЙ БЮЛЛЕТЕНЬ • DAILY WEATHER REPORT
BULLETIN QUOTIDIEN DE TEMPS • TÄGLICHER WETTERBERICHT

KIADJA AZ ORSZÁGOS METEOROLÓGIAI INTÉZET
BUDAPEST II. KITAIBEL PÁL UTCA 1
TELEFON: KÖZPONT: 353-500, IDŐJELZŐ OSZT.: 150-410

MEGJELENIK NAPONKÉNT • ELŐFIZETÉSI ÁRA
A POSTAI KÖLTSÉGGEL EGYÜTT NEGYEDÉVRE 60, Ft
KIADÁSÉRT FELEL AZ INTÉZET IGAZGATÓJA

81. évfolyam 287. szám + Budapest + 1968. október 13. vasárnap.

Az időjárási helyzet ma reggel és a várható időjárás:

A Madrid-Milánó-Bécs-Kiev vonaltól délkelet re változóan felhős, hajnalban és reggel párás, ködös, de általában csapadékmentes az idő. Ettől a vonaltól északnyugatra Európa időjárása erősen felhős, szeles, sokfelé csapadékos. Észak-Európában tovább folytatódik a téli időjárás. Sokfelé havazik és vannak helyek, ahol napközben sem emelkedik a hőmérséklet 0 foknál magasabbra. A Kárpát-medencében az elkövetkező 36 órában is meleg marad az idő.

Hazánkban szombaton erősen felhős idő volt. Többfelé esett az eső, de a lehullott eső mennyisége sehol sem haladta meg az 1 mm-t. Napközben a hőmérséklet 15, 21 fokig emelkedett. Ma hajnalra 7, 14 fokig hült le a levegő és többfelé keletkezett köd. Délelőtt országszerte változóan felhős idő volt. 11 órára 16, 20 fokig emelkedett a hőmérséklet.

Ma 12 órakor Budapesten a hőmérséklet 17 fok volt, a tengerszintre átszámitott légnyomás 765 mm, alig változik.

Várható időjárás hétfő estig:

Változóan felhős, az évszakhoz képest meleg idő.
Legfeljebb néhány helyen kevés eső.
Éjszaka gyenge, napközben mérsékelt szél.
Hajnalban és reggel sokfelé párásság, köd.

Várható legalacsonyabb éjszakai hőmérséklet: 9, 14,
legmagasabb nappali hőmérséklet hétfőn: 19, 24 fok között.

Kerényi Nárcisz s.k.

A hőmérséklet napi középértéke és eltérése a 90 évi átlagtól /Budapesten/:

1968. X. 12.: 14,4 C°, +2,7 C°.

1871 óta ezen a napon Budapesten előfordult:

legmagasabb hőmérséklet: 25,0 C° /1966/
legalacsonyabb hőmérséklet: 0,9 C° /1936/.

68.614.

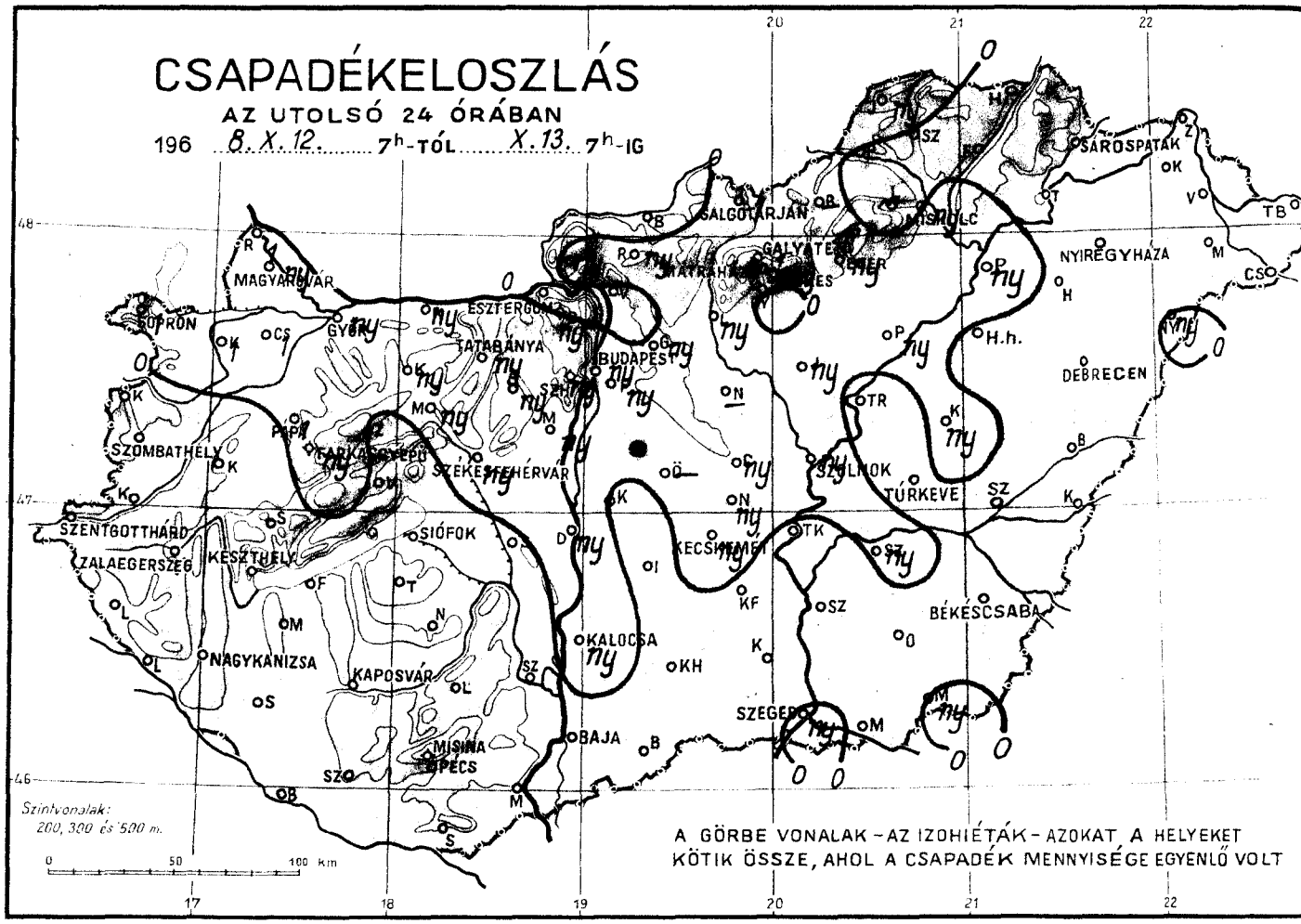
CSAPADÉKELOSZLÁS
AZ UTOLSÓ 24 ÓRÁBAN
196 8. X. 12. 7h-TÓL X. 13. 7h-IG
SOPRON
MAGYARÓVÁR
GYŐR
ESZTERGOM
TATABÁNYA
BUDAPEST
SZOMBATHELY
PAPA
SZÉKESFEHÉRVÁR
SZENTGOTTHÁRD
ZALAEGERSZEG
KESZTHELY
SIÓFOK
NAGYKANIZSA
KAPOSVÁR
KALOCSA
BAJA
MOHÁCS
PÉCS
SZOLNOK
TÚRKEVE
KECSKEMÉT
SZEGED
BÉKÉSCSABA
DEBRECEN
H.h.
NYÍREGYHÁZA
SÁROSPATAK
MISKOLC
GALGOCZ
GALYATETŐ
Szintvonalak:
200, 300 és 500 m.
0 50 100 km
A GÖRBE VONALAK – AZ IZOHIÉTÁK – AZOKAT A HELYEKET
KÖTIK ÖSSZE, AHOL A CSAPADÉK MENNYISÉGE EGYENLŐ VOLT

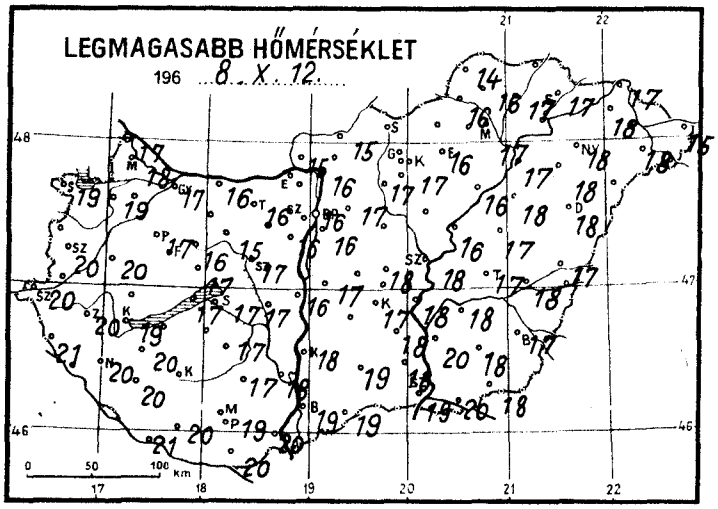
LEGMAGASABB HŐMÉRSÉKLET
196 8. X. 12.
0 50 100 km

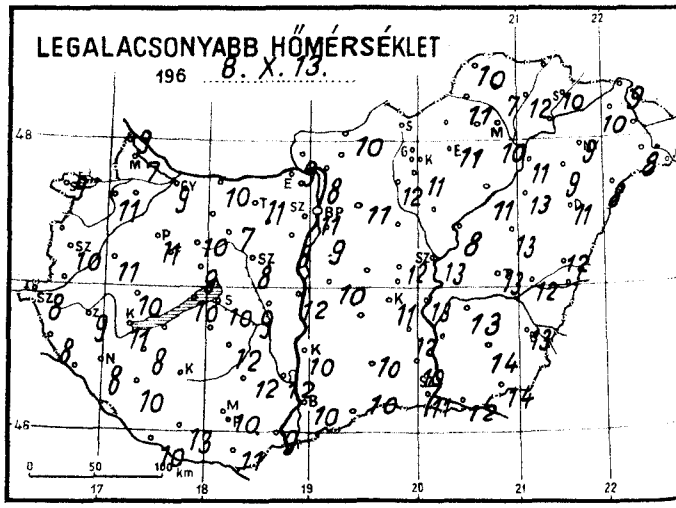
LEGALACSONYABB HŐMÉRSÉKLET
196 8. X. 13.
0 50 100 km

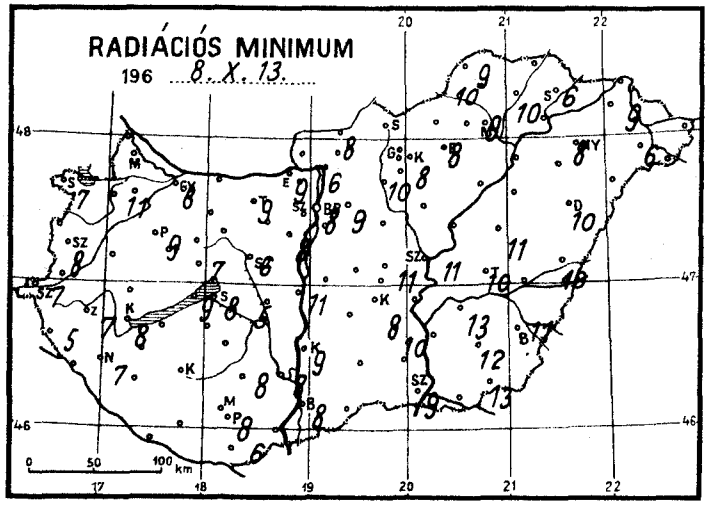
RADIÁCIÓS MINIMUM
196 8. X. 13.
0 50 100 km

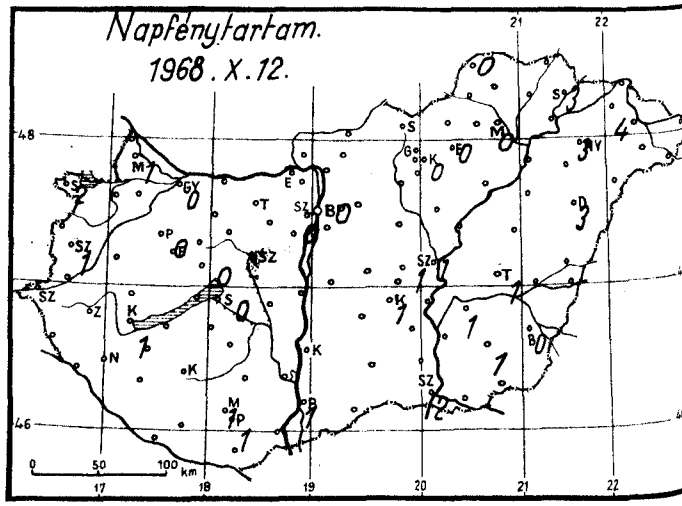
Napfénytartam.
1968. X. 12.
0 50 100 km

1968. október hó, 13 nap vasárnap

	Az utolsó 24 óra adatai						24 órai csapadék mm		
	Csapadék (mm)		Hőmérsékleti szélsőségek tegnapi nappali max.	éjszakai min.	min. 5 cm-en	Napsütés (óra) tegnap			
12815 Magyaróvár	ny	=	18	7	–	1	Rajka	1	
822 Győr	ny	≡	17	9	8	0	Kapuvár	1	≈=
825 Pápa	1		17	11	9	0	Csorna	1	∇ ≈
805 Sopron	1	≡	19	9	7	2	Komárom	ny	∇ ≈
812 Szombathely	.	=	20	10	8	1	Káld	.	≈
910 Szentgotthárd	.	≡	20	8	7		Kőszeg	.	
915 Zalaegerszeg	.	≡	20	9	7		Körmend	–	
Lenti	.		21	8	5		Letenye	.	
925 Nagykanizsa	.	≡	20	8	7		Sümeg	.	
920 Keszthely	.		19	11	8	1	Zirc	.	
Tihany	.		17	10	9		Kisbér	ny	≡≈
935 Siófok	.	=≈	17	10	8	0	Mór	ny	
942 Pécs	.		19	10	8	1	Alcsút	ny	
941 Misinatető (534 m)	.	=	16	12	10	1	Esztergom	.	
Siklós	.		20	11	6		Dobogókő	ny	=
827 Farkasgyepű (400 m)	ny		16	9	6		Fonyód	–	
Veszprém	.	≈	17	9	7	0	Tab	–	
833 Tatabánya	ny		16	11	9		Sárkeszi Sághatvan	ny	≈
839 Budapest (Ferihegy)	ny	=	16	9	–		Lengyel	.	
840 Budapest OMI	ny		16	11	8	0	Nagykónyi	.	≈
841 Budapest (Szabadságh., 474 m)	ny	=	13	11	8	0	Marcali	.	≈
Martonvásár	ny		16	8	8		Somogyszob	.	
835 Székesfehérvár	ny	=	17	8	6		Kaposvár	–	
Dunaújváros	ny		16	12	11		Barcs	.	
Szekszárd	.	=≈	18	12	8		Szigetvár	.	
Mohács	.	≈	20	9			Bácsalmás	.	
960 Baja	.		19	10	8	1	Kiskunhalas	.	
955 Kalocsa	ny		18	10	9		Izsák	–	
Cegléd	ny		18	12	11	1	Kunsztmiklós	.	
860 Szolnok	ny		18	13	11	1	Örkény	–	
970 Kecskemét	ny	=	17	11	8	1	Nagykáta	–	
Kiskunfélegyháza	.		18	12	10		Jászapáti	ny	≈
982 Szeged	ny	=	19	11	9	2	Tiszakécske	.	
Mezőhegyes	ny		18	14	13		Nagykőrös	ny	
Orosháza	.		18	14	12	1	Kistelek	.	
990 Békéscsaba	.		17	13	11	0	Makó	.	
875 Túrkeve	.		17	13	10	1	Szentes	.	
Berettyóújfalu	.		17	12	10		Szarvas	ny	∇
880 Debrecen	.		18	11	10	3	Szeghalom	.	
892 Nyíregyháza	.	≡	18	9	8	3	Körösszakál	.	
788 Kisvárda	.	=	18	10	9	4	Tiszaroff	.	
Mátészalka	.	≈	18	8	6		Poroszló	ny	
Tiszabecs	.		15	7			Karcag	ny	
Vác	.	=≈	16	8	6		Hortobágy	.	
Gödöllő	ny	∇≈	17	11	9		Polgár	ny	
Lőrinci	ny	≡≈	17	12	10		Hajdúdorog	.	
Gyöngyös	.		17	11	8		Nyírlugos	ny	
Balassagyarmat	.	≈	15	10	8		Csenger	.	
755 Salgótarján	1		–	–	–		Vásárosnamény	.	
Galyatető (932 m)	1		10	6			Záhony	.	
851 Kékestető (1000 m)	ny	≡	10	7	6	0	Királyrét	ny	
Mátraháza (672 m)	–		–				Romhány	ny	
865 Eger	ny	=	16	11	8	0	Borsodnádasd		
Putnok	.		16	11	10		Jósvafő	ny	
Lillafüred	.		16	11			Szendrőlád	.	
772 Miskolc	ny	=	17	10	9	0	Hidasnémeti	.	
Fügöd	.	≈	17	12	10		Tokaj	–	
778 Sárospatak	.	=	17	10	6	3			

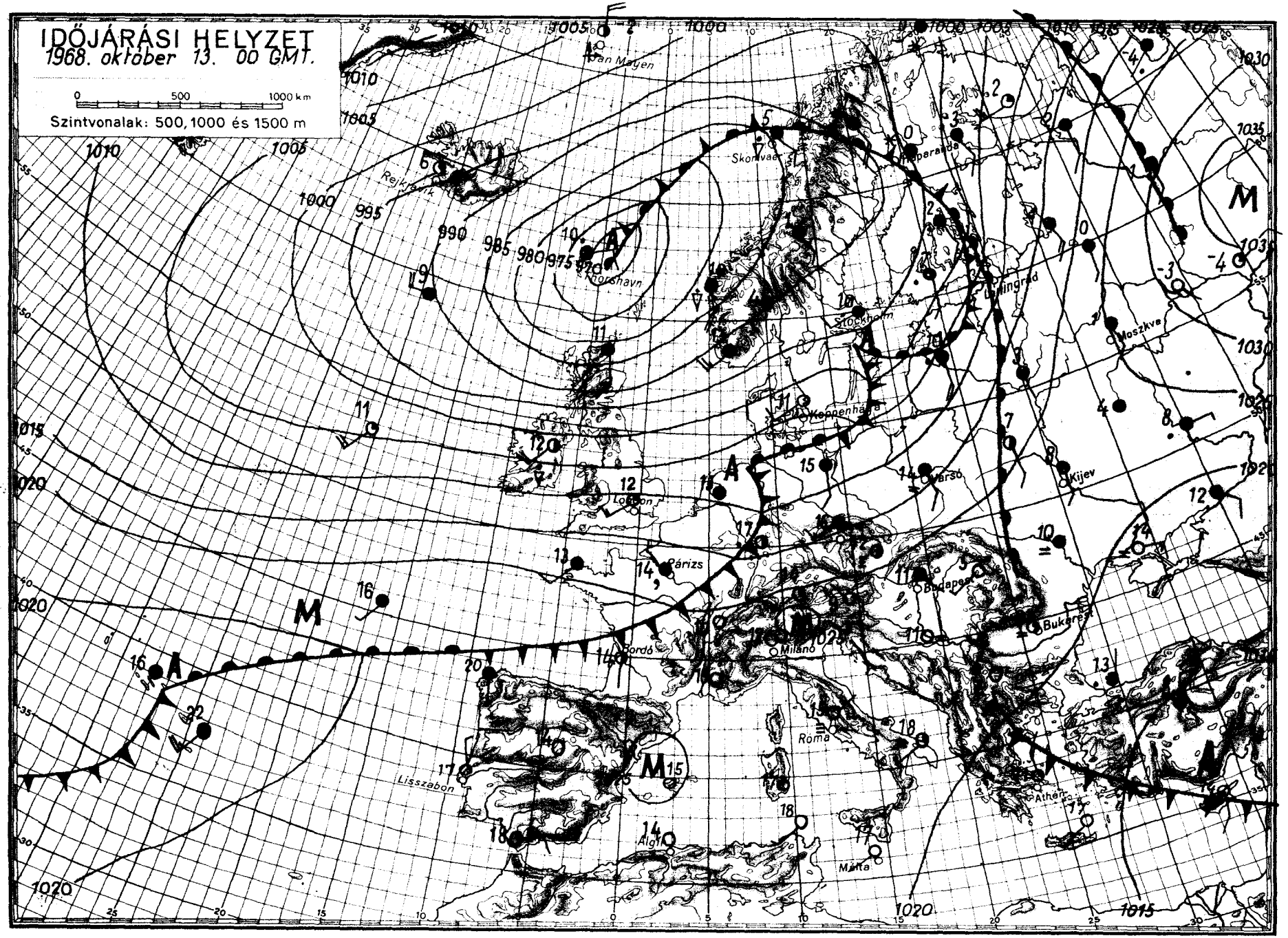

OFFSET NYOMDA BUDAPEST

IDŐJÁRÁSI NAPIJELENTÉS

ЕЖЕДНЕВНЫЙ МЕТЕОРОЛОГИЧЕСКИЙ БЮЛЛЕТЕНЬ • DAILY WEATHER REPORT
BULLETIN QUOTIDIEN DE TEMPS • TÄGLICHER WETTERBERICHT

KIADJA AZ ORSZÁGOS METEOROLÓGIAI INTÉZET
BUDAPEST II. KITAIBEL PÁL UTCA 1
TELEFON: KÖZPONT: 353-500, IDŐJELZŐ OSZT.: 150-410

MEGJELENIK NAPONKÉNT • ELŐFIZETÉSI ÁRA A POSTAI KÖLTSÉGGEL EGYÜTT NEGYEDÉVRE 60, Ft
KIADÁSÉRT FELEL AZ INTÉZET IGAZGATÓJA

81. évfolyam 288.szám + Budapest + 1968. október 14. hétfő.

Az időjárási helyzet ma reggel és a várható időjárás:

Európa legnagyobb része, de különösképpen északi fele, egyetlen nagykiterjedésü mérsékeltövi ciklon hatáskörzetében van. Ennek következtében sokfelé esős, szeles, változékony az idő. Dél-Európa, valamint KözépEurópa egy része ugyanakkor viszonylag szárraz, napos és az évszakhoz képest meleg időt élvez. A következő rövid időszakban előreláthalólag a Nyugat-Európa felől érkező felhősebb és esőre hajlamosabb levegőtömeg már a Kárpát-medencében is időromlást okoz.

Hazánkban vasárnap jobbára napos, az átlaghoz képest meleg idő volt. Csupán az északkeleti határszélen maradt egész napon át borult az ég. Az északi határmegyékben több helyen esett kisebb eső. Mennyisége csupán Putnokon érte el a 3 mm-t. A hőmérséklet napközben általában 20, 25, az északkeleti határszélen az egész napos borultság és eső miatt csak 14, 19 fokig emelkedett. Hétfő hajnalra kisebb területen 7, 9, nagyobb részt azonban csak 10, 16 fokig hült le a levegő. Hétfőn délelőtt általában derült ég alatt a felmelegedés már 11 órára elérte a 16, 23 fokot.

Ma 12 órakor Budapesten a hőmérséklet 22 fok, a tengerszintre átszámitott légnyomás 764 mm, gyengén süllyed.

Várható időjárás kedd estig:

Időnkénti felhősödés, több helyen, főként északon eső.
Mérsékelt déli, délnyugati, majd nyugati szél.
A nappali felmelegedés gyengül.

Várható legalacsonyabb éjszakai hőmérséklet: 10, 15,
legmagasabb nappali hőmérséklet kedden: 16, 21 fok között.

Dr. Tóth Pál s.k.

Távolabbi kilátások szombat reggelig:
Legalacsonyabb hajnali hőmérsékletek eleinte 11 fok, később csak 7 fok körül. Legmagasabb nappali hőmérséklet 19 fok körül. Jelentős mennyiségü legalább 5 mm/ eső az ország területének 30 százalékán várható.

Távelőrejelző Osztály

A hőmérséklet napi középértéke és eltérése a 90 évi átlagtól /Budapesten/:

1968. X. 13.: 16,1 C°, +4,4 C°.

1871 óta ezen a napon Budapesten előfordult:

legmagasabb hőmérséklet: 25,5 C° /1916/
legalacsonyabb hőmérséklet: 0,3 C° /1919/.

68.615.

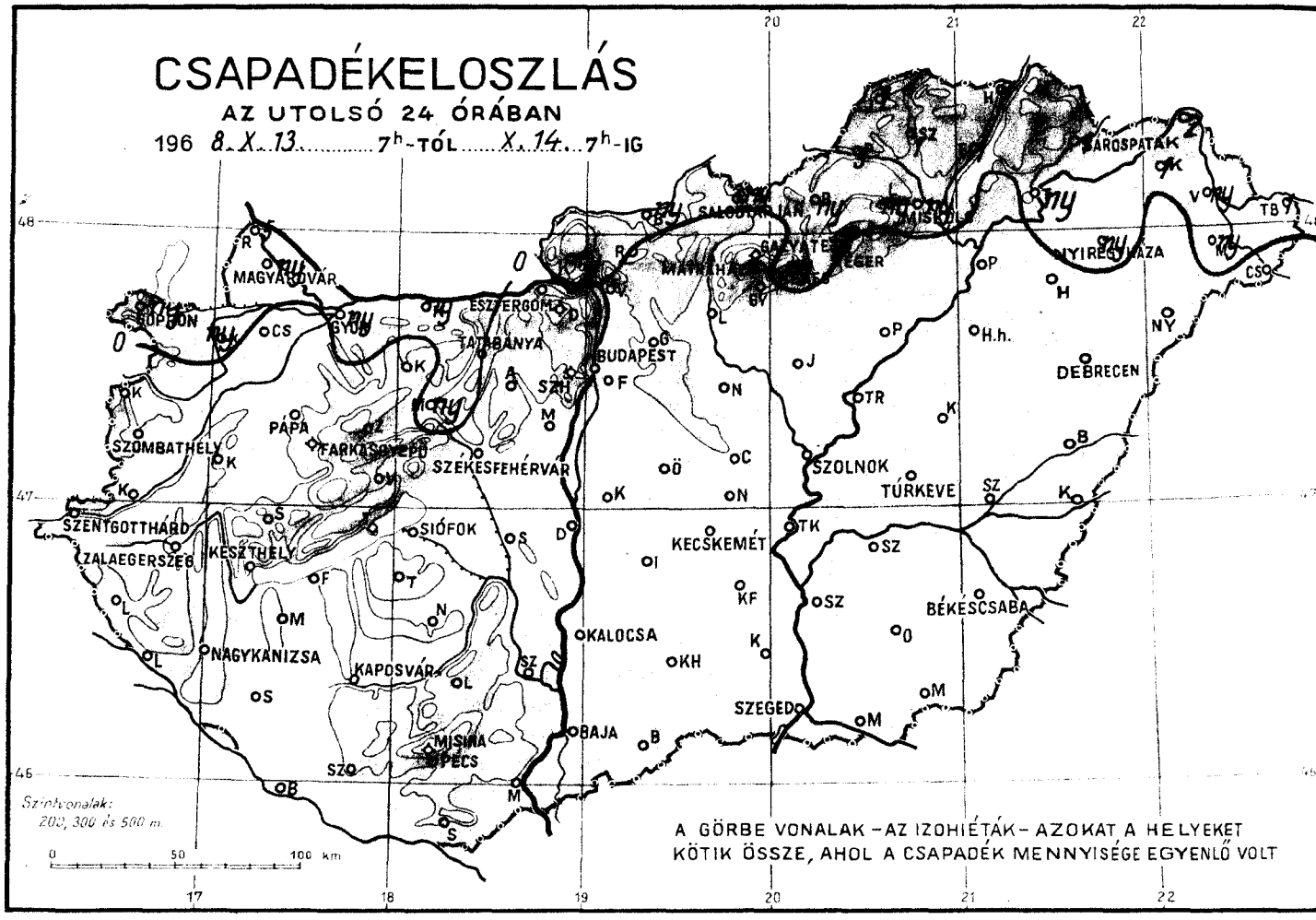
CSAPADÉKELOSZLÁS
AZ UTOLSÓ 24 ÓRÁBAN
196 8. X. 13. 7h-TÓL X. 14. 7h-IG
MAGYARÓVÁR
GYŐR
ESZTERGOM
TATABÁNYA
BUDAPEST
SZOMBATHELY
PÁPA
FARKASGYEPŰ
SZÉKESFEHÉRVÁR
SZENTGOTTHÁRD
ZALAEGERSZEG
KESZTHELY
SIÓFOK
NAGYKANIZSA
KAPOSVÁR
MISINA
PÉCS
KALOCSA
BAJA
KECSKEMÉT
SZOLNOK
TÚRKEVE
BÉKÉSCSABA
SZEGED
DEBRECEN
NYIREGYHÁZA
MISKOLC
SÁROSPATAK
Szintvonalak: 200, 300 és 500 m.
0 50 100 km
A GÖRBE VONALAK – AZ IZOHIÉTÁK – AZOKAT A HELYEKET KÖTIK ÖSSZE, AHOL A CSAPADÉK MENNYISÉGE EGYENLŐ VOLT

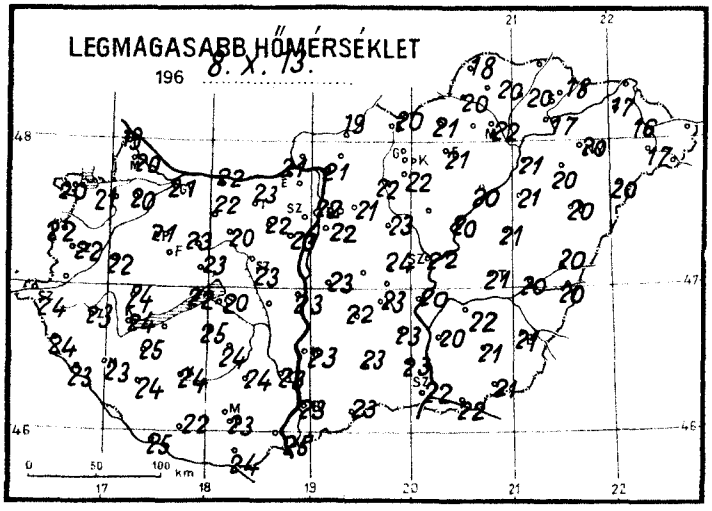
LEGMAGASABB HŐMÉRSÉKLET
196 8. X. 13.
0 50 100 km

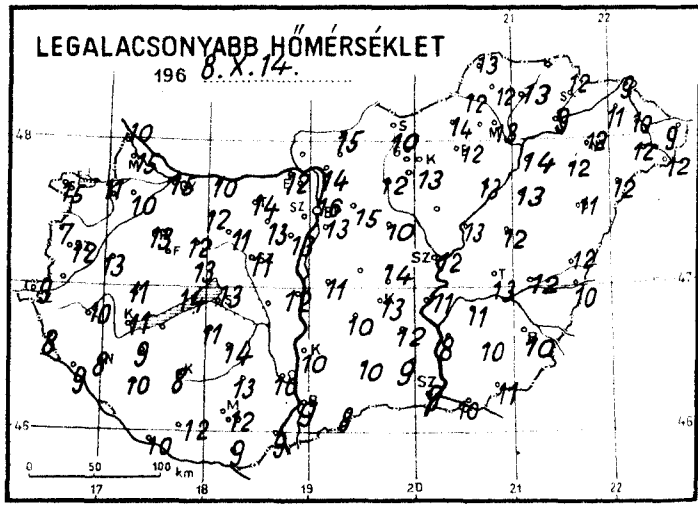
LEGALACSONYABB HŐMÉRSÉKLET
196 8. X. 14.
0 50 100 km

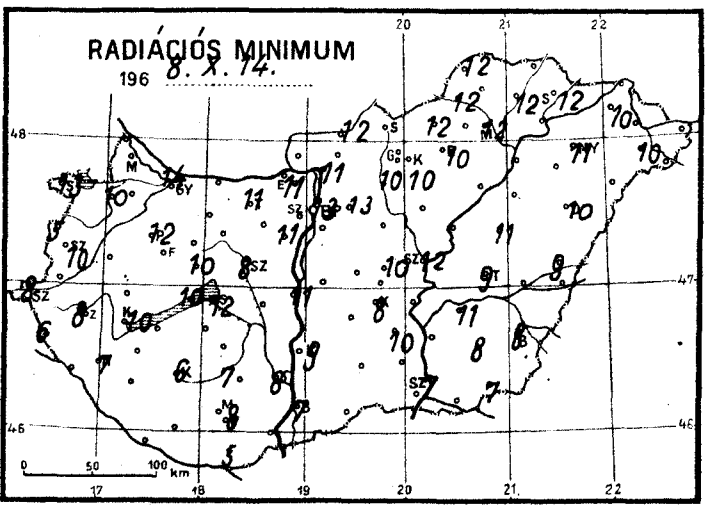
RADIÁCIÓS MINIMUM
196 8. X. 14.
0 50 100 km

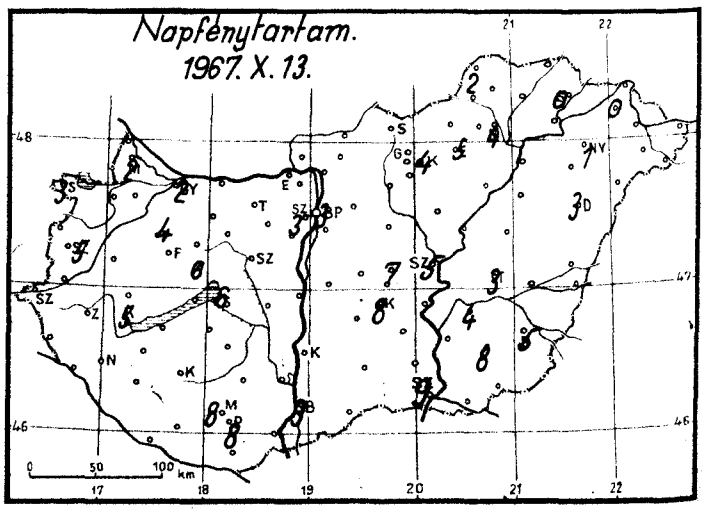
Napfénytartam.
1967. X. 13.
0 50 100 km

..1968...október.. hó,
..14. nap .hétfő.....

	Az utolsó 24 óra adatai					
	Csapadék (mm)		Hőmérsékleti szélsőségek: tegnapi nappali max.	éjszakai min.	min. 5 cm-en	Napsütés (óra) tegnap
12815 Magyaróvár	ny		20	15	-	2
822 Győr	ny	≡	21	15	14	2
825 Pápa	.		21	13	12	4
805 Sopron	ny	≡	20	15	13	3
812 Szombathely	.		22	12	10	5
910 Szentgotthárd	.	≡	24	9	8	
915 Zalaegerszeg	.	=	23	10	8	
Lenti	.		24	8	6	
925 Nagykanizsa	.	≡	23	8	7	
920 Keszthely	.	=	24	11	10	5
Tihany	.		22	14	10	
935 Siófok	.	≡	20	13	12	6
942 Pécs	.		23	12	8	8
941 Misinatető (534 m)	.		21	15	11	8
Siklós	.	⌓	24	9	5	
827 Farkasgyepű (400 m)	.		21	10	9	
Veszprém	.	⌓	23	13	10	6
833 Tatabánya	.		23	14	11	
839 Budapest (Ferihegy)	.	≡	22	13	-	
840 Budapest OMI	.		22	16	13	3
841 Budapest (Szabadságh. 474 m)	.	⌓	18	14	10	3
Martonvásár	.		23	13	11	
835 Székesfehérvár	.	≡	23	11	8	
Dunaújváros	.		23	12	11	
Szekszárd	.	≡	23	10	8	
Mohács	.	⌓	25	9		
960 Baja	.		23	9	7	9
955 Kalocsa	.		23	10	9	
Ceglód	.	⌓	24	14	10	7
860 Szolnok	.		22	12	12	5
970 Kecskemét	.	=	23	13	8	8
Kiskunfélegyháza	.		23	12	10	
982 Szeged	.		22	9	7	9
Mezőhegyes	.		21	11	7	
Orosháza	.		21	10	8	8
990 Békéscsaba	.		21	10	8	5
875 Túrkeve	.	=	21	13	9	3
Berettyóújfalu	.		20	12	9	
880 Debrecen	.	=	20	11	10	3
892 Nyíregyháza	ny		20	12	11	1
Kisvárda	1		17	11	10	0
Mátészalka	ny		17	12	10	
Tiszabecs	1		-	9		
Vác	.	⌓	21	14	11	
Gödöllő	.	⌓	21	15	13	
Lőrinci	.	⌓	22	12	10	
Gyöngyös	.		22	13	10	
Balassagyarmat	ny		19	15	12	
755 Salgótarján	ny		20	10		
Galyatető (932 m)	.		14	10		
851 Kékestető (1000 m)	ny		13	10	9	4
Mátraháza (672 m)						
865 Eger	.		21	12	10	5
Putnok	3	=	20	12	12	
Lillafüred	ny		20	14		
772 Miskolc	ny		22	13	12	4
Füged	1		20	13	12	
778 Sárospatak	1	=	18	12	12	0

24 órai csapadék mm		
Rajka	5	
Kapuvár	ny	⌓
Csorna	.	⌓
Komárom	ny	⌓
Káld	.	⌓
Kőszeg	.	
Körmend		
Letenye	.	
Sümeg	.	⌓
Zirc	.	
Kisbér	.	≡
Mór	ny	
Alcsút		
Esztergom	.	
Dobogókő	.	≡
Fonyód	.	
Tab	.	
Sárrétudvari		
Lengyel	.	
Nagykónyi	.	⌓
Marcali	.	⌓
Somogyszob	.	
Kaposvár	.	⌓
Barcs	.	≡
Szigetvár	.	
Bácsalmás	.	
Kiskunhalas	.	
Izsák	.	
Kunsztmiklós	.	
Örkény		
Nagykáta	.	
Jászapáti	.	⌓
Tiszakécske	.	
Nagykőrös	.	
Kistelek	.	
Makó	.	
Szentes	.	
Szarvas	.	
Szeghalom	.	
Körösszakál	.	
Tiszaroff	.	
Poroszló	.	
Karcag	.	
Hortobágy	.	
Polgár	.	
Hajdúdorog	.	
Nyírlugos	.	
Csenger	.	
Vásárosnamény	ny	
Záhony	2	
Királyrét	ny	
Romhány		
Borsodnádasd	ny	
Jósvafő	1	
Szendrőlád	1	
Hidasnémeti	2	
Tokaj	ny	

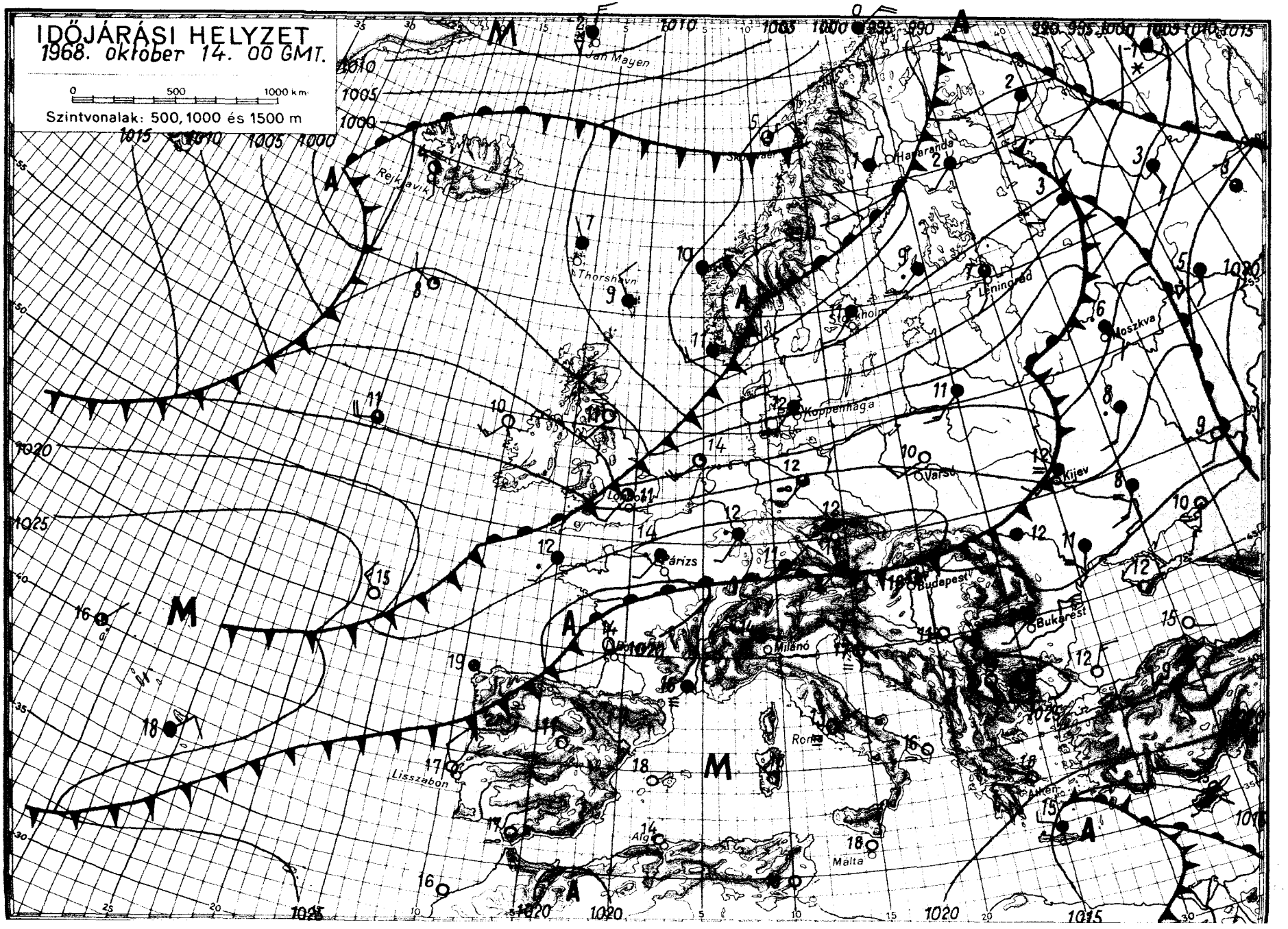

OFFSET-NYOMDA BUDAPEST

IDŐJÁRÁSI NAPI JELENTÉS

ЕЖЕДНЕВНЫЙ МЕТЕОРОЛОГИЧЕСКИЙ БЮЛЛЕТЕНЬ - DAILY WEATHER REPORT
BULLETIN QUOTIDIEN DE TEMPS - TÄGLICH ER WETTERBERICHT

KIADJA AZ ORSZÁGOS METEOROLÓGIAI INTÉZET
BUDAPEST II. KITAIBEL PÁL UTCA 1
TELEFON: KÖZPONT: 353-500, IDŐJELZŐ OSZT.: 150-410

MEGJELENIK NAPONKÉNT * ELŐFIZETÉSI ÁRA A POSTAI KÖLTSÉGGEL EGYÜTT NEGYEDÉVRE 60, Ft
KIADÁSÉRT FELEL AZ INTÉZET IGAZGATÓJA

81. évfolyam 289. szám + Budapest + 1968. október 15. kedd.

Az időjárási helyzet ma reggel és a várható időjárás:

Spanyolország, az Alpok, az Északi-Kárpátok, valamint Ukrajna térsége felett időjárási frontzóna helyezkedik el. Az említett területtől északra hüvös és csapadékos, délre pedig az évszakhoz képest meleg, száraz az idő. A következő 24 órában a frontzónának délebbre való terjedése várható.

Hazánkban hétfőn napos, száraz idő volt. És zakkeleten néhány helyen 18, 21, az ország többi részén 23, 26 fokig melegedett fel a levegő. A fővárosban a délutáni órákban rekord meleget: 25 fokot mértek. Budapesten ezen a napon ilyen magas érték még nem fordult elő. Kedden hajnalban 7, 13 fokig hült le a levegő. Délelőtt változóan felhős, a reggeli órákban párás, helyenként ködös idő volt. A hőmérséklet 11 órakor északnyugaton 13, 18, máshol 18, 22 fok között váltakozott.

Ma 12 órakor Budapesten a hőmérséklet 18 fok volt, a tengerszintre átszámitott légnyomás 764 mm, változatlan.

Várható időjárás szerda estig:

Nyugat felől tovább növekvő felhőzet, többfelé, elsősorban a Dunántulon, esővel, egy-két helyen zivatarral.
Mérsékelt, később megélénkülő nyugati, északnyugati szél.
A nappali felmelegedés keleten is gyengül.

Várható legalacsonyabb éjszakai hőmérséklet: 7, 12,
legmagasabb nappali hőmérséklet szerdán: 15, 20 fok között.

Dunay Sándorné s.k.

A hőmérséklet napi középértéke és eltérése a 90 évi átlagtól /Budapesten/:

1968. X. 14.: 19,3 C°, +7,6 C°.

1871 óta ezen a napon Budapesten előfordult:

legmagasabb hőmérséklet: 23,8 C° /1873, 1916/
legalacsonyabb hőmérséklet: 1,4 C° /1887/.

68.616.

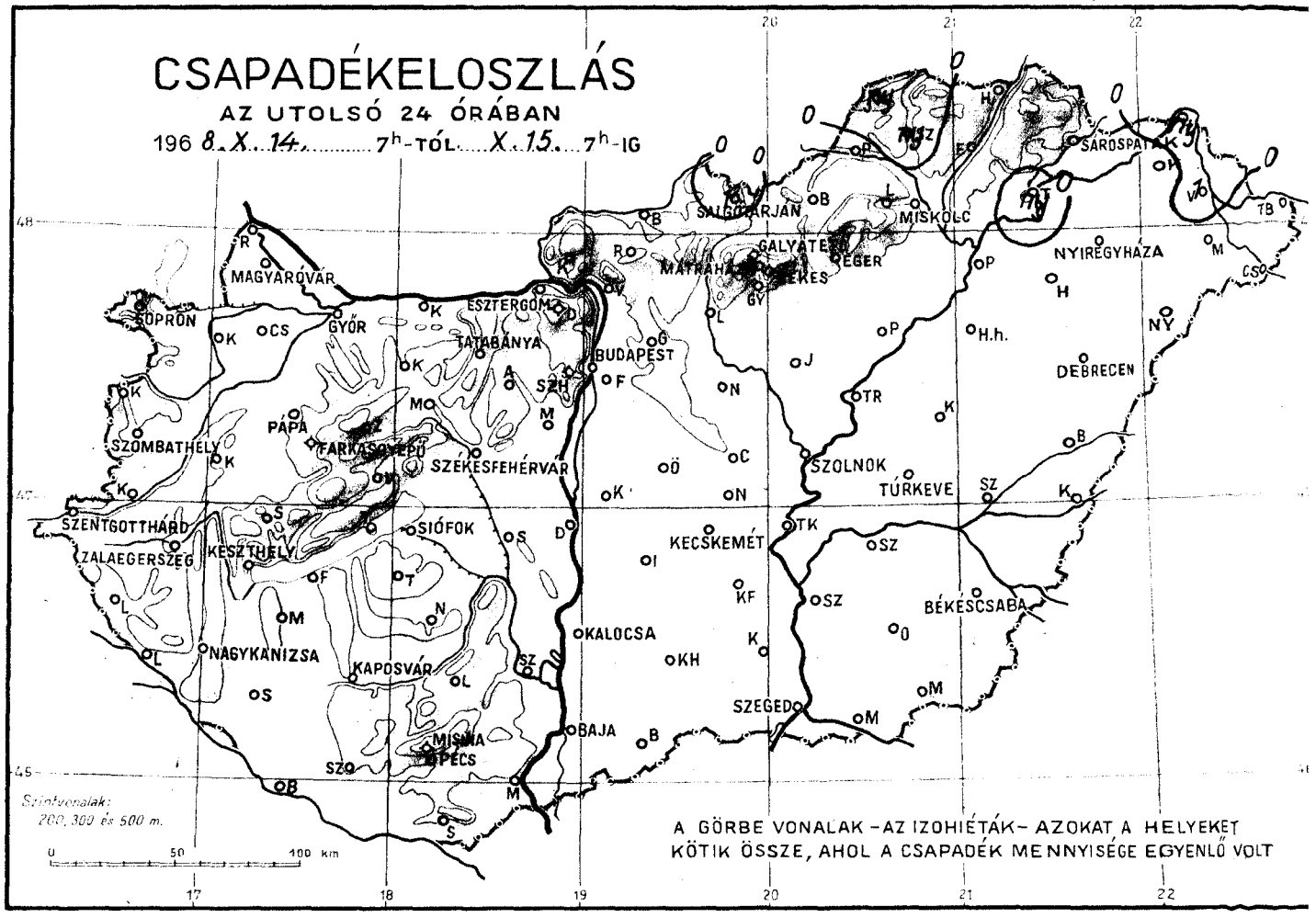
CSAPADÉKELOSZLÁS
AZ UTOLSÓ 24 ÓRÁBAN
196 8. X. 14. 7h-TÓL X. 15. 7h-IG
SOPRON
MAGYARÓVÁR
GYŐR
ESZTERGOM
TATABÁNYA
BUDAPEST
SZOMBATHELY
PÁPA
FARKASGYEPŰ
SZÉKESFEHÉRVÁR
SZENTGOTTHÁRD
ZALAEGERSZEG
KESZTHELY
SIÓFOK
NAGYKANIZSA
KAPOSVÁR
KECSKEMÉT
KALOCSA
BAJA
SZEGED
MISKOLC
SALGÓTARJÁN
GALYATETŐ
MÁTRAHÁZA
EGER
SÁROSPATAK
NYÍREGYHÁZA
DEBRECEN
SZOLNOK
TÚRKEVE
BÉKÉSCSABA
Szintvonalak:
200, 300 és 500 m.
0 50 100 km
A GÖRBE VONALAK – AZ IZOHIÉTÁK – AZOKAT A HELYEKET
KÖTIK ÖSSZE, AHOL A CSAPADÉK MENNYISÉGE EGYENLŐ VOLT

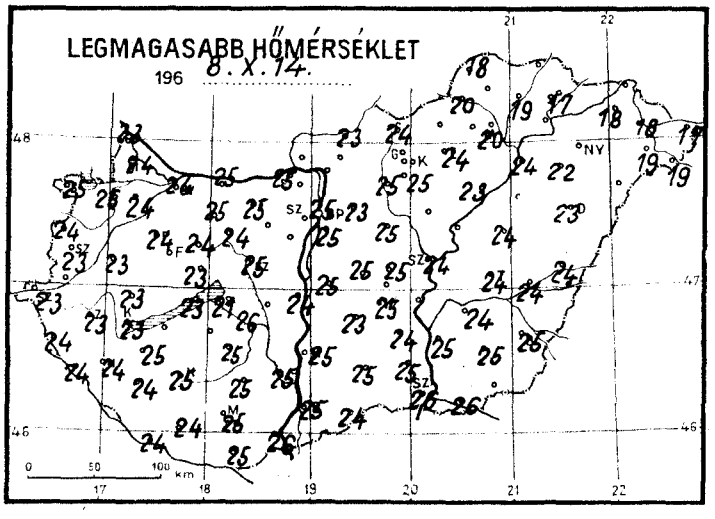
LEGMAGASABB HŐMÉRSÉKLET
196 8. X. 14.

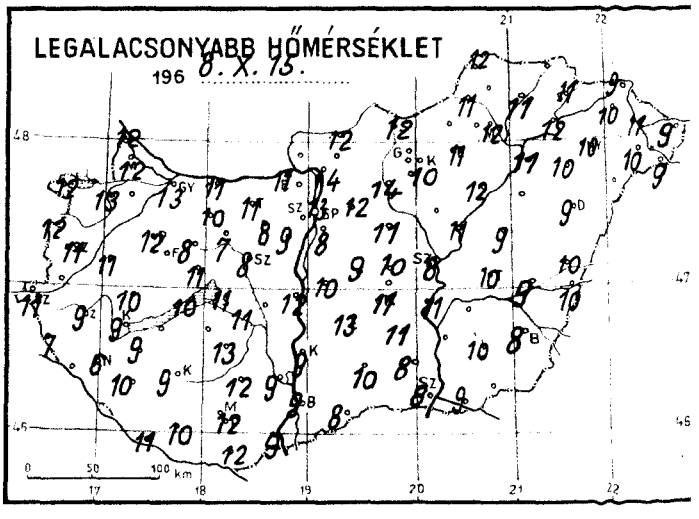
LEGALACSONYABB HŐMÉRSÉKLET
196 8. X. 15.

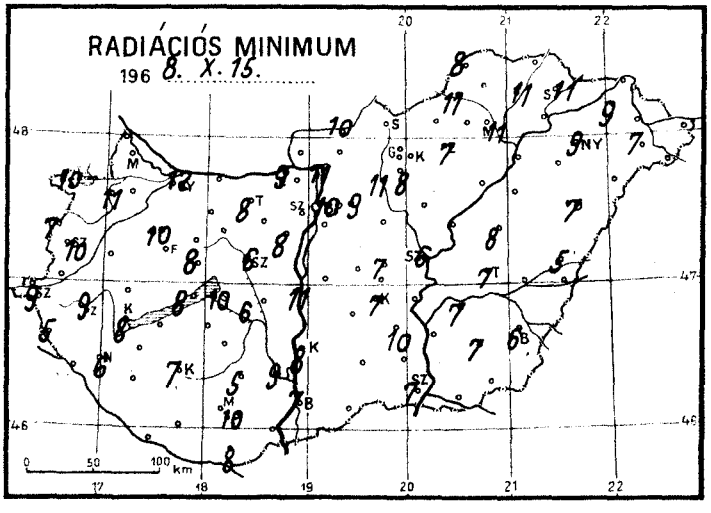
RADIÁCIÓS MINIMUM
196 8. X. 15.

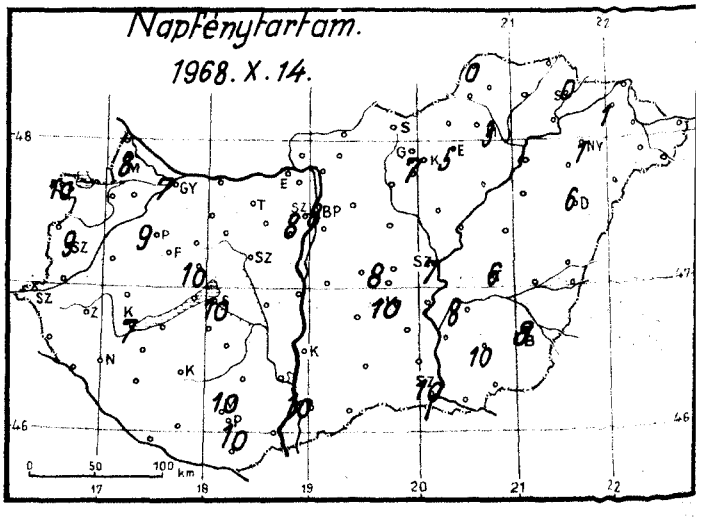
Napfénytartam.
1968. X. 14.

1968. október hó,
15 nap kedd

	Az utolsó 24 óra adatai						24 órai csapadék mm		
	Csapadék (mm)		Hőmérsékleti szélsőségek			Napsütés (óra) tegnap			
			tegnapi nappali max.	éjszakai min.	min. 5 cm-en				
12815 Magyaróvár	.		24	12	-	8	Rajka	.	
822 Győr	.	≡	24	13	12	7	Kapuvár	.	⌓
825 Pápa	.		24	12	10	9	Csorna	.	≡
805 Sopron	.		25	12	10	10	Komárom	.	
812 Szombathely	.	≡	23	11	10	9	Káld	.	⌓
910 Szentgotthárd	.	≡	23	11	9		Kőszeg	.	
915 Zalaegerszeg	.	≡	23	9	9		Körmend		
Lenti	.		24	7	5		Letenye	.	
925 Nagykanizsa	.	≡	24	6	6		Sümeg	.	≡
920 Keszthely	.	=	23	9	8	7	Zirc	.	
Tihany	.		23	10	8		Kisbér	.	≡
935 Siófok	.	=	21	11	10	10	Mór	.	
942 Pécs	.		25	12	10	10	Alcsút	.	
941 Misinatető (534 m)	.		23	14	12	10	Esztergom	.	
Siklós	.	⌓	25	12	8		Dobogókő	.	
827 Farkasgyepű (400 m)	.		22	12	8		Fonyód	.	
Veszprém	.		23	11	8	10	Tab		
833 Tatabánya	.	⌓	25	11	8		Sárbogárd	.	
839 Budapest (Ferihegy)	.	=	25	8	-		Lengyel	.	
840 Budapest OMI	.	⌓	25	13	10	8	Nagykónyi	.	⌓
841 Budapest (Szabadságh.,474 m)	.	⌓	22	14	9	8	Marcali	.	≡
Martonvásár	.		24	9	8		Somogyszob	.	
835 Székesfehérvár	.		25	8	6		Kaposvár	.	⌓
Dunaújváros	.	⌓	24	12	11		Barcs	.	≡
Szekszárd	.	⌓	25	9	9		Szigetvár	.	
Mohács	.	⌓	26	9			Bácsalmás	.	
960 Baja	.		25	9	7	10	Kiskunhalas	.	
955 Kalocsa	.		25	9	8		Izsák	.	
Ceglédd	.	⌓	25	10	7	8	Kunsztmiklós	.	
860 Szolnok	.		24	8	6	7	Örkény	.	⌓
970 Kecskemét	.	=	25	11	7	10	Nagykáta	.	⌓
Kiskunfélegyháza	.		24	11	10		Jászapáti	.	≡
982 Szeged	.	=	26	8	7	10	Tiszakécske	.	
Mezőhegyes	.	⌓	25	9	5		Nagykőrös	.	
Orosháza	.		25	10	7	10	Kistelek	.	
990 Békéscsaba	.		25	8	6	8	Makó	.	⌓
875 Túrkeve	.	=	24	10	7	6	Szentes	.	
Berettyóújfalu	.	⌓	24	10	5		Szarvas	.	
880 Debrecen	.	=	23	9	7	6	Szeghalom	.	
892 Nyíregyháza	.	≡	21	10	9	1	Körösszakál	.	
788 Kisvárda	.	≡	18	10	9	1	Tiszaroff	.	
Mátészalka	.	⌓	19	10	7		Poroszló	.	⌓
Tiszabecs	.		17	9			Karcag	.	⌓
Vác	.		-	14	11		Hortobágy		
Gödöllő	.	⌓	23	12	9		Polgár	.	⌓
Lőrinci	.	⌓	25	14	11		Hajdúdorog	.	
Gyöngyös	.		25	10	8		Nyírlugos		
Balassagyarmat	.	⌓	23	12	10		Csenger	.	⌓
755 Salgótarján	1		24	12			Vásárosnamény	1	
Galyatető (932 m)	.		17	9			Záhony	ny	
851 Kékestető (1000 m)	.	≡	16	12	10	7	Királyrét		
Mátraháza (672 m)							Romhány	.	
865 Eger	.	=	24	11	7	5	Borsodnádasd		
Putnok	.		20	11	11		Jósvafő	ny	⌓
Lillafüred	.		19	12			Szendrőlád	ny	
772 Miskolc	.	≡	20	12	11	3	Hidasnémeti	.	
Füged	.	⌓	19	11	9		Tokaj	ny	
778 Sárospatak	.	≡	17	11	11	0			

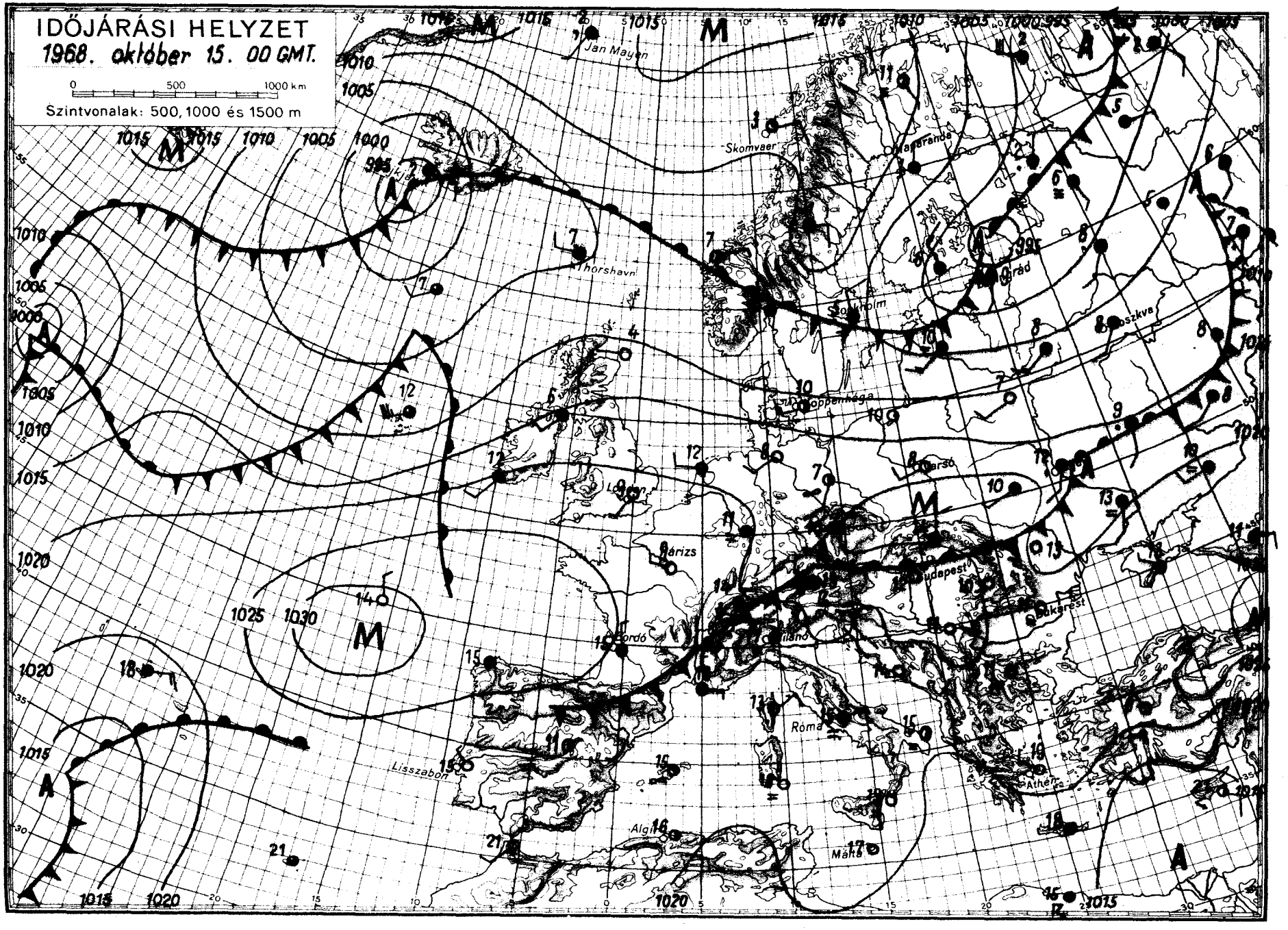

OFFSET NYOMDA BUDAPEST

IDŐJÁRÁSI NAPIJELENTÉS

ЕЖЕДНЕВНЫЙ МЕТЕОРОЛОГИЧЕСКИЙ БЮЛЛЕТЕНЬ • DAILY WEATHER REPORT
BULLETIN QUOTIDIEN DE TEMPS • TÄGLICHER WETTERBERICHT

KIADJA AZ ORSZÁGOS METEOROLÓGIAI INTÉZET
BUDAPEST II. KITAIBEL PÁL UTCA 1
TELEFON: KÖZPONT: 353-500, IDŐJELZŐ OSZT.: 150-410

MEGJELENIK NAPONKÉNT • ELŐFIZETÉSI ÁRA A POSTAI KÖLTSÉGGEL EGYÜTT NEGYEDÉVRE 60, Ft
KIADÁSÉRT FELEL AZ INTÉZET IGAZGATÓJA

81. évfolyam 290. szám + Budapest + 1968. október 16. szerda.

Az időjárási helyzet ma reggel és a várható időjárás:

Európa északi felén a hideg sarkvidéki és az enyhébb óceáni eredetü levegő egymást gyorsan követő hullámainak hatására továbbra is változékony, többfelé szeles, csapadékos az időjárás. Svédország és Finnország északi részének több helyén mára virradó éjszaka -10, -20 fokig, sőt egy-két helyen -20 fok alá süllyedt a hőmérséklet. Ugyanakkor Franciaország és Közép-Európa felett csendes, leszálló légmozgás alakult ki. Ennek következtében kevés a felhő, általában csendes, a reggeli órákban sokfelé párás, ködös, az évszaknak megfelelő hőmérsékletü az idő. Dél-Európában tovább tart a nyárias meleg, a Pó-síkságról és a Balkán-félsziget keleti feléről záporokat, zivatarokat jelentenek.

Hazánk fölött kedden változóan felhős volt az ég. Számottevő csapadék sehol sem hullott. A hőmérséklet napközben az északnyugati határvidéken 17, 19, máshol 19, 24 fokig emelkedett. Mára virradó éjszaka szeszélyes területi eloszlásban 4, 12 fokig hült le a levegő. Ma délelőtt az ország északnyugati felén derült, máshol változóan felhős volt az ég. Esőt sehonnan sem jelentettek. 11 órára 14, 18 fokig melegedett fel a levegő.

Budapesten ma 12 órakor a hőmérséklet 17 fok, a tengerszintre átszámitott légnyomás 765 mm, gyengén süllyed.

Várható időjárás csütörtök estig:

Időnként kissé megnövekedő felhőzet, eső nélkül.
A néhány helyen még élénk északi szél tovább gyengül.
Reggeli párásság, helyenként köd.
A hőmérséklet alakulásában lényeges változás nem lesz.

Várható legalacsonyabb éjszakai hőmérséklet: 5, 10,
legmagasabb nappali hőmérséklet: csütörtökön: 15, 20 fok között.

Vissy Károly s.k.

A hőmérséklet napi középértéke és eltérése a 90 évi átlagtól /Budapesten/:

1968. X. 15.: 15,4 C°, +3,9 C°.

1871 óta ezen a napon Budapesten előfordult:

legmagasabb hőmérséklet: 26,0 C° /1916/
legalacsonyabb hőmérséklet: -1,1 C° /1913/.

68.619.

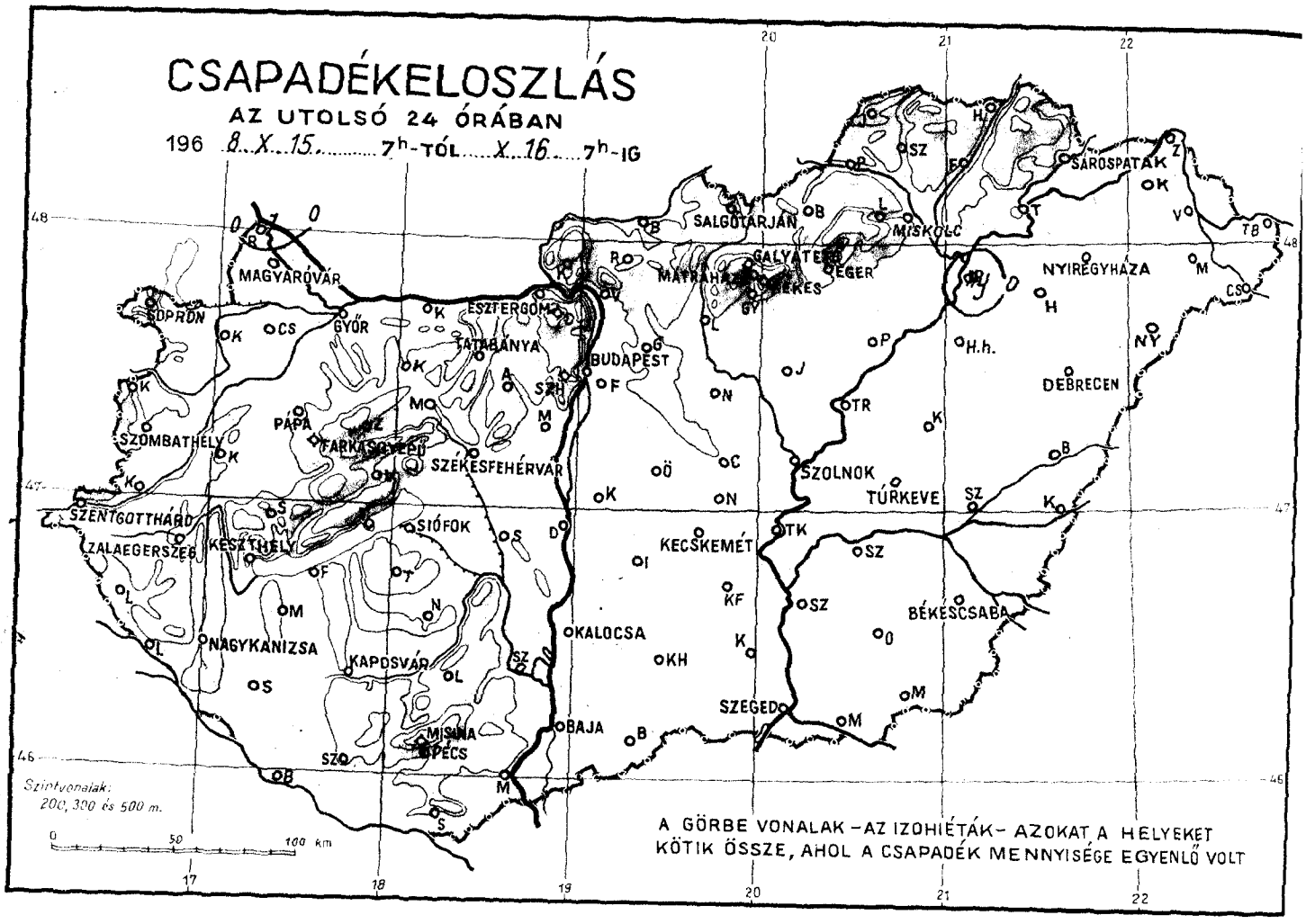
CSAPADÉKELOSZLÁS
AZ UTOLSÓ 24 ÓRÁBAN
196 8. X. 15. 7h-TÓL X. 16. 7h-IG
MAGYARÓVÁR
SOPRON
GYŐR
ESZTERGOM
TATABÁNYA
BUDAPEST
SALGÓTARJÁN
MISKOLC
GALYATETŐ
EGER
MÁTRAHÁZA
BÉKÉS
SÁROSPATAK
NYIREGYHÁZA
DEBRECEN
PÁPA
FARKASGYEPŰ
SZÉKESFEHÉRVÁR
SZOMBATHELY
SZENTGOTTHÁRD
ZALAEGERSZEG
KESZTHELY
SIÓFOK
KECSKEMÉT
SZOLNOK
TÚRKEVE
BÉKÉSCSABA
NAGYKANIZSA
KAPOSVÁR
KALOCSA
SZEGED
BAJA
MISINA
PÉCS
Szintvonalak: 200, 300 és 500 m.
A GÖRBE VONALAK – AZ IZOHIÉTÁK – AZOKAT A HELYEKET KÖTIK ÖSSZE, AHOL A CSAPADÉK MENNYISÉGE EGYENLŐ VOLT

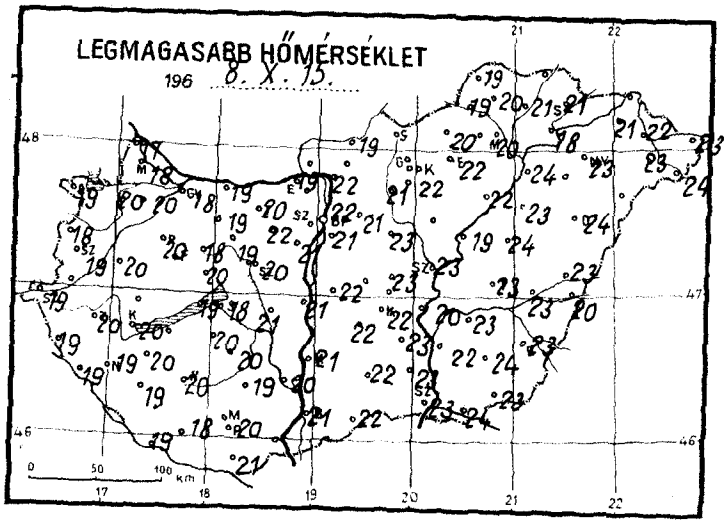
LEGMAGASABB HŐMÉRSÉKLET
196 8. X. 15.

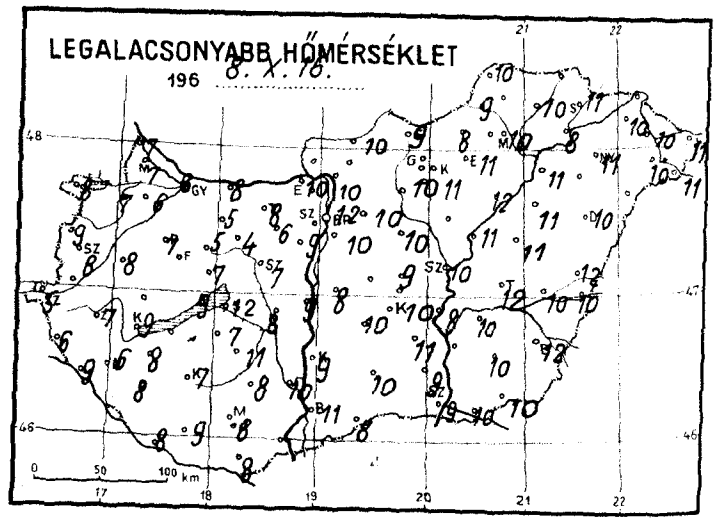
LEGALACSONYABB HŐMÉRSÉKLET
196 8. X. 16.

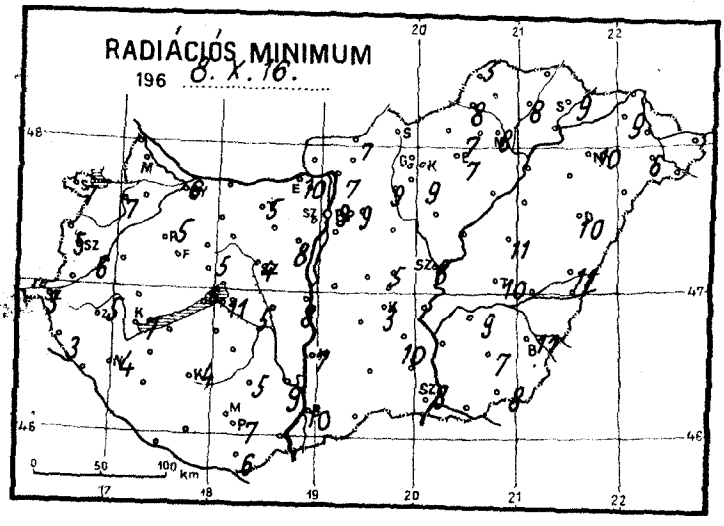
RADIÁCIÓS MINIMUM
196 8. X. 16.

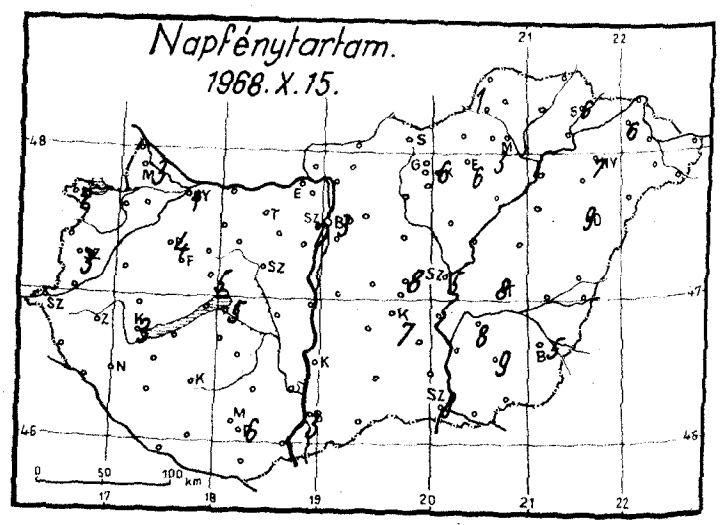
Napfénytartam.
1968. X. 15.

1968. október hó, 16 szerda nap	Az utolsó 24 óra adatai					
	Csapadék (mm)		Hőmérsékleti szélsőségek			Napsütés (óra) tegnap
			tegnapi nappali max.	éjszakai min.	min. 5 cm-en	
12815 Magyaróvár	.	=	18	7	–	3
822 Győr	.	≡	18	6	6	1
825 Pápa	.	≡	20	7	5	4
805 Sopron	.		19	8	7	2
812 Szombathely	.		19	8	6	3
910 Szentgotthárd	.	≡	19	5	3	
915 Zalaegerszeg	.	≡	20	7	5	
Lenti	.		19	6	3	
925 Nagykanizsa	.	≡	19	6	4	
920 Keszthely	.	≡	20	9	7	3
Tihany	.		19	9	6	
935 Siófok	.	=	18	12	11	5
942 Pécs	.	=	20	8	7	6
941 Misinatető (534 m)	.		23	14	12	-
Siklós	.		21	8	6	
827 Farkasgyepű (400 m)	.		18	6	5	
Veszprém	.		20	7	5	5
833 Tatabánya	.	≡	20	8	5	
839 Budapest (Ferihegy)	.	=	21	10	–	
840 Budapest OMI	.	⌓	22	12	9	3
841 Budapest (Szabadságh., 474 m)	.	⌓	20	10	8	7
Martonvásár	.		21	9	8	
835 Székesfehérvár	.		20	7	4	
Dunaújváros	.		21	9	8	
Szekszárd	.		20	10	9	
Mohács	.		–	–		
960 Baja	.	≡	21	11	10	3
955 Kalocsa	.		21	9	7	
Cegléd	.		23	9	5	8
860 Szolnok	.	=	23	10	8	5
970 Kecskemét	.	=	22	10	3	7
Kiskunfélegyháza	.		23	11	10	
982 Szeged	.	=	23	9	8	9
Mezőhegyes	.		23	10	8	
Orosháza	.		24	10	7	9
990 Békéscsaba	.		23	12	11	5
875 Túrkeve	.		23	12	10	8
Berettyóújfalu	.		23	12	11	
882 Debrecen	.	=	24	10	10	9
892 Nyíregyháza	.	=	23	11	10	7
788 Kisvárda	.	=	21	10	9	6
Mátészalka	.		23	10	6	
Tiszabecs	.		23	11		
Vác	.		22	10	7	
Gödöllő	.		21	10	9	
Lőrinci	.		21	10	9	
Gyöngyös	.		22	11	9	
Balassagyarmat	.		19	10	7	
755 Salgótarján	.		–	9		
Galyatető (932 m)	.		16	9		
851 Kékestető (1000 m)	.	≡	17	6	5	6
Mátraháza (672 m)						
865 Eger	.	=	22	11	7	6
Putnok	.		19	9	8	
Lillafüred	.		20	8		
772 Miskolc	.	≡	20	10	8	3
Fügöd	.		21	10	8	
778 Sárospatak	.		21	11	9	6

24 órai csapadék mm		
Rajka	1	
Kapuvár	.	
Csorna	.	
Komárom	.	
Káld	.	
Kőszeg	.	
Körmend		
Letenye	.	
Sümeg		
Zirc	.	
Kisbér	.	
Mór	.	
Alcsút	.	
Esztergom	.	
Dobogókő		
Fonyód	.	
Tab	.	
Sárbogárd	.	
Sárhatvan	.	
Lengyel	.	
Nagykónyi	.	
Marcali	.	
Somogyszob	.	
Kaposvár	.	
Barcs	.	
Szigetvár	.	
Bácsalmás	.	
Kiskunhalas	.	
Izsák	.	
Kunsztmiklós	.	
Örkény		
Nagykáta	.	
Jászapáti	.	
Tiszakécske	.	
Nagykőrös	.	
Kistelek	.	
Makó	.	
Szentes	.	
Szarvas	.	
Szeghalom	.	
Körösszakál	.	
Tiszaroff	.	
Poroszló	.	
Karcag	.	
Hortobágy	.	
Polgár	ny	
Hajdúdorog		
Nyírlugos		
Csenger	.	
Vásárosnamény	.	
Záhony		
Királyrét		
Romhány	.	
Borsodnádasd	.	
Jósvafő	.	
Szendrőlád	.	
Hidasnémeti	.	
Tokaj	.	

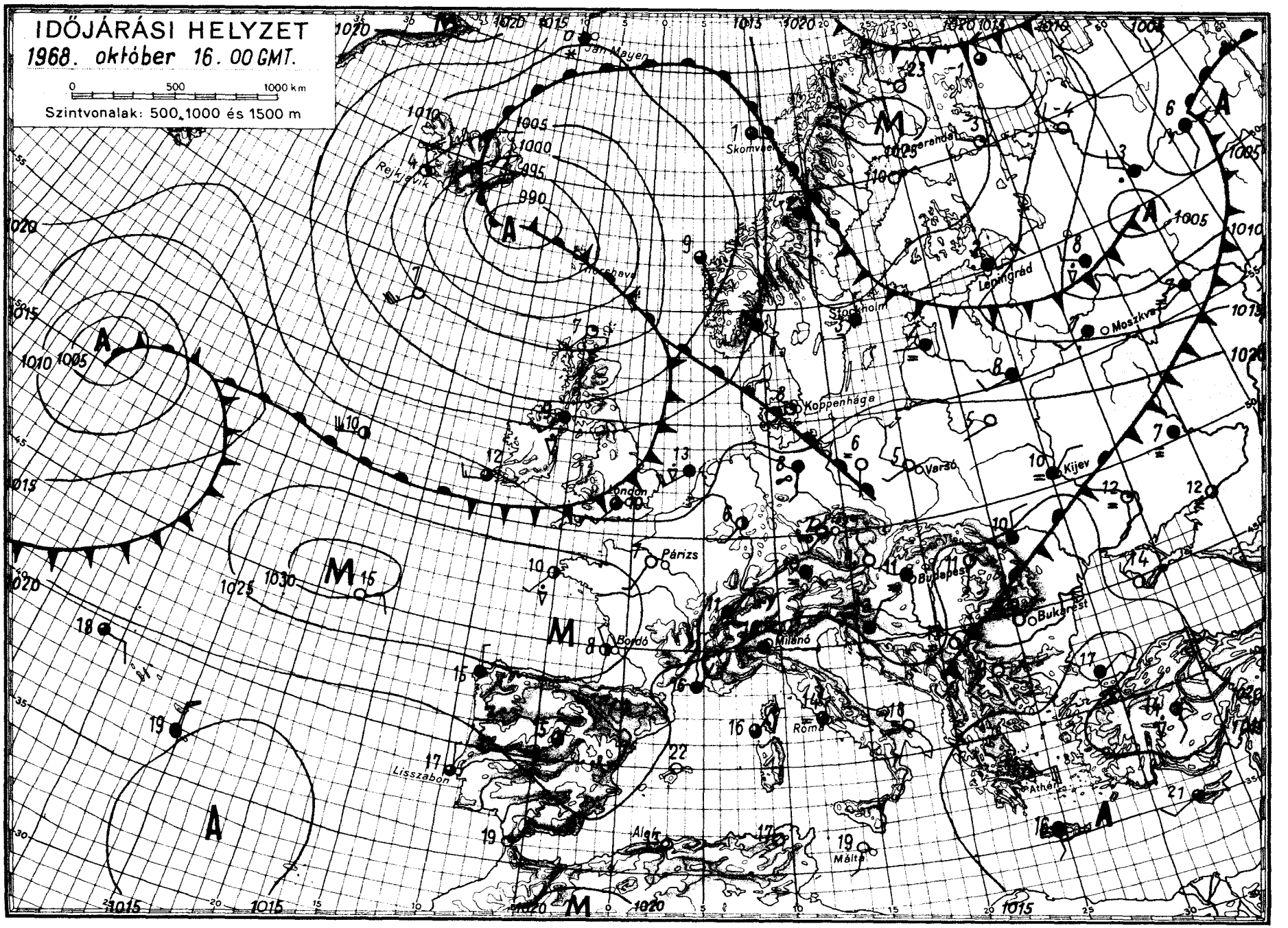

OFFSET NYOMDA BUDAPEST

IDŐJÁRÁSI NAPIJELENTÉS

ЕЖЕДНЕВНЫЙ МЕТЕОРОЛОГИЧЕСКИЙ БЮЛЛЕТЕНЬ • DAILY WEATHER REPORT
BULLETIN QUOTIDIEN DE TEMPS • TÄGLICHER WETTERBERICHT

KIADJA AZ ORSZÁGOS METEOROLÓGIAI INTÉZET
BUDAPEST II. KITAIBEL PÁL UTCA 1
TELEFON: KÖZPONT: 353-500, IDŐJELZŐ OSZT.: 150-410

MEGJELENIK NAPONKÉNT • ELŐFIZETÉSI ÁRA A POSTAI KÖLTSÉGGEL EGYÜTT NEGYEDÉVRE 60, Ft
KIADÁSÉRT FELEL AZ INTÉZET IGAZGATÓJA

81. évfolyam 291. szám + Budapest + 1968. október 17, csütörtök.

Az időjárási helyzet ma reggel és a várható időjárás:

Európa időjárásában az elmult 24 óra folyamán lényeges változás nem történt. Az Ibériai-félszigeten, Franciaországban és Közép-Európában általában kevés a felhő, hajnalban és reggel sokfelé párás, ködös, helyenként ködszitálásos az idő. Észak-Európában havazik és vannak helyek, ahol napközben sem emelkedik 0 foknál magasabbra a hőmérséklet. Európa délkeleti részén erősen felhős, csapadékos időjárás uralkodik, de a hőmérséklet általában eléri az évszaknak megfelelő értéket.

Hazánkban szerdán változóan felhős idő volt. Eső sehol sem hullott. Napközben a hőmérséklet a nyugati megyékben 13, 16, máshol 16, 20 fokig emelkedett. Ma hajnalra az északi hegyvidéken 2, 5, az ország többi részén 6, 11 fokig hült le a levegő. Több helyről jelentettek párát, ködöt. A kora reggeli órákban Nagykanizsán jelentéktelen mennyiségü eső is hullott. Délelőtt országszerte derült idő volt, helyenként élénk északi szél fujt. 11 órára 13, 16 fokig emelkedett a hőmérséklet.

Ma 12 órakor Budapesten a hőmérséklet 14 fok volt, a tengerszintre átszámitott légnyomás 767 mm, változatlan.

Várható időjárás péntek estig:

Kevés felhő, eső nélkül.
Éjszaka gyenge, napközben mérsékelt szél.
Hajnalban és reggel sokfelé párásság, köd.

Várható legalacsonyabb éjszakai hőmérséklet: 3, 8 fok között, egy-két helyen gyenge talajmenti fagy,
legmagasabb nappali hőmérséklet pénteken: 15 fok körül.

Kerényi Nárcisz s.k.

Távolabbi kilátások kedd reggelig:
Legalacsonyabb hajnali hőmérsékletek 6 fok körül. Legmagasabb nappali hőmérsékletek 15 fok körül. Talajmenti fagy valószinüsége 30 %. Jelentős mennyiségü /legalább 5 mm/ eső az ország területének 15 százalékán várható.

Távelőrejelző Osztály

A hőmérséklet napi középértéke és eltérése a 90 évi átlagtól /Budapesten/:

1968. X. 16.: 14,7 C°, +3,7 C°.

1871 óta ezen a napon Budapesten előfordult:

legmagasabb hőmérséklet: 25,2 C° /1953/
legalacsonyabb hőmérséklet: -0,3 C° /1925/.

68.621.

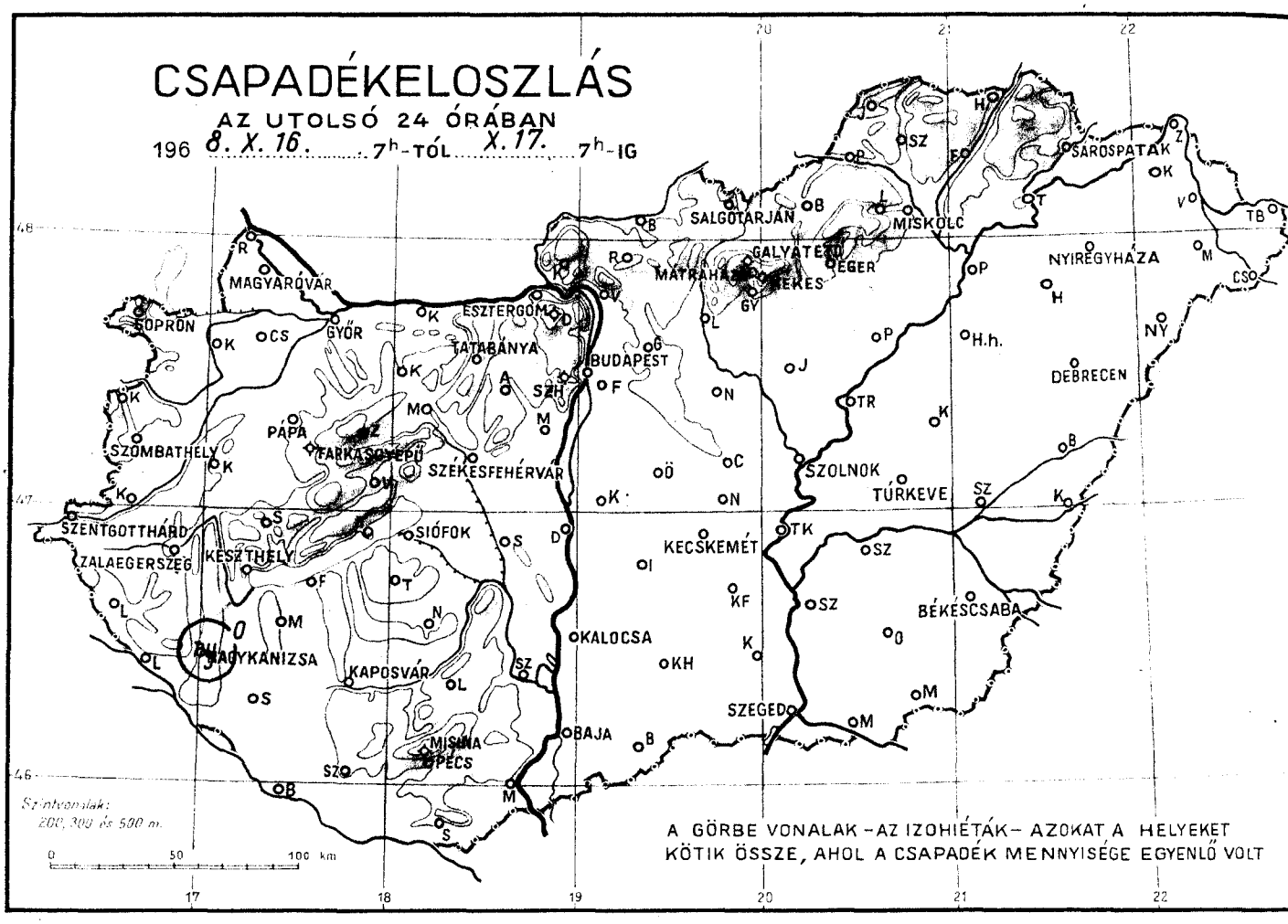
CSAPADÉKELOSZLÁS
AZ UTOLSÓ 24 ÓRÁBAN
196 8. X. 16. 7h-TÓL X. 17. 7h-IG
SOPRON
MAGYARÓVÁR
GYŐR
ESZTERGOM
TATABÁNYA
BUDAPEST
SALGÓTARJÁN
MISKOLC
SÁROSPATAK
NYÍREGYHÁZA
DEBRECEN
SZOLNOK
TÚRKEVE
SZOMBATHELY
PÁPA
FARKASGYEPŰ
SZÉKESFEHÉRVÁR
SZENTGOTTHÁRD
ZALAEGERSZEG
KESZTHELY
SIÓFOK
KECSKEMÉT
BÉKÉSCSABA
NAGYKANIZSA
KAPOSVÁR
KALOCSA
SZEGED
BAJA
MISKOLC
PÉCS
Szintvonalak:
200, 300 és 500 m.
0 50 100 km
A GÖRBE VONALAK – AZ IZOHIÉTÁK – AZOKAT A HELYEKET
KÖTIK ÖSSZE, AHOL A CSAPADÉK MENNYISÉGE EGYENLŐ VOLT

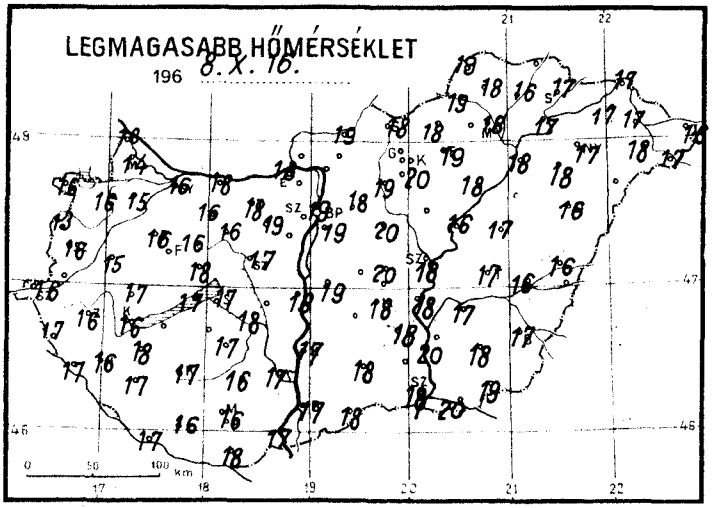
LEGMAGASABB HŐMÉRSÉKLET
196 8. X. 16.
0 50 100 km

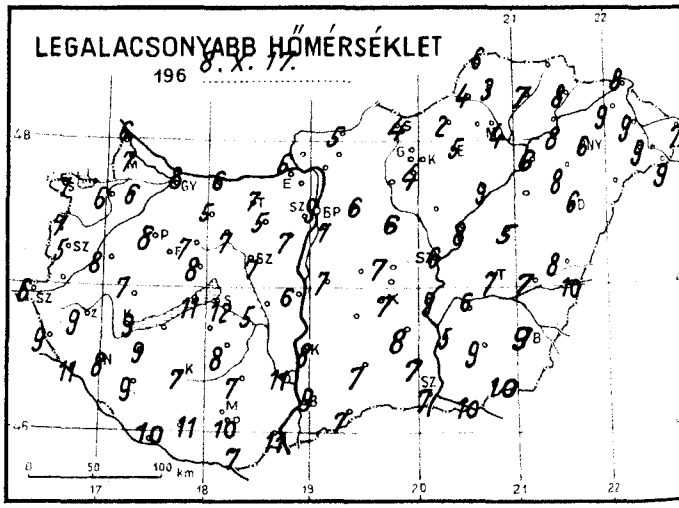
LEGALACSONYABB HŐMÉRSÉKLET
196 8. X. 17.
0 50 100 km

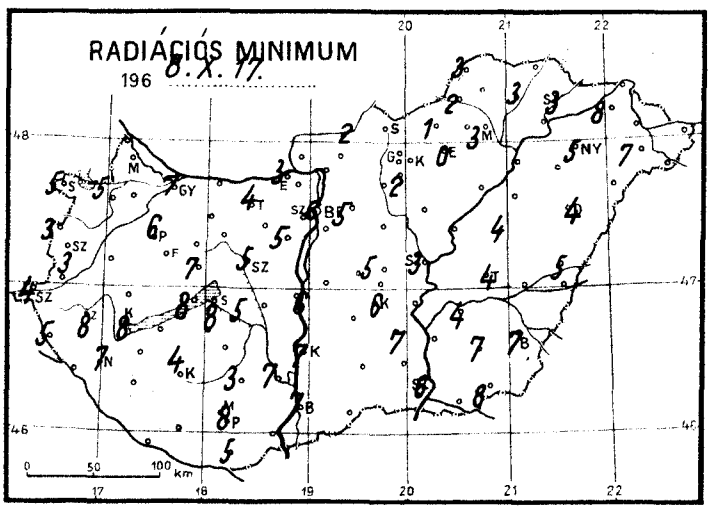
RADIÁCIÓS MINIMUM
196 8. X. 17.
0 50 100 km

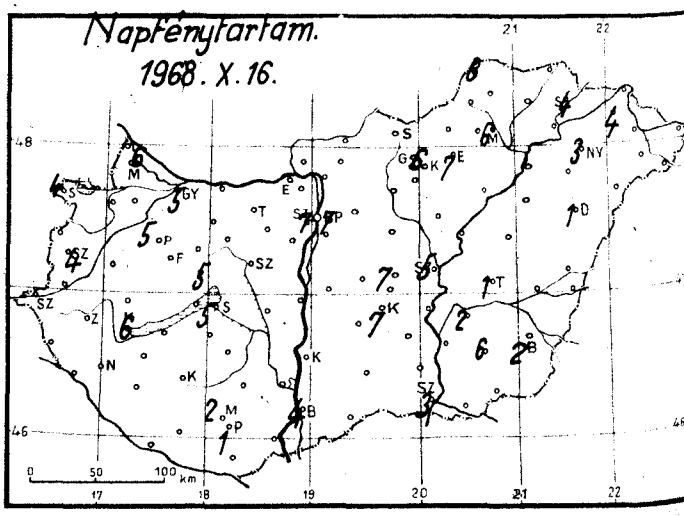
Napfényfarfam.
1968. X. 16.
0 50 100 km

1968. október ..... hó,
17 csütörtök ..... nap

	Az utolsó 24 óra adatai						24 órai csapadék mm		
	Csapadék (mm)		Hőmérsékleti szélsőségek: tegnapi nappali max.	éjszakai min.	min. 5 cm-en	Napsütés (óra) tegnap			
12815 Magyaróvár	.		14	7	-	6	Rajka	.	
822 Győr	.	=	16	8	7	5	Kapuvár	.	≡
825 Pápa	.	=	16	8	6	5	Csorna	.	⌐
805 Sopron	.	=	16	7	5	4	Komárom	.	⌐
812 Szombathely	.		16	5	3	4	Káld	.	⌐
910 Szentgotthárd	.	=	16	6	4		Kőszeg	.	
915 Zalaegerszeg	.	=	16	9	8		Körmend	.	
Lenti	.		17	9	5		Letenye	.	
925 Nagykanizsa	ny		16	8	7		Sümeg	.	≡
920 Keszthely	.		16	9	8	6	Zirc	.	
Tihany	.		17	11	8		Kisbér	.	≡
935 Siófok	.	=	17	12	8	5	Mór	.	
942 Pécs	.	=	16	10	8	1	Alcsút	.	
941 Misinatető (534 m)	.		14	8	8	2	Esztergom	.	
Siklós	.	⌐	18	7	5		Dobogókő	.	
827 Farkasgyepű (400 m)	.		14	5	4		Fonyód	.	
Veszprém	.		18	8	7	5	Tab		
833 Tatabánya	.	⌐	18	7	4		Siófok	.	
839 Budapest (Ferihegy)	.	=	19	7	-		Lengyel	.	
840 Budapest OMI	.	⌐	19	9	6	7	Nagykónyi	.	⌐
841 Budapest (Szabadságh., 474 m)	.	⌐	17	7	5	7	Marcali	.	
Martonvásár	.		19	7	5		Somogyszob	.	
835 Székesfehérvár	.		17	7	5		Kaposvár	.	⌐
Dunaújváros	.		18	6	6		Barcs	.	
Szekszárd	.	⌐	17	11	7		Szigetvár	.	
Mohács	.		17	11			Bácsalmás	.	
960 Baja	.	=	17	9	7	4	Kiskunhalas	.	
955 Kalocsa	.		17	8	7		Izsák	.	
Cegléd	.	⌐	20	7	5	7	Kunsztmiklós	.	
860 Szolnok	.	=	18	6	3	5	Örkény		
970 Kecskemét	.	=	18	7	6	7	Nagykáta	.	
Kiskunfélegyháza	.		18	8	7		Jászapáti	.	⌐
982 Szeged	.	=	18	7	6	3	Tiszakécske	.	
Mezőhegyes	.	⌐	19	10	8		Nagykőrös	.	
Orosháza	.		18	9	7	6	Kistelek	.	
990 Békéscsaba	.		17	9	7	2	Makó	.	
875 Túrkeve	.	≡	17	7	4	1	Szentes	.	
Berettyóújfalu	.	⌐	16	8	5		Szarvas	.	
882 Debrecen	.	=	16	6	4	1	Szeghalom	.	
892 Nyíregyháza	.	=	17	6	5	3	Körösszakál	.	
788 Kisvárda	.		17	9	8	4	Tiszaroff	.	
Mátészalka	.	⌐	18	9	7		Poroszló	.	⌐
Tiszabecs	.		16	7			Karcag	.	⌐
Vác							Hortobágy		
Gödöllő	.	⌐⌐	18	6	5		Polgár	.	
Lőrinci	.	⌐⌐	19	-	-		Hajdúdorog	.	
Gyöngyös	.		20	4	2		Nyírlugos		
Balassagyarmat	.	⌐	19	5	2		Csenger	.	
755 Salgótarján	.		18	4			Vásárosnamény	.	
Galyatető (932 m)	.			5			Záhony	.	
851 Kékestető (1000 m)	.		12	4	2	6	Királyrét		
Mátraháza (672 m)							Romhány	.	
865 Eger	.	=	19	5	0	7	Borsodnádasd	.	
Putnok	.		19	4	2		Jósvafő	.	
Lillafüred	.		17	5			Szendrőlád	.	
772 Miskolc	.	=	18	4	3	6	Hidasnémeti	.	
Füged	.		16	7	3		Tokaj	.	
778 Sárospatak	.	=	17	8	3	4			

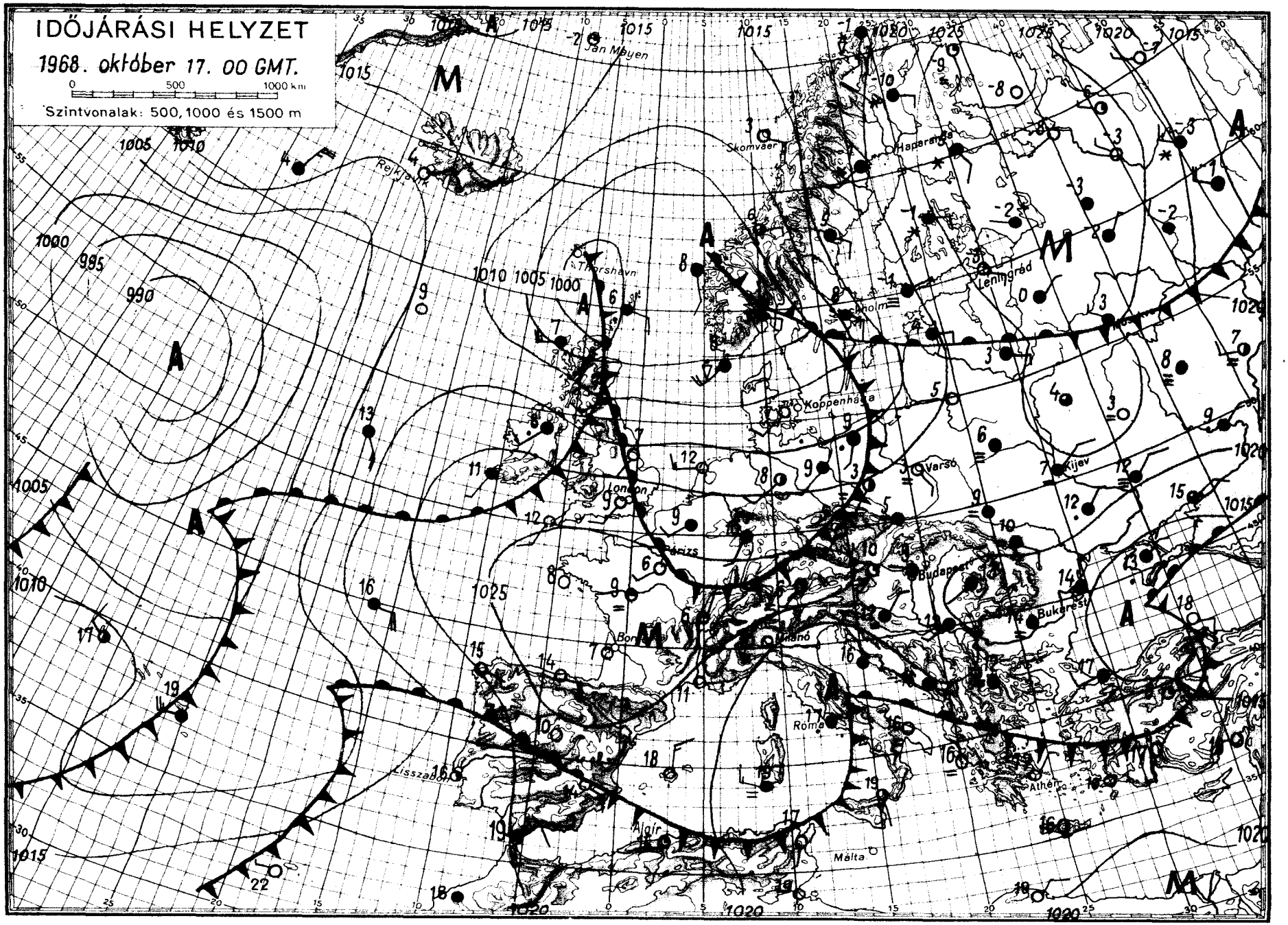
IDŐJÁRÁSI HELYZET
1968. október 17. 00 GMT.
0 500 1000 km
Szintvonalak: 500, 1000 és 1500 m
Jan Mayen
Skomvaer
Haparanda
Rejkjavik
Thorshavn
Leningrád
Koppenhága
Varsó
Kijev
London
Párizs
Budapest
Bukarest
Bonn
Milánó
Róma
Athén
Lisszabon
Algír
Málta

IDŐJÁRÁSI NAPIJELENTÉS

ЕЖЕДНЕВНЫЙ МЕТЕОРОЛОГИЧЕСКИЙ БЮЛЛЕТЕНЬ • DAILY WEATHER REPORT
BULLETIN QUOTIDIEN DE TEMPS • TÄGLICHER WETTERBERICHT

KIADJA AZ ORSZÁGOS METEOROLÓGIAI INTÉZET
BUDAPEST II. KITAIBEL PÁL UTCA 1
TELEFON: KÖZPONT: 353-500, IDŐJELZŐ OSZT.: 150-410

MEGJELENIK NAPONKÉNT • ELŐFIZETÉSI ÁRA A POSTAI KÉZBESÍTÉSSEL EGYÜTT NEGYEDÉVRE 60, Ft
KIADÁSÉRT FELEL AZ INTÉZET IGAZGATÓJA

81. évfolyam 292. szám + Budapest + 1968. október 18. péntek.

Az időjárási helyzet ma reggel és a várható időjárás:

Péntek reggel Kelet-Európa északi felében, Finnországban, valamint Észak-Skandináviában fagypont alatti hőmérsékletek voltak és sokfelé szállingózott vagy esett a hó. A Balti-tenger mintegy ezer km-es körzetében örvénylő mérsékelt-övi ciklonban több helyen esőt, záport, egy-két ponton zivatar észleltek. A Brit-szigetektől nyugatra lévő óceáni ciklon az Azóri-szigetektől a Brit-szigeteken át Gröndlandig széles sávban igen enyhe és nedves légtömeget szállit észak felé. Nyugat-Európa egy részén, valamint Közép-Európában nyugalomba került légtömegen belül, általában derült égbolt alatt erős éjszakai lehülés következett be és sok-felé képződött reggeli köd. Itt a nappali felmegegedés 15 és 20 fok között alakult ki.

Hazánkban csütörtökön száraz, napos, az évszaknak megfelelő hőmérsékletü idő volt. A felmelegedés koradélutánra elérte a 14, 19 fokot. Péntek reggelre általában 0, +7 fokig terjedő lehülés fordult elő. Egy-két helyen gyenge talajmenti fagyot is észleltek. Délelőtt folytatódott a száraz, napos idő. A hőmérséklet 11 órára elérte a 12, 16 fokot.

Ma 12 órakor Budapesten a hőmérséklet 15 fok, a tengerszintre átszámitott légnyomás 767 mm, gyengén süllyed.

Várható időjárás szombat estig:

Kevés felhő, eső nélkül.
Éjjel gyenge légáramlás, napközben kissé megélénkülő, változó irányu szél.
Több helyen reggeli köd.
Hüvös éjszaka.

Várható legalacsonyabb éjszakai hőmérséklet: +2, +7 fok között,
helyenként gyenge talajmenti fagy,
legmagasabb nappali hőmérséklet szombaton: 14, 18 fok között.

Dr. Tóth Pál s.k.

A hőmérséklet napi középértéke és eltérése a 90 évi átlagtól /Budapesten/:

1968. X.17.: 12,2 C°, +1,6 C°.

1871 óta ezen a napon Budapesten előfordult:

legmagasabb hőmérséklet: 25,8 C° /1953/
legalacsonyabb hőmérséklet: -1,0 C° /1899/.

68.622.

CSAPADÉKELOSZLÁS

AZ UTOLSÓ 24 ÓRÁBAN

196 8. X. 17. 7h-TÓL X. 18. 7h-IG

Eső nem volt.

Szintvonalak: 200, 300 és 500 m.

0 50 100 km

A GÖRBE VONALAK – AZ IZOHIÉTÁK – AZOKAT A HELYEKET KÖTIK ÖSSZE, AHOL A CSAPADÉK MENNYISÉGE EGYENLŐ VOLT

LEGMAGASABB HŐMÉRSÉKLET

196 8. X. 17.

LEGALACSONYABB HŐMÉRSÉKLET

196 8. X. 18.

RADIÁCIÓS MINIMUM

196 8. X. 18.

Napfénytartam.

1968. X. 17.

1968. október hó, 18 nap péntek

	Az utolsó 24 óra adatai						24 órai csapadék mm		
	Csapadék (mm)		Hőmérsékleti szélsőségek: tegnapi nappali max.	éjszakai min.	min. 5 cm-en	Napsütés (óra) tegnap			
12815 Magyaróvár	•	=	16	3	-	9	Rajka	•	
822 Győr	•		16	7	4	8	Kapuvár	•	≡
825 Pápa	•	⌐	16	4	3	9	Csorna	•	⌐
805 Sopron	•		17	5	3	9	Komárom	•	⌐
812 Szombathely	•	=	16	3	0	6	Káld	•	⌐
910 Szentgotthárd	•	≡	17	2	1		Kőszeg	•	
915 Zalaegerszeg	•		17	3	2		Körmend	•	
Lenti	•		17	2	0		Letenye	•	
925 Nagykanizsa	•	=	18	0	-1		Sümeg	•	
920 Keszthely	•		16	4	2	9	Zirc	•	
Tihany	•		16	7	3		Kisbér	•	⌐
935 Siófok	•		15	5	2	9	Mór	•	
942 Pécs	•	=	16	6	3	7	Alcsút	•	⌐
941 Misinatető (534 m)	•		13	9	5	6	Esztergom	•	
Siklós	•	⌐	17	2	-1		Dobogókő	•	
827 Farkasgyepű (400 m)	•		14	5	0		Fonyód	•	
Veszprém	•	⌐	16	5	3	9	Tab	•	
833 Tatabánya	•	≡	16	3	0		Sárbogárd	•	⌐
839 Budapest (Ferihegy)	•	=	17	2	-		Lengyel	•	
840 Budapest OMI	•	⌐	16	6	4	9	Nagykónyi	•	⌐
841 Budapest (Szabadságh., 474 m)	•	⌐	15	6	3	9	Marcali	•	⌐
Martonvásár	•		16	1	0		Somogyszob	•	
835 Székesfehérvár	•	=	16	0	-2		Kaposvár	•	⌐
Dunaújváros	•		16	6	5		Barcs	•	
Szekszárd	•	⌐	17	8	2		Szigetvár	•	
Mohács	•	⌐	17	3			Bácsalmás	•	
960 Baja	•		17	2	1	7	Kiskunhalas	•	
955 Kalocsa	•		17	3	3		Izsák	•	
Cegléd	•	⌐	19	5	1	8	Kunsztmiklós	•	
860 Szolnok	•	=	18	3	0	8	Örkény	•	
970 Kecskemét	•	=	16	6	2	8	Nagykáta	•	⌐
Kiskunfélegyháza	•		17	5	3		Jászapáti	•	⌐
982 Szeged	•		18	2	1	9	Tiszakécske	•	
Mezőhegyes	•	⌐	19	2	-1		Nagykőrös	•	⌐
Orosháza	•		19	3	1	8	Kistelek	•	
990 Békéscsaba	•	=	18	2	0	7	Makó	•	
875 Túrkeve	•	≡	17	2	-1	8	Szentes	•	
Berettyóújfalu	•	⌐	16	3	0		Szarvas	•	
882 Debrecen	•	=	16	1	0	7	Szeghalom	•	⌐
892 Nyíregyháza	•	≡	16	3	1	7	Körösszakál	•	
788 Kisvárda	•	=	16	3	3	8	Tiszaroff	•	
Mátészalka	•	⌐	17	2	1		Poroszló	•	⌐
Tiszabecs	•		16	5			Karcag	•	⌐
Vác	•	⌐	17	1	0		Hortobágy	•	
Gödöllő	•	⌐	16	6	2		Polgár	•	
Lőrinci	•	⌐	17	4	1		Hajdúdorog	•	
Gyöngyös	•		18	3	1		Nyírlugos		
Balassagyarmat	•	⌐	16	2	-1		Csenger	•	⌐
755 Salgótarján	•		14	2			Vásárosnamény	•	
Galyatető (932 m)	•		12	5			Záhony	•	
851 Kékestető (1000 m)	•		10	4	2	9	Királyrét	•	
Mátraháza (672 m)							Romhány	•	
865 Eger	•	=	17	4	-2	8	Borsodnádasd	•	
Putnok	•	=	18	1	0		Jósvafő	•	
Lillafüred	•		16	4			Szendrőlád	•	
772 Miskolc	•	=	18	2	1	7	Hidasnémeti	•	
Füged	•	⌐	18	2	1		Tokaj	•	≡
778 Sárospatak	•	≡	16	4	0	5			

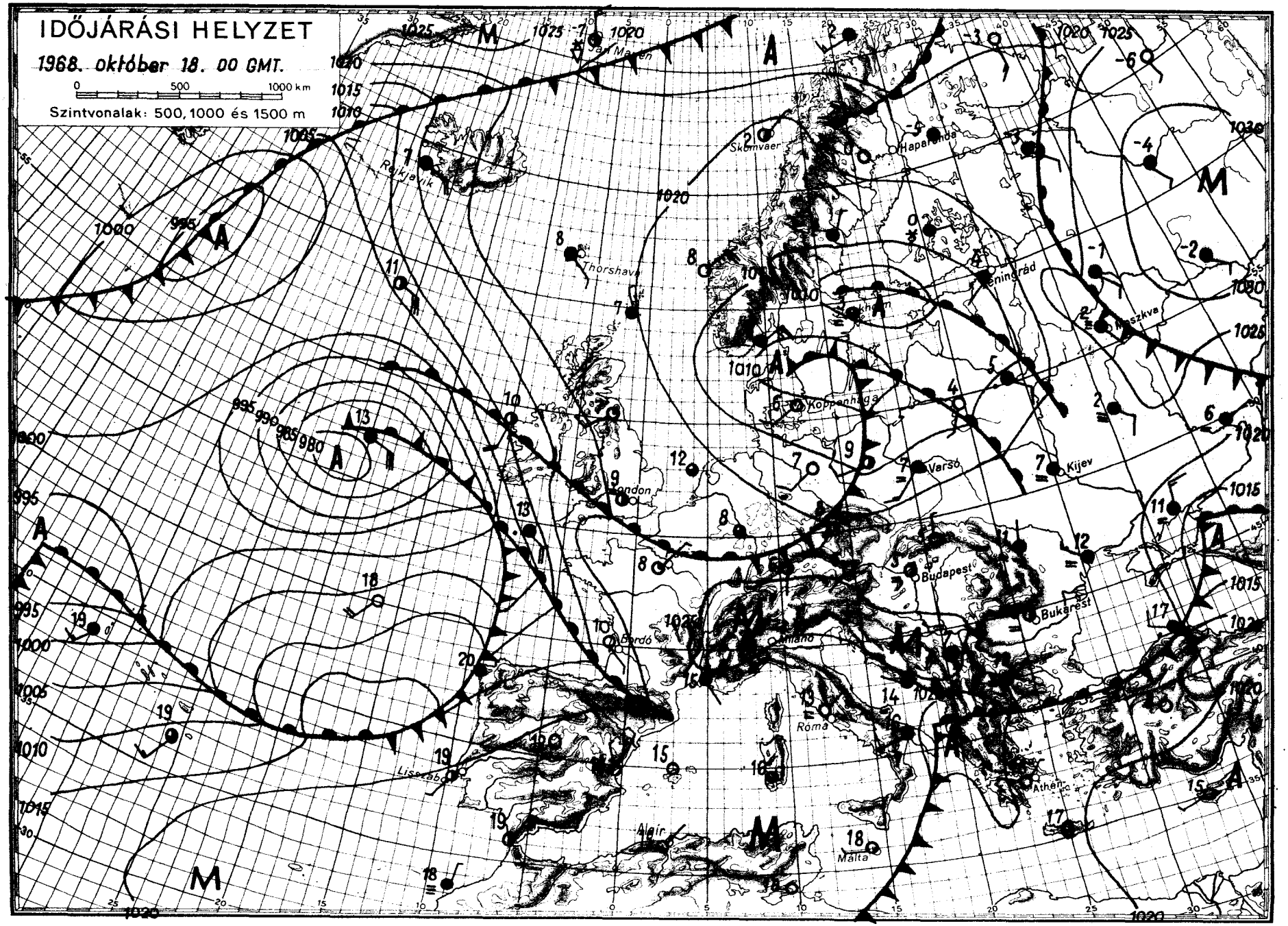

OFFSET-NYOMDA, BUDAPEST

IDŐJÁRÁSI NAPIJELENTÉS

ЕЖЕДНЕВНЫЙ МЕТЕОРОЛОГИЧЕСКИЙ БЮЛЛЕТЕНЬ • DAILY WEATHER REPORT
BULLETIN QUOTIDIEN DE TEMPS • TÄGLICHER WETTERBERICHT

KIADJA AZ ORSZÁGOS METEOROLÓGIAI INTÉZET
BUDAPEST II. KITAIBEL PÁL UTCA 1
TELEFON: KÖZPONT: 353-500, IDŐJELZŐ OSZT.: 150-410

MEGJELENIK NAPONKÉNT • ELŐFIZETÉSI ÁRA A POSTAI KÖLTSÉGGEL EGYÜTT NEGYEDÉVRE 60, Ft
KIADÁSÉRT FELEL AZ INTÉZET IGAZGATÓJA

81. évfolyam 293. szám + Budapest + 1968. október 19. szombat.

Az időjárási helyzet ma reggel és a várható időjárás:

Észak felől, Skandinávián át, nagy sebességgel hideg, sarkvidéki eredetü levegő áramlik Közép-Európa fölé. Első, jelentősebb lehülést okozó hulláma, szombatra virradó éjszaka elérte a Kárpát-medencét. Ezzel egyidőben a Fekete-tenger felől páradus, enyhe levegő árasztja el Kelet-, Északkelet-Európát. Hatására a Szovjetunió európai területén többfelé havaseső, eső esik, a Moszkvától északkeletre fekvő területeken kiterjedt havazások vannak.

Hazánk fölött pénteken fátyolfelhős volt az ég. Eső sehol sem esett. A hőmérséklet napközben 14-19 fokig emelkedett. Mára virradó éjszaka, szeszélyes területi eloszlásban +1, +10 fokig hült le a levegő. Eger, Putnok környékéről talajmenti fagyot jelentettek. Ma délelőtt száraz, jobbára napos, de hüvös, szeles volt az idő. A tegnapi 13-16 fokkal szemben ma 11 órára csak 10-13 fokig emelkedett a hőmérséklet.

Ma 12 órakor Budapesten a hőmérséklet 13 fok, a tengerszintre átszámitott légnyomás 769 mm, mérsékelten emelkedik.

Várható időjárás vasárnap estig:

Kevés felhő, száraz, napos, de hüvös idő.
Az élénk, helyenként még erős északnyugati, északi szél az éjszaka folyamán mérséklődik.
Hideg éjszaka.

Várható legalacsonyabb éjszakai hőmérséklet: 0, +5 fok között, a mélyebb fekvésü, szélvédett helyeken talajmenti fagy,
legmagasabb nappali hőmérséklet vasárnap: 12-15 fok között.

Vissy Károly s.k.

A hőmérséklet napi középértéke és eltérése a 90 évi átlagtól /Budapesten/:

1968. X. 18.: 11,9 C°, +1,1 C°.

1871 óta ezen a napon Budapesten előfordult:

legmagasabb hőmérséklet: 27,0 C° /1953/
legalacsonyabb hőmérséklet: +0,2 C° /1911/.

68.623.

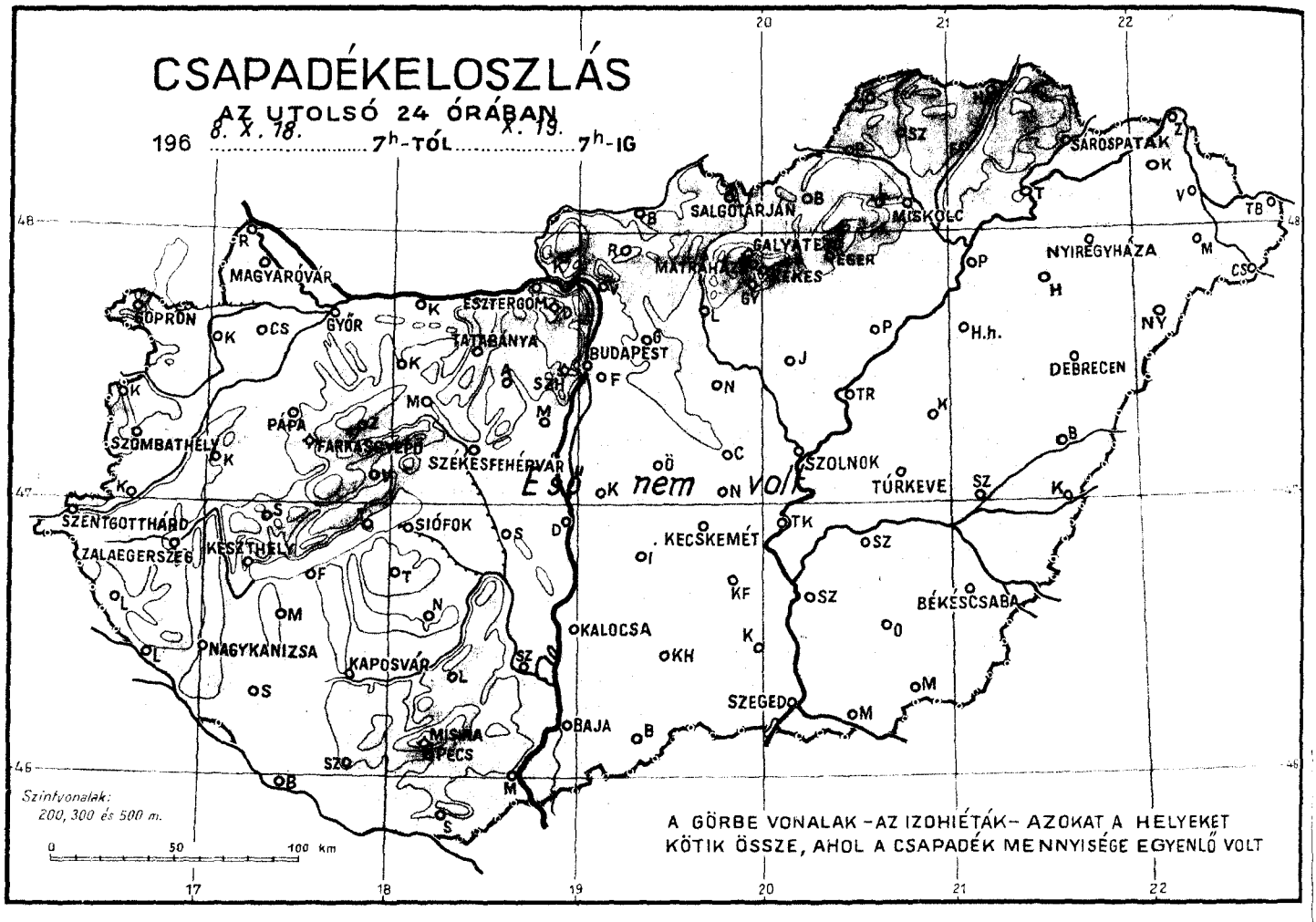
CSAPADÉKELOSZLÁS
AZ UTOLSÓ 24 ÓRÁBAN
196 8. X. 18. 7h-TÓL X. 19. 7h-IG
Eső nem volt
Szintvonalak: 200, 300 és 500 m.
A GÖRBE VONALAK – AZ IZOHIÉTÁK – AZOKAT A HELYEKET KÖTIK ÖSSZE, AHOL A CSAPADÉK MENNYISÉGE EGYENLŐ VOLT
SÁROSPATAK
SALGÓTARJÁN
MISKOLC
GALYATETŐ
MÁTRAHÁZA
EGER
NYIREGYHÁZA
MAGYARÓVÁR
GÖPRÖN
GYŐR
ESZTERGOM
TATABÁNYA
BUDAPEST
DEBRECEN
PÁPA
SZOMBATHELY
FARKASGYEPŰ
SZÉKESFEHÉRVÁR
SZOLNOK
TÚRKEVE
SZENTGOTTHÁRD
ZALAEGERSZEG
KESZTHELY
SIÓFOK
KECSKEMÉT
BÉKÉSCSABA
KALOCSA
NAGYKANIZSA
KAPOSVÁR
SZEGED
BAJA
MISKA
PÉCS

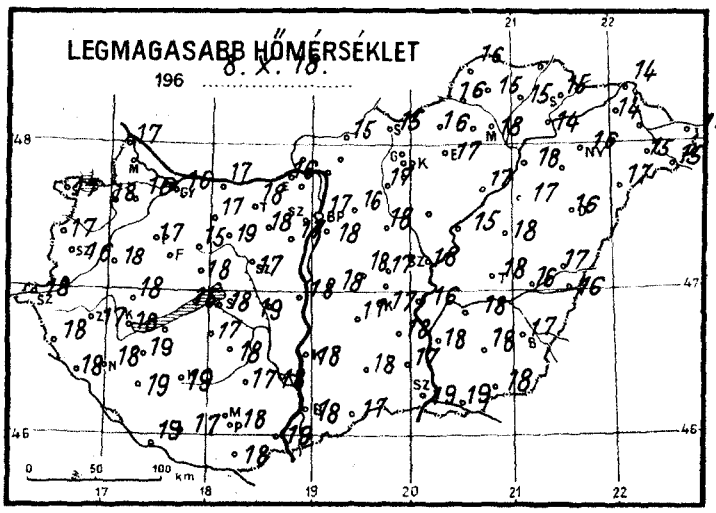
LEGMAGASABB HŐMÉRSÉKLET
196 8. X. 18.

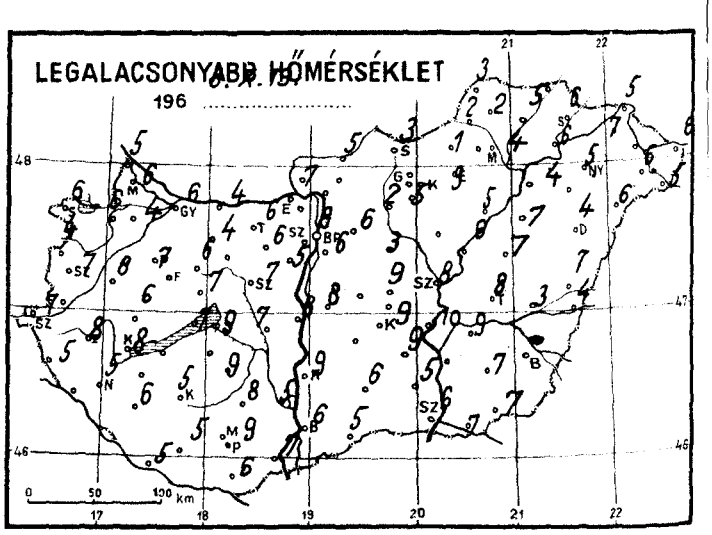
LEGALACSONYABB HŐMÉRSÉKLET
196 8. X. 19.

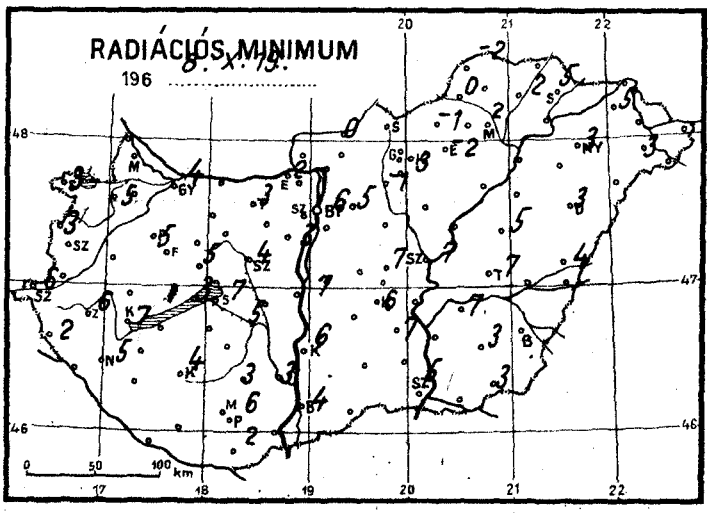
RADIÁCIÓS MINIMUM
196 8. X. 19.

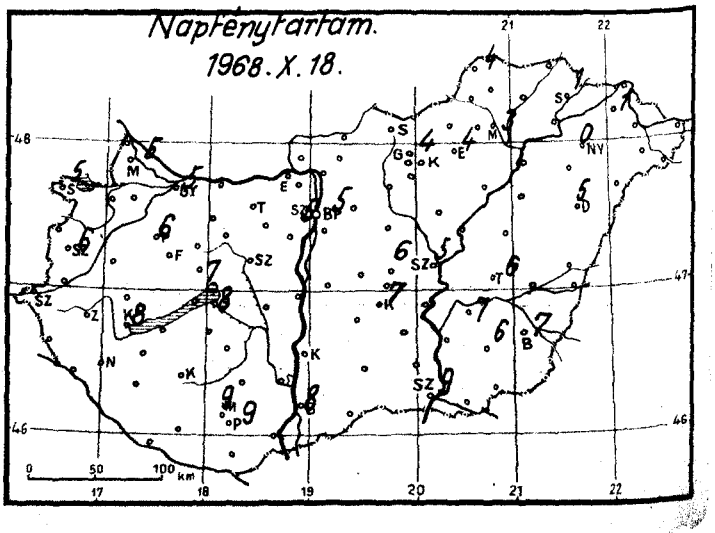
Napfénytartam.
1968. X. 18.

1968. október

19 szombat hó,

..... nap .....

	Az utolsó 24 óra adatai						24 órai csapadék mm		
	Csapadék (mm)		Hőmérsékleti szélsőségek: tegnapi nappali max.	éjszakai min.	min. 5 cm-en	Napsütés (óra) tegnap			
12815 Magyaróvár	•				6	5	Rajka	•	
822 Győr	•	=	16	6	4	5	Kapuvár	•	p
825 Pápa	•	=	17	7	5	6	Csorna	•	p
805 Sopron	•	=	17	6	3	5	Komárom	•	p
812 Szombathely	•	=	16	7	2	6	Káld	•	p
910 Szentgotthárd	•	=	17	7	6		Kőszeg	•	
915 Zalaegerszeg	•	=	17	8	6		Körmend	•	
Lenti	•		18	5	2		Letenye	•	
925 Nagykanizsa	•	=	18	5	5		Sümeg	•	
920 Keszthely	•		18	8	7	8	Zirc	•	
Tihany	•		16	7	3		Kisbér	•	
935 Siófok	•		18	9	7	8	Mór	•	
942 Pécs	•		18	9	6	9	Alcsút	•	
941 Misinatető (534 m)	•		15	7	6	9	Esztergom	•	
Siklós	•		18	6	2		Dobogókő	•	
827 Farkasgyepű (400 m)	•		15	5	3		Fonyód	•	
Veszprém	•		18	7	5	7	Tab	•	
833 Tatabánya	•		18	6	3		Sárhatvan Sárbogárd	•	
839 Budapest (Ferihegy)	•	=	18	6	–		Lengyel	•	
840 Budapest OMI	•		17	8	6	5	Nagykónyi	•	p
841 Budapest (Szabadságh., 474 m)	•		15	5	2	5	Marcali	•	
Martonvásár	•		17	5	3		Somogyszob	•	
835 Székesfehérvár	•		17	7	4		Kaposvár	•	p
Dunaújváros	•		18	8	7		Barcs	•	
Szekszárd	•	p	18	5	3		Szigetvár	•	
Mohács	•		19	7			Bácsalmás	•	
960 Baja	•		18	6	4	8	Kiskunhalas	•	
955 Kalocsa	•		18	9	6		Izsák	•	
Cegléd	•		17	9	7	6	Kunsztmiklós	•	
860 Szolnok	•	=	18	8	7	5	Örkény	•	=
970 Kecskemét	•	=	17	9	6	7	Nagykáta	•	
Kiskunfélegyháza	•		18	9	7		Jászapáti	•	p
982 Szeged	•		19	6	5	9	Tiszakécske	•	
Mezőhegyes	•		18	7	3		Nagykőrös	•	
Orosháza	•		18	7	3	6	Kistelek	•	
990 Békéscsaba	•	=	17	–	–	7	Makó	•	
875 Túrkeve	•		18	8	7	6	Szentes	•	
Berettyóújfalu	•	p	17	7	4		Szarvas	•	
882 Debrecen	•	=	16	4	3	5	Szeghalom	•	
892 Nyíregyháza	•	=	16	5	3	0	Körösszakál	•	
788 Kisvárda	•		14	7	5	1	Tiszaroff	•	
Mátészalka	•	p	15	6	3		Poroszló	•	p
Tiszabecs	•		14	6			Karcag	•	p
Vác							Hortobágy	•	
Gödöllő	•		16	6	5		Polgár	•	
Lőrinci	•		17	2	-1		Hajdúdorog		
Gyöngyös	•		17	5	3		Nyírlugos	•	
Balassagyarmat	•	p	15	5	0		Csenger	•	p
755 Salgótarján	•		15	3			Vásárosnamény		
Galyatető (932 m)	•		10	2			Záhony	•	
851 Kékestető (1000 m)	•		9	2	1	4	Királyrét	•	
Mátraháza (672 m)							Romhány	•	
865 Eger	•		17	3	-2	4	Borsodnádasd	•	
Putnok	•	=	16	2	0		Jósvafő	•	
Lillafüred	•		16	3			Szendrőlád	•	
772 Miskolc	•	=	18	4	2	3	Hidasnémeti	•	
Füged	•	p	15	5	2		Tokaj	•	
778 Sárospatak	•		15	6	5	1			

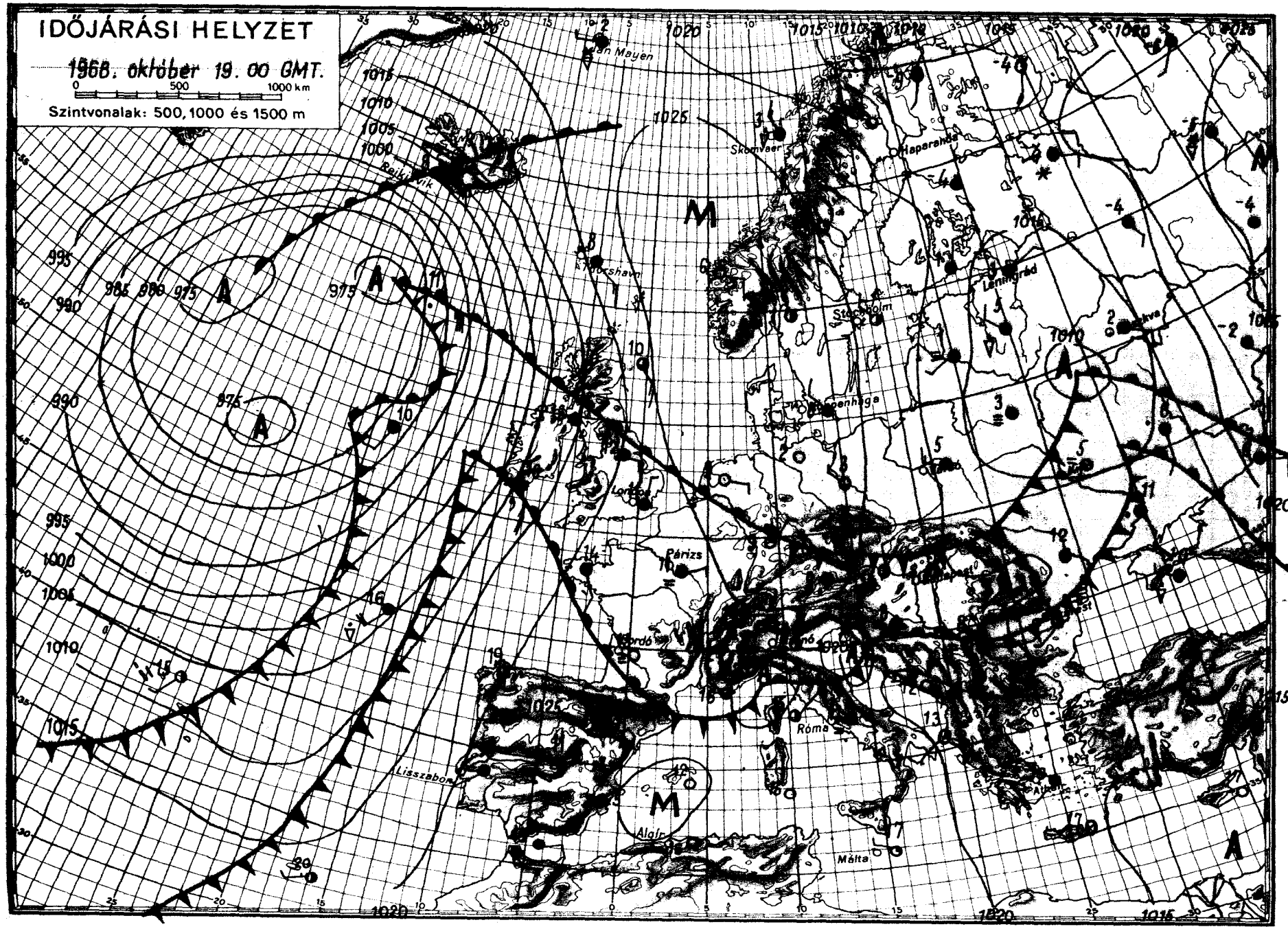
IDŐJÁRÁSI HELYZET
1968. október 19. 00 GMT.
0 500 1000 km
Szintvonalak: 500, 1000 és 1500 m
Jan Mayen
Skomvaer
Hasparanda
Reikjavik
Thorshavn
Leningrád
Stockholm
Koppenhága
London
Párizs
Bordó
Róma
Lisszabon
Algír
Málta
OFFSET-NYOMDA BUDAPEST

IDŐJÁRÁSI NAPIJELENTÉS

ЕЖЕДНЕВНЫЙ МЕТЕОРОЛОГИЧЕСКИЙ БЮЛЛЕТЕНЬ · DAILY WEATHER REPORT
BULLETIN QUOTIDIEN DE TEMPS · TÄGLICHER WETTERBERICHT

KIADJA AZ ORSZÁGOS METEOROLÓGIAI INTÉZET
BUDAPEST II. KITAIBEL PÁL UTCA 1
TELEFON: KÖZPONT: 353-500, IDŐJELZŐ OSZT.: 150-410

MEGJELENIK NAPONKÉNT * ELŐFIZETÉSI ÁRA A POSTAI KÖLTSÉGGEL EGYÜTT NEGYEDÉVRE 60, Ft
KIADÁSÉRT FELEL AZ INTÉZET IGAZGATÓJA

31. évfolyam 294. szám + Budapest + 1968. október 20. vasárnap

Az időjárási helyzet ma reggel és a várható időjárás:

Kelet-Európán keresztül északi széllel hideg, száraz levegő áramlik déli irányban és ma hajnalban már a Balkán-félsziget és a Fekete-tenger térségeit is elárasztotta. Ugyanakkor a Brit-szigeteken át óceáni páradús légtömegek nyomulnak előre Skandinávia fölé. Hatásukra többfelé párás, ködös, helyenként esős az idő.

Hazánkban szombaton kisebb felhőátvonulások voltak, általában eső nélkül, csupán a keleti megyékből egy-két helyről jelentettek kisebb csapadékot. A hőmérséklet napközben 12, 15 fokig emelkedett. Vasárnap hajnalban általában 4, 5, északkeleten helyenként -1, -2 fokig hült le a levegő. Délelőtt kissé felhős, szeles idő volt. A hőmérséklet 11 órakor 8, 10 fok között váltakozott.

Ma 12 órakor Budapesten a hőmérséklet 10 fok, a tengerszintre átszámított légnyomás 775 mm, alig változik.

Várható időjárás hétfő estig:

Változóan felhős, hideg, a reggeli órákban párás, helyenként ködös idő.
Csapadék nem lesz.
Éjszaka gyenge, napközben mérsékelt változó irányú szél.
Az éjszakai lehülés erős marad.

Várható legalacsonyabb éjszakai hőmérséklet: általában -1, 4, fok között, északkeleten helyenként kevéssel -1 fok alatt,
legmagasabb nappali hőmérséklet hétfőn: 10 fok körül.

Dunay Sándorné s.k.

hőmérséklet napi középértéke és eltérése a 90 évi átlagtól /Budapesten/:

1968. X. 19.: 9,9 C°, -0,4 C°.

1871 óta ezen a napon Budapesten előfordult:

legmagasabb hőmérséklet: 25,2 C° /1954/
legalacsonyabb hőmérséklet: -0,7 C° /1911/

68.624.

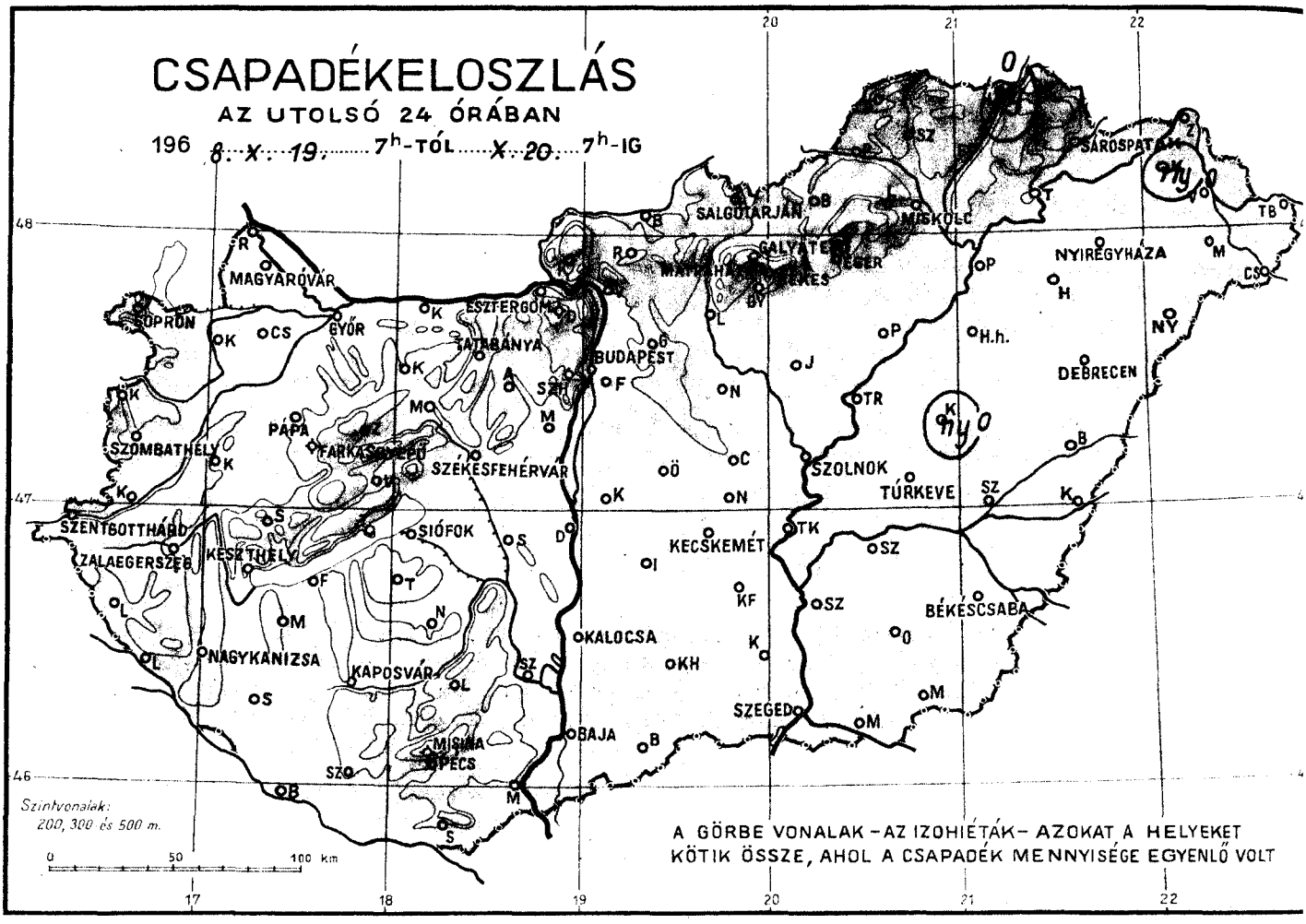
CSAPADÉKELOSZLÁS
AZ UTOLSÓ 24 ÓRÁBAN
196 8. X. 19. 7h-TÓL X. 20. 7h-IG
SOPRON
MAGYARÓVÁR
GYŐR
ESZTERGOM
TATABÁNYA
BUDAPEST
SALGÓTARJÁN
MISKOLC
SÁROSPATAK
NYÍREGYHÁZA
DEBRECEN
PÁPA
SZÉKESFEHÉRVÁR
SZOMBATHELY
SZOLNOK
TÚRKEVE
SZENTGOTTHÁRD
ZALAEGERSZEG
KESZTHELY
SIÓFOK
KECSKEMÉT
BÉKÉSCSABA
NAGYKANIZSA
KAPOSVÁR
KALOCSA
SZEGED
BAJA
MISKOLC
PÉCS
Szintvonalak:
200, 300 és 500 m.
0 50 100 km
A GÖRBE VONALAK – AZ IZOHIÉTÁK – AZOKAT A HELYEKET
KÖTIK ÖSSZE, AHOL A CSAPADÉK MENNYISÉGE EGYENLŐ VOLT

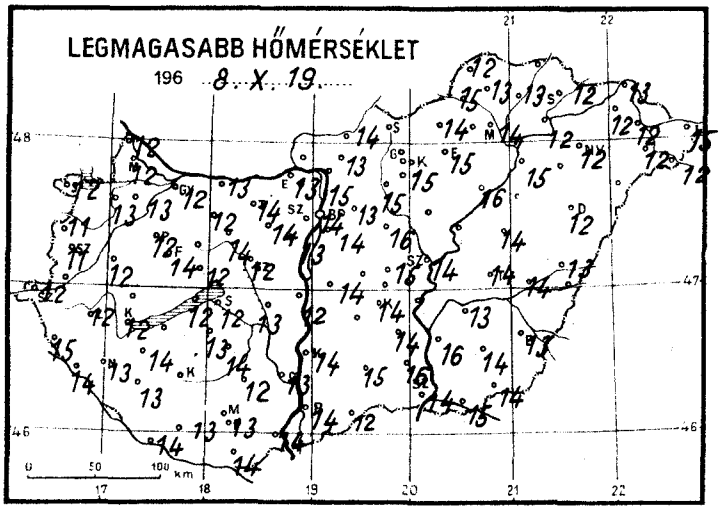
LEGMAGASABB HŐMÉRSÉKLET
196 8. X. 19.
0 50 100 km

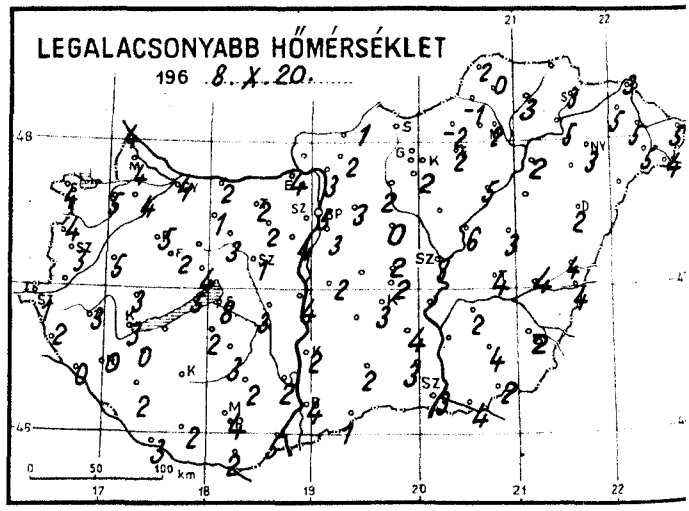
LEGALACSONYABB HŐMÉRSÉKLET
196 8. X. 20.
0 50 100 km

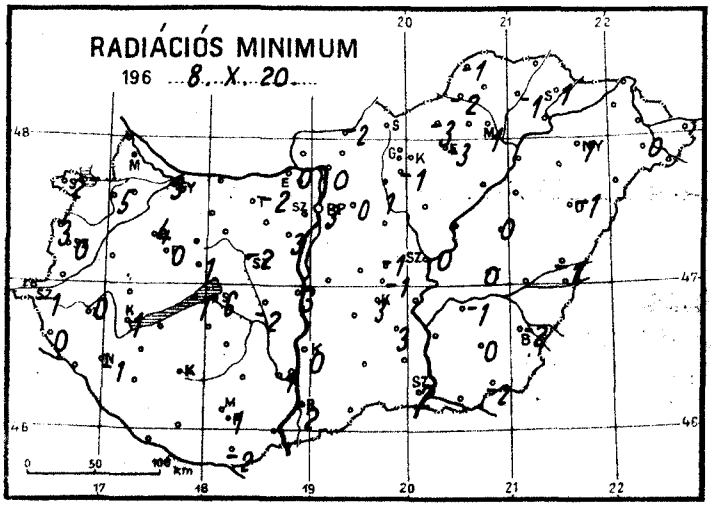
RADIÁCIÓS MINIMUM
196 8. X. 20.
0 50 100 km

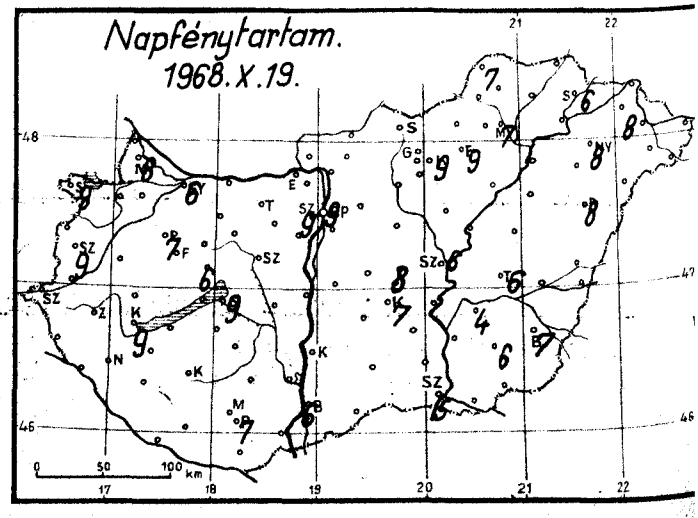
Napfénytartam.
1968. X. 19.
0 50 100 km

1968. október hó,
20. vasárnap nap

	Az utolsó 24 óra adatai						24 órai csapadék mm		
	Csapadék (mm)		Hőmérsékleti szélsőségek: tegnapi nappali max.	éjszakai min.	min. 5 cm-en	Napsütés (óra) tegnap			
12815 Magyaróvár	.		12	4	–	8	Rajka	.	
822 Győr	.		12	4	3	6	Kapuvár	.	
825 Pápa	.		12	5	4	7	Csorna	.	
805 Sopron	.		12	4	2	9	Komárom	.	
812 Szombathely	.		11	3	0	9	Káld	.	
910 Szentgotthárd	.		12	1	-1		Kőszeg	.	
915 Zalaegerszeg	.		12	3	0		Körmend		
Lenti	.		15	2	0		Letenye	.	
925 Nagykanizsa	.		13	0	-1		Sümeg	.	
920 Keszthely	.		12	3	1	9	Zirc	.	
Tihany	.		12	5	1		Kisbér	.	
935 Siófok	.		12	8	6	9	Mór	.	
942 Pécs	.		13	4	1	7	Alcsút	.	
941 Misinatető (534 m)							Esztergom	.	
Siklós	.		14	2	-2		Dobogókő	.	
827 Farkasgyepű (400 m)	.		14	2	0		Fonyód		
Veszprém	.		12	4	1	6	Tab	.	
833 Tatabánya	.		14	2	-2		Sárbogárd	.	
839 Budapest (Ferihegy)	.		14	3			Lengyel	.	
840 Budapest OMI	.		14	5	3	9	Nagykónyi	.	
841 Budapest (Szabadságh., 474 m)	.		12	4	2	9	Marcali	.	
Martonvásár	.		13	4	3		Somogyszob	.	
835 Székesfehérvár	.		12	1	-2		Kaposvár		
Dunaújváros	.		12	4	3		Barcs	.	
Szekszárd	.		13	7	1		Szigetvár	.	
Mohács	.		14	5			Bácsalmás	.	
960 Baja	.		14	4	2	6	Kiskunhalas	.	
955 Kalocsa	.		14	2	0		Izsák		
Cegléd	.		-	2	-1	8	Kunsztmiklós	.	
860 Szolnok	.		14	3	0	6	Örkény		
970 Kecskemét	.		14	3	3	7	Nagykáta	.	
Kiskunfélegyháza	.		14	4	3		Jászapáti	.	
982 Szeged	.		14	3	2	5	Tiszakécske		
Mezőhegyes	.		14	2	-2		Nagykőrös	.	
Orosháza	.		14	4	0	6	Kistelek	.	
990 Békéscsaba	.		13	2	-2	7	Makó	.	
875 Túrkeve	.		14	4	0	6	Szentes	.	
Berettyóújfalu	.		13	4	-1		Szarvas	.	
882 Debrecen	.		12	2	-1	8	Szeghalom	.	
892 Nyíregyháza	.		12	3	1	8	Körösszakál	.	
788 Kisvárda	ny		12	5	–	8	Tiszaroff	.	
Mátészalka	.		12	5	0		Poroszló	.	
Tiszabecs	.		15	5			Karcag	ny	
Vác	.		15	3	0		Hortobágy		
Gödöllő	.		13	3	0		Polgár	.	
Lőrinci	.		15	7	6		Hajdúdorog		
Gyöngyös	.		15	2	-1		Nyírlugos		
Balassagyarmat	.		14	1	-2		Csenger	.	
755 Salgótarján							Vásárosnamény	.	
Galyatető (932 m)	.		9	-1			Záhony	.	
851 Kékestető (1000 m)	.		8	-1	-2	9	Királyrét		
Mátraháza (672 m)							Romhány	.	
865 Eger	.		15	2	-3	8	Borsodnádasd	.	
Putnok	.		15	-1	-2		Jósvafő	.	
Lillafüred	.		12	3			Szendrőlád	.	
772 Miskolc	.		14	2	1	7	Hidasnémeti	ny	
Füged	.		13	3	-1		Tokaj	.	
778 Sárospatak	.		12	3	1	6			

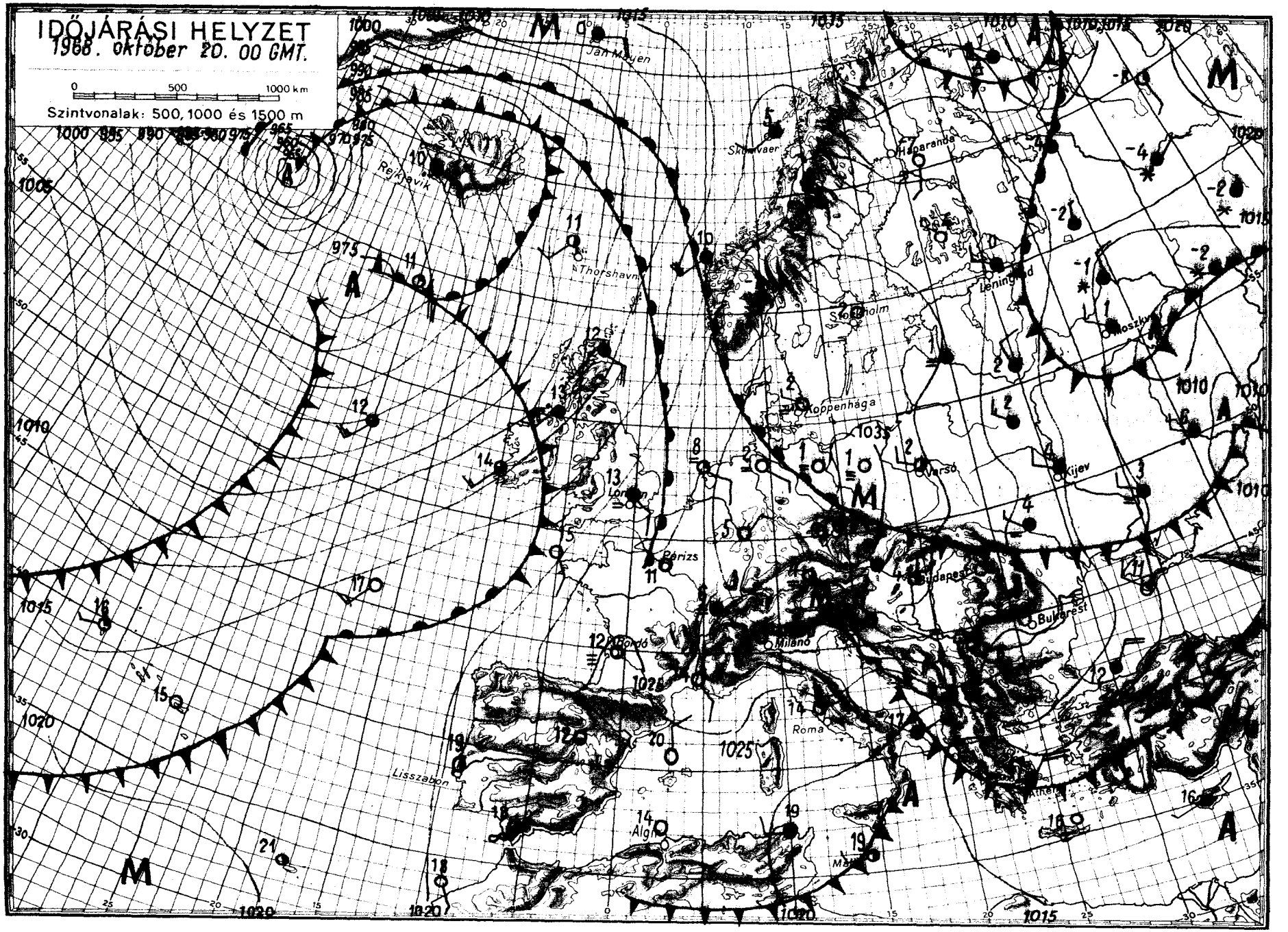

OFFSET-NYOMDA BUDAPEST

IDŐJÁRÁSI NAPIJELENTÉS

ЕЖЕДНЕВНЫЙ МЕТЕОРОЛОГИЧЕСКИЙ БЮЛЛЕТЕНЬ • DAILY WEATHER REPORT
BULLETIN QUOTIDIEN DE TEMPS • TÄGLICHER WETTERBERICHT

KIADJA AZ ORSZÁGOS METEOROLÓGIAI INTÉZET
BUDAPEST II. KITAIBEL PÁL UTCA 1
TELEFON: KÖZPONT: 353-500, IDŐJELZŐ OSZT.: 150-410

MEGJELENIK NAPONKÉNT • ELŐFIZETÉSI ÁRA A POSTAI KÖLTSÉGGEL EGYÜTT NEGYEDÉVRE 60, Ft
KIADÁSÉRT FELEL AZ INTÉZET IGAZGATÓJA

81. évfolyam 295. szám + Budapest + 1968. október 21. hétfő.

Az időjárási helyzet ma reggel és a várható időjárás:

A Brit-szigeteken keresztül Észak-Európa fölé, erős szelekkel, enyhe, nedves levegő áramlik. Hatására ott erősen felhős, csapadékos időjárás uralkodik és az erős hideg mérséklődött. Európa délnyugati és középső részein kevés a felhő, száraz az idő. Hajnalban és reggel sokfelől jelentenek ködöt. A Kárpát-medence időjárását az elkövetkező 36 órában még a hideg, de száraz levegő határozza meg.

Hazánkban vasárnap derült, száraz idő volt. Napközben 8, 14 fokig emelkedett a hőmérséklet. Ma hajnalra általában 0, minusz 6 fokig hült le a levegő. A mélyebb fekvésü helyeken -7, -8 fokos talajmenti fagy is előfordult. Ma délelőtt országszerte tovább folytatódik a derült, hideg idő. 11 órára 7, 10 fokig emelkedett a hőmérséklet.

Ma 12 órakor Budapesten a hőmérséklet 7 fok, a tengerszintre átszámitott légnyomás 776 mm, gyengén süllyedő irányzatu.

Várható időjárás kedd estig:

Derült, az évszakhoz képest hideg idő, csapadék nélkül.
Éjszaka gyenge, napközben mérsékelt szél.
Hajnalban és reggel többfelé párásság, köd.

Várható legalacsonyabb éjszakai hőmérséklet: -3, +2,
legmagasabb nappali hőmérséklet kedden: 9, 14 fok között.

Kerényi Nárcisz s.k.

Távolabbi kilátások szombat reggelig:

Legalacsonyabb hajnali hőmérséklet eleinte -1, később +3 fok körül. A fagy valószinüsége 50 %. Legmagasabb nappali hőmérséklet 10 fok körül, később 10, 15 fok között. Jelentős mennyiségü /legalább 5 mm/ eső nem várható.

Távelőrejelző Osztály

A hőmérséklet napi középértéke és eltérése a 90 évi átlagtól /Budapesten/:

1968. X. 20.: 8,1 C°, -1,9 C°.

1871 óta ezen a napon Budapesten előfordult:

legmagasabb hőmérséklet: 23,5 C° /1943/
legalacsonyabb hőmérséklet: -1,3 C° /1920/.

68.625.

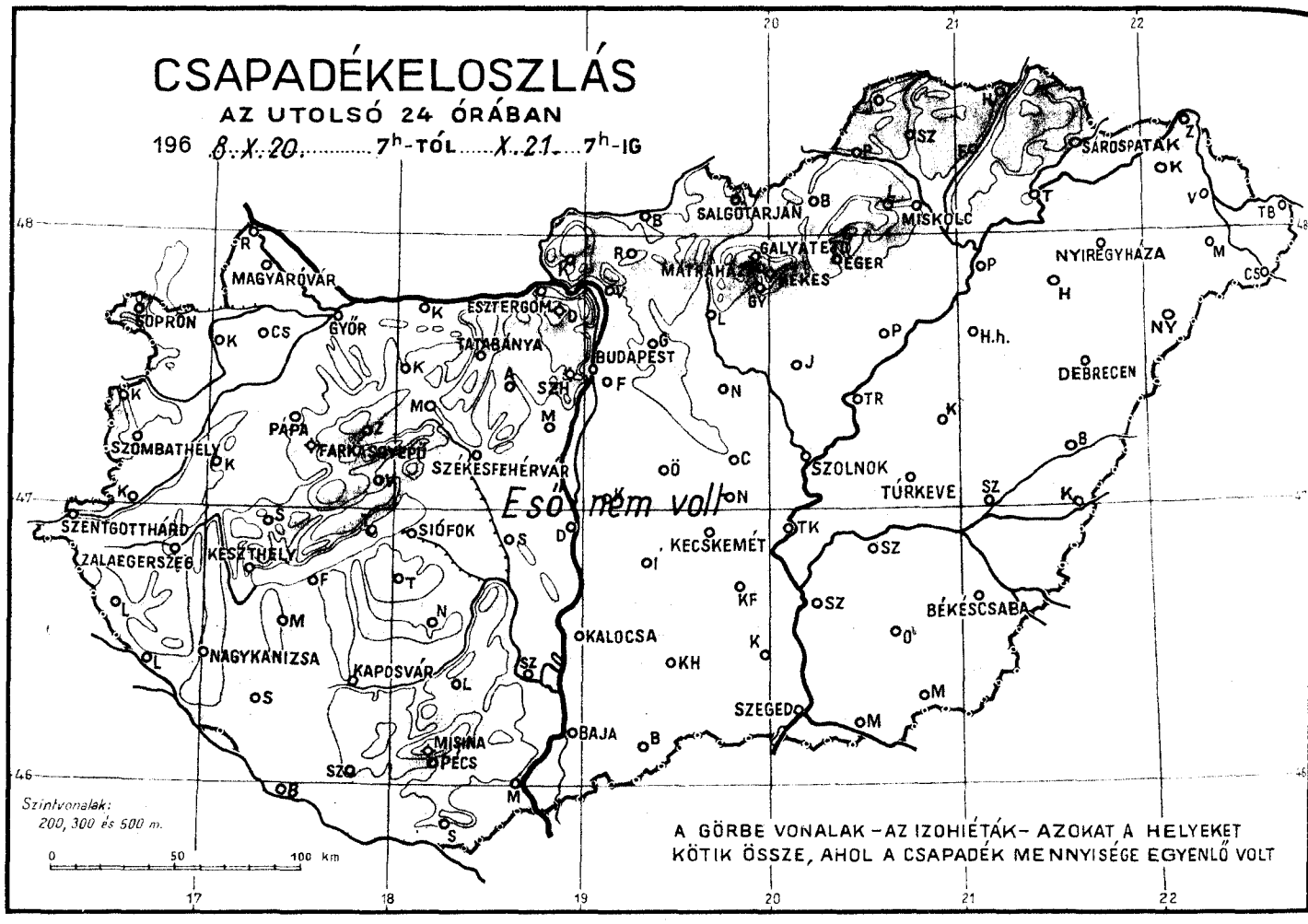
CSAPADÉKELOSZLÁS
AZ UTOLSÓ 24 ÓRÁBAN
196 8. X. 20. 7h-TÓL X. 21. 7h-IG
SOPRON
MAGYARÓVÁR
GYŐR
ESZTERGOM
TATABÁNYA
BUDAPEST
SZOMBATHELY
PÁPA
FARKASGYEPŰ
SZÉKESFEHÉRVÁR
SZENTGOTTHÁRD
ZALAEGERSZEG
KESZTHELY
SIÓFOK
NAGYKANIZSA
KAPOSVÁR
KALOCSA
KECSKEMÉT
SZOLNOK
TÚRKEVE
DEBRECEN
NYÍREGYHÁZA
MISKOLC
SALGÓTARJÁN
GALYATETŐ
MÁTRAHÁZA
EGER
HEVES
SÁROSPATAK
BÉKÉSCSABA
SZEGED
BAJA
MISINA
PÉCS
Eső nem volt
Szintvonalak:
200, 300 és 500 m.
0 50 100 km
A GÖRBE VONALAK – AZ IZOHIÉTÁK – AZOKAT A HELYEKET
KÖTIK ÖSSZE, AHOL A CSAPADÉK MENNYISÉGE EGYENLŐ VOLT

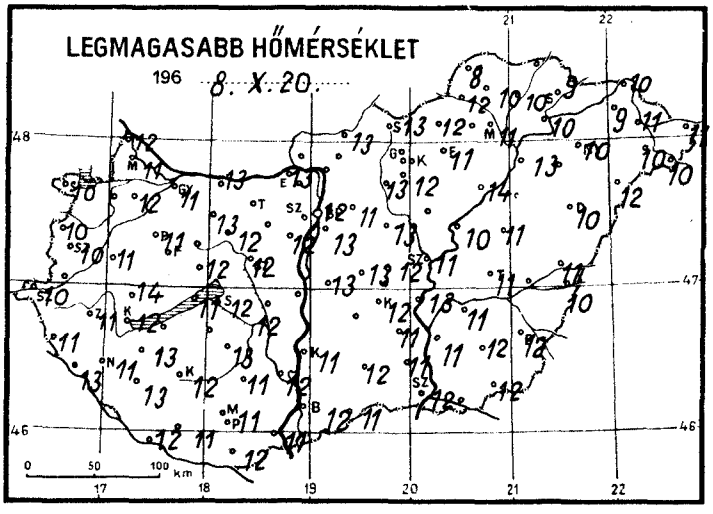
LEGMAGASABB HŐMÉRSÉKLET
196 8. X. 20.
0 50 100 km

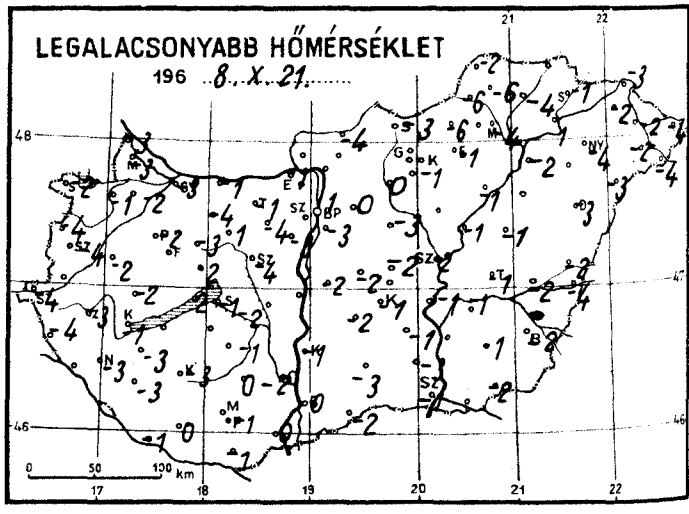
LEGALACSONYABB HŐMÉRSÉKLET
196 8. X. 21.
0 50 100 km

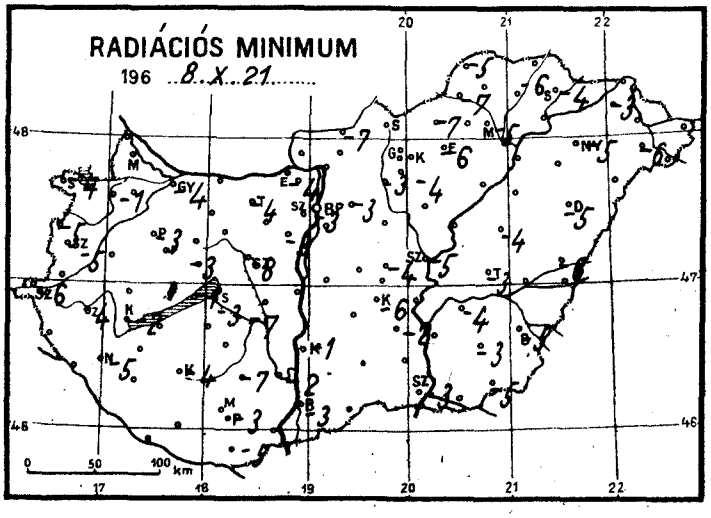
RADIÁCIÓS MINIMUM
196 8. X. 21.
0 50 100 km

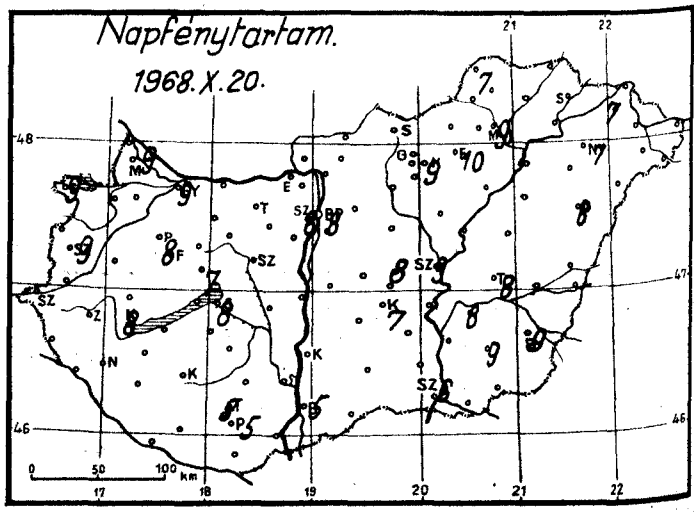
Napfénytartam.
1968. X. 20.
0 50 100 km

1968. október hó, 21 hétfő nap

	Az utolsó 24 óra adatai						24 órai csapadék mm		
	Csapadék (mm)		Hőmérsékleti szélsőségek: tegnapi nappali max.	éjszakai min.	min. 5 cm-en	Napsütés (óra) tegnap			
12815 Magyaróvár	.		11	−3	−	9	Rajka	.	
822 Győr	.		11	−3	−4	9	Kapuvár	.	⌴
825 Pápa	.	⌴	11	−2	−3	8	Csorna	.	⌴
805 Sopron	.		10	−2	−4	9	Komárom	.	⌴
812 Szombathely	.		10	−4	−5	9	Káld	.	⌴
910 Szentgotthárd	.		10	−4	−6		Kőszeg	.	
915 Zalaegerszeg	.		11	−3	−4		Körmend	.	⌴
Lenti	.		11	−4			Letenye	.	
925 Nagykanizsa	.		11	−3	−5		Sümeg	.	⌴
920 Keszthely	.		12	−1	−2	8	Zirc	.	
Tihany	.		11	−2	−1		Kisbér	.	⌴
935 Siófok	.		12	−1	−3	8	Mór	.	
942 Pécs	.		11	−1	−3	5	Alcsút	.	⌴
941 Misinatető (534 m)	.		8	1	−1	5	Esztergom	.	
Siklós	.	⌴	12	−1	−5		Dobogókő	.	
827 Farkasgyepű (400 m)	.		10	1	−2		Fonyód	.	
Veszprém	.	⌴	12	−2	−3		Tab		
833 Tatabánya	.	⌴	−	−1	−4		Sárbogárd	.	⌴
839 Budapest (Ferihegy)	.	⌴	13	−3	−		Lengyel	.	
840 Budapest OMI	.	⌴	12	1	−3	8	Nagykónyi	.	⌴
841 Budapest (Szabadságh., 474 m)	.	⌴	10	1	−3	8	Marcali	.	⌴
Martonvásár	.		12	−3	−3		Somogyszob	.	
835 Székesfehérvár	.		12	−4	−8		Kaposvár	.	⌴
Dunaújváros	.						Barcs	.	
Szekszárd	.	⌴	12	−2	−2		Szigetvár	.	
Mohács	.	⌴	11	0			Bácsalmás	.	
960 Baja	.		12	0	−3	5	Kiskunhalas	.	⌴
955 Kalocsa	.	=	11	−1	−1		Izsák	.	
Cegléd	.	⌴	14	−2	−4	8	Kunsztmiklós	.	
860 Szolnok	.		11	−2	−5	9	Örkény	.	⌴
970 Kecskemét	.		12	−1	−6	7	Nagykáta	.	⌴
Kiskunfélegyháza	.	⌴	11	−1	−2		Jászapáti	.	⌴
982 Szeged	.		12	−1	−3	6	Tiszakécske	.	
Mezőhegyes	.	⌴	12	−2	−5		Nagykőrös	.	⌴
Orosháza	.		12	−1	−3	9	Kistelek	.	
990 Békéscsaba	.		12	−2	−5	9	Makó	.	
875 Túrkeve	.		11	−1	−3	8	Szentes	.	
Berettyóújfalu	.	⌴	11	−2	−6		Szarvas	.	
882 Debrecen	.		10	−3	−5	8	Szeghalom	.	⌴
892 Nyíregyháza	.	=	10	−4	−5	7	Körösszakál	.	
788 Kisvárda	.		9	−2	−3	7	Tiszaroff	.	
Mátészalka	.	⌴	10	−2	−6		Poroszló	.	⌴
Tiszabecs	.		11	−4			Karcag	.	⌴
Vác	.						Hortobágy		
Gödöllő	.	⌴	11	0	−4		Polgár	.	⌴
Lőrinci	.	⌴	13	0	−3		Hajdúdorog		
Gyöngyös	.		12	−1	−4		Nyírlugos	.	⌴
Balassagyarmat	.	⌴	13	−4	−7		Csenger	.	⌴
755 Salgótarján	.		13	−3			Vásárosnamény	.	
Galyatető (932 m)	.		6	−3			Záhony	.	
851 Kékestető (1000 m)	.		3	−3	−4	9	Királyrét		
Mátraháza (672 m)	.						Romhány	.	
865 Eger	.		11	−1	−6	10	Borsodnádasd	.	
Putnok	.	⌴	12	−6	−7		Jósvafő	.	⌴
Lillafüred	.		9	−2			Szendrőlád	.	
772 Miskolc	.	=	11	−4	−5	9	Hidasnémeti	.	⌴
Füged	.	⌴	10	−4	−6		Tokaj	.	
778 Sárospatak	.	=	9	−1	−4	−			

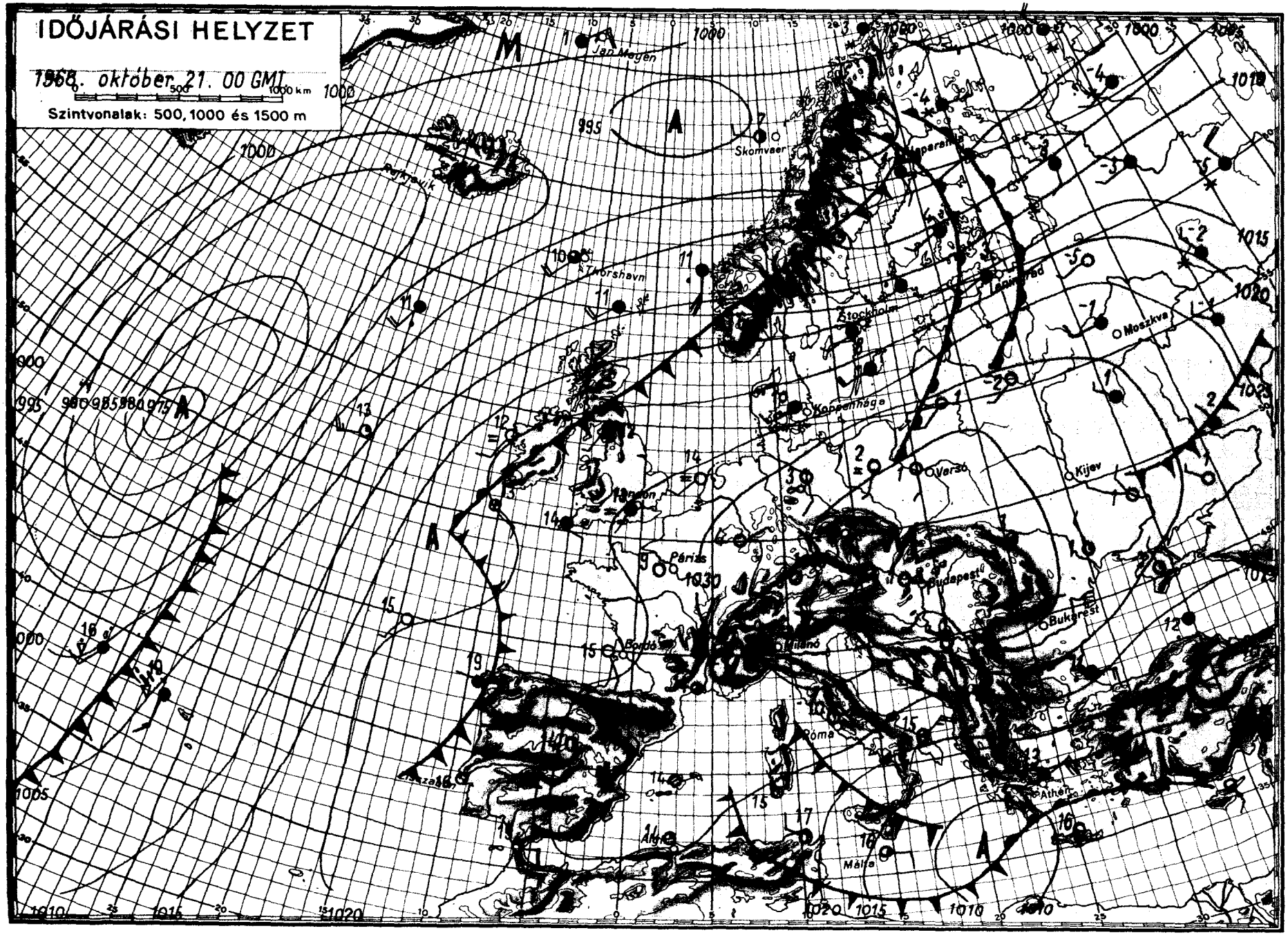
IDŐJÁRÁSI HELYZET
1968. október 21. 00 GMT
500 1000 km
Szintvonalak: 500, 1000 és 1500 m
Jan Mayen
Skomvaer
Narssarssuaq
Thorshavn
Stockholm
Leningrad
Moszkva
Koppenhága
Varsó
Kijev
London
Párizs
Budapest
Bukarest
Milánó
Róma
Athén
Málta
1000
995
990
985
980
975
1005
1010
1015
1020
1025
1030

IDŐJÁRÁSI NAPI JELENTÉS

ЕЖЕДНЕВНЫЙ МЕТЕОРОЛОГИЧЕСКИЙ БЮЛЛЕТЕНЬ • DAILY WEATHER REPORT
BULLETIN QUOTIDIEN DE TEMPS • TÄGLICHER WETTERBERICHT

KIADJA AZ ORSZÁGOS METEOROLÓGIAI INTÉZET
BUDAPEST II. KITAIBEL PÁL UTCA 1
TELEFON: KÖZPONT: 353-500, IDŐJELZŐ OSZT.: 150-410

MEGJELENIK NAPONKÉNT • ELŐFIZETÉSI ÁRA A POSTAI KÖLTSÉGGEL EGYÜTT NEGYEDÉVRE 60, Ft
KIADÁSÉRT FELEL AZ INTÉZET IGAZGATÓJA

81. évfolyam 296. szám + Budapest + 1968. október 22. kedd.

Az időjárási helyzet ma reggel és a várható időjárás:

Szárazföldünk óceáni partvonala mentén az elmult nap is folytatódott a déli meleg áramlás. Ennek következtében a legmagasabb nappali hőmérséklet Agadirban 35, Madridban 25, Bordeauxban 24, Londonban 20 fok volt. Ugyanakkor az elmult napok során Észak-Európából a Földközi-tenger keleti medencéje fölé lezudult hideg légtömeg miatt Athénban csak 15, Szófiában 8, Moszkvában 2 fokot mértek koradélután; Kelet- és Észak-Európa egy részén pedig egész napon át fagypont alatt maradt a hőmérséklet. Közép-Európa fölött a magasabb légrétegekben nagymérvü melegedés következett be, viszont a Kárpát-medencét borító hideg légpárna megmaradt.

Hazánkban hétfőn folytatódott az átlagoshoz képest szokatlanul hideg, bár napos és száraz időjárás. A hőmérséklet napközben 9, 14 fokig emelkedett. Kedd reggelre csendes időben, egész éjjel derült égbolt alatt sokhelyen ismét erős fagyok alakultak ki: a 2 m-es szintben +2, -6 fok közötti értékek fordultak elő. A talajmenti légrétegekben helyenként ezen az éjszakán is kialakult -8 fokos fagy.

Ma 12 órakor Budapesten a hőmérséklet 10 fok, a tengerszintre átszámitott légnyomás 774 mm, gyengén süllyedő irányzatu.

Várható időjárás szerda estig:

Kevés felhő, száraz, az évszakhoz képest hideg idő.
Éjjel gyenge légáramlás, napközben megélénkülő déli, délnyugati szél.
További éjszakai fagyok.
Reggeli és délelőtti ködök.

Várható legalacsonyabb éjszakai hőmérséklet: +1, -4,
legmagasabb nappali hőmérséklet szerdán: 9, 14 fok között.

Dr. Tóth Pál s.k.

A hőmérséklet napi középértéke és eltérése a 90 évi átlagtól /Budapesten/:

1968. X. 21.: 5,2 C°, -4,7 C°.

1871 óta ezen a napon Budapesten előfordult:

legmagasabb hőmérséklet: 23,8 C° /1943/
legalacsonyabb hőmérséklet: -2,6 C° /1877/.

68.626.

CSAPADÉKELOSZLÁS

AZ UTOLSÓ 24 ÓRÁBAN

196 8. X. 21. ..... 7^h-TÓL ..... X. 22. .... 7^h-IG

Eső nem volt

Szintvonalak: 200, 300 és 500 m

A GÖRBE VONALAK – AZ IZOHIÉTÁK – AZOKAT A HELYEKET KÖTIK ÖSSZE, AHOL A CSAPADÉK MENNYISÉGE EGYENLŐ VOLT

LEGMAGASABB HŐMÉRSÉKLET

196 8. X. 21. .....

LEGALACSONYABB HŐMÉRSÉKLET

196 8. X. 22. .....

RADIÁCIÓS MINIMUM

196 8. X. 22. .....

Napfénytartam.

1968. X. 21.

1968. október hó,
22 nap kedd

	Az utolsó 24 óra adatai						24 órai csapadék mm		
	Csapadék (mm)		Hőmérsékleti szélsőségek: tegnapi nappali max.	éjszakai min.	min. 5 cm-en	Napsütés (óra) tegnap			
12815 Magyaróvár	.		11	−2	−	8	Rajka	.	⊔
822 Győr	.	=	12	−2	−4	7	Kapuvár	.	⊔
825 Pápa	.		11	−2	−3	8	Csorna	.	⊔
805 Sopron	.		11	−2	−3	9	Komárom	.	⊔
812 Szombathely	.		11	−2	−5	9	Káld	.	
910 Szentgotthárd	.		12	−4	−6		Kőszeg	.	
915 Zalaegerszeg	.		11	−3	−5		Körmend	.	⊔
Lenti	.		12	−4	−6		Letenye	.	
925 Nagykanizsa	.	=	12	−5	−5		Sümeg	.	
920 Keszthely	.		10	−2	−3	10	Zirc	.	
Tihany	.		10	2	−3		Kisbér	.	
935 Siófok	.	⊔	10	−1	−3	9	Mór	.	⊔
942 Pécs	.		10	0	−4	10	Alcsút	.	⊔
941 Misinatető (534 m)	.		7	2	−1	9	Esztergom	.	
Siklós	.	⊔	11	−2	−6		Dobogókő	.	
827 Farkasgyepű (400 m)	.		9	1	−2		Fonyód	.	
Veszprém	.	⊔	10	−2	−3	10	Tab	.	
833 Tatabánya	.	⊔	13	0	−3		Sárbogárd	.	
839 Budapest (Ferihegy)	.	=	12	−4	−		Lengyel	.	
840 Budapest OMI	.		10	0	−3	7	Nagykónyi	.	⊔
841 Budapest (Szabadságh., 474 m)	.						Marcali	.	⊔
Martonvásár	.		11	−4	−4		Somogyszob	.	⊔
835 Székesfehérvár	.		11	−6	−8		Kaposvár	.	⊔
Dunaújváros	.		14	0	−2		Barcs	.	≡
Szekszárd	.	⊔	10	−2	−4		Szigetvár	.	
Mohács	.	≡	11	−2			Bácsalmás	.	
960 Baja	.		12	−2	−5	9	Kiskunhalas	.	⊔
955 Kalocsa	.		12	−2	−2		Izsák	.	
Cegléd	.	⊔	11	−2	−5	8	Kunsztmiklós	.	
860 Szolnok	.		11	−2	−5	8	Örkény	.	
970 Kecskemét	.		9	−1	−4	10	Nagykáta	.	⊔
Kiskunfélegyháza	.	⊔	10	0	−2		Jászapáti	.	⊔
982 Szeged	.		13	−2	−5	10	Tiszakécske	.	
Mezőhegyes	.	⊔	11	−2	−6		Nagykőrös	.	⊔
Orosháza	.		12	−2	−5	10	Kistelek	.	
990 Békéscsaba	.		11	−3	−6	9	Makó	.	
875 Túrkeve	.		11	−2	−5	10	Szentes	.	
Berettyóújfalu	.	⊔	11	−1	−6		Szarvas	.	
880 Debrecen	.	=	12	−4	−7	10	Szeghalom	.	⊔
892 Nyíregyháza	.	=	10	−3	−4	8	Körösszakál	.	
Kisvárda	.		11	−2	−3	9	Tiszaroff	.	
Mátészalka	.	⊔	10	−3	−6		Poroszló	.	
Tiszabecs	.		10	−3			Karcag	.	⊔
Vác	.	⊔	12	−3	−5		Hortobágy	.	⊔
Gödöllő	.	⊔	11	−2	−4		Polgár	.	
Lőrinci	.	⊔	11	−4	−7		Hajdúdorog	.	⊔
Gyöngyös	.		12	−3	−5		Nyírlugos	.	
Balassagyarmat	.	⊔	11	4	8		Csenger	.	⊔
755 Salgótarján	.		13	−4			Vásárosnamény	.	
Galyatető (932 m)	.		7	−2			Záhony	.	
851 Kékestető (1000 m)	.		5	−1	2	9	Királyrét	.	⊔
Mátraháza (672 m)	.						Romhány	.	
865 Eger	.	−	11	−2	−8	9	Borsodnádasd	.	
Putnok	.	⊔	11	−6	−6		Jósvafő	.	⊔
Lillafüred	.		8	−1			Szendrőlád	.	
772 Miskolc	.	⊔	11	−4	−5	7	Hidasnémeti	.	
Füged	.	⊔	11	−5	−7		Tokaj	.	
778 Sárospatak	.		10	3	6	9		.	⊔

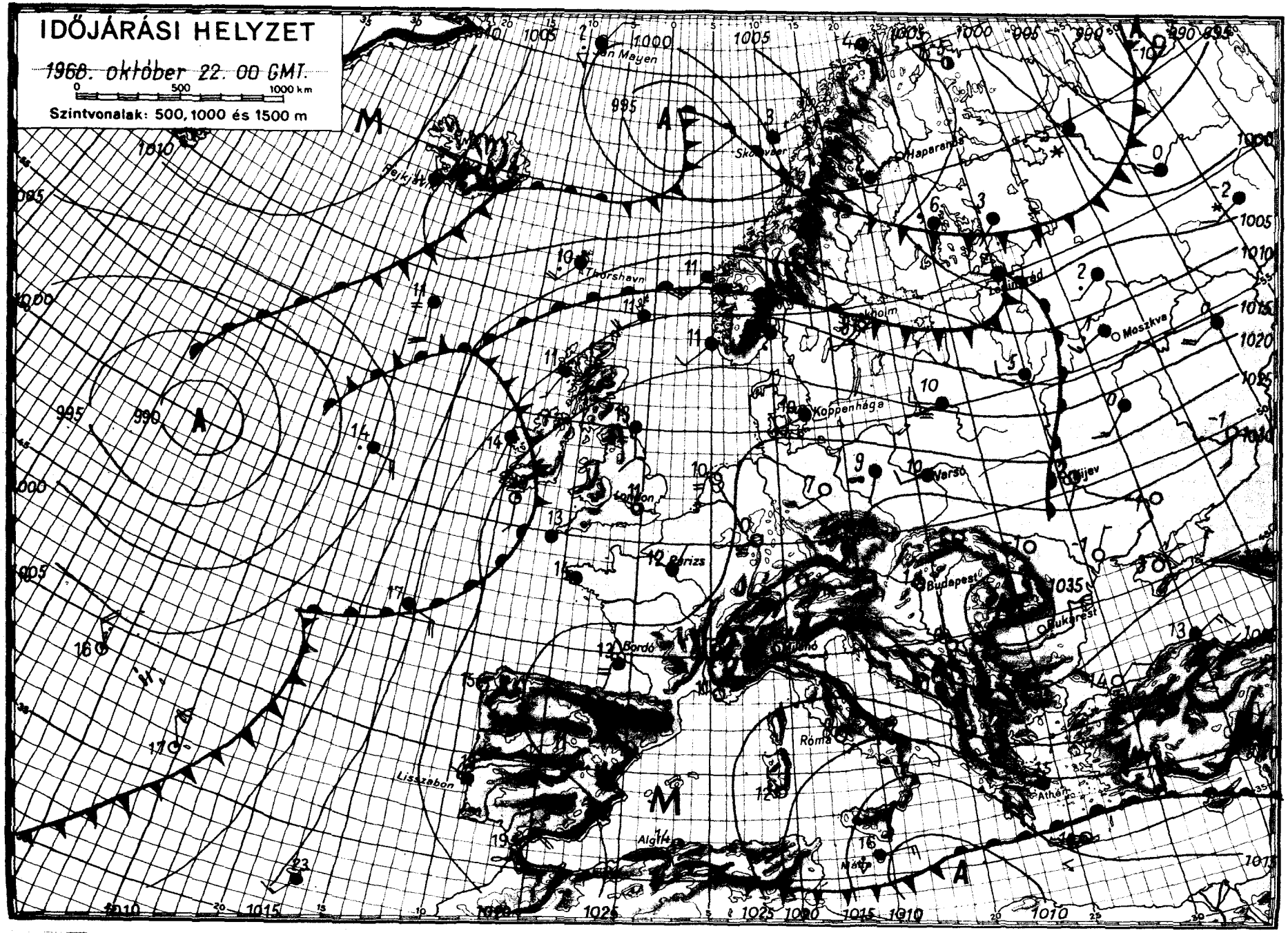
IDŐJÁRÁSI HELYZET
1968. október 22. 00 GMT.
0 500 1000 km
Szintvonalak: 500, 1000 és 1500 m
Jan Mayen
Skandsvær
Haparanda
Leningrád
Moszkva
Thorshavn
Koppenhága
Varsó
Kijev
London
Párizs
Budapest
Bukarest
Bordó
Torinó
Róma
Athén
Lisszabon
Algír
Málta

IDŐJÁRÁSI NAPIJELENTÉS

ЕЖЕДНЕВНЫЙ МЕТЕОРОЛОГИЧЕСКИЙ БЮЛЛЕТЕНЬ · DAILY WEATHER REPORT
BULLETIN QUOTIDIEN DE TEMPS · TÄGLICHER WETTERBERICHT

KIADJA AZ ORSZÁGOS METEOROLÓGIAI INTÉZET
BUDAPEST II. KITAIBEL PÁL UTCA 1
TELEFON: KÖZPONT: 353-500, IDŐJELZŐ OSZT.: 150-410

MEGJELENIK NAPONKÉNT * ELŐFIZETÉSI ÁRA A POSTAI KÖLTSÉGGEL EGYÜTT NEGYEDÉVRE 60, Ft
KIADÁSÉRT FELEL AZ INTÉZET IGAZGATÓJA

81. évfolyam 297. szám + Budapest + 1968. október 23. szerda.

Az időjárási helyzet ma reggel és a várható időjárás:

A különböző hőmérsékletü és nedvességtartalmu óceáni légtömegek elsősorban Észak-Európa térségeit érintik, ahol változékony, szeles, a Szovjetunió európai területének északi részén csapadékos időjárást okoznak. Szárazföldünk déli felén csendes, párás, a reggeli órákban többfelé ködös maradt az idő.

Hazánkban kedden száraz, napos idő volt. Napközben a több órás napsütés hatására 11, 14 fokig melegedett fel a levegő. Szerdán hajnalra általában 0, -5, délnyugaton 0, +2 fokos minimumok alakultak ki. Délelőtt folytatódott a párás, hideg idő. A hőmérséklet 11 órakor 8, 11 fok között váltakozott.

Ma 12 órakor Budapesten a hőmérséklet 12 fok, a tengerszintre átszámitott légnyomás 769 mm, gyengén süllyedő irányzatu.

Várható időjárás csütörtök estig:

Kevés felhő, csapadék nélkül.
Az esti és reggeli órákban párás, helyenként ködös idő.
Éjszaka gyenge, napközben mérsékelt szél.
Az éjszakai lehülés kissé gyengül.

Várható legalacsonyabb éjszakai hőmérséklet: -2, +3,
legmagasabb nappali hőmérséklet csütörtökön: 10, 15 fok között.

Dunay Sándorné s.k.

A hőmérséklet napi középértéke és eltérése a 90 évi átlagtól/Budapesten/:

1968. X. 22.: 5,6 C°, -4,3 C°.

1871 óta ezen a napon Budapesten előfordult:

legmagasabb hőmérséklet: 23,8 C° /1943/
legalacsonyabb hőmérséklet: -4,0 C° /1908/.

68.628.

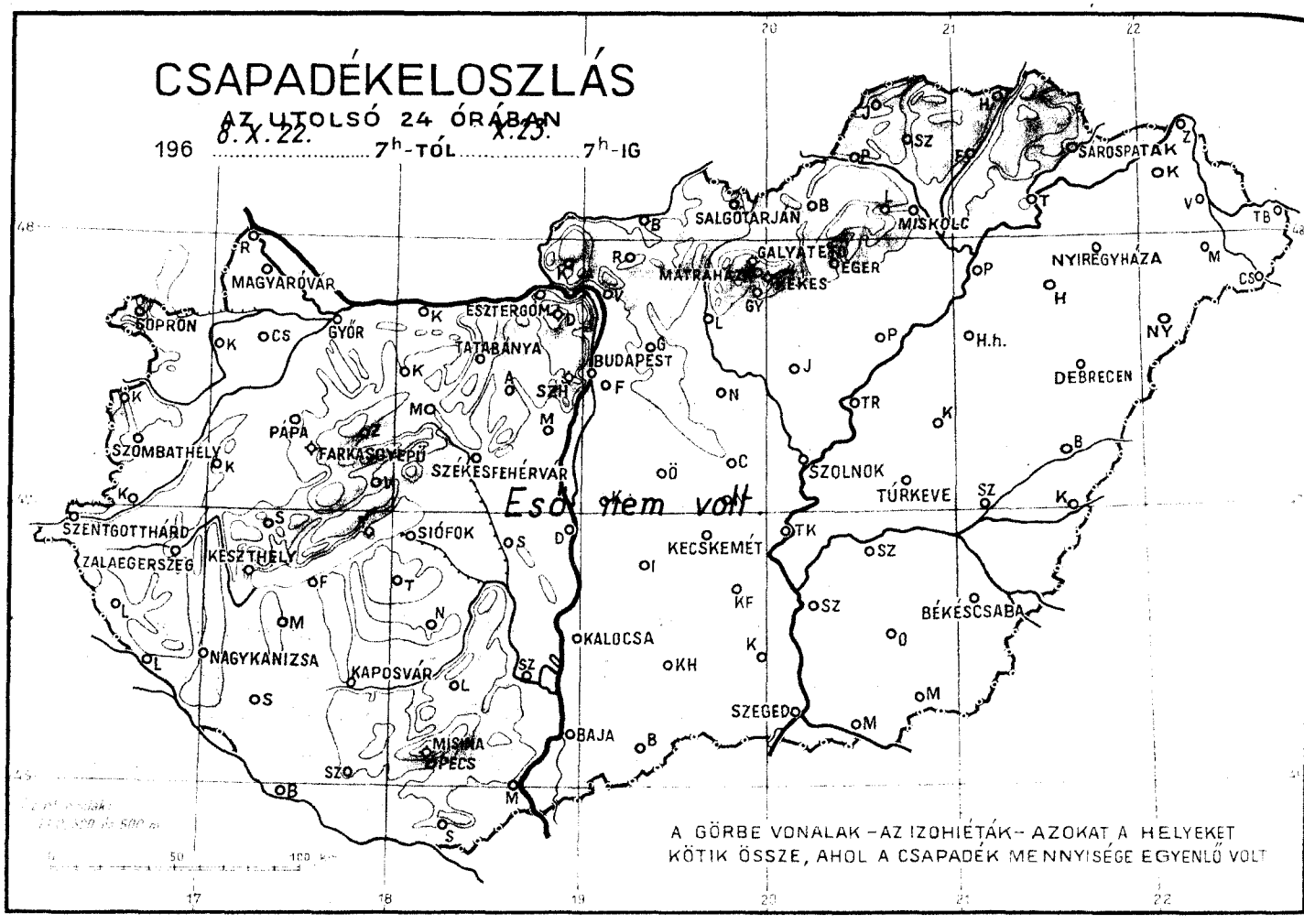
CSAPADÉKELOSZLÁS
AZ UTOLSÓ 24 ÓRÁBAN
196 8.X.22. 7h-TÓL X.23. 7h-IG
Eső nem volt.
A GÖRBE VONALAK – AZ IZOHIÉTÁK – AZOKAT A HELYEKET KÖTIK ÖSSZE, AHOL A CSAPADÉK MENNYISÉGE EGYENLŐ VOLT
MAGYARÓVÁR
SOPRON
GYŐR
ESZTERGOM
TATABÁNYA
BUDAPEST
SZOMBATHELY
PAPA
FARKASGYEPŰ
SZÉKESFEHÉRVÁR
SZENTGOTTHÁRD
ZALAEGERSZEG
KESZTHELY
SIÓFOK
NAGYKANIZSA
KAPOSVÁR
MISKOLC
SALGÓTARJÁN
GALYATETŐ
MÁTRAHÁZA
EGER
SÁROSPATAK
NYÍREGYHÁZA
DEBRECEN
SZOLNOK
TÚRKEVE
KECSKEMÉT
BÉKÉSCSABA
KALOCSA
SZEGED
BAJA
MISKOLC
PÉCS

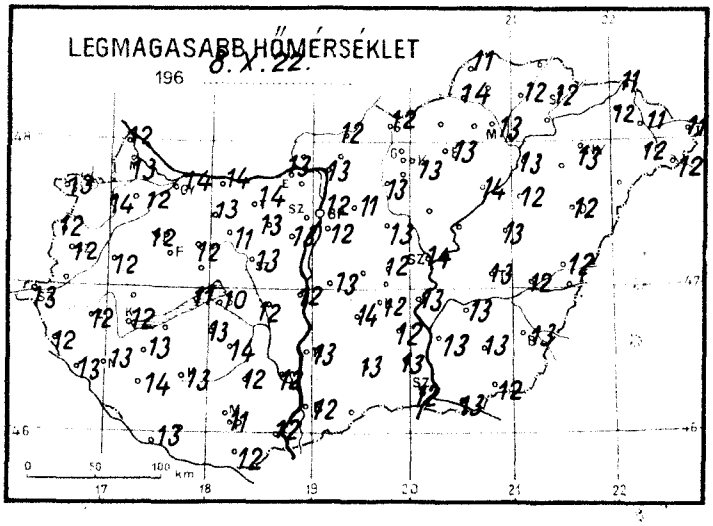
LEGMAGASABB HŐMÉRSÉKLET
196 8.X.22.

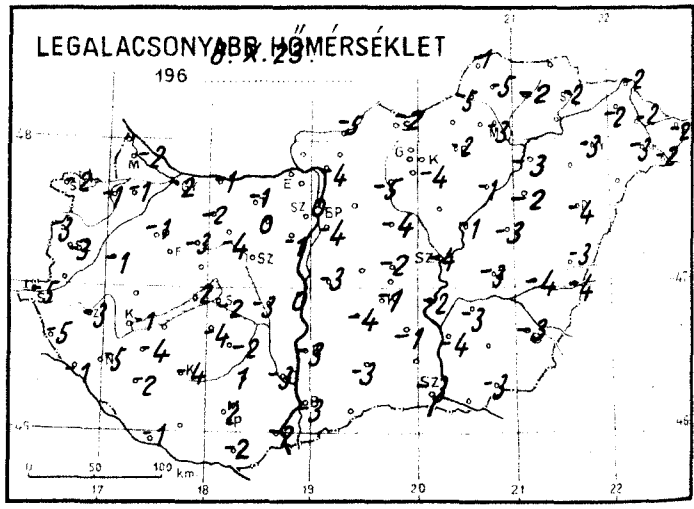
LEGALACSONYABB HŐMÉRSÉKLET
196 8.X.23.

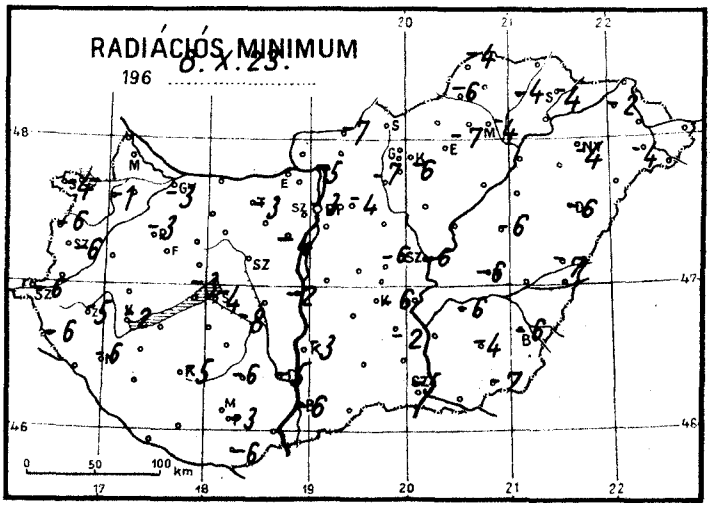
RADIÁCIÓS MINIMUM
196 8.X.23.

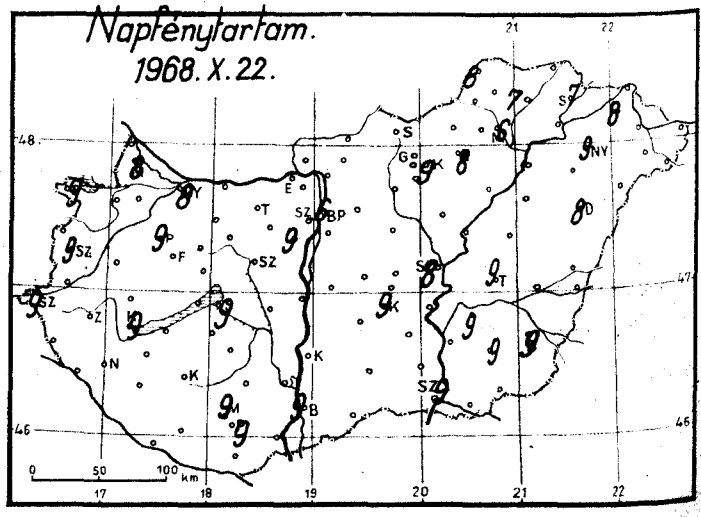
Napfénytartam.
1968.X.22.

1968. október hó, 23 szerda nap

	Az utolsó 24 óra adatai						24 órai csapadék mm		
	Csapadék (mm)		Hőmérsékleti szélsőségek: tegnapi nappali max.	éjszakai min.	min. 5 cm-en	Napsütés (óra) tegnap			
12815 Magyaróvár	•		13	−2		8	Rajka	•	⊔
822 Győr	•	=	14	−2	−3	8	Kapuvár	•	⊔
825 Pápa	•	⊔	12	−1	−3	9	Csorna	•	⊔
805 Sopron	•	=	13	−2	−4	9	Komárom	•	⊔
812 Szombathely	•		12	−3	−6	9	Káld	•	⊔
910 Szentgotthárd	•	=	13	−5	−6		Kőszeg	•	
915 Zalaegerszeg	•		12	−3	−5		Körmend	•	⊔
Lenti	•		12	−5	−6		Letenye	•	
925 Nagykanizsa	•	=	13	−5	−6		Sümeg		
920 Keszthely	•	=	12	−1	−2	9	Zirc	•	
Tihany	•		11	2	−3		Kisbér	•	⊔
935 Siófok	•	=	10	−2	−4	9	Mór	•	⊔
942 Pécs	•		11	2	−3	9	Alcsút	•	⊔
941 Misinatető (534 m)	•		9	3	−1	9	Esztergom	•	
Siklós	•	⊔	12	−2	−6		Dobogókő	•	
827 Farkasgyepű (400 m)	•		11	2	−1		Fonyód	•	
Veszprém	•	⊔	13	−1	−4	0	Tab	•	
833 Tatabánya	•	⊔	14	−1	−3		Sárhatvan Sárbogárd	•	⊔
839 Budapest (Farkashegy)	•	=	12	−4	−		Lengyel	•	
840 Budapest OMI	•	⊔	12	0	−3	6	Nagykónyi	•	⊔
841 Budapest (Szabadságh., 474 m)	•	⊔	11	3	−1	9	Marcali	•	⊔
Martonvásár	•		12	−3	−4		Somogyszob	•	
835 Székesfehérvár	•	=	13	−	−		Kaposvár	•	
Dunaújváros	•	⊔	12	0	−2		Bares	•	=
Szekszárd	•	⊔	12	−3	−5		Szigetvár	•	
Mohács	•	⊔	12	−2			Bácsalmás		
960 Baja	•	=	12	−3	−6	9	Kiskunhalas	•	
955 Kalocsa	•	=	13	−3	−3	8	Izsák	•	⊔
Cegléd	•	⊔	12	−2	−6		Kunsztmiklós	•	
860 Szolnok	•	=	14	−4	−6	8	Örkény		
970 Kecskemét	•	=	12	−1	−6	9	Nagykáta	•	⊔
Kiskunfélegyháza	•	⊔	12	−1	−2		Jászapáti	•	⊔
982 Szeged	•	=	12	−3	−5	9	Tiszakécske	•	
Mezőhegyes	•	⊔	12	−3	−7		Nagykőrös	•	
Orosháza	•		13	−	−4	9	Kistelek	•	
990 Békéscsaba	•	=	12	−3	−6	9	Makó	•	⊔
875 Túrkeve	•	=	13	−3	−6	9	Szentes	•	
Berettyóújfalu	•	⊔	12	−3	−7		Szarvas	•	
882 Debrecen	•	=	12	−4	−6	8	Szeghalom	•	⊔
892 Nyíregyháza	•	=	13	−3	−4	9	Körösszakál	•	
788 Kisvárda	•		12	−2	−2	8	Tiszaroff	•	
Mátészalka	•	⊔	12	−3	−4		Poroszló	•	⊔
Tiszabecs	•		11	−2			Karcag	•	⊔
Vác	•	=	13	−4	−5		Hortobágy	•	
Gödöllő	•	⊔	11	−	−4		Polgár	•	⊔
Lőrinci	•	⊔	13	−5	−7		Hajdúdorog		
Gyöngyös	•		13	−4	−6		Nyírlugos	•	⊔
Balassagyarmat	•	⊔	12	−5	−7		Csenger	•	⊔
755 Salgótarján	•		12	−2			Vásárosnamény	•	
Galyatető (932 m)	•		8	3			Záhony	•	
851 Kékestető (1000 m)	•		8	3	1	9	Királyrét	•	
Mátraháza (672 m)							Romhány	•	
865 Eger	•	=	13	−2	−7	8	Borsodnádasd		
Putnok	•	⊔	14	−5	−6		Jósvafő	•	⊔
Lillafüred	•		10	−1			Szendrőlád	•	
772 Miskolc	•	=	13	−3	−4	6	Hidasnémeti	•	
Füged	•	⊔	12	−3	−5		Tokaj	•	⊔
778 Sárospatak	•		12	−2	−4	7			

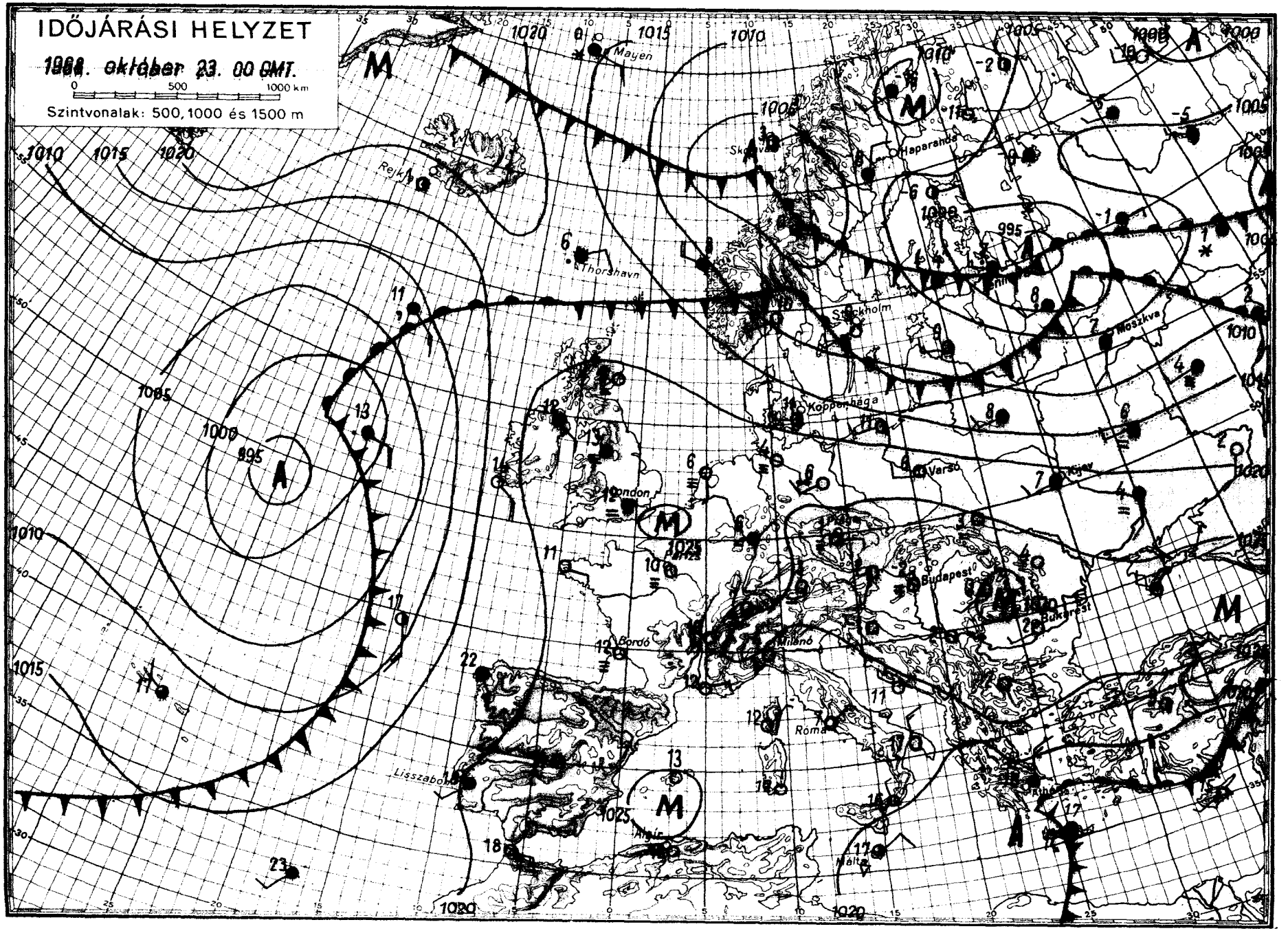

OFFSET KYOCERA BUDAPEST

IDŐJÁRÁSI NAPIJELENTÉS

ЕЖЕДНЕВНЫЙ МЕТЕОРОЛОГИЧЕСКИЙ БЮЛЛЕТЕНЬ · DAILY WEATHER REPORT
BULLETIN QUOTIDIEN DE TEMPS · TÄGLICHER WETTERBERICHT

KIADJA AZ ORSZÁGOS METEOROLÓGIAI INTÉZET
BUDAPEST II. KITAIBEL PÁL UTCA 1
TELEFON: KÖZPONT: 353-500, IDŐJELZŐ OSZT.: 150-410

MEGJELENIK NAPONKÉNT * ELŐFIZETÉSI ÁRA
A POSTAI KÖLTSÉGGEL EGYÜTT NEGYEDÉVRE 60, Ft
KIADÁSÉRT FELEL AZ INTÉZET IGAZGATÓJA

81. évfolyam 298. szám + Budapest + 1968. október 24. csütörtök

Az időjárási helyzet ma reggel és a várható időjárás:

A Vizcayai-öböl felett az élénk délnyugati magassági szél enyhe levegőt szállit a francia partok fölé. Ugyanakkor északnyugati magassági széllel hideg sarkvidéki levegő áramlik Finnországon át a Szovjetúnió európai területére. Igy Európa délnyugati és északkeleti részei között jelentős, mintegy 30-35 fokos hőmérsékleti különbség alakult ki.

Hazánk időjárásában az elmúlt 24 óra folyamán jelentős változás nem történt. A hajnali és a reggeli órákban sokfelé párás, ködös a levegő, majd napközben csendes, derült volt az időjárás. Igy a 7 — 10 órás napsütés hatására országszerte 12 - 16 fokig melegedett fel a levegő. Csütörtökön hajnalban általában plusz 2, minusz 4 fokos legalacsonyabb hőmérsékletet mértek. A délelőtt folyamán párás, néhány helyen ködös volt az idő. A hőmérséklet 11 órára a ködös helyeken 5, máshol 10 - 12 fokig emelkedett.

Ma 12 órakor Budapesten a hőmérséklet 12 fok, a tengerszintre átszámitott légnyomás 762 mm, mérsékelten süllyed.

Várható időjárás péntek estig:

Időnként kissé megnövekedő felhőzet, eső nélkül.
Párás, a hajnali és reggeli órákban többfelé ködös idő.
Mérsékelt változó irányú szél.
A hőmérséklet alakulásában lényeges változás nem lesz.

Várható legalacsonyabb éjszakai hőmérséklet : -3, +2,
legmagasabb nappali hőmérséklet pénteken: 10, 15 fok között.

Máhr Jenő s.k.

Távolabbi kilátások kedd reggelig:

Legalacsonyabb hajnali hőmérsékletek eleinte 2 fok, később 4 fok körül, a fagy valószinüsége 25 százalék. A legmagasabb nappali hőmérséklet 10 - 15 fok között. Jelentős mennyiségü /legalább 5 mm/ eső az ország területének 50 százalékán várható.

Távelőrejelző Osztály

A hőmérséklet napi középértéke és eltérése a 90 évi átlagtól /Budapesten/:
1968. X. 23.: 6,5 C°, -3,0 C°.

1871 óta ezen a napon Budapesten előfordult:
legmagasabb hőmérséklet: 23,2 C° /1943/
legalacsonyabb hőmérséklet: -3,2 C° /1890/.

68.633.

CSAPADÉKELOSZLÁS

AZ UTOLSÓ 24 ÓRÁBAN

196 8. X. 23. 7h-TÓL X. 24. 7h-IG

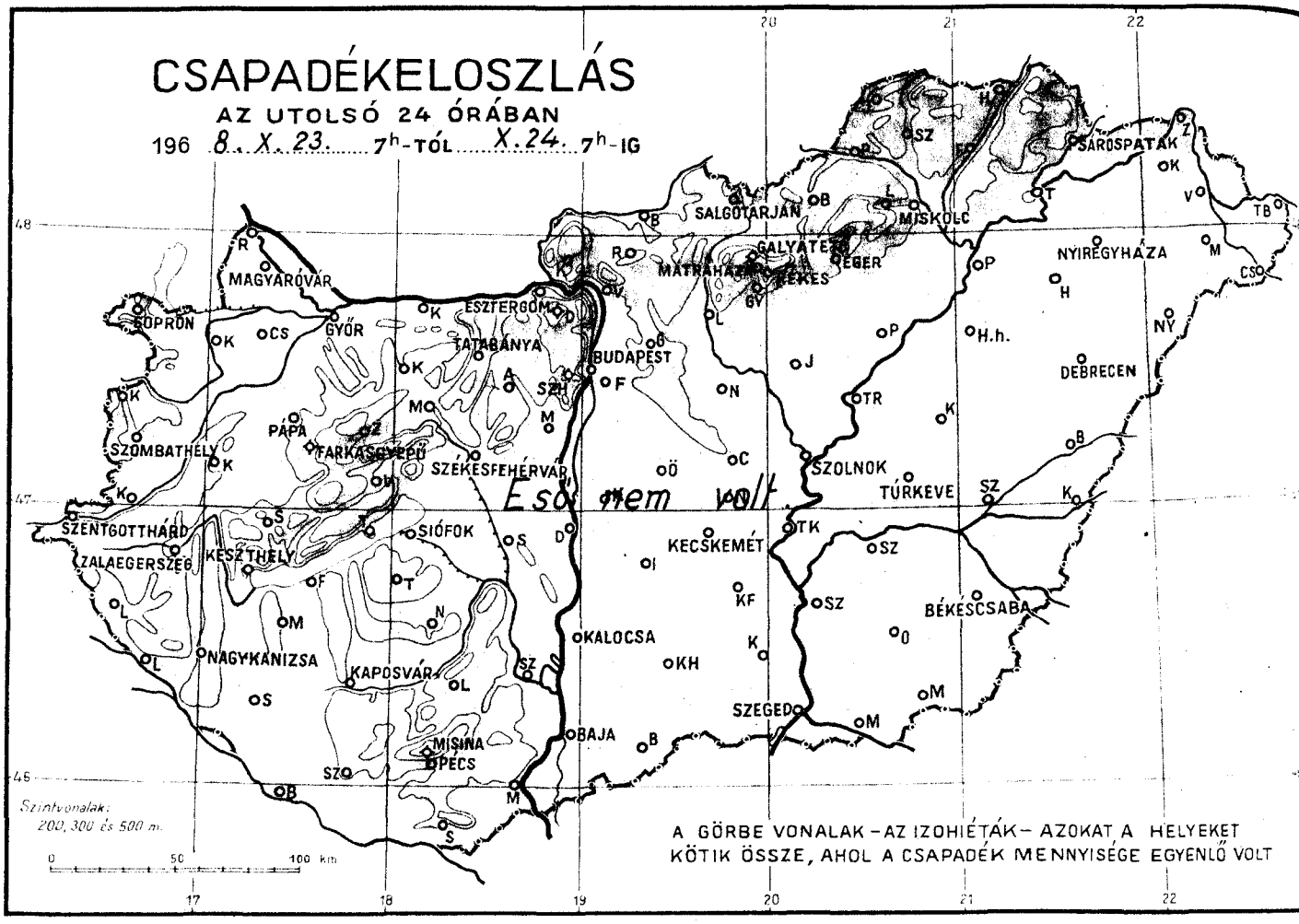

LEGMAGASABB HŐMÉRSÉKLET

196 8. X. 23.

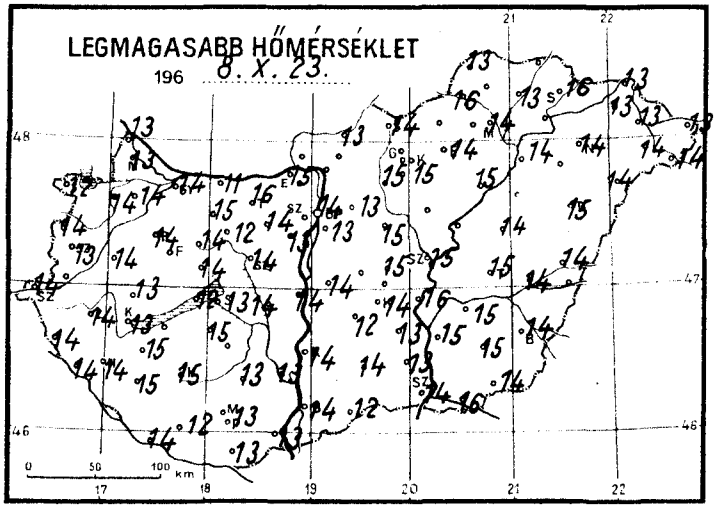

LEGALACSONYABB HŐMÉRSÉKLET

196 8. X. 24.

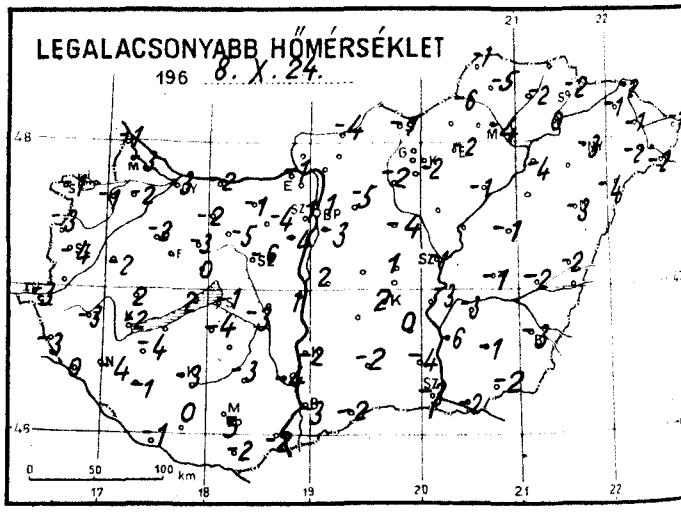

RADIÁCIÓS MINIMUM

196 8. X. 24.

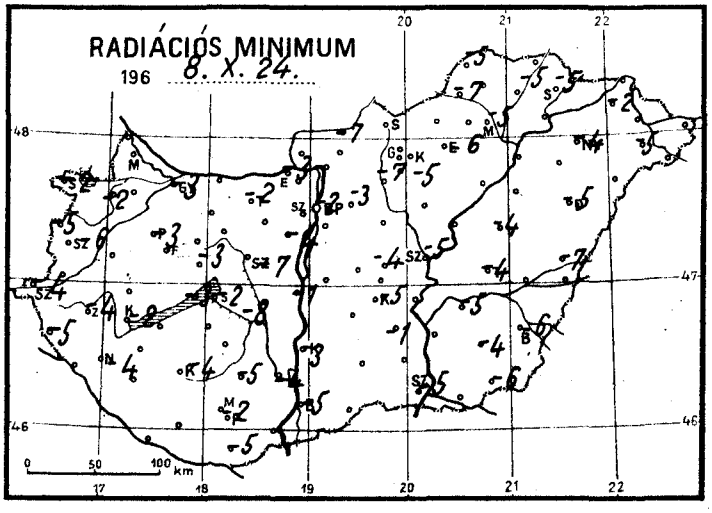

Napfénytartam.

1968. X. 23.

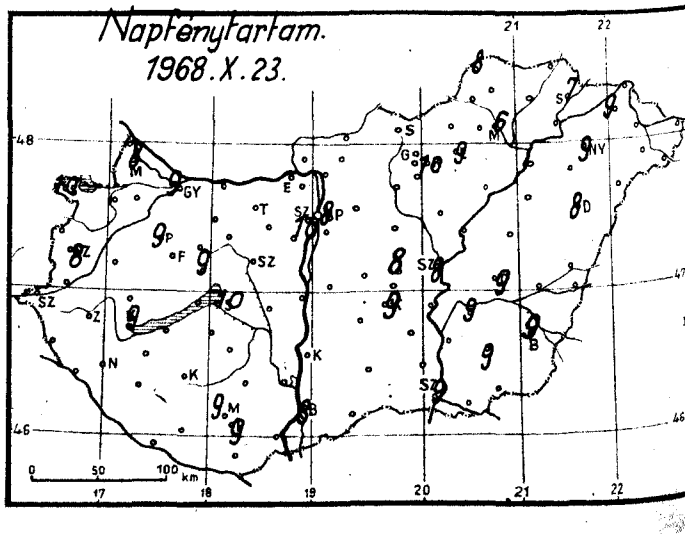

1968. október hó, 24. csütörtök nap

	Az utolsó 24 óra adatai						24 órai csapadék mm		
	Csapadék (mm)		Hőmérsékleti szélsőségek tegnapi nappali max.	éjszakai min.	min. 5 cm-en	Napsütés (óra) tegnap			
12815 Magyaróvár	•	=	13	−3	−	8	Rajka	•	⌴
822 Győr	•	=	14	−3	−3	9	Kapuvár	•	⌴
825 Pápa	•	⌴	14	−2	−3	9	Csorna	•	⌴
805 Sopron	•	=	12	−1	−2	10	Komárom	•	⌴
812 Szombathely	•	=	13	−4	−6	8	Káld	•	⌴
910 Szentgotthárd	•	V	14	−3	−4		Kőszeg	•	
915 Zalaegerszeg	•	=	14	−3	−4		Körmend		
Lenti	•		14	−3	−5		Letenye	•	
925 Nagykanizsa	•	=	14	−4	−4		Sümeg	•	
920 Keszthely	•	=	13	−2	−2	9	Zirc	•	
Tihany	•		12	2	−3		Kisbér	•	⌴
935 Siófok	•	=	13	−1	−2	10	Mór	•	⌴
942 Pécs	•		13	3	−2	9	Alcsút	•	⌴
941 Misinatető (534 m)	•		10	6	−2	9	Esztergom	•	
Siklós	•		13	−2	−5		Dobogókő	•	
827 Farkasgyepű (400 m)	•		13	3	−2		Fonyód	•	
Veszprém	•	⌴	14	0	−3	9	Tab	•	
833 Tatabánya	•		16	−1	−2		Sárbogárd	•	
839 Budapest (Ferihegy)	•	=	13	−3	−		Lengyel	•	
840 Budapest OMI	•	⌴	14	1	−2	8	Nagykónyi	•	⌴
841 Budapest (Szabadságh., 474 m)	•	⌴	12	3	−1	10	Marcali	•	⌴
Martonvásár	•		13	−4	−4		Somogyszob	•	
835 Székesfehérvár	•	=	14	−6	−7		Kaposvár	•	⌴
Dunaújváros	•		14	1	−1		Barcs	•	
Szekszárd	•	⌴	13	−4	−4		Szigetvár	•	
Mohács	•	⌴	13	−2			Bácsalmás	•	
960 Baja	•	=	14	−3	−5	8	Kiskunhalas	•	=
955 Kalocsa	•	=	14	−2	−3		Izsák	•	⌴
Cegléd	•	⌴	15	1	−4	8	Kunsztmiklós	•	
860 Szolnok	•	=	15	−1	−5	8	Örkény		
970 Kecskemét	•	=	14	2	−5	9	Nagykáta	•	⌴
Kiskunfélegyháza	•	⌴	13	0	−1		Jászapáti	•	
982 Szeged	•	=	14	−3	−5	9	Tiszakécske	•	
Mezőhegyes	•	⌴	14	−2	−6		Nagykőrös	•	
Orosháza	•		15	−1	−4	9	Kistelek	•	
990 Békéscsaba	•	=	14	−3	−6	9	Makó	•	
875 Túrkeve	•	=	15	−1	−4	9	Szentes	•	
Berettyóújfalu	•	⌴	14	−2	−7		Szarvas	•	
882 Debrecen	•	=	15	−3	−5	8	Szeghalom	•	⌴
892 Nyíregyháza	•	=	14	−3	−4	9	Körösszakál	•	
788 Kisvárda	•		13	−1	−2	9	Tiszaroff	•	
Mátészalka	•	⌴	14	−2	−5		Poroszló	•	⌴
Tiszabecs	•		13	−1			Karcag	•	
Vác							Hortobágy		
Gödöllő	•	⌴	13	1	−3		Polgár	•	⌴
Lőrinci	•	⌴	15	−5	−7		Hajdúdorog		
Gyöngyös	•		15	−2	−5		Nyírlugos	•	⌴
Balassagyarmat	•	⌴	13	−4	−7		Csenger	•	⌴
755 Salgótarján	•		14	−1			Vásárosnamény	•	
Galyatető (932 m)	•		12	5			Záhony	•	
851 Kékestető (1000 m)	•		11	5	4	10	Királyrét	•	
Mátraháza (672 m)							Romhány	•	
865 Eger	•	=	14	−2	−6	9	Borsodnádasd		
Putnok	•	⌴	16	−6	−7		Jósvafő	•	
Lillafüred	•		12	−1			Szendrőlád		
772 Miskolc	•	⌴	14	−4	−5	6	Hidasnémeti	•	
Füged	•	⌴	13	−2	−5		Tokaj	•	⌴
778 Sárospatak	•	=	16	−2	−5	7			

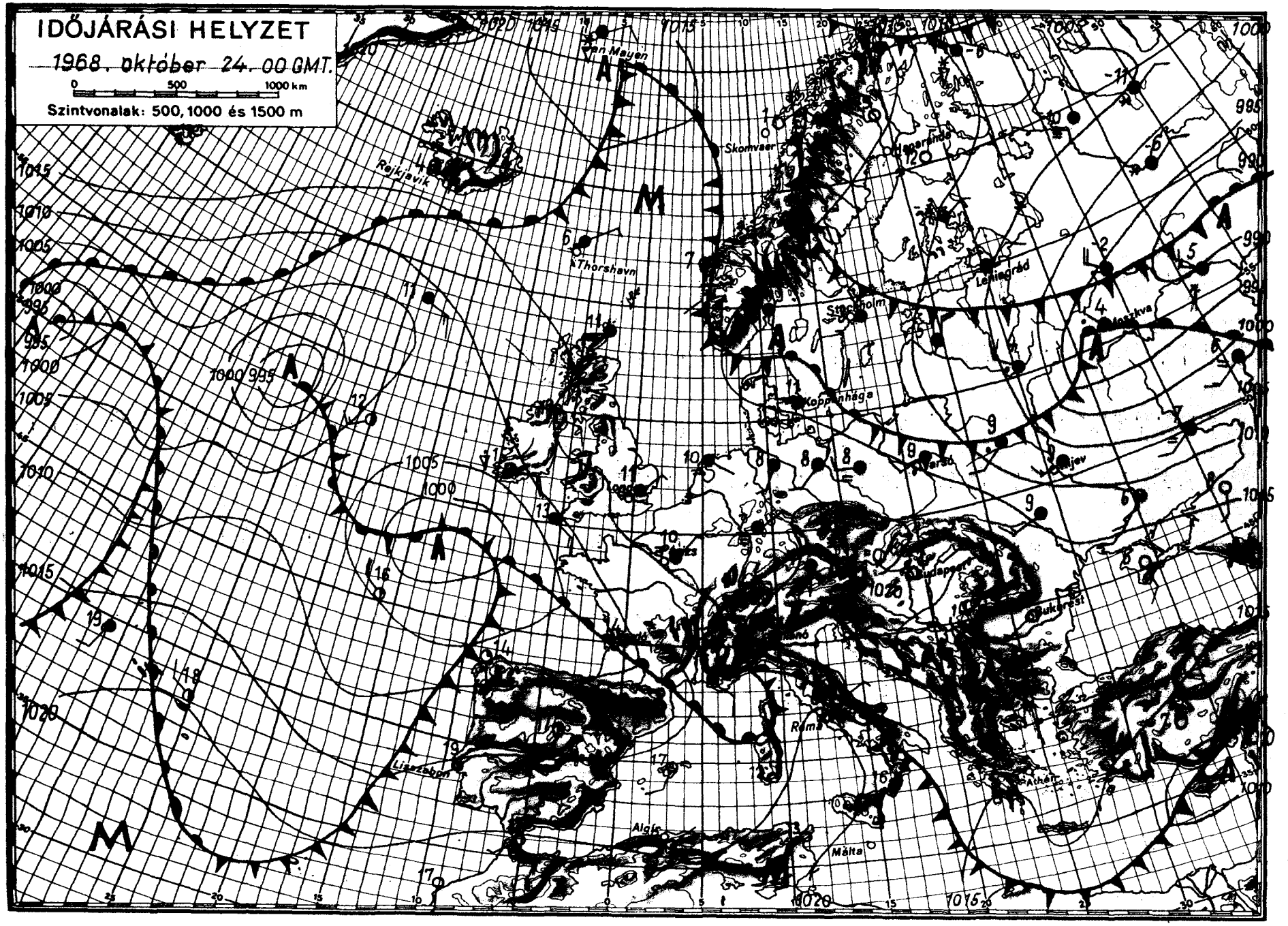

OFFSET-IRONDA, BUDAPEST

IDŐJÁRÁSI NAPIJELENTÉS

ЕЖЕДНЕВНЫЙ МЕТЕОРОЛОГИЧЕСКИЙ БЮЛЛЕТЕНЬ • DAILY WEATHER REPORT
BULLETIN QUOTIDIEN DE TEMPS • TÄGLICHER WETTERBERICHT

KIADJA AZ ORSZÁGOS METEOROLÓGIAI INTÉZET
BUDAPEST II. KITAIBEL PÁL UTCA 1
TELEFON: KÖZPONT: 353-500, IDŐJELZŐ OSZT.: 150-410

MEGJELENIK NAPONKÉNT • ELŐFIZETÉSI ÁRA A POSTAI KÖLTSÉGGEL EGYÜTT NEGYEDÉVRE 60,- Ft
KIADÁSÉRT FELEL AZ INTÉZET IGAZGATÓJA

31. évfolyam 299. szám + Budapest + 1968. október 25. péntek

Az időjárási helyzet ma reggel és a várható időjárás:

Észak-Európát és a Szovjetúnió európai területét hideg, sarkvidéki levegő árasztotta el. Hatására erősen felhős az idő és sokfelé havazik. Az északibb területeken minusz 20, minusz 30 fokos fagyok is előfordulnak és napközben sem mérnek minusz 8, minusz 10 foknál magasabb hőmérsékletet. Délnyugat-Európába meleg levegő áramlik, ami felhős, esős időjárást okoz és a hőmérő higanyszála éjszaka sem süllyed 10, 15 foknál alacsonyabbra. Európa középső részein kevés a felhő. Éjszaka és kora délelőtt sokfelől jelentenek ködöt, egyes helyekről ködszitálást. Hazánkat megközelitette az északról áramló hideg levegő, de a Kárpátok hegylánca eddig még megakadályozta beáramlását.

Hazánkban csütörtökön napos, csapadéknélküli idő volt. Napközben 12, 16 fokig emelkedett a hőmérséklet. Ma hajnalra szeszélyes területi eloszlásban +4, -5 fokig hült le a levegő és sokfelé keletkezett köd. Az erősen ködös helyeken délelőtt 11 órakor sem mértek 3 foknál magasabb hőmérsékletet, azokon a helyeken azonban, ahol a köd fölöszlott 11 órára 10, 12 fokig emelkedett a hőmérséklet.

Ma 12 órakor Budapesten a hőmérséklet 10 fok volt, a tengerszintre átszámitott légnyomás 759 mm, alig változik.

Várható időjárás szombat estig:

Általában kevés felhő.
Éjszaka gyenge, napközben mérsékelt változó irányú szél.
Az esti óráktól kezdve sokfelé köd, elsősorban az északi megyékben helyenként ködszitálás.

Várható legalacsonyabb éjszakai hőmérséklet: -2, +2,
legmagasabb nappali hőmérséklet szombaton: általában 10, 15 fok között, az erősen ködös helyeken egy-két fokkal 10 fok alatt.

Kerényi Nárcisz s.k.

A hőmérséklet napi középértéke és eltérése a 90 évi átlagtól /Budapesten/:

1968. X. 24.: 7,1 C°, -2,4 C°.

1871 óta ezen a napon Budapesten előfordult:

legmagasabb hőmérséklet: 23,7 C° /1923/
legalacsonyabb hőmérséklet: -4,6 C° /1890/

68.639.

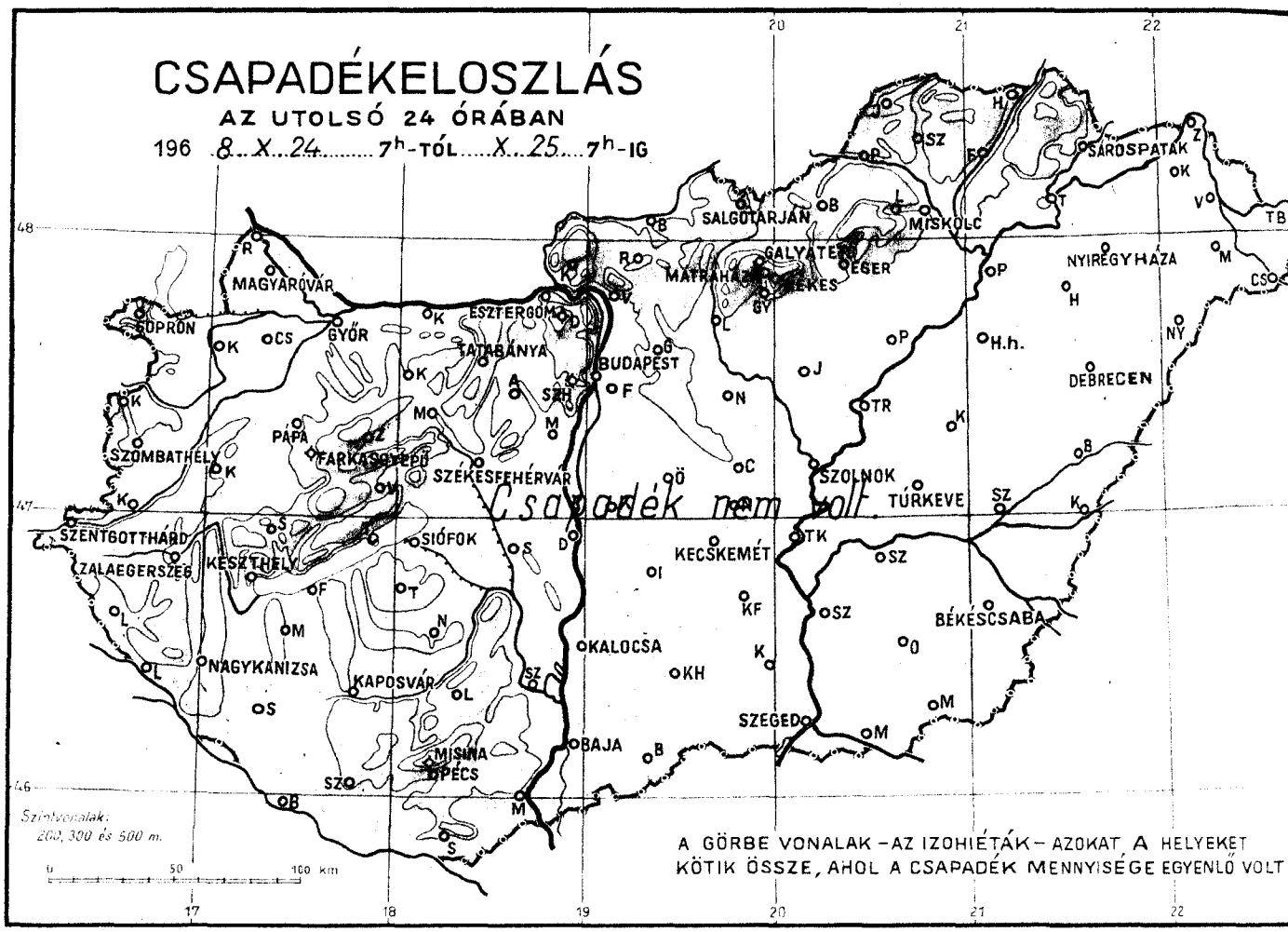
CSAPADÉKELOSZLÁS
AZ UTOLSÓ 24 ÓRÁBAN
196 8. X. 24. 7h-TÓL X. 25. 7h-IG
SALGÓTARJÁN
MISKOLC
SÁROSPATAK
NYÍREGYHÁZA
MAGYARÓVÁR
SOPRON
GYŐR
ESZTERGOM
TATABÁNYA
BUDAPEST
GALYATETŐ
EGER
MATRAHÁZA
EKES
DEBRECEN
SZOMBATHELY
PAPA
FARKASGYEPŰ
SZÉKESFEHÉRVÁR
SZOLNOK
TÚRKEVE
SZENTGOTTHÁRD
ZALAEGERSZEG
KESZTHELY
SIÓFOK
KECSKEMÉT
BÉKÉSCSABA
NAGYKANIZSA
KAPOSVÁR
KALOCSA
SZEGED
MISINA
PÉCS
BAJA
Csapadék nem volt.
Szintvonalak:
200, 300 és 500 m.
A GÖRBE VONALAK – AZ IZOHIÉTÁK – AZOKAT A HELYEKET
KÖTIK ÖSSZE, AHOL A CSAPADÉK MENNYISÉGE EGYENLŐ VOLT

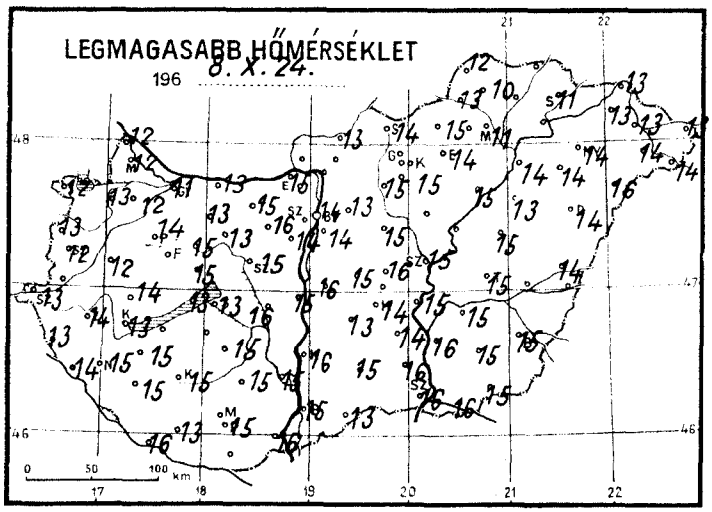
LEGMAGASABB HŐMÉRSÉKLET
196 8. X. 24.

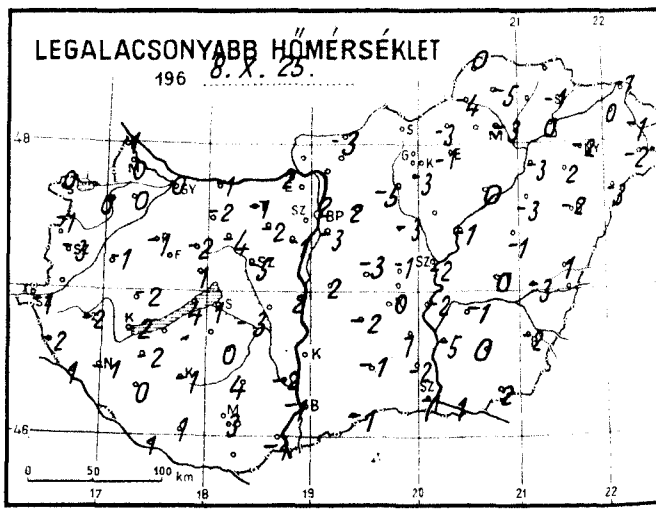
LEGALACSONYABB HŐMÉRSÉKLET
196 8. X. 25.

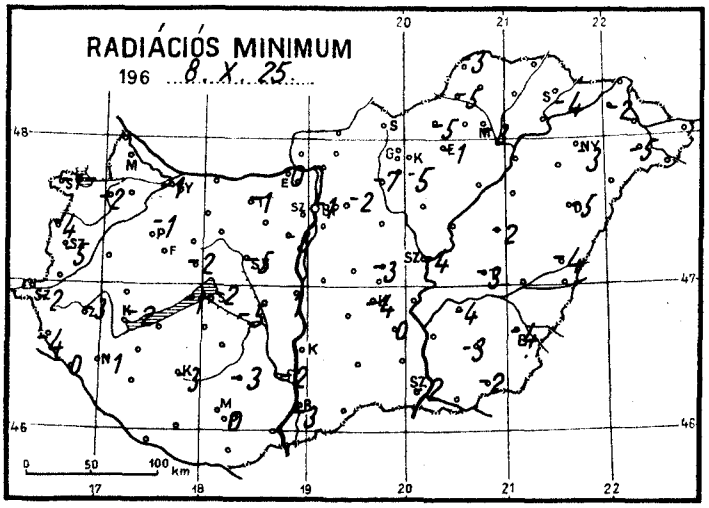
RADIÁCIÓS MINIMUM
196 8. X. 25.

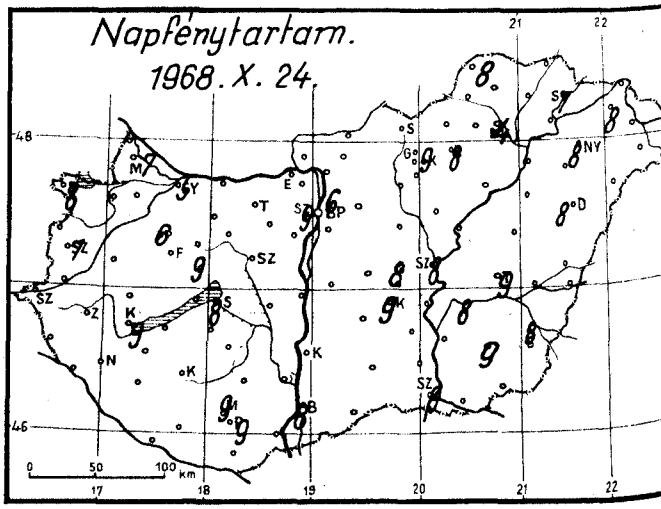
Napfénytartam.
1968. X. 24.

1968. október hó,
25. nap péntek

	Az utolsó 24 óra adatai						24 órai csapadék mm		
	Csapadék (mm)		Hőmérsékleti szélsőségek tegnapi nappali max.	éjszakai min.	min. 5 cm-en	Napsütés (óra) tegnap			
12815 Magyaróvár	.	≡	12	0	—	7	Rajka	.	
822 Győr	.	≡	11	0	-1	5	Kapuvár	.	⌊
825 Pápa	.	≡	14	-1	-1	6	Csorna	.	
805 Sopron	.	=	12	0	-1	8	Komárom	.	
812 Szombathely	.	=	12	-3	-5	7	Káld	.	
910 Szentgotthárd	.	≡	13	-1	-2		Kőszeg	.	
915 Zalaegerszeg	.	=	14	-2	-3		Körmend	.	≡
Lenti	.		13	-2	-4		Letenye	.	
925 Nagykanizsa	.	≡	15	-1	-1		Sümeg	.	≡
920 Keszthely	.	≡	13	-2	-2	9	Zirc	.	
Tihany	.		13	4	-1		Kisbér	.	⌊
935 Siófok	.	≡	13	1	-2	8	Mór	.	⌊⌊
942 Pécs	.		15	3	0	9	Alcsút	.	⌊
941 Misinatető (534 m)	.		12	7	5	9	Esztergom	.	
Siklós							Dobogókő	.	
827 Farkasgyepű (400 m)	.		13	2	-3		Fonyód	.	
Veszprém	.	⌊	15	1	-2	9	Tab		
833 Tatabánya	.	≡	15	-1	-1		Sárbogárd	.	
839 Budapest (Ferihegy)	.	⌊	14	-3	—		Lengyel	.	
840 Budapest OMI	.	⌊	14	2	-1	6	Nagykónyi	.	⌊
841 Budapest (Szabadságh., 474 m)	.	⌊	12	4	1	9	Marcali	.	⌊
Martonvásár	.		14	-1	-3		Somogyszob	.	
835 Székesfehérvár	.	≡	15	-5	-5		Kaposvár	.	⌊
Dunaújváros	.		15	2	1		Bares	.	≡
Szekszárd	.		15	-2	-2		Szigetvár	.	
Mohács	.	⌊	16	-1			Bácsalmás	.	
960 Baja	.	=	15	-1	-3	8	Kiskunhalas	.	
955 Kalocsa			16				Izsák	.	⌊
Cegléd	.	⌊	16	-1	-3	8	Kunsztmiklós	.	
860 Szolnok	.	≡	15	-2	-4	8	Örkény	.	⌊
970 Kecskemét	.	=	14	0	-4	9	Nagykáta	.	⌊
Kiskunfélegyháza	.	⌊	14	1	0		Jászapáti	.	⌊
982 Szeged	.	=	16	-1	-2	9	Tiszakécske	.	=
Mezőhegyes	.	⌊	15	2	-2		Nagykőrös	.	⌊
Orosháza	.		15	0	-3	9	Kistelek	.	
990 Békéscsaba	.	=	15	-2	-4	8	Makó	.	
875 Túrkeve	.		15	0	-3	9	Szentes	.	
Berettyóújfalu	.	⌊	14	1	-4		Szarvas	.	
880 Debrecen	.	=	14	-2	-5	8	Szeghalom	.	⌊
892 Nyíregyháza	.	≡	14	-2	-3	8	Körösszakál	.	
788 Kisvárda	.		13	0	-2	8	Tiszaroff	.	
Mátészalka	.	⌊	14	-2	-5		Poroszló	.	⌊
Tiszabecs	.		13	-2			Karcag	.	⌊
Vác							Hortobágy	.	
Gödöllő	.	⌊	13	2	-2		Polgár	.	⌊
Lőrinci	.	⌊	15	-5	-7		Hajdúdorog	.	
Gyöngyös	.		15	-3	-5		Nyírlugos	.	⌊
Balassagyarmat	.	⌊	13	-3	-5		Csenger	.	⌊
755 Salgótarján	.		14	-			Vásárosnamény	.	
Galyatető (932 m)	.		12	3			Záhony	.	
851 Kékestető (1000 m)	.		10	3	1	9	Királyrét	.	⌊
Mátraháza (672 m)							Romhány	.	
865 Eger	.	=	14	-1	-1	8	Borsodnádasd	.	V
Putnok	.	⌊	13	-4	-5		Jósvafő	.	≡
Lillafüred	.		9	0			Szendrőlád	.	
772 Miskolc	.	⌊	11	-3	-3	4	Hidasnémeti	.	
Füged							Tokaj	.	≡
778 Sárospatak	.	≡	11	-1	-4	7			

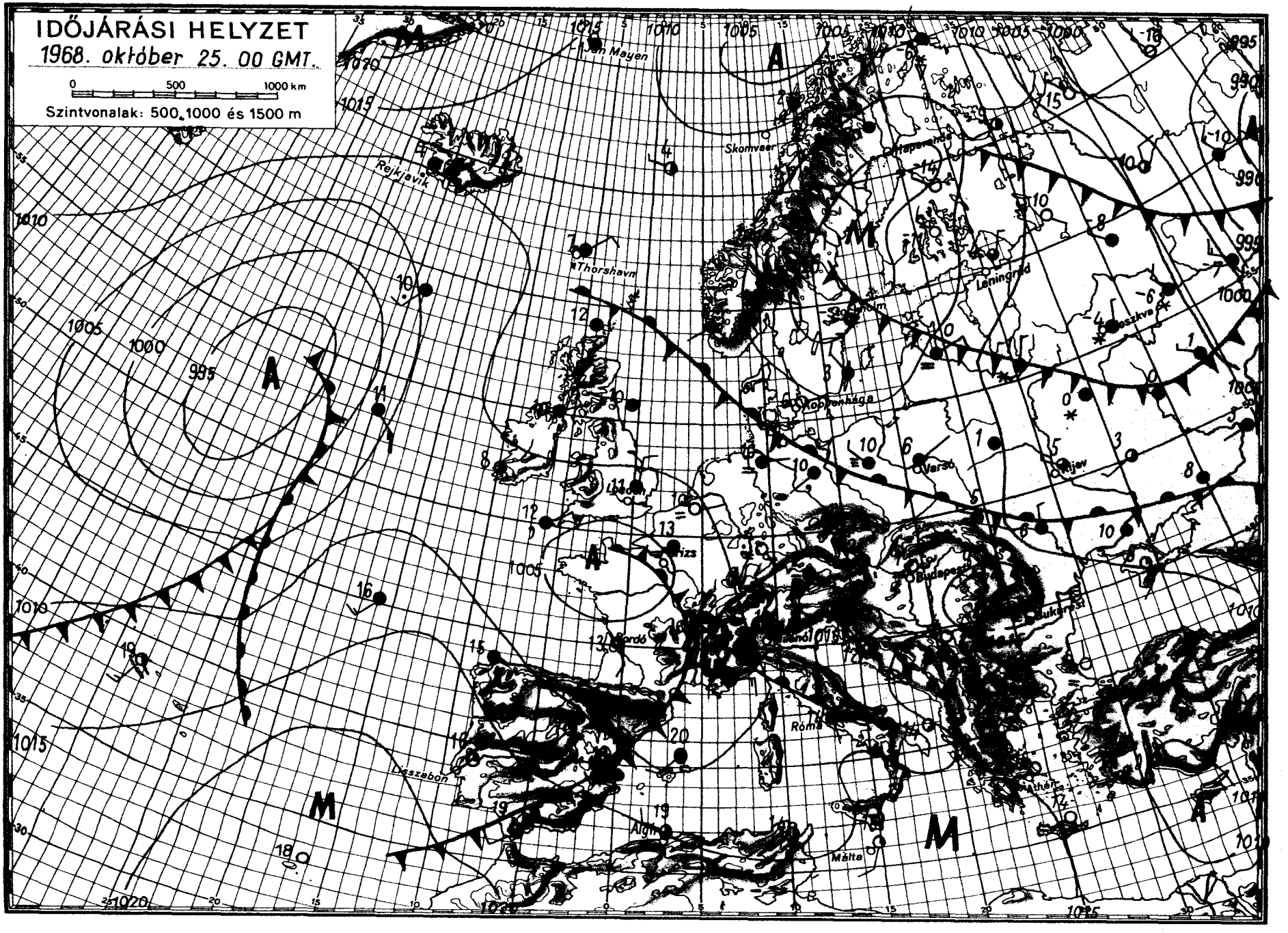

OFFSET: MYOMDA, BUDAPEST

IDŐJÁRÁSI NAPIJELENTÉS

ЕЖЕДНЕВНЫЙ МЕТЕОРОЛОГИЧЕСКИЙ БЮЛЛЕТЕНЬ • DAILY WEATHER REPORT
BULLETIN QUOTIDIEN DE TEMPS • TÄGLICHE R WETTERBERICHT

KIADJA AZ ORSZÁGOS METEOROLÓGIAI INTÉZET
BUDAPEST II. KITAIBEL PÁL UTCA 1
TELEFON: KÖZPONT: 353-500, IDŐJELZŐ OSZT.: 150-410

MEGJELEN I K NAPONK ÉNT * ELŐFIZETÉSI ÁRA
A POSTAI KÖLTSÉGGEL EGYÜTT NEGYEDÉVRE 60, Ft
KIADÁSÉRT FELEL AZ INTÉZET IGAZGATÓJA

1. évfolyam 300. szám + Budapest + 1968. október 26., szombat

Az időjárási helyzet ma reggel és a várható időjárás:

Szárazföldünk nyugati partvonala mentén, bár kisebb mértékben, jelenleg s folytatódik a déli, délnyugati széllel észak felé tartó melegáramlás. Ezért yugat-Európában nagykiterjedésü ködtakarók és több felé esőzónák alakultak ki, nappali felmelegedés pedig átlalában meghaladta a 10, 15 fokot. Kelet-Európá- a ugyanakkor átmeneti enyhülés után ujabb erőteljes hideghullám érkezett. En- ek következtében pénteken nagy területen egész napon át fagypont alatt maradt hőmérséklet és sokfelé havazott. Szombat reggelre a hideg előrésze már a Kár- átok vonulatát is elérte, Kelet-Európában pedig erősödött a fagy: a Volga fel- ő szakaszától északra jobbára -10 foknál alacsonyabb hőmérséklet alakult ki.

Hazánkban pénteken a hajnali derült időt sok felé köd váltotta fel. A unántúlon a köd délben felszállt, de Szentgotthárd — Pápa — Győr vonalától é- zaknyugatra időközben beborult az ég, igy ott napsütés hiányában csak 5, 10 okig melegedett fel a levegő. Máshol 10, 15, sőt a délkeleti határszélen 16, 7 fokos maximumhőmérsékleteket mértek. Napközben a felhőzet az ország középső ónáját kivéve általában megnövekedett. Az északkeleti megyékben helyenként né- ány csepp esőt, illetve ködszitálást észleltek. Szombat hajnalra általában 0, 6 fokig hült le a levegő, már csak szórványosan alakult ki 0, -3 fokos fagy. talajmenti légrétegekben viszont még sok helyen képződött dér. Délelőtt kevés ely kivételével erősen felhős idő volt. A hőmérséklet 11 órára 4 és 12 fok kö- ötti értékeket ért el.

Ma 12 órakor Budapesten a hőmérséklet 12 fok, a tengerszintre átszámi- ott légnyomás 763 mm, alig változik.

Várható időjárás vasárnap estig:

Felhős, hüvös idő, legfeljebb néhány helyen eső.
Mérsékelt keleties szél.

Várható legalacsonyabb éjszakai hőmérséklet: 0, +5 fok között, néhány helyen talajmenti fagy,
legmagasabb nappali hőmérséklet vasárnap: 7, 12 fok között.

Dr. Tóth Pál s.k.

hőmérséklet napi középértéke és eltérése a 90 évi átlagtól /Budapesten/:

968. X. 25.: 7,0 C°, -2,1 C°.

871 óta ezen a napon Budapesten előfordult:

egmagasabb hőmérséklet: 26,4 C° /1923/
egalacsonyabb hőmérséklet: -4,8 C° /1890/

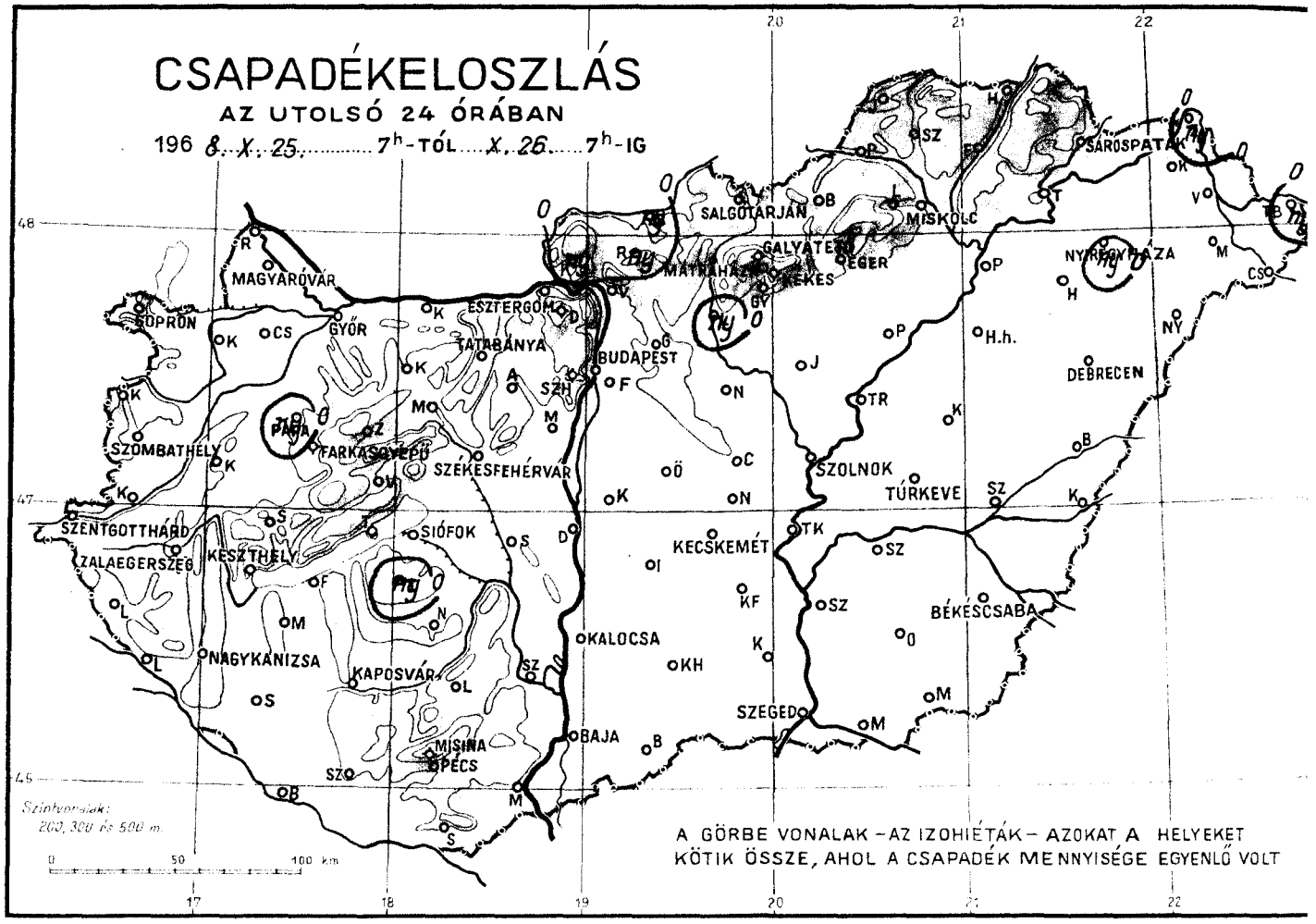
CSAPADÉKELOSZLÁS
AZ UTOLSÓ 24 ÓRÁBAN
196 8. X. 25. 7h-TÓL X. 26. 7h-IG
SOPRON
MAGYARÓVÁR
GYŐR
ESZTERGOM
TATABÁNYA
BUDAPEST
SALGÓTARJÁN
MISKOLC
GALYATETŐ
MÁTRAHÁZA
EGER
CSAROSPATAK
NYÍREGYHÁZA
DEBRECEN
SZOMBATHELY
PÁPA
FARKASGYEPŰ
SZÉKESFEHÉRVÁR
SZOLNOK
TÚRKEVE
SZENTGOTTHÁRD
ZALAEGERSZEG
KESZTHELY
SIÓFOK
KECSKEMÉT
BÉKÉSCSABA
NAGYKANIZSA
KAPOSVÁR
KALOCSA
SZEGED
MISINA
PÉCS
BAJA
Szintvonalak:
200, 300 és 500 m
A GÖRBE VONALAK – AZ IZOHIÉTÁK – AZOKAT A HELYEKET
KÖTIK ÖSSZE, AHOL A CSAPADÉK MENNYISÉGE EGYENLŐ VOLT

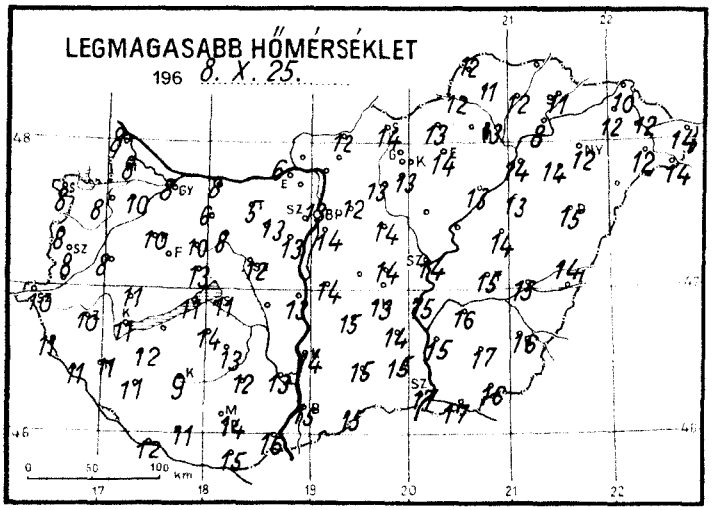
LEGMAGASABB HŐMÉRSÉKLET
196 8. X. 25.

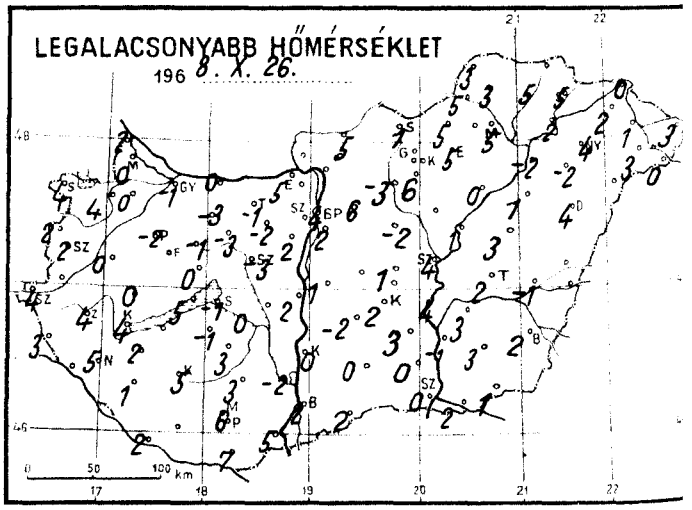
LEGALACSONYABB HŐMÉRSÉKLET
196 8. X. 26.

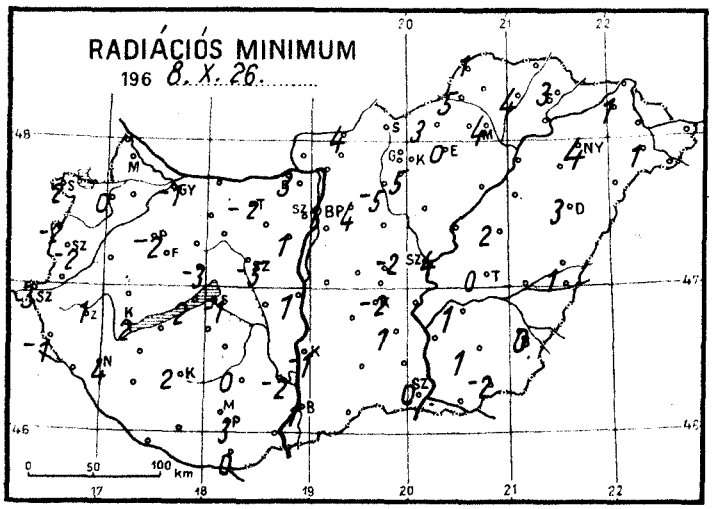
RADIÁCIÓS MINIMUM
196 8. X. 26.

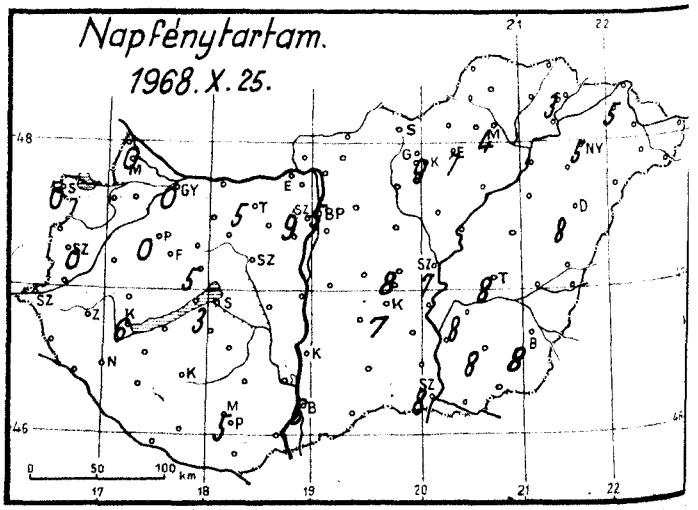
Napfénytartam.
1968. X. 25.

1968. október hó,
26. nap szombat

	Az utolsó 24 óra adatai						24 órai csapadék mm		
	Csapadék (mm)		Hőmérsékleti szélsőségek			Napsütés (óra) tegnap			
			tegnapi nappali max.	éjszakai min.	min. 5 cm-en				
12815 Magyaróvár	.	≡	8	0	-	0	Rajka	.	
822 Győr	.	≡	8	-1	-1	0	Kapuvár	.	≡
825 Pápa	ny	≡	8	-2	-2	0	Csorna	.	
805 Sopron	.	=	8	4	2	0	Komárom	.	
812 Szombathely	.	≡	8	2	-2	0	Káld	.	⌐
910 Szentgotthárd	.	≡	10	4	3		Kőszeg	.	
915 Zalaegerszeg	.	≡	10	4	1		Körmend	.	
Lenti	.		11	3	-1		Letenye	.	
925 Nagykanizsa	.	≡	11	5	4		Sümeg	.	
920 Keszthely	.	≡	11	4	2	6	Zirc	.	
Tihany	.		11	5	2		Kisbér	.	⌐
935 Siófok	.	≡	11	-1	-1	3	Mór	.	
942 Pécs	.	=	14	6	3	5	Alcsút	.	⌐
941 Misinatető (534 m)	.		13	7	6	-	Esztergom	.	
Siklós	.		15	7	0		Dobogókő	.	
827 Farkasgyepű (400 m)	.		8	2	0		Fonyód	.	
Veszprém	.	⌐	13	0	-3	5	Tab	ny	≡
833 Tatabánya	.	≡	5	-1	-2	5	Sárbogárd		
839 Budapest (Ferihegy)	.	≡	14	2	-		Lengyel	.	
840 Budapest OMI	.	⌐	13	4	1	5	Nagykónyi	.	
841 Budapest (Szabadságh., 474 m)	.	⌐	12	4	2	9	Marcali	.	≡
Martonvásár	.		13	2	1		Somogyszob	.	
835 Székesfehérvár	.	=	12	-3	-5		Kaposvár	.	
Dunaújváros	.		13	2	1		Bares	.	≡
Szekszárd	.	=	13	-2	-2		Szigetvár	.	
Mohács	.		16	5			Bácsalmás	.	
960 Baja	.	≡	15	2	1	6	Kiskunhalas	.	
955 Kalocsa	.	=	14	0	-1		Izsák	.	
Cegléd	.	⌐	14	1	-2	8	Kunsztmiklós	.	
860 Szolnok	.	≡	14	4	4	7	Örkény		
970 Kecskemét	.	≡	13	2	-2	7	Nagykáta		
Kiskunfélegyháza	.		14	3	1		Jászapáti	.	⌐
982 Szeged	.	=	17	0	0	8	Tiszakécske	.	
Mezőhegyes	.		16	1	-2		Nagykőrös	.	
Orosháza	.		17	3	1	8	Kistelek	.	⌐
990 Békéscsaba	.	=	16	2	0	8	Makó	.	≡
875 Túrkeve	.		15	2	0	8	Szentes	.	
Berettyóújfalu	.	⌐	14	7	1		Szarvas	.	
882 880 Debrecen	.	=	15	4	3	8	Szeghalom	.	⌐
892 Nyíregyháza	ny	=	12	4	4	5	Körösszakál	.	
788 Kisvárda	.	=	12	2	1	5	Tiszaroff	.	
Mátészalka	.		12	3	1		Poroszló	.	
Tiszabecs	ny		14	3			Karcag	.	⌐
Vác							Hortobágy	.	
Gödöllő	.		12	6	4		Polgár	.	
Lőrinci	ny		13	-3	-5		Hajdúdorog	.	
Gyöngyös	.		13	6	5		Nyírlugos		
Balassagyarmat	ny		12	5	4		Csenger	.	
755 Salgótarján	.		14	1			Vásárosnamény	.	
Galyatető (932 m)	.		10	3			Záhony	ny	
851 Kékestető (1000 m)	.	=	9	2	0	9	Királyrét	ny	
Mátraháza (672 m)							Romhány	ny	
865 Eger	.		14	5	0	7	Borsodnádasd	.	
Putnok	.	=	12	5	5		Jósvafő	.	
Lillafüred	.		10	4			Szendrőlád	.	
772 Miskolc	.	≡	13	5	4	4	Hidasnémeti	.	
Fügöd	.		12	5	4		Tokaj	.	
778 Sárospatak	.	≡	11	5	3	3			

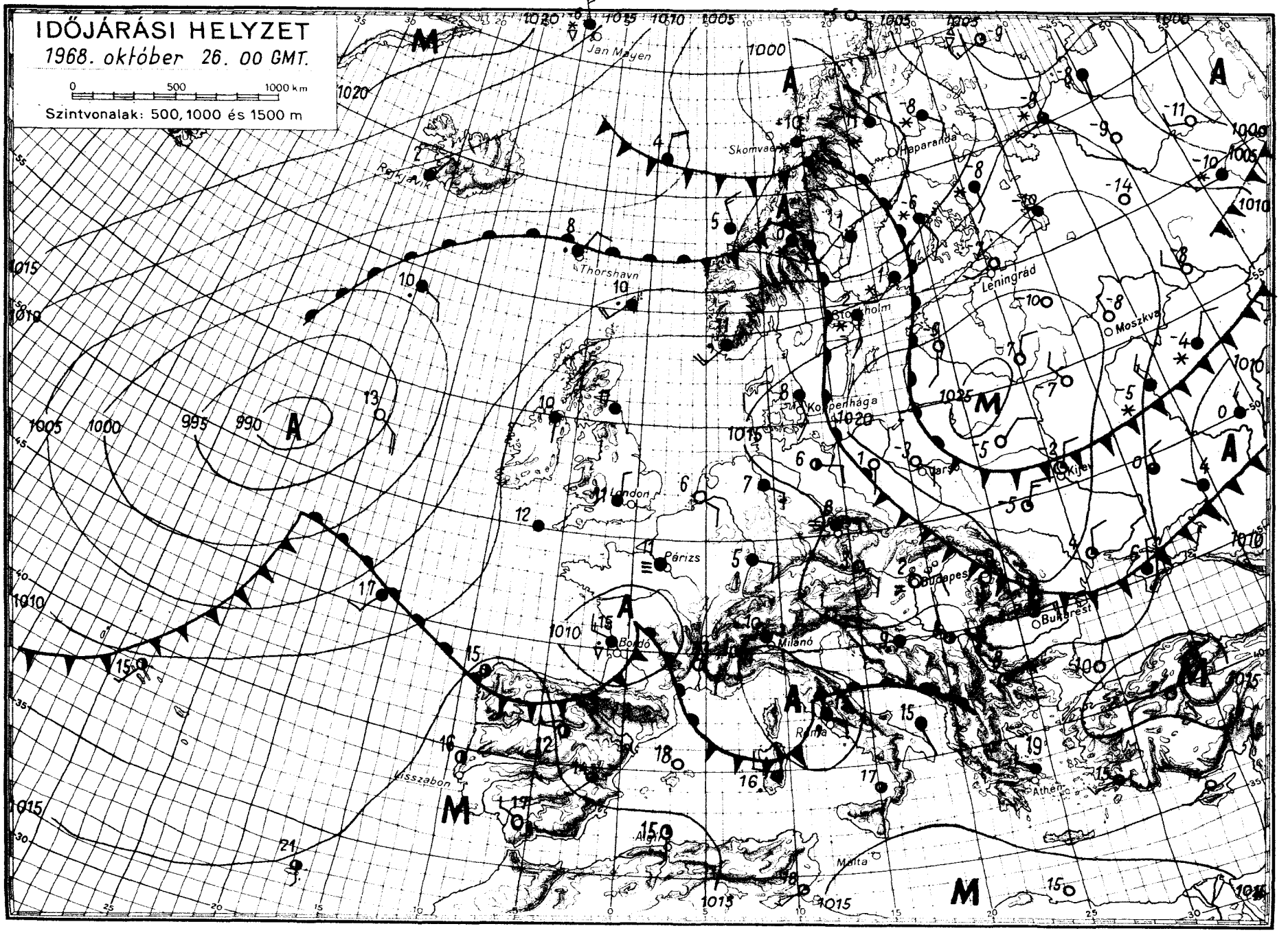

OFFSET: MYOMDA, BUDAPEST

IDŐJÁRÁSI NAPIJELENTÉS

ЕЖЕДНЕВНЫЙ МЕТЕОРОЛОГИЧЕСКИЙ БЮЛЛЕТЕНЬ · DAILY WEATHER REPORT
BULLETIN QUOTIDIEN DE TEMPS · TÄGLICHER WETTERBERICHT

ADJA AZ ORSZÁGOS METEOROLÓGIAI INTÉZET
UDAPEST II. KITAIBEL PÁL UTCA 1
ELEFON: KÖZPONT: 353-500, IDŐJELZŐ OSZT.: 150-410

MEGJELENIK NAPONKÉNT * ELŐFIZETÉSI ÁRA
A POSTAI KÉZBESÍTÉSSEL EGYÜTT NEGYEDÉVRE 60, Ft
KIADÁSÉRT FELEL AZ INTÉZET IGAZGATÓJA

1. évfolyam 301. szám + Budapest + 1968. október 27. vasárnap.

Az időjárási helyzet ma reggel és a várható időjárás:

Európa középső részein az elmult 24 óra folyamán lényeges változás nem történt, tovább tartott az évszakhoz képest hüvös, a reggeli órákban párás, helyenként ködös idő. Ezzel szemben Észak-Európát sarkvidéki eredetü hideg levegő árasztotta el és főként a Szovjetunió európai területein télies időjárást okozott, sokfelé kiterjedt havazással, egy-két helyen hófuvással.

Hazánkban szombaton változóan felhős volt az ég. A délnyugati megyékben egy-két helyen kisebb eső hullott. A hőmérséklet napközben általában 10, 15 fokig emelkedett. Vasárnap hajnalra északkeleten és a Vértes-hegység környékén -3, +3, máshol 3, 7 fokig hült le a levegő. Vasárnap délelőtt az ország legnagyobb részén felhős, párás idő volt, a hőmérséklet 11 órakor 9, 14 fok között váltakozott.

Ma 12 órakor Budapesten a hőmérséklet 13 fok, a tengerszintre átszámitott légnyomás 765 mm, alig változik.

Várható időjárás hétfő estig:

Változóan felhős, párás, főként a reggeli órákban helyenként ködös idő.
Mérsékelt szél.
A hőmérséklet alakulásában lényeges változás nem lesz.

Várható legalacsonyabb éjszakai hőmérséklet: általában +1, +6 fok között, északkeleten helyenként egy-két fokkal 0 fok alatt,
legmagasabb nappali hőmérséklet hétfőn: 10, 15 fok között.

Dunay Sándorné s.k.

A hőmérséklet napi középértéke és eltérése a 90 évi átlagtól /Budapesten/:

1968. X. 26.: 8,2 C°, -0,8 C°.

1871 óta ezen a napon Budapesten előfordult:

legmagasabb hőmérséklet: 23,5 C° /1949/
legalacsonyabb hőmérséklet: -4,9 C° /1946/.

68.642.

CSAPADÉKELOSZLÁS

AZ UTOLSÓ 24 ÓRÁBAN

196 8. X. 26. 7h-TÓL X. 27. 7h-IG

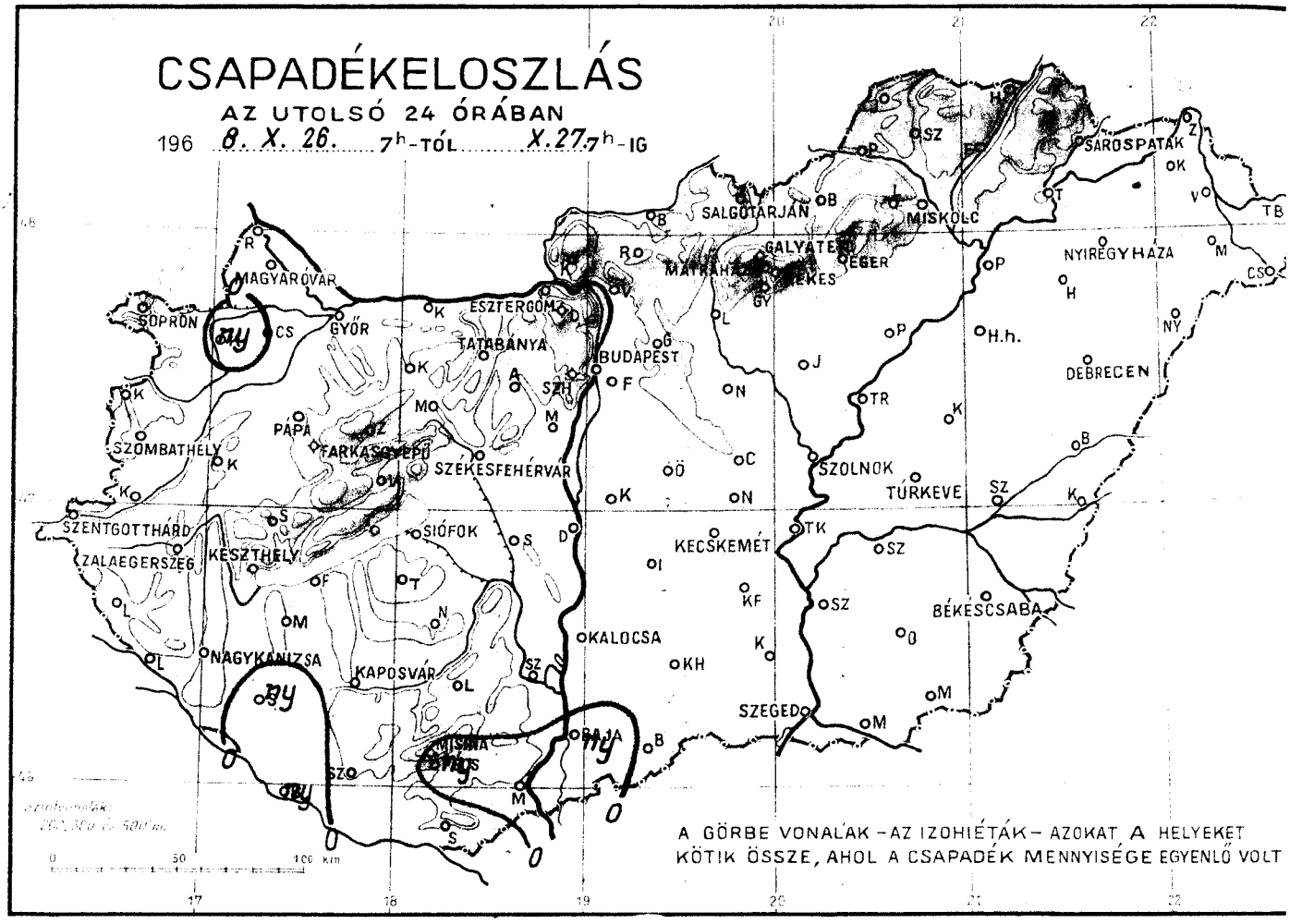

LEGMAGASABB HŐMÉRSÉKLET

196 8. X. 26.

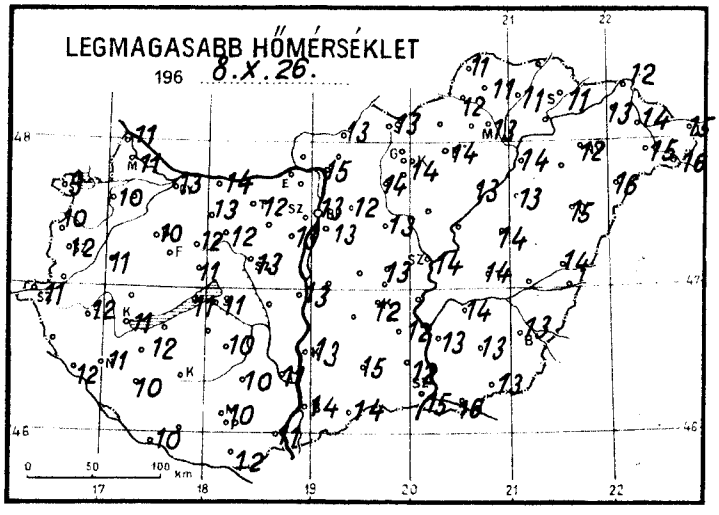

LEGALACSONYABB HŐMÉRSÉKLET

196 8. X. 27.

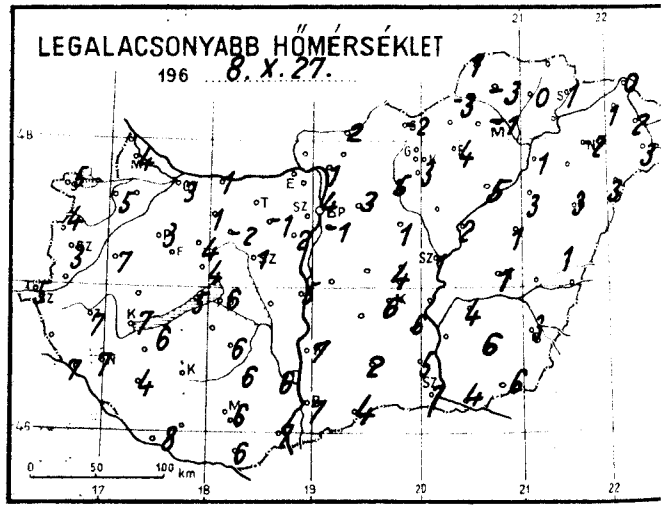

RADIÁCIÓS MINIMUM

196 8. X. 27.

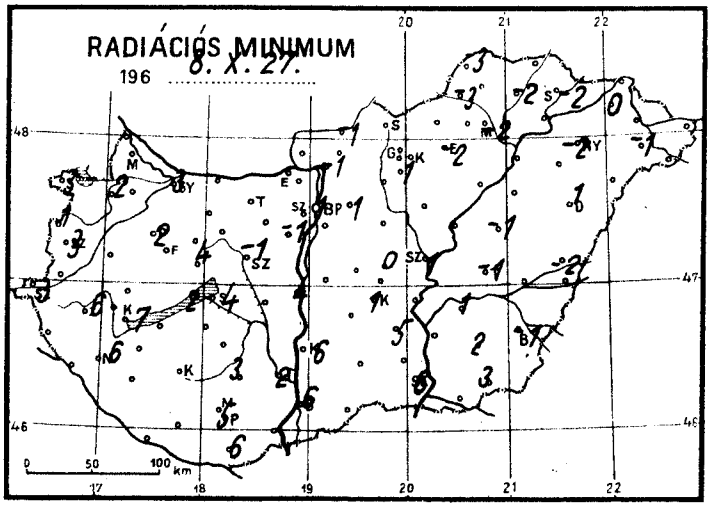

Napfénytartam.

1968. X. 26.

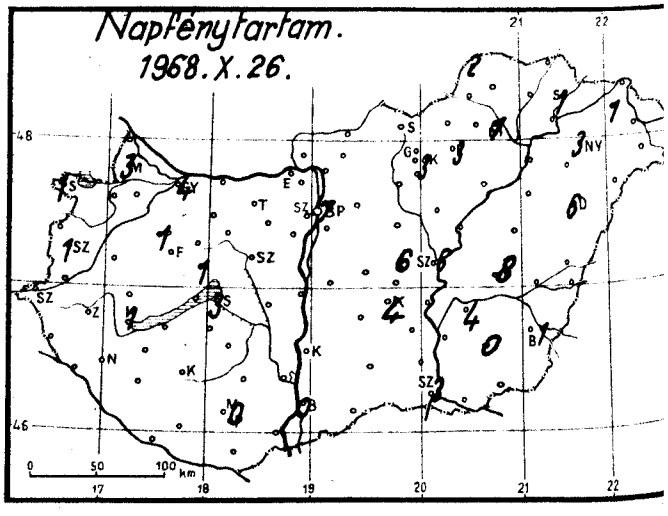

1968. október hó, 27 vasárnap nap

	Az utolsó 24 óra adatai						24 órai csapadék mm		
	Csapadék (mm)		Hőmérsékleti szélsőségek: tegnapi nappali max.	éjszakai min.	min. 5 cm-en	Napsütés (óra) tegnap			
12815 Magyaróvár	.		11	4	—	3	Rajka	.	
822 Győr	.		13	3	3	4	Kapuvár	ny	≡ a
825 Pápa	.	≡	10	3	2	1	Csorna	.	a
805 Sopron	.		9	5	3	1	Komárom	.	
812 Szombathely	.		12	3	3	1	Káld	.	a
910 Szentgotthárd	.		11	5	3		Kőszeg	.	
915 Zalaegerszeg	.		12	7	6		Körmend	.	
Lenti	—		—				Letenye	.	
925 Nagykanizsa	.		11	7	6		Sümeg	—	
920 Keszthely	.		11	7	7	1	Zirc	.	
Tihany	.		11	5	2		Kisbér	.	≡ a
935 Siófok	.		11	6	4	3	Mór	.	
942 Pécs	ny		10	6	5	0	Alcsút	.	L
941 Misinatető (534 m)	—		—				Esztergom	.	
Siklós	.		12	6	6		Dobogókő	.	
827 Farkasgyepű (400 m)	.		12	4	2		Fonyód	—	
Veszprém	.		11	4	4	1	Tab	—	
833 Tatabánya	.		12	—	—		Sárbogárd	—	
839 Budapest (Ferihegy)	.	⌊	13	-1	—		Lengyel	.	
840 Budapest OMI	.		13	4	1	7	Nagykónyi	.	
841 Budapest (Szabadságh..474 m)	—		—				Marcali	.	
Martonvásár	.		13	2	-1		Somogyszob	ny	
835 Székesfehérvár	.		13	1	-1		Kaposvár	—	
Dunaújváros	.		13	5	4		Barcs	ny	
Szekszárd	.		11	6	2		Szigetvár	.	
Mohács	1		11	7			Bácsalmás	.	
960 Baja	ny		14	7	6	0	Kiskunhalas	.	
955 Kalocsa	.		13	7	6		Izsák	—	
Ceglédd	.		13	1	0	6	Kunsztmiklós	.	
860 Szolnok	.		14	1	1	6	Örkény	—	
970 Kecskemét	.		12	4	1	4	Nagykáta	.	
Kiskunfélegyháza	.		12	6	5		Jászapáti	.	L
982 Szeged	.		15	7	6	3	Tiszakécske	—	a
Mezőhegyes	.		13	6	3		Nagykőrös	.	
Orosháza	.		13	6	2	0	Kistelek	.	
990 Békéscsaba	.		13	3	-1	1	Makó	.	
875 Túrkeve	.		14	1	-1	8	Szentes	.	
Berettyóújfalu	.	≡ ⌊	14	1	-2		Szarvas	.	
882 Debrecen	.		15	3	1	6	Szeghalom	—	
892 Nyíregyháza	.	≡ ⌊	12	-2	-2	3	Körösszakál	.	
788 Kisvárda	.	≡ ⌊	13	1	0	1	Tiszaroff	.	
Mátészalka	.	⌊	15	3	-1		Poroszló	.	
Tiszabecs	.		15	4			Karcag	.	b
Vác	.	⌊	15	1	-1		Hortobágy	.	
Gödöllő	.	a	12	3	1		Polgár	.	
Lőrinci	.		14	5	—		Hajdúdorog	—	
Gyöngyös	.		14	3	1		Nyírlugos	.	
Balassagyarmat	.		13	2	-1		Csenger	.	
755 Salgótarján	.		13	-2	—		Vásárosnamény	.	
Galyatető (932 m)	.		—	4			Záhony	.	
851 Kékestető (1000 m)	.		8	3	2	3	Királyrét	—	
Mátraháza (672 m)	—		—				Romhány	.	
865 Eger	.		14	4	-2	3	Borsodnádasd	—	
Putnok	.	⌊	12	-3	-3		Jósvafő	.	
Lillafüred	.		10	3			Szendrőlád	.	
772 Miskolc	.	≡ ⌊	13	-1	-2	1	Hidasnémeti	.	
Füged	.	⌊	11	0	-2		Tokaj	—	
778 Sárospatak	.		11	1	-2	1			

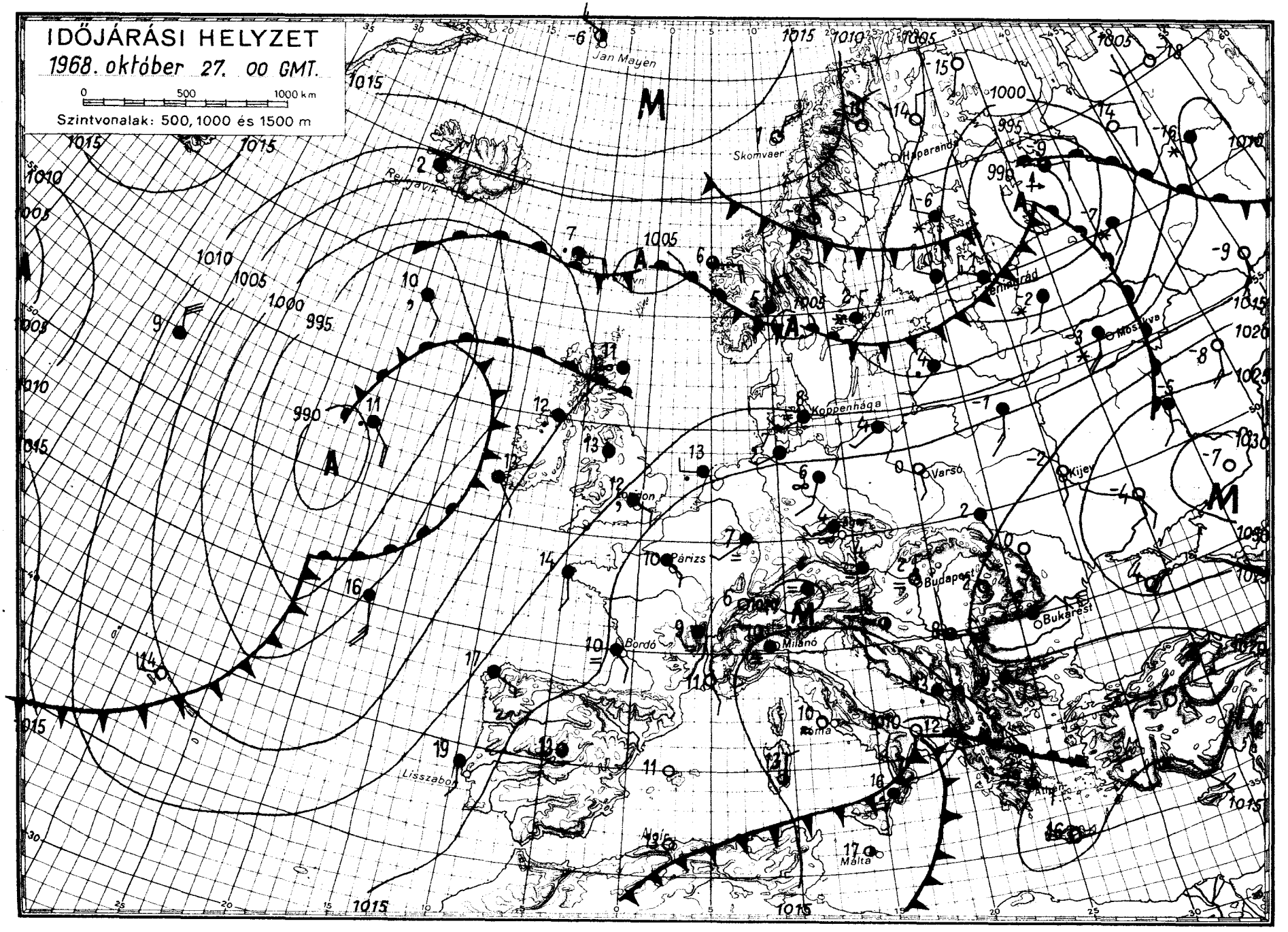
IDŐJÁRÁSI HELYZET
1968. október 27. 00 GMT.
0 500 1000 km
Szintvonalak: 500, 1000 és 1500 m
Jan Mayen
Skomvaer
Reykjavik
Koppenhága
Varsó
Kijev
Moszkva
Párizs
Budapest
Bukarest
Milánó
Bordó
Roma
Lisszabon
Algír
Málta
Athén

IDŐJÁRÁSI NAPIJELENTÉS

ЕЖЕДНЕВНЫЙ МЕТЕОРОЛОГИЧЕСКИЙ БЮЛЛЕТЕНЬ • DAILY WEATHER REPORT
BULLETIN QUOTIDIEN DE TEMPS • TÄGLICHER WETTERBERICHT

KIADJA AZ ORSZÁGOS METEOROLÓGIAI INTÉZET
BUDAPEST II. KITAIBEL PÁL UTCA 1
TELEFON: KÖZPONT: 353-500, IDŐJELZŐ OSZT.: 150-410

MEGJELENIK NAPONKÉNT • ELŐFIZETÉSI ÁRA A POSTAI KÉZBESÍTÉSSEL EGYÜTT NEGYEDÉVRE 60, Ft
KIADÁSÉRT FELEL AZ INTÉZET IGAZGATÓJA

81. évfolyam 302. szám + Budapest + 1968. október 28. hétfő.

Az időjárási helyzet ma reggel és a várható időjárás:

Európa nyugati partvidékén, a Brit-szigeteken, továbbá Norvégia és Svédország déli felében erősen felhős, sokfelé esős, szeles időjárást okoznak az óceánról áramló enyhe légtömegek. Ezzel egyidőben Skandinávia északi részein, valamint a Szovjetunió európai területén az északról áramló fagyos levegő hatására többfelé esik a hó, helyenként hófuvások alakulnak ki. Nyugat- és Közép-Európában, igy a Kárpát-medencében is változóan felhős, főként az éjszakai és a reggeli órákban ködös, csendes, az évszaknak megfelelő hőmérsékletü az idő.

Hazánkban vasárnap a Siófok-Kecskemét-Békéscsaba vonaltól délnyugatra borult volt az idő, egy-két helyről jelentéktelen mennyiségü esőt is jelentettek. A levegő ezeken a területeken csak 9, 14 fokig melegedett fel. Az ország többi részein változóan felhős ég mellett 1, 7 órán át sütött a nap. A hőmérséklet csucsértéke itt elérte a 12, 17 fokot. Hétfőn hajnalra az északkeleti megyékben -2, +2, máshol, szeszélyes területi eloszlásban +1, +10 fokig hült le a levegő. Ma délelőtt általában erősen felhős, párás idő volt. A hőmérséklet 11 órakor 9, 14 fok között váltakozott.

Ma 12 órakor Budapesten a hőmérséklet 11 fok, a tengerszintre átszámitott légnyomás 768 mm, alig változik.

Várható időjárás kedd estig:

Felhős, párás, elsősorban az éjszakai és a reggeli órákban ködös idő, helyenként ködszitálás.
Gyenge, változó irányu szél.
A hőmérséklet alakulásában lényeges változás nem lesz.

Várható legalacsonyabb éjszakai hőmérséklet: 2, 7,
legmagasabb nappali hőmérséklet kedden: 10, 15 fok között.

Vadkerti Ferenc s.k.

Távolabbi kilátások szombat reggelig:
A legalacsonyabb hőmérsékletek 5 fok körül. A fagy valószinüsége 10 százalék. A legmagasabb nappali hőmérsékletek 10, 15 fok között. Jelentős mennyiségü /legalább 5 mm/ eső az ország területének 50 százalékán várható.

Távelőrejelző Osztály

A hőmérséklet napi középértéke és eltérése a 90 évi átlagtól /Budapesten/:

1968. X. 27.: 8,6 C°, 0,1 C°.

1871 óta ezen a napon Budapesten előfordult:

legmagasabb hőmérséklet: 23,2 C° /1923/
legalacsonyabb hőmérséklet: -3,0 C° /1946/.

68.643.

CSAPADÉKELOSZLÁS

AZ UTOLSÓ 24 ÓRÁBAN

196 8. X. 27. 7h-TÓL X. 28. 7h-IG

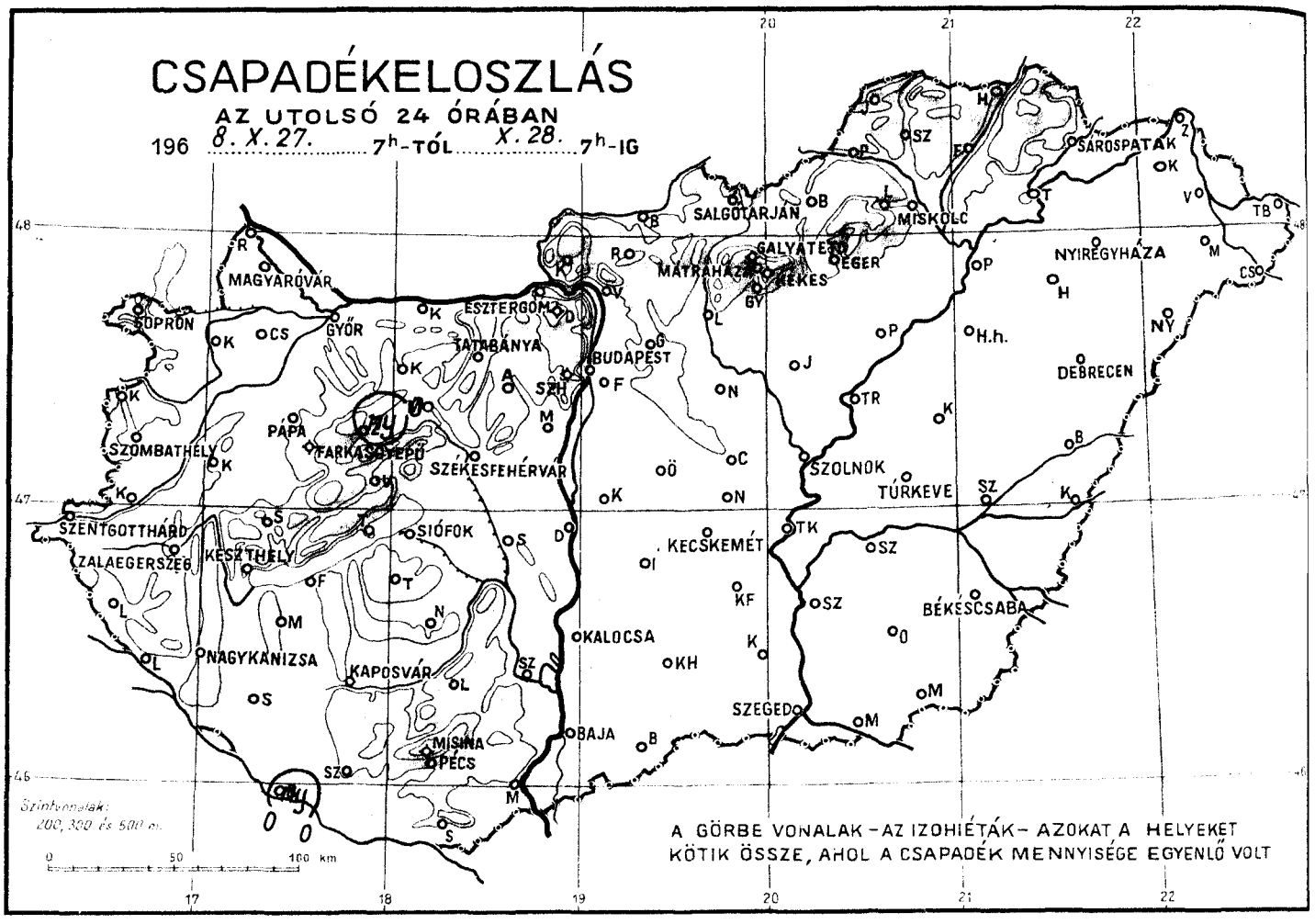

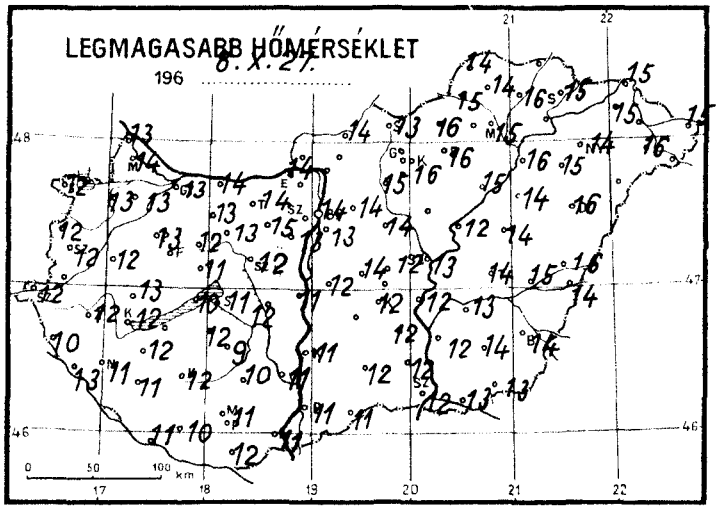

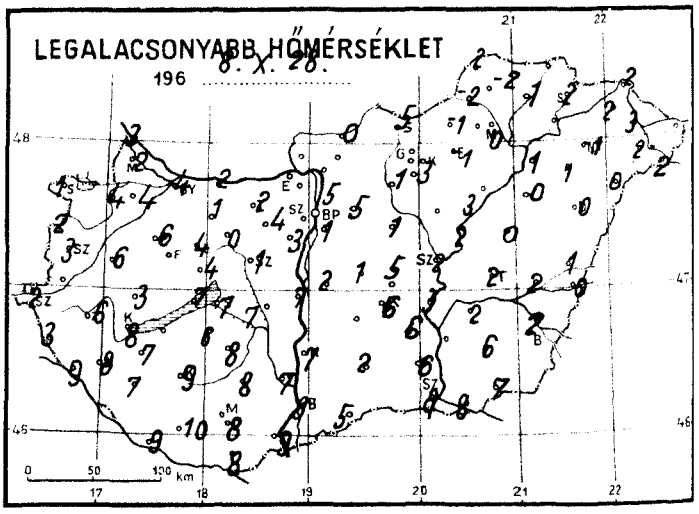

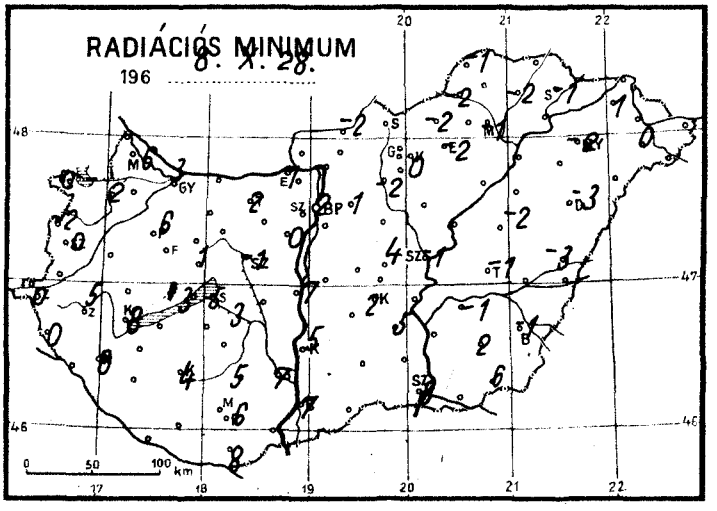

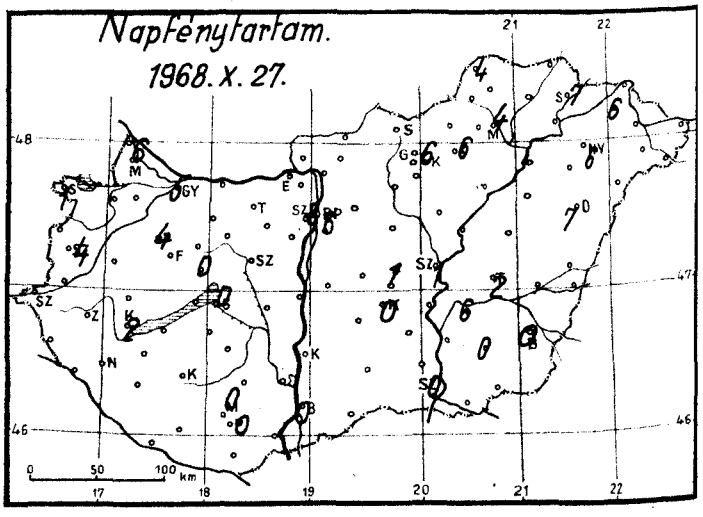

1968. október hó, 28 hétfő nap

	Az utolsó 24 óra adatai						24 órai csapadék mm		
	Csapadék (mm)		Hőmérsékleti szélsőségek			Napsütés (óra) tegnap			
			tegnapi nappali max.	éjszakai min.	min. 5 cm-en				
12815 Magyaróvár	.		14	2	-	6	Rajka	.	
822 Győr	.	≡	13	4	3	5	Kapuvár	.	
825 Pápa	.	≡	13	6	6	4	Csorna	.	⌓
805 Sopron	.	=	12	1	0	1	Komárom	.	
812 Szombathely	.	=	12	3	0	4	Káld	.	
910 Szentgotthárd	.	=	12	2	0		Kőszeg	.	
915 Zalaegerszeg	.	=	12	6	5		Körmend		
Lenti	.		10	3	0		Letenye	.	
925 Nagykanizsa	.		11	8	8		Sümeg	.	
920 Keszthely			12	8	8	2	Zirc	ny	
Tihany	.		10	7	3		Kisbér	.	⌓
935 Siófok	.	=	11	7	5	0	Mór	.	
942 Pécs	.		11	8	6	0	Alcsút	.	
941 Misinatető (534 m)	.		8	7	7	0	Esztergom	.	
Siklós	.		12	8	8		Dobogókő	.	
827 Farkasgyepű (400 m)	.		11	5	3		Fonyód	.	
Veszprém	.	⌓	11	4	1	0	Tab	.	
833 Tatabánya	.		14	2	2		Sárbogárd Sárhatvan	.	
839 Budavest (Ferihegy)	.	=	13	1	-		Lengyel	.	
840 Budapest OMI	.		14	5	2	6	Nagykónyi	.	
841 Budapest (Szabadságh. 474 m)	.	⌓	12	6	1	8	Marcali	.	
Martonvásár	.		13	3	0		Somogyszob	.	
835 Székesfehérvár	.	=	12	1	-1		Kaposvár	.	
Dunaújváros	.		11	7	7		Barcs	ny	
Szekszárd	.	=	11	7	7		Szigetvár	.	
Mohács	.		11	9			Bácsalmás	.	
960 Baja	.		11	8	7	0	Kiskunhalas	.	
955 Kalocsa	.		11	7	5		Izsák		
Cegléd	.		12	5	4	1	Kunsztmiklós	.	
860 Szolnok	.	=	13	2	-1	1	Örkény	.	
970 Kecskemét	.	=	12	6	2	0	Nagykáta	.	
Kiskunfélegyháza	.		12	6	5		Jászapáti	.	⌓
982 Szeged	.	=	12	8	8	0	Tiszakécske	.	
Mezőhegyes	.	=	13	7	6		Nagykőrös	.	
Orosháza	.		14	6	2	0	Kistelek	.	
990 Békéscsaba	.	=	14	2	-1	0	Makó	.	
875 Túrkeve	.	=	14	2	-1	2	Szentes	.	
Berettyóújfalu	.	⌓	16	1	-3		Szarvas	.	
8880 Debrecen	.	≡	16	0	-3	7	Szeghalom	.	⌓
892 Nyiregyháza	.	≡	14	-1	-2	6	Körösszakál	.	
788 Kisvárda	.	≡	15	2	1	6	Tiszaroff	.	
Mátészalka	.	⌴	16	2	0		Poroszló	.	⌓
Tiszabecs	.		15	4			Karcag	.	
Vác							Hortobágy	.	
Gödöllő	.	⌓	14	5	1		Polgár	.	
Lőrinci	.	⌓	15	1	-2		Hajdúdorog	.	
Gyöngyös	.		16	3	0		Nyírlugos	.	
Balassagyarmat	.	⌴	14	0	-2		Csenger	.	
755 Salgótarján	.		13	5			Vásárosnamény	.	
Galyatető (932 m)	.		12	3			Záhony	.	
851 Kékestető (1000 m)	.		10	4	1	6	Királyrét	.	
Mátraháza (672 m)							Romhány	.	
865 Eger	.	=	16	-1	-2	6	Borsodnádasd	.	
Putnok	.	⌴	15	-2	-2		Jósvafő	.	
Lillafüred	.		14	4			Szendrőlád	.	
772 Miskolc	.	⌴	15	0	-1	4	Hidasnémeti	.	
Fügöd	.	⌴	16	1	-2		Tokaj	.	
778 Sárospatak	.	≡	15	2	-1	7			

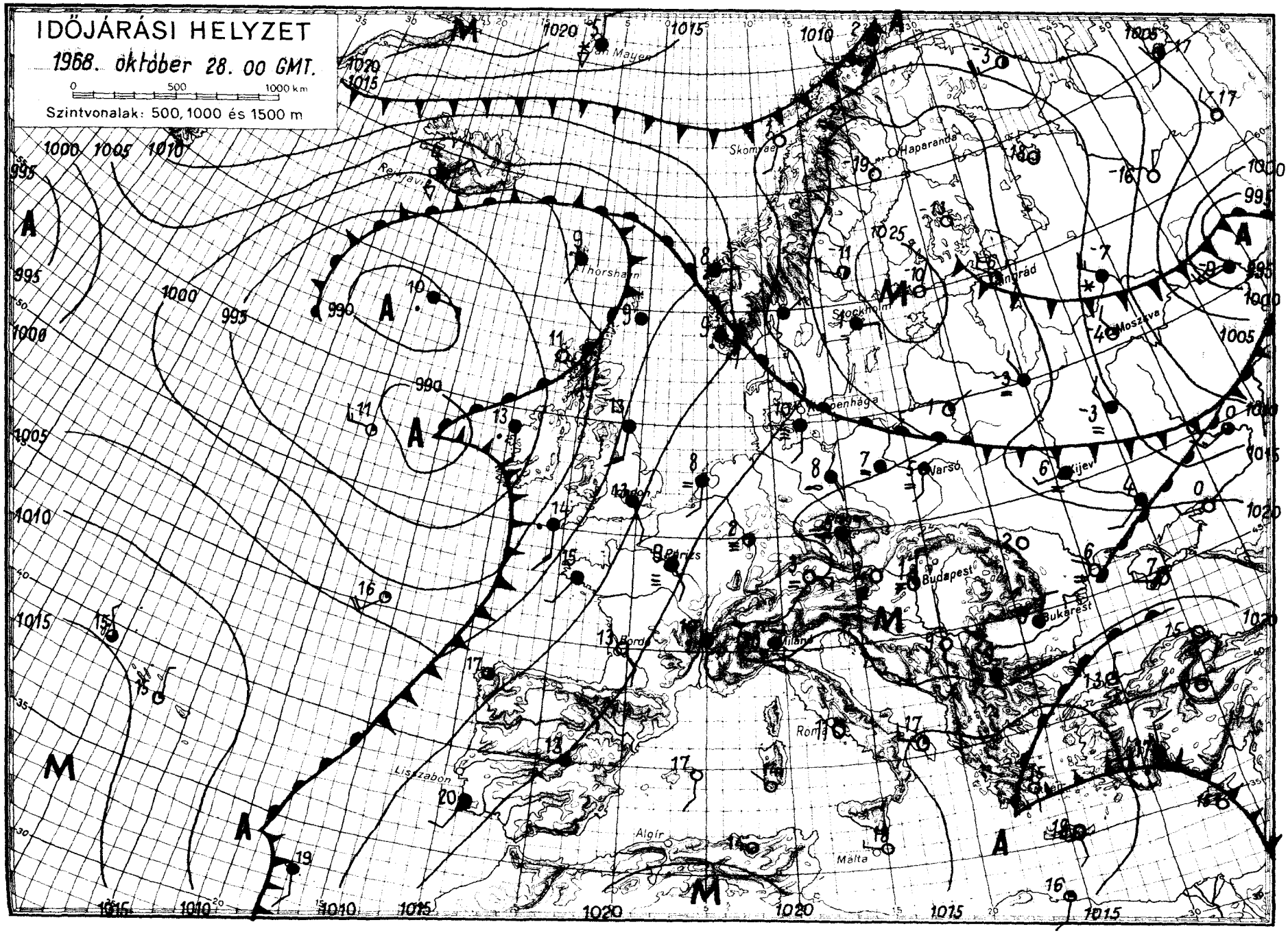

OFFSET-NYOMDA BUDAPEST

IDŐJÁRÁSI NAPIJELENTÉS

ЕЖЕДНЕВНЫЙ МЕТЕОРОЛОГИЧЕСКИЙ БЮЛЛЕТЕНЬ • DAILY WEATHER REPORT
BULLETIN QUOTIDIEN DE TEMPS • TÄGLICHER WETTERBERICHT

KIADJA AZ ORSZÁGOS METEOROLÓGIAI INTÉZET
BUDAPEST II. KITAIBEL PÁL UTCA 1
TELEFON: KÖZPONT: 353-500, IDŐJELZŐ OSZT.: 150-410

MEGJELENIK NAPONKÉNT • ELŐFIZETÉSI ÁRA A POSTAI KÉZBESÍTÉSSEL EGYÜTT NEGYEDÉVRE 60, Ft
KIADÁSÉRT FELEL AZ INTÉZET IGAZGATÓJA

81. évfolyam 303. szám + Budapest + 1968. október 29. kedd.

Az időjárási helyzet ma reggel és a várható időjárás:

A Madrid-Bécs-Moszkva vonaltól északnyugatra Európa időjárása, az erős délnyugati széllel áramló enyhe, nedves levegő hatására felhős, csapadékos és az évszakhoz képest enyhe. Az emlitett vonaltól délkeletre általában kevés a felhő, párás, reggel sokfelé ködös az idő. Az elkövetkező 36 órában a Kárpát-medence időjárását is az enyhe, nedves levegő fogja meghatározni.

Hazánkban hétfőn változóan felhős, párás idő volt. Eső sehol sem hullott. Az erősen ködös helyeken napközben sem emelkedett a hőmérséklet 10, 12 foknál magasabbra, azokon a helyeken azonban, ahol a köd már a kora reggeli órákban fölloszlott 6, 7 órán keresztül sütött a nap és 15, 17 fokos maximumok alakultak ki. Ma hajnalra szeszélyes területi eloszlásban 0, +8 fokig hült le a levegő. Éjszaka és reggel sokfelé keletkezett köd. Délelőtt a nyugati megyékben megélénkült a délies szél. 11 órára 10, 15 fokig emelkedett a hőmérséklet.

Ma 12 órakor Budapesten a hőmérséklet 10 fok volt, a tengerszintre átszámitott légnyomás 766 mm, mérsékelten süllyedő irányzatu.

Várható időjárás szerda estig:

Felhőátvonulások.
Többfelé, elsősorban az ország északnyugati felében eső.
Élénk, helyenként átmenetileg erős délnyugati, nyugati szél.
Keleten helyenként még köd.

Várható legalacsonyabb éjszakai hőmérséklet: 4, 9,
legmagasabb nappali hőmérséklet szerdán: 13, 18 fok között.

Kerényi Nárcisz s.k.

A hőmérséklet napi középértéke és eltérése a 90 évi átlagtól /Budapesten/:

1968. X. 28.: 8,5 C°, -0,2 C°.

1871 óta ezen a napon Budapesten előfordult:

legmagasabb hőmérséklet: 24,7 C° /1923/
legalacsonyabb hőmérséklet: -1,4 C° /1920/.

68.644.

CSAPADÉKELOSZLÁS

AZ UTOLSÓ 24 ÓRÁBAN

196 8. X. 28. ..... 7h-TÓL ..... X. 29. ..... 7h-IG

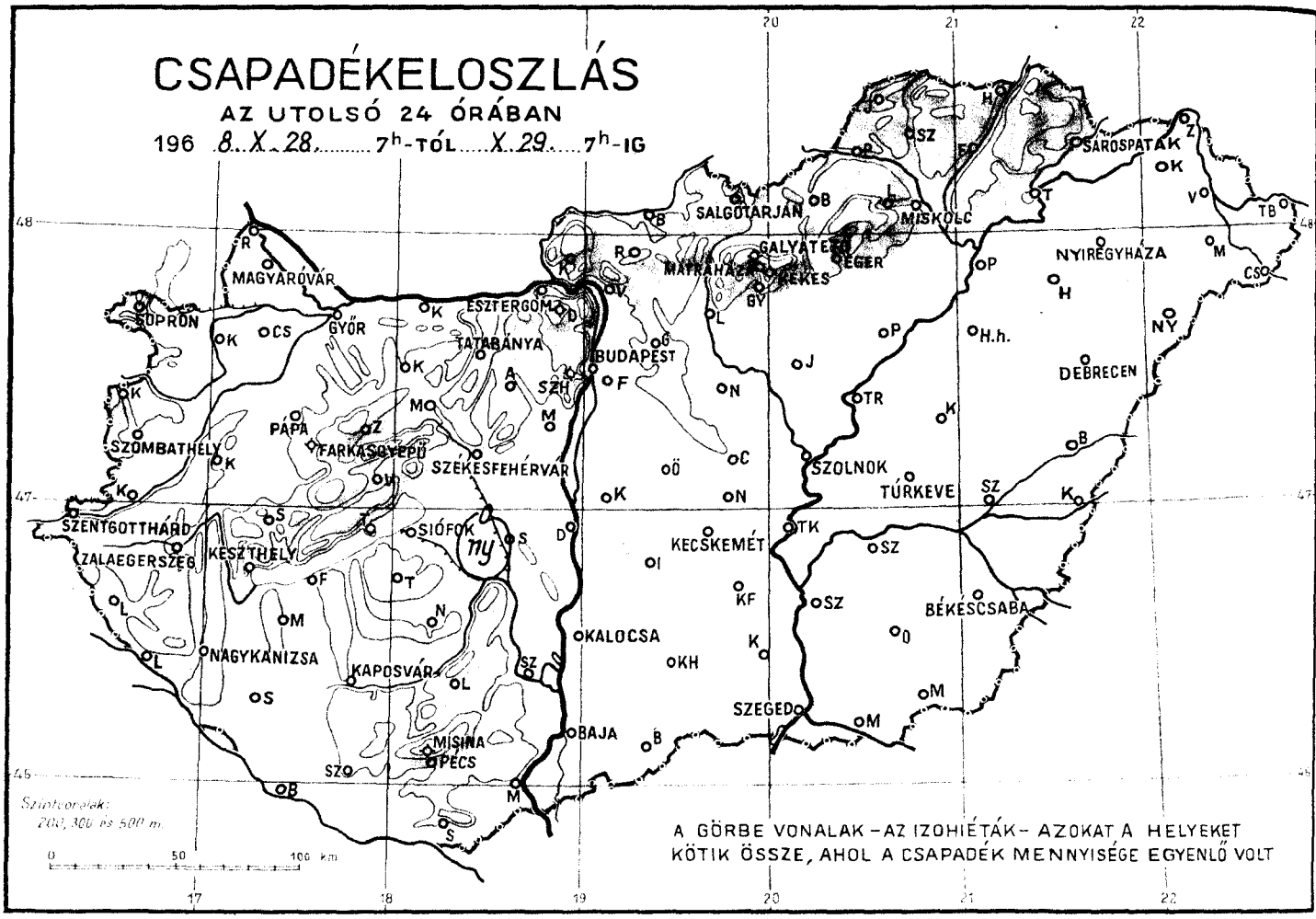

LEGMAGASABB HŐMÉRSÉKLET

196 8. X. 28. .....

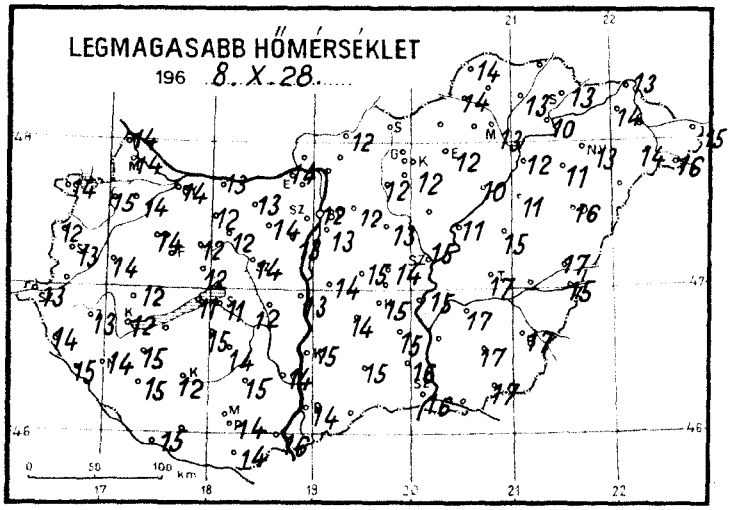

LEGALACSONYABB HŐMÉRSÉKLET

196 8. X. 29. .....

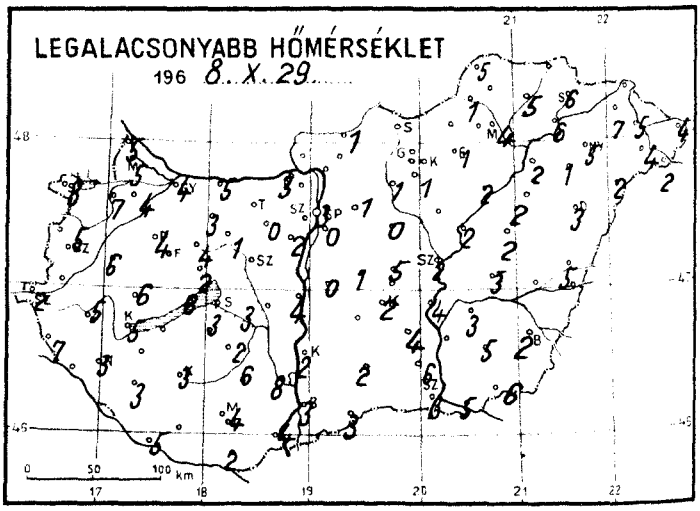

RADIÁCIÓS MINIMUM

196 8. X. 29. .....

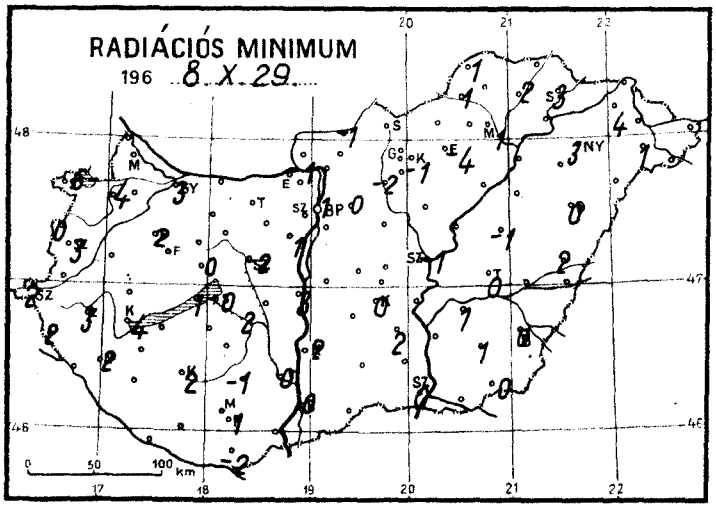

Napfénytartam.

1968. X. 28.

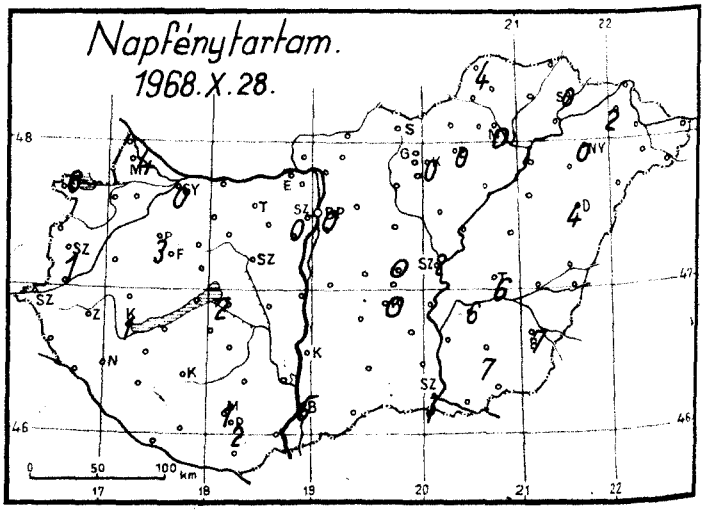

1968. október hó, 29. nap kedd

	Az utolsó 24 óra adatai						24 órai csapadék mm		
	Csapadék (mm)		Hőmérsékleti szélsőségek: tegnapi nappali max.	éjszakai min.	min. 5 cm-en	Napsütés (óra) tegnap			
12815 Magyaróvár	.		14	5	-	4	Rajka	.	
822 Győr	.	≡	14	4	3	0	Kapuvár	.	⌒
825 Pápa	.	=	14	4	2	3	Csorna	.	⌒
805 Sopron	.	≡	14	8	6	6	Komárom	.	
812 Szombathely	.	=	13	5	3	1	Káld	.	
910 Szentgotthárd	.	=	13	2	2		Kőszeg	.	
915 Zalaegerszeg	.	=	13	5	3		Körmend	.	
Lenti	.		14	7	2		Letenye	.	
925 Nagykanizsa	.	≡	14	3	2		Sümeg	.	
920 Keszthely	.		12	5	4	1	Zirc	.	
Tihany	.		11	6	1		Kisbér	.	≡
935 Siófok	.	=	11	3	0	2	Mór	.	
942 Pécs	.	≡	14	4	1	2	Alcsút	.	
941 Misinatető (534 m)	.		12	6	5	1	Esztergom	.	
Siklós	.	⌒	14	2	-2		Dobogókő	.	≡
827 Farkasgyepű (400 m)	.		12	6	4		Fonyód	.	
Veszprém	.		12	2	0		Tab	.	
833 Tatabánya	.		13	-	-		Sárbogárd	ny	≡
839 Budapest (Ferihegy)	.	=	13	0	-		Lengyel	.	
840 Budapest OMI	.	⌒	12	3	1	0	Nagykónyi	.	
841 Budapest (Szabadságh. 474 m)	.		10	5	2	0	Marcali	.	⌒
Martonvásár	.		13	2	1		Somogyszob	.	
835 Székesfehérvár	.	≡	14	-	-2		Kaposvár	.	⌒
Dunaújváros	.		13	4	3		Barcs	.	≡
Szekszárd	.	≡	14	8	0		Szigetvár	.	
Mohács	.	≡	16	4			Bácsalmás	.	
960 Baja	.		14	3	0	5	Kiskunhalas	.	
955 Kalocsa	.	=	15	2	2		Izsák	.	
Cegléd	.		14	5	-	0	Kunsztmiklós	.	
860 Szolnok	.	=	15	2	-1	2	Örkény	.	⌒
970 Kecskemét	.	=	15	2	0	0	Nagykáta	.	
Kiskunfélegyháza	.		15	4	2		Jászapáti	.	≡
982 Szeged	.	=	16	3	0	3	Tiszakécske	.	
Mezőhegyes	.		17	6	0		Nagykőrös	.	
Orosháza	.		17	5	1	7	Kistelek	.	
990 Békéscsaba	.	=	17	2	0	7	Makó	.	
875 Túrkeve	.	=	17	3	0	6	Szentes	.	
Berettyóújfalu	.	⌒	17	5	2		Szarvas	.	⌒
882 Debrecen	.	≡	16	3	0	4	Szeghalom	.	
892 Nyíregyháza	.	≡	13	5	3	0	Körösszakál	.	
788 Kisvárda	.		14	7	4	2	Tiszaroff	.	
Mátészalka	.	⌒	14	4	1		Poroszló	.	
Tiszabecs	.		15	4			Karcag	.	⌒
Vác	.						Hortobágy	.	⌒
Gödöllő	.	⌓	12	1	0		Polgár	.	
Lőrinci	.	⌓	12	1	-2		Hajdúdorog	ny	≡
Gyöngyös	.		12	1	-1		Nyírlugos	.	
Balassagyarmat	.	⌓	12	1	1		Csenger	.	≡
755 Salgótarján	.						Vásárosnamény	.	
Galyatető (932 m)	.		10	5			Záhony	.	
851 Kékestető (1000 m)	.		8	4	3	0	Királyrét	.	
Mátraháza (672 m)	.						Romhány	.	
865 Eger	.	≡	12	1	-4	0	Borsodnádasd	.	
Putnok	.		14	1	1		Jósvafő	.	≡
Lillafüred	.		12	4			Szendrőlád	.	
772 Miskolc	.	≡	13	4	1	0	Hidasnémeti	.	
Füged	.	⌒	13	5	2		Tokaj	.	≡
778 Sárospatak	.		13	6	3	0			

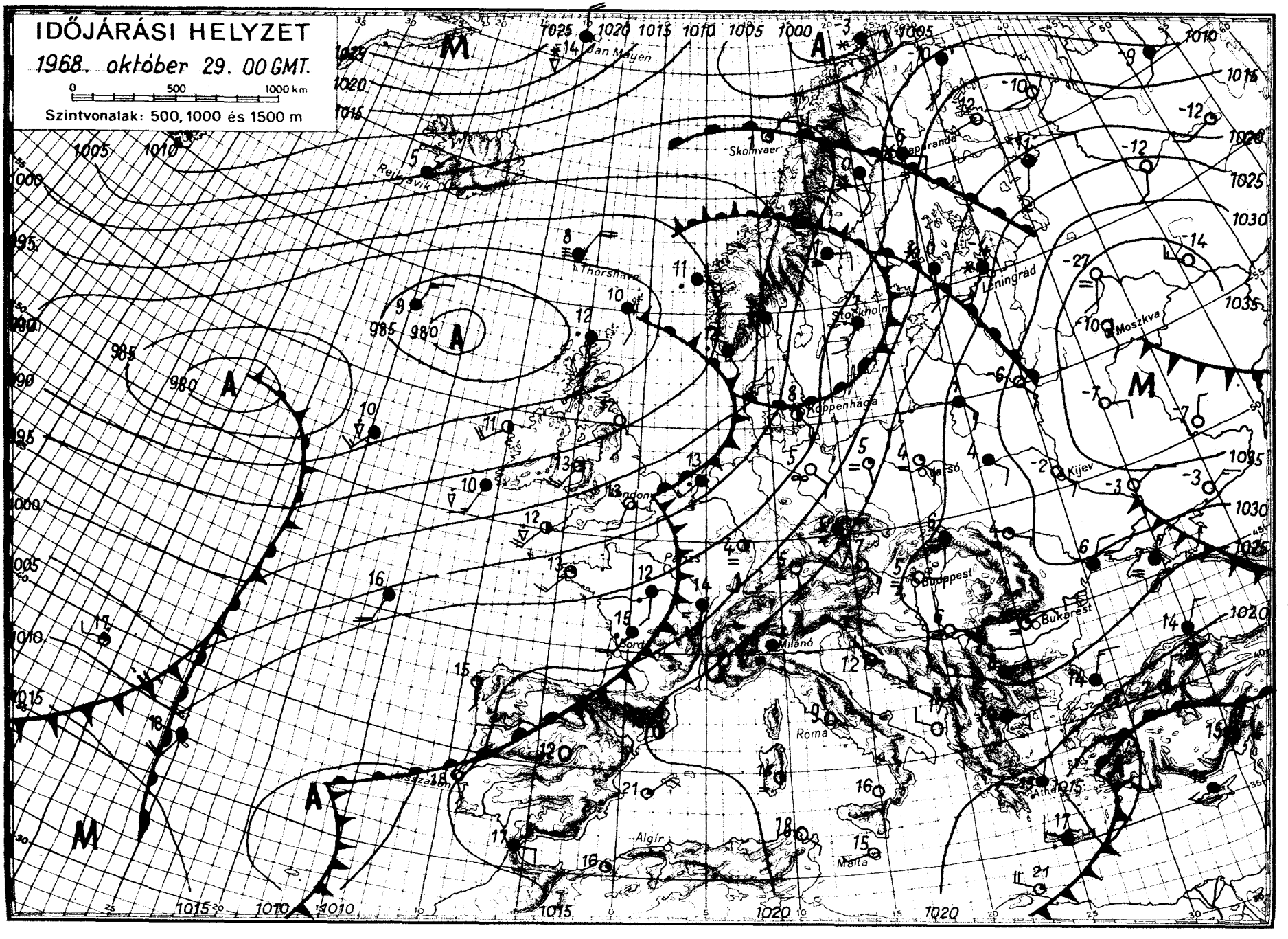
IDŐJÁRÁSI HELYZET
1968. október 29. 00 GMT.
0 500 1000 km
Szintvonalak: 500, 1000 és 1500 m
Jan Mayen
Skohvaer
Reykjavik
Thorshavn
Stockholm
Leningrád
Moszkva
Koppenhága
Kijev
Budapest
Bukarest
Milánó
Roma
Athén
Algír
Malta
London
Párizs
Lisszabon

IDŐJÁRÁSI NAPIJELENTÉS

ЕЖЕДНЕВНЫЙ МЕТЕОРОЛОГИЧЕСКИЙ БЮЛЛЕТЕНЬ • DAILY WEATHER REPORT
BULLETIN QUOTIDIEN DE TEMPS • TÄGLICHER WETTERBERICHT

KIADJA AZ ORSZÁGOS METEOROLÓGIAI INTÉZET
BUDAPEST II. KITAIBEL PÁL UTCA 1
TELEFON: KÖZPONT: 353-500, IDŐJELZŐ OSZT.: 150-410

MEGJELENIK NAPONKÉNT • ELŐFIZETÉSI ÁRA A POSTAI KÉZBESÍTÉSSEL EGYÜTT NEGYEDÉVRE 60, Ft
KIADÁSÉRT FELEL AZ INTÉZET IGAZGATÓJA

81. évfolyam 304. szám + Budapest + 1968. október 30. szerda.

Az időjárási helyzet ma reggel és a várható időjárás:

Európa északi felén a hideg sarkvidéki, valamint az enyhébb, nedves óceáni eredetü levegő egymást gyorsan követő hullámainak hatására változékony, többfelé szeles, csapadékos az időjárás. A Moszkvától északra, északkeletre eső területeken és Észak-Skandináviában kiterjedt havazások, hófuvások vannak. Ugyanakkor szárazföldünk déli felén tovább tart a lassu leszálló légmozgás, igy folytatódik a csendes, csapadékmentes, főként a reggeli és délelőtti órákban erősen párás, sokfelé ködös idő.

Hazánkban kedden változóan felhős, reggel párás, több helyen ködös volt az idő. Az ország északi felének néhány helyéről kisebb esőt is jelentettek, azonban a lehullott csapadék sehol sem ért el mérhető mennyiséget. A hőmérséklet napközben általában 11, 16, sőt a Duna-Tisza közén és a Tiszántulon helyenként 16, 18 fokig emelkedett. Mára virradó éjszaka, szeszélyes területi eloszlásban 0, +8 fokig hült le a levegő. Ma délelőtt folytatódott a változóan felhős, a Dunántulon többfelé ködös idő. A hőmérséklet 11 órára általában 13, 18, a Dunántul tartósan ködös helyein csak 7, 12 fokig emelkedett.

Ma 12 órakor Budapesten a hőmérséklet 14 fok, a tengerszintre átszámitott légnyomás 767 mm, gyengén süllyed.

Várható időjárás csütörtök estig:

Változóan felhős idő, eső nélkül.
Gyenge, változó irányu, csütörtökön napközben megélénkülő délnyugati szél.
Reggeli párásság, helyenként köd.

Várható legalacsonyabb éjszakai hőmérséklet: 3, 8,
legmagasabb nappali hőmérséklet csütörtökön: 15, 20 fok között.

Vissy Károly s.k.

A hőmérséklet napi középértéke és eltérése a 90 évi átlagtól /Budapesten/:

1968. X. 29.: +9,2 C°, +0,6 C°.

1871 óta ezen a napon Budapesten előfordult:

legmagasabb hőmérséklet: 23,5 C° /1928/
legalacsonyabb hőmérséklet: -5,0 C° /1920/.

68.645.

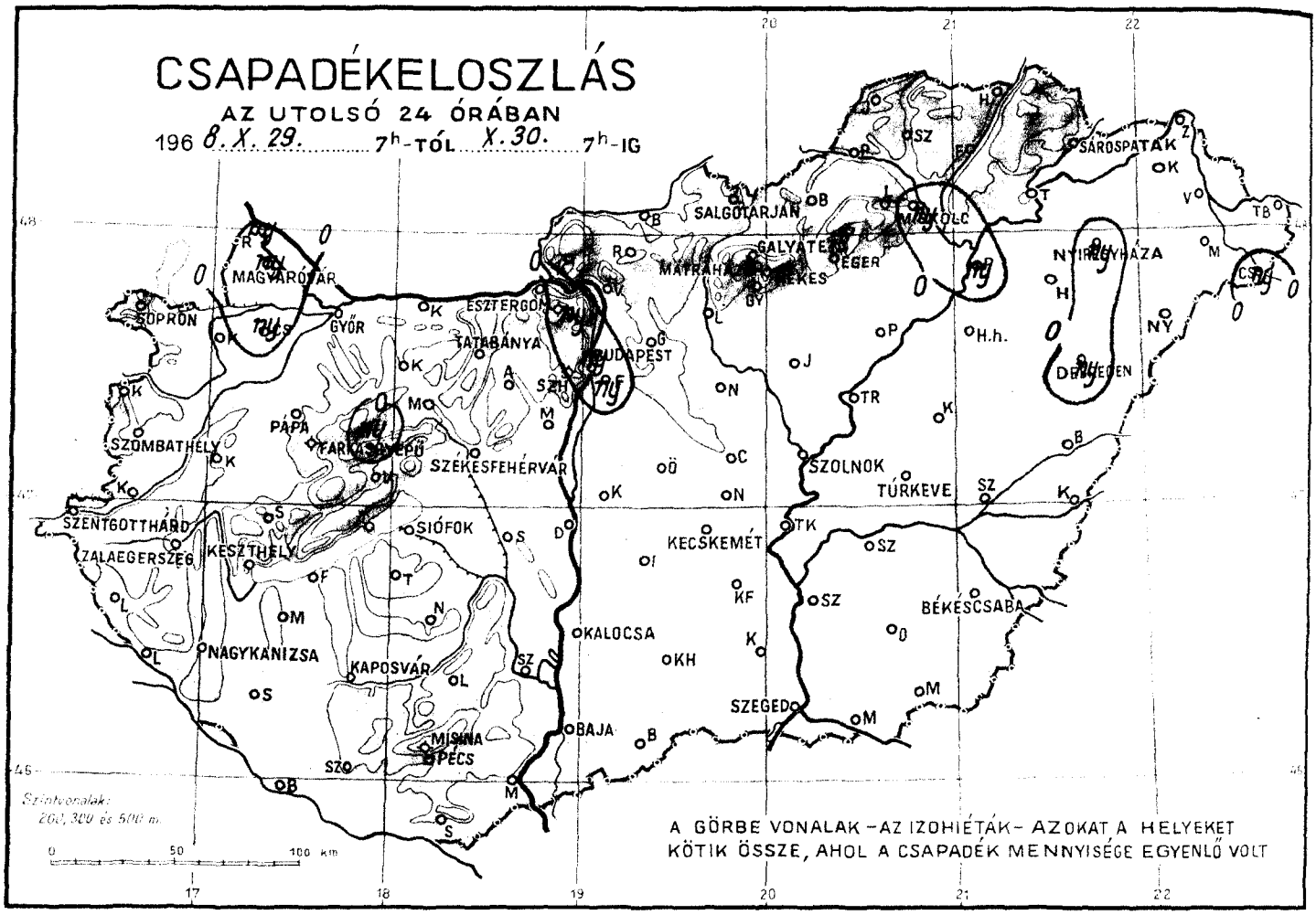
CSAPADÉKELOSZLÁS
AZ UTOLSÓ 24 ÓRÁBAN
196 8. X. 29. 7h-TÓL X. 30. 7h-IG
SOPRON
MAGYARÓVÁR
GYŐR
ESZTERGOM
TATABÁNYA
BUDAPEST
SZÉKESFEHÉRVÁR
PÁPA
SZOMBATHELY
SZENTGOTTHÁRD
ZALAEGERSZEG
KESZTHELY
SIÓFOK
NAGYKANIZSA
KAPOSVÁR
MISKOLC
SALGÓTARJÁN
MÁTRAHÁZA
EGER
GALYATETŐ
SÁROSPATAK
NYÍREGYHÁZA
DEBRECEN
SZOLNOK
TÚRKEVE
KECSKEMÉT
BÉKÉSCSABA
KALOCSA
SZEGED
BAJA
PÉCS
Szintvonalak:
200, 300 és 500 m.
A GÖRBE VONALAK – AZ IZOHIÉTÁK – AZOKAT A HELYEKET
KÖTIK ÖSSZE, AHOL A CSAPADÉK MENNYISÉGE EGYENLŐ VOLT

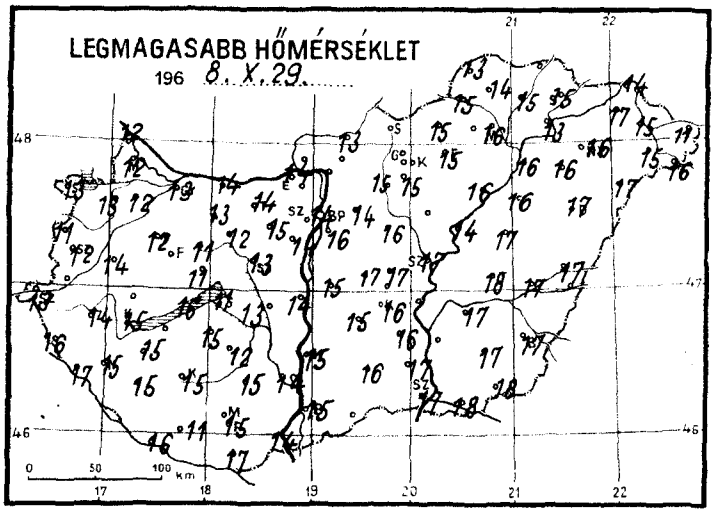
LEGMAGASABB HŐMÉRSÉKLET
196 8. X. 29.

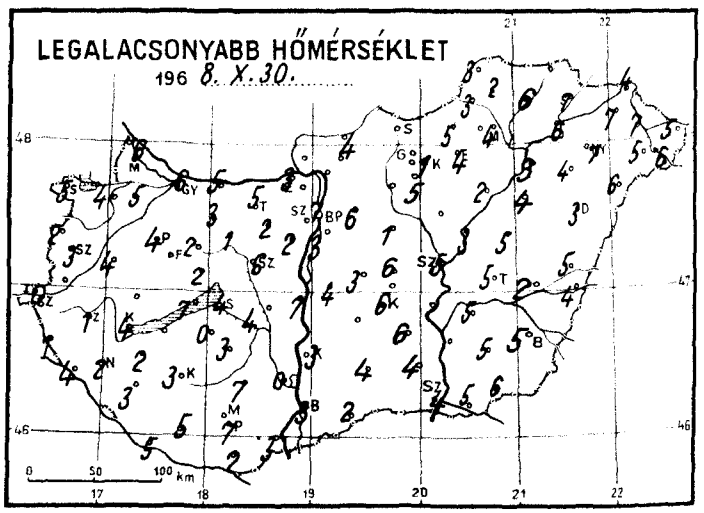
LEGALACSONYABB HŐMÉRSÉKLET
196 8. X. 30.

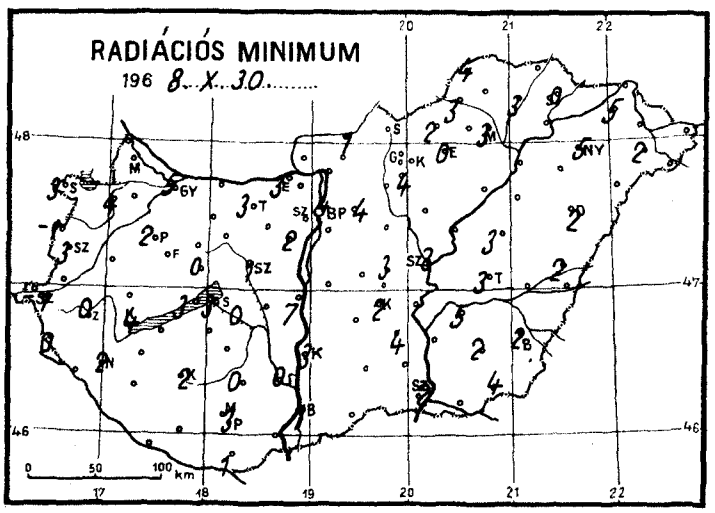
RADIÁCIÓS MINIMUM
196 8. X. 30.

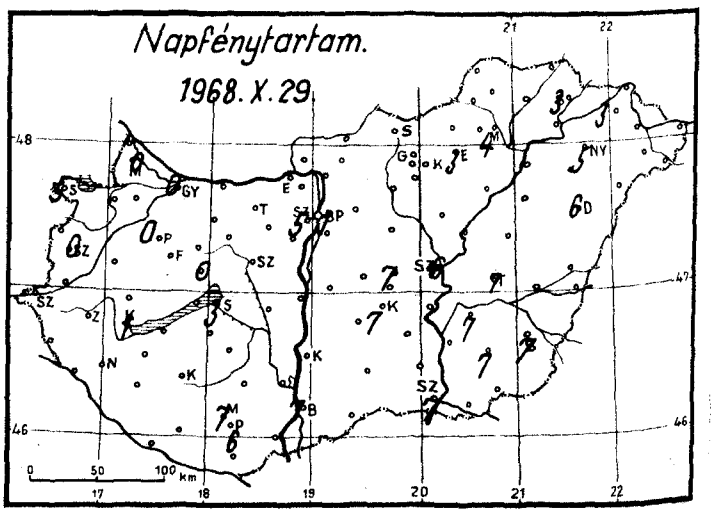
Napfénytartam.
1968. X. 29.

1968. október hó, 30 nap

	Az utolsó 24 óra adatai						24 órai csapadék mm		
	Csapadék (mm)		Hőmérsékleti szélsőségek			Napsütés (óra) tegnap			
			tegnapi nappali max.	éjszakai min.	min. 5 cm-en				
12815 Magyaróvár	ny	=	12	6	-	0	Rajka	ny	
822 Győr	.	≡	13	6	5	0	Kapuvár	.	≡
825 Pápa	.	=	12	4	2	0	Csorna	ny	⌓
805 Sopron	.	=	13	5	3	5	Komárom	.	⌓
812 Szombathely	.	=	12	3	3	0	Káld	.	
910 Szentgotthárd	.	⌓	13	0	-1		Kőszeg	.	
915 Zalaegerszeg	.	=	14	1	0		Körmend	.	
Lenti	.		16	1	0		Letenye	.	
925 Nagykanizsa	.	=	15	2	2		Sümeg		
920 Keszthely	.	≡	15	4	4	1	Zirc	ny	
Tihany	.		16	7	3		Kisbér	.	≡
935 Siófok	.	=	11	4	3	3	Mór	.	
942 Pécs	.	≡	15	7	3	6	Alcsút	.	
941 Misinatető (534 m)	.		13	9	5	7	Esztergom	.	
Siklós	.	⌓	17	2	1		Dobogókő	ny	≡
827 Farkasgyepű (400 m)	.		10	8	2		Fonyód	.	
Veszprém	ny		11	2	0	0	Tab	.	
833 Tatabánya	.		14	5	3		Sárbogárd	.	
839 Budapest (Ferihegy)	ny	≡	16	3	-		Lengyel	.	
840 Budapest OMI	ny		14	7	4	1	Nagykónyi	.	
841 Budapest (Szabadságh.,474 m)	.	⌓	10	8	5	5	Marcali	.	≡
Martonvásár	.		14	2	2		Somogyszob	.	
835 Székesfehérvár	.		13	6	1		Kaposvár	.	⌓
Dunaújváros	.		14	7	7		Bares	.	≡
Szekszárd	.	≡	14	0	0		Szigetvár	.	
Mohács	.	≡	14	3			Bácsalmás	.	
960 Baja	.	=	15	3	1	7	Kiskunhalas	.	
955 Kalocsa	.		15	3	3		Izsák	.	
Cegléd	.		17	6	3	7	Kunsztmiklós	.	
860 Szolnok	.	≡	17	5	3	6	Örkény	.	⌓
970 Kecskemét	.	≡	16	6	2	7	Nagykáta	.	
Kiskunfélegyháza	.		16	6	4		Jászapáti	.	⌓
982 Szeged	.	=	17	4	2	7	Tiszakécske		
Mezőhegyes	.	≡	18	6	4		Nagykőrös	.	
Orosháza	.		17	5	2	7	Kistelek	.	
990 Békéscsaba	.	=	17	5	2	7	Makó	.	
875 Túrkeve	.	=	18	5	3	7	Szentes	.	
Berettyóújfalu	.	⌓	17	5	2		Szarvas	.	
882 Debrecen	ny	=	17	3	2	6	Szeghalom	.	⌓
892 Nyíregyháza	ny	=	16	7	5	5	Körösszakál	.	
788 Kisvárda	.		17	7	5	3	Tiszaroff	.	
Mátészalka	.	⌓	15	5	2		Poroszló	.	⌓
Tiszabecs	.		11	5			Karcag	.	⌓
Vác							Hortobágy	.	
Gödöllő	.	≡	14	6	4		Polgár	ny	
Lőrinci	.		15	-	-		Hajdúdorog	.	
Gyöngyös	.		15	5	4		Nyírlugos	.	
Balassagyarmat	.	⌓	13	4	1		Csenger	ny	
755 Salgótarján	.		-	-			Vásárosnamény	.	
Galyatető (932 m)	.		12	5			Záhony	.	
851 Kékestető (1000 m)	.	≡	6	5	5	1	Királyrét	.	
Mátraháza (672 m)							Romhány	.	
865 Eger	.		15	4	0	3	Borsodnádasd	.	
Putnok	.		15	3	3		Jósvafő	.	=
Lillafüred	.		13	6			Szendrőlád	.	
772 Miskolc	ny	≡	16	4	3	4	Hidasnémeti	.	
Füged	.	⌓	15	6	3		Tokaj	.	
778 Sárospatak		≡	15	7	0	3			

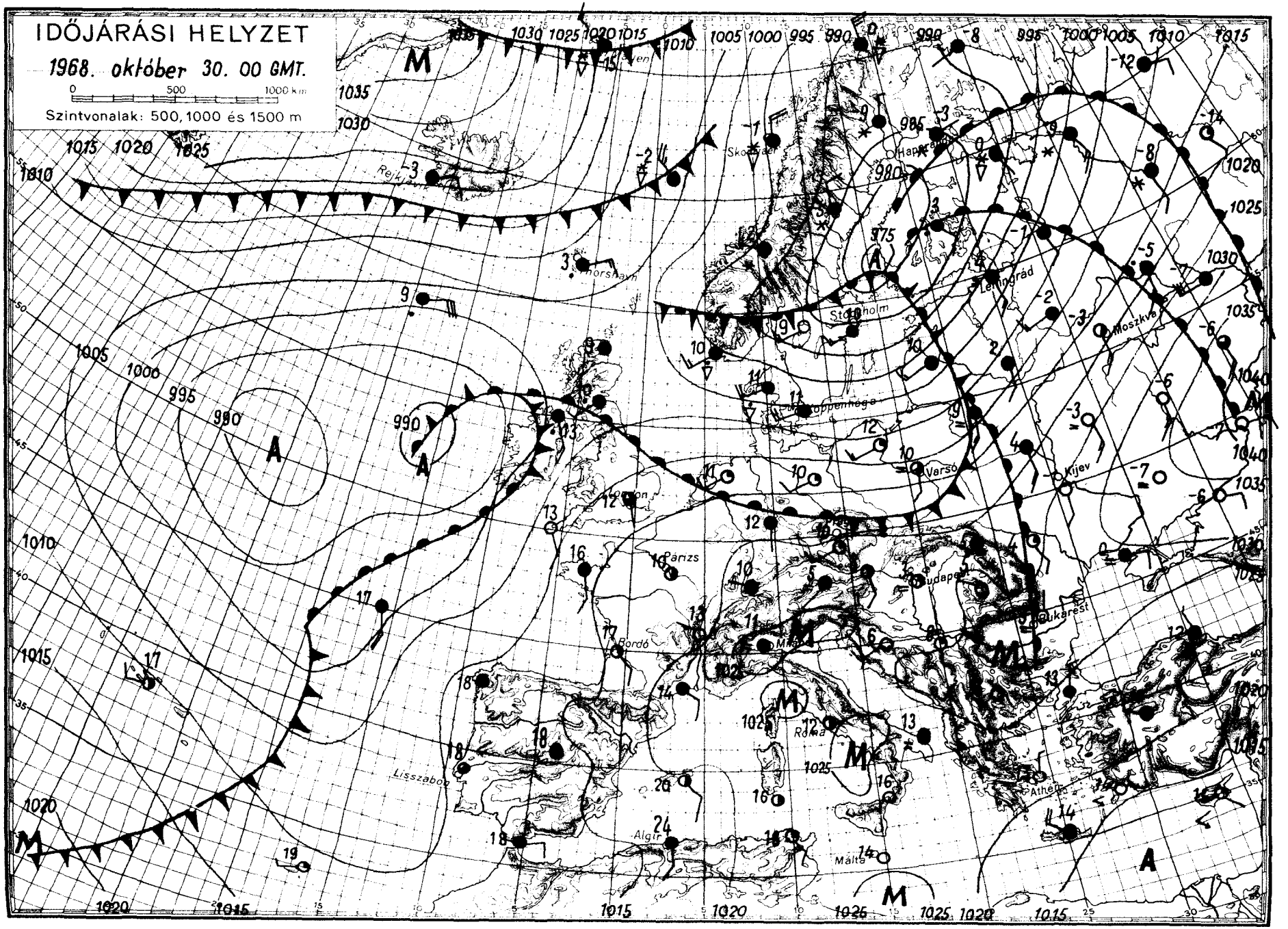

OFFSET NYOMDA BUDAPEST

IDŐJÁRÁSI NAPIJELENTÉS

ЕЖЕДНЕВНЫЙ МЕТЕОРОЛОГИЧЕСКИЙ БЮЛЛЕТЕНЬ • DAILY WEATHER REPORT
BULLETIN QUOTIDIEN DE TEMPS • TÄGLICHE R WETTERBERICHT

KIADJA AZ ORSZÁGOS METEOROLÓGIAI INTÉZET
BUDAPEST II. KITAIBEL PÁL UTCA 1
TELEFON: KÖZPONT: 353-500, IDŐJELZŐ OSZT.: 150-410

MEGJELENIK NAPONKÉNT • ELŐFIZETÉSI ÁRA A POSTAI KÖLTSÉGEL EGYÜTT NEGYEDÉVRE 60, Ft
KIADÁSÉRT FELEL AZ INTÉZET IGAZGATÓJA

31. évfolyam 305. szám + Budapest + 1968. október 31. csütörtök

Az időjárási helyzet ma reggel és a várható időjárás:

Nyugat-Európán keresztül enyhe, páradús levegő áramlik Közép-Európa fölé. Hatására Franciaországban, Németországban és az Alpok vidékén az évszakhoz képest rendkivül enyhe időjárás alakult ki. Ezeken a területeken a hőmérsékleti maximumok 8, 10 fokkal magasabbak, mint az elmult évek átlagértékei. Ma hajnalban a Balkán-félszigeten, a Fekete-tenger vidékén és Ukrajnában sokfelé ködös volt az idő.

Hazánkban szerdán változóan felhős volt az ég. A hőmérséklet a többórás napsütés következtében 13, 20 fokig emelkedett. Csütörtökön hajnalra 1, 7 fokig hült le a levegő. A hajnali órákban többfelé köd alakult ki, egy-két helyről ködszitálást is jelentettek. A délelőtti órákra általában néhány hely kivételével a ködök megszüntek. A hőmérséklet 11 órakor a ködös helyeken 7, 11, máshol 13, 18 fokig emelkedett.

Ma 12 órakor a hőmérséklet Budapesten 10 fok, a tengerszintre átszámitott légnyomás 765 mm, mérsékelten süllyedő irányzatu.

Várható időjárás péntek estig:

Változóan felhős idő, főként még keleten reggeli ködderel, egy-két helyen ködszitálással. Pénteken nyugaton néhány helyen kisebb eső. Fokozatosan megélénkülő, a Dunántulon átmenet ileg megerősödő délnyugati, nyugati szél.
Enyhe marad az idő.

Várható legalacsonyabb éjszakai hőmérséklet: 3, 8,
legmagasabb nappali hőmérséklet pénteken: 15, 20 fok között.

Dunay Sándorné s.k.

Távolabbi kilátások kedd reggelig:

Legalacsonyabb hajnali hőmérsékletek 6 fok körül, talajmenti fagy valószinüsége 0 százalék. Legmagasabb nappali hőmérsékletek 10, 15 fok között. Jelentős mennyiségü eső /legalább 5 mm/ az ország területének 60 százalékán várható.

Távelőrejelző Osztály

A hőmérséklet napi középértéke és eltérése a 90 évi átlagtól /Budapesten/:

1968. X. 30.: 12,0 C°, +3,5 C°.

1871 óta ezen a napon Budapesten előfordult:

Legmagasabb hőmérséklet: 21,0 C° /1926/
Legalacsonyabb hőmérséklet: -8,9 C° /1920/.

68.648.

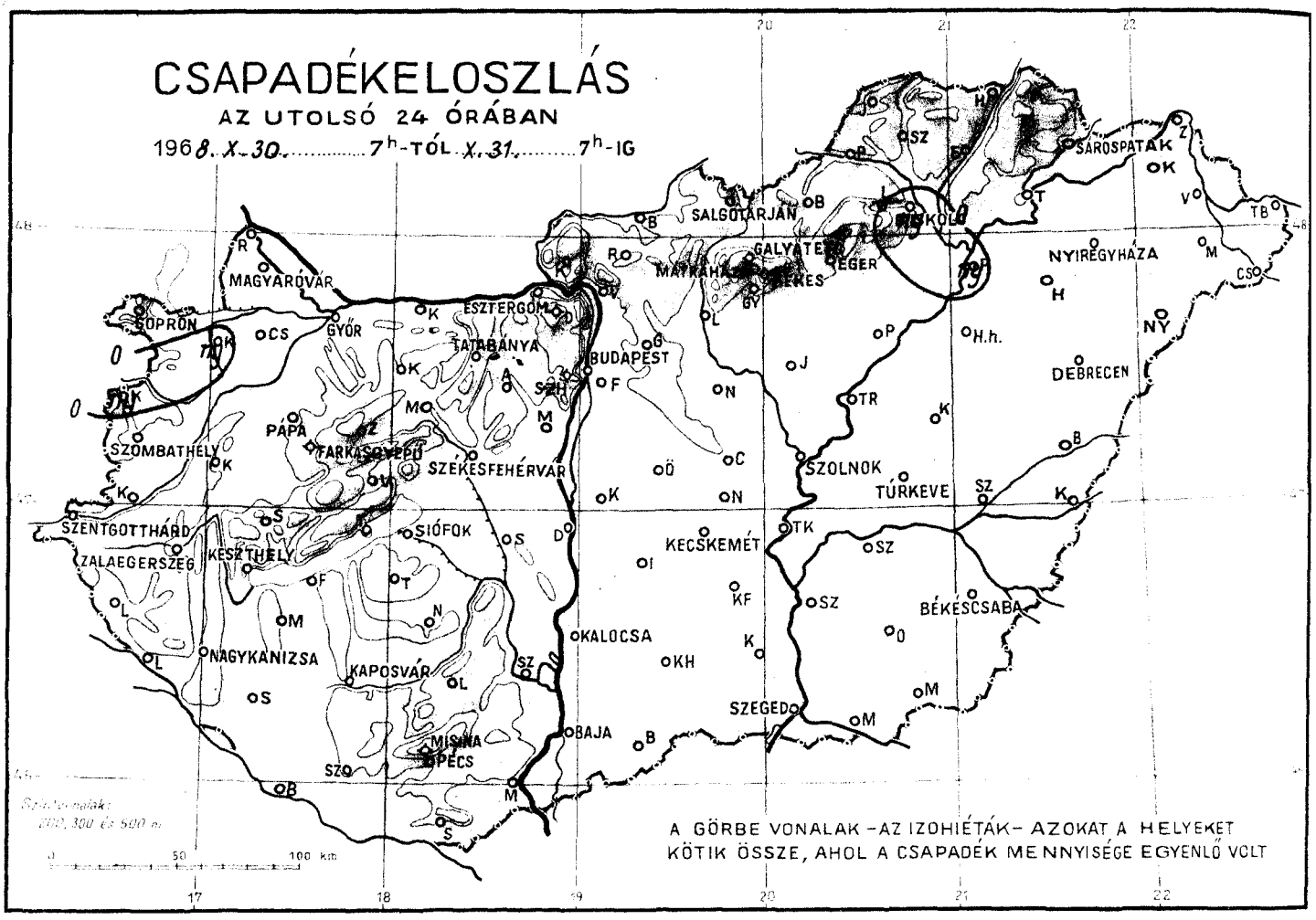
CSAPADÉKELOSZLÁS
AZ UTOLSÓ 24 ÓRÁBAN
1968. X. 30. ..... 7h-TÓL X. 31. ..... 7h-IG
SOPRON
MAGYARÓVÁR
GYŐR
ESZTERGOM
TATABÁNYA
BUDAPEST
SALGÓTARJÁN
MISKOLC
SÁROSPATAK
NYÍREGYHÁZA
DEBRECEN
SZOLNOK
TÚRKEVE
SZOMBATHELY
PÁPA
TATABÁNYA
SZÉKESFEHÉRVÁR
SIÓFOK
SZENTGOTTHÁRD
ZALAEGERSZEG
KESZTHELY
NAGYKANIZSA
KAPOSVÁR
KECSKEMÉT
BÉKÉSCSABA
KALOCSA
SZEGED
BAJA
MISKOLC
PÉCS
A GÖRBE VONALAK – AZ IZOHIÉTÁK – AZOKAT A HELYEKET
KÖTIK ÖSSZE, AHOL A CSAPADÉK MENNYISÉGE EGYENLŐ VOLT

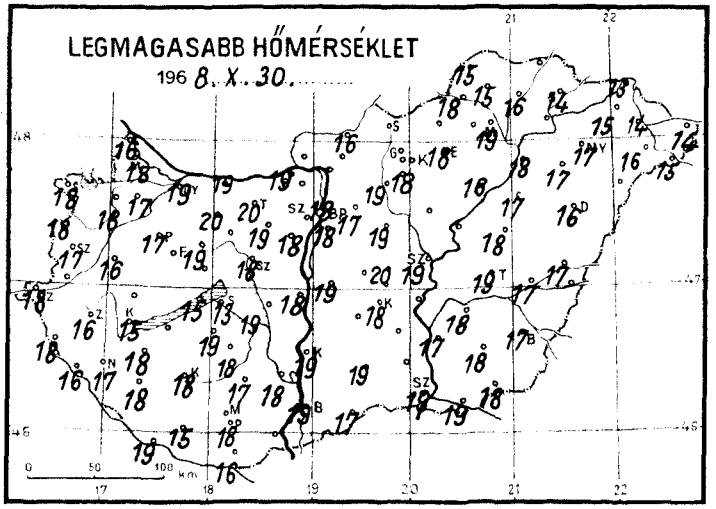
LEGMAGASABB HŐMÉRSÉKLET
1968. X. 30. .....

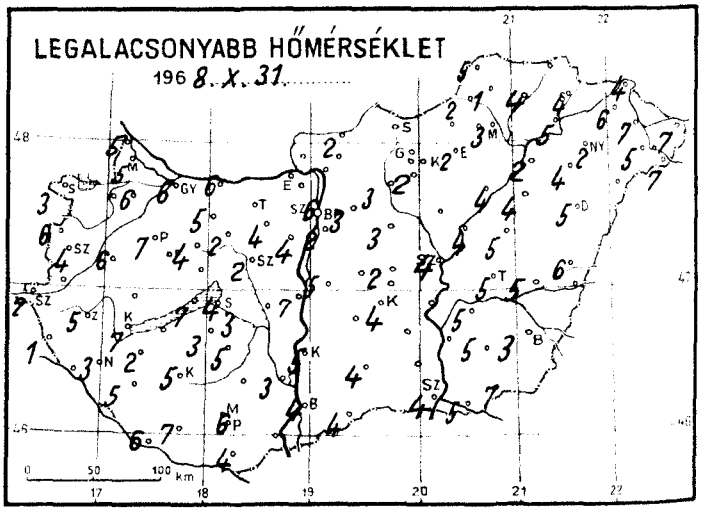
LEGALACSONYABB HŐMÉRSÉKLET
1968. X. 31. .....

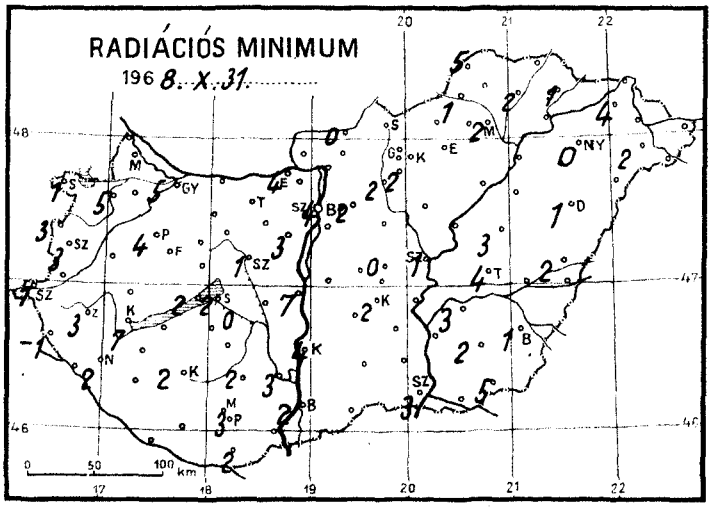
RADIÁCIÓS MINIMUM
1968. X. 31. .....

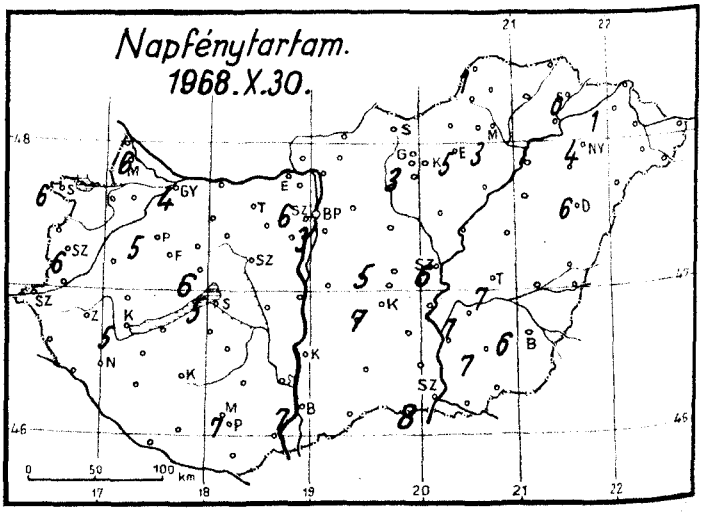
Napfénytartam.
1968. X. 30.

1968. október hó,
31 csütörtök nap

	Az utolsó 24 óra adatai						24 órai csapadék mm		
	Csapadék (mm)		Hőmérsékleti szélsőségek: tegnapi nappali max.	éjszakai min.	min. 5 cm-en	Napsütés (óra) tegnap			
12815 Magyaróvár	.	=	18	5	-	6	Rajka	.	
822 Győr	.	=	19	6	5	4	Kapuvár	ny	≡
825 Pápa	.	≡	17	7	4	5	Csorna	.	⌒
805 Sopron	.	=	18	3	1	6	Komárom	.	⌒
812 Szombathely	.	≡	17	4	3	6	Káld	.	
910 Szentgotthárd	.	=	18	2	1		Kőszeg	ny	
915 Zalaegerszeg	.	≡	16	5	3		Körmend	.	
Lenti	.		18	1	-1		Letenye	.	
925 Nagykanizsa	.	≡	17	3	2		Sümeg		
920 Keszthely	.	≡	15	7	7	5	Zirc	.	
Tihany	.		15	7	2		Kisbér	.	≡
935 Siófok	.	≡	13	4	2	5	Mór	.	
942 Pécs	.	≡	18	6	3	7	Alcsút	.	
941 Misinatető (534 m)							Esztergom	.	
Siklós	.	⌒	16	4	2		Dobogókő	.	≡
827 Farkasgyepű (400 m)	.		17	9	5		Fonyód	.	
Veszprém	.		19	4	3	6	Tab	.	
833 Tatabánya	.		20	-	-		Sárbogárd	.	
839 Budapest (Ferihegy)	.	≡	18	2	-		Lengyel	.	
840 Budapest OMI	.	⌒	18	6	4	3	Nagykónyi	.	
841 Budapest (Szabadságh., 474 m)	.	⌒	17	10	6	6	Marcali	.	⌒
Martonvásár	.		18	4	3		Somogyszob	.	
835 Székesfehérvár	.		18	2	1		Kaposvár	.	⌒
Dunaújváros	.		18	7	7		Barcs	.	≡
Szekszárd	.	≡	18	3	3		Szigetvár	.	
Mohács	.	≡	19	3			Bácsalmás	.	
960 Baja	.	≡	19	4	2	7	Kiskunhalas	.	
955 Kalocsa			19	5	4		Izsák		
Cegléd	.		20	2	0	5	Kunsztmiklós	.	
860 Szolnok	.	=	19	4	1	6	Örkény		
970 Kecskemét	.	=	18	4	2	7	Nagykáta	.	
Kiskunfélegyháza	.		19	5	3		Jászapáti	.	≡
982 Szeged	.	=	19	4	3	8	Tiszakécske	.	
Mezőhegyes	.		18	7	5		Nagykőrös	.	
Orosháza	.		18	5	2	7	Kistelek		
990 Békéscsaba	.	=	17	3	1	6	Makó	.	⌒
875 Túrkeve	.	=	19	5	4	7	Szentes	.	
Berettyóújfalu	.	⌒	17	6	2		Szarvas	.	
880 Debrecen	.	=	16	5	1	6	Szeghalom	.	⌒
892 Nyíregyháza	.	=	17	2	0	4	Körösszakál	.	
788 Kisvárda	.		15	6	4	1	Tiszaroff	.	
Mátészalka	.	⌒	16	5	2		Poroszló	.	⌒
Tiszabecs	.		14	7			Karcag	.	⌒
Vác							Hortobágy	.	⌒
Gödöllő	.	⌒	17	3	2		Polgár	ny	≡
Lőrinci	.	⌒	19	3	2		Hajdúdorog	.	
Gyöngyös	.		18	2	2		Nyírlugos	.	
Balassagyarmat	.	⌒	16	2	0		Csenger	.	⌒
755 Salgótarján	.		-	-			Vásárosnamény	.	
Galyatető (932 m)	.		12	6			Záhony	.	
851 Kékestető (1000 m)	.	≡	11	7	5	3	Királyrét	.	
Mátraháza (672 m)							Romhány	.	
865 Eger	.	≡	18	2	-	5	Borsodnádasd		
Putnok	.	≡	18	2	1		Jósvafő	.	≡
Lillafüred							Szendrőlád	.	
772 Miskolc	ny	≡	19	3	2	3	Hidasnémeti	.	
Füged	.	≡	16	4	2		Tokaj	.	
778 Sárospatak	.	≡	14	4	1	0			

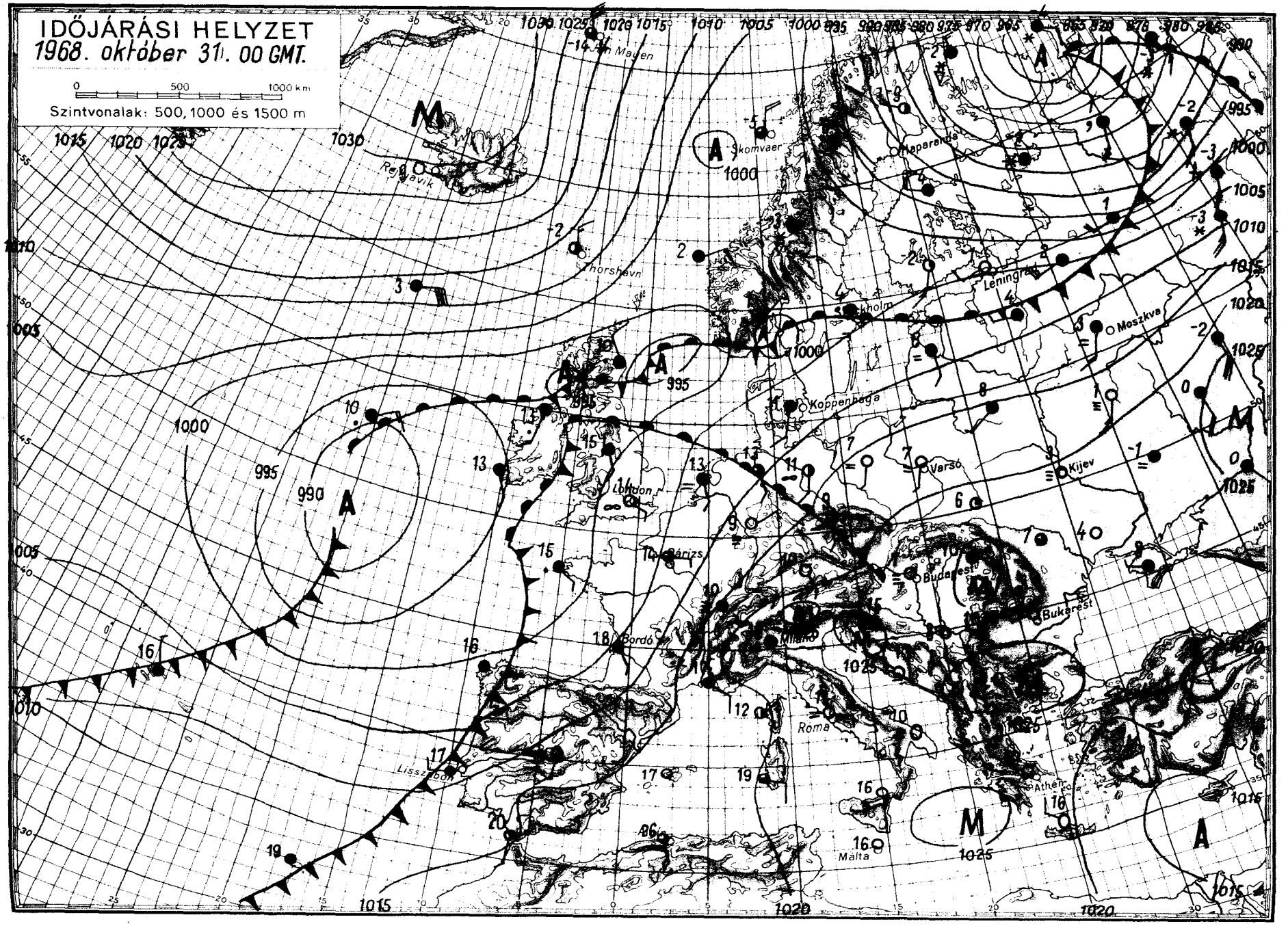

OFFSET NYOMDA BUDAPEST

IDŐJÁRÁSI NAPIJELENTÉS

ЕЖЕДНЕВНЫЙ МЕТЕОРОЛОГИЧЕСКИЙ БЮЛЛЕТЕНЬ • DAILY WEATHER REPORT
BULLETIN QUOTIDIEN DE TEMPS • TÄGLICHER WETTERBERICHT

ADJA AZ ORSZÁGOS METEOROLÓGIAI INTÉZET
UDAPEST II. KITAIBEL PÁL UTCA 1
ELEFON: KÖZPONT: 353-500, IDŐJELZŐ OSZT.: 150-410

MEGJELENIK NAPONKÉNT • ELŐFIZETÉSI ÁRA
A POSTAI KÖLTSÉGGEL EGYÜTT NEGYEDÉVRE 60, Ft
KIADÁSÉRT FELEL AZ INTÉZET IGAZGATÓJA

1. évfolyam 306. szám + Budapest + 1968. november 1. péntek

Az időjárási helyzet ma reggel és a várható időjárás:

Az elmúlt napok során mind az óceán, mind pedig szárazföldünk fölött
ényegesen meggyorsult a légáramlás. A grönlandi és jeges-tengeri eredetü le-
egő északi széllel mélyen lehatolt az Azóri-szigetek térségébe, az ennek meg-
elelő ellenáramlás szaharai és földközi-tengeri légtömegeket sodort át Nyugat-
s Közép-Európa fölött elsősorban Kelet-Európába, ahol a téli időt hirtelen
nyhülés váltotta fel. A fagyos hideg határa Skandinávián és Finnországon át
uzódik. A tavaszias enyheség ugyanakkor Közép- és Nyugat-Európa nagy részére
iterjed, 20 fok körüli nappali hőmérsékletekkel. Szárazföldünk déli felében
nedves, enyhe légtömeg megérkezése nyomán fokozódott a ködhajlam.

Hazánkban csütörtökön jobbára derült, napos kisebb területeken tartó-
an ködös, az átlagosnál enyhébb idő volt. Egy-két helyen ködszitálást észlel-
ek. A hőmérséklet általában 20 fok körül alakult, csupán a tartósan ködös Mis-
olc vidékén és a főváros belső területén korlátozódott a felmelegedés, igy
zeken a helyeken csak 10, 15 fokot mértek. Péntek hajnalra szeszélyes terü-
eti eloszlásban 0 és 12 fok között mindenféle minimumhőmérséklet előfordult.
élelőtt folytatódott a derült, napos idő, a hőmérséklet 11 órára elérte a 15,
9 fokot, csupán a füst-takaróval fedett főváros és Miskolc belső területén,
alamint a párás, ködös Sopron, Szombathely vidékén maradt 10 fok körül.

Ma 12 órakor Budapesten a hőmérséklet 16 fok, a tengerszintre átszámi-
ott légnyomás 760 mm, mérsékelten süllyedő irányzatú.

Várható időjárás szombat estig:

Kisebb felhőátvonulások, eső nélkül.
Mérsékelt, napközben helyenként élénk déli, délnyugati szél.
Többfelé hajnali ködképződés, helyenként ködszitálás.

Várható legalacsonyabb éjszakai hőmérséklet: 6, 11,
legmagasabb nappali hőmérséklet szombaton: 14, 19 fok között.

Dr. Tóth Pál s.k.

. hőmérséklet napi középértéke és eltérése a 90 évi átlagtól /Budapesten/:

968. X. 31.: 11,1 C°, +2,5 C°

871 óta ezen a napon Budapesten előfordult:

egmagasabb hőmérséklet: 22,7 C° /1926/
egalacsonyabb hőmérséklet: -9,5 C° /1920/

ATMOSPHERIC SCIENCES LIBRARY
MAR 19 1969
E. S. S. A. 68.649.
U. S. Dept. of Commerce

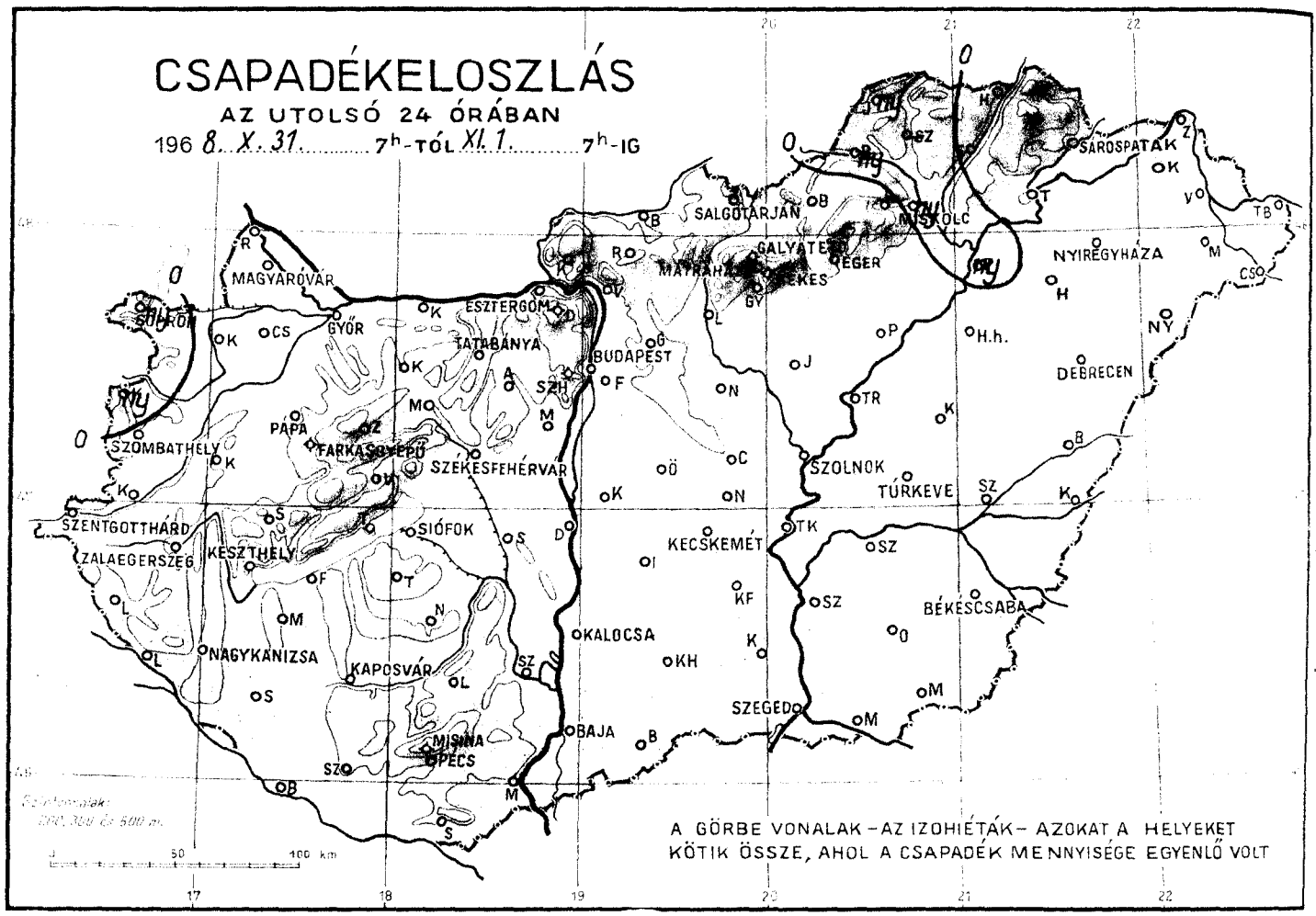
CSAPADÉKELOSZLÁS
AZ UTOLSÓ 24 ÓRÁBAN
196 8. X. 31. 7h-TÓL XI. 1. 7h-IG
MAGYARÓVÁR
SOPRON
GYŐR
ESZTERGOM
TATABÁNYA
BUDAPEST
SALGÓTARJÁN
MISKOLC
SÁROSPATAK
NYÍREGYHÁZA
DEBRECEN
SZOLNOK
TÚRKEVE
SZOMBATHELY
PAPA
FARKASGYEPŰ
SZÉKESFEHÉRVÁR
SZENTGOTTHÁRD
ZALAEGERSZEG
KESZTHELY
SIÓFOK
KECSKEMÉT
BÉKÉSCSABA
NAGYKANIZSA
KAPOSVÁR
KALOCSA
SZEGED
BAJA
MISINA
PÉCS
A GÖRBE VONALAK – AZ IZOHIÉTÁK – AZOKAT A HELYEKET KÖTIK ÖSSZE, AHOL A CSAPADÉK MENNYISÉGE EGYENLŐ VOLT

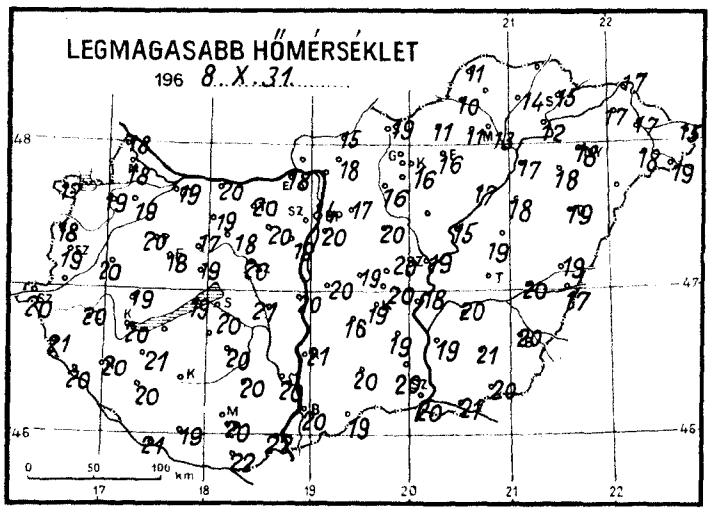
LEGMAGASABB HŐMÉRSÉKLET
196 8. X. 31.

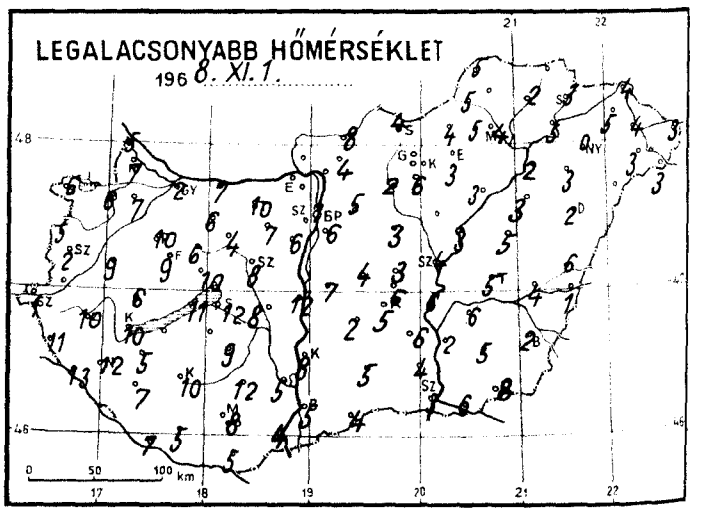
LEGALACSONYABB HŐMÉRSÉKLET
196 8. XI. 1.

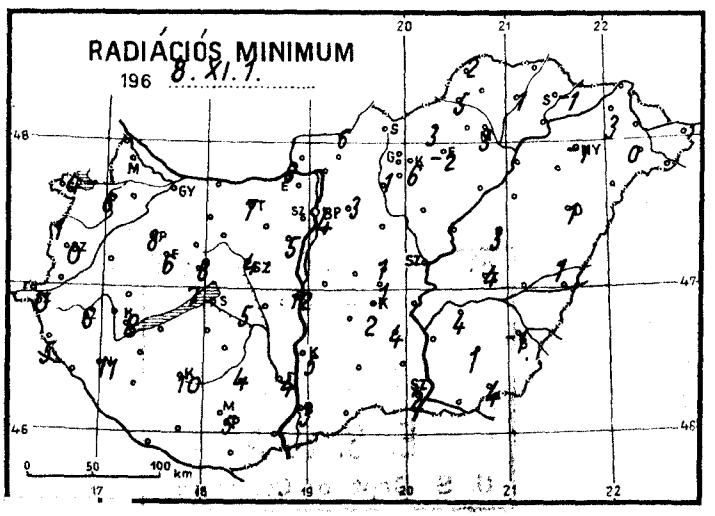
RADIÁCIÓS MINIMUM
196 8. XI. 1.

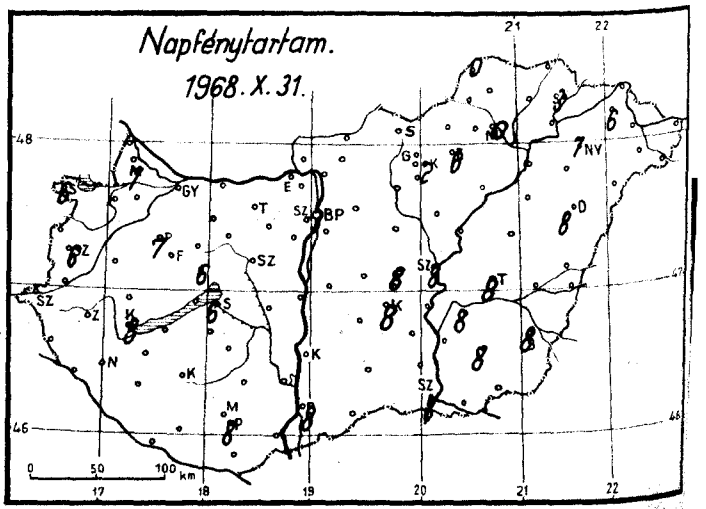
Napfénytartam.
1968. X. 31.

1968. november hó, 1. nap péntek

	Az utolsó 24 óra adatai						24 órai csapadék mm		
	Csapadék (mm)		Hőmérsékleti szélsőségek: tegnapi nappali max.	éjszakai min.	min. 5 cm-en	Napsütés (óra) tegnap			
12815 Magyaróvár	•		18	7		7	Rajka	•	
822 Győr	•		19				Kapuvár	•	
825 Pápa	•		20	10	8	7	Csorna	•	
805 Sopron	ny ⸗		17	6	4	6	Komárom	•	
812 Szombathely	•		19	2	0	6	Küld	•	
940 Szentgotthárd	•		20	1	0		Kőszeg	ny	≡
915 Zalaegerszeg	•		20	10	6		Körmend	•	
Lenti	•		21	11	5		Letenye	•	
925 Nagykanizsa	•		20	12	11		Sümeg	•	
920 Keszthely	•		20	10	8	8	Zirc	•	
Tihany	•		19	11	7		Kisbér	•	
935 Siófok	•		20	12	8	6	Mór	•	
942 Pécs	•		20	8	5	8	Alcsút	•	
941 Misinatető (534 m)							Esztergom	•	
Siklós	•		22	5			Dobogókő	•	
827 Farkasgyepű (400 m)	•		18	9	6		Fonyód	•	
Veszprém	•	b	19	10	8	6	Tab	•	
833 Tatabánya	•		20	10	7		Sárbogárd	•	
839 Budapest (Ferihegy)	•		20	6			Lengyel	•	
840 Budapest OMI	•		14	7	4	3	Nagykónyi	•	
841 Budapest (Szabadságh. 474 m)							Marcali	•	
Martonvásár	•		19	6	5		Somogyszob	•	
835 Székesfehérvár	•		20	8	4		Kaposvár	•	
Dunaújváros	•		20	12	12		Baros	•	
Szekszárd	•	b	20	5	4		Szigetvár	•	
Mohács	•		22	4			Bácsalmás	•	
960 Baja	•		20	5	3	8	Kiskunhalas	•	
955 Kalocsa	•		21	8	5		Izsák	•	
Cegléd	•		20	3	1	8	Kunsztmiklós	•	
860 Szolnok	•		19	4	1	8	Örkény	•	b
970 Kecskemét	•		19	5	2	8	Nagykáta	•	
Kiskunfélegyháza	•		19	6	4		Jászapáti	•	b
982 Szeged	•	b	20	3	2	8	Tiszakécske	•	
Mezőhegyes	•		20	8	4		Nagykőrös	•	
Orosháza	•		21	5	1	8	Kistelek	•	
990 Békéscsaba	•		20	2	-1	9	Makó	•	
875 Túrkeve	•	b	20	5	4	8	Szentes	•	
Berettyóújfalu	•		19	6	1		Szarvas	•	
882 Debrecen	•		19	2	1	8	Szeghalom	•	b
892 Nyíregyháza	•		18	0	-1	7	Körösszakál	•	
788 Kisvárda	•		17	5	3	6	Tiszaroff	•	
Mátészalka	•	b	18	3	0		Poroszló	•	
Tiszabecs	•		15	3			Karcag	•	
Vác	•	b	18	2	2		Hortobágy	•	
Gödöllő	•	≡	17	5	3		Polgár	ny	
Lőrinci	•		16	2	1		Hajdúdorog	•	
Gyöngyös	•		16	6	6		Nyírlugos	•	≡
Balassagyarmat	•	b	15	8	6		Csenger	•	
755 Salgótarján	•		19	4			Vásárosnamény	•	
Galyatető (932 m)	•		11	6			Záhony	•	
851 Kékestető (1000 m)	•		11	8	7	2	Királyrét		
Mátraháza (672 m)							Romhány	•	
865 Eger	•		16	3	-2	6	Borsodnádasd	•	
Putnok	ny	≡	10	5	5		Jósvafő	ny ⸗	
Lillafüred	•		11	5			Szendrőlád		
772 Miskolc	ny ⸗		13	4	3	0	Hidasnémeti	•	
Füged	•	b	14	2	1		Tokaj	•	
778 Sárospatak	•		15	3	-1	3			

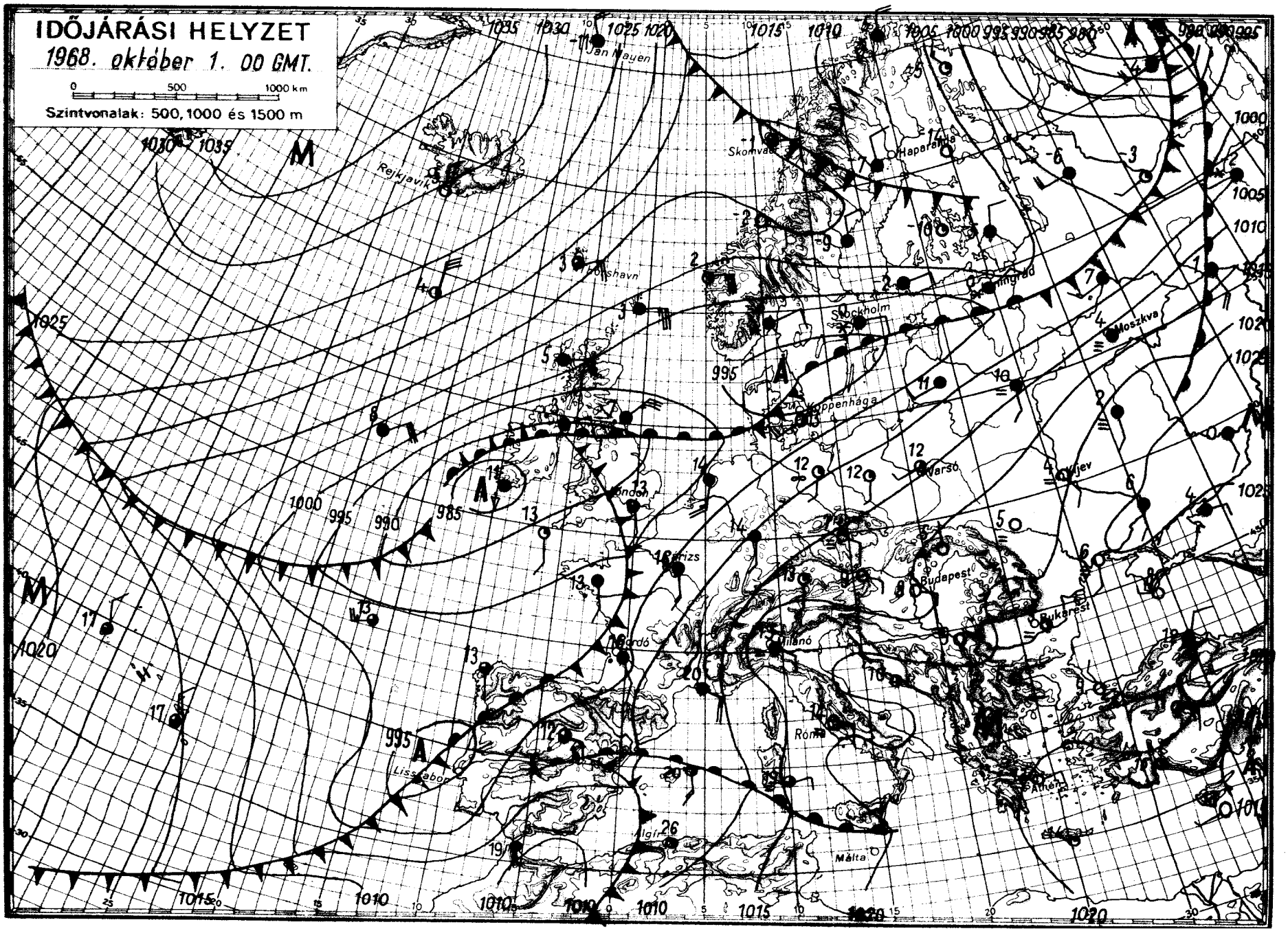

OFFSET NYOMTA BUDAPEST

IDŐJÁRÁSI NAPIJELENTÉS

ЕЖЕДНЕВНЫЙ МЕТЕОРОЛОГИЧЕСКИЙ БЮЛЛЕТЕНЬ • DAILY WEATHER REPORT
BULLETIN QUOTIDIEN DE TEMPS • TÄGLICHE R WETTERBERICHT

KIADJA AZ ORSZÁGOS METEOROLÓGIAI INTÉZET
BUDAPEST II. KITAIBEL PÁL UTCA 1
TELEFON: KÖZPONT: 353-500, IDŐJELZŐ OSZT.: 150-410

MEGJELENIK NAPONKÉNT • ELŐFIZETÉSI ÁRA A POSTAI KÉZBESÍTÉSSEL EGYÜTT NEGYEDÉVRE 60, Ft
KIADÁSÉRT FELEL AZ INTÉZET IGAZGATÓJA

81. évfolyam 307. szám + Budapest + 1968. november 2. szombat

Az időjárási helyzet ma reggel és a várható időjárás:

Szárazföldünk középső részei fölé, erőteljes déli áramlással, tovább folytatódik a meleg, szubtrópusi levegő beáramlása. Hatására itt a pénteken mért legmagasabb hőmérsékletek 8, 10 fokkal magasabbak voltak az elmúlt évek átlagánál. Ezzel egyidejüleg, a Norvég-tengeren keresztül viharos szelekkel áramló sarkvidéki hideg levegő elárasztotta a Brit-szigeteket és az Ibériai-félszigetet. Európa északi vidékein tovább folytatódik a kemény hideg. Ott ma éjszaka többfelé mértek minusz 20, minusz 25 fokos hőmérsékletet. A Kárpát-medence időjárását az elkövetkező nap folyamán még a délről áramló meleg levegő fogja meghatározni.

Hazánkban pénteken az északi hegyvidéken erősen felhős idő volt. Máshol 6, 9 órán keresztül sütött a nap. Eső sehol sem esett. Az erősen felhős helyeken napközben sem emelkedett a hőmérséklet 11, 15 foknál magasabbra, azokon a helyeken azonban, ahol több órán keresztül sütött a nap 18, 22 fokos maximumok alakultak ki. Ma hajnalra szeszélyes területi eloszlásban 2 és 13 fokig hült le a levegő. Délelőtt országszerte kevés felhő volt, a délies szél helyenként viharossá fokozódott. 11 órára 16, 19 fokig emelkedett a hőmérséklet.

Ma 12 órakor Budapesten a hőmérséklet 18 fok volt, a tengerszintre átszámitott légnyomás 758 mm, mérsékelten süllyedő irányzatú.

Várható időjárás vasárnap estig:

Ma: Derült, száraz, meleg idő.
Vasárnap: Kisebb felhőátvonulások. Nyugaton egy-két helyen eső, esetleg zivatar.
Élénk, helyenként átmenetileg viharos déli, délnyugati szél.

Várható legalacsonyabb éjszakai hőmérséklet: 5, 10,
legmagasabb nappali hőmérséklet vasárnap: 18, 23 fok között.

Kerényi Nárcisz s.k.

A hőmérséklet napi középértéke és eltérése a 90 évi átlagtól /Budapesten/:

1968. XI. 1.: 12,3 C°, +4,2 C°.

1871 óta ezen a napon Budapesten előfordult:

legmagasabb hőmérséklet: 21,5 C° /1926/
legalacsonyabb hőmérséklet: -8,3 C° /1920/

68.650

Hibaigazitás: A november 1-i Napijelentés európai térképének keltezése helyesen: november 1.

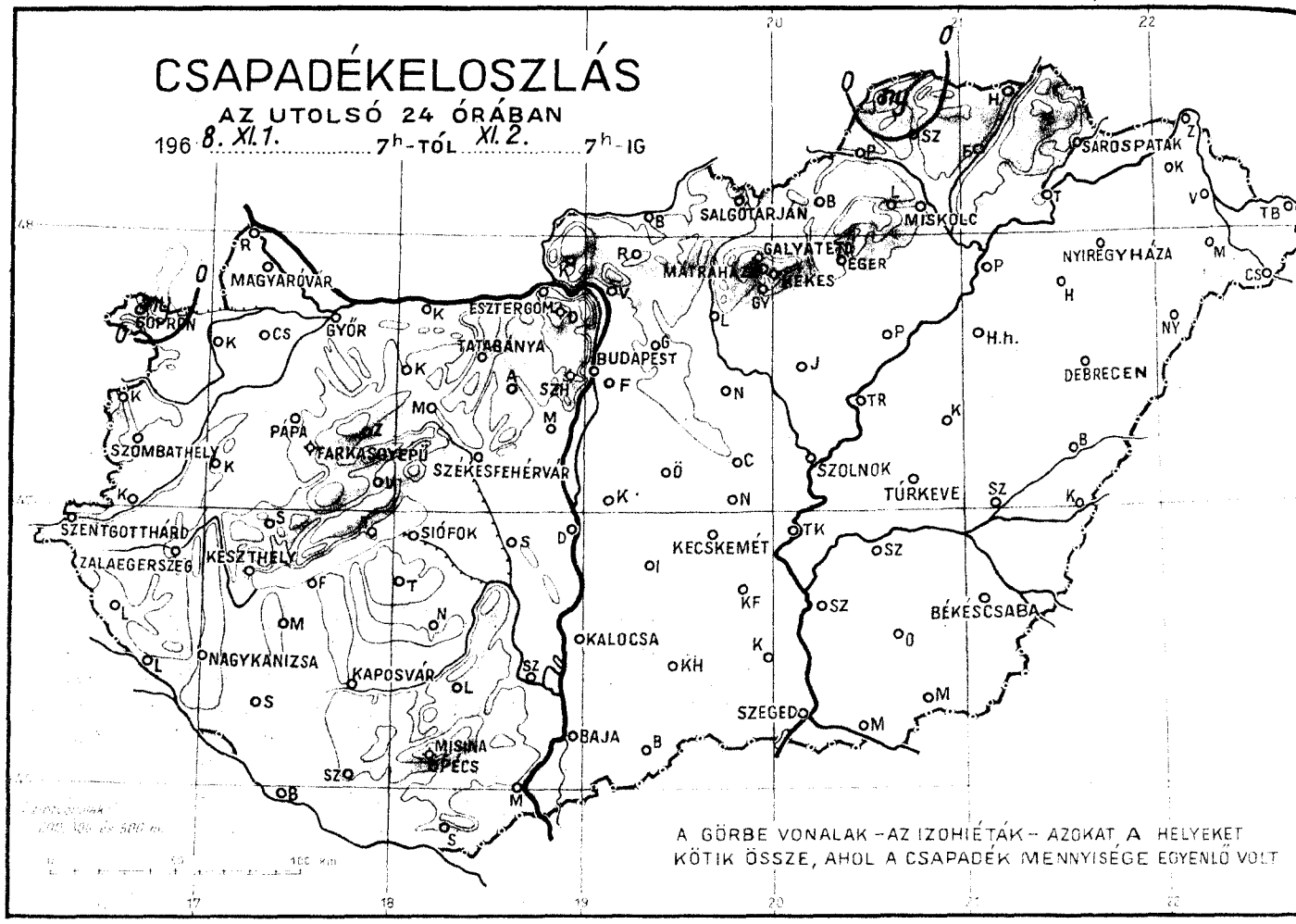
CSAPADÉKELOSZLÁS
AZ UTOLSÓ 24 ÓRÁBAN
196 8. XI. 1. 7h-TÓL XI. 2. 7h-IG
MAGYARÓVÁR
SOPRON
GYŐR
ESZTERGOM
TATABÁNYA
BUDAPEST
SALGÓTARJÁN
MISKOLC
GALYATETŐ
MÁTRAHÁZA
EGER
EKES
SÁROSPATAK
NYÍREGYHÁZA
DEBRECEN
SZOLNOK
TÚRKEVE
SZOMBATHELY
PÁPA
TATABÁNYA
SZÉKESFEHÉRVÁR
SIÓFOK
SZENTGOTTHÁRD
ZALAEGERSZEG
KESZTHELY
NAGYKANIZSA
KAPOSVÁR
KECSKEMÉT
KALOCSA
BÉKÉSCSABA
SZEGED
BAJA
MISINA
PÉCS
A GÖRBE VONALAK – AZ IZOHIÉTÁK – AZOKAT A HELYEKET KÖTIK ÖSSZE, AHOL A CSAPADÉK MENNYISÉGE EGYENLŐ VOLT

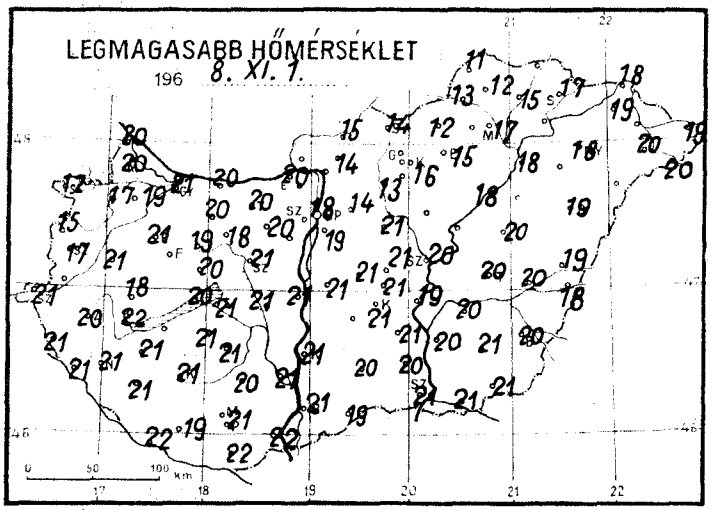
LEGMAGASABB HŐMÉRSÉKLET
196 8. XI. 1.

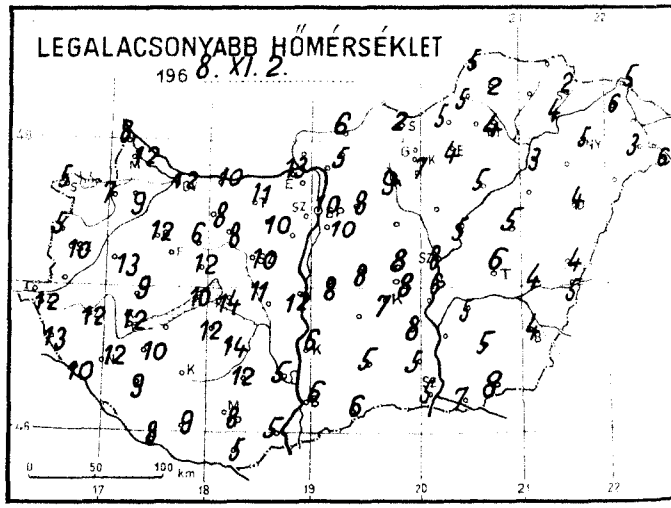
LEGALACSONYABB HŐMÉRSÉKLET
196 8. XI. 2.

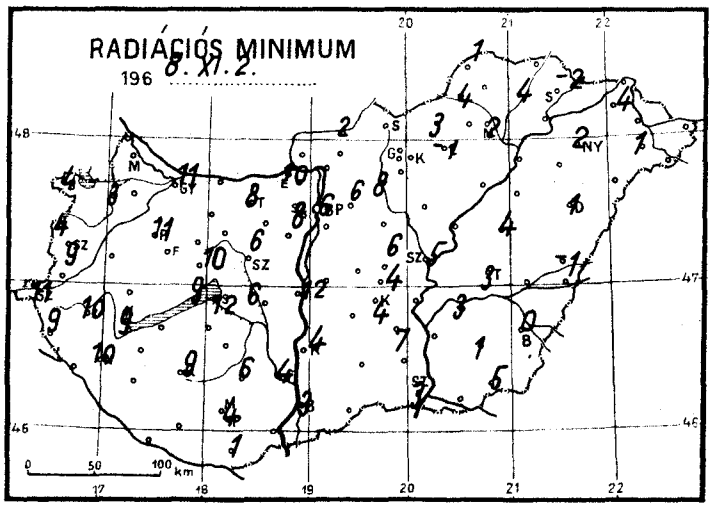
RADIÁCIÓS MINIMUM
196 8. XI. 2.

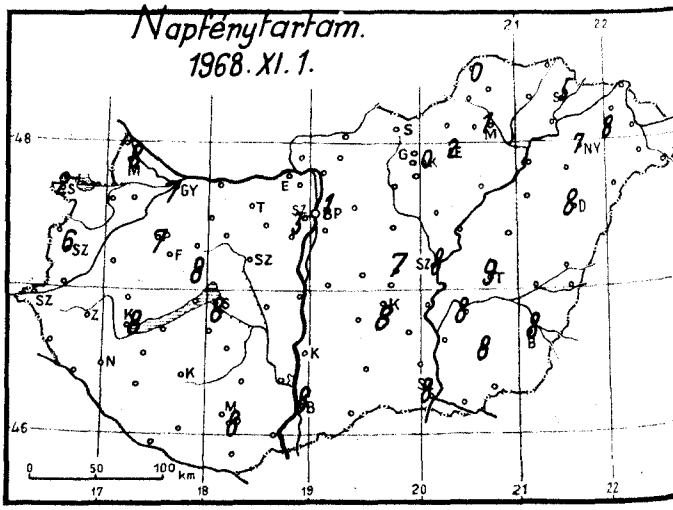
Napfénytartam.
1968. XI. 1.

1968. november hó, 2. szombat nap

	Az utolsó 24 óra adatai						24 órai csapadék mm		
	Csapadék (mm)		Hőmérsékleti szélsőségek tegnapi nappali max.	éjszakai min.	min. 5 cm-en	Napsütés (óra) tegnap			
12815 Magyaróvár	•		20	12		8	Rajka	•	
822 Győr	•		21	12	11	7	Kapuvár	•	
825 Pápa	•		21	12	11	7	Csorna	•	
805 Sopron	ny	≡	12	5	4	2	Komárom	•	
812 Szombathely	•		17	10	9	6	Káld	•	
910 Szentgotthárd	•		21	12	11		Kőszeg	•	
915 Zalaegerszeg	•		20	12	10		Körmend	•	
Lenti	•		21	13	9		Letenye	•	
925 Nagykanizsa	•		21	12	10		Sümeg	•	
920 Keszthely	•		22	12	9	8	Zirc	•	
Tihany	•		20	10	9		Kisbér	•	p
935 Siófok	•		21	14	12	8	Mór	•	
942 Pécs	•		21	8	4	8	Alcsút	•	
941 Misinatető (534 m)	•		19	12	9	8	Esztergom	•	
Siklós	•	p	22	5	1		Dobogókő	•	
827 Farkasgyepű (400 m)	•		19	12	8		Fonyód	•	
Veszprém	•		20	12	10	8	Tab	•	
833 Tatabánya	•		20	11	8		Sárbogárd	Sásdiavan	
839 Budapest (Ferthegy)	•		19	10			Lengyel	•	
840 Budapest OMI	•		18	10	6	1	Nagykónyi	•	
841 Budapest (Szabadságh.,474 m)	•		16	13	8	3	Marcali	•	
Martonvásár							Somogyszob	•	
835 Székesfehérvár	•		21	10	6		Kaposvár	•	
Dunaújváros	•		21	12	12		Bares	•	
Szekszárd	•	pp	21	5	4		Szigetvár	•	
Mohács	•	p	22	5			Bácsalmás	•	
960 Baja	•		21	6	3	8	Kiskunhalas	•	
955 Kalocsa	•		21	6	4		Izsák		
Cegléd	•		21	8	6	7	Kunsztmiklós	•	
860 Szolnok	•		20	8	5	8	Örkény	•	=
970 Kecskemét	•		21	7	4	8	Nagykáta	•	
Kiskunfélegyháza	•		21	8	7		Jászapáti	•	p
982 Szeged	•		21	5	3	8	Tiszakécske	•	
Mezőhegyes	•	p	21	8	5		Nagykőrös	•	
Orosháza	•		21	5	1	8	Kistelek	•	
990 Békéscsaba	•		20	4	0	8	Makó	•	
875 Túrkeve	•		20	6	3	9	Szentes	•	
Berettyóújfalu	•	p	19	4	-1		Szarvas	•	
882 Debrecen	•		19	4	1	8	Szeghalom	•	
892 Nyíregyháza	•		18	5	2	7	Körösszakál	•	
788 Kisvárda	•		19	6	4	8	Tiszaroff	•	
Mátészalka	•	p	20	3	1		Poroszló	•	
Tiszabecs	•	p	19	4			Karcag	•	p
Vác							Hortobágy		
Gödöllő	•	p	14	8	6		Polgár	•	
Lőrinci	•		13	9	8		Hajdúdorog		
Gyöngyös	•		16	7			Nyírlugos		
Balassagyarmat	•		15	6	2		Csenger	•	p
755 Salgótarján	•		14	2			Vásárosnamény		
Galyatető (932 m)	•		11	6			Záhony	•	
851 Kékestető (1000 m)	•		10	8	7	0	Királyrét	•	
Mátraháza (672 m)							Romhány	•	
865 Eger	•		15	4	-1	2	Borsodnádasd	•	
Putnok	•		13	5	4		Jósvafő	ny	≡
Lillafüred	•		11	5			Szendrőlád	•	
772 Miskolc	•		17	4	2	1	Hidasnémeti	•	
Füged	•	p	15	–	4		Tokaj	•	=
778 Sárospatak	•		17	2	-2	5			

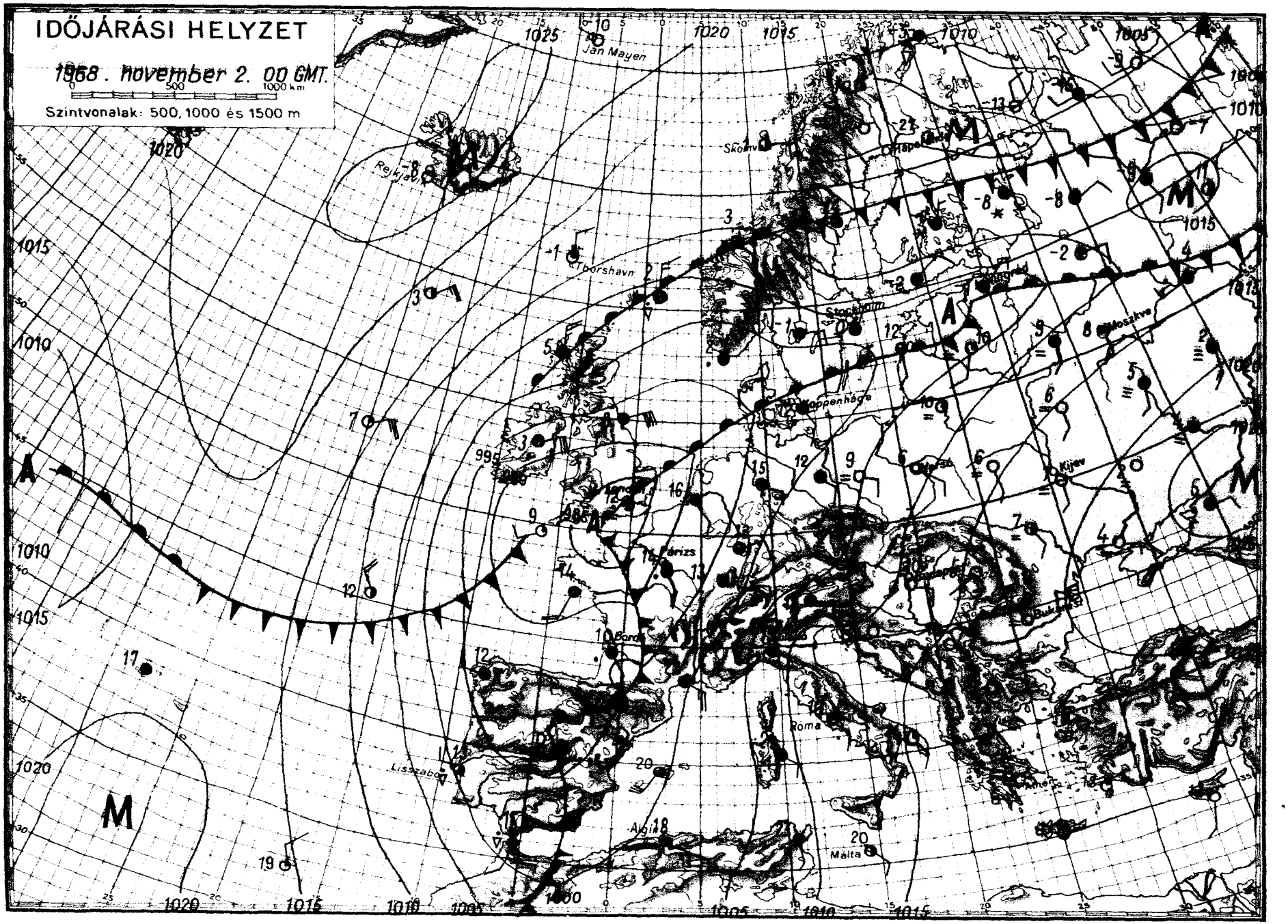

OFFSET KIOMDA BUDAPEST

IDŐJÁRÁSI NAPIJELENTÉS

ЕЖЕДНЕВНЫЙ МЕТЕОРОЛОГИЧЕСКИЙ БЮЛЛЕТЕНЬ • DAILY WEATHER REPORT
BULLETIN QUOTIDIEN DE TEMPS • TÄGLICHER WETTERBERICHT

KIADJA AZ ORSZÁGOS METEOROLÓGIAI INTÉZET
BUDAPEST II. KITAIBEL PÁL UTCA 1
TELEFON: KÖZPONT: 353-500, IDŐJELZŐ OSZT.: 150-410

MEGJELENIK NAPONKÉNT • ELŐFIZETÉSI ÁRA A POSTAI KÖLTSÉGGEL EGYÜTT NEGYEDÉVRE 60, Ft
KIADÁSÉRT FELEL AZ INTÉZET IGAZGATÓJA

81. évfolyam 308. szám + Budapest + 1968. november 3. vasárnap,

Az időjárási helyzet ma reggel és a várható időjárás:

A Földközi-tenger nyugati medencéjétől az Alpokon át a Balti-tengerig lassan kelet felé mozgó mérsékeltövi ciklon található. Ennek keleti oldalán, a Balkánon át tovább tart az afrikai és földközi-tengeri meleg levegő beáramlása Kelet-Európa fölé. Ennek következtében a Volga felső szakaszáig felhős, enyhe, ködös az idő. Oslo - Leningrád vonalától északra kemény hideg van és széles zónában havazik. Az emlitett mérsékeltövi ciklon áramlásrendszerében erős, sokfelé viharos északi széllel jeges-tengeri levegő halad az Ibériai-félszigeten át Észak-Afrika felé, miközben tetemes lehülést okoz. A legujabb időjárási helyzetkép szerint, a Skandináviában felhalmozódott hideg légtömeg megindult dél felé. A Kárpát-medence időjárását a következő rövid időszakban még az áthaladó ciklon irányitja.

Hazánkban szombaton meleg, napos, száraz idő volt. Sokfelé élénk déli, délnyugati szél fujt. A hőmérséklet általában elérte a 19, 22 fokot, csupán a Sajó és Hernád vidékén mértek 15, 18 fok közötti maximumokat. Vasárnap reggel északkeletről délnyugat felé haladva -1 és +11 fok közötti legalacsonyabb hőmérsékletek fordultak elő. Délelőtt a felhőzet fokozatosan megnövekedett, ennek ellenére a hőmérséklet már 11 órára elérte a 13, 19 fokot. 11 óra előtt Baján néhány csepp esőt észleltek.

Ma 12 órakor Budapesten a hőmérséklet, 12 fok, a tengerszintre átszámitott légnyomás 757 mm, alig változik.

Várható időjárás hétfő estig:

Erősen felhős idő, többfelé eső, néhány helyen zivatar.
Mérsékelt, helyenként élénk déli, délnyugati szél.
Enyhe éjszaka.
A nappali felmelegedés gyengül, de az évszaknak megfelelőnél magasabb marad.

Várható legalacsonyabb éjszakai hőmérséklet: 7, 12,
legmagasabb nappali hőmérséklet hétfőn: 12, 17 fok között.

Dr. Tóth Pál s.k.

A hőmérséklet napi középértéke és eltérése a 90 évi átlagtól /Budapesten/:

1968. XI. 2.: +14,1 C°, +6,5 C°.

1871 óta ezen a napon Budapesten előfordult:

legmagasabb hőmérséklet: 22,2 C° /1928/
legalacsonyabb hőmérséklet: -8,9 C° /1920/

68.651.

CSAPADÉKELOSZLÁS

AZ UTOLSÓ 24 ÓRÁBAN

196 8. XI. 2. ..... 7h-TÓL ..... XI. 3. ..... 7h-IG

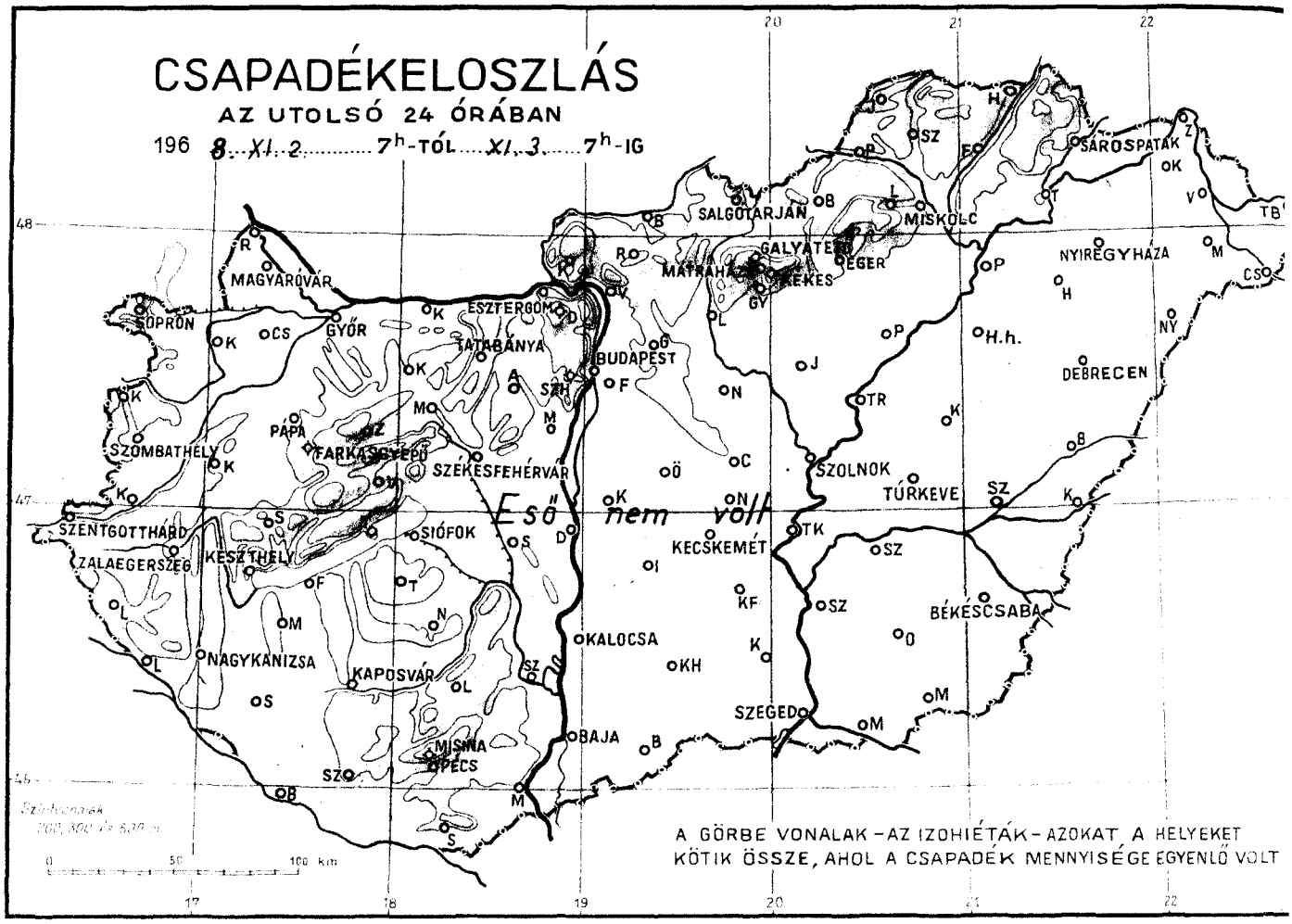

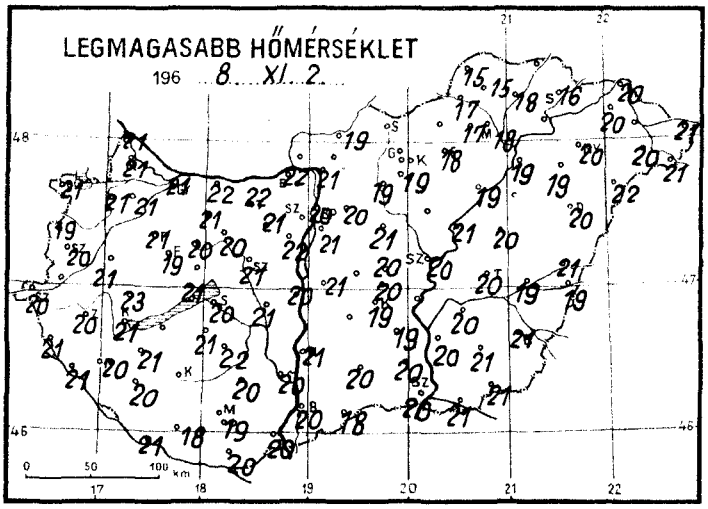

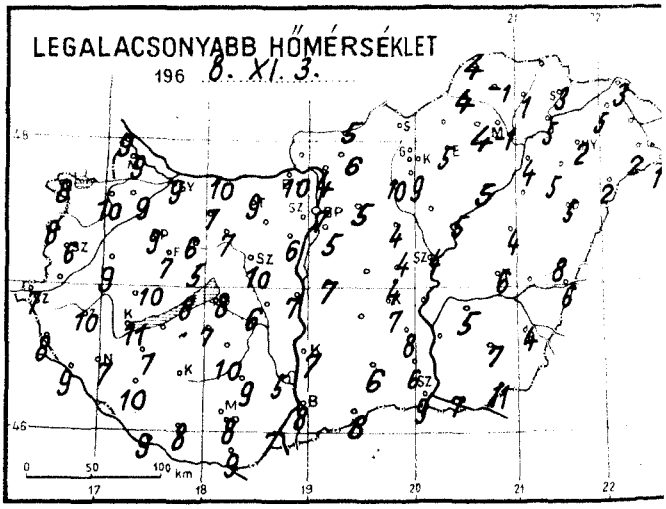

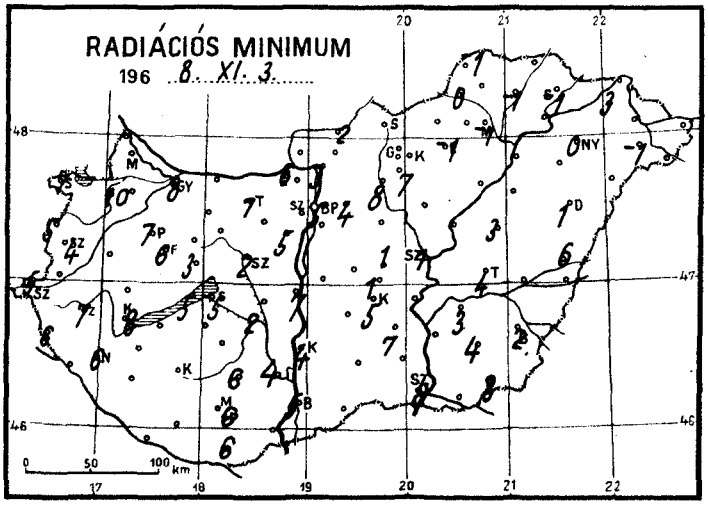

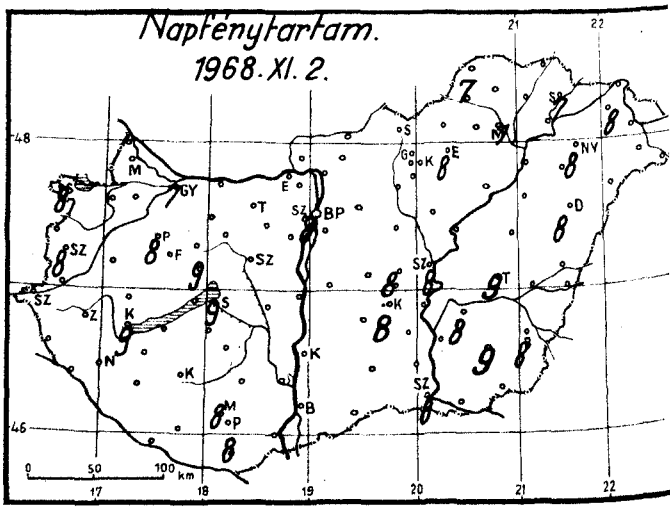

1968. november hó, 3. nap ...vasárnap..

	Az utolsó 24 óra adatai						24 órai csapadék mm		
	Csapadék (mm)		Hőmérsékleti szélsőségek: tegnapi nappali max.	éjszakai min.	min. 5 cm-en	Napsütés (óra) tegnap			
12815 Magyaróvár	.		21	9	—	-	Rajka	.	
822 Győr	.		21	9	8	7	Kapuvár	.	
825 Pápa	.		21	9	7	8	Csorna	.	
805 Sopron	.		21	8	7	8	Komárom	.	
812 Szombathely	.		20	6	4	8	Káld	.	
910 Szentgotthárd	.		20	7	5		Kőszeg	.	
915 Zalaegerszeg	.		20	10	7		Körmend	.	
Lenti	.		21	8	6		Letenye	.	
925 Nagykanizsa	.		20	7	6		Sümeg	.	
920 Keszthely	.		21	11	8	9	Zirc	.	
Tihany	.		21	8	5		Kisbér	.	
935 Siófok	.		21	8	5	9	Mór	.	
942 Pécs	.		19	8	6	8	Alcsút	.	
941 Misinatető (534 m)	.		18	12	10	8	Esztergom	.	
Siklós	.		20	9	6		Dobogókő	.	
827 Farkasgyepű (400 m)	.		19	7	6		Fonyód	—	
Veszprém	.		20	5	3	9	Tab	.	
833 Tatabánya	.		21	9	7		Sárkeresztúr	.	
839 Budapest (Ferihegy)	.		21	5	—		Lengyel	.	
840 Budapest OMI	.		20	7	5	8	Nagykónyi	.	
841 Budapest (Szabadságh.,474 m)	.		18	6	5	9	Marcali	.	
Martonvásár	.		22	6	5		Somogyszob	.	
835 Székesfehérvár	.		21	10	2		Kaposvar	—	
Dunaújváros	.		20	7	7		Barcs	.	
Szekszárd	.		20	5	4		Szigetvár	.	
Mohács	.		20	7			Bácsalmás	.	
960 Baja	.		20	8	5	9	Kiskunhalas	.	
955 Kalocsa	.		21	7	4		Izsák	—	
Cegléd	.		20	4	1	8	Kunsztmiklós	.	
860 Szolnok	.		20	4	1	8	Örkény	—	
970 Kecskemét	.		19	7	5	8	Nagykáta	.	
Kiskunfélegyháza	.		19	8	7		Jászapáti	.	
982 Szeged	.		20	9	8	8	Tiszakécske	—	
Mezőhegyes	.		21	11	8		Nagykőrös	.	
Orosháza	.		21	7	4	9	Kistelek	.	
990 Békéscsaba	.		21	4	2	8	Makó	.	
875 Túrkeve	.		20	6	4	9	Szentes	.	
Berettyóújfalu	.		21	8	6		Szarvas	.	
880 Debrecen	.		20	5	1	8	Szeghalom	.	
892 Nyíregyháza	.		20	2	0	8	Körösszakál	.	
788 Kisvárda	.		20	5	3	8	Tiszaroff	.	
Mátészalka	.		20	2	—1		Poroszló	.	
Tiszabecs	.		21	2			Karcag	.	
Vác	.		21	4	3		Hortobágy	—	
Gödöllő	.		20	5	4		Polgár	.	
Lőrinci	.		19	10	8		Hajdúdorog	.	
Gyöngyös	.		19	9	7		Nyírlugos	.	
Balassagyarmat	.		19	5	2		Csenger	.	
755 Salgótarján							Vásárosnamény	—	
Galyatető (932 m)	.		14	5			Záhony	.	
851 Kékestető (1000 m)	.		14	6	5	8	Királyrét	—	
Mátraháza (672 m)							Romhány	.	
865 Eger	.		18	5	—1	8	Borsodnádasd	—	
Putnok	.		17	4	0		Jósvafő	.	
Lillafüred	.		17	4			Szendrőlád	.	
772 Miskolc	.		18	-1	—1	7	Hidasnémeti	.	
Füged	.		18	1	—1		Tokaj	.	
778 Sárospatak	.		18	3	—1	7		.	

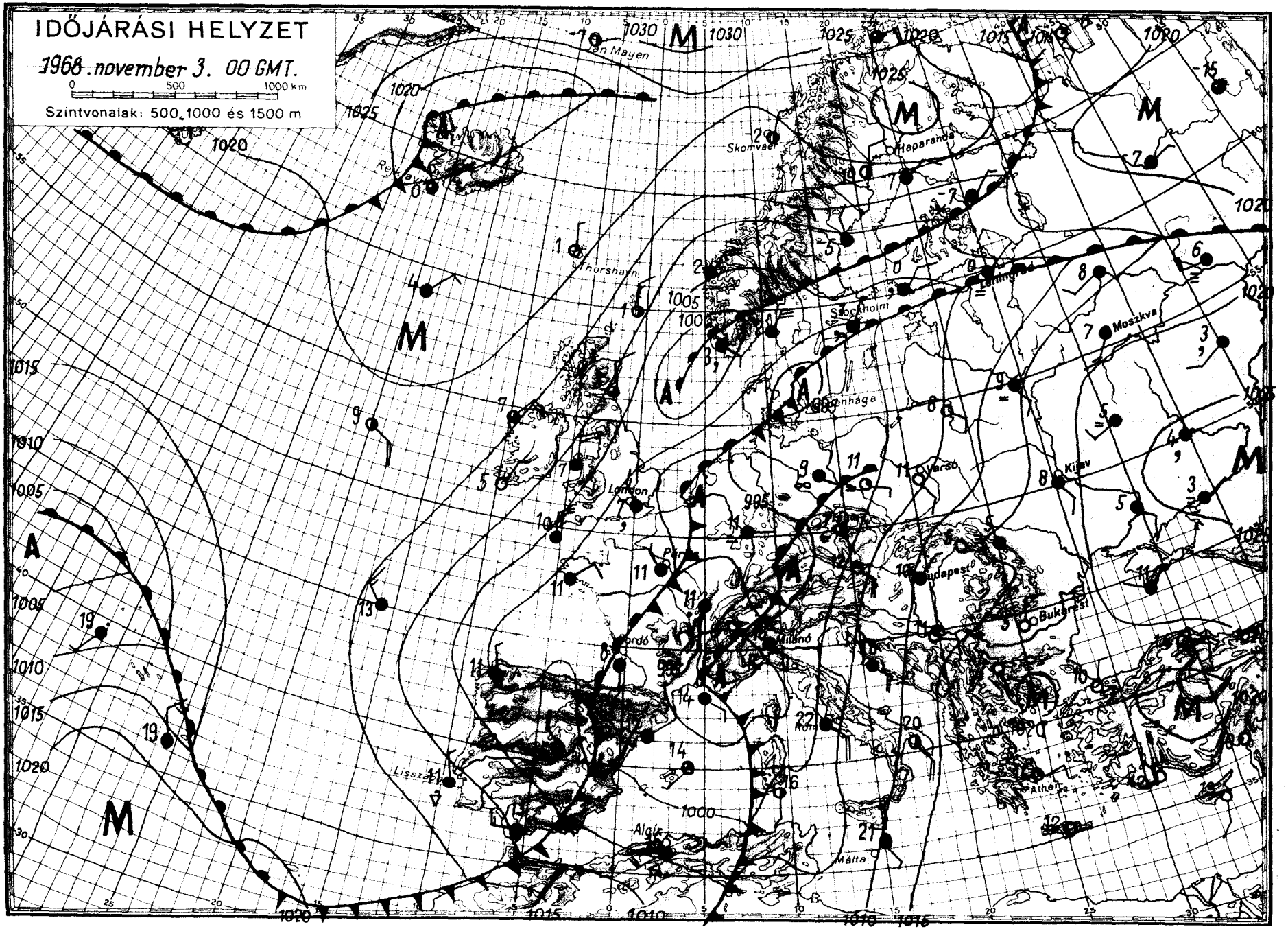

OFFSET NYOMDA BUDAPEST

IDŐJÁRÁSI NAPIJELENTÉS

ЕЖЕДНЕВНЫЙ МЕТЕОРОЛОГИЧЕСКИЙ БЮЛЛЕТЕНЬ • DAILY WEATHER REPORT
BULLETIN QUOTIDIEN DE TEMPS • TÄGLICHER WETTERBERICHT

KIADJA AZ ORSZÁGOS METEOROLÓGIAI INTÉZET
BUDAPEST II. KITAIBEL PÁL UTCA 1
TELEFON: KÖZPONT: 353-500, IDŐJELZŐ OSZT.: 150-410

MEGJELENIK NAPONKÉNT • ELŐFIZETÉSI ÁRA A POSTAI KÉZBESÍTÉSSEL EGYÜTT NEGYEDÉVRE 60, Ft
KIADÁSÉRT FELEL AZ INTÉZET IGAZGATÓJA

81. évfolyam 309. szám. + Budapest + 1968. november 4. hétfő

Az időjárási helyzet ma reggel és a várható időjárás:

Skandinávián és Nyugat-Európán át nagy sebességgel, hideg, sarkvidéki eredetü levegő árasztja el Európa nyugati, közép só és déli területeit. Első hulláma ma hajnalban elérte Helsinki-Berlin-Velence-Brindisi vonalát. Hatására Skandináviában és a Brit szigeteken havazások, hózáporok, szárazföldünk nyugati részein kiterjedt esőzések vannak. A Földközi-tenger medencéjéből zivatarokat jelentenek. Az elmúlt napokban Európa déli felére jellemző szokatlanul meleg nyárias időjárás a Szovjetúnió európai területének déli feléré és a Balkán félszigetre korlátozódott.

Hazánk fölött vasárnap változóan felhős volt az ég. Több helyen esett az eső, záporeső, a délnyugati megyékből zivatarokat jelentettek. A lehullott csapadék azonban csak a nyugati országrészben ért el jelentősebb mennyiséget. Lentiben és Nagykanizsán 10, Somogyszobon és Barcson 11 mm-t mértek. A hőmérséklet napközben az Északi hegyvidék körzetében csak 14 - 17, máshol 18, 24 fokig emelkedett. Ma hajnalra az északkeleti határvidéken 2, 7, az ország többi részén csak 8, 12 fokig hült le a levegő. 11 órakor a keleti országrészben fátyolfelhős volt az ég, igy a napsütés hatására 16, 20 fokig melegedett fel a levegő, máshol erősen felhős égbolt mellett csak 12, 17 fokig emelkedett a hőmérséklet. Esőt már sehonnan sem jelentettek.

Ma 12 órakor a hőmérséklet Budapesten 15 fok, a tengerszintre átszámitott légnyomás 757 mm alig változik.

Várható időjárás kedd estig:

Időnként felszakadozó felhőzet, helyenként esővel, zivatarral.
Többfelé élénk délkeleti, déli, majd, elsősorban a Dunántúlon északnyugati, északira forduló és néhány helyen megerősödő szél.
A nappali felmelegedés keleten is gyengül.

Várható legalacsonyabb éjszakai hőmérséklet: 6, 11,
legmagasabb nappali hőmérséklet kedden: 10, 15 fok között.

Vissy Károly s.k.

Távolabbi kilátások szombat reggelig: legalacsonyabb hőmérsékletek eleinte 8 fok, később 4 fok körül. Talajmenti fagy csak az időszak végén 20 százalékos valószinüséggel várható. Legmagasabb nappali hőmérsékletek eleinte 15 fok körül, később 10, 15 fok között. Jelentős mennyiségü eső /legalább 5 mm/ az ország területének 75 százalékán várható.

Távelőrejelző Osztály

A hőmérséklet napi középértéke és eltérése a 90 évi átlagtól /Budapesten/:
1968. XI. 3.: 10,9 C°, +3,2 C°.
1871 óta ezen a napon Budapesten előfordult:
legmagasabb hőmérséklet: 20,5 C° /1928/
legalacsonyabb hőmérséklet: -5,5 C° /1920/

68.652.

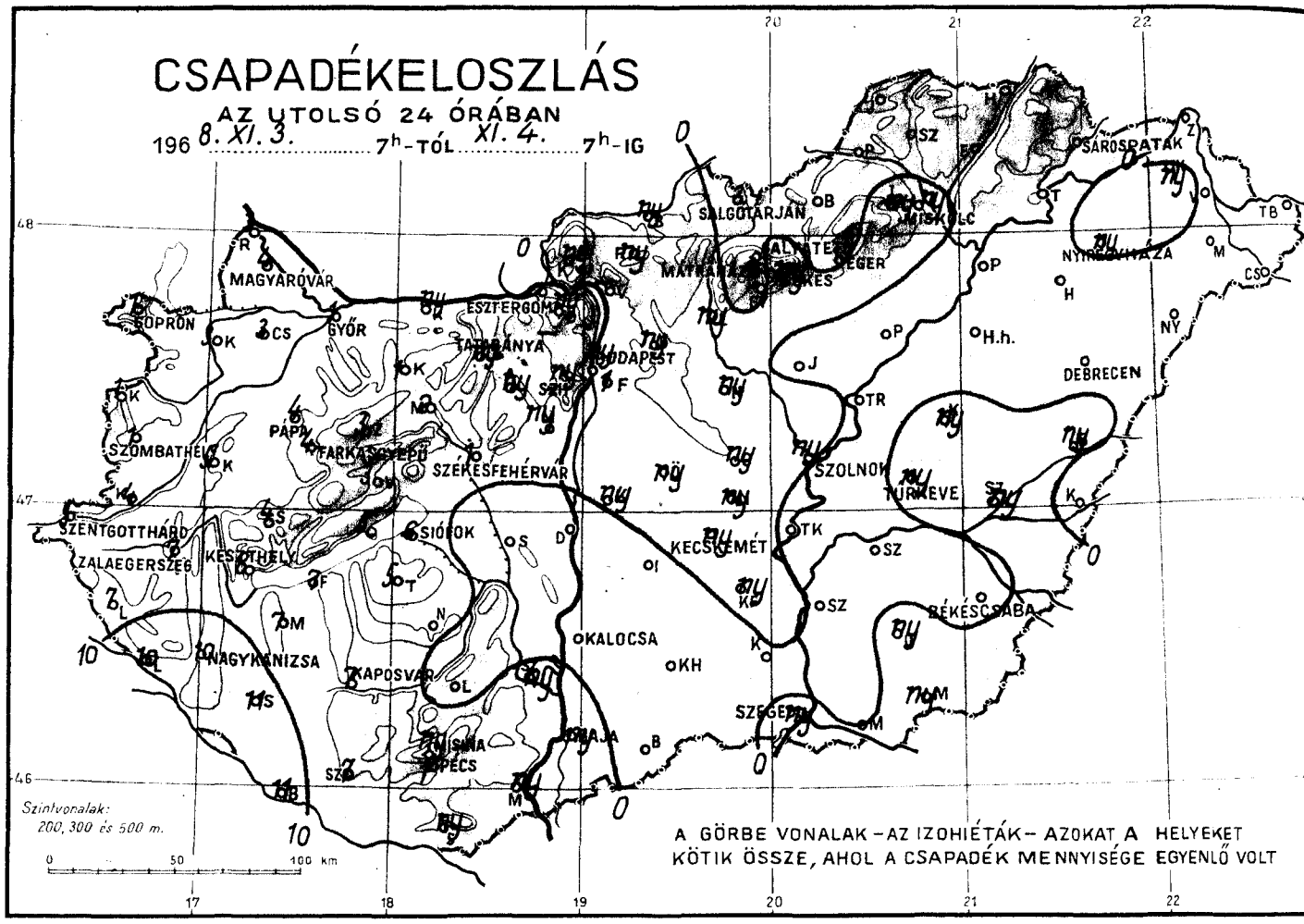
CSAPADÉKELOSZLÁS
AZ UTOLSÓ 24 ÓRÁBAN
196 8. XI. 3. ..... 7h-TÓL XI. 4. ..... 7h-IG
MAGYARÓVÁR
SOPRON
GYŐR
ESZTERGOM
TATABÁNYA
BUDAPEST
PÁPA
SZÉKESFEHÉRVÁR
SZOMBATHELY
SZENTGOTTHÁRD
ZALAEGERSZEG
KESZTHELY
SIÓFOK
NAGYKANIZSA
KAPOSVÁR
PÉCS
BAJA
OKALOCSA
KECSKEMÉT
SZOLNOK
TÚRKEVE
MISKOLC
SÁROSPATAK
NYÍREGYHÁZA
DEBRECEN
BÉKÉSCSABA
SZEGED
Szintvonalak:
200, 300 és 500 m.
A GÖRBE VONALAK – AZ IZOHIÉTÁK – AZOKAT A HELYEKET
KÖTIK ÖSSZE, AHOL A CSAPADÉK MENNYISÉGE EGYENLŐ VOLT

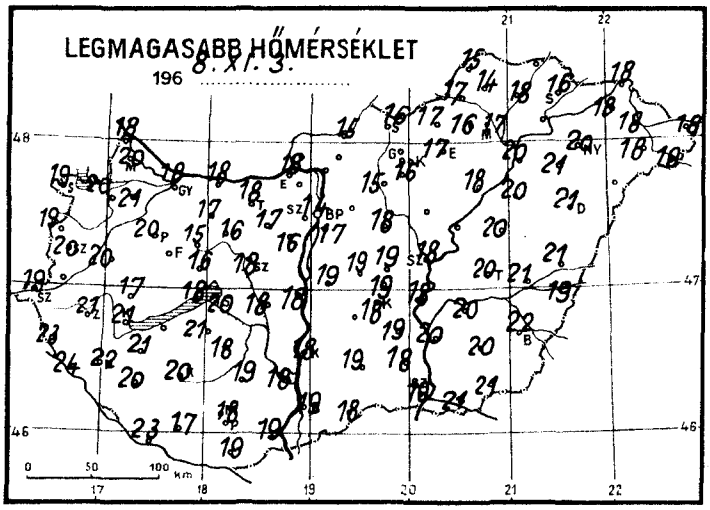
LEGMAGASABB HŐMÉRSÉKLET
196 8. XI. 3.

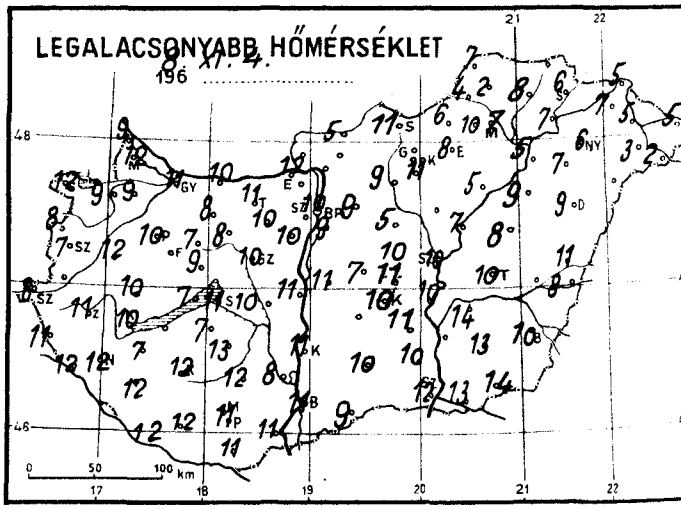
LEGALACSONYABB HŐMÉRSÉKLET
196 8. XI. 4.

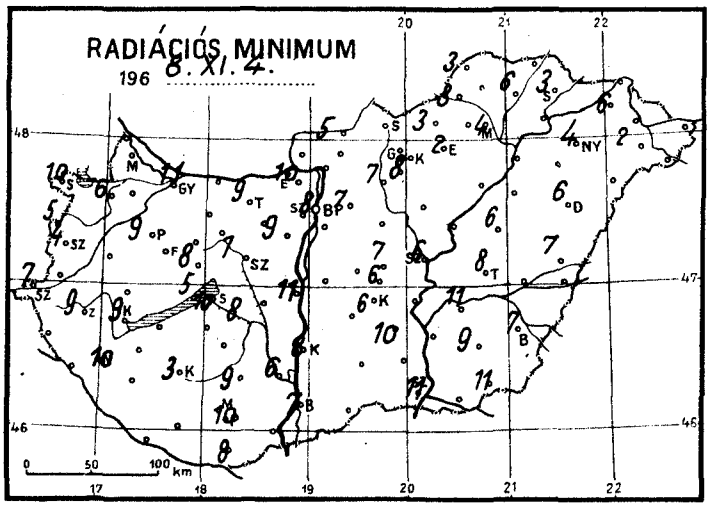
RADIÁCIÓS MINIMUM
196 8. XI. 4.

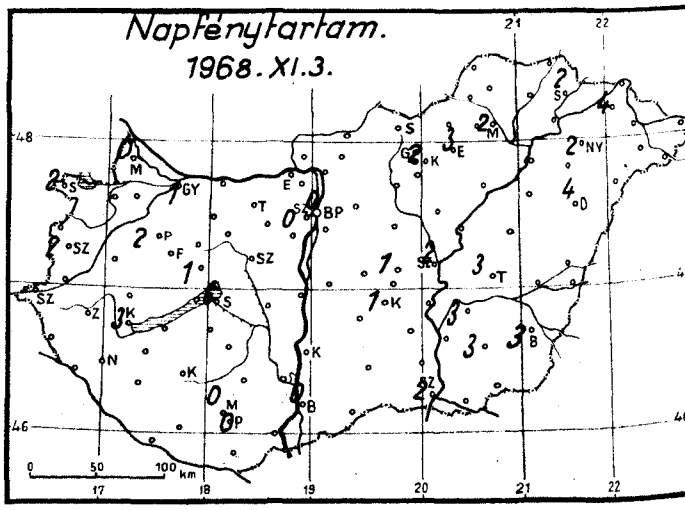
Napfénytartam.
1968. XI. 3.

1968. november hó, 4. hétfő nap

	Az utolsó 24 óra adatai						24 órai csapadék mm		
	Csapadék (mm)		Hőmérsékleti szélsőségek: tegnapi nappali max.	éjszakai min.	min. 5 cm-en	Napsütés (óra) tegnap			
12815 Magyaróvár	4		20	12		0	Rajka	3	
822 Győr	1		18	11	11	1	Kapuvár	3	
825 Pápa	4		20	10	9	2	Csorna	3	
805 Sopron	1		19	12	10	2	Komárom	ny	
812 Szombathely	1	V	20	7	4	2	Káld	5	
910 Szentgotthárd	3	V	19	8	7		Kőszeg	1	
915 Zalaegerszeg	7	V	21	11	9		Körmend	4	
Lenti	7		23	11	-		Letenye	10	↙
925 Nagykanizsa	10		22	12	10		Sümeg	4	
920 Keszthely	8	V	21	10	9	3	Zirc	3	
Tihany	5		18	7	5		Kisbér	1	
935 Siófok	6		20	11	10	6	Mór	2	
942 Pécs	1		18	11	10	0	Alcsút	ny	
941 Misinatető (534 m)	ny		16	10	10	0	Esztergom	•	
Siklós	ny		19	11	8		Dobogókő	ny	
827 Farkasgyepű (400 m)	4	V	16	10	6		Fonyód	7	
Veszprém	3		16	9	8	1	Tab	5	
833 Tatabánya	ny		18	11	9		Sárbogárd	•	
839 Budapest (Ferihegy)	1		17	9			Lengyel	•	
840 Budapest OMI	ny		14	10	8	0	Nagykónyi	3	
841 Budapest (Szabadságh., 474 m)	ny		14	8	8	0	Marcali	7	V
Martonvásár	ny		16	10	9		Somogyszob	11	↙
835 Székesfehérvár	1		18	10	7		Kaposvár	7	
Dunaújváros	•		18	11	11		Barcs	11	
Szekszárd	ny		18	8	6		Szigetvár	7	V
Mohács	ny		19	11			Bácsalmás	•	
960 Baja	ny		19	11	7	0	Kiskunhalas	•	
955 Kalocsa	•		18	11	8		Izsák	-	
Cegléd	ny		19	10	7	1	Kunsztmiklós	ny	
860 Szolnok	1		18	10	6	2	Örkény	ny	
970 Kecskemét	ny		18	10	6	1	Nagykáta	ny	
Kiskunfélegyháza	ny		19	11	10		Jászapáti	•	∩
982 Szeged	ny		19	12	11	2	Tiszakécske	•	
Mezőhegyes	ny		21	14	11		Nagykőrös	ny	
Orosháza	ny		20	13	9	3	Kistelek	•	
990 Békéscsaba	•		22	10	7	3	Makó	•	
875 Túrkeve	ny		20	10	8	3	Szentes	•	
Berettyóújfalu	ny		21	11	7		Szarvas	•	
882 Debrecen	•		21	9	6	4	Szeghalom	ny	
892 Nyíregyháza	ny		20	6	4	2	Körösszakál	•	
788 Kisvárda	ny		18	7	6	4	Tiszaroff	•	
Mátészalka	•	∩	18	3	2		Poroszló	•	
Tiszabecs	•		18	5			Karcag	ny	
Vác							Hortobágy	•	
Gödöllő	ny	V	15	9	7		Polgár	•	
Lőrinci	ny		15	9	7		Hajdúdorog	•	
Gyöngyös	•		16	11	8		Nyírlugos	-	
Balassagyarmat	ny		15	5	5		Csenger	•	
755 Salgótarján	•		16	11			Vásárosnamény	•	
Galyatető (932 m)	•		13	6			Záhony	•	
851 Kékestető (1000 m)	ny		13	7	7	2	Királyrét	ny	
Mátraháza (672 m)							Romhány	ny	
865 Eger	•		17	8	2	3	Borsodnádasd	•	
Putnok	•		17	4	3		Jósvafő	•	
Lillafüred	ny		16	10			Szendrőlád	•	
772 Miskolc	ny	V	17	7	4	2	Hidasnémeti	•	
Füged	•		18	8	6		Tokaj	•	
778 Sárospatak	•		16	6	3	2			

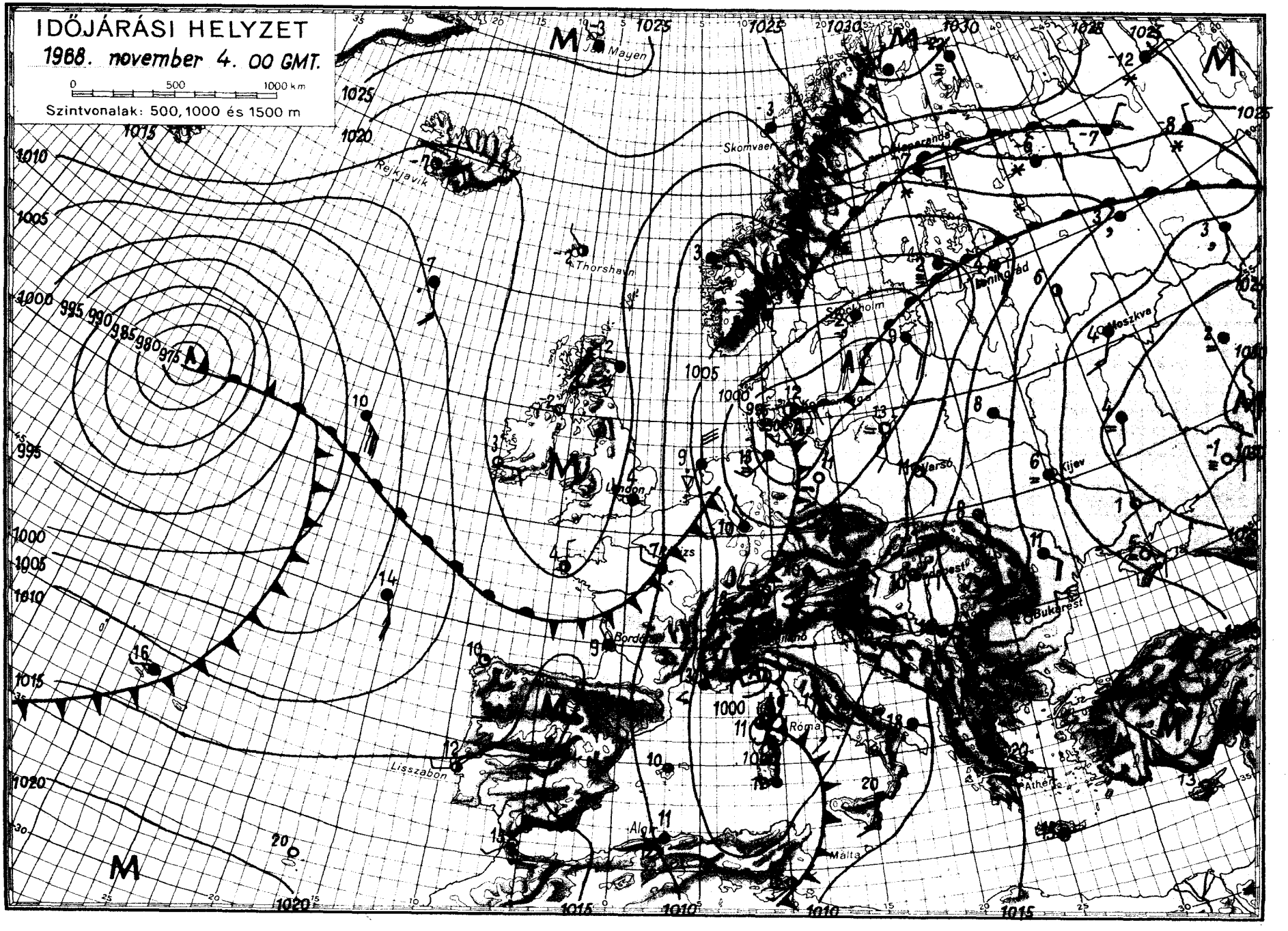

OFFSET NYOMDA BUDAPEST

IDŐJÁRÁSI NAPIJELENTÉS

ЕЖЕДНЕВНЫЙ МЕТЕОРОЛОГИЧЕСКИЙ БЮЛЛЕТЕНЬ • DAILY WEATHER REPORT
BULLETIN QUOTIDIEN DE TEMPS • TÄGLICHER WETTERBERICHT

KIADJA AZ ORSZÁGOS METEOROLÓGIAI INTÉZET
BUDAPEST II. KITAIBEL PÁL UTCA 1
TELEFON: KÖZPONT: 353-500, IDŐJELZŐ OSZT.: 150-410

MEGJELENIK NAPONKÉNT • ELŐFIZETÉSI ÁRA A POSTAI KÖLTSÉGGEL EGYÜTT NEGYEDÉVRE 60, Ft
KIADÁSÉRT FELEL AZ INTÉZET IGAZGATÓJA

81. évfolyam 310. szám + Budapest + 1968. november 5. kedd

Az időjárási helyzet ma reggel és a várható időjárás:

Az elmúlt napok folyamán Skandináviát, Közép-Európa északi felét és Nyugat-Európát elárasztó hideg, sarkvidéki eredetü levegő, egyrészt nyugat felől megkerülve az Alpokot a Földközi-tenger medencéjében, másrészt Finnországban és a balti államokban nyomult tovább kelet felé. Hatására szárazföldünk északi felén szórványos záporesők, hózáporok, az Alpok térségében esők, a Földközi-tenger medencéjében záporesők, zivatarok vannak.

Hazánkban hétfőn a Dunántúlon erősen felhős volt az ég, és főként délelőtt többfelé volt kisebb eső. Dunától keletre eső területeken kevesebb volt a felhő, és számottevő csapadékot sehonnan sem jelentettek. A ma reggel 7 óráig lehullott eső mennyisége csak a nyugati megyékben ért el helyenként 1, Káldon 2, Komáromban 3, Zalaegerszegen 4 mm-t. A hőmérséklet napközben általában 17, 22, az északnyugati határmegyékben csak 15, 17 fokig emelkedett. Mára virradó éjszaka Borsod megyében 2, 5 máshol csak 6, 12 fokig hült le a levegő. Ma délelőtt a nyugati megyékben erősen felhős volt az ég, ismétlődő kisebb esőkkel. Az ország többi részén változóan felhős, csapadékmentes volt az idő. A hőmérséklet 11 órára általában 12, 17, az északnyugati határvidéken csak 10, 12 fokig emelkedett.

Ma 12 órakor a hőmérséklet Budapesten 17 fok, a tengerszintre átszámitott légnyomás 759 mm, mérsékelten süllyed.

Várható időjárás szerda estig:

A nyugati megyékben erősen felhős idő ismétlődő esőkkel, az ország többi részén kevesebb felhő, csak szórványosan előforduló kisebb esőkkel.
Időnként megélénkülő változó irányú szél.
A hőmérséklet alakulásában lényeges változás nem lesz.

Várható legalacsonyabb éjszakai hőmérséklet: 7, 12,
legmagasabb nappali hőmérséklet szerdán: 13, 18 fok között.

Vissy Károly s.k.

A hőmérséklet napi középértéke és eltérése a 90 évi átlagtól /Budapesten/:

1968. XI. 4.: +13,1 C°, +5,5 C°.

1871 óta ezen a napon Budapesten előfordult:

legmagasabb hőmérséklet: 22,6 C° /1927/
legalacsonyabb hőmérséklet: -3,2 C° /1894/

68.657.

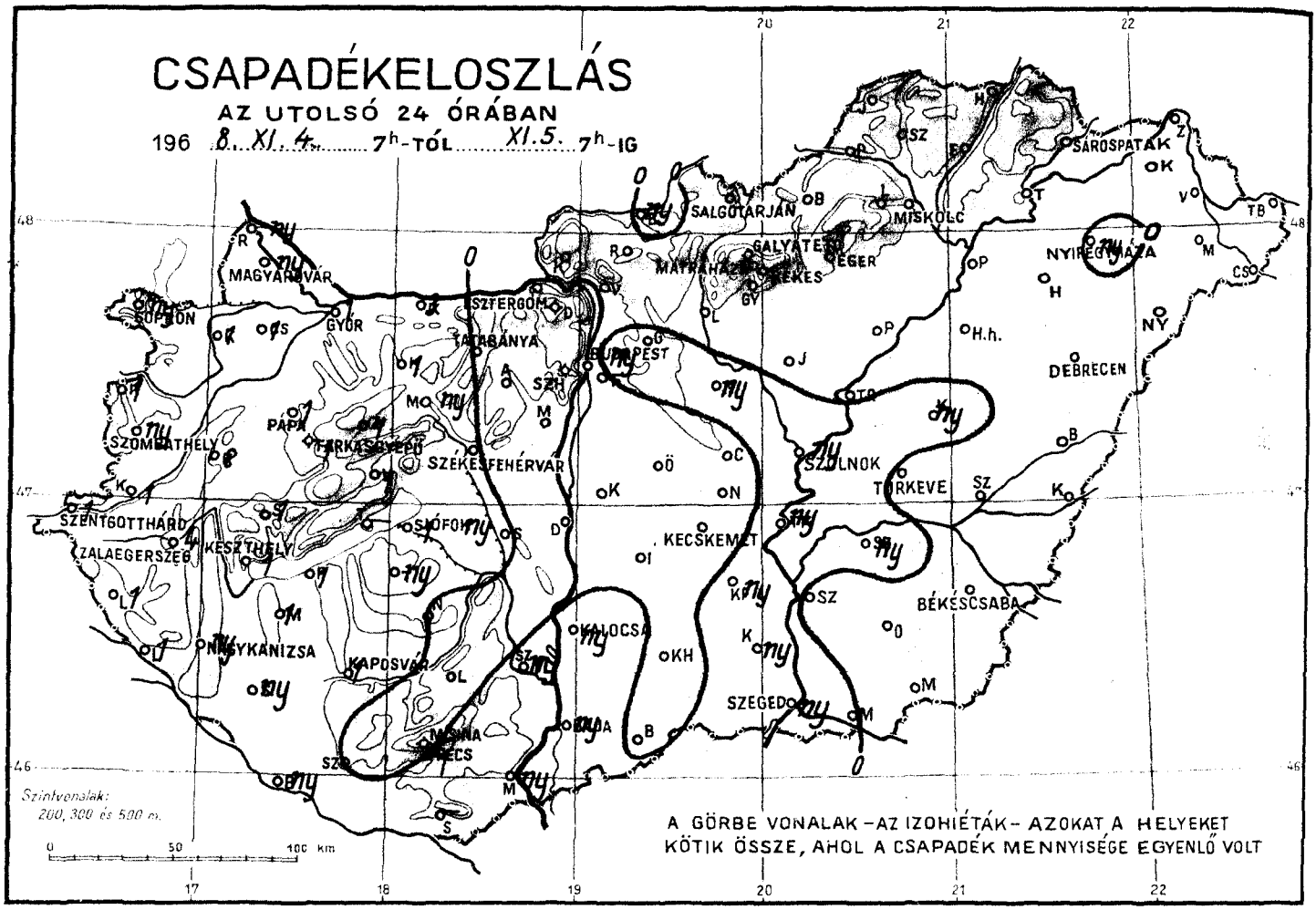
CSAPADÉKELOSZLÁS
AZ UTOLSÓ 24 ÓRÁBAN
196 8. XI. 4. 7h-TÓL XI. 5. 7h-IG
SALGÓTARJÁN
MISKOLC
SÁROSPATAK
NYÍREGYHÁZA
MAGYARÓVÁR
SOPRON
GYŐR
SZTERGOM
TATABÁNYA
BUDAPEST
GALYATETŐ
MÁTRAHÁZA
EGER
EKES
DEBRECEN
SZOMBATHELY
PAPA
TÁRKÁNYPUSZTA
SZÉKESFEHÉRVÁR
SZOLNOK
TÚRKEVE
SZENTGOTTHÁRD
ZALAEGERSZEG
KESZTHELY
SIÓFOK
KECSKEMÉT
BÉKÉSCSABA
NAGYKANIZSA
KAPOSVÁR
KALOCSA
SZEGED
PÉCS
Szintvonalak:
200, 300 és 500 m.
0 50 100 km
A GÖRBE VONALAK – AZ IZOHIÉTÁK – AZOKAT A HELYEKET
KÖTIK ÖSSZE, AHOL A CSAPADÉK MENNYISÉGE EGYENLŐ VOLT

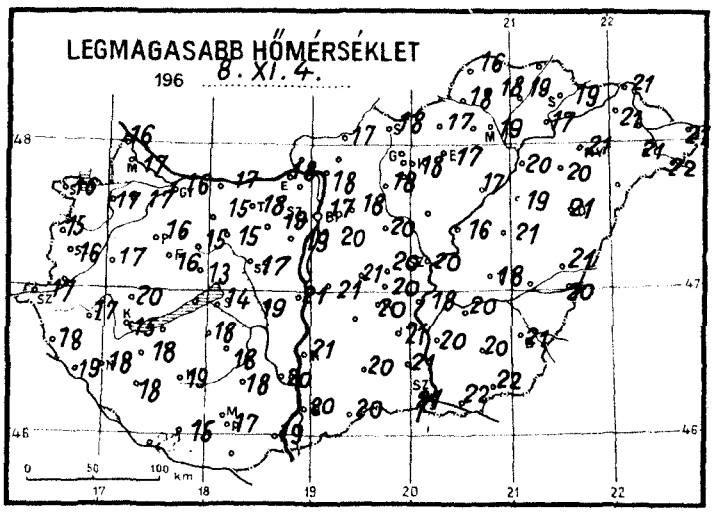
LEGMAGASABB HŐMÉRSÉKLET
196 8. XI. 4.
0 50 100 km

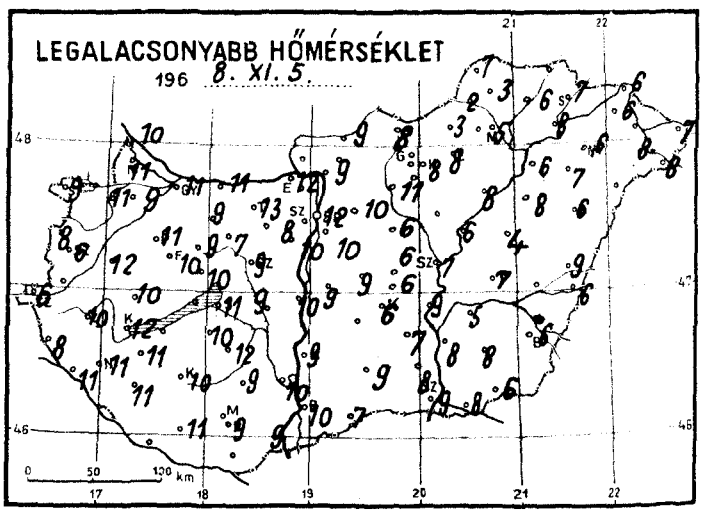
LEGALACSONYABB HŐMÉRSÉKLET
196 8. XI. 5.
0 50 100 km

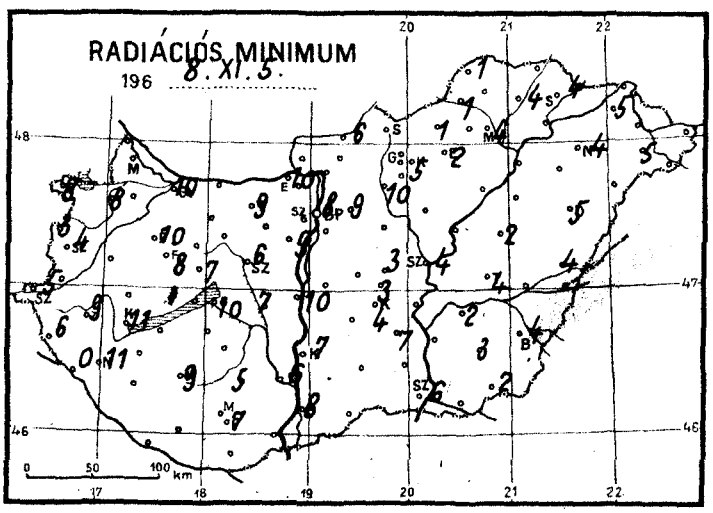
RADIÁCIÓS MINIMUM
196 8. XI. 5.
0 50 100 km

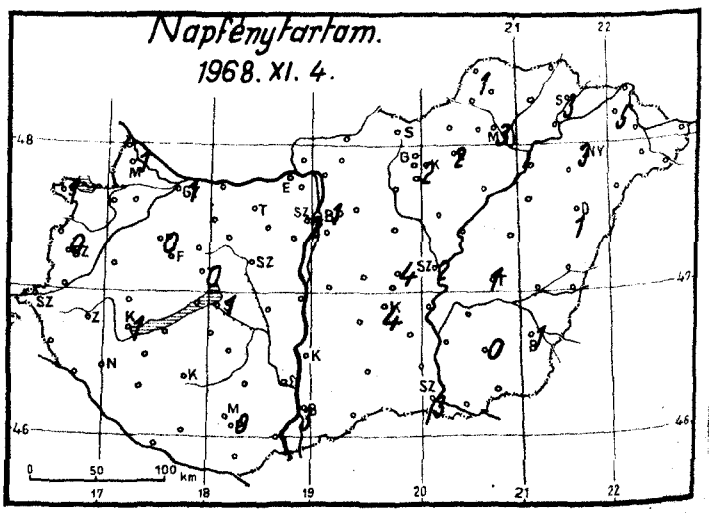
Napfényfartam.
1968. XI. 4.
0 50 100 km

1968. november hó,
5. nap kedd

	Az utolsó 24 óra adatai						24 órai csapadék mm		
	Csapadék (mm)		Hőmérsékleti szélsőségek: tegnapi nappali max.	éjszakai min.	min. 5 cm-en	Napsütés (óra) tegnap			
12815 Magyaróvár	ny		17	11		1	Rajka	ny	
822 Győr	1		16	11	10	1	Kapuvár	1	
825 Pápa	1		16	11	10	0	Csorna	1	
805 Sopron	ny		16	9	8	1	Komárom	3	
812 Szombathely	ny		16	6	4	0	Káld	2	
910 Szentgotthárd	1		17	6	5		Kőszeg	1	
915 Zalaegerszeg	4		17	10	9		Körmend	1	
Lenti	1		18	8	6		Letenye	1	
925 Nagykanizsa	ny		18	11	11		Sümeg	1	
920 Keszthely	1		15	12	11	1	Zirc	1	
Tihany	–						Kisbér	1	≡
935 Siófok	1		14	11	10	1	Mór	ny	
942 Pécs	1		17	9	7	0	Alcsút	.	
941 Misinatető (534 m)	–						Esztergom	.	
Siklós	–						Dobogókő	.	
827 Farkasgyepű (400 m)	1		16	10	8		Fonyód	1	
Veszprém	1		13	10	7	0	Tab	ny	
833 Tatabánya	.		18	13	9		Sárhalom	ny	
839 Budapest (Ferihegy)	.		20	10	--		Lengyel	.	
840 Budapest OMI	ny		17	12	8	1	Nagykónyi	.	
841 Budapest (Szabadságh. 474 m)	.		16	10	8	2	Marcali	1	
Martonvásár	.		19	10	9		Somogyszob	ny	
835 Székesfehérvár	.		17	9	6		Kaposvár	1	
Dunaújváros	.		21	10	10		Barcs	ny	
Szekszárd	ny		20	10	6		Szigetvár	.	
Mohács	ny		19	9	--		Bácsalmás	.	
960 Baja	ny		20	10	8	3	Kiskunhalas	.	
955 Kalocsa	ny		21	9	7		Izsák	–	
Cegléd	.		20	6	3	4	Kunsztmiklós	.	
860 Szolnok	ny		20	7	4	2	Örkény	.	⌐
970 Kecskemét	.		20	6	4	4	Nagykáta	ny	
Kiskunfélegyháza	ny		21	7	7		Jászapáti	.	⌐
982 Szeged	ny	⌐	21	9	6	3	Tiszakécske	ny	
Mezőhegyes	.		22	6	2		Nagykőrös	.	
Orosháza	.		20	8	3	0	Kistelek	ny	
990 Békéscsaba	.		21	6	4	1	Makó	.	
875 Túrkeve	.		18	7	4	1	Szentes	.	
Berettyóújfalu	.	⌐	21	9	4		Szarvas	ny	
882 Debrecen	.		21	6	5	1	Szeghalom	.	
892 Nyíregyháza	ny		21	6	4	3	Körösszakál	.	
788 Kisvárda	.		21	6	5	5	Tiszaroff	.	
Mátészalka	.	⌐	21	8	5		Poroszló	.	⌐
Tiszabecs	.		21	7			Karcag	ny	⌐
Vác	.	⌐	18	9			Hortobágy	.	
Gödöllő	.		18	10	9		Polgár	.	
Lőrinci	.	⌐	18	11	10		Hajdúdorog	.	
Gyöngyös	.		18	8	5		Nyírlugos	–	
Balassagyarmat	ny		17	9	6		Csenger	.	
755 Salgótarján	.		18	8			Vásárosnamény	–	
Galyatető (932 m)	.		14	7			Záhony	.	
851 Kékestető (1000 m)	.		14	8	7	2	Királyrét	.	
Mátraháza (672 m)	–						Romhány	.	
865 Eger	.		17	8	2	2	Borsodnádasd	.	
Putnok	.	≡	18	2	1		Jósvafő	.	≡
Lillafüred	.		18	7			Szendrőlád	.	
772 Miskolc	.		19	5	4	3	Hidasnémeti	.	
Füged	.	⌐	19	6	4		Tokaj	.	≡
778 Sárospatak	.		19	7	4	3			

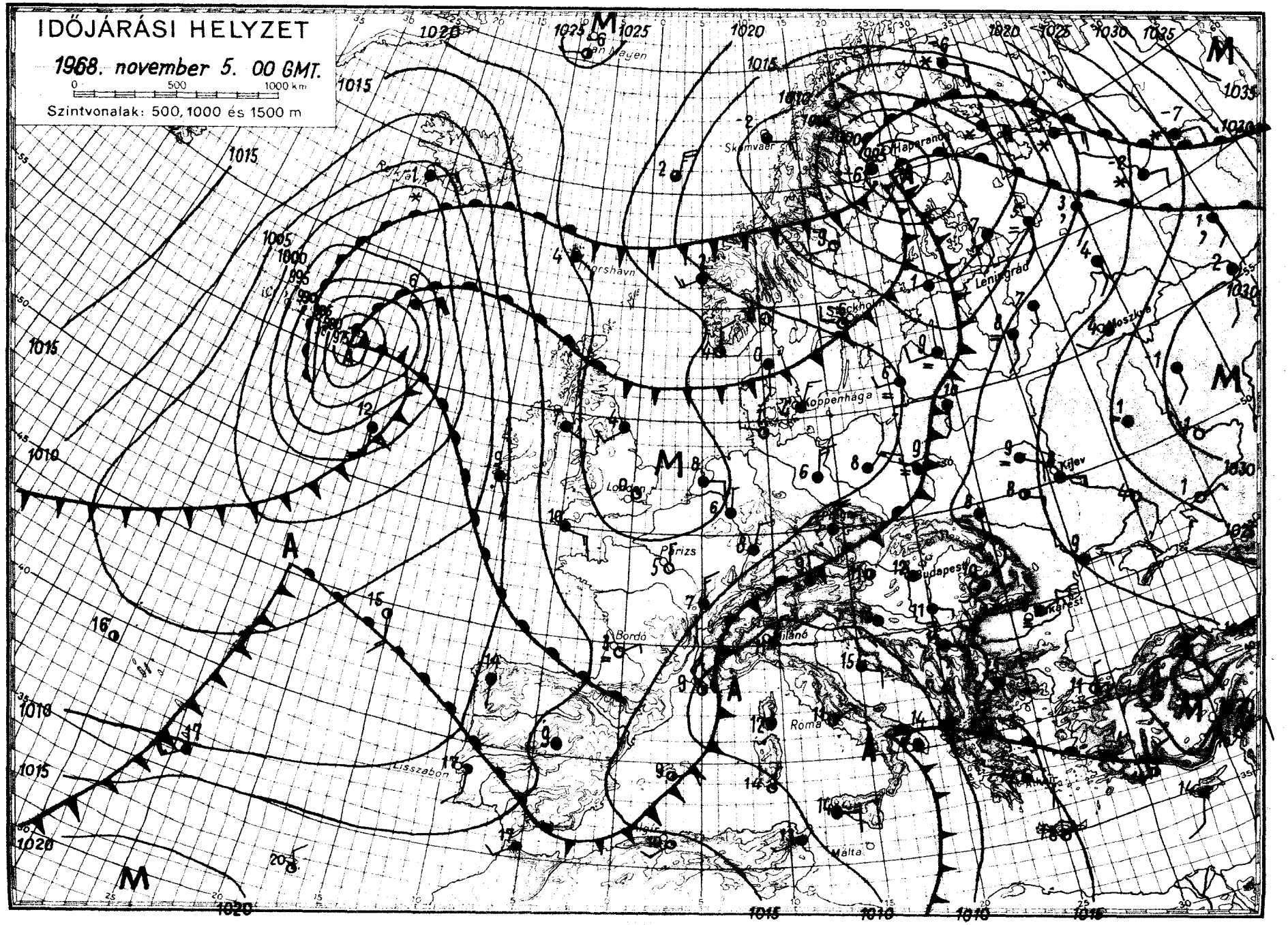

OFFSET-NYOMDA BUDAPEST

IDŐJÁRÁSI NAPIJELENTÉS

ЕЖЕДНЕВНЫЙ МЕТЕОРОЛОГИЧЕСКИЙ БЮЛЛЕТЕНЬ • DAILY WEATHER REPORT
BULLETIN QUOTIDIEN DE TEMPS • TÄGLICHER WETTERBERICHT

KIADJA AZ ORSZÁGOS METEOROLÓGIAI INTÉZET
BUDAPEST II. KITAIBEL PÁL UTCA 1
TELEFON: KÖZPONT: 353-500, IDŐJELZŐ OSZT.: 150-410

MEGJELEN IKNAPONKÉNT • ELŐFIZETÉSI ÁRA
A POSTAI KÖLTSÉGGEL EGYÜTT NEGYEDÉVRE 60, Ft
KIADÁSÉRT FELEL AZ INTÉZET IGAZGATÓJA

81. évfolyam 311. szám + Budapest + 1968. november 6. szerda

Az időjárási helyzet ma reggel és a várható időjárás:

Észak-Európát ujabb hideg levegő árasztotta el. Hatására erősen felhős az idő, nagy területeken havazik és a hőmérséklet napközben sem emelkedik 0 fok fölé. Európa többi részein változékony, de az évszakhoz képest enyhe időjárás uralkodik. Sokfelé esik az eső, helyenként zivatarok is keletkeznek. A Kárpát-medencében az elkövetkező 36 órában is felhős idő várható, esőkkel.

Hazánkban kedden változóan felhős idő volt. Többfelé esett az eső, de a lehullott csapadék mennyisége sehol sem haladta meg a 3, 5 mm-t. Az erősen felhős helyeken napközben sem emelkedett a hőmérséklet 11, 15 foknál magasabbra, azokon a helyeken azonban ahol 6, 9 órán keresztül sütött a nap 18, 22 fokos maximumok alakultak ki. Ma hajnalra szeszélyes területi eloszlásban 3 és 11 fokig hült le a levegő. Délelőtt országszerte erősen felhős, párás idő volt. 11 órakor délkeleten 15, 16, máshol 10, 14 fok közötti hőmérsékleteket mértek.

Ma 12 órakor Budapesten a hőmérséklet 14 fok volt, a tengerszintre átszámitott légnyomás 760 mm, alig változik.

Várható időjárás csütörtök estig:

Tulnyomóan felhős, párás, az évszakhoz képest enyhe idő.
Többfelé eső.
Mérsékelt délkeleti, keleti szél.

Várható legalacsonyabb éjszakai hőmérséklet: 5, 10, fok között,
legmagasabb nappali hőmérséklet csütörtökön: 15 fok körül.

Kerényi Nárcisz s.k.

A hőmérséklet napi középértéke és eltérése a 90 évi átlagtól /Budapesten/:

1968. XI. 5.: +14,4 C°, +7,0 C°.

1871 óta ezen a napon Budapesten előfordult:

legmagasabb hőmérséklet: 21,2 C° /1963/
legalacsonyabb hőmérséklet: -7,1 C° /1881/

68.663.

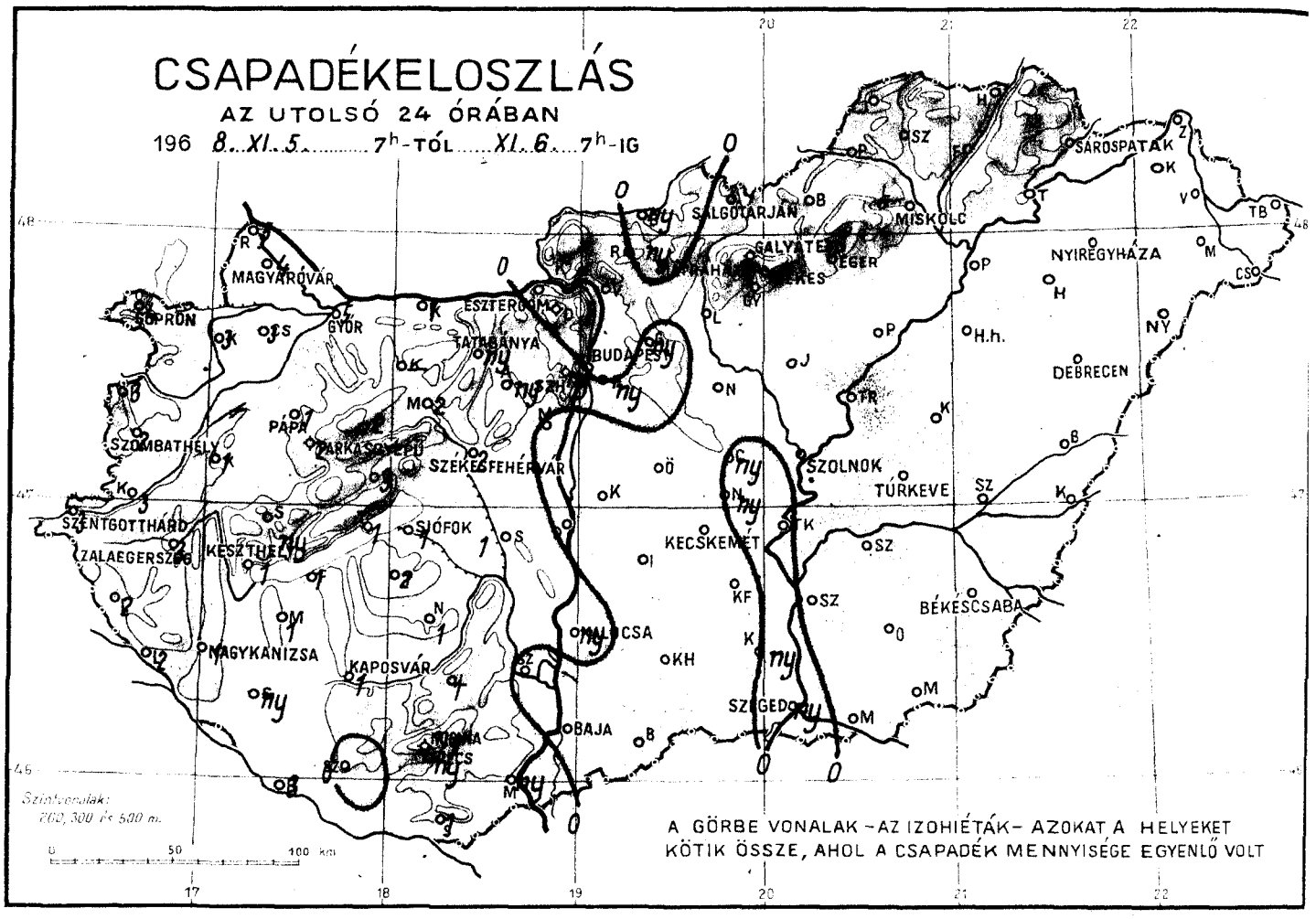
CSAPADÉKELOSZLÁS
AZ UTOLSÓ 24 ÓRÁBAN
196 8..XI..5..... 7h-TÓL .....XI..6....7h-IG
MAGYARÓVÁR
SOPRON
GYÖR
ESZTERGOM
TATABÁNYA
BUDAPEST
SALGÓTARJÁN
MISKOLC
GALYATETŐ
EGER
SÁROSPATAK
NYÍREGYHÁZA
DEBRECEN
SZOMBATHELY
PÁPA
PÁRKÁNYNÁNDOR
SZÉKESFEHÉRVÁR
SZOLNOK
TÚRKEVE
SZENTGOTTHÁRD
ZALAEGERSZEG
KESZTHELY
SIÓFOK
KECSKEMÉT
MAGYKANIZSA
KAPOSVÁR
BÉKÉSCSABA
SZEGED
BAJA
Szintvonalak:
200, 300 és 500 m.
0 50 100 km
A GÖRBE VONALAK – AZ IZOHIÉTÁK – AZOKAT A HELYEKET
KÖTIK ÖSSZE, AHOL A CSAPADÉK MENNYISÉGE EGYENLŐ VOLT

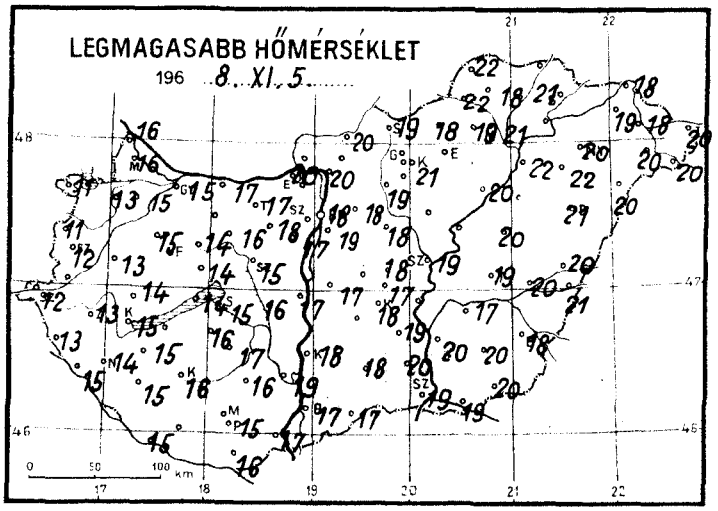
LEGMAGASABB HŐMÉRSÉKLET
196 .8..XI..5.....
0 50 100 km

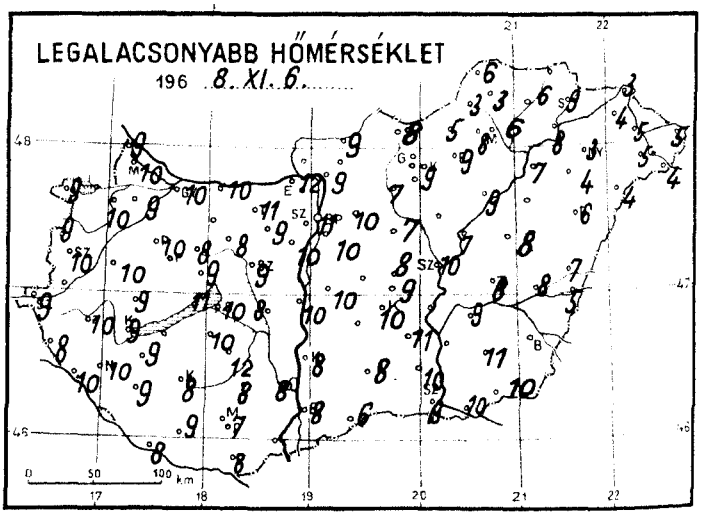
LEGALACSONYABB HŐMÉRSÉKLET
196 .8..XI..6.....
0 50 100 km

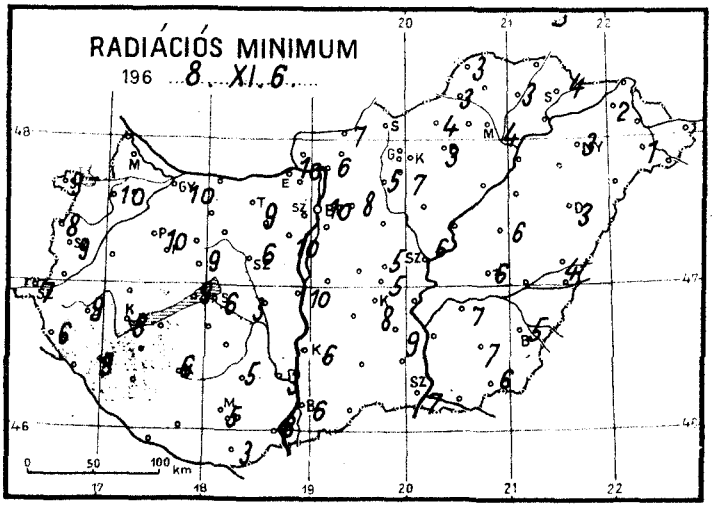
RADIÁCIÓS MINIMUM
196 ..8..XI..6.....
0 50 100 km

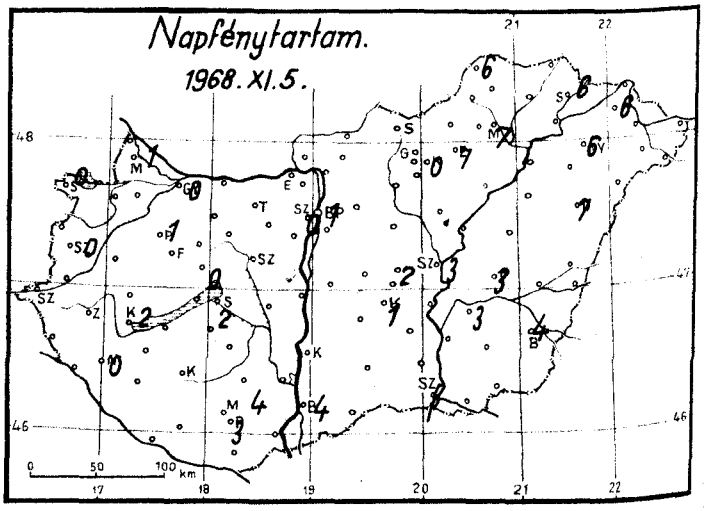
Napfénytartam.
1968. XI. 5.
0 50 100 km

1968. november hó, 6. nap szerda

	Az utolsó 24 óra adatai						24 órai csapadék mm		
	Csapadék (mm)		Hőmérsékleti szélsőségek: tegnapi nappali max.	éjszakai min.	min. 5 cm-en	Napsütés (óra) tegnap			
12815 Magyaróvár	4		16	10		1	Rajka	5	
822 Győr	5		15	10	10	0	Kapuvár	3	≡
825 Pápa	1		15	10	10	1	Csorna	3	
805 Sopron	4		11	9	9	0	Komárom	1	▽
812 Szombathely	2		12	10	9	0	Káld	1	
910 Szentgotthárd	3		12	9	7		Kőszeg	3	
915 Zalaegerszeg	3		13	10	9		Körmend	3	
Lenti	2		13	8	6		Letenye	2	
925 Nagykanizsa	1		14	10	9		Sümeg	ny	
920 Keszthely	1		15	9	8	2	Zirc	2	
Tihany	1		14	11	9		Kisbér		
935 Siófok	1		15	10	6	2	Mór	2	
942 Pécs	ny		15	7	5	3	Alcsút	ny	
941 Misinatető (534 m)	ny		15	7	7	4	Esztergom	.	
Siklós	1		16	8	3		Dobogókő	.	
827 Farkasgyepű (400 m)	2		14	9	8		Fonyód	1	
Veszprém	3		14	9	9	0	Tab	2	
833 Tatabánya	ny		17	11	9		Sárbogárd	1	Sárbogárd
839 Budapest (Ferihegy)	ny		19	10			Lengyel	1	
840 Budapest OMI	.		18	11	10	1	Nagykónyi	1	
841 Budapest (Szabadságh., 474 m)	ny		16	9	8	0	Marcali	1	∩
Martonvásár	.		17	10	10		Somogyszob	ny	
835 Székesfehérvár	2		15	9	6		Kaposvár	1	
Dunaújváros	.		17	10	10		Barcs	3	
Szekszárd	.	≡	19	8	3		Szigetvár	.	
Mohács	ny	∩	17	8			Bácsalmás	.	
960 Baja	.		17	8	6	4	Kiskunhalas	.	
955 Kalocsa	ny		18	8	6		Izsák	–	
Cegléd	ny		18	8	5	2	Kunsztmiklós	.	
860 Szolnok	.		19	10	6	3	Örkény	–	
970 Kecskemét	.		18	10	8	1	Nagykáta	.	
Kiskunfélegyháza	.		19	11	9		Jászapáti	.	∩
982 Szeged	ny		19	9	7	5	Tiszakécske	–	
Mezőhegyes	.	≈	20	10	6		Nagykőrös	ny	
Orosháza	.		20	11	7	–	Kistelek	ny	
990 Békéscsaba	.		18	8	5	4	Makó	.	
875 Túrkeve	.		19	8	6	3	Szentes	.	
Berettyóújfalu	.	∩	20	7	4		Szarvas	.	
882 Debrecen	.		21	6	3	7	Szeghalom	.	
892 Nyíregyháza	.		20	3	3	6	Körösszakál	.	
788 Kisvárda	.		19	4	2	6	Tiszaroff	.	
Mátészalka	.	∩	20	5	1		Poroszló	.	∩
Tiszabecs	ny		20	5			Karcag	.	
Vác	.	∩	20	9	6		Hortobágy	–	
Gödöllő	ny	▽	18	10	8		Polgár	.	
Lőrinci	.		19	7	5		Hajdúdorog	.	
Gyöngyös	.		21	9	7		Nyírlugos	.	
Balassagyarmat	ny		20	9	7		Csenger	.	∩
755 Salgótarján	.		19	8			Vásárosnamény	.	
Galyatető (932 m)	.		15	7			Záhony	.	
851 Kékestető (1000 m)	.		13	7	6	0	Királyrét	–	
Mátraháza (672 m)							Romhány	ny	
865 Eger	.		21	9	3	7	Borsodnádasd	.	
Putnok	.		20	3	3		Jósvafő	.	=
Lillafüred	.		19	8			Szendrőlád	.	
772 Miskolc	.		21	6	4	7	Hidasnémeti	.	
Füged	.	∩	21	6	3		Tokaj	.	
778 Sárospatak	.		–	9	4	6			

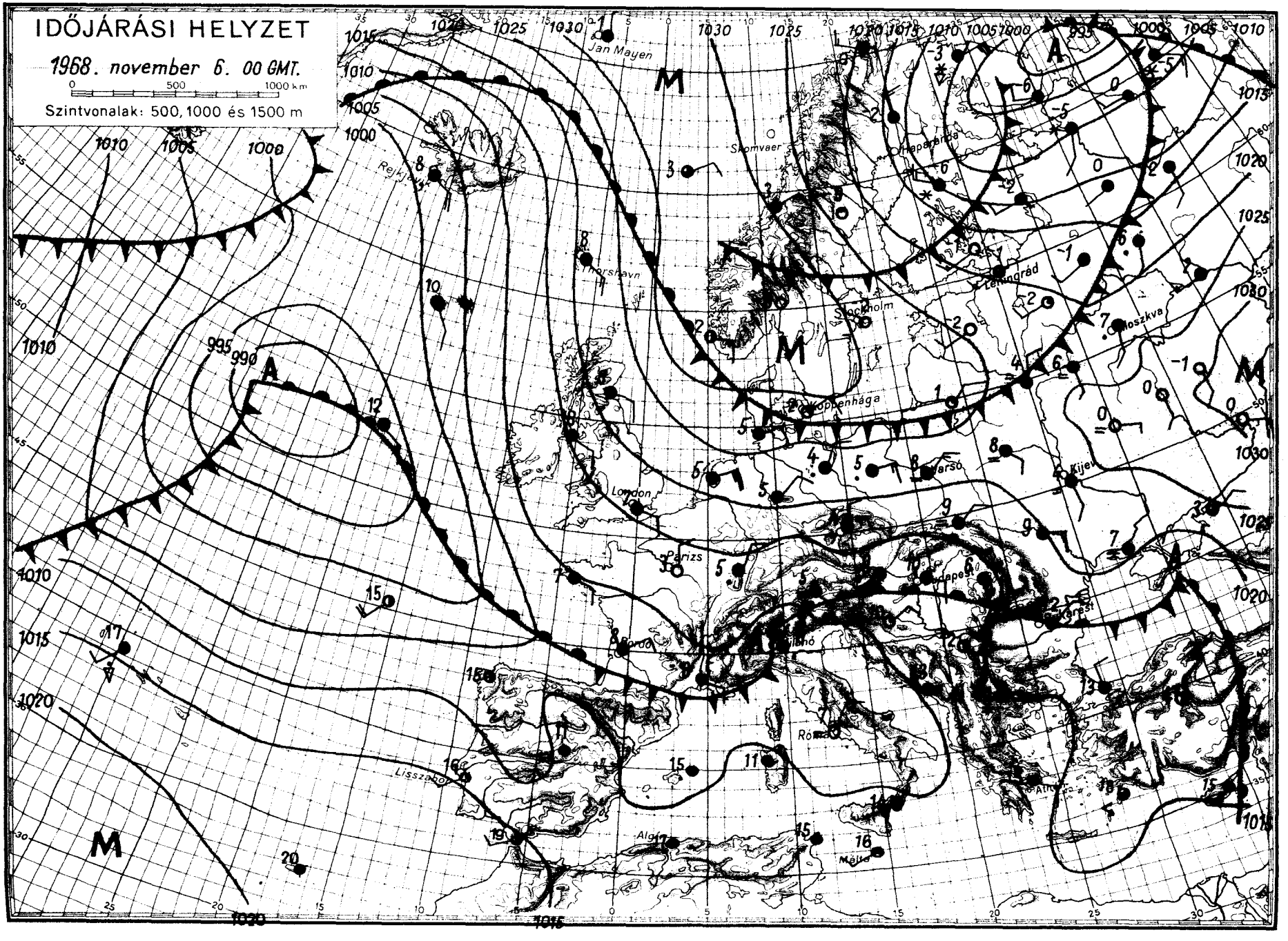
IDŐJÁRÁSI HELYZET
1968. november 6. 00 GMT.
0 500 1000 km
Szintvonalak: 500, 1000 és 1500 m
Jan Mayen
Skomvaer
Thorshavn
Stockholm
Leningrád
Moszkva
Koppenhága
London
Párizs
Varsó
Kijev
Budapest
Bukarest
Róma
Lisszabon
Algír
Málta
OFFSET NYOMDA BUDAPEST

IDŐJÁRÁSI NAPI JELENTÉS

ЕЖЕДНЕВНЫЙ МЕТЕОРОЛОГИЧЕСКИЙ БЮЛЛЕТЕНЬ • DAILY WEATHER REPORT
BULLETIN QUOTIDIEN DE TEMPS • TÄGLICHER WETTERBERICHT

KIADJA AZ ORSZÁGOS METEOROLÓGIAI INTÉZET
BUDAPEST II. KITAIBEL PÁL UTCA 1
TELEFON: KÖZPONT: 353-500, IDŐJELZŐ OSZT.: 150-410

MEGJELENIK NAPONKÉNT • ELŐFIZETÉSI ÁRA
A POSTAI KÖLTSÉGGEL EGYÜTT NEGYEDÉVRE 60, Ft
KIADÁSÉRT FELEL AZ INTÉZET IGAZGATÓJA

81. évfolyam 312. szám + Budapest + 1968. november 7. csütörtök

Az időjárási helyzet ma reggel és a várható időjárás:

Az elmúlt nap folyamán Kelet-Európában a fagyos hideg légtömeg lassan délnyugat felé terjeszkedve elérte Ukrajnát és Lengyel-, valamint Németország északi részeit. Ez utóbbi helyeken sokfelé havazik vagy esik az eső. Közép- és Dél-Európa fölött ugyanakkor csendes, változóan felhős, enyhe, párás, ködös időjárás uralkodik. A Kárpát-térség fölött kialakult felhős, párás, ködös, enyhe, esőre hajló időjárás előreláthatólag a következő nap folyamán is változatlanul fennmarad.

Hazánkban szerdán erősen felhős, északon borult idő volt. A hőmérséklet napközben a néhány órás napsütést élvező délkeleti határszélen elérte a 18, 20 fokot, máshol csak 12, 17 fokig emelkedett. A csütörtök reggel 7 óráig terjedő 24 óra folyamán több helyen észleltek ismétlődő kisebb esőket. A legalacsonyabb éjszakai hőmérséklet 5 és 11 fok között alakult. Csütörtök délelőtt erősen felhős, borult, sokfelé párás, ködös, enyhe idő volt. A hőmérséklet 11 órakor 8 és 14 fok között váltakozott.

Ma 12 órakor Budapesten a hőmérséklet 14 fok, a tengerszintre átszámitott légnyomás 759 mm, alig változik.

Várható időjárás péntek estig:

Erősen felhős, enyhe, párás, sokfelé ködös idő,
szórványosan kisebb esőkkel.
Gyenge, változó irányú szél.

Várható legalacsonyabb éjszakai hőmérséklet: 5, 10,
legmagasabb nappali hőmérséklet pénteken: 10, 15 fok között.

Dr. Tóth Pál s.k.

A hőmérséklet napi középértéke és eltérése a 90 évi átlagtól /Budapesten/:

1968. XI. 6.: 13,8 C°, +6,5 C°.

1871 óta ezen a napon Budapesten előfordult:

legmagasabb hőmérséklet: 19,5 C° /1963/
legalacsonyabb hőmérséklet: -4,4 C° /1891/

68.664.

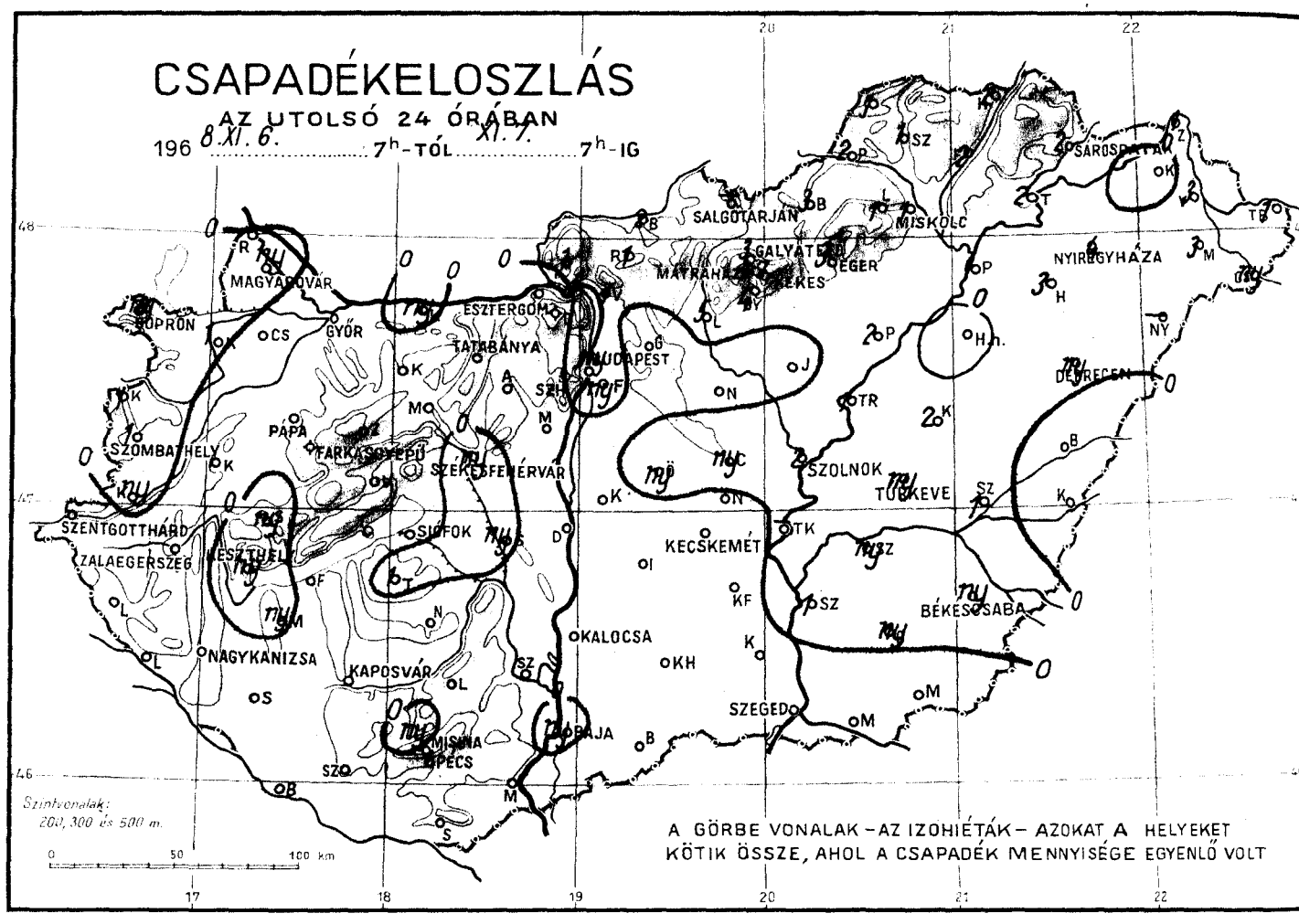
CSAPADÉKELOSZLÁS
AZ UTOLSÓ 24 ÓRÁBAN
196 8.XI. 6. 7h-TÓL XI. 7. 7h-IG
MAGYARÓVÁR
SOPRON
GYŐR
ESZTERGOM
TATABÁNYA
BUDAPEST
SALGÓTARJÁN
MISKOLC
SÁROSPATAK
NYÍREGYHÁZA
DEBRECEN
SZOLNOK
TÚRKEVE
PÁPA
TAPOLCA
SZOMBATHELY
SZÉKESFEHÉRVÁR
SIÓFOK
SZENTGOTTHÁRD
ZALAEGERSZEG
KECSKEMÉT
BÉKÉSCSABA
NAGYKANIZSA
KAPOSVÁR
KALOCSA
SZEGED
MOHÁCS
PÉCS
BAJA
Szintvonalak:
200, 300 és 500 m.
A GÖRBE VONALAK – AZ IZOHIÉTÁK – AZOKAT A HELYEKET
KÖTIK ÖSSZE, AHOL A CSAPADÉK MENNYISÉGE EGYENLŐ VOLT

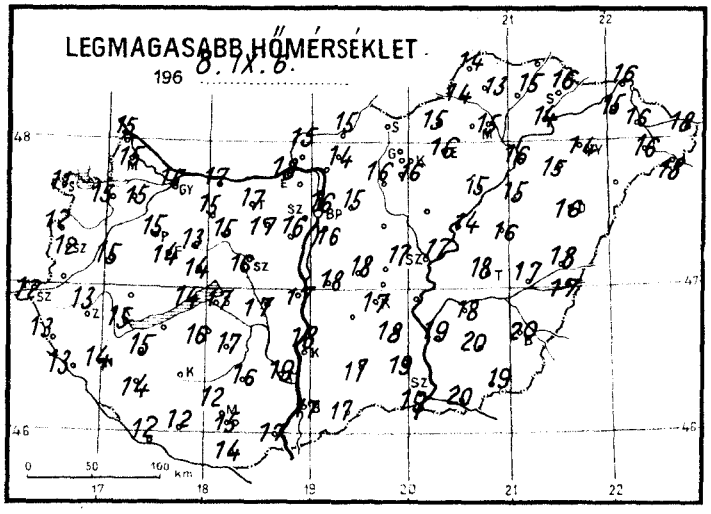
LEGMAGASABB HŐMÉRSÉKLET
196 8. IX. 6.

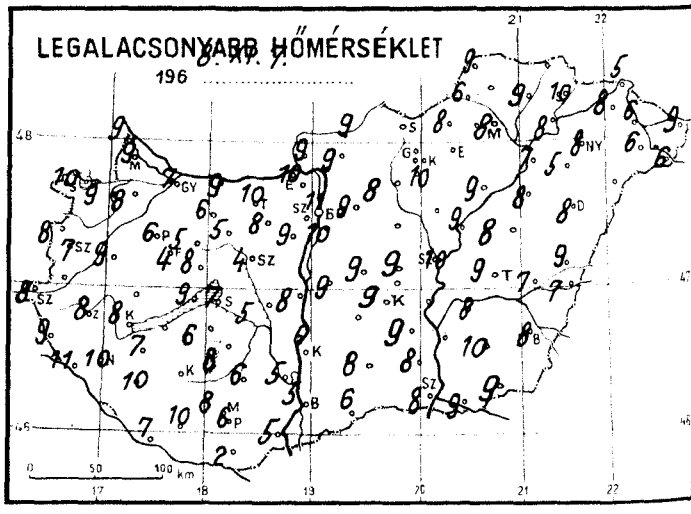
LEGALACSONYABB HŐMÉRSÉKLET
196

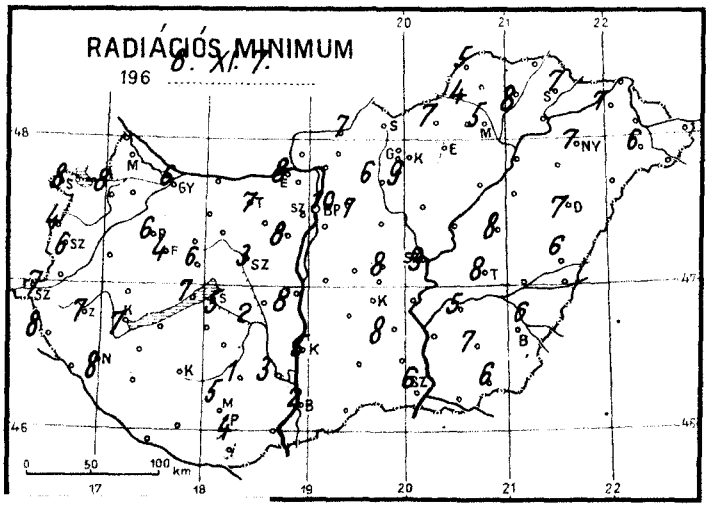
RADIÁCIÓS MINIMUM
196 8. XI. 7.

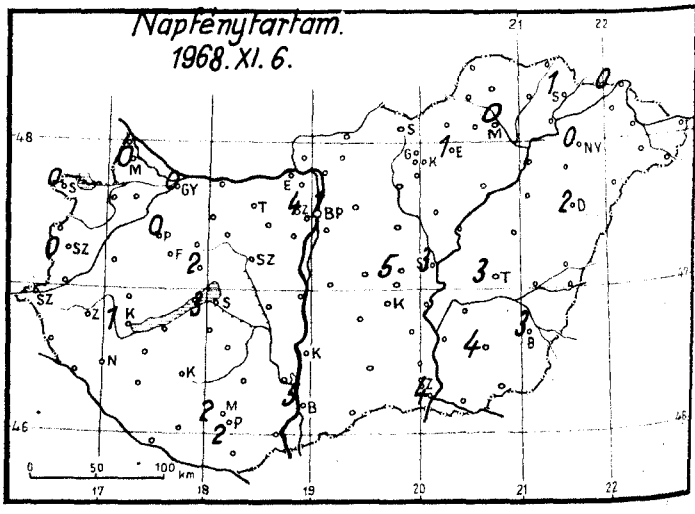
Napfénytartam.
1968. XI. 6.

1968. november ..... hó,
7. csütörtök ..... nap .....

	Az utolsó 24 óra adatai					
	Csapadék (mm)		Hőmérsékleti szélsőségek			Napsütés (óra) tegnap
			tegnapi nappali max.	éjszakai min.	min. 5 cm-en	
12815 Magyaróvár	ny		15	9	–	0
822 Győr	•		15	7	6	0
825 Pápa	•		15	6	6	0
805 Sopron	ny		11	10	8	0
812 Szombathely	•		12	7	6	0
910 Szentgotthárd	•		12	8	7	
915 Zalaegerszeg	•		13	8	7	
Lenti	•		13	9	8	
925 Nagykanizsa	•		14	10	8	
920 Keszthely	ny		15	8	7	1
Tihany	•		14	9	6	
935 Siófok	•		17	7	5	3
942 Pécs	•		15	6	4	2
941 Misinatető (534 m)	ny		12	8	5	2
Siklós	•		14	2	–	
827 Farkasgyepű (400 m)	•		14	4	4	
Veszprém	•		14	8	6	2
833 Tatabánya	•		17	10	7	
839 Budapest (Ferihegy)	ny		16	10	–	
840 Budapest OMI	ny		16	11	10	1
841 Budapest (Szabadságh., 474 m)	ny		13	8	8	4
Martonvásár	•		16	9	8	
835 Székesfehérvár	ny		16	4	3	
Dunaújváros	•		17	8	8	
Szekszárd	•		19	5	3	
Mohács	•		17	5		
960 Baja	ny		17	5	2	5
955 Kalocsa	•		18	6	5	
Cegléd	ny		17	9	8	5
860 Szolnok	2		17	10	9	3
970 Kecskemét	•		17	9	–	
Kiskunfélegyháza	•		18	9	8	
982 Szeged	•		19	8	6	4
Mezőhegyes	•		19	9	6	
Orosháza	ny		20	10	7	4
990 Békéscsaba	ny		20	8	6	3
875 Túrkeve	ny		18	9	8	3
Berettyóújfalu	•		18	9	6	
882 Debrecen	ny		16	8	7	2
892 Nyíregyháza	4		14	8	7	0
788 Kisvárda	•		15	8	7	0
Mátészalka	3		16	6	6	
Tiszabecs	1		18	9		
Vác	1		17	10	8	
Gödöllő	•		15	9	7	
Lőrinci	5		16	8	6	
Gyöngyös	4		16	10	9	
Balassagyarmat	2		15	9	7	
755 Salgótarján						
Galyatető (932 m)	3		15	7		
851 Kékestető (1000 m)	7		10	7	6	
Mátraháza (672 m)						
865 Eger	3		16	–	–	1
Putnok	2		14	6	4	
Lillafüred	1		14	7		
772 Miskolc	1		15	8	5	0
Fügöd						
778 Sárospatak	2		16	10	7	1

24 órai csapadék mm	
Rajka	•
Kapuvár	1
Csorna	•
Komárom	ny
Káld	•
Kőszeg	1
Körmend	ny
Letenye	•
Sümeg	ny
Zirc	•
Kisbér	•
Mór	•
Alcsút	•
Esztergom	•
Dobogókő	•
Fonyód	
Tab	1
Sárbogárd	ny
Lengyel	•
Nagykónyi	•
Marcali	ny
Somogyszob	•
Kaposvár	•
Barcs	•
Szigetvár	•
Bácsalmás	•
Kiskunhalas	•
Izsák	
Kunsztmiklós	•
Örkény	ny
Nagykáta	
Jászapáti	•
Tiszakécske	
Nagykőrös	
Kistelek	•
Makó	•
Szentes	1
Szarvas	ny
Szeghalom	1
Körösszakál	•
Tiszaroff	1
Poroszló	2
Karcag	2
Hortobágy	
Polgár	1
Hajdúdorog	3
Nyírlugos	
Csenger	ny
Vásárosnamény	3
Záhony	1
Királyrét	1
Romhány	1
Borsodnádasd	3
Jósvafő	1
Szendrőlád	1
Hidasnémeti	2
Tokaj	2

Sárhatyan

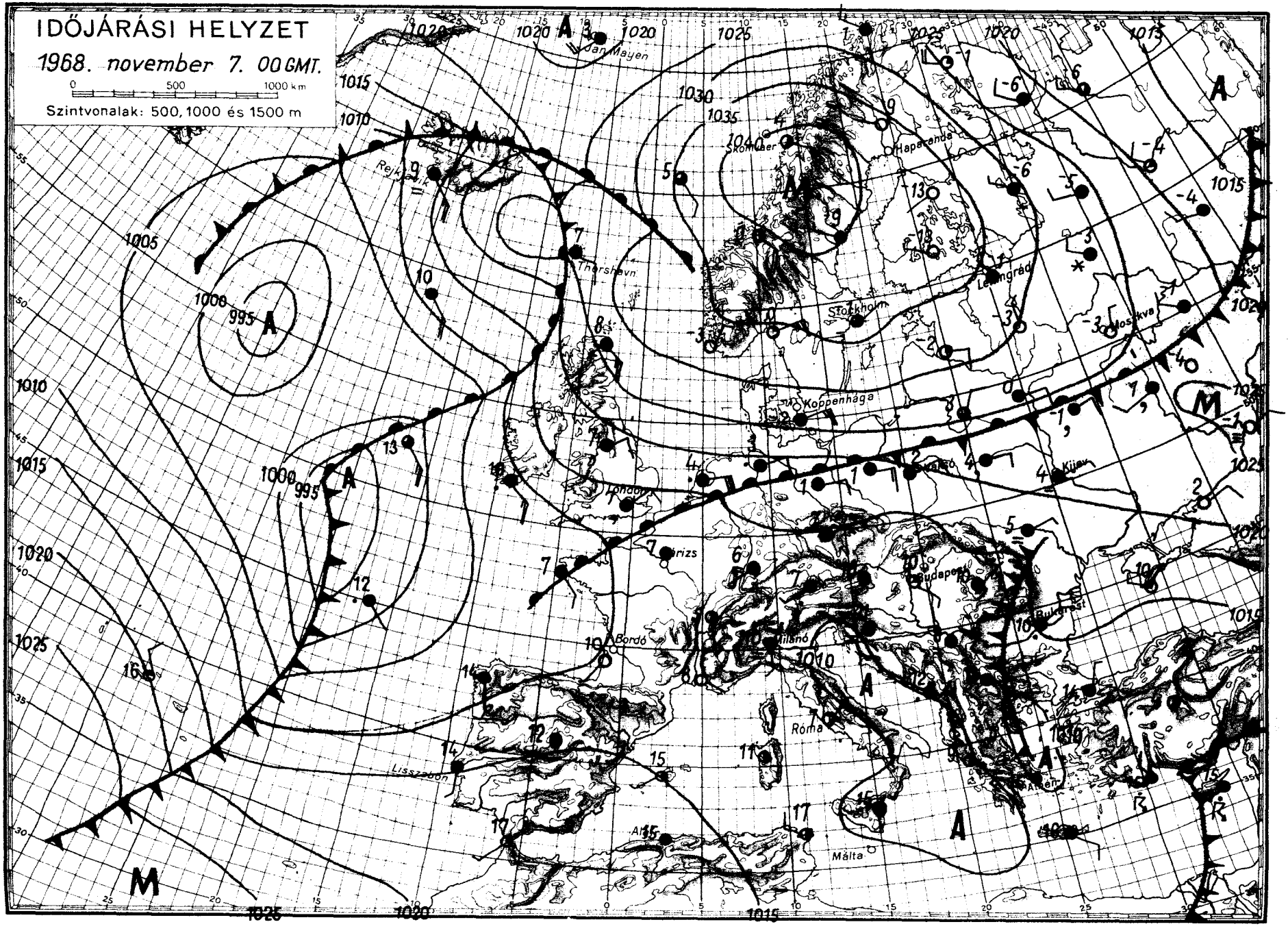
IDŐJÁRÁSI HELYZET
1968. november 7. 00 GMT.
0 500 1000 km
Szintvonalak: 500, 1000 és 1500 m
Jan Mayen
Reykjavik
Thorshavn
Skomvaer
Haparanda
Leningrád
Moszkva
Stockholm
Koppenhága
London
Párizs
Bordó
Milánó
Róma
Lisszabon
Málta
Budapest
Bukarest
Kijev
Athén

IDŐJÁRÁSI NAPIJELENTÉS

ЕЖЕДНЕВНЫЙ МЕТЕОРОЛОГИЧЕСКИЙ БЮЛЛЕТЕНЬ • DAILY WEATHER REPORT
BULLETIN QUOTIDIEN DE TEMPS • TÄGLICHER WETTERBERICHT

KIADJA AZ ORSZÁGOS METEOROLÓGIAI INTÉZET
BUDAPEST II. KITAIBEL PÁL UTCA 1
TELEFON: KÖZPONT: 353-500, IDŐJELZŐ OSZT.: 150-410

MEGJELENIK NAPONKÉNT • ELŐFIZETÉSI ÁRA A POSTAI KÖLTSÉGGEL EGYÜTT NEGYEDÉVRE 60, Ft
KIADÁSÉRT FELEL AZ INTÉZET IGAZGATÓJA

81. évfolyam 313. szám + Budapest + 1968. november 8. péntek

Az időjárási helyzet ma reggel és a várható időjárás:

Európa nagy részén változékony, felhős, sok helyen esős, a reggeli órákban ködös időjárás alakult ki. Csupán a Skandinávia déli részétől a Volga középső szakaszáig húzodó területsávban kevés a felhő, de az évszakhoz képest hideg az idő. Délnyugat felől tovább folytatódik az enyhe levegő áramlása észak, északkelet felé, ennek következtében Európa déli részein 15, 19, a Kárpát-medencében 10, 15 fokos hőmérsékleti csúcsérték fordult elő.

Hazánkban csütörtökön erősen felhős volt az ég és többfelé esett az eső. A lehullott eső mennyisége ma reggel 7 óráig nyugaton nem haladta meg a 6 mm-t, a keleti megyékben általában 5 és 15 mm között volt, de Szarvason 17, Orosházán 19, Szolnokon 24 mm-t mértek. A hőmérséklet napközben 10, 17 fokig emelkedett. Ma hajnalra nyugaton helyenként 4, 9, az ország többi részén 8, 10 fokig hűlt le a levegő. Pénteken délelőtt tovább folytatódott a borult, több helyen esős, helyenként ködös időjárás. A hőmérséklet 11 órára 10, 13 fokig emelkedett.

Ma 12 órakor Budapesten a hőmérséklet 12 fok, a tengerszintre átszámított légnyomás 761 mm, gyengén emelkedik.

Várható időjárás szombat estig:

Erősen felhős, párás, helyenként ködös idő, többfelé esővel.
Gyenge, napközben mérsékelt szél.
A hőmérséklet alakulásában lényeges változás nem lesz.

Várható legalacsonyabb éjszakai hőmérséklet: 6, 10,
legmagasabb nappali hőmérséklet szombaton: 10, 15 fok között.

Bartha Péterné s.k.

Távolabbi kilátások szerda reggelig:

Legalacsonyabb hőmérsékletek 6 fok körül; talajmenti fagy csak az időszak végén 25 százalék valószínüséggel várható. Legmagasabb nappali hőmérsékletek 12 fok körül. Jelentős mennyiségü /legalább 5 mm/ eső az ország területének 90 százalékán várható.

Távelőrejelző Osztály

A hőmérséklet napi középértéke és eltérése a 90 évi átlagtól /Budapesten/:

1968. XI. 7.: 12,7 C°, +5,4 C°.

1871 óta ezen a napon Budapesten előfordult:

legmagasabb hőmérséklet: 20,4 C° /1927/
legalacsonyabb hőmérséklet: -8,2 C° /1891/.

68.665.

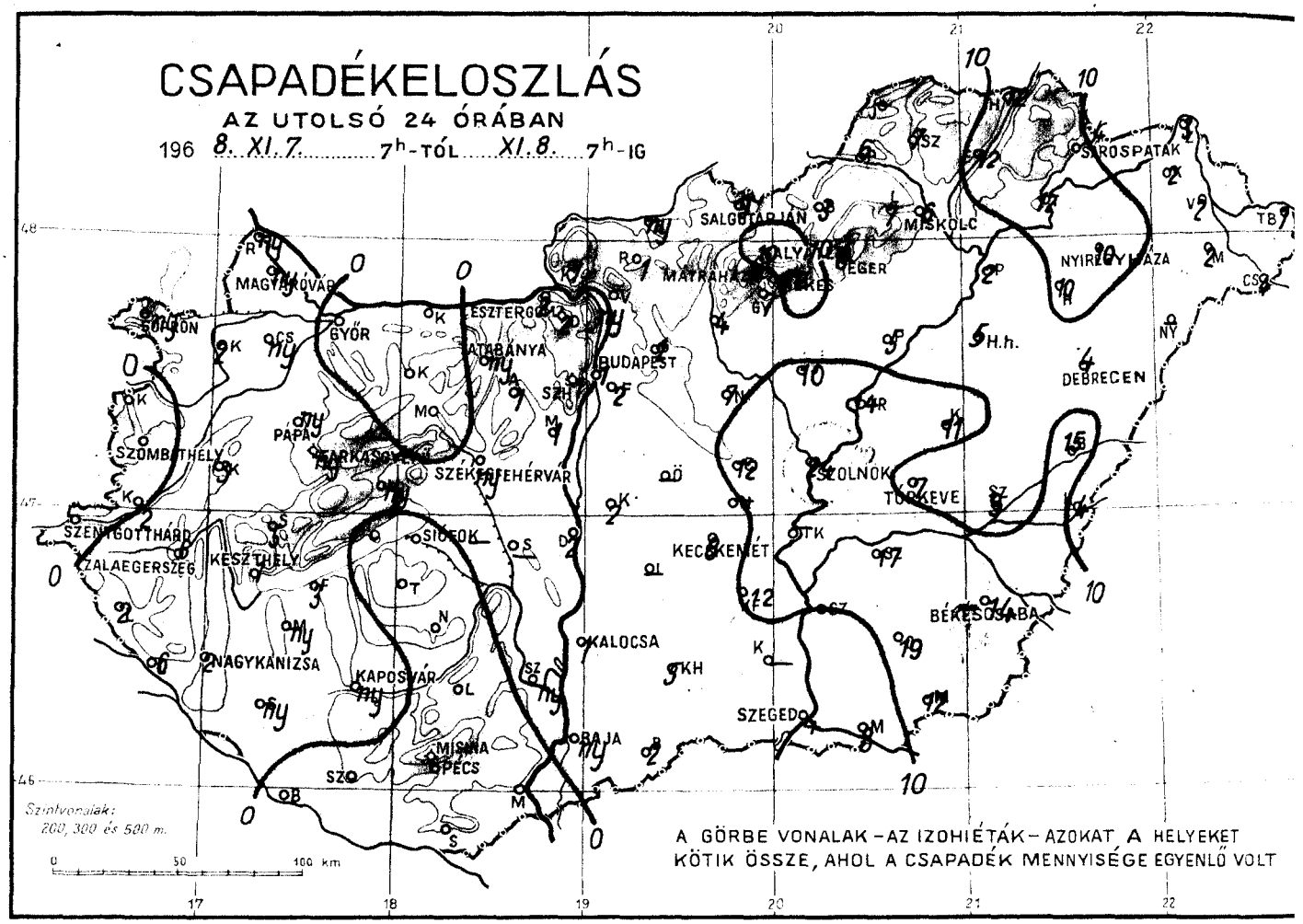
CSAPADÉKELOSZLÁS
AZ UTOLSÓ 24 ÓRÁBAN
196 8. XI. 7. 7h-TÓL XI. 8. 7h-IG
SAROSPATAK
SALGÓTARJÁN
MISKOLC
NYIREGYHÁZA
MAGYARÓVÁR
GYŐR
ESZTERGOM
TATABÁNYA
BUDAPEST
DEBRECEN
PAPA
SZOMBATHELY
SZÉKESFEHÉRVÁR
SZOLNOK
TÖRKEVE
SZENTGOTTHÁRD
ZALAEGERSZEG
KESZTHELY
SIÓFOK
KECSKEMÉT
BÉKÉSCSABA
KALOCSA
NAGYKANIZSA
KAPOSVÁR
SZEGED
BAJA
MISKOLC
PÉCS
Szintvonalak: 200, 300 és 500 m.
0 50 100 km
A GÖRBE VONALAK – AZ IZOHIÉTÁK – AZOKAT A HELYEKET KÖTIK ÖSSZE, AHOL A CSAPADÉK MENNYISÉGE EGYENLŐ VOLT

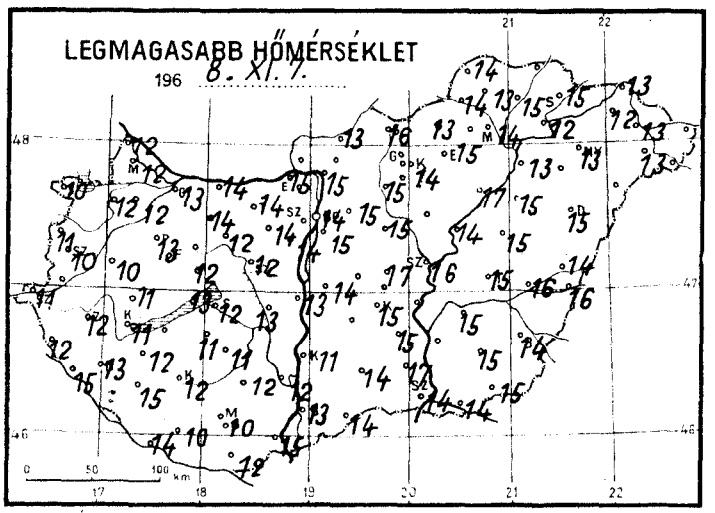
LEGMAGASABB HŐMÉRSÉKLET
196 8. XI. 7.
0 50 100 km

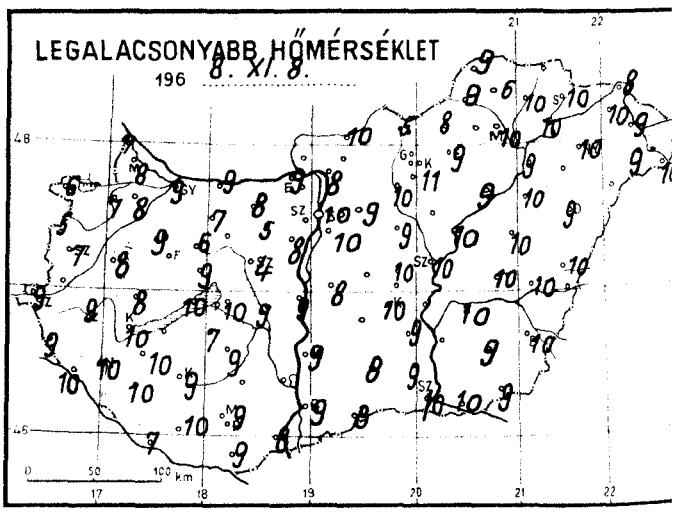
LEGALACSONYABB HŐMÉRSÉKLET
196 8. XI. 8.
0 50 100 km

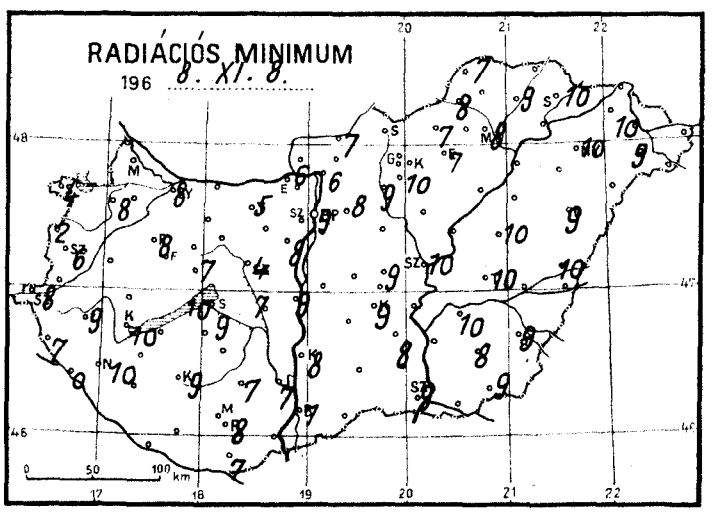
RADIÁCIÓS MINIMUM
196 8. XI. 8.
0 50 100 km

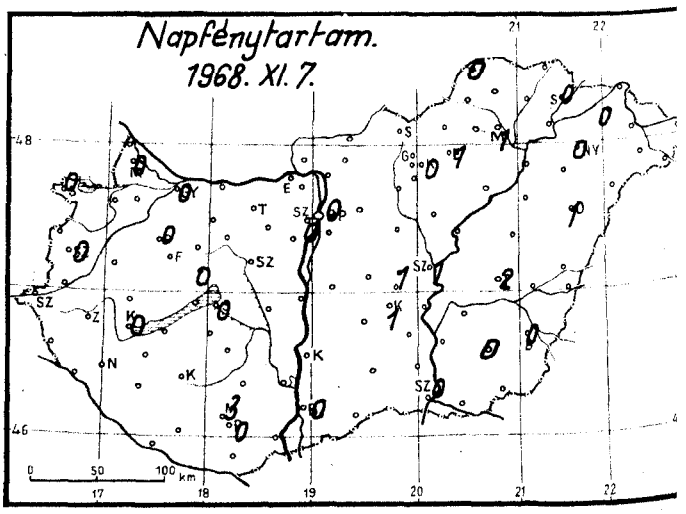
Napfénytartam.
1968. XI. 7.
0 50 100 km

1968. november hó, 8. nap péntek

	Az utolsó 24 óra adatai						24 órai csapadék mm		
	Csapadék (mm)		Hőmérsékleti szélsőségek tegnapi nappali max.	éjszakai min.	min. 5 cm-en	Napsütés (óra) tegnap			
12815 Magyaróvár	ny		12	8		0	Rajka	ny	
822 Győr	•		13	9	8	0	Kapuvár	2	≡
825 Pápa	ny		13	9	8	0	Csorna	ny	
805 Sopron	ny		10	6	4	0	Komárom	•	
812 Szombathely	•		10	7	6	0	Káld	3	
910 Szentgotthárd	•		11	9	8		Kőszeg	•	
915 Zalaegerszeg	6		12	9	9		Körmend		
Lenti	2		12	9	7		Letenye	6	
925 Nagykanizsa	2		13	10	10		Sümeg	5	
920 Keszthely	1		11	10	10	0	Zirc	ny	
Tihany	•		13	10	10		Kisbér	•	≡
935 Siófok	•		12	10	9	0	Mór	•	
942 Pécs	•		10	9	8	0	Alcsút	1	
941 Misinatető (534 m)	•		12	7	7	3	Esztergom	2	
Siklós	•		12	9	7		Dobogókő	2	
827 Farkasgyepű (400 m)	ny		12	8	7		Fonyód	3	
Veszprém	ny		12	9	7	0	Tab	•	
833 Tatabánya	ny	=	14	8	5		Sárbogárdon	–	≡
839 Budapest (Ferihegy)	2		15	10			Lengyel	•	
840 Budapest OMI	1		14	10	9	0	Nagykónyi	•	
841 Budapest (Szabadságh.,474 m)	1		11	8	6	0	Marcali	ny	∩
Martonvásár	1		14	8	8		Somogyszob	ny	
835 Székesfehérvár	ny		12	4	4		Kaposvár	ny	
Dunaújváros	2		13	9	9		Barcs	•	
Szekszárd	ny	≡	12	–	7		Szigetvár	•	
Mohács	•	≡	15	8			Bácsalmás	2	
960 Baja	ny		13	9	7	0	Kiskunhalas	5	
955 Kalocsa	1		11	9	8		Izsák	–	
Cegléd	12		17	10	9	1	Kunsztmiklós		
860 Szolnok	24		16	10	10	1	Örkény	–	
970 Kecskemét	8		15	10	9	1	Nagykáta	7	
Kiskunfélegyháza	12		15	9	8		Jászapáti	10	
982 Szeged	4		14	10	9	0	Tiszakécske	–	
Mezőhegyes	12		15	9	9		Nagykőrös	–	
Orosháza	19		15	9	8	0	Kistelek	•	
990 Békéscsaba	14		14	10	9	0	Makó	8	
875 Túrkeve	7		15	10	10	2	Szentes	–	
Berettyóújfalu	15		14	10	10		Szarvas	17	
882 Debrecen	4		15	9	9	1	Szeghalom	9	
892 Nyíregyháza	10		13	10	10	0	Körösszakál	4	
788 Kisvárda	2		12	10	10	0	Tiszaroff	14	
Mátészalka	2		13	9	9		Poroszló	5	
Tiszabecs	1		–	9			Karcag	11	
Vác	ny		15	8	6		Hortobágy	5	
Gödöllő	2	≡	15	9	8		Polgár	2	
Lőrinci	4		15	10	9		Hajdúdorog	10	
Gyöngyös	7		14	11	10		Nyírlugos	–	
Balassagyarmat	ny		13	10	7		Csenger	4	
755 Salgótarján	9		16	5			Vásárosnamény	2	
Galyatető (932 m)	10	∇	–	6			Záhony	3	
851 Kékestető (1000 m)	12		8	5	5	0	Királyrét	1	
Mátraháza (672 m)	–						Romhány	1	
865 Eger	4		15	9	7	1	Borsodnádasd	3	∇
Putnok	6		14	9	8		Jósvafő		
Lillafüred	7		13	9			Szendrőlád	7	
772 Miskolc	6		14	10	8	1	Hidasnémeti	12	
Füged	12		15	10	9		Tokaj	12	∇
778 Sárospatak	4		15	10	10	0			

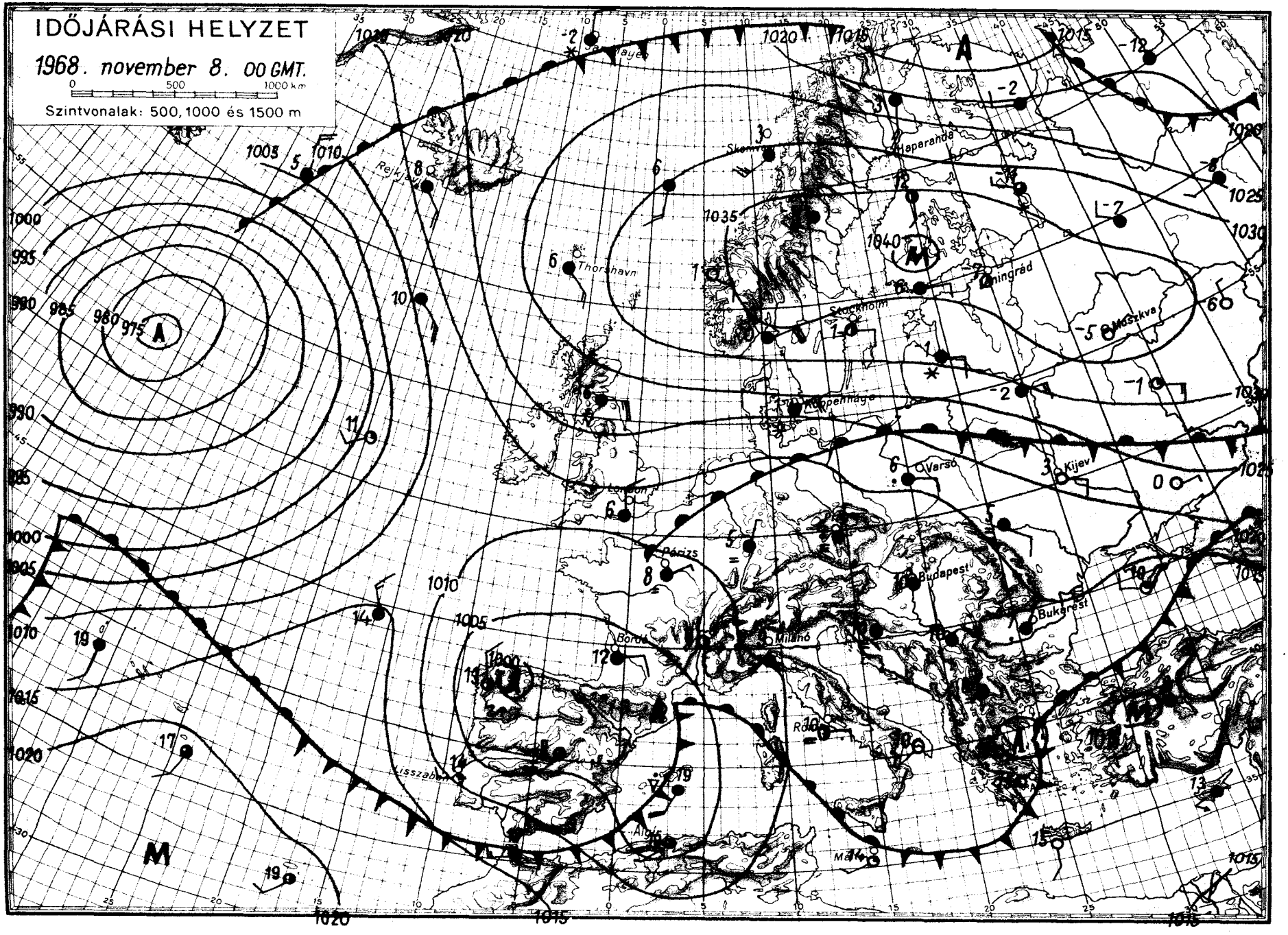
IDŐJÁRÁSI HELYZET
1968. november 8. 00 GMT.
0 500 1000 km
Szintvonalak: 500, 1000 és 1500 m
Thorshavn
Haparanda
Leningrád
Moszkva
Stockholm
Koppenhága
Varsó
Kijev
Párizs
Budapest
Bukarest
Milánó
Rejkjavik
1000
995
990
985
980
975
1005
1010
1015
1020
1025
1030
1035
1040

IDŐJÁRÁSI NAPIJELENTÉS

ЕЖЕДНЕВНЫЙ МЕТЕОРОЛОГИЧЕСКИЙ БЮЛЛЕТЕНЬ • DAILY WEATHER REPORT
BULLETIN QUOTIDIEN DE TEMPS • TÄGLICHER WETTERBERICHT

KIADJA AZ ORSZÁGOS METEOROLÓGIAI INTÉZET
BUDAPEST II. KITAIBEL PÁL UTCA 1
TELEFON: KÖZPONT: 353-500, IDŐJELZŐ OSZT.: 150-110

MEGJELENIK NAPONKÉNT • ELŐFIZETÉSI ÁRA A POSTAKÖLTSÉGGEL EGYÜTT NEGYEDÉVRE 60. Ft
KIADÁSÉRT FELEL AZ INTÉZET IGAZGATÓJA

81. évfolyam 314. szám + Budapest + 1968. november 9. szombat

Az időjárási helyzet ma reggel és a várható időjárás:

A Szovjetúnió európai területén, Skandináviában és a Brit szigeteken folytatódik a hideg, télies időjárás. Mára virradó éjszaka itt fagypont, sőt Közép-Skandináviában és a Jeges-tenger partvidékén —10, -20 fok alá süllyedt a hőmérséklet. A Balti-tenger déli térségében és Északkelet-Európában esők, havasesők, havazások vannak. Ugyanakkor Közép- és Dél-Európában továbbra is enyhe, sőt a Földközi-tenger medencéjében meleg az idő. Észak-Olaszországban folytatódnak az esőzések, az Appenini félszigetről ujabb záporokat, zivatarokat jelentenek.

Hazánk fölött pénteken nyugat felől fokozatosan felszakadozott a felhőzet. Délelőtt még sokfelé, délután már csak az északkeleti megyékben esett az eső. A lehullott csapadék általában 3 mm alatt maradt, csak néhány helyen érte el az 5, a somogy megyei Nagykónyiban a 7, Lillafüreden a 8 mm-t. A hőmérséklet napközben 10, 16 fokig emelkedett. Ma hajnalra a nyugati megyék néhány helyén 1, 5, máshol 5, 10 fokig hült le a levegő. Ma délelőtt erősen felhős volt az ég, eső már sehol sem esett. Az éjszakai órákban több helyen kialakult köd 11 órára mindenütt feloszlott.

Ma 12 órakor a hőmérséklet Budapesten 12 fok, a tengerszintre átszámitott légnyomás 764 mm, alig változik.

Várható időjárás vasárnap estig:

Változóan felhős, párás idő, főként a délnyugati és nyugati megyékben esőkkel.
Időnként élénk délkeleti, déli szél.
Néhány helyen reggeli köd.
A hőmérséklet alakulásában lényeges változás nem lesz.

Várható legalacsonyabb éjszakai hőmérséklet: 3, 8,
legmagasabb nappali hőmérséklet vasárnap 12, 17 fok között.

Vissy Károly s.k.

A hőmérséklet napi középértéke és eltérése a 90 évi átlagtól /Budapesten/:

1968. XI. 8.: 11,5 C°, +4,3 C°.

1871 óta ezen a napon Budapesten előfordult:

legmagasabb hőmérséklet: 19,9 C° /1886/
legalacsonyabb hőmérséklet: -6,9 C° /1888/

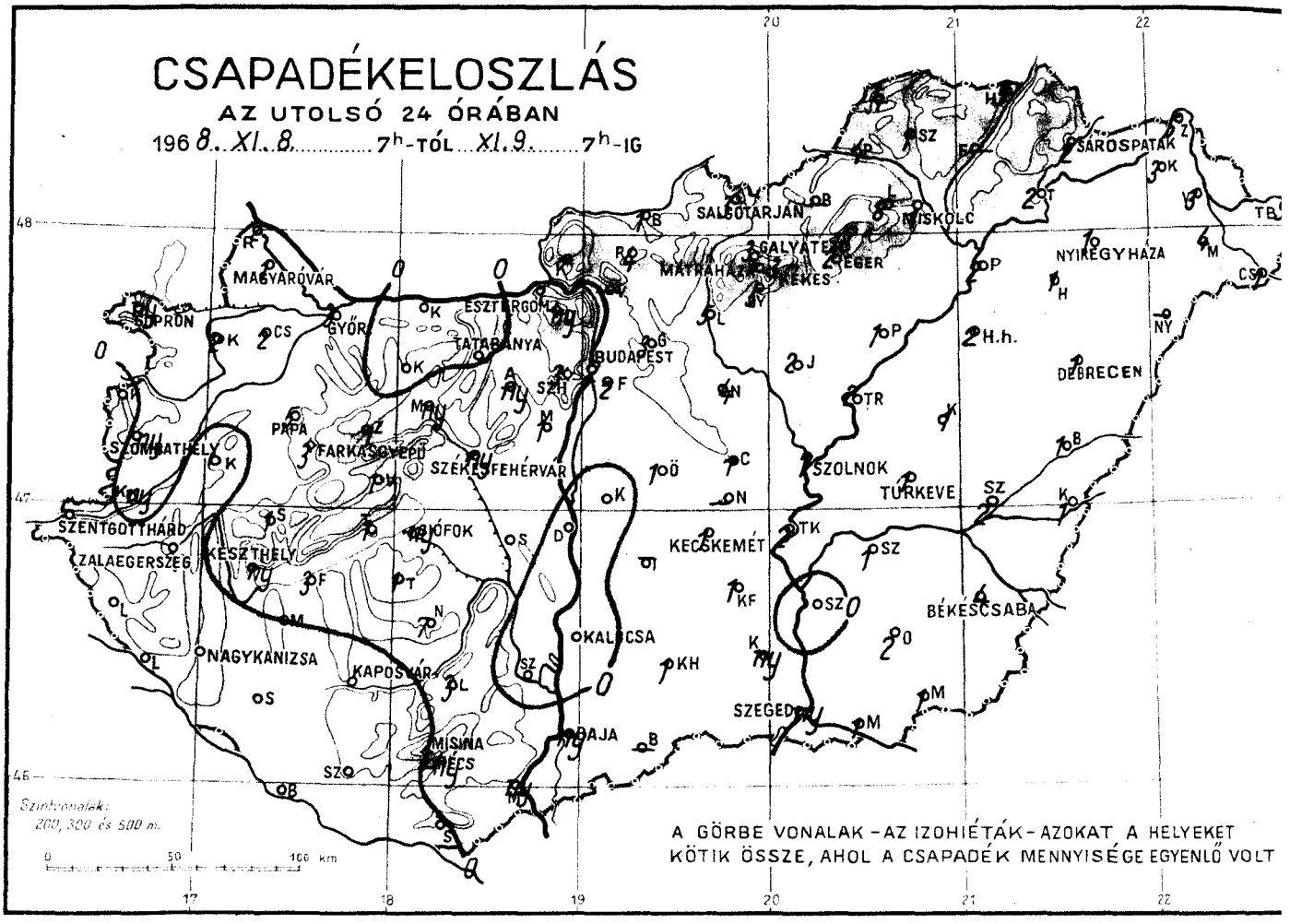
CSAPADÉKELOSZLÁS
AZ UTOLSÓ 24 ÓRÁBAN
1968. XI. 8. 7h-TÓL XI. 9. 7h-IG
SOPRON
MAGYARÓVÁR
GYŐR
ESZTERGOM
TATABÁNYA
BUDAPEST
SZOMBATHELY
PÁPA
FARKASGYEPŰ
SZÉKESFEHÉRVÁR
SZENTGOTTHÁRD
ZALAEGERSZEG
KESZTHELY
SIÓFOK
KECSKEMÉT
NAGYKANIZSA
KAPOSVÁR
KALOCSA
SZEGED
BAJA
MISINA
PÉCS
SALGÓTARJÁN
MISKOLC
GALYATETŐ
MÁTRAHÁZA
EGER
SÁROSPATAK
NYÍREGYHÁZA
DEBRECEN
SZOLNOK
TÚRKEVE
BÉKÉSCSABA
Szintvonalak:
200, 300 és 500 m.
A GÖRBE VONALAK – AZ IZOHIÉTÁK – AZOKAT A HELYEKET
KÖTIK ÖSSZE, AHOL A CSAPADÉK MENNYISÉGE EGYENLŐ VOLT

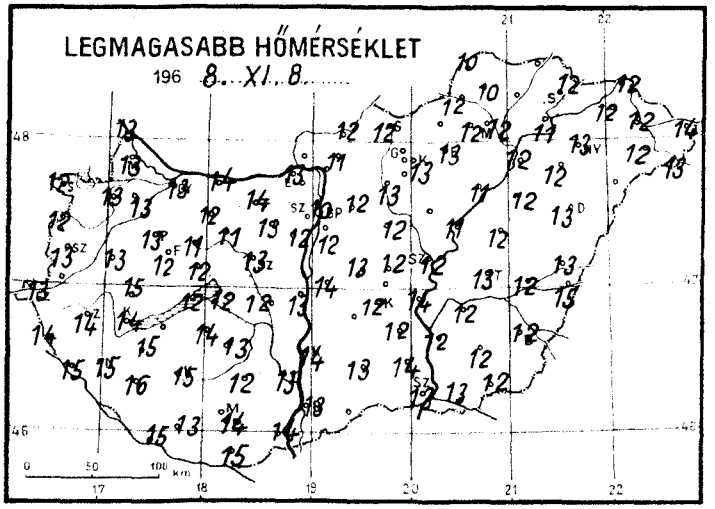
LEGMAGASABB HŐMÉRSÉKLET
1968. XI. 8.

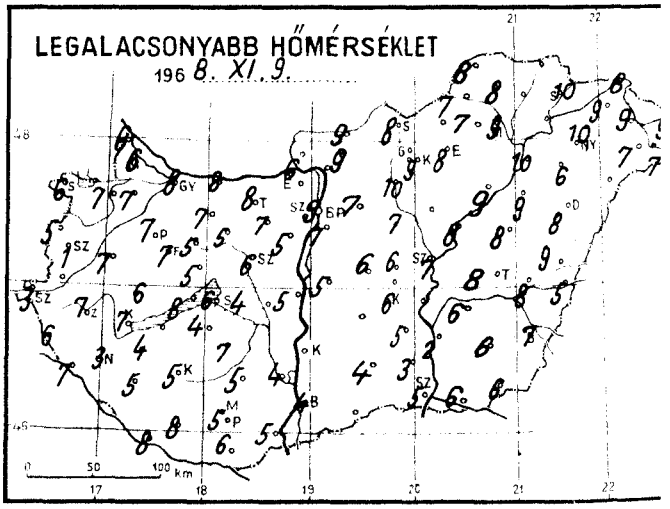
LEGALACSONYABB HŐMÉRSÉKLET
1968. XI. 9.

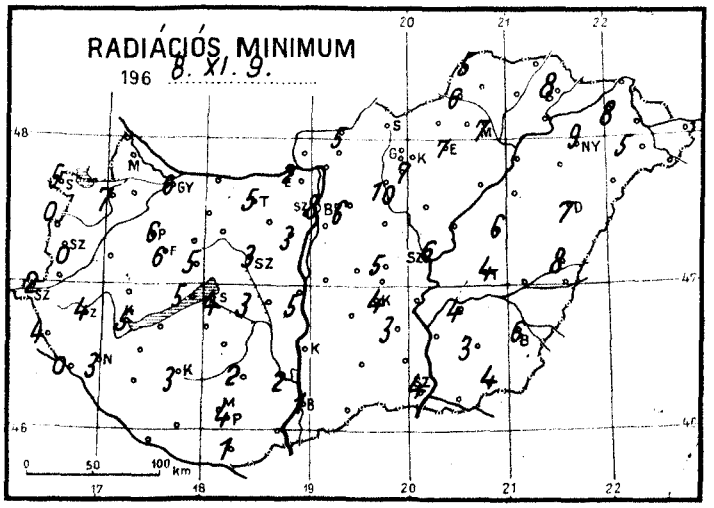
RADIÁCIÓS MINIMUM
1968. XI. 9.

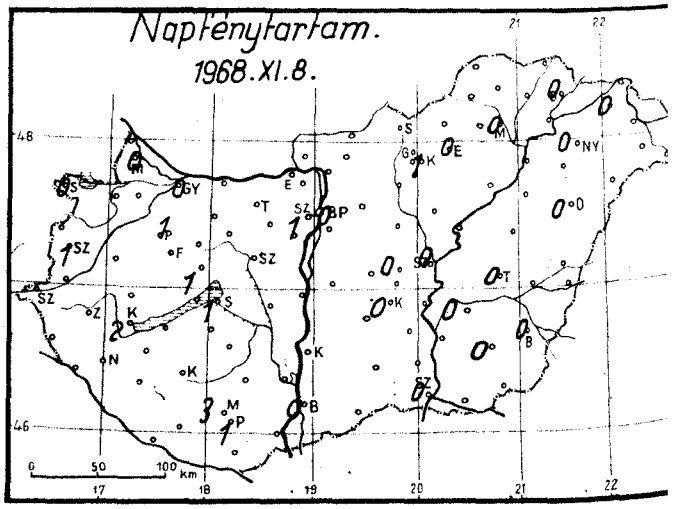
Napfénytartam.
1968. XI. 8.

1968. november hó, 9. nap szombat

	Az utolsó 24 óra adatai						24 órai csapadék mm		
	Csapadék (mm)		Hőmérsékleti szélsőségek: tegnapi nappali max.	éjszakai min.	min. 5 cm-en	Napsütés (óra) tegnap			
12815 Magyaróvár	1		13	6		0	Rajka	2	
822 Győr	3		13	8	6	0	Kapuvár	2	≈
825 Pápa	5		13	7	6	1	Csorna	2	
805 Sopron	ny		12	6	5	0	Komárom	•	
812 Szombathely	ny		13	1	0	1	Káld	•	
910 Szentgotthárd	•		13	3	2		Kőszeg	•	
915 Zalaegerszeg	•		14	7	4		Körmend	ny	
Lenti	•		14	6	4		Letenye	•	
925 Nagykanizsa	•		15	3	3		Sümeg	1	
920 Keszthely	ny		14	7	5	2	Zirc	1	
Tihany	1		12	8	5		Kisbér	•	⌓
935 Siófok	ny		12	6	4	1	Mór	ny	
942 Pécs	ny		14	5	4	1	Alcsút	ny	
941 Misinatető (534 m)	•		12	7	7	3	Esztergom	1	
Siklós	•	⌓	15	6	1		Dobogókő	ny	
827 Farkasgyepű (400 m)	3		12	7	6		Fonyód	3	
Veszprém	1		12	5	5	1	Tab	1	
833 Tatabánya	•		14	8	5		Sárbogárd	ny	
839 Budapest (Ferihegy)	2		12	7	---		Lengyel	3	
840 Budapest OMI	2		10	9	8	0	Nagykónyi	7	
841 Budapest (Szabadságh. 474 m)	3		10	9	7	1	Marcali	•	⌓
Martonvásár	1		12	5	3		Somogyszob	•	
835 Székesfehérvár	ny		13	6	3		Kaposvár	•	
Dunaújváros	•		13	5	5		Barcs	•	≈
Szekszárd	•	≈	13	4	2		Szigetvár	•	
Mohács	ny	⌓	14	5			Bácsalmás	–	
960 Baja	ny		13	4	1	0	Kiskunhalas	1	
955 Kalocsa	•		14				Izsák	–	
Cegléd	1		12	6	5	0	Kunsztmiklós	•	
860 Szolnok	1		12	7	6	0	Örkény	1	≈
970 Kecskemét	1		12	6	4	0	Nagykáta	4	
Kiskunfélegyháza	1		12	5	3		Jászapáti	2	
982 Szeged	ny		13	5	4	0	Tiszakécske	2	
Mezőhegyes	1		12	6	4		Nagykőrös	–	
Orosháza	2		12	6	3	0	Kistelek	ny	
990 Békéscsaba	4		12	7	6	0	Makó	1	⌓
875 Túrkeve	1		13	8	4	0	Szentes	•	
Berettyóújfalu	1		13	9	8		Szarvas	1	
880 Debrecen	1		13	8	7	0	Szeghalom	2	
892 Nyíregyháza	1		13	10	9	0	Körösszakál	1	
788 Kisvárda	3		12	9	8	0	Tiszaroff	2	
Mátészalka	4		12	7	5		Poroszló	1	
Tiszabecs	3		14	9			Karcag	1	
Vác	–						Hortobágy	2	
Gödöllő	3	≈	12	7	6		Polgár	2	▽
Lőrinci	5		13	10	10		Hajdúdorog	1	
Gyöngyös	5		13	9	7		Nyírlugos	–	
Balassagyarmat	1		12	9	5		Csenger	1	
755 Salgótarján	3		12	8			Vásárosnamény	3	
Galyatető (932 m)	3		8	4			Záhony	5	
851 Kékestető (1000 m)	3		6	3	1	1	Királyrét	–	
Mátraháza (672 m)							Romhány	4	
865 Eger	2		13	8	7	0	Borsodnádasd	–	
Putnok	4		12	7	6		Jósvafő	4	
Lillafüred	8		12	7			Szendrőlád	1	
772 Miskolc	1		12	9	7	0	Hidasnémeti	3	
Fügöd	–						Tokaj	2	≈
778 Sárospatak	2		12	10	8	0			

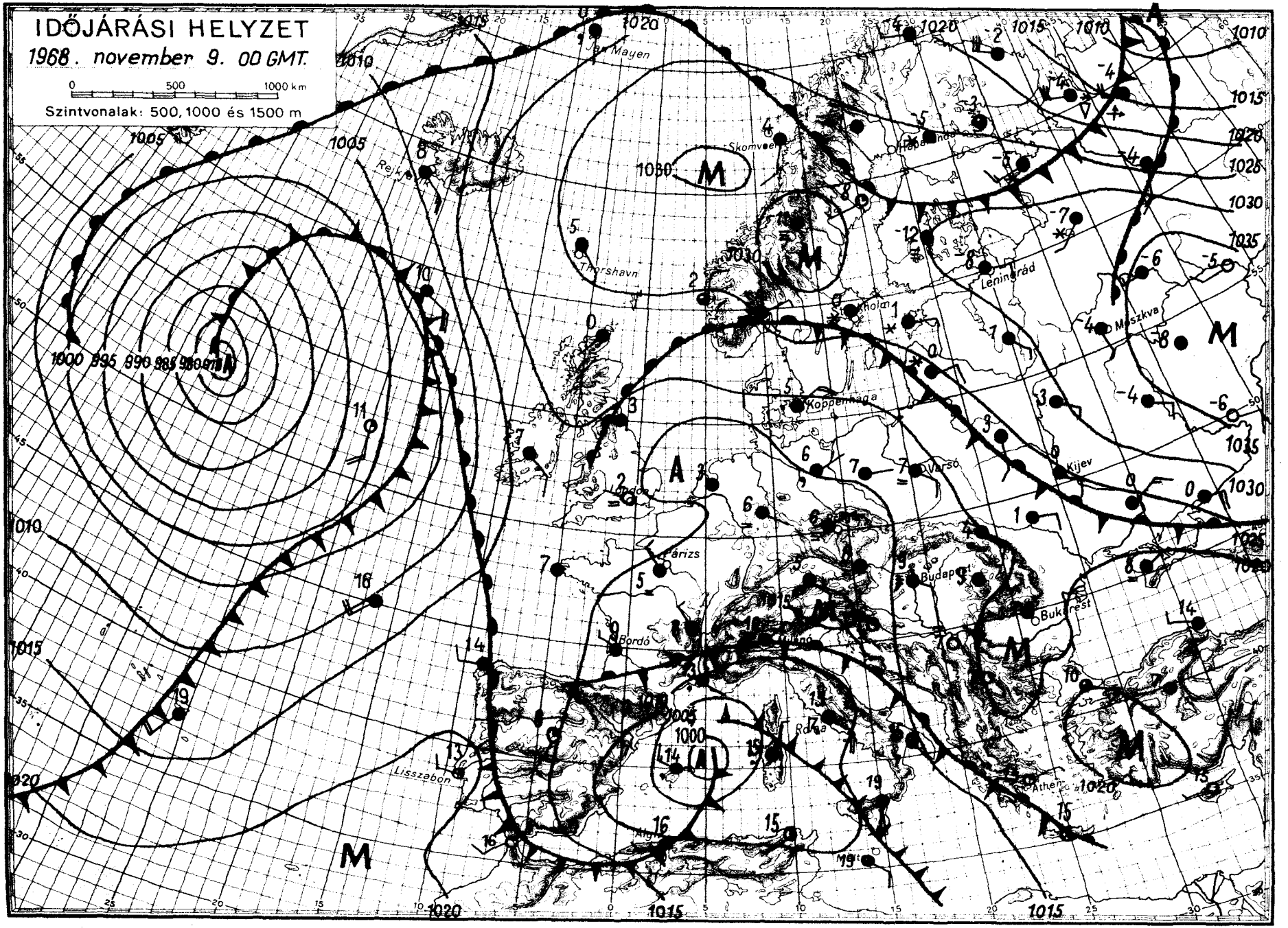

OFFSET - HYONDA BUDAPEST

IDŐJÁRÁSI NAPIJELENTÉS

ЕЖЕДНЕВНЫЙ МЕТЕОРОЛОГИЧЕСКИЙ БЮЛЛЕТЕНЬ • DAILY WEATHER REPORT
BULLETIN QUOTIDIEN DE TEMPS • TÄGLICHER WETTERBERICHT

KIADJA AZ ORSZÁGOS METEOROLÓGIAI INTÉZET
BUDAPEST II. KITAIBEL PÁL UTCA 1
TELEFON: KÖZPONT: 353-500, IDŐJELZŐ OSZT.: 150-410

MEGJELENIK NAPONKÉNT • ELŐFIZETÉSI ÁRA A POSTAI KÖLTSÉGGEL EGYÜTT NEGYEDÉVRE 60, Ft
KIADÁSÉRT FELEL AZ INTÉZET IGAZGATÓJA

81. évfolyam 315. szám. + Budapest + 1968. november 10. vasárnap

Az időjárási helyzet ma reggel és a várható időjárás:

Európa-szerte változékony időjárás uralkodik. Sokfelé esik az eső, Észak-Európában a hó. A Földközi-tenger térségében ma éjszaka zivatarok is keletkeztek. A hőmérséklet Délkelet-Európában még néhány fokkal az átlag fölött van, máshol megegyezik azzal, vagy 4, 6 fokkal alacsonyabb annál.

Hazánkban szombaton erősen felhős, párás idő volt. A késő esti óráktól kezdve országszerte esett az eső. A ma reggel 7 óráig lehullott csapadék mennyisége általában nem érte el a 10 mm-t, de Kaposváron 11, Somogyszobon pedig 15 mm-t mértek. Napközben sem emelkedett a hőmérséklet 9, 15 foknál magasabbra. Ma hajnalban az ország területén 5, 10 fok között volt a hőmérséklet. Délelőtt országszerte borult, esős idő volt. Az északias szél helyenként megerősödött. 11 órakor 8 és 12 fok között volt a hőmérséklet.

Ma 12 órakor Budapesten a hőmérséklet 9 fok volt, a tengerszintre átszámitott légnyomás 761 mm, gyengén süllyed.

Várható időjárás hétfő estig:

Ma: Borult, esős idő.
Hétfőn: Időnként felszakadozó felhőzet, főként keleten többfelé még eső.
Mérsékelt, helyenként élénk, a Dunántúlon átmenetileg erős északnyugati, északi szél.

Várható legalacsonyabb éjszakai hőmérséklet: 5 fok körül,
legmagasabb nappali hőmérséklet hétfőn: 10 fok körül.

Kerényi Nárcisz s.k.

A hőmérséklet napi középértéke és eltérése a 90 évi átlagtól /Budapesten/:

1968. XI. 9.: 10,9 C°, +3,2 C°.

1871 óta ezen a napon Budapesten előfordult:

legmagasabb hőmérséklet: 20,9 C° /1927/
legalacsonyabb hőmérséklet: -6,5 C° /1888/.

68.669.

CSAPADÉKELOSZLÁS

AZ UTOLSÓ 24 ÓRÁBAN

1968. XI. 9. 7h-TÓL XI. 10. 7h-IG

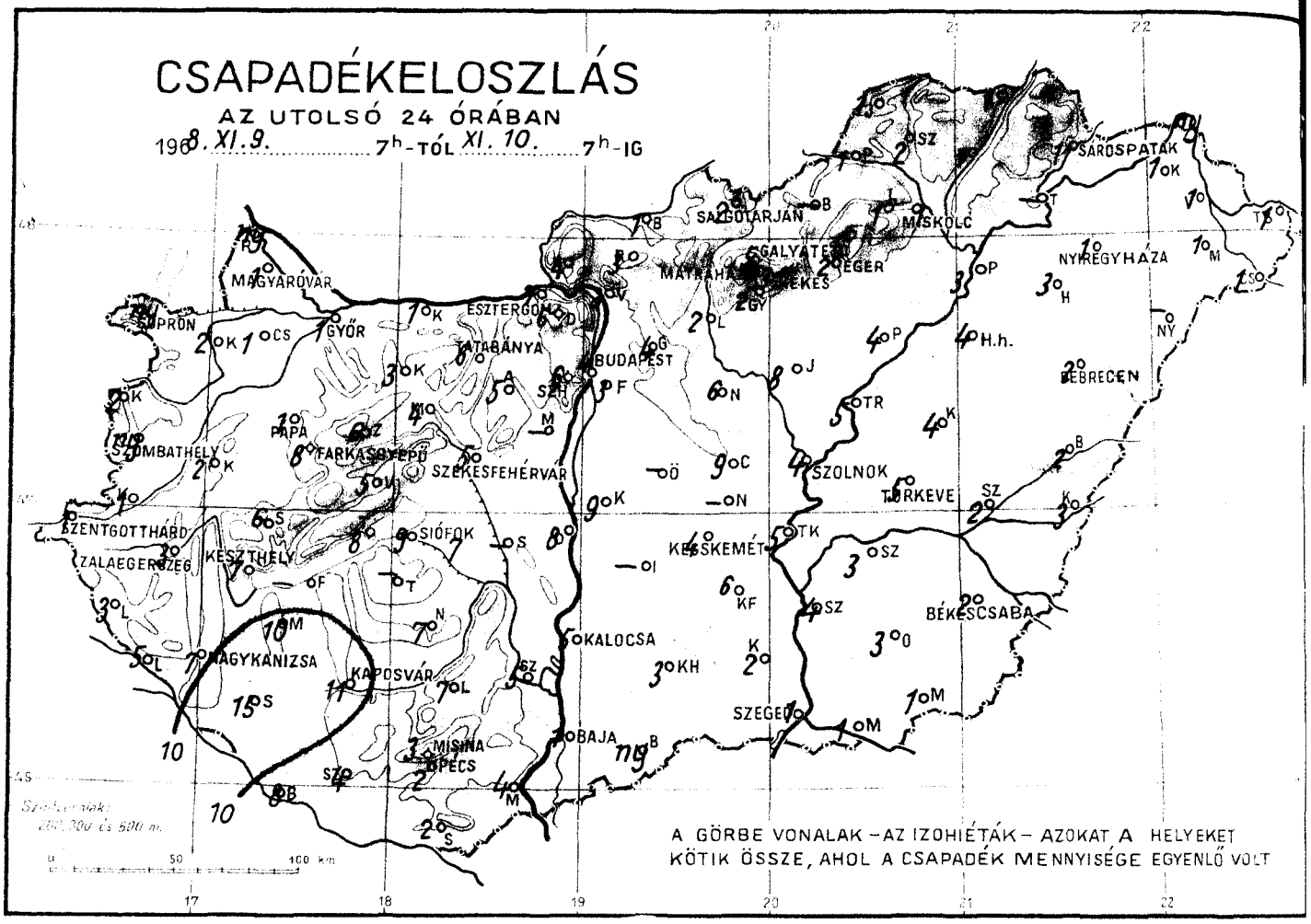

LEGMAGASABB HŐMÉRSÉKLET

1968. XI. 9.

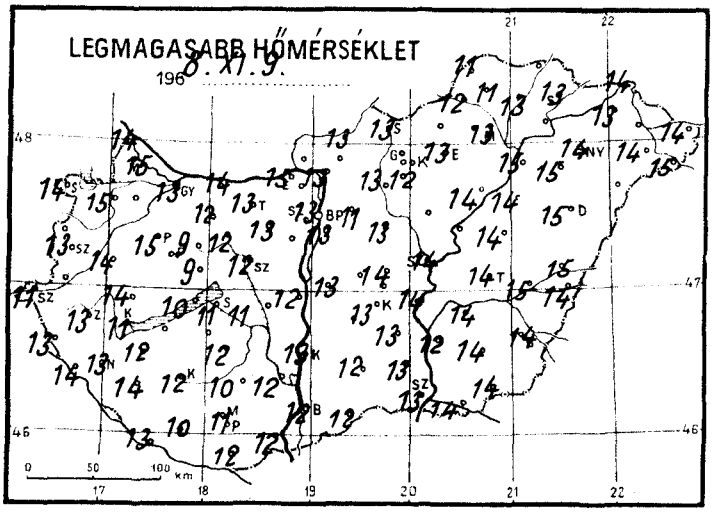

LEGALACSONYABB HŐMÉRSÉKLET

1968. XI. 10.

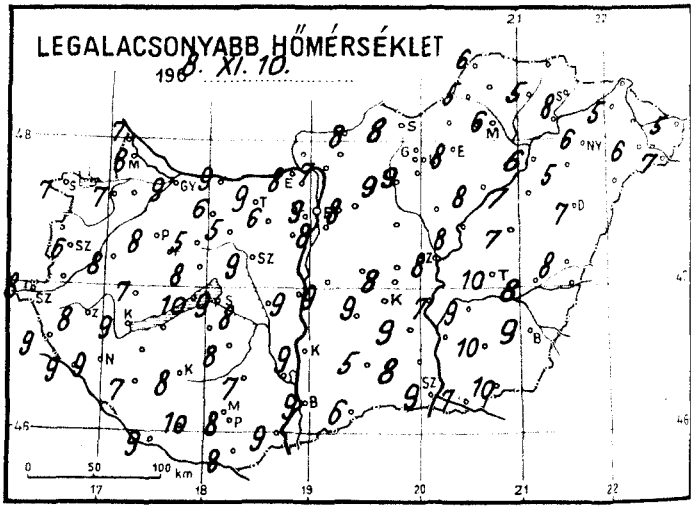

RADIÁCIÓS MINIMUM

1968. XI. 10.

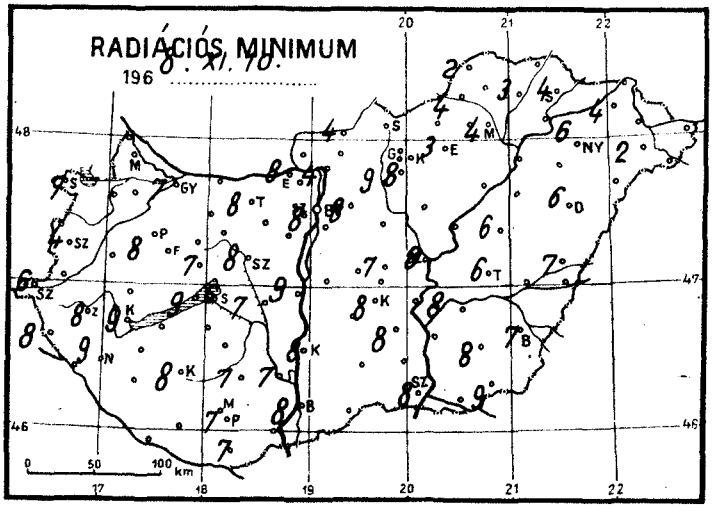

Napfénytartam.

1968. XI. 9.

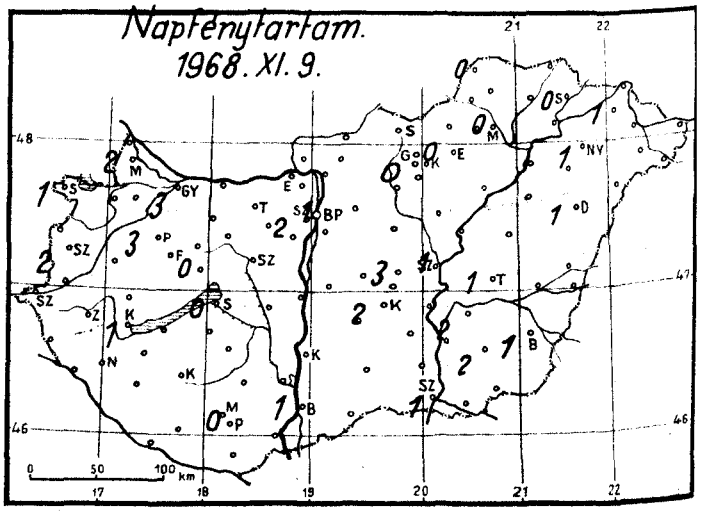

1968. november ... hó,
10. nap vasárnap .....

	Az utolsó 24 óra adatai						24 órai csapadék mm		
	Csapadék (mm)		Hőmérsékleti szélsőségek: tegnapi nappali max.	éjszakai min.	min. 5 cm-en	Napsütés (óra) tegnap			
12815 Magyaróvár	1	=	15	8	–	2	Rajka	ny	
822 Győr	1	=	13	9	7	3	Kapuvár	2	≡
825 Pápa	1	=	15	8	8	3	Csorna	1	
805 Sopron	ny	=	14	7	7	1	Komárom	1	
812 Szombathely	ny	=	13	6	4	2	Káld	2	
910 Szentgotthárd	1	=	11	8	6		Kőszeg	2	
915 Zalaegerszeg	3	=	13	8	8		Körmend	1	
Lenti	3		13	9	8		Letenye	5	
925 Nagykanizsa	7	=	13	9	9		Sümeg	6	≡
920 Keszthely	7		11	9	9	1	Zirc	6	
Tihany	8		10	10	9		Kisbér	3	≡
935 Siófok	9		11	9	6	0	Mór	4	
942 Pécs	2	=	11	8	7	0	Alcsút	5	
941 Misinatető (534 m)	3	≡	11	6	6	3	Esztergom	7	
Siklós	2	≡	12	8	7		Dobogókő	6	≡
827 Farkasgyepű (400 m)	8		12	7	6		Fonyód	–	
Veszprém	5	=	9	8	7	0	Tab	–	
833 Tatabánya	6		13	9	8		Sárbogárd	7	
839 Budapest (Ferihegy)	3	=	13	8	–		Lengyel	7	
840 Budapest OMI	4	=	13	9	8	1	Nagykónyi	7	
841 Budapest (Szabadságh. 474 m)	6	≡	10	7	7	2	Marcali	10	
Martonvásár	–		–	–			Somogyszob	15	
835 Székesfehérvár	5	=	12	9	8		Kaposvár	11	
Dunaújváros	8		12	9	9		Barcs	8	
Szekszárd	5	=	12	–	7		Szigetvár	4	
Mohács	4		12	9			Bácsalmás	ny	
960 Baja	1		12	9	8	1	Kiskunhalas	3	
955 Kalocsa	5	=	13	9	8		Izsák	–	
Cegléd	9		14	8	7	3	Kunsztmiklós	9	
860 Szolnok	4	=	14	8	8	1	Örkény	–	
970 Kecskemét	4	=	13	9	8	2	Nagykáta	6	
Kiskunfélegyháza	6		13	9	8		Jászapáti	8	
982 Szeged	1		13	9	8	1	Tiszakécske	5	
Mezőhegyes	1		14	10	9		Nagykőrös	–	
Orosháza	3		14	10	8	2	Kistelek	2	
990 Békéscsaba	2		14	9	7	1	Makó	1	
875 Túrkeve	5	=	14	10	6	1	Szentes	4	
Berettyóújfalu	2		15	8	7		Szarvas	3	
8820 Debrecen	2	=	15	7	6	1	Szeghalom	2	
892 Nyíregyháza	1	=	14	6	6	1	Körösszakál	3	
788 Kisvárda	1	=	13	5	4	1	Tiszaroff	5	
Mátészalka	1		14	6	2		Poroszló	4	
Tiszabecs	1		14	5			Karcag	4	
Vác	3		13	7	4		Hortobágy	4	
Gödöllő	4	≡	11	8	8		Polgár	3	
Lőrinci	2		13	9	9		Hajdúdorog	3	
Gyöngyös	2		12	9	8		Nyírlugos	–	
Balassagyarmat	1		13	8	4		Csenger	1	
755 Salgótarján	2		13	8			Vásárosnamény	1	
Galyatető (932 m)	5	≡	8	5			Záhony	ny	
851 Kékestető (1000 m)	3	≡	5	4	4	0	Királyrét	4	
Mátraháza (672 m)	–		–				Romhány	3	
865 Eger	=	=	13	8	3	0	Borsodnádasd	–	
Putnok	1	=	12	5	4		Jósvafő	1	≡
Lillafüred	1		12	7			Szendrőlád	2	
772 Miskolc	1	=	13	6	4	0	Hidasnémeti	1	
Füged	1		13	5	3		Tokaj	–	
778 Sárospatak	1	=	13	8	4	0			

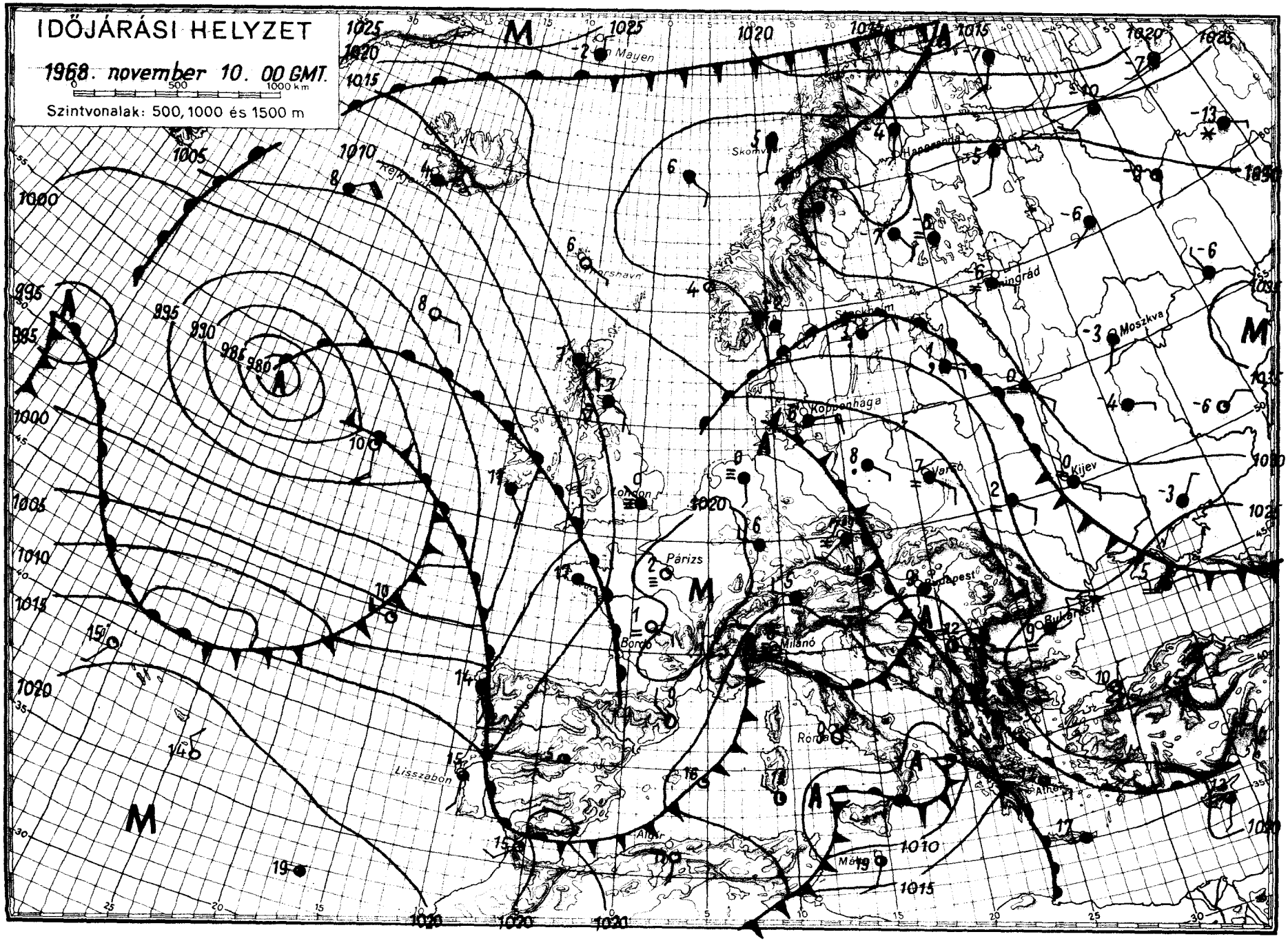
IDŐJÁRÁSI HELYZET
1968. november 10. 00 GMT.
0 500 1000 km
Szintvonalak: 500, 1000 és 1500 m
Reykjavik
Thorshavn
Skomvær
Murmansk
Leningrád
Moszkva
Koppenhága
London
Párizs
Bonn
Milánó
Budapest
Bukarest
Kijev
Varsó
Róma
Athén
Lisszabon
Algír
Málta

IDŐJÁRÁSI NAPIJELENTÉS

ЕЖЕДНЕВНЫЙ МЕТЕОРОЛОГИЧЕСКИЙ БЮЛЛЕТЕНЬ • DAILY WEATHER REPORT
BULLETIN QUOTIDIEN DE TEMPS • TÄGLICHER WETTERBERICHT

KIADJA AZ ORSZÁGOS METEOROLÓGIAI INTÉZET
BUDAPEST II. KITAIBEL PÁL UTCA 1
TELEFON: KÖZPONT: 353-500, IDŐJELZŐ OSZT.: 150-410

MEGJELENIK NAPONKÉNT • ELŐFIZETÉSI ÁRA A POSTAI KÖLTSÉGGEL EGYÜTT NEGYEDÉVRE 60, Ft
KIADÁSÉRT FELEL AZ INTÉZET IGAZGATÓJA

81. évfolyam 316. szám. + Budapest + 1968. november 11. hétfő

Az időjárási helyzet ma reggel és a várható időjárás:

Az elmúlt 36 órában délnyugati irányból a Kárpát-medence felett egy időjárási frontzóna vonult át, amely jelenleg a Balti—tenger térségében okoz esőket, északabbra havazásokat. Kelet-Európa nagy részén és a Skandináv-félsziget belső területein fagyos hideg van, a hőmérséklet napközben sem emelkedik fagypont fölé, sőt ez utóbbi helyen egész napon át -10 fok alatt marad. A Földközi-tenger térségében, elsősorban Görögországban tovább tart az enyhe idő, 22, 24 fokos maximumokkal. Nyugat- és Közép-Európán át a Fekete-tengerig csendes, párás, ködös időjárási zóna helyezkedik el, ami időjárásunk kialakulásában valószínüleg még a következő rövid időszakban is döntő tényező marad.

Hazánkban vasárnap kevés hely kivételével borult idő volt. Az ország területének nagyobb részén esett eső, de mennyisége csak kevés helyen haladta meg az 5 mm-t. A hőmérséklet napközben általában 9 , 14 fokig emelkedett. Hétfő hajnalra 4 és 11 fok közötti legalacsonyabb hőmérsékletek alakultak ki. Délelőtt a keleti országrészben még egy-két helyen esett eső, országos viszonylatban azonban a felhőzet lassú csökkenése következett be. A hőmérséklet 11 órára 7, 12 fokot ért el.

Ma 12 órakor Budapesten a hőmérséklet 10 fok, a tengerszintre átszámitott légnyomás 763 mm, alig változik.

Várható időjárás kedd estig:

Tovább csökkenő felhőzet.
Eső nem lesz.
Átmenetileg megélénkülő északnyugati, északi szél.
Éjjel és kedden napközben gyenge légáramlás.
Az éjszakai lehülés erősödik: több helyen gyenge fagy.

Várható legalacsonyabb éjszakai hőmérséklet: -1, +4,
legmagasabb nappali hőmérséklet kedden: 6, 11 fok között.

Dr. Tóth Pál s.k.

Távolabbi kilátások szombat reggelig:

Legalacsonyabb hajnali hőmérsékletek 2 fok körül; a fagy valószinüsége 40 százalék. Legmagasabb nappali hőmérsékletek 10 fok körül. Jelentős mennyiségü /legalább 5 mm/ csapadék az ország területének 60 százalékán várható, inkább csak az időszak végén.

Távelőrejelző Osztály

A hőmérséklet napi középértéke és eltérése a 90 évi átlagtól /Budapesten/:

1968. XI. 10.: +9,4 C°, +3,0 C°.

1871 óta ezen a napon Budapesten előfordult:

legmagasabb hőmérséklet: 21,3 C° /1927/
legalacsonyabb hőmérséklet: -5,7 C° /1888/

68.670.

CSAPADÉKELOSZLÁS

AZ UTOLSÓ 24 ÓRÁBAN

196 8. XI. 10. 7h-TÓL XI. 11. 7h-IG

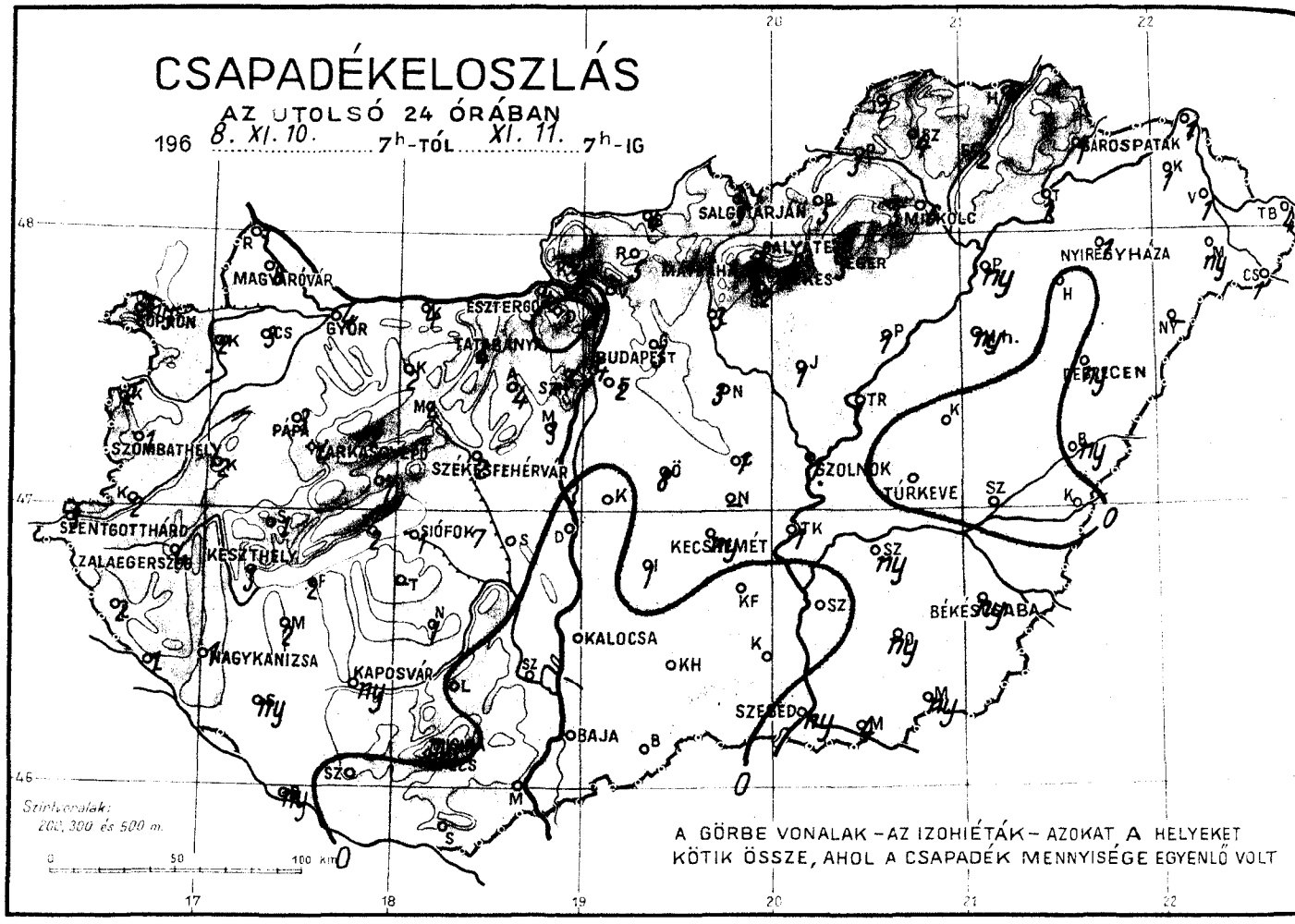

LEGMAGASABB HŐMÉRSÉKLET

196 8. XI. 10.

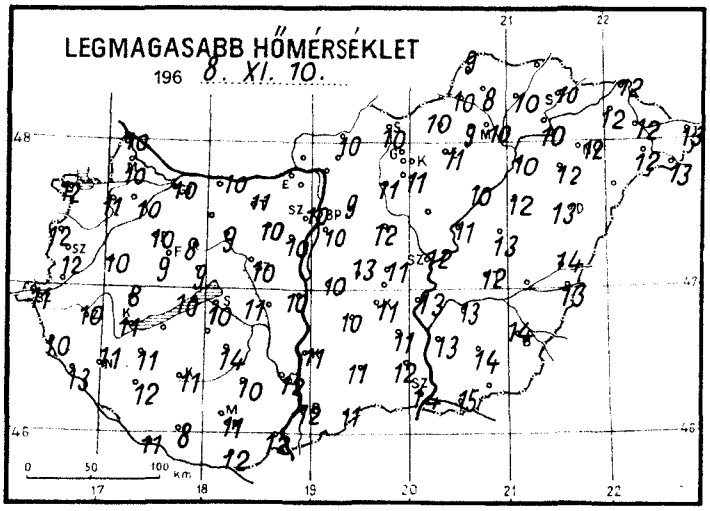

LEGALACSONYABB HŐMÉRSÉKLET

196 8. XI. 11.

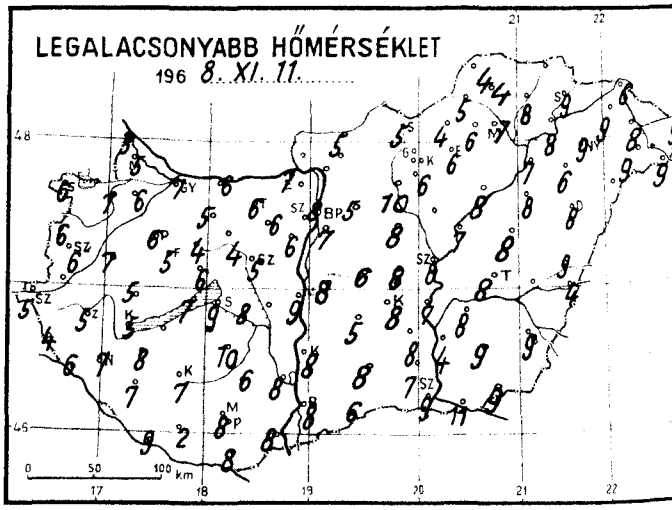

RADIÁCIÓS MINIMUM

196 8. XI. 11.

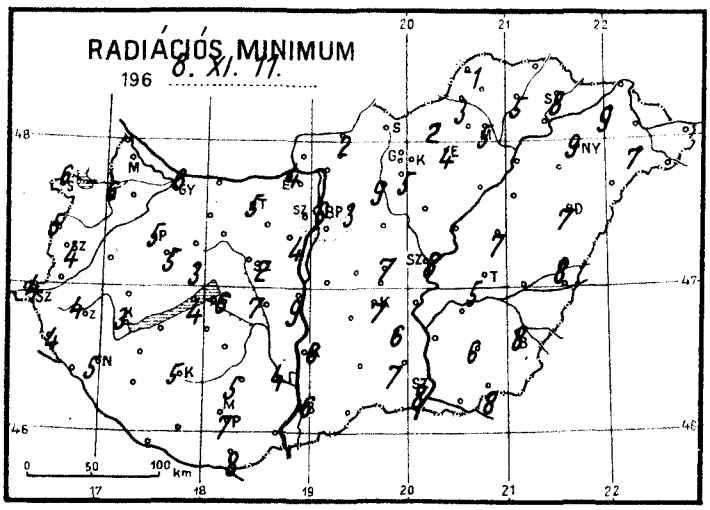

Napfénytartam.

1968. XI. 10.

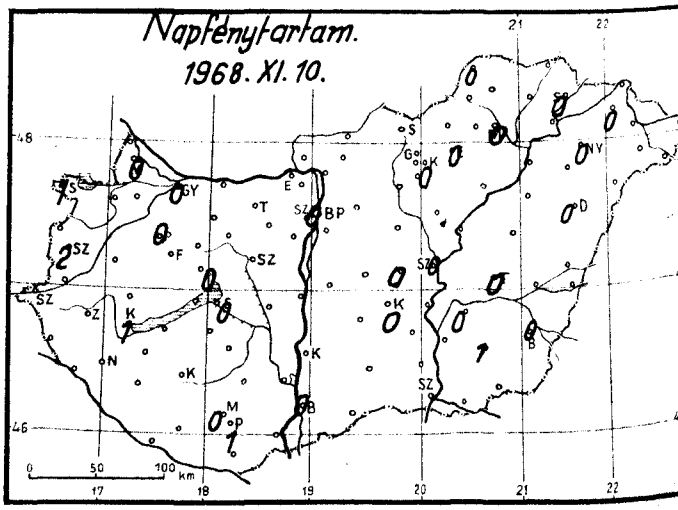

1968. november hó,
11. nap hétfő

	Csapadék (mm)		Hőmérsékleti szélsőségek: tegnapi nappali max.	éjszakai min.	min. 5 cm-en	Napsütés (óra) tegnap
12815 Magyaróvár	2		10	5		0
822 Győr	4		10	7	6	0
825 Pápa	3		10	6	5	0
805 Sopron	ny		12	6	6	1
812 Szombathely	1		12	6	4	2
910 Szentgotthárd	3		11	5	4	
915 Zalaegerszeg	4		10	5	4	
Lenti	2		10	4	4	
925 Nagykanizsa	1		11	7	5	
920 Keszthely	3		11	5	3	1
Tihany	2		10	7	4	
935 Siófok	1		10	9	6	0
942 Pécs	.		11	8	7	1
941 Misinatető (534 m)	ny		8	6	5	0
Siklós	.	∩	12	8	8	
827 Farkasgyepű (400 m)	4		9	5	5	
Veszprém	1		9	6	3	0
833 Tatabánya	4		11	6	5	
839 Budapest (Ferihegy)	2		10	7		
840 Budapest OMI	4		10	8	6	0
841 Budapest (Szabadságh., 474 m)	5		8	4	3	
Martonvásár	3		10	6	4	
835 Székesfehérvár	2		10	5	2	
Dunaújváros	.		10	9	9	
Szekszárd	.	=	12	8	4	
Mohács	.		12	8		
960 Baja	.		12	8	6	0
955 Kalocsa	.		11	8	6	
Cegléd	1		11	8	7	0
860 Szolnok	1		12	8	8	0
970 Kecskemét	ny		11	8	7	0
Kiskunfélegyháza	.		11	8	6	
982 Szeged	ny		14	9	8	2
Mezőhegyes	ny		14	9	8	
Orosháza	ny		14	9	6	1
990 Békéscsaba	ny		14	9	8	0
875 Túrkeve	.		12	8	5	0
Berettyóújfalu	ny		14	9	8	
882 Debrecen	ny		13	8	7	0
892 Nyíregyháza	1		12	9	9	0
788 Kisvárda	1		12	9	9	0
Mátészalka	ny		12	9	7	
Tiszabecs	4		13	9		
Vác	–					
Gödöllő	3		9	5	3	
Lőrinci	3		11	10	9	
Gyöngyös	2		11	6	5	
Balassagyarmat	4		10	5	2	
755 Salgótarján	5		10	5		
Galyatető (932 m)	5		8	1		
851 Kékestető (1000 m)	9		5	2	1	0
Mátraháza (672 m)	–					
865 Eger	3		11	6	4	0
Putnok	3		10	5	3	
Lillafüred	5		9	6		
772 Miskolc	6		10	7	5	0
Füged	2		10	8	5	
778 Sárospatak	1		10	9	8	0

Az utolsó 24 óra adatai

24 órai csapadék mm		
Rajka	1	
Kapuvár	2	
Csorna	3	
Komárom	4	
Káld	2	
Kőszeg	2	
Körmend	2	
Letenye	1	
Sümeg	1	
Zirc	2	
Kisbér	2	
Mór	4	
Alcsút	4	
Esztergom	4	
Dobogókő	.	
Fonyód	2	
Tab	–	
Sárhegyvan	7	
Lengyel	.	
Nagykónyi	1	
Marcali	2	
Somogyszob	ny	
Kaposvár	ny	
Barcs	ny	
Szigetvár	.	
Bácsalmás	.	
Kiskunhalas	.	
Izsák	1	
Kunsztmiklós	.	
Örkény	8	
Nagykáta	3	
Jászapáti	1	
Tiszakécske	1	
Nagykőrös	–	
Kistelek	.	
Makó	4	
Szentes	.	
Szarvas	ny	
Szeghalom	–	
Körösszakál	.	
Tiszaroff	1	
Poroszló	1	
Karcag	.	
Hortobágy	ny	
Polgár	ny	
Hajdúdorog	.	
Nyírlugos	–	
Csenger	1	
Vásárosnamény	1	
Záhony	1	
Királyrét	4	
Romhány	5	
Borsodnádasd	5	
Jósvafő	7	
Szendrőlád	4	
Hidasnémeti	6	
Tokaj	1	

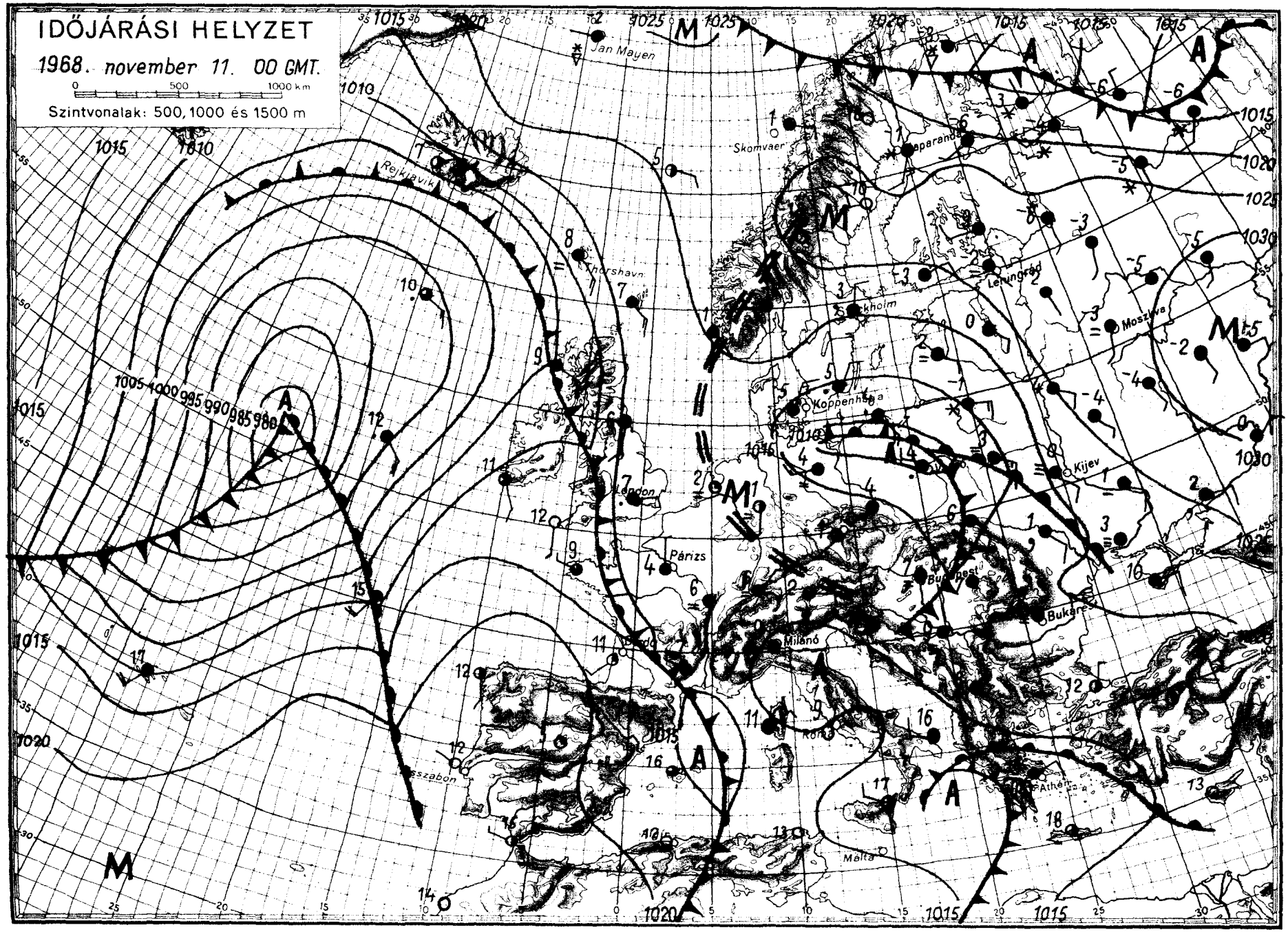

OFFSET KTOMDA BUDAPEST

IDŐJÁRÁSI NAPI JELENTÉS

ЕЖЕДНЕВНЫЙ МЕТЕОРОЛОГИЧЕСКИЙ БЮЛЛЕТЕНЬ • DAILY WEATHER REPORT
BULLETIN QUOTIDIEN DE TEMPS • TÄGLICH ER WETTERBERICHT

KIADJA AZ ORSZÁGOS METEOROLÓGIAI INTÉZET
BUDAPEST II. KITAIBEL PÁL UTCA 1
TELEFON: KÖZPONT: 353-500, IDŐJELZŐ OSZT.: 150-410

MEGJELENIK NAPONKÉNT • ELŐFIZETÉSI ÁRA A POSTAI KÖLTSÉGGEL EGYÜTT NEGYEDÉVRE 60, Ft
KIADÁSÉRT FELEL AZ INTÉZET IGAZGATÓJA

81. évfolyam 317. szám. + Budapest + 1968. november 12. kedd

Az időjárási helyzet ma reggel és a várható időjárás:

Az óceánról áramló nedves, enyhe levegő a Brit-szigeteken és Nyugat-Európában esős, a reggeli órákban ködös időt okoz. Olaszországban, a Balkán-félszigeten és a Fekete-tenger térségében szintén enyhe, helyenként esős, ködös az időjárás. Kelet-Európa északi részén és a Skandináv-félszigeten télies, hideg idő van, a napi hőmérsékleti maximumok nem emelkednek -5 foknál magasabbra. Ez az északi, sarkvidéki eredetü levegő lassan terjeszkedik Közép-Európa felé.

Hazánkban hétfőn változóan felhős idő volt és egy-két helyről esőt jelentettek, de az eső mennyisége sehol sem haladta meg az 1 mm-t. A hőmérséklet napközben 8, 13 fokig emelkedett. Kedden hajnalra nyugaton 0, +7, a keleti megyékben általában 0, +4, északon -1, -3 fokig hült le a levegő. Ma délelőtt változóan felhős volt az ég, a hőmérséklet 11 órára 5, 9 fokig emelkedett.

Ma 12 órakor Budapesten a hőmérséklet 9 fok, a tengerszintre átszámitott légnyomás 766 mm, alig változik.

Várható időjárás szerda estig:

Változóan felhős, párás idő, valószinüleg eső nélkül.
A reggeli órákban többfelé köd.
Mérsékelt északnyugati, északi szél.

Várható legalacsonyabb éjszakai hőmérséklet: -2, +3,
legmagasabb nappali hőmérséklet szerdán: 5, 10 fok között.

Bartha Péterné s.k.

A hőmérséklet napi középértéke és eltérése a 90 évi átlagtól /Budapesten/:

1968. XI. 11.: +8,6 C°, +2,9 C°.

1871 óta ezen a napon Budapesten előfordult:

legmagasabb hőmérséklet: 17,5 C° /1926, 1963/
legalacsonyabb hőmérséklet: -8,9 C° /1888/

68.672.

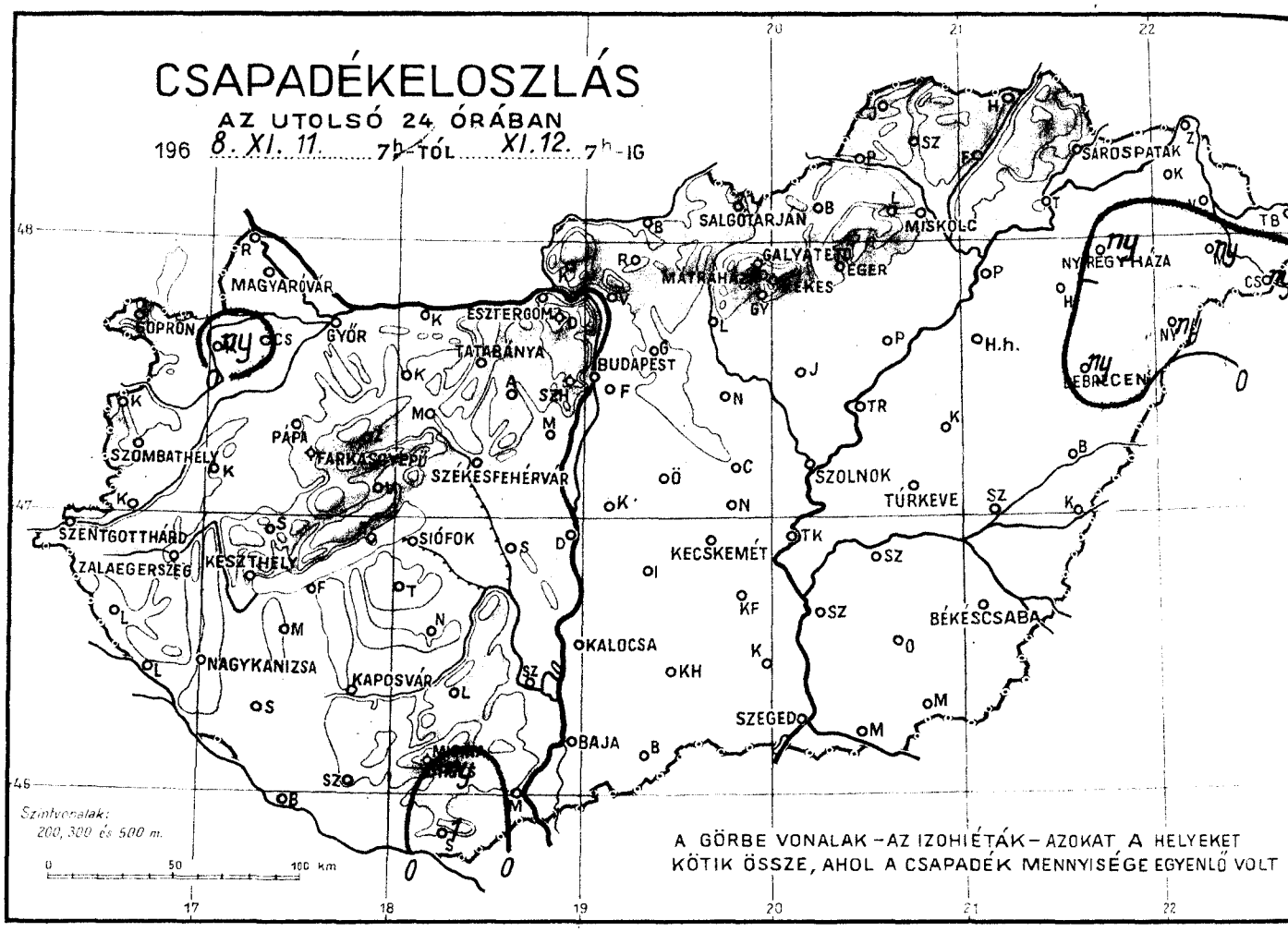
CSAPADÉKELOSZLÁS
AZ UTOLSÓ 24 ÓRÁBAN
196 8. XI. 11. 7h-TÓL XI. 12. 7h-IG
MAGYARÓVÁR
SOPRON
GYŐR
ESZTERGOM
TATABÁNYA
BUDAPEST
SALGÓTARJÁN
MISKOLC
GALYATETŐ
EGER
MÁTRAHÁZA
SÁROSPATAK
NYÍREGYHÁZA
DEBRECEN
SZOMBATHELY
PÁPA
FARKASGYEPŰ
SZÉKESFEHÉRVÁR
SZOLNOK
TÚRKEVE
SZENTGOTTHÁRD
ZALAEGERSZEG
KESZTHELY
SIÓFOK
KECSKEMÉT
NAGYKANIZSA
KAPOSVÁR
KALOCSA
BÉKÉSCSABA
SZEGED
BAJA
H.h.
Szintvonalak:
200, 300 és 500 m.
0 50 100 km
A GÖRBE VONALAK – AZ IZOHIÉTÁK – AZOKAT A HELYEKET
KÖTIK ÖSSZE, AHOL A CSAPADÉK MENNYISÉGE EGYENLŐ VOLT

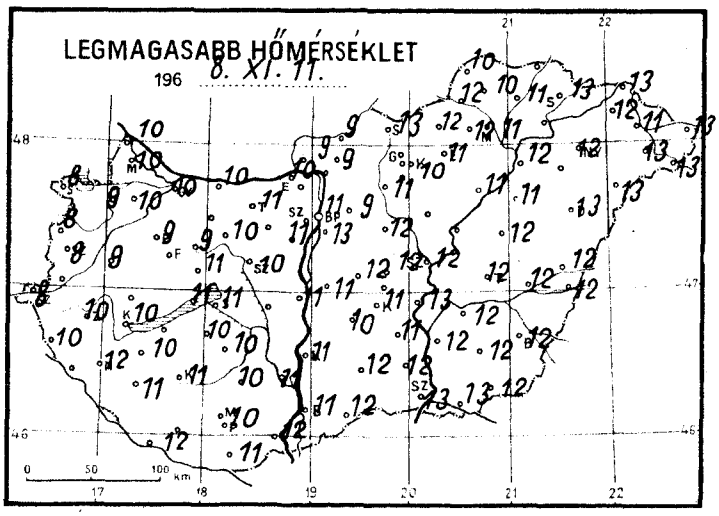
LEGMAGASABB HŐMÉRSÉKLET
196 8. XI. 11.

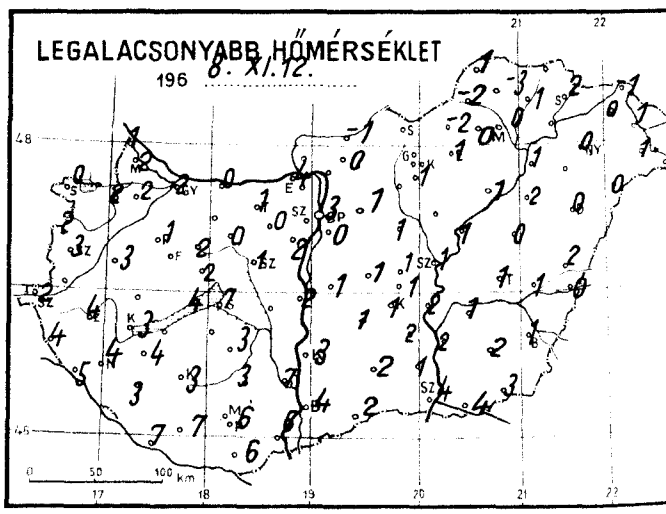
LEGALACSONYABB HŐMÉRSÉKLET
196 8. XI. 12.

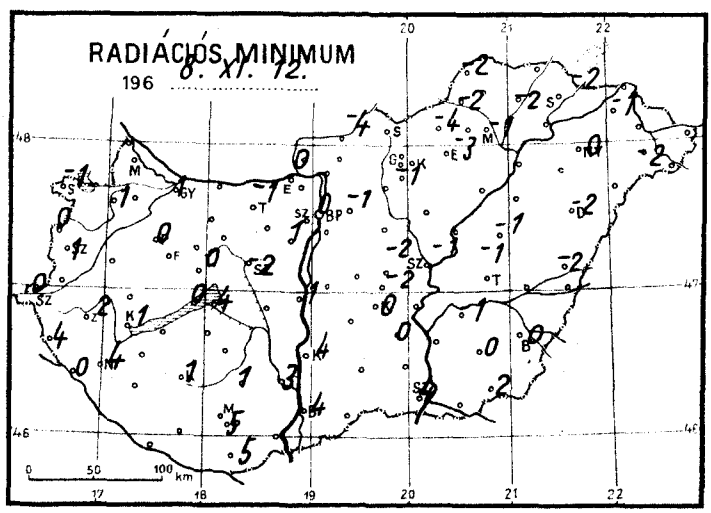
RADIÁCIÓS MINIMUM
196 8. XI. 12.

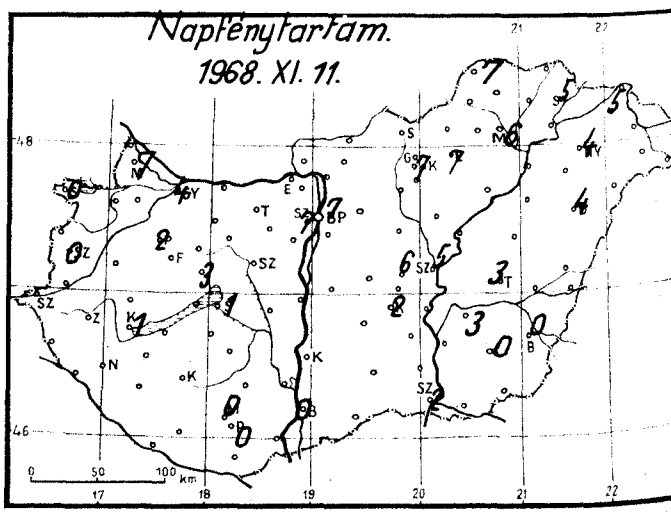
Napfénytartam.
1968. XI. 11.

1968. november hó,
12. nap kedd

	Az utolsó 24 óra adatai						24 órai csapadék mm		
	Csapadék (mm)		Hőmérsékleti szélsőségek: tegnapi nappali max.	éjszakai min.	min. 5 cm-en	Napsütés (óra) tegnap			
12815 Magyaróvár	•		10	2		7	Rajka	•	
822 Győr	•		10	2	1	4	Kapuvár	ny	⌊
825 Pápa	•		9	1	0	2	Csorna	•	⌊
805 Sopron	•		8	0	-1	0	Komárom	•	⌊
812 Szombathely	•		8	3	1	0	Káld	•	⌊
910 Szentgotthárd	•		8	2	0		Kőszeg	•	
915 Zalaegerszeg	•		10	4	2		Körmend	•	
Lenti	•		10	4	4		Letenye	•	
925 Nagykanizsa	•		12	4	4		Sümeg		
920 Keszthely	•		10	3	1	1	Zirc	•	
Tihany	•		11	4	0		Kisbér	•	=
935 Siófok	•		11	7	4	1	Mór	•	
942 Pécs	ny		10	6	5	0	Alcsút	•	⌊
941 Misinatető (534 m)	•		7	4	3	0	Esztergom	•	
Siklós	1		11	6	5		Dobogókő	•	
827 Farkasgyepű (400 m)	•		8	1	-1		Fonyód	•	
Veszprém	•		11	2	0	3	Tab	•	
833 Tatabánya	•	⌊	11	1	-1		Sárbogárd	–	
839 Budapest (Ferihegy)	•		13	0			Lengyel	•	
840 Budapest OMI	•		11	3	0	7	Nagykónyi	•	
841 Budapest (Szabadságh., 474 m)	•	⌊	8	2	0	7	Marcali	•	
Martonvásár	•		10	2	1		Somogyszob	•	
835 Székesfehérvár	•		10	1	-2		Kaposvár	•	⌊
Dunaújváros	•		11	2	1		Barcs	•	
Szekszárd	•	=	11	7	3		Szigetvár	•	
Mohács	•		12	6			Bácsalmás	•	
960 Baja	•		11	4	4	0	Kiskunhalas	•	
955 Kalocsa	•		11	3	4		Izsák	•	
Cegléd	•	⌊	12	1	-2	6	Kunsztmiklós	•	
860 Szolnok	•		12	1	-1	5	Örkény	•	=
970 Kecskemét	•		11	1	0	2	Nagykáta	•	
Kiskunfélegyháza	•		11	2	0		Jászapáti	•	⌊
982 Szeged	•		13	4	4	2	Tiszakécske	•	
Mezőhegyes	•	=	12	3	2		Nagykőrös	•	⌊
Orosháza	•		12	2	0	0	Kistelek	•	
990 Békéscsaba	ny		12	1	0	0	Makó	•	
875 Túrkeve	•		12	1	-1	3	Szentes	•	
Berettyóújfalu	•	⌊	12	2	-2		Szarvas	•	
882 Debrecen	ny		13	0	-2	4	Szeghalom	•	⌊
892 Nyíregyháza	ny		12	0	0	4	Körösszakál	•	
788 Kisvárda	•		12	0	-1	5	Tiszaroff	•	
Mátészalka	ny	⌊	13	1	-2		Poroszló	•	⌊
Tiszabecs	•		13	1			Karcag	•	⌊
Vác	–						Hortobágy	•	
Gödöllő	•	⌊	9	1	-1		Polgár	•	
Lőrinci	•	⌊	11	–	–		Hajdúdorog	–	
Gyöngyös	•		10	1	-1		Nyírlugos	•	
Balassagyarmat	•	⌊	9	-1	-4		Csenger	ny	
755 Salgótarján	•		13	–			Vásárosnamény	•	
Galyatető (932 m)	•		9	1			Záhony	•	
851 Kékestető (1000 m)	•		6	1	-1	7	Királyrét	•	
Mátraháza (672 m)	–						Romhány	•	
865 Eger	•		11	1	-3	7	Borsodnádasd	•	⌊
Putnok	•	⌊	12	-2	-2		Jósvafő	•	
Lillafüred	•		12	0			Szendrőlád	•	
772 Miskolc	•		11	0	-1	6	Hidasnémeti	•	
Fügöd	•	⌊	11	1	-2		Tokaj	•	
778 Sárospatak	•		13	2	-2	5			

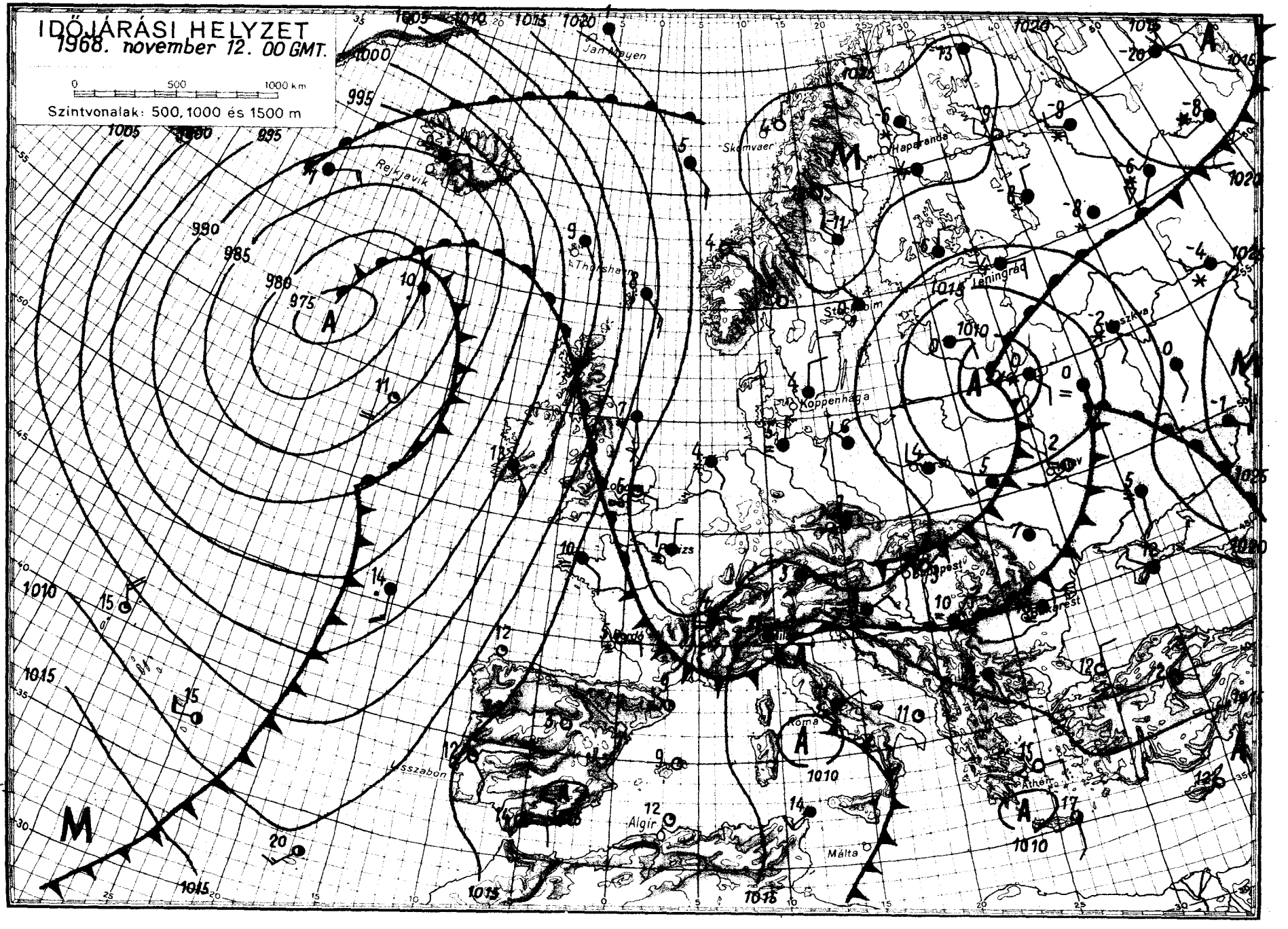
IDŐJÁRÁSI HELYZET
1968. november 12. 00 GMT.
0 500 1000 km
Szintvonalak: 500, 1000 és 1500 m
Jan Mayen
Reykjavik
Skomvaer
Haparanda
Leningrád
Koppenhága
Lisszabon
Algír
Málta
Athén
Róma
A
M

IDŐJÁRÁSI NAPIJELENTÉS

ЕЖЕДНЕВНЫЙ МЕТЕОРОЛОГИЧЕСКИЙ БЮЛЛЕТЕНЬ • DAILY WEATHER REPORT
BULLETIN QUOTIDIEN DE TEMPS • TÄGLICHER WETTERBERICHT

KIADJA AZ ORSZÁGOS METEOROLÓGIAI INTÉZET
BUDAPEST II. KITAIBEL PÁL UTCA 1
TELEFON: KÖZPONT: 353-500, IDŐJELZŐ OSZT.: 150-410

MEGJELENIK NAPONKÉNT • ELŐFIZETÉSI ÁRA A POSTAI KÖLTSÉGGEL EGYÜTT NEGYEDÉVRE 60, Ft
KIADÁSÉRT FELEL AZ INTÉZET IGAZGATÓJA

81. évfolyam 318. szám. + Budapest + 1968. november 13. szerda

Az időjárási helyzet ma reggel és a várható időjárás:

Az észak, északkelet felől áramló hideg, sarkvidéki eredetü levegő Skandinávia és a Szovjetúnió európai terüle után, kedden elárasztotta Közép-Európát is, és folytatja utját dél, délnyugat felé. Hatására Kelet-Európában havazások, hófuvások, a Kárpát-medence déli részén és a Balkán-félszigeten esők, a Földközi-tenger medencéjének keleti felén záporok, zivatarok vannak. A hőmérséklet napi csúcsértéke kedden a Kiev–Stockholm vonaltól északkeletre fagypont alatt maradt, Közép-Európában általában 5, 10 fok között, szárazföldünk déli partvidékén 15. fok körül alakult ki.

Hazánk fölött kedden változóan felhős volt az ég. Eső nem esett. A hőmérséklet a koradélutáni órákra általában 7, 12 fokig emelkedett. Mára virradó éjszaka Borsod- és Nógrád-megye északi részén -2, 0, máshol 0, +5 fokig hült le a levegő. A hajnali órákban a Dunántúl déli felének néhány helyén megeredt az eső, a lehullott csapadék azonban reggel 7 óráig csak Letenyén ért el mérhető mennyiséget, 2 mm-t. Ma délelőtt a déli és nyugati megyékből borult eget, kisebb esőket jelentettek. Az ország többi részén változóan felhős, csapadékmentes volt az idő. 11 órára 4, 8 fokig emelkedett a hőmérséklet.

Ma 12 órakor a hőmérséklet Budapesten 8 fok, a tengerszintre átszámitott légnyomás 765 mm, alig változik.

Várható időjárás csütörtök estig:

Változóan felhős idő, szórványosan előforduló kisebb esőkkel, hózáporral.
Időnként élénk északi, északkeleti szél.
A hőmérséklet tovább csökken.

Várható legalacsonyabb éjszakai hőmérséklet: -3, +2,
legmagasabb nappali hőmérséklet csütörtökön: 2, 7 fok között.

Vissy Károly s.k.

A hőmérséklet napi középértéke és eltérése a 90 évi átlagtól /Budapesten/:

1968. XI. 12.: +6,9 C°, +1,3 C°.

1871 óta ezen a napon Budapesten előfordult:

legmagasabb hőmérséklet: 21,0 C° /1951/
legalacsonyabb hőmérséklet: -10,1 C° /1897/

68.673.

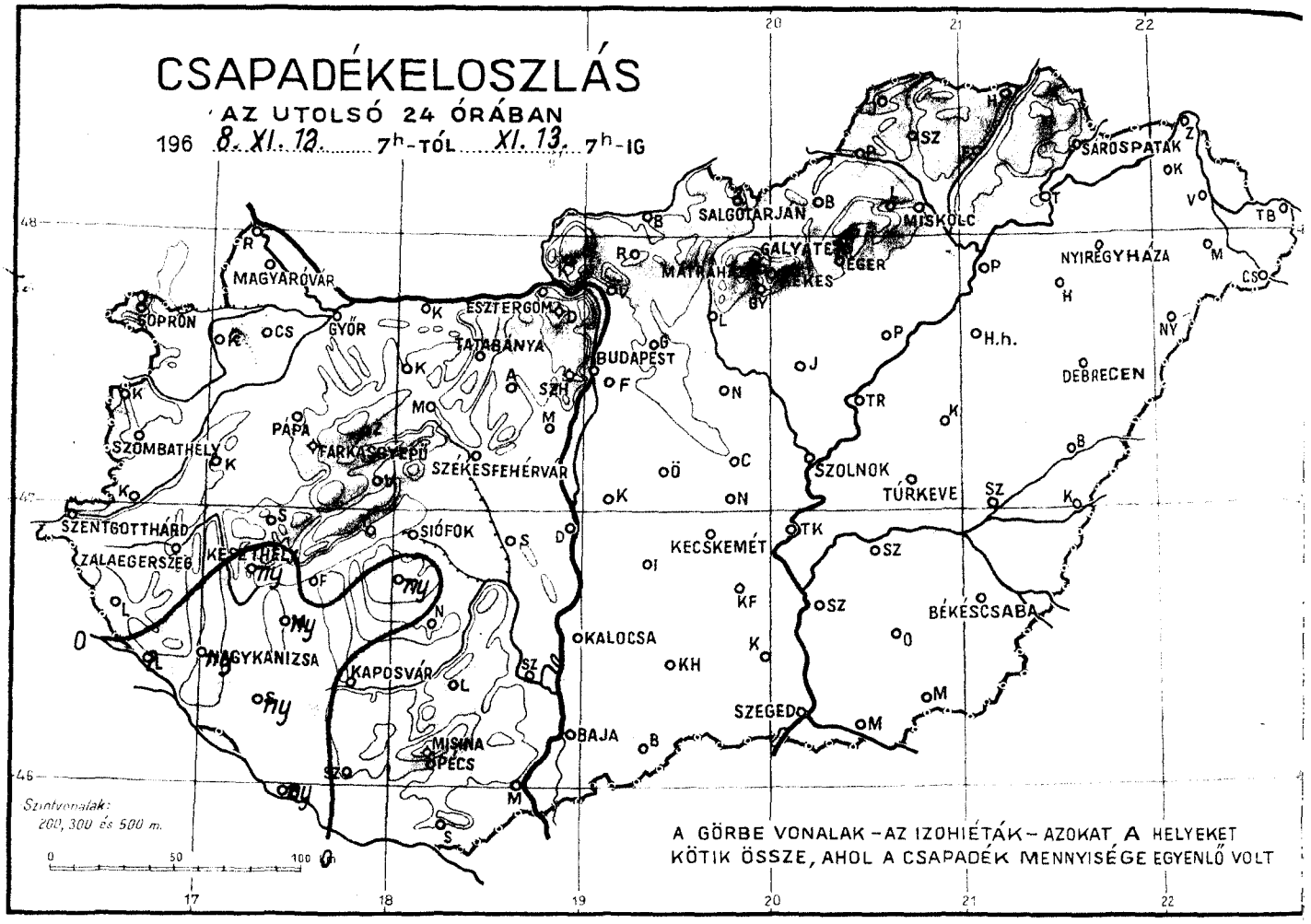
CSAPADÉKELOSZLÁS
AZ UTOLSÓ 24 ÓRÁBAN
196 8. XI. 12. 7h-TÓL XI. 13. 7h-IG
MAGYARÓVÁR
SOPRON
GYŐR
ESZTERGOM
TATABÁNYA
BUDAPEST
SALGÓTARJÁN
MISKOLC
SÁROSPATAK
NYÍREGYHÁZA
DEBRECEN
SZOLNOK
TÚRKEVE
SZOMBATHELY
PÁPA
TÁRKÁNYSZÉPLAK
SZÉKESFEHÉRVÁR
SZENTGOTTHÁRD
ZALAEGERSZEG
KESZTHELY
SIÓFOK
KECSKEMÉT
MAGYKANIZSA
KAPOSVÁR
KALOCSA
BÉKÉSCSABA
SZEGED
BAJA
MISKINA
PÉCS
Szintvonalak:
200, 300 és 500 m.
A GÖRBE VONALAK – AZ IZOHIÉTÁK – AZOKAT A HELYEKET
KÖTIK ÖSSZE, AHOL A CSAPADÉK MENNYISÉGE EGYENLŐ VOLT

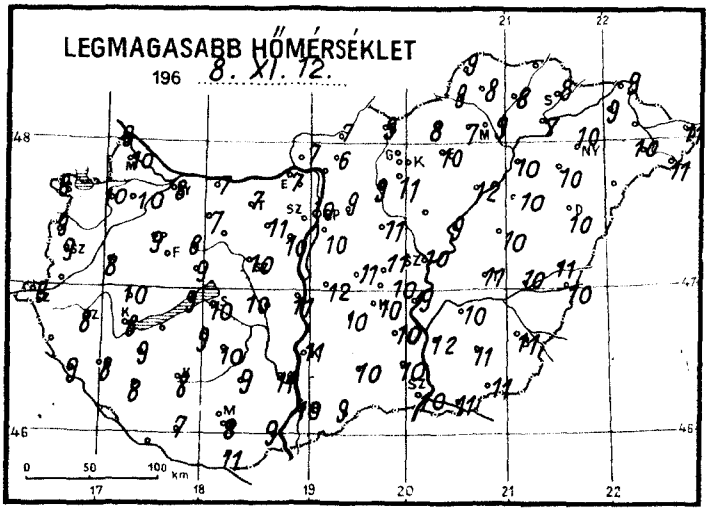
LEGMAGASABB HŐMÉRSÉKLET
196 8. XI. 12.

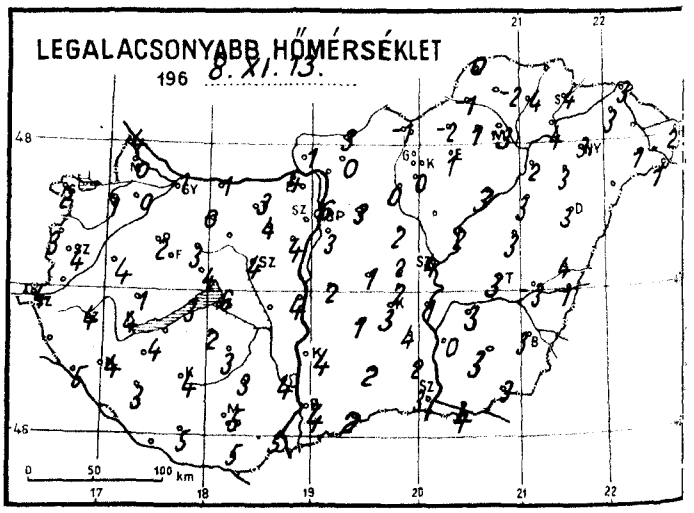
LEGALACSONYABB HŐMÉRSÉKLET
196 8. XI. 13.

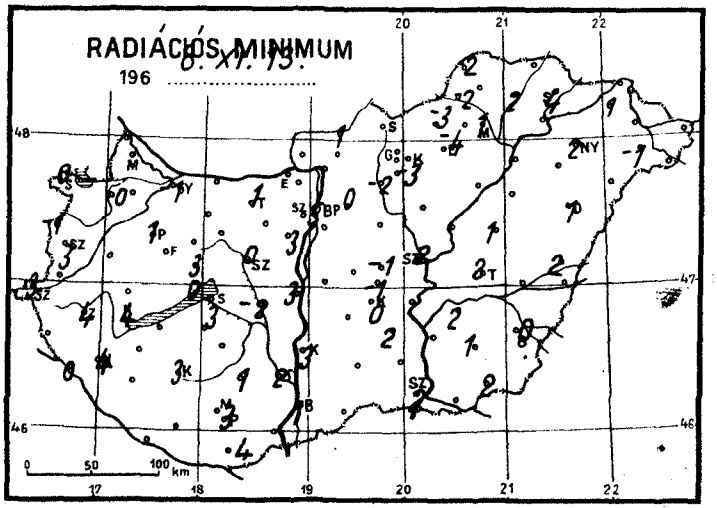
RADIÁCIÓS MINIMUM
196 8. XI. 13.

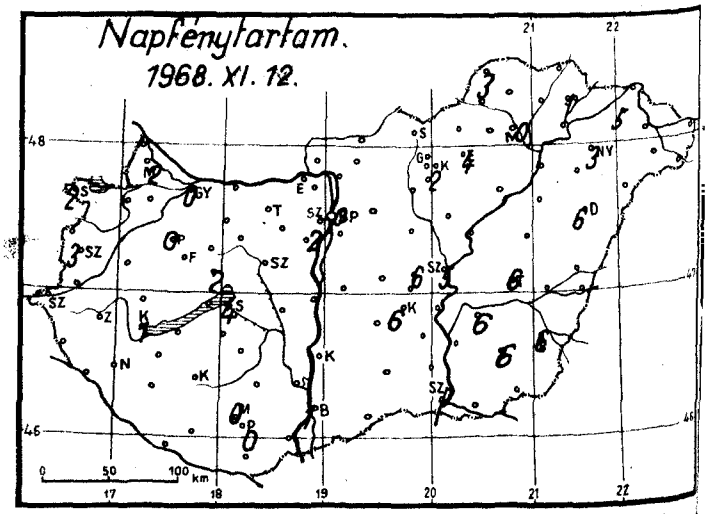
Napfénytartam.
1968. XI. 12.

1968. november hó, 13 nap szerda

	Az utolsó 24 óra adatai						24 órai csapadék mm		
	Csapadék (mm)		Hőmérsékleti szélsőségek: tegnapi nappali max.	éjszakai min.	min. 5 cm-en	Napsütés (óra) tegnap			
12815 Magyaróvár	•		10	0		2	Rajka	•	⌴
822 Győr	•		8	1	-1	0	Kapuvár	•	
825 Pápa	•		9	2	1	0	Csorna	•	⌴
805 Sopron	•		8	2	0	2	Komárom	•	
812 Szombathely	•		9	4	3	3	Káld	•	
910 Szentgotthárd	•		8	4	3		Kőszeg	•	
915 Zalaegerszeg	•		8	4	4		Körmend	•	
Lenti	—						Letenye	2	
925 Nagykanizsa	ny		8	4	4		Sümeg	•	
920 Keszthely	ny		8	4	4	1	Zirc	•	
Tihany	•		9	3	0		Kisbér	•	
935 Siófok	•		10	6	3	4	Mór	—	
942 Pécs	•		8	5	3	0	Alcsút	•	
941 Misinatető (534 m)	•		6	2	2	0	Esztergom	•	
Siklós	•		11	5	4		Dobogókő	•	
827 Farkasgyepű (400 m)	•		7	1	0		Fonyód	•	
Veszprém	•		9	4	3	2	Tab	ny	
833 Tatabánya	•		7	3	1		Sárbogárd van	•	
839 Budapest (Ferihegy)	•		10	3			Lengyel	•	
840 Budapest OMI	•		10	6	5	0	Nagykónyi	•	
841 Budapest (Szabadságh.. 474 m)	•		7	3	2	2	Marcali	ny	
Martonvásár	•		10	4	3		Somogyszob	ny	
835 Székesfehérvár	•		10	4	0		Kaposvár	•	
Dunaújváros	•		11	4	3		Barcs	ny	
Szekszárd	•	=	11	4	2		Szigetvár	•	
Mohács	•		9	5			Bácsalmás	•	
960 Baja	ny		10	4	1	1	Kiskunhalas	•	
955 Kalocsa	•		11	4	3		Izsák	•	
Cegléd	•		11	2	-1	6	Kunsztmiklós	•	
860 Szolnok	•		10	4	2	5	Örkény	•	=
970 Kecskemét	•		10	3	0	6	Nagykáta	•	
Kiskunfélegyháza	•		10	4	2		Jászapáti	•	⌴
982 Szeged	•		10	3	2	0	Tiszakécske	•	
Mezőhegyes	•	=	11	3	2		Nagykőrös	•	
Orosháza	•		11	3	1	6	Kistelek	•	
990 Békéscsaba	•		11	3	0	6	Makó	•	
875 Túrkeve	•		11	3	2	6	Szentes	•	
Berettyóújfalu	•		11	4	2		Szarvas	•	
880 Debrecen	•		10	3	1	6	Szeghalom	•	⌴
892 Nyíregyháza	•		10	3	2	3	Kőrösszakál	•	
788 Kisvárda	•		9	3	1	5	Tiszaroff	•	
Mátészalka	•	⌴	10	1	-1		Poroszló	•	
Tiszabecs	•		11	2			Karcag	•	
Vác	—						Hortobágy	•	
Gödöllő	•		9	3	0		Polgár	•	
Lőrinci	•	=	9	0	-2		Hajdúdorog	•	
Gyöngyös	•		11	0	-3		Nyírlugos	—	
Balassagyarmat	•	⌓	7	3	1		Csenger	•	
755 Salgótarján	•		9	-1			Vásárosnamény	•	
Galyatető (932 m)	•		3	1			Záhony	•	
851 Kékestető (1000 m)	•		2	-3	-3	2	Királyrét	•	
Mátraháza (672 m)	—						Romhány	•	
865 Eger	•		10	1	-4	4	Borsodnádasd	•	
Putnok	•		9	-1	-2		Jósvafő	•	
Lillafüred	•		7	1			Szendrőlád	•	
772 Miskolc	•		9	3	1	0	Hidasnémeti	•	
Füged	•		8	4	2		Tokaj	•	
778 Sárospatak	•		8	4	4	1			

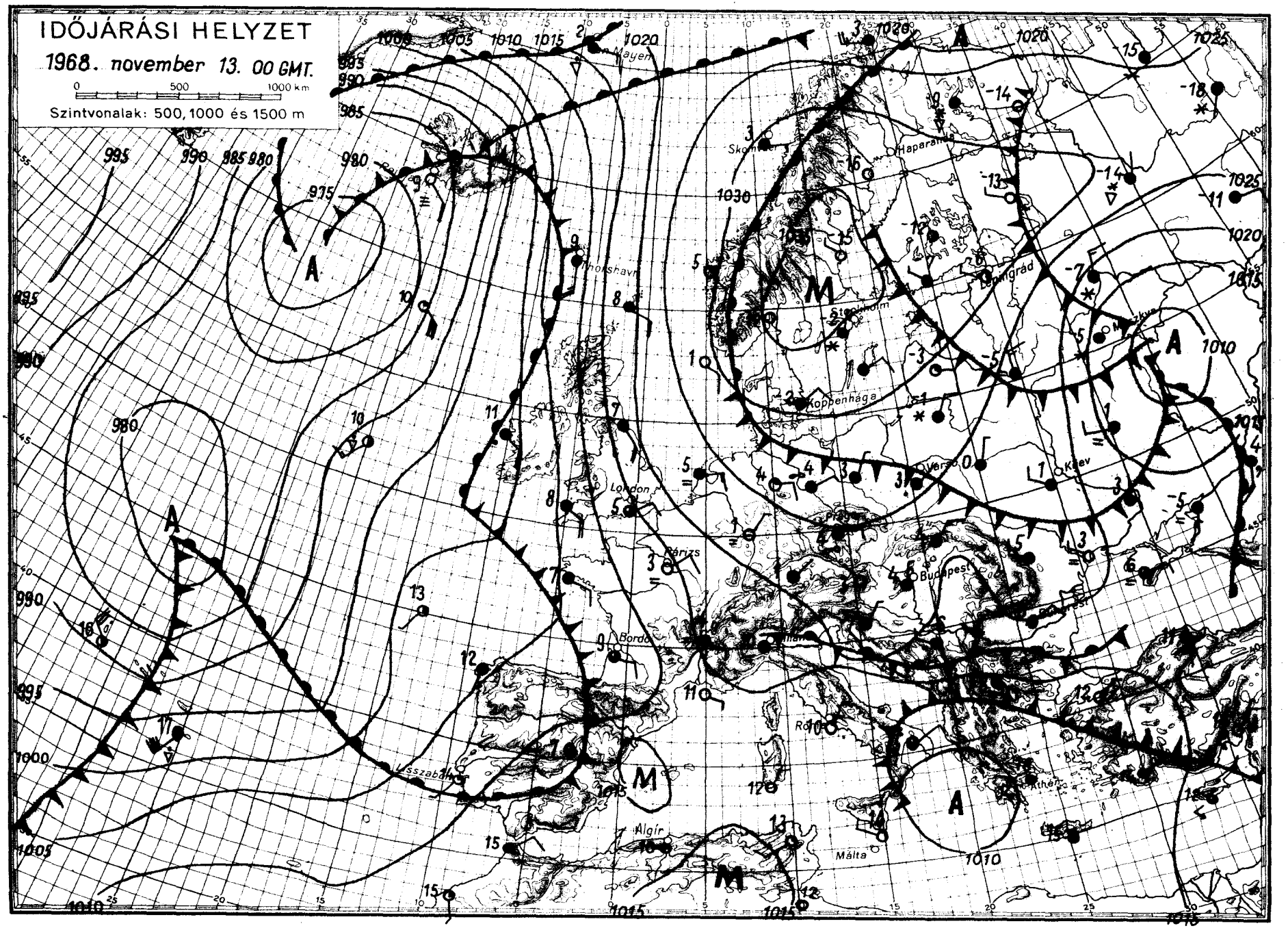

OFFSET-NYOMDA, BUDAPEST

IDŐJÁRÁSI NAPI JELENTÉS

ЕЖЕДНЕВНЫЙ МЕТЕОРОЛОГИЧЕСКИЙ БЮЛЛЕТЕНЬ • DAILY WEATHER REPORT
BULLETIN QUOTIDIEN DE TEMPS • TÄGLICHER WETTERBERICHT

KIADJA AZ ORSZÁGOS METEOROLÓGIAI INTÉZET
BUDAPEST II. KITAIBEL PÁL UTCA 1
TELEFON: KÖZPONT: 353-500, IDŐJELZŐ OSZT.: 150-410

MEGJELENIK NAPONKÉNT • ELŐFIZETÉSI ÁRA A POSTAI KÖLTSÉGGEL EGYÜTT NEGYEDÉVRE 60,- Ft
KIADÁSÉRT FELEL AZ INTÉZET IGAZGATÓJA

81. évfolyam 319. szám. + Budapest + 1968. november 14. csütörtök

Az időjárási helyzet ma reggel és a várható időjárás:

A sarkvidékről áramló hideg levegő elárasztotta Európa legnagyobb részét. Hatására Közép-Európában is téliesre fordult az idő és többfelé havazik. Észak-Európában és a Szovjetunió európai területének legnagyobb részén napközben is -5 fok körül van a hőmérséklet és éjszaka minusz 15, minusz 20 fokos fagyok keletkeznek. Az elkövetkező 36 órában a Kárpát-medencébe tovább folytatódik a hideg levegő beáramlása.

Hazánkban szerdán erősen felhős idő volt. Többfelé esett az eső, az esti óráktól kezdve a havaseső, hó. A ma reggel 7 óráig lehullott csapadék mennyisége a csapadéknyom és 5 mm között váltakozott. Napközben a hőmérséklet 5, 10 fokig emelkedett. Ma hajnalra az északi hegyvidéken általában +1, -4, máshol 0, +4 fokig hült le a levegő. Délelőtt országszerte borult idő volt. Sokfelé esett a havaseső, hó. Az északkeleti, keleti szél helyenként viharossá fokozódott. 11 órakor az ország területén 0, +4 fok közötti hőmérsékletet mértek.

Ma 12 órakor Budapesten a hőmérséklet 3 fok volt, a tengerszintre átszámított légnyomás 767 mm, alig változik.

Várható időjárás péntek estig:

Felhős, hideg idő.
Többfelé havaseső, hó.
Időnként élénk, helyenként átmenetileg erős északkeleti szél.

Várható legalacsonyabb éjszakai hőmérséklet: északon -3, -6, máshol 0, -3,
legmagasabb nappali hőmérséklet pénteken: 0, +4 fok között.

Kerényi Nárcisz s.k.

Távolabbi kilátások kedd reggelig:

Legalacsonyabb hajnali hőmérsékletek minusz 6 fok körül. Legmagasabb nappali hőmérsékletek 0 fok körül. Jelentős mennyiségű csapadék /legalább 5 mm/ csapadék az ország területének 70 százalékán várható havazás, havaseső formájában.

Távelőrejelző Osztály

A hőmérséklet napi középértéke és eltérése a 90 évi átlagtól /Budapesten/:

1968. XI. 13.: +6,8 C°, +1,1 C°.

1871 óta ezen a napon Budapesten előfordult:

legmagasabb hőmérséklet: 17,5 C° /1936/
legalacsonyabb hőmérséklet: -10,5 C° /1876/

68.674.

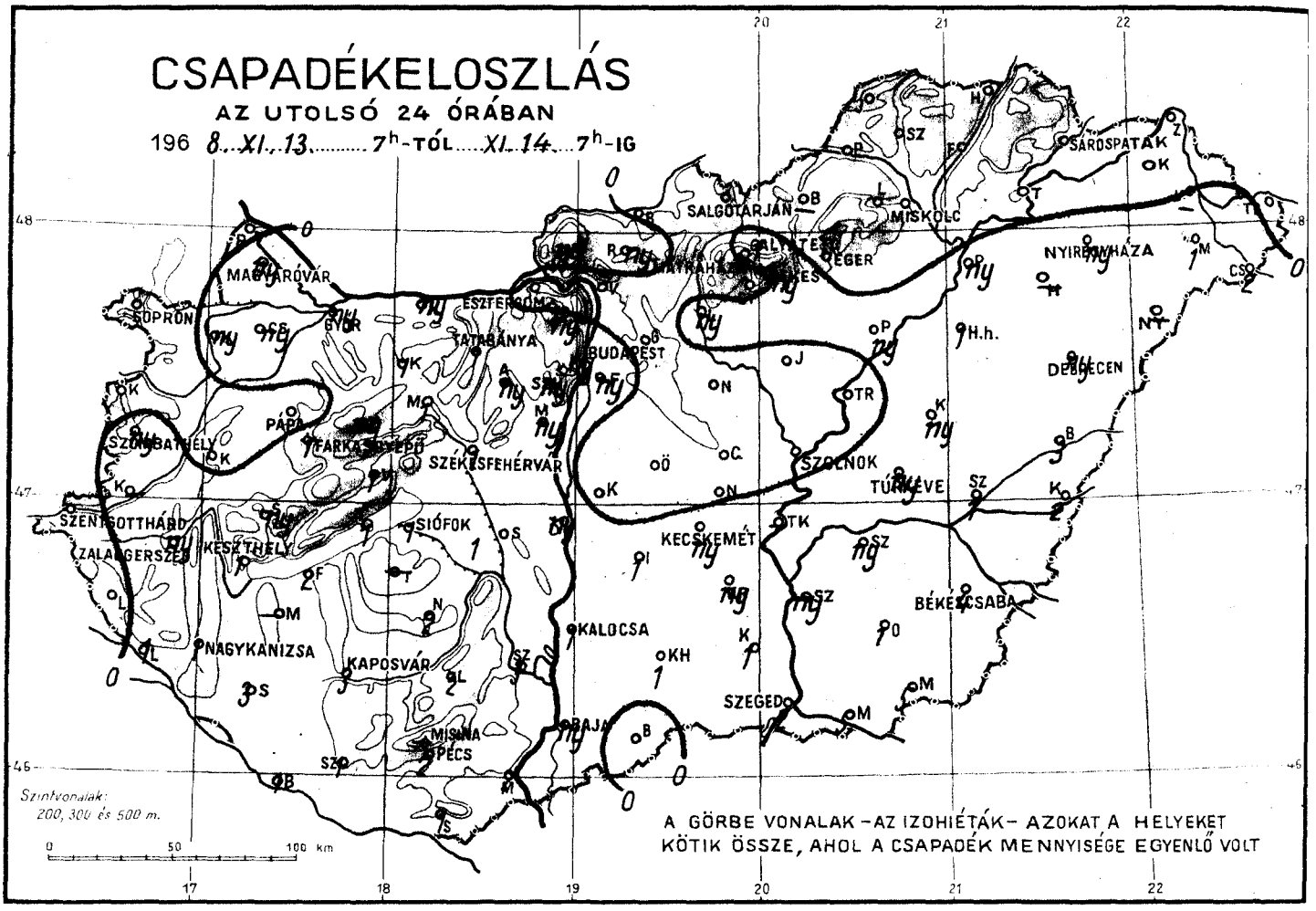
CSAPADÉKELOSZLÁS
AZ UTOLSÓ 24 ÓRÁBAN
196 8. XI. 13. 7h-TÓL XI. 14. 7h-IG
SOPRON
MAGYARÓVÁR
GYŐR
ESZTERGOM
TATABÁNYA
BUDAPEST
SALGÓTARJÁN
MISKOLC
SÁROSPATAK
NYÍREGYHÁZA
DEBRECEN
SZOMBATHELY
PÁPA
TÁRKÁNY
SZÉKESFEHÉRVÁR
SZOLNOK
TÚRKEVE
SZENTGOTTHÁRD
ZALAEGERSZEG
KESZTHELY
SIÓFOK
KECSKEMÉT
BÉKÉSCSABA
NAGYKANIZSA
KAPOSVÁR
KALOCSA
SZEGED
MISKOLC
PÉCS
BAJA
Szintvonalak:
200, 300 és 500 m.
A GÖRBE VONALAK – AZ IZOHIÉTÁK – AZOKAT A HELYEKET
KÖTIK ÖSSZE, AHOL A CSAPADÉK MENNYISÉGE EGYENLŐ VOLT

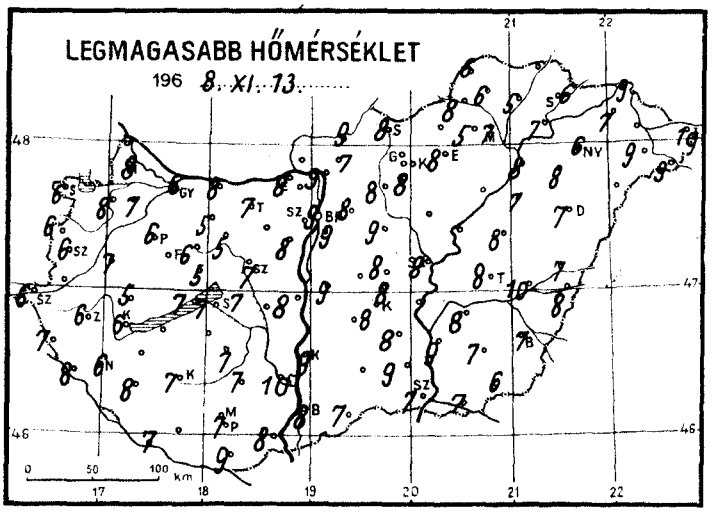
LEGMAGASABB HŐMÉRSÉKLET
196 8. XI. 13.

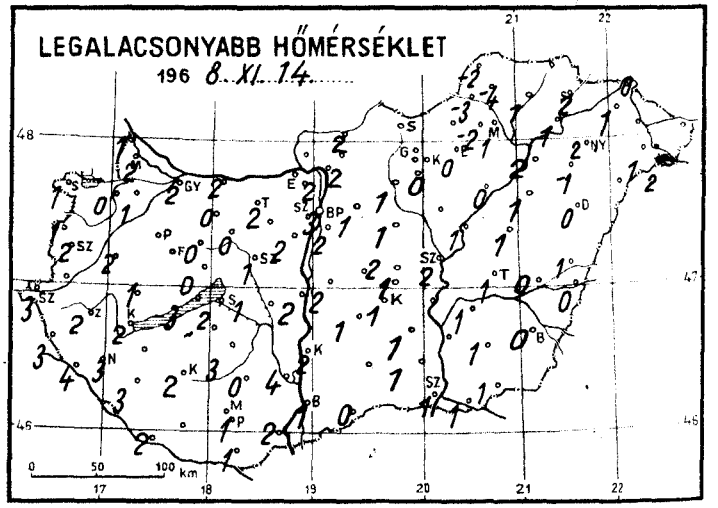
LEGALACSONYABB HŐMÉRSÉKLET
196 8. XI. 14.

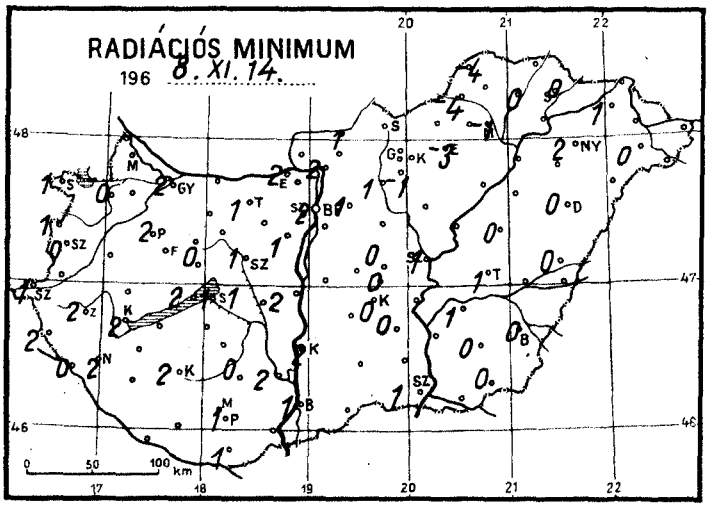
RADIÁCIÓS MINIMUM
196 8. XI. 14.

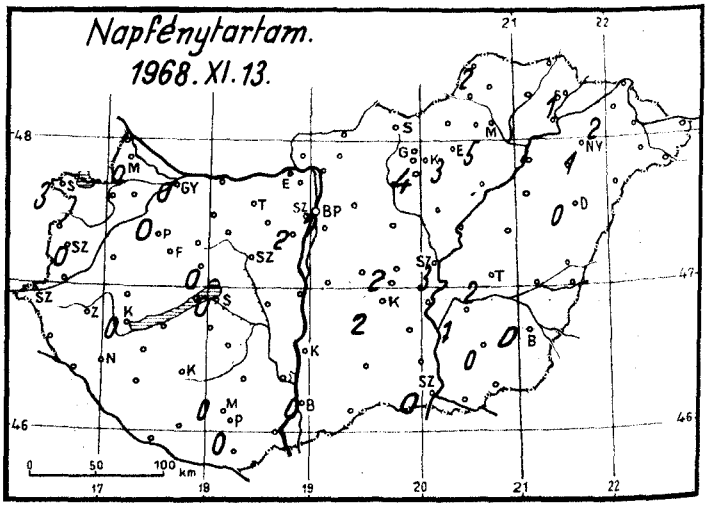
Napfénytartam.
1968. XI. 13.

1968. november hó,
14. nap csütörtök.

	Az utolsó 24 óra adatai						24 órai csapadék mm		
	Csapadék (mm)		Hőmérsékleti szélsőségek: tegnapi nappali max.	éjszakai min.	min. 5 cm-en	Napsütés (óra) tegnap			
12815 Magyaróvár	–		8	2		0	Rajka	.	
822 Győr	ny		6	2	2	0	Kapuvár	ny	*
825 Pápa	.		6	2	2	0	Csorna	ny	
805 Sopron	.		6	1	1	3	Komárom	ny	
812 Szombathely	ny		6	2	0	0	Káld	.	∩
910 Szentgotthárd	.		6	3	1		Kőszeg	.	
915 Zalaegerszeg	ny		6	2	2		Körmend	–	
Lenti	.		7	3	2		Letenye	1	
925 Nagykanizsa	1		6	3	2		Sümeg	ny	
920 Keszthely	1		6	2	2	0	Zirc	ny	*
Tihany	1		7	3	2		Kisbér	1	*
935 Siófok	1		7	2	1	0	Mór	1	
942 Pécs	2	*	7	1	1	0	Alcsút	ny	
941 Misinatető (534 m)	–		5	–1	–1	0	Esztergom	.	
Siklós	1		9	1	1		Dobogókő	ny	*
827 Farkasgyepű (400 m)	1	*	6	0	–1		Fonyód	2	
Veszprém	1		5	0	0	0	Tab	–	
833 Tatabánya	1	*	7	2	1		Siófok	1	
839 Budapest (Ferihegy)	ny	*	9	2			Lengyel	2	*
840 Budapest OMI	ny	* ▽	9	3	2	1	Nagykónyi	2	*
841 Budapest (Szabadságh. 474 m)	ny	*	6	–1	–2	2	Marcali	–	
Martonvásár	ny	*	8	2	1		Somogyszob	3	
835 Székesfehérvár	1	*	7	1	1		Kaposvár	3	
Dunaújváros	ny		8	2	2		Barcs	1	
Szekszárd	3		10	4	2		Szigetvár	1	
Mohács	2		8	2			Bácsalmás	.	
960 Baja	ny		8	1	1	0	Kiskunhalas	1	*
955 Kalocsa	1	*	9	2	2		Izsák	1	
Cegléd	.		8	2	0	2	Kunsztmiklós	.	
860 Szolnok	.		8	2	1	3	Örkény	–	
970 Kecskemét	ny		8	1	0	2	Nagykáta	.	
Kiskunfélegyháza	ny		8	1	0		Jászapáti	.	∩
982 Szeged	2	*	7	1	1	0	Tiszakécske	–	
Mezőhegyes	5		6	1	0		Nagykőrös	.	
Orosháza	1		7	1	0	0	Kistelek	1	
990 Békéscsaba	4	*	7	0	0	0	Makó	5	
875 Túrkeve	ny		8	1	1	2	Szentes	ny	
Berettyóújfalu	3	*	7	1	0		Szarvas	ny	
882 990 Debrecen	ny	*	7	0	0	0	Szeghalom	1	
892 Nyíregyháza	ny	*	6	2	2	1	Körösszakál	2	*
788 Kisvárda	.		7	1	1	2	Tiszaroff	.	
Mátészalka	1	*	9	1	0		Poroszló	ny	*
Tiszabecs	.		10	–			Karcag	ny	*
Vác	.	=	9	2	2		Hortobágy	1	*
Gödöllő	.		8	1	1		Polgár	ny	*
Lőrinci	ny	*	8	1	1		Hajdúdorog	1	*
Gyöngyös	.		8	0	–1		Nyírlugos	–	
Balassagyarmat	.		9	2	1		Csenger	2	
755 Salgótarján	.		8	–			Vásárosnamény	–	
Galyatető (932 m)	1	*	4	–5			Záhony	.	
851 Kékestető (1000 m)	ny	*	–1	–6	–6	4	Királyrét	ny	*
Mátraháza (672 m)	–		–				Romhány	ny	*
865 Eger	.		8	0	–3	3	Borsodnádasd	–	
Putnok	.	=	8	–3	–4		Jósvafő	.	
Lillafüred	.		5	–2			Szendrőlád	.	⊔
772 Miskolc	.		7	1	–1	5	Hidasnémeti	.	
Füged	.		5	1	0		Tokaj	.	
778 Sárospatak	.		6	2	0	1			

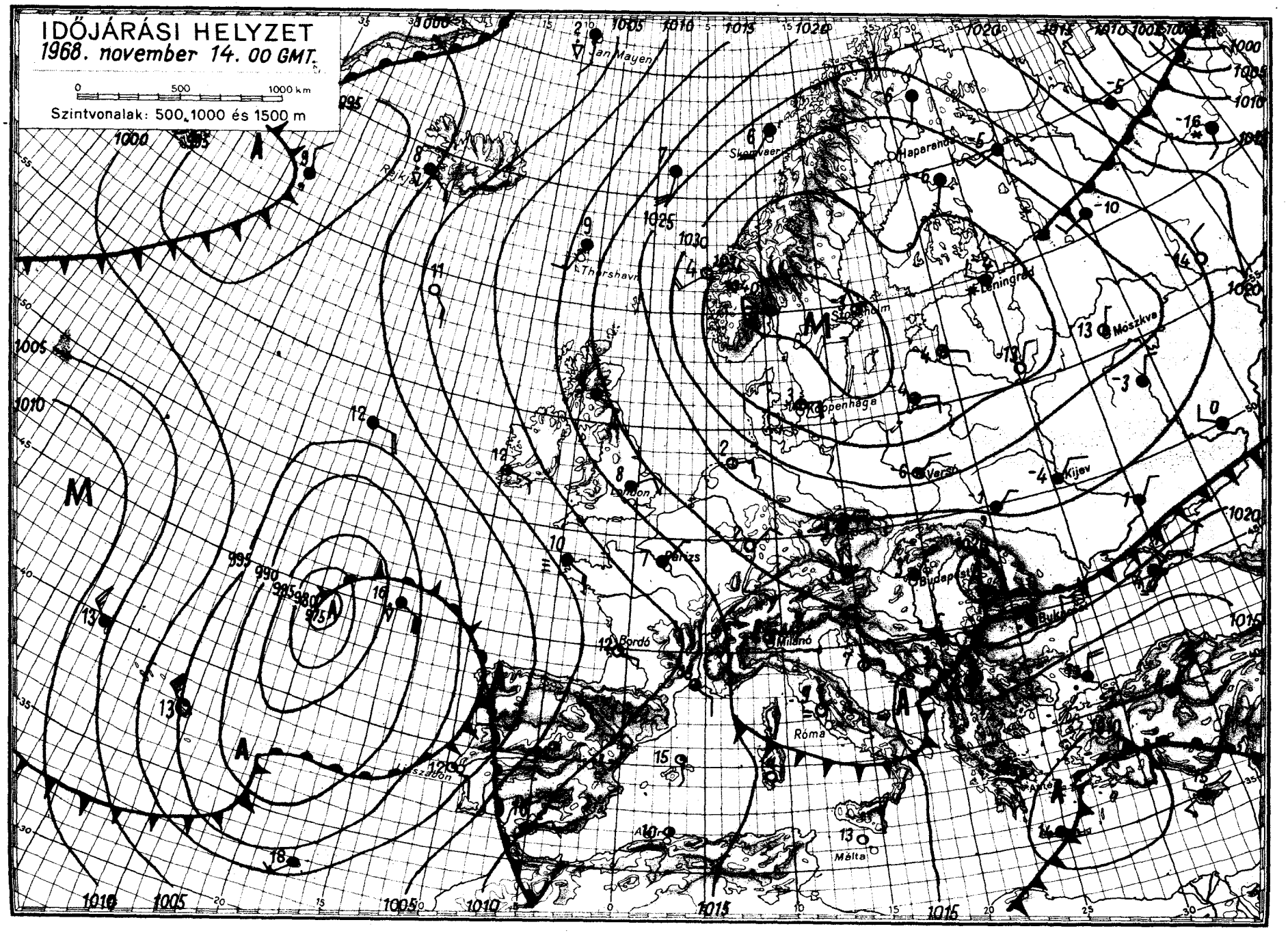

OFFSET NYOMDA BUDAPEST

IDŐJÁRÁSI NAPI JELENTÉS

ЕЖЕДНЕВНЫЙ МЕТЕОРОЛОГИЧЕСКИЙ БЮЛЛЕТЕНЬ • DAILY WEATHER REPORT
BULLETIN QUOTIDIEN DE TEMPS • TÄGLICH ER WETTERBERICHT

KIADJA AZ ORSZÁGOS METEOROLÓGIAI INTÉZET
BUDAPEST II. KITAIBEL PÁL UTCA 1
TELEFON: KÖZPONT: 353-500, IDŐJELZŐ OSZT.: 150-410

MEGJELENIK NAPONKÉNT • ELŐFIZETÉSI ÁRA
A POSTAI KÖLTSÉGGEL EGYÜTT NEGYEDÉVRE 60, Ft
KIADÁSÉRT FELEL AZ INTÉZET IGAZGATÓJA

81. évfolyam 320. szám. + Budapest + 1968. november 15. péntek

Az időjárási helyzet ma reggel és a várható időjárás:

Az Atlanti-óceán térségében több mérsékelt övi ciklon található. Ezek hatására a szubtrópusi zónától csaknem Grönlandig élénk déli széllel melegáramlás alakult ki. A Kelet-Európa északi felében felhalmozódott fagyos hideg légtömeg határvonala gyorsan délnyugat felé tolódott el: kedden még Moszkva környékén volt, szerdán elérte Kiev - Varsó vonalát. Csütörtökön részben már elárasztotta a Kárpát- és Cseh medencét és Berlinig jutott előre, péntek hajnalban már Párisban és Brüsszelben is fagyott. Az Adriai-tenger és a Balkán-félsziget egy részén esik az eső, a Kárpát-medencében, az Alpok térségében és a Cseh-medence vidékén kiterjedt havazások vannak.

Hazánkban csütörtökön borult, párás idő volt. Egy-két hely kivételével országosan volt csapadéknyom és 12 mm közötti mennyiségü csapadék, tulnyomórészt hó alakjában. Néhány ponton, mint Galyatetőn: 15, Lillafüreden 32, Kékestetőn 34 mm-t mértek. A legmagasabb nappali hőmérséklet csütörtökön napközben -1 és +6 fok között alakult ki. Péntek reggelre -3, +2 fokig hült le a levegő. A reggel 7 órakor észlelt adatok alapján az Északi-hegyvidéken néhány cm, Szentgotthárd környékén 11 cm összefüggő hóréteg van. Kékestetőn 38 cm vastagságú sportolásra alkalmas hóréteg található. Pénteken délelőtt helyenként élénk északi, északkeleti széllel folytatódott a hideg levegő beáramlása. Csaknem országszerte havazott, délen helyenként esett az eső. A hőmérséklet 11 órakor -2 és +4 fok között volt.

Ma 12 órakor Budapesten a hőmérséklet +1 fok, a tengerszintre átszámitott légnyomás 768 mm, alig változik.

Várható időjárás szombat estig:
Borult, hideg idő további havazással, délen havasesővel, esővel.
Mérsékelt, időnként élénk északi, északkeleti szél.

Várható legalacsonyabb éjszakai hőmérséklet: 0, -5,
legmagasabb nappali hőmérséklet szombaton: -1, +4 fok között.

Dr. Tóth Pál s.k.

A hőmérséklet napi középértéke és eltérése a 90 évi átlagtól /Budapesten/:

1968. XI. 14.: +2,2 C°, -3,3 C°.

1871 óta ezen a napon Budapesten előfordult:

legmagasabb hőmérséklet:	16,8 C°	/1891/
legalacsonyabb hőmérséklet:	-8,0 C°	/1888/

68.675.

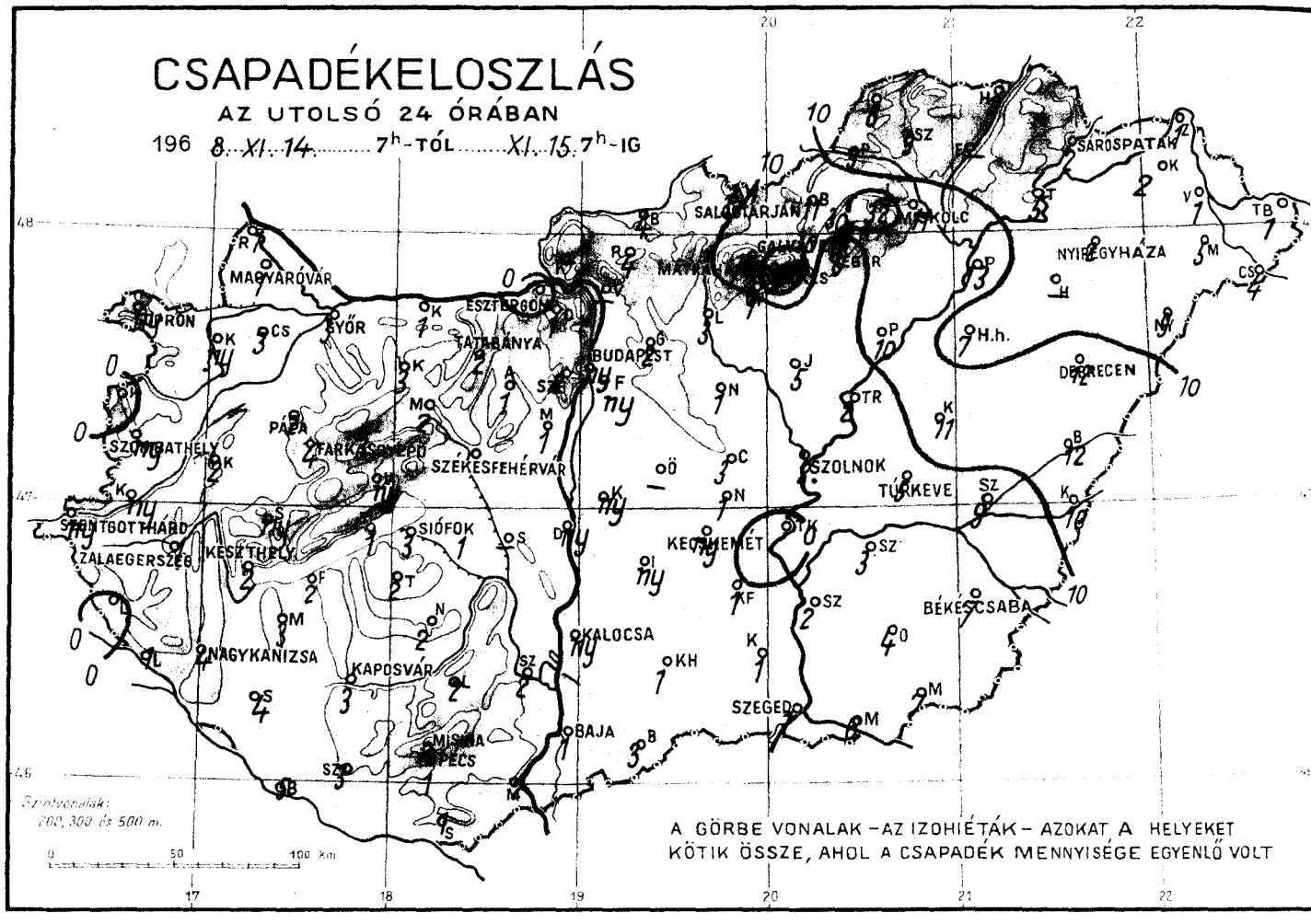
CSAPADÉKELOSZLÁS
AZ UTOLSÓ 24 ÓRÁBAN
196 8. XI. 14. ..... 7h-TÓL ..... XI. 15. 7h-IG
MAGYARÓVÁR
GYŐR
ESZTERGOM
TATABÁNYA
BUDAPEST
SZOMBATHELY
PAPA
TAPOLCA
SZÉKESFEHÉRVÁR
SZOLNOK
TÚRKEVE
DEBRECEN
NYÍREGYHÁZA
SÁROSPATAK
MISKOLC
SALGÓTARJÁN
SZENTGOTTHÁRD
ZALAEGERSZEG
KESZTHELY
SIÓFOK
KECSKEMÉT
BÉKÉSCSABA
NAGYKANIZSA
KAPOSVÁR
KALOCSA
SZEGED
BAJA
MISKOLC
PÉCS
Szintvonalak:
200, 300 és 500 m.
A GÖRBE VONALAK – AZ IZOHIÉTÁK – AZOKAT A HELYEKET
KÖTIK ÖSSZE, AHOL A CSAPADÉK MENNYISÉGE EGYENLŐ VOLT

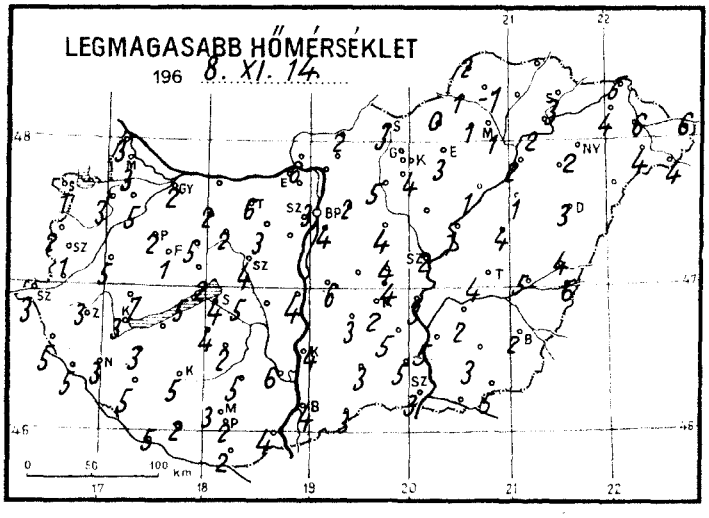
LEGMAGASABB HŐMÉRSÉKLET
196 8. XI. 14.

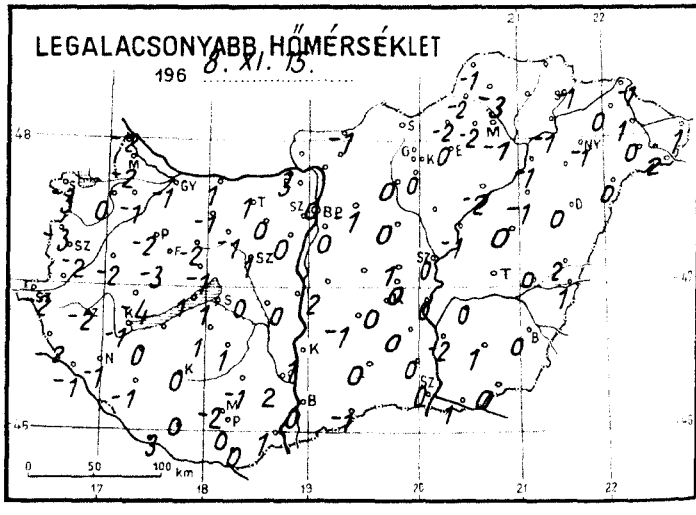
LEGALACSONYABB HŐMÉRSÉKLET
196 8. XI. 15.

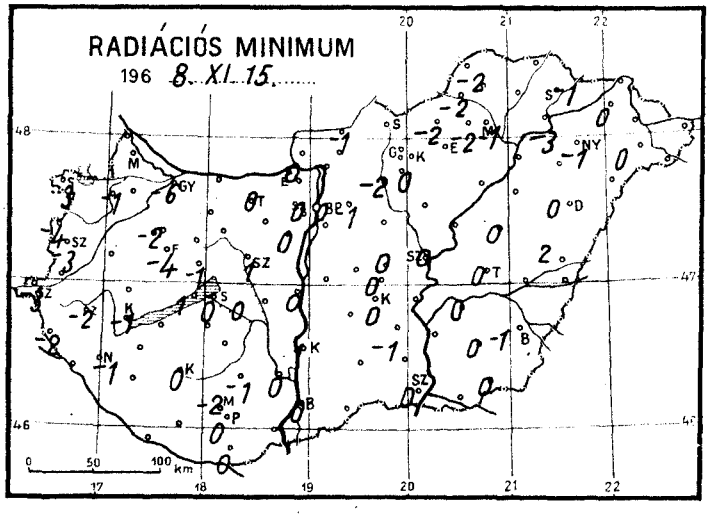
RADIÁCIÓS MINIMUM
196 8. XI. 15.

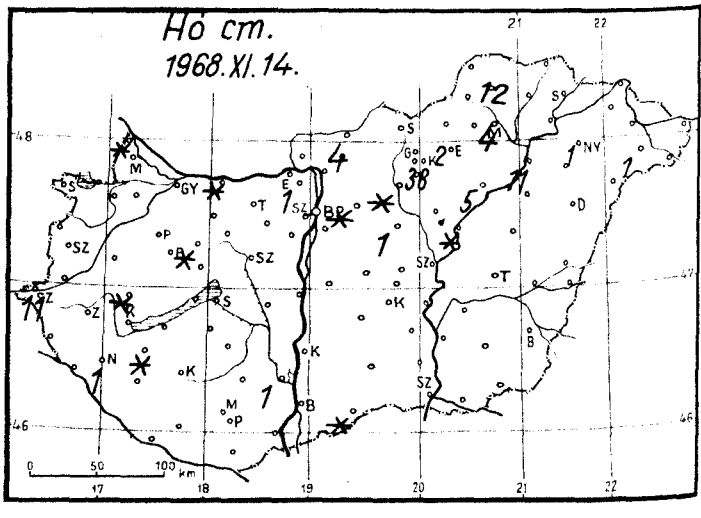
Hó cm.
1968. XI. 14.

1968. november hó, 15. nap péntek

	Az utolsó 24 óra adatai						24 órai csapadék mm		Hó cm
	Csapadék (mm)	Hó cm	Hőmérsékleti szélsőségek: tegnapi nappali max.	éjszakai min.	min. 5 cm-en	Napsütés (óra) tegnap			
12815 Magyaróvár	1 *		3	-2		0	Rajka	1 *	folt
822 Győr	3 *		2	-1	-6	0	Kapuvár	ny *	
825 Pápa	2 *		2	-2	-2	0	Csorna	3 *	
805 Sopron	ny *		1	-3	-3	0	Komárom	1 *	folt
812 Szombathely	ny *		1	-2	-3	0	Káld	2 *	
910 Szentgotthárd	ny *	11	3	-2	-3		Kőszeg	.	
915 Zalaegerszeg	1 *		3	-2	-2		Körmend	ny *	
Lenti	-		5	-2	-2		Letenye	1 *	
925 Nagykanizsa	4 *	1	3	-1	-1		Sümeg	ny *	folt
920 Keszthely	2 *		3	-1	-1	0	Zirc	3 *	folt
Tihany	1 *		5	1	1		Kisbér	3 *	
935 Siófok	3 *		4	1	0	0	Mór	2 *	
942 Pécs	1 *		2	0	0	0	Alcsút	1 *	
941 Misinatető (534 m)	2 *		3	-2	-2	0	Esztergom	.	
Siklós	1 *		2	0	0		Dobogókő	1 *	1
827 Farkasgyepű (400 m)	4 *		1	-3	-4		Fonyód	2 *	
Veszprém	ny *		2	-1	-1	0	Tab	2 *	
833 Tatabánya	2 *		6	1	0		Sárbogárd	1 *	
839 Budapest (Ferihegy)	ny *		4	0			Lengyel	2 *	
840 Budapest OMI	ny *		3	0	0	0	Nagykónyi	2 *	
841 Budapest (Szabadságh., 474 m)	2 *		0	-3	-3	0	Marcali	3 *	folt
Martonvásár	ny *		-	0	0		Somogyszob	4 *	
835 Székesfehérvár	1 *		4	1	1		Kaposvár	3 *	
Dunaújváros	ny *		4	0	0		Barcs	5 *	
Szekszárd	2 *	lep.	6	2	0		Szigetvár	3	
Mohács	2 *		4	1			Bácsalmás	3 *	folt
960 Baja	1 *		4	0	0	0	Kiskunhalas	1 *	
955 Kalocsa	ny *		4	1	3		Izsák	ny *	
Cegléd	3 *		4	1	0	1	Kunsztmiklós	ny *	
860 Szolnok	2 *		2	0	0	0	Örkény	-	
970 Kecskemét	ny *		2	0	0	0	Nagykáta	1 *	lep.
Kiskunfélegyháza	1 *		5	0	-1		Jászapáti	5 *	
982 Szeged	1 *		3	0	0	0	Tiszakécske	.	
Mezőhegyes	7 *		5	0	0		Nagykőrös	1 *	
Orosháza	4 *		3	1	0	0	Kistelek	1 *	
990 Békéscsaba	7 *		2	0	-1	0	Makó	6 *	
875 Túrkeve	5 *		4	-	0	0	Szentes	2 *	
Berettyóújfalu	12 *		4	2	2		Szarvas	3 *	
882 Debrecen	12 *		3	0	0	0	Szeghalom	9 *	
892 Nyíregyháza	2 *	1	2	-1	-1	0	Körösszakál	10	
788 Kisvárda	2 *		4	0	0	0	Tiszaroff	2 *	folt
Mátészalka	5 *	lep.	4	0	0		Poroszló	10 *	5
Tiszabecs	1 *		6	1			Karcag	11 *	
Vác	-						Hortobágy	7 *	
Gödöllő	2 *	folt	2	-1	-1		Polgár	13 *	11
Lőrinci	3 *	folt	5	0	-2		Hajdúdorog	-	
Gyöngyös	1 *		4	0	0		Nyírlugos	9 *	
Balassagyarmat	4 *	4	2	-1	-1		Csenger	4	
755 Salgótarján	3 *		3	-8			Vásárosnamény	1 *	
Galyatető (932 m)	15 *		1	-5			Záhony	1 *	
851 Kékestető (1000 m)	34 *	38	-5	-6		0	Királyrét	-	
Mátraháza (672 m)	-						Romhány	4 *	
865 Eger	6 *	2	3	0		0	Borsodnádasd	11 *	
Putnok	9 *		1	-2	-2		Jósvafő	8 *	
Lillafüred	32 *		1	-2	-2		Szendrőlád	9 *	12
772 Miskolc	11 *	4	1	-1	-1	0	Hidasnémeti	2 *	
Füged	-						Tokaj	5 *	
778 Sárospatak	2 *		3	-1	-1	0			

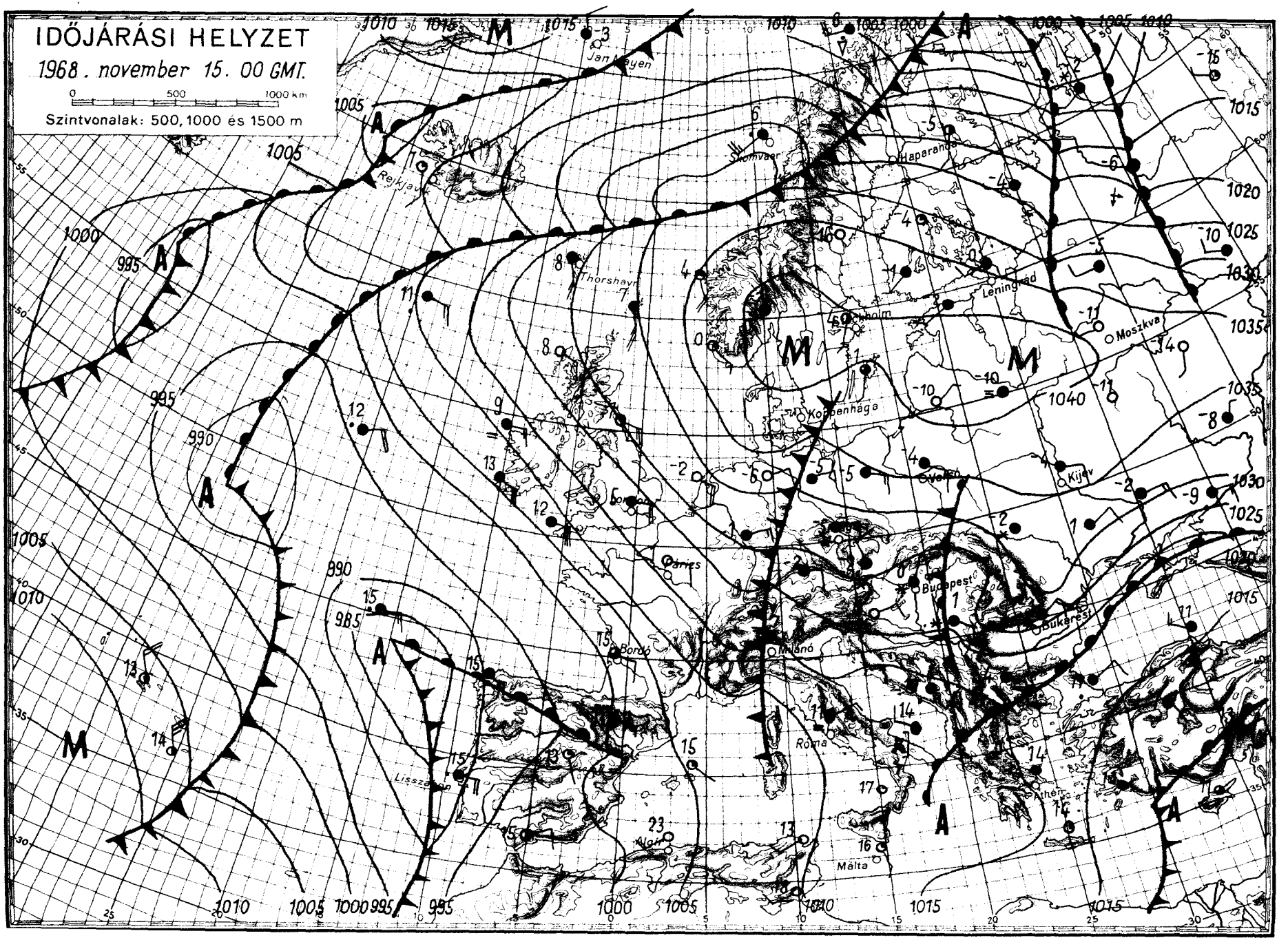

OFFSET: HYDROMAP BUDAPEST

IDŐJÁRÁSI NAPIJELENTÉS

ЕЖЕДНЕВНЫЙ МЕТЕОРОЛОГИЧЕСКИЙ БЮЛЛЕТЕНЬ • DAILY WEATHER REPORT
BULLETIN QUOTIDIEN DE TEMPS • TÄGLICHER WETTERBERICHT

KIADJA AZ ORSZÁGOS METEOROLÓGIAI INTÉZET
BUDAPEST II. KITAIBEL PÁL UTCA 1
TELEFON: KÖZPONT: 353-500, IDŐJELZŐ OSZT.: 150-410

MEGJELENIK NAPONKÉNT. • ELŐFIZETÉSI ÁRA A POSTAI KÖLTSÉGGEL EGYÜTT NEGYEDÉVRE 60, Ft
KIADÁSÉRT FELEL AZ INTÉZET IGAZGATÓJA

81. évfolyam 321. szám • Budapest • 1968. november 16 szombat

Az időjárási helyzet ma reggel és a várható időjárás:

Európa északi és északkeleti részeiről tovább folytatódik a hideg, sarkvidéki eredetű levegő áramlása nyugat felé. Ennek következtében Közép- és Nyugat-Európában a hőmérséklet napi csúcsértékei általában pénteken még fagypont alatt maradtak. Ugyanakkor Dél-Európa felől nedves, meleg légtömegek áramlanak észak felé. A két különböző fajta levegő találkozásánál sok helyen borult, csapadékos időjárás alakult ki. A Kárpát-medence Európa legcsapadékosabb területe lett és a melegebb légtömegek beáramlása a havazást sok helyen esővé alakitotta.

Hazánkban pénteken borult idő volt. Országszerte egész napon át hullott az eső, havas eső, hó. A lehullott csapadék mennyisége ma reggel 7 óráig általában 9 és 16 mm között volt. 7 órakor a Kékestetőn 36, Galyatetőn 40 cm hóvastagságot mértek. A hőmérséklet napközben általában 0,+5 fokig emelkedett. Szombat hajnalra északon 0, -2, délen -1, +3 fokig hült le a levegő. Ma délelőtt tovább folytatódott a túlnyomóan felhős, csapadékos időjárás. A hőmérséklet 11 órára nyugaton 0, 5, keleten 5, 10 fokig emelkedett.

Ma 12 órakor Budapesten a hőmérséklet 4 fok, a tengerszintre átszámitott légnyomás 762 mm, gyengén süllyed.

Várható időjárás vasárnap estig:

Jobbára borult, párás idő, sokfelé esővel.
Mérsékelt, időnként élénk keleti, délkeleti szél.
A hőmérséklet tovább emelkedik.

Várható legalacsonyabb éjszakai hőmérséklet: 0, 5,
legmagasabb nappali hőmérséklet vasárnap: északnyugaton 3, 7, délkeleten 7, 12 fok között.

Bartha Péterné s.k.

A hőmérséklet napi középértéke és eltérése a 90 évi átlagtól /Budapesten/:

1968. XI. 15.: 1,3 C°, -3,7 C°.

1871 óta ezen a napon Budapesten előfordult:

legmagasabb hőmérséklet: 19,9 C° /1940/
legalacsonyabb hőmérséklet: -7,7 C° /1924/

68.678.

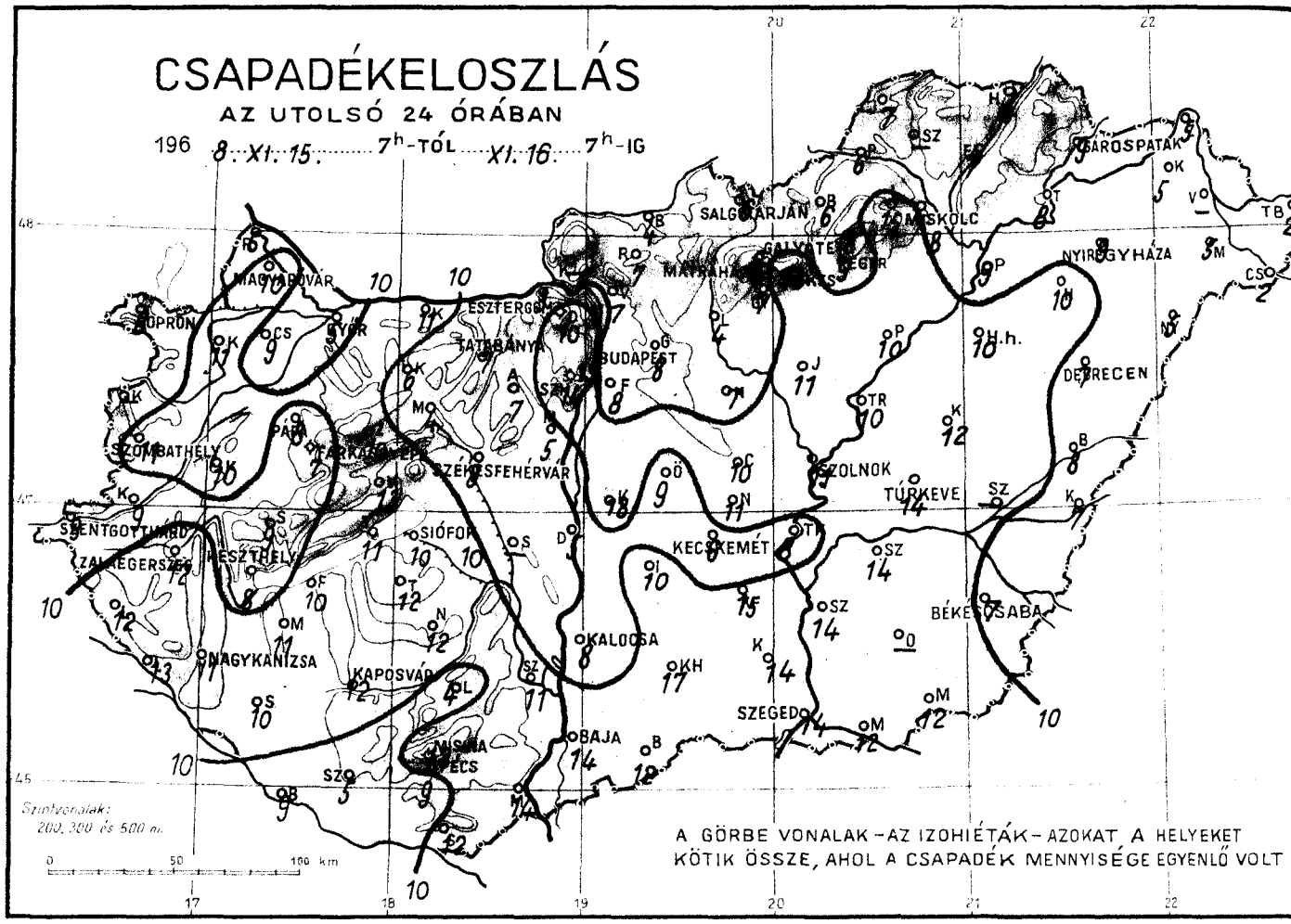
CSAPADÉKELOSZLÁS
AZ UTOLSÓ 24 ÓRÁBAN
196 8. XI. 15. 7h-TÓL XI. 16. 7h-IG
SALGÓTARJÁN
MISKOLC
NYÍREGYHÁZA
DEBRECEN
BUDAPEST
ESZTERGOM
TATABÁNYA
SZOMBATHELY
SZÉKESFEHÉRVÁR
SZOLNOK
TÚRKEVE
KECSKEMÉT
BÉKÉSCSABA
SIÓFOK
KAPOSVÁR
NAGYKANIZSA
KALOCSA
SZEGED
BAJA
PÉCS
Szintvonalak:
200, 300 és 500 m.
A GÖRBE VONALAK – AZ IZOHIÉTÁK – AZOKAT A HELYEKET
KÖTIK ÖSSZE, AHOL A CSAPADÉK MENNYISÉGE EGYENLŐ VOLT

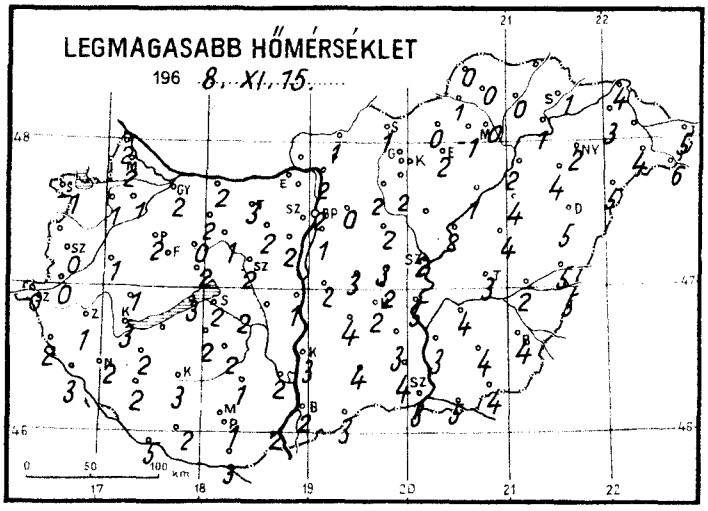
LEGMAGASABB HŐMÉRSÉKLET
196 8. XI. 15.

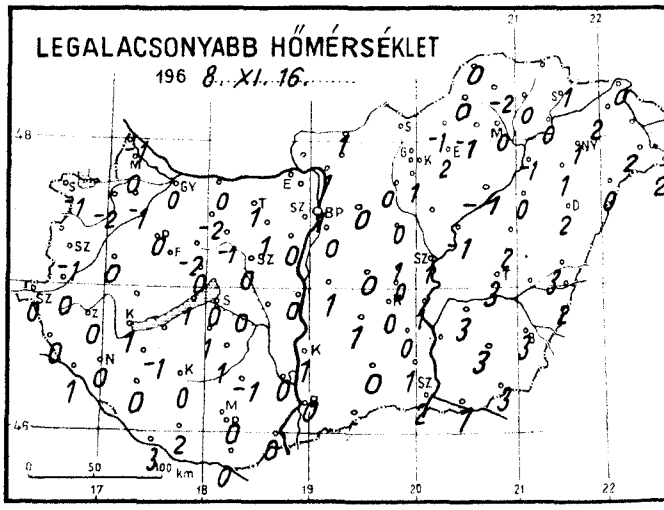
LEGALACSONYABB HŐMÉRSÉKLET
196 8. XI. 16.

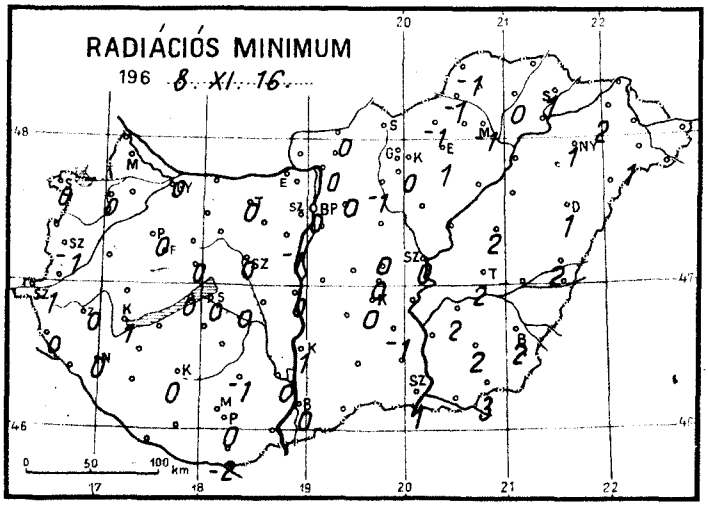
RADIÁCIÓS MINIMUM
196 8. XI. 16.

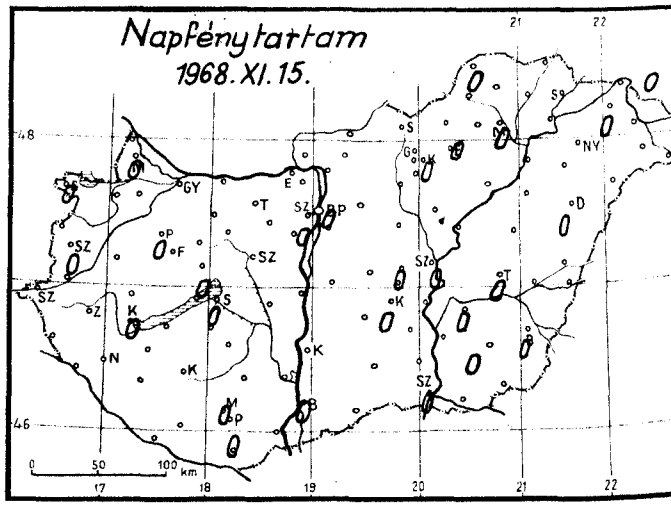
Napfénytartam
1968. XI. 15.

1968. november hó,
16. nap szombat

	Az utolsó 24 óra adatai						24 órai csapadék mm		
	Csapadék (mm)		Hőmérsékleti szélsőségek: tegnapi nappali max.	éjszakai min.	min. 5 cm-en	Napsütés (óra) tegnap			
12815 Magyaróvár	10	✱▽	2	0		0	Rajka	6	✱
822 Győr	5	✱	2	0	0		Kapuvár	11	✱
825 Pápa	8	✱	2	0	0	0	Csorna	9	✱
805 Sopron	8	✱	-1	-1	0	0	Komárom	11	✱
812 Szombathely	11	✱	0	-1	-1	0	Káld	10	✱
910 Szentgotthárd	9	✱	0	0	-1		Kőszeg	–	
915 Zalaegerszeg	12	✱	1	0	0		Körmend	9	
Lenti	12	✱	2	0	0		Letenye	13	✱
925 Nagykanizsa	11	✱	2	0	0		Sümeg	9	✱
920 Keszthely	8	✱	3	1	1	0	Zirc	10	✱
Tihany	11	✱	3	1	0		Kisbér	6	✱
935 Siófok	10	✱	2	0	0	0	Mór	4	✱
942 Pécs	9	✱	1	0	0	0	Alcsút	7	✱
941 Misinatető (534 m)	12	✱	-1	-1	-1	0	Esztergom	3	
Siklós	12	✱	3	0	-2		Dobogókő	10	✱
827 Farkasgyepű (400 m)	7	✱	0	-1	–		Fonyód	10	✱
Veszprém	13	✱	2	0	0	0	Tab	12	✱
833 Tatabánya	7	✱	3	1	0		Sárbogárd	10	✱
839 Budapest (Ferihegy)	8	✱	1	0			Lengyel	4	✱
840 Budapest OMI	13	✱	2	1	0	0	Nagykónyi	12	✱
841 Budapest (Szabadságh., 474 m)	14	✱	0	-1	-2	0	Marcali	11	✱
Martonvásár	5	✱	2	0	-1		Somogyszob	10	✱
835 Székesfehérvár	8	✱	2	0	0		Kaposvár	12	✱
Dunaújváros	5	✱	1	0	0		Barcs	9	✱
Szekszárd	11	✱	2	0	0		Szigetvár	5	✱
Mohács	14	✱	2	0			Bácsalmás	12	✱
960 Baja	14	✱	2	0	0	0	Kiskunhalas	17	✱
955 Kalocsa	8	✱	3	1	1		Izsák	10	✱
Cegléd	10	✱	3	1	0	0	Kunsztmiklós	18	✱
860 Szolnok	11	✱	2	1	0	0	Örkény	9	✱
970 Kecskemét	6	✱	2	0	0	0	Nagykáta	7	✱
Kiskunfélegyháza	15	✱	3	0	-1		Jászapáti	11	✱
982 Szeged	14		3	2	1	0	Tiszakécske	8	✱
Mezőhegyes	12	✱	4	3	3		Nagykőrös	11	✱
Orosháza	–		4	3	2	0	Kistelek	14	✱
990 Békéscsaba	7	✱	4	3	2	0	Makó	12	✱
875 Túrkeve	14		3	3	2	0	Szentes	14	✱
Berettyóújfalu	8		5	3	2		Szarvas	14	▽
880 Debrecen	7	✱	5	2	1	0	Szeghalom	–	
892 Nyíregyháza	9		2	1	1	0	Körösszakál	7	✱
788 Kisvárda	5		3	2	2	0	Tiszaroff	10	
Mátészalka	5	✱	4	2	1		Poroszló	10	✱
Tiszabecs	2		5	2			Karcag	12	✱
Vác	7	✱	2	1	0		Hortobágy	10	✱
Gödöllő	8	✱	0	0	0		Polgár	9	✱
Lőrinci	4	✱	2	0	-1		Hajdúdorog	10	✱
Gyöngyös	7	✱	2	1	0		Nyírlugos	5	
Balassagyarmat	4	✱	1	1	0		Csenger	2	✱
755 Salgótarján	3	✱	1	–			Vásárosnamény	–	
Galyatető (932 m)	6	✱	–	-5			Záhony	5	✱
851 Kékestető (1000 m)	16	✱	-4	-4	-5	0	Királyrét	9	✱
Mátraháza (672 m)	–						Romhány	7	✱
865 Eger	9	✱	2	2	1	0	Borsodnádasd	6	✱
Putnok	6	✱	1	0	-1		Jósvafő	7	✱
Lillafüred	15	✱	-1	-1			Szendrőlád	6	✱
772 Miskolc	8	✱	0	0	-1	0	Hidasnémeti	4	
Füged	7	✱	0	0	0		Tokaj	8	✱
778 Sárospatak	9	✱	1	1	1				

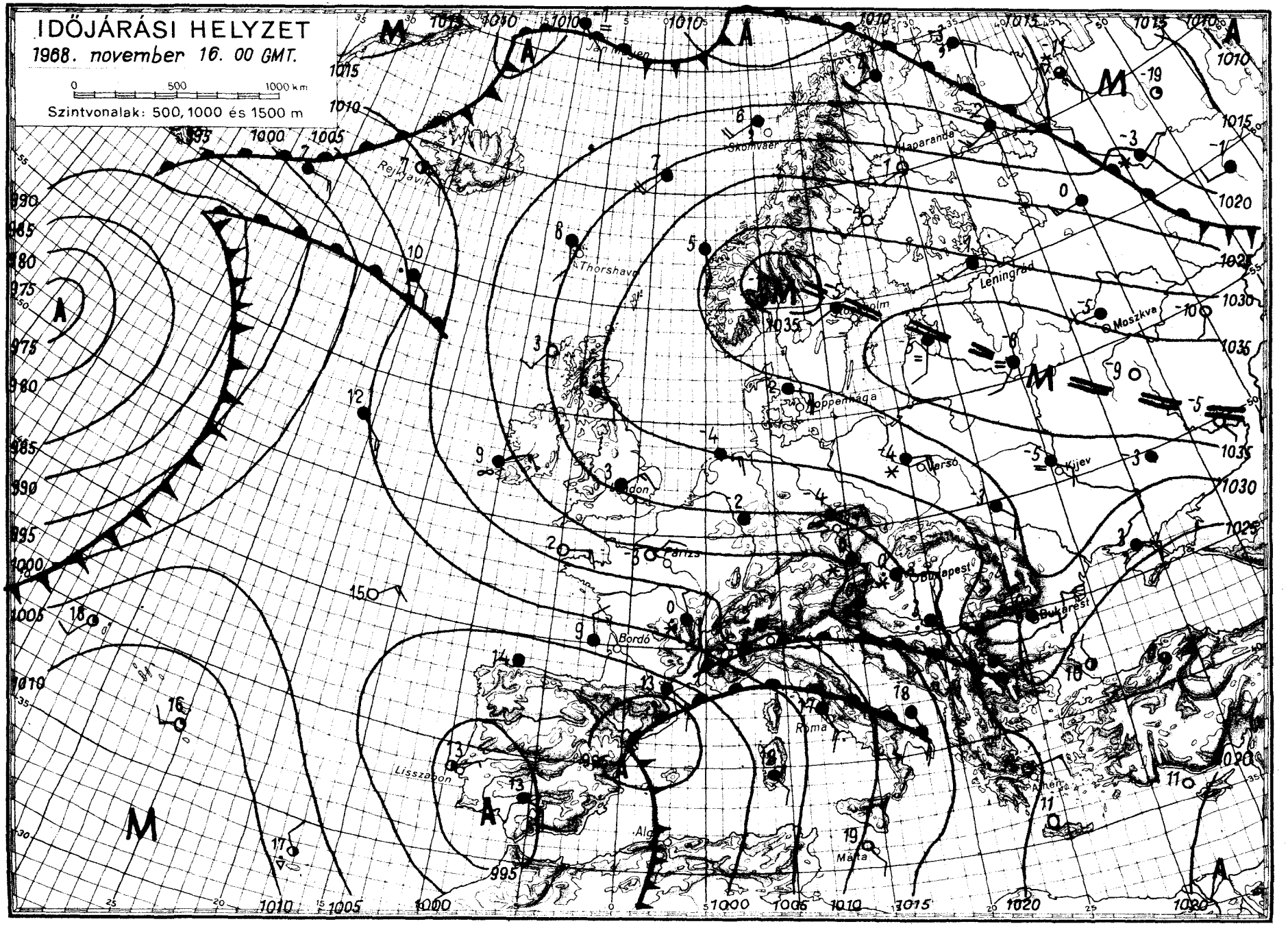

OFFSET ATOMIA BUDAPEST

IDŐJÁRÁSI NAPIJELENTÉS

ЕЖЕДНЕВНЫЙ МЕТЕОРОЛОГИЧЕСКИЙ БЮЛЛЕТЕНЬ · DAILY WEATHER REPORT
BULLETIN QUOTIDIEN DE TEMPS · TÄGLICHER WETTERBERICHT

KIADJA AZ ORSZÁGOS METEOROLÓGIAI INTÉZET
BUDAPEST II. KITAIBEL PÁL UTCA 1
TELEFON: KÖZPONT: 353-500, IDŐJELZŐ OSZT.: 150-410

MEGJELENIK NAPONKÉNT • ELŐFIZETÉSI ÁRA A POSTAI KÖLTSÉGGEL EGYÜTT NEGYEDÉVRE 60, Ft
KIADÁSÉRT FELEL AZ INTÉZET IGAZGATÓJA

81. évfolyam 322. szám. + Budapest + 1968. november 17. vasárnap

Az időjárási helyzet ma reggel és a várható időjárás:

Az elmúlt napok folyamán Közép-Európa nagy részét elárasztó hideg, sarkvidéki eredetü levegő, nyugat felől megkerülve az Alpokot, a Földközi-tenger medencéjének nyugati részére áramlik. Hatására, központjával a Genovai-öböl fölött nagykiterjedésü ciklon alakult ki. A ciklon keleti oldalán, Észak-Afrika felől, nagy sebességgel szokatlanul enyhe, szubtrópusi eredetü levegő áramlik szárazföldünk középső részei felé. Az enyhe levegő szombaton elárasztotta Olaszország és a Balkán-félsziget területét, s mára virradó éjszaka a Kárpát-medencét. Hatására Közép-Európa északi felén ónos esők, a Kárpát-medencében, a Pó-síkságon esők, a Dinári-Alpok környékén zivatarok vannak, és erős felmelegedés kezdődött.

Hazánk fölött szombaton borult volt az ég. A havazás a déli órákra az ország nyugati felén is esőbe ment át. A hőmérséklet napközben a nyugati határvidéken és Borsod-megyében csak 0, 4, máshol általában 5, 10, sőt a keleti és déli megyék néhány helyén 11, 12 fokig emelkedett. Az éjszaka folyamán az ország nagy részén, a dél felől beáramló meleg levegő hatására 5, 10 fok között maradt a hőmérséklet, csupán a nyugati és északkeleti megyék néhány helyén mértek továbbra is 0 fok körüli hőmérsékletet. A vasárnap reggel 7 óráig lehullott csapadék mennyisége a Sárospatak-Pécs vonaltól északnyugatra sokfelé meghaladta a 10, helyenként a 20, a Börzsöny és Mátra vidékén a 30 mm-t. Ma délelőtt nyugaton kissé felszakadozott a felhőzet, de még sokfelé esett az eső. 11 órára a nyugati határvidéken 2, 7, máshol 7, 11 fokig emelkedett a hőmérséklet.

Ma 12 órakor Budapesten a hőmérséklet 10 fok, a tengerszintre átszámitott légnyomás 768 mm, gyengén süllyed.

Várható időjárás hétfő estig:

Lassan felszakadozó felhőzet, vasárnap többfelé esővel, hétfőn futó esőkkel, egy-két helyen zivatarral.
Élénk, néhány helyen erős déli, délnyugati, a Dunántúlon átmenetileg északnyugatira forduló szél.
Enyhe idő.

Várható legalacsonyabb éjszakai hőmérséklet: 5, 10 fok között,
legmagasabb nappali hőmérséklet hétfőn: északnyugaton 10, máshol 15 fok körül.

Vissy Károly s.k.

A hőmérséklet napi középértéke és eltérése a 90 évi átlagtól /Budapesten/:

1968. XI. 16.: 5,1 C°, +0,5 C°.

1871 óta ezen a napon Budapesten előfordult:

legmagasabb hőmérséklet: 18,8 C° /1926/
legalacsonyabb hőmérséklet: -9,0 C° /1888/

68.679.

CSAPADÉKELOSZLÁS

AZ UTOLSÓ 24 ÓRÁBAN

196 8. XI. 16. 7h-TÓL XI. 17. 7h-IG

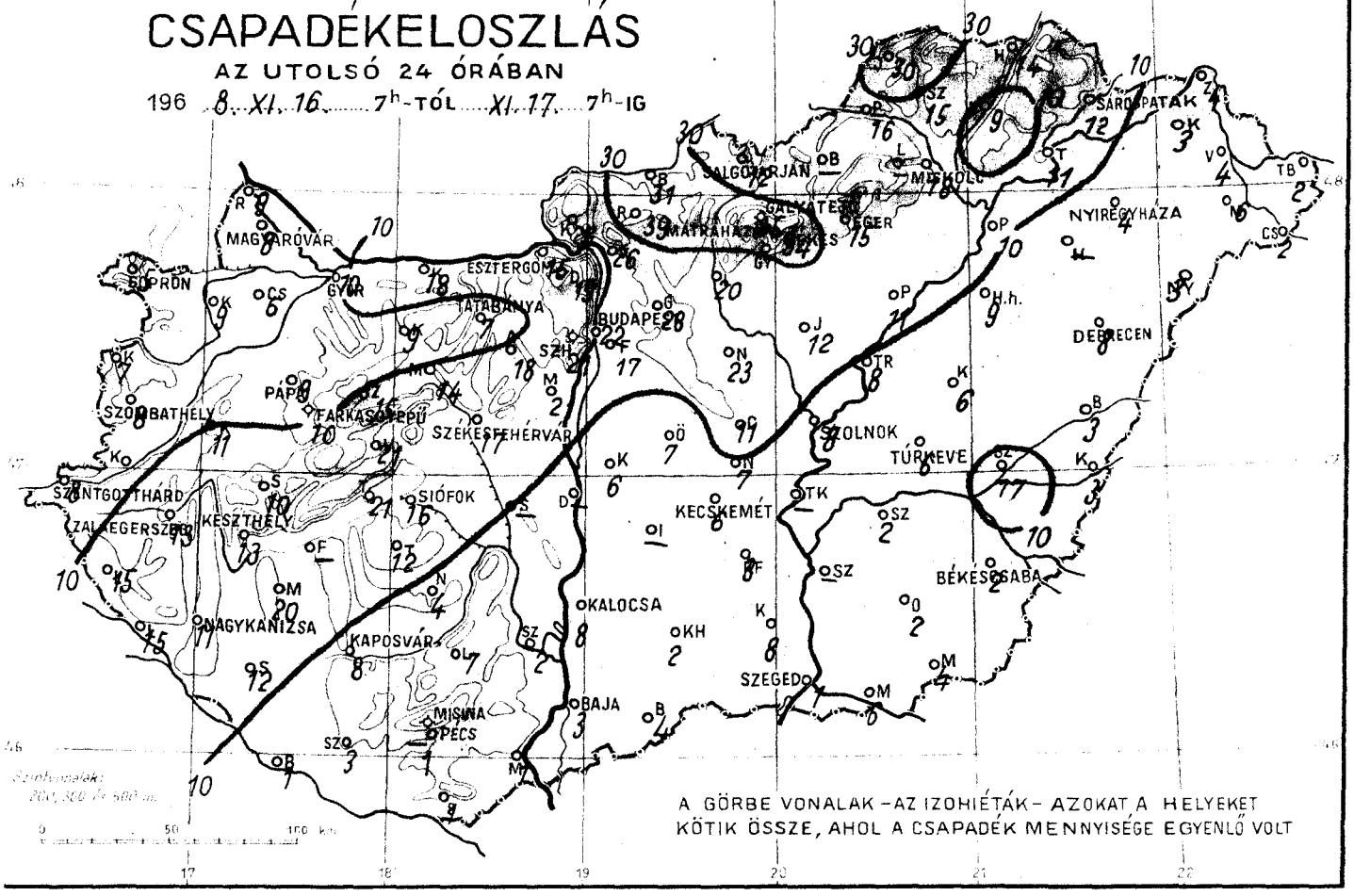

LEGMAGASABB HŐMÉRSÉKLET

196 8. XI. 16.

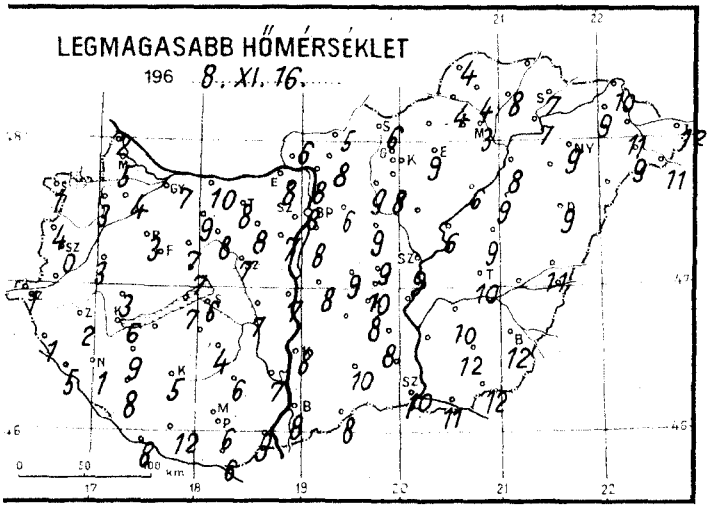

LEGALACSONYABB HŐMÉRSÉKLET

196 8. XI. 17.

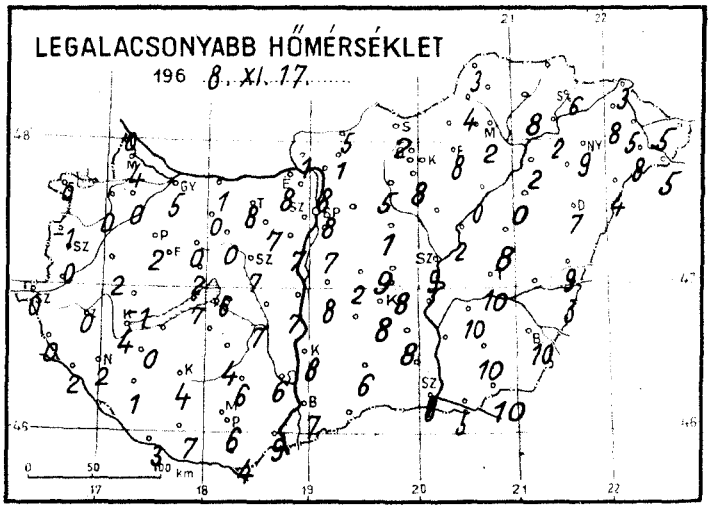

RADIÁCIÓS MINIMUM

196 8. XI. 17.

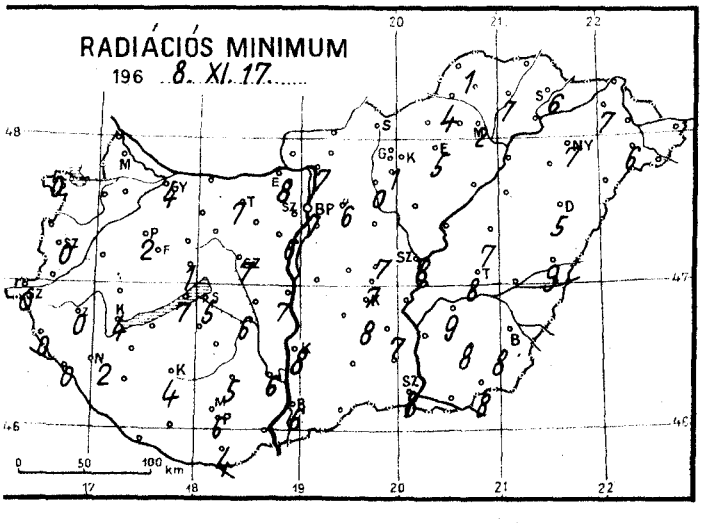

Napfénytartam.

1968. XI. 16.

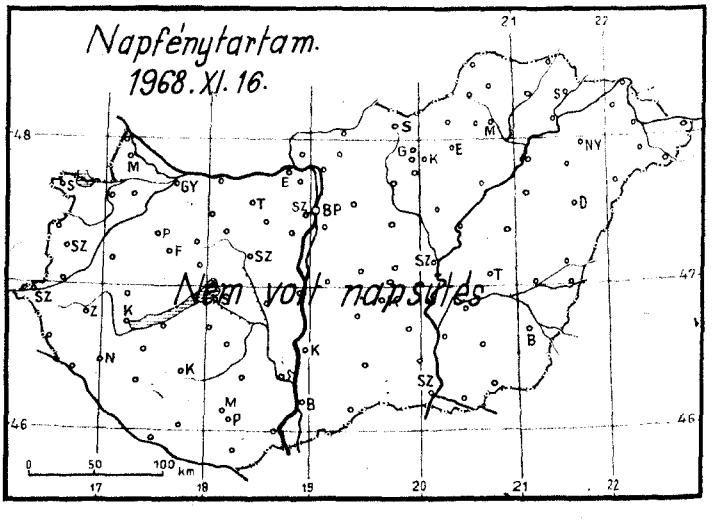

1968...november.. hó,
17... nap .vasárnap....

	Az utolsó 24 óra adatai						24 órai csapadék mm	
	Csapadék (mm)		Hőmérsékleti szélsőségek: tegnapi nappali max.	éjszakai min.	min. 5 cm-en	Napsütés (óra) tegnap		
12815 Magyaróvár	8		5	4	-	0	Rajka	9*
822 Győr	10		7	5	4	0	Kapuvár	9*
825 Pápa	9		3	2	2	0	Csorna	6*
805 Sopron	5		1	0	0	0	Komárom	18
812 Szombathely	8		0	0	0	0	Káld	11*
910 Szentgotthárd	8		1	0	0		Kőszeg	7
915 Zalaegerszeg	13		2	0	0		Körmend	
Lenti	15		1	0	0		Letenye	15
925 Nagykanizsa	11		1	2	2		Sümeg	10
920 Keszthely	13		6	4	4	0	Zirc	15
Tihany	21		7	7	7		Kisbér	9
935 Siófok	16		6	6	5		Mór	14
942 Pécs	1		6	6	6	0	Alesút	18
941 Misinatető (534 m)	-		3	2	2	0	Esztergom	15
Siklós	1		6	4	4		Dobogókő	19
827 Farkasgyepű (400 m)	10*		5	5	4		Fonyód	
Veszprém	21		7	2	1	0	Tab	12*
833 Tatabánya	7		8	8	7		Sárbogárd	
839 Budapest (Ferihegy)	17		8	7	-		Lengyel	7*
840 Budapest OMI	22		8	8	7	0	Nagykónyi	4
841 Budapest (Szabadságh. 474 m)	21		5	4	4	0	Marcali	20
Martonvásár	21*		7	7	6		Somogyszob	12
835 Székesfehérvár	17		7	7	7	0	Kaposvár	8
Dunaújváros	-		7	7	7		Bares	1*
Szekszárd	2		7	6	6		Szigetvár	3
Mohács	1		9	9			Bácsalmás	4
960 Baja	3		8	7	6	0	Kiskunhalas	2*
955 Kalocsa	8		8	8	8		Izsák	
Cegléd	11		9	9	7	0	Kunsztmiklós	6
860 Szolnok	8		9	9	8	0	Örkény	7
970 Kecskemét	6		8	8	8	0	Nagykáta	23
Kiskunfélegyháza	3		8	8	7		Jászapáti	12
982 Szeged	1		10	8	8	0	Tiszakécske	
Mezőhegyes	4		12	10	8		Nagykőrös	7
Orosháza	2		12	10	8	0	Kistelek	8
990 Békéscsaba	2		12	10	8	0	Makó	6
875 Túrkeve	6		10	10	8	0	Szentes	
Berettyóújfalu	3		11	9	9		Szarvas	2
880 Debrecen	8		9	7	5	0	Szeghalom	17
892 Nyíregyháza	4		9	9	7	0	Körösszakál	3
Kisvárda	3		9	8	7	0	Tiszaroff	8
Mátészalka	6		9	8	6		Poroszló	11*
Tiszabecs	2		12	5			Karcag	6
Vác	26		8	8	7		Hortobágy	9
Gödöllő	28		6	6	6		Polgár	10
Lőrinci	20		9	5	0		Hajdúdorog	
Gyöngyös	21		8	8	1		Nyírlugos	3
Balassagyarmat	31		5	5			Csenger	2
755 Salgótarján	12*		6	2			Vásárosnamény	4
Galyatető (932 m)	35*		5	4			Záhony	4
851 Kékestető (1000 m)	34		3	2	2	0	Királyrét	26
Mátraháza (672 m)	-		-	-	-	-	Romhány	39
865 Eger	15		9	8	5	0	Borsodnádasd	
Putnok	16		4	4	4		Jósvafő	30*
Lillafüred	-		-	-	-	-	Szendrőlád	15
772 Miskolc	18		3	2	2	0	Hidasnémeti	14
Füged	9		8	8	7		Tokaj	11
778 Sárospatak	12		7	6	6	0		

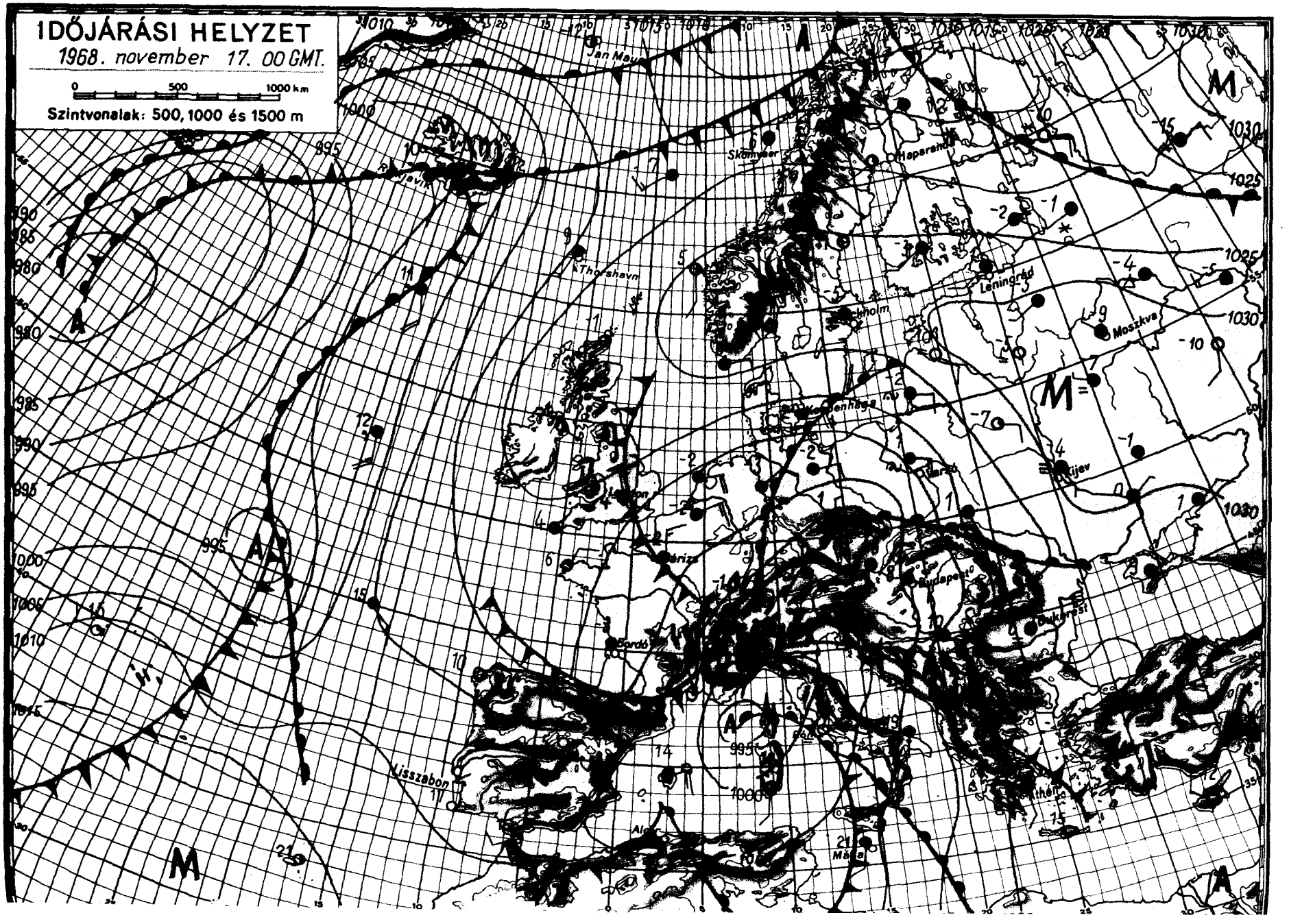

OFFSET-KIONDA, BUDAPEST

IDŐJÁRÁSI NAPJELENTÉS

ЕЖЕДНЕВНЫЙ МЕТЕОРОЛОГИЧЕСКИЙ БЮЛЛЕТЕНЬ • DAILY WEATHER REPORT
BULLETIN QUOTIDIEN DE TEMPS • TÄGLICHER WETTERBERICHT

KIADJA AZ ORSZÁGOS METEOROLÓGIAI INTÉZET
BUDAPEST II. KITAIBEL PÁL UTCA 1
TELEFON: KÖZPONT: 353-500, IDŐJELZŐ OSZT.: 150-410

MEGJELENIK NAPONKÉNT • ELŐFIZETÉSI ÁRA A POSTAI KÖLTSÉGGEL EGYÜTT NEGYEDÉVRE 60, Ft
KIADÁSÉRT FELEL AZ INTÉZET IGAZGATÓJA

81. évfolyam 323. szám. + Budapest + 1968. november 18. hétfő

Az időjárási helyzet ma reggel és a várható időjárás:

Európa déli felének időjárását továbbra is a központjával Észak-Olaszország fölött elhelyezkedő, nagykiterjedésü ciklonrendszer irányitja. Keleti oldalán, a Balkán-félszigeten, és a Kárpát-medencén keresztül, folytatódik az enyhe, szubtrópusi eredetü levegő, nedves, és száraz hullámainak áramlása észak felé. Hatására Lengyelországban, Ukrajnában, a Kárpát-medencében és a Pó-síkságon sokfelé esik az eső, az Adriai-tenger térségében zápor ok, zivatarok vannak, s a hőmérséklet az évszakhoz képest szokatlanul magas. Ugyanakkor Bajorországban, és Franciaországban a dél felől áramló hideg, sarkvidéki eredetü levegő okoz havazásokat, hózáporokat. Csendesebb, szárazabb, de hideg téli az időjárás Skandinávia déli felén, és a Szovjetúnió európai területének középső részén.

Hazánkban vasárnap a Dunántúl és a Duna-Tisza-közének déli felén felszakadozott a felhőzet és 3–4 órán át sütött a nap. Az ország többi részén borult idő volt. Sokfelé esett az eső. A hőmérséklet napközben a délnyugati határvidéken és az északkeleti megyékben csak 5, 10, máshol 11, 17 fokig emelkedett. Hétfőre virradó éjszaka általában 4, 9, a déli megyékben helyenként csak 10 fokig hült le a levegő. A ma reggel 7 óráig lehullott csapadék mennyisége többfelé meghaladta az 5, egy-két helyen a 10 mm-t. Jósvafőről 14, Sárospatakról 17 mm esőt jelentettek. Ma délelőtt a déli megyékben fokozatosan elállt az eső. 11 órára a nyugati megyékben 6, 9, máshol 9, 14 fokig emelkedett a hőmérséklet.

Ma 12 órakor a hőmérséklet Budapesten 10 fok, a tengerszintre átszámitott légnyomás 755 mm, alig változik.

Várható időjárás kedd estig:

Időnként felszakadozó felhőzet, többfelé még esővel, záporesővel.
Gyenge változó irányú, átmenetileg megélénkülő déli, délnyugati szél.
Az évszakhoz képest enyhe idő tovább tart.

Várható legalacsonyabb éjszakai hőmérséklet: 3, 8,
legmagasabb nappali hőmérséklet kedden: 9, 14 fok között.

Vissy Károly s.k.

Távolabbi kilátások szombat reggelig:

Legalacsonyabb hajnali hőmérsékletek eleinte +6, később +2 fok körül.
Fagy inkább csak az időszak végén várható, valószinüsége 20 %. Legmagasabb nappali hőmérsékletek 10 fok körül. Jelentős mennyiségü /legalább 5 mm/ csapadék az az ország területének 90 százalékán várható.

Távelőrejelző Osztály

A hőmérséklet napi középértéke és eltérése a 90 évi átlagtól /Budapesten/:

1968. XI. 17.: 9,4 C°, +5,2 C°.

1871 óta ezen a napon Budapesten előfordult:

legmagasabb hőmérséklet: 17,7 C° /1934/
legalacsonyabb hőmérséklet: -10,4 C° /1908/

68.680.

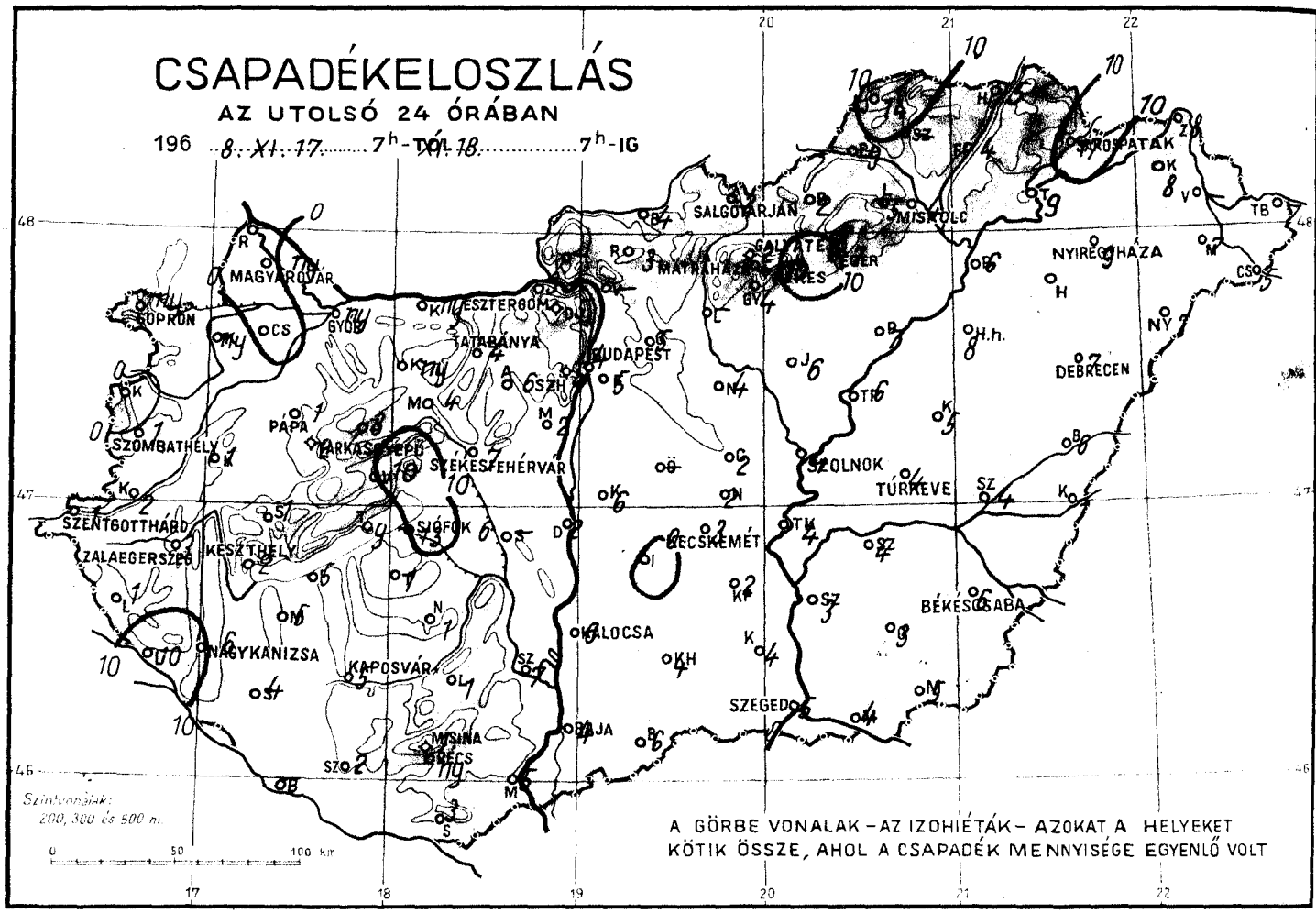
CSAPADÉKELOSZLÁS
AZ UTOLSÓ 24 ÓRÁBAN
196 8. XI. 17. 7h-TÓL 18. 7h-IG
SALGÓTARJÁN
MISKOLC
NYIREGYHÁZA
DEBRECEN
MAGYARÓVÁR
SOPRON
GYŐR
ESZTERGOM
TATABÁNYA
BUDAPEST
PÁPA
SZOMBATHELY
SZÉKESFEHÉRVÁR
SZOLNOK
TÚRKEVE
SZENTGOTTHÁRD
ZALAEGERSZEG
KESZTHELY
SIÓFOK
KECSKEMÉT
BÉKÉSCSABA
KALOCSA
NAGYKANIZSA
KAPOSVÁR
SZEGED
BAJA
MISINA
PÉCS
Szintvonalak: 200, 300 és 500 m.
A GÖRBE VONALAK – AZ IZOHIÉTÁK – AZOKAT A HELYEKET KÖTIK ÖSSZE, AHOL A CSAPADÉK MENNYISÉGE EGYENLŐ VOLT

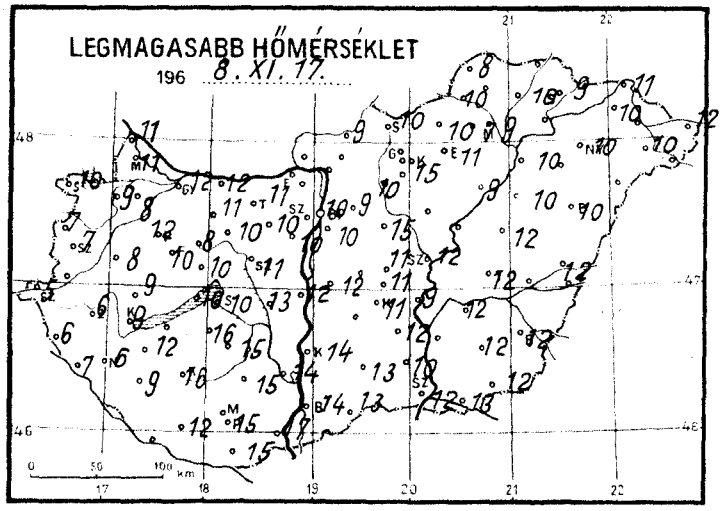
LEGMAGASABB HŐMÉRSÉKLET
196 8. XI. 17.

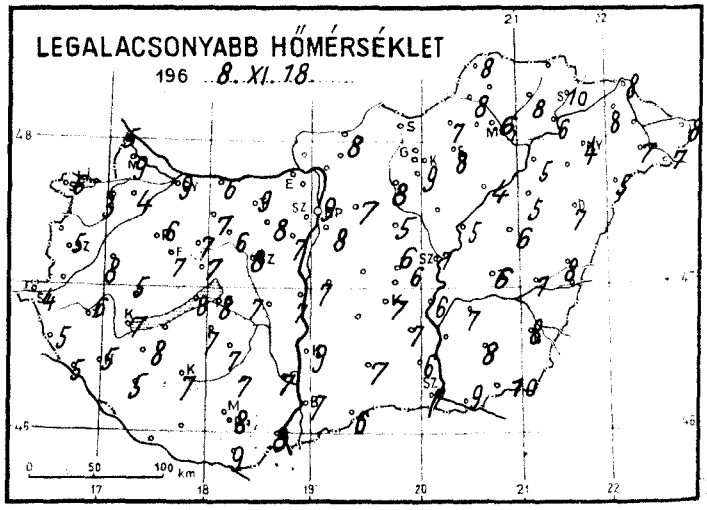
LEGALACSONYABB HŐMÉRSÉKLET
196 8. XI. 18.

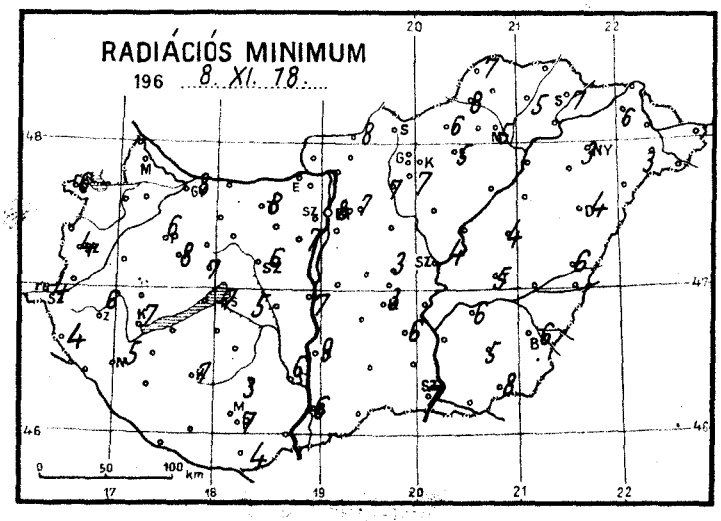
RADIÁCIÓS MINIMUM
196 8. XI. 18.

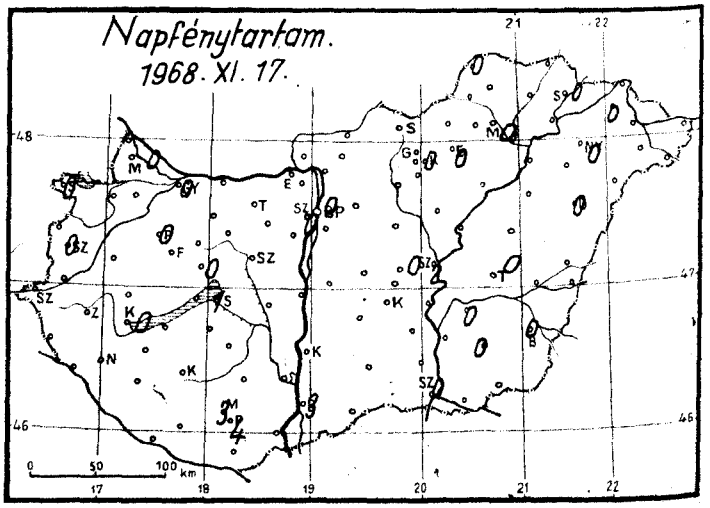
Napfénytartam.
1968. XI. 17.

...1968...novemberhó,
...18nap ....hétfő.....

	Az utolsó 24 óra adatai						24 órai csapadék mm		
	Csapadék (mm)		Hőmérsékleti szélsőségek: tegnapi nappali max.	éjszakai min.	min. 5 cm-en	Napsütés (óra) tegnap			
12815 Magyaróvár	ny		11	9		0	Rajka	.	
822 Győr	ny		12	9	8	0	Kapuvár	ny	
825 Pápa	1		12	6	6	0	Csorna	.	
805 Sopron	ny		10	6	6	0	Komárom	ny	
812 Szombathely	1		7	5	4	0	Káld	1	
910 Szentgotthárd	1		5	4	4		Kőszeg	.	
915 Zalaegerszeg	3		6	6	6		Körmend	2	
Lenti	1		6	5	4		Letenye	10	
925 Nagykanizsa	6		6	5	5		Sümeg	1	
920 Keszthely	2		9	7	7	0	Zirc	3	
Tihany	9		10	8	–		Kisbér	ny	
935 Siófok	13		10	8	7	1	Mór	4	
942 Pécs	ny		15	8	7	4	Alcsút	6	
941 Misinatető (534 m)	1		13	8	8	3	Esztergom	3	
Siklós	3		15	9	4		Dobogókő	5	
827 Farkasgyepű (400 m)	2		10	7	8		Fonyód	5	
Veszprém	10		10	7	7	0	Tab	1	
833 Tatabánya	4		11	9	8		Sárbogárd	Sárbogárd	6
839 Budapest (Ferihegy)	5		10	8			Lengyel	1	
840 Budapest OMI	4		10	9	8	0	Nagykónyi	1	
841 Budapest (Szabadságh., 474 m)	5		8	6	6	0	Marcali	5	
Martonvásár	2	∇̇	10	7	7		Somogyszob	4	
835 Székesfehérvár	7		11	8	6		Kaposvár	5	
Dunaújváros	2		12	7	7		Bares	–	
Szekszárd	7	∇̇	14	7	6		Szigetvár	2	
Mohács	5		17	8			Bácsalmás	6	
960 Baja	4		14	7	6	3	Kiskunhalas	4	
955 Kalocsa	6		14	9	9		Izsák	.	
Cegléd	2		11	6	3	0	Kunsztmiklós	6	
860 Szolnok	4		12	7	4	2	Örkény	–	
970 Kecskemét	3		11	7			Nagykáta	4	
Kiskunfélegyháza	2		12	7	6		Jászapáti	6	
982 Szeged	5		12	7	7	0	Tiszakécske	4	
Mezőhegyes	5		12	10	8		Nagykőrös	2	
Orosháza	3		12	8	5	0	Kistelek	4	
990 Békéscsaba	6		12	8	6	0	Makó	4	
875 Túrkeve	4		12	6	5	0	Szentes	3	
Berettyóújfalu	6		12	8	6		Szarvas	4	
880 Debrecen	7		10	7	4	0	Szeghalom	4	
892 Nyíregyháza	9		10	4	3	0	Körösszakál	1	
788 Kisvárda	8		10	8	6	0	Tiszaroff	6	
Mátészalka	7		10	7	3		Poroszló	7	
Tiszabecs	7	∇̇	12	8			Karcag	5	
Vác	–						Hortobágy	8	
Gödöllő	5		9	7	7		Polgár	6	
Lőrinci	–		10	8	7		Hajdúdorog	–	
Gyöngyös	4		15	9	7		Nyírlugos	7	
Balassagyarmat	4	∇̇	9	8	8		Csenger	5	
755 Salgótarján	2		10	2			Vásárosnamény	–	
Galyatető (932 m)	2		7	5			Záhony	8	
851 Kékestető (1000 m)	10		6	5	4	0	Királyrét	–	
Mátraháza (672 m)	–						Romhány	3	
865 Eger	7		11	8	5	0	Borsodnádasd	2	∇̇
Putnok	9		10	8	8		Jósvafő	14	
Lillafüred	5		7	3			Szendrőlád	–	
772 Miskolc	4		9	6	5	0	Hidasnémeti	5	
Fügöd	4		10	8	5		Tokaj	9	
778 Sárospatak	17		9	10	7	0			

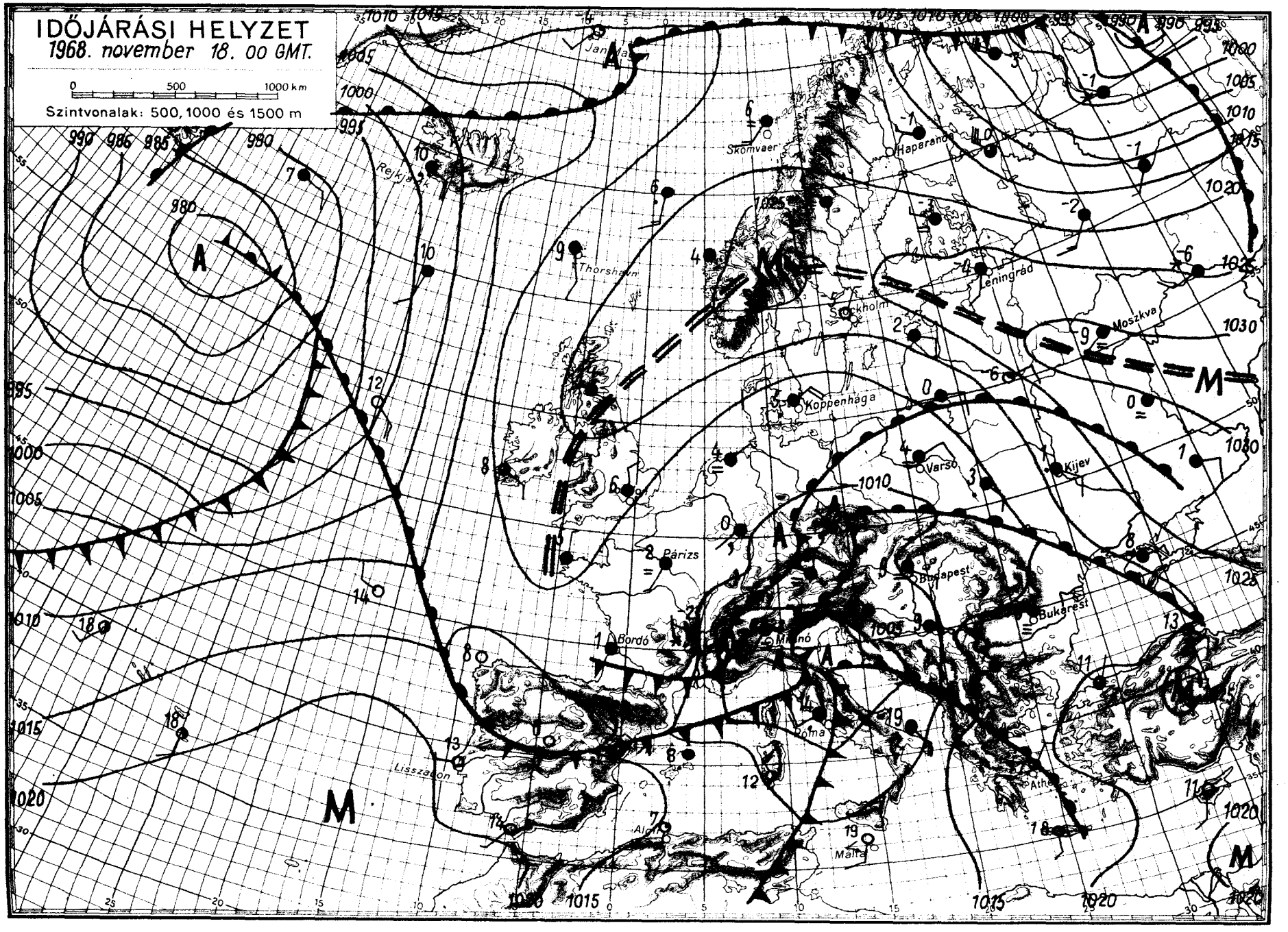

OFFSET NYOMDA BUDAPEST

IDŐJÁRÁSI NAPIJELENTÉS

ЕЖЕДНЕВНЫЙ МЕТЕОРОЛОГИЧЕСКИЙ БЮЛЛЕТЕНЬ • DAILY WEATHER REPORT
BULLETIN QUOTIDIEN DE TEMPS • TÄGLICHER WETTERBERICHT

KIADJA AZ ORSZÁGOS METEOROLÓGIAI INTÉZET
BUDAPEST II. KITAIBEL PÁL UTCA 1
TELEFON: KÖZPONT: 353-500, IDŐJELZŐ OSZT.: 150-410

MEGJELENIK NAPONKÉNT • ELŐFIZETÉSI ÁRA A POSTAI KÖLTSÉGGEL EGYÜTT NEGYEDÉVRE 60, Ft
KIADÁSÉRT FELEL AZ INTÉZET IGAZGATÓJA

81. évfolyam 324. szám. + Budapest + 1968. november 19. kedd

Az időjárási helyzet ma reggel és a várható időjárás:

Az Atlanti-óceán fölött örvénylő mérsékelt övi ciklon önálló időjárási rendszert képez, ami jelenleg nem befolyásolja szárazföldünk időjárását. Európában két jelentős hatásközpont működik: az egyik az észak-európai anticiklon, amelyben a fagyos, hideg szárazföldi légtömegek felhalmozódása és lassú délnyugati irányú kiáramlása figyelhető meg; a másik a mediterrán ciklon, amely több részre tagolódva Európa déli felének időjárását irányítja. Ez utóbbiak közül egy a következő nap folyamán a Kárpát-medencére helyeződik át, igy ismét esőrehajló időjárást hoz.

Hazánkban hétfőn általában borult volt az ég, csupán Szeged, Orosháza, Békéscsaba vonalában sütött ki a nap rövid időre. A hőmérséklet napközben az ország területének nagyobb részén 10, 15, de a Dunántúlon helyenként csak 8, 9, viszont Szeged - Békéscsaba körzetében 16, 17 fokig emelkedett. A kedd reggel 7 óráig terjedő 24 óra folyamán országosan volt ujabb eső, de mennyisége csak a Budai-hegységben, ill. annak előterében, továbbá a Mátra és Bükk néhány pontján haladta meg a 10 mm-t. Kékestetőn 20 mm-t mértek. Az éjszaka folyamán a délkeleti országrészben csak 4, 9, az északnyugatiban -1, +4 fokig hült le a levegő. Délelőtt fokozatosan megnövekedett a felhőzet, a szél északiasra fordult és megélénkült, a reggeli ködök megszüntek. A délnyugati megyékben eső kezdődött. A hőmérséklet 11 órakor 3 és 10 fok között volt.

Ma 12 órakor Budapesten a hőmérséklet 6 fok, a tengerszintre átszámitott légnyomás 760 mm, gyengén süllyed.

Várható időjárás szerda estig:

Változóan felhős, párás idő, elsősorban délnyugaton sokfelé eső. Megélénkülő északi, északkeleti szél.

Várható legalacsonyabb éjszakai hőmérséklet: 0, +5,
legmagasabb nappali hőmérséklet szerdán: 5, 10 fok között.

Dr. Tóth Pál s.k.

A hőmérséklet napi középértéke és eltérése a 90 évi átlagtól /Budapesten/:

1968. XI. 18.: 10,1 C°, +6,1 C°.

1871 óta ezen a napon Budapesten előfordult:

legmagasabb hőmérséklet: 14,0 C° /1906/
legalacsonyabb hőmérséklet: -8,8 C° /1904/

68.681.

CSAPADÉKELOSZLÁS

AZ UTOLSÓ 24 ÓRÁBAN

196 8. XI. 18. 7h-TÓL XI. 19. 7h-IG

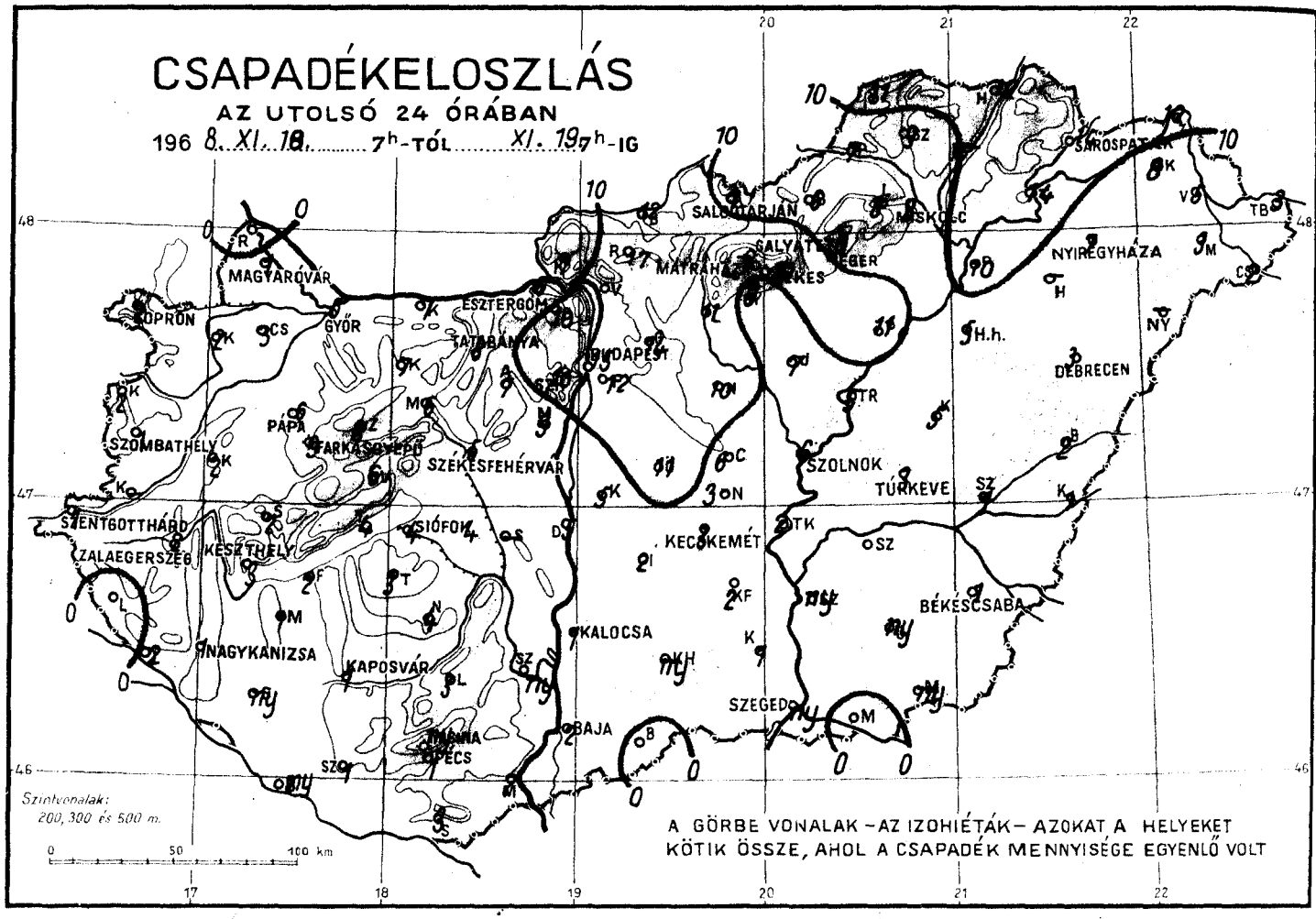

LEGMAGASABB HŐMÉRSÉKLET

196 8. XI. 18.

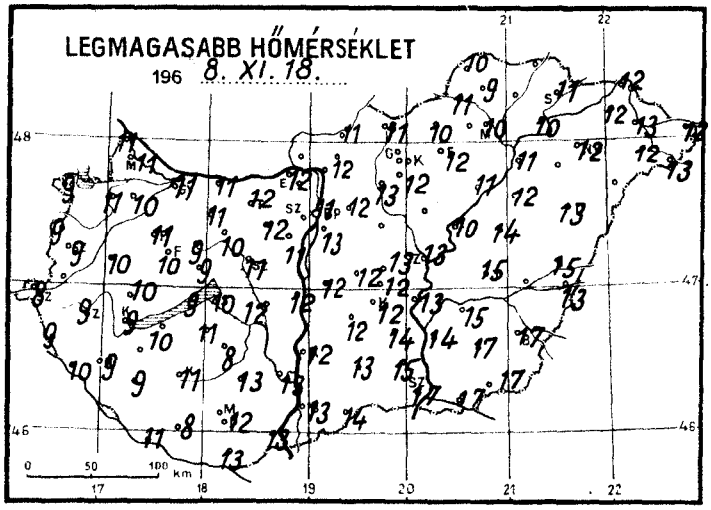

LEGALACSONYABB HŐMÉRSÉKLET

196 8. XI. 19.

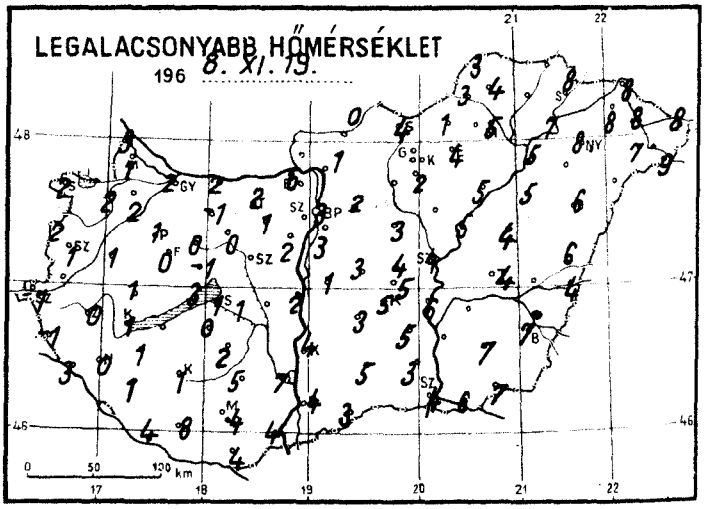

RADIÁCIÓS MINIMUM

196 8. XI. 19.

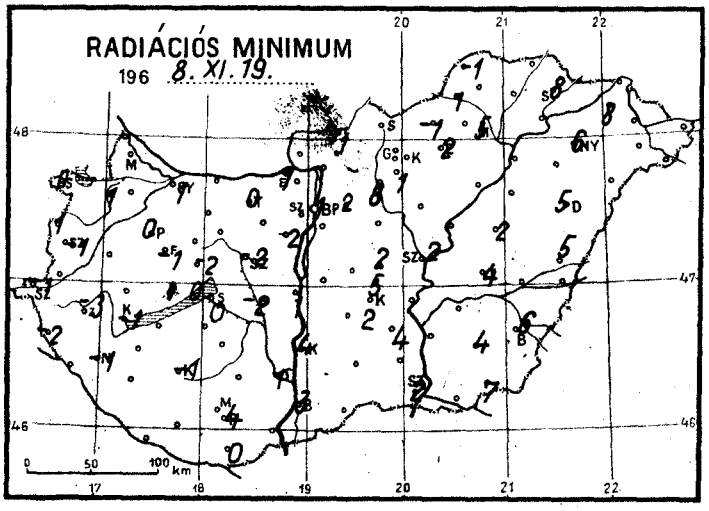

Napfénytartam.

1968. XI. 18.

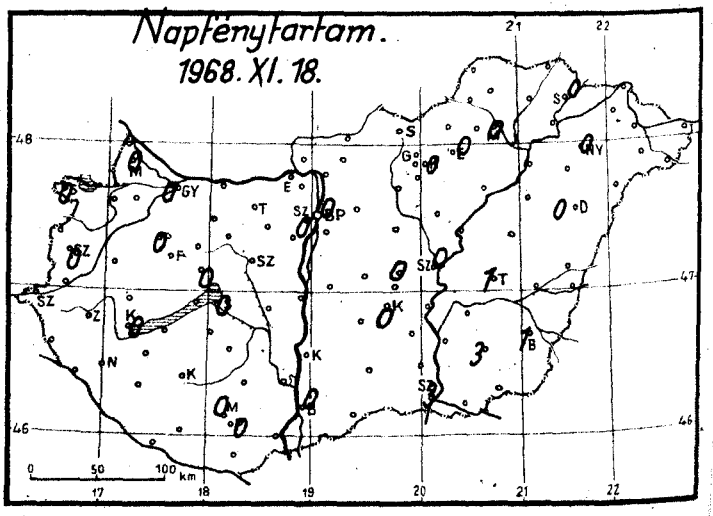

1968. november hó, 19. nap kedd

	Az utolsó 24 óra adatai						24 órai csapadék mm	
	Csapadék (mm)		Hőmérsékleti szélsőségek: tegnapi nappali max.	éjszakai min.	min. 5 cm-en	Napsütés (óra) tegnap		
12815 Magyaróvár	1		11	1		0	Rajka	.
822 Győr	6		11	2	1	0	Kapuvár	2
825 Pápa	6		11	1	0	0	Csorna	3
805 Sopron	2		9	2	0	0	Komárom	7
812 Szombathely	1		9	1	-1	0	Káld	2
910 Szentgotthárd	1		8	-1	-1		Kőszeg	2
915 Zalaegerszeg	2		9	0	-3		Körmend	-
Lenti	.		9	-1	-2		Letenye	2
925 Nagykanizsa	1		9	0	-1		Sümeg	2
920 Keszthely	3		9	1	-1	0	Zirc	8
Tihany	4		9	3	0		Kisbér	7
935 Siófok	4		10	1	0	0	Mór	6
942 Pécs	1		12	4	4	0	Alcsút	7
941 Misinatető (534 m)	ny		12	8	4	0	Esztergom	6
Siklós	3		13	4	0		Dobogókő	10
827 Farkasgyepű (400 m)	9		10	0	-1		Fonyód	2
Veszprém	6		9	-1	-2	0	Tab	3
833 Tatabánya	8		12	2	0		Sárbogárdon	4
839 Budapest (Ferihegy)	12		13	3			Lengyel	3
840 Budapest OMI	15		11	3	1	0	Nagykónyi	4
841 Budapest (Szabadságh., 474 m)	10		9	2	1	0	Marcali	1
Martonvásár	9		11	2	2		Somogyszob	ny
835 Székesfehérvár	5		11	-1	-2		Kaposvár	1
Dunaújváros	5		12	2	1		Barcs	ny
Szekszárd	ny		13	7	1		Szigetvár	1
Mohács	2		13	4			Bácsalmás	.
960 Baja	2		13	4	3	0	Kiskunhalas	ny
955 Kalocsa	1		12	4	4		Izsák	2
Cegléd	6		13	4	2	0	Kunsztmiklós	5
860 Szolnok	6		13	4	3	0	Örkény	6
970 Kecskemét	3		12	5	2	0	Nagykáta	10
Kiskunfélegyháza	2		14	5	4		Jászapáti	7
982 Szeged	ny		17	4	3	3	Tiszakécske	2
Mezőhegyes	ny		17	7	7		Nagykőrös	3
Orosháza	ny		17	7	4	3	Kistelek	1
990 Békéscsaba	1		17	7	6	1	Makó	.
875 Túrkeve	3		15	4	4	1	Szentes	ny
Berettyóújfalu	2		15	6	5		Szarvas	ny
882 Debrecen	3		13	6	5	0	Szeghalom	1
892 Nyíregyháza	7		12	8	6	0	Körösszakál	1
788 Kisvárda	8		12	8	8	0	Tiszaroff	5
Mátészalka	3		12	7			Poroszló	11
Tiszabecs	3		12	8			Karcag	5
Vác	-						Hortobágy	5
Gödöllő	14		12	2	2		Polgár	10
Lőrinci	11		13	9	8		Hajdúdorog	-
Gyöngyös	9		12	2	1		Nyírlugos	-
Balassagyarmat	12	V	11	0	-1		Csenger	2
755 Salgótarján	7		11	4			Vásárosnamény	5
Galyatető (932 m)	-						Záhony	12
851 Kékestető (1000 m)	20		7	2	1	0	Királyrét	7
Mátraháza (672 m)	-						Romhány	17
865 Eger	9		12	4	2	0	Borsodnádasd	6
Putnok	7		11	3	1		Jósvafő	11
Lillafüred	8		5	2			Szendrőlád	9
772 Miskolc	9		10	5	5	0	Hidasnémeti	12
Füged	-						Tokaj	14
778 Sárospatak	14		11	8	8	0		

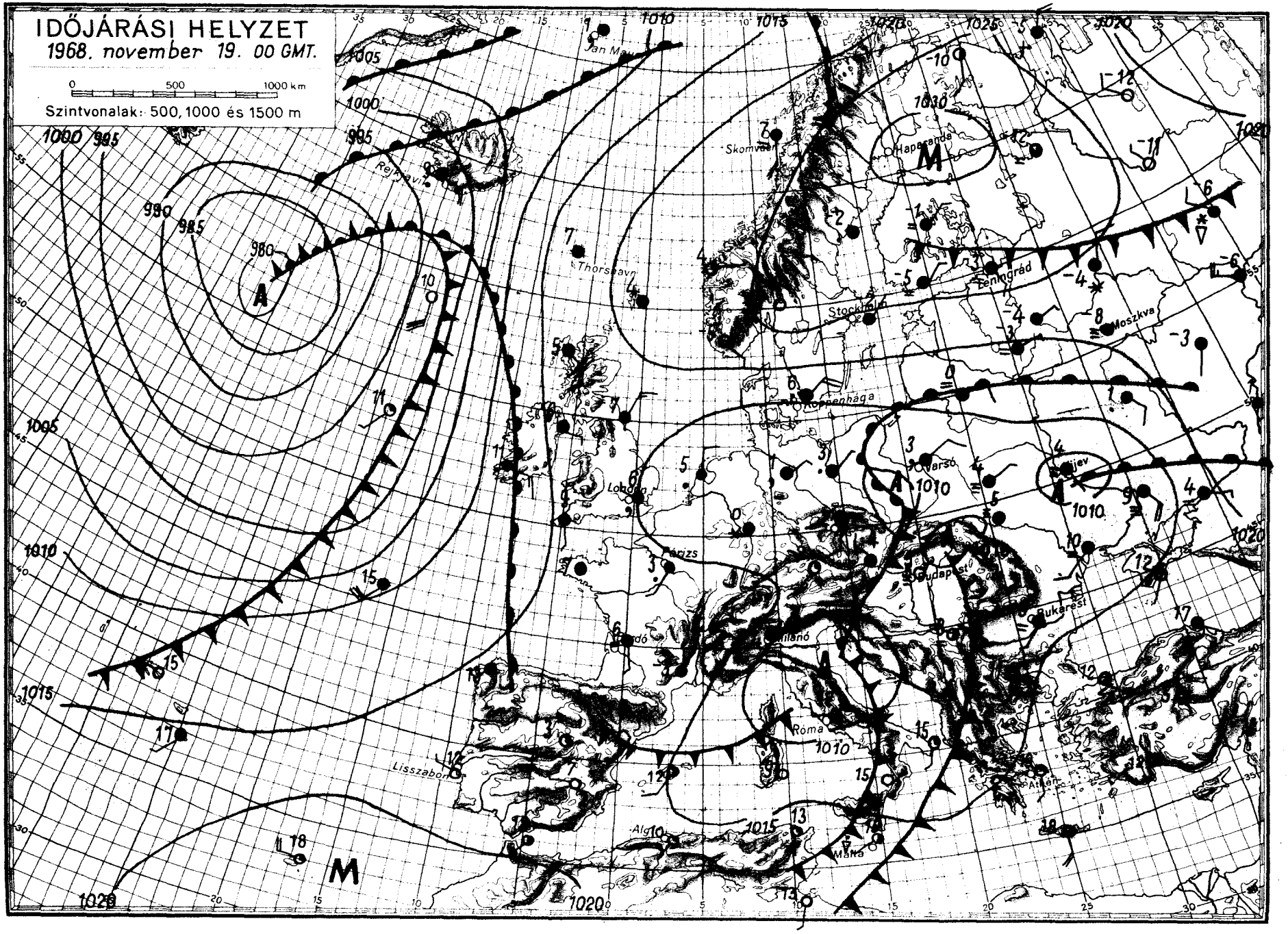

OFFSET NYOMDA BUDAPEST

IDŐJÁRÁSI NAPIJELENTÉS

ЕЖЕДНЕВНЫЙ МЕТЕОРОЛОГИЧЕСКИЙ БЮЛЛЕТЕНЬ • DAILY WEATHER REPORT
BULLETIN QUOTIDIEN DE TEMPS • TÄGLICHER WETTERBERICHT

KIADJA AZ ORSZÁGOS METEOROLÓGIAI INTÉZET
BUDAPEST II. KITAIBEL PÁL UTCA 1
TELEFON: KÖZPONT: 353-500, IDŐJELZŐ OSZT.: 150-410

MEGJELENIK NAPONKÉNT • ELŐFIZETÉSI ÁRA A POSTAI KÖLTSÉGGEL EGYÜTT NEGYEDÉVRE 60, Ft
KIADÁSÉRT FELEL AZ INTÉZET IGAZGATÓJA

81. évfolyam 325. szám. + Budapest + 1968. november 20. szerda

Az időjárási helyzet ma reggel és a várható időjárás:

Délnyugat felől enyhe, páradús levegő árasztotta el a Kárpát-medencét és a Balkán-félszigetet. Hatására a hajnali órákban záporesők, zivatarok keletkeztek. Az emlitett enyhe levegő nyomában azonban megkezdődött a hüvösebb levegő beáramlása. Ennek következtében a Cseh-medence és az Alpok vidékén, valamint a Dunántúlon már többfelé fagypontig vagy kevéssel fagypont alá süllyedt a hőmérséklet. A Szovjetúnió európai területének középső részén jobbára száraz, hideg az időjárás.

Hazánkban kedden erősen felhős idő volt. Az elmúlt 24 óra folyamán sokfelé esett az eső, időnként a Dunántúlon havas eső hullott, havazott. A lehullott csapadék mennyisége főként az ország középső megyéiben több helyen meghaladta a 10 mm-t, a Dél-dunántúlon: Barcson és Lengyelen 24 mm-t mértek. A hőmérséklet napközben nyugaton 5, 10 keleten 9, 13 fokig emelkedett. Szerdán hajnalban nyugaton 0, 5, keleten 3, 8 fokig hült le a levegő. A reggeli órákban a fővárosban, de az ország középső részének több más helyén is záporeső, zivatar keletkezett. Délelőtt a Dunántulon többfelé havazott és megerősödött az északnyugati szél. A hőmérséklet 11 órakor nyugaton 0, 5, keleten 5, 9 fok között váltakozott.

Ma 12 órakor Budapesten a hőmérséklet 8 fok, a tengerszintre átszámitott légnyomás 763 mm, erősen emelkedő irányzatú.

Várható időjárás csütörtök estig:

Szerdán erősen felhős, párás idő, sokfelé esővel, havas esővel, havazással.
Csütörtökön időnként felszakadozó felhőzet, már kevesebb helyen esővel, havazással.
Élénk, főként a Dunántúlon időnként erős északnyugati szél.
A hőmérséklet elsősorban keleten csökken.

Várható legalacsonyabb éjszakai hőmérséklet: nyugaton 0, máshol 5 fok körül,
legmagasabb nappali hőmérséklet csütörtökön: 3, 8 fok között.

Dunay Sándorné s.k.

A hőmérséklet napi középértéke és eltérése a 90 évi átlagtól /Budapesten/:

1968. XI. 19.: 6,0 C°, 2,0 C°.

1871 óta ezen a napon Budapesten előfordult:

legmagasabb hőmérséklet: 15,2 C° /1933/
legalacsonyabb hőmérséklet: -5,6 C° /1902/

68.684.

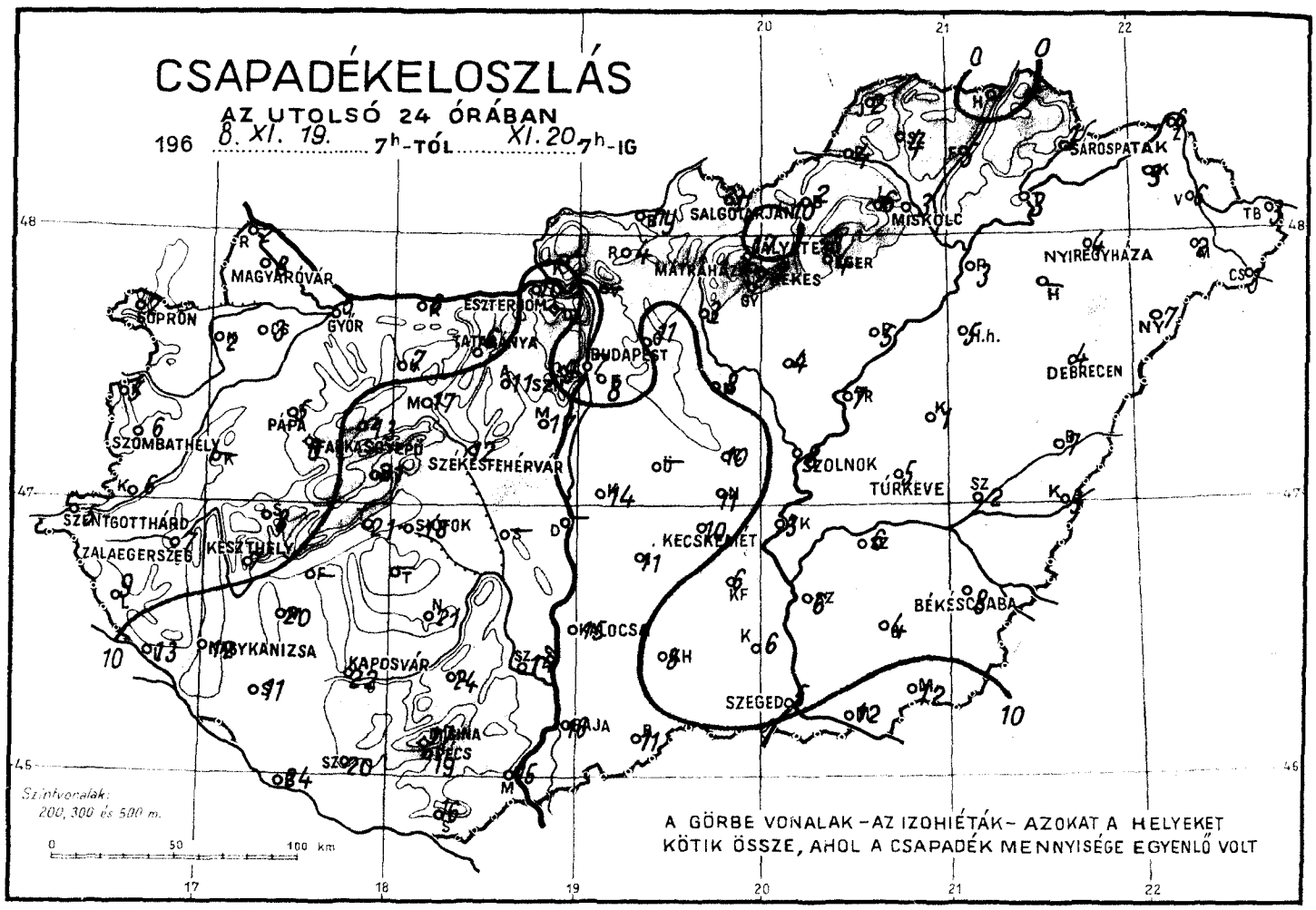
CSAPADÉKELOSZLÁS
AZ UTOLSÓ 24 ÓRÁBAN
196 8. XI. 19. 7h-TÓL XI. 20 7h-IG
MAGYARÓVÁR
SOPRON
GYÖR
ESZTERGOM
BUDAPEST
MISKOLC
NYIREGYHÁZA
DEBRECEN
SZOLNOK
TÚRKEVE
KECSKEMÉT
BÉKÉSCSABA
SZEGED
PAPA
SZÉKESFEHÉRVÁR
SZOMBATHELY
SZENTGOTTHÁRD
ZALAEGERSZEG
KESZTHELY
SIÓFOK
KAPOSVÁR
PÉCS
Szintvonalak:
200, 300 és 500 m.
A GÖRBE VONALAK – AZ IZOHIÉTÁK – AZOKAT A HELYEKET
KÖTIK ÖSSZE, AHOL A CSAPADÉK MENNYISÉGE EGYENLŐ VOLT

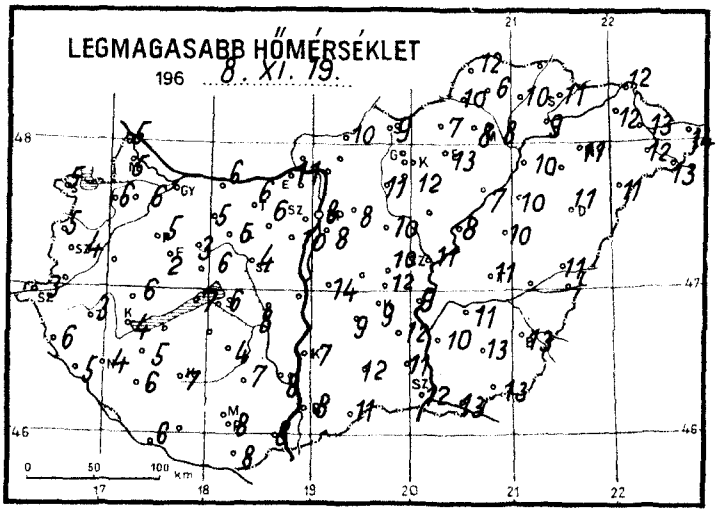
LEGMAGASABB HŐMÉRSÉKLET
196 8. XI. 19.

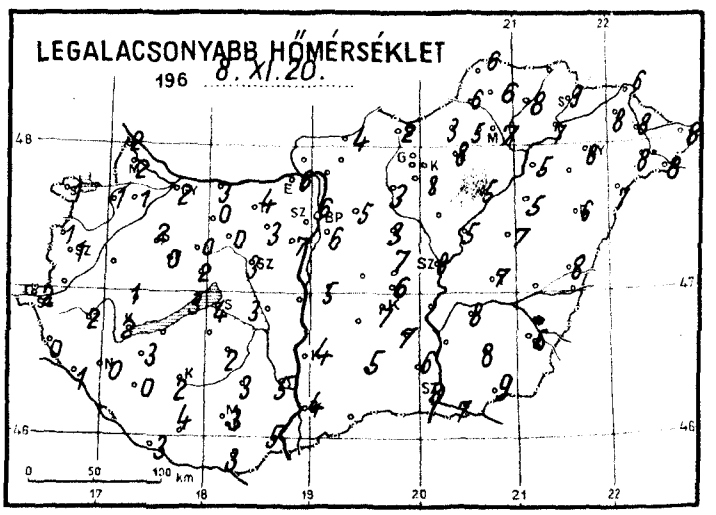
LEGALACSONYABB HŐMÉRSÉKLET
196 8. XI. 20.

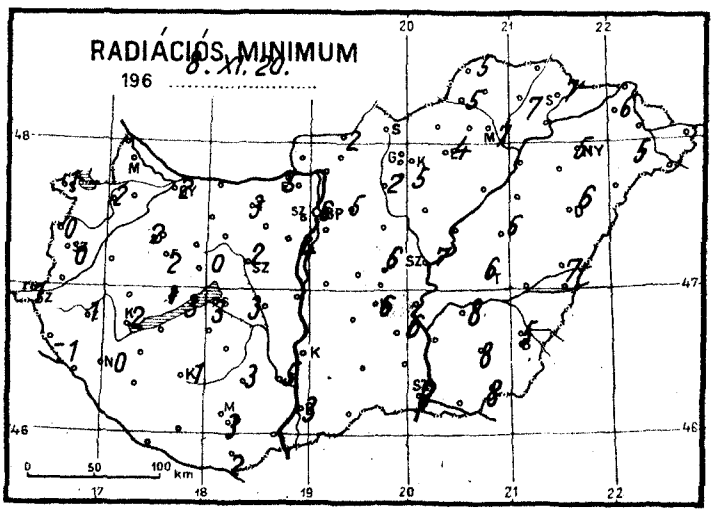
RADIÁCIÓS MINIMUM
196 8. XI. 20.

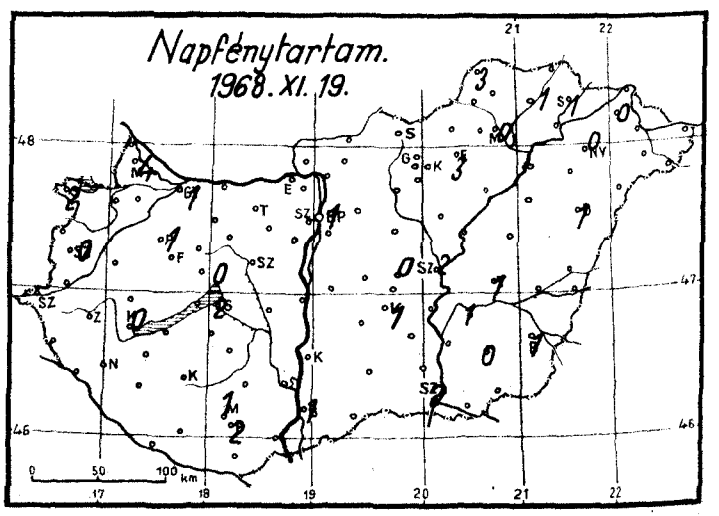
Napfénytartam.
1968. XI. 19.

1968. november hó,
20. szerda nap

	Az utolsó 24 óra adatai						24 órai csapadék mm		
	Csapadék (mm)		Hőmérsékleti szélsőségek			Napsütés (óra) tegnap			
			tegnapi nappali max.	éjszakai min.	min. 5 cm-en				
12815 Magyaróvár	2		5	2		4	Rajka	2	
822 Győr	6		6	2	2	1	Kapuvár	2	
825 Pápa	5	*	5	2	2	1	Csorna	3	
805 Sopron	2	*	5	1	1	2	Komárom	6	
812 Szombathely	6		4	1	0	0	Káld	–	
910 Szentgotthárd	5		3	2	1		Kőszeg	5	*
915 Zalaegerszeg	7	*	3	2	1		Körmend	6	
Lenti	9		6	0	-1		Letenye	13	*
925 Nagykanizsa	12	▽ *	4	0	0		Sümeg	8	
920 Keszthely	7		4	2	2	0	Zirc	13	
Tihany	21		7	3	3		Kisbér	7	
935 Siófok	18		6	4	3	2	Mór	17	⌐
942 Pécs	19		8	3	3	2	Alcsút	11	⌐
941 Misinatető (534 m)	17		7	1	1	1	Esztergom	10	
Siklós	16		8	3	2		Dobogókő	–	
827 Farkasgyepű (400 m)	8	*	2	0	2		Fonyód	–	
Veszprém	21		6	2	0	0	Tab	–	
833 Tatabánya	6		6	4	3		Szabadbattyán	1	
839 Budapest (Ferihegy)	8	⌐	8	6			Lengyel	24	
840 Budapest OMI	7	⌐	8	6	6	1	Nagykónyi	21	
841 Budapest (Szabadságh., 474 m)	9	⌐	9	4	3		Marcali	20	
Martonvásár	17	▽	10	7	4		Somogyszob	11	
835 Székesfehérvár	12	⌐	4	3	2		Kaposvár	22	
Dunaújváros	–		–				Baros	24	*
Szekszárd	14		8	5	5		Szigetvár	20	
Mohács	15		8	5			Bácsalmás	11	▽
960 Baja	16		8	4	3	1	Kiskunhalas	8	
955 Kalocsa	15	⌐	7	4	–		Izsák	11	
Cegléd	10	⌐	10	7	6	0	Kunsztmiklós	14	⌐
860 Szolnok	8	⌐	11	8	7	2	Örkény	–	
970 Kecskemét	10		9	7	6	1	Nagykáta	8	⌐
Kiskunfélegyháza	6		12	7	6		Jászapáti	4	▽
982 Szeged	5	▽	12	8	8	2	Tiszakécske	3	
Mezőhegyes	12		13	9	8		Nagykőrös	11	⌐
Orosháza	4		13	8	8	0	Kistelek	6	▽
990 Békéscsaba	8		13	6	5	1	Makó	12	⌐
875 Túrkeve	5		11	7	6	1	Szentes	6	▽
Berettyóújfalu	7		11	8	7		Szarvas	6	
882 Debrecen	4		11	6	6	1	Szeghalom	2	
892 Nyíregyháza	4		11	6	5	0	Körösszakál	9	
788 Kisvárda	3		12	8	6	0	Tiszaroff	7	
Mátészalka	2		12	8	5		Poroszló	5	
Tiszabecs	3		14	8			Karcag	1	
Vác	–		–				Hortobágy	5	
Gödöllő	11	⌐	8	5	5		Polgár	3	▽
Lőrinci	3	⌐	11	3	2		Hajdúdorog	–	
Gyöngyös	2		12	8	5		Nyírlugos	7	
Balassagyarmat	ny		10	4	2		Csenger	3	
755 Salgótarján	1		9	2			Vásárosnamény	6	
Galyatető (932 m)	17		8	6			Záhony	6	
851 Kékestető (1000 m)	2		7	2	2		Királyrét	–	
Mátraháza (672 m)	–						Romhány	4	
865 Eger	4		13	8	4	3	Borsodnádasd	2	▽
Putnok	4		10	6	5		Jósvafő	2	
Lillafüred	6		8	5			Szendrőlád	4	
772 Miskolc	3		8	7	7	0	Hidasnémeti	•	
Füged	5	▽	10	8	6		Tokaj	3	
778 Sárospatak	3		11	9	7	1			

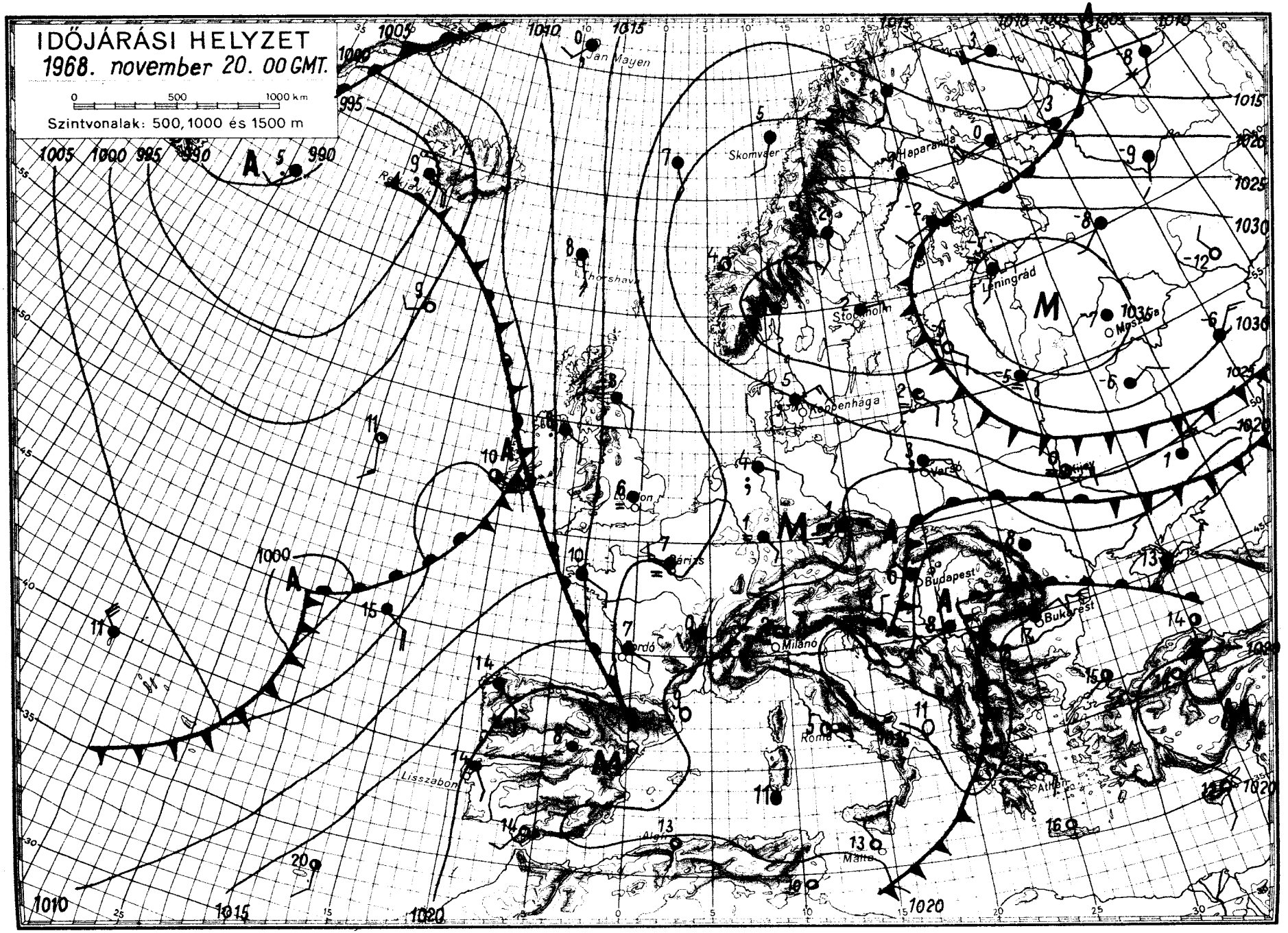

OFFSET NYOMDA BUDAPEST

IDŐJÁRÁSI NAPI JELENTÉS

ЕЖЕДНЕВНЫЙ МЕТЕОРОЛОГИЧЕСКИЙ БЮЛЛЕТЕНЬ - DAILY WEATHER REPORT
BULLETIN QUOTIDIEN DE TEMPS - TÄGLICHER WETTERBERICHT

KIADJA AZ ORSZÁGOS METEOROLÓGIAI INTÉZET
BUDAPEST II. KITAIBEL PÁL UTCA 1
TELEFON: KÖZPONT: 353-500, IDŐJELZŐ OSZT.: 150-410

MEGJELENIK NAPONKÉNT * ELŐFIZETÉSI ÁRA A POSTAI KÖLTSÉGGEL EGYÜTT NEGYEDÉVRE 60, Ft
KIADÁSÉRT FELEL AZ INTÉZET IGAZGATÓJA

81. évfolyam 326. szám. + Budapest + 1968. november 21. csütörtök

Az időjárási helyzet ma reggel és a várható időjárás:

Közép-Európa és a Balkán-félsziget fölött a magasabb légrétegekben lassan örvénylő hideg levegő hatására jobbára borult az idő, többfelé esik az eső, Görögországból zivatarokat jelentenek. A Szovjetunió európai területének déli felén, Skandináviában és szárazföldünk nyugati, délnyugati államaiban kevesebb a felhő, általában csapadékmentes, de az évszakhoz képest hüvös, télies az idő.

Hazánk fölött szerdán erősen felhős volt az ég, sokfelé esett az eső, a nyugati megyékben havaseső, hó. A hőmérséklet napközben a délnyugati megyékben csak 1, 4, máshol általában 4, 9, az ország keleti felén 9, 13 fokig emelkedett. Mára virradó éjszaka 0, +6 fokig hült le a levegő. A csütörtök reggel 7 óráig lehullott csapadék mennyisége a Dunántulon és az északi határvidéken több felé meghaladta az 5, 10, a nyugati megyékben helyenként a 20 mm-t, Zalaegerszegen és Lentiben 23, Letenyén 25 mm esőt mértek. Ma délelőtt az északi megyékben felszakadozott a felhőzet. A nyugati határvidékről és Debrecen környékéről kisebb esőt jelentettek. 11 órára 3, 8 fokig emelkedett a hőmérséklet.

Ma 12 órakor a hőmérséklet Budapesten 8 fok, a tengerszintre átszámitott légnyomás 770 mm, alig változik.

Várható időjárás péntek estig:

Időnként felszakadozó felhőzet, helyenként még kisebb esővel.
A többfelé élénk északnyugati, északi szél fokozatosan mérséklődik.
A reggeli és délelőtti órákban több helyen köd, ködszitálás.

Várható legalacsonyabb éjszakai hőmérséklet: -1, +4,
legmagasabb nappali hőmérséklet pénteken: 3, 8 fok között.

Vissy Károly s.k.

Távolabbi kilátások kedd reggelig:

Legalacsonyabb hajnali hőmérsékletek -3, +2 fok között. A fagy valószinüsége 60 %. Legmagasabb nappali hőmérséklet 5, 10 fok között. Jelentős mennyiségü /legalább 5 mm/csapadék az ország területének 90 százalékán várható.

Távelőrejelző Osztály

A hőmérséklet napi középértéke és eltérése a 90 évi átlagtól /Budapesten/:

1968. XI. 21.: 6,7 C°, +2,7 C°.

1871 óta ezen a napon Budapesten előfordult:

legmagasabb hőmérséklet: 16,2 C° /1926/
legalacsonyabb hőmérséklet: -6,4 C° /1902/

68.686.

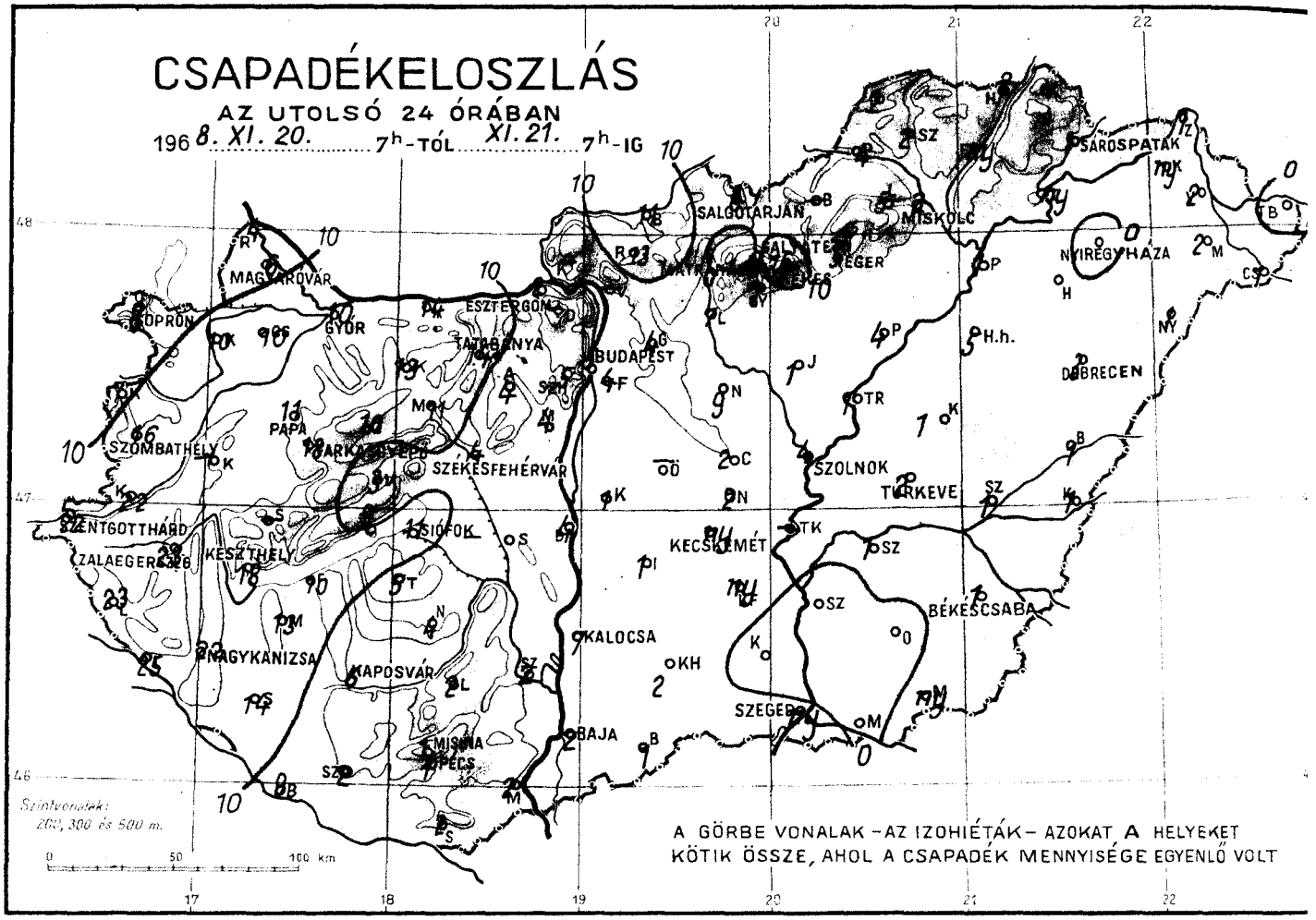
CSAPADÉKELOSZLÁS
AZ UTOLSÓ 24 ÓRÁBAN
196 8. XI. 20. 7h-TÓL XI. 21. 7h-IG
SOPRON
MAGYARÓVÁR
GYÖR
ESZTERGOM
TATABÁNYA
BUDAPEST
SZOMBATHELY
PAPA
SZÉKESFEHÉRVÁR
SZOLNOK
TÜRKEVE
SZENTGOTTHÁRD
ZALAEGERSZEG
KESZTHELY
SIÓFOK
KECSKEMÉT
BÉKÉSCSABA
NAGYKANIZSA
KAPOSVÁR
KALOCSA
SZEGED
MISKOLC
SALGÓTARJÁN
SÁROSPATAK
NYÍREGYHÁZA
DEBRECEN
Szintvonalak: 200, 300 és 500 m.
A GÖRBE VONALAK – AZ IZOHIÉTÁK – AZOKAT A HELYEKET KÖTIK ÖSSZE, AHOL A CSAPADÉK MENNYISÉGE EGYENLŐ VOLT

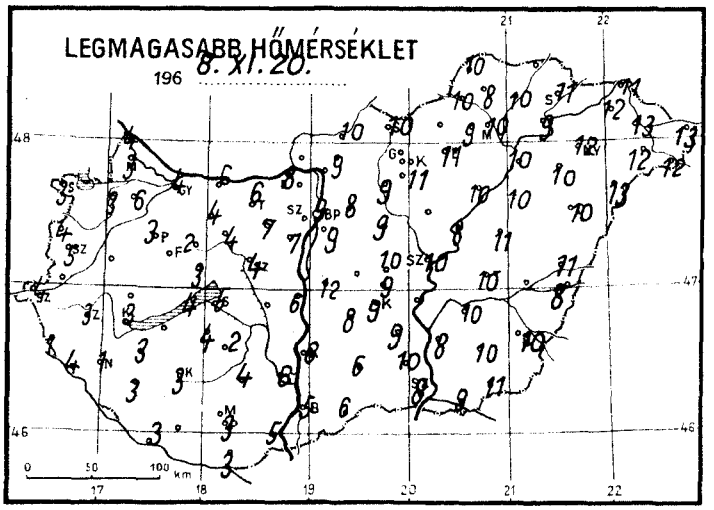
LEGMAGASABB HŐMÉRSÉKLET
196 8. XI. 20.

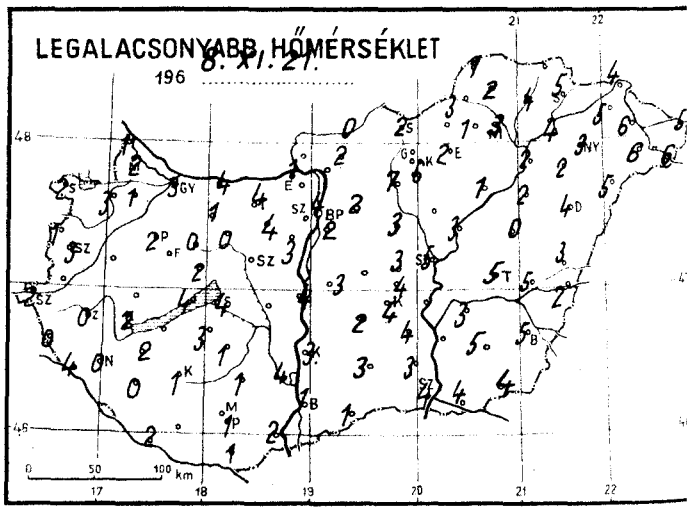
LEGALACSONYABB HŐMÉRSÉKLET
196 8. XI. 21.

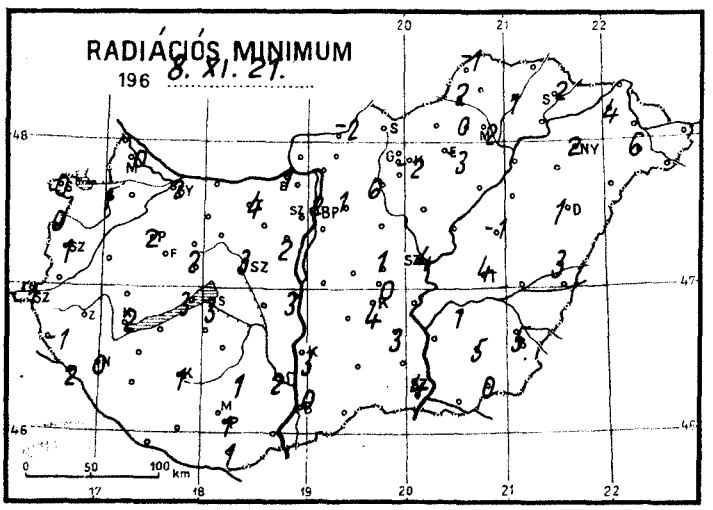
RADIÁCIÓS MINIMUM
196 8. XI. 21.

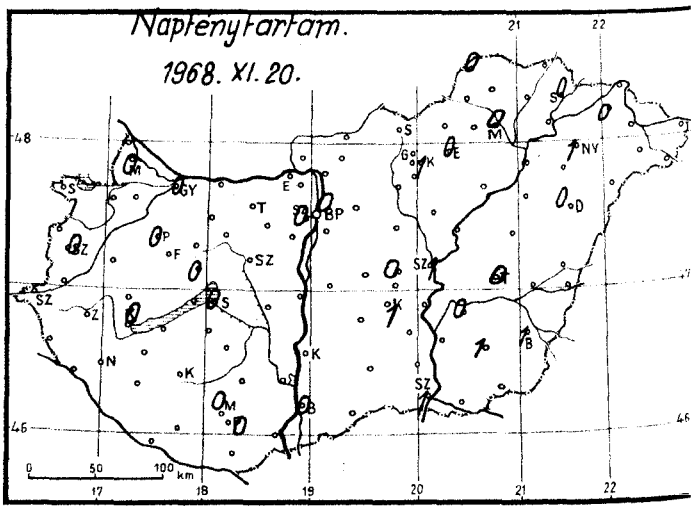
Napfénytartam.
1968. XI. 20.

1968. november hó,
21. csütörtök nap

	Az utolsó 24 óra adatai						24 órai csapadék mm		
	Csapadék (mm)		Hőmérsékleti szélsőségek: tegnapi nappali max.	éjszakai min.	min. 5 cm-en	Napsütés (óra) tegnap			
12815 Magyaróvár	6		3	2	0	0	Rajka	4	
822 Győr	10		4	3	2	0	Kapuvár	10	*
825 Pápa	11		3	2	2	0	Csorna	10	*
805 Sopron	8		3	2	0		Komárom	14	
812 Szombathely	16		5	3	1	0	Káld	-	
910 Szentgotthárd	22		4	2	1		Kőszeg	7	*
915 Zalaegerszeg	23		3	1	0		Körmend	22	*
Lenti	23		1	0	-1		Letenye	25	*
925 Nagykanizsa	22		1	0	0		Sümeg	-	
920 Keszthely	18		3	2	2	0	Zirc	10	
Tihany	9		4	4	3		Kisbér	13	
935 Siófok	11		5	4	3	0	Mór	11	
942 Pécs	1		3	1	1	0	Alcsút	4	
941 Misinatető (534 m)	1		2	-1	-1	0	Esztergom	2	
Siklós	2		3	1	1		Dobogókő	-	
827 Farkasgyepű (400 m)	18	*	1	2	0		Fonyód	10	
Veszprém	3		3	2	2	0	Tab	5	
833 Tatabánya	14		6	4	4		Sárbogárd	-	
839 Budapest (Ferihegy)	4	⛈	9	2			Lengyel	2	
840 Budapest OMI	5	▽	9	4	2	0	Nagykónyi	4	
841 Budapest (Szabadságh. 474 m)	5		6	3	1	0	Marcali	13	*
Martonvásár	4	▽	7	3	2		Somogyszob	14	*
835 Székesfehérvár	4		4	3	3		Kaposvár	6	▽
Dunaújváros	4		6	4	3		Barcs	9	*
Szekszárd	2		6	4	2		Szigetvár	2	
Mohács	2		5	2			Bácsalmás	1	
960 Baja	2		5	1	0	0	Kiskunhalas	2	
955 Kalocsa	7		6	3	3		Izsák	1	
Ceglédd	2		10	3	1	0	Kunsztmiklós	1	
860 Szolnok	4		10	5	4	1	Örkény	-	
970 Kecskemét	ny		9	4	4	1	Nagykáta	9	⛈
Kiskunfélegyháza	ny		9	4	3		Jászapáti	1	
982 Szeged	ny		8	4	4	1	Tiszakécske	-	
Mezőhegyes	ny		11	4	0		Nagykőrös	2	
Orosháza	.	≡	10	5	5	1	Kistelek	.	
990 Békéscsaba	1		10	5	5	1	Makó	.	
875 Túrkeve	2		10	5	4	0	Szentes	.	
Berettyóújfalu	1		11	3	3		Szarvas	1	
882 880 Debrecen	3		10	4	1	0	Szeghalom	1	
892 Nyíregyháza	.		12	3	2	1	Körösszakál	1	
788 Kisvárda	ny		12	5	4	0	Tiszaroff	1	
Mátészalka	2		12	6	6		Poroszló	4	
Tiszabecs	.		13	5			Karcag	1	▽
Vác	-		-				Hortobágy	5	
Gödöllő	4		8	2	1		Polgár	1	
Lőrinci	7	⛈	9	7	6		Hajdúdorog	1	
Gyöngyös	7	▽	11	6	-2		Nyírlugos	1	
Balassagyarmat	11	▽	10	0	-2		Csenger	1	
755 Salgótarján	8		10	2			Vásárosnamény	2	
Galyatető (932 m)	.		6	3			Záhony	1	
851 Kékestető (1000 m)	16		5	1	-1	1	Királyrét	-	
Mátraháza (672 m)	-						Romhány	13	⛈
865 Eger	5		11	2	-3	0	Borsodnádasd	-	
Putnok	4		10	3	2		Jósvafő	2	
Lillafüred	5	▽	9	1	0		Szendrőlád	2	
772 Miskolc	2		10	3	2	0	Hidasnémeti	2	
Fügöd	ny		10	4	1		Tokaj	ny	
778 Sárospatak	1		11	5	2	0			

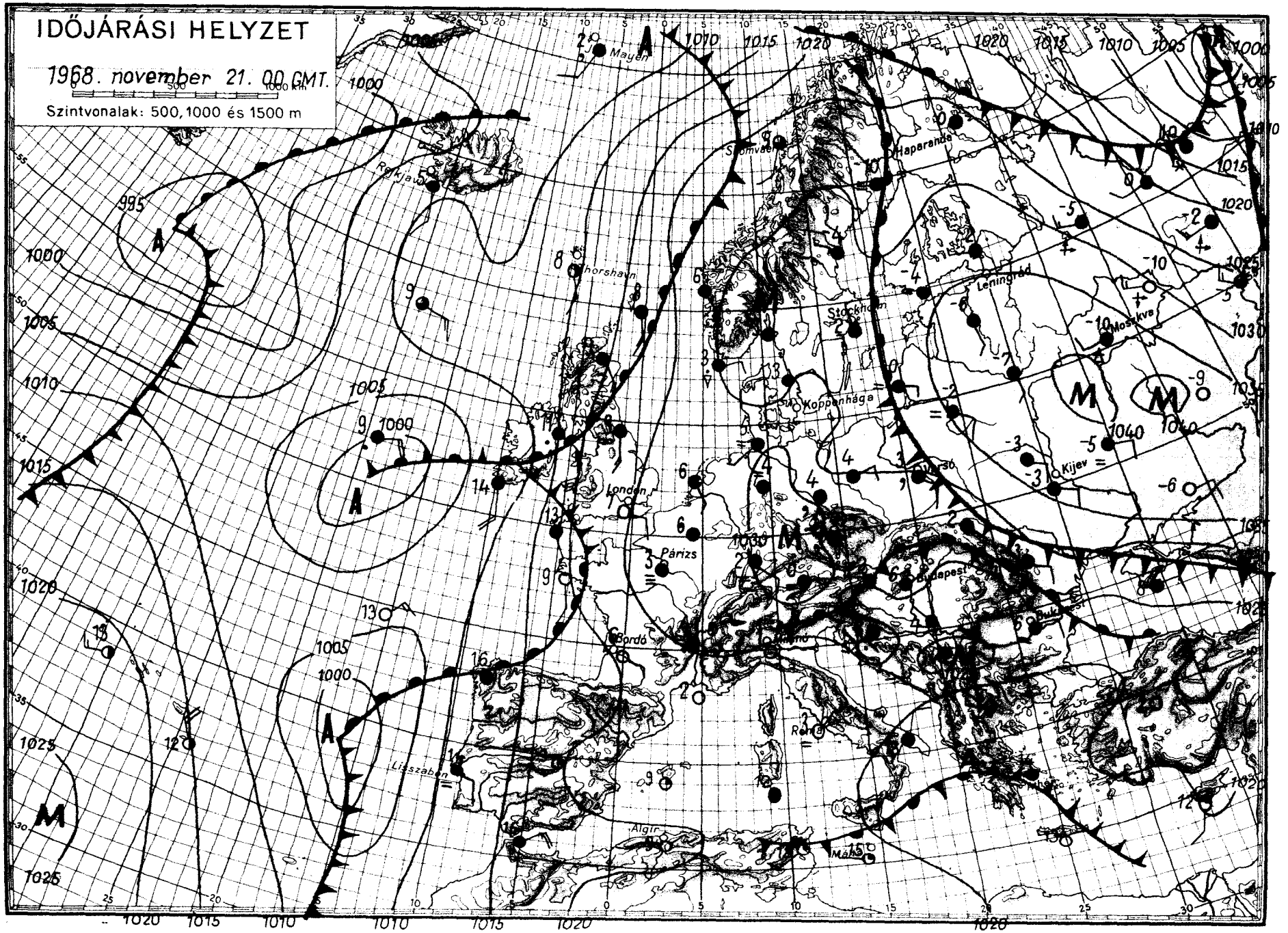
IDŐJÁRÁSI HELYZET
1968. november 21. 00 GMT.
Szintvonalak: 500, 1000 és 1500 m
Mayen
Rejkjavik
Thorshavn
Stockholm
Haparanda
Leningrád
Moszkva
Koppenhága
London
Párizs
Bordó
Lissabon
Algír
Kijev
Budapest

IDŐJÁRÁSI NAPIJELENTÉS

ЕЖЕДНЕВНЫЙ МЕТЕОРОЛОГИЧЕСКИЙ БЮЛЛЕТЕНЬ • DAILY WEATHER REPORT
BULLETIN QUOTIDIEN DE TEMPS • TÄGLICHER WETTERBERICHT

KIADJA AZ ORSZÁGOS METEOROLÓGIAI INTÉZET
BUDAPEST II. KITAIBEL PÁL UTCA 1
TELEFON: KÖZPONT: 353-500, IDŐJELZŐ OSZT.: 150-410

MEGJELENIK NAPONKÉNT • ELŐFIZETÉSI ÁRA A POSTAI KÖLTSÉGGEL EGYÜTT NEGYEDÉVRE 60,- Ft
KIADÁSÉRT FELEL AZ INTÉZET IGAZGATÓJA

81. évfolyam 327. szám + Budapest + 1968. november 22. péntek

Az időjárási helyzet ma reggel és a várható időjárás:

Spanyolországtól Közép-Európán át a Szovjetunió európai területének középső részéig egy kb. 1000 km széles sávban változóan felhős, elsősorban a reggeli órákban sokfelé ködös, az évszakhoz képest hűvös az idő. A Balkán-félszigeten és a Földközi-tenger medencéjének keleti térségében többfelé esik az eső, egy-két helyen zivatar is kialakul. A különböző hőmérsékletű óceáni légtömegek hatására változékony, szeles, sokfelé csapadékos az időjárás a Brit-szigeteken, Skandinávia déli részén és a Szovjetunió európai területének északi felén.

Hazánkban csütörtökön változóan felhős idő volt. Csak szórványosan hullott kisebb eső. A lehullott csapadék mennyisége sehol sem érte el az 5 mm-t. A hőmérséklet napközben a Dunántúlon csak 3, 8, máshol általában 7, 12 fokig emelkedett. Ma hajnalra a délnyugati és az északi megyék egyes helyein 0, -3, máshol +1, +4 fokig hűlt le a levegő. A délelőtt folyamán továbbra is változóan felhős maradt az idő. Esőt 11 óráig sehonnan sem jelentettek, és a hőmérséklet 3, 8 fokig emelkedett.

Ma 12 órakor a hőmérséklet Budapesten 9 fok, a tengerszintre átszámított légnyomás 769 mm, gyengén süllyed.

Várható időjárás szombat estig:

Változóan felhős, párás idő.
Főként a reggeli órákban köd, ködszitálás.
Legfeljebb egy-két helyen kisebb eső.
A többfelé még élénk északias szél tovább mérséklődik.

Várható legalacsonyabb éjszakai hőmérséklet: -2, +3,
legmagasabb nappali hőmérséklet szombaton: 4, 9 fok között.

Vadkerti Ferenc s.k.

A hőmérséklet napi középértéke és eltérése a 90 évi átlagtól /Budapesten/:

1968. XI. 21.: 7,0 C°, +3,1 C°.

1871 óta ezen a napon Budapesten előfordult:

legmagasabb hőmérséklet: 19,8 C° /1926/
legalacsonyabb hőmérséklet: -10,9 C° /1884/

68.688.

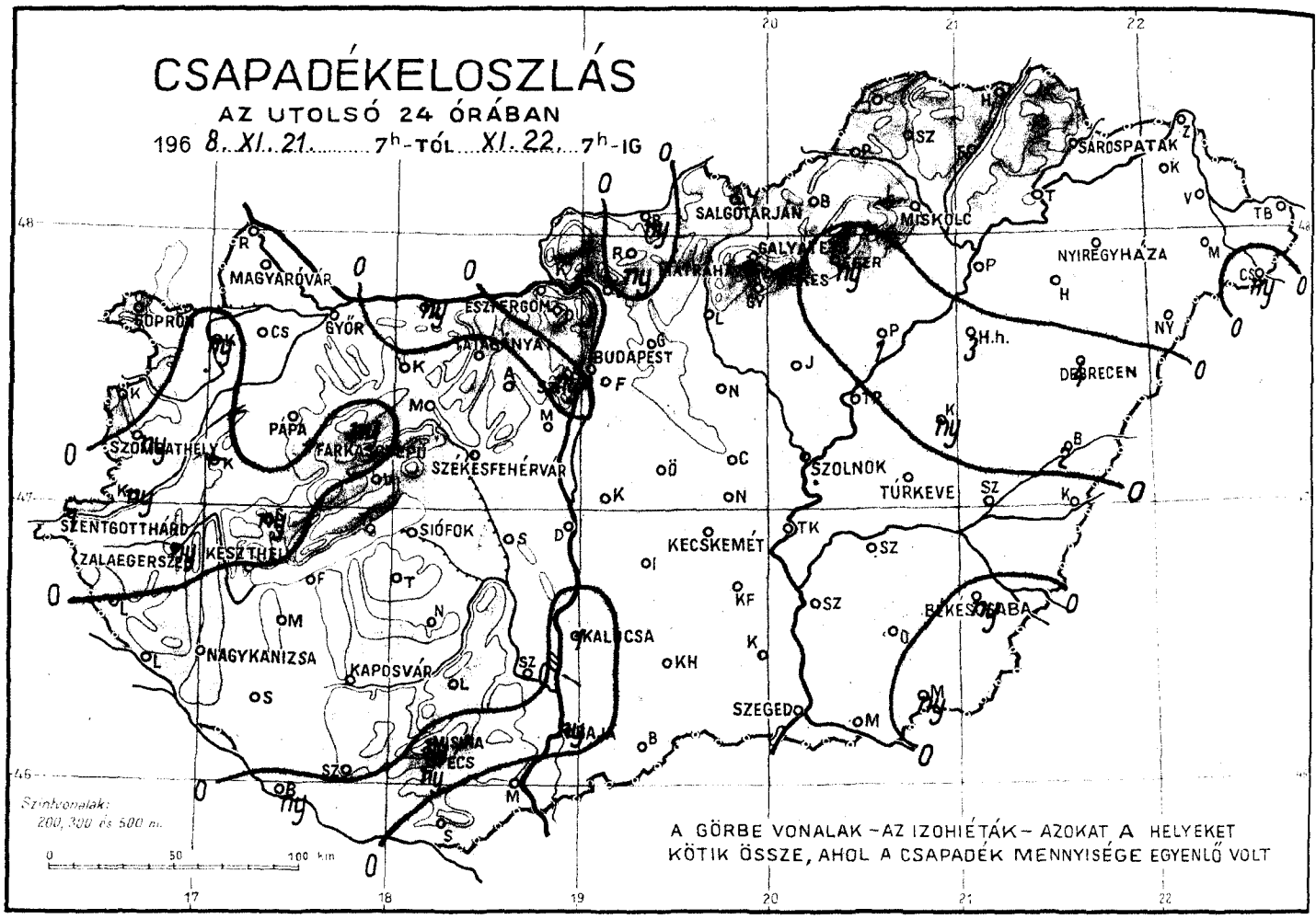
CSAPADÉKELOSZLÁS
AZ UTOLSÓ 24 ÓRÁBAN
196 8. XI. 21. 7h-TÓL XI. 22. 7h-IG
SOPRON
MAGYARÓVÁR
GYŐR
ESZTERGOM
TATABÁNYA
BUDAPEST
SALGÓTARJÁN
MISKOLC
SÁROSPATAK
NYÍREGYHÁZA
DEBRECEN
PÁPA
FARKASD
SZÉKESFEHÉRVÁR
SZOLNOK
TÚRKEVE
SZENTGOTTHÁRD
ZALAEGERSZEG
KESZTHELY
SIÓFOK
KECSKEMÉT
NAGYKANIZSA
KAPOSVÁR
KALOCSA
SZEGED
Szintvonalak:
200, 300 és 500 m.
A GÖRBE VONALAK – AZ IZOHIÉTÁK – AZOKAT A HELYEKET
KÖTIK ÖSSZE, AHOL A CSAPADÉK MENNYISÉGE EGYENLŐ VOLT

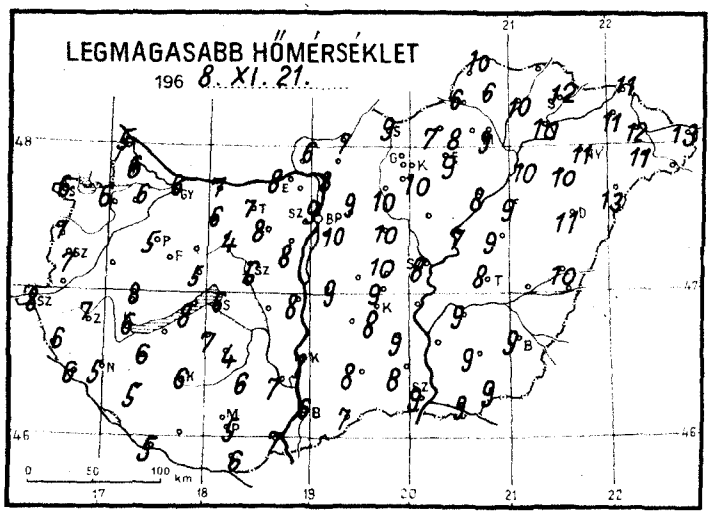
LEGMAGASABB HŐMÉRSÉKLET
196 8. XI. 21.

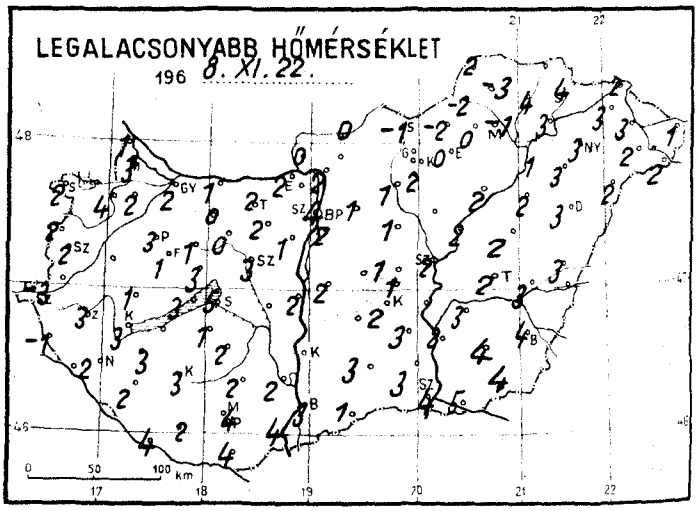
LEGALACSONYABB HŐMÉRSÉKLET
196 8. XI. 22.

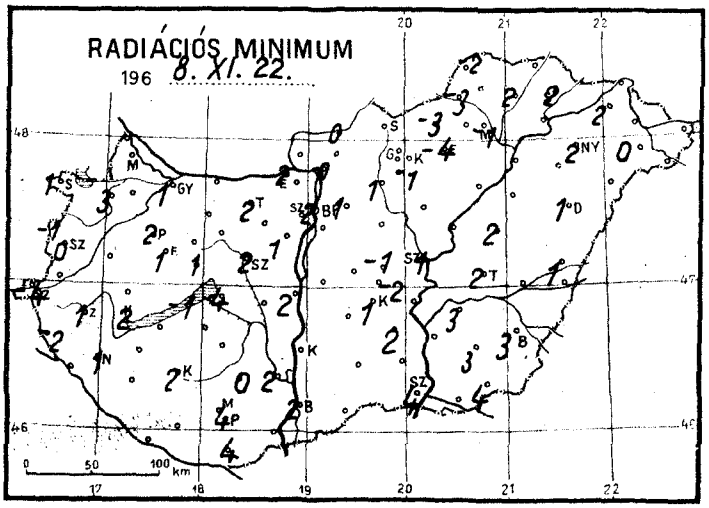
RADIÁCIÓS MINIMUM
196 8. XI. 22.

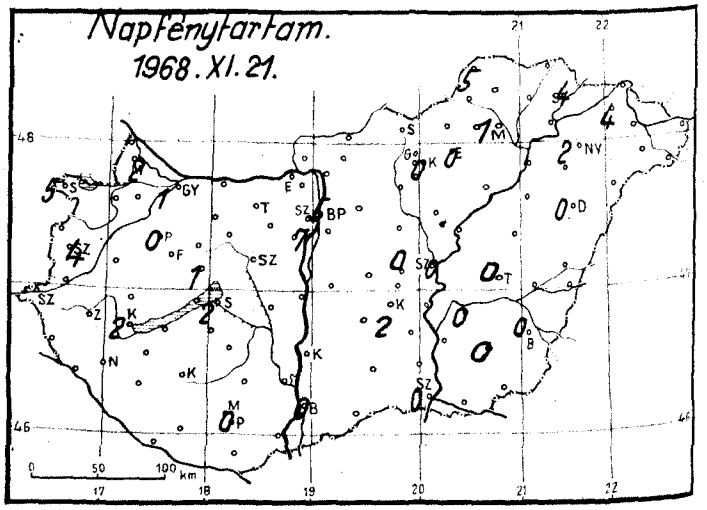
Napfénytartam.
1968. XI. 21.

1968. november hó,
22 nap péntek

	Az utolsó 24 óra adatai						24 órai csapadék mm		
	Csapadék (mm)		Hőmérsékleti szélsőségek: tegnapi nappali max.	éjszakai min.	min. 5 cm-en	Napsütés (óra) tegnap			
12815 Magyaróvár	.		5	3		2	Rajka	.	
822 Győr	.		6	2	1	1	Kapuvár	ny	
825 Pápa	.		5	3	2	0	Csorna	.	⌐
805 Sopron	.		6	2	1	5	Komárom	ny	
812 Szombathely	ny		7	2	0	4	Káld	–	
910 Szentgotthárd	1		8	-3	-4		Kőszeg	.	
915 Zalaegerszeg	ny		7	3	1		Körmend	ny	
Lenti	.		6	-1	-2		Letenye	.	
925 Nagykanizsa	.		5	2	1		Sümeg	ny	
920 Keszthely	.		6	3	2	2	Zirc	ny	
Tihany	.		8	3	-1		Kisbér	.	=
935 Siófok	.		6	5	4	2	Mór	.	
942 Pécs	ny		5	4	4	0	Alcsút	.	
941 Misinatető (534 m)	ny		3	2	0		Esztergom	.	
Siklós	.		6	4	4		Dobogókő	–	
827 Farkasgyepű (400 m)	.		2	1	1		Fonyód	.	
Veszprém	.		5	3	1	1	Tab	.	
833 Tatabánya	.		7	2	2		Sárbogárd		
839 Budapest (Ferihegy)	.		10	2			Lengyel	.	
840 Budapest OMI	.		9	4	2	5	Nagykónyi	.	
841 Budapest (Szabadságh., 474 m)	ny		9	4	1	7	Marcali	.	
Martonvásár	.		8	1	1		Somogyszob	.	
835 Székesfehérvár	.		6	3	2		Kaposvár	.	
Dunaújváros	.		8	2	2		Barcs	ny	
Szekszárd	.	=	7	2	2		Szigetvár	.	
Mohács	.		7	4			Bácsalmás	.	
960 Baja	ny		6	3	2	0	Kiskunhalas	.	
955 Kalocsa	1		7	–	–		Izsák	–	
Cegléd	.	⌐	10	1	-1	0	Kunsztmiklós	.	
860 Szolnok	.		8	2	1	0	Örkény	–	
970 Kecskemét	.		8	2	1	2	Nagykáta	.	
Kiskunfélegyháza	.		9	3	2		Jászapáti	.	⌐
982 Szeged	.		9	4	4	0	Tiszakécske	–	
Mezőhegyes	ny	=	9	4	4		Nagykőrös	.	⌐
Orosháza	.		9	4	3	0	Kistelek	.	
990 Békéscsaba	ny		9	4	3	0	Makó	.	
875 Túrkeve	.		8	2	2	0	Szentes	.	
Berettyóújfalu	2		10	3	1		Szarvas	.	
880 Debrecen	4		11	3	1	0	Szeghalom	.	⌐
892 Nyíregyháza	.		11	3	2	2	Kőrösszakál	.	
788 Kisvárda	.		11	3	2	4	Tiszaroff	.	
Mátészalka	.		11	2	0		Poroszló	1	
Tiszabecs	.		13	1			Karcag	ny	
Vác	.	⌐	8	2	0		Hortobágy	3	
Gödöllő	.		9	1	1		Polgár	.	
Lőrinci	.	⌐	10	1	1		Hajdúdorog	.	
Gyöngyös	.		10	2	-1		Nyírlugos	.	
Balassagyarmat	ny		7	0	0		Csenger	ny	
755 Salgótarján	.		9	-1			Vásárosnamény	.	
Galyatető (932 m)	.		–	5			Záhony	.	
851 Kékestető (1000 m)	.		4	0	0	0	Királyrét	.	
Mátraháza (672 m)	–						Romhány	ny	
865 Eger	ny		9	0	-4	0	Borsodnádasd	.	⌐
Putnok	.	≈	6	-2	-3		Jósvafő	.	⌐
Lillafüred	.		8	0			Szendrőlád	.	
772 Miskolc	.		9	-1	-1	1	Hidasnémeti	.	
Füged	.		10	4	2		Tokaj	.	
778 Sárospatak	.		12	4	2	4			

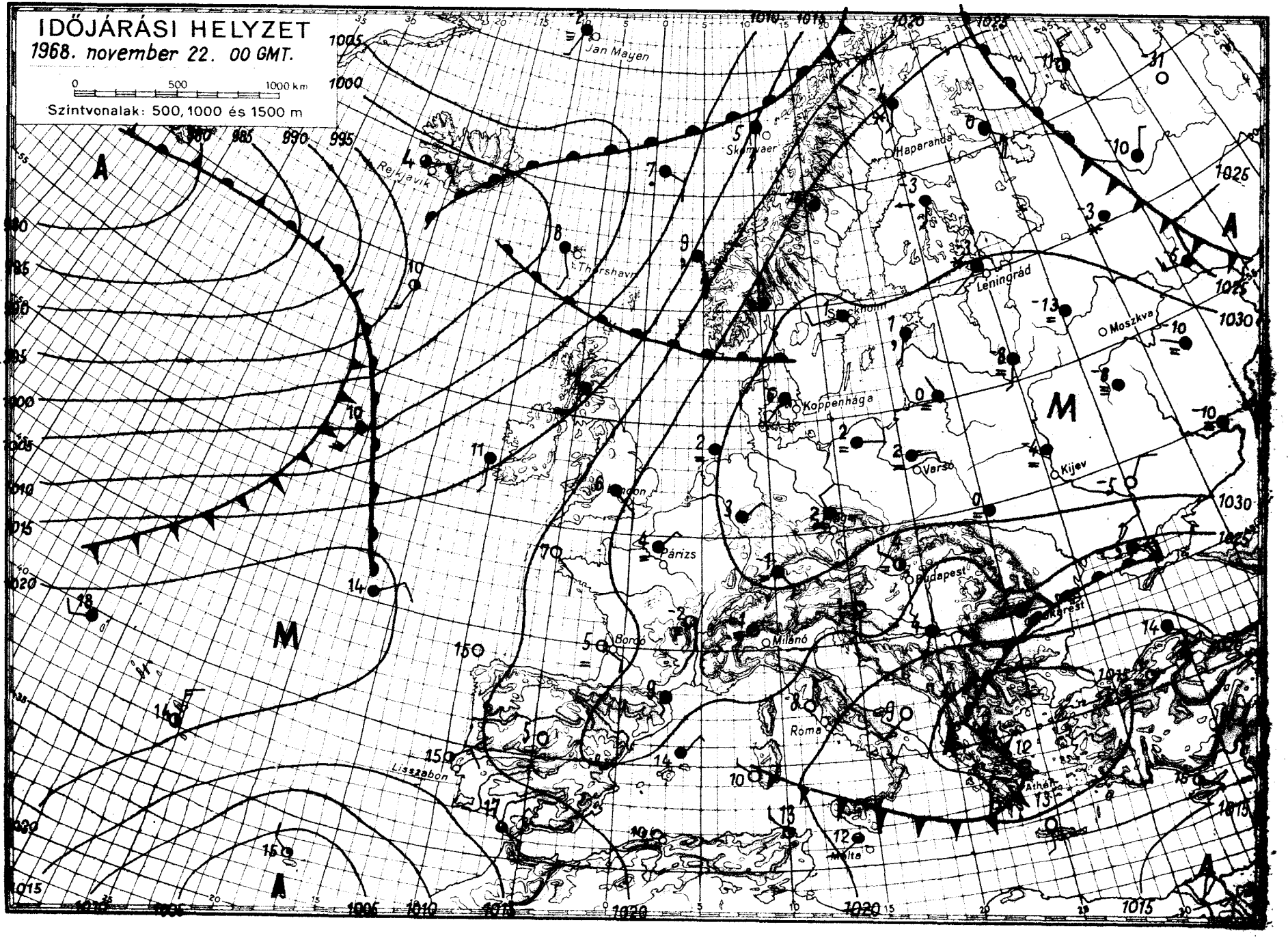
IDŐJÁRÁSI HELYZET
1968. november 22. 00 GMT.
0 500 1000 km
Színtvonalak: 500, 1000 és 1500 m
Jan Mayen
Reykjavik
Thorshavn
Skrinvaer
Haparanda
Leningrád
Moszkva
Koppenhága
Varsó
Kijev
Párizs
Budapest
Bukarest
Bordó
Milánó
Roma
Athén
Málta
Lisszabon
A
M

IDŐJÁRÁSI NAPI JELENTÉS

ЕЖЕДНЕВНЫЙ МЕТЕОРОЛОГИЧЕСКИЙ БЮЛЛЕТЕНЬ • DAILY WEATHER REPORT
BULLETIN QUOTIDIEN DE TEMPS • TÄGLICH ER WETTERBERICHT

KIADJA AZ ORSZÁGOS METEOROLÓGIAI INTÉZET
BUDAPEST II. KITAIBEL PÁL UTCA 1
TELEFON: KÖZPONT: 353-500, IDŐJELZŐ OSZT.: 150-410

MEGJELENIK NAPONKÉNT • ELŐFIZETÉSI ÁRA A POSTAI KÖLTSÉGGEL EGYÜTT NEGYEDÉVRE 60, Ft
KIADÁSÉRT FELEL AZ INTÉZET IGAZGATÓJA

81. évfolyam 328. szám + Budapest + 1968. november 23. szombat

Az időjárási helyzet ma reggel és a várható időjárás:

Az Atlanti-óceán mérsékeltövi ciklonjai hosszú időn át távol maradtak szárazföldünktől, így csak kis mértékben befolyásolták az óceánnal szomszédos területek időjárását. Az elmúlt két nap folyamán azonban lényeges átalakulás következett be az áramlások rendszerében. Ennek következménye, hogy a Brit-szigeteken és Skandinávián át élénk délnyugati szállal nagymennyiségü enyhe és nedves óceáni légtömeg halad Európa északi részei fölé, kiterjedt havazást, majd esőket okozva. A következő rövid időszakban minden valószinüség szerint Nyugat-Európa nagyobb része és Közép-Európa is belekerül az enyhe délnyugati, nyugati szelek zónájába.

Hazánkban pénteken az évszakhoz képest tovább is enyhe idő volt. Az ország területének nagyobb részén több órán át sütött a nap. Ezeken a helyeken a hőmérséklet napközben elérte a 6, 11 fokot, viszont egy-két, egész napon át felhős helyen 4, 5 fok között maradt. A szombat reggel 7 óráig terjedő 24 óra folyamán csupán Balassagyarmat és Romhány környékén észleltek jelentéktelen esőt. Éjszaka a déli határmegyékben csak 0, +5 fokig hült le a levegő, máshol 0, -4 fok közötti fagyok alakultak ki. A hajnalban kezdődött ködök délelőtt nagyobb területre terjeszkedtek ki, majd 11 óra körül ködösülés kezdődött. A hőmérséklet ebben az időpontban Szentgotthárdon -1, máshol már +2, +6 fok között volt.

Ma 12 órakor Budapesten a hőmérséklet 4 fok, a tengerszintre átszámitott légnyomás 768 mm, gyengén süllyed.

Várható időjárás vasárnap estig:

Erősen felhős, párás, reggel többfelé ködös idő.
Vasárnap az északi megyékben egy-két helyen eső.
Éjjel gyenge, majd megélénkülő déli, délnyugati szél.

Várható legalacsonyabb éjszakai hőmérséklet: -1, +4 fok között;
legmagasabb nappali hőmérséklet vasárnap: +5 fok körül.

Dr. Tóth Pál s.k.

A hőmérséklet napi középértéke és eltérése a 90 évi átlagtól /Budapesten/:

1968. XI. 22.: 6,2 C°, +2,5 C°.

1871 óta ezen a napon Budapesten előfordult:

legmagasabb hőmérséklet: 18,5 C° /1911/
legalacsonyabb hőmérséklet: -9,9 C° /1884/

68.689.

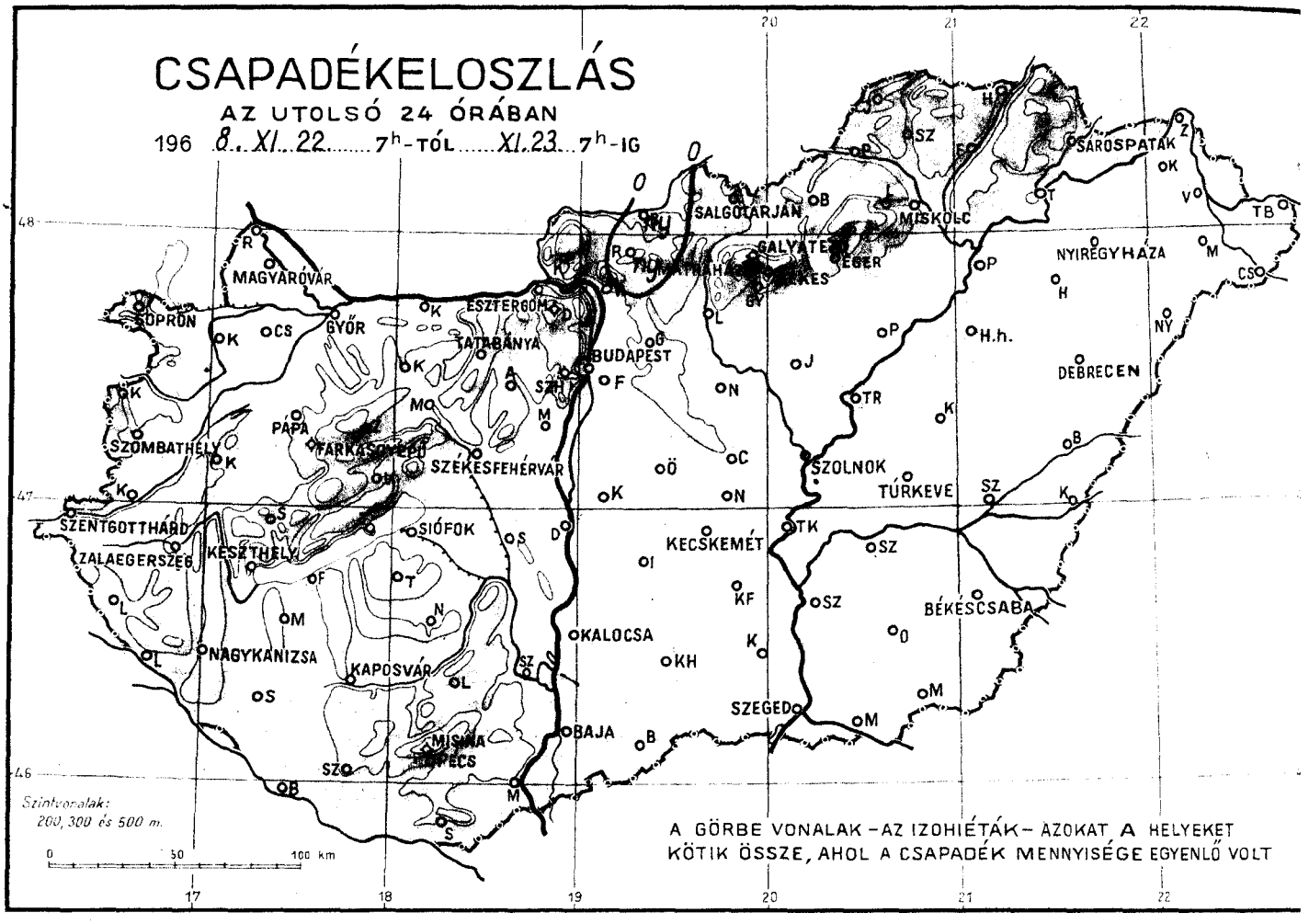
CSAPADÉKELOSZLÁS
AZ UTOLSÓ 24 ÓRÁBAN
196 8. XI. 22. 7h-TÓL XI. 23. 7h-IG
SALGÓTARJÁN
MISKOLC
SÁROSPATAK
NYÍREGYHÁZA
MAGYARÓVÁR
SOPRON
GYŐR
ESZTERGOM
TATABÁNYA
BUDAPEST
GALYATETŐ
EGER
DEBRECEN
PÁPA
FARKASGYEPŰ
SZÉKESFEHÉRVÁR
SZOMBATHELY
SZOLNOK
TÚRKEVE
SZENTGOTTHÁRD
ZALAEGERSZEG
KESZTHELY
SIÓFOK
KECSKEMÉT
BÉKÉSCSABA
NAGYKANIZSA
KAPOSVÁR
KALOCSA
SZEGED
BAJA
MISKA
PÉCS
Szintvonalak:
200, 300 és 500 m.
0 50 100 km
A GÖRBE VONALAK – AZ IZOHIÉTÁK – AZOKAT A HELYEKET
KÖTIK ÖSSZE, AHOL A CSAPADÉK MENNYISÉGE EGYENLŐ VOLT

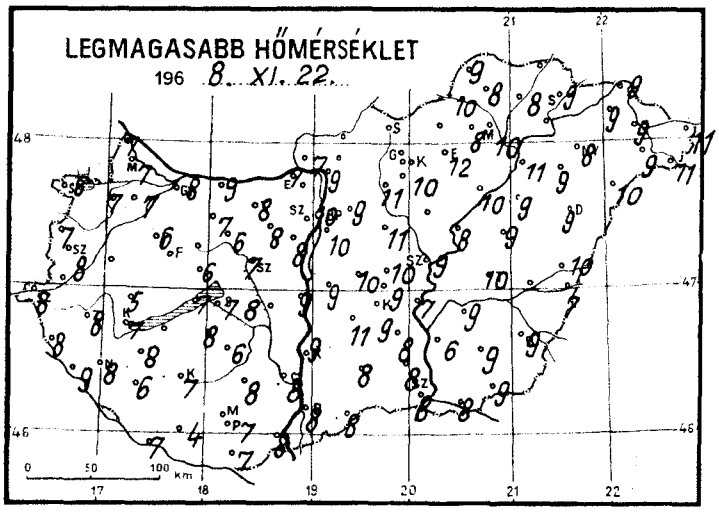
LEGMAGASABB HŐMÉRSÉKLET
196 8. XI. 22.
0 50 100 km

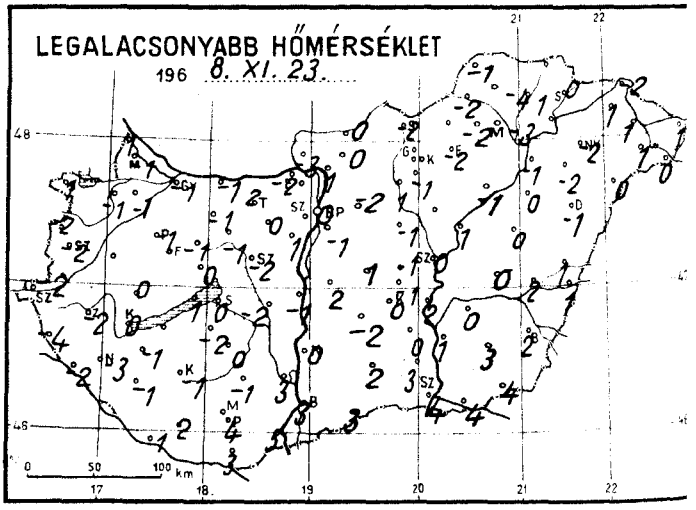
LEGALACSONYABB HŐMÉRSÉKLET
196 8. XI. 23.
0 50 100 km

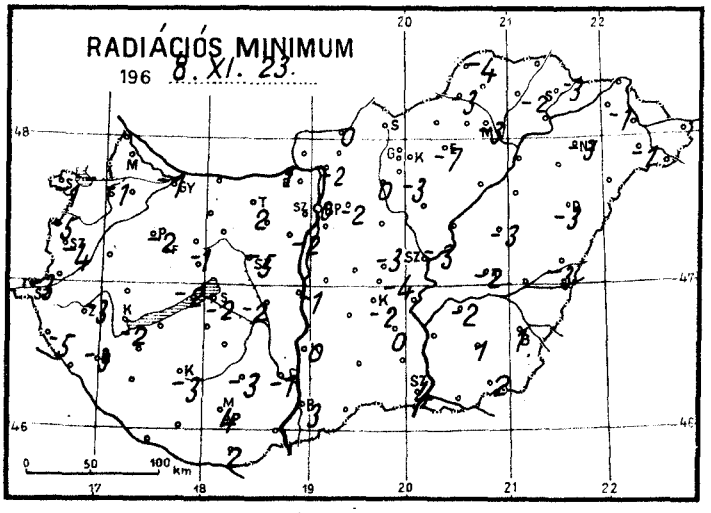
RADIÁCIÓS MINIMUM
196 8. XI. 23.
0 50 100 km

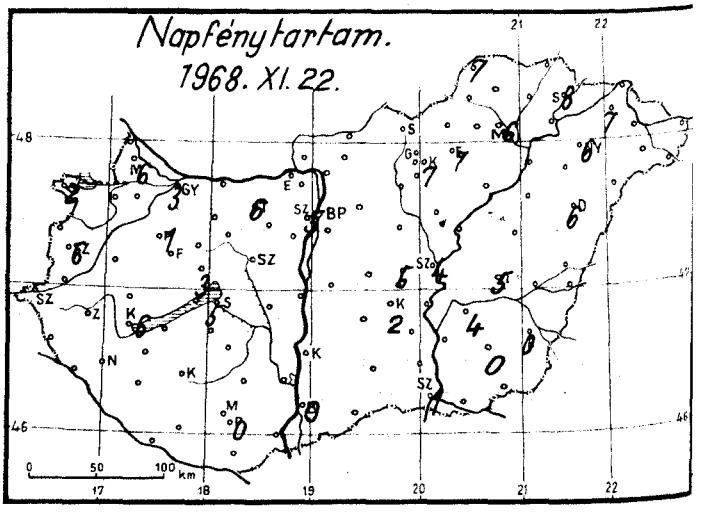
Napfénytartam.
1968. XI. 22.
0 50 100 km

1968. ...november hó,
23. nap ..szombat.....

	Az utolsó 24 óra adatai						24 órai csapadék mm		
	Csapadék (mm)		Hőmérsékleti szélsőségek: tegnapi nappali max.	éjszakai min.	min. 5 cm-en	Napsütés (óra) tegnap			
12815 Magyaróvár			7	-1		6	Rajka		
822 Győr			8	-1	-1	3	Kapuvár		≡
825 Pápa			6	-1	-2	1	Csorna		
805 Sopron			6	1	-1	2	Komárom		
812 Szombathely			8	-2	-4	6	Káld		
910 Szentgotthárd			8	-2	-3		Kőszeg		
915 Zalaegerszeg			8	-2	-3		Körmend		
Lenti			8	-4	-5		Letenye		
925 Nagykanizsa			8	-3	-3		Sümeg		
920 Keszthely			7	0	-2	6	Zirc		
Tihany			7	1	-2		Kisbér		≡
935 Siófok			7	0	-2	5	Mór		
942 Pécs			7	4	4	0	Alcsút		
941 Misinatető (534 m)	—						Esztergom		
Siklós			7	3	2		Dobogókő		
827 Farkasgyepű (400 m)			4	2	2		Fonyód		
Veszprém		⌴	6	0	-1	3	Tab		
833 Tatabánya			8	2	2	6	Sárbogárd		
839 Budapest (Ferihegy)			10	-1			Lengyel		
840 Budapest OMI			10	0	0	5	Nagykónyi		
841 Budapest (Szabadságh., 474 m)			8	0	-2		Marcali		⌴
Martonvásár			8	1	-2		Somogyszob		⌴
835 Székesfehérvár			7	-2	-5		Kaposvár		
Dunaújváros			9	-1	-1		Barcs		⌴ ≡
Szekszárd		≡	8	3	-1		Szigetvár		
Mohács			8	5			Bácsalmás		
960 Baja			8	3	3	0	Kiskunhalas		
955 Kalocsa			9	0	0		Izsák		
Cegléd		⌴	10	-1	-3	5	Kunsztmiklós		
860 Szolnok			9	0	-3	4	Örkény		≐
970 Kecskemét			9	0	-2	2	Nagykáta		⌴
Kiskunfélegyháza		⌴	8	0	0		Jászapáti		≡
982 Szeged			8	4	4	1	Tiszakécske		
Mezőhegyes		=	9	4	2		Nagykőrös		⌴
Orosháza			9	3	1	0	Kistelek		
990 Békéscsaba			9	2	1	0	Makó		
875 Túrkeve			10	0	-2	5	Szentes		
Berettyóújfalu			10	1	-3		Szarvas		
882 Debrecen			9	-1	-3	6	Szeghalom		
892 Nyíregyháza			8	-2	-3	6	Körösszakál		
788 Kisvárda			9	1	-1	7	Tiszaroff		
Mátészalka			9	1	-1		Poroszló		
Tiszabecs			11	1			Karcag		⌴
Vác			9	1	-2		Hortobágy		⌴
Gödöllő		≡	9	-2	-2		Polgár		⌴
Lőrinci		⌴	11	1	0		Hajdúdorog		
Gyöngyös			10	-1	-3		Nyírlugos		
Balassagyarmat	ny		—	0	0		Csenger		
755 Salgótarján			—	-2			Vásárosnamény		
Galyatető (932 m)			5	4			Záhony		
851 Kékestető (1000 m)			3	-1	-2	7	Királyrét		
Mátraháza (672 m)	—						Romhány	ny	
865 Eger			12	-2	-7	7	Borsodnádasd	—	
Putnok		⌴	10	-2	-3		Jósvafő		≡
Lillafüred			8	-2			Szendrőlád		
772 Miskolc			10	-3	-3	6	Hidasnémeti		
Füged			8	1	-2	—	Tokaj		
778 Sárospatak			9	0	-3	8			

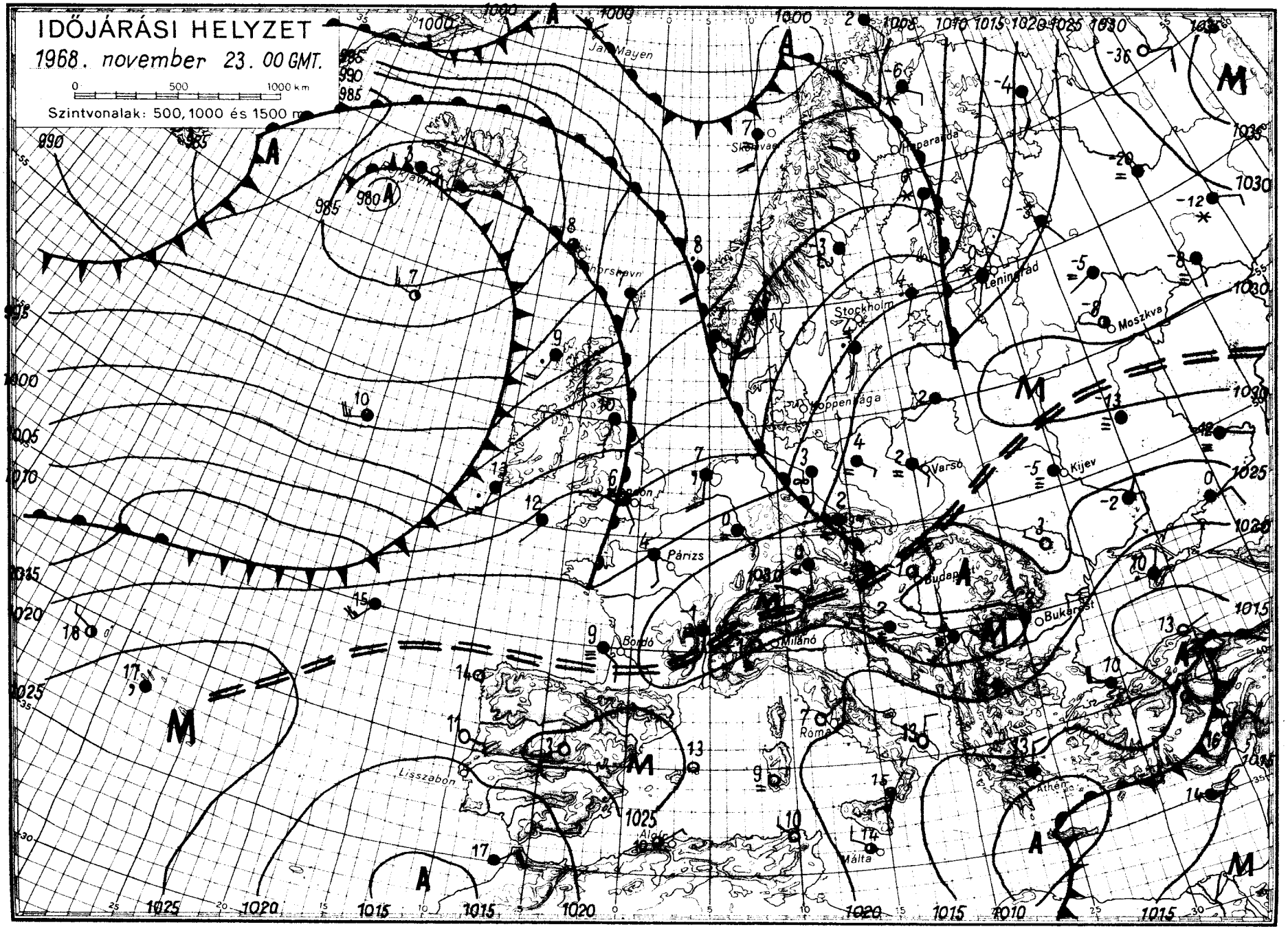
IDŐJÁRÁSI HELYZET
1968. november 23. 00 GMT.
0 500 1000 km
Szintvonalak: 500, 1000 és 1500 m
Jan Mayen
Skrova
Thorshavn
Stockholm
Leningrád
Moszkva
Koppenhága
Varsó
Kijev
London
Párizs
Budapest
Bukarest
Bordó
Milánó
Róma
Athén
Málta
Lisszabon
Algír

IDŐJÁRÁSI NAPI JELENTÉS

ЕЖЕДНЕВНЫЙ МЕТЕОРОЛОГИЧЕСКИЙ БЮЛЛЕТЕНЬ • DAILY WEATHER REPORT
BULLETIN QUOTIDIEN DE TEMPS • TÄGLICH ER WETTERBERICHT

KIADJA AZ ORSZÁGOS METEOROLÓGIAI INTÉZET
BUDAPEST II. KITAIBEL PÁL UTCA 1
TELEFON: KÖZPONT: 353-500, IDŐJELZŐ OSZT.: 150-410

MEGJELENIK NAPONKÉNT • ELŐFIZETÉSI ÁRA A POSTAI KÖLTSÉGGEL EGYÜTT NEGYEDÉVRE 60, Ft
KIADÁSÉRT FELEL AZ INTÉZET IGAZGATÓJA

81. évfolyam 329. szám + Budapest + 1968. november 24. vasárnap

Az időjárási helyzet ma reggel és a várható időjárás:

Nyugat felől enyhe, páradús levegő áramlik Közép-Európa felé. Az enyhe levegő első hulláma ma hajnalban már elérte az Alpok, a Cseh-medence és az Északi-tenger térségét. Hatására Európa nyugati felén néhány fokos enyhülés következett be és sokfelé esik az eső.

Hazánkban szombaton többfelé párás, ködös idő volt. A Duna-kanyarban és a Mátra-vidékén ködszitálásból jelentéktelen mennyiségü csapadék hullott. A hőmérséklet napközben általában 4, 9 fokig emelkedett, csupán Szentgotthárd környékén mértek az egész napon át tartó köd miatt csak 1 fokot. Vasárnap hajnalban az ország néhány helyén 0, -3, máshol 0, +5 fokig hült le a levegő. Délelőtt folytatódott a felhős, párás, helyenként ködös idő, a hőmérséklet 11 órára 2, 6 fokig emelkedett.

Ma 12 órakor Budapesten a hőmérséklet 4 fok, a tengerszintre átszámitott légnyomás 765 mm, gyengén süllyedő irányzatú.

Várható időjárás hétfő estig:

Változóan felhős, párás, helyenként ködös idő, néhány helyen ködszitálással, később elsősorban az ország északnyugati felén esővel. Mérsékelt, fokozatosan megélénkülő délnyugati, nyugati szél.

Várható legalacsonyabb éjszakai hőmérséklet: 0, 5,
legmagasabb nappali hőmérséklet hétfőn: 5, 10 fok között.

Dunay Sándorné s.k.

A hőmérséklet napi középértéke és eltérése a 90 évi átlagtól /Budapesten/:

1968. XI. 23.: 3,0 C°, -0,5 C°.

1871 óta ezen a napon Budapesten előfordult:

legmagasabb hőmérséklet: 18,1 C° /1926/
legalacsonyabb hőmérséklet: -8,7 C° /1918/

68.690.

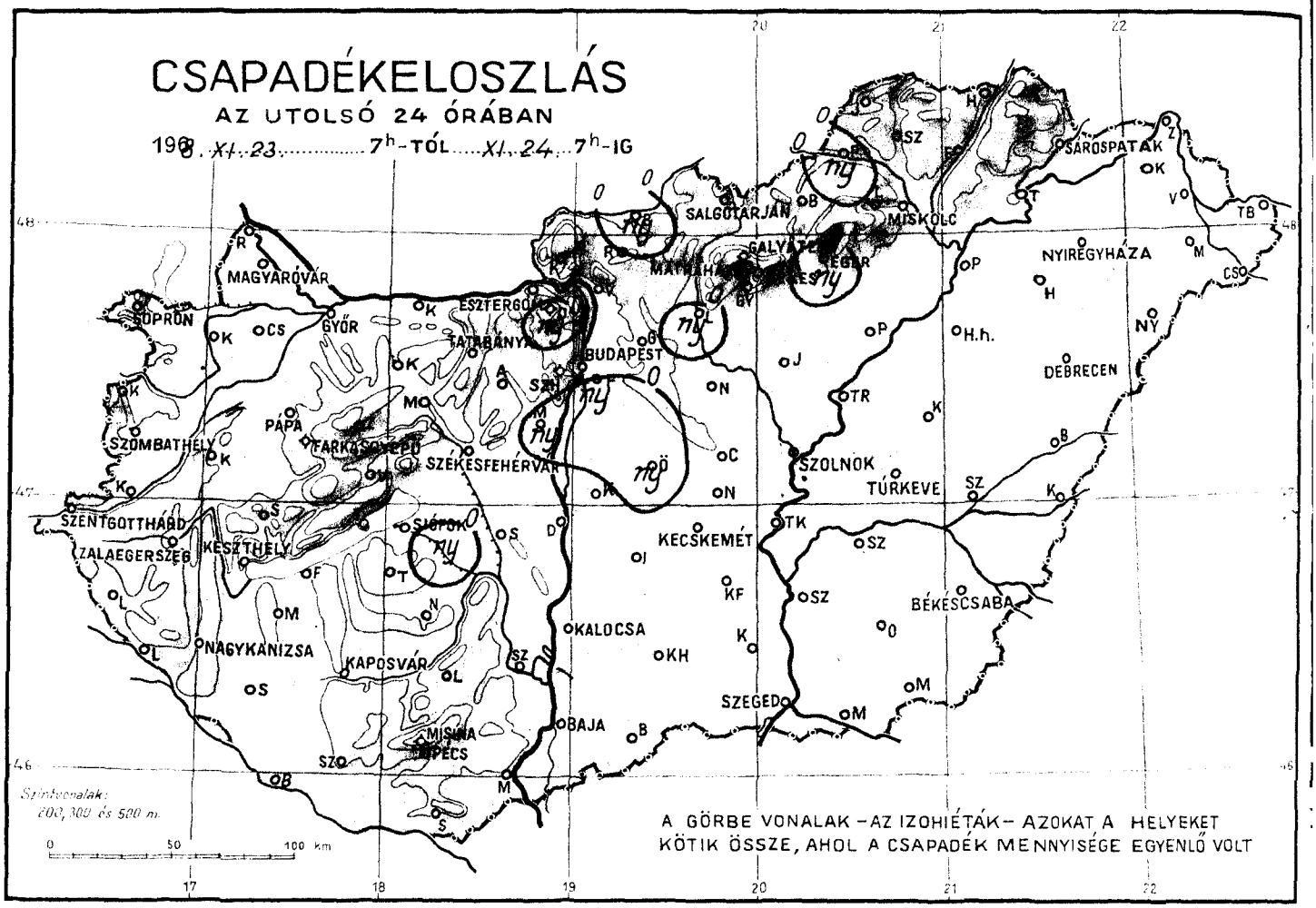
CSAPADÉKELOSZLÁS
AZ UTOLSÓ 24 ÓRÁBAN
1968. XI. 23. 7h-TÓL XI. 24. 7h-IG
SOPRON
MAGYARÓVÁR
GYŐR
ESZTERGOM
TATABÁNYA
BUDAPEST
SALGÓTARJÁN
MISKOLC
SÁROSPATAK
NYÍREGYHÁZA
DEBRECEN
PÁPA
SZOMBATHELY
FARKASGYEPŰ
SZÉKESFEHÉRVÁR
SZOLNOK
TÚRKEVE
SZENTGOTTHÁRD
ZALAEGERSZEG
KESZTHELY
SIÓFOK
KECSKEMÉT
BÉKÉSCSABA
NAGYKANIZSA
KAPOSVÁR
KALOCSA
SZEGED
MISKOLC
PÉCS
BAJA
Szintvonalak:
200, 300 és 500 m.
0 50 100 km
A GÖRBE VONALAK – AZ IZOHIÉTÁK – AZOKAT A HELYEKET
KÖTIK ÖSSZE, AHOL A CSAPADÉK MENNYISÉGE EGYENLŐ VOLT

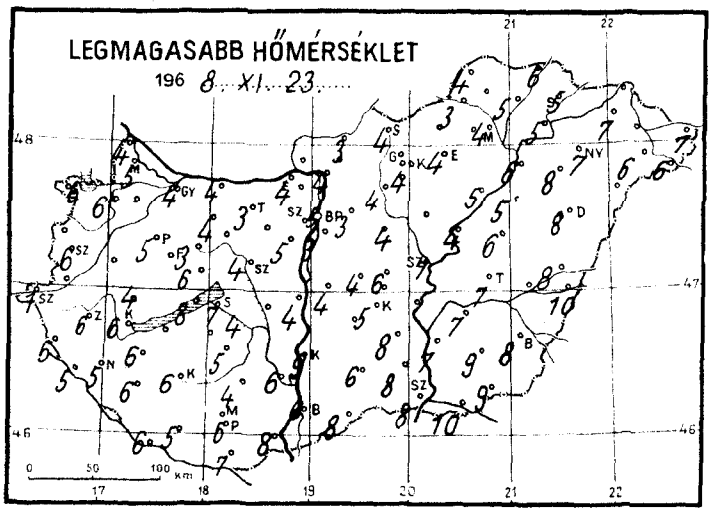
LEGMAGASABB HŐMÉRSÉKLET
1968. XI. 23.
0 50 100 km

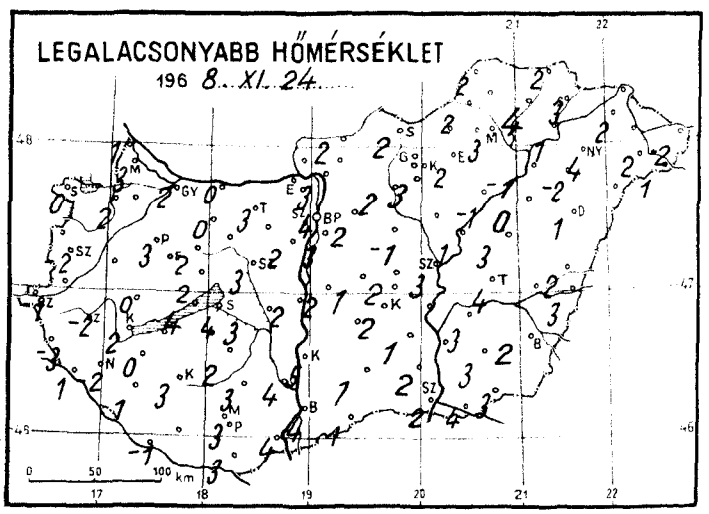
LEGALACSONYABB HŐMÉRSÉKLET
1968. XI. 24.
0 50 100 km

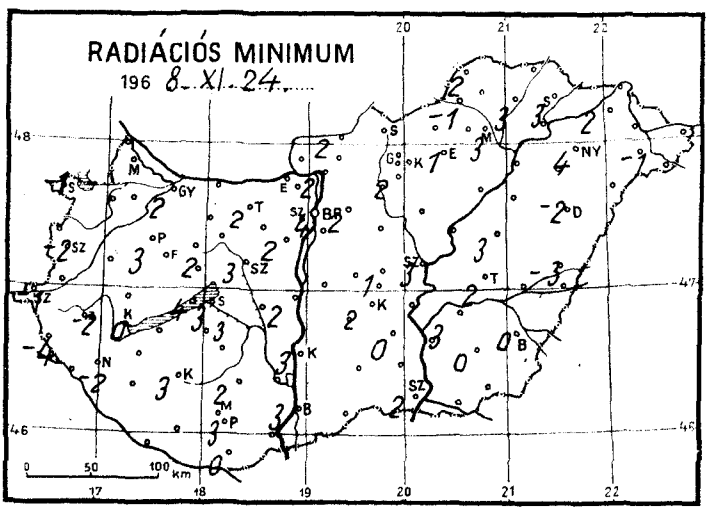
RADIÁCIÓS MINIMUM
1968. XI. 24.
0 50 100 km

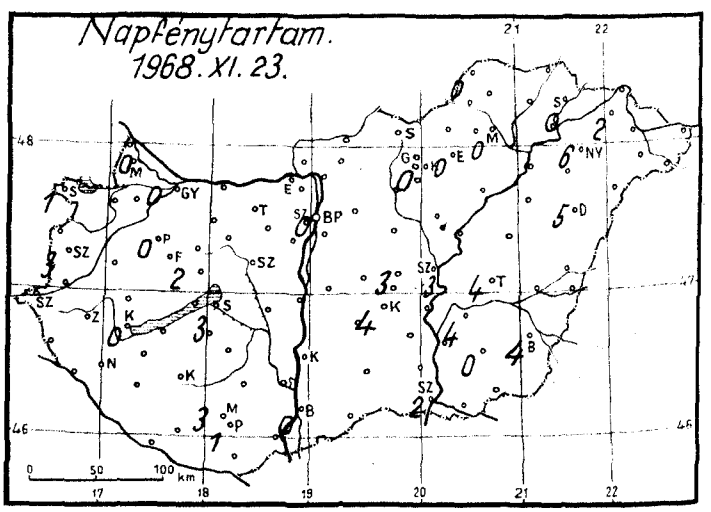
Napfénytartam.
1968. XI. 23.
0 50 100 km

1968. november hó,
24. vasárnap nap

	Az utolsó 24 óra adatai						24 órai csapadék mm		
	Csapadék (mm)		Hőmérsékleti szélsőségek			Napsütés (óra) tegnap			
			tegnapi nappali max.	éjszakai min.	min. 5 cm-en				
12815 Magyaróvár	.	≡	5	3	-	0	Rajka	.	
822 Győr	.	=	4	2	2	0	Kapuvár	.	
825 Pápa	.	=	5	3	3	0	Csorna	.	
805 Sopron	.	=	6	0	-1	1	Komárom	.	
812 Szombathely	.	≡	6	-2	-2	3	Káld	-	
910 Szentgotthárd	.	≡	1	-1	-1		Kőszeg	.	≡
915 Zalaegerszeg	.	≡	6	-2	-2		Körmend	-	
Lenti	.		6	-3	-4		Letenye	.	
925 Nagykanizsa	.	≡	5	-2	-2		Sümeg	.	
920 Keszthely	.	=	6	2	0	0	Zirc	.	
Tihany	.		8	4	4		Kisbér	.	≡
935 Siófok	.	=	7	4	3	3	Mór	.	
942 Pécs	.	=	6	3	3	1	Alcsút	.	≡
941 Misinatető (534 m)	.	≡	5	1	1	3	Esztergom	.	
Siklós	.		7	3	0		Dobogókő	ny ,	≡
827 Farkasgyepű (400 m)	.		3	1	-		Fonyód	-	
Veszprém	.		6	2	2	2	Tab	.	
833 Tatabánya	.		3	3	2		Sárisáp	ny ,	≡
839 Budapest (Ferihegy)	ny ,	=	3	3	-		Lengyel	.	
840 Budapest OMI	.	=	5	4	4	0	Nagykónyi	.	
841 Budapest (Szabadságh., 474 m)	-		-	-			Marcali	.	
Martonvásár	ny ,	≡	5	2	2		Somogyszob	.	
835 Székesfehérvár	.	=	4	3	3		Kaposvár	.	
Dunaújváros	.		4	2	2		Barcs	.	
Szekszárd	.	=	6	4	-		Szigetvár	.	
Mohács	.		8	4			Bácsalmás	.	
960 Baja	.	=	6	4	3	0	Kiskunhalas	.	≡
955 Kalocsa	.		9	5	3		Izsák	-	
Cegléd	.		6	2	1	3	Kunsztmiklós	.	
860 Szolnok	.	=	7	3	3	3	Örkény	ny ,	≡
970 Kecskemét	.	≡	5	2	2	4	Nagykáta	.	≡
Kiskunfélegyháza	.		8	1	0		Jászapáti	.	⌐
982 Szeged	.	≡	8	2	2	2	Tiszakécske	-	
Mezőhegyes	.		9	3			Nagykőrös	.	
Orosháza	.		9	3	0	0	Kistelek	.	
990 Békéscsaba	.	=	8	2	0	4	Makó	.	
875 Túrkeve	.	=	7	4	2	4	Szentes	.	
Berettyóújfalu	.	⌊	8	2	-3		Szarvas	.	
880 Debrecen	.	=	8	1	-2	5	Szeghalom	-	
892 Nyíregyháza	.	=	7	4	4	6	Kőrösszakál	.	
788 Kisvárda	.	=	7	2	2	2	Tiszaroff	.	
Mátészalka	.		6	2	-1		Poroszló	.	⌐
Tiszabecs	.		7	2			Karcag	.	
Vác	.		4	3	2		Hortobágy	.	
Gödöllő	.		3	2	2		Polgár	.	⌊
Lőrinci	ny ,		4	2	-		Hajdúdorog	.	≡
Gyöngyös	.		4	3	2		Nyírlugos	-	
Balassagyarmat	ny		3	2	2		Csenger	.	
755 Salgótarján	.		4	2			Vásárosnamény	.	
Galyatető (932 m)	.		-	-			Záhony	.	
851 Kékestető (1000 m)	.	≡	-1	-2	-3	0	Királyrét	-	
Mátraháza (672 m)	-		-	-			Romhány	.	
865 Eger	ny ,	≡	4	2	1	0	Borsodnádasd	-	
Putnok	ny		3	2	-1		Jósvafő	.	⌐
Lillafüred	.		3	3			Szendrőlád	.	
772 Miskolc	.	=	4	3	3	0	Hidasnémeti	.	
Füged	.	≡	5	4	3		Tokaj	.	≡
778 Sárospatak	.	=	5	3	3	0			

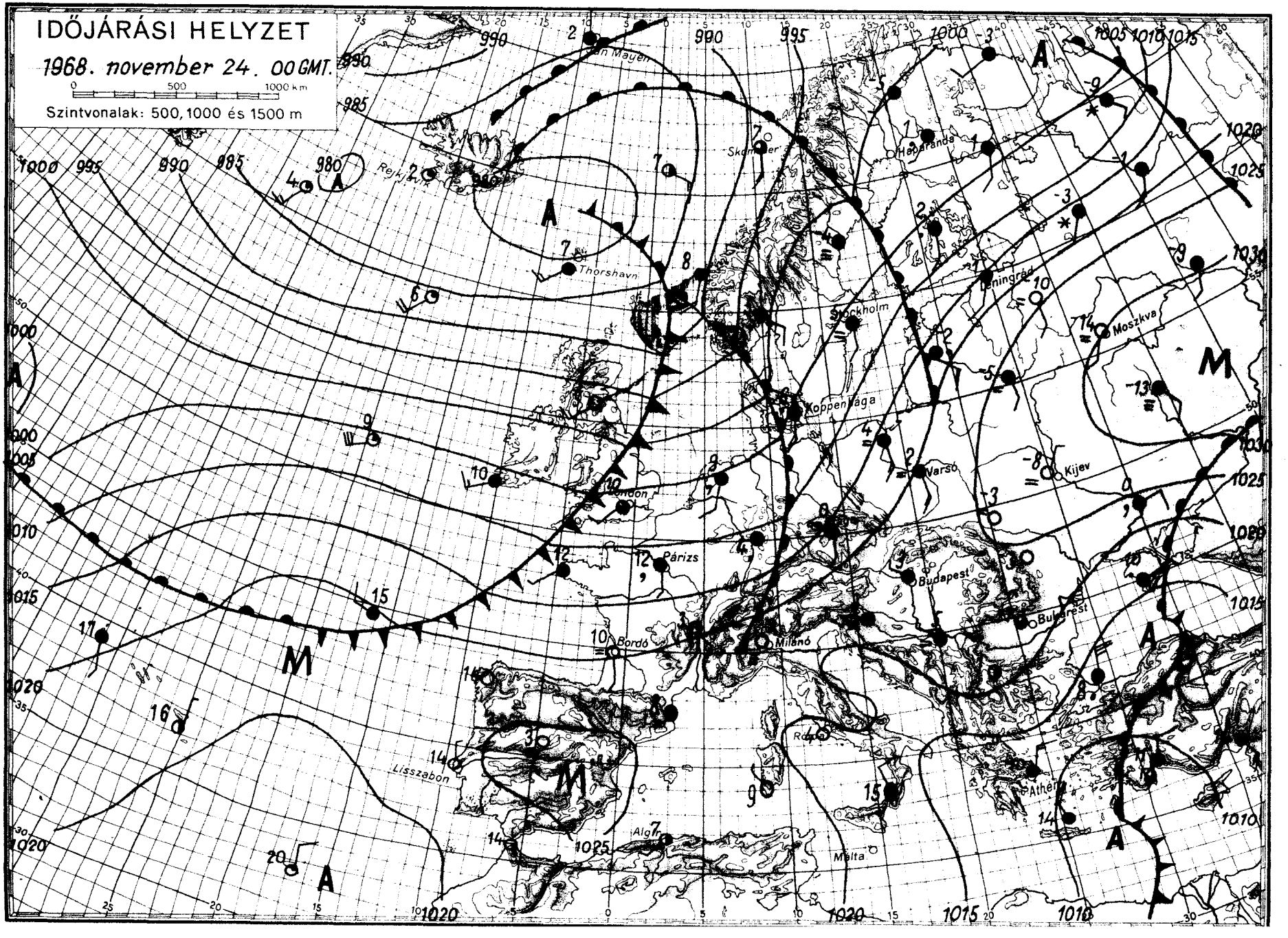

OFFSET NYOMDA BUDAPEST

IDŐJÁRÁSI NAPIJELENTÉS

ЕЖЕДНЕВНЫЙ МЕТЕОРОЛОГИЧЕСКИЙ БЮЛЛЕТЕНЬ · DAILY WEATHER REPORT
BULLETIN QUOTIDIEN DE TEMPS · TÄGLICHER WETTERBERICHT

KIADJA AZ ORSZÁGOS METEOROLÓGIAI INTÉZET
BUDAPEST II. KITAIBEL PÁL UTCA 1
TELEFON: KÖZPONT: 353-500, IDŐJELZŐ OSZT.: 150-410

MEGJELENIK NAPONKÉNT * ELŐFIZETÉSI ÁRA
A POSTAI KÖLTSÉGGEL EGYÜTT NEGYEDÉVRE 60, Ft
KIADÁSÉRT FELEL AZ INTÉZET IGAZGATÓJA

81. évfolyam 330. szám + Budapest + 1968. november 25. hétfő

Az időjárási helyzet ma reggel és a várható időjárás:

Az elmúlt 24 óra folyamán Közép-Európát, az Atlanti-óceán északi térségéből származó hüvös levegő árasztotta el. Hatására többfelé volt futó eső, zápor és a megélénkülő, helyenként megerősödő szél felkeverve az alsó légrétegekben megülepedett párás, hideg levegőt, néhány fokos hőmérséklet emelkedést okozott. A Közép-Európát elárasztó hüvös levegő nyomában, nyugat felől, továbbra is az óceáni levegő egymást gyorsan követő enyhe és hüvősebb hullámai áramlanak szárazföldünk nyugati részére. A hideg, télies időjárás, fagypont alatti hőmérséklettel, szórványos ónos- és havaseséssel, havazásokkal a Szovjetúnió európai területére és Észak-Skandináviára korlátozódott.

Hazánk fölött vasárnap jobbára borult, párás idő volt és szinte az ország egész területén esett az eső. A lehullott csapadék mennyisége azonban csak, az északnyugati országrészben és az északkeleti megyékben ért el 5-10 mm-t. A hőmérséklet napközben 4, 9 fokig emelkedett. Hét főre virradó éjszaka -1, +4 fokig hült le a levegő. Ma délelőtt felhőátvonulások voltak, szórványos futó esőkkel. 11 órára 6, 9 fokig emelkedett a hőmérséklet.

Ma 12 órakor Budapesten a hőmérséklet 8 fok, a tengerszintre átszámitott légnyomás 766 mm, gyengén emelkedik.

Várható időjárás kedd estig:

Kisebb felhőátvonulások, hétfőn szórványos futó esőkkel, kedden valószinüleg eső nélkül.
A többfelé még élénk, néhány helyen erős nyugati, északnyugati szél éjszakára mérséklődik.
Helyenként, főleg délnyugaton, reggeli köd.
Enyhe idő.

Várható legalacsonyabb éjszakai hőmérséklet: -2, +3,
legmagasabb nappali hőmérséklet kedden: 6, 11 fok között.

Vissy Károly s.k.

Távolabbi kilátások szombat reggelig:

Legalacsonyabb hajnali hőmérséklet eleinte 0, később +2 fok körül. A fagy valószinüsége 50, az erős fagy valószinüsége 10 százalék. Legmagasabb nappali hőmérséklet +4, +9 fok között. Jelentős mennyiségü /legalább 5 mm/ csapadék, az időszak végén, az ország területének 40 százalékán várható.

Távelőrejelző Osztály

A hőmérséklet napi középértéke és eltérése a 90 évi átlagtól /Budapesten/:

1968. XI. 24.: +4,6 C°, +1,2 C°.

1871 óta ezen a napon Budapesten előfordult:

legmagasabb hőmérséklet: 14,3 C° /1947/
legalacsonyabb hőmérséklet: -9,3 C° /1918/

68.691.

CSAPADÉKELOSZLÁS

AZ UTOLSÓ 24 ÓRÁBAN

196 8.XI.24. 7h-TÓL XI.25. 7h-IG

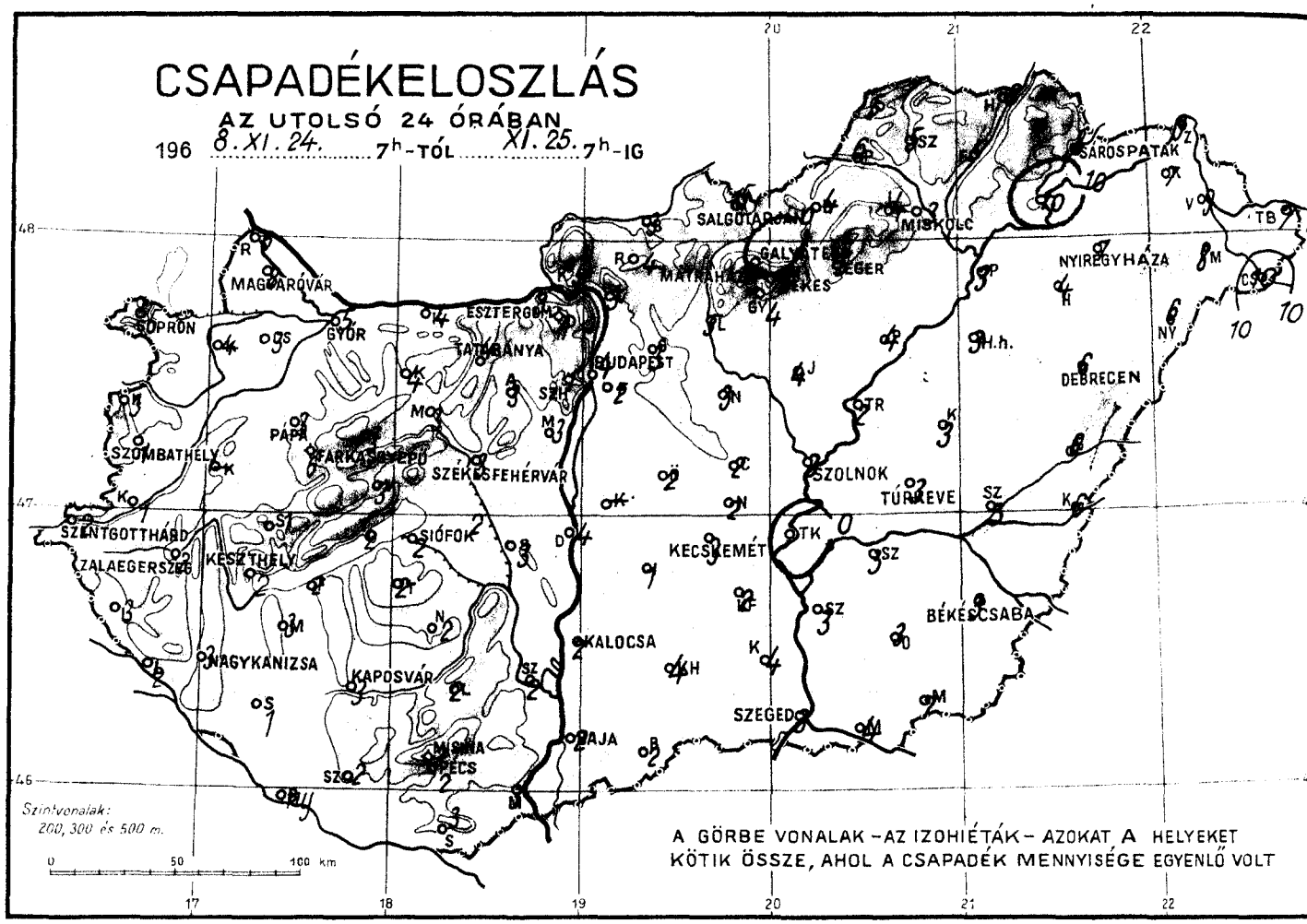

A GÖRBE VONALAK – AZ IZOHIÉTÁK – AZOKAT A HELYEKET KÖTIK ÖSSZE, AHOL A CSAPADÉK MENNYISÉGE EGYENLŐ VOLT

LEGMAGASABB HŐMÉRSÉKLET

196 8.XI.24.

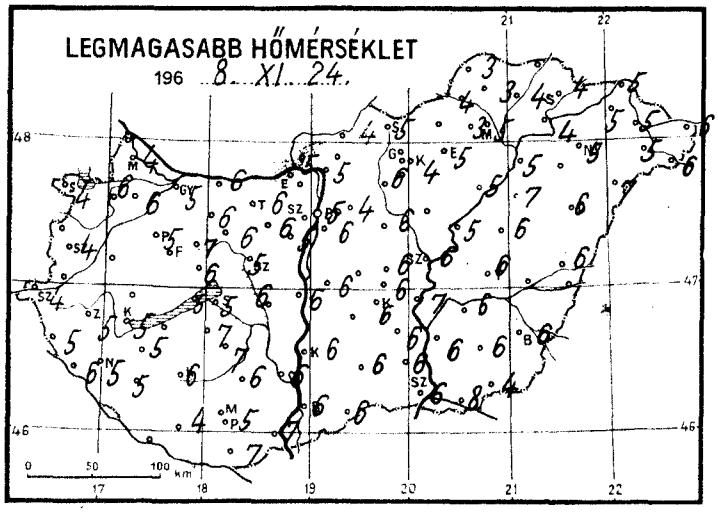

LEGALACSONYABB HŐMÉRSÉKLET

196 8.XI.25.

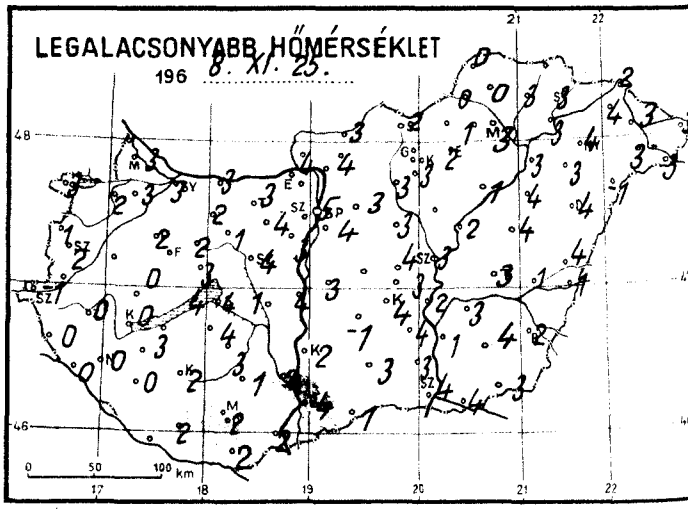

RADIÁCIÓS MINIMUM

196 8.XI.25.

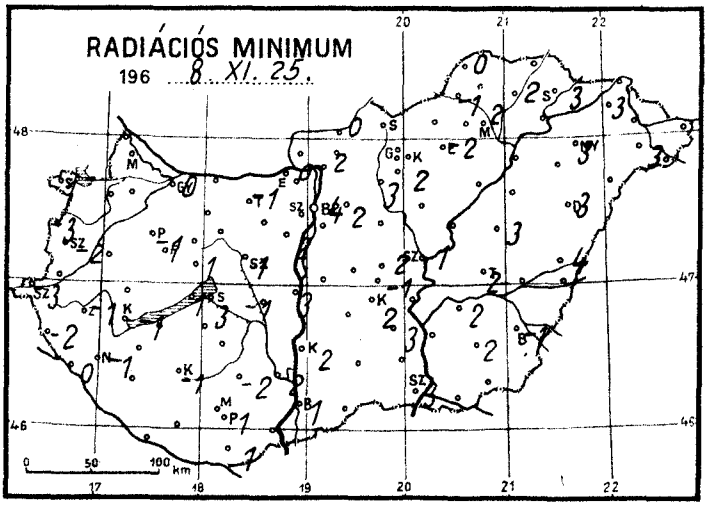

Napfénytartam.

1968. XI. 24.

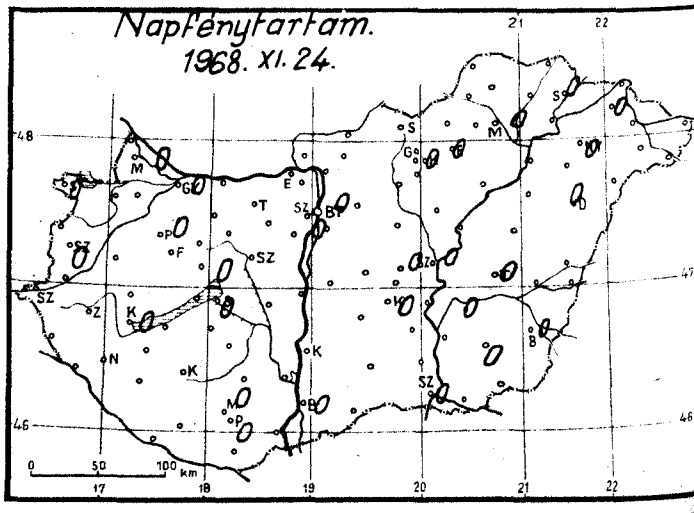

1968. november hó,
25. hétfő nap

	Az utolsó 24 óra adatai						24 órai csapadék mm		
	Csapadék (mm)		Hőmérsékleti szélsőségek			Napsütés (óra) tegnap			
			tegnapi nappali max.	éjszakai min.	min. 5 cm-en				
12815 Magyaróvár	8		4	3	—	0	Rajka	6	
822 Győr	5		5	3	0	0	Kapuvár	4	
825 Pápa	3		5	2	-1	0	Csorna	3	
805 Sopron	5		4	3	1	0	Komárom	4	
812 Szombathely	1		4	2	-2	0	Káld	—	
910 Szentgotthárd	2		4	-1	-3		Kőszeg	3	
915 Zalaegerszeg	2		5	0	-1		Körmend	1	
Lenti	3		5	0	-2		Letenye	2	V
925 Nagykanizsa	3		5	0	-1		Sümeg	1	
920 Keszthely	2		5	0	-1	0	Zirc	3	
Tihany	2		5	4	1		Kisbér	4	
935 Siófok	2		5	4	3	0	Mór	3	
942 Pécs	2		5	2	1	0	Alcsút	3	
941 Misinatető (534 m)	2		3	2	2	0	Esztergom	3	
Siklós	3		7	2	1		Dobogókő	1	
827 Farkasgyepű (400 m)	6		3	1			Fonyód	2	
Veszprém	3		6	3	1	0	Tab	2	
833 Tatabánya	4		6	3	-1		Sárbogárd	2	Sárhatyan
839 Budapest (Ferihegy)	2		6	4	—		Lengyel	2	
840 Budapest OMI	4		5	5	4	0	Nagykónyi	2	
841 Budapest (Szabadságh., 474 m)	1		4	2	1	0	Marcali	3	
Martonvásár	3		5	3	2		Somogyszob	1	
835 Székesfehérvár	3		5	4	1		Kaposvár	3	
Dunaújváros	3		6	4	3		Barcs	ny	
Szekszárd	2		6	4	2		Szigetvár	2	
Mohács	3		7	2			Bácsalmás	2	
960 Baja	2		6	4	1	0	Kiskunhalas	4	
955 Kalocsa	3		6	2	2		Izsák	1	
Cegléd	2		6	4	2	0	Kunsztmiklós	4	
860 Szolnok	3		6	3	1	0	Örkény	—	
970 Kecskemét	3		6	4	2	0	Nagykáta	3	
Kiskunfélegyháza	2		6	4	3		Jászapáti	4	
982 Szeged	3		6	4	3	0	Tiszakécske	.	
Mezőhegyes	3		7	4	3		Nagykőrös	2	
Orosháza	3		6	4	2	0	Kistelek	4	
990 Békéscsaba	3		6	2	-1	0	Makó	4	
875 Túrkeve	3		6	3	2	0	Szentes	3	
Berettyóújfalu	6		6	4	4		Szarvas	3	
882 886 Debrecen	6		6	4	3	0	Szeghalom	3	
892 Nyíregyháza	7		5	4	3	0	Körösszakál	6	
788 Kisvárda	7		5	4	3	0	Tiszaroff	2	
Mátészalka	8		5	3	3		Poroszló	4	
Tiszabecs	7		6	3			Karcag	3	
Vác	3		5	4	2		Hortobágy	3	
Gödöllő	3		4	3	2		Polgár	3	V
Lőrinci	5		6	3	3		Hajdúdorog	4	
Gyöngyös	4		4	3	2		Nyírlugos	6	
Balassagyarmat	3		4	3	0		Csenger	10	
755 Salgótarján	5		5	2			Vásárosnamény	9	
Galyatető (932 m)	.		2	1			Záhony	9	
851 Kékestető (1000 m)	3		-1	-2	-2	0	Királyrét	5	
Mátraháza (672 m)	—						Romhány	4	
865 Eger	5		5	2	-2	0	Borsodnádasd	4	
Putnok	6		4	0	-1		Jósvafő	5	*
Lillafüred	4		3	1			Szendrőlád	5	
772 Miskolc	3		5	3	2	0	Hidasnémeti	8	
Füged	5		4	3	2		Tokaj	10	
778 Sárospatak	8		4	3	3	0			

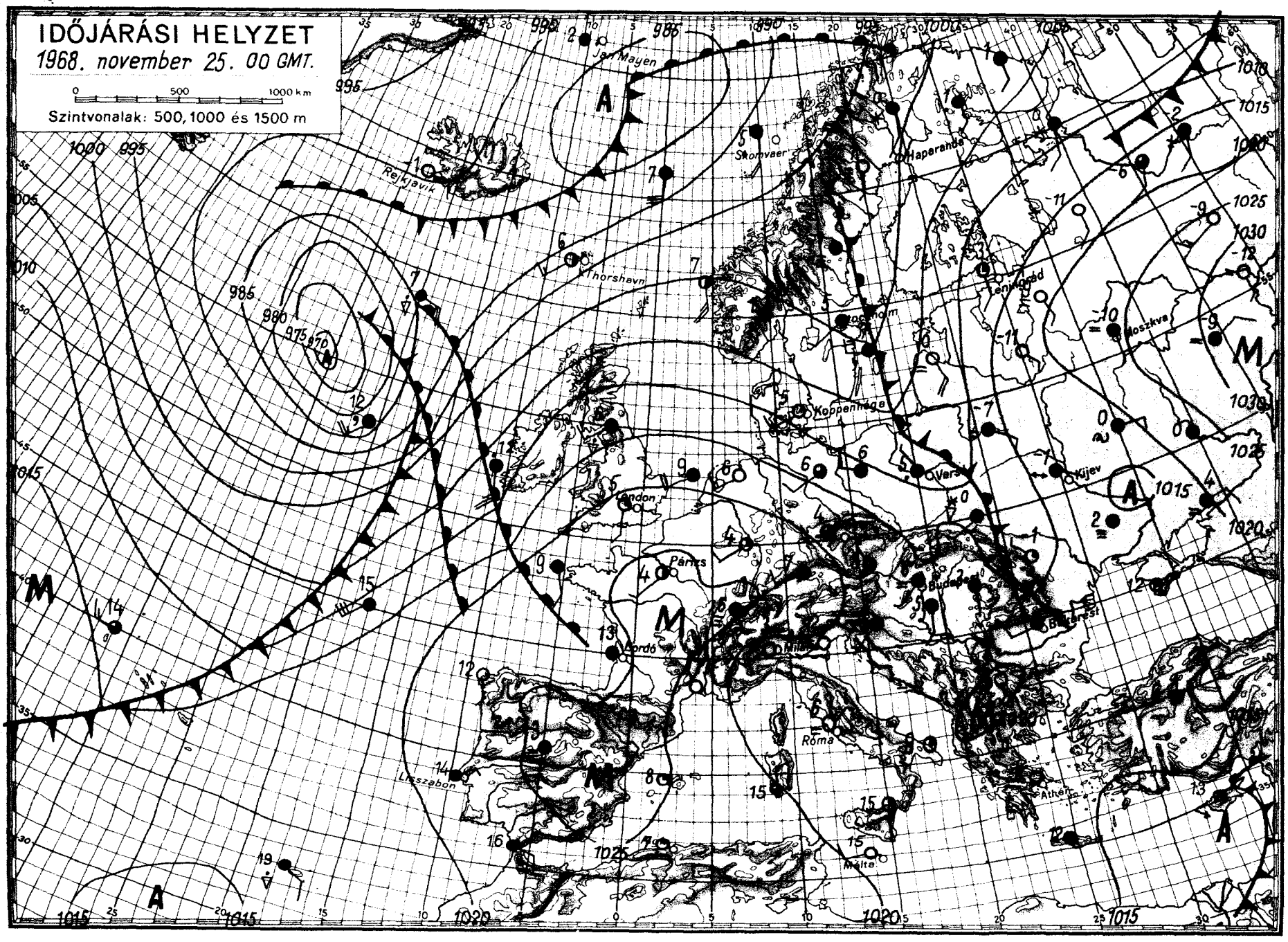

OFFSET NYOMDA BUDAPEST

IDŐJÁRÁSI NAPI JELENTÉS

ЕЖЕДНЕВНЫЙ МЕТЕОРОЛОГИЧЕСКИЙ БЮЛЛЕТЕНЬ • DAILY WEATHER REPORT
BULLETIN QUOTIDIEN DE TEMPS • TÄGLICHER WETTERBERICHT

KIADJA AZ ORSZÁGOS METEOROLÓGIAI INTÉZET
BUDAPEST II. KITAIBEL PÁL UTCA 1
TELEFON: KÖZPONT: 353-500, IDŐJELZŐ OSZT.: 130-110

MEGJELENIK NAPONKÉNT • ELŐFIZETÉSI ÁRA A POSTAI KÖLTSÉGGEL EGYÜTT NEGYEDÉVRE 60. Ft
KIADÁSÉRT FELEL AZ INTÉZET IGAZGATÓJA

81. évfolyam 331. szám + Budapest + 1968. november 26. kedd

Az időjárási helyzet ma reggel és a várható időjárás:

Szárazföldünk nyugati partivékén a délnyugat felől áramló óceáni levegő hatására erősen felhős, többfelé esős, szeles, az évszakhoz képest enyhe az idő. Erősen felhős, de hideg télies az időjárás a Szovjetúnió európai területén és Skandinávia északi felén. A Volga környékéről ónos esőket, havaseséket, Észak-kelet-Európából havazásokat jelentenek. Az emlitett két csapadékos terület között a Balti-tenger térségében, Közép- és Dél-Európában csendes, általában derült, napos, a reggeli órákban többfelé párás, ködös idő alakult ki.

Hazánkban hétfőn felhőátvonulások voltak, néhány helyen futó esővel. Békés-megyéből, Mezőhegyesről zivatart, Csabacsüdről jégesőt jelentettek. A lehullott csapadék mennyisége általában 1 mm alatt maradt, csupán Orosházán ért el 4, Mezőhegyesen 5 mm-t. A hőmérséklet napközben 7, 12 fokig emelkedett. Keddre virradó éjszaka, szeszélyes területi eloszlásban -3, +4 fokig hült le a levegő. Ma délelőtt a délnyugati megyékben és a Duna-Tisza közének középső részén változóan felhős, máshol derült volt az ég. Miskolc környékéről ködöt jelentettek. 11 órára 3, 8 fokig emelkedett a hőmérséklet.

Ma 12 órakor a hőmérséklet Budapesten 7 fok, a tengerszintre átszámitott légnyomás 773 mm, gyengén emelkedik.

Várható időjárás szerda estig:

Időnként kissé megnövekedő felhőzet, csapadék nélkül.
A reggeli és délelőtti órákban többfelé erős párásság, helyenként köd.
Gyenge, változó irányú szél.

Várható legalacsonyabb éjszakai hőmérséklet: -3, +2 fok között,
legmagasabb nappali hőmérséklet szerdán: általában 10, a tartósan ködös helyeken 5 fok körül.

Vissy Károly s.k.

A hőmérséklet napi középértéke és eltérése a 90 évi átlagtól /Budapesten/:

1968. XI. 25.: 6,8 C°, +3,7 C°.

1871 óta ezen a napon Budapesten előfordult:

legmagasabb hőmérséklet: 15,0 C° /1906/
legalacsonyabb hőmérséklet: -6,8 C° /1902/

68.697.

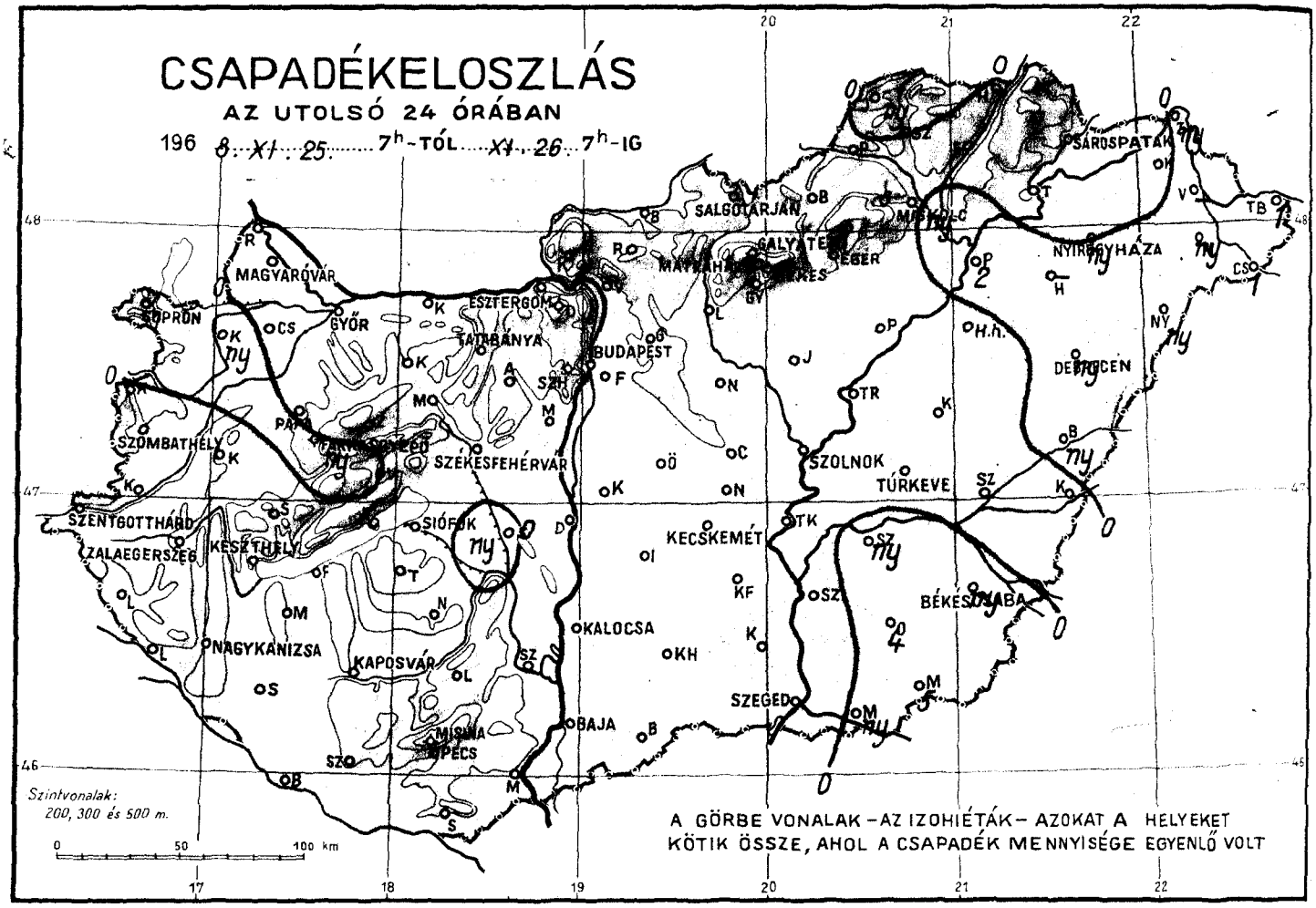
CSAPADÉKELOSZLÁS
AZ UTOLSÓ 24 ÓRÁBAN
196 8. XI. 25. 7h-TÓL XI. 26. 7h-IG
SOPRON
MAGYARÓVÁR
GYŐR
ESZTERGOM
TATABÁNYA
BUDAPEST
SALGÓTARJÁN
SÁROSPATAK
NYÍREGYHÁZA
DEBRECEN
SZOMBATHELY
PAPA
SZÉKESFEHÉRVÁR
SZOLNOK
TÚRKEVE
SZENTGOTTHÁRD
ZALAEGERSZEG
KESZTHELY
SIÓFOK
KECSKEMÉT
BÉKÉSCSABA
NAGYKANIZSA
KAPOSVÁR
KALOCSA
SZEGED
BAJA
MISKOLC
PÉCS
Szintvonalak:
200, 300 és 500 m.
0 50 100 km
A GÖRBE VONALAK – AZ IZOHIÉTÁK – AZOKAT A HELYEKET
KÖTIK ÖSSZE, AHOL A CSAPADÉK MENNYISÉGE EGYENLŐ VOLT

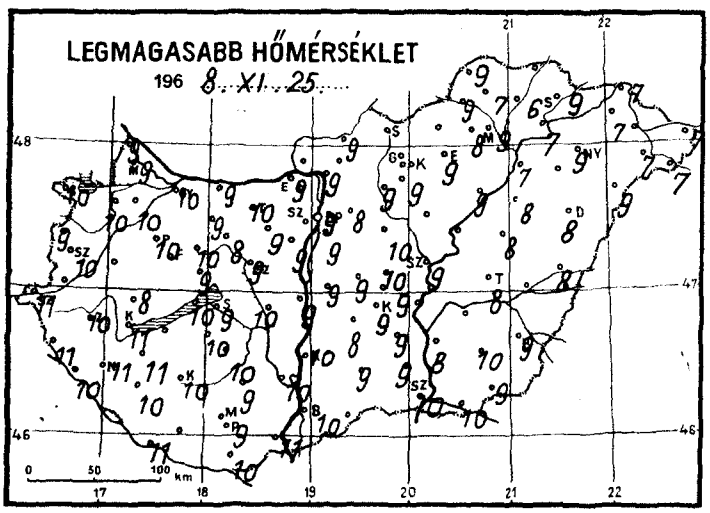
LEGMAGASABB HŐMÉRSÉKLET
196 8. XI. 25.
0 50 100 km

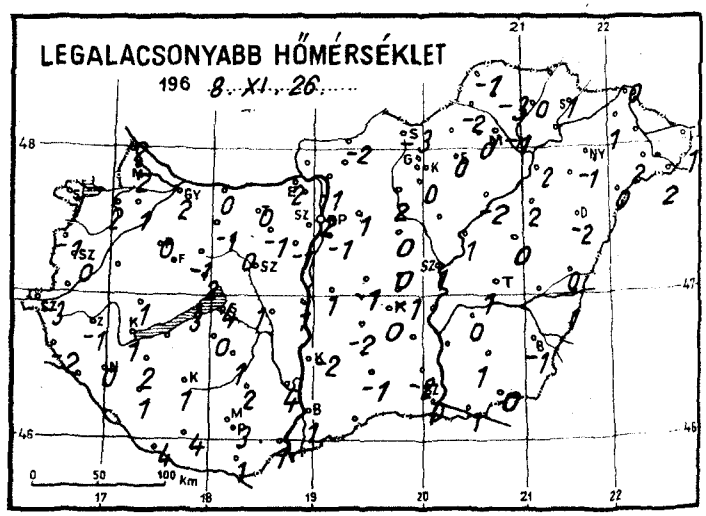
LEGALACSONYABB HŐMÉRSÉKLET
196 8. XI. 26.
0 50 100 km

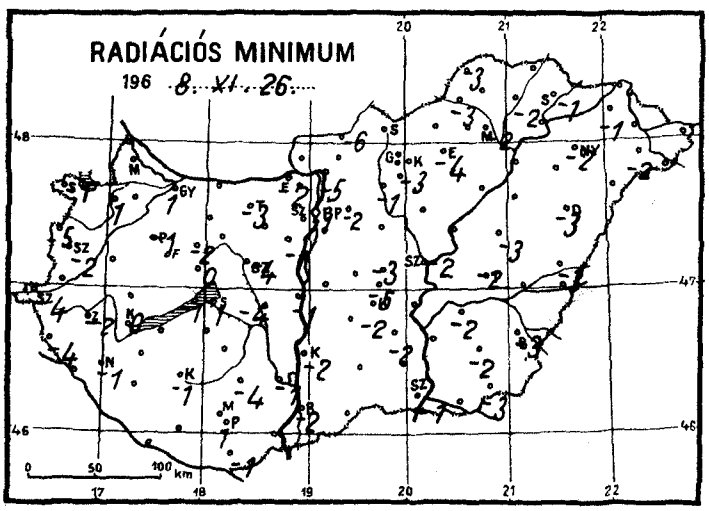
RADIÁCIÓS MINIMUM
196 8. XI. 26.
0 50 100 km

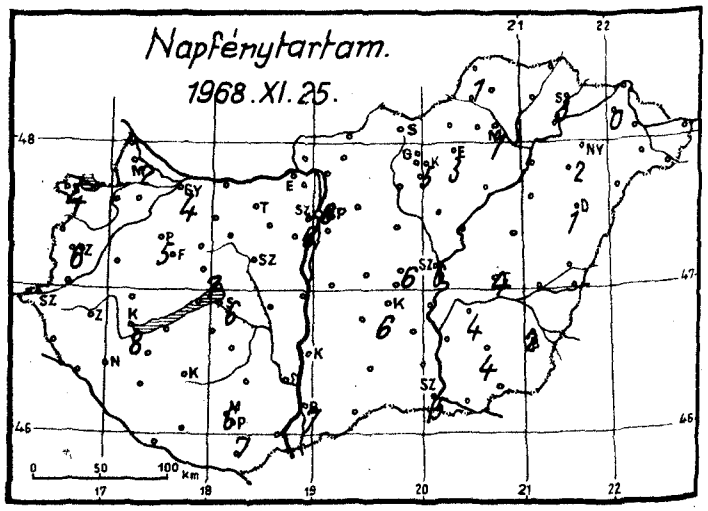
Napfénytartam.
1968. XI. 25.
0 50 100 km

1968. november hó,
26. nap kedd

	Az utolsó 24 óra adatai						24 órai csapadék mm		
	Csapadék (mm)		Hőmérsékleti szélsőségek: tegnapi nappali max.	éjszakai min.	min. 5 cm-en	Napsütés (óra) tegnap			
12815 Magyaróvár	.		9	2		2	Rajka	.	
822 Győr	.		10	2	1	4	Kapuvár	ny	
825 Pápa	.		10	0	-1	5	Csorna	.	
805 Sopron	1	▽	10	1	-1	4	Komárom	.	⌴
812 Szombathely	.		10	0	-2	6	Káld	–	
910 Szentgotthárd	.		11	-3	-4		Kőszeg	.	
915 Zalaegerszeg	.		10	-1	-2		Körmend	.	
Lenti	.		11	-2	-4		Letenye	.	
925 Nagykanizsa	.		11	0	-1	–	Sümeg	.	
920 Keszthely	.		11	1	0	8	Zirc	ny	
Tihany	.		10	3	-1		Kisbér	.	≡
935 Siófok	.		9	4	1	6	Mór	.	
942 Pécs	.		9	3	1	7	Alcsút	.	
941 Misinatető (534 m)	.		6	2	2	6	Esztergom	.	
Siklós	.		10	1	-1		Dobogókő	–	
827 Farkasgyepű (400 m)	ny		8	1	0		Fonyód	.	
Veszprém	.		9	2	0	7	Tab	.	
833 Tatabánya	.	⌴	10	0	-3		Sárbogárd	ny	
839 Budapest (Ferihegy)	.		9	-1			Lengyel	.	
840 Budapest OMI	.		9	2	-1	6	Nagykónyi	.	⌴
841 Budapest (Szabadságh., 474 m)	.	⌴	6	1	-2	6	Marcali	.	
Martonvásár	.		9	-1	-1		Somogyszob	.	
835 Székesfehérvár	.		9	-2	-4		Kaposvár	.	⌴
Dunaújváros	.		9	1	-1		Barcs	.	
Szekszárd	.	=	10	4	-1		Szigetvár	.	
Mohács	.	⌴	11	1			Bácsalmás	–	
960 Baja	.		10	1	-2	7	Kiskunhalas	.	
955 Kalocsa	.		10	-2	-2		Izsák	.	
Cegléd	.	⌴	10	0	-3	6	Kunsztmiklós	.	
860 Szolnok	.		9	1	-2	6	Örkény	.	
970 Kecskemét	.		9	0	-2	6	Nagykáta	.	
Kiskunfélegyháza	.		9	0	-2		Jászapáti	.	⌴
982 Szeged	.		10	0	-1	5	Tiszakécske	.	⌴
Mezőhegyes	5	▽	9	0	-3		Nagykőrös	.	⌴
Orosháza	4		10	1	-2	4	Kistelek	.	
990 Békéscsaba	ny		9	-1	-3	2	Makó	ny	
875 Túrkeve	.		8	1	-2	4	Szentes	.	
--- Berettyóújfalu	ny		8	0	-3		Szarvas	ny	▽
882 Debrecen	ny		8	-2	-3	1	Szeghalom	.	⌴
892 Nyíregyháza	ny		9	-1	-2	2	Körösszakál	.	
788 Kisvárda	.		7	1	-1	0	Tiszaroff	.	
Mátészalka	ny		7	2	-2		Poroszló	.	
Tiszabecs	1		7	1			Karcag	.	⌴
Vác	.	⌴	9	-1	-5		Hortobágy	.	
Gödöllő	.	⌴	8	1	-2		Polgár	2	
Lőrinci	.	⌴	9	2	-1		Hajdúdorog	–	
Gyöngyös	.	⌴	9	0	-3		Nyírlugos	ny	
Balassagyarmat	.	⌴	9	-2	-6		Csenger	1	
755 Salgótarján	.		–	-3			Vásárosnamény	–	
Galyatető (932 m)	.		2	1			Záhony	ny	
851 Kékestető (1000 m)	.		0	-2	-6	5	Királyrét	.	
Mátraháza (672 m)	–						Romhány	.	
865 Eger	.		9	0	-4	3	Borsodnádasd	–	
Putnok	.	⌴	9	-2	-3		Jósvafő	ny	
Lillafüred	.		8	0			Szendrőlád	.	
772 Miskolc	ny		9	-1	-2	1	Hidasnémeti	.	
Füged	.	⌴	6	0	-2		Tokaj	.	=
778 Sárospatak	.		9	1	-1	3			

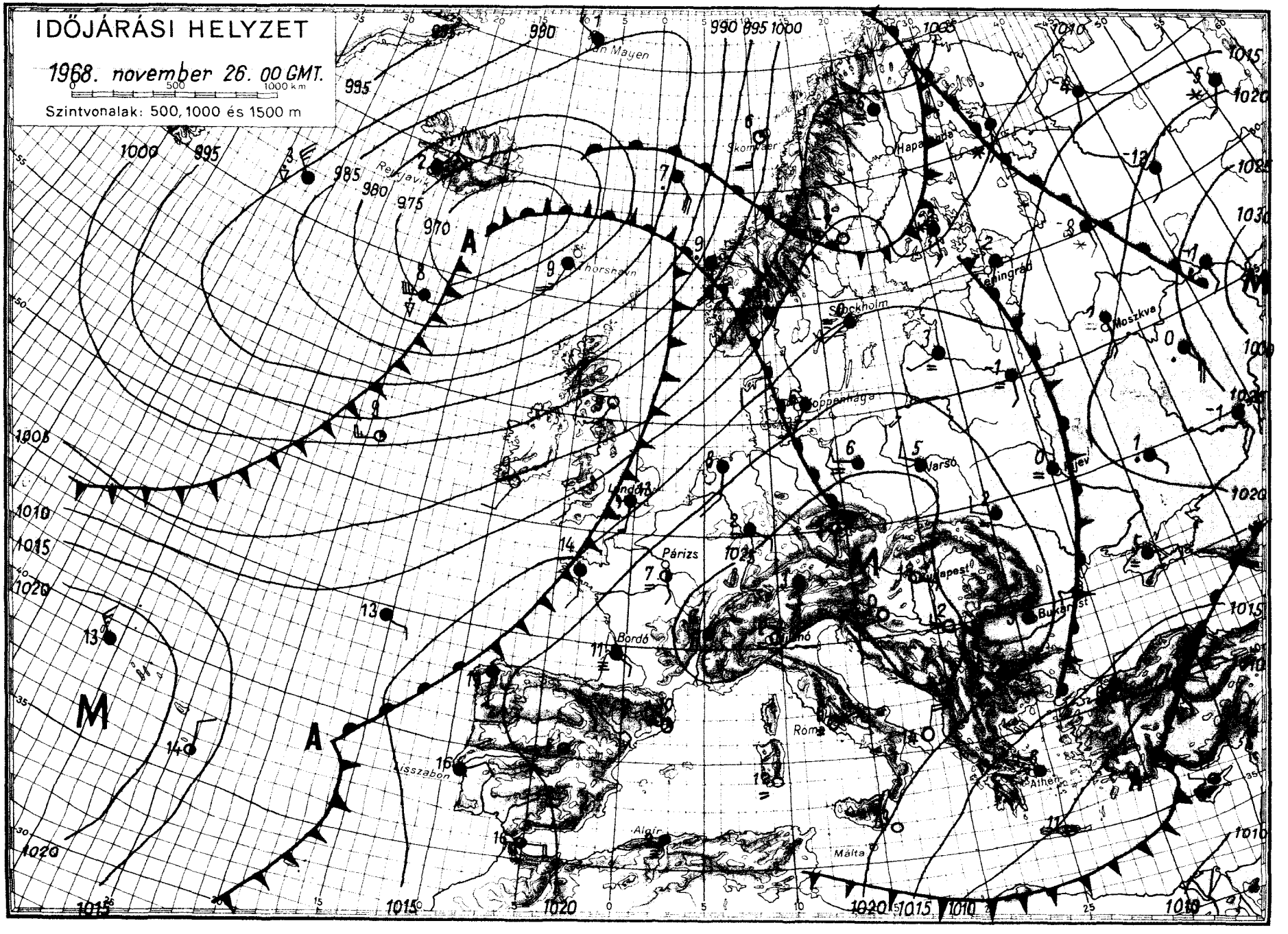
IDŐJÁRÁSI HELYZET
1968. november 26. 00 GMT.
0 500 1000 km
Szintvonalak: 500, 1000 és 1500 m
Jan Mayen
Reykjavik
Thorshavn
Skomvær
Haparanda
Leningrád
Moszkva
Stockholm
Koppenhága
Varsó
Kijev
London
Párizs
Bordó
Berlin
Budapest
Bukarest
Róma
Athén
Lisszabon
Algír
Málta
A
M

IDŐJÁRÁSI NAPIJELENTÉS

ЕЖЕДНЕВНЫЙ МЕТЕОРОЛОГИЧЕСКИЙ БЮЛЛЕТЕНЬ • DAILY WEATHER REPORT
BULLETIN QUOTIDIEN DE TEMPS • TÄGLICHER WETTERBERICHT

KIADJA AZ ORSZÁGOS METEOROLÓGIAI INTÉZET
BUDAPEST II. KITAIBEL PÁL UTCA 1
TELEFON: KÖZPONT: 353-500, IDŐJELZŐ OSZT.: 150-410

MEGJELENIK NAPONKÉNT • ELŐFIZETÉSI ÁRA A POSTAI KÖLTSÉGGEL EGYÜTT NEGYEDÉVRE 60, Ft
KIADÁSÉRT FELEL AZ INTÉZET IGAZGATÓJA

81. évfolyam 332. szám + Budapest + 1968. november 27. szerda

Az időjárási helyzet ma reggel és a várható időjárás:

Szárazföldünk nyugati partvidékén folytatódik az enyhe óceáni légtömeg áramlása délnyugatról északkelet felé. Ebben az áramlási rendszerben a Brit-szigetek, Dánia és a Balti-tenger fölött egészen Finnország déli részéig benyúló esőzóna található. A melegáramlás magasba nyúló ernyője Észak-Európában jelentős terület fölött havazást, hószállingózást okoz. Ugyanakkor a Volga-vidékről szárazföldi tipusú hideg levegő zúdúl le a Fekete-tengeren és Törökországon át a Földközi-tenger keleti medencéje fölé, lehülés, erős szél, esők, helyenként zivatar kiséretében. Ukrajnától Közép-Európán át a Földközi-tenger középső medencéjéig csendes, derült főként reggel ködös az idő.

Hazánkban kedden jobbára napos idő volt. A hőmérséklet napközben az Északi-hegyvidéken csak 2, 5 fokig emelkedett, máshol viszont elérte a 6, 11 fokot. Szerda hajnalra országosan 0, -5 fok közötti fagy keletkezett. Hajnalban néhány helyen, a délelőtt folyamán több helyen képződött köd, egy-két helyen zuzmarával. 11 órakor a ködös helyeken általában fagypont alatti, a napos helyeken viszont néhány fokkal 0 feletti hőmérséklet alakult ki.

Ma 12 órakor Budapesten a hőmérséklet 6 fok, a tengerszintre átszámitott légnyomás 772 mm, alig változik.

Várható időjárás csütörtök estig:

Derült, csendes, párás, főként reggel, sok helyen ködös idő.
Egy-két helyen zúzmaraképződés.

Várható legalacsonyabb éjszakai hőmérséklet: -1, -6 fok között, legmagasabb nappali hőmérséklet csütörtökön: +5 fok körül, a tartósan ködös helyeken kevéssel 0 fok felett.

Dr. Tóth Pál s.k.

A hőmérséklet napi középértéke és eltérése a 90 évi átlagtól /Budapesten/:

1968. XI. 26.: 4,0 C°, +1,3 C°.

1871 óta ezen a napon Budapesten előfordult:

legmagasabb hőmérséklet: 14,2 C° /1898/
legalacsonyabb hőmérséklet: -11,0 C° /1884/

68.700.

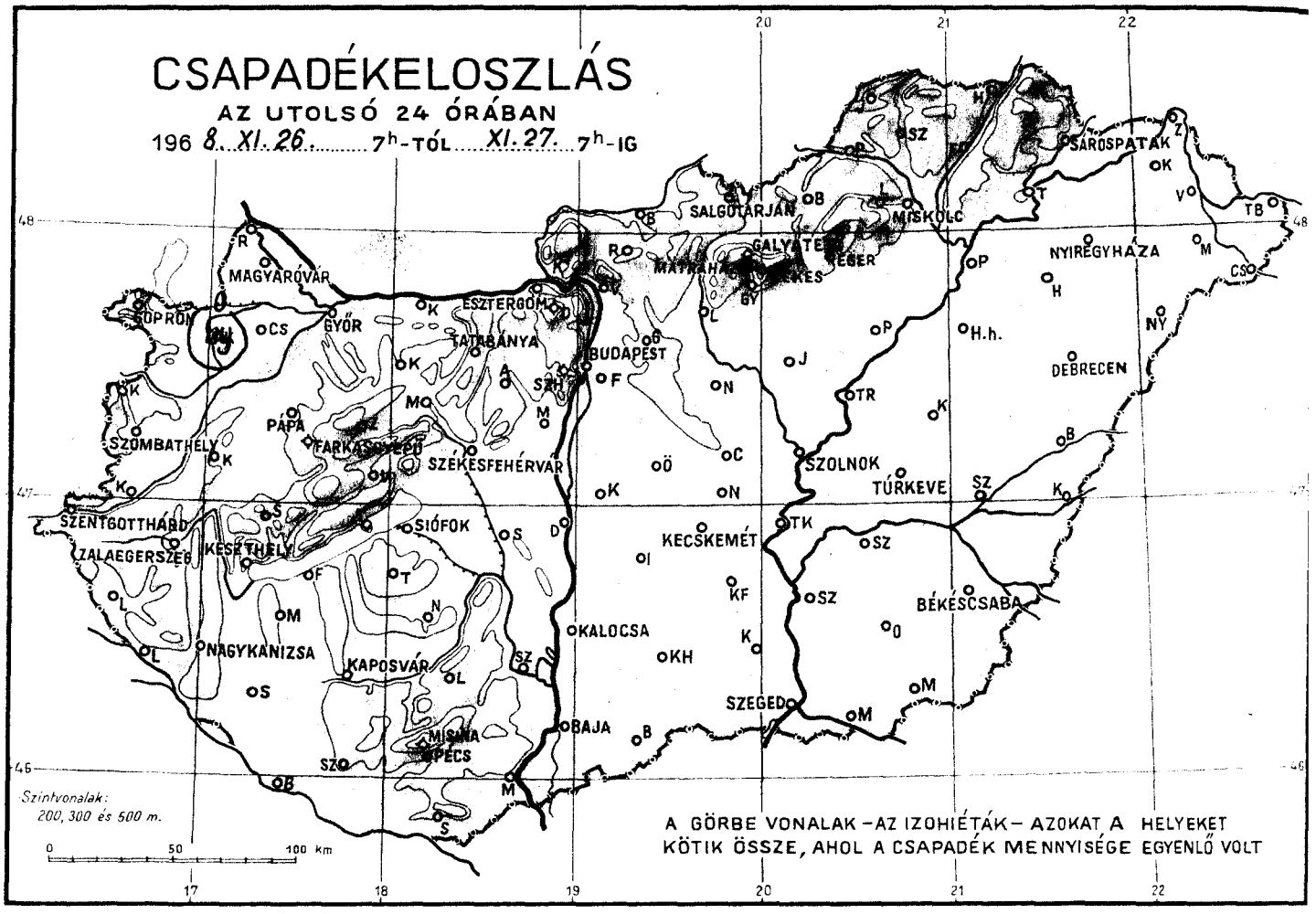
CSAPADÉKELOSZLÁS
AZ UTOLSÓ 24 ÓRÁBAN
196 8. XI. 26. 7h-TÓL XI. 27. 7h-IG
SOPRON
MAGYARÓVÁR
GYŐR
ESZTERGOM
TATABÁNYA
BUDAPEST
SALGÓTARJÁN
MISKOLC
SÁROSPATAK
NYÍREGYHÁZA
DEBRECEN
SZOMBATHELY
PÁPA
FARKASGYEPŰ
SZÉKESFEHÉRVÁR
SZOLNOK
TÚRKEVE
SZENTGOTTHÁRD
ZALAEGERSZEG
KESZTHELY
SIÓFOK
KECSKEMÉT
BÉKÉSCSABA
NAGYKANIZSA
KAPOSVÁR
KALOCSA
SZEGED
BAJA
MISINA
PÉCS
Szintvonalak:
200, 300 és 500 m.
0 50 100 km
A GÖRBE VONALAK – AZ IZOHIÉTÁK – AZOKAT A HELYEKET
KÖTIK ÖSSZE, AHOL A CSAPADÉK MENNYISÉGE EGYENLŐ VOLT

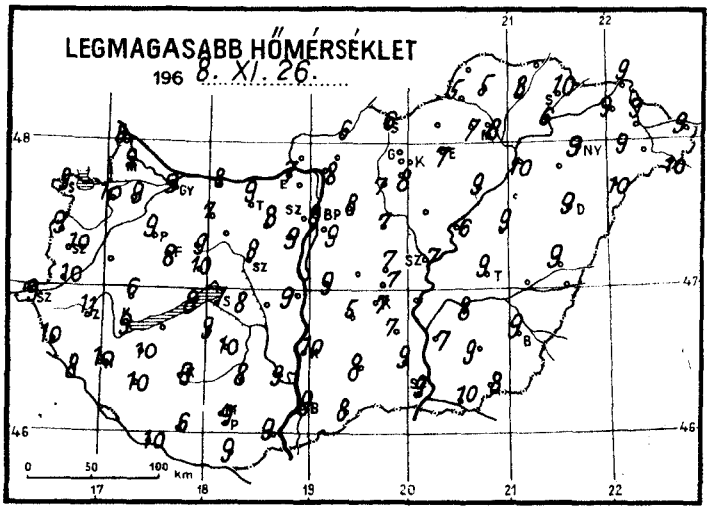
LEGMAGASABB HŐMÉRSÉKLET
196 8. XI. 26.
0 50 100 km

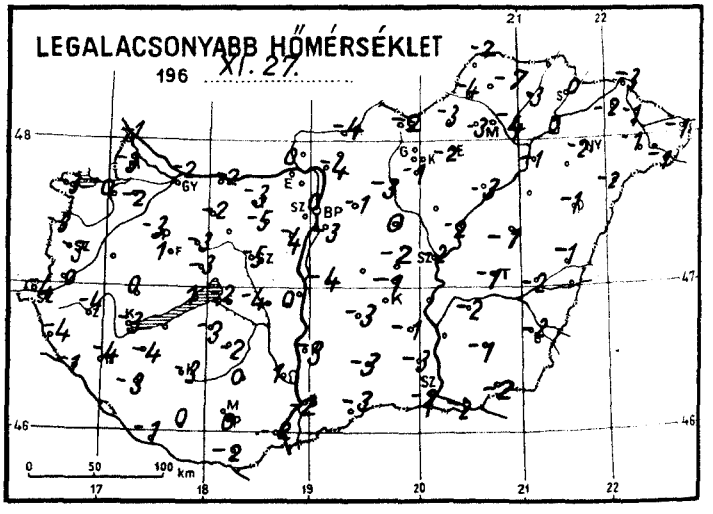
LEGALACSONYABB HŐMÉRSÉKLET
196 XI. 27.
0 50 100 km

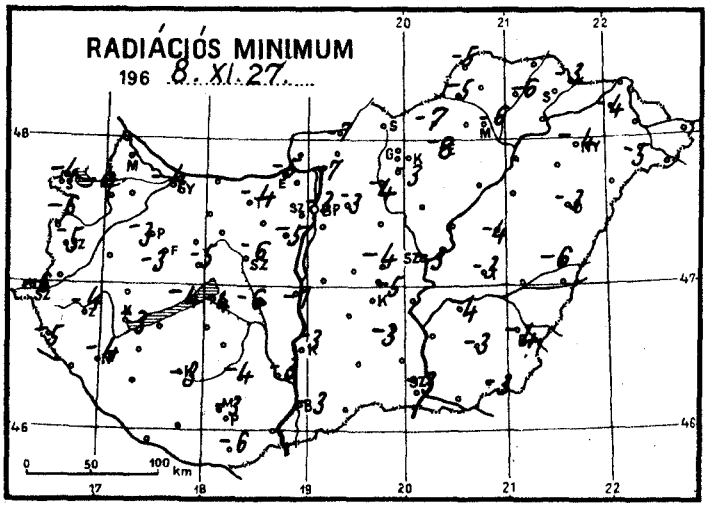
RADIÁCIÓS MINIMUM
196 8. XI. 27.
0 50 100 km

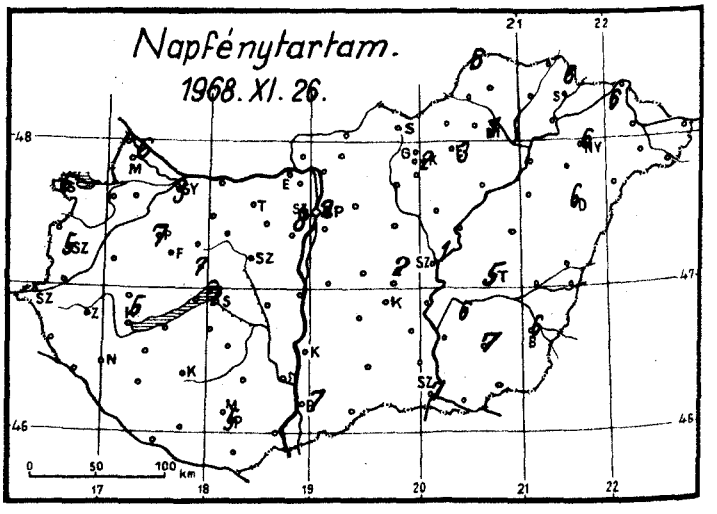
Napfénytartam.
1968. XI. 26.
0 50 100 km

1968. november hó, 27. szerda nap

	Az utolsó 24 óra adatai						24 órai csapadék mm		
	Csapadék (mm)		Hőmérsékleti szélsőségek: tegnapi nappali max.	éjszakai min.	min. 5 cm-en	Napsütés (óra) tegnap			
12815 Magyaróvár	•	≡	9	−3		6	Rajka	•	⌴
822 Győr	•	≡	9	−2	−4	3	Kapuvár	ny	
825 Pápa	•		9	−3	−3	7	Csorna	•	⌴
805 Sopron	•		9	−3	−4	5	Komárom	•	
812 Szombathely	•		10	−3	−5	5	Káld	—	
910 Szentgotthárd	•		9	−4	−6		Kőszeg	•	
915 Zalaegerszeg	•	≡	11	−4	−4		Körmend	•	
Lenti	•		10	−4	−5		Letenye	•	
925 Nagykanizsa	•	≡	10	−4	−4		Sümeg	•	⌴
920 Keszthely	•	≡	9	−3	−3	5	Zirc	•	
Tihany	•		8	1	−4		Kisbér	•	≡
935 Siófok	•	≡	7	−2	−4	7	Mór	—	
942 Pécs	•		9	0	−3	5	Alcsút	•	
941 Misinatető (534 m)	•		6	1	−2	6	Esztergom	•	
Siklós	•	⌴	9	−2	−6		Dobogókő	•	
827 Farkasgyepű (400 m)	•		8	1	−3		Fonyód	•	
Veszprém	•	⌴	10	−3	−5	7	Tab	•	
833 Tatabánya	•	⌴	9	−3	−4		Siófok	•	
839 Budapest (Ferihegy)	•		9	−3			Lengyel	•	
840 Budapest OMI	•		8	0	−3	2	Nagykónyi	•	⌴
841 Budapest (Szabadságh., 474 m)	•	⌴	6	0	−4	8	Marcali	•	⌴
Martonvásár	•		9	−4	−5		Somogyszob	•	
835 Székesfehérvár	•	≡	8	−5	−6		Kaposvár	•	⌴
Dunaújváros	•	⌴	9	0	−1		Barcs	•	≡
Szekszárd	•	≡	9	1	−3		Szigetvár	•	
Mohács	•	≡	9	−2			Bácsalmás	•	
960 Baja	•	≡	9	−2	−3	7	Kiskunhalas	•	
955 Kalocsa	•		10	−3	−3		Izsák	•	⌴
Cegléd	•	⌴	7	−2	−4	2	Kunsztmiklós	•	
860 Szolnok	•		7	−2	−3	1	Örkény	—	
970 Kecskemét	•		7	0			Nagykáta	•	⌴
Kiskunfélegyháza	•		7	−1	−3		Jászapáti	•	⌴
982 Szeged	•		9	−2	−3	7	Tiszakécske	—	
Mezőhegyes	•	⌴	8	−2	−3		Nagykőrös	•	⌴
Orosháza	•		9	−1	−3	7	Kistelek	•	
990 Békéscsaba	•		9	−2	−4	6	Makó	•	
875 Túrkeve	•		9	−1	−3	5	Szentes	•	
Berettyóújfalu	•	⌴	9	−1	−6		Szarvas	•	
880 Debrecen	•		9	−1	−3	6	Szeghalom	•	⌴
892 Nyíregyháza	•		9	−2	−4	6	Körösszakál	•	
Kisvárda	•		9	−2	−4	6	Tiszaroff	•	
Mátészalka	•	⌴	9	−1	−5		Poroszló	•	⌴
Tiszabecs	•		9	−1			Karcag	•	⌴
Vác	•	⌴	8	−4	−7		Hortobágy	—	
Gödöllő	•	⌴	8	−1	−3		Polgár	•	⌴
Lőrinci	•	⌴	7	−3	−4		Hajdúdorog	—	
Gyöngyös	•		8	−1	−3		Nyírlugos	•	
Balassagyarmat	•	⌴	6	−4	−7		Csenger	•	⌴
755 Salgótarján	•		6	−2			Vásárosnamény	•	
Galyatető (932 m)	•		4	−3			Záhony	•	
851 Kékestető (1000 m)	•		0	−5	−6	2	Királyrét	—	
Mátraháza (672 m)	—						Romhány	•	
865 Eger	•		7	−2	−8	3	Borsodnádasd	•	▽
Putnok	•	⌴	5	−4	−5		Jósvafő	•	
Lillafüred	•		7	−3			Szendrőlád	•	
772 Miskolc	•	⌴	8	−4	−6	1	Hidasnémeti	•	
Fügöd	•	⌴	8	−3	−6		Tokaj	•	
778 Sárospatak	•		10	0	−3	6			

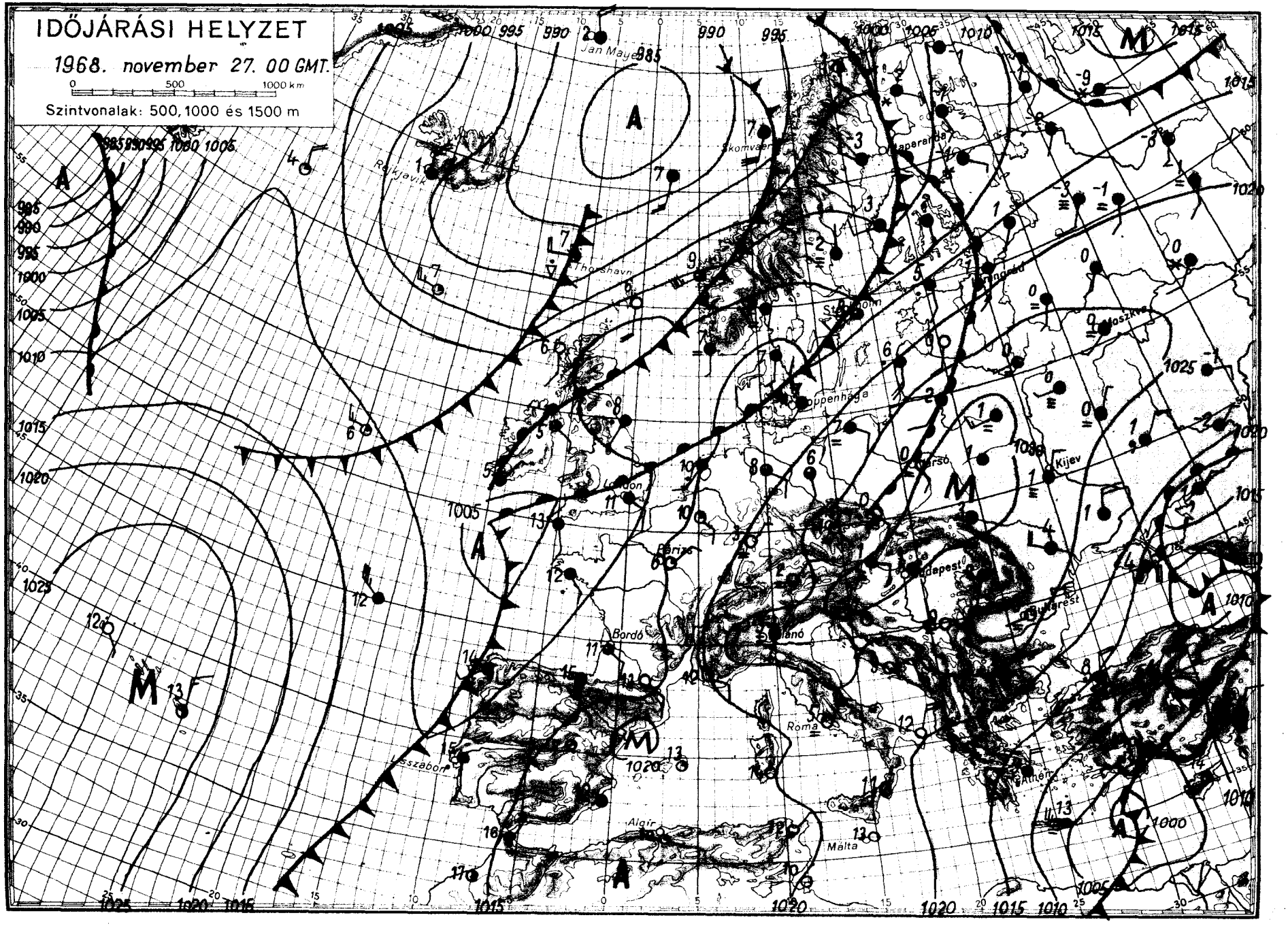
IDŐJÁRÁSI HELYZET
1968. november 27. 00 GMT.
0 500 1000 km
Szintvonalak: 500, 1000 és 1500 m
Jan Mayen
Reykjavik
Thorshavn
Skomvaer
Stockholm
Oslo
Moszkva
Koppenhága
London
Berlin
Varsó
Kijev
Budapest
Bukarest
Bordó
Milánó
Roma
Athén
Málta
Algír
Leszabor

IDŐJÁRÁSI NAPIJELENTÉS

ЕЖЕДНЕВНЫЙ МЕТЕОРОЛОГИЧЕСКИЙ БЮЛЛЕТЕНЬ • DAILY WEATHER REPORT
BULLETIN QUOTIDIEN DE TEMPS • TÄGLICHER WETTERBERICHT

KIADJA AZ ORSZÁGOS METEOROLÓGIAI INTÉZET
BUDAPEST II. KITAIBEL PÁL UTCA 1
TELEFON: KÖZPONT: 353-500, IDŐJELZŐ OSZT.: 150-410

MEGJELENIK NAPONKÉNT • ELŐFIZETÉSI ÁRA A POSTAI KÖLTSÉGGEL EGYÜTT NEGYEDÉVRE 60, Ft
KIADÁSÉRT FELEL AZ INTÉZET IGAZGATÓJA

81. évfolyam 333. szám + Budapest + 1968. XI. 28. csütörtök

Az időjárási helyzet ma reggel és a várható időjárás:

Az óceáni eredetü nedves légtömegek Spanyolországon, a Brit-szigeteken át elsősorban Észak-Európa térségei fölé áramlanak. Európa középső részein nyugodt, csendes, főként a reggeli és esti órákban erősen párás, helyenként ködös az idő. Ezeken a területeken az éjszakai legalacsonyabb hőmérséklet általában 1, 7 fokkal a fagypont alatt volt.

Hazánkban szerdán az ország nagy részén száraz, napos idő volt. A délnyugati megyékben azonban napközben sem szünt meg a ködtakaró, igy a hőmérséklet még a déli órákban is csak 0 fok volt, vagy csak kevéssel emelkedett 0 fok fölé. Máshol 5, 10 fok közötti maximumok alakultak ki. Egy-két helyről zuzmaraképződést, ködszitálást jelentettek. Csütörtökön hajnalban -2, -7, északkeleten -4, -9 fokig hült le a levegő. Délelőtt tovább tartott a párás, helyenként ködös idő. A hőmérséklet 11 órakor -3, +5 fok között váltakozott.

Ma 12 órakor Budapesten a hőmérséklet 3 fok volt, a tengerszintre átszámitott légnyomás 769 mm, gyengén süllyedő irányzatú.

Várható időjárás péntek estig:

Jobbára derült, főként a reggeli és esti órákban párás, ködös idő, néhány helyen ködszitálás, zuzmaraképződés.
Gyenge, napközben kissé megélénkülő délkeleti, déli szél.

Várható legalacsonyabb éjszakai hőmérséklet: -2, -7,
legmagasabb nappali hőmérséklet pénteken: általában 0, +4 fok között, a naposabb helyeken kevéssel 5 fok felett.

Dunay Sándorné s.k.

Távolabbi kilátások kedd reggelig:

Legalacsonyabb hajnali hőmérsékletek -2 fok körül. Erős fagy valószinüsége 25 százalék. Legmagasabb nappali hőmérsékletek +3 fok körül. Jelentős mennyiségü /legalább 5 mm/ csapadék az ország területének 60 százalékán várható az időszak végén.

Távelőrejelző osztály.

A hőmérséklet napi középértéke és eltérése a 90 évi átlagtól /Budapesten/:

1968. XI. 27.: 2,9 C°, 0,3 C°.

1871 óta ezen a napon Budapesten előfordult:

legmagasabb hőmérséklet: 15,4 C° /1878/
legalacsonyabb hőmérséklet: -11,9 C° /1890/.

68.701.

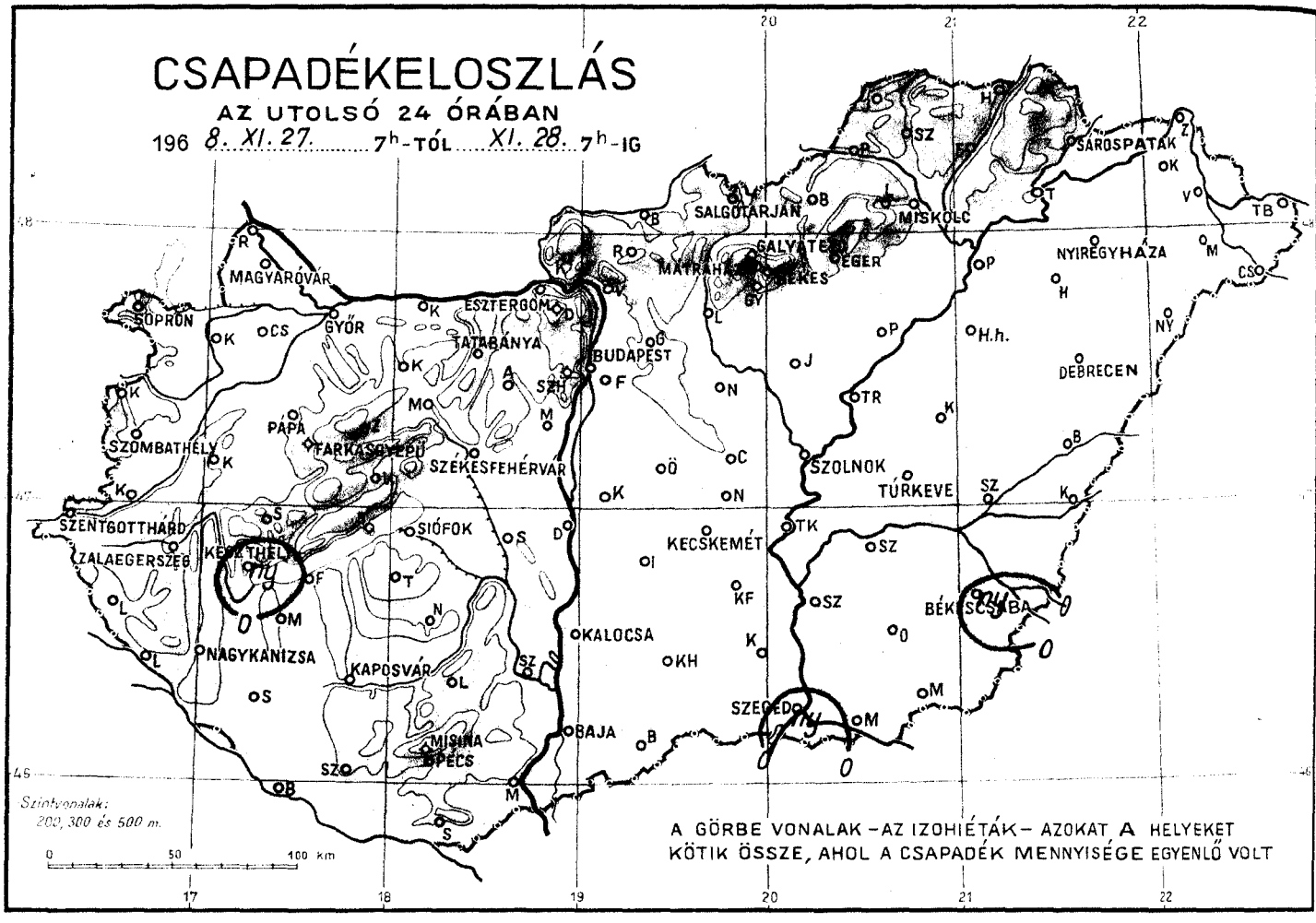
CSAPADÉKELOSZLÁS
AZ UTOLSÓ 24 ÓRÁBAN
196 8. XI. 27. 7h-TÓL XI. 28. 7h-IG
SAROSPATAK
SALGÓTARJÁN
MISKOLC
GALYATETŐ
EGER
MÁTRAHÁZA
MÉKES
NYIREGYHÁZA
MAGYARÓVÁR
SOPRON
GYŐR
ESZTERGOM
TATABÁNYA
BUDAPEST
DEBRECEN
PAPA
SZOMBATHELY
FARKASGYEPŰ
SZÉKESFEHÉRVÁR
SZOLNOK
TÚRKEVE
SZENTGOTTHÁRD
SIÓFOK
KECSKEMÉT
ZALAEGERSZEG
KESZTHELY
BÉKÉSCSABA
KALOCSA
NAGYKANIZSA
KAPOSVÁR
SZEGED
BAJA
MISINA
PÉCS
Szintvonalak: 200, 300 és 500 m.
0 50 100 km
A GÖRBE VONALAK – AZ IZOHIÉTÁK – AZOKAT A HELYEKET KÖTIK ÖSSZE, AHOL A CSAPADÉK MENNYISÉGE EGYENLŐ VOLT

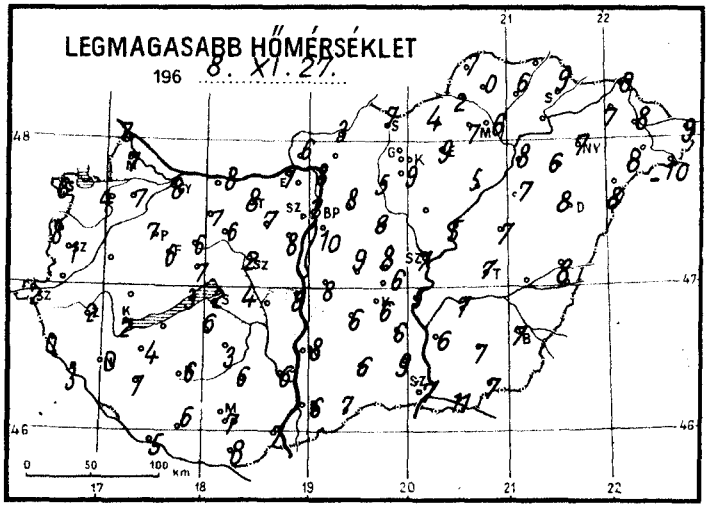
LEGMAGASABB HŐMÉRSÉKLET
196 8. XI. 27.
0 50 100 km

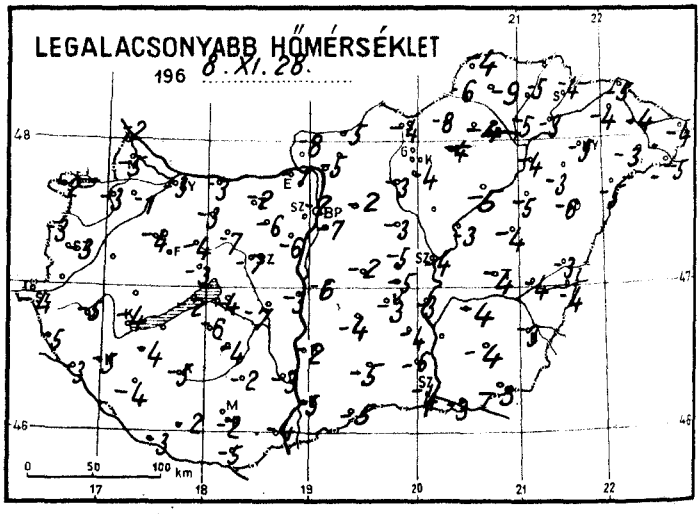
LEGALACSONYABB HŐMÉRSÉKLET
196 8. XI. 28.
0 50 100 km

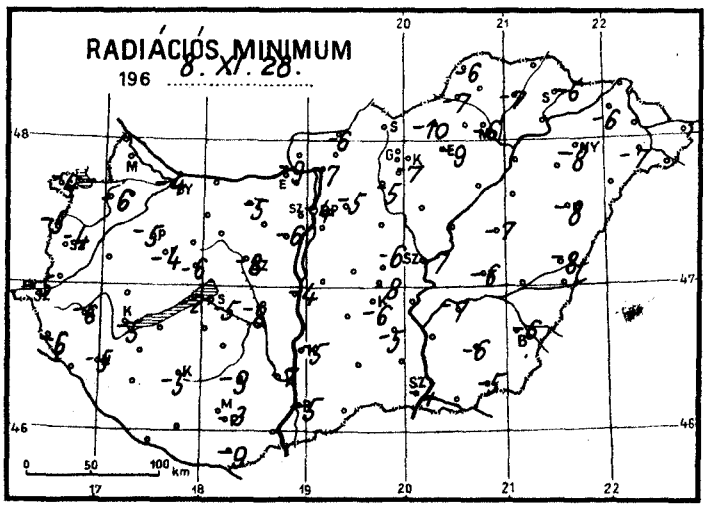
RADIÁCIÓS MINIMUM
196 8. XI. 28.
0 50 100 km

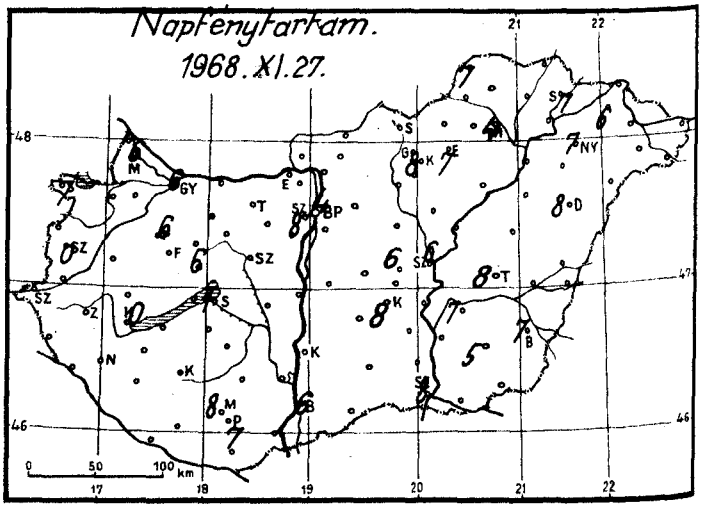
Napfénytartam.
1968. XI. 27.
0 50 100 km

1968. november hó,
28. csütörtök nap

	Az utolsó 24 óra adatai						24 órai csapadék mm		
	Csapadék (mm)		Hőmérsékleti szélsőségek: tegnapi nappali max.	éjszakai min.	min. 5 cm-en	Napsütés (óra) tegnap			
12815 Magyaróvár	•		7	-5		6	Rajka	•	⊔
822 Győr	•		8	-3	-4	6	Kapuvár	•	≡
825 Pápa	•		7	-4	-5	6	Csorna	•	⊔
805 Sopron	•		6	-2	-4	7	Komárom	•	⊔
812 Szombathely	•	≡	1	-3	-4	0	Káld	•	
910 Szentgotthárd	•	≡	2	-4	-5		Kőszeg	•	
915 Zalaegerszeg	•	≡	2	-5	-6		Körmend	•	
Lenti	•		0	-5	-6		Letenye	•	
925 Nagykanizsa	•	≡	0	-5	-5		Sümeg		
920 Keszthely	ny		2	-4	-5	0	Zirc	•	
Tihany	•		3	-2	-2		Kisbér	•	≡
935 Siófok	•	≡	2	-4	-5	1	Mór	•	
942 Pécs	•	≡	7	-2	-3	7	Alcsút	•	⊔
941 Misinatető (534 m)	•		5	-1	-3	8	Esztergom	•	
Siklós	•	⊔	8	-5	-9		Dobogókő	•	
827 Farkasgyepű (400 m)	•		6	-1	-4		Fonyód	•	
Veszprém	•	⊔	7	-3	-6	6	Tab	•	
833 Tatabánya	•	⊔	8	-2	-5		Sárbogárd	•	
839 Budapest (Ferihegy)	•		10	-7			Lengyel	•	
840 Budapest OMI	•		7	-2	-4	4	Nagykónyi	•	⊔
841 Budapest (Szabadságh., 474 m)	•		6	-2	-6	8	Marcali	•	V
Martonvásár	•		8	-6	-6		Somogyszob	•	
835 Székesfehérvár	•	≡	2	-7	-8		Kaposvár	•	⊔
Dunaújváros	•		8	-3	-4		Barcs	•	≡
Szekszárd	•	≡	6	-3	-7		Szigetvár	•	
Mohács	•	≡	7	-4			Bácsalmás	•	
960 Baja	•	≡	6	-5	-5	6	Kiskunhalas	•	
955 Kalocsa	•	≡	8	-2	-5		Izsák	•	⊔
Cegléd	•	⊔	8	-5	-6	6	Kunsztmiklós	•	
860 Szolnok	•	≡	7	-4	-7	6	Örkény	•	⊔
970 Kecskemét	•	≡	6	-3	-6	8	Nagykáta	•	⊔
Kiskunfélegyháza	•		6	-4	-5		Jászapáti	•	V
982 Szeged	ny		7	-4	-4	8	Tiszakécske	•	
Mezőhegyes	•		7	-3	-5		Nagykőrös	•	⊔
Orosháza	•	≡	7	-4	-6	5	Kistelek	•	≡
990 Békéscsaba	ny		7	-3	-6	7	Makó	•	⊔
875 Túrkeve	•	≡	7	-4	-6	8	Szentes	•	
Berettyóújfalu	•	≡	8	-3	-8		Szarvas	•	
886 Debrecen	•	≡	8	-6	-8	8	Szeghalom	•	⊔
892 Nyíregyháza	•	≡	7	-5	-8	7	Körösszakál	•	
788 Kisvárda	•	≡	7	-4	-6	6	Tiszaroff	•	
Mátészalka	•	⊔	8	-3	-7		Poroszló	•	⊔
Tiszabecs	•		9	-4			Karcag	•	⊔
Vác	•	V	8	-5	-7		Hortobágy	•	
Gödöllő	•		8	-2	-5		Polgár	•	⊔
Lőrinci	•		5	-3	-5		Hajdúdorog	•	
Gyöngyös	•		9	-4	-7		Nyírlugos	•	
Balassagyarmat	•	V	3	-5	-6		Csenger	•	⊔
755 Salgótarján	•		7	-4			Vásárosnamény	•	
Galyatető (932 m)	•		3	-4			Záhony	•	
851 Kékestető (1000 m)	•		2	-4	-7	8	Királyrét	•	⊔
Mátraháza (672 m)	—						Romhány	•	
865 Eger	•		9	-4	-9	7	Borsodnádasd	•	V
Putnok	•	V	2	-6	-7		Jósvafő	•	
Lillafüred	•		7	-4			Szendrőlád	•	
772 Miskolc	•	≡	6	-5	-6	4	Hidasnémeti	•	
Füged	•	V	6	-5	-7		Tokaj	•	⊔
778 Sárospatak	•		9	-4	-6	7			

Sárhatvan

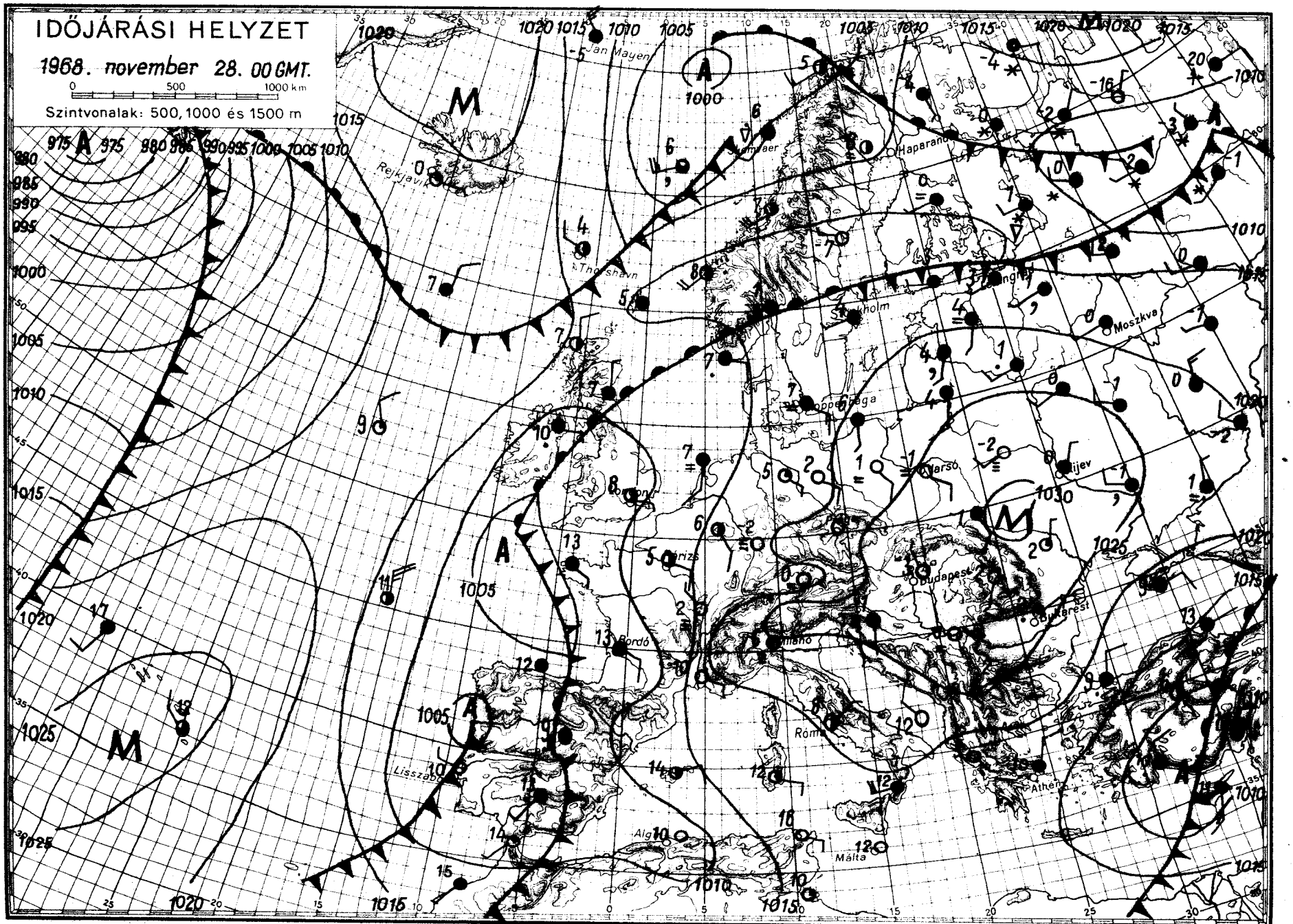
IDŐJÁRÁSI HELYZET
1968. november 28. 00 GMT.
0 500 1000 km
Szintvonalak: 500, 1000 és 1500 m
Jan Mayen
Reykjavik
Thorshavn
Haparanda
Moszkva
Varsó
Kijev
Budapest
Bukarest
Párizs
Bordó
Milano
Róma
Athén
Málta
Lisszabon
Algír

IDŐJÁRÁSI NAPIJELENTÉS

ЕЖЕДНЕВНЫЙ МЕТЕОРОЛОГИЧЕСКИЙ БЮЛЛЕТЕНЬ • DAILY WEATHER REPORT
BULLETIN QUOTIDIEN DE TEMPS • TÄGLICHER WETTERBERICHT

KIADJA AZ ORSZÁGOS METEOROLÓGIAI INTÉZET
BUDAPEST II. KITAIBEL PÁL UTCA 1
TELEFON: KÖZPONT: 353-500, IDŐJELZŐ OSZT.: 150-410

MEGJELENIK NAPONKÉNT * ELŐFIZETÉSI ÁRA A POSTAI KÖLTSÉGGEL EGYÜTT NEGYEDÉVRE 60, Ft
KIADÁSÉRT FELEL AZ INTÉZET IGAZGATÓJA

81. évfolyam 334. szám. + Budapest + 1968. november 29. péntek

Az időjárási helyzet ma reggel és a várható időjárás:

Az elmúlt napokban az Európa nagy részére jellemző csendes, sokfelé párás, ködös idő fokozatosan Közép- és Délkelet-Európára korlátozódik. Helyére észak felől hideg, sarkvidéki eredetü levegő áramlik. Első hulláma ma hajnalban - a Brit-szigeteken esőkkel, záporokkal, máshol havazásokkal, hózáporokkal - elérte Leningrád - Koppenhága - London vonalát. Ezzel egyidőben szárazföldünk délnyugati részén a dél felől áramló meleg, mediterrán levegő okoz sokfelé esőt.

Hazánk legnagyobb részét csütörtökön sürü ködtakaró boritotta. Ennek következtében a hőmérséklet területi eloszlása napközben rendkivül szeszélyes volt. Az egész napon át ködöl boritott helyeken 0 fok körüli hőmérsékleti csúcsérték alakult ki, ugyanakkor a ködmentes, napos területeken +3, +7 fokig melegedett fel a levegő. Jelentősebb csapadék sehol sem hullott, csak néhány helyről jelentettek szitálást, ködszitálást. Az éjszakai minimum hőmérsékletek területi eloszlása is szeszélyes volt. Péntek hajnalban -8, 0 fok közötti hőmérsékletet mértek. Ma délelőtt továbbra is erősen párás, sokfelé ködös idő volt, néhány helyről szitálást, ónos szitálást, zúzmaraképződést jelentettek. 11 órakor a hőmérséklet -3, +1 fok között volt.

Ma 12 órakor a hőmérséklet Budapesten +1 fok, a tengerszintre átszámitott légnyomás 765 mm, mérsékelten süllyed.

Várható időjárás szombat estig:

Erősen párás, többfelé ködös idő, helyenként szitálással, ködszitálással, zuzmaraképződéssel.
Időnként kissé megélénkülő déli, délnyugati szél.

Várható legalacsonyabb éjszakai hőmérséklet: 0, -5 fok között, legmagasabb nappali hőmérséklet szombaton: a ködös helyeken 0 fok körül, máshol +5 fok közelében.

Vissy Károly s.k.

A hőmérséklet napi középértéke és eltérése a 90 évi átlagtól /Budapesten/:

1968. XI. 29. +0,6 C°, -2,2 C°.

1871 óta ezen a napon Budapesten előfordult:

legmagasabb hőmérséklet: 15,3 C° /1872/
legalacsonyabb hőmérséklet: -10,1 C° /1915/

68.707.

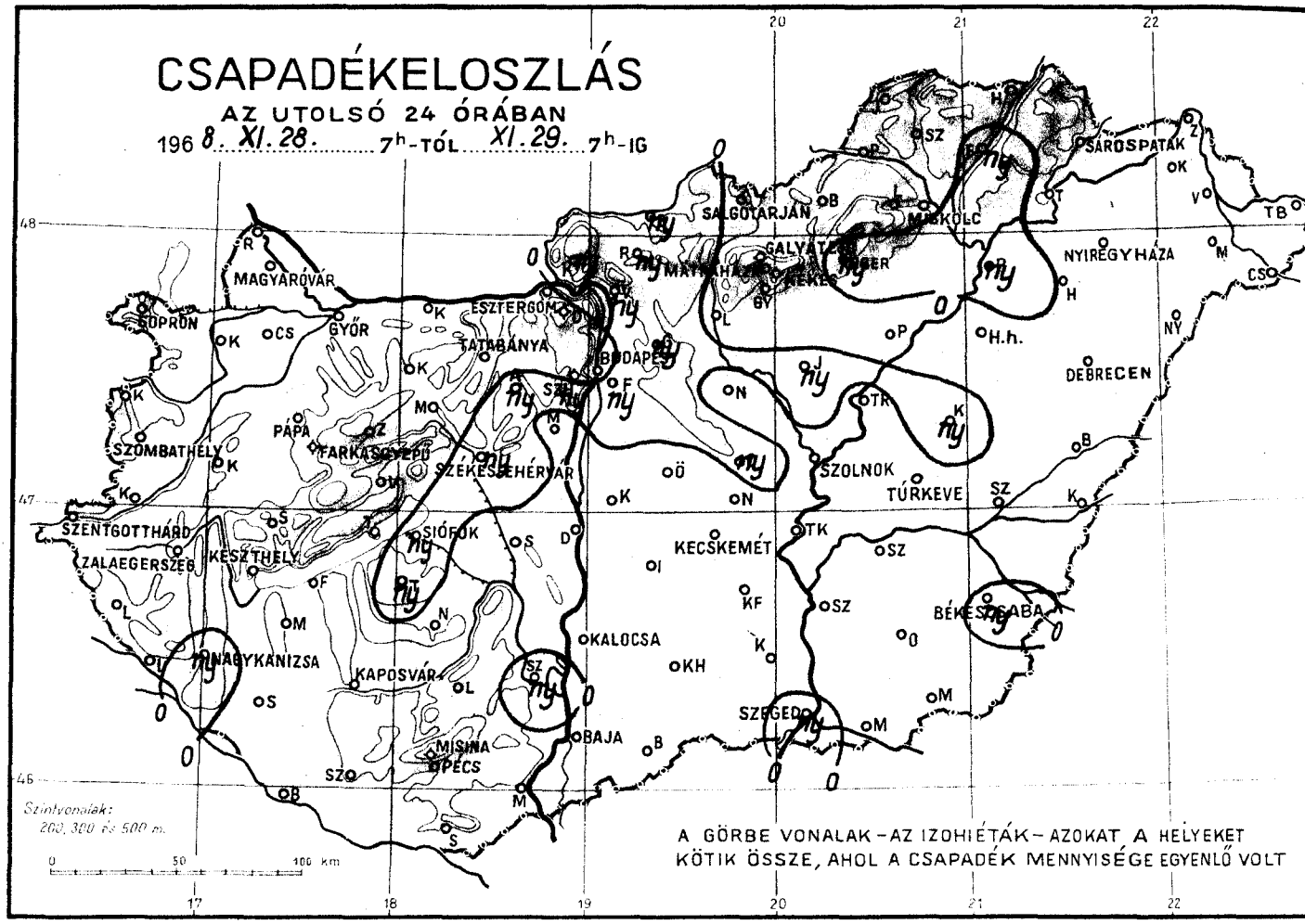
CSAPADÉKELOSZLÁS
AZ UTOLSÓ 24 ÓRÁBAN
196 8. XI. 28. 7h-TÓL XI. 29. 7h-IG
SOPRON
MAGYARÓVÁR
GYŐR
ESZTERGOM
TATABÁNYA
BUDAPEST
SALGÓTARJÁN
MISKOLC
SÁROSPATAK
NYÍREGYHÁZA
DEBRECEN
SZOLNOK
TÚRKEVE
SZOMBATHELY
PÁPA
FARKASGYEPŰ
SZÉKESFEHÉRVÁR
SZENTGOTTHÁRD
ZALAEGERSZEG
KESZTHELY
SIÓFOK
KECSKEMÉT
BÉKÉSCSABA
NAGYKANIZSA
KAPOSVÁR
KALOCSA
SZEGED
BAJA
MISINA
PÉCS
Szintvonalak:
200, 300 és 500 m.
0 50 100 km
A GÖRBE VONALAK – AZ IZOHIÉTÁK – AZOKAT A HELYEKET
KÖTIK ÖSSZE, AHOL A CSAPADÉK MENNYISÉGE EGYENLŐ VOLT

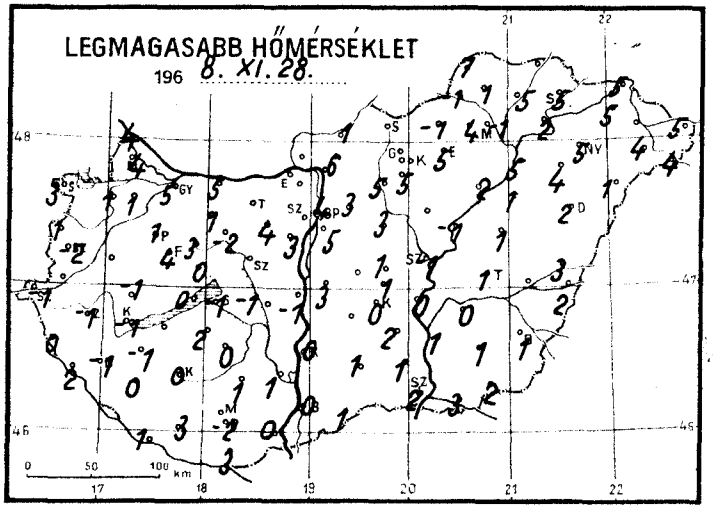
LEGMAGASABB HŐMÉRSÉKLET
196 8. XI. 28.
0 50 100 km

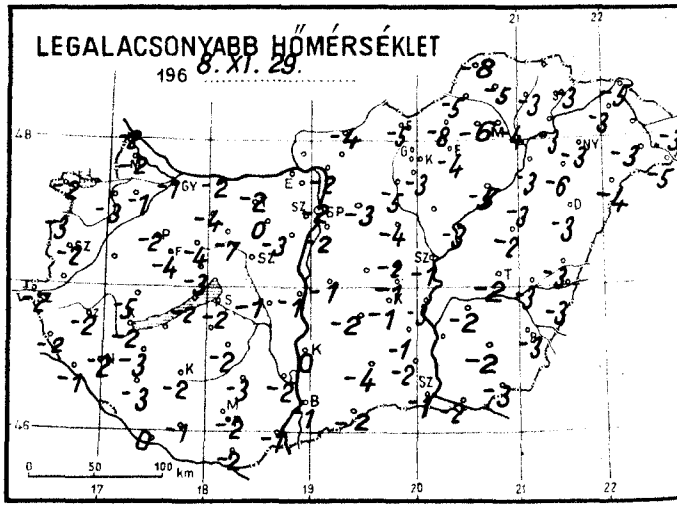
LEGALACSONYABB HŐMÉRSÉKLET
196 8. XI. 29.
0 50 100 km

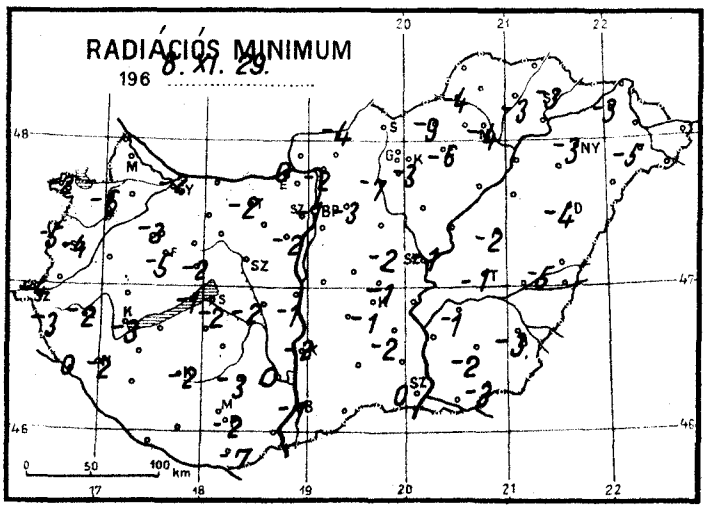
RADIÁCIÓS MINIMUM
196 8. XI. 29.
0 50 100 km

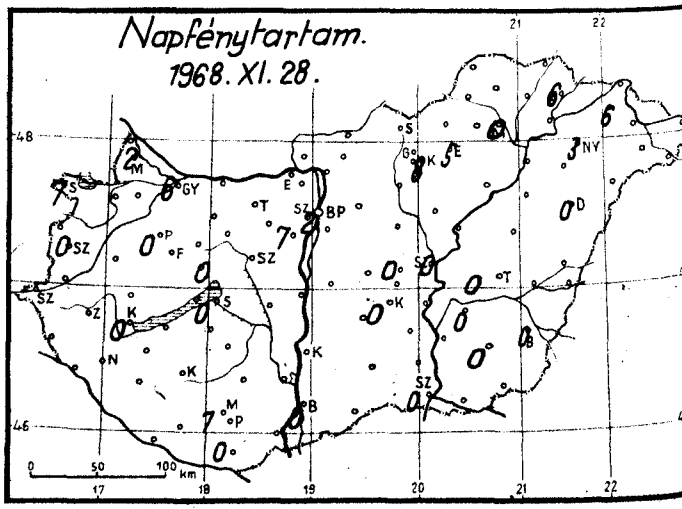
Napfénytartam.
1968. XI. 28.
0 50 100 km

1968. november hó,
29. nap péntek

	Az utolsó 24 óra adatai						24 órai csapadék mm		
	Csapadék (mm)		Hőmérsékleti szélsőségek tegnapi nappali max.	éjszakai min.	min. 5 cm-en	Napsütés (óra) tegnap			
12815 Magyaróvár	.	≡	4	-2		2	Rajka	.	
822 Győr	.		5	-1	-2	6	Kapuvár	.	≡
825 Pápa	.	≡	1	-2	-3	0	Csorna	.	
805 Sopron	.		3	-2	-2	7	Komárom	.	
812 Szombathely	.		-2	-2	-4	0	Káld	.	
910 Szentgotthárd	.		-1	-2	-4		Kőszeg	.	
915 Zalaegerszeg	.		-1	-2	-2		Körmend	.	
Lenti	.		0	-2	-3		Letenye	.	
925 Nagykanizsa	ny	≡	-1	-2	-2		Sümeg	.	⌴
920 Keszthely	.		-1	-2	-3	0	Zirc	.	
Tihany	.		0	-2	-1		Kisbér	.	≡
935 Siófok	ny	,	-1	-2	-2	0	Mór	.	⌴
942 Pécs	.	≡	-2	-2	-2	0	Alcsút	ny	≡
941 Misinatető (534 m)	.		3	-4	-4	7	Esztergom	.	
Siklós	.	⌴	3	-2	-7		Dobogókő	.	≡
827 Farkasgyepű (400 m)	.		4	-4	-5		Fonyód	.	
Veszprém	.	V	0	-3	-2	0	Tab	ny	
833 Tatabánya	.		-	-2	-2		Sárbogárd	.	V
839 Budapest (Ferihegy)	ny	,	5	-2			Lengyel	.	
840 Budapest OMI	.		4	-2	-1	2	Nagykónyi	.	⌴
841 Budapest (Szabadságh.,474 m)	ny	≡	4	-2	-3	7	Marcali	.	
Martonvásár	.		3	-3	-2		Somogyszob	.	
835 Székesfehérvár	ny	≡	-1	-2	-2		Kaposvár	.	
Dunaújváros	,		-1	-1	-1		Barcs	.	≡
Szekszárd	ny	≡	1	-7			Szigetvár	.	
Mohács	.	≡	0	-1			Bácsalmás	.	
960 Baja	.	≡	0	-1	-1	0	Kiskunhalas	.	V
955 Kalocsa	,		0	0	-2		Izsák	.	
Cegléd	ny		1	-2	-2	0	Kunsztmiklós	.	
860 Szolnok	.	≡	-1	-1	-1	0	Örkény	.	
970 Kecskemét	.	≡	0	-1	-1	0	Nagykáta	.	⌴
Kiskunfélegyháza	.		2	-1	-2		Jászapáti	ny	⌴
982 Szeged	ny	≡	2	-1	0	0	Tiszakécske	.	≡
Mezőhegyes	.		2	-3	-3		Nagykőrös	.	⌴
Orosháza	.	≡	1	-2	-2	0	Kistelek	.	≡
990 Békéscsaba	ny	≡	1	-3	-3	0	Makó	.	
875 Túrkeve	.	≡	1	-2	-1	0	Szentes	.	
Berettyóújfalu	.	≡	3	-3	-5		Szarvas	.	
882 Debrecen	.	≡	2	-3	-4	0	Szeghalom	.	⌴
802 Nyíregyháza	ny	≡	5	-3	-3	3	Körösszakál	.	
788 Kisvárda	.	≡	5	-3	-3	6	Tiszaroff	.	
Mátészalka	.	⌴	4	-3	-5		Poroszló	.	⌴
Tiszabecs	.		5	-3			Karcag	ny	V
Vác	ny		-	-2	-2		Hortobágy	,	
Gödöllő	ny	V	3	-3	-3		Polgár	ny	≡
Lőrinci	.	⌴	5	-5	-7		Hajdúdorog	.	
Gyöngyös	.		5	-3	-3		Nyírlugos	.	
Balassagyarmat	ny	⌴	1	-4	-4		Csenger	.	⌴
755 Salgótarján	.		-	-5			Vásárosnamény	.	
Galyatető (932 m)	.		2	-2			Záhony	.	
851 Kékestető (1000 m)	.		2	-2	-3	8	Királyrét	ny	
Mátraháza (672 m)	-						Romhány	ny	
865 Eger	ny	,	5	-4	-6	5	Borsodnádasd	.	V
Putnok	.	⌴	-1	-5	-4		Jósvafő	.	V
Lillafüred	.		4	-6			Szendrőlád	.	
772 Miskolc	.	≡	-1	-4	-4	0	Hidasnémeti	.	
Füged	ny	≡	5	-3	-3		Tokaj	.	≡
778 Sárospatak	.	≡	5	-3	-3	6			

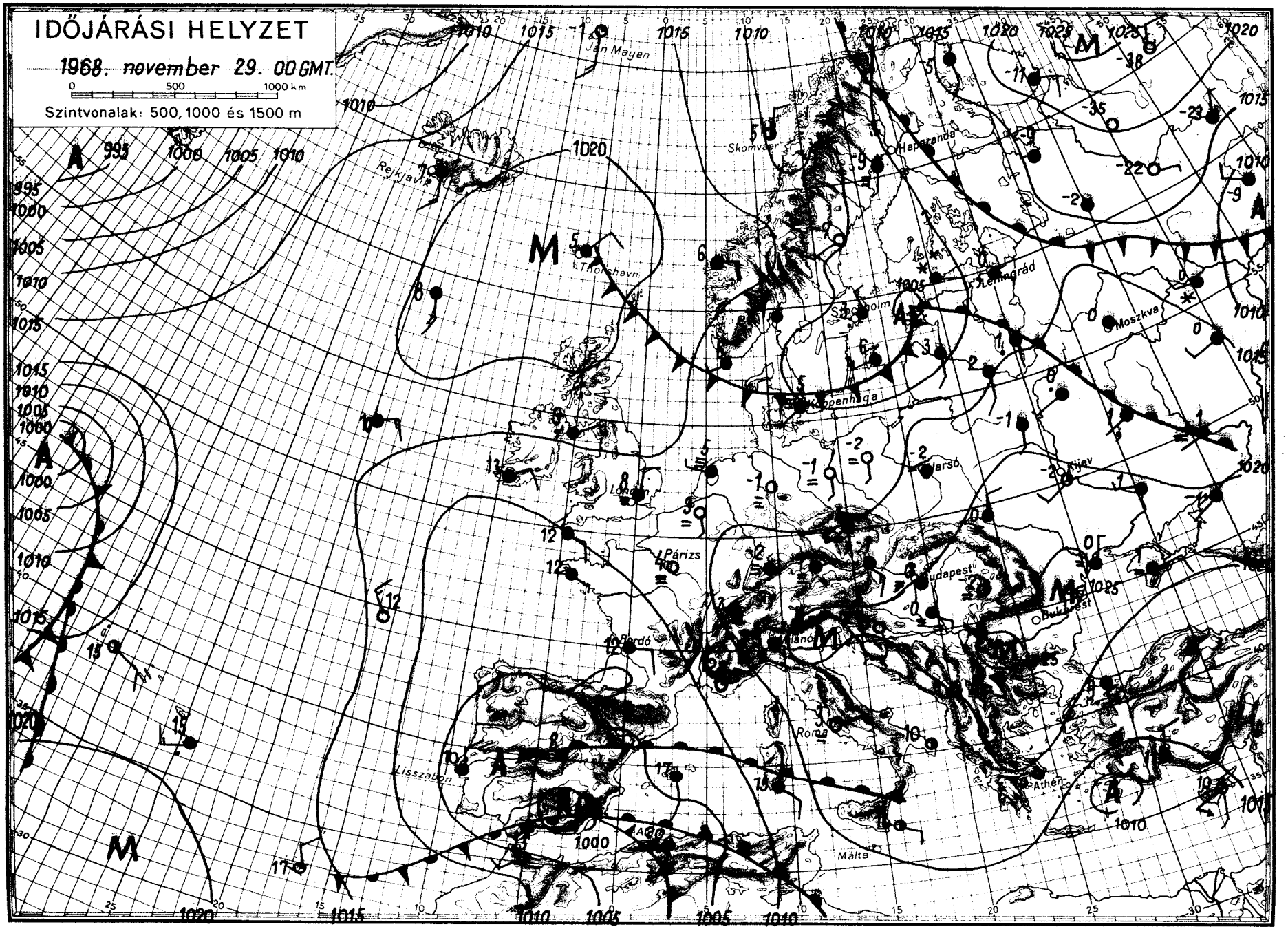

OFFSET-NYOMDA BUDAPEST

IDŐJÁRÁSI NAPI JELENTÉS

ЕЖЕДНЕВНЫЙ МЕТЕОРОЛОГИЧЕСКИЙ БЮЛЛЕТЕНЬ • DAILY WEATHER REPORT
BULLETIN QUOTIDIEN DE TEMPS • TÄGLICHER WETTERBERICHT

KIADJA AZ ORSZÁGOS METEOROLÓGIAI INTÉZET
BUDAPEST II. KITAIBEL PÁL UTCA 1
TELEFON: KÖZPONT: 353-500, IDŐJELZŐ OSZT.: 150-410

MEGJELENIK NAPONKÉNT • ELŐFIZETÉSI ÁRA A POSTAI KÖLTSÉGGEL EGYÜTT NEGYEDÉVRE 60, Ft
KIADÁSÉRT FELEL AZ INTÉZET IGAZGATÓJA

81. évfolyam 335. szám. + Budapest + 1968. november 30. szombat

Az időjárási helyzet ma reggel és a várható időjárás:

Európa időjárásában az elmúlt 36 óra alatt lényeges változás nem történt. Tovább folytatódik a felhős, párás, sokfelé ködös, ködszitálásos idő. A Szovjetunió európai területének Ural előtti térségében kemény hideg van. Ott ma éjjel minusz 40, minusz 43 fokos fagyok is előfordultak. A Kárpát-medence időjárásában előreláthatólag az elkövetkező 36 órában lényeges változás nem lesz.

Hazánkban pénteken erősen párás, ködös idő volt. Sokfelől jelentettek szitáló esőt vagy ködszitálást. A lehullott csapadék mennyisége azonban sehol sem haladta meg az 1 mm-t. Az erősen ködös helyeken napközben sem emelkedett a hőmérséklet -1, -3 foknál magasabbra, a gyengén ködös helyeken azonban plusz 1, plusz 2 fokig emelkedett a hőmérő higanyszála. Ma hajnalban az ország területén 0, minusz 5 fok közötti hőmérsékletet mértek. Délelőtt országszerte tovább folytatódott az erősen párás, ködös, ködszitálásos idő. A hőmérséklet 11 órakor +2, -2 fok között volt.

Ma 12 órakor Budapesten a hőmérséklet +1 fok volt, a tengerszintre átszámított légnyomás 763 mm, alig változik.

Várható időjárás vasárnap estig:

Felhős, párás, elsősorban keleten ködös idő.
Többfelé kisebb eső, ködszitálás.
Éjszaka gyenge, napközben kissé megélénkülő változó irányú szél.
Helyenként zuzmaraképződés.
Az utakon sikosság.

Várható legalacsonyabb éjszakai hőmérséklet: 0, -5,
legmagasabb nappali hőmérséklet vasárnap: 0, +5 fok között.

Kerényi Nárcisz s.k.

A hőmérséklet napi középértéke és eltérése a 90 évi átlagtól /Budapesten/:

1968. XI. 29.: 1,0 C°, -2,1 C°.

1871 óta ezen a napon Budapesten előfordult:

legmagasabb hőmérséklet: 14,8 C° /1917/
legalacsonyabb hőmérséklet: -12,3 C° /1892/

68.709.

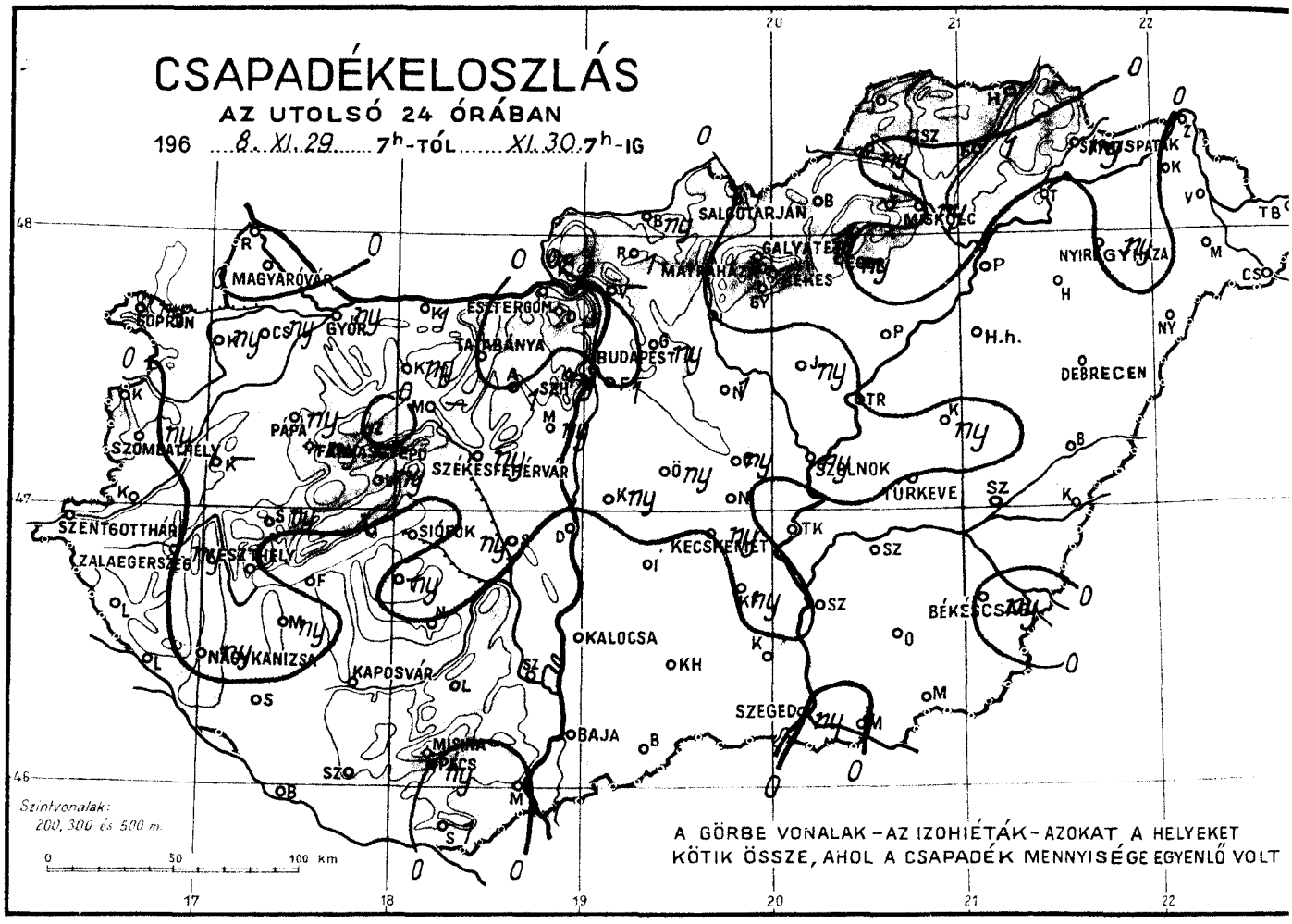
CSAPADÉKELOSZLÁS
AZ UTOLSÓ 24 ÓRÁBAN
196 ....8. XI. 29..... 7h-TÓL ..... XI. 30. 7h-IG
MAGYARÓVÁR
SOPRON
GYŐR
ESZTERGOM
TATABÁNYA
BUDAPEST
SALGÓTARJÁN
MISKOLC
GALYATETŐ
MÁTRAHÁZA
EGER
NYÍREGYHÁZA
DEBRECEN
SZOLNOK
TÚRKEVE
SZÉKESFEHÉRVÁR
PAPA
SZOMBATHELY
SZENTGOTTHÁRD
ZALAEGERSZEG
KESZTHELY
SIÓFOK
KECSKEMÉT
BÉKÉSCSABA
KALOCSA
NAGYKANIZSA
KAPOSVÁR
SZEGED
BAJA
MISKOLC
PÉCS
Szintvonalak:
200, 300 és 500 m.
0 50 100 km
A GÖRBE VONALAK – AZ IZOHIÉTÁK – AZOKAT A HELYEKET
KÖTIK ÖSSZE, AHOL A CSAPADÉK MENNYISÉGE EGYENLŐ VOLT

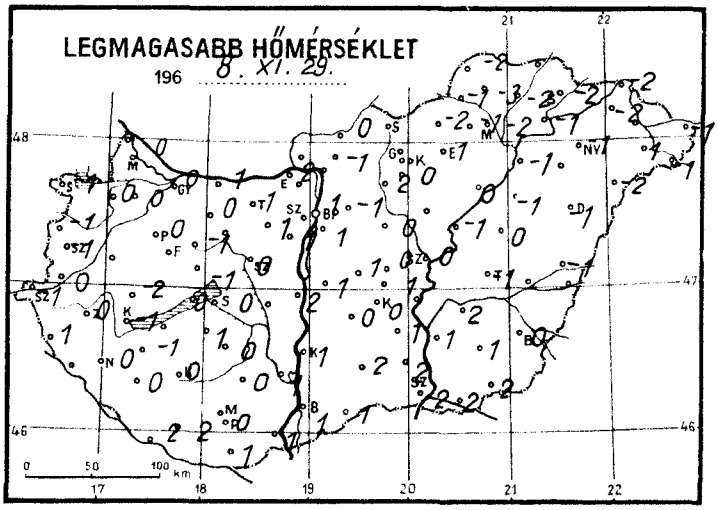
LEGMAGASABB HŐMÉRSÉKLET
196 8. XI. 29.
0 50 100 km

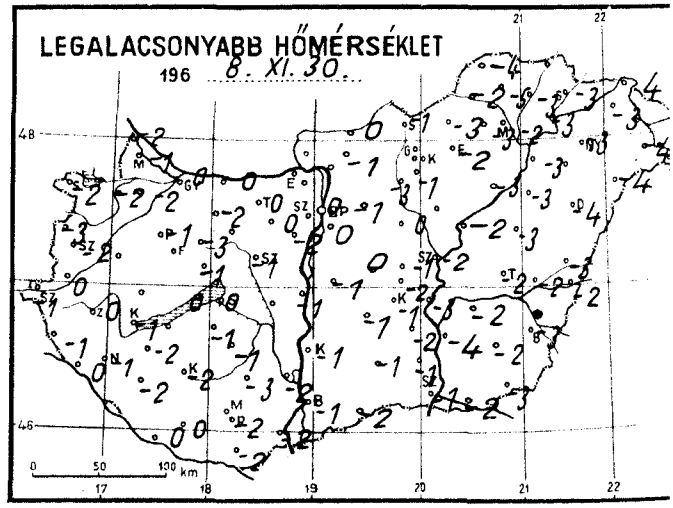
LEGALACSONYABB HŐMÉRSÉKLET
196 8. XI. 30.
0 50 100 km

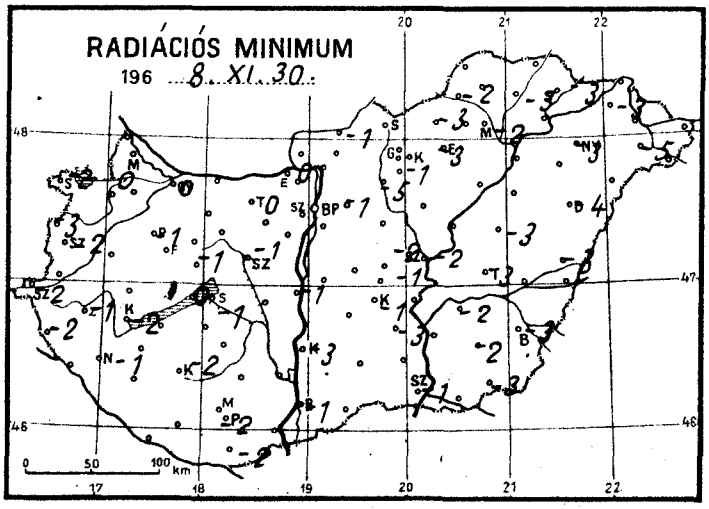
RADIÁCIÓS MINIMUM
196 8. XI. 30.
0 50 100 km

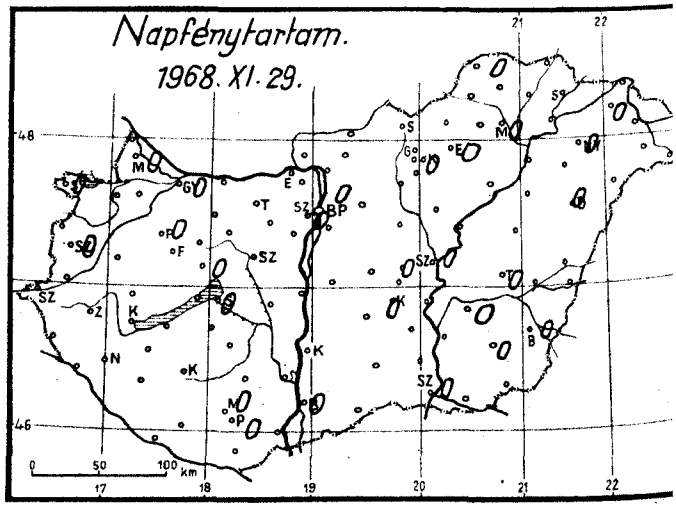
Napfénytartam.
1968. XI. 29.
0 50 100 km

...1968...november hó,
...30nap ....szombat..

	Az utolsó 24 óra adatai						24 órai csapadék mm		
	Csapadék (mm)		Hőmérsékleti szélsőségek tegnapi nappali max.	éjszakai min.	min. 5 cm-en	Napsütés (óra) tegnap			
12815 Magyaróvár	.	≡	0	-1		0	Rajka	.	
822 Győr	ny	,	0	0	0	0	Kapuvár	ny	✶
825 Pápa	ny		0	-1	—1	0	Csorna	ny	
805 Sopron	ny	,	-1	-2	—2	0	Komárom	1	
812 Szombathely	ny	,	-1	-2	—2	0	Káld	–	
910 Szentgotthárd	.		-1	-1	—2		Kőszeg	.	
915 Zalaegerszeg	ny	,	0	0	—1		Körmend	.	
Lenti	.		1	-1	—2		Letenye	.	
925 Nagykanizsa	ny	≡	0	-1	—1		Sümeg	ny	V
920 Keszthely	.		-1	-1	—2		Zirc	.	
Tihany	.		0	0	0		Kisbér	ny	≡ .
935 Siófok	.		0	0	—1	0	Mór	–	
942 Pécs	ny	≡ ,	0	-2	—2	0	Alcsút	1	≡
941 Misinatető (534 m)	.		-1	-3	—4	0	Esztergom	.	
Siklós	1	⌊⌋	1	-2	—2		Dobogókő	.	≡
827 Farkasgyepű (400 m)	ny	✶	-2	—	—2		Fonyód	.	
Veszprém	ny	V	-1	-1	—1	0	Tab	ny	≡
833 Tatabánya	.		1	0	0		Sárbogárd	–	
839 Budapest (Ferihegy)	1	,	1	0			Lengyel	.	
840 Budapest OMI	.	,	1	0	—	0	Nagykónyi	.	
841 Budapest (Szabadságh.,474 m)	ny	≡ ,	4	-2	—3	0	Marcali	ny	≡ ,
Martonvásár	ny	≡	1	—	—1		Somogyszob	.	
835 Székesfehérvár	ny	,	0	-1	—1		Kaposvár	.	
Dunaújváros	.		2	-1	—1		Barcs	.	≡
Szekszárd	.	≡	1	-2			Szigetvár	.	
Mohács	.	≡	1	-2			Bácsalmás	.	
960 Baja	.	≡	1	-1	—1	0	Kiskunhalas	.	
955 Kalocsa	.	≡	1	-1	—3		Izsák	.	
Cegléd	ny	≡	0	-1	—2	0	Kunsztmiklós	ny	,
860 Szolnok	ny	≡ ,	0	-2	—2	0	Örkény	ny	≡
970 Kecskemét	ny	≡ ,	0	-1	—1	0	Nagykáta	1	,
Kiskunfélegyháza	ny	≡	1	-2	—3		Jászapáti	ny	≡
982 Szeged	ny	≡ ,	2	-1	—1	0	Tiszakécske	.	≡
Mezőhegyes	.	≡	2	-3	—3		Nagykőrös	.	⌊⌋
Orosháza	.	≡	1	-2	—2	0	Kistelek	.	≡
990 Békéscsaba	ny	≡ ,	0	-3	—3	0	Makó	.	
875 Túrkeve	.	≡	-1	-2	—3	0	Szentes	.	
Berettyóújfalu	.	≡	-1	-3	—3		Szarvas	.	
882 Debrecen	.	≡	-1	-4	—4	0	Szeghalom	.	⌊⌋
892 Nyíregyháza	ny	,	-1	-3	—3	0	Kőrösszakál	.	
788 Kisvárda	.	≡	-2	-3	—3	0	Tiszaroff	.	
Mátészalka	.	⌊⌋	1	-4	—5		Poroszló	.	⌊⌋
Tiszabecs	.		-1	-4			Karcag	ny	≡
Vác	–						Hortobágy	.	
Gödöllő	ny	≡	-1	-1	—1		Polgár	.	
Lőrinci	.		2	-3	—3		Hajdúdorog	–	
Gyöngyös	.		0	-1	—1		Nyírlugos	.	V
Balassagyarmat	ny	≡	0	0	—1		Csenger	.	
755 Salgótarján	.		–	-1			Vásárosnamény	–	
Galyatető (932 m)	.		2	-3			Záhony	.	
851 Kékestető (1000 m)	.	≡	0	-4	—4	0	Királyrét	1	≡
Mátraháza (672 m)	–						Romhány	1	
865 Eger	ny	,	1	-2	—3	0	Borsodnádasd	.	V
Putnok	ny	≡	-1	-2	—2		Jósvafő	.	
Lillafüred	.		-1	-3			Szendrőlád	.	
772 Miskolc	ny	, ≡	-2	-2	—2	0	Hidasnémeti	.	
Füged	1	,	-2	-3	—3		Tokaj	.	
778 Sárospatak	ny	≡	-2	-3	—3			.	V

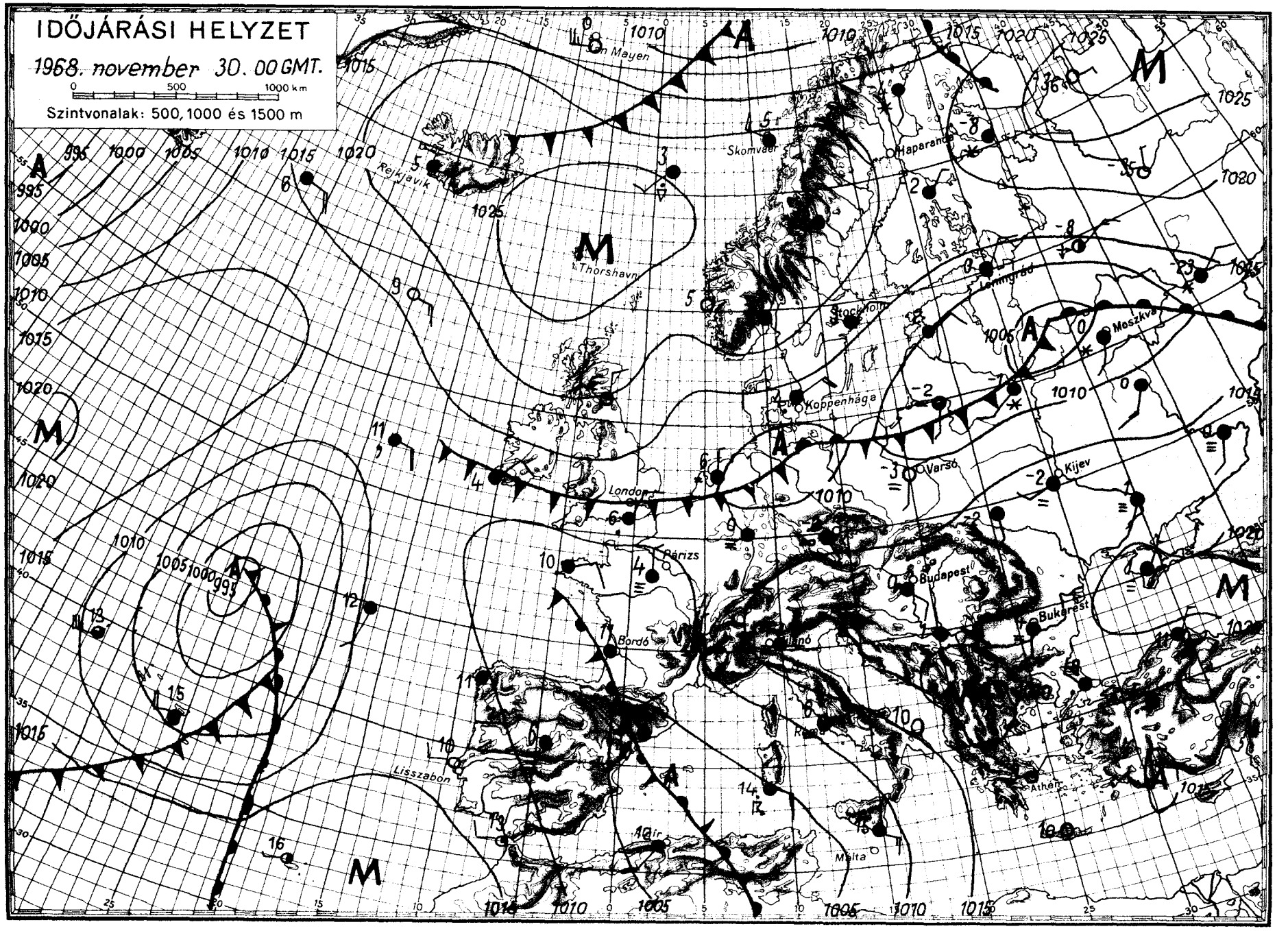

OFFSET-NYOMDA, BUDAPEST

IDŐJÁRÁSI NAPIJELENTÉS

ЕЖЕДНЕВНЫЙ МЕТЕОРОЛОГИЧЕСКИЙ БЮЛЛЕТЕНЬ • DAILY WEATHER REPORT
BULLETIN QUOTIDIEN DE TEMPS • TÄGLICHER WETTERBERICHT

KIADJA AZ ORSZÁGOS METEOROLÓGIAI INTÉZET
BUDAPEST II. KITAIBEL PÁL UTCA 1
TELEFON: KÖZPONT: 353-500, IDŐJELZŐ OSZT.: 150-410

MEGJELEN IKNAPONKÉNT • ELŐFIZETÉSI ÁRA A POSTAI KÖLTSÉGGEL EGYÜTT NEGYEDÉVRE 60, Ft
KIADÁSÉRT FELEL AZ INTÉZET IGAZGATÓJA

81. évfolyam 336. szám. + Budapest + 1968. december 1, vasárnap

Az időjárási helyzet ma reggel és a várható időjárás:

Szárazföldünk mediterrán vidékein az időjárás az átlagos viszonyoknak megfelelően alakul. Az Atlanti-óceán szubtrópusi övezetéből, valamint a Földközi-tenger nyugati medencéjéből származó meleg szubtrópusi levegő Európa nyugati partvonala mentén Izland és az Északi Jeges-tenger térségébe áramlik, utjában jelentős enyheséget okozva. Az északi, északnyugati széllel kialakult ellenáramlás ugyanakkor szibériai tipusú hideg levegőt szállit Kelet-Európa fölé. Ennek hatására ott vasárnap reggelre -10, az Észak-Ural nyugati előterében pedig -30, -40 foknál erősebb lehülés fordult elő. Közép-Európa jelenleg átmeneti időjárási zónában van, igy lényeges változás nem várható.

Hazánkban szombaton csaknem országos kiterjedésü ködtakaró volt, amiből sokfelé hullott 1 mm-t meg nem haladó ködszitálás, ónos szitálás. A köd a délután folyamán északnyugat felől Budapest - Nagykanizsa vonaláig felszakadozott. A hőmérséklet legmagasabb értékei napközben -1, +2 fokig terjedtek. Vasárnap reggelre +1, -4 fokig hült le a levegő. Az éjszaka folyamán a köd a keleti országrészben is felszállt. A szitálás és ónos szitálás mindenütt megszünt. Délelőtt 11 órakor általában borult égbolt és helyenként élénk északnyugati, északi szél mellett, a hőmérséklet 0 és +3 fok között alakult.

Várható időjárás hétfő estig:

Időnként kissé felszakadozó felhőzet, csapadék nélkül.
Mérsékelt, helyenként élénk északnyugati, északi szél;
éjjel és hétfőn napközben gyenge légáramlás.
Az éjszakai lehülés kissé erődödik.
Néhány helyen reggeli ködképződés.

Várható legalacsonyabb éjszakai hőmérséklet: -1, -6 fok között,
legmagasabb nappali hőmérséklet hétfőn: 0 fok körül.

Dr. Tóth Pál s.k.

A hőmérséklet napi középértéke és eltérése a 90 évi átlagtól /Budapesten/:

1968. XI. 30.: +0,9 C°, -2,1 C°.

1871 óta ezen a napon Budapesten előfordult:

legmagasabb hőmérséklet: 16,7 C° /1885/
legalacsonyabb hőmérséklet: -9,3 C° /1915/

ATMOSPHERIC SCIENCES LIBRARY
MAR 1 91969
E. S. S. A.
Dept. of Commerce

68710

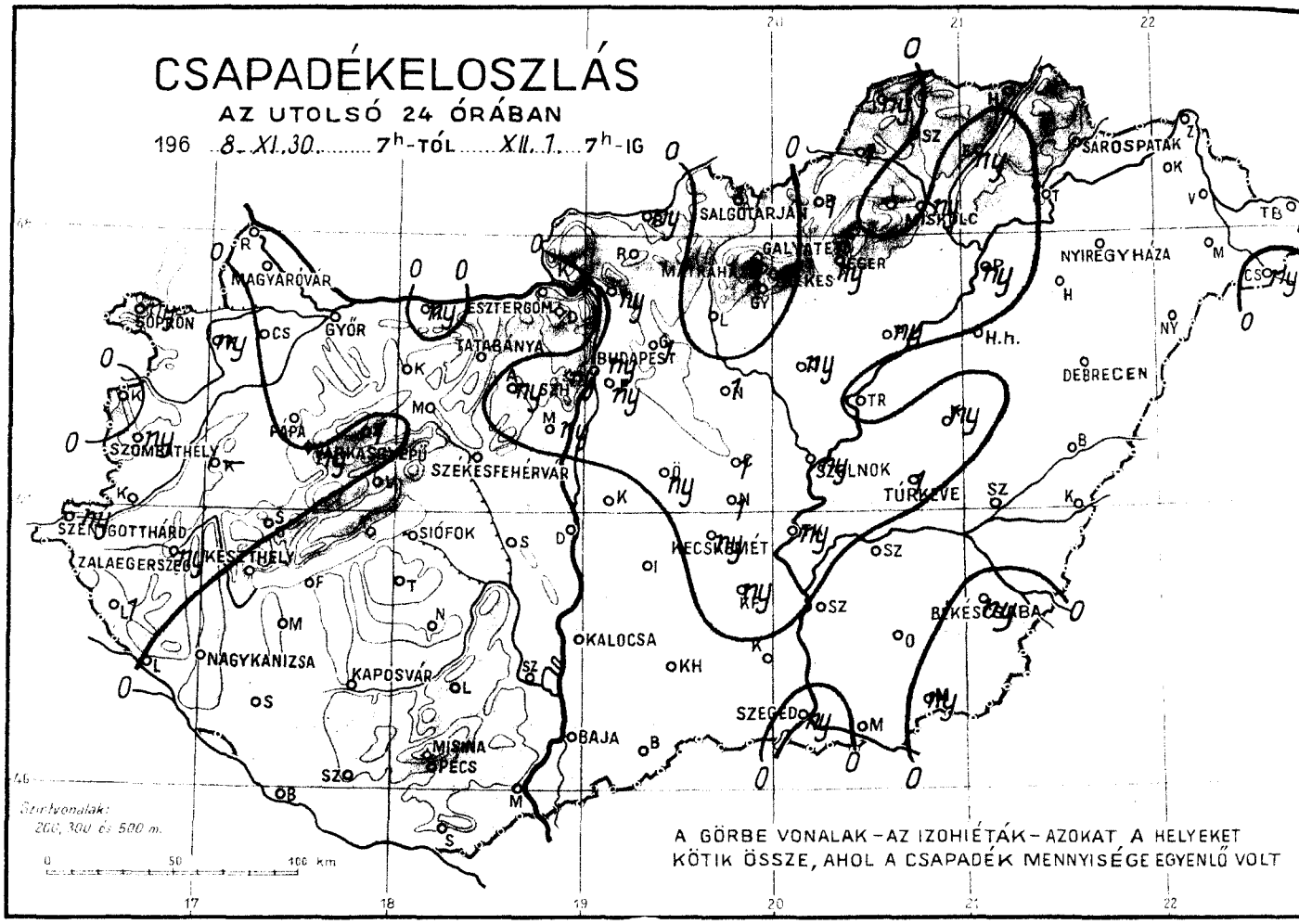
CSAPADÉKELOSZLÁS
AZ UTOLSÓ 24 ÓRÁBAN
196 8. XI. 30. 7h-TÓL XII. 1. 7h-IG
SOPRON
MAGYARÓVÁR
GYŐR
ESZTERGOM
TATABÁNYA
BUDAPEST
SALGÓTARJÁN
MISKOLC
SÁROSPATAK
NYÍREGYHÁZA
DEBRECEN
SZOMBATHELY
PAPA
SZÉKESFEHÉRVÁR
SZOLNOK
TÚRKEVE
SZENTGOTTHÁRD
SIÓFOK
ZALAEGERSZEG
KESZTHELY
KECSKEMÉT
BÉKÉSCSABA
NAGYKANIZSA
KAPOSVÁR
KALOCSA
SZEGED
BAJA
MISKOLC
PÉCS
Szintvonalak:
200, 300 és 500 m.
0 50 100 km
A GÖRBE VONALAK – AZ IZOHIÉTÁK – AZOKAT A HELYEKET
KÖTIK ÖSSZE, AHOL A CSAPADÉK MENNYISÉGE EGYENLŐ VOLT

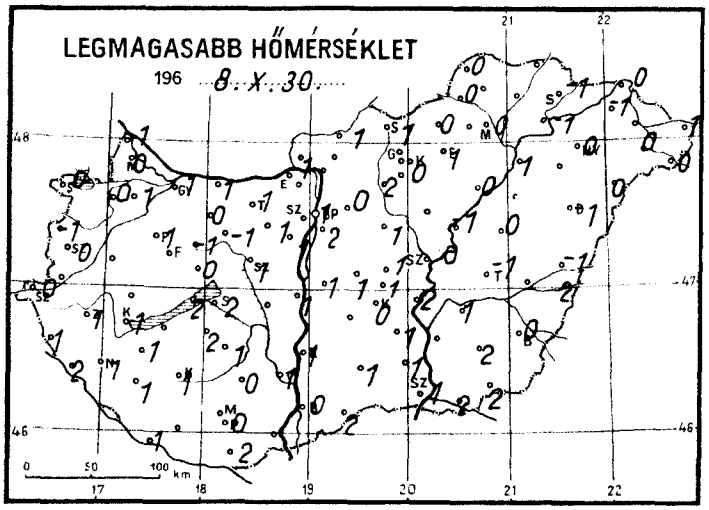
LEGMAGASABB HŐMÉRSÉKLET
196 8. X. 30.
0 50 100 km

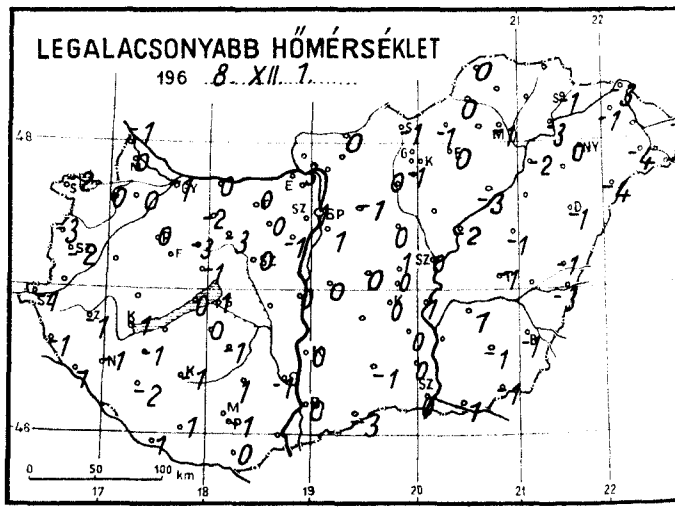
LEGALACSONYABB HŐMÉRSÉKLET
196 8. XII. 1.
0 50 100 km

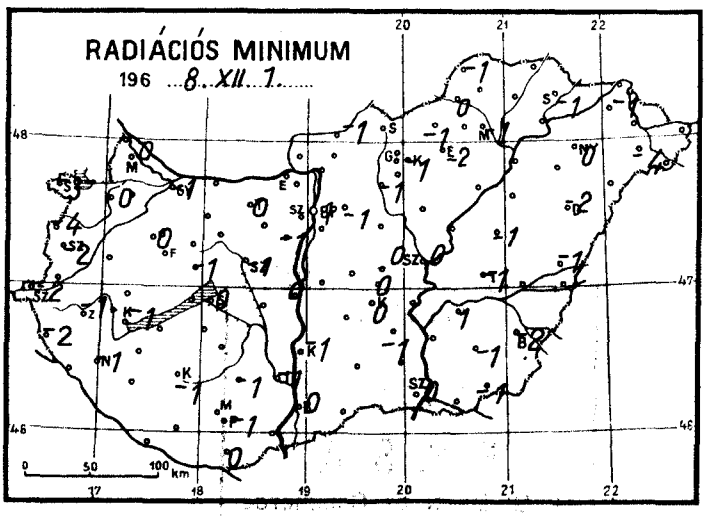
RADIÁCIÓS MINIMUM
196 8. XII. 1.
0 50 100 km

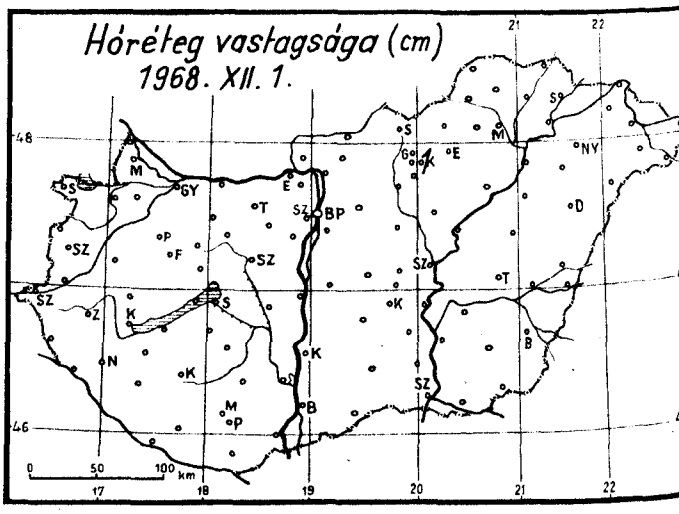
Hóréteg vastagsága (cm)
1968. XII. 1.
0 50 100 km

1968. december hó, 1. nap Vasárnap

	Az utolsó 24 óra adatai					
	Csapadék (mm)	Hó cm	Hőmérsékleti szélsőségek: tegnapi nappali max.	éjszakai min.	min. 5 cm-en	Napsütés (óra) tegnap
12815 Magyaróvár	.		0	0	—	0
822 Győr	.		1	-1	-1	0
825 Pápa	.		1	0	0	0
805 Sopron	ny		0	-2	-3	0
812 Szombathely	ny		0	-2	-2	0
910 Szentgotthárd	1		0	-1	-2	
915 Zalaegerszeg	ny		1	-1	-1	
Lenti	.		1	-1	-2	
925 Nagykanizsa	.		1	-1	-1	
920 Keszthely	.		1	-1	-1	0
Tihany	.		2	0		
935 Siófok	.		2	1	0	0
942 Pécs	.		0	-1	-1	0
941 Misinatető (534 m)	.		6	-3	-3	7
Siklós	.		2	0	0	
827 Farkasgyepű (400 m)	ny		-1	-3	-4	
Veszprém	.		0	-1	-1	0
833 Tatabánya	.		1	0	0	
839 Budapest (Ferihegy)	ny		2	1	—	
840 Budapest OMI	ny		1	1	1	0
841 Budapest (Szabadságh. 474 m)	ny		-1	-2	-3	0
Martonvásár	ny		1	-1	-1	
835 Székesfehérvár	.		1	0	-1	
Dunaújváros	.		1	0	0	
Szekszárd	.		1	-1	-1	
Mohács						
960 Baja	.		0	0	0	0
955 Kalocsa	.		1	0	-1	
Cegléd	1		1	1	0	0
860 Szolnok	ny		0	0	0	0
970 Kecskemét	ny		0	0	0	0
Kiskunfélegyháza	ny		1	0	-1	
982 Szeged	ny		1	0	0	0
Mezőhegyes	ny		2	-1	-1	
Orosháza	.		2	-1	-1	0
990 Békéscsaba	ny		0	-1	-2	0
875 Túrkeve	.		-1	-1	-1	0
Berettyóújfalu	.		-1	-1	-1	
880 Debrecen	.		-1	-1	-2	0
892 Nyíregyháza	.		0	0	0	0
788 Kisvárda	.		-1	-1	-1	0
Mátészalka	.		0	-4	-4	
Tiszabecs	.		1	-3		
Vác	ny		1	0	0	
Gödöllő	1		0	-1	-1	
Lőrinci	.		2	0	-1	
Gyöngyös	.		0	-1	-1	
Balassagyarmat	ny		1	0	-1	
755 Salgótarján	.		1	-1		
Galyatető (932 m)	.		1	-6		
851 Kékestető (1000 m)	.	1	0	-6	-6	4
Mátraháza (672 m)						
865 Eger	ny		1	0	-2	0
Putnok	1		0	0	0	
Lillafüred	.		-1	-1		
772 Miskolc	ny		0	-1	-1	0
Füged	ny		-1	-1	-1	
778 Sárospatak	.		-1	-1	-1	0

24 órai csapadék mm		
Rajka	.	
Kapuvár	ny	
Csorna		
Komárom	.	
Kald	ny	
Kőszeg		
Körmend	.	
Letenye		
Sümeg	.	
Zirc		
Kisbér	1	
Mór	.	
Alcsút	.	
Esztergom	ny	
Dobogókő	.	
Fonyód	.	
Tab		
Sárbogárd	.	
Sárhatvan Lengyel		
Nagykónyi	.	
Marcali	.	
Somogyszob	.	
Kaposvár	.	
Barcs	.	
Szigetvár	.	
Bácsalmás	.	
Kiskunhalas	.	
Izsák		
Kunsztmiklós	.	
Örkény	ny	
Nagykáta	1	
Jászapáti	ny	
Tiszakécske	ny	
Nagykőrös	1	
Kistelek	.	
Makó	.	
Szentes	.	
Szarvas	.	
Szeghalom	.	
Körösszakál	.	
Tiszaroff	.	
Poroszló	ny	
Karcag	ny	
Hortobágy		
Polgár	ny	
Hajdúdorog		
Nyírlugos	.	
Csenger	ny	
Vásárosnamény		
Záhony	.	
Királyrét		
Romhány		
Borsodnádasd	1	
Jósvafő	ny	
Szendrőlád		
Hidasnémeti	.	
Tokaj	.	

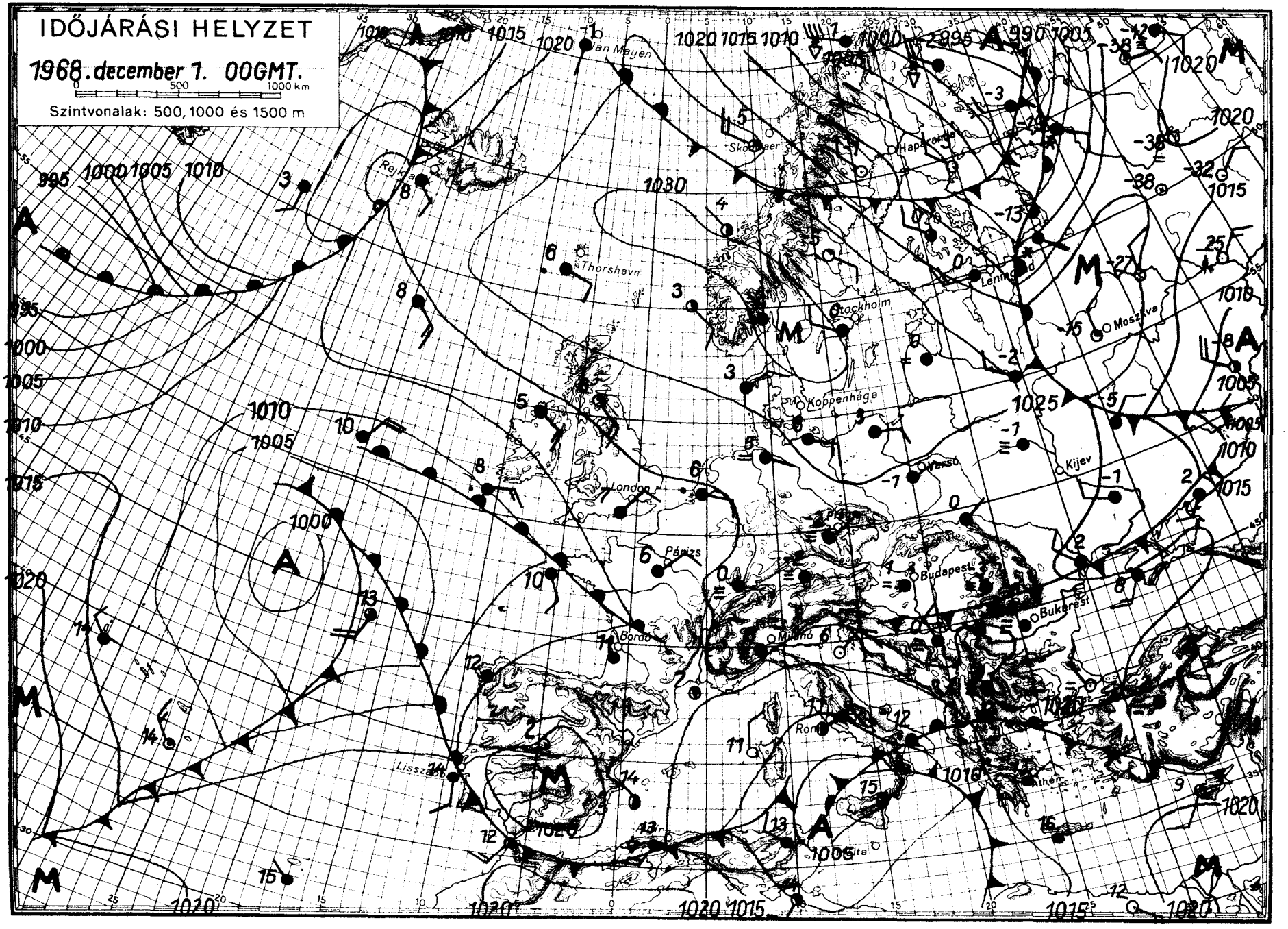

OFFSET NYOMDA BUDAPEST

IDŐJÁRÁSI NAPI JELENTÉS

ЕЖЕДНЕВНЫЙ МЕТЕОРОЛОГИЧЕСКИЙ БЮЛЛЕТЕНЬ • DAILY WEATHER REPORT
BULLETIN QUOTIDIEN DE TEMPS • TÄGLICHER WETTERBERICHT

KIADJA AZ ORSZÁGOS METEOROLÓGIAI INTÉZET
BUDAPEST II. KITAIBEL PÁL UTCA 1
TELEFON: KÖZPONT: 353-500, IDŐJELZŐ OSZT.: 150-410

MEGJELENIK NAPONKÉNT • ELŐFIZETÉSI ÁRA
A POSTAI KÖLTSÉGGEL EGYÜTT NEGYEDÉVRE 60, Ft
KIADÁSÉRT FELEL AZ INTÉZET IGAZGATÓJA

81. évfolyam 337. szám. + Budapest + 1968. december 2. hétfő

Az időjárási helyzet ma reggel és a várható időjárás:

Európa középső részén tovább tart leszálló légmozgással az anticiklon uralma. Ennek következtében főként az Alpok, a Kárpátok és a Fekete-tenger vidékén sokfelé ködös az idő, helyenként ködszitálással. Mivel ezeken a területeken a talaj közelében a ködtakaró még napközben sem oszlik el, a hőmérséklet az éjszakai és nappali órákban is általában 0 fok körül marad.

Hazánkban vasárnap erősen felhős, párás, éjszakán helyenként ködös idő volt. Főként az ország északi felében néhány helyen kisebb csapadék hullott. A hőmérséklet napközben -1, +4 fok között alakult ki. Hétfőn hajnalra -3, +2 fokig hült le a levegő. Délelőtt folytatódott a párás, ködös idő, helyenként ködszitálással. A hőmérséklet 11 órakor 0, +3 fok között váltakozott.

Ma 12 órakor Budapesten a hőmérséklet 2 fok, a tengerszintre átszámitott légnyomás 771 mm, alig változik.

Várható időjárás kedd estig:

Felhős, párás, többfelé ködös idő, helyenként ködszitálással, a hegyeken hószállingózással.
Mérsékelt, időnként kissé élénkebb délkeleti, déli szél.
A hőmérséklet alakulásában lényeges változás nem lesz.

Várható legalacsonyabb éjszakai hőmérséklet: -3, +2,
legmagasabb nappali hőmérséklet kedden: -1, +4 fok között.

Dunay Sándorné s.k.

Távolabbi kilátások szombat reggelig:

Legalacsonyabb hajnali hőmérsékletek -2 fok körül. Erős fagy valószinüsége 25 százalék. Legmagasabb nappali hőmérséklet 0, +5 fok között. Jelentős mennyiségü /legalább 5 mm/ csapadék az ország területének 30 százalékán várható az időszak végén.

Távelőrejelző osztály

A hőmérséklet napi középértéke és eltérése a 90 évi átlagtól /Budapesten/:

1968. XII. 1.: 1,5 C°, -1,7 C°.

1871 óta ezen a napon Budapesten előfordult:

legmagasabb hőmérséklet: 17,0 C° /1885/
legalacsonyabb hőmérséklet: -11,1 C° /1925/

68.711.

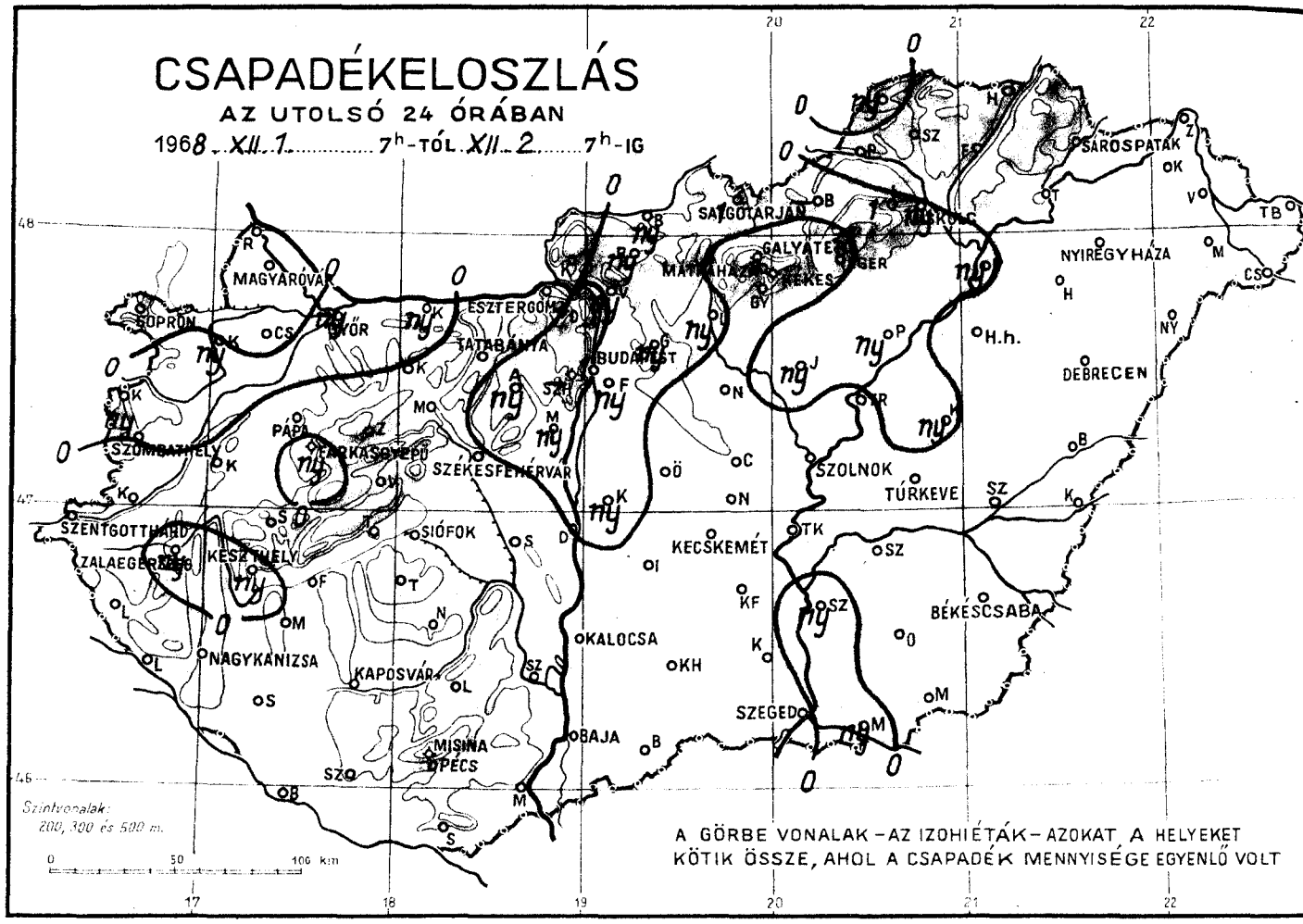
CSAPADÉKELOSZLÁS
AZ UTOLSÓ 24 ÓRÁBAN
1968. XII. 1. ..... 7h-TÓL XII. 2. ..... 7h-IG
SOPRON
MAGYARÓVÁR
ESZTERGOM
TATABÁNYA
BUDAPEST
SALGÓTARJÁN
GALYATETŐ
MÁTRAHÁZA
NYÍREGYHÁZA
SÁROSPATAK
DEBRECEN
SZOLNOK
TÚRKEVE
SZOMBATHELY
PÁPA
TATABÁNYA
SZÉKESFEHÉRVÁR
SIÓFOK
SZENTGOTTHÁRD
ZALAEGERSZEG
KESZTHELY
NAGYKANIZSA
KAPOSVÁR
KECSKEMÉT
BÉKÉSCSABA
KALOCSA
SZEGED
BAJA
MISINA
PÉCS
Szintvonalak:
200, 300 és 500 m.
A GÖRBE VONALAK – AZ IZOHIÉTÁK – AZOKAT A HELYEKET
KÖTIK ÖSSZE, AHOL A CSAPADÉK MENNYISÉGE EGYENLŐ VOLT

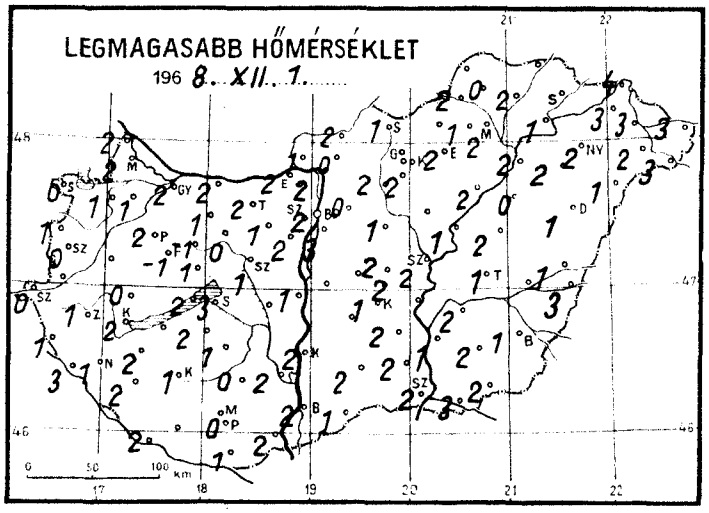
LEGMAGASABB HŐMÉRSÉKLET
1968. XII. 1.

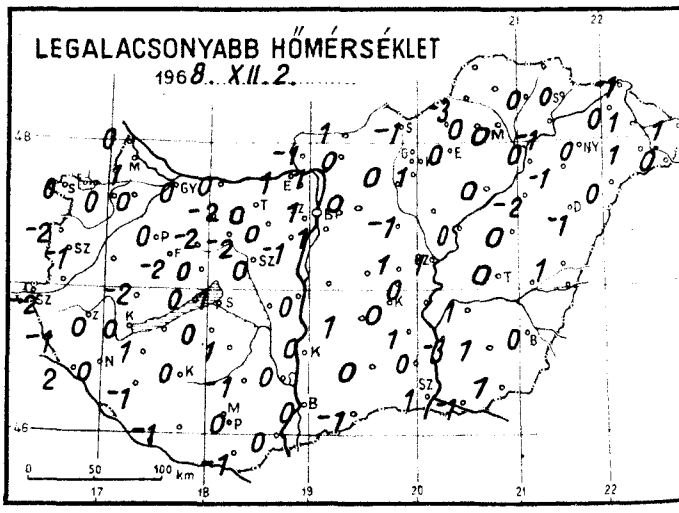
LEGALACSONYABB HŐMÉRSÉKLET
1968. XII. 2.

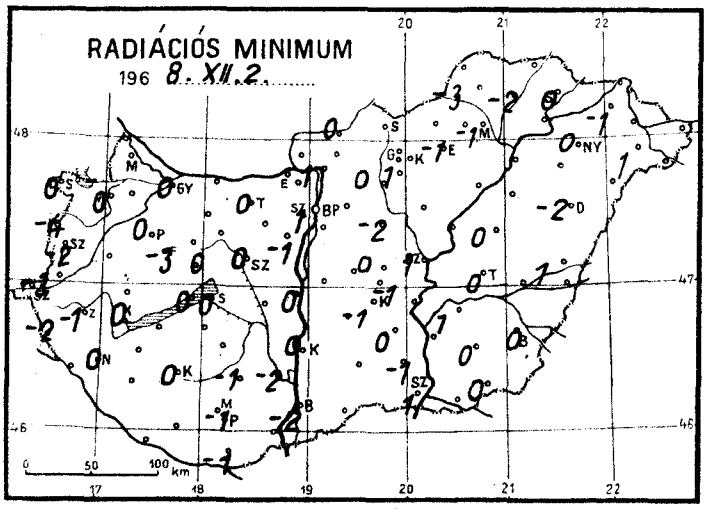
RADIÁCIÓS MINIMUM
1968. XII. 2.

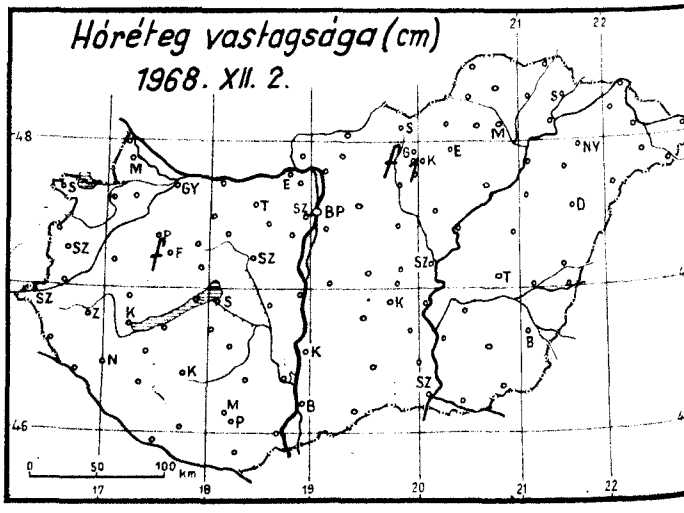
Hóréteg vastagsága (cm)
1968. XII. 2.

1968. december hó,
2. nap hétfő

	Az utolsó 24 óra adatai					
	Csapadék (mm)		Hőmérsékleti szélsőségek			Napsütés (óra) tegnap
			tegnapi nappali max.	éjszakai min.	min. 5 cm-en	
12815 Magyaróvár	.	=	2	1		0
822 Győr	ny	,	2	0	0	0
825 Pápa	.		2	0	0	0
805 Sopron	.	=	0	0	0	0
812 Szombathely	.	=	0	-1	-2	0
910 Szentgotthárd	.	=	0	-2	-3	
915 Zalaegerszeg	ny	,	1	0	-1	
Lenti	.		1	-1	-2	
925 Nagykanizsa	.		1	0	0	
920 Keszthely	ny	,	2	0	0	1
Tihany	.		2	0	0	
935 Siófok	.	=	3	1	0	0
942 Pécs	.	=	0	0	-1	0
941 Misinatető (534 m)	.		2	-3	-3	0
Siklós	.		1	-1	-1	
827 Farkasgyepü (400 m)	ny	*	-1	-2	-3	
Veszprém	.		1	0	0	0
833 Tatabánya	.		2	0	0	
839 Budapest (Ferihegy)	ny	,	3	1		
840 Budapest OMI	1	,	2	1	1	0
841 Budapest (Szabadságh.,474 m)						
Martonvásár	ny	,	2	-1	-1	
835 Székesfehérvár	.	=	1	0	0	
Dunaújváros	.		1	0	0	
Szekszárd	.		2	0	-2	
Mohács	.		2	0		
960 Baja	.	=	2	0	-2	0
955 Kalocsa	.		2	0	0	
Cegléd	.		2	1	0	0
860 Szolnok	.	=	2	1	1	0
970 Kecskemét	.	=	1	0	-1	0
Kiskunfélegyháza	.		2	1	0	
982 Szeged	.	=	2	1	1	0
Mezőhegyes	.		2	1	0	
Orosháza	.		2	1	0	0
990 Békéscsaba	.	=	1	0	0	0
875 Túrkeve	.	=	1	0	0	0
Berettyóújfalu	.		1	1	1	
882 680 Debrecen	.	=	1	-1	-2	0
892 Nyíregyháza	.		2	0	0	0
788 Kisvárda	.	=	3	0	-1	0
Mátészalka	.		2	1	1	
Tiszabecs	.		3	1		
Vác	ny	*	2	1	1	
Gödöllő	ny	*	0	0		
Lőrinci	ny	,	2	0	0	
Gyöngyös	.		2	1	1	
Balassagyarmat	ny	,	2	1	0	
755 Salgótarján	1	,	1	-1		
Galyatető (932 m)	.			-5		
851 Kékestető (1000 m)	.	*	-4	-4	-4	0
Mátraháza (672 m)						
865 Eger	.	=	2	0	-1	0
Putnok	.	␣	2	-3	-3	
Lillafüred	1	,	1	0		
772 Miskolc	ny	,	2	0	-1	0
Füged	.		2	0	-2	
778 Sárospatak	.	=		0	0	0

24 órai csapadék mm		
Rajka	.	
Kapuvár	ny	,
Csorna	.	
Komárom	ny	,
Káld		
Kőszeg	ny	,
Körmend		
Letenye	.	
Sümeg	.	␣
Zirc	.	
Kisbér	.	
Mór	.	
Alcsút	ny	,
Esztergom	.	
Dobogókő	.	
Fonyód	.	
Tab	.	
Sárbogárd	.	
Lengyel	.	
Nagykónyi	.	
Marcali	.	
Somogyszob	.	
Kaposvár	.	
Barcs	.	
Szigetvár	.	
Bácsalmás	.	
Kiskunhalas	.	
Izsák	.	
Kunsztmiklós	ny	*
Örkény		
Nagykáta	.	
Jászapáti	ny	,
Tiszakécske	.	
Nagykőrös	.	
Kistelek	.	
Makó	ny	,
Szentes	.	
Szarvas	.	
Szeghalom	ny	,
Kőrösszakál	.	
Tiszaroff	.	
Poroszló	ny	,
Karcag	ny	,
Hortobágy	.	
Polgár	ny	,
Hajdúdorog	.	
Nyírlugos	.	
Csenger	.	
Vásárosnamény	.	
Záhony	.	
Királyrét	.	
Romhány	ny	*
Borsodnádasd		
Jósvafő	ny	,
Szendrőlád	.	
Hidasnémeti	.	
Tokaj	.	

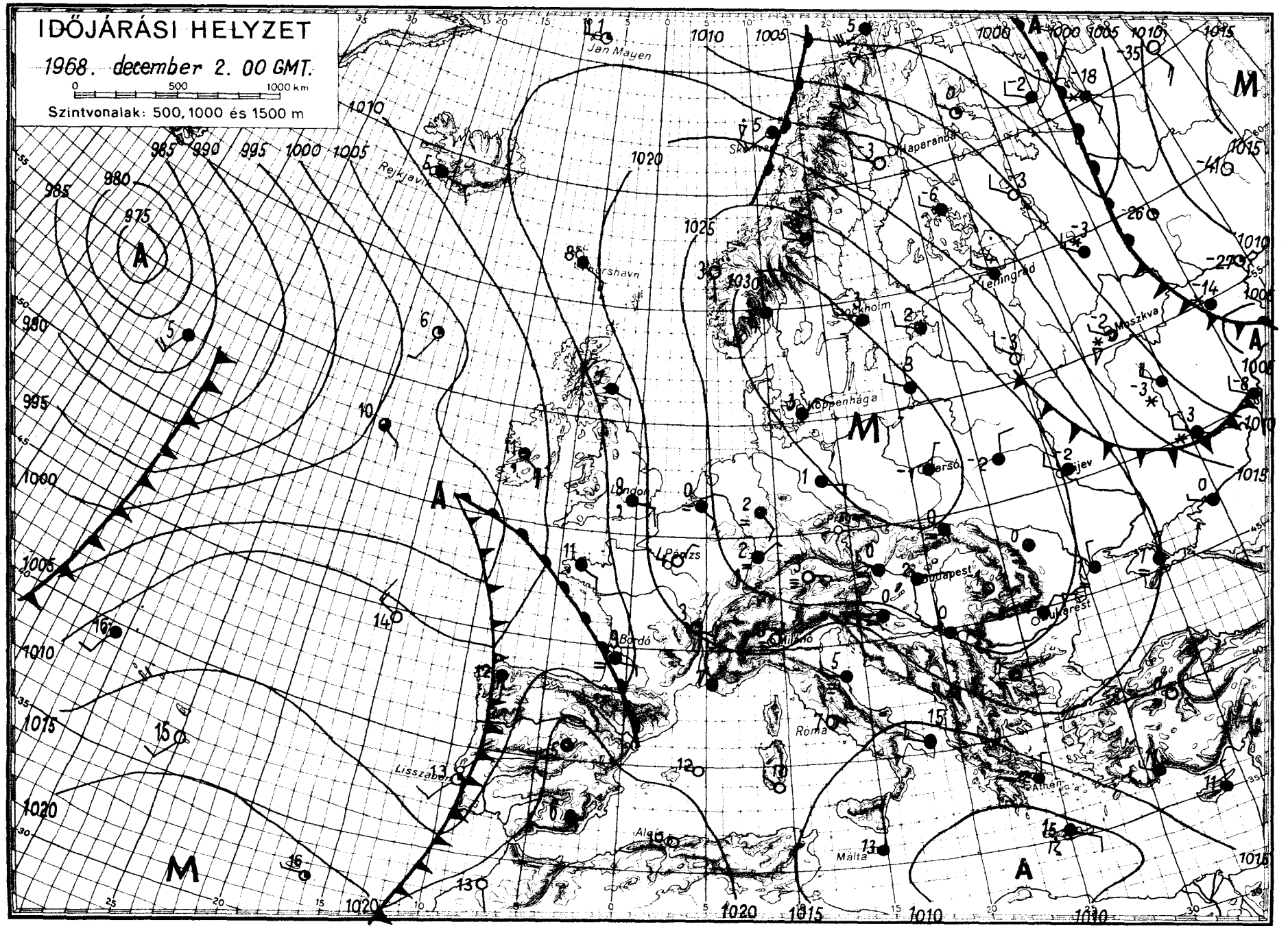

OFFSET NYOMDA BUDAPEST

IDŐJÁRÁSI NAPI JELENTÉS

ЕЖЕДНЕВНЫЙ МЕТЕОРОЛОГИЧЕСКИЙ БЮЛЛЕТЕНЬ • DAILY WEATHER REPORT
BULLETIN QUOTIDIEN DE TEMPS • TÄGLICH ER WETTERBERICHT

KIADJA AZ ORSZÁGOS METEOROLÓGIAI INTÉZET
BUDAPEST II. KITAIBEL PÁL UTCA 1
TELEFON: KÖZPONT: 353-500, IDŐJELZŐ OSZT.: 150-410

MEGJELENIK NAPONKÉNT • ELŐFIZETÉSI ÁRA A POSTAI KÖLTSÉGGEL EGYÜTT NEGYEDÉVRE 60, Ft
KIADÁSÉRT FELEL AZ INTÉZET IGAZGATÓJA

81. évfolyam 338. szám. + Budapest + 1968. december 3. kedd

Az időjárási helyzet ma reggel és a várható időjárás:

Európa legnagyobb részének időjárását továbbra is egy nagykiterjedésü anticiklon lassú leszálló légmozgása irányitja. Ennek következtében csendes, hideg főként a reggeli és délelőtti órákban többfelé párás, ködös az idő és csak néhány helyen hullik jelentéktelen mennyiségü csapadék, szitálás, gyengén szállingózó hó alakjában.

Hazánkban hétfőn az északkeleti országrészben felszakadozott a felhőzet, igy a néhány órás napsütés hatására +4, +6 fokig melegedett fel a levegő. Az ország többi részén egész napon át borult, párás, néhány helyen ködös idő volt, s a hőmérséklet sem emelkedett 0, +3 foknál magasabbra. A Dunántúl északi feléről és a Börzsöny - Mátra térségéből kisebb esőket, szitálásokat, havaseső-ket, néhány helyről hószállingózást jelentettek. A lehullott csapadék azonban sehol sem ért el mérhető mennyiséget. Keddre virradó éjszaka általában +2, -2, a derült északkeleti országrészben -3, -8 fokig hült le a levegő. Ma délelőtt borult, párás, északkeleten ködös volt az idő. Szentgotthárd, Zalaegerszeg környékén gyengén szitált az eső. A hőmérséklet 11 órára általában 0, +4, a ködös északkeleti megyékben csak -3, 0 fokig emelkedett.

Ma 12 órakor a hőmérséklet Budapesten +2 fok, a tengerszintre átszámitott légnyomás 772 mm, alig változik.

Várható időjárás szerda estig:

Felhős, párás, helyenként ködös idő, néhány helyen szitálással, ködszitálással, hószállingózással.
Gyenge, időnként kissé megélénkülő, változó irányú szél.

Várható legalacsonyabb éjszakai hőmérséklet: 0, -5,
legmagasabb nappali hőmérséklet szerdán: általában 0, +5 fok között, a tartósan ködös helyeken egy-két fokkal 0 fok alatt.

Vissy Károly s.k.

A hőmérséklet napi középértéke és eltérése a 90 évi átlagtól /Budapesten/:

1968. XII. 2.: +2,2 C°, -0,6 C°.

1871 óta ezen a napon Budapesten előfordult:

legmagasabb hőmérséklet: 15,7 C° /1872/
legalacsonyabb hőmérséklet: -10,3 C° /1884/

68.716.

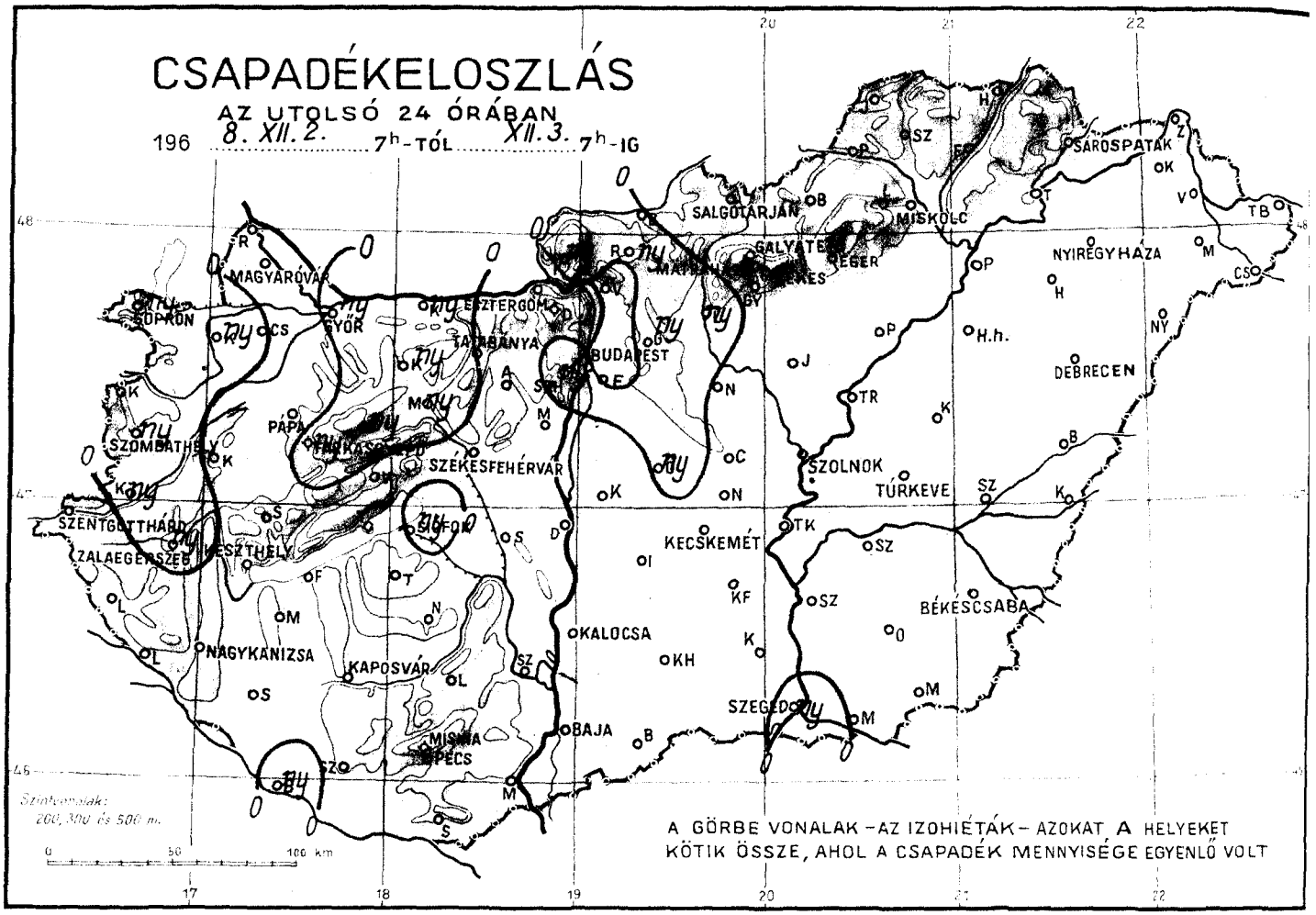
CSAPADÉKELOSZLÁS
AZ UTOLSÓ 24 ÓRÁBAN
196 8. XII. 2. 7h-TÓL XII. 3. 7h-IG
SALGÓTARJÁN
MISKOLC
SÁROSPATAK
NYÍREGYHÁZA
EGER
MAGYARÓVÁR
SOPRON
GYŐR
ESZTERGOM
TATABÁNYA
BUDAPEST
DEBRECEN
PÁPA
SZOMBATHELY
SZÉKESFEHÉRVÁR
SZOLNOK
TÚRKEVE
SZENTGOTTHÁRD
ZALAEGERSZEG
KESZTHELY
KECSKEMÉT
BÉKÉSCSABA
NAGYKANIZSA
KAPOSVÁR
KALOCSA
SZEGED
BAJA
MISKOLC
PÉCS
Szintvonalak:
200, 300 és 500 m.
A GÖRBE VONALAK – AZ IZOHIÉTÁK – AZOKAT A HELYEKET
KÖTIK ÖSSZE, AHOL A CSAPADÉK MENNYISÉGE EGYENLŐ VOLT

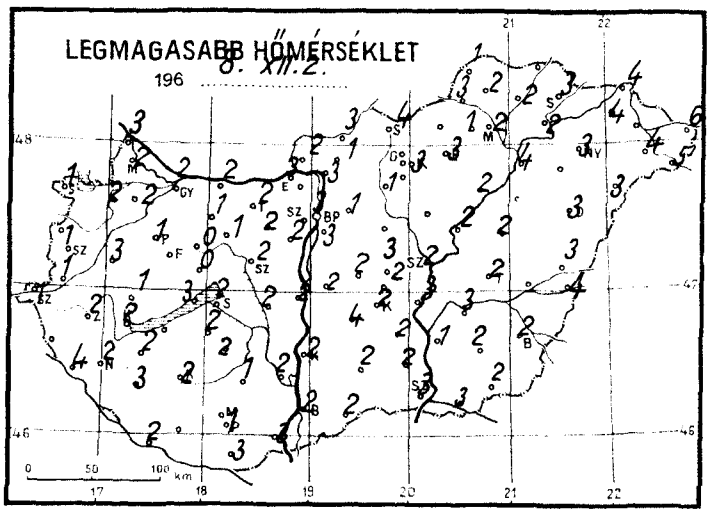
LEGMAGASABB HŐMÉRSÉKLET
196 8. XII. 2.

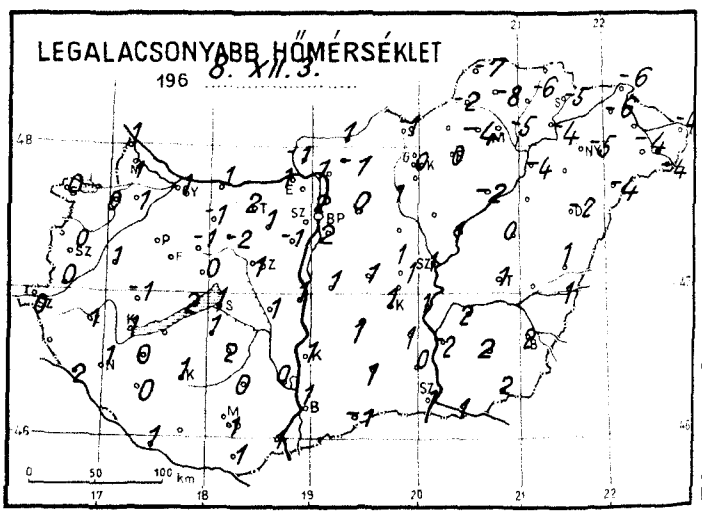
LEGALACSONYABB HŐMÉRSÉKLET
196 8. XII. 3.

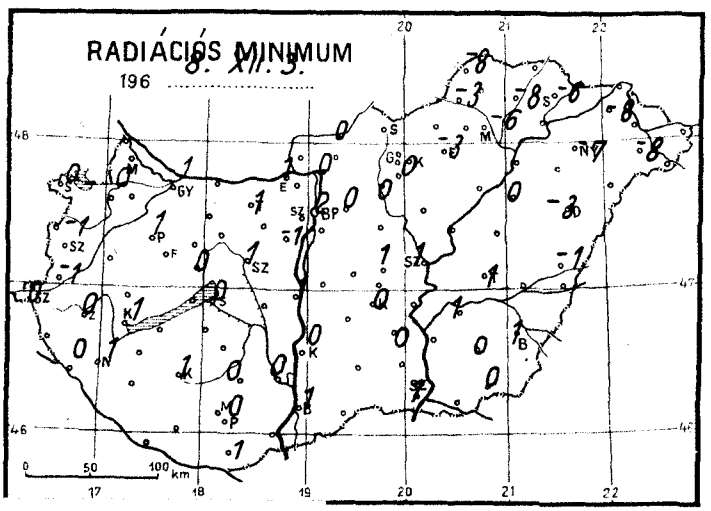
RADIÁCIÓS MINIMUM
196 8. XII. 3.

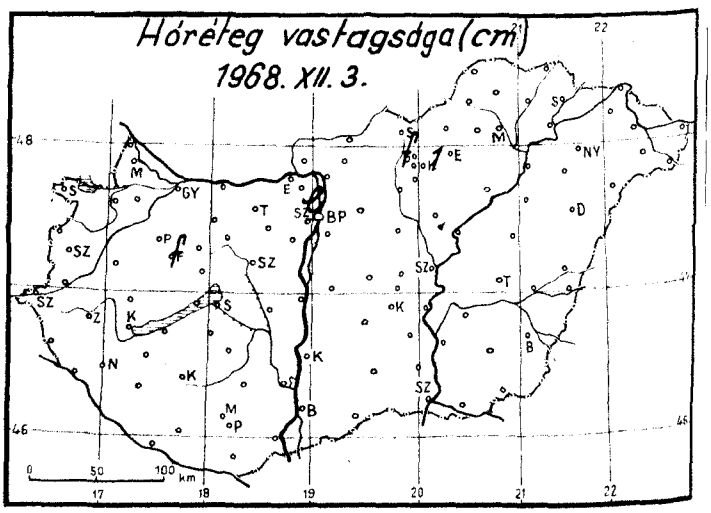
Hóréteg vastagsága (cm)
1968. XII. 3.

1968. december hó, 3. nap kedd

	Az utolsó 24 óra adatai					
	Csapadék (mm)	Hó cm	Hőmérsékleti szélsőségek: tegnapi nappali max.	éjszakai min.	min. 5 cm-en	Napsütés (óra) tegnap
12815 Magyaróvár	.		2	1		0
822 Győr	ny *		2	1	1	0
825 Pápa	.		1	1	1	0
805 Sopron	ny ,		1	0	0	0
812 Szombathely	ny *		1	0	−1	0
910 Szentgotthárd	.		1	0	0	
915 Zalaegerszeg	ny ,		2	1	0	
Lenti						
925 Nagykanizsa	.		2	1	1	
920 Keszthely	.		2	1	1	0
Tihany	.		3	2		
935 Siófok	ny *		2	1	0	0
942 Pécs	.		1	1	0	0
941 Misinatető (534 m)	.		-1	-2	−2	0
Siklós	.		3	1	1	
827 Farkasgyepű (400 m)	ny *	folt	0	-2	−2	
Veszprém	.		0	0	0	0
833 Tatabánya	.		2	2	1	
839 Budapest (Ferihegy)	.		3	2		
840 Budapest OMI	.		3	2	2	0
841 Budapest (Szabadságh., 474 m)	ny *	lepel	-1	-2	−2	0
Martonvásár	.		2	-1	−1	
835 Székesfehérvár	.		2	1	1	
Dunaújváros	.		2	1	1	
Szekszárd	.		2	0	0	
Mohács	.		3	1		
960 Baja	.		2	1	1	0
955 Kalocsa	.		2	1	0	
Ceglód	.		3	1	1	0
860 Szolnok	.		2	1	1	0
970 Kecskemét	.		2	1	0	0
Kiskunfélegyháza	.		2	1	0	
982 Szeged	ny		3	1	1	0
Mezőhegyes	.		2	2	0	
Orosháza	.		2	2	0	0
990 Békéscsaba	.		2	2	1	0
875 Túrkeve	.		2	1	1	0
Berettyóújfalu	.		3	1	−1	
882 Debrecen	.		3	-2	−3	0
892 Nyíregyháza	.		3	-5	−7	0
788 Kisvárda	. ≡		4	-6	−8	3
Mátészalka	. ⌴		4	-4	−8	
Tiszabecs	.		6	-4		
Vác	.		3	1	0	
Gödöllő	ny *		1	0	0	
Lőrinci	ny ,		1	1	0	
Gyöngyös	.		3	0	0	
Balassagyarmat	.		3	1	0	
755 Salgótarján	.		4	-1		
Galyatető (932 m)	.	folt		-2		
851 Kékestető (1000 m)	.	1	-2	-4	−4	0
Mátraháza (672 m)	.					
865 Eger	.		3	0	−3	0
Putnok	. ⌴		3	-2	−3	
Lillafüred	.		1	-4		
772 Miskolc	.		2	-5	−6	0
Füged	. ⌴		2	-6	−8	
778 Sárospatak	.		3	-5	−6	1

24 órai csapadék mm		Hó cm
Rajka	.	
Kapuvár	ny ,	
Csorna	.	
Komárom	.	
Káld	.	
Kőszeg	ny *	
Körmend	.	
Letenye	.	
Sümeg	.	
Zirc	ny *	
Kisbér	ny *	
Mór	ny	
Alcsút	.	
Esztergom		
Dobogókő	.	
Fonyód	.	
Tab	.	
Sárbogárd van	.	
Lengyel	.	
Nagykónyi	.	
Marcali	.	
Somogyszob	.	
Kaposvár	.	
Barcs	ny	
Szigetvár	.	
Bácsalmás	.	
Kiskunhalas	.	
Izsák	.	
Kunsztmiklós	.	
Örkény	ny ,	
Nagykáta		
Jászapáti	.	
Tiszakécske	.	
Nagykőrös	.	
Kistelek	.	
Makó	.	
Szentes	.	
Szarvas	.	
Szeghalom	.	
Kőrösszakál	.	
Tiszaroff	.	
Poroszló	.	
Karcag	.	
Hortobágy	.	
Polgár	.	
Hajdúdorog	.	
Nyírlugos	.	
Csenger	.	
Vásárosnamény	.	
Záhony	.	
Királyrét	ny ,	
Romhány	ny *	
Borsodnádasd		
Jósvafő	.	
Szendrőlád	.	
Hidasnémeti	.	
Tokaj	.	

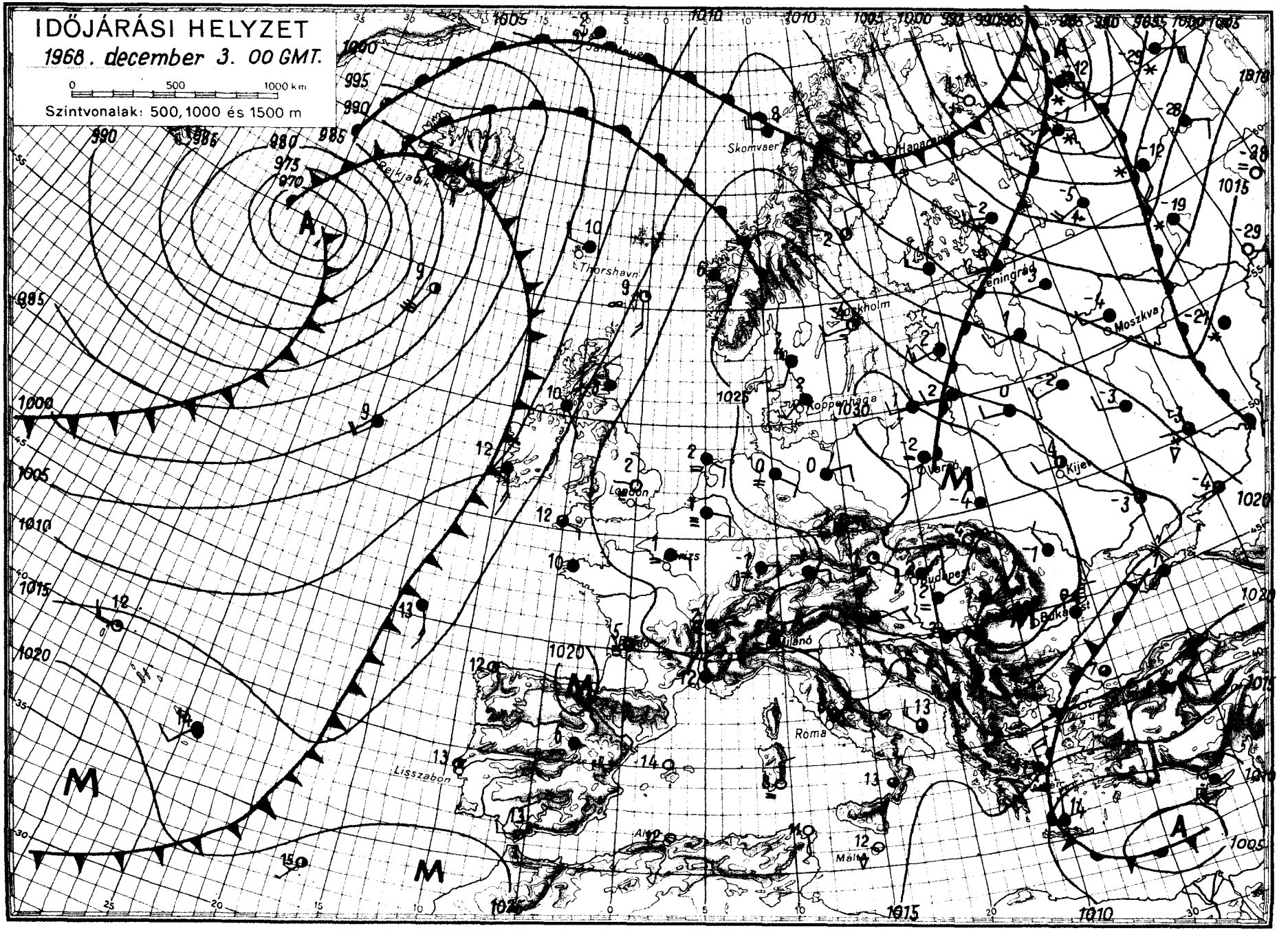

OFFSET: MOMDA BUDAPEST

IDŐJÁRÁSI NAPJELENTÉS

ЕЖЕДНЕВНЫЙ МЕТЕОРОЛОГИЧЕСКИЙ БЮЛЛЕТЕНЬ · DAILY WEATHER REPORT
BULLETIN QUOTIDIEN DE TEMPS · TÄGLICHER WETTERBERICHT

KIADJA AZ ORSZÁGOS METEOROLÓGIAI INTÉZET
BUDAPEST II. KITAIBEL PÁL UTCA 1
TELEFON: KÖZPONT: 353-500, IDŐJELZŐ OSZT.: 150-410

MEGJELENIK NAPONKÉNT • ELŐFIZETÉSI ÁRA
A POSTAI KÖLTSÉGGEL EGYÜTT NEGYEDÉVRE 60, Ft
KIADÁSÉRT FELEL AZ INTÉZET IGAZGATÓJA

81. évfolyam 339. szám. + Budapest + 1968. december 4. szerda

Az időjárási helyzet ma reggel és az várható időjárás:

Európa középső és déli részein tovább folytatódik a felhős, párás, helyenként ködös, ködszitálásos idő. Máshol erősen felhős, a Brit-szigeteken és a Skandináv-félsziget nyugati partjain esős időjárás uralkodik. A Szovjetunió európai területén sokfelé havazik. Az Ural előtti térségben igen hideg az idő, ott napközben is minusz 30 fok körüli hőmérsékletet mérnek. Európa többi részein sem éri el a hőmérséklet az évszaknak megfelelő értéket.

Hazánkban kedden erősen felhős, párás, keleten ködös idő volt. Csak néhány helyen hullott jelentéktelen csapadék. Az erősen ködös helyeken napközben sem emelkedett a hőmérséklet 0, -3 foknál magasabbra, azokon a helyeken, ahol köd nem volt +4, +6 fokos maximumok is kialakultak. Ma hajnalban az ország keleti felében -2, -7, máshol +2, -2 fokos hőmérsékletet mértek. Délelőtt országszerte erősen felhős, helyenként párás, ködös idő volt. 11 órakor a hőmérséklet +3, -3 fok között volt.

Várható időjárás csütörtök estig:

Felhős, párás, helyenként ködös idő. Néhány helyen hószállingózás, ónos szitálás. Éjszaka gyenge, napközben mérsékelt szél.

Várható legalacsonyabb éjszakai hőmérséklet: 0, -5,
legmagasabb nappali hőmérséklet csütörtökön: 0, +5 fok között.

Kerényi Nárcisz s.k.

A hőmérséklet napi középértéke és eltérése a 90 évi átlagtól /Budapesten/:

1968. XII. 3. 2,5 C°, +0,4 C°.

1871 óta ezen a napon Budapesten előfordult:

legmagasabb hőmérséklet: 17,3 C° /1872/
legalacsonyabb hőmérséklet: -12,7 C° /1884/

CSAPADÉKELOSZLÁS

AZ UTOLSÓ 24 ÓRÁBAN

196 8. XII. 3. 7h-TÓL XII. 4. 7h-IG

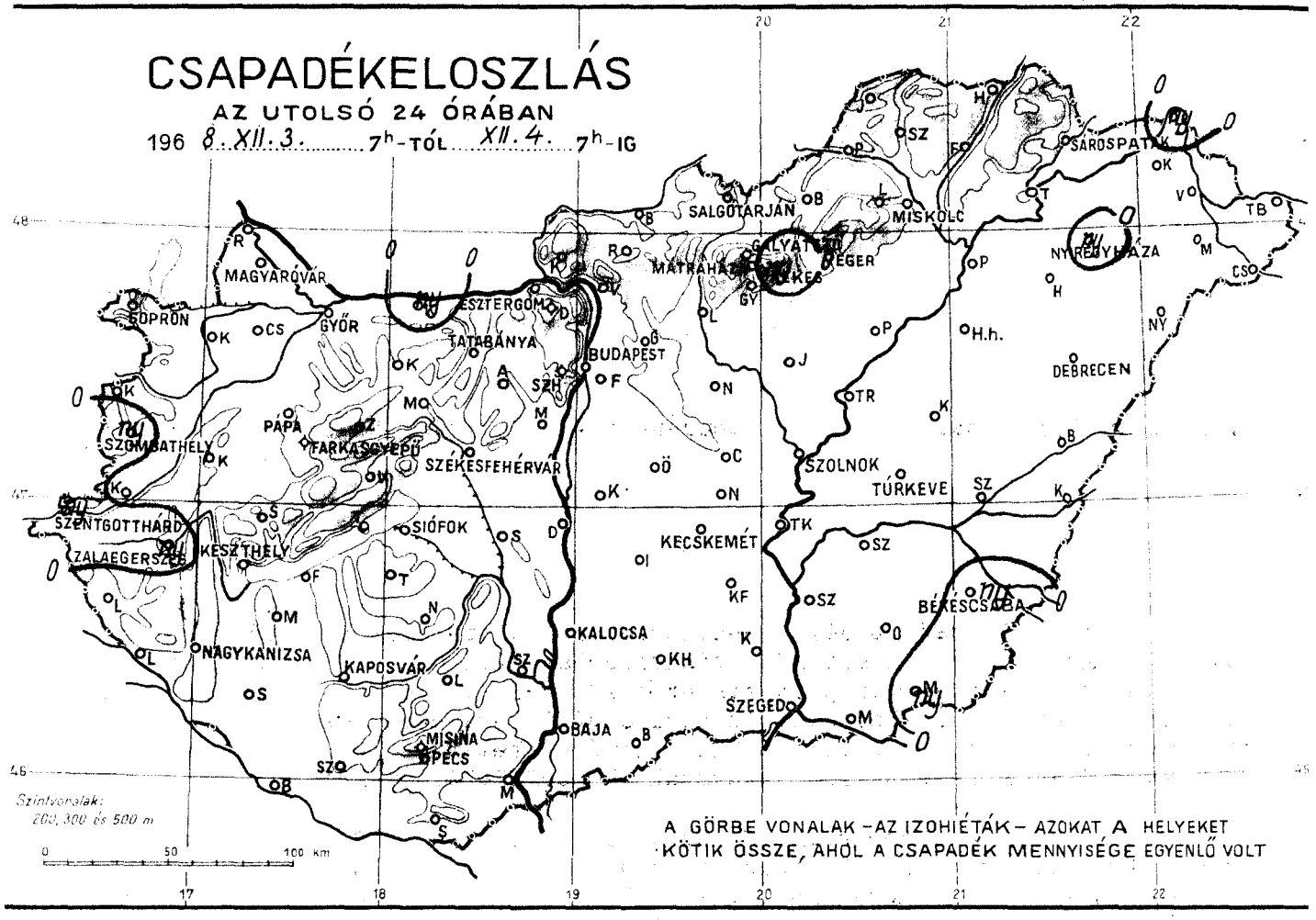

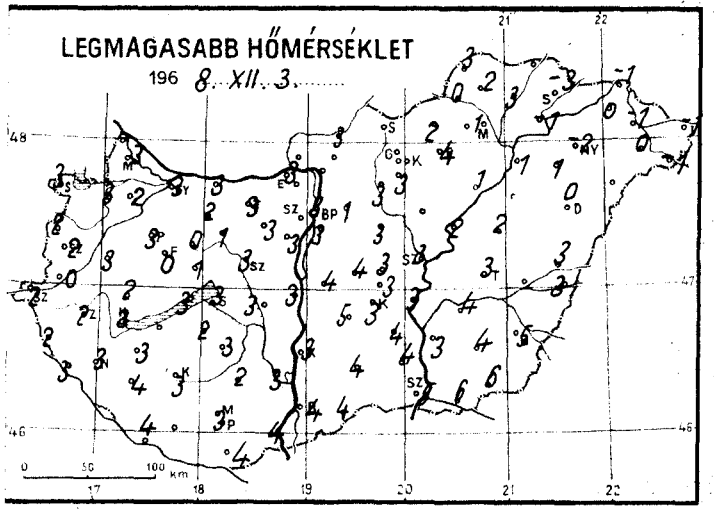

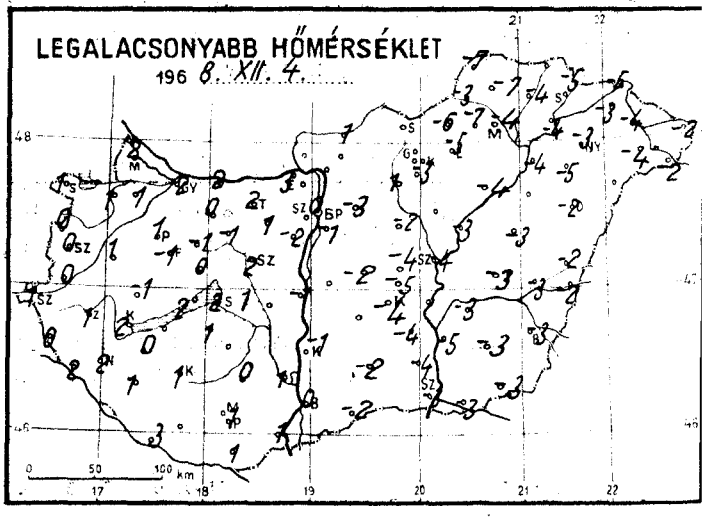

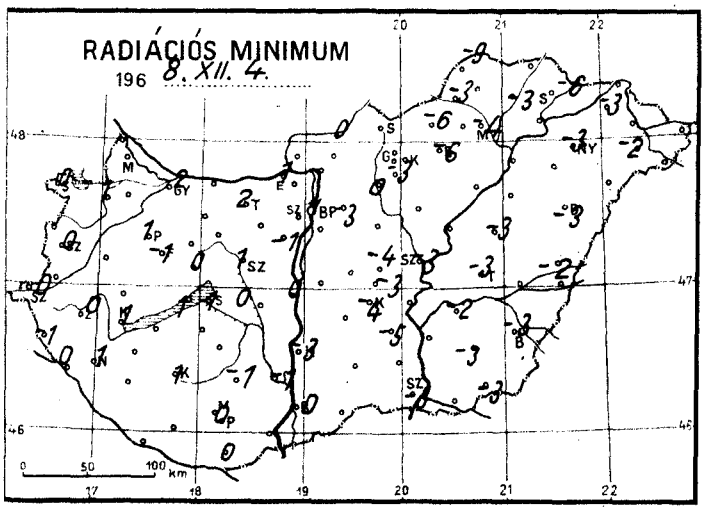

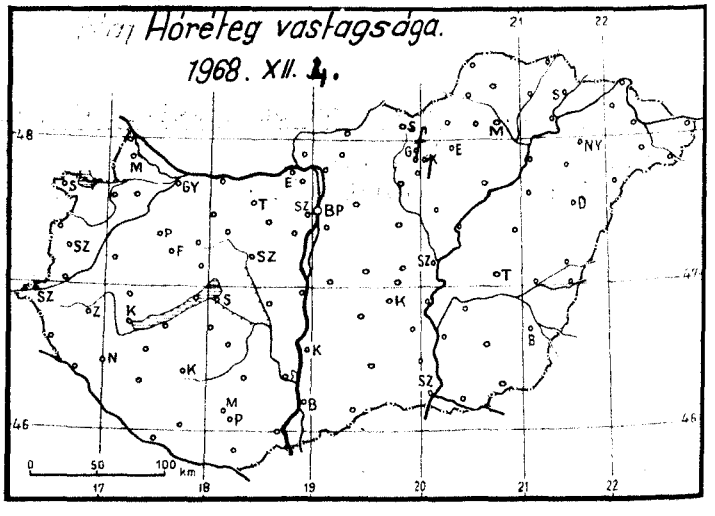

1968. december hó, 4. nap szerda

	Az utolsó 24 óra adatai						24 órai csapadék mm		Hó cm
	Csapadék (mm)	Hó cm	Hőmérsékleti szélsőségek: tegnapi nappali max.	éjszakai min.	min. 5 cm-en	Napsütés (óra) tegnap			
12815 Magyaróvár	. ≡		3	2		0	Rajka	–	
822 Győr	.		3	2	2	0	Kapuvár	.	
825 Pápa	.		3	1	1	0	Csorna	.	
805 Sopron	.		3	1	0	0	Komárom	ny,	
812 Szombathely	ny,		2	0	0	0	Káld	.	
910 Szentgotthárd	ny		2	1	0		Kőszeg	.	
915 Zalaegerszeg	ny		2	1	0		Körmend	.	
Lenti	.		2	0	-1		Letenye	.	
925 Nagykanizsa	.		3	2	1		Sümeg	.	
920 Keszthely	.		3	2	1	0	Zirc	.	
Tihany	.		3	2	1		Kisbér	.	
935 Siófok	.		3	2	1	0	Mór	.	
942 Pécs	. ≡		3	1	0	0	Alcsút	.	
941 Misinatető (534 m)	.		-1	-2	-2	0	Esztergom	.	
Siklós	.		4	1	0		Dobogókő	–	
827 Farkasgyepű (400 m)	.		0	-1	-1		Fonyód	.	
Veszprém	.		1	0	0	0	Tab	.	
833 Tatabánya	.		3	2	2		Szabadegyháza	.	
839 Budapest (Ferihegy)	.		3	-1			Lengyel	.	
840 Budapest OMI	.		3	0	1	0	Nagykónyi	.	
841 Budapest (Szabadságh., 474 m)	. ≡		0	-2	-2	0	Marcali	.	
Martonvásár	.		3	-2	-1		Somogyszob	.	
835 Székesfehérvár	.		3	2	1		Kaposvár	.	
Dunaújváros	.		3	-1	0		Barcs	. ≡	
Szekszárd	. ≡		3	1	-1		Szigetvár	.	
Mohács	.		4	1			Bácsalmás	.	
960 Baja	.		4	0	0	0	Kiskunhalas	.	
955 Kalocsa	.		3	-1	–		Izsák	.	
Cegléd	. ≡		3	-4	-4	0	Kunsztmiklós	.	
860 Szolnok	.		3	-4	-3	0	Örkény	.	
970 Kecskemét	.		3	-4	-4	0	Nagykáta	.	
Kiskunfélegyháza	.		4	-4	-5		Jászapáti	. ⌴	
982 Szeged	. ≡		5	-3	-3	0	Tiszakécske	. ≡	
Mezőhegyes	ny≡		6	-3	-3		Nagykőrös	.	
Orosháza	. ≡		4	-3	-3	0	Kistelek	. ≡	
990 Békéscsaba	ny,		5	-3	-3	1	Makó	.	
875 Túrkeve	. ≡		3	-3	-3	0	Szentes	.	
Berettyóújfalu	.		3	-2	-2		Szarvas	.	
880 Debrecen	. ≡		0	-2	-3	0	Szeghalom	.	
892 Nyíregyháza	ny≡		-2	-3	-3	0	Kőrösszakál	.	
788 Kisvárda	. ≡		0	-3	-3	0	Tiszaroff	.	
Mátészalka	.		0	-4	–		Poroszló	. Y	
Tiszabecs	.		-1	-2			Karcag	.	
Vác	–						Hortobágy	–	
Gödöllő	.		1	-3	-3		Polgár	.	
Lőrinci	.		3	1	0		Hajdúdorog	.	
Gyöngyös	.		3	-3	-3		Nyírlugos	–	
Balassagyarmat	.		3	1	0		Csenger	. ⌴	
755 Salgótarján	.		4	-1			Vásárosnamény	.	
Galyatető (932 m)	.	folt	–	-6			Záhony	ny,	
851 Kékestető (1000 m)	ny *	1	-3	-7	-9	0	Királyrét	–	
Mátraháza (672 m)	–						Romhány	–	
865 Eger	. ≡		4	-5	-6	0	Borsodnádasd	.	
Putnok	. ⌴		0	-3	-3		Jósvafő	. ⌴	
Lillafüred	.		1	-7			Szendrőlád	.	
772 Miskolc	. ≡		-1	-4	-4	0	Hidasnémeti	.	
Füged	. Y		3	-4	-3		Tokaj	. Y	
778 Sárospatak	. ≡		-3	-5	-6	1			

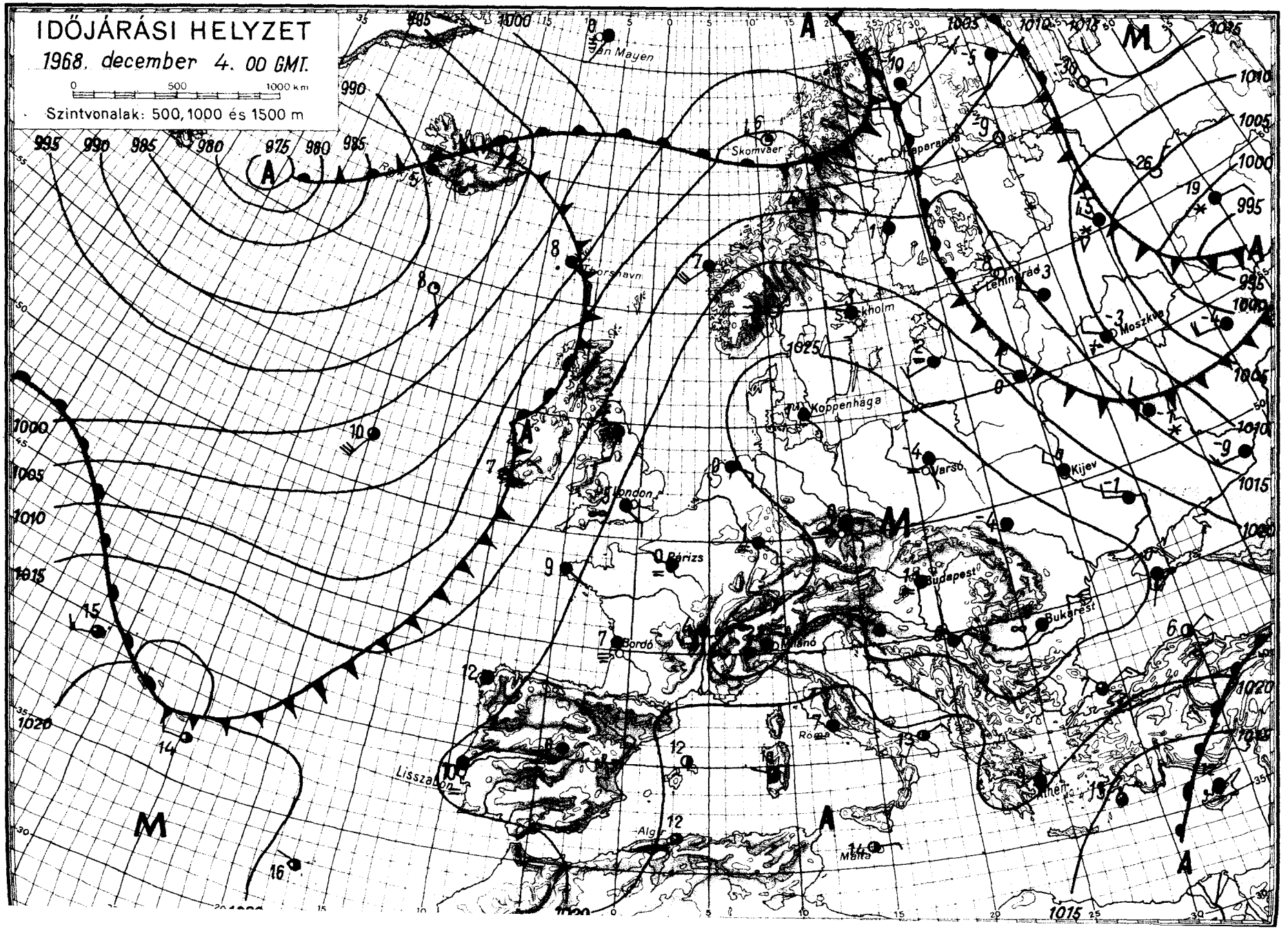
IDŐJÁRÁSI HELYZET
1968. december 4. 00 GMT.
0 500 1000 km
Szintvonalak: 500, 1000 és 1500 m
Jan Mayen
Skomvaer
Koppenhága
Varsó
Kijev
Moszkva
Leningrád
London
Párizs
Budapest
Bukarest
Bordó
Lisszabon
Róma
Athén
Málta
OFFSET-NYOMDA BUDAPEST

DŐJÁRÁSI NAPIJELENTÉS

ЕЖЕДНЕВНЫЙ МЕТЕОРОЛОГИЧЕСКИЙ БЮЛЛЕТЕНЬ • DAILY WEATHER REPORT
BULLETIN QUOTIDIEN DE TEMPS • TÄGLICHER WETTERBERICHT

KIADJA AZ ORSZÁGOS METEOROLÓGIAI INTÉZET
BUDAPEST II. KITAIBEL PÁL UTCA 1
TELEFON: KÖZPONT: 353-500, IDŐJELZŐ OSZT.: 150-410

MEGJELENIK NAPONKÉNT • ELŐFIZETÉSI ÁRA A POSTAI KÖLTSÉGGEL EGYÜTT NEGYEDÉVRE 60, Ft
KIADÁSÉRT FELEL AZ INTÉZET IGAZGATÓJA

81. évfolyam 340. szám. + Budapest + 1968. december 5. csütörtök

Az időjárási helyzet ma reggel és a várható időjárás:

Az Atlanti-óceán fölött - szárazföldünk nyugati partvonala mentén - tovább tart az élénk déli, délnyugati áramlás, az átlagosnál lényegesen enyhébb időt okozva. Kelet-Európában téli hideg van, különösen az Ural-hegység nyugati előterében, ahol napok óta -20, -30 foknál erősebb lehülés fordult elő. Az időjárás változási hajlama Közép-Európában sem számottevő: a magasban enyhe levegő áramlik, de az alsó 1 - 2 km-es légréteg csaknem mozdulatlan hideg légpárnát képez.

Hazánkban szerdán általában borult volt az ég, de Kékestető csaknem 8 órán át tartó napsütést élvezett. A hőmérséklet napközben a Dunántulon 0, +5, keleten +1, -3 fokig emelkedett. Csütörtök reggelre a nyugati országrészben +1, -3, keleten 0, -5 fokig hült le a levegő. A csütörtök reggel 7 óráig terjedő 24 óra folyamán csak a keleti megyék egy-két pontján volt kisebb szitálás, jelentéktelen hószállingózás. Délelőtt folytatódott a borult idő, Kékestetőn sütött a nap. A hőmérséklet 11 órakor +1 és -2 fok között volt, de Kékestetőn +3 fokot mértek.

Ma 12 órakor Budapesten a hőmérséklet 0 fok, a tengerszintre átszámitott légnyomás 771 mm, változatlan.

Várható időjárás péntek estig:

Felhős, párás idő, legfeljebb néhány helyen kisebb szitálással, hószállingózással.
Gyenge, napközben kissé megélénkülő délkeleti, déli szél.
A hőmérséklet alakulásában lényeges változás nem lesz.

Várható legalacsonyabb éjszakai hőmérséklet: +1, -4,
legmagasabb nappali hőmérséklet pénteken: -1, +4 fok között.

Dr. Tóth Pál s.k.

Távolabbi kilátások hétfőig:

Legalacsonyabb hajnali hőmérséklet +1 fok körül; a fagy valószinüsége 43 százalék. Legmagasabb nappali hőmérsékletek +6 fok körül. Jelentős mennyiségü /legalább 5 mm/ csapadék inkább csak az időszak végén várható az ország területének 20 százalékán.

Távelőrejelző Osztály

A hőmérséklet napi középértéke és eltérése a 90 évi átlagtól /Budapesten/:

1968. XII. 4.: 1,6 C°, -0,4 C°.

1871 óta ezen a napon Budapesten előfordult:

legmagasabb hőmérséklet: 16,2 C° /1876/
legalacsonyabb hőmérséklet: -15,3 C° /1882/

68.719.

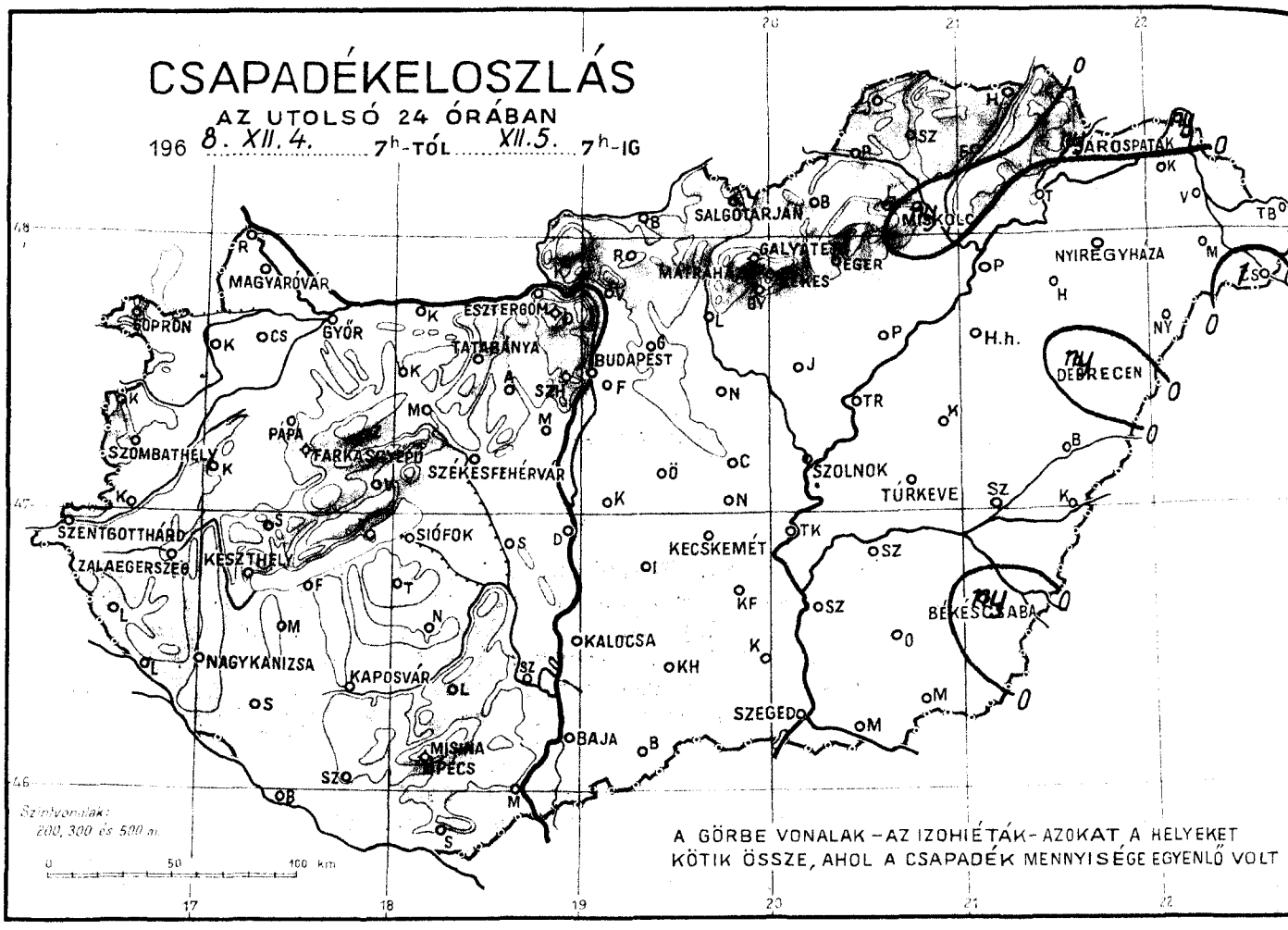
CSAPADÉKELOSZLÁS
AZ UTOLSÓ 24 ÓRÁBAN
196 8. XII. 4. 7h-TÓL XII. 5. 7h-IG
SOPRON
MAGYARÓVÁR
GYŐR
ESZTERGOM
TATABÁNYA
BUDAPEST
SALGÓTARJÁN
MISKOLC
NYÍREGYHÁZA
DEBRECEN
SZOLNOK
TÚRKEVE
SZOMBATHELY
PAPA
FARKASGYEPŰ
SZÉKESFEHÉRVÁR
SZENTGOTTHÁRD
ZALAEGERSZEG
KESZTHELY
SIÓFOK
KECSKEMÉT
BÉKÉSCSABA
NAGYKANIZSA
KAPOSVÁR
KALOCSA
SZEGED
BAJA
MISKOLC
PÉCS
Szintvonalak:
200, 300 és 500 m.
A GÖRBE VONALAK – AZ IZOHIÉTÁK – AZOKAT A HELYEKET
KÖTIK ÖSSZE, AHOL A CSAPADÉK MENNYISÉGE EGYENLŐ VOLT

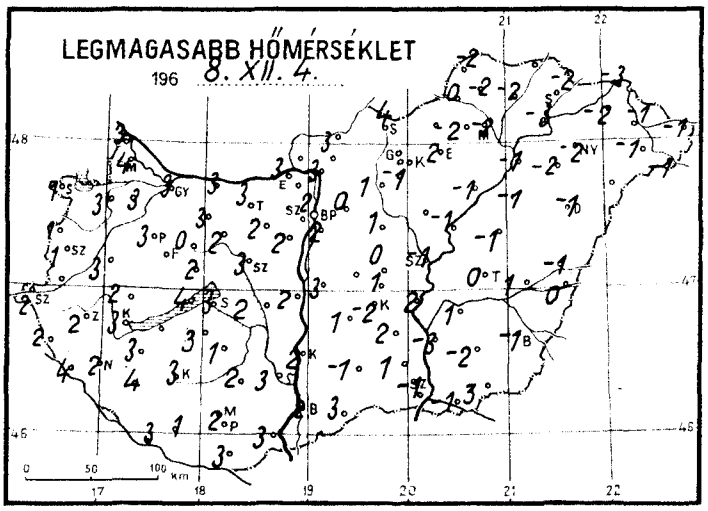
LEGMAGASABB HŐMÉRSÉKLET
196 8. XII. 4.

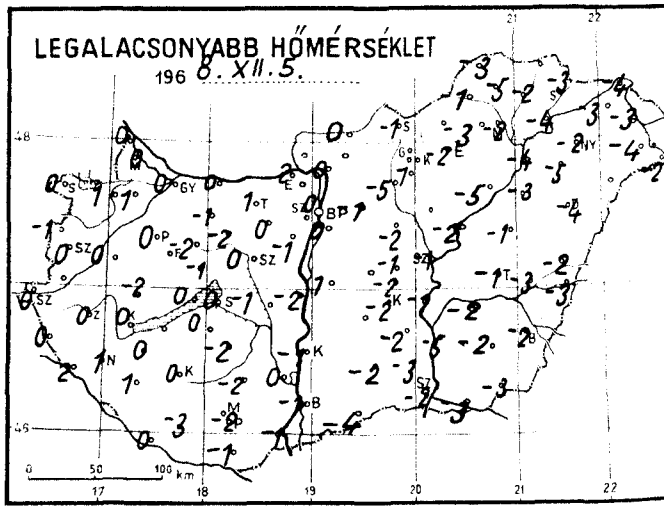
LEGALACSONYABB HŐMÉRSÉKLET
196 8. XII. 5.

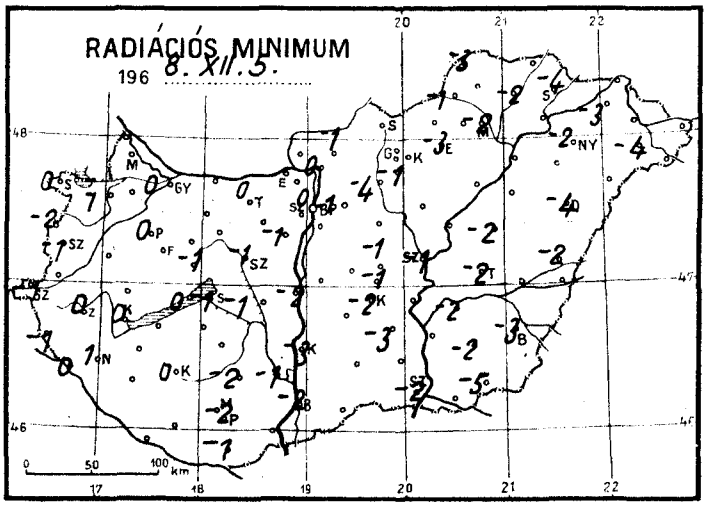
RADIÁCIÓS MINIMUM
196 8. XII. 5.

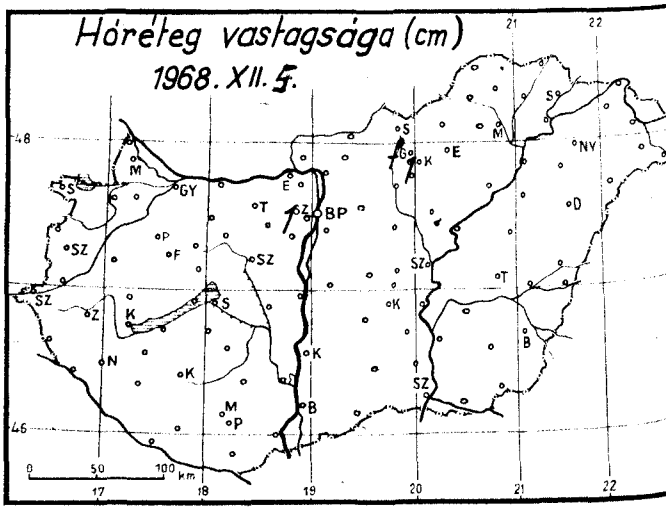
Hóréteg vastagsága (cm)
1968. XII. 5.

1968. december hó, 5. nap csütörtök

	Az utolsó 24 óra adatai						24 órai csapadék mm		Hó cm
	Csapadék (mm)	Hó cm	Hőmérsékleti szélsőségek: tegnapi nappali max.	éjszakai min.	min. 5 cm-en	Napsütés (óra) tegnap			
12815 Magyaróvár	.		4	0		0	Rajka	.	
822 Győr	.		3	0	0	0	Kapuvár	.	
825 Pápa	.		3	0	0	0	Csorna	.	
805 Sopron	.		1	0	0	0	Komárom	.	
812 Szombathely	.		1	0	−1	0	Káld	.	
910 Szentgotthárd	.		2	0	−1		Kőszeg	.	
915 Zalaegerszeg	.		2	0	0		Körmend	.	
Lenti	.		2	0	−1		Letenye	.	
925 Nagykanizsa	.		2	1	1		Sümeg	.	
920 Keszthely	.		3	0	0	0	Zirc	.	
Tihany	.		4	0	0		Kisbér	.≡	
935 Siófok	.		3	0	−1	0	Mór	.	
942 Pécs	.		2	-2	−2	0	Alcsút	.	
941 Misinatető (534 m)	.		-1	-4	−4	0	Esztergom	.	
Siklós	.		3	-1	−1		Dobogókő	−	
827 Farkasgyepű (400 m)	.		1	-3	−4		Fonyód	.	
Veszprém	.		2	-1	−1	0	Tab	.	
833 Tatabánya	.		3	1	0		Sárhatvan	.	
839 Budapest (Ferihegy)	.		2	0			Lengyel	.	
840 Budapest OMI	.		2	0	0	0	Nagykónyi	.	
841 Budapest (Szabadságh. 474 m)	.	lep.	0	-4	−4	0	Marcali	.	
Martonvásár	.		2	-1	−1		Somogyszob	.	
835 Székesfehérvár	.		3	0	−1		Kaposvár	.	
Dunaújváros	.		2	-2	−2		Barcs	.≡	
Szekszárd	.		3	0	−1		Szigetvár	.	
Mohács	.		3	-1			Bácsalmás	.	
960 Baja	.		2	-1	−2	0	Kiskunhalas	.	
955 Kalocsa	.		2	-1	−3		Izsák	.	
Ceglód	.		0	-1	−1	0	Kunsztmiklós	.	
860 Szolnok	.		-1	-1	−1	0	Örkény	−	
970 Kecskemét	.		-2	-2	−2	0	Nagykáta	.	
Kiskunfélegyháza	.		2	-2	−3		Jászapáti	. ⌐	
982 Szeged	.		-1	-2	−2	0	Tiszakécske	.	
Mezőhegyes	. ⌐		3	-3	−5		Nagykőrös	.	
Orosháza	.		-2	-2	−2	0	Kistelek	.	
990 Békéscsaba	ny ,		-1	-2	−3	0	Makó	.	
875 Túrkeve	.		0	-1	−2	0	Szentes	.	
Berettyóújfalu	.		-1	-2	−2		Szarvas	.	
882 880 Debrecen	ny		-1	-4	−4	0	Szeghalom	.	
892 Nyíregyháza	.		-2	-2	−2	0	Körösszakál	.	
788 Kisvárda	.		-2	-3	−3	0	Tiszaroff	.	
Mátészalka	.		-1	-4	−4		Poroszló	. V	
Tiszabecs	.		-1	-2			Karcag	.	
Vác	.		3	0	0		Hortobágy	.	
Gödöllő	.		0	-1	−1		Polgár	.	
Lőrinci	.		1	-3	−4		Hajdúdorog	.	
Gyöngyös	.		-1	-1	−1		Nyírlugos	−	
Balassagyarmat	.		3	0	−1		Csenger	1 ,	
755 Salgótarján	.		4	-1			Vásárosnamény	. V	
Galyatető (932 m)	.	folt	3	-3			Záhony	ny ,	
851 Kékestető (1000 m)	.	1	4	1	−1	8	Királyrét	.	
Mátraháza (672 m)							Romhány	.	
865 Eger	.≡		2	-2	−3	0	Borsodnádasd	−	
Putnok	.		0	-1	−1		Jósvafő	.	
Lillafüred	.		-2	-3			Szendrőlád	.	
772 Miskolc	ny		-2	-2	−2	0	Hidasnémeti	.	
Fügöd	. ⌐		-2	-2	−2		Tokaj	.	
778 Sárospatak	ny *		-2	-3	−4	0			

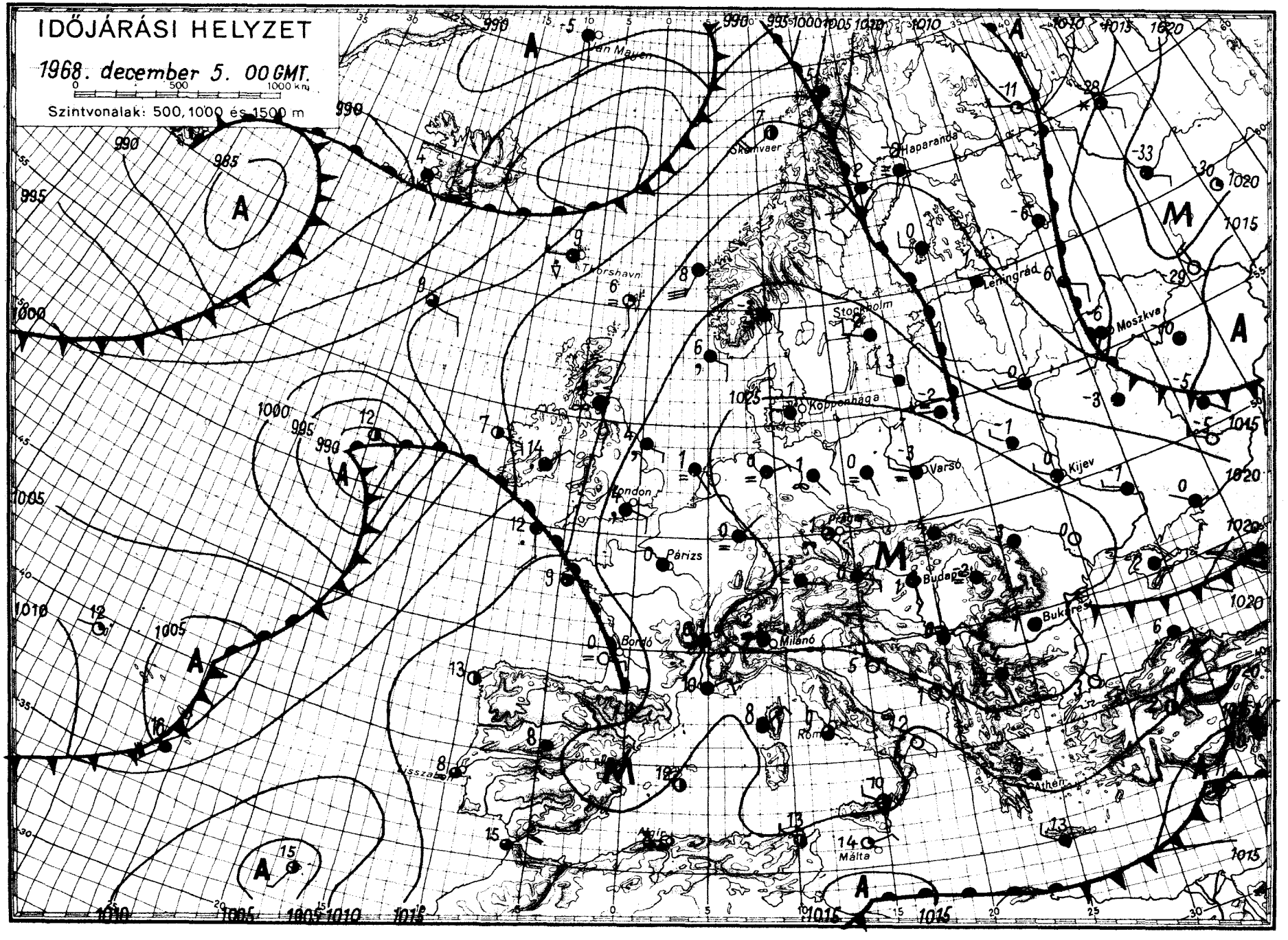

OFFSET: KIADÓHIVATAL BUDAPEST

IDŐJÁRÁSI NAPIJELENTÉS

ЕЖЕДНЕВНЫЙ МЕТЕОРОЛОГИЧЕСКИЙ БЮЛЛЕТЕНЬ · DAILY WEATHER REPORT
BULLETIN QUOTIDIEN DE TEMPS · TÄGLICHER WETTERBERICHT

KIADJA AZ ORSZÁGOS METEOROLÓGIAI INTÉZET
BUDAPEST II. KITAIBEL PÁL UTCA 1
TELEFON: KÖZPONT: 353-500, IDŐJELZŐ OSZT.: 150-410

MEGJELENIK NAPONKÉNT * ELŐFIZETÉSI ÁRA A POSTAI KÖLTSÉGGEL EGYÜTT NEGYEDÉVRE 60, Ft
KIADÁSÉRT FELEL AZ INTÉZET IGAZGATÓJA

81. évfolyam 341. szám. + Budapest + 1968. december 6. péntek

Az időjárási helyzet ma reggel és a várható időjárás:

Észak-Európán át különböző nedvességtartalmú enyhe légtömegek áramlanak a Szovjetúnió európai területei felé. Igy ezeken a területeken jelentős melegedés következett be és sokfelé havazik, esik az eső. Európa középső részein változatlanul tart a párás, ködös idő.

Hazánkban csütörtökön országszerte egész napon át borult volt az ég, kivéve Kékestetőt, ahonnan 8 órás napfénytartamot jelentettek. Néhány helyen, főként az ország nyugati felében jelentéktelen mennyiségü csapadékot észleltek. A hőmérséklet csúcsértéke -2, +3 fok között alakult ki. Pénteken hajnalban általában 0, -4 fokig hült le a levegő. Délelőtt folytatódott a felhős, párás, egy-két helyen ködös idő, ködszitálással, hószállingózással. A hőmérséklet 11 órakor -1, -3 fok között váltakozott. Kékestetőn 1 cm-es kérges hóréteg található.

Ma 12 órakor Budapesten a hőmérséklet —2 fok volt, a tengerszintre átszámitott légnyomás 772 mm, változatlan.

Várható időjárás szombat estig:

Felhős, párás, helyenként ködös idő, ónos szitálással, hószállingózással.
Éjszaka gyenge, napközben mérsékelt délkeleti, déli szél.
Az éjszakai lehülés kissé erősödik.
Az utakon sikosság.

Várható legalacsonyabb éjszakai hőmérséklet: -1, -6,
legmagasabb nappali hőmérséklet szombaton: -3, +2 fok között.

Dunay Sándorné s.k.

A hőmérséklet napi középértéke és eltérése a 90 évi átlagtól /Budapesten/:

1968. XII. 5.:	-0,2 C°,	-2,5 C°.

1871 óta ezen a napon Budapesten előfordult:

legmagasabb hőmérséklet:	14,3 C° /1915/
legalacsonyabb hőmérséklet:	-16,3 C° /1925/

68.720.

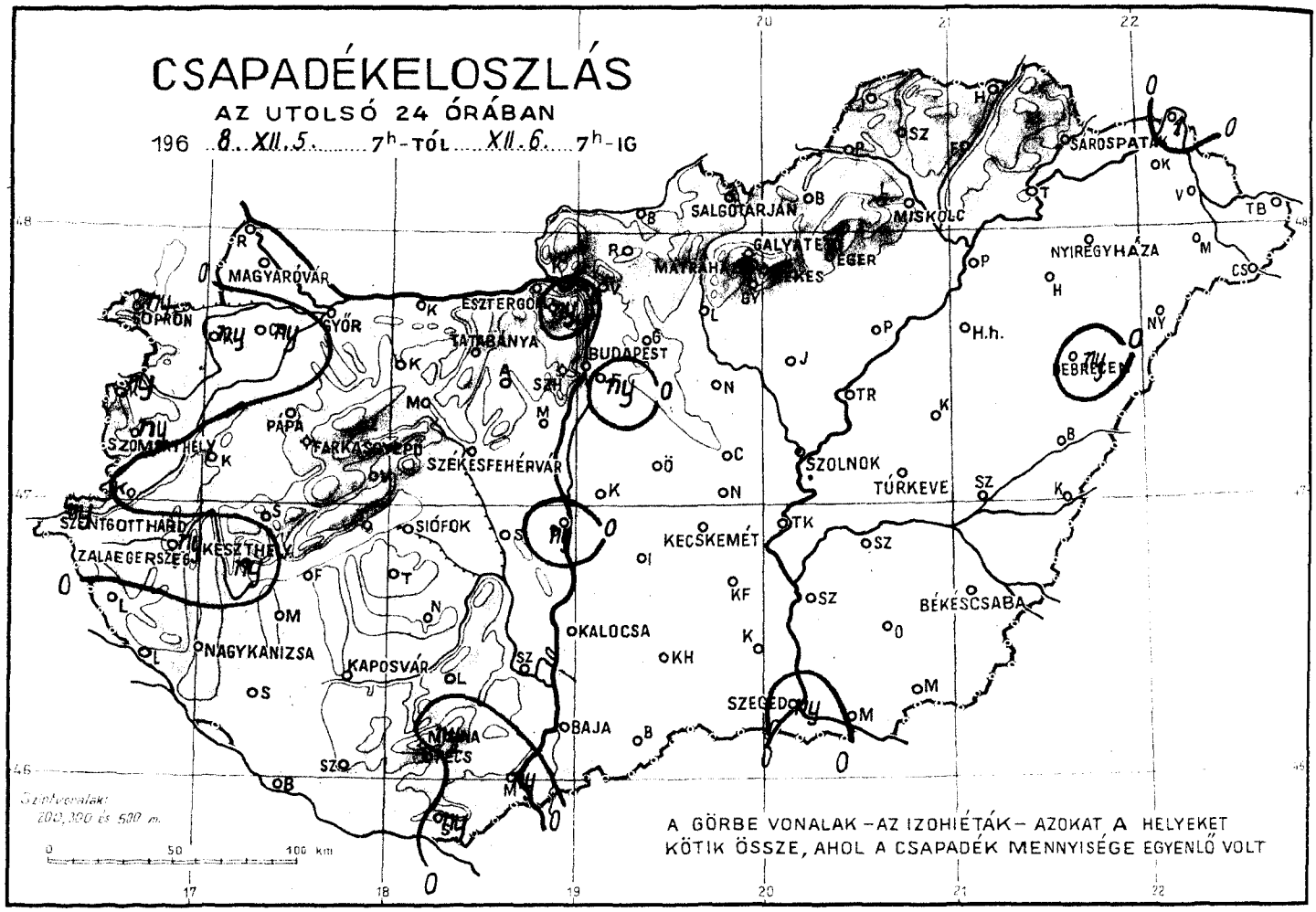
CSAPADÉKELOSZLÁS
AZ UTOLSÓ 24 ÓRÁBAN
196 8. XII. 5. 7h-TÓL XII. 6. 7h-IG
MAGYARÓVÁR
SOPRON
GYŐR
ESZTERGOM
TATABÁNYA
BUDAPEST
SZOMBATHELY
PÁPA
FARKASSOMFA
SZÉKESFEHÉRVÁR
SZENTGOTTHÁRD
KESZTHELY
ZALAEGERSZEG
SIÓFOK
NAGYKANIZSA
KAPOSVÁR
KALOCSA
KECSKEMÉT
SZOLNOK
TÚRKEVE
BÉKÉSCSABA
SZEGED
BAJA
SALGÓTARJÁN
MISKOLC
GALYATETŐ
EGER
NYÍREGYHÁZA
DEBRECEN
SÁROSPATAK
A GÖRBE VONALAK – AZ IZOHIÉTÁK – AZOKAT A HELYEKET KÖTIK ÖSSZE, AHOL A CSAPADÉK MENNYISÉGE EGYENLŐ VOLT

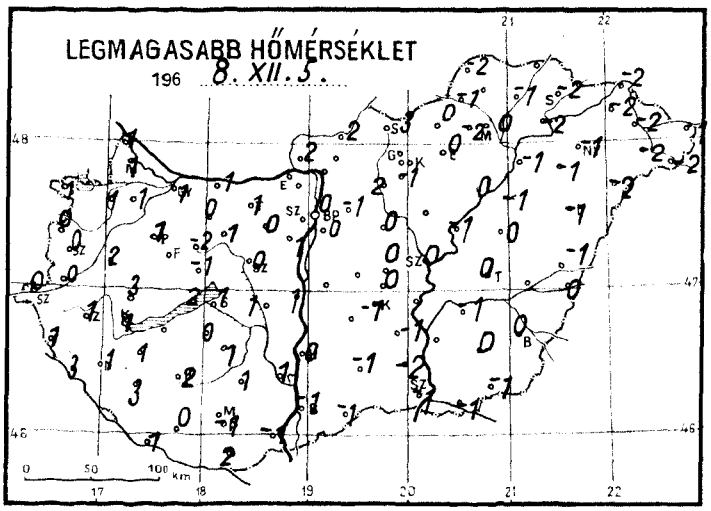
LEGMAGASABB HŐMÉRSÉKLET
196 8. XII. 5.

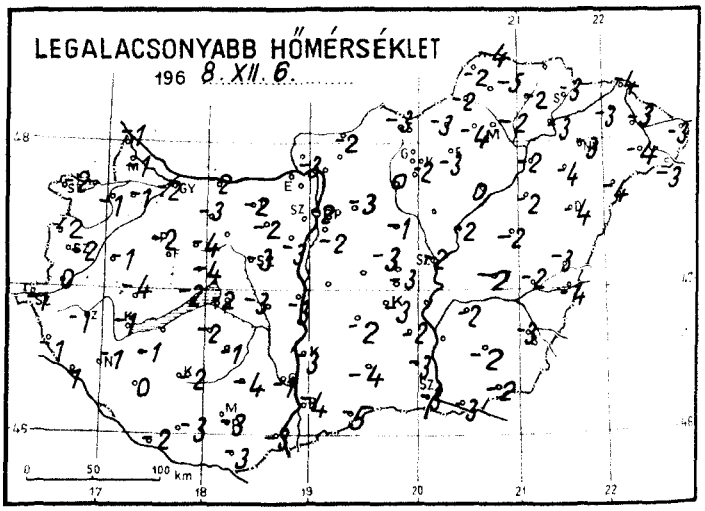
LEGALACSONYABB HŐMÉRSÉKLET
196 8. XII. 6.

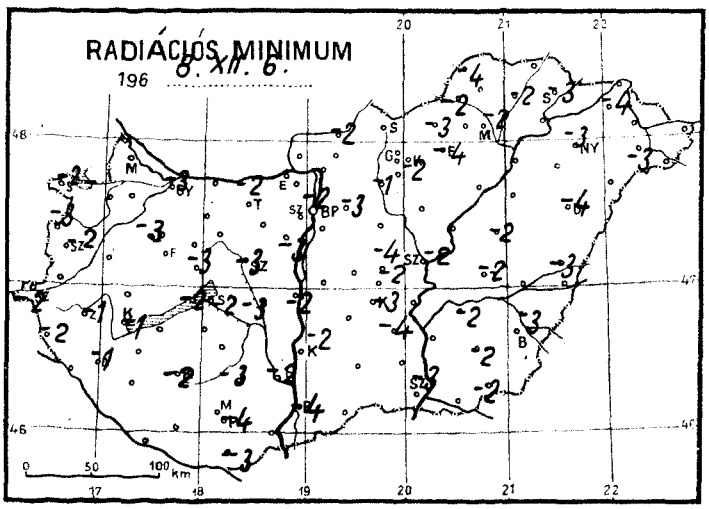
RADIÁCIÓS MINIMUM
196 8. XII. 6.

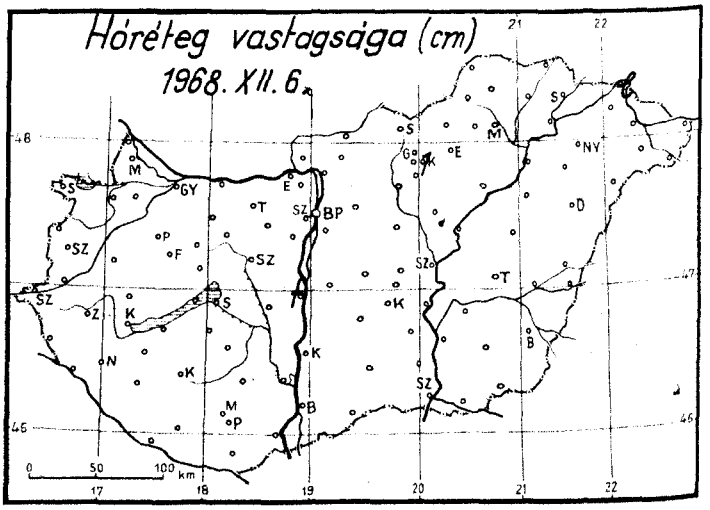
Hóréteg vastagsága (cm)
1968. XII. 6.

1968. december hó, 6. nap péntek

	Az utolsó 24 óra adatai					
	Csapadék (mm)	Hó cm	Hőmérsékleti szélsőségek: tegnapi nappali max.	éjszakai min.	min. 5 cm-en	Napsütés (óra) tegnap
12815 Magyaróvár	.		1	-1		0
822 Győr	.		1	-2	-3	0
825 Pápa	.		1	-2	-3	0
805 Sopron	ny ,		1	-2	-2	0
812 Szombathely	ny ,		0	-2	-2	0
910 Szentgotthárd	ny ,		0	-1	-2	
915 Zalaegerszeg	ny ,		1	-1	-1	
Lenti	.		1	-1	-2	
925 Nagykanizsa	.		1	-1	-1	
920 Keszthely	ny ,		1	-1	-1	0
Tihany	.		2	-2	-2	
935 Siófok	.		1	-2	-2	0
942 Pécs	.		-1	-3	-4	0
941 Misinatető (534 m)	ny≡		-2	-6	-6	0
Siklós	ny*		2	-3	-3	
827 Farkasgyepű (400 m)	.		-1	-5	-5	
Veszprém	.		-1	-4	-3	0
833 Tatabánya	.		1	-2	-2	
839 Budapest (Ferihegy)	ny ,		0	-2		
840 Budapest OMI	.		0	-2	-2	0
841 Budapest (Szabadságh., 474 m)	. V		-2	-5	-5	0
Martonvásár	.		1	-3	-3	
835 Székesfehérvár	.		0	-3	-3	
Dunaújváros	ny *	folt	1	-3	-2	
Szekszárd	.		1	-1	-2	
Mohács	ny *		-1	-3		
960 Baja	.		-1	-4	-4	0
955 Kalocsa	.		0	-3	-3	
Cegléd	.		0	-3	-4	0
860 Szolnok	.		0	-2	-2	0
970 Kecskemét	.		-1	-3	-3	0
Kiskunfélegyháza	.		-1	-2	-4	
982 Szeged	ny *		-1	-3	-3	0
Mezőhegyes	.		-1	-2	-2	
Orosháza	.		0	-2	-2	0
990 Békéscsaba	.		0	-3	-3	0
875 Túrkeve	.		0	-2	-2	0
Berettyóújfalu	.		-1	-3	-3	
880 Debrecen	ny *		-1	-4	-4	0
892 Nyíregyháza	.		-1	-3	-3	0
788 Kisvárda	.		-2	-3	-4	0
Mátészalka	.		-2	-4	-4	
Tiszabecs	.		-1	-3		
Vác	–					
Gödöllő	.		-1	-3	-3	
Lőrinci	.		2	0	-1	
Gyöngyös	.		-1	-2	-2	
Balassagyarmat	.		2	-2	-2	
755 Salgótarján	.		3	-3		
Galyatető (932 m)	.		0	-8		
851 Kékestető (1000 m)	.	1	4	-9	-10	8
Mátraháza (672 m)	–					
865 Eger	.		0	-3	-4	0
Putnok	.		-1	-2	-2	
Lillafüred	.		-2	-4		
772 Miskolc	.		0	-2	-2	0
Füged	.		-1	-2	-2	
778 Sárospatak	.		-2	-3	-3	0

24 órai csapadék mm		Hó cm
Rajka	.	
Kapuvár	ny*≡	
Csorna	ny ,	
Komárom	.	
Káld	.	
Kőszeg	ny ,	
Körmend	ny≡	
Letenye	.	
Sümeg	.	
Zirc	.	
Kisbér	.	
Mór	.	
Alcsút	.	
Esztergom	.	
Dobogókő	ny≡ V	
Fonyód	.	
Tab	.	
Sárbogárd	Sárbogárd van	
Lengyel	.	
Nagykónyi	.	
Marcali	.	
Somogyszob	.	
Kaposvár	.	
Barcs	.≡	
Szigetvár	.	
Bácsalmás	.	
Kiskunhalas	.	
Izsák	.	
Kunsztmiklós	–	
Őrkény	–	
Nagykáta	.	
Jászapáti	.0	
Tiszakécske	–	
Nagykőrös	.	
Kistelek	.	
Makó	.	
Szentes	.	
Szarvas	.	
Szeghalom	.	
Kőrösszakál	.	
Tiszaroff	.	
Poroszló	.	
Karcag	.	
Hortobágy	.	
Polgár	.	
Hajdúdorog	.	
Nyírlugos	.	
Csenger	.	
Vásárosnamény	.	
Záhony	1*	lapel
Királyrét	.	
Romhány	.	
Borsodnádasd	.	
Jósvafő	.	
Szendrőlád	.	
Hidasnémeti	.	
Tokaj	.	
	.	

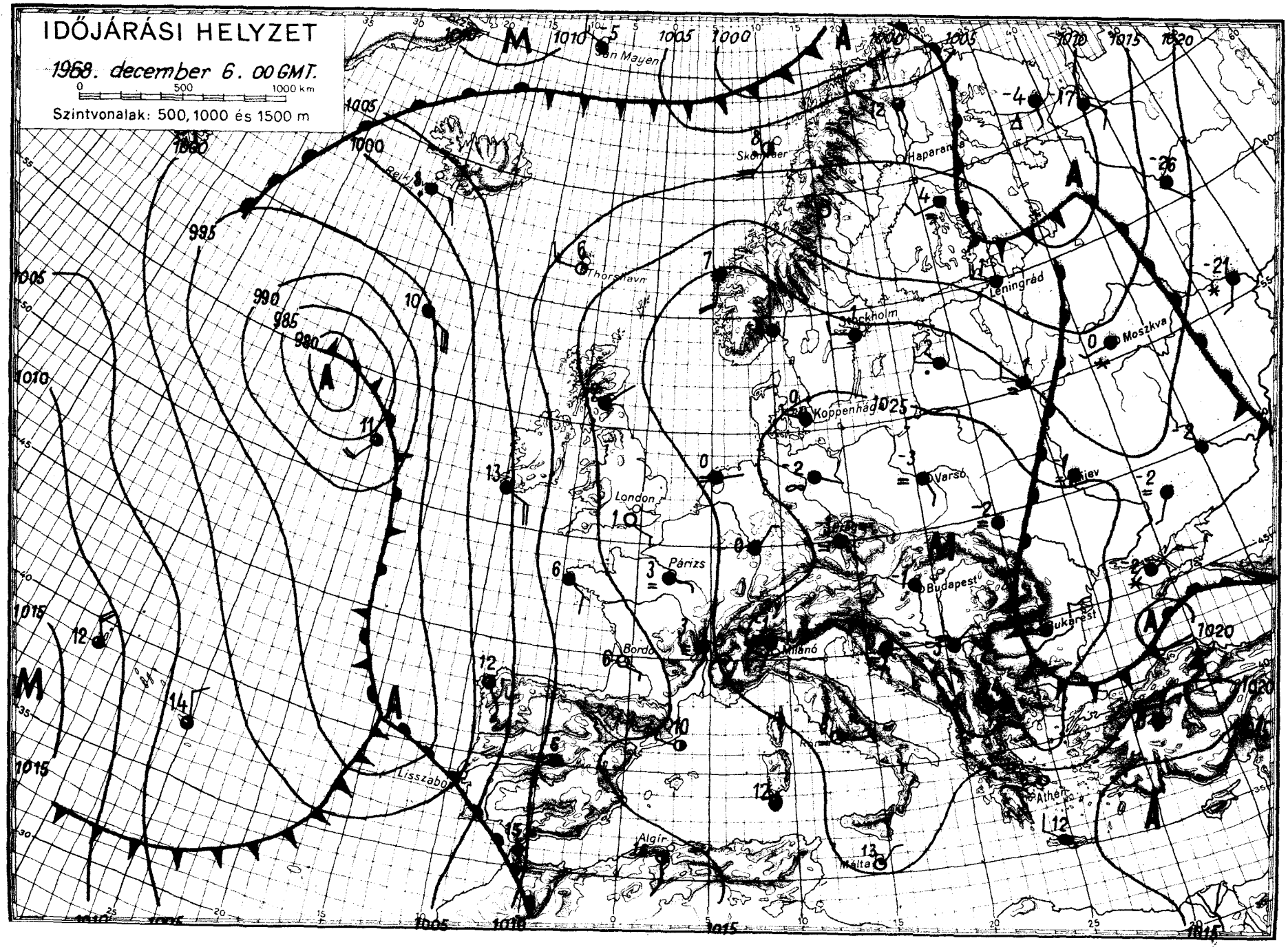

OFFSET NYOMDA BUDAPEST

IDŐJÁRÁSI NAPIJELENTÉS

ЕЖЕДНЕВНЫЙ МЕТЕОРОЛОГИЧЕСКИЙ БЮЛЛЕТЕНЬ • DAILY WEATHER REPORT
BULLETIN QUOTIDIEN DE TEMPS • TÄGLICHER WETTERBERICHT

KIADJA AZ ORSZÁGOS METEOROLÓGIAI INTÉZET
BUDAPEST II. KITAIBEL PÁL UTCA 1
TELEFON: KÖZPONT: 353-500, IDŐJELZŐ OSZT.: 150-110

MEGJELENIK NAPONKÉNT * ELŐFIZETÉSI ÁRA A POSTAI KÖLTSÉGGEL EGYÜTT NEGYEDÉVRE 60, Ft
KIADÁSÉRT FELEL AZ INTÉZET IGAZGATÓJA

81. évfolyam 342. szám. + Budapest + 1968. december 7. szombat

Az időjárási helyzet ma reggel és a várható időjárás:

Az Európa északi felén nyugat-keleti irányban áramló nedves, óceáni levegő nyomában, észak felől, nagy sebességgel hideg sarkvidéki levegő érkezett. Első hulláma ma hajnalban elérte Leningrád-Stockholm vonalát. Hatására a Szovjetunió európai területének középső részén kiterjedt havazások, havasesők, Észak-Európában hózáporok vannak. Szárazföldünk közepső és déli részén tovább tart az általában csendes, párás, hideg idő, és csak szórványosan fordulnak elő kisebb havazások, ónos esők. Ezzel egyidőben a Földközi-tenger medencéjének nyugati felén és az Ibériai-félszigeten az évszakhoz képest meleg, többfelé esős időjárást okoz a dél, délkelet felől áramló afrikai eredetü levegő.

Hazánkban pénteken borult, párás idő volt. Több helyről jelentettek kisebb havazást, ónoseső t, ónos szitálást, azonban a lehullott csapadék mennyisége csak a főváros budai oldalán ért el helyenként mérhető mennyiséget, 1 mm-t. A hőmérséklet napközben csak a délnyugati határvidéken emelkedett fagypont fölé, az ország többi részén 0, —4 fok közötti maximum hőmérsékletet mértek. Mára virradó éjszaka szeszélyes területi eloszlásban -1, —7 fokig hült le a levegő. Ma délelőtt folytatódott a borult, párás, hideg idő. A nyugati megyékből ónos szitálást jelentettek.

Ma 12 órakor a hőmérséklet Budapesten -2 fok, a tengerszintre átszámitott légnyomás 768 mm, gyengén süllyed.

Várható időjárás vasárnap estig:

Borult, párás, hideg idő, szórványosan előforduló hószállingózással, ónos szitálással.
Gyenge, időnként megélénkülő délkeleti, déli, vasárnap délnyugati, nyugatira forduló szél.

Várható legalacsonyabb éjszakai hőmérséklet: -6, —2,
legmagasabb nappali hőmérséklet vasárnap: —3, +1 fok között.

Vissy Károly s.k.

A hőmérséklet napi középértéke és eltérése a 90 évi átlagtól /Budapesten/:

1968. XII. 6.: -2,3 C°, -4,9 C°.

1871 óta ezen a napon Budapesten előfordult:

legmagasabb hőmérséklet: 13,6 C° /1900/
legalacsonyabb hőmérséklet: -12,6 C° /1925/

68 721.

CSAPADÉKELOSZLÁS

AZ UTOLSÓ 24 ÓRÁBAN

196 8. XII. 6. ..... 7h-TÓL ..... XII. 7. ..... 7h-IG

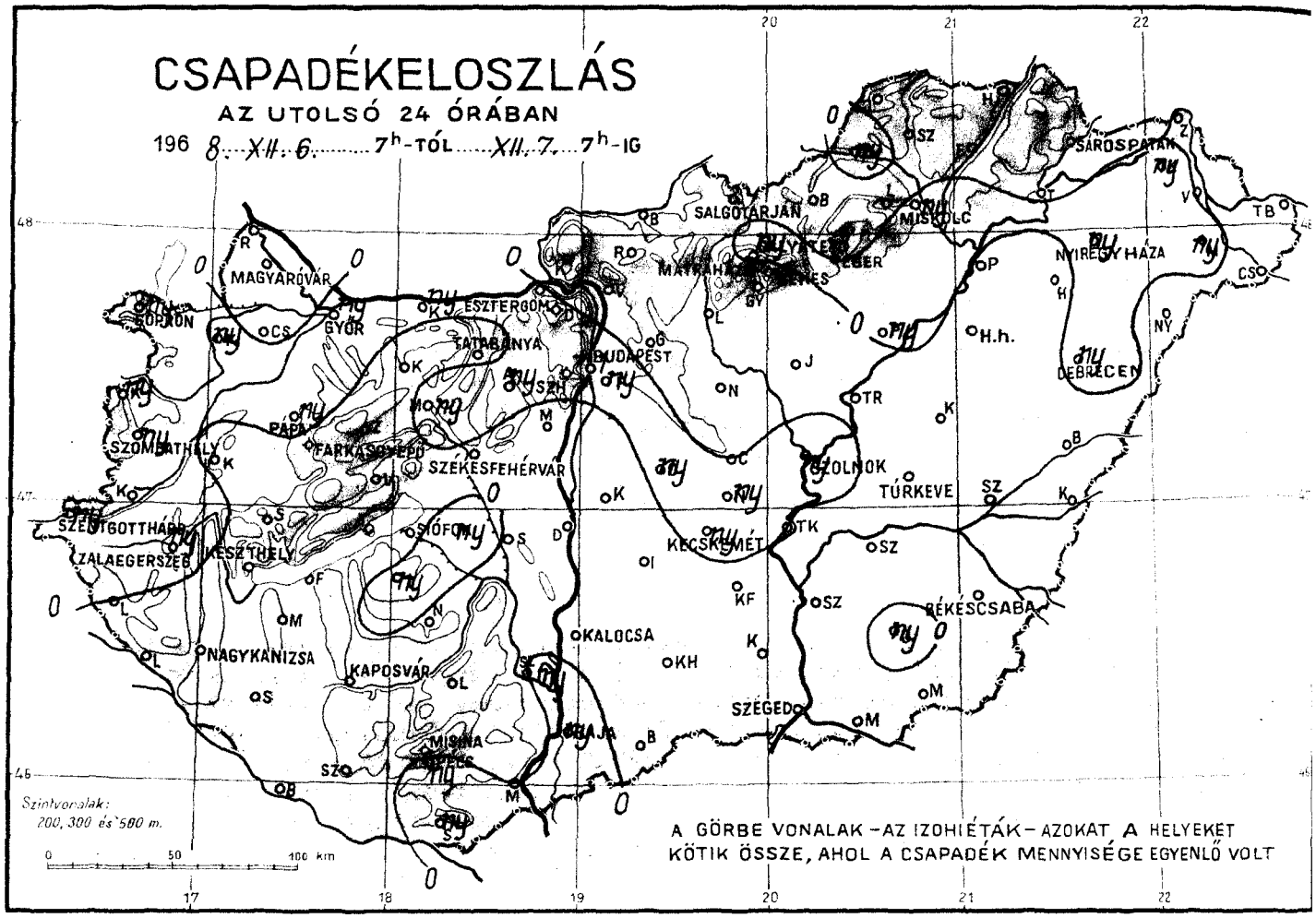

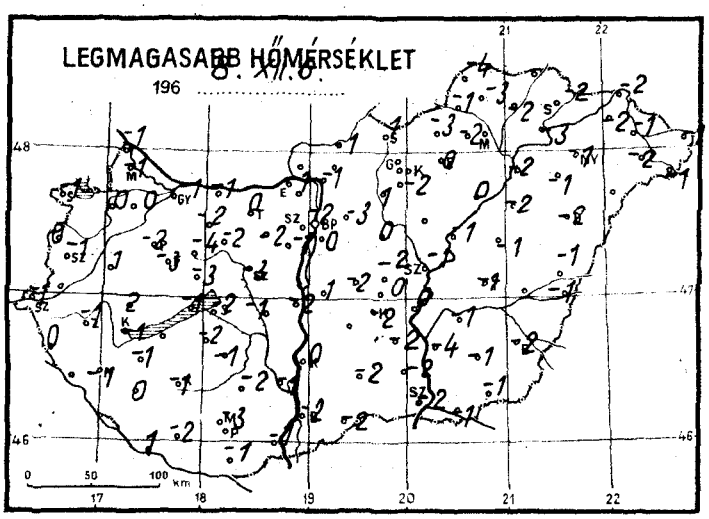

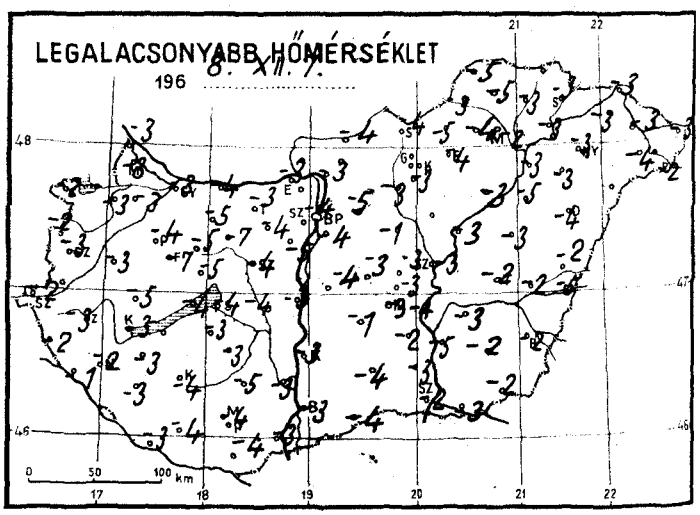

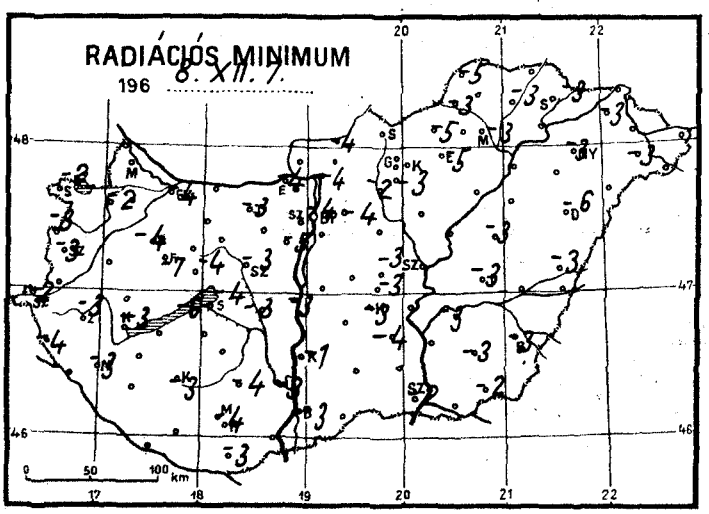

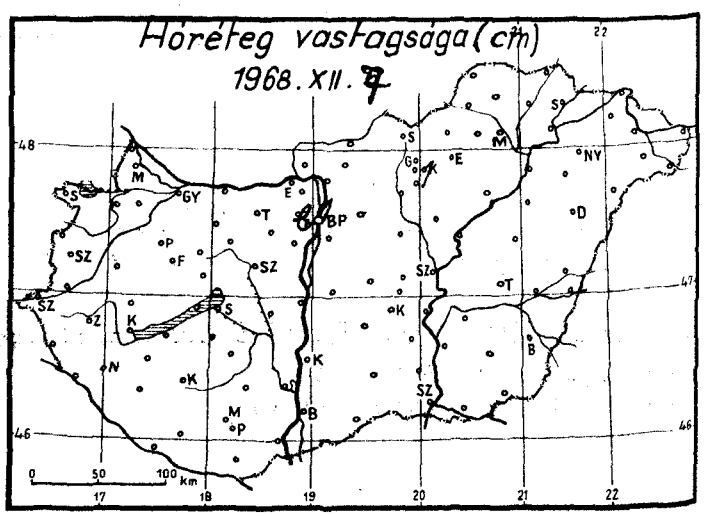

1968. december hó,
7. szombat nap

	Az utolsó 24 óra adatai						24 órai csapadék mm		
	Csapadék (mm)		Hőmérsékleti szélsőségek tegnapi nappali max.	éjszakai min.	min. 5 cm-en	Napsütés (óra) tegnap			
12815 Magyaróvár	.		-1	-3		0	Rajka	.	
822 Győr	ny*		-1	-3	-4	0	Kapuvár	ny*	
825 Pápa	ny*		-2	-4	-4	0	Csorna	.	
805 Sopron	ny,		-1	-2	-2	0	Komárom	ny*	
812 Szombathely	ny,		-1	-3	-3	0	Káld	.	
910 Szentgotthárd	ny,		-1	-2	-2		Kőszeg	ny,	
915 Zalaegerszeg	ny,		-1	-3	-3		Körmend	-	
Lenti	.		0	-2	-4		Lotenye	.	
925 Nagykanizsa	.		-1	-2	-3		Sümeg	.	
920 Keszthely	.		-1	-3	-3	0	Zirc	.	
Tihany	.		-1	-4	-6		Kisbér	.≡	
935 Siófok	.		-2	-4	-4	0	Mór	ny*	
942 Pécs	ny*		-3	-4	-4	0	Alcsút	ny*	
941 Misinatető (534 m)	.		-2	-7	-7	0	Esztergom	.	
Siklós	ny*		-1	-3	-4		Dobogókő	-	
827 Farkasgyepű (400 m)	.		-3	-7	-7		Fonyód	.	
Veszprém	.		-3	-4	-5		Tab	ny*	
833 Tatabánya	.		0	-3	-3		Sárbogárd	ny,	
839 Budapest (Ferihegy)	ny*		0	-4			Lengyel	.	
840 Budapest OMI	1*	1	-2	-4	-4	0	Nagykónyi	.	
841 Budapest (Szabadságh.,474 m)	ny*	lepel	-4	-6	-7	0	Marcali	.	
Martonvásár	.		-1	-5	-5		Somogyszob	.	
835 Székesfehérvár	.		-3	-3	-4		Kaposvár	.	
Dunaújváros	.		-2	-3	-3		Barcs	.≡	
Szekszárd	ny*		-1	-3	-3		Szigetvár	.	
Mohács	.		-1	-3			Bácsalmás	.	
960 Baja	ny*		-2	-3	-3	0	Kiskunhalas	.	
955 Kalocsa	.		0	-3	-3		Izsák	.	
Ceglód	.		-2	-3	-3	0	Kunsztmiklós	.	
860 Szolnok	ny*		-1	-3	-5	0	Örkény	ny*	
970 Kecskemét	ny*		-2	-3	-3	0	Nagykáta	.	
Kiskunfélegyháza	.		-2	-2	-4		Jászapáti	.	
982 Szeged	.		-2	-2	-2	0	Tiszakécske	.	
Mezőhegyes	.		-1	-2	-2		Nagykőrös	ny*	
Orosháza	ny*		-1	-2	-3	0	Kistelek	.	
990 Békéscsaba	.		-2	-2	-3	0	Makó	.	
875 Túrkeve	.		-1	-2	-3	0	Szentes	.	
Berettyóújfalu	.		-1	-2	-3		Szarvas	.	
882 Debrecen	ny*		-2	-4	-6	0	Szeghalom	.	
892 Nyíregyháza	ny*		-1	-3	-3	0	Kőrösszakál	.	
788 Kisvárda	ny,		-2	-3	-3	0	Tiszaroff	.	
Mátészalka	ny*		-2	-3	-4		Poroszló	ny*	
Tiszabecs	.		-1	-3			Karcag	.	
Vác	.		-1	-3	-4		Hortobágy	.	
Gödöllő	.		-3	-4	-5		Polgár	.	
Lőrinci	.		1	-2	-3		Hajdúdorog	.	
Gyöngyös	.		-2	-3	-3		Nyírlugos	-	
Balassagyarmat	.		-1	-4	-4		Csenger	.	
755 Salgótarján	.		1	-4			Vásárosnamény	.	
Galyatető (932 m)	ny*		-	-	-		Záhony	.	
851 Kékestető (1000 m)	.≡	1	-7	-10	-10	0	Királyrét	.	
Mátraháza (672 m)							Romhány	.	
865 Eger	ny*		0	-4	-5	0	Borsodnádasd	.	
Putnok	ny*		-1	-3	-3		Jósvafő	.	
Lillafüred	.		-2	-4			Szendrőlád	.	
772 Miskolc	ny*		-2	-2	-3	0	Hidasnémeti	.	
Fügöd	.		-2	-3	-3		Tokaj	.	
778 Sárospatak	.		-2	-3	-3	0			

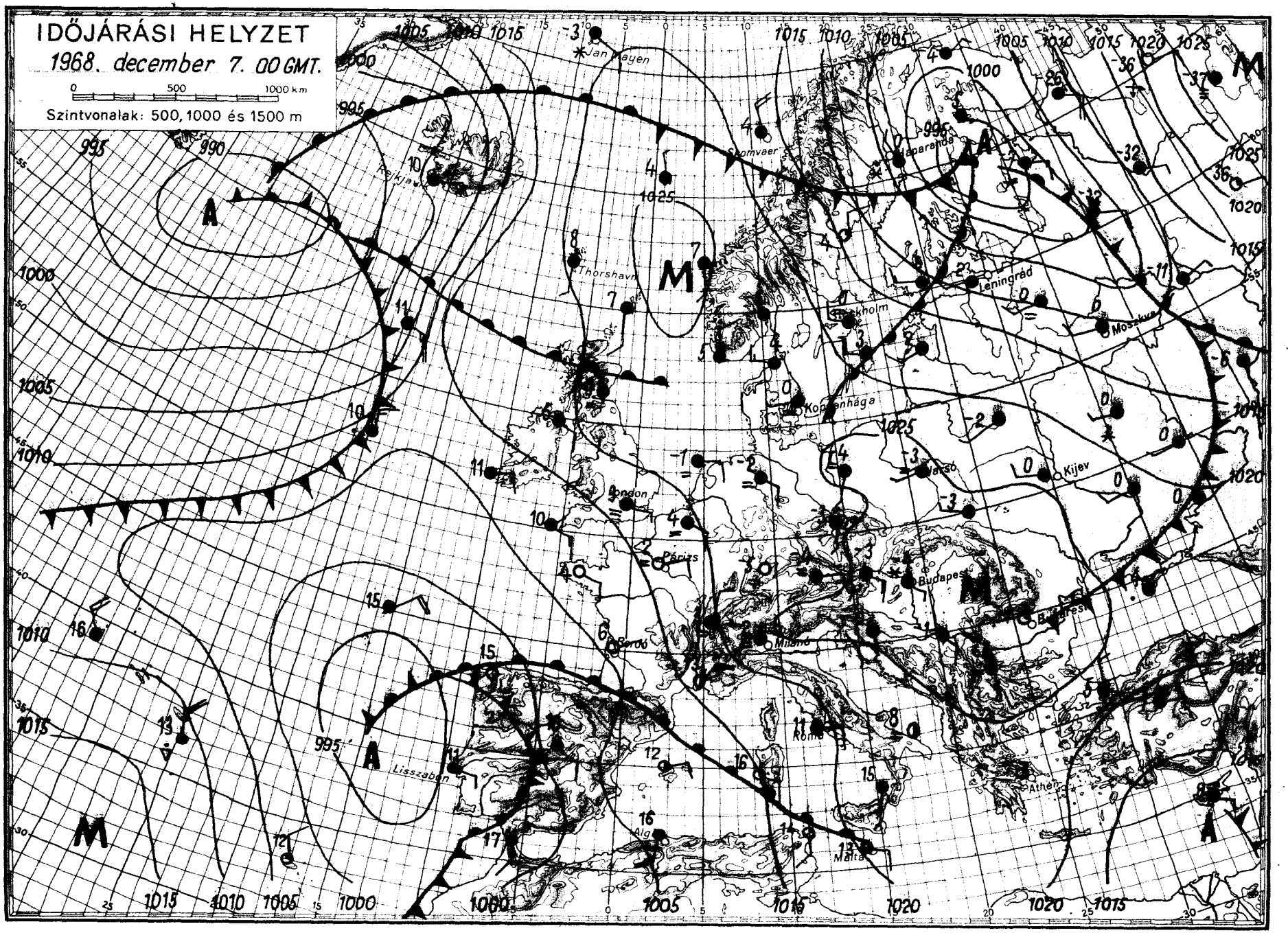

OFFSET MONDA BUDAPEST

IDŐJÁRÁSI NAPI JELENTÉS

ЕЖЕДНЕВНЫЙ МЕТЕОРОЛОГИЧЕСКИЙ БЮЛЛЕТЕНЬ • DAILY WEATHER REPORT
BULLETIN QUOTIDIEN DE TEMPS • TÄGLICH ER WETTERBERICHT

KIADJA AZ ORSZÁGOS METEOROLÓGIAI INTÉZET
BUDAPEST II. KITAIBEL PÁL UTCA 1
TELEFON: KÖZPONT: 353-500, IDŐJELZŐ OSZT.: 150-110

MEGJELENIK NAPONKÉNT • ELŐFIZETÉSI ÁRA A POSTAI KÖLTSÉGGEL EGYÜTT NEGYEDÉVRE 60, Ft
KIADÁSÉRT FELEL AZ INTÉZET IGAZGATÓJA

81. évfolyam 343. szám + Budapest + 1968. december 8. vasárnap

Az időjárási helyzet ma reggel és a várható időjárás:

Európa középső részein tovább tart a csendes, párás, hideg, helyenként ködös idő és csak szórványosan fordulnak elő kisebb havazások, ónos szitálások. A Földközi-tenger térségében erősen felhős, esős, az évszakhoz képest enyhe időjárás uralkodik. Finnországban és a Szovjetúnió európai területén szinte mindenhol havazik. Az erős északias szelek hatására egyes helyeken hófuvások keletkeznek. A Moszkva - Leningrád vonaltól északkeletre eső területet igen hideg levegő árasztotta el. Ott napközben sem mérnek mínusz 20 foknál magasabb hőmérsékletet. A Kárpát-medence időjárásában az elkövetkező nap folyamán lényeges változás nem lesz.

Hazánkban szombaton borult, párás, hideg idő volt. Többfelől jelentettek hószállingózást, ónos szitálást. A lehullott csapadék mennyisége azonban sehol sem haladta meg az 1 mm-t. 2 cm vastagságú összefüggő hótakaró csak a Mátra magasabb csúcsain található. A hőmérséklet napközben az ország területén 0, mínusz 2, ma hajnalban mínusz 2, mínusz 6 fok között volt. Délelőtt országszerte tovább folytatódott a borult, párás, hideg idő. Sokfelé keletkezett ujabb hószállingózás, ónos szitálás. A hőmérséklet 11 órakor -1, -3 fok között volt.

Ma 12 órakor Budapesten a hőmérséklet -1 fok volt, a tengerszintre átszámitott légnyomás 768 mm, alig változik.

Várható időjárás hétfő estig:

Erősen felhős, párás, hideg idő.
Többfelé kisebb havazás, ónos szitálás.
Mérsékelt délkeleti szél.
Az utakon sikosság.

Várható legalacsonyabb éjszakai hőmérséklet: -2, -6,
legmagasabb nappali hőmérséklet hétfőn: +1, -2 fok között.

Kerényi Nárcisz s.k.

A hőmérséklet napi középértéke és eltérése a 90 évi átlagtól /Budapesten/:

1968. XII. 7.: -2,4 C°, -4,3 C°.

1871 óta ezen a napon Budapesten előfordult:
legmagasabb hőmérséklet: 15,3 C° /1915/
legalacsonyabb hőmérséklet: -15,0 C° /1925/

68.722.

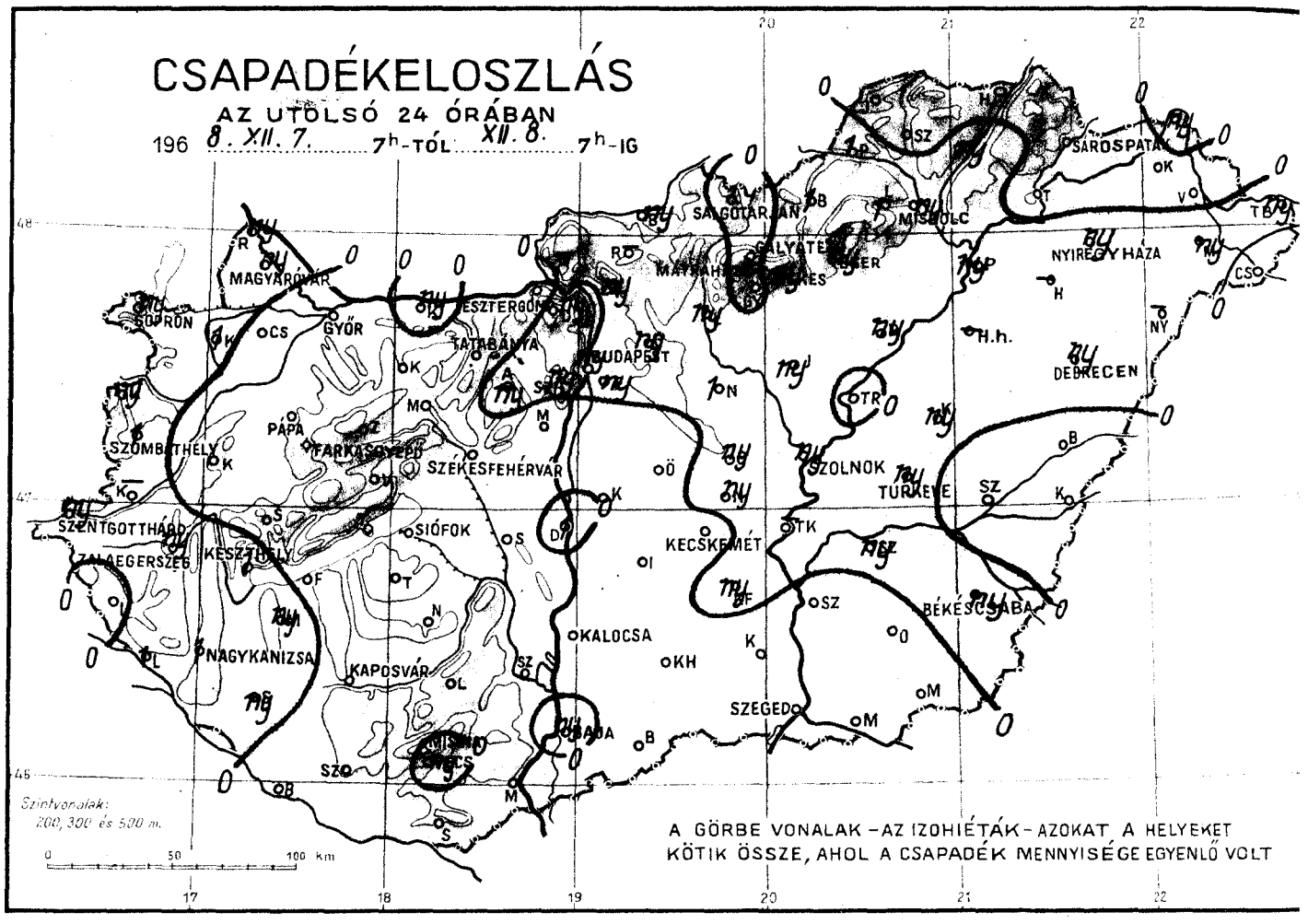
CSAPADÉKELOSZLÁS
AZ UTOLSÓ 24 ÓRÁBAN
196 8. XII. 7. 7h-TÓL XII. 8. 7h-IG
MAGYARÓVÁR
SOPRON
GYŐR
TATABÁNYA
ESZTERGOM
BUDAPEST
SALGÓTARJÁN
MISKOLC
SÁROSPATAK
NYÍREGYHÁZA
DEBRECEN
PÁPA
FARKASGYEPŰ
SZÉKESFEHÉRVÁR
SZOMBATHELY
SZENTGOTTHÁRD
ZALAEGERSZEG
KESZTHELY
SIÓFOK
KECSKEMÉT
SZOLNOK
TÚRKEVE
BÉKÉSCSABA
KALOCSA
NAGYKANIZSA
KAPOSVÁR
SZEGED
Szintvonalak:
200, 300 és 500 m.
A GÖRBE VONALAK – AZ IZOHIÉTÁK – AZOKAT A HELYEKET
KÖTIK ÖSSZE, AHOL A CSAPADÉK MENNYISÉGE EGYENLŐ VOLT

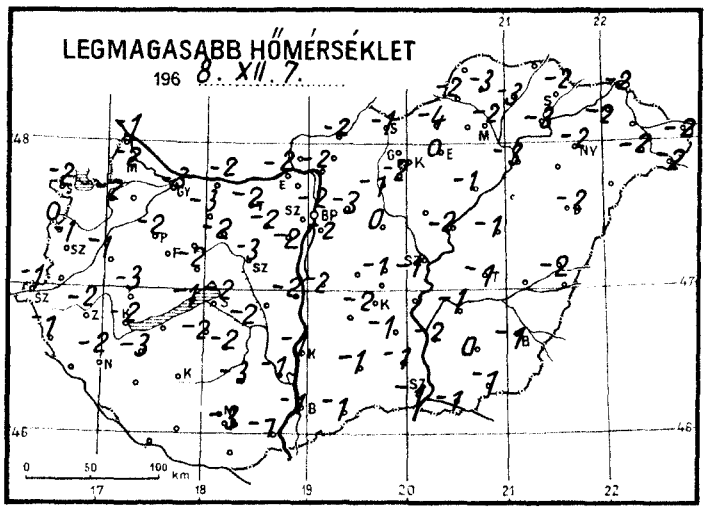
LEGMAGASABB HŐMÉRSÉKLET
196 8. XII. 7.

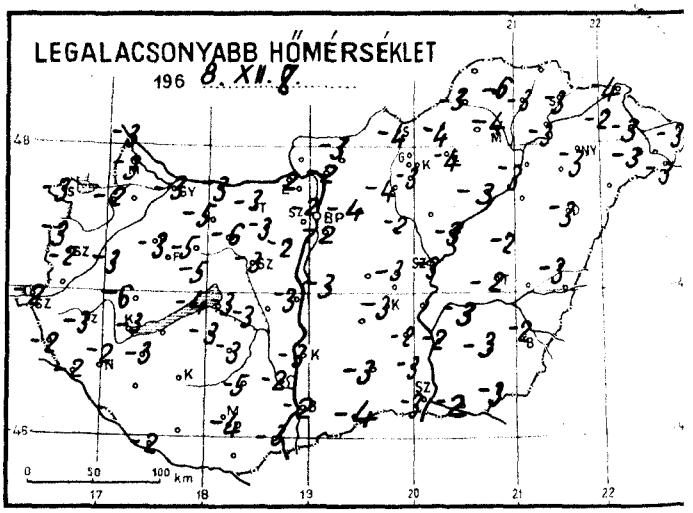
LEGALACSONYABB HŐMÉRSÉKLET
196 8. XII. 8.

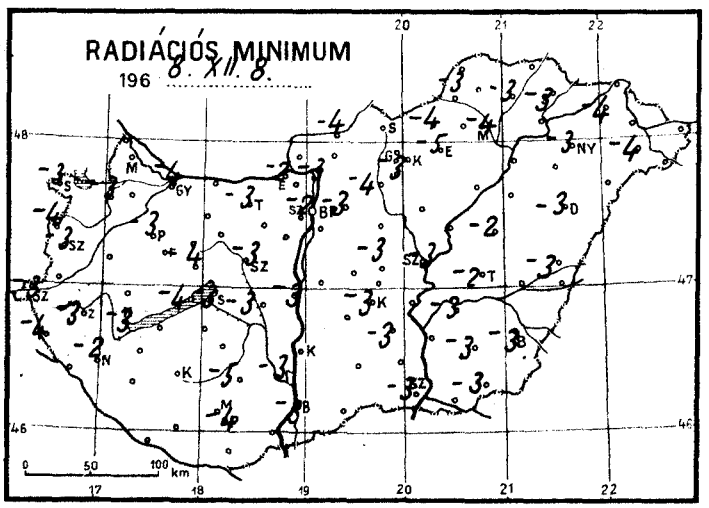
RADIÁCIÓS MINIMUM
196 8. XII. 8.

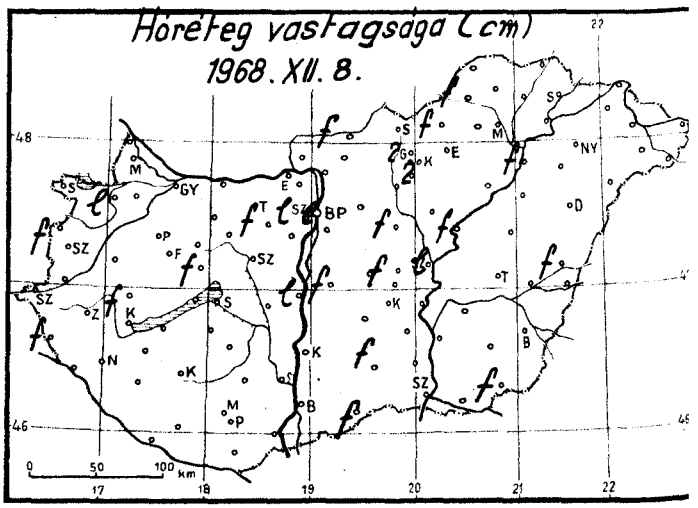
Hóréteg vastagsága (cm)
1968. XII. 8.

1968. december hó,
8. vasárnap nap

	Az utolsó 24 óra adatai						24 órai csapadék mm		Hó cm
	Csapadék (mm)	Hó cm	Hőmérsékleti szélsőségek: tegnapi nappali max.	éjszakai min.	min. 5 cm-en	Napsütés (óra) tegnap			
12815 Magyaróvár	ny ✱ ≡		-2	-3	—	0	Rajka	ny ᔓ	
822 Győr	• =		-3	-3	-4	0	Kapuvár	1 ✱ ≡	lepel
825 Pápa	• =		-2	-3	-3	0	Csorna	•	
805 Sopron	ny ᔓ		-2	-3	-3	0	Komárom	ny ✱	
812 Szombathely	1 ᔓ		-1	-2	-3	0	Káld	•	
910 Szentgotthárd	ny ᔓ		-1	-2	-3		Kőszeg	ny ᔓ	folt
915 Zalaegerszeg	ny ᔓ		-2	-3	-3		Körmend	—	
Lenti	•	folt	-1	-2	-4		Letenye	1 ᔓ	
925 Nagykanizsa	1 ᔓ		-2	-2	-2		Sümeg	• V	folt
920 Keszthely	1 ᔓ		-2	-3	-3	0	Zirc	•	
Tihany	•		-1	-4	-4		Kisbér	• ≡	
935 Siófok	• =		-2	-3	-3	0	Mór	•	
942 Pécs	ny ᔓ		-3	-4	-4	0	Alcsút	ny ✱	folt
941 Misinatető (534 m)	•		-4	-6	-6	0	Esztergom	•	
Siklós	—		-	-			Dobogókő	ny ᔓ ≡	
827 Farkasgyepű (400 m)	•		-5	-6	-6		Fonyód	—	
Veszprém	•	folt	-2	-5	-4	0	Tab	•	
833 Tatabánya	•		-2	-3	-3		Sárbogárd	•	
839 Budapest (Ferihegy)	ny ᔓ ✱		-2	-2	—		Lengyel	•	
840 Budapest OMI	ny ᔓ ✱	lepel	-2	-2	-2	0	Nagykónyi	•	
841 Budapest (Szabadságh., 474 m)	ny ᔓ ✱	lepel	-5	-5	-5	0	Marcali	ny ᔓ	
Martonvásár	•		-2	-2	—		Somogyszob	ny ᔓ	
835 Székesfehérvár	• =		-3	-3	-3		Kaposvár	—	
Dunaújváros	1 ✱	lepel	-2	-3	-3		Barcs	• ≡	folt
Szekszárd	• =		-1	-2	-3		Szigetvár	—	
Mohács	•		-1	-3			Bácsalmás	•	folt
960 Baja	ny ✱		-1	-2	-3	0	Kiskunhalas	•	folt
955 Kalocsa	• =		-1	-3	—		Izsák	—	
Cegléd	ny ᔓ	folt	-1	-3	-3	0	Kunsztmiklós	•	folt
860 Szolnok	ny ✱	lepel	-1	-3	-3	0	Örkény	—	
970 Kecskemét	• =		-2	-3	-3	0	Nagykáta	1 ✱	folt
Kiskunfélegyháza	ny ✱		-1	-2	-3		Jászapáti	ny ᔓ	
982 Szeged	• =		-1	-3	-3	0	Tiszakécske	—	
Mezőhegyes	• =	folt	-1	-3	-3		Nagykőrös	ny ᔓ	
Orosháza	•		0	-3	-3	0	Kistelek	•	
990 Békéscsaba	ny ✱		-1	-2	-3	0	Makó	•	
875 Túrkeve	ny ᔓ		-1	-2	-2	0	Szentes	•	
Berettyóújfalu	•	folt	-2	-3	-3		Szarvas	ny ✱	
~~882~~ 880 Debrecen	ny ᔓ ✱		-2	-3	-3	0	Szeghalom	•	
892 Nyíregyháza	ny ᔓ ✱		-2	-3	-3	0	Körösszakál	•	
~~788~~ Kisvárda	•		-2	-2	-4	0	Tiszaroff	•	folt
Mátészalka	ny ✱		-2	-3	-4		Poroszló	ny ✱	folt
Tiszabecs	ny ✱		-2	-3			Karcag	ny ᔓ	
Vác	ny ✱		-2	-2	-3		Hortobágy	—	
Gödöllő	ny ✱		-3	-4	-3		Polgár	ny ᔓ	folt
Lőrinci	ny ✱		-1	-4	-4		Hajdúdorog	—	
Gyöngyös	•		-2	-3	-3		Nyírlugos	—	
Balassagyarmat	ny ᔓ ✱	folt	-2	-3	-4		Csenger	•	
755 Salgótarján	•		-1	-4			Vásárosnamény	•	
Galyatető (932 m)	•	2	-8	-10			Záhony	ny ✱	
851 Kékestető (1000 m)	ny ✱ =	2	-7	-9	-10	1	Királyrét	—	
Mátraháza (672 m)	•		-	-			Romhány	—	
865 Eger	ny ✱		0	-4	-5	0	Borsodnádasd	1 ᔓ	folt
Putnok	1 ✱	folt	-2	-3	-3		Jósvafő	—	
Lillafüred	1 ✱		-2	-5			Szendrőlád	•	
772 Miskolc	ny ᔓ ✱		-2	-4	-4	0	Hidasnémeti	•	
Füged	ny ✱		-3	-3	-3		Tokaj	•	
778 Sárospatak	• =		-2	-3	-3	0			

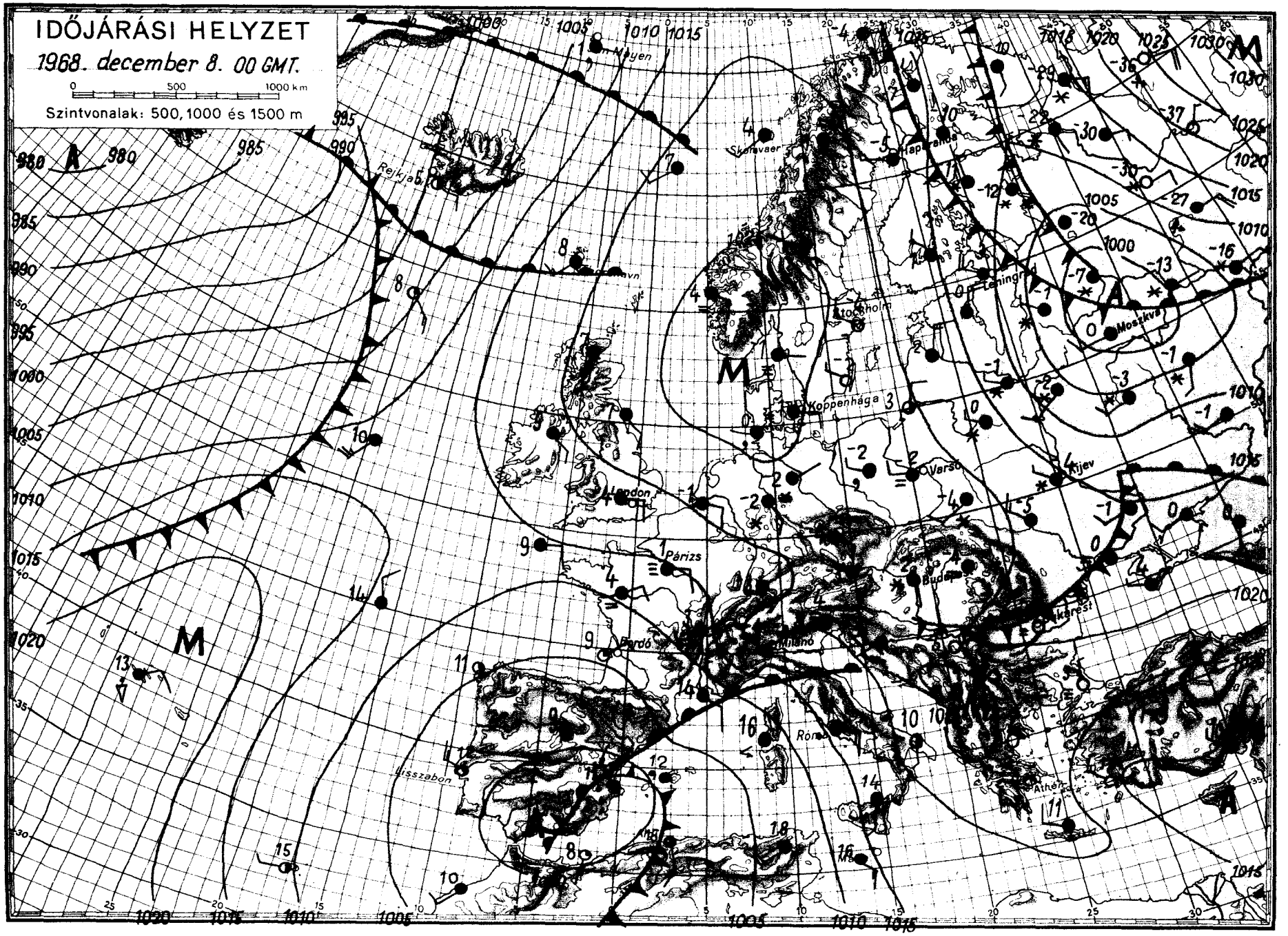

OFFSET - NYOMDA BUDAPEST

IDŐJÁRÁSI NAPI JELENTÉS

ЕЖЕДНЕВНЫЙ МЕТЕОРОЛОГИЧЕСКИЙ БЮЛЛЕТЕНЬ • DAILY WEATHER REPORT
BULLETIN QUOTIDIEN DE TEMPS • TÄGLICHER WETTERBERICHT

KIADJA AZ ORSZÁGOS METEOROLÓGIAI INTÉZET
BUDAPEST II. KITAIBEL PÁL UTCA 1
TELEFON: KÖZPONT: 353-500, IDŐJELZŐ OSZT.: 150-410

MEGJELENIK NAPONKÉNT • ELŐFIZETÉSI ÁRA A POSTAI KÖLTSÉGGEL EGYÜTT NEGYEDÉVRE 60, Ft
KIADÁSÉRT FELEL AZ INTÉZET IGAZGATÓJA

81. évfolyam 344. szám. + Budapest + 1968. december 9. hétfő

Az időjárási helyzet ma reggel és a várható időjárás:

Az elmúlt két nap során Kelet-Európa fölött áthaladt mérsékeltövi ciklon nyomán kemény hideg légtömeg zúdult le dél felé. Ezzel egyidőben a Földközi-tenger nyugati medencéje fölött kialakult erőteljes mediterrán ciklon északkelet felé haladva Olaszország és az Adriai-tenger fölé helyeződött át. A következő rövid időszakban a szóbanforgó két ciklon találkozása révén jelentős terület fölött - de különösképpen a Kárpát-medence légterében - gyors és nagymérvü időváltozás következik be, mivel az enyhe és nedves földközi-tengeri levegő, valamint az Ukrajnán át érkező fagyos hideg légtömeg minden valószinüség szerint légterünkben széles frontzónát alkot majd.

Hazánkban vasárnap országosan borult, hideg idő volt. Főként a keleti megyékben több helyen szállingózott a hó, néhány helyen ónos szitálást észleltek. A hőmérséklet napközben 0, -4 fok között volt. Az éjszakai lehülés -2 és -6 fok között alakult. Hétfőn délelőtt folytatódott a borult, hideg idő. A szél fokozatosan megélénkült, délen egy-két helyen havazás kezdődött.

Ma 12 órakor Budapesten a hőmérséklet -2 fok, a tengerszintre átszámitott légnyomás 762 mm, mérsékelten süllyed.

Várható időjárás kedd estig:

Borult idő, sok helyen havazás.
A déli megyékben helyenként havaseső, ónoseső.
Tovább élénkülő, helyenként erős, átmenetileg viharos keleti, északkeleti szél.
Néhány helyen hófuvás.
A hőmérséklet az éjszaka folyamán és kedden napközben 0 fok körül alakul.

Dr. Tóth Pál s.k.

Távolabbi kilátások szombat reggelig:

Legalacsonyabb éjszakai hőmérsékletek -4 fok körül. Erős fagy /-5 fok/ valószinüsége 45 %. Legmagasabb nappali hőmérséklet 0 fok körül. Jelentős mennyiségü /legalább 5 mm/ csapadék az ország területének 40 %-án várható

Távelőrejelző osztály

A hőmérséklet napi középértéke és eltérése a 90 évi átlagtól /Budapesten/:

1968. XII. 8.: -1,6 C°, -3,3 C°.

1871 óta ezen a napon Budapesten előfordult:

legmagasabb hőmérséklet: 14,6 C° /1915/
legalacsonyabb hőmérséklet: -14,9 C° /1925/

68.723.

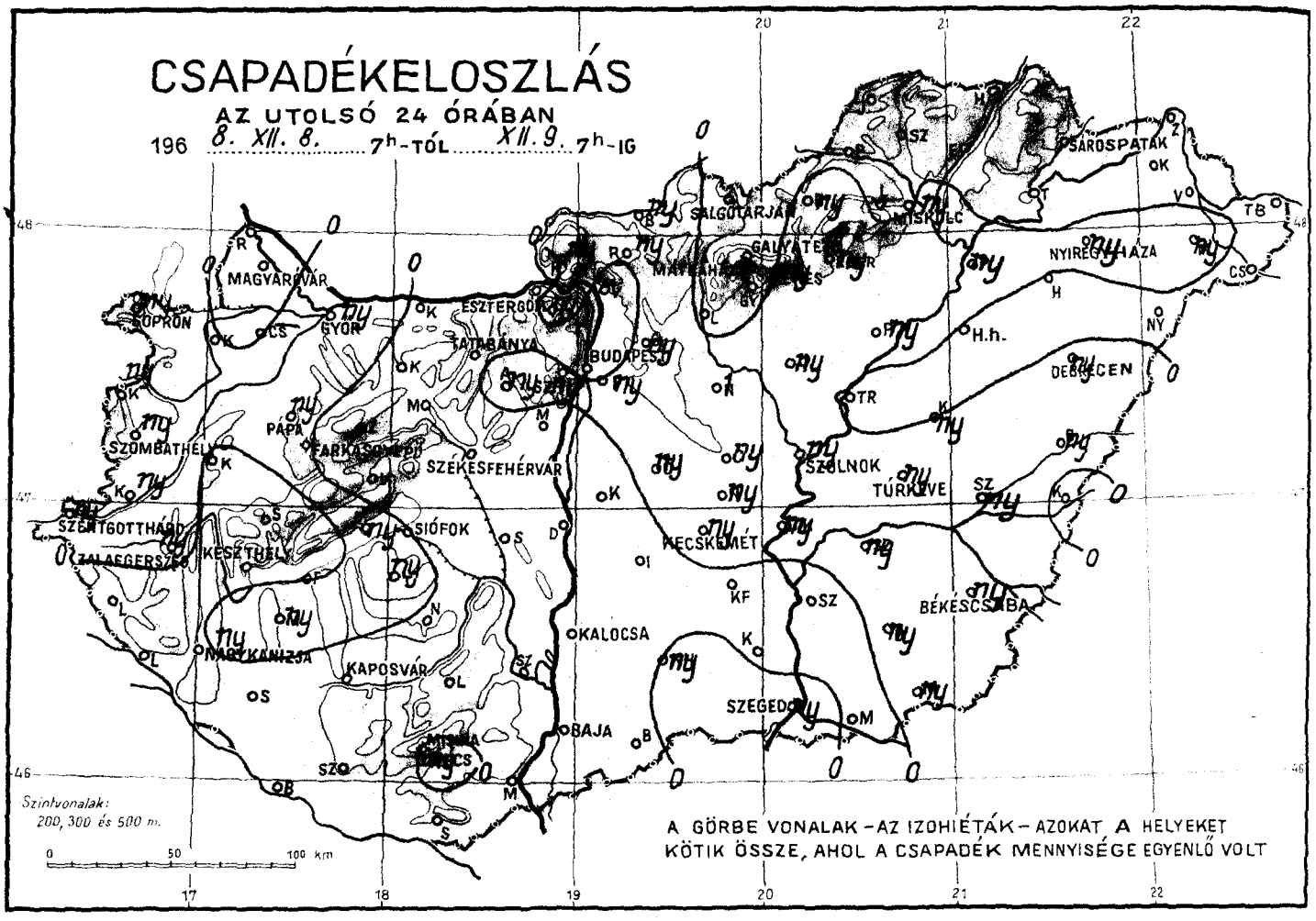
CSAPADÉKELOSZLÁS
AZ UTOLSÓ 24 ÓRÁBAN
196 8. XII. 8. 7h-TÓL XII. 9. 7h-IG
SOPRON
MAGYARÓVÁR
GYŐR
ESZTERGOM
TATABÁNYA
BUDAPEST
SALGÓTARJÁN
MISKOLC
GALYATETŐ
NYÍREGYHÁZA
DEBRECEN
SZOLNOK
TÚRKEVE
SZOMBATHELY
PAPA
FARKASGYEPŰ
SZÉKESFEHÉRVÁR
SIÓFOK
KESZTHELY
SZENTGOTTHÁRD
ZALAEGERSZEG
NAGYKANIZSA
KAPOSVÁR
KECSKEMÉT
BÉKÉSCSABA
KALOCSA
SZEGED
BAJA
MOHÁCS
Szintvonalak:
200, 300 és 500 m.
0 50 100 km
A GÖRBE VONALAK – AZ IZOHIÉTÁK – AZOKAT A HELYEKET
KÖTIK ÖSSZE, AHOL A CSAPADÉK MENNYISÉGE EGYENLŐ VOLT

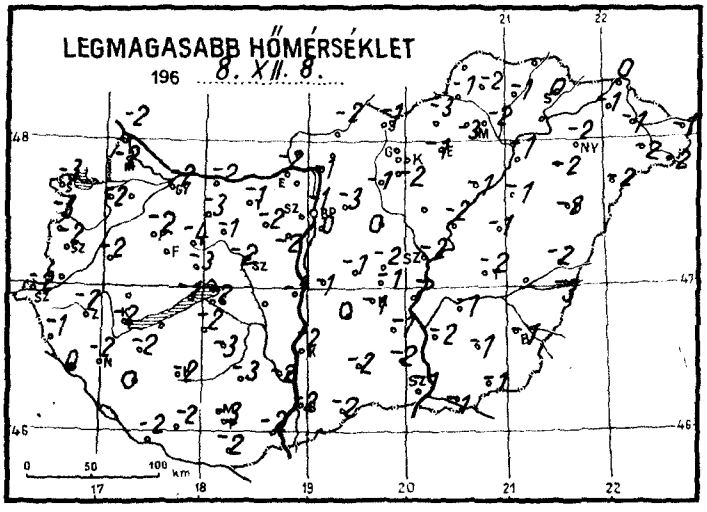
LEGMAGASABB HŐMÉRSÉKLET
196 8. XII. 8.
0 50 100 km

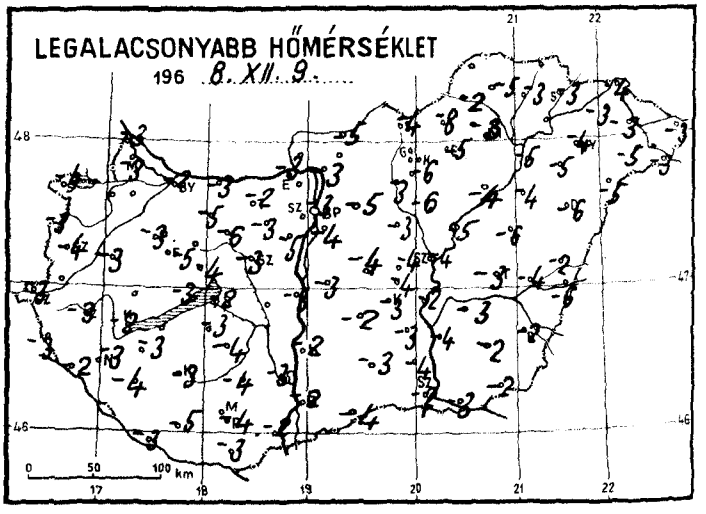
LEGALACSONYABB HŐMÉRSÉKLET
196 8. XII. 9.
0 50 100 km

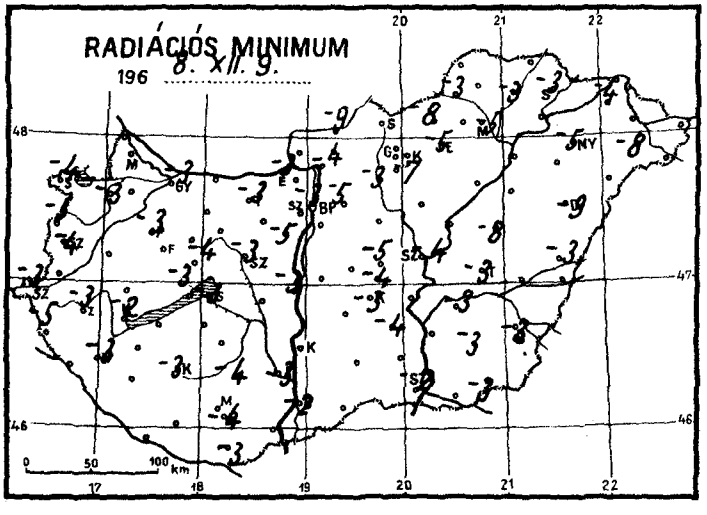
RADIÁCIÓS MINIMUM
196 8. XII. 9.
0 50 100 km

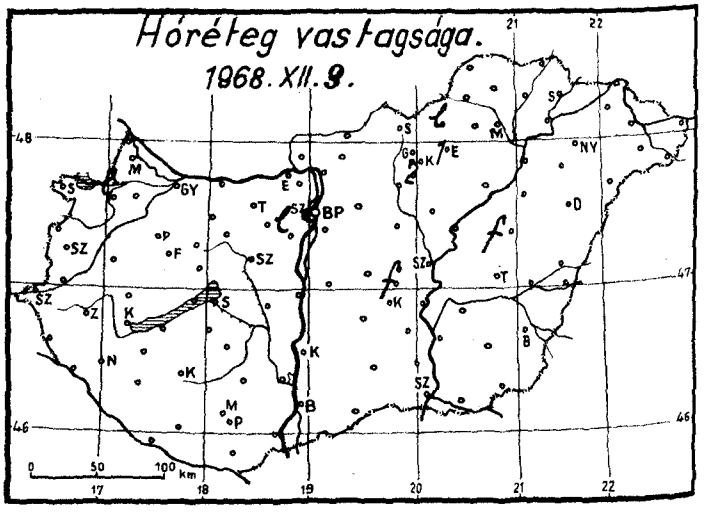
Hóréteg vastagsága.
1968. XII. 9.
0 50 100 km

1968. december hó, 9. nap hétfő

	Az utolsó 24 óra adatai					
	Csapadék (mm)	Hó cm	Hőmérsékleti szélsőségek: tegnapi nappali max.	éjszakai min.	min. 5 cm-en	Napsütés (óra) tegnap
12815 Magyaróvár	. ≡		-2	-3		0
822 Győr	ny *		-2	-2	-3	0
825 Pápa	ny *		-2	-3	-3	0
805 Sopron	ny *		-3	-4	-4	0
812 Szombathely	ny *		-2	-4	-4	0
910 Szentgotthárd	ny ,		-2	-3	-3	
915 Zalaegerszeg	ny ,		-2	-3	-3	
Lenti	.		-1	-3	-5	
925 Nagykanizsa	ny *		-2	-3	-3	
920 Keszthely	.		-2	-2	-2	0
Tihany	ny *		-1	-3	-3	
935 Siófok	.		-2	-2	-3	0
942 Pécs	ny ,		-3	-4	-4	0
941 Misinatető (534 m)	.		-5	-5	-5	0
Siklós	.		-2	-3	-3	
827 Farkasgyepű (400 m)	.		-4	-4	-7	
Veszprém	.		-3	-4	-4	0
833 Tatabánya	.		-1	-2	-3	
839 Budapest (Ferihegy)	ny *		0	-4		
840 Budapest OMI	.	lepel	-1	-3	-3	0
841 Budapest (Szabadságh., 474 m)	ny *	lepel	-4	-6	-6	0
Martonvásár	.		-2	-5	-5	
835 Székesfehérvár	.		-2	-3	-3	
Dunaújváros	.		-1	-3	-3	
Szekszárd	.		-2	-3	-3	
Mohács	.		-2	-2		
960 Baja	.		-2	-2	-2	0
955 Kalocsa	.		-2	-2		
Cegléd	ny ,		-2	-4	-5	0
860 Szolnok	ny *		-2	-4	-4	0
970 Kecskemét	ny *		-1	-3	-3	0
Kiskunfélegyháza	.		-1	-3	-4	
982 Szeged	ny *		-1	-2	-2	0
Mezőhegyes	ny *		-1	-2	-3	
Orosháza	ny *		-1	-2	-3	0
990 Békéscsaba	ny *		-1	-2	-3	0
875 Túrkeve	ny ,		-2	-3	-3	0
Berettyóújfalu	ny *		-2	-2	-3	
868 Debrecen	ny *		-2	-6	-9	0
892 Nyíregyháza	ny *		-2	-4	-5	0
788 Kisvárda	.		-1	-3	-4	0
Mátészalka	ny *		-2	-5	-8	
Tiszabecs	.		-1	-3		
Vác	.		-1	-3	-4	
Gödöllő	ny *		-3	-5	-5	
Lőrinci	.		-1	-3	-3	
Gyöngyös	.		-2	-6	-7	
Balassagyarmat	ny *		-2	-5	-9	
755 Salgótarján	.		-1	-4		
Galyatető (932 m)	.		-4	-8		
851 Kékestető (1000 m)	ny *	2	-8	-10	-10	0
Mátraháza (672 m)						
865 Eger	ny *	1	-1	-6	-5	0
Putnok	.		-1	-2	-3	
Lillafüred	.		-3	-5		
772 Miskolc	ny		-2	-3	-5	0
Füged	.		-1	-3	-3	
778 Sárospatak	.		0	-3	-3	0

24 órai csapadék mm		Hó cm
Rajka	.	
Kapuvár	. ≡	lepel
Csorna	.	
Komárom	.	
Káld	.	
Kőszeg	ny ,	
Körmend	.	
Letenye	.	
Sümeg	.	
Zirc	.	
Kisbér	. =	
Mór	.	
Alcsút	ny *	
Esztergom	.	
Dobogókő	ny ,	
Fonyód	.	
Tab	ny ,	
Sárbogárd	.	
Lengyel	.	
Nagykónyi	.	
Marcali	ny ,	
Somogyszob	.	
Kaposvár	.	
Barcs	. ≡	
Szigetvár	.	
Bácsalmás	.	
Kiskunhalas	ny *	
Izsák	.	
Kunsztmiklós	.	
Örkény	ny *	
Nagykáta	1 *	
Jászapáti	ny *	
Tiszakécske	ny *	
Nagykőrös	ny *	folt
Kistelek	.	
Makó	.	
Szentes	.	
Szarvas	ny *	
Szeghalom	ny *	
Kőrösszakál	.	
Tiszaroff	.	
Poroszló	ny *	
Karcag	ny *	folt
Hortobágy	.	
Polgár	ny *	
Hajdúdorog	.	
Nyírlugos	.	
Csenger	.	
Vásárosnamény	.	
Záhony	.	
Királyrét	ny *	
Romhány	ny *	
Borsodnádasd	ny *	lepel
Jósvafő	.	
Szendrőlád	.	
Hidasnémeti	.	
Tokaj	.	

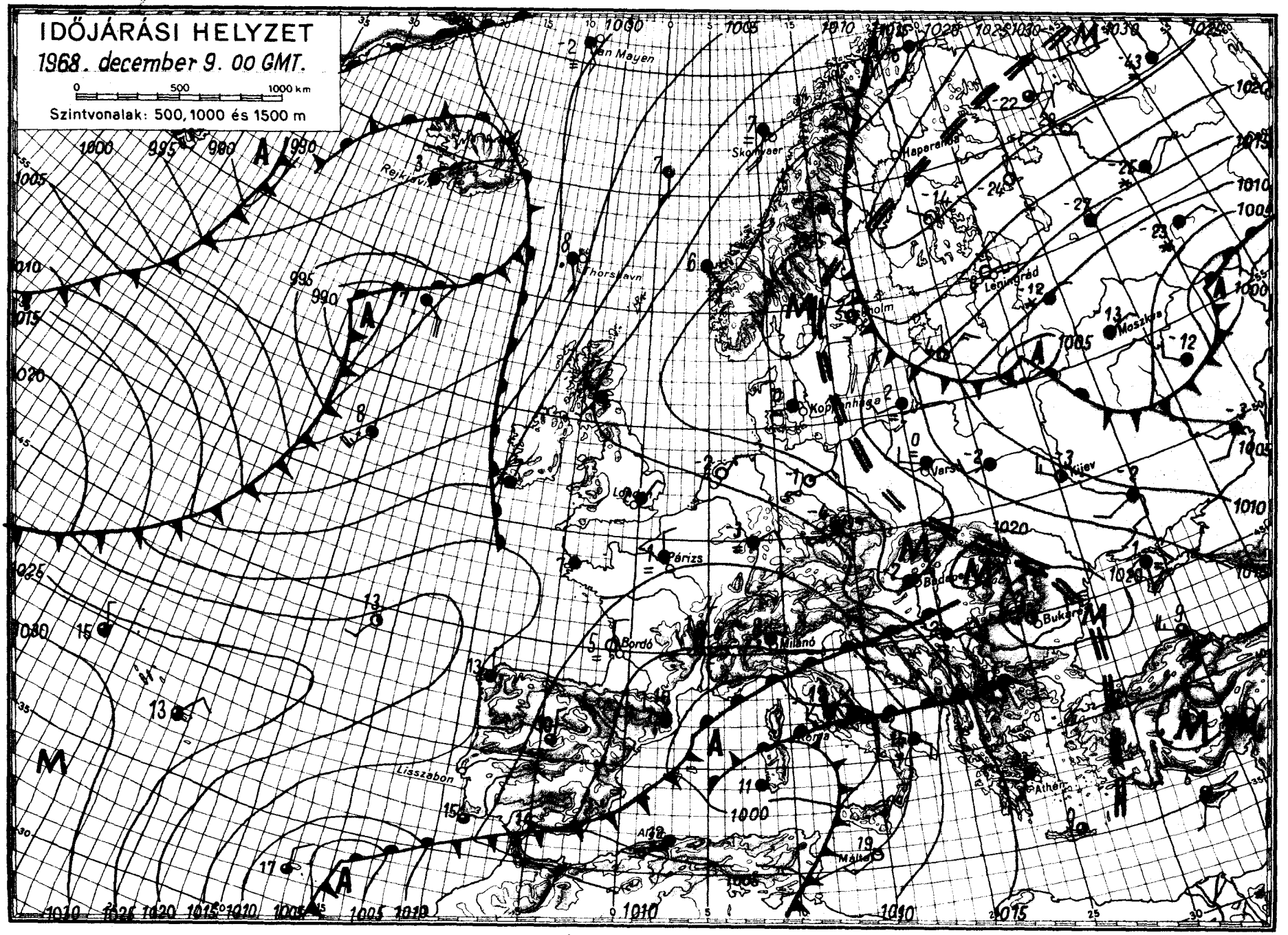
IDŐJÁRÁSI HELYZET
1968. december 9. 00 GMT.
0 500 1000 km
Szintvonalak: 500, 1000 és 1500 m
Jan Mayen
Reykjavik
Thorshavn
Skrinvaer
Haparanda
Leningrád
Moszkva
Koppenhága
Varsó
Kijev
London
Párizs
Bordó
Milánó
Bukarest
Róma
Athén
Lisszabon
Arza
Málta

IDŐJÁRÁSI NAPJELENTÉS

ЕЖЕДНЕВНЫЙ МЕТЕОРОЛОГИЧЕСКИЙ БЮЛЛЕТЕНЬ • DAILY WEATHER REPORT
BULLETIN QUOTIDIEN DE TEMPS • TÄGLICHER WETTERBERICHT

KIADJA AZ ORSZÁGOS METEOROLÓGIAI INTÉZET
BUDAPEST II. KITAIBEL PÁL UTCA 1
TELEFON: KÖZPONT: 353-500, IDŐJELZŐ OSZT.: 150-410

MEGJELENIK NAPONKÉNT • ELŐFIZETÉSI ÁRA A POSTAI KÖLTSÉGGEL EGYÜTT NEGYEDÉVRE 60, Ft
KIADÁSÉRT FELEL AZ INTÉZET IGAZGATÓJA

81. évfolyam 345. szám. + Budapest + 1968. december 10. kedd

Az időjárási helyzet ma reggel és a várható időjárás:

Az Északkelet - Európán keresztül áramló hideg, száraz levegő az éjszaka folyamán elárasztotta a Kárpát-medencét, valamint a Fekete-tenger vidékét. Igy szárazföldünk legnagyobb részén az évszakhoz képest hideg az időjárás. A Fehér-tenger vidékéről hófuvásokat, az Ural és Ukrajna térségéből kiterjedt havazásokat jelentettek. A Szovjetúnió európai területén ma hajnalban sokfelé -24, -28 fokig hült le a levegő. Ugyancsak csapadékos az idő Nyugat- és Dél-Európában is, Görögországban ma hajnalra zivatarok voltak.

Hazánkban hétfőn napközben előbb a Tiszántúlon, később a nyugati megyékben fokozatosan csökkent a felhőzet. Néhány helyen kisebb havazásból jelentéktelen mennyiségü csapadékot mértek. A hőmérséklet csúcsértéke keleten -1, +2, máshol 0, -3 fok között alakult ki. Kedd hajnalra az északkelet felől beszivárgó hideg levegő hatására -5, -11 fokig hült le a levegő. Délelőtt változóan felhős volt az ég. A Tiszántúlon egy-két helyen élénk keleties szél fujt. A hőmérséklet 11 órakor -1, -5 fok között váltakozott.

Ma 12 órakor Budapesten a hőmérséklet 0 fok, a tengerszintre átszámitott légnyomás 762 mm, alig változik.

Várható időjárás szerda estig:

Időnként kisebb felhősödés, legfeljebb néhány helyen kisebb havazással.
Mérsékelt, főként keleten időnként élénk északkeleti, keleti szél.
Hideg idő.

Várható legalacsonyabb éjszakai hőmérséklet: általában -6, -10, északkeleten -10, -14,
legmagasabb nappali hőmérséklet szerdán: +1, -4 fok között.

Dunay Sándorné s.k.

A hőmérséklet napi középértéke és eltérése a 90 évi átlagtól /Budapesten/:

1968. XII. 9.: -1,6 C°, -3,2 C°.

1871 óta ezen a napon Budapesten előfordult:

legmagasabb hőmérséklet: +11,6 C° /1957/
legalacsonyabb hőmérséklet: -14,9 C° /1925/

68.725.

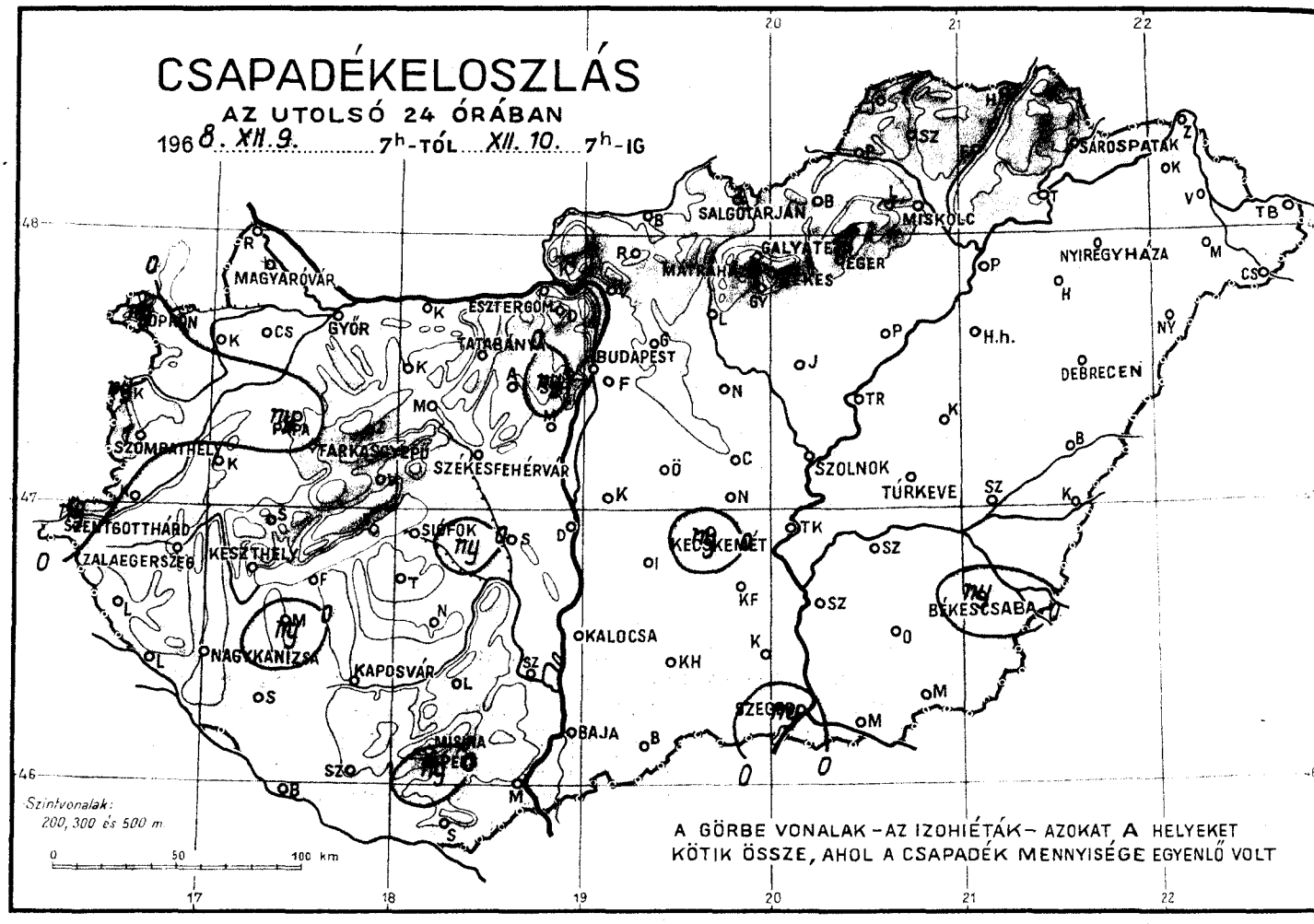
CSAPADÉKELOSZLÁS
AZ UTOLSÓ 24 ÓRÁBAN
1968. XII. 9. 7h-TÓL XII. 10. 7h-IG
SALGÓTARJÁN
MISKOLC
SÁROSPATAK
NYÍREGYHÁZA
MAGYARÓVÁR
GYŐR
ESZTERGOM
TATABÁNYA
BUDAPEST
EGER
DEBRECEN
SZOLNOK
TÚRKEVE
SZOMBATHELY
SZÉKESFEHÉRVÁR
SZENTGOTTHÁRD
ZALAEGERSZEG
KESZTHELY
SIÓFOK
KECSKEMÉT
BÉKÉSCSABA
NAGYKANIZSA
KAPOSVÁR
KALOCSA
BAJA
SZEGED
MISKOLC
Szintvonalak:
200, 300 és 500 m
0 50 100 km
A GÖRBE VONALAK – AZ IZOHIÉTÁK – AZOKAT A HELYEKET
KÖTIK ÖSSZE, AHOL A CSAPADÉK MENNYISÉGE EGYENLŐ VOLT

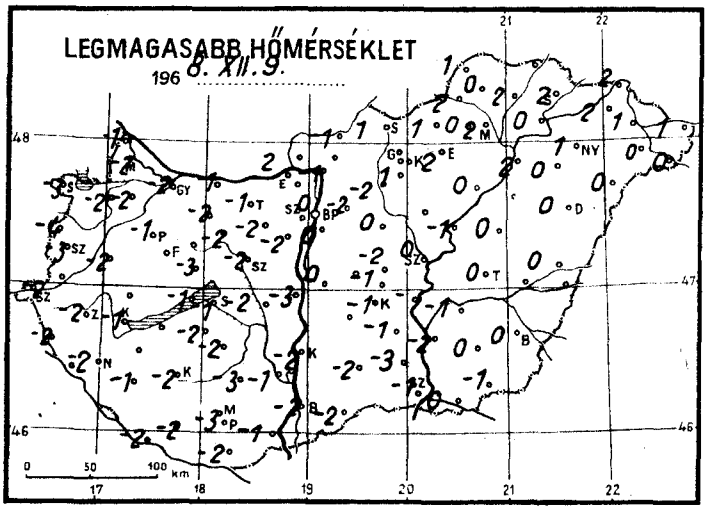
LEGMAGASABB HŐMÉRSÉKLET
1968. XII. 9.
0 50 100 km

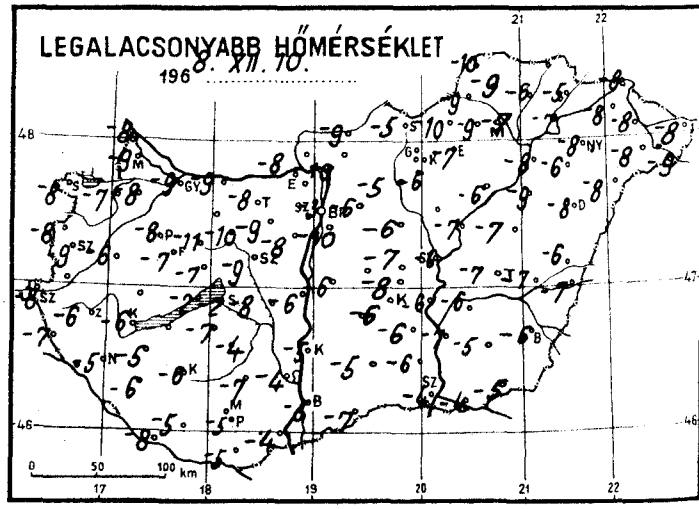
LEGALACSONYABB HŐMÉRSÉKLET
1968. XII. 10.
0 50 100 km

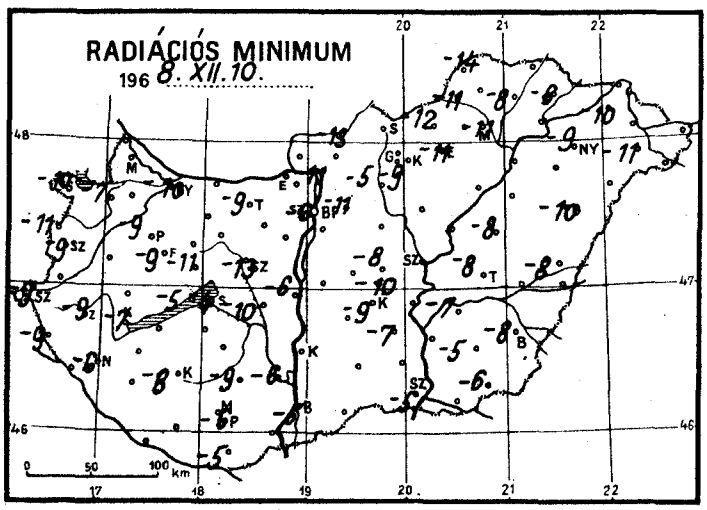
RADIÁCIÓS MINIMUM
1968. XII. 10.
0 50 100 km

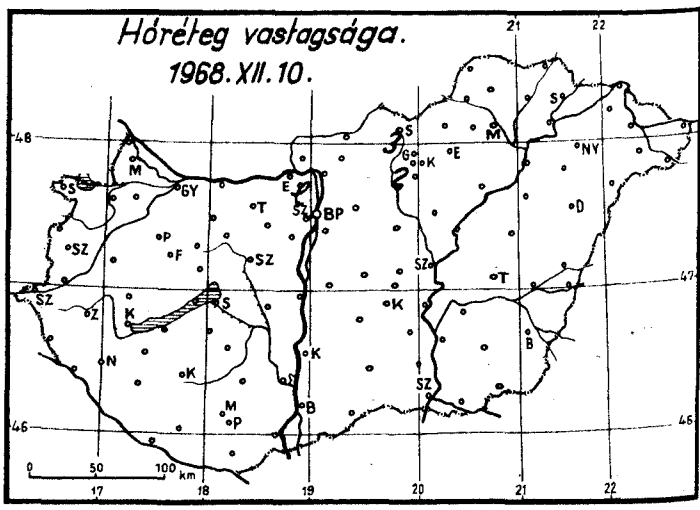
Hóréteg vastagsága.
1968. XII. 10.
0 50 100 km

1968. december hó,
10. kedd nap

	Az utolsó 24 óra adatai						24 órai csapadék mm		Hó cm
	Csapadék (mm)	Hó cm	Hőmérsékleti szélsőségek: tegnapi nappali max.	éjszakai min.	min. 5 cm-en	Napsütés (óra) tegnap			
12815 Magyaróvár	•		-2	-9		0	Rajka	• ⊔	
822 Győr	•		-2	-9	-10	0	Kapuvár	• ≡ ⊔	
825 Pápa	ny *		-1	-8	-9	0	Csorna	• ⊔	
805 Sopron	ny *		-3	-8	-10	0	Komárom	• ⊔	
812 Szombathely	1 *		-3	-9	-9	0	Káld	• ⊔	
910 Szentgotthárd	ny *		-2	-8	-9		Kőszeg	ny *	
915 Zalaegerszeg	•		-2	-6	-9		Körmend	–	
Lenti	•		-2	-7	-9		Letenye	•	
925 Nagykanizsa	•		-2	-5	-6		Sümeg	–	
920 Keszthely	•		-1	-6	-7	0	Zirc	•	
Tihany	•		-1	-2	-5		Kisbér	• ≡ ⊔	
935 Siófok	•		-1	-2	-4	0	Mór	•	
942 Pécs	ny		-3	-5	-6	0	Alcsút	• ⊔	
941 Misinatető (534 m)	•		-4	-9	-9	0	Esztergom	•	
Siklós	•		-2	-5	-5		Dobogókő	–	
827 Farkasgyepű (400 m)	•		-4	-7	-9		Fonyód	•	
Veszprém	•		-3	-7	-11	0	Tab	•	
833 Tatabánya	•		-1	-8	-9		Sárbogárd	ny *	
839 Budapest (Ferihegy)	•		0	-10			Lengyel	•	
840 Budapest OMI	•	lépel	0	-3	-6	0	Nagykónyi	• ⊔	
841 Budapest (Szabadságh., 474 m)	ny *		-4	-8	-11	0	Marcali	ny *	
Martonvásár	•		-2	-8			Somogyszob	•	
835 Székesfehérvár	•		-2	-9	-13		Kaposvár	• ⊔	
Dunaújváros	•		-3	-6	-6		Baros	• ≡	
Szekszárd	•		-1	-4	-6		Szigetvár	•	
Mohács	•		-1	-4			Bácsalmás	•	
960 Baja	•		-2	-5	-5	0	Kiskunhalas	•	
955 Kalocsa	•		-2	-5			Izsák	–	
Cegléd	•		-2	-7	-8	2	Kunsztmiklós	•	
860 Szolnok	•		0	-6	-7	3	Örkény	–	
970 Kecskemét	ny *		-1	-6	-9	1	Nagykáta	•	
Kiskunfélegyháza	•		-1	-6	-7		Jászapáti	• ⊔	
982 Szeged	ny *		-1	-4	-5	0	Tiszakécske	•	
Mezőhegyes	•		-1	-5	-6		Nagykőrös	•	
Orosháza	•		0	-5	-5	0	Kistelek	•	
990 Békéscsaba	ny *		0	-6	-8	2	Makó	•	
875 Túrkeve	•		0	-7	-8	3	Szentes	•	
Berettyóújfalu	•		0	-6	-8		Szarvas	•	
882 880 Debrecen	•		0	-8	-10	3	Szeghalom	• ⊔	
892 Nyíregyháza	•		1	-8	-9	3	Kőrösszakál	•	
788 Kisvárda	•		2	-8	-10	2	Tiszaroff	•	
Mátészalka	•		0	-8	-11		Poroszló	•	
Tiszabecs	•		1	-8			Karcag	• ⊔	
Vác	• ⊔		-1	-10	-11		Hortobágy	•	
Gödöllő	• ⊔		-2	-6	-11		Polgár	•	
Lőrinci	• ⊔		-2	-5	-5		Hajdúdorog	•	
Gyöngyös	•		1	-6	-9		Nyírlugos	•	
Balassagyarmat	• ⊔		-1	-9	-13		Csenger	• ⊔	
755 Salgótarján	•		1	-5			Vásárosnamény	•	
Galyatető (932 m)	•	3	1	-8			Záhony	•	
851 Kékestető (1000 m)	•	2	-7	-11	-13	0	Királyrét	•	
Mátraháza (672 m)	–						Romhány	•	
865 Eger	•		2	-7	-11	4	Borsodnádasd	•	
Putnok	• ⊔		2	-9	-11		Jósvafő	•	
Lillafüred	•		0	-9			Szendrőlád	•	
772 Miskolc	•		2	-7	-11	3	Hidasnémeti	•	
Füged	•		2	-6	-8		Tokaj	•	
778 Sárospatak	•		2	-5	-6	1			

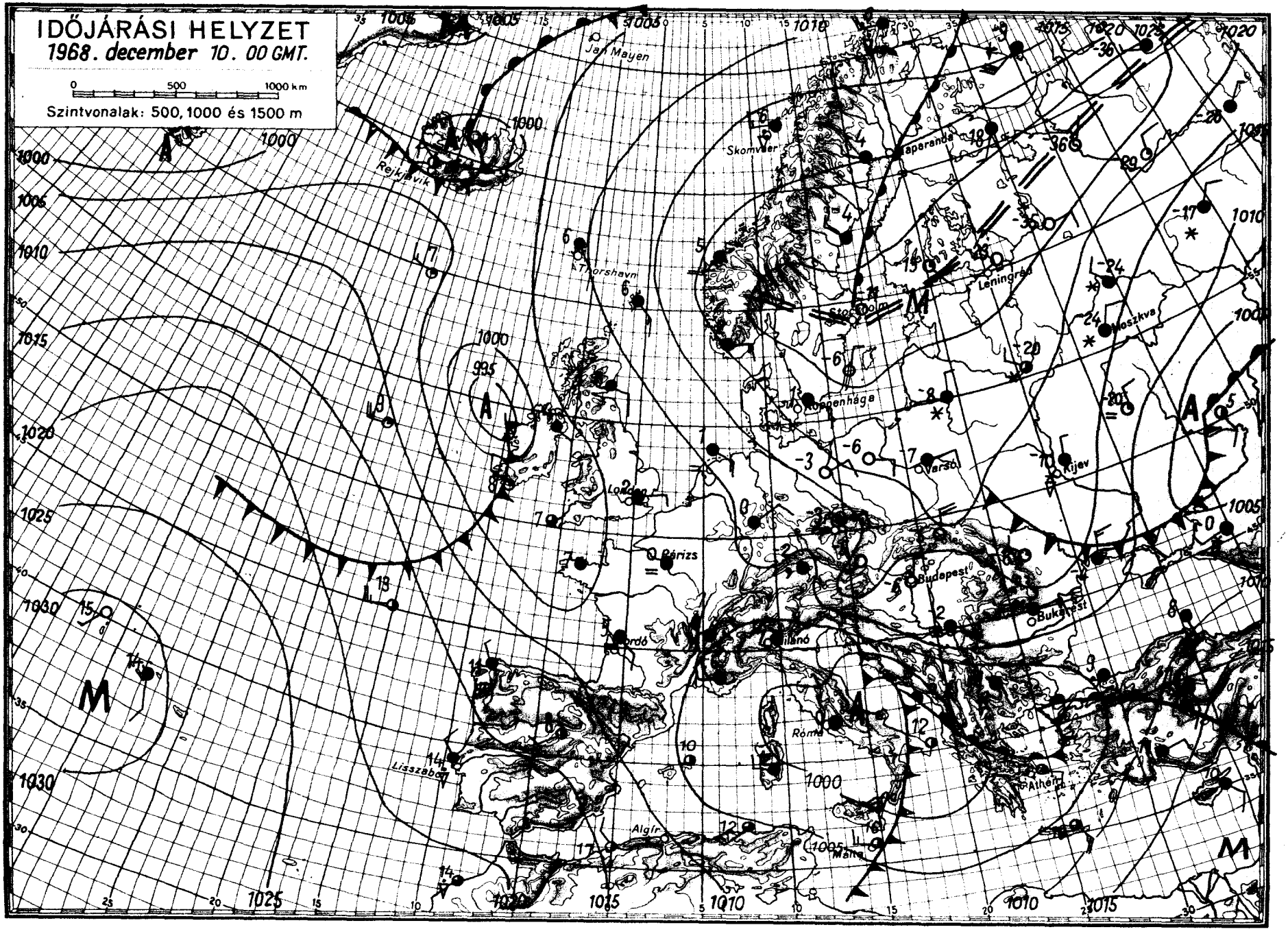

OFFSET NYOMDA BUDAPEST

IDŐJÁRÁSI NAPI JELENTÉS

ЕЖЕДНЕВНЫЙ МЕТЕОРОЛОГИЧЕСКИЙ БЮЛЛЕТЕНЬ • DAILY WEATHER REPORT
BULLETIN QUOTIDIEN DE TEMPS • TÄGLICHER WETTERBERICHT

KIADJA AZ ORSZÁGOS METEOROLÓGIAI INTÉZET
BUDAPEST II. KITAIBEL PÁL UTCA 1
TELEFON: KÖZPONT: 353-500, IDŐJELZŐ OSZT.: 150-410

MEGJELENIK NAPONKÉNT • ELŐFIZETÉSI ÁRA A POSTAI KÖLTSÉGGEL EGYÜTT NEGYEDÉVRE 60, Ft
KIADÁSÉRT FELEL AZ INTÉZET IGAZGATÓJA

81. évfolyam 346. szám. + Budapest + 1968. december 11. szerda

Az időjárási helyzet ma reggel és a várható időjárás:

Az északkelet felől áramló hideg levegő elárasztotta szárazföldünk legnagyobb részét. Ennek következtében Közép-Európában, igy a Kárpát-medencében is, napközben sem emelkedett a hőmérséklet csúcsértéke -1 foknál magasabbra. Ugyanakkor Dél-Európában és a Brit-szigeteken felhős, változékony, enyhe időjárás uralkodik. A Szovjetúnió európai területén tovább tart a hideg idő, ma hajnalban sokfelé -20, -30 fokig hült le a levegő, több helyről havazást jelentettek.

Hazánkban kedden északon derült, délen felhős idő volt. A déli és nyugati határvidéken kisebb havazások voltak. A lehullott csapadék sehol sem ért el mérhető mennyiséget. A hőmérséklet napközben általában +1, -4 fokig emelkedett. Szerda hajnalra a délnyugati, déli megyékben -4, -9, máshol -10, -16 fokig hült le a levegő. Ma délelőtt a nyugati és délnyugati megyékben többfelé havazással felhős; máshol derült, száraz idő volt. A hőmérséklet 11 órára -2, -7 fokig emelkedett.

Ma 12 órakor a hőmérséklet Budapesten -3 fok, a tengerszintre átszámitott légnyomás 768 mm, mérsékelten emelkedik.

Várható időjárás csütörtök estig:

Időnként megnövekedő felhőzet, főként a délnyugati, nyugati megyékben havazással.
Mérsékelt északkeleti, keleti szél.

Várható legalacsonyabb éjszakai hőmérséklet: -6, -10 fok között, az északkeleti megyékben -15 fok körül,
legmagasabb nappali hőmérséklet csütörtökön: -1, -6 fok között.

Bartha Péterné s.k.

A hőmérséklet napi középértéke és eltérése a 90 évi átlagtól /Budapesten/:

1968. XII. 10.: -2,4 C°, -3,8 C°.

1871 óta ezen a napon Budapesten előfordult:

legmagasabb hőmérséklet: 13,6 C° /1915/
legalacsonyabb hőmérséklet: -15,7 C° /1925/

68.727.

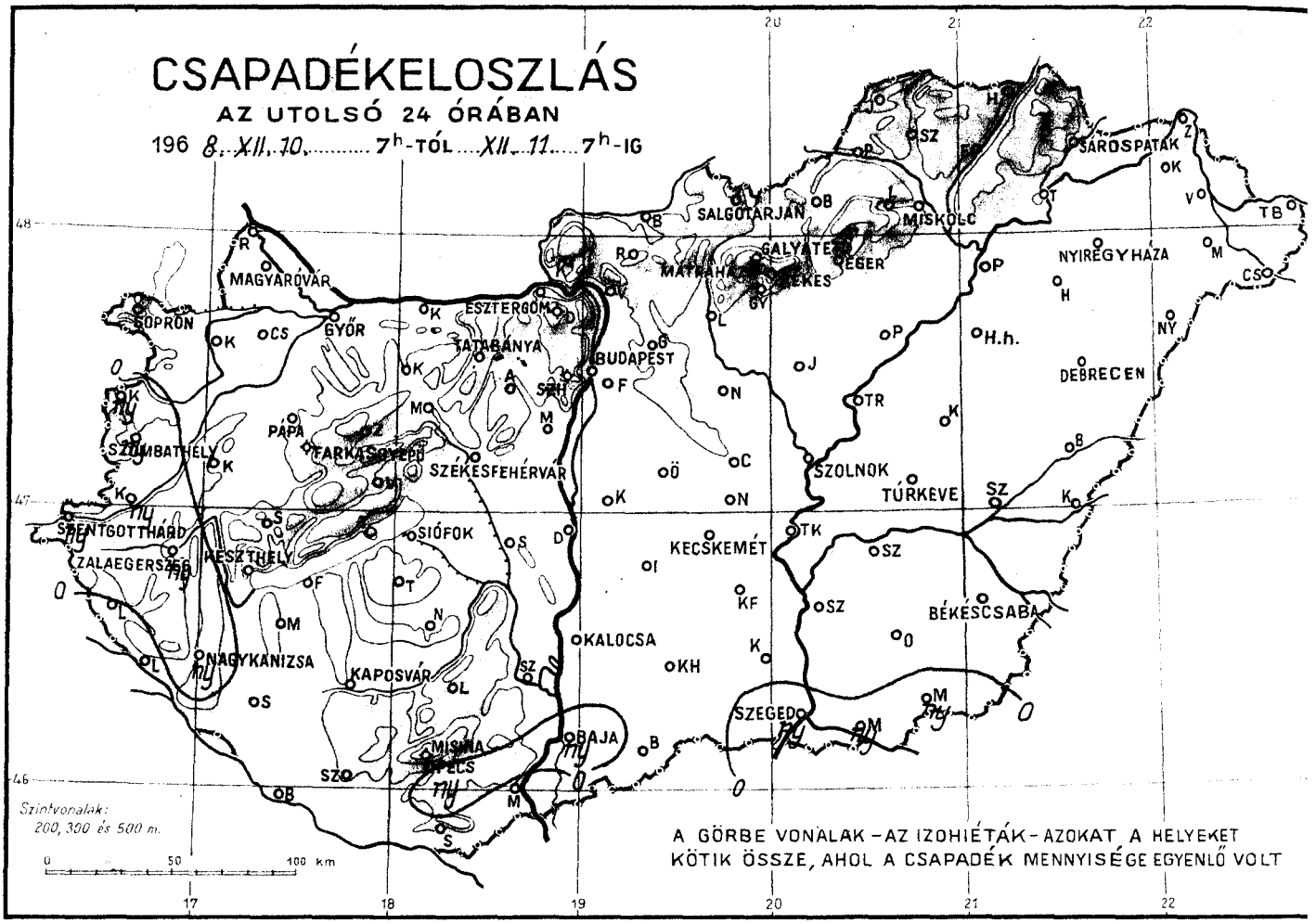
CSAPADÉKELOSZLÁS
AZ UTOLSÓ 24 ÓRÁBAN
196 8. XII. 10. ..... 7h-TÓL ..... XII. 11. ..... 7h-IG
SOPRON
MAGYARÓVÁR
GYŐR
ESZTERGOM
TATABÁNYA
BUDAPEST
SZOMBATHELY
PAPA
FARKASGYEPŰ
SZÉKESFEHÉRVÁR
SZENTGOTTHÁRD
ZALAEGERSZEG
KESZTHELY
SIÓFOK
NAGYKANIZSA
KAPOSVÁR
KALOCSA
KECSKEMÉT
SZOLNOK
TÚRKEVE
BÉKÉSCSABA
SZEGED
BAJA
MISKOLC
SALGÓTARJÁN
GALYATETŐ
EGER
NYÍREGYHÁZA
DEBRECEN
SÁROSPATAK
Szintvonalak:
200, 300 és 500 m.
A GÖRBE VONALAK – AZ IZOHIÉTÁK – AZOKAT A HELYEKET
KÖTIK ÖSSZE, AHOL A CSAPADÉK MENNYISÉGE EGYENLŐ VOLT

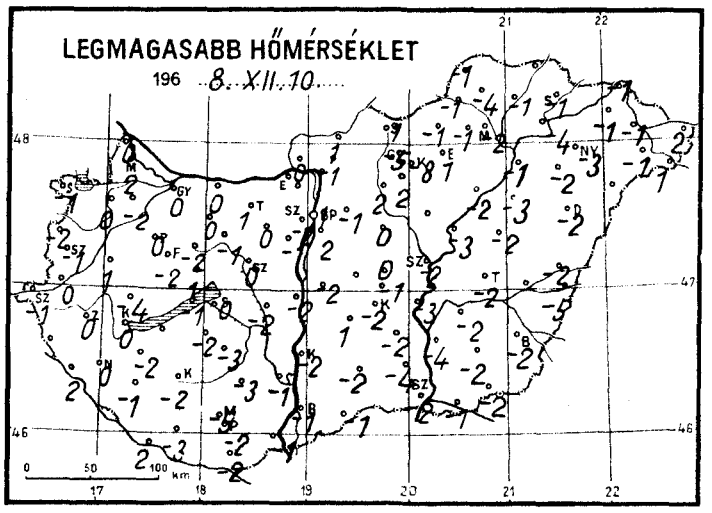
LEGMAGASABB HŐMÉRSÉKLET
196 8. XII. 10.

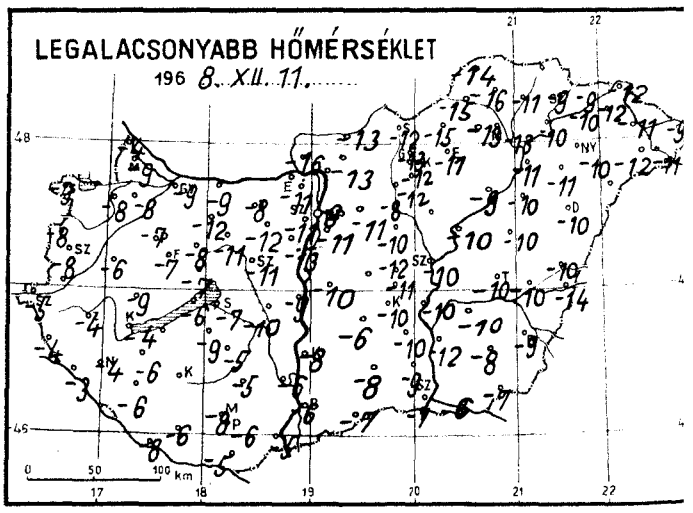
LEGALACSONYABB HŐMÉRSÉKLET
196 8. XII. 11.

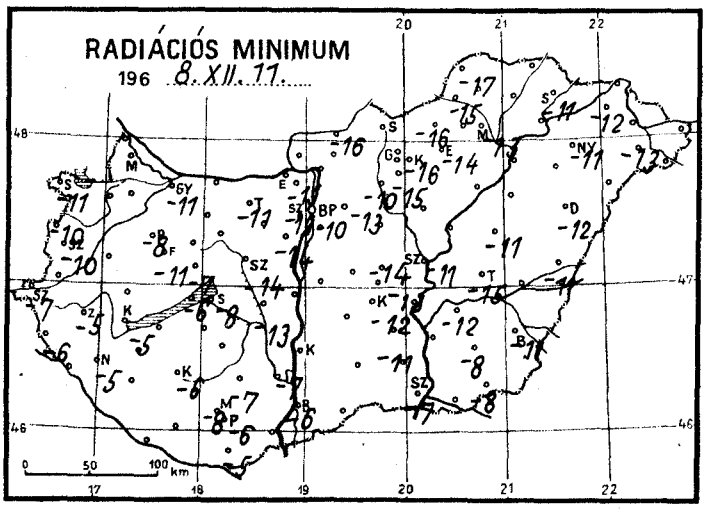
RADIÁCIÓS MINIMUM
196 8. XII. 11.

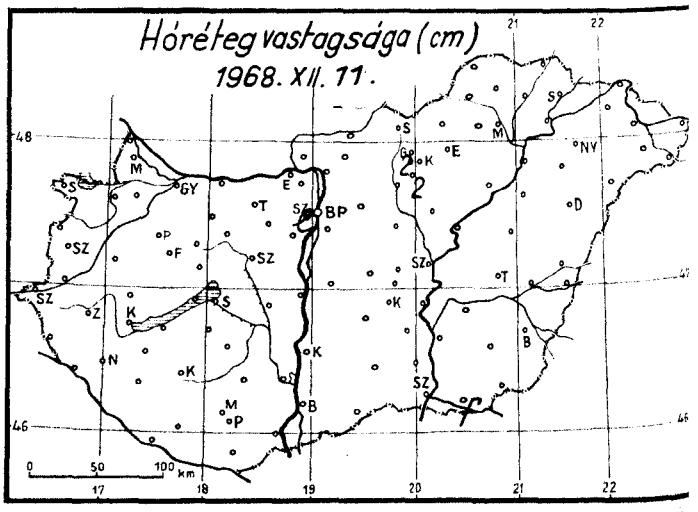
Hóréteg vastagsága (cm)
1968. XII. 11.

1968. december hó, 11. nap szerda

	Az utolsó 24 óra adatai						24 órai csapadék mm		Hó cm
	Csapadék (mm)		Hőmérsékleti szélsőségek: tegnapi nappali max.	éjszakai min.	min. 5 cm-en	Napsütés (óra) tegnap			
12815 Magyaróvár	.		2	-9		4	Rajka	.	
822 Győr	.		0	-9	-11	4	Kapuvár	. ⌴	
825 Pápa	.		0	-7	-8	3	Csorna	. ⌴	
805 Sopron	.		-1	-9	-11	4	Komárom	. ⌴	
812 Szombathely	ny *		-1	-8	-10	6	Káld	.	
910 Szentgotthárd	ny *		-1	-5	-7		Kőszeg	ny *	
915 Zalaegerszeg	ny *		0	-4	-5		Körmend	ny *	
Lenti	.		5	-4	-6		Letenye	.	
925 Nagykanizsa	ny *		-1	-4	-5		Sümeg	.	
920 Keszthely	.		0	-4	-5	3	Zirc	.	
Tihany	.		-1	-6	-6		Kisbér	. ≡⌴	
935 Siófok	.		0	-7	-8	2	Mór	. ⌴	
942 Pécs	ny *		-2	-6	-6	0	Alcsút	.	
941 Misinatető (534 m)	.		-5	-8	-8	0	Esztergom	–	
Siklós	.		-2	-5	-5		Dobogókő	.	
827 Farkasgyepű (400 m)	.		-2	-7	-11		Fonyód	.	
Veszprém	.		1	-7	-7	3	Tab	.	
833 Tatabánya	.		1	-8	-11		Sárbogárd	.	
839 Budapest (Ferihegy)	.		2	-11			Lengyel	.	
840 Budapest OMI	.		1	-8	-10	5	Nagykónyi	.	
841 Budapest (Szabadságh.,474 m)	.		-2	-11	-15	8	Marcali	.	
Martonvásár	.		-1	-13	-14		Somogyszob	.	
835 Székesfehérvár	.		0	-11	-14		Kaposvár	.	
Dunaújváros	.		-2	-9	-9		Barcs	.	
Szekszárd	. =		-1	-6	-7		Szigetvár	.	
Mohács	.		-1	-5			Bácsalmás	.	
960 Baja	ny *		-1	-6	-6	0	Kiskunhalas	.	
955 Kalocsa	.		-2	-8			Izsák	.	
Cegléd	.		0	-12	-14	3	Kunsztmiklós	.	
860 Szolnok	.		-2	-10	-11	2	Örkény	–	
970 Kecskemét	.		-2	-10	-12	0	Nagykáta	.	
Kiskunfélegyháza	.		-2	-10	-11		Jászapáti	. ⌴	
982 Szeged	ny *		-2	-7	-7	0	Tiszakécske	.	
Mezőhegyes	ny		-2	-7	-8		Nagykőrös	. ⌴	
Orosháza	.		-2	-8	-8	0	Kistelek	.	
990 Békéscsaba	.		-2	-9	-11	0	Makó	ny	folt
875 Túrkeve	.		-2	-10	-15	1	Szentes	.	
Berettyóújfalu	.		-2	-10	-11		Szarvas	. ⌴	
882 Debrecen	.		-2	-10	-12	2	Szeghalom	.	
892 Nyíregyháza	.		-3	-10	-11	7	Kőrösszakál	.	
788 Kisvárda	.		-1	-12	-12	7	Tiszaroff	.	
Mátészalka	.		-1	-12	-13		Poroszló	.	
Tiszabecs	.		2	-9			Karcag	.	
Vác	–						Hortobágy	.	
Gödöllő	. ⌴		-1	-11	-13		Polgár	. ⌴	
Lőrinci	. ⌴		2	-8	-10		Hajdúdorog	.	
Gyöngyös	.		2	-12	-15		Nyírlugos	–	
Balassagyarmat	. ⌴		1	-13	-16		Csenger	. ⌴	
755 Salgótarján	.		1	-12			Vásárosnamény	.	
Galyatető (932 m)	.		-5	-13			Záhony	.	
851 Kékestető (1000 m)	.		-8	-12	-16	8	Királyrét	.	
Mátraháza (672 m)	–						Romhány	.	
865 Eger	.		1	-11	-14		Borsodnádasd	.	
Putnok	.		1	-15	-15		Jósvafő	.	
Lillafüred	.		-1	-13			Szendrőlád	.	
772 Miskolc	.		-2	-13	-13	7	Hidasnémeti	.	
Füged	.		-1	-11			Tokaj	.	
778 Sárospatak	.		-1	-9	-11	7			

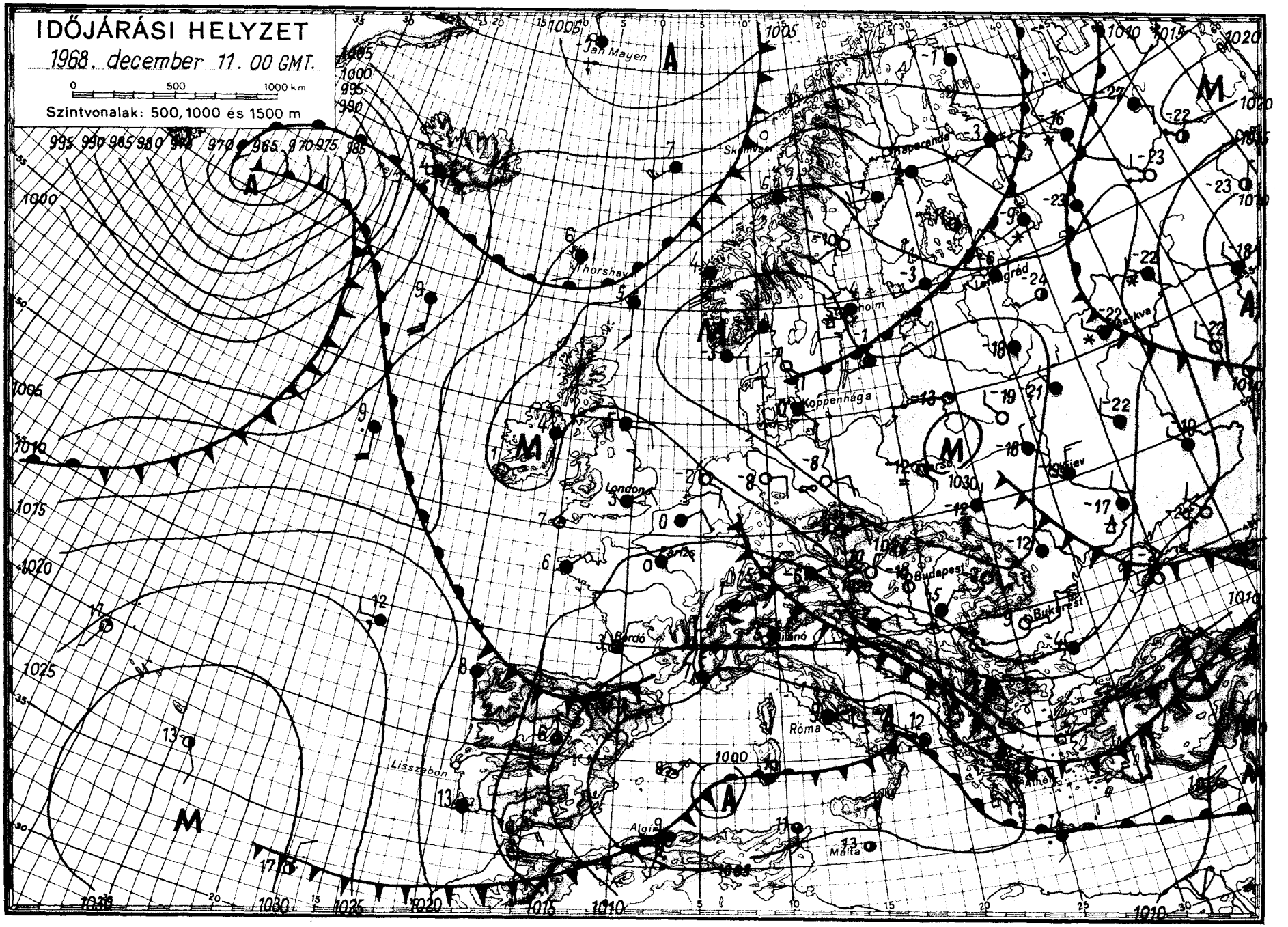

OFFSET: WICHMA BUDAPEST

IDŐJÁRÁSI NAPJELENTÉS

ЕЖЕДНЕВНЫЙ МЕТЕОРОЛОГИЧЕСКИЙ БЮЛЛЕТЕНЬ • DAILY WEATHER REPORT
BULLETIN QUOTIDIEN DE TEMPS • TÄGLICHER WETTERBERICHT

KIADJA AZ ORSZÁGOS METEOROLÓGIAI INTÉZET
BUDAPEST II. KITAIBEL PÁL UTCA 1
TELEFON: KÖZPONT: 353-500, IDŐJELZŐ OSZT.: 150-410

MEGJELENIK NAPONKÉNT • ELŐFIZETÉSI ÁRA A POSTAI KÖLTSÉGGEL EGYÜTT NEGYEDÉVRE 60, Ft
KIADÁSÉRT FELEL AZ INTÉZET IGAZGATÓJA

81. évfolyam 347. szám. + Budapest + 1968. december 12. csütörtök

Az időjárási helyzet ma reggel és a várható időjárás:

A Földközi-tenger térségében erősen felhős, esős, helyenként zivataros időjárás uralkodik. Európa középső részein tovább folytatódik a hideg idő. Skandinávián keresztül a Szovjetúnió európai területére enyhe, nedves levegő áramlik. Hatására sokfelé havazik és a kemény hideg fokozatosan mérséklődik. A hőmérséklet Közép- és Délkelet-Európában 5, 10 fokkal alacsonyabb az évszaknak megfelelő értéknél, máshol 2, 4 fokkal magasabb annál.

Hazánkban szerdán a délnyugati megyékben erősen felhős volt az ég és többfelé esett a hó. A lehullott hó csapadékmennyisége azonban sehol sem haladta meg az 1 mm-t. Az ország többi részén 4, 7 órán keresztül sütött a nap és havazás nem volt. A hőmérséklet napközben sem emelkedett 0, —5 foknál magasabbra. Ma hajnalban az ország területén —6 és -17 fok közötti hőmérsékleteket mértek. Délelőtt országszerte tovább folytatódott a hideg idő. Havazás sehol sem volt. Egy-két helyről zuzmarás ködöt jelentettek. 11 órakor -3, -8 fok között volt a hőmérséklet.

Ma 12 órakor Budapesten a hőmérséklet -4 fok volt, a tengerszintre átszámitott légnyomás 771 mm, gyengén süllyedő irányzatú.

Várható időjárás péntek estig:

Délnyugaton kisebb felhőátvonulások, szórványosan havazással.
Máshol kevés felhő, csapadék nélkül.
Mérsékelt, időnként élénk délkeleti szél.
Helyenként zuzmarás köd.

Várható legalacsonyabb éjszakai hőmérséklet: északkeleten -10, -15, máshol -6, -10,
legmagasabb nappali hőmérséklet pénteken: -1, -6 fok között.

Kerényi Nárcisz s.k.

Távolabbi kilátások kedd reggelig:

Legalacsonyabb hajnali hőmérsékletek -10 fok körül. Legmagasabb nappali hőmérsékletek -5 fok körül. Jelentős mennyiségü /legalább 5 mm/ csapadék inkább csak az időszak végén várható az ország területének 40 %-án.

Távelőrejelző Osztály

A hőmérséklet napi középértéke és eltérése a 90 évi átlagtól /Budapesten/:

1968. XII. 11.: -5,2 C°, -6,7 C°.

1871 óta ezen a napon Budapesten előfordult:

legmagasabb hőmérséklet: 15,7 C° /1915/
legalacsonyabb hőmérséklet: -15,3 C° /1902/

68.726.

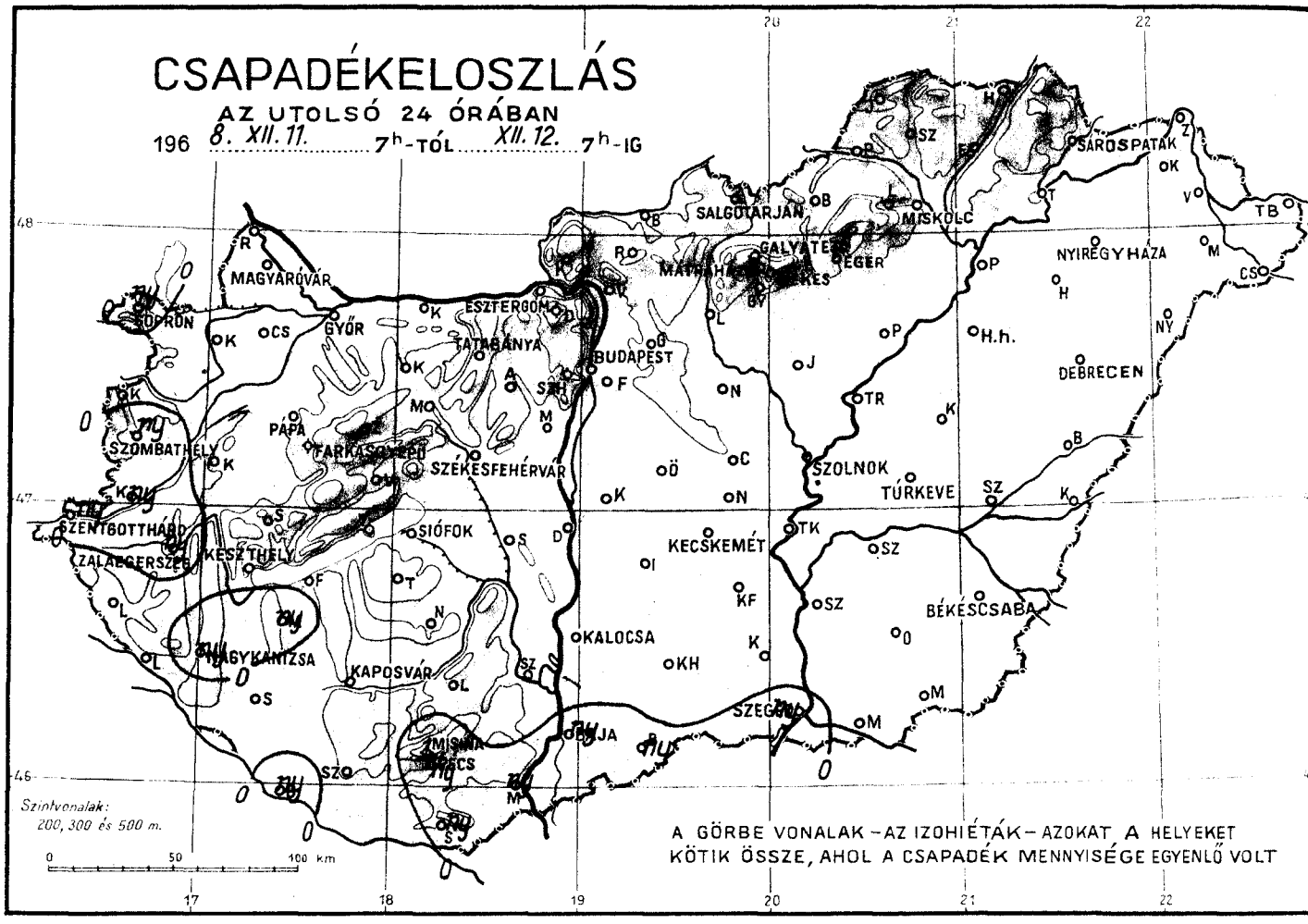
CSAPADÉKELOSZLÁS
AZ UTOLSÓ 24 ÓRÁBAN
196 8. XII. 11. 7h-TÓL XII. 12. 7h-IG
SALGÓTARJÁN
MISKOLC
SÁROSPATAK
GALYATETŐ
EGER
MÁTRAHÁZA
NYIREGYHÁZA
MAGYARÓVÁR
SOPRON
GYŐR
ESZTERGOM
TATABÁNYA
BUDAPEST
DEBRECEN
PÁPA
SZOMBATHELY
FARKASGYEPŰ
SZÉKESFEHÉRVÁR
SZOLNOK
TÚRKEVE
SZENTGOTTHÁRD
ZALAEGERSZEG
KESZTHELY
SIÓFOK
KECSKEMÉT
BÉKÉSCSABA
KALOCSA
NAGYKANIZSA
KAPOSVÁR
SZEGED
MISKOLC
PÉCS
Szintvonalak: 200, 300 és 500 m.
0 50 100 km
A GÖRBE VONALAK – AZ IZOHIÉTÁK – AZOKAT A HELYEKET KÖTIK ÖSSZE, AHOL A CSAPADÉK MENNYISÉGE EGYENLŐ VOLT

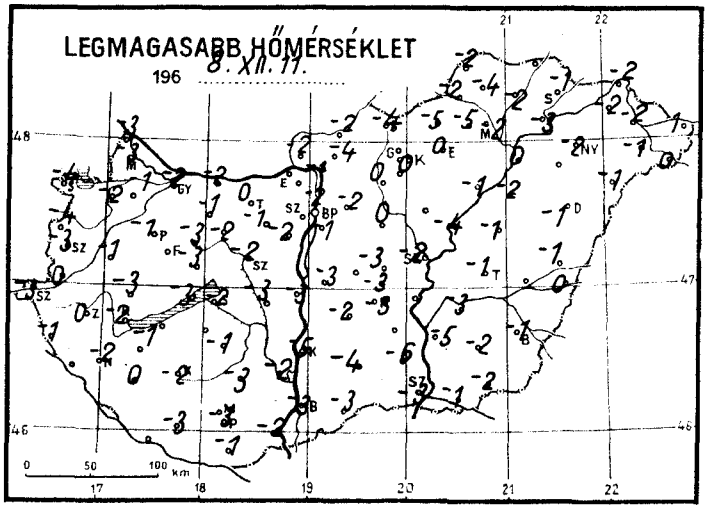
LEGMAGASABB HŐMÉRSÉKLET
196 8. XII. 11.
0 50 100 km

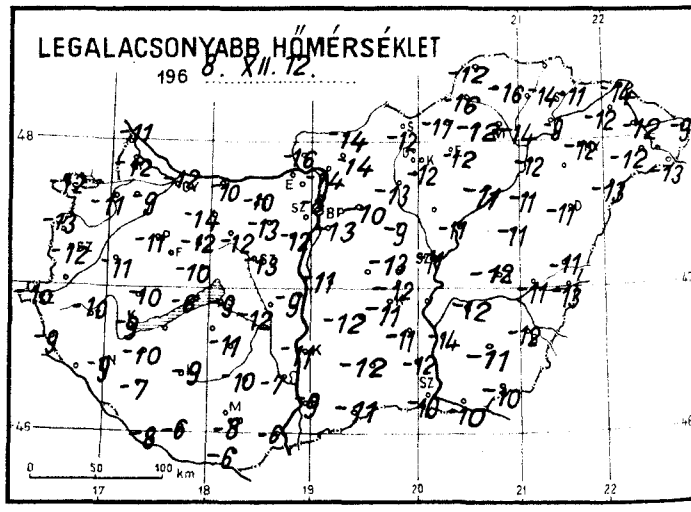
LEGALACSONYABB HŐMÉRSÉKLET
196 8. XII. 12.
0 50 100 km

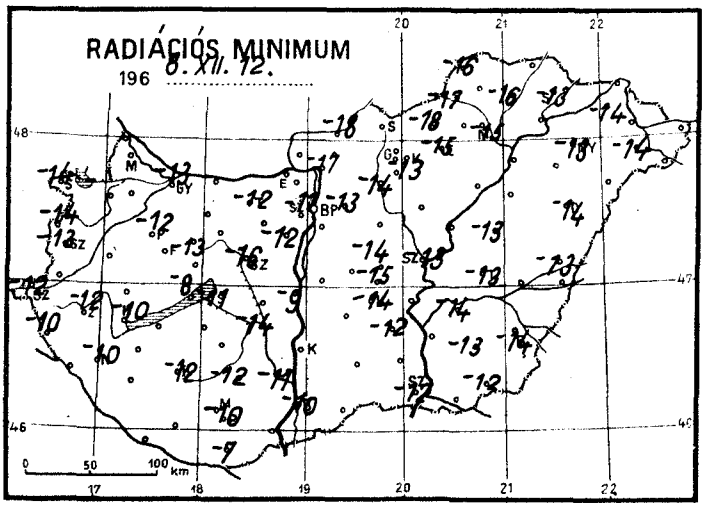
RADIÁCIÓS MINIMUM
196 8. XII. 12.
0 50 100 km

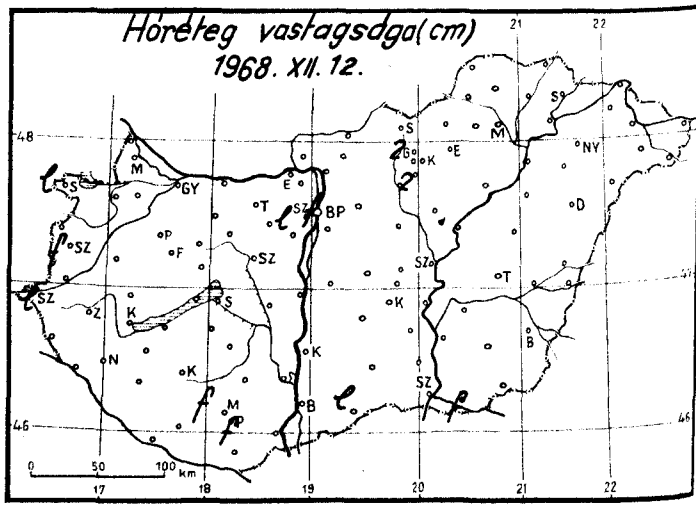
Hóréteg vastagsága (cm)
1968. XII. 12.
0 50 100 km

1968. december hó, 12. nap csütörtök

	Az utolsó 24 óra adatai						24 órai csapadék mm		Hó cm
	Csapadék (mm)	Hó cm	Hőmérsékleti szélsőségek: tegnapi nappali max.	éjszakai min.	min. 5 cm-en	Napsütés (óra) tegnap			
12815 Magyaróvár	.		-3	-12	—	6	Rajka	. ⊔	
822 Győr	.		-2	-12	-13	5	Kapuvár	. ⊔	
825 Pápa	.		-1	-11	-12	5	Csorna	. ⊔	
805 Sopron	ny *	lepel	-4	-12	-14	0	Komárom	. ⊔	
812 Szombathely	ny *	folt	-3	-12	-13	3	Káld	.	
910 Szentgotthárd	ny *	lepel	-3	-10	-12		Kőszeg	.	
915 Zalaegerszeg	ny *		0	-10	-12		Körmend	ny *	
Lenti	.		-1	-9	-10		Letenye	.	
925 Nagykanizsa	ny *		-2	-9	-10		Sümeg	. ⊔	
920 Keszthely	.		-2	-9	-10	6	Zirc	.	
Tihany	.		-3	-6	-8		Kisbér	. ⊔	
935 Siófok	.		-2	-9	-11	6	Mór	. ⊔	
942 Pécs	ny *	folt	-3	-8	-10	2	Alcsút	.	
941 Misinatető (534 m)	l *	folt	-5	-8	-9	1	Esztergom	.	
Siklós	ny *		-1	-6	-7		Dobogókő	.	
827 Farkasgyepű (400 m)	.		-3	-9	-13		Fonyód	.	
Veszprém	.		-3	-10	-13	6	Tab	.	
833 Tatabánya	. ⊔		0	-10	-12		Sárbogárd	.	
839 Budapest (Ferihegy)	. ⊔		-1	-13	—	7	Lengyel	.	
840 Budapest OMI	.	folt	-2	-8	-11	4	Nagykónyi	. ⊔	
841 Budapest (Szabadságh.,474 m)	.	lepel	-4	-9	-14		Marcali	ny *	
Martonvásár	.		-2	-12	-12		Somogyszob	.	
835 Székesfehérvár	.		-2	-13	-16		Kaposvár	. ⊔	
Dunaújváros	.		-3	-9	-9		Barcs	ny *	
Szekszárd	. ⊔		-2	-7	-11		Szigetvár	.	
Mohács	ny *		-2	-6			Bácsalmás	ny *	lepel
960 Baja	ny *		-3	-9	-10	3	Kiskunhalas	.	
955 Kalocsa	.		-5	-11	—		Izsák	.	
Cegléd	.		-3	-13	-14	5	Kunsztmiklós	.	
860 Szolnok	.		-2	-11	-13	6	Örkény	–	
970 Kecskemét	.		-3	-11	-14	4	Nagykáta	.	
Kiskunfélegyháza	.		-4	-11	-12		Jászapáti	. ⊔	
982 Szeged	ny *		-3	-10	-12	4	Tiszakécske	–	
Mezőhegyes	. ⊔		-2	-10	-12		Nagykőrös	. ⊔	
Orosháza	.		-2	-11	-13	5	Kistelek	. ≡	
990 Békéscsaba	.		-1	-12	-14	5	Makó	. ⊔	folt
875 Túrkeve	.		-1	-12	-13	7	Szentes	.	
Berettyóújfalu	.		-1	-11	-13		Szarvas	.	
887 Debrecen	.		-1	-11	-14	7	Szeghalom	. ⊔	
892 Nyíregyháza	.		-2	-12	-13	7	Körösszakál	.	
788 Kisvárda	.		-2	-12	-14	7	Tiszaroff	.	
Mátészalka	.		-1	-12	-14		Poroszló	.	
Tiszabecs	.		1	-9			Karcag	.	
Vác	. ⊔		-1	-14	-17		Hortobágy	.	
Gödöllő	. ⊔		-2	-10	-13		Polgár	. ⊔	
Lőrinci	. ⊔		0	-13	-14		Hajdúdorog	–	
Gyöngyös	.		0	-12	-13		Nyírlugos	.	
Balassagyarmat	. ⊔		-2	-14	-18		Csenger	. ⊔	
755 Salgótarján	.		-4	-12			Vásárosnamény	.	
Galyatető (932 m)	.	2	-5	-10			Záhony	.	
851 Kékestető (1000 m)	.	2	-7	-11	-12	7	Királyrét	. ⊔	
Mátraháza (672 m)	–						Romhány	.	
865 Eger	.		0	-12	-15	6	Borsodnádasd	.	
Putnok	. ⊔		-2	-16	-17		Jósvafő	. ⊔	
Lillafüred	.		-5	-12			Szendrőlád	.	
772 Miskolc	.		-2	-14	-15	6	Hidasnémeti	.	
Füged	. ⊔		-2	-14	-16		Tokaj	.	
778 Sárospatak	.		-1	-11	-13	7			

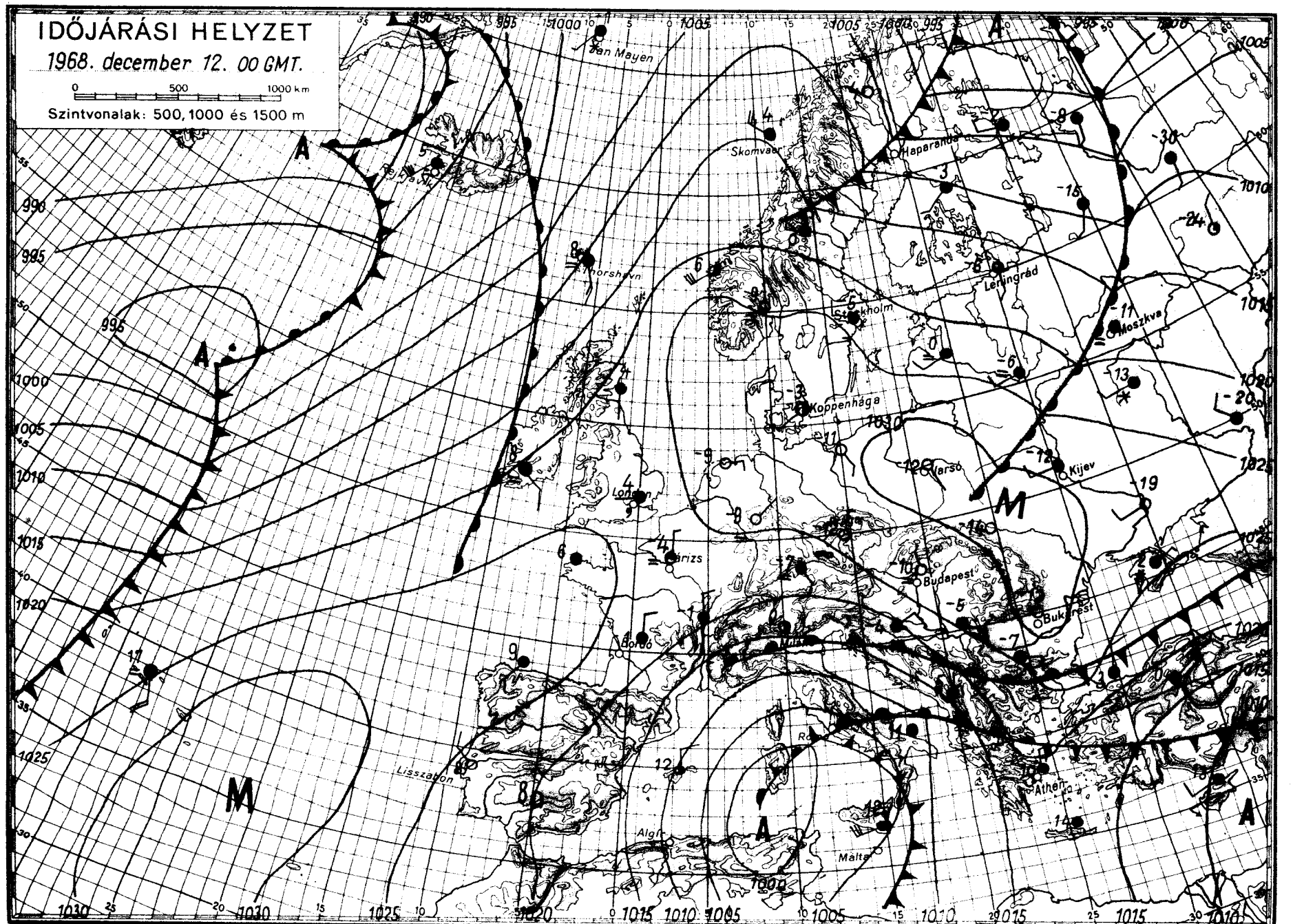

OFFSET-NYOMDA BUDAPEST

IDŐJÁRÁSI NAPIJELENTÉS

ЕЖЕДНЕВНЫЙ МЕТЕОРОЛОГИЧЕСКИЙ БЮЛЛЕТЕНЬ • DAILY WEATHER REPORT
BULLETIN QUOTIDIEN DE TEMPS • TÄGLICHER WETTERBERICHT

KIADJA AZ ORSZÁGOS METEOROLÓGIAI INTÉZET
BUDAPEST II. KITAIBEL PÁL UTCA 1
TELEFON: KÖZPONT: 353-500, IDŐJELZŐ OSZT.: 150-410

MEGJELENIK NAPONKÉNT • ELŐFIZETÉSI ÁRA A POSTAI KÖLTSÉGGEL EGYÜTT NEGYEDÉVRE 60, Ft
KIADÁSÉRT FELEL AZ INTÉZET IGAZGATÓJA

81. évfolyam 348. szám. + Budapest + 1968. december 13. péntek

Az időjárási helyzet ma reggel és a várható időjárás:

A Kelet-Európa északi felében felhalmozódott hideg légtömeg néhány nap alatt elárasztotta Ukrajnát, Közép- és Nyugat-Európát. A hideg levegő helyébe Skandinávián át enyhe óceáni légtömeg áramlott, ami ott további enyhülést, sok helyen hózáport váltott ki. Közép-Európában, így a Kárpát-medencében is tovább tart a hideg, mert az Atlanti-óceáni melegáramlás csak lassan halad kelet felé; jelenleg csupán az Ibériai-félsziget és a Brit-szigetek nyugati peremét érinti.

Hazánkban csütörtökön hideg, északon napos, délen erősen felhős, borult idő volt. Csupán Szegeden észleltek jelentéktelen hószállingózást. A hőmérséklet napközben 0, -5 fokig emelkedett. Az éjszaka folyamán délen a felhőzet miatt csak -5, -10, északon derült ég alatt -10, -15 fokig hült le a levegő. Péntek délelőtt a déli és délnyugati megyékben erősen felhős, borult volt az ég, Baján szállingózott a hó. A hőmérséklet 11 órakor -2, -8 fok között volt.

Ma 12 órakor Budapesten a hőmérséklet -2 fok, a tengerszintre átszámított légnyomás 767 mm, mérsékelten süllyed.

Várható időjárás szombat estig:

Északon kevés felhő, délen felhős idő, néhány helyen havazással, hószállingózással.
Mérsékelt északi, északkeleti szél.
Hideg marad az idő.

Várható legalacsonyabb éjszakai hőmérséklet: általában -2, -7, az északi megyékben -8, -13,
legmagasabb nappali hőmérséklet szombaton: -1, -6 fok között.

Dr. Tóth Pál s.k.

A hőmérséklet napi középértéke és eltérése a 90 évi átlagtól /Budapesten/:

1968. XII. 12.: -5,2 C°, -6,5 C°.

1871 óta ezen a napon Budapesten előfordult:

legmagasabb hőmérséklet: 13,5 C° /1915/
legalacsonyabb hőmérséklet: -16,1 C° /1899/

68.729.

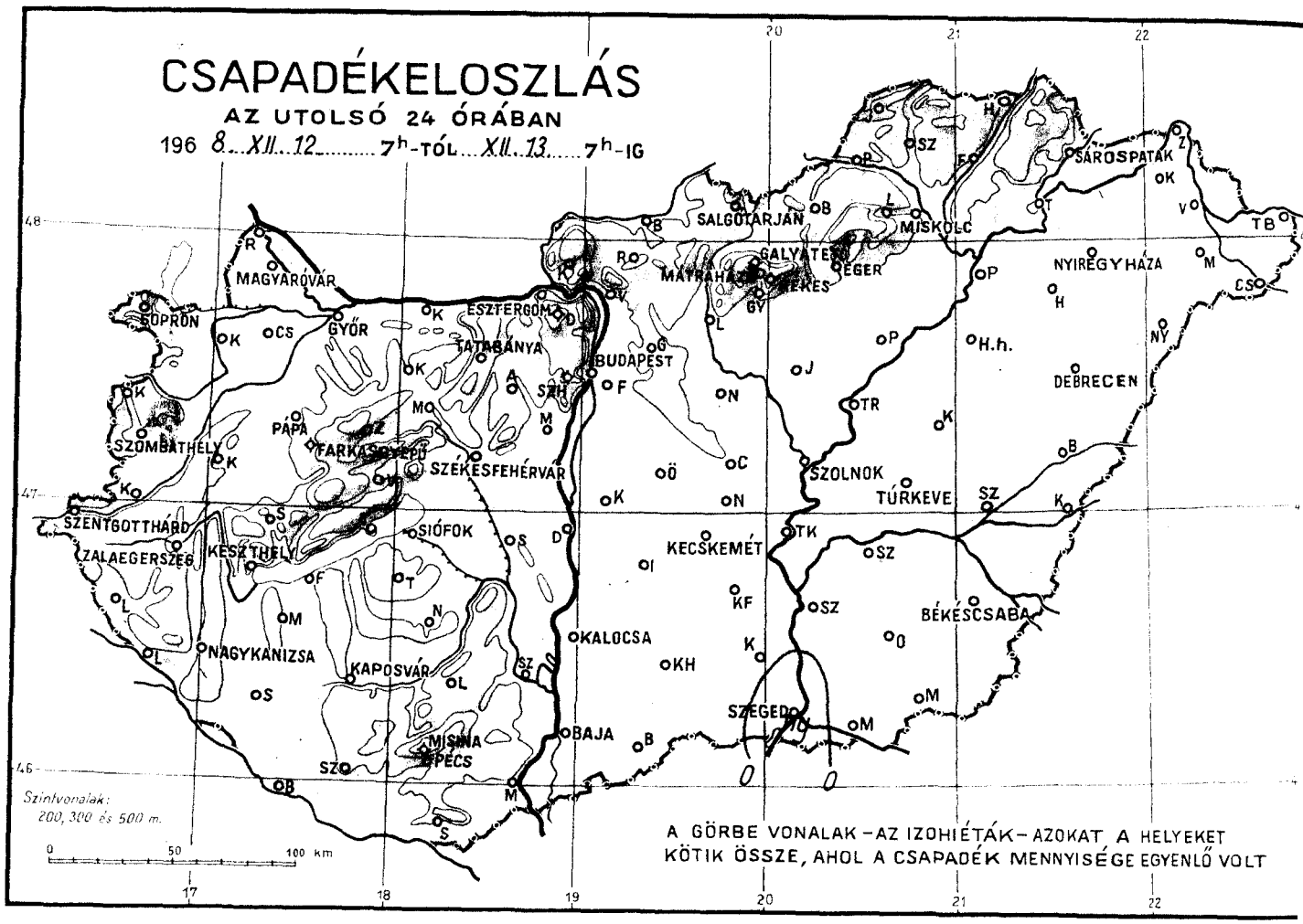
CSAPADÉKELOSZLÁS
AZ UTOLSÓ 24 ÓRÁBAN
196 8. XII. 12. 7h-TÓL XII. 13. 7h-IG
SOPRON
MAGYARÓVÁR
GYŐR
ESZTERGOM
TATABÁNYA
BUDAPEST
SZOMBATHELY
PÁPA
FARKASGYEPŰ
SZÉKESFEHÉRVÁR
SZENTGOTTHÁRD
ZALAEGERSZEG
KESZTHELY
SIÓFOK
NAGYKANIZSA
KAPOSVÁR
KALOCSA
KECSKEMÉT
SZOLNOK
TÚRKEVE
BÉKÉSCSABA
SZEGED
BAJA
MISKOLC
SALGÓTARJÁN
MÁTRAHÁZA
GALYATETŐ
EGER
ERES
SÁROSPATAK
NYÍREGYHÁZA
DEBRECEN
Szintvonalak:
200, 300 és 500 m.
0 50 100 km
A GÖRBE VONALAK – AZ IZOHIÉTÁK – AZOKAT A HELYEKET
KÖTIK ÖSSZE, AHOL A CSAPADÉK MENNYISÉGE EGYENLŐ VOLT

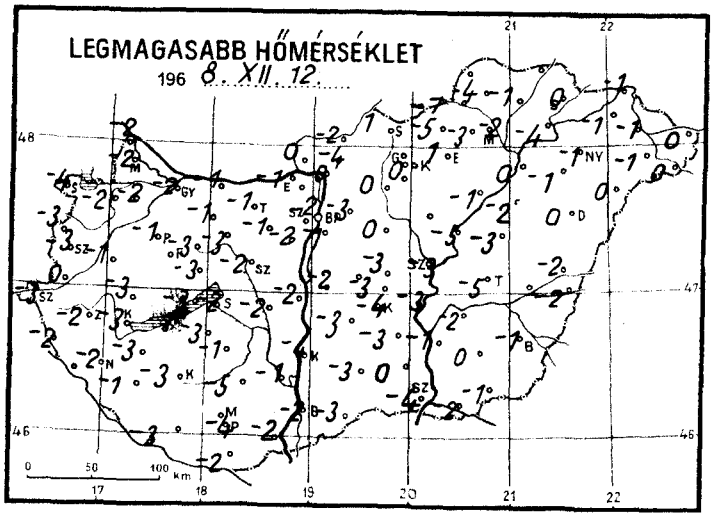
LEGMAGASABB HŐMÉRSÉKLET
196 8. XII. 12.

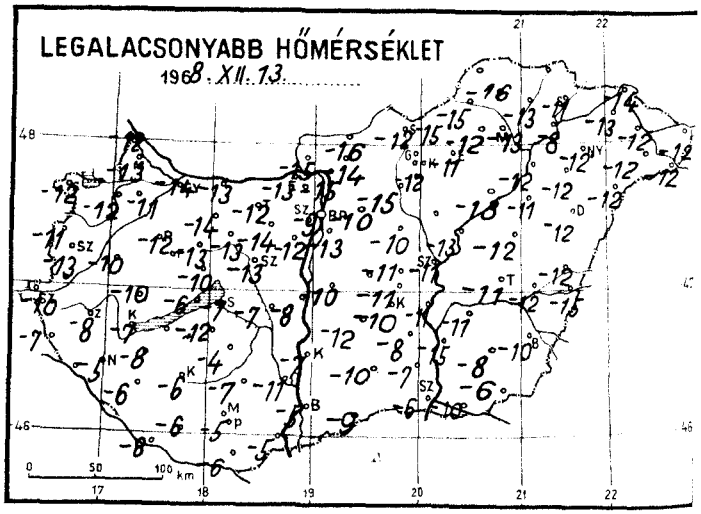
LEGALACSONYABB HŐMÉRSÉKLET
1968. XII. 13.

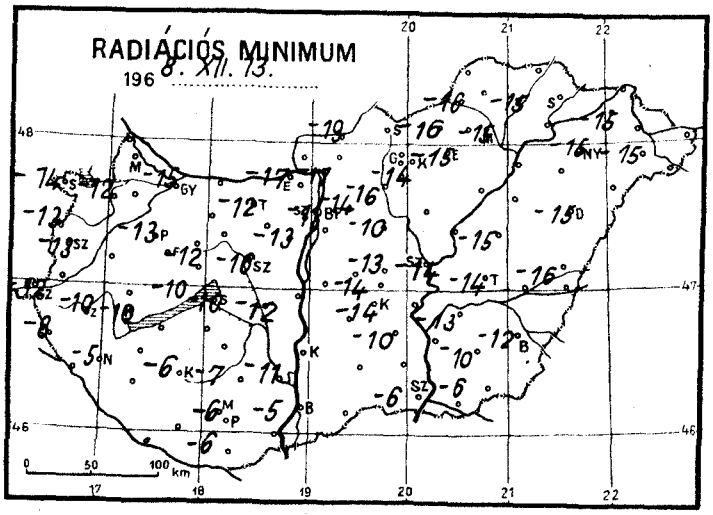
RADIÁCIÓS MINIMUM
196 8. XII. 13.

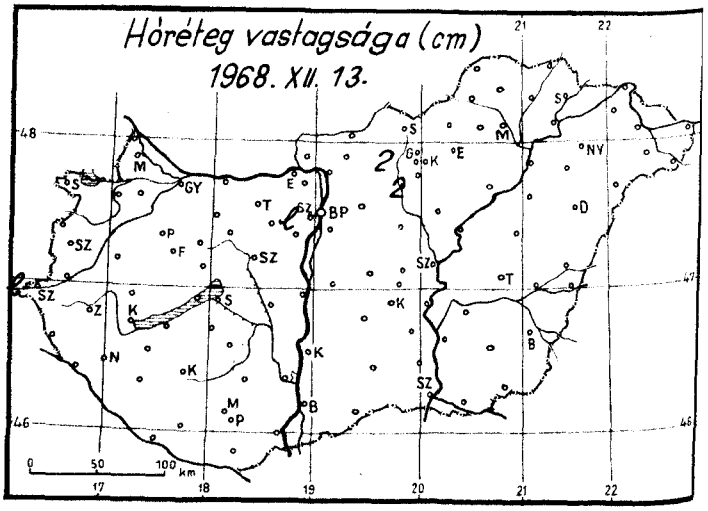
Hóréteg vastagsága (cm)
1968. XII. 13.

1968. december hó,
13. nap péntek

	Az utolsó 24 óra adatai					
	Csapadék (mm)	Hó cm	Hőmérsékleti szélsőségek: tegnapi nappali max.	éjszakai min.	min. 5 cm-en	Napsütés (óra) tegnap
12815 Magyaróvár	.		-2	-13		3
822 Győr	.		-2	-14	-15	3
825 Pápa	.		-1	-12	-13	5
805 Sopron	.		-4	-12	-14	6
812 Szombathely	.		-3	-12	-13	5
910 Szentgotthárd	.	lepel	-3	-10	-12	
915 Zalaegerszeg	.		-2	-8	-10	
Lenti	.		-2	-7	-8	
925 Nagykanizsa	.		-2	-5	-5	
920 Keszthely	.		-3	-7	-10	3
Tihany	.		-3	-6	-10	
935 Siófok	.		-2	-7	-10	5
942 Pécs	.		-4	-5	-6	0
941 Misinatető (534 m)	.		-6	-7	-8	0
Siklós	.		-2	-6	-6	
827 Farkasgyepű (400 m)	.		-3	-8	-13	
Veszprém	. ⊔		-3	-10	-12	4
833 Tatabánya	.		-1	-12	-12	
839 Budapest (Ferihegy)	.		-1	-13		
840 Budapest OMI	.		-2	-9	-11	5
841 Budapest (Szabadságh., 474 m)	.	lepel	-4	-9	-14	7
Martonvásár	.		-2	-12	-13	
835 Székesfehérvár	.		-2	-13	-16	
Dunaújváros	.		-2	-8	-8	
Szekszárd	. ⊔		-1	-11	-11	
Mohács	.		-2	-5		
960 Baja	.		-2	-5	-5	4
955 Kalocsa	.		-4	-7		
Cegléd	.		-3	-11	-13	4
860 Szolnok	.		-3	-11	-14	6
970 Kecskemét	.		-4	-10	-14	6
Kiskunfélegyháza	.		-3	-8	-10	
982 Szeged	ny *		-4	-6	-6	1
Mezőhegyes	.		-1	-6	-6	
Orosháza	.		0	-8	-10	3
990 Békéscsaba	.		-1	-10	-12	6
875 Túrkeve	.		-5	-11	-14	1
Berettyóújfalu	.		-2	-12	-16	
880 882 Debrecen	.		0	-12	-15	7
892 Nyíregyháza	.		-1	-12	-15	7
788 Kisvárda	.		-1	-13	-15	7
Mátészalka	.		-1	-12	-15	
Tiszabecs	.		0	-12		
Vác	. ⊔		0	-15	-17	
Gödöllő	.		-3	-10	-14	
Lőrinci	. ⊔		0	-15	-16	
Gyöngyös	.		0	-12	-14	
Balassagyarmat	. ⊔		-2	-16	-19	
755 Salgótarján	.		1	-12		
Galyatető (932 m)	.	2	-6	-9		
851 Kékestető (1000 m)	.	2	-6	-9	-12	7
Mátraháza (672 m)	.					
865 Eger	.		1	-11	-15	7
Putnok	. ⊔		1	-15	-16	
Lillafüred	.		-3	-12		
772 Miskolc	. ⊔		-2	-13	-15	4
Fügöd	. ⊔		-1	-13	-15	
778 Sárospatak	.		0	-11	—	7

24 órai csapadék mm		
Rajka	. ⊔	
Kapuvár	. ⊔	
Csorna	. ⊔	
Komárom	. ⊔	
Káld	.	
Kőszeg	.	
Körmend	.	
Letenye	.	
Sümeg	.	
Zirc	.	
Kisbér	. ⊔	
Mór	. ⊔	
Alcsút	. ⊔	
Esztergom	.	
Dobogókő	.	
Fonyód	.	
Tab	.	
Sárbogárd	.	
Sárhatván	.	
Lengyel	.	
Nagykónyi	. ⊔	
Marcali	.	
Somogyszob	.	
Kaposvár	.	
Barcs	.	
Szigetvár	.	
Bácsalmás	.	
Kiskunhalas	.	
Izsák	.	
Kunsztmiklós		
Örkény	.	
Nagykáta	. ⊔	
Jászapáti	. ⊔	
Tiszakécske	.	
Nagykőrös	. ⊔	
Kistelek	.	
Makó	.	
Szentes	.	
Szarvas	.	
Szeghalom	. ⊔	
Körösszakál	.	
Tiszaroff	.	
Poroszló	.	
Karcag	. ⊔	
Hortobágy	.	
Polgár	. ⊔	
Hajdúdorog	.	
Nyírlugos	.	
Csenger	. ⊔	
Vásárosnamény	.	
Záhony	.	
Királyrét	. ⊔	
Romhány	.	
Borsodnádasd	.	
Jósvafő	.	
Szendrőlád	.	
Hidasnémeti	.	
Tokaj	.	

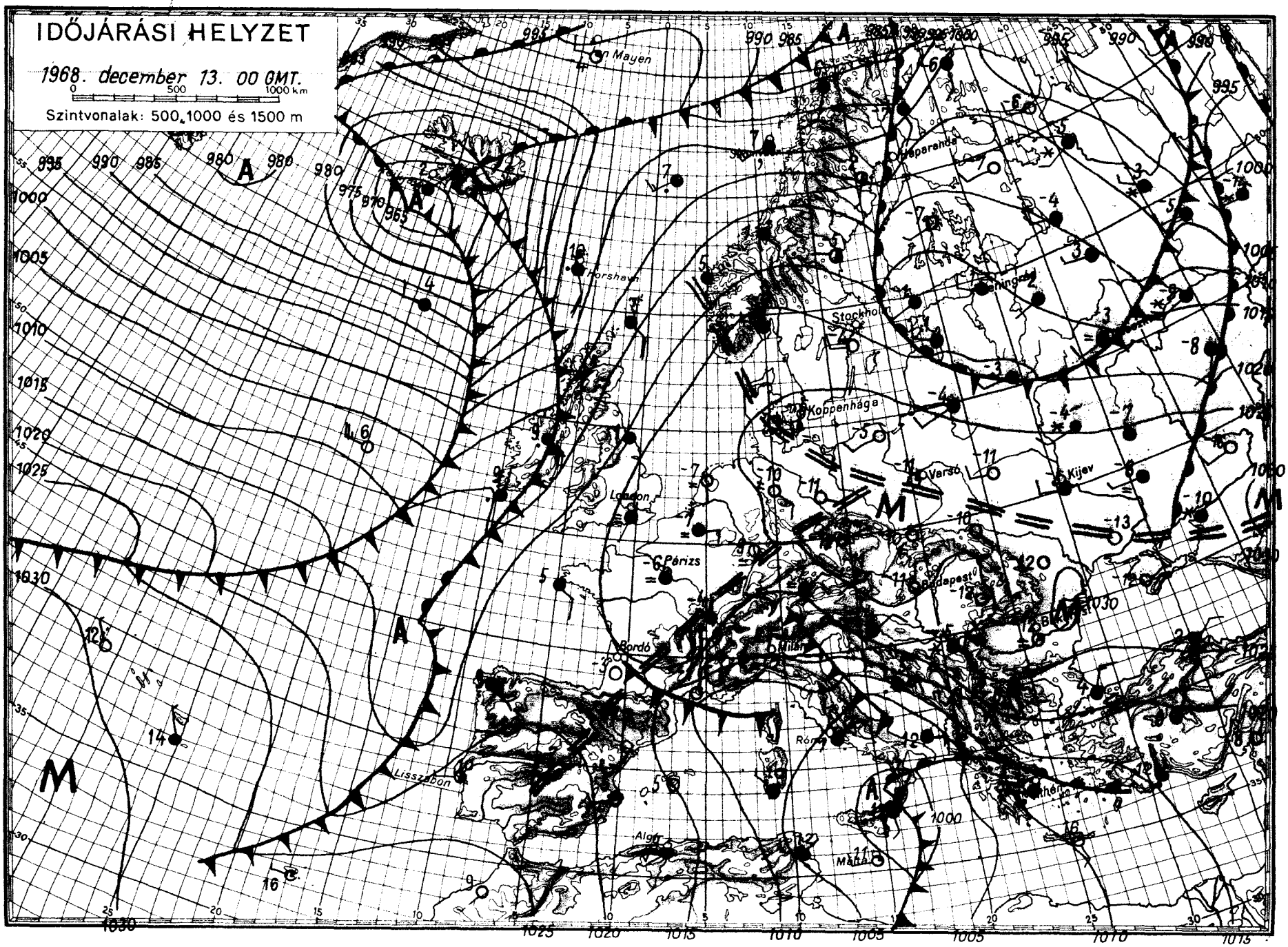
IDŐJÁRÁSI HELYZET
1968. december 13. 00 GMT.
0 500 1000 km
Szintvonalak: 500, 1000 és 1500 m
Jan Mayen
Torshavn
Stockholm
Koppenhága
London
Párizs
Bordó
Milán
Róma
Lisszabon
Algír
Málta
Varsó
Kijev
Budapest
Leningrád
Szeparanda
OFFSET NYOMDA BUDAPEST

IDŐJÁRÁSI NAPJELENTÉS

ЕЖЕДНЕВНЫЙ МЕТЕОРОЛОГИЧЕСКИЙ БЮЛЛЕТЕНЬ • DAILY WEATHER REPORT
BULLETIN QUOTIDIEN DE TEMPS • TÄGLICHER WETTERBERICHT

KIADJA AZ ORSZÁGOS METEOROLÓGIAI INTÉZET
BUDAPEST II. KITAIBEL PÁL UTCA 1
TELEFON: KÖZPONT: 353-500, IDŐJELZŐ OSZT.: 150-410

MEGJELENIK NAPONKÉNT • ELŐFIZETÉSI ÁRA A POSTAI KÖLTSÉGGEL EGYÜTT NEGYEDÉVRE 60, Ft
KIADÁSÉRT FELEL AZ INTÉZET IGAZGATÓJA

31. évfolyam 349. szám + Budapest + 1968. december 14. szombat

Az időjárási helyzet ma reggel és a várható időjárás:

Az óceáni különböző hőmérsékletü és nedvességtartalmú légtömegek főként Észak-Európa területeit érintik. A Szovjetúnió európai területének északkeleti részségében jelentős melegedés következett be és sok helyről havazást jelentettek. Közép-Európában az időjárás alakulásában lényeges változás nem történt, tovább tart a felhős, párás és az évszakhoz képest hideg idő.

Hazánkban pénteken jobbára felhős volt az ég. A Dél-Dunántúlon egy-két helyen hószállingozásból jelentéktelen mennyiségü csapadékot mértek. Napközben a hőmérséklet csúcsértéke északkeleten 0, +3 máshol 0, -5 fok között alakult ki. Szombaton hajnalra az ország déli megyéiben csak -4, -8, az északi megyékben általában -10, -13 fokig hült le a levegő. Szombaton folytatódott a felhős, párás idő, egy-két helyen gyengén havazott. A hőmérséklet 11 órakor -1, -7 fok között váltakozott.

Ma 12 órakor Budapesten -3 fok volt, a tengerszintre átszámitott légnyomás 764 mm, változatlan.

Várható időjárás vasárnap estig:

Jobbára felhős, párás, egy-két helyen ködös idő, elsősorban az ország déli felében hószállingozással, havazással.
Mérsékelt keleti, délkeleti szél.
Az éjszakai lehülés északon kissé gyengül.

Várható legalacsonyabb éjszakai hőmérséklet: általában -3, -8, fok között, északon helyenként még -10 fok körül,
legmagasabb nappali hőmérséklet vasárnap: 0, -5 fok között.

Dunay Sándorné s.k.

hőmérséklet napi középértéke és eltérése a 90 évi átlagtól /Budapesten/:

1968. XII. 13.: -4,5 C°, -6,0 C°.

1871 óta ezen a napon Budapesten előfordult:

legmagasabb hőmérséklet: 12,9 C° /1957/
legalacsonyabb hőmérséklet: -15,0 C° /1902/

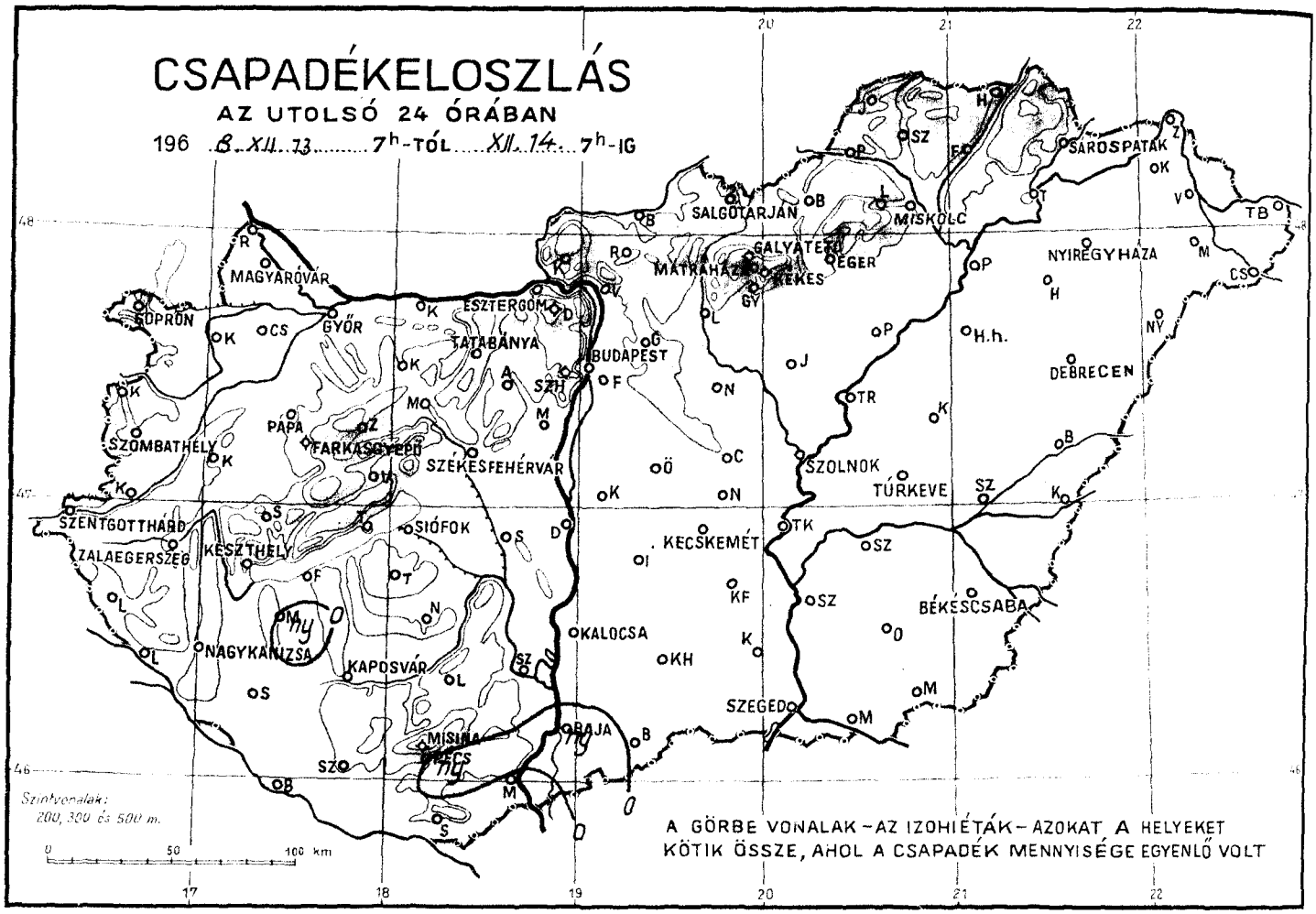
CSAPADÉKELOSZLÁS
AZ UTOLSÓ 24 ÓRÁBAN
196 8. XII. 13. 7h-TÓL XII. 14. 7h-IG
SALGÓTARJÁN
MISKOLC
SÁROSPATAK
NYÍREGYHÁZA
MAGYARÓVÁR
GALYATETŐ
MÁTRAHÁZA
EGER
SOPRON
GYŐR
ESZTERGOM
TATABÁNYA
BUDAPEST
DEBRECEN
SZOMBATHELY
PÁPA
FARKASGYEPŰ
SZÉKESFEHÉRVÁR
SZOLNOK
TÚRKEVE
SZENTGOTTHÁRD
SIÓFOK
ZALAEGERSZEG
KESZTHELY
KECSKEMÉT
BÉKÉSCSABA
NAGYKANIZSA
KAPOSVÁR
KALOCSA
SZEGED
BAJA
MISKOLC
PÉCS
Szintvonalak:
200, 300 és 500 m.
0 50 100 km
A GÖRBE VONALAK – AZ IZOHIÉTÁK – AZOKAT A HELYEKET
KÖTIK ÖSSZE, AHOL A CSAPADÉK MENNYISÉGE EGYENLŐ VOLT

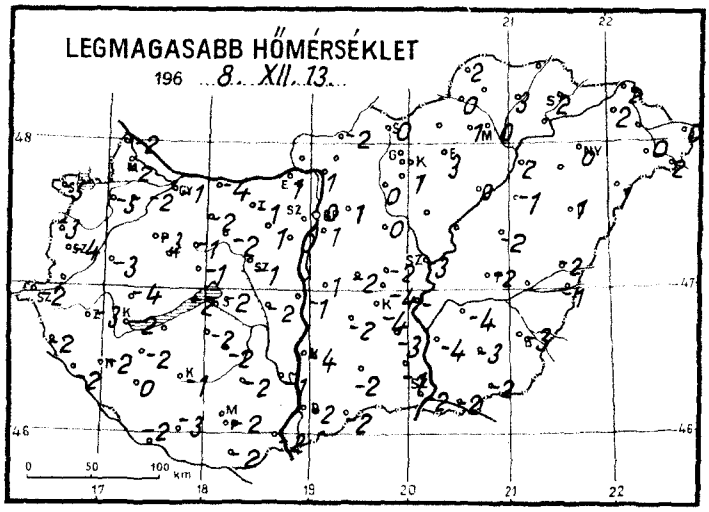
LEGMAGASABB HŐMÉRSÉKLET
196 8. XII. 13.
0 50 100 km

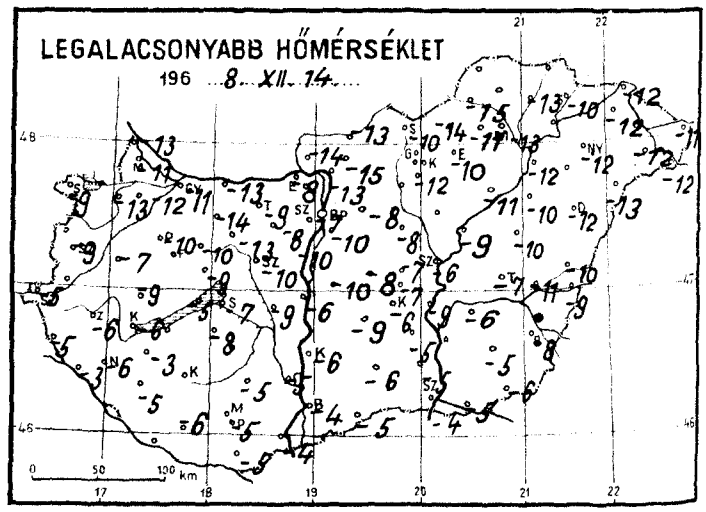
LEGALACSONYABB HŐMÉRSÉKLET
196 8. XII. 14.
0 50 100 km

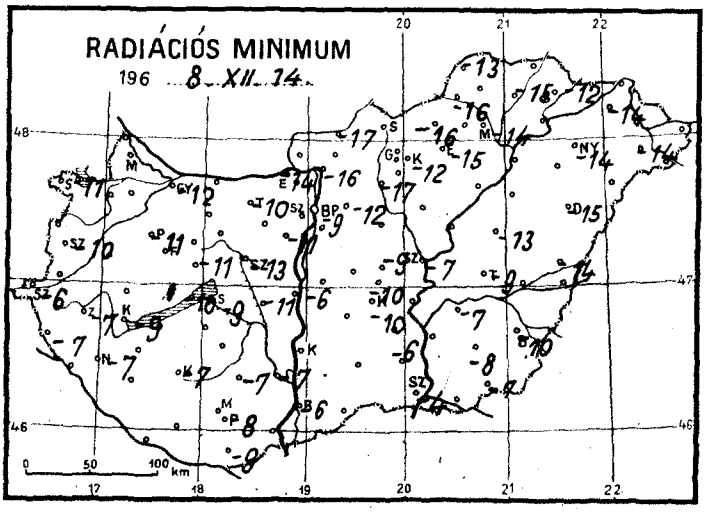
RADIÁCIÓS MINIMUM
196 8. XII. 14.
0 50 100 km

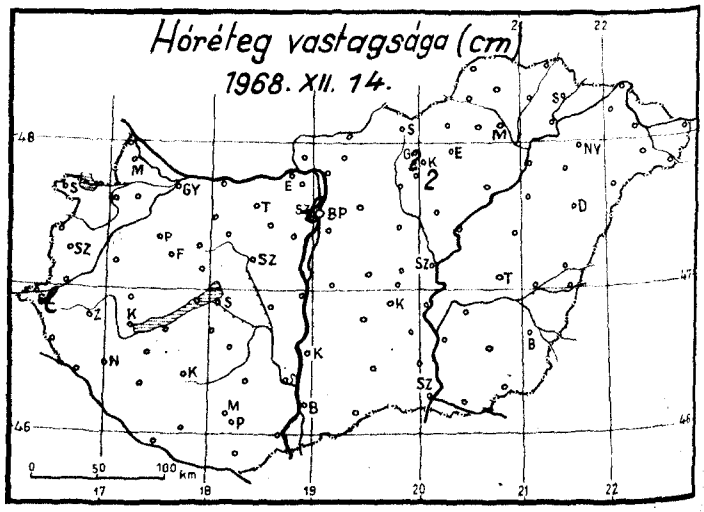
Hóréteg vastagsága (cm)
1968. XII. 14.
0 50 100 km

..1968..decembar hó,
..14.nap ...szombat....

	Az utolsó 24 óra adatai						24 órai csapadék mm		Hó cm
	Csapadék (mm)	Hó cm	Hőmérsékleti szélsőségek: tegnapi nappali max.	éjszakai min.	min. 5 cm-en	Napsütés (óra) tegnap			
12815 Magyaróvár	.		-2	-11		3	Rajka	. ⌴	
822 Győr	.		-1	-11	-12	2	Kapuvár	. ⌴	
825 Pápa	.		-3	-10	-11	1	Csorna	. ⌴	
805 Sopron	.		-5	-9	-11	2	Komárom	. ⌴	
812 Szombathely	.		-4	-9	-10	0	Káld	.	
910 Szentgotthárd	.	lepel	-2	-5	-6		Kőszeg	.	
915 Zalaegerszeg	.		-3	-6	-7		Körmend	.	
Lenti	.		-2	-5	-7		Letenye	.	
925 Nagykanizsa	.		-2	-6	-7		Süneg	.	
920 Keszthely	.		-2	-6	-9	0	Zirc	.	
Tihany	.		-2	-5	-10		Kisbér	. ⌴	
935 Siófok	.		-2	-7	-9	1	Mór	.	
942 Pécs	ny *		-2	-5	-8	0	Alcsút	.	
941 Misinatető (534 m)	.		-4	-7	-8	0	Esztergom	.	
Siklós	.		-2	-5	-9		Dobogókő	.	
827 Farkasgyepű (400 m)	.		-3	-8	-12		Fonyód	.	
Veszprém	.		-1	-9	-11	2	Tab	.	
833 Tatabánya	. ⌴		-1	-9	-10		Sárbogárd	.	
839 Budapest (Farkhegy)	.		1	-10			Lengyel	.	
840 Budapest OMI	.		0	-7	-9	1	Nagykónyi	.	
841 Budapest (Szabadságh.,474 m)	.	lepel	-1	-8	-12	6	Marcali	ny *	
Martonvásár	.		0	-10	-11		Somogyszob	.	
835 Székesfehérvár	.		-1	-10	-13		Kaposvár	.	
Dunaújváros	.		-1	-6	-6		Barcs	.	
Szekszárd	.		-1	-5	-7		Szigetvár	.	
Mohács	.		-2	-4			Bácsalmás	.	
960 Baja	ny *		-2	-4	-6	0	Kiskunhalas	.	
955 Kalocsa	.		-4	-6			Izsák	.	
Ceglód	.		-2	-7	-9	1	Kunsztmiklós	.	
860 Szolnok	.		-3	-6	-7	2	Örkény	. ⌴	
970 Kecskemét	.		-4	-6	-10	0	Nagykáta	.	
Kiskunfélegyháza	.		-3	-5	-6		Jászapáti	. ⌴	
982 Szeged	.		-2	-4	-4	0	Tiszakécske	.	
Mezőhegyes	.		-2	-6	-7		Nagykőrös	.	
Orosháza	.		-3	-5	-8	0	Kistelek	.	
990 Békéscsaba	.		-3	-8	-10	0	Makó	.	
875 Túrkeve	.		-3	-7	-9	2	Szentes	.	
Berettyóújfalu	.		-2	-10	-14		Szarvas	.	
882 Debrecen	.		1	-12	-15	7	Szeghalom	. ⌴	
892 Nyíregyháza	.		0	-12	-14	7	Körösszakál	.	
788 Kisvárda	.		2	-12	-14		Tiszaroff	.	
Mátészalka	. ⌴		0	-12	-14		Poroszló	.	
Tiszabecs	.		0	-11			Karcag	. ⌴	
Vác	. ⌴		1	-13	-16		Hortobágy	. ⌴	
Gödöllő	.		1	-8	-12		Polgár	. ⌴	
Lőrinci	. ⌴		0	-15	-17		Hajdúdorog	.	
Gyöngyös	.		1	-12	-12		Nyírlugos	.	
Balassagyarmat	.		-2	-13	-17		Csenger	. ⌴	
755 Salgótarján	.		0	-10			Vásárosnamény	.	
Galyatető (932 m)	.	2	-3	-9			Záhony	.	
851 Kékestető (1000 m)	.	2	-5	-9	-12	7	Királyrét	.	
Mátraháza (672 m)	.						Romhány	.	
865 Eger	.		3	-10	-15	7	Borsodnádasd	.	
Putnok	. ⌴		0	-15	-16		Jósvafő	.	
Lillafüred	.		1	-11			Szendrőlád	.	
772 Miskolc	. ⌴		0	-13	-14	2	Hidasnémeti	.	
Fügöd	. ⌴		3	-13	-15		Tokaj	.	
778 Sárospatak	.		2	-10	-12	6			

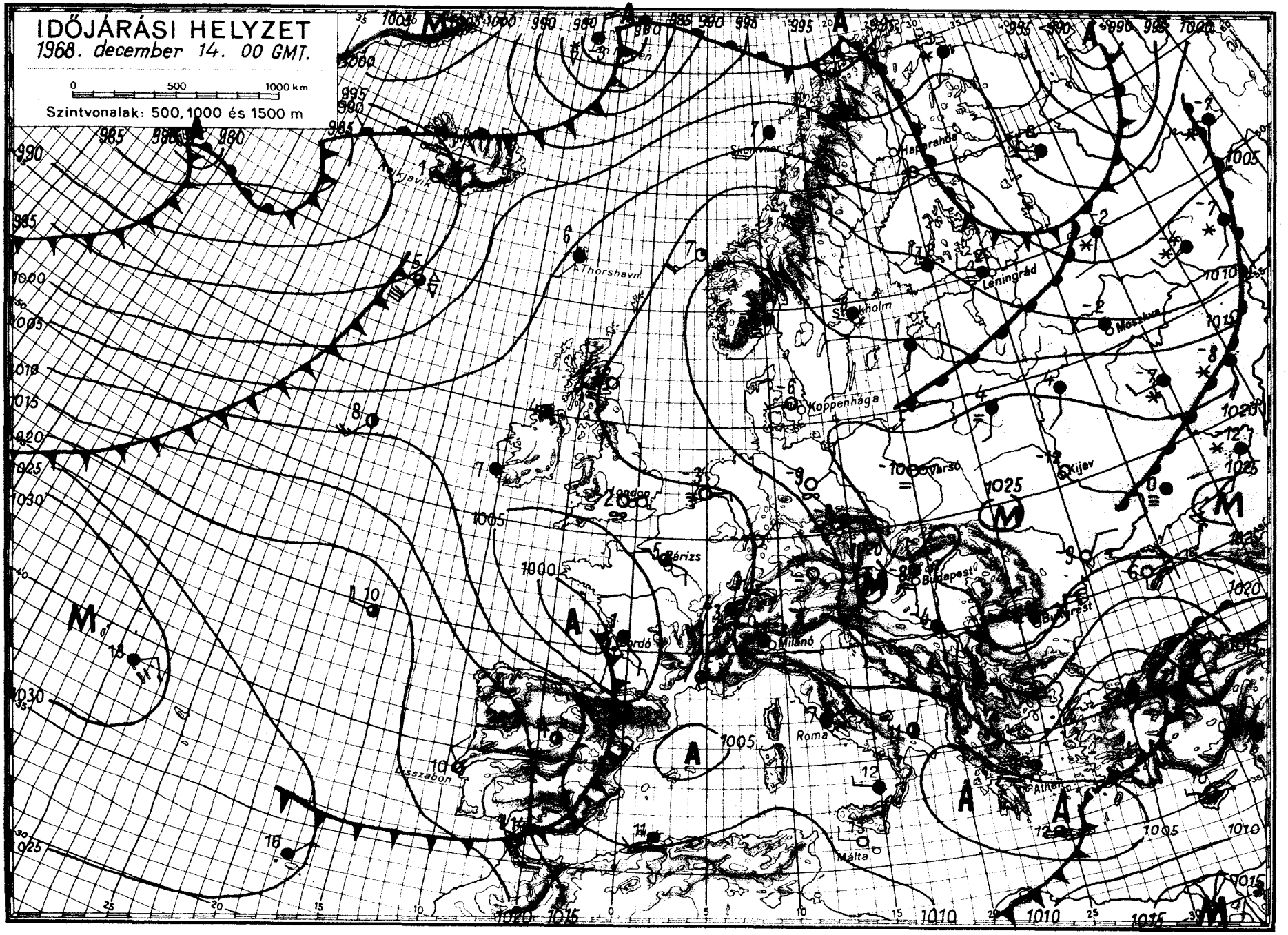

OFFSET-NYOMDA BUDAPEST

IDŐJÁRÁSI NAPI JELENTÉS

ЕЖЕДНЕВНЫЙ МЕТЕОРОЛОГИЧЕСКИЙ БЮЛЛЕТЕНЬ • DAILY WEATHER REPORT
BULLETIN QUOTIDIEN DE TEMPS • TÄGLICH ER WETTERBERICHT

KIADJA AZ ORSZÁGOS METEOROLÓGIAI INTÉZET
BUDAPEST II. KITAIBEL PÁL UTCA 1
TELEFON: KÖZPONT: 353-500, IDŐJELZŐ OSZT.: 150-410

MEGJELENIK NAPONKÉNT • ELŐFIZETÉSI ÁRA A POSTAI KÖLTSÉGGEL EGYÜTT NEGYEDÉVRE 60, Ft
KIADÁSÉRT FELEL AZ INTÉZET IGAZGATÓJA

81. évfolyam 350. szám + Budapest + 1968. december 15. vasárnap

Az időjárási helyzet ma reggel és a várható időjárás:

Az elmúlt napokban szárazföldünk legnagyobb részére kiterjedő csendes, hideg, jelentősebb csapadéktól mentes időjárás fokozatos átalakulás előtt áll. Nyugat felől enyhe, nedves, óceáni, dél felől páradus meleg, mediterrán levegő áramlik Európa középső részei felé. Hatására ma hajnalban Nyugat-Európában többfelé esett az eső, néhány helyen havazott, és Dél-Európából is kiterjedt esőzést jelentettek.

Hazánkban szombaton északkeleten kissé, máshol erősen felhős volt az ég. Néhány helyről kisebb havazást, hószállingózást jelentettek, de a lehulló hó sehol sem ért el mérhető mennyiséget. A hőmérséklet napközben általában -3, +1, az északkeleti országrész néhány napsütötte helyén +2, +3 fokig emelkedett. Vasárnapra virradó éjszaka általában -2, -7, a Vác-Debrecen vonaltól északkeletre eső területen, több helyen -8, -12 fokig hült le a levegő. Ma délelőtt a Tiszántúl északi felén derült, máshol erősen felhős volt az ég. Csapadékot sehonnan sem jelentettek. 12 órára -4, +1 fokig emelkedett a hőmérséklet.

Budapesten szombaton a hőmérséklet napi középértéke -2,7 fok volt, 3,8 fokkal alacsonyabb, mint a sokévi átlag.

Várható időjárás hétfő estig:

Délen erősen, északon változóan felhős idő, vasárnap csapadék nélkül, hétfőn elsősorban a déli megyékben hószállingózással, havazással, esetleg ónos esővel.
Időnként megélénkülő keleti, délkeleti szél.

Várható legalacsonyabb éjszakai hőmérséklet: általában -1, -6 fok között, északkeleten -10 fok közelében,
legmagasabb nappali hőmérséklet hétfőn: 0 fok közelében.

Vissy Károly s.k.

A hőmérséklet napi középértéke és eltérése a 90 évi átlagtól /Budapesten/:

1968. XII. 14.: -2,7 C°, -3,8 C°.

1871 óta ezen a napon Budapesten előfordult:

legmagasabb hőmérséklet: 14,3 C° /1957/
legalacsonyabb hőmérséklet: -17,8 C° /1902/

68.733.

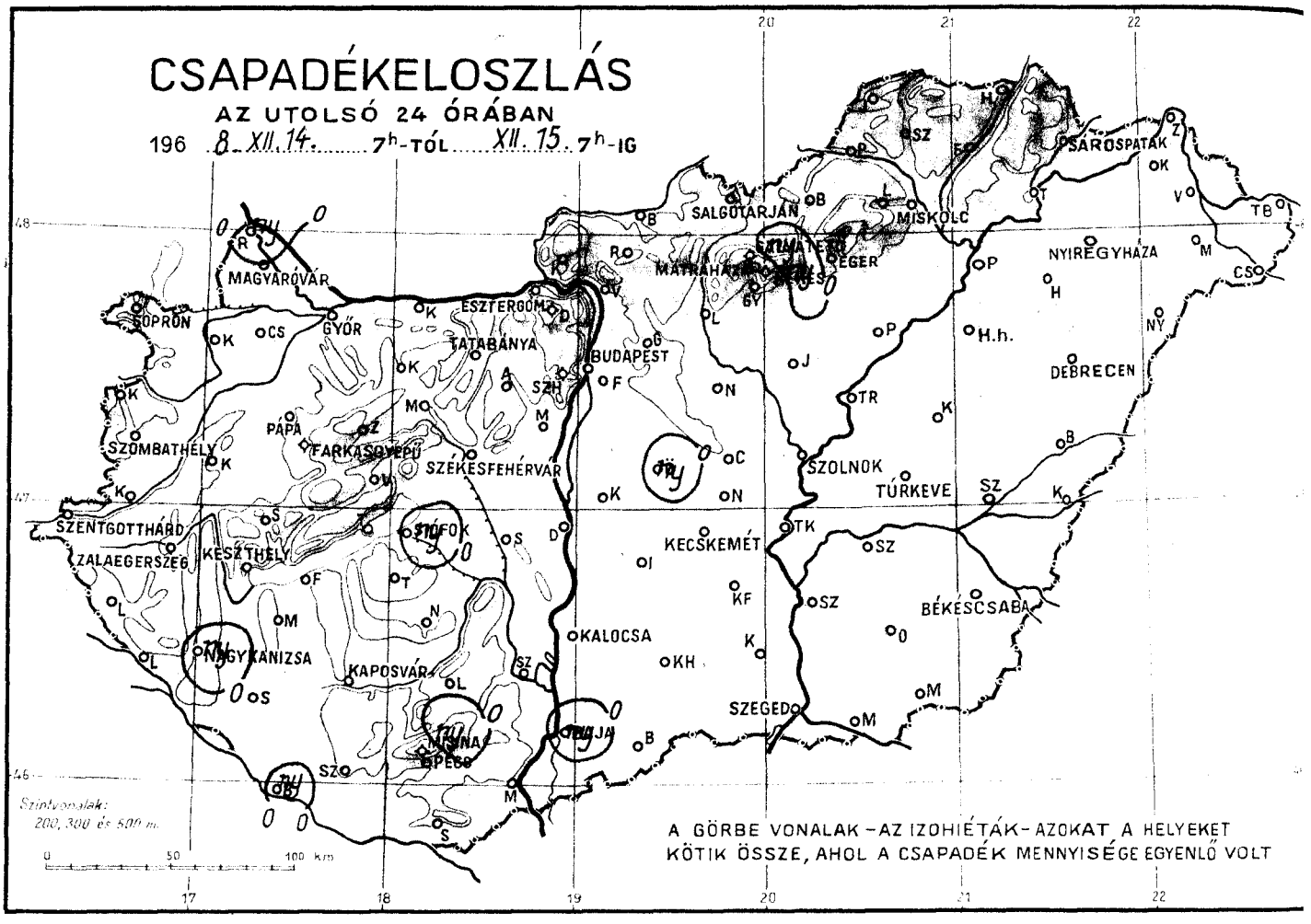
CSAPADÉKELOSZLÁS
AZ UTOLSÓ 24 ÓRÁBAN
196 8. XII. 14. 7h-TÓL XII. 15. 7h-IG
SOPRON
MAGYARÓVÁR
GYŐR
ESZTERGOM
TATABÁNYA
BUDAPEST
SZOMBATHELY
PÁPA
FARKASGYEPŰ
SZÉKESFEHÉRVÁR
SZENTGOTTHÁRD
ZALAEGERSZEG
KESZTHELY
SIÓFOK
NAGYKANIZSA
KAPOSVÁR
KALOCSA
KECSKEMÉT
SZOLNOK
TÚRKEVE
SALGÓTARJÁN
MISKOLC
MÁTRAHÁZA
EGER
CSAROSPATAK
NYIREGYHÁZA
DEBRECEN
H.h.
BÉKÉSCSABA
SZEGED
MOHÁCS
SZOB
Szintvonalak:
200, 300 és 500 m.
0 50 100 km
A GÖRBE VONALAK – AZ IZOHIÉTÁK – AZOKAT A HELYEKET
KÖTIK ÖSSZE, AHOL A CSAPADÉK MENNYISÉGE EGYENLŐ VOLT

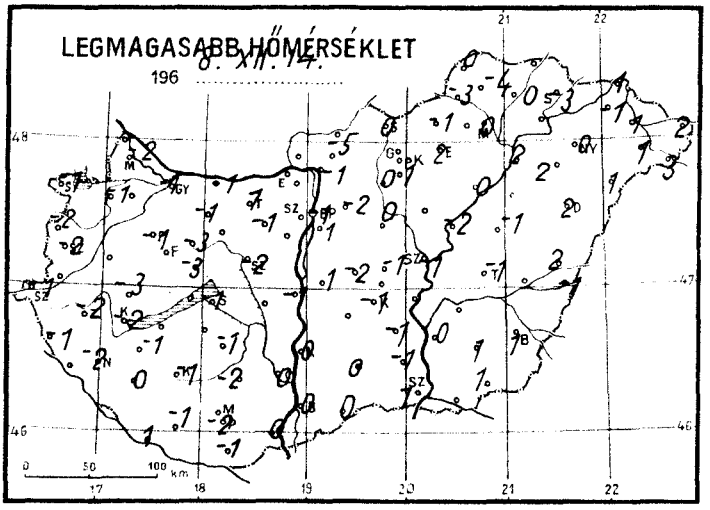
LEGMAGASABB HŐMÉRSÉKLET
196 8. XII. 14.
0 50 100 km

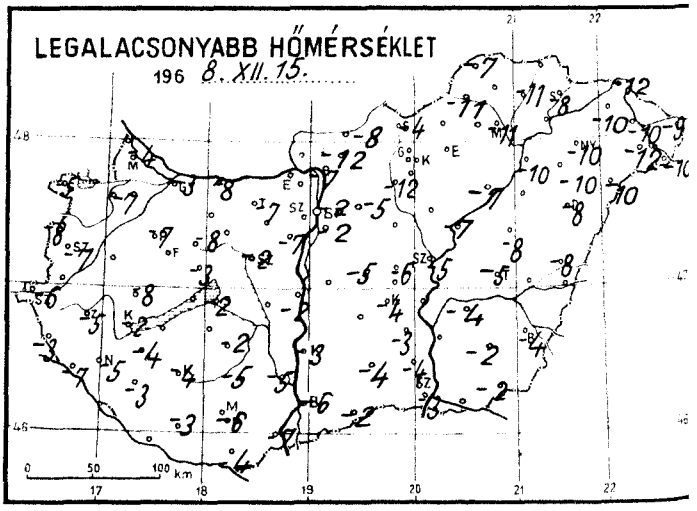
LEGALACSONYABB HŐMÉRSÉKLET
196 8. XII. 15.
0 50 100 km

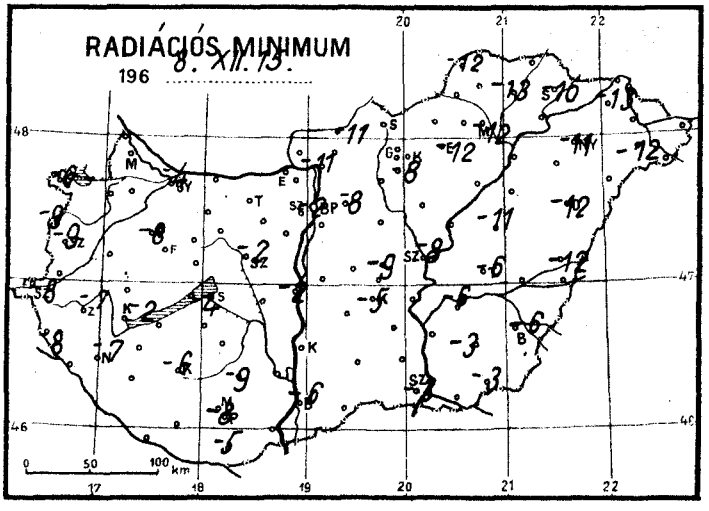
RADIÁCIÓS MINIMUM
196 8. XII. 13.
0 50 100 km

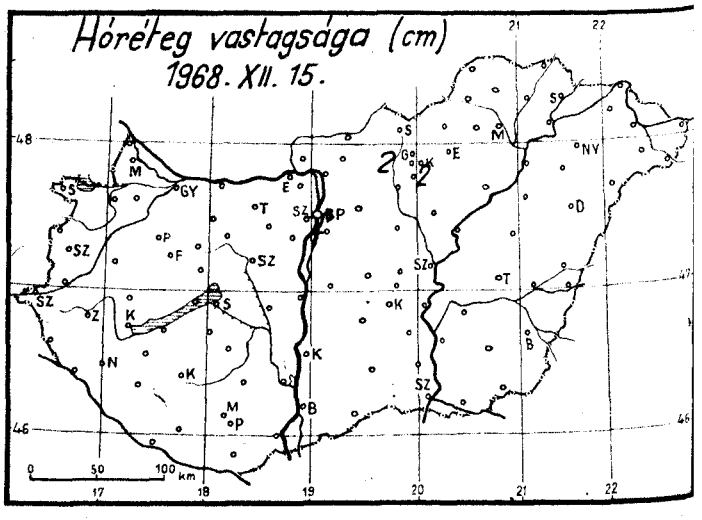
Hóréteg vastagsága (cm)
1968. XII. 15.
0 50 100 km

..1968...decemberhó,
..15.nap ...vasárnap..

	Az utolsó 24 óra adatai						24 órai csapadék mm		Hó cm
	Csapadék (mm)	Hó cm	Hőmérsékleti szélsőségek: tegnapi nappali max.	éjszakai min.	min. 5 cm-en	Napsütés (óra) tegnap			
12815 Magyaróvár	.		-2	-4	-	0	Rajka	.	
822 Győr	.		-1	-3	-4	0	Kapuvár	ny*	
825 Pápa	.		-1	-7	-8	0	Csorna	. ⌴	
805 Sopron	.		-1	-5	-6	0	Komárom	.	
812 Szombathely	.		-2	-7	-9	0	Káld	.	
910 Szentgotthárd	.		-1	-6	-8		Kőszeg	.	
915 Zalaegerszeg	.		-2	-5	-7		Körmend	.	
Lenti	.		-1	-7	-8		Letenye	.	
925 Nagykanizsa	ny*		-2	-5	-7		Sümeg	.	
920 Keszthely	.		-2	-2	-2	0	Zirc	.	
Tihany	.		-1	-3	-5		Kisbér	.	
935 Siófok	ny*		-1	-2	-4	0	Mór	.	
942 Pécs	.		-2	-6	-8	0	Alcsút	.	
941 Misinatető (534 m)	ny*		-4	-7	-	0	Esztergom	.	
Siklós	.		-1	-4	-5		Dobogókő	.	
827 Farkasgyepű (400 m)	.		-3	-6	-8		Fonyód	-	
Veszprém	.		-3	-3		0	Tab	-	
833 Tatabánya	.		1	-7	-		Sárhegyfű	.	
839 Budapest (Ferihegy)	.		1	-2			Lengyel	.	
840 Budapest OMI	.	folt	-1	-2	-2	0	Nagykónyi	.	
841 Budapest (Szabadságh., 474 m)	-						Marcali	.	
Martonvásár	.						Somogyszob	.	
835 Székesfehérvár	.		-	-7	-		Kaposvár	.	
Dunaújváros	.		-2	-2	-2		Barcs	.	
Szekszárd	.		-1	-2	-2		Szigetvár	ny*	
Mohács	. -		-	-5			Bácsalmás	.	
960 Baja	. ⌴		0	-7			Kiskunhalas	.	
955 Kalocsa	ny*		0	-6	-6	0	Izsák	.	
Cegléd	.		0	-3	-		Kunsztmiklós	-	
860 Szolnok	.		-1	-6	-9	0	Örkény	.	
970 Kecskemét	.		-1	-5	-8	0	Nagykáta	ny*	
Kiskunfélegyháza	.		-1	-4	-5	0	Jászapáti	.	
982 Szeged	.		-1	-3	-		Tiszakécske	.	
Mezőhegyes	.		1	-3	-3	0	Nagykőrös	-	
Orosháza	. -		1	-2	-3		Kistelek	.	
990 Békéscsaba	.		1	-2	-3	0	Makó	.	
875 Túrkeve	.		1	-4	-6	0	Szentes	.	
Berettyóújfalu	.		-1	-5	-6	1	Szarvas	.	
880 Debrecen	.		2	-8	-12		Szeghalom	.	
892 Nyíregyháza	.		2	-8	-12	6	Körösszakál	. ⌴	
788 Kisvárda	.		0	-10	-11	5	Tiszaroff	.	
Mátészalka	.		-1	-10	-13	5	Poroszló	.	
Tiszabecs	. ⌴		1	-12	-12		Karcag	.	
Vác	.		2	-9			Hortobágy	. ⌴	
Gödöllő	.		-1	-7	-11		Polgár	.	
Lőrinci	.		-2	-5	-8		Hajdúdorog	. ⌴	
Gyöngyös	. ⌴		0	-12	-		Nyírlugos	.	
Balassagyarmat	.		1	-2	-8		Csenger	. ⌴	
755 Salgótarján	. ⌴		-1	-8	-11		Vásárosnamény	.	
Galyatető (932 m)	.		0	-4			Záhony	.	
851 Kékestető (1000 m)	ny*	2					Királyrét	-	
Mátraháza (672 m)	ny*	2	-3	-5	-6	0	Romhány		
865 Eger	-						Borsodnádasd	.	
Putnok	.		2	-	-12	0	Jósvafő	-	
Lillafüred	. ⌴		-3	-11			Szendrőlád	.	
772 Miskolc	.		-1	-9			Hidasnémeti	.	
Füged	.		0	-11	-12	1	Tokaj	.	
778 Sárospatak	.		0	-11	-13			-	
	.		3	-8	-10	6			

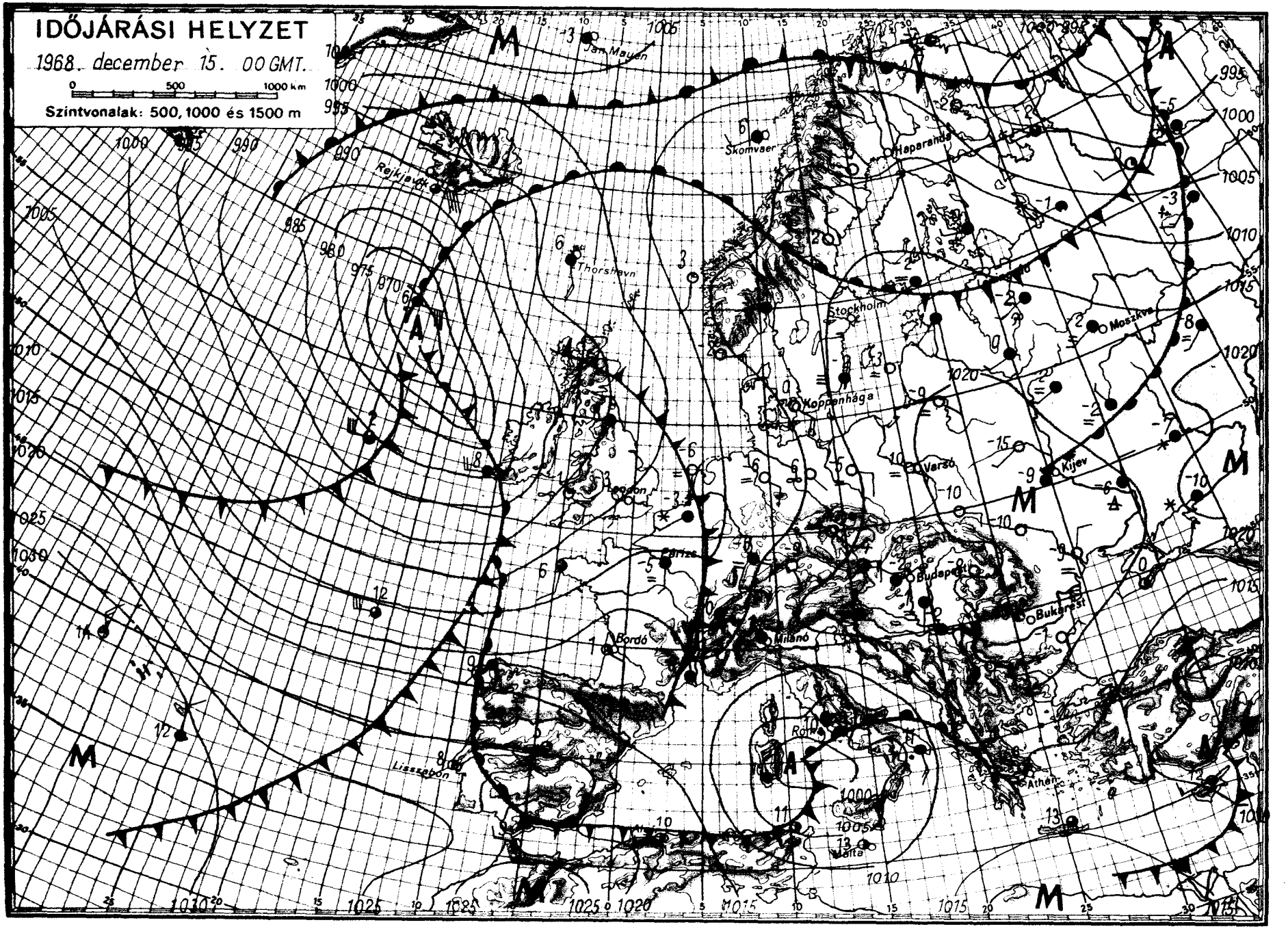
IDŐJÁRÁSI HELYZET
1968. december 15. 00 GMT.
0 500 1000 km
Szintvonalak: 500, 1000 és 1500 m
Jan Mayen
Skomvaer
Haparanda
Rejkjavik
Thorshavn
Stockholm
Moszkva
Koppenhága
Varsó
Kijev
Párizs
Budapest
Bukarest
Bordó
Milánó
Róma
Athén
Lissabon
Malta

IDŐJÁRÁSI NAPJELENTÉS

ЕЖЕДНЕВНЫЙ МЕТЕОРОЛОГИЧЕСКИЙ БЮЛЛЕТЕНЬ • DAILY WEATHER REPORT
BULLETIN QUOTIDIEN DE TEMPS • TÄGLICHER WETTERBERICHT

KIADJA AZ ORSZÁGOS METEOROLÓGIAI INTÉZET
BUDAPEST II. KITAIBEL PÁL UTCA 1
TELEFON: KÖZPONT: 353-500, IDŐJELZŐ OSZT.: 150-410

MEGJELENIK NAPONKÉNT • ELŐFIZETÉSI ÁRA A POSTAI KÖLTSÉGGEL EGYÜTT NEGYEDÉVRE 60, Ft
KIADÁSÉRT FELEL AZ INTÉZET IGAZGATÓJA

81. évfolyam 351. szám + Budapest + 1968. december 16. hétfő

Az időjárási helyzet ma reggel és a várható időjárás:

Lengyelországban és Ukrajnában derült, száraz, hideg az idő. Az elmúlt éjszaka ez volt Európa egyik leghidegebb része. Ennél hidegebb már csak a Szovjetúnió Ural előtti térségében található. Az Atlanti-óceánról szárazföldünk középső részei fölé, élénk déli, délnyugati széllel, enyhe, nedves levegő áramlik. Hatására az Ibériai-félszigeten, Franciaországban és a Brit-szigeteken erősen felhős, esős, helyenként zivataros időjárás uralkodik. Az enyhe, nedves levegő lassan kelet felé helyeződik át és előreláthatólag kedden már a Kárpát-medence nyugati részein is éreztetni fogja hatását.

Hazánkban vasárnap a Tiszántulon 1, 5 órán keresztül sütött a nap. Az ország többi részén borult idő volt. Csapadék sehol sem hullott. Az erősen felhős helyeken napközben sem emelkedett a hőmérséklet -2, -3 foknál magasabbra, azokon a helyeken azonban, ahol több órán keresztül sütött a nap +4, +5 fokos maximumok alakultak ki. Ma hajnalra szeszélyes területi eloszlásban -1, -11 fokig hült le a levegő. Délelőtt országszerte általában felhős idő volt. A délies szél helyenként megélénkült. 11 órakor +1, -4 fok között volt a hőmérséklet.

Ma 12 órakor Budapesten a hőmérséklet +1 fok volt, a tengerszintre átszámitott légnyomás 761 mm, gyengén süllyedő irányzatú.

Várható időjárás kedd estig:
Erősen felhős idő.
Ma néhány helyen kisebb havazás.
Kedden: többfelé, elsősorban a Dunántúlon havazás, havas eső.
Mérsékelt, időnként élénk déli, délnyugati szél.
A hideg lassan tovább gyengül.
Várható legalacsonyabb éjszakai hőmérséklet: általában 0, -5, fok között, északkeleten néhány fokkal -5 fok alatt,
legmagasabb nappali hőmérséklet kedden: -1, +4 fok között.

Kerényi Nárcisz s.k.

Távolabbi kilátások szombat reggelig:
Legalacsonyabb hajnali hőmérsékletek: +2, -3 fok között. Erős fagy /-5 fok, vagy annál hidegebb/ már csak északkeleten várható. Fagy valószinüsége 60 %. Legmagasabb nappali hőmérsékletek +1, +6 fok között. Jelentős mennyiségü csapadék /legalább 5 mm/ az ország területének 90 százalékán várható.

Távelőrejelző Osztály

A hőmérséklet napi középértéke és eltérése a 90 évi átlagtól /Budapesten/:

1968. XII. 15.: -0,3 C°, -1,5 C°.

1871 óta ezen a napon Budapesten előfordult:
legmagasabb hőmérséklet: 12,8 C° /1912/
legalacsonyabb hőmérséklet: -19,1 C° /1879/

68.734.

CSAPADÉKELOSZLÁS

AZ UTOLSÓ 24 ÓRÁBAN

196 8. XII. 15. 7h-TÓL XII. 16. 7h-IG

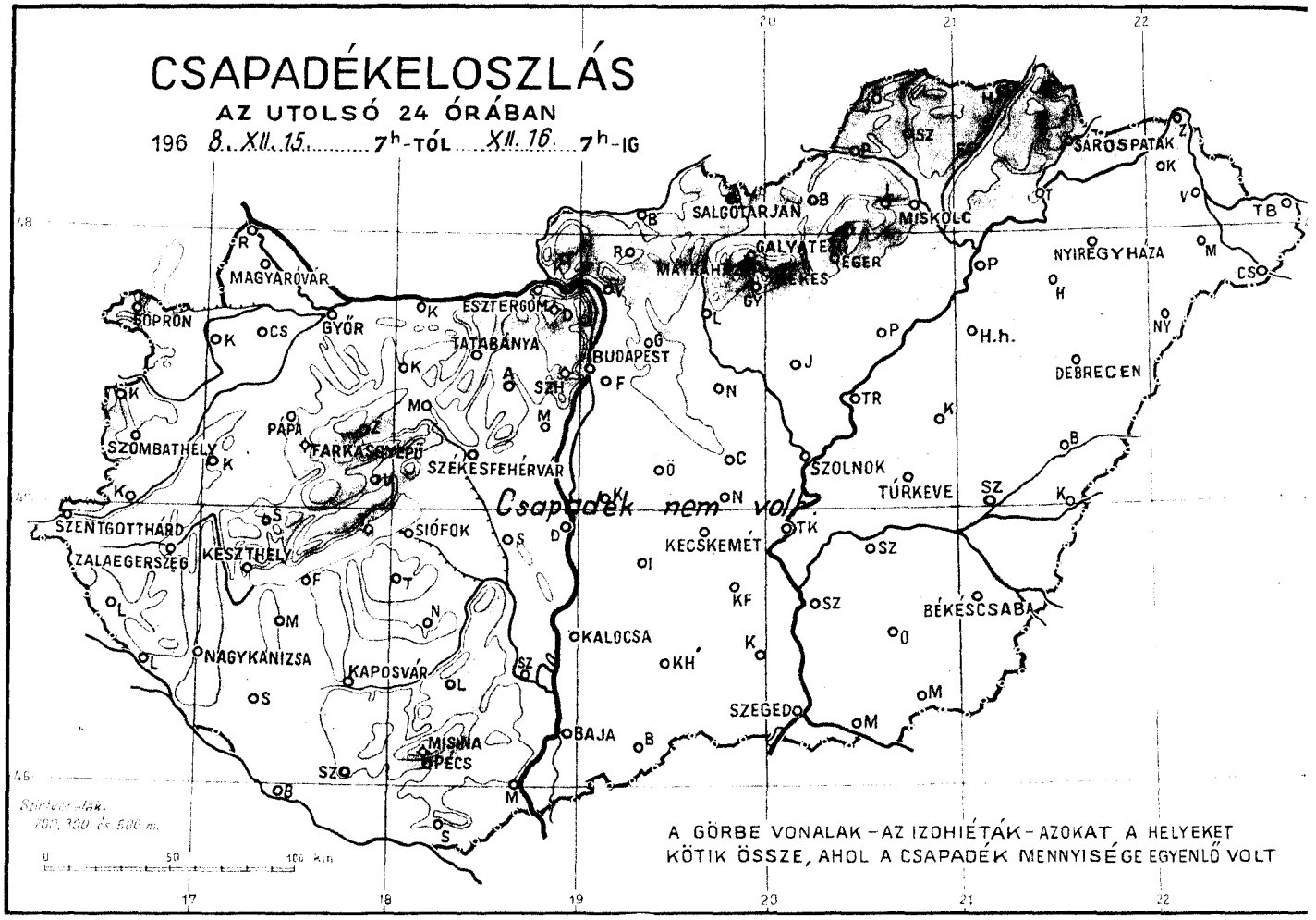

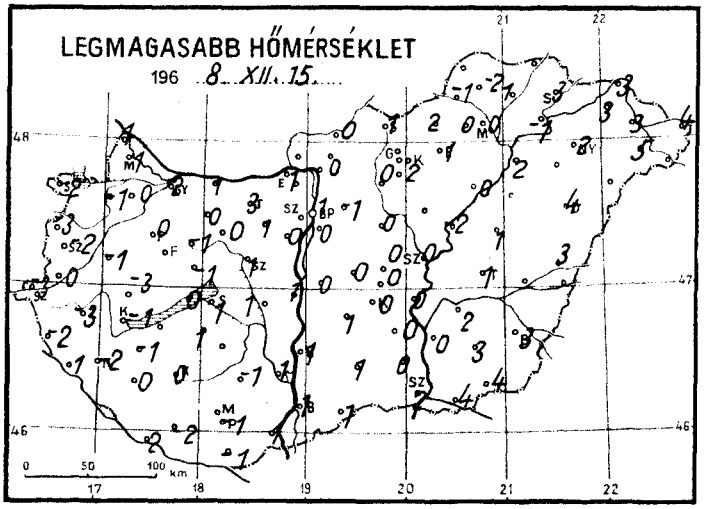

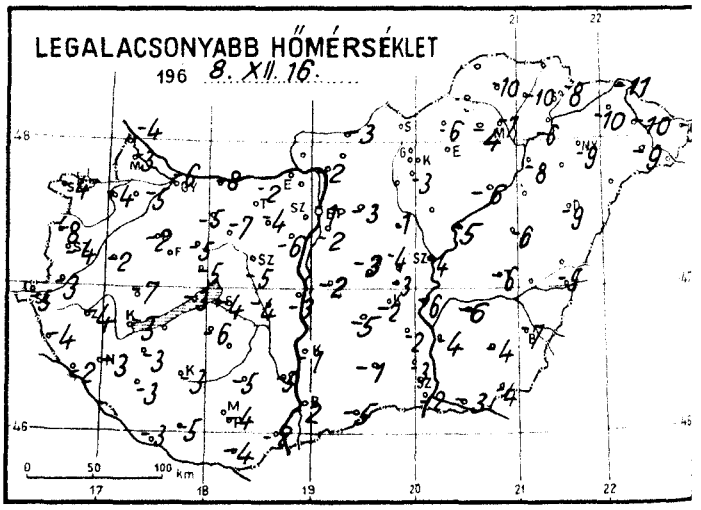

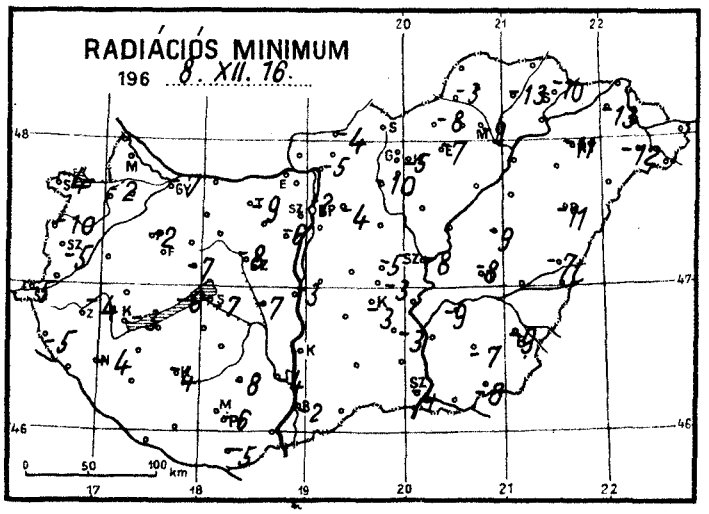

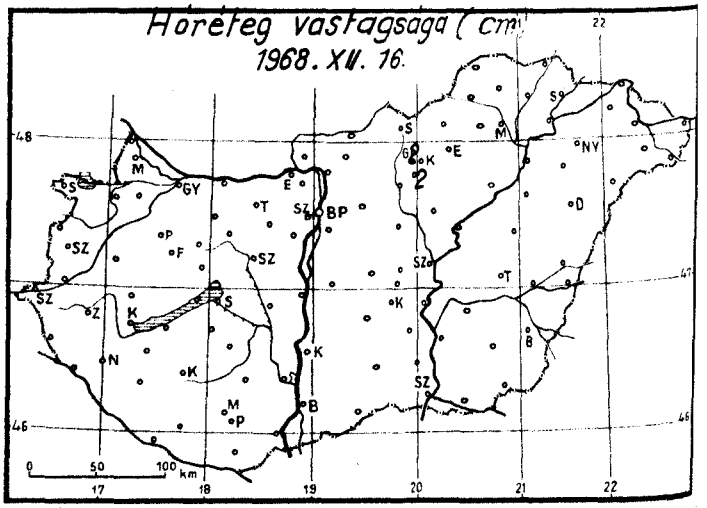

1968. december hó,
16. nap hétfő

	Az utolsó 24 óra adatai					
	Csapadék (mm)	Hó cm	Hőmérsékleti szélsőségek: tegnapi nappali max.	éjszakai min.	min. 5 cm-en	Napsütés (óra) tegnap
12815 Magyaróvár	•		1	-3	-	0
822 Győr	•		2	-6	-7	0
825 Pápa	•		0	-2	-2	0
805 Sopron	•		-2	-4	-4	0
812 Szombathely	•		-2	-4	-5	0
910 Szentgotthárd	•		-3	-5	-5	
915 Zalaegerszeg	•		-3	-4	-4	
Lenti	•		-2	-4	-5	
925 Nagykanizsa	•		-2	-3	-4	
920 Keszthely	•		-1	-3	-3	0
Tihany	•		0	-3	-6	
935 Siófok	•		1	-4	-7	0
942 Pécs	•		-1	-4	-6	0
941 Misinatető (534 m)	•		-3	-5	-6	0
Siklós	•		-1	-4	-5	
827 Farkasgyepű (400 m)	•		-2	-5	-7	
Veszprém	• ⊔		-1	-5	-7	0
833 Tatabánya	•		3	-2	-9	
839 Budapest (Ferihegy)	•		0	-2		
840 Budapest OMI	•		1	-1	-2	0
841 Budapest (Szabadságh.,474 m)	•		-2	-5	-7	0
Martonvásár	•		0	-6	-6	
835 Székesfehérvár	•		1	-5	-8	
Dunaújváros	•		1	-3	-3	
Szekszárd	•		1	-4	-5	
Mohács	•		1	-2		
960 Baja	•		1	-2	-2	0
955 Kalocsa	•		1	-1		
Cegléd	•		0	-4	-5	0
860 Szolnok	•		0	-4	-8	0
970 Kecskemét	•		0	-2	-3	0
Kiskunfélegyháza	•		0	-2	-3	
982 Szeged	•		2	-2	-4	1
Mezőhegyes	• ≡		4	-4	-8	
Orosháza	•		3	-4	-7	0
990 Békéscsaba	•		3	-7	-9	0
875 Túrkeve	•		1	-6	-8	0
Berettyóújfalu	•		3	-	-7	
883 Debrecen	•		4	-9	-11	3
892 Nyíregyháza	•		2	-9	-11	4
788 Kisvárda	•		3	-10	-13	5
Mátészalka	• ⊔		5	-9	-12	
Tiszabecs	•		4	-9		
Vác	• ⊔		0	-2	-5	
Gödöllő	•		-1	-3	-4	
Lőrinci	•		0	-9	-10	
Gyöngyös	•		2	-3	-5	
Balassagyarmat	• ⊔		0	-3	-4	
755 Salgótarján	•		1	-		
Galyatető (932 m)	•	2	-1	-5		
851 Kékestető (1000 m)	•	2	-3	-4	-4	0
Mátraháza (672 m)	—					
865 Eger	•		1	-	-7	0
Putnok	•		-1	-3	-3	
Lillafüred	•		0	-4		
772 Miskolc	•		0	-7	-9	0
Füged	• ⊔		1	-10	-13	
778 Sárospatak	•		3	-8	-10	

	24 órai csapadék mm	Hó cm
Rajka	•	
Kapuvár	• ≡	
Csorna	•	
Komárom	• ⊔	
Káld	•	
Kőszeg	•	
Körmend	•	
Letenye	•	
Sümeg	•	
Zirc	•	
Kisbér	• ≡	
Mór	•	
Alcsút	•	
Esztergom	•	
Dobogókő	—	
Fonyód	•	
Tab	•	
Sárbogárd	•	
Lengyel	•	
Nagykónyi	—	
Marcali	•	
Somogyszob	•	
Kaposvár	•	
Barcs	• ≡	
Szigetvár	•	
Bácsalmás	•	
Kiskunhalas	•	
Izsák	•	
Kunsztmiklós	•	
Örkény	•	
Nagykáta	•	
Jászapáti	•	
Tiszakécske	•	
Nagykőrös	•	
Kistelek	•	
Makó	•	
Szentes	•	
Szarvas	•	
Szeghalom	•	
Kőrösszakál	•	
Tiszaroff	•	
Poroszló	•	
Karcag	• ⊔	
Hortobágy	—	
Polgár	• ⊔	
Hajdúdorog	—	
Nyírlugos	—	
Csenger	—	
Vásárosnamény	•	
Záhony	•	
Királyrét	•	
Romhány	•	
Borsodnádasd	•	
Jósvafő	—	
Szendrőlád	•	
Hidasnémeti	•	
Tokaj	•	

Sárhatvan

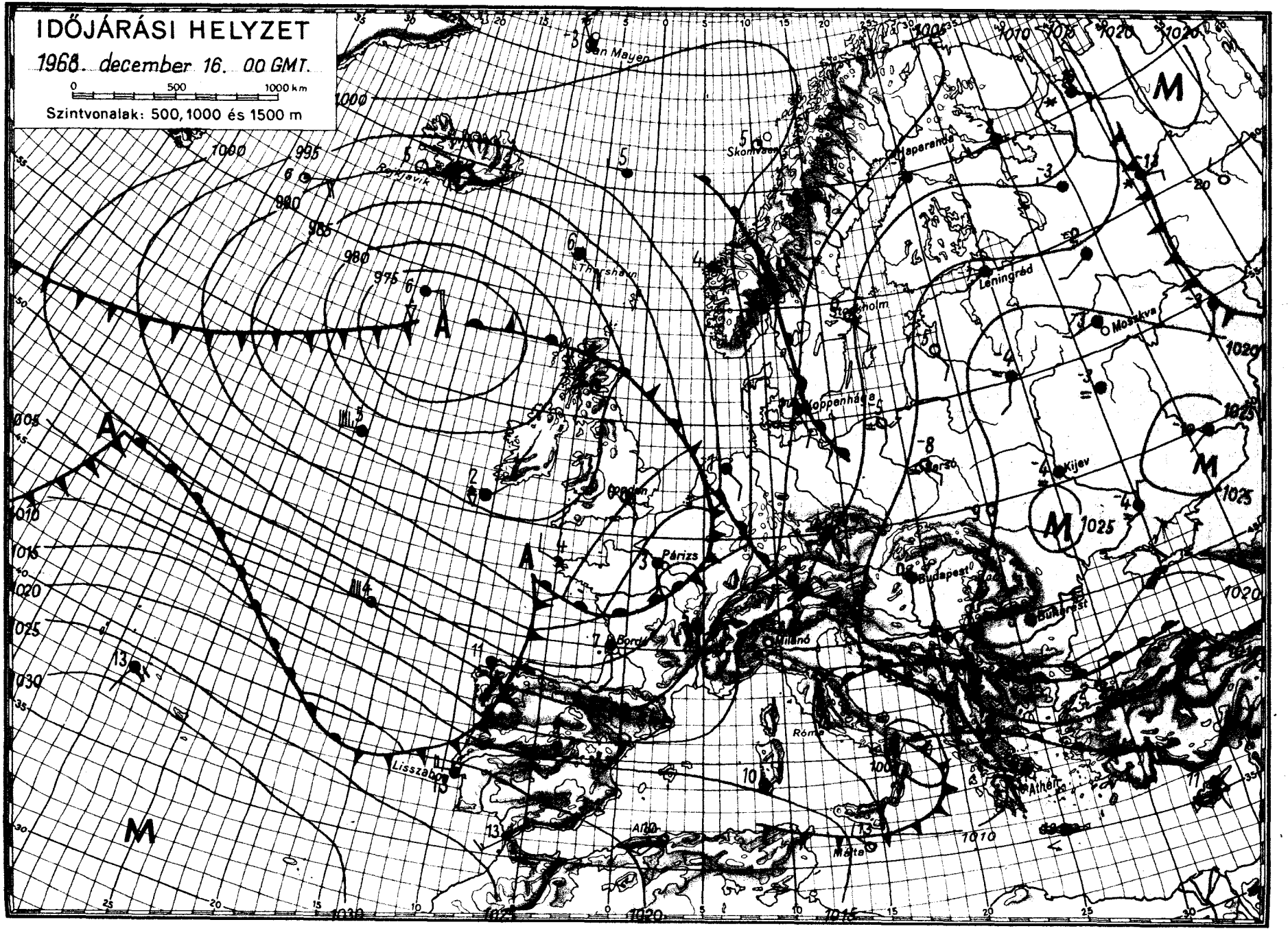

OFFSET NYOMDA BUDAPEST

IDŐJÁRÁSI NAPJELENTÉS

ЕЖЕДНЕВНЫЙ МЕТЕОРОЛОГИЧЕСКИЙ БЮЛЛЕТЕНЬ • DAILY WEATHER REPORT
BULLETIN QUOTIDIEN DE TEMPS • TÄGLICHER WETTERBERICHT

KIADJA AZ ORSZÁGOS METEOROLÓGIAI INTÉZET
BUDAPEST II. KITAIBEL PÁL UTCA 1
TELEFON: KÖZPONT: 353-500, IDŐJELZŐ OSZT.: 150-410

MEGJELENIK NAPONKÉNT • ELŐFIZETÉSI ÁRA A POSTAI KÖLTSÉGGEL EGYÜTT NEGYEDÉVRE 60, Ft
KIADÁSÉRT FELEL AZ INTÉZET IGAZGATÓJA

31. évfolyam 352. szám + Budapest + 1968. december 17. kedd

Az időjárási helyzet ma reggel és a várható időjárás:

Az Atlanti-óceán egyik mérsékeltövi ciklonja a Brit-szigetek fölött örvénylik. Ezt megelőzően a Földközi-tenger nyugati medencéje fölé érkezett ugyancsak óceáni eredetü képződmény az Adriai-tenger fölé helyeződött át. A két ciklon csaknem Európára kiterjedő enyhe délies légáramlást hozott. Ennek következményeként Kelet-Európában mérsékelten hideg az idő. Nyugat-Európában nagymérvü enyhülés állt elő. Közép-Európában az igen enyhe földközi-tengeri levegő gyors beáramlása záporszerü havazásokat, enyhülést, a déli részeken esőket és zivatarokat váltott ki. A Kárpát-medencét borító hideg légpárna a következő rövid időszakban valószinüleg felszakad és nagyrészt helyet ad az enyhébb földközi-tengeri levegőnek.

Hazánkban hétfőn változóan felhős idő volt, a Tiszántúlon 3, 6 órán át sütött a nap. Napközben csapadék sehol sem hullott. A hajnali órákban délnyugaton havazás kezdődött, amely reggel 7 óráig a Győr - Szekszárd vonalig jutott előre. Eddig az időpontig csapadéknyom és 3 mm közötti mennyiség esett, de Körmenden 9, Lentiben 10 mm-t mértek. A hőmérséklet hétfőn koradélutánra a napos keleti részeken elérte a +1, +6 fokot, máshol csak 0, -3 fokig emelkedett. Kedden hajnalra az északkeleti megyékben -5, -10, az ország többi részén 0, -5 fokig hült le a levegő. Ma délelőtt országszerte borult volt az idő és a keleti megyéket kivéve havazott, havaseső, vagy eső esett. A hőmérséklet 11 órakor -2, és +2 fok között alakult.

Ma 12 órakor Budapesten a hőmérséklet 0 fok, a tengerszintre átszámitott légnyomás 753 mm, gyengén süllyed.

Várható időjárás szerda estig:

Kedden erősen felhős idő, sokfelé további havazás, havaseső, ónoseső, eső.
Szerdán felhőátvonulások, néhány helyen havaseső, eső.
Mérsékelt, időnként élénk déli, délnyugati szél.
A hőmérséklet tovább emelkedik.

Várható legalacsonyabb éjszakai hőmérséklet: -1, +4,
legmagasabb nappali hőmérséklet szerdán: +2, +7 fok között.

Dr. Tóth Pál s.k.

A hőmérséklet napi középértéke és eltérése a 90 évi átlagtól /Budapesten/:

1968. XII. 16.: 1,1 C°, 0,0 C°.

1871 óta ezen a napon Budapesten előfordult:

legmagasabb hőmérséklet: 15,4 C° /1941/
legalacsonyabb hőmérséklet: -19,1 C° /1879/

68.735.

CSAPADÉKELOSZLÁS

AZ UTOLSÓ 24 ÓRÁBAN

196 8.XII.16. 7h-TÓL XII.17. 7h-IG

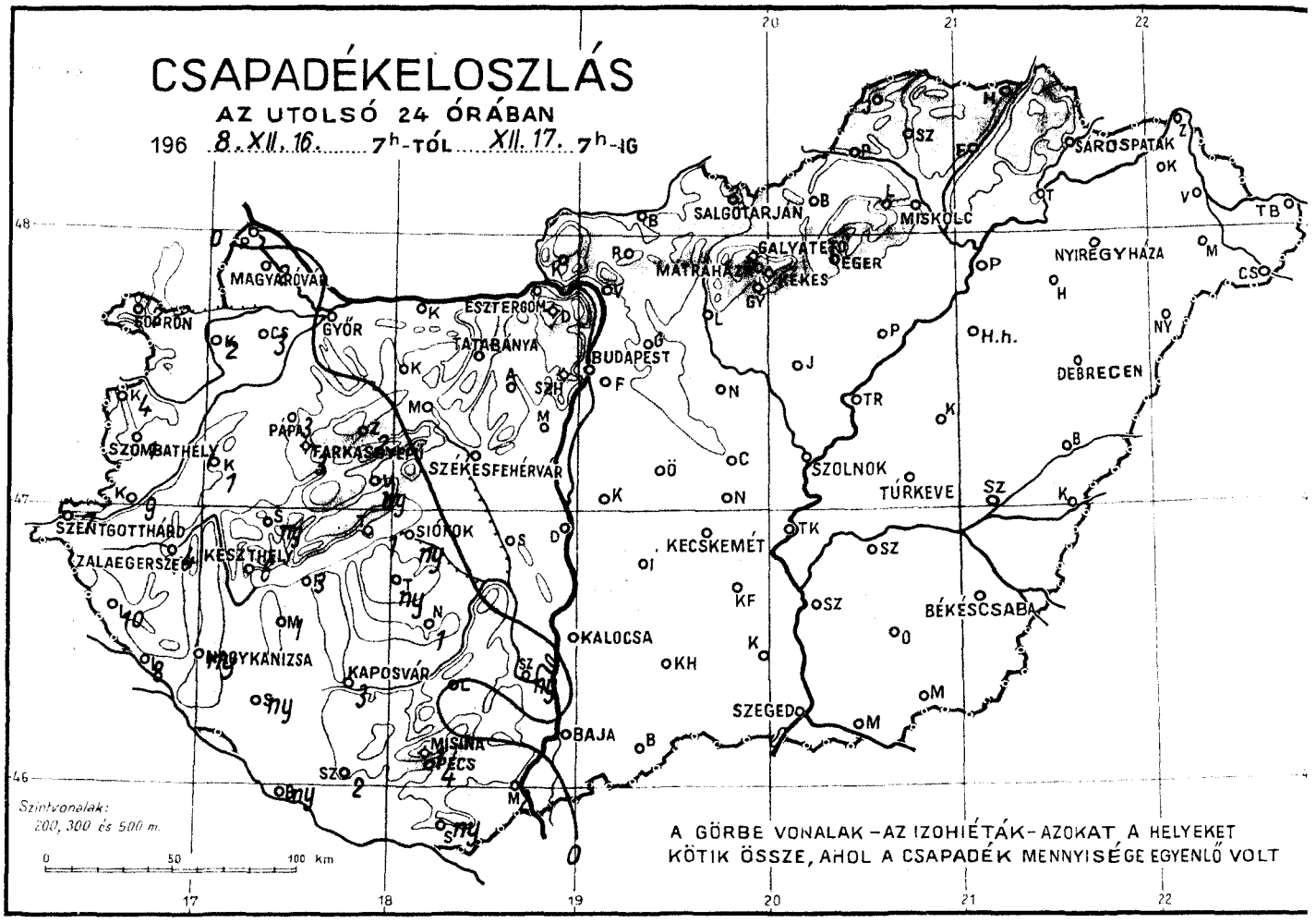

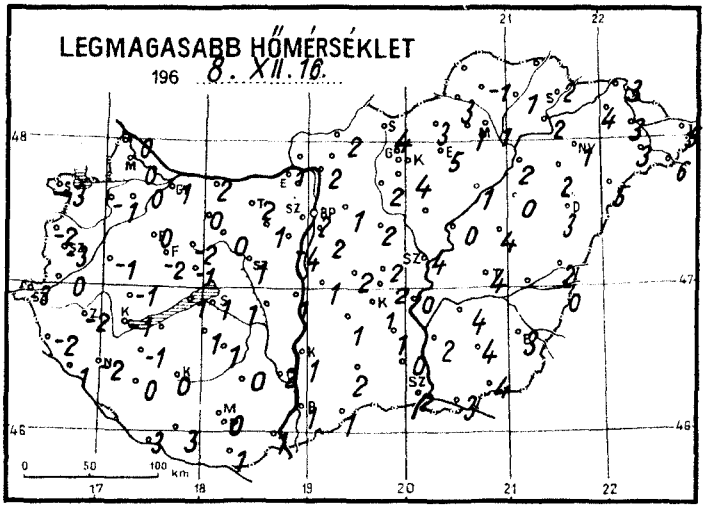

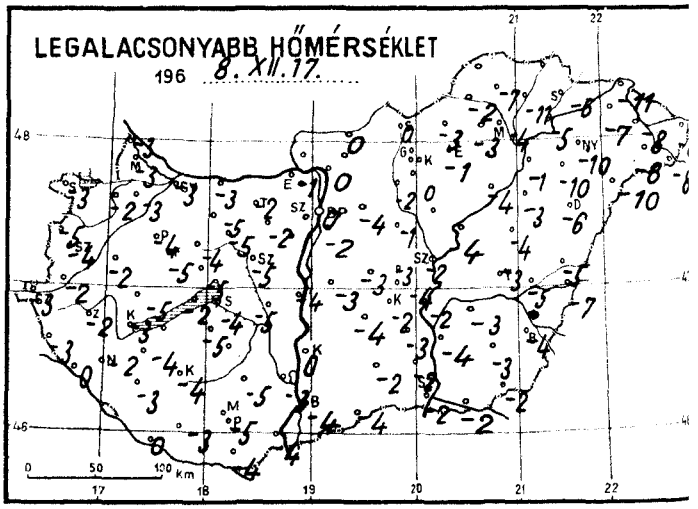

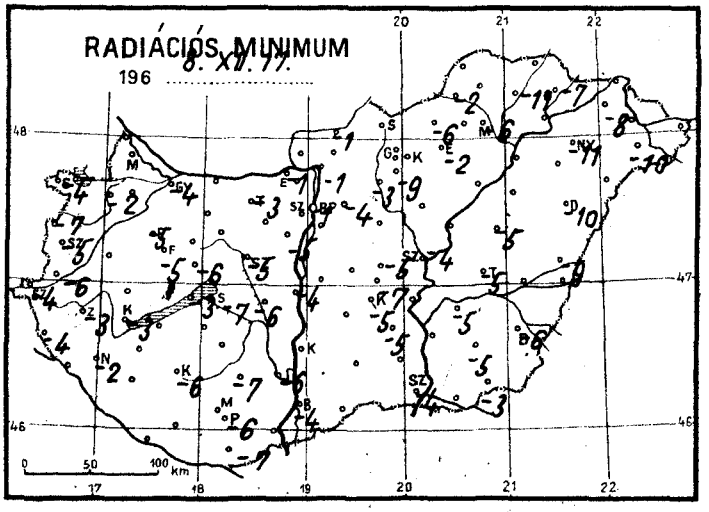

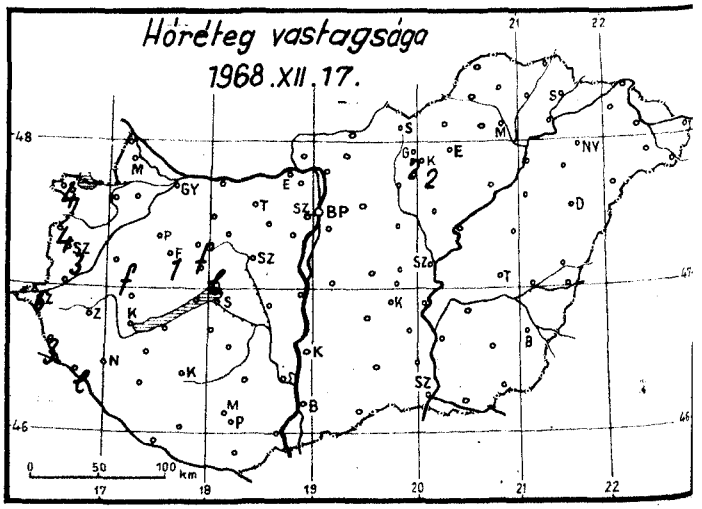

1968. december hó,
17. nap kedd

	Az utolsó 24 óra adatai						24 órai csapadék mm		Hó cm
	Csapadék (mm)	Hó cm	Hőmérsékleti szélsőségek: tegnapi nappali max.	éjszakai min.	min. 5 cm-en	Napsütés (óra) tegnap			
12815 Magyaróvár	2 *		0	-3		0	Rajka	. ⌊	
822 Győr	.		1	-3	—4	0	Kapuvár	2 *	
825 Pápa	3 *		0	-4	—5	0	Csorna	3 *	
805 Sopron	2	4	-3	-3	—4	0	Komárom	.	
812 Szombathely	1 *	3	-3	-4	—5	0	Káld	1 *	folt
910 Szentgotthárd	7 *	6	-3	-3	—4		Kőszeg	4 *	4
915 Zalaegerszeg	4 *		-2	-2	—3		Körmend	9 *	
Lenti	10 *	3	-2	-3	—4		Letenye	8 *	lep.
925 Nagykanizsa	ny *		-2	-2	—2		Sümeg	ny	
920 Keszthely	6		-1	-3	—3	0	Zirc	2 *	folt
Tihany	1 *		1	-2	—3		Kisbér	.≡	
935 Siófok	ny *		1	-4	—7	0	Mór	.≡	
942 Pécs	4 *		0	-5	—6	0	Alcsút	.	
941 Misinatető (534 m)	1		-3	-5	—6	0	Esztergom	.	
Siklós	ny		1	-4	—7		Dobogókő	.	
827 Farkasgyepű (400 m)	3 *	1	-2	-5	—5		Fonyód	3	
Veszprém	ny *	lep.	-1	-5	—6	0	Tab	ny	
833 Tatabánya	.		2	-2	—3		Sárbogárd	.	
839 Budapest (Ferihegy)	.		2	-2			Lengyel	.	
840 Budapest OMI	.		2	0	—1	0	Nagykónyi	1	
841 Budapest (Szabadságh.,474 m)	.		-2	-4	—6	0	Marcali	1	
Martonvásár	.		-4	-4	—5		Somogyszob	ny	
835 Székesfehérvár	.		1	-5	—5		Kaposvár	3	
Dunaújváros	.		1	-4	—4		Barcs	ny	
Szekszárd	ny		2	-3	—6		Szigetvár	2	
Mohács	2		1	-4			Bácsalmás	.	
960 Baja	.		1	-4	—4	0	Kiskunhalas	.	
955 Kalocsa	.		1	0			Izsák	.	
Cegléd	.		2	3	—5	0	Kunsztmiklós	.	
860 Szolnok	.		4	-2	—4	5	Örkény	.	
970 Kecskemét	.		1	-2	—5	0	Nagykáta	.	
Kiskunfélegyháza	.		1	-3	—5		Jászapáti	.	
982 Szeged	.		2	-2	—4	0	Tiszakécske	.	
Mezőhegyes	.		4	-2	—3		Nagykőrös	. ⌊	
Orosháza	.		4	-3	—5	4	Kistelek	.	
990 Békéscsaba	.		3	-4	—6	5	Makó	.	
875 Túrkeve	.		4	-3	—5	6	Szentes	.	
Berettyóújfalu	.		2	-5	—9		Szarvas	.	
882 Debrecen	.		3	-6	-10	4	Szeghalom	. ⌊	
892 Nyíregyháza	.		1	-10	-11	4	Körösszakál	.	
788 Kisvárda	.		4	-7	—8	6	Tiszaroff	.	
Mátészalka	. ⌊		3	-8	-10		Poroszló	.	
Tiszabecs	.		5	-8			Karcag	.	
Vác	.		2	0	—1		Hortobágy	.	
Gödöllő	. ⌊		1	-4	—4		Polgár	.	
Lőrinci	.		2	-2	—3		Hajdúdorog	.	
Gyöngyös	.		4	0	—9		Nyírlugos	.	
Balassagyarmat	.		2	0	—1		Csenger	. ⌊	
755 Salgótarján	.		4	0			Vásárosnamény	.	
Galyatető (932 m)	.	2	-1	-5			Záhony	.	
851 Kékestető (1000 m)	.	2	-1	-5	—6	4	Királyrét	.	
Mátraháza (672 m)	—						Romhány	—	
865 Eger	.		5	-1	—2	4	Borsodnádasd	.	
Putnok	.		3	-2	—2		Jósvafő	+	
Lillafüred	.		1	-3			Szendrőlád	.	
772 Miskolc	.		1	-4	—6	3	Hidasnémeti	.	
Füged	.		1	-11	-11		Tokaj	.	
778 Sárospatak	.		2	-6	—7	6			

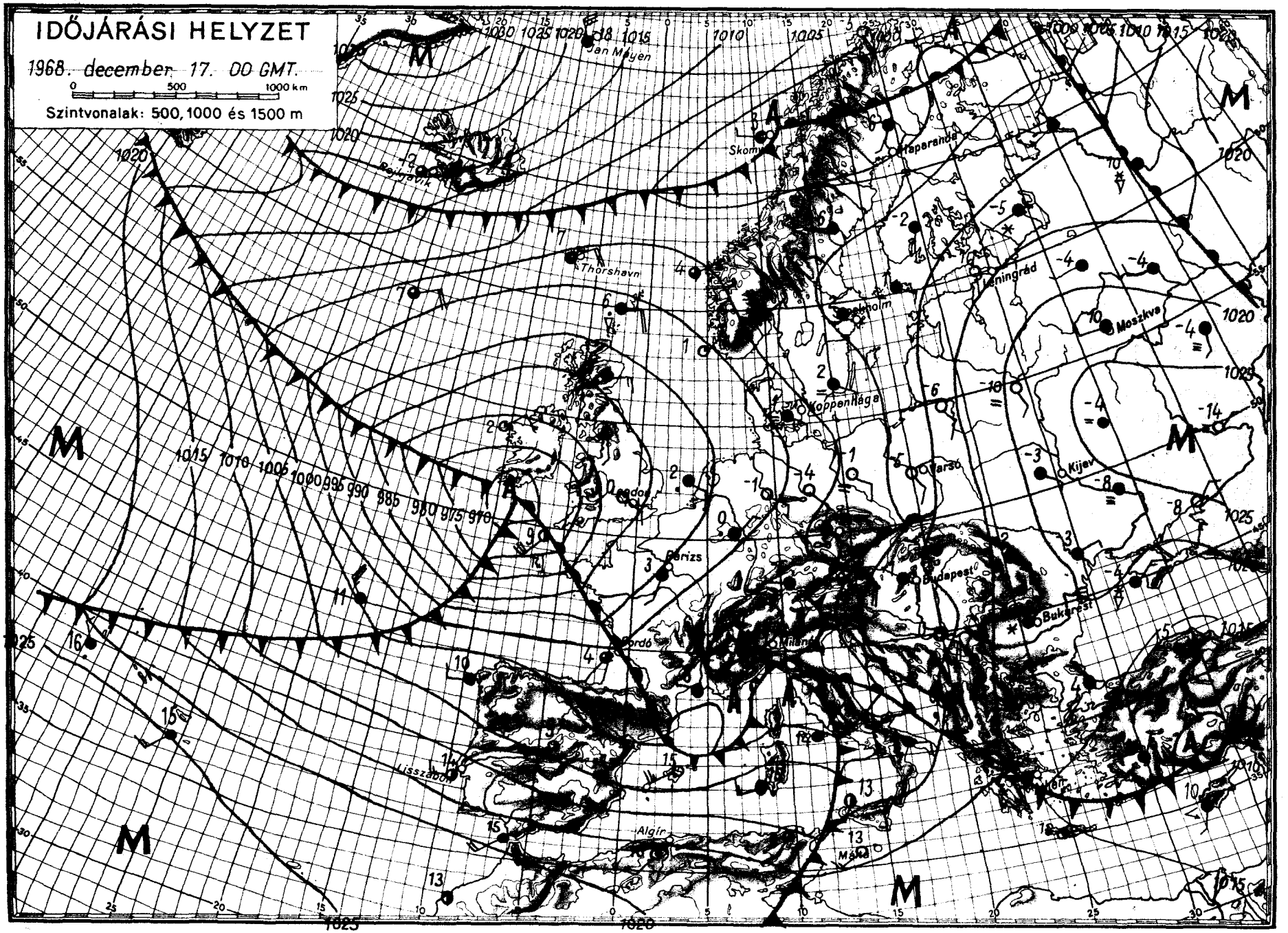

OFFSET - NYOMDA BUDAPEST

IDŐJÁRÁSI NAPIJELENTÉS

ЕЖЕДНЕВНЫЙ МЕТЕОРОЛОГИЧЕСКИЙ БЮЛЛЕТЕНЬ • DAILY WEATHER REPORT
BULLETIN QUOTIDIEN DE TEMPS • TÄGLICHER WETTERBERICHT

KIADJA AZ ORSZÁGOS METEOROLÓGIAI INTÉZET
BUDAPEST II. KITAIBEL PÁL UTCA 1
TELEFON: KÖZPONT: 353-500, IDŐJELZŐ OSZT.: 150-410

MEGJELENIK NAPONKÉNT • ELŐFIZETÉSI ÁRA
A POSTAI KÖLTSÉGGEL EGYÜTT NEGYEDÉVRE 60, Ft
KIADÁSÉRT FELEL AZ INTÉZET IGAZGATÓJA

81. évfolyam 353. szám + Budapest + 1968. december 18. szerda

Az időjárási helyzet ma reggel és a várható időjárás:

Nyugat-Európa felett örvénylő nagy kiterjedésü ciklonrendszer déli részén folyamatosan enyhe, nedves levegő áramlik Közép-Európa felé. Hatására a Földközi-tenger vidékén, a Balkán-félszigeten, valamint a Kárpát-medencében jelentős enyhülés következett be, és sok helyről havazást, ónosesőt, esőt jelentettek. A Szovjetúnió európai területein általában az évszaknak megfelelő az időjárás.

Hazánkban kedden erősen felhős volt az ég. Először az ország déli, később az északi felén is elkezdődött a csapadékhullás. Havazást főként a Dunántúlról, a keleti megyékből pedig már ónosesőt, esőt is jelentettek. A lehullott csapadék mennyisége elsősorban az északnyugati és északkeleti megyékben érte el a 10, 15 mm-t, sőt Rajkán 17, Szombathelyen 18, Magyaróváron 19 mm-t mértek. A hőmérséklet csúcsértéke -1, +5 fok között alakult ki. Szerdán hajnalra a nyugati határszélen -3, -8, máshol csak -2, +1 fokig hült le a levegő. Délelőtt többfelé havaseső, eső esett. A hőmérséklet 11 órakor -1, +7 fok között váltakozott.

Ma 12 órakor Budapesten a hőmérséklet 2 fok volt, a tengerszintre átszámitott légnyomás 748 mm, mérsékelten süllyedő irányzatú.

Várható időjárás csütörtök estig:

Erősen felhős, párás idő, még többfelé havaseső, ónoseső, eső. A mérsékelt, időnként élénk, déli, délnyugati szél, csütörtökön nyugatira fordul és néhány helyen megerősödik.
A hőmérséklet tovább emelkedik.

Várható legalacsonyabb éjszakai hőmérséklet: általában -2, +3 fok között, északon helyenként -5 fok közelében,
legmagasabb nappali hőmérséklet csütörtökön: 3, 8 fok között.

Dunay Sándorné s.k.

hőmérséklet napi középértéke és eltérése a 90 évi átlagtól /Budapesten/:

968. XII. 17.: +0,5 C°, -0,4 C°.

871 óta ezen a napon Budapesten előfordult:

egmagasabb hőmérséklet: 12,0 C° /1886/
egalacsonyabb hőmérséklet: -12,4 C° /1940/.

68.754.

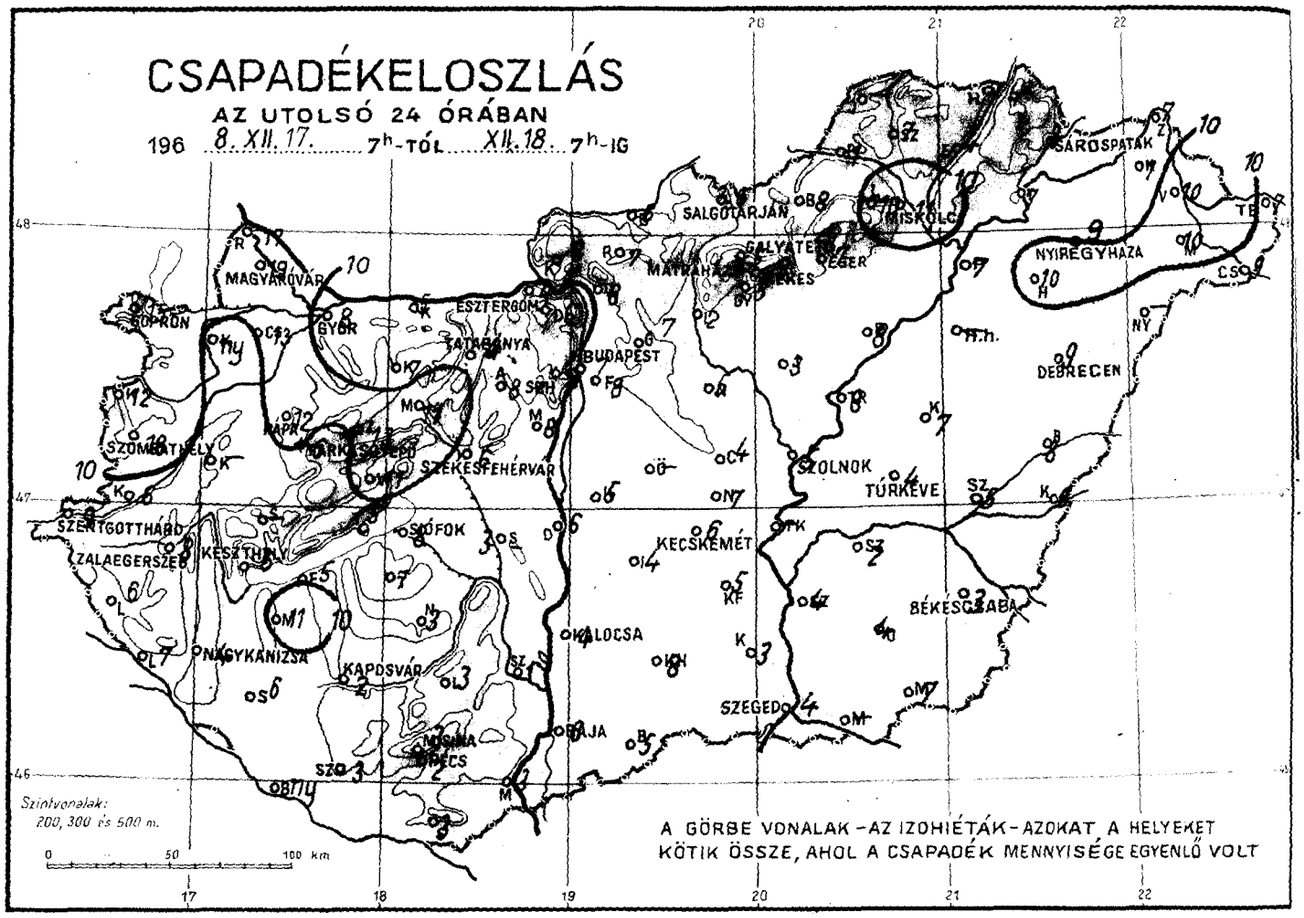
CSAPADÉKELOSZLÁS
AZ UTOLSÓ 24 ÓRÁBAN
196 8. XII. 17. 7h-TÓL XII. 18. 7h-IG
SOPRON
MAGYARÓVÁR
GYŐR
ESZTERGOM
TATABÁNYA
BUDAPEST
SALGÓTARJÁN
MISKOLC
SÁROSPATAK
NYÍREGYHÁZA
DEBRECEN
SZOLNOK
TÚRKEVE
SZÉKESFEHÉRVÁR
SZOMBATHELY
SZENTGOTTHÁRD
ZALAEGERSZEG
KESZTHELY
SIÓFOK
KECSKEMÉT
BÉKÉSCSABA
KALOCSA
NAGYKANIZSA
KAPOSVÁR
SZEGED
PÉCS
Szintvonalak:
200, 300 és 500 m.
A GÖRBE VONALAK – AZ IZOHIÉTÁK – AZOKAT A HELYEKET
KÖTIK ÖSSZE, AHOL A CSAPADÉK MENNYISÉGE EGYENLŐ VOLT

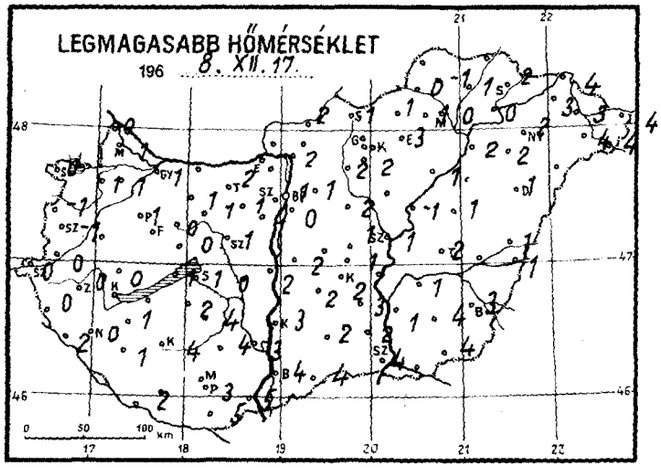
LEGMAGASABB HŐMÉRSÉKLET
196 8. XII. 17.

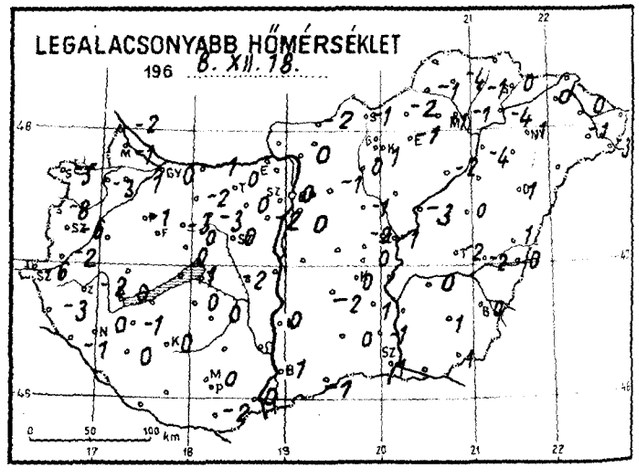
LEGALACSONYABB HŐMÉRSÉKLET
196 8. XII. 18.

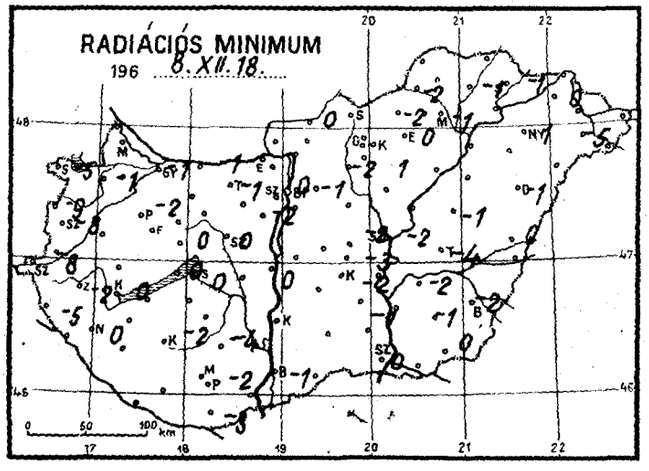
RADIÁCIÓS MINIMUM
196 8. XII. 18.

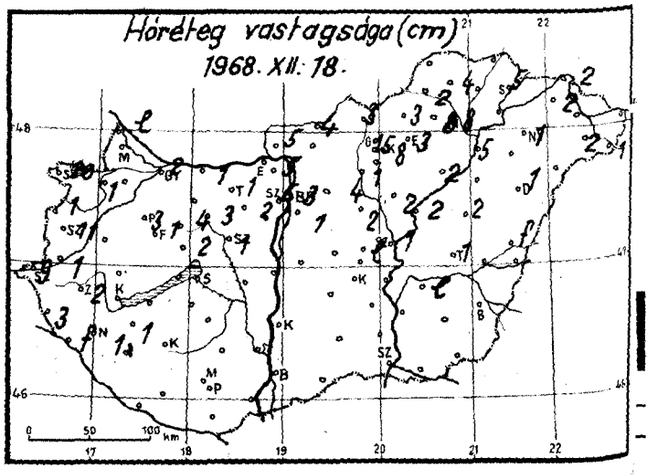
Hóréteg vastagsága (cm)
1968. XII. 18.

1968. december hó, 18. nap szerda

	Az utolsó 24 óra adatai						24 órai csapadék mm		Hó cm
	Csapadék (mm)	Hó cm	Hőmérsékleti szélsőségek: tegnapi nappali max.	éjszakai min.	min. 5 cm-en	Napsütés (óra) tegnap			
12815 Magyaróvár	19 *		1	-1		0	Rajka	17 *	lepel
822 Győr	8 *	2	1	0	-1	0	Kapuvár	ny *	1
825 Pápa	12 *	3	1	-1	-2	0	Csorna	13 *	
805 Sopron	15 *	20	0	-5	-5	1	Komárom	5 *	1
812 Szombathely	18 *	11	-1	-6	-8	0	Káld	-	
910 Szentgotthárd	9 *	9	0	-6	-8		Kőszeg	12 *	1
915 Zalaegerszeg	8 *	2	0	-2	-2		Körmend	6 *	1
Lenti	6 *	3	0	-3	-5		Letenye	7 *	folt
925 Nagykanizsa	4 *	1	0	0	0		Sümeg	-	
920 Keszthely	6		0	0	0	0	Zirc	13 *	4
Tihany	5 *		1	0	0		Kisbér	7 *	
935 Siófok	8		1	1	0	0	Mór	11 *	3
942 Pécs	2		3	0	-2	2	Alcsút	8 *	2
941 Misinatető (534 m)	3		1	0	0	0	Esztergom	4	
Siklós	3		5	-2	-3		Dobogókő	6 *	5
827 Farkasgyepű (400 m)	6 *	1	-1	-2	-2		Fonyód	5 *	
Veszprém	11 *	2	0	0	0	0	Tab	7	
833 Tatabánya	4 *	1	2	0	-1		Sárhegyvan	3 *	
839 Budapest (Ferihegy)	8 *	1	0	0			Lengyel	3	
840 Budapest OMI	7 *	3	1	0	0	0	Nagykónyi	3	
841 Budapest (Szabadságh.,474 m)	2 *	5	-1	-2	-2	0	Marcali	11 *	1
Martonvásár	8 *	1	1	-2	-2		Somogyszob	6	
835 Székesfehérvár	6 *	1	1	0	0		Kaposvár	2 ,	
Dunaújváros	6 *		2	0	0		Barcs	ny	
Szekszárd	1		3				Szigetvár	3	
Mohács	3		5	0			Bácsalmás	5 *	
960 Baja	6		4	1	-1	2	Kiskunhalas	8 *	
955 Kalocsa	4		3	0			Izsák	4	
Cegléd	4 *	lepel	1	-2	-2	0	Kunsztmiklós	5 *	
860 Szolnok	5 *	1	1	-1	-2	1	Örkény	-	
970 Kecskemét	6		2	0	-2	0	Nagykáta	5 *	2
Kiskunfélegyháza	5 *		3	1	-1		Jászapáti	3 *	2
982 Szeged	4		4	1	0	1	Tiszakécske	-	
Mezőhegyes	7 *		4	1	0		Nagykőrös	7 *	
Orosháza	4		4	1	-1	0	Kistelek	3	
990 Békéscsaba	3 *		3	0	-2	0	Makó	-	
875 Túrkeve	4 *	1	2	-2	-4	0	Szentes	4 *	
Berettyóújfalu	8 *	folt	1	1	0		Szarvas	2 *	
882 Debrecen	9 *	1	1	1	-1	1	Szeghalom	5 *	lepel
892 Nyíregyháza	9 *	1	2	1	1	0	Kőrösszakál	6 *	
788 Kisvárda	7 *	2	3	0	0	4	Tiszaroff	8 *	2
Mátészalka	10 *	2	4	-1	-5		Poroszló	8 *	
Tiszabecs	7 *	folt	4				Karcag	7 *	2
Vác	8 *		2	0			Hortobágy	-	
Gödöllő	7 *	4	1	-1	-2		Polgár	7 *	5
Lőrinci	2 *		2	0	-1		Hajdúdorog	10	
Gyöngyös	5 *	1	2	1	-4		Nyírlugos	-	
Balassagyarmat	6 *	4	2	-2	0		Csenger	9 *	1
755 Salgótarján	6 *	3	1	1			Vásárosnamény	10 *	
Galyatető (932 m)	5 *	15	-2	-4			Záhony	7 *	2
851 Kékestető (1000 m)	9 *	8	-4	-5	-6	0	Királyrét	8 *	5
Mátraháza (672 m)							Romhány	7 *	
865 Eger	7 *	3	3	-1	0	0	Borsodnádasd	8 *	3
Putnok	1 *	2	0	-1	-2		Jósvafő	-	
Lillafüred	10 *	8	1	-1			Szendrőlád	7 *	4
772 Miskolc	11 *	8	0	-1	-1	0	Hidasnémeti	4 *	
Fügöd	4 *		1	-1	-1		Tokaj	7 *	
778 Sárospatak	8 *	5	2	0	-1	2			

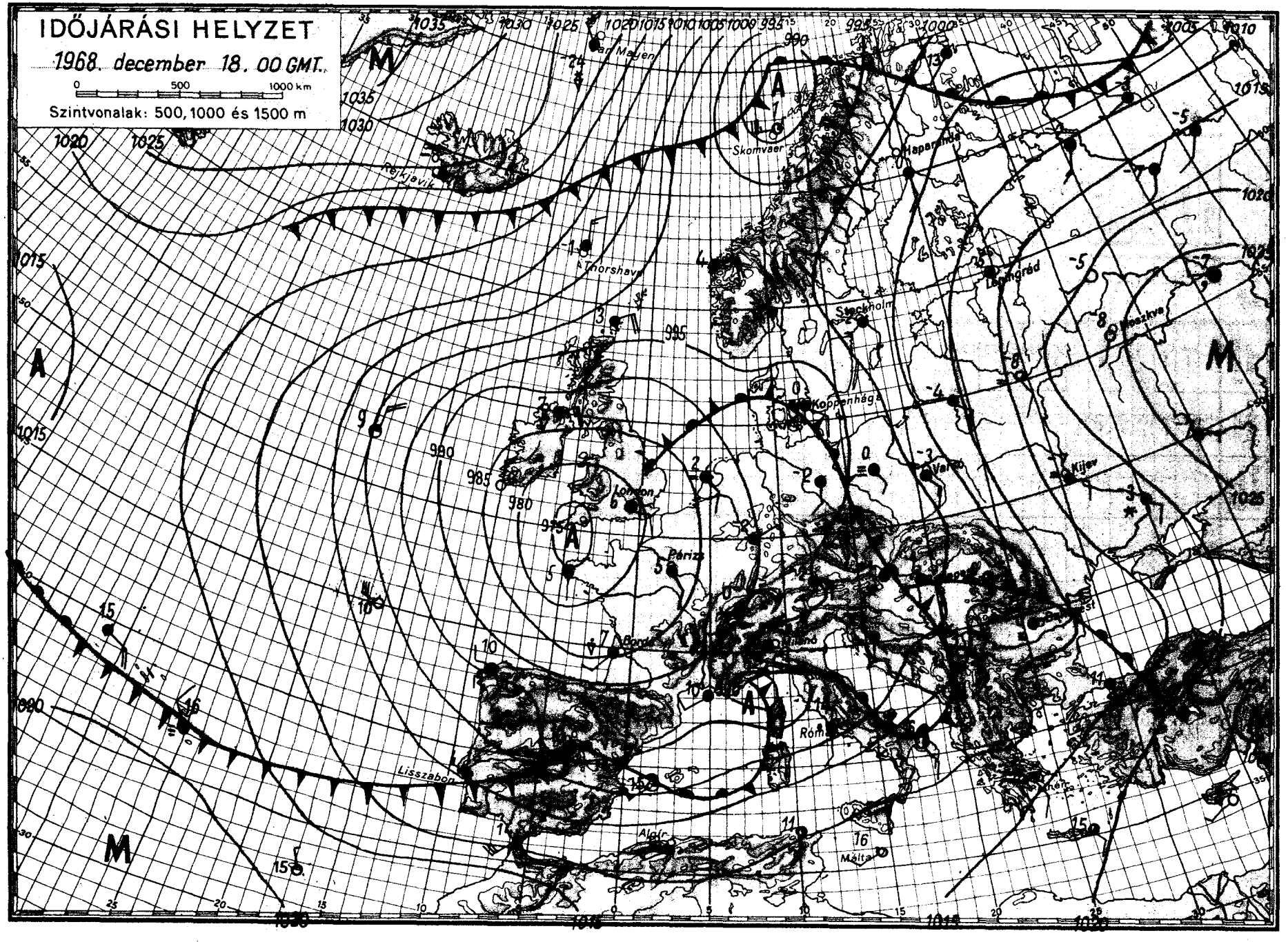

OFFSET NYOMDA BUDAPEST

IDŐJÁRÁSI NAPIJELENTÉS

ЕЖЕДНЕВНЫЙ МЕТЕОРОЛОГИЧЕСКИЙ БЮЛЛЕТЕНЬ · DAILY WEATHER REPORT
BULLETIN QUOTIDIEN DE TEMPS · TÄGLICHER WETTERBERICHT

KIADJA AZ ORSZÁGOS METEOROLÓGIAI INTÉZET
BUDAPEST II. KITAIBEL PÁL UTCA 1
TELEFON: KÖZPONT: 353-500, IDŐJELZŐ OSZT.: 150-410

MEGJELENIK NAPONKÉNT * ELŐFIZETÉSI ÁRA A POSTAI KÖLTSÉGGEL EGYÜTT NEGYEDÉVRE 60, Ft
KIADÁSÉRT FELEL AZ INTÉZET IGAZGATÓJA

21. évfolyam 354. szám + Budapest + 1968. december 19. csütörtök

Az időjárási helyzet ma reggel és a várható időjárás:

A Földközi-tenger térsége felől folytatódott az enyhe, páradús levegő áramlása Közép-Európa fölé. Ma hajnalra első hulláma már az Északkeleti-Kárpátokon keresztül a Szovjetúnió európai területének nyugati részét is elárasztotta, és ott sokfelé havazást okozott.

Hazánkban szerdán délnyugat felől enyhe levegő áramlott, és hatására országszerte esett az eső, az esti órákban Nyiregyházán még zivatar is keletkezett. Fagy csapadékmennyiséget mértek az ország északnyugati és északkeleti részén, azonnan több helyről 30 - 40 mm közötti értéket, sőt Balassagyarmatról 43, Salgótarjánból 73 mm-t jelentettek. A hőmérséklet napközben északnyugaton és a Mátra vidékén 0, +5, máshol 5, 12 fokig emelkedett. Csütörtökön hajnalban északnyugaton -2, +2, az ország többi részén +3, +6 fokig hűlt le a levegő. Délelőtt változóan felhős, párás, helyenként ködös idő volt. A hőmérséklet 11 órakor -2, fok között váltakozott.

Ma 12 órakor Budapesten a hőmérséklet 4 fok, a tengerszintre átszámitott légnyomás 752 mm, gyengén emelkedik.

Várható időjárás péntek estig:

Változóan felhős, párás, ködös idő, néhány helyen ködszitálás, kisebb eső. Mérsékelt, változó irányú szél.

Várható legalacsonyabb éjszakai hőmérséklet: -3, +2 fok között,
legmagasabb nappali hőmérséklet: a tartósan ködös helyeken 0, máshol +5 fok közelében.

Dunay Sándorné s.k.

Távolabbi kilátások hétfő reggelig:

Legalacsonyabb hajnali hőmérsékletek eleinte +1 fok, később -2 fok körül, a fagy valószinüsége 60 %. Legmagasabb nappali hőmérsékletek +4 fok körül. Jelentős mennyiségü /legalább 5 mm/ csapadék az ország területének 40 %-án várható.

Távelőrejelző Osztály

A hőmérséklet napi középértéke és eltérése a 90 évi átlagtól /Budapesten/:

1968. XII. 18.: +2,2 C°, -1,6 C°.

1871 óta ezen a napon Budapesten előfordult:

Legmagasabb hőmérséklet: 11,8 C° /1886/
Legalacsonyabb hőmérséklet: -13,8 C° /1963/

68.755.

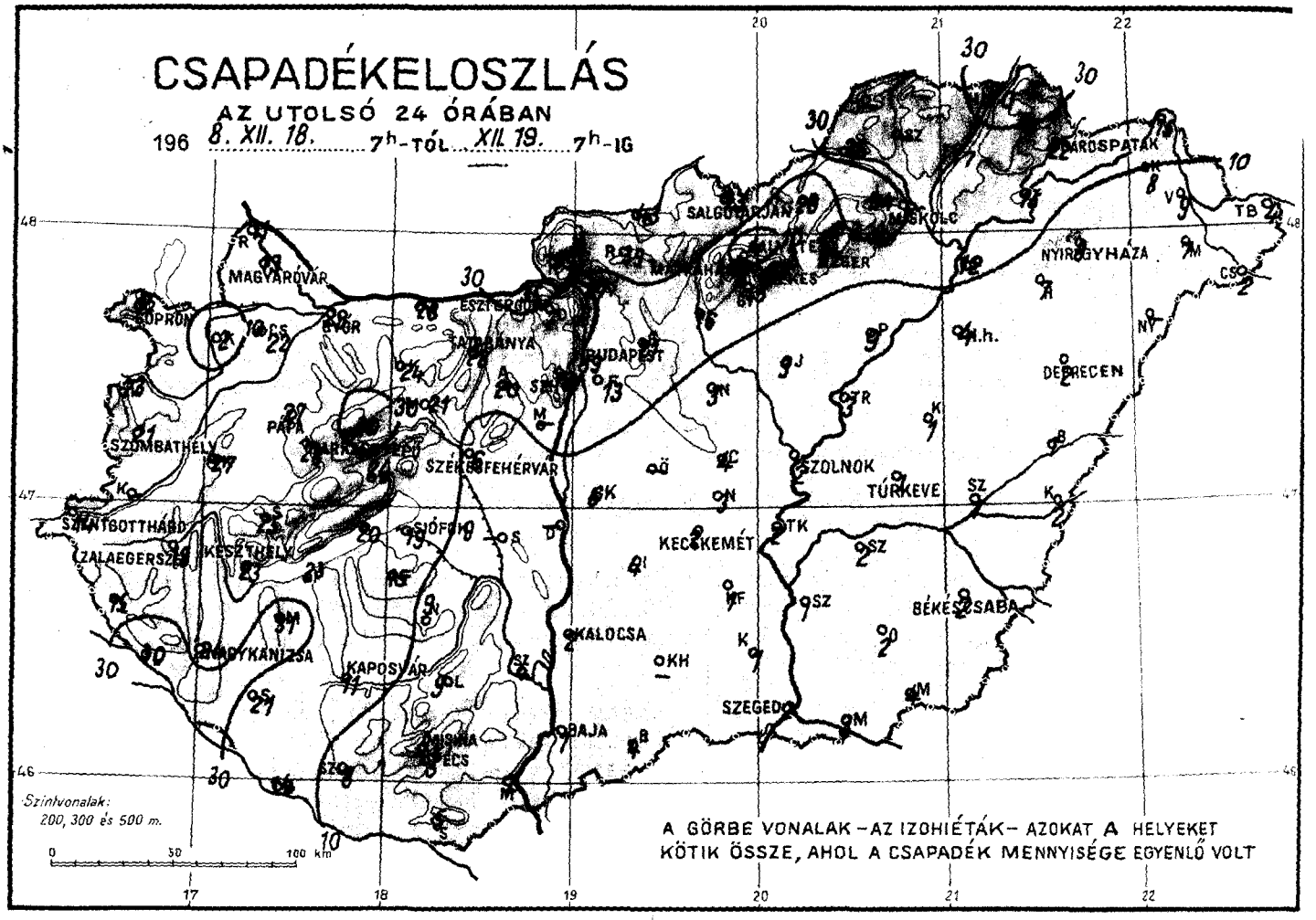
CSAPADÉKELOSZLÁS
AZ UTOLSÓ 24 ÓRÁBAN
196 8. XII. 18. 7h-TÓL XII. 19. 7h-IG
MAGYARÓVÁR
SOPRON
BUDAPEST
DEBRECEN
NYÍREGYHÁZA
SZOLNOK
TÚRKEVE
KECSKEMÉT
BÉKÉSCSABA
KALOCSA
KAPOSVÁR
SZEGED
BAJA
PÉCS
SZOMBATHELY
SZÉKESFEHÉRVÁR
ZALAEGERSZEG
KESZTHELY
NAGYKANIZSA
Szintvonalak:
200, 300 és 500 m.
0 50 100 km
A GÖRBE VONALAK – AZ IZOHIÉTÁK – AZOKAT A HELYEKET
KÖTIK ÖSSZE, AHOL A CSAPADÉK MENNYISÉGE EGYENLŐ VOLT

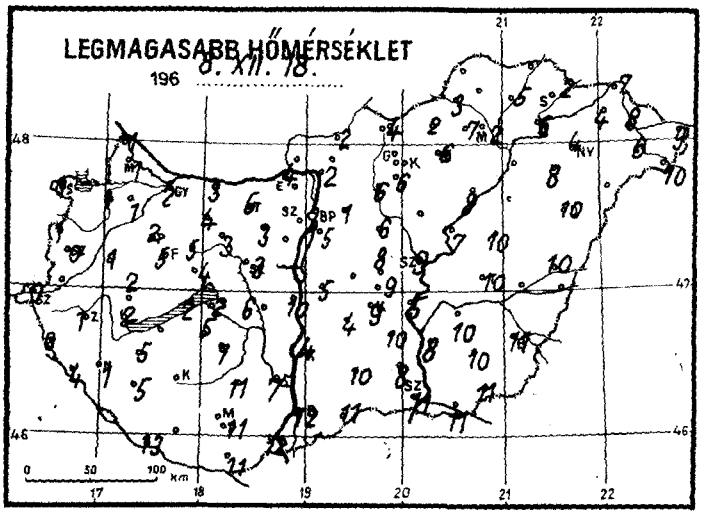
LEGMAGASABB HŐMÉRSÉKLET
196 8. XII. 18.
0 50 100 km

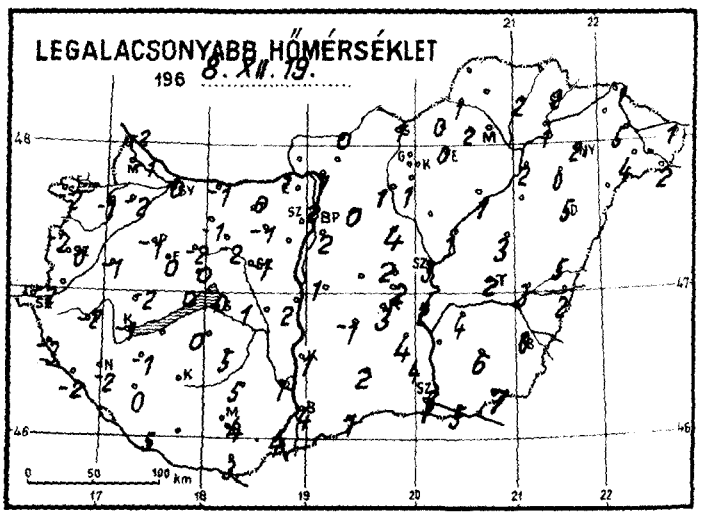
LEGALACSONYABB HŐMÉRSÉKLET
196 8. XII. 19.
0 50 100 km

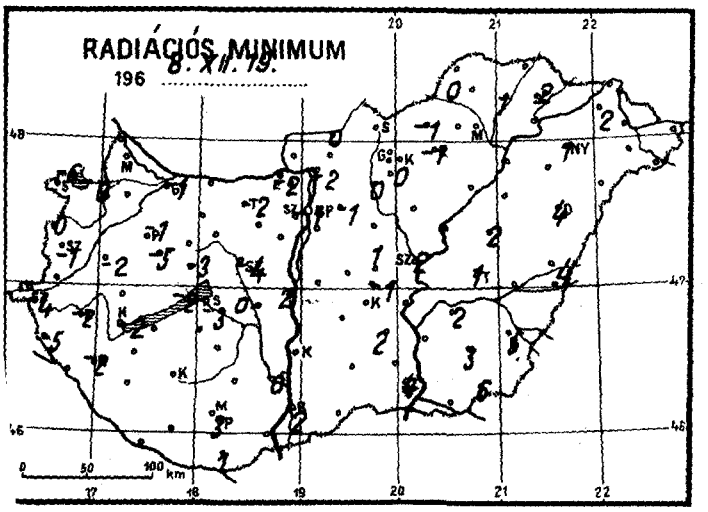
RADIÁCIÓS MINIMUM
196 8. XII. 19.
0 50 100 km

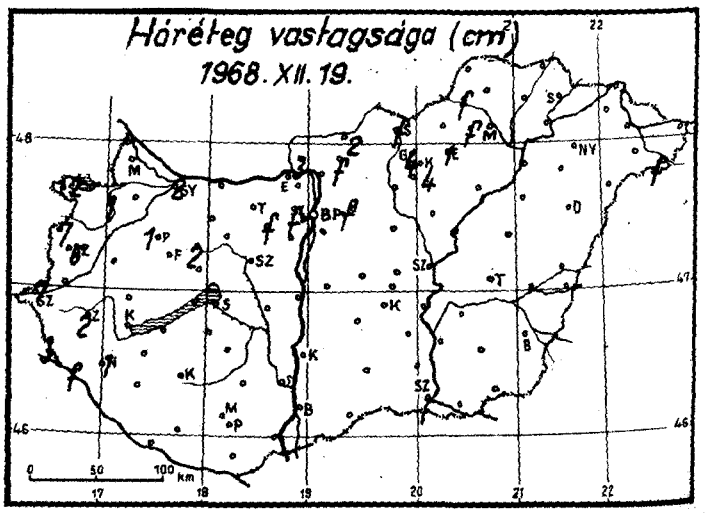
Hóréteg vastagsága (cm)
1968. XII. 19.
0 50 100 km

1968. december hó,
19. nap csütörtök

	Az utolsó 24 óra adatai					
	Csapadék (mm)	Hó cm	Hőmérsékleti szélsőségek tegnapi nappali max.	éjszakai min.	min. 5 cm-en	Napsütés (óra) tegnap
12815 Magyaróvár	19		1	-1		0
822 Győr	29	2	2	0	-1	0
825 Pápa	27	1	2	-1	-1	0
805 Sopron	15	12	0	-2	-6	0
812 Szombathely	21	6	0	0	-1	0
910 Szentgotthárd	14	7	0	-2	-4	
915 Zalaegerszeg	18	2	1	-2	-2	
Lenti	15	3	0	-3	-5	
925 Nagykanizsa	24	1	1	-2	-2	
920 Keszthely	23		2	-1	-2	0
Tihany	20		2	0	-2	
935 Siófok	19		2	0	-3	0
942 Pécs	5		11	4	3	2
941 Misinatető (534 m)	5		9	4	2	1
Siklós	5		11	3	1	
827 Farkasgyepű (400 m)	28*		5	0	-5	
Veszprém	24		4	0	-3	0
833 Tatabánya	28		5	0	-2	
839 Budapest (Ferihegy)	13		5	2		
840 Budapest OMI	19*		3	2	-1	0
841 Budapest (Szabadságh.,474 m)	18	folt	4	0	-1	0
Martonvásár	-					
835 Székesfehérvár	6		3	-1	-4	
Dunaújváros	-		10	2	2	
Szekszárd	4		7	1	0	
Mohács	2		12	4		
960 Baja	1		12	4	2	1
955 Kalocsa	2		4	1		
Cegléd	4		8	2	1	0
860 Szolnok	2		9	3	2	0
970 Kecskemét	2		9	3		0
Kiskunfélegyháza	1		10	4	2	
982 Szeged	2		11	6	4	1
Mezőhegyes	4		11	7	6	
Orosháza	2		10	6	3	0
990 Békéscsaba	2		11	6	5	0
875 Túrkeve	1		10	2	1	0
Berettyóújfalu	1		10	5	4	
880 Debrecen	2		10	5	4	0
892 Nyíregyháza	8		4	2	1	0
782 Kisvárda	8		4	-	2	0
Mátészalka	7*		6	4		
Tiszabecs	4		9	1		
Vác	27		2	1	-2	
Gödöllő	21	folt	1	0	-1	
Lőrinci	16		6	1	0	
Gyöngyös	15		6	1	0	
Balassagyarmat	43*	2	2	0	0	
755 Salgótarján	73	folt	4	1		
Galyatető (932 m)	4*	4	3	-3		
851 Kékestető (1000 m)	23	4	3	-2	-2	0
Mátraháza (672 m)	-					
865 Eger	22	1	6	0	-1	0
Putnok	26	folt	3	1	0	
Lillafüred	34*	folt	7	2		
772 Miskolc	-		2			
Füged	17*		5	2	1	
778 Sárospatak	22		2	2	2	0

	24 órai csapadék mm	Hó cm
Rajka	11	
Kapuvár	2	1
Csorna	22	
Komárom	28	
Káld	27	
Kőszeg	23*	7
Körmend	-	
Letenye	30	folt
Sümeg	25	
Zirc	30	2
Kisbér	24	
Mór	21	
Alcsút	20	folt
Esztergom	35	
Dobogókő	-	
Fonyód	23	
Tab	15▽	
Siófok-Sárgarét	9	
Lengyel	9	
Nagykónyi	9	
Marcali	31	
Somogyszob	21	
Kaposvár	11	
Barcs	14	
Szigetvár	8	
Bácsalmás	4	
Kiskunhalas	-	
Izsák	4	
Kunsztmiklós	6	
Örkény	-	
Nagykáta	3	
Jászapáti	9	
Tiszakécske	2	
Nagykőrös	3	
Kistelek	1	
Makó	3	
Szentes	1	
Szarvas	2	
Szeghalom	1	
Körösszakál	2	
Tiszaroff	3	
Poroszló	9	
Karcag	1,	
Hortobágy	4	
Polgár	12▽	
Hajdúdorog	7	
Nyírlugos	-	
Csenger	2*	
Vásárosnamény	9	
Záhony	15	
Királyrét	39*	3
Romhány	39*	folt
Borsodnádasd	26*	
Jósvafő	-	
Szendrőlád	-	
Hidasnémeti	30	
Tokaj	15	

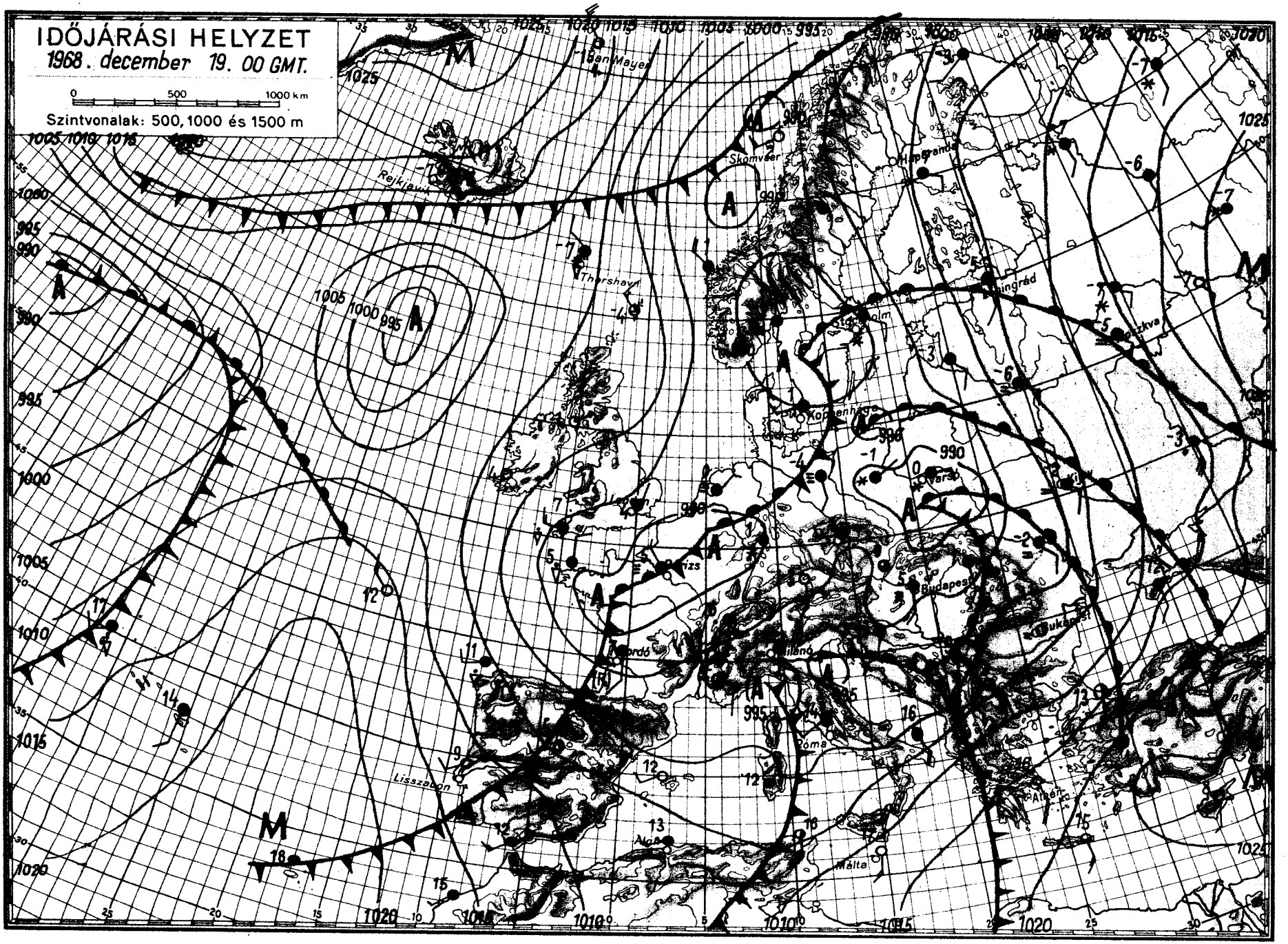

OFFSET-NYOMDA BUDAPEST

IDŐJÁRÁSI NAPJELENTÉS

ЕЖЕДНЕВНЫЙ МЕТЕОРОЛОГИЧЕСКИЙ БЮЛЛЕТЕНЬ · DAILY WEATHER REPORT
BULLETIN QUOTIDIEN DE TEMPS · TÄGLICHER WETTERBERICHT

KIADJA AZ ORSZÁGOS METEOROLÓGIAI INTÉZET
BUDAPEST II. KITAIBEL PÁL UTCA 1
TELEFON: KÖZPONT: 353-500, IDŐJELZŐ OSZT.: 150-410

MEGJELENIK NAPONKÉNT * ELŐFIZETÉSI ÁRA A POSTAI KÖLTSÉGGEL EGYÜTT NEGYEDÉVRE 60, Ft
KIADÁSÉRT FELEL AZ INTÉZET IGAZGATÓJA

81. évfolyam 355. szám + Budapest + 1968. december 20. péntek

Az időjárási helyzet ma reggel és a várható időjárás:

Európa-szerte tovább folytatódik a változékony időjárás. Sokfelé esik az eső, Észak-Európában a hó. A Brit-szigeteken viharos szelek fujnak. A hőmérséklet Nyugat-Európában és Közép-Európa északi részén 2, 6 fokkal alacsonyabb, máshol 2, 8 sőt Kelet-Európában 10 fokkal magasabb az évszaknak megfelelő átlagos értéknél. A Kárpát-medencében tovább csökken a felhőzet és szombatra hidegebb, de szárazabb idő várható.

Hazánkban csütörtökön erősen felhős, párás, ködös idő volt. Sokfelé esett az eső. A lehullott csapadék mennyisége a Duna-Tisza közén és a Tiszántúlon helyenként elérte a 10, 12 mm-t. Az erősen ködös helyeken napközben sem emelkedett a hőmérséklet -1, +2 foknál magasabbra. A délkeleti megyékben ugyanekkor +8, +10 fokos maximumok is kialakultak. Ma hajnalra a Kaposvár-Szolnok-Nyiregyháza vonaltól északra -3, +3, ettől a vonaltól délre +1, +5 fokig hült le a levegő. A nyugati megyékben és az északi hegyvidéken 2, 5 cm Sopronban 10 cm vastagságú összefüggő jeges hóréteg található. Ma délelőtt nyugatról megkezdődött a felhőzet felszakadozása. Keleten néhány helyen még esett az eső. 11 órakor az ország területén -2 és +6 fok között volt a hőmérséklet.

Ma 12 órakor Budapesten a hőmérséklet 6 fok volt, a tengerszintre átszámított légnyomás 759 mm, alig változik.

Várható időjárás szombat estig:

Tovább csökkenő felhőzet.
Keleten ma még néhány helyen eső.
Szombaton valószínüleg csapadék nélkül.
Mérsékelt, főként ma helyenként átmenetileg élénk nyugati, északnyugati szél.
Hajnalban és reggel többfelé köd.
Az éjszakai lehülés erősödik.

Várható legalacsonyabb éjszakai hőmérséklet: nyugaton -1, -5, máshol -1, +3,
legmagasabb nappali hőmérséklet szombaton: 0, +5 fok között.

Kerényi Nárcisz s.k.

hőmérséklet napi középértéke és eltérése a 90 évi átlagtól /Budapesten/:

1968. XII. 19.: +2,8 C°, +2,4 C°.

1871 óta ezen a napon Budapesten előfordult:

legmagasabb hőmérséklet: 13,2 C° /1886/
legalacsonyabb hőmérséklet: -13,9 C° /1927/

68.756.

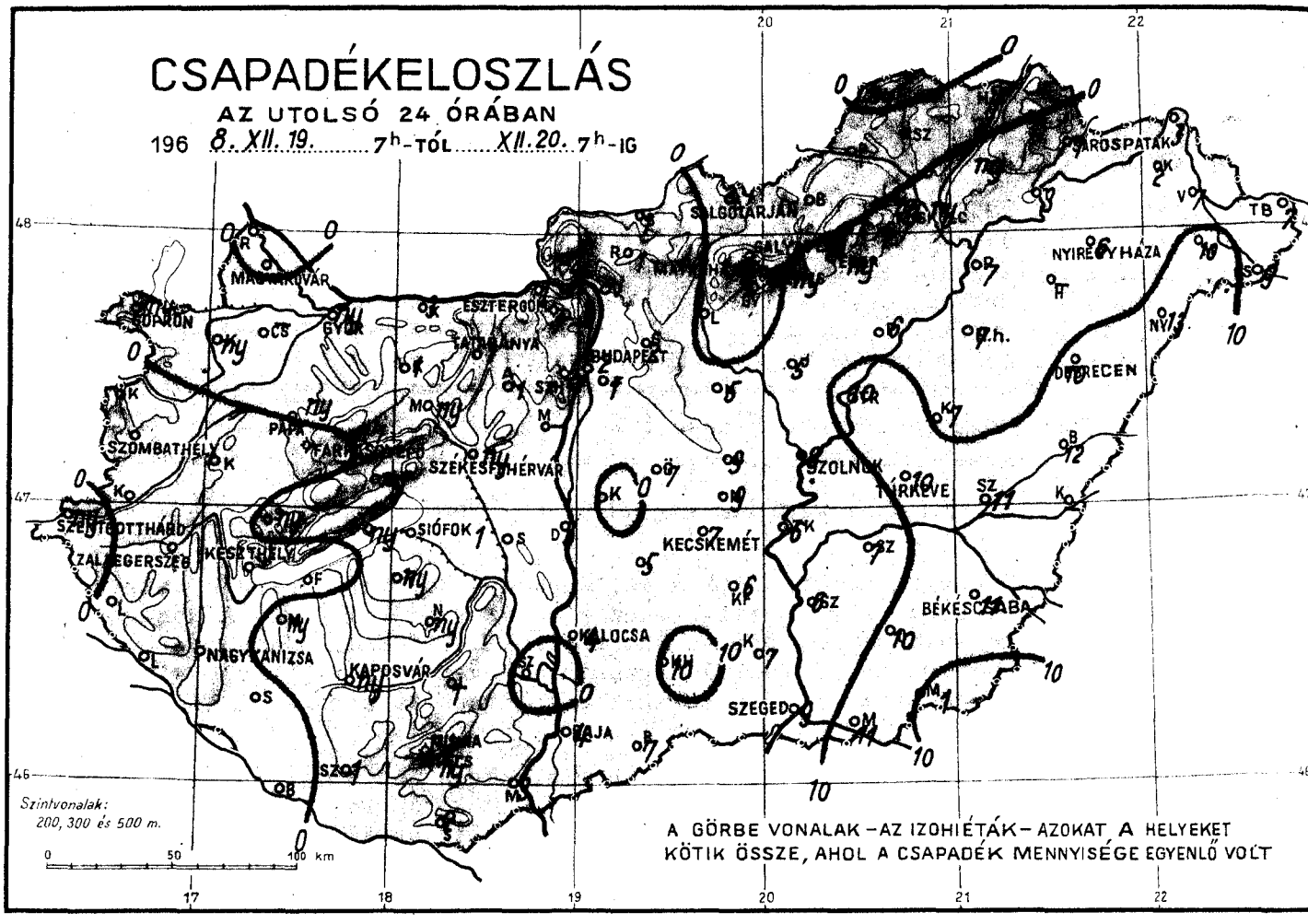
CSAPADÉKELOSZLÁS
AZ UTOLSÓ 24 ÓRÁBAN
196 8. XII. 19. 7h-TÓL XII. 20. 7h-IG
Szintvonalak:
200, 300 és 500 m.
0 50 100 km
A GÖRBE VONALAK – AZ IZOHIÉTÁK – AZOKAT A HELYEKET KÖTIK ÖSSZE, AHOL A CSAPADÉK MENNYISÉGE EGYENLŐ VOLT

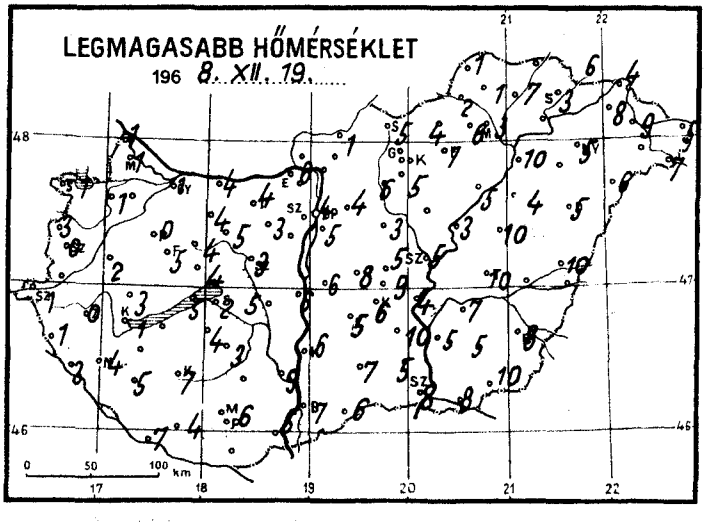
LEGMAGASABB HŐMÉRSÉKLET
196 8. XII. 19.
0 50 100 km

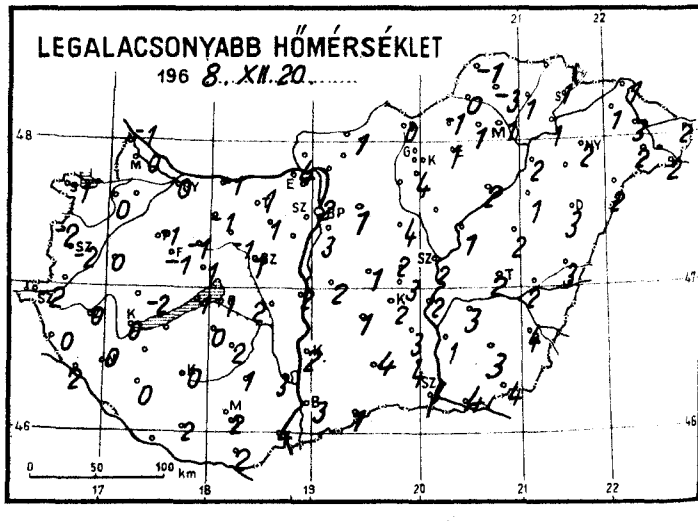
LEGALACSONYABB HŐMÉRSÉKLET
196 8. XII. 20.
0 50 100 km

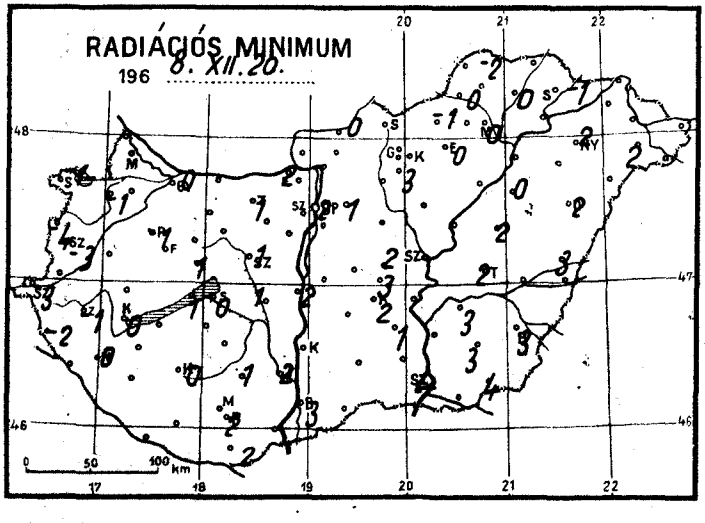
RADIÁCIÓS MINIMUM
196 8. XII. 20.
0 50 100 km

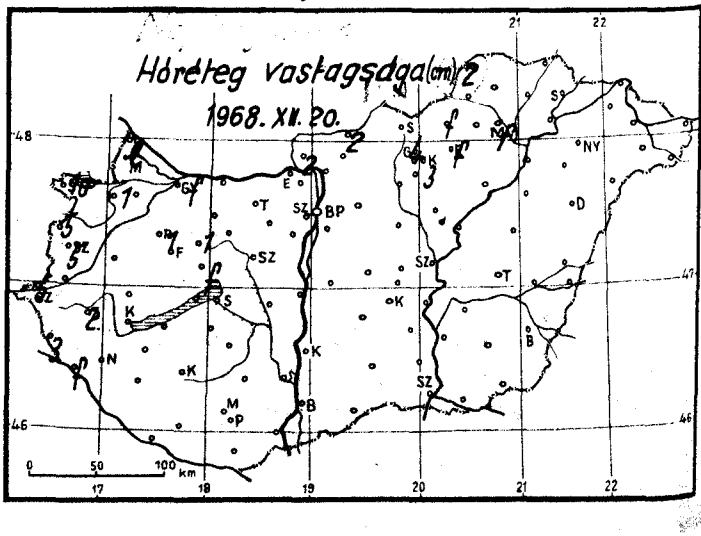
Hóréteg vastagsága (cm)
1968. XII. 20.
0 50 100 km

1968. december hó,
20. nap péntek

	Az utolsó 24 óra adatai						24 órai csapadék mm		Hó cm
	Csapadék (mm)	Hó cm	Hőmérsékleti szélsőségek: tegnapi nappali max.	éjszakai min.	min. 5 cm-en	Napsütés (óra) tegnap			
12815 Magyaróvár	.		1	0	—	0	Rajka	.	lepe
822 Győr	ny ≡	folt	1	0	0	1	Kapuvár	ny≡	1
825 Pápa	ny ≡	1	0	-1	-1	0	Csorna	—	
805 Sopron	ny ≡	10	-1	-1	-1	3	Komárom	3	
812 Szombathely	. ≡	5	0	-2	-3	0	Káld	.	
910 Szentgotthárd	ny ≡	5	1	-2	-3		Kőszeg	.	5
915 Zalaegerszeg	. ≡	2	0	0	-1		Körmend	—	
Lenti	.	3	1	0	-2		Letenye	.	folt
925 Nagykanizsa	. ≡		4	0	0		Sümeg	ny	
920 Keszthely	. ≡		1	0	0	0	Zirc	1	1
Tihany	ny		5	1	1		Kisbér	1	
935 Siófok	ny ≡		2	1	0	1	Mór	ny	
942 Pécs	ny ≡		6	2	2	0	Alcsút	1	
941 Misinatető (534 m)	ny		—	0	0	0	Esztergom	1	
Siklós	2		—	2	2		Dobogókő	—	
827 Farkasgyepű (400 m)	.		5	-1	-3		Fonyód	.	
Veszprém	ny	folt	4	1	1	1	Tab	ny	
833 Tatabánya	1		4	1	1		Sárhatvan	1	
839 Budapest (Ferihegy)	1 ≡		5	3			Lengyel	1	
840 Budapest OMI	2 ≡		4	2	2	0	Nagykónyi	ny	
841 Budapest (Szabadságh. 474 m)	2		5	1	0	0	Marcali	ny	
Martonvásár	—						Somogyszob	.	
835 Székesfehérvár	ny		3	1	1		Kaposvár	ny	
Dunaújváros	3		6	2	2		Barcs	.≡	
Szekszárd	.		9	3	2		Szigetvár	1	
Mohács	3		6	4			Bácsalmás	7	
960 Baja	4		7	3	3	0	Kiskunhalas	10	
955 Kalocsa	4		6	2	—		Izsák	5	
Ceglédd	9		5	2	2	0	Kunsztmiklós	.	
860 Szolnok	8 ≡		5	2	2	0	Örkény	7	
970 Kecskemét	7 ≡		6	2	2	0	Nagykáta	5	
Kiskunfélegyháza	6		10	3	1		Jászapáti	5	
982 Szeged	9		8	5	4	0	Tiszakécske	6	
Mezőhegyes	1		10	4	4		Nagykőrös	9	
Orosháza	10		8	3	3	0	Kistelek	7	
990 Békéscsaba	11		8	4	3	0	Makó	11	
875 Túrkeve	10		10	2	2	0	Szentes	6	
Berettyóújfalu	12		10	3	3		Szarvas	7	
883 Debrecen	10		5	3	2	0	Szeghalom	11	
892 Nyíregyháza	6		5	2	2	0	Körösszakál	—	
788 Kisvárda	2		8	1			Tiszaroff	10	
Mátészalka	10		—	2	2		Poroszló	6	
Tiszabecs	7		5	2			Karcag	7	
Vác	—						Hortobágy	7	
Gödöllő	2		4	1	1		Polgár	7	
Lőrinci	.		6	—	—		Hajdúdorog	—	
Gyöngyös	.		5	4	3		Nyírlugos	13	
Balassagyarmat	1	2	1	1	0		Csenger	9	
755 Salgótarján	.		5	0			Vásárosnamény	7	
Galyatető (932 m)	.	4	2	-1			Záhony	3	
851 Kékestető (1000 m)	ny≡	3	3	-1	-1	0	Királyrét	2	2
Mátraháza (672 m)	—						Romhány	1	
865 Eger	ny	folt	7	1	0	0	Borsodnádasd	.	folt
Putnok	.		2	0	0		Jósvafő	ny*	2
Lillafüred	ny		6	1			Szendrőlád	.	
772 Miskolc	ny ≡		3	1	0	0	Hidasnémeti	.	
Füged	ny		7	1	0		Tokaj	3	
778 Sárospatak	1		6	1	-1	1			

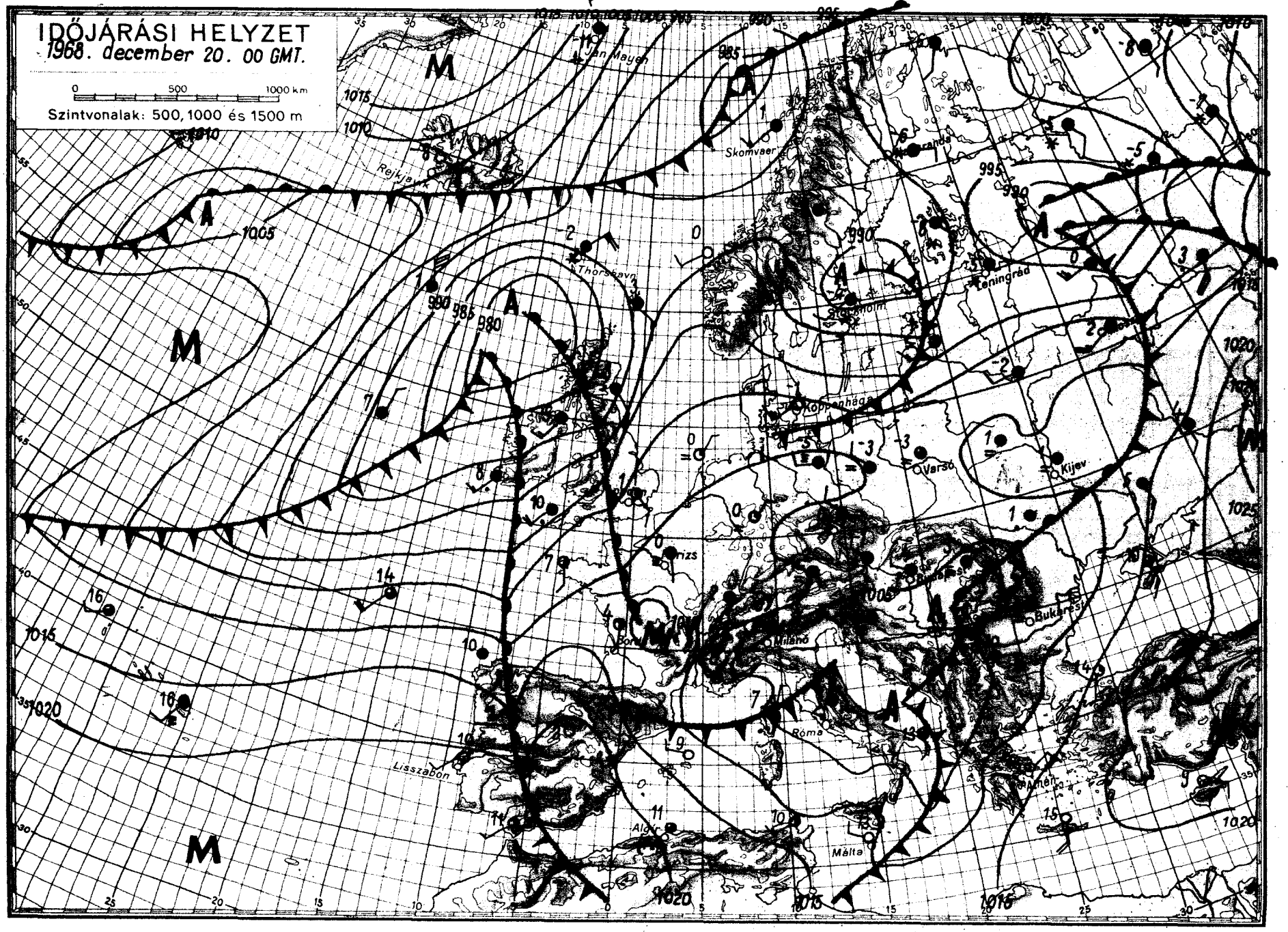
IDŐJÁRÁSI HELYZET
1968. december 20. 00 GMT.
0 500 1000 km
Szintvonalak: 500, 1000 és 1500 m
Jan Mayen
Skomvaer
Reikjavik
Thorshavn
Leningrád
Stockholm
Koppenhága
Varsó
Kijev
Bukarest
Milánó
Róma
Athén
Málta
Lisszabon
Algír
M
A

IDŐJÁRÁSI NAPIJELENTÉS

ЕЖЕДНЕВНЫЙ МЕТЕОРОЛОГИЧЕСКИЙ БЮЛЛЕТЕНЬ · DAILY WEATHER REPORT
BULLETIN QUOTIDIEN DE TEMPS · TÄGLICHER WETTERBERICHT

KIADJA AZ ORSZÁGOS METEOROLÓGIAI INTÉZET
BUDAPEST II. KITAIBEL PÁL UTCA 1
TELEFON: KÖZPONT: 353-500, IDŐJELZŐ OSZT.: 150-410

MEGJELENIK NAPONKÉNT * ELŐFIZETÉSI ÁRA
A POSTAI KÖLTSÉGGEL EGYÜTT NEGYEDÉVRE 60, Ft
KIADÁSÉRT FELEL AZ INTÉZET IGAZGATÓJA

81. évfolyam 256. szám + Budapest + 1968. december 21. szombat

Az időjárási helyzet ma reggel és a várható időjárás:

Az Atlanti-óceán felől, egymást gyorsan követő hullámokban, enyhébb és hüvösebb levegő érkezik szárazföldünk fölé. Ennek következtében Nyugat-Európa időjárására a rendkivül gyors változások jellemzők. Az óceáni levegő gyorsan mozgó hullámainak térhóditása folytatódik kelet felé, igy Közép-Európa időjárása is változás előtt áll.

Hazánk felett tegnap nyugat felől fokozatosan felszakadozott a felhőzet. Délelőtt még több helyről, délután már csak a keleti és déli határvidékről jelentettek esőt, szitálást. A lehullott csapadék mennyisége azonban csak a Dunántúl délkeleti részén és a keleti országrészben ért el mérhető értéket, 1 - 2 mm-t. A hőmérséklet napközben +2, +7 fokig emelkedett. Ma hajnalra az ország keleti felén helyenként csak +1, +2, máshol általában 0, -5, a nyugati határvidéken -6, -9 fokig hült le a levegő. Délelőtt északnyugaton és a Tiszántúl keleti felén erősen felhős, máshol derült volt az ég. Esőt sehonnan sem jelentettek. 11 órakor az erősen párás, ködös nyugati megyékben csak 0, -4, máshol 0, +3 fokot mértek.

Ma 12 órakor a hőmérséklet Budapesten 4 fok, a tengerszintre átszámitott légnyomás 762 mm, gyengén emelkedik.

Várható időjárás vasárnap estig:

Felhőátvonulások, szórványos futó esőkkel, egy-két helyen még havaseső vel vagy hózáporral.
Fokozatosan megélénkülő déli, délnyugati, vasárnap megerősödő, elsősorban a Dunántúlon helyenként viharossá fokozódó, és északnyugati, északira forduló szél.
Főként északkeleten erős párásság, köd.
A hőmérséklet nyugaton emelkedik.

Várható legalacsonyabb éjszakai hőmérséklet: 0, -5,
legmagasabb nappali hőmérséklet vasárnap: általában +5, +10, fok között, északkeleten 0 fok közelében.

Vissy Károly s.k.

A hőmérséklet napi középértéke és eltérése a 90 évi átlagtól /Budapesten/:

1968. XII. 20.: +4,2 C°, +4,0 C°

1871 óta ezen a napon Budapesten előfordult:

legmagasabb hőmérséklet: 11,6 C° /1886/
legalacsonyabb hőmérséklet: -15,5 C° /1927/

68.758.

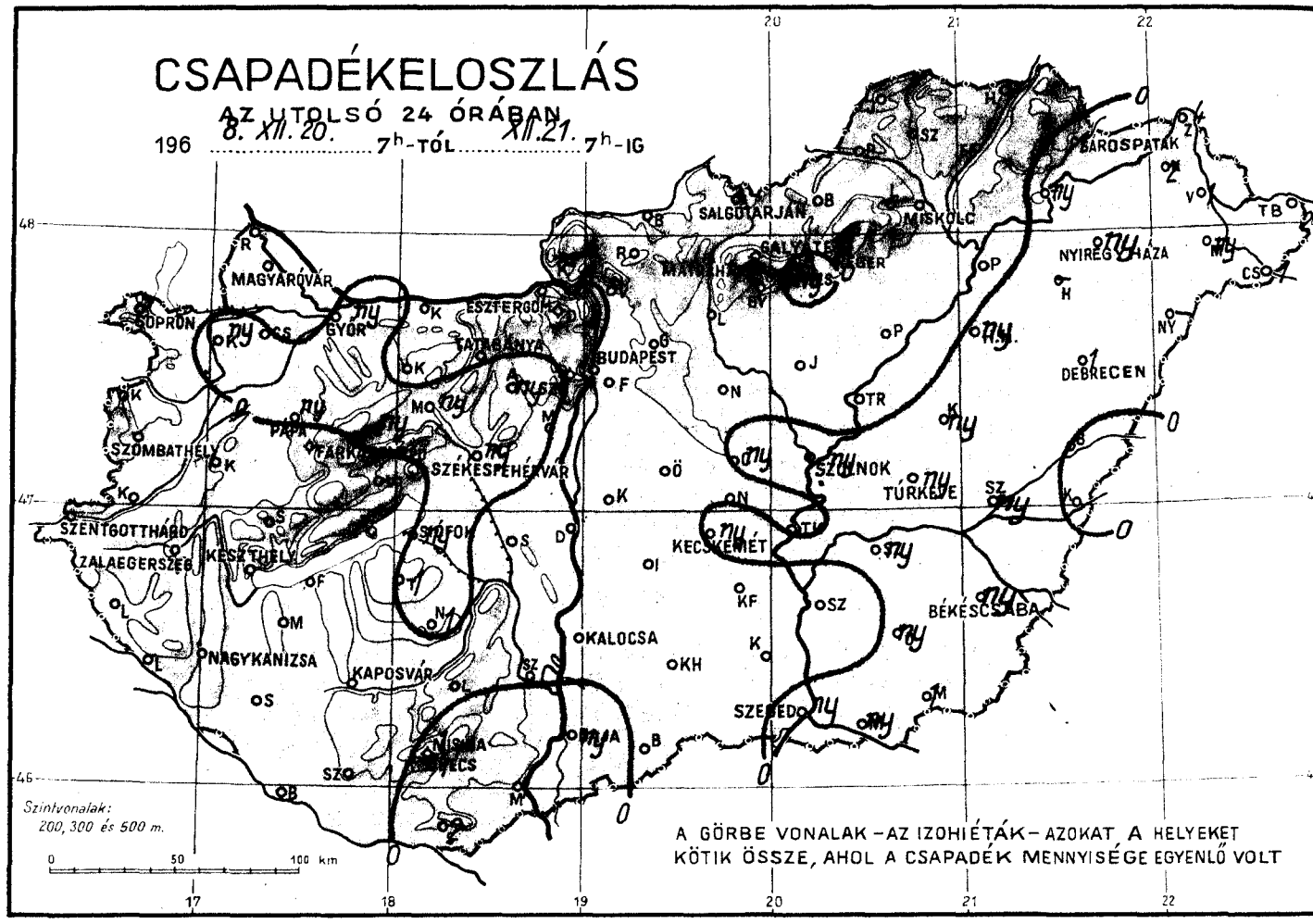
CSAPADÉKELOSZLÁS
AZ UTOLSÓ 24 ÓRÁBAN
196 8. XII. 20. 7h-TÓL XII. 21. 7h-IG
MAGYARÓVÁR
SOPRON
GYŐR
ESZTERGOM
TATABÁNYA
BUDAPEST
SZOMBATHELY
SZÉKESFEHÉRVÁR
SZENTGOTTHÁRD
ZALAEGERSZEG
KESZTHELY
SIÓFOK
NAGYKANIZSA
KAPOSVÁR
KALOCSA
KECSKEMÉT
SZOLNOK
TÚRKEVE
DEBRECEN
NYÍREGYHÁZA
BÁRÓSPATAK
MISKOLC
SALGÓTARJÁN
BÉKÉSCSABA
SZEGED
Szintvonalak:
200, 300 és 500 m.
0 50 100 km
A GÖRBE VONALAK – AZ IZOHIÉTÁK – AZOKAT A HELYEKET
KÖTIK ÖSSZE, AHOL A CSAPADÉK MENNYISÉGE EGYENLŐ VOLT

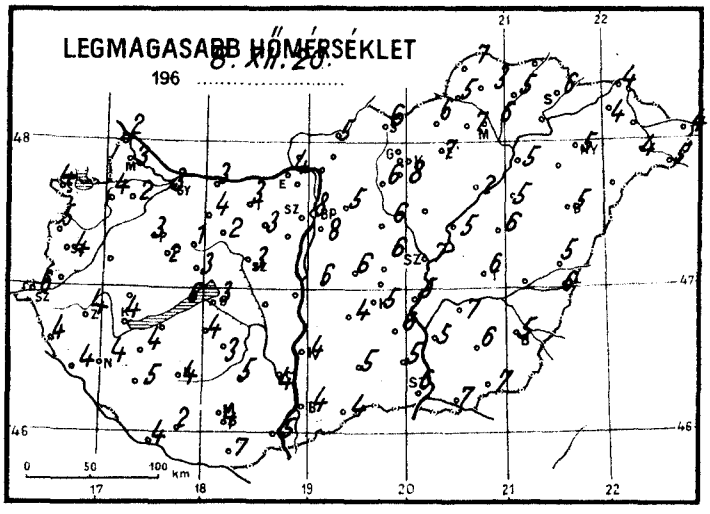
LEGMAGASABB HŐMÉRSÉKLET
8. XII. 20.
196
0 50 100 km

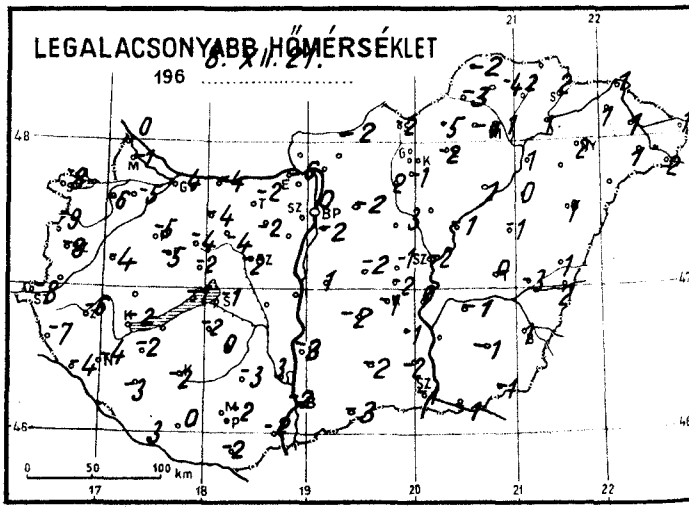
LEGALACSONYABB HŐMÉRSÉKLET
8. XII. 21.
196
0 50 100 km

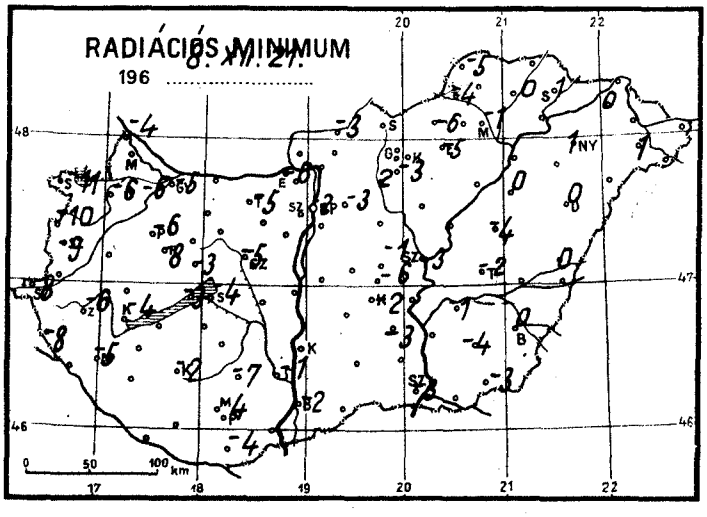
RADIÁCIÓS MINIMUM
8. XII. 21.
196
0 50 100 km

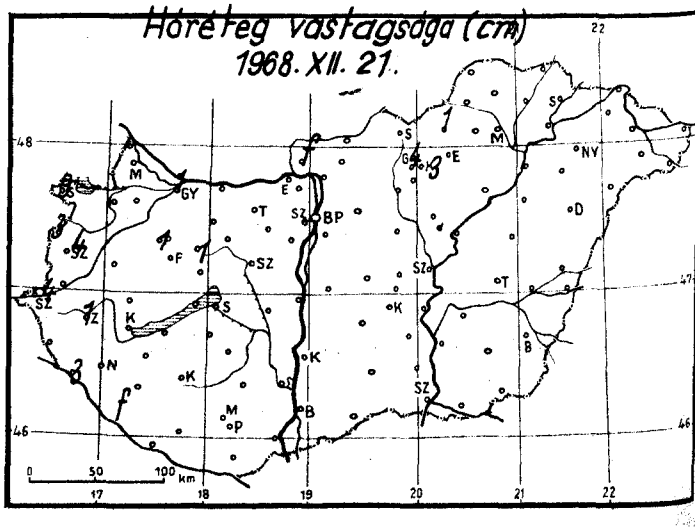
Hóréteg vastagsága (cm)
1968. XII. 21.
0 50 100 km

1968. december hó,
21. nap szombat

	Az utolsó 24 óra adatai						24 órai csapadék mm		Hó cm
	Csapadék (mm)	Hó cm	Hőmérsékleti szélsőségek: tegnapi nappali max.	éjszakai min.	min. 5 cm-en	Napsütés (óra) tegnap			
12815 Magyaróvár	.		3	-1		2	Rajka	.	
822 Győr	ny	1	3	-4	-5	0	Kapuvár	ny≡	
825 Pápa	ny	1	3	-5	-6	1	Csorna	.	
805 Sopron	.	9	4	-8	-11	3	Komárom	.	
812 Szombathely	.	4	4	-8	-9	3	Káld	.	
910 Szentgotthárd	.	4	6	-8	-8		Kőszeg	.	3
915 Zalaegerszeg	.	1	4	-6	-6		Körmend	–	
Lenti	.	3	4	-7	-8		Letenye	.	folt
925 Nagykanizsa	.		4	-4	-5		Sümeg	. ≡	
920 Keszthely	.		4	-2	-4	0	Zirc	ny*	1
Tihany	.		6	-1	-3		Kisbér	. ≡	
935 Siófok	ny		3	-1	-4	0	Mór	ny	
942 Pécs	1		4	-2	-4	0	Alcsút	ny⌊	
941 Misinatető (534 m)	1		4	0	-2	0	Esztergom	.	
Siklós	2		7	-2	-4		Dobogókő	–	
827 Farkasgyepű (400 m)	.		2	-5	-8		Fonyód	.	
Veszprém	. ⌊		3	-2	-3	0	Tab	1	
833 Tatabánya	.		3	-2	-5		Sárbogárvan	–	
839 Budapest (Ferihegy)	.		8	-2			Lengyel	.	
840 Budapest OMI	.		8	0	-2	2	Nagykónyi	1 ⌊	
841 Budapest (Szabadságh., 474 m)	.		6	-1	-4	0	Marcali	. ⌊	
Martonvásár	–						Somogyszob	.	
835 Székesfehérvár	ny		3	-2	-5		Kaposvár	. ⌊	
Dunaújváros	–						Barcs	. ≡	
Szekszárd	. ⌊		4	3	-1		Szigetvár	.	
Mohács	1		5	-2			Bácsalmás	.	
960 Baja	ny		4	-2	-2	0	Kiskunhalas	.	
955 Kalocsa	.		4	-3			Izsák	. ⌊	
Cegléd	ny		6	-1	-1	1	Kunsztmiklós	.	
860 Szolnok	ny		7	-2	-3	1	Örkény	.	
970 Kecskemét	ny		5	-1	-2	1	Nagykáta	. ⌊	
Kiskunfélegyháza	. ⌊		6	-1	-3		Jászapáti	. ≡	
982 Szeged	ny		6	-1	-3	0	Tiszakécske	.	
Mezőhegyes	1		7	-1	-3		Nagykőrös	. ⌊	
Orosháza	ny		6	-1	-4	0	Kistelek	.	
990 Békéscsaba	ny		5	1	0	0	Makó	ny	
875 Túrkeve	ny		6	0	-2	0	Szentes	.	
Berettyóújfalu	.		5	1	0		Szarvas	ny	
882 Debrecen	1		5	1	0	0	Szeghalom	ny	
892 Nyíregyháza	ny		5	2	1	0	Körösszakál	.	
788 Kisvárda	2		4	1	0	0	Tiszaroff	.	
Mátészalka	ny		4	1	1		Poroszló	.	
Tiszabecs	2		4	1			Karcag	ny⌊	
Vác	–						Hortobágy	ny	
Gödöllő	. ⌊		5	-2	-3		Polgár	.	
Lőrinci	. ⌊		6	2	2		Hajdúdorog	–	
Gyöngyös	.		8	-1	-3		Nyírlugos	–	
Balassagyarmat	.	1	5	-2	-3		Csenger	1	
755 Salgótarján	.		6	-2			Vásárosnamény	1	
Galyatető (932 m)	.	4	1	-3			Záhony	4	
851 Kékestető (1000 m)	ny*	3	0	-4	-5	1	Királyrét	.	folt
Mátraháza (672 m)	–						Romhány	.	
865 Eger	.		7	-2	-5	2	Borsodnádasd	.	
Putnok	. =		5	-3	-4		Jósvafő	.	1
Lillafüred	.		7	-1			Szendrőlád	.	
772 Miskolc	.		6	1	-1	0	Hidasnémeti	.	
Füged	.		5	2	0		Tokaj	ny	
778 Sárospatak	1		6	2	1	0			

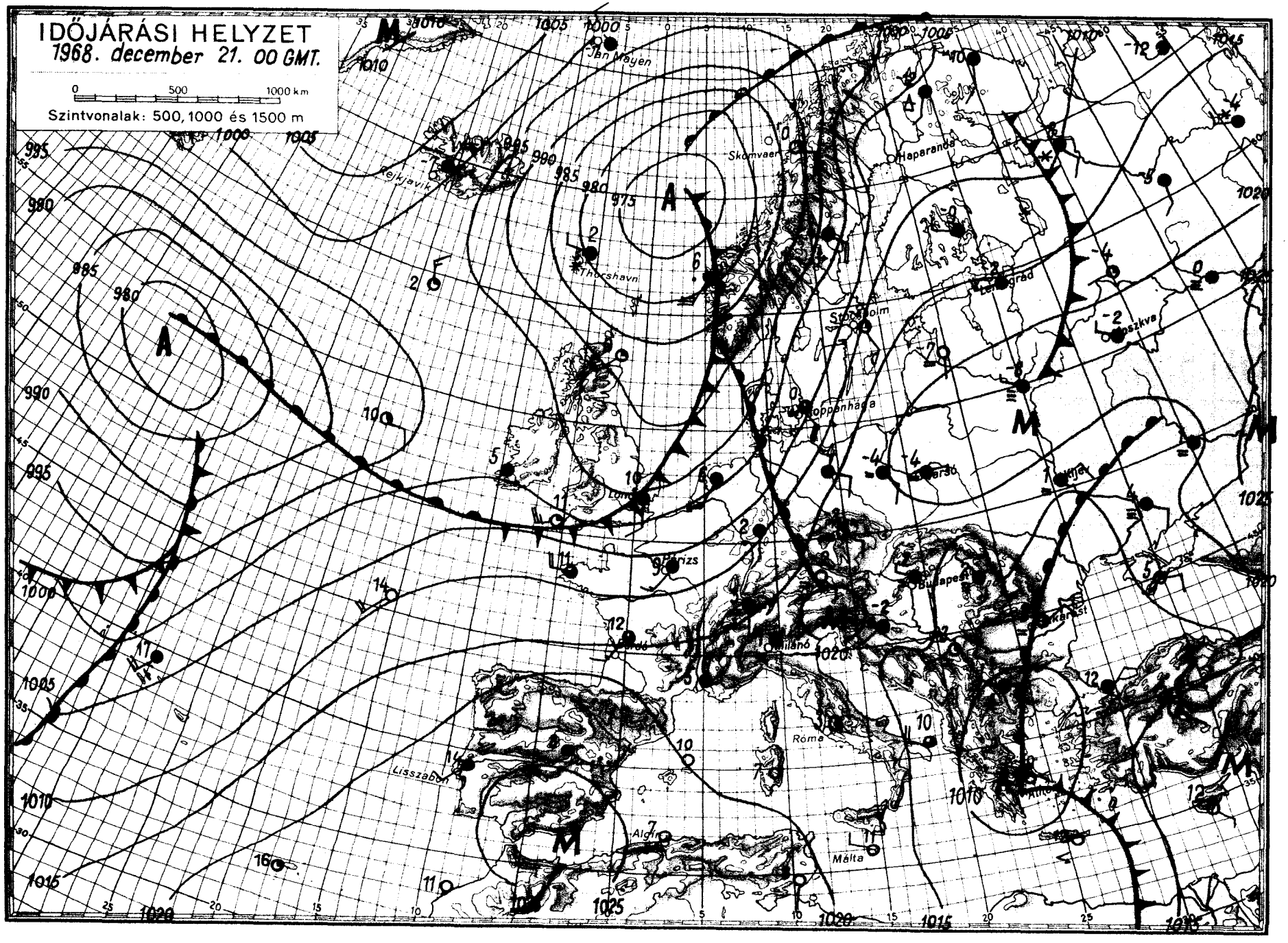

OFFSET-NYOMDA BUDAPEST

IDŐJÁRÁSI NAPIJELENTÉS

ЕЖЕДНЕВНЫЙ МЕТЕОРОЛОГИЧЕСКИЙ БЮЛЛЕТЕНЬ · DAILY WEATHER REPORT
BULLETIN QUOTIDIEN DE TEMPS · TÄGLICHER WETTERBERICHT

KIADJA AZ ORSZÁGOS METEOROLÓGIAI INTÉZET
BUDAPEST II. KITAIBEL PÁL UTCA 1
TELEFON: KÖZPONT: 353-500, IDŐJELZŐ OSZT.: 150-410

MEGJELENIK NAPONKÉNT * ELŐFIZETÉSI ÁRA A POSTAIKÖLTSÉGGEL EGYÜTT NEGYEDÉVRE 60, Ft
KIADÁSÉRT FELEL AZ INTÉZET IGAZGATÓJA

81. évfolyam 356. szám + Budapest + 1968. december 22. vasárnap

Az időjárási helyzet ma reggel és a várható időjárás:

Az Azori-szigetek felől a Brit-szigeteken át gyors egymásutánban enyhe légtömegek áramlanak Skandinávia fölé. Ma hajnalban ezeken a területeken viharos déli, délnyugati szelek kiséretében sokfelé esett az eső. A Fekete-tenger vidékén még meglévő hideg levegő Erdélyben és a Havas-Alföldön kiterjedt havazást okozott.

Hazánkban szombaton változóan felhős, többfelé párás, helyenként ködös idő volt. A nyugati és keleti megyékben több helyen általában jelentéktelen csapadék hullott, de Tiszabecsről és Csengerről havazásból 8 mm-t jelentettek. A hőmérséklet napközben 0, +6 fokig emelkedett. Vasárnap hajnalra északon -3, -6, máshol 0, -3 fokig hült le a levegő. Délelőtt jobbára felhős, párás idő volt. A Tiszántúlon néhány helyen havazott. A hőmérséklet 11 órakor -2 és +4 fok között váltakozott.

Ma 12 órakor a hőmérséklet Budapesten 3 fok, a tengerszintre átszámitott légnyomás 764 mm, alig változik.

Várható időjárás hétfő estig:

Keleten felhős idő, főként ma még szórványos kisebb havazással.
Nyugaton felhőátvonulások, többfelé ónos esővel, esővel.
A reggeli és esti órákban sokfelé párás, ködös idő.
Mérsékelt, időnként élénk, a Dunántúlon helyenként átmenetileg megerősödő délnyugati, nyugati szél.

Várható legalacsonyabb éjszakai hőmérséklet: 0, -5,
legmagasabb nappali hőmérséklet hétfőn: +1, +6 fok között.

Dunay Sándorné s.k.

Távolabbi kilátások péntek reggelig:

Legalacsonyabb hajnali hőmérsékletek eleinte -2, később 0 fok körül, a fagy valószinüsége 60 %. Legmagasabb nappali hőmérsékletek eleinte +3, később +5 fok körül. Jelentős mennyiségü /legalább 5 mm/ csapadék az ország területének 30 százalékán várható.

Távelőrejelző Osztály

A hőmérséklet napi középértéke és eltérése a 90 évi átlagtól /Budapesten/:

1968. XII. 21.: +1,7 C°, +1,6 C°.

1871 óta ezen a napon Budapesten előfordult:

legmagasabb hőmérséklet: 13,6 C° /1886/
legalacsonyabb hőmérséklet: -18,0 C° /1927/

68.760.

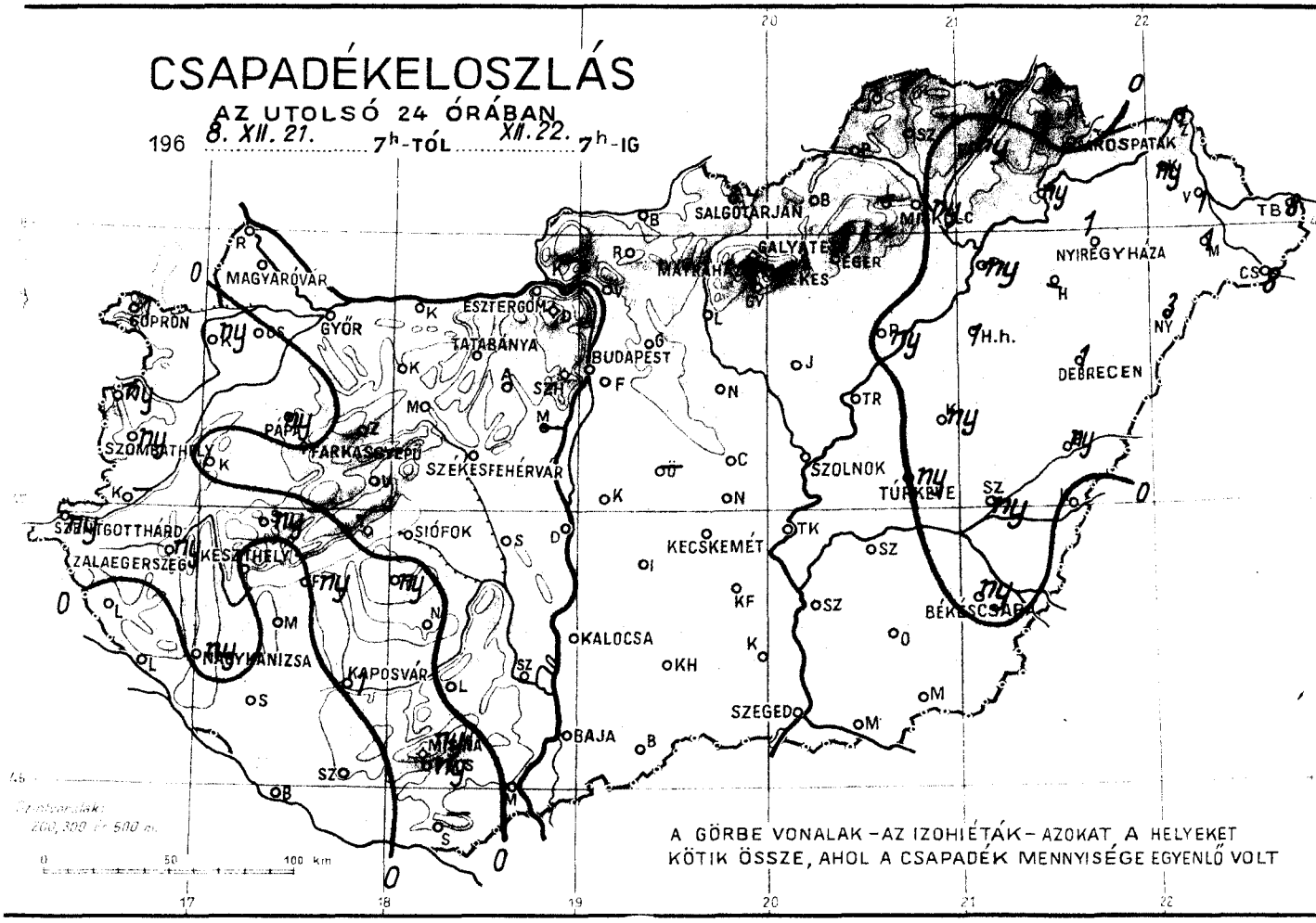
CSAPADÉKELOSZLÁS
AZ UTOLSÓ 24 ÓRÁBAN
196 8. XII. 21. 7h-TÓL XII. 22. 7h-IG
MAGYARÓVÁR
SOPRON
GYŐR
ESZTERGOM
TATABÁNYA
BUDAPEST
SZOMBATHELY
PÁPA
FARKASGYEPŰ
SZÉKESFEHÉRVÁR
SZENTGOTTHÁRD
ZALAEGERSZEG
KESZTHELY
SIÓFOK
NAGYKANIZSA
KAPOSVÁR
KALOCSA
BAJA
SZEGED
KECSKEMÉT
SZOLNOK
TÚRKEVE
DEBRECEN
NYÍREGYHÁZA
BÉKÉSCSABA
SALGÓTARJÁN
MISKOLC
GALYATETŐ
MÁTRAHÁZA
EGER
KESZTHELY
A GÖRBE VONALAK – AZ IZOHIÉTÁK – AZOKAT A HELYEKET KÖTIK ÖSSZE, AHOL A CSAPADÉK MENNYISÉGE EGYENLŐ VOLT
0 50 100 km

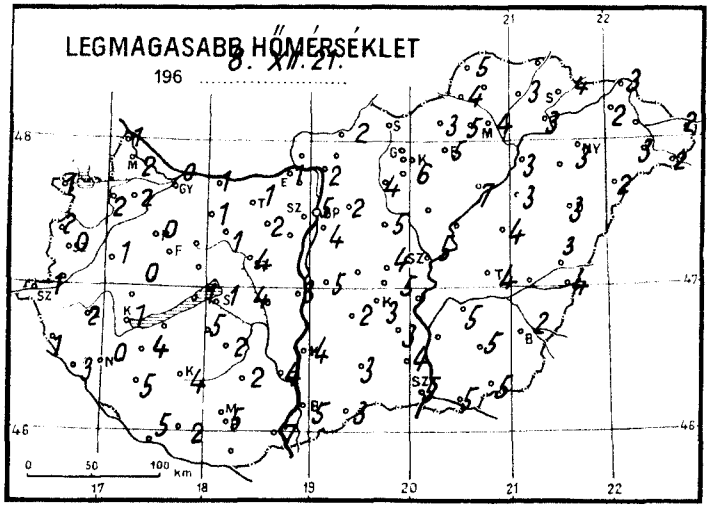
LEGMAGASABB HŐMÉRSÉKLET
196 8. XII. 21.
0 50 100 km

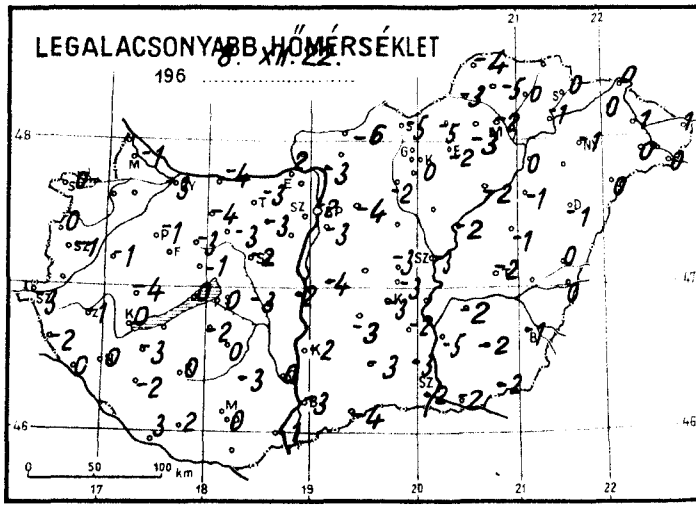
LEGALACSONYABB HŐMÉRSÉKLET
196 8. XII. 22.
0 50 100 km

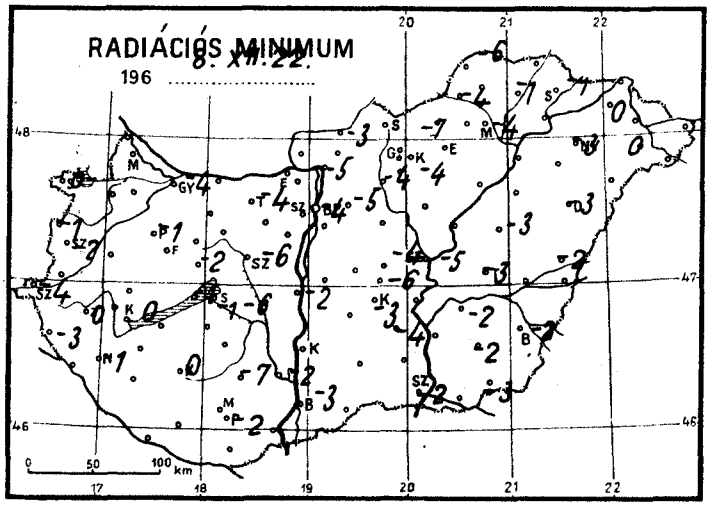
RADIÁCIÓS MINIMUM
196 8. XII. 22.
0 50 100 km

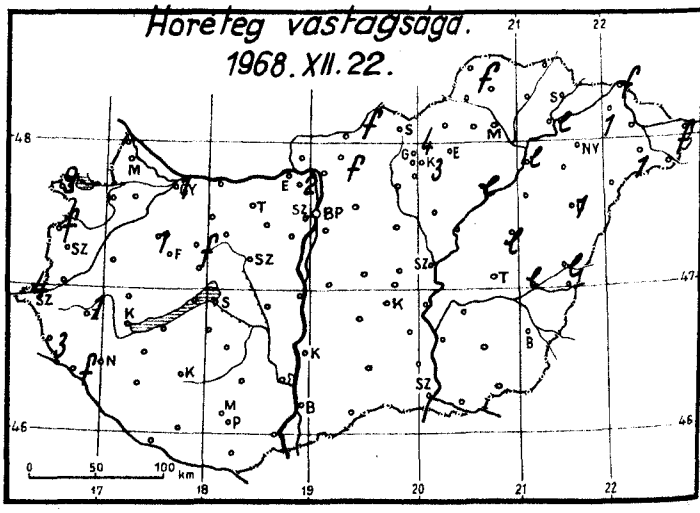
Hőréteg vastagsága.
1968. XII. 22.
0 50 100 km

1968. december hó,
22. vasárnap nap

	Az utolsó 24 óra adatai						24 órai csapadék mm		Hó cm
	Csapadék (mm)	Hó cm	Hőmérsékleti szélsőségek: tegnapi nappali max.	éjszakai min.	min. 5 cm-en	Napsütés (óra) tegnap			
12815 Magyaróvár	. =		2	-1		3	Rajka	.	
822 Győr	. =	1	0	-3	-4	0	Kapuvár	ny=	
825 Pápa	ny	1	0	-1	-1	0	Csorna	.	
805 Sopron	1 ,	9	1	0	0	0	Komárom	.	
812 Szombathely	ny		0	-1	-2	2	Káld	.	
910 Szentgotthárd	ny	4	-1	-3	-4		Kőszeg	ny ,	folt
915 Zalaegerszeg	ny	1	2	-1	0		Körmend	-	
Lenti	.	3	1	-2	-3		Letenye	.	folt
925 Nagykanizsa	ny *		0	0	-1		Sümeg	ny	
920 Keszthely	.		1	0	0	1	Zirc	.	folt
Tihany	.		1	0	-1		Kisbér	. =	
935 Siófok	.		1	0	-1	6	Mór	.	
942 Pécs	ny		5	0	-2	6	Alcsút	. ⌴	
941 Misinatető (534 m)	ny		4	0	-1	7	Esztergom	.	
Siklós	-						Dobogókő	. =	2
827 Farkasgyepű (400 m)	.		0	-1	-5		Fonyód	ny	
Veszprém	.		-	-1	-2	6	Tab	ny	
833 Tatabánya	.		-1	-3	-4		Sárbogárd	.	
839 Budapest (Ferihegy)	.		4	-3			Lengyel	.	
840 Budapest OMI	.		5	-2	-4	4	Nagykónyi	.	
841 Budapest (Szabadságh.,474 m)	. ⌴		6	-3	-6	8	Marcali	.	
Martonvásár	=						Somogyszob	.	
835 Székesfehérvár	.		4	-2	-6		Kaposvár	1 ,	
Dunaújváros	.		3	-2	-2		Barcs	. =	
Szekszárd	. ⌴		4	0	-2		Szigetvár	.	
Mohács	.		7	-1			Bácsalmás	.	
960 Baja	.		5	-3	-3	5	Kiskunhalas	.	
955 Kalocsa	.		4	-2			Izsák	. ⌴	
Cegléd	.		4	-3	-4	4	Kunsztmiklós	.	
860 Szolnok	. =		5	-3	-5	5	Örkény	-	
970 Kecskemét	.		3	-3	-3	4	Nagykáta	. ⌴	
Kiskunfélegyháza	. ⌴		3	-2	-4		Jászapáti	. ⌴	
982 Szeged	.		5	-2	-2	5	Tiszakécske	.	
Mezőhegyes	. =		5	-2	-3		Nagykőrös	. ⌴	
Orosháza	. =		5	-2	-2	3	Kistelek	.	
990 Békéscsaba	ny *		2	-1	-2	0	Makó	.	
875 Túrkeve	ny *		4	-2	-3	3	Szentes	.	
Berettyóújfalu	ny *	lepel	3	0	-2		Szarvas	.	
880 Debrecen	1 *	1	3	-1	-3	0	Szeghalom	ny *	lepel
892 Nyíregyháza	1		3	-1	-3	0	Körösszakál	.	
Kisvárda	ny *	1	2	0	0	0	Tiszaroff	.	
Mátészalka	1 *	1	3	0	0		Poroszló	ny *	lepel
Tiszabecs	8	folt	2	1			Karcag	ny *	lepel
Vác	. -		2	-3	-5		Hortobágy	1 *	
Gödöllő	. V		2	-4	-5		Polgár	ny *	lepel
Lőrinci	. ⌴		4	-2	-4		Hajdúdorog	-	
Gyöngyös	.		6	0	-4		Nyírlugos	3 *	
Balassagyarmat	.	folt	2	-6	-3		Csenger	8 *	3
755 Salgótarján	.		-	-5			Vásárosnamény	1 *	
Galyatető (932 m)	.	4	3	-2			Záhony	1 *	folt
851 Kékestető (1000 m)	.	3	1	-3	-5	6	Királyrét	-	
Mátraháza (672 m)	-						Romhány	.	folt
865 Eger	.		5	-2	-5	6	Borsodnádasd	. V	
Putnok	. ⌴		4	-3	-4		Jósvafő	.	folt
Lillafüred	.		5	-3			Szendrőlád	.	
772 Miskolc	ny *		4	-2	-4	5	Hidasnémeti	.	
Füged	ny *		3	0	-1		Tokaj	ny	lepel
778 Sárospatak	.		4	0	-1	0			

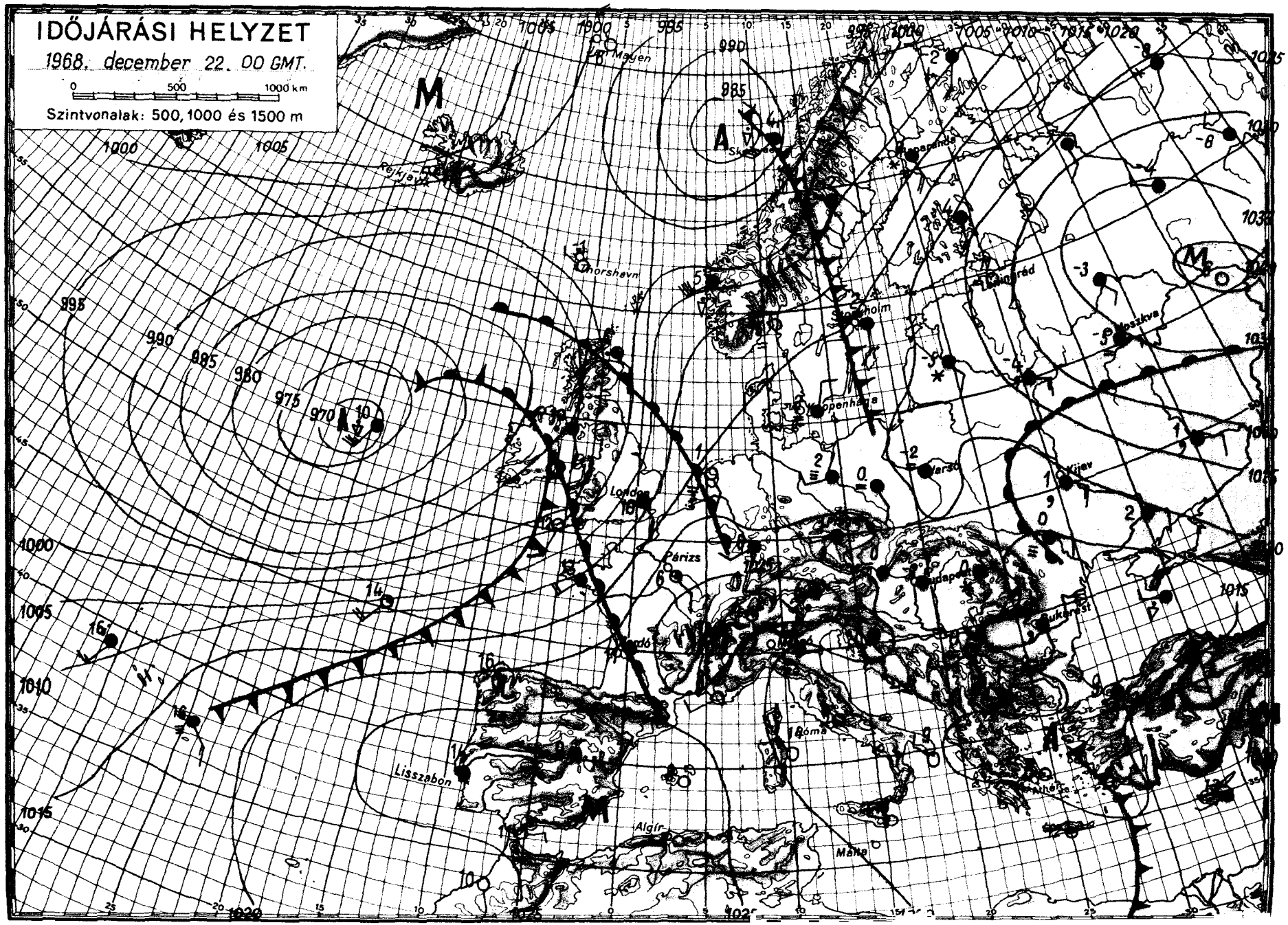

OFFSET-NYOMDA, BUDAPEST

IDŐJÁRÁSI NAPJELENTÉS

ЕЖЕДНЕВНЫЙ МЕТЕОРОЛОГИЧЕСКИЙ БЮЛЛЕТЕНЬ • DAILY WEATHER REPORT
BULLETIN QUOTIDIEN DE TEMPS • TÄGLICHER WETTERBERICHT

KIADJA AZ ORSZÁGOS METEOROLÓGIAI INTÉZET
BUDAPEST II. KITAIBEL PÁL UTCA 1
TELEFON: KÖZPONT: 353-500, IDŐJELZŐ OSZT.: 150-410

MEGJELENIK NAPONKÉNT • ELŐFIZETÉSI ÁRA A POSTAI KÖLTSÉGGEL EGYÜTT NEGYEDÉVRE 60, Ft
KIADÁSÉRT FELEL AZ INTÉZET IGAZGATÓJA

21. évfolyam 358. szám. + Budapest + 1968. december 23. hétfő

Az időjárási helyzet ma reggel és a várható időjárás:

Az óceánról áramló enyhe, nedves levegő elárasztotta csaknem egész Európát. Hatására Európa-szerte enyhe, erősen felhős, párás, sokfelé csapadékos időjárás uralkodik. A hőmérséklet általában 4, 8 fokkal magasabb az évszaknak megfelelő átlagos értéknél.

Hazánkban vasárnap erősen felhős, párás helyenként ködös idő volt. Többfelé esett a hó, havaseső, ónos eső, eső. A lehullott csapadék mennyisége általában csapadéknyom és 5 mm között váltakozott, de Kisvárdán 6, Csengeren és Tiszabecsen 8 mm-t mértek. Az erősen felhős, ködös helyeken napközben sem emelkedett a hőmérséklet -1, +1 foknál magasabbra, máshol viszont +5, +7 fokos maximumok is kialakultak. Ma hajnalra általában 0, -5 fokig hült le a levegő. Ma reggel Galyatetőn 4, Kékesen 2 cm vastagságu jeges, kérges hóréteget mértek. Délelőtt országszerte párás, helyenként ködös idő volt. A Dunántulon elkezdett esni az eső. 1 órakor -1, +4 fok között volt a hőmérséklet.

Várható időjárás kedd estig:

Ma: Erősen felhős, párás, helyenként ködös idő.
Sokfelé eső, havaseső, a magasabb hegyeken havazás.
Kedden: Felhőátvonulások, többfelé záporos esővel.
Mérsékelt, időnként élénk, a Dunántulon kedden átmenetileg erős, nyugati, északnyugatira forduló szél.
Az évszakhoz képest enyhe idő.

Várható legalacsonyabb éjszakai hőmérséklet: -2, +3,
legmagasabb napali hőmérséklet kedden: +4, +9 fok között.

Kerényi Nárcisz s.k.

hőmérséklet napi középértéke és eltérése a 90 évi átlagtól /Budapesten/:

1968. XII. 22.: +1,8 C°, +2,0 C°.

1871 óta ezen a napon Budapesten előfordult:

legmagasabb hőmérséklet: 11,5 C° /1921/
legalacsonyabb hőmérséklet: -19,1 C° /1927/

68.761.

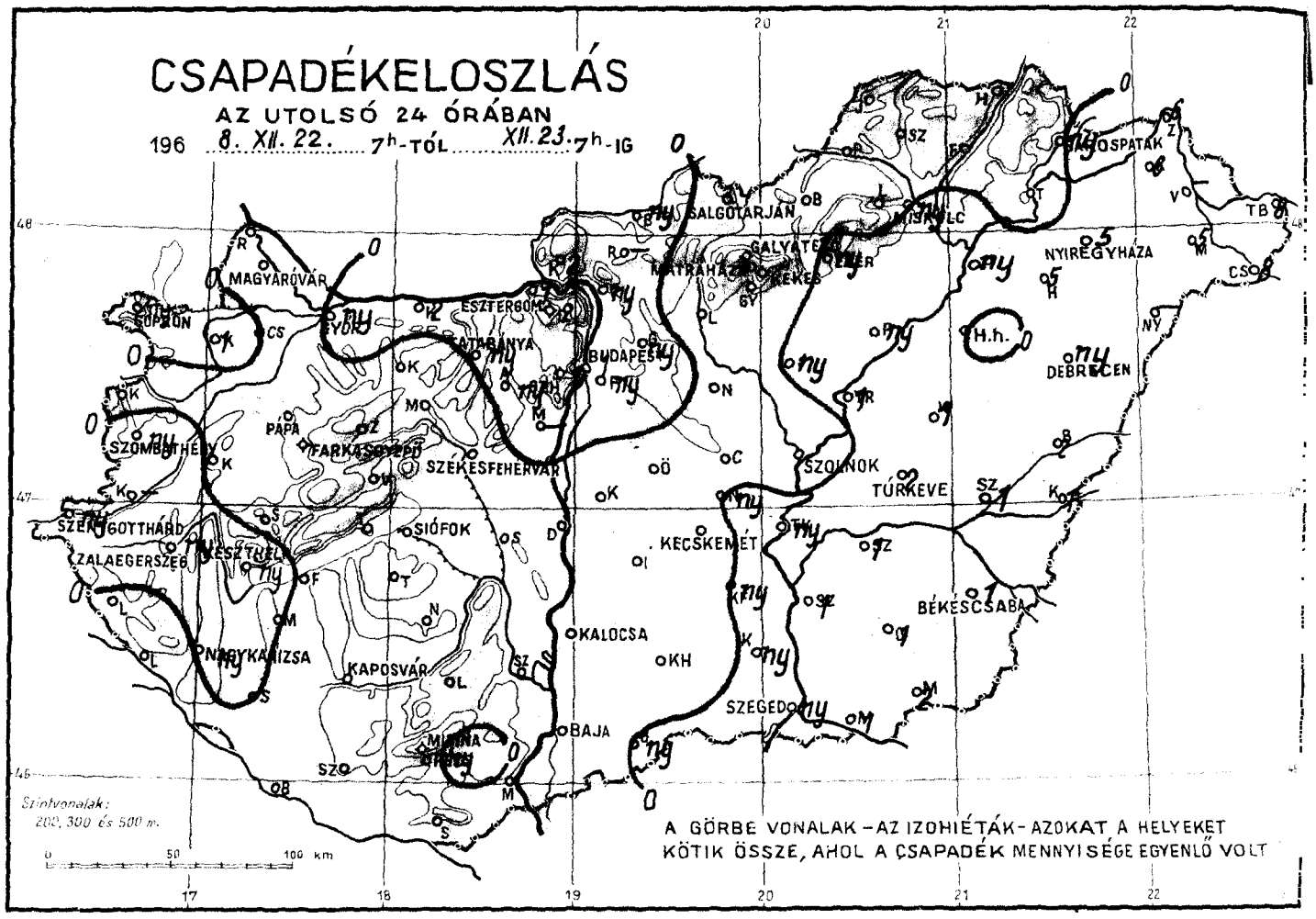
CSAPADÉKELOSZLÁS
AZ UTOLSÓ 24 ÓRÁBAN
196 8. XII. 22. 7h-TÓL XII. 23. 7h-IG
MAGYARÓVÁR
ESZTERGOM
BUDAPEST
SZOMBATHELY
PAPA
SZÉKESFEHÉRVÁR
SZENTGOTTHÁRD
SIÓFOK
KECSKEMÉT
ZALAEGERSZEG
KAPOSVÁR
KALOCSA
BAJA
SZEGED
SZOLNOK
TÚRKEVE
BÉKÉSCSABA
DEBRECEN
NYIREGYHÁZA
SALGÓTARJÁN
GALYATETŐ
Szintvonalak:
200, 300 és 500 m.
A GÖRBE VONALAK – AZ IZOHIÉTÁK – AZOKAT A HELYEKET
KÖTIK ÖSSZE, AHOL A CSAPADÉK MENNYISÉGE EGYENLŐ VOLT

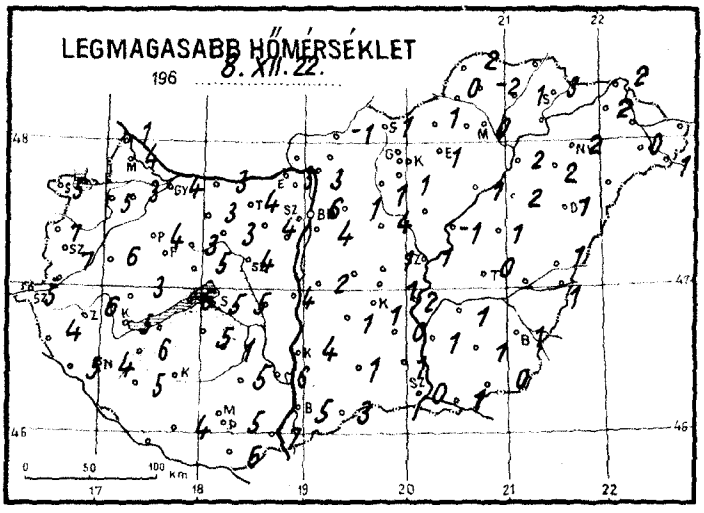
LEGMAGASABB HŐMÉRSÉKLET
196 8. XII. 22.

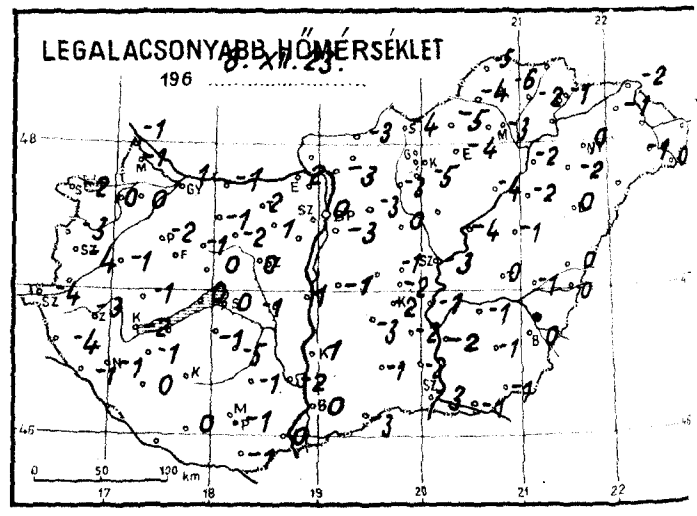
LEGALACSONYABB HŐMÉRSÉKLET
196 8. XII. 23.

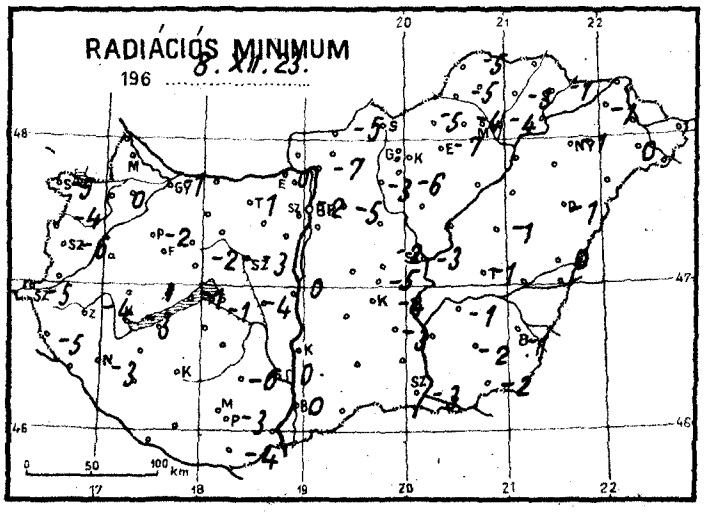
RADIÁCIÓS MINIMUM
196 8. XII. 23.

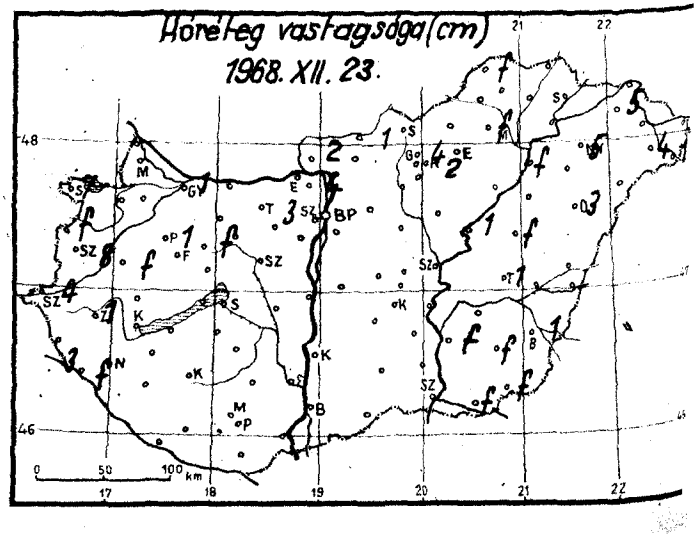
Hóréteg vastagsága (cm)
1968. XII. 23.

1968. december hó,
23. nap hétfő

	Az utolsó 24 óra adatai						24 órai csapadék mm		Hó cm
	Csapadék (mm)	Hó cm	Hőmérsékleti szélsőségek: tegnapi nappali max.	éjszakai min.	min. 5 cm-en	Napsütés (óra) tegnap			
12815 Magyaróvár	.		4	-1		0	Rajka	.	
822 Győr	ny	1	4	1	-1	0	Kapuvár	1	
825 Pápa	.	1	4	-2	-2	0	Csorna	.	
805 Sopron	ny	7	5	-2	-5	0	Komárom	2	
812 Szombathely	ny	2	7	-4	-6	1	Káld	.	folt
910 Szentgotthárd	ny	4	5	-4	-5		Kőszeg	.	folt
915 Zalaegerszeg	ny	1	6	-3	-4		Körmend	–	
Lenti	.	3	4	-4	-5		Letenye	.	folt
925 Nagykanizsa	ny		4	-1	-3		Sümeg	.	
920 Keszthely	ny		5	-2	-3	0	Zirc	.	folt
Tihany	.		6	0	-1		Kisbér	.≡	
935 Siófok	.		5	0	-1	0	Mór	.	
942 Pécs	ny		5	-1	-3	0	Alcsút	ny*	
941 Misinatető (534 m)	.		2	2	0	0	Esztergom	1	
Siklós	. ⌴		6	-1	-4		Dobogókő	2*	4
827 Farkasgyepű (400 m)	.		2	0	-4		Fonyód	.	
Veszprém	. ⌴		5	0	-2	1	Tab	1	
833 Tatabánya	ny	3	4	2	1		Sárbogárd	.	
839 Budapest (Ferihegy)	ny⌴		4	-3			Lengyel	.	
840 Budapest OMI	1		6	0	-2	3	Nagykónyi	. ⌴	
841 Budapest (Szabadságh.,474 m)	1		5	-1	-4	4	Marcali	. ⌴	
Martonvásár	–						Somogyszob	.	
835 Székesfehérvár	.		4	0	-3		Kaposvár	. ⌴	
Dunaújváros	.		4	1	0		Barcs	.≡	
Szekszárd	.		6	0	-2		Szigetvár	.	
Mohács	.		7	0			Bácsalmás	ny	
960 Baja	.		5	0	0	3	Kiskunhalas	.	
955 Kalocsa	.		4	1			Izsák	.	
Cegléd	.		1	-1	-2	0	Kunsztmiklós	.	
860 Szolnok	ny*		1	-3	-3		Örkény	–	
970 Kecskemét	.≡		1	-2	-4	0	Nagykáta	.	
Kiskunfélegyháza	ny*		0	-2	-3		Jászapáti	ny*	
982 Szeged	ny		0	-3	-3	0	Tiszakécske	ny*	
Mezőhegyes	2*	folt	0	-1	-2		Nagykőrös	ny	
Orosháza	1*	folt	1	-1	-2	0	Kistelek	ny*	
990 Békéscsaba	1*	1	1	0	-1	0	Makó	1*	folt
875 Túrkeve	2	1	0	0	-1	0	Szentes		folt
Berettyóújfalu	2*		1	0	0		Szarvas	1*	
880 Debrecen	ny≡	3	1	0	-1	0	Szeghalom	1*	
892 Nyíregyháza	5*	5	2	0	-1	0	Körösszakál	1	
Kisvárda	6*	5	2	-1	-1	0	Tiszaroff	1*	1
Mátészalka	5*	4	0	-1	0		Poroszló	ny*	
Tiszabecs	8	3	-1	0			Karcag	1*	folt
Vác	ny*		3	-3	-7		Hortobágy	.	
Gödöllő	ny		1	-3	-5		Polgár	ny*	folt
Lőrinci	. ⌴		1	-3	-3		Hajdúdorog	5*	
Gyöngyös	.		1	-5	-6		Nyírlugos	–	
Balassagyarmat	ny*	1	-1	-3	-5		Csenger	8*	1
755 Salgótarján	.		1	-4			Vásárosnamény	–	
Galyatető (932 m)	.	4	1	-3			Záhony	6*	
851 Kékestető (1000 m)	.	2	0	-5	-5	0	Királyrét	2*	2
Mátraháza (672 m)	–						Romhány	–	
865 Eger	ny*		1	-4	-7	0	Borsodnádasd	.	
Putnok	. ⌴		0	-4	-5		Jósvafő	.	folt
Lillafüred	.	folt	5	1	-4		Szendrőlád	.	
772 Miskolc	ny		0	-3	-4	0	Hidasnémeti	.	
Füged	ny≡		1	-2	-3		Tokaj	.	
778 Sárospatak	ny*		3	-1	-1	0			

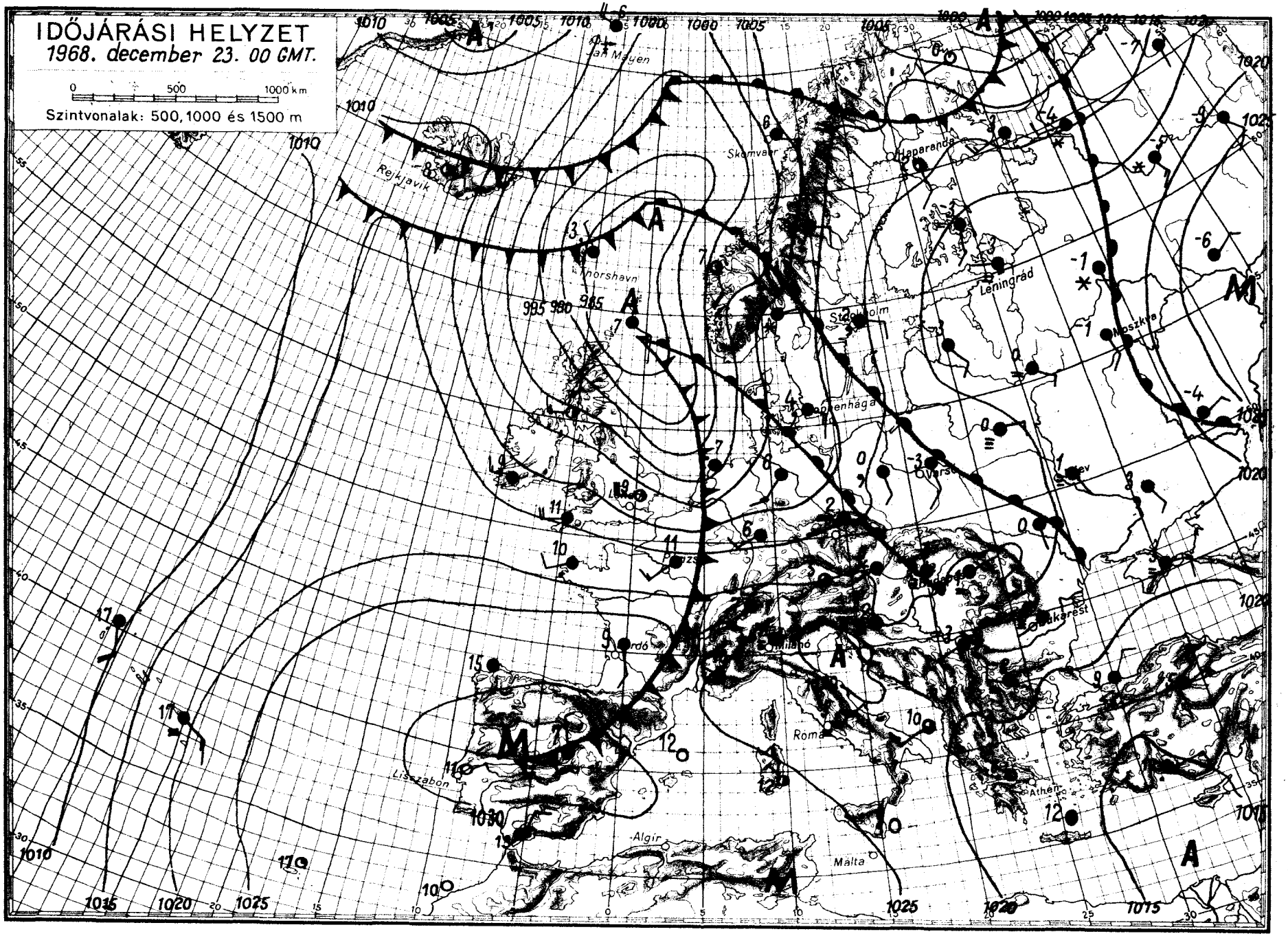

OFFSET-NYOMDA, BUDAPEST

IDŐJÁRÁSI NAPJELENTÉS

ЕЖЕДНЕВНЫЙ МЕТЕОРОЛОГИЧЕСКИЙ БЮЛЛЕТЕНЬ • DAILY WEATHER REPORT
BULLETIN QUOTIDIEN DE TEMPS • TÄGLICHER WETTERBERICHT

KIADJA AZ ORSZÁGOS METEOROLÓGIAI INTÉZET
BUDAPEST II. KITAIBEL PÁL UTCA 1
TELEFON: KÖZPONT: 353-500, IDŐJELZŐ OSZT.: 150-410

MEGJELENIK NAPONKÉNT * ELŐFIZETÉSI ÁRA
A POSTAI KÖLTSÉGGEL EGYÜTT NEGYEDÉVRE 60, Ft
KIADÁSÉRT FELEL AZ INTÉZET IGAZGATÓJA

81. évfolyam 359. szám + Budapest + 1968. december 24. kedd

Az időjárási helyzet ma reggel és a várható időjárás:

Európa időjárási helyzetében az elmúlt 24 óra folyamán lényeges változás nem történt, továbbra is az enyheség jellemző. Az óceán felől folyamatosan enyhe, páradús levegő áramlik és az egymást követő hullámok Közép-Európán át ma hajnalban már a Szovjetúnió európai területein okoznak havazást, szitáló esőt. Az Alpok, a Kárpátok és a Fekete-tenger vidékén sokfelé ködös, párás az idő.

Hazánkban hétfőn főként a keleti megyékben volt erősen felhős, ködös az idő, sőt helyenként a ködtakaró még napközben sem oszlott fel. Nyugaton többfelé esett az eső, a Duna-vonalától keletre havazott, havas eső, ónos eső hullott. Nagyobb csapadékmennyiséget csak Kisvárdáról és Rajkáról jelentettek: 9 mm-t, a legtöbb helyen azonban a lehullott mennyiség nem haladta meg az 5 mm-t. A hőmérséklet csúcsértéke északkeleten +1, -2, máshol 2, 7 fok között alakult ki. Kedden hajnalban -4, +2 fokig hült le a levegő. Délelőtt párás, ködös idő volt, a hőmérséklet 11 órakor -1, +5 fok között váltakozott.

Ma 12 órakor Budapesten a hőmérséklet 2 fok volt, a tengerszintre átszámitott légnyomás 759 mm, gyengén emelkedő irányzatú.

Várható időjárás szerda estig:

Jobbára erősen felhős, főként keleten ködös idő, helyenként ónos szitálás.
Többfelé futó eső, havas eső, hózápor.
Mérsékelt, időnként élénk nyugati, északnyugati szél.

Várható legalacsonyabb éjszakai hőmérséklet: -3, +2,
legmagasabb nappali hőmérséklet szerdán: +1, +6 fok között.

Dunay Sándorné s.k.

A hőmérséklet napi középértéke és eltérése a 90 évi átlagtól /Budapesten/:

1968. XII. 24.: +1,7 C°, +2,2 C°.

1871 óta ezen a napon Budapesten előfordult:

legmagasabb hőmérséklet: 10,2 C° /1901/
legalacsonyabb hőmérséklet: -17,6 C° /1879/

68.762.

CSAPADÉKELOSZLÁS

AZ UTOLSÓ 24 ÓRÁBAN

196 8. XII. 23. ..... 7h-TÓL ... XII. 24. 7h-IG

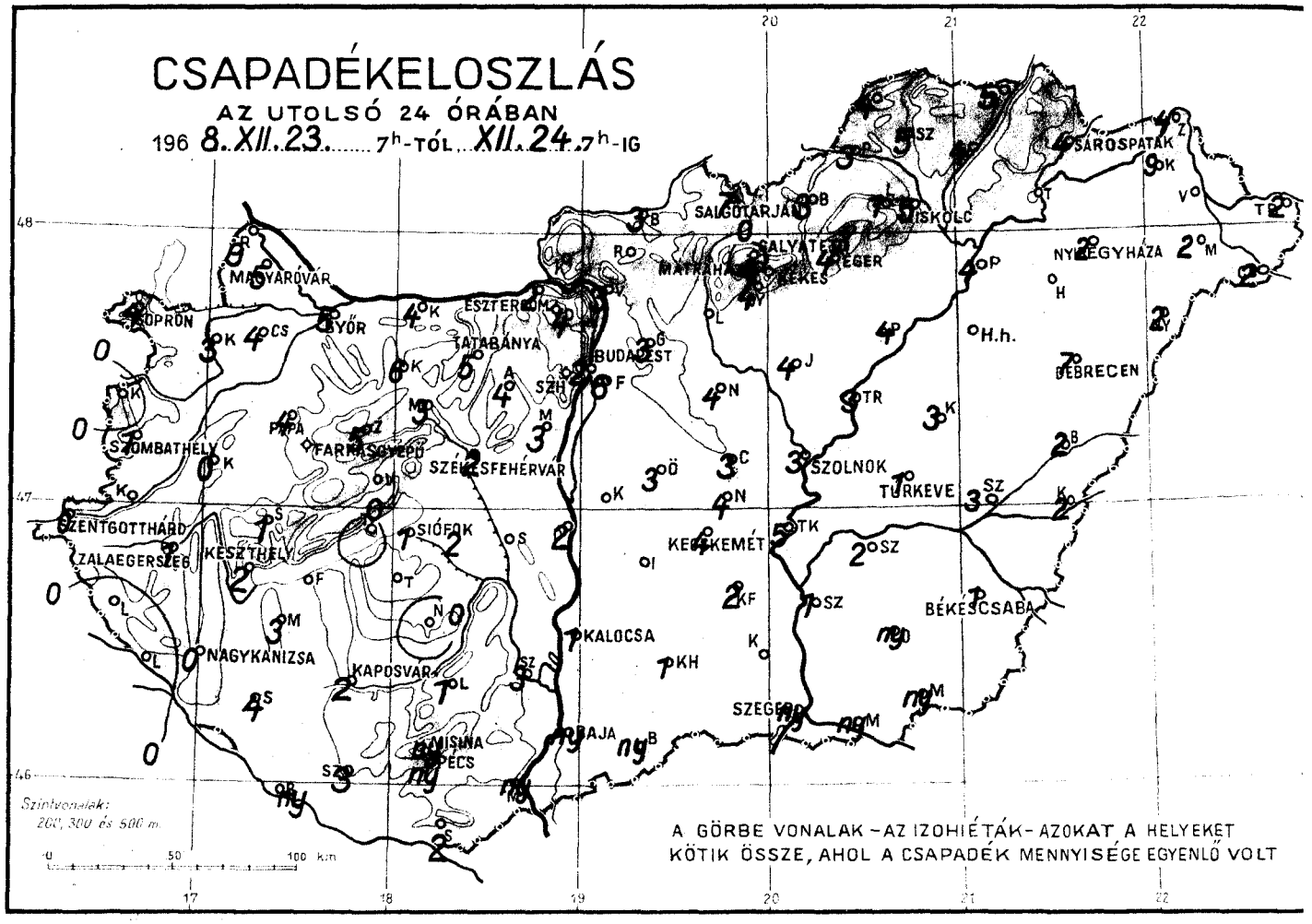

LEGMAGASABB HŐMÉRSÉKLET

196 8. XII. 23.

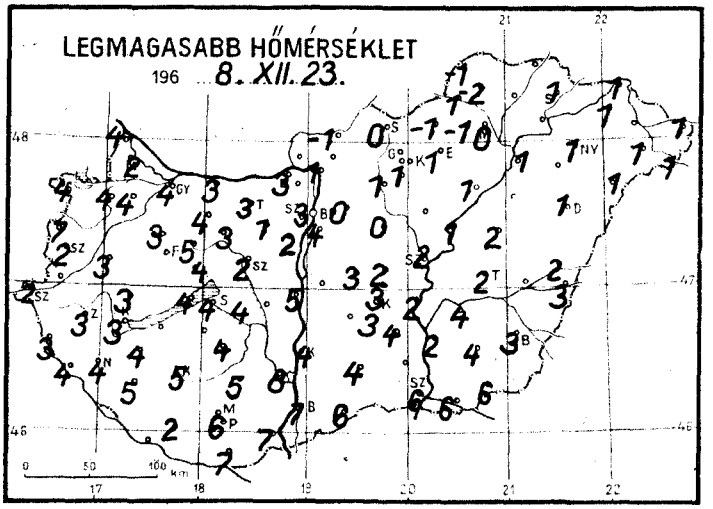

LEGALACSONYABB HŐMÉRSÉKLET

196 8. XII. 24.

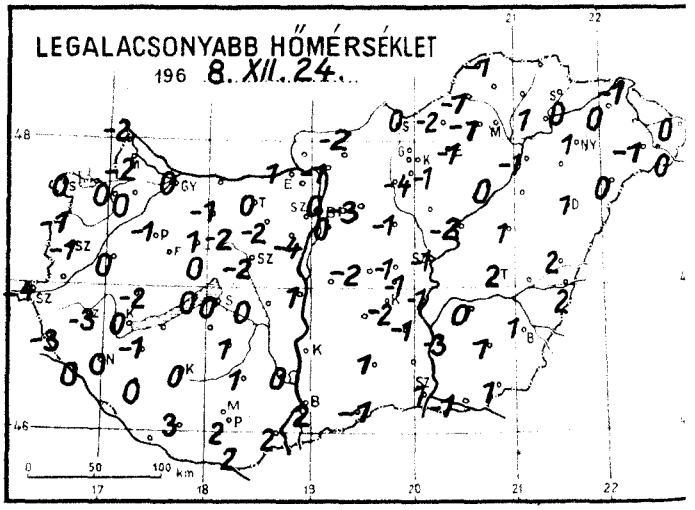

RADIÁCIÓS MINIMUM

196 8. XII. 24.

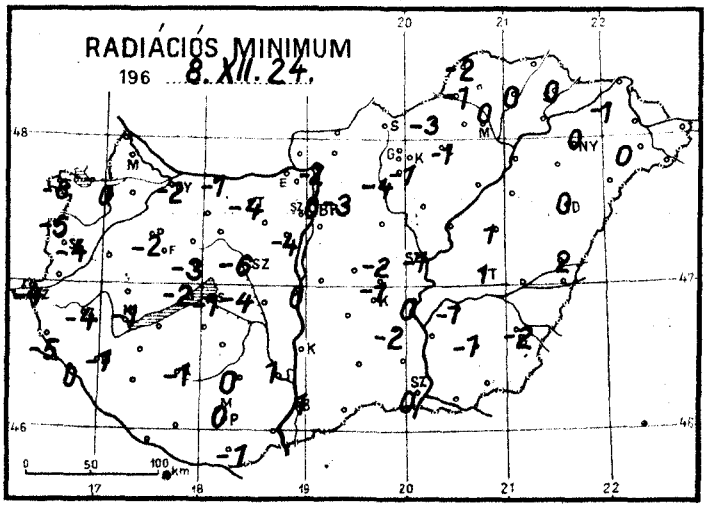

Hóréteg vastagsága (cm)

1968. XII. 24.

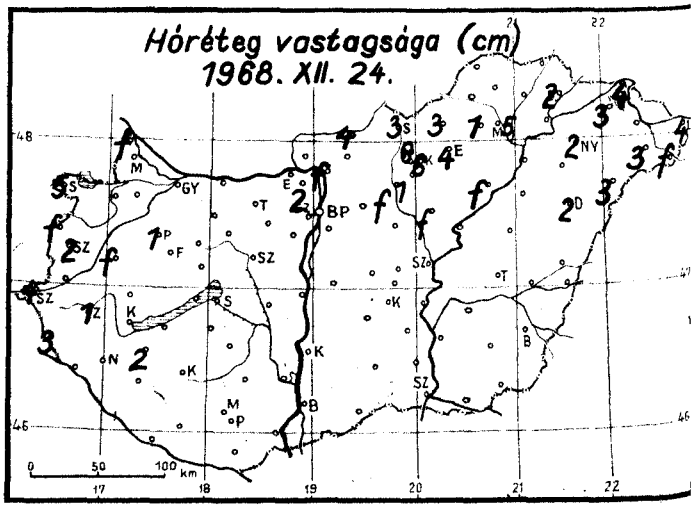

1968. december hó,
24. nap kedd

	Az utolsó 24 óra adatai					
	Csapadék (mm)	Hó cm	Hőmérsékleti szélsőségek tegnapi nappali max.	éjszakai min.	min. 5 cm-en	Napsütés (óra) tegnap
12815 Magyaróvár	5		2	-2		0
822 Győr	5		4	0	—2	0
825 Pápa	4	1	3	-1	—2	0
805 Sopron	4	5	4	0	—2	0
812 Szombathely	1	2	2	-1	—4	0
910 Szentgotthárd	ny	4	2	-4	—4	
915 Zalaegerszeg	1	1	3	-3	—4	
Lenti	.	3	3	-3	—5	
925 Nagykanizsa	ny		4	0	—1	
920 Keszthely	2		3	0	—1	0
Tihany	.		4	0	—2	
935 Siófok	1		4	0	—1	0
942 Pécs	ny		6	2	0	2
941 Misinatető (534 m)	ny		6	1	1	2
Siklós	2		7	2	—1	
827 Farkasgyepű (400 m)	-					
Veszprém	1		4	0	—3	1
833 Tatabánya	5		3	0	—4	
839 Budapest (Ferihegy)	6		4	0		
840 Budapest OMI	2		3	0	0	0
841 Budapest (Szabadságh. 474 m)	-					
Martonvásár	3≡		2	-4	—4	
835 Székesfehérvár	2		2	-2	—6	
Dunaújváros	2,		5	1	0	
Szekszárd	3		8	8	1	
Mohács	ny,		7	2		
960 Baja	ny		7	2	1	2
955 Kalocsa	1		4	0		
Cegléd	3		2	-1	—2	0
860 Szolnok	3,		2	-1	—1	0
970 Kecskemét	4		3	-2		0
Kiskunfélegyháza	2,		4	-1	—2	
982 Szeged	ny		6	1	0	0
Mezőhegyes	ny*		6	1		
Orosháza	ny		4	1	—1	0
990 Békéscsaba	1		3	1	—2	0
875 Túrkeve	1 ≡		2	2	1	0
Berettyóújfalu	2*		2	2	2	
882 Debrecen	7*	2	1	1	0	0
892 Nyíregyháza	2	2	1	1	0	0
788 Kisvárda	9	3	1	0	—1	0
Mátészalka	2*	3	1	-1	0	
Tiszabecs	2 ∇	4	1	0		
Vác	3*	folt	1	-1	—2	
Gödöllő	3*		0	-3	—3	
Lőrinci	3*	folt	1	-4	—4	
Gyöngyös	4*	1	1	-1	—1	
Balassagyarmat	3*	4	-1	-2		
755 Salgótarján	7	3	0	0		
Galyatető (932 m)	.	6	3	4		
851 Kékestető (1000 m)	4*	6	-1	-3	—3	0
Mátraháza (672 m)	-					
865 Eger	4*	4	1	-1	—1	0
Putnok	3*		-1	-1	—1	
Lillafüred	1*	1	-1	-1		
772 Miskolc	5*	5	0	0	0	0
Füged	4*		0	1	0	
778 Sárospatak	4*	2	1	0	0	0

	24 órai csapadék mm	Hó cm
Rajka	9,	folt
Kapuvár	3 ≡	
Csorna	4	folt
Komárom	4	
Káld	ny,	folt
Kőszeg	.	folt
Körmend	-	
Letenye	.	
Sümeg	1,	
Zirc	5	
Kisbér	6	
Mór	3	
Alcsút	4	
Esztergom	2	
Dobogókő	4	2
Fonyód	-	
Tab	-	
Sárbogárd	2	
Lengyel	1	
Nagykónyi	.	
Marcali	3	lepel
Somogyszob	4	
Kaposvár	2	
Bares	ny	
Szigetvár	3	
Bácsalmás	ny,	
Kiskunhalas	1	
Izsák	-	
Kunsztmiklós	-	
Örkény	3	
Nagykáta	4	
Jászapáti	4*	folt
Tiszakécske	5 ≡	
Nagykőrös	4	
Kistelek	-	
Makó	ny,	
Szentes	1	
Szarvas	2	
Szeghalom	3,	
Körösszakál	2	
Tiszaroff	3	
Poroszló	4*	folt
Karcag	3*	
Hortobágy	-	
Polgár	4*	
Hajdúdorog	-	
Nyírlugos	2,	3
Csenger	2*	
Vásárosnamény	- .	
Záhony	4*	4
Királyrét	-	
Romhány	-	
Borsodnádasd	3*	3
Jósvafő	4*	6
Szendrőlád	5*	
Hidasnémeti	5*	
Tokaj		

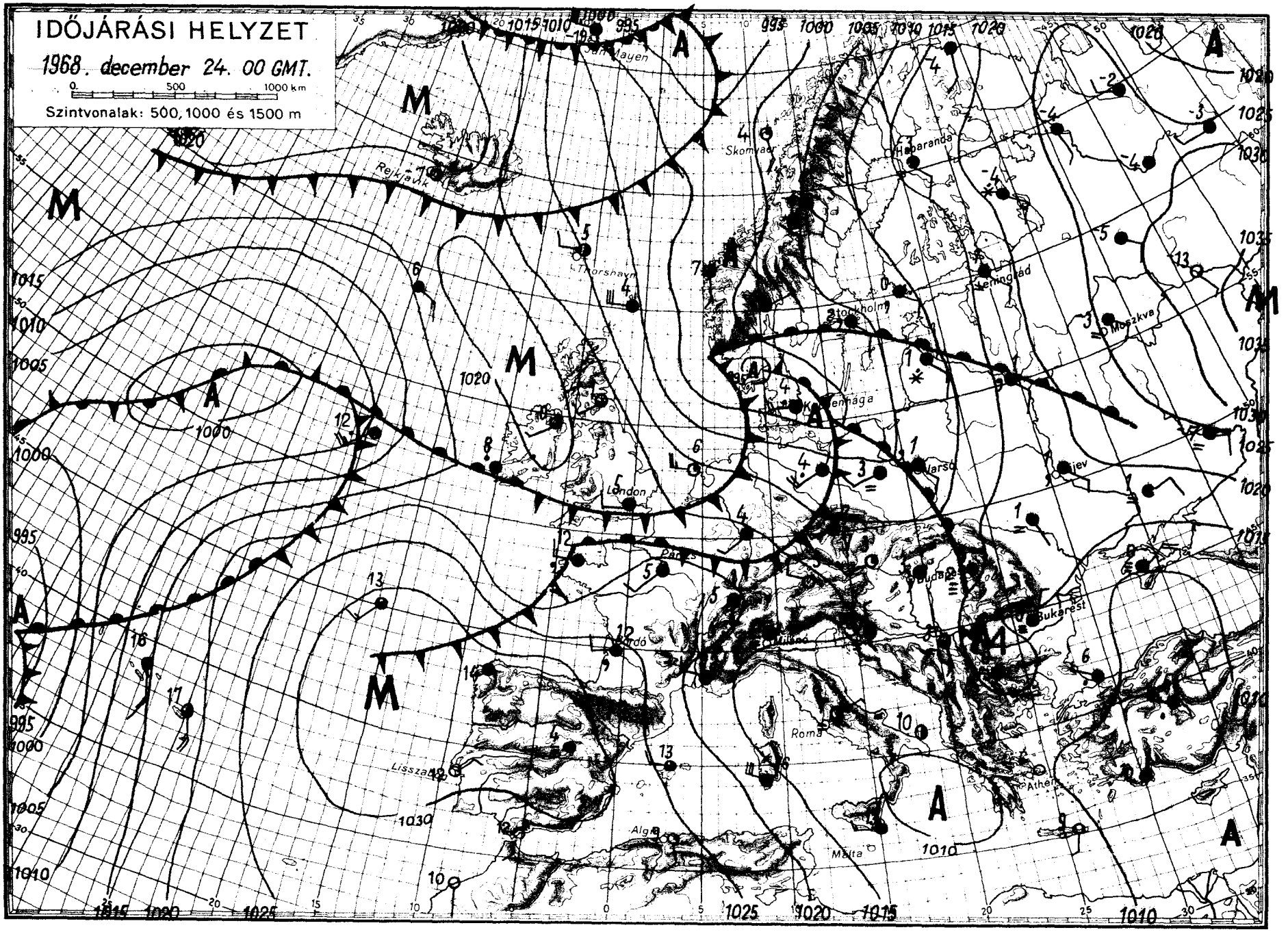

OFFSET-NYOMDA BUDAPEST

IDŐJÁRÁSI NAPJELENTÉS

ЕЖЕДНЕВНЫЙ МЕТЕОРОЛОГИЧЕСКИЙ БЮЛЛЕТЕНЬ · DAILY WEATHER REPORT
BULLETIN QUOTIDIEN DE TEMPS · TÄGLICHER WETTERBERICHT

KIADJA AZ ORSZÁGOS METEOROLÓGIAI INTÉZET
BUDAPEST II. KITAIBEL PÁL UTCA 1
TELEFON: KÖZPONT: 353-500, IDŐJELZŐ OSZT.: 150-410

MEGJELENIK NAPONKÉNT * ELŐFIZETÉSI ÁRA
A POSTAI KÖLTSÉGGEL EGYÜTT NEGYEDÉVRE 60, Ft
KIADÁSÉRT FELEL AZ INTÉZET IGAZGATÓJA

81. évfolyam 360. szám. + Budapest + 1968. december 25. szerda

Az időjárási helyzet ma reggel és az várható időjárás:

Szárazföldünk fölött jelenleg sehol sincs határozott légköri képződmény. A feloszlóban illetve kifejlődőben lévő időjárási hatásközpontok jobbára felhős, szeles, csapadékos, változékony időjárást okoznak. A kemény hideg Kelet-Európa keleti részeire korlátozódik. Az óceáni enyhe légtömeg szük csatornán át Franciaország és az Alpok térsége felé tart. Ez utóbbi időjárási folyamat a következő rövid időszakban a Kárpát-medence fölött általánosan felhős időt vált ki, a csapadék valószinüleg hó alakjában esik le.

Hazánkban kedden erősen felhős, vagy borult idő volt. A nyugati megyékben több helyen, a keleti országrészben csak szórványosan alakult ki eső, havaseső, hózápor. A kiterjedt ködtakaró estére fokozatosan felszakadozott. A szél átmenetileg nyugatira, északnyugatira fordult és megélénkült. A hőmérséklet általában 0, +5, egy-két helyen +6, +7 fokig emelkedett. Szerda hajnalra +1, -4, helyenként -5, -9 fokig hült le a levegő. Reggel 7 órakor Galyatetőn és Kékestetőn 6 cm-es hóréteget mértek. Szerda délelőtt a fővárosban derült, máshol erősen felhős, vagy borult volt az ég, a Dunántúlon helyenként szállingózott a hó, vagy hózápor keletkezett. A hőmérséklet 11 órakor -4 és +2 fok között volt.

Ma 12 órakor Budapesten a hőmérséklet +3 fok, a tengerszintre átszámitott légnyomás 758 mm, gyengén süllyedő irányzatú.

Várható időjárás csütörtök estig:

Felhős idő, sok helyen havazás, hószállingózás.
Mérsékelt, időnként élénk déli, délnyugati, majd nyugati, északnyugati szél.

Várható legalacsonyabb éjszakai hőmérséklet: 0, -5,
legmagasabb nappali hőmérséklet csütörtökön: -1, +3 fok között.

Dr. Tóth Pál s.k.

A hőmérséklet napi középértéke és eltérése a 90 évi átlagtól /Budapesten/:

1968. XII. 24.: +1,6 C°, +1,8 C°.

1871 óta ezen a napon Budapesten előfordult:

legmagasabb hőmérséklet: 12,1 C° /1958/
legalacsonyabb hőmérséklet: -18,2 C° /1879/

68.763.

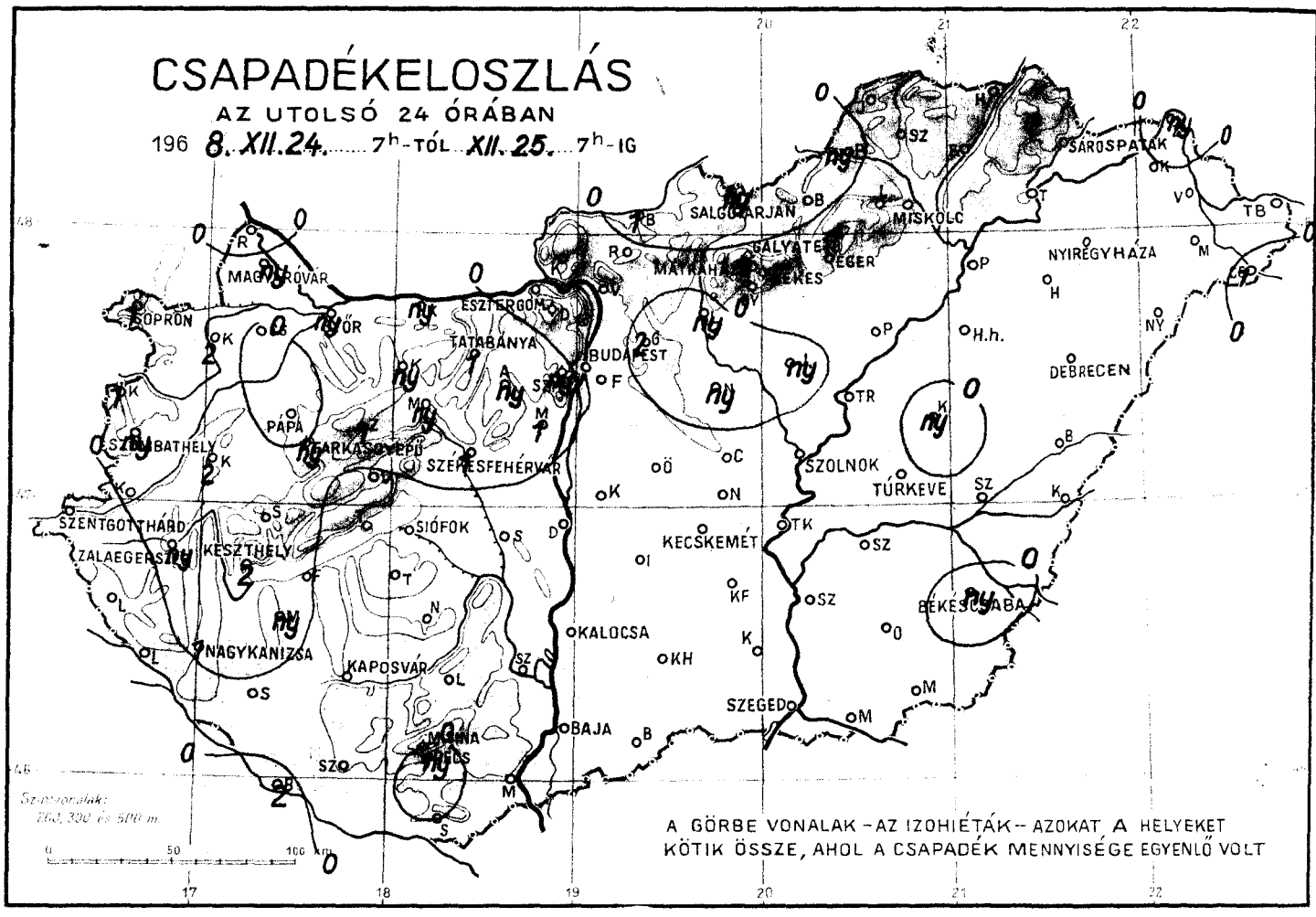
CSAPADÉKELOSZLÁS
AZ UTOLSÓ 24 ÓRÁBAN
196 8. XII. 24. 7h-TÓL XII. 25. 7h-IG
SOPRON
MAGYARÓVÁR
ESZTERGOM
TATABÁNYA
BUDAPEST
SALGÓTARJÁN
MISKOLC
SÁROSPATAK
NYÍREGYHÁZA
DEBRECEN
SZOLNOK
TÚRKEVE
PÁPA
SZOMBATHELY
SZÉKESFEHÉRVÁR
SIÓFOK
KESZTHELY
ZALAEGERSZEG
SZENTGOTTHÁRD
NAGYKANIZSA
KAPOSVÁR
KECSKEMÉT
BÉKÉSCSABA
KALOCSA
SZEGED
BAJA
A GÖRBE VONALAK – AZ IZOHIÉTÁK – AZOKAT A HELYEKET KÖTIK ÖSSZE, AHOL A CSAPADÉK MENNYISÉGE EGYENLŐ VOLT

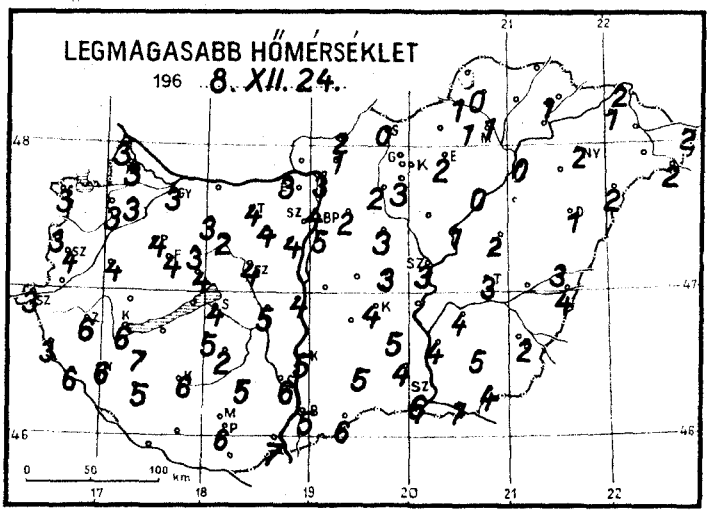
LEGMAGASABB HŐMÉRSÉKLET
196 8. XII. 24.

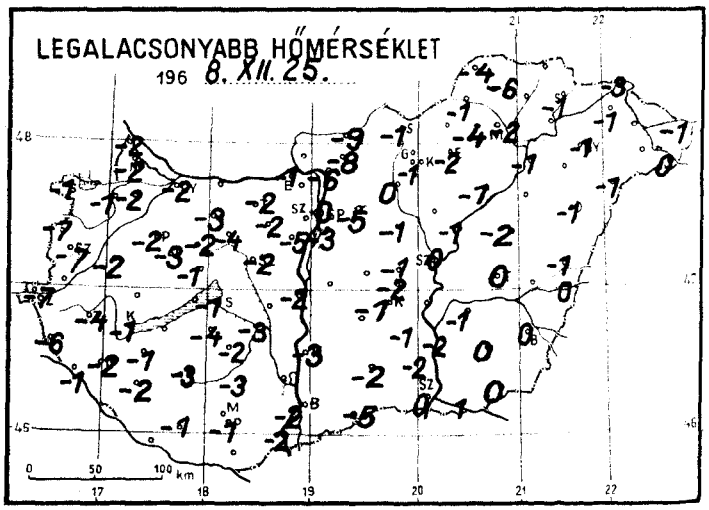
LEGALACSONYABB HŐMÉRSÉKLET
196 8. XII. 25.

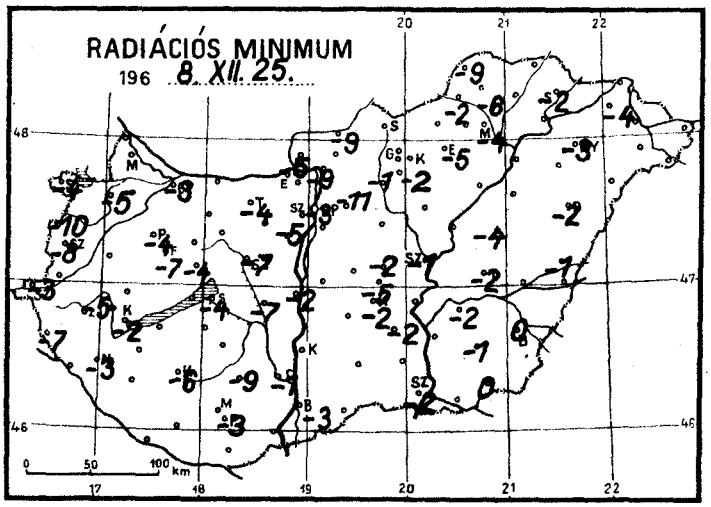
RADIÁCIÓS MINIMUM
196 8. XII. 25.

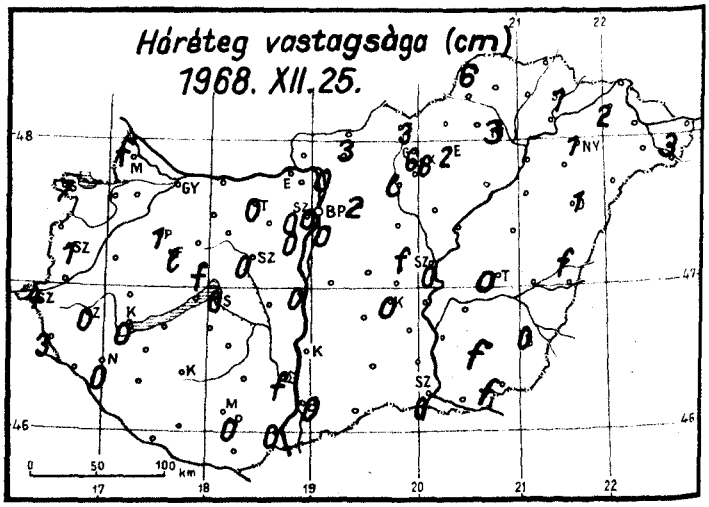
Hóréteg vastagsága (cm)
1968. XII. 25.

1968. december hó,
25. nap szerda

	Az utolsó 24 óra adatai					
	Csapadék (mm)	Hó cm	Hőmérsékleti szélsőségek: tegnapi nappali max.	éjszakai min.	min. 5 cm-en	Napsütés (óra) tegnap
12815 Magyaróvár	ny	–	3	-2	–	2
822 Győr	ny	0	3	-2	-3	0
825 Pápa	.	1	4	-2	-4	0
805 Sopron	1	7	3	-1	-4	0
812 Szombathely	ny	1	4	-7	-8	1
910 Szentgotthárd	.	4	3	-7	-8	
915 Zalaegerszeg	ny	0	6	-4	-5	
Lenti	.	3	3	-6	-7	
925 Nagykanizsa	1	0	6	-2	-3	
920 Keszthely	2	0	6	-1	-2	4
Tihany						
935 Siófok	.	0	4	-1	-4	2
942 Pécs	ny	0	6	-1	-3	1
941 Misinatető (534 m)						
Siklós						
827 Farkasgyepű (400 m)	ny*	lepel	4	-3	-7	
Veszprém	.	folt	4	-1	-4	2
833 Tatabánya	1	0	4	-2	-4	
839 Budapest (Ferihegy)	:	0	5	-3	–	
840 Budapest OMI	.	0	4	0	-3	0
841 Budapest (Szabadságh. 474 m)	ny	0	2	-2	-5	1
Martonvásár	1		4	-5	-5	
835 Székesfehérvár	1	0	4	-2	-7	
Dunaújváros	:	0	4	-2	-2	
Szekszárd	:	folt	6	–	-1	
Mohács	.	0	7	-2		
960 Baja	:	0	5	-2	-3	2
955 Kalocsa	.	–	5	-3	–	
Ceglédd	.	folt	3	-1	-2	3
860 Szolnok	.	0	3	0	-1	0
970 Kecskemét	:	0	4	-1	-2	4
Kiskunfélegyháza	.	–	5	-1	-2	
982 Szeged	.	0	6	0	-2	5
Mezőhegyes	:	folt	4	0	0	
Orosháza	.	folt	5	0	-1	0
990 Békéscsaba	ny	0	2	0	0	0
875 Túrkeve	.	0	3	0	-2	0
Berettyóújfalu	.	folt	3	-1	-1	
882 Debrecen	:	1	1	-1	-2	0
892 Nyíregyháza	.	1	2	-1	-3	0
788 Kisvárda	.	2	1	-1	-4	0
Mátészalka						
Tiszabecs	.	3	2	-1		
Vác	.	0	3	-6	-9	
Gödöllő	2	2	2	-5	-11	
Lőrinci	ny	lepel	2	0	-1	
Gyöngyös	.	folt	3	-1	-2	
Balassagyarmat	1	3	2	-9	-9	
755 Salgótarján	ny	3	0	-1		
Galyatető (932 m)	:	6	2	0		
851 Kékestető (1000 m)	.	6	-1	-5	-8	3
Mátraháza (672 m)						
865 Eger	.	2	2	-2	-5	0
Putnok	ny		1	-1	-2	
Lillafüred	.	folt	1	-4		
772 Miskolc	.	3	1	-2	-4	0
Füged						
778 Sárospatak	.	1	1	-1	-2	0

24 órai csapadék mm		Hó cm
Rajka	.	folt
Kapuvár	2	folt
Csorna	.	folt
Komárom	ny	
Káld	2*	
Kőszeg	1*	1
Körmend		
Letenye	.	
Sümeg		
Zirc	1*	
Kisbér	ny*	
Mór	ny	
Alesút	ny	folt
Esztergom	.	
Dobogókő	1	3
Fonyód		
Tab	.	
Sárbogárd	:	
Lengyel	:	
Nagykónyi	.	
Marcali	ny	folt
Somogyszob	:	
Kaposvár	.	folt
Barcs	2	folt
Szigetvár	:	
Bácsalmás	.	folt
Kiskunhalas	.	folt
Izsák		
Kunsztmiklós		
Örkény		
Nagykáta	ny*	folt
Jászapáti	ny	folt
Tiszakécske		
Nagykőrös	.	
Kistelek	.	
Makó	.	folt
Szentes	.	
Szarvas	.	
Szeghalom		
Körösszakál	.	
Tiszaroff	:	folt
Poroszló	.	folt
Karcag	ny	folt
Hortobágy		
Polgár	.	folt
Hajdúdorog		
Nyírlugos	.	folt
Csenger	1	lepel
Vásárosnamény		
Záhony	ny	lepel
Királyrét		
Romhány	.	
Borsodnádasd		
Jósvafő	.	6
Szendrőlád	:	
Hidasnémeti	.	
Tokaj		

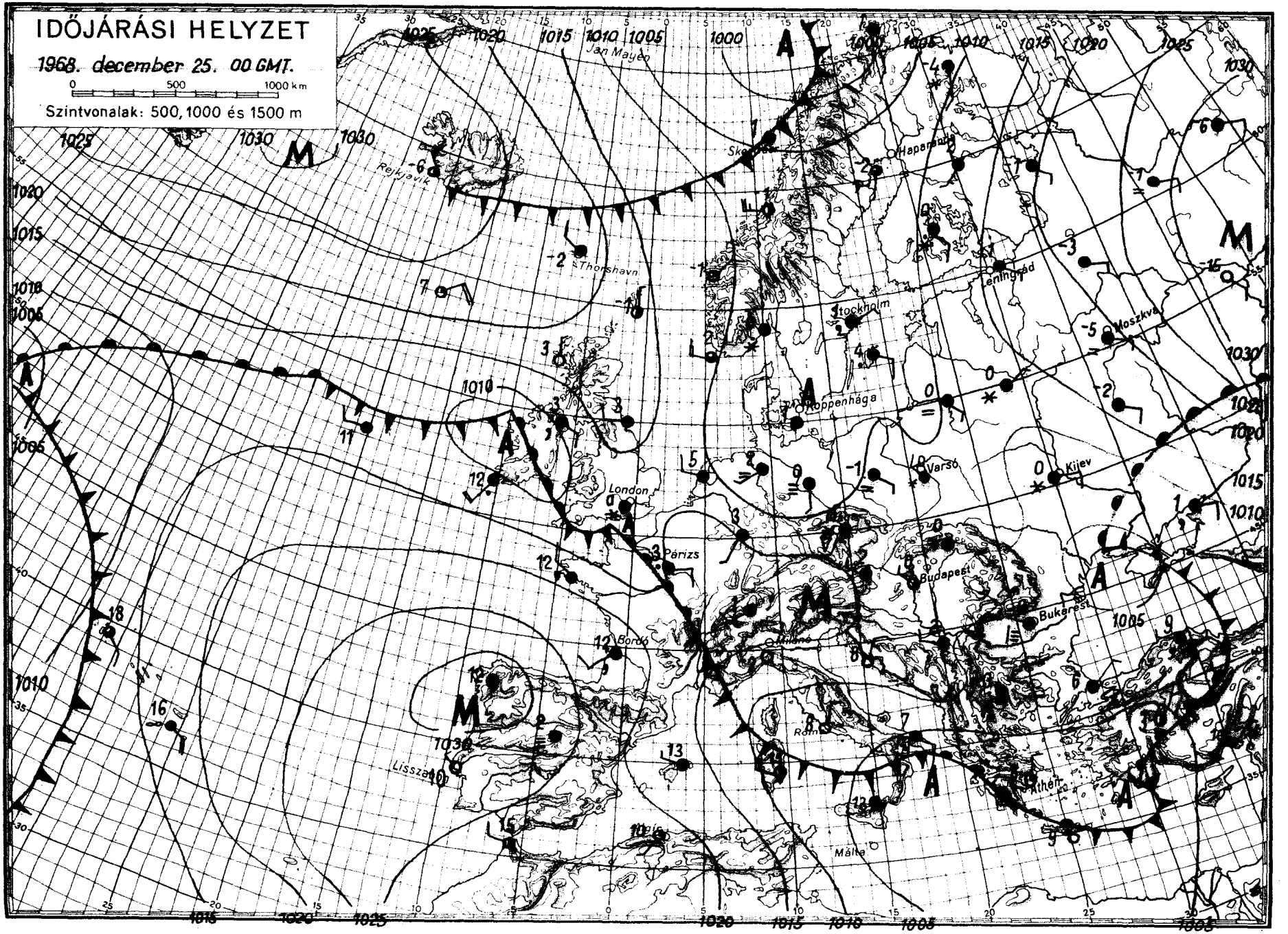
IDŐJÁRÁSI HELYZET
1968. december 25. 00 GMT.
0 500 1000 km
Szintvonalak: 500, 1000 és 1500 m
Jan Mayen
Reykjavik
Thorshavn
Stockholm
Leningrád
Moszkva
Koppenhága
Varsó
Kijev
London
Párizs
Budapest
Bukarest
Athén
Málta
Róma
Lisszabon

IDŐJÁRÁSI NAPIJELENTÉS

ЕЖЕДНЕВНЫЙ МЕТЕОРОЛОГИЧЕСКИЙ БЮЛЛЕТЕНЬ • DAILY WEATHER REPORT
BULLETIN QUOTIDIEN DE TEMPS • TÄGLICHER WETTERBERICHT

KIADJA AZ ORSZÁGOS METEOROLÓGIAI INTÉZET
BUDAPEST II. KITAIBEL PÁL UTCA 1
TELEFON: KÖZPONT: 353-500, IDŐJELZŐ OSZT.: 150-410

MEGJELENIK NAPONKÉNT • ELŐFIZETÉSI ÁRA
A POSTAI KÖLTSÉGGEL EGYÜTT NEGYEDÉVRE 60, Ft
KIADÁSÉRT FELEL AZ INTÉZET IGAZGATÓJA

81. évfolyam 361. szám + Budapest + 1968. december 26. csütörtök

Az időjárási helyzet ma reggel és a várható időjárás:

A Skandináv-félszigeten át a magasban hideg levegő áramlik a Cseh- és a Kárpát-medence térsége fölé. Vonulása során megélénkült az északnyugati szél és többfelé havazott. Dél-Európában tovább tart a változékony, szeles, csapadékos, de enyhe időjárás. Ukrajnában és a Fekete-tenger vidékén ma hajnalban ködök alakultak ki, helyenként ködszitálással.

Hazánkban szerdán változóan felhős volt az ég, az északkeleti megyékben egész napon át ködös maradt az idő. Nyugaton csak néhány helyen havazott. A hőmérséklet napközben 0, +4 fokig emelkedett. Az éjszakai órákban nyugat felől ismét megindult a havazás, és később a keleti országrészre is átterjedt. A reggeli jelentések szerint a csapadék mennyisége nem volt jelentős, csak Somogyszobról jelentettek 5 és Barcsról 7 mm-t. Ma hajnalra 0, -4 fokig hült le a levegő. Délelőtt jobbára borult idő volt, sokfelé havazott. A hőmérséklet 11 órakor 0, -2 fok között váltakozott.

Ma 12 órakor Budapesten a hőmérséklet 1 fok volt, a tengerszintre átszámitott légnyomás 755 mm, alig változik.

Várható időjárás péntek estig:

Felhőátvonulások, többfelé kisebb havazás.
Keleten még helyenként ködképződés.
Élénk, időnként erős nyugati, északnyugati szél.
Hidegebb idő.

Várható legalacsonyabb éjszakai hőmérséklet: -3, -8,
legmagasabb nappali hőmérséklet pénteken: +2, -3 fok között.

Dunay Sándorné s.k.

A hőmérséklet napi középértéke és eltérése a 90 évi átlagtól /Budapesten/:

1968. XII. 25.: 1,2 C°, +1,8 C°.

1871 óta ezen a napon Budapesten előfordult:

legmagasabb hőmérséklet: 10,1 C° /1958/
legalacsonyabb hőmérséklet: -20,6 C° /1879/

68.764.

CSAPADÉKELOSZLÁS

AZ UTOLSÓ 24 ÓRÁBAN

196 8. XII. 25. ..... 7h-TÓL ... XII. 26. .. 7h-IG

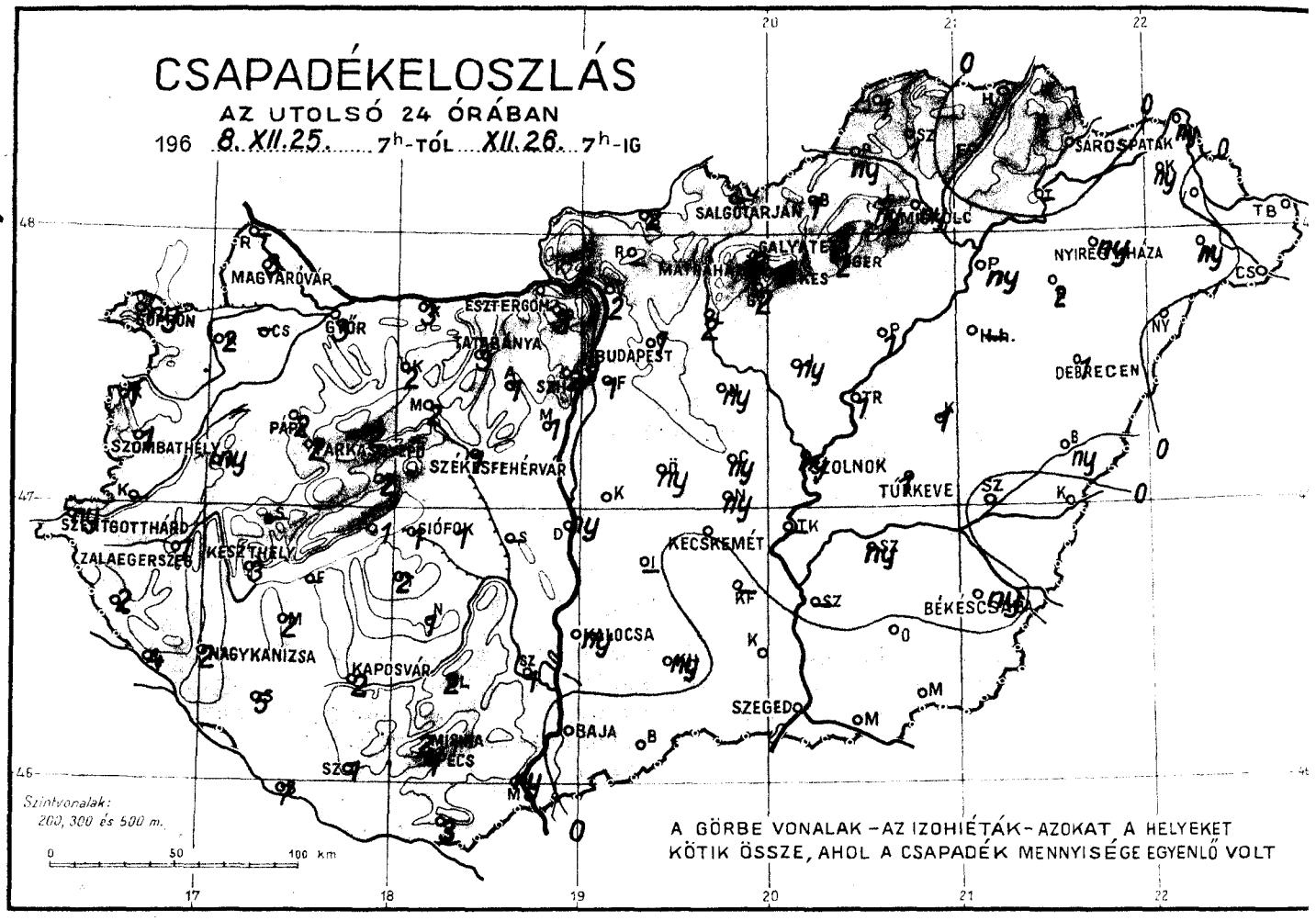

LEGMAGASABB HŐMÉRSÉKLET

196 8. XII. 25.

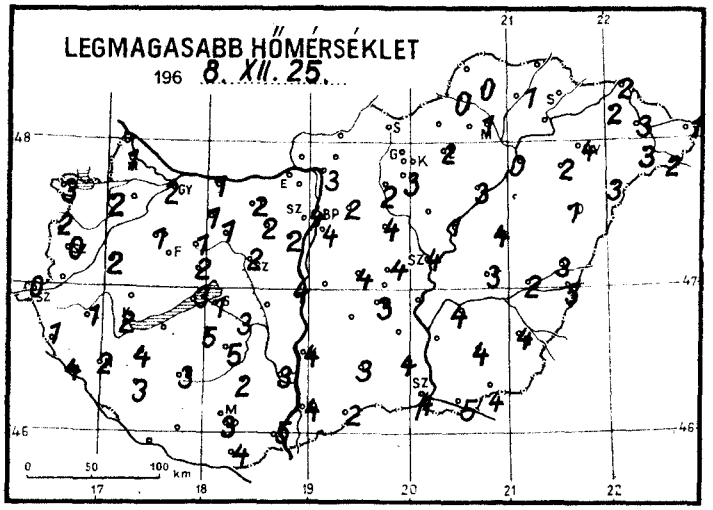

LEGALACSONYABB HŐMÉRSÉKLET

196 8. XII. 26.

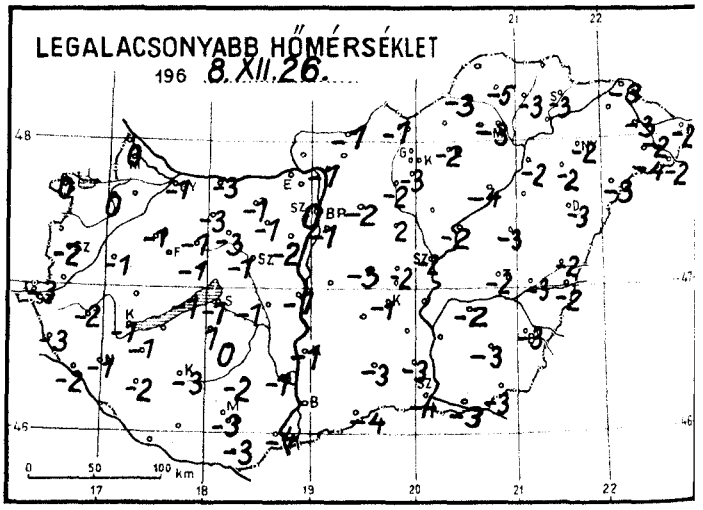

RADIÁCIÓS MINIMUM

196 8. XII. 26.

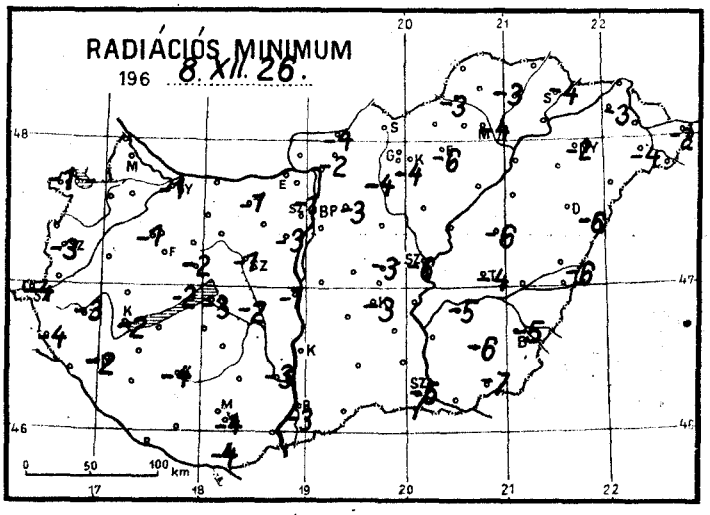

Hóréteg vastagsága (cm)

1968. XII. 26.

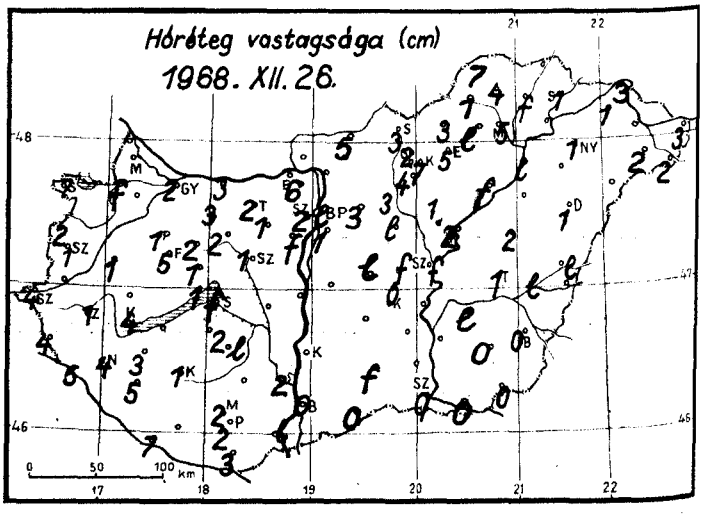

1968. ...december. hó,
26. nap ..csütörtök.

	Az utolsó 24 óra adatai					
	Csapadék (mm)	Hó cm	Hőmérsékleti szélsőségek tegnapi nappali max.	éjszakai min.	min. 5 cm-en	Napsütés (óra) tegnap
12815 Magyaróvár	3 ✱≡	–	1	0	–	0
822 Győr	3 ✱=	2	2	-1	—1	0
825 Pápa	2 ✱	1	1	-1	—1	0
805 Sopron	ny ✱	7	3	0	—1	0
812 Szombathely	1 ✱	1	0	-2	—3	0
910 Szentgotthárd	ny✱=	4	0	-3	—4	
915 Zalaegerszeg	1 ✱=	1	1	-2	—3	
Lenti	2 ✱	4	1	-3	—4	
925 Nagykanizsa	2 ✱=	4	2	-1	—2	
920 Keszthely	3 ✱=	4	2	-1	—2	1
Tihany	1 ✱≡	1	3	-1	—2	
935 Siófok	1 ✱=	folt	1	-1	—3	1
942 Pécs	1 ✱≡	2	3	-3	—4	5
941 Misinatető (534 m)	2 ✱	2	1	-3	—4	5
Siklós	3 ✱	3	4	-3	—4	
827 Farkasgyepű (400 m)	2 ✱	5	0	-2	—3	
Veszprém	2 ✱	1	2	-1	—2	1
833 Tatabánya	3 ✱=	2	2	-1	—1	
839 Budapest (Ferihegy)	1 ✱=	1	4	-1	–	
840 Budapest OMI	1 ✱	lepel	4	0	—1	3
841 Budapest (Szabadságh.,474 m)	2 ✱≡	2	2	-4	—4	5
Martonvásár	1 ✱	folt	2	-2	—3	
835 Székesfehérvár	1 ✱=	1	2	-1	—1	
Dunaújváros	ny ✱	–	4	-1	—1	
Szekszárd	1 ✱≡	2	3	-1	—3	
Mohács	ny ✱	lepel	5	-4		
960 Baja	. =	0	4	-3	—3	5
955 Kalocsa	ny ✱	–	4	-1	–	
Cegléd	ny ✱	folt	4	-2	—3	0
860 Szolnok	ny✱=	folt	4	-2	—6	3
970 Kecskemét	. =	0	3	-1	—3	5
Kiskunfélegyháza	–	–	–			
982 Szeged	. ≡	0	4	-4	—5	5
Mezőhegyes	.≡ ⌴	0	4	-3	—7	
Orosháza	.	0	4	-3	—6	1
990 Békéscsaba	ny✱≡	0	4	-3	—5	1
875 Túrkeve	1 ✱	1	3	-2	—4	4
Berettyóújfalu	ny✱	lepel	3	-2	—6	
882 Debrecen	1 ✱=	1	1	-3	—6	0
892 Nyíregyháza	ny✱≡	1	4	-2	—2	4
788 Kisvárda	ny✱=	1	2	-3	—3	2
Mátészalka	ny✱	2	3	-4	—4	
Tiszabecs	.	3	1	-2		
Vác	2 ✱	–	3	-1	—2	
Gödöllő	1 ✱	3	2	-2	—3	
Lőrinci	2 ✱≡	3	2	-2	—4	
Gyöngyös	2 ✱	4	3	-3	—4	
Balassagyarmat	2 ✱	5	0	-1	—4	
755 Salgótarján	–	3	2	-1		
Galyatető (932 m)	2 ✱	2	-1	-6	–	
851 Kékestető (1000 m)	1 ✱≡	7	-2	-6	—8	6
Mátraháza (672 m)	–	–	–			
865 Eger	2 ✱	5	2	-2	—6	5
Putnok	ny✱=	1	0	-3	—3	
Lillafüred	ny ✱	lepel	2	-7		
772 Miskolc	ny✱=	5	1	-3	—4	0
Füged	.	folt	1	-3	—3	
778 Sárospatak	. =	1	–	-3	—4	3

24 órai csapadék mm		Hó cm
Rajka		
Kapuvár	2✱≡	folt
Csorna		
Komárom	3	3
Káld	ny✱	1
Kőszeg	1 ✱	2
Körmend		
Letenye	4 ✱	5
Sümeg		
Zirc	2✱≡	2
Kisbér	2 ✱	3
Mór	2 ✱	2
Alcsút	1 ✱	1
Esztergom	–	–
Dobogókő	3✱≡	6
Fonyód		
Tab	2 ✱	2
Sárbogárd	1 ✱	–
Lengyel	2 ✱	–
Nagykónyi	1 ✱	lepel
Marcali	2 ✱	3
Somogyszob	5 ✱	5
Kaposvár	2 ✱	1
Barcs	7✱≡	7
Szigetvár	1 ✱	–
Bácsalmás	.	0
Kiskunhalas	ny✱	folt
Izsák		
Kunsztmiklós		
Örkény	ny✱	lepel
Nagykáta	ny✱	lepel
Jászapáti	ny✱	1
Tiszakécske		
Nagykőrös	ny✱	–
Kistelek	.	–
Makó	. V	0
Szentes		
Szarvas	ny✱	lepel
Szeghalom	.	lepel
Körösszakál	.	–
Tiszaroff	1 ✱	2
Poroszló	1 ✱	folt
Karcag	1 ✱	2
Hortobágy		
Polgár	ny✱	lepel
Hajdúdorog	2 ✱	–
Nyírlugos	.	–
Csenger	.	2
Vásárosnamény	.	–
Záhony	ny✱	3
Királyrét		
Romhány		
Borsodnádasd	1 ✱	3
Jósvafő	1 ✱	7
Szendrőlád	1 ✱	4
Hidasnémeti	.	–
Tokaj		

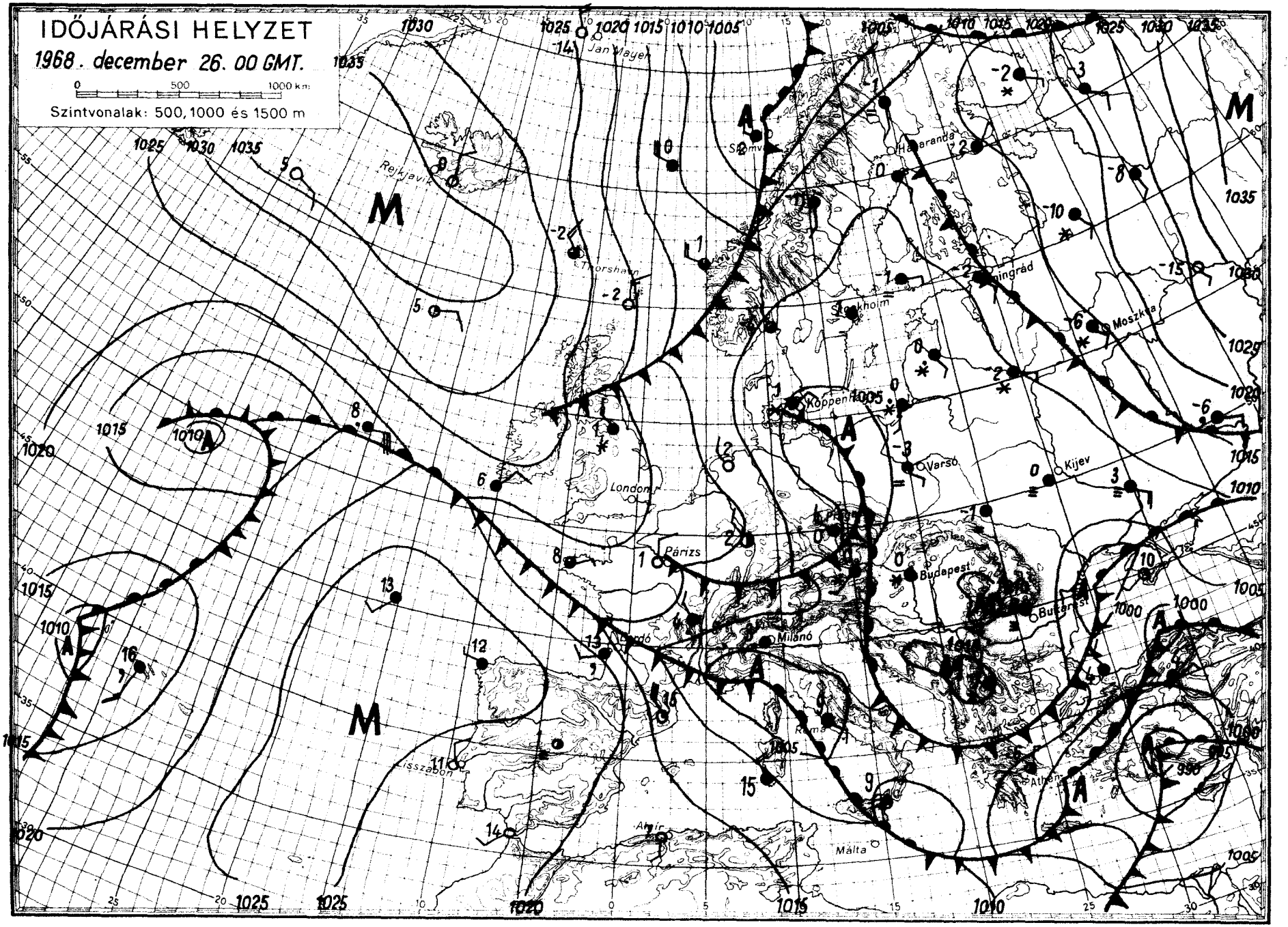
IDŐJÁRÁSI HELYZET
1968. december 26. 00 GMT.
0 500 1000 km
Szintvonalak: 500, 1000 és 1500 m
Jan Mayen
Rejkjavik
Thorshavn
Stockholm
Koppenhága
London
Párizs
Milánó
Róma
Lisszabon
Algír
Málta
Varsó
Kijev
Moszkva
Budapest
Athén
Leningrád
Harstad
M
A

IDŐJÁRÁSI NAPJELENTÉS

ЕЖЕДНЕВНЫЙ МЕТЕОРОЛОГИЧЕСКИЙ БЮЛЛЕТЕНЬ • DAILY WEATHER REPORT
BULLETIN QUOTIDIEN DE TEMPS • TÄGLICHER WETTERBERICHT

KIADJA AZ ORSZÁGOS METEOROLÓGIAI INTÉZET
BUDAPEST II. KITAIBEL PÁL UTCA 1
TELEFON: KÖZPONT: 353-500, IDŐJELZŐ OSZT.: 150-410

MEGJELENIK NAPONKÉNT • ELŐFIZETÉSI ÁRA
A POSTAI KÖLTSÉGGEL EGYÜTT NEGYEDÉVRE 60, Ft
KIADÁSÉRT FELEL AZ INTÉZET IGAZGATÓJA

81. évfolyam 362. szám + Budapest + 1968. december 27. péntek

Az időjárási helyzet ma reggel és a várható időjárás:

Az észak felől nagy sebességgel áramló hideg, sarkvidéki levegő szárazföldünk legnagyobb részét elárasztotta, igy Európa szerte hideg, téliesre fordult az időjárás. A skandináv és a balti államokból kiterjedt havazásokat, Északnyugat, és Közép-Európából futó hózáporokat, a Földközi-tenger medencéjéből esőket, zivatarokat jelentenek. Ma hajnalra a szárazföldünkön a déli partvidék, és az Ibériai-félsziget kivételével fagypont alá süllyedt a hőmérséklet, sőt Svédország északi részén és Kelet-Európában -10, -20 fok alatti minimum hőmérsékletet is mértek.

Hazánkban csütörtökön a hajnali órákban az északnyugaton megindult havazás fokozatosan kelet felé vonult, és az esti órákban a keleti megyékre korlátozódott. A lehullott csapadék mennyisége általában 5 mm alatt maradt, csak az északi megyékben érte el helyenként az 5-10 mm-t. A hőmérséklet napközben csak -2, +3 fokig emelkedett. Mára virradó éjszaka a borult északkeleti megyékben csak -2, -5, máshol általában -5, -10, sőt a nyugati határvidék néhány helyén -10, -15 fokig hült le a levegő. Ma délelőtt felhőátvonulások voltak. Az északnyugati megyékből futó hózáporokat jelentettek. 11 órára a hőmérséklet a délnyugati megyékben csak -5, -7, máshol általában -1, -5 fokig emelkedett. A Mátra magasabb helyeit 10-13 cm vastag porhóréteg boritja.

Ma 12 órakor a hőmérséklet Budapesten -1 fok, a tengerszintre átszámitott légnyomás 755 mm, alig változik.

Várható időjárás szombat estig:

Felhőátvonulások, futó havazásokkal, hózáporokkal.
Időnként élénk nyugati, északnyugati szél.
Hideg idő.

Várható legalacsonyabb éjszakai hőmérséklet: általában -5, -10, a szélvédett helyeken -10, -15,
legmagasabb nappali hőmérséklet szombaton: -4, +1 fok között.

Vissy Károly s.k.

Távolabbi kilátosok szerda reggelig:

Legalacsonyabb hajnali hőmérséklet -7 fok, legmagasabb nappali hőmérsékletek -2 fok körül. Jelentős mennyiségü /legalább 5 mm/ csapadék az ország területének 60 százalékán várható.

Távelőrejelző Osztály

A hőmérséklet napi középértéke és eltérése a 90 évi átlagtól /Budapesten/:

1968. XII. 26.: -0,2 C°, 0,0 C°.

1871 óta ezen a napon Budapesten előfordult:

legmagasabb hőmérséklet: 9,8 C° /1915/
legalacsonyabb hőmérséklet: -15,5 C° /1888/

68.764.

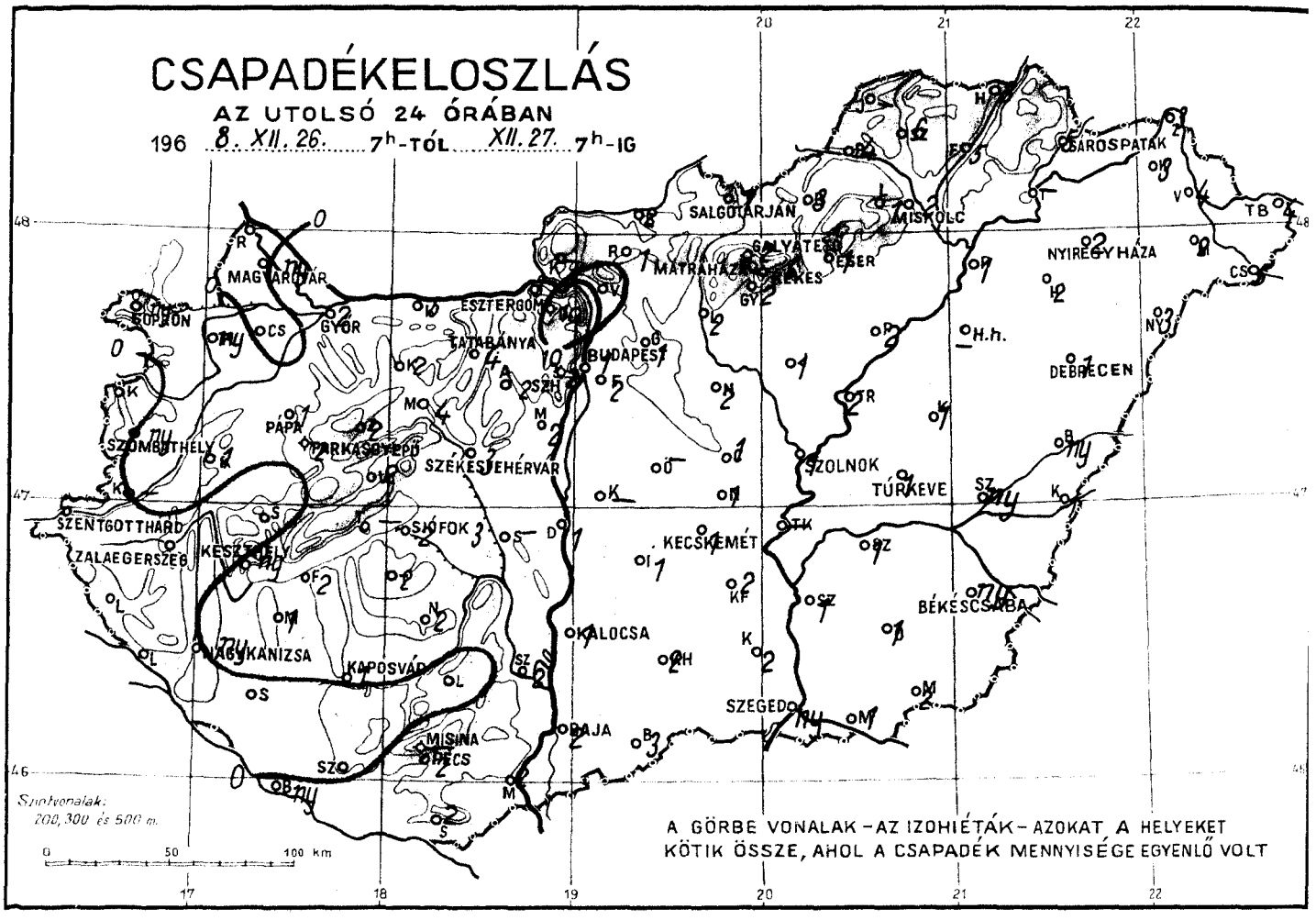
CSAPADÉKELOSZLÁS
AZ UTOLSÓ 24 ÓRÁBAN
196 8. XII. 26. 7h-TÓL XII. 27. 7h-IG
SALGÓTARJÁN
MISKOLC
NYÍREGYHÁZA
DEBRECEN
MAGYARÓVÁR
GYŐR
ESZTERGOM
TATABÁNYA
BUDAPEST
SZOMBATHELY
PAPA
SZÉKESFEHÉRVÁR
SZOLNOK
TÚRKEVE
SZENTGOTTHÁRD
SIÓFOK
KECSKEMÉT
ZALAEGERSZEG
KESZTHELY
NAGYKANIZSA
KAPOSVÁR
KALOCSA
BÉKÉSCSABA
SZEGED
PÉCS
MISINA
BAJA
Szintvonalak:
200, 300 és 500 m.
A GÖRBE VONALAK – AZ IZOHIÉTÁK – AZOKAT A HELYEKET
KÖTIK ÖSSZE, AHOL A CSAPADÉK MENNYISÉGE EGYENLŐ VOLT

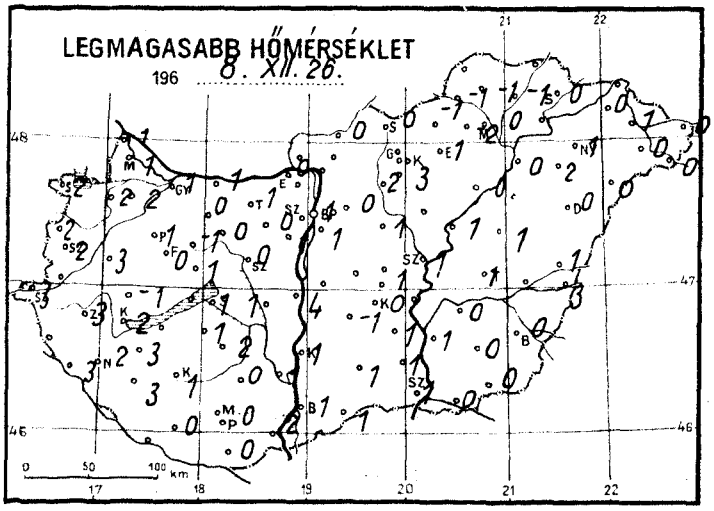
LEGMAGASABB HŐMÉRSÉKLET
196 8. XII. 26.

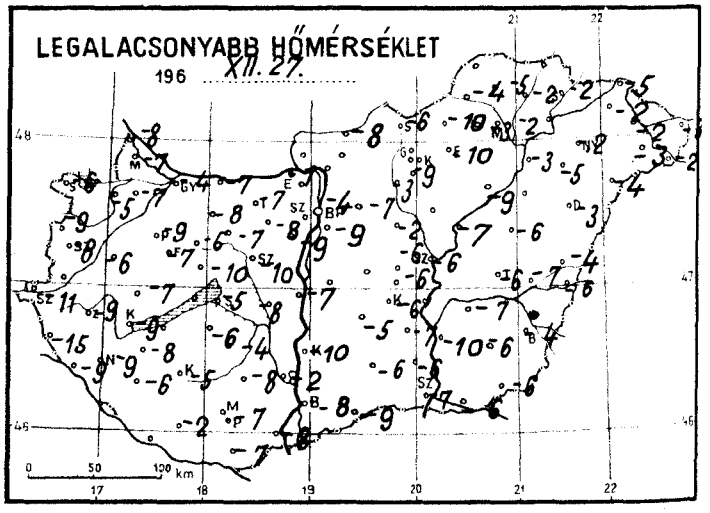
LEGALACSONYABB HŐMÉRSÉKLET
196 XII. 27.

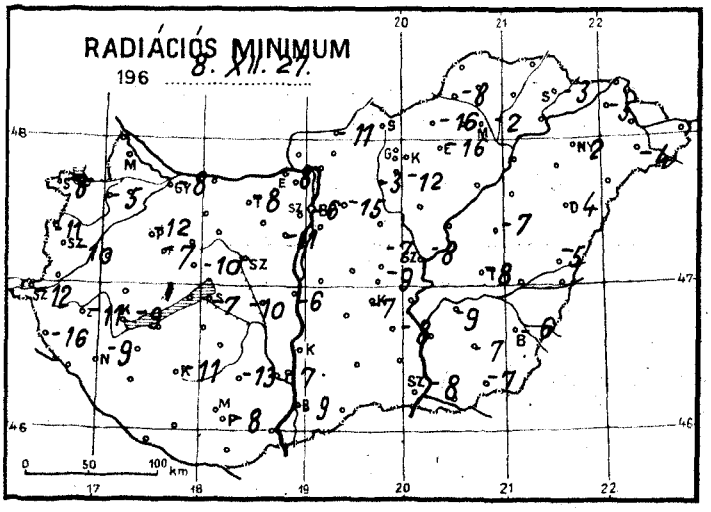
RADIÁCIÓS MINIMUM
196 8. XII. 27.

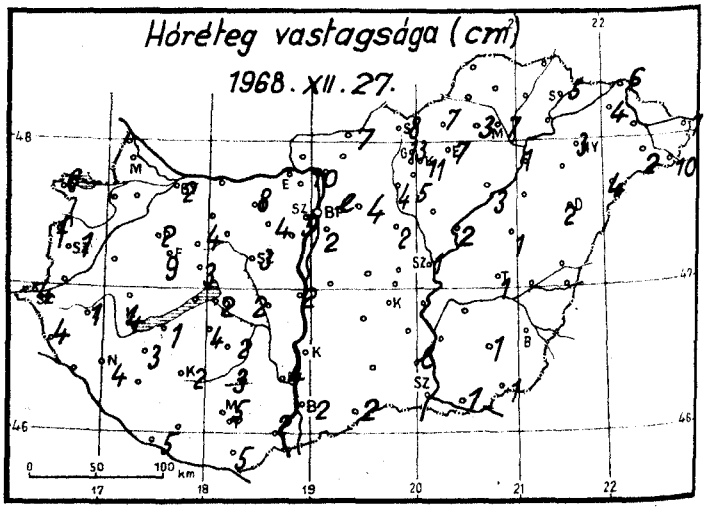
Hóréteg vastagsága (cm)
1968. XII. 27.

1968. december hó, 27 nap péntek

	Az utolsó 24 óra adatai					
	Csapadék (mm)	Hó cm	Hőmérsékleti szélsőségek: tegnapi nappali max.	éjszakai min.	min. 5 cm-en	Napsütés (óra) tegnap
12815 Magyaróvár	ny		1	-7		3
822 Győr	2 *	2	1	-4	-8	1
825 Pápa	1 *	2	1	-9	-12	4
805 Sopron	ny*	6	2	-6	-8	6
812 Szombathely	ny*	1	2	-8	-10	7
910 Szentgotthárd	.	4	3	-11	-12	
915 Zalaegerszeg	.	1	3	-9	-11	
Lenti	.	4	-	-15	-16	
925 Nagykanizsa	ny=	4	2	-9	-9	
920 Keszthely	ny=	4	2	-9	-9	5
Tihany						
935 Siófok	2 *	2	1	-5	-7	3
942 Pécs	2 *	5	0	-7	-8	0
941 Misinatető (534 m)	-					
Siklós	2 *	5	0	-7		
827 Farkasgyepű (400 m)	2 *	9	0	-7	-7	
Veszprém	2 *	3	1	-10	-10	2
833 Tatabánya	4 *	8	1	-7	-8	
839 Budapest (Ferihegy)	2 *	2	1	-9		
840 Budapest OMI	1 *	lepel	1	-4	-6	0
841 Budapest (Szabadságh.,474 m)	2 *	5	-1	-7	-9	0
Martonvásár	2 *	2	1	-9	-11	
835 Székesfehérvár	3 *	3	0	-10	-12	
Dunaújváros	1 *	2	4	-6	-7	
Szekszárd	2 *	4	1	-2	-7	
Mohács	2 *	2	2	-8		
960 Baja	2 *	2	1	-8	-9	0
955 Kalocsa	1 *		1	-10		
Cegléd	1 *		-	-6	-7	0
860 Szolnok	1 *	1	1	-6	-8	0
970 Kecskemét	1 *		0	-6	-7	0
Kiskunfélegyháza	2 *		1	-7	-8	
982 Szeged	ny*		1	-7	-8	0
Mezőhegyes	2 *	1	0	-6	-7	
Orosháza	1 *	1	0	-6	-7	0
990 Békéscsaba	ny*		0	-4	-6	0
875 Túrkeve	1 *	1	1	-6	-8	0
Berettyóújfalu	ny*		1	-4	-5	
882 Debrecen	1 *	2	0	-3	-4	0
892 Nyíregyháza	2 *	3	1	-2	-2	0
788 Kisvárda	3 *	4	0	-2	-5	0
Mátészalka	2 *	2	0	-3	-4	
Tiszabecs	4 *	7	0	-3		
Vác	-					
Gödöllő	1 *	4	0	-7	-15	
Lőrinci	2 *	4	2	-3	-3	
Gyöngyös	2 *	5	3	-3	-12	
Balassagyarmat	2 *	7	0	-8	-11	
755 Salgótarján	7 *	8	0	-6		
Galyatető (932 m)	2 *	13				
851 Kékestető (1000 m)	5 *	11	-5	-8	-8	0
Mátraháza (672 m)	-					
865 Eger	1 *	7	1	-10	-16	0
Putnok	4 *		-1	-4	-8	
Lillafüred	1 *	3	-2	-3		
772 Miskolc	2 *	7	0	-2	-2	0
Füged	5 *		-1	-2		
778 Sárospatak	5 *	5	0	-2	-3	0

	24 órai csapadék mm		Hó cm
Rajka	.		
Kapuvár	ny	*	
Csorna	.		
Komárom	5	*	
Káld	1	*	
Kőszeg	.		folt
Körmend	-		
Letenye	.		
Sümeg	.		
Zirc	2	*	4
Kisbér	2	*	
Mór	4	*	
Alcsút	2	*	4
Esztergom	3		
Dobogókő	10	*	10
Fonyód	2	*	1
Tab	2	*	
Sárbogárd	3	*	2
Lengyel	.		3
Nagykónyi	2	*	
Marcali	1	*	3
Somogyszob	.		
Kaposvár	1	*	2
Barcs	ny		5
Szigetvár	..		
Bácsalmás	3	*	2
Kiskunhalas	2	*	
Izsák	1	*	
Kunsztmiklós	-		
Örkény	-		
Nagykáta	2	*	2
Jászapáti	1	*	
Tiszakécske	-		
Nagykőrös	1	*	
Kistelek	2	*	lepel
Makó	1	*	1
Szentes	1	*	
Szarvas	1	*	
Szeghalom	ny	*	
Körösszakál	1		
Tiszaroff	2	*	2
Poroszló	2	*	3
Karcag	1	*	1
Hortobágy	-		
Polgár	1	*	1
Hajdúdorog	2	*	
Nyírlugos	3	*	4
Csenger	5	*	10
Vásárosnamény	4	*	
Záhony	3	*	6
Királyrét	-		
Romhány	1	*	
Borsodnádasd	3	*	7
Jósvafő	-		
Szendrőlád	6	*	
Hidasnémeti	3	*	
Tokaj	-		

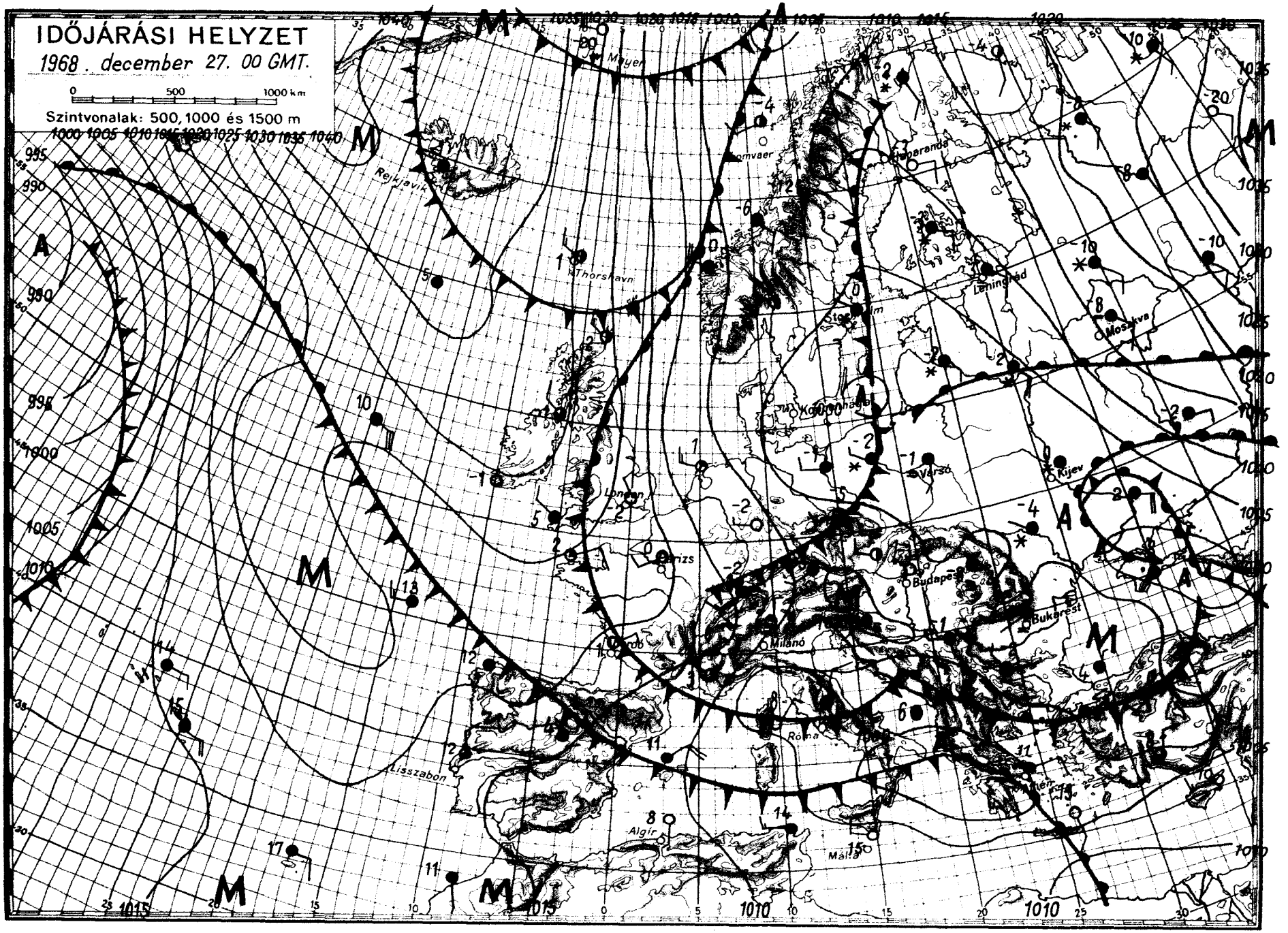
IDŐJÁRÁSI HELYZET
1968. december 27. 00 GMT.
0 500 1000 km
Szintvonalak: 500, 1000 és 1500 m
1000 1005 1010 1015 1020 1025 1030 1035 1040
Reykjavik
Thorshavn
Oslo
Stockholm
Leningrád
Moszkva
Koppenhága
Varsó
Kijev
London
Párizs
Budapest
Bukarest
Milánó
Róma
Lisszabon
Algír
Málta
Bécs
Meyer
Jyväskylä
Archangelsk
Murmansk
OFFSET-NYOMDA BUDAPEST

IDŐJÁRÁSI NAPIJELENTÉS

ЕЖЕДНЕВНЫЙ МЕТЕОРОЛОГИЧЕСКИЙ БЮЛЛЕТЕНЬ · DAILY WEATHER REPORT
BULLETIN QUOTIDIEN DE TEMPS · TÄGLICHER WETTERBERICHT

KIADJA AZ ORSZÁGOS METEOROLÓGIAI INTÉZET
BUDAPEST II. KITAIBEL PÁL UTCA 1
TELEFON: KÖZPONT: 353-500, IDŐJELZŐ OSZT.: 150-110

MEGJELENIK NAPONKÉNT * ELŐFIZETÉSI ÁRA
A POSTAI KÉZBESÍTÉSSEL EGYÜTT NEGYEDÉVRE 60, Ft
KIADÁSÉRT FELEL AZ INTÉZET IGAZGATÓJA

81. évfolyam 363. szám. + Budapest + 1968. december 28. szombat

Az időjárási helyzet ma reggel és a várható időjárás:

Kontinensünket hideg, sarkvidéki eredetü levegő árasztotta el. Hatására Európa-szerte hideg, erősen felhős, párás, reggel helyenként ködös időjárás uralkodik. Sokfelé havazik. A Brit-szigeteken viharos északi szelek fujnak és hózáporok keletkeznek. Az elkövetkező nap folyamán a Kárpát-medence időjárását is a hideg levegő határozza meg.

Hazánkban pénteken változóan felhős, párás, hideg idő volt. Néhány helyen esett a hó. A lehullott hó csapadékmennyisége a csapadéknyom és a 3 mm között váltakozott. Napközben -5, +1 fok között volt a hőmérséklet. Ma hajnalra a Pécs - Kecskemét - Szolnok vonaltól délkeletre -4, -8, ettől északnyugatra általában -8; -14 fokig hült le a levegő. Az ország területét összefüggő hótakaró boritja. Vastagsága 1 és 8 cm között váltakozik. Magasabb hegyeinken reggel 7 órakor a következő hóvastagságokat mérték: Farkasgyepü 11, Dobogókő 16, Szentendre-Lajosforrás 17, Kékestető 11, Galyatető 13, Lillafüred 13, Telkibánya 6 cm, porhó. Délelőtt nyugaton kevés, keleten több felhő boritotta az egét. Többfelől jelentettek ködöt. A hőmérséklet 11 órakor -2, -10 fok között volt.

Ma 12 órakor Budapesten a hőmérséklet -8 fok volt, a tengerszintre átszámitott légnyomás 757 mm, alig változik.

Várható időjárás vasárnap estig:

Változóan felhős, párás, helyenként ködös idő.
Néhány helyen kisebb havazás.
Éjszaka gyenge, napközben mérsékelt szél.
Helyenként zuzmaraképződés.

Várható legalacsonyabb éjszakai hőmérséklet: -10, -15,
legmagasabb nappali hőmérséklet vasárnap: -2, -6 fok között.

Kerényi Nárcisz s.k.

A hőmérséklet napi középértéke és eltérése a 90 évi átlagtól /Budapesten/:

1968. XII. 27.: -1,9 C°, -1,5 C°.

1871 óta ezen a napon Budapesten előfordult:

legmagasabb hőmérséklet: 10,5 C° /1912/
legalacsonyabb hőmérséklet: -16,7 C° /1879/

68.766.

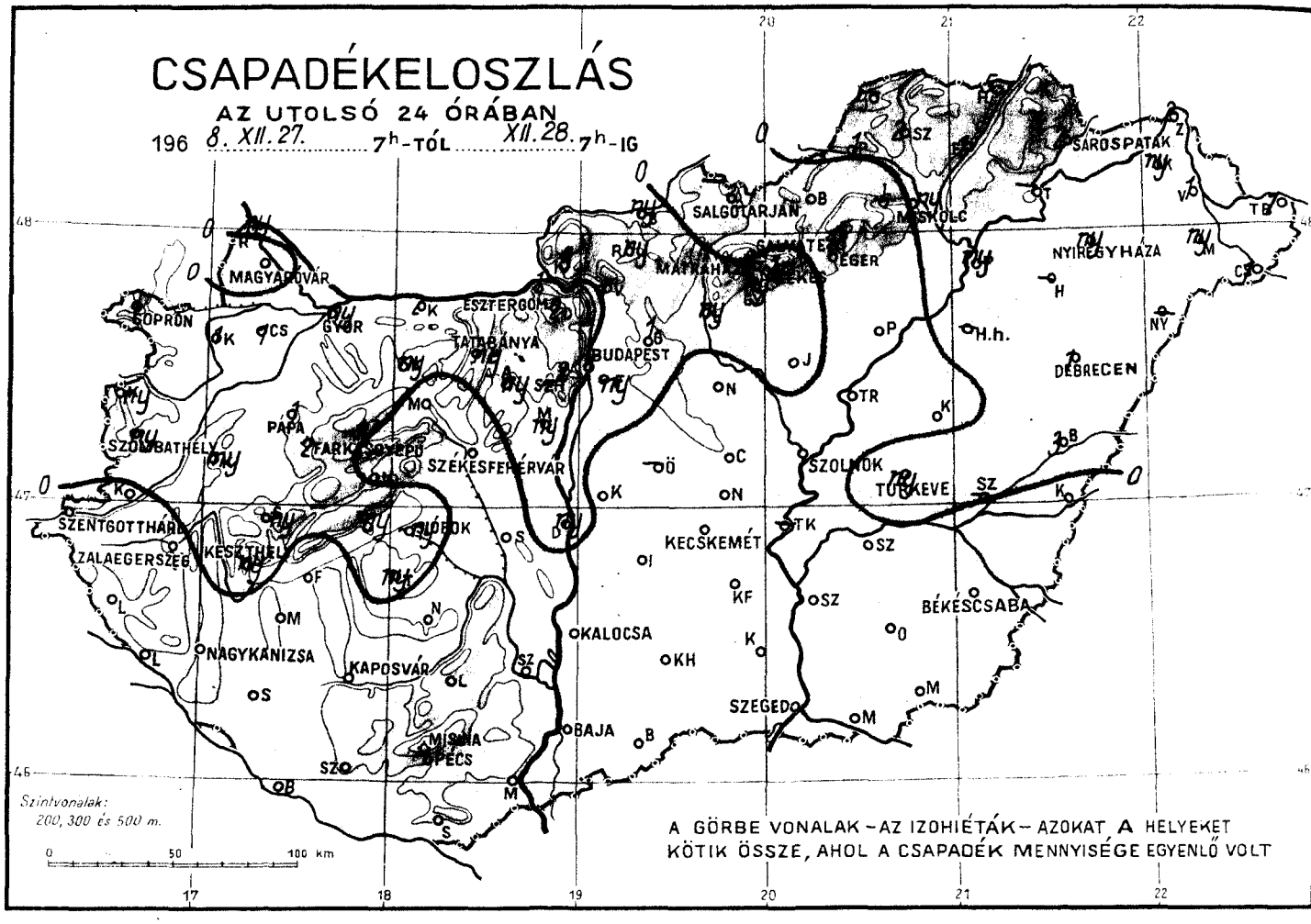
CSAPADÉKELOSZLÁS
AZ UTOLSÓ 24 ÓRÁBAN
196 8. XII. 27. 7h-TÓL XII. 28. 7h-IG
SOPRON
MAGYARÓVÁR
GYÖR
ESZTERGOM
TATABÁNYA
BUDAPEST
SALGÓTARJÁN
MISKOLC
SÁROSPATAK
NYÍREGYHÁZA
DEBRECEN
SZOMBATHELY
PAPA
TATA
SZÉKESFEHÉRVÁR
SZOLNOK
TÚRKEVE
SZENTGOTTHÁRD
ZALAEGERSZEG
KESZTHELY
KECSKEMÉT
NAGYKANIZSA
KAPOSVÁR
KALOCSA
BÉKÉSCSABA
SZEGED
BAJA
PÉCS
Szintvonalak:
200, 300 és 500 m.
0 50 100 km
A GÖRBE VONALAK – AZ IZOHIÉTÁK – AZOKAT A HELYEKET
KÖTIK ÖSSZE, AHOL A CSAPADÉK MENNYISÉGE EGYENLŐ VOLT

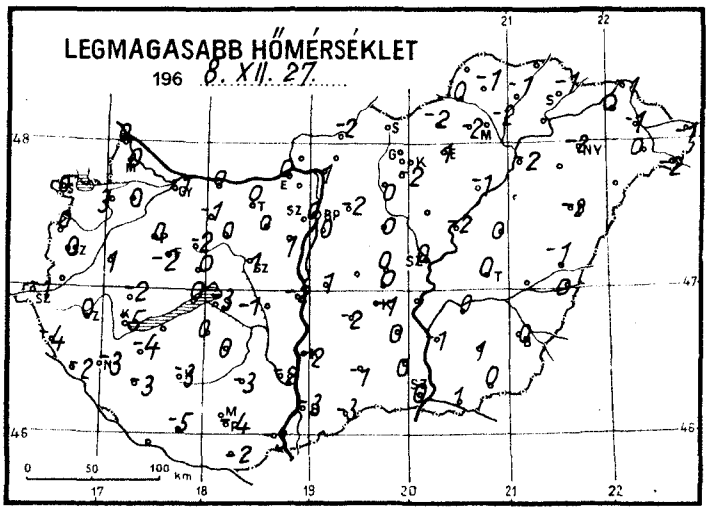
LEGMAGASABB HŐMÉRSÉKLET
196 8. XII. 27.
0 50 100 km

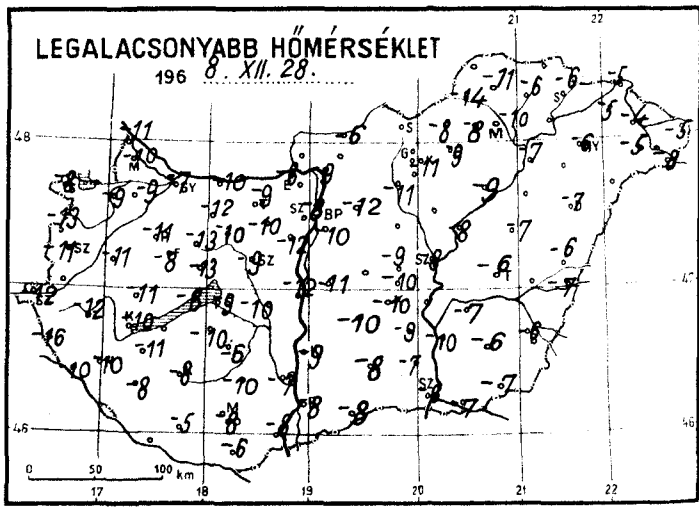
LEGALACSONYABB HŐMÉRSÉKLET
196 8. XII. 28.
0 50 100 km

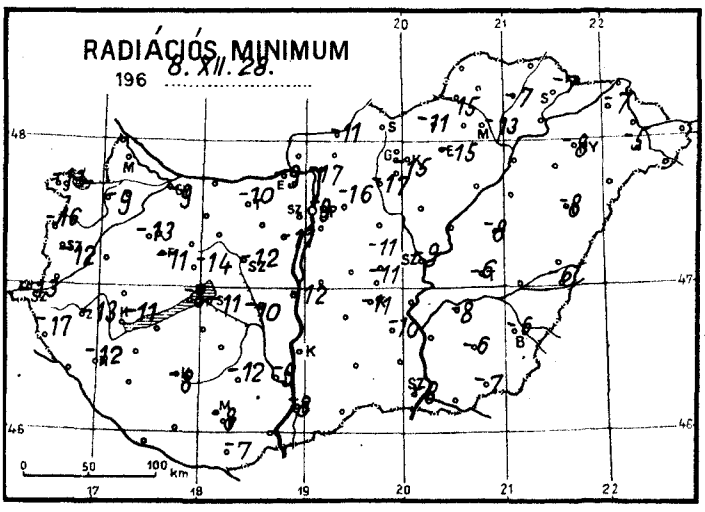
RADIÁCIÓS MINIMUM
196 8. XII. 28.
0 50 100 km

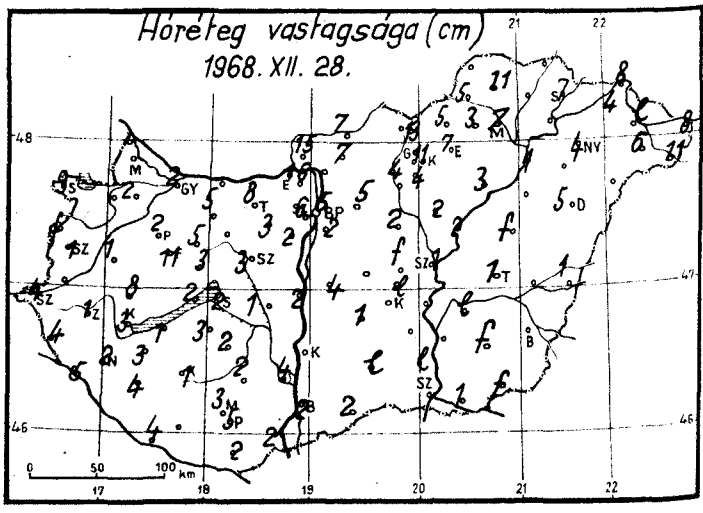
Hóréteg vastagsága (cm)
1968. XII. 28.
0 50 100 km

1968. december hó,
28. nap szombat

	Az utolsó 24 óra adatai					
	Csapadék (mm)	Hó cm	Hőmérsékleti szélsőségek: tegnapi nappali max.	éjszakai min.	min. 5 cm-en	Napsütés (óra) tegnap
12815 Magyaróvár	•		0	-10		0
822 Győr	ny*	2	-1	-7	-9	3
825 Pápa	1 *	2	0	-11	-13	4
805 Sopron	1 *	9	0	-8	-13	5
812 Szombathely	ny▽	1	0	-11	-12	2
910 Szentgotthárd	:	4	-1	-12	-13	
915 Zalaegerszeg	: =	1	0	-12	-13	
Lenti	:	4	-4	-16	-17	
925 Nagykanizsa	•	2	-3	-10	-12	
920 Keszthely	ny=	3	-5	-10	-11	0
Tihany	ny*	2	0	-8	-8	
935 Siófok	ny=	2	-3	-9	-11	2
942 Pécs	: ≡	5	-4	-8	-8	0
941 Misinatető (534 m)	:	3	1	-6	-8	7
Siklós	•	2	-2	-6	-7	
827 Farkasgyepű (400 m)	2 *	11	-2	-8	-13	
Veszprém	•	3	0	-13	-14	5
833 Tatabánya	ny*	8	0	-9	-10	
839 Budapest (Ferihegy)	ny*	2	0	-10		
840 Budapest OMI	1 *	5	0	-8	-9	5
841 Budapest (Szabadság.gh.,474 m)	2 *	6	-3	-9	-10	3
Martonvásár	ny*	2	1	-11	-12	
835 Székesfehérvár	• ≡	3	1	-9	-12	
Dunaújváros	ny*	2	-2	-12	-12	
Szekszárd	: ≡	4	-2	-7	-9	
Mohács	: ▽	2	-3	-8		
960 Baja	: =	2	-3	-8	-8	1
955 Kalocsa	:		-2	-9		
Cegléd	:	folt	0	-9	-11	7
860 Szolnok	:	1	0	-8	-9	6
970 Kecskemét	: ≡		-1	-10	-11	6
Kiskunfélegyháza	:		0	-9	-10	
982 Szeged	: ≡		0	-6	-8	6
Mezőhegyes	:	folt	0	-7	-7	
Orosháza	:	folt	1	-6	-6	6
990 Békéscsaba	• =		0	-6	-6	6
875 Túrkeve	ny=	1	0	-6	-6	6
Berettyóújfalu	3 *	1	-1	-6	-6	
882 Debrecen	1 *	5	-2	-7	-8	6
892 Nyíregyháza	ny=	4	-2	-6	-8	0
788 Kisvárda	ny*	4	0	-5	-7	3
Mátészalka	ny*	6	0	-5	-5	
Tiszabecs	1 *	8	-1	-5		
Vác	1 *		-1	-9	-17	
Gödöllő	1 *	5	-2	-12	-16	
Lőrinci	ny*	4	0	-11	-17	
Gyöngyös	ny*	4	-2	-11	-15	
Balassagyarmat	ny*	7	-2	-6	-11	
755 Salgótarján	–		–	-5		
Galyatető (932 m)	•	13	-5	-10		
851 Kékestető (1000 m)	1 *	11	-8	-10	-11	1
Mátraháza (672 m)	–					
865 Eger	• =	7	1	-9	-15	5
Putnok	1 *	5	0	-14	-15	
Lillafüred	•	3	-2	-8		
772 Miskolc	ny*	7	-2	-10	-13	0
Füged	1 *		-1	-6	-7	
778 Sárospatak	2 *	7	-1	-6	-7	0

24 órai csapadék mm		Hó cm
Rajka	ny*	
Kapuvár	1 *	
Csorna	1 *	2
Komárom	2 *	
Káld	ny*	1
Kőszeg	ny*	folt
Körmend	–	
Letenye	•	5
Sümeg	ny*	folt
Zirc	1 *	5
Kisbér	ny*	5
Mór	•	
Alcsút	ny*	3
Esztergom	1 *	
Dobogókő	2 *	16
Fonyód	•	1
Tab	ny*	3
Sárbogárd	:	1
Lengyel	:	2
Nagykónyi	:	2
Marcali	: ▽	3
Somogyszob	•	4
Kaposvár	:	1
Barcs	: ≡	4
Szigetvár	:	
Bácsalmás	:	2
Kiskunhalas	:	lepel
Izsák	: ▽	1
Kunsztmiklós	•	4
Örkény	–	
Nagykáta	•	2
Jászapáti	ny*	2
Tiszakécske	–	
Nagykőrös	:	lepel
Kistelek	•	lepel
Makó	: ▽	1
Szentes	:	
Szarvas	•	lepel
Szeghalom	–	
Körösszakál	•	
Tiszaroff	:	2
Poroszló	•	3
Karcag	•	folt
Hortobágy	–	
Polgár	ny*	1
Hajdúdorog	–	
Nyírlugos	–	
Csenger	1 *	11
Vásárosnamény	1 *	lepel
Záhony	2 *	8
Királyrét	3 *	15
Romhány	ny*	7
Borsodnádasd	•	5
Jósvafő	–	
Szendrőlád	2 *	11
Hidasnémeti	5 *	
Tokaj	–	

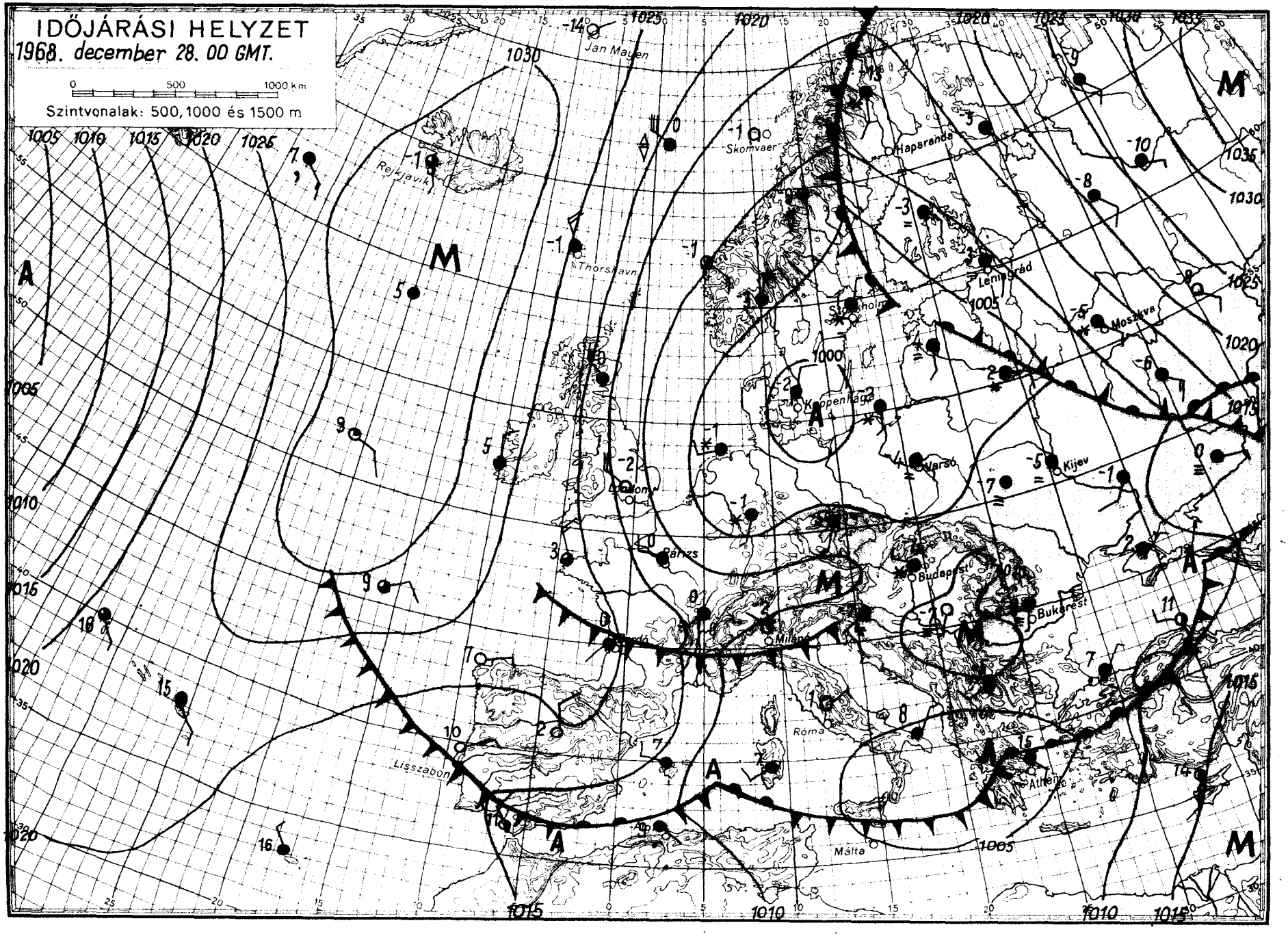
IDŐJÁRÁSI HELYZET
1968. december 28. 00 GMT.
0 500 1000 km
Szintvonalak: 500, 1000 és 1500 m
Jan Mayen
Reykjavik
Thorshavn
Skomvaer
Haparanda
Leningrád
Moskva
Stockholm
Koppenhága
Varsó
Kijev
London
Párizs
Budapest
Bukarest
Milano
Róma
Athén
Málta
Lisszabon
1005
1010
1015
1020
1025
1030
1035
1000

IDŐJÁRÁSI NAPJELENTÉS

ЕЖЕДНЕВНЫЙ МЕТЕОРОЛОГИЧЕСКИЙ БЮЛЛЕТЕНЬ · DAILY WEATHER REPORT
BULLETIN QUOTIDIEN DE TEMPS · TÄGLICHER WETTERBERICHT

KIADJA AZ ORSZÁGOS METEOROLÓGIAI INTÉZET
BUDAPEST II. KITAIBEL PÁL UTCA 1
TELEFON: KÖZPONT: 353-500, IDŐJELZŐ OSZT.: 150-410

MEGJELENIK NAPONKÉNT * ELŐFIZETÉSI ÁRA
A POSTAI KÖLTSÉGGEL EGYÜTT NEGYEDÉVRE 60, Ft
KIADÁSÉRT FELEL AZ INTÉZET IGAZGATÓJA

81. évfolyam 364. szám. + Budapest + 1968. december 29. vasárnap

Az időjárási helyzet ma reggel és a várható időjárás:

A napokon át tartó erős északi széllel érkezett, erősen hideg sarkvidéki légtömeg szárazföldünk déli felében nagymérvü lehülést okozott. A hideg légtömeg Közép-Európa fölött viszonylagos nyugalomba jutott és tovább hült. A legerősebb lehülés - ami egyúttal szárazföldünk egyik leghidegebb góca volt vasárnap reggel - a Kiev, Varsó, München, Budapest négyszögön belül alakult ki. A hatalmas tömegü hideg légtömeg kisebb része a mediterrán övezetbe is lezudult, elérte Afrika partvonalát és pl. Algirban a ma reggeli legalacsonyabb hőmérséklet +4 fok volt. Korzikán és Olaszország nagy részén fagyott. Rómában -4, Milánóban -7 fokig hült le a levegő.

Hazánkban szombaton általában ködös, zuzmarás, erősen hideg idő volt. Csupán a magasabb hegyeken és Sopron-Győr vidékén sütött ki a nap. A hőmérséklet napközben -1, -8 fokig emelkedett. Az éjszakai lehülés a helyi felhőzeti, hó és szélviszonyoktól függően -5 és -15 fok között alakult ki. Vasárnap a reggeli órákban a déli megyékben néhány helyen havazott, de a 7 óráig lehullott hó csapadékmennyisége nem haladta meg az 1, 2 mm-t. A hegyek hóviszonyaiban tegnap óta lényeges változás nem történt: 10 cm-t meghaladó hóvastagságot jelentettek Kékestető, Galyatető, Lillafüred - Bánkut, Szentendre - Lajosforrás állomásokról, a Kőhegyi-turistaháznál 21 cm-t mértek. A reggel kezdődött havazás 11 órára megszünt. Ebben az időpontban a hőmérséklet -4 és -10 fok között alakult.

Ma 12 órakor Budapesten a hőmérséklet -5 fok, a tengerszintre átszámitott légnyomás 759 mm, alig változik.

Várható időjárás hétfő estig:

Változóan felhős, párás, ködös, hideg idő, néhány helyen zuzmaraképződés.
Helyenként hószállingózás, kisebb havazás.
Éjjel gyenge légáramlás, napközben mérsékelt változó irányú szél.

Várható legalacsonyabb éjszakai hőmérséklet: -7, -12 fok között, helyenként -15 fok körül;
legmagasabb nappali hőmérséklet hétfőn: -3, -8 fok között.

Dr. Tóth Pál s.k.

A hőmérséklet napi középértéke és eltérése a 90 évi átlagtól /Budapesten/:

1968. XII. 28.: -7,9 C°, -7,3 C°.

1871 óta ezen a napon Budapesten előfordult:

legmagasabb hőmérséklet: 11,8 C° /1882/
legalacsonyabb hőmérséklet: -17,1 C° /1879/

68.769.

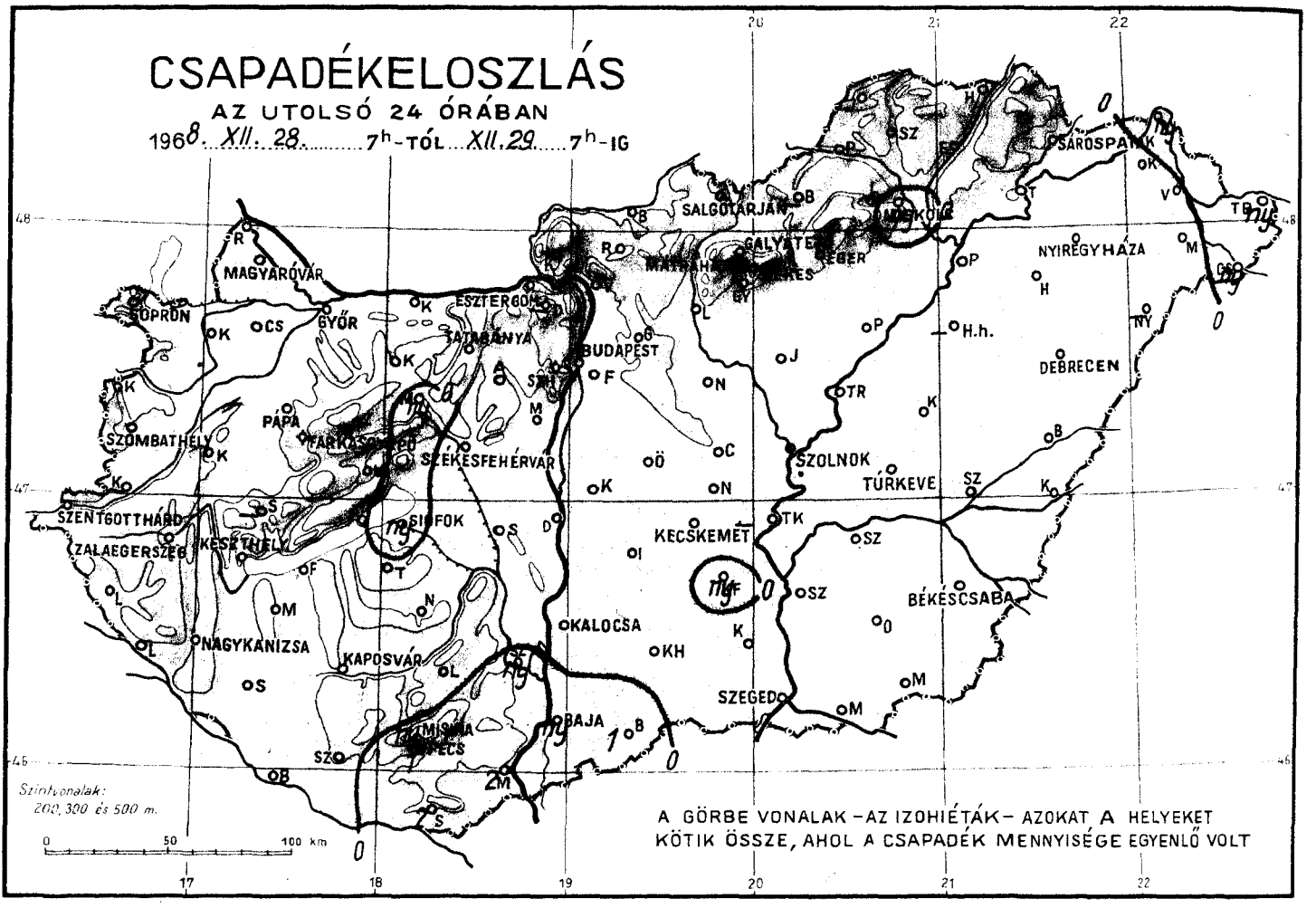
CSAPADÉKELOSZLÁS
AZ UTOLSÓ 24 ÓRÁBAN
1968. XII. 28. 7h-TÓL XII. 29. 7h-IG
SOPRON
MAGYARÓVÁR
GYŐR
ESZTERGOM
TATABÁNYA
BUDAPEST
SALGÓTARJÁN
MISKOLC
GALYATETŐ
NYÍREGYHÁZA
DEBRECEN
SZOLNOK
TÚRKEVE
KECSKEMÉT
BÉKÉSCSABA
SZEGED
BAJA
KALOCSA
NAGYKANIZSA
KAPOSVÁR
SZOMBATHELY
PÁPA
SZÉKESFEHÉRVÁR
SIÓFOK
KESZTHELY
ZALAEGERSZEG
SZENTGOTTHÁRD
Szintvonalak:
200, 300 és 500 m.
A GÖRBE VONALAK – AZ IZOHIÉTÁK – AZOKAT A HELYEKET
KÖTIK ÖSSZE, AHOL A CSAPADÉK MENNYISÉGE EGYENLŐ VOLT

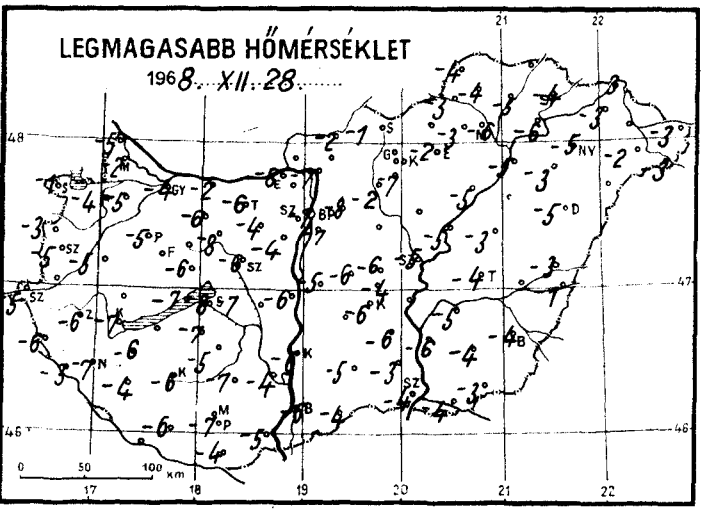
LEGMAGASABB HŐMÉRSÉKLET
1968. XII. 28.

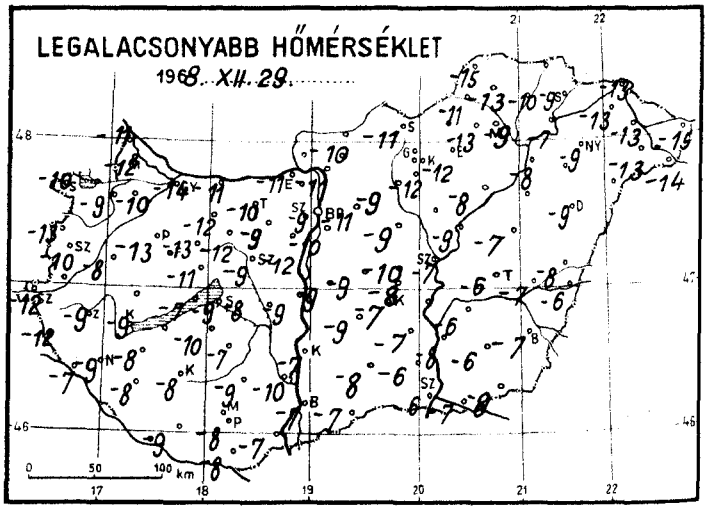
LEGALACSONYABB HŐMÉRSÉKLET
1968. XII. 29.

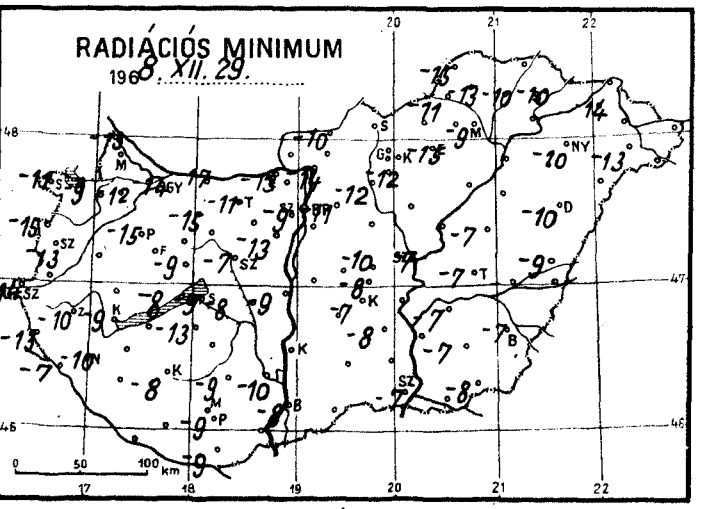
RADIÁCIÓS MINIMUM
1968. XII. 29.

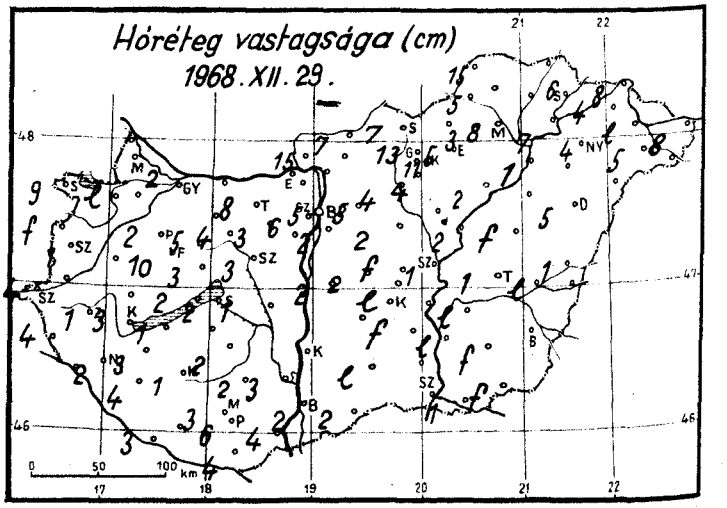
Hóréteg vastagsága (cm)
1968. XII. 29.

1968. ...december... hó,
29.... nap vasárnap.....

	Az utolsó 24 óra adatai						24 órai csapadék mm		Hó cm
	Csapadék (mm)	Hó cm	Hőmérsékleti szélsőségek: tegnapi nappali max.	éjszakai min.	min. 5 cm-en	Napsütés (óra) tegnap			
12815 Magyaróvár	. ≡		-2	-12		3	Rajka	.	lepel
822 Győr	. ≡	2	-4	-14	-14	3	Kapuvár	. =	
825 Pápa	. =	2	-5	-13	-15	0	Csorna	.	
805 Sopron	. =	9	-1	-10	-11	3	Komárom	.	
812 Szombathely	. =	1	-5	-10	-13	0	Káld	.	
910 Szentgotthárd	. =	4	-5	-12	-14		Kőszeg	.	folt
915 Zalaegerszeg	. =	1	-6	-9	-10		Körmend	.	
Lenti	.	4	-6	-12	-13		Letenye	.	
925 Nagykanizsa	. =	2	-7	- 9	-10		Sümeg	.	
920 Keszthely	. =	3	-7	- 9	- 9	0	Zirc	.	5
Tihany	.	2	-7	- 7	- 8		Kisbér	.	
935 Siófok	ny .	2	-8	- 9	- 9	0	Mór	ny *	4
942 Pécs	l *	6	-7	- 8	- 9	0	Alcsút	.	3
941 Misinatető (534 m)	ny *	3	-1	- 9	- 9	4	Esztergom	.	
Siklós	p *	4	-4	- 8	- 9		Dobogókő	.	
827 Farkasgyepű (400 m)	.	10	-2	-11	-12		Fonyód	.	1
Veszprém	. V	3	-6	- 9	-11	0	Tab	.	
833 Tatabánya	.	8	-6	-10	-11		Sárbogárd	.	1
839 Budapest (Ferihegy)	. =	2	-7	-10			Lengyel	.	2
840 Budapest OMI	.	5	-7	- 9	- 9	0	Nagykónyi	.	2
841 Budapest (Szabadságh.,474 m)	.	6	-4	-12	-13	6	Marcali	. V	3
Martonvásár	.		-4	-12	-13		Somogyszob	.	4
835 Székesfehérvár	. ≡	3	-6	- 7	- 9		Kaposvár	. ⌴	1
Dunaújváros			-6	- 9	- 9		Barcs	. ≡	3
Szekszárd	ny *	3	-4	-10	-10		Szigetvár	.	
Mohács	p *	4	-5	- 7	—		Bácsalmás	l	2
960 Baja	ny *	2	-6	- 7	- 8	0	Kiskunhalas	. V	lepel
955 Kalocsa	.		-6	- 7			Izsák	. V	
Ceglédd	.	folt	-6	-10	-10	0	Kunsztmiklós	.	2
860 Szolnok	. =	1	-5	- 7	- 7	0	Örkény	.	2
970 Kecskemét	. =		-6	- 7	- 7	0	Nagykáta	.	2
Kiskunfélegyháza	ny	folt	-6	- 7	- 8		Jászapáti	. V	
982 Szeged	. =		-4	- 6	- 7	0	Tiszakécske	.	
Mezőhegyes	. V	folt	-3	- 8	- 8		Nagykőrös	.	lepel
Orosháza	.	folt	-4	- 6	- 7	0	Kistelek	.	
990 Békéscsaba	. ≡		-4	- 7	- 7	0	Makó	.	1
875 Túrkeve	. =	1	-4	- 6	- 7	0	Szentes	.	lepel
Berettyóújfalu	.	1	-3	- 8	- 9		Szarvas	.	lepel
882 Debrecen	. =	5	-5	- 9	-10	0	Szeghalom	.	lepel
892 Nyíregyháza	. =	4	-5	- 9	-10	0	Körösszakál	.	
788 Kisvárda	. =	4	-3	-13	-14	0	Tiszaroff	.	2
Mátészalka	. ≡	5	-2	-13	-13		Poroszló	.	2
Tiszabecs	ny	8	-3	-15			Karcag	.	folt
Vác	. =		-7	-11	-14		Hortobágy	.	
Gödöllő	. V	5	-8	-11	-11		Polgár	.	1
Lőrinci	. V	4	-2	- 9	-12		Hajdúdorog	.	
Gyöngyös	.	4	-7	-12	-12		Nyírlugos	.	
Balassagyarmat	.	7	-2	-10	-10		Csenger	ny *	
755 Salgótarján	.	7	-1	-11			Vásárosnamény	.	lepel
Galyatető (932 m)	.	13	-6	-11			Záhony	ny *	8
851 Kékestető (1000 m)	.	11	-7	-11	-14	2	Királyrét	.	15
Mátraháza (672 m)	.						Romhány	.	
865 Eger	. ≡	5	-2	-12	-15	2	Borsodnádasd	.	-
Putnok	.	5	-3	-11	-11		Jósvafő	.	15
Lillafüred	.	3	-3	-13			Szendrőlád	.	
772 Miskolc	ny *	8	-6	- 9	- 9	0	Hidasnémeti	.	
Füged	. V		-5	-10	-10		Tokaj	.	
778 Sárospatak	. =	6	-4	- 9	-10	0			

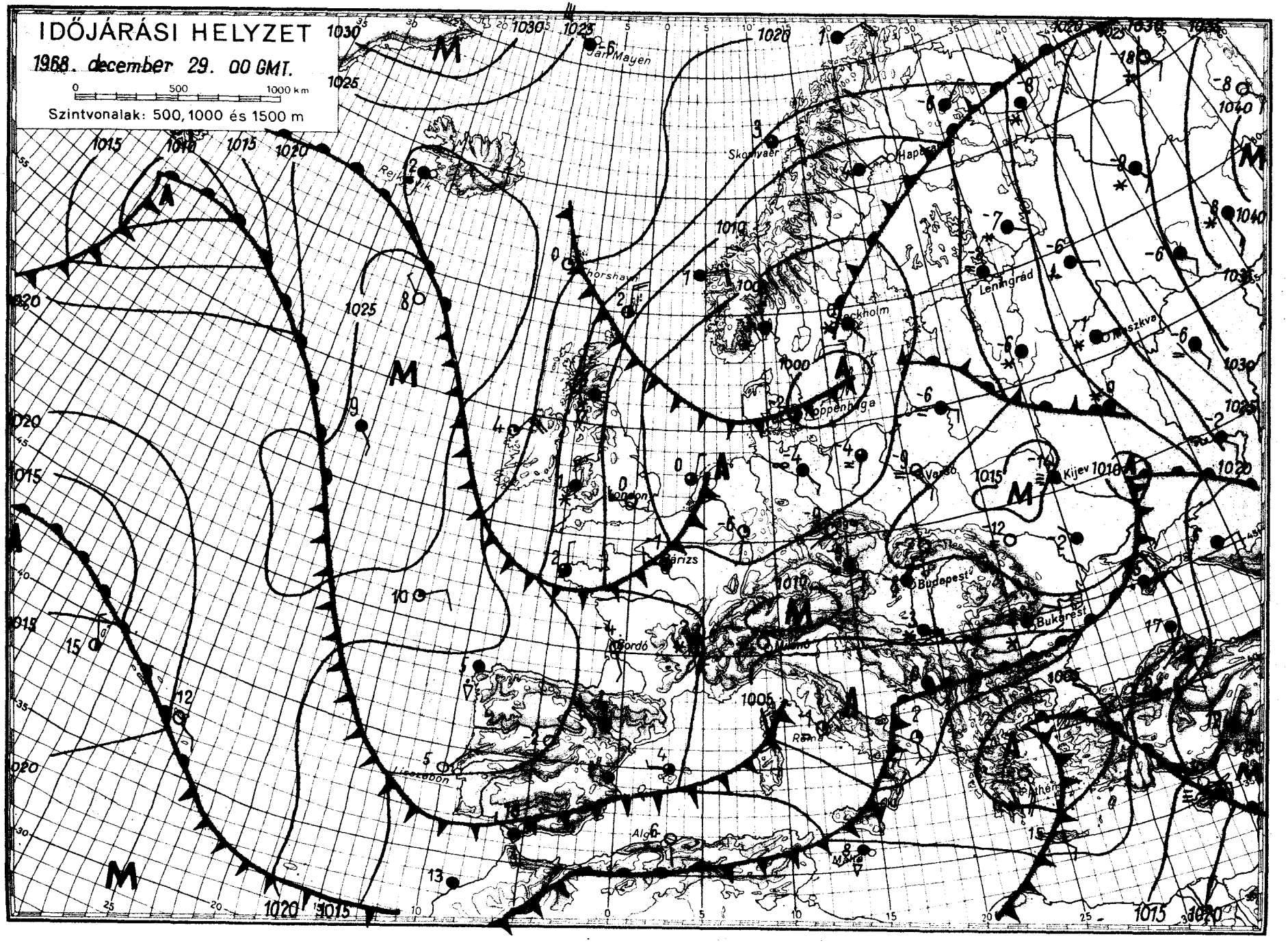

OFFSET NYOMDA BUDAPEST

IDŐJÁRÁSI NAPIJELENTÉS

ЕЖЕДНЕВНЫЙ МЕТЕОРОЛОГИЧЕСКИЙ БЮЛЛЕТЕНЬ • DAILY WEATHER REPORT
BULLETIN QUOTIDIEN DE TEMPS • TÄGLICHER WETTERBERICHT

KIADJA AZ ORSZÁGOS METEOROLÓGIAI INTÉZET
BUDAPEST II. KITAIBEL PÁL UTCA 1
TELEFON: KÖZPONT: 353-500, IDŐJELZŐ OSZT.: 150-410

MEGJELENIK NAPONKÉNT • ELŐFIZETÉSI ÁRA A POSTAI KÖLTSÉGGEL EGYÜTT NEGYEDÉVRE 60, Ft
KIADÁSÉRT FELEL AZ INTÉZET IGAZGATÓJA

31. évfolyam 365. szám. + Budapest + 1968. december 30. hétfő

Az időjárási helyzet ma reggel és a várható időjárás:

Szárazföldünk időjárásában az elmúlt 24 óra folyamán lényeges változás nem történt. A Fekete-tenger felől, viharos sebességgel észak felé áramló enyhe, nedves levegő elérte a Szovjetúnió európai területének északi felét és ma hajnalban kiterjedt havazásokat okozott. Európa többi részén, a nyugalomba jutott hideg, sarkvidéki levegő hatására általában csendes, hideg, többfelé párás, ködös az idő és csak szórványosan fordulnak elő kisebb havazások, a földközi-tengeri és az óceáni partvidéken esők, záporesők.

Hazánk felett vasárnap időnként felszakadozott a felhőzet, igy általában 1-2 órán át sütött a nap. A déli megyékből és a keleti határvidékről kisebb havazásokat jelentettek, de a ma reggel 7 óráig lehullott csapadék mennyisége sehol sem haladta meg az 1 mm-t. A hőmérséklet napközben általában -2, -6, a Dunántúl északi részén csak -6, -8 fokig emelkedett. Hétfő hajnalra az ország déli felén -5, -10, északon általában -10, -15, sőt az Északi-Hegyvidék és a csehszlovák határ közötti területen többfelé -16, -21 fokig hült le a levegő. Ma délelőtt erősen felhős, párás, helyenként ködös idő volt. Néhány helyről hódarát, hószállingózást, kisebb havazást jelentettek. A hőmérséklet 11 órára csak -4, -9 fokig emelkedett. A Pilis, a Börzsöny a Mátra és a Bükk magasabb helyeit 10-20 cm vastag porhóréteg boritja.

Ma 12 órakor Budapesten a hőmérséklet -7 fok, a tengerszintre átszámitott légnyomás 768 mm, mésrsékelten emelkedik.

Várható időjárás kedd estig:

Erősen felhős, párás, helyenként ködös idő, hétfőn csak szórványosan, kedden több helyen hószállingózással, hódarával, zuzmaraképződéssel, főként délen havazással.
Gyenge, időnként kissé megélénkülő keleti, délkeleti szél.
Hideg idő.

Várható legalacsonyabb éjszakai hőmérséklet: általában -6, -11, északon helyenként -12, -17,
legmagasabb nappali hőmérséklet kedden: -3, -8 fok között.

Vissy Károly s.k.

A hőmérséklet napi középértéke és eltérése a 90 évi átlagtól /Budapesten/:

1968. XII. 29.: -6,3 C°, -6,1 C°.

1871 óta ezen a napon Budapesten előfordult:

legmagasabb hőmérséklet: 13,5 C°/1947/
legalacsonyabb hőmérséklet: -16,5 C°/1890/

68.773.

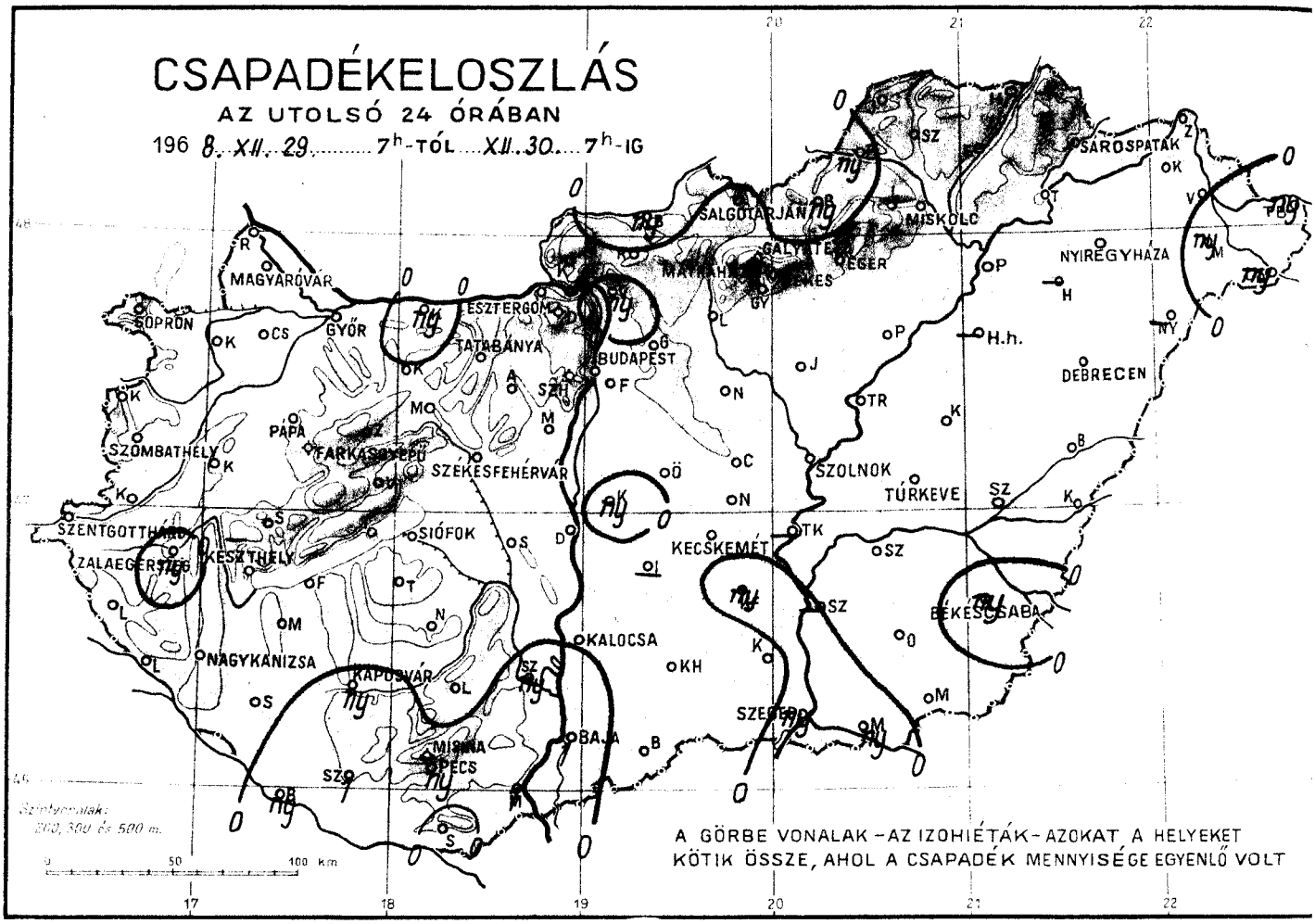
CSAPADÉKELOSZLÁS
AZ UTOLSÓ 24 ÓRÁBAN
196 8. XII. 29. 7h-TÓL XII. 30. 7h-IG
SOPRON
MAGYARÓVÁR
GYŐR
TATABÁNYA
BUDAPEST
SZÉKESFEHÉRVÁR
PÁPA
SZOMBATHELY
SIÓFOK
KESZTHELY
ZALAEGERSZEG
SZENTGOTTHÁRD
NAGYKANIZSA
KAPOSVÁR
KALOCSA
BAJA
MISKOLC
SALGÓTARJÁN
GALYATETŐ
EGER
SÁROSPATAK
NYÍREGYHÁZA
DEBRECEN
SZOLNOK
TÚRKEVE
KECSKEMÉT
BÉKÉSCSABA
SZEGED
A GÖRBE VONALAK – AZ IZOHIÉTÁK – AZOKAT A HELYEKET KÖTIK ÖSSZE, AHOL A CSAPADÉK MENNYISÉGE EGYENLŐ VOLT
Szintvonalak: 200, 300 és 500 m.
0 50 100 km

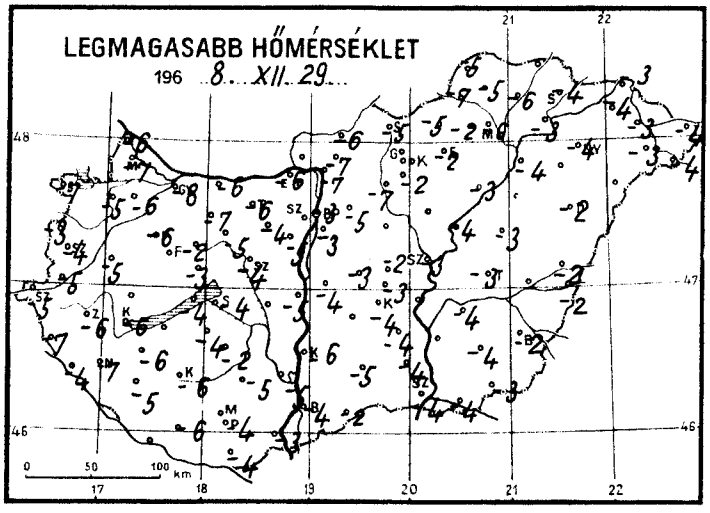
LEGMAGASABB HŐMÉRSÉKLET
196 8. XII. 29.
0 50 100 km

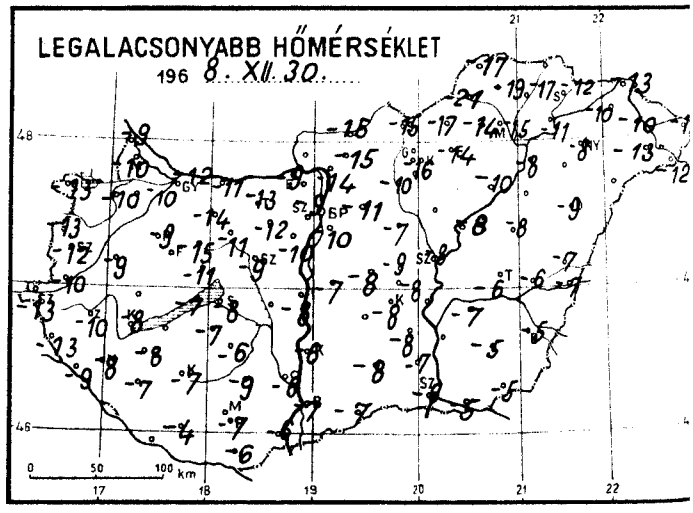
LEGALACSONYABB HŐMÉRSÉKLET
196 8. XII. 30.
0 50 100 km

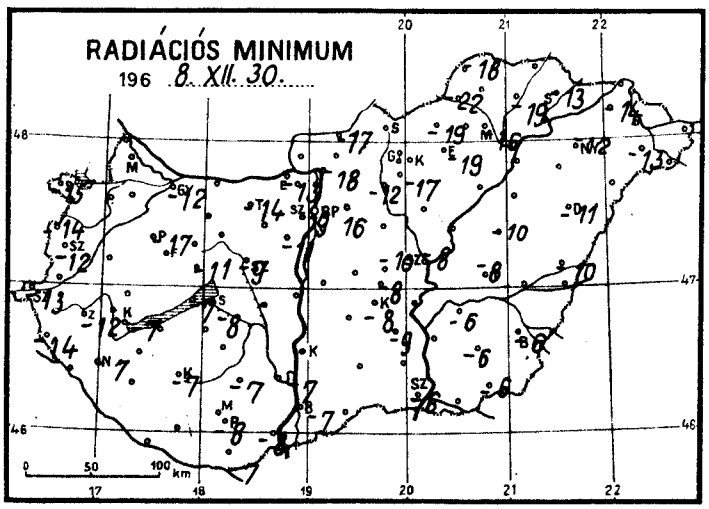
RADIÁCIÓS MINIMUM
196 8. XII. 30.
0 50 100 km

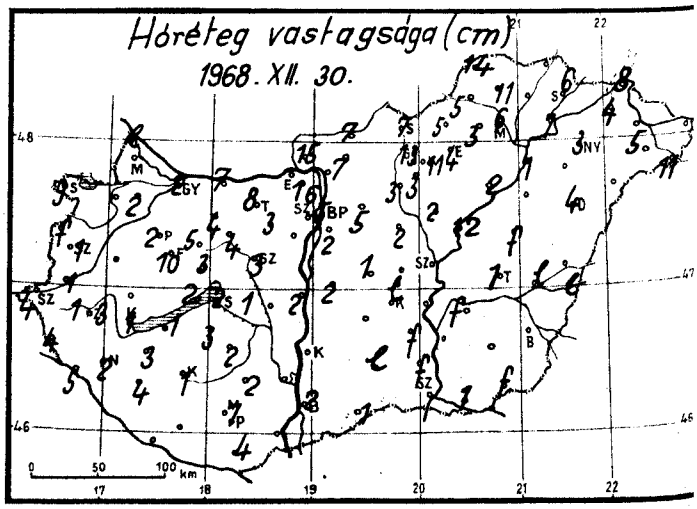
Hóréteg vastagsága (cm)
1968. XII. 30.
0 50 100 km

1968. december hó,
30. hétfő nap

		Az utolsó 24 óra adatai						24 órai csapadék mm		Hó cm
		Csapadék (mm)	Hó cm	Hőmérsékleti szélsőségek tegnapi nappali max.	Hőmérsékleti szélsőségek éjszakai min.	Hőmérsékleti szélsőségek 5 cm-en min.	Napsütés (óra) tegnap			
12815	Magyaróvár	•		-7	-10		0	Rajka	• V	lepel
822	Győr	• ≡	2	-8	-12	-12	2	Kapuvár	•	
825	Pápa	• =	2	-6	- 9	-17	0	Csorna	• V	2
805	Sopron	• =	9	-7	-13	-15	0	Komárom	ny* ≡	7
812	Szombathely	• =	1	-4	-12	-12	2	Káld	•	2
910	Szentgotthárd	• =	4	-5	-13	-13		Kőszeg	•	folt
915	Zalaegerszeg	ny *	1	-6	-10	-12		Körmend	•	1
	Lenti	•	4	-7	-13	-14		Letenye	•	5
925	Nagykanizsa	• =	2	-7	- 7	- 8		Sümeg	–	
920	Keszthely	• =	3	-6	- 7	- 8	0	Zirc	•	5
	Tihany	•	2	-4	- 7	- 7		Kisbér	• ≡	4
935	Siófok	• =	2	-4	- 8	- 8	0	Mór	• V	4
942	Pécs	ny *	7	-4	- 7	- 8	1	Alcsút	•	3
941	Misinatető (534 m)	–						Esztergom	•	
	Siklós	•	4	-4	- 6	- 7		Dobogókő	• ≡	16
827	Farkasgyepű (400 m)	•	10	-2	-10	-12		Fonyód	•	1
	Veszprém	•	3	-3	-11	-11	2	Tab	•	3
833	Tatabánya	•	8	-6	-13	-14		Sárhatvan Barbogárd	• V	1
839	Budapest (Ferihegy)	• =	2	-3	-10			Lengyel	•	2
840	Budapest OMI	•	5	-3	- 9	- 9		Nagykónyi	•	2
841	Budapest (Szabadságh. 474 m)	• V	5	-2	-12	-14	5	Marcali	•	3
	Martonvásár	•		-5	-10	-11		Somogyszob	•	4
835	Székesfehérvár	• =	3	-4	- 9	- 9		Kaposvár	ny *	1
	Dunaújváros	•	2	-5	- 8			Barcs	ny *	
	Szekszárd	ny *		-5	- 6	- 7		Szigetvár	1 *	
	Mohács	1 *		-3	- 6	- 8		Bácsalmás	•	1
960	Baja	1 *	2	-4	- 7	- 7	0	Kiskunhalas	•	
955	Kalocsa	• =		-6	- 6			Izsák	–	
	Cegléd	•		-2	- 9	-10	2	Kunsztmiklós	ny *	2
860	Szolnok	• =		-3	- 8	- 8	0	Örkény	• V	1
970	Kecskemét	• ≡		-4	- 8	- 8	0	Nagykáta	• V	2
	Kiskunfélegyháza	ny *	folt	-5	- 8	- 9		Jászapáti	• V	2
982	Szeged	ny *		-4	- 6	- 6	0	Tiszakécske	–	
	Mezőhegyes	•	folt	-3	- 5	- 6		Nagykőrös	•	lepel
	Orosháza	•		-4	- 5	- 6	0	Kistelek	•	folt
990	Békéscsaba	ny *		-2	- 5	- 6	0	Makó	ny *	1
875	Túrkeve	•	1	-3	- 6	- 8	1	Szentes	–	
	Berettyóújfalu	•		-2	- 7	-10		Szarvas	•	folt
882	Debrecen	• =	4	-2	- 9	-11	1	Szeghalom	•	lepel
892	Nyíregyháza	• =	3	-4	- 8	-12	0	Körösszakál	•	lepel
788	Kisvárda	•	4	-4	-10	-14	0	Tiszaroff	•	2
	Mátészalka	ny *	5	-3	-13	-13		Poroszló	• V	2
	Tiszabecs	ny *		-4	-11			Karcag	•	folt
	Vác	ny		-7	-14	-18		Hortobágy	–	
	Gödöllő	• V	5	-5	-11	-16		Polgár	•	1
	Lőrinci	• V	3	-7	-10	-12		Hajdúdorog	–	
	Gyöngyös	• V	3	-2	-16	-17		Nyírlugos	–	
	Balassagyarmat	ny *	7	-6	-15	-17		Csenger	ny *	11
755	Salgótarján	•	7	-5	-15			Vásárosnamény	•	
	Galyatető (932 m)	•	13	-7	-11			Záhony	•	8
851	Kékestető (1000 m)	•	11	-8	-11	-12	1	Királyrét	• V	15
	Mátraháza (672 m)	–						Romhány	•	7
865	Eger	• ≡	4	-2	-14	-19	1	Borsodnádasd	ny *	5
	Putnok	ny *	5	-7	-21	-22		Jósvafő	• V	14
	Lillafüred	•	3	-2	-14			Szendrőlád	•	11
772	Miskolc	• ≡	6	-6	-15	-16	0	Hidasnémeti	•	
	Fügöd	• V	6	-6	-17	-19		Tokaj	•	7
778	Sárospatak	• =	6	-4	-12	-13	0			

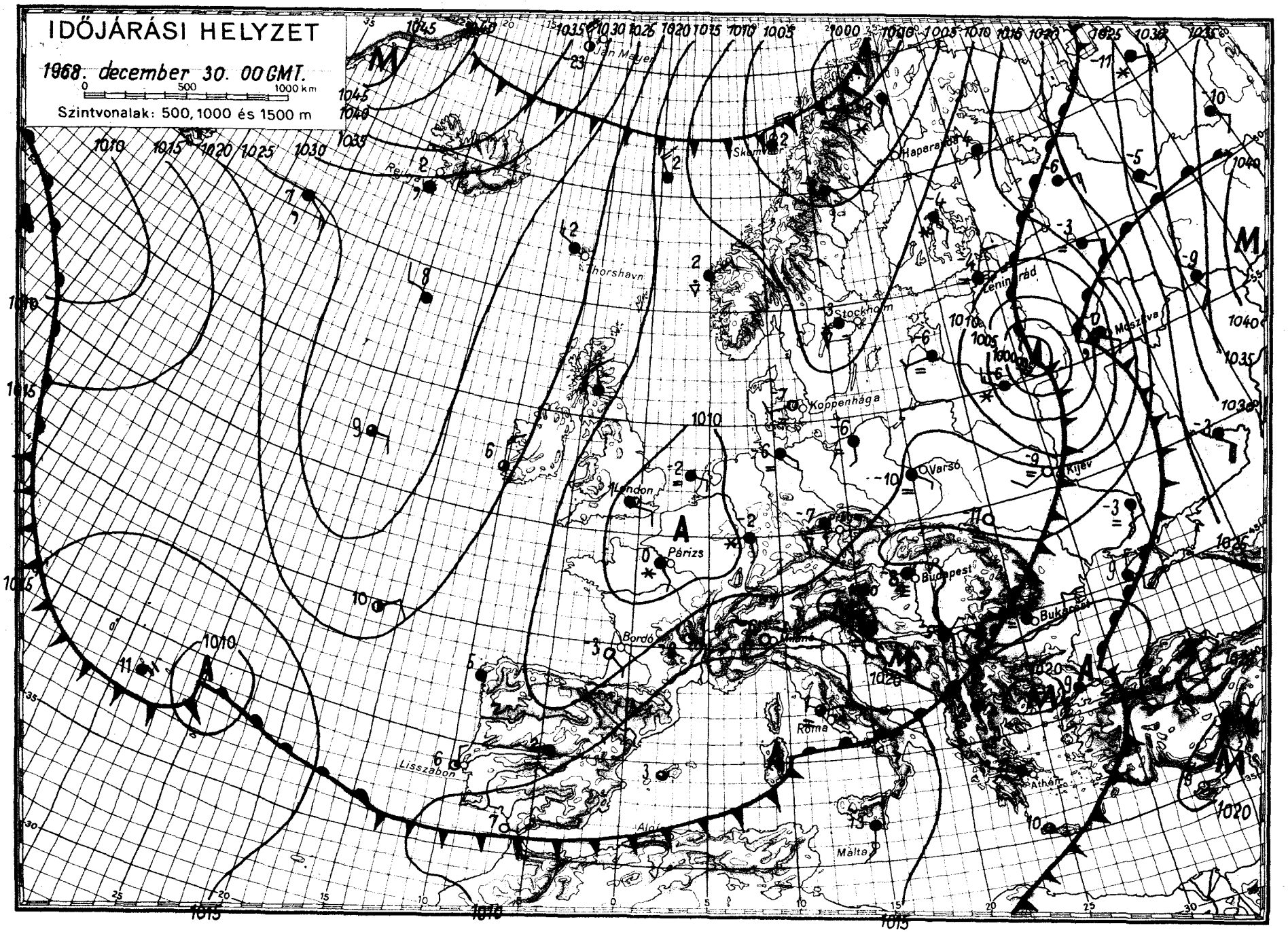
IDŐJÁRÁSI HELYZET
1968. december 30. 00 GMT.
0 500 1000 km
Szintvonalak: 500, 1000 és 1500 m
Jan Mayen
Skrömur
Haparanda
Reykjavik
Thorshavn
Stockholm
Leningrád
Moszkva
Koppenhága
London
Párizs
Varsó
Kijev
Budapest
Bukarest
Bordó
Róma
Athén
Lisszabon
Algír
Málta

IDŐJÁRÁSI NAPIJELENTÉS

ЕЖЕДНЕВНЫЙ МЕТЕОРОЛОГИЧЕСКИЙ БЮЛЛЕТЕНЬ • DAILY WEATHER REPORT
BULLETIN QUOTIDIEN DE TEMPS • TÄGLICHER WETTERBERICHT

KIADJA AZ ORSZÁGOS METEOROLÓGIAI INTÉZET
BUDAPEST II. KITAIBEL PÁL UTCA 1
TELEFON: KÖZPONT: 353-500, IDŐJELZŐ OSZT.: 150-410

MEGJELENIK NAPONKÉNT • ELŐFIZETÉSI ÁRA
A POSTAI KÖLTSÉGGEL EGYÜTT NEGYEDÉVRE 60, Ft
KIADÁSÉRT FELEL AZ INTÉZET IGAZGATÓJA

81. évfolyam 366. szám. + Budapest + 1968. december 31. kedd

Az időjárási helyzet ma reggel és a várható időjárás:

Közép-Európában a nyugalomba jutott hideg levegő fölé a magasban délről enyhébb és nedvesebb levegő áramlik. Ennek következtében a Balkán-félszigeten, a Fekete-tenger környékén és Ukrajnában sokfelé havazott, és a havazás az éjszakai órákban a Kárpát-medence térségét is elérte. Nyugat- és Észak-Európában változékony, szeles, csapadékos az időjárás. A Balti-tenger vidékéről és Finnországból hófuvásokat jelentettek.

Hazánkban hétfőn borult, párás idő volt. Napközben néhány helyen gyengén havazott. A hőmérséklet csúcsértéke délen -2, -5, északon -4, -9 fok között alakult ki. Az éjszakai óráktól kezdve az ország déli felében több helyen havazott. A lehullott csapadék mennyisége általában a csapadéknyom és 1 mm között váltakozott, de a Dél-Dunántúlon helyenként elérte az 5, sőt Lentiben a 7, Mohácson a 10 mm-t. Kedden hajnalra délen -4, -10, északon -10, -15, a Mátra vidékén egy-két helyen -17 fokig hült le a levegő. Délelőtt borult, párás idő volt, többfelé, elsősorban délen havazott, és a havazás fokozatosan az északi megyékre is átterjedt. A hőmérséklet 11 órakor -3, -9 fok között váltakozott.

Ma 12 órakor a hőmérséklet Budapesten -6 fok, a tengerszintre átszámított légnyomás 767 mm, alig változik.

Várható időjárás szerda estig:

Erősen felhős, párás, hideg idő, sokfelé, elsősorban délen havazás.
Mérsékelt, időnként élénk északi, északkeleti szél.
Helyenként hófuvások.

Várható legalacsonyabb éjszakai hőmérséklet: -3, -7 fok között, északkeleten -10 fok körül,
legmagasabb nappali hőmérséklet szerdán: 0, -5 fok között.

Dunay Sándorné s.k.

A hőmérséklet napi középértéke és eltérése a 90 évi átlagtól /Budapesten/:

1968. XII. 30.: -6,3 C°, -6,2 C°.

1871 óta ezen a napon Budapesten előfordult:

legmagasabb hőmérséklet: 12,7 C° /1947/
legalacsonyabb hőmérséklet: -16,4 C° /1890/

68.774.

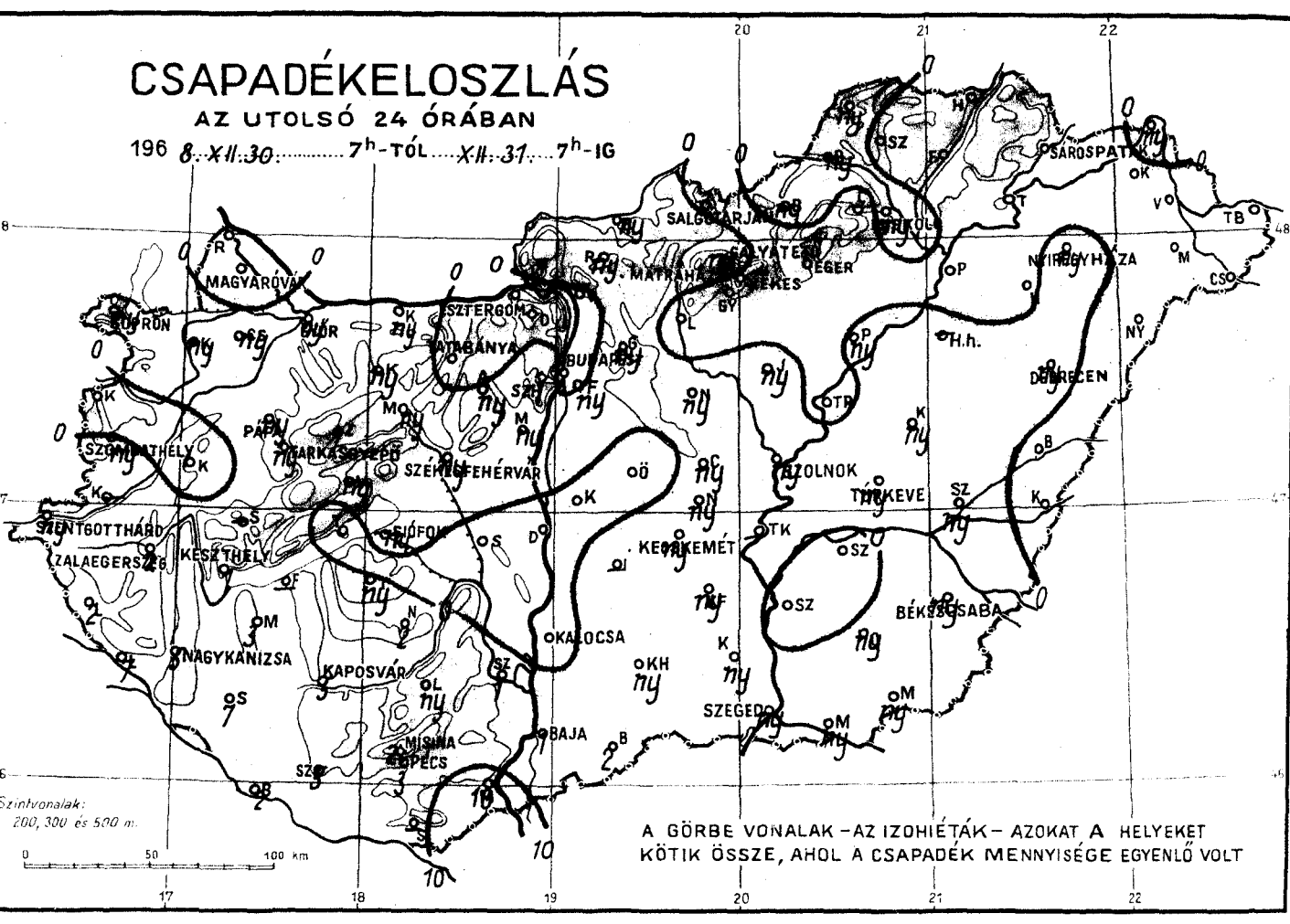
CSAPADÉKELOSZLÁS
AZ UTOLSÓ 24 ÓRÁBAN
196 8. XII. 30. ..... 7h-TÓL ..... XII. 31. ..... 7h-IG
MAGYARÓVÁR
SOPRON
KŐSZEG
SZOMBATHELY
SZENTGOTTHÁRD
ZALAEGERSZEG
KESZTHELY
TATABÁNYA
BUDAPEST
SZÉKESFEHÉRVÁR
PAPA
MOR
SIÓFOK
KECSKEMÉT
AZOLNOK
TÁRKEVE
BÉKÉSCSABA
OKALOCSA
KAPOSVÁR
NAGYKANIZSA
SZEGED
BAJA
MISKOLC
PÉCS
DEBRECEN
NYÍREGYHÁZA
CSAROSPATAK
SALGÓTARJÁN
EGER
H.h.
Szintvonalak:
200, 300 és 500 m.
A GÖRBE VONALAK – AZ IZOHIÉTÁK – AZOKAT A HELYEKET
KÖTIK ÖSSZE, AHOL A CSAPADÉK MENNYISÉGE EGYENLŐ VOLT

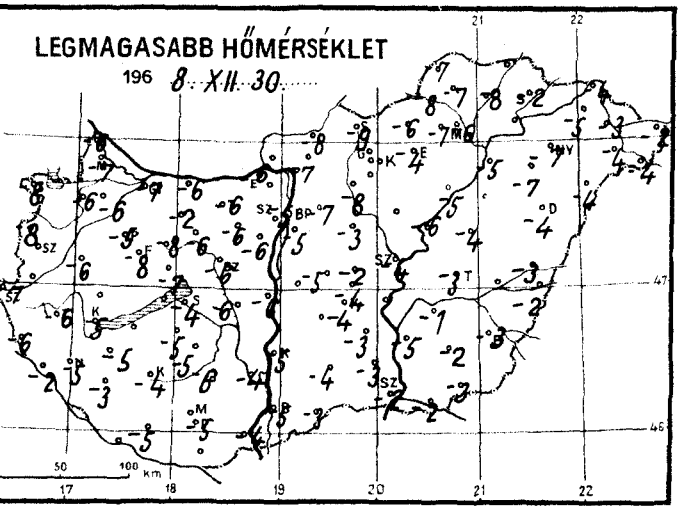
LEGMAGASABB HŐMÉRSÉKLET
196 8. XII. 30.

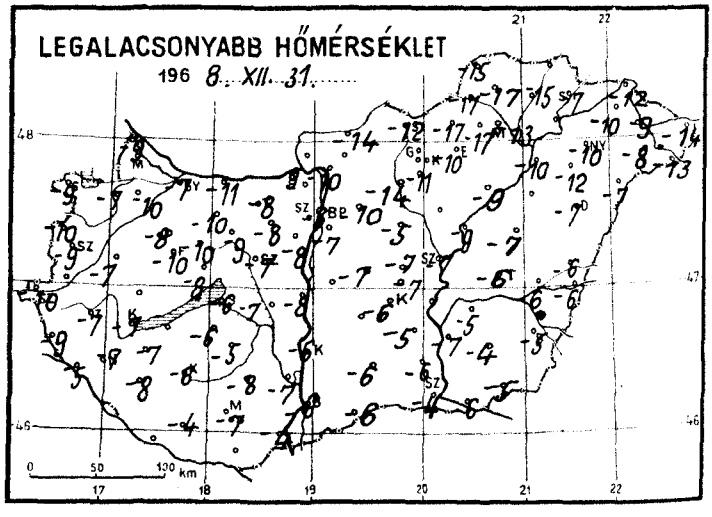
LEGALACSONYABB HŐMÉRSÉKLET
196 8. XII. 31.

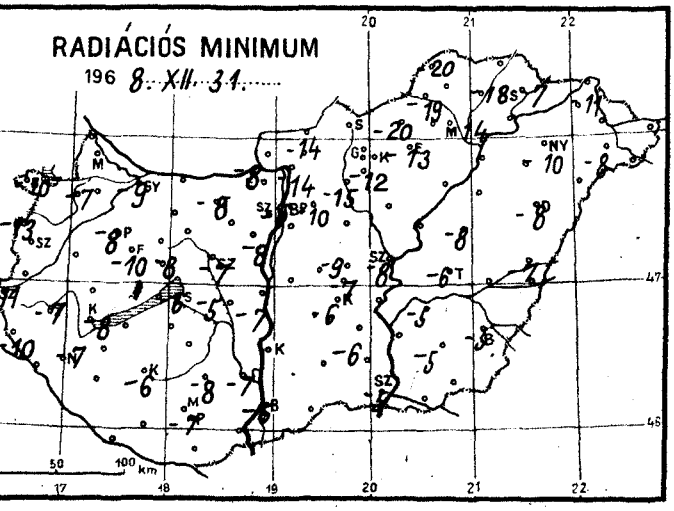
RADIÁCIÓS MINIMUM
196 8. XII. 31.

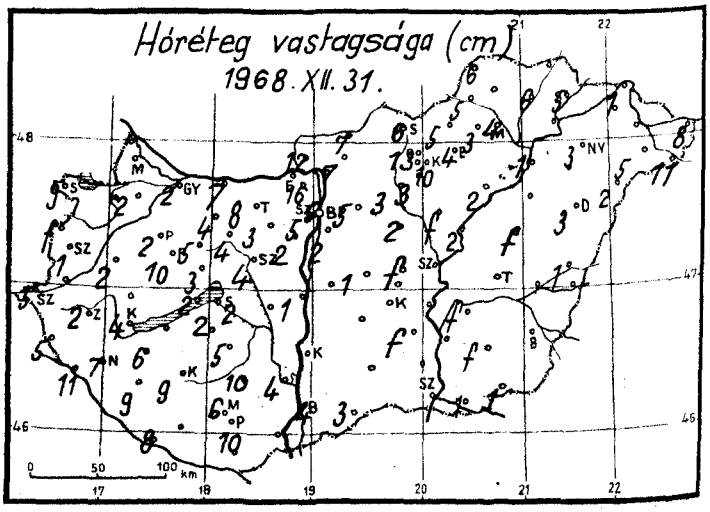
Hóréteg vastagsága (cm)
1968. XII. 31.

1968...december.... hó,
31.... nap .kedd.....

	Az utolsó 24 óra adatai					
	Csapadék (mm)	Hó cm	Hőmérsékleti szélsőségek: tegnapi nappali max.	éjszakai min.	min. 5 cm-en	Napsütés (óra) tegnap
12815 Magyaróvár	.		-7	-8	[illegible]	0
822 Győr	ny *	2	-7	-7	-9	0
825 Pápa	ny *	2	-5	-8	-8	0
805 Sopron	ny *	9	-8	-9	-10	0
812 Szombathely	ny *	1	-7	-9	-10	0
910 Szentgotthárd	ny *	5	-7	-10	-11	
915 Zalaegerszeg	2 *	2	-6	-7	-7	
Lenti	2 *	5	-6	-9	-10	
925 Nagykanizsa	5 *	7	-5	-7	-7	
920 Keszthely	1 *	4	-5	-7	-8	0
Tihany	.	2	-6	-5	-5	
935 Siófok	ny *	2	-4	-6	-6	0
942 Pécs	3 *	10	-5	-7	-7	0
941 Misinatető (534 m)	2 *	6	-8	-9	-9	0
Siklós	—					
827 Farkasgyepű (400 m)	ny *	10	-8	-10	-10	
Veszprém	ny *	3	-7	-8	-8	0
833 Tatabánya	.	8	-6	-8	-8	
839 Budapest (Ferihegy)	ny *	2	-5	-7		
840 Budapest OMI	.	5	-5	-6	-6	0
841 Budapest (Szabadságh.,474 m)	1 *	5	-7	-9	-9	0
Martonvásár	ny *	2	-6	-8	-8	
835 Székesfehérvár	ny *	4	-6	-7	-7	
Dunaújváros	.	1	-6	-7	-8	
Szekszárd	1 *	4	-4	-7	-7	
Mohács	10 *		-4	-4		
960 Baja	1 *	4	-5	-6	-6	0
955 Kalocsa	.		-5	-6		
Cegléd	ny *	folt	-2	-7	-9	0
860 Szolnok	ny *		-4	-7	-8	0
970 Kecskemét	ny *		-4	-6	-6	0
Kiskunfélegyháza	ny *	folt	-3	-5	-6	
982 Szeged	ny *		-2	-4	-5	0
Mezőhegyes	ny *	1	-3	-5		
Orosháza	ny *	folt	-2	-4	-5	0
990 Békéscsaba	ny *		-3	-5	-5	0
875 Túrkeve	ny *	1	-3	-6	-6	0
Berettyóújfalu	.	1	-3	-6	-7	
880 Debrecen	ny *	3	-4	-7	-8	0
892 Nyíregyháza	. =	3	-7	-10	-10	0
788 Kisvárda	.		-5	-10	-11	0
Mátészalka	.	5	-4	-8	-8	
Tiszabecs	.	8	-2	-14		
Vác	. V		-7	-10	-14	
Gödöllő	ny *	5	-7	-10	-10	
Lőrinci	. V	3	-8	-14	-15	
Gyöngyös	.	3	=	-11	-12	
Balassagyarmat	ny *	7	-8	-14	-14	
755 Salgótarján	.	6	-9	-12		
Galyatető (932 m)	ny *	13	-6	-12		
851 Kékestető (1000 m)	. =	10	-9	-12	-14	1
Mátraháza (672 m)						
865 Eger	.	4	-4	-10	-13	0
Putnok	ny *	5	-8	-17	-19	
Lillafüred	.	3	-7	-11		
772 Miskolc	ny *	4	-6	-13	-14	0
Füged	. V	6	-8	-15	-18	
778 Sárospatak	.	5	-2	-7	-7	1

24 órai csapadék mm		Hó cm
Rajka	.	
Kapuvár	ny *	
Csorna	ny *	2
Komárom	ny *	7
Káld	.	2
Kőszeg	.	folt
Körmend	—	
Letenye	7 *	11
Sümeg	—	
Zirc	1 *	5
Kisbér	ny *	4
Mór	ny *	4
Alcsút	ny *	3
Esztergom	.	
Dobogókő	— ≡	16
Fonyód	—	
Tab	ny *	
Sárbogárd	.	2
Lengyel	ny *	10
Nagykónyi	2 *	5
Marcali	3 *	6
Somogyszob	7 *	9
Kaposvár	5 *	9
Barcs	2 *	8
Szigetvár	5 *	
Bácsalmás	2 *	
Kiskunhalas	ny *	
Izsák	—	
Kunsztmiklós	—	
Örkény	. V	
Nagykáta	ny *	
Jászapáti	ny *	folt
Tiszakécske	—	
Nagykőrös	ny *	
Kistelek	ny *	
Makó	ny *	1
Szentes	.	
Szarvas	.	folt
Szeghalom	ny *	
Körösszakál	.	
Tiszaroff	.	
Poroszló	ny *	2
Karcag	ny *	folt
Hortobágy	—	
Polgár	.	1
Hajdúdorog	.	
Nyírlugos	.	
Csenger	.	11
Vásárosnamény	.	
Záhony	ny *	1
Királyrét	1 *	12
Romhány	ny *	7
Borsodnádasd	ny *	5
Jósvafő	ny *	6
Szendrőlád	.	11
Hidasnémeti	.	
Tokaj	—	

150 860

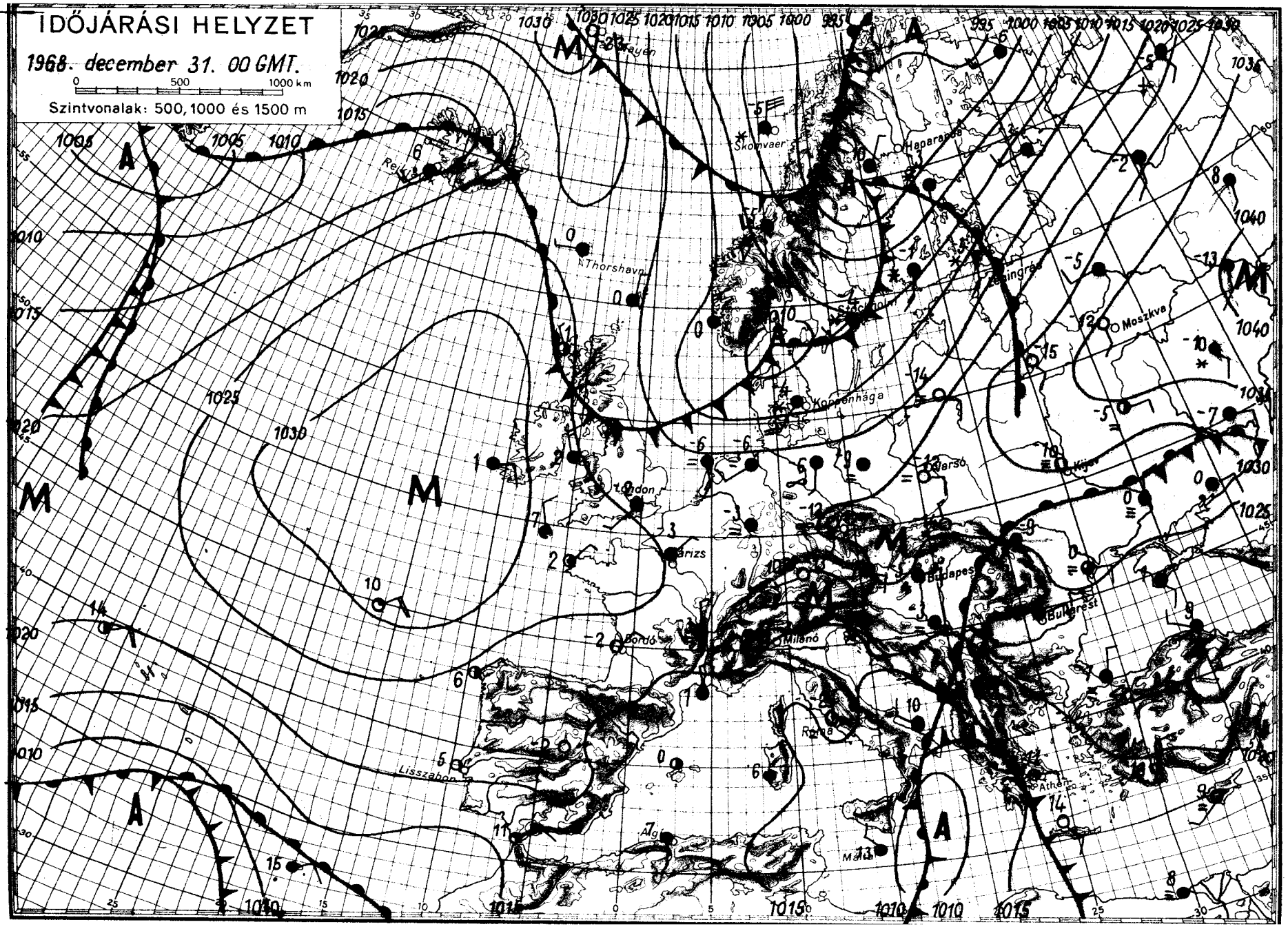

OFFSET: RYOHDA BUDAPEST

25059-B