Hungary. Országos Meteorologiai Intezet.

IDŐJÁRÁSI NAPJELENTÉS.

LIBRARY
JAN 2000
National Oceanic & Atmospheric Administration
U.S. Dept. of Commerce

ЕЖЕДНЕВНЫЙ МЕТЕОРОЛОГИЧЕСКИЙ БЮЛЛЕТЕНЬ • DAILY WEATHER REPORT
BULLETIN QUOTIDIEN DE TEMPS • TÄGLICHER WETTERBERICHT

KIADJA AZ ORSZÁGOS METEOROLÓGIAI INTÉZET
BUDAPEST II. KITAIBEL PÁL UTCA 1
TELEFON: KÖZPONT: 353-500, IDŐJELZŐ OSZT.: 150-410

MEGJELENIK NAPONKÉNT • ELŐFIZETÉSI ÁRA A POSTAI KÖLTSÉGEKKEL EGYÜTT NEGYEDÉVRE 60, Ft
KIADÁSÉRT FELEL AZ INTÉZET IGAZGATÓJA

51. évfolyam 92. szám + Budapest + 1968. április 1. hétfő.

Az időjárási helyzet ma reggel és a várható időjárás:

A Közép-, Kelet- és részben Nyugat-Európa fölött mintegy nyolc napon át tartó, száraz, napos és meleg időszak betetőzéseként vasárnap Közép-Európa legnagyobb részén 20, 25 fok közötti hőmérséklet alakult ki. Ugyanezen időszak alatt szárazföldünk északi felében hüvös, változékony, szeles, sok helyen csapadékos idővel járó mérsékeltövi ciklonok vonultak nyugatról kelet felé. Vasárnap az időromlási zóna délebbre huzódott és átmeneti jelleggel a Kárpát-térséget is érintette.

Hazánkban vasárnap folytatódott az évszakhoz képest igen meleg, száraz, napos idő. A hőmérséklet kora délutánra a fővárosban elérte a 24,5 fokot, amihez hasonlót csak 1872-ben mértek március utolsó napján, de a tegnapi rekord majdnem 1 fokkal magasabb a 96 évvel ezelőttinél. A napsütés időtartama általában 10, 12 órás volt, részben ennek következtében a hőmérséklet 21, 26 fokig emelkedett. 17 óra körül időjárási front érkezett, ami az éjszaka folyamán kelet felé haladva, hajnalra kilépett az ország területéről. A 18 óra körül Szombathely, majd Szentgotthárd, később Pápa környékén keletkezett zivatarok lényeges csapadékot nem hoztak; kelet felé haladva, a Sopron, Szentgotthárd és Debrecen, Berettyóujfalu közötti sávban, több helyen észleltek csapadéknyom és egy-két mm mennyiségü esőt. A hétfő hajnali hőmérsékletek 5 és 12 fok között váltakoztak. Délelőtt 11 órára ismét országosan kiderült az ég, helyenként még élénk északnyugati szél fujt. A hőmérséklet 12 és 19 fok között váltakozott.

Ma 12 órakor Budapesten a hőmérséklet 17 fok, a tengerszintre átszámitott légnyomás 767 mm, gyengén emelkedik.

Várható időjárás kedd estig:

Hétfőn: kevés felhő, száraz idő.
Kedden: napközben nyugat felől kisebb felhőátvonulások, eső nélkül.
A szél éjszakára mérséklődik, kedden napközben délnyugatira fordul és megélénkül.
Az éjszakai lehülés kissé fokozódik; egy-két helyen gyenge talajmenti fagy.
A nappali felmelegedés lényegesen nem változik.

Várható legalacsonyabb éjszakai hőmérséklet: 2, 7,
legmagasabb nappali hőmérséklet kedden: 18, 23 fok között.

Dr. Tóth Pál s.k.

Távolabbi kilátások péntekig:
Legalacsonyabb hajnali hőmérsékletek 5 fok körül; talajmenti fagy valószinüsége 30 %. Legmagasabb nappali hőmérsékletek 15, 20 fok között. Jelentős eső /legalább 5 mm/ az ország területének 20 %-án várható.

Távelőrejelző Osztály

A hőmérséklet napi középértéke és eltérése a 90 éves középtől /Budapesten/:

1968. III. 31.: 16,6 C°, +7,7 C°

1871 óta ezen a napon Budapesten előfordult:
legmagasabb hőmérséklet: 24,5 C° /1968/
legalacsonyabb hőmérséklet: -5,3 C° /1951/

ATMOSPHERIC SCIENCES LIBRARY
JUL 17 1968
U.S. Dept of Commerce

QC 989 .H9 A32 1968 Apr.-June 68.239

148 587

National Oceanic and Atmospheric Administration

Environmental Data Rescue Program

ERRATA NOTICE

One or more conditions of the original document may affect the quality of the image, such as:

Discolored pages
Faded or light ink
Binding intrudes into the text

This document has been imaged through the NOAA Environmental Data Rescue Program. To view the original document, please contact the NOAA Central Library in Silver Spring, MD at (301) 713-2607 x124 or www.reference@nodc.noaa.gov.

Information Manufacturing Corporation
Imaging Subcontractor
Rocket Center, West Virginia
September 14, 1999

CSAPADÉKELOSZLÁS

AZ UTOLSÓ 24 ÓRÁBAN

196 8. III. 31. 7h-TÓL IV. 1. 7h-IG

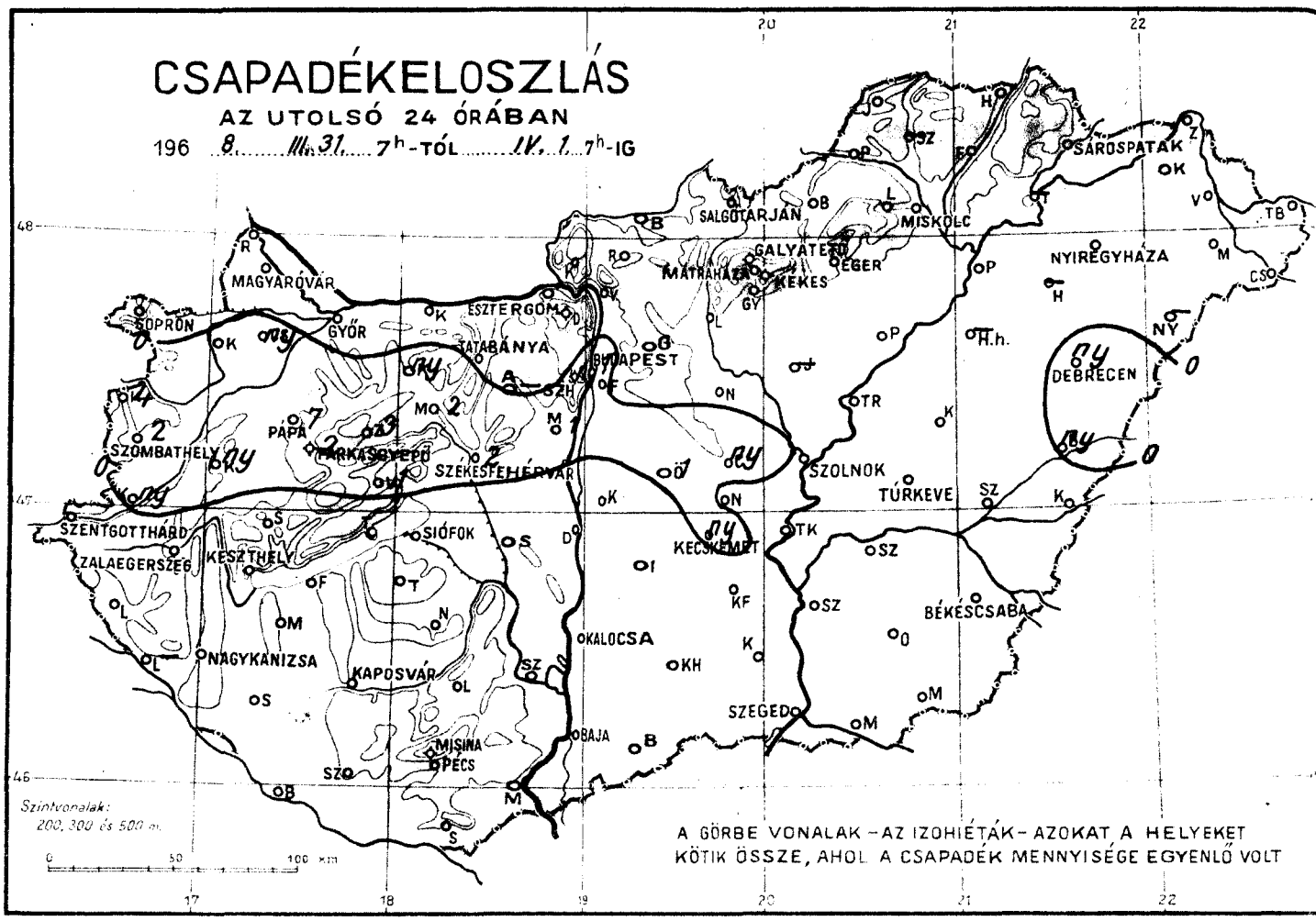

LEGMAGASABB HŐMÉRSÉKLET

196 8. III. 31.

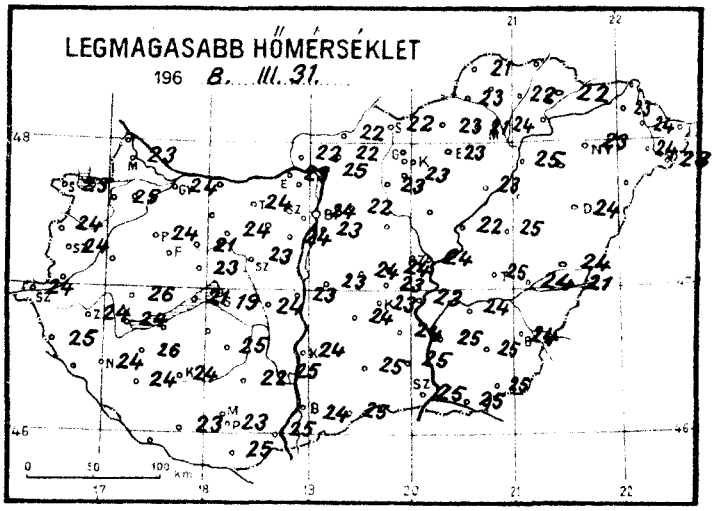

LEGALACSONYABB HŐMÉRSÉKLET

196 8. IV. 1.

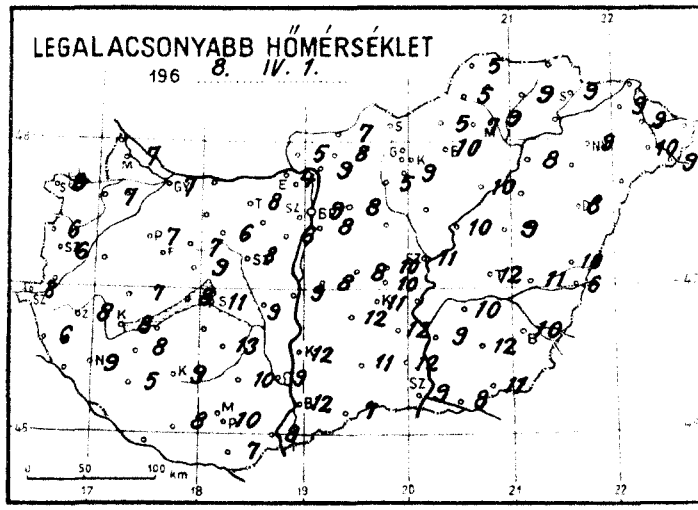

RADIÁCIÓS MINIMUM

196 8. IV. 1.

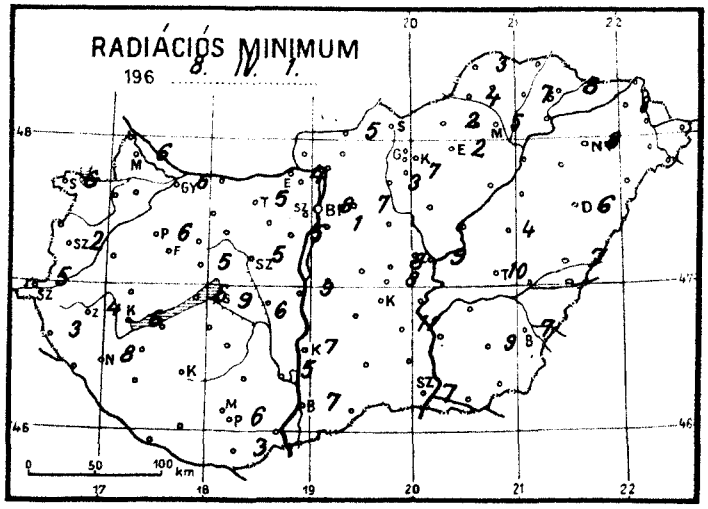

NAPFÉNYTARTAM

1968. III. 31.

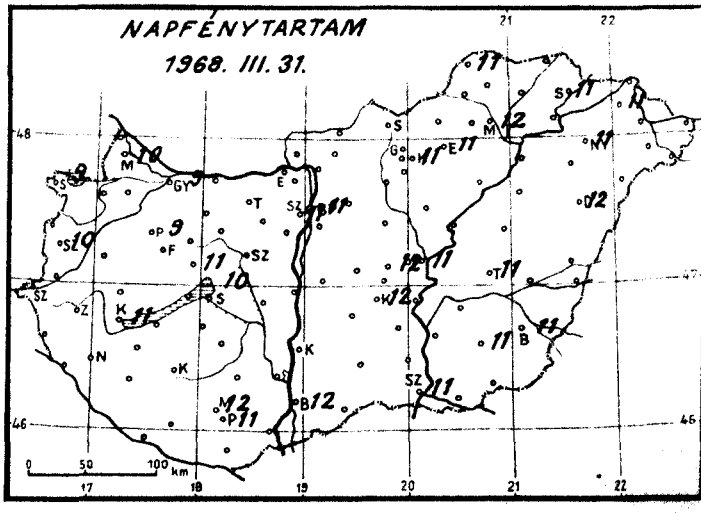

1968. április hó.
1 nap hétfő

	Az utolsó 24 óra adatai					
	Csapadék (mm)		Hőmérsékleti szélsőségek			Napsütés (óra) tegnap
			tegnapi nappali max.	éjszakai min.	min. 5 cm-en	
12815 Magyaróvár	.		23	7	6	10
822 Győr	.		24	7	6	9
825 Pápa	7		24	7	6	9
805 Sopron	.		23	8	6	9
812 Szombathely	2		24	6	2	10
910 Szentgotthárd	.		24	8	5	
915 Zalaegerszeg	.		24	8	4	
Lenti	.		25	6	3	
925 Nagykanizsa	.		24	9	8	
920 Keszthely	.		24	8	6	11
Tihany	.		21	8	6	
935 Siófok	.		19	11	9	10
942 Pécs	.		23	10	6	11
941 Misinatető (534 m)	.		21	9	9	12
Siklós	.		25	7	3	
827 Farkasgyepű (400 m)	2		22	4	4	
Veszprém	1		23	9	5	11
833 Tatabánya	.		24	8	5	
839 Budapest (Ferihegy)	.		23	8	1	
840 Budapest OMI	1		24	9	8	11
841 Budapest (Szabadságh., 474 m)	ny		21	6	4	11
Martonvásár	1		24	6	5	
835 Székesfehérvár	2		23	8	5	
Dunaújváros	.		23	9	9	
Szekszárd	.		25	9	5	
Mohács	.		25	8		
960 Baja	.		24	12	7	12
955 Kalocsa	.		24	12	7	
Cegléd	ny		24	10	8	12
860 Szolnok	.		24	11	9	11
970 Kecskemét	ny		23	11	–	12
Kiskunfélegyháza	.		24	12	11	
982 Szeged	.		25	9	7	11
Mezőhegyes	.		25	11		
Orosháza	.		25	12	9	11
990 Békéscsaba	.		24	10	7	11
875 Túrkeve	.		25	12	10	11
Berettyóújfalu	ny		24	10	7	
880 Debrecen	ny		24	8	6	12
892 Nyíregyháza	.		23	9	8	11
Kisvárda	.		23	9	8	11
Mátészalka	.		24	10	4	
Tiszabecs	–					
Vác	.		25	9		
Gödöllő	.		22	8	7	
Lőrinci	.		23	5	3	
Gyöngyös	.		23	9	7	
Balassagyarmat	.		22	7	5	
755 Salgótarján	.		22	–		
Galyatető (932 m)	.		22	6		
851 Kékestető (1000 m)	.	hófolt	16	5	4	11
Mátraháza (672 m)	–		–			
865 Eger	.		23	10	2	11
Putnok	.		23	5	4	
Lillafüred	.		21	7		
772 Miskolc	.		24	9	5	12
Füged	.		22	9	7	
778 Sárospatak	.		22	9	8	11

24 órai csapadék mm	
Rajka	.
Kapuvar	ny
Csorna	–
Komárom	.
Káld	ny
Kőszeg	4
Körmend	ny
Letenye	–
Sümeg	.
Zirc	3
Kisbér	ny
Mór	2
Alcsút	–
Esztergom	.
Dobogókő	.
Fonyód	.
Tab	.
Sárbogárd	.
Lengyel	.
Nagykónyi	.
Marcali	.
Somogyszob	.
Kaposvar	.
Barcs	.
Szigetvár	.
Bácsalmás	.
Kiskunhalas	.
Izsák	.
Kunsztmiklós	.
Örkény	1
Nagykáta	.
Jászapáti	–
Tiszakécske	.
Nagykőrös	.
Kistelek	.
Makó	.
Szentes	.
Szarvas	.
Szeghalom	.
Körösszakál	.
Tiszaroff	.
Poroszló	.
Karcag	.
Hortobágy	–
Polgár	.
Hajdúdorog	–
Nyírlugos	–
Csenger	.
Vásárosnamény	.
Záhony	.
Királyrét	.
Romhány	.
Borsodnádasd	.
Jósvafő	.
Szendrőlád	–
Hidasnémeti	.
Tokaj	–

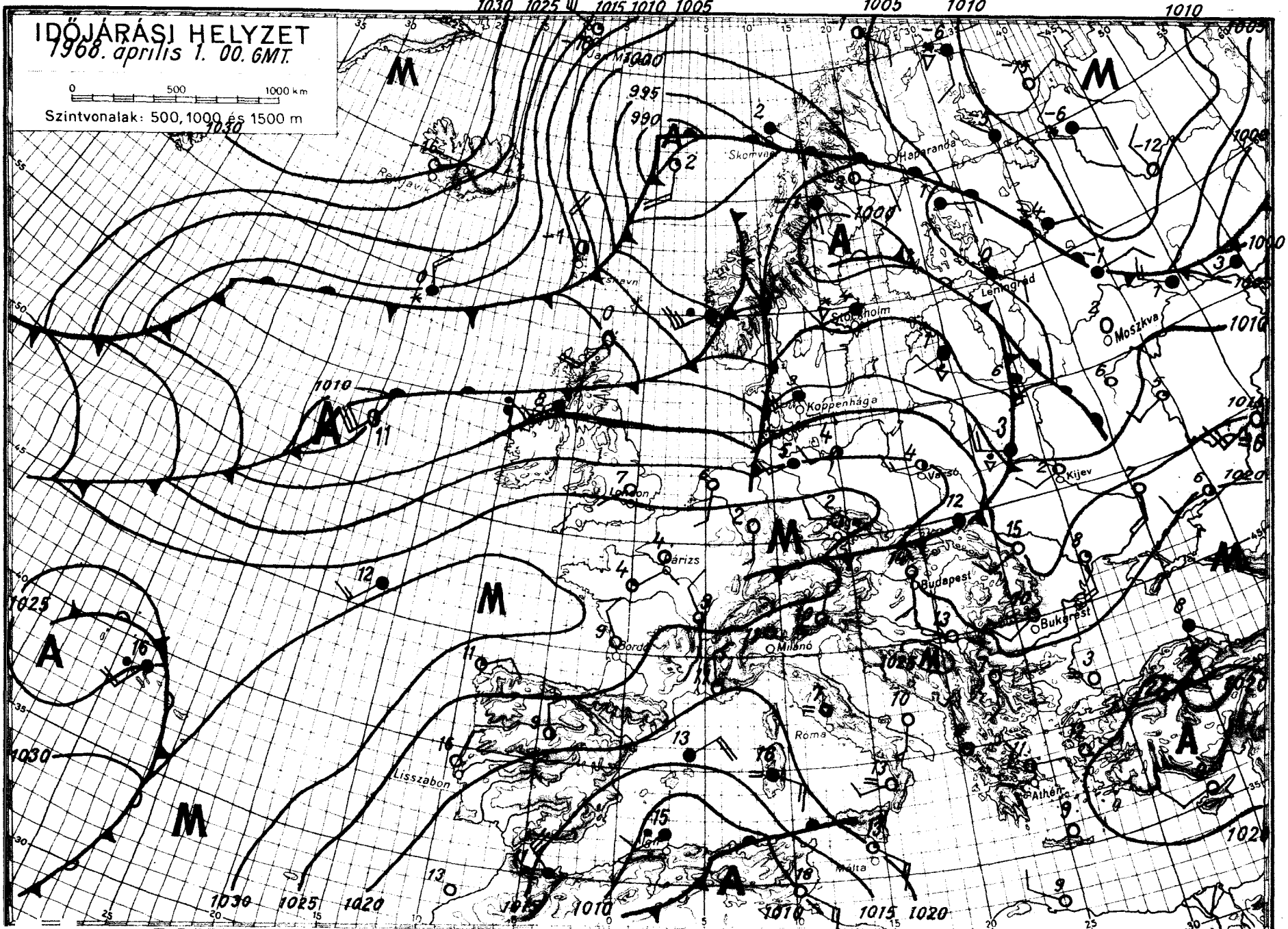
IDŐJÁRÁSI HELYZET
1968. április 1. 00. GMT.
0 500 1000 km
Szintvonalak: 500, 1000 és 1500 m
Reykjavik
Skomvær
Haparanda
Stavanger
Stockholm
Leningrád
Moszkva
Koppenhága
Varsó
Kijev
London
Párizs
Budapest
Bukarest
Bordeaux
Milánó
Róma
Lisszabon
Athén
Málta

IDŐJÁRÁSI NAPIJELENTÉS

ЕЖЕДНЕВНЫЙ МЕТЕОРОЛОГИЧЕСКИЙ БЮЛЛЕТЕНЬ • DAILY WEATHER REPORT
BULLETIN QUOTIDIEN DE TEMPS • TÄGLICHER WETTERBERICHT

ADJA AZ ORSZÁGOS METEOROLÓGIAI INTÉZET
UDAPEST II. KITAIBEL PÁL UTCA 1
ELEFON: KÖZPONT: 353-500, IDŐJELZŐ OSZT.: 150-410

MEGJELENIK NAPONKÉNT * ELŐFIZETÉSI ÁRA
A POSTAI KÖLTSÉGGEL EGYÜTT NEGYEDÉVRE 60, Ft
KIADÁSÉRT FELEL AZ INTÉZET IGAZGATÓJA

81. évfolyam 93. szám + Budapest + 1968. április 2. kedd.

Az időjárási helyzet ma reggel és a várható időjárás:

Az elmult 24 óra folyamán Európa időjárási helyzetében lényeges változás történt. A hosszu idő óta fennálló magas nyomásu rendszer, amely utját állta az óceáni légtömegek áramlásának, folyamatosan leépült. Ennek következtében szárazföldünk középső részein is felhősebbé vált, de az évszakhoz képest még mindig enyhe maradt az idő. A Brit-szigeteken egy-két helyen havazik, Nyugat-Európa partvidékén pedig néhány helyen esik az eső. A Szovjetunió európai területein továbbra is változékony az időjárás és sokfelé havazik.

Hazánkban hétfőn tovább folytatódott az évszakhoz képest rendkivül meleg, száraz idő. Változóan felhős ég mellett általában 10, 12, a déli megyékben csak 6, 9 órán át sütött a nap. A hőmérséklet napközben 18, 22 fokig emelkedett. Ma hajnalra az ország északkeleti részén 4, 6, máshol csak 7, 13 fokig hült le a levegő. Délelőtt erősen felhős volt az ég, Szegeden esett az eső. A hőmérséklet 11 órakor 15, 19 fok között váltakozott.

Ma 12 órakor Budapesten a hőmérséklet 16 fok, a tengerszintre átszámitott légnyomás 757 mm, gyengén süllyedő irányzatu.

Várható időjárás szerda estig:

Erősen felhős, párás, enyhe idő, többfelé eső, egy-két helyen zivatar.
Mérsékelt, időnként megerősödő déli, délnyugati, később nyugatira, északnyugatira forduló szél.
A nappali felmelegedés kissé gyengül.

Várható legalacsonyabb éjszakai hőmérséklet: 6, 11,
legmagasabb nappali hőmérséklet szerdán: 14, 19 fok között.

Bartha Péterné s.k.

A hőmérséklet napi középértéke és eltérése a 90 évi átlagtól /Budapesten/:

1968. IV. 1.: 14,7 C°, +5,4 C°.

1871 óta ezen a napon Budapesten előfordult:

legmagasabb hőmérséklet: 22,7 C° /1928/
legalacsonyabb hőmérséklet: -3,0 C° /1931/.

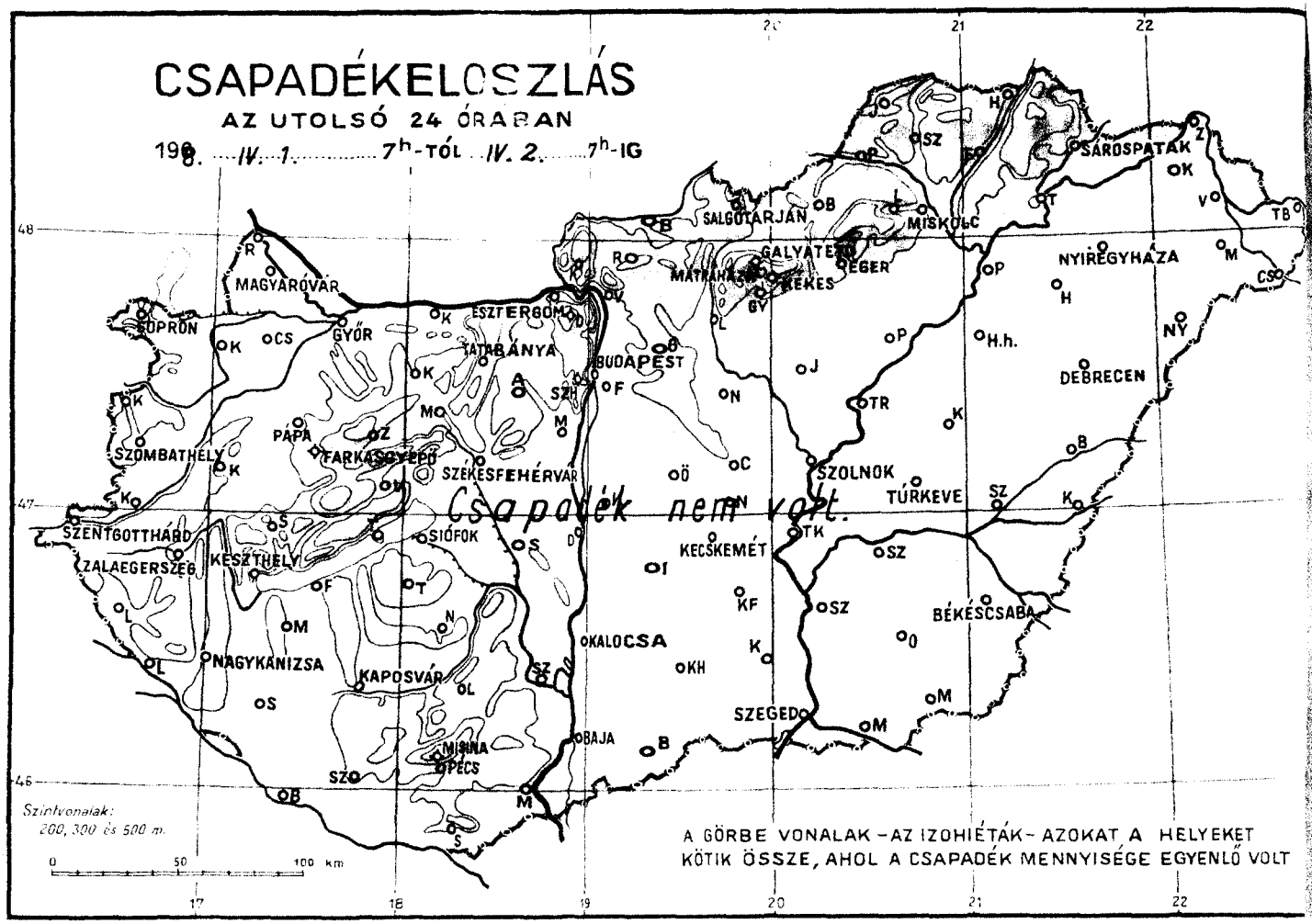
CSAPADÉKELOSZLÁS
AZ UTOLSÓ 24 ÓRÁBAN
1968. IV. 1. 7h-TÓL IV. 2. 7h-IG
Csapadék nem volt.
Szintvonalak:
200, 300 és 500 m.
A GÖRBE VONALAK – AZ IZOHIÉTÁK – AZOKAT A HELYEKET
KÖTIK ÖSSZE, AHOL A CSAPADÉK MENNYISÉGE EGYENLŐ VOLT
SOPRON
MAGYARÓVÁR
GYŐR
ESZTERGOM
TATABÁNYA
BUDAPEST
SALGÓTARJÁN
MISKOLC
SÁROSPATAK
NYÍREGYHÁZA
DEBRECEN
SZOLNOK
TÚRKEVE
SZOMBATHELY
PAPA
FARKASGYEPŰ
SZÉKESFEHÉRVÁR
SZENTGOTTHÁRD
ZALAEGERSZEG
KESZTHELY
SIÓFOK
KECSKEMÉT
BÉKÉSCSABA
NAGYKANIZSA
KAPOSVÁR
OKALOCSA
SZEGED
BAJA
MOHÁCS
PÉCS

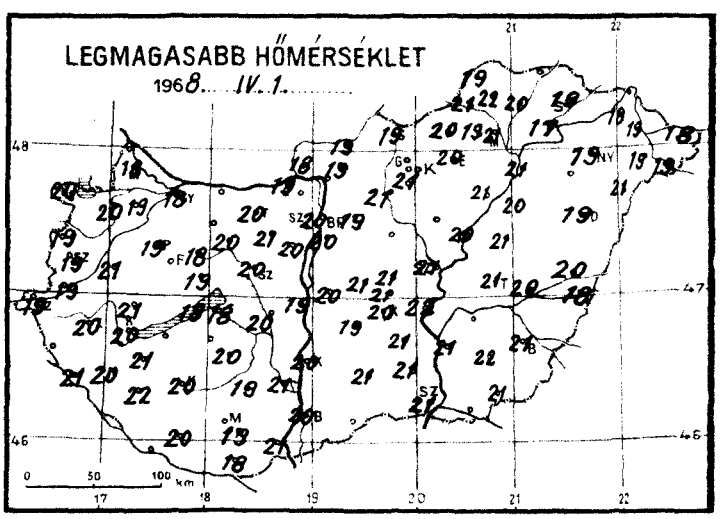
LEGMAGASABB HŐMÉRSÉKLET
1968. IV. 1.

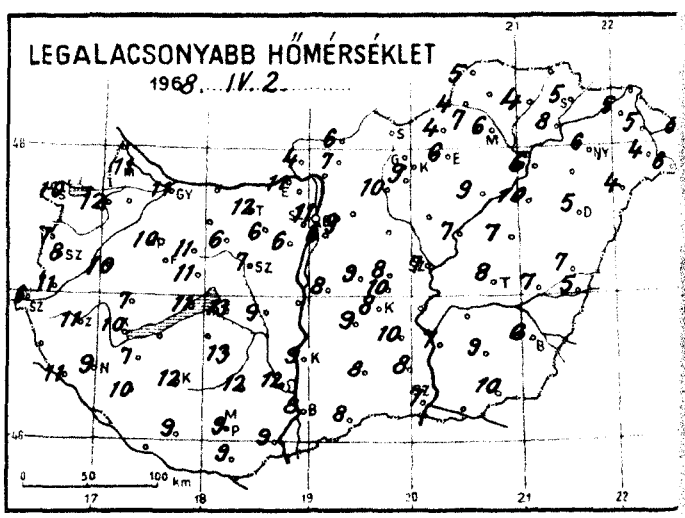
LEGALACSONYABB HŐMÉRSÉKLET
1968. IV. 2.

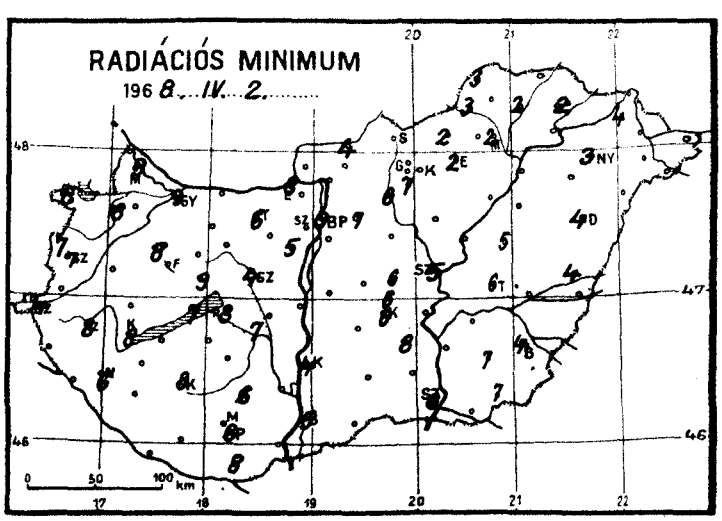
RADIÁCIÓS MINIMUM
1968. IV. 2.

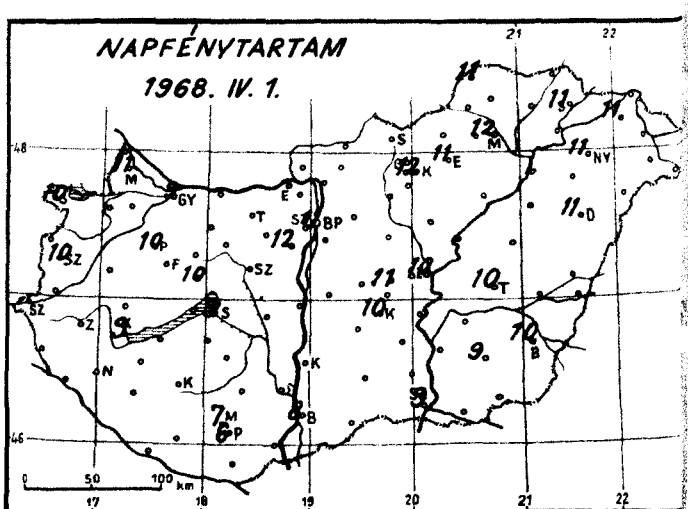
NAPFÉNYTARTAM
1968. IV. 1.

1968. április hó,
2 kedd nap

	Az utolsó 24 óra adatai						24 órai csapadék mm		
	Csapadék (mm)		Hőmérsékleti szélsőségek			Napsütés (óra) tegnap			
			tegnapi nappali max.	éjszakai min.	min. 5 cm-en				
12815 Magyaróvár	.		18	11	9	11	Rajka	.	
822 Győr	.		18	11	9	9	Kapuvár	.	
825 Pápa	.		19	10	8	10	Csorna	.	
805 Sopron	.		20	10	8	10	Komárom	.	
812 Szombathely	.		19	8	7	10	Káld	.	
910 Szentgotthárd	.		19	6	4		Kőszeg	.	
915 Zalaegerszeg	.		20	11	8		Körmend	.	
Lenti	–		–				Letenye	.	
925 Nagykanizsa	.		20	9	6		Sümeg	.	
920 Keszthely	.		20	10	8	9	Zirc	.	
Tihany	.		18	11	7		Kisbér	.	≡
935 Siófok	.		18	13	8	9	Mór	.	
942 Pécs	.		19	9	6	6	Alcsút	.	
941 Misinatető (534 m)	.		18	10	9	7	Esztergom	.	
Siklós	.		18	9	8		Dobogókő	.	
827 Farkasgyepű (400 m)	.		18	10	8		Fonyód	.	
Veszprém	.		19	11	9	10	Tab	.	
833 Tatabánya	.		20	12	6		Sárbogárdon	.	
839 Budapest (Ferihegy)	.		20	6	1		Lengyel	.	.
840 Budapest OMI	.		20	11	9	11	Nagykónyi	.	
841 Budapest (Szabadság h., 474 m)	.		17	10	8	12	Marcali	.	
Martonvásár	.		20	6	5		Somogyszob	.	
835 Székesfehérvár	.		20	7	4		Kaposvár	.	
Dunaújváros	.		19	–	–		Barcs	.	
Szekszárd	.	=⌓	21	12			Szigetvár	.	
Mohács	.	⌓	21	9			Bácsalmás	.	
960 Baja	.		20	8	5	8	Kiskunhalas	.	
955 Kalocsa	.		20	9	4		Izsák	.	
Cegléd	.		21	8	6	11	Kunsztmiklós	.	
860 Szolnok	.		21	7	5	10	Őrkény	.	=
970 Kecskemét	.		20	8	6	10	Nagykáta	.	
Kiskunfélegyháza	.		21	10	8		Jászapáti	.	⌓
982 Szeged	.		21	7	6	9	Tiszakécske	.	
Mezőhegyes	.		21	10	7		Nagykőrös	.	
Orosháza	.		22	9	7	9	Kistelek	.	
990 Békéscsaba	.		21	6	4	10	Makó	.	
875 Túrkeve	.		21	8	6	10	Szentes	.	
Berettyóújfalu	.	⌓	20	7	4		Szarvas	.	
882 Debrecen	.		19	5	4	11	Szeghalom	.	
892 Nyíregyháza	.		19	6	3	11	Kőrösszakál	.	
788 Kisvárda	.		18	5	4	11	Tiszaroff	.	
Mátészalka	.		19	4	–		Poroszló	.	
Tiszabecs	.		18	5			Karcag	.	
Vác	.	=⌓	–	–			Hortobágy	.	
Gödöllő	.		19	9	7		Polgár	.	
Lőrinci	.		21	10	6		Hajdúdorog	–	
Gyöngyös	.		21	9	7		Nyírlugos	.	
Balassagyarmat	.		19	6	4		Csenger	.	
755 Salgótarján	.		19	–			Vásárosnamény	.	
Galyatető (932 m)	.		14	5			Záhony	.	
851 Kékestető (1000 m)	.	hófolt	13	7	6	12	Királyrét	.	
Mátraháza (672 m)	–		–				Romhány	.	
865 Eger	.		20	6	2	11	Borsodnádasd	.	
Putnok	.	=	21	4	3		Jósvafő	.	
Lillafüred	.		19	7			Szendrőlád	.	
772 Miskolc	.		21	6	2	12	Hidasnémeti	.	
Füged	.		20	4	2		Tokaj	.	
778 Sárospatak	.		19	5	2	11			

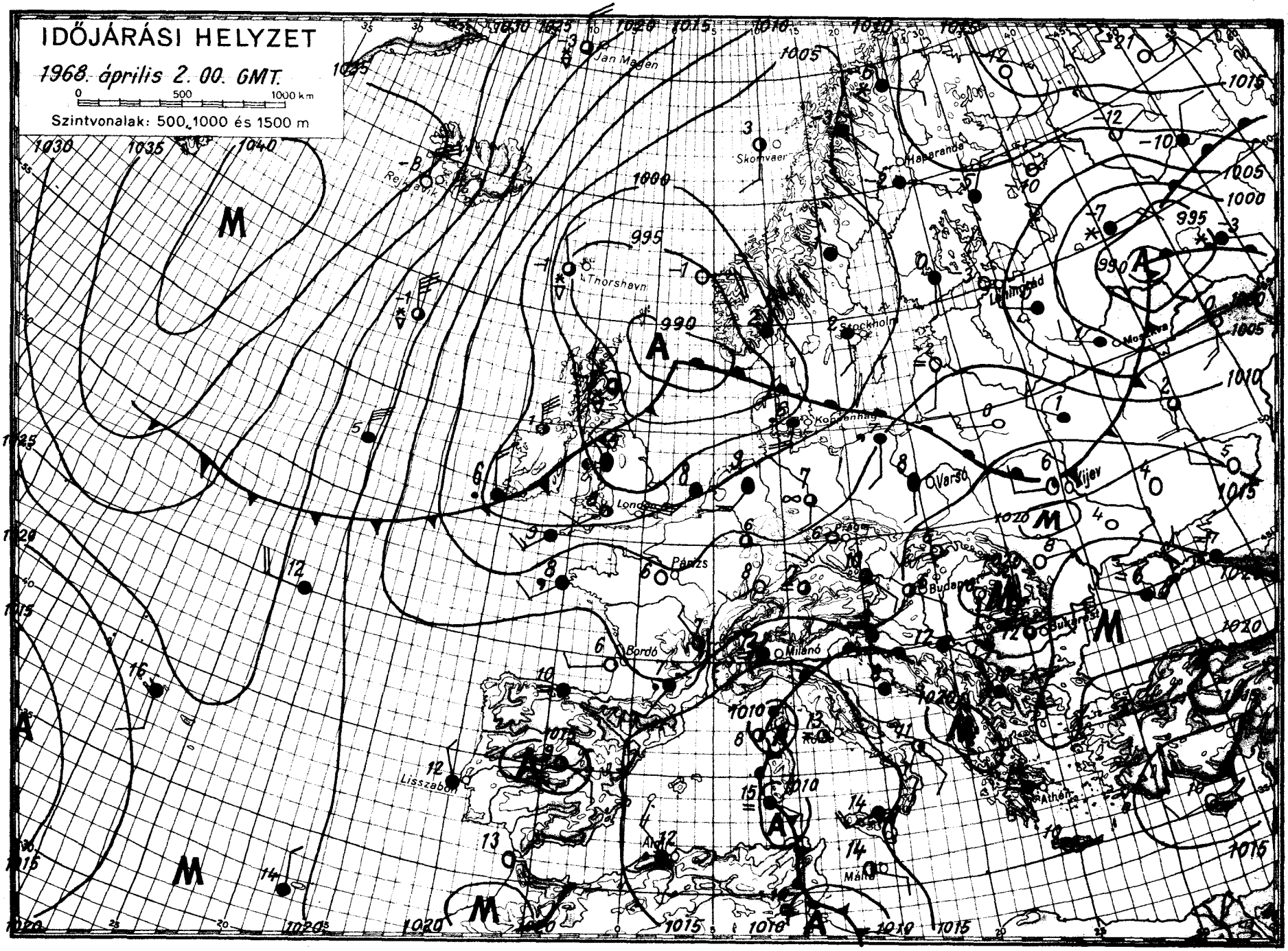
IDŐJÁRÁSI HELYZET
1968. április 2. 00. GMT.
0 500 1000 km
Szintvonalak: 500, 1000 és 1500 m
Jan Mayen
Skomvaer
Haparanda
Thorshavn
Stockholm
Leningrad
Moszkva
Koppenhága
Varsó
Kijev
London
Prága
Párizs
Budapest
Bukarest
Bordó
Milánó
Lisszabon
Athén
Málta
1030
1035
1040
1000
995
990
1005
1010
1015
1020
1025

IDŐJÁRÁSI NAPIJELENTÉS

ЕЖЕДНЕВНЫЙ МЕТЕОРОЛОГИЧЕСКИЙ БЮЛЛЕТЕНЬ • DAILY WEATHER REPORT
BULLETIN QUOTIDIEN DE TEMPS • TÄGLICHER WETTERBERICHT

KIADJA AZ ORSZÁGOS METEOROLÓGIAI INTÉZET
BUDAPEST II. KITAIBEL PÁL UTCA 1
TELEFON: KÖZPONT: 353-500, IDŐJELZŐ OSZT.: 150-410

MEGJELENIK NAPONKÉNT • ELŐFIZETÉSI ÁRA
A POSTAI KÖLTSÉGGEL EGYÜTT NEGYEDÉVRE 60,- Ft
KIADÁSÉRT FELEL AZ INTÉZET IGAZGATÓJA

31. évfolyam 94. szám + Budapest + 1968. április 3. szerda.

Az időjárási helyzet ma reggel és a várható időjárás:

Szárazföldünk nyugati partvidékén kedden kezdődött időromlás, mára virradó éjszaka folytatódott. A Brit-szigeteken keresztül, viharos széllel érkező hideg sarkvidéki levegő tovább nyomul Európa középső és déli területei felé. Első, egyelőre még gyengébb hulláma, futó esőkkel, záporokkal ma hajnalban elérte Berlin-München—Lyon vonalát. Ugyanakkor, a komolyabb lehüléssel járó, második hideghullám Dánia és a La Manche-csatorna térségében, valamint a Brit-szigeteken okozott hózáporokat. A hideg levegő térhóditása kelet felé folytatódik, igy Közép-Európában is gyors időromlásra számithatunk.

Hazánkban kedden az északnyugati és északkeleti határvidéken erősen felhős volt az ég, igy a napsütés sehol sem haladta meg a 2 órát és a hőmérséklet nem emelkedett napközben 17-20 fok fölé. Az ország többi részén változóan felhős égbolt mellett 3-7 órán át sütött a nap és a kora délutáni órákra 20-25 fokig melegedett fel a levegő. A délutáni és éjszakai órákban néhány helyről kisebb esőt jelentettek, a lehullott csapadék azonban sehol sem ért el mérhető mennyiséget. Ma hajnalra általában 5-10, az Északi-hegyvidék és a csehszlovák határ közti területen 2-5 fokig hült le a levegő. Ma délelőtt az ország középső részén változóan, máshol erősen felhős volt az ég. Nagykanizsa környékéről kisebb esőt jelentettek. A hőmérséklet 11 órára 15-20 fokig emelkedett.

Ma 12 órakor Budapesten a hőmérséklet 18 fok, a tengerszintre átszámított légnyomás 753 mm, gyengén süllyed.

Várható időjárás csütörtök estig:

Felhőátvonulások futó esőkkel, záporokkal, néhány helyen zivatarral.
Tovább erősödő déli, délnyugati, majd északnyugati, északira forduló és helyenként viharossá fokozódó szél.
A hőmérséklet csökken.

Várható legalacsonyabb éjszakai hőmérséklet: 3-8,
legmagasabb nappali hőmérséklet csütörtökön: általában 10-15 fok között, északnyugaton néhány fokkal 10 fok alatt.

Vissy Károly s.k.

hőmérséklet napi középértéke és eltérése a 90 évi átlagtól /Budapesten/:

1968. IV. 2.: 14,8 C°, +5,6 C°.

1871 óta ezen a napon Budapesten előfordult:

legmagasabb hőmérséklet: 22,7 C° /1928,1926/
legalacsonyabb hőmérséklet: -3,1 C° /1923/.

68.244.

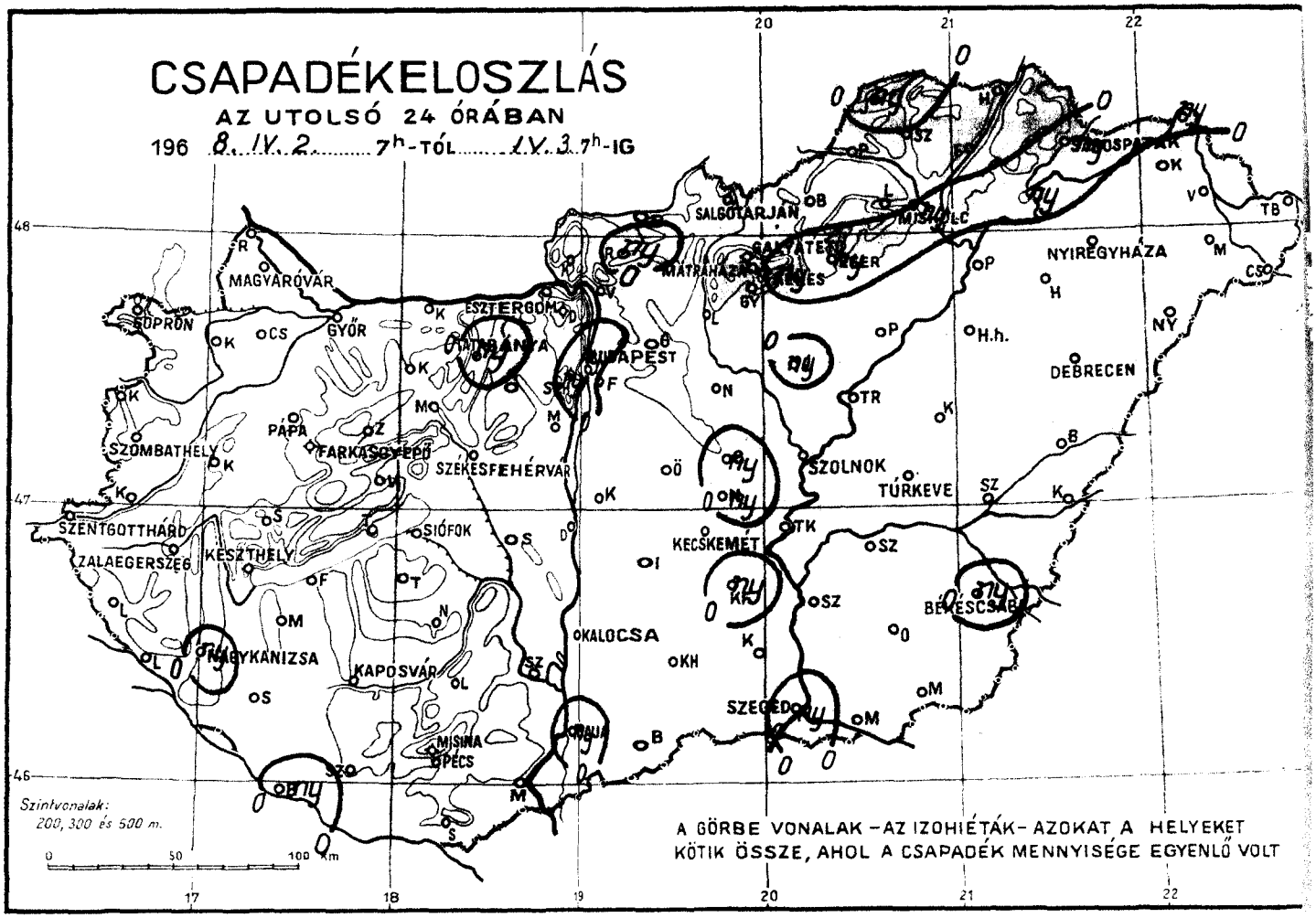
CSAPADÉKELOSZLÁS
AZ UTOLSÓ 24 ÓRÁBAN
196 8. IV. 2. 7h-TÓL IV. 3. 7h-IG
SOPRON
MAGYARÓVÁR
GYŐR
ESZTERGOM
BUDAPEST
SZOMBATHELY
PAPA
FARKASGYEPŰ
SZÉKESFEHÉRVÁR
SZOLNOK
TÚRKEVE
DEBRECEN
NYIREGYHÁZA
SZENTGOTTHÁRD
ZALAEGERSZEG
KESZTHELY
SIÓFOK
KECSKEMÉT
BÉKÉSCSABA
NAGYKANIZSA
KAPOSVÁR
OKALOCSA
SZEGED
MISINA
PÉCS
Szintvonalak:
200, 300 és 500 m.
A GÖRBE VONALAK – AZ IZOHIÉTÁK – AZOKAT A HELYEKET
KÖTIK ÖSSZE, AHOL A CSAPADÉK MENNYISÉGE EGYENLŐ VOLT

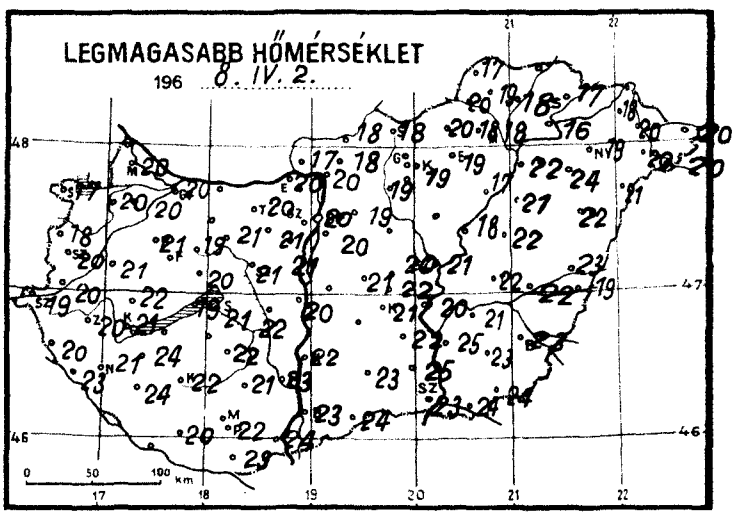
LEGMAGASABB HŐMÉRSÉKLET
196 8. IV. 2.

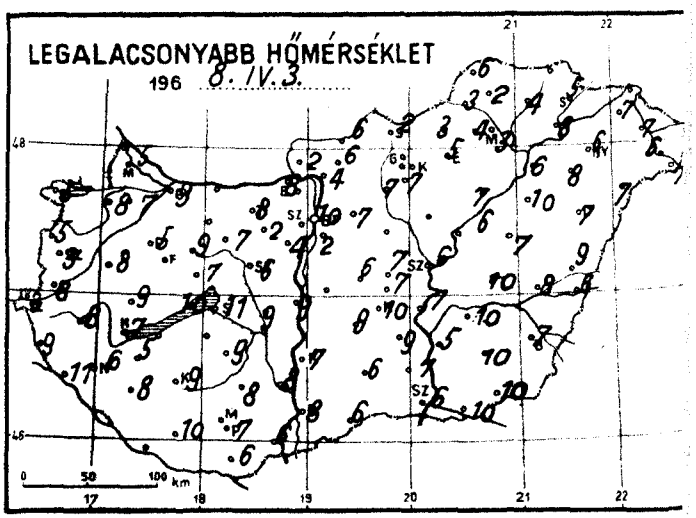
LEGALACSONYABB HŐMÉRSÉKLET
196 8. IV. 3.

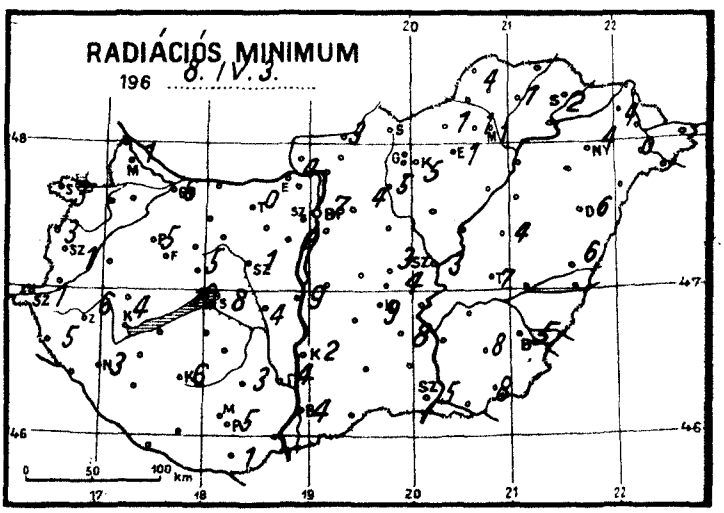
RADIÁCIÓS MINIMUM
196 8. IV. 3.

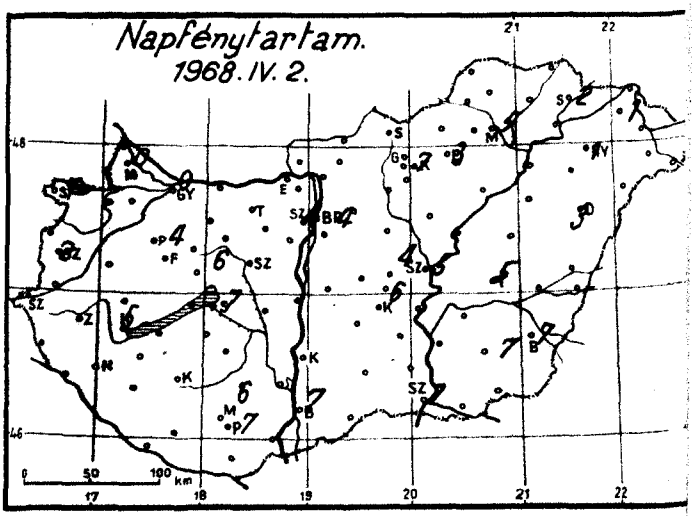
Napfénytartam.
1968. IV. 2.

1968. április hó, 3. nap szerda

	Az utolsó 24 óra adatai						24 órai csapadék mm		
	Csapadék (mm)		Hőmérsékleti szélsőségek			Napsütés (óra) tegnap			
			tegnapi nappali max.	éjszakai min.	min. 5 cm-en				
12815 Magyaróvár	.		20	5	1	0	Rajka	.	
822 Győr	.		20	9	6	0	Kapuvár	.	
825 Pápa	.		21	5	5	4	Csorna	.	
805 Sopron	.		17	5	3	1	Komárom	.	⌓
812 Szombathely	.		20	3	1	2	Káld	.	
910 Szentgotthárd	.		19	3	1		Kőszeg	.	
915 Zalaegerszeg	.		20	8	6		Körmend	.	
Lenti	.		20	9	5		Letenye	.	
925 Nagykanizsa	ny	•	21	6	3		Sümeg	.	
920 Keszthely	.		21	7	4	5	Zirc	.	
Tihany	.		19	10	10		Kisbér	.	⌓
935 Siófok	.		21	11	8	7	Mór	.	
942 Pécs	.		22	7	5	7	Alcsút	.	
941 Misinatető (534 m)	.		20	9	8	6	Esztergom	.	
Siklós	.		23	6	1		Dobogókő	.	
827 Farkasgyepű (400 m)	.		19	6	5		Fonyód	.	
Veszprém	.		20	7	5	6	Tab	.	
833 Tatabánya	ny	•	20	8	0		Sárbogárdan	.	
839 Budapest (Ferihegy)	.		20	2	-		Lengyel	.	
840 Budapest OMI	ny	v	20	10	7	4	Nagykónyi	.	
841 Budapest (Szabadságh., 474 m)	ny	•	17	8	6	4	Marcali	.	⌓
Martonvásár	.		21	4	2		Somogyszob	.	
835 Székesfehérvár	.		21	6	1		Kaposvár	.	
Dunaújváros	.		20	9	9		Barcs	ny	•
Szekszárd	.	⌓	23	8	4		Szigetvár	.	
Mohács	.	⌓	24	6			Bácsalmás	.	
960 Baja	ny	•	23	8	4	7	Kiskunhalas	.	
955 Kalocsa	.		22	7	2		Izsák	.	
Ceglód	ny	•	20	7	3	4	Kunsztmiklós	-	
860 Szolnok	.		21	6	3	5	Örkény	.	=
970 Kecskemét	.		21	10	9	6	Nagykáta	.	
Kiskunfélegyháza	ny	•	22	9	8		Jászapáti	ny	• ⌓
982 Szeged	ny	•	23	6	5	7	Tiszakécske	.	
Mezőhegyes	.		24	10	8		Nagykőrös	ny	•
Orosháza	.		23	10	8	7	Kistelek	.	
990 Békéscsaba	ny	•	23	7	5	7	Makó	.	
875 Túrkeve	.		22	10	7	5	Szentes	.	
Berettyóújfalu	.		23	9	6		Szarvas	.	
880 Debrecen	.		22	7	6	3	Szeghalom	.	
892 Nyíregyháza	.		19	6	4	1	Kőrösszakál	.	
780 Fisvárda	.		18	7	4	1	Tiszaroff	.	
Mátészalka	.		20	6	0		Poroszló	.	
Tiszabecs	.		20	9			Karcag	.	
Vác	.	=	20	4			Hortobágy	.	
Gödöllő	.		19	7	4		Polgár	.	
Lőrinci	.		19	7	5		Hajdúdorog	.	
Gyöngyös	.		19	7	5		Nyírlugos	.	
Balassagyarmat	.		18	6	3		Csenger	.	
755 Salgótarján	.		18	2			Vásárosnamény	.	
Galyatető (932 m)	.		13	6			Záhony	ny	•
851 Kékestető (1000 m)	ny.		12	6	5	7	Királyrét	.	
Mátraháza (672 m)							Romhány	ny	•
865 Eger	ny	•	19	5	1	3	Borsodnádasd	.	
Putnok	.		20	3	1		Jósvafő	ny	•
Lillafüred	.		18	4	1		Szendrőlád	.	
772 Miskolc	ny	•	18	3	1	5	Hidasnémeti	.	
Fügöd	.		18	4	1		Tokaj	ny	•
778 Sárospatak	ny	•	17	5	2	2			

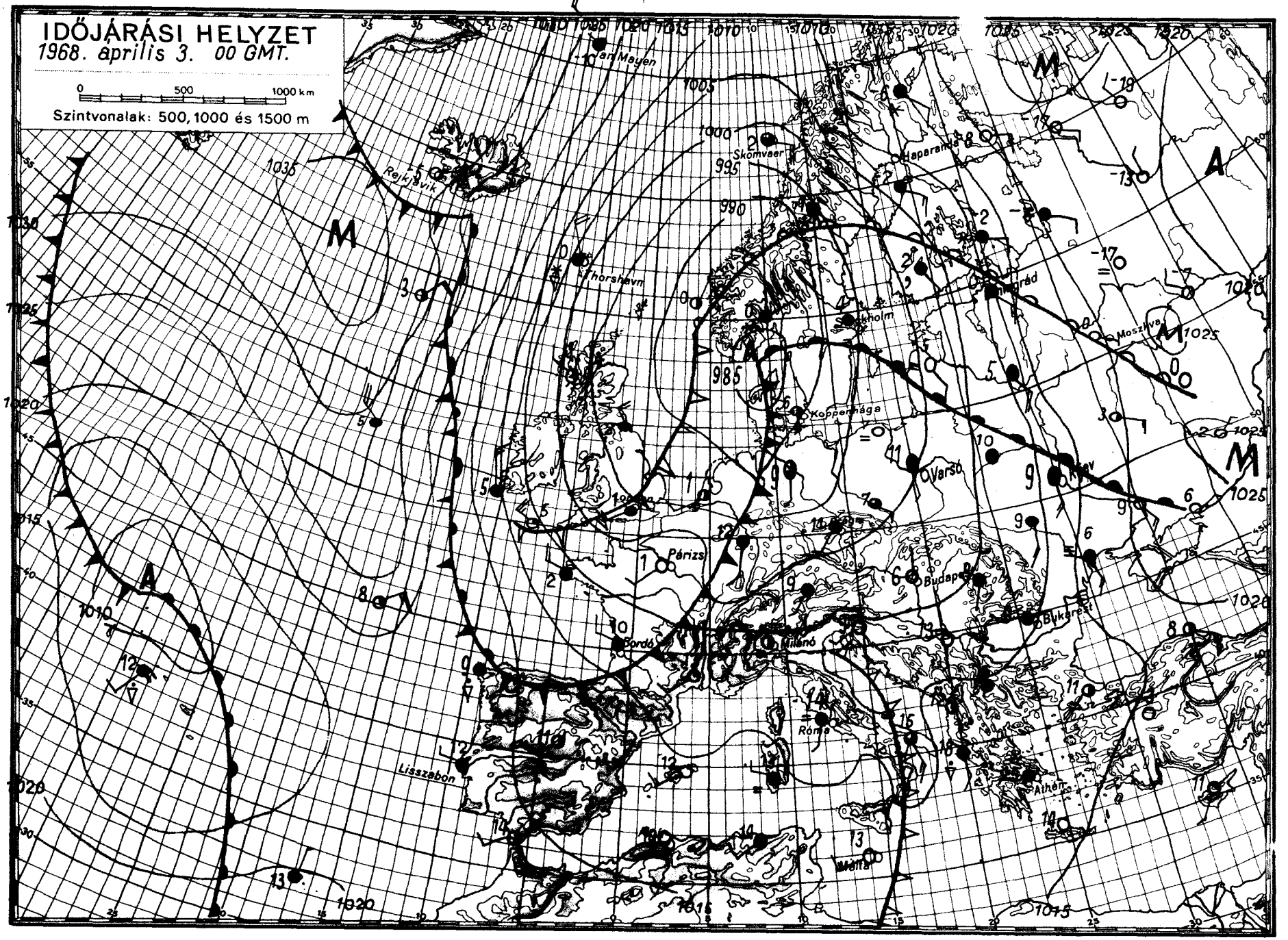
IDŐJÁRÁSI HELYZET
1968. április 3. 00 GMT.
0 500 1000 km
Szintvonalak: 500, 1000 és 1500 m
Jan Mayen
Skomvaer
Haparanda
Rejkjavik
Thorshavn
Stockholm
Moszkva
Koppenhága
Varsó
Párizs
Budapest
Bukarest
Bordó
Milánó
Róma
Lisszabon
Athén
Malta

IDŐJÁRÁSI NAPIJELENTÉS

ЕЖЕДНЕВНЫЙ МЕТЕОРОЛОГИЧЕСКИЙ БЮЛЛЕТЕНЬ • DAILY WEATHER REPORT
BULLETIN QUOTIDIEN DE TEMPS • TÄGLICHER WETTERBERICHT

KIADJA AZ ORSZÁGOS METEOROLÓGIAI INTÉZET
BUDAPEST II. KITAIBEL PÁL UTCA 1
TELEFON: KÖZPONT: 353-500, IDŐJELZŐ OSZT.: 150-410

MEGJELENIK NAPONKÉNT • ELŐFIZETÉSI ÁRA A POSTAI KÖLTSÉGGEL EGYÜTT NEGYEDÉVRE 60, Ft
KIADÁSÉRT FELEL AZ INTÉZET IGAZGATÓJA

81. évfolyam 95. szám + Budapest + 1968. április 4. csütörtök.

Az időjárási helyzet ma reggel és a várható időjárás:

A sarkvidékről a Norvég-tengeren keresztül, több hullámban, erős szelekkel, hideg levegő áramlik szárazföldünk középső részei fölé. Ennek a levegőnek első hulláma ma reggelre már elérte a Leningrád-Kiev-Bukarest vonalat. A hideg levegővel elárasztott területeken felhős, helyenként esős az idő és a hőmérséklet az elmult napokhoz képest mintegy 10, 15 fokkal alacsonyabb.

Hazánkban szerdán változóan felhős, meleg idő volt. A hőmérséklet csucsértéke 18, 23 fok között alakult ki. A késő délutáni órákban a nyugat felől áramló hideg levegő heves szélviharok kiséretében belépett a Kárpát-medencébe, és ma reggelre elárasztotta országunkat. Hatására sok helyen esett az eső. Néhány helyen zivatar is keletkezett. Marcaliben kevés jég is hullott. A ma reggel 7 óráig leesett eső mennyisége a csapadéknyom és 9 mm között váltakozott. Hajnalban az ország területén +1 és +7 fok közötti hőmérsékletet mértek. Délelőtt országszerte felhős, hüvös az idő. A hőmérséklet 11 órakor 7 és 11 fok között volt.

Ma 12 órakor Budapesten a hőmérséklet 11 fok, a tengerszintre átszámitott légnyomás 764 mm, alig változik.

Várható időjárás péntek estig:

Felhőátvonulások.
Néhány helyen eső, egy-két helyen hózápor.
Mérsékelt, időnként élénk északnyugati szél.
Hüvös idő.

Várható legalacsonyabb éjszakai hőmérséklet: -2, +3,
legmagasabb nappali hőmérséklet pénteken: 8, 13 fok között.

Kerényi Nárcisz s.k.

A hőmérséklet napi középértéke és eltérése a 90 évi átlagtól /Budapesten/:

1968. IV. 3.: 12,7 C°, +3,2 C°.

1871 óta ezen a napon Budapesten előfordult:

legmagasabb hőmérséklet: 24,1 C° /1945/
legalacsonyabb hőmérséklet: -3,7 C° /1891/.

68.245.

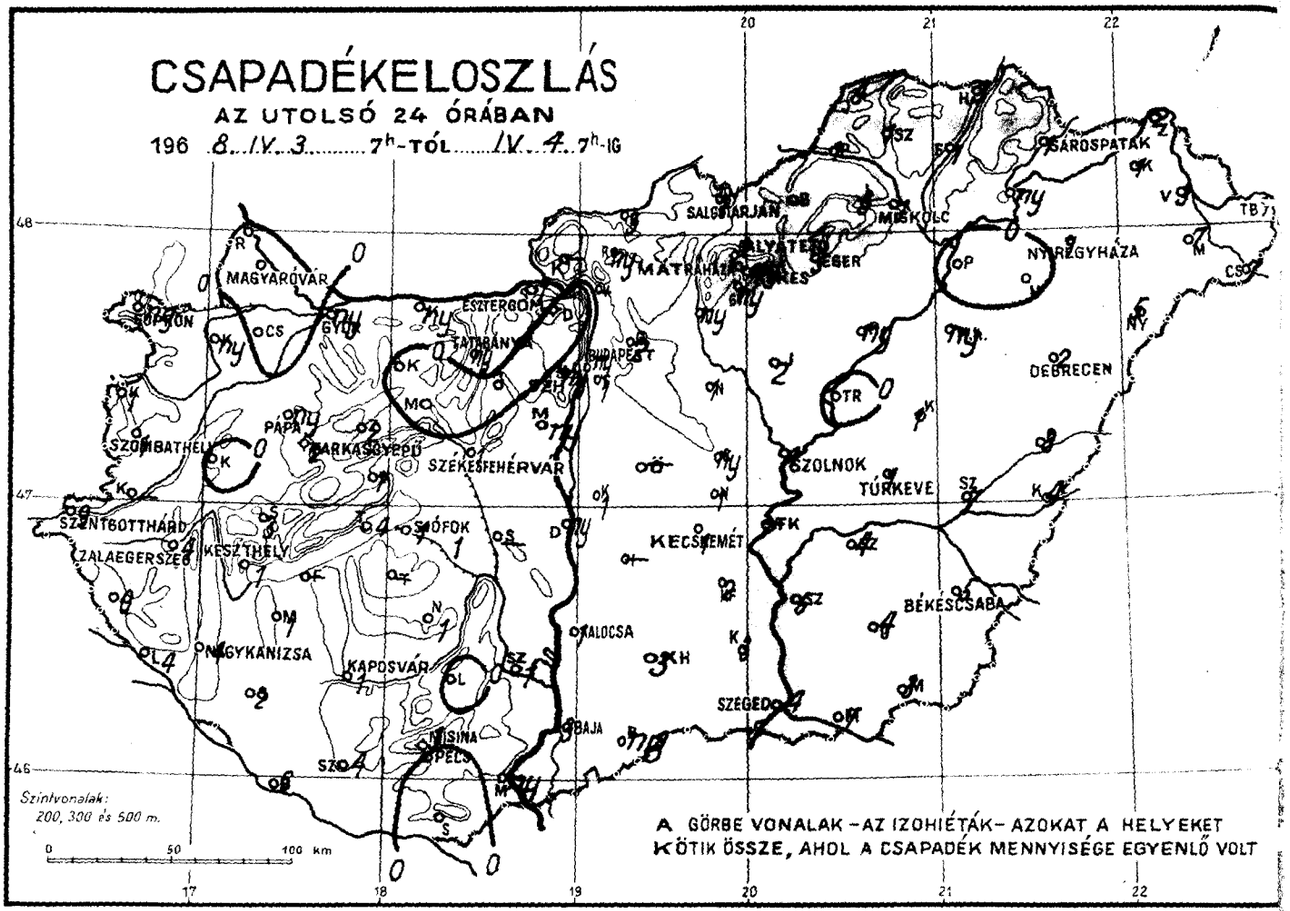
CSAPADÉKELOSZLÁS
AZ UTOLSÓ 24 ÓRÁBAN
196 8.IV.3. 7h-TÓL IV.4. 7h-IG
MAGYARÓVÁR
ESZTERGOM
BUDAPEST
MÁTRAHÁZA
MISKOLC
NYÍREGYHÁZA
DEBRECEN
SZOLNOK
TÚRKEVE
KECSKEMÉT
BÉKÉSCSABA
SZEGED
BAJA
PÉCS
KAPOSVÁR
NAGYKANIZSA
SZOMBATHELY
SZÉKESFEHÉRVÁR
SIÓFOK
KESZTHELY
SZENTGOTTHÁRD
Szintvonalak:
200, 300 és 500 m.
A GÖRBE VONALAK – AZ IZOHIÉTÁK – AZOKAT A HELYEKET
KÖTIK ÖSSZE, AHOL A CSAPADÉK MENNYISÉGE EGYENLŐ VOLT

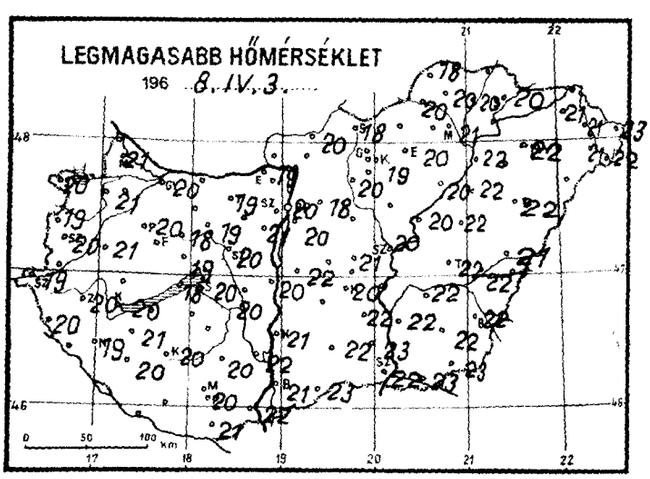
LEGMAGASABB HŐMÉRSÉKLET
196 8.IV.3.

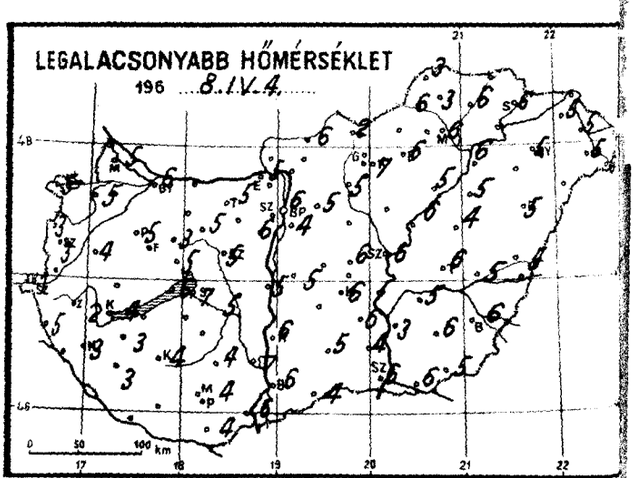
LEGALACSONYABB HŐMÉRSÉKLET
196 8.IV.4.

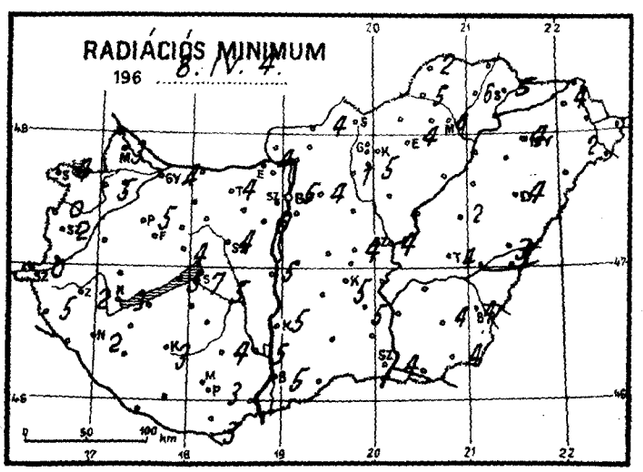
RADIÁCIÓS MINIMUM
196 8.IV.4.

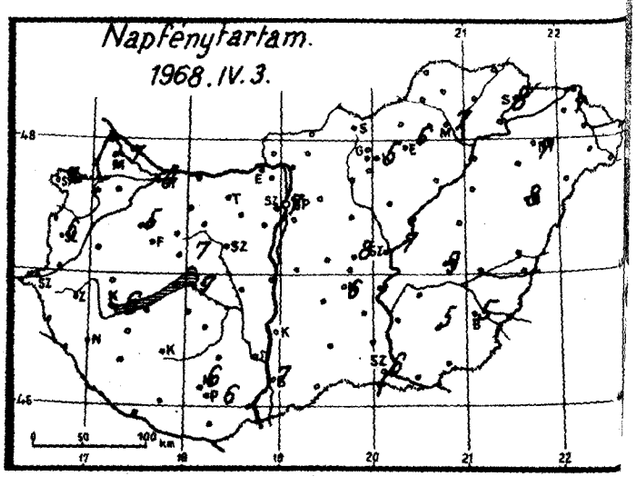
Napfénytartam.
1968.IV.3.

1968. április hó, 4 csütörtök napja

	Az utolsó 24 óra adatai						24 órai csapadék mm	
	Csapadék (mm)	Hó cm	Hőmérsékleti szélsőségek: tegnapi nappali max.	éjszakai min.	min. 5 cm-en	Napsütés (óra) tegnap		
12815 Magyaróvár	.		21	5	3	7	Rajka	.
822 Győr	ny ▽		20	6	4	4	Kapuvár	ny •
825 Pápa	ny ▽		20	5	5	5	Csorna	.
805 Sopron	ny •		20	5	4	7	Komárom	ny ▽
812 Szombathely	1 •		20	3	2	6	Káld	.
910 Szentgotthárd	9 ⁄	folt	19	1	0		Kőszeg	1 •
915 Zalaegerszeg	4 •		20	2	2		Körmend	–
Lenti	9 •		20	5	5		Letenye	4 •
925 Nagykanizsa	4 •		19	3	2		Sümeg	3 •
920 Keszthely	1 ⌐		20	4	3	6	Zirc	2 •
Tihany	4 ▽		18	6	5		Kisbér	.
935 Siófok	1 ▽		20	7	7	7	Mór	.
942 Pécs	. •		20	4	3	6	Alcsút	.
941 Misinatető (534 m)	1 •		19	1	0	6	Esztergom	1 •
Siklós	. ∩		21	4	3		Dobogókő	.
827 Farkasgyepű (400 m)	2 ▽		18	2	2		Fonyód	–
Veszprém	1 •		19	5	4	7	Tab	–
833 Tatabánya	ny •		19	5	4		Sárbogárd	Sárbogárd van ▽
839 Budapest (Ferihegy)	1 ▽		20	4	–		Lengyel	.
840 Budapest OMI	ny ▽		20	6	5	7	Nagykónyi	1 •
841 Budapest (Szabadságh., 474 m)	ny ✳		17	3	1	6	Marcali	1 ▽
Martonvásár	ny •		21	6	6		Somogyszob	2 •
835 Székesfehérvár	1 •		20	5	4		Kaposvár	1 •
Dunaújváros	ny		20	5	5		Barcs	6 ⌐
Szekszárd	1 ▽		22	7	5		Szigetvár	4 •
Mohács	ny •		22	6			Bácsalmás	ny •
960 Baja	3 ⌐		21	6	5	7	Kiskunhalas	3 •
955 Kalocsa	1 •		21	6	5		Izsák	–
Cegléd	ny •		21	6	4	8	Kunsztmiklós	1 ⌐
860 Szolnok	1 •		20	6	4	7	Örkény	–
970 Kecskemét	1 ▽		20	6	5	6	Nagykáta	1 •
Kiskunfélegyháza	2 •		22	6	5		Jászapáti	2 ∩
982 Szeged	4 ▽		22	6	4	6	Tiszakécske	–
Mezőhegyes	3 •		23	5	4		Nagykőrös	1 •
Orosháza	4 •		22	6	4	5	Kistelek	3 ▽
990 Békéscsaba	5 ⌐		22	6	4	5	Makó	7 ▽
875 Túrkeve	1 ▽		22	6	4	9	Szentes	5 ▽
Berettyóújfalu	8 ▽		21	5	3		Szarvas	4 ▽
882 Debrecen	2 ▽		22	5	4	8	Szeghalom	7 ▽
892 Nyíregyháza	1 ▽		22	5	4	7	Körösszakál	4 ▽
786 Kisvárda	1 •		21	5	4	7	Tiszaroff	.
Mátészalka	7 ▽		21	5	2		Poroszló	ny •
Tiszabecs	7 •		23	6			Karcag	1 ▽
Vác	–		–				Hortobágy	ny ▽
Gödöllő	2 ▽		18	5	4		Polgár	.
Lőrinci	ny •		20	5	1		Hajdúdorog	.
Gyöngyös	ny ▽		19	7	5		Nyírlugos	5 •
Balassagyarmat	3 •		20	6	4		Csenger	7 ▽
755 Salgótarján	2 ▽		18	2			Vásárosnamény	3 •
Galyatető (932 m)	1 ⌐		10	0			Záhony	2 •
851 Kékestető (1000 m)	ny ▽	folt	11	0	-1	5	Királyrét	–
Mátraháza (672 m)	–		–				Romhány	ny ▽
865 Eger	3 ▽		20	6	4	6	Borsodnádasd	–
Putnok	1 •		20	6	5		Jósvafő	4 •
Lillafüred	3 •		18	5			Szendrőlád	1 •
772 Miskolc	1 ▽		21	6	6	7	Hidasnémeti	3 •
Füged	1 •		20	6	6		Tokaj	ny •
778 Sárospatak	1 •		20	6	5	8		

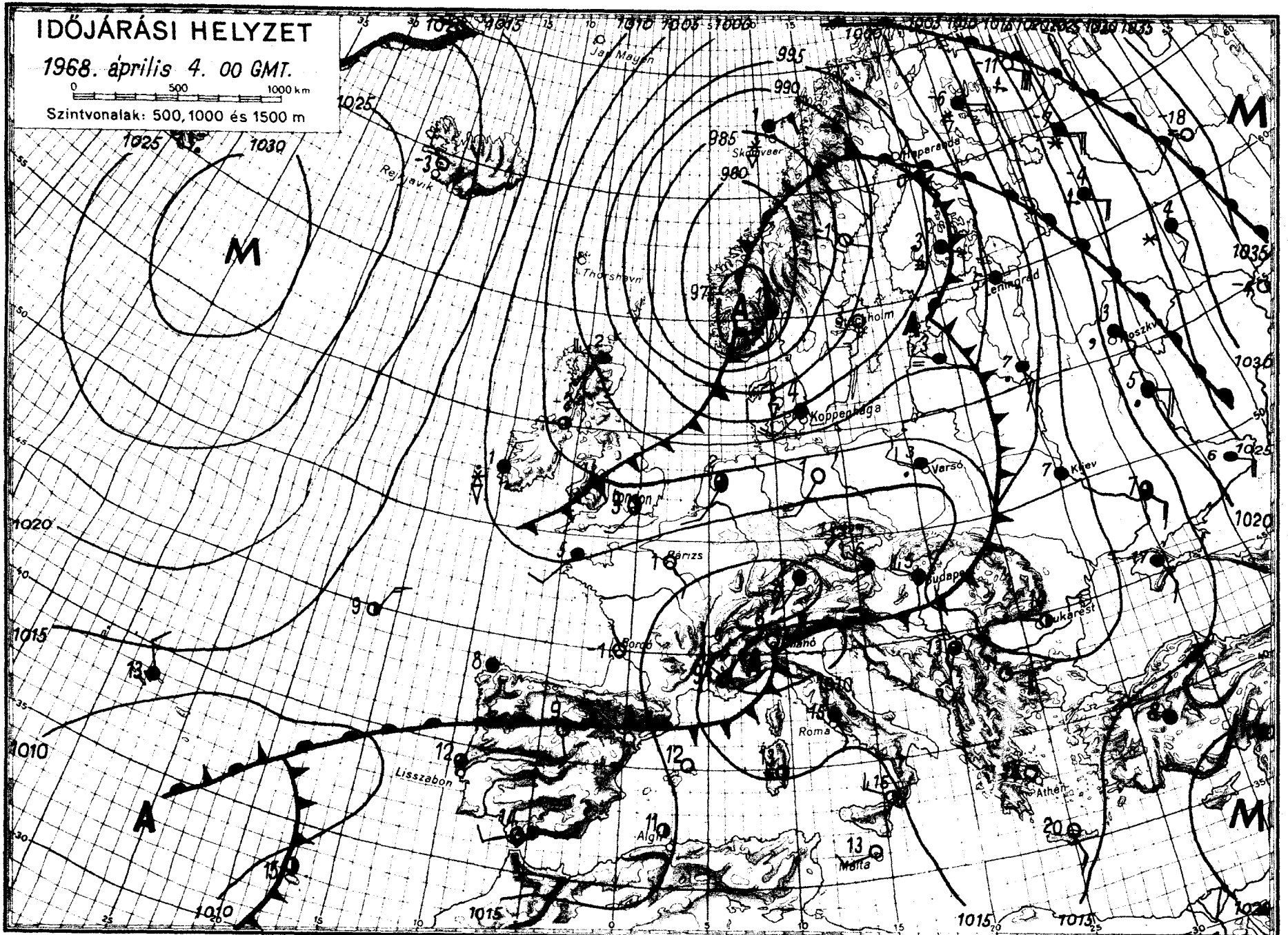
IDŐJÁRÁSI HELYZET
1968. április 4. 00 GMT.
0 500 1000 km
Szintvonalak: 500, 1000 és 1500 m
Jan Mayen
Reykjavik
Thorshavn
Skagnväer
Oslo
Koppenhága
Leningrad
Moszkva
Varsó
Kijev
Párizs
Bonn
Budapest
Bukarest
Roma
Athén
Lisszabon
Algír
Malta
1025
1030
1020
1015
1010
1035
1036

IDŐJÁRÁSI NAPIJELENTÉS

ЕЖЕДНЕВНЫЙ МЕТЕОРОЛОГИЧЕСКИЙ БЮЛЛЕТЕНЬ • DAILY WEATHER REPORT
BULLETIN QUOTIDIEN DE TEMPS • TÄGLICHER WETTERBERICHT

KIADJA AZ ORSZÁGOS METEOROLÓGIAI INTÉZET
BUDAPEST II. KITAIBEL PÁL UTCA 1
TELEFON: KÖZPONT: 353-500, IDŐJELZŐ OSZT.: 150-410

MEGJELENIK NAPONKÉNT * ELŐFIZETÉSI ÁRA
A POSTAI KÖLTSÉGGEL EGYÜTT NEGYEDÉVRE 60,- Ft
KIADÁSÉRT FELEL AZ INTÉZET IGAZGATÓJA

81. évfolyam 96. szám + Budapest + 1968. április 5. péntek.

Az időjárási helyzet ma reggel és a várható időjárás:

A sarkvidéki hideg levegő egymást gyorsan követő hullámai Európa északi felén változékony, többfelé szeles, csapadékos időjárást okoznak. Ezzel egyidőben Észak-Afrika felől, a Földközi-tengeren át ismét meleg levegő áramlik Közép-Európa fölé. Hatására Spanyolországban és az Alpok térségében többfelé esik az eső.

Hazánkban csütörtökön változóan felhős volt az ég. A reggeli órákban az Északi-hegyvidéken néhány helyen esett az eső, Kékestetőn havazott, de a lehullott csapadék mennyisége sehol sem haladta meg az 1 mm-t. A hőmérséklet napközben 10, 15 fokig emelkedett. Péntek hajnalra általában 0, 5 fokig hült le a levegő, északkeleten egy-két helyen gyengén fagyott. Ma délelőtt változóan felhős idő volt. A hőmérséklet 11 órakor a nyugati megyékben 10, 15, máshol 16, 19 fokot mértek.

Ma 12 órakor Budapesten a hőmérséklet 15 fok, a tengerszintre átszámitott légnyomás 760 mm, erősen süllyed.

Várható időjárás szombat estig:

Időnként felszakadozó felhőzet; ma csak szórványosan, szombaton többfelé, főként az ország déli és nyugati részén esőkkel.
Élénk, helyenként átmenetileg megerősödő déli, délnyugati szél.
Az enyhe idő tovább tart.

Várható legalacsonyabb éjszakai hőmérséklet: 5, 10,
legmagasabb nappali hőmérséklet szombaton: 16, 21 fok között.

Schirok Róbertné s.k.

A hőmérséklet napi középértéke és eltérése a 90 évi átlagtól /Budapesten/:

1968. IV. 4.: 10,1 C°, +0,4 C°.

1871 óta ezen a napon Budapesten előfordult:

legmagasabb hőmérséklet: 25,9 C° /1946/
legalacsonyabb hőmérséklet: -1,4 C° /1884/.

68.246.

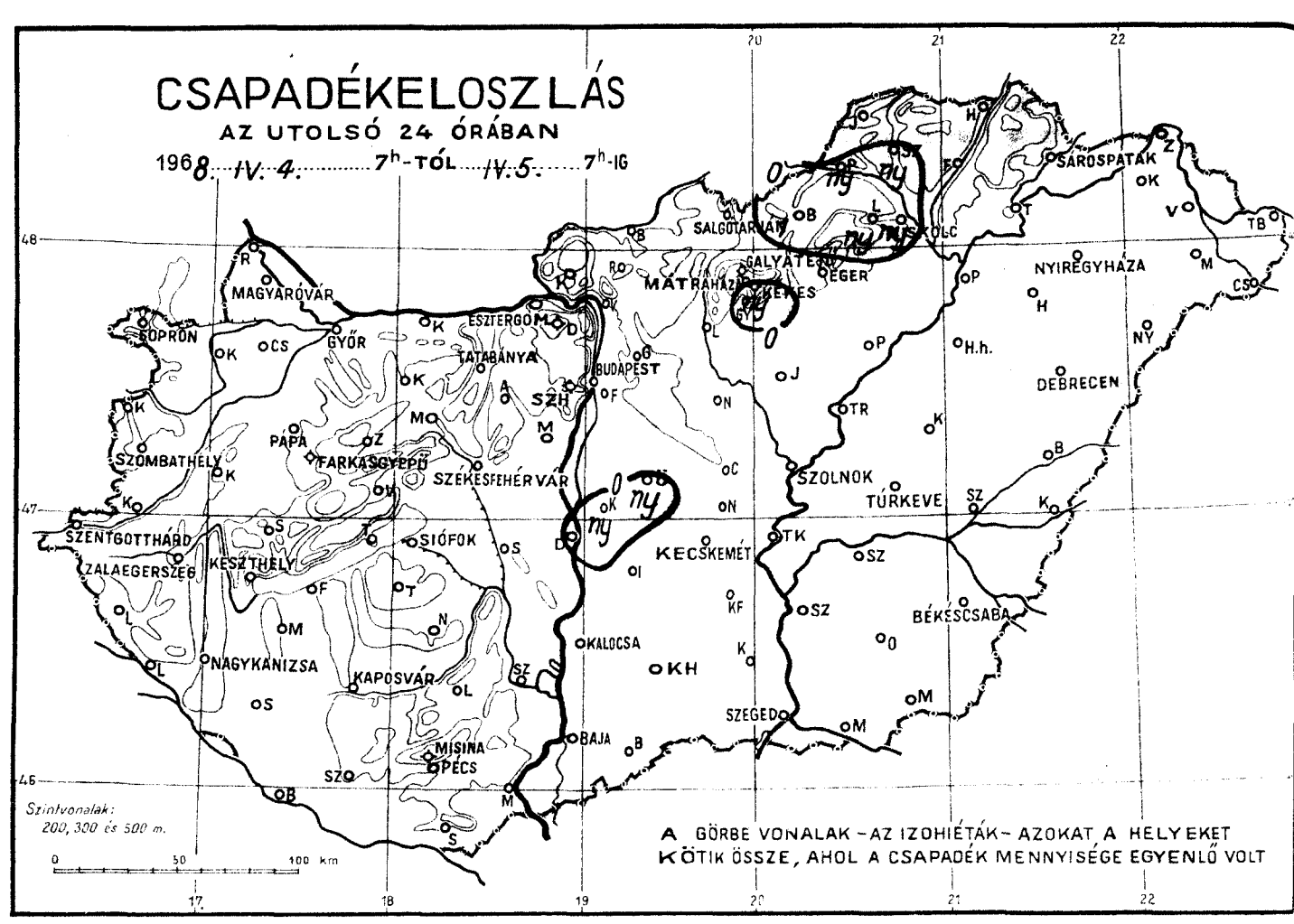
CSAPADÉKELOSZLÁS
AZ UTOLSÓ 24 ÓRÁBAN
1968. IV. 4. 7h-TÓL IV. 5. 7h-IG
SOPRON
MAGYARÓVÁR
GYŐR
ESZTERGOM
TATABÁNYA
BUDAPEST
SZH
SALGÓTARJÁN
MÁTRAHÁZA
GALYATETŐ
EGER
KAZINCBARCIKA
SÁROSPATAK
NYÍREGYHÁZA
DEBRECEN
SZOMBATHELY
PAPA
TÁRKÁNYGYÉPÜ
SZÉKESFEHÉRVÁR
SZOLNOK
TÚRKEVE
SZENTGOTTHÁRD
ZALAEGERSZEG
KESZTHELY
SIÓFOK
KECSKEMÉT
BÉKÉSCSABA
NAGYKANIZSA
KAPOSVÁR
KALOCSA
SZEGED
MISINA
PÉCS
BAJA
Szintvonalak:
200, 300 és 500 m.
0 50 100 km
A GÖRBE VONALAK – AZ IZOHIÉTÁK – AZOKAT A HELYEKET
KÖTIK ÖSSZE, AHOL A CSAPADÉK MENNYISÉGE EGYENLŐ VOLT

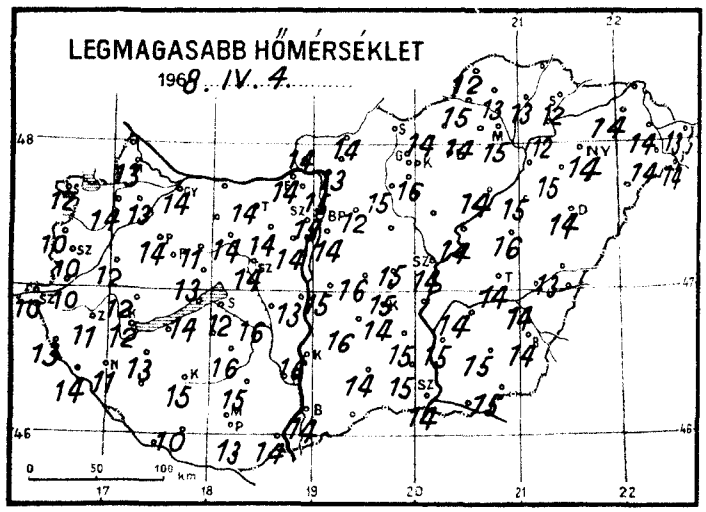
LEGMAGASABB HŐMÉRSÉKLET
1968. IV. 4.
0 50 100 km

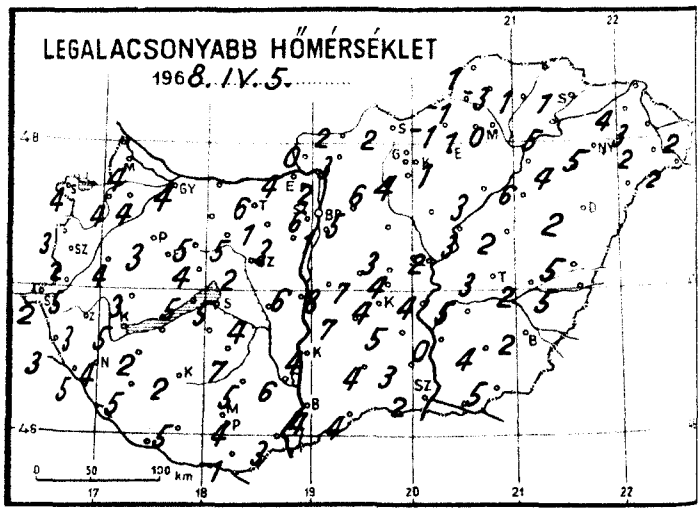
LEGALACSONYABB HŐMÉRSÉKLET
1968. IV. 5.
0 50 100 km

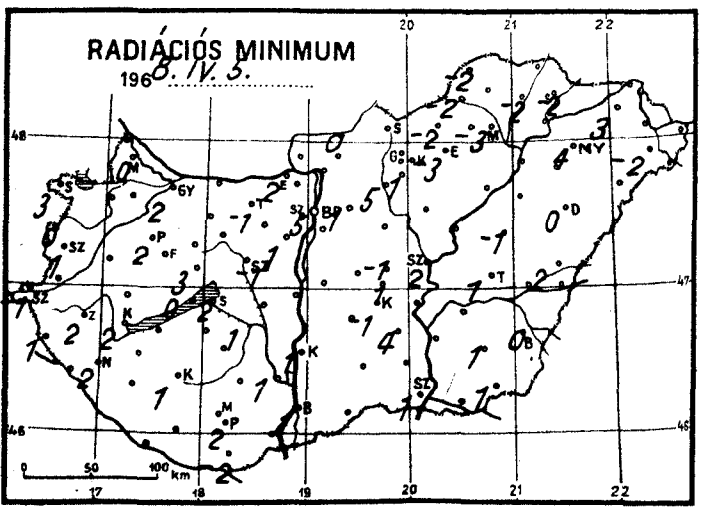
RADIÁCIÓS MINIMUM
1968. IV. 5.
0 50 100 km

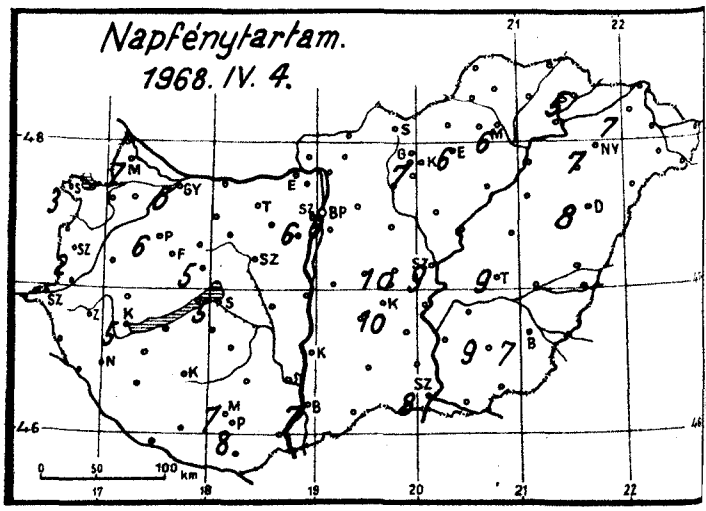
Napfénytartam.
1968. IV. 4.
0 50 100 km

1968. április hó, 5. nap péntek

	Az utolsó 24 óra adatai						24 órai csapadék mm		
	Csapadék (mm)		Hőmérsékleti szélsőségek: tegnapi nappali max.	éjszakai min.	min. 5 cm-en	Napsütés (óra) tegnap			
12815 Magyaróvár	.		13	4	0	7	Rajka	–	
822 Győr	.		14	4	2	6	Kapuvár	.	
825 Pápa	.		14	3	2	6	Csorna	.	
805 Sopron	.		12	4	3	3	Komárom	.	
812 Szombathely	.		10	2	1	2	Káld	.	
910 Szentgotthárd	.		10	2	-1		Kőszeg	.	
915 Zalaegerszeg	.		11	3	2		Körmend	.	
Lenti	.		13	3	1		Letenye	.	
925 Nagykanizsa	.		11	4	2		Sümeg	.	
920 Keszthely	.		12	5	2	5	Zirc	.	
Tihany	.		14	5	0		Kisbér	.	
935 Siófok	.		12	5	2	5	Mór	.	
942 Pécs	.		13	4	2	8	Alcsút	.	
941 Misinatető (534 m)	.		13	5	4	7	Esztergom	.	
Siklós	.		–	-1	-2		Dobogókő	.	
827 Farkasgyepű (400 m)	.		11	3	2		Fonyód	.	
Veszprém	.		13	4	3	5	Tab	–	
833 Tatabánya	.		14	6	-1		Sárbogárd	.	
839 Budapest (Ferihegy)	.		14	1	–		Lengyel	.	
840 Budapest OMI	.		15	6	5	6	Nagykónyi	.	
841 Budapest (Szabadságh., 474 m)	.		11	4	2	6	Marcali	.	∩
Martonvásár	.		14	3	1		Somogyszob	.	
835 Székesfehérvár	.		14	2	-1		Kaposvár	.	
Dunaújváros	.		13	6	6		Barcs	.	
Szekszárd	.	=∩	–	6	1		Szigetvár	.	
Mohács	.	∩	14	3			Bácsalmás	.	
960 Baja	.		14	4	1	7	Kiskunhalas	.	
955 Kalocsa	.		16	4	1		Izsák	.	
Cegléd	.		15	3	-1	10	Kunsztmiklós	ny	•
860 Szolnok	.		14	2	2	9	Örkény	ny	•
970 Kecskemét	.		14	4	-1	10	Nagykáta	.	
Kiskunfélegyháza	.		15	5	4		Jászapáti	.	∩
982 Szeged	.		14	2	1	8	Tiszakécske	.	
Mezőhegyes	.		15	5	1		Nagykőrös	.	
Orosháza	.		15	4	1	9	Kistelek	.	
990 Békéscsaba	.		14	2	0	7	Makó	–	
875 Túrkeve	.		14	3	1	9	Szentes	.	
Berettyóújfalu	.	∩	13	5	2		Szarvas	.	
880 Debrecen	.		14	2	0	8	Szeghalom	.	∩
892 Nyíregyháza	.		14	5	4	7	Körösszakál	.	
788 Kisvárda	.		14	4	3	7	Tiszaroff	.	
Mátészalka	.	⌴	14	2	-2		Poroszló	.	
Tiszabecs	.		13	2			Karcag	.	⌴
Vác	.	⌴	15	2			Hortobágy	.	
Gödöllő	.		12	5	1		Polgár	.	
Lőrinci	.		15	6	5		Hajdúdorog	.	
Gyöngyös	.		16	4	1		Nyírlugos	–	
Balassagyarmat	.		14	2	0		Csenger	.	
755 Salgótarján	.		–	2			Vásárosnamény	.	
Galyatető (932 m)	.						Záhony	.	
851 Kékestető (1000 m)	ny*hófolt		8	2	1	7	Királyrét	.	
Mátraháza (672 m)	–						Romhány	.	
865 Eger	.		–	1	-3	6	Borsodnádasd	1	•
Putnok	ny	•=	15	-1	-2		Jósvafő	.	
Lillafüred	ny	•	14	1			Szendrőlád	ny	•
772 Miskolc	ny	•	15	0	-3	6	Hidasmémeti	.	
Füged	.		13	1	-2		Tokaj	.	
778 Sárospatak	.		12	1	-2	5			

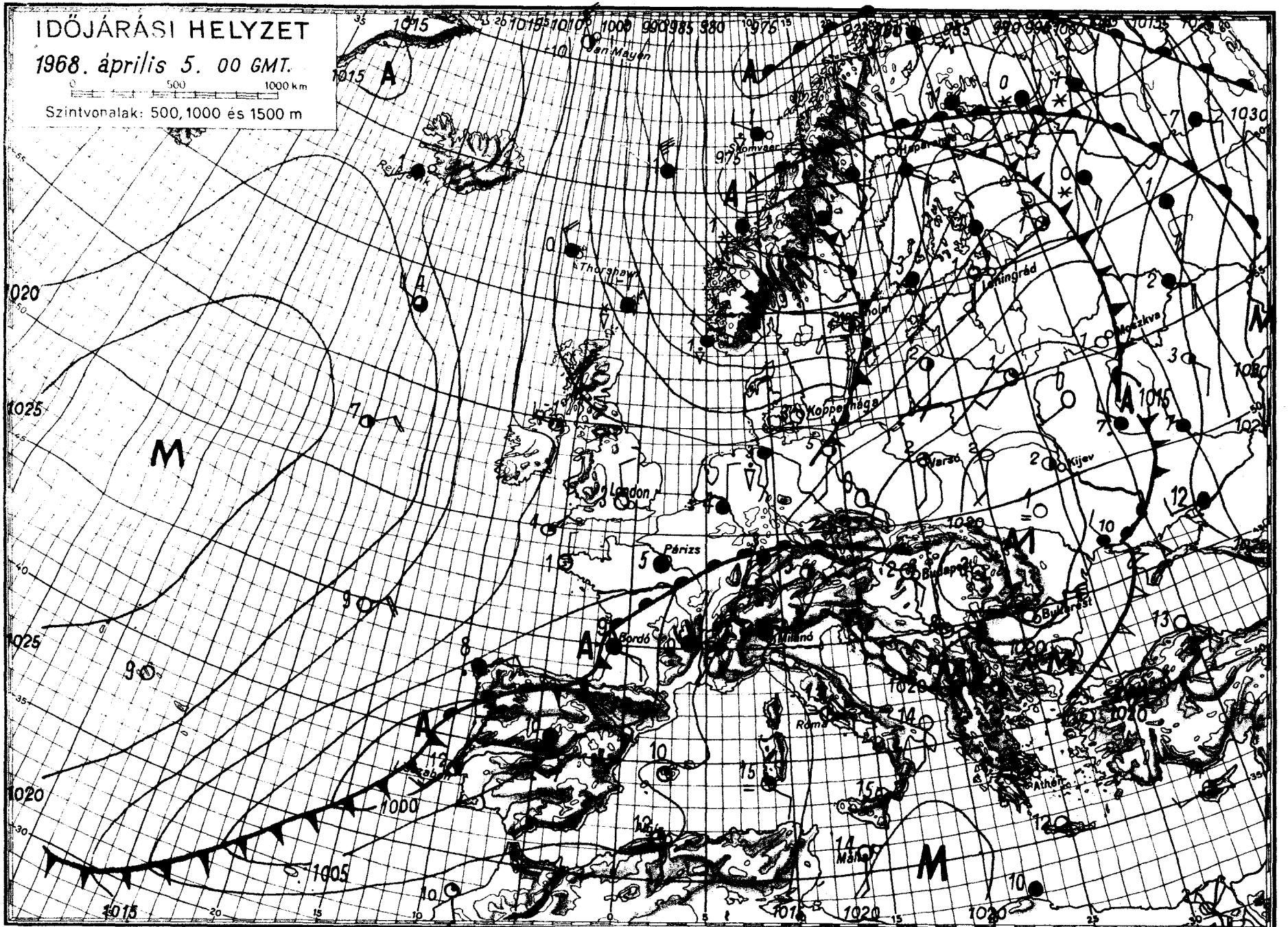
IDŐJÁRÁSI HELYZET
1968. április 5. 00 GMT.
0 500 1000 km
Szintvonalak: 500, 1000 és 1500 m
Jan Mayen
Reykjavik
Thorshavn
Stornoway
Haparanda
Leningrád
Stockholm
Moszkva
Koppenhága
London
Párizs
Varsó
Kijev
Budapest
Bukarest
Milánó
Bordó
Róma
Athén
Málta

IDŐJÁRÁSI NAPIJELENTÉS

ЕЖЕДНЕВНЫЙ МЕТЕОРОЛОГИЧЕСКИЙ БЮЛЛЕТЕНЬ · DAILY WEATHER REPORT
BULLETIN QUOTIDIEN DE TEMPS · TÄGLICHER WETTERBERICHT

KIADJA AZ ORSZÁGOS METEOROLÓGIAI INTÉZET
BUDAPEST II. KITAIBEL PÁL UTCA 1
TELEFON: KÖZPONT: 353-500, IDŐJELZŐ OSZT.: 150-410

MEGJELENIK NAPONKÉNT * ELŐFIZETÉSI ÁRA
A POSTAI KÖLTSÉGGEL EGYÜTT NEGYEDÉVRE 60, Ft
KIADÁSÉRT FELEL AZ INTÉZET IGAZGATÓJA

81. évfolyam 97. szám + Budapest + 1968. április 6. szombat.

Az időjárási helyzet ma reggel és a várható időjárás:

Madrid-Marseille-München-Bécs-Varsó-Leningrád vonalában erős időjárási front zónája helyezkedik el. Az említett vonaltól délre és keletre élénk délkeleti, déli szelek kíséretében az évszakhoz képest enyhe az időjárás. A nyugatabbra fekvő területeken változékony, szeles, hüvös és sokfelé esős az idő. Ma hajnalban az Alpok északi lejtőin havazott.

Hazánkban pénteken változékony, felhős, szeles idő volt. Csapadék sehol sem hullott. Az ország északi felében 1, 6, máshol 7, 10 órán át sütött a nap. A hőmérséklet csucsértéke 18, 24 fok között váltakozott. Szombaton hajnalra általában 5, 13, de északnyugaton helyenként csak 15 fokig hült le a levegő. Délelőtt folytatódott a változékony, felhős, szeles idő. A hőmérséklet 11 órára 20, 25 fokig emelkedett.

Ma 12 órakor Budapesten a hőmérséklet 23 fok, a tengerszintre átszámitott légnyomás 756 mm, alig változik.

Várható időjárás vasárnap estig:

Változóan felhős idő, helyenként, elsősorban nyugaton, esővel, esetleg zivatarral.
Élénk, időnként erős déli, délnyugati, később északnyugatira forduló szél.
Enyhe éjszaka.
A nappali felmelegedés elsősorban északnyugaton gyengül.

Várható legalacsonyabb éjszakai hőmérséklet: 7, 12,
legmagasabb nappali hőmérséklet vasárnap: északnyugaton 10, 15,
máshol 15, 20 fok között.

Bartha Péterné s.k.

A hőmérséklet napi középértéke és eltérése a 90 évi átlagtól /Budapesten/:

1968. IV. 5.: 14,6 C°, +4,4 C°.

1871 óta ezen a napon Budapesten előfordult:

legmagasabb hőmérséklet: 25,9 C° /1946/
legalacsonyabb hőmérséklet: -4,2 C° /1929/.

68.250.

CSAPADÉKELOSZLÁS

AZ UTOLSÓ 24 ÓRÁBAN

1968. IV. 5. ..... 7h-TÓL IV. 6. ..... 7h-IG

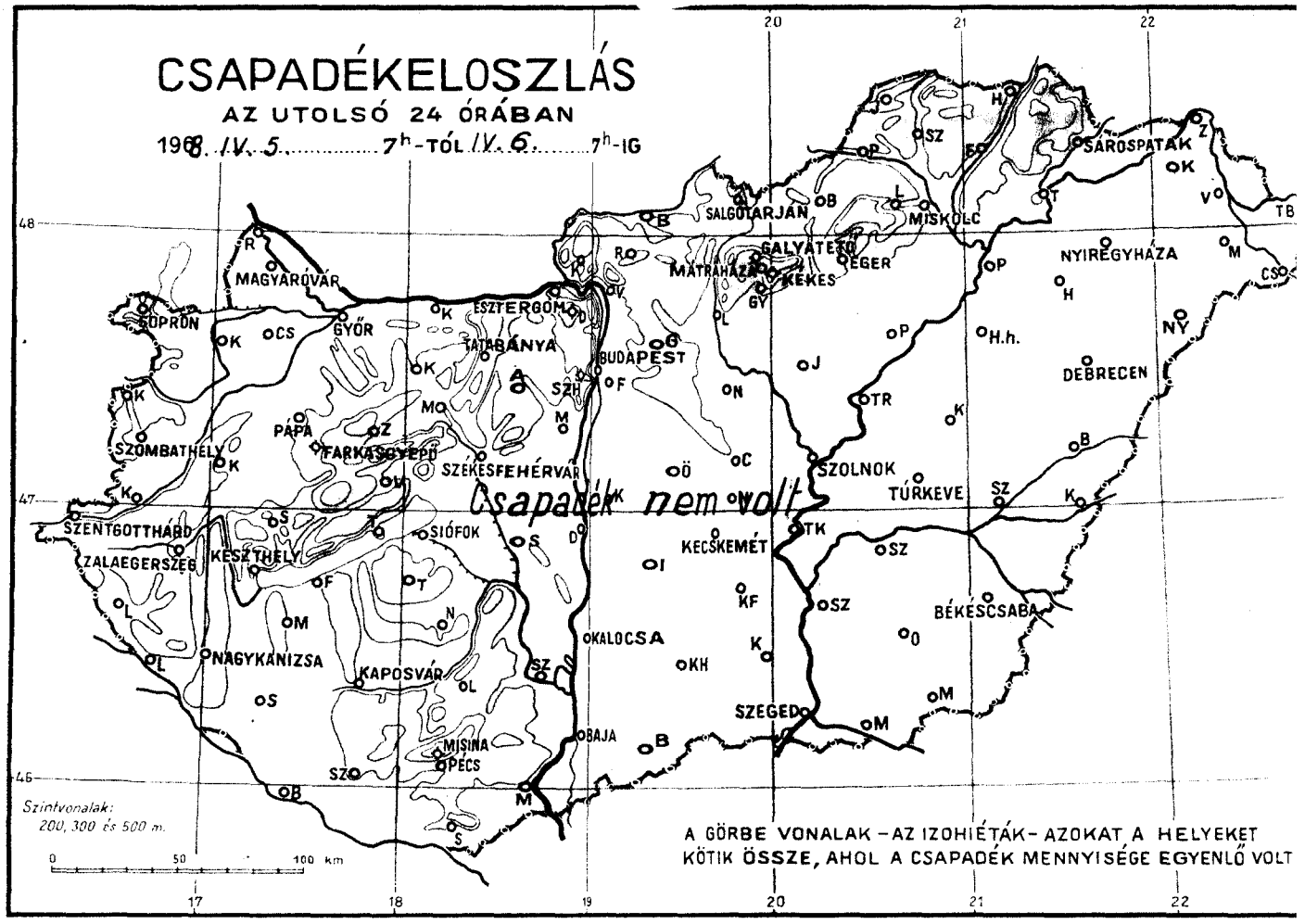

A GÖRBE VONALAK – AZ IZOHIÉTÁK – AZOKAT A HELYEKET KÖTIK ÖSSZE, AHOL A CSAPADÉK MENNYISÉGE EGYENLŐ VOLT

LEGMAGASABB HŐMÉRSÉKLET

196 8. IV. 5. .....

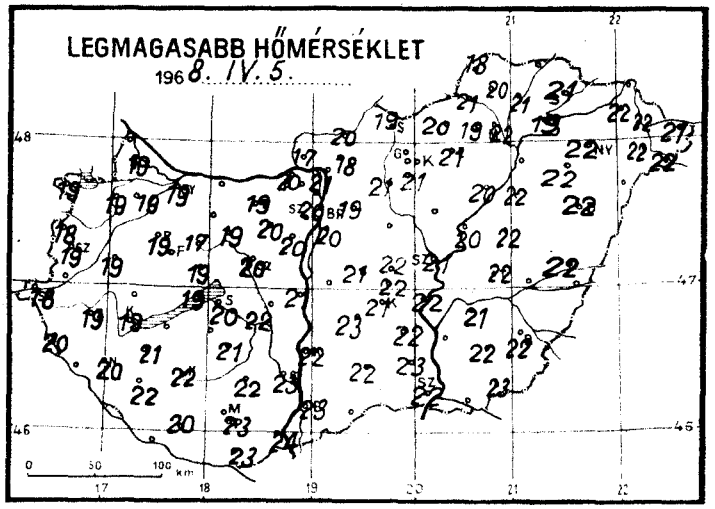

LEGALACSONYABB HŐMÉRSÉKLET

196 8. IV. 6. .....

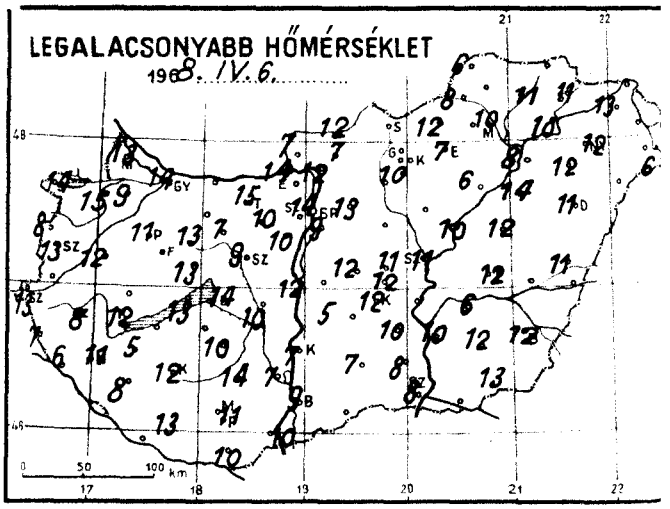

RADIÁCIÓS MINIMUM

196 8. IV. 6. .....

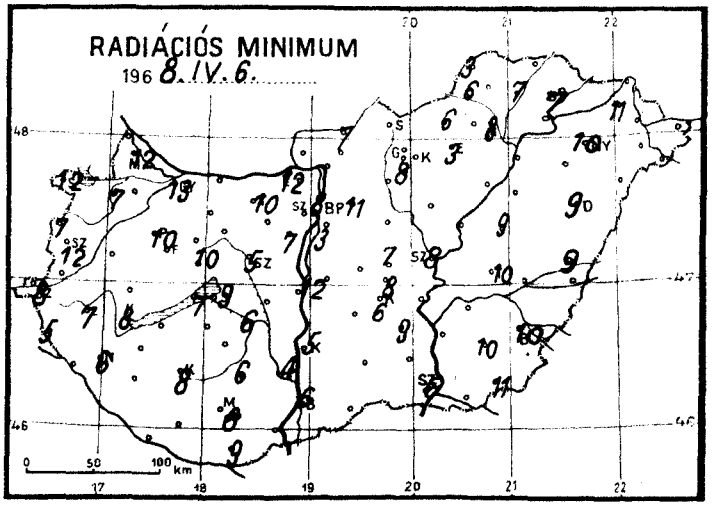

Napfénytartam.

1968. IV. 5.

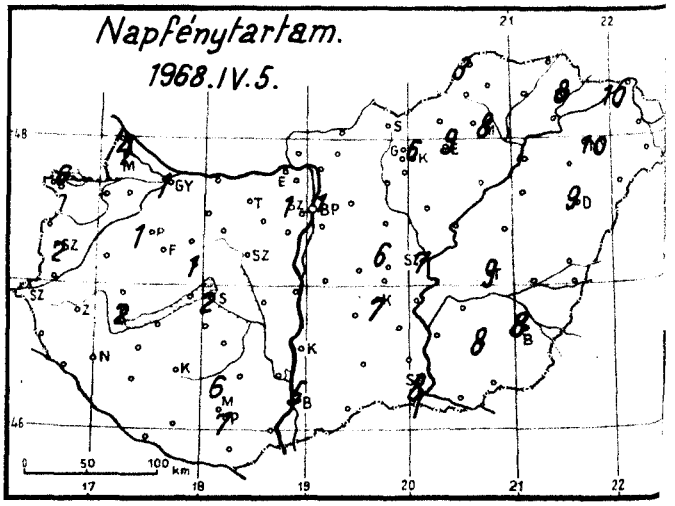

1968. április hó, 6 szombat nap

	Az utolsó 24 óra adatai						24 órai csapadék mm		
	Csapadék (mm)		Hőmérsékleti szélsőségek: tegnapi nappali max.	éjszakai min.	min. 5 cm-en	Napsütés (óra) tegnap			
12815 Magyaróvár	.		19	13	12	4	Rajka	.	
822 Győr	.		19	14	13	1	Kapuvár	.	
825 Pápa	.		19	11	10	1	Csorna	.	
805 Sopron	.		19	14	12	6	Komárom	.	
812 Szombathely	.		13	13	12	2	Káld	.	
910 Szentgotthárd	.		18	13	8		Kőszeg	.	
915 Zalaegerszeg	.		19	8	7		Körmend	–	
Lenti	.		20	7	5		Letenye	.	
925 Nagykanizsa	.		20	11	6		Sümeg	.	
920 Keszthely	.		19	12	8	2	Zirc	.	
Tihany	.		19	13	7		Kisbér	.	
935 Siófok	.		20	14	9	2	Mór	.	
942 Pécs	.		23	11	8	7	Alcsút	.	
941 Misinatető (534 m)	.		21	13	11	6	Esztergom	.	
Siklós	.		23	10	9		Dobogókő	.	
827 Farkasgyepű (400 m)	.		18	11	10		Fonyód	.	
Veszprém	.		19	13	10	1	Tab	.	
833 Tatabánya	.		19	15	10		Sárosgárd	.	
839 Budapest (Ferihegy)	.		20	9	3		Lengyel	.	
840 Budapest OMI	.		20	14	8	1	Nagykónyi	.	
841 Budapest (Szabadságh., 474 m)	.		17	12	10	1	Marcali	.	
Martonvásár	.		20	10	7		Somogyszob	.	
835 Székesfehérvár	.		20	9	5		Kaposvár	.	
Dunaújváros	.		21	12	12		Barcs	.	
Szekszárd	.	D	23	7	4		Szigetvár	.	
Mohács	.	D	24	10			Bácsalmás	–	
960 Baja	.		23	9	6	5	Kiskunhalas	.	
955 Kalocsa	.		22	7	5		Izsák	.	
Ceglédi	.		22	11	7	6	Kunsztmiklós	–	
860 Szolnok	.		21	11	8	7	Örkény	.	
970 Kecskemét	.		21	12	6	7	Nagykáta	.	
Kiskunfélegyháza	.		22	10	9		Jászapáti	.	D
982 Szeged	.		22	8	6	8	Tiszakécske	.	
Mezőhegyes	.		23	13	11		Nagykőrös	.	
Orosháza	.		22	12	10	8	Kistelek	.	
990 Békéscsaba	.		22	12	10	8	Makó	–	
875 Túrkeve	.		22	12	10	9	Szentes	.	
Berettyóújfalu	.		22	11	9		Szarvas	.	
880 Debrecen	.		22	11	9	9	Szeghalom		
892 Nyíregyháza	.		22	12	10	10	Körösszakál	.	
788 Kisvárda	.		22	13	11	10	Tiszaroff	.	
Mátészalka	.		22	–	–		Poroszló	.	
Tiszabecs	.		21	10			Karcag	.	
Vác	.		21	12			Hortobágy	.	
Gödöllő	.		19	13	11		Polgár	.	
Lőrinci	.		21	–	–		Hajdúdorog	.	
Gyöngyös	.		21	10	8		Nyírlugos		
Balassagyarmat	.		20	12	7		Csenger	.	
755 Salgótarján	.		19	–			Vásárosnamény	.	
Galyatető (932 m)	.		12	7			Záhony	.	
851 Kékestető (1000 m)	.		14	9	8	6	Királyrét	.	
Mátraháza (672 m)	–		–	–			Romhány	.	
865 Eger	.		21	7	3	9	Borsodnádasd	.	
Putnok	.		21	8	6		Jósvafő	.	
Lillafüred	.		19	–			Szendrőlád	.	
772 Miskolc	.		22	10	8	8	Hidasnémeti	.	
Fügöd	.		21	11	7		Tokaj	.	
778 Sárospatak	.		21	11	7	8			

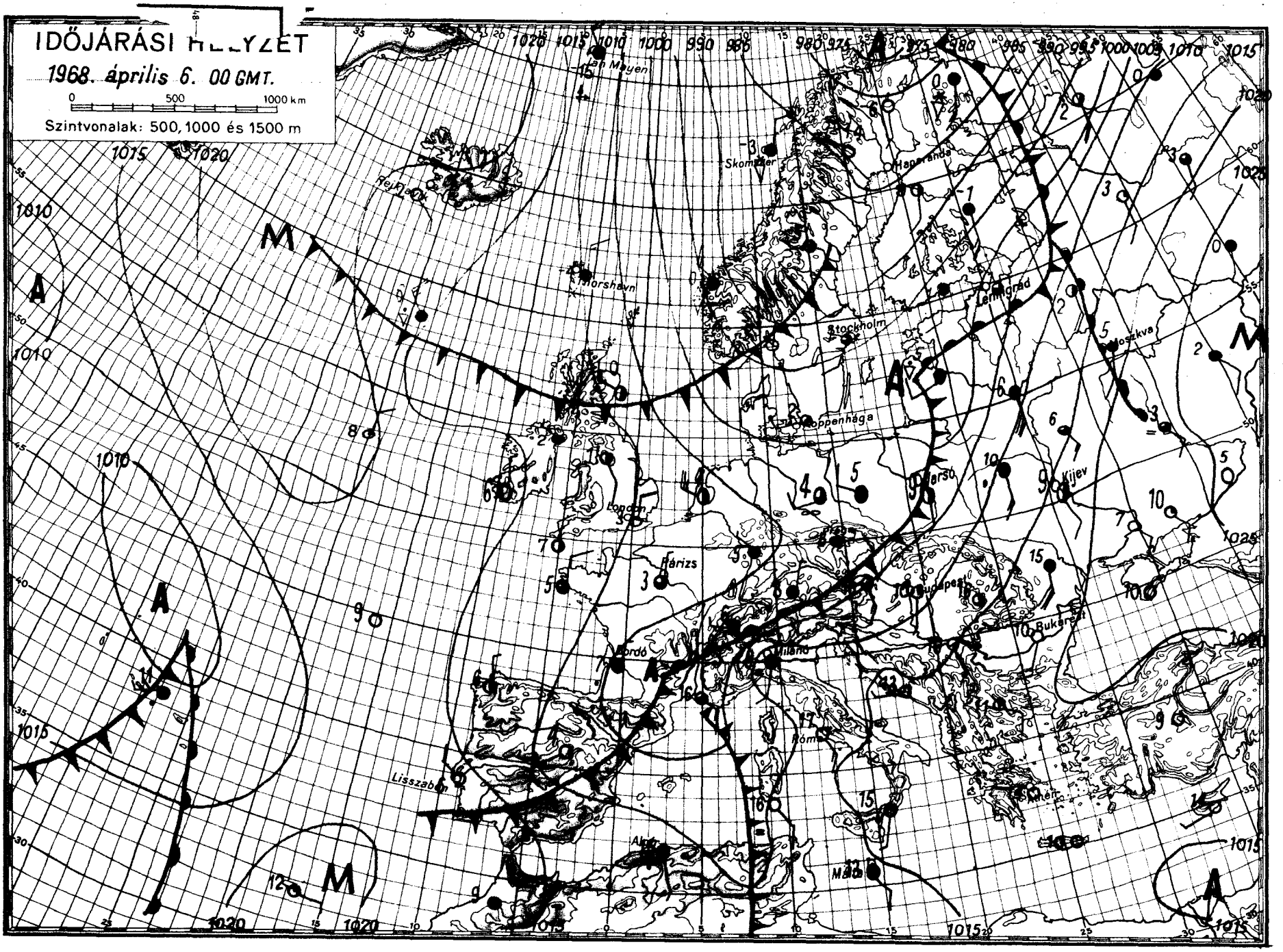
IDŐJÁRÁSI HELYZET
1968. április 6. 00 GMT.
0 500 1000 km
Szintvonalak: 500, 1000 és 1500 m
Jan Mayen
Skomvær
Happaranda
Leningrád
Moszkva
Stockholm
Koppenhága
Hamburg
London
Párizs
Kijev
Budapest
Bukarest
Milano
Róma
Athén
Lisszabon
Madrid
Algír

IDŐJÁRÁSI NAPIJELENTÉS

ЕЖЕДНЕВНЫЙ МЕТЕОРОЛОГИЧЕСКИЙ БЮЛЛЕТЕНЬ • DAILY WEATHER REPORT
BULLETIN QUOTIDIEN DE TEMPS • TÄGLICHER WETTERBERICHT

KIADJA AZ ORSZÁGOS METEOROLÓGIAI INTÉZET
BUDAPEST II. KITAIBEL PÁL UTCA 1
TELEFON: KÖZPONT: 353-500, IDŐJELZŐ OSZT.: 150-410

MEGJELENIK NAPONKÉNT • ELŐFIZETÉSI ÁRA A POSTAI KÖLTSÉGGEL EGYÜTT NEGYEDÉVRE 60, Ft
KIADÁSÉRT FELEL AZ INTÉZET IGAZGATÓJA

31. évfolyam 98. szám + Budapest + 1968. április 7. vasárnap.

Az időjárási helyzet ma reggel és a várható időjárás:

A Moszkva-Lvov-Győr-Milánó vonalában fekvő, mintegy 300-500 km széles átmeneti zóna Európát, időjárási szempontból, két ellentétes területre osztja. Az átmeneti zóna mentén erősen felhős az ég és többfelé esik az eső. Tőle északra változékony, hüvös, szeles az időjárás, szórványosan előforduló hózáporokkal. A zónától délre kevés a felhő, általában napos, meleg, száraz az idő.

Hazánk területére szombaton, időnként viharossá fokozódó déli, délnyugati széllel, rendkivül meleg, afrikai eredetü levegő áramlott. A beáramló meleg levegő, valamint a változóan felhős égbolt mellett 6-11 órán át tartó napsütés hatására a hőmérséklet a kora délutáni órákban az ország nagy részén rekord értéket ért el. A nyugati és az északi megyékben 24-26, máshol 26-29 fokig melegedett fel a levegő. Ez a nyári meleg a május végi vagy junius elejei viszonyoknak felel meg. Délután és éjszaka a nyugati határvidékről és a keleti megyékből futó záporokat, Miskolc és Nyiregyháza környékéről zivatarokat jelentettek. A lehullott csapadék mennyisége azonban csak Kisvárdán érte el a 3 mm-t. A hajnali órákra a nyugati megyékben 1-6, az ország többi részén csupán 6-12 fokig hült le a levegő. Ma délelőtt nyugatról lassan kelet felé huzódva, az emlitett időromlást okozó időjárási zóna elérte a Dunántul nyugati felét. Ennek következtében hazánk területén éles hőmérsékleti ellentét alakult ki. 11 órára a Nagykanizsa-Esztergom vonaltól keletre 19-24 fokig melegedett fel a levegő, ugyanakkor a nyugati országrészen 12-17, sőt Sopronban csak 10 fokot mértek. Esőt sehonnan sem jelentettek.

Ma 12 órakor Budapesten a hőmérséklet 20 fok, a tengerszintre átszámitott légnyomás 758 mm, mérsékelten süllyed.

Várható időjárás hétfő estig:

Tulnyomóan felhős idő, helyenként esővel, esetleg zivatarral.
Időnként élénk, változó irányu szél.
A nyugaton bekövetkezett lehülés lassan keletre is átterjed.

Várható legalacsonyabb éjszakai hőmérséklet: nyugaton 1-6, keleten 6-11,
legmagasabb nappali hőmérséklet hétfőn: általában 10-15 fok között,
délkeleten még néhány fokkal 15 fok felett.

Vissy Károly s.k.

hőmérséklet napi középértéke és eltérése a 90 évi átlagtól /Budapesten/:

1968. IV. 6.: 18,8 C°, +8,7 C°.

1871 óta ezen a napon Budapesten előfordult:

legmagasabb hőmérséklet: 25,9 C° /1941, 1968/
legalacsonyabb hőmérséklet: -3,2 C° /1896/.

68.251.

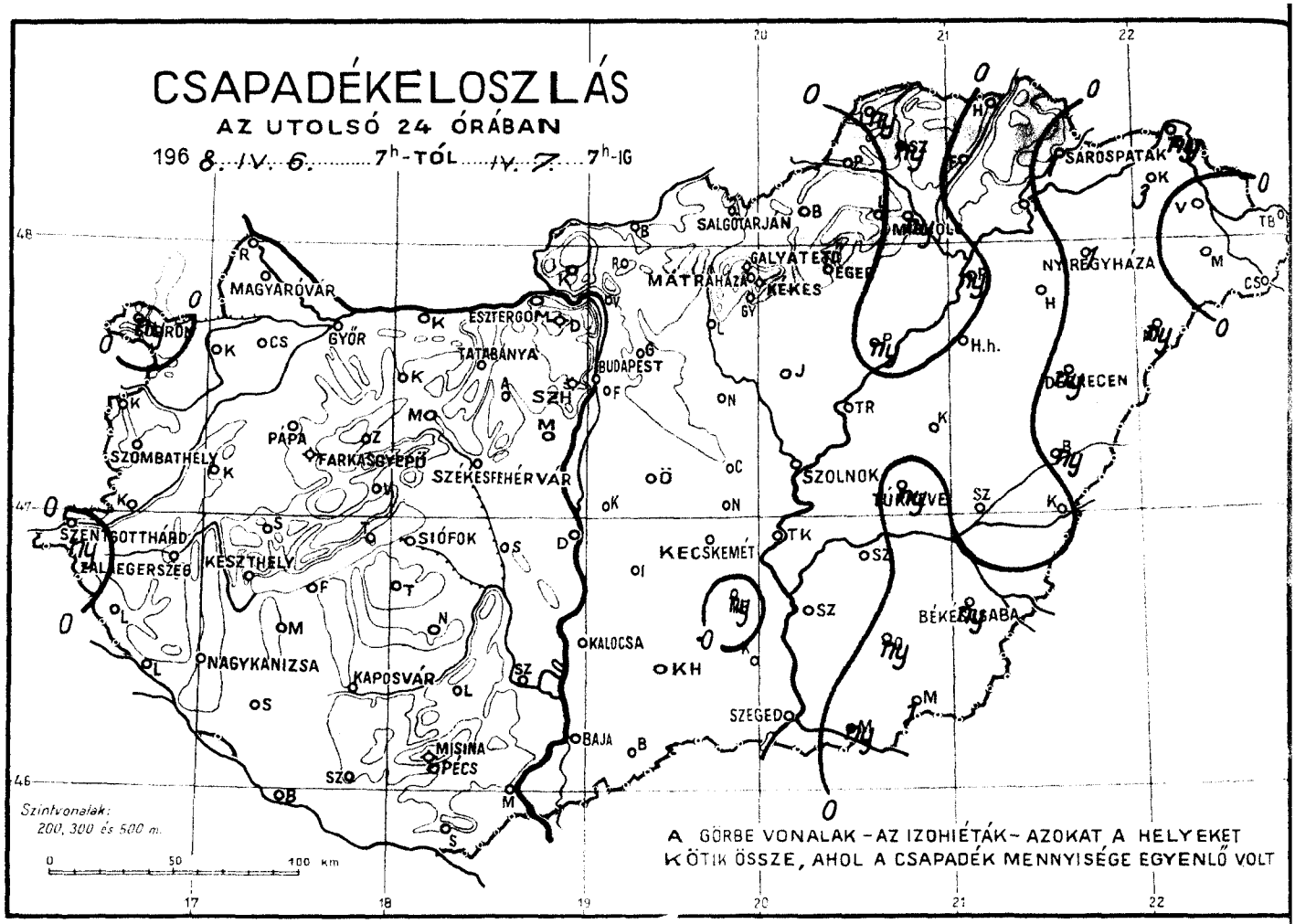
CSAPADÉKELOSZLÁS
AZ UTOLSÓ 24 ÓRÁBAN
196 8. IV. 6. ..... 7h-TÓL ..... IV. 7. ..... 7h-IG
SALGÓTARJÁN
MÁTRAHÁZA
GALYATETŐ
EGER
KEKES
SÁROSPATAK
NYÍREGYHÁZA
MAGYARÓVÁR
SOPRON
GYŐR
ESZTERGOM
TATABÁNYA
BUDAPEST
SZH
PAPA
FARKASGYEPŰ
SZÉKESFEHÉRVÁR
SZOMBATHELY
SZENTGOTTHÁRD
KESZTHELY
SIÓFOK
KECSKEMÉT
SZOLNOK
TÚRKEVE
DEBRECEN
H.h.
BÉKÉSCSABA
NAGYKANIZSA
KAPOSVÁR
KALOCSA
SZEGED
MISINA
PÉCS
BAJA
Szintvonalak:
200, 300 és 500 m.
0 50 100 km
A GÖRBE VONALAK – AZ IZOHIÉTÁK – AZOKAT A HELYEKET
KÖTIK ÖSSZE, AHOL A CSAPADÉK MENNYISÉGE EGYENLŐ VOLT

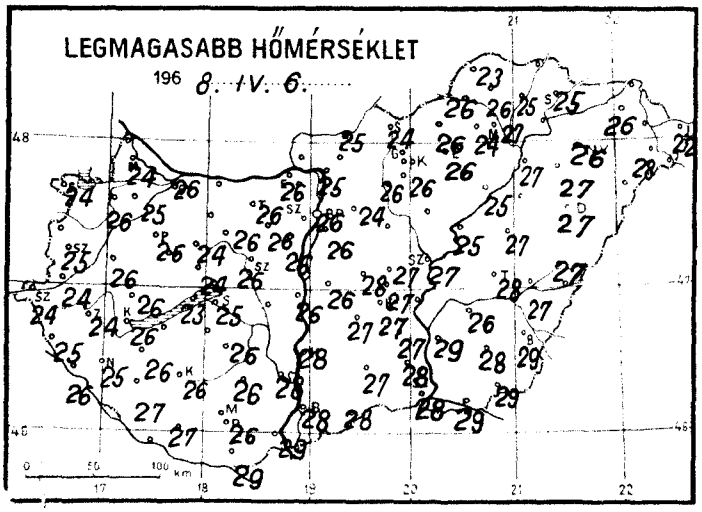
LEGMAGASABB HŐMÉRSÉKLET
196 8. IV. 6. .....
0 50 100 km

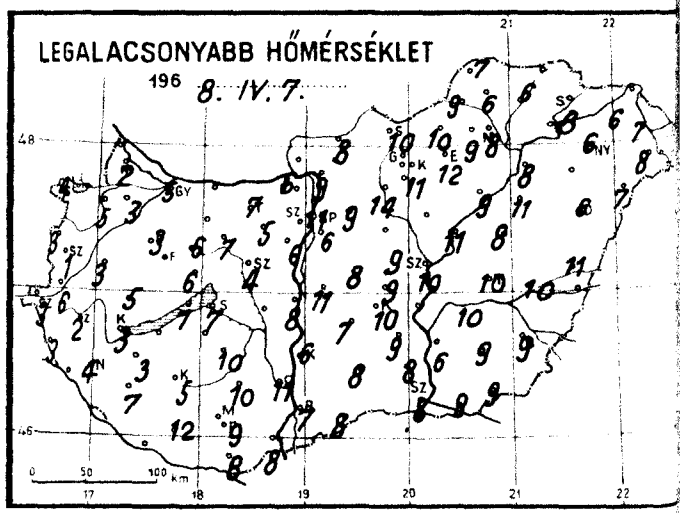
LEGALACSONYABB HŐMÉRSÉKLET
196 8. IV. 7. .....
0 50 100 km

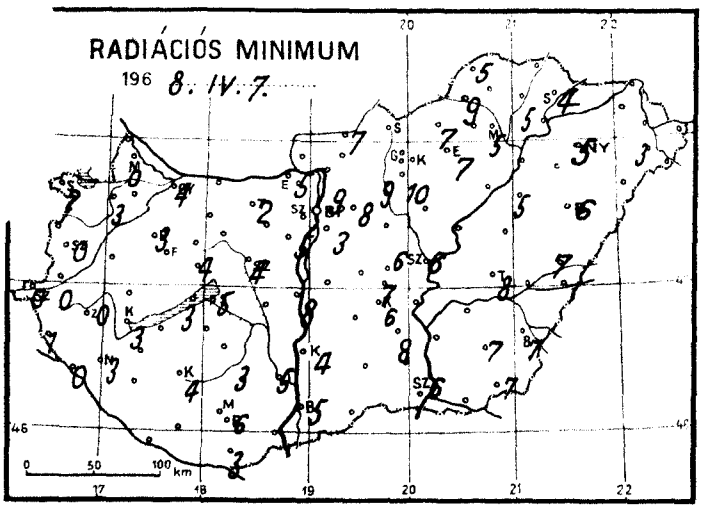
RADIÁCIÓS MINIMUM
196 8. IV. 7. .....
0 50 100 km

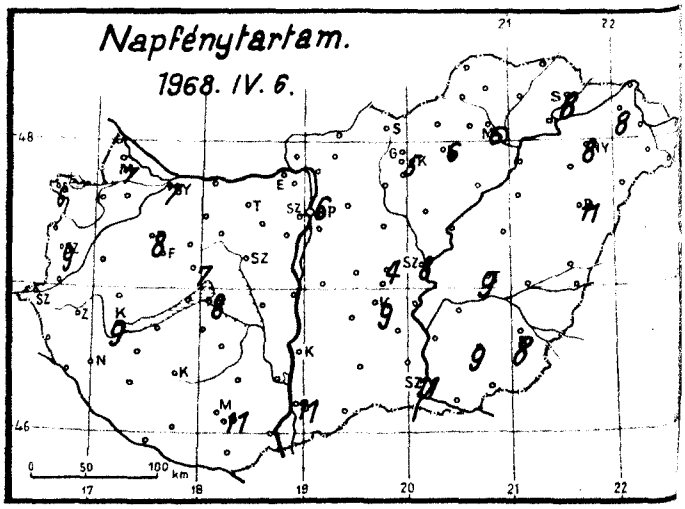
Napfénytartam.
1968. IV. 6.
0 50 100 km

1968. április ..... hó, 7 vasárnap ..... nap .....

	Az utolsó 24 óra adatai						24 órai csapadék mm		
	Csapadék (mm)		Hőmérsékleti szélsőségek			Napsütés (óra) tegnap			
			tegnapi nappali max.	éjszakai min.	min. 5 cm-en				
12815 Magyaróvár	.		24	2	0	7	Rajka		
822 Győr	.		26	5	4	7	Kapuvár	.	
825 Pápa	.		26	3	3	8	Csorna	.	
805 Sopron	ny	∇	24	4	2	6	Komárom	.	
812 Szombathely	.		25	1	0	9	Káld	.	
910 Szentgotthárd	ny		24	3	0		Kőszeg	.	
915 Zalaegerszeg	.		24	2	0		Körmend	.	
Lenti	.		25	3	1		Letenye	.	
925 Nagykanizsa	.		25	4	3		Sümeg	.	
920 Keszthely	.		26	3	3	9	Zirc	.	
Tihany	.		23	7	3		Kisbér	.	
935 Siófok	.		25	7	5	8	Mór	.	
942 Pécs	.		26	9	6	11	Alcsút	.	
941 Misinatető (534 m)	.		25	11	9	10	Esztergom	.	
Siklós	.		29	8	3		Dobogókő	.	
827 Farkasgyepű (400 m)	.		24	2	2		Fonyód	.	
Veszprém	.		24	6	4	7	Tab		
833 Tatabánya	.		26	7	2		Sárbogárd		
839 Budapest (Ferihegy)	.		26	6	3		Lengyel		
840 Budapest OMI			26	11	9	6	Nagykónyi	.	
841 Budapest (Szabadságh., 474 m)	.		23	11	6	6	Marcali	.	
Martonvásár	.		26	6	5		Somogyszob	.	
835 Székesfehérvár	.		26	4	4		Kaposvár	.	
Dunaújváros	.		26	8	8		Baros	.	
Szekszárd	.	∩	28	11	5		Szigetvár	.	
Mohács	.	∩	29	8			Bácsalmás	.	
960 Baja	.		28	7	5	11	Kiskunhalas	.	
955 Kalocsa	.		28	6	4		Izsák	.	
Cegléd	.		27	9	6	4	Kunsztmiklós	.	
860 Szolnok	.		27	10	6	8	Örkény	.	
970 Kecskemét	.		27	10	6	9	Nagykáta	.	
Kiskunfélegyháza	ny	⟋	27	9	8		Jászapáti	.	
982 Szeged	.		28	8	6	11	Tiszakécske	.	
Mezőhegyes	1	⟋	29	9	7		Nagykőrös		
Orosháza	ny	∇	28	9	7	9	Kistelek	.	
990 Békéscsaba	ny	⟋	29	9	7	8	Makó	.	∇
875 Túrkeve	ny		28	10	8	9	Szentes	ny	
Berettyóújfalu	.		27	11	7		Szarvas	.	
880 Debrecen	ny	∇	27	6	6	11	Szeghalom	.	
892 Nyíregyháza	1	⟋	26	6	5	8	Körösszakál	.	
788 Kisvárda	3	⟋	26	6		8	Tiszaroff	.	
Mátészalka	.	∩	28	8	3		Poroszló	ny	⟋
Tiszabecs	.		22	7			Karcag	.	
Vác	.		25	9			Hortobágy	.	
Gödöllő	.		24	9	8		Polgár	ny	
Lőrinci	.		26	14	9		Hajdúdorog		
Gyöngyös	.		26	11	10		Nyírlugos	ny	
Balassagyarmat	.		25	8	7		Csenger		
755 Salgótarján	.		24	10			Vásárosnamény		
Galyatető (932 m)	.		15	10			Záhony	ny	
851 Kékestető (1000 m)	.		18	9	8	5	Királyrét		
Mátraháza (672 m)							Romhány		
865 Eger	.		26	12	7	6	Borsodnádasd	.	
Putnok	.		26	9	9		Jósvafő	ny	
Lillafüred	.		24	9			Szendrőlád	ny	
772 Miskolc	ny	∇	27	8	5	6	Hidasnémeti	.	
Füged	.		25	6	5		Tokaj		
778 Sárospatak	1	⟋	25	8	4	8			

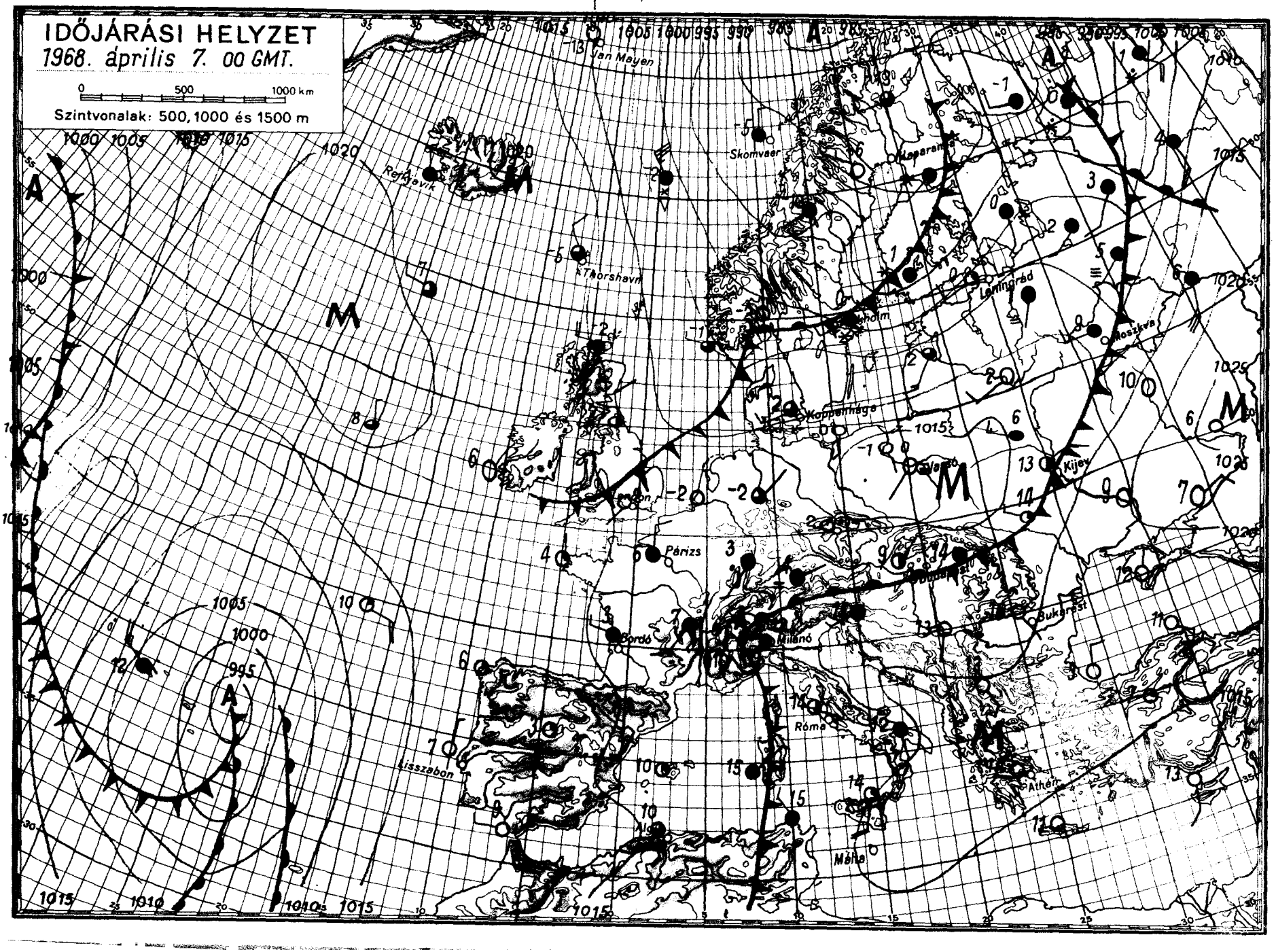
IDŐJÁRÁSI HELYZET
1968. április 7. 00 GMT.
0 500 1000 km
Szintvonalak: 500, 1000 és 1500 m
Jan Mayen
Skomvaer
Reykjavik
Thorshavn
Leningrád
Moszkva
Koppenhága
Párizs
Bordó
Milánó
Róma
Lisszabon
Málta
Athén
Bukarest
Kijev

IDŐJÁRÁSI NAPIJELENTÉS

ЕЖЕДНЕВНЫЙ МЕТЕОРОЛОГИЧЕСКИЙ БЮЛЛЕТЕНЬ · DAILY WEATHER REPORT
BULLETIN QUOTIDIEN DE TEMPS · TÄGLICHER WETTERBERICHT

KIADJA AZ ORSZÁGOS METEOROLÓGIAI INTÉZET
BUDAPEST II. KITAIBEL PÁL UTCA 1
TELEFON: KÖZPONT: 353-500, IDŐJELZŐ OSZT.: 150-410

MEGJELENIK NAPONKÉNT * ELŐFIZETÉSI ÁRA
A POSTAI KÖLTSÉGGEL EGYÜTT NEGYEDÉVRE 60, Ft
KIADÁSÉRT FELEL AZ INTÉZET IGAZGATÓJA

31. évfolyam 99. szám + Budapest + 1968. április 8. hétfő.

Az időjárási helyzet ma reggel és a várható időjárás:

Róma-Budapest-Moszkva vonalában erős időjárási frontzóna helyezkedik el. Ennek következtében az emlitett vonal mentén mintegy 300 km széles sávban változékony, esős, szeles az időjárás. Ettől északnyugatra kevesebb a felhő, hideg az idő és csak szórványosan fordul elő kisebb csapadék. Délkelet-Európában még meleg van, itt a hőmérsékleti csucsérték 8, 12 fokkal magasabb, mint az évszaknak megfelelő átlagos érték. Az északnyugat felől áramló hideg levegő ma hajnalban belépett a Kárpát-medencébe. Igy az elmult napok meleg időjárását itt is hüvösebb, esősebb idő követi.

Hazánkban vasárnap nyugaton erősen felhős idő volt, és napközben sem emelkedett a hőmérséklet 14, 20 foknál magasabbra. Az ország többi részén 5, 8 órán át sütött a nap és 22, 26, sőt a délkeleti megyékben 27, 29 fokos maximumok alakultak ki. A déli órákban a nyugati megyékben elkezdett esni az eső, ami ma reggelre elérte a Tisza vonalát. A lehullott csapadék mennyisége a csapadéknyom és 7 mm között váltakozott. Ma hajnalban nyugaton 5, 11, máshol csak 12, 15 fokig hült le a levegő. Délelőtt országszerte erősen felhős, többfelé esős idő volt. Az ország északnyugati és délkeleti részei között igen éles hőmérsékleti különbség alakult ki. 11 órakor például Sopronban 4, Szombathelyen 5, ugyanakkor Szegeden 19 fokot mértek. A Dunántulon helyenként viharos erejü északnyugati szél fujt. Ma 12 órakor Budapesten a hőmérséklet 13 fok, a tengerszintre átszámitott légnyomás 758 mm, mérsékelten emelkedő irányzatu.

Várható időjárás kedd estig:

Erősen felhős idő.
Többfelé eső, keleten egy-két helyen zivatar.
Az élénk, a Dunántulon helyenként viharos északnyugati szél keddre kissé mérséklődik.
A meleg keleten is gyengül.

Várható legalacsonyabb éjszakai hőmérséklet: északnyugaton 0, 5, máshol 5, 10,
legmagasabb nappali hőmérséklet kedden: általában 5, 10 fok között, délkeleten helyenként néhány fokkal 10 fok felett.

Bartha Péterné - Kerényi Nárcisz s.k.

Távolabbi kilátások péntekig:
Legalacsonyabb hajnali hőmérsékletek -1, +4 fok között, a talajmenti fagy valószinüsége 100 %. Legmagasabb nappali hőmérsékletek 10 fok körül. Jelentős mennyiségü /legalább 5 mm/ csapadék az ország területének 30 %-án várható.

Távelőrejelző Osztály

A hőmérséklet napi középértéke és eltérése a 90 évi átlagtól /Budapesten/:

1968. IV. 7.: 16,3 C°, +6,2 C°.

1871 óta ezen a napon Budapesten előfordult:

legmagasabb hőmérséklet: 26,0 C° /1961/
legalacsonyabb hőmérséklet: -2,9 C° /1929/.

68.252.

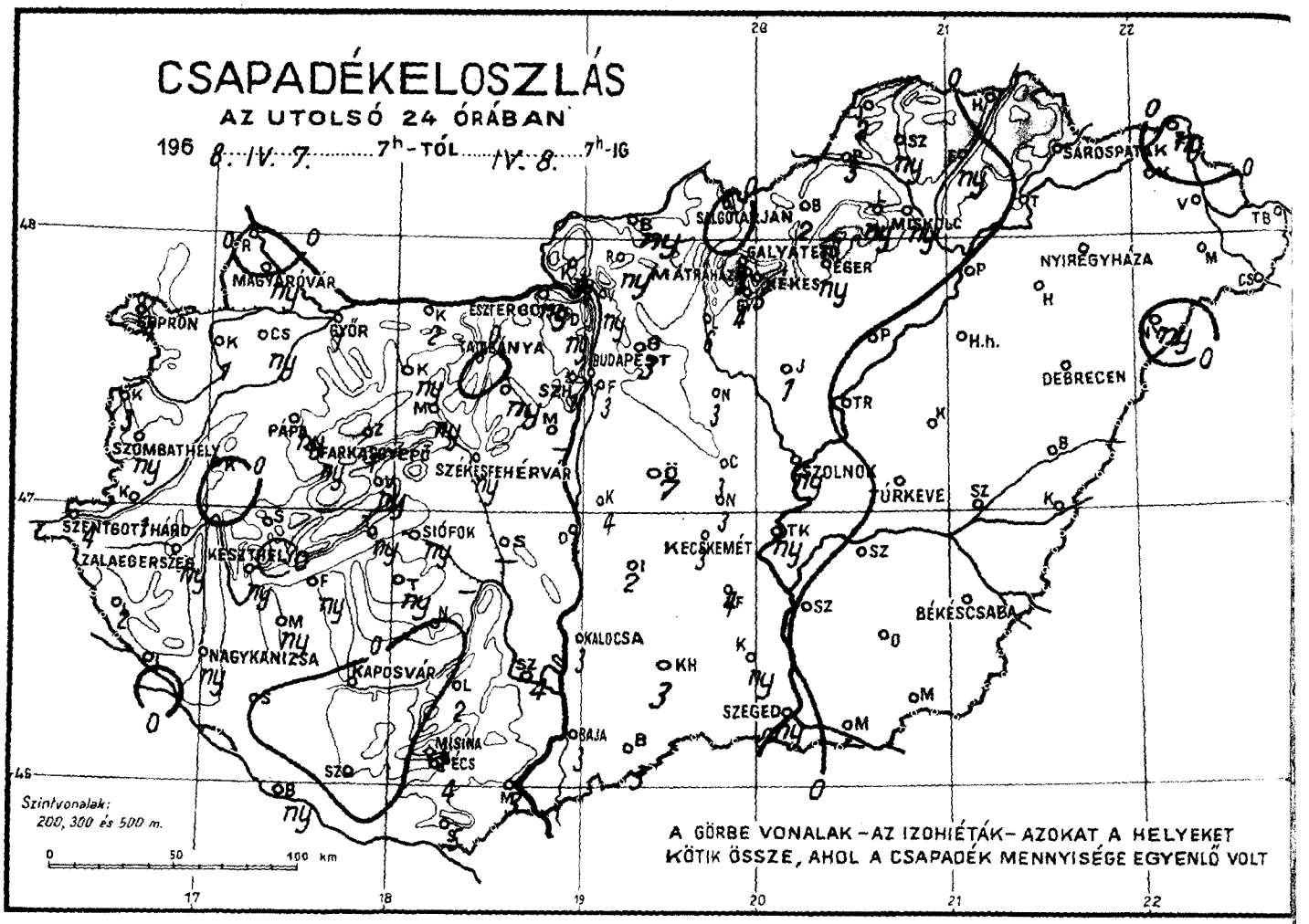
CSAPADÉKELOSZLÁS
AZ UTOLSÓ 24 ÓRÁBAN
196 8. IV. 7. 7h-TÓL IV. 8. 7h-IG
SÁROSPATAK
NYÍREGYHÁZA
DEBRECEN
MAGYARÓVÁR
SOPRON
GYŐR
ESZTERGOM
BUDAPEST
SZOMBATHELY
SZÉKESFEHÉRVÁR
SZOLNOK
TÚRKEVE
SZENTGOTTHÁRD
SIÓFOK
KECSKEMÉT
ZALAEGERSZEG
KESZTHELY
BÉKÉSCSABA
NAGYKANIZSA
KAPOSVÁR
OKALOCSA
SZEGED
BAJA
MISINA
PÉCS
Szintvonalak:
200, 300 és 500 m.
0 50 100 km
A GÖRBE VONALAK – AZ IZOHIÉTÁK – AZOKAT A HELYEKET
KÖTIK ÖSSZE, AHOL A CSAPADÉK MENNYISÉGE EGYENLŐ VOLT

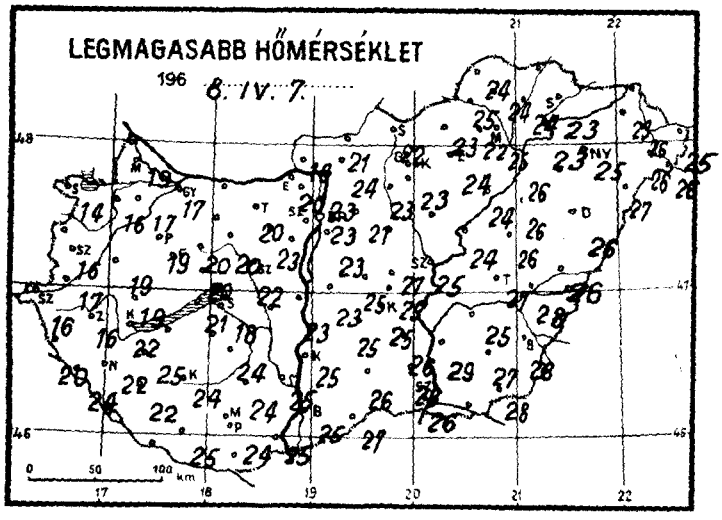
LEGMAGASABB HŐMÉRSÉKLET
196 8. IV. 7.

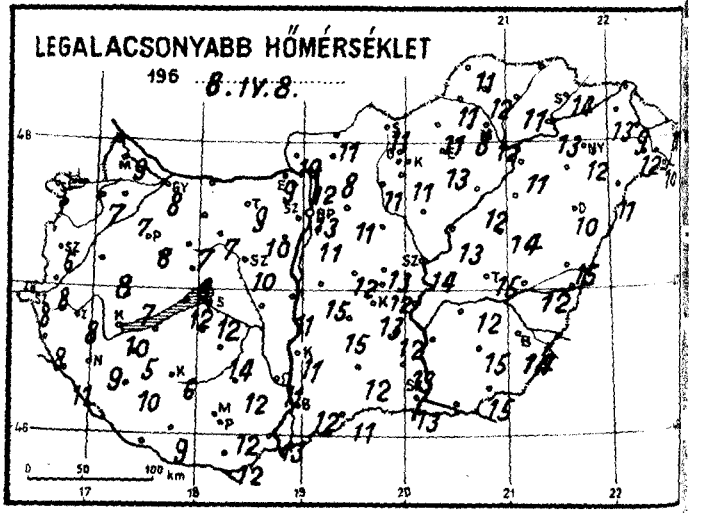
LEGALACSONYABB HŐMÉRSÉKLET
196 8. IV. 8.

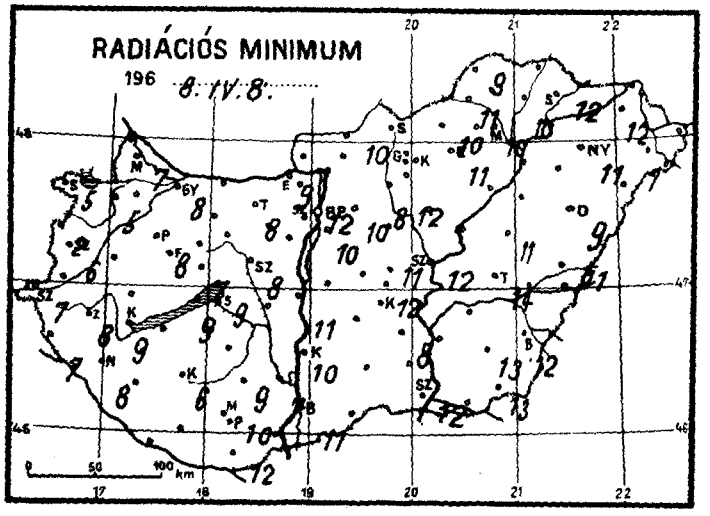
RADIÁCIÓS MINIMUM
196 8. IV. 8.

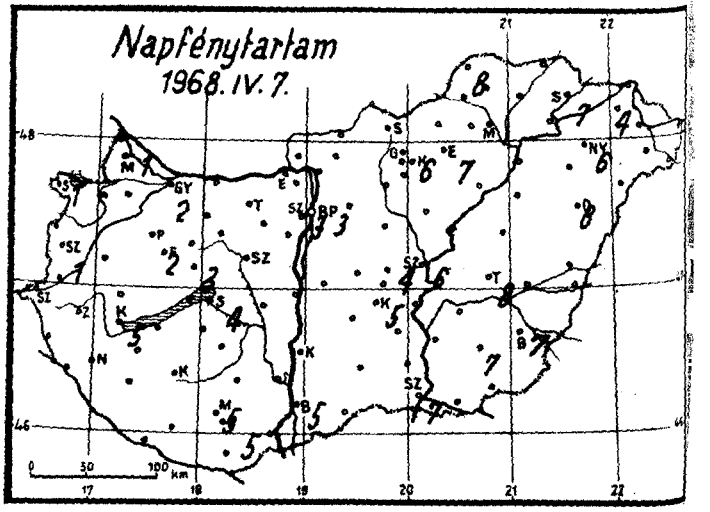
Napfénytartam
1968. IV. 7.

1968. ....április hó,
8.... nap ..hétfő.....

	Az utolsó 24 óra adatai					
	Csapadék (mm)		Hőmérsékleti szélsőségek: tegnapi nappali max.	éjszakai min.	min. 5 cm-en	Napsütés (óra) tegnap
12815 Magyaróvár	ny	•	19	9	7	1
822 Győr	1	•	17	8	8	2
825 Pápa	ny	∇•	19	8	8	2
805 Sopron	4	•	14	5	5	1
812 Szombathely	ny	∇•	16	6	6	1
910 Szentgotthárd	4	∇•	16	8	7	
915 Zalaegerszeg	ny	∇•	16	8	8	
Lenti	2	•	20	8	7	
925 Nagykanizsa	ny	•	22	9	8	
920 Keszthely	ny	•	22	10	9	5
Tihany	ny	•	21	12	9	
935 Siófok	ny	•	18	12	9	4
942 Pécs	4	•	24	12	10	5
941 Misinatető (534 m)	2	•	22	10	10	5
Siklós	5	•		12	12	
827 Farkasgyepű (400 m)	ny	•	19	5	4	
Veszprém	ny	•	20	8	7	3
833 Tatabánya	.		20	9	8	
839 Budapest (Ferihegy)	3	•	23	11	10	
840 Budapest OMI	1	•	23	13	12	3
841 Budapest (Szabadságh. 474 m)	1	•	20	10	9	3
Martonvásár	–		–			
835 Székesfehérvár	ny	•	22	10	8	
Dunaújváros	1	•	23	11	11	
Szekszárd	4	•	25	11	7	
Mohács	3	•	25	13		
960 Baja	3	•	25	12	11	5
955 Kalocsa	3	•	25	11	10	
Cegléd	3	•	27	13	11	4
860 Szolnok	ny	•	25	14	12	6
970 Kecskemét	3	•	25	13	–	5
Kiskunfélegyháza	4	•	26	12	8	
982 Szeged	ny	•	26	13	12	7
Mezőhegyes	.		28	15	13	
Orosháza	.		27	15	13	7
990 Békéscsaba	.		28	14	12	7
875 Túrkeve	.		27	15	14	8
Berettyóújfalu	.		26	15	11	
882 Debrecen	.		26	10	9	8
892 Nyíregyháza	.		25	12	11	6
788 Kisvárda	.		23	13	12	4
Mátészalka	.		26	12	7	
Tiszabecs	.		25	11		
Vác	ny	•	23	12		
Gödöllő	3	•	21	11	10	
Lőrinci	6	•	23	11	8	
Gyöngyös	4	•	23	12	12	
Balassagyarmat	ny	•	21	11	10	
755 Salgótarján	.		22	11		
Galyatető (932 m)	3	•	14	6		
851 Kékestető (1000 m)	5	•	16	7	7	6
Mátraháza (672 m)	–		–			
865 Eger	ny	•,	24	13	11	7
Putnok	3	•	25	11	11	
Lillafüred	ny	•	22	8		
772 Miskolc	ny	∇•	25	12	10	–
Füged	ny	•	24	11	10	
778 Sárospatak	.		23	14	12	7

24 órai csapadék mm		
Rajka	.	
Kapuvár	1	•
Csorna	ny	•
Komárom	2	∇
Káld	.	
Kőszeg	3	•
Körmend	1	•
Letenye	.	
Sümeg	.	
Zirc	1	•
Kisbér	ny	• ≡
Mór	ny	•
Alcsút	ny	•
Esztergom	ny	•
Dobogókő	ny	•
Fonyód	ny	•
Tab	ny	•
Sárbogárvan	–	
Lengyel	2	•
Nagykónyi	.	
Marcali	ny	•
Somogyszob	.	
Kaposvár	.	
Barcs	ny	•
Szigetvár	.	
Bácsalmás	3	•
Kiskunhalas	3	•
Izsák	2	•
Kunsztmiklós	4	•
Örkény	7	•
Nagykáta	3	•
Jászapáti	1	•
Tiszakécske	ny	•
Nagykőrös	3	•
Kistelek	ny	•
Makó	–	
Szentes	.	
Szarvas	.	
Szeghalom	.	
Körösszakál	.	
Tiszaroff	.	
Poroszló	.	
Karcag	.	
Hortobágy	.	
Polgár	.	
Hajdúdorog	.	
Nyírlugos	ny	•
Csenger	.	
Vásárosnamény	.	
Záhony	ny	•
Királyrét	ny	
Romhány	ny	•
Borsodnádasd	2	•
Jósvafő	2	•
Szendrőlád	ny	
Hidasnémeti	.	
Tokaj	.	

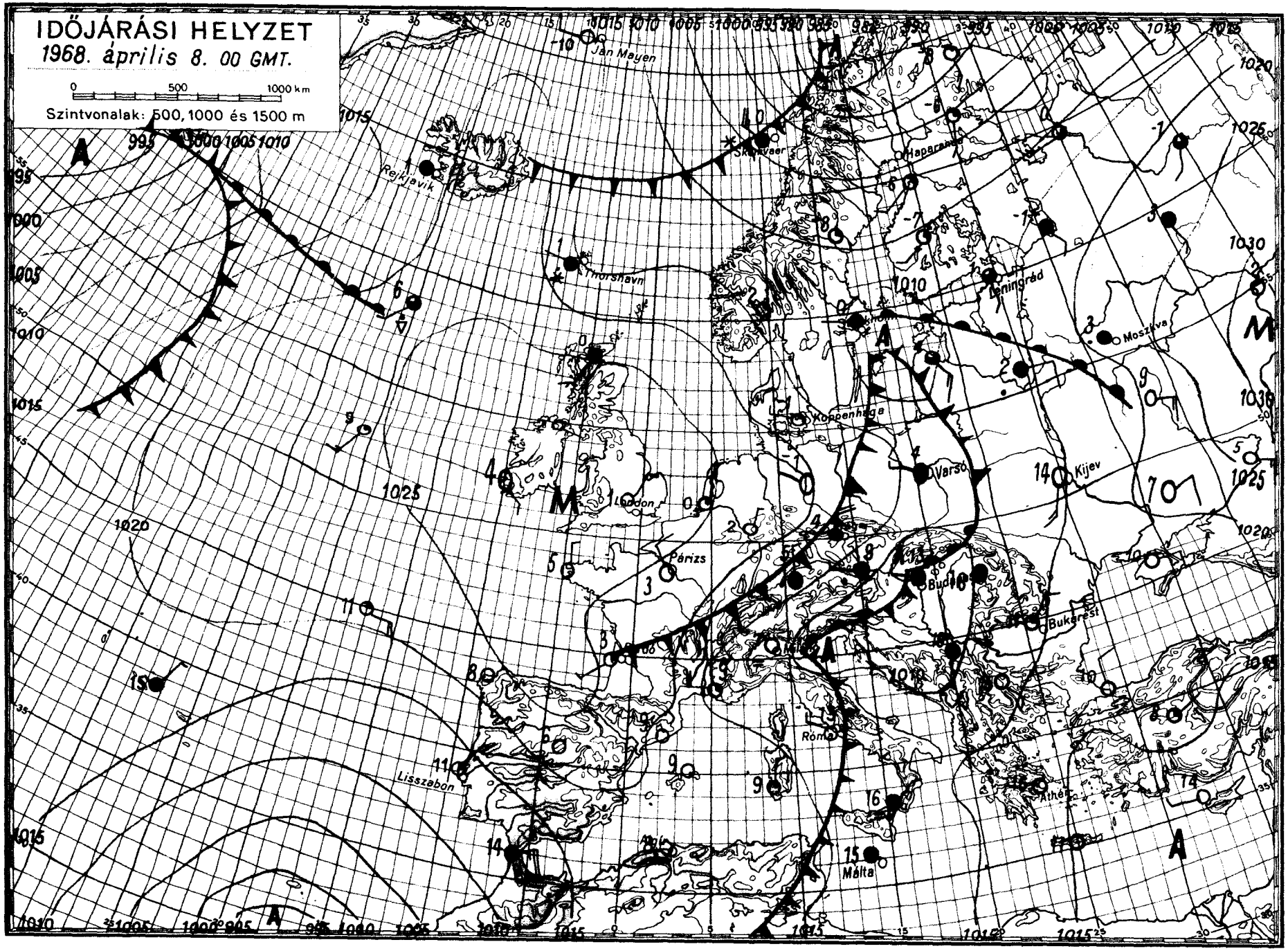

OFFSET NYOMDA BUDAPEST

IDŐJÁRÁSI NAPIJELENTÉS

ЕЖЕДНЕВНЫЙ МЕТЕОРОЛОГИЧЕСКИЙ БЮЛЛЕТЕНЬ · DAILY WEATHER REPORT
BULLETIN QUOTIDIEN DE TEMPS · TÄGLICHER WETTERBERICHT

KIADJA AZ ORSZÁGOS METEOROLÓGIAI INTÉZET
BUDAPEST II. KITAIBEL PÁL UTCA 1
TELEFON: KÖZPONT: 353-500, IDŐJELZŐ OSZT.: 150-410

MEGJELENIK NAPONKÉNT * ELŐFIZETÉSI ÁRA A POSTAI KÖLTSÉGGEL EGYÜTT NEGYEDÉVRE 60, Ft
KIADÁSÉRT FELEL AZ INTÉZET IGAZGATÓJA

81. évfolyam 100. szám + Budapest + 1968. április 9. kedd.

Az időjárási helyzet ma reggel és a várható időjárás:

Szárazföldünk legnagyobb részét, nagy sebességgel, hideg, sarkvidéki eredetü levegő árasztotta el. Az elmult napokban még Közép- és Dél-Európában uralkodó rendkivül meleg, nyárias időjárás ma hajnalra a Fekete- és Égei-tenger partvidékére valamint a Volga-Don folyók környékére korlátozódott. A hideg levegő hatása alá került területeken általában száraz az idő, csupán a Kárpát-medence térségében és a Skandináv-államokból jelentenek jelentősebb csapadékot.

Hazánk hétfői időjárását is a hideg, sarkvidéki eredetü levegő fokozatos térhóditása határozta meg. Az égbolt erősen felhős volt, a napsütés sehol sem haladta meg a 3 órát. A hétfőre virradó éjszaka nyugaton megindult esőzés napközben keletre is átterjedt. A Dunántulon a legmagasabb hőmérsékletet, 7-12 fokot a hajnali órákban mérték, ettől kezdve fokozatosan csökkent, a kora délutáni órákban már csak 4—7 fok volt a hőmérséklet. Az ország többi részén a déli órákra még 16-22 fokig melegedett fel a levegő, azonban délután itt is átlag 10 fokos hőmérsékletcsökkenés következett be. Mára virradó éjszaka, többfelé viharos széllel, a sarkvidéki levegő egy ujabb, még hidegebb hulláma érkezett országunk fölé. Hatására az eső többfelé havasesőbe, havazásba ment át. A hideg levegő beáramlása folytatódott és ma délelőtt 11 órakor már csak 0, +5 fok között volt a hőmérséklet, egyedül Nagykanizsán mértek 7 fokot. A ma reggel 7 óráig lehullott csapadék mennyisége többfelé elérte a 10, a déli megyékben, az ország középső részén és az északi megyékben helyenként a 20, sőt Budapest-Szabadsághegyen és Királyréten a 34, Dobogókőn a 40, a heves megyei Pétervásáron a 49 mm-t. A hóréteg vastagsága a Mátrában 8-10, a Szabadsághegyen és Dobogókőn 15-20 cm volt.

Ma 12 órakor Budapesten a hőmérséklet 2 fok, a tengerszintre átszámitott légnyomás 767 mm, alig változik.

Várható időjárás szerda estig:

Északnyugat felől lassan felszakadozó felhőzet, kedden még többfelé havas esővel, havazással, szerdán valószinüleg már csapadék nélkül. A többfelé erős, helyenként viharos északi, északkeleti szél mérséklődik. Éjszakai fagyok.

Várható legalacsonyabb éjszakai hőmérséklet: -1, -6,
legmagasabb nappali hőmérséklet szerdán: 5, 10 fok között.

Vissy Károly s.k.

A hőmérséklet napi középértéke és eltérése a 90 évi átlagtól /Budapesten/:

1968. IV. 8.: 10,3 C°, +0,6 C°.

1871 óta ezen a napon Budapesten előfordult:

legmagasabb hőmérséklet: 27,6 C° /1930/
legalacsonyabb hőmérséklet: -2,5 C° /1956/.

68.256.

CSAPADÉKELOSZLÁS

AZ UTOLSÓ 24 ÓRÁBAN

196 8. IV. 8. ..... 7^h-TÓL ..... IV. 9. ..... 7^h-IG

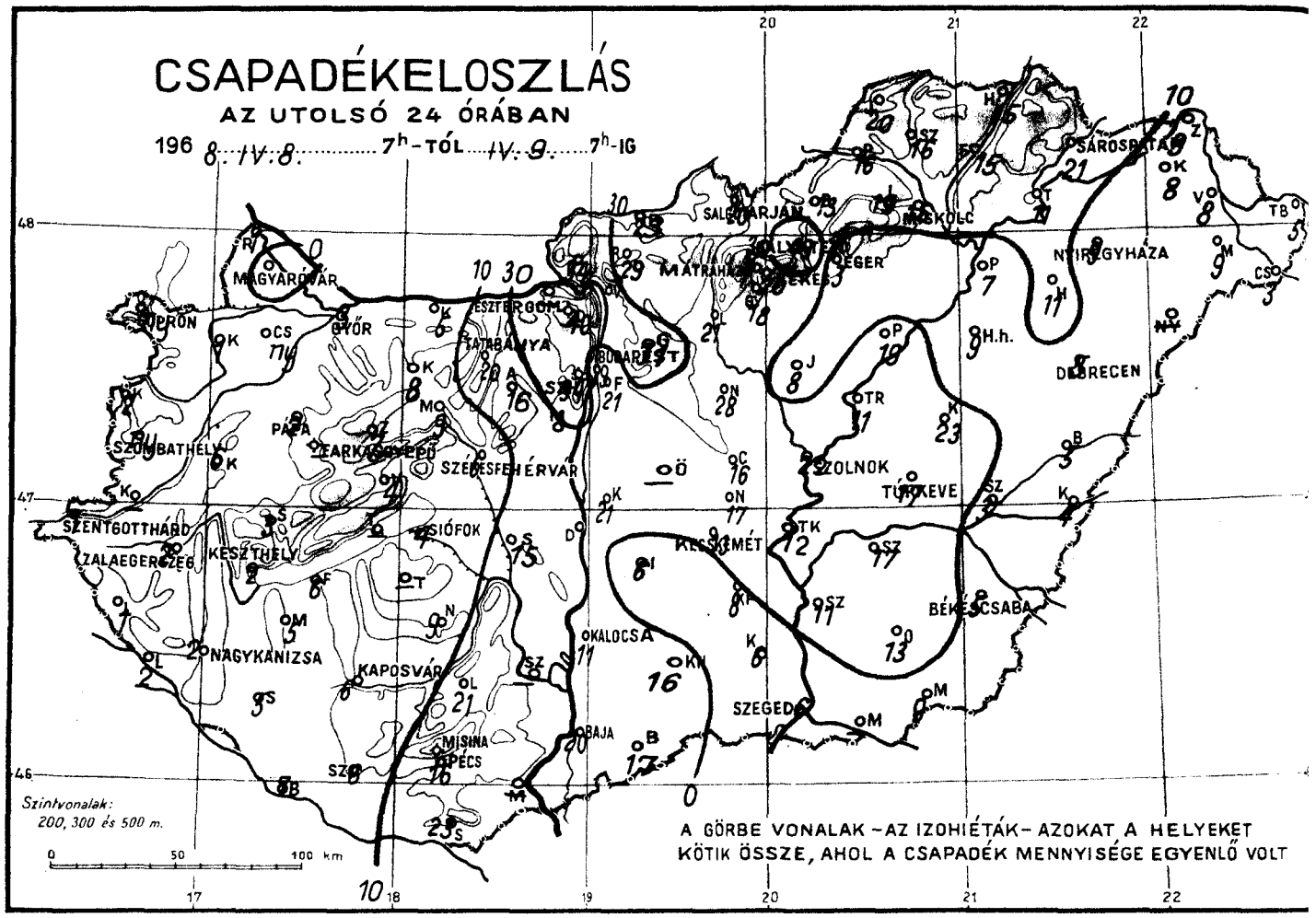

LEGMAGASABB HŐMÉRSÉKLET

196 8. IV. 8. .....

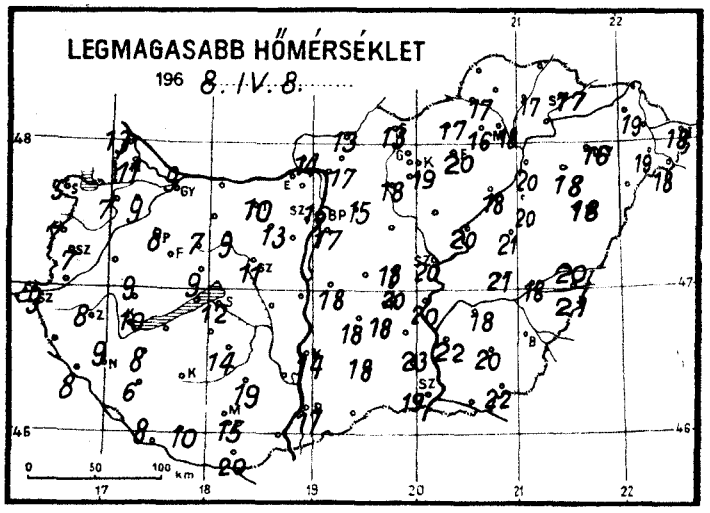

LEGALACSONYABB HŐMÉRSÉKLET

196 8. IV. 9. .....

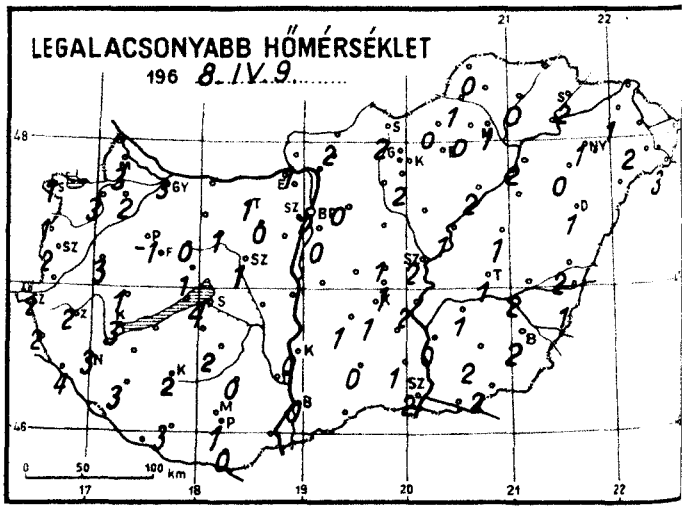

RADIÁCIÓS MINIMUM

196 8. IV. 9. .....

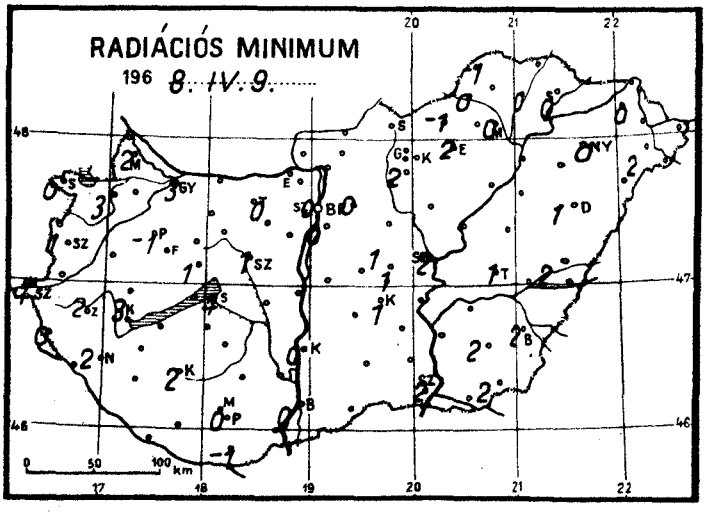

Napfénytartam.

1968. IV. 8.

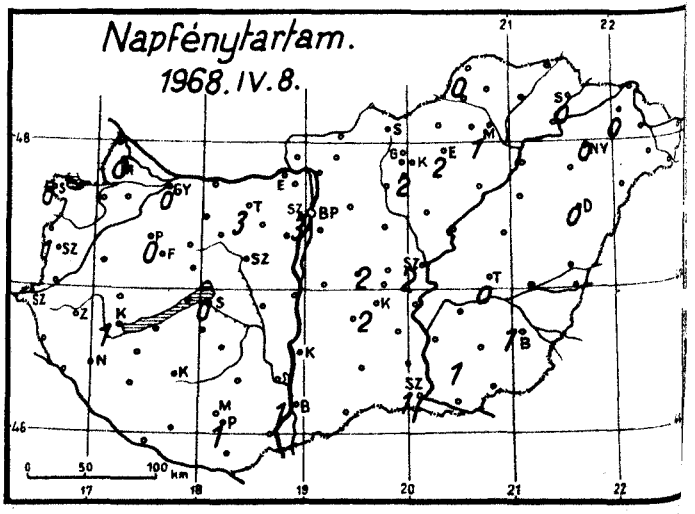

1968. ....április... hó,
9..... nap kedd.....

	Az utolsó 24 óra adatai					
	Csapadék (mm)		Hőmérsékleti szélsőségek			Napsütés (óra) tegnap
			tegnapi nappali max.	éjszakai min.	min. 5 cm-en	
12815 Magyaróvár	•		11	3	2	0
822 Győr	3		9	3	3	0
825 Pápa	2		8	-1	-1	0
805 Sopron	ny		5	1	0	0
812 Szombathely	ny		7	2	1	1
910 Szentgotthárd	1		9	2	1	
915 Zalaegerszeg	2		8	2	2	
Lenti	1			2	0	
925 Nagykanizsa	2		9	3	2	
920 Keszthely	2		10	3	3	1
Tihany	3		-	-		
935 Siófok	4		12	4	4	0
942 Pécs	16	•✶	15	1	0	1
941 Misinatető (534 m)	23	•✶	20	0	-1	
Siklós	6		7	-1	-1	
827 Farkasgyepű (400 m)	4		9	1	1	0
Veszprém	20	•✶	10	1	0	3
833 Tatabánya	21	•✶	17	0	0	
839 Budapest (Ferihegy)	29	•✶	16	1	0	3
840 Budapest OMI	34	✶✶	12	-1	-2	3
841 Budapest (Szabadságh., 474 m)						
Martonvásár	6		11	1	1	
835 Székesfehérvár	31	•✶	18	0	0	
Dunaújváros	22	•✶	18	3	0	
Szekszárd	15	•✶	14	1		
Mohács	20	•✶	17	0	0	1
960 Baja	11	•✶	14	0	0	
955 Kalocsa	16	•✶	18	1	1	2
Cegléd	22	•✶	20	2	2	2
860 Szolnok	13	•✶	18	1	1	2
970 Kecskemét	8		21	2	1	
Kiskunfélegyháza	6	•✶	19	2	2	1
982 Szeged	9		22	2	2	
Mezőhegyes	13	▽	20	2	2	1
Orosháza	5		21	2	2	1
990 Békéscsaba	17		21	1	1	0
875 Túrkeve	5		20	2	2	
Berettyóújfalu	5		18	1	1	0
886 Debrecen	9		16	1	0	0
892 Nyíregyháza	8		19	1	0	0
788 Kisvárda	9	⋰	19	2	2	
Mátészalka	5	•✶	18			
Tiszabecs						
Vác	31	•✶	15	0	0	
Gödöllő	21	•✶	18			
Lőrinci	18	•✶	19	2	2	
Gyöngyös	23		13	2		
Balassagyarmat	20		13	2		
755 Salgótarján	7	•✶	10	-5		
Galyatető (932 m)	20	•✶	12	-5	-5	2
851 Kékestető (1000 m)						
Mátraháza (672 m)	3		20	3	2	2
865 Eger	16	•✶	17	1	0	
Putnok	19	•✶	16	0		
Lillafüred	15		18	1	0	1
772 Miskolc	15		17	0	0	
Füged	21	•✶	17	2	0	0
778 Sárospatak						

24 órai csapadék mm		
Rajka	1	
Kapuvár	1	
Csorna	ny	
Komárom	5	•✶
Káld	6	
Kőszeg	2	❟
Körmend		
Letenye	2	
Sümeg	3	
Zirc	7	
Kisbér	8	•✶
Mór	9	
Alcsút	16	•✶
Esztergom	40	•✶
Dobogókő	6	
Fonyód		
Tab	15	•✶
Sárbogárd	21	•✶
Lengyel	9	•✶
Nagykónyi	5	
Marcali	5	
Somogyszob	6	
Kaposvár	7	
Barcs	6	
Szigetvár	18	•✶
Bácsalmás	16	•✶
Kiskunhalas	6	•✶
Izsák	21	⋱
Kunsztmiklós		
Örkény	28	•✶
Nagykáta	8	
Jászapáti	12	
Tiszakécske	17	•✶
Nagykőrös	6	•✶
Kistelek		
Makó	11	
Szentes	17	
Szarvas	3	▽
Szeghalom	4	⋱
Kőrösszakál	11	⋱
Tiszaroff	19	•✶
Poroszló	23	▽
Karcag	9	•✶
Hortobágy	7	•✶
Polgár	11	
Hajdúdorog		
Nyírlugos	3	
Csenger	8	
Vásárosnamény	9	•✶
Záhony	34	•✶
Királyrét	29	•✶
Romhány	13	•✶
Borsodnádasd	20	•✶
Jósvafő	16	•✶
Szendrőlád	15	•✶
Hidasnémeti	11	•✶
Tokaj		

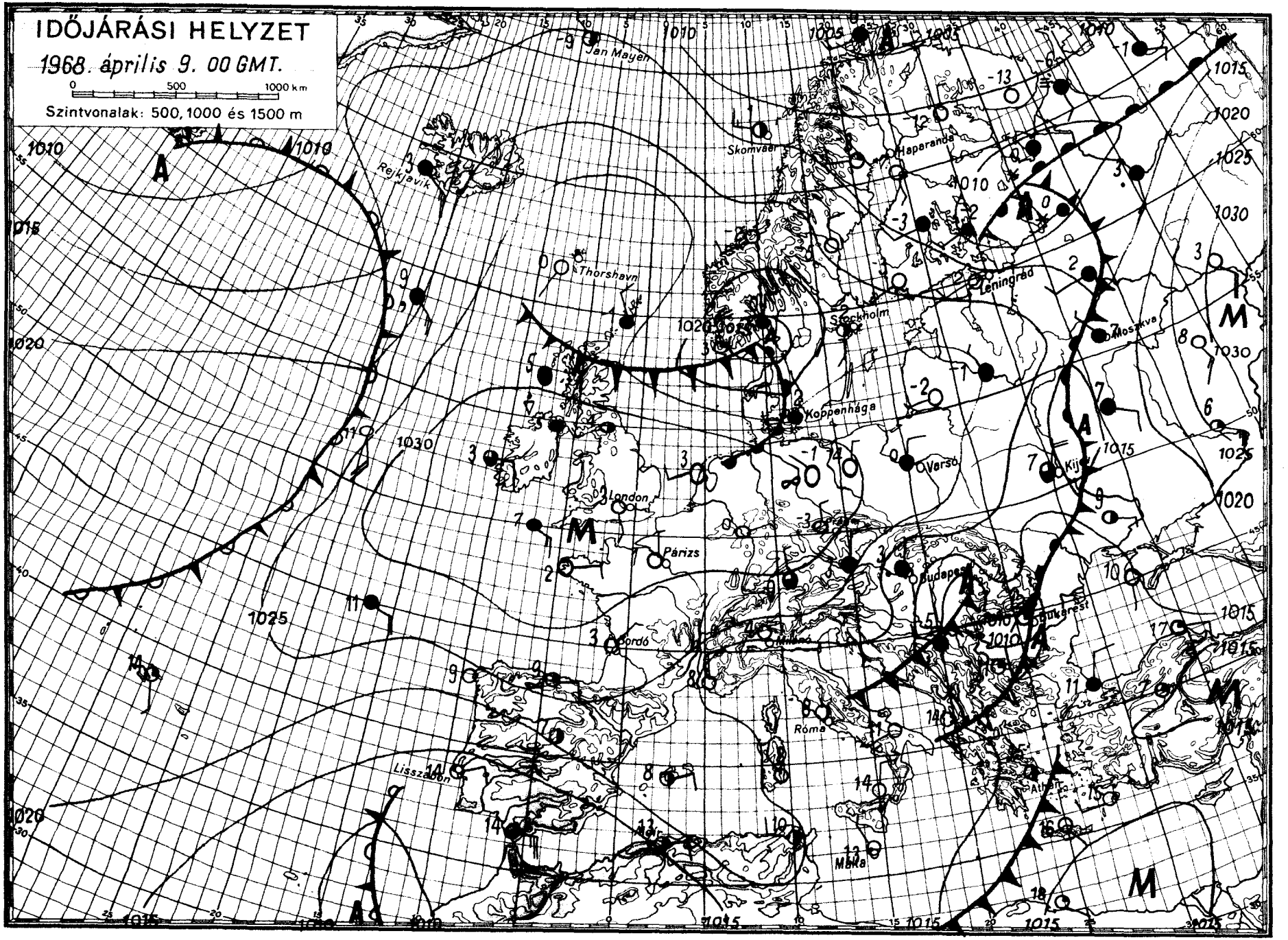
IDŐJÁRÁSI HELYZET
1968. április 9. 00 GMT.
0 500 1000 km
Szintvonalak: 500, 1000 és 1500 m
Jan Mayen
Skomvaer
Haparanda
Rejkjavik
Thorshavn
Leningrád
Stockholm
Moszkva
Koppenhága
Varsó
London
Párizs
Budapest
Kijev
Bukarest
Lisszabon
Róma
Athén
Málta

IDŐJÁRÁSI NAPIJELENTÉS

ЕЖЕДНЕВНЫЙ МЕТЕОРОЛОГИЧЕСКИЙ БЮЛЛЕТЕНЬ • DAILY WEATHER REPORT
BULLETIN QUOTIDIEN DE TEMPS • TÄGLICHER WETTERBERICHT

KIADJA AZ ORSZÁGOS METEOROLÓGIAI INTÉZET
BUDAPEST II. KITAIBEL PÁL UTCA 1
TELEFON: KÖZPONT: 353-500, IDŐJELZŐ OSZT.: 150-410

MEGJELENIK NAPONKÉNT • ELŐFIZETÉSI ÁRA
A POSTAI KÖLTSÉGGEL EGYÜTT NEGYEDÉVRE 60,- Ft
KIADÁSÉRT FELEL AZ INTÉZET IGAZGATÓJA

81. évfolyam 101. szám + Budapest + 1968. április 10. szerda.

Az időjárási helyzet ma reggel és a várható időjárás:

A sarkvidéki eredetü hideg levegő Közép-Európán át nagy sebességgel eljutott a Balkán-félsziget és a Fekete-tenger térségébe. Ennek következtében Ukrajna felett ciklon alakult ki, amelynek hatására a Szovjetunió dél-európai területein hideg az idő, sokfelé havazik, és erős északi szelek fujnak. Ugyanakkor kontinensünk nyugati felében száraz, napos, hideg az időjárás. A leghidegebb terület tegnap a Duna alsó szakasza volt: a hőmérséklet napi csucsértéke 10, 12 fokkal volt alacsonyabb, mint az évszaknak megfelelő átlag.

Hazánkban kedden folytatódott a hideg levegő beáramlása, élénk, helyenként viharos erejü északi széllel. A nyugati határvidék kivételével sokfelé havazott. A lehullott csapadék mennyisége a Duna-kanyarban elérte a 10, 16, Kiskunhalason a 11, Kalocsán a 18, Izsákon a 28 mm-t. Az ország más helyein elég szeszélyes eloszlásban csak csapadéknyom és 8 mm között váltakozott a csapadék értéke. Budapesten kedden a hőmérséklet napi középértéke 1,6 fok volt, 1,2 fokkal alacsonyabb, mint ami ebben az évszázadban április 9-én eddig előfordult. A hőmérséklet napközben 2, 8 fok között alakult ki. Szerdán hajnalban a Dunántulon -1, -6, máshol 0, -3 fokig hült le a levegő. Délelőtt száraz, napos idő volt. A hőmérséklet 11 órára 6, 10 fokig emelkedett.

Ma 12 órakor Budapesten a hőmérséklet 7 fok, a tengerszintre átszámitott légnyomás 770 mm, alig változik.

Várható időjárás csütörtök estig:

Kevés felhő, valószinüleg csapadék nélkül.
Mérsékelt, időnként élénk északi szél.
Hüvös idő, sokfelé hajnali fagy.

Várható legalacsonyabb éjszakai hőmérséklet: 0, -5,
legmagasabb nappali hőmérséklet csütörtökön: 8, 13 fok között.

Bartha Péterné - Dunay Sándorné s.k.

A hőmérséklet napi középértéke és eltérése a 90 évi átlagtól /Budapesten/:

1968. IV. 9.: 1,6 C°, -8,1 C°.

1871 óta ezen a napon Budapesten előfordult:

legmagasabb hőmérséklet: 25,2 C° /1939/
legalacsonyabb hőmérséklet: -1,4 C° /1929/.

68.258.

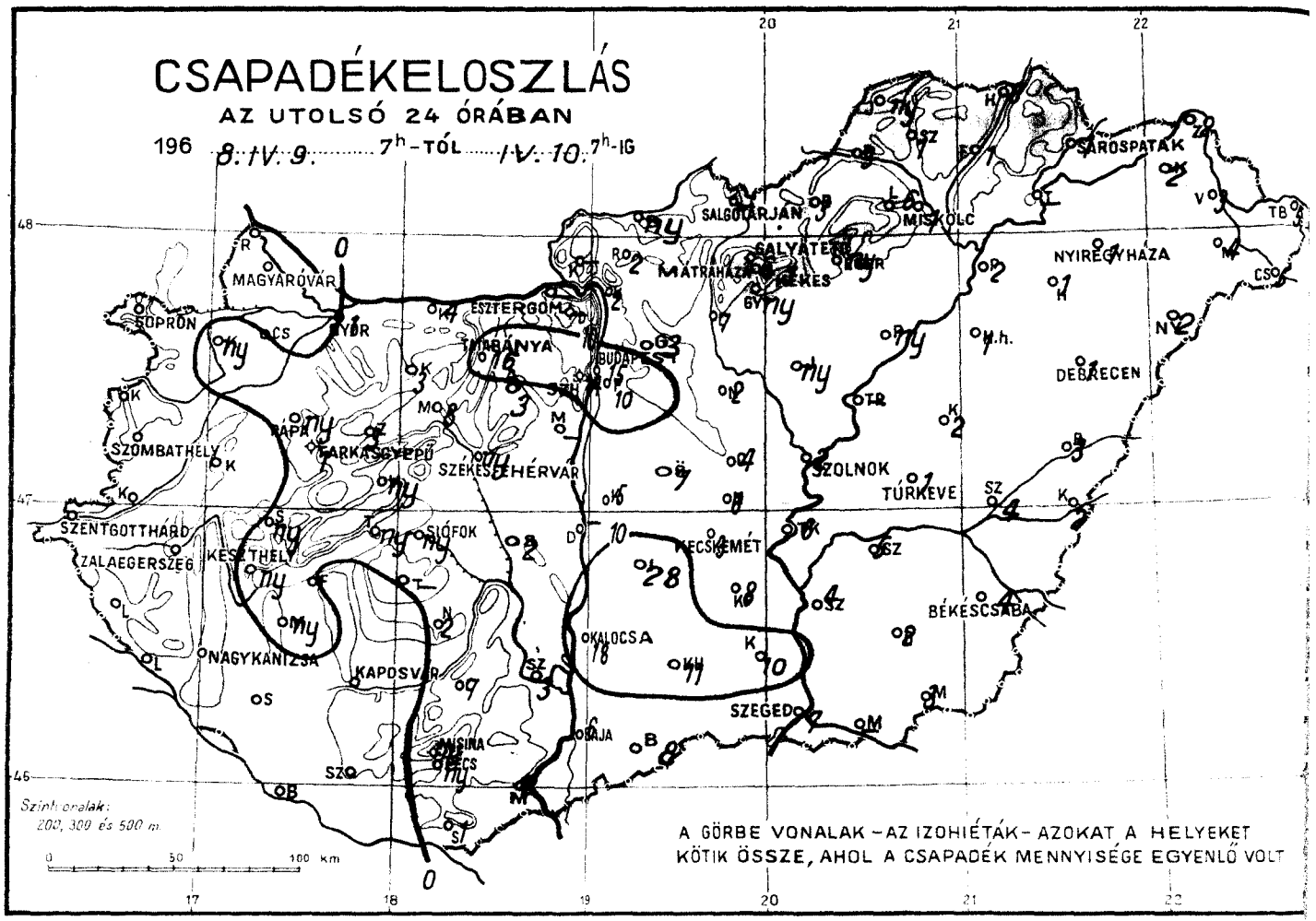
CSAPADÉKELOSZLÁS
AZ UTOLSÓ 24 ÓRÁBAN
196 8. IV. 9. 7h-TÓL IV. 10. 7h-IG
MAGYARÓVÁR
SOPRON
GYŐR
ESZTERGOM
TATABÁNYA
BUDAPEST
MÁTRAHÁZA
SALGÓTARJÁN
MISKOLC
SÁROSPATAK
NYÍREGYHÁZA
DEBRECEN
SZOLNOK
TÚRKEVE
SZOMBATHELY
KESZTHELY
SZÉKESFEHÉRVÁR
SIÓFOK
KECSKEMÉT
BÉKÉSCSABA
OKALOCSA
NAGYKANIZSA
KAPOSVÁR
SZEGED
SZENTGOTTHÁRD
ZALAEGERSZEG
Szintvonalak:
200, 300 és 500 m
A GÖRBE VONALAK – AZ IZOHIÉTÁK – AZOKAT A HELYEKET
KÖTIK ÖSSZE, AHOL A CSAPADÉK MENNYISÉGE EGYENLŐ VOLT

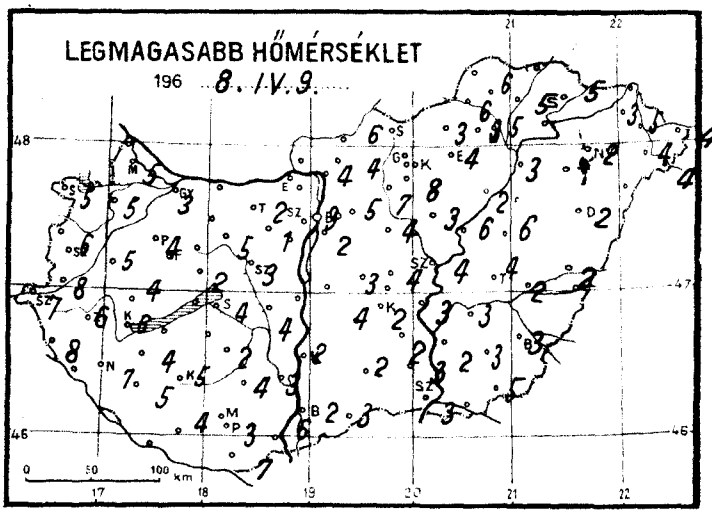
LEGMAGASABB HŐMÉRSÉKLET
196 8. IV. 9.

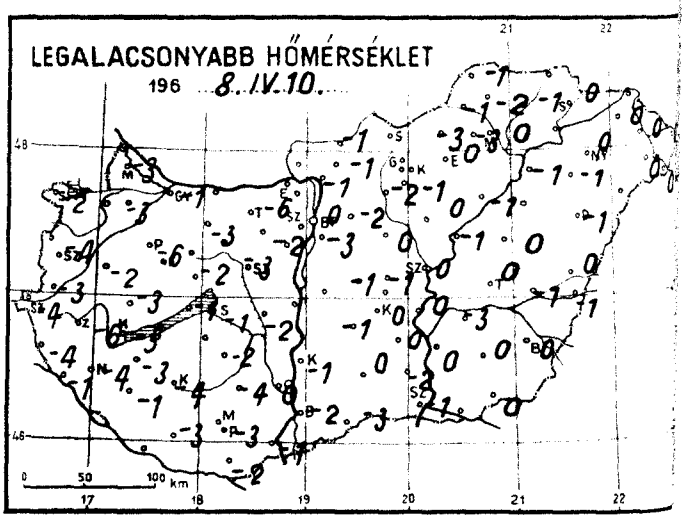
LEGALACSONYABB HŐMÉRSÉKLET
196 8. IV. 10.

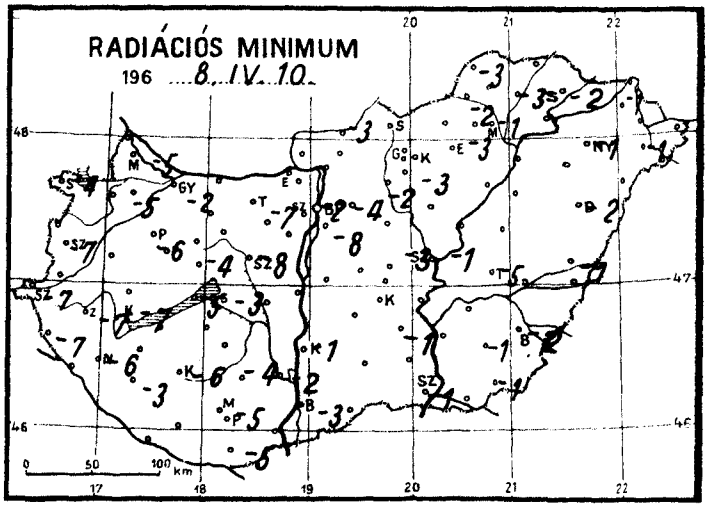
RADIÁCIÓS MINIMUM
196 8. IV. 10.

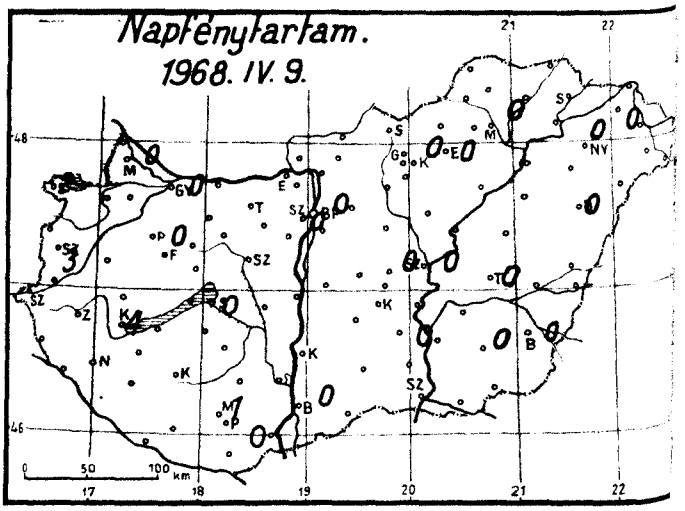
Napfénytartam.
1968. IV. 9.

1968. április hó, 10 nap szerda

	Az utolsó 24 óra adatai						24 órai csapadék mm		Hó cm
	Csapadék (mm)	Hó cm	Hőmérsékleti szélsőségek: tegnapi nappali max.	Hőmérsékleti szélsőségek: éjszakai min.	Hőmérsékleti szélsőségek: min. 5 cm-en	Napsütés (óra) tegnap			
12815 Magyaróvár	.		5	-3	-5	0	Rajka		
822 Győr	1 * *		3	-1	-2	0	Kapuvár	ny *	
825 Pápa	ny * *		4	-6	-6	0	Csorna	. ⌴	
805 Sopron	.		5	-2	-4	2	Komárom	4 *	folt
812 Szombathely	.		6	-4	-7	3	Káld	.	
910 Szentgotthárd	.		7	-4	-7		Kőszeg	.	
915 Zalaegerszeg	.		6	-6	-7		Körmend	.	
Lenti	.		8	-4	-7		Letenye	.	
925 Nagykanizsa	.		7	-4	-6		Sümeg	ny *	
920 Keszthely	ny *		6	-5	-7	4	Zirc	3 * *	3
Tihany	ny *		-	-1	-5		Kisbér	3 *	folt
935 Siófok	ny *		4	-1	-3	0	Mór	8 *	
942 Pécs	ny *		3	-3	-5	0	Alcsút	3 *	folt
941 Misinatető (534 m)	ny *	3	1	-4	-5	1	Esztergom		
Siklós	1 * ⌴		7	-2	-5		Dobogókő		
827 Farkasgyepű (400 m)	1 *	folt	2	-4	-6		Fonyód	.	
Veszprém	ny *	folt	2	-2	-4		Tab		
833 Tatabánya	16 * *	4	2	-6	-7		Sárbogárvan	2 *	
839 Budapest (Ferihegy)	10 * *	folt	2	-3	-8		Lengyel	7 *	folt
840 Budapest OMI	15 * *	folt	3	0	-2	0	Nagykónyi	2 *	
841 Budapest (Szabadságh., 474 m)	14 *	18	0	-4	-6	0	Marcali	ny *	
Martonvásár							Somogyszob	. ⌴	
835 Székesfehérvár	ny *		3	-3	-8		Kaposvár	.	
Dunaújváros							Barcs	.	
Szekszárd	3 *	folt	3	0	-2		Szigetvár	.	
Mohács	2 *	folt	6	-1			Bácsalmás	8 *	folt
960 Baja	6 *	folt	2	-2	-3	0	Kiskunhalas	11 *	lepel
955 Kalocsa	18 * *		2	-1	-1		Izsák	28 *	
Cegléd	4 * ⌴		4	-1	-3	0	Kunsztmiklós	5 *	lepel
860 Szolnok	2 *		4	0	-1	0	Örkény	7 *	folt
970 Kecskemét	3 • *		2	0	-		Nagykáta	2 *	
Kiskunfélegyháza	8 *		2	0	-1		Jászapáti	ny *	n
982 Szeged	7 • *		3	-1	-1	0	Tiszakécske	6 *	
Mezőhegyes	3 *	folt	5	0	-1		Nagykőrös	6 *	
Orosháza	2 *	folt	3	0	-1	0	Kistelek	10 *	folt
990 Békéscsaba	4 *	1	3	0	-2	0	Makó		
875 Túrkeve	1 *	folt	4	0	-5	0	Szentes	4 *	
Berettyóújfalu	3 *	folt	2	0	-1		Szarvas	5 *	lepel
882 Debrecen	1 *		2	-1	-2	0	Szeghalom	4 *	folt
892 Nyíregyháza	1 *		2	0	-1	0	Kőrösszakál	2 *	
788 Kisvárda	2 *		3	0	-1	0	Tiszaroff	.	
Mátészalka	4 *		4	0	-1		Poroszló	ny *	
Tiszabecs	5 *		4	0			Karcag	2 *	folt
Vác	2 *		4	-1			Hortobágy	1 *	
Gödöllő	3 * ⌴	folt	5	-2	-4		Polgár	2 *	
Lőrinci	7 * ⌴		7	-2	-2		Hajdúdorog	1 *	
Gyöngyös	ny *		8	-1	-3		Nyírlugos	2 *	
Balassagyarmat	ny * ⌴		6	-1	-3		Csenger	5 *	
755 Salgótarján							Vásárosnamény	3 *	
Galyatető (932 m)	6 *	20	-2	-5			Záhony	2 *	
851 Kékestető (1000 m)	1 *	8	-4	-8	-9	0	Királyrét		
Mátraháza (672 m)							Romhány	2 *	folt
865 Eger	ny *		4	0	-3	0	Borsodnádasd	3 *	2
Putnok	3 *	folt	6	-1	-2		Jósvafő	ny *	folt
Lillafüred	6 *	6	3	-3			Szendrőlád	1 *	
772 Miskolc	1 * *		5	0	-1	0	Hidasnémeti	3 *	
Fügöd	1 *	folt	5	-1	-3		Tokaj		
778 Sárospatak	1 *	2	5	0	-2	0			

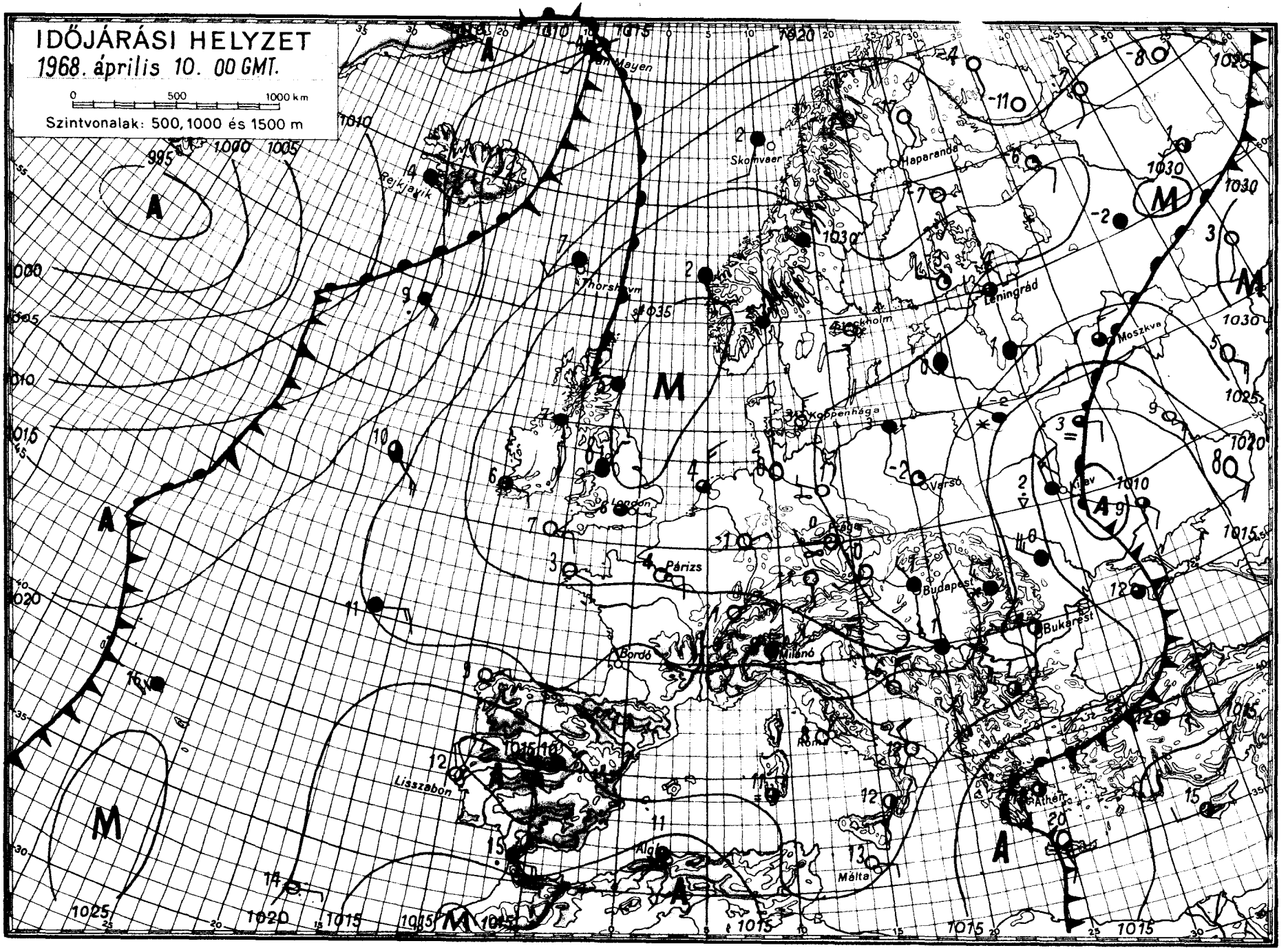

OFFSET - MVOHDA BUDAPEST

IDŐJÁRÁSI NAPIJELENTÉS

ЕЖЕДНЕВНЫЙ МЕТЕОРОЛОГИЧЕСКИЙ БЮЛЛЕТЕНЬ • DAILY WEATHER REPORT
BULLETIN QUOTIDIEN DE TEMPS • TÄGLICHER WETTERBERICHT

KIADJA AZ ORSZÁGOS METEOROLÓGIAI INTÉZET
BUDAPEST II. KITAIBEL PÁL UTCA 1
TELEFON: KÖZPONT: 353-500, IDŐJELZŐ OSZT.: 150-410

MEGJELENIK NAPONKÉNT • ELŐFIZETÉSI ÁRA A POSTAI KÖLTSÉGGEL EGYÜTT NEGYEDÉVRE 60, Ft
KIADÁSÉRT FELEL AZ INTÉZET IGAZGATÓJA

81. évfolyam 102. szám + Budapest + 1968. április 11. csütörtök.

Az időjárási helyzet ma reggel és a várható időjárás:

A Volga vidékének kivételével egész szárazföldünket elárasztotta a hideg, sarkvidéki eredetü levegő. A Szovjetunió európai területének nagy részén erősen felhős, többfelé szeles, csapadékos az időjárás. Európa többi részén kevesebb a felhő, általában csendes, de az évszakhoz képest hideg az idő és csak szórványosan fordulnak elő futó zápor ok.

Hazánkban szerdán, felhőátvonulások mellett 7-11 órán át sütött a nap. Napközben már csak az ország keleti feléről jelentettek kisebb futó esőket. A lehullott csapadék azonban sehol sem ért el mérhető mennyiséget. A hőmérséklet a nap folyamán csak 7-12 fokig emelkedett. Mára virradó éjszaka általában -3, +2 fokig hült le a levegő, de a talajközeli légrétegben többfelé mértek -4, -7 fokot. Ma délelőtt felhőátvonulások voltak. 11 órára 6, 9 fokig melegedett fel a levegő.

Ma 12 órakor Budapesten a hőmérséklet 7 fok, a tengerszintre átszámitott légnyomás 765 mm, gyengén süllyed.

Várható időjárás péntek estig:

Felhőátvonulások, legfeljebb szórványosan előforduló futó esőkkel, zápor ral.
Időnként megélénkülő északnyugati, északi szél.
A hőmérséklet alakulásában lényeges változás nem lesz.

Várható legalacsonyabb éjszakai hőmérséklet: -3, +2,
legmagasabb nappali hőmérséklet pénteken: 8, 13 fok között.

Vissy Károly s.k.

Távolabbi kilátások:
Legalacsonyabb hajnali hőmérsékletek -3, +2 fok között; a talajmenti fagy valószinüsége 100 %.
Legmagasabb nappali hőmérsékletek 10 fok körül.
Jelentős mennyiségü csapadék /legalább 5 mm/ az ország területének 30 %-án várható.

Távelőrejelző Osztály

A hőmérséklet napi középértéke és eltérése a 90 évi átlagtól /Budapesten/:

1968. IV. 10.: 5,7 C°, -4,3 C°.

1871 óta ezen a napon Budapesten előfordult:

legmagasabb hőmérséklet: 24,4 C° /1967/
legalacsonyabb hőmérséklet: -2,0 C° /1892/.

68.259.

CSAPADÉKELOSZLÁS

AZ UTOLSÓ 24 ÓRÁBAN

196 8. IV. 10. 7h-TÓL IV. 11. 7h-IG

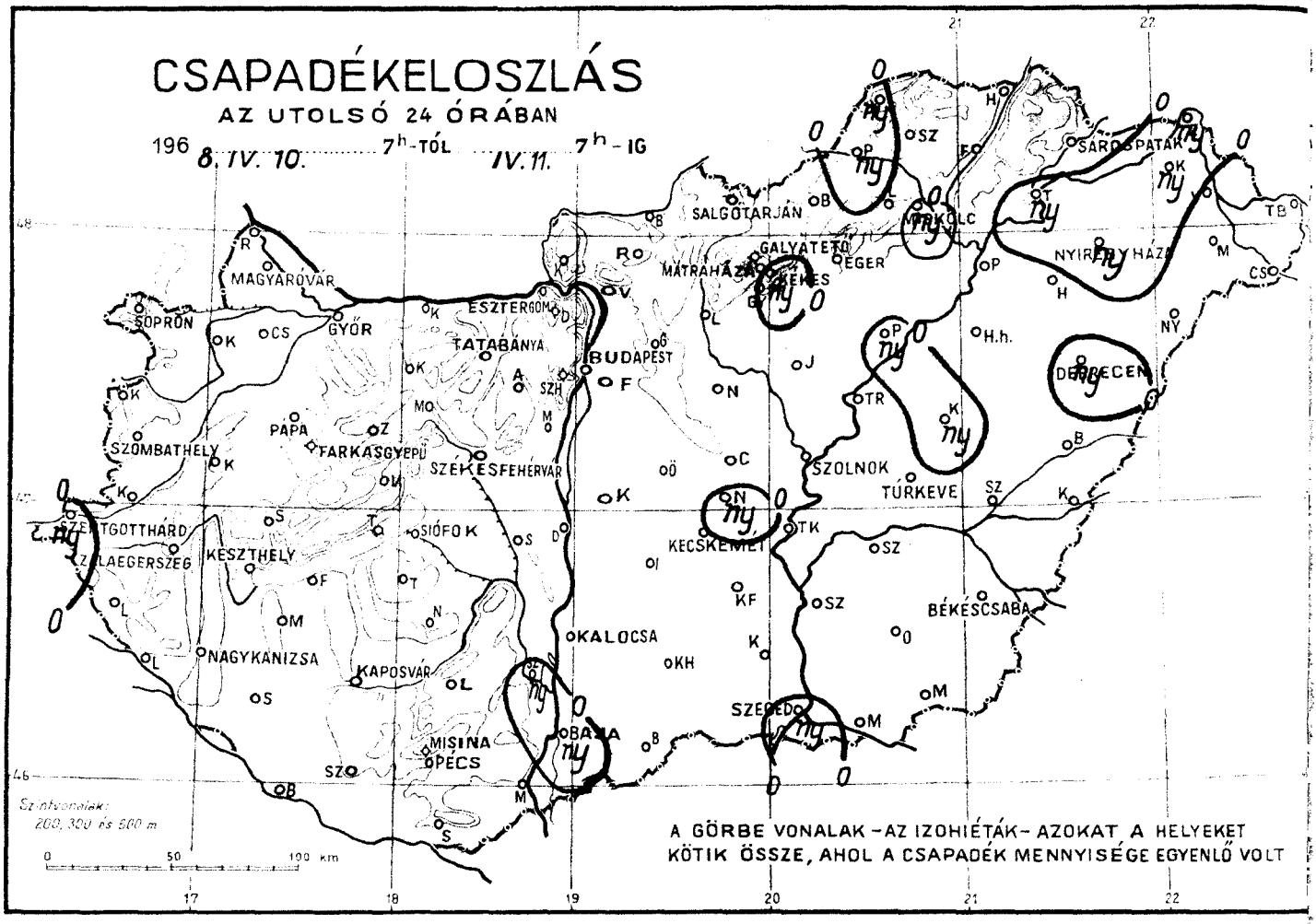

LEGMAGASABB HŐMÉRSÉKLET

196 8. IV. 10.

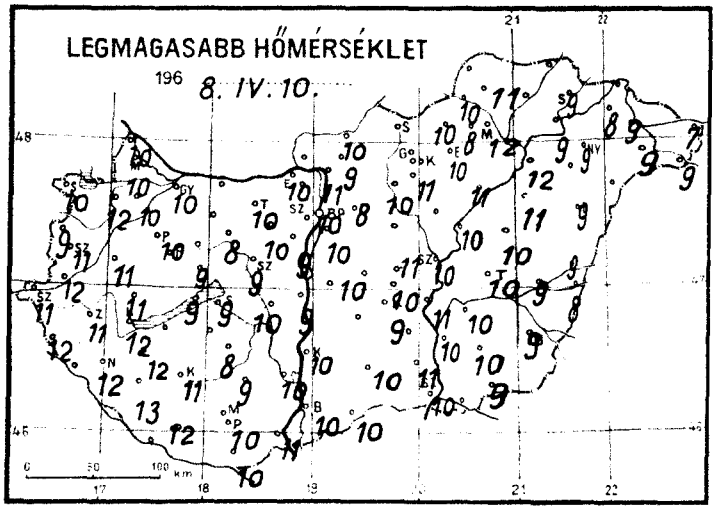

LEGALACSONYABB HŐMÉRSÉKLET

196 8. IV. 11.

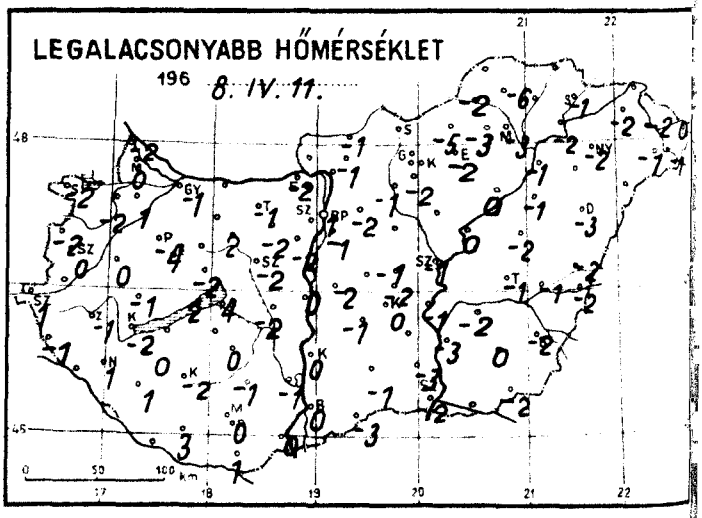

RADIÁCIÓS MINIMUM

196 8. IV. 11.

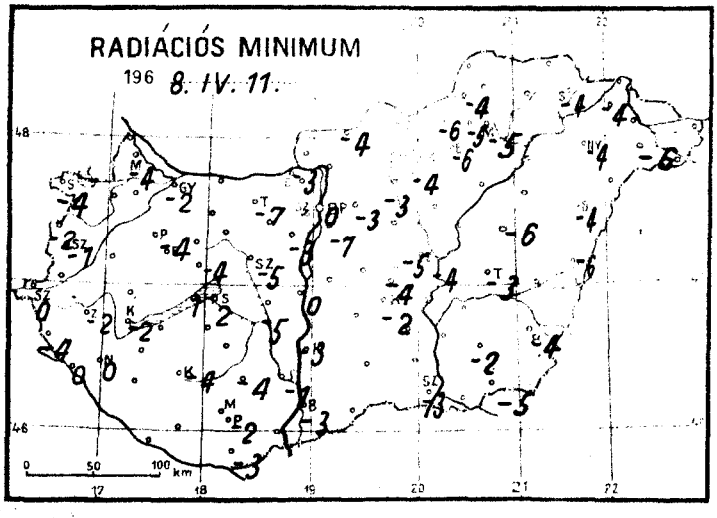

Napfénytartam.

1968. IV. 10.

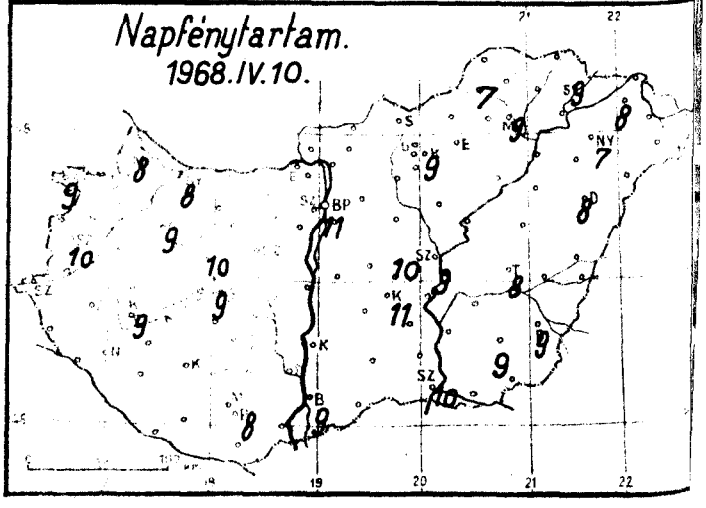

1968. április hó,
11. nap csütörtök

	Az utolsó 24 óra adatai					
	Csapadék (mm)		Hőmérsékleti szélsőségek			Napsütés (óra) tegnap
			tegnapi nappali max.	éjszakai min.	min. 5 cm-en	
12815 Magyaróvár	.		10	0	-4	8
822 Győr	.		10	-1	-2	8
825 Pápa	.		10	-4	-4	9
805 Sopron	.		10	-2	-4	9
812 Szombathely	.		11	0	-1	10
910 Szentgotthárd	ny	*	11	1	0	
915 Zalaegerszeg	.		11	-1	-2	
Lenti	.		12	-1	-4	
925 Nagykanizsa	.		12	1	0	
920 Keszthely	.		12	-2	-2	9
Tihany	.		9	2	1	
935 Siófok	.		9	4	2	9
942 Pécs	.		10	0	-2	8
941 Misinatető (534 m)	.		6	-1	-1	7
Siklós	.		10	1	-3	
827 Farkasgyepű (400 m)	.		9	-4	-5	
Veszprém	.		9	-2	-4	10
833 Tatabánya	.		10	-1	-5	
839 Budapest (Ferihegy)	.		10	-1	-7	
840 Budapest OMI	.		10	1	0	11
841 Budapest (Szabadságh. 474 m)	.		6	-2	-4	11
Martonvásár	.		9	-2	-3	
835 Székesfehérvár	.		9	-2	-5	
Dunaújváros	.		9	0	0	
Szekszárd	ny		10	-1	-1	
Mohács	.	⌴	11	0		
960 Baja	ny	∴	10	0	-3	9
955 Kalocsa	.		10	0	-3	
Cegléd	.	⌴	11	-1	-5	10
860 Szolnok	.		10	-1	-4	9
970 Kecskemét	.		9	0	-2	11
Kiskunfélegyháza						
982 Szeged	ny	∴	10	-2	-3	10
Mezőhegyes	.	⌴	9	-2	-5	
Orosháza	.		10	0	-2	9
990 Békéscsaba	.		9	-2	-4	9
875 Túrkeve	.		10	-1	-3	8
Berettyóújfalu	.	⌴	9	-2	-6	
882 Debrecen	ny	∴	9	-3	-4	8
892 Nyíregyháza	ny	∴	9	-2	-4	7
788 Kisvárda	ny	∴	8	-2	-4	8
Mátészalka	.	⌴	9	-1	-6	
Tiszabecs	.		7	0		
Vác	.		11			
Gödöllő	.	⌴	8	-2	-3	
Lőrinci	.	⌴	10	-1	-3	
Gyöngyös	.	⌴	11	-2	-4	
Bakonszegvarmat	.	⌴	10	-1	-4	
[illegible] Salgótarján						
Galyatető (962 m)	.		1	-3		
871 Kékestető (1000 m)	ny	* ∴	1	-6	-7	9
Mátrahaza (672 m)						
865 Eger	.		10	-2	-6	
Putnok	ny		10	-2	-4	
Lillafüred	.		8	-2		
772 Miskolc	ny	∴	12	-3	-5	9
Füged	.					
778 Sárospatak	.		9	-1	-4	9

24 órai csapadék mm		
Rajka	.	
Kapuvár	.	
Csorna	.	⌴
Komárom	.	
Kald	.	
Kőszeg	.	
Körmend	.	
Letenye	.	
Sümeg	.	
Zirc	.	
Kisbér	.	⌴
Mór	.	
Alcsút	.	⌴
Esztergom	.	
Dobogókő	.	
Fonyód	.	
Tab		
Sárbogárd		
Lengyel	.	
Nagykónyi	.	
Marcali	.	
Somogyszob	.	
Kaposvár	.	
Bares	.	
Szigetvár	.	
Bácsalmás	.	
Kiskunhalas	.	
Izsák	.	
Kunsztmiklós	.	
Örkény	.	
Nagykáta		
Jászapáti		
Tiszakécske	.	
Nagykőrös	ny	
Kistelek	.	
Makó		
Szentes	.	
Szarvas	.	
Szeghalom	.	
Körösszakál	.	
Tiszaroff	.	
Poroszló	ny	*
Karcag	ny	
Hortobágy	.	
Polgár	.	
Hajdúdorog		
Nyírlugos		
Csenger	.	⌴
Vásárosnamény	.	
Záhony	ny	*
Kitályrét	.	
Romhány	.	
Borsodnádasd		
Jósvafő	ny	
Szendrőlád	ny	
Hidasnémeti		
Tokaj		

sárhatvan

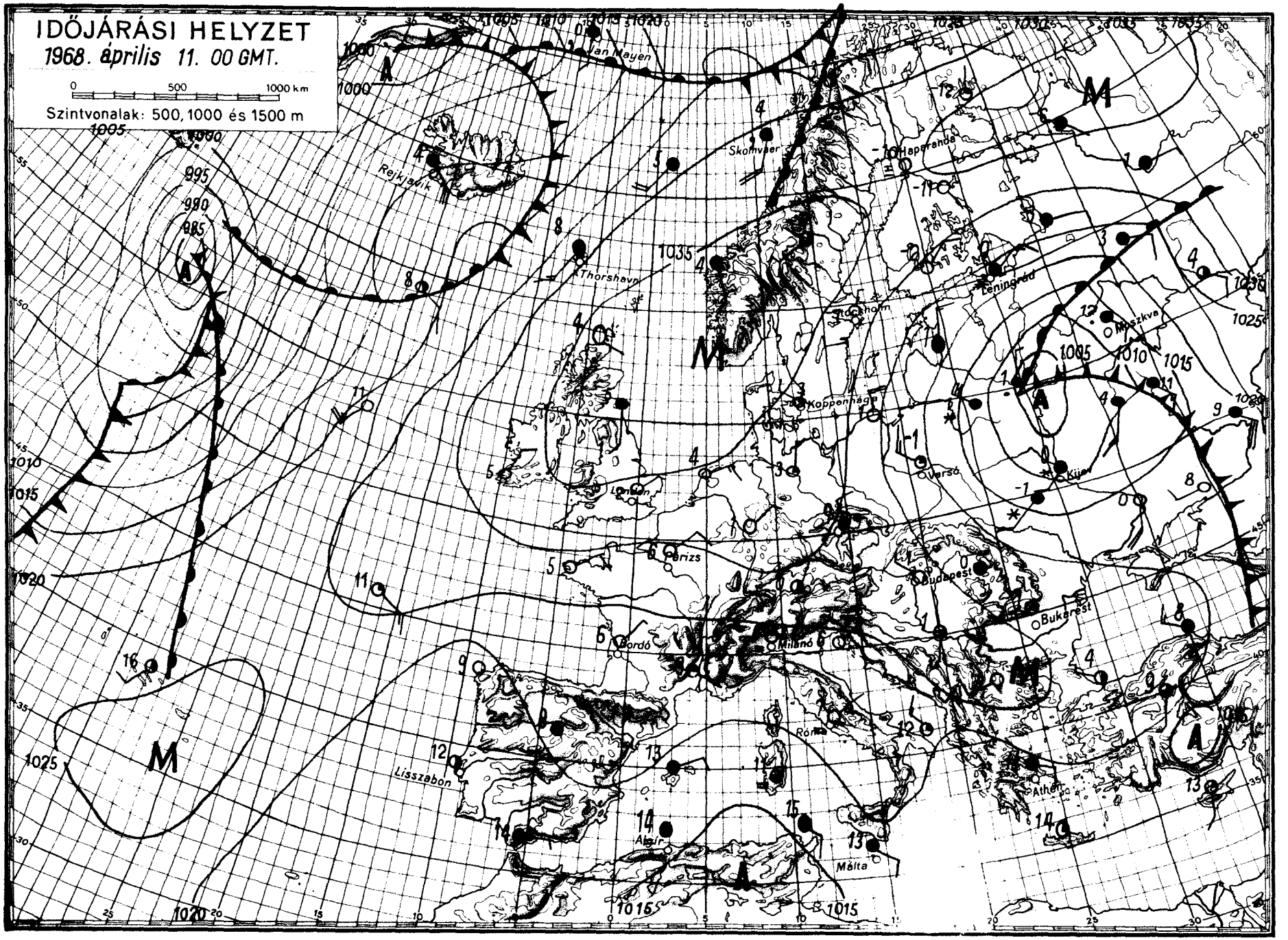
IDŐJÁRÁSI HELYZET
1968. április 11. 00 GMT.
0 500 1000 km
Szintvonalak: 500, 1000 és 1500 m
Jan Mayen
Skomvaer
Rejkjavik
Thorshavn
Haparanda
Leningrád
Moszkva
Koppenhága
Varsó
Kijev
London
Párizs
Budapest
Bukarest
Bordó
Milánó
Róma
Athén
Lisszabon
Algír
Málta

IDŐJÁRÁSI NAPIJELENTÉS

ЕЖЕДНЕВНЫЙ МЕТЕОРОЛОГИЧЕСКИЙ БЮЛЛЕТЕНЬ • DAILY WEATHER REPORT
BULLETIN QUOTIDIEN DE TEMPS • TÄGLICHER WETTERBERICHT

KIADJA AZ ORSZÁGOS METEOROLÓGIAI INTÉZET
BUDAPEST II. KITAIBEL PÁL UTCA 1
TELEFON: KÖZPONT: 353-500, IDŐJELZŐ OSZT.: 150-410

MEGJELENIK NAPONKÉNT • ELŐFIZETÉSI ÁRA
A POSTAI KÖLTSÉGGEL EGYÜTT NEGYEDÉVRE 60, Ft
KIADÁSÉRT FELEL AZ INTÉZET IGAZGATÓJA

81. évfolyam 103. szám + Budapest + 1968. április 12. péntek.

Az időjárási helyzet ma reggel és a várható időjárás:

Dél-Európa kivételével egész szárazföldünkön nyugalomba jutott a hideg, sarkvidéki eredetü levegő. Igy a hőmérséklet napi csucsértéke 4, 6 fokkal alacsonyabb, mint az évszaknak megfelelő átlag. A Balti-tenger térségében sok helyen esik az eső illetve havazik. Dél-Európában is az évszakhoz képest hüvösebb az idő és sokfelé esik az eső. Európa többi részein kevés a felhő. A reggeli órákban néhány helyen párás, ködös idő volt.

Hazánkban csütörtökön változóan felhős volt az ég. Napközben az ország északkeleti, keleti feléből néhány helyről záporesőt, hózáport jelentettek. A lehullott csapadék mennyisége a csapadéknyom és 2 mm között volt. A hőmérséklet a nap folyamán 5, 11 órás napsütés mellett is csak 6, 12 fokig emelkedett. Ma hajnalban +1, -6 fok hült le a levegő. Délelőtt tovább folytatódott a száraz, hideg idő. A hőmérséklet 11 órakor 7, 9 fok között váltakozott.

Ma 12 órakor Budapesten a hőmérséklet 8 fok, a tengerszintre átszámitott légnyomás 767 mm, mérsékelten süllyedő irányzatu.

Várható időjárás szombat estig:

Kevés felhő, az évszakhoz képest hideg idő, az ország északkeleti felében legfeljebb egy-két helyen csapadékkal.
Mérsékelt északnyugati, északi szél.

Várható legalacsonyabb éjszakai hőmérséklet: 0, -5,
legmagasabb nappali hőmérséklet szombaton: 8, 13 fok között.

Bartha Péterné s.k.

A hőmérséklet napi középértéke és eltérése a 90 évi átlagtól /Budapesten/:

1968. IV. 11.: 5,7 C°, -4,6 C°.

1871 óta ezen a napon Budapesten előfordult:

legmagasabb hőmérséklet: 25,3 C° /1935/
legalacsonyabb hőmérséklet: -1,6 C° /1892/.

68.268.

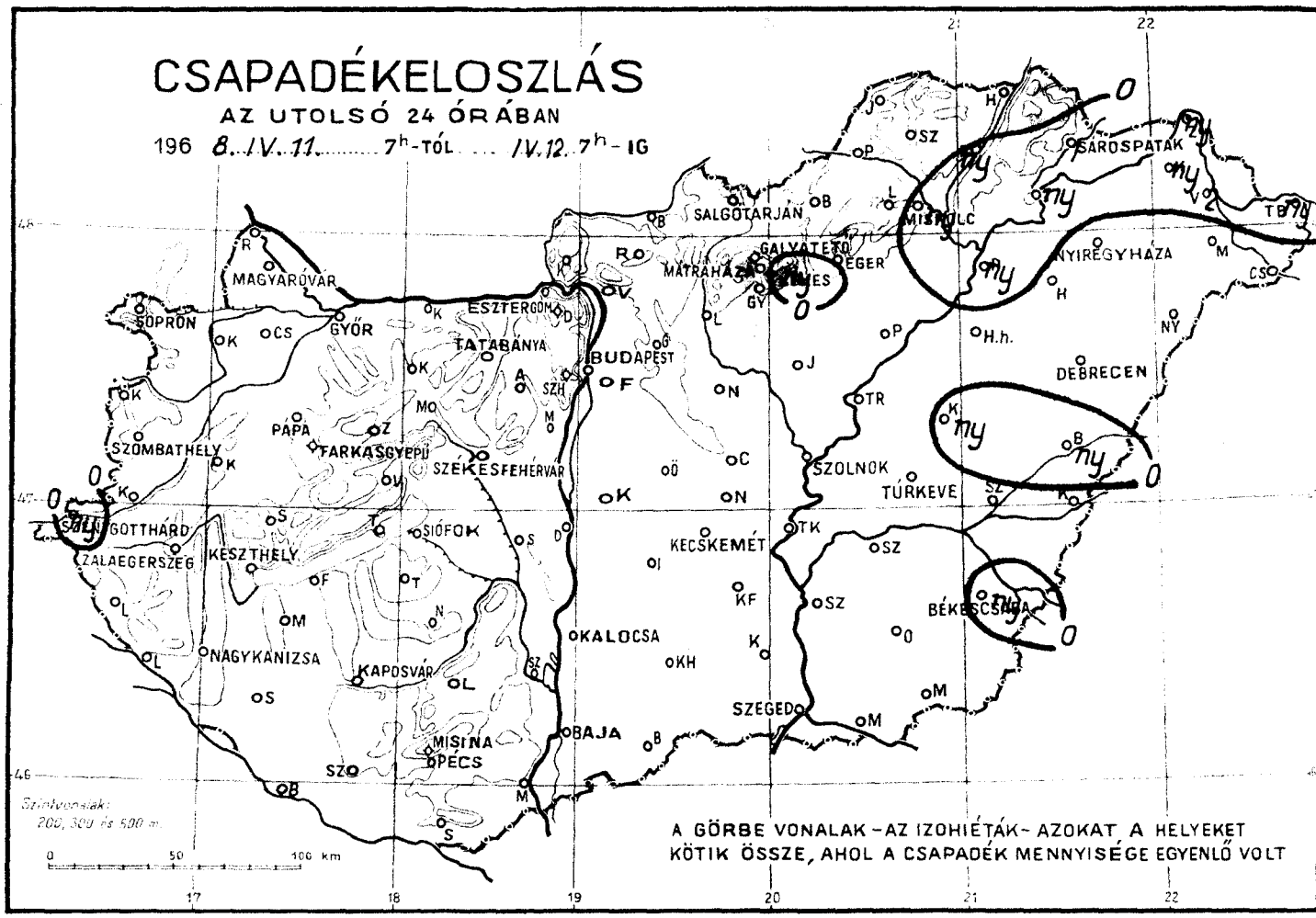
CSAPADÉKELOSZLÁS
AZ UTOLSÓ 24 ÓRÁBAN
196 8. IV. 11. 7h-TÓL IV. 12. 7h-IG
SOPRON
MAGYARÓVÁR
GYŐR
ESZTERGOM
TATABÁNYA
BUDAPEST
SALGÓTARJÁN
MISKOLC
SÁROSPATAK
NYÍREGYHÁZA
DEBRECEN
SZOLNOK
TÚRKEVE
SZOMBATHELY
PÁPA
FARKASGYEPŰ
SZÉKESFEHÉRVÁR
SIÓFOK
KESZTHELY
ZALAEGERSZEG
GOTTHÁRD
KECSKEMÉT
BÉKÉSCSABA
NAGYKANIZSA
KAPOSVÁR
KALOCSA
SZEGED
BAJA
MISINA
PÉCS
Szintvonalak:
200, 300 és 500 m
0 50 100 km
A GÖRBE VONALAK – AZ IZOHIÉTÁK – AZOKAT A HELYEKET
KÖTIK ÖSSZE, AHOL A CSAPADÉK MENNYISÉGE EGYENLŐ VOLT

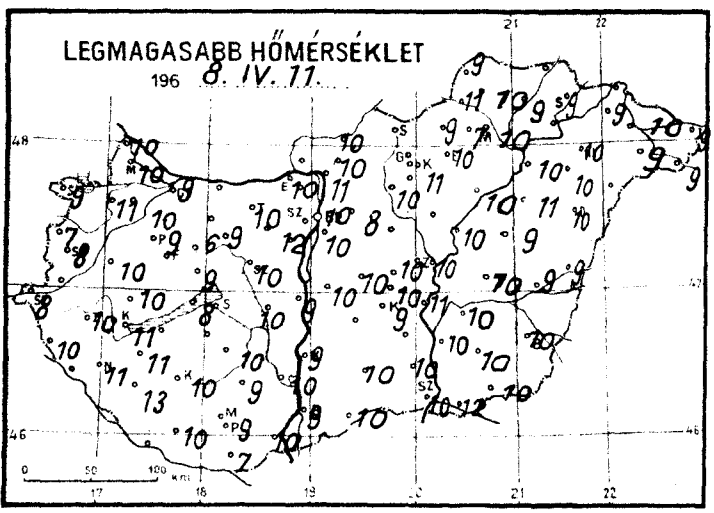
LEGMAGASABB HŐMÉRSÉKLET
196 8. IV. 11.

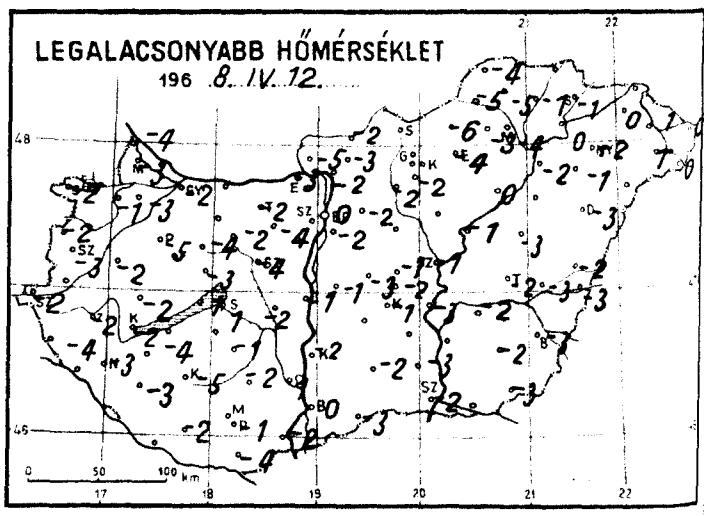
LEGALACSONYABB HŐMÉRSÉKLET
196 8. IV. 12.

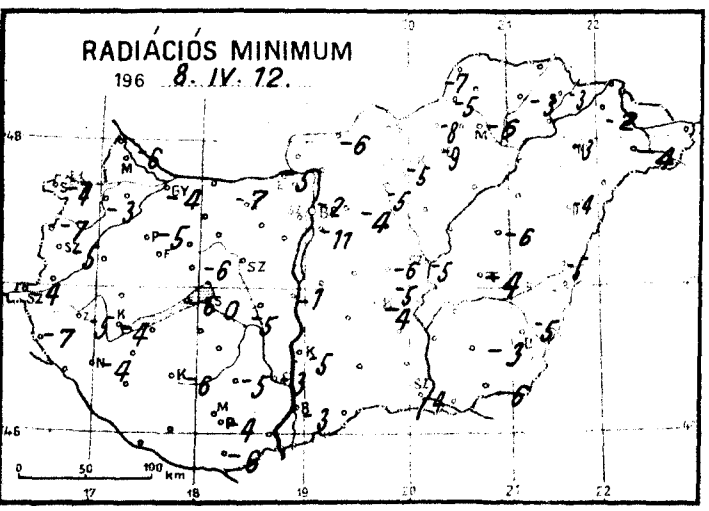
RADIÁCIÓS MINIMUM
196 8. IV. 12.

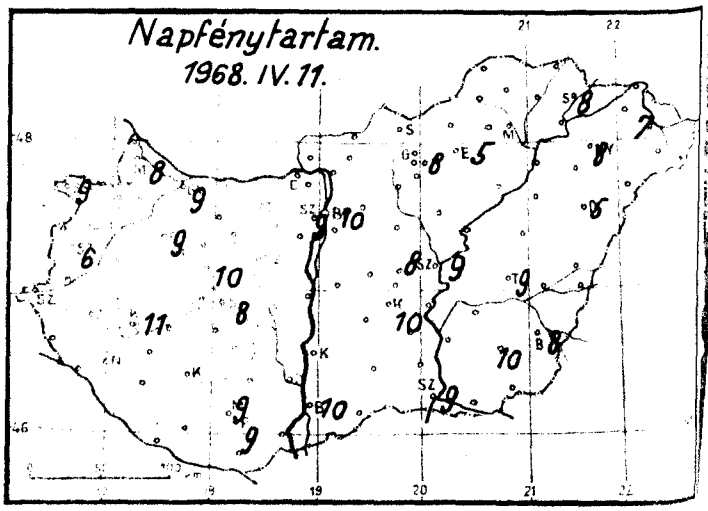
Napfénytartam.
1968. IV. 11.

1968. április hó, 12 nap péntek

	Az utolsó 24 óra adatai						24 órai csapadék mm		Hó cm
	Csapadék (mm)	Hó cm	Hőmérsékleti szélsőségek: tegnapi nappali max.	éjszakai min.	min. 5 cm-en	Napsütés (óra) tegnap			
12815 Magyaróvár	•		10	-3	-6	8	Rajka	• ⌴	
822 Győr	•		9	-2	-4	9	Kapuvár	• ⌴	
825 Pápa	•		9	-5	-5	9	Csorna	• ⌴	
805 Sopron	•		9	-2	-4	9	Komárom	• ⌴	
812 Szombathely	•		8	-3	-5	6	Káld	• ⌴	
910 Szentgotthárd	ny ▽*		8	-2	-4		Kőszeg	•	
915 Zalaegerszeg	•		10	-2	-5		Körmend	•	
Lenti	•		10	-4	-7		Letenye	•	
925 Nagykanizsa	•		11	-3	-4		Sümeg	•	
920 Keszthely	•		11	-2	-4	11	Zirc	•	
Tihany	•		8	1	-6	--	Kisbér	• ⌴	
935 Siófok	•		8	1	0	8	Mór	•	
942 Pécs	•		9	-1	-4	9	Alcsút	• ⌴	
941 Misinatető (534 m)	•		6	0	-1	9	Esztergom	•	
Siklós	•		7	0	-4		Dobogókő	•	6
827 Farkasgyepű (400 m)	•		7	-4	-6		Fonyód	•	
Veszprém	• ⌴		9	-3	-6	10	Tab	•	
833 Tatabánya	•		10	-2	-7		Sárbogárvan	•	
839 Budapest (Ferihegy)	• ⌴		10	-2	-11		Lengyel	•	
840 Budapest OMI	•		10	0	-2	10	Nagykónyi	•	
841 Budapest (Szabadságh. 474 m)	• ⌴	folt	7	-1	-5	9	Marcali	• ⌴	
Martonvásár	–						Somogyszob	•	
835 Székesfehérvár	•		10	-4	-8		Kaposvár	• ⌴	
Dunaújváros	•		9	-1	-1		Bares	• ⌴	
Szekszárd	• ⌴		10	1	-3		Szigetvár	•	
Mohács	• ⌴		10	-2			Bácsalmás	•	
960 Baja	•		9	0	-3	10	Kiskunhalas	•	
955 Kalocsa	•		9	-2	-5		Izsák	•	
Cegléd	• ⌴		10	-1	-6	8	Kunsztmiklós	•	
860 Szolnok	•		10	-1	-5	9	Örkény	• ⌴	
970 Kecskemét	•		9	-1	-4	10	Nagykáta	•	
Kiskunfélegyháza	–		–				Jászapáti	• ⌴	
982 Szeged	•		10	-2	-4	9	Tiszakécske	•	
Mezőhegyes	• =⌴		10	-3	-6		Nagykőrös	• ⌴	
Orosháza	•		10	-2	-3	10	Kistelek	•	
990 Békéscsaba	ny ▽		10	-3	-5	8	Makó	•	
875 Túrkeve	•		10	-2	-4	9	Szentes	•	
-- Berettyóújfalu	ny•⌴		9	-2	-5		Szarvas	• ⌴	
882 Debrecen	ny ▽		10	-3	-4	5	Szeghalom	• ⌴	
892 Nyíregyháza	•		10	-2	-3	8	Körösszakál	•	
788 Csvárda	ny ▽		9	0	-2	7	Tiszaroff	•	
Mátészalka	• ⌴		9	1	-4		Poroszló	• ⌴	
Tiszabecs	ny •		9	0			Karcag	ny•⌴	
Vác	• ⌴		11	-2			Hortobágy	•	
Gödöllő	• ⌴		8	-2	-4		Polgár	ny *	
Lőrinci	•		10	-2	-5		Hajdúdorog	•	
Gyöngyös	• ⌴		11	-2	-5		Nyírlugos	–	
Balassagyarmat	• ⌴		10	-2	-6		Csenger	•	
755 Salgótarján	–		–				Vásárosnamény	2 *	
Galyatető (932 m)	•	folt	6	-5			Záhony	ny *	
871 Kékestető (1000 m)	ny ▽*	4	1	-6	-8	8	Királyrét	• ⌴	
Mátraháza (672 m)	–		–				Romhány	•	
865 Eger	•		10	-4	-9	5	Borsodnádasd	• ⌴	
Putnok	• ⌴		11	-5	-5		Jósvafő	•	
Lillafüred	•		7	-3			Szendrőlád	•	
772 Miskolc	ny ▽*		10	-4	-6	–	Hidasnémeti	•	
Füged	ny ▽*		9	-1	-3		Tokaj	ny *	
778 Sárospatak	1 •		9	-1	-3	8			

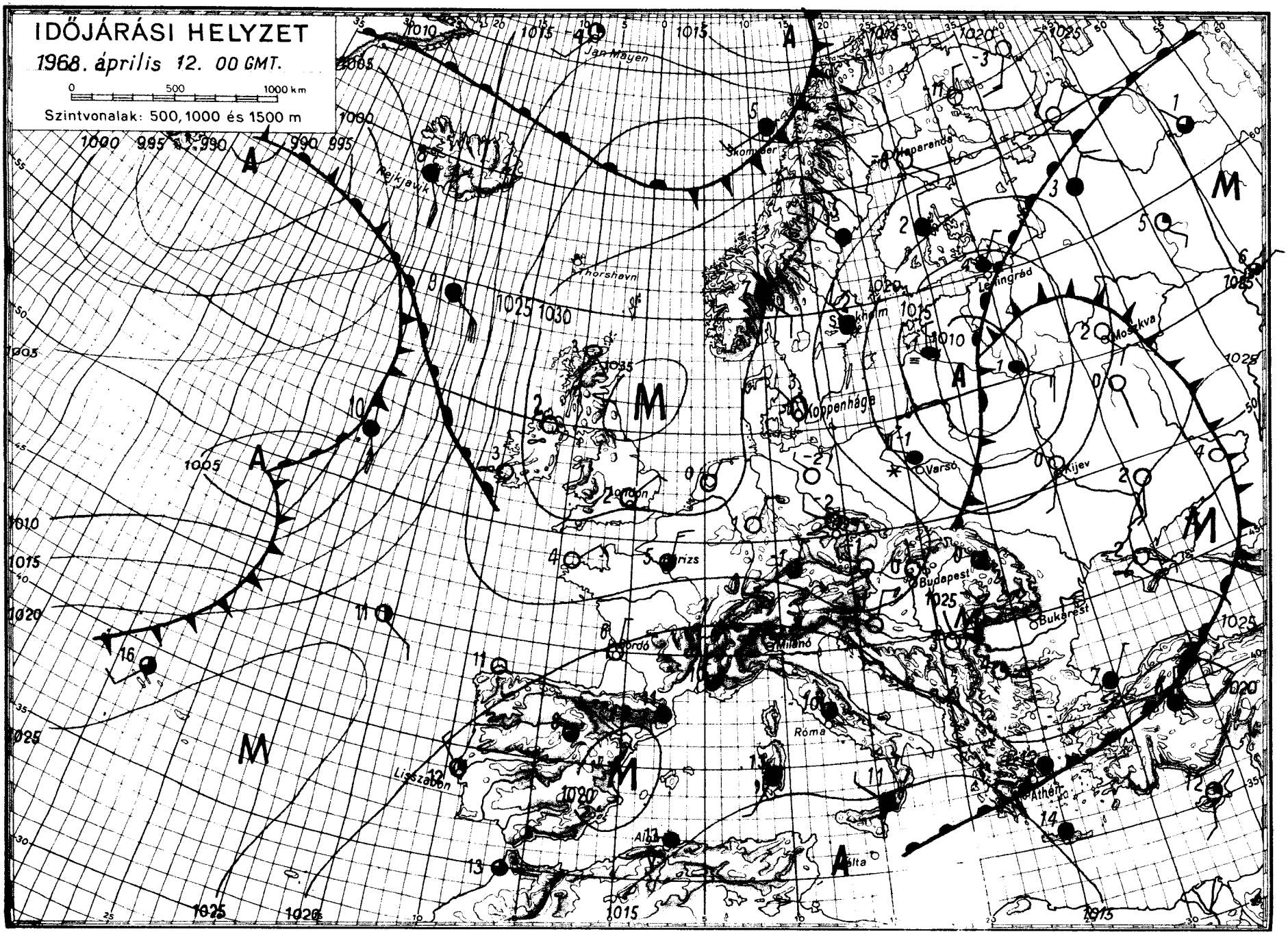
IDŐJÁRÁSI HELYZET
1968. április 12. 00 GMT.
0 500 1000 km
Szintvonalak: 500, 1000 és 1500 m
Jan Mayen
Reykjavik
Thorshavn
Skomvaer
Haparanda
Leningrád
Moszkva
Koppenhága
Varsó
Kijev
London
Párizs
Budapest
Bukarest
Milánó
Bordó
Róma
Lisszabon
Athén
Alta

IDŐJÁRÁSI NAPIJELENTÉS

ЕЖЕДНЕВНЫЙ МЕТЕОРОЛОГИЧЕСКИЙ БЮЛЛЕТЕНЬ • DAILY WEATHER REPORT
BULLETIN QUOTIDIEN DE TEMPS • TÄGLICHER WETTERBERICHT

KIADJA AZ ORSZÁGOS METEOROLÓGIAI INTÉZET
BUDAPEST II. KITAIBEL PÁL UTCA 1
TELEFON: KÖZPONT: 353-500, IDŐJELZŐ OSZT.: 150-410

MEGJELENIK NAPONKÉNT • ELŐFIZETÉSI ÁRA A POSTAI KÖLTSÉGGEL EGYÜTT NEGYEDÉVRE 60, Ft
KIADÁSÉRT FELEL AZ INTÉZET IGAZGATÓJA

81. évfolyam 104. szám + Budapest + 1968. április 13. szombat.

Az időjárási helyzet ma reggel és a várható időjárás:

A hét elején kialakult északi áramlási rendszer, mely azóta is biztositotta a hideg sarkvidéki levegő előrenyomulását és utánpótlását kontinensünk nagy része felett, átalakulóban van. Egyrészt a hideg levegő további utánpótlása elakadt, másrészt a magassági szél Európa déli térségében átfordult és délies áramlással a mediterrán térségből elkezdődött az enyhébb levegő térhóditása. E két tényező együttes hatása a hideg idő lassu felszámolódásához vezet a Kárpát-medence térségében is.

Hazánkban pénteken napközben jobbára derült idő volt. Az ország nagy részén 10-12 órán át sütött a nap. A hőmérséklet csucsértéke 9-14 fokot ért el. Az esti órákban megnövekedett a felhőzet és a déli megyékben helyenként beborult, de az utolsó 24 óra folyamán csapadékot sehonnan sem jelentettek. Szombaton hajnalra fagy elsősorban az ország északi felében alakult ki, mig délen nagy részt 0 fok felett maradt a hőmérséklet. A legalacsonyabb érték északon -1, -4, délen 0, +4 fok között volt. A reggeli és délelőtti órákban folytatódott a változóan felhős idő. 11 órára a hőmérséklet az ország jelentős részén elérte a 10 fokot.

Ma 12 órakor Budapesten a hőmérséklet 11 fok, a tengerszintre átszámitott légnyomás 764 mm, alig változik.

Várható időjárás vasárnap estig:

Változó felhőzet, csak egy-két helyen fellépő kisebb esővel,
Mérsékelt szél.
Hüvös éjszaka.

Várható legalacsonyabb éjszakai hőmérséklet: +3, -2,
legmagasabb nappali hőmérséklet vasárnap: 11, 16 fok között.

Máhr Jenő s.k.

A hőmérséklet napi középértéke és eltérése a 90 évi átlagtól /Budapesten/:

1968. IV. 12.: 6,1 C°, -4,6 C°.

1871 óta ezen a napon Budapesten előfordult:

legmagasabb hőmérséklet: 24,5 C° /1935/
legalacsonyabb hőmérséklet: -2,9 C° /1913/.

68.262.

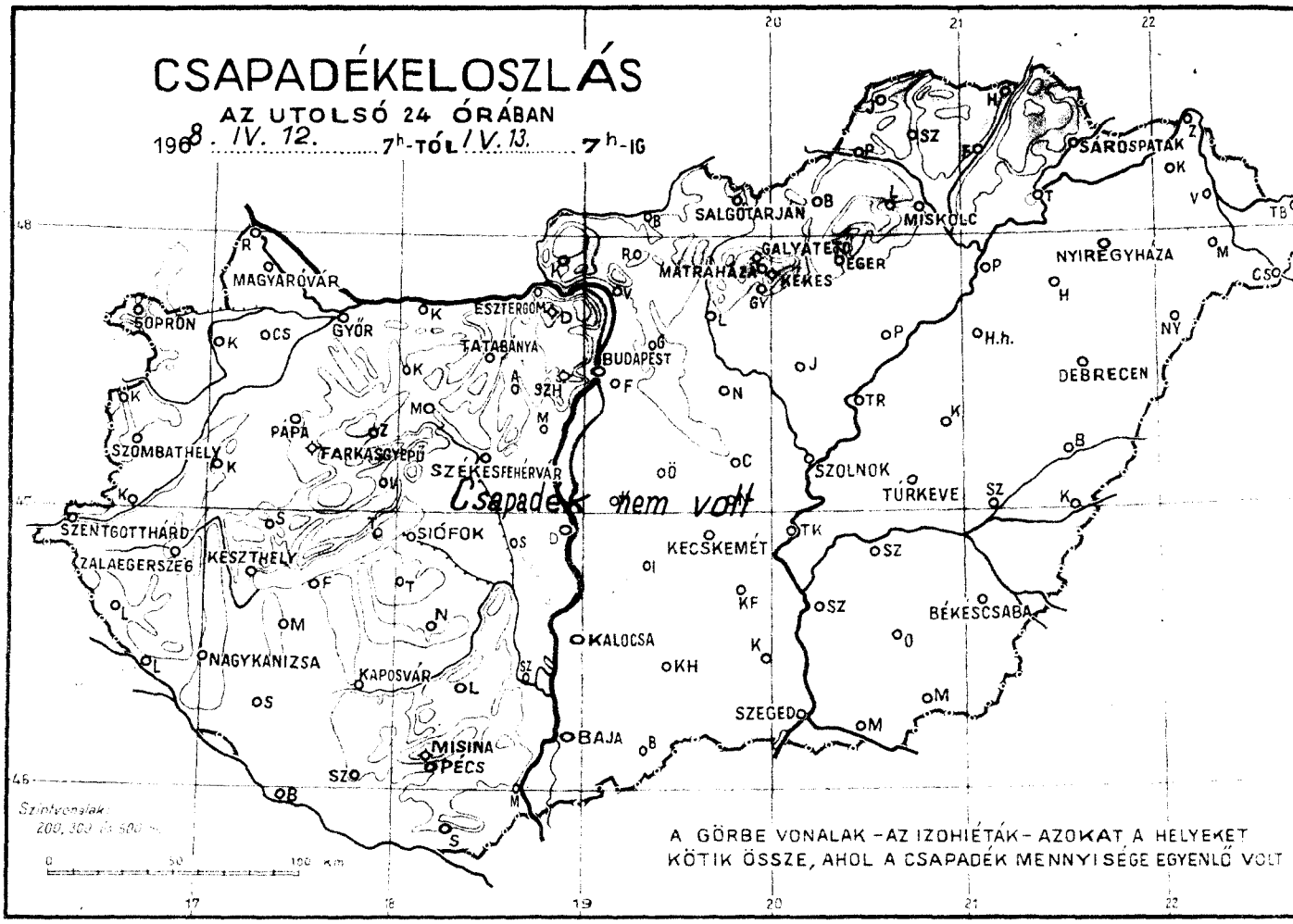
CSAPADÉKELOSZLÁS
AZ UTOLSÓ 24 ÓRÁBAN
1968. IV. 12. 7h-TÓL IV. 13. 7h-IG
SOPRON
MAGYARÓVÁR
GYŐR
ESZTERGOM
TATABÁNYA
BUDAPEST
SZÉKESFEHÉRVÁR
SZOMBATHELY
PAPA
FARKASGYEPŰ
SZENTGOTTHÁRD
ZALAEGERSZEG
KESZTHELY
SIÓFOK
NAGYKANIZSA
KAPOSVÁR
MISINA
PÉCS
BAJA
SZEGED
KECSKEMÉT
KALOCSA
SZOLNOK
TÚRKEVE
BÉKÉSCSABA
DEBRECEN
NYIREGYHÁZA
HAJDÚSZOBOSZLÓ
MISKOLC
SALGÓTARJÁN
MÁTRAHÁZA
GALYATETŐ
EGER
KEKES
Csapadék nem volt
A GÖRBE VONALAK – AZ IZOHIÉTÁK – AZOKAT A HELYEKET KÖTIK ÖSSZE, AHOL A CSAPADÉK MENNYISÉGE EGYENLŐ VOLT

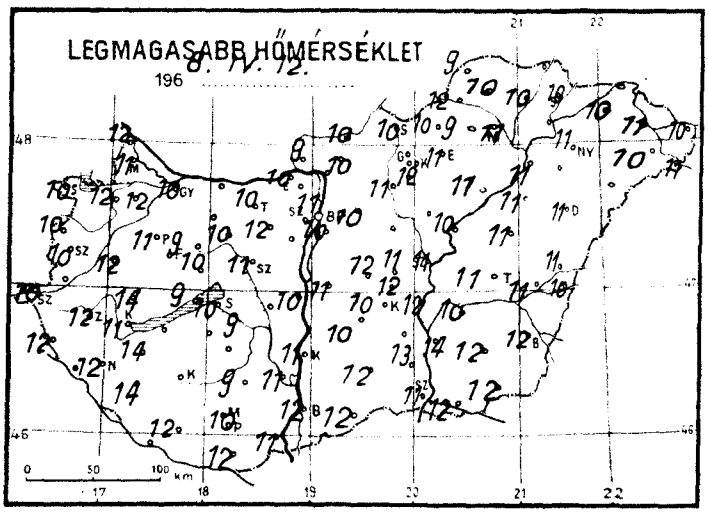
LEGMAGASABB HŐMÉRSÉKLET
1968. IV. 12.

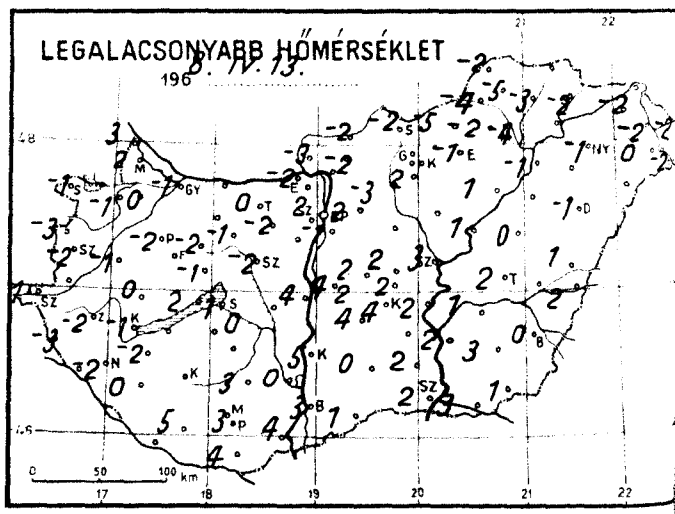
LEGALACSONYABB HŐMÉRSÉKLET
1968. IV. 13.

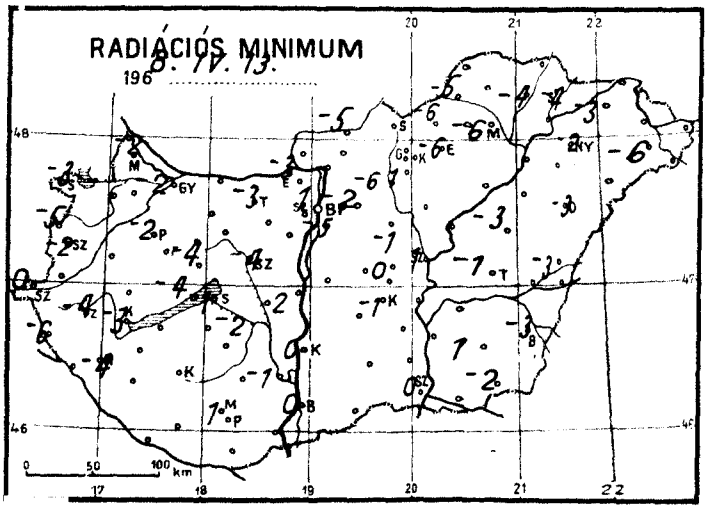
RADIÁCIÓS MINIMUM
1968. IV. 13.

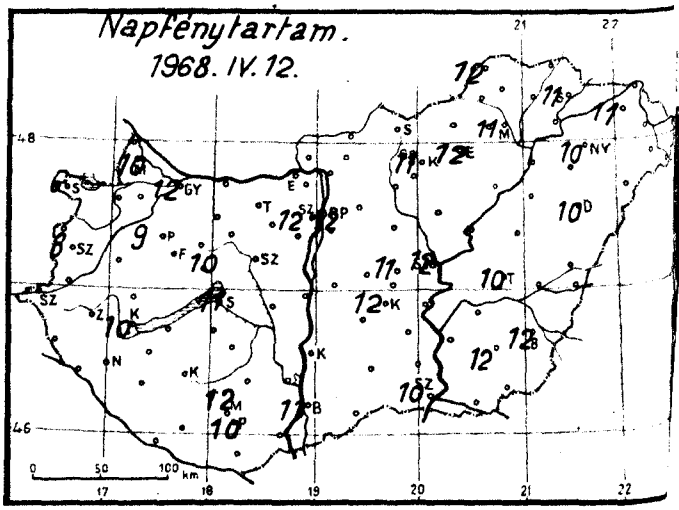
Napfénytartam.
1968. IV. 12.

1968. április

13 szombat

Az utolsó 24 óra adatai

	Csapadék (mm)		Hőmérsékleti szélsőségek: tegnapi nappali max.	éjszakai min.	min. 5 cm-en	Napsütés (óra) tegnap
12815 Magyaróvár	.		11	2	-2	10
822 Győr	.		10	-1	-2	12
825 Pápa	.	⌴	11	-2	-2	9
805 Sopron	.		10	-1	-3	6
812 Szombathely	.		10	-2	-2	8
910 Szentgotthárd	.		10	1	0	
915 Zalaegerszeg	.		12	-2	-4	
Lenti	.		12	-3	-6	
925 Nagykanizsa	.		12	-2	-4	
920 Keszthely	.		11	-1	-3	10
Tihany	.		9	2	-4	
935 Siófok	.		10	1	-1	11
942 Pécs	.		10	3	1	10
941 Misinatető (534 m)	.		8	2	1	12
Siklós	.		12	4	-	
827 Farkasgyepű (400 m)	.		10	2	-1	
Veszprém	.		10	-1	-4	10
833 Tatabánya	.		10	0	-3	
839 Budapest (Ferihegy)	.	⌴	10	-1	-5	
840 Budapest OMI	.		11	2	1	12
841 Budapest (Szabadságh. 474 m)	.	⌴	8	2	-	12
Martonvásár	-					
835 Székesfehérvár	.		11	-2	-4	
Dunaújváros	.		10	4	2	
Szekszárd	.	=	11	0	-1	
Mohács	.	⌓	11	4		
960 Baja	.		12	3	0	11
955 Kalocsa	.		11	5	0	
Ceglód	.		11	2	-1	11
860 Szolnok	.		11	3	1	12
970 Kecskemét	.		10	4	-1	12
Kiskunfélegyháza	-		-	-		
982 Szeged	.		11	2	0	10
Mezőhegyes	.	=	12	1	-2	
Orosháza	.		12	3	1	12
990 Békéscsaba	.		12	0	-3	12
875 Túrkeve	.		11	2	-1	10
Berettyóújfalu	.		11	1	-3	
882 80 Debrecen	.		11	-1	-3	10
892 Nyíregyháza	.		11	-1	-2	10
788 Kisvárda	.		10	-2	-3	11
Mátészalka	.	⌴	10	0	-6	
Tiszabecs	.		10	-2		
Vác	-		-			
Gödöllő	.	⌴	10	2	-2	
Lőrinci	.	⌴	11	-3	-6	
Gyöngyös	.		12	2	1	
Balassagyarmat	.	⌴	10	-2	-5	
755 Salgótarján	.		10	-2		
Galyatető (932 m)	.	hófolt	4	-3		
851 Kékestető (1000 m)	.	hófolt	3	-2	-3	11
Mátraháza (672 m)	-		-			
865 Eger	.		11	-1	-6	12
Putnok	.	⌴	11	-4	-5	
Lillafüred	.		9	-2.		
772 Miskolc	.		11	-4	-6	11
Füged	.	⌴	10	-3	-4	
778 Sárospatak	.		10	-2	-4	11

24 órai csapadék mm

Rajka	.	
Kapuvár	.	
Csorna	.	
Komárom	-	
Káld	.	
Kőszeg	.	
Körmend	.	
Letenye	.	
Sümeg	.	
Zirc	.	
Kisbér	.	⌴
Mór	.	
Alcsút	.	⌴
Esztergom	.	
Dobogókő	.	
Fonyód	.	
Tab	.	
Sárszentmihályfa	.	
Lengyel	.	
Nagykónyi	-	
Marcali	.	
Somogyszob	.	
Kaposvár	-	
Barcs	.	
Szigetvár	.	
Bácsalmás	.	
Kiskunhalas	.	
Izsák	.	
Kunszentmiklós	.	
Örkény	.	
Nagykáta	.	
Jászapáti	.	⌓
Tiszakécske	.	
Nagykőrös	.	
Kistelek	.	
Makó	.	
Szentes	.	
Szarvas	.	
Szeghalom	.	⌴
Körösszakál	.	
Tiszaroff	.	
Poroszló	.	⌓
Karcag	.	⌴
Hortobágy	.	
Polgár	.	
Hajdúdorog	-	
Nyírlugos	-	
Csenger	.	⌴
Vásárosnamény	.	
Záhony	.	
Királyrét	.	⌴
Romhány	.	⌴
Borsodnádasd	.	
Jósvafő	.	
Szendrőlád	.	
Hidasnémeti	.	
Tokaj	-	

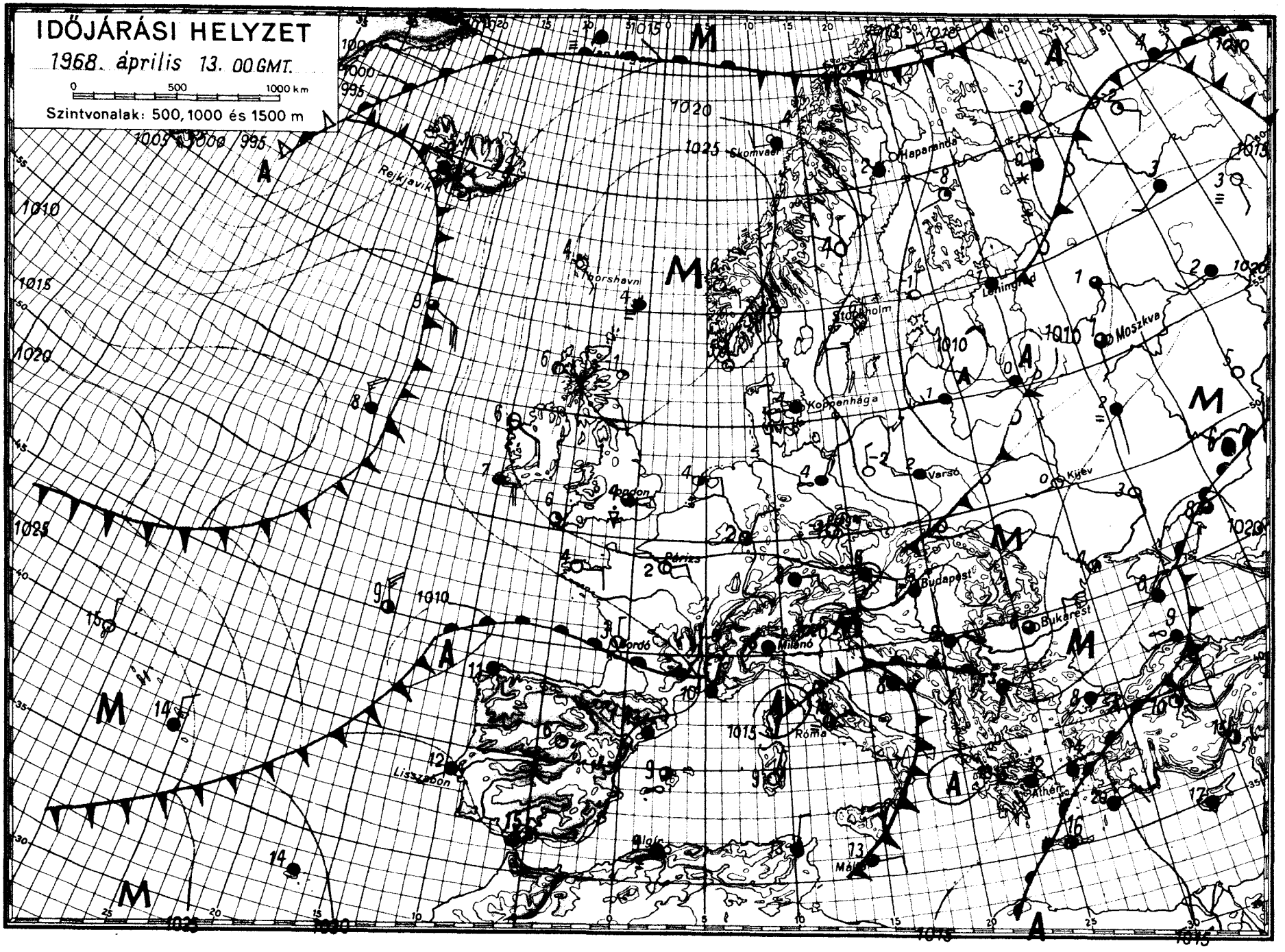
IDŐJÁRÁSI HELYZET
1968. április 13. 00 GMT.
0 500 1000 km
Szintvonalak: 500, 1000 és 1500 m
Rejkjavik
Thorshavn
Skomvaer
Haparanda
Leningrad
Stockholm
Moszkva
Koppenhága
Varsó
Kijev
Budapest
Bukarest
Párizs
London
Milánó
Nordó
Róma
Lisszabon
Algír
Athén
Málta

IDŐJÁRÁSI NAPIJELENTÉS

ЕЖЕДНЕВНЫЙ МЕТЕОРОЛОГИЧЕСКИЙ БЮЛЛЕТЕНЬ • DAILY WEATHER REPORT
BULLETIN QUOTIDIEN DE TEMPS • TÄGLICHER WETTERBERICHT

KIADJA AZ ORSZÁGOS METEOROLÓGIAI INTÉZET
BUDAPEST II. KITAIBEL PÁL UTCA 1
TELEFON: KÖZPONT: 353-500, IDŐJELZŐ OSZT.: 150-410

MEGJELENIK NAPONKÉNT • ELŐFIZETÉSI ÁRA
A POSTAI KÖLTSÉGGEL EGYÜTT NEGYEDÉVRE 60, Ft
KIADÁSÉRT FELEL AZ INTÉZET IGAZGATÓJA

81. évfolyam 105. szám + Budapest + 1968. április 14. vasárnap.

Az időjárási helyzet ma reggel és a várható időjárás:

Az Atlanti-óceánról enyhe levegő áramlik a Brit-szigetekre és a Skandináv-félszigetre. Igy a hőmérsékleti csucsértékek 4, 6 fokkal magasabbak az elmult 6 év átlagértékeinél. Ugyanakkor Európa középső területein a nyugalomba jutott hideg, sarkvidéki eredetü levegő hatására tovább tart a hüvös, változóan felhős, jobbára száraz idő. A Szovjetunió északnyugati területein sokfelé havazik.

Hazánkban szombaton változóan felhős ég mellett általában 6, 11 órán át sütött a nap. Igy a hőmérséklet napközben 12, 15 fokig emelkedett. Csapadék sehol sem hullott. Ma hajnalban az ország északi felében 0, -4, de délen csak +1, +4 fokig hült le a levegő. Délelőtt kissé felhős volt az ég. A hőmérséklet 11 órára 11, 14 fokig emelkedett.

Ma 12 órakor Budapesten a hőmérséklet 13 fok, a tengerszintre átszámitott légnyomás 764 mm, alig változik.

Várható időjárás hétfő estig:

Változóan felhős, párás idő, néhány helyen kisebb eső.
Mérsékelt, változó irányu szél.
Az éjszakai lehülés még erős marad, többfelé lesz talajmenti fagy.

Várható legalacsonyabb éjszakai hőmérséklet: +3, -2,
legmagasabb nappali hőmérséklet hétfőn: 12, 17 fok között.

Bartha Péterné s.k.

A hőmérséklet napi középértéke és eltérése a 90 évi átlagtól /Budapesten/:

1968. IV. 13.: 8,0 C°, -2,8 C°.

1871 óta ezen a napon Budapesten előfordult:

legmagasabb hőmérséklet: 25,6 C° /1939/
legalacsonyabb hőmérséklet: -2,2 C° /1913/.

68. 263.

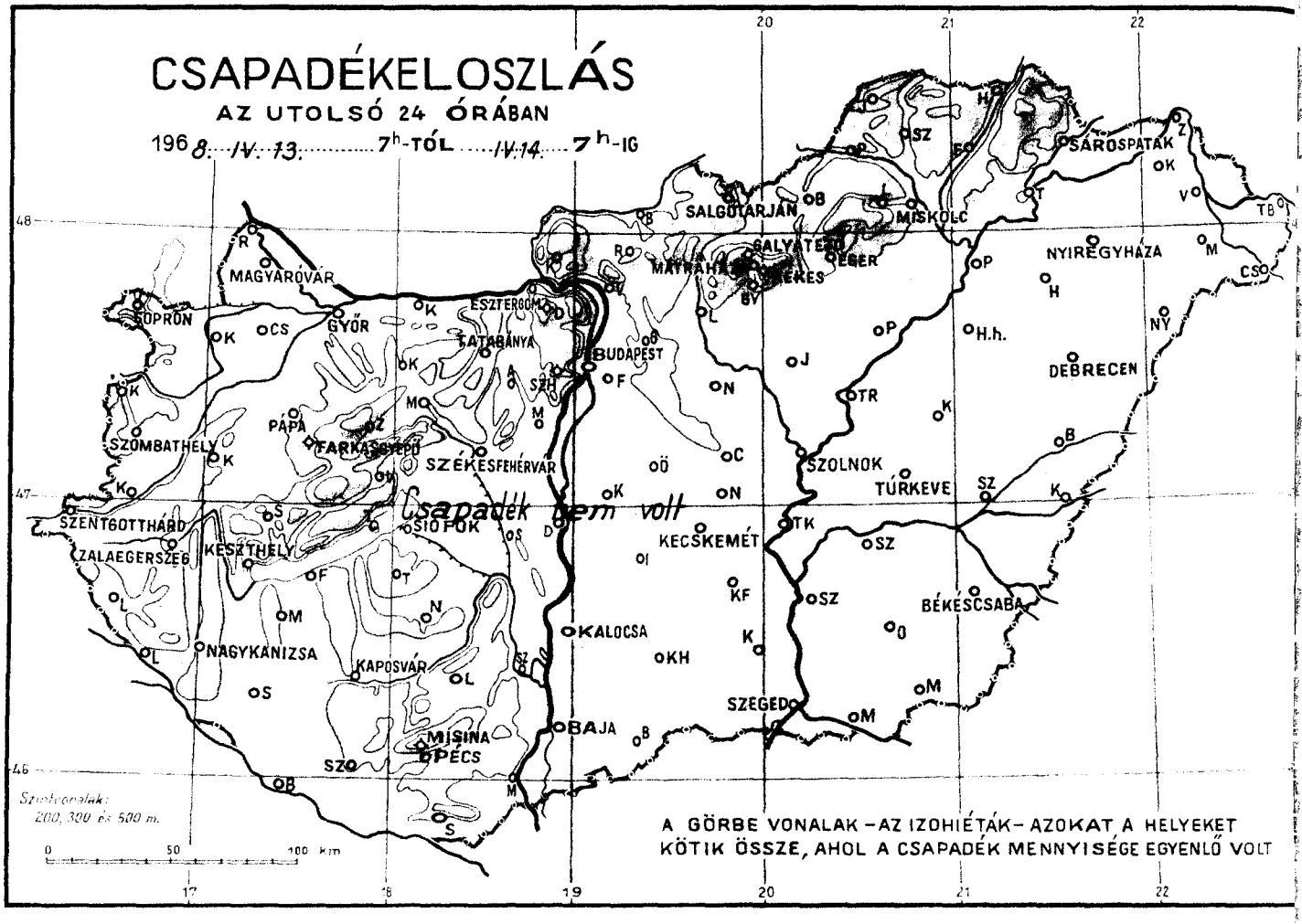
CSAPADÉKELOSZLÁS
AZ UTOLSÓ 24 ÓRÁBAN
1968. IV. 13. 7h-TÓL IV. 14. 7h-IG
SALGÓTARJÁN
MISKOLC
SÁROSPATAK
NYÍREGYHÁZA
MAGYARÓVÁR
SOPRON
GYŐR
ESZTERGOM
TATABÁNYA
BUDAPEST
SZOMBATHELY
PÁPA
TAPOLCA
FARKASGYEPŰ
SZÉKESFEHÉRVÁR
SZOLNOK
TÚRKEVE
DEBRECEN
SZENTGOTTHÁRD
ZALAEGERSZEG
KESZTHELY
SIÓFOK
KECSKEMÉT
NAGYKANIZSA
KAPOSVÁR
KALOCSA
BÉKÉSCSABA
SZEGED
BAJA
MOHÁCS
PÉCS
Csapadék nem volt
Szintvonalak: 200, 300 és 500 m.
A GÖRBE VONALAK – AZ IZOHIÉTÁK – AZOKAT A HELYEKET KÖTIK ÖSSZE, AHOL A CSAPADÉK MENNYISÉGE EGYENLŐ VOLT

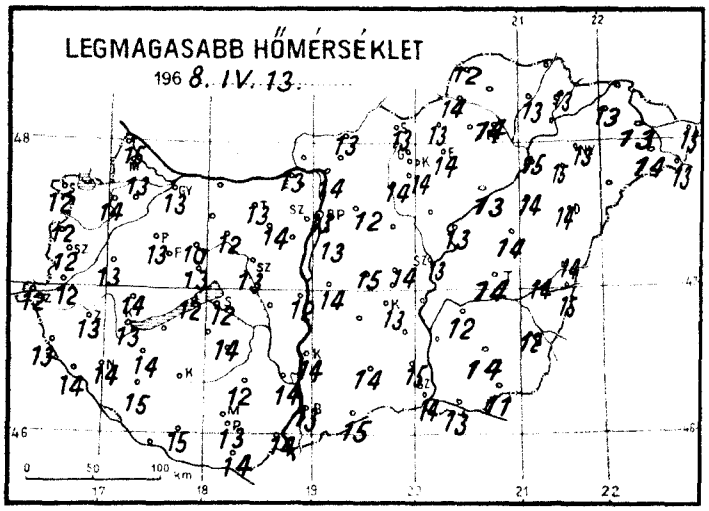
LEGMAGASABB HŐMÉRSÉKLET
1968. IV. 13.

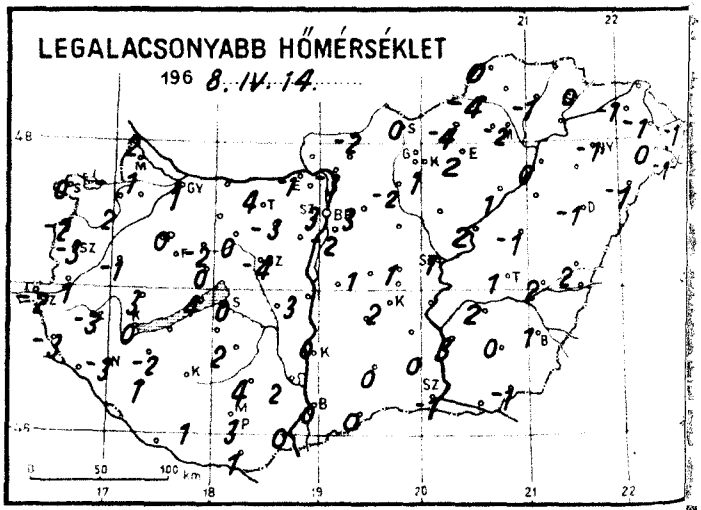
LEGALACSONYABB HŐMÉRSÉKLET
1968. IV. 14.

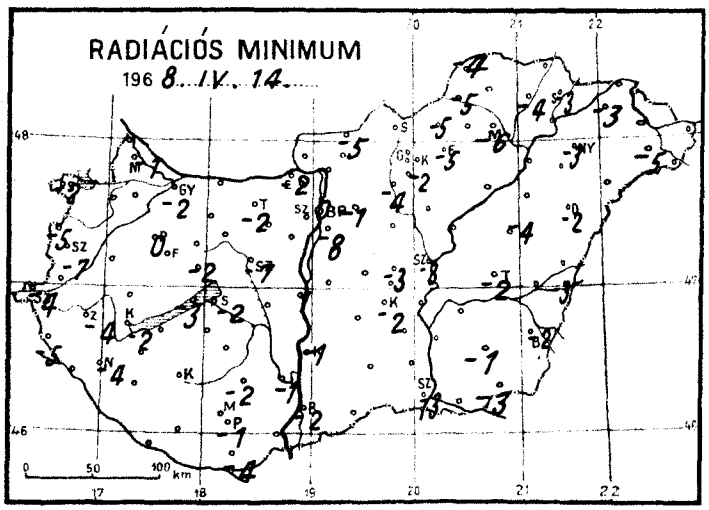
RADIÁCIÓS MINIMUM
1968. IV. 14.

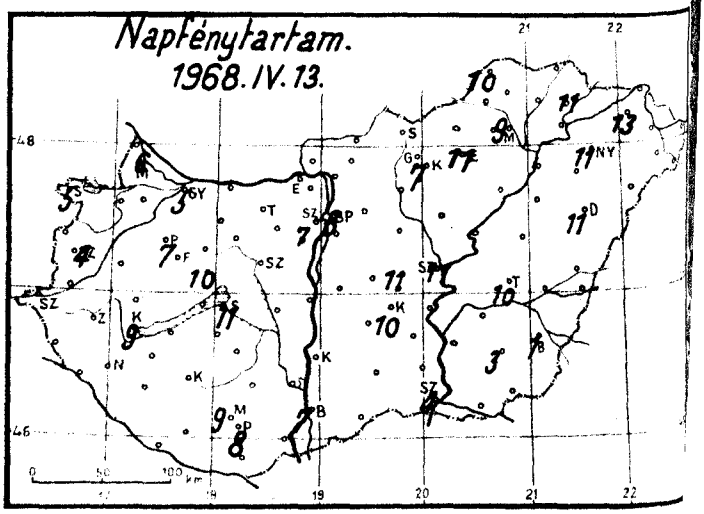
Napfénytartam.
1968. IV. 13.

1968. április hó, 14. nap vasárnap

	Az utolsó 24 óra adatai						24 órai csapadék mm		
	Csapadék (mm)		Hőmérsékleti szélsőségek: tegnapi nappali max.	éjszakai min.	min. 5 cm-en	Napsütés (óra) tegnap			
12815 Magyaróvár	.		13	1	−1	6	Rajka	.	
822 Győr	.		13	1	−2	5	Kapuvár	.	=
825 Pápa	.		13	0	0	7	Csorna	.	
805 Sopron	.		12	0	−2	5	Komárom	.	⌓
812 Szombathely	.		12	−3	−7	4	Káld	.	
910 Szentgotthárd	.	=	12	−2	−4		Kőszeg	.	
915 Zalaegerszeg	.		13	−3	−4		Körmend	.	
Lenti	.		13	−3	−5		Letenye	.	
925 Nagykanizsa	.		14	−3	−4		Sümeg	.	
920 Keszthely	.		13	0	−2	9	Zirc	.	
Tihany	.		12	4	−3		Kisbér	.	⌓
935 Siófok	.	=	12	0	−2	11	Mór	.	
942 Pécs	.		13	3	−1	8	Alcsút	.	⌓
941 Misinatető (534 m)	.		11	4	3	9	Esztergom	.	
Siklós	.		14	1	−4		Dobogókő	.	hófolt
827 Farkasgyepű (400 m)	.		11	3	0		Fonyód	–	
Veszprém	.		13	0	−2	10	Tab	–	
833 Tatabánya	.		13	4	−2		Sárbogárd	–	Sárbogárd van
839 Budapest (Ferihegy)	.	=	13	−2	−8		Lengyel	.	
840 Budapest OMI	.		13	3	0	8	Nagykónyi	.	⌓
841 Budapest (Szabadságh., 474 m)	.	⌓	10	4	−3	7	Marcali	.	
Martonvásár	–		–				Somogyszob	.	
835 Székesfehérvár	.	=	13	−4	−7		Kaposvár	–	
Dunaújváros	.		12	3	1		Barcs	.	
Szekszárd	.	=	14	2	−1		Szigetvár	.	
Mohács	.	⌓	14	0			Bácsalmás	.	
960 Baja	.		13	0	−2	7	Kiskunhalas	.	
955 Kalocsa	.		14	0	−1		Izsák	–	
Cegléd	.		14	1	−3	11	Kunsztmiklós	.	
860 Szolnok	.	=	13	1	−3	11	Örkény	.	⌓
970 Kecskemét	.	=	13	2	−2	10	Nagykáta	.	
Kiskunfélegyháza	–		–				Jászapáti	.	⌓
982 Szeged	.	≡	14	−1	−3	4	Tiszakécske	–	
Mezőhegyes	.	⌓≡	11	−1	−3		Nagykőrös	.	⌓
Orosháza	.		14	0	−1	3	Kistelek	.	
990 Békéscsaba	.	=	12	1	−2	1	Makó	.	
875 Túrkeve	.	=	14	1	−2	10	Szentes	.	
Berettyóújfalu	.		14	2	−3		Szarvas	.	⌓
882 Debrecen	.		14	−1	−2	11	Szeghalom	.	⌓
892 Nyíregyháza	.	=	13	−1	−3	11	Körösszakál	.	
788 Kisvárda	.		13	−1	−3	13	Tiszaroff	.	
Mátészalka	.	⌓	14	0	−5		Poroszló	.	⌓
Tiszabecs	.		13	−1			Karcag	.	⌓
Vác	.	⌓=	14	−3			Hortobágy	.	
Gödöllő	.	⌓	12	3	−1		Polgár	.	
Lőrinci	.		14	−2	−4		Hajdúdorog	.	
Gyöngyös	.		14	1	−2		Nyírlugos	.	
Balassagyarmat	.	⌓	13	−2	−5		Csenger	.	⌓
755 Salgótarján	.		13	0			Vásárosnamény	.	
Galyatető (932 m)	.	hófolt	6	−2			Záhony	–	
851 Kékestető (1000 m)	.	hófolt	4	1	−2	7	Királyrét	–	
Mátraháza (672 m)	–		–				Romhány	.	
865 Eger	.	=	14	2	−5	11	Borsodnádasd	.	⌓
Putnok	.	=	14	−4	−5		Jósvafő	.	⌓
Lillafüred	.		11	−1			Szendrőlád	.	
772 Miskolc	.	=	14	−2	−6	9	Hidasnémeti	.	
Füged	.	⌓	13	−1	−4		Tokaj	.	
778 Sárospatak	.	=	13	0	−3	11			

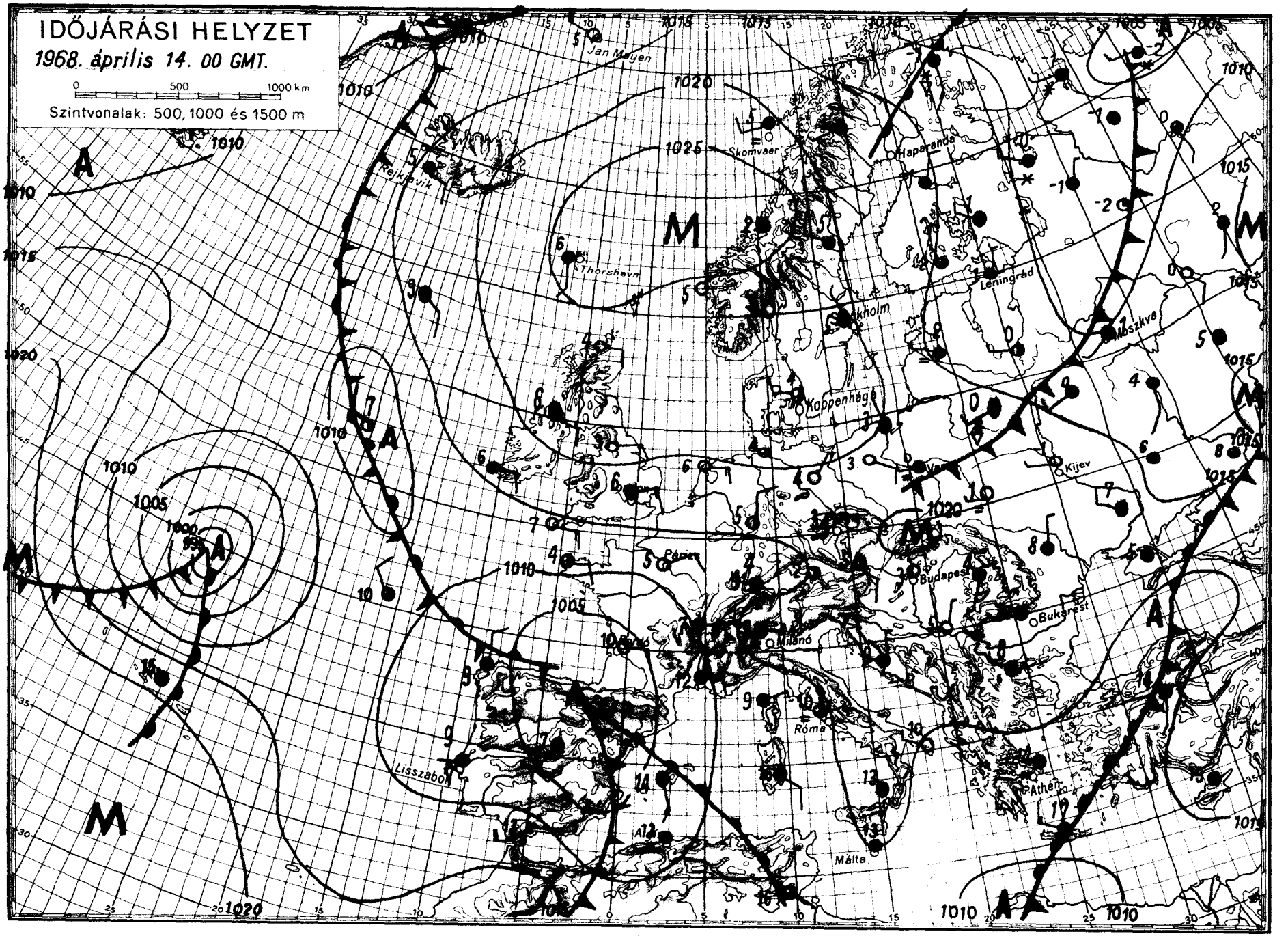
IDŐJÁRÁSI HELYZET
1968. április 14. 00 GMT.
0 500 1000 km
Szintvonalak: 500, 1000 és 1500 m
Jan Mayen
Skornvaer
Haparanda
Reykjavik
Thorshavn
Leningrád
Moszkva
Koppenhága
Kijev
Budapest
Bukarest
Milánó
Róma
Lisszabon
Athén
Málta

IDŐJÁRÁSI NAPIJELENTÉS

ЕЖЕДНЕВНЫЙ МЕТЕОРОЛОГИЧЕСКИЙ БЮЛЛЕТЕНЬ • DAILY WEATHER REPORT
BULLETIN QUOTIDIEN DE TEMPS • TÄGLICHER WETTERBERICHT

KIADJA AZ ORSZÁGOS METEOROLÓGIAI INTÉZET
BUDAPEST II. KITAIBEL PÁL UTCA 1
TELEFON: KÖZPONT: 353-500, IDŐJELZŐ OSZT.: 150-410

MEGJELENIK NAPONKÉNT * ELŐFIZETÉSI ÁRA A POSTAI KÖLTSÉGGEL EGYÜTT NEGYEDÉVRE 60, Ft
KIADÁSÉRT FELEL AZ INTÉZET IGAZGATÓJA

81. évfolyam 106. szám + Budapest + 1968. április 15. hétfő.

Az időjárási helyzet ma reggel és a várható időjárás:

Nyugat-, Közép- és Kelet-Európában általában csendes, csapadékmentes, az évszaknak megfelelő, vagy annál 1-2 fokkal hüvösebb az idő. Ezzel szemben szárazföldünk déli részén enyhe, változékony, többfelé szeles, esős időjárást okoznak az óceáni és mediterrán levegő egymást követő hullámai.

Hazánkban vasárnap az időnként kissé megnövekedő felhőzet ellenére 8, 13 órán át sütött a nap. Csapadék sehol sem volt. A hőmérséklet napközben 15, 20 fokig emelkedett. Mára virradó éjszaka az Északi-hegyvidéken néhány helyen még fagyott. Az ország többi részén általában 0, +5, délen helyenként csak 5, 7 fokig hült le a levegő; azonban a talajközeli légrétegben, néhány helyen itt is fagypont alá süllyedt a hőmérséklet. Ma délelőtt fátyolfelhős volt az ég. 11 órára 13-16 fokig melegedett fel a levegő.

Ma 12 órakor Budapesten a hőmérséklet 15 fok, a tengerszintre átszámitott légnyomás 764 mm, mérsékelten süllyed.

Várható időjárás kedd estig:

Időnkénti felhősödés, legfeljebb egy-két helyen kisebb eső.
Átmenetileg megélénkülő keleti, délkeleti szél.
Az éjszakai lehülés gyengül, már csak elszórtan lesz talajmenti fagy.

Várható legalacsonyabb éjszakai hőmérséklet: 2, 7,
legmagasabb nappali hőmérséklet kedden: 16, 21 fok között.

Vissy Károly s.k.

A hőmérséklet napi középértéke és eltérése a 90 évi átlagtól /Budapesten/:

1968. IV. 14.: 9,2 C°, -2,1 C°.

1871 óta ezen a napon Budapesten előfordult:

Legmagasabb hőmérséklet: 26,6 C° /1939/
Legalacsonyabb hőmérséklet: -4,6 C° /1912/.

68.264.

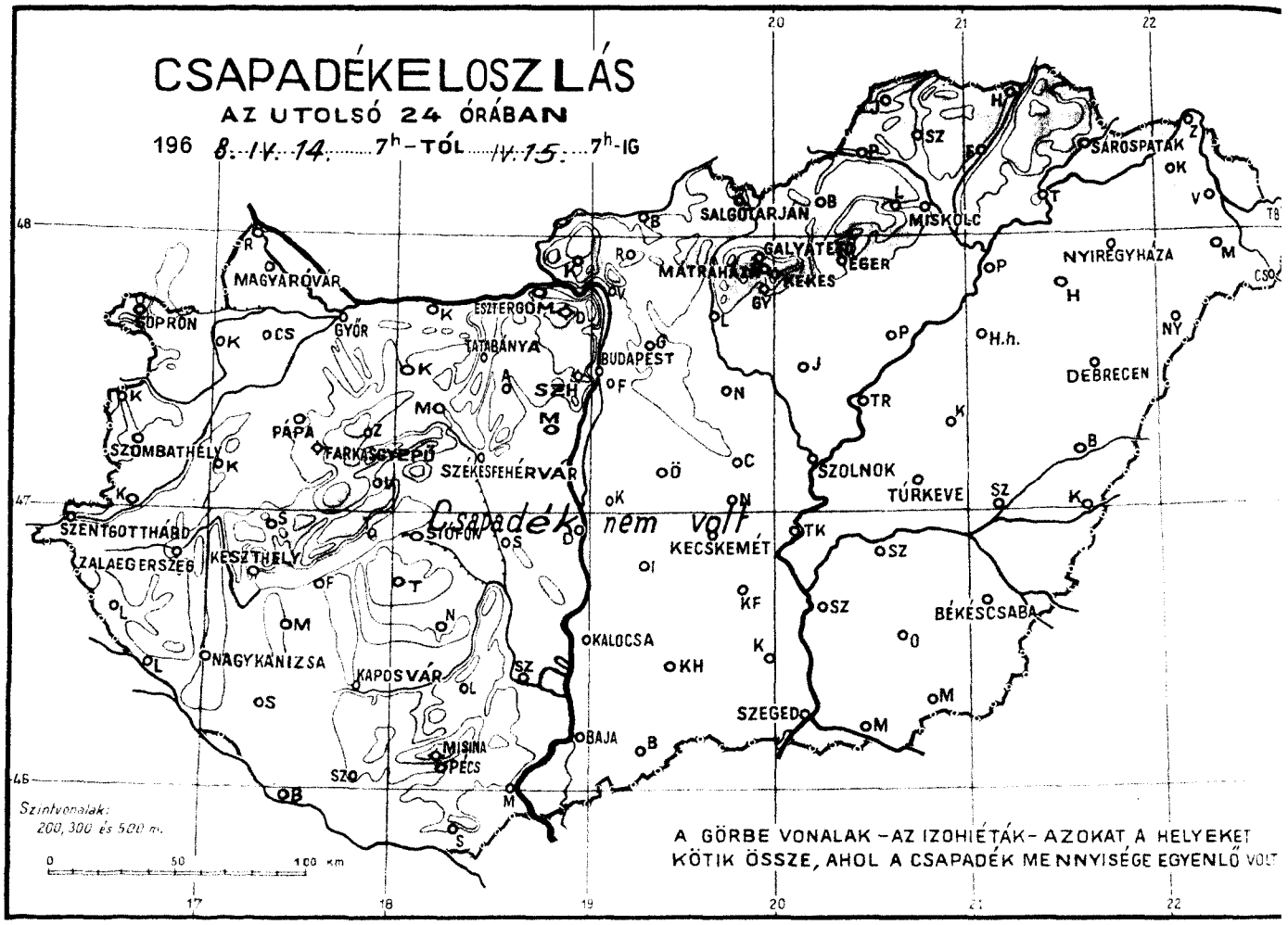
CSAPADÉKELOSZLÁS
AZ UTOLSÓ 24 ÓRÁBAN
196 8. IV. 14. 7h-TÓL IV. 15. 7h-IG
Csapadék nem volt
Szintvonalak:
200, 300 és 500 m.
A GÖRBE VONALAK – AZ IZOHIÉTÁK – AZOKAT A HELYEKET
KÖTIK ÖSSZE, AHOL A CSAPADÉK MENNYISÉGE EGYENLŐ VOLT
SOPRON
MAGYARÓVÁR
GYŐR
ESZTERGOM
TATABÁNYA
BUDAPEST
SZOMBATHELY
PÁPA
FARKASGYEPŰ
SZÉKESFEHÉRVÁR
SZENTGOTTHÁRD
ZALAEGERSZEG
KESZTHELY
SIÓFOK
NAGYKANIZSA
KAPOSVÁR
MISINA
PÉCS
BAJA
SZEGED
KECSKEMÉT
OKALOCSA
SZOLNOK
TÚRKEVE
DEBRECEN
NYÍREGYHÁZA
SÁROSPATAK
MISKOLC
EGER
GALYATETŐ
MÁTRAHÁZA
SALGÓTARJÁN
BÉKÉSCSABA

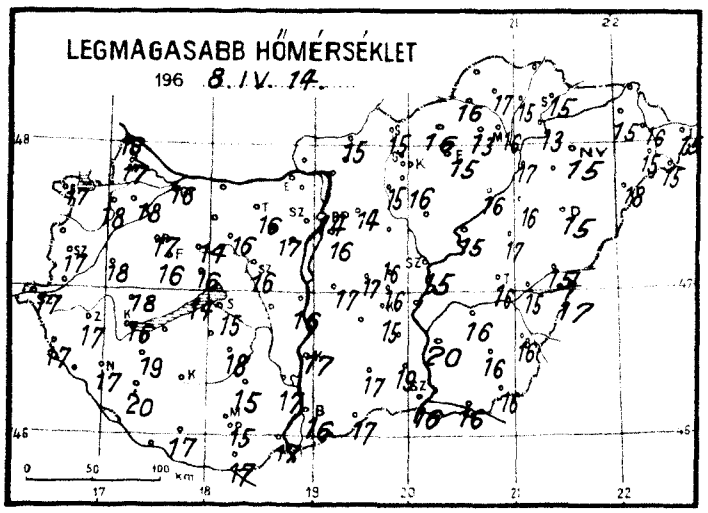
LEGMAGASABB HŐMÉRSÉKLET
196 8. IV. 14.

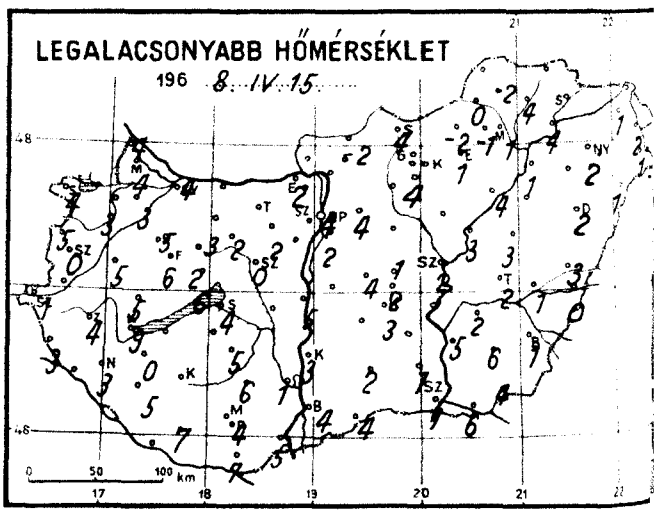
LEGALACSONYABB HŐMÉRSÉKLET
196 8. IV. 15.

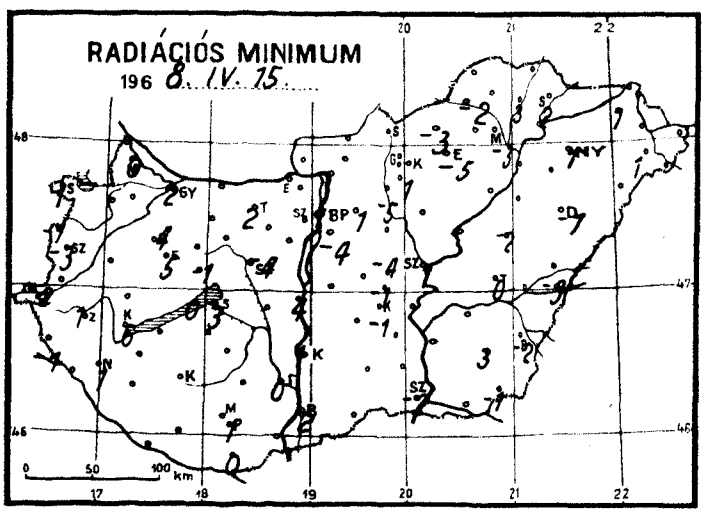
RADIÁCIÓS MINIMUM
196 8. IV. 15.

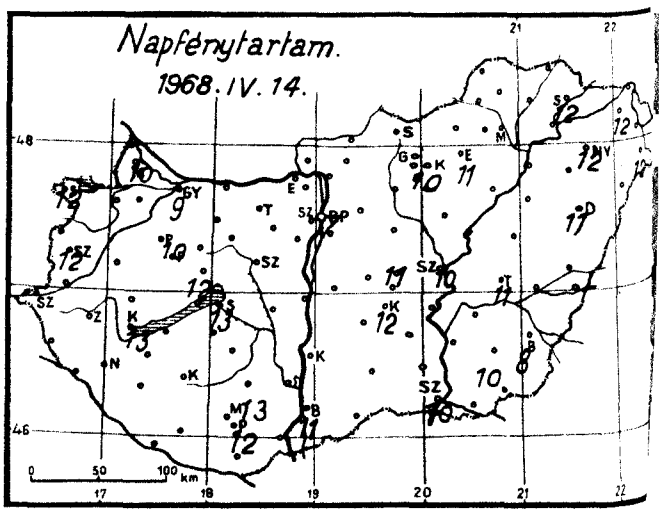
Napfénytartam.
1968. IV. 14.

1968...április... hó,
15.. nap hétfő.....

	Az utolsó 24 óra adatai						24 órai csapadék mm		
	Csapadék (mm)		Hőmérsékleti szélsőségek: tegnapi nappali max.	éjszakai min.	min. 5 cm-en	Napsütés (óra) tegnap			
12815 Magyaróvár	.		17	4	0	10	Rajka		
822 Győr	.		16	4	2	9	Kapuvár	.	
825 Pápa	.		17	5	4	10	Csorna	.	
805 Sopron	.		17	4	1	12	Komárom	.	
812 Szombathely	.		17	0	-3	12	Káld	.	
910 Szentgotthárd	.		17	1	-2		Kőszeg	.	
915 Zalaegerszeg	.		17	4	1		Körmend		
Lenti	.		17	3	-1		Letenye		
925 Nagykanizsa	.		17	3	1		Sümeg	.	
920 Keszthely	.		16	9	6	13	Zirc	.	
Tihany	.		14	6	0		Kisbér	.	
935 Siófok	.		15	4	3	13	Mór	.	
942 Pécs	.		15	4	1	12	Alcsút	.	
941 Misinatető (534 m)	.		14	6	5	13	Esztergom	.	
Siklós	.		17	7	0		Dobogókő	.	
827 Farkasgyepű (400 m)	.		16	6	5		Fonyód		
Veszprém	.		16	2	-1	12	Tab		
833 Tatabánya	.		16		2		Sárbogárd		
839 Budapest (Ferihegy)	.		16	2	4		Lengyel		
840 Budapest OMI	.		14	4	1	7	Nagykónyi	.	
841 Budapest (Szabadságh.,474 m)	.		13	4	0	7	Marcali	.	
Martonvásár	.						Somogyszob	.	
835 Székesfehérvár	.		16	0	4		Kaposvár		
Dunaújváros	.		16	5	4		Barcs		
Szekszárd	.		17	1	0		Szigetvár	.	
Mohács	.		17	5			Bácsalmás	.	
960 Baja	.		16	4	2	11	Kiskunhalas	.	
955 Kalocsa	.		17	3	1		Izsák	.	
Cegléd	.		16	1	-4	11	Kunsztmiklós		
860 Szolnok	.		15	2	1	10	Örkény	.	
970 Kecskemét	.		15	3	-1	12	Nagykáta	.	
Kiskunfélegyháza	.						Jászapáti	.	
982 Szeged	.		16	1	-2	10	Tiszakécske	.	
Mezőhegyes	.		16	4	-1		Nagykőrös	.	
Orosháza	.		16	6	3	10	Kistelek	.	
990 Békéscsaba	.		16	1	-2	8	Makó	.	
875 Túrkeve	.		16	2	0	11	Szentes	.	
Berettyóújfalu	.		15	3	-3		Szarvas	.	
882 Debrecen	.		15	2	-1	11	Szeghalom	.	
892 Nyíregyháza	.		15	2	1	12	Körösszakál	.	
788 Kisvárda	.		15.	1	1	12	Tiszaroff	.	
Mátészalka	.		16	3	-1		Poroszló	.	
Tiszabecs	.		15	1			Karcag	.	
Vác							Hortobágy	.	
Gödöllő	.		14	4	1		Polgár	.	
Lőrinci	.		15	-	-5		Hajdúdorog		
Gyöngyös	.		16	4	1		Nyírlugos	.	
Balassagyarmat	.		15	-2			Csenger	.	
755 Salgótarján	.		15	4			Vásárosnamény	.	
Galyatető (932 m)	.		10	2			Záhony	.	
851 Kékestető (1000 m)	.		9	2	2	10	Királyrét		
Mátraháza (672 m)							Romhány		
865 Eger	.		15	1	-5	11	Borsodnádasd	.	
Putnok	.		16	0	-2		Jósvafő		
Lillafüred	.		13	-1			Szendrőlád	.	
772 Miskolc	.		16	1	-3	-	Hidasnémeti	.	
Füged	.		15	4	3		Tokaj	.	
778 Sárospatak	.		15		2	12			

Sárhatvan

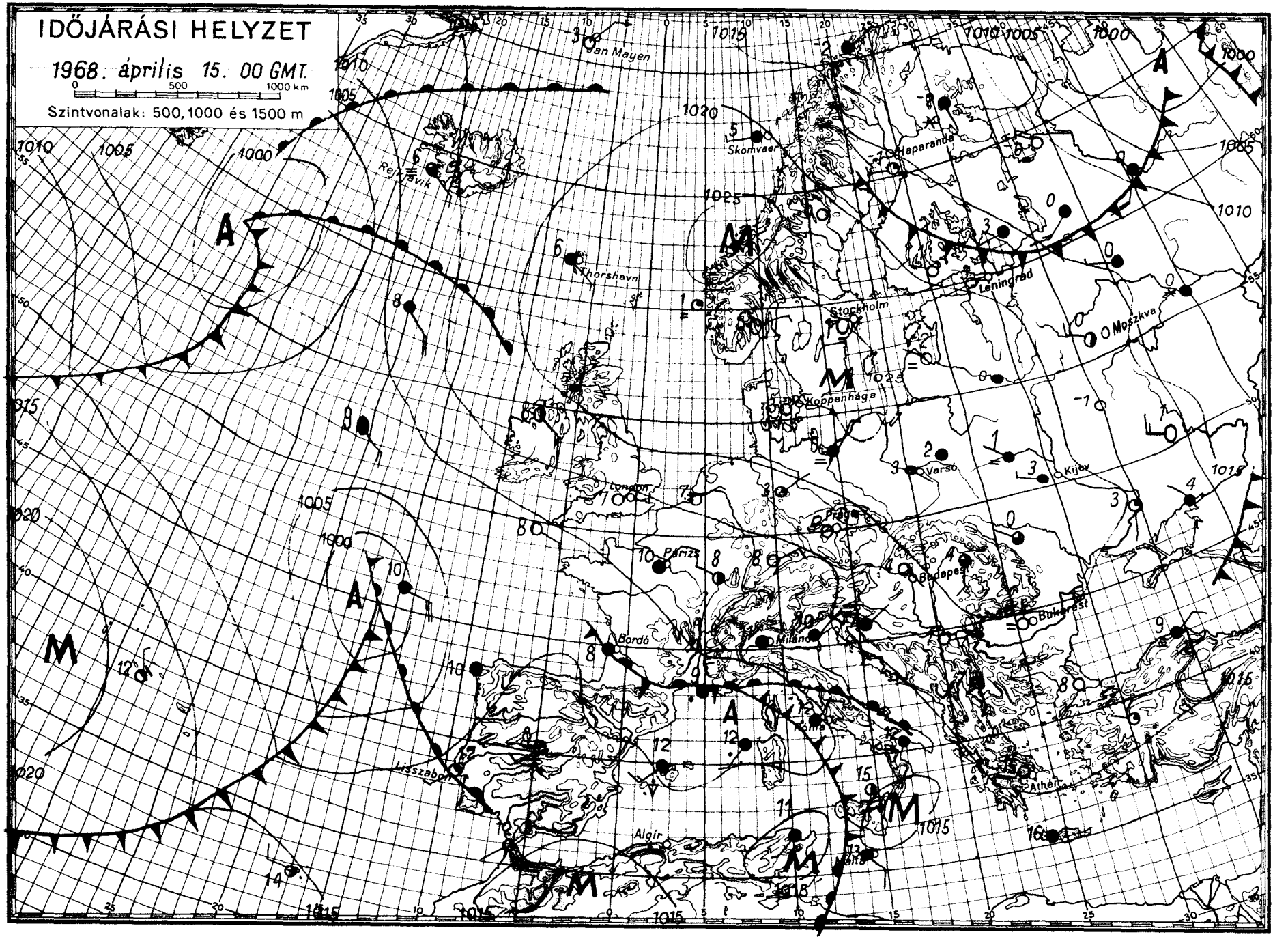
IDŐJÁRÁSI HELYZET
1968. április 15. 00 GMT.
0 500 1000 km
Szintvonalak: 500, 1000 és 1500 m
Jan Mayen
Reykjavik
Thorshavn
Skomvaer
Haparanda
Leningrad
Stockholm
Moszkva
Koppenhága
London
Varsó
Kijev
Prága
Pécs
Budapest
Bukarest
Bordó
Milánó
Róma
Athén
Lisszabon
Algír
Málta

IDŐJÁRÁSI NAPIJELENTÉS

ЕЖЕДНЕВНЫЙ МЕТЕОРОЛОГИЧЕСКИЙ БЮЛЛЕТЕНЬ • DAILY WEATHER REPORT
BULLETIN QUOTIDIEN DE TEMPS • TÄGLICHER WETTERBERICHT

KIADJA AZ ORSZÁGOS METEOROLÓGIAI INTÉZET
BUDAPEST II. KITAIBEL PÁL UTCA 1
TELEFON: KÖZPONT: 353-500, IDŐJELZŐ OSZT.: 150-410

MEGJELENIK NAPONKÉNT * ELŐFIZETÉSI ÁRA
A POSTAI KÖLTSÉGGEL EGYÜTT NEGYEDÉVRE 60, Ft
KIADÁSÉRT FELEL AZ INTÉZET IGAZGATÓJA

81. évfolyam 107. szám + Budapest + 1968. április 16. kedd.

Az időjárási helyzet ma reggel és a várható időjárás:

Közép-Európa nyugati részein és a Balti-tenger térségében kevés a felhő, reggel helyenként párás, ködös az idő. Európa többi részein tulnyomóan felhős, sokfelé csapadékos időjárás uralkodik. Kontinensünk óceánnal határos partjain erős szelek fujnak. A hőmérséklet szárazföldünk középső területein, igy a Kárpát-medencében is, megegyezik az évszaknak megfelelő értékkel, vagy egy-két fokkal magasabb annál.

Hazánkban hétfőn a Dunántulon 4, 7, máshol 7, 12 órán keresztül sütött a nap. A hőmérséklet napközben általában 15, 20 fokig emelkedett. Ma hajnalban az ország területén 0 és 10 fok közötti hőmérsékletet mértek. A déli megyékben az éjszakai órákban kisebb esők voltak. A reggel 7 óráig lehullott csapadék mennyisége azonban sehol sem haladta meg az 1, 2 mm-t. Délelőtt országszerte erősen felhős idő volt. Egyes helyekről ujabb esőt jelentettek. A hőmérséklet 11 órakor 10 és 16 fok között váltakozott.

Ma 12 órakor Budapesten a hőmérséklet 13 fok, a tengerszintre átszámitott légnyomás 764 mm, nem változik.

Várható időjárás szerda estig:

Felhős idő.
Többfelé kisebb eső.
Mérsékelt keleti, délkeleti szél.
Fagymentes éjszaka.

Várható legalacsonyabb éjszakai hőmérséklet: 3, 8,
legmagasabb nappali hőmérséklet szerdán: 15, 20 fok között.

Kerényi Nárcisz s.k.

A hőmérséklet napi középértéke és eltérése a 90 évi átlagtól /Budapesten/:

1968. IV. 15.: 12,0 C°, +0,1 C°.

1871 óta ezen a napon Budapesten előfordult:

legmagasabb hőmérséklet: 25,7 C° /1952/
legalacsonyabb hőmérséklet: -3,1 C° /1893/.

68.265.

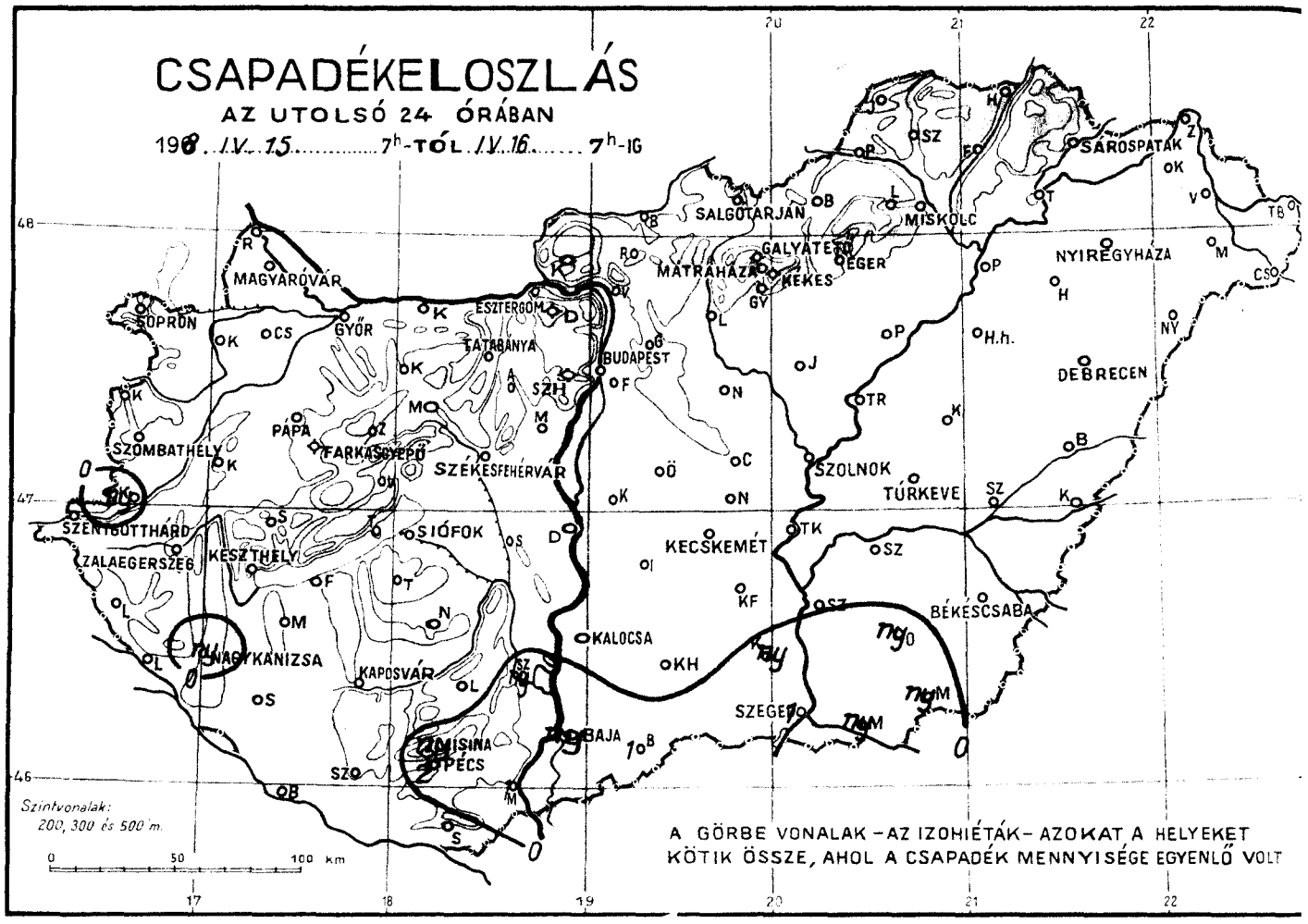
CSAPADÉKELOSZLÁS
AZ UTOLSÓ 24 ÓRÁBAN
1968. IV. 15. 7h-TÓL IV. 16. 7h-IG
SÁROSPATAK
SALGÓTARJÁN
MISKOLC
GALYATETŐ
EGER
MÁTRAHÁZA
KÉKES
NYIREGYHÁZA
MAGYARÓVÁR
SOPRON
GYŐR
ESZTERGOM
TATABÁNYA
BUDAPEST
DEBRECEN
PÁPA
FARKASGYEPŐ
SZÉKESFEHÉRVÁR
SZOMBATHELY
SZOLNOK
TÚRKEVE
SZENTGOTTHÁRD
ZALAEGERSZEG
KESZTHELY
SIÓFOK
KECSKEMÉT
BÉKÉSCSABA
NAGYKANIZSA
KALOCSA
KAPOSVÁR
SZEGED
MISINA
PÉCS
BAJA
Szintvonalak:
200, 300 és 500 m.
0 50 100 km
A GÖRBE VONALAK – AZ IZOHIÉTÁK – AZOKAT A HELYEKET KÖTIK ÖSSZE, AHOL A CSAPADÉK MENNYISÉGE EGYENLŐ VOLT

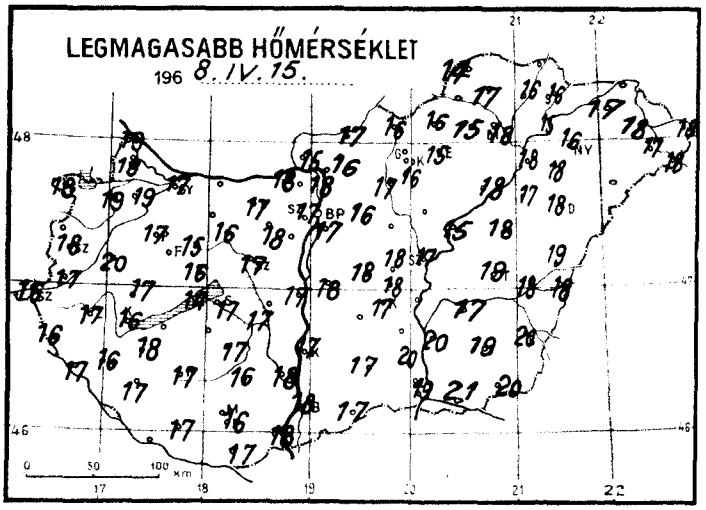
LEGMAGASABB HŐMÉRSÉKLET
1968. IV. 15.

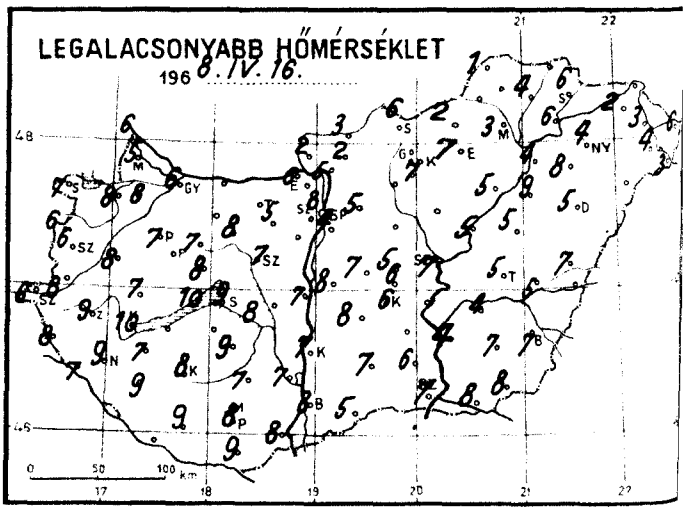
LEGALACSONYABB HŐMÉRSÉKLET
1968. IV. 16.

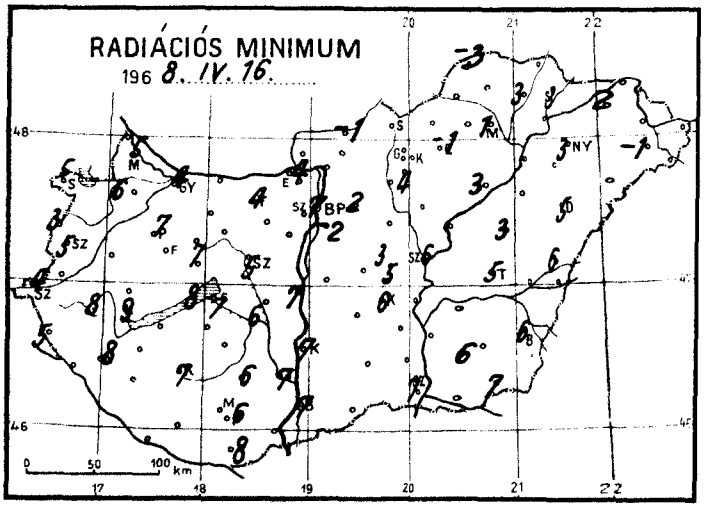
RADIÁCIÓS MINIMUM
1968. IV. 16.

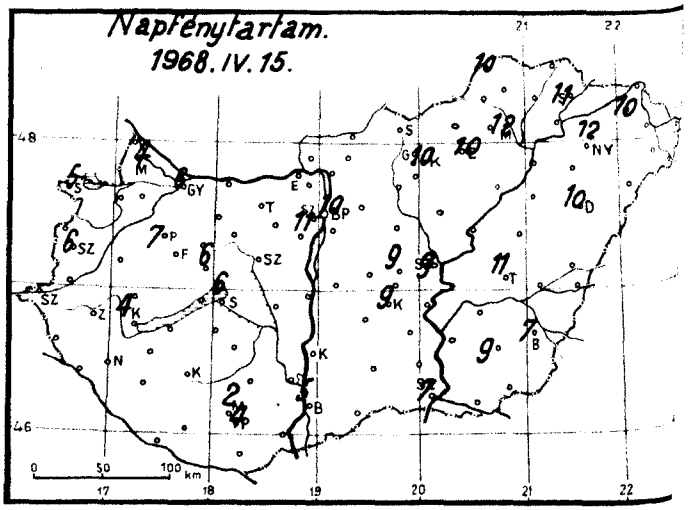
Napfénytartam.
1968. IV. 15.

1968. április ..... hó,
16 kedd ..... nap

	Az utolsó 24 óra adatai						24 órai csapadék mm		
	Csapadék (mm)		Hőmérsékleti szélsőségek: tegnapi nappali max.	éjszakai min.	min. 5 cm-en	Napsütés (óra) tegnap			
12815 Magyaróvár	•		18	5	5	4	Rajka	•	
822 Győr	•		17	6	4	6	Kapuvár	•	
825 Pápa	•		17	7	7	7	Csorna	•	
805 Sopron	•		18	7	5	5	Komárom	•	
812 Szombathely	•		18	6	5	6	Káld	•	
910 Szentgotthárd	•		16	6	4		Kőszeg	•	
915 Zalaegerszeg	•		17	9	8		Körmend	ny	•
Lenti	•		16	8	5		Letenye	•	
925 Nagykanizsa	ny	•	16	9	8		Sümeg	•	
920 Keszthely	•		16	10	9	4	Zirc	•	
Tihany	•		14	10	8		Kisbér	•	∩
935 Siófok	•		17	9	7	6	Mór	•	
942 Pécs	2	•	16	8	6	4	Alcsút	•	
941 Misinatető (534 m)	ny	•	13	7	6	2	Esztergom	•	hófolt
Siklós	•		17	9	8		Dobogókő	•	
827 Farkasgyepű (400 m)	•		16	8	7		Fonyód	•	
Veszprém	•		16	8	7	6	Tab	•	
833 Tatabánya	•		17	-	4		Sárbogárd	•	Sárhatvan
839 Budapest (Ferihegy)	•		17	4	-2		Lengyel	•	
840 Budapest OMI	•	=	17	8	7	10	Nagykónyi	•	
841 Budapest (Szabadságh.,474 m)	•		15	6	4	11	Marcali	•	
Martonvásár	-		-	-	-		Somogyszob	•	
835 Székesfehérvár	•		17	7	5		Kaposvár	•	
Dunaújváros	•		17	7	7		Barcs	•	
Szekszárd	ny	•	18	7	7		Szigetvár	1	•
Mohács	1	•	18	8			Bácsalmás	•	
960 Baja	ny	•	18	8	7	5	Kiskunhalas	•	
955 Kalocsa	•		17	7	7		Izsák	•	
Cegléd	•		18	5	3	9	Kunsztmiklós	•	=
860 Szolnok	•		17	7	6	9	Örkény	•	
970 Kecskemét	•		17	6	6	9	Nagykáta	•	∩
Kiskunfélegyháza	-		-	-	-		Jászapáti	•	
982 Szeged	1	•	19	7	7	7	Tiszakécske	•	
Mezőhegyes	1	•	20	8	7		Nagykőrös	ny	•
Orosháza	ny	•	19	7	6	9	Kistelek	ny	•
990 Békéscsaba	•		20	7	6	7	Makó	•	
875 Túrkeve	•		19	5	5	11	Szentes	•	
Berettyóújfalu	•		19	7	6		Szarvas	•	
882 880 Debrecen	•		18	5	5	10	Szeghalom	•	
892 Nyíregyháza	•		16	4	3	12	Körösszakál	•	
788 Kisvárda	•		17	2	2	10	Tiszaroff	•	
Mátészalka	•		17	4	-1		Poroszló	•	
Tiszabecs	•		18	6			Karcag	•	
Vác	•	=	18	5			Hortobágy	•	
Gödöllő	•		16	5	2		Polgár	•	
Lőrinci	•	∩	17				Hajdúdorog	•	
Gyöngyös	•		16	7	4		Nyírlugos	-	
Balassagyarmat	•		17	3	-1		Csenger	•	
755 Salgótarján	•		16	6			Vásárosnamény	•	
Galyatető (932 m)	•	hófolt	12	1			Záhony	•	
851 Kékestető (1000 m)	•	hófolt	9	2	0	10	Királyrét	•	
Mátraháza (672 m)	-		-				Romhány	•	
865 Eger	•		16	7	-1	10	Borsodnádasd	•	
Putnok	-		-	-	-		Jósvafő	•	
Lillafüred	•		15	0			Szendrőlád	•	
772 Miskolc	•		18	3	1	12	Hidasnémeti	•	
Fügöd	•		16	4	3		Tokaj	•	
778 Sárospatak	•		16	6	3	11			

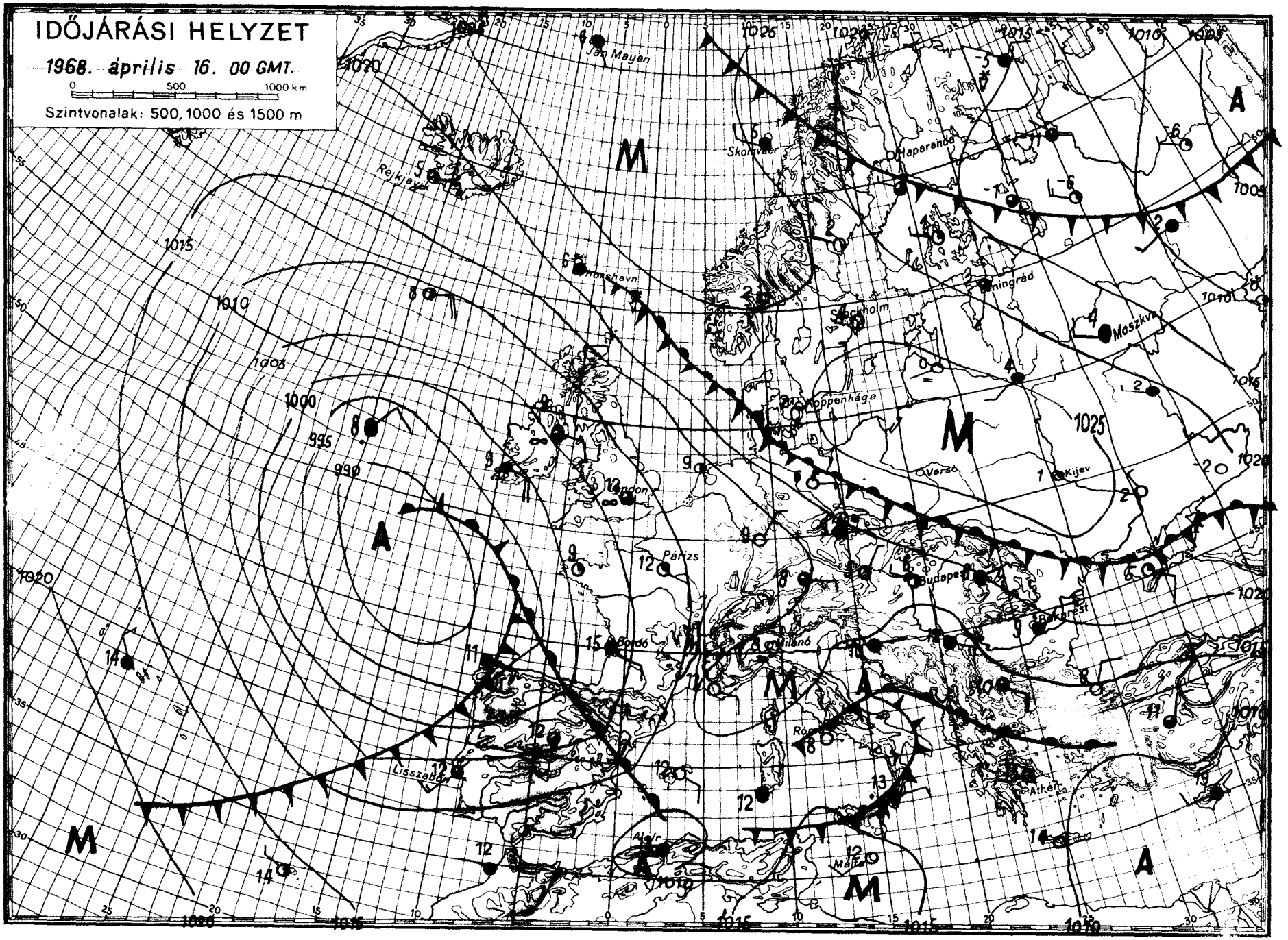
IDŐJÁRÁSI HELYZET
1968. április 16. 00 GMT.
0 500 1000 km
Szintvonalak: 500, 1000 és 1500 m
Jan Mayen
Reykjavik
Skrövaer
Haparanda
Thorshavn
Stockholm
Leningrád
Moszkva
Koppenhága
London
Párizs
Varsó
Kijev
Budapest
Bukarest
Milánó
Bordó
Lisszabon
Algír
Athén
Málta
M
A

IDŐJÁRÁSI NAPIJELENTÉS

ЕЖЕДНЕВНЫЙ МЕТЕОРОЛОГИЧЕСКИЙ БЮЛЛЕТЕНЬ • DAILY WEATHER REPORT
BULLETIN QUOTIDIEN DE TEMPS • TÄGLICHER WETTERBERICHT

KIADJA AZ ORSZÁGOS METEOROLÓGIAI INTÉZET
BUDAPEST II. KITAIBEL PÁL UTCA 1
TELEFON: KÖZPONT: 353-500, IDŐJELZŐ OSZT.: 150-410

MEGJELENIK NAPONKÉNT • ELŐFIZETÉSI ÁRA
A POSTAI KÖLTSÉGGEL EGYÜTT NEGYEDÉVRE 60, Ft
KIADÁSÉRT FELEL AZ INTÉZET IGAZGATÓJA

81. évfolyam 108. szám + Budapest + 1968. április 17. szerda.

Az időjárási helyzet ma reggel és a várható időjárás:

Szárazföldünk két ellentétes áramlási rendszer hatása alatt áll. Az északnyugatról délkelet felé tartó hideg ág Skandinávián át Kelet-Európa legnagyobb részére kiterjed. A déli, délkeleti irányu melegáramlás főként Nyugat-Európát érinti. Közép-Európa jelenleg átmeneti zónában van, igy lényeges hőmérsékletváltozás e területen nem történt.

Hazánkban kedden változóan felhős volt az ég, csupán a nyugati határszélen és az északkeleti megyékben mértek 4, 7 órás napfénytartamot. A szerda reggel 7 óráig terjedő 24 óra alatt az ország területének nagyobb részén volt csapadéknyom és 3 mm közötti eső, Debrecen és Berettyóujfalu környékén 8, 10 mm esett. A hőmérséklet kedden napközben általában 12, 17 fokig emelkedett, sőt a napsütéses helyeken elérte a 17, 19 fokot. Az éjszakai lehülés szeszélyes eloszlásban 1 és 10 fokig terjedt. Szerdán délelőtt általában borult ég mellett északon egy-két helyen esett az eső, a déli megyékben felszakadt a felhőzet. 11 órakor a felhőzettől és esőtől, valamint a napsütéstől függően 9 és 16 fok közötti hőmérsékletek voltak.

Ma 12 órakor Budapesten a hőmérséklet 12 fok, a tengerszintre átszámitott légnyomás 766 mm, alig változik.

Várható időjárás csütörtök estig:

Szerdán felhős idő, még néhány helyen esővel.
Csütörtökön kevesebb felhő, eső nélkül.
Gyenge, változó irányu, napközben kissé megélénkülő déli, délkeleti szél.
Fagymentes éjszaka.
Néhány helyen reggeli köd.
A nappali felmelegedés kissé erősödik.

Várható legalacsonyabb éjszakai hőmérséklet: 2, 7,
legmagasabb nappali hőmérséklet csütörtökön: 17, 22 fok között.

Dr. Tóth Pál s.k.

A hőmérséklet napi középértéke és eltérése a 90 évi átlagtól /Budapesten/:

1968. IV. 16.: 11,7 C°, -0,2 C°.

1871 óta ezen a napon Budapesten előfordult:

legmagasabb hőmérséklet: 26,5 C° /1946/
legalacsonyabb hőmérséklet: -0,7 C° /1887/.

68.268.

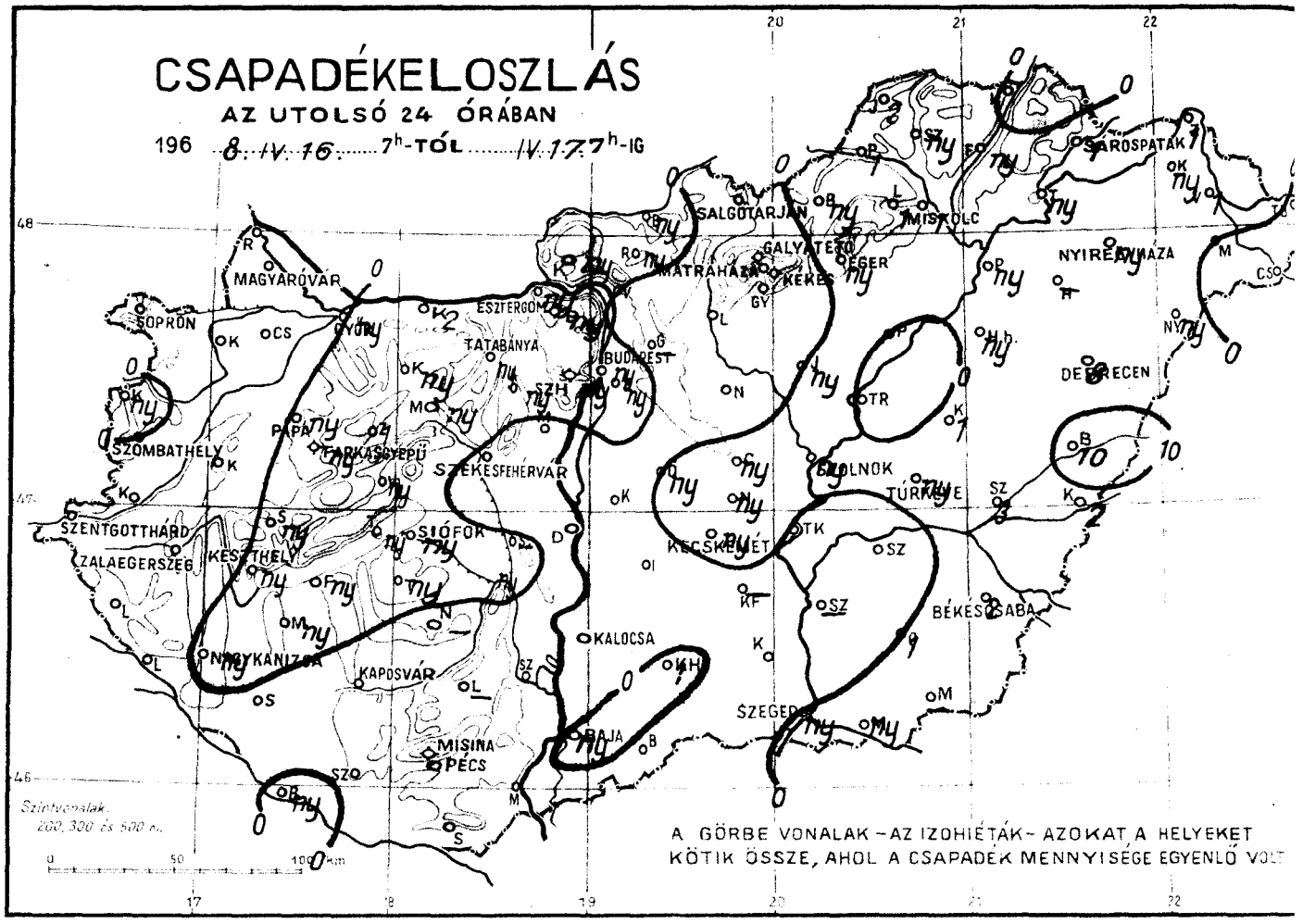
CSAPADÉKELOSZLÁS
AZ UTOLSÓ 24 ÓRÁBAN
196 8. IV. 16. 7h-TÓL IV. 17. 7h-IG
MAGYARÓVÁR
SOPRON
GYŐR
ESZTERGOM
TATABÁNYA
BUDAPEST
SZOMBATHELY
PAPA
TAPOLCA
SZÉKESFEHÉRVÁR
SZENTGOTTHÁRD
ZALAEGERSZEG
KESZTHELY
SIÓFOK
NAGYKANIZSA
KAPOSVÁR
KALOCSA
MISINA
PÉCS
SZOLNOK
TÚRKEVE
KECSKEMÉT
BÉKÉSCSABA
SZEGED
BAJA
MISKOLC
SALGÓTARJÁN
MÁTRAHÁZA
GALYATETŐ
EGER
KEKES
NYÍREGYHÁZA
DEBRECEN
Szintvonalak
200, 300 és 500 m.
A GÖRBE VONALAK – AZ IZOHIÉTÁK – AZOKAT A HELYEKET
KÖTIK ÖSSZE, AHOL A CSAPADÉK MENNYISÉGE EGYENLŐ VOLT

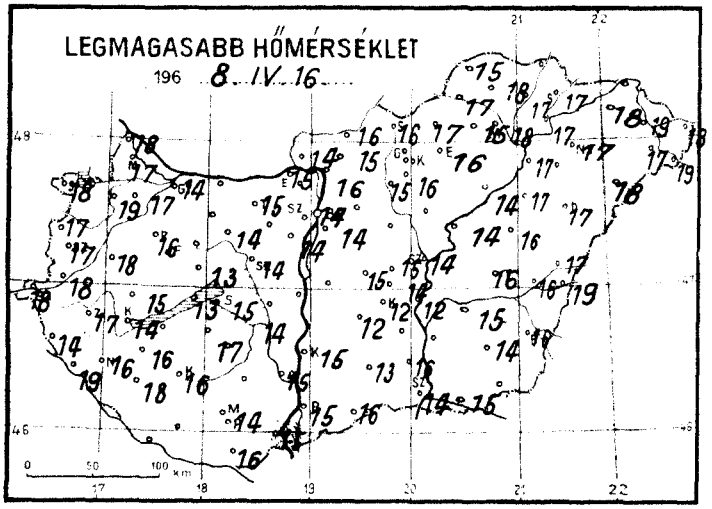
LEGMAGASABB HŐMÉRSÉKLET
196 8. IV. 16.

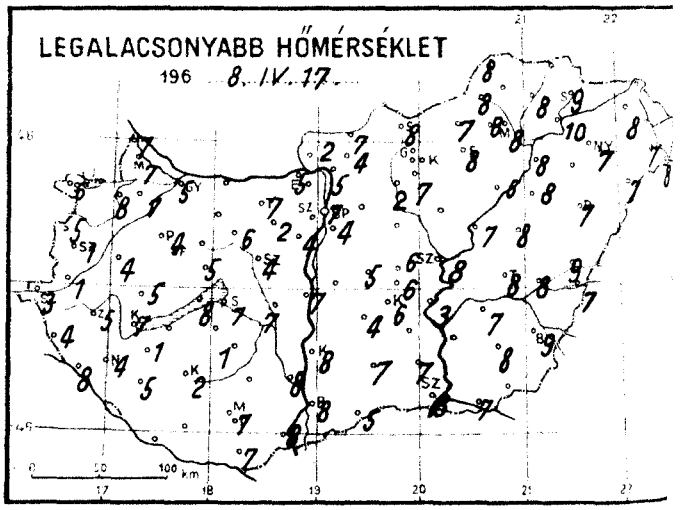
LEGALACSONYABB HŐMÉRSÉKLET
196 8. IV. 17.

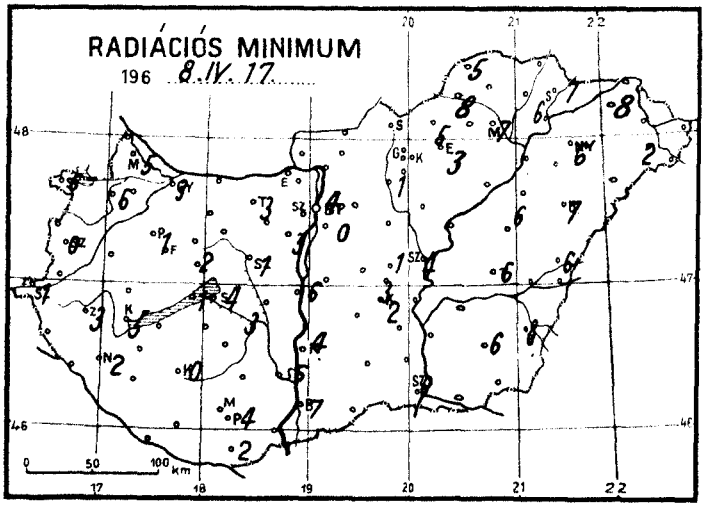
RADIÁCIÓS MINIMUM
196 8. IV. 17.

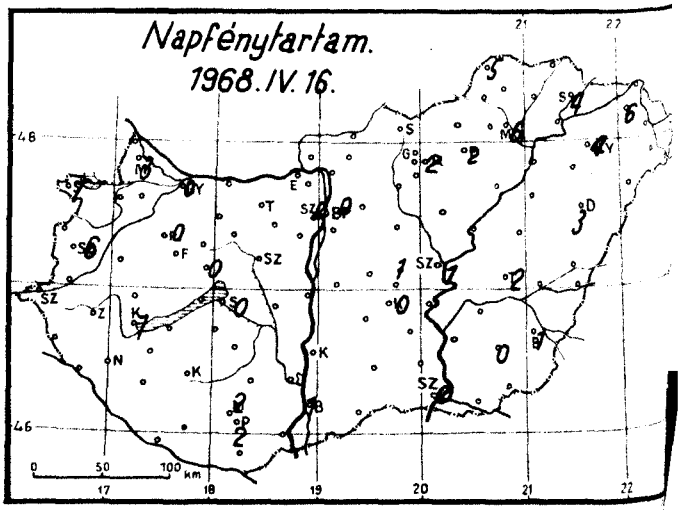
Napfénytartam.
1968. IV. 16.

1968. április hó,
17. nap szerda

	Az utolsó 24 óra adatai						24 órai csapadék mm		
	Csapadék (mm)		Hőmérsékleti szélsőségek: tegnapi nappali max.	éjszakai min.	min. 5 cm-en	Napsütés (óra) tegnap			
12815 Magyaróvár	•		17	7	5	3	Rajka		
822 Győr	ny	•	14	5	3	0	Kapuvár	•	
825 Pápa	ny	• ∩	16	4	1	0	Csorna	•	
805 Sopron	•		18	6	6	7	Komárom	•	
812 Szombathely	•		17	1	0	6	Káld	2	∇
910 Szentgotthárd	•		18	3	1		Kőszeg	•	
915 Zalaegerszeg	•		17	5	3		Körmend	ny	•
Lenti	•		14	4			Letenye	•	
925 Nagykanizsa	ny	•	16	4	2		Sümeg	•	
920 Keszthely	ny	•	14	7	5	1	Zirc	ny	•
Tihany	ny	•	13	8	1		Kisbér	1	•
935 Siófok	ny	•	15	7	4	0	Mór	ny	•
942 Pécs	•		14	7	4	2	Alcsút	ny	•
941 Misinatető (534 m)	•		12	6	5	2	Esztergom	ny	•
Siklós	•		16	7	2		Dobogókő	ny	•
827 Farkasgyepű (400 m)	ny	•	13	4	4		Fonyód	ny	•
Veszprém	ny	•	13	5	2	0	Tab	ny	•
833 Tatabánya	ny	•	15	7	3		Sárbogárd	ny	•
839 Budapest (Ferihegy)	ny	•	14	4	0		Sárhatvan Lengyel	—	
840 Budapest OMI	ny	∇	14	7	4	0	Nagykónyi	—	
841 Budapest (Szabadságh. 474 m)	ny	•	11	5	2	0	Marcali	ny	•
Martonvásár	•		14	4	3		Somogyszob	•	
835 Székesfehérvár	•		14	4	1		Kaposvar	•	∩
Dunaújváros	•		—	7	6		Barcs	ny	•
Szekszárd	•		15	8	6		Szigetvár	—	
Mohács	•		15	8			Bácsalmás	•	
960 Baja	ny	•	15	8	7	1	Kiskunhalas	1	•
955 Kalocsa	•		15	8	4		Izsák	•	
Ceglód	ny	•	15	6	1	1	Kunsztmiklós	•	
860 Szolnok	ny	•	14	8	4	1	Örkény	ny	•
970 Kecskemét	ny	•	12	6	2	0	Nagykáta	•	
Kiskunfélegyháza	—		—	—			Jászapáti	ny	•
982 Szeged	ny	•	14	8	6	0	Tiszakécske	•	
Mezőhegyes	—		—	—			Nagykőrös	ny	•
Orosháza	1	•	14	8	6	0	Kistelek	•	
990 Békéscsaba	2	∇	16	9	8	1	Makó	ny	•
875 Túrkeve	ny	•	16	8	6	2	Szentes	—	
Berettyóújfalu	10	∇	17	9	6		Szarvas	•	
882 Debrecen	8	∇	17	7	7	3	Szeghalom	3	•
892 Nyíregyháza	ny	•	17	7	6	4	Körösszakál	2	•
788 Kisvárda	ny	•	18	8	8	6	Tiszaroff		
Mátészalka	•	∩	17	7	2		Poroszló	•	
Tiszabecs	•		18	6			Karcag	•	
Vác	•	∩ —	16	5			Hortobágy	1	•
Gödöllő	—		—	—	—		Polgár	ny	•
Lőrinci	•		15	2	1		Hajdúdorog	ny	•
Gyöngyös	•		16	7			Nyírlugos	—	
Balassagyarmat	ny	•	16	7			Csenger	ny	•
755 Salgótarján	•		16	8			Vásárosnamény	•	
Galyatető (932 m)	•		12	2			Záhony	1	•
851 Kékestető (1000 m)	•	hófolt	9	3	3	2	Királyrét	1	•
Mátraháza (672 m)	—		—				Romhány	ny	•
865 Eger	ny	•	16	8	3	2	Borsodnádasd	ny	•
Putnok	1	•	17	8	8		Jósvafő	ny	•
Lillafüred	1	•	15	8			Szendrőlád	2	•
772 Miskolc	1	•	18	8	7	6	Hidasnémeti	ny	•
Fügöd	ny	•	17	8	6		Tokaj	•	
778 Sárospatak	1	∇	17	9	7	4		ny	•

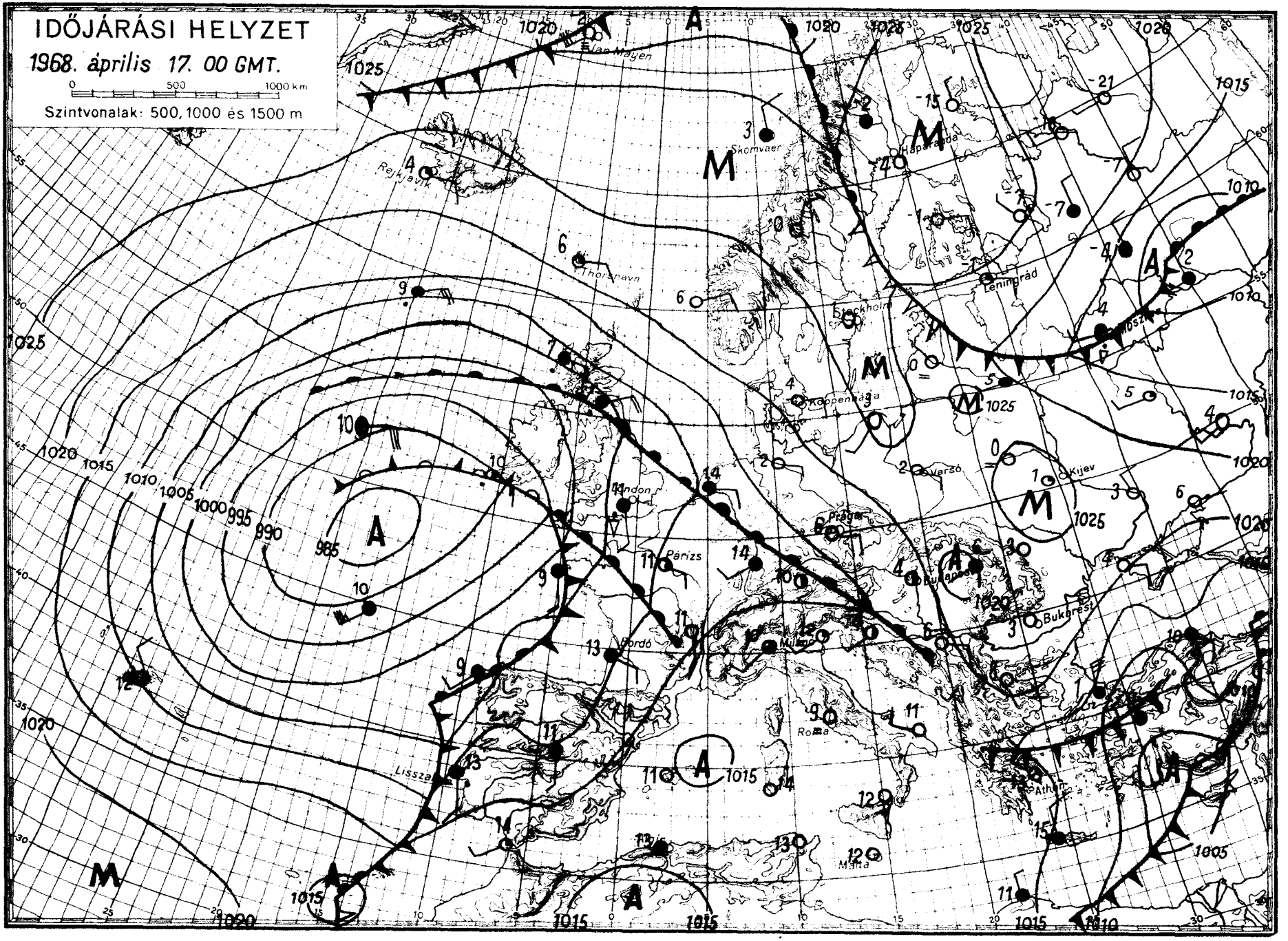
IDŐJÁRÁSI HELYZET
1968. április 17. 00 GMT.
0 500 1000 km
Szintvonalak: 500, 1000 és 1500 m
Jan Mayen
Skomvaer
Rejkjavik
Thorshavn
Haparanda
Leningrád
Stockholm
Koppenhága
Varsó
Kijev
London
Párizs
Prágai
Budapest
Bukarest
Bordó
Milano
Roma
Lissza
Athen
Malta
985
990
995
1000
1005
1010
1015
1020
1025

IDŐJÁRÁSI NAPIJELENTÉS

ЕЖЕДНЕВНЫЙ МЕТЕОРОЛОГИЧЕСКИЙ БЮЛЛЕТЕНЬ • DAILY WEATHER REPORT
BULLETIN QUOTIDIEN DE TEMPS • TÄGLICHER WETTERBERICHT

KIADJA AZ ORSZÁGOS METEOROLÓGIAI INTÉZET
BUDAPEST II. KITAIBEL PÁL UTCA 1
TELEFON: KÖZPONT: 353-500, IDŐJELZŐ OSZT.: 150-410

MEGJELENIK NAPONKÉNT • ELŐFIZETÉSI ÁRA A POSTAI KÖLTSÉGGEL EGYÜTT NEGYEDÉVRE 60, Ft
KIADÁSÉRT FELEL AZ INTÉZET IGAZGATÓJA

81. évfolyam 109. szám + Budapest + 1968. április 18. csütörtök.

Az időjárási helyzet ma reggel és a várható időjárás:

Szárazföldünk középső részén tovább tart a száraz, párás, a reggeli órákban néhány helyen ködös idő. Igy a hőmérséklet csúcsértékei 2-5 fokkal magasabbak az évszaknak megfelelő átlag-értékeknél. A Brit-szigeteken sokfelé esik az eső. A Szovjetunió európai területének északi felében hüvös az idő, egy-két helyen havazik.

Hazánkban szerdán változóan felhős volt az ég. Az északi megyékben több helyen esett az eső. A lehullott csapadék mennyisége a csapadéknyom és 3 mm között váltakozott. A hőmérséklet napközben északon 13, 18, máshol 18, 21 fokig emelkedett. Ma hajnalra elég szeszélyes eloszlásban 1-8 fokig terjedt a lehülés. Székesfehérvárott gyenge fagyot észleltek. Délelőtt a Dunántul nyugati felén felhős, máshol derült volt az ég. A hőmérséklet 11 órára 13, 19 fokig emelkedett.

Ma 12 órakor Budapesten a hőmérséklet 19 fok, a tengerszintre átszámitott légnyomás 768 mm, alig változik.

Várható időjárás péntek estig:

Kevés nappali felhőképződés, valószinüleg eső nélkül.
Éjszaka gyenge, napközben megélénkülő délkeleti, déli szél.
A nappali felmelegedés tovább erősödik.
Északon egy-két helyen talajmenti fagy.

Várható legalacsonyabb éjszakai hőmérséklet: 2, 7,
legmagasabb nappali hőmérséklet pénteken: 20, 25 fok között.

Bartha Péterné s.k.

Távolabbi kilátások keddig:
Legalacsonyabb hajnali hőmérsékletek 7 fok körül; a talajmenti fagy valószinüsége 20 százalék. Legmagasabb nappali hőmérsékletek 20 fok körül. Jelentős mennyiségü eső nem valószinü.

Távelőrejelző Osztály

A hőmérséklet napi középértéke és eltérése a 90 évi átlagtól /Budapesten/:

1968. IV. 17.: 11,1 C°, -0,9 C°.

1871 óta ezen a napon Budapesten előfordult:

legmagasabb hőmérséklet: 26,6 C° /1944/
legalacsonyabb hőmérséklet: -0,6 C° /1913/.

68.273.

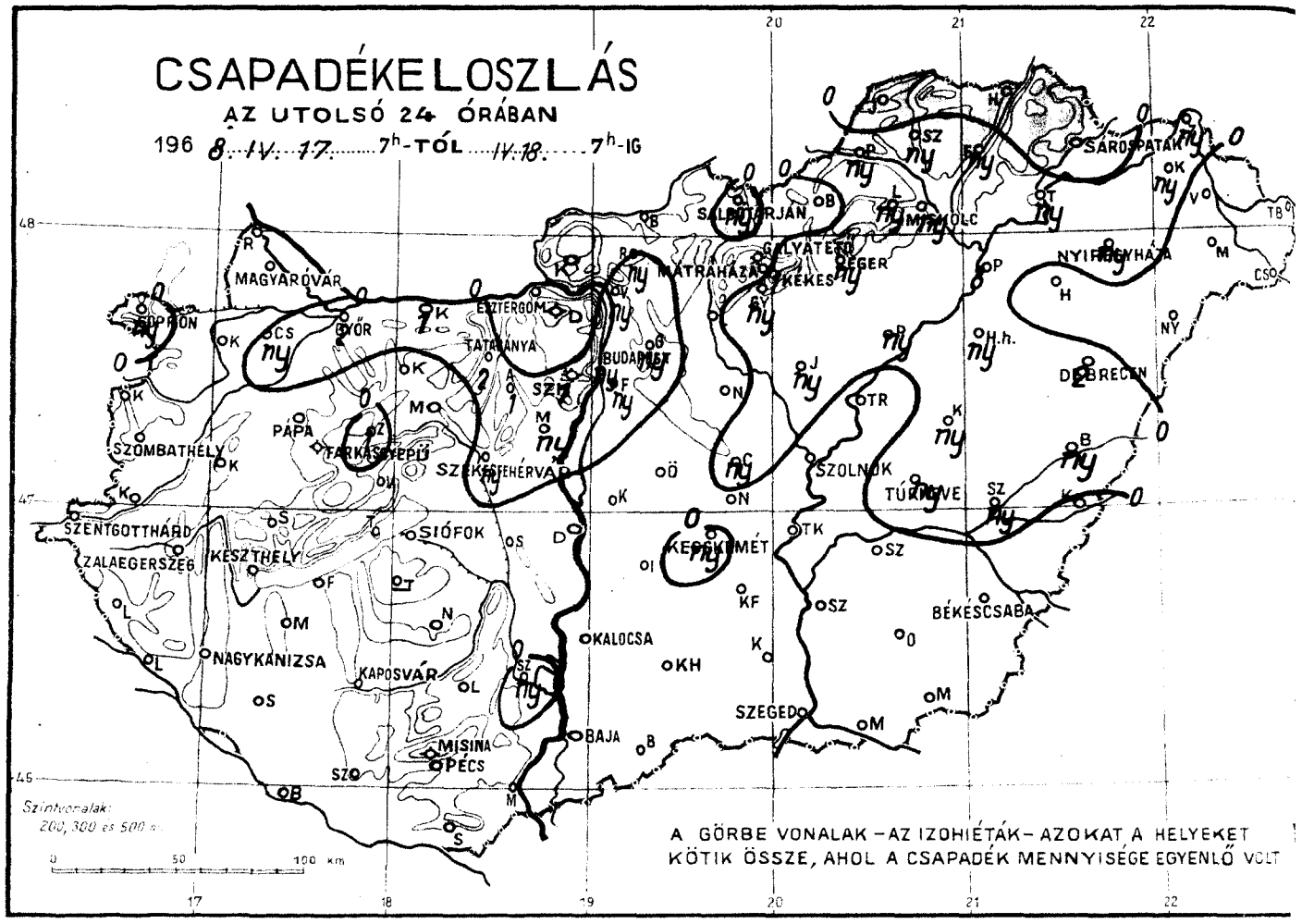
CSAPADÉKELOSZLÁS
AZ UTOLSÓ 24 ÓRÁBAN
196 8. IV. 17. 7h-TÓL IV. 18. 7h-IG
MAGYARÓVÁR
SOPRON
GYŐR
ESZTERGOM
TATABÁNYA
BUDAPEST
SZOMBATHELY
PÁPA
TATABÁNYA
SZÉKESFEHÉRVÁR
SZOLNOK
TÚRKEVE
DEBRECEN
NYÍREGYHÁZA
SÁROSPATAK
SALGÓTARJÁN
MÁTRAHÁZA
GYÖNGYÖS
KÉKES
EGER
SZENTGOTTHÁRD
ZALAEGERSZEG
KESZTHELY
SIÓFOK
KECSKEMÉT
BÉKÉSCSABA
NAGYKANIZSA
KAPOSVÁR
KALOCSA
SZEGED
BAJA
MISINA
PÉCS
Szintvonalak: 200, 300 és 500 m
A GÖRBE VONALAK – AZ IZOHIÉTÁK – AZOKAT A HELYEKET KÖTIK ÖSSZE, AHOL A CSAPADÉK MENNYISÉGE EGYENLŐ VOLT

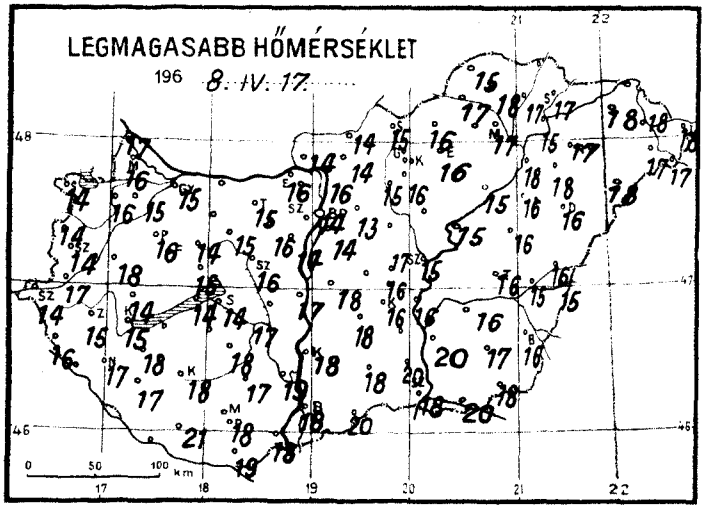
LEGMAGASABB HŐMÉRSÉKLET
196 8. IV. 17.

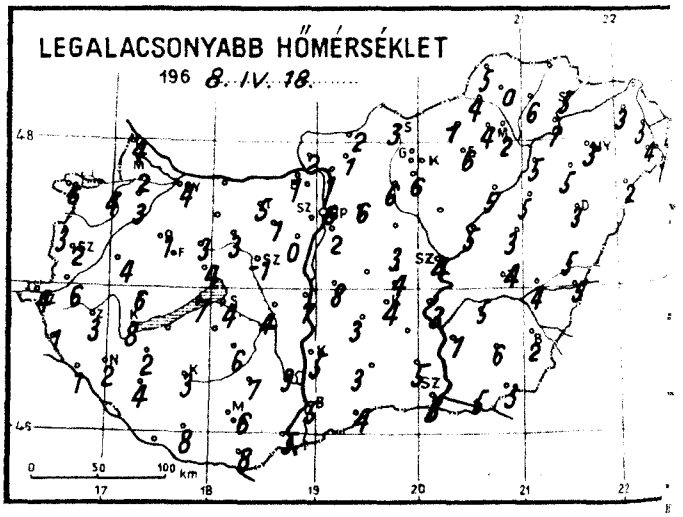
LEGALACSONYABB HŐMÉRSÉKLET
196 8. IV. 18.

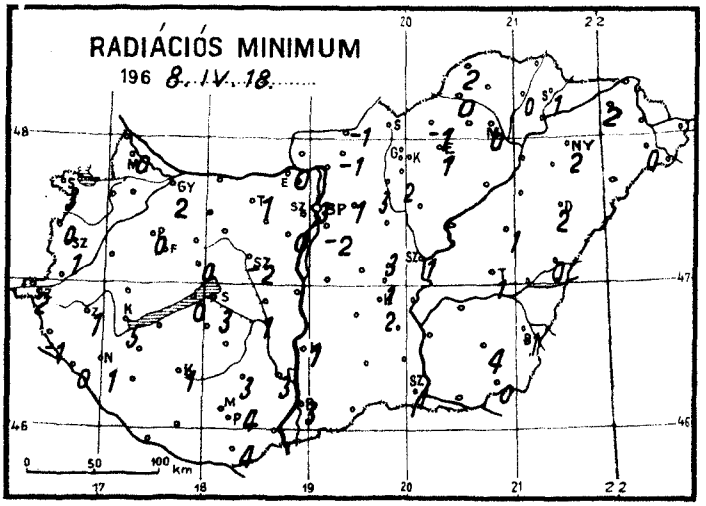
RADIÁCIÓS MINIMUM
196 8. IV. 18.

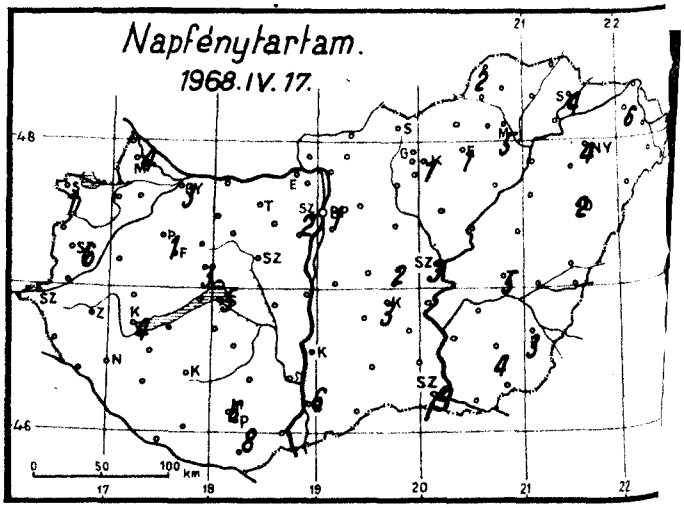
Napfénytartam.
1968. IV. 17.

1968. április hó, 18 csütörtök nap

	Az utolsó 24 óra adatai						24 órai csapadék mm		
	Csapadék (mm)		Hőmérsékleti szélsőségek: tegnapi nappali max.	éjszakai min.	min. 5 cm-en	Napsütés (óra) tegnap			
12815 Magyaróvár	.		16	2	0	4	Rajka	.	
822 Győr	2	•	15	4	2	3	Kapuvár	.	
825 Pápa	.	⌓	16	1	0	1	Csorna	ny	•
805 Sopron	ny	,	14	6	3	1	Komárom	1	•
812 Szombathely	.		14	2	1	6	Káld	.	
910 Szentgotthárd	.		14	4	2		Kőszeg	.	
915 Zalaegerszeg	.		15	3	1		Körmend	.	
Lenti	.		16	1	-1		Letenye	.	
925 Nagykanizsa	.		17	2	1		Sümeg	.	
920 Keszthely	.		15	8	5	4	Zirc	1	•
Tihany	.		14	7	0		Kisbér	.	
935 Siófok	.		14	4	3	5	Mór	.	
942 Pécs	.		18	6	4	8	Alcsút	1	•
941 Misinatető (534 m)	.		15	8	7	6	Esztergom	.	
Siklós	.		19	8	4		Dobogókő	.	
827 Farkasgyepű (400 m)	.		15	7	5		Fonyód	.	
Veszprém	.		15	4	0	3	Tab	–	
833 Tatabánya	2	• ⌓	15	5	1		Sárbogárd	.	
839 Budapest (Ferihegy)	ny	∇	14	2	-2		Lengyel	.	
840 Budapest OMI	ny	• ⌓	14	6	3	1	Nagykónyi	.	
841 Budapest (Szabadságh., 474 m)	1	•	12	7	1	2	Marcali	.	⌓
Martonvásár	ny	•	14	0	0		Somogyszob	.	
835 Székesfehérvár	ny	•	16	-1	-2		Kaposvár	.	⌓
Dunaújváros	.		17	7	5		Barcs	.	
Szekszárd	ny	• ⌓	19	9	3		Szigetvár	.	
Mohács	.	⌓	18	5			Bácsalmás	.	
960 Baja	.		18	5	3	6	Kiskunhalas	.	
955 Kalocsa	.		18	5	1		Izsák	.	
Cegléd	ny	•	17	3	3	2	Kunsztmiklós	.	
860 Szolnok	.		15	4	1	3	Örkény	–	
970 Kecskemét	ny	•	16	4	2	3	Nagykáta	.	⌓
Kiskunfélegyháza	–		–				Jászapáti	ny	•
982 Szeged	.		18	3	1	9	Tiszakécske	.	
Mezőhegyes	.		18	3	0		Nagykőrös	.	
Orosháza	.		17	6	4	4	Kistelek	.	
990 Békéscsaba	.		16	2	-1	3	Makó	.	
875 Túrkeve	ny	•	16	4	1	5	Szentes	.	
Berettyóújfalu	ny	• ⌓	16	5	0		Szarvas	.	
882 Debrecen	2	•	16	3	2	2	Szeghalom	ny	• ⌓
892 Nyíregyháza	ny	•	17	3	2	4	Kőrösszakál	.	
788 Kisvárda	ny	•	18	3	2	6	Tiszaroff	.	
Mátészalka	.	⌐	17	4	0		Poroszló	ny	•
Tiszabecs	.		18	2			Karcag	ny	,
Vác	ny	• ⌓	16	1			Hortobágy	ny	•
Gödöllő	ny	,	13	6	1		Polgár	3	•
Lőrinci	.		15	6	3		Hajdúdorog	.	
Gyöngyös	ny	,	16	6	2		Nyírlugos	.	
Balassagyarmat	.		14	2	-1		Csenger	.	⌓
755 Salgótarján	ny	•	15	3			Vásárosnamény	.	
Galyatető (932 m)	.		11	6			Záhony	ny	•
851 Kékestető (1000 m)	1	• hófolt	7	5	5	1	Királyrét	.	
Mátraháza (672 m)	–		–				Romhány	ny	•
865 Eger	ny	,	16	6	1	1	Borsodnádasd	.	
Putnok	ny	• =	17	4	0		Jósvafő	.	
Lillafüred	ny	•	13	4			Szendrőlád	ny	,
772 Miskolc	ny	•	17	2	0	5	Hidasnémeti	.	
Füged	ny	,	17	6	0		Tokaj	ny	•
778 Sárospatak	.		17	5	1	4			

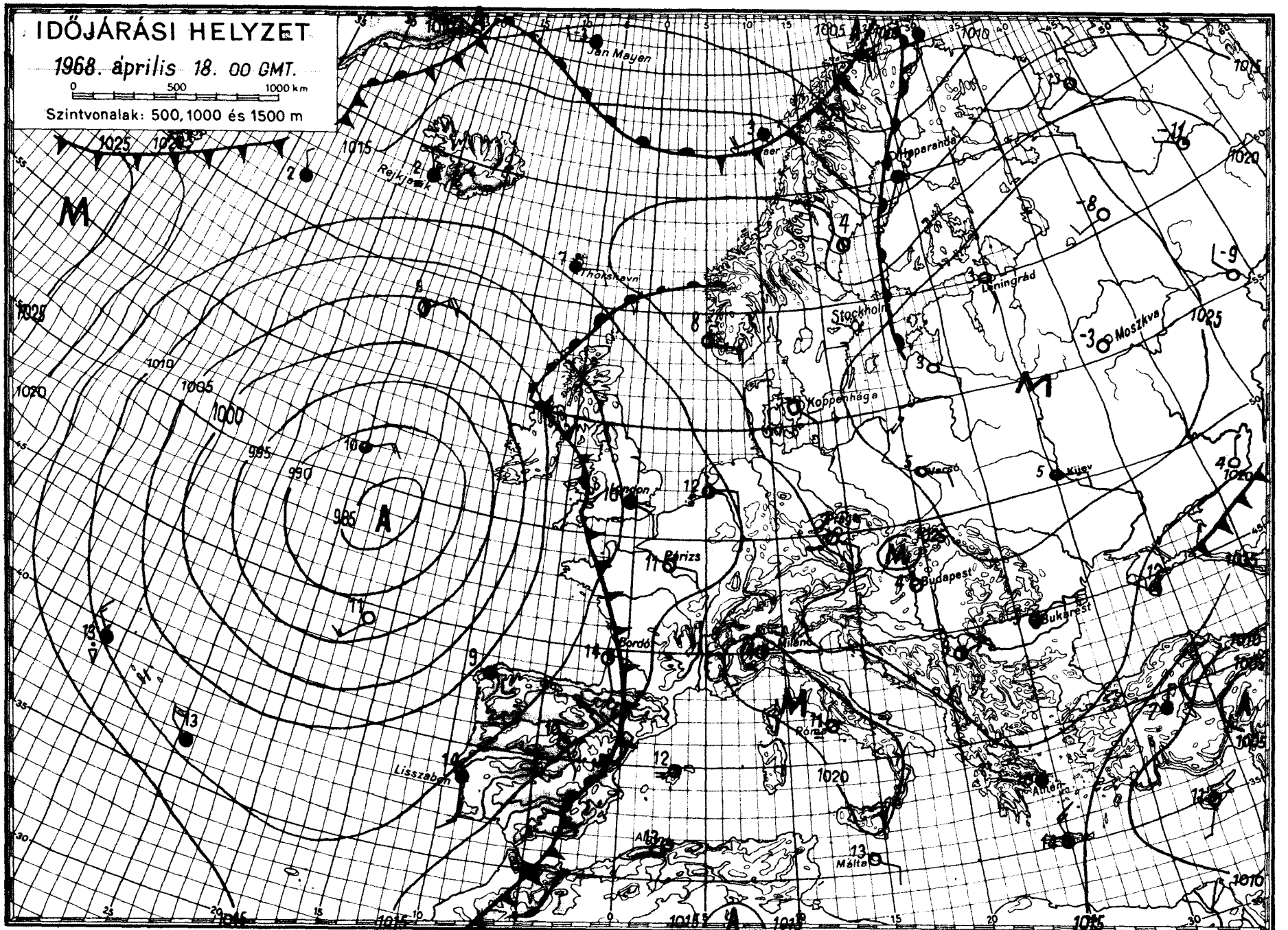
IDŐJÁRÁSI HELYZET
1968. április 18. 00 GMT.
0 500 1000 km
Szintvonalak: 500, 1000 és 1500 m
Jan Mayen
Reykjavik
Thorshavn
Stockholm
Leningrád
Moszkva
Koppenhága
Kijev
Budapest
Bukarest
Párizs
Bordó
Milánó
Róma
Lisszabon
Málta
Algír
Helsinki
1025
1020
1015
1010
1005
1000
995
990
985

IDŐJÁRÁSI NAPIJELENTÉS

ЕЖЕДНЕВНЫЙ МЕТЕОРОЛОГИЧЕСКИЙ БЮЛЛЕТЕНЬ • DAILY WEATHER REPORT
BULLETIN QUOTIDIEN DE TEMPS • TÄGLICHER WETTERBERICHT

KIADJA AZ ORSZÁGOS METEOROLÓGIAI INTÉZET
BUDAPEST II. KITAIBEL PÁL UTCA 1
TELEFON: KÖZPONT: 353-500, IDŐJELZŐ OSZT.: 150-410

MEGJELENIK NAPONKÉNT • ELŐFIZETÉSI ÁRA
A POSTAI KÖLTSÉGGEL EGYÜTT NEGYEDÉVRE 60, Ft
KIADÁSÉRT FELEL AZ INTÉZET IGAZGATÓJA

81. évfolyam 110. szám + Budapest + 1968. április 19. péntek.

Az időjárási helyzet ma reggel és a várható időjárás:

Közép-Európában tovább folytatódik a csendes, száraz, a reggeli órákban párás, néhány helyen ködös időjárás. A hőmérséklet csucsértéke 2, 6 fokkal magasabb az évszaknak megfelelő értéknél, igy Nyugat-Németország középső részein csütörtökön a kora délutáni órákban 25, 26 fokot mértek. Ezzel egyidőben az Atlanti-óceán partjai mentén, igy a Brit-szigeteken és az Ibériai-félszigeten néhány helyen esett az eső.

Hazánkban csütörtökön nappali felhőképződés volt. Csapadékot sehol sem észleltek. A hőmérséklet napközben 18, 23 fokig emelkedett. Ma hajnalra szeszélyes területi eloszlásban 1, 9 fokig hült le a levegő. Egy-két helyen gyenge talajmenti fagy alakult ki. Ma délelőtt derült, napos idő volt. A hőmérséklet 11 órára általában 19, 21; a Balaton partján, a viz hütő hatása miatt csak 15, 18 fokig emelkedett.

Ma 12 órakor Budapesten a hőmérséklet 21 fok, a tengerszintre átszámitott légnyomás 769 mm, alig változik.

Várható időjárás szombat estig:

Kevés nappali felhőképződés, eső nélkül.
Éjszaka gyenge, napközben kissé élénkebb, változó irányu szél.
A nappali felmelegedés tovább erősödik.

Várható legalacsonyabb éjszakai hőmérséklet: 3, 8,
legmagasabb nappali hőmérséklet szombaton: 21, 26 fok között.

Schirok Róbertné s.k.

A hőmérséklet napi középértéke és eltérése a 90 évi átlagtól /Budapesten/:

1968. IV. 18.: 14,1 C°, +2,5 C°.

1871 óta ezen a napon Budapesten előfordult:

legmagasabb hőmérséklet: 28,7 C° /1920/
legalacsonyabb hőmérséklet: -1,4 C° /1887/.

68.274.

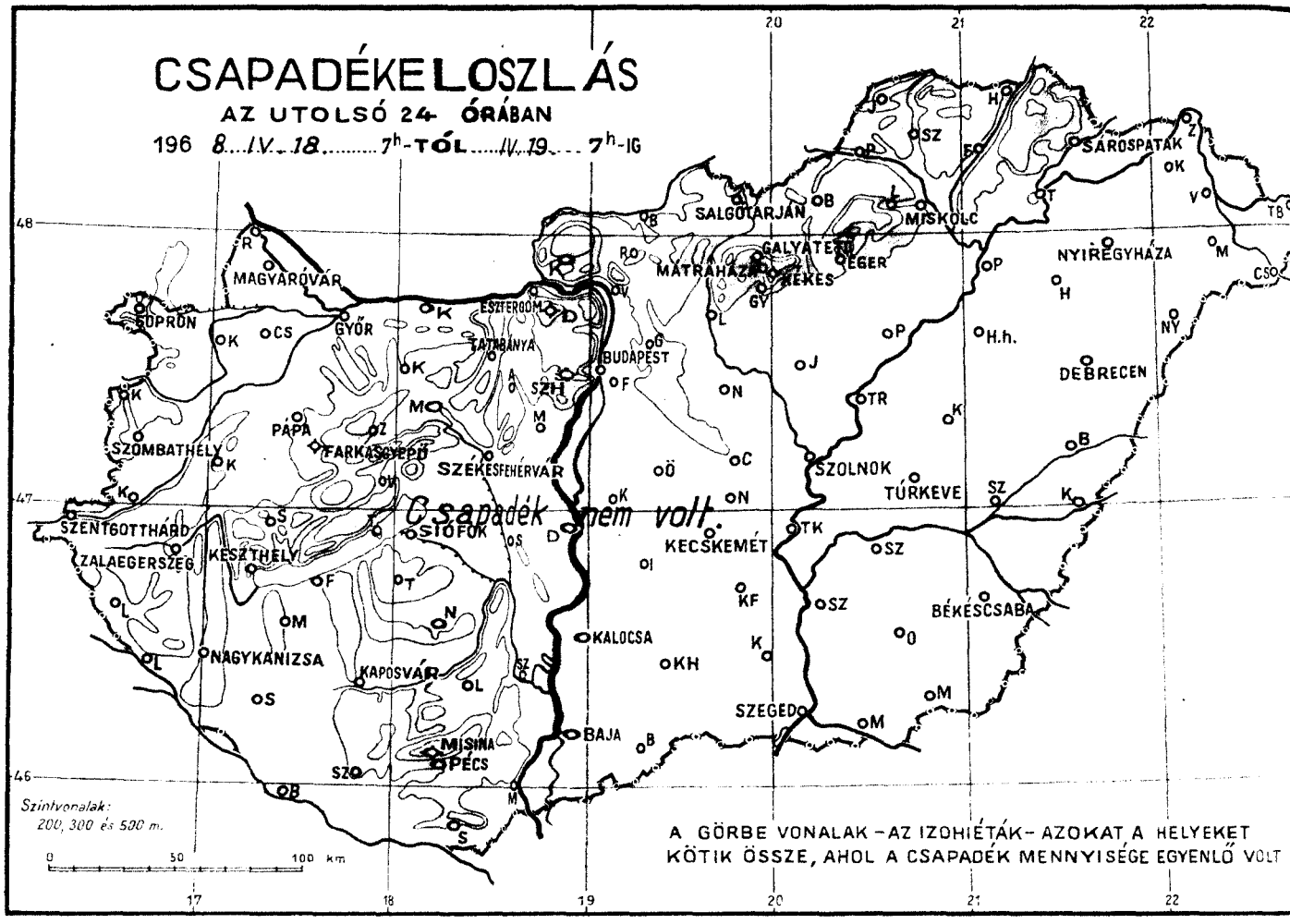
CSAPADÉKELOSZLÁS
AZ UTOLSÓ 24 ÓRÁBAN
196 8. IV. 18. 7h-TÓL IV. 19. 7h-IG
Csapadék nem volt.
A GÖRBE VONALAK – AZ IZOHIÉTÁK – AZOKAT A HELYEKET KÖTIK ÖSSZE, AHOL A CSAPADÉK MENNYISÉGE EGYENLŐ VOLT
Szintvonalak: 200, 300 és 500 m.
0 50 100 km
SOPRON
MAGYARÓVÁR
GYŐR
ESZTERGOM
TATABÁNYA
BUDAPEST
SZOMBATHELY
PAPA
FARKASGYEPŰ
SZÉKESFEHÉRVÁR
SZENTGOTTHÁRD
ZALAEGERSZEG
KESZTHELY
SIÓFOK
NAGYKANIZSA
KAPOSVÁR
MISINA
PÉCS
BAJA
KALOCSA
KECSKEMÉT
SZEGED
SZOLNOK
TÚRKEVE
DEBRECEN
NYÍREGYHÁZA
SÁROSPATAK
MISKOLC
EGER
GALYATETŐ
MÁTRAHÁZA
SALGÓTARJÁN
BÉKÉSCSABA

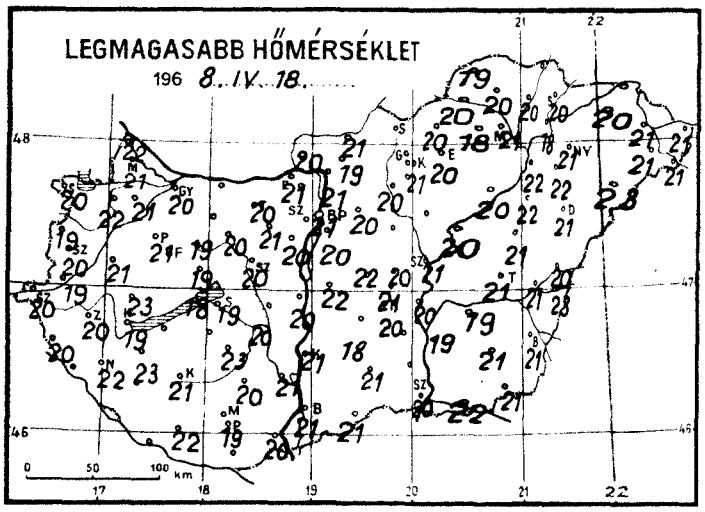
LEGMAGASABB HŐMÉRSÉKLET
196 8. IV. 18.
0 50 100 km

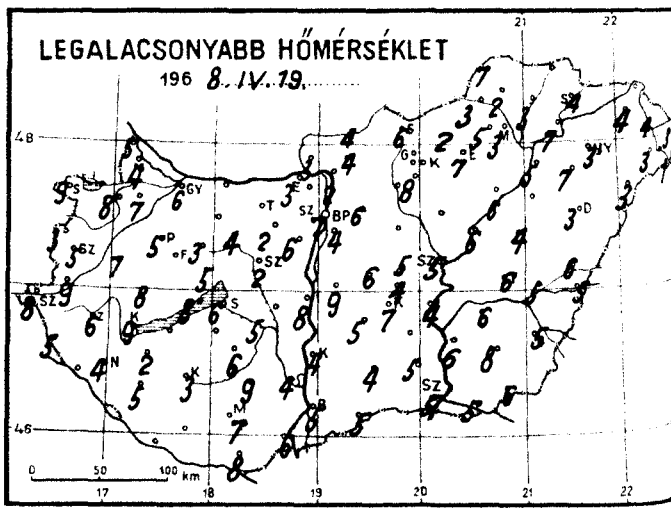
LEGALACSONYABB HŐMÉRSÉKLET
196 8. IV. 19.
0 50 100 km

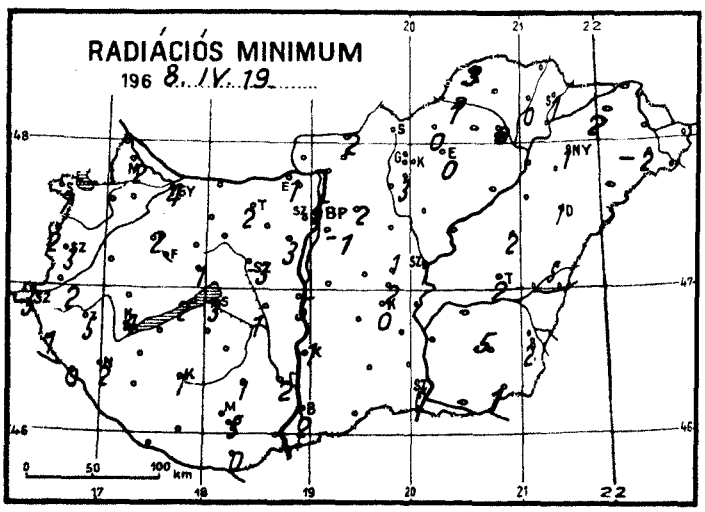
RADIÁCIÓS MINIMUM
196 8. IV. 19.
0 50 100 km

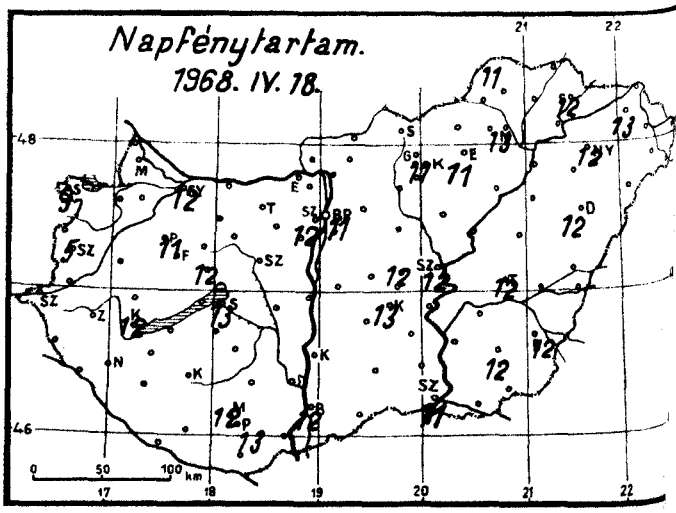
Napfénytartam.
1968. IV. 18.
0 50 100 km

1968. április hó,
19 nap péntek

	Az utolsó 24 óra adatai						24 órai csapadék mm		
	Csapadék (mm)		Hőmérsékleti szélsőségek: tegnapi nappali max.	éjszakai min.	min. 5 cm-en	Napsütés (óra) tegnap			
12815 Magyaróvár	.		21	4	2	–	Rajka	.	
822 Győr	.		20	6	4	12	Kapuvár	.	
825 Pápa	.		21	5	2	11	Csorna	.	⌐
805 Sopron	.		20	9	7	9	Komárom	.	
812 Szombathely	.		20	5	3	5	Káld	.	
910 Szentgotthárd	.		20	8	5		Kőszeg	.	
915 Zalaegerszeg	.		20	6	5		Körmend	.	
Lenti	.		20	5	1		Letenye	.	
925 Nagykanizsa	.		22	4	2		Sümeg	.	
920 Keszthely	.		19	9	4	12	Zirc	.	
Tihany	.		18	8	2		Kisbér	.	
935 Siófok	.	⌐	19	6	3	13	Mór	.	
942 Pécs	.		19	7	5	13	Alcsút	.	⌐
941 Misinatető (534 m)	.		17	10	8	12	Esztergom	.	
Siklós	.		–	8	0		Dobogókő	.	
827 Farkasgyepű (400 m)	.		20	9	2		Fonyód	.	
Veszprém	.	⌐	19	5	1	12	Tab	.	
833 Tatabánya	.	⌐	20	–	2		Sárbogárd	.	
839 Budapest (Ferihegy)	.	⌐	20	4	-1		Lengyel	.	,
840 Budapest OMI	.	⌐	21	7	5	11	Nagykónyi	.	
841 Budapest (Szabadságh., 474 m)	.	⌐	17	9	5	12	Marcali	.	⌐
Martonvásár	.		20	6	3		Somogyszob	.	
835 Székesfehérvár	.		20	2	-3		Kaposvár	.	⌐
Dunaújváros	.		20	8	5		Barcs	.	
Szekszárd	.	= ⌐	21	4	2		Szigetvár	.	
Mohács	.	⌐	20	6			Bácsalmás	.	
960 Baja	.		21	5	2	12	Kiskunhalas	.	
955 Kalocsa	.		21	4	1		Izsák	.	
Ceglód	.	⌐	20	5	1	12	Kunsztmiklós	.	
860 Szolnok	.		21	5	1	12	Örkény	.	
970 Kecskemét	.		20	7	0	13	Nagykáta	.	⌐
Kiskunfélegyháza	–		–	–			Jászapáti	.	⌐
982 Szeged	.		20	5	0	11	Tiszakécske	.	
Mezőhegyes	.		21	6	1		Nagykőrös	.	
Orosháza	.		21	8	5	12	Kistelek	.	
990 Békéscsaba	.		21	5	2	12	Makó	.	
875 Túrkeve	.		21	6	2	12	Szentes	.	
Berettyóújfalu	.	⌐	20	6	5		Szarvas	.	
880 Debrecen	.		21	3	1	12	Szeghalom	.	⌐
892 Nyíregyháza	.		21	3	1	12	Körösszakál	.	
788 Kisvárda	.		20	4	2	13	Tiszaroff	.	
Mátészalka	.	⌐	21	3	-2		Poroszló	.	
Tiszabecs	.		21	3			Karcag	.	⌐
Vác	.	= ⌐	21	2			Hortobágy	.	
Gödöllő	.	⌐	20	6	2		Polgár	.	
Lőrinci	.	⌐	20	–	–		Hajdúdorog	.	
Gyöngyös	.		21	8	3		Nyírlugos	.	
Balassagyarmat	.		21	4	2		Csenger	.	⌐
755 Salgótarján	.		–	6			Vásárosnamény	.	
Galyatető (932 m)	.		16	5			Záhony	.	
851 Kékestető (1000 m)	.	hófolt	14	7	6	11	Királyrét	.	
Mátraháza (672 m)	–		–				Romhány	.	
865 Eger	.		20	7	0	11	Borsodnádasd	.	
Putnok	.	=	20	3	1		Jósvafő	.	
Lillafüred	.		18	5			Szendrőlád	.	
772 Miskolc	.		21	3	0	13	Hidasnémeti	.	
Füged	.	⌐	20	3	0		Tokaj	.	
778 Sárospatak	.		20	4	1	12			

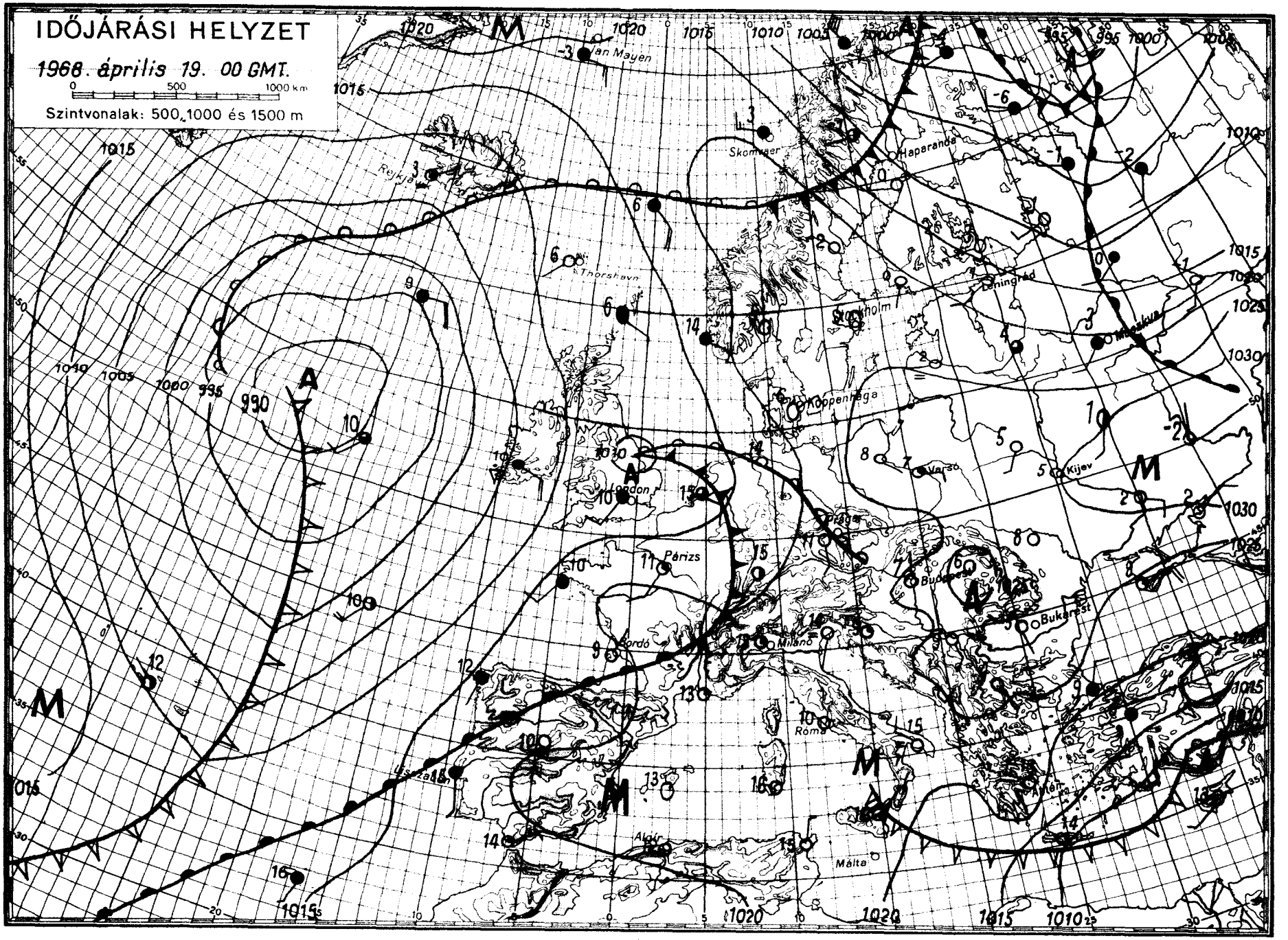

OFFSET-HONDA BUDAPEST

IDŐJÁRÁSI NAPIJELENTÉS

ЕЖЕДНЕВНЫЙ МЕТЕОРОЛОГИЧЕСКИЙ БЮЛЛЕТЕНЬ • DAILY WEATHER REPORT
BULLETIN QUOTIDIEN DE TEMPS • TÄGLICHER WETTERBERICHT

KIADJA AZ ORSZÁGOS METEOROLÓGIAI INTÉZET
BUDAPEST II. KITAIBEL PÁL UTCA 1
TELEFON: KÖZPONT: 353-500, IDŐJELZŐ OSZT.: 150-410

MEGJELENIK NAPONKÉNT • ELŐFIZETÉSI ÁRA
A POSTAI KÖLTSÉGGEL EGYÜTT NEGYEDÉVRE 60, Ft
KIADÁSÉRT FELEL AZ INTÉZET IGAZGATÓJA

31. évfolyam 111. szám + Budapest + 1968. április 20. szombat.

Az időjárási helyzet ma reggel és a várható időjárás:

A Párizs-Varsó-Moszkva vonaltól délkeletre Európában tovább folytatódik a csapadékmentes, meleg, a reggeli órákban helyenként párás, ködös idő. Az említett vonaltól északnyugatra felhős, sokfelé csapadékos, helyenként szeles időjárás uralkodik. A hőmérséklet csucsértékei általában 4, 8 fokkal magasabbak az évszaknak megfelelő átlagértéknél, de a Szovjetunió európai területének északkeleti felében az évszakhoz képest hideg az idő és havazik.

Hazánkban pénteken a Tiszántulon helyenként gyengén felhős, máshol jobbára felhőtlen volt az ég. Csapadék sehol sem hullott. Napközben a hosszan tartó napsütés hatására a hőmérséklet 20, 26 fokig emelkedett. Ma hajnalra szeszélyes területi eloszlásban 2, 10 fokig hült le a levegő. Délelőtt országszerte tovább folytatódott a napos, száraz, meleg idő. A hőmérséklet 11 órára már 16, 22 fokig emelkedett.

Ma 12 órakor Budapesten a hőmérséklet 22 fok, a tengerszintre átszámitott légnyomás 767 mm, mérsékelten süllyedő irányzatu.

Várható időjárás vasárnap estig:

Kevés felhő, száraz, meleg idő.
Éjszaka gyenge, napközben mérsékelt, változó irányu szél.

Várható legalacsonyabb éjszakai hőmérséklet: 4, 9 fok között,
legmagasabb nappali hőmérséklet vasárnap: 25 fok körül.

Bartha Péterné - Kerényi Nárcisz s.k.

A hőmérséklet napi középértéke és eltérése a 90 évi átlagtól /Budapesten/:

1968. IV. 19.: 15,8 C°, +3,8 C°.

1871 óta ezen a napon Budapesten előfordult:

legmagasabb hőmérséklet: 30,2 C° /1920/
legalacsonyabb hőmérséklet: -2,6 C° /1893/.

68.275.

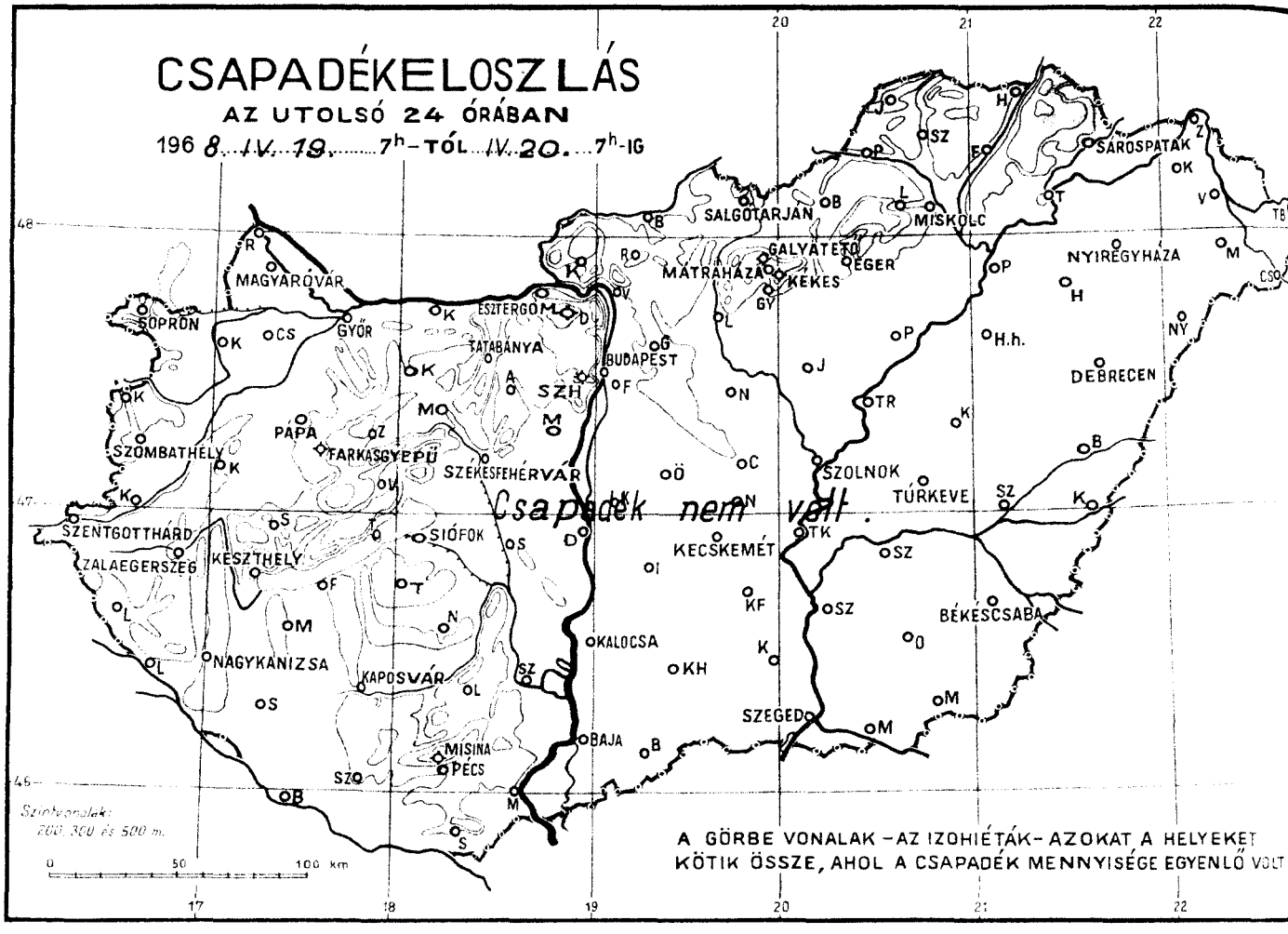
CSAPADÉKELOSZLÁS
AZ UTOLSÓ 24 ÓRÁBAN
196 8. IV. 19. 7h-TÓL IV. 20. 7h-IG
Csapadék nem volt.
A GÖRBE VONALAK – AZ IZOHIÉTÁK – AZOKAT A HELYEKET KÖTIK ÖSSZE, AHOL A CSAPADÉK MENNYISÉGE EGYENLŐ VOLT
Szintvonalak: 200, 300 és 500 m.
SOPRON
MAGYARÓVÁR
GYŐR
ESZTERGOM
TATABÁNYA
BUDAPEST
SZÉKESFEHÉRVÁR
SZOMBATHELY
PÁPA
FARKASGYEPŰ
SZENTGOTTHÁRD
ZALAEGERSZEG
KESZTHELY
SIÓFOK
NAGYKANIZSA
KAPOSVÁR
MISINA
PÉCS
BAJA
KALOCSA
KECSKEMÉT
SZEGED
BÉKÉSCSABA
SZOLNOK
TÚRKEVE
DEBRECEN
NYÍREGYHÁZA
MISKOLC
SALGÓTARJÁN
GALYATETŐ
MÁTRAHÁZA
KÉKES
SÁROSPATAK
0 50 100 km

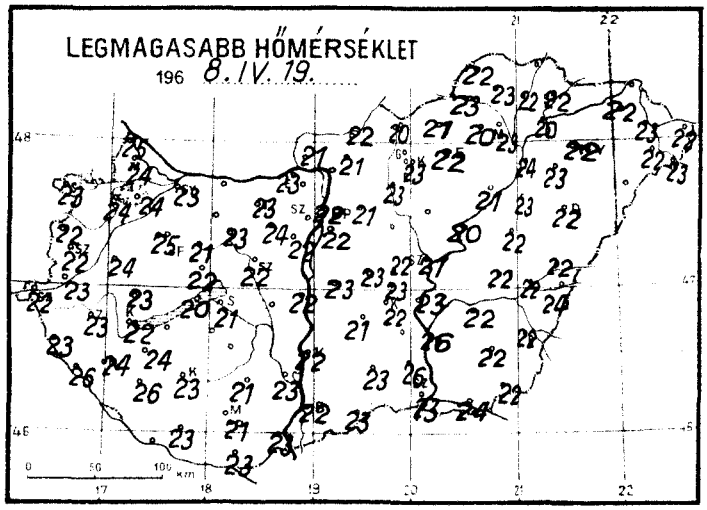
LEGMAGASABB HŐMÉRSÉKLET
196 8. IV. 19.
0 50 100 km

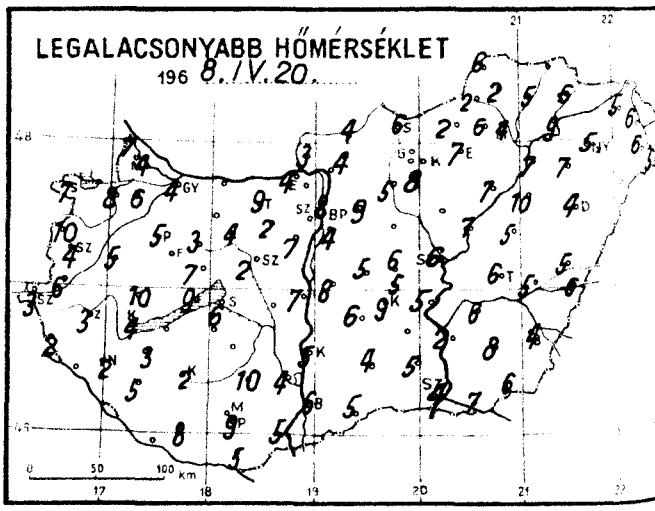
LEGALACSONYABB HŐMÉRSÉKLET
196 8. IV. 20.
0 50 100 km

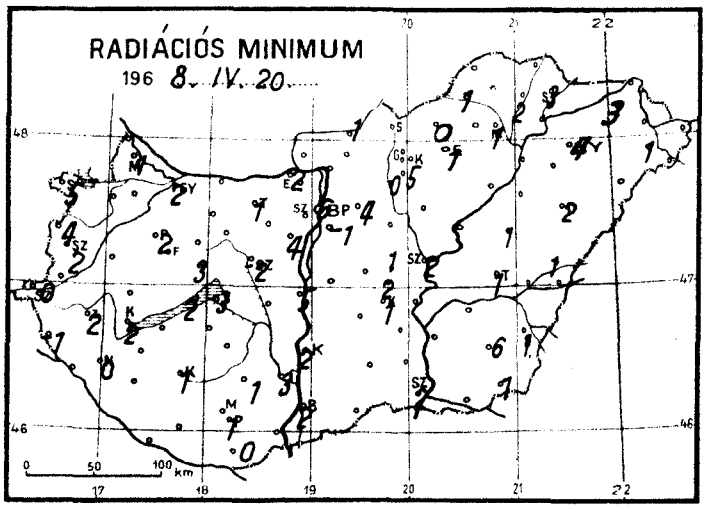
RADIÁCIÓS MINIMUM
196 8. IV. 20.
0 50 100 km

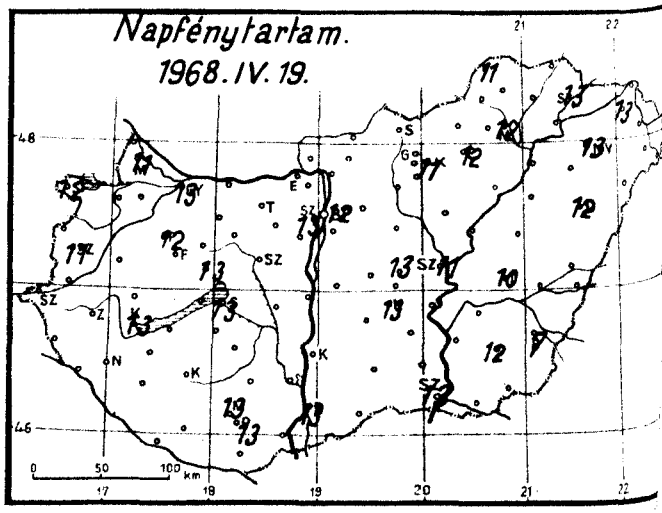
Napfénytartam.
1968. IV. 19.
0 50 100 km

1968. április hó,
20 szombat nap

	Az utolsó 24 óra adatai						24 órai csapadék mm		
	Csapadék (mm)		Hőmérsékleti szélsőségek: tegnapi nappali max.	éjszakai min.	min. 5 cm-en	Napsütés (óra) tegnap			
12815 Magyaróvár	•		24	4	1	11	Rajka	•	
822 Győr	•		23	4	2	13	Kapuvár	•	=
825 Pápa	•		25	5	2	12	Csorna	•	
805 Sopron	•		23	7	5	12	Komárom	•	p
812 Szombathely	•		22	4	2	11	Káld	•	
910 Szentgotthárd	•		22	3	0		Kőszeg	•	
915 Zalaegerszeg	•		23	3	2		Körmend	•	
Lenti	•		23	2	-1		Letenye	•	
925 Nagykanizsa	•		24	2	0		Sümeg	•	
920 Keszthely	•		22	4	2	13	Zirc	•	p
Tihany	•		20	9	2		Kisbér	•	
935 Siófok	•		21	6	3	13	Mór	•	
942 Pécs	•		21	9	1	13	Alcsút	•	p
941 Misinatető (534 m)	•		20	13	9	13	Esztergom	•	
Siklós	•		23	5	0		Dobogókő	•	
827 Farkasgyepű (400 m)	•		22	10	4		Fonyód	•	
Veszprém	•		22	7	3	13	Tab	•	
833 Tatabánya	•		23	9	1		Sárbogárd	–	
839 Budapest (Ferihegy)	•	p	22	4	-1		Lengyel	•	
840 Budapest OMI	•	p	22	8	6	12	Nagykónyi	–	
841 Budapest (Szabadságh. 474 m)	•	p	20	12	5	13	Marcali	•	p
Martonvásár	•		22	7	4		Somogyszob	•	
835 Székesfehérvár	•		22	2	-2		Kaposvár	•	p
Dunaújváros	•		22	7	5		Bares	•	
Szekszárd	•	p	23	4	3		Szigetvár	•	
Mohács	•	p	23	5			Bácsalmás	•	
960 Baja	•		22	6	2	13	Kiskunhalas	•	
955 Kalocsa	•		22	5	2		Izsák	•	
Cegléd	•	p	22	6	1	13	Kunsztmiklós	•	
860 Szolnok	•		21	6	2	11	Örkény	•	p
970 Kecskemét	•		22	9	1	13	Nagykáta	•	p
Kiskunfélegyháza	–		–	–			Jászapáti	•	p
982 Szeged	•		23	4	2	13	Tiszakécske	•	
Mezőhegyes	•	p	22	6	1		Nagykőrös	•	
Orosháza	•		22	8	6	12	Kistelek	•	
990 Békéscsaba	•		22	4	1	7	Makó	•	
875 Túrkeve	•		22	6	1	10	Szentes	•	
Berettyóújfalu	•	p	22	5	1		Szarvas	•	
882 Debrecen	•		22	4	2	12	Szeghalom	•	p
892 Nyíregyháza	•		22	5	4	13	Körösszakál	•	
788 Kisvárda	•		22	5	3	13	Tiszaroff	•	
Mátészalka	•	p	22	6	1		Poroszló	•	
Tiszabecs	•		22	4			Karcag	•	
Vác	–		–	–			Hortobágy	•	
Gödöllő	•	p	21	9	4		Polgár	•	
Lőrinci	•		23	5	0		Hajdúdorog	•	
Gyöngyös	•		23	8	5		Nyírlugos	–	
Balassagyarmat	•		22	4	1		Csenger	•	p
755 Salgótarján	•		20	6			Vásárosnamény	•	
Galyatető (932 m)	•		15	10			Záhony	•	
851 Kékestető (1000 m)	•		15	9	6	11	Királyrét	•	
Mátraháza (672 m)	–		–	–			Romhány	•	
865 Eger	•		22	7	1	12	Borsodnádasd	•	
Putnok	•	=	23	2	1		Jósvafő	•	
Lillafüred	•		20	6			Szendrőlád	•	
772 Miskolc	•		23	4	1	12	Hidasnémeti	•	
Füged	•	p	22	5	2		Tokaj	•	
778 Sárospatak	•		22	6	3	13			

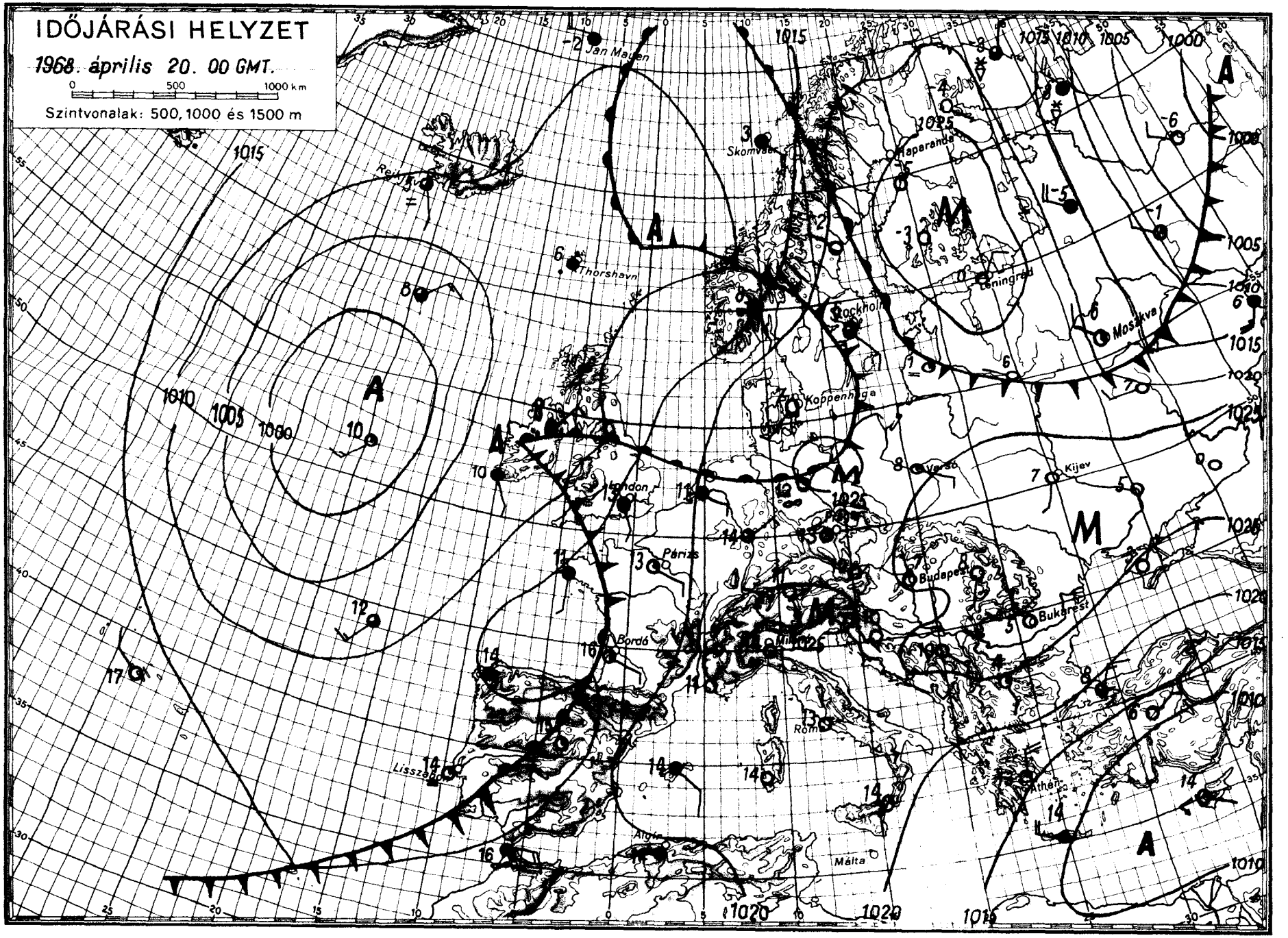

OFFSET-KIOHOA BUDAPEST

IDŐJÁRÁSI NAPIJELENTÉS

ЕЖЕДНЕВНЫЙ МЕТЕОРОЛОГИЧЕСКИЙ БЮЛЛЕТЕНЬ • DAILY WEATHER REPORT
BULLETIN QUOTIDIEN DE TEMPS • TÄGLICHER WETTERBERICHT

KIADJA AZ ORSZÁGOS METEOROLÓGIAI INTÉZET
BUDAPEST II. KITAIBEL PÁL UTCA 1
TELEFON: KÖZPONT: 353-500, IDŐJELZŐ OSZT.: 150-410

MEGJELENIK NAPONKÉNT • ELŐFIZETÉSI ÁRA
A POSTAI KÖLTSÉGGEL EGYÜTT NEGYEDÉVRE 60, Ft
KIADÁSÉRT FELEL AZ INTÉZET IGAZGATÓJA

81. évfolyam 112. szám + Budapest + 1968. április 21. vasárnap.

Az időjárási helyzet ma reggel és a várható időjárás:

A szárazföldünk nyugati partvonala mentén délnyugatról északkelet felé vonuló időjárási frontok felhős, esős, változékony időt okoznak. Ugyanakkor Európa nagyobb részén, főként Kelet- és Közép-Európában, csendes, napos, száraz, meleg az idő. Az időjárási helyzetkép nagyfoku állandósága miatt - legalábbis Közép-Európában - hétfőn is folytatódik a nyugodt, derült időjárás.

Hazánkban szombaton meleg, száraz idő volt. A hőmérséklet kora délutánra elérte a 21, 26 fokot. Vasárnap hajnalra szeszélyes területi eloszlásban 2 és 10 fok közötti lehülés következett be. Délelőtt a zavartalan napsütés következtében a hőmérséklet 11 órára 20, 24 fokot ért el.

Ma 12 órakor Budapesten a hőmérséklet 23 fok, a tengerszintre átszámitott légnyomás 767 mm, gyengén süllyed.

Várható időjárás hétfő estig:

A száraz, napos, meleg idő tovább tart.
Éjjel gyenge, napközben kissé megélénkülő, változó irányu szél.

Várható legalacsonyabb éjszakai hőmérséklet: 4, 9,
legmagasabb nappali hőmérséklet hétfőn: 24, 28 fok között.

Dr. Tóth Pál s.k.

A hőmérséklet napi középértéke és eltérése a 90 évi átlagtól /Budapesten/:

1968. IV. 20.: 17,8 C°, +5,6 C°.

1871 óta ezen a napon Budapesten előfordult:

legmagasabb hőmérséklet: 26,9 C° /1943/
legalacsonyabb hőmérséklet: -0,6 C° /1955/.

68.276

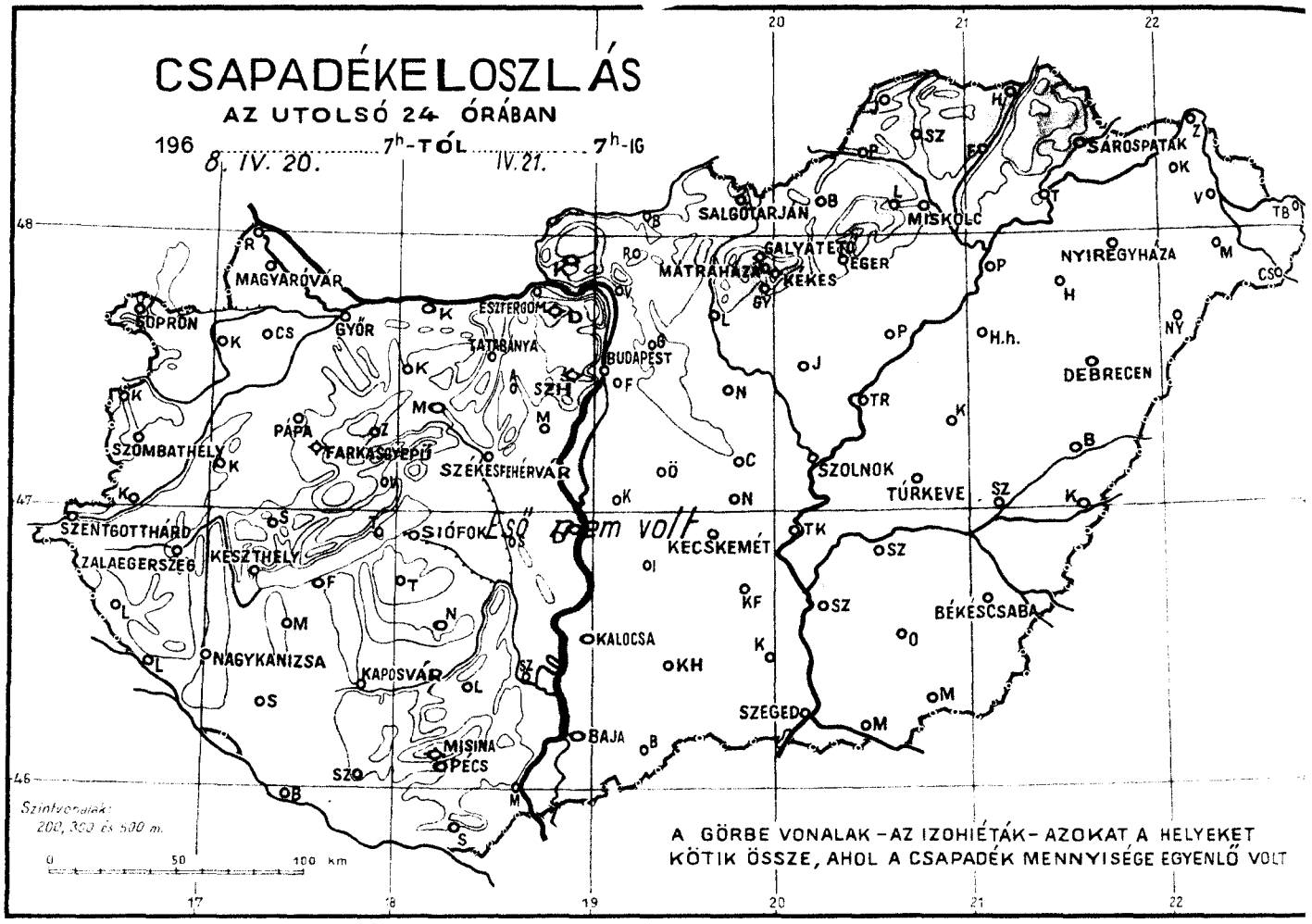
CSAPADÉKELOSZLÁS
AZ UTOLSÓ 24 ÓRÁBAN
196 8. IV. 20. 7h-TÓL IV. 21. 7h-IG
SOPRON
MAGYARÓVÁR
GYŐR
ESZTERGOM
TATABÁNYA
BUDAPEST
SZOMBATHELY
PAPA
FARKASGYEPŰ
SZÉKESFEHÉRVÁR
SIÓFOK
ZALAEGERSZEG
KESZTHELY
NAGYKANIZSA
KAPOSVÁR
KALOCSA
PÉCS
MISINA
BAJA
SZEGED
KECSKEMÉT
SALGÓTARJÁN
MISKOLC
GALYATETŐ
MÁTRAHÁZA
EGER
KEKES
SÁROSPATAK
NYÍREGYHÁZA
DEBRECEN
SZOLNOK
TÚRKEVE
BÉKÉSCSABA
Szintvonalak: 200, 300 és 500 m.
0 50 100 km
A GÖRBE VONALAK – AZ IZOHIÉTÁK – AZOKAT A HELYEKET KÖTIK ÖSSZE, AHOL A CSAPADÉK MENNYISÉGE EGYENLŐ VOLT

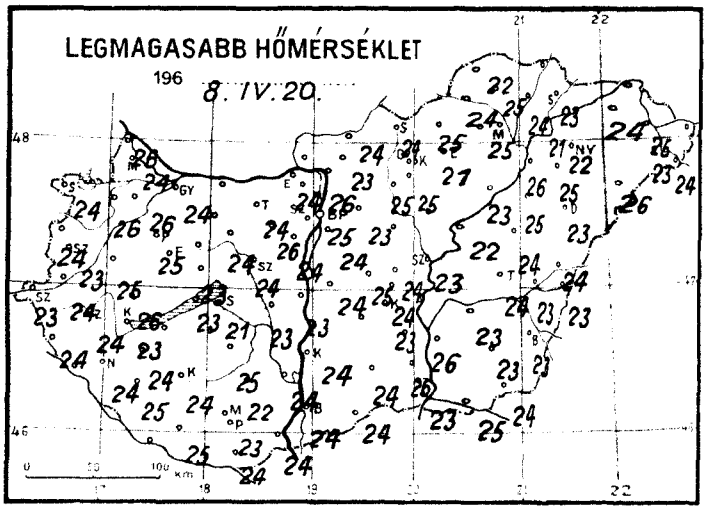
LEGMAGASABB HŐMÉRSÉKLET
196 8. IV. 20.

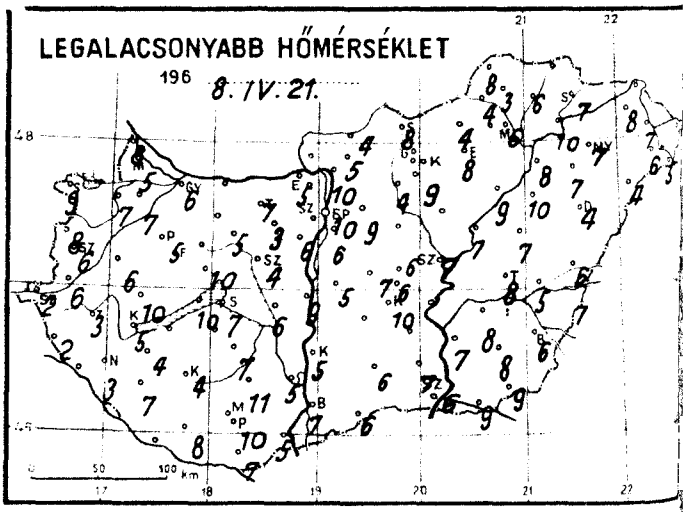
LEGALACSONYABB HŐMÉRSÉKLET
196 8. IV. 21.

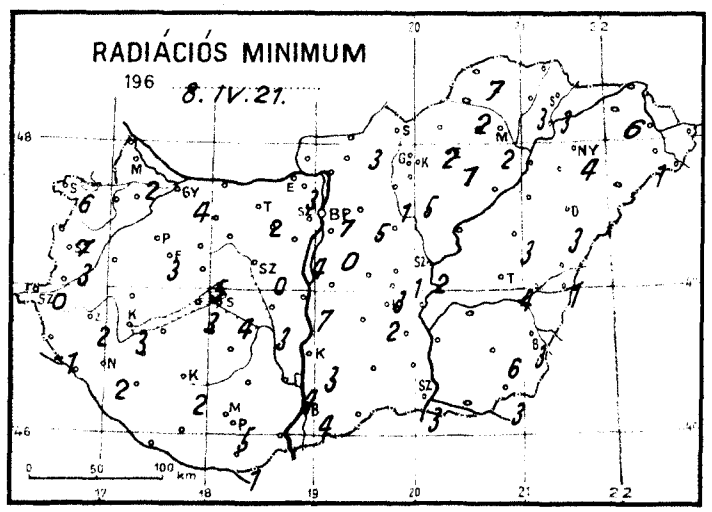
RADIÁCIÓS MINIMUM
196 8. IV. 21.

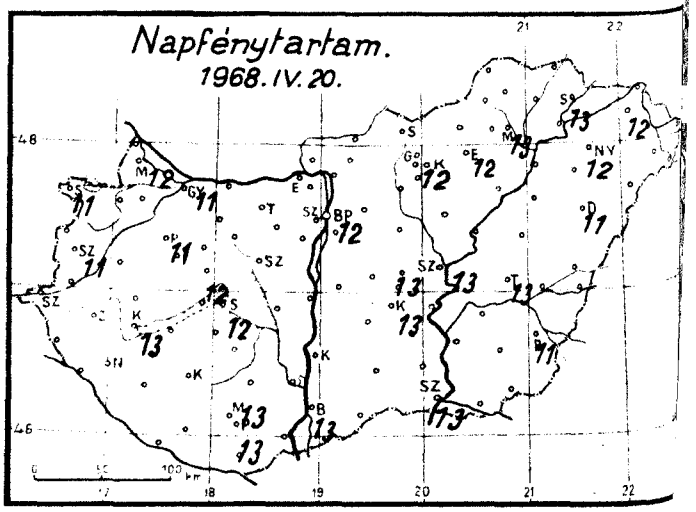
Napfénytartam.
1968. IV. 20.

1968...április....hó,
21... napvasárnap.....

	Az utolsó 24 óra adatai					
	Csapadék (mm)		Hőmérsékleti szélsőségek			Napsütés (óra) tegnap
			tegnapi nappali max.	éjszakai min.	min. 5 cm-en	
12815 Magyaróvár	.		24	5	2	12
822 Győr	.		24	6	4	11
825 Pápa	.		25	5	3	11
805 Sopron	.		24	9	6	11
812 Szombathely	.		23	6	3	11
910 Szentgotthárd	.		23	2	0	
915 Zalaegerszeg	.		24	3	2	
Lenti	.		24	2	-1	
925 Nagykanizsa	.		24	3	2	
920 Keszthely	.		23	5	3	13
Tihany	.		23	10	3	
935 Siófok	.		21	7	4	12
942 Pécs	.		23	10	5	13
941 Misinatető (534 m)	.		21	15	10	13
Siklós	.		24	7	1	
827 Farkasgyepű (400 m)	.		23	11	5	
Veszprém	.		23	10	5	12
833 Tatabánya	.		24	7	2	
839 Budapest (Ferihegy)	.		24	6	0	
840 Budapest OMI	.		25	10	7	12
841 Budapest (Szabadságh.474 m)						
Martonvásár	.		24	6	4	
835 Székesfehérvár	.		24	4	0	
Dunaújváros	.		23	9	7	
Szekszárd	.		24	5	4	
Mohács	.		24	5		
960 Baja	.		24	7	4	13
955 Kalocsa	.		24	5	3	
Cegléd	.		24	6	1	13
860 Szolnok	.		23	7	2	13
970 Kecskemét	.		23	10	2	13
Kiskunfélegyháza						
982 Szeged	.		23	6	3	13
Mezőhegyes	.		24	9	3	
Orosháza	.		23	8	6	
990 Békéscsaba	.		23	6	3	11
875 Túrkeve	.		24	8	4	13
Berettyóújfalu	.		24	6	1	
882 Debrecen	.		23	4	3	11
892 Nyíregyháza	.		22	7	4	12
788 Kisvárda	.		24	8	6	12
Mátészalka	.		23	6	1	
Tiszabecs						
Vác	.		26	10		
Gödöllő	.		23	9	5	
Lőrinci	.		25	4	1	
Gyöngyös	.		25	9	5	
Balassagyarmat	.		24	4	3	
755 Salgótarján	.		24	8		
Galyatető (932 m)	.		16	10		
851 Kékestető (1000 m)	.		16	11	8	12
Mátraháza (672 m)						
865 Eger	.		21	8	1	12
Putnok	.		24	4	2	
Lillafüred	.		22	7		
772 Miskolc	.		25	6	2	13
Füged	.		24	6	3	
778 Sárospatak	.		23	7	3	13

24 órai csapadék mm		
Rajka	.	
Kapuvár	.	
Csorna	.	
Komárom	.	
Káld	.	
Kőszeg	.	
Körmend	.	
Letenye	.	
Sümeg	.	
Zirc	.	
Kisbér	.	
Mór	.	
Alcsút	.	
Esztergom	.	
Dobogókő	.	
Fonyód		
Tab		
Sárbogárd		
Lengyel	.	
Nagykónyi	.	
Marcali	.	
Somogyszob	.	
Kaposvár	.	
Barcs	.	
Szigetvár	.	
Bácsalmás	.	
Kiskunhalas	.	
Izsák		
Kunsztmiklós	.	
Örkény	.	
Nagykáta	.	
Jászapáti	.	
Tiszakécske		
Nagykőrös	.	
Kistelek	.	
Makó	.	
Szentes	.	
Szarvas	.	
Szeghalom	.	
Körösszakál	.	
Tiszaroff	.	
Poroszló	.	
Karcag	.	
Hortobágy	.	
Polgár	.	
Hajdúdorog	.	
Nyírlugos	.	
Csenger	.	
Vásárosnamény	.	
Záhony	.	
Királyrét		
Romhány	.	
Borsodnádasd	.	
Jósvafő	.	
Szendrőlád	.	
Hidasnémeti	.	
Tokaj	.	

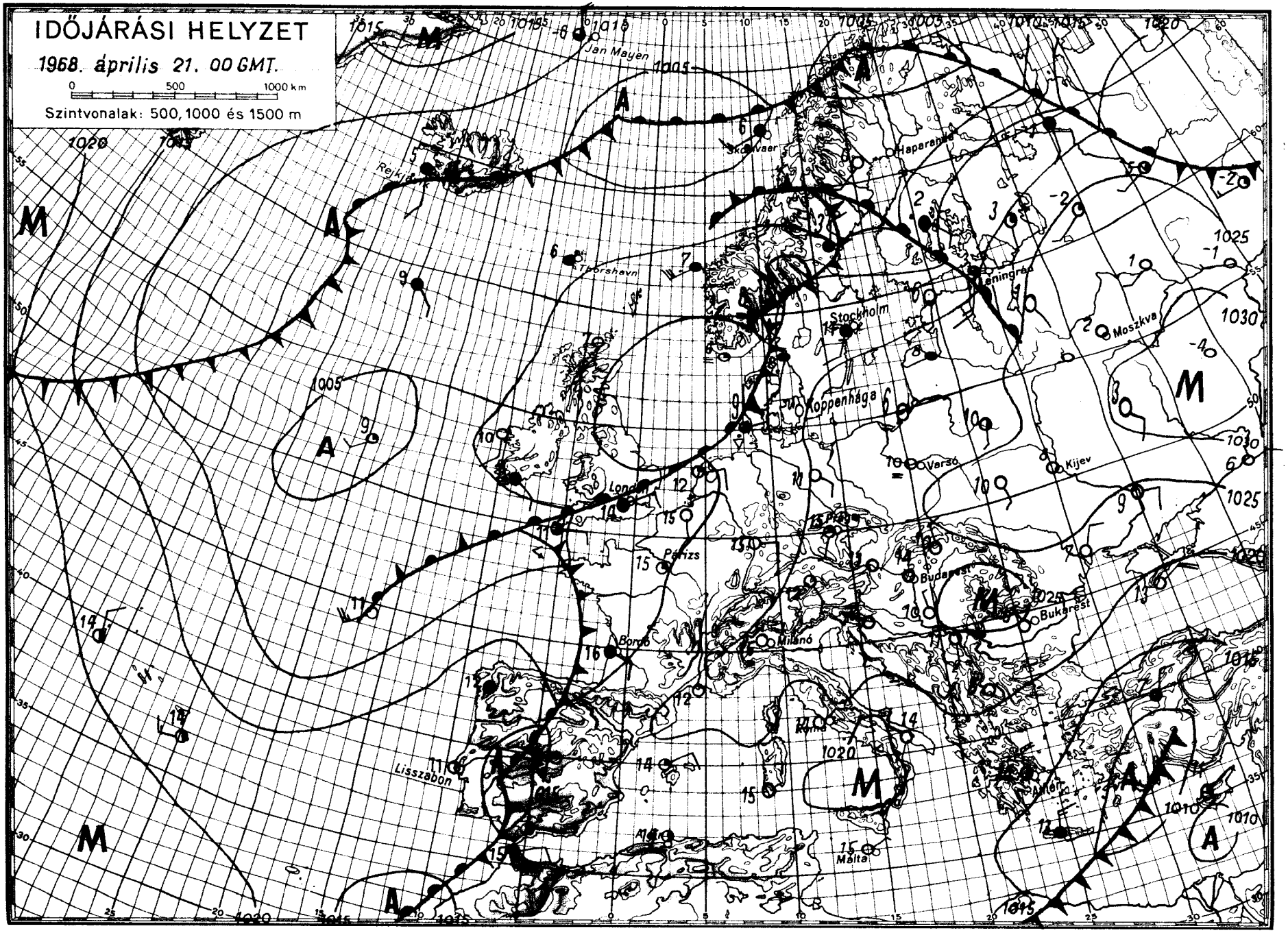
IDŐJÁRÁSI HELYZET
1968. április 21. 00 GMT.
0 500 1000 km
Szintvonalak: 500, 1000 és 1500 m
Jan Mayen
Skandinávia
Reykjavik
Thorshavn
Leningrád
Stockholm
Moszkva
Koppenhága
Varsó
Kijev
London
Párizs
Prága
Budapest
Bukarest
Bonn
Milánó
Lisszabon
Róma
Málta
Athén

IDŐJÁRÁSI NAPIJELENTÉS

ЕЖЕДНЕВНЫЙ МЕТЕОРОЛОГИЧЕСКИЙ БЮЛЛЕТЕНЬ • DAILY WEATHER REPORT
BULLETIN QUOTIDIEN DE TEMPS • TÄGLICHER WETTERBERICHT

KIADJA AZ ORSZÁGOS METEOROLÓGIAI INTÉZET
BUDAPEST II. KITAIBEL PÁL UTCA 1
TELEFON: KÖZPONT: 353-500, IDŐJELZŐ OSZT.: 150-410

MEGJELENIK NAPONKÉNT • ELŐFIZETÉSI ÁRA A POSTAI KÖLTSÉGGEL EGYÜTT NEGYEDÉVRE 60, Ft
KIADÁSÉRT FELEL AZ INTÉZET IGAZGATÓJA

81. évfolyam 113. szám + Budapest + 1968. április 22. hétfő.

Az időjárási helyzet ma reggel és a várható időjárás:

Közép-Európában tovább tart a száraz, meleg, napos idő. A hőmérséklet csucsértékei 8, 12 fokkal magasabbak, mint az évszaknak megfelelő átlag. Ugyanakkor Nyugat- és Észak-Európában az atlanti-óceáni légtömegek változékony, esős, hüvösebb időjárást okoznak.

Hazánkban vasárnap szintén derült, száraz idő volt. Országszerte 12, 13 órán át sütött a nap. A hőmérséklet napközben 23, 27 fokig emelkedett. Ma hajnalban a Dunántul nyugati felében 2, 5, máshol 6, 10 fokig hült le a levegő. Délelőtt folytatódott a száraz, napos, derült idő. A hőmérséklet 11 órakor általában 21, 24 fok között váltakozott.

Ma 12 órakor Budapesten a hőmérséklet 23 fok, a tengerszintre átszámitott légnyomás 767 mm, változatlan.

Várható időjárás kedd estig:

A száraz, napos, meleg idő tovább tart.
Éjszaka gyenge, napközben mérsékelt, változó irányu szél.

Várható legalacsonyabb éjszakai hőmérséklet: 4, 9,
legmagasabb nappali hőmérséklet kedden: 24, 29 fok között.

Bartha Péterné s.k.

Távolabbi kilátások péntekig:

Legalacsonyabb éjszakai hőmérséklet 6, 11 fok között.
A legmagasabb nappali hőmérséklet 25 fok körül.
Jelentős mennyiségü eső /legalább 5 mm / csak az időszak végén várható, az ország területének 25 százalékán.

Távelőrejelző Osztály

A hőmérséklet napi középértéke és eltérése a 90 évi átlagtól /Budapesten/:

1968. IV. 21.: 18,0 C°, +5,5 C°.

1871 óta ezen a napon Budapesten előfordult:

legmagasabb hőmérséklet: 29,6 C° /1876/
legalacsonyabb hőmérséklet: 0,1 C° /1959/.

68.277.

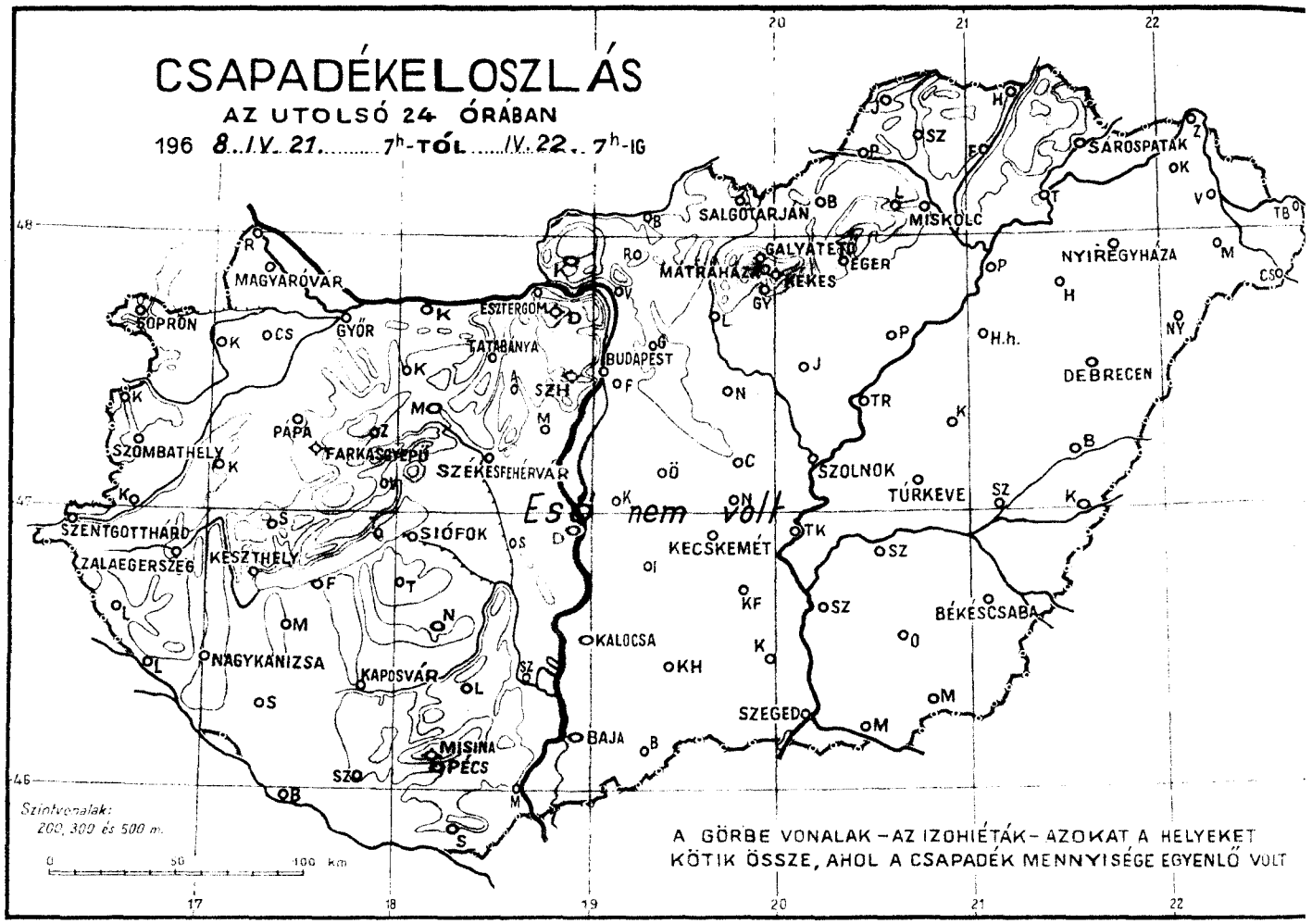
CSAPADÉKELOSZLÁS
AZ UTOLSÓ 24 ÓRÁBAN
196 8..IV. 21. 7h-TÓL IV. 22. 7h-IG
MAGYARÓVÁR
SOPRON
GYŐR
ESZTERGOM
TATABÁNYA
BUDAPEST
SZH
SZOMBATHELY
PAPA
FARKASGYEPŰ
SZÉKESFEHÉRVÁR
SZENTGOTTHÁRD
ZALAEGERSZEG
KESZTHELY
SIÓFOK
NAGYKANIZSA
KAPOSVÁR
MISINA
PÉCS
BAJA
SZEGED
KECSKEMÉT
KALOCSA
SZOLNOK
TÚRKEVE
DEBRECEN
NYÍREGYHÁZA
SÁROSPATAK
MISKOLC
SALGÓTARJÁN
MÁTRAHÁZA
GALYATETŐ
EGER
KEKES
BÉKÉSCSABA
Eső nem volt
Szintvonalak:
200, 300 és 500 m.
A GÖRBE VONALAK – AZ IZOHIÉTÁK – AZOKAT A HELYEKET
KÖTIK ÖSSZE, AHOL A CSAPADÉK MENNYISÉGE EGYENLŐ VOLT

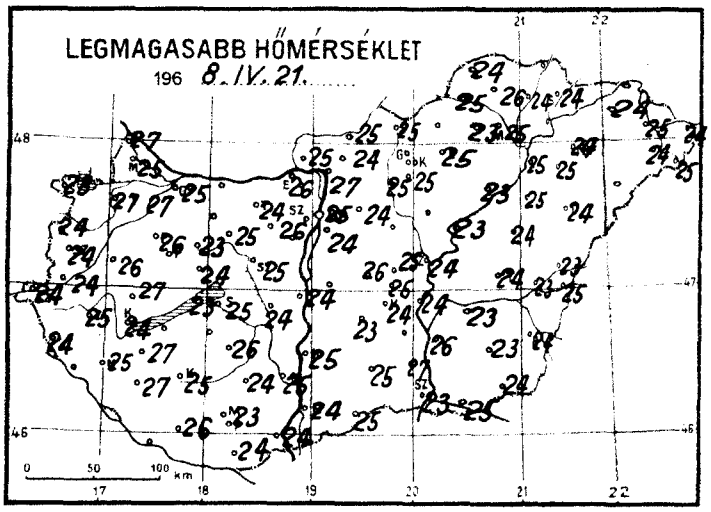
LEGMAGASABB HŐMÉRSÉKLET
196 8. IV. 21.

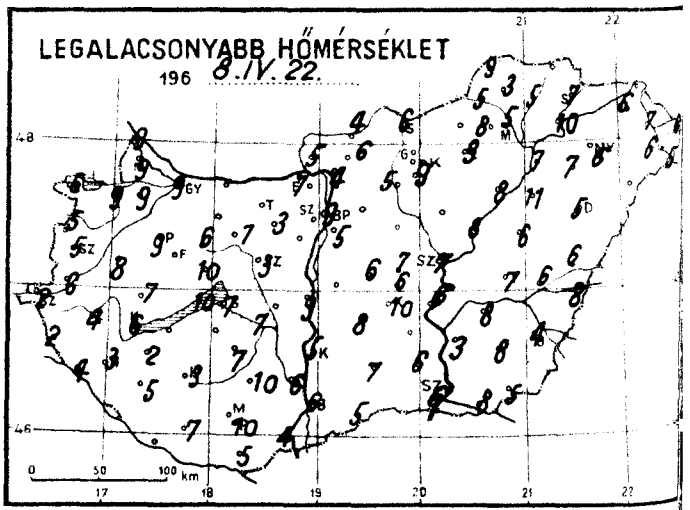
LEGALACSONYABB HŐMÉRSÉKLET
196 8. IV. 22.

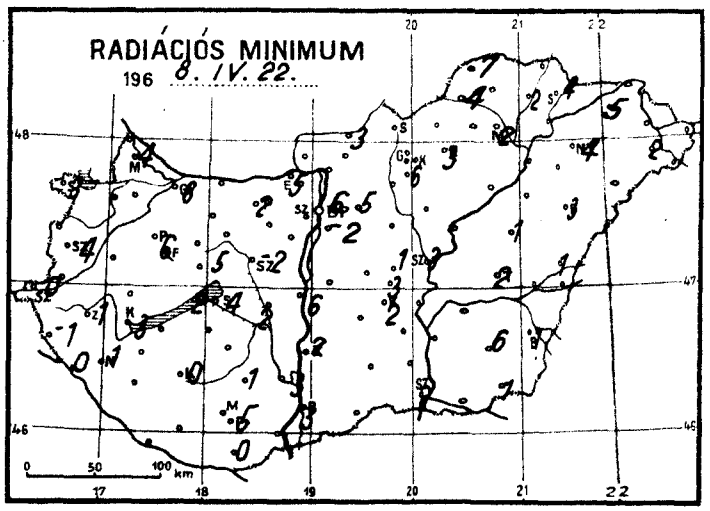
RADIÁCIÓS MINIMUM
196 8. IV. 22.

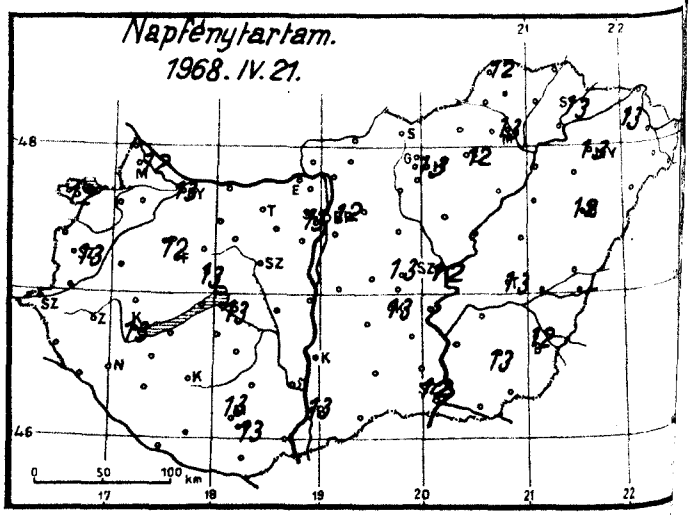
Napfénytartam.
1968. IV. 21.

1968. április

22 hétfő hó,

nap

	Az utolsó 24 óra adatai						24 órai csapadék mm		
	Csapadék (mm)		Hőmérsékleti szélsőségek: tegnapi nappali max.	éjszakai min.	min. 5 cm-en	Napsütés (óra) tegnap			
12815 Magyaróvár	•		25	9	4	12	Rajka	•	
822 Győr	•		25	9	6	13	Kapuvár	•	
825 Pápa	•		26	9	6	12	Csorna	•	
805 Sopron	•		25	5	3	12	Komárom	•	p
812 Szombathely	•		24	5	4	13	Káld	•	
910 Szentgotthárd	•		24	2	0		Kőszeg	•	
915 Zalaegerszeg	•		25	4	1		Körmend	•	
Lenti	•		24	2	-1		Letenye	•	
925 Nagykanizsa	•		25	3	1		Sümeg	•	
920 Keszthely	•		24	6	3	13	Zirc	•	
Tihany	•		23	10	2		Kisbér	•	
935 Siófok	•		25	7	4	13	Mór	•	
942 Pécs	•		23	10	5	13	Alcsút	•	p
941 Misinatető (534 m)	•		21	13	11	13	Esztergom	•	
Siklós	•		24	5	0		Dobogókő	•	
827 Farkasgyepű (400 m)	•		24	10	5		Fonyód	•	
Veszprém	•		24	10	5	13	Tab	•	
833 Tatabánya	•	p	24	-	2		Sárbogárd	•	Sárhatvan
839 Budapest (Ferihegy)	•		24	5	-2		Lengyel	•	
840 Budapest OMI	•	p	25	9	6	12	Nagykónyi	•	p
841 Budapest (Szabadságh.,474 m)	•	p	22	13	5	13	Marcali	•	p
Martonvásár	-		-	-			Somogyszob	•	
835 Székesfehérvár	•		25	3	-2		Kaposvár	•	p
Dunaújváros	•		24	9	6		Barcs	•	
Szekszárd	•	= p	25	6	3		Szigetvár	•	
Mohács	•	p	24	4			Bácsalmás	•	
960 Baja	•		24	6	3	13	Kiskunhalas	•	
955 Kalocsa	•		25	5	2		Izsák	-	
Cegléd	•	p	25	7	1	13	Kunsztmiklós	•	
860 Szolnok	•		24	7	3	12	Őrkény	•	p
970 Kecskemét	•		24	10	2	13	Nagykáta	•	
Kiskunfélegyháza	-		-	-			Jászapáti	•	p
982 Szeged	•		23	6	2	12	Tiszakécske	•	
Mezőhegyes	•	p	24	5	1		Nagykőrös	•	
Orosháza	•		23	8	6	13	Kistelek	•	
990 Békéscsaba	•		24	4	1	12	Makó	•	
875 Túrkeve	•		24	7	2	13	Szentes	•	
Berettyóújfalu	•	p	23	6	1		Szarvas	•	
880 Debrecen	•		24	5	3	12	Szeghalom	•	p
892 Nyíregyháza	•		24	6	4	13	Körösszakál	•	
Kisvárda	•		24	6	5	13	Tiszaroff	•	
Mátészalka	•	p	24	6	2		Poroszló	•	
Tiszabecs	•		24	6			Karcag	•	p
Vác	•	= p	27	4			Hortobágy	•	
Gödöllő	•	p	24	-	5		Polgár	•	
Lőrinci	•		25	5	2		Hajdúdorog	•	
Gyöngyös	•		25	9	6		Nyírlugos	-	
Balassagyarmat	•		25	4	3		Csenger	•	p
755 Salgótarján	•		25	6			Vásárosnamény	•	
Galyatető (932 m)	•		20	-			Záhony	•	
851 Kékestető (1000 m)	•		19	11	9	13	Királyrét	•	
Mátraháza (672 m)	-		-	-			Romhány	•	
865 Eger	•		25	9	3	12	Borsodnádasd	-	
Putnok	•	=	25	5	4		Jósvafő	•	
Lillafüred	•		23	8			Szendrőlád	•	
772 Miskolc	•		25	5	2	13	Hidasnémeti	•	
Füged	•		24	5	2		Tokaj	•	
778 Sárospatak	•		24	7	4	13			

882

788

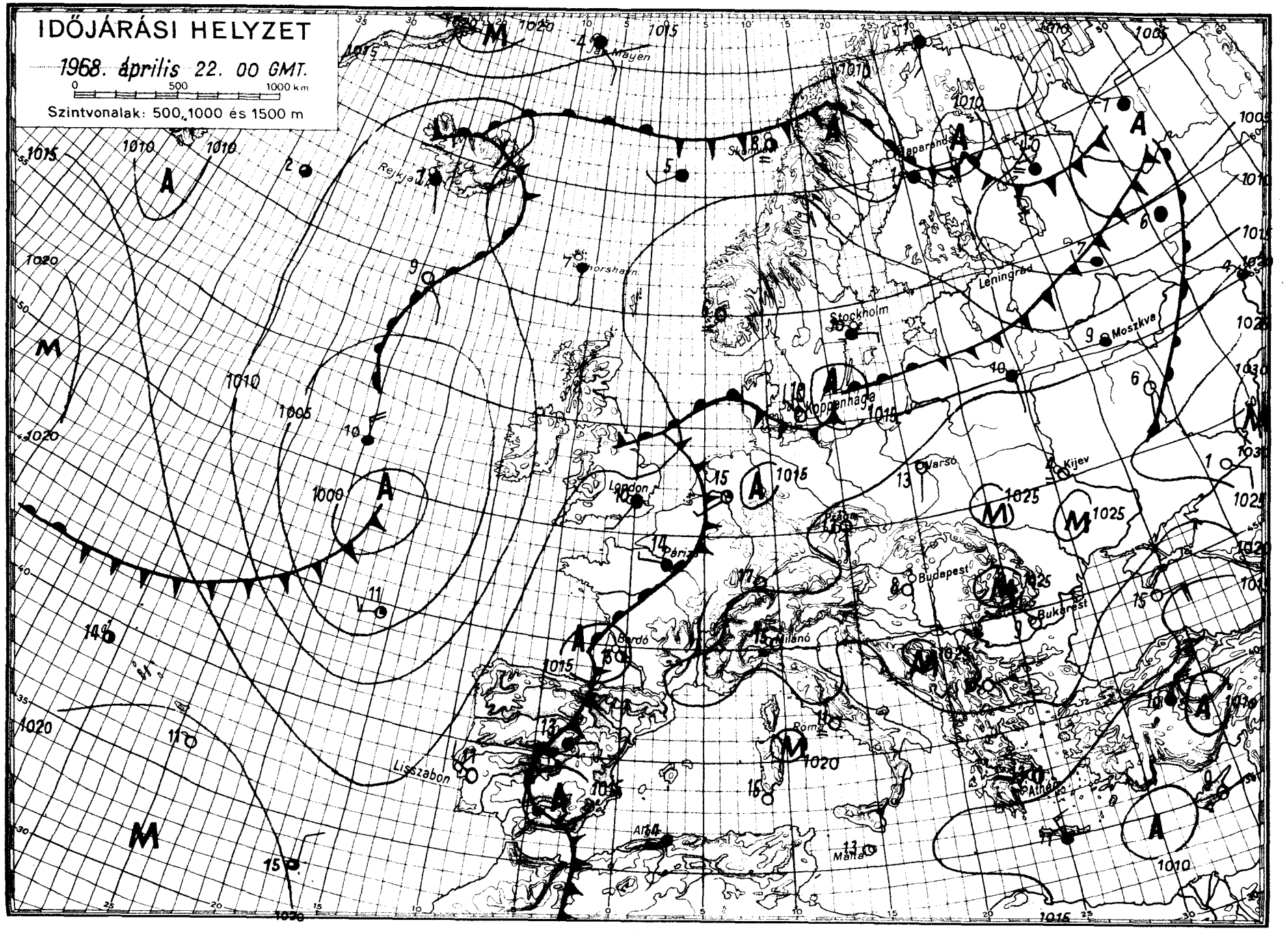
IDŐJÁRÁSI HELYZET
1968. április 22. 00 GMT.
0 500 1000 km
Szintvonalak: 500, 1000 és 1500 m
Mayen
Rejkjavik
Thorshavn
Skagen
Stockholm
Leningrád
Moszkva
Koppenhága
London
Párizs
Varsó
Kijev
Budapest
Bukarest
Bordó
Milánó
Róma
Athén
Lisszabon
Algír
Málta

IDŐJÁRÁSI NAPIJELENTÉS

ЕЖЕДНЕВНЫЙ МЕТЕОРОЛОГИЧЕСКИЙ БЮЛЛЕТЕНЬ • DAILY WEATHER REPORT
BULLETIN QUOTIDIEN DE TEMPS • TÄGLICHER WETTERBERICHT

KIADJA AZ ORSZÁGOS METEOROLÓGIAI INTÉZET
BUDAPEST II. KITAIBEL PÁL UTCA 1
TELEFON: KÖZPONT: 353-500, IDŐJELZŐ OSZT.: 150-410

MEGJELENIK NAPONKÉNT • ELŐFIZETÉSI ÁRA A POSTAI KÖLTSÉGGEL EGYÜTT NEGYEDÉVRE 60, Ft
KIADÁSÉRT FELEL AZ INTÉZET IGAZGATÓJA

81. évfolyam 114. szám + Budapest + 1968. április 23. kedd.

Az időjárási helyzet ma reggel és a várható időjárás:

A Nyugat-Európát hétfőn még elboritó trópusi levegő olyan meleg kialakulásához vezetett, amely csak a nyár legmelegebb időszakában szokott előfordulni. Strassburgban 30, Berlinben 32 fokot is mértek. Ezek az értékek 14, 16 fokkal magasabbak az évszaknak megfelelő átlagnál. Ma hajnalra azonban hüvös levegő érkezett Nyugat-Európa partjaira. Franciaországban, Belgiumban és Dániában felhős, többfelé esős időt okozott, egy-két helyről zivatart is jelentettek. Ugyanakkor szárazföldünk középső részén tovább tart a napsütéses, meleg idő.

Hazánkban hétfőn derült, száraz idő volt. Az országszerte 12, 13 órán át tartó napsütés hatására 23, 28 fokig emelkedett a hőmérséklet. Ma hajnalra szeszélyes területi eloszlásban 2, 13 fokig hült le a levegő. Délelőtt tovább folytatódott a száraz, napos, csendes idő. A hőmérséklet már 11 órára elérte általában a 23, 26 fokot, csupán a Balaton partján - a viz hütő hatása miatt - mérnek 18, 21 fokot.

Ma 12 órakor Budapesten a hőmérséklet 25 fok, a tengerszintre átszámitott légnyomás 766 mm, alig változik.

Várható időjárás szerda estig:

Tovább tart a száraz, napos, meleg idő.
Éjszaka gyenge, napközben kissé megélénkülő délkeleti, déli szél.

Várható legalacsonyabb éjszakai hőmérséklet: 5, 10,
legmagasabb nappali hőmérséklet szerdán: 24, 29 fok között.

Schirok Róbertné s.k.

hőmérséklet napi középértéke és eltérése a 90 évi átlagtól /Budapesten/:

1968. IV. 22.: 18,3 C°, +5,7 C°.

1871 óta ezen a napon Budapesten előfordult:

legmagasabb hőmérséklet: 28,6 C° /1876/
legalacsonyabb hőmérséklet: -1,1 C° /1877/.

68.290.

CSAPADÉKELOSZLÁS

AZ UTOLSÓ 24 ÓRÁBAN

196 8. IV. 22. 7h-TÓL IV. 23. 7h-IG

Eső Nem volt.

Szintvonalak: 200, 300 és 500 m.

0 50 100 km

A GÖRBE VONALAK – AZ IZOHIÉTÁK – AZOKAT A HELYEKET KÖTIK ÖSSZE, AHOL A CSAPADÉK MENNYISÉGE EGYENLŐ VOLT

LEGMAGASABB HŐMÉRSÉKLET

196 8. IV. 22.

LEGALACSONYABB HŐMÉRSÉKLET

196 8. IV. 23.

RADIÁCIÓS MINIMUM

196 8. IV. 23.

Napfénytartam.

1968. IV. 22.

1968. április hó,
23 kedd nap

	Az utolsó 24 óra adatai						24 órai csapadék mm		
	Csapadék (mm)		Hőmérsékleti szélsőségek: tegnapi nappali max.	éjszakai min.	min. 5 cm-en	Napsütés (óra) tegnap			
12815 Magyaróvár	•		25	6	2	13	Rajka	•	
822 Győr	•		26	7	5	13	Kapuvár	•	
825 Pápa	•		26	6	3	13	Csorna	•	h
805 Sopron	•		26	8	6	13	Komárom	•	h
812 Szombathely	•		25	5	3	13	Káld	•	
910 Szentgotthárd	•		25	3	1		Kőszeg	•	
915 Zalaegerszeg	•		25	4	2		Körmend	•	
Lenti	•		25	3	0		Letenye	•	
925 Nagykanizsa	•		25	3	1		Sümeg	•	
920 Keszthely	•		26	7	3	13	Zirc	•	
Tihany	•		23	10	1		Kisbér	•	h
935 Siófok	•		22	7	4	13	Mór	•	
942 Pécs	•		24	13	6	13	Alcsút	•	h
941 Misinatető (534 m)	•		23	15	10	13	Esztergom	•	
Siklós	•	h	26	5	5		Dobogókő	•	
827 Farkasgyepű (400 m)	•		25	12	7		Fonyód	•	
Veszprém	•		26	9	4	13	Tab	—	
833 Tatabánya	•	h	26	12	2		Sárbogárd	•	
839 Budapest (Ferihegy)	•		26	6	-1		Lengyel	•	
840 Budapest OMI	•	h	26	10	7	13	Nagykónyi	•	
841 Budapest (Szabadságh.,474 m)	•	h	23	14	5	13	Marcali	•	h
Martonvásár	•		26	6	4		Somogyszob	•	
835 Székesfehérvár	•		26	3	-2		Kaposvár	•	h
Dunaújváros	•		24	8	6		Barcs	•	
Szekszárd	•	h =	26	5	4		Szigetvár	•	
Mohács	•	h	26	5			Bácsalmás	•	
960 Baja	•		25	7	4	13	Kiskunhalas	•	
955 Kalocsa	•		25	6	3		Izsák	•	
Cegléd	•	h	27	8	2	13	Kunsztmiklós	•	
860 Szolnok	•		26	8	4	13	Örkény	•	h
970 Kecskemét	•		24	11	2	13	Nagykáta	•	h
Kiskunfélegyháza	—		—	—			Jászapáti	•	h
982 Szeged	•		26	6	3	13	Tiszakécske	•	
Mezőhegyes	•	h	25	7	2		Nagykőrös	•	
Orosháza	•		26	9	6	13	Kistelek	•	
990 Békéscsaba	•		27	7	4	12	Makó	•	
875 Túrkeve	•		26	8	4	13	Szentes	•	
Berettyóújfalu	•	h	26	8	3		Szarvas	•	
880 Debrecen	•		26	7	4	13	Szeghalom	•	h
892 Nyíregyháza	•		26	8	5	13	Körösszakál	•	
Kisvárda	•		26	8	6	13	Tiszaroff	•	
Mátészalka	•	h	26	5	4		Poroszló	•	
Tiszabecs	•		25	5			Karcag	•	h
Vác	•	h	28	4			Hortobágy	•	
Gödöllő	•	h	24	13	6		Polgár	•	
Lőrinci	•		26	4	1		Hajdúdorog	•	
Gyöngyös	•		27	12	7		Nyírlugos	•	
Balassagyarmat	•		26	4	2		Csenger	•	h
755 Salgótarján	•		26	7			Vásárosnamény	•	
Galyatető (932 m)	•		22	11			Záhony	•	
851 Kékestető (1000 m)	•		20	12	8	12	Királyrét	•	
Mátraháza (672 m)	—		—	—			Romhány	•	
865 Eger	•		26	11	6	13	Borsodnádasd	•	
Putnok	•	=	27	4	3		Jósvafő	•	
Lillafüred	•		25	10			Szendrőlád	•	
772 Miskolc	•		27	6	3	13	Hidasnémeti	•	
Füged	•	h	26	6	2		Tokaj	•	
778 Sárospatak	•		26	9	5	13		•	

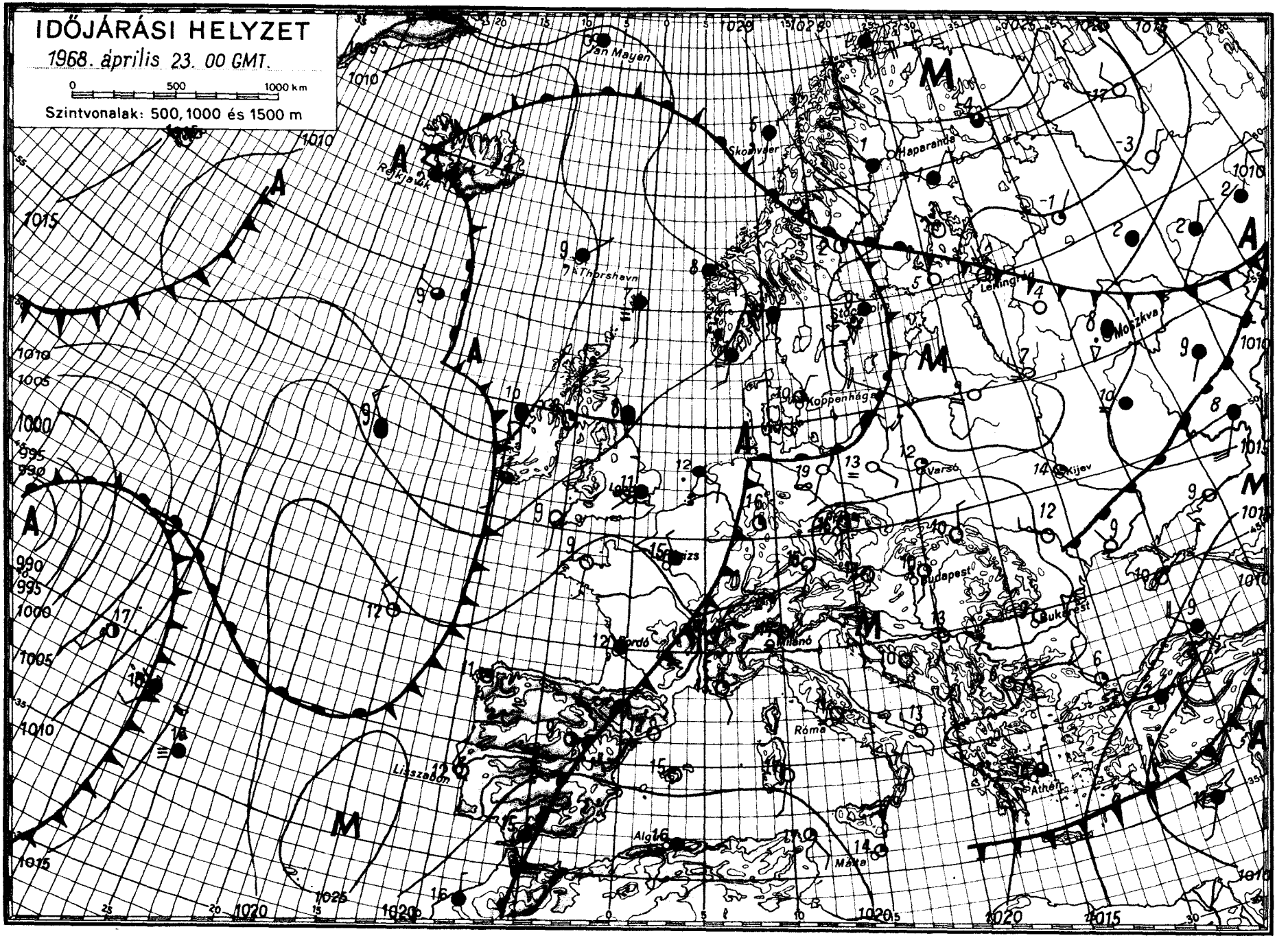
IDŐJÁRÁSI HELYZET
1968. április 23. 00 GMT.
0 500 1000 km
Szintvonalak: 500, 1000 és 1500 m
Jan Mayen
Reykjavik
Thorshavn
Koppenhága
Varsó
Kijev
Moszkva
Budapest
Milánó
Róma
Athén
Málta
Algír
Lisszabon

IDŐJÁRÁSI NAPIJELENTÉS

ЕЖЕДНЕВНЫЙ МЕТЕОРОЛОГИЧЕСКИЙ БЮЛЛЕТЕНЬ • DAILY WEATHER REPORT
BULLETIN QUOTIDIEN DE TEMPS • TÄGLICHER WETTERBERICHT

KIADJA AZ ORSZÁGOS METEOROLÓGIAI INTÉZET
BUDAPEST II. KITAIBEL PÁL UTCA 1
TELEFON: KÖZPONT: 353-500, IDŐJELZŐ OSZT.: 150-410

MEGJELENIK NAPONKÉNT • ELŐFIZETÉSI ÁRA A POSTAI KÖLTSÉGGEL EGYÜTT NEGYEDÉVRE 60, Ft
KIADÁSÉRT FELEL AZ INTÉZET IGAZGATÓJA

81. évfolyam 115. szám + Budapest + 1968. április 24. szerda.

Az időjárási helyzet ma reggel és a várható időjárás:

Délkelet-Európában kevés a felhő, száraz, meleg az idő. Európa többi részein változóan felhős, többfelé csapadékos időjárás uralkodik. Közép-Európa nyugati térségében éjszaka és reggel többfelé zivatarok keletkeztek. Ez a zivataros zóna lassan kelet felé helyeződik át és várható, hogy csütörtökön már a Kárpát-medencében is érezteti hatását.

Hazánkban kedden napos, száraz, igen meleg idő volt. Napközben a hőmérséklet 26, 30 fokig emelkedett. Ma hajnalban az ország területén, szeszélyes területi eloszlásban 4, és 15 fok közötti hőmérsékletet mértek. Kedden Budapesten a hőmérséklet legmagasabb értéke 27,5 fok volt, ilyen magas hőmérséklet április 23-án Budapesten, ebben az évszázadban még nem fordult elő. Ma országszerte folytatódik a napos, meleg idő. 11 órára helyenként már 26, 27 fokig emelkedett a hőmérséklet.

Ma 12 órakor Budapesten a hőmérséklet 26 fok, a tengerszintre átszámított légnyomás 763 mm, alig változik.

Várható időjárás csütörtök estig:

Ma napközben derült, száraz, meleg idő.
Éjszaka és csütörtökön nyugati felől lassu felhősödés, főként nyugaton és északon helyenként zápor, zivatar már lehet.
Mérsékelt szél, az esetleges zivatar idején átmeneti szélerősödés.
Északnyugaton a nappali felmelegedés kissé gyengül.

Várható legalacsonyabb éjszakai hőmérséklet: 8, 13,
legmagasabb nappali hőmérséklet csütörtökön: északnyugaton 20, 25, máshol 25, 30 fok között.

Kerényi Nárcisz s.k.

A hőmérséklet napi középértéke és eltérése a 90 évi átlagtól /Budapesten/:

1968. IV. 23.: 19,6 C°, +7,0 C°.

1871-óta ezen a napon Budapesten előfordult:

legmagasabb hőmérséklet: 29,0 C° /1876/
legalacsonyabb hőmérséklet: -1,3 C° /1877/.

68.292.

CSAPADÉKELOSZLÁS

AZ UTOLSÓ 24 ÓRÁBAN

196 8. IV. 23. ..... 7h-TÓL ..... IV. 24. ... 7h-IG

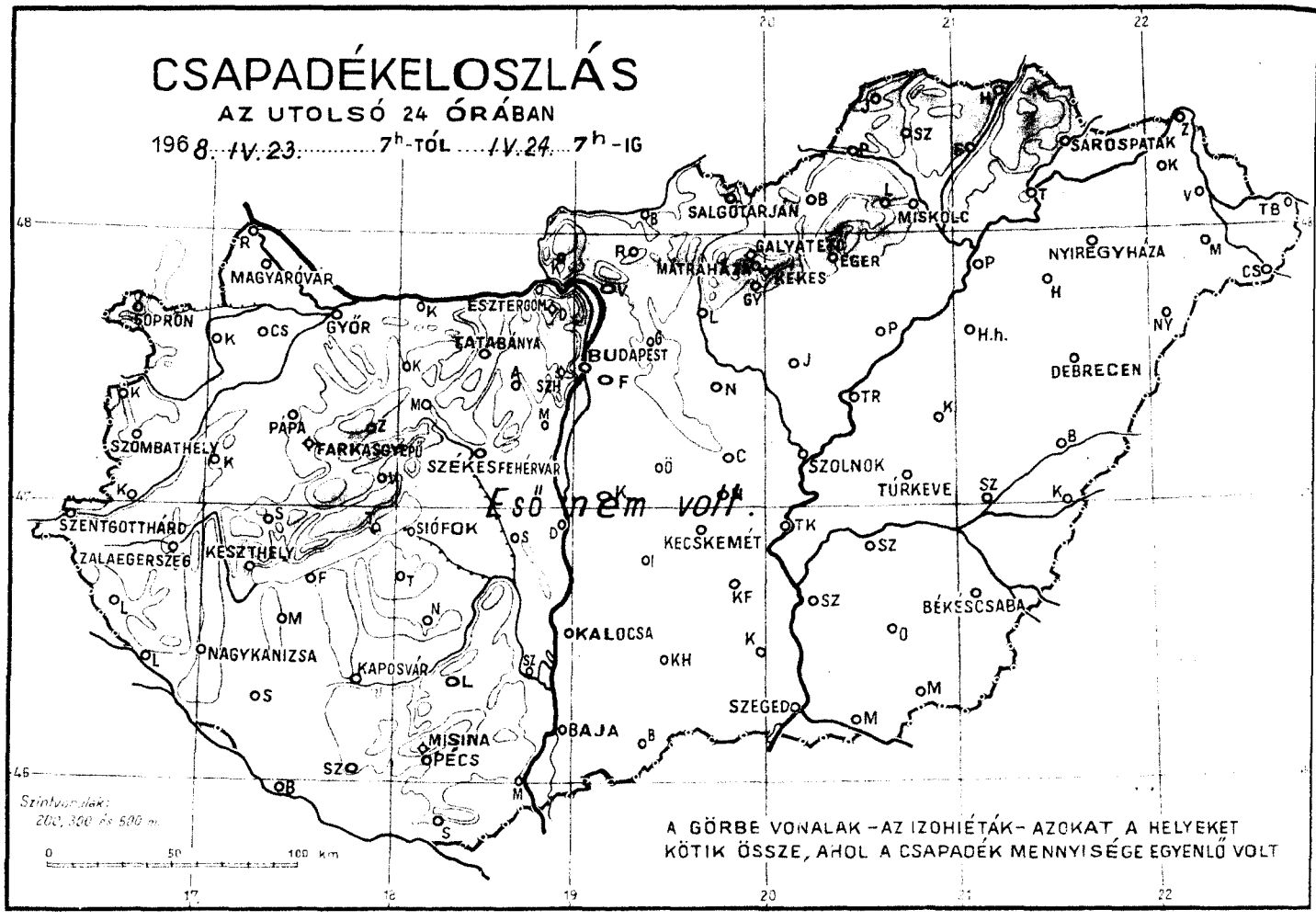

A GÖRBE VONALAK – AZ IZOHIÉTÁK – AZOKAT A HELYEKET KÖTIK ÖSSZE, AHOL A CSAPADÉK MENNYISÉGE EGYENLŐ VOLT

LEGMAGASABB HŐMÉRSÉKLET

196 8. IV. 23. .....

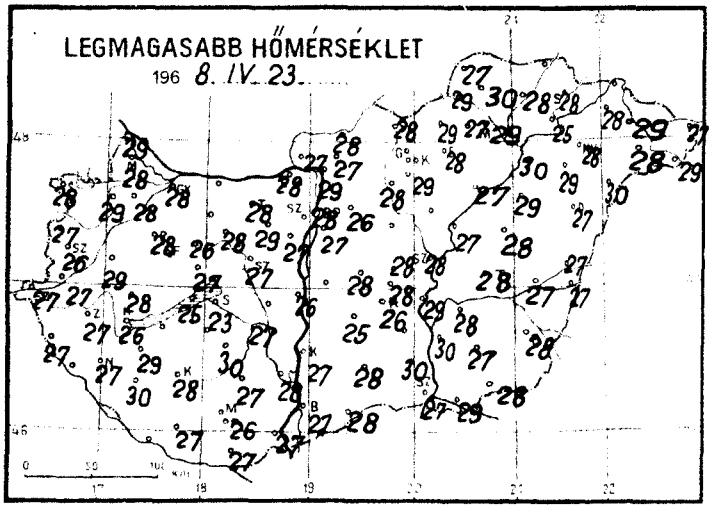

LEGALACSONYABB HŐMÉRSÉKLET

196 8. IV. 24. .....

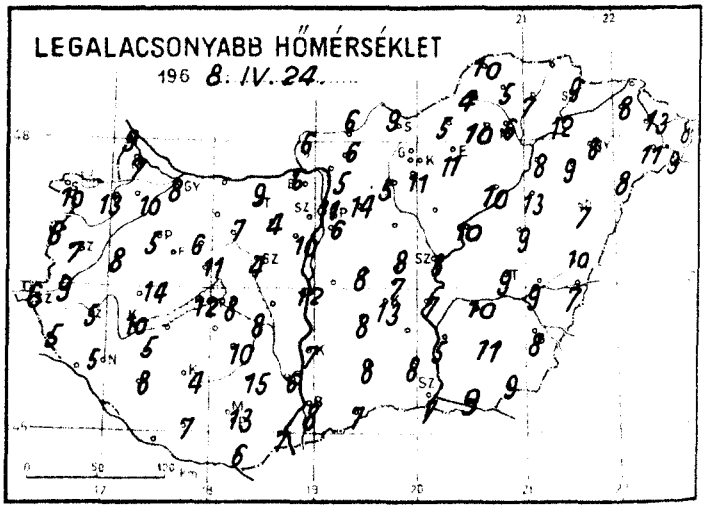

RADIÁCIÓS MINIMUM

196 8. IV. 24. ...

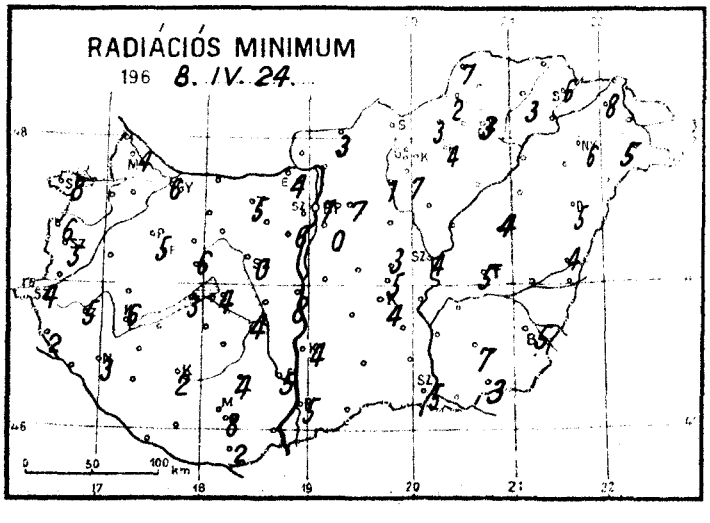

Napfénytartam.

1968. IV. 23.

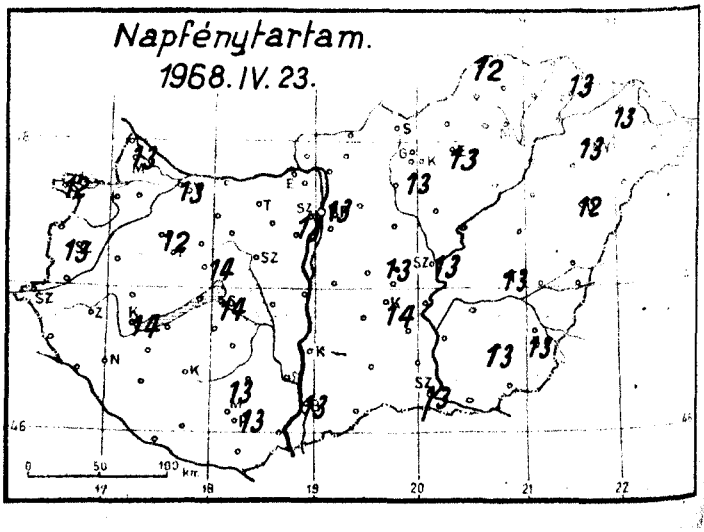

1968. április hó,
24 nap szerda

	Az utolsó 24 óra adatai						24 órai csapadék mm		
	Csapadék (mm)		Hőmérsékleti szélsőségek: tegnapi nappali max.	éjszakai min.	min. 5 cm-en	Napsütés (óra) tegnap			
12815 Magyaróvár	•		28	7	4	13	Rajka	•	
822 Győr	•		28	8	6	13	Kapuvár	•	
825 Pápa	•		28	5	5	12	Csorna	•	h h
805 Sopron	•		28	10	8	12	Komárom	•	h
812 Szombathely	•		26	7	5	13	Káld	•	
910 Szentgotthárd	•		27	6	4		Kőszeg	•	
915 Zalaegerszeg	•		27	5	5		Körmend	•	
Lenti	•		27	5	2		Letenye	•	
925 Nagykanizsa	•		27	5	3		Sümeg	•	
920 Keszthely	•		26	10	6	14	Zirc	•	
Tihany	•		25	12	3		Kisbér	•	h
935 Siófok	•		23	8	4	14	Mór	•	
942 Pécs	•		26	13	8	13	Alcsút	•	h
941 Misinatető (534 m)	•		25	16	12	13	Esztergom	•	
Siklós	•	h	27	6	2		Dobogókő	•	
827 Farkasgyepű (400 m)	•		27	14	7		Fonyód	•	
Veszprém	•		27	11	6	14	Tab	•	
833 Tatabánya	•	h h	28	9	5		Sárhajvan	•	
839 Budapest (Ferihegy)	•	h h	27	6	0		Lengyel	•	
840 Budapest OMI	•	h h	28	11	7	13	Nagykónyi	•	
841 Budapest (Szabadságh., 474 m)	•	h	24	16	8	13	Marcali	•	h
Martonvásár	•		27	10	6		Somogyszob	•	
835 Székesfehérvár	•		27	4	0		Kaposvár	•	h
Dunaújváros	•		26	12	8		Bares	•	
Szekszárd	•	h h	28	6	5		Szigetvár	•	
Mohács	•	h h	27	7			Bácsalmás	•	
960 Baja	•		27	8	5	13	Kiskunhalas	•	
955 Kalocsa	•		27	7	4		Izsák	•	
Cegléd	•	h	28	8	3	13	Kunsztmiklós	–	
860 Szolnok	•		28	8	4	13	Örkény	•	h h
970 Kecskemét	•		26	13	4	14	Nagykáta	•	h h
Kiskunfélegyháza	–		–	–			Jászapáti	•	h h
982 Szeged	•		27	7	5	13	Tiszakécske	•	
Mezőhegyes	•	h	28	9	3		Nagykőrös	•	
Orosháza	•		27	11	7	13	Kistelek	•	
990 Békéscsaba	•		28	8	5	13	Makó	•	
875 Túrkeve	•		28	9	5	13	Szentes	•	
Berettyóújfalu	•	h	27	10	4		Szarvas	•	
888 Debrecen	•		27	7	5	12	Szeghalom	•	
892 Nyíregyháza	•		28	8	6	13	Körösszakál	•	
788 Kisvárda	•		28	8	8	13	Tiszaroff	•	
Mátészalka	•	h	28	11	5		Poroszló	•	
Tiszabecs	•		27	8			Karcag	•	h
Vác	•	h h	29	5			Hortobagy	•	
Gödöllő	•	h h	26	14	7		Polgár	•	
Lőrinci	•	h h	28	5	1		Hajdúdorog	•	
Gyöngyös	•		29	11	7		Nyírlugos	•	
Balassagyarmat	•		28	6	3		Csenger	•	h
783 Salgótarján	•		28	9			Vásárosnamény	•	
Galyatető (932 m)	•		22	16			Záhony	•	
851 Kékestető (1000 m)	•		22	15	12	13	Királyrét	•	
Mátraháza (672 m)	–		–				Romhány	•	
865 Eger	•		28	11	4	13	Borsodnádasd	•	
Putnok	•	=	29	4	2		Jósvafő	•	
Lillafüred	•		27	10			Szendrőlád	•	
772 Miskolc	•		29	6	3	–	Hidasnémeti	•	
Füged	•	h	28	7	3		Tokaj	•	
778 Sárospatak	•		28	9	6	13			

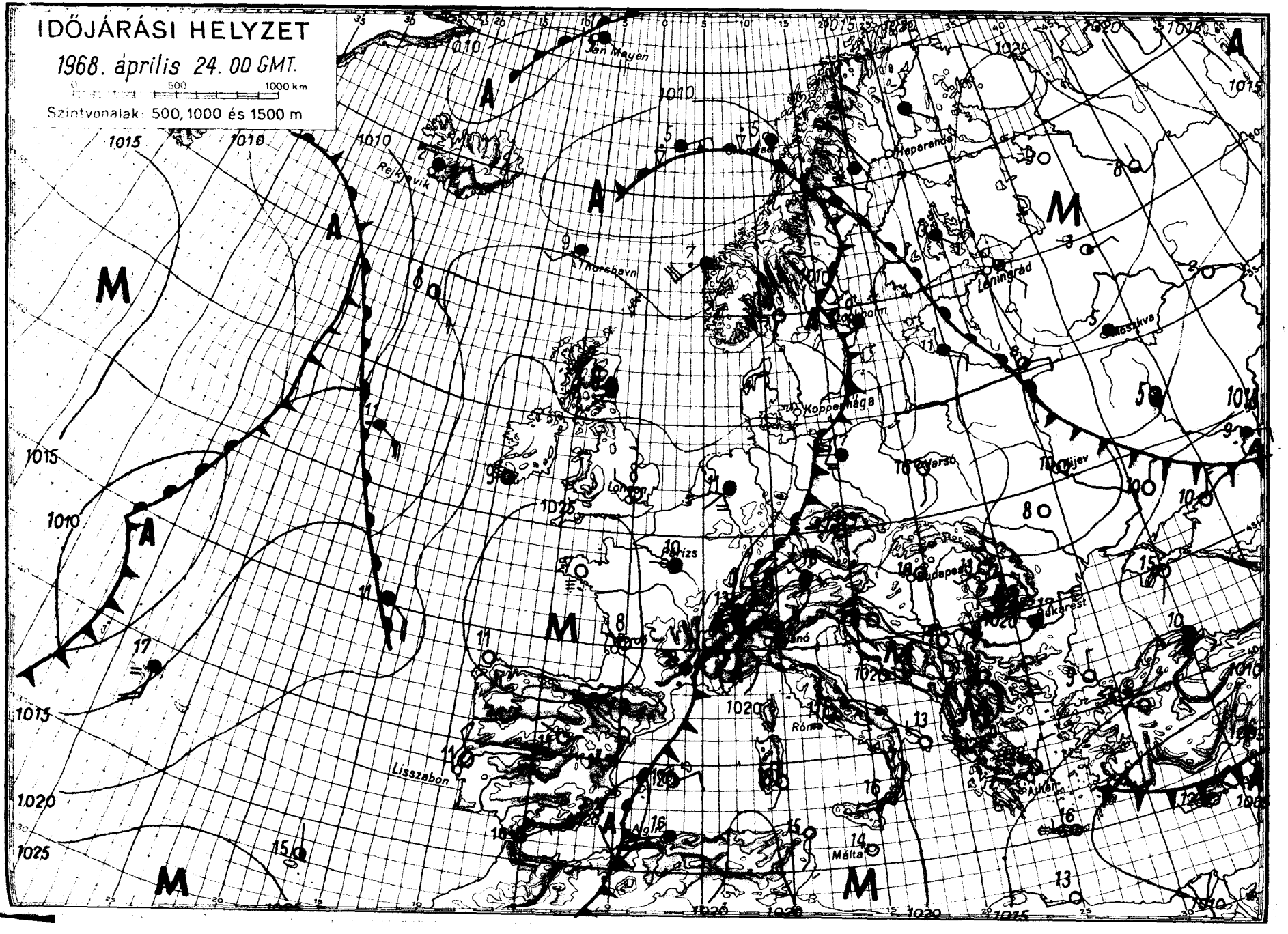
IDŐJÁRÁSI HELYZET
1968. április 24. 00 GMT.
0 500 1000 km
Szintvonalak: 500, 1000 és 1500 m
Jan Mayen
Rejkjavik
Thorshavn
Haparanda
Leningrád
Moszkva
Koppenhága
Varsó
Kijev
London
Párizs
Budapest
Bukarest
Róma
Athén
Málta
Lisszabon
Algír
A
M
1010
1015
1020
1025

IDŐJÁRÁSI NAPIJELENTÉS

ЕЖЕДНЕВНЫЙ МЕТЕОРОЛОГИЧЕСКИЙ БЮЛЛЕТЕНЬ • DAILY WEATHER REPORT
BULLETIN QUOTIDIEN DE TEMPS • TÄGLICHER WETTERBERICHT

KIADJA AZ ORSZÁGOS METEOROLÓGIAI INTÉZET
BUDAPEST II. KITAIBEL PÁL UTCA 1
TELEFON: KÖZPONT: 353-500, IDŐJELZŐ OSZT.: 150-410

MEGJELENIK NAPONKÉNT • ELŐFIZETÉSI ÁRA A POSTAI KÖLTSÉGGEL EGYÜTT NEGYEDÉVRE 60, Ft
KIADÁSÉRT FELEL AZ INTÉZET IGAZGATÓJA

81. évfolyam 116. szám + Budapest + 1968. április 25. csütörtök.

Az időjárási helyzet ma reggel és a várható időjárás:

Szárazföldünk nyugati és északi területein napok óta felgyülemlő hűvös levegő az elmult 24 óra folyamán kelet felé mozdult. Európa északi felén, nagy sebességgel haladva ma hajnalban elérte Moszkva-Kiev vonalát. Délkeleti irányu mozgása azonban Közép-Európa fölött lelassult, igy itt, mára virradóra csak az Északnyugati-Kárpátokig és az Alpok térségéig jutott el. Hatására Németország déli felén esik az eső, Ausztriából, Csehszlovákiából és Lengyelországból záporokat, zivatarokat jelentenek. A hüvös levegő által elárasztott területeken átlag 5-10 fokkal csökkent a hőmérséklet.

Hazánkban szerdán derült, napos, száraz, rendkivül meleg idő volt. A kora délutáni órákra 27-31 fokig melegedett fel a levegő. Budapesten, 28,9 fokkal, rekordhőmérsékletet mértek. Ebben az évszázadban eddig, április 24-én a legmagasabb hőmérséklet 27,8 fok volt, 1943-ban. Mára virradó éjszaka, szeszélyes területi eloszlásban 4-14 fokig hült le a levegő. Ma délelőtt általában napos, száraz maradt az idő, északnyugat felől azonban megkezdődött a hüvös levegő beszivárgása a Kárpát-medencébe. Ennek következtében 11 órakor, a nyugati és északnyugati megyékben a tegnapi 25-27 fokkal szemben ma csak 20-22 fokos hőmérsékletet mértek.

Ma 12 órakor Budapesten a hőmérséklet 23 fok, a tengerszintre átszámitott légnyomás 761 mm, alig változik.

Várható időjárás péntek estig:

Északnyugat felől átmenetileg megnövekedő felhőzet, legfeljebb a Dunántulon és az északi megyékben kisebb esőkkel, futó záporokkal. Időnként élénk, keleten is fokozatosan északnyugati, északira forduló szél.
A nappali felmelegedés tovább mérséklődik.

Várható legalacsonyabb éjszakai hőmérséklet: 5-10,
legmagasabb nappali hőmérséklet pénteken: 18-23 fok között.

Vissy Károly s.k.

Távolabbi kilátások keddig:

Legalacsonyabb éjszakai hőmérséklet 8 fok körül.
Legmagasabb nappali hőmérséklet 21 fok körül.
Jelentős mennyiségü eső /legalább 5 mm/ az ország területének 65 %-án várható.

Távelőrejelző Osztály

A hőmérséklet napi középértéke és eltérése a 90 évi átlagtól /Budapesten/:

1968. IV. 24.: 21,3 C°, +8,3 C°.

1871 óta ezen a napon Budapesten előfordult:

legmagasabb hőmérséklet: 29,1 C° /1876/
legalacsonyabb hőmérséklet: -1,8 C° /1893/.

68.293.

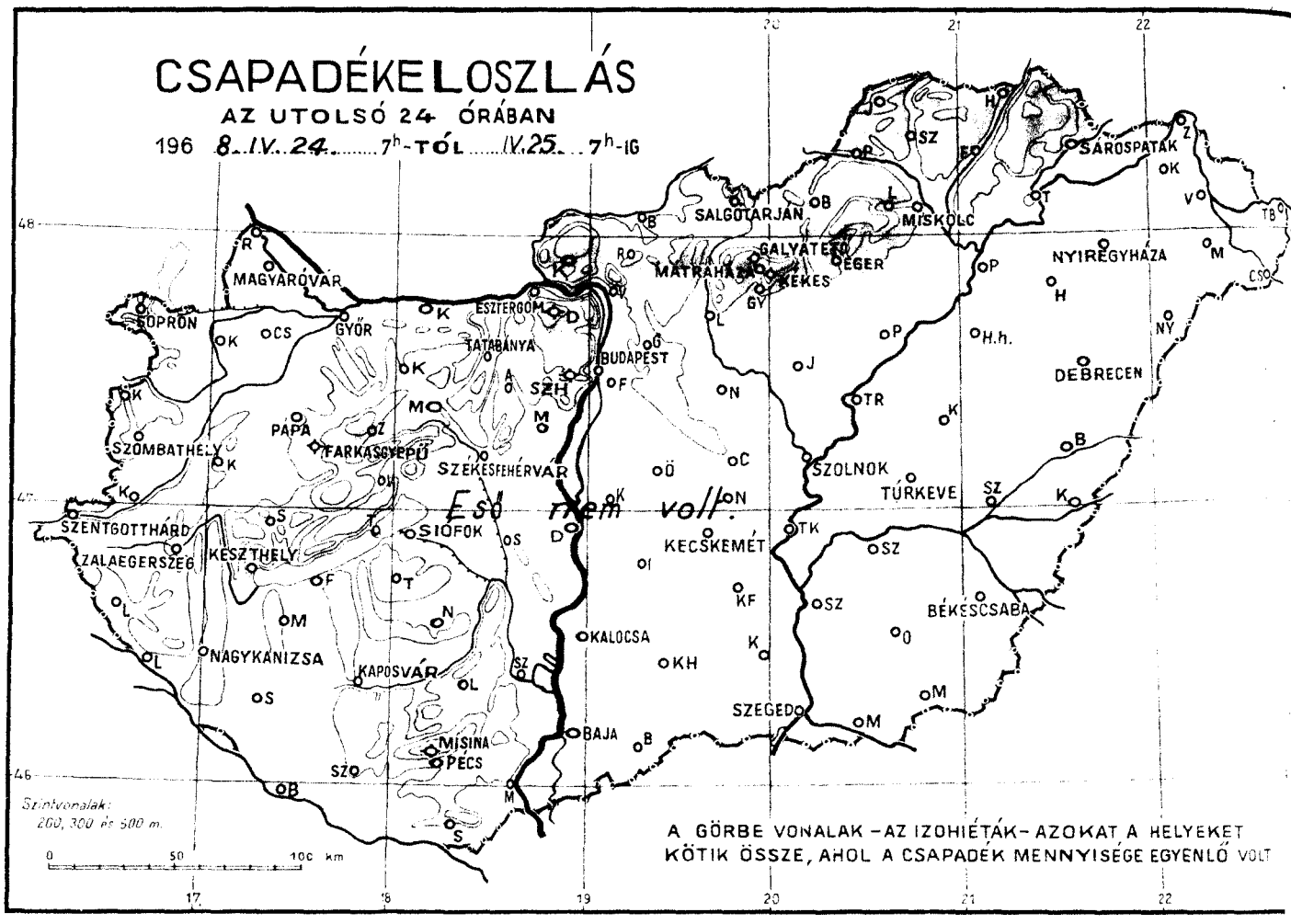
CSAPADÉKELOSZLÁS
AZ UTOLSÓ 24 ÓRÁBAN
196 8. IV. 24. 7h-TÓL IV. 25. 7h-IG
Eső nem volt.
Szintvonalak: 200, 300 és 500 m.
0 50 100 km
A GÖRBE VONALAK – AZ IZOHIÉTÁK – AZOKAT A HELYEKET KÖTIK ÖSSZE, AHOL A CSAPADÉK MENNYISÉGE EGYENLŐ VOLT
SOPRON
MAGYARÓVÁR
GYŐR
ESZTERGOM
TATABÁNYA
BUDAPEST
SZOMBATHELY
PAPA
FARKASGYEPŰ
SZÉKESFEHÉRVÁR
SZENTGOTTHÁRD
ZALAEGERSZEG
KESZTHELY
SIÓFOK
NAGYKANIZSA
KAPOSVÁR
MISINA
PÉCS
BAJA
SZEGED
KECSKEMÉT
KALOCSA
SALGÓTARJÁN
MISKOLC
MÁTRAHÁZA
GALYATETŐ
EGER
KEKES
SÁROSPATAK
NYÍREGYHÁZA
DEBRECEN
SZOLNOK
TÚRKEVE
BÉKÉSCSABA

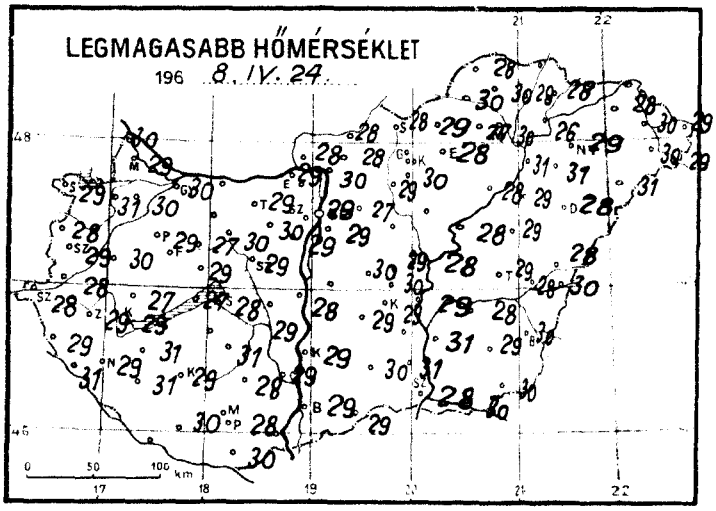
LEGMAGASABB HŐMÉRSÉKLET
196 8. IV. 24.
0 50 100 km

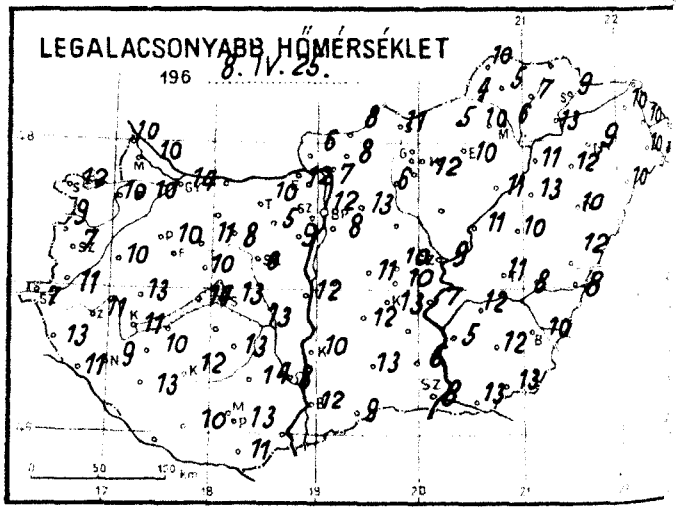
LEGALACSONYABB HŐMÉRSÉKLET
196 8. IV. 25.
0 50 100 km

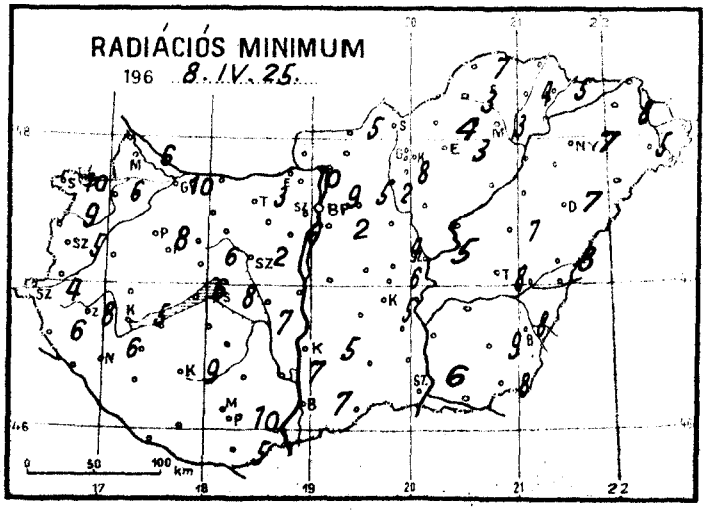
RADIÁCIÓS MINIMUM
196 8. IV. 25.
0 50 100 km

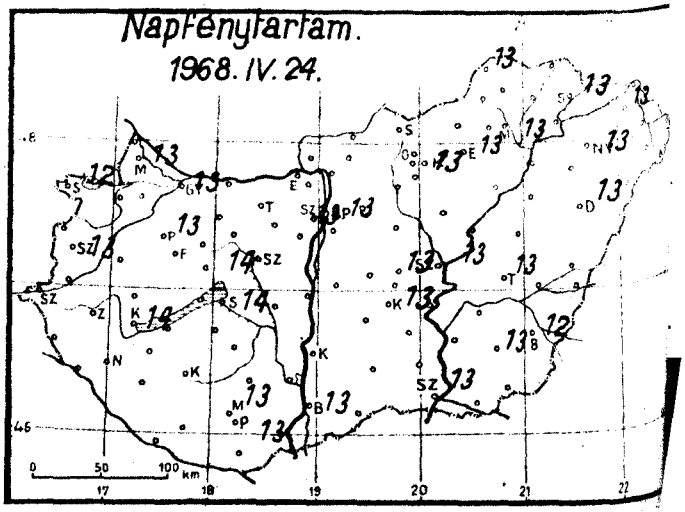
Napfénytartam.
1968. IV. 24.
0 50 100 km

1968. április hó,
25 csütörtök nap

	Az utolsó 24 óra adatai						24 órai csapadék mm		
	Csapadék (mm)		Hőmérsékleti szélsőségek: tegnapi nappali max.	éjszakai min.	min. 5 cm-en	Napsütés (óra) tegnap			
12815 Magyaróvár	.		29	10	6	13	Rajka	.	
822 Győr	.		30	14	10	13	Kapuvár	.	
825 Pápa	.		29	10	8	13	Csorna	.	
805 Sopron	.		29	12	10	12	Komárom	.	
812 Szombathely	.		29	7	5	13	Káld	.	
910 Szentgotthárd	.		28	7	4		Kőszeg	.	
915 Zalaegerszeg	.		29	11	8		Körmend	.	
Lenti	.		29	13	6		Letenye	.	
925 Nagykanizsa	.		29	9	6		Sümeg	.	
920 Keszthely	.		29	11	5	14	Zirc	.	
Tihany	.		27	14	6		Kisbér	.	
935 Siófok	.		28	13	8	14	Mór	.	
942 Pécs	.		28	13	10	13	Alcsút	.	⌐
941 Misinatető (534 m)	.		27	19	15	13	Esztergom	.	
Siklós	.	⌐	30	11	5		Dobogókő	.	
827 Farkasgyepű (400 m)	.		28	11	9		Fonyód	.	
Veszprém	.		29	10	6	14	Tab	.	
833 Tatabánya	.		29	10	3		Sárbogárd	.	
839 Budapest (Ferihegy)	.		29	8	2		Lengyel	.	
840 Budapest OMI	.	⌐	29	12	9	13	Nagykónyi	.	
841 Budapest (Szabadságh. 474 m)	.	⌐	26	14	9	13	Marcali	—	
Martonvásár	.		29	9	6		Somogyszob	.	
835 Székesfehérvár	.		29	6	2		Kaposvár	.	
Dunaújváros	.		28	12	-		Barcs	.	
Szekszárd	.	=	29	7	-		Szigetvár	.	
Mohács	.		-	-			Bácsalmás	.	
960 Baja	.		29	12	7	13	Kiskunhalas	.	
955 Kalocsa	.		29	10	5		Izsák	.	
Ceglód	.	⌐	29	10	4	13	Kunsztmiklós	—	
860 Szolnok	.		28	9	5	13	Örkény	.	⌐⌐
970 Kecskemét	.		29	13	5	13	Nagykáta	.	⌐⌐
Kiskunfélegyháza	-		-	-			Jászapáti	.	⌐
982 Szeged	.		28	8	6	13	Tiszakécske	.	
Mezőhegyes	.		30	13	8		Nagykőrös	.	
Orosháza	.		29	12	9	13	Kistelek	.	
990 Békéscsaba	.		30	10	8	12	Makó	.	
875 Túrkeve	.		29	11	8	13	Szentes	.	
Berettyóújfalu	.	⌐	28	12	8		Szarvas	.	
882 Debrecen	.		28	10	7	13	Szeghalom	.	⌐
892 Nyíregyháza	.		29	9	7	13	Körösszakál	.	
788 Kisvárda	.		28	10	8	13	Tiszarofi	.	
Mátészalka	.	⌐	30	10	5		Poroszló	.	
Tiszabecs	.		29	10			Karcag	.	⌐
Vác	.	⌐=	30	7			Hortobágy	.	
Gödöllő	.	⌐	27	13	5		Polgár	.	
Lőrinci	.		29	6	2		Hajdúdorog	.	
Gyöngyös	.		30	12	8		Nyírlugos	.	
Balassagyarmat	.		28	8	5		Csenger	.	⌐
755 Salgótarján	.		28	11			Vásárosnamény	.	
Galyatető (932 m)	.		21	-			Záhony	.	
851 Kékestető (1000 m)	.		22	14	13	13	Királyrét	.	
Mátraháza (672 m)	-		-	-			Romhány	.	
865 Eger	.		28	10	3	13	Borsodnádasd	.	
Putnok	.	=	30	4	3		Jósvafő	.	
Lillafüred	.		27	10			Szendrőlád	.	
772 Miskolc	.		30	6	3	13	Hidasnémeti	.	
Fügöd	.		29	7	4		Tokaj	.	
778 Sárospatak	.		28	9	5	13			

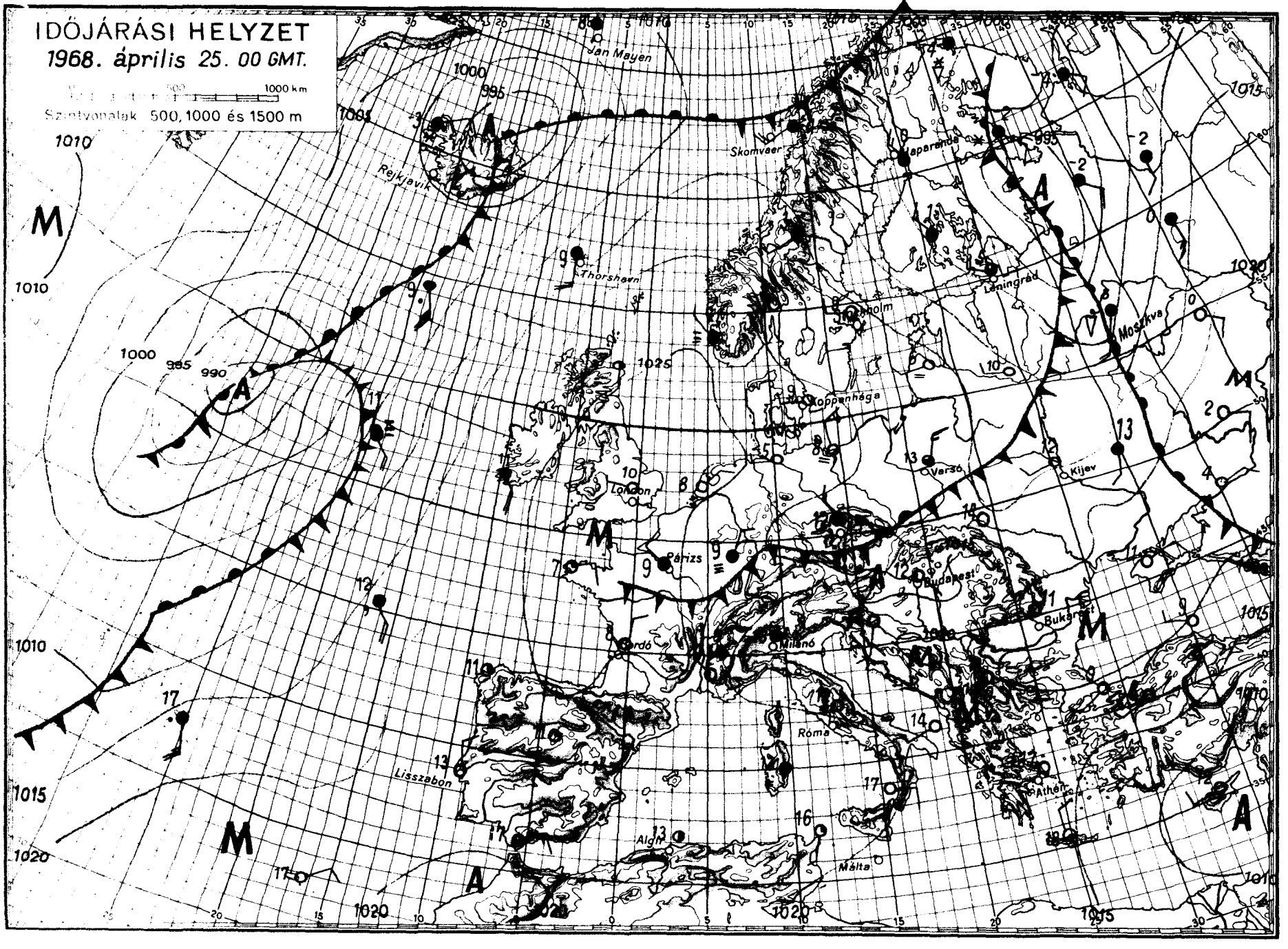
IDŐJÁRÁSI HELYZET
1968. április 25. 00 GMT.
1000 km
Szintvonalak 500, 1000 és 1500 m
Jan Mayen
Skomvaer
Reykjavik
Thorshavn
Leningrád
Moszkva
Koppenhága
London
Párizs
Varsó
Kijev
Budapest
Bukarest
Milánó
Róma
Athén
Lisszabon
Málta
Alger

IDŐJÁRÁSI NAPIJELENTÉS

ЕЖЕДНЕВНЫЙ МЕТЕОРОЛОГИЧЕСКИЙ БЮЛЛЕТЕНЬ • DAILY WEATHER REPORT
BULLETIN QUOTIDIEN DE TEMPS • TÄGLICHER WETTERBERICHT

KIADJA AZ ORSZÁGOS METEOROLÓGIAI INTÉZET
BUDAPEST II. KITAIBEL PÁL UTCA 1
TELEFON: KÖZPONT: 353-500, IDŐJELZŐ OSZT.: 150-410

MEGJELENIK NAPONKÉNT • ELŐFIZETÉSI ÁRA A POSTAI KÖLTSÉGGEL EGYÜTT NEGYEDÉVRE 60, Ft
KIADÁSÉRT FELEL AZ INTÉZET IGAZGATÓJA

81. évfolyam 117. szám + Budapest + 1968. április 26. péntek.

Az időjárási helyzet ma reggel és a várható időjárás:

Észak-Európában felhős, többfelé csapadékos időjárás uralkodik. Az elmult 24 óra folyamán az Alpok vidékét, a Cseh-medencét, valamint Németországot elárasztó hüvösebb levegő az Északi-Kárpátok vonalánál tovább nem jutott, igy csapadék-zónája még mindig a Kárpát-medencén kivül maradt. Hatására az emlitett területeken a nappali felmelegedés csak 9, 13 fokig terjedt és több helyen esett az eső. Ezzel szemben az elmult napon a Kárpát-medencében és a Fekete-tenger térségében továbbra is rendkivül meleg volt. A hőmérséklet csucsértékei 6, 8 fokkal magasabbak voltak, mint az évszaknak megfelelő átlagai.

Hazánkban csütörtökön változó felhőzet mellett az északnyugati megyékben 6, 11, máshol 11, 13 órán át sütött a nap és száraz maradt az idő. Napközben a Dunántul északnyugati részén a meleg kissé mérséklődött. A hőmérséklet itt 22, 26, az ország többi részén 27, 31 fokot ért el. Ma hajnalra szeszélyes területi eloszlásban 5, 13 fokig hült le a levegő. Délelőtt változóan felhős volt az ég. Tovább tartott a csapadékmentes idő. A hőmérséklet 11 órakor 17, 27 fok között váltakozott.

Ma 12 órakor Budapesten a hőmérséklet 22 fok, a tengerszintre átszámitott légnyomás 763 mm, változatlan.

Várható időjárás szombat estig:

Időnként felhősödés, egy-két helyen futó esővel, esetleg zivatarral.
Éjszaka gyenge, napközben mérsékelt, változó irányu szél.
A nappali felmelegedés keleten is gyengül.

Várható legalacsonyabb éjszakai hőmérséklet: 7, 12,
legmagasabb nappali hőmérséklet szombaton: északnyugaton 15, 20,
máshol 20, 25 fok között.

Bartha Péterné s.k.

A hőmérséklet napi középértéke és eltérése a 90 évi átlagtól /Budapesten/:

1968. IV. 25: 20,4 C°, +7,3 C°.

1871 óta ezen a napon Budapesten előfordult:

legmagasabb hőmérséklet: 27,2 C° /1962/
legalacsonyabb hőmérséklet: 0,3 C° /1896/.

68.294.

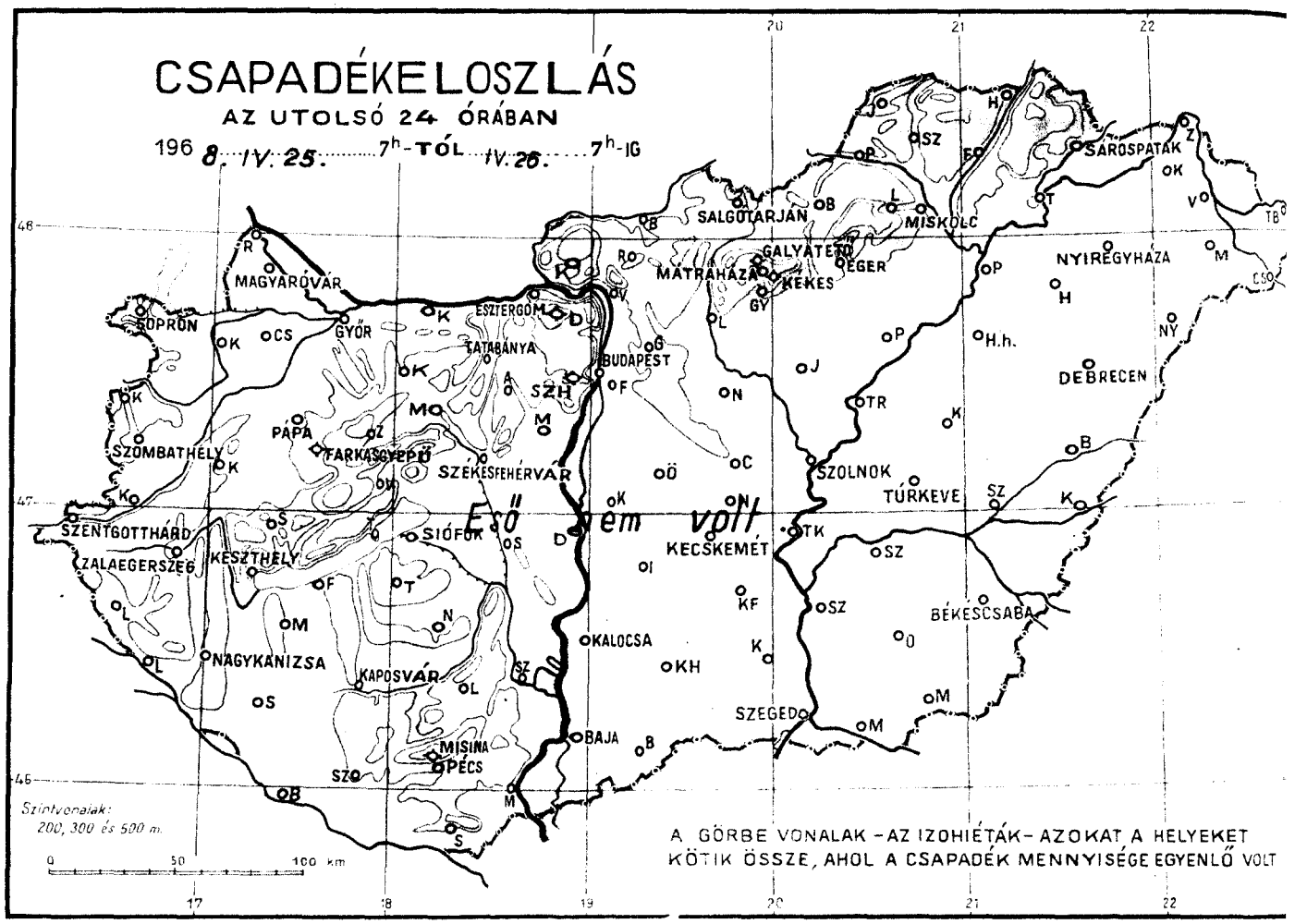
CSAPADÉKELOSZLÁS
AZ UTOLSÓ 24 ÓRÁBAN
1968. IV. 25. 7h-TÓL IV. 26. 7h-IG
SOPRON
MAGYARÓVÁR
GYŐR
ESZTERGOM
TATABÁNYA
BUDAPEST
SZH
SALGÓTARJÁN
MISKOLC
SÁROSPATAK
GALYATETŐ
MÁTRAHÁZA
EGER
KEKES
NYÍREGYHÁZA
DEBRECEN
H.h.
SZOMBATHELY
PÁPA
FARKASGYEPŰ
SZÉKESFEHÉRVÁR
SZOLNOK
TÚRKEVE
SZENTGOTTHÁRD
ZALAEGERSZEG
KESZTHELY
SIÓFOK
KECSKEMÉT
BÉKÉSCSABA
NAGYKANIZSA
KAPOSVÁR
KALOCSA
SZEGED
MISINA
PÉCS
BAJA
Eső nem volt
Szintvonalak:
200, 300 és 500 m.
0 50 100 km
A GÖRBE VONALAK – AZ IZOHIÉTÁK – AZOKAT A HELYEKET
KÖTIK ÖSSZE, AHOL A CSAPADÉK MENNYISÉGE EGYENLŐ VOLT

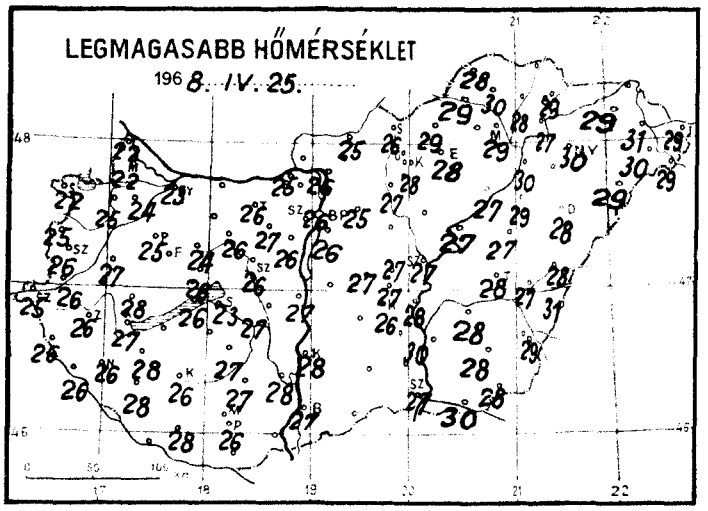
LEGMAGASABB HŐMÉRSÉKLET
1968. IV. 25.

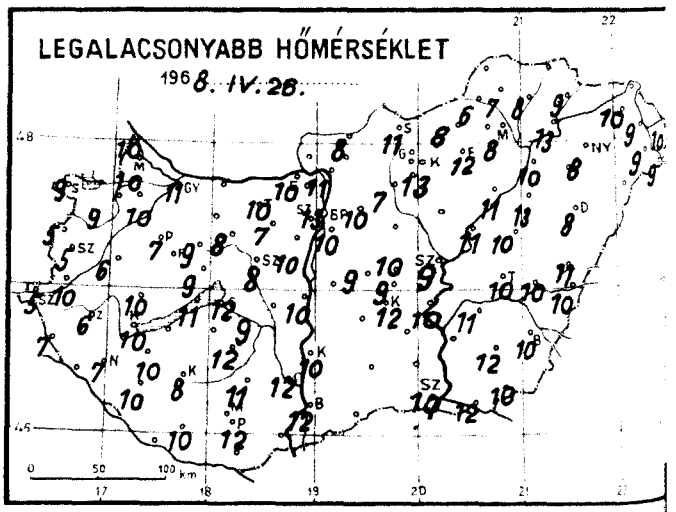
LEGALACSONYABB HŐMÉRSÉKLET
1968. IV. 26.

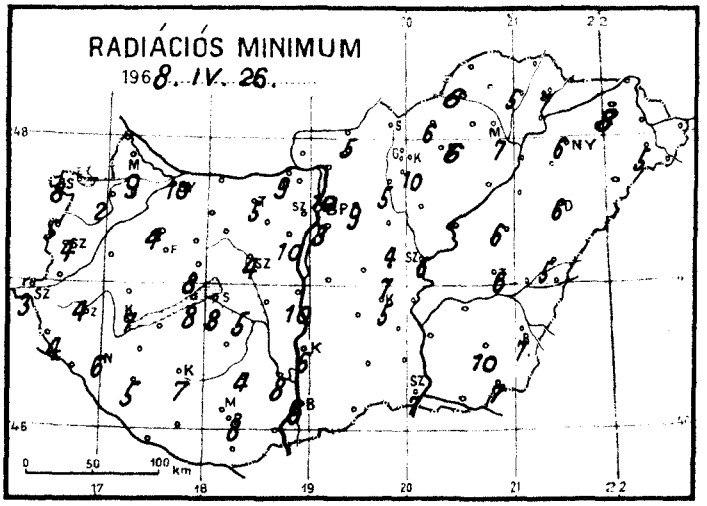
RADIÁCIÓS MINIMUM
1968. IV. 26.

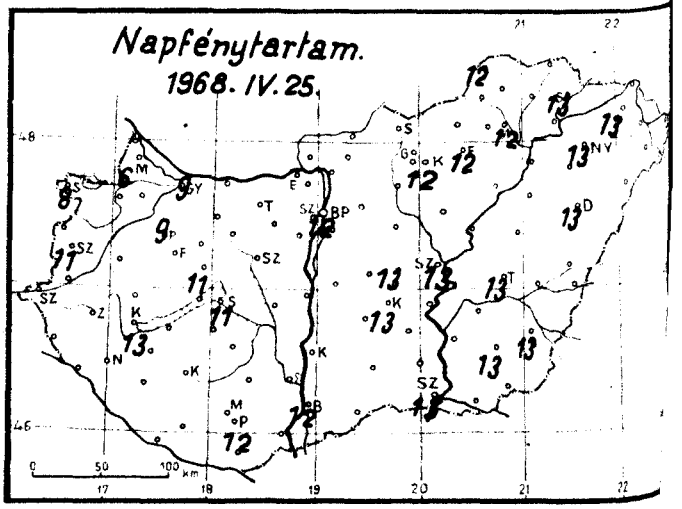
Napfénytartam.
1968. IV. 25.

1968. április hó, 26 nap péntek

	Az utolsó 24 óra adatai						24 órai csapadék mm		
	Csapadék (mm)		Hőmérsékleti szélsőségek: tegnapi nappali max.	éjszakai min.	min. 5 cm-en	Napsütés (óra) tegnap			
12815 Magyaróvár	.		22	10	9	6	Rajka	.	
822 Győr	.		23	11	10	9	Kapuvár	.	
825 Pápa	.		25	7	4	9	Csorna	.	
805 Sopron	.		22	9	8	8	Komárom	.	
812 Szombathely	.		26	5	4	11	Káld	.	
910 Szentgotthárd	.		25	5	3		Kőszeg	.	
915 Zalaegerszeg	.		26	6	4		Körmend	.	
Lenti	.		26	7	4		Letenye	.	
925 Nagykanizsa	.		26	7	6		Sümeg	.	
920 Keszthely	.		27	10	7	13	Zirc	.	
Tihany	.		26	11	8		Kisbér	.	ↄ
935 Siófok	.		23	12	8	11	Mór	.	
942 Pécs	.		26	12	8	12	Alcsút	.	
941 Misinatető (534 m)	.		25	14	13	12	Esztergom	.	
Siklós	.		28	9	5		Dobogókő	.	
827 Farkasgyepű (400 m)	.		24	7	6		Fonyód	.	
Veszprém	.		26	9	8	11	Tab	.	
833 Tatabánya	.		26	10	5		Sárbogárd	.	
839 Budapest (Ferihegy)	.		26	10	3		Lengyel	.	
840 Budapest OMI	.		26	13	10	12	Nagykónyi	.	
841 Budapest (Szabadságh. 474 m)	.		23	12	8	12	Marcali	.	
Martonvásár	.		26	10	10		Somogyszob	.	
835 Székesfehérvár	.		26	8	4		Kaposvár	.	
Dunaújváros	.		27	10	10		Barcs	.	
Szekszárd	.	ↄ	28	12	8		Szigetvár	.	
Mohács							Bácsalmás		
960 Baja	.		27	12	9	12	Kiskunhalas		
955 Kalocsa	.		28	10	6		Izsák	.	
Cegléd	.	ↄ	27	10	4	13	Kunsztmiklós		
860 Szolnok	.		27	9	6	13	Örkény	.	ↄ=
970 Kecskemét	.		26	12	5	13	Nagykáta	.	ↄ
Kiskunfélegyháza							Jászapáti	.	ↄ
982 Szeged	.		27	10	7	13	Tiszakécske	.	
Mezőhegyes	.		28	10	7		Nagykőrös	.	
Orosháza	.		28	12	10	13	Kistelek		
990 Békéscsaba	.		29	10	7	13	Makó	.	
875 Túrkeve	.		28	10	6	13	Szentes	.	
Berettyóújfalu	.		28	11	5		Szarvas	.	
882 Debrecen	.		28	8	6	13	Szeghalom	.	ↄ
892 Nyíregyháza	.		30	8	6	13	Körösszakál	.	
788 Kisvárda	.		29	10	8	13	Tiszaroff	.	
Mátészalka	.	ↄ	30	9	5		Poroszló	.	
Tiszabecs	.		29	10			Karcag	.	ↄ
Vác	.		26	11			Hortobágy	.	
Gödöllő	.	ↄ	25	10	9		Polgár	.	
Lőrinci	.		27	7	5		Hajdúdorog		
Gyöngyös	.		28	13	10		Nyírlugos	.	
Balassagyarmat	.		25	8	5		Csenger	.	ↄ
755 Salgótarján	.		26	11			Vásárosnamény	.	
Galyatető (932 m)	.		22	10			Záhony	.	
851 Kékestető (1000 m)	.		20	12	11	12	Királyrét	.	
Mátrahaza (672 m)							Romhány	.	
865 Eger	.		28	12	6	12	Borsodnádasd	.	
Putnok	.		29	6	6		Jósvafő	.	
Lillafüred	.		26	10			Szendrőlád	.	
772 Miskolc	.		29	8	7	12	Hidasnémeti	.	
Füged	.		28	8	5		Tokaj	.	
778 Sárospatak	.		29	9	7	13			

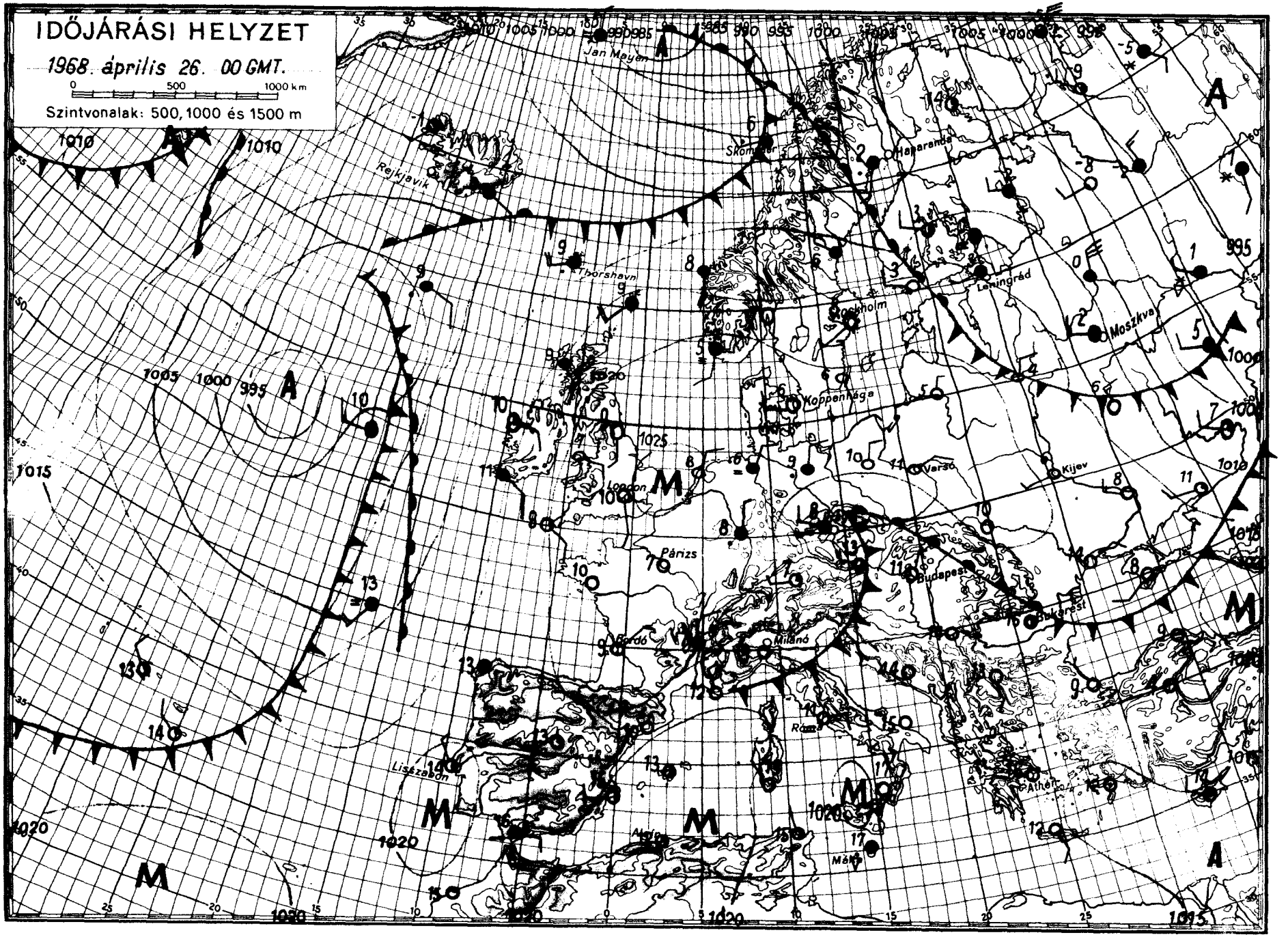
IDŐJÁRÁSI HELYZET
1968. április 26. 00 GMT.
0 500 1000 km
Szintvonalak: 500, 1000 és 1500 m
Jan Mayen
Rejkjavik
Thorshavn
Skomsvar
Haparanda
Leningrád
Moszkva
Stockholm
Koppenhága
Varsó
Kijev
London
Párizs
Budapest
Bukarest
Bordó
Milánó
Róma
Athén
Lisszabon
Mákó
A
M

IDŐJÁRÁSI NAPIJELENTÉS

ЕЖЕДНЕВНЫЙ МЕТЕОРОЛОГИЧЕСКИЙ БЮЛЛЕТЕНЬ • DAILY WEATHER REPORT
BULLETIN QUOTIDIEN DE TEMPS • TÄGLICHER WETTERBERICHT

KIADJA AZ ORSZÁGOS METEOROLÓGIAI INTÉZET
BUDAPEST II. KITAIBEL PÁL UTCA 1
TELEFON: KÖZPONT: 353-500, IDŐJELZŐ OSZT.: 150-410

MEGJELENIK NAPONKÉNT • ELŐFIZETÉSI ÁRA A POSTAI KÖLTSÉGGEL EGYÜTT NEGYEDÉVRE 60, Ft
KIADÁSÉRT FELEL AZ INTÉZET IGAZGATÓJA

81. évfolyam 118. szám + Budapest + 1968. április 27. szombat.

Az időjárási helyzet ma reggel és a várható időjárás:

Az Atlanti-óceán felől áramló hüvösebb levegő hatására szárazföldünk északi és nyugati partjai mentén többfelé esős, szeles az idő. Ugyanakkor a Közép-Európa fölött, a magasban örvénylő hideg levegő változékony, helyenként esős, zivataros időt okoz. Ezen a területen a hőmérséklet az évszaknak megfelelő értékre esett vissza, és az emlitett napokra jellemző rendkivül meleg, száraz időjárás Európa délkeleti területére korlátozódott.

Hazánkban pénteken változóan felhős volt az ég. A hőmérséklet napközben északnyugaton 22, 26; délen és keleten 27, 31 fokig emelkedett. Ma hajnalra szeszélyes területi eloszlásban 5, 16 fokig hült le a levegő. Az északnyugat felől lassan beáramló hüvösebb levegő hatására a késő esti óráktól kezdve több helyen volt kisebb eső, egy-két helyen zápor. A reggel 7 óráig lehullott eső mennyisége azonban sehol sem haladta meg az 1 mm-t. Délelőtt változóan felhős idő volt, az ország keleti részéből futó esőket, Nyiregyházáról zivatart jelentettek. A lehülés ma délelőtt már keleten is érezhető volt, a hőmérséklet 11 óráig a tegnapi 23, 27 fokkal szemben ma már csak 20, 23 fokig emelkedett; ezzel egyidőben az ország nyugati felén 16, 20 fokot mértek.

Ma 12 órakor Budapesten a hőmérséklet 20 fok, a tengerszintre átszámitott légnyomás 760 mm, alig változik.

Várható időjárás vasárnap estig:

Időnként megnövekedő felhőzet, legfeljebb szórványosan előforduló futó esővel, zivatarral.
Éjszaka gyenge, napközben megélénkülő szél.
A hőmérséklet alakulásában lényeges változás nem lesz.

Várható legalacsonyabb éjszakai hőmérséklet: 7, 12,
legmagasabb nappali hőmérséklet vasárnap: 19, 24 fok között.

Schirok Róbertné s.k.

A hőmérséklet napi középértéke és eltérése a 90 évi átlagtól /Budapesten/:

1968. IV. 26.: 19,4 C°, +6,1 C°.

1871 óta ezen a napon Budapesten előfordult:

legmagasabb hőmérséklet: 27,7 C° /1962/
legalacsonyabb hőmérséklet: 0,8 C° /1893/.

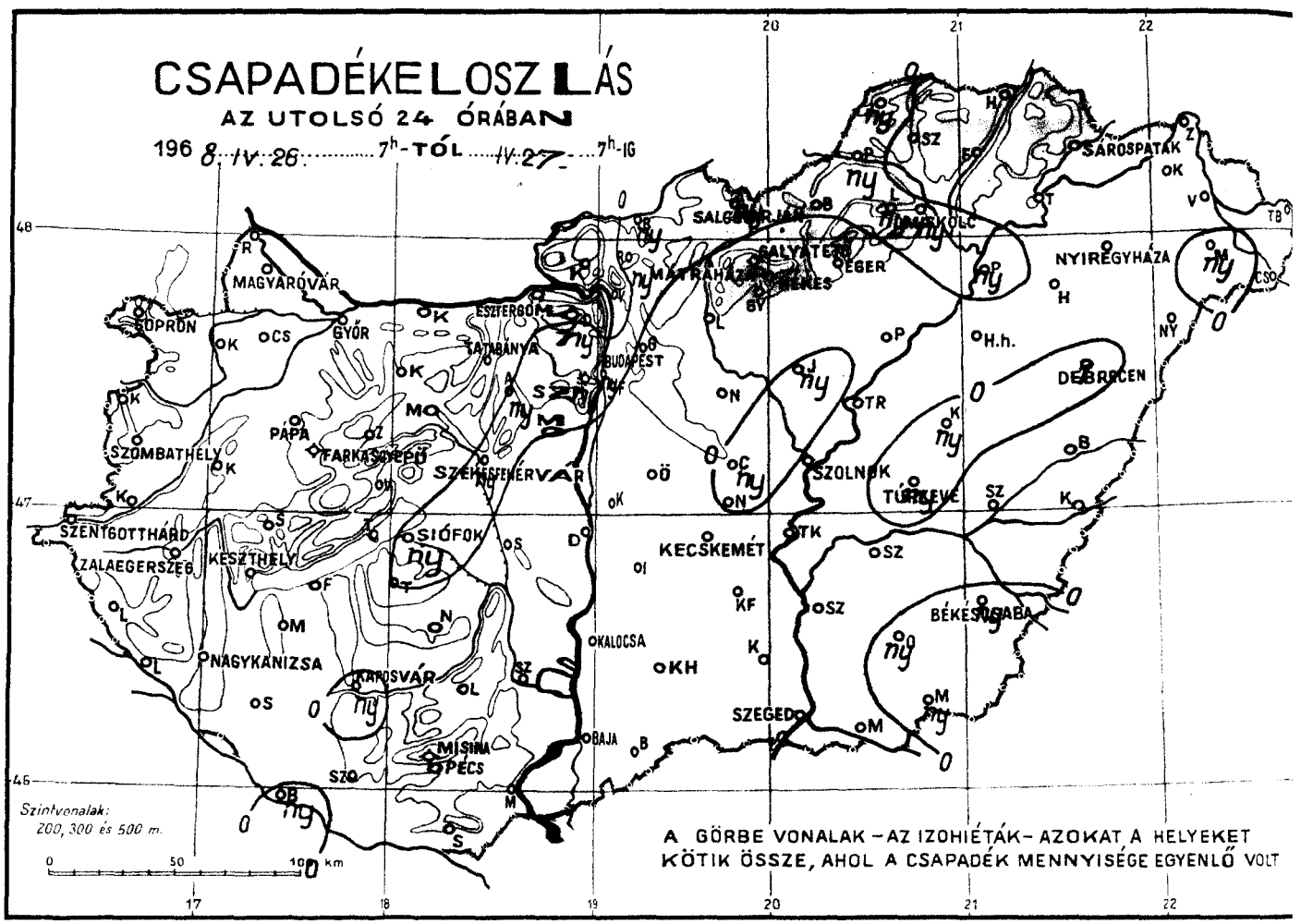
CSAPADÉKELOSZLÁS
AZ UTOLSÓ 24 ÓRÁBAN
196 8. IV. 26. 7h-TÓL IV. 27. 7h-IG
SOPRON
MAGYARÓVÁR
GYŐR
ESZTERGOM
TATABÁNYA
BUDAPEST
SALGÓTARJÁN
MISKOLC
SÁROSPATAK
NYÍREGYHÁZA
DEBRECEN
SZOLNOK
TÚRKEVE
KECSKEMÉT
BÉKÉSCSABA
SZEGED
SZOMBATHELY
PÁPA
SZÉKESFEHÉRVÁR
SIÓFOK
KESZTHELY
ZALAEGERSZEG
SZENTGOTTHÁRD
NAGYKANIZSA
KAPOSVÁR
MISINA
PÉCS
BAJA
OKALOCSA
Szintvonalak:
200, 300 és 500 m.
A GÖRBE VONALAK – AZ IZOHIÉTÁK – AZOKAT A HELYEKET
KÖTIK ÖSSZE, AHOL A CSAPADÉK MENNYISÉGE EGYENLŐ VOLT

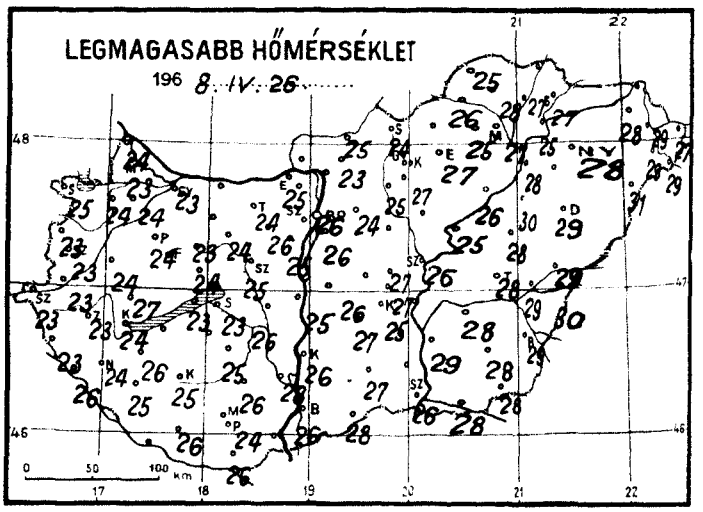
LEGMAGASABB HŐMÉRSÉKLET
196 8. IV. 26.

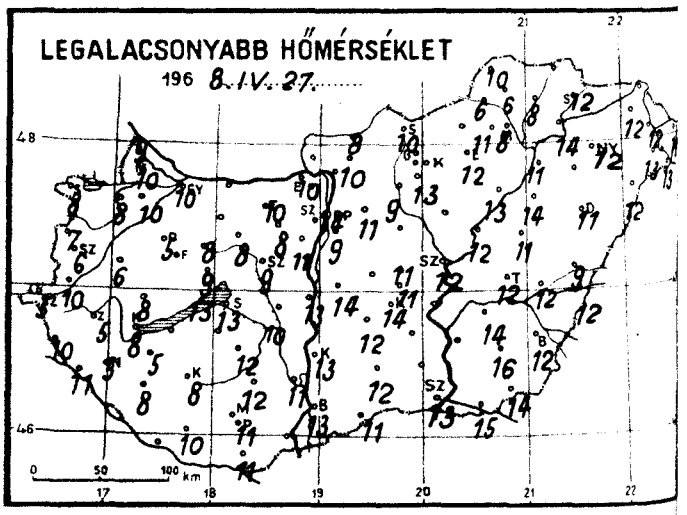
LEGALACSONYABB HŐMÉRSÉKLET
196 8. IV. 27.

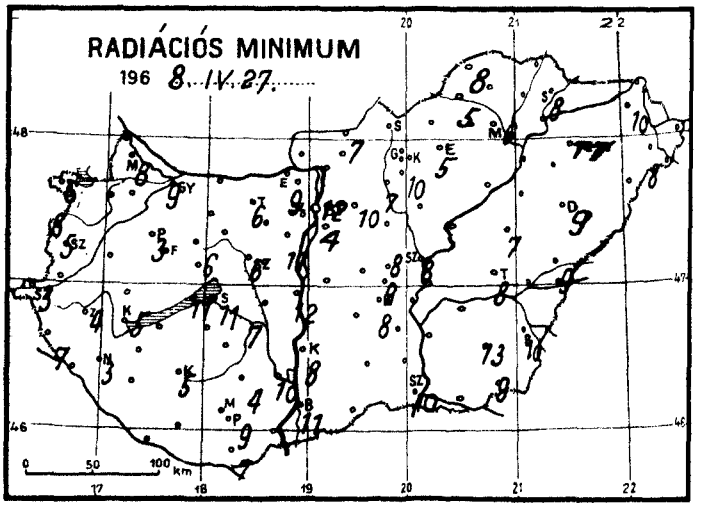
RADIÁCIÓS MINIMUM
196 8. IV. 27.

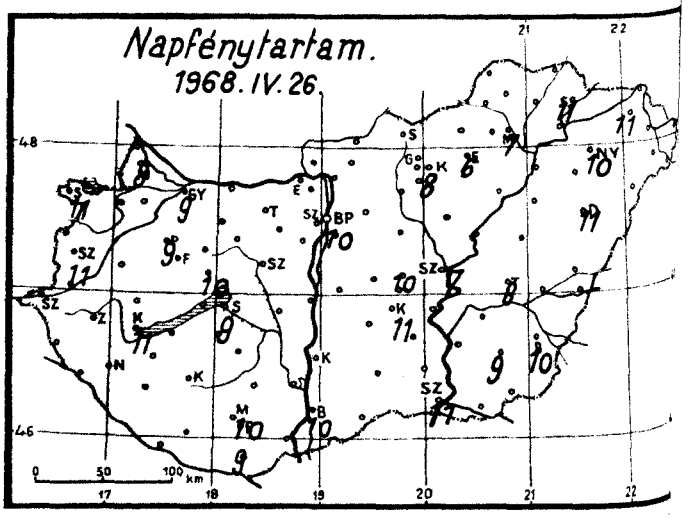
Napfénytartam.
1968. IV. 26.

1968. április hó, 27. nap szombat

	Az utolsó 24 óra adatai						24 órai csapadék mm		
	Csapadék (mm)		Hőmérsékleti szélsőségek: tegnapi nappali max.	éjszakai min.	min. 5 cm-en	Napsütés (óra) tegnap			
12815 Magyaróvár	.		23	10	8	8	Rajka	.	
822 Győr	,	R	23	10	9	9	Kapuvár	.	
825 Pápa	,		24	5	3	9	Csorna	.	∩
805 Sopron	,		25	8	6	11	Komárom	.	∩
812 Szombathely	.		23	6	5	11	Káld	.	
910 Szentgotthárd	.		23	5	3		Kőszeg	.	
915 Zalaegerszeg	.		23	5	4		Körmend	.	
Lenti	.		23	10	7		Letenye	.	
925 Nagykanizsa	,		24	5	3		Sümeg	.	
920 Keszthely	.		24	8	5	11	Zirc	.	
Tihany	.		23	10	7		Kisbér	.	∩
935 Siófok	ny	▽	23	13	11	9	Mór	.	
942 Pécs	.		24	11	9	9	Alcsút	ny	•
941 Misinatető (534 m)	.		23	13	12	10	Esztergom	.	
Siklós	.		26	11	7		Dobogókő	ny	•
827 Farkasgyepű (400 m)	.		22	6	5		Fonyód	.	
Veszprém	,		24	9	6	10	Tab	.	
833 Tatabánya	.		24	10	6		Sárbogárd	.	
839 Budapest (Ferihegy)	.		26	9	4		Lengyel	.	
840 Budapest OMI	ny	▽	26	14	12	10	Nagykónyi	.	
841 Budapest (Szabadságh.,474 m)	ny	•	22	13	8	11	Marcali	.	
Martonvásár	.		25	11	11		Somogyszob	.	
835 Székesfehérvár	ny	•	25	9	6		Kaposvár	ny	•
Dunaújváros	.		25	13	12		Barcs	ny	•
Szekszárd	.		28	11	10		Szigetvár	.	
Mohács	–		–	–			Bácsalmás	.	
960 Baja	.	<	26	13	11	10	Kiskunhalas	.	
955 Kalocsa	.		26	13	8		Izsák	.	
Cegléd	ny	•	27	11	8	10	Kunsztmiklós	.	
860 Szolnok	.		26	12	8	7	Örkény	–	
970 Kecskemét	,		25	14	8	11	Nagykáta	.	∩
Kiskunfélegyháza	–		–	–	–		Jászapáti	ny	•
982 Szeged	.		26	13	10	11	Tiszakécske	–	
Mezőhegyes	ny	•	28	14	9		Nagykőrös	.	
Orosháza	ny	•	28	16	13	9	Kistelek	–	
990 Békéscsaba	ny	• <	29	12	10	10	Makó	.	
875 Túrkeve	ny	•	28	12	8	8	Szentes	.	
Berettyóújfalu	,		29	9	9		Szarvas	.	
886 Debrecen	1	•	29	11	9	11	Szeghalom	.	
892 Nyíregyháza	.		28	12	11	10	Kőrösszakál	.	
788 Kisvárda	.		28	12	10	11	Tiszaroff	.	
Mátészalka	ny		29	13	8		Poroszló	.	
Tiszabecs	,		27	11			Karcag	ny	•
Vác	–		–	–			Hortobágy	.	
Gödöllő	.		24	11	10		Polgár	ny	•
Lőrinci	.		25	9	7		Hajdúdorog	–	
Gyöngyös	.		27	13	10		Nyírlugos	.	
Balassagyarmat	ny	•	25	8	7		Csenger	.	
755 Salgótarján	ny	•	24	10			Vásárosnamény	.	
Galyatető (932 m)	.		20	13			Záhony	.	
851 Kékestető (1000 m)	.		19	11	9	8	Királyrét	–	
Mátraháza (672 m)	–		–	–			Romhány	ny	•
865 Eger	,		27	12	5	6	Borsodnádasd	–	
Putnok	ny	•	26	6	5		Jósvafő	ny	•
Lillafüred	ny	•	25	11			Szendrőlád	.	
772 Miskolc	ny	▽	27	8	6	7	Hidasnémeti	.	
Fügöd	.		27	8	5		Tokaj	.	
778 Sárospatak	.		27	12	8	11			

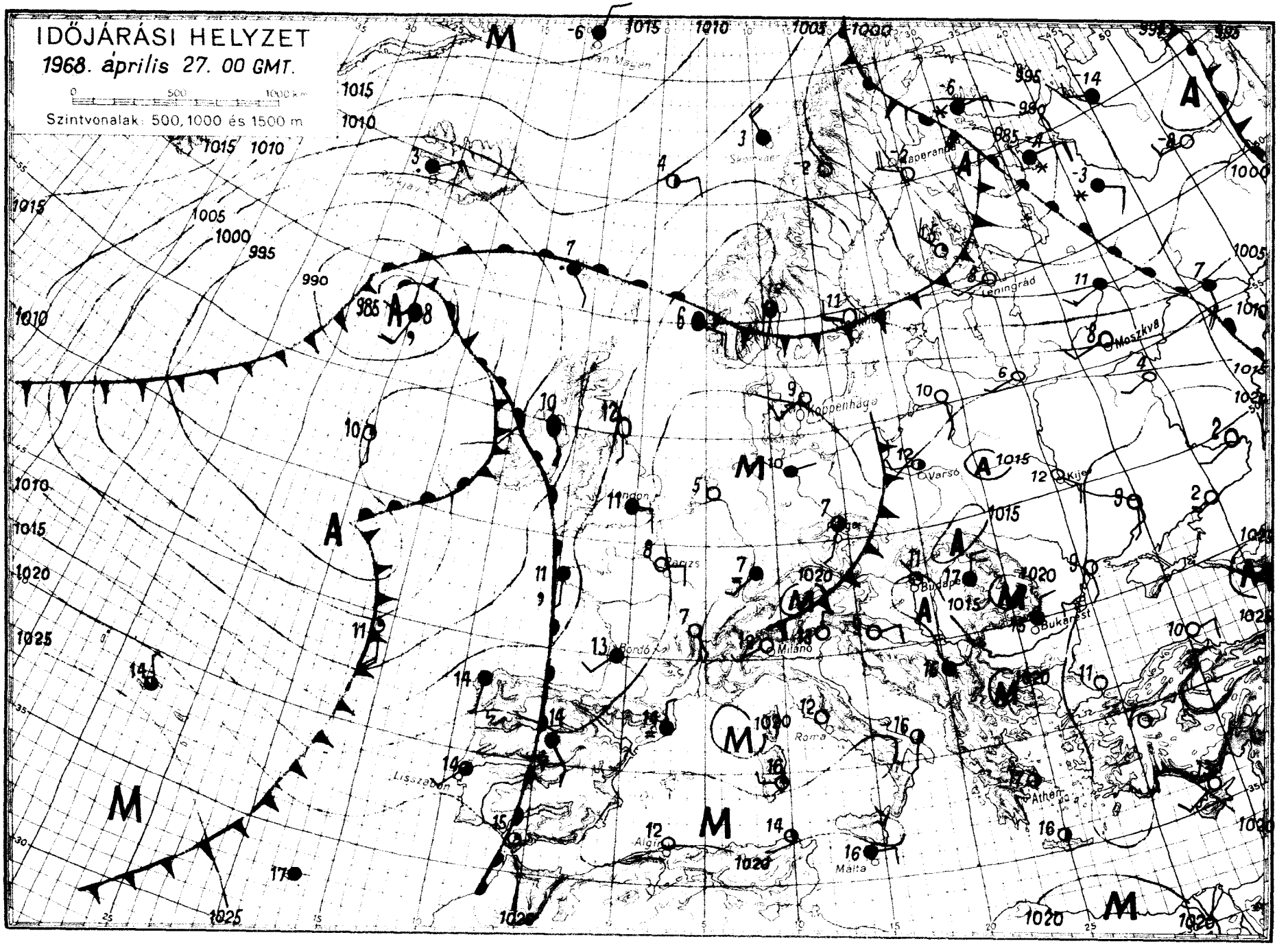
IDŐJÁRÁSI HELYZET
1968. április 27. 00 GMT.
0 500 1000 km
Szintvonalak: 500, 1000 és 1500 m
Leningrád
Moszkva
Koppenhága
Varsó
Kijev
Bukarest
Milánó
Róma
Athén
Málta
Lissabon

IDŐJÁRÁSI NAPIJELENTÉS

ЕЖЕДНЕВНЫЙ МЕТЕОРОЛОГИЧЕСКИЙ БЮЛЛЕТЕНЬ • DAILY WEATHER REPORT
BULLETIN QUOTIDIEN DE TEMPS • TÄGLICHER WETTERBERICHT

KIADJA AZ ORSZÁGOS METEOROLÓGIAI INTÉZET
BUDAPEST II. KITAIBEL PÁL UTCA 1
TELEFON: KÖZPONT: 353-500, IDŐJELZŐ OSZT.: 150-410

MEGJELENIK NAPONKÉNT • ELŐFIZETÉSI ÁRA A POSTAI KÖLTSÉGGEL EGYÜTT NEGYEDÉVRE 60, Ft
KIADÁSÉRT FELEL AZ INTÉZET IGAZGATÓJA

31. évfolyam 119. szám + Budapest + 1968. április 28. vasárnap.

Az időjárási helyzet ma reggel és a várható időjárás:

Európa nyugati és középső területei felett az időjárás kialakitásában két tényező játszik jelentős szerepet. Egyrészt tovább folytatódik az Atlanti-óceán térségéből a nedvesebb és hüvösebb levegő lassu nyugat-kelet irányu mozgása, másrészt a Földközi-tenger térségéből a délnyugati magassági szél enyhébb és szárazabb levegőt szállit északkelet felé. A két levegő találkozási zónájában az Alpok és a Cseh-medence felett változékony, csapadékos az időjárás. A Jeges-tenger vidékéről folytatódik a hideg levegő beáramlása a Szovjetunió európai területének északkeleti részei fölé.

Az óceáni hüvösebb levegő egy gyenge hulláma szombaton kitöltötte a Kárpát-medencét. Hatására a Dunántúlon és a keleti megyékben néhány helyen zápor, zivatar keletkezett. A lehullott csapadék mennyisége a csapadéknyom és 5 mm között váltakozott. Napközben változóan felhős, eg mellett nyugaton 8, 11, keleten 4, 9 órán át sütött a nap. A hőmérséklet csucsértéke az északnyugati és északi megyékben 18, 23, máshol 24, 26 fokig emelkedett. Ma hajnalra összefüggő területi eloszlásban 5, 12 fokig hült le a levegő. A délelőtt változóan felhős volt és a délnyugati megyék egy-két helyéről kisebb esőt jelentettek. A hőmérséklet 11 órára 15, 22 fokig emelkedett.

Ma 12 órakor Budapesten a hőmérséklet 18 fok, a tengerszintre átszámitott légnyomás 757 mm, alig változik.

Várható időjárás hétfő estig:

Jobbára felhős idő. Elsősorban nyugaton esővel, egy-két helyen zivatarral.
Éjszaka gyenge, napközben megélénkülő délnyugati, később északnyugatira forduló szél.

Várható legalacsonyabb éjszakai hőmérséklet: , 12,
legmagasabb nappali hőmérséklet hétfőn: nyugaton 16, 20, keleten 20, 24 fok között.

Bartha Péterné s.k.

A hőmérséklet napi középértéke és eltérése a 90 évi átlagtól /Budapesten/:

1968. IV. 27.: 17,9 C°, +4,3 C°.

1871 óta ezen a napon Budapesten előfordult:

Legmagasabb hőmérséklet: 27,1 C° /1880/
Legalacsonyabb hőmérséklet: 1,3 C° /1917/.

68. 296.

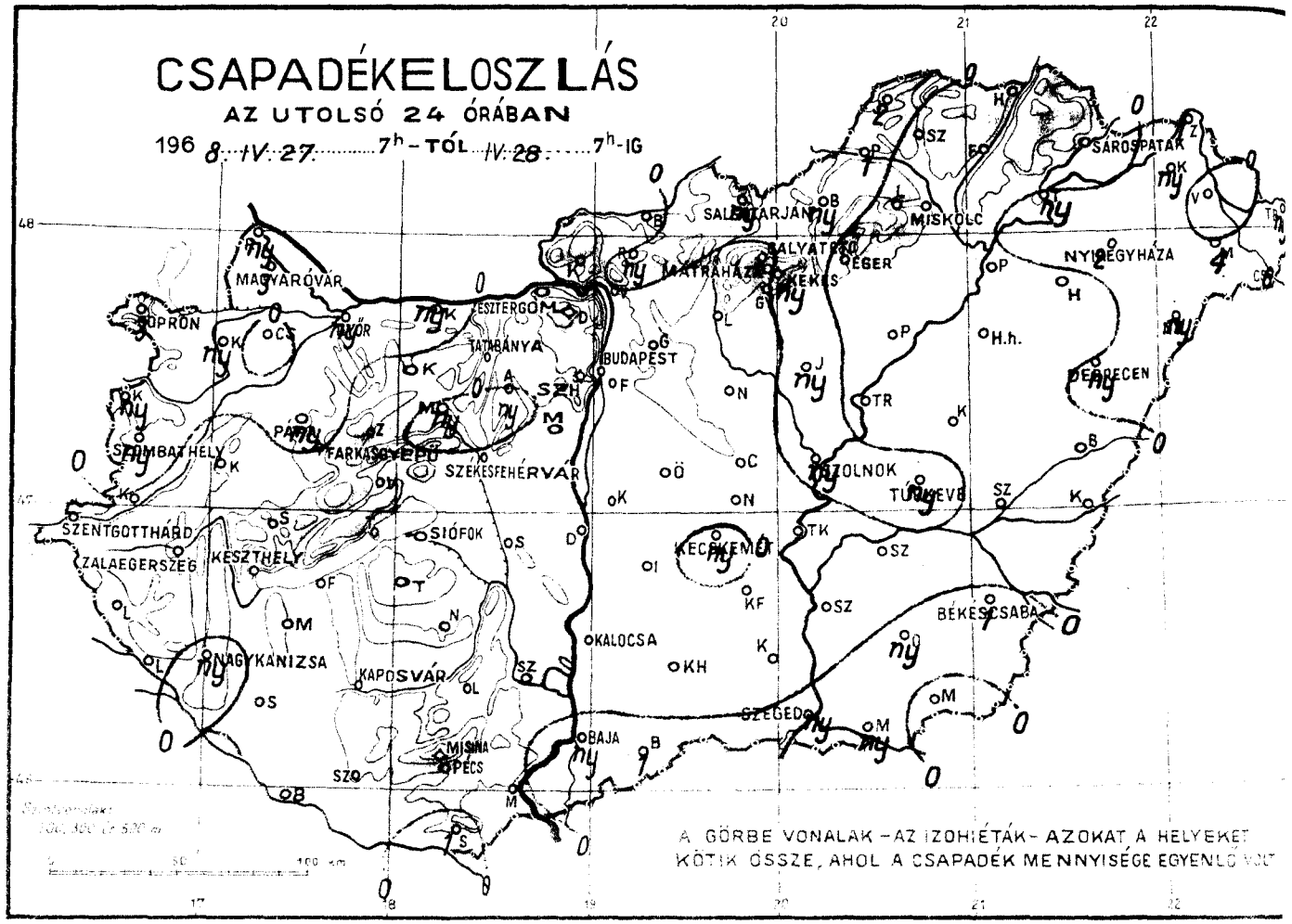
CSAPADÉKELOSZLÁS
AZ UTOLSÓ 24 ÓRÁBAN
196 8. IV. 27. 7h-TÓL IV. 28. 7h-IG
A GÖRBE VONALAK – AZ IZOHIÉTÁK – AZOKAT A HELYEKET KÖTIK ÖSSZE, AHOL A CSAPADÉK MENNYISÉGE EGYENLŐ VOLT
SOPRON
MAGYARÓVÁR
TATABÁNYA
BUDAPEST
SZOMBATHELY
SZÉKESFEHÉRVÁR
SZENTGOTTHÁRD
ZALAEGERSZEG
KESZTHELY
SIÓFOK
NAGYKANIZSA
KAPOSVÁR
PÉCS
BAJA
SZEGED
KECSKEMÉT
KALOCSA
MISKOLC
DEBRECEN
NYÍREGYHÁZA
SÁROSPATAK
BÉKÉSCSABA
TÚRKEVE
SZOLNOK

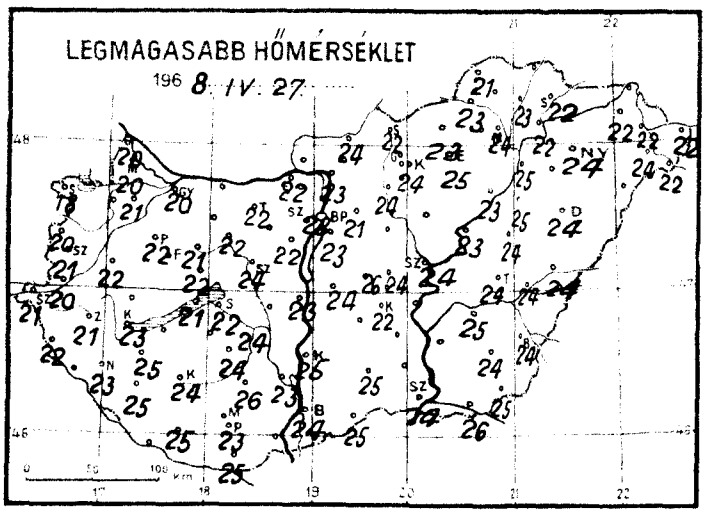
LEGMAGASABB HŐMÉRSÉKLET
196 8. IV. 27.

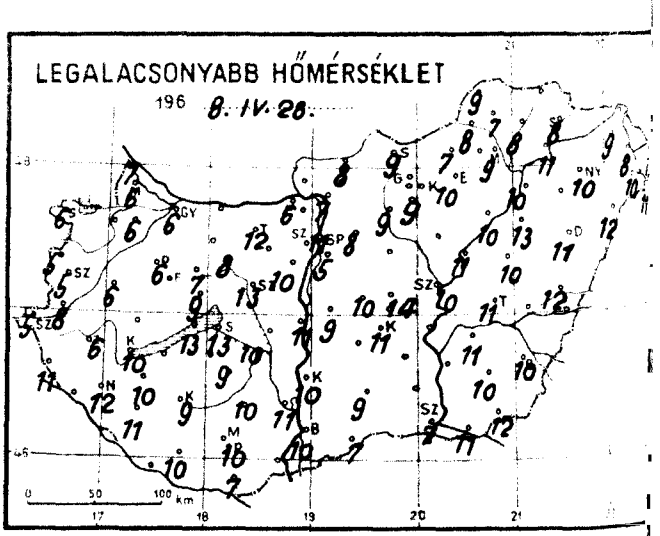
LEGALACSONYABB HŐMÉRSÉKLET
196 8. IV. 28.

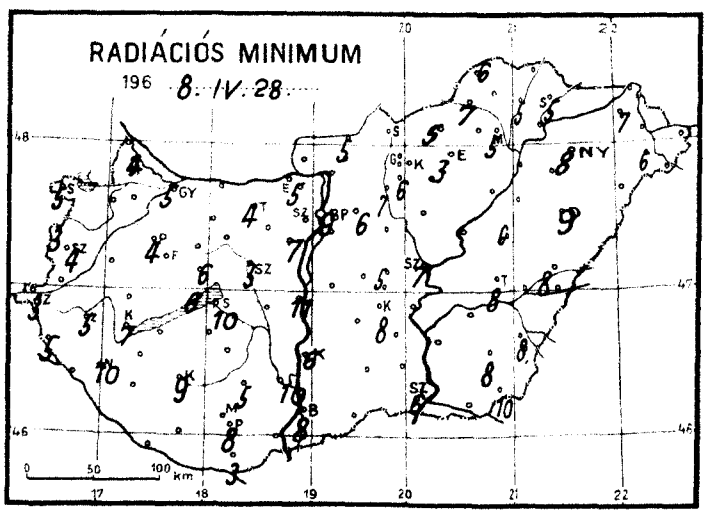
RADIÁCIÓS MINIMUM
196 8. IV. 28.

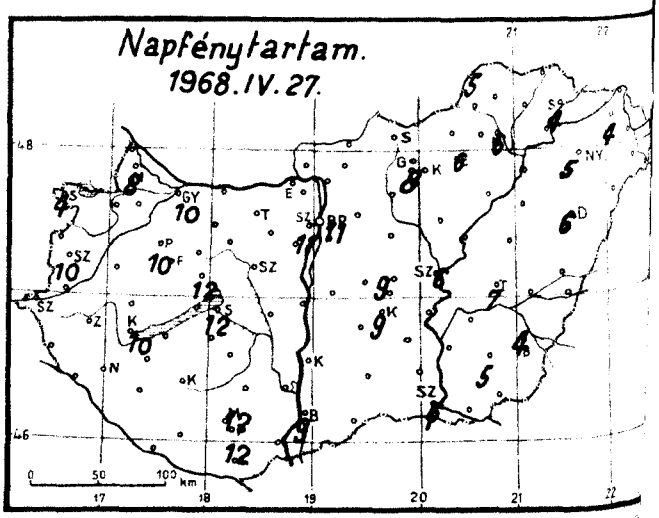
Napfénytartam.
1968. IV. 27.

1968. április ..... hó,
28 vasárnap ..... nap

	Az utolsó 24 óra adatai						24 órai csapadék mm		
	Csapadék (mm)		Hőmérsékleti szélsőségek: tegnapi nappali max.	éjszakai min.	min. 5 cm-en	Napsütés (óra) tegnap			
12815 Magyaróvár	3		20	6	4	8	Rajka	ny	
822 Győr	ny	▽ =	20	6	5	10	Kapuvár	ny	⌓
825 Pápa	ny	▽	22	6	4	10	Csorna	•	⌓
805 Sopron	3	= ▽	18	6	5	4	Komárom	ny	▽ ⌓
812 Szombathely	ny	▽	21	5	4	10	Káld	•	
910 Szentgotthárd	•	=	21	5	3		Kőszeg	ny	
915 Zalaegerszeg	•		21	6	5		Körmend	•	
Lenti	•		22	11	5		Letenye	•	
925 Nagykanizsa	ny		23	12	10		Sümeg	•	
920 Keszthely	•		23	10	7	10	Zirc	•	
Tihany	•		21	13	6		Kisbér	•	⌓
935 Siófok	•		22	13	10	12	Mór	ny	▽
942 Pécs	•		23	10	8	12	Alcsút	ny	▽ ⌓
941 Misinatető (534 m)	•		22	11	11	12	Esztergom	•	
Siklós	1	⌓	25	7	3		Dobogókő	•	
827 Farkasgyepű (400 m)	•		20	7	6		Fonyód	–	
Veszprém	•		22	9	6	12	Tab	–	
833 Tatabánya	•		22	12	4		Sárbogárd	•	
839 Budapest (Ferihegy)	•		23	5	–		Lengyel	•	
840 Budapest OMI	•		23	11	9	11	Nagykónyi	•	
841 Budapest (Szabadságh. 474 m)	•		20	9	5	11	Marcali	•	
Martonvásár	•		22	10	7		Somogyszob	•	
835 Székesfehérvár	•	=	24	13	3		Kaposvár	•	
Dunaújváros	•		23	11	11		Barcs	•	
Szekszárd	•	=	23	11	10		Szigetvár	•	
Mohács	–		–				Bácsalmás	1	⌐
960 Baja	ny	⌐	24	10	8	9	Kiskunhalas	•	
955 Kalocsa	•		25	10	6		Izsák	–	
Cegléd	•		24	14	5	9	Kunsztmiklós	•	
860 Szolnok	ny	▽	24	10	7	6	Örkény	•	⌓ =
970 Kecskemét	ny	▽	22	11	8	9	Nagykáta	•	
Kiskunfélegyháza	–		–				Jászapáti	ny	⌓
982 Szeged	ny	▽	24	7	6	6	Tiszakécske	–	
Mezőhegyes	•		25	12	10		Nagykőrös	•	
Orosháza	ny		24	10	8	5	Kistelek	–	
990 Békéscsaba	1	⌐	24	10	8	4	Makó	ny	▽
875 Túrkeve	ny	▽	24	11	8	7	Szentes	•	
Berettyóújfalu	•		24	12	8		Szarvas	•	
880 Debrecen	ny	▽	24	11	9	6	Szeghalom	•	
892 Nyíregyháza	2	⌐	24	10	8	5	Körösszakál	•	
Kisvárda	ny		22	9	7	4	Tiszaroff	•	
Mátészalka	4	⌓	24	10	6		Poroszló	•	
Tiszabecs	ny		22	11			Karcag	•	
Vác	•	⌓ =	23	7			Hortobágy	•	
Gödöllő	•		21	8	6		Polgár	•	
Lőrinci	•		24	9	7		Hajdúdorog	–	
Gyöngyös	•		24	9	6		Nyírlugos	ny	
Balassagyarmat	•		24	8	5		Csenger	6	⌐
755 Salgótarján	ny		22	9			Vásárosnamény	•	
Galyatető (932 m)	•		20	–			Záhony	1	
851 Kékestető (1000 m)	ny		16	8	6	8	Királyrét	–	
Mátraháza (672 m)	–		–				Romhány	ny	
865 Eger	•		25	10	3	6	Borsodnádasd	ny	
Putnok	1	=	23	8	7		Jósvafő	2	▽
Lillafüred	•		22	9			Szendrőlád	•	
772 Miskolc	•		24	9	5	6	Hidasnémeti	•	
Füged	•	⌓	23	8	5		Tokaj	ny	
778 Sárospatak	•		22	8	5	4			

Sárhatvan

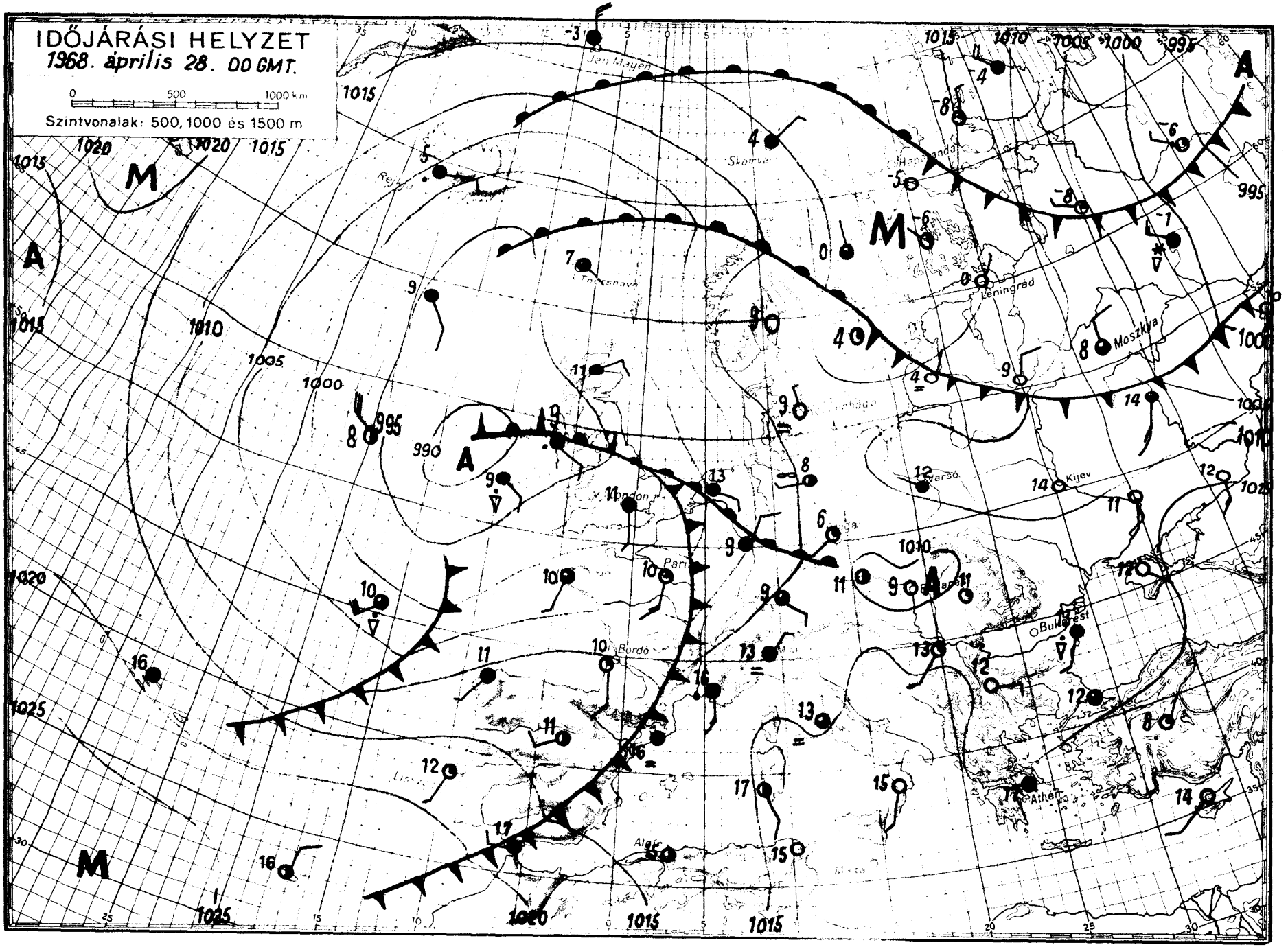
IDŐJÁRÁSI HELYZET
1968. április 28. 00 GMT.
0 500 1000 km
Szintvonalak: 500, 1000 és 1500 m
Jan Mayen
Leningrád
Moszkva
Kijev
Bukarest
Athén
Bordó
Párizs
London
Alger
Skomvar
Rejkja
Thorshavn
Varsó
M
A

IDŐJÁRÁSI NAPIJELENTÉS

ЕЖЕДНЕВНЫЙ МЕТЕОРОЛОГИЧЕСКИЙ БЮЛЛЕТЕНЬ • DAILY WEATHER REPORT
BULLETIN QUOTIDIEN DE TEMPS • TÄGLICHER WETTERBERICHT

KIADJA AZ ORSZÁGOS METEOROLÓGIAI INTÉZET
BUDAPEST II. KITAIBEL PÁL UTCA 1
TELEFON: KÖZPONT: 353-500, IDŐJELZŐ OSZT.: 150-410

MEGJELENIK NAPONKÉNT * ELŐFIZETÉSI ÁRA
A POSTAI KÖLTSÉGGEL EGYÜTT NEGYEDÉVRE 60, Ft
KIADÁSÉRT FELEL AZ INTÉZET IGAZGATÓJA

81. évfolyam 120. szám + Budapest + 1968. április 29. hétfő.

Az időjárási helyzet ma reggel és a várható időjárás:

Az elmult néhány nap során szárazföldünk északi és déli részei között fokozódott a hőmérsékletkülönbség: mig Észak- és Északkelet-Európában nappal sem emelkedett a hőmérséklet fagypont fölé, ugyanakkor Kelet-Európa déli részein és a Földközi-tenger mellékén nagy területre terjedt ki a 20, 25 fokot meghaladó felmelegedés. A megnövekedett hőmérsékletkülönbség maga után vonta az áramlások gyorsulását, majd a változékony, felhős és szelesebb időjárási zóna keletebbre helyeződését is. A következő nap folyamán ez a változékonyság jellemzi majd a Kárpát-medence időjárását.

Hazánkban vasárnap nagyobbrészt felhős idő volt. Az ország területének nagyobb részén esett eső, de mennyisége csupán a délkeleti, keleti megyékben haladta meg a 2, 4 mm-t.; Körösszakálon 5, Nyirlugoson 7, mm-t mértek. A hőmérséklet napközben általában 18, 23 fokig emelkedett. Hétfő hajnalra szeszélyes eloszlásban 6 és 14 fok közötti lehülés volt. Délelőtt változóan felhős volt az ég, délkeleten helyenként esett az eső. Sok helyen élénk déli, délnyugati szél fujt. A hőmérséklet 11 órakor 15 és 20 fok között váltakozott.

Ma 12 órakor Budapesten a hőmérséklet 19 fok, a tengerszintre átszámitott légnyomás 755 mm, mérsékelten süllyed.

Várható időjárás kedd estig:

Változóan felhős idő, többfelé eső, záporeső, helyenként zivatar.
Élénk déli, délnyugati, majd nyugati szél.
A hőmérséklet alakulásában lényeges változás nem lesz.

Várható legalacsonyabb éjszakai hőmérséklet: 8, 13,
legmagasabb nappali hőmérséklet kedden: 17, 22 fok között.

Dr. Tóth Pál s.k.

Távolabbi kilátások péntekig:

Legalacsonyabb hőmérsékletek hajnalban 10 fok körül, legmagasabb nappali hőmérsékletek 20 fok körül. Jelentős mennyiségü eső /legalább 5 mm/ az ország területének 90 %-án várható.

Távelőrejelző Osztály

A hőmérséklet napi középértéke és eltérése a 90 évi átlagtól /Budapesten/:

1968. IV. 28,: 15,6 C°, +1,9 C°.

1871 óta ezen a napon Budapesten előfordult:

legmagasabb hőmérséklet: 27,8 C° /1947/
legalacsonyabb hőmérséklet: 1,0 C° /1888/.

68.297.

CSAPADÉKELOSZLÁS

AZ UTOLSÓ 24 ÓRÁBAN

196 8. IV. 28. ..... 7h-TÓL ..... IV. 29. ..... 7h-IG

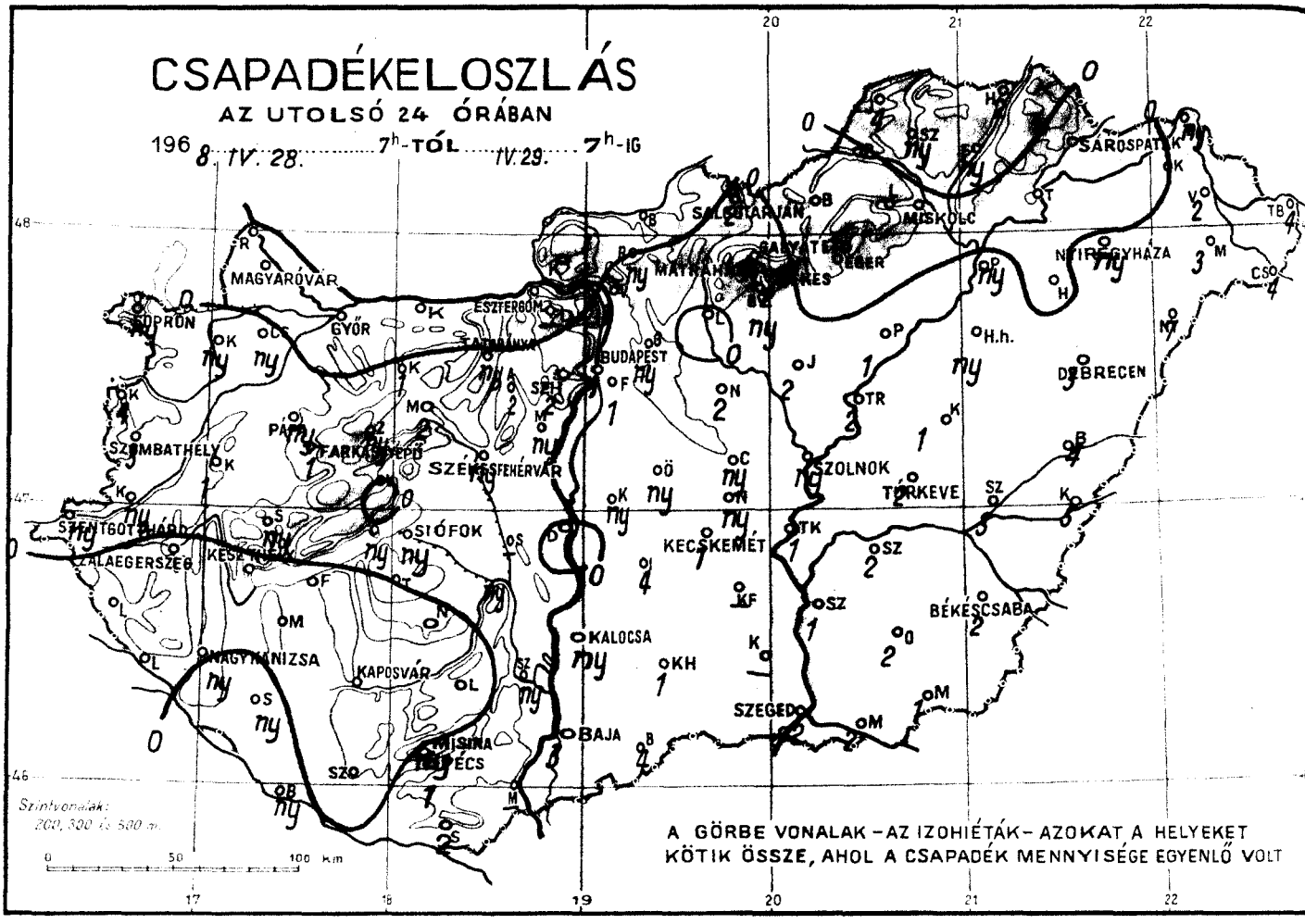

LEGMAGASABB HŐMÉRSÉKLET

196 8. IV. 28.

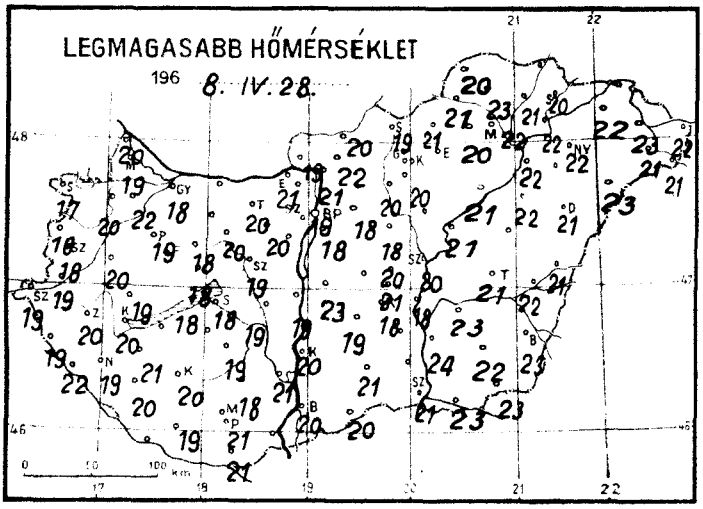

LEGALACSONYABB HŐMÉRSÉKLET

196 8. IV. 29.

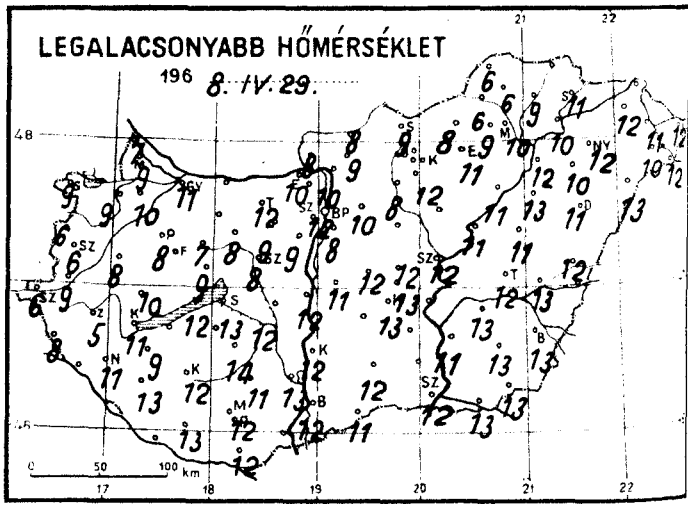

RADIÁCIÓS MINIMUM

196 8. IV. 29.

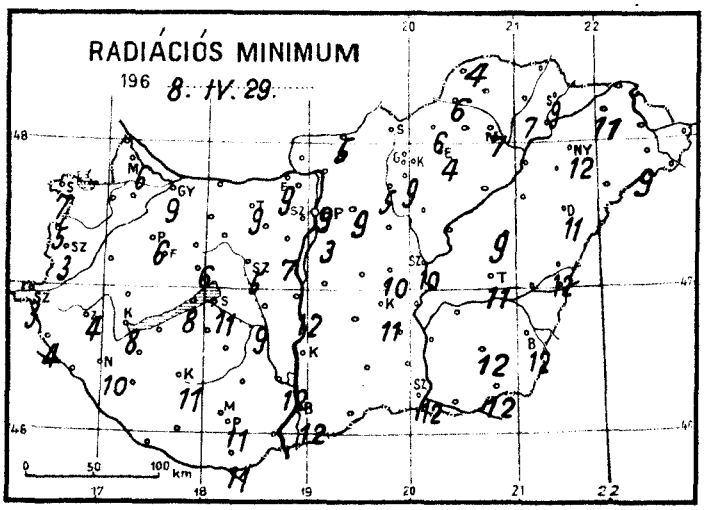

Napfénytartam.

1968. IV. 28.

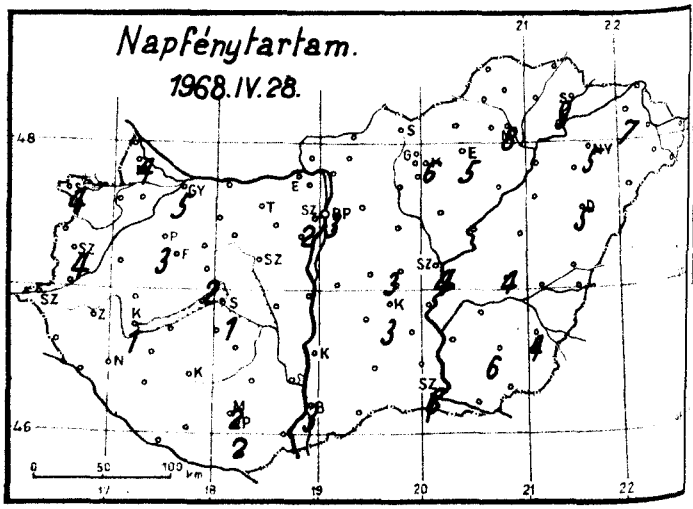

1968. április hó, 29 nap hétfő

	Az utolsó 24 óra adatai						24 órai csapadék mm		
	Csapadék (mm)		Hőmérsékleti szélsőségek: tegnapi nappali max.	éjszakai min.	min. 5 cm-en	Napsütés (óra) tegnap			
12815 Magyaróvár	.		19	9	6	4	Rajka	.	
822 Győr	.		18	11	9	5	Kapuvár	ny	•
825 Pápa	ny	∇	19	8	6	3	Csorna	ny	•
805 Sopron	ny	•	17	9	7	4	Komárom	.	∩
812 Szombathely	3	∇	18	6	3	4	Káld	1	•
910 Szentgotthárd	ny	∇	19	6	3		Kőszeg	4	•
915 Zalaegerszeg	.		20	5	4		Körmend	ny	•
Lenti	.		19	8	4		Letenye	.	
925 Nagykanizsa	ny	•	19	11	10		Sümeg	ny	•
920 Keszthely	.		20	11	8	1	Zirc	ny	•
Tihany	ny	•	18	12	8		Kisbér	1	•
935 Siófok	ny	∇	18	13	11	1	Mór	2	•
942 Pécs	1	•	21	12	11	2	Alcsút	2	•
941 Misinatető (534 m)	ny	•	17	10	10	2	Esztergom	.	
Siklós	2	•	21	12	11		Dobogókő	–	
827 Farkasgyepű (400 m)	1	•	18	7	7		Fonyód	.	
Veszprém	.		18	9	6	2	Tab	.	
833 Tatabánya	ny	•	20	12	9		Sárbogárd	ny	•
839 Budapest (Ferihegy)	1	∇	18	8	3		Lengyel	.	
840 Budapest OMI	1	•	19	12	9	3	Nagykónyi	.	
841 Budapest (Szabadságh. 474 m)	2	•	17	9	7	2	Marcali	.	
Martonvásár	ny	•	19	9	7		Somogyszob	ny	•
835 Székesfehérvár	ny	•	19	8	5		Kaposvár	.	
Dunaújváros	.		19	12	12		Bares	ny	•
Szekszárd	ny	•	21	13	12		Szigetvár	.	
Mohács	–		–	–			Bácsalmás	4	•
960 Baja	3	•	20	12	12	3	Kiskunhalas	1	•
955 Kalocsa	ny	•	20	12			Izsák	4	•
Cegléd	ny	•	20	12	10	3	Kunsztmiklós	ny	•
860 Szolnok	ny	•	20	12	10	4	Örkény	1	•
970 Kecskemét	1	•	18	13	11	3	Nagykáta	2	•
Kiskunfélegyháza	–		–	–			Jászapáti	2	•
982 Szeged	2	∇	21	12	12	6	Tiszakécske	1	•
Mezőhegyes	1	•	23	13	12		Nagykőrös	ny	•
Orosháza	2	•	22	13	12	6	Kistelek	–	
990 Békéscsaba	2	∇	23	13	12	4	Makó	2	•
875 Túrkeve	2	•	21	12	11	4	Szentes	1	•
Berettyóújfalu	4	∇	21	12	12		Szarvas	2	•
882 Debrecen	3	•	21	11	11	5	Szeghalom	3	•
892 Nyíregyháza	ny	∇	22	12	12	5	Körösszakál	5	•
788 Kisvárda	.		22	12	11	7	Tiszaroff	2	∇
Mátészalka	3	•	21	10	9		Poroszló	1	•
Tiszabecs	4	•	22	12			Karcag	.	
Vác	1	•	21	10			Hortobágy	ny	•
Gödöllő	ny	•	18	10	9		Polgár	ny	•
Lőrinci	.		20	8	5		Hajdúdorog	.	
Gyöngyös	ny	•	20	12	9		Nyírlugos	7	•
Balassagyarmat	.		20	8	5		Csenger	4	•
755 Salgótarján	2	•	19	9			Vásárosnamény	2	•
Galyatető (932 m)	1	∇	17	7			Záhony	ny	•
851 Kékestető (1000 m)	2	∇	13	8	6	6	Királyrét	.	
Mátraháza (672 m)	–		–	–			Romhány	ny	•
865 Eger	.		–	11	6	5	Borsodnádasd	.	
Putnok	.		21	6	6		Jósvafő	ш	∇
Lillafüred	.		20	9			Szendrőlád	ny	•
772 Miskolc	.		22	10	7	8	Hidasnémeti	2	•
Fügöd	ny	∇	21	9	7		Tokaj	.	
778 Sárospatak	.		20	11	9	9			

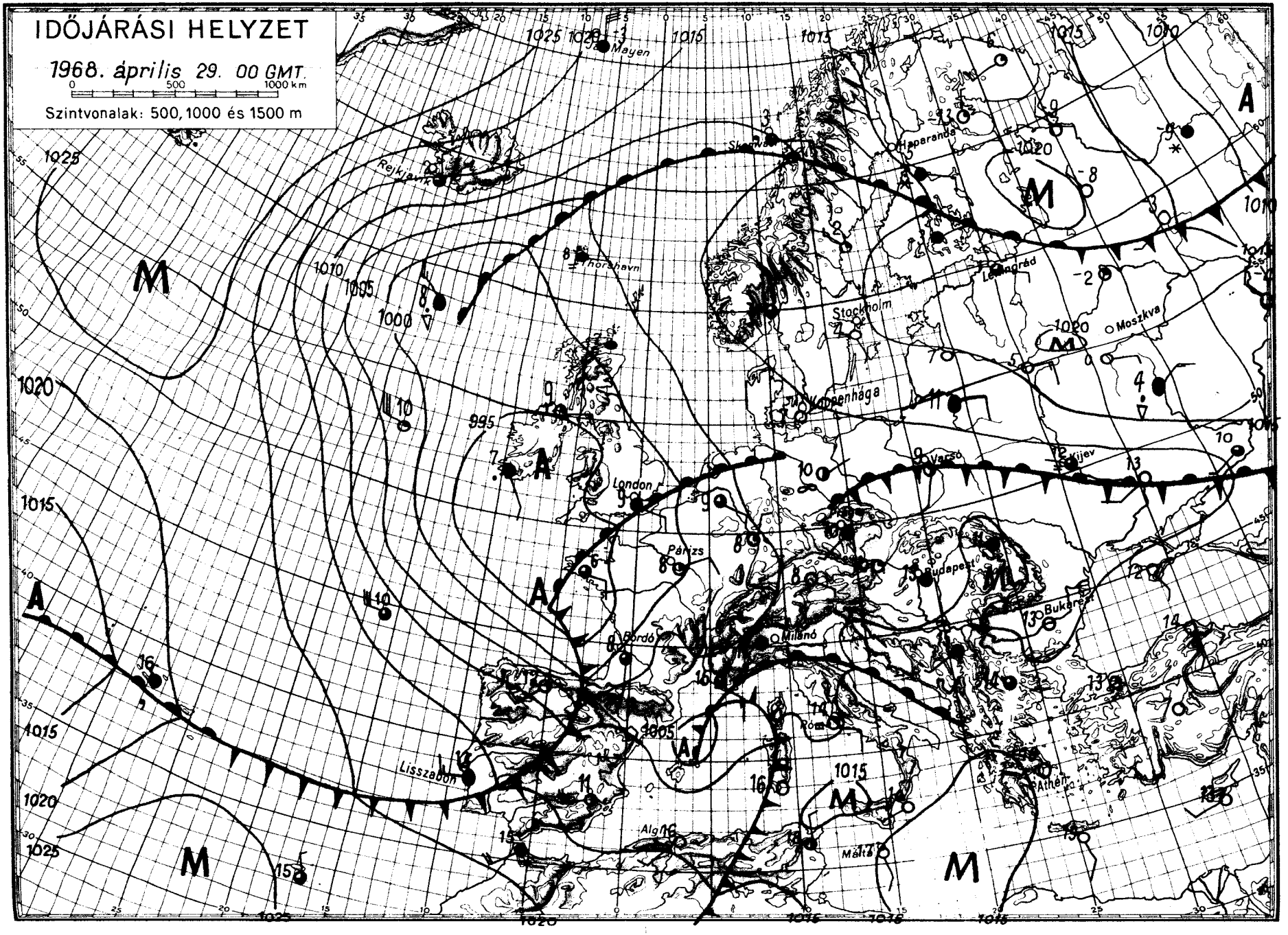
IDŐJÁRÁSI HELYZET
1968. április 29. 00 GMT
0 500 1000 km
Szintvonalak: 500, 1000 és 1500 m
Mayen
Rejkjavik
Thorshavn
Skrunda
Haparanda
Leningrád
Stockholm
Moszkva
Koppenhága
Varsó
Kijev
London
Párizs
Budapest
Bukarest
Milánó
Bordó
Róma
Athén
Málta
Algír
Lisszabon

IDŐJÁRÁSI NAPIJELENTÉS

ЕЖЕДНЕВНЫЙ МЕТЕОРОЛОГИЧЕСКИЙ БЮЛЛЕТЕНЬ • DAILY WEATHER REPORT
BULLETIN QUOTIDIEN DE TEMPS • TÄGLICHER WETTERBERICHT

KIADJA AZ ORSZÁGOS METEOROLÓGIAI INTÉZET
BUDAPEST II. KITAIBEL PÁL UTCA 1
TELEFON: KÖZPONT: 353-500, IDŐJELZŐ OSZT.: 150-410

MEGJELENIK NAPONKÉNT * ELŐFIZETÉSI ÁRA A POSTAI KÖLTSÉGGEL EGYÜTT NEGYEDÉVRE 60, Ft
KIADÁSÉRT FELEL AZ INTÉZET IGAZGATÓJA

81. évfolyam 121. szám + Budapest + 1968. április 30. kedd.

Az időjárási helyzet ma reggel és a várható időjárás:

Az Atlanti-óceánról tovább folytatódik a hüvös, nedves levegő áramlása kontinensünk fölé. Ennek következtében Európa középső részén változékony, esős, helyenként szeles időjárás uralkodik. A Szovjetunió európai területének északi felében az évszakhoz képest hideg az idő, egy-két helyen havazik. A Skandinávés a Balkán-félszigeten a melegebb idő tovább tart; a hőmérséklet csucsértéke 2, 4 fokkal magasabb az évszaknak megfelelő átlagnál.

Hazánkban hétfőn felhőátvonulások mellett keleten csak 2, 6, nyugaton 7, 10 órán át sütött a nap. A déli óráktól kezdve az ország nagy részéből futó esőt, zivatart jelentettek. A lehullott csapadék mennyisége általában a csapadéknyom és 5 mm között váltakozott, de a Körösök vidékén, valamint a főváros környékén néhány helyen elérte a 10, 13 mm-t. A legtöbb csapadékot, 15 mm-t, Szentes jelentette. A hőmérséklet napközben nyugaton 21, 24, keleten csak 17, 22 fokig emelkedett. Ma hajnalra szeszélyes területi eloszlásban 4, 13 fokig hült le a levegő. Délelőtt felhős idő volt. A hőmérséklet 11 órára 15, 21 fokig emelkedett.

Ma 12 órakor Budapesten a hőmérséklet 18 fok, a tengerszintre átszámitott légnyomás 757 mm, alig változik.

Várható időjárás szerda estig:

Felhőátvonulások, főként a délutáni órákban, helyenként futó eső, zivatar.
Időnként élénk, délnyugati, nyugati szél, a zivatar idején átmeneti szélerősödés.
A hőmérséklet alakulásában lényeges változás nem lesz.

Várható legalacsonyabb éjszakai hőmérséklet: 6, 11,
legmagasabb nappali hőmérséklet szerdán: 17, 22 fok között.

Bartha Péterné s.k.

A hőmérséklet napi középértéke és eltérése a 90 évi átlagtól /Budapesten/:

1968. IV. 29.: 16,8 C°, +2,9 C°.

1871 óta ezen a napon Budapesten előfordult:

legmagasabb hőmérséklet: 29,9 C° /1934/
legalacsonyabb hőmérséklet: 1,5 C° /1874/.

68. 300.

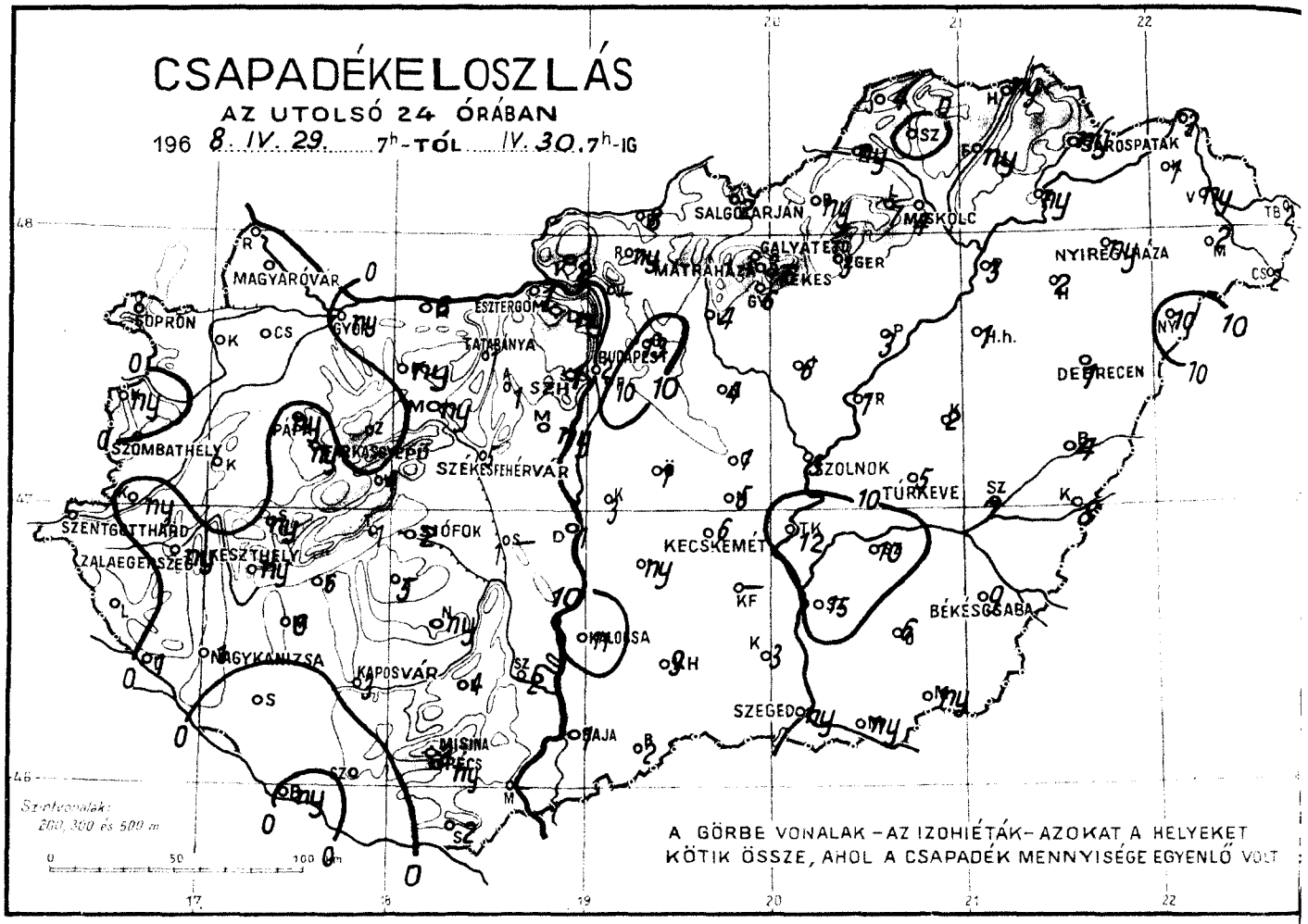
CSAPADÉKELOSZLÁS
AZ UTOLSÓ 24 ÓRÁBAN
196 8. IV. 29. 7h-TÓL IV. 30. 7h-IG
MAGYARÓVÁR
SOPRON
GYŐR
ESZTERGOM
TATABÁNYA
BUDAPEST
SZOMBATHELY
SZÉKESFEHÉRVÁR
SZENTGOTTHARD
ZALAEGERSZEG
KESZTHELY
SIÓFOK
NAGYKANIZSA
KAPOSVÁR
MISINA
PÉCS
BAJA
KALOCSA
SZEGED
KECSKEMÉT
SZOLNOK
TÚRKEVE
BÉKÉSCSABA
DEBRECEN
NYIREGYHÁZA
MISKOLC
SALGÓTARJÁN
GALYATETŐ
MÁTRAHÁZA
SZÉKES
SÁROSPATAK
Szintvonalak: 200, 300 és 500 m
A GÖRBE VONALAK – AZ IZOHIÉTÁK – AZOKAT A HELYEKET KÖTIK ÖSSZE, AHOL A CSAPADÉK MENNYISÉGE EGYENLŐ VOLT

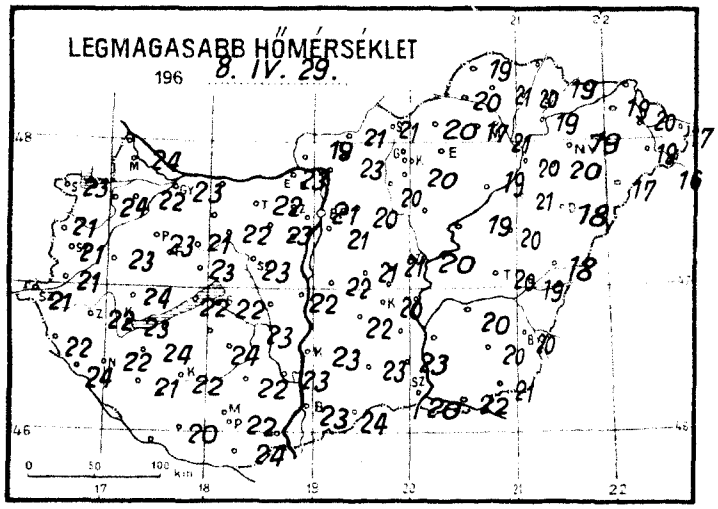
LEGMAGASABB HŐMÉRSÉKLET
196 8. IV. 29.

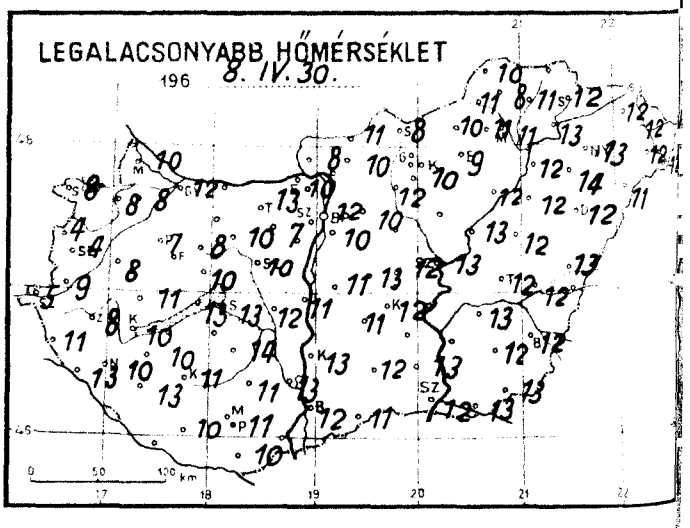
LEGALACSONYABB HŐMÉRSÉKLET
196 8. IV. 30.

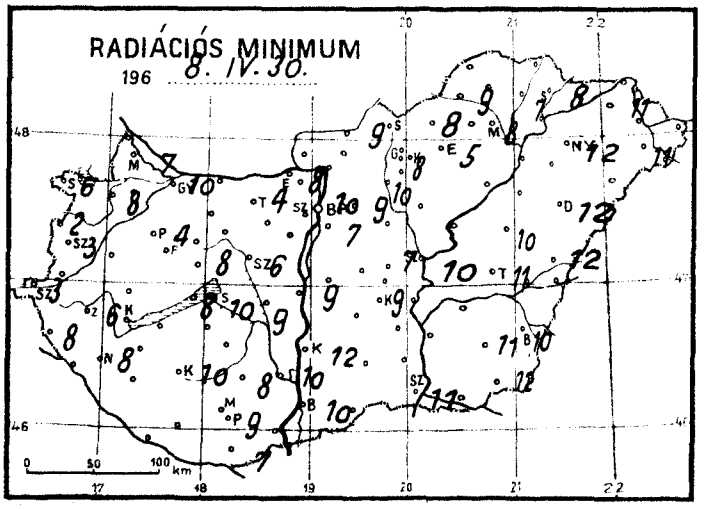
RADIÁCIÓS MINIMUM
196 8. IV. 30.

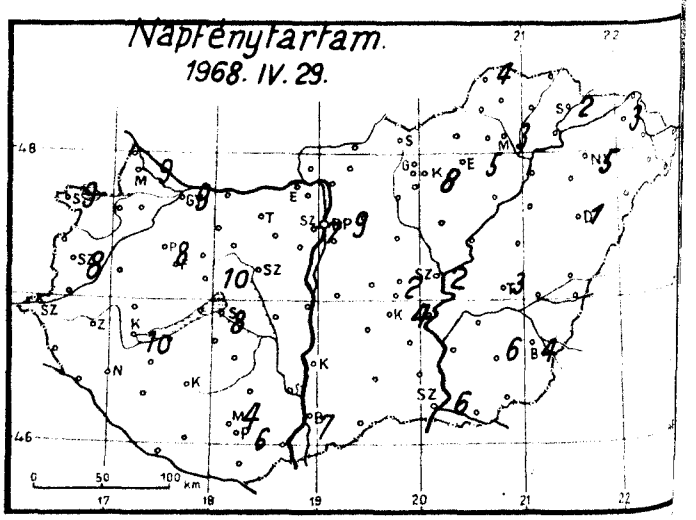
Napfénytartam.
1968. IV. 29.

1968. április hó,
30 kedd nap

	Az utolsó 24 óra adatai						24 órai csapadék mm		
	Csapadék (mm)		Hőmérsékleti szélsőségek: tegnapi nappali max.	éjszakai min.	min. 5 cm-en	Napsütés (óra) tegnap			
12815 Magyaróvár	•		24	10	7	9	Rajka	•	
822 Győr	ny		23	12	10	9	Kapuvár	•	
825 Pápa	ny		23	7	4	8	Csorna		
805 Sopron	•		23	8	6	9	Komárom	6	
812 Szombathely	•		21	4	3	8	Káld	•	
910 Szentgotthárd	•		21	5	3		Kőszeg	ny	•
915 Zalaegerszeg	ny		22	8	6		Körmend	ny	•
Lenti	•		22	11	8		Letenye	1	•
925 Nagykanizsa	1		22	10	8		Sümeg	ny	•
920 Keszthely	ny		23	10	7	10	Zirc	•	
Tihany	1		22	13	9		Kisbér	ny	
935 Siófok	2		22	13	10	8	Mór	ny	
942 Pécs	ny		22	11	9	6	Alcsút	1	
941 Misinatető (534 m)	2		21	11	10	4	Esztergom	1	•
Siklós	2	•	24	10	7		Dobogókő	ny	
827 Farkasgyepű (400 m)	ny		21	10	5		Fonyód	6	
Veszprém	4	•	23	10	8	10	Tab	5	
833 Tatabánya	4		22	13	4		Sárbogárd	1	
839 Budapest (Ferihegy)	10		21	10	7		Lengyel	4	
840 Budapest OMI	2		21	12	10	9	Nagykónyi	ny	•
841 Budapest (Szabadságh.,474 m)	1		18	8	6	7	Marcali	6	
Martonvásár	ny	•	–	–			Somogyszob	•	
835 Székesfehérvár	5		23	10	6		Kaposvár	3	•
Dunaújváros	1	•	22	11	9		Bares	ny	•
Szekszárd	2		23	13	10		Szigetvár	•	
Mohács	–		–	–			Bácsalmás	2	•
960 Baja	1		23	12	10	7	Kiskunhalas	9	
955 Kalocsa	11		23	13	12		Izsák	ny	
Ceglédi	1		21	12	7	2	Kunsztmiklós	3	
860 Szolnok	3		20	13	10	2	Örkény	1	
970 Kecskemét	6		20	12	9	4	Nagykáta	4	
Kiskunfélegyháza	–		–	–			Jászapáti	6	
982 Szeged	ny	•	20	12	11	6	Tiszakécske	12	
Mezőhegyes	ny	•	21	13	12		Nagykőrös	5	
Orosháza	6	•	20	12	11	6	Kistelek	3	•
990 Békéscsaba	9		20	12	10	4	Makó	ny	•
875 Túrkeve	5		20	12	11	3	Szentes	15	
Berettyóújfalu	4	•	18	13	12		Szarvas	10	
882 Debrecen	1	•,	18	12	12	1	Szeghalom	7	•
892 Nyíregyháza	ny		19	13	12	5	Körösszakál	8	
788 Kisvárda	1	•	19	12	11	3	Tiszaroff	1	
Mátészalka	2	•	19	12	11		Poroszló	3	
Tiszabecs	2	•	17	12			Karcag	2	
Vác	–		–	–			Hortobágy	1	
Gödöllő	13		20	10	9		Polgár	3	
Lőrinci	4		20	12	10		Hajdúdorog	2	•
Gyöngyös	6		20	10	8		Nyírlugos	10	•
Balassagyarmat	8		21	11	9		Csenger	2	
755 Salgótarján	2	•	21	8			Vásárosnamény	ny	•
Galyatető (932 m)	3		12	6			Záhony	3	•
851 Kékestető (1000 m)	6		12	7	4	8	Királyrét	2	
Mátraháza (672 m)	–		–				Romhány	ny	
865 Eger	3		–	9	5	5	Borsodnádasd	ny	
Putnok	ny	•	20	11	9		Jósvafő	4	
Lillafüred	7	•	17	11			Szendrőlád		
772 Miskolc	4		21	11	8	3	Hidasnémeti	.	
Fügöd	ny		20	11	7		Tokaj	ny	•
778 Sárospatak	ny	•	19	12	8	2		ny	•

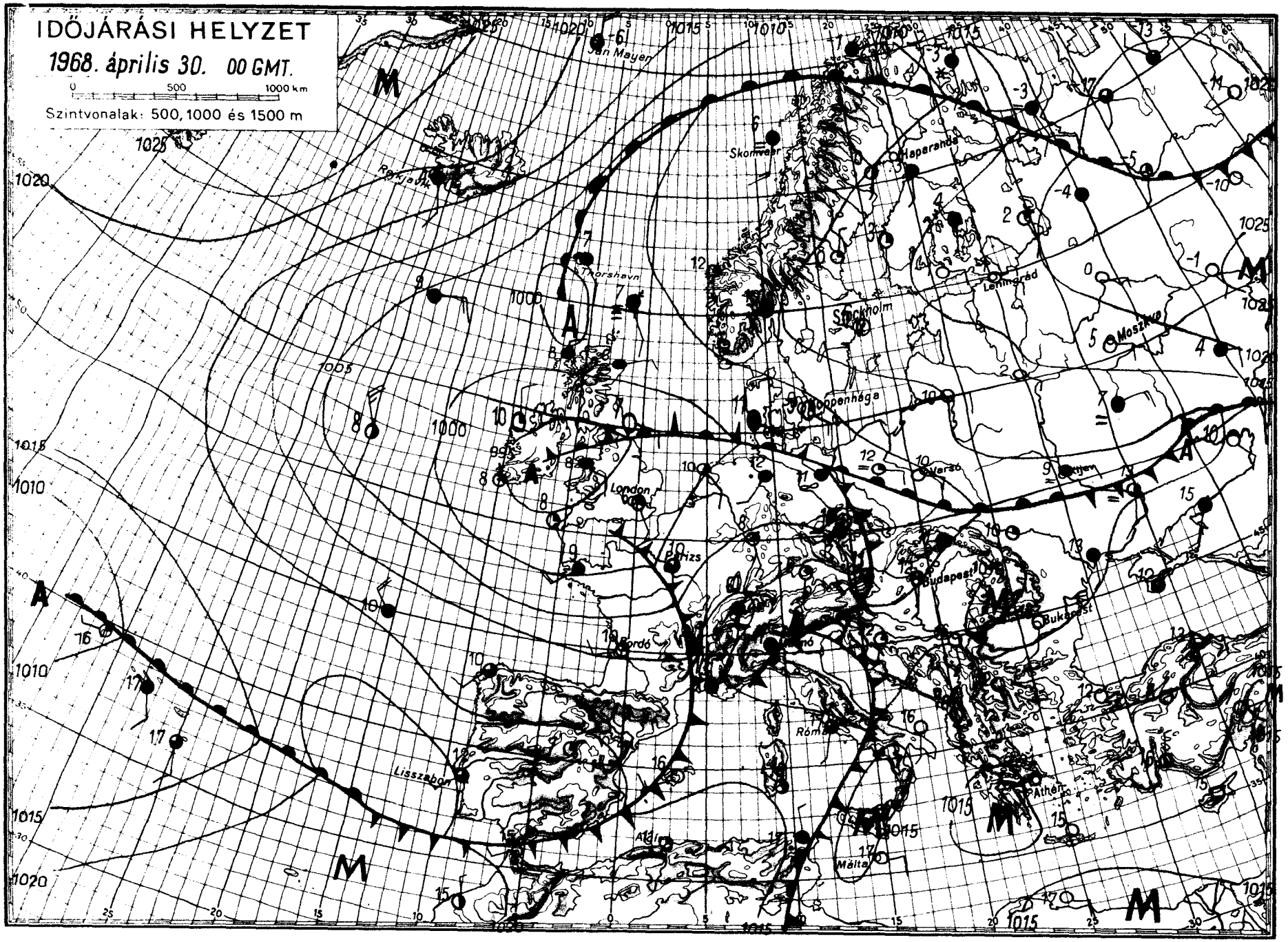
IDŐJÁRÁSI HELYZET
1968. április 30. 00 GMT.
0 500 1000 km
Szintvonalak: 500, 1000 és 1500 m
Jan Mayen
Skornvaer
Haparanda
Reykjavik
Thorshavn
Stockholm
Leningrád
Moszkva
Koppenhága
London
Párizs
Budapest
Bukarest
Róma
Athén
Málta
Lisszabon
Madrid

IDŐJÁRÁSI NAPIJELENTÉS

ЕЖЕДНЕВНЫЙ МЕТЕОРОЛОГИЧЕСКИЙ БЮЛЛЕТЕНЬ • DAILY WEATHER REPORT
BULLETIN QUOTIDIEN DE TEMPS • TÄGLICHER WETTERBERICHT

KIADJA AZ ORSZÁGOS METEOROLÓGIAI INTÉZET
BUDAPEST II. KITAIBEL PÁL UTCA 1
TELEFON: KÖZPONT: 353-500, IDŐJELZŐ OSZT.: 150-410

MEGJELENIK NAPONKÉNT • ELŐFIZETÉSI ÁRA A POSTAI KÖLTSÉGGEL EGYÜTT NEGYEDÉVRE 60, Ft
KIADÁSÉRT FELEL AZ INTÉZET IGAZGATÓJA

21. évfolyam 122. szám + Budapest + 1968. május 1. szerda.

Az időjárási helyzet ma reggel és a várható időjárás:

A hüvös, páradus óceáni levegő egymást gyorsan követő hullámainak határára Európa legnagyobb részénfolytatódik a változékony, szeles idő. A hüvös levegő áramlását kelet felé több helyen futó esők, záporok, szórványosan zivatarok kisérik.

Hazánk fölött kedden felhőátvonulások voltak. A napsütés időtartama csak az északkeleti országrészben haladta meg a 10 órát. A délnyugati és északkeleti határvidék egy-két helyének kivételével mindenütt volt futó eső, zápor, néhány helyen zivatar. A lehullott csapadék mennyisége általában 1 mm alatt maradt, csak Tiszazúgban és az északnyugati határvidéken érte el a 11-15, Sopronban a 22 mm-t. A hőmérséklet napközben 18-24 fokig emelkedett. Mára virradó éjszaka a nyugati, délnyugati megyékben 3-7, máshol 7-11 fokig hült le a levegő. Ma délelőtt a keleti megyékben erősen felhős égbolt mellett néhány helyen futó eső, zápor volt. Az ország többi részéről csak kisebb felhőátvonulásokat jelentettek, csapadék nélkül. 11 órára keleten csak 12-16, máshol 16-20 fokig emelkedett a hőmérséklet.

Ma 12 órakor Budapesten a hőmérséklet 17 fok, a tengerszintre átszámitott légnyomás 760 mm, gyengén emelkedik.

Várható időjárás csütörtök estig:

Nappali felhőképződés, legfeljebb néhány helyen délutáni zápporral.
A többfelé élénk, helyenként erős nyugati, északnyugati szél az éjszaka folyamán mérséklődik.
Hüvös éjszaka. Az évszaknak megfelelő nappali felmelegedés.

Várható legalacsonyabb éjszakai hőmérséklet: 2-7 fok között,
legmagasabb nappali hőmérséklet csütörtökön: 20 fok körül.

Vissy Károly s.k.

hőmérséklet napi középértéke és eltérése a 90 évi átlagtól /Budapesten/:

1968. IV. 30.: 15,6 C°, +1,4 C°.

1871 óta ezen a napon Budapesten előfordult:

legmagasabb hőmérséklet: 29,5 C° /1934/
legalacsonyabb hőmérséklet: 1,5 C° /1874/

ATMOSPHERIC SCIENCES LIBRARY
JUL 27 1968
E. S. S. A.
U. S. Dept. of Commerce

CSAPADÉKELOSZLÁS

AZ UTOLSÓ 24 ÓRÁBAN

196 8. IV. 30. ..... 7h-TÓL V. 1. ..... 7h-IG

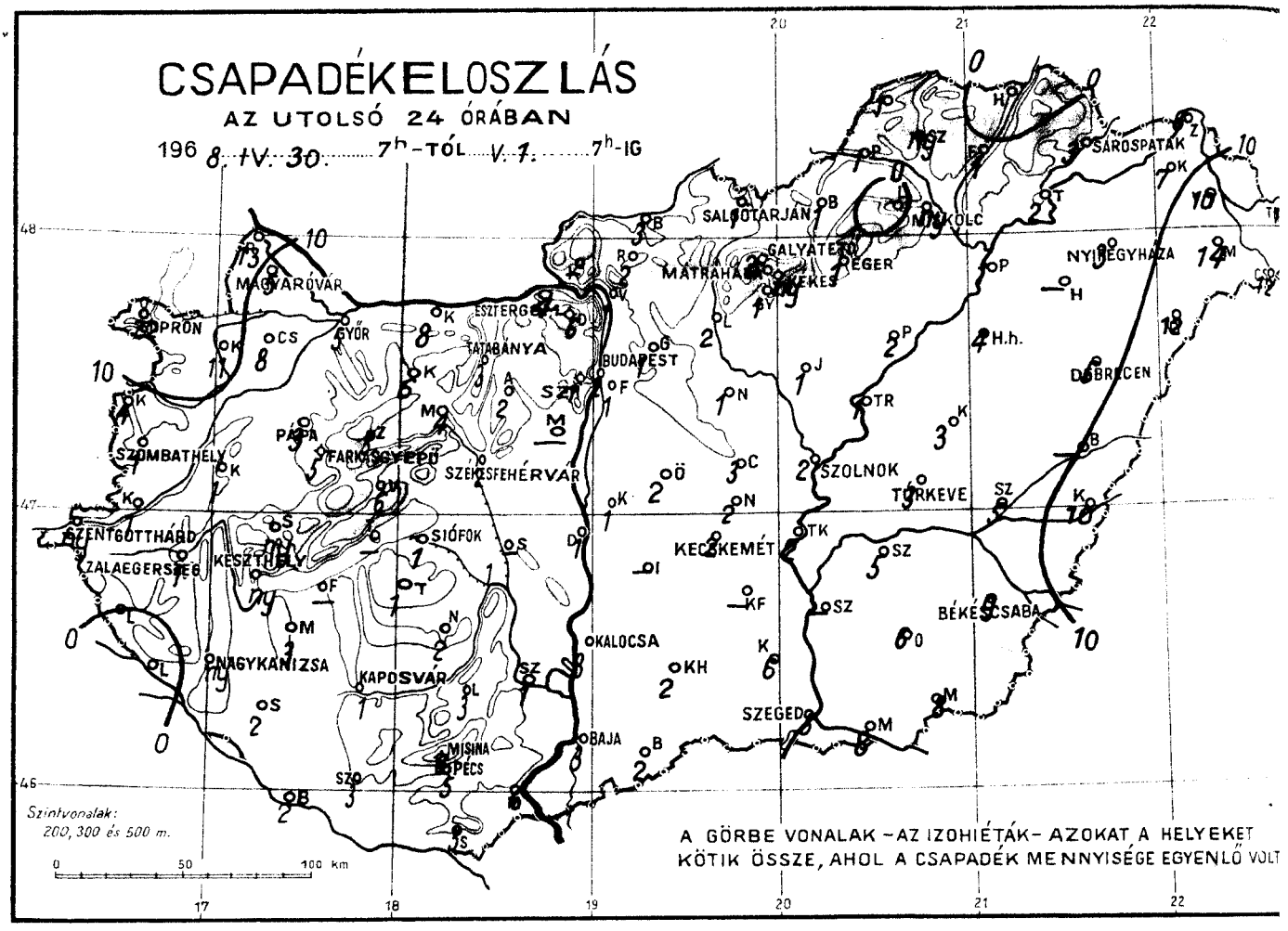

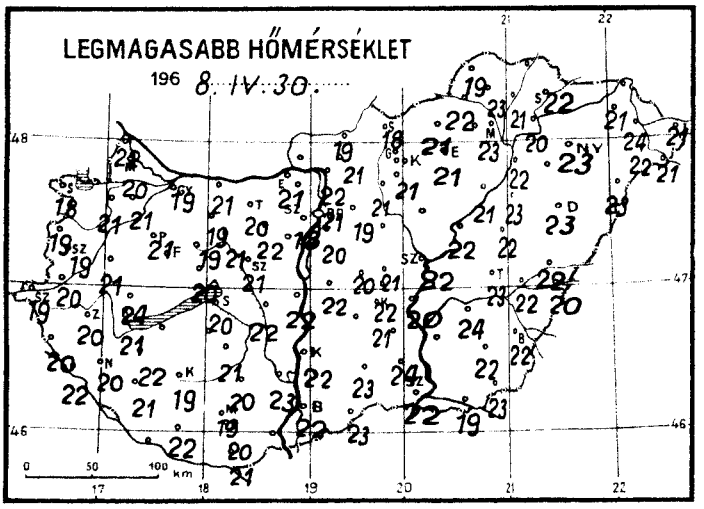

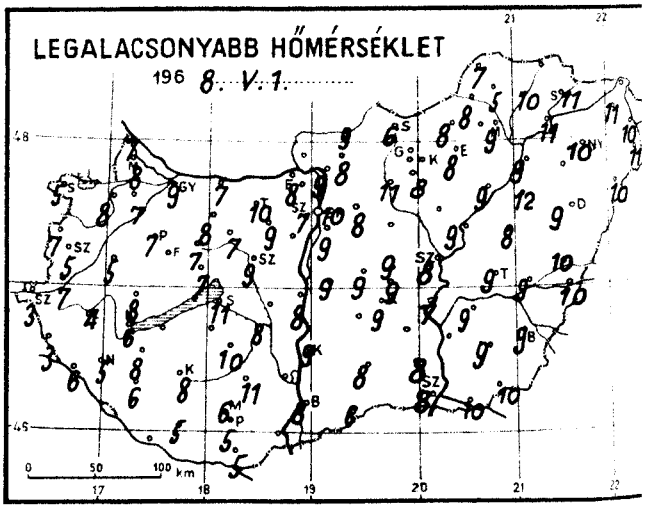

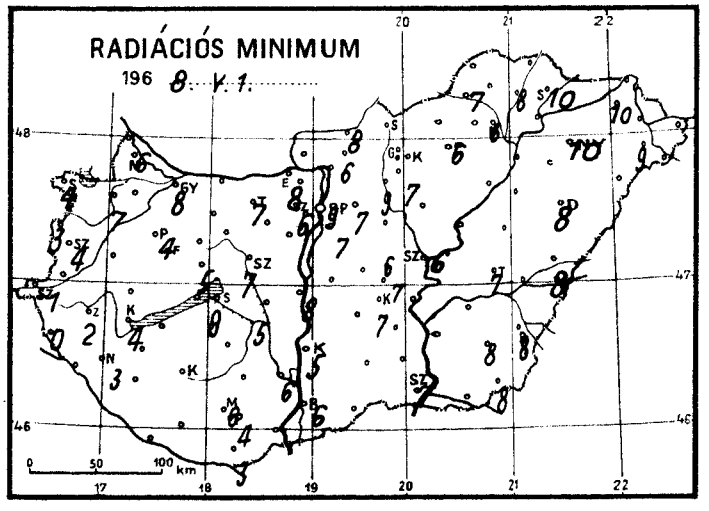

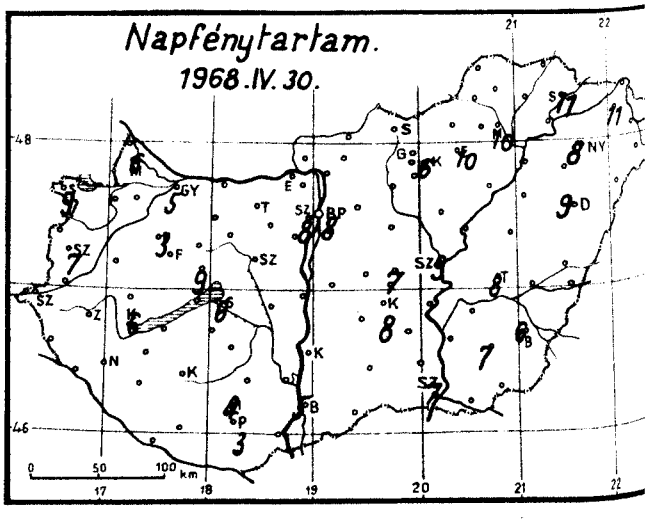

1968. május ..... hó, 1 szerda ..... nap

	Az utolsó 24 óra adatai						24 órai csapadék mm		
	Csapadék (mm)		Hőmérsékleti szélsőségek: tegnapi nappali max.	éjszakai min.	min. 5 cm-en	Napsütés (óra) tegnap			
12815 Magyaróvár	5		20	8	6	6	Rajka	13	
822 Győr	5		19	9	8	5	Kapuvár	11	↱
825 Pápa	3		21	7	4	3	Csorna	8	▽
805 Sopron	22		18	5	4	9	Komárom	8	▽
812 Szombathely	1		19	5	4	7	Káld	1	
910 Szentgotthárd	ny		19	3	-1		Kőszeg	4	▽
915 Zalaegerszeg	1		20	4	2		Körmend	1	
Lenti	.		20	3	0		Letenye	.	
925 Nagykanizsa	ny		20	5	3		Sümeg	ny	
920 Keszthely	ny		21	6	4	6	Zirc	5	
Tihany							Kisbér	4	
935 Siófok	1		20	11	9	6	Mór	4	
942 Pécs	5		20	5	4	3	Alcsút	2	▽
941 Misinatető (534 m)	6	▽	19	6	6	4	Esztergom	4	
Siklós	5		21	5	3		Dobogókő	6	
827 Farkasgyepű (400 m)	5	▽	20	4	1		Fonyód		
Veszprém	6		20	7	5	9	Tab	1	
833 Tatabánya	3		20	10	7		Sárbogárd	1	▽
839 Budapest (Ferihegy)	1		20	3	7		Lengyel	3	
840 Budapest OMI	2		21	10	9	8	Nagykónyi	2	
841 Budapest (Szabadságh. 474 m)	1		18	7	6	8	Marcali	3	
Martonvásár							Somogyszob	2	
835 Székesfehérvár	2		21	9	7		Kaposvár	1	
Dunaújváros	1		22	8	8		Barcs	2	
Szekszárd	1		23	-	6		Szigetvár	3	
Mohács	6		-	-	-		Bácsalmás	2	↱
960 Baja	3		22	8	6	5	Kiskunhalas	2	↱
955 Kalocsa	3		22	9	5		Izsák		
Ceglédi	3		21	9	6	7	Kunsztmiklós	1	
860 Szolnok	2		22	8	6	9	Örkény	2	
970 Kecskemét	2		21	9	7	8	Nagykáta	1	
Kiskunfélegyháza	5		22	8	7	7	Jászapáti	1	
982 Szeged	8	↱	23	10	8		Tiszakécske	2	
Mezőhegyes	6		22	9	8	7	Nagykőrös	6	↱
Orosháza	9		22	9	8	6	Kistelek	8	↱
990 Békéscsaba	3		23	9	7	8	Makó		
875 Túrkeve	-		22	10	8		Szentes	5	
Berettyóújfalu	5		23	9	8	9	Szarvas	5	
882 Debrecen	3		23	10	10	8	Szeghalom	10	▽
892 Nyíregyháza	7		21	11	10	11	Körösszakál	1	
788 Kisvárda	14	↱	22	10	9		Tiszaroff	2	
Mátészalka	12		21	11			Poroszló	3	▽
Tiszabecs	1		22	9			Karcag	4	
Vác	1		19	8	7		Hortobágy	1	
Gödöllő	2		21	11	9		Polgár		
Lőrinci	1		21	8	7		Hajdúdorog	12	
Gyöngyös	3	▽	19	9	8		Nyírlugos	12	↱
Balassagyarmat	1		18	6			Csenger	10	
755 Salgótarján	2	▽	11	5			Vásárosnamény	6	
Galyatető (932 m)	ny	▽	13	4	4	6	Záhony		
851 Kékestető (1000 m)							Királyrét	2	
Mátraháza (672 m)	1		21	8	6	10	Romhány	1	▽
865 Eger	1		22	8	7		Borsodnádasd	1	
Putnok	.		19	9			Jósvafő	ny	
Lillafüred	ny		23	9	6	10	Szendrőlád	.	
772 Miskolc	1		21	10	8		Hidasnémeti	2	
Fügöd	3		22	11	10	11	Tokaj		
778 Sárospatak									

Sárhatvan

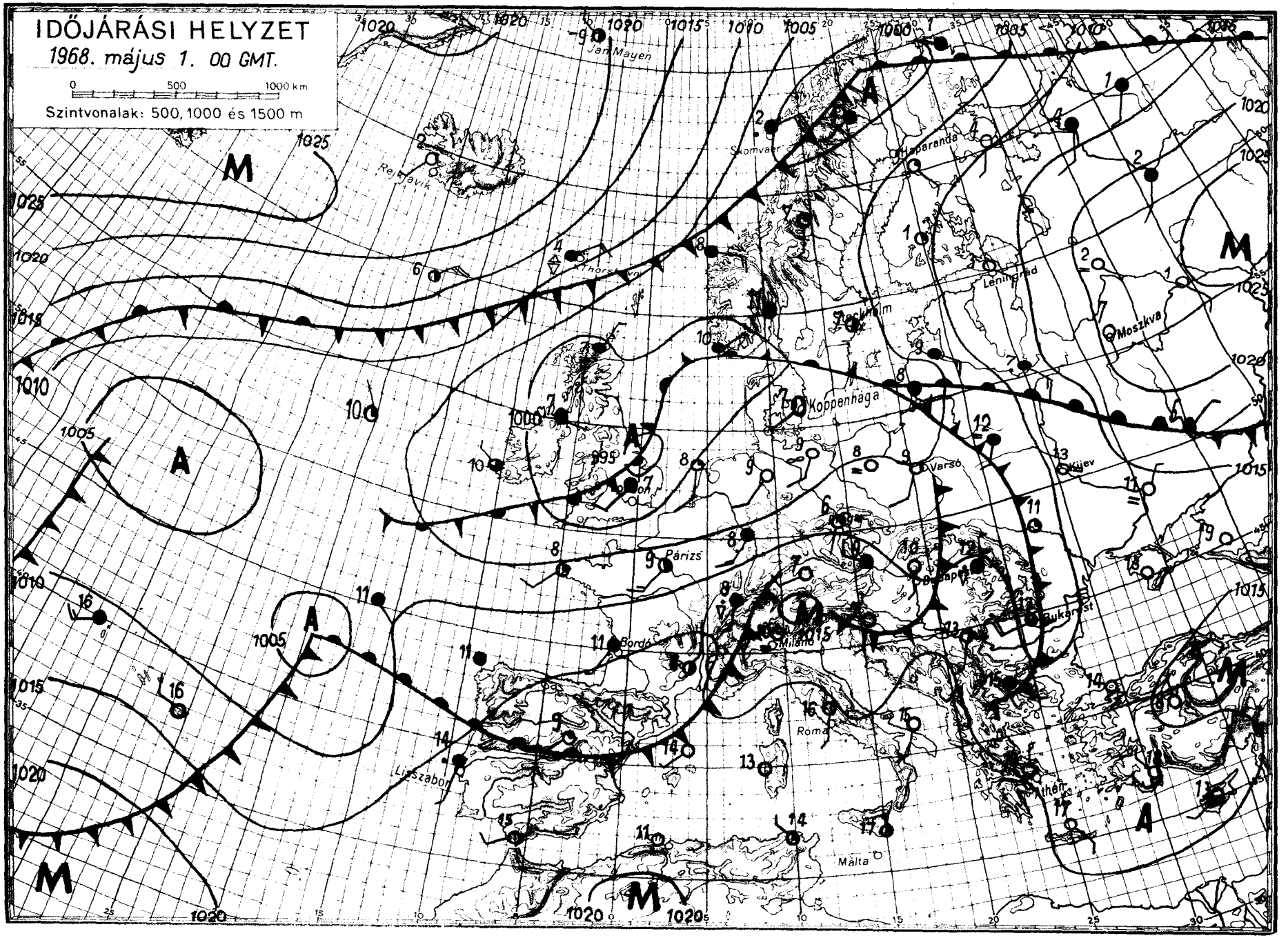
IDŐJÁRÁSI HELYZET
1968. május 1. 00 GMT.
0 500 1000 km
Szintvonalak: 500, 1000 és 1500 m
Jan Mayen
Reykjavik
Skomvaer
Haparanda
Leningrad
Moszkva
Stockholm
Koppenhaga
Varsó
Kijev
Párizs
Bordeaux
Milano
Róma
Lisszabon
Málta
Athén
Bukarest
Budapest

IDŐJÁRÁSI NAPIJELENTÉS

ЕЖЕДНЕВНЫЙ МЕТЕОРОЛОГИЧЕСКИЙ БЮЛЛЕТЕНЬ • DAILY WEATHER REPORT
BULLETIN QUOTIDIEN DE TEMPS • TÄGLICHER WETTERBERICHT

KIADJA AZ ORSZÁGOS METEOROLÓGIAI INTÉZET
BUDAPEST II. KITAIBEL PÁL UTCA 1
TELEFON: KÖZPONT: 353-500, IDŐJELZŐ OSZT.: 150-410

MEGJELENIK NAPONKÉNT * ELŐFIZETÉSI ÁRA
A POSTAI KÖLTSÉGGEL EGYÜTT NEGYEDÉVRE 60, Ft
KIADÁSÉRT FELEL AZ INTÉZET IGAZGATÓJA

81. évfolyam 123. szám + Budapest + 1968. május 2. csütörtök.

Az időjárási helyzet ma reggel és a várható időjárás:

Európa nagy részének időjárását a nyugat-keleti irányu légmozgás határozza meg. Az óceán térségéből érkező különböző hőmérsékletü légtömegek elsősorban Nyugat- és Észak-Európában biztositják az időjárás változékonyságát. Igy csupán Délkelet-Európa felett találunk száraz, napos időt.

Hazánkban szerdán változóan felhős ég mellett nyugaton 9, 13, keleten csak 6, 11 órán át sütött a nap. Kisebb átfutó esőt már csak az északnyugati és északkeleti megyékből jelentettek. A lehullott csapadék mennyisége a csapadéknyom és 5 mm között váltakozott. A hőmérséklet napközben az ország legnagyobb részén 18, 23 fokig emelkedett, csupán a Tisza felső folyásának vidékéről jelentettek 15, 18 fokot. Ma hajnalra általában 6, 11 fokig hült le a levegő, de a nyugati határszél egy-két helyen 3, 5 fokos minimum alakult ki. Délelőtt változóan felhős volt az ég, a hőmérséklet 11 órára 16, 22 fokig emelkedett.

Ma 12 órakor Budapesten a hőmérséklet 20 fok, a tengerszintre átszámitott légnyomás 761 mm, mérsékelten süllyedő irányzatu.

Várható időjárás péntek estig:

Változó felhőzet, néhány helyen átfutó eső, esetleg zivatar.
Mérsékelt, időnként megélénkülő délnyugati, nyugati szél.
A hőmérséklet alakulásában lényeges változás nem lesz.

Várható legalacsonyabb éjszakai hőmérséklet: 5, 10,
legmagasabb nappali hőmérséklet pénteken: 18, 23 fok között.

Bartha Péterné s.k.

Távolabbi kilátások keddig:
Legalacsonyabb hőmérsékletek hajnalban eleinte 9, később 7 fok körül.
Legmagasabb nappali hőmérsékletek eleinte 20 fok körül, később 15, 19 fok között. Jelentős mennyiségü eső /legalább 5 mm/ az ország területének 30 %-án várható.

Távelőrejelző Osztály

A hőmérséklet napi középértéke és eltérése a 90 évi átlagtól /Budapesten/:

1968. V.1.: 15,1 C°, +0,8 C°.

1871 óta ezen a napon Budapesten előfordult:

legmagasabb hőmérséklet: 29,2 C° /1934/
legalacsonyabb hőmérséklet: 1,7 C° /1919/.

68.302.

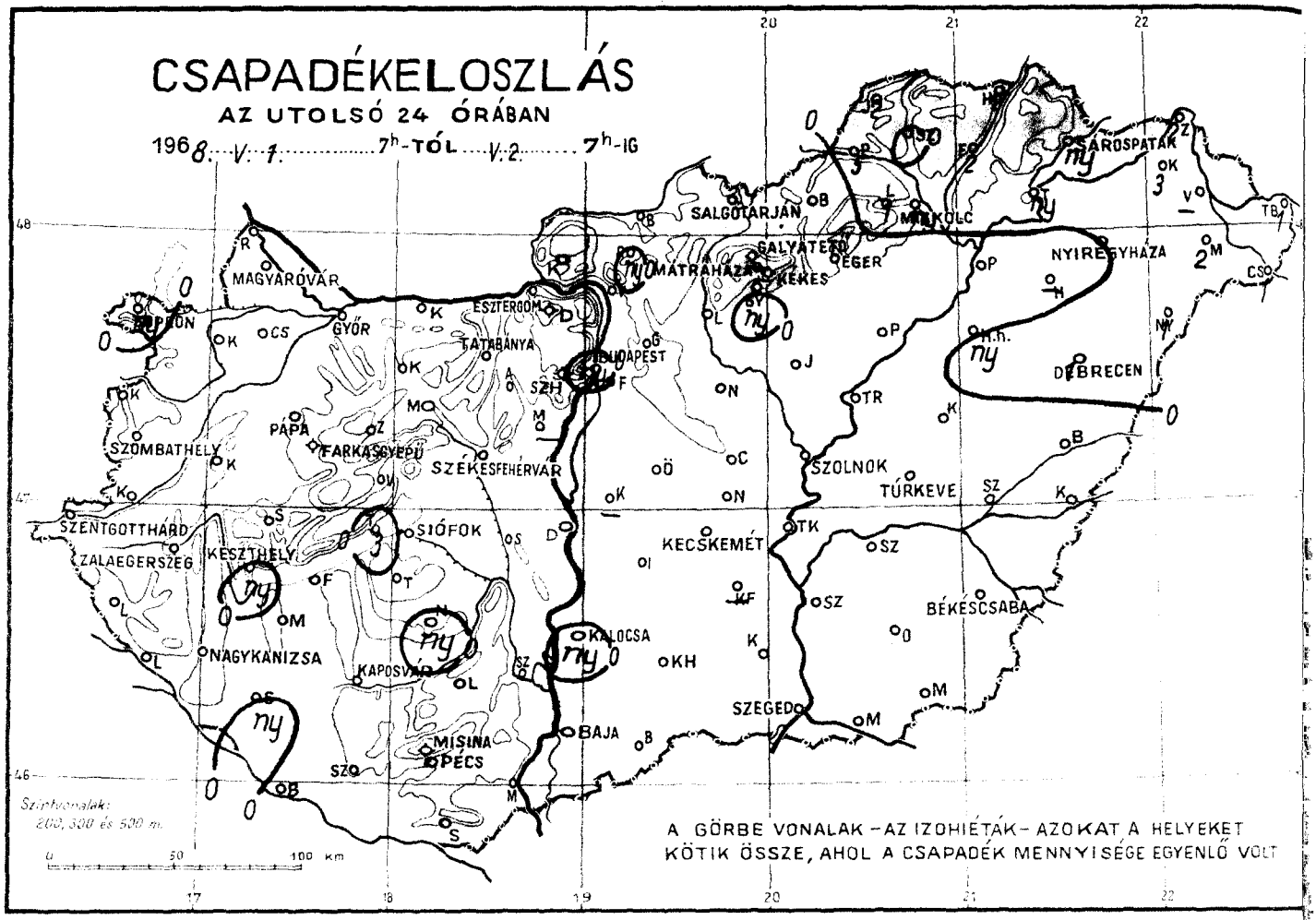
CSAPADÉKELOSZLÁS
AZ UTOLSÓ 24 ÓRÁBAN
1968. V. 1. 7h-TÓL V. 2. 7h-IG
SALGÓTARJÁN
MISKOLC
NYÍREGYHÁZA
DEBRECEN
MAGYARÓVÁR
GYŐR
ESZTERGOM
TATABÁNYA
BUDAPEST
SZOLNOK
TÚRKEVE
SZOMBATHELY
PAPA
FARKASGYEPŰ
SZÉKESFEHÉRVÁR
SZENTGOTTHÁRD
SIÓFOK
KECSKEMÉT
ZALAEGERSZEG
KESZTHELY
NAGYKANIZSA
KAPOSVÁR
KALOCSA
BÉKÉSCSABA
SZEGED
BAJA
MISINA
PÉCS
Szárhozalak:
200, 300 és 500 m
A GÖRBE VONALAK – AZ IZOHIÉTÁK – AZOKAT A HELYEKET
KÖTIK ÖSSZE, AHOL A CSAPADÉK MENNYISÉGE EGYENLŐ VOLT

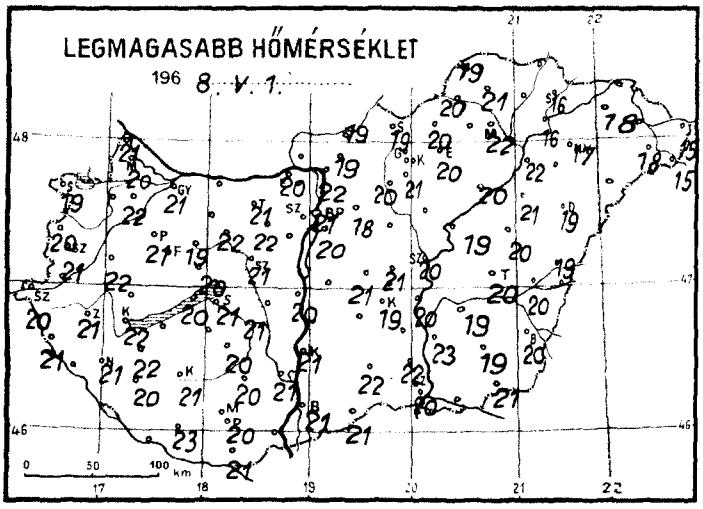
LEGMAGASABB HŐMÉRSÉKLET
1968. V. 1.

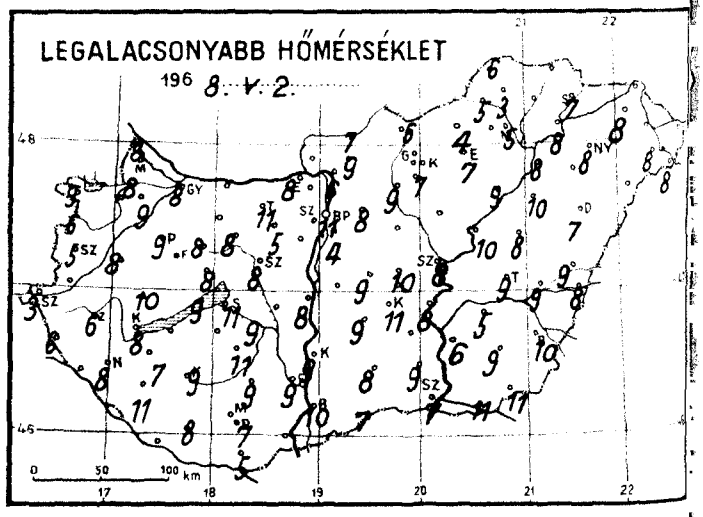
LEGALACSONYABB HŐMÉRSÉKLET
1968. V. 2.

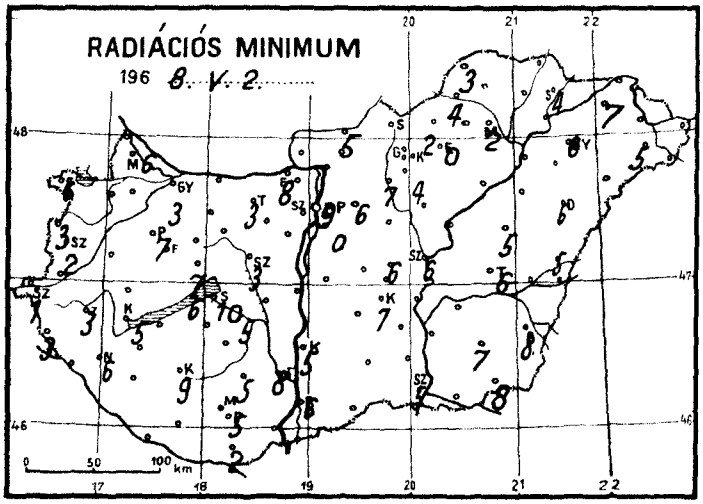
RADIÁCIÓS MINIMUM
1968. V. 2.

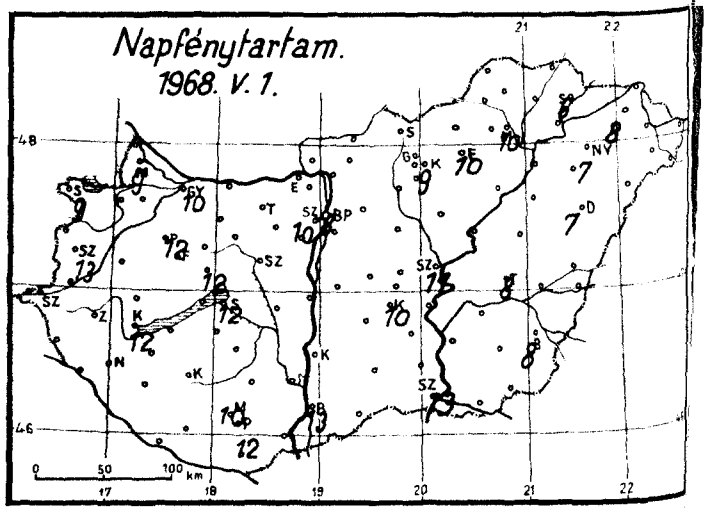
Napfénytartam.
1968. V. 1.

1968. május ..... hó, 2 csütörtök ..... nap .....

	Az utolsó 24 óra adatai						24 órai csapadék mm		
	Csapadék (mm)		Hőmérsékleti szélsőségek: tegnapi nappali max.	éjszakai min.	min. 5 cm-en	Napsütés (óra) tegnap			
12815 Magyaróvár	•		20	8	6	9	Rajka	•	
822 Győr	•		21	8	8	10	Kapuvár	•	
825 Pápa	•		21	9	7	12	Csorna	•	
805 Sopron	ny	▽	19	9	6	9	Komárom	•	
812 Szombathely	•		21	5	2	13	Káld	•	
910 Szentgotthárd	•		20	3	1		Kőszeg	•	
915 Zalaegerszeg	•		21	6	3		Körmend		
Lenti	•		21	6	3		Letenye	•	
925 Nagykanizsa	•		21	8	6		Sümeg	•	
920 Keszthely	ny	▽	22	8	5	12	Zirc	•	
Tihany	3	▽	20	9	6		Kisbér	•	∩
935 Siófok	•		21	11	10	12	Mór	•	
942 Pécs	•		20	7	6	12	Alcsut	•	
941 Misinatető (534 m)	•		18	10	10	10	Esztergom	•	
Siklós	•		21	5	2		Dobogókő	•	
827 Farkasgyepű (400 m)	•		19	6	5		Fonyód	•	
Veszprém	•		20	8	7	12	Tab	•	
833 Tatabánya	•		21	11	3		Sárbogárd	•	
839 Budapest (Ferihegy)	•		20	4	0		Lengyel	•	
840 Budapest OMI	ny	▽	21	11	9	8	Nagykónyi	ny	•
841 Budapest (Szabadságh. 474 m)	•	∩	17	7	5	10	Marcali	•	
Martonvásár	—		—	—			Somogyszob	ny	•
835 Székesfehérvár	•		21	8	3		Kaposvár	•	
Dunaújváros	•		20	8	8		Barcs	•	
Szekszárd	•		21	9	8		Szigetvár	•	
Mohács							Bácsalmás	•	
960 Baja	•		21	10	6	13	Kiskunhalas	•	
955 Kalocsa	ny	•	21	9	5		Izsák	•	
Cegléd	•		21	10	6		Kunsztmiklós		
860 Szolnok	•		20	8	6	11	Örkény	•	=
970 Kecskemét	•		19	11	7	10	Nagykáta	•	
Kiskunfélegyháza	—		—	—			Jászapáti	•	
982 Szeged	•		20	7	5	13	Tiszakécske	•	
Mezőhegyes	•		21	11	8		Nagykőrös	•	
Orosháza	•		19	9	7	12	Kistelek	•	
990 Békéscsaba	•		20	10	8	8	Makó	•	
875 Túrkeve	•		20	9	6	8	Szentes	•	
Berettyóújfalu	•		19	9	5		Szarvas	•	
882 Debrecen	1	↖	19	7	6	7	Szeghalom	•	
892 Nyíregyháza	•	<	17	8	6	7	Körösszakál	•	
788 Kisvárda	3	•	18	8	7	8	Tiszaroff	•	
Mátészalka	2	↖	18	8	5		Poroszló	•	
Tiszabecs	1	•	15	9			Karcag	•	
Vác	•	=	22	6			Hortobágy	ny	•
Gödöllő	•		18	8	6		Polgár	•	
Lőrinci	•		20	9	7		Hajdúdorog		
Gyöngyös	ny	•	21	7	4		Nyírlugos	1	•
Balassagyarmat	•		19	7	5		Csenger	1	•
755 Salgótarján	•		19	6			Vásárosnamény		
Galyatető (932 m)	—		—	—			Záhony	2	•
851 Kékestető (1000 m)	•	≡	12	6	5	9	Királyrét	•	
Mátraháza (672 m)							Romhány	ny	▽
865 Eger	•		20	7	0	10	Borsodnádasd	•	
Putnok	5	↖	20	5	4		Jósvafő	2	↖
Lillafüred	1	•	19	6			Szendrőlád	•	
772 Miskolc	ny	▽	22	5	2	10	Hidasnémeti	2	↖
Fügöd	2	▽	19	7	4		Tokaj	ny	•
778 Sárospatak	ny	•	16	7	4	6			

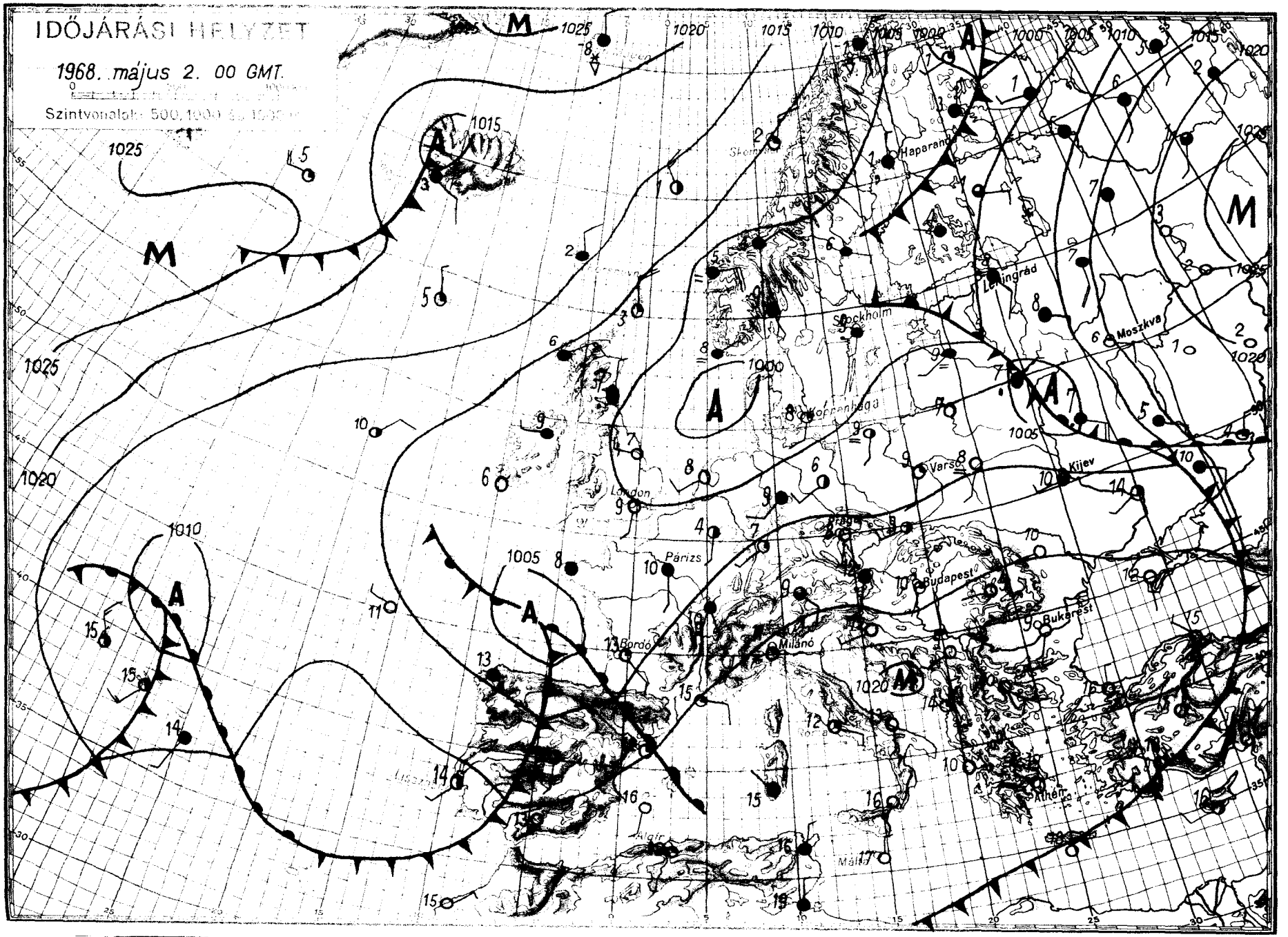

OFFSET NYOMDA, BUDAPEST

IDŐJÁRÁSI NAPIJELENTÉS

ЕЖЕДНЕВНЫЙ МЕТЕОРОЛОГИЧЕСКИЙ БЮЛЛЕТЕНЬ • DAILY WEATHER REPORT
BULLETIN QUOTIDIEN DE TEMPS • TÄGLICHER WETTERBERICHT

KIADJA AZ ORSZÁGOS METEOROLÓGIAI INTÉZET
BUDAPEST II. KITAIBEL PÁL UTCA 1
TELEFON: KÖZPONT: 353-500, IDŐJELZŐ OSZT.: 150-410

MEGJELENIK NAPONKÉNT • ELŐFIZETÉSI ÁRA A POSTAI KÖLTSÉGGEL EGYÜTT NEGYEDÉVRE 60, Ft
KIADÁSÉRT FELEL AZ INTÉZET IGAZGATÓJA

81. évfolyam 124. szám + Budapest + 1968. május 3. péntek.

Az időjárási helyzet ma reggel és a várható időjárás:

Szárazföldünk legnagyobb részén folytatódik a délnyugatról északkelet felé tartó időjárási frontok átvonulása. Ennek következtében Közép-Európában is változékony az idő, sok helyen keletkezik átfutó zápor, zivatar. A napi középhőmérséklet az átlag körül ingadozik. A következő nap folyamán a Kárpát-medence térségében átmenetileg javuló időre számithatunk.

Hazánkban csütörtökön felhőátvonulások voltak. A napfénytartam ennek megfelelően 8, 12 óra között változott. A péntek reggel 7 óráig terjedő 24 óra folyamán , - inkább csak péntek hajnalban, - az északi országrészben több helyen 1 mm-nél kevesebb esőt adó zápor alakult ki; Mátészalkán zivatart észleltek. Csütörtökön napközben sok helyen élénk szél mellett a hőmérséklet 20, 24 fokig emelkedett. Péntek hajnalra általában 7, 14 fokig hült le a levegő, de Putnokon csak 5, Szendrőládon pedig 4 fokot mértek. Délelőtt változóan felhős volt az ég, néhány helyen ujabb futó eső volt. A hőmérséklet mérsékelt, vagy élénk délnyugati szél mellett 11 órakor 16, 21 fok között váltakozott.

Ma 12 órakor Budapesten a hőmérséklet 19 fok, a tengerszintre átszámitott légnyomás 760 mm, alig változik.

Várható időjárás szombat estig:

Pénteken: változó mennyiségü felhőzet, még többfelé záporeső, helyenként zivatar.
Szombaton: főként nappali felhőképződés, legfeljebb néhány helyi zápporral, gyenge zivatarral.
Pénteken: mérsékelt, átmenetileg élénk délnyugati, nyugati szél.
Éjjel gyenge légáramlás.
Szombaton napközben déli irányból kisebb szélélénkülés.
A hőmérséklet alakulásában lényeges változás nem lesz.

Várható legalacsonyabb éjszakai hőmérséklet: 5, 10,
legmagasabb nappali hőmérséklet szombaton: 20, 24 fok között.

Dr. Tóth Pál s.k.

A hőmérséklet napi középértéke és eltérése a 90 ávi átlagtól /Budapesten/:

1968. V. 2.: 17,7 C°, +3,3 C°.

1871 óta ezen a napon Budapesten előfordult:

legmagasabb hőmérséklet: 30,9 C° /1934/
legalacsonyabb hőmérséklet: 0,0 C° /1935/

68.303.

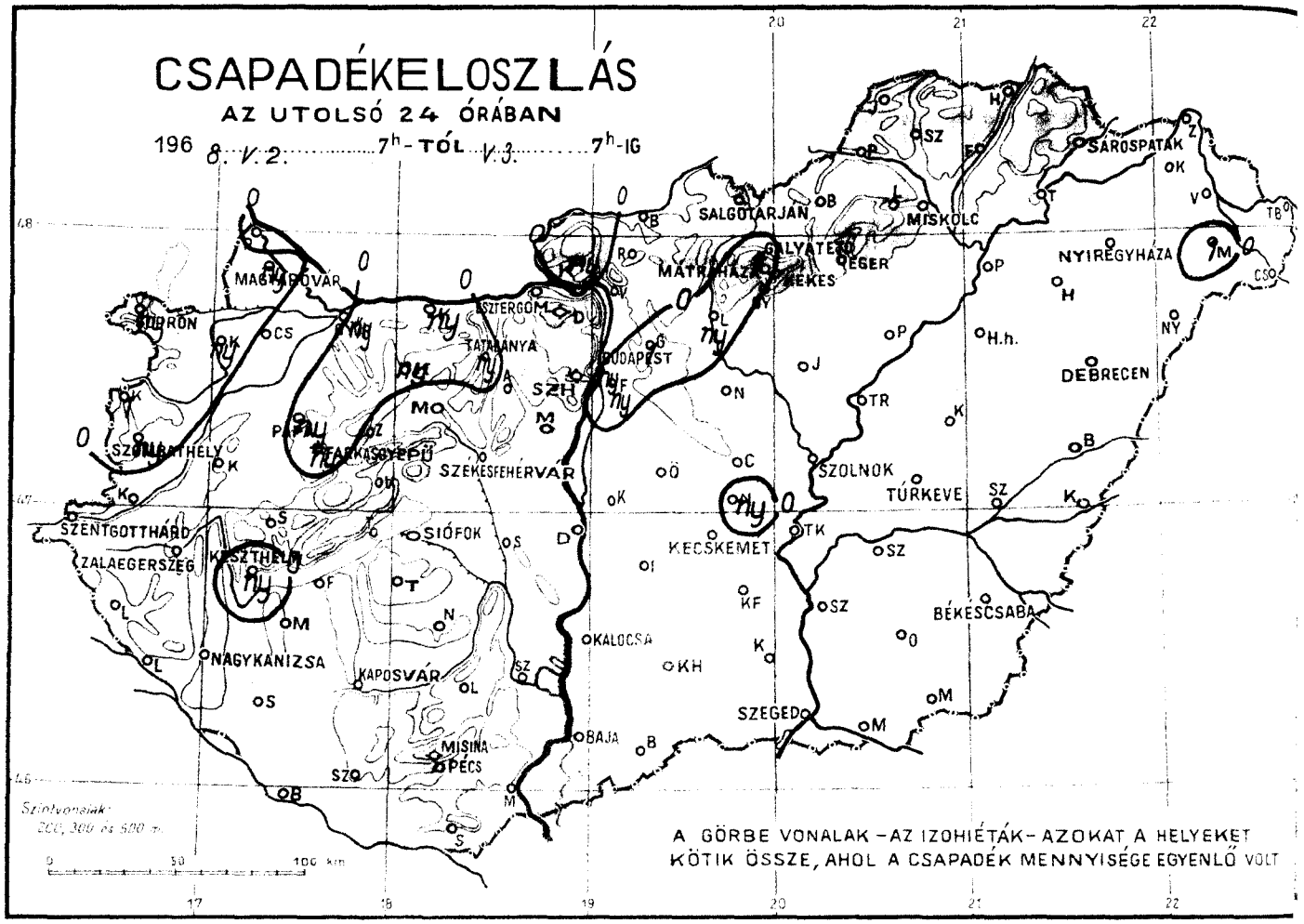
CSAPADÉKELOSZLÁS
AZ UTOLSÓ 24 ÓRÁBAN
196 8. V. 2. ..... 7h-TÓL V. 3. ..... 7h-IG
SALGÓTARJÁN
MISKOLC
SÁROSPATAK
NYÍREGYHÁZA
MÁTRAHÁZA
EGER
MAGYARÓVÁR
SZTERGOM
TATABÁNYA
BUDAPEST
DEBRECEN
SZOLNOK
TÚRKEVE
SZÉKESFEHÉRVÁR
SIÓFOK
KECSKEMÉT
ZALAEGERSZEG
KESZTHELY
NAGYKANIZSA
KAPOSVÁR
BÉKÉSCSABA
OKALOCSA
SZEGED
MISINA
PÉCS
BAJA
SZENTGOTTHÁRD
Szintvonalak:
200, 300 és 500 m
A GÖRBE VONALAK – AZ IZOHIÉTÁK – AZOKAT A HELYEKET KÖTIK ÖSSZE, AHOL A CSAPADÉK MENNYISÉGE EGYENLŐ VOLT

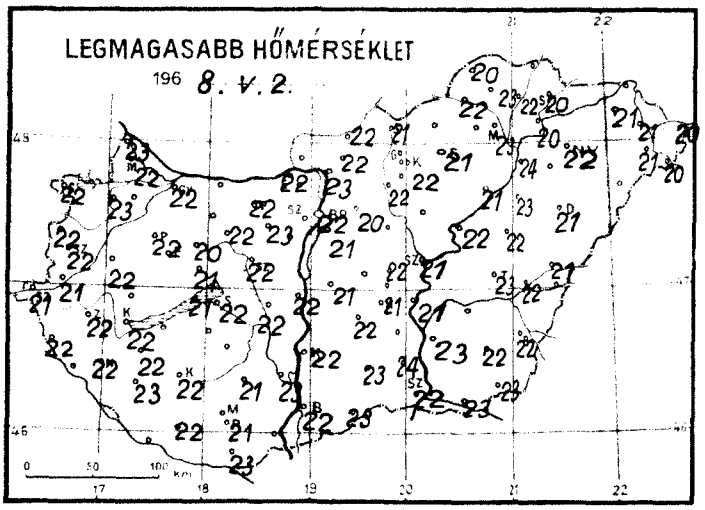
LEGMAGASABB HŐMÉRSÉKLET
196 8. V. 2.

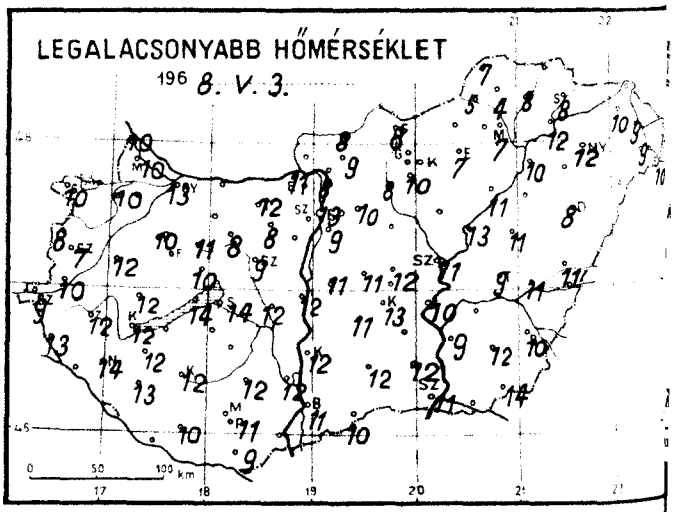
LEGALACSONYABB HŐMÉRSÉKLET
196 8. V. 3.

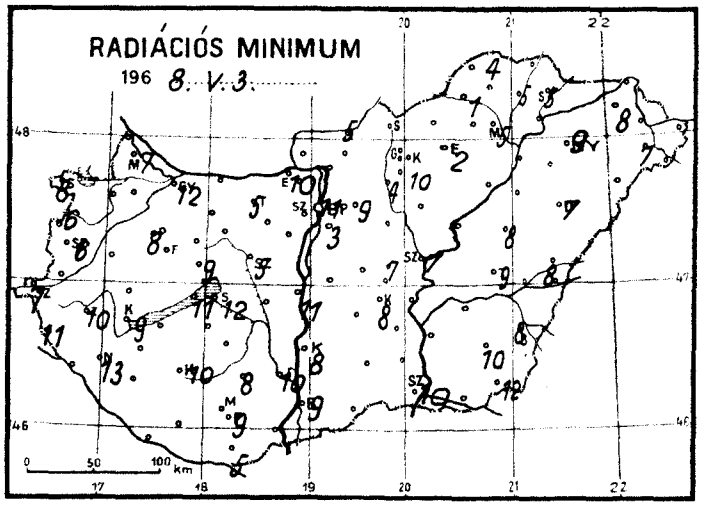
RADIÁCIÓS MINIMUM
196 8. V. 3.

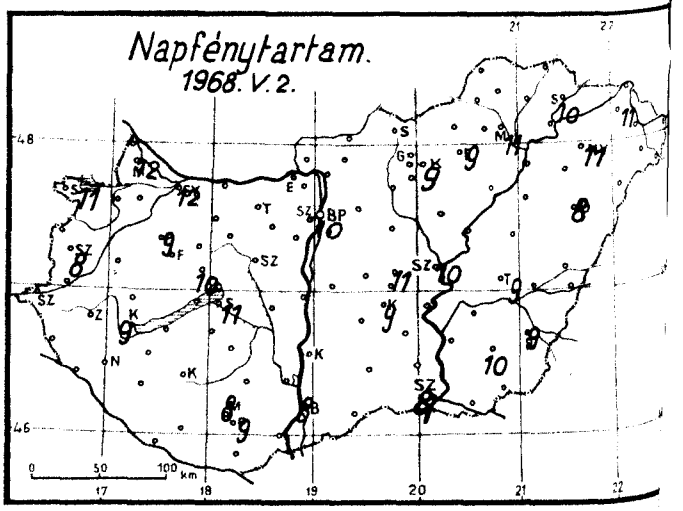
Napfénytartam.
1968. V. 2.

1968. május hó,
3. nap péntek

	Az utolsó 24 óra adatai						24 órai csapadék mm		
	Csapadék (mm)		Hőmérsékleti szélsőségek: tegnapi nappali max.	éjszakai min.	min. 5 cm-en	Napsütés (óra) tegnap			
12815 Magyaróvár	ny	•	22	10	7	12	Rajka	-	
822 Győr	ny	•	22	13	12	12	Kapuvár	ny	•
825 Pápa	ny	•	22	10	8	9	Csorna	-	
805 Sopron	ny	∇	22	10	8	11	Komárom	ny	•
812 Szombathely	ny	•	22	7	6	8	Káld	-	
910 Szentgotthárd	.		21	9	7		Kőszeg	1	•
915 Zalaegerszeg	.		22	12	10		Körmend	-	
Lenti	.		22	13	11		Letenye	-	
925 Nagykanizsa	,		22	14	13		Sümeg	-	
920 Keszthely	ny	•	22	12	9	9	Zirc	-	
Tihany	.		21	14	11		Kisbér	ny	•
935 Siófok	.		22	14	12	11	Mór	-	
942 Pécs	.		21	11	9	9	Alcsút	-	
941 Misinatető (534 m)	.		19	11	11	8	Esztergom	-	
Siklós	.		23	9	5		Dobogókő	-	
827 Farkasgyepű (400 m)	ny	•	20	8	8		Fonyód	-	
Veszprém	.		21	10	9	10	Tab	—	
833 Tatabánya	ny	•	22	12	5		Sárpatvan	-	
839 Budapest (Ferihegy)	ny	•	21	9	3		Lengyel	-	
840 Budapest OMI	ny	∇	22	13	11	10	Nagykónyi	—	
841 Budapest (Szabadságh.474 m)	—		—	—	—	—	Marcali	-	
Martonvásár	—		—	—	—		Somogyszob	-	
835 Székesfehérvár	.		22	9	5		Kaposvár	-	
Dunaújváros	.		22	12	11		Barcs	-	
Szekszárd	.		23	12	10		Szigetvár	-	
Mohács	—		—	—	—		Bácsalmás	-	
960 Baja	.		22	11	9	8	Kiskunhalas	-	
955 Kalocsa	.		22	12	8		Izsák	-	
Cegléd	.		22	12	7	11	Kunsztmiklós	-	
860 Szolnok	.		21	11	7	10	Örkény	-	
970 Kecskemét	.		21	13	8	9	Nagykáta	-	⌓
Kiskunfélegyháza	—		—	—	—		Jászapáti	-	
982 Szeged	.		22	11	10	8	Tiszakécske	-	
Mezőhegyes	.		23	14	12		Nagykőrös	ny	•
Orosháza	.		22	12	10	10	Kistelek	-	
990 Békéscsaba	.		22	10	8	9	Makó	-	
875 Túrkeve	.		23	9	9	9	Szentes	-	
Berettyóújfalu	.		21	11	8		Szarvas	—	
882 Debrecen	.		21	8	7	8	Szeghalom	-	
892 Nyíregyháza	.		22	12	9	11	Körösszakál	-	
788 Kisvárda	.		21	10	8	11	Tiszaroff	-	
Mátészalka	1	⌇	21	9	7		Poroszló	-	
Tiszabecs	.		20	10			Karcag	-	⌓
Vác	.	⌓	23	8			Hortobágy	-	
Gödöllő	1	∇	20	10	9		Polgár	-	
Lőrinci	ny	•	22	8	4		Hajdúdorog	—	
Gyöngyös	.		22	10	10		Nyírlugos	—	
Balassagyarmat	.		22	8	5		Csenger	-	
755 Salgótarján	.		21	8			Vásárosnamény	-	
Galyatető (932 m)	1	∇	13	6			Záhony	-	
851 Kékestető (1000 m)	.		14	7	6	9	Királyrét	ny	•
Mátraháza (672 m)	—		—	—			Romhány	-	
865 Eger	.		21	7	2	9	Borsodnádasd		
Putnok	.	=	22	5	1		Jósvafő	-	
Lillafüred							Szendrőlád	-	
772 Miskolc	.		23	7	5	11	Hidasnémeti	-	
Füged	.	⌓	22	8	5		Tokaj	-	
778 Sárospatak	.		20	8	5	10			

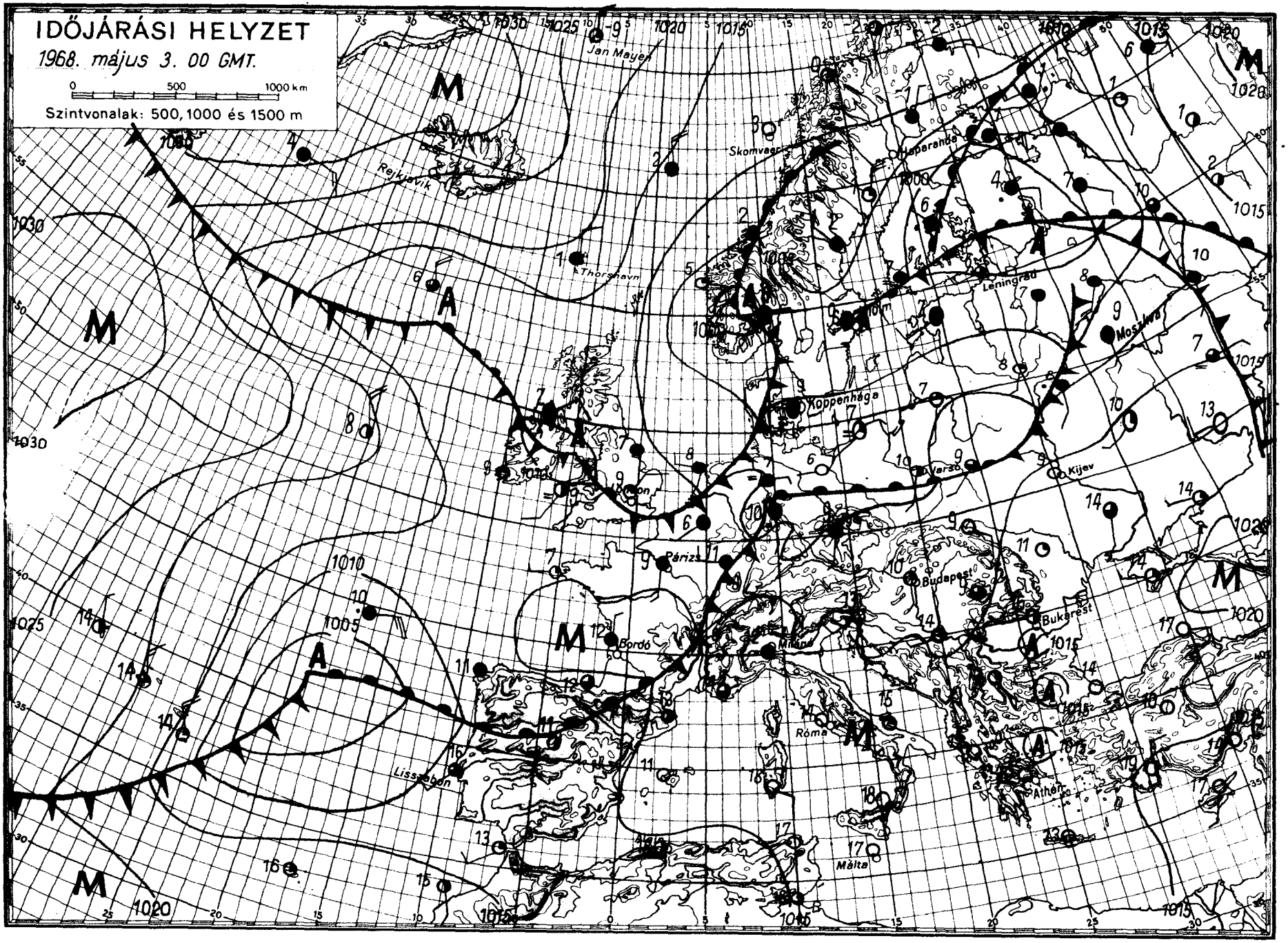
IDŐJÁRÁSI HELYZET
1968. május 3. 00 GMT.
0 500 1000 km
Szintvonalak: 500, 1000 és 1500 m
Jan Mayen
Skomvaer
Haparanda
Reykjavik
Thorshavn
Leningrád
Moszkva
Koppenhága
Kijev
Párizs
Budapest
Bukarest
Bordó
Milánó
Róma
Athén
Lissabon
Málta

IDŐJÁRÁSI NAPIJELENTÉS

ЕЖЕДНЕВНЫЙ МЕТЕОРОЛОГИЧЕСКИЙ БЮЛЛЕТЕНЬ • DAILY WEATHER REPORT
BULLETIN QUOTIDIEN DE TEMPS • TÄGLICHER WETTERBERICHT

KIADJA AZ ORSZÁGOS METEOROLÓGIAI INTÉZET
BUDAPEST II. KITAIBEL PÁL UTCA 1
TELEFON: KÖZPONT: 353-500, IDŐJELZŐ OSZT.: 150-410

MEGJELENIK NAPONKÉNT • ELŐFIZETÉSI ÁRA
A POSTAI KÖLTSÉGGEL EGYÜTT NEGYEDÉVRE 60,- Ft
KIADÁSÉRT FELEL AZ INTÉZET IGAZGATÓJA

81. évfolyam 125. szám + Budapest + 1968. május 4. szombat.

Az időjárási helyzet ma reggel és a várható időjárás:

Nyugat-Európa felett nagy kiterjedésü ciklonrendszer helyezkedik el. Előoldalán gyors egymásutánban különböző hőmérsékletü és nedvességtartalmu légtömegek áramlanak északkeleti irányban. Ennek következtében kontinensünk nagy részén tovább tart a változékony, az évszaknak megfelelő hőmérsékletü időjárás, főként a délutáni órákban fellépő záporokkal, zivatarokkal.

Hazánkban pénteken változóan felhős ég mellett északon 4, 7, délen 8, 12 órán át sütött a nap. Főként a déli, délutáni órákban, elsősorban az ország északi megyéiben többfelé zápor, zivatar alakult ki. A lehullott csapadék mennyisége 1 és 7 mm között váltakozott. A hőmérséklet napközben északon 19, 22, délen 23, 25 fokig emelkedett. Szombaton hajnalra 5, 13 fokig hült le a levegő. Délelőtt északnyugaton csak kissé, máshol erősen felhős volt az ég. A hőmérséklet 11 órakor általában 21, 23 fok között váltakozott.

Ma 12 órakor Budapesten a hőmérséklet 20 fok, a tengerszintre átszámitott légnyomás 761 mm, gyengén süllyedő irányzatu.

Várható időjárás vasárnap estig:

Változó mennyiségü felhőzet, helyenként, főként nyugaton és délen záporokkal, zivatarokkal.
Mérsékelt, időnként élénk, zivatar idején átmenetileg megerősödő déli, délnyugati szél.

Várható legalacsonyabb éjszakai hőmérséklet: 7, 12,
legmagasabb nappali hőmérséklet vasárnap: 20, 25 fok között.

Dunay Sándorné s.k.

A hőmérséklet napi középértéke és eltérése a 90 évi átlagtól /Budapesten/:

1968. V. 3.: 17,1 C°, +2,1 C°.

1871 óta ezen a napon Budapesten előfordult:

legmagasabb hőmérséklet: 30,2 C° /1947/
legalacsonyabb hőmérséklet: 0,5 C° /1935/.

68.305.

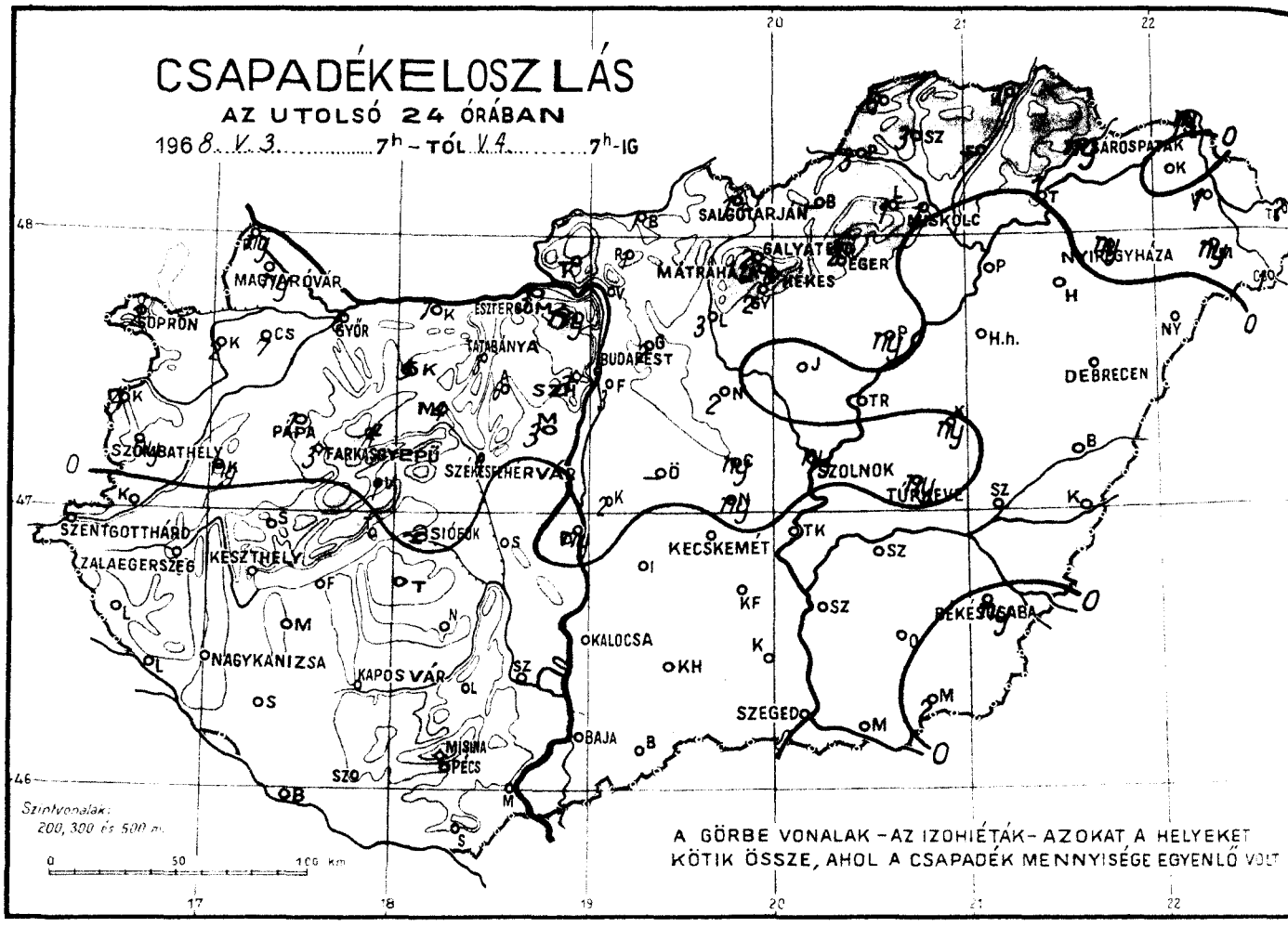
CSAPADÉKELOSZLÁS
AZ UTOLSÓ 24 ÓRÁBAN
1968. V. 3. 7h-TÓL V. 4. 7h-IG
SOPRON
MAGYARÓVÁR
GYŐR
ESZTERGOM
TATABÁNYA
BUDAPEST
SALGÓTARJÁN
MISKOLC
NYÍREGYHÁZA
DEBRECEN
SZOMBATHELY
PAPA
FARKASGYEPŰ
SZÉKESFEHÉRVÁR
SZOLNOK
TÚRKEVE
SZENTGOTTHÁRD
ZALAEGERSZEG
KESZTHELY
SIÓFOK
KECSKEMÉT
BÉKÉSCSABA
NAGYKANIZSA
KAPOSVÁR
OKALOCSA
SZEGED
BAJA
MISKOLC
PÉCS
Szintvonalak:
200, 300 és 500 m.
A GÖRBE VONALAK – AZ IZOHIÉTÁK – AZOKAT A HELYEKET
KÖTIK ÖSSZE, AHOL A CSAPADÉK MENNYISÉGE EGYENLŐ VOLT

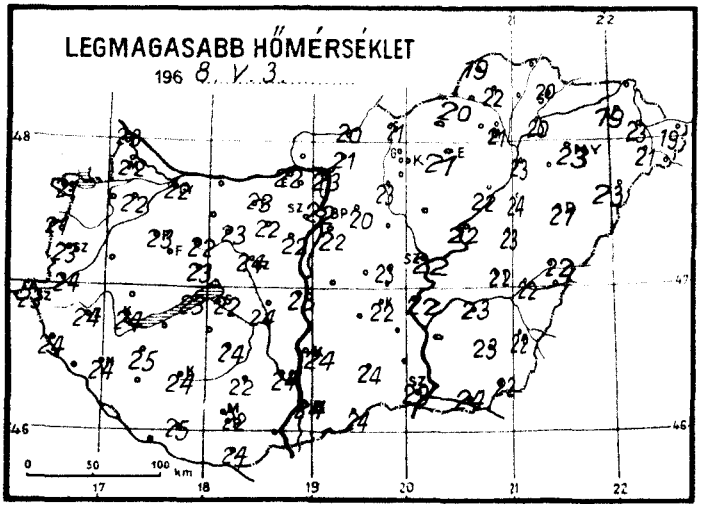
LEGMAGASABB HŐMÉRSÉKLET
1968. V. 3.

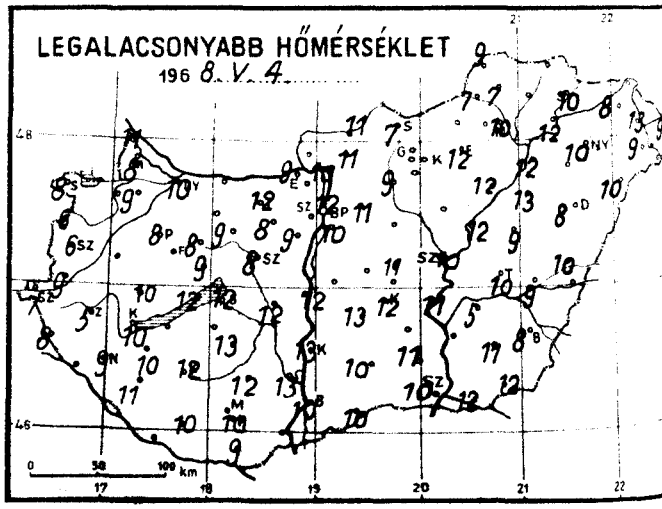
LEGALACSONYABB HŐMÉRSÉKLET
1968. V. 4.

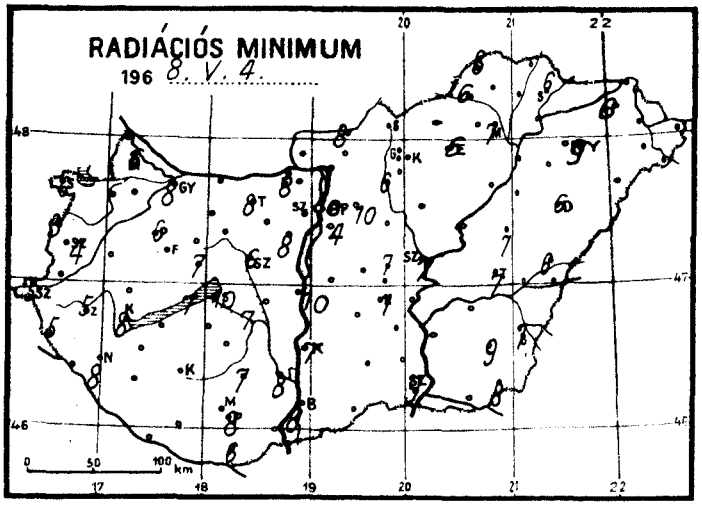
RADIÁCIÓS MINIMUM
1968. V. 4.

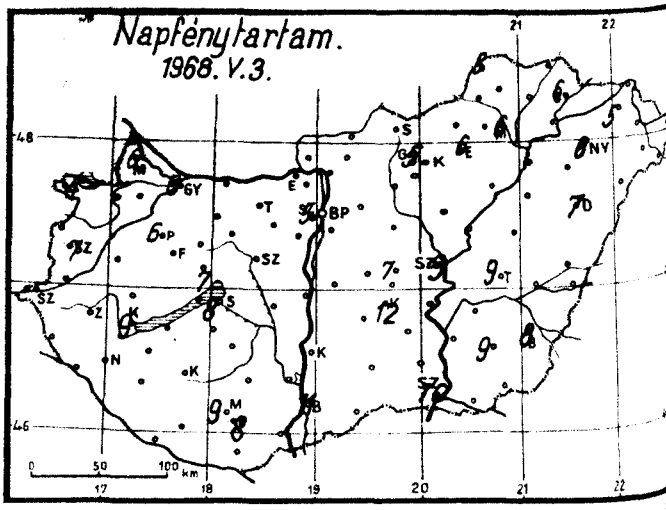
Napfénytartam.
1968. V. 3.

1968. május hó,
4 szombat nap

	Az utolsó 24 óra adatai						24 órai csapadék mm		
	Csapadék (mm)		Hőmérsékleti szélsőségek: tegnapi nappali max.	éjszakai min.	min. 5 cm-en	Napsütés (óra) tegnap			
12815 Magyaróvár	ny	•	22	8	6	6	Rajka	ny	•
822 Győr	6	∀	22	10	8	6	Kapuvár	2	•
825 Pápa	1	∀	23	8	6	6	Csorna	7	∀
805 Sopron	2	⟀	21	8	6	4	Komárom	1	⟀
812 Szombathely	3	∀	23	6	4	7	Káld	ny	•
910 Szentgotthárd	•		23	7	5		Kőszeg	4	•
915 Zalaegerszeg	•		24	5	5		Körmend		
Lenti	•		24	8	5		Letenye	•	
925 Nagykanizsa	•		24	9	8		Sümeg	•	
920 Keszthely	•		24	10	8	9	Zirc	4	•
Tihany	•		23	12	7		Kisbér	5	⟀
935 Siófok	2	∀	22	12	10	8	Mór	4	•
942 Pécs	•		22	10	8	8	Alcsút	6	∀
941 Misinatető (534 m)	•		21	12	11	9	Esztergom	3	•
Siklós	•	∩	24	9	6		Dobogókő	ny	•
827 Farkasgyepű (400 m)	3	∀	22	9	7		Fonyód	•	
Veszprém	1	•	23	9	7	7	Tab	•	
833 Tatabánya	3	⟀	23	12	8		Sásdgyár	•	
839 Budapest (Ferihegy)	3	⟀	22	10	4		Lengyel	•	
840 Budapest OMI	3	∀	22	12	10		Nagykónyi	•	
841 Budapest (Szabadságh. 474 m)	3	•	19	11	9	5	Marcali	•	
Martonvásár	3	∀	22	9	8		Somogyszob	•	
835 Székesfehérvár	4	•	24	8	6		Kaposvár	•	
Dunaújváros	ny	∀	23	12	10		Barcs	•	
Szekszárd	•	=	24	13	8		Szigetvár	•	
Mohács							Bácsalmás	•	
960 Baja	•		24	10	8	11	Kiskunhalas	•	
955 Kalocsa	•		24	13	7		Izsák	•	
Cegléd	ny	•	23	13	7	7	Kunsztmiklós	2	⟀
860 Szolnok	ny	∀	22	10	7	9	Örkény		
970 Kecskemét	•		22	12	7	12	Nagykáta	2	∩
Kiskunfélegyháza							Jászapáti	•	∩
982 Szeged	•		23	10	9	10	Tiszakécske	•	
Mezőhegyes	2	•	22	12	8		Nagykőrös	ny	•
Orosháza	•		23	11	9	9	Kistelek	•	
990 Békéscsaba	ny	∀	22	8	7	8	Makó	•	
875 Túrkeve	ny	•	22	10	7	9	Szentes	•	
Berettyóújfalu	•	∩	22	10	6		Szarvas	•	
882 Debrecen	•		21	8	6	7	Szeghalom	•	∩
892 Nyíregyháza	ny	∀	23	10	9	6	Kőrösszakál	•	
788 Kisvárda	•		19	8	6	5	Tiszaroff	•	
Mátészalka	ny	∩	21	9	6		Poroszló	ny	•
Tiszabecs	2	•	19	9			Karcag	ny	•
Vác	ny	∩	23	10			Hortobágy	•	
Gödöllő	2	∀	20	11	10		Polgár	•	
Lőrinci	3	•	23	9	6		Hajdúdorog		
Gyöngyös	2	∀	22	12	10		Nyírlugos	•	
Balassagyarmat	1	•	20	11	8		Csenger	1	•
755 Salgótarján	1	•	21	7			Vásárosnamény	1	•
Galyatető (932 m)	2	∀	14	8			Záhony	ny	•
851 Kékestető (1000 m)	6	•	13	8	8	5	Királyrét	•	
Mátraháza (672 m)							Romhány	1	•
865 Eger	2	=	21	12	6	6	Borsodnádasd		
Putnok	3	=	20	7	6		Jósvafő	6	•
Lillafüred	1	•	19	12			Szendrőlád	3	•
772 Miskolc	1	∀	21	10	7	6	Hidasnémeti	1	•
Fügöd							Tokaj	1	•
778 Sárospatak	ny	=	20	10	6	6			

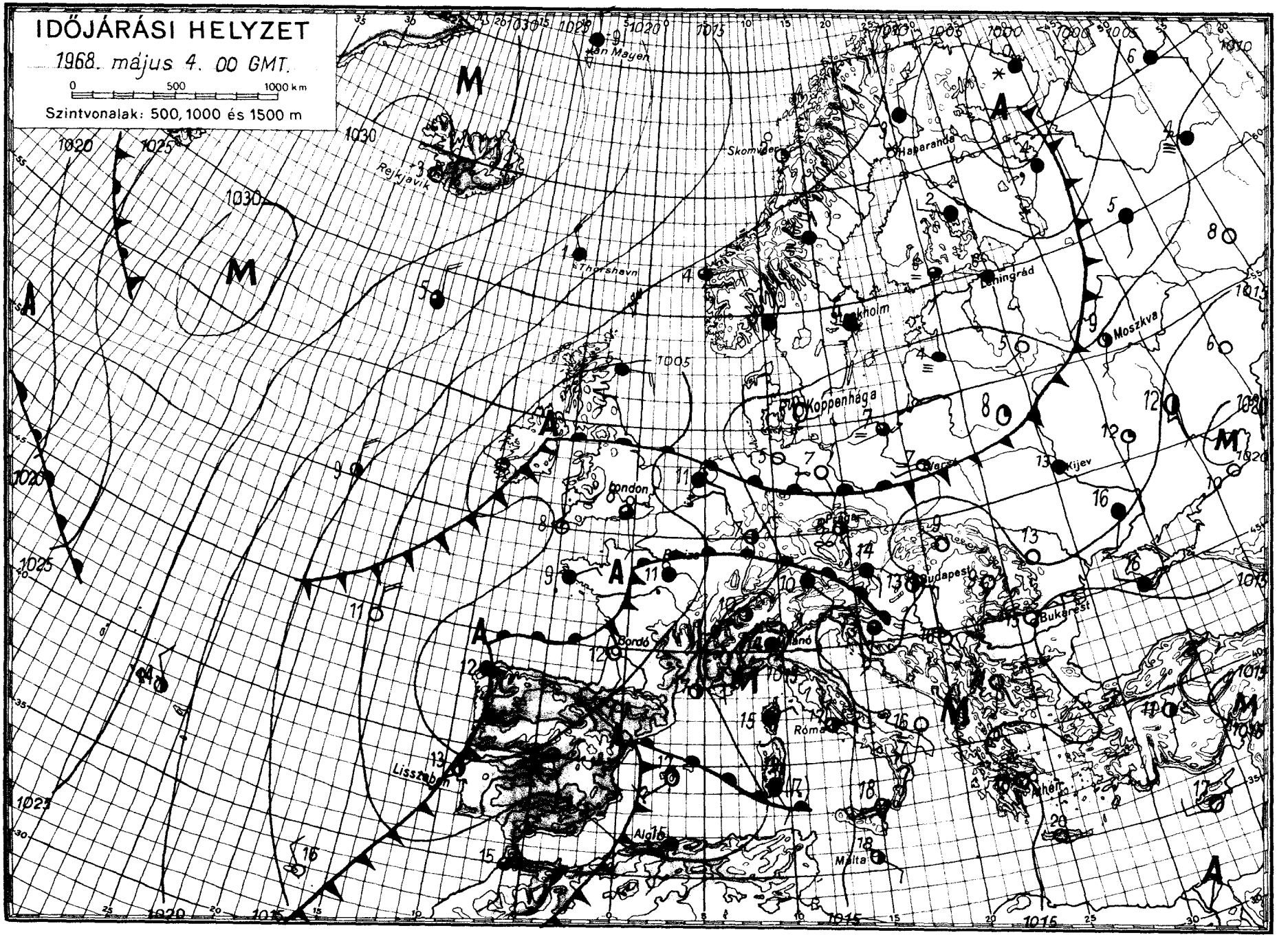

OMSZ - NYOMDA BUDAPEST

IDŐJÁRÁSI NAPIJELENTÉS

ЕЖЕДНЕВНЫЙ МЕТЕОРОЛОГИЧЕСКИЙ БЮЛЛЕТЕНЬ • DAILY WEATHER REPORT
BULLETIN QUOTIDIEN DE TEMPS • TÄGLICHER WETTERBERICHT

KIADJA AZ ORSZÁGOS METEOROLÓGIAI INTÉZET
BUDAPEST II. KITAIBEL PÁL UTCA 1
TELEFON: KÖZPONT: 353-500, IDŐJELZŐ OSZT.: 150-410

MEGJELENIK NAPONKÉNT • ELŐFIZETÉSI ÁRA A POSTAI KÖLTSÉGGEL EGYÜTT NEGYEDÉVRE 60, Ft
KIADÁSÉRT FELEL AZ INTÉZET IGAZGATÓJA

81. évfolyam 126. szám + Budapest + 1968. május 5. vasárnap.

Az időjárási helyzet ma reggel és a várható időjárás:

A Földközi-tenger medencéjének középső része és Közép-Európa fölött nagy sebességgel rendkivül meleg, száraz levegő áramlik észak felé. A meleg, valamint az Észak-Európában és szárazföldünk nyugati partvidékén elhelyezkedő hüvös, páradus levegő keveredésének zónájában, Dél-Skandináviában, a Brit-szigeteken, Francia- és Spanyolország nyugati felén sok helyen esik az eső. Ezzel szemben Európa többi részéről csak szórványos záporokat, zivatarokat jelentenek.

Hazánk fölött szombaton, időnként kissé megnövekedő felhőzett mellett, 6-11 órán át sütött a nap. Csupán a déli megyék és az északkeleti határvidék egy-két helyéről jelentettek a déli órákban kisebb záport, Csengerről zivatart. A lehullott eső mennyisége sehol sem haladta meg az 1 mm-t. A hőmérséklet napközben általában 22-27, sőt a déli megyékben többfelé 27-29 fokig emelkedett. Mára virradó éjszaka, szeszélyes területi eloszlásban, 8-19 fokig hült le a levegő. Ma délelőtt a délkeleti országrész kivételével erősen felhős volt az ég, ennek ellenére 11 órára általában 24-28 fokig emelkedett a hőmérséklet. Csupán északon mértek ezzel egyidőben 21-24 fokot. Győrben kisebb eső volt.

Ma 12 órakor Budapesten a hőmérséklet 25 fok, a tengerszintre átszámitott légnyomás 760 mm, alig változik.

Várható időjárás hétfő estig:

Változóan felhős, az évszakhoz képest meleg idő.
Legfeljebb szórványosan előforduló zápor, zivatar.
Időnként élénk, néhány helyen átmenetileg erős déli, délnyugati, majd nyugatira forduló szél.

Várható legalacsonyabb éjszakai hőmérséklet: 13-18,
legmagasabb nappali hőmérséklet hétfőn: 25-30 fok között.

Vissy Károly s.k.

A hőmérséklet napi középértéke és eltérése a 90 évi átlagtól /Budapesten/:

1968. V. 4.: 19,1 C°, +4,5 C°.

1871 óta ezen a napon Budapesten előfordult:

legmagasabb hőmérséklet: 29,1 C° /1946/
legalacsonyabb hőmérséklet: 0,3 C° /1935/.

68.306.

CSAPADÉKELOSZLÁS

AZ UTOLSÓ 24 ÓRÁBAN

196 8. V. 4. ..... 7h-TÓL ..... V. 5. ..... 7h-IG

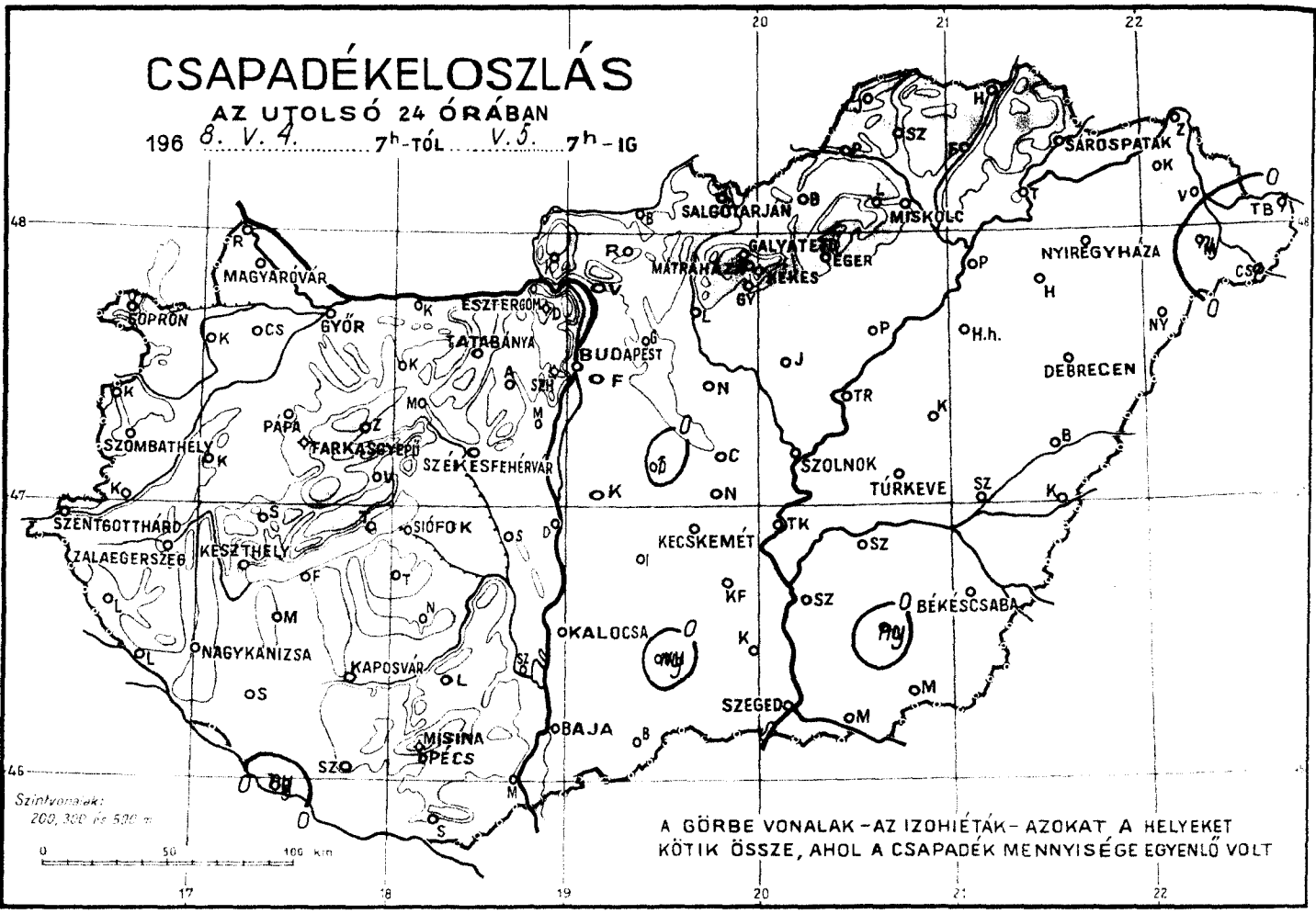

LEGMAGASABB HŐMÉRSÉKLET

196 8. V. 4.

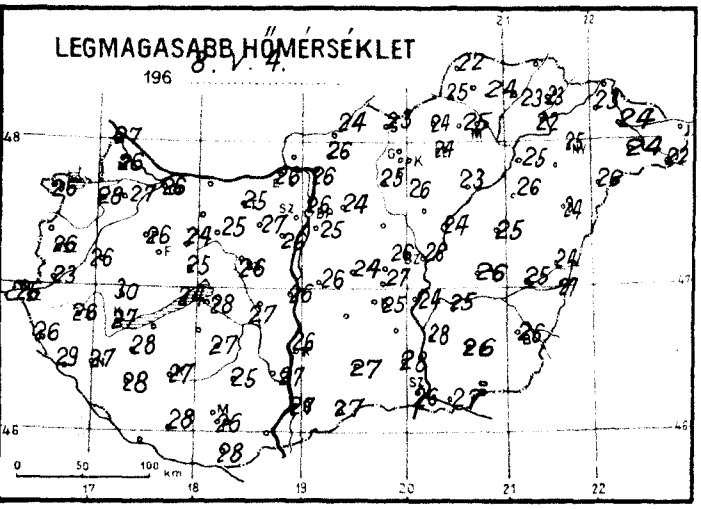

LEGALACSONYABB HŐMÉRSÉKLET

196 8. V. 5.

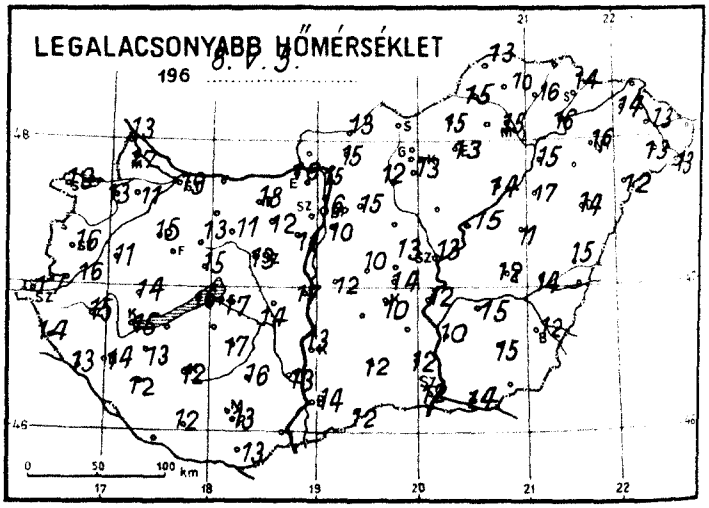

RADIÁCIÓS MINIMUM

196 8. V. 5.

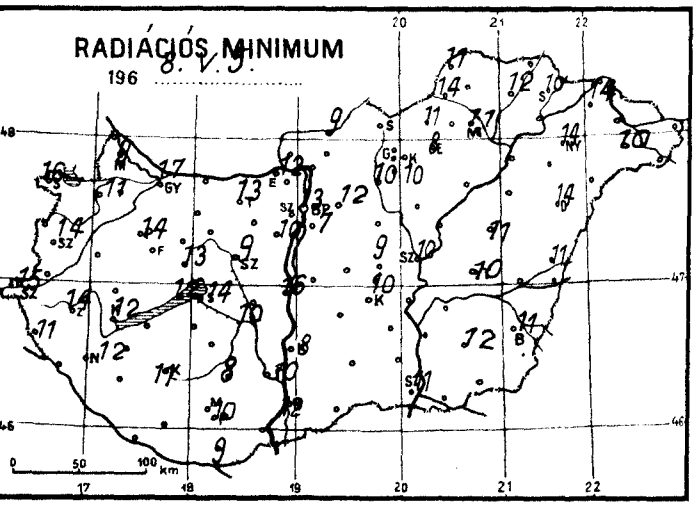

Napfénytartam.

1968. V. 4.

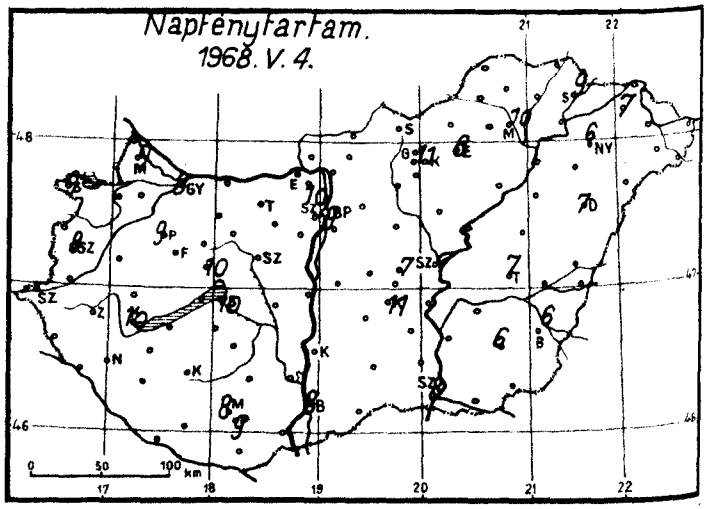

1968. május hó, 5 vasárnap nap

	Az utolsó 24 óra adatai						24 órai csapadék mm		
	Csapadék (mm)		Hőmérsékleti szélsőségek: tegnapi nappali max.	éjszakai min.	min. 5 cm-en	Napsütés (óra) tegnap			
12815 Magyaróvár	•		26	17	9	9	Rajka	•	
822 Győr	•		26	19	17	8	Kapuvár	•	
825 Pápa	•		26	15	14	9	Csorna	•	
805 Sopron	•		26	19	16	9	Komárom	•	
812 Szombathely	•		26	16	14	8	Káld	•	
910 Szentgotthárd	•		26	17	15		Kőszeg	•	
915 Zalaegerszeg	•		26	15	14		Körmend	•	
Lenti	•		26	14	11		Letenye	•	
925 Nagykanizsa	ny	•	27	14	12		Sümeg	•	
920 Keszthely	•		27	15	12	10	Zirc	•	
Tihany	•		24	16	12		Kisbér	•	
935 Siófok	•		28	17	14	10	Mór	•	
942 Pécs	ny	•	26	13	10	9	Alcsút	•	
941 Misinatető (534 m)	•		24	16	14	8	Esztergom	•	
Siklós	•		28	13	9		Dobogókő	•	
827 Farkasgyepű (400 m)	•		24	13	9		Fonyód		
Veszprém	•		25	15	13	10	Tab		
833 Tatabánya	•		25	18	13		Sárbogárd	•	Sárnatvan
839 Budapest (Ferihegy)	•		25	10	7		Lengyel	•	
840 Budapest OMI	•		26	16	13	9	Nagykónyi	•	
841 Budapest (Szabadságh.,474 m)	•		22	16	13	10	Marcali	•	
Martonvásár	•		26	11	10		Somogyszob	•	
835 Székesfehérvár	•		26	13	9		Kaposvár	•	
Dunaújváros	•		26	17	16		Barcs	ny	•
Szekszárd	•		27	13	10		Szigetvár	•	
Mohács							Bácsalmás	•	
960 Baja	ny	•	27	14	12	8	Kiskunhalas	ny	•
955 Kalocsa	ny	•	26	13	8		Izsák		
Cegléd	•		26	13	9	7	Kunsztmiklós	•	
860 Szolnok	•		26	13	10	7	Örkény	1	•
970 Kecskemét	•		25	10	–	11	Nagykáta	•	
Kiskunfélegyháza							Jászapáti	•	
982 Szeged	ny	•	26	12	11	8	Tiszakécske	•	
Mezőhegyes							Nagykőrös	•	
Orosháza	ny	•	26	15	12	6	Kistelek	•	
990 Békéscsaba	•		26	12	11	6	Makó	•	
875 Túrkeve	•		26	12	10	7	Szentes	•	
Berettyóújfalu	•		24	15	11		Szarvas	•	
889 Debrecen	•		24	14	14	7	Szeghalom	•	
892 Nyíregyháza	ny	•	25	16	14	6	Kőrösszakál	•	
788 Kisvárda	ny	•	23	14	14	7	Tiszaroff	•	
Mátészalka	ny	▽	24	13	10		Poroszló	•	
Tiszabecs	1	▽	22	12			Karcag	•	
Vác	•		26	15			Hortobágy	•	
Gödöllő	•		24	15	12		Polgár	•	
Lőrinci	•		25	12	10		Hajdúdorog		
Gyöngyös	•		26	13	10		Nyírlugos	•	
Balassagyarmat	•		24	13	9		Csenger	ny	R
755 Salgótarján	•		23	–			Vásárosnamény	•	
Galyatető (932 m)	•		16	9			Záhony		
851 Kékestető (1000 m)	•		16	12	12	11	Királyrét		
Mátraháza (672 m)							Romhány	•	
865 Eger	•		24	13	8	8	Borsodnádasd	•	
Putnok	•		24	15	14		Jósvafő	•	
Lillafüred	•		22	13			Szendrőlád	•	
772 Miskolc	•		25	15	11	10	Hidasnémeti	•	
Füged	•		23	16	12		Tokaj	•	
778 Sárospatak	•		23	14	10	9			

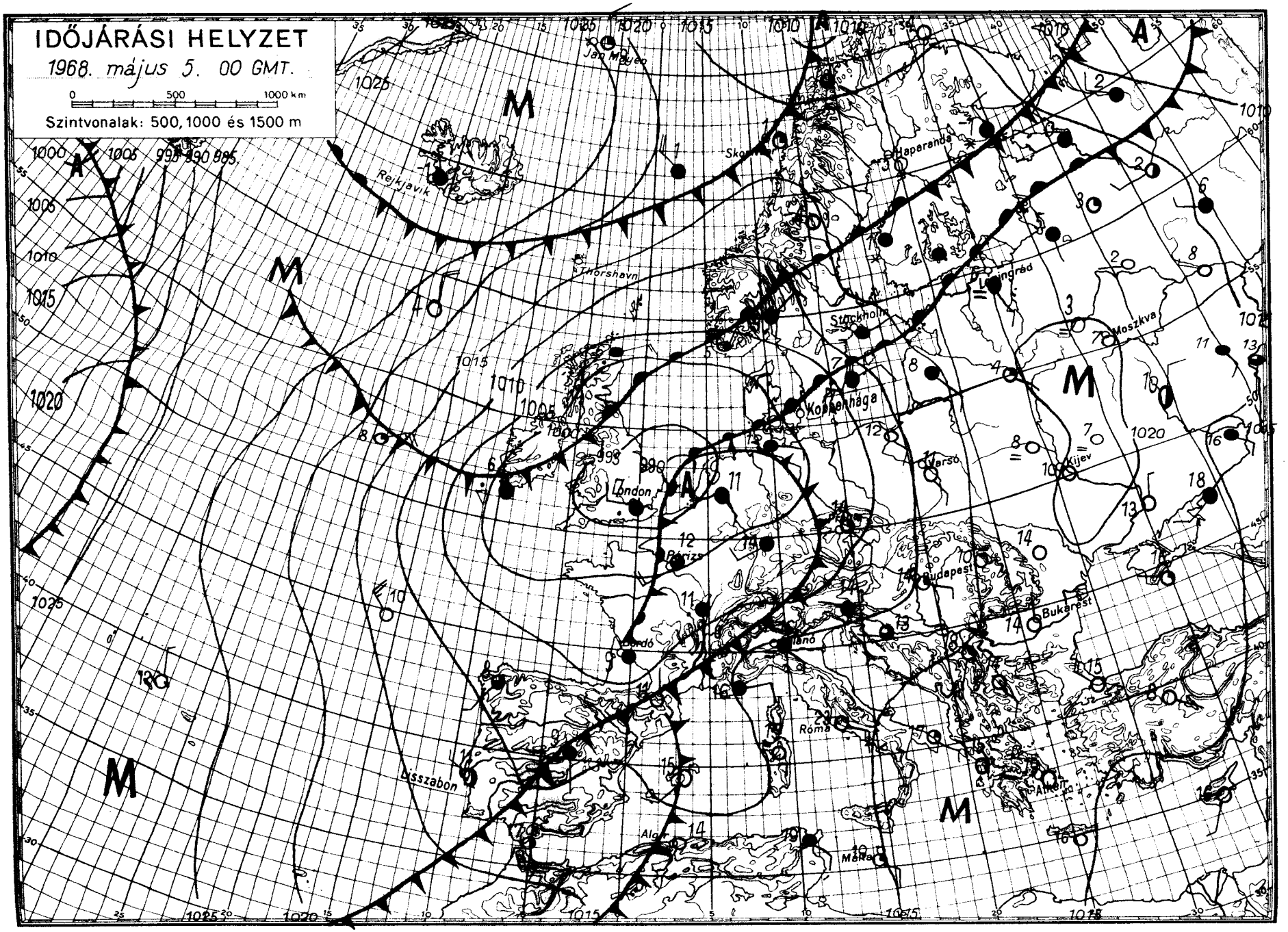

OFSH: KOMDA BUDAPEST

IDŐJÁRÁSI NAPIJELENTÉS

ЕЖЕДНЕВНЫЙ МЕТЕОРОЛОГИЧЕСКИЙ БЮЛЛЕТЕНЬ • DAILY WEATHER REPORT
BULLETIN QUOTIDIEN DE TEMPS • TÄGLICHER WETTERBERICHT

KIADJA AZ ORSZÁGOS METEOROLÓGIAI INTÉZET
BUDAPEST II. KITAIBEL PÁL UTCA 1
TELEFON: KÖZPONT: 353-500, IDŐJELZŐ OSZT.: 150-410

MEGJELENIK NAPONKÉNT • ELŐFIZETÉSI ÁRA
A POSTAI KÖLTSÉGGEL EGYÜTT NEGYEDÉVRE 60, Ft
KIADÁSÉRT FELEL AZ INTÉZET IGAZGATÓJA

81. évfolyam 127. szám + Budapest + 1968. május 6. hétfő.

Az időjárási helyzet ma reggel és a várható időjárás:

A Róma-Budapest-Moszkva vonaltól északnyugatra szárazföldünket óceáni, hüvös, nedves levegő árasztotta el. Hatására ezeken a területeken változékony az időjárás. Sokfelé esik az eső. Helyenként zivatarok is keletkeznek. A Skandináv államokban havazik. Az emlitett vonaltól délkeletre kevés a felhő, száraz, az évszakhoz képest igen meleg az idő. A Balkán-félszigeten ma a kora reggeli órákban már 20-25 fok között volt a hőmérséklet, ugyanakkor az Ibériai-félszigeten és Nyugat-Európában csak 5 fok körüli hőmérsékletet mértek.

Hazánkban vasárnap a Dunántulon 2, 7, máshol 7, 11 órán keresztül sütött a nap. Csak egy-két helyen hullott jelentéktelen mennyiségü zápor. Napközben a hőmérséklet általában 27, 32 fokig emelkedett. Ma hajnalra csak 11, 18 fokig hült le a levegő. Délelőtt országszerte felhős, meleg idő volt. A déli, délnyugati szél helyenként megerősödött. 11 órakor már 24, 30 fokig emelkedett a hőmérő higanyszála.

Ma 12 órakor Budapesten a hőmérséklet 27 fok, a tengerszintre átszámitott légnyomás 759 mm, gyengén süllyedő irányzatu.

Várható időjárás kedd estig:

Változóan felhős idő.
Inkább csak a Dunántulon szórványosan záporok, zivatarok.
Időnként élénk délnyugati szél.
Nyugaton a meleg kissé mérséklődik.
Meleg éjszaka.

Várható legalacsonyabb éjszakai hőmérséklet: 12, 16,
legmagasabb nappali hőmérséklet kedden: a Dunántulon 20, 25,
máshol: 25, 30 fok között.

Kerényi Nárcisz s.k.

Távolabbi kilátások péntekig:

Legalacsonyabb hőmérséklet eleinte 14, később 10 fok körül.
Legmagasabb nappali hőmérséklet 20, 25 fok között.
Jelentős mennyiségü eső /legalább 5 mm / az ország területének 90 %-án várható.

Távelőrejelző Osztály

A hőmérséklet napi középértéke és eltérése a 90 évi átlagtól /Budapesten/:

1968. V. 5.: 21,0 C°, +6,6 C°.

1871 óta ezen a napon Budapesten előfordult:

legmagasabb hőmérséklet: 30,3 C° /1949/
legalacsonyabb hőmérséklet: 1,5 C° /1882/.

68.307.

CSAPADÉKELOSZLÁS

AZ UTOLSÓ 24 ÓRÁBAN

196 8. V. 5. 7h-TÓL V. 6. 7h-IG

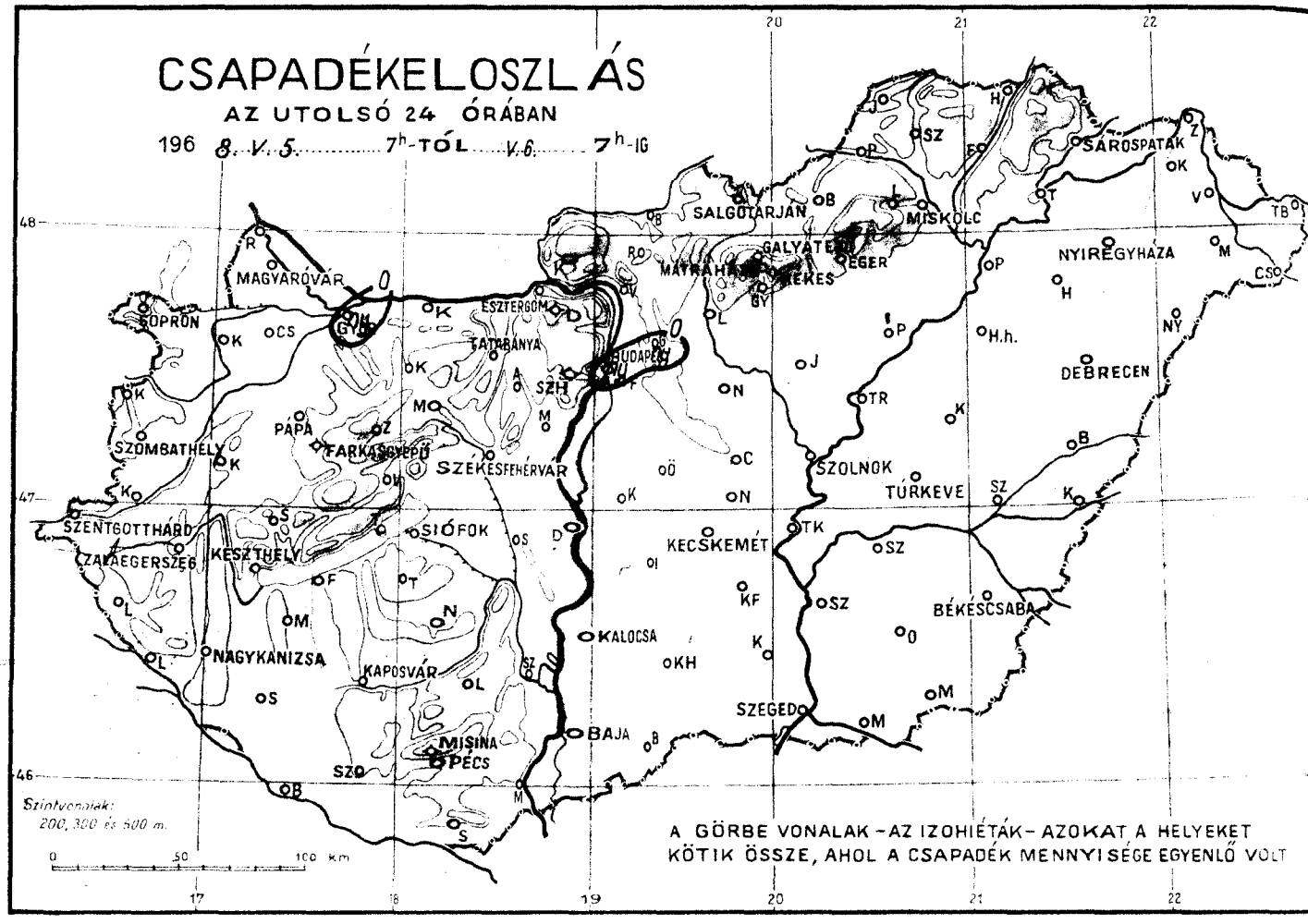

LEGMAGASABB HŐMÉRSÉKLET

196 8. V. 5.

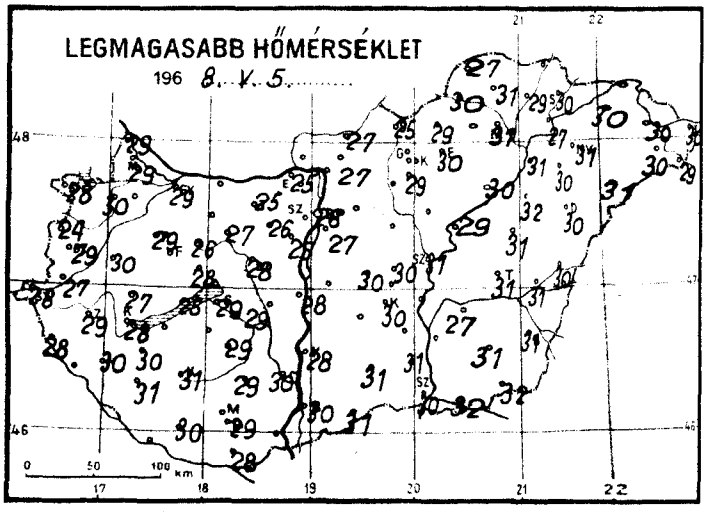

LEGALACSONYABB HŐMÉRSÉKLET

196 8. V. 6.

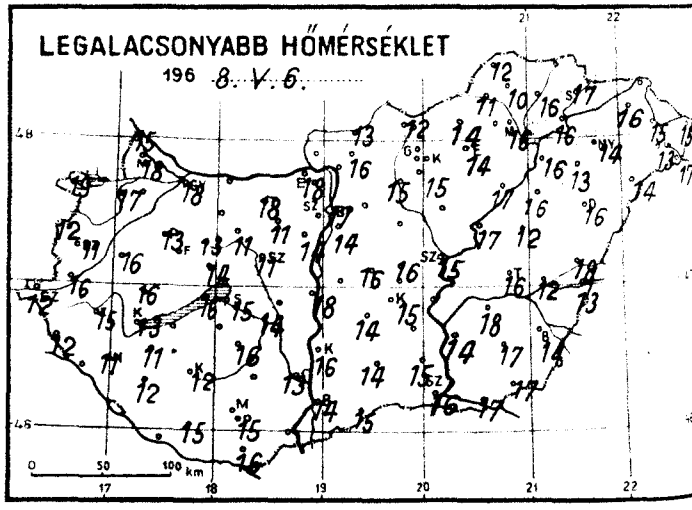

RADIÁCIÓS MINIMUM

196 8. V. 6.

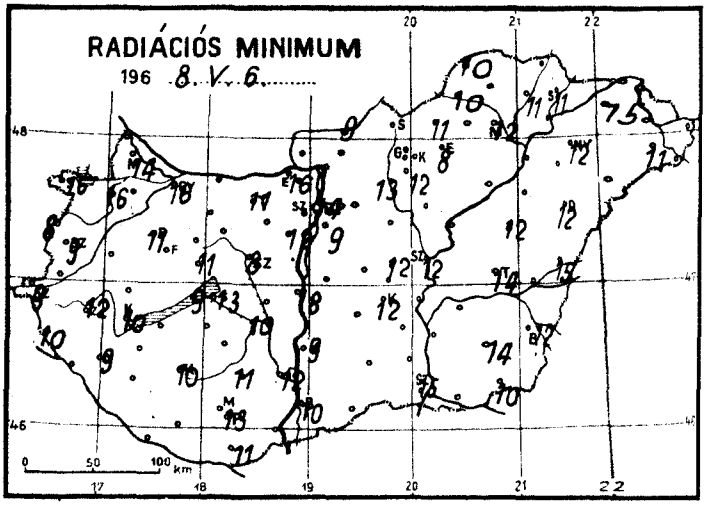

Napfénytartam.

1968. V. 5.

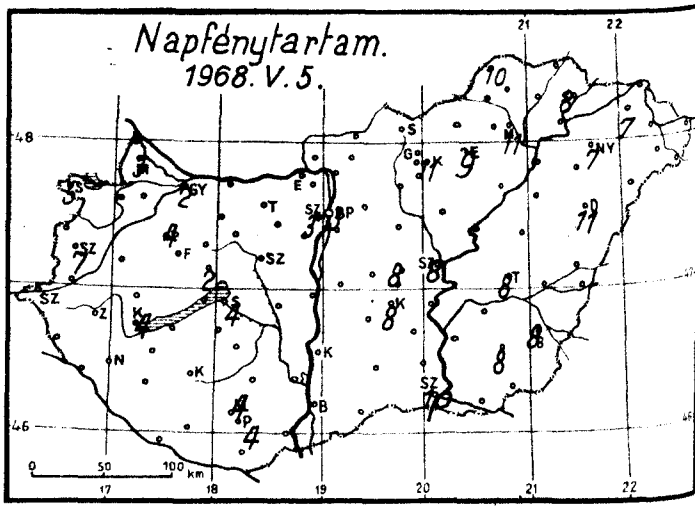

1968...május..... hó,

6..... naphétfő.....

	Az utolsó 24 óra adatai					
	Csapadék (mm)		Hőmérsékleti szélsőségek: tegnapi nappali max.	éjszakai min.	min. 5 cm-en	Napsütés (óra) tegnap
12815 Magyaróvár	.		29	18	14	3
822 Győr	ny	•	29	18	16	2
825 Pápa	.		29	13	11	4
805 Sopron	.		28	19	16	5
812 Szombathely	.		29	11	9	7
910 Szentgotthárd	.		28	12	9	
915 Zalaegerszeg	.		29	15	12	
Lenti	.		28	12	10	
925 Nagykanizsa	.		30	11	9	
920 Keszthely	.		28	13	10	4
Tihany	.		25	16	9	
935 Siófok	.		29	15	13	4
942 Pécs	.		29	15	13	4
941 Misinatető (534 m)	.		27	19	17	4
Siklós	.	⌓	28	16	11	
827 Farkasgyepű (400 m)	.		27	17	12	
Veszprém	.		28	14	11	2
833 Tatabánya	.		25	18	11	
839 Budapest (Ferihegy)	.		27	14	9	
840 Budapest OMI	ny	▽̇	26	17	14	3
841 Budapest (Szabadságh. 474 m)	.		22	19	13	3
Martonvásár	.		25	14	12	
835 Székesfehérvár	.		28	11	8	
Dunaújváros	.		28	18	—	
Szekszárd	.	=	30	13	12	
Mohács	—		—	—		
960 Baja	.		30	14	10	4
955 Kalocsa	.		28	16	9	
Cegléd	.		30	16	12	8
860 Szolnok	.		31	15	12	8
970 Kecskemét	.		30	15	12	8
Kiskunfélegyháza	—		—	—		
982 Szeged	.		30	16	15	10
Mezőhegyes	.		32	17	10	
Orosháza	.		31	17	14	8
990 Békéscsaba	.		31	14	12	8
875 Túrkeve	.		31	16	14	8
Berettyóújfalu	.		30	18	15	
880 Debrecen	.		30	16	12	11
882 Nyíregyháza	.		31	14	12	7
788 Kisvárda	.		30	16	15	7
Mátészalka	.	⌓	30	13	11	
Tiszabecs	.		30	15		
Vác	—		—	—		
Gödöllő	ny	▽̇	26	15	14	
Lőrinci	.		—	15	13	
Gyöngyös	.		29	15	12	
Balassagyarmat	.		27	13	9	
755 Salgótarján	.		25	12		
Galyatető (932 m)	.		17	10		
851 Kékestető (1000 m)	.		21	15	15	11
Mátraháza (672 m)						
865 Eger	.		30	14	8	9
Putnok	.	–	30	11	10	
Lillafüred	.		28	16		
772 Miskolc	.		31	16	12	11
Fügöd	.	⌓	29	16	11	
778 Sárospatak	.		30	17	11	8

24 órai csapadék mm		
Rajka	.	
Kapuvár	.	
Csorna	.	
Komárom	.	
Káld	.	
Kőszeg	.	
Körmend	.	
Letenye	.	
Sümeg	.	
Zirc	.	
Kisbér	.	⌓
Mór	.	
Alcsút	.	
Esztergom	.	
Dobogókő	.	
Fonyód	.	
Tab	.	
Sárhogárd	.	
Sárhatvan	.	
Lengyel	.	
Nagykónyi	.	
Marcali	.	
Somogyszob	.	
Kaposvár	.	⌓
Barcs	.	
Szigetvár	.	
Bácsalmás	.	
Kiskunhalas	.	
Izsák	.	
Kunsztmiklós		
Örkény	.	=
Nagykáta	.	
Jászapáti	.	⌓
Tiszakécske		
Nagykőrös	.	
Kistelek	.	
Makó	.	
Szentes	.	
Szarvas	.	
Szeghalom	.	
Körösszakál	.	
Tiszaroff	.	
Poroszló	.	
Karcag	.	
Hortobágy	.	
Polgár	.	
Hajdúdorog	.	
Nyírlugos	.	
Csenger	.	
Vásárosnamény	.	
Záhony	.	
Királyrét	.	
Romhány	.	
Borsodnádasd	.	
Jósvafő	.	
Szendrőlád	.	
Hidasnémeti	.	
Tokaj	.	

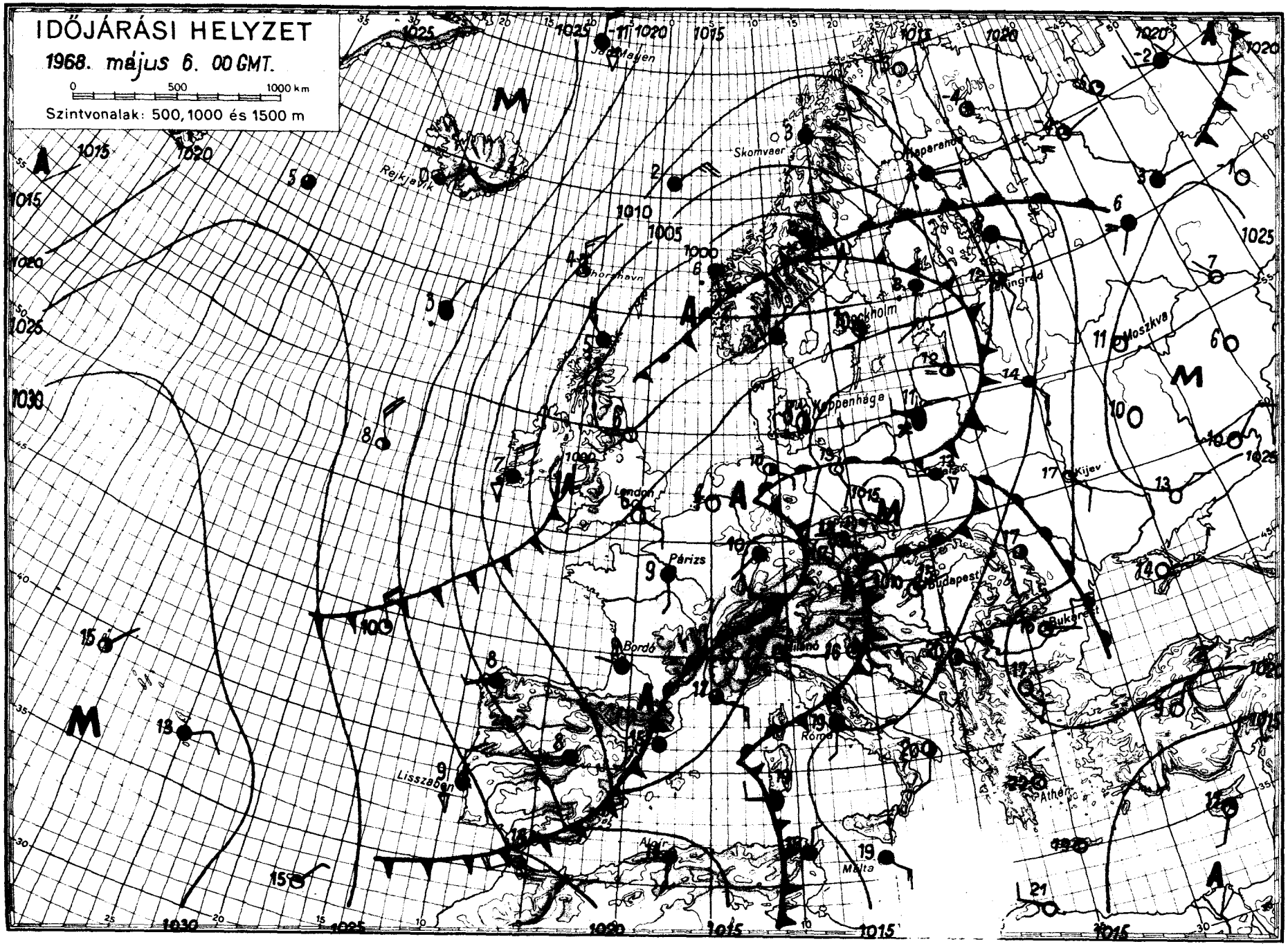
IDŐJÁRÁSI HELYZET
1968. május 6. 00 GMT.
0 500 1000 km
Szintvonalak: 500, 1000 és 1500 m
Reykjavik
Skomvaer
Jan Mayen
Thorshavn
Stockholm
Leningrad
Moszkva
Koppenhága
London
Párizs
Bordó
Lisszabon
Algír
Málta
Róma
Athén
Budapest
Bukarest
Kijev

IDŐJÁRÁSI NAPIJELENTÉS

ЕЖЕДНЕВНЫЙ МЕТЕОРОЛОГИЧЕСКИЙ БЮЛЛЕТЕНЬ • DAILY WEATHER REPORT
BULLETIN QUOTIDIEN DE TEMPS • TÄGLICHER WETTERBERICHT

KIADJA AZ ORSZÁGOS METEOROLÓGIAI INTÉZET
BUDAPEST II. KITAIBEL PÁL UTCA 1
TELEFON: KÖZPONT: 353-500, IDŐJELZŐ OSZT.: 150-410

MEGJELENIK NAPONKÉNT • ELŐFIZETÉSI ÁRA
A POSTAI KÖLTSÉGGEL EGYÜTT NEGYEDÉVRE 60, Ft
KIADÁSÉRT FELEL AZ INTÉZET IGAZGATÓJA

81. évfolyam 128 . szám + Budapest + 1968. május 7. kedd.

Az időjárási helyzet ma reggel és a várható időjárás:

Az elmult nap folyamán a Balkán-félszigeten, a Kárpátok térségében és Ukrajnában tovább fokozódott a hőség. Ugyanakkor Nyugat-Európa fölé folytatódott a hüvös, óceáni levegő beáramlása. Ennek megfelelően a hőmérsékleti ellentét Nyugat- és Közép-Európa között meghaladta a 20 fokot. A nyugat-európai őszies, hüvös és esőrehajló idő zónája kedd reggelre már nemcsak a nyugati magyar határvidéken, hanem a Dunántul egy részén is éreztette hatását. A következő nap folyamán előreláthatóleg folytatódik a hüvösebb légtömegek térhóditása, igy a Kárpát-medence jórészén lehülés következett be.

Hazánkban hétfőn folytatódott a száraz, szokatlanul meleg idő. A hőmérséklet napközben általában 25, 30 fokig emelkedett, keleten sok helyen elérte a 31, 33 fokot is. A napfénytartam 5 és 11 óra között váltakozott, csupán a fővárosban maradt el,itt 2 órán át sütött a nap. Ennek ellenére a hőmérséklet csucsértéke 29 fokot ért el, ami ezen a naptári napon az elmult 90 év folyamán a legmagasabb értéknek számit. Az éjszaka folyamán szeszélyes eloszlásban 9, 18 fokig hült le a levegő; az alacsonyabb hőmérsékleteket nyugaton, a magasabbakat keleten észlelték. Kedden délelőtt nyugat felől vastagodott a felhőzet, és néhány helyen kisebb eső kezdődött. A hüvösebb levegő a nyugati megyékben északias széllel jelentős lehülést okozott, viszont keleten még tartott a hőség. 11 órakor Szombathely környékén csak 13, Nyiregyháza vidékén ellenben 27 fokot mértek.

Ma 12 órakor Budapesten a hőmérséklet 23 fok, a tengerszintre átszámitott légnyomás 758 mm, mérsékelten süllyed.

Várható időjárás szerda estig:

Erősen felhős idő.
Sokfelé eső, záporeső, helyenként zivatar.
Fokozatosan nyugatira, északnyugatira forduló élénk, helyenként erős szél.
A hőmérséklet keleten is csökken.

Várható legalacsonyabb éjszakai hőmérséklet: 8, 13 fok között,
keleten kevéssel 13 fok fölött,
legmagasabb nappali hőmérséklet szerdán: 17, 22 fok között.

Dr. Tóth Pál s.k.

A hőmérséklet napi középértéke és eltérése a 90 évi átlagtól /Budapesten/:

1968. V. 6.: 22,5 C°, +7,7 C°.

1871 óta ezen a napon Budapesten előfordult:

legmagasabb hőmérséklet: 29,0 C° /1968/
legalacsonyabb hőmérséklet: 1,8 C° /1886/.

68.318.

CSAPADÉKELOSZLÁS

AZ UTOLSÓ 24 ÓRÁBAN

1968. V. 6. ..... 7^h-TÓL V. 7. ..... 7^h-IG

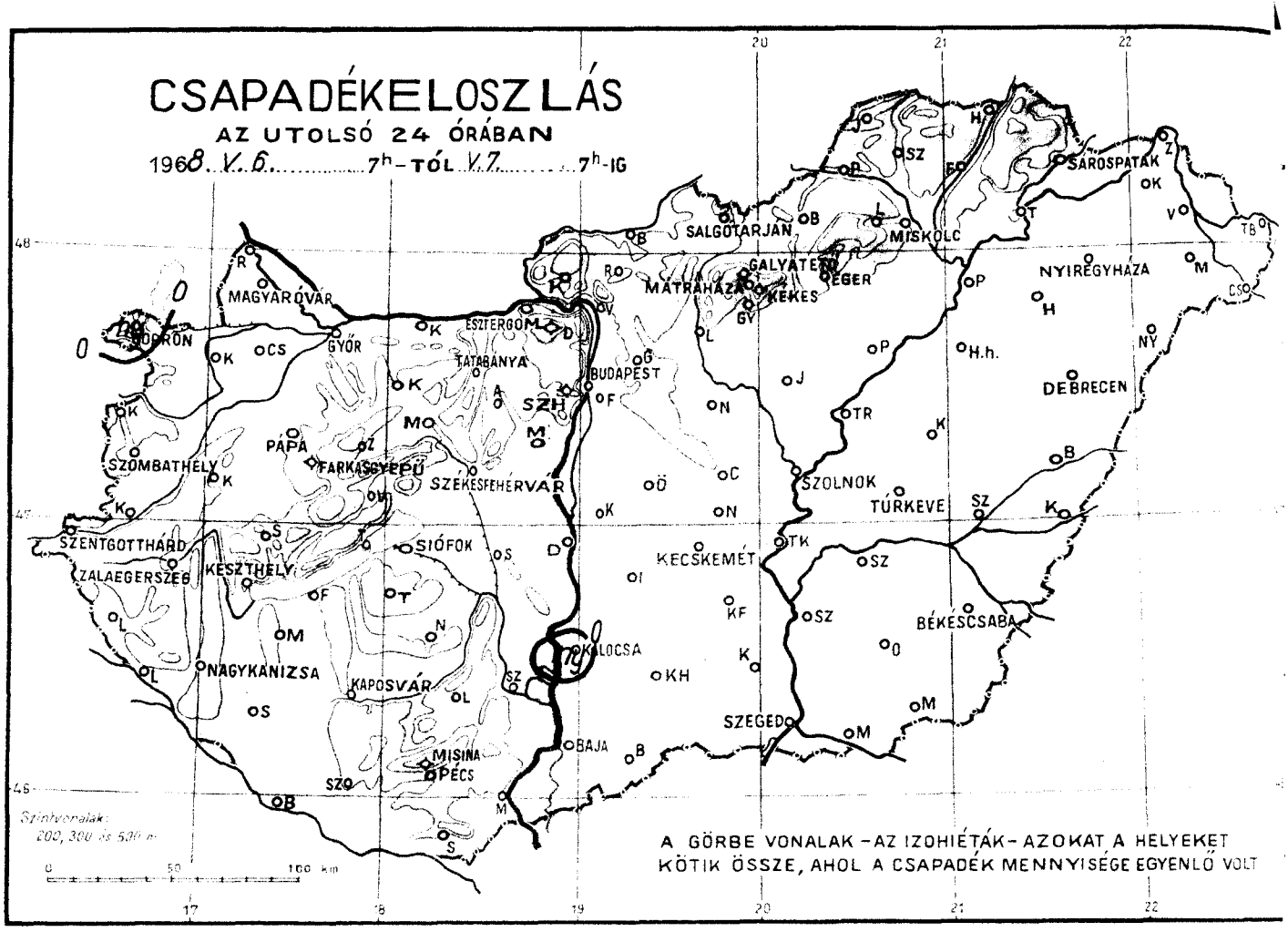

LEGMAGASABB HŐMÉRSÉKLET

1968. V. 6.

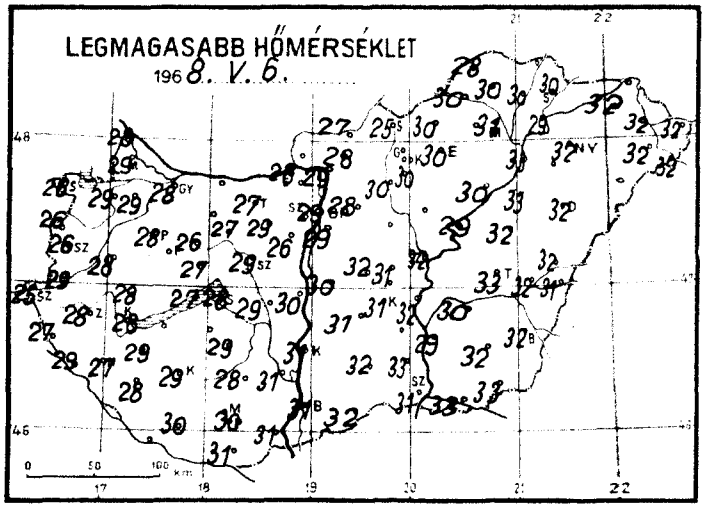

LEGALACSONYABB HŐMÉRSÉKLET

1968. V. 7.

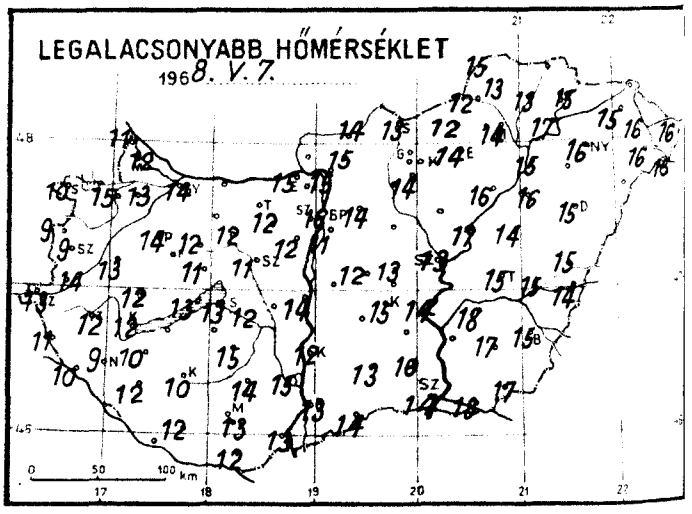

RADIÁCIÓS MINIMUM

1968. V. 7.

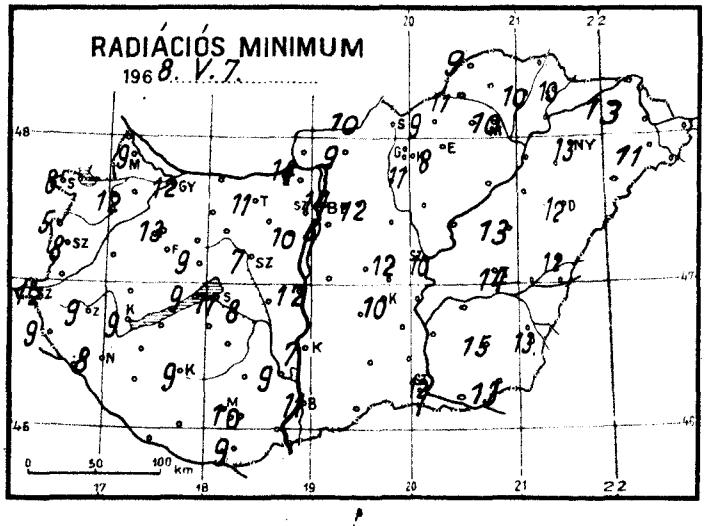

Napfénytartam.

1968. V. 6.

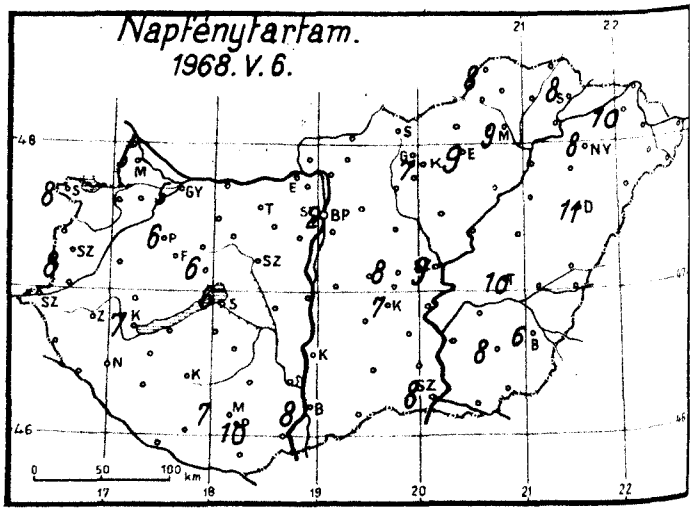

1968. május hó, 7 kedd nap

	Az utolsó 24 óra adatai					
	Csapadék (mm)		Hőmérsékleti szélsőségek			Napsütés (óra) tegnap
			tegnapi nappali max.	éjszakai min.	min. 5 cm-en	
12815 Magyaróvár	.		29	12	9	5
822 Győr	.		28	14	12	5
825 Pápa	.		28	14	13	6
805 Sopron	ny	∇	26	10	8	8
812 Szombathely	.		26	9	8	8
910 Szentgotthárd	.		25	13	12	
915 Zalaegerszeg	.		28	12	9	
Lenti	.		27	11	9	
925 Nagykanizsa	.		27	9	8	
920 Keszthely	.		28	12	9	7
Tihany	.		27	13	9	
935 Siófok	.		28	13	11	6
942 Pécs	.		30	13	10	10
941 Misinatető (534 m)	.		28	15	14	7
Siklós	.		31	12	9	
827 Farkasgyepű (400 m)	.		26	12	11	
Veszprém	.		27	11	9	6
833 Tatabánya	.		27	-	11	
839 Budapest (Ferihegy)	.		29	11	5	
840 Budapest OMI	.		29	16	14	2
841 Budapest (Szabadságh. 474 m)						
Martonvásár	.		26	12	10	
835 Székesfehérvár	.		29	11	7	
Dunaújváros	.		30	14	12	
Szekszárd	.	⌓	31	15	9	
Mohács	.		31	13		
960 Baja	.		31	13	11	8
955 Kalocsa	ny		31	12	7	
Ceglód	.		31	13	12	8
860 Szolnok	.		32	13	10	9
970 Kecskemét	.		31	15	10	7
Kiskunfélegyháza						
982 Szeged	.		31	14	12	8
Mezőhegyes	.	=	33	17	13	
Orosháza	.		32	17	15	8
990 Békéscsaba	.		32	15	13	6
875 Túrkeve	.		33	15	14	10
Berettyóújfalu	.		32	15	12	
882 Debrecen	.		32	15	12	11
892 Nyíregyháza	.		32	16	13	8
788 Kisvárda	.		32	15	13	10
Mátészalka	.	⌓	32	16	11	
Tiszabecs	.		32	16		
Vác	.		29	15		
Gödöllő	.		28	14	12	
Lőrinci	.		30	-	-	
Gyöngyös	.		30	14	11	
Balassagyarmat	.		27	14	10	
755 Salgótarján	.		25	13		
Galyatető (932 m)	.		22	12		
851 Kékestető (1000 m)	.		22	13	12	7
Mátraháza (672 m)						
865 Eger	.		30	14	8	9
Putnok	.		30	12	11	
Lillafüred	.		28	16		
772 Miskolc	.		31	14	10	9
Füged	.		30	13	10	
778 Sárospatak	.		30	15	10	8

24 órai csapadék mm		
Rajka	.	
Kapuvár	.	
Csorna	.	
Komárom	.	
Káld	.	
Kőszeg	.	
Körmend	.	
Letenye	.	
Sümeg	.	
Zirc	.	
Kisbér	.	
Mór	.	
Alcsút	.	
Esztergom	.	
Dobogókő	.	
Fonyód	.	=
Tab	.	
Sásd	.	
Lengyel	.	
Nagykónyi	.	
Marcali	.	⌓
Somogyszob	.	
Kaposvár	.	⌓
Bares	.	
Szigetvár	.	
Bácsalmás	.	
Kiskunhalas	.	
Izsák	.	
Kunsztmiklós	.	
Örkény	.	
Nagykáta	.	
Jászapáti	.	⌓
Tiszakécske	.	
Nagykőrös	.	
Kistelek	.	
Makó	.	
Szentes	.	
Szarvas	.	
Szeghalom	.	
Körösszakál	.	
Tiszaroff	.	
Poroszló	.	
Karcag	.	
Hortobágy	.	
Polgár	.	
Hajdúdorog		
Nyírlugos		
Csenger	.	
Vásárosnamény	.	
Záhony	.	
Királyrét	.	
Romhány	.	
Borsodnádasd	.	
Jósvafő	.	
Szendrőlád	.	
Hidasnémeti	.	
Tokaj	.	

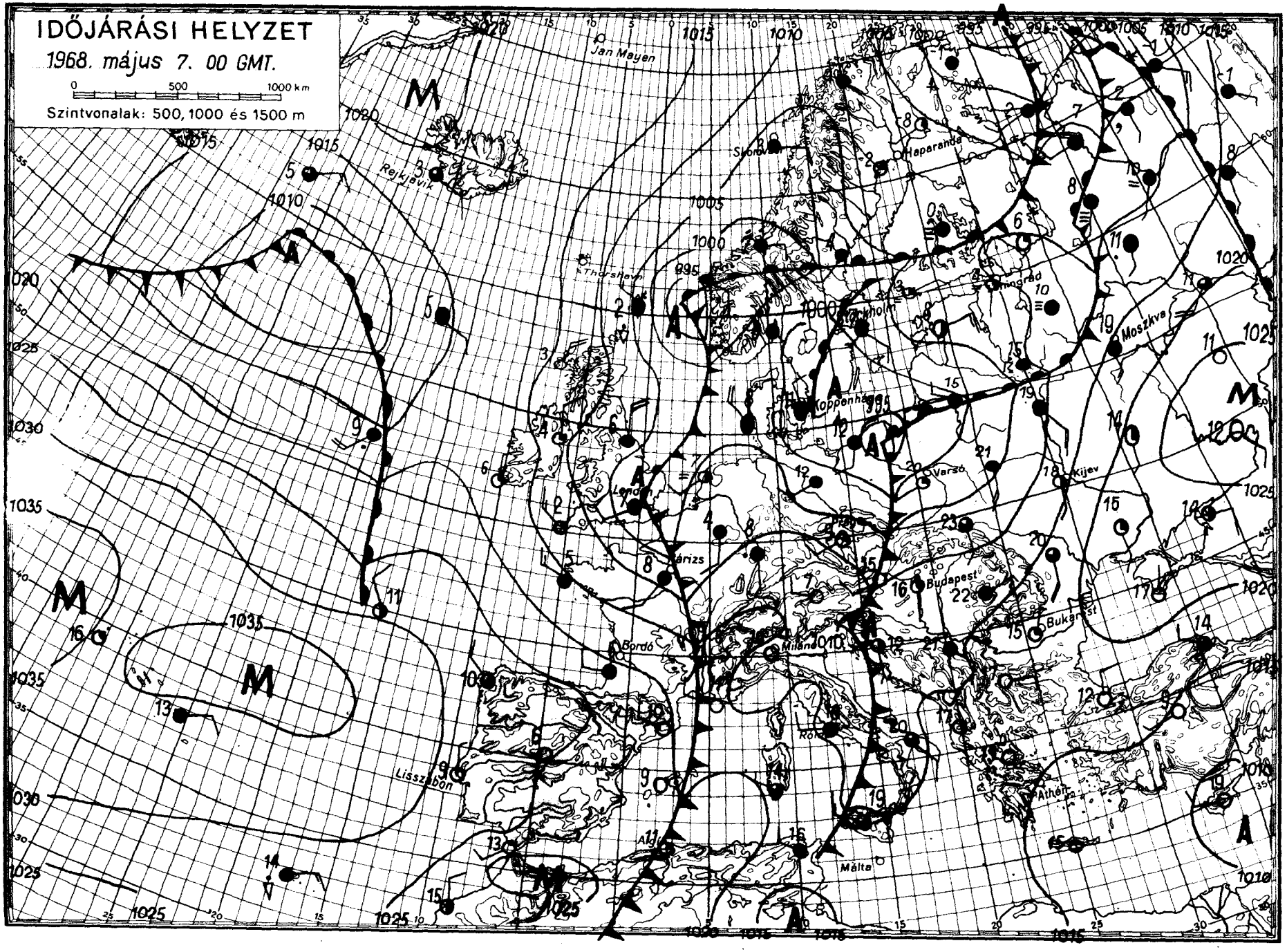
IDŐJÁRÁSI HELYZET
1968. május 7. 00 GMT.
0 500 1000 km
Szintvonalak: 500, 1000 és 1500 m
Jan Mayen
Rejkjavik
Thorshavn
Haparanda
Moszkva
Koppenhága
Varsó
Kijev
Budapest
Bukarest
Bordó
Lisszabon
Málta
Athén

IDŐJÁRÁSI NAPIJELENTÉS

ЕЖЕДНЕВНЫЙ МЕТЕОРОЛОГИЧЕСКИЙ БЮЛЛЕТЕНЬ · DAILY WEATHER REPORT
BULLETIN QUOTIDIEN DE TEMPS · TÄGLICHER WETTERBERICHT

KIADJA AZ ORSZÁGOS METEOROLÓGIAI INTÉZET
BUDAPEST II. KITAIBEL PÁL UTCA 1
TELEFON: KÖZPONT: 353-500, IDŐJELZŐ OSZT.: 150-410

MEGJELENIK NAPONKÉNT * ELŐFIZETÉSI ÁRA
A POSTAI KÖLTSÉGGEL EGYÜTT NEGYEDÉVRE 60, Ft
KIADÁSÉRT FELEL AZ INTÉZET IGAZGATÓJA

81. évfolyam 129. szám + Budapest + 1968. május 8. szerda.

Az időjárási helyzet ma reggel és a várható időjárás:

Az Atlanti-óceánról áramló nedvesebb, hidegebb levegő egymást követő hullámai elárasztották szárazföldünk nagy részét. Ma hajnalra eljutottak Brindisi-Belgrád—Lvov-Leningrád vonaláig. Ennek következtében Nyugat- és Közép-Európában hüvösebbre fordult az időjárás, sok helyről záporokat, zivatarokat jelentettek. Az említett vonaltól nyugatra napközben csak 13, 17 fokos maximumok alakultak ki. Ugyanakkor a keletre fekvő területeken még 26, 31 fokig melegedett fel a levegő.

Hazánkban kedden erősen felhős volt az ég. Főként a déli, délutáni óráktól kezdve záporok, zivatarok keletkeztek. A lehullott csapadék mennyisége általában nem haladta meg a 8 mm-t, de Pápán 12, Győrben 18, Salgótarjánban 30 mm-t mértek. A hőmérséklet napközben az északnyugati határszélen csak 15, 18, az ország középső részein 22, 28, de a Tiszántulon még 29, 31 fokig emelkedett. Szerdán hajnalban nyugaton 2, 8, máshol 8, 15 fokig hült le a levegő. Délelőtt felhőátvonulások mellett hüvös, szeles volt az idő. A hőmérséklet 11 órakor nyugaton 10, 14, keleten 17, 19 fok között váltakozott.

Ma 12 órakor Budapesten a hőmérséklet 13, fok, a tengerszintre átszámitott légnyomás 762 mm, mérsékelten emelkedő irányzatu.

Várható időjárás csütörtök estig:

Felhőátvonulások.
Szórványosan előforduló esők.
Az élénk, időnként erős nyugati, északnyugati szél fokozatosan mérséklődik.
Hüvös idő.
Néhány helyen gyenge talajmenti fagy.

Várható legalacsonyabb éjszakai hőmérséklet: 2, 7,
legmagasabb nappali hőmérséklet csütörtökön: 15, 20 fok között.

Bartha Péterné s.k.

A hőmérséklet napi középértéke és eltérése a 90 évi átlagtól /Budapesten/:

1968. V. 7.: 18,9 C°, +3,6 C°.

1871 óta ezen a napon Budapesten előfordult:

legmagasabb hőmérséklet: 29,1 C° /1923/
legalacsonyabb hőmérséklet: 0,5 C° /1893/.

68. 324.

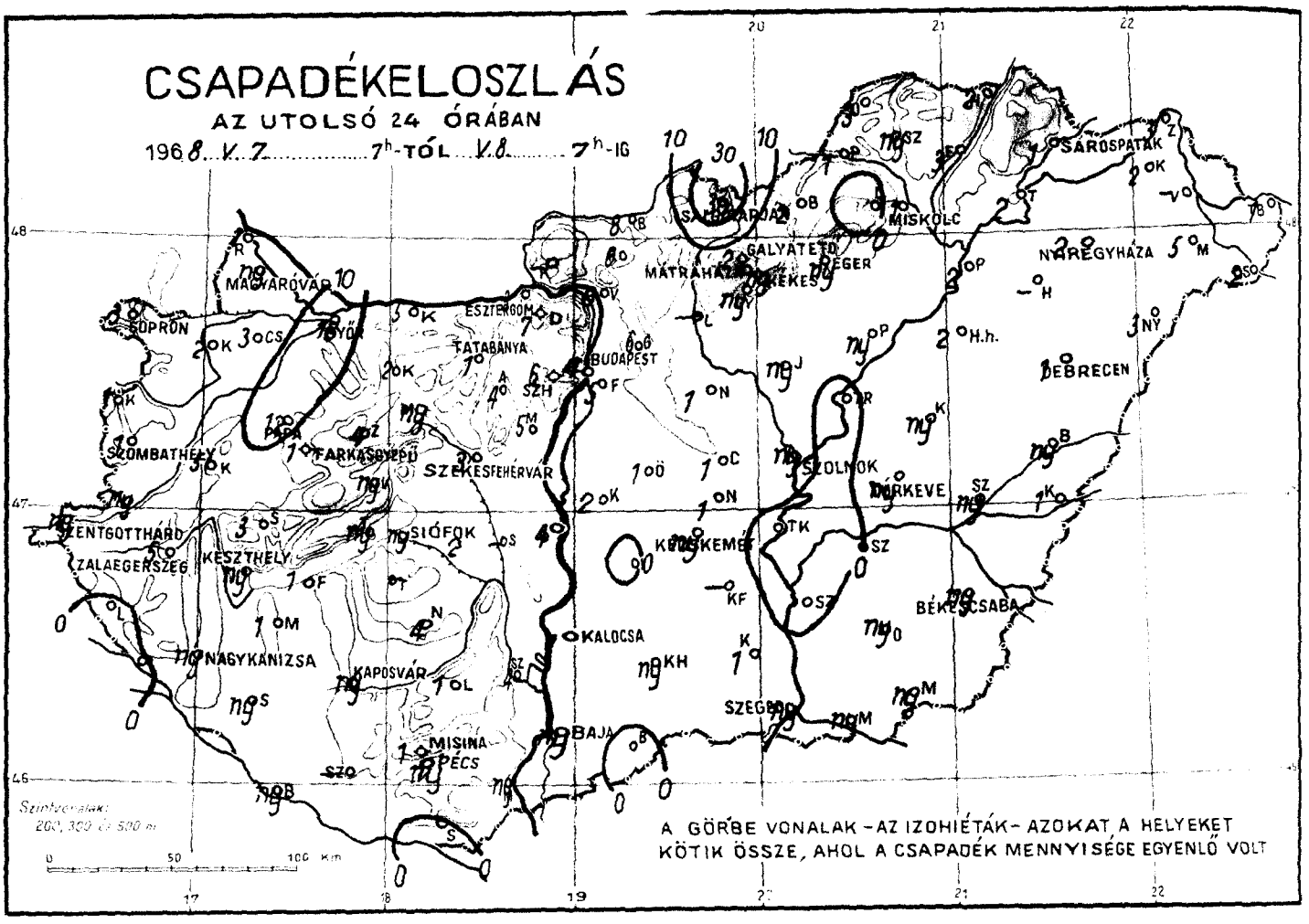
CSAPADÉKELOSZLÁS
AZ UTOLSÓ 24 ÓRÁBAN
1968. V. 7. 7h-TÓL V. 8. 7h-IG
SOPRON
MAGYARÓVÁR
ESZTERGOM
TATABÁNYA
BUDAPEST
SZOMBATHELY
PÁPA
TÁRKÁNYPUSZTA
SZÉKESFEHÉRVÁR
SIÓFOK
KESZTHELY
ZALAEGERSZEG
NAGYKANIZSA
KAPOSVÁR
KALOCSA
MISINA
PÉCS
BAJA
SZEGED
KECSKEMÉT
BÉKÉSCSABA
SZOLNOK
DORKEVE
DEBRECEN
NYÍREGYHÁZA
MISKOLC
SÁROSPATAK
GALYATETŐ
MÁTRAHÁZA
Szintvonalak:
200, 300 és 500 m
A GÖRBE VONALAK – AZ IZOHIÉTÁK – AZOKAT A HELYEKET
KÖTIK ÖSSZE, AHOL A CSAPADÉK MENNYISÉGE EGYENLŐ VOLT

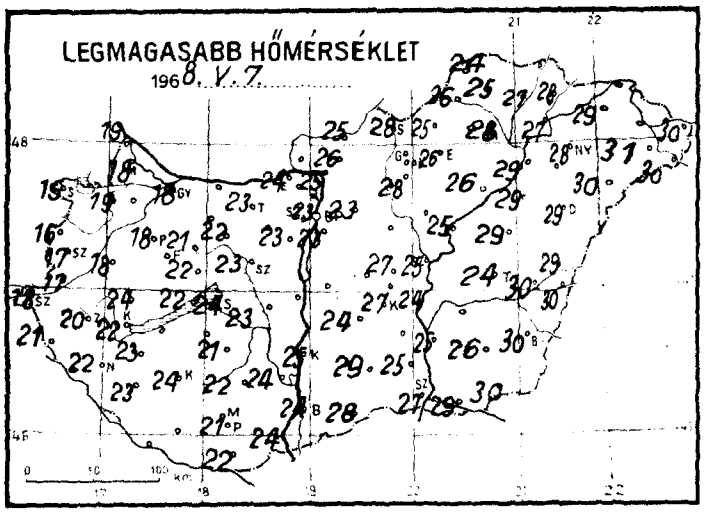
LEGMAGASABB HŐMÉRSÉKLET
1968. V. 7.

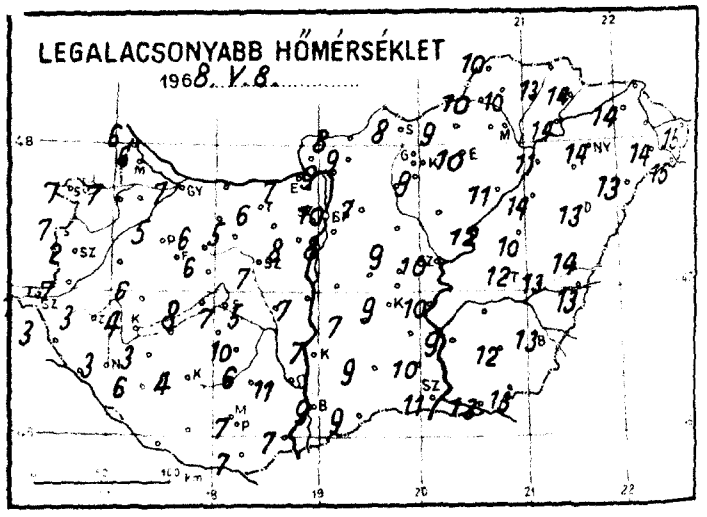
LEGALACSONYABB HŐMÉRSÉKLET
1968. V. 8.

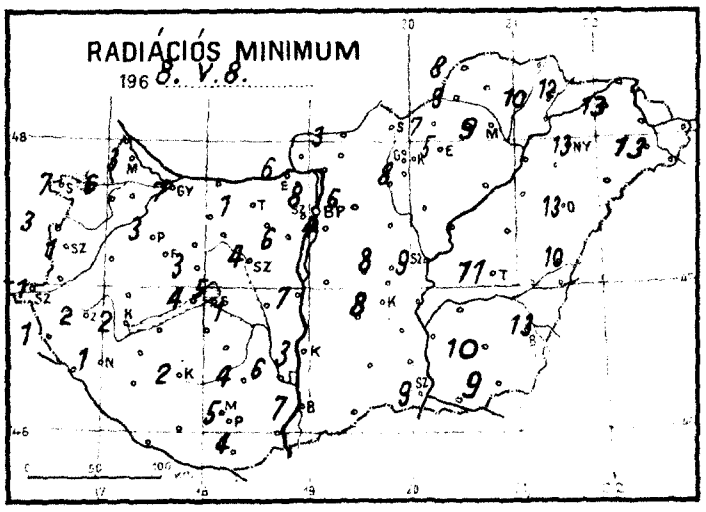
RADIÁCIÓS MINIMUM
1968. V. 8.

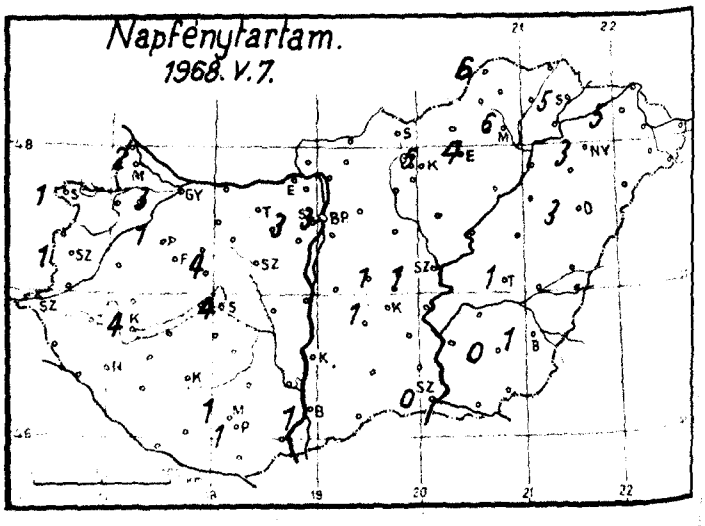
Napfénytartam.
1968. V. 7.

1968. május hó,
8 szerda nap

	Az utolsó 24 óra adatai						24 órai csapadék mm		
	Csapadék (mm)		Hőmérsékleti szélsőségek: tegnapi nappali max.	éjszakai min.	min. 5 cm-en	Napsütés (óra) tegnap			
12815 Magyaróvár	ny		18	6	3	2	Rajka	1	
822 Győr	18	R	18	7	7	3	Kapuvár	2	
825 Pápa	12	R	18	5	3	1	Csorna	3	V
805 Sopron	3	V	15	7	7	1	Komárom	5	V
812 Szombathely	1	V	17	2	1	1	Káld	5	
910 Szentgotthárd	ny	V	18	1	-1		Kőszeg	1	
915 Zalaegerszeg	5	V	20	3	2		Körmend	ny	
Lenti	.		21	3	1		Letenye	.	
925 Nagykanizsa	ny	V	22	3	1		Sümeg	3	
920 Keszthely	ny		22	4	2	4	Zirc	4	
Tihany	ny	V	22	8	4		Kisbér	2	V
935 Siófok	ny	V	24	7	5	4	Mór	ny	V
942 Pécs	ny	V	21	7	5	1	Alcsút	4	
941 Misinatető (534 m)	1	V	20	8	8	1	Esztergom	3	
Siklós	.		22	7	4		Dobogókő	7	=
827 Farkasgyepű (400 m)	1		19	7	4		Fonyód	1	
Veszprém	ny		22	6	3	4	Tab		
833 Tatabánya	1	V	23	6	1		Sárbogárd	2	V
839 Budapest (Ferihegy)	5	V	23	8	4		Lengyel	1	
840 Budapest OMI	4	R	23	10	8	3	Nagykónyi	4	
841 Budapest (Szabadságh.,474 m)	6		21	8	5	3	Marcali	1	V
Martonvásár	5	V	23	8	6		Somogyszob	ny	
835 Székesfehérvár	3		23	7	4		Kaposvár	ny	⌓
Dunaújváros	4		-	7	7		Barcs	ny	
Szekszárd	4	⌓	24	11	6		Szigetvár	.	
Mohács	ny	⌓	24	7			Bácsalmás	.	
960 Baja	ny	R	24	9	7	1	Kiskunhalas	ny	
955 Kalocsa	1		25	7	3		Izsák	.	
Cegléd	1		27	9	8	1	Kunsztmiklós	2	R
860 Szolnok	ny	=	25	10	9	1	Örkény	1	R
970 Kecskemét	ny		27	9	8	1	Nagykáta	1	R
Kiskunfélegyháza							Jászapáti	ny	
982 Szeged	ny		27	11	9	0	Tiszakécske	.	
Mezőhegyes	ny	R	30	13	9		Nagykőrös	1	
Orosháza	ny	R	26	12	10	0	Kistelek	1	
990 Békéscsaba	ny	R	30	13	13	1	Makó	ny	V
875 Túrkeve	ny	R	24	12	11	1	Szentes	.	
Berettyóújfalu	ny	R	29	14	10		Szarvas	.	
880 Debrecen	1	R	29	13	13	3	Szeghalom	ny	R
892 Nyíregyháza	2	R	28	14	13	3	Kőrösszakál	1	V
788 Kisvárda	2		29	14	13	5	Tiszaroff	.	
Mátészalka	5	R	31	14	13		Poroszló	ny	
Tiszabecs	1		30	15			Karcag	ny	
Vác	6	⌓	26	9			Hortobágy	2	
Gödöllő	6	V	23	7	6		Polgár	2	R
Lőrinci							Hajdúdorog		
Gyöngyös	ny	.	28	9	8		Nyírlugos	3	
Balassagyarmat	8	V	25	8	3		Csenger	2	R
755 Salgótarján	30	V	28	8			Vásárosnamény		
Galyatető (932 m)	2		17	6			Záhony	3	
851 Kékestető (1000 m)	ny	=	19	6	5	5	Királyrét		
Mátraháza (672 m)							Romhány	6	R
865 Eger	ny	=	26	10	5	4	Borsodnádasd	2	
Putnok	1	=	26	10	9		Jósvafő	3	V
Lillafüred	.		24	11			Szendrőlád	ny	
772 Miskolc	1	=	28	12	9	6	Hidasnémeti	2	R
Füged	3		27	13	10		Tokaj	2	R
778 Sárospatak	1	R	28	14	12	5			

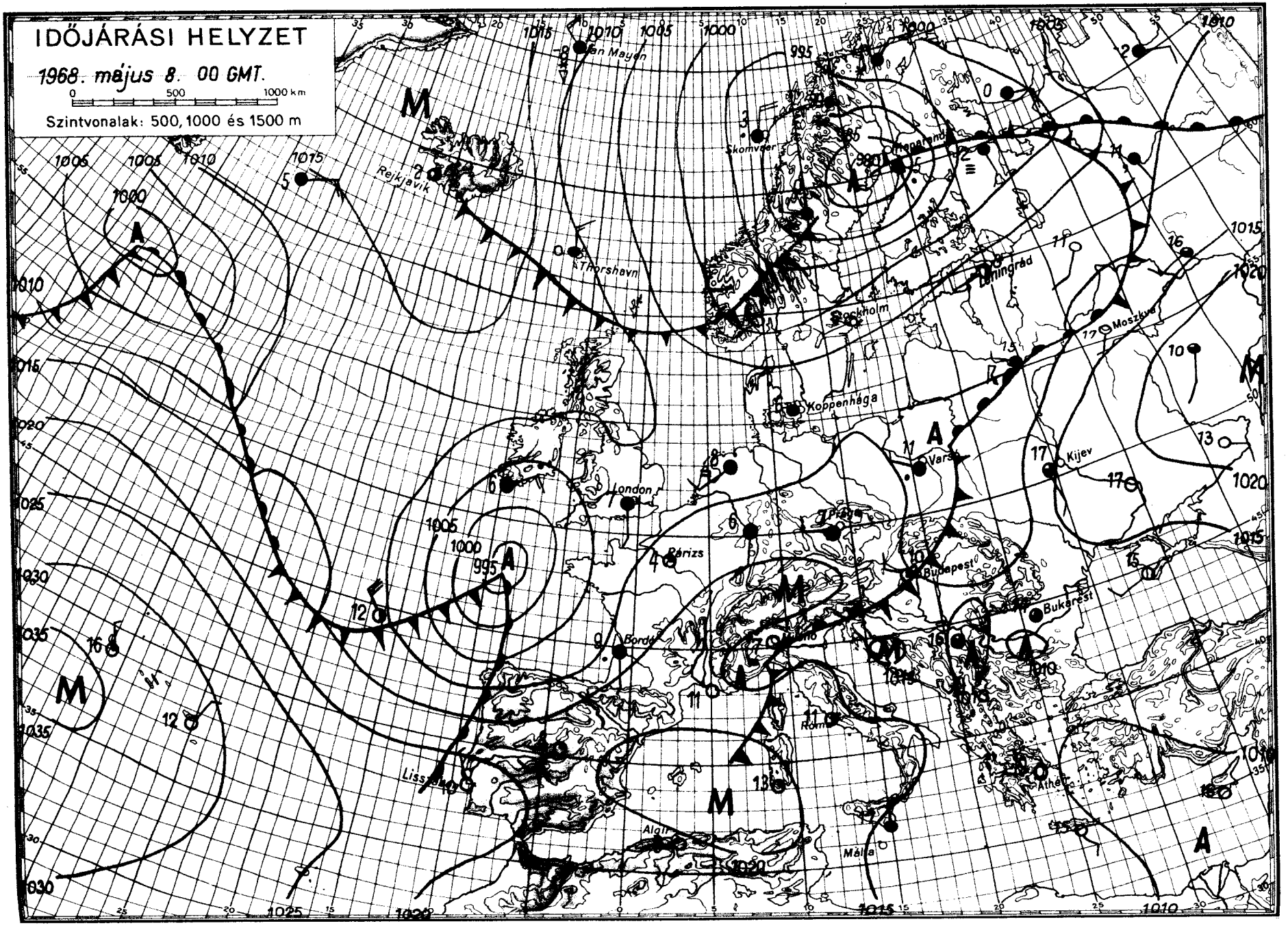

OFSZI: MYONDA BUDAPEST

IDŐJÁRÁSI NAPIJELENTÉS

ЕЖЕДНЕВНЫЙ МЕТЕОРОЛОГИЧЕСКИЙ БЮЛЛЕТЕНЬ • DAILY WEATHER REPORT
BULLETIN QUOTIDIEN DE TEMPS • TÄGLICHER WETTERBERICHT

KIADJA AZ ORSZÁGOS METEOROLÓGIAI INTÉZET
BUDAPEST II. KITAIBEL PÁL UTCA 1
TELEFON: KÖZPONT: 353-500, IDŐJELZŐ OSZT.: 150-410

MEGJELENIK NAPONKÉNT * ELŐFIZETÉSI ÁRA A POSTAI KÖLTSÉGGEL EGYÜTT NEGYEDÉVRE 60,- Ft
KIADÁSÉRT FELEL AZ INTÉZET IGAZGATÓJA

81. évfolyam 130. szám + Budapest + 1968. május 9, csütörtök.

Az időjárási helyzet ma reggel és a várható időjárás:

Európát az elmult napok folyamán fokozatosan elárasztó hideg levegő ma hajnalban a Szovjetunió európai területének középső részén és a Balkán-félszigeten okozott szórványos esőket, zivatarokat. Nyomában, szárazföldünk középső részén - igy a Kárpát-medencében is - csendes, napos, de az évszaknak megfelelő értékeknél néhány fokkal hüvösebb idő alakult ki. Felhősebb, változékony, helyenként esős az időjárás az óceán felől beszivárgó nedves levegő hatására Európa nyugati partvidékén.

Hazánkban szerda délelőtt még felhős volt az ég és a reggeli órákban az északnyugati határvidékről záporokat jelentettek. A lehullott eső mennyisége azonban csak Kőszegen érte el a 2 mm-t. A délutáni órákra a felhőzet országszerte feloszlott. A hőmérséklet napközben az ország nyugati felén 14-20, keleten 20-24 fokig emelkedett. Mára virradó éjszaka, szeszélyes területi eloszlásban, 1-9 fokig hült le a levegő. Néhány helyen gyenge talajmenti fagy volt. Ma délelőtt száraz, napos volt az idő, 11 órára 16, 20 fokig melegedett fel a levegő.

Ma 12 órakor Budapesten a hőmérséklet 19 fok, a tengerszintre átszámitott légnyomás 764 mm, alig változik.

Várható időjárás péntek estig:

Kevés felhő, száraz, napos idő.
Éjszaka gyenge, napközben kissé élénkebb délkeleti, déli szél.
Hüvös éjszaka. A nappali felmelegedés kissé erősödik.

Várható legalacsonyabb éjszakai hőmérséklet: 2-7,
legmagasabb nappali hőmérséklet pénteken: 22-25 fok között.

Vissy Károly s.k.

Távolabbi kilátások keddig:

Legalacsonyabb hőmérsékletek eleinte 8, később 12 fok körül.
Legmagasabb nappali hőmérsékletek 20, 25 fok között.
Jelentős mennyiségü eső /legalább 5 mm/ az ország területének 75 %-án várható.

Távelőrejelző Osztály

A hőmérséklet napi középértéke és eltérése a 90 évi átlagtól /Budapesten/:

1968. V. 8.: 12,6 C°, -2,9 C°.

1871 óta ezen a napon Budapesten előfordult:

legmagasabb hőmérséklet: 31,1 C° /1923/
legalacsonyabb hőmérséklet: 2,1 C° /1917/.

68.327.

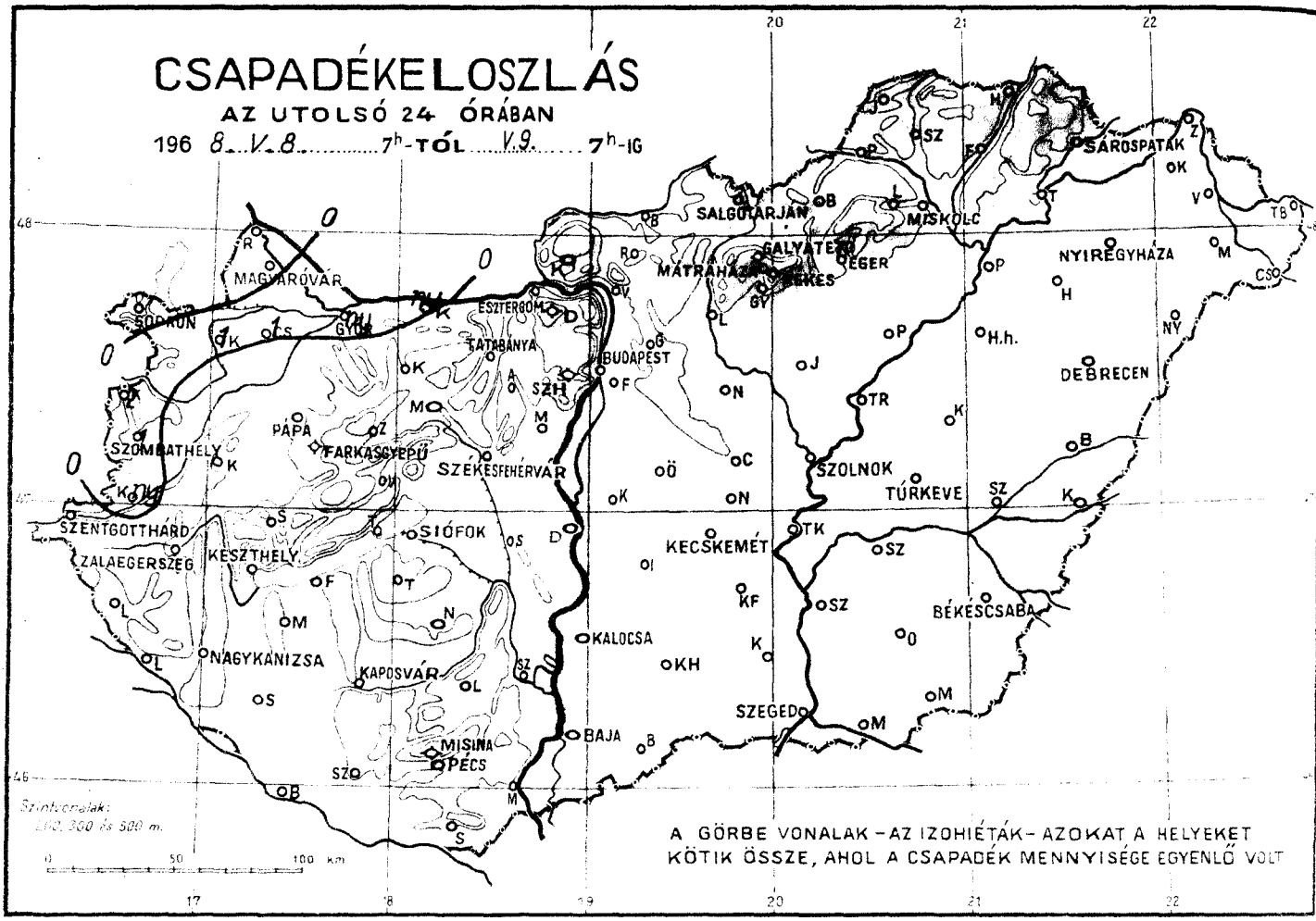
CSAPADÉKELOSZLÁS
AZ UTOLSÓ 24 ÓRÁBAN
196 8. V. 8. 7h-TÓL V. 9. 7h-IG
MAGYARÓVÁR
SOPRON
GYŐR
ESZTERGOM
TATABÁNYA
BUDAPEST
SZÉKESFEHÉRVÁR
PÁPA
FARKASGYEPŰ
SZOMBATHELY
SZENTGOTTHÁRD
ZALAEGERSZEG
KESZTHELY
SIÓFOK
NAGYKANIZSA
KAPOSVÁR
MISINA
PÉCS
BAJA
SZEGED
KALOCSA
KECSKEMÉT
SZOLNOK
TÚRKEVE
DEBRECEN
NYÍREGYHÁZA
HATVAN
GALYATETŐ
EGER
MISKOLC
SALGÓTARJÁN
SÁROSPATAK
BÉKÉSCSABA
Szintvonalak:
200, 300 és 500 m.
A GÖRBE VONALAK – AZ IZOHIÉTÁK – AZOKAT A HELYEKET
KÖTIK ÖSSZE, AHOL A CSAPADÉK MENNYISÉGE EGYENLŐ VOLT

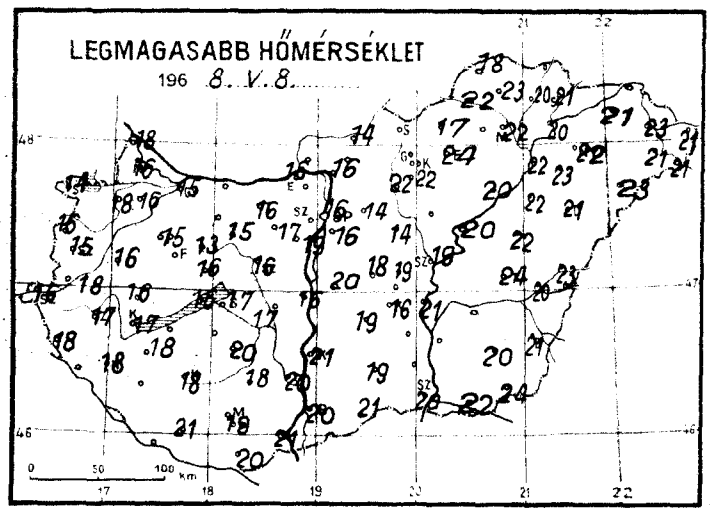
LEGMAGASABB HŐMÉRSÉKLET
196 8. V. 8.

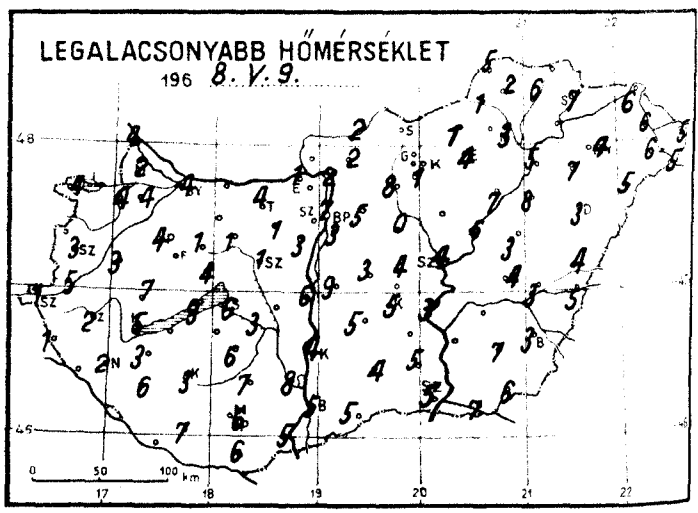
LEGALACSONYABB HŐMÉRSÉKLET
196 8. V. 9.

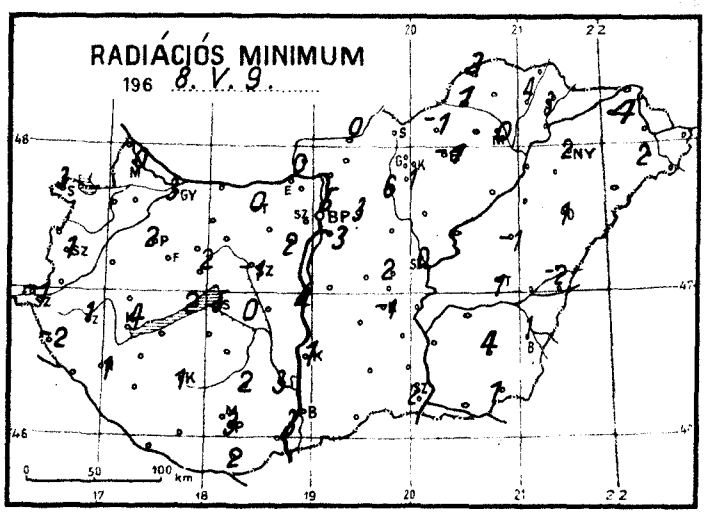
RADIÁCIÓS MINIMUM
196 8. V. 9.

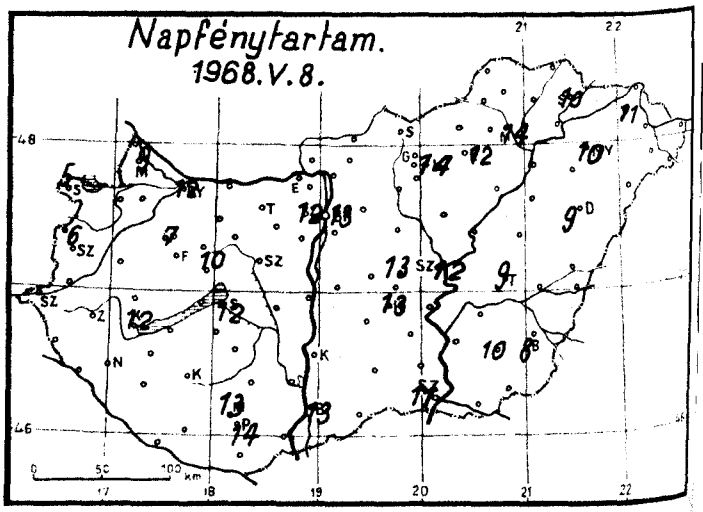
Napfénytartam.
1968. V. 8.

1968. május hó,
9 nap csütörtök

	Az utolsó 24 óra adatai						24 órai csapadék mm		
	Csapadék (mm)		Hőmérsékleti szélsőségek: tegnapi nappali max.	éjszakai min.	min. 5 cm-en	Napsütés (óra) tegnap			
12815 Magyaróvár	.		16	2	0	9	Rajka	.	
822 Győr	ny	▽	15	4	3	12	Kapuvár	1	
825 Pápa	.		15	4	2	7	Csorna	1	
805 Sopron	.		14	4	3	5	Komárom	ny	▽
812 Szombathely	1	▽	15	3	1	6	Káld	.	⌓
910 Szentgotthárd	.		16	1	-1		Kőszeg	2	
915 Zalaegerszeg	.		17	2	1		Körmend	ny	
Lenti	.		18	1	-2		Letenye	.	
925 Nagykanizsa	.		18	2	1		Sümeg	.	
920 Keszthely	.		17	5	4	12	Zirc	.	
Tihany	.		16	9	2		Kisbér	.	⌓
935 Siófok	.		17	6	5	12	Mór	.	
942 Pécs	.		19	6	3	14	Alcsút	.	⌓
941 Misinatető (534 m)	.		15	8	7	13	Esztergom	.	
Siklós	.		20	6	2		Dobogókő	.	=
827 Farkasgyepű (400 m)	.		14	9	6		Fonyód	.	
Veszprém	.		16	4	2	10	Tab	.	
833 Tatabánya	.		16	4	0		Sárhegyről	.	
839 Budapest (Ferihegy)	.	⌓	16	3	-3		Lengyel	.	
840 Budapest OMI	.		16	7	5	13	Nagykónyi	.	
841 Budapest (Szabadságh.,474 m)	.		16	6	2	12	Marcali	.	⌓
Martonvásár	.		19	3	2		Somogyszob	.	
835 Székesfehérvár	.		16	1	-1		Kaposvár	.	
Dunaújváros	.		16	6	4		Bares	.	
Szekszárd	.	⌓	20	8	3		Szigetvár	.	
Mohács	.	⌓	21	5			Bácsalmás	.	
960 Baja	.		20	5	3	13	Kiskunhalas	.	
955 Kalocsa	.		21	4	1		Izsák	.	
Cegléd	.		19	4	2	13	Kunsztmiklós	.	
860 Szolnok	.		19	4	0	12	Örkény	.	⌓
970 Kecskemét	.		16	5	-1	13	Nagykáta	.	⌓
Kiskunfélegyháza	—		—	—	—		Jászapáti	.	⌓
982 Szeged	.		20	5	2	11	Tiszakécske	.	⌓
Mezőhegyes	.	⌓	24	6	1		Nagykőrös	.	⌓
Orosháza	.		20	7	4	10	Kistelek	.	
990 Békéscsaba	.		21	3	1	8	Makó	.	
875 Túrkeve	.		24	4	1	9	Szentes	.	
Berettyóújfalu	.	⌓	23	4	-2		Szarvas	.	
882 Debrecen	.	=	21	3	1	9	Szeghalom	.	⌓
892 Nyíregyháza	.		22	4	2	10	Körösszakál	.	
788 Kisvárda	.		21	6	4	11	Tiszaroff	.	
Mátészalka	.	⌓	21	6	2		Poroszló	.	
Tiszabecs	.		21	5			Karcag	.	
Vác	.	⌓	17	2			Hortobágy	.	
Gödöllő	.	⌓	14	5	3		Polgár	.	
Lőrinci	.		22	8	6		Hajdúdorog	.	
Gyöngyös	.		22	1	1		Nyírlugos	.	⌓
Balassagyarmat	.		14	2	0		Csenger	.	⌓
755 Salgótarján	.		-				Vásárosnamény	.	
Galyatető (932 m)	.		11	4			Záhony	.	
851 Kékestető (1000 m)	.		11	4	2	14	Királyrét	.	
Mátraháza (672 m)	—		—	—			Romhány	.	
865 Eger	.		24	4	-1	12	Borsodnádasd	.	
Putnok	.	=	22	1	1		Jósvafő	.	
Lillafüred	.		18	4			Szendrőlád	.	
772 Miskolc	.	=	22	3	0	14	Hidasnémeti	.	
Füged	.		20	6	4		Tokaj	.	
778 Sárospatak	.		21	7	3	10			

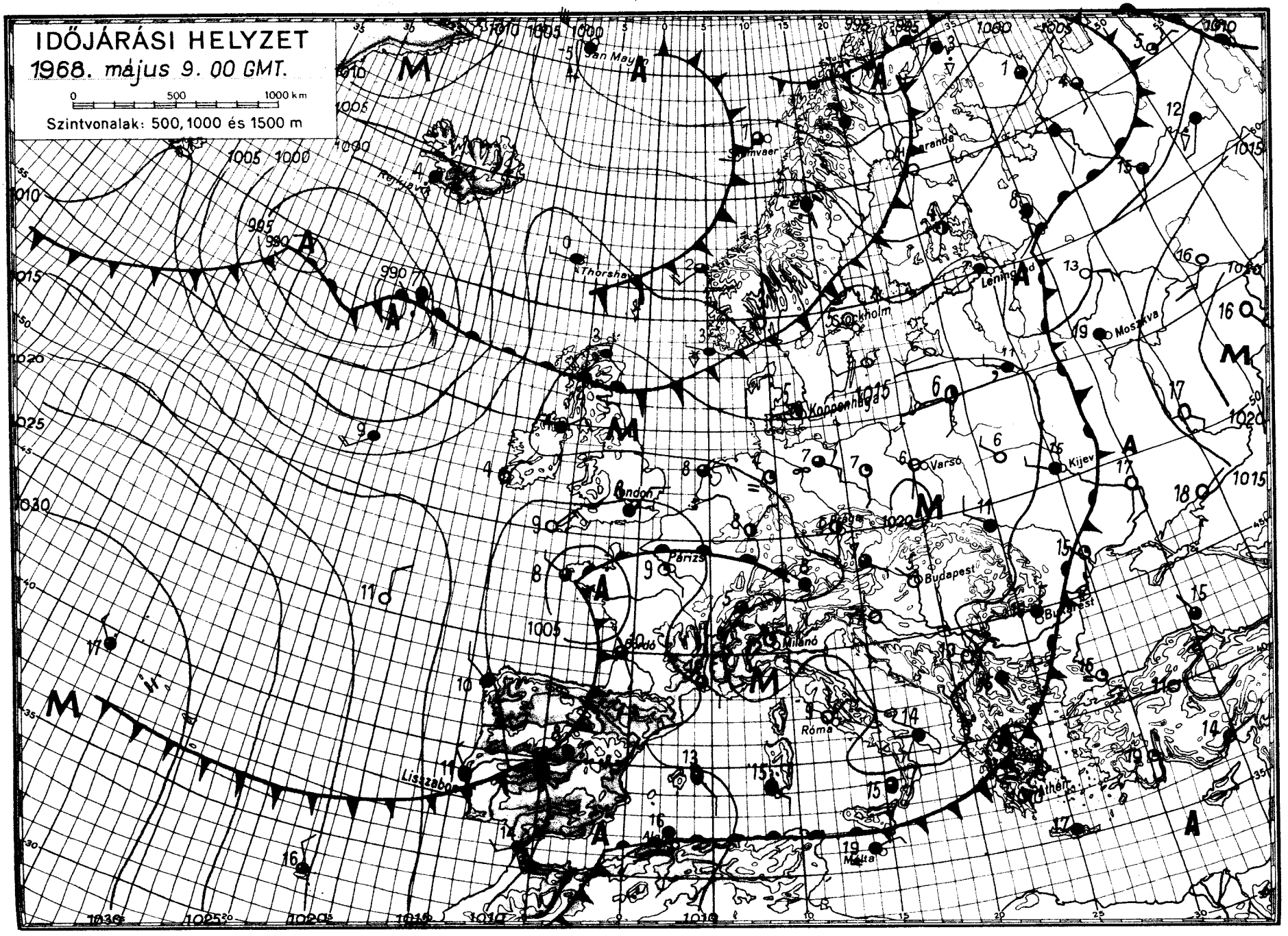

OFSET NYOMDA BUDAPEST

IDŐJÁRÁSI NAPIJELENTÉS

ЕЖЕДНЕВНЫЙ МЕТЕОРОЛОГИЧЕСКИЙ БЮЛЛЕТЕНЬ · DAILY WEATHER REPORT
BULLETIN QUOTIDIEN DE TEMPS · TÄGLICHER WETTERBERICHT

KIADJA AZ ORSZÁGOS METEOROLÓGIAI INTÉZET
BUDAPEST II. KITAIBEL PÁL UTCA 1
TELEFON: KÖZPONT: 353-500, IDŐJELZŐ OSZT.: 150-410

MEGJELENIK NAPONKÉNT * ELŐFIZETÉSI ÁRA A POSTAI KÖLTSÉGGEL EGYÜTT NEGYEDÉVRE 60,- Ft
KIADÁSÉRT FELEL AZ INTÉZET IGAZGATÓJA

81. évfolyam 131. szám + Budapest + 1968. május 10. péntek.

Az időjárási helyzet ma reggel és a várható időjárás:

Az óceánról tovább folytatódik a nedves, hüvös levegő áramlása szárazföldünk fölé. Ennek következtében a Brit-szigeteken és Nyugat-Európában változékony, esős, helyenként szeles időjárás uralkodik. Ugyanakkor Közép-, Kelet- és Észak-Európa legnagyobb részén csendes, kissé felhős az idő. A hőmérséklet kontinensünk középső területein, igy a Kárpát-medencében is, megegyezik az évszaknak megfelelő átlagos értékkel, vagy egy-két fokkal magasabb annál.

Hazánkban csütörtökön derült, száraz idő volt. Országszerte 13, 14 órán át sütött a nap. A hőmérséklet napközben 21, 25 fokig emelkedett. Ma hajnalra szeszélyes területi eloszlásban, 3, 11 fokig hült le a levegő. Délelőtt keleten derült, máshol fátyolfelhős idő volt. A hőmérséklet 11 órakor 22, 25 fok között váltakozott.

Ma 12 órakor Budapesten a hőmérséklet 24 fok, a tengerszintre átszámitott légnyomás 762 mm, mérsékelten süllyedő irányzatu.

Várható időjárás szombat estig:

Változó mennyiségü felhőzet.
Szórványosan előforduló esővel, zivatarral.
Mérsékelt, zivatar idején élénk délnyugati, déli szél.
Az éjszakai lehülés gyengül.

Várható legalacsonyabb éjszakai hőmérséklet: 5, 10 fok között,
legmagasabb nappali hőmérséklet szombaton: 25 fok körül.

Bartha Péterné s.k.

A hőmérséklet napi középértéke és eltérése a 90 évi átlagtól /Budapesten/:

1968. V. 9.: 15,8 C°, +0,4 C°.

1871 óta ezen a napon Budapesten előfordult:

legmagasabb hőmérséklet: 29,8 C° /1907/
legalacsonyabb hőmérséklet: 2,0 C° /1941/.

68.328.

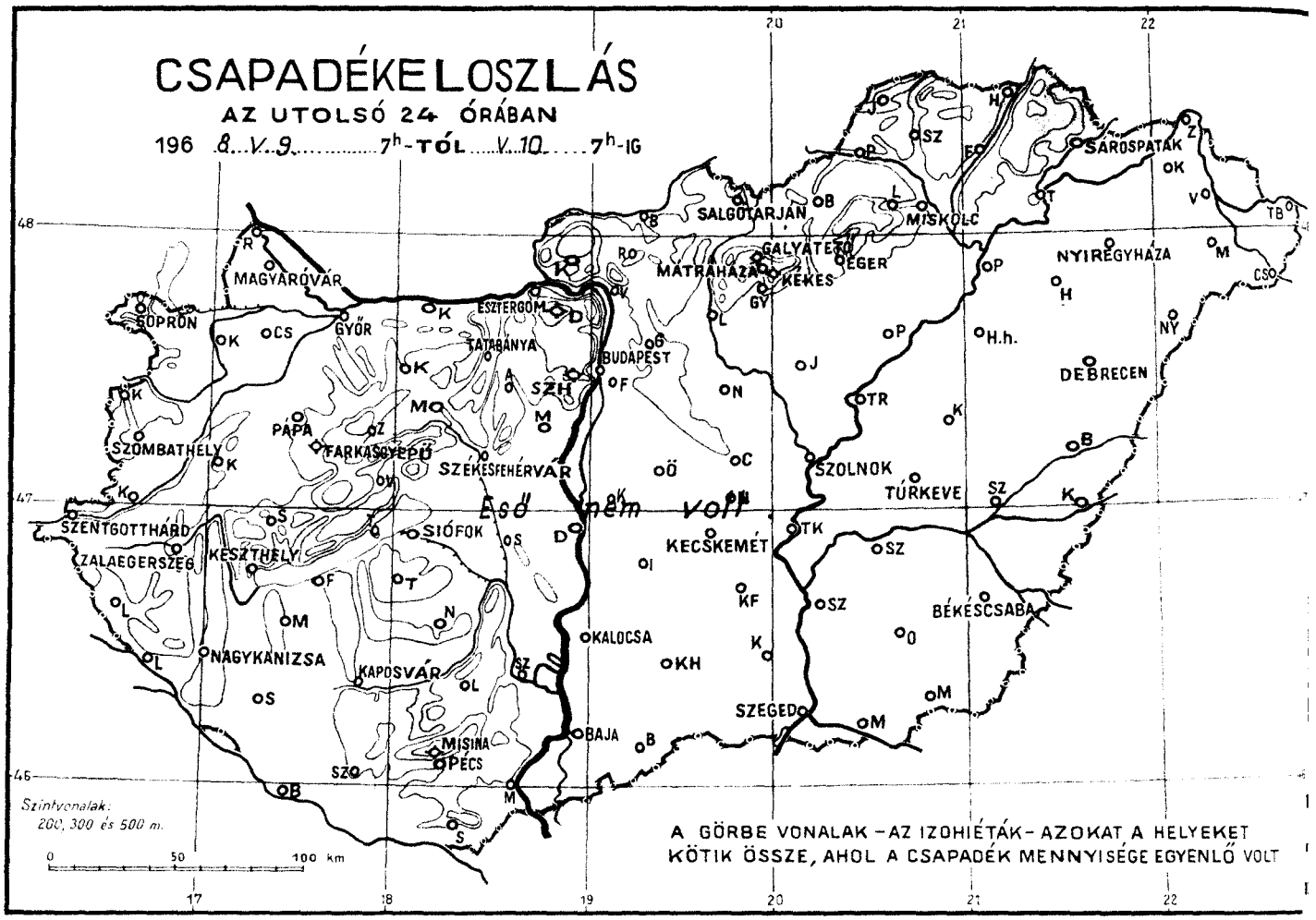
CSAPADÉKELOSZLÁS
AZ UTOLSÓ 24 ÓRÁBAN
196 8.V.9. 7h-TÓL V.10. 7h-IG
SOPRON
MAGYARÓVÁR
GYŐR
ESZTERGOM
TATABÁNYA
BUDAPEST
SZOMBATHELY
PAPA
FARKASGYEPŰ
SZÉKESFEHÉRVÁR
SZENTGOTTHÁRD
SIÓFOK
ZALAEGERSZEG
KESZTHELY
NAGYKANIZSA
KAPOSVÁR
MISINA
PÉCS
BAJA
SZEGED
KALOCSA
KECSKEMÉT
SALGÓTARJÁN
MISKOLC
MÁTRAHÁZA
GALYATETŐ
EGER
KEKES
SÁROSPATAK
NYIREGYHÁZA
DEBRECEN
SZOLNOK
TÚRKEVE
BÉKÉSCSABA
Esö nem volt
Szintvonalak:
200, 300 és 500 m.
0 50 100 km
A GÖRBE VONALAK – AZ IZOHIÉTÁK – AZOKAT A HELYEKET
KÖTIK ÖSSZE, AHOL A CSAPADÉK MENNYISÉGE EGYENLŐ VOLT

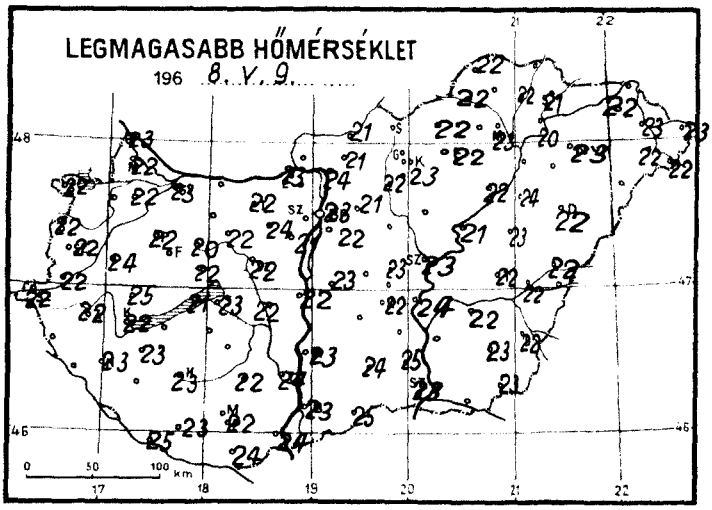
LEGMAGASABB HŐMÉRSÉKLET
196 8.V.9.
0 50 100 km

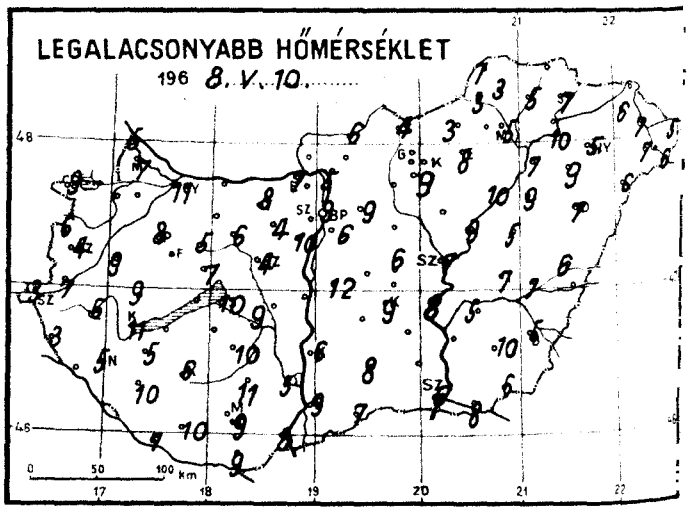
LEGALACSONYABB HŐMÉRSÉKLET
196 8.V.10.
0 50 100 km

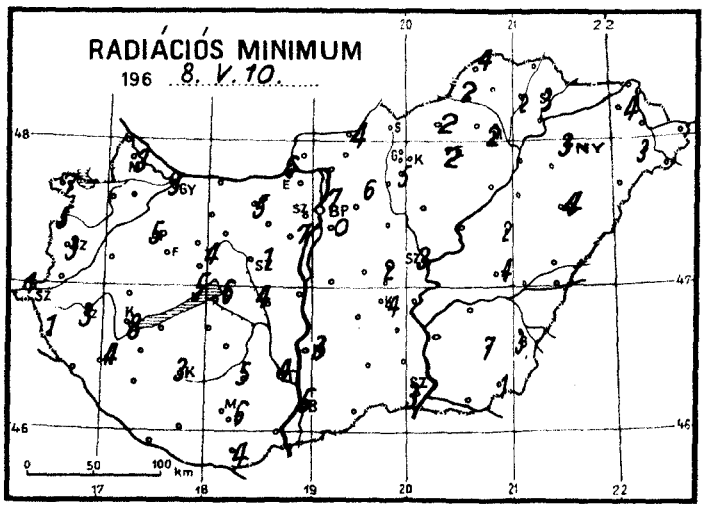
RADIÁCIÓS MINIMUM
196 8.V.10.
0 50 100 km

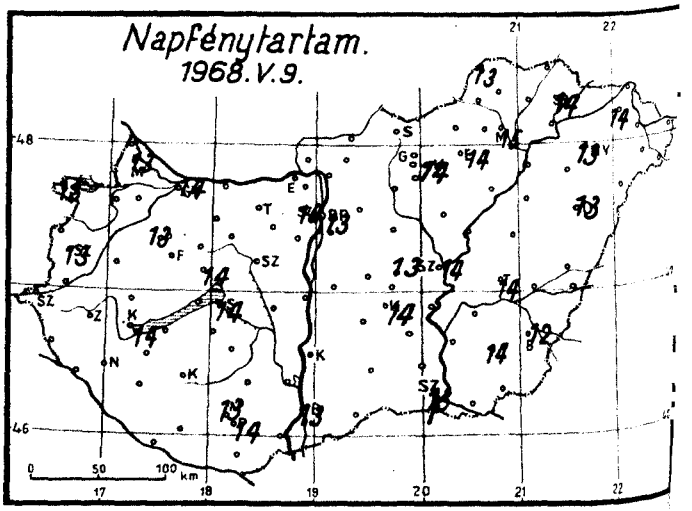
Napfénytartam.
1968.V.9.
0 50 100 km

1968... május ..... hó,
10... napénték .....

	Az utolsó 24 óra adatai						24 órai csapadék mm		
	Csapadék (mm)		Hőmérsékleti szélsőségek			Napsütés (óra) tegnap			
			tegnapi nappali max.	éjszakai min.	min. 5 cm-en				
12815 Magyaróvár	.		22	7	3	13	Rajka	.	
822 Győr	.		23	11	9	14	Kapuvár	.	p
825 Pápa	.		22	8	5	13	Csorna	.	
805 Sopron	.		22	9	7	13	Komárom	.	p
812 Szombathely	.		22	4	3	13	Káld	.	
910 Szentgotthárd	.		22	3	1		Kőszeg	.	
915 Zalaegerszeg	.		22	6	3		Körmend	.	
Lenti	.		—	3	1		Letenye	.	
925 Nagykanizsa	.		23	5	4		Sümeg	.	
920 Keszthely	.		22	11	8	14	Zirc	.	
Tihany	.		21	—	5		Kisbér	.	
935 Siófok	.		23	10	6	14	Mór	.	
942 Pécs	.		22	9	6	14	Alcsút	.	
941 Misinatető (534 m)	.		20	13	10	13	Esztergom	.	
Siklós	.	p	24	9	4		Dobogókő	.	
827 Farkasgyepű (400 m)	.		21	8	8		Fonyód	.	
Veszprém	.		22	7	4	14	Tab	.	
833 Tatabánya	.		22	8	5		Sárbogárd	.	
839 Budapest (Ferihegy)	.		22	6	0		Lengyel	.	
840 Budapest OMI	.		23	9	7	13	Nagykónyi	.	
841 Budapest (Szabadságh.,474 m)	.	p	19	12	7	14	Marcali	.	p
Martonvásár	.	p	20	10	7		Somogyszob	.	
835 Székesfehérvár	.		22	4	1		Kaposvár	.	p
Dunaújváros	.		22	—	—		Barcs	.	
Szekszárd	.		24	5	4		Szigetvár	.	
Mohács	.	p	24	8			Bácsalmás	.	
960 Baja	.	p	23	9	5	13	Kiskunhalas	.	
955 Kalocsa	.		23	6	3		Izsák	.	
Cegléd	.		23	6	2	13	Kunsztmiklós	.	
860 Szolnok	.		23	7	3	14	Örkény	—	
970 Kecskemét	.		22	9	4	14	Nagykáta	.	
Kiskunfélegyháza	.		—	—	—		Jászapáti	.	p
982 Szeged	—		23	6	3	13	Tiszakécske	.	p
Mezőhegyes	.		23	6	1		Nagykőrös	.	
Orosháza	.	p	23	10	7	14	Kistelek	.	
990 Békéscsaba	.		22	5	3	12	Makó	.	
875 Túrkeve	.		22	7	4	14	Szentes	.	
Berettyóújfalu	.	p	22	6	—		Szarvas	.	
880 Debrecen 882	.		22	7	4	13	Szeghalom	.	
892 Nyíregyháza	.		23	5	3	13	Körösszakál	.	
Kisvárda 788	.	=	22	6	4	14	Tiszaroff	.	
Mátészalka	.	p	22	7	3		Poroszló	.	p
Tiszabecs	.		23	5			Karcag	.	p
Vác	.	p	24	5			Hortobágy	.	
Gödöllő	.	p	21	9	6		Polgár	.	
Lőrinci	.		22	—	—		Hajdúdorog	.	
Gyöngyös	.		23	9	5		Nyírlugos	.	
Balassagyarmat	.		21	6	4		Csenger	.	p
755 Salgótarján	.		—	4			Vásárosnamény	.	
Galyatető (932 m)	.		16	7			Záhony	.	
851 Kékestető (1000 m)	.		14	8	6	14	Királyrét	.	
Mátraháza (672 m)	—		—	—			Romhány	.	
865 Eger	.		22	8	2	14	Borsodnádasd	.	
Putnok	.	=	22	3	2		Jósvafő	.	
Lillafüred	.		20	7			Szendrőlád	.	
772 Miskolc	.	=	23	5	2	15	Hidasnémeti	.	
Füged	.	p	22	5	2		Tokaj	.	
778 Sárospatak	.		21	7	3	14			

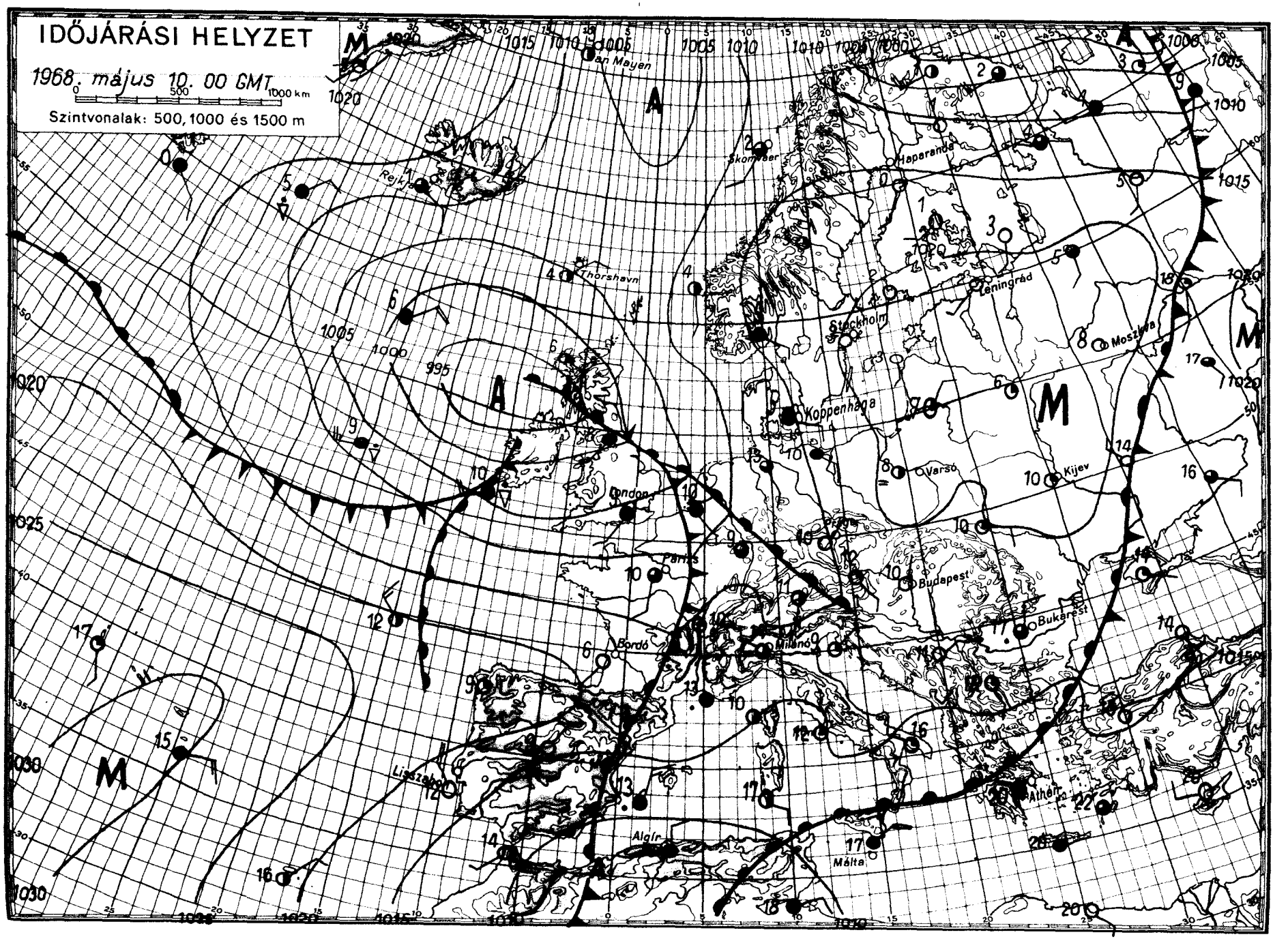
IDŐJÁRÁSI HELYZET
1968. május 10. 00 GMT
0 500 1000 km
Szintvonalak: 500, 1000 és 1500 m
Jan Mayen
Skrunda
Haparanda
Rejkjavik
Thorshavn
Leningrád
Stockholm
Moszkva
Koppenhága
London
Varsó
Kijev
Párizs
Budapest
Bukarest
Bordó
Milánó
Lisszabon
Algír
Málta
Athén

IDŐJÁRÁSI NAPIJELENTÉS

ЕЖЕДНЕВНЫЙ МЕТЕОРОЛОГИЧЕСКИЙ БЮЛЛЕТЕНЬ • DAILY WEATHER REPORT
BULLETIN QUOTIDIEN DE TEMPS • TÄGLICHER WETTERBERICHT

KIADJA AZ ORSZÁGOS METEOROLÓGIAI INTÉZET
BUDAPEST II. KITAIBEL PÁL UTCA 1
TELEFON: KÖZPONT: 353-500, IDŐJELZŐ OSZT.: 150-410

MEGJELENIK NAPONKÉNT * ELŐFIZETÉSI ÁRA
A POSTAI KÖLTSÉGGEL EGYÜTT NEGYEDÉVRE 60, Ft
KIADÁSÉRT FELEL AZ INTÉZET IGAZGATÓJA

81. évfolyam 132. szám + Budapest + 1968. május 11. szombat.

Az időjárási helyzet ma reggel és a várható időjárás:

Szárazföldünk óceáni partvonala mentén folytatódik az esőrehajló, hüvös, szeles, változékony idő. Közép-Európában átmeneti lehülés után az elmult két nap alatt erőteljes melegedés zajlott le. A további meleg és meglehetősen száraz légtömegek beáramlása a Kárpát-medencébe, juliusi napoknak megfelelő átlaghőmérsékletet biztosit.

Hazánkban pénteken többnyire fátyolfelhős ég mellett, 9, 14 órán át sütött a nap. Eső sehol sem esett. A hőmérséklet napközben 24, 28 fokig emelkedett. Szombat hajnalra a helyi viszonyok különbözősége szerint 5 és 15 fok között mindenféle minimumhőmérsékleti érték kialakult. Délelőtt folytatódott az igen meleg, száraz, napsütéses idő. A hőmérséklet már 11 órára elérte a 21, 25, a keleti országrészben a 26, 28 fokot.

Ma 12 órakor Budapesten a hőmérséklet 27 fok, a tengerszintre átszámitott légnyomás 762 mm, alig változik.

Várható időjárás vasárnap estig:

Kisebb felhőátvonulások, eső nélkül.
Éjjel gyenge légáramlás, napközben megélénkülő déli, délnyugati szél.
A meleg idő tovább tart.

Várható legalacsonyabb éjszakai hőmérséklet: 9, 14 fok között,
legmagasabb nappali hőmérséklet vasárnap: 30 fok körül.

Dr. Tóth Pál s.k.

A hőmérséklet napi középértéke és eltérése a 90 évi átlagtól /Budapesten/:

1968. V. 10.: 19,8 C°, +4,4 C°.

1871 óta ezen a napon Budapesten előfordult:

legmagasabb hőmérséklet: 31,0 C° /1958/
legalacsonyabb hőmérséklet: 3,0 C° /1953/.

68.329.

CSAPADÉKELOSZLÁS

AZ UTOLSÓ 24 ÓRÁBAN

196 8. V. 10. 7h-TÓL V. 11. 7h-IG

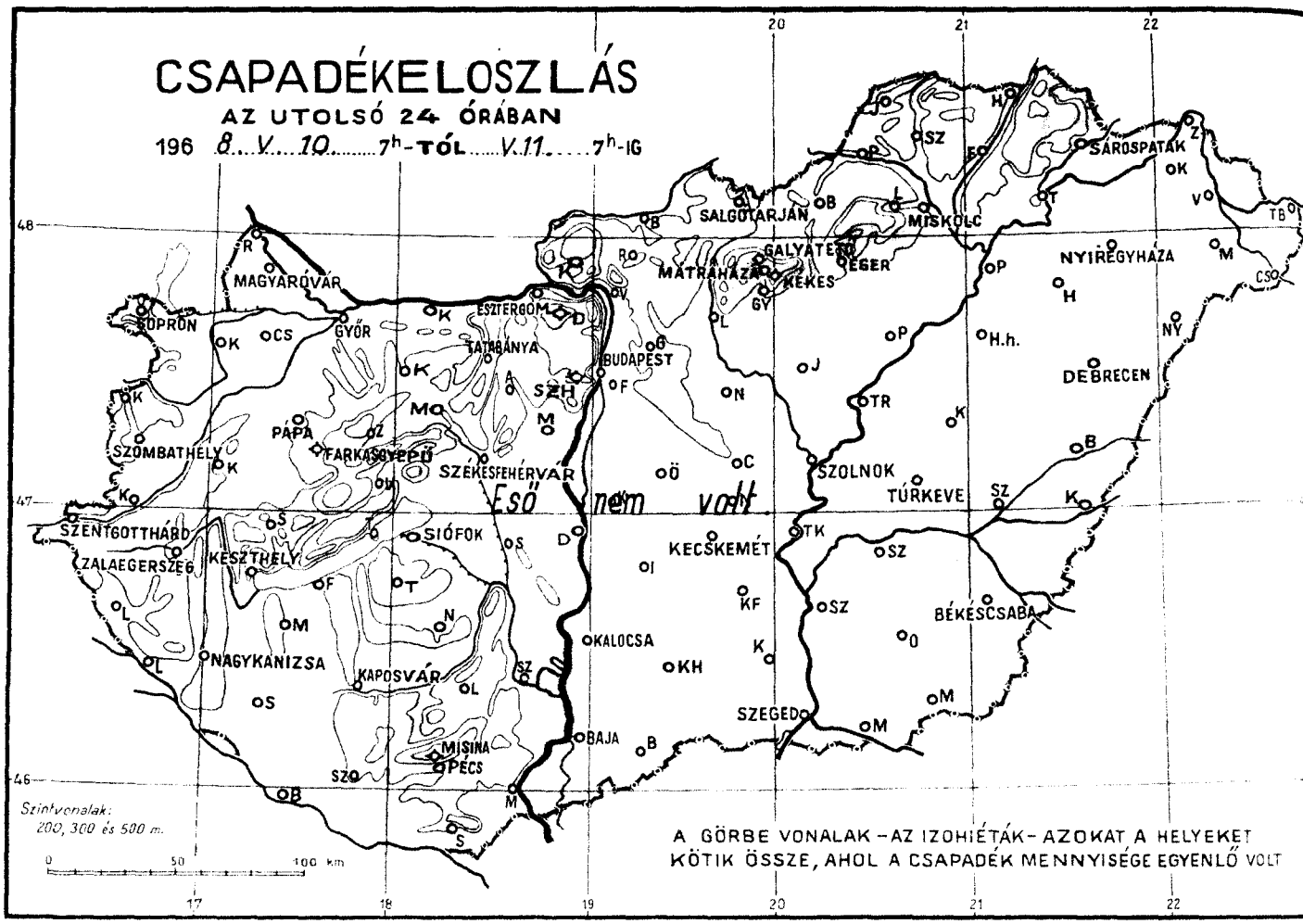

A GÖRBE VONALAK – AZ IZOHIÉTÁK – AZOKAT A HELYEKET KÖTIK ÖSSZE, AHOL A CSAPADÉK MENNYISÉGE EGYENLŐ VOLT

LEGMAGASABB HŐMÉRSÉKLET

196 8. V. 10.

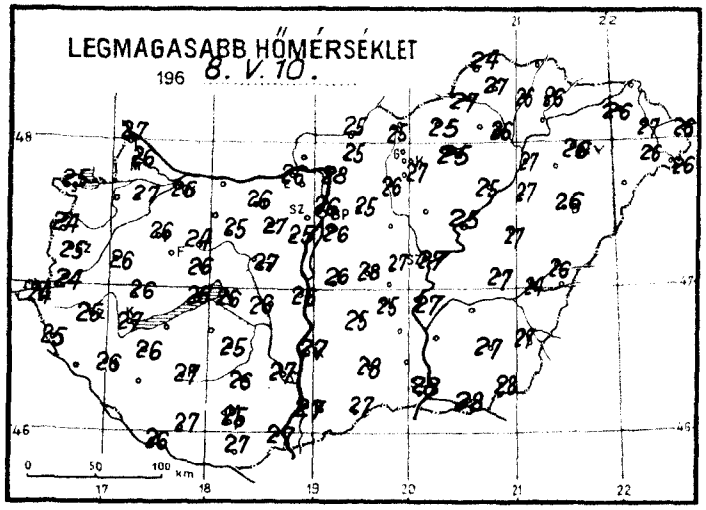

LEGALACSONYABB HŐMÉRSÉKLET

196 8. V. 11.

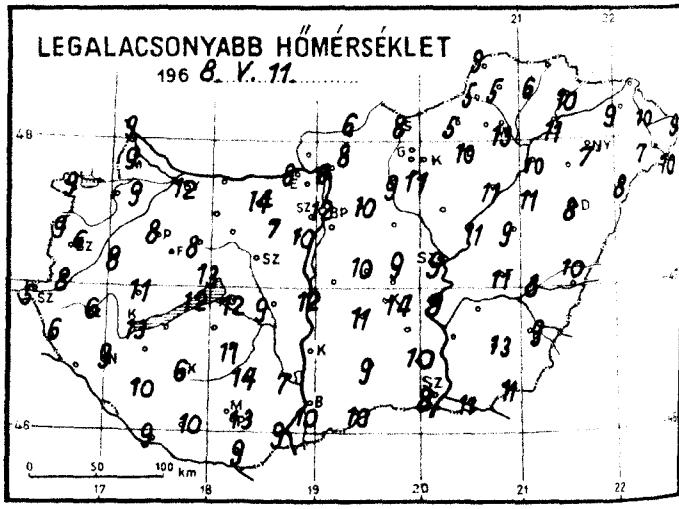

RADIÁCIÓS MINIMUM

196 8. V. 11.

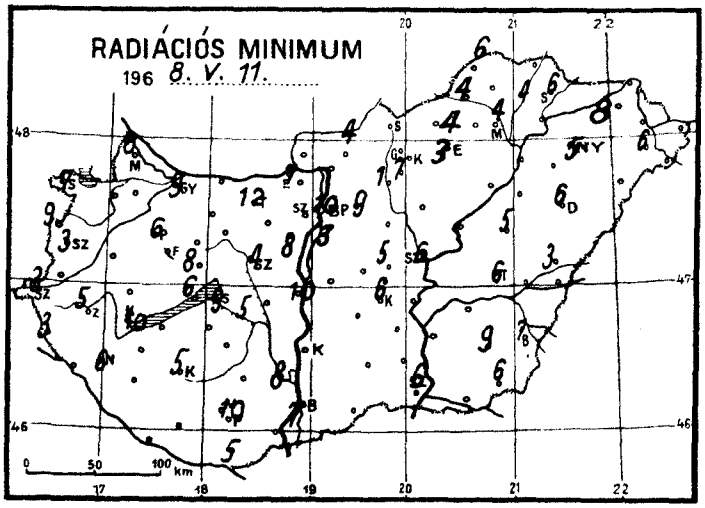

Napfénytartam.

1968. V. 10.

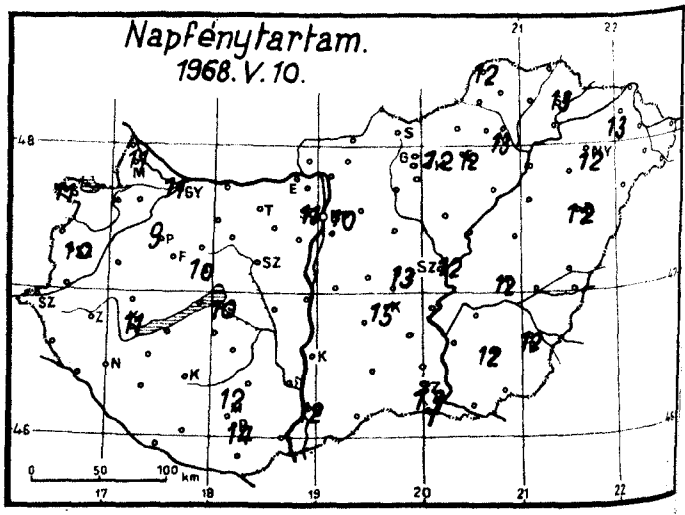

1968. május hó,
11 szombat nap

	Az utolsó 24 óra adatai						24 órai csapadék mm		
	Csapadék (mm)		Hőmérsékleti szélsőségek			Napsütés (óra) tegnap			
			tegnapi nappali max.	éjszakai min.	min. 5 cm-en				
12815 Magyaróvár	.		26	9	6	11	Rajka	.	
822 Győr	.		26	12	9	11	Kapuvár	.	p
825 Pápa	.		26	8	6	9	Csorna	.	p
805 Sopron	.		25	9	7	11	Komárom	.	p
812 Szombathely	.		25	6	3	10	Káld	.	
910 Szentgotthárd	.		24	5	3		Kőszeg	.	
915 Zalaegerszeg	.		25	6	5		Körmend	.	
Lenti	.		25	6	3		Letenye	.	
925 Nagykanizsa	.		26	9	6		Sümeg	.	
920 Keszthely	.		27	13	10	11	Zirc	.	
Tihany	.		26	12	6		Kisbér	.	p
935 Siófok	.		26	12	9	10	Mór	.	
942 Pécs	.		25	13	10	14	Alcsút	.	p
941 Misinatető (534 m)	.		24	17	15	12	Esztergom	.	
Siklós	.	p	27	9	5		Dobogókő	.	
827 Farkasgyepű (400 m)	.		24	9	7		Fonyód	.	
Veszprém	.	p	26	13	8	10	Tab	.	
833 Tatabánya	.		26	14	12		Sárbogárd	.	
839 Budapest (Ferihegy)	.		26	8	3		Lengyel	.	
840 Budapest OMI	.		26	12	10	10	Nagykónyi	.	
841 Budapest (Szabadságh.,474 m)	.		23	14	9	11	Marcali	.	
Martonvásár	.		25	10	8		Somogyszob	.	
835 Székesfehérvár	.		27	10	4		Kaposvár	.	p
Dunaújváros	.		26	12	10		Barcs	.	
Szekszárd	.	p	27	7	8		Szigetvár	.	
Mohács	.	p	27	9			Bácsalmás	.	
960 Baja	.		27	10	7	12	Kiskunhalas	.	
955 Kalocsa	.		27	=	=		Izsák	.	
Ceglód	.		27	9	5	13	Kunsztmiklós	.	
860 Szolnok	.		27	9	6	12	Örkény	.	=
970 Kecskemét	.		25	14	6	15	Nagykáta	.	
Kiskunfélegyháza							Jászapáti	.	p
982 Szeged	.		28	8	6	13	Tiszakécske	.	
Mezőhegyes	.	=	28	11	6		Nagykőrös	.	
Orosháza	.		27	13	9	12	Kistelek	.	
990 Békéscsaba	.		27	9	7	12	Makó	.	
875 Túrkeve	.		27	11	6	12	Szentes	.	
Berettyóújfalu	.	p	26	10	3		Szarvas	.	
882 Debrecen	.	=	26	8	6	12	Szeghalom	.	
892 Nyíregyháza	.		26	7	5	12	Kőrösszakál	.	
788 Kisvárda	.		26	9	8	13	Tiszaroff	.	
Mátészalka	.	p	26	7	6		Poroszló	.	p
Tiszabecs	.		26	9			Karcag	.	p
Vác	.	p	28	6			Hortobágy	.	
Gödöllő	.		25	10	9		Polgár	.	
Lőrinci	.		26	9	1		Hajdúdorog		
Gyöngyös	.		27	11	7		Nyírlugos	.	
Balassagyarmat	.		25	6	4		Csenger	.	p
755 Salgótarján	.		25	8			Vásárosnamény	.	
Galyatető (932 m)	:		18	11			Záhony	.	
851 Kékestető (1000 m)	.		18	13	10	12	Királyrét		
Mátraháza (672 m)							Romhány	.	
865 Eger	.		25	10	3	12	Borsodnádasd	.	
Putnok	.	=	27	5	4		Jósvafő	.	
Lillafüred	.		24	10			Szendrőlád	.	
772 Miskolc	.	=	26	13	9	13	Hidasnémeti	.	
Füged	.	p	26	6	4		Tokaj	.	
778 Sárospatak	.		26	10	6	13			

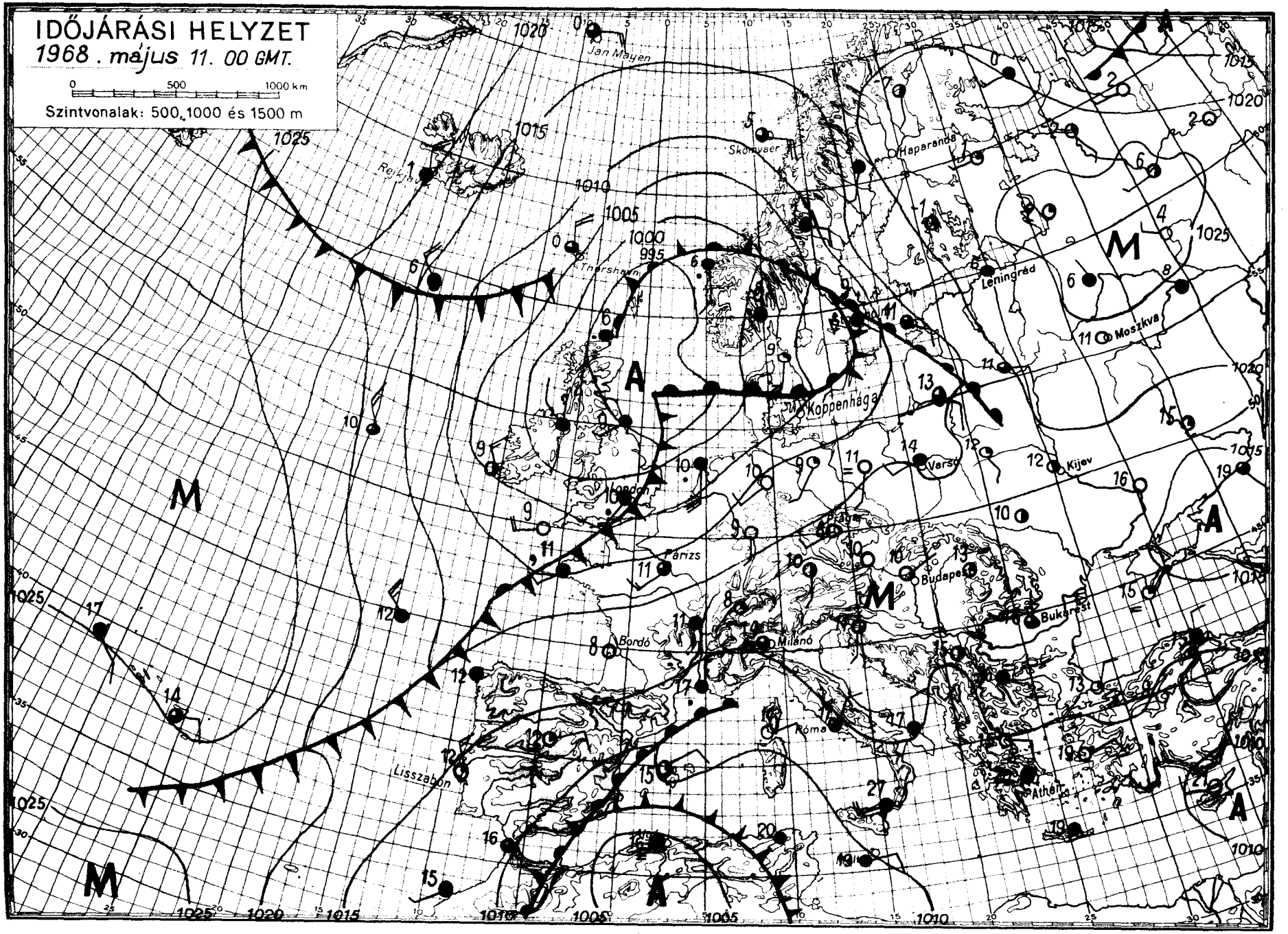
IDŐJÁRÁSI HELYZET
1968. május 11. 00 GMT.
0 500 1000 km
Szintvonalak: 500, 1000 és 1500 m
Jan Mayen
Skrunyser
Haparanda
Leningrád
Moszkva
Thorshavn
Koppenhága
London
Párizs
Varsó
Kijev
Prága
Budapest
Bukarest
Milánó
Bordó
Róma
Athén
Lisszabon
M
A

IDŐJÁRÁSI NAPIJELENTÉS

ЕЖЕДНЕВНЫЙ МЕТЕОРОЛОГИЧЕСКИЙ БЮЛЛЕТЕНЬ • DAILY WEATHER REPORT
BULLETIN QUOTIDIEN DE TEMPS • TÄGLICHER WETTERBERICHT

KIADJA AZ ORSZÁGOS METEOROLÓGIAI INTÉZET
BUDAPEST II. KITAIBEL PÁL UTCA 1
TELEFON: KÖZPONT: 353-500, IDŐJELZŐ OSZT.: 150-410

MEGJELENIK NAPONKÉNT • ELŐFIZETÉSI ÁRA A POSTAI KÖLTSÉGGEL EGYÜTT NEGYEDÉVRE 60, Ft
KIADÁSÉRT FELEL AZ INTÉZET IGAZGATÓJA

81. évfolyam 133. szám + Budapest + 1968. május 12. vasárnap

Az időjárási helyzet ma reggel és a várható időjárás:

Az óceánról áramló nedves, hüvös levegő hullámai elárasztották szárazföldünk nyugati részét. Milánó- München- Berlin- Koppenhága vonalában erős időjárási frontzóna helyezkedik el. Ennek következtében az emlitett vonaltól nyugatra hüvös, sokfelé esős időjárás uralkodik. A hőmérséklet 2,6 fokkal alacsonyabb az évszaknak megfelelő átlagnál. Közép- és Dél-Európában tovább tart a száraz, meleg, napos idő és 30, 35 fokos nappali hőmérsékleti maximumok fordultak elő.

Hazánkban szombaton változóan felhős ég mellett 11, 14 órán át sütött a nap. A hőmérséklet napközben nyugaton 26, 29, máshol 29, 32 fokig emelkedett. Ma hajnalra csak 10, 19 fokig hült le a levegő. Egy-két helyről kisebb esőt jelentettek. Délelőtt változóan felhős volt az ég. A hőmérséklet 11 órakor 25, 31 fok között váltakozott.

Ma 12 órakor Budapesten a hőmérséklet 30 fok, a tengerszintre átszámitott légnyomás 757 mm, mérsékelten süllyedő irányzatu.

Várható időjárás hétfő estig:

Időnként megnövekvő felhőzet, többfelé, elsősorban nyugaton esővel, zivatarral.
Élénk déli, délnyugati, a zivatar idején megerősödő és északnyugatira forduló szél.
Enyhe éjszaka.
A nappali felmelegedés főként nyugaton gyengül.

Várható legalacsonyabb éjszakai hőmérséklet: 13, 18,
legmagasabb nappali hőmérséklet hétfőn nyugaton: 20, 25, keleten 25, 30 fok között.

Bartha Péterné s.k.

A hőmérséklet napi középértéke és eltérése a 90 évi átlagtól /Budapest/:

1968. V. 11.:	22,6 C°	+7,5 C°

1871 óta ezen a napon Budapesten előfordult:

legmagasabb hőmérséklet:	31,6 C° /1958/
legalacsonyabb hőmérséklet:	2,5 C° /1953/

68.330

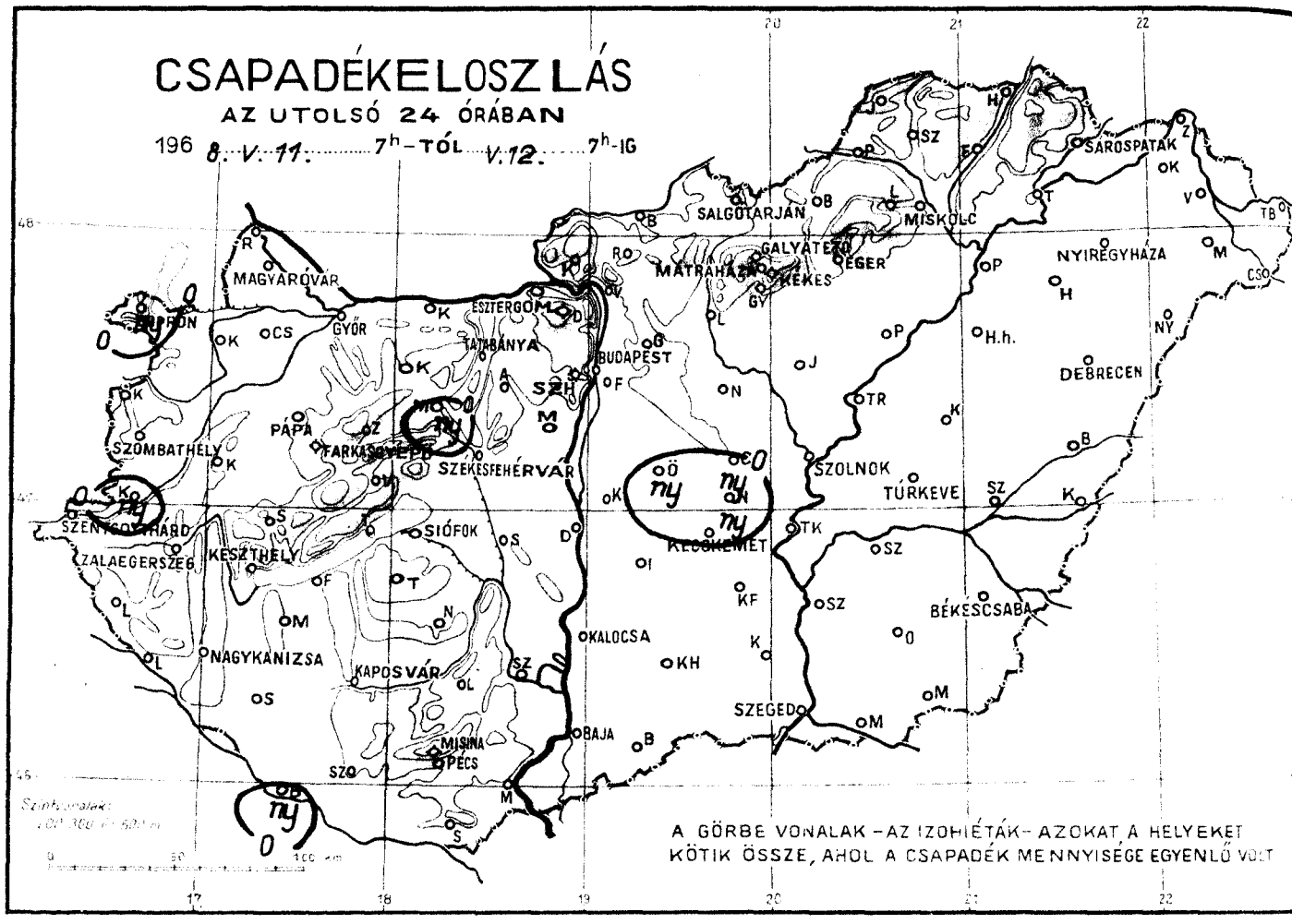
CSAPADÉKELOSZLÁS
AZ UTOLSÓ 24 ÓRÁBAN
196 8. V. 11. 7h-TÓL V. 12. 7h-IG
A GÖRBE VONALAK – AZ IZOHIÉTÁK – AZOKAT A HELYEKET KÖTIK ÖSSZE, AHOL A CSAPADÉK MENNYISÉGE EGYENLŐ VOLT

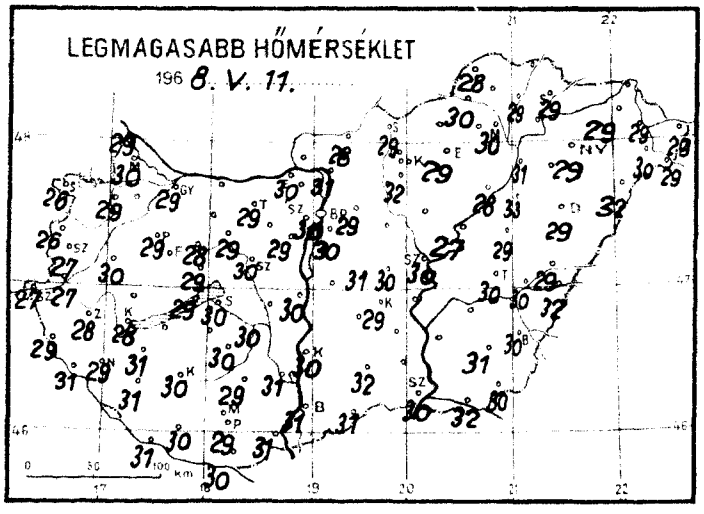
LEGMAGASABB HŐMÉRSÉKLET
196 8. V. 11.

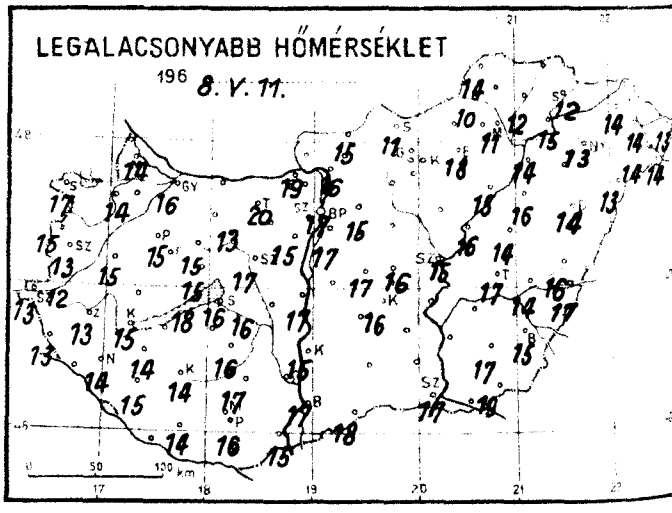
LEGALACSONYABB HŐMÉRSÉKLET
196 8. V. 11.

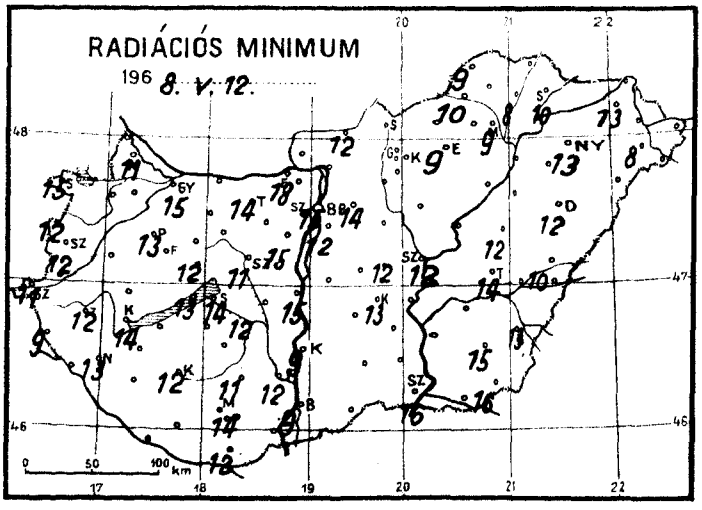
RADIÁCIÓS MINIMUM
196 8. V. 12.

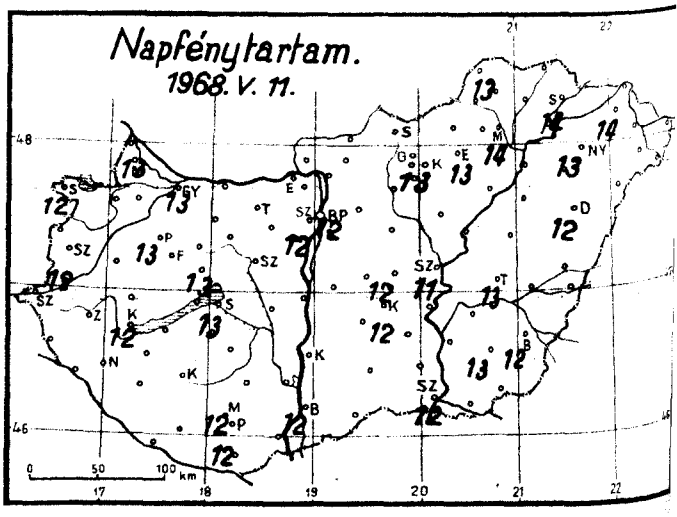
Napfénytartam.
1968. V. 11.

1968. május hó,
12. nap vasárnap

	Az utolsó 24 óra adatai						24 órai csapadék mm		
	Csapadék (mm)		Hőmérsékleti szélsőségek			Napsütés (óra) tegnap			
			tegnapi nappali max.	éjszakai min.	min. 5 cm-en				
12815 Magyaróvár	.		30	14	11	13	Rajka	.	
822 Győr	.		29	16	15	13	Kapuvár	.	
825 Pápa	.		29	15	13	13	Csorna	.	
805 Sopron	ny	v	26	17	15	12	Komárom	.	
812 Szombathely	.		27	13	12	12	Káld	.	
910 Szentgotthárd	.		27	13	11		Kőszeg	.	
915 Zalaegerszeg	.		28	13	12		Körmend	ny	
Lenti	.		29	13	9		Letenye	.	
925 Nagykanizsa	.		29	14	13		Sümeg	—	
920 Keszthely	.		28	15	14	12	Zirc	.	
Tihany	.		29	18	13		Kisbér	.	
935 Siófok	.		30	16	14	13	Mór	ny	
942 Pécs	.		29	16	14	12	Alcsút	.	
941 Misinatető (534 m)	.		27	18	16	12	Esztergom	.	
Siklós	.		30	-	12		Dobogókő	.	
827 Farkasgyepű (400 m)	.		27	10	9		Fonyód	—	
Veszprém	.		29	15	12	13	Tab	—	
833 Tatabánya	.		29	20	14		Sárbogárd	.	
839 Budapest (Ferihegy)	.		30	17	12		Lengyel	.	
840 Budapest OMI	.		30	17	15	12	Nagykónyi	.	
841 Budapest (Szabadságh.,474 m)	.		26	17	9	12	Marcali	.	
Martonvásár	.		29	15	15		Somogyszob	.	
835 Székesfehérvár	.		30	17	11		Kaposvár	.	
Dunaújváros	.		30	17	15		Barcs	ny	
Szekszárd	.	=	31	-	12		Szigetvár	.	
Mohács	.		31	15			Bácsalmás	.	
960 Baja	.		31	17	9	12	Kiskunhalas	.	
955 Kalocsa	.		30	15	9		Izsák	—	
Ceglód	ny		30	16	12	12	Kunsztmiklós	.	
860 Szolnok	.		30	15	12	11	Örkény	ny	=
970 Kecskemét	.		29	16	13	12	Nagykáta	.	
Kiskunfélegyháza	—		—				Jászapáti	.	
982 Szeged	.		30	17	16	12	Tiszakécske	—	
Mezőhegyes	.		30	19	16		Nagykőrös	ny	
Orosháza	.		31	17	15	13	Kistelek	.	
990 Békéscsaba	.		30	15	13	12	Makó	.	
875 Túrkeve	.		30	17	14	13	Szentes	.	
Berettyóújfalu	.		29	16	10		Szarvas	.	
882 Debrecen	.		29	14	12	12	Szeghalom	.	
892 Nyíregyháza	.		29	13	13	13	Körösszakál	.	
788 Kisvárda	.		29	14	13	14	Tiszaroff	.	
Mátészalka	.		30	14	8		Poroszló	.	
Tiszabecs	.		29	13			Karcag	.	
Vác	.		31	16			Hortobágy	.	
Gödöllő	.		29	15	14		Polgár	.	
Lőrinci	—		—	—			Hajdúdorog	—	
Gyöngyös	.		32	—	—		Nyírlugos	.	
Balassagyarmat	.		28	15	12		Csenger	.	
755 Salgótarján	.		29	11			Vásárosnamény	.	e
Galyatető (932 m)	.		22	15			Záhony	.	
851 Kékestető (1000 m)	.		22	15	14	13	Királyrét	—	
Mátraháza (672 m)	—		—				Romhány	.	
865 Eger	.		29	18	9	13	Borsodnádasd	.	
Putnok	.		30	10	10		Jósvafő	.	
Lillafüred	.		27	10			Szendrőlád	.	
772 Miskolc	.		30	11	9	14	Hidasnémeti	.	
Füged	.	e	29	12	8		Tokaj	.	
778 Sárospatak	.		29	12	10	14		.	

Sárhatvan

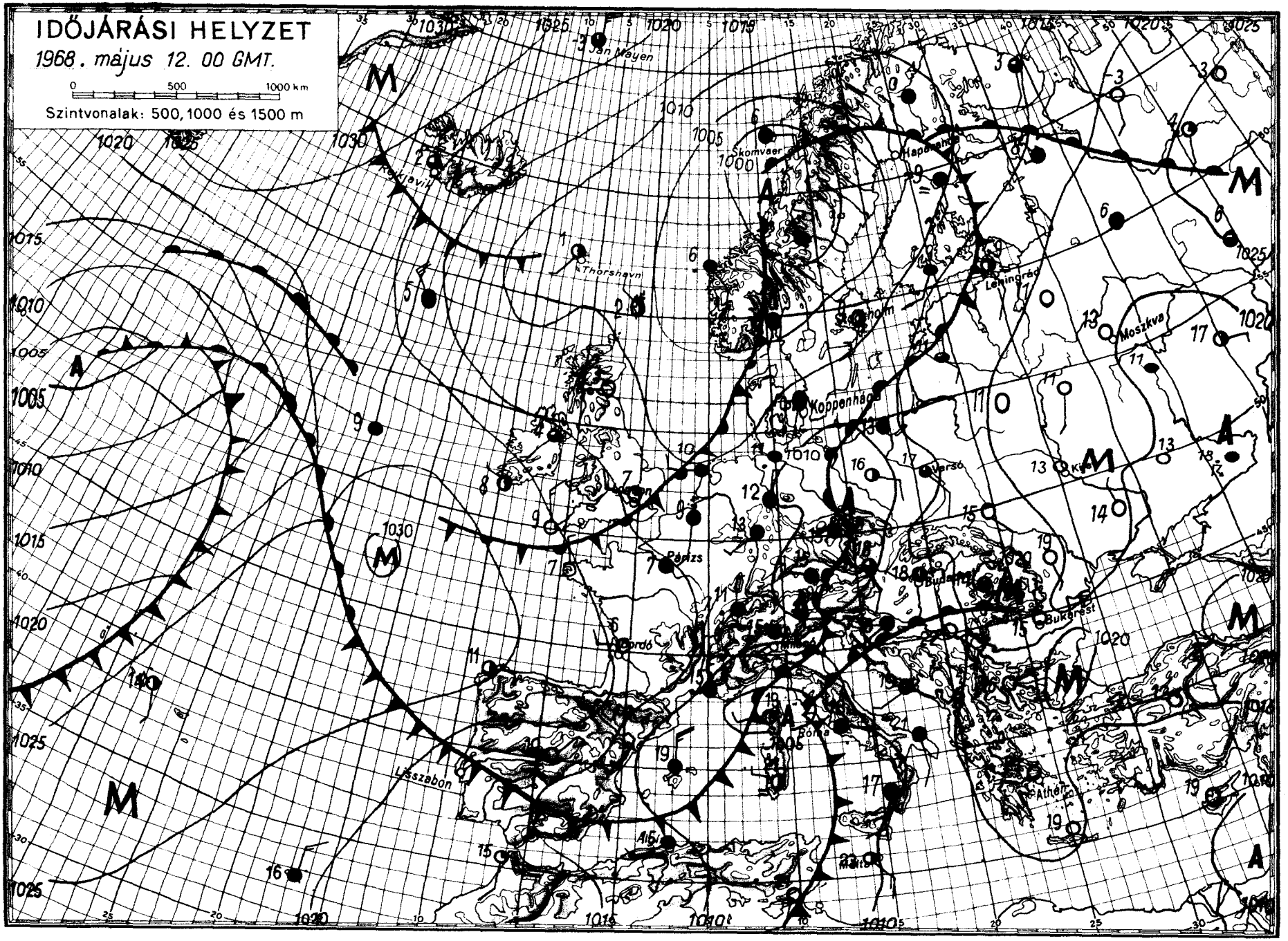
IDŐJÁRÁSI HELYZET
1968. május 12. 00 GMT.
0 500 1000 km
Szintvonalak: 500, 1000 és 1500 m
Jan Mayen
Skomvaer
Thorshavn
Leningrád
Moszkva
Koppenhága
Varsó
Párizs
Bukarest
Athén
Lisszabon
Rómá
Málta

IDŐJÁRÁSI NAPIJELENTÉS

ЕЖЕДНЕВНЫЙ МЕТЕОРОЛОГИЧЕСКИЙ БЮЛЛЕТЕНЬ • DAILY WEATHER REPORT
BULLETIN QUOTIDIEN DE TEMPS • TÄGLICHER WETTERBERICHT

KIADJA AZ ORSZÁGOS METEOROLÓGIAI INTÉZET
BUDAPEST II. KITAIBEL PÁL UTCA 1
TELEFON: KÖZPONT: 353-500, IDŐJELZŐ OSZT.: 150-410

MEGJELENIK NAPONKÉNT * ELŐFIZETÉSI ÁRA A POSTAI KÖLTSÉGGEL EGYÜTT NEGYEDÉVRE 60, Ft
KIADÁSÉRT FELEL AZ INTÉZET IGAZGATÓJA

81. évfolyam 134. szám + Budapest + 1968. május 13. hétfő

Az időjárási helyzet ma reggel és a várható időjárás:

A Leningrád-Varsó-Győr-Róma vonalában elhelyezkedő, mintegy 200–300 km széles átmeneti időjárási zóna Európát, hőmérsékleti szempontból, két rendkivül ellentétes területre osztja. Az emlitett átmeneti zónában, amely lassan kelet felé helyeződik át, többfelé esik az eső, helyenként záporok, zivatarok alakulnak ki. A zónától nyugatra a hőmérséklet mélyen az évszaknak megfelelő érték alatt van, ugyanakkor Kelet-, Délkelet-Európában tovább tart a rendkivüli kánikula. Az igy kialakult hőmérsékleti ellentétre jellemző, hogy ma hajnalban Nyugat-Európában és Közép-Európa nyugati felén csak 5-10, ezzel egyidőben a Szovjetunió európai területének legnagyobb részén, a Kárpát-medence keleti felén és a Balkán félszigeten 20–25 fokot mértek.

Hazánkban vasárnap időnként fátyolfelhős volt az ég. Nyugaton 4–9, keleten 9–12 órán át sütött a nap. A nappali felmelegedés rekordértéket ért el. Az elmult 100 év folyamán, május 12-én, ilyen magas hőmérsékleti csucsértékeket még nem mértek. A délutáni órákra a nyugati határvidéken 29-30, az ország többi részén 31-35 fokig melegedett fel a levegő. Az esti órákban, helyenként viharos széllel, csak szórványosan előforduló záporokkal, zivatarokkal, északnyugat felől megkezdődött a hüvös levegő beáramlása a Kárpát-medencébe. A lehullott csapadék mennyisége csak egy-két helyen ért el mérhető értéket, Kapuváron 2, Rajkán 3 mm-t. Ma délelőtt hazánk területén is nagy hőmérsékletkülönbségek alakultak ki. 11 órakor a nyugati megyékben csak 11–14, az ország középső részein 15–19, ugyanakkor keleten még 20–24 fokot mértek. A hüvös levegő térhóditását délelőtt csak néhány helyen kisérte futó eső.

Ma 12 órakor Budapesten a hőmérséklet 18 fok, a tengerszintre átszámitott légnyomás 763 mm, alig változik.

Várható időjárás kedd estig:

Felhőátvonulások, főleg hétfőn, helyenként futó esővel, keleten zivatarral.

A többfelé erős, néhány helyen viharos északnyugati, északi szél az éjszaka folyamán mérséklődik.

A hőmérséklet keleten is csökken.

Várható legalacsonyabb éjszakai hőmérséklet: általában 5–10 fok között, keleten kevéssel 10 fok felett,
legmagasabb nappali hőmérséklet kedden: 15–20 fok között.

Vissy Károly s.k.

Távolabbi kilátások péntekig:

Legalacsonyabb hajnali hőmérséklet eleinte 5–10 fok között /gyenge talajmenti fagy az ország területének legfeljebb 10 %-án várható/, az időszak végén 10 fok körül. Legmagasabb nappali hőmérséklet 20–25 fok között. Jelentős mennyiségü eső az ország 30 %-án várható.

Távelőrejelző Osztály

A hőmérséklet napi középértéke és eltérése a 90 évi átlagtól /Budapesten/:

1968. V. 12.	26,3 C°	+10,7 C°

1871 óta ezen a napon Budapesten előfordult:

legmagasabb hőmérséklet:	34,0 C° /1968/
legalacsonyabb hőmérséklet:	0,5 C° /1927/

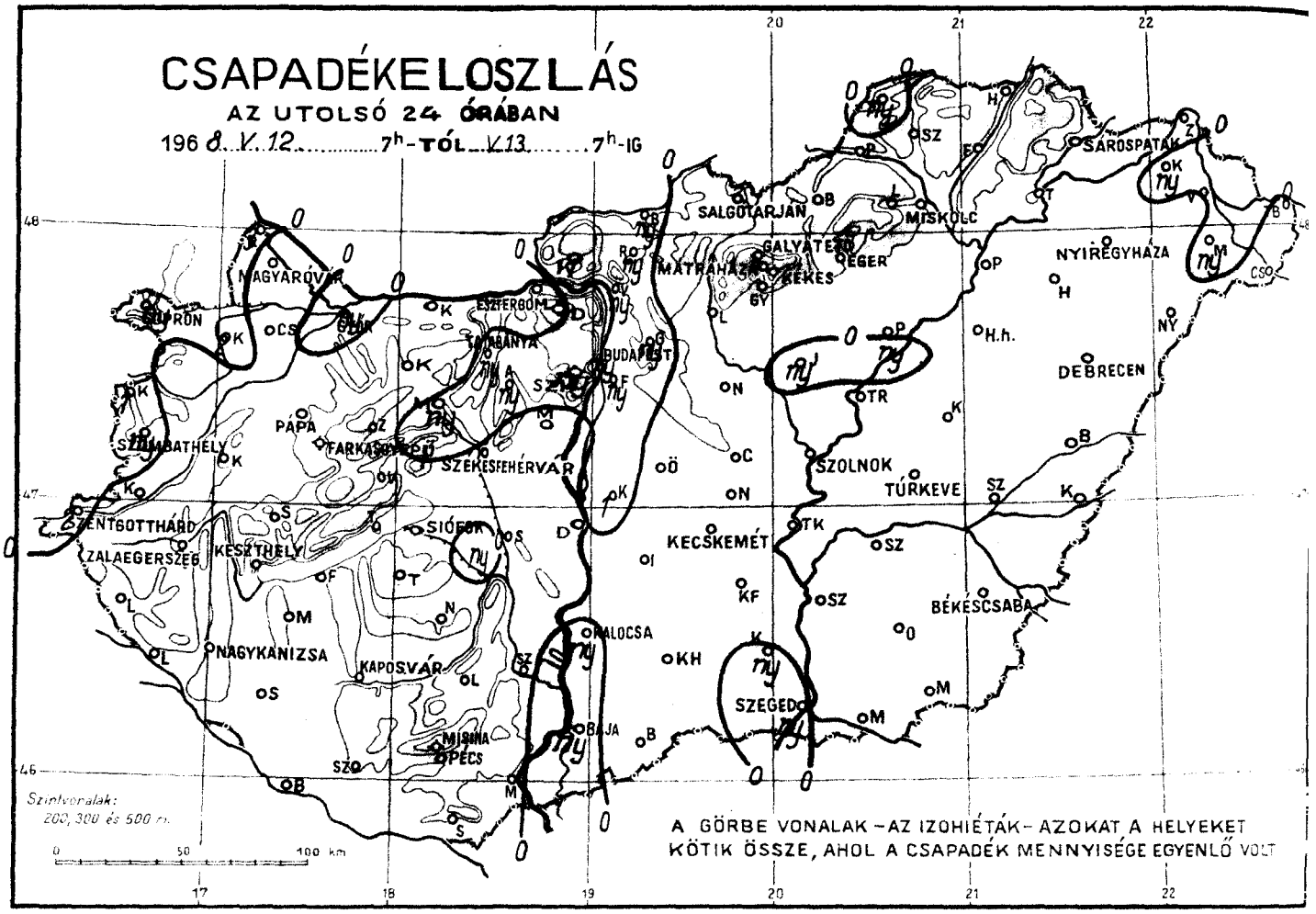
CSAPADÉKELOSZLÁS
AZ UTOLSÓ 24 ÓRÁBAN
1968. V. 12. 7h-TÓL V. 13. 7h-IG
SALGÓTARJÁN
MISKOLC
SÁROSPATAK
NYÍREGYHÁZA
MÁTRAHÁZA
GALYATETŐ
EGER
KEKES
NAGYARÓVÁR
ESZTERGOM
BUDAPEST
DEBRECEN
PAPA
SZOMBATHELY
SZÉKESFEHÉRVÁR
SZOLNOK
TÚRKEVE
SIÓFOK
KECSKEMÉT
ZALAEGERSZEG
KESZTHELY
BÉKÉSCSABA
NAGYKANIZSA
KAPOSVÁR
MOHÁCS
SZEGED
PÉCS
BAJA
Szintvonalak:
200, 300 és 500 m.
A GÖRBE VONALAK – AZ IZOHIÉTÁK – AZOKAT A HELYEKET
KÖTIK ÖSSZE, AHOL A CSAPADÉK MENNYISÉGE EGYENLŐ VOLT

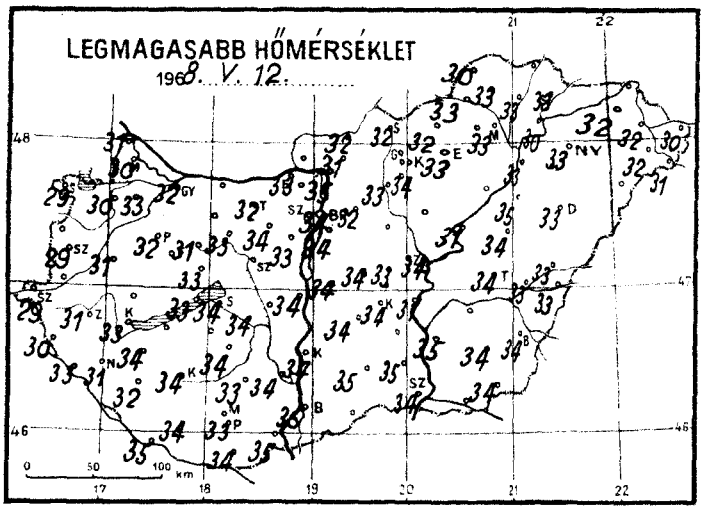
LEGMAGASABB HŐMÉRSÉKLET
1968. V. 12.

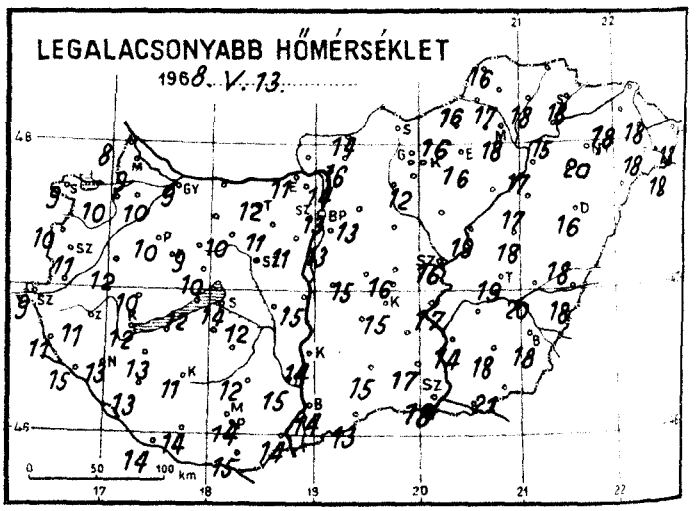
LEGALACSONYABB HŐMÉRSÉKLET
1968. V. 13.

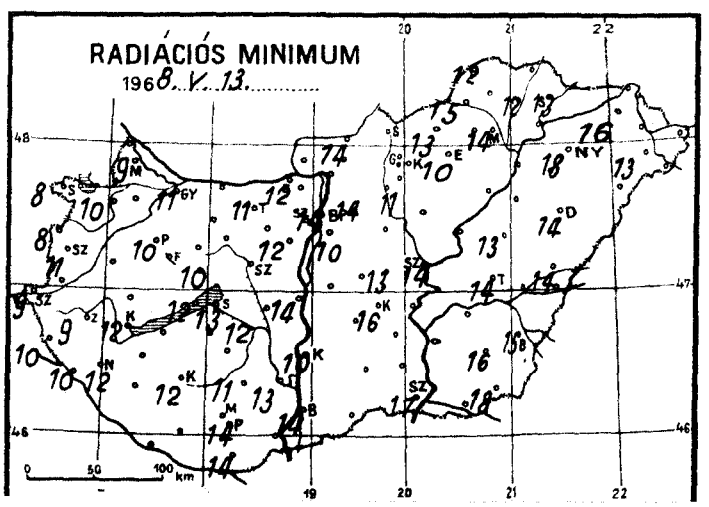
RADIÁCIÓS MINIMUM
1968. V. 13.

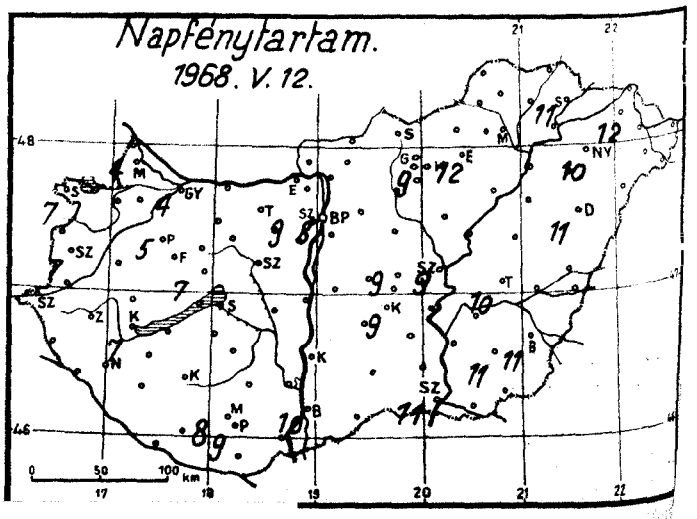
Napfénytartam.
1968. V. 12.

1968. május hó,

13. nap hétfő

	Az utolsó 24 óra adatai					
	Csapadék (mm)		Hőmérsékleti szélsőségek			Napsütés (óra) tegnap
			tegnapi nappali max.	éjszakai min.	min. 5 cm-en	
12815 Magyaróvár	.		30	9	9	4
822 Győr	ny	∇̇	32	9	11	4
825 Pápa	.		32	10	10	5
805 Sopron	ny	<	29	9	8	7
812 Szombathely	ny	∇̇	29	11	11	7
910 Szentgotthárd	2	↱	29	9	9	
915 Zalaegerszeg	.	↘	31	11	9	
Lenti	.		30	11	10	
925 Nagykanizsa	.	↘	31	13	12	
920 Keszthely	.		33	12	12	7
Tihany	.		33	12	12	
935 Siófok	.		34	14	13	
942 Pécs	.		33	14	14	9
941 Misinatető (534 m)	.		30	11	11	8
Siklós	.		34	15	14	
827 Farkasgyepű (400 m)	.		31	7	7	
Veszprém	.		33	10	10	7
833 Tatabánya	ny		32	12	11	
839 Budapest (Ferihegy)	ny	∇̇	34	13	10	
840 Budapest OMI	ny	∇̇	34	13	14	8
841 Budapest (Szabadságh.,474 m)	ny		30	-	10	9
Martonvásár	.		33	11	12	
835 Székesfehérvár	.		34	12	12	
Dunaújváros	.		34	15	14	
Szekszárd	.	=	34	15	13	
Mohács	.		35	14		
960 Baja	ny		35	14	14	10
955 Kalocsa	ny		34	14	10	
Cegléd	.		33	16	13	9
860 Szolnok	.		34	16	14	9
970 Kecskemét	.		34	15	16	9
Kiskunfélegyháza						
982 Szeged	ny		34	18	17	11
Mezőhegyes	.		34	21	18	11
Orosháza	.		34	18	16	11
990 Békéscsaba	.		34	18	15	11
875 Túrkeve	.		34	19	14	10
Berettyóújfalu	.		33	18	14	
889 Debrecen	.		33	16	14	11
892 Nyíregyháza	.		33	20	18	10
788 Kisvárda	ny	↱	32	18	16	12
Mátészalka	ny	∇̇	32	18	13	
Tiszabecs	ny		30	13		
Vác	ny		35	14		
Gödöllő	ny	∇̇	32	13	14	
Lőrinci	.		33	-	-	
Gyöngyös	.		34	12	11	
Balassagyarmat	ny		32	14	14	
755 Salgótarján	.		32	-		
Galyatető (932 m)	.		22	15		
851 Kékestető (1000 m)	.		25	15	15	9
Mátraháza (672 m)						
865 Eger	.	=	33	16	10	12
Putnok	.	=	33	16	15	
Lillafüred	.		31	19		
772 Miskolc	.		33	18	14	-
Füged	.	↫	33	18	12	
778 Sárospatak	.		33	18	13	11

24 órai csapadék mm		
Rajka	3	
Kapuvár	2	↱
Csorna	.	
Komárom	.	
Káld	.	
Kőszeg	1	
Körmend		
Letenye	.	
Sümeg	.	
Zirc	.	
Kisbér	.	
Mór	ny	∇̇
Alcsút	ny	∇̇
Esztergom	.	
Dobogókő	.	=
Fonyód	.	
Tab	.	
Sárbogárd	ny	∇̇
Lengyel	.	
Nagykónyi	.	
Marcali	.	
Somogyszob	.	
Kaposvár	.	
Barcs	.	
Szigetvár	.	
Bácsalmás	.	
Kiskunhalas	.	
Izsák	.	
Kunsztmiklós	1	↱
Őrkény	.	
Nagykáta	.	
Jászapáti	ny	
Tiszakécske		
Nagykőrös	.	
Kistelek	.	
Makó	.	
Szentes	.	
Szarvas	.	
Szeghalom	.	
Kőrösszakál	.	
Tiszaroff	.	
Poroszló	.	
Karcag	.	
Hortobágy	.	
Polgár	.	
Hajdúdorog		
Nyírlugos		
Csenger	.	
Vásárosnamény	.	
Záhony	.	
Királyrét	1	↱
Romhány	ny	
Borsodnádasd	.	
Jósvafő	ny	
Szendrőlád	.	
Hidasnémeti	.	
Tokaj	.	

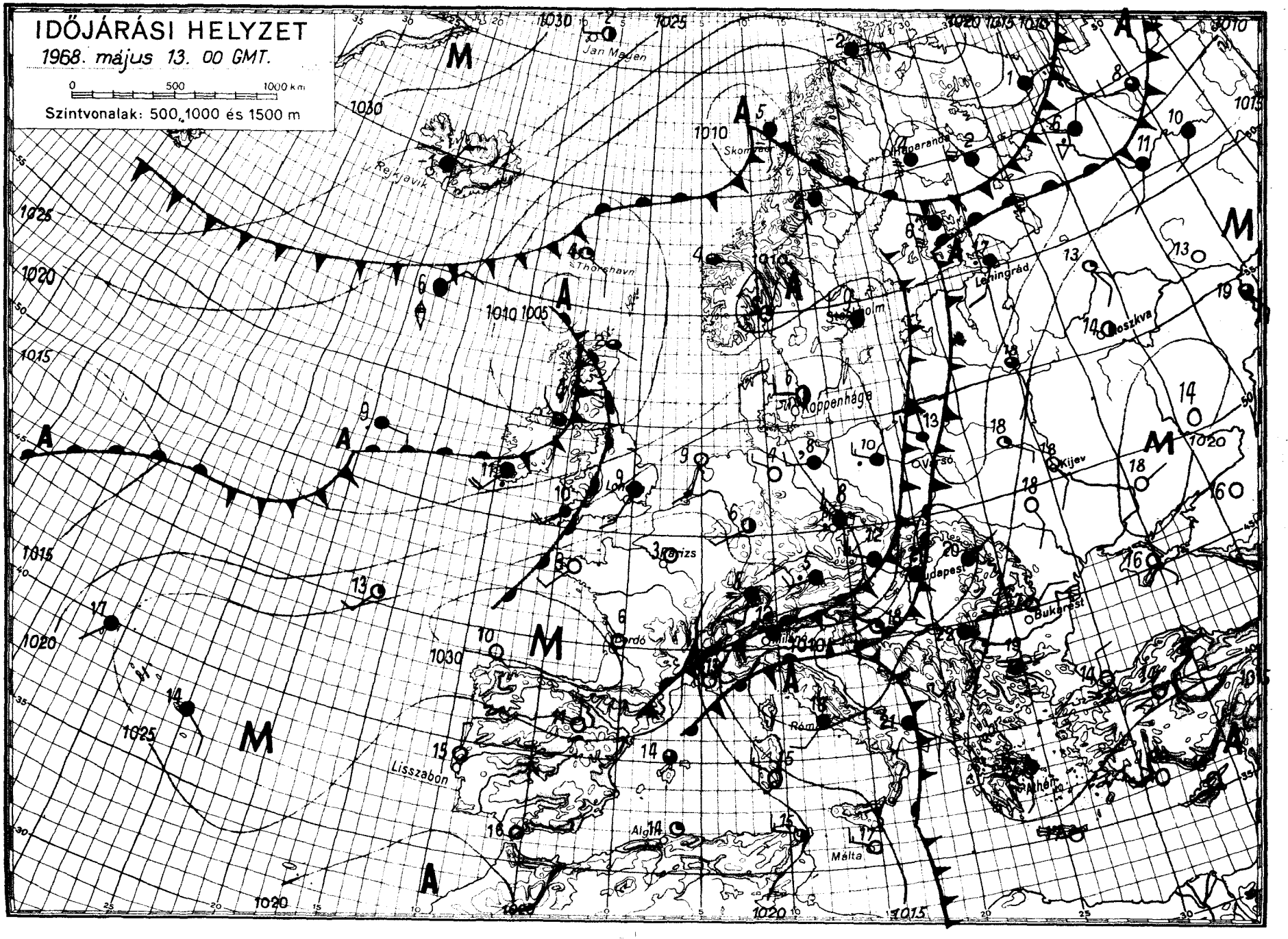
IDŐJÁRÁSI HELYZET
1968. május 13. 00 GMT.
0 500 1000 km
Szintvonalak: 500, 1000 és 1500 m
Jan Mayen
Rejkjavik
Thorshavn
Koppenhága
Leningrád
Moszkva
Kijev
Varsó
Budapest
Bukarest
Athén
Lisszabon
Málta
Algir
Róma
Karizs
Bordó
Loh
Skomvaer
Haparanda
Stockholm
1030
1025
1020
1015
1010
1005
M
A

IDŐJÁRÁSI NAPIJELENTÉS

ЕЖЕДНЕВНЫЙ МЕТЕОРОЛОГИЧЕСКИЙ БЮЛЛЕТЕНЬ · DAILY WEATHER REPORT
BULLETIN QUOTIDIEN DE TEMPS · TÄGLICHER WETTERBERICHT

KIADJA AZ ORSZÁGOS METEOROLÓGIAI INTÉZET
BUDAPEST II. KITAIBEL PÁL UTCA 1
TELEFON: KÖZPONT: 353-500, IDŐJELZŐ OSZT.: 150-410

MEGJELENIK NAPONKÉNT + ELŐFIZETÉSI ÁRA A POSTAI KÖLTSÉGGEL EGYÜTT NEGYEDÉVRE 60,- Ft
KIADÁSÉRT FELEL AZ INTÉZET IGAZGATÓJA

81. évfolyam 135. szám + Budapest + 1968. május 14. kedd.

Az időjárási helyzet ma reggel és a várható időjárás:

Skandináviától szárazföldünk középső részén át egészen a Földközi-tenger vidékéig az évszakhoz képest hüvös az időjárás. A hőmérséklet napi csucsértéke 4, 8 fokkal alacsonyabb az évszaknak megfelelő átlagnál. Szófia–Kiev–Moszkva- vonalában erős időjárási frontzóna helyezkedik el. Ettől keletre tovább tart a meleg idő; itt 28, 30 fokos maximumok fordulnak elő. A frontzóna mentén, mintegy 200, 300 km széles sávban, igy a Kárpát-medencében is, változékony, esős, helyenként szeles időjárás uralkodik.

Hazánkban hétfőn változóan felhős ég mellett 2, 8 órán át sütött a nap. A hőmérséklet napközben nyugaton csak 13, 21, keleten azonban még 25, 30 fokig emelkedett. Az ország legnagyobb részén esett az eső, a déli és keleti megyékben helyenként zivatar is keletkezett. Egyes helyeken – mint, például Borsodnádasd - jégeső is hullott. A lehullott csapadék mennyisége csak keleten volt számottevő. Itt általában 7, 13 mm között váltakozott, de Makón 17, Szeghalmon 18, Békéscsabán 20, Körösszakálon 21 mm-t mértek. Ma hajnalra 7. 13 fokig hült le a levegő. Délelőtt folytatódott a felhős idő, és már csak egy-két helyen esett az eső. A hőmérséklet 11 órára 13, 17 fokig emelkedett.

Ma 12 órakor Budapesten a hőmérséklet 15 fok, a tengerszintre átszámitott légnyomás 765 mm, alig változik.

Várható időjárás szerda estig:

A felhőzet felszakadozása nyugat felől tovább folytatódik.
Ma elsősorban keleten még esők, szerdán valószinüleg eső nélkül.
Mérsékelődő északnyugati, északi szél.
A nappali felmelegedés kissé erősödik.

Várható legalacsonyabb éjszakai hőmérséklet: 5, 10 fok között, a szélvédett helyeken gyenge talajmenti fagy,
legmagasabb nappali hőmérséklet szerdán: 20 fok körül.

Bartha Péterné s.k.

A hőmérséklet napi középértéke és eltérése a 90 évi átlagtól /Budapesten/:

1968. V. 13.: 15,9 C°, +0,2 C°.

1871 óta ezen a napon Budapesten előfordult:

legmagasabb hőmérséklet: 31,8 C° /1945/
legalacsonyabb hőmérséklet: 1,0 C° /1885/.

68.335.

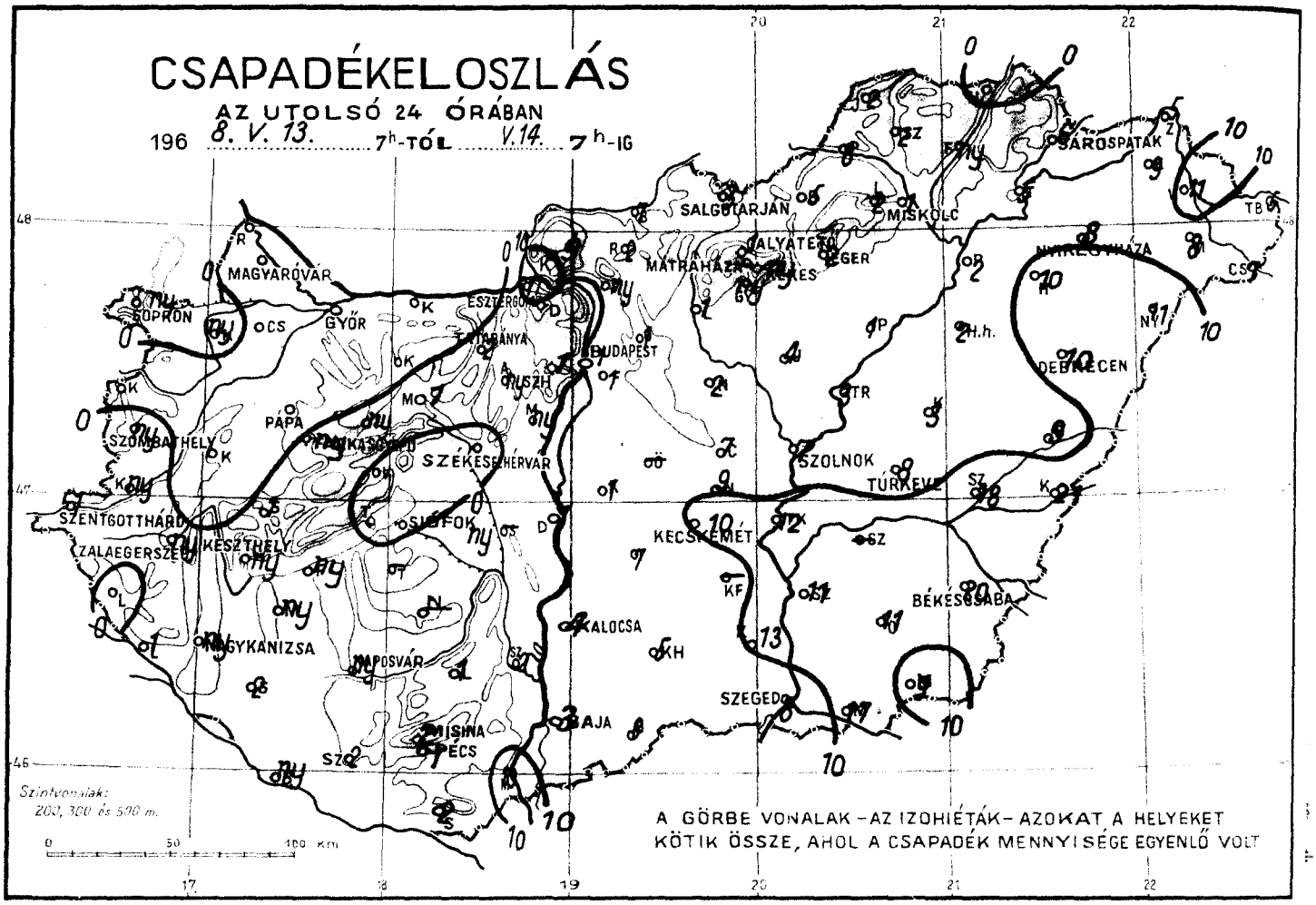
CSAPADÉKELOSZLÁS
AZ UTOLSÓ 24 ÓRÁBAN
196 8. V. 13. 7h-TÓL V. 14. 7h-IG
MAGYARÓVÁR
SOPRON
GYŐR
ESZTERGOM
TATABÁNYA
BUDAPEST
SZOMBATHELY
PÁPA
SZÉKESFEHÉRVÁR
SZENTGOTTHÁRD
ZALAEGERSZEG
KESZTHELY
SIÓFOK
NAGYKANIZSA
KAPOSVÁR
KALOCSA
BAJA
MISINA
SZEGED
MISKOLC
SALGÓTARJÁN
MÁTRAHÁZA
EGER
SZOLNOK
TÚRKEVE
KECSKEMÉT
BÉKÉSCSABA
DEBRECEN
NYÍREGYHÁZA
SÁROSPATAK
Szintvonalak:
200, 300 és 500 m.
A GÖRBE VONALAK – AZ IZOHIÉTÁK – AZOKAT A HELYEKET
KÖTIK ÖSSZE, AHOL A CSAPADÉK MENNYISÉGE EGYENLŐ VOLT

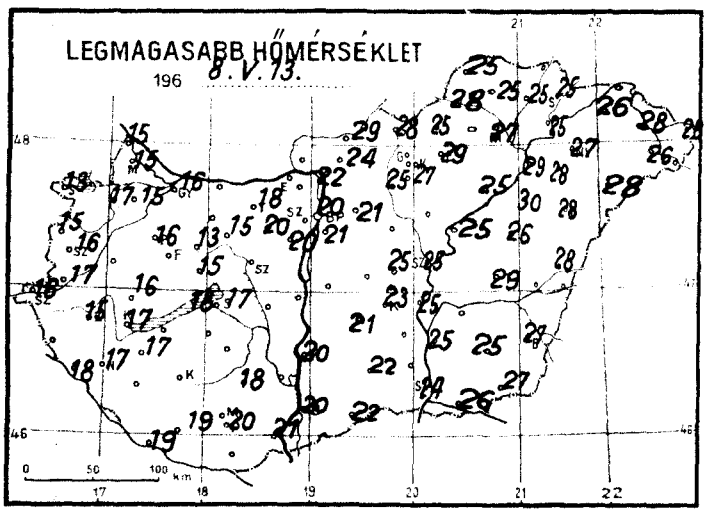
LEGMAGASABB HŐMÉRSÉKLET
196 8. V. 13.

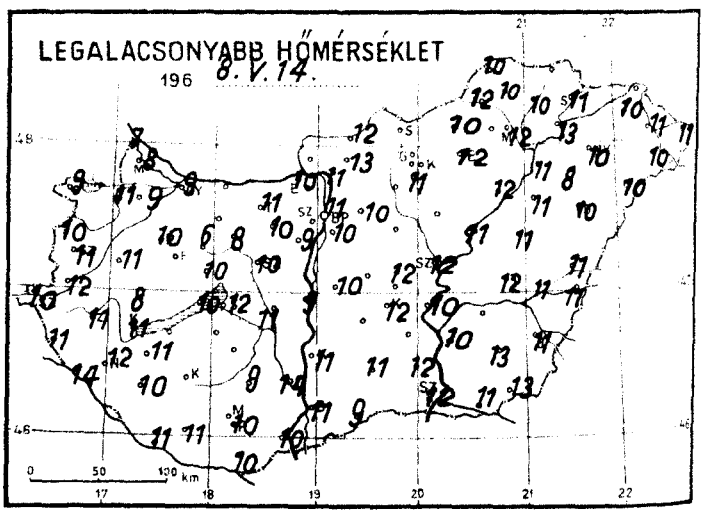
LEGALACSONYABB HŐMÉRSÉKLET
196 8. V. 14.

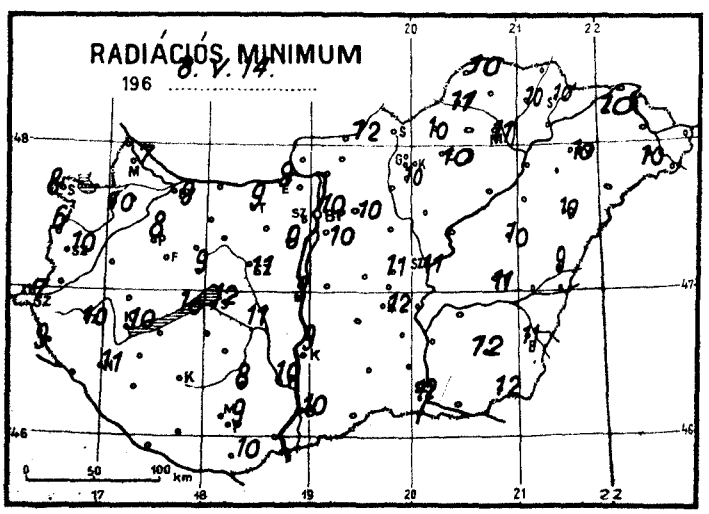
RADIÁCIÓS MINIMUM
196 8. V. 14.

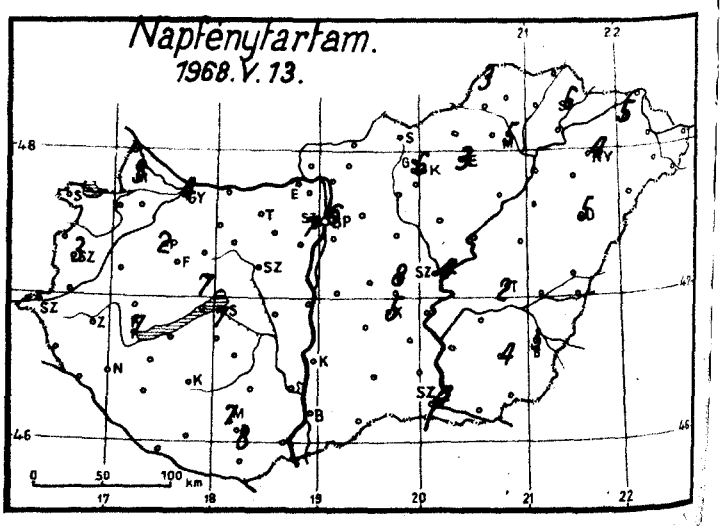
Napfénytartam.
1968. V. 13.

1968. május hó,
14 nap kedd

	Az utolsó 24 óra adatai						24 órai csapadék mm		
	Csapadék (mm)		Hőmérsékleti szélsőségek			Napsütés (óra) tegnap			
			tegnapi nappali max.	éjszakai min.	min. 5 cm-en				
12815 Magyaróvár	.		15	8	7	3	Rajka	.	
822 Győr	.		16	9	9	4	Kapuvár	ny	
825 Pápa	.		16	10	8	2	Csorna	.	
805 Sopron	ny	∀	13	9	8	1	Komárom	.	
812 Szombathely	ny	∀	16	11	10	3	Káld	.	
910 Szentgotthárd	1	∀	16	10	7		Kőszeg	.	
915 Zalaegerszeg	ny		15	11	10		Körmend	ny	
Lenti	.		–	11	9		Letenye	1	
925 Nagykanizsa	ny	∀	17	12	11		Sümeg	1	
920 Keszthely	ny	∀	17	11	10	7	Zirc	ny	
Tihany	.		18	11	10		Kisbér	.	
935 Siófok	.		17	12	12	7	Mór	1	
942 Pécs	1	⊏	20	10	9	8	Alcsút	ny	∀
941 Misinatető (534 m)	2	∀	–	8	8	7	Esztergom	11	
Siklós	2	⊏	–	10	10		Dobogókő	1	≡
827 Farkasgyepű (400 m)	ny	∀	12	7	5		Fonyód	ny	
Veszprém	.		15	10	9	7	Tab	.	
833 Tatabánya	2		18	11	9		Sárhatvan	ny	∀
839 Budapest (Ferihegy)	1	∀	21	10	10		Lengyel	1	
840 Budapest OMI	1	∀	20	11	10	6	Nagykónyi		
841 Budapest (Szabadságh. 474 m)	1		18	8	7	7	Marcali	ny	
Martonvásár	ny	∀	20	9	9		Somogyszob	2	
835 Székesfehérvár	.		–	10	11		Kaposvár	ny	
Dunaújváros	1		–	9	9		Barcs	ny	
Szekszárd	2	=	–	14	10		Szigetvár	2	
Mohács	10		21	10			Bácsalmás	6	⊏
960 Baja	3	⊏	20	11	10	4	Kiskunhalas	5	⊏
955 Kalocsa	4		20	11	9		Izsák	7	
Cegléd	6		25	12	11	8	Kunsztmiklós	1	⊏
860 Szolnok	7		25	12	11	4	Örkény		
970 Kecskemét	10	⊏	23	12	12	5	Nagykáta	2	
Kiskunfélegyháza							Jászapáti	4	
982 Szeged	8	⊏	24	12	12	4	Tiszakécske	12	⊏
Mezőhegyes	9	⊏	27	13	12		Nagykőrös	9	⊏
Orosháza	11		25	13	12	4	Kistelek	13	⊏
990 Békéscsaba	20	⊏	27	11	11	3	Makó	17	⊏
875 Túrkeve	8	⊏	29	12	11	2	Szentes	11	
Berettyóújfalu	9	∀	28	11	9		Szarvas	–	
882 Debrecen	10	⊏	28	10	10	5	Szeghalom	18	
892 Nyíregyháza	8		27	10	10	4	Körösszakál	21	∀
788 Kisvárda	9		26	10	10	5	Tiszaroff	3	
Mátészalka	8	∀	26	10	10		Poroszló	1	
Tiszabecs	5		28	11			Karcag	3	
Vác	ny		22	11			Hortobágy	2	⊏
Gödöllő	1		21	10	10		Polgár	2	∀
Lőrinci	1	≡	25	–	–		Hajdúdorog	10	
Gyöngyös	ny		27	11	10		Nyírlugos	11	⊏
Balassagyarmat	7		29	12	12		Csenger	7	⊏
755 Salgótarján	3		28	–			Vásárosnamény	11	
Galyatető (932 m)	1		19	7			Záhony	5	
851 Kékestető (1000 m)	ny	∀	20	7	7	6	Királyrét	9	
Mátraháza (672 m)							Romhány	2	
865 Eger	2		29	12	10	3	Borsodnádasd	5	⊏
Putnok	8	⊏	28	12	11		Jósvafő	2	∀
Lillafüred	2		28	14			Szendrőlád	2	⊏
772 Miskolc	1	∀	27	12	11	5	Hidasnémeti	.	
Fügöd	ny		25	10	10		Tokaj	5	
778 Sárospatak	6	=	25	11	10	6			

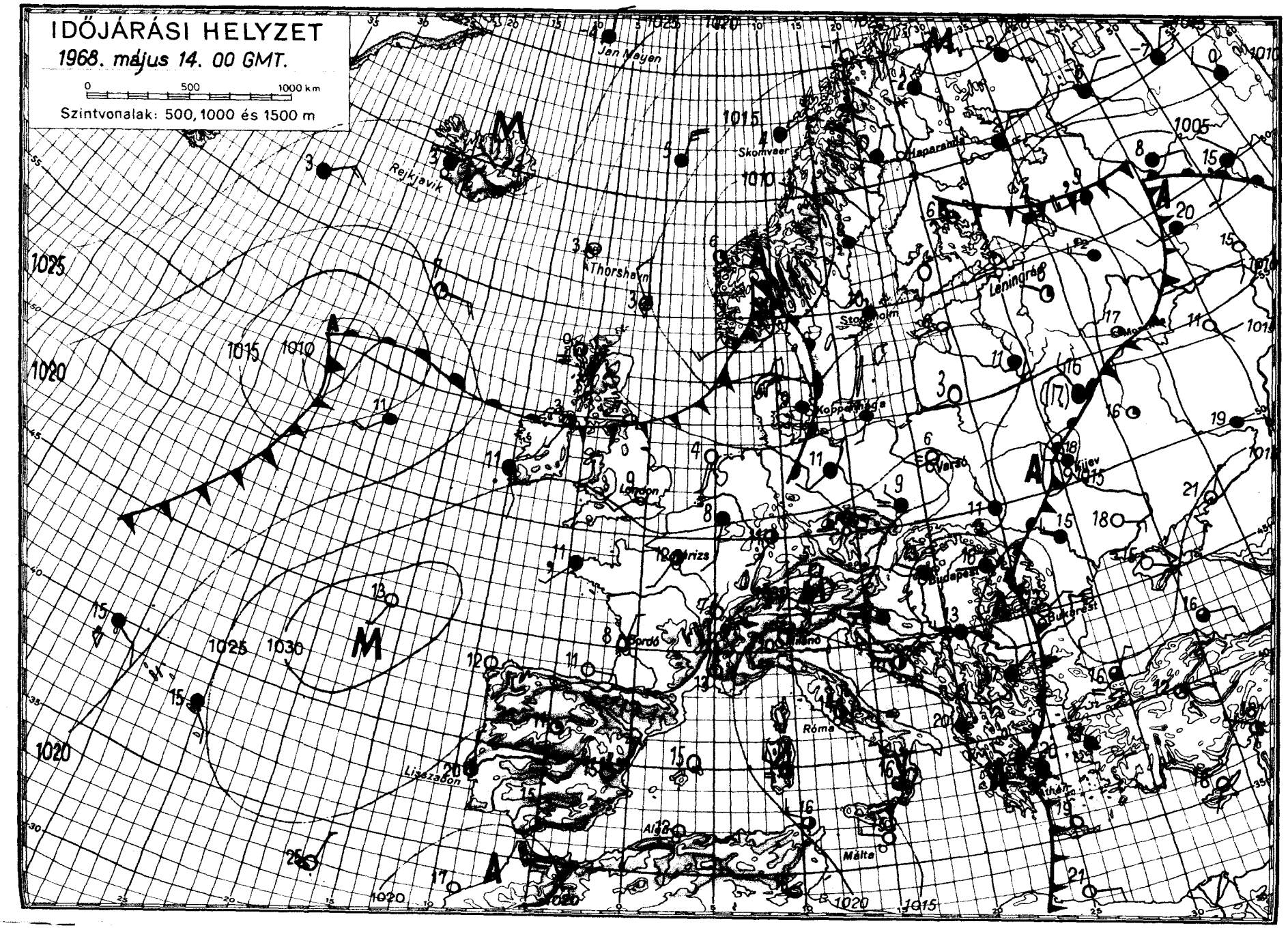

OFFSET NYOMDA BUDAPEST

IDŐJÁRÁSI NAPIJELENTÉS

ЕЖЕДНЕВНЫЙ МЕТЕОРОЛОГИЧЕСКИЙ БЮЛЛЕТЕНЬ • DAILY WEATHER REPORT
BULLETIN QUOTIDIEN DE TEMPS • TÄGLICHER WETTERBERICHT

KIADJA AZ ORSZÁGOS METEOROLÓGIAI INTÉZET
BUDAPEST II. KITAIBEL PÁL UTCA 1
TELEFON: KÖZPONT: 353-500, IDŐJELZŐ OSZT.: 150-410

MEGJELENIK NAPONKÉNT • ELŐFIZETÉSI ÁRA A POSTAI KÖLTSÉGGEL EGYÜTT NEGYEDÉVRE 60, Ft
KIADÁSÉRT FELEL AZ INTÉZET IGAZGATÓJA

81. évfolyam 136. szám + Budapest + 1968. május 15. szerda

Az időjárási helyzet ma reggel és a várható időjárás:

Az Atlanti-óceánról származó hüvös levegő-fajta Európa legnagyobb részén jelentékeny lehülést okozott. Átlagfeletti nyári meleg csak a Volga-folyó alsó szakaszán található. A hőmérséklet általános csökkenését követően a fagyos levegő határvonala is délebbre huzódott. Ennek következtében az Ural-hegység északi vidékein, valamint Finnország és a Skandináv-félsziget északi felén sokfelé hózápor alakult ki. Az Atlanti-óceánról a Bretagne-félszigeten át kelet felé terjeszkedő nyugodt, derült időjárási zóna fokozatosan uralomra jut a Kárpát-medencében is, igy a hőmérséklet alakulását elsősorban a napsütés határozza meg.

Hazánkban kedden szeles, az évszakhoz képest hüvös, a Bakony-hegységtől északnyugatra napos, máshol erősen felhős idő volt. Az ország középső részein és az északkeleti határszélen helyenként esett jelentéktelen mennyiségü eső. A hőmérséklet napközben 16, 22 fokig emelkedett. Szerda hajnalra szeszélyes eloszlásban 5 és 13 fokig hült le a levegő. Délelőtt folytatódott a szeles, idő. Mivel a napsütést a jelenlévő fátyolfelhőzet csak kevéssé árnyékolta, igy a hőmérséklet már 11 órakor elérte a 16, 20 fokot.

Ma 12 órakor Budapesten a hőmérséklet 20 fok, a tengerszintre átszámitott légnyomás 766 mm, gyengén süllyed.

Várható időjárás csütörtök estig:

Kevés felhő, száraz, napos idő.
Az élénk, helyenként erős északi szél fokozatosan mérséklődik.
Az éjszaka hüvös marad.

Várható legalacsonyabb éjszakai hőmérséklet: 4, 9,
legmagasabb nappali hőmérséklet csütörtökön: 21, 24 fok között.

Dr. Tóth Pál s.k.

A hőmérséklet napi középértéke és eltérése a 90 évi átlagtól / Budapesten /:

1968. V. 14.: 13,9 C°, -2,1 C°.

1871 óta ezen a napon Budapesten előfordult:

legmagasabb hőmérséklet: 31,5 C° /1945/
legalacsonyabb hőmérséklet: 2,3 C° /1927/.

68.337.

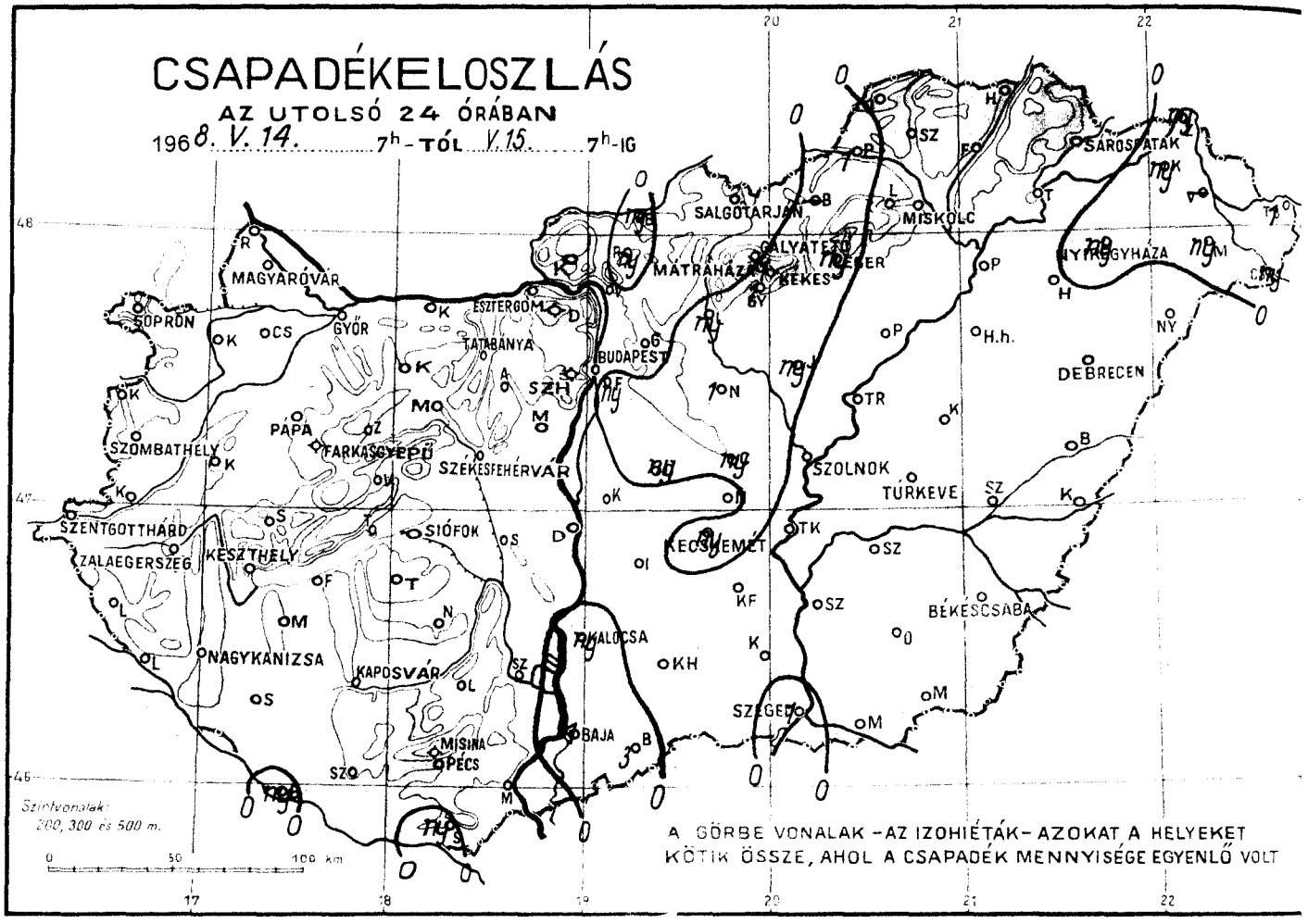
CSAPADÉKELOSZLÁS
AZ UTOLSÓ 24 ÓRÁBAN
1968. V. 14. 7h-TÓL V. 15. 7h-IG
MAGYARÓVÁR
SOPRON
GYŐR
ESZTERGOM
TATABÁNYA
BUDAPEST
MÁTRAHÁZA
SALGÓTARJÁN
GALYATETŐ
MISKOLC
SÁROSPATAK
NYÍREGYHÁZA
DEBRECEN
SZOLNOK
TÚRKEVE
PÁPA
TAPOLCA
SZÉKESFEHÉRVÁR
SZOMBATHELY
SZENTGOTTHÁRD
ZALAEGERSZEG
KESZTHELY
SIÓFOK
KECSKEMÉT
BÉKÉSCSABA
NAGYKANIZSA
KAPOSVÁR
KALOCSA
SZEGED
BAJA
MISINA
PÉCS
Szintvonalak: 200, 300 és 500 m.
A GÖRBE VONALAK – AZ IZOHIÉTÁK – AZOKAT A HELYEKET KÖTIK ÖSSZE, AHOL A CSAPADÉK MENNYISÉGE EGYENLŐ VOLT

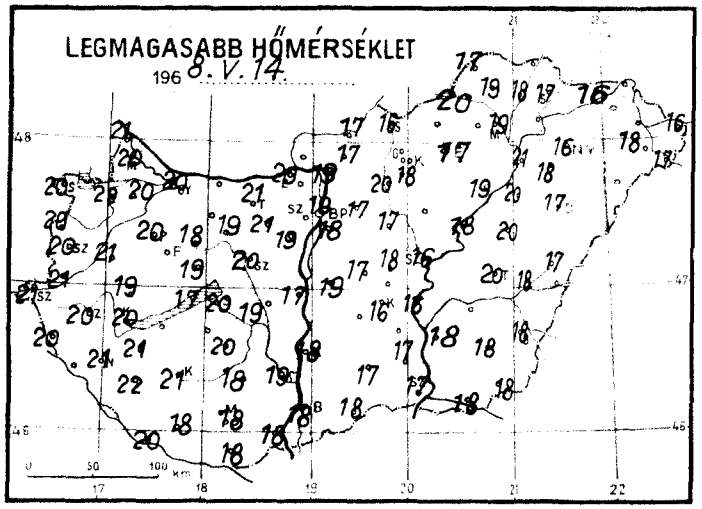
LEGMAGASABB HŐMÉRSÉKLET
1968. V. 14.

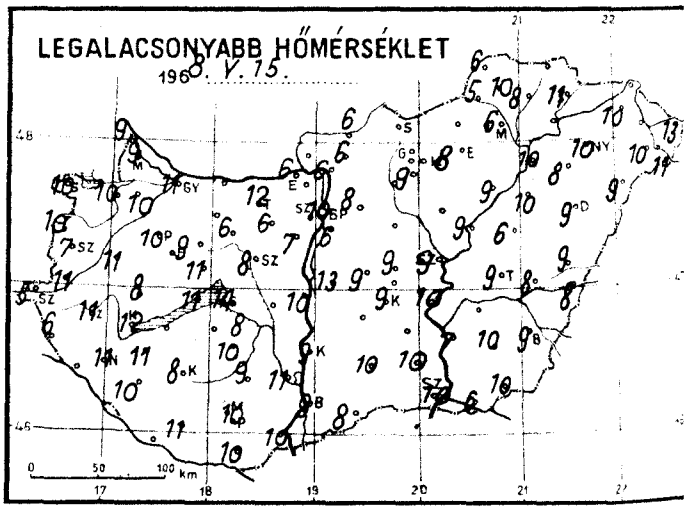
LEGALACSONYABB HŐMÉRSÉKLET
1968. V. 15.

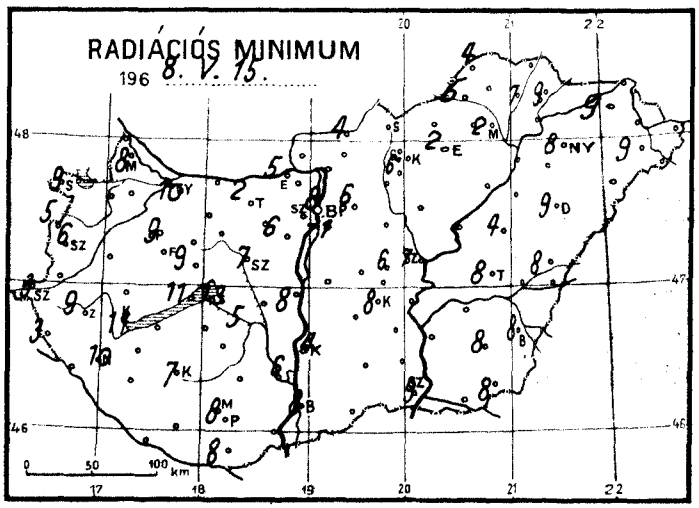
RADIÁCIÓS MINIMUM
1968. V. 15.

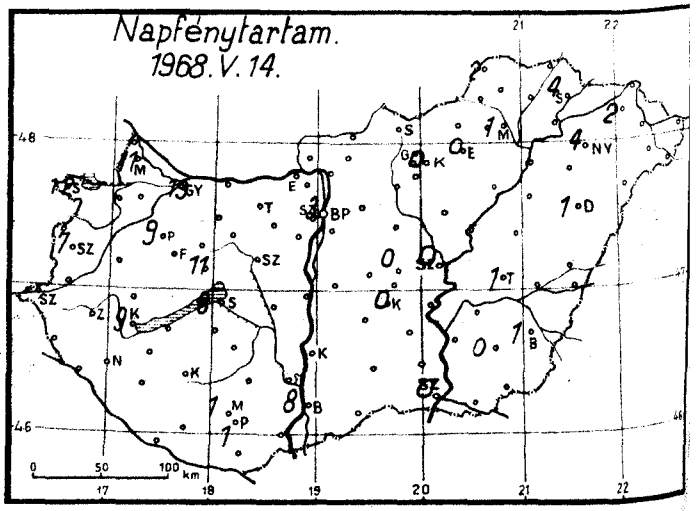
Napfénytartam.
1968. V. 14.

1968. május hó, 15 nap szerda	Az utolsó 24 óra adatai						24 órai csapadék mm		
	Csapadék (mm)		Hőmérsékleti szélsőségek			Napsütés (óra) tegnap			
			tegnapi nappali max.	éjszakai min.	min. 5 cm-en				
12815 Magyaróvár	•		20	9	8	11	Rajka	•	
822 Győr	•		20	11	10	13	Kapuvár	•	
825 Pápa	•		20	10	9	9	Csorna	•	
805 Sopron	•		20	10	9	12	Komárom	•	
812 Szombathely	•		20	7	6	7	Káld	•	
910 Szentgotthárd	•		21	5	3		Kőszeg	•	
915 Zalaegerszeg	•		20	11	9		Körmend	•	
Lenti	•		20	6	3		Letenye	•	
925 Nagykanizsa	•		21	11	10		Sümeg	•	
920 Keszthely	•		20	12	11	9	Zirc	•	
Tihany	•		17	11	11		Kisbér	•	
935 Siófok	•		20	14	13	8	Mór	•	
942 Pécs	•		18	10	8	1	Alcsút	•	
941 Misinatető (534 m)	•		15	8	8	1	Esztergom	•	
Siklós	ny		18	10	8		Dobogókő		
827 Farkasgyepű (400 m)	•		18	6	6		Fonyód	•	
Veszprém	•		19	11	9	11	Tab	•	
833 Tatabánya	•		21	12	2		Sárbogárd Sárhatvan	•	
839 Budapest (Ferihegy)	ny	⌓	18	6	-1		Lengyel	•	
840 Budapest OMI	•		19	10	8	3	Nagykónyi	•	
841 Budapest (Szabadságh., 474 m)	•		16	11	6	4	Marcali	•	
Martonvásár	•		19	7	6		Somogyszob	•	
835 Székesfehérvár	•		20	8	7		Kaposvár	•	
Dunaújváros	•		17	10	8		Barcs	ny	
Szekszárd	•	⌓	19	11	6		Szigetvár	•	
Mohács	•		18	10			Bácsalmás	3	
960 Baja	1		18	9	8	8	Kiskunhalas	•	
955 Kalocsa	ny		18	9	4		Izsák	•	
Cegléd	ny	⌓	18	9	6	0	Kunsztmiklós	•	
860 Szolnok	•		16	9	7	0	Örkény		
970 Kecskemét	ny	=	16	9	8	0	Nagykáta	1	⌓
Kiskunfélegyháza							Jászapáti	ny	⌓
982 Szeged	1		17	10	9	0	Tiszakécske	•	
Mezőhegyes	•		22	10	8		Nagykőrös	•	
Orosháza	•		18	10	8	0	Kistelek	•	
990 Békéscsaba	•	=	18	9	8	1	Makó	•	
875 Túrkeve	•		20	9	8	1	Szentes	•	
Berettyóújfalu	•		17	9	8		Szarvas	•	
882 Debrecen	•		17	9	9	1	Szeghalom	•	
892 Nyíregyháza	ny		16	10	8	4	Körösszakál	•	
788 Kisvárda	ny		16	10	9	2	Tiszaroff	•	
Mátészalka	ny		18	10	9		Poroszló	•	⌓
Tiszabecs	1		16	13			Karcag	•	
Vác	ny	⌓	19	6			Hortobágy	•	
Gödöllő	•	⌓	17	8	6		Polgár	•	
Lőrinci	ny	⌓	20	12	11		Hajdúdorog	•	
Gyöngyös	1		18	9	6		Nyírlugos	•	
Balassagyarmat	ny		17	6	4		Csenger	ny	
755 Salgótarján	•		16	–	–		Vásárosnamény	•	
Galyatető (932 m)	•		–	6			Záhony	ny	
851 Kékestető (1000 m)	1	≡	9	6	5	0	Királyrét	•	
Mátraháza (672 m)							Romhány	ny	
865 Eger	ny	=	17	8	2	0	Borsodnádasd	•	
Putnok	1	=	20	5	5		Jósvafő	•	
Lillafüred	•		16	5			Szendrőlád	•	
772 Miskolc	•		19	6	2	1	Hidasnémeti	•	
Fügöd	•		18	8	7		Tokaj	•	
778 Sárospatak	•		17	11	9	4			

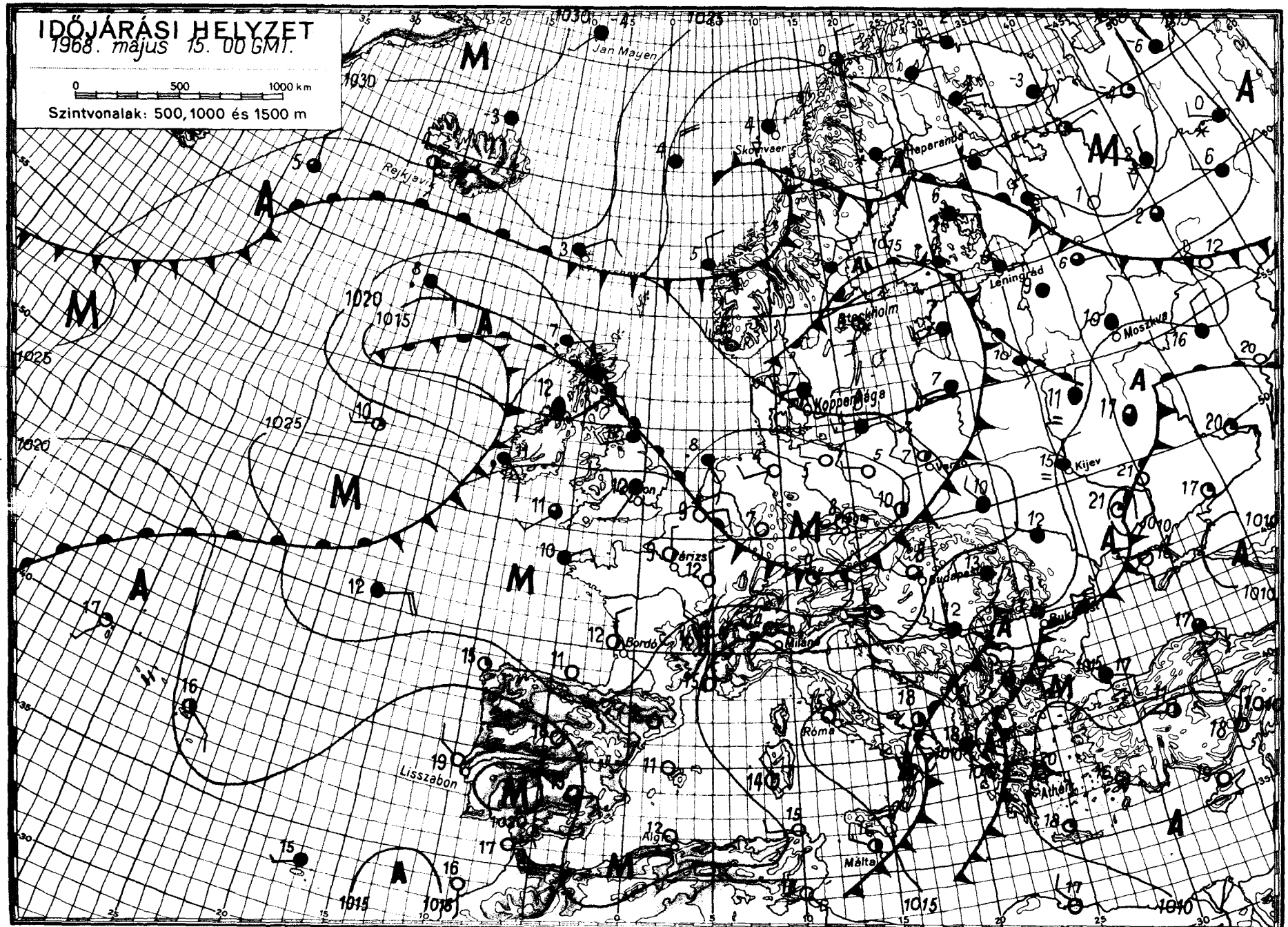

ORSZ. IRODA BUDAPEST

IDŐJÁRÁSI NAPIJELENTÉS

ЕЖЕДНЕВНЫЙ МЕТЕОРОЛОГИЧЕСКИЙ БЮЛЛЕТЕНЬ • DAILY WEATHER REPORT
BULLETIN QUOTIDIEN DE TEMPS • TÄGLICHER WETTERBERICHT

KIADJA AZ ORSZÁGOS METEOROLÓGIAI INTÉZET
BUDAPEST II. KITAIBEL PÁL UTCA 1
TELEFON: KÖZPONT: 353-500, IDŐJELZŐ OSZT.: 150-410

MEGJELENIK NAPONKÉNT * ELŐFIZETÉSI ÁRA
A POSTAI KÖLTSÉGGEL EGYÜTT NEGYEDÉVRE 60, Ft
KIADÁSÉRT FELEL AZ INTÉZET IGAZGATÓJA

81. évfolyam 137. szám + Budapest + 1968. május 16. csütörtök.

Az időjárási helyzet ma reggel és a várható időjárás:

A hüvös, nedves óceáni levegő elárasztotta Európa nagy részét. Hatására a Brit-szigeteken, Németországban és már a Fekete-tenger vidékén is jobbára felhős, helyenként esős az idő. A meleg levegő uralma a Földközi-tenger vidékére és Ukrajna keleti területeire korlátozódott. Az Alpok és a Kárpát-medence nagy része felett átmenetileg napos, száraz az időjárás.

Hazánkban szerdán változóan felhős, szeles idő volt. A nap folyamán a déli, délkeleti megyék kivételével 12, 14 órán át sütött a nap. A nappali felmelegedés általában 18, 23 fokot ért el. Ma hajnalban északon 2, 7, délen 6, 12 fokig hült le a levegő. Délkeleten egy-két helyen kisebb eső esett. Délelőtt északon gyengén, máshol erősen felhős volt az ég, Szegeden esett az eső. A hőmérséklet 11 órára 15, 21 fokig emelkedett.

Ma 12 órakor Budapesten a hőmérséklet 21 fok, a tengerszintre átszámitott légnyomás 763 mm, gyengén süllyed.

Várható időjárás péntek estig:

Változóan felhős idő, néhány helyen esővel.
Mérsékelt, időnként megélénkülő északnyugati, északi szél.

Várható legalacsonyabb éjszakai hőmérséklet: 4, 9,
legmagasabb nappali hőmérséklet pénteken: 18, 23 fok között.

Bartha Péterné s.k.

Távolabbi kilátások keddig:

Legalacsonyabb hajnali hőmérsékletek 5, 10 fok között, gyenge talajmenti fagy az ország területének legfeljebb 10 %-án lehet. A nappali legmagasabb hőmérsékletek 17, 22 fok között. Jelentős mennyiségü eső /legalább 5 mm/ az ország területének 30 %-án várható.

Távelőrejelző Osztály

A hőmérséklet napi középértéke és eltérése a 90 évi átlagtól /Budapesten/:

1968. V.15.: 17,9 C°, +1,3 C°.

1871 óta ezen a napon Budapesten előfordult:

legmagasabb hőmérséklet: 32,6 C° /1958/
legalacsonyabb hőmérséklet: 3,4 C° /1928/.

68.340.

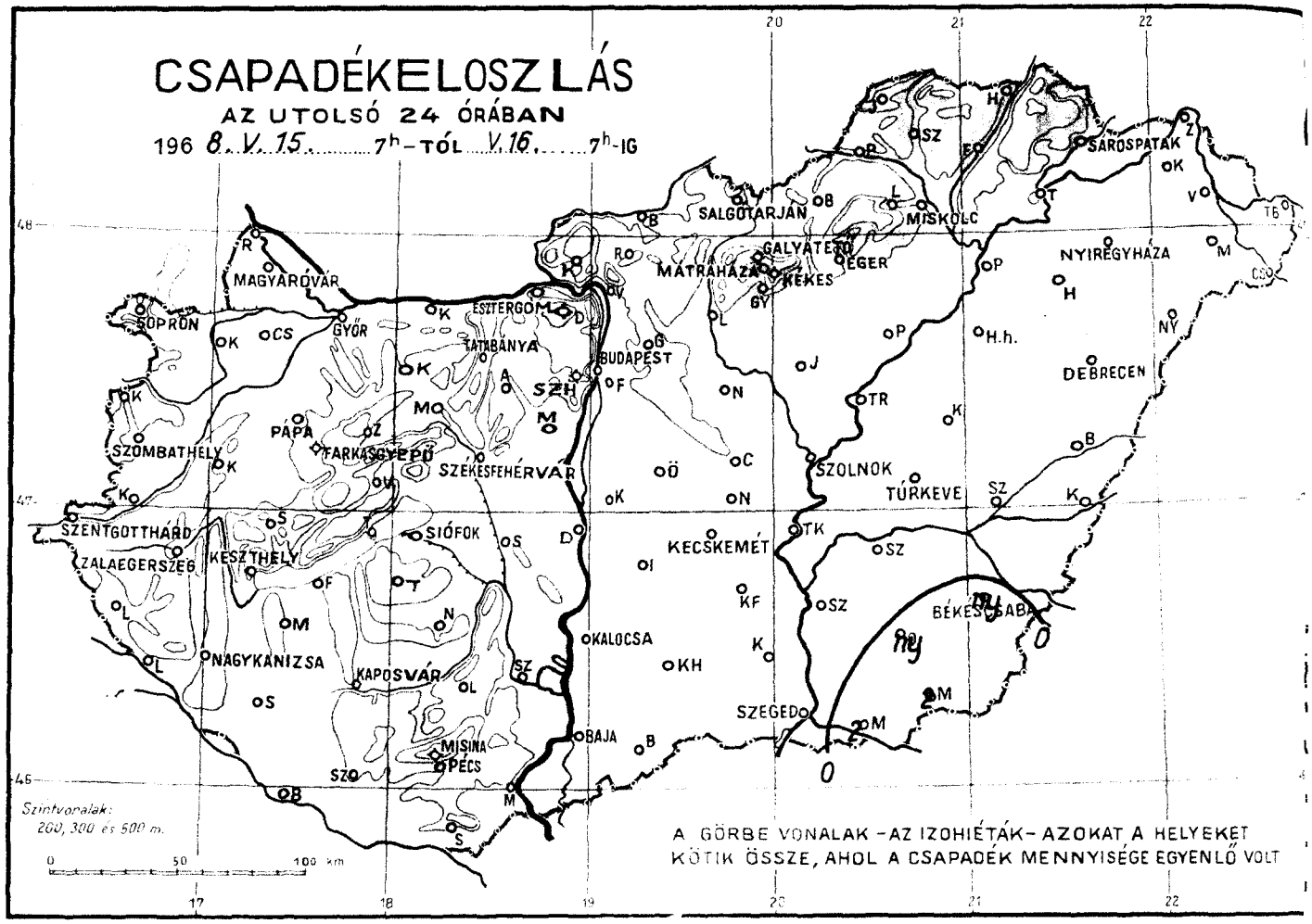
CSAPADÉKELOSZLÁS
AZ UTOLSÓ 24 ÓRÁBAN
196 8. V. 15. 7h-TÓL V. 16. 7h-IG
SOPRON
MAGYARÓVÁR
GYŐR
ESZTERGOM
TATABÁNYA
BUDAPEST
SZÉKESFEHÉRVÁR
PÁPA
TAPOLCA
SZOMBATHELY
SZENTGOTTHÁRD
ZALAEGERSZEG
KESZTHELY
SIÓFOK
NAGYKANIZSA
KAPOSVÁR
MISINA
PÉCS
BAJA
SZEGED
KALOCSA
KECSKEMÉT
SZOLNOK
TÚRKEVE
DEBRECEN
NYÍREGYHÁZA
MISKOLC
SALGÓTARJÁN
GALYATETŐ
MÁTRAHÁZA
EGER
SÁROSPATAK
BÉKÉSCSABA
Szintvonalak:
200, 300 és 500 m.
A GÖRBE VONALAK - AZ IZOHIÉTÁK - AZOKAT A HELYEKET
KÖTIK ÖSSZE, AHOL A CSAPADÉK MENNYISÉGE EGYENLŐ VOLT

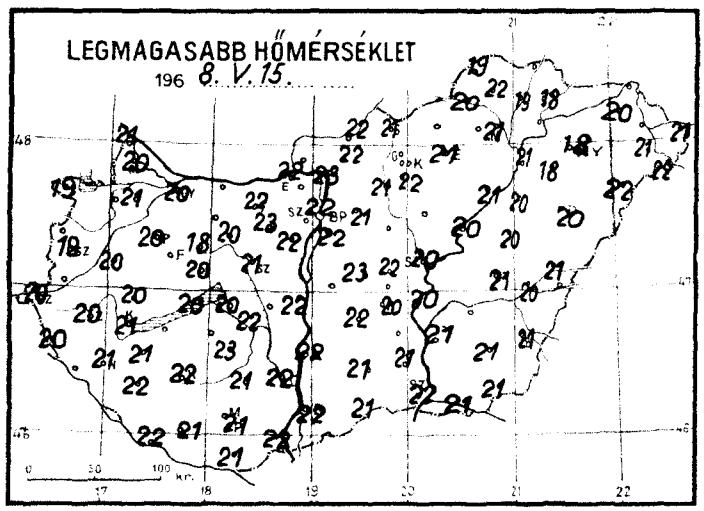
LEGMAGASABB HŐMÉRSÉKLET
196 8. V. 15.

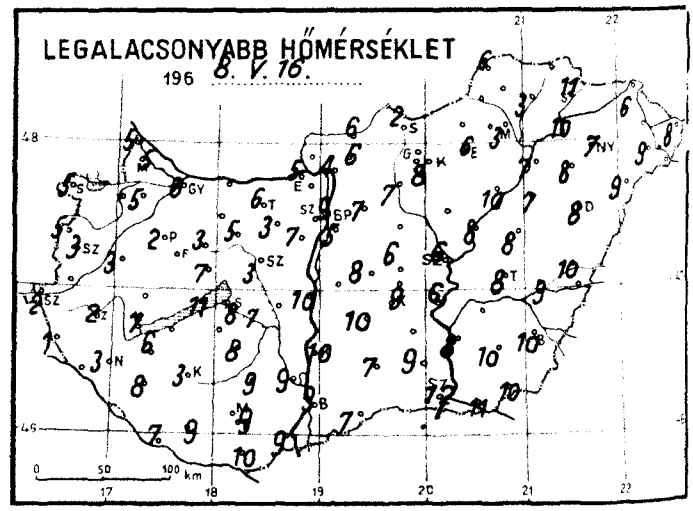
LEGALACSONYABB HŐMÉRSÉKLET
196 8. V. 16.

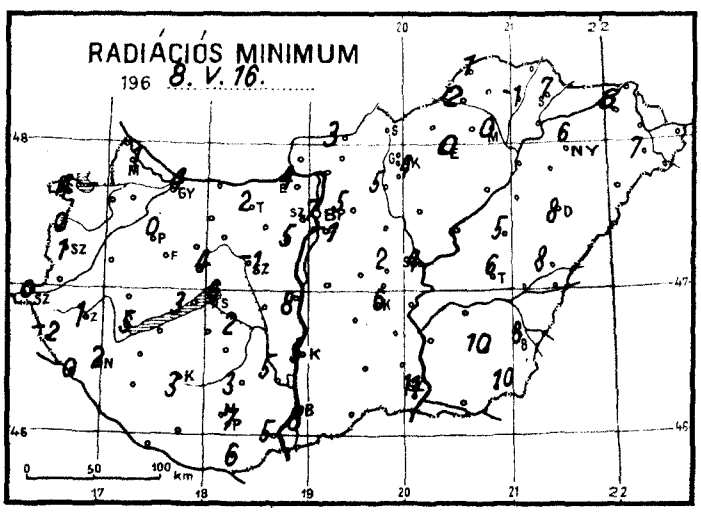
RADIÁCIÓS MINIMUM
196 8. V. 16.

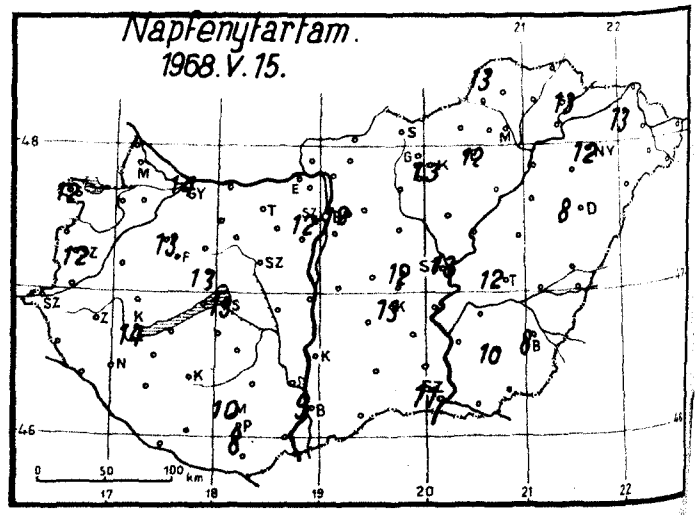
Napfenytartam.
1968. V. 15.

1968. május hó, 16. nap csütörtök

	Az utolsó 24 óra adatai						24 órai csapadék mm		
	Csapadék (mm)		Hőmérsékleti szélsőségek			Napsütés (óra) tegnap			
			tegnapi nappali max.	éjszakai min.	min. 5 cm-en				
12815 Magyaróvár	.		20	5	1	–	Rajka	.	
822 Győr	.		20	6	4	14	Kapuvár	.	p
825 Pápa	.		20	2	0	13	Csorna	.	p
805 Sopron	.		19	5	4	12	Komárom	.	p
812 Szombathely	.		19	3	1	12	Káld	.	
910 Szentgotthárd	.		20	2	0		Kőszeg	.	
915 Zalaegerszeg	.		20	2	1		Körmend	.	
Lenti	.		20	1	-2		Letenye	.	
925 Nagykanizsa	.		21	3	2		Sümeg	.	
920 Keszthely	.		21	7	5	14	Zirc	.	
Tihany	.		20	11	3		Kisbér	.	
935 Siófok	.		20	8	6	13	Mór	.	
942 Pécs	.		21	9	7	8	Alcsút	.	p
941 Misinatető (534 m)	.		18	10	9	10	Esztergom	.	
Siklós	.	.	21	10	6		Dobogókő	–	
827 Farkasgyepű (400 m)	.		19	7	4		Fonyód		
Veszprém	.		20	7	4	13	Tab	.	
833 Tatabánya	.		22	6	2		Sárbogárd	.	
839 Budapest (Ferihegy)	.		22	5	-1		Lengyel	.	
840 Budapest OMI	.	p	22	9	7	12	Nagykónyi	.	
841 Budapest (Szabadságh. 474 m)	..	p	19	9	5	12	Marcali	.	p
Martonvásár	.		22	7	5		Somogyszob	.	
835 Székesfehérvár	.		21	3	-1		Kaposvár	.	
Dunaújváros	.		21	10	9		Barcs	.	
Szekszárd	.	=	22	9	5		Szigetvár	.	
Mohács	.		22	9	5		Bácsalmás	.	
960 Baja	.		22	9	8	9	Kiskunhalas	.	
955 Kalocsa	.		22	10	3		Izsák	.	
Cegléd	.	p	22	6	2	12	Kunsztmiklós		
860 Szolnok	.		20	6	4	13	Örkény	.	
970 Kecskemét	.		20	9	6	13	Nagykáta	.	
Kiskunfélegyháza							Jászapáti	.	
982 Szeged	.		22	12	11	11	Tiszakécske	.	
Mezőhegyes	2		21	10	10		Nagykőrös	.	
Orosháza	ny		21	11	10	10	Kistelek	.	
990 Békéscsaba	ny		21	10	8	8	Makó	2	
875 Túrkeve	.		21	8	6	12	Szentes	.	
Berettyóújfalu	.		21	10	8		Szarvas		
892 Debrecen	.		20	8	8	8	Szeghalom	.	
892 Nyíregyháza	.		18	7	6	12	Körösszakál	.	
788 Kisvárda	.		20	6	6	13	Tiszaroff	.	
Mátészalka	.	p	21	9	7		Poroszló	.	
Tiszabecs	.		21	8			Karcag	.	
Vác	.	p	23	4			Hortobágy	.	
Gödöllő	.		21	7	5		Polgár	.	
Lőrinci	.		21	7	5		Hajdúdorog	.	
Gyöngyös	.		22	8	4		Nyírlugos	.	
Balassagyarmat	.		22	6	3		Csenger	.	p
755 Salgótarján	.		21	2			Vásárosnamény		
Galyatető (932 m)	.		17	7			Záhony	.	
851 Kékestető (1000 m)	.		14	7	6	13	Királyrét	.	
Mátraháza (672 m)							Romhány	.	
865 Eger	.		21	6	0	12	Borsodnádasd		
Putnok	.	p	20	–	2		Jósvafő	.	
Lillafüred	.		19	4			Szendrőlád	.	
772 Miskolc	.		21	3	0	14	Hidasnémeti	.	
Füged	.	p	19	3	-1		Tokaj	.	
778 Sárospatak			18	11	7	13			

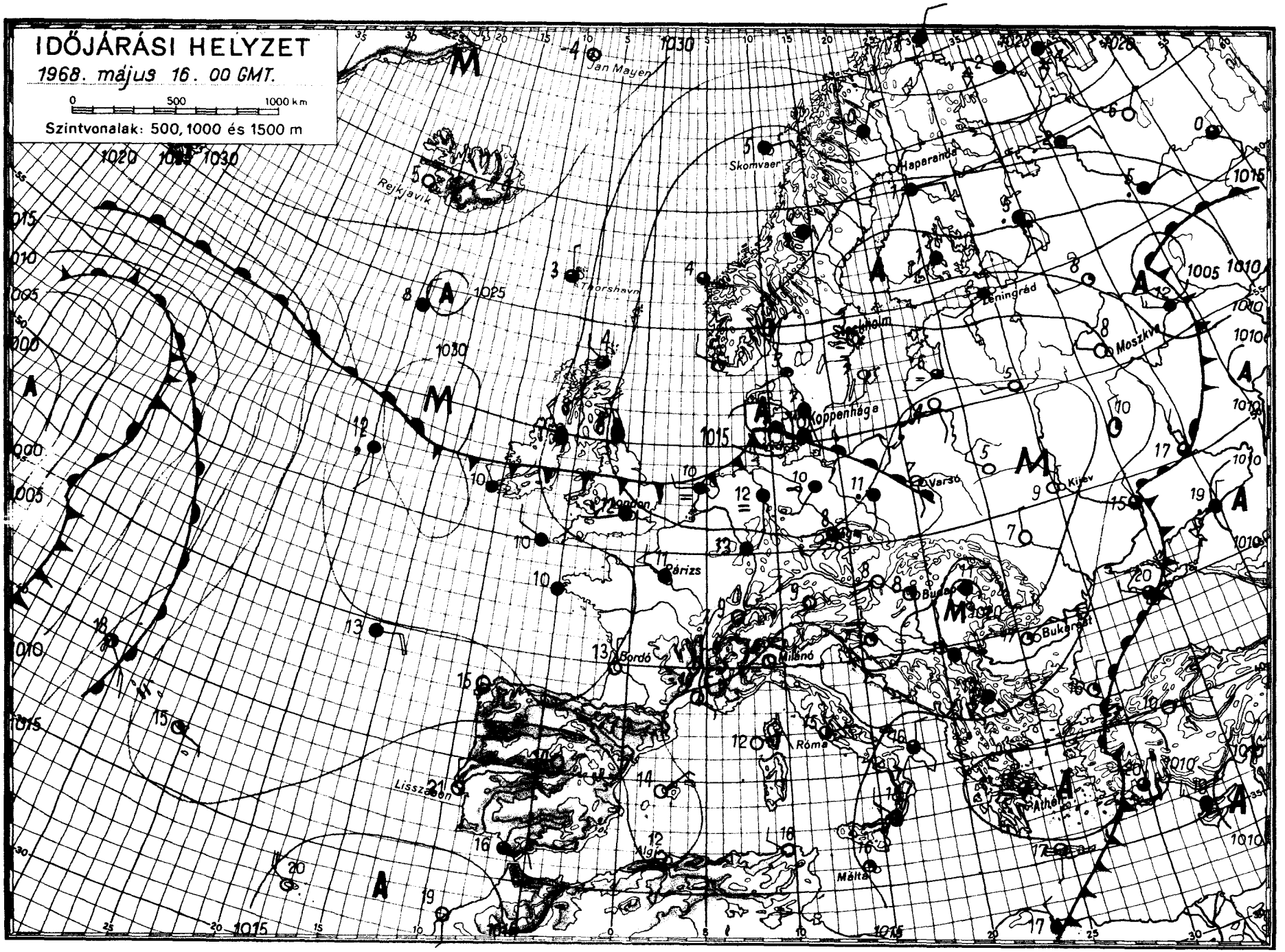
IDŐJÁRÁSI HELYZET
1968. május 16. 00 GMT.
0 500 1000 km
Szintvonalak: 500, 1000 és 1500 m
Jan Mayen
Skomvaer
Haparanda
Reykjavik
Thorshavn
Leningrád
Moszkva
Koppenhága
Varsó
Kijev
London
Párizs
Bordó
Milánó
Bukarest
Róma
Lisszabon
Algír
Málta
Athén

IDŐJÁRÁSI NAPIJELENTÉS

ЕЖЕДНЕВНЫЙ МЕТЕОРОЛОГИЧЕСКИЙ БЮЛЛЕТЕНЬ • DAILY WEATHER REPORT
BULLETIN QUOTIDIEN DE TEMPS • TÄGLICHER WETTERBERICHT

KIADJA AZ ORSZÁGOS METEOROLÓGIAI INTÉZET
BUDAPEST II. KITAIBEL PÁL UTCA 1
TELEFON: KÖZPONT: 353-500, IDŐJELZŐ OSZT.: 150-410

MEGJELENIK NAPONKÉNT • ELŐFIZETÉSI ÁRA A POSTAI KÖLTSÉGGEL EGYÜTT NEGYEDÉVRE 60, Ft
KIADÁSÉRT FELEL AZ INTÉZET IGAZGATÓJA

81. évfolyam 138. szám + Budapest + 1968. május 17. péntek

Az időjárási helyzet ma reggel és a várható időjárás:

Európa nyugati és északi részeire tovább folytatódik a nedves, hüvös, óceáni levegő beáramlása. Hatására Nyugat- és Közép-Európában többfelé esik az eső. Ugyanakkor Skandinávia és a Szovjetunió európai területének északi felén havazások vannak. A hüvös levegő jelenlétét mutatja, hogy a legmagasabb nappali hőmérsékletek általában 3-6 fokkal maradtak az utóbbi évek napi hőmérsékleti maximumainak átlaga alatt.

Hazánkban csütörtökön általában változóan felhős volt az ég. 8-14 órán át sütött a nap. A hőmérséklet napközben 19, 25 fokig emelkedett. A délkeleti megyék néhány helyén esett az eső, a csapadék mennyisége 1-7 mm között volt. Ezeken a helyeken a hőmérséklet csak 16-18 fokig emelkedett. Ma hajnalra szeszélyes területi eloszlásban 5-14 fokig hült le a levegő. A délelőtti órákban folytatódott a változóan felhős, helyenként borult idő. A Dunántulról és a délkeleti megyékből kisebb esőket jelentettek. A hőmérséklet 11 órakor 15, 22 fok között váltakozott.

Ma 12 órakor Budapesten a hőmérséklet 21 fok, a tengerszintre átszámitott légnyomás 759 mm, gyengén süllyed.

Várható időjárás szombat estig:

Felhős idő, többfelé eső, helyenként zivatar.
Időnként megélénkülő és nyugati, északnyugatira forduló szél.
A nappali felmelegedés kissé gyengül.

Várható legalacsonyabb éjszakai hőmérséklet: 6, 11
legmagasabb nappali hőmérséklet szombaton: 15, 20 fok között.

Vadkerti Ferenc s.k.

A hőmérséklet napi középértéke és eltérése a 90 évi átlagtól /Budapesten/:

1968. V. 16.: 18,0 C°, +1,1 C°.

1871 óta ezen a napon Budapesten előfordult:

legmagasabb hőmérséklet: 30,5 C° /1925/
legalacsonyabb hőmérséklet: 2,0 C° /1885/.

68.343.

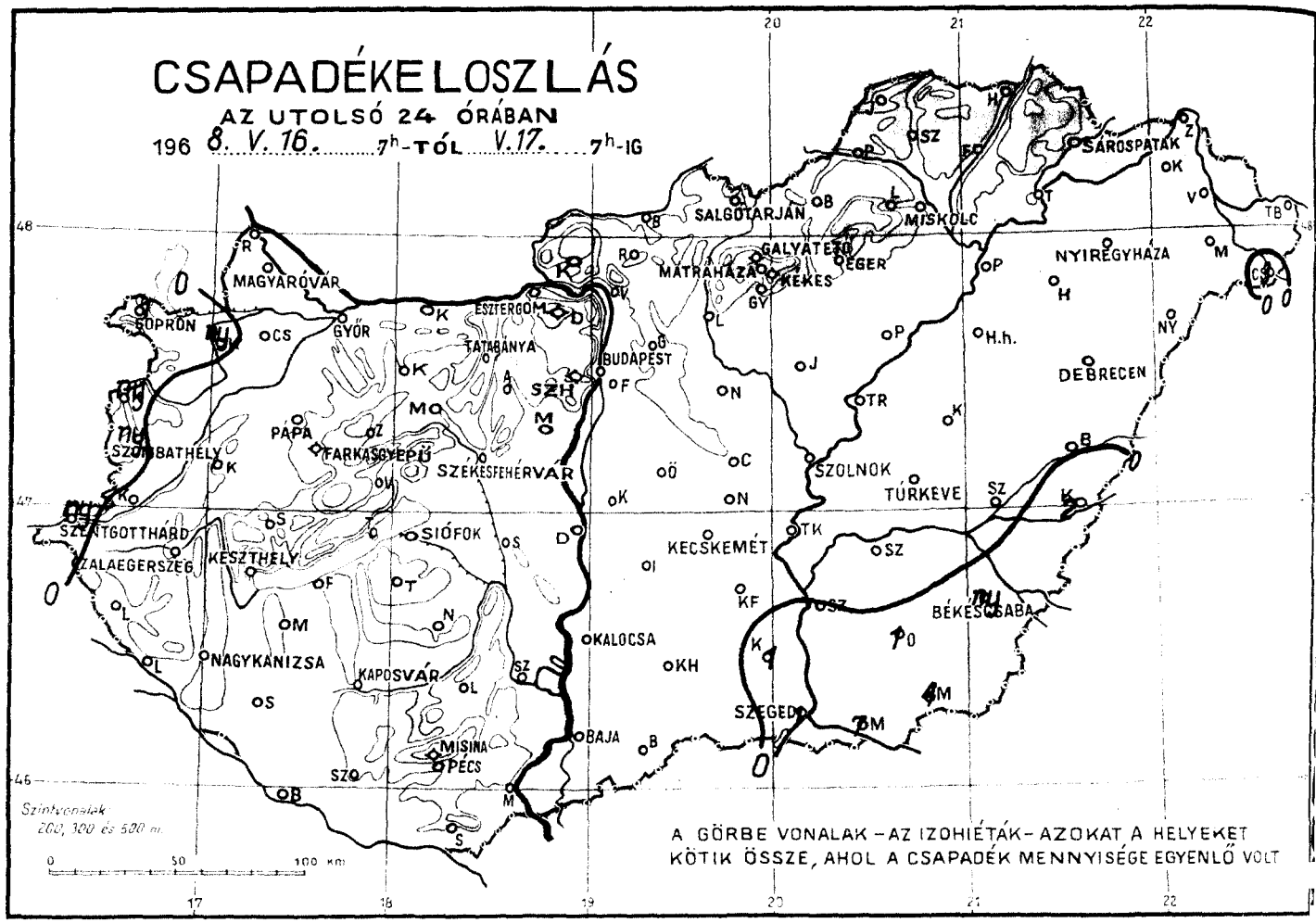
CSAPADÉKELOSZLÁS
AZ UTOLSÓ 24 ÓRÁBAN
196 8. V. 16. 7h-TÓL V. 17. 7h-IG
SOPRON
MAGYARÓVÁR
GYŐR
ESZTERGOM
TATABÁNYA
BUDAPEST
SZOMBATHELY
PAPA
FARKASGYEPŰ
SZÉKESFEHÉRVÁR
SZENTGOTTHÁRD
ZALAEGERSZEG
KESZTHELY
SIÓFOK
NAGYKANIZSA
KAPOSVÁR
MISINA
PÉCS
BAJA
SALGÓTARJÁN
MISKOLC
SÁROSPATAK
MÁTRAHÁZA
GALYATETŐ
EGER
KEKES
NYÍREGYHÁZA
DEBRECEN
SZOLNOK
TÚRKEVE
KECSKEMÉT
KALOCSA
SZEGED
BÉKÉSCSABA
Szintvonalak
200, 300 és 500 m
A GÖRBE VONALAK – AZ IZOHIÉTÁK – AZOKAT A HELYEKET
KÖTIK ÖSSZE, AHOL A CSAPADÉK MENNYISÉGE EGYENLŐ VOLT

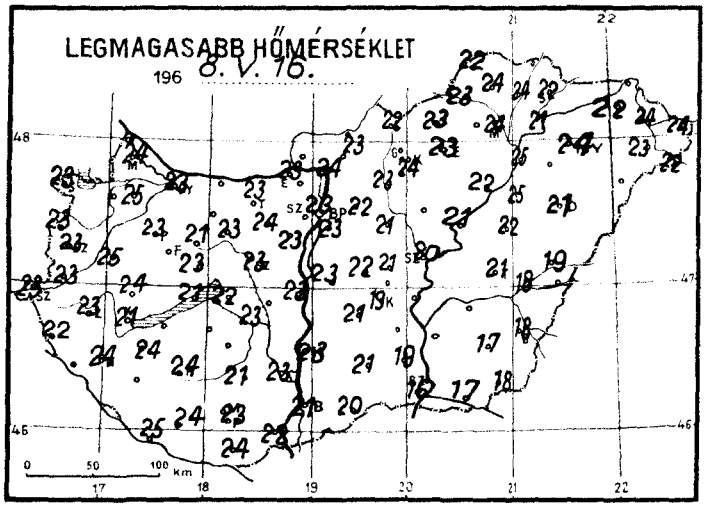
LEGMAGASABB HŐMÉRSÉKLET
196 8. V. 16.

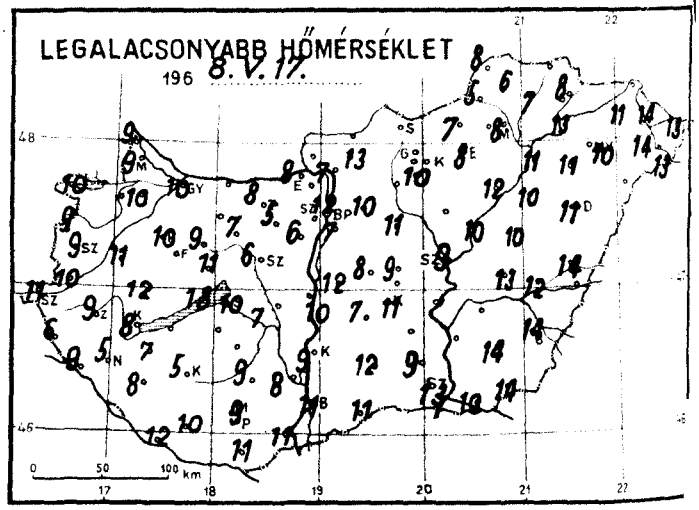
LEGALACSONYABB HŐMÉRSÉKLET
196 8. V. 17.

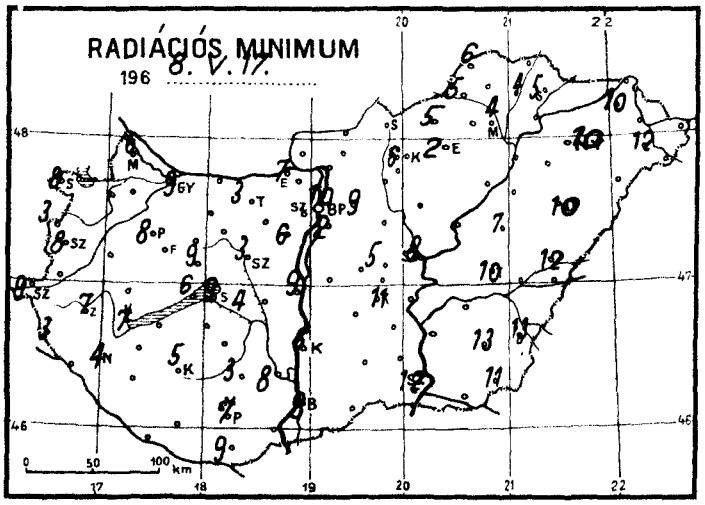
RADIÁCIÓS MINIMUM
196 8. V. 17.

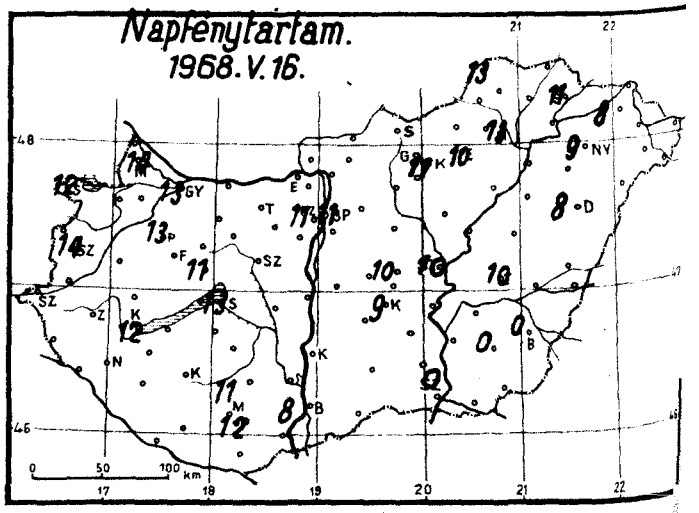
Napfénytartam.
1968. V. 16.

1968. május hó,
17 péntek nap

	Az utolsó 24 óra adatai						24 órai csapadék mm		
	Csapadék (mm)		Hőmérsékleti szélsőségek: tegnapi nappali max.	éjszakai min.	min. 5 cm-en	Napsütés (óra) tegnap			
12815 Magyaróvár	.		24	9	6	14	Rajka	.	
822 Győr	.		23	10	9	13	Kapuvár	ny	
825 Pápa	.		23	10	8	13	Csorna	.	
805 Sopron	1	V	23	10	8	12	Komárom	.	⌓
812 Szombathely	ny		23	9	8	14	Káld	.	
910 Szentgotthárd	ny		23	11	9		Kőszeg	ny	
915 Zalaegerszeg	.		23	9	7		Körmend	.	
Lenti	.		22	6	3		Letenye	.	
925 Nagykanizsa	.		24	5	4		Sümeg	.	
920 Keszthely	.		21	8	7	12	Zirc	.	
Tihany	.		21	13	6		Kisbér	.	
935 Siófok	.		22	10	9	13	Mór	.	
942 Pécs	.		23	9	7	12	Alcsút	.	⌓
941 Misinatető (534 m)	.		20	12	10	11	Esztergom	.	
Siklós	.	⌓	24	11	9		Dobogókő	.	
827 Farkasgyepű (400 m)	.		21	9	8		Fonyód	.	
Veszprém	.		23	11	9	11	Tab	.	
833 Tatabánya	.		23	8	3		Sárbogárd	.	
839 Budapest (Ferihegy)	.		23	7	2		Lengyel	.	
840 Budapest OMI	.		23	12	10	11	Nagykónyi		
841 Budapest (Szabadságh. 474 m)	.	⌓	20	10	5	11	Marcali	.	
Martonvásár	.		23	6	6		Somogyszob	.	
835 Székesfehérvár	.		23	6	3		Kaposvár	.	
Dunaújváros	.		23	10	9		Barcs	.	
Szekszárd	.	≡	23	8	8		Szigetvár	.	
Mohács	.	≡	22	11			Bácsalmás	.	
960 Baja	.	≡	21	11	9	8	Kiskunhalas	.	
955 Kalocsa	.	≡	23	9	6		Izsák	.	
Cegléd	.		21	9	5	10	Kunsztmiklós	.	≡
860 Szolnok	.	=	20	9	8	10	Örkény	.	⌓
970 Kecskemét	.	=	19	11	11	9	Nagykáta	.	
Kiskunfélegyháza							Jászapáti	.	⌓
982 Szeged	1	≡	16	13	12	0	Tiszakécske		
Mezőhegyes	4		18	14	11		Nagykőrös	.	
Orosháza	1		17	14	13	0	Kistelek	1	
990 Békéscsaba	ny	V	18	14	13	0	Makó	7	
875 Túrkeve	.		21	13	10	10	Szentes		
Berettyóújfalu	ny		19	14	12		Szarvas	.	
882 Debrecen	.	=	21	11	10	8	Szeghalom	.	⌓
892 Nyíregyháza	.		24	10	10	9	Körösszakál	2	V
788 Kisvárda	.		22	11	10	8	Tiszaroff	.	
Mátészalka	.		23	14	12		Poroszló	.	⌓
Tiszabecs	.		24	13			Karcag	.	
Vác	.	=	24	7			Hortobágy	.	
Gödöllő	.		22	10	9		Polgár	.	
Lőrinci	.		23	–	–		Hajdúdorog	.	
Gyöngyös	.		24	10	6		Nyírlugos		
Balassagyarmat							Csenger	3	
755 Salgótarján	.		22	–			Vásárosnamény	.	
Galyatető (932 m)	.		18	10			Záhony	.	
851 Kékestető (1000 m)	.	=	17	8	8	11	Királyrét	.	
Mátraháza (672 m)							Romhány	.	
865 Eger	.	≡	23	8	2	10	Borsodnádasd	.	
Putnok	.	=	23	5	5		Jósvafő	.	
Lillafüred	.		21	9			Szendrőlád	.	
772 Miskolc	.		24	8	4	13	Hidasnémeti	.	
Fügöd	.	⌓	24	7	4		Tokaj	.	
778 Sárospatak	.	=	22	8	5	11			

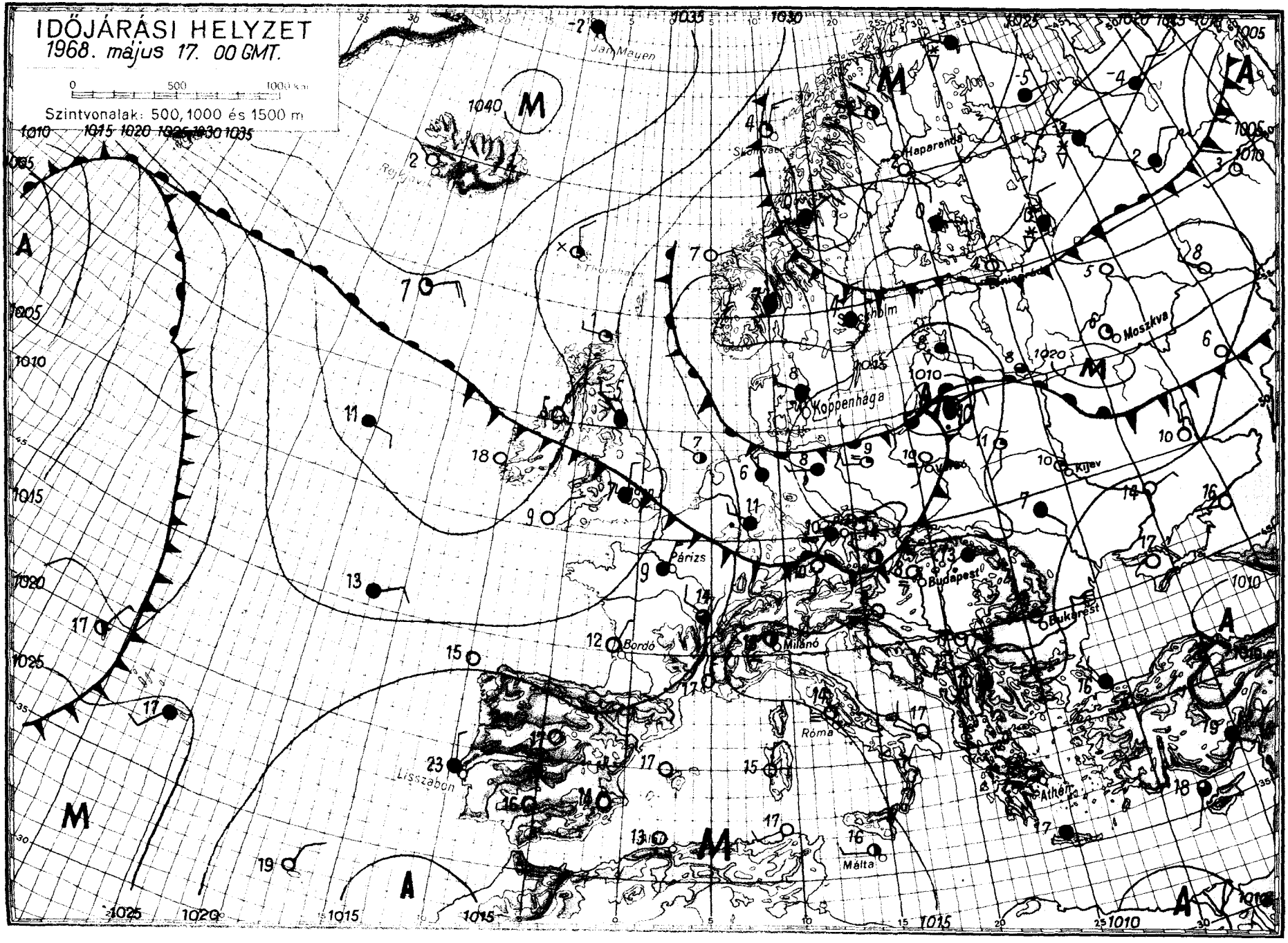
IDŐJÁRÁSI HELYZET
1968. május 17. 00 GMT.
0 500 1000 km
Szintvonalak: 500, 1000 és 1500 m
Jan Mayen
Koppenhága
Moszkva
Párizs
Budapest
Bordó
Milánó
Bukarest
Róma
Lisszabon
Athén
Málta
Kijev
Haparanda

IDŐJÁRÁSI NAPIJELENTÉS

ЕЖЕДНЕВНЫЙ МЕТЕОРОЛОГИЧЕСКИЙ БЮЛЛЕТЕНЬ • DAILY WEATHER REPORT
BULLETIN QUOTIDIEN DE TEMPS • TÄGLICHER WETTERBERICHT

KIADJA AZ ORSZÁGOS METEOROLÓGIAI INTÉZET
BUDAPEST II. KITAIBEL PÁL UTCA 1
TELEFON: KÖZPONT: 353-500, IDŐJELZŐ OSZT.: 150-410

MEGJELENIK NAPONKÉNT * ELŐFIZETÉSI ÁRA A POSTAI KÖLTSÉGGEL EGYÜTT NEGYEDÉVRE 60, Ft
KIADÁSÉRT FELEL AZ INTÉZET IGAZGATÓJA

81. évfolyam 139. szám + Budapest + 1968. május 18. szombat.

Az időjárási helyzet ma reggel és a várható időjárás:

A sarkvidéki eredetü hideg levegő elárasztotta Európa legnagyobb részét. Igy Európa-szerte változékony, sokfelé esős, helyenként szeles időjárás uralkodik. A hőmérséklet az Ibériai-félsziget és Délkelet-Európa kivételével, mindenhol alacsonyabb az évszaknak megfelelő átlagos értéknél. Különösen Közép-Európában mutatkozik nagy lehülés, ahol a pénteken mért legmagasabb hőmérsékletben az eltérés 7, 9 fok volt. A Kárpát-medence időjárását is az elkövetkező 36 órában a hideg levegő határozza meg.

Hazánkban pénteken felhőátvonulások voltak. Országszerte esett az eső. Többfelé zivatar is keletkezett. A lehullott csapadék mennyisége általában 1 és 11 mm között váltakozott, de Letenyén 12, Lentiben, Körmenden és Vásárosnaményban 13, Szentgotthárdon pedig 21 mm-t mértek. A kora délutáni órákban északnyugat felől a Kárpát-medencén hideg front vonult át. Hatására a Tisza vonalától keletre a szél viharossá fokozódott. A hőmérséklet legmagasabb értéke 18, 24 fok között volt, de Sopronban nem emelkedett a hőmérő higanyszála 16 foknál magasabbra. Ma hajnalra 5, 10 fokig hült le a levegő. Délelőtt országszerte változóan felhős, hüvös idő volt. Néhány helyen esett az eső. A hőmérséklet 11 órára még csak 9, 13 fokig emelkedett.

Ma 12 órakor Budapesten a hőmérséklet 13 fok volt, a tengerszintre átszámitott lényomás 762 mm, nem változik.

Várható időjárás vasárnap estig:

Felhőátvonulások, helyenként kisebb esővel.
Napközben megerősödő északnyugati, északi szél.
Erős éjszakai lehülés.

Várható legalacsonyabb éjszakai hőmérséklet: 3 ,8 fok között, a szélvédett helyeken gyenge talajmenti fagy,
legmagasabb nappali hőmérséklet vasárnap: 12, 16 fok között.

Kerényi Nárcisz s.k.

A hőmérséklet napi középértéke és eltérése a 90 évi átlagtól /Budapesten/:

1968. V. 17.: 16,7 C°, -0,4 C°.

1871 óta ezen a napon Budapesten előfordult:

legmagasabb hőmérséklet: 29,5 C° /1945/
legalacsonyabb hőmérséklet: 1,6 C° /1874/.

68.344.

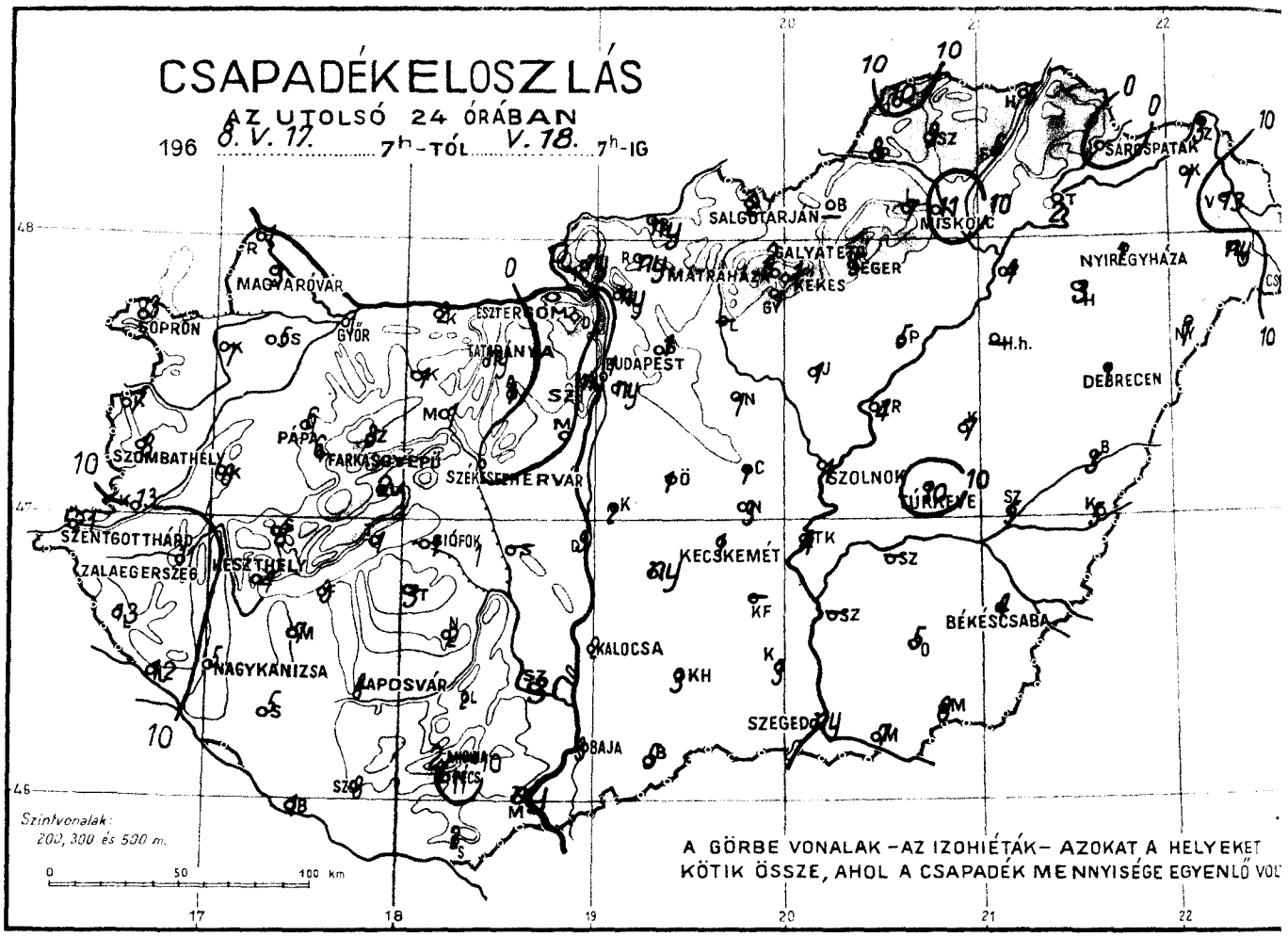
CSAPADÉKELOSZLÁS
AZ UTOLSÓ 24 ÓRÁBAN
196 8. V. 17. 7h-TÓL V. 18. 7h-IG
SALGÓTARJÁN
MISKOLC
SÁROSPATAK
NYÍREGYHÁZA
MAGYARÓVÁR
SOPRON
GYŐR
ESZTERGOM
TATABÁNYA
BUDAPEST
SZOMBATHELY
PÁPA
FARKASGYEPŰ
SZÉKESFEHÉRVÁR
DEBRECEN
SZOLNOK
TÜRKEVE
SZENTGOTTHÁRD
ZALAEGERSZEG
VESZTHELY
SIÓFOK
KECSKEMÉT
NAGYKANIZSA
KALOCSA
BÉKÉSCSABA
LAPOSVÁR
SZEGED
BAJA
Szintvonalak:
200, 300 és 500 m.
A GÖRBE VONALAK – AZ IZOHIÉTÁK – AZOKAT A HELYEKET
KÖTIK ÖSSZE, AHOL A CSAPADÉK MENNYISÉGE EGYENLŐ VOL

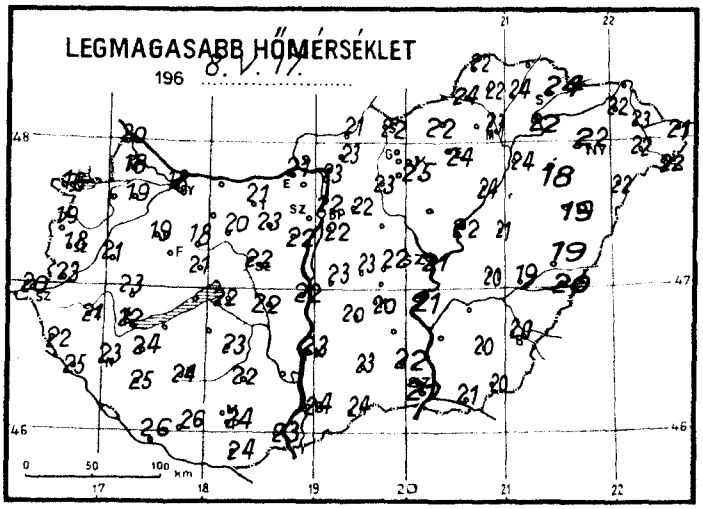
LEGMAGASABB HŐMÉRSÉKLET
196 8. V. 17.

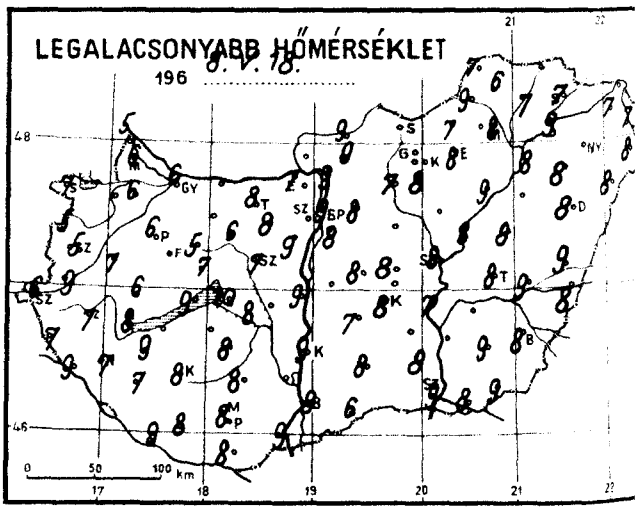
LEGALACSONYABB HŐMÉRSÉKLET
196 8. V. 18.

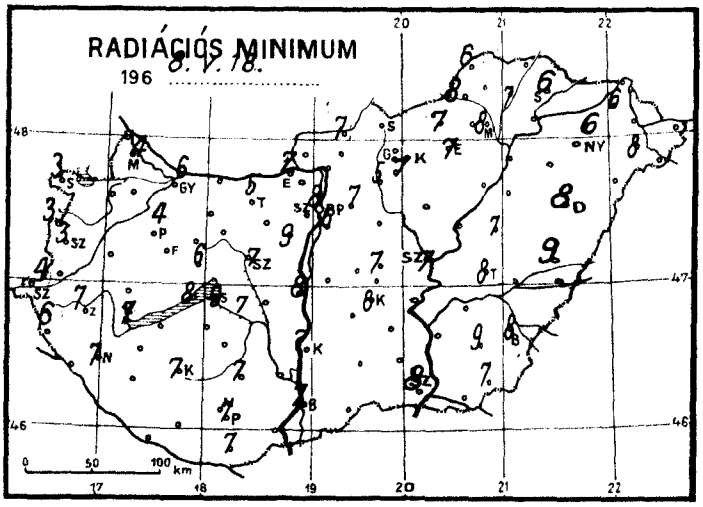
RADIÁCIÓS MINIMUM
196 8. V. 18.

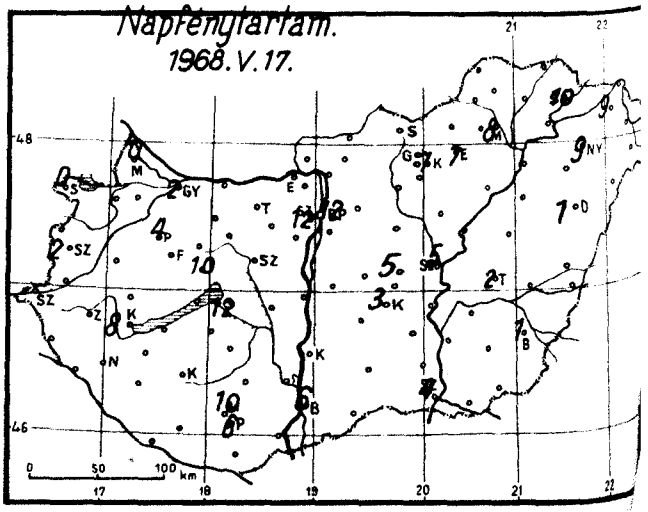
Napfénytartam.
1968. V. 17.

1968. május hó,
18 szombat nap

	Az utolsó 24 óra adatai						24 órai csapadék mm		
	Csapadék (mm)		Hőmérsékleti szélsőségek: tegnapi nappali max.	éjszakai min.	min. 5 cm-en	Napsütés (óra) tegnap			
12815 Magyaróvár	.		18	6	4	0	Rajka	1	
822 Győr	1	▽	18	6	6	2	Kapuvár	7	
825 Pápa	6	▽	19	6	4	4	Csorna	5	
805 Sopron	3		16	7	3	0	Komárom	2	
812 Szombathely	8	▽	18	5	3	2	Káld	8	
910 Szentgotthárd	21	⌐	20	6	4		Kőszeg	7	
915 Zalaegerszeg	11	▽	21	7	7		Körmend	13	⌐
Lenti	13		22	7	6		Letenye	12	
925 Nagykanizsa	5	▽	23	7	7		Sümeg	8	
920 Keszthely	4	▽	22	8	7	8	Zirc	3	
Tihany	1		21	9	8		Kisbér	1	⌐
935 Siófok	1	▽	22	10	9	12	Mór	1	
942 Pécs	11	⌐	23	8	7	6	Alcsút	1	
941 Misinatető (534 m)	2	⌐	20	5	5	10	Esztergom	.	
Siklós	2	⌐	24	8	7		Dobogókő	.	
827 Farkasgyepű (400 m)	6	▽	19	3	—		Fonyód	3	
Veszprém	2		21	7	6	10	Tab	3	
833 Tatabánya	ny		21	8	5		Sárbogárd van	1	▽
839 Budapest (Ferihegy)	ny	≡	22	8	6		Lengyel	2	
840 Budapest OMI	1		22	9	8	12	Nagykónyi	2	
841 Budapest (Szabadságh., 474 m)	ny		19	6	5	12	Marcali	7	▽
Martonvásár	.		22	9	9		Somogyszob	5	
835 Székesfehérvár	.		22	7	7		Kaposvár	4	
Dunaújváros	3		22	9	8		Barcs	1	
Szekszárd	3	=	24	—	8		Szigetvár	8	
Mohács	ny		23	9			Bácsalmás	5	
960 Baja	3	▽	24	8	7	6	Kiskunhalas	3	
955 Kalocsa	2		23	9	7		Izsák	ny	
Ceglód	1		22	8	7	5	Kunsztmiklós	2	⌐
860 Szolnok	1	⌐	21	8	7	5	Örkény	1	
970 Kecskemét	1	=	20	8	8	3	Nagykáta	1	⌐
Kiskunfélegyháza							Jászapáti	1	
982 Szeged	ny	≡	21	9	8	4	Tiszakécske	4	⌐
Mezőhegyes	8	⌐	20	9	7		Nagykőrös	3	▽
Orosháza	5		20	9	9	0	Kistelek	3	
990 Békéscsaba	4		20	8	8	1	Makó	7	▽
875 Túrkeve	10	⌐	20	8	8	2	Szentes		
Berettyóújfalu	5	⌐	19	9	9		Szarvas		
882 Debrecen	1	⌐	19	8	8	1	Szeghalom	5	⌐
892 Nyíregyháza	1	⌐	22	8	6	9	Körösszakál	5	▽
788 Kisvárda	1	▽	22	7	6	9	Tiszaroff	4	
Mátészalka	ny	⌐	22	8	8		Poroszló	5	
Tiszabecs	10	▽	21	8			Karcag	7	⌐
Vác	ny		23	9			Hortobágy		
Gödöllő	1	▽	22	8	7		Polgár	4	⌐
Lőrinci	1		23	7	5		Hajdúdorog	3	
Gyöngyös	1		25	8	7		Nyírlugos	1	
Balassagyarmat	ny		21	9	7		Csenger	11	⌐
755 Salgótarján	2		22	—			Vásárosnamény	13	
Galyatető (932 m)	2	▽	16	2			Záhony	3	
851 Kékestető (1000 m)	1		15	1	1	7	Királyrét	ny	
Mátraháza (672 m)							Romhány	ny	
865 Eger	5		24	8	7	7	Borsodnádasd	5	
Putnok	8		24	9	8		Jósvafő	10	
Lillafüred	7		21	7			Szendrőlád	9	
772 Miskolc	11	▽	23	8	8	8	Hidasnémeti	5	
Füged	6	▽	24	7	7		Tokaj	2	
778 Sárospatak	.		24	7	6	10			

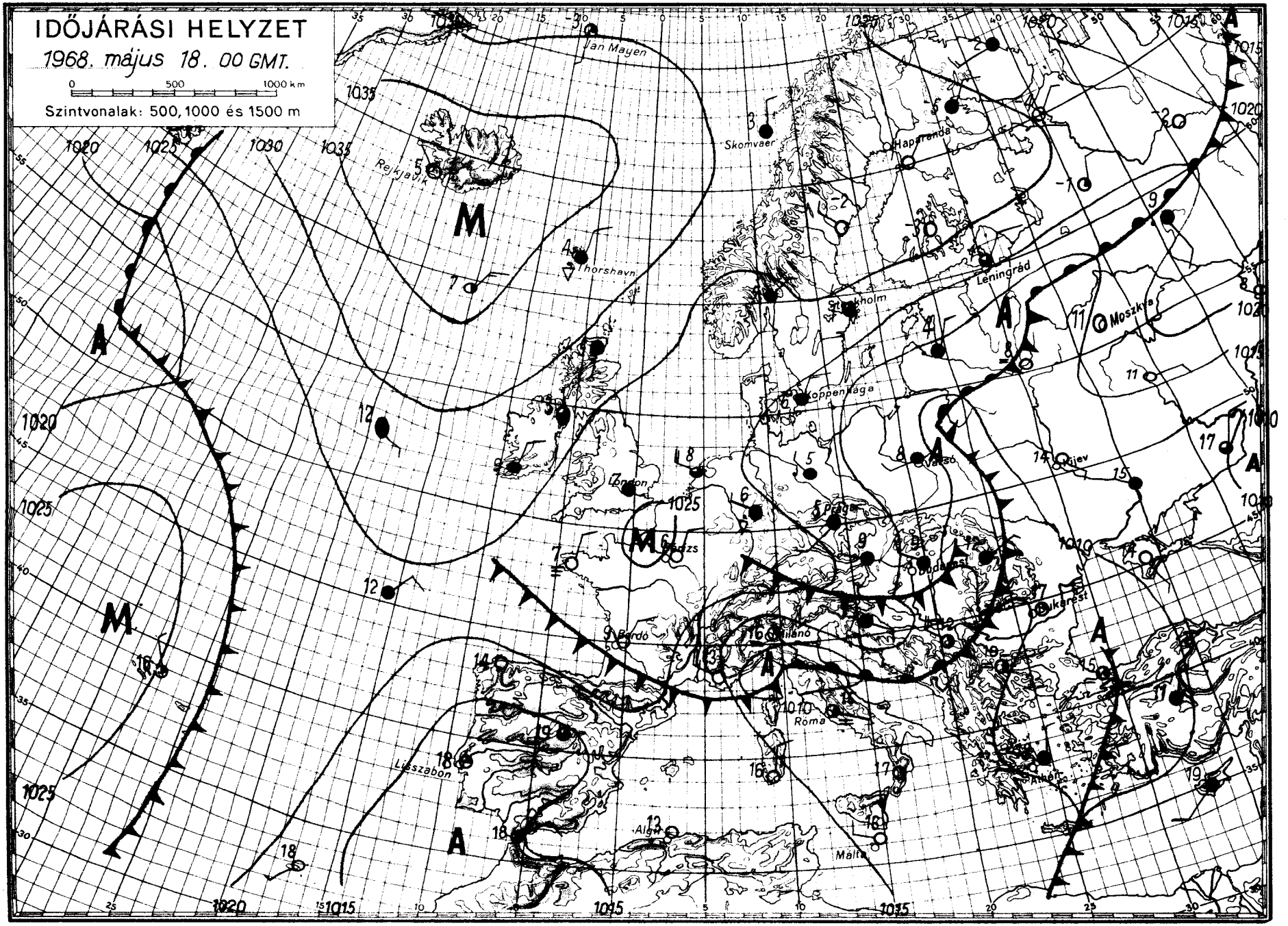
IDŐJÁRÁSI HELYZET
1968. május 18. 00 GMT.
0 500 1000 km
Szintvonalak: 500, 1000 és 1500 m
Jan Mayen
Skomvaer
Hapsranda
Reykjavik
Thorshavn
Leningrád
Moszkva
Koppenhága
London
Varsó
Kijev
Prága
Budapest
Bukarest
Bordó
Milánó
Róma
Athén
Lisszabon
Algír
Málta
M
A

IDŐJÁRÁSI NAPIJELENTÉS

ЕЖЕДНЕВНЫЙ МЕТЕОРОЛОГИЧЕСКИЙ БЮЛЛЕТЕНЬ • DAILY WEATHER REPORT
BULLETIN QUOTIDIEN DE TEMPS • TÄGLICHER WETTERBERICHT

KIADJA AZ ORSZÁGOS METEOROLÓGIAI INTÉZET
BUDAPEST II. KITAIBEL PÁL UTCA 1
TELEFON: KÖZPONT: 353-500, IDŐJELZŐ OSZT.: 150-410

MEGJELENIK NAPONKÉNT * ELŐFIZETÉSI ÁRA
A POSTAI KÖLTSÉGGEL EGYÜTT NEGYEDÉVRE 60, Ft
KIADÁSÉRT FELEL AZ INTÉZET IGAZGATÓJA

81. évfolyam 140. szám + Budapest + 1968. május 19. vasárnap.

Az időjárási helyzet ma reggel és a várható időjárás:

Az elmult két nap során Skandinávián át Nyugat- és Közép-Európába áramló hideg levegő viszonylagosan nyugalomba jutott, igy lassan kelet felé terjeszkedve már csak Ukrajnában okozott lehülést. Kelet-Európa déli felében kellemesen meleg az idő, általában 20 fok feletti délutáni hőmérsékletekkel és helyi záporokkal, zivatarokkal. Nyugat- és Közép-Európából szórványos kisebb esőkről, a Balti-tenger környékéről havaseső́kről érkezett jelentés. A Kárpát-térséget is kitöltő hideg légtömeg csak lassan melegszik, igy az időjárás jellege továbbra is hüvös marad.

Hazánkban szombaton igen hüvös, sokfelé szeles idő volt. A napfénytartam általában 5, 12 órát ért el, de a Dunántul déli felében egész napon át borult maradt az ég. A vasárnap reggel 7 óráig terjedő 24 óra alatt a nyugati határszélen és a keleti megyékben sok helyen volt 1 mm-t meg nem haladó mennyiségü eső. A hőmérséklet napközben 13, 18 fokig emelkedett. Vasárnap hajnalra erős lehülés következett be, általában 3, 8, sőt néhány helyen 0, +2 fok közötti értékekkel. A talaj mentén helyenként fagyott. Délelőtt folytatódott a hüvös, változóan felhős idő, Keszthely és Nagykanizsa környékén esett az eső. A hőmérséklet 11 órakor nyugaton csak 9, 13, a keleti megyékben viszont 14, 16 fok között váltakozott.

Ma 12 órakor Budapesten a hőmérséklet 13 fok, a tengerszintre átszámitott légnyomás 761 mm, gyengén süllyed.

A Balaton vizének hőmérséklete Siófoknál 11 órakor 15 fok volt.

Várható időjárás hétfő estig:

Az évszakhoz képest hüvös idő tovább tart.
Változó mennyiségü felhőzet, szórványosan előforduló kisebb esővel.
Időnként kissé megélénkülő nyugati, délnyugati szél.

Várható legalacsonyabb éjszakai hőmérséklet: 2, 7 fok között,
helyenként talajmenti fagy,
legmagasabb nappali hőmérséklet hétfőn: 14, 19 fok között.

Dr. Tóth Pál s.k.

A hőmérséklet napi középértéke és eltérése a 90 évi átlagtól /Budapesten/:

1968. V. 18.: 11,7 C°, -5,4 C°.

1871 óta ezen a napon Budapesten előfordult:

legmagasabb hőmérséklet: 30,6 C° /1945/
legalacsonyabb hőmérséklet: 3,2 C° /1895/.

68.345.

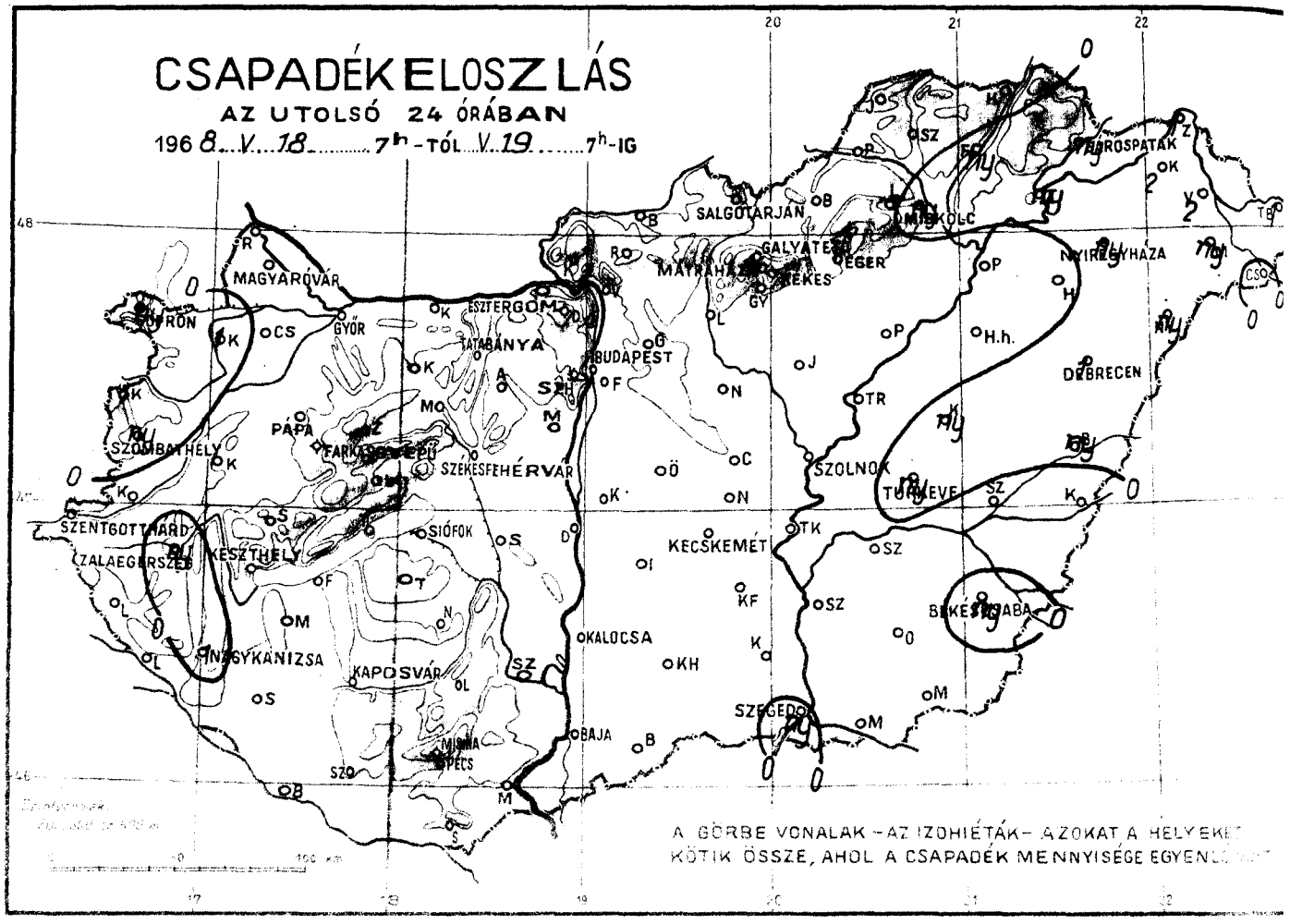
CSAPADÉKELOSZLÁS
AZ UTOLSÓ 24 ÓRÁBAN
1968. V. 18. 7h-TÓL V. 19. 7h-IG
SALGÓTARJÁN
MISKOLC
NYÍREGYHÁZA
DEBRECEN
MAGYARÓVÁR
GYŐR
ESZTERGOM
TATABÁNYA
BUDAPEST
SZOMBATHELY
PÁPA
SZÉKESFEHÉRVÁR
SZOLNOK
SZENTGOTTHÁRD
SIÓFOK
KECSKEMÉT
KESZTHELY
NAGYKANIZSA
KAPOSVÁR
OKALOCSA
SZEGED
BAJA
PÉCS
A GÖRBE VONALAK – AZ IZOHIÉTÁK – AZOKAT A HELYEKET
KÖTIK ÖSSZE, AHOL A CSAPADÉK MENNYISÉGE EGYENLŐ

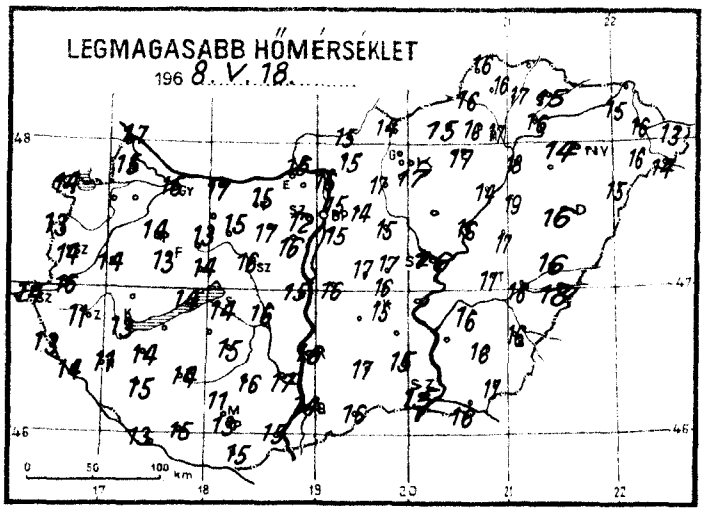
LEGMAGASABB HŐMÉRSÉKLET
1968. V. 18.

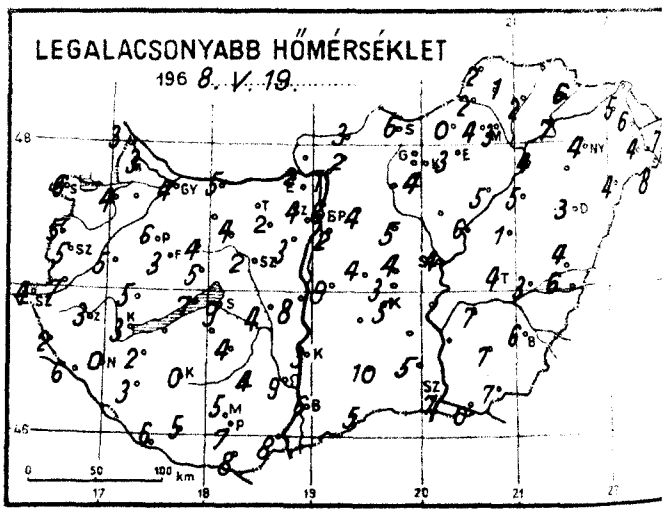
LEGALACSONYABB HŐMÉRSÉKLET
1968. V. 19.

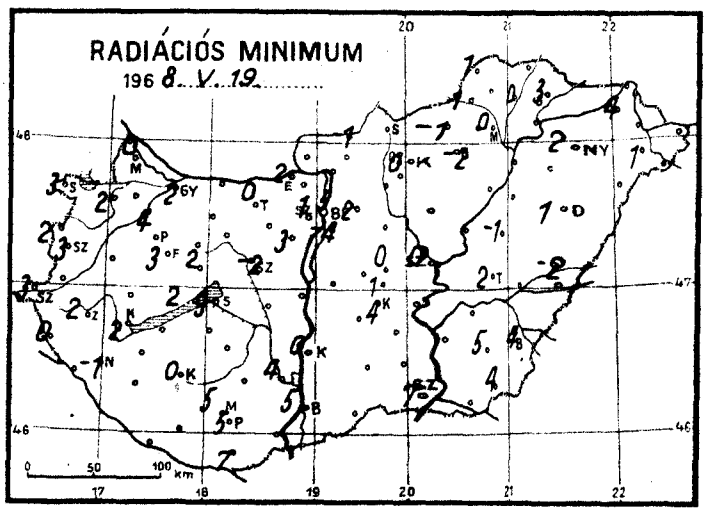
RADIÁCIÓS MINIMUM
1968. V. 19.

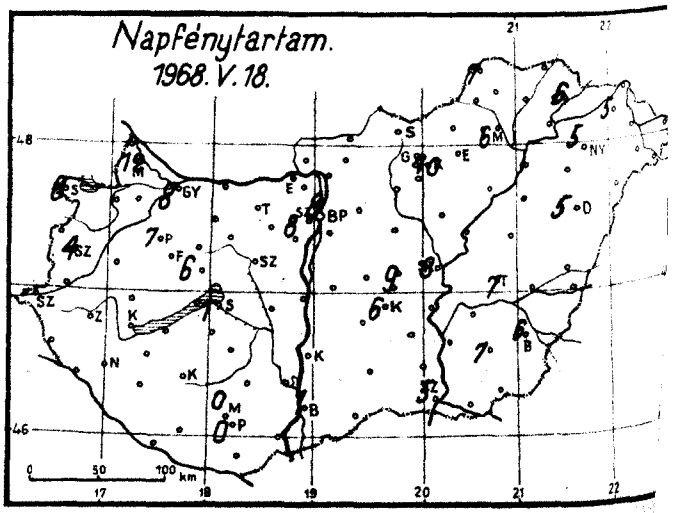
Napfénytartam.
1968. V. 18.

1968...május..... hó,
19.. nap vasárnap.....

	Az utolsó 24 óra adatai						24 órai csapadék mm	
	Csapadék (mm)		Hőmérsékleti szélsőségek: tegnapi nappali max.	éjszakai min.	min. 5 cm-en	Napsütés (óra) tegnap		
12815 Magyaróvár	.		15	3	0	12	Rajka	.
822 Győr	.		15	4	2	8	Kapuvár	1
825 Pápa	.		14	6	4	7	Csorna	
805 Sopron	ny		14	6	3	8	Komárom	.
812 Szombathely	ny		14	5	3	4	Káld	.
910 Szentgotthárd	.		14	4	3		Kőszeg	1
915 Zalaegerszeg	ny		11	3	2		Körmend	.
Lenti	.		13	2	0		Letenye	.
925 Nagykanizsa	1		11	0	-1		Sümeg	.
920 Keszthely	.		13	3	3	2	Zirc	.
Tihany	.		14	7	2		Kisbér	.
935 Siófok	.		14	9	9	5	Mór	.
942 Pécs	.		13	7	5	0	Alcsút	.
941 Misinatető (534 m)	.		11	5	5	0	Esztergom	.
Siklós	.		15	8	7		Dobogókő	.
827 Farkasgyepű (400 m)	.		13	3	3		Fonyód	.
Veszprém	.		14	5	2	6	Tab	.
833 Tatabánya	.		15	-	0		Sárbogárd	.
839 Budapest (Ferihegy)	.		15	2	-4		Lengyel	.
840 Budapest OMI	.		15	6	5	8	Nagykónyi	.
841 Budapest (Szabadságh., 474 m)	.		12	4	1	8	Marcali	.
Martonvásár	.		16	3	3		Somogyszob	.
835 Székesfehérvár	.		16	2	-2		Kaposvár	.
Dunaújváros	.		15	8	6		Barcs	.
Szekszárd	.		17	9	4		Szigetvár	.
Mohács	.		15	8			Bácsalmás	.
960 Baja	.		14	6	5	1	Kiskunhalas	.
955 Kalocsa	.		16	3	0		Izsák	.
Cegléd	.		18	4	0	9	Kunsztmiklós	.
860 Szolnok	.		16	4	0	6	Örkény	.
970 Kecskemét	.		15	5	4	6	Nagykáta	.
Kiskunfélegyháza							Jászapáti	.
982 Szeged	ny		15	7	7	5	Tiszakécske	
Mezőhegyes	.		17	7	4		Nagykőrös	.
Orosháza	.		16	7	5	7	Kistelek	.
990 Békéscsaba	ny		16	6	4	6	Makó	.
875 Túrkeve	ny		17	4	2	7	Szentes	.
Berettyóújfalu	ny		16	4	-2		Szarvas	.
882 869 Debrecen	1		16	3	1	5	Szeghalom	.
892 Nyíregyháza	ny		14	4	2	5	Körösszakál	.
788 Kisvárda	2		15	5	4	5	Tiszaroff	.
Mátészalka	ny		16	4	1		Poroszló	.
Tiszabecs	1		13	7			Karcag	ny
Vác	.		16	1			Hortobágy	.
Gödöllő	.		14	4	2		Polgár	.
Lőrinci	.		17	-	-		Hajdúdorog	
Gyöngyös	.		18	4	0		Nyírlugos	ny
Balassagyarmat	.		15	3	-1		Csenger	.
755 Salgótarján	.		14	6			Vásárosnamény	2
Galyatető (932 m)	.		10	2			Záhony	1
851 Kékestető (1000 m)	.		8	2	1	10	Királyrét	
Mátraháza (672 m)							Romhány	.
865 Eger	.		17	3	-2	7	Borsodnádasd	.
Putnok	.		16	2	1		Jósvafő	.
Lillafüred	.		16	4			Szendrőlád	.
772 Miskolc	ny		17	3	0	6	Hidasnémeti	.
Füged	ny		17	2	0		Tokaj	.
778 Sárospatak	ny		15	6	3	6		

Sárhatvan

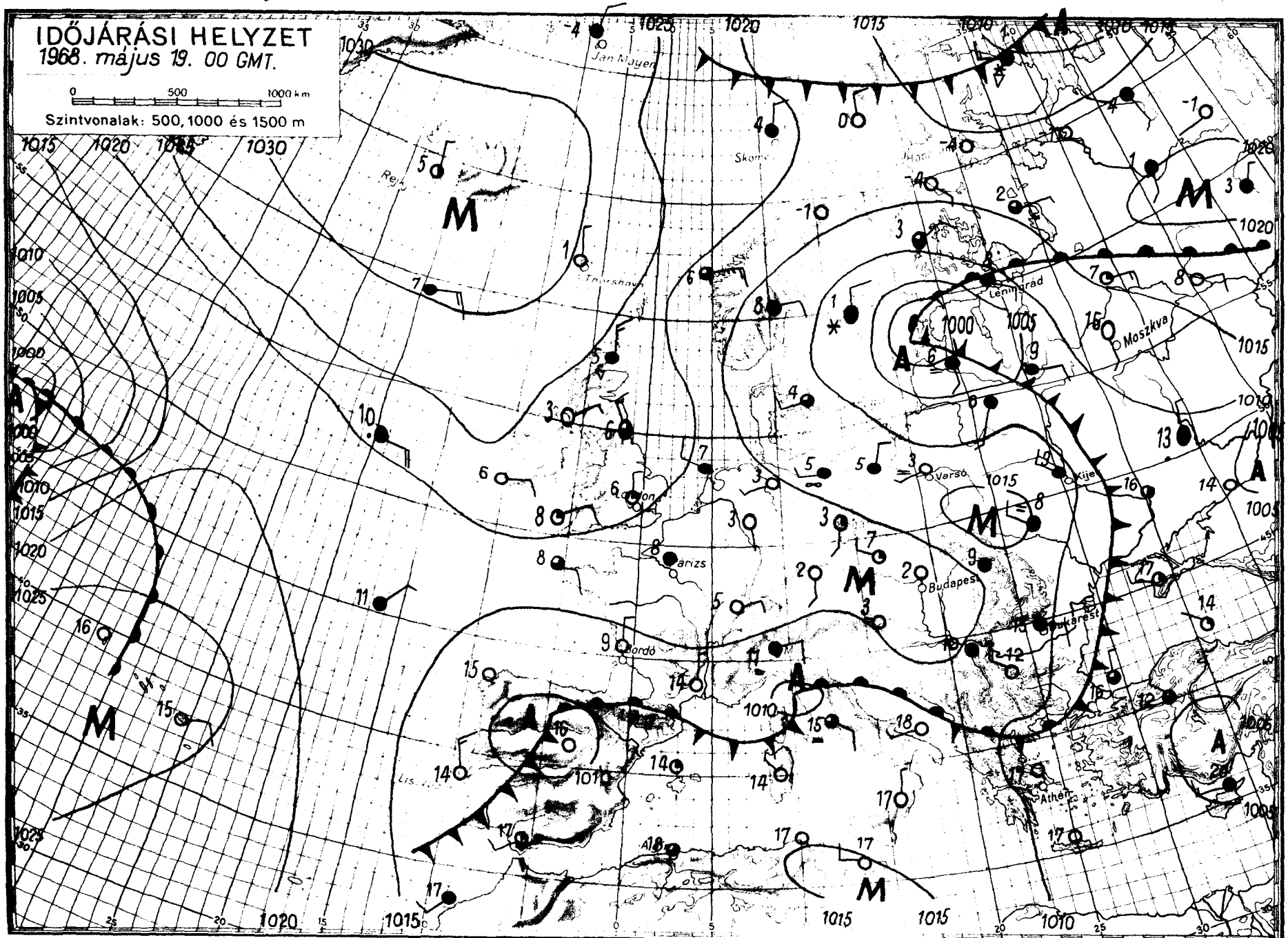
IDŐJÁRÁSI HELYZET
1968. május 19. 00 GMT.
0 500 1000 km
Szintvonalak: 500, 1000 és 1500 m
Jan Mayen
Skóma
Leningrád
Moszkva
Varsó
Párizs
Budapest
Athén
M
A

IDŐJÁRÁSI NAPIJELENTÉS

ЕЖЕДНЕВНЫЙ МЕТЕОРОЛОГИЧЕСКИЙ БЮЛЛЕТЕНЬ · DAILY WEATHER REPORT
BULLETIN QUOTIDIEN DE TEMPS · TÄGLICHER WETTERBERICHT

KIADJA AZ ORSZÁGOS METEOROLÓGIAI INTÉZET
BUDAPEST II. KITAIBEL PÁL UTCA 1
TELEFON: KÖZPONT: 353-500, IDŐJELZŐ OSZT.: 150-410

MEGJELENIK NAPONKÉNT * ELŐFIZETÉSI ÁRA A POSTAI KÖLTSÉGGEL EGYÜTT NEGYEDÉVRE 60, Ft
KIADÁSÉRT FELEL AZ INTÉZET IGAZGATÓJA

81. évfolyam 141. szám + Budapest + 1968. május 20. hétfő.

Az időjárási helyzet ma reggel és a várható időjárás:

Egész Európában rendkivül változékony, hüvös az idő. A hőmérséklet napi középértéke 4, 8 fokkal alacsonyabb az évszaknak megfelelő átlagnál. Közép-Európában, igy a Kárpát-medencében is, csak kissé felhős, száraz, hüvös az idő. Az Ibériai-félszigeten és a Szovjetunió európai területének nyugati felében helyenként esik az eső, a Skandináv-félszigeten néhány helyen havazik.

Hazánkban vasárnap erősen felhős volt az ég. A Tiszántulon 6, 11 órán át sütött a nap és ennek megfelelően a hőmérséklet csucsértéke 15, 20 fokot ért el. Az ország nyugati felében, ahol napközben erősen felhős volt az idő, csak 9, 15 fokig melegedett föl a levegő. Főként az ország déli felében sok helyen esett az eső. A nyugati megyékben egy-két helyen zivatar is keletkezett. A lehullott csapadék mennyisége elég szeszélyes eloszlásban 1, 10 mm között váltakozott, de Pécsett, Baján, Bácsalmáson, Kisteleken 11, Mohácson 12 mm-t mértek. Ma hajnalban általában 1, 6 fokot, de északkeleten és délnyugaton helyenként 0 és -2 fok közötti fagyot is észleltek. A talaj közelében néhány helyen -3 fok is előfordult. Délelőtt nappali felhőképződés mellett a hőmérséklet 11 órakor 12, 17 fok között váltakozott.

Ma 12 órakor Budapesten a hőmérséklet 16 fok volt, a tengerszintre átszámitott légnyomás 759 mm, mérsékelten emelkedő irányzatu.

A Balaton vizének hőmérséklete Siófoknál 14 fok volt.

Várható időjárás kedd estig:

Nyugati felől időnként megnövekedő felhőzet, elsősorban délnyugaton esővel, helyenként zivatarral.
Mérsékelt, időnként élénk délnyugati, nyugati szél.
Az éjszakai lehülés délnyugaton gyengül.
Néhány helyen még talajmenti fagy.
Várható legalacsonyabb éjszakai hőmérséklet: 2, 7,
legmagasabb nappali hőmérséklet kedden: 15, 20 fok között.

Bartha Péterné s.k.

Távolabbi kilátások péntekig:
Legalacsonyabb hajnali hőmérsékletek 5, 10 fok között, gyenge talajmenti fagy az ország területének 10 %-án lehet, főleg az időszak végén. A legmagasabb nappali hőmérsékletek 15, 20 fok között. Jelentős mennyiségü eső /legalább 5 mm/ az ország területének 30 %-án várható.

Távelőrejelző Osztály

A hőmérséklet napi középértéke és eltérése a 90 évi átlagtól /Budapesten/:

1968. V. 19.: 11,4 C°, -5,6 C°.

1871 óta ezen a napon Budapesten előfordult:

legmagasabb hőmérséklet: 30,5 C° /1945/
legalacsonyabb hőmérséklet: 4,1 C° /1891/.

68.346.

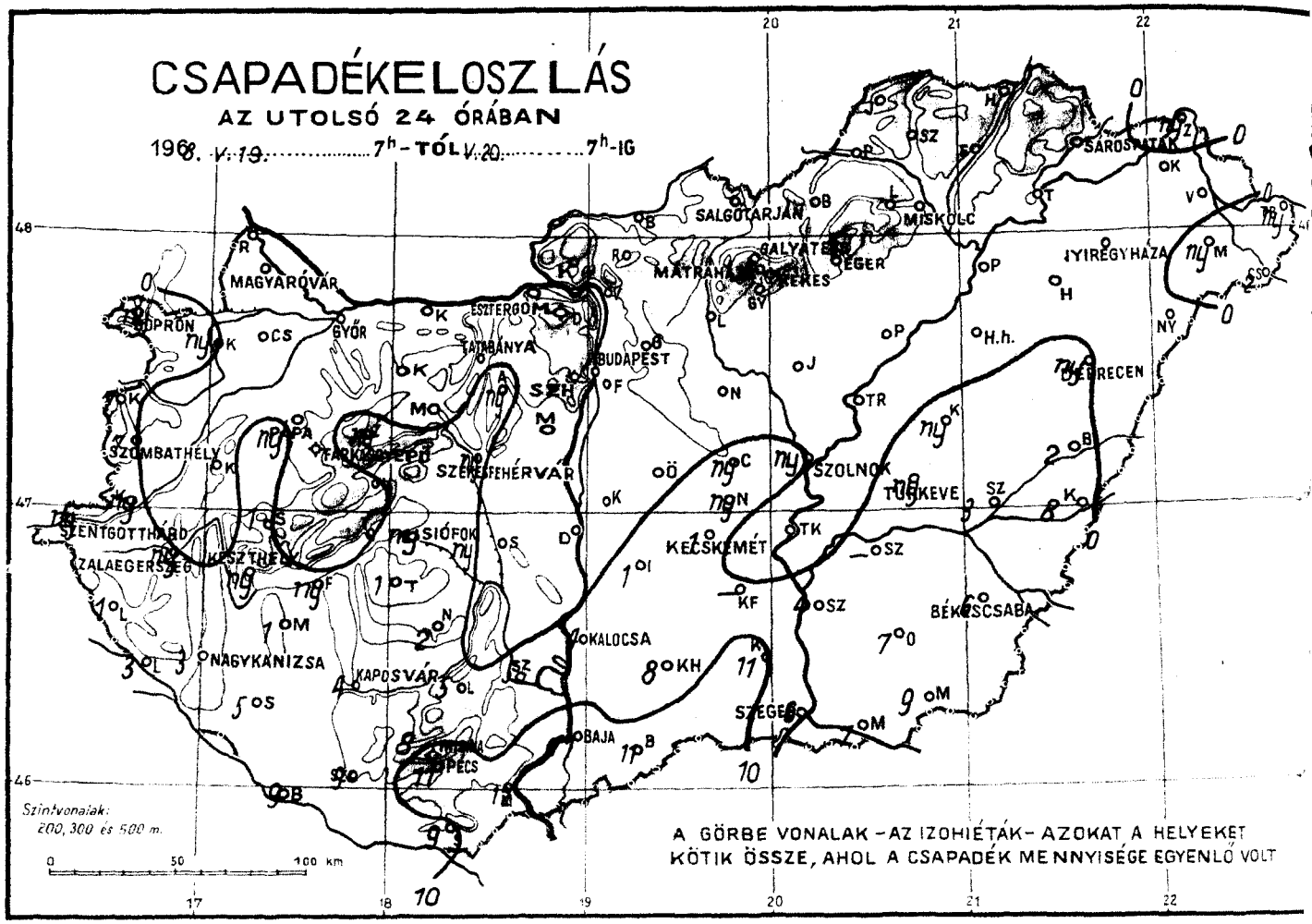
CSAPADÉKELOSZLÁS
AZ UTOLSÓ 24 ÓRÁBAN
1968. V. 19. ..... 7h-TÓL V. 20. ..... 7h-IG
SOPRON
MAGYARÓVÁR
GYŐR
ESZTERGOM
TATABÁNYA
BUDAPEST
SALGÓTARJÁN
MISKOLC
SÁROSPATAK
NYÍREGYHÁZA
DEBRECEN
SZOMBATHELY
SZÉKESFEHÉRVÁR
SZOLNOK
TÚRKEVE
SZENTGOTTHÁRD
SIÓFOK
KECSKEMÉT
BÉKÉSCSABA
NAGYKANIZSA
KAPOSVÁR
PÉCS
BAJA
SZEGED
Szintvonalak:
200, 300 és 500 m.
0 50 100 km
A GÖRBE VONALAK - AZ IZOHIÉTÁK - AZOKAT A HELYEKET
KÖTIK ÖSSZE, AHOL A CSAPADÉK MENNYISÉGE EGYENLŐ VOLT

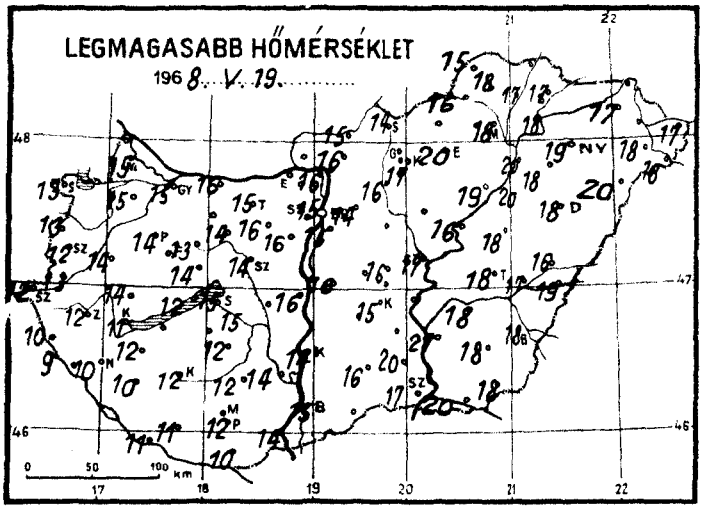
LEGMAGASABB HŐMÉRSÉKLET
1968. V. 19. .....
0 50 100 km

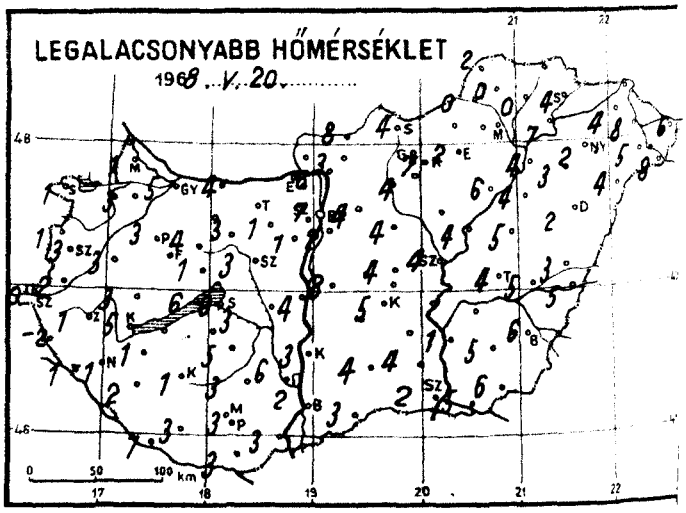
LEGALACSONYABB HŐMÉRSÉKLET
1968. V. 20. .....
0 50 100 km

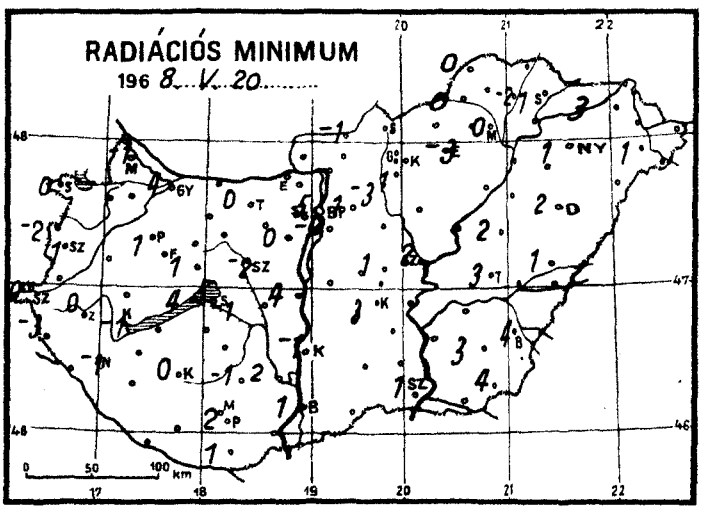
RADIÁCIÓS MINIMUM
1968. V. 20. .....
0 50 100 km

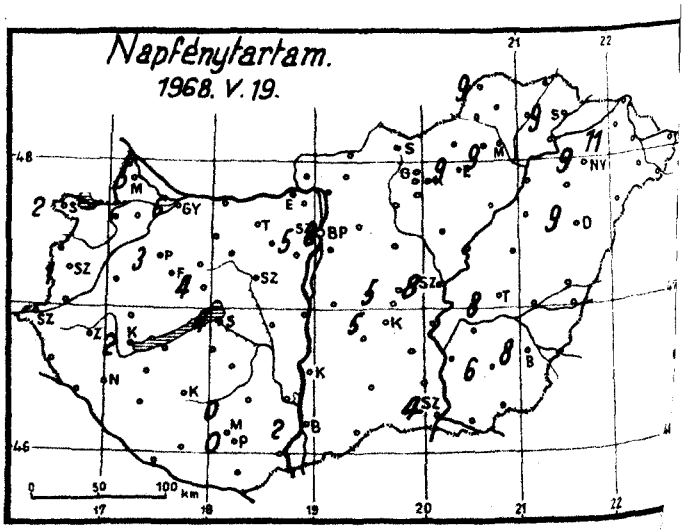
Napfénytartam.
1968. V. 19.
0 50 100 km

1968. május hó,
20 hétfő nap

	Az utolsó 24 óra adatai						24 órai csapadék mm		
	Csapadék (mm)		Hőmérsékleti szélsőségek			Napsütés (óra) tegnap			
			tegnapi nappali max.	éjszakai min.	min. 5 cm-en				
12815 Magyaróvár	.		15	1	1	5	Rajka	.	
822 Győr	.		15	5	4	6	Kapuvár	ny	⌓
825 Pápa	ny	▽	14	3	1	3	Csorna	.	
805 Sopron	ny	⊏	13	1	0	2	Komárom	.	⌓
812 Szombathely	7	⊏	12	3	1	1	Káld	.	⌓
910 Szentgotthárd	ny	⊏	12	0	0		Kőszeg	7	
915 Zalaegerszeg	ny	=	12	1	0		Körmend	ny	⊏
Lenti	1		10	-2	-3		Letenye	3	
925 Nagykanizsa	3	≡	10	-1	-1		Sümeg	1	
920 Keszthely	ny	≡	11	5	-1	2	Zirc	ny	
Tihany	.		12	6	4		Kisbér	.	⌓
935 Siófok	ny		15	6	5	4	Mór	.	
942 Pécs	11	=	12	3	2	0	Alcsút	ny	⌓
941 Misinatető (534 m)	8		10	4	3	0	Esztergom		
Siklós	9		10	3	1		Dobogókő	.	
827 Farkasgyepű (400 m)	.		12	4	2		Fonyód	ny	
Veszprém	.	⌒	14	1	1	4	Tab	1	
833 Tatabánya	.		15	-	0		Sárbogárd	ny	
839 Budapest (Ferihegy)	.		15	2	-5		Lengyel	5	
840 Budapest OMI	.		15	7	5	8	Nagykónyi	2	
841 Budapest (Szabadságh. 474 m)	.	⌣	12	4	-2	5	Marcali	1	⌣
Martonvásár	.		16	1	0		Somogyszob	5	
835 Székesfehérvár	ny		14	3	-2		Kaposvár	4	⌓
Dunaújváros	.		16	4	4		Barcs	9	
Szekszárd	5	⌒	14	6	2		Szigetvár	9	
Mohács	12		14	3			Bácsalmás	11	
960 Baja	11	≡	15	2	1	2	Kiskunhalas	8	
955 Kalocsa	4		14	3	-4		Izsák	1	
Cegléd	ny		16	4	1	5	Kunsztmiklós	.	
860 Szolnok	ny	=	17	4	2	8	Örkény		
970 Kecskemét	1	=	15	5	3	5	Nagykáta	.	
Kiskunfélegyháza							Jászapáti	.	⌓
982 Szeged	6		17	2	1	4	Tiszakécske	.	⌓
Mezőhegyes	9		18	6	4		Nagykőrös	ny	
Orosháza	7		18	5	3	6	Kistelek	11	
990 Békéscsaba	6		18	6	4	8	Makó	7	
875 Túrkeve	ny	▽	18	4	3	8	Szentes	4	
Berettyóújfalu	2	⌒	16	3	1		Szarvas		
880 Debrecen	ny		18	2	2	9	Szeghalom	3	
892 Nyíregyháza	.		19	2	1	9	Kőrösszakál	8	▽
788 Kisvárda	.		17	4	3	11	Tiszaroff	.	
Mátészalka	ny	⌒	18	5			Poroszló	.	
Tiszabecs	ny		17	6			Karcag	ny	⌓
Vác	.	=	16	6			Hortobágy	.	
Gödöllő	.		14	4	1		Polgár	.	
Lőrinci	.		16	-	-3		Hajdúdorog	.	
Gyöngyös	.		17	4	1		Nyírlugos	.	
Balassagyarmat	.		15	8	-1		Csenger	2	
755 Salgótarján	.		14	4			Vásárosnamény	.	
Galyatető (932 m)	.		10	2			Záhony	ny	
851 Kékestető (1000 m)	.		9	2	1	7	Királyrét	.	
Mátraháza (672 m)							Romhány	.	
865 Eger	.		20	2	-3	9	Borsodnádasd		
Putnok	.	=	16	0	0		Jósvafő	.	
Lillafüred	.		15	3			Szendrőlád	.	
772 Miskolc	.		18	2	0	9	Hidasnémeti	.	
Füged	.	⌒	17	0	-2		Tokaj	.	
778 Sárospatak	.		17	4	1	9			

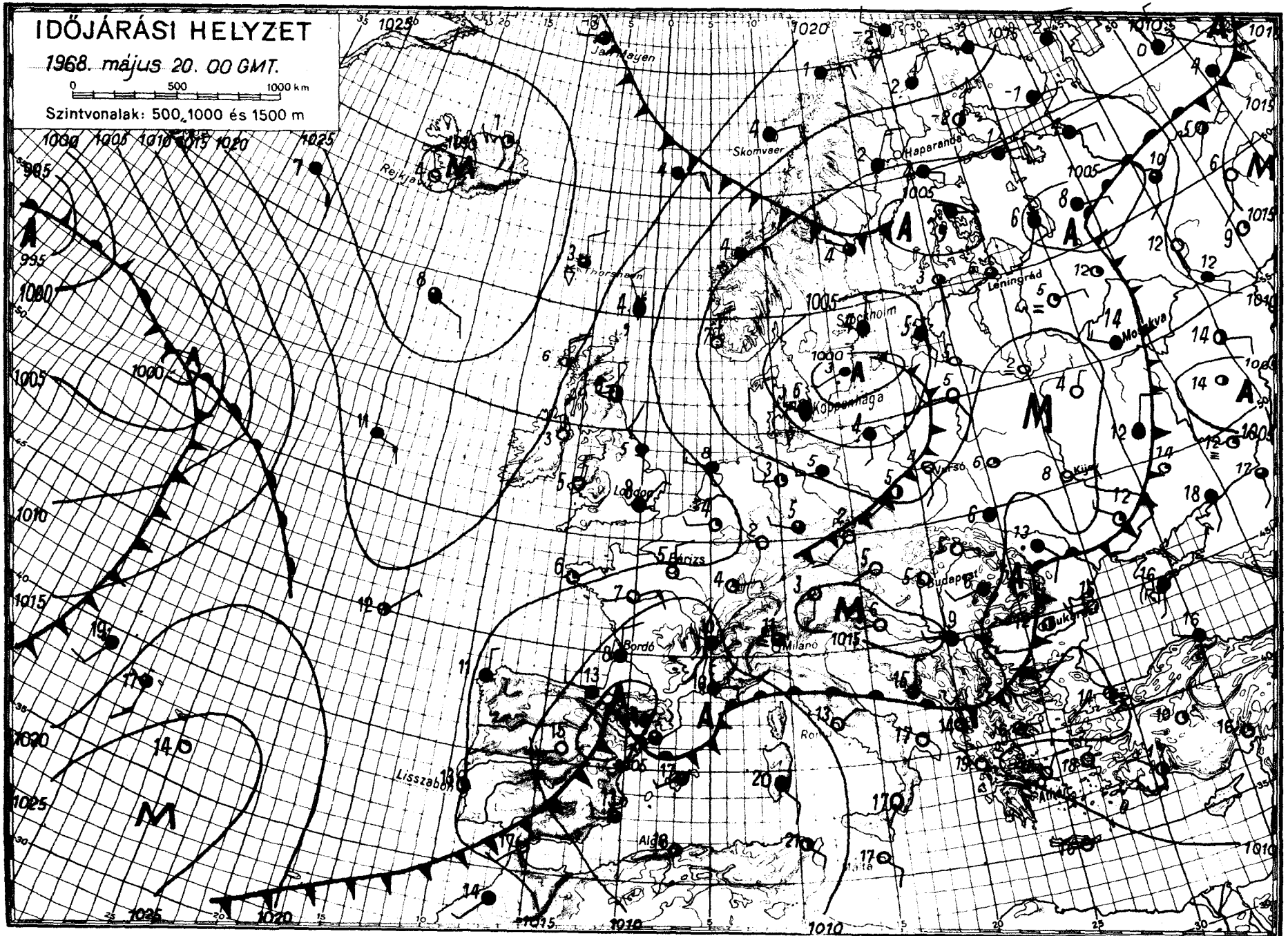
IDŐJÁRÁSI HELYZET
1968. május 20. 00 GMT.
0 500 1000 km
Szintvonalak: 500, 1000 és 1500 m
Jan Mayen
Skomvaer
Haparanda
Rejkjavik
Thorshavn
Leningrád
Stockholm
Moszkva
Koppenhága
London
Párizs
Varsó
Kijev
Budapest
Bordó
Milánó
Lisszabon
Algír
Athén
M
A

IDŐJÁRÁSI NAPIJELENTÉS

ЕЖЕДНЕВНЫЙ МЕТЕОРОЛОГИЧЕСКИЙ БЮЛЛЕТЕНЬ • DAILY WEATHER REPORT
BULLETIN QUOTIDIEN DE TEMPS • TÄGLICHER WETTERBERICHT

KIADJA AZ ORSZÁGOS METEOROLÓGIAI INTÉZET
BUDAPEST II. KITAIBEL PÁL UTCA 1
TELEFON: KÖZPONT: 353-500, IDŐJELZŐ OSZT.: 150-410

MEGJELENIK NAPONKÉNT • ELŐFIZETÉSI ÁRA A POSTAI KÖLTSÉGGEL EGYÜTT NEGYEDÉVRE 60, Ft
KIADÁSÉRT FELEL AZ INTÉZET IGAZGATÓJA

81. évfolyam 142. szám + Budapest + 1968. május 21. kedd.

Az időjárási helyzet ma reggel és a várható időjárás:

Az időjárás továbbra is egész Európában változékony. A Szovjetunió európai területének északi részén, néhány helyen élénk szél kíséretében, többfelé esik az eső. Közép-Európában általában csendes, de borult, hüvös idő van. Ugyanakkor Észak-Olaszországban és Észak-Jugoszláviában többfelé esik az eső, egy-két helyről zivatart jelentenek. A Kárpát-medence időjárását a dél felől áramló nedves, enyhe levegő határozza meg.

Hazánkban hétfőn a reggeli órákban délnyugaton egy-két helyen köd volt. Késő délelőtt megindult a nappali felhőképződés. 8, 13 órán át sütött a nap. A hőmérséklet napközben 16, 21 fokig emelkedett. Az esti órákban az ország déli felében sokfelé eleredt az eső, de a kedd reggel 7 óráig lehullott csapadék mennyisége általában 1 mm alatt maradt, csupán Kistelekről jelentettek 4 mm-t. Ma hajnalra az Északi-hegyvidék körzetében és az északnyugati megyékben 3, 7, máshol 7, 14 fokig hült le a levegő. Talajmenti fagyot már sehonnan sem jelentettek. Ma délelőtt erősen felhős volt az ég. 11 órára az északnyugati megyékben csak 11, 14, máshol 15, 20 fokig emelkedett a hőmérséklet. A Dunántulon egy-két helyen esett az eső.

Ma 12 órakor Budapesten a hőmérséklet 16 fok volt, a tengerszintre átszámított légnyomás 759 mm, változatlan.

A Balaton vizének hőmérséklete Siófoknál 12 órakor 15 fok volt.

Várható időjárás szerda estig:

Felhős idő, többfelé esővel, egy-két helyen zivatarral.
Mérsékelt, időnként megélénkülő délkeleti, déli szél.
Enyhe éjszaka.

Várható legalacsonyabb éjszakai hőmérséklet: 8, 13,
legmagasabb nappali hőmérséklet szerdán: 19, 24 fok között.

Schirok Róbertné s.k.

A hőmérséklet napi középértéke és eltérése a 90 évi átlagtól /Budapesten/:

1968. V. 20.: 14,2 C°, -2,5 C°.

1871 óta ezen a napon Budapesten előfordult:

legmagasabb hőmérséklet: 30,6 C° /1920/
legalacsonyabb hőmérséklet: 3,5 C° /1952/.

68.347.

CSAPADÉKELOSZLÁS

AZ UTOLSÓ 24 ÓRÁBAN

196 8. V. 20. 7h-TÓL V. 21. 7h-IG

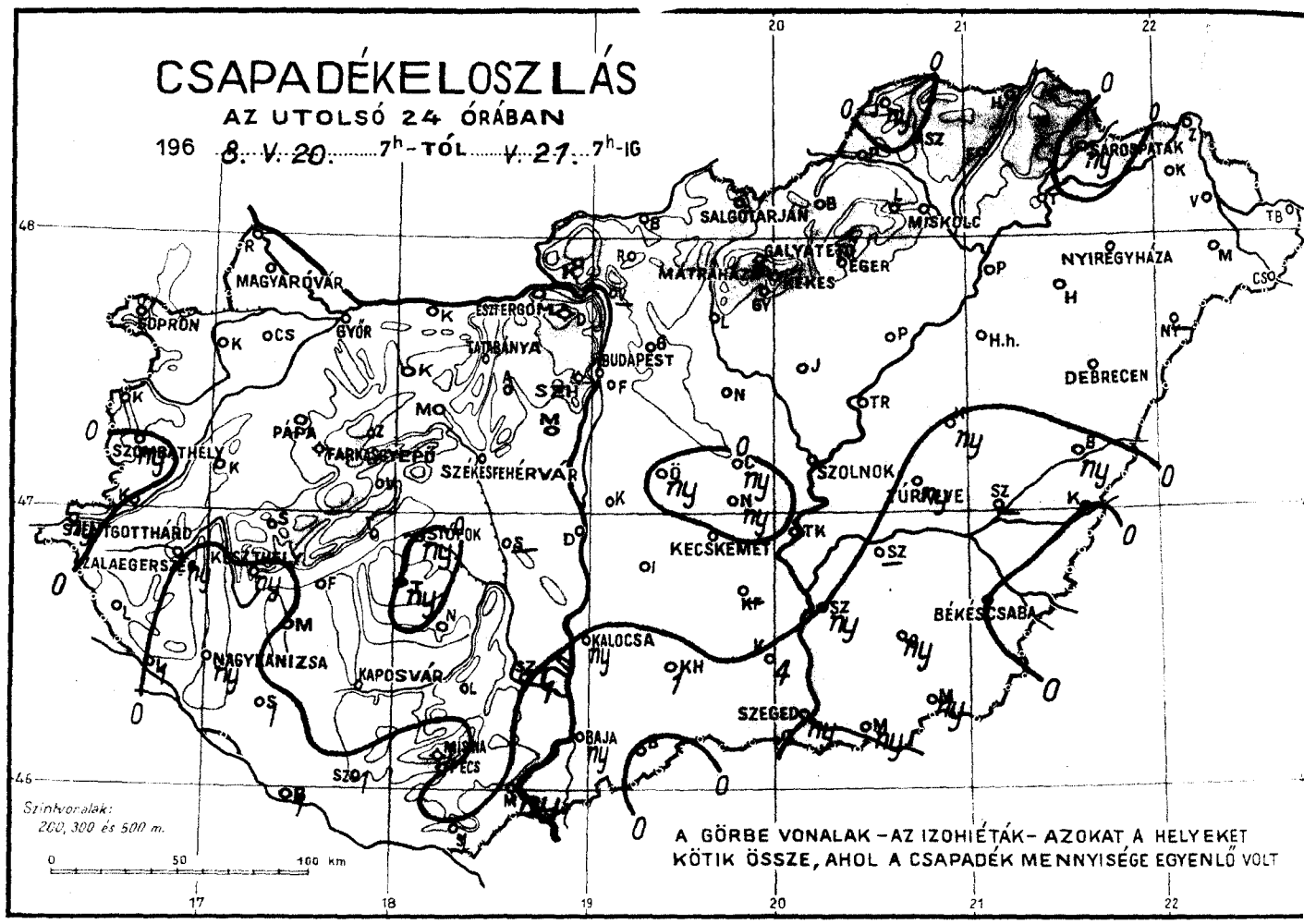

A GÖRBE VONALAK – AZ IZOHIÉTÁK – AZOKAT A HELYEKET KÖTIK ÖSSZE, AHOL A CSAPADÉK MENNYISÉGE EGYENLŐ VOLT

LEGMAGASABB HŐMÉRSÉKLET

196 8. V. 20.

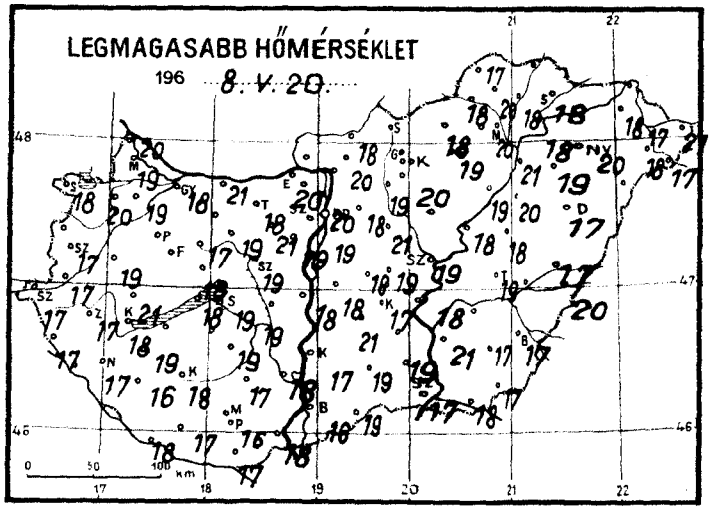

LEGALACSONYABB HŐMÉRSÉKLET

196 8. V. 21.

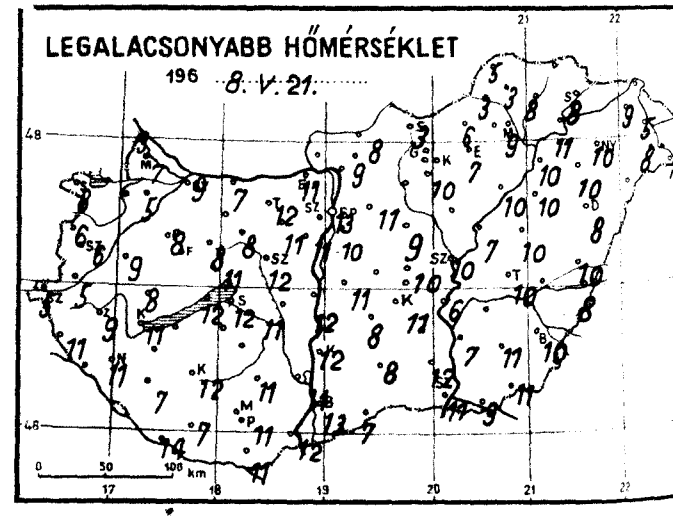

RADIÁCIÓS MINIMUM

196 8. V. 21.

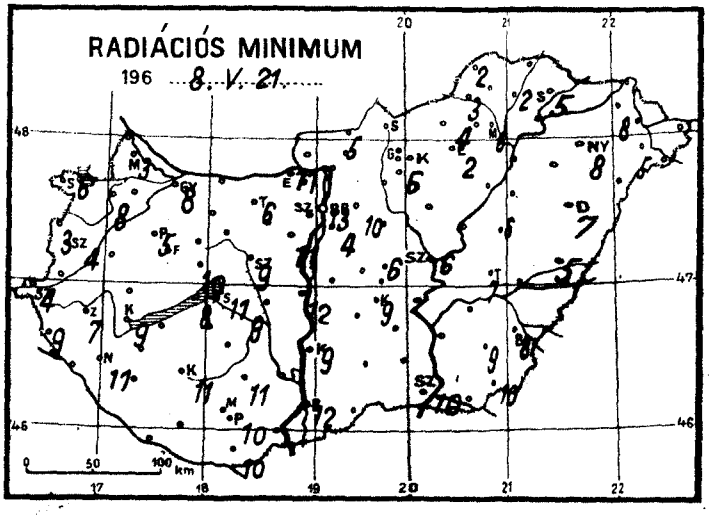

Napfénytartam.

1968. V. 20.

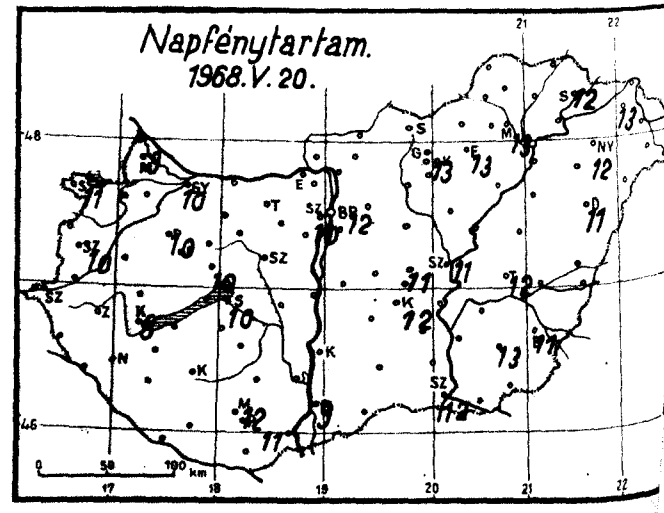

1968. május hó,
21. nap kedd

	Az utolsó 24 óra adatai						24 órai csapadék mm	
	Csapadék (mm)		Hőmérsékleti szélsőségek: tegnapi nappali max.	éjszakai min.	min. 5 cm-en	Napsütés (óra) tegnap		
12815 Magyaróvár	•		19	7	3	9	Rajka	•
822 Győr	•		18	9	8	10	Kapuvár	•
825 Pápa	•		18	8	5	10	Csorna	•
805 Sopron	•		18	8	6	11	Komárom	•
812 Szombathely	ny		17	6	4	10	Káld	•
910 Szentgotthárd	ny	=	17	5	4		Kőszeg	•
915 Zalaegerszeg	ny	=	17	9	7		Körmend	•
Lenti	•		17	11	9		Letenye	1
925 Nagykanizsa	ny	≡	17	11	11		Sümeg	•
920 Keszthely	ny	≡	18	11	9	8	Zirc	•
Tihany	•		18	12	8		Kisbér	•
935 Siófok	ny		19	12	11	10	Mór	•
942 Pécs	•		16	11	10	11	Alcsút	•
941 Misinatető (534 m)	1	=	14	10	10	12	Esztergom	•
Siklós	1		17	11	10		Dobogókő	•
827 Farkasgyepű (400 m)			17	10	7		Fonyód	•
Veszprém	•		18	11	10	10	Tab	ny
833 Tatabánya	•		18	12	6		Sárbogárd	•
839 Budapest (Ferihegy)	•		19	10	4		Lengyel	•
840 Budapest OMI	•		20	13	13	12	Nagykónyi	•
841 Budapest (Szabadságh. 474 m)	•	=	16	10	2	10	Marcali	•
Martonvásár	•		19	11	11		Somogyszob	1
835 Székesfehérvár	•		19	12	9		Kaposvár	•
Dunaújváros	•		18	12	12		Barcs	1
Szekszárd	1	=	18	11	4		Szigetvár	1
Mohács	ny	≏	18	12			Bácsalmás	•
960 Baja	ny	≡	16	13	12	9	Kiskunhalas	1
955 Kalocsa	ny		17	12	9		Izsák	•
Cegléd	ny		19	11	9	11	Kunsztmiklós	•
860 Szolnok	•		19	10	6	11	Örkény	ny
970 Kecskemét	•	=	17	11	9	12	Nagykáta	•
Kiskunfélegyháza	—		—	—			Jászapáti	•
982 Szeged	ny	▽	17	11	10	12	Tiszakécske	•
Mezőhegyes	ny		17	11	10		Nagykőrös	ny
Orosháza	ny		17	11	9	13	Kistelek	4
990 Békéscsaba	•		17	10	8	11	Makó	ny
875 Túrkeve	ny		19	10	7	12	Szentes	ny
Berettyóújfalu	ny		17	10	5		Szarvas	•
880 Debrecen	•		17	8	7	11	Szeghalom	
892 Nyíregyháza	•		20	10	8	12	Körösszakál	•
Kisvárda	•		18	9	8	13	Tiszaroff	•
Mátészalka	•		18	8	5		Poroszló	•
Tiszabecs	•		21	7			Karcag	ny
Vác	•		—	—			Hortobágy	•
Gödöllő	•		18	11	10		Polgár	•
Lőrinci	•		19	—	—		Hajdúdorog	•
Gyöngyös	•		20	10	6		Nyírlugos	
Balassagyarmat	•		18	8	5		Csenger	•
755 Salgótarján	•		—	—			Vásárosnamény	•
Galyatető (932 m)	•		11	5			Záhony	•
851 Kékestető (1000 m)	•		11	5	4	13	Királyrét	•
Mátraháza (672 m)	—		—	—			Romhány	•
865 Eger	•	=	19	7	2	13	Borsodnádasd	•
Putnok	•	=	18	3	3		Jósvafő	ny
Lillafüred	•		16	9			Szendrőlád	•
772 Miskolc	•		20	9	6	13	Hidasnémeti	•
Fügöd	•	≏	18	8	2		Tokaj	•
778 Sárospatak	ny	▽	18	8	5	12		

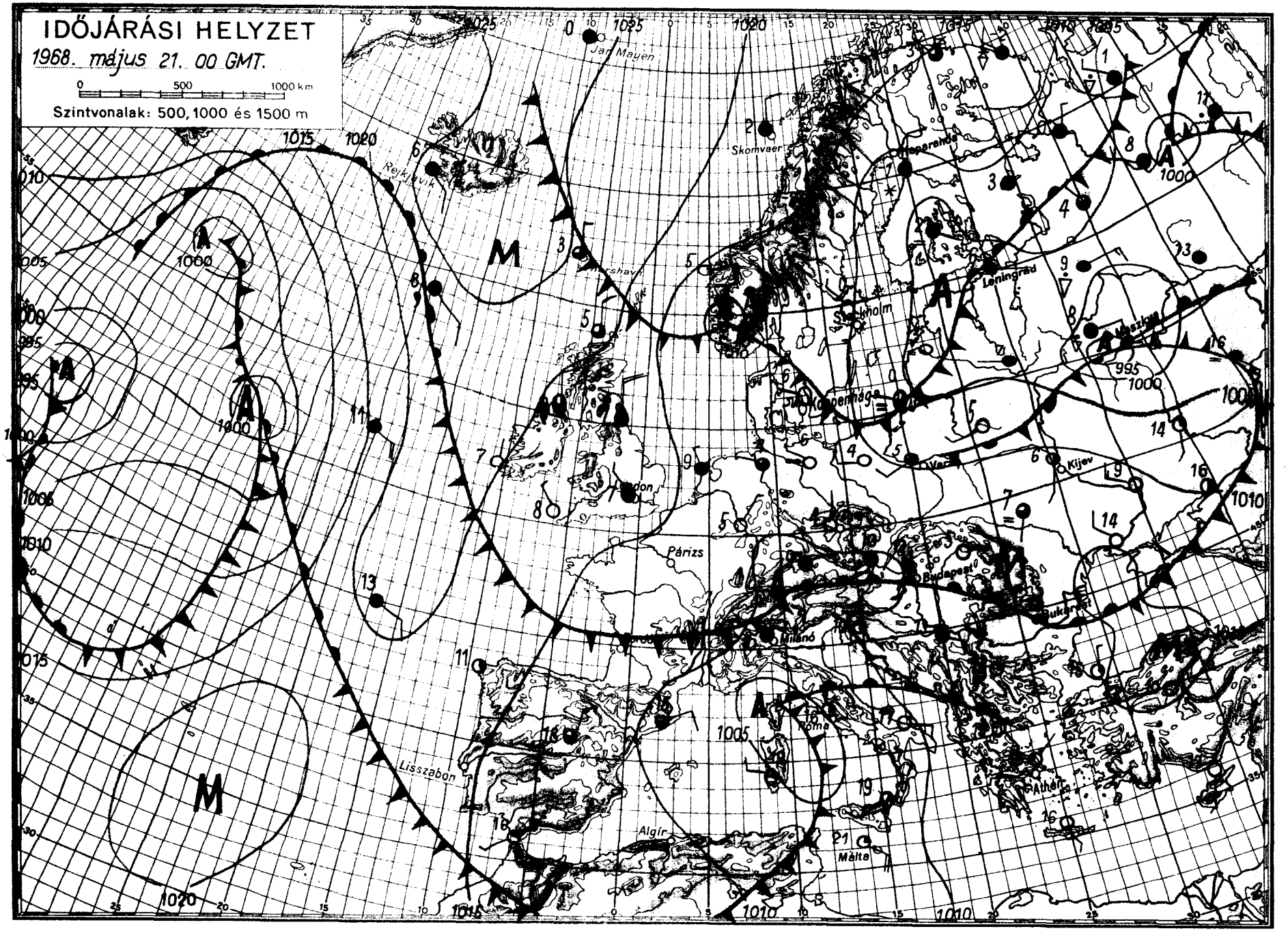

OFFSET NYOMDA BUDAPEST

IDŐJÁRÁSI NAPIJELENTÉS

ЕЖЕДНЕВНЫЙ МЕТЕОРОЛОГИЧЕСКИЙ БЮЛЛЕТЕНЬ · DAILY WEATHER REPORT
BULLETIN QUOTIDIEN DE TEMPS · TÄGLICHER WETTERBERICHT

KIADJA AZ ORSZÁGOS METEOROLÓGIAI INTÉZET
BUDAPEST II. KITAIBEL PÁL UTCA 1
TELEFON: KÖZPONT: 353-500, IDŐJELZŐ OSZT.: 150-410

MEGJELENIK NAPONKÉNT * ELŐFIZETÉSI ÁRA A POSTAI KÖLTSÉGGEL EGYÜTT NEGYEDÉVRE 60,- Ft
KIADÁSÉRT FELEL AZ INTÉZET IGAZGATÓJA

81. évfolyam 143. szám + Budapest + 1968. május 22. szerda.

Az időjárási helyzet ma reggel és a várható időjárás:

A Földközi-tengerről tovább folytatódik a meleg, nedves levegő áramlása Közép-Európa déli és keleti országai fölé. Ennek következtében a Kárpát-medencében is változékony, esős, helyenként zivataros az idő. A Fekete-tenger térségében a hőmérséklet csucsértéke 2, 6 fokkal magasabb az évszaknak megfelelő átlagnál. Ugyanakkor a Skandináv-félszigeten és a Szovjetunió európai területének északi felében hüvös időjárás uralkodik, többfelé esik az eső, egy-két helyen havazik.

Hazánkban kedden borult idő volt. Országszerte esett az eső és sokfelé zivatar is keletkezett. A lehullott csapadék mennyisége ma reggel 7 óráig az ország nagy részén 1, 5 mm között volt, de az Északi-Hegyvidék egyes helyeiről, a főváros környékéről 10 mm feletti esőmennyiséget is jelentettek. A Dunántul nyugati felében heves zivatarok kiséretében jelentős mennyiségü eső esett. Zalaegerszegen 25, Káldon 29, Magyaróváron 34, Kapuvárott 35, Vasegerszegen 54 mm esőt mértek. Az északi és délkeleti országrész között nagy hőmérsékletkülönbség mutatkozott. Mig északnyugaton a kora délutáni órákban is csak 12, 14 fokos hőmérsékletet mértek, addig a délkeleti megyékben 22, 24 fokos maximumok is kialakultak. Ma hajnalban csak 9, 16 fokig hült le a levegő. Délelőtt országszerte felhős volt az ég, többfelé esett az eső. A hőmérséklet 11 órára 14, 22 fokig emelkedett.

Ma 12 órakor Budapesten a hőmérséklet 15 fok, a tengerszintre átszámitott légnyomás 760 mm, mérsékelten emelkedik.

A Balaton vizének hőmérséklete 12 órakor Siófoknál 17 fok volt.

Várható időjárás csütörtök estig:

Változó mennyiségü felhőzet.
Ma még többfelé, csütörtökön néhány helyen eső, zivatar.
Élénk, időnként megerősödő északnyugati szél.

Várható legalacsonyabb éjszakai hőmérséklet: 8, 13,
legmagasabb nappali hőmérséklet csütörtökön: északnyugaton 15, 20 fok között, délkeleten egy-két fokkal 20 fok fölött.

Bartha Péterné s.k.

A hőmérséklet napi középértéke és eltérése a 90 évi átlagtól /Budapesten/:

1968. V. 21.: 15,3 C°, -1,9 C°.

1871 óta ezen a napon Budapesten előfordult:

legmagasabb hőmérséklet: 33,1 C° /1872/
legalacsonyabb hőmérséklet: 3,5 C° /1952/.

68.350.

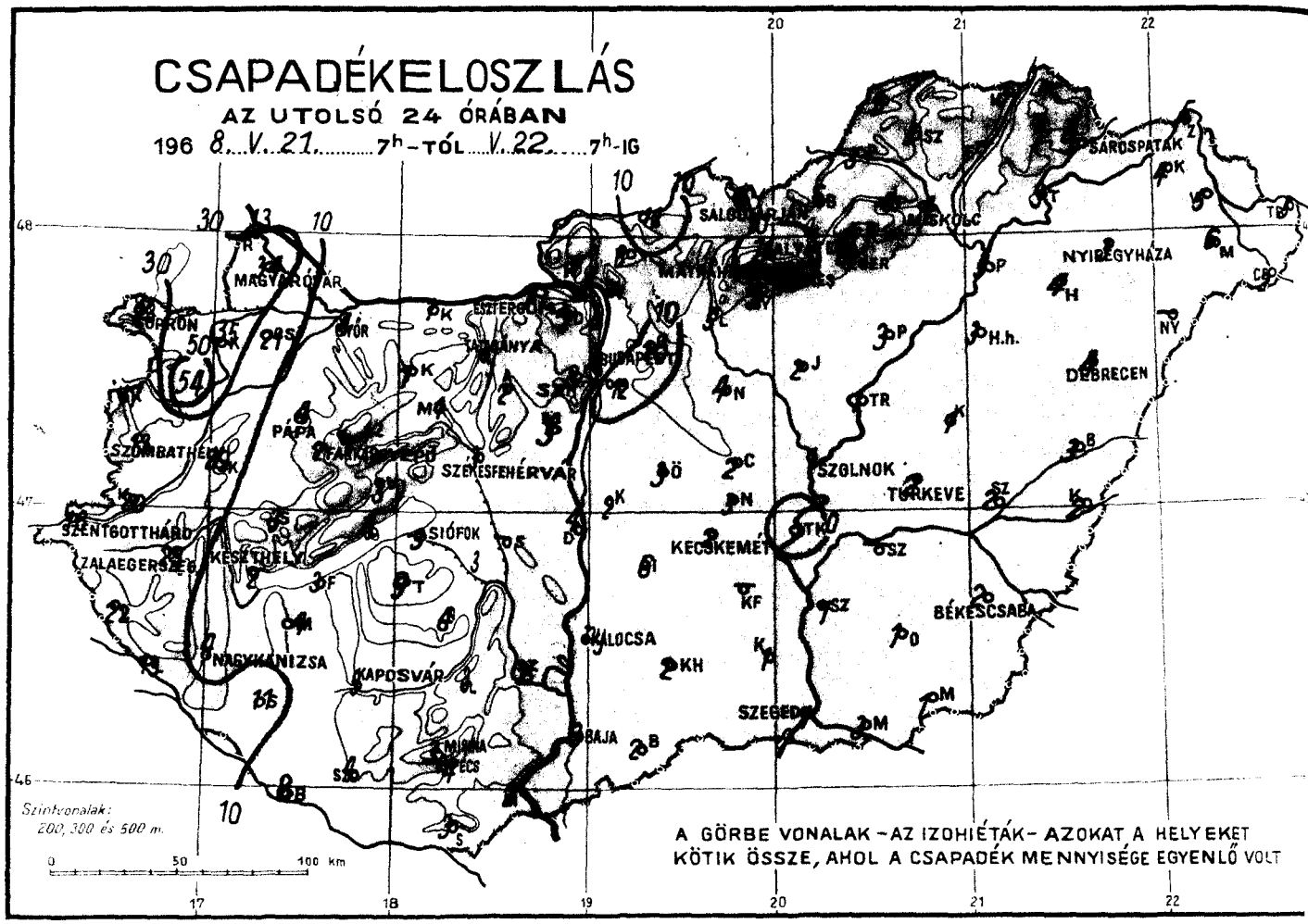
CSAPADÉKELOSZLÁS
AZ UTOLSÓ 24 ÓRÁBAN
196 8. V. 21. 7h-TÓL V. 22. 7h-IG
SÁROSPATAK
NYÍREGYHÁZA
DEBRECEN
MAGYARÓVÁR
SZOMBATHELY
PÁPA
SZÉKESFEHÉRVÁR
SZOLNOK
TÜRKEVE
SZENTGOTTHÁRD
SIÓFOK
KECSKEMÉT
BÉKÉSCSABA
NAGYKANIZSA
KAPOSVÁR
SZEGED
BAJA
PÉCS
Szintvonalak:
200, 300 és 500 m.
A GÖRBE VONALAK – AZ IZOHIÉTÁK – AZOKAT A HELYEKET
KÖTIK ÖSSZE, AHOL A CSAPADÉK MENNYISÉGE EGYENLŐ VOLT

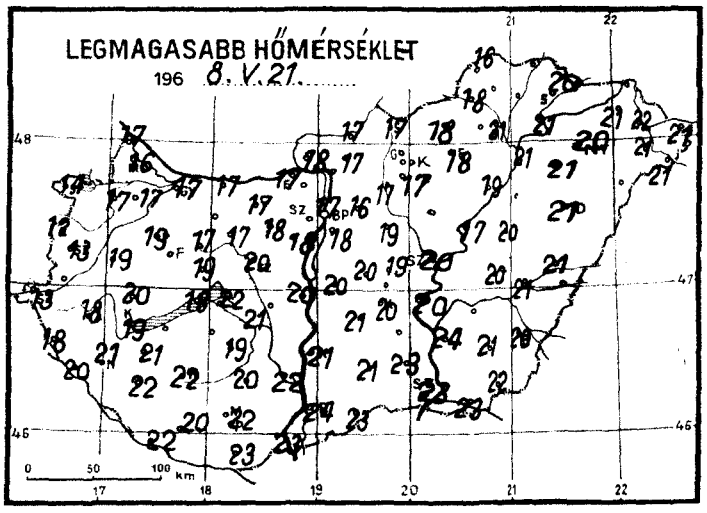
LEGMAGASABB HŐMÉRSÉKLET
196 8. V. 21.

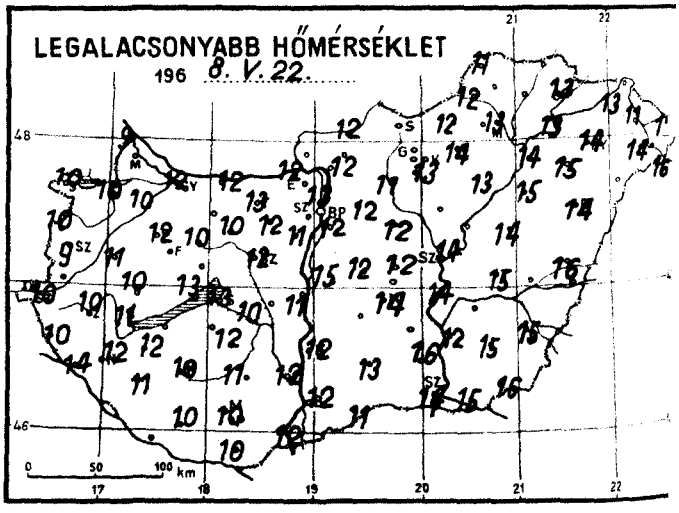
LEGALACSONYABB HŐMÉRSÉKLET
196 8. V. 22.

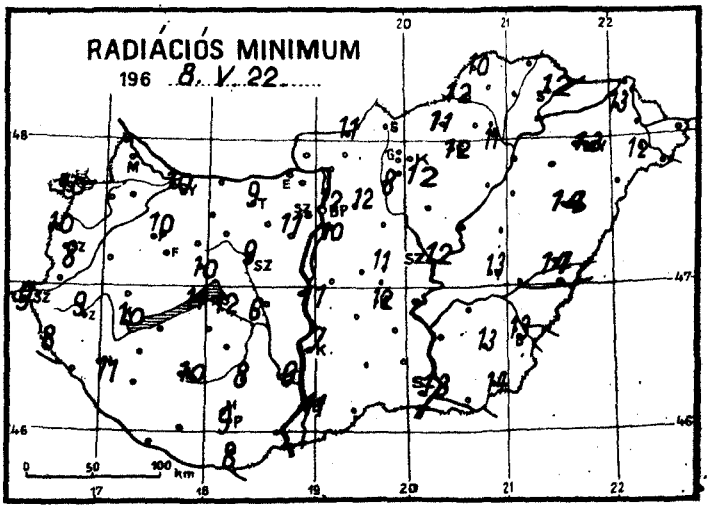
RADIÁCIÓS MINIMUM
196 8. V. 22.

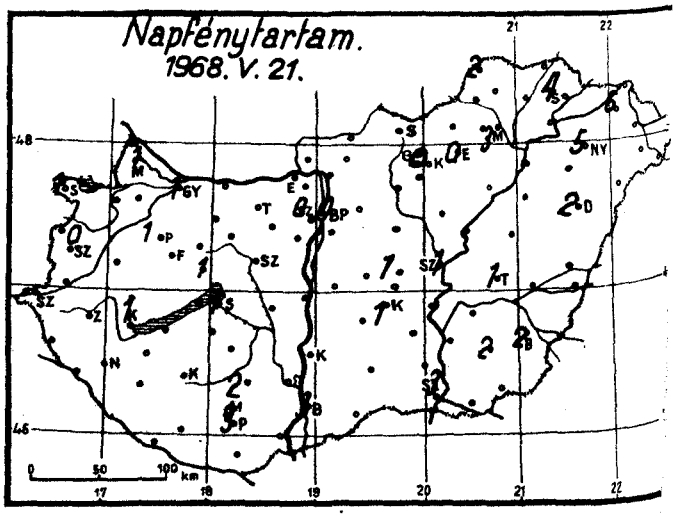
Napfénytartam.
1968. V. 21.

1968. május hó,
22 nap szerda

	Az utolsó 24 óra adatai						24 órai csapadék mm		
	Csapadék (mm)		Hőmérsékleti szélsőségek: tegnapi nappali max.	éjszakai min.	min. 5 cm-en	Napsütés (óra) tegnap			
12815 Magyaróvár	34	↙	16	–	–	1	Rajka	13	↙
822 Győr	4	↙	17	12	10	1	Kapuvár	35	↙
825 Pápa	4	↙	19	12	10	1	Csorna	21	↙
805 Sopron	23	↙	14	10	10	1	Komárom	1	
812 Szombathely	13	↙	13	9	8	0	Káld	29	↙
910 Szentgotthárd	18	↙	13	10	9		Kőszeg	17	↙
915 Zalaegerszeg	25	↙	18	10	9		Körmend	20	↙
Lenti	22		18	10	8		Letenye	13	
925 Nagykanizsa	4	↙	21	12	11		Sümeg	3	
920 Keszthely	2	↙	19	11	10	1	Zirc	1	
Tihany	3		18	13	11		Kisbér	1	∩
935 Siófok	3	↙	22	12	12	1	Mór	1	
942 Pécs	4		22	10	9	3	Alcsút	2	
941 Misinatető (534 m)	3	▽	18	9	9	2	Esztergom	1	
Siklós	3	↙	23	10	8		Dobogókő	7	≡
827 Farkasgyepű (400 m)	2	▽	17	10	9		Fonyód	3	
Veszprém	3		19	–	10	1	Tab	9	
833 Tatabánya	ny		17	13	9		Sárbogárd	3	▽
839 Budapest (Ferihegy)	12	↙	18	12	10		Lengyel	3	
840 Budapest OMI	8	↙	17	13	12	0	Nagykónyi	4	↙
841 Budapest (Szabadságh., 474 m)	8		14	10	—	0	Marcali	4	
Martonvásár	3		18	11	11		Somogyszob	11	
835 Székesfehérvár	3		20	12	9		Kaposvár	9	
Dunaújváros	4		20	11	11		Barcs	8	↙
Szekszárd	2	=	22	12	9		Szigetvár	4	
Mohács	2		23	12			Bácsalmás	2	
960 Baja	3	▽	24	12	11	3	Kiskunhalas	2	
955 Kalocsa	ny		21	12	7		Izsák	6	
Ceglédd	2		19	12	11	1	Kunsztmiklós	2	▽
860 Szolnok	1		20	14	12	1	Örkény	3	=
970 Kecskemét	2	▽	20	14	12	1	Nagykáta	4	∩
Kiskunfélegyháza	—		—	—			Jászapáti	2	
982 Szeged	1	↙	23	14	13	3	Tiszakécske	•	
Mezőhegyes	1		22	16	14		Nagykőrös	3	
Orosháza	1		21	15	13	2	Kistelek	1	
990 Békéscsaba	2	↙	20	15	13	2	Makó	3	↙
875 Túrkeve	2	▽	20	15	13	1	Szentes	1	
Berettyóújfalu	3	▽	21	16	14		Szarvas	—	
882 Debrecen	4	▽	21	14	14	2	Szeghalom	2	
892 Nyíregyháza	3	▽	20	14	13	5	Körösszakál	2	▽
788 Kisvárda	4		21	13	13	6	Tiszaroff	1	
Mátészalka	6	▽	21	14	12		Poroszló	3	
Tiszabecs	5	▽	21	12			Karcag	1	
Vác	—		—	—			Hortobágy	3	
Gödöllő	10	↙	16	12	12		Polgár	3	
Lőrinci	5		17	11	8		Hajdúdorog	4	
Gyöngyös	5		17	13	12		Nyírlugos	—	
Balassagyarmat	11	↙	17	12	11		Csenger	2	
755 Salgótarján	7		17	–			Vásárosnamény	5	
Galyatető (932 m)	11	↙	11	8			Záhony	5	
851 Kékestető (1000 m)	12	≡	10	8	8	0	Királyrét	7	
Mátraháza (672 m)	—	—	—	—			Romhány	8	↙
865 Eger	4		18	14	12	0	Borsodnádasd	6	
Putnok	3	=	18	12	12		Jósvafő	9	▽
Lillafüred	4		17	11			Szendrőlád	5	↙
772 Miskolc	4	=	21	13	11	3	Hidasnémeti	2	
Füged	—	—	—	—			Tokaj	9	↙
778 Sárospatak	9	=	20	13	12	4			

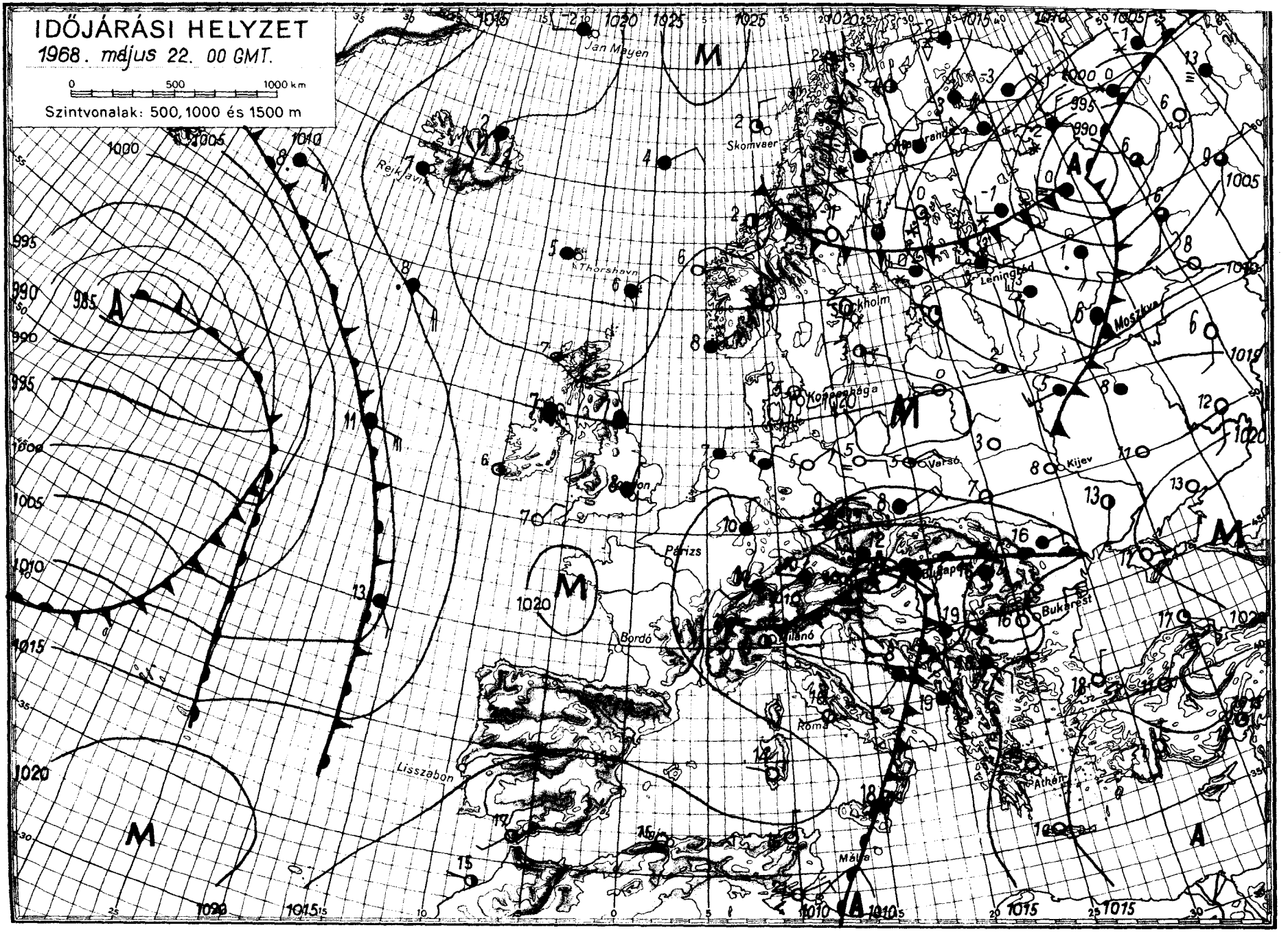
IDŐJÁRÁSI HELYZET
1968. május 22. 00 GMT.
0 500 1000 km
Szintvonalak: 500, 1000 és 1500 m
Jan Mayen
Skomvaer
Reykjavik
Thorshavn
Leningrád
Moszkva
Koppenhága
Varsó
Kijev
London
Párizs
Budapest
Bukarest
Bordó
Milánó
Róma
Athén
Lisszabon
Málta

IDŐJÁRÁSI NAPIJELENTÉS

ЕЖЕДНЕВНЫЙ МЕТЕОРОЛОГИЧЕСКИЙ БЮЛЛЕТЕНЬ • DAILY WEATHER REPORT
BULLETIN QUOTIDIEN DE TEMPS • TÄGLICHER WETTERBERICHT

KIADJA AZ ORSZÁGOS METEOROLÓGIAI INTÉZET
BUDAPEST II. KITAIBEL PÁL UTCA 1
TELEFON: KÖZPONT: 353-500, IDŐJELZŐ OSZT.: 150-410

MEGJELENIK NAPONKÉNT • ELŐFIZETÉSI ÁRA A POSTAI KÖLTSÉGGEL EGYÜTT NEGYEDÉVRE 60,- Ft
KIADÁSÉRT FELEL AZ INTÉZET IGAZGATÓJA

81. évfolyam 144. szám + Budapest + 1968. május 23. csütörtök.

Az időjárási helyzet ma reggel és a várható időjárás:

A London-Prága-Kiev vonalában fekvő mintegy 200-300 km széles időjárási zóna Nyugat- és Közép-Európát hőmérsékleti szempontból két ellentétes területre osztja. Magában a zónában erősen felhős, többfelé esős, hüvös az idő. A zónától északra és délre általában napos, száraz az időjárás, de még északon a hőmérséklet átlaga mélyen az évszaknak megfelelő alatt van, addig délen néhány fokkal meghaladja azt. A Szovjetunió európai területének nagy részén az északról áramló hideg levegő többfelé élénk szelet, szórványos esőket, hózáporokat okoz.

Hazánkban szerdán a nyugati megyékben erősen, máshol változóan felhős idő volt. Már csak néhány helyen hullott jelentéktelen mennyiségü eső. Általában 7, 13, nyugaton és északkeleten csak 2, 6 órán át sütött a nap. A hőmérséklet napközben a Dunántul északnyugati felében 16, 20, máshol 20, 26 fokig emelkedett. Ma hajnalban szeszélyes területi eloszlásban 4, 12 fokig hült le a levegő. Ma délelőtt általában napos, száraz idő volt. A hőmérséklet 11 órára a nyugati határmegyékben 11, 16, máshol 17, 23 fokig emelkedett.

Ma 12 órakor Budapesten a hőmérséklet 18 fok, a tengerszintre átszámitott légnyomás 767 mm, alig változik.

A Balaton vizének hőmérséklete Siófoknál 12 órakor 16 fok volt.

Várható időjárás péntek estig:

Időnként megnövekedő felhőzet, legfeljebb jelentéktelen esővel.
Éjszaka gyenge, napközben kissé megélénkülő, változó irányu szél.
Hüvös éjszaka, a nappali hőmérséklet lényegesen nem változik.

Várható legalacsonyabb éjszakai hőmérséklet: 4, 9,
legmagasabb nappali hőmérséklet pénteken: általában 22, 27 fok között, északnyugaton 20 fok körül.

Vadkerti Ferenc s.k.

Távolabbi kilátások keddig:
Legalacsonyabb hajnali hőmérsékletek eleinte 5, 10 fok között, gyenge talajmenti fagy az ország területének 10 %-án, főleg nyugaton és északon lehet. Az időszak második felében 10 fok körül. A legmagasabb nappali hőmérsékletek 20, 25 fok között. Jelentős mennyiségü eső /legalább 5 mm/ az ország területének 30 %-án várható.

Távelőrejelző Osztály

A hőmérséklet napi középértéke és eltérése a 90 évi átlagtól /Budapesten/:

1968. V. 22.: 15,0 C°, -2,2 C°.

1871 óta ezen a napon Budapesten előfordult:

legmagasabb hőmérséklet: 31,4 C° /1950/
legalacsonyabb hőmérséklet: 2,0 C° /1885/.

68.352.

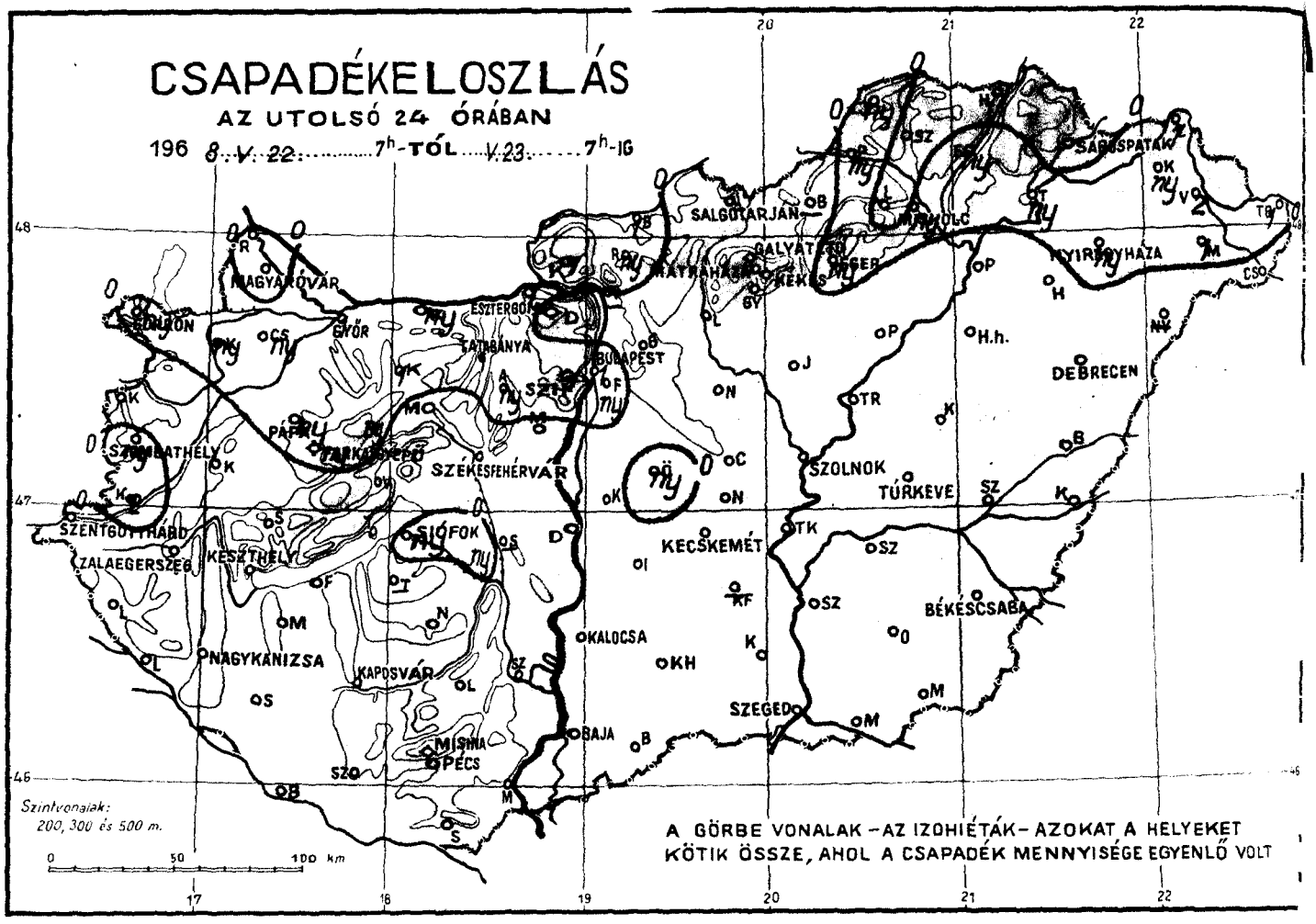
CSAPADÉKELOSZLÁS
AZ UTOLSÓ 24 ÓRÁBAN
196 8. V. 22. 7h-TÓL V. 23. 7h-IG
SALGÓTARJÁN
SÁROSPATAK
MAGYARÓVÁR
ESZTERGOM
GYŐR
TATABÁNYA
BUDAPEST
DEBRECEN
SZOMBATHELY
PÁPA
TATABÁNYA
SZÉKESFEHÉRVÁR
SZOLNOK
TÚRKEVE
SZENTGOTTHÁRD
ZALAEGERSZEG
KESZTHELY
SIÓFOK
KECSKEMÉT
BÉKÉSCSABA
NAGYKANIZSA
KAPOSVÁR
KALOCSA
SZEGED
BAJA
MOHÁCS
PÉCS
Szintvonalak:
200, 300 és 500 m.
0 50 100 km
A GÖRBE VONALAK – AZ IZOHIÉTÁK – AZOKAT A HELYEKET
KÖTIK ÖSSZE, AHOL A CSAPADÉK MENNYISÉGE EGYENLŐ VOLT

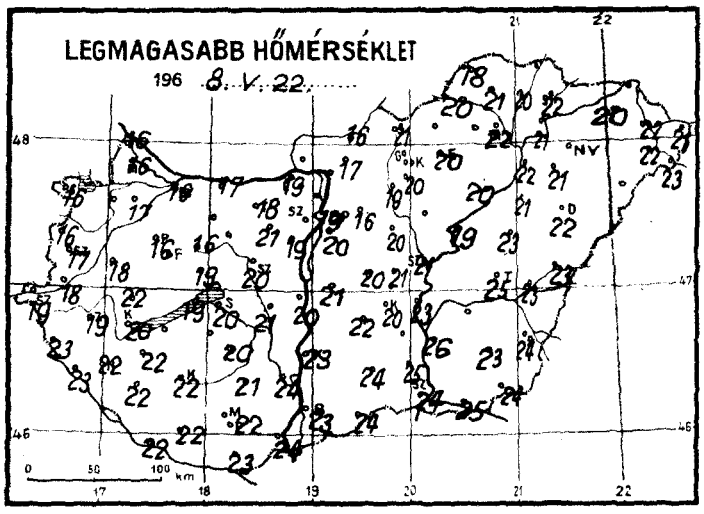
LEGMAGASABB HŐMÉRSÉKLET
196 8. V. 22.
0 50 100 km

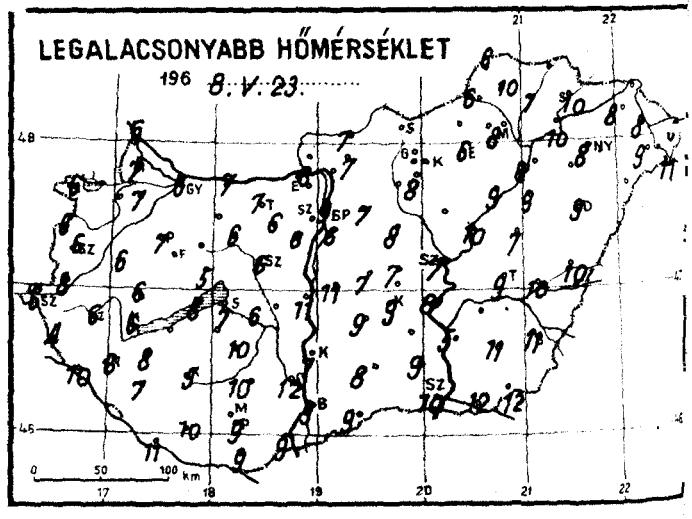
LEGALACSONYABB HŐMÉRSÉKLET
196 8. V. 23.
0 50 100 km

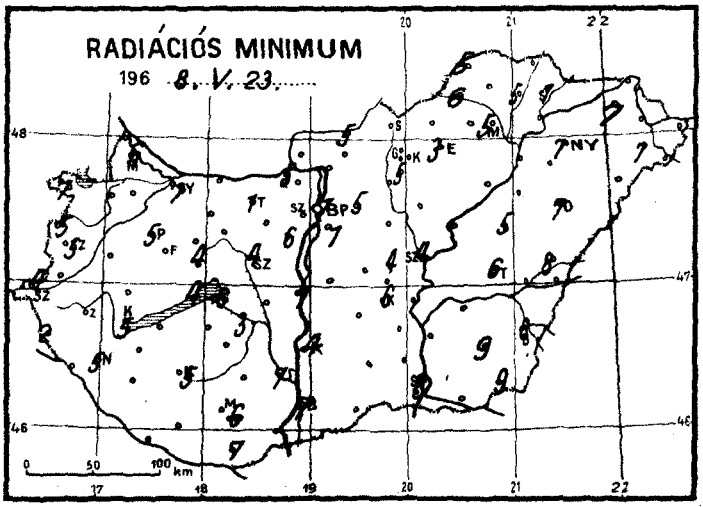
RADIÁCIÓS MINIMUM
196 8. V. 23.
0 50 100 km

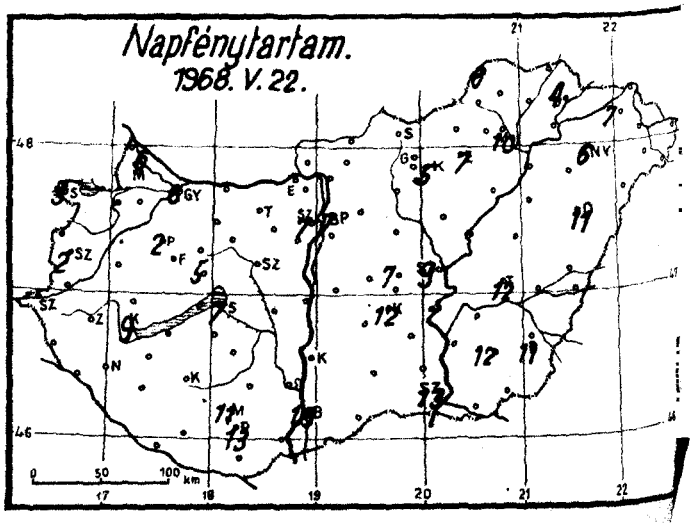
Napfénytartam.
1968. V. 22.
0 50 100 km

1968. május hó,
23. nap csütörtök

	Az utolsó 24 óra adatai						24 órai csapadék mm		
	Csapadék (mm)		Hőmérsékleti szélsőségek: tegnapi nappali max.	éjszakai min.	min. 5 cm-en	Napsütés (óra) tegnap			
12815 Magyaróvár			16	7	6	6	Rajka	.	
822 Győr	.		16	8	7	6	Kapuvár	ny	
825 Pápa	1		16	7	5	2	Csorna	ny	
805 Sopron	ny	▽	16	7	6	3	Komárom	ny	
812 Szombathely	ny		17	6	5	2	Káld	.	
910 Szentgotthárd	ny		19	6	4		Kőszeg	.	
915 Zalaegerszeg	.	=	19	6	3		Körmend	2	
Lenti	.		23	4	2		Letenye	.	
925 Nagykanizsa	.		22	6	5		Sümeg	.	
920 Keszthely	.		20	6	5	9	Zirc	ny	
Tihany	.		19	8	4		Kisbér	1	
935 Siófok	.		20	7	6	7	Mór	.	
942 Pécs	ny	▽	22	9	6	13	Alcsút	ny	∩
941 Misinatető (534 m)	.		19	11	9	11	Esztergom	1	
Siklós	.		23	9	7		Dobogókő	.	
827 Farkasgyepű (400 m)	.		15	4	3		Fonyód	.	
Veszprém	ny		19	5	4	5	Tab		
833 Tatabánya	.	∩	18	7	1		Sárbogárd	Sárkeszi ny	
839 Budapest (Ferihegy)	1		20	6	1		Lengyel	.	
840 Budapest OMI	ny	▽	19	9	7	7	Nagykónyi	.	∩
841 Budapest (Szabadságh. 474 m)	1	∩	16	8	4	7	Marcali	.	∩
Martonvásár	1		19	6	6		Somogyszob	.	
835 Székesfehérvár	.		20	6	4		Kaposvár	.	∩
Dunaújváros	.		20	11	7		Baros	.	
Szekszárd	.		24	12	7		Szigetvár	.	
Mohács	.	∩	24	9			Bácsalmás	.	
960 Baja	.	∩	23	9	7	13	Kiskunhalas	.	
955 Kalocsa	.		23	7	4		Izsák	.	
Cegléd	.	∩	21	7	4	7	Kunsztmiklós	.	
860 Szolnok	.	=	21	7	4	9	Örkény	ny	∩
970 Kecskemét	.	=	20	9	6	12	Nagykáta	.	∩
Kiskunfélegyháza	.		—	—			Jászapáti	.	∩
982 Szeged			24	10	8	13	Tiszakécske	.	
Mezőhegyes	.		24	12	9		Nagykőrös	.	
Orosháza	.		23	11	9	12	Kistelek	.	
990 Békéscsaba	.		24	11	8	11	Makó	.	
875 Túrkeve	.		25	9	6	12	Szentes	.	
Berettyóújfalu	.	∩	23	10	8		Szarvas	.	
880 Debrecen	.		22	9	7	11	Szeghalom	.	∩
892 Nyíregyháza	ny	▽	21	8	7	6	Kőrösszakál	.	
Kisvárda	ny		20	8	7	7	Tiszaroff	.	
788 Mátészalka	1	▽	22	9	7		Poroszló	.	∩
Tiszabecs	1	▽	21	8			Karcag	.	∩
Vác	—		—	—			Hortobágy	.	
Gödöllő	.	∩	16	7	5		Polgár	.	
Lőrinci	.		19				Hajdúdorog	.	
Gyöngyös	.		20	8	5		Nyírlugos		
Balassagyarmat	1		16	7	5		Csenger	ny	∩
755 Salgótarján	.		21	—			Vásárosnamény	2	
Galyatető (932 m)	.		11	6			Záhony	1	
851 Kékestető (1000 m)	.	=	11	7	6	5	Királyrét	1	
Mátraháza (672 m)	.						Romhány	ny	
865 Eger	—		20	6	3	7	Borsodnádasd		
Putnok	ny		20	6	6		Jósvafő	ny	
Lillafüred	ny	∩	19	7			Szendrőlád	.	
772 Miskolc	.		22	8	5	10	Hidasnémeti	.	
Fügöd	ny	▽	20	7	5		Tokaj	ny	▽
778 Sárospatak	ny	∩	22	10	7	4			
	.								

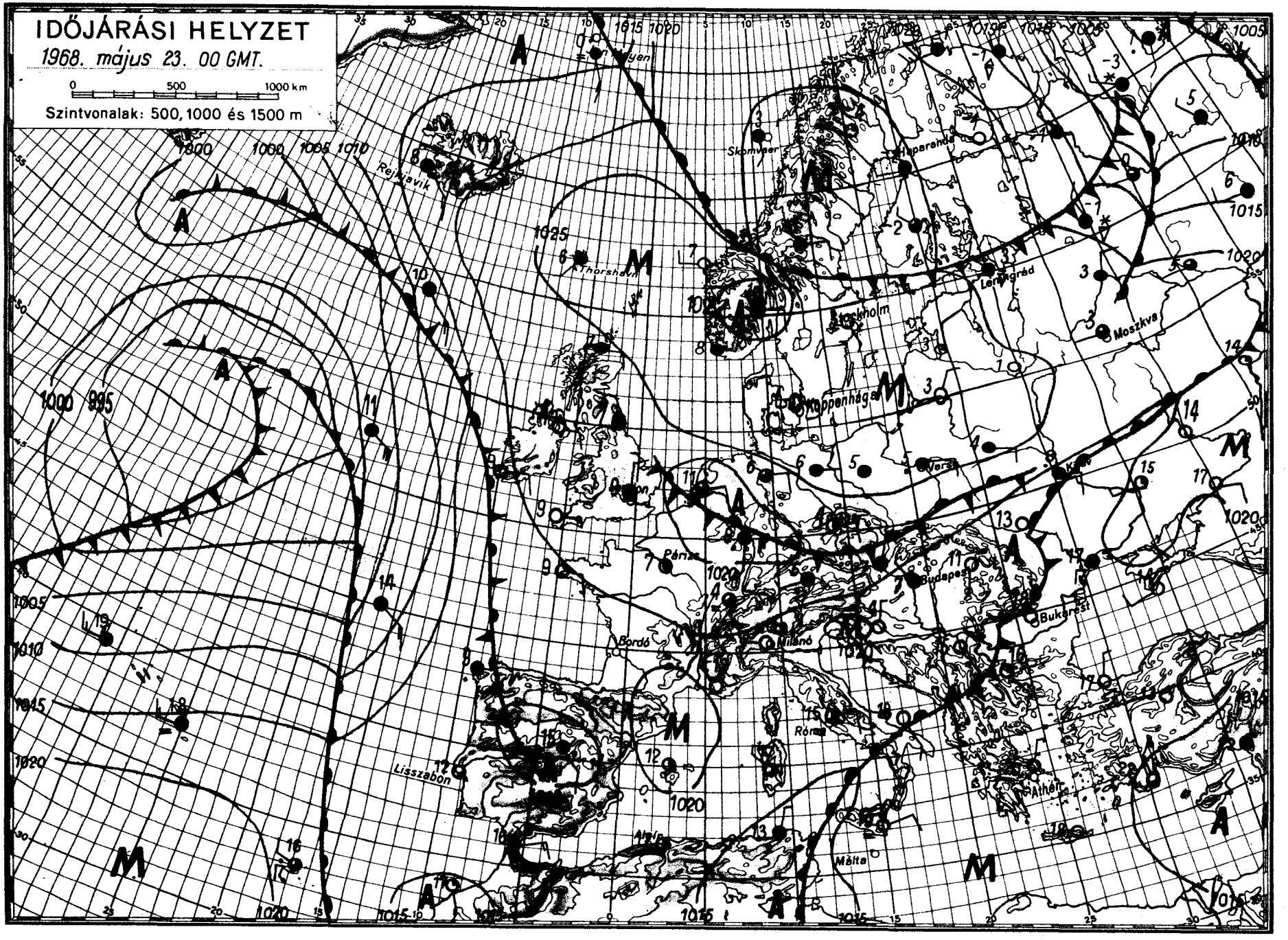
IDŐJÁRÁSI HELYZET
1968. május 23. 00 GMT.
0 500 1000 km
Szintvonalak: 500, 1000 és 1500 m
Reykjavik
Thorshavn
Skomvaer
Stockholm
Leningrád
Moszkva
Koppenhága
Párizs
Budapest
Bukarest
Bordó
Milánó
Róma
Lisszabon
Athén
Málta

IDŐJÁRÁSI NAPIJELENTÉS

ЕЖЕДНЕВНЫЙ МЕТЕОРОЛОГИЧЕСКИЙ БЮЛЛЕТЕНЬ • DAILY WEATHER REPORT
BULLETIN QUOTIDIEN DE TEMPS • TÄGLICHER WETTERBERICHT

KIADJA AZ ORSZÁGOS METEOROLÓGIAI INTÉZET
BUDAPEST II. KITAIBEL PÁL UTCA 1
TELEFON: KÖZPONT: 353-500, IDŐJELZŐ OSZT.: 150-410

MEGJELENIK NAPONKÉNT • ELŐFIZETÉSI ÁRA A POSTAI KÖLTSÉGGEL EGYÜTT NEGYEDÉVRE 60,- Ft
KIADÁSÉRT FELEL AZ INTÉZET IGAZGATÓJA

81. évfolyam 145. szám + Budapest + 1968. május 24. péntek.

Az időjárási helyzet ma reggel és a várható időjárás:

A Skandináv-félszigeten, a Szovjetunió európai területének északi részén, valamint a Balti-tenger térségében nyugalomba jutott a hüvös, sarkvidéki eredetü levegő. Ezeken a területeken a hőmérséklet napi csucsértéke 4, 10 fokkal alacsonyabb az évszaknak megfelelő átlagnál. A Földközi-tengerről tovább folytatódik a meleg, nedves levegő áramlása Közép-Európa déli és délkeleti részei fölé. Ennek következtében a Balkán-félszigeten és Ukrajnában változékony, helyenként esős, a reggeli órákban néhány helyen ködös az időjárás és 28, 33 fokos hőmérsékleti maximumok fordultak elő.

Hazánkban csütörtökön változóan felhős ég mellett északnyugaton 5, 8, máshol 10, 14 órán át sütött a nap. A hőmérséklet napközben északnyugaton 15, 21, máshol 22, 27 fokig emelkedett. Az esti óráktól kezdve délen, északnyugaton és északkeleten záporok, helyenként zivatarok keletkeztek. A lehullott csapadék mennyisége csapadéknyom és 6 mm között váltakozott. Ma hajnalban az északi és nyugati megyékben 5, 9, máshol 10, 13 fokig hült le a levegő. Délelőtt változóan felhős ég mellett a hőmérséklet 11 órára 15, 21 fokig emelkedett.

Ma 12 órakor Budapesten a hőmérséklet 20 fok, a tengerszintre átszámitott légnyomás 768 mm, alig változik.

A Balaton vizének hőmérséklete Siófoknál 12 órakor 16 fok volt.

Várható időjárás szombat estig:

Változóan felhős idő, szórványosan fellépő futó záporral, esetleg zivatarral.
Mérsékelt, időnként megélénkülő, változó irányu szél.

Várható legalacsonyabb éjszakai hőmérséklet: 5, 10 fok között,
legmagasabb nappali hőmérséklet szombaton: északnyugaton 20,
délkeleten 25 fok körül.

Bartha Péterné s.k.

A hőmérséklet napi középértéke és eltérése a 90 évi átlagtól /Budapesten/:

1968. V. 23.: 16,0 C°, -1,3 C°.

1871 óta ezen a napon Budapesten előfordult:

legmagasabb hőmérséklet: 31,8 C° /1950/
legalacsonyabb hőmérséklet: 3,3 C° /1917/.

68.356.

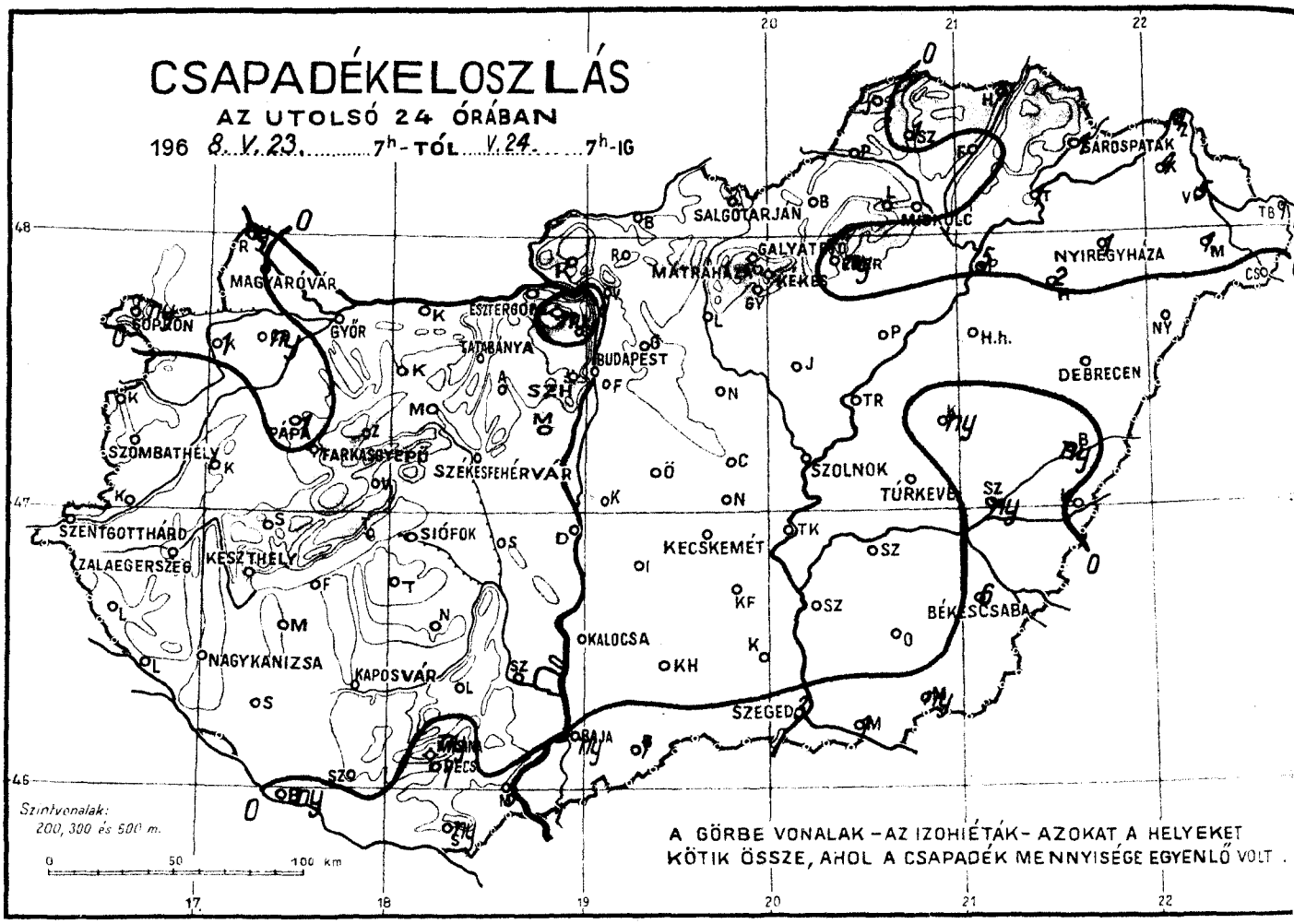
CSAPADÉKELOSZLÁS
AZ UTOLSÓ 24 ÓRÁBAN
196 8. V. 23. 7h-TÓL V. 24. 7h-IG
SALGÓTARJÁN
MISKOLC
SÁROSPATAK
NYIREGYHÁZA
GALYATETŐ
MÁTRAHÁZA
KÉKES
MAGYARÓVÁR
SOPRON
GYŐR
ESZTERGOM
TATABÁNYA
BUDAPEST
DEBRECEN
PÁPA
FARKASGYEPŰ
SZÉKESFEHÉRVÁR
SZOMBATHELY
SZOLNOK
TÚRKEVE
SZENTGOTTHÁRD
ZALAEGERSZEG
KESZTHELY
SIÓFOK
KECSKEMÉT
BÉKESCSABA
KALOCSA
NAGYKANIZSA
KAPOSVÁR
SZEGED
BAJA
Szintvonalak:
200, 300 és 500 m.
0 50 100 km
A GÖRBE VONALAK – AZ IZOHIÉTÁK – AZOKAT A HELYEKET KÖTIK ÖSSZE, AHOL A CSAPADÉK MENNYISÉGE EGYENLŐ VOLT.

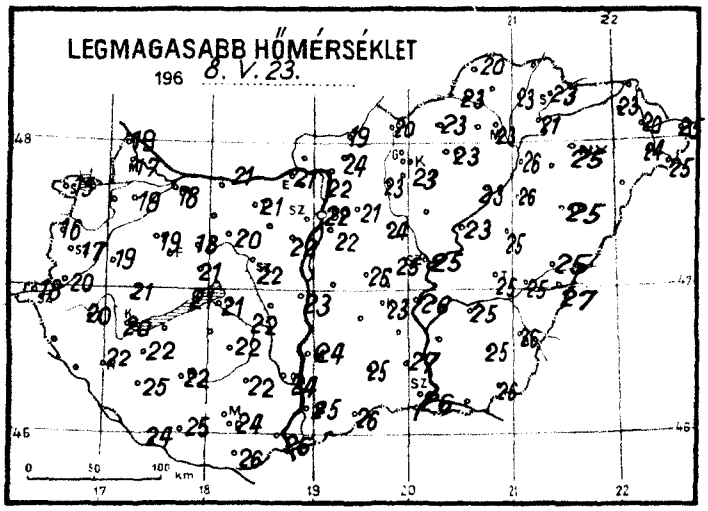
LEGMAGASABB HŐMÉRSÉKLET
196 8. V. 23.

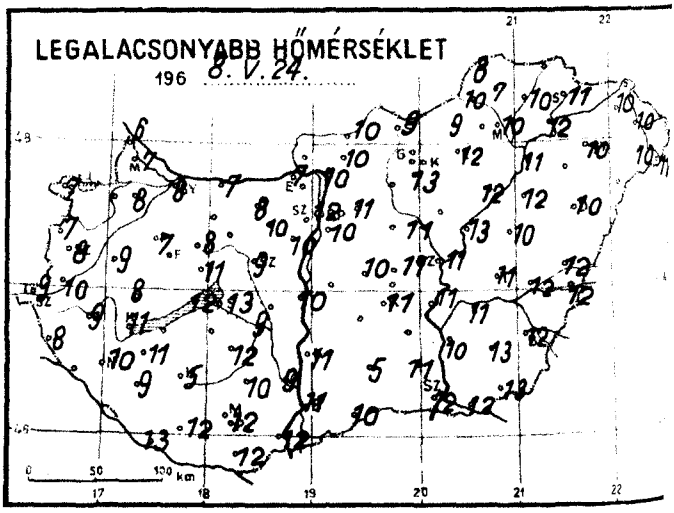
LEGALACSONYABB HŐMÉRSÉKLET
196 8. V. 24.

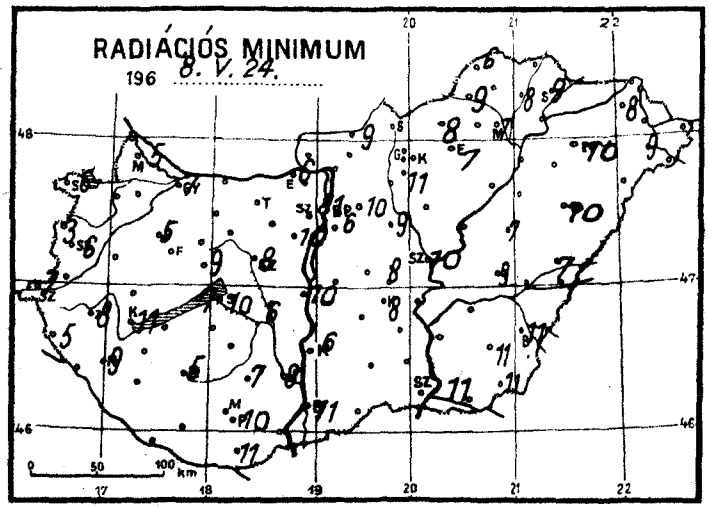
RADIÁCIÓS MINIMUM
196 8. V. 24.

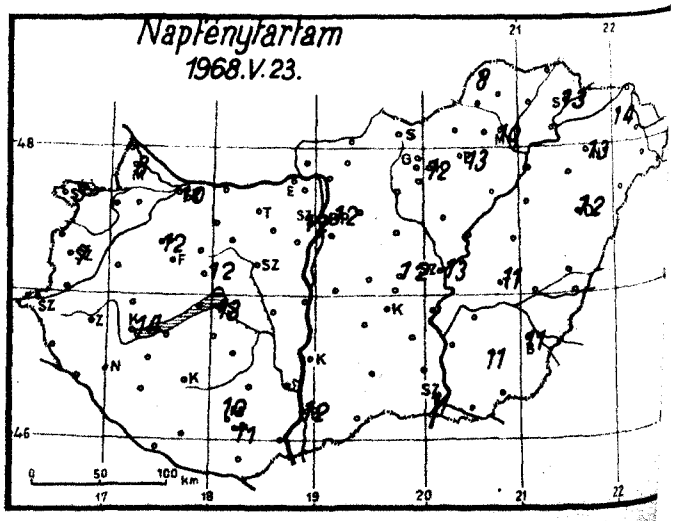
Napfénytartam
1968. V. 23.

1968. május hó,
24 péntek nap

	Az utolsó 24 óra adatai						24 órai csapadék mm		
	Csapadék (mm)		Hőmérsékleti szélsőségek			Napsütés (óra) tegnap			
			tegnapi nappali max.	éjszakai min.	min. 5 cm-en				
12815 Magyaróvár	.		17	7	5	8	Rajka	ny	
822 Győr	.		18	8	7	10	Kapuvár	1	
825 Pápa	1		19	7	5	12	Csorna	ny	
805 Sopron	ny		15	7	6	5	Komárom	.	
812 Szombathely	.		17	8	6	7	Káld	.	
910 Szentgotthárd	.		18	9	7		Kőszeg	.	
915 Zalaegerszeg	.		20	9	8		Körmend	.	
Lenti	.		–	8	5		Letenye	.	
925 Nagykanizsa	.		22	10	9		Sümeg	.	
920 Keszthely	.		20	11	11	14	Zirc	.	
Tihany	.		21	12	7		Kisbér	.	
935 Siófok	.		21	13	10	13	Mór	.	
942 Pécs	1		24	12	10	11	Alcsút	.	
941 Misinatető (534 m)	ny		21	9	9	10	Esztergom	.	
Siklós	ny		26	12	11		Dobogókő	ny	
827 Farkasgyepű (400 m)	.		19	6	5		Fonyód	.	
Veszprém	.		21	11	9	12	Tab	.	
833 Tatabánya	.		21	8	–		Sárbogárd	.	
839 Budapest (Ferihegy)	.		22	10	6		Lengyel	.	
840 Budapest OMI	.		22	12	11	12	Nagykónyi	.	
841 Budapest (Szabadságh. 474 m)	.		18	9	7	12	Marcali	.	
Martonvásár	.		22	10	10		Somogyszob	.	
835 Székesfehérvár	.		22	9	8		Kaposvár	.	
Dunaújváros	.		23	10	10		Barcs	ny	
Szekszárd	.	=	24	9	8		Szigetvár	.	
Mohács	3		26	12			Bácsalmás	1	
960 Baja	ny		25	11	11	12	Kiskunhalas	.	
955 Kalocsa	.		24	11	6		Izsák	—	
Ceglód	.		25	11	8	12	Kunsztmiklós	—	
860 Szolnok	.		25	11	10	13	Örkény	.	
970 Kecskemét	.		23	11	8	12	Nagykáta	.	
Kiskunfélegyháza							Jászapáti	.	
982 Szeged	3		26	12	11	11	Tiszakécske	.	
Mezőhegyes	ny		26	13	11		Nagykőrös	.	
Orosháza	.		25	13	11	11	Kistelek	.	
990 Békéscsaba	6		26	12	11	11	Makó	1	
875 Túrkeve	.		25	11	9	11	Szentes	.	
Berettyóújfalu	ny		25	12	7		Szarvas	.	
882 Debrecen	.		25	10	10	12	Szeghalom	ny	
892 Nyíregyháza	1		25	10	10	13	Körösszakál	.	
788 Kisvárda	4		23	10	8	14	Tiszaroff	.	
Mátészalka	1		24	10	9		Poroszló	.	
Tiszabecs	1		25	11			Karcag	ny	
Vác	.		22	10			Hortobágy	.	
Gödöllő	.		21	11	10		Polgár	5	
Lőrinci	.		23	–	–		Hajdúdorog	2	
Gyöngyös	.		23	13	11		Nyírlugos	—	
Balassagyarmat	.		19	10	9		Csenger	.	
755 Salgótarján	.		20	9			Vásárosnamény	5	
Galyatető (932 m)	.		15	7			Záhony	4	
851 Kékestető (1000 m)	.		16	7	7	12	Királyrét	—	
Mátraháza (672 m)	ny	–	23	12	7	13	Romhány	.	
865 Eger							Borsodnádasd	.	
Putnok	.	=	23	10	9		Jósvafő	.	
Lillafüred	.		21	9			Szendrőlád	1	
772 Miskolc	.		23	10	7	10	Hidasnémeti	1	
Füged	.		23	10	8		Tokaj	1	
778 Sárospatak	1		23	11	9	13			

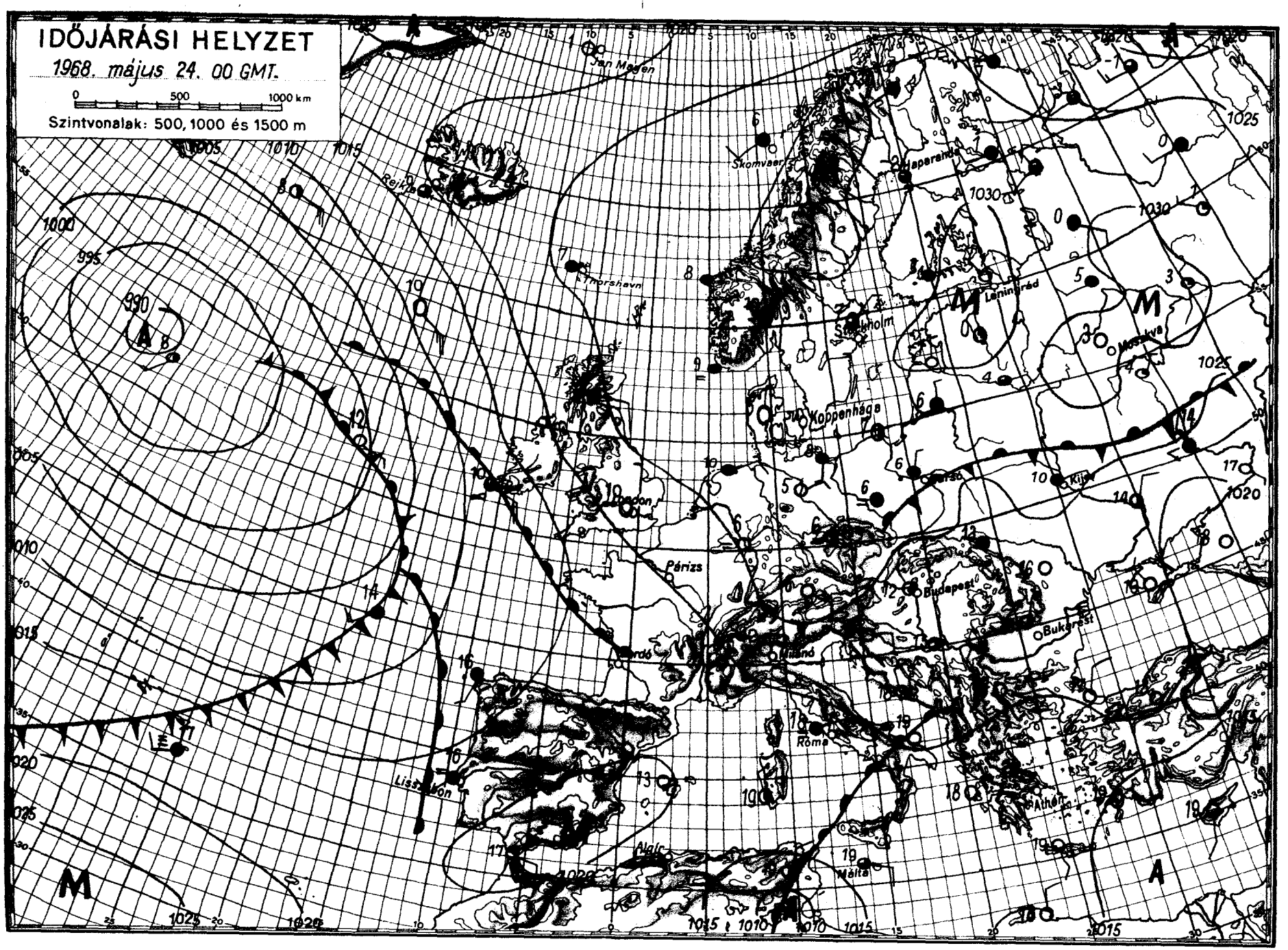
IDŐJÁRÁSI HELYZET
1968. május 24. 00 GMT.
0 500 1000 km
Szintvonalak: 500, 1000 és 1500 m
Jan Mayen
Skomvaer
Haparanda
Rejkjavik
Thorshavn
Leningrád
Stockholm
Moszkva
Koppenhága
Kijev
London
Párizs
Budapest
Bukarest
Róma
Athén
Málta
Lissabon
Algír
1000
995
990
1005
1010
1015
1020
1025
1030

IDŐJÁRÁSI NAPIJELENTÉS

ЕЖЕДНЕВНЫЙ МЕТЕОРОЛОГИЧЕСКИЙ БЮЛЛЕТЕНЬ · DAILY WEATHER REPORT
BULLETIN QUOTIDIEN DE TEMPS · TÄGLICHER WETTERBERICHT

KIADJA AZ ORSZÁGOS METEOROLÓGIAI INTÉZET
BUDAPEST II. KITAIBEL PÁL UTCA 1
TELEFON: KÖZPONT: 353-500, IDŐJELZŐ OSZT.: 150-410

MEGJELENIK NAPONKÉNT * ELŐFIZETÉSI ÁRA
A POSTAI KÖLTSÉGGEL EGYÜTT NEGYEDÉVRE 60, Ft
KIADÁSÉRT FELEL AZ INTÉZET IGAZGATÓJA

81. évfolyam 146. szám + Budapest + 1968. május 25. szombat.

Az időjárási helyzet ma reggel és a várható időjárás:

Európa nagy részén változékony, hüvös időjárás uralkodik. A Brit-szigeteken sokfelé esik az eső. Ugyanakkor a Szovjetunió európai területeinek középső részén és a Kárpátok térségében is erősen felhős az idő, helyenként esik az eső.

Hazánkban pénteken változóan felhős ég mellett a nyugati és déli megyékben 2,9, máshol 10, 13 órán át sütött a nap. A hőmérséklet napközben általában 19, 24 fokig emelkedett. Az éjszakai órákban, főként az ország középső részén megeredt az eső, de a szombat reggel 7 óráig lehullott csapadék, nyom és 1,2 mm-es mennyiségü volt, csupán Orosházán érte el a 4, Jászberényben pedig az 5 mm-t. Ma hajnalra általában 7, 13, néhány helyen csak 14, 15 fokig hült le a levegő. Délelőtt jobbára borult volt az ég. Az ország keleti felén több helyen esett az eső. A hőmérséklet 11 órára általában 11, 16, a nyugati és déli megyékben 17, 20 fokig emelkedett.

Ma 12 órakor Budapesten a hőmérséklet 13 fok, a tengerszintre átszámitott légnyomás 765 mm, alig változik.

A Balaton vizének hőmérséklete Siófoknál 12 órakor 17 fok volt.

Várható időjárás vasárnap estig:

Szombaton erősen felhős idő, főleg keleten többfelé esővel, esetleg zivatarral.
Vasárnap kevesebb felhő, még szórványosan fellépő futó eső, zivatar.
Időnként megélénkülő délkeleti, déli szél.
Enyhe éjszaka.

Várható legalacsonyabb éjszakai hőmérséklet: 10, 15,
legmagasabb nappali hőmérséklet vasárnap: 20, 25 fok között.

Schirok Róbertné s.k.

A hőmérséklet napi középértéke és eltérése a 90 évi átlagtól /Budapesten/:

1968. V. 24.: 18,2 C°, +0,3 C°.

1871 óta ezen a napon Budapesten előfordult:

legmagasabb hőmérséklet: 31,7 C° /1950/
legalacsonyabb hőmérséklet: 4,5 C° /1955/.

68.357.

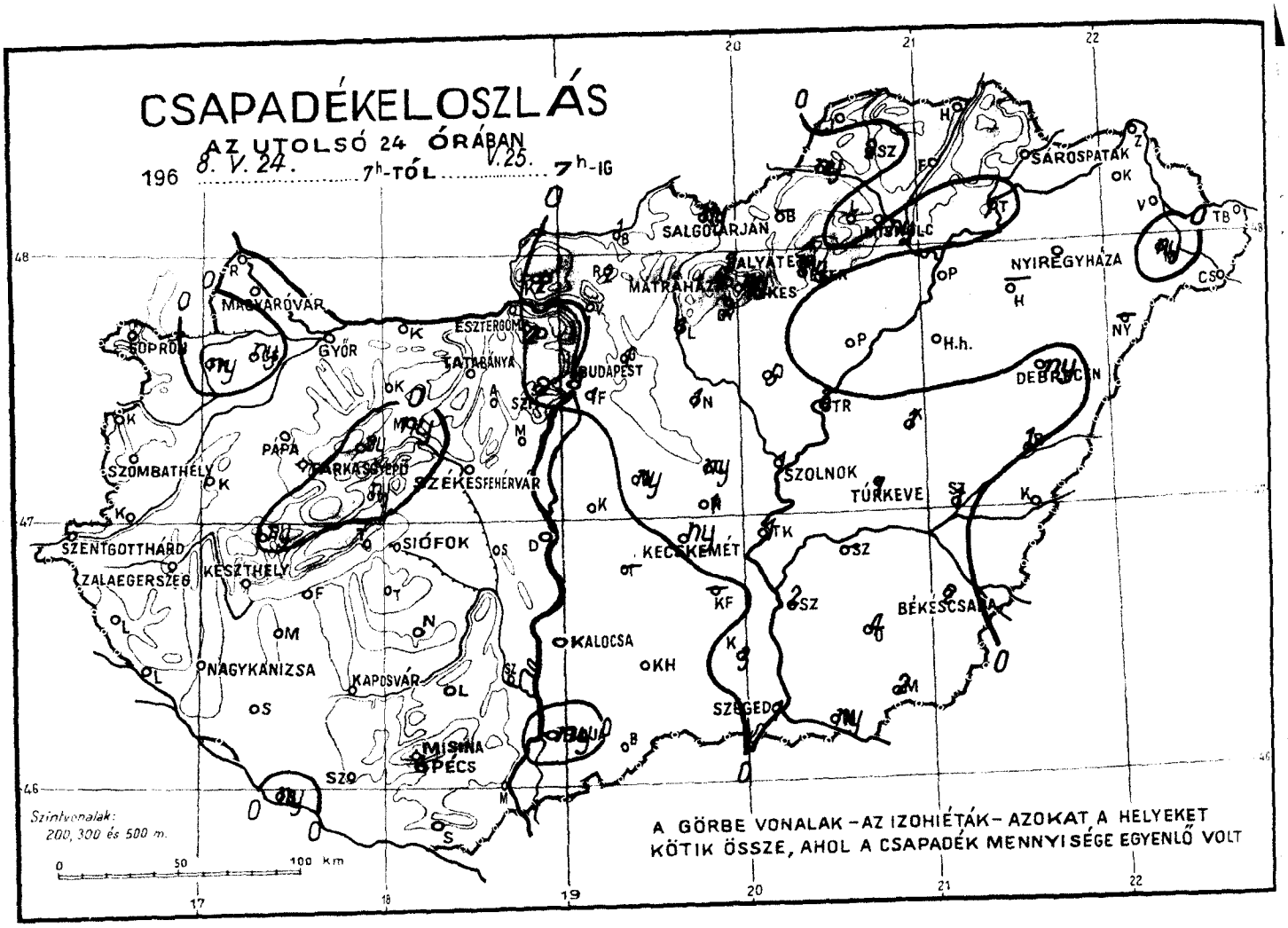
CSAPADÉKELOSZLÁS
AZ UTOLSÓ 24 ÓRÁBAN
196 8. V. 24. 7h-TÓL V. 25. 7h-IG
SOPRON
MAGYARÓVÁR
GYŐR
ESZTERGOM
TATABÁNYA
BUDAPEST
SALGÓTARJÁN
MISKOLC
SÁROSPATAK
NYÍREGYHÁZA
DEBRECEN
SZOLNOK
TÚRKEVE
SZOMBATHELY
PÁPA
SZÉKESFEHÉRVÁR
SZENTGOTTHÁRD
ZALAEGERSZEG
KESZTHELY
SIÓFOK
KECSKEMÉT
BÉKÉSCSABA
NAGYKANIZSA
KAPOSVÁR
KALOCSA
SZEGED
MISKOLC
PÉCS
Szintvonalak:
200, 300 és 500 m.
0 50 100 km
A GÖRBE VONALAK – AZ IZOHIÉTÁK – AZOKAT A HELYEKET
KÖTIK ÖSSZE, AHOL A CSAPADÉK MENNYISÉGE EGYENLŐ VOLT

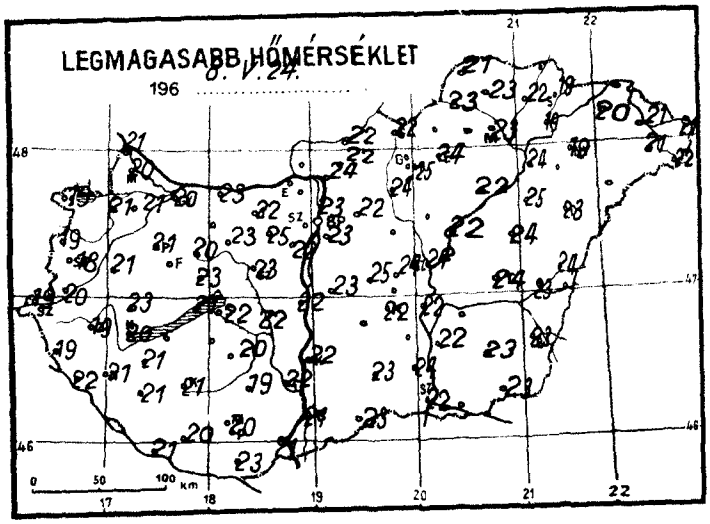
LEGMAGASABB HŐMÉRSÉKLET
196 8. V. 24.
0 50 100 km

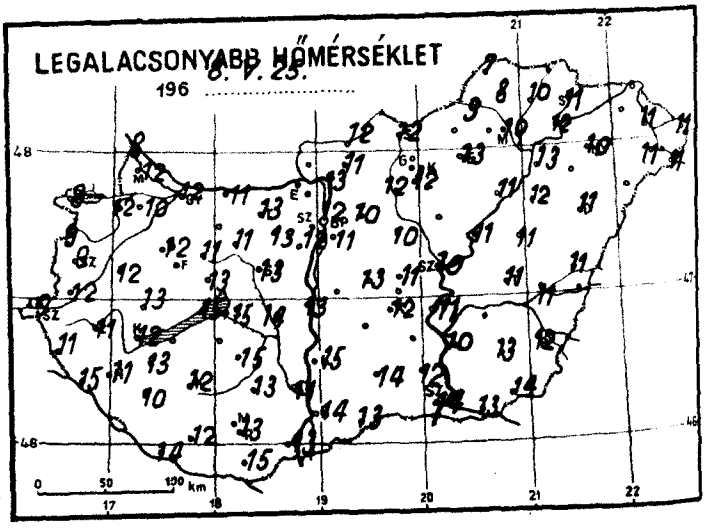
LEGALACSONYABB HŐMÉRSÉKLET
196 8. V. 25.
0 50 100 km

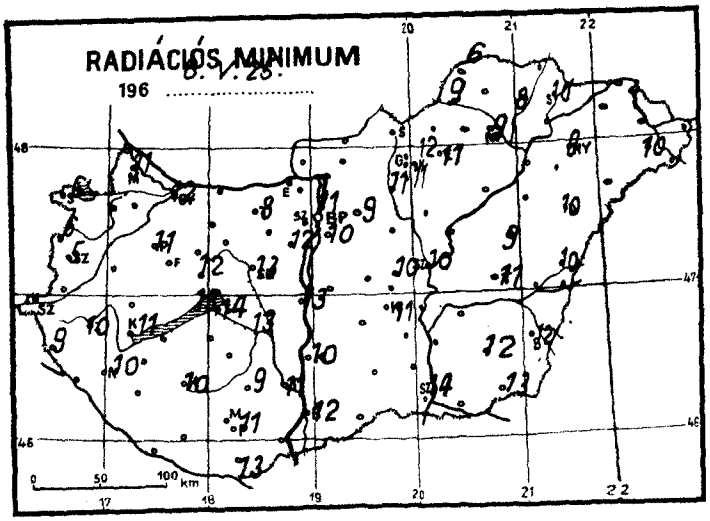
RADIÁCIÓS MINIMUM
196 8. V. 25.
0 50 100 km

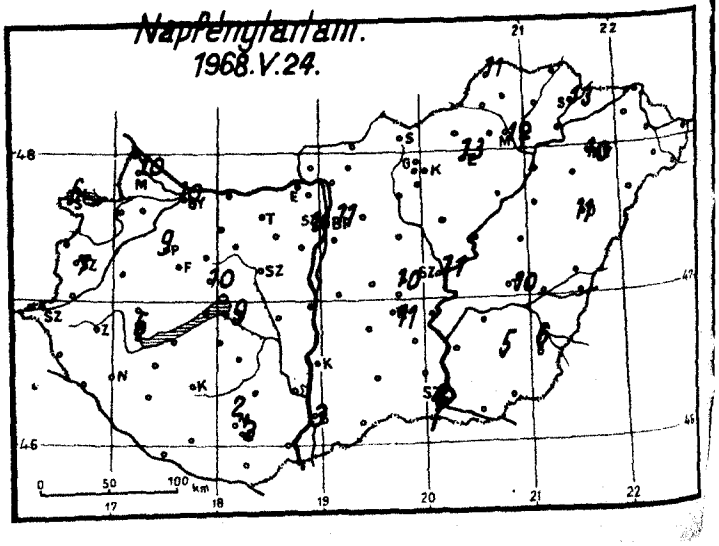
Napfénytartam.
1968. V. 24.
0 50 100 km

1968. május ..... hó,
25 szombat ..... nap .....

	Az utolsó 24 óra adatai						24 órai csapadék mm		
	Csapadék (mm)		Hőmérsékleti szélsőségek: tegnapi nappali max.	éjszakai min.	min. 5 cm-en	Napsütés (óra) tegnap			
12815 Magyaróvár	•		20	12	11	10	Rajka	•	
822 Győr	•		20	12	12	10	Kapuvár	ny	
825 Pápa	•		21	12	11	9	Csorna	ny	
805 Sopron	•	=	19	8	6	6	Komárom	•	
812 Szombathely	•		18	9	5	7	Káld	•	
910 Szentgotthárd	•	=	19	9	-		Kőszeg	•	
915 Zalaegerszeg	•	=	19	11	10		Körmend	•	
Lenti	•		19	11	9		Letenye	•	
925 Nagykanizsa	•		21	11	10		Sümeg	ny	
920 Keszthely	•		20	12	11	5	Zirc	ny	
Tihany	•		21	15	13		Kisbér	•	
935 Siófok	•		22	15	14	9	Mór	ny	
942 Pécs	•	=	20	13	11	2	Alcsút	•	
941 Misinatető (534 m)	•		18	13	12	2	Esztergom		
Siklós	•		23	15	13		Dobogókő	2	
827 Farkasgyepű (400 m)	•		20	10	-		Fonyód	•	
Veszprém	ny		23	13	12	10	Tab	•	
833 Tatabánya	•		22	13	8		Sárhatvan	•	
839 Budapest (Ferihegy)	1		23	11	10		Lengyel	•	
840 Budapest OMI	1		23	12	11	11	Nagykónyi	•	
841 Budapest (Szabadságh. 474 m)	2	≡	20	9	9	11	Marcali	•	
Martonvásár	•		22	12	12		Somogyszob	•	
835 Székesfehérvár	•		23	13	13		Kaposvár	•	
Dunaújváros	•		22	13	13		Barcs	ny	≡
Szekszárd	•	=	22	11	11		Szigetvár	•	
Mohács	•	∩	21	13			Bácsalmás	•	
960 Baja	ny		21	14	12	3	Kiskunhalas	•	
955 Kalocsa	•		22	15	10		Izsák		
Ceglód	ny		24	11	10	10	Kunsztmiklós	•	
860 Szolnok	1		24	10	10	11	Örkény	ny	=
970 Kecskemét	ny		22	12	11	11	Nagykáta	1	
Kiskunfélegyháza	1	≡	22	14	14	4	Jászapáti	5	
982 Szeged	2		23	14	13		Tiszakécske	1	
Mezőhegyes	4		23	13	12	5	Nagykőrös	1	
Orosháza	2		23	12	12	6	Kistelek	3	
990 Békéscsaba	1		24	11	11	10	Makó	ny	
875 Túrkeve	1		24	11	10		Szentes	2	
Berettyóújfalu	ny		23	11	10	11	Szarvas		
880 Debrecen	•		19	10	9	10	Szeghalom	1	
892 Nyíregyháza	•		20				Körösszakál	•	
Kisvárda	ny	V	21	11	10		Tiszaroff	3	
Mátészalka	•		21	11			Poroszló	•	
Tiszabecs	1	-	24	13			Karcag	1	V
Vác	1		22	10	9		Hortobágy	•	
Gödöllő	1		24	12	11		Polgár	•	
Lőrinci	2		25	12	11		Hajdúdorog		
Gyöngyös	1		22	12	-		Nyírlugos		
Balassagyarmat	ny		22	12			Csenger	•	
755 Salgótarján	2	V	17	7			Vásárosnamény	•	
Galyatető (932 m)	ny		16	6	6	12	Záhony	•	
851 Kékestető (1000 m)							Királyrét	2	
Mátraháza (672 m)	ny		24	13	11	13	Romhány	2	
865 Eger	ny	=	23	9	9		Borsodnádasd		
Putnok	•		21	9			Jósvafő	•	
Lillafüred	ny		23	10	9	12	Szendrőlád	2	
772 Miskolc	•		22	10	8		Hidasnémeti	•	
Füged	•		19	11	10	13	Tokaj	1	
778 Sárospatak									

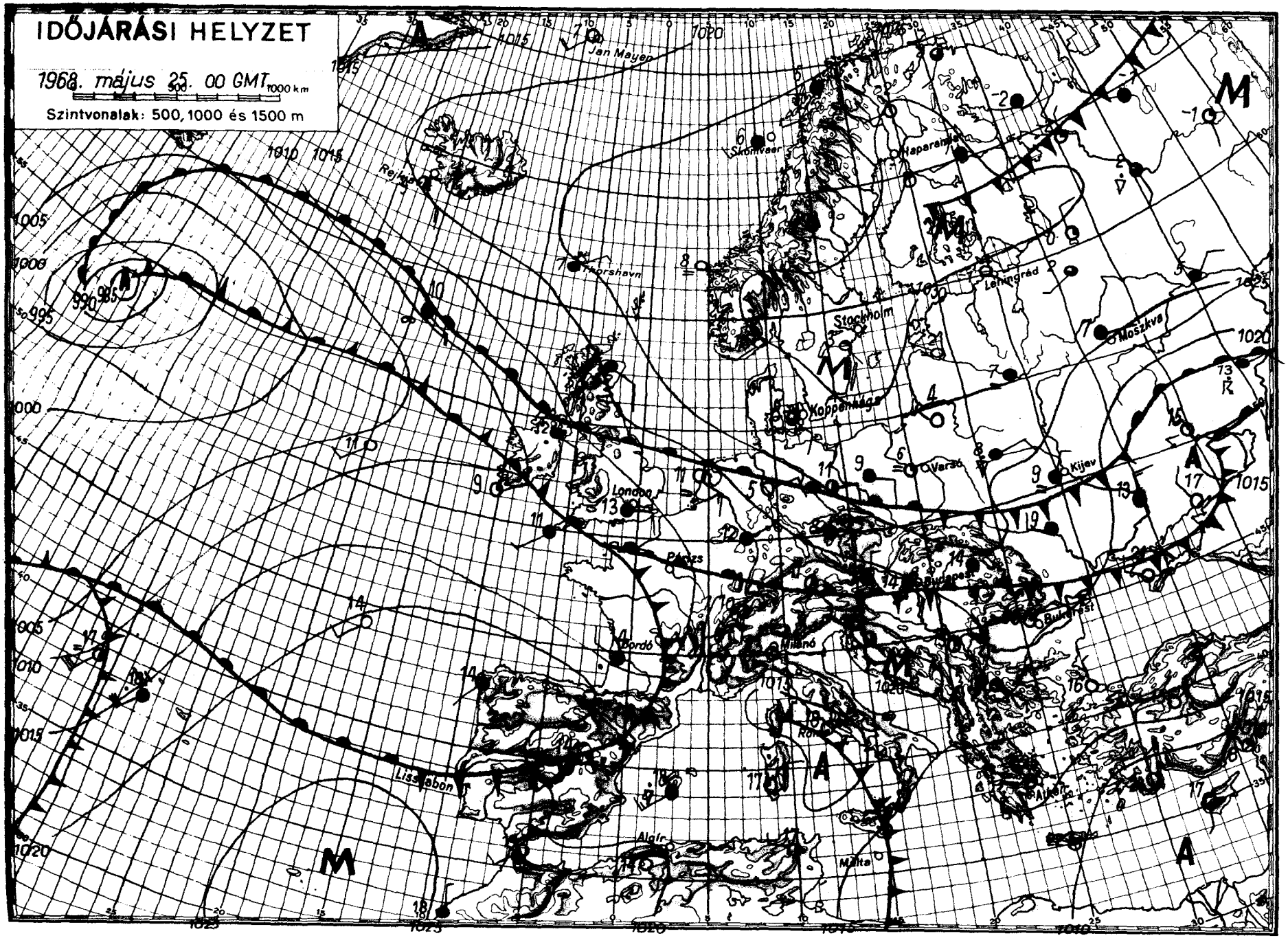
IDŐJÁRÁSI HELYZET
1968. május 25. 00 GMT
1000 km
Szintvonalak: 500, 1000 és 1500 m
Jan Mayen
Strömvaer
Haparanda
Rejkjavik
Thorshavn
Leningrád
Stockholm
Moszkva
Koppenhága
Varsó
Kijev
London
Párizs
Budapest
Bukarest
Milánó
Lissabon
Algír
Málta

IDŐJÁRÁSI NAPIJELENTÉS

ЕЖЕДНЕВНЫЙ МЕТЕОРОЛОГИЧЕСКИЙ БЮЛЛЕТЕНЬ • DAILY WEATHER REPORT
BULLETIN QUOTIDIEN DE TEMPS • TÄGLICHER WETTERBERICHT

KIADJA AZ ORSZÁGOS METEOROLÓGIAI INTÉZET
BUDAPEST II. KITAIBEL PÁL UTCA 1
TELEFON: KÖZPONT: 353-500, IDŐJELZŐ OSZT.: 150-410

MEGJELENIK NAPONKÉNT • ELŐFIZETÉSI ÁRA
A POSTAI KÖLTSÉGGEL EGYÜTT NEGYEDÉVRE 60,- Ft
KIADÁSÉRT FELEL AZ INTÉZET IGAZGATÓJA

81. évfolyam 147. szám + Budapest + 1968. május 26. vasárnap

Az időjárási helyzet ma reggel és a várható időjárás:

A Skandináv-félszigeten és a Balti-tenger térségében kevés a felhő, az évszakhoz képest hüvös az idő. Ezeken a területeken csak 10, 15 fokos hőmérsékleti maximumok alakultak ki. A Balkán-félszigeten és a Kárpát-medencében a dél felől áramló meleg, nedves levegő, valamint az északkelet felől szivárgó hideg levegő találkozása változékony, esős, helyenként zivataros időjárást okoz. A Brit-szigeteken hüvös, esős, a reggeli órákban ködös az időjárás.

Hazánkban szombaton változóan felhős idő volt. Sokfelé esett az eső. A déli megyékből zivatarokat is jelentettek. A lehullott csapadék mennyisége elég szeszélyes eloszlásban általában 1, 8 mm között váltakozott, de Hidasnémetin 10, Putnokon 11, Pécsett 20 mm-t mértek. A hőmérséklet napközben az északkeleti megyékben csak 12, 17, máshol 18, 25 fokig emelkedett. Ma hajnalban északkeleten 5, 8, máshol 9, 13 fokig hült le a levegő. Délelőtt változóan felhős idő volt, A hőmérséklet 11 órakor 14 és 23 fok között váltakozott.

Ma 12 órakor Budapesten a hőmérséklet 22 fok, a tengerszintre átszámitott légnyomás 762 mm, alig változik.

A Balaton vizének hőmérséklete Siófoknál 12 órakor 17 fok volt.

Várható időjárás hétfő estig:

Változóan felhős idő.
Többfelé eső, egy-két helyen zivatar.
Mérsékelt, időnként megélénkülő északi, északkeleti szél.

Várható legalacsonyabb éjszakai hőmérséklet: 8, 13 fok között,
legmagasabb nappali hőmérséklet hétfőn: 20 fok körül.

Bartha Péterné s.k.

A hőmérséklet napi középértéke és eltérése a 90 évi átlagtól /Budapesten/:

1968. V. 25.: 13,4 C°, -4,7 C°.

1871 óta ezen a napon Budapesten előfordult:

legmagasabb hőmérséklet: 31,4 C° /1953/
legalacsonyabb hőmérséklet: 7,2 C° /1944/.

68.358.

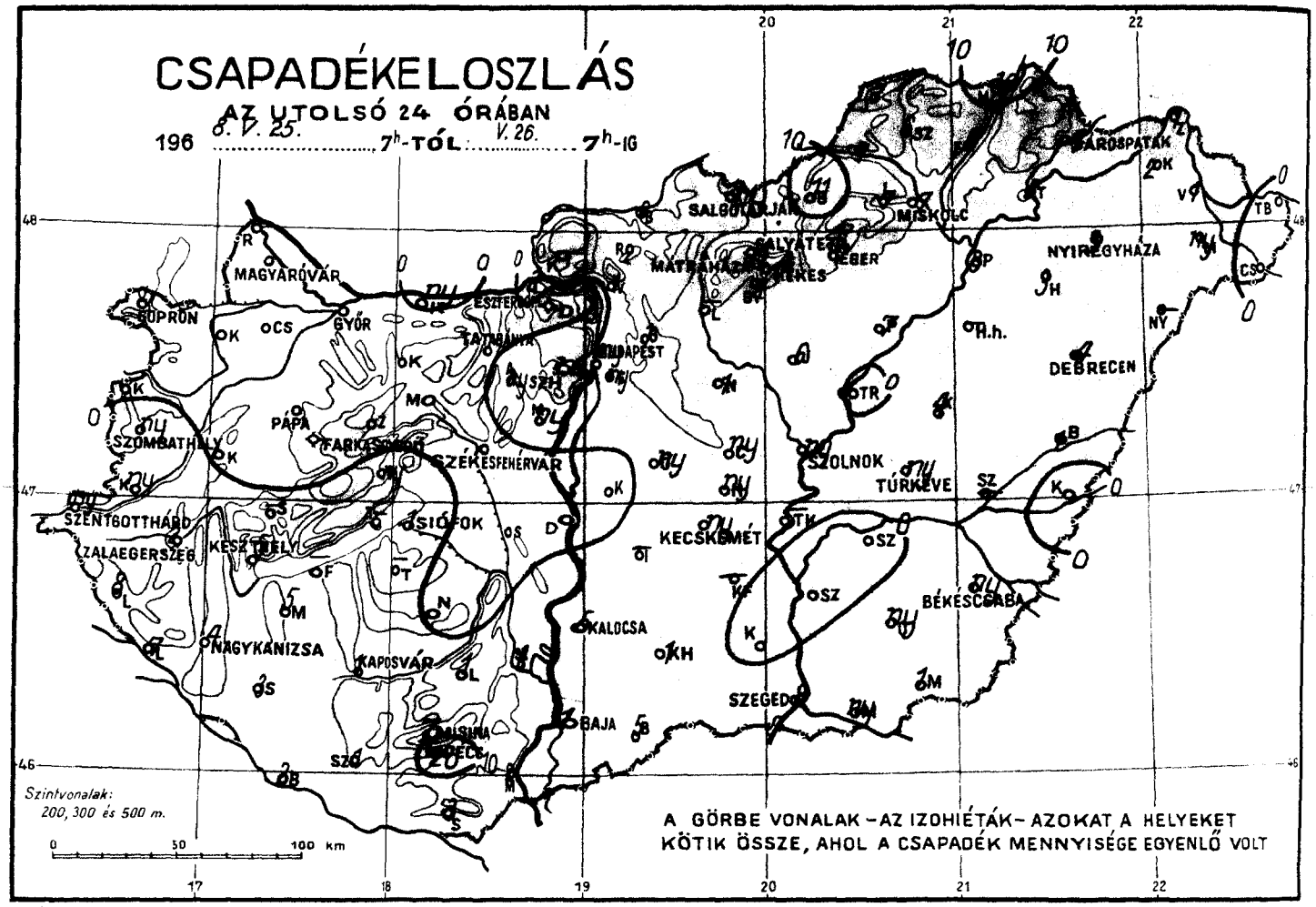
CSAPADÉKELOSZLÁS
AZ UTOLSÓ 24 ÓRÁBAN
196 8. V. 25. 7h-TÓL V. 26. 7h-IG
MAGYARÓVÁR
SOPRON
GYŐR
ESZTERGOM
TATABÁNYA
BUDAPEST
SALGÓTARJÁN
MISKOLC
NYÍREGYHÁZA
DEBRECEN
SZOMBATHELY
PÁPA
SZÉKESFEHÉRVÁR
SZOLNOK
TÚRKEVE
SZENTGOTTHÁRD
ZALAEGERSZEG
KESZTHELY
KECSKEMÉT
BÉKÉSCSABA
NAGYKANIZSA
KAPOSVÁR
KALOCSA
SZEGED
BAJA
Szintvonalak:
200, 300 és 500 m.
A GÖRBE VONALAK – AZ IZOHIÉTÁK – AZOKAT A HELYEKET
KÖTIK ÖSSZE, AHOL A CSAPADÉK MENNYISÉGE EGYENLŐ VOLT

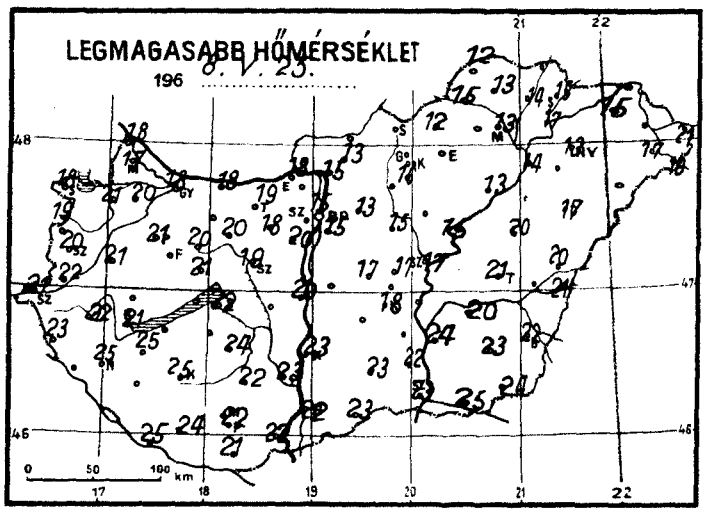
LEGMAGASABB HŐMÉRSÉKLET
196 8. V. 25.

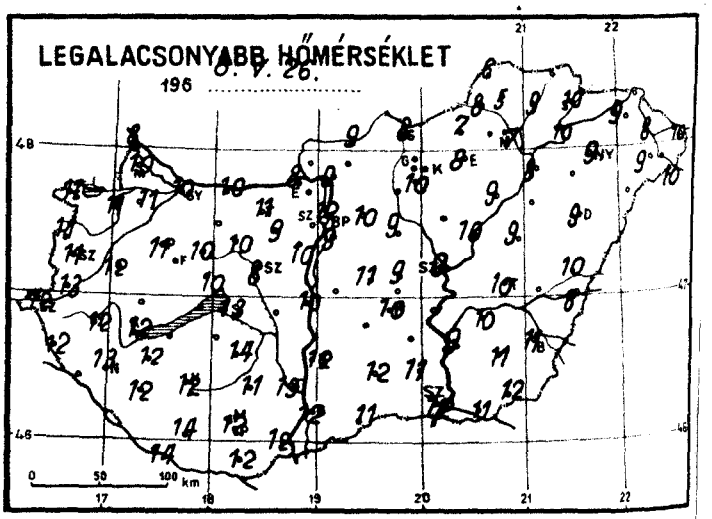
LEGALACSONYABB HŐMÉRSÉKLET
196 8. V. 26.

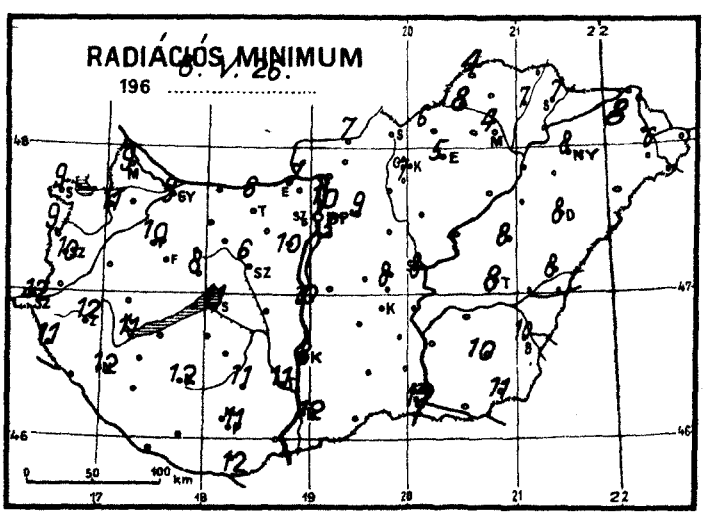
RADIÁCIÓS MINIMUM
196 8. V. 26.

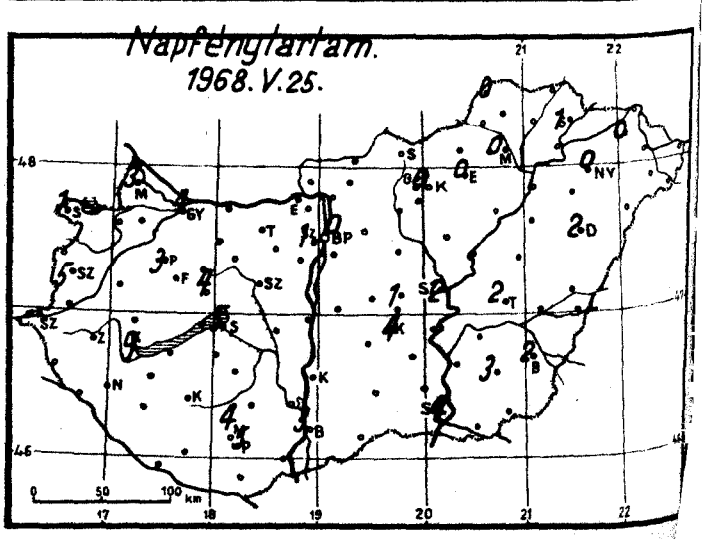
Napfénytartam.
1968. V. 25.

1968. május

..... hó,

26 vasárnap

..... nap .....

	Az utolsó 24 óra adatai					
	Csapadék (mm)		Hőmérsékleti szélsőségek			Napsütés (óra) tegnap
			tegnapi nappali max.	éjszakai min.	min. 5 cm-en	
12815 Magyaróvár	.		17	10	9	3
822 Győr	.		18	10	9	4
825 Pápa	.		21	11	10	3
805 Sopron	.		18	11	9	1
812 Szombathely	ny		20	11	10	5
910 Szentgotthárd	ny		21	12	12	
915 Zalaegerszeg	2		22	12	12	
Lenti	8		23	12	11	
925 Nagykanizsa	4	⟋	25	13	12	
920 Keszthely	5		21	12	11	9
Tihany	–		–			
935 Siófok	1		22	13	11	5
942 Pécs	20	⟋	22	12	11	5
941 Misinatető (534 m)	7	⟋	20	12	12	4
Siklós	3	⟋	21	12	12	
827 Farkasgyepű (400 m)	.		20	9	9	
Veszprém	ny		21	10	8	4
833 Tatabánya	.		19	11	6	
839 Budapest (Ferihegy)	ny		15	9	5	
840 Budapest OMI	ny		15	12	10	0
841 Budapest (Szabadságh.,474 m)	ny		16	10	5	1
Martonvásár	ny		20	10	10	
835 Székesfehérvár	.		19	8	6	
Dunaújváros	.		20	10	10	
Szekszárd	4	= ▽	23	13	11	
Mohács	2		22	12		
960 Baja	1		22	12	12	3
955 Kalocsa	5		23	12	8	
Cegléd	ny		17	9	8	1
860 Szolnok	ny		17	9	8	2
970 Kecskemét	ny		18	10	–	4
Kiskunfélegyháza	–		–			
982 Szeged	8	⟋	23	12	12	4
Mezőhegyes	1		24	12	11	
Orosháza	ny		23	11	10	3
990 Békéscsaba	ny		22	11	10	2
875 Túrkeve	ny		21	10	8	2
Berettyóújfalu	1	⌒	20	10	8	
889 Debrecen	4		17	9	8	2
892 Nyíregyháza	3		13	9	8	0
Kisvárda	2		15	9	8	0
Mátészalka	ny		17	9	6	
Tiszabecs	.		21	10		
Vác	1	= ⌒	15	9		
Gödöllő	1		13	10	9	
Lőrinci	–		–			
Gyöngyös	2		16	10	7	
Balassagyarmat	6		–	9	7	
755 Salgótarján	ny		–	8		
Galyatető (933 m)	4	▽	11	7		
851 Kékestető (1000 m)	4	≡	10	6	6	0
Mátraháza (672 m)	–		–			
865 Eger	7		–	8	5	0
Putnok	7	=	15	8	8	
Lillafüred	7		16	6		
772 Miskolc	7	= ▽	13	7	4	0
Füged	6		14	9	7	
778 Sárospatak	4		15	10	7	1

24 órai csapadék mm		
Rajka	.	
Kapuvár	.	⌒ ≡
Csorna	.	
Komárom	ny	⌒
Káld	.	
Kőszeg	.	
Körmend	ny	
Letenye	7	⟋
Sümeg	–	
Ziro	.	
Kisbér	.	⌒
Mór	.	
Alcsút	ny	
Esztergom	1	
Dobogókő	.	≡
Fonyód	–	
Tab	–	
Sárhegyfalva	–	
Lengyel	1	
Nagykónyi	.	⌒
Marcali	5	⟋
Somogyszob	3	⟋
Kaposvár	1	
Barcs	3	⟋ ≡
Szigetvár	1	
Bácsalmás	5	▽
Kiskunhalas	1	⟋
Izsák	–	
Kunsztmiklós	.	
Örkény	ny	=
Nagykáta	1	
Jászapáti	6	▽
Tiszakécske	–	
Nagykőrös	ny	
Kistelek	.	
Makó	ny	
Szentes	.	
Szarvas	.	
Szeghalom	–	
Körösszakál	.	
Tiszaroff	.	
Poroszló	7	
Karcag	4	▽ ⌒
Hortobágy	–	
Polgár	8	▽
Hajdúdorog	3	
Nyírlugos	–	
Csenger	.	
Vásárosnamény	1	
Záhony	1	
Királyrét	–	
Romhány	2	
Borsodnádasd	11	▽
Jósvafő	7	
Szendrőlád	6	
Hidasnémeti	10	
Tokaj	5	

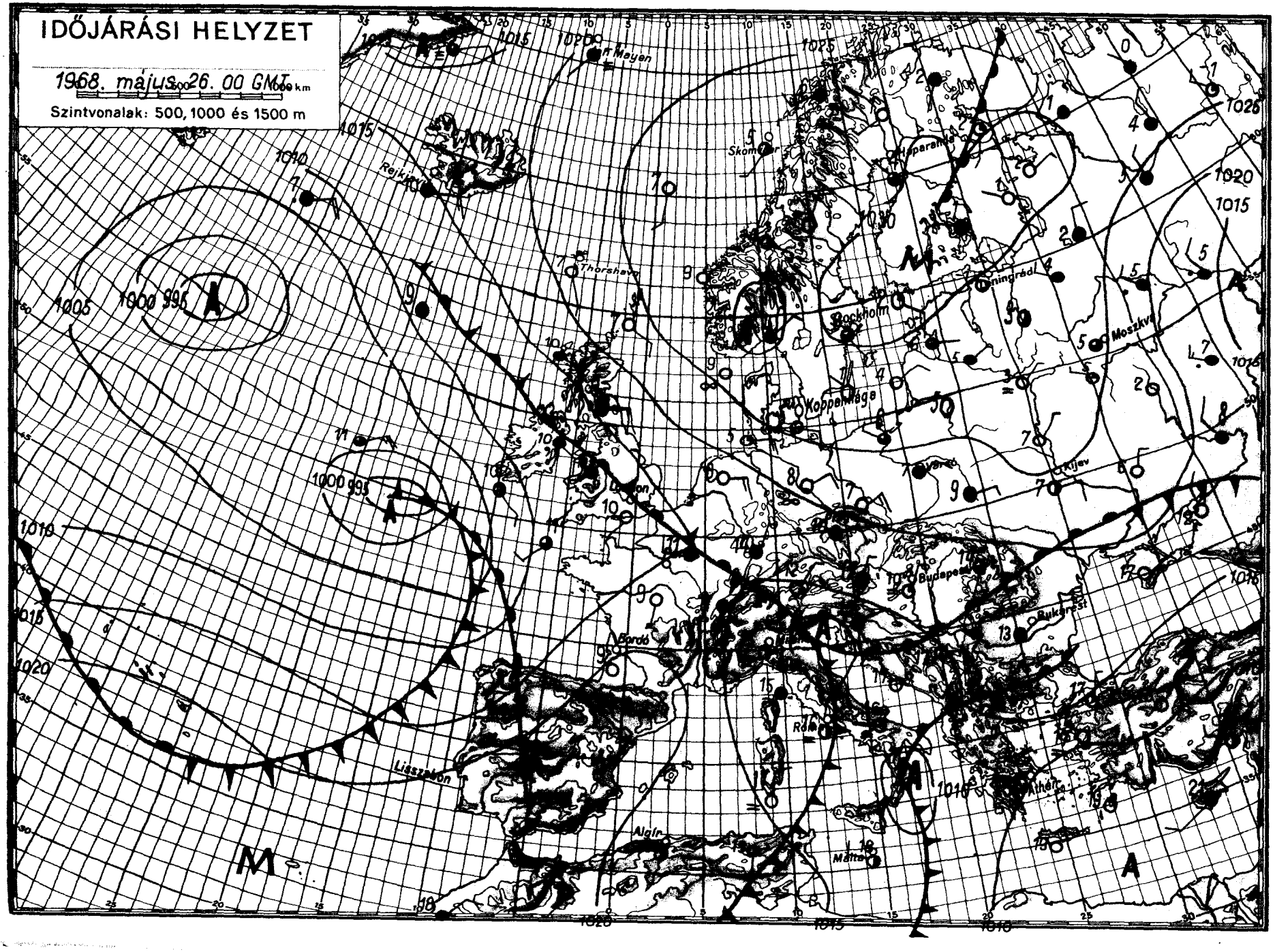

OFIST-IYOMDA, BUDAPEST

IDŐJÁRÁSI NAPIJELENTÉS

ЕЖЕДНЕВНЫЙ МЕТЕОРОЛОГИЧЕСКИЙ БЮЛЛЕТЕНЬ · DAILY WEATHER REPORT
BULLETIN QUOTIDIEN DE TEMPS · TÄGLICHER WETTERBERICHT

KIADJA AZ ORSZÁGOS METEOROLÓGIAI INTÉZET
BUDAPEST II. KITAIBEL PÁL UTCA 1
TELEFON: KÖZPONT: 353-500, IDŐJELZŐ OSZT.: 150-410

MEGJELENIK NAPONKÉNT * ELŐFIZETÉSI ÁRA
A POSTAI KÖLTSÉGGEL EGYÜTT NEGYEDÉVRE 60,- Ft
KIADÁSÉRT FELEL AZ INTÉZET IGAZGATÓJA

81. évfolyam 148. szám + Budapest + 1968. május 27. hétfő.

Az időjárási helyzet ma reggel és a várható időjárás:

Miután az Észak- és Kelet-Európa legnagyobb részét kitöltő sarkvidéki eredetü légtömeg nyugalomba került, ott nagy területen száraz, napos, de reggelenként hideg időjárás alakult ki. Részben ennek következtében megszünt az atlanti-óceáni légtömegek beáramlása szárazföldünk belsejébe. Ezzel szemben keleti, délkeleti széllel mérsékelten meleg földközi-tengeri levegő érkezett Közép- és Nyugat-Európa területére. Az utóbbi nap folyamán ebben a levegőfajtában főként a Kárpát-medence belsejében erősen megnőtt a zivatarhajlam.

Hazánkban vasárnap a Dunántul nyugati felében csak 2, 6, máshol 7, 13 órán át sütött a nap. Naplemente körül a levegő ingatag egyensulyi állapota fokozódott és alkalmassá vált zivatarok képződésére. 21 órára az ország keleti és nyugati részein egyidejüleg sok zivatar keletkezéséről érkezett jelentés. Hétfő reggel 7 óráig a Duna-Tisza közének kivételével csaknem mindenütt volt eső. Mennyisége azonban csak kevés helyen haladta meg a 10 mm-t, de Szentgotthárdon 20, Makón 21, Salgótarjánban 22, Somogyszobon 25, Dobogókőn 27, Nyirlugoson 29, továbbá Veszprémben 39, Letenyén és Tokajban 40 mm-t mértek, ez utóbbi helyeken a zivatart felhőszakadás kisérte. A hőmérséklet vasárnap napközben a nyugati határmegyékben és az Északi-hegyvidéken csak 18, 22, máshol 23, 28 fokig emelkedett. Hétfő hajnalra 10, 16 fokig hült le a levegő. Délelőtt a zivatarok és záporok átmenetileg megszüntek. A hőmérséklet 11 órára elérte a 21, 25 fokot.

Ma 12 órakor Budapesten a hőmérséklet 24 fok, a tengerszintre átszámitott légnyomás 763 mm, alig változik.

A Balaton vizének hőmérséklete Siófoknál 11 órakor 17 fok volt.

Várható időjárás kedd estig:

Változó mennyiségü felhőzet.
Többfelé, - elsősorban hétfőn - záporeső, zivatar.
Mérsékelt, napközben élénk délkeleti, keleti szél.
Zivatar idején átmeneti szélerősödés.
A hőmérséklet az évszaknak megfelelően alakul.

Várható legalacsonyabb éjszakai hőmérséklet: 10, 15,
legmagasabb nappali hőmérséklet kedden: 21, 26 fok között.

Dr. Tóth Pál s.k.

Távolabbi kilátások péntekig:
Legalacsonyabb hőmérsékletek 14 fok körül. Legmagasabb nappali hőmérsékletek 25 fok körül. Jelentős mennyiségü eső /legalább 5 mm/ az ország területének 60 %-án várható.

Távelőrejelző Osztály

A hőmérséklet napi középértéke és eltérése a 90 évi átlagtól /Budapesten/:

1968. V. 26.: 19,6 C°, +1,5 C°.

1871 óta ezen a napon Budapesten előfordult:
legmagasabb hőmérséklet: 32,4 C° /1950/
legalacsonyabb hőmérséklet: 5,7 C° /1927/.

68.359.

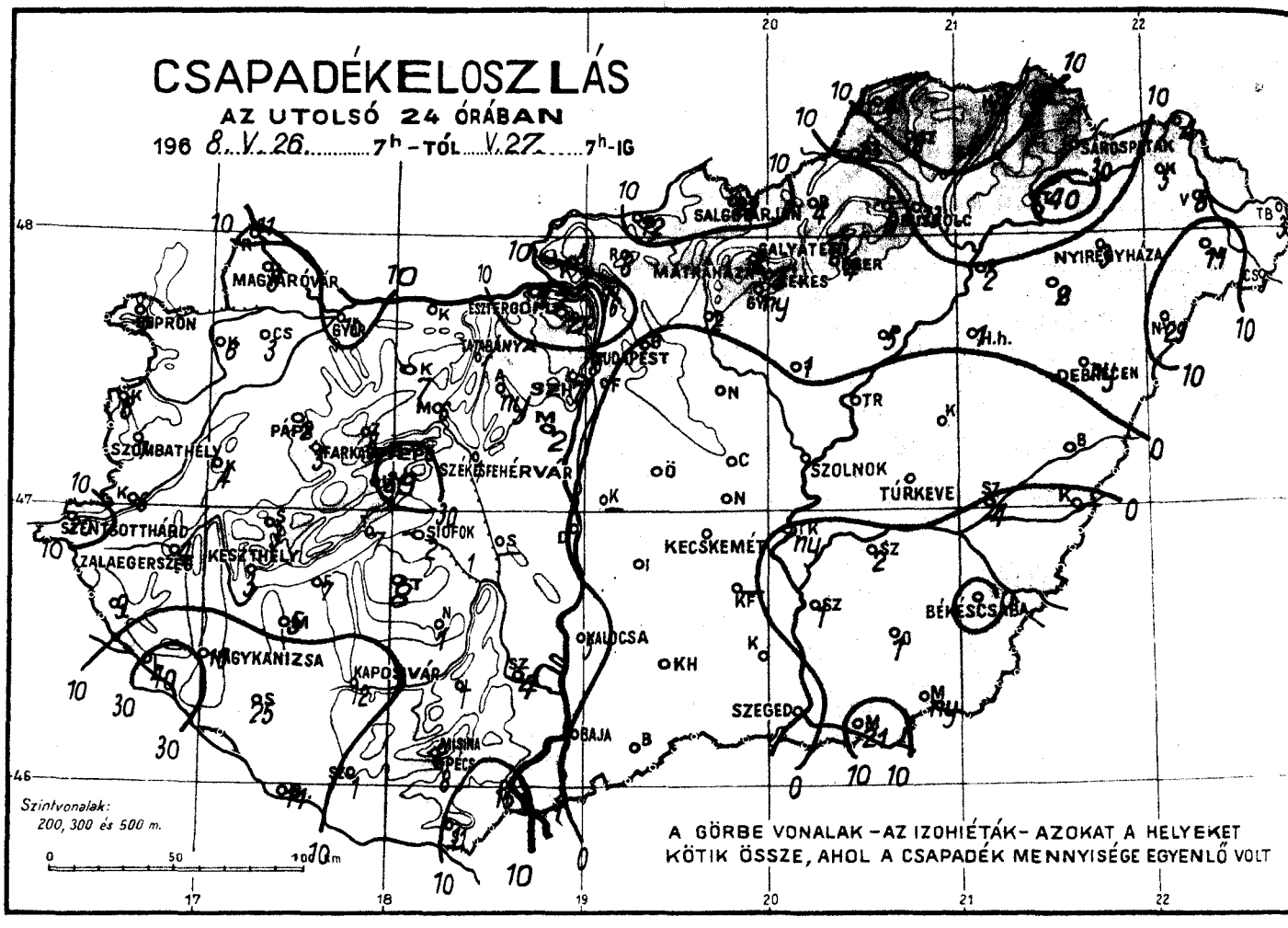
CSAPADÉKELOSZLÁS
AZ UTOLSÓ 24 ÓRÁBAN
196 8. V. 26. 7h-TÓL V. 27. 7h-IG
Szintvonalak: 200, 300 és 500 m.
A GÖRBE VONALAK – AZ IZOHIÉTÁK – AZOKAT A HELYEKET KÖTIK ÖSSZE, AHOL A CSAPADÉK MENNYISÉGE EGYENLŐ VOLT

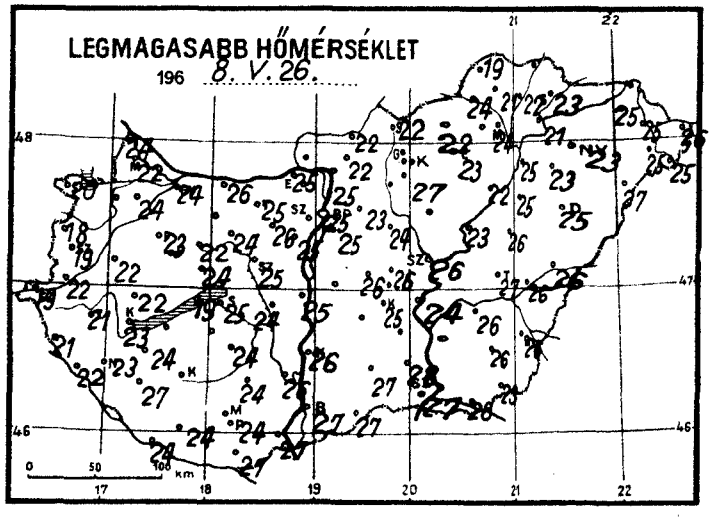
LEGMAGASABB HŐMÉRSÉKLET
196 8. V. 26.

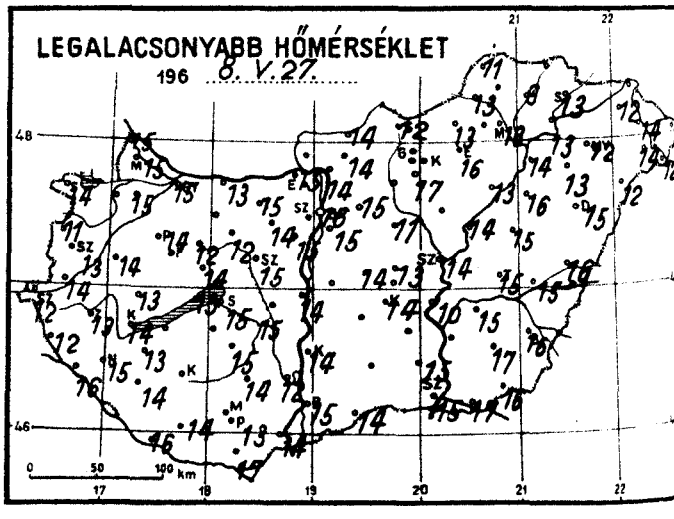
LEGALACSONYABB HŐMÉRSÉKLET
196 8. V. 27.

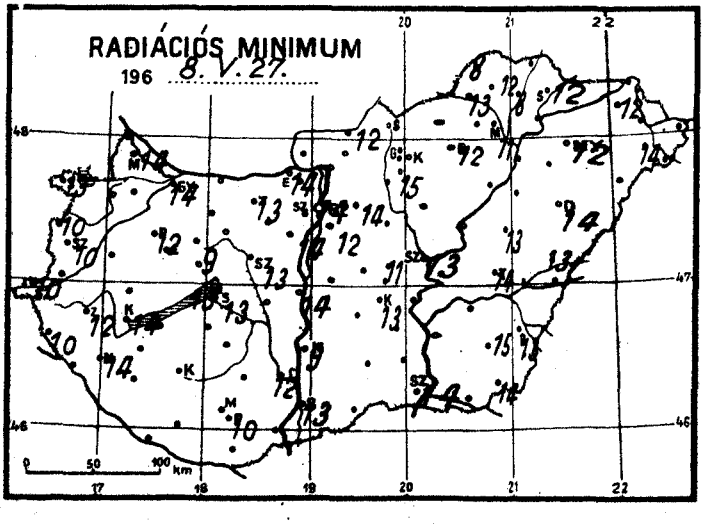
RADIÁCIÓS MINIMUM
196 8. V. 27.

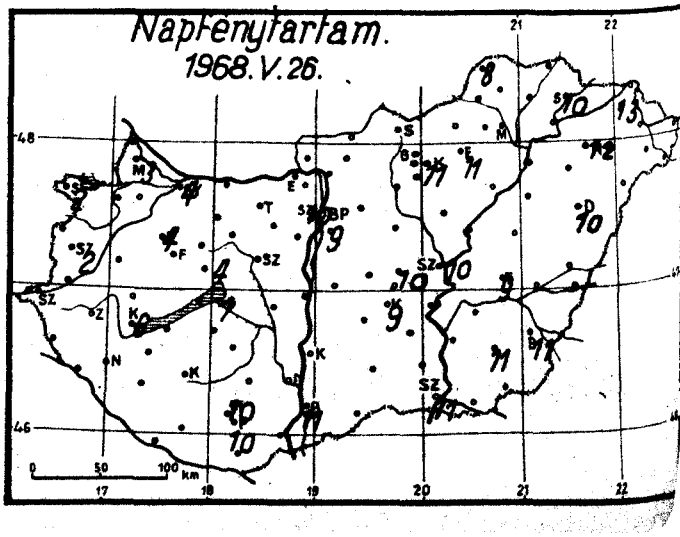
Napfénytartam.
1968. V. 26.

1968. május ..... hó,
27 hétfő ..... nap .....

	Az utolsó 24 óra adatai					
	Csapadék (mm)		Hőmérsékleti szélsőségek			Napsütés (óra) tegnap
			tegnapi nappali max.	éjszakai min.	min. 5 cm-en	
12815 Magyaróvár	8	↱	22	15	14	3
822 Győr	10	↱	24	15	14	4
825 Pápa	2	↱	23	14	12	4
805 Sopron	2	=	20	14	13	2
812 Szombathely	7	↱	19	13	10	2
910 Szentgotthárd	20	↱	19	12	10	
915 Zalaegerszeg	4	↱	21	13	12	
Lenti	9		21	12	10	
925 Nagykanizsa	16	↱	23	15	14	
920 Keszthely	3	↱	23	14	14	6
Tihany	7	↱	22	15	13	
935 Siófok	2	↱	25	15	13	7
942 Pécs	8	↱	24	13	10	10
941 Misinatető (534 m)	2	↱	20	14	13	10
Siklós	11	↱	27	17	-	
827 Farkasgyepű (400 m)	5	↱	23	12	11	
Veszprém	39	↱	24	14	9	4
833 Tatabánya	1		25	15	13	
839 Budapest (Ferihegy)	.	↱	25	15	12	
840 Budapest OMI	6	↱	25	16	14	9
841 Budapest (Szabadságh., 474 m)	7	↱	21	13	12	10
Martonvásár	2		25	15	14	
835 Székesfehérvár	1		25	15	13	
Dunaújváros	.		25	14	14	
Szekszárd	4	↱	26	12	12	
Mohács	15	↱	27	14		
960 Baja	.	↱	27	15	13	11
955 Kalocsa	5	↱	26	14	9	
Cegléd	.		26	13	11	10
860 Szolnok	.	<	26	14	13	10
970 Kecskemét	.	<	25	14	13	9
Kiskunfélegyháza						
982 Szeged	.	<=	27	15	14	11
Mezőhegyes	ny		23	16	14	
Orosháza	1		26	17	15	11
990 Békéscsaba	.	↱	26	16	13	11
875 Túrkeve	.		27	15	14	9
Berettyóújfalu	.		26	16	13	
882 Debrecen	ny	↱	25	15	14	10
892 Nyíregyháza	3	↱	23	12	12	12
788 Csvárda	5	↱	25	12	12	13
Mátészalka	11	↱	25	14	14	
Tiszabecs	3		26	13		
Vác	16	↱	25	14		
Gödöllő	.		23	15	14	
Lőrinci	2		-	-	-	
Gyöngyös	ny	↱	27	17	15	
Balassagyarmat	12	↱	22	14	12	
755 Salgótarján	22	↱	22	12		
Galyatető (932 m)	2	↱	17	7		
851 Kékestető (1000 m)	3	↱	16	11	10	11
Mátraháza (672 m)						
865 Eger	4	↱	23	16	12	11
Putnok	13		24	13	13	
Lillafüred	8	↱	22	12		
772 Miskolc	13	↱	24	13	11	-
Füged	6		22	9	8	
778 Sárospatak	ny	↱	23	13	12	10

24 órai csapadék mm		
Rajka	11	↱
Kapuvár	6	↱
Csorna	3	↱
Komárom	7	↱
Káld	4	
Kőszeg	8	↱
Körmend	6	↱
Letenye	40	↱
Sümeg	3	↱
Zirc	8	
Kisbér	7	↱
Mór	6	↱
Alcsút	ny	↱
Esztergom	12	
Dobogókő	27	↱
Fonyód	7	↱
Tab	8	
Sárbogárd	1	↱
Lengyel	1	
Nagykónyi	1	↱
Marcali	5	↱
Somogyszob	25	↱
Kaposvár	12	↱
Baros	11	↱
Szigetvár	1	
Bácsalmás	.	
Kiskunhalas	.	
Izsák	.	
Kunsztmiklós		
Örkény	.	
Nagykáta	.	
Jászapáti	1	
Tiszakécske	ny	
Nagykőrös	.	
Kistelek	.	
Makó	21	↱
Szentes	1	
Szarvas	2	↱
Szeghalom	4	↱
Körösszakál		
Tiszaroff	.	
Poroszló	5	↱
Karcag	.	
Hortobágy	1	↱
Polgár	2	↱
Hajdúdorog	2	
Nyírlugos	29	↱
Csenger	5	↱
Vásárosnamény	8	
Záhony	4	
Királyrét	5	↱
Romhány	8	↱
Borsodnádasd	4	
Jósvafő	4	↱
Szendrőlád	8	↱
Hidasnémeti	3	↱
Tokaj	40	↱

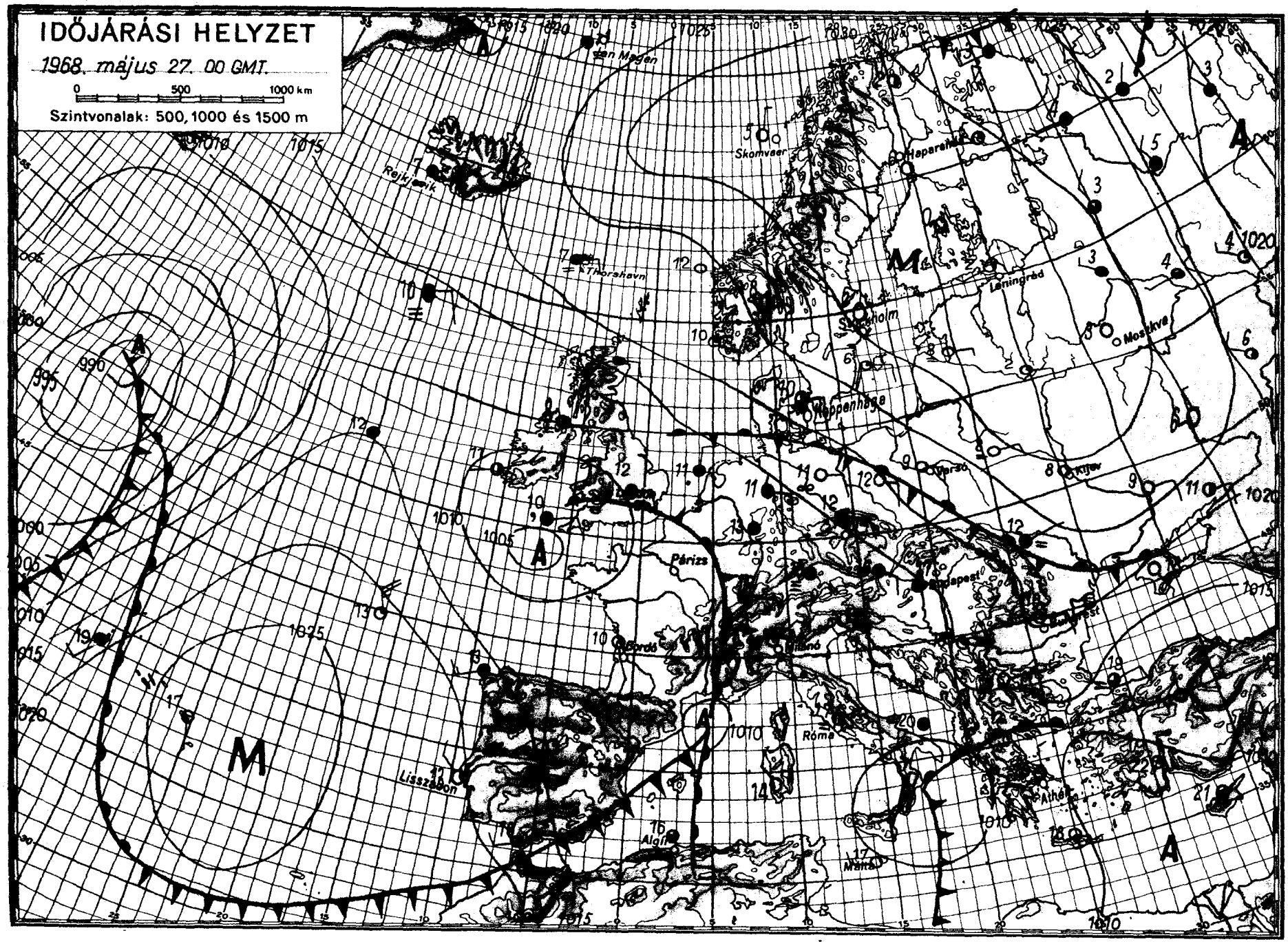

OFISZ-ROMDA BUDAPEST

IDŐJÁRÁSI NAPIJELENTÉS

ЕЖЕДНЕВНЫЙ МЕТЕОРОЛОГИЧЕСКИЙ БЮЛЛЕТЕНЬ • DAILY WEATHER REPORT
BULLETIN QUOTIDIEN DE TEMPS • TÄGLICHER WETTERBERICHT

KIADJA AZ ORSZÁGOS METEOROLÓGIAI INTÉZET
BUDAPEST II. KITAIBEL PÁL UTCA 1
TELEFON: KÖZPONT: 353-500, IDŐJELZŐ OSZT.: 150-410

MEGJELENIK NAPONKÉNT • ELŐFIZETÉSI ÁRA A POSTAI KÖLTSÉGGEL EGYÜTT NEGYEDÉVRE 60,- Ft
KIADÁSÉRT FELEL AZ INTÉZET IGAZGATÓJA

81. évfolyam 149. szám + Budapest + 1968. május 28. kedd.

Az időjárási helyzet ma reggel és a várható időjárás:

Az utolsó 24 óra folyamán Európa időjárási helyzetében lényeges változás nem történt. Nyugat-, Közép- és Dél-Európában változékony, esős, helyenként zivataros időjárás uralkodik. Ugyanakkor kontinensünk keleti felében Finnországtól a Fekete-tengerig tovább tart a száraz, napos idő. Ezen a területen a hőmérséklet csucsértéke 2, 4 fokkal alacsonyabb az évszaknak megfelelő átlagnál.

Hazánkban hétfőn változóan felhős ég mellett északkeleten 2, 6, máshol 8, 12 órán át sütött a nap. A hőmérséklet napközben általában 25, 28, a Tiszántul északi részén 22, 24 fokig emelkedett. A déli, délutáni óráktól kezdve az országban több helyen zápores, zivatar keletkezett. A lehullott csapadék mennyisége általában csapadéknyom és 4 mm között váltakozott, de Polgáron, Debrecenben 8, Barcson 9, Lillafüreden 12 mm-t mértek, Tiszaőrsről pedig felhőszakadásból rendkívüli csapadékmennyiséget: 48 mm-t jelentettek. Ma hajnalban szeszélyes területi eloszlásban 10, 18 fokig hült le a levegő. Délelőtt változóan felhős idő volt. A hőmérséklet 11 órára 21, 25 fokig emelkedett.

Ma 12 órakor Budapesten a hőmérséklet 26 fok, a tengerszintre átszámitott légnyomás 766 mm, alig változik.

A Balaton vizének hőmérséklete Siófoknál 12 órakor 18 fok volt.

Várható időjárás szerda estig:

Változóan felhős idő, többfelé záporral, zivatarral.
Mérsékelt, zivatar idején megerősödő keleti, délkeleti szél.
A hőmérséklet alakulásában lényeges változás nem lesz.

Várható legalacsonyabb éjszakai hőmérséklet: 12, 17,
legmagasabb nappali hőmérséklet szerdán: 24, 28 fok között.

Bartha Péterné s.k.

A hőmérséklet napi középértéke és eltérése a 90 évi átlagtól /Budapesten/:

1968. V. 27.: 21,3 C°, +2,9 C°.

1871 óta ezen a napon Budapesten előfordult:

legmagasabb hőmérséklet: 33,3 C° /1958/
legalacsonyabb hőmérséklet: 5,1 C° /1927/.

68.360.

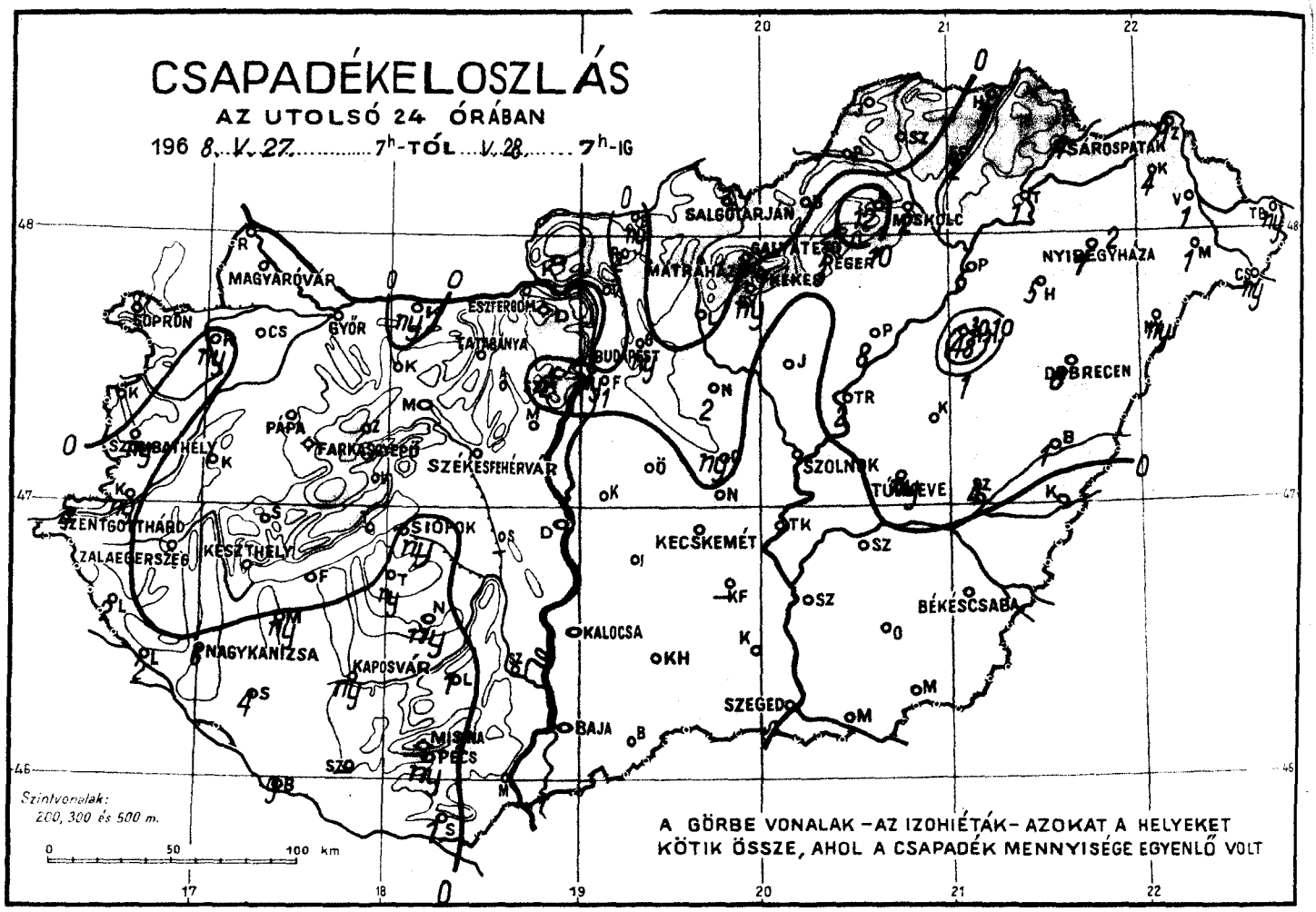
CSAPADÉKELOSZLÁS
AZ UTOLSÓ 24 ÓRÁBAN
196 8. V. 27. ..... 7h-TÓL ... V. 28. ..... 7h-IG
SALGÓTARJÁN
MISKOLC
SÁROSPATAK
NYIREGYHÁZA
MAGYARÓVÁR
SOPRON
GYŐR
ESZTERGOM
TATABÁNYA
BUDAPEST
MÁTRAHÁZA
DEBRECEN
PAPA
SZOMBATHELY
FARKASGYEPŰ
SZÉKESFEHÉRVÁR
SZOLNOK
TÚRKEVE
SZENTGOTTHÁRD
ZALAEGERSZEG
KESZTHELY
SIÓFOK
KECSKEMÉT
BÉKÉSCSABA
NAGYKANIZSA
KAPOSVÁR
KALOCSA
SZEGED
BAJA
MISKOLC
PÉCS
Szintvonalak:
200, 300 és 500 m.
0 50 100 km
A GÖRBE VONALAK – AZ IZOHIÉTÁK – AZOKAT A HELYEKET
KÖTIK ÖSSZE, AHOL A CSAPADÉK MENNYISÉGE EGYENLŐ VOLT

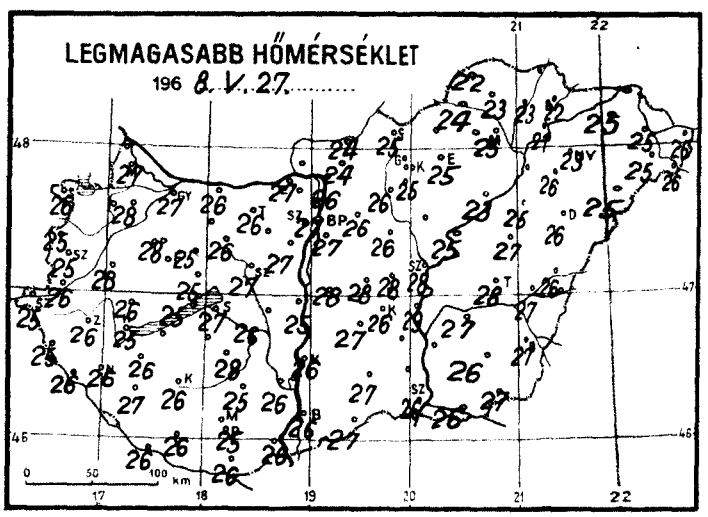
LEGMAGASABB HŐMÉRSÉKLET
196 8. V. 27. .....
0 50 100 km

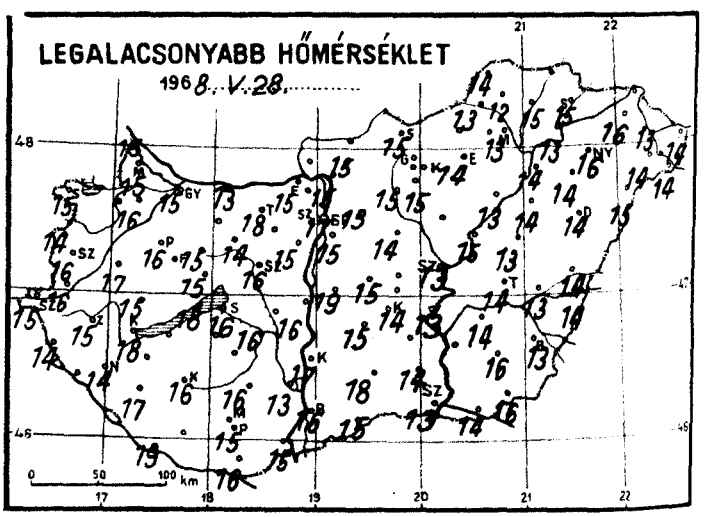
LEGALACSONYABB HŐMÉRSÉKLET
196 8. V. 28. .....
0 50 100 km

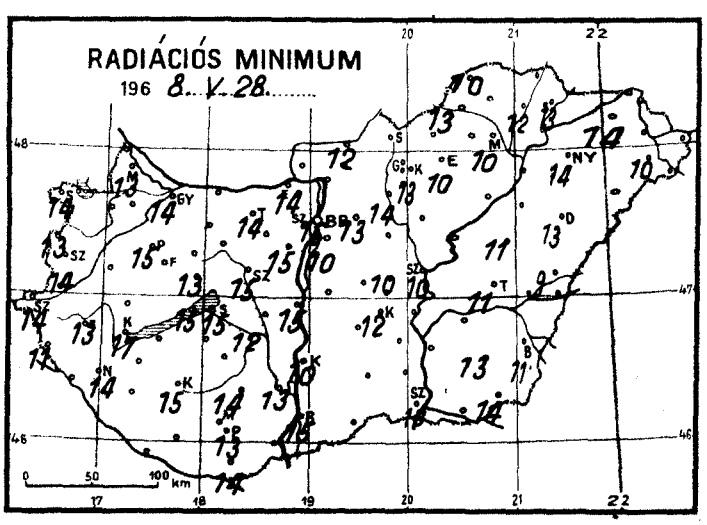
RADIÁCIÓS MINIMUM
196 8. V. 28. .....
0 50 100 km

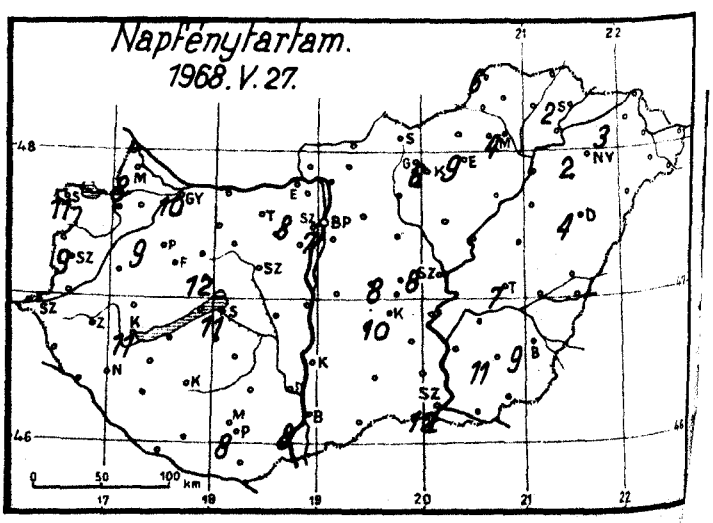
Napfénytartam.
1968. V. 27.
0 50 100 km

1968. május hó,
28 kedd nap

	Az utolsó 24 óra adatai						24 órai csapadék mm		
	Csapadék (mm)		Hőmérsékleti szélsőségek: tegnapi nappali max.	éjszakai min.	min. 5 cm-en	Napsütés (óra) tegnap			
12815 Magyaróvár	.		27	15	13	8	Rajka		
822 Győr	.		27	15	14	10	Kapuvár	ny	
825 Pápa	.		28	16	15	9	Csorna		
805 Sopron	.	<	26	15	14	11	Komárom	ny	
812 Szombathely	ny		25	16	14	9	Káld		
910 Szentgotthárd	4		25	15	14		Kőszeg		
915 Zalaegerszeg	.		26	15	13		Körmend	ny	
Lenti	2		25	14	11		Letenye	2	
925 Nagykanizsa	6		26	14	14		Sümeg		
920 Keszthely	.		25	18	17	11	Zirc	.	
Tihany			25	18	15		Kisbér	.	
935 Siófok	.		27	16	15	11	Mór	.	
942 Pécs	ny		25	15	13	8	Alcsút	.	
941 Misinatető (534 m)	ny						Esztergom	.	
Siklós	1		26	16	14		Dobogókő	.	=
827 Farkasgyepű (400 m)	.		25	14	14		Fonyód	.	
Veszprém	.		25	15	13	12	Tab	ny	
833 Tatabánya	.		26	18	14		Sárbogárd	.	
839 Budapest (Ferihegy)	1		27	15	10		Lengyel	1	
840 Budapest OMI	ny		27	17	16	7	Nagykónyi	ny	
841 Budapest (Szabadságh. 474 m)	2		23	15	14	8	Marcali	ny	
Martonvásár	.		27	15	15		Somogyszob	4	
835 Székesfehérvár	.		27	16	15		Kaposvár	ny	
Dunaújváros	.		25	16	15		Barcs	9	
Szekszárd	.	=	26	13	13		Szigetvár	3	
Mohács	.		26	15			Bácsalmás	.	
960 Baja	.		26	16	15	8	Kiskunhalas	.	
955 Kalocsa	.		26	17	10		Izsák	.	
Cegléd	ny		28		10	8	Kunsztmiklós	.	
860 Szolnok	.	=	28	13	10	8	Örkény	.	
970 Kecskemét	.	=	26	14	12	10	Nagykáta	2	
Kiskunfélegyháza							Jászapáti	.	
982 Szeged	.	<	26	13	10	12	Tiszakécske	.	
Mezőhegyes	.		27	16	14		Nagykőrös	.	
Orosháza	.		26	16	13	11	Kistelek	.	
990 Békéscsaba	.		27	13	11	9	Makó	.	
875 Túrkeve	ny		28	14	11	7	Szentes	.	
Berettyóújfalu	1		26	14	9		Szarvas	.	
880 Debrecen	8		26	14	13	4	Szeghalom	4	
892 Nyíregyháza	2		23	16	14	2	Kőrösszakál	.	
788 Kisvárda	4		25	16	14	3	Tiszaroff	2	
Mátészalka	1		25	14	10		Poroszló	8	
Tiszabecs	ny		26	14			Karcag	1	
Vác	.		26	15			Hortobágy	5	
Gödöllő	ny		26	15	13		Polgár	5	
Lőrinci	.		26	15	14		Hajdúdorog	1	
Gyöngyös	ny		25	15	13		Nyírlugos	ny	
Balassagyarmat	ny		24	15	12		Csenger	ny	
755 Salgótarján	.		25	15			Vásárosnamény	1	
Galyatető (932 m)	.		19	13			Záhony	1	
851 Kékestető (1000 m)	1		18	12	12	6	Királyrét	.	
Mátraháza (672 m)							Romhány	2	
865 Eger	3		25	14	10	9	Borsodnádasd		
Putnok	.	=	24	13	13		Jósvafő	.	
Lillafüred	12		23	12			Szendrőlád	.	
772 Miskolc	2		25	13	10	4	Hidasnémeti	7	
Füged	2		23	15	12		Tokaj	1	
778 Sárospatak	4		22	15	13	2			

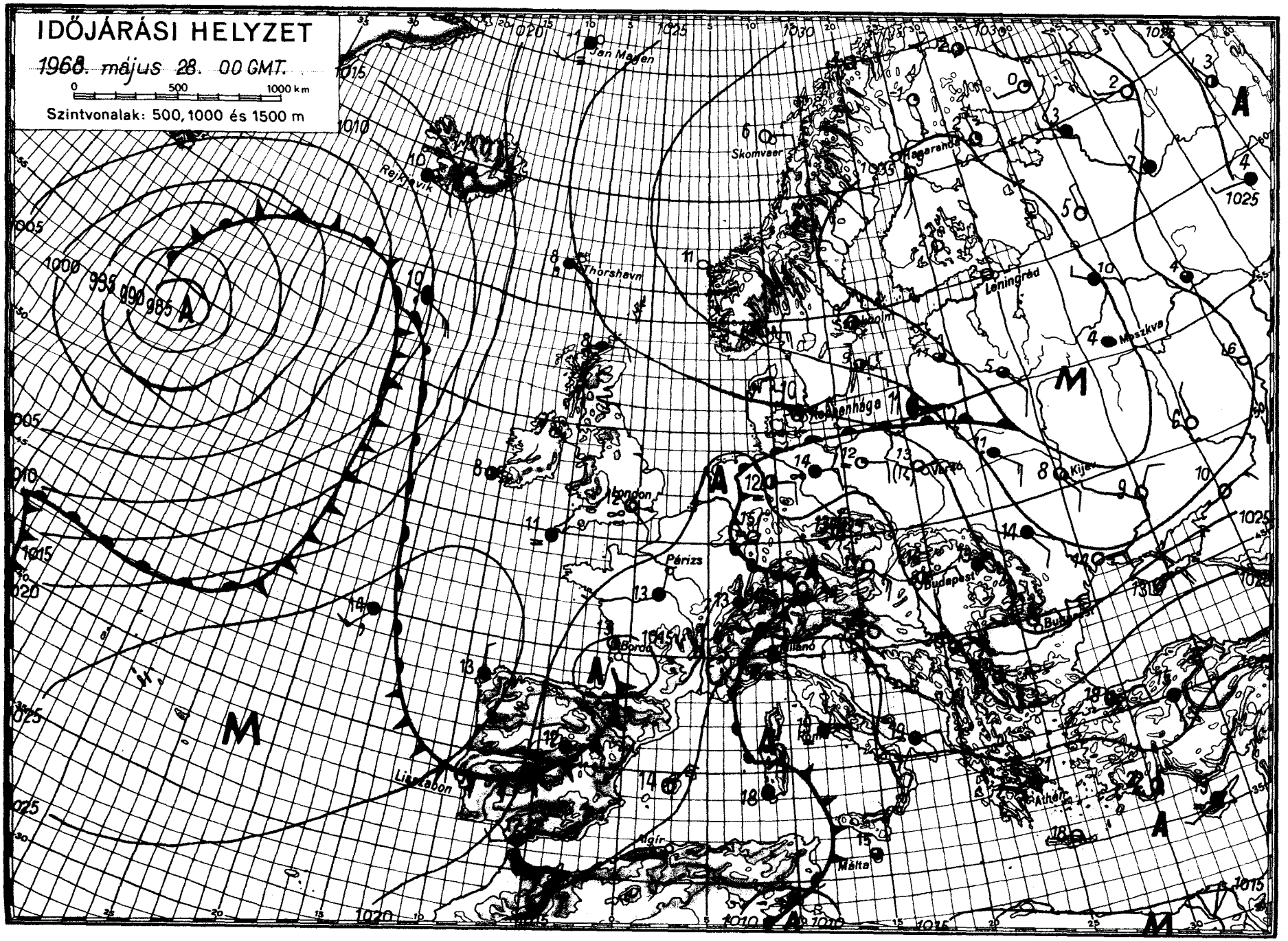
IDŐJÁRÁSI HELYZET
1968. május 28. 00 GMT.
0 500 1000 km
Szintvonalak: 500, 1000 és 1500 m
Jan Mayen
Reykjavik
Thorshavn
Skomvaer
Oslo
Stockholm
Leningrád
Moszkva
London
Párizs
Berlin
Varsó
Kijev
Budapest
Bukarest
Lisszabon
Algír
Málta
Athén
1025
1015
1005
1000
995
990
985

IDŐJÁRÁSI NAPIJELENTÉS

ЕЖЕДНЕВНЫЙ МЕТЕОРОЛОГИЧЕСКИЙ БЮЛЛЕТЕНЬ • DAILY WEATHER REPORT
BULLETIN QUOTIDIEN DE TEMPS • TÄGLICHER WETTERBERICHT

KIADJA AZ ORSZÁGOS METEOROLÓGIAI INTÉZET
BUDAPEST II. KITAIBEL PÁL UTCA 1
TELEFON: KÖZPONT: 353-500, IDŐJELZŐ OSZT.: 150-410

MEGJELENIK NAPONKÉNT • ELŐFIZETÉSI ÁRA A POSTAI KÖLTSÉGGEL EGYÜTT NEGYEDÉVRE 60, Ft
KIADÁSÉRT FELEL AZ INTÉZET IGAZGATÓJA

81. évfolyam 150. szám + Budapest + 1968. május 29. szerda.

Az időjárási helyzet ma reggel és a várható időjárás:

Európa déli és középső térségét meleg levegő tölti ki. Mivel a délkeleti magassági szél szárazabb levegőt szállit a Kárpátok és Alpok vidékére, igy ezeken a területeken már csak elszórtan találunk helyi záport és zivatart. A zápor- és zivatartevékenység zónája az Appennin-félsziget, valamint Lengyelország fölé helyeződött át.

Hazánkban kedden főként nappali felhőképződés mellett 8-13 órán át sütött a nap. A hosszantartó besugárzás hatására a kora déluráni hőmérséklet országszerte 24—29 fok között volt. A délutáni órákban már csak Balassagyarmat és Jósvafő környékén esett kisebb záporeső, Romhányból gyenge zivatart jelentettek. Enyhe éjszaka után a hajnali hőmérséklet az ország nagy részén 10-17 fok között alakult ki. Szerdán változóan felhős idő mellett 11 órára 21, 24 fokig melegedett fel a levegő.

Ma 12 órakor Budapesten a hőmérséklet 23 fok, a tengerszintre átszámitott légnyomás 767 mm, gyengén süllyed.

A Balaton vizének hőmérséklete Siófoknál 12 órakor 18 fok volt.

Várható időjárás csütörtök estig:

Időnként megnövekedő felhőzet, valószinüleg eső nélkül.
Napközben helyenként kissé megélénkülő délkeleti, déli szél.
A hőmérséklet alakulásában lényeges változás nem lesz.

Várható legalacsonyabb éjszakai hőmérséklet: 10, 15,
legmagasabb nappali hőmérséklet csütörtökön: 23, 27 fok között.

Máhr Jenő s.k.

A hőmérséklet napi középértéke és eltérése a 90 évi átlagtól /Budapesten/:

1968. V. 28.: 23,2 C°, +4,6 C°.

1871 óta ezen a napon Budapesten előfordult:

legmagasabb hőmérséklet: 32,3 C° /1958/
legalacsonyabb hőmérséklet: 6,2 C° /1918/.

68.364.

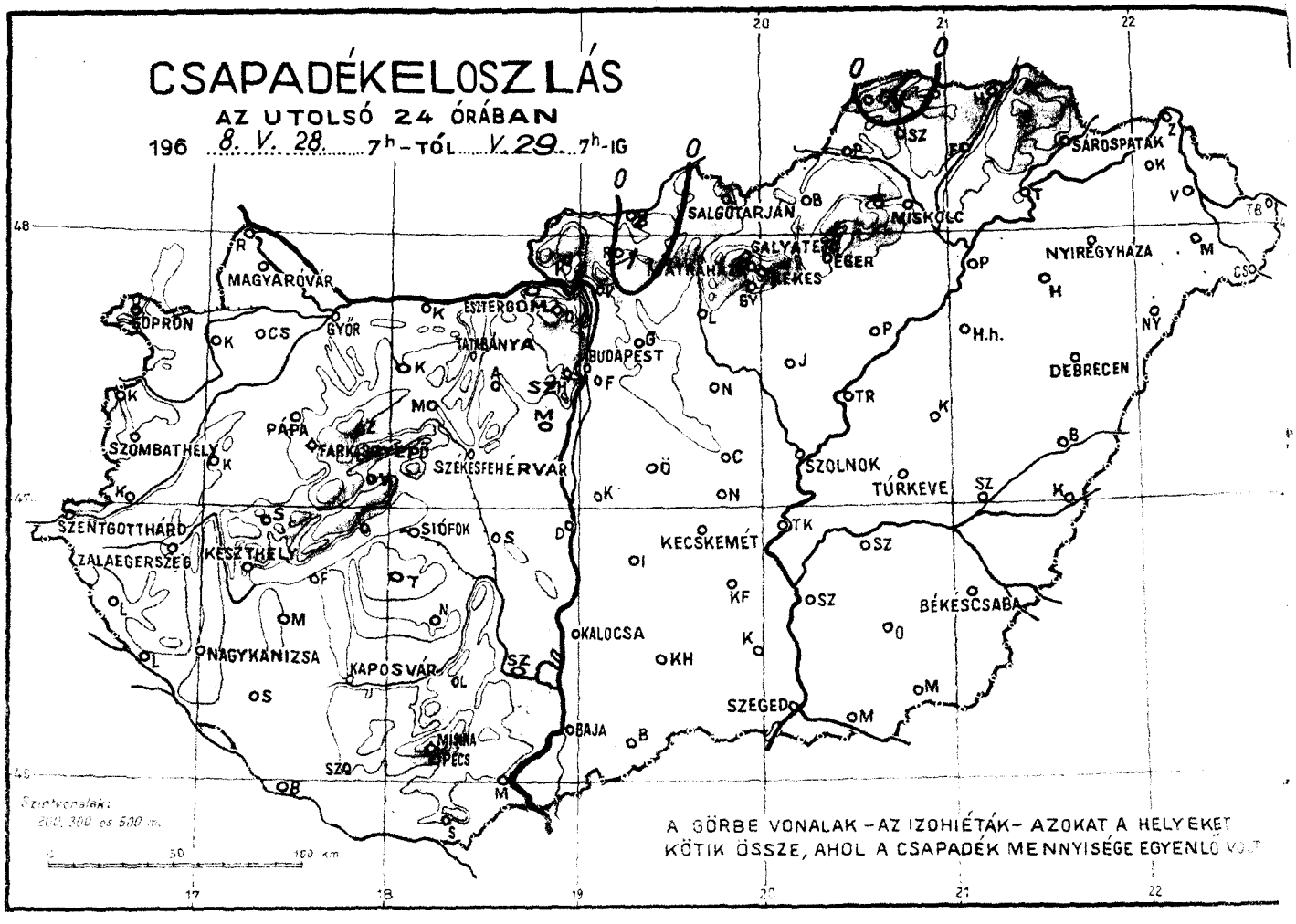
CSAPADÉKELOSZLÁS
AZ UTOLSÓ 24 ÓRÁBAN
196 8. V. 28. 7h-TÓL V. 29. 7h-IG
SÁROSPATAK
SALGÓTARJÁN
MISKOLC
GALYATETŐ
EGER
NYIREGYHÁZA
MAGYARÓVÁR
SOPRON
GYŐR
ESZTERGOM
TATABÁNYA
BUDAPEST
DEBRECEN
PÁPA
SZOMBATHELY
SZÉKESFEHÉRVÁR
SZOLNOK
TÚRKEVE
SZENTGOTTHÁRD
ZALAEGERSZEG
KESZTHELY
SIÓFOK
KECSKEMÉT
BÉKÉSCSABA
KALOCSA
NAGYKANIZSA
KAPOSVÁR
SZEGED
BAJA
MISKOLC
PÉCS
Szintvonalak: 200, 300 és 500 m.
A GÖRBE VONALAK – AZ IZOHIÉTÁK – AZOKAT A HELYEKET KÖTIK ÖSSZE, AHOL A CSAPADÉK MENNYISÉGE EGYENLŐ VOLT

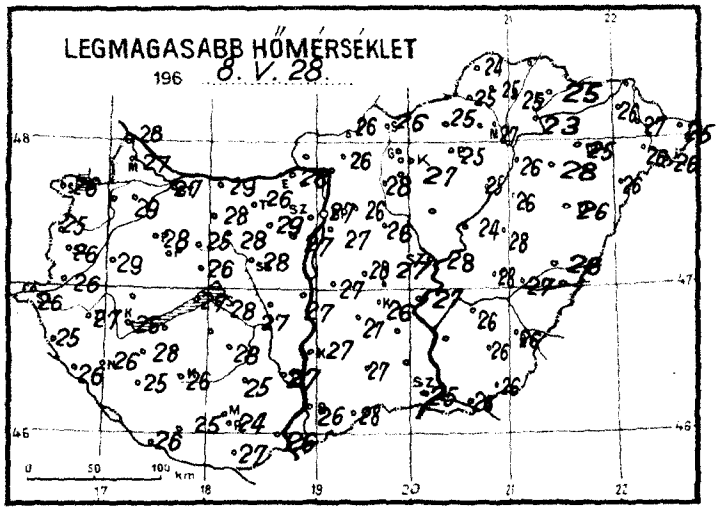
LEGMAGASABB HŐMÉRSÉKLET
196 8. V. 28.

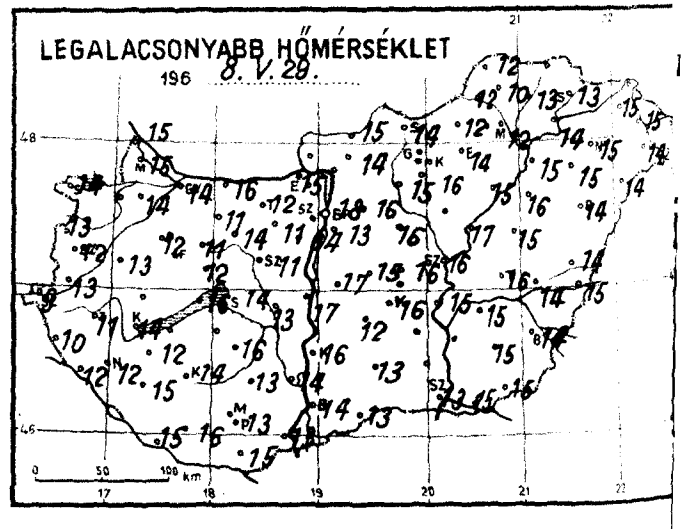
LEGALACSONYABB HŐMÉRSÉKLET
196 8. V. 29.

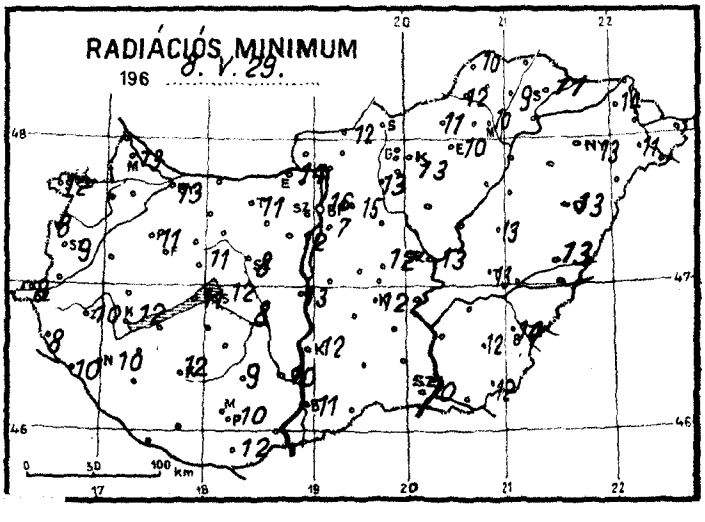
RADIÁCIÓS MINIMUM
196 8. V. 29.

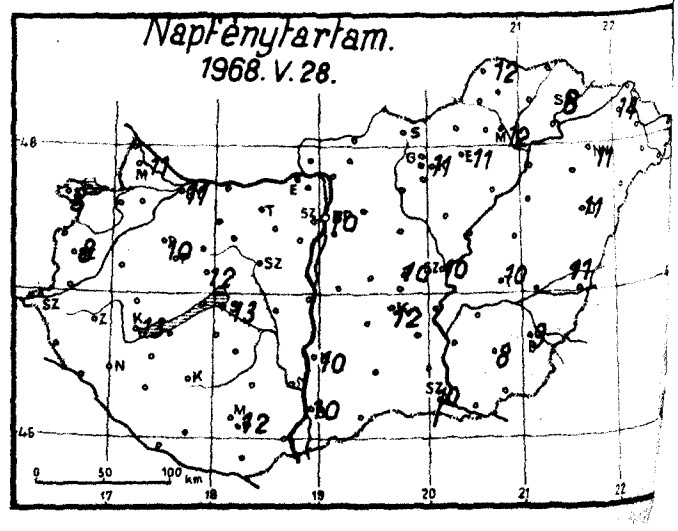
Napfénytartam.
1968. V. 28.

1968. május hó, 29 szerda nap

	Az utolsó 24 óra adatai						24 órai csapadék mm		
	Csapadék (mm)		Hőmérsékleti szélsőségek: tegnapi nappali max.	éjszakai min.	min. 5 cm-en	Napsütés (óra) tegnap			
12815 Magyaróvár	,		27	15	13	11	Rajka	.	
822 Győr	.		27	14	13	11	Kapuvár	.	
825 Pápa	.		28	12	11	10	Csorna	.	↓
805 Sopron	.		26	14	12	8	Komárom	.	↓
812 Szombathely	.		26	12	9	8	Káld	.	↓
910 Szentgotthárd	.	=	26	9	8		Kőszeg	.	
915 Zalaegerszeg	.		27	11	10		Körmend	.	
Lenti	.		25	10	8		Letenye	.	
925 Nagykanizsa	.		26	12	10		Sümeg	.	
920 Keszthely	.		26	14	12	13	Zirc	.	
Tihany	.		27	16	11		Kisbér	.	
935 Siófok	.		28	14	12	13	Mór	.	
942 Pécs	.		24	13	10	12	Alcsút	.	
941 Misinatető (534 m)							Esztergom	.	
Siklós	.		27	15	12		Dobogókő	.	
827 Farkasgyepű (400 m)	.		25	13	13		Fonyód	.	
Veszprém	.	↓	26	12	11	12	Tab	.	
833 Tatabánya	.		26	12	11		Sárbogárd	.	Sárhatvan
839 Budapest (Ferihegy)	,	↓	27	13	7		Lengyel	.	
840 Budapest OMI	.		27	18	16	10	Nagykónyi	.	
841 Budapest (Szabadságh., 474 m)	.		24	15	12	11	Marcali	.	↓
Martonvásár	.		27	14	12		Somogyszob	.	
835 Székesfehérvár	.		28	11	8		Kaposvár	.	
Dunaújváros	.		27	17	13		Barcs	.	
Szekszárd	.	↓	27	14	10		Szigetvár	.	
Mohács	.		26	13			Bácsalmás	.	
960 Baja	.		26	14	11	10	Kiskunhalas	.	
955 Kalocsa	.		27	13	8		Izsák	.	
Cegléd	.		27	16	12	10	Kunsztmiklós	.	
860 Szolnok	.		28	16	13	10	Örkény	.	=
970 Kecskemét	.		26	16	12	12	Nagykáta	.	
Kiskunfélegyháza							Jászapáti	.	
982 Szeged	.		25	13	10	10	Tiszakécske	.	
Mezőhegyes	,		26	15	12		Nagykőrös	.	
Orosháza	.		26	15	12	8	Kistelek	.	
990 Békéscsaba	.		26	14	14	9	Makó	.	
875 Túrkeve	.		28	16	13	10	Szentes	.	
Berettyóújfalu	.		27	16	13		Szarvas	.	
882 Debrecen	.		26	14	13	11	Szeghalom	.	
892 Nyíregyháza	,		25	15	13	11	Körösszakál	.	
788 Kisvárda	,		26	15	14	14	Tiszaroff	.	
Mátészalka	.		26	14	11		Poroszló	.	
Tiszabecs	.		25	16			Karcag	.	
Vác							Hortobágy	.	
Gödöllő	.		26	16	15		Polgár	.	
Lőrinci	.		28	15	13		Hajdúdorog	.	
Gyöngyös	.		27	16	13		Nyírlugos	.	
Balassagyarmat	2	↓	26	15	12		Csenger	.	
755 Salgótarján	.		26	14			Vásárosnamény	.	
Galyatető (932 m)	.		21	12			Záhony	.	
851 Kékestető (1000 m)	.		19	11	11	11	Királyrét	.	
Mátraháza (672 m)							Romhány	1	R
865 Eger	.		25	14	10	11	Borsodnádasd	.	
Putnok	.	=	25	12	12		Jósvafő	ny	↓
Lillafüred	.		24	12			Szendrőlád	.	
772 Miskolc	.		27	12	10	12	Hidasnémeti	.	
Füged	.	↓	25	13	9		Tokaj	.	
778 Sárospatak	.		25	13	11	8			

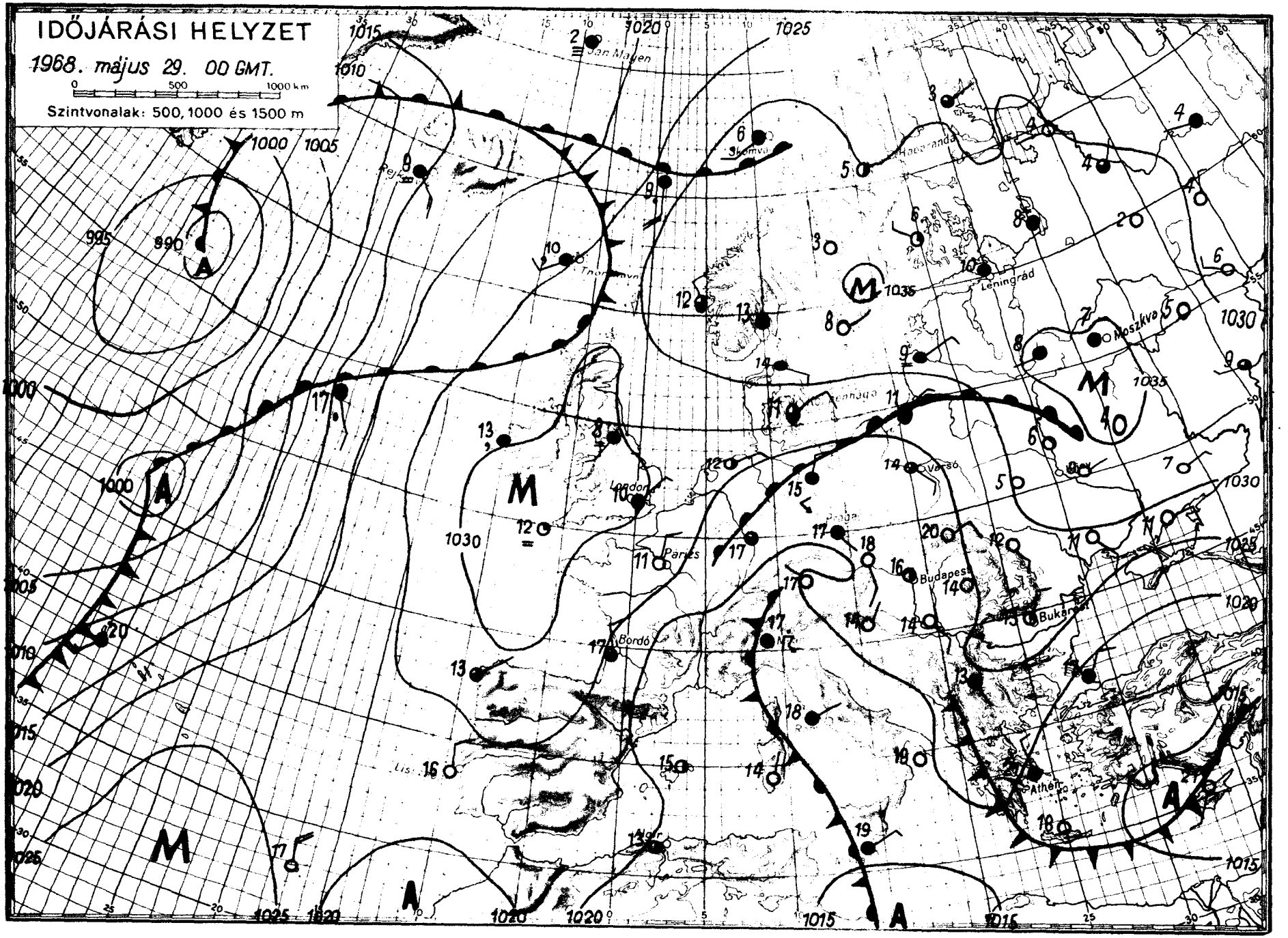

OFFSET NIGHDA BUDAPEST

IDŐJÁRÁSI NAPIJELENTÉS

ЕЖЕДНЕВНЫЙ МЕТЕОРОЛОГИЧЕСКИЙ БЮЛЛЕТЕНЬ · DAILY WEATHER REPORT
BULLETIN QUOTIDIEN DE TEMPS · TÄGLICHER WETTERBERICHT

KIADJA AZ ORSZÁGOS METEOROLÓGIAI INTÉZET
BUDAPEST II. KITAIBEL PÁL UTCA 1
TELEFON: KÖZPONT: 353-500, IDŐJELZŐ OSZT.: 150-410

MEGJELENIK NAPONKÉNT * ELŐFIZETÉSI ÁRA
A POSTAI KÖLTSÉGGEL EGYÜTT NEGYEDÉVRE 60,- Ft
KIADÁSÉRT FELEL AZ INTÉZET IGAZGATÓJA

81. évfolyam 151. szám + Budapest + 1968. május 30. csütörtök.

Az időjárási helyzet ma reggel és a várható időjárás:

A Brit—szigeteken és a Skandináv-félszigeten kevés a felhő, a reggeli órákban párás, helyenként ködös az idő. Európa déli és középső részein változékony, esős, helyenként zivataros időjárás uralkodik. A Kárpát-medencét és a Fekete-tenger térségét a délkeletről áramló szárazabb levegő töltötte ki. Igy ezeken a területeken még kevés a csapadék és a hőmérséklet 2, 5 fokkal magasabb az évszaknak megfelelő átlagos értéknél.

Hazánkban szerdán változóan felhős ég mellett a Duna-Tisza közén és a Tiszántul déli részén 5, 9, máshol 10, 14 órán át sütött a nap. Csapadék sehol sem hullott. A hőmérséklet napközben általában 24, 28 fokig emelkedett. Ma hajnalra 8, 17 fokig hült le a levegő. Délelőtt országszerte változóan felhős idő volt, Bajáról futó záport jelentettek. A hőmérséklet 11 órakor általában 20, 24 fok között váltakozott.

Ma 12 órakor Budapesten a hőmérséklet 23 fok, tengerszintre átszámitott légnyomás 760 mm, mérsékelten süllyedő irányzatu.

A Balaton vizének hőmérséklete Siófoknál 12 órakor 19 fok volt.

Várható időjárás péntek estig:

Változóan felhős idő.
Többfelé, elsősorban nyugaton, záporok, zivatarok.
Mérsékelt, időnként megélénkülő keleti, később északi, északnyugatira forduló szél.

Várható legalacsonyabb éjszakai hőmérséklet: 10, 15,
legmagasabb nappali hőmérséklet pénteken: 22, 27 fok között.

Bartha Péterné s.k.

Távolabbi kilátások keddig:
Legalacsonyabb hajnali hőmérsékletek 11 fok körül. Legmagasabb nappali hőmérsékletek 22 fok körül. Jelentős mennyiségü eső /legalább 5 mm/ az ország területének 35 %-án várható.

Távelőrejelző Osztály

A hőmérséklet napi középértéke és eltérése a 90 évi átlagtól /Budapesten/:

1968. V. 29.: 22,1 C°, +3,3 C°.

1871 óta ezen a napon Budapesten előfordult:

legmagasabb hőmérséklet: 32,0 C° /1892/
legalacsonyabb hőmérséklet: 7,0 C° /1894/.

68.372.

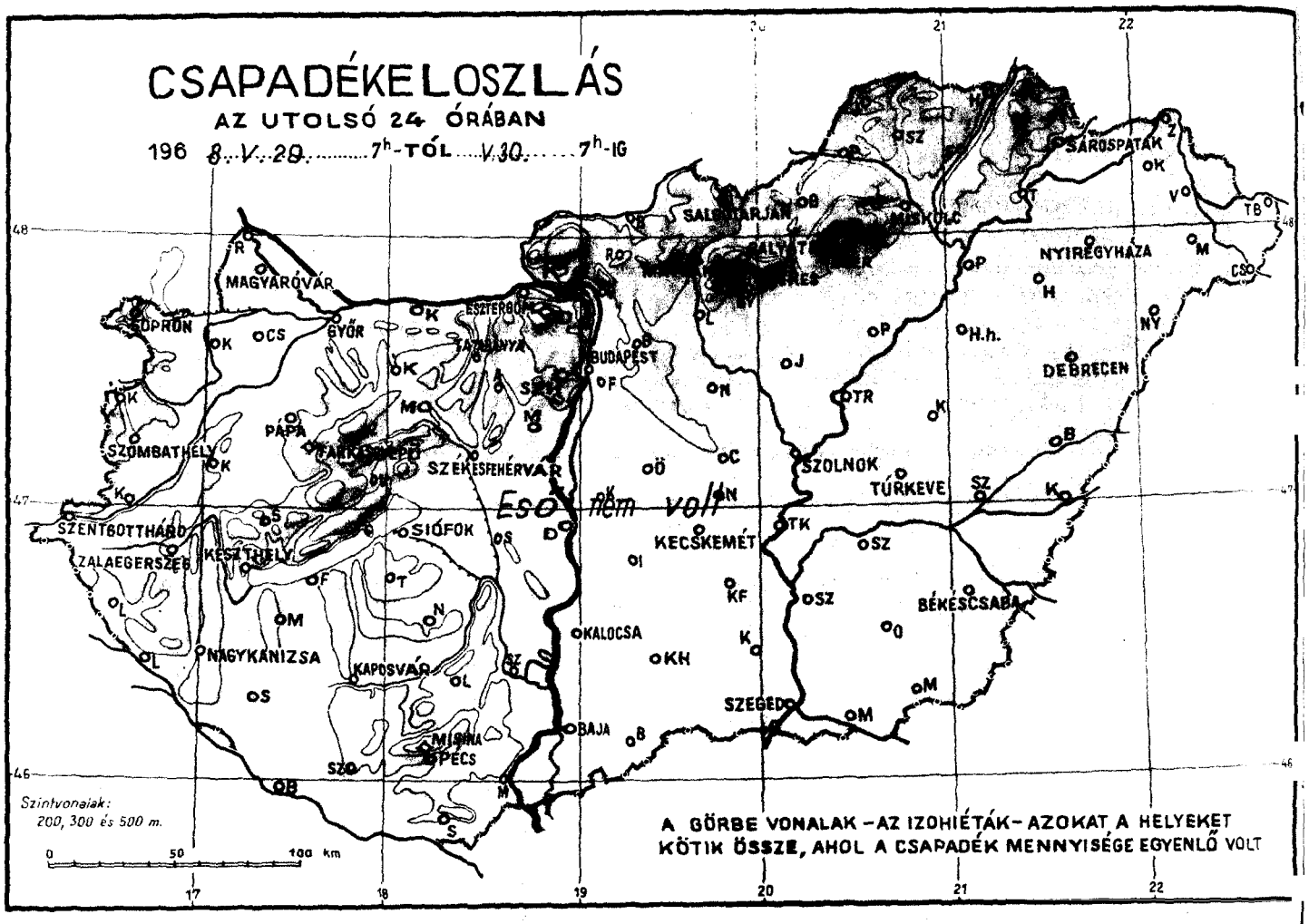
CSAPADÉKELOSZLÁS
AZ UTOLSÓ 24 ÓRÁBAN
196 8..V..29..... 7h-TÓL ..V.30..... 7h-IG
Eső nem volt
Szintvonalak:
200, 300 és 500 m.
A GÖRBE VONALAK – AZ IZOHIÉTÁK – AZOKAT A HELYEKET KÖTIK ÖSSZE, AHOL A CSAPADÉK MENNYISÉGE EGYENLŐ VOLT
MAGYARÓVÁR
SOPRON
GYŐR
ESZTERGOM
BUDAPEST
SZOMBATHELY
PÁPA
SZÉKESFEHÉRVÁR
SIÓFOK
SZENTGOTTHÁRD
ZALAEGERSZEG
KESZTHELY
NAGYKANIZSA
KAPOSVÁR
PÉCS
BAJA
KECSKEMÉT
SZOLNOK
TÚRKEVE
DEBRECEN
NYIREGYHÁZA
BÉKÉSCSABA
SZEGED
OKALOCSA
SÁROSPATAK

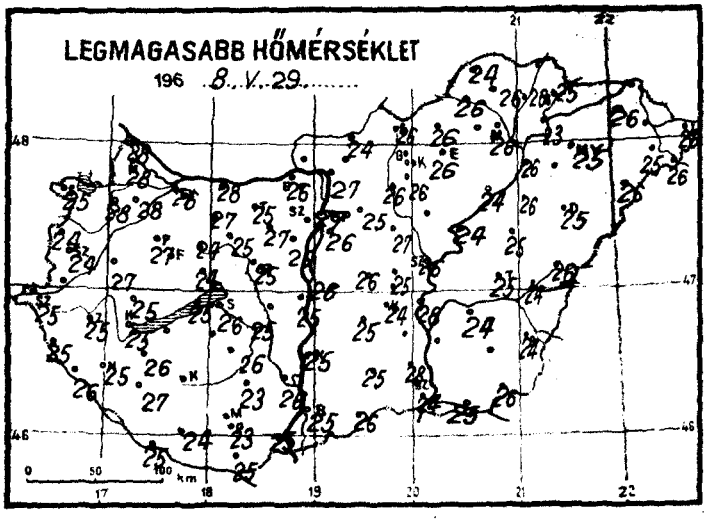
LEGMAGASABB HŐMÉRSÉKLET
196 8..V..29.....

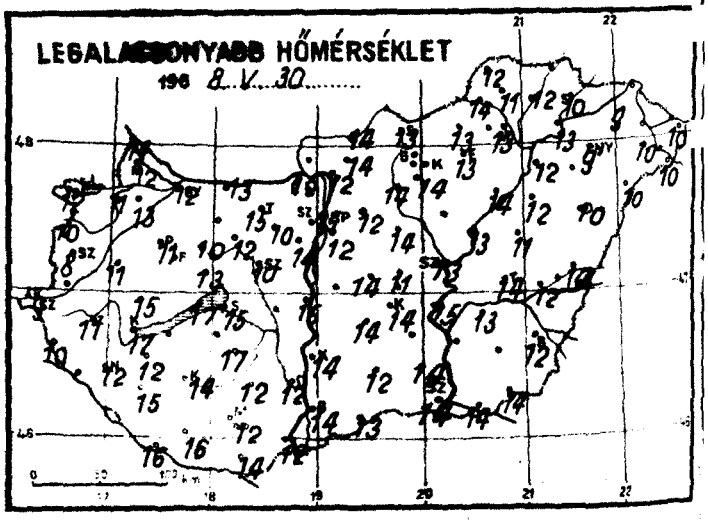
LEGALACSONYABB HŐMÉRSÉKLET
196 8..V..30.....

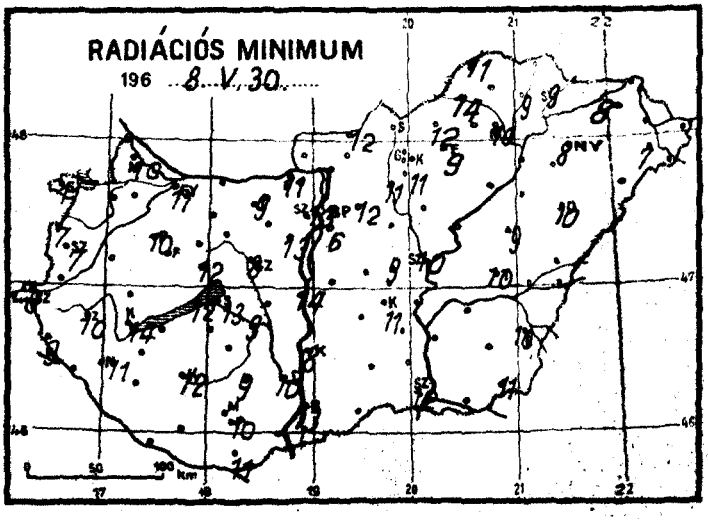
RADIÁCIÓS MINIMUM
196 8..V..30.....

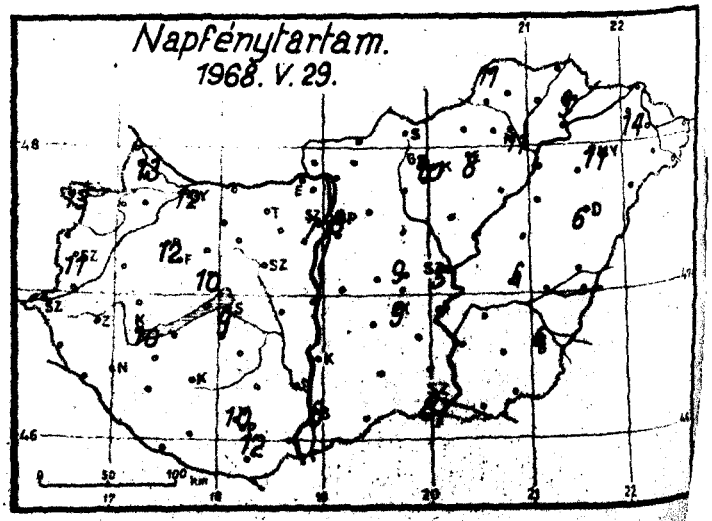
Napfénytartam.
1968. V. 29.

1968. május hó,
30 nap csütörtök

	Az utolsó 24 óra adatai						24 órai csapadék mm		
	Csapadék (mm)		Hőmérsékleti szélsőségek			Napsütés (óra) tegnap			
			tegnapi nappali max.	éjszakai min.	min. 5 cm-en				
12815 Magyaróvár	.		28	12	10	13	Rajka	.	
822 Győr	.		26	12	11	12	Kapuvár	.	p
825 Pápa	.		27	11	10	12	Csorna	.	
805 Sopron	.		25	12	11	13	Komárom	.	
812 Szombathely	.		24	8	7	11	Káld	.	p
910 Szentgotthárd	.		25	9	8		Kőszeg	.	
915 Zalaegerszeg	.		25	11	10		Körmend		
Lenti	.		25	10	9		Letenye	.	
925 Nagykanizsa	.		25	12	11		Sümeg	.	
920 Keszthely	.		25	17	14	10	Zirc	.	
Tihany	.		25	17	12		Kisbér	.	p
935 Siófok	.		26	15	13	9	Mór	.	
942 Pécs	.		23	12	10	12	Alcsút	.	p
941 Misinatető (534 m)	.		21	13	11	10	Esztergom	.	
Siklós	.		25	14	11		Dobogókő	.	
827 Farkasgyepű (400 m)	.		24	12	11		Fonyód	.	
Veszprém	.		24	13	12	10	Tab	.	
833 Tatabánya	.		25	15	9		Sárbogárvan	.	
839 Budapest (Ferihegy)	.		26	12	6		Lengyel	.	
840 Budapest OMI	.		27	15	13	8	Nagykónyi	.	
841 Budapest (Szabadságh. 474 m)	.		22	16	11	7	Marcali	.	
Martonvásár	.		25	14	13		Somogyszob	.	
835 Székesfehérvár	.		25	10	8		Kaposvár	.	
Dunaújváros	.		25	15	14		Barcs	.	
Szekszárd	.	=	26	12	10		Szigetvár	.	
Mohács	.		25	12			Bácsalmás	.	
960 Baja	.		25	14	13	9	Kiskunhalas	.	
955 Kalocsa	.		25	14	8		Izsák	.	
Cegléd	.		25	11	9	9	Kunsztmiklós	.	
960 Szolnok	.		26	13	10	5	Örkény	.	=
970 Kecskemét	.		24	14	11	9	Nagykáta	.	
Kiskunfélegyháza							Jászapáti	.	
982 Szeged	.		24	14	12	8	Tiszakécske	.	
Mezőhegyes	.		26	14	11		Nagykőrös	.	
Orosháza							Kistelek	.	
990 Békéscsaba	.		24	12	10	6	Makó	.	
875 Túrkeve	.		25	14	10	6	Szentes	.	
Berettyóújfalu	.		26	14	-		Szarvas	.	
862 Debrecen	.		25	10	10	6	Szeghalom	.	p
892 Nyíregyháza	.		25	9	8	11	Körösszakál	.	
788 Kisvárda	.		26	9	8	14	Tiszaroff	.	
Mátészalka	.	p	25	10	7		Poroszló	.	pp
Tiszabecs	.		25	10			Karcag	.	p
Vác	.	p	27	12			Hortobágy	.	
Gödöllő	.		25	12	12		Polgár	.	
Lőrinci	.		26	14	11		Hajdúdorog		
Gyöngyös	.		26	14	11		Nyírlugos	.	
Balassagyarmat	.		24	14	12		Csenger	.	
755 Salgótarján	.		26	13			Vásárosnamény		
Galyatető (932 m)	.		-	13			Záhony	.	
851 Kékestető (1000 m)	.		19	11	11	10	Királyrét	.	
Mátraháza (672 m)							Romhány	.	
865 Eger	.		26	13	9	8	Borsodnádasd	.	
Putnok	.	=	26	14	14		Jósvafő	.	
Lillafüred	.		25	12			Szendrőlád	.	
772 Miskolc	.	=	26	13	10	11	Hidasnémeti	.	
Füged	.	p	26	12	9		Tokaj	.	
778 Sárospatak	.		25	10	9	9			

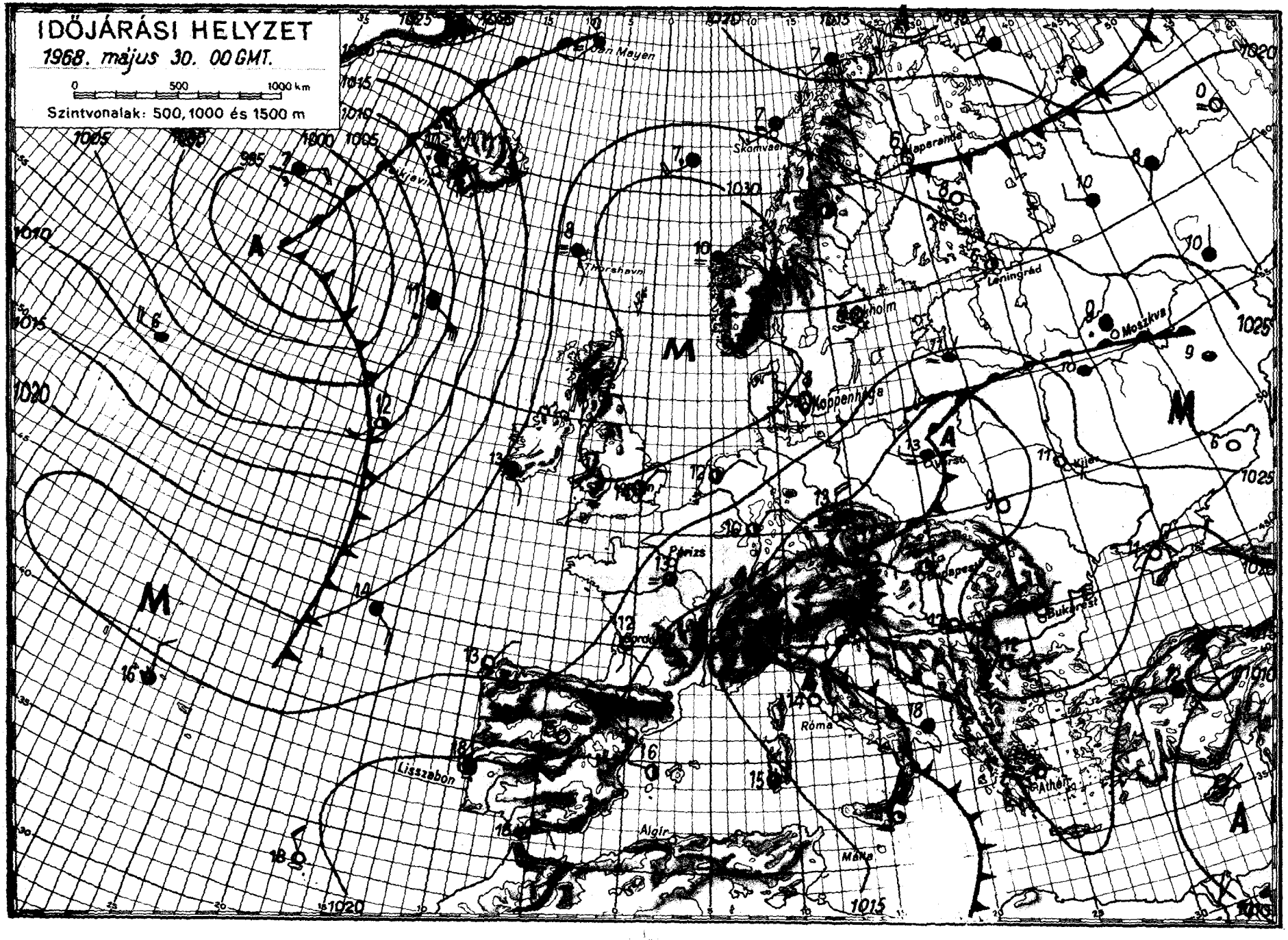
IDŐJÁRÁSI HELYZET
1968. május 30. 00 GMT.
0 500 1000 km
Szintvonalak: 500, 1000 és 1500 m
Jan Mayen
Skomvaer
Kiruna
Thorshavn
Leningrád
Moszkva
Koppenhága
Párizs
Bukarest
Róma
Athén
Lisszabon
Algír
Málta

IDŐJÁRÁSI NAPIJELENTÉS

ЕЖЕДНЕВНЫЙ МЕТЕОРОЛОГИЧЕСКИЙ БЮЛЛЕТЕНЬ • DAILY WEATHER REPORT
BULLETIN QUOTIDIEN DE TEMPS • TÄGLICHER WETTERBERICHT

KIADJA AZ ORSZÁGOS METEOROLÓGIAI INTÉZET
BUDAPEST II. KITAIBEL PÁL UTCA 1
TELEFON: KÖZPONT: 353-500, IDŐJELZŐ OSZT.: 150-410

MEGJELENIK NAPONKÉNT • ELŐFIZETÉSI ÁRA A POSTAI KÖLTSÉGGEL EGYÜTT NEGYEDÉVRE 60,- Ft
KIADÁSÉRT FELEL AZ INTÉZET IGAZGATÓJA

81. évfolyam 152. szám • Budapest • 1968. május 31. péntek.

Az időjárási helyzet ma reggel és a várható időjárás:

A legmagasabb hőmérsékletek eloszlása az elmult nap folyamán nagyon szeszélyes képet mutatott szárazföldünkön: mig a Skandináv-félsziget és Finnország déli részein kevéssel 20 fok fölé emelkedett a hőmérséklet, ezzel szemben az Appenini-félsziget déli részén kisebb területen alig érte el a 20 fokot. A Földközi-tenger mellékét leszámitva csütörtökön a legmelegebb terület a Kárpát-medence belső része volt. Az éjszaka folyamán esőzóna terjeszkedett a Kárpát-térség fölé. Ez a zóna a következő nap folyamán fokozatosan délkelet felé távozva, ismét lehetőséget ad a szárazabb, bár az évszakhoz képest hüvös idő kialakulására.

Hazánkban csütörtökön változóan felhős volt az ég. A déli órákban a déli, majd a délnyugati határmegyékben esőzés kezdődött, ami péntek reggelre az északi megyéket kivéve országossá vált. A Dunántulon helyenként zivatar is keletkezett. A lehullott eső mennyisége északról dél felé haladva fokozatosan növekedett és csapadéknyom, valamint 22 mm közötti értékek között volt. A hőmérséklet csütörtökön napközben nagy általánosságban 22 és 27 fok közötti értékeket ért el. Péntek hajnalra 10, 15 fokig hült le a levegő. Délelőtt vastag felhőréteg takarta az országot és kevés hely kivételével folytatódott az esőzés. Többnyire élénk, néhány helyen erős északi, északkeleti szél fujt, Szombathelyen időnként viharossá fokozódott. A hőmérséklet 11 órakor csak 12 és 18 fok között volt.

Ma 12 órakor Budapesten a hőmérséklet 17 fok, a tengerszintre átszámitott légnyomás 760 mm, gyengén emelkedik.

A Balaton vizének hőmérséklete Siófoknál 11 órakor 18 fok volt.

Várható időjárás szombat estig:

Északnyugati felől lassan felszakadozó felhőzet, pénteken még esőkkel, szombaton inkább csak a délkeleti megyékben kisebb esővel, záporesővel. A helyenként erős északi, északkeleti szél fokozatosan mérséklődik. A nappali felmelegedés kissé fokozódik.

Várható legalacsonyabb éjszakai hőmérséklet: 8, 13 fok között,
legmagasabb nappali hőmérséklet szombaton: 20 fok körül.

Dr. Tóth Pál s.k.

A hőmérséklet napi középértéke és eltérése a 90 évi átlagtól /Budapesten/:

1968. V. 30.: 21,2 C°, +2,5 C°.

1871 óta ezen a napon Budapesten előfordult:

legmagasabb hőmérséklet: 32,3 C° /1892/
legalacsonyabb hőmérséklet: 6,6 C° /1966/.

68.375.

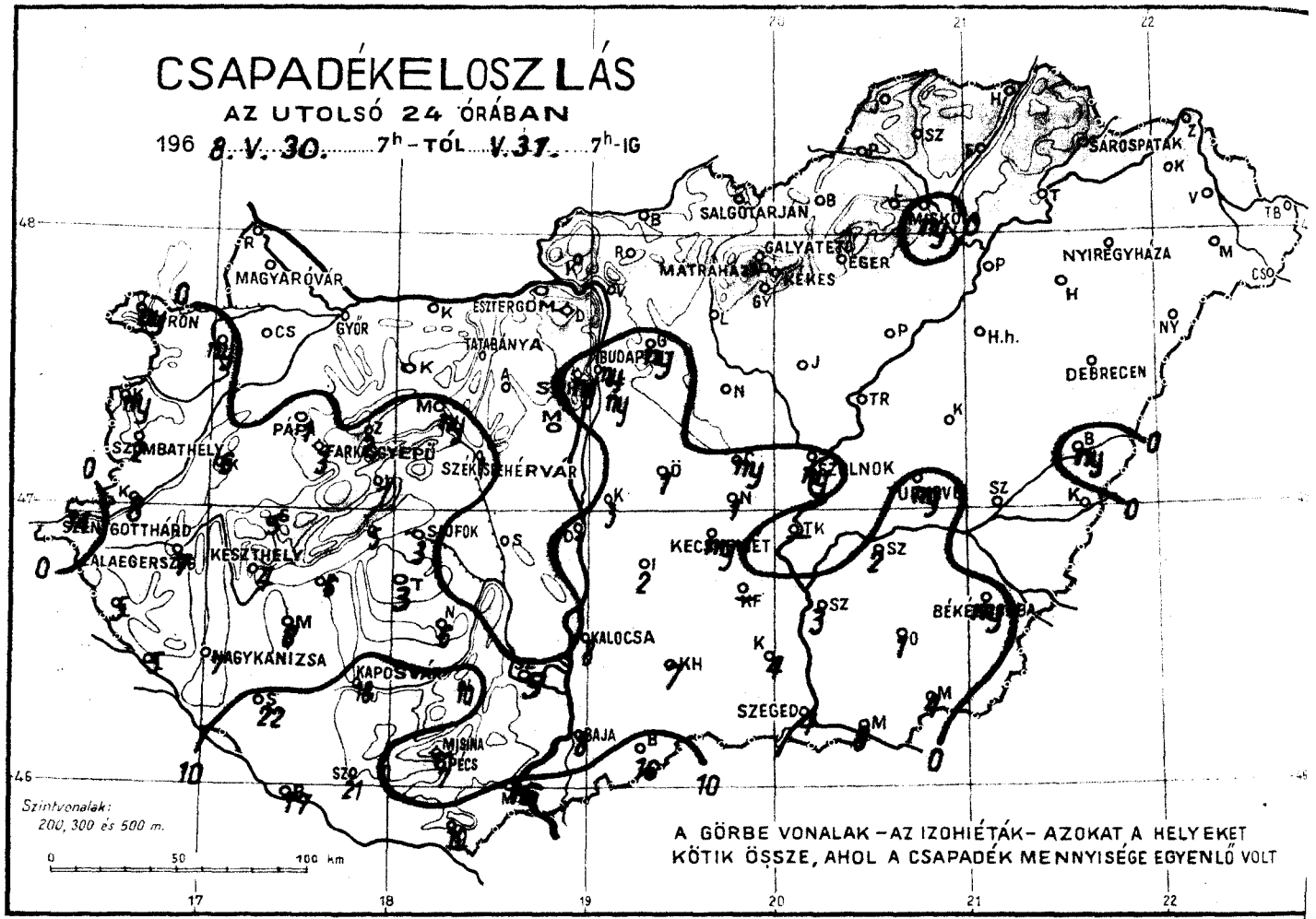
CSAPADÉKELOSZLÁS
AZ UTOLSÓ 24 ÓRÁBAN
196 8. V. 30. 7h-TÓL V. 31. 7h-IG
MAGYARÓVÁR
GYŐR
ESZTERGOM
TATABÁNYA
BUDAPEST
SALGÓTARJÁN
GALYATETŐ
MISKOLC
NYÍREGYHÁZA
DEBRECEN
SZOMBATHELY
PÁPA
SZÉKESFEHÉRVÁR
KESZTHELY
SIÓFOK
KECSKEMÉT
SZOLNOK
KALOCSA
KAPOSVÁR
MAGYKANIZSA
SZEGED
BÉKÉSCSABA
BAJA
PÉCS
Szintvonalak:
200, 300 és 500 m.
0 50 100 km
A GÖRBE VONALAK – AZ IZOHIÉTÁK – AZOKAT A HELYEKET
KÖTIK ÖSSZE, AHOL A CSAPADÉK MENNYISÉGE EGYENLŐ VOLT

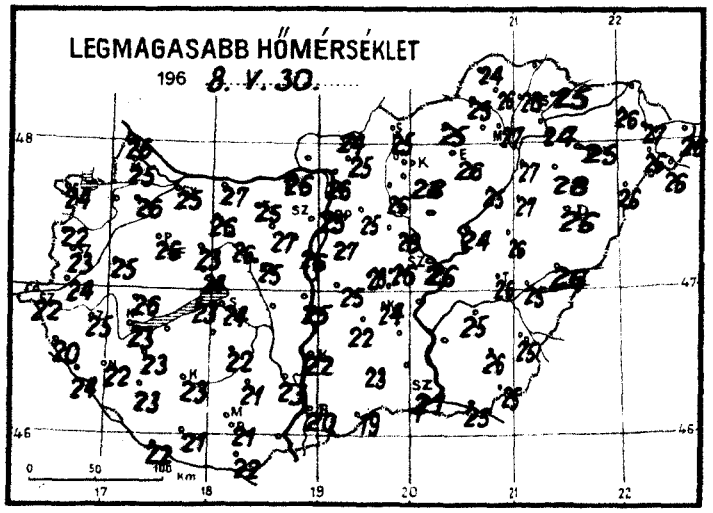
LEGMAGASABB HŐMÉRSÉKLET
196 8. V. 30.
0 50 100 km

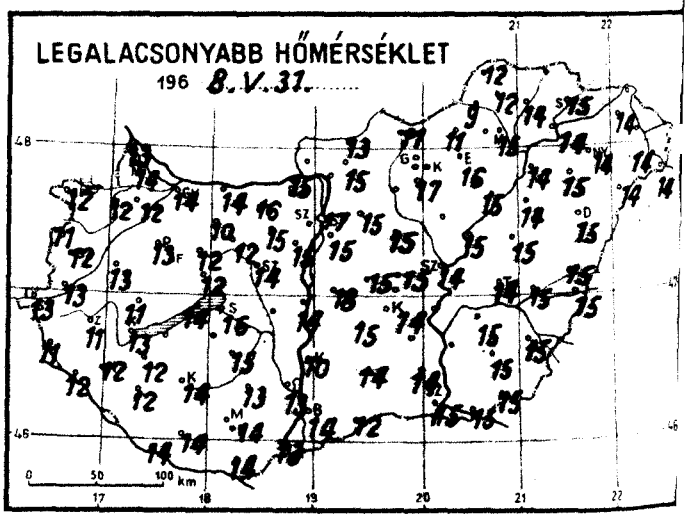
LEGALACSONYABB HŐMÉRSÉKLET
196 8. V. 31.
0 50 100 km

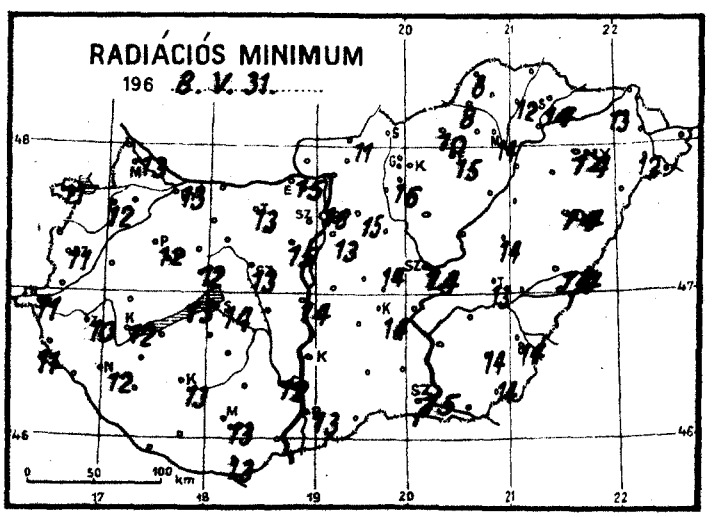
RADIÁCIÓS MINIMUM
196 8. V. 31.
0 50 100 km

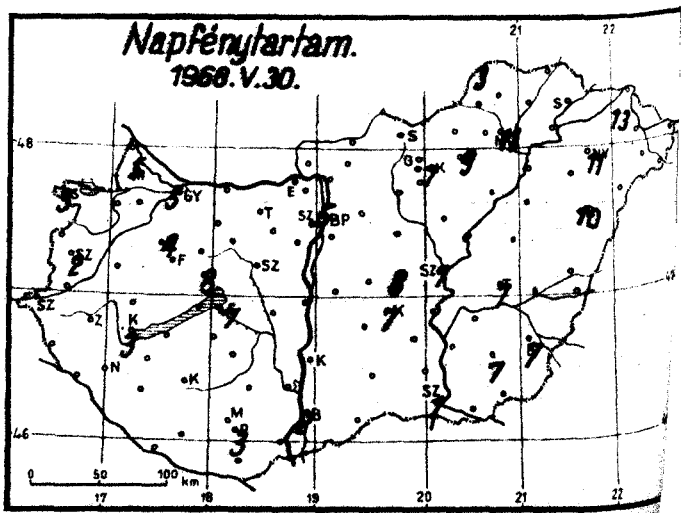
Napfénytartam.
1968. V. 30.
0 50 100 km

1968. május ..... hó,
31. ... nap péntek .....

	Az utolsó 24 óra adatai					
	Csapadék (mm)		Hőmérsékleti szélsőségek			Napsütés (óra) tegnap
			tegnapi nappali max.	éjszakai min.	min. 5 cm-en	
12815 Magyaróvár	-		25	14	13	5
822 Győr	-		25	14	13	5
825 Pápa	1	▽	26	13	12	4
805 Sopron	ny		24	12	11	3
812 Szombathely	2	◸	23	12	11	2
910 Szentgotthárd	14	◸	22	13	11	
915 Zalaegerszeg	7	▽	25	11	10	
Lenti	5		20	11	11	
925 Nagykanizsa	7	▽	22	12	12	
920 Keszthely	4		23	13	12	3
Tihany	5		23	14	13	
935 Siófok	3	▽	24	16	14	7
942 Pécs	7		21	14	13	3
941 Misinatető (534 m)						
Siklós	10		22	14	13	
827 Farkasgyepű (400 m)	3	▽	24	10	9	
Veszprém	7		24	12	12	8
833 Tatabánya	-		25	16	13	
839 Budapest (Ferihegy)	ny		27	15	13	
840 Budapest OMI	ny	▽	25	17	16	5
841 Budapest (Szabadságh., 474 m)	ny		22	13	11	6
Martonvásár	-		26	15	15	
835 Székesfehérvár	1		25	14	13	
Dunaújváros	1		25	14	14	
Szekszárd	9	=	23	13	12	
Mohács	16		-	13		
960 Baja	8	▽	20	14	13	2
955 Kalocsa	8		22	10	-	
Cegléd	ny		26	15	14	8
860 Szolnok	ny		26	14	14	7
970 Kecskemét	ny		24	14	14	7
Kiskunfélegyháza						
982 Szeged	4		21	15	15	1
Mezőhegyes	4		25	15	14	
Orosháza	1		26	15	14	7
990 Békéscsaba	ny		25	15	14	7
875 Túrkeve	ny		26	14	13	7
Berettyóújfalu	ny		26	15	14	
882 Debrecen	-		26	15	14	10
892 Nyíregyháza	-		25	14	14	11
885 Vásárvárda	-		26	14	13	13
Mátészalka	-	∩	26	14	12	
Tiszabecs	-		26	14		
Vác	-	∩	26	-		
Gödöllő	ny		25	15	15	
Lőrinci	-		26	-	-	
Gyöngyös	-		28	17	16	
Balassagyarmat	-		24	13	11	
755 Salgótarján	-		25	11		
Galyatető (932 m)	-		19	11		
851 Kékestető (1000 m)	-		19	8	8	7
Mátraháza (672 m)						
865 Eger	-		26	16	15	9
Putnok	-		25	9	8	
Lillafüred	-		24	11		
772 Miskolc	ny	▽	27	15	14	11
Füged	-		26	14	12	
778 Sárospatak	-		25	15	14	-

24 órai csapadék mm		
Rajka	-	
Kapuvár	ny	
Csorna	-	
Komárom	-	
Káld	6	◸
Kőszeg	ny	
Körmend		
Letenye	5	
Sümeg	5	
Zirc	2	
Kisbér	-	
Mór	ny	
Alcsút	-	
Esztergom	-	
Dobogókő	-	
Fonyód	6	
Tab	3	
Sárbogárd		
Lengyel	10	
Nagykónyi	6	
Marcali	8	
Somogyszob	22	
Kaposvár	18	▽
Barcs	17	
Szigetvár	21	
Bácsalmás	16	
Kiskunhalas	7	
Izsák	2	
Kunsztmiklós	3	
Örkény	8	
Nagykáta	-	
Jászapáti	-	
Tiszakécske		
Nagykőrös	1	
Kistelek	4	
Makó	8	
Szentes	3	
Szarvas	2	
Szeghalom	-	
Körösszakál	-	
Tiszaroff	-	
Poroszló	-	
Karcag	-	
Hortobágy	-	
Polgár	-	
Hajdúdorog	-	
Nyírlugos	-	
Csenger	-	
Vásárosnamény	-	
Záhony	-	
Királyrét	-	
Romhány	-	
Borsodnádasd	-	
Jósvafő	-	
Szendrőlád	-	
Hidasnémeti	-	
Tokaj	-	

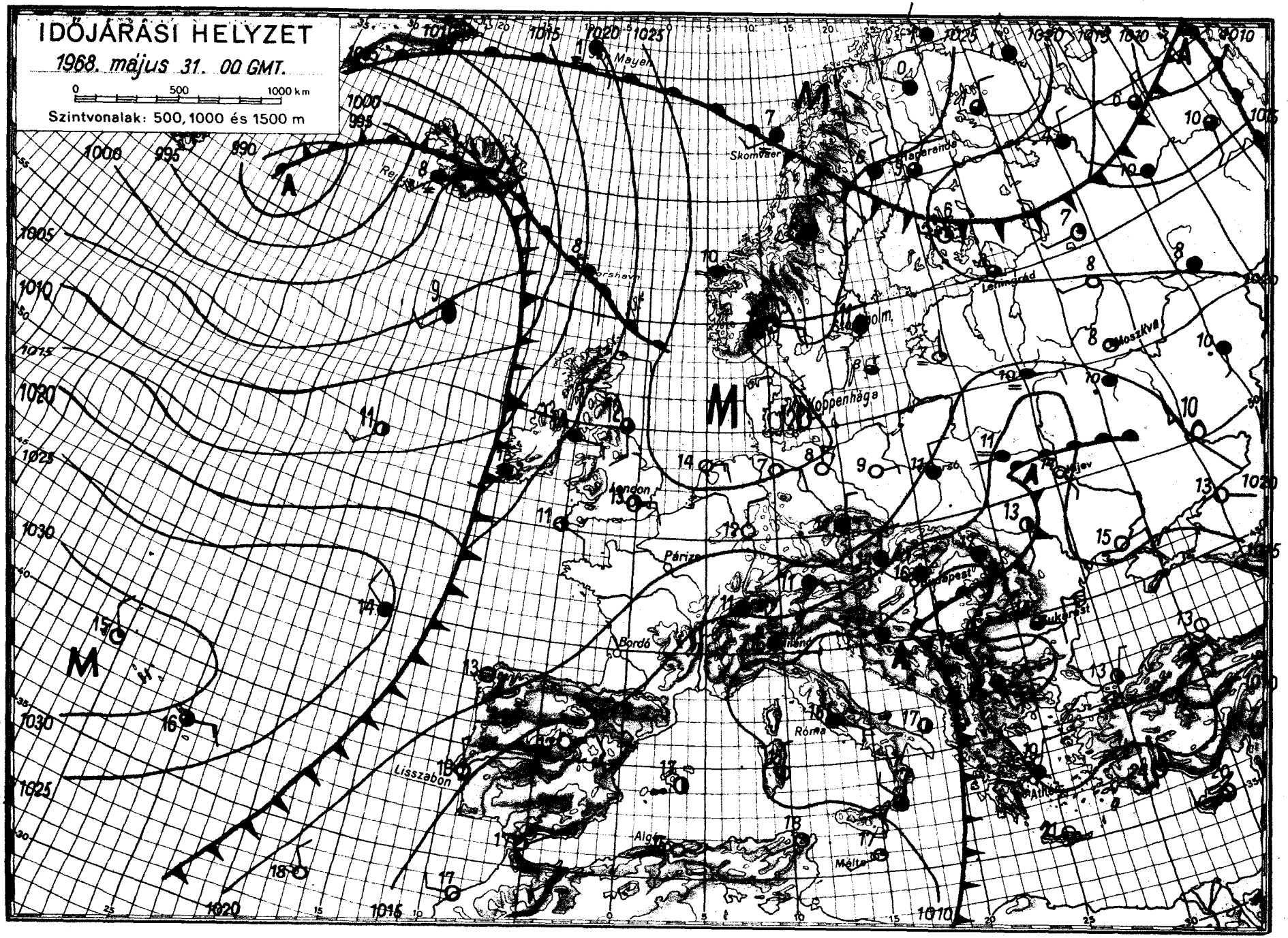
IDŐJÁRÁSI HELYZET
1968. május 31. 00 GMT.
0 500 1000 km
Szintvonalak: 500, 1000 és 1500 m
Mayen
Skomvaer
Stavanger
Leningrád
Moszkva
Koppenhága
London
Párizs
Bordó
Lisszabon
Róma
Algír
Málta
Athén
Kijev
Bukarest
Budapest

IDŐJÁRÁSI NAPIJELENTÉS

ЕЖЕДНЕВНЫЙ МЕТЕОРОЛОГИЧЕСКИЙ БЮЛЛЕТЕНЬ • DAILY WEATHER REPORT
BULLETIN QUOTIDIEN DE TEMPS • TÄGLICHER WETTERBERICHT

KIADJA AZ ORSZÁGOS METEOROLÓGIAI INTÉZET
BUDAPEST II. KITAIBEL PÁL UTCA 1
TELEFON: KÖZPONT: 353-500, IDŐJELZŐ OSZT.: 150-410

MEGJELENIK NAPONKÉNT • ELŐFIZETÉSI ÁRA
A POSTAI KÖLTSÉGGEL EGYÜTT NEGYEDÉVRE 60, Ft
KIADÁSÉRT FELEL AZ INTÉZET IGAZGATÓJA

81. évfolyam 153. szám + Budapest + 1968. június 1. szombat.

Az időjárási helyzet ma reggel és a várható időjárás:

Olaszországtól a Kárpát-medencén és a Balkán nagy részén keresztül egészen Észak-Ukrajna térségéig több száz km széles esőzóna helyezkedik el, amely fokozatosan kelet felé vonul. Hatására ezeken a területeken erősen felhős az idő, sokfelé esik az eső, helyenként zivatarok alakulnak ki. Ezzel szemben Európa északi, nyugati és délnyugati részein napos, jobbára száraz, az évszakhoz képest melegebb az idő.

Hazánkban néhány északi hely kivételével egész napon át borult volt az ég. Csaknem országszerte esett az eső. A lehullott csapadék mennyisége főként a Dunántul középső részein és a Mátra vidékén több helyen meghaladta a 10 mm-t, sőt Marcaliból és Sárhatvanból 21, Lengyelből 22, Fonyódról és Székesfehérvárról 23 mm-t jelentettek. Napközben a hőmérséklet csucsértékei nyugaton csak 13, 18, keleten 17, 22 fok között alakultak ki. Szombaton hajnalra 9, 13 fokig hült le a levegő. Délelőtt a Tiszántulon még erősen felhős maradt az ég, és több helyen esett az eső. A hőmérséklet 11 órakor általában 15, 20 fok között váltakozott.

Ma 12 órakor Budapesten a hőmérséklet 18 fok volt, a tengerszintre átszámitott légnyomás 761 mm, alig változik.

A Balaton vizének hőmérséklete Siófoknál 12 órakor 18 fok volt.

Várható időjárás vasárnap estig:

Keleten is felszakadozó felhőzet, szombaton több, vasárnap már kevesebb helyen esővel, egy-két helyen zivatarral.
Mérsékelt, időnként megélénkülő északkeleti szél.
Az éjszakai lehülés északnyugaton erősödik.

Várható legalacsonyabb éjszakai hőmérséklet: 5, 10 fok között,
délen és keleten egy-két fokkal 10 fok felett,
legmagasabb nappali hőmérséklet vasárnap: 20 fok körül.

Dunay Sándorné s.k.

A hőmérséklet napi középértéke és eltérése a 90 évi átlagtól /Budapesten/:

1968. V. 31.: 14,8 C°, -4,5 C°.

1871 óta ezen a napon Budapesten előfordult:

legmagasabb hőmérséklet: 32,4 C° /1923/
legalacsonyabb hőmérséklet: 4,4 C° /1955/.

68.376.

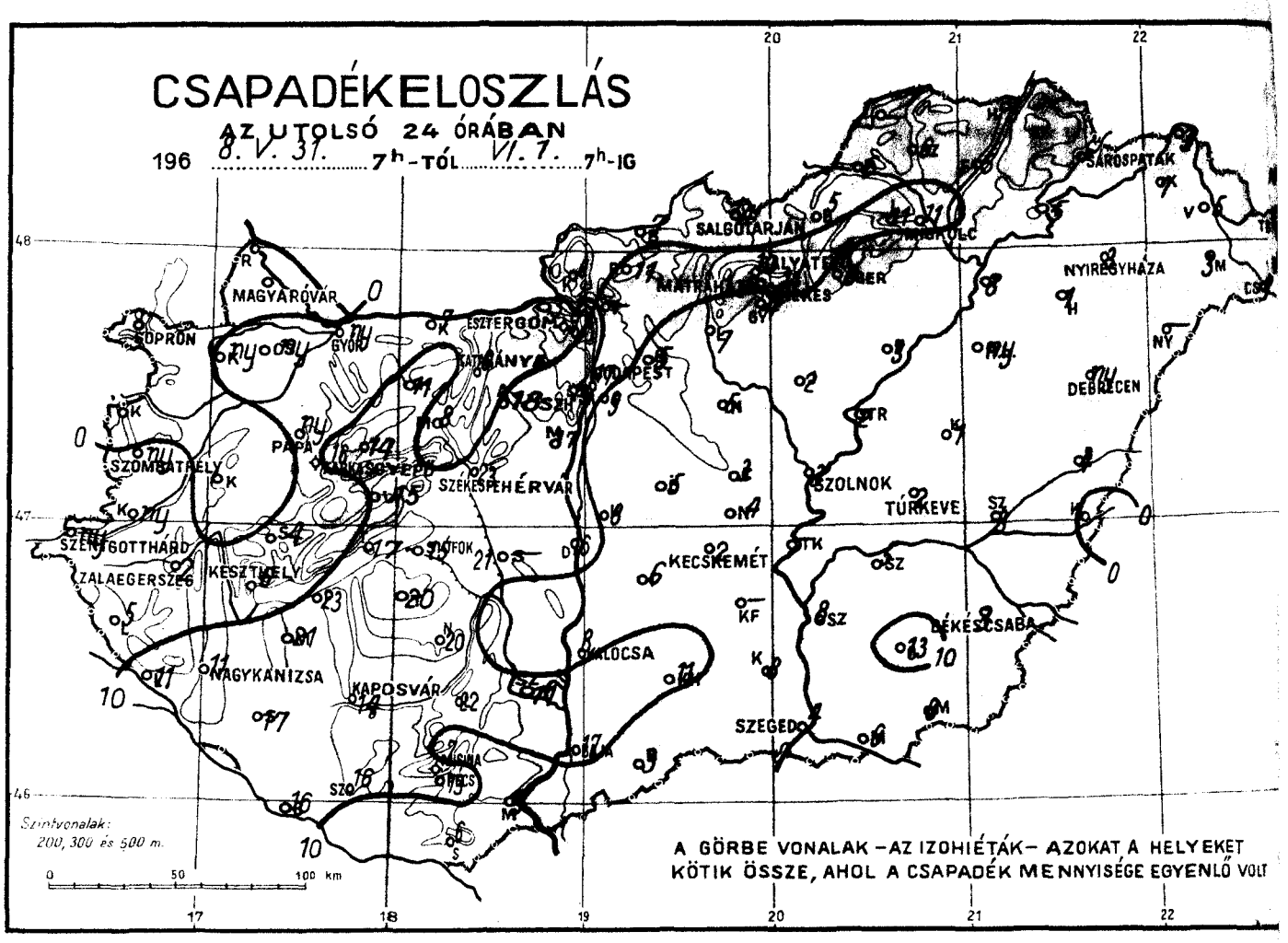
CSAPADÉKELOSZLÁS
AZ UTOLSÓ 24 ÓRÁBAN
196 8. V. 31. 7h-TÓL VI. 7. 7h-IG
MAGYARÓVÁR
SOPRON
GYÖR
ESZTERGOM
BUDAPEST
SALGÓTARJÁN
SÁROSPATAK
NYÍREGYHÁZA
DEBRECEN
SZOMBATHELY
PAPA
SZÉKESFEHÉRVÁR
SZOLNOK
TÚRKEVE
SZENTGOTTHÁRD
ZALAEGERSZEG
KESZTHELY
KECSKEMÉT
BÉKÉSCSABA
NAGYKANIZSA
KAPOSVÁR
SZEGED
Szintvonalak:
200, 300 és 500 m.
0 50 100 km
A GÖRBE VONALAK – AZ IZOHIÉTÁK – AZOKAT A HELYEKET
KÖTIK ÖSSZE, AHOL A CSAPADÉK MENNYISÉGE EGYENLŐ VOLT

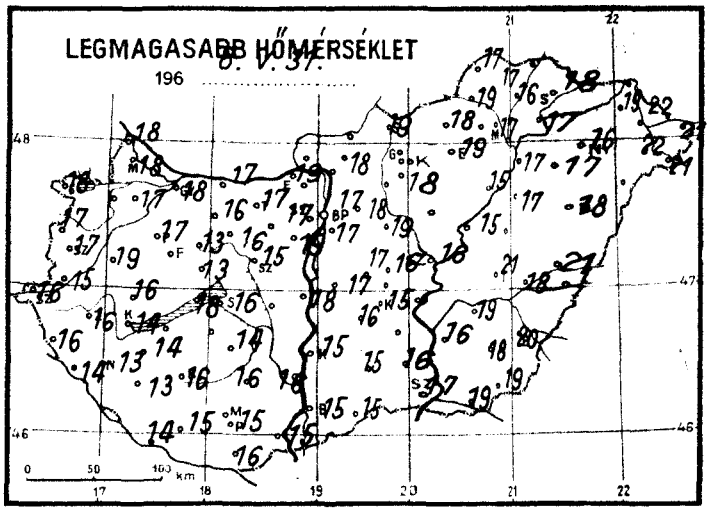
LEGMAGASABB HŐMÉRSÉKLET
196 8. V. 31.
0 50 100 km

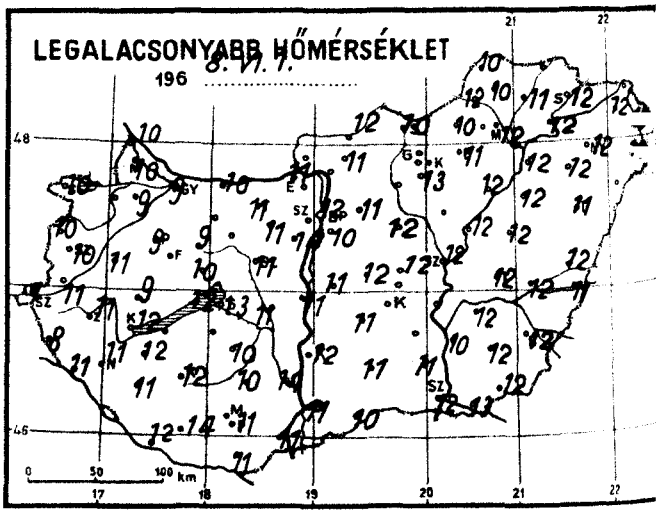
LEGALACSONYABB HŐMÉRSÉKLET
196 8. VI. 1.
0 50 100 km

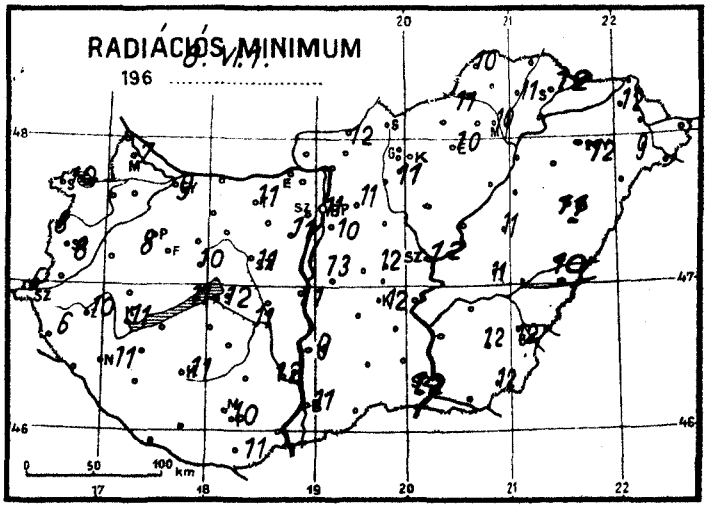
RADIÁCIÓS MINIMUM
196 8. V. 1.
0 50 100 km

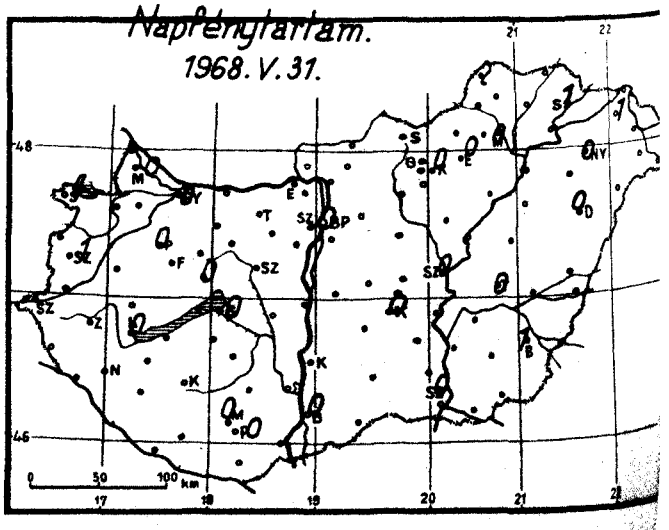
Napfénytartam.
1968. V. 31.
0 50 100 km

1968. junius hó,
1 szombat nap

	Az utolsó 24 óra adatai						24 órai csapadék mm		
	Csapadék (mm)		Hőmérsékleti szélsőségek: tegnapi nappali max.	éjszakai min.	min. 5 cm-en	Napsütés (óra) tegnap			
12815 Magyaróvár	.		18	10	7	0	Rajka	.	
822 Győr	ny		18	9	9	0	Kapuvár	ny	
825 Pápa	ny		17	9	8	0	Csorna	ny	
805 Sopron	.		18	10	10	4	Komárom	7	
812 Szombathely	ny		17	10	8	1	Káld	.	
910 Szentgotthárd	ny	▽	16	7	5		Kőszeg	.	
915 Zalaegerszeg	2		16	11	10		Körmend	ny	
Lenti	5		16	8	6		Letenye	11	
925 Nagykanizsa	11		13	11	11		Sümeg	4	
920 Keszthely	6		14	12	11	0	Zirc	14	
Tihany	17		18	12	11		Kisbér	1	
935 Siófok	15		16	13	12	0	Mór	8	
942 Pécs	13		15	11	10	0	Alcsút	18	
941 Misinatető (534 m)	7		13	9	9	0	Esztergom	3	
Siklós	6		16	11	11		Dobogókő	9	
827 Farkasgyepű (400 m)	16		12	7	7		Fonyód	23	
Veszprém	15		13	10	10	0	Tab	20	
833 Tatabánya	6		17	11	11		Sárbogárd	Sárhatvan 21	
839 Budapest (Ferihegy)	9		17	10	10		Lengyel	22	
840 Budapest OMI	17		17	12	11	0	Nagykónyi	20	
841 Budapest (Szabadságh.,474 m)	19		17	9	9	0	Marcali	21	
Martonvásár	17		19	14	11		Somogyszob	17	
835 Székesfehérvár	23		15	11	11		Kaposvár	14	
Dunaújváros	16		18	11	11		Barcs	16	
Szekszárd	11	=	16	14	12		Szigetvár	16	
Mohács	9		15	11			Bácsalmás	3	
960 Baja	17		15	11	11	0	Kiskunhalas	11	
955 Kalocsa	8		15	12	9		Izsák	6	
Cegléd	3		16	12	12	0	Kunsztmiklós	8	
860 Szolnok	3		16	12	12	0	Örkény	5	=
970 Kecskemét	2		15	12	12	0	Nagykáta	5	
Kiskunfélegyháza							Jászapáti	2	⏃
982 Szeged	4		17	12	12	0	Tiszakécske		
Mezőhegyes	8		19	12	12		Nagykőrös	4	
Orosháza	13		18	12	12		Kistelek	8	
990 Békéscsaba	3		20	12	12	1	Makó	6	
875 Túrkeve	2		21	12	11	0	Szentes	8	
Berettyóújfalu	1		21	12	10		Szarvas	5	
882 Debrecen	ny		18	11	11	0	Szeghalom	3	
892 Nyíregyháza	3		16	12	12	0	Körösszakál	.	
788 Kisvárda	7		19	12	12	1	Tiszaroff	2	
Mátészalka	3	▽	22	12	9		Poroszló	3	
Tiszabecs	11	▽	21	13			Karcag	1	
Vác							Hortobágy	ny	▽
Gödöllő	5		18	11	11		Polgár	8	
Lőrinci	7		-	-	-		Hajdúdorog	1	
Gyöngyös	4		18	13	11		Nyírlugos	.	
Balassagyarmat	7		-	12	12		Csenger	1	
755 Salgótarján	4		19	10			Vásárosnamény	5	
Galyatető (932 m)	10	▽	17	6			Záhony	3	
851 Kékestető (1000 m)	11	=	9	6	6	0	Királyrét	6	
Mátraháza (672 m)							Romhány	11	
865 Eger	8		19	11	10	0	Borsodnádasd	5	
Putnok	6		19	12	11		Jósvafő	5	
Lillafüred	11		18	10			Szendrőlád	6	
772 Miskolc	11		17	12	10	0	Hidasnémeti	3	
Fügöd	5		16	11	11		Tokaj	5	
778 Sárospatak	6		18	12	12	1			

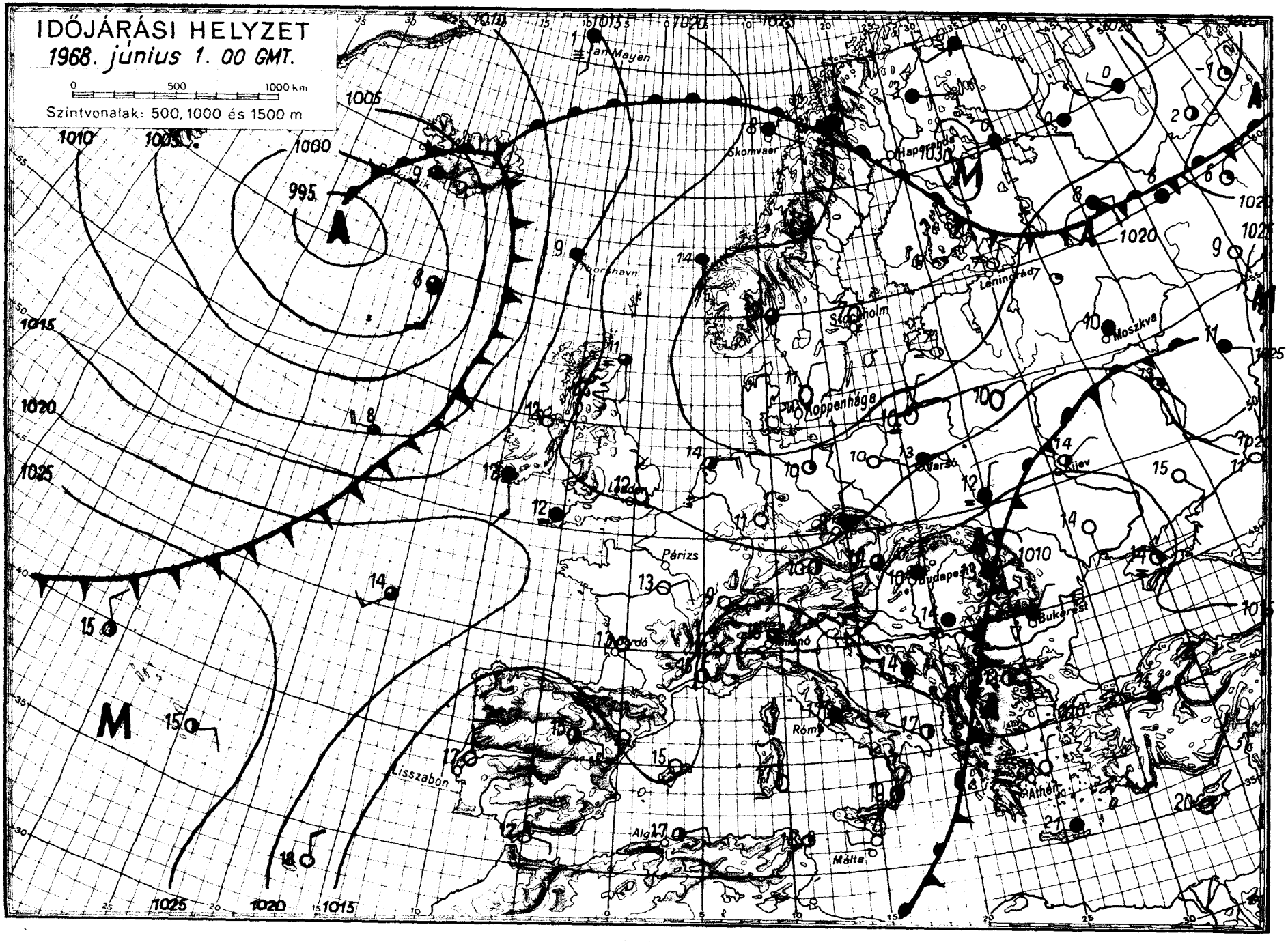
IDŐJÁRÁSI HELYZET
1968. június 1. 00 GMT.
0 500 1000 km
Szintvonalak: 500, 1000 és 1500 m
Jan Mayen
Skomvaer
Thorshavn
Stockholm
Leningrád
Moszkva
Koppenhága
Varsó
Kijev
Párizs
Budapest
Bukarest
Róma
Athén
Lisszabon
Málta
1010
1005
1000
995
1015
1020
1025
1030
M
L

IDŐJÁRÁSI NAPIJELENTÉS

ЕЖЕДНЕВНЫЙ МЕТЕОРОЛОГИЧЕСКИЙ БЮЛЛЕТЕНЬ • DAILY WEATHER REPORT
BULLETIN QUOTIDIEN DE TEMPS • TÄGLICHER WETTERBERICHT

KIADJA AZ ORSZÁGOS METEOROLÓGIAI INTÉZET
BUDAPEST II. KITAIBEL PÁL UTCA 1
TELEFON: KÖZPONT: 353-500, IDŐJELZŐ OSZT.: 150-410

MEGJELENIK NAPONKÉNT • ELŐFIZETÉSI ÁRA
A POSTAI KÖLTSÉGGEL EGYÜTT NEGYEDÉVRE 60, Ft
KIADÁSÉRT FELEL AZ INTÉZET IGAZGATÓJA

81. évfolyam 154. szám + Budapest + 1968. junius 2. vasárnap.

Az időjárási helyzet ma reggel és a várható időjárás:

Európa nagy részén csendes, száraz időjárás uralkodik. Csupán a Britszigeteken, Németországban esik az eső néhány helyen. A Földközi- és a Fekete-tenger térségében egy-két helyi zivatar alakult ki.

Hazánkban szombaton változóan felhős volt az ég. A reggeli órákban még folytatódott az előző napi esőzés, ami a nap folyamán az ország keleti felének néhány helyére korlátozódott. A lehullott csapadék mennyisége általában nyom és néhány mm között volt. Berettyóujfaluból zivatart jelentettek 16 mm, Karcagról 18 mm-es esővel. Napközben a hőmérséklet 17, 23 fokig emelkedett. Ma hajnalra általában 7, 14 fokig hült le a levegő. Kora reggelre párásság, egy-két helyen köd alakult ki. Délelőtt változóan felhős volt az ég. A hőmérséklett 11 órára 18, 23 fokig emelkedett.

Ma 12 órakor Budapesten a hőmérséklet 22 fok volt, a tengerszintre átszámitott légnyomás 764 mm, alig változik.

A Balaton vizének hőmérséklete Siófoknál 12 órakor 19 fok volt.

Várható időjárás hétfő estig:

Időnkénti felhősödés, szórványosan kialakuló helyi záporral, zivatarral.
Gyenge, napközben kissé megélénkülő déli, délnyugati szél.
További lassu melegedés.

Várható legalacsonyabb éjszakai hőmérséklet: 10, 15,
legmagasabb nappali hőmérséklet hétfőn: 23, 27 fok között.

Schirok Róbertné s.k.

A hőmérséklet napi középértéke és eltérése a 90 évi átlagtól /Budapesten/:

1968. VI. 1.: 16,0 C°, -3,3 C°.

1871 óta ezen a napon Budapesten előfordult:

legmagasabb hőmérséklet: 31,8 C° /1927/
legalacsonyabb hőmérséklet: 7,6 C° /1955/.

68.377.

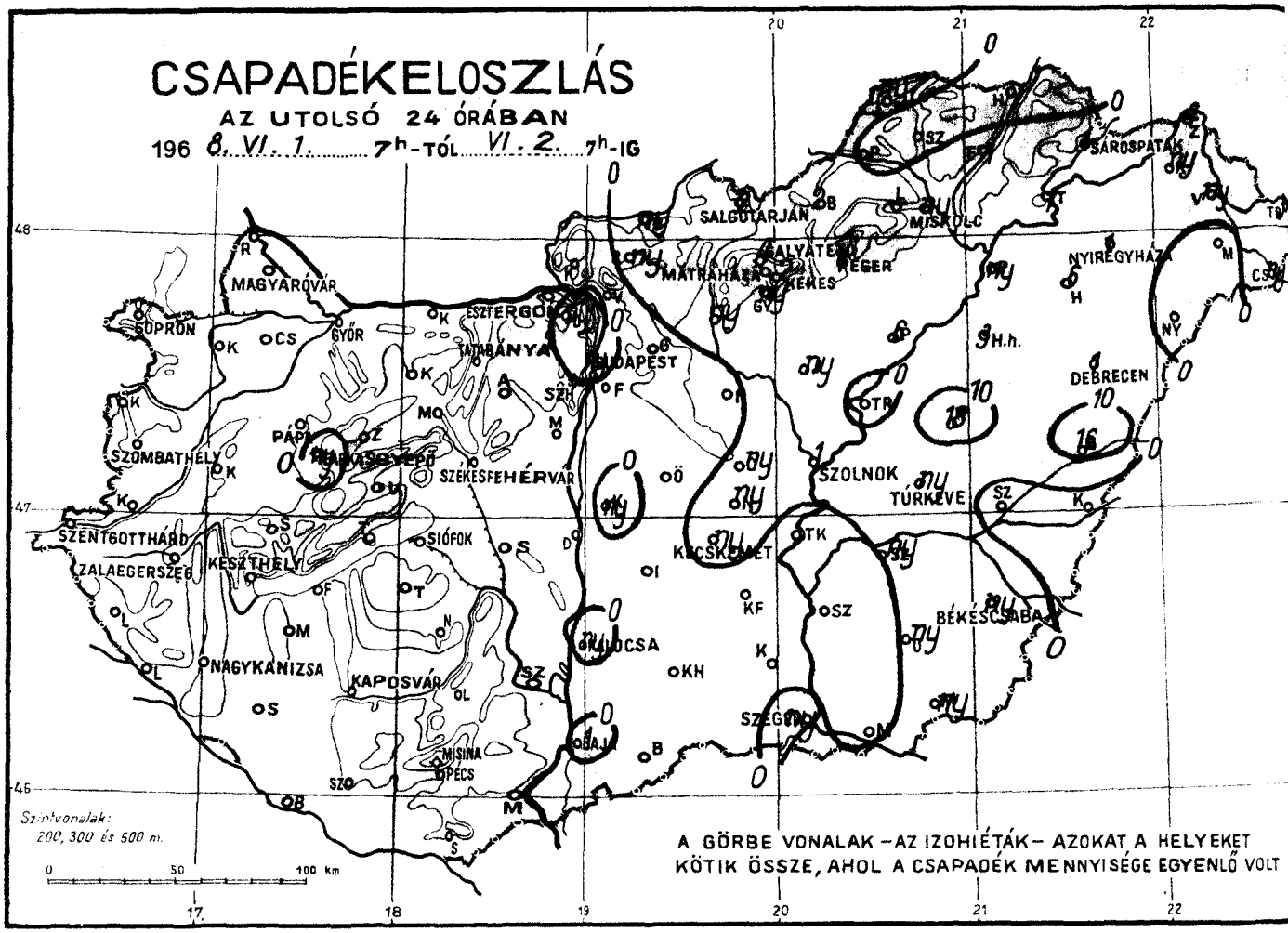
CSAPADÉKELOSZLÁS
AZ UTOLSÓ 24 ÓRÁBAN
196 8. VI. 1. 7h-TÓL VI. 2. 7h-IG
SOPRON
MAGYARÓVÁR
GYŐR
ESZTERGOM
TATABÁNYA
BUDAPEST
SZÉKESFEHÉRVÁR
SZOMBATHELY
PÁPA
SIÓFOK
SZENTGOTTHÁRD
ZALAEGERSZEG
KESZTHELY
NAGYKANIZSA
KAPOSVÁR
MISINA
PÉCS
SALGÓTARJÁN
MISKOLC
MÁTRAHÁZA
EGER
GYÖNGYÖS
SÁROSPATAK
NYÍREGYHÁZA
DEBRECEN
SZOLNOK
TÚRKEVE
KECSKEMÉT
BÉKÉSCSABA
SZEGED
Szintvonalak:
200, 300 és 500 m.
A GÖRBE VONALAK – AZ IZOHIÉTÁK – AZOKAT A HELYEKET
KÖTIK ÖSSZE, AHOL A CSAPADÉK MENNYISÉGE EGYENLŐ VOLT

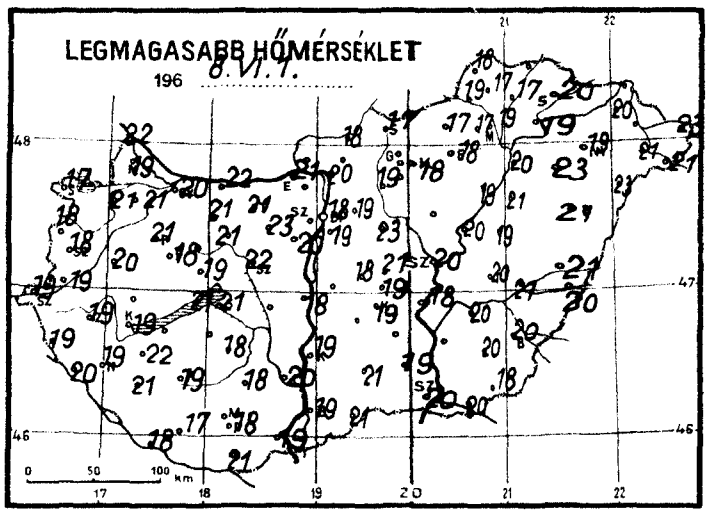
LEGMAGASABB HŐMÉRSÉKLET
196 8. VI. 1.

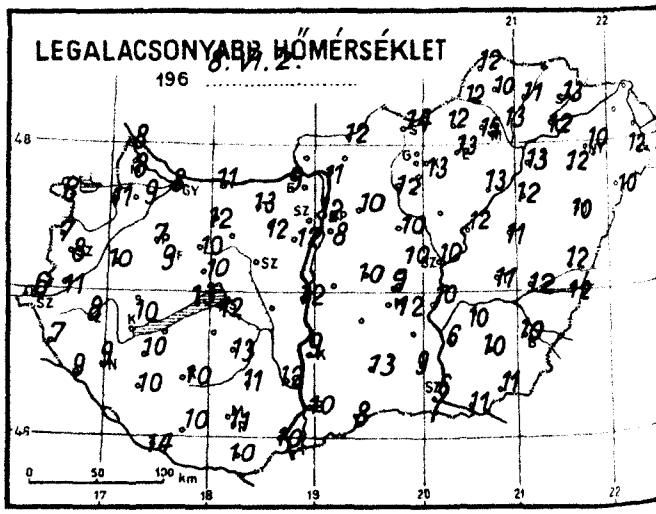
LEGALACSONYABB HŐMÉRSÉKLET
196 8. VI. 2.

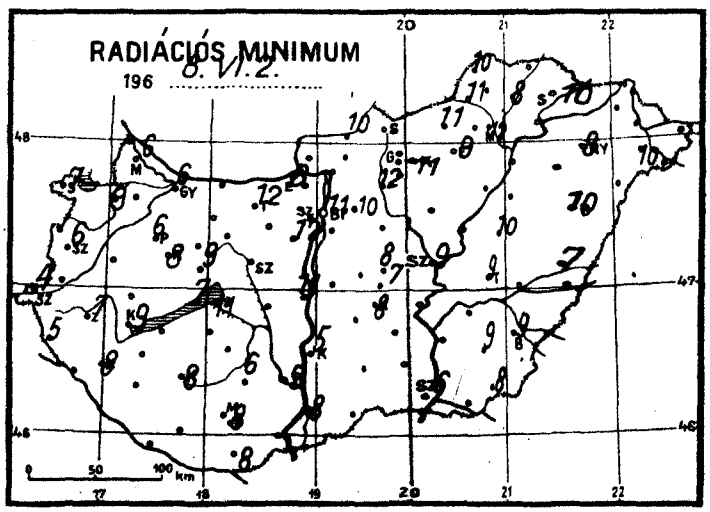
RADIÁCIÓS MINIMUM
196 8. VI. 2.

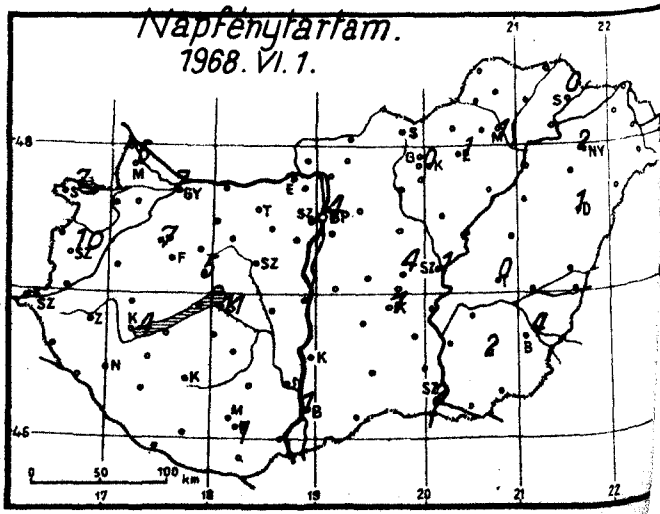
Napfényfartam.
1968. VI. 1.

1968. június hó, 2 vasárnap nap

	Az utolsó 24 óra adatai						24 órai csapadék mm		
	Csapadék (mm)		Hőmérsékleti szélsőségek: tegnapi nappali max.	éjszakai min.	min. 5 cm-en	Napsütés (óra) tegnap			
12815 Magyaróvár	•		19	8	6	6	Rajka	•	
822 Győr	•		20	8	6	7	Kapuvár	•	
826 Pápa	•		21	7	6	7	Csorna	•	
805 Sopron	•		17	8	7	7	Komárom	•	
812 Szombathely	•		18	8	6	10	Káld		
910 Szentgotthárd	•		19	6	4		Kőszeg	•	
915 Zalaegerszeg	•		19	8	7		Körmend		
Lenti	•		19	7	5		Letenye	•	
925 Nagykanizsa	•		19	9	8		Sümeg		
920 Keszthely	•		19	10	9	4	Zirc	•	
Tihany	•		21	13	7		Kisbér		
935 Siófok	•		21	12	11	11	Mór	•	
942 Pécs	•		18	11	8	1	Alcsút	•	
941 Misinatető (534 m)							Esztergom	•	
Siklós	•		21	10	8		Dobogókő	ny	
827 Farkasgyepű (400 m)	ny		18	9	8		Fonyód	•	
Veszprém	•		19	10	9	5	Tab		
833 Tatabánya	•		21	13	12		Sárbogárd		
839 Budapest (Ferihegy)	•		19	8	-		Lengyel	•	
840 Budapest OMI	ny		18	12	11	4	Nagykónyi	•	
841 Budapest (Szabadságh. 474 m)							Marcali	•	
Martonvásár	•		20	12	12		Somogyszob	•	
835 Székesfehérvár	•		22	11	9		Kaposvár	•	
Dunaújváros	•		18	12	11		Barcs	•	
Szekszárd	•		20	12	9		Szigetvár	•	
Mohács	•		19	10			Bácsalmás	•	
960 Baja	1		19	10	8	1	Kiskunhalas	•	
955 Kalocsa	ny		19	9	5		Izsák		
Cegléd	ny		21	10	8	4	Kunsztmiklós	ny	
860 Szolnok	1		20	10	9	1	Örkény	•	
970 Kecskemét	ny		19	12	8	1	Nagykáta	•	
Kiskunfélegyháza							Jászapáti	ny	
982 Szeged	ny		20	6	6	2	Tiszakécske	•	
Mezőhegyes	ny		18	11	8		Nagykőrös	ny	
Orosháza	ny		20	10	9	2	Kistelek	•	
990 Békéscsaba	ny		20	10	9	4	Makó	•	
875 Túrkeve	ny		20	11	9	0	Szentes	•	
Berettyóújfalu	16	↙	21	12	7		Szarvas	ny	
882 880 Debrecen	1		21	10	10	1	Szeghalom	•	
892 Nyíregyháza	1		19	10	9	2	Körösszakál	•	
788 Kisvárda	ny		20				Tiszaroff	•	
Mátészalka	•		21	12	10		Poroszló	6	↙
Tiszabecs	3		23	13			Karcag	18	
Vác	•		20	11			Hortobágy	3	
Gödöllő	•		19	10	10		Polgár	ny	
Lőrinci	ny		19	12	12		Hajdúdorog	6	
Gyöngyös	ny		18	13	11		Nyírlugos	•	
Balassagyarmat	ny		18	12	10		Csenger	ny	
755 Salgótarján	2		17	4			Vásárosnamény	ny	
Galyatető (932 m)	4	↓	12	9			Záhony	4	
851 Kékestető (1000 m)	2		10	8	8	0	Királyrét		
Mátrahása (672 m)							Romhány	ny	
865 Eger	1		18	13	9	1	Borsodnádasd	2	
Putnok	•		19	12	11		Jósvafő	ny	
Lillafüred			17	15			Szendrőlád	•	
772 Miskolc	ny		19	13	12	1	Hidasnémeti	•	
Fügöd	1		17	11	8		Tokaj	1	↓
778 Sárospatak	1		20	13	10	0			

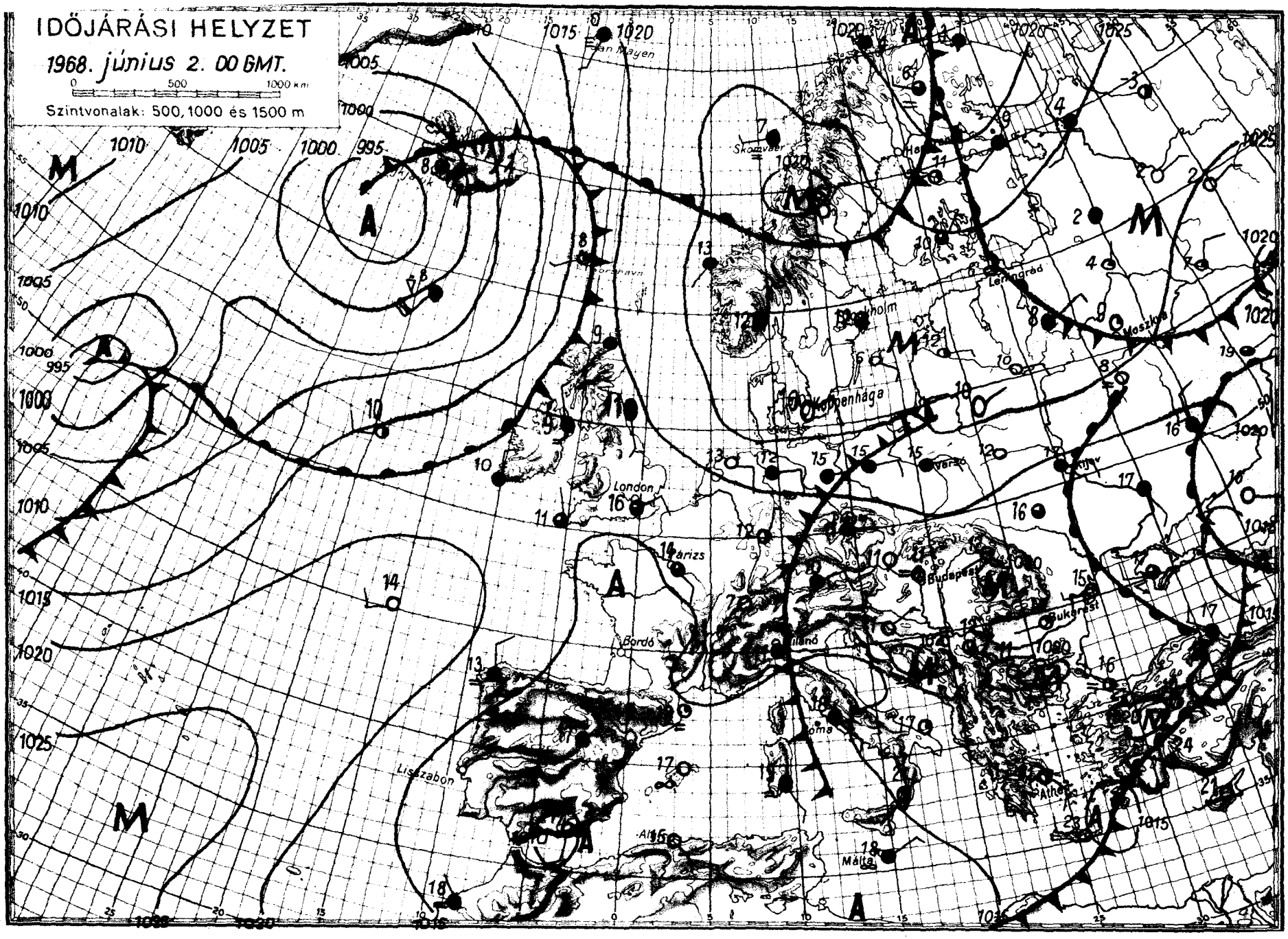
IDŐJÁRÁSI HELYZET
1968. június 2. 00 GMT.
0 500 1000 km
Szintvonalak: 500, 1000 és 1500 m
Skoszvar
Leningrád
Moszkva
Koppenhága
London
Párizs
Budapest
Bukarest
Bordó
Róma
Lisszabon
Athén
Málta

IDŐJÁRÁSI NAPIJELENTÉS

ЕЖЕДНЕВНЫЙ МЕТЕОРОЛОГИЧЕСКИЙ БЮЛЛЕТЕНЬ · DAILY WEATHER REPORT
BULLETIN QUOTIDIEN DE TEMPS · TÄGLICHER WETTERBERICHT

KIADJA AZ ORSZÁGOS METEOROLÓGIAI INTÉZET
BUDAPEST II. KITAIBEL PÁL UTCA 1
TELEFON: KÖZPONT: 353-500, IDŐJELZŐ OSZT.: 150-410

MEGJELENIK NAPONKÉNT * ELŐFIZETÉSI ÁRA A POSTAI KÖLTSÉGGEL EGYÜTT NEGYEDÉVRE 60, Ft
KIADÁSÉRT FELEL AZ INTÉZET IGAZGATÓJA

81. évfolyam 155. szám + Budapest + 1968. junius 3. hétfő.

Az időjárási helyzet ma reggel és a várható időjárás:

A Skandináv-félszigeten, a Balti-tenger térségében és Ukrajnában kevés a felhő, száraz, napos időjárás uralkodik. Európa többi részein változóan felhős, helyenként esős, a reggeli órákban ködös az idő. Németország északi felében az éjszakai órákban zivatarok is keletkeztek. Nyugat- és Közép-Európában az évszakhoz képest meleg időjárás alakult ki. Ezeken a területeken vasárnap 22, 25 fokos maximumok fordultak elő.

Hazánkban vasárnap változóan felhős volt az ég. A déli, délutáni óráktól kezdve a Dunántulon záporok, zivatarok keletkeztek. Az esti órákban az ország északi részéről is jelentettek záporokat, zivatarokat. A lehullott csapadék mennyisége a csapadéknyom és .4 mm között váltakozott, de Kőszegen 6, Káldon 7, Szombathelyen 8, Kisbéren 9 mm-t mértek. Napközben a nyugati megyékben csak 19, 21, máshol 22, 26 fokos maximumok voltak. Ma hajnalra szeszélyes területi eloszlásban 7, 17 fokig hült le a levegő. Délelőtt változóan felhős ég mellett 11 órára a hőmérséklet 20, 26 fokig emelkedett.

Ma 12 órakor Budapesten a hőmérséklet 24 fok volt, a tengerszintre átszámitott légnyomás 763 mm, alig változik.

A Balaton vizének hőmérséklete Siófoknál 12 órakor 19 fok volt.

Várható időjárás kedd estig:

Főként nappali felhőképződés, helyi záporokkal, zivatarokkal.
Mérsékelt, zivatar idején megerősödő, változó irányu szél.
A hőmérséklet alakulásában lényeges változás nem lesz.

Várható legalacsonyabb éjszakai hőmérséklet: 10, 15,
legmagasabb nappali hőmérséklet kedden: 23, 28 fok között.

Bartha Péterné s.k.

Távolabbi kilátások péntekig:

Legalacsonyabb éjszakai hőmérsékletek 13 fok körül. Legmagasabb nappali hőmérsékletek 24 fok körül. Jelentős mennyiségü eső /legalább 5 mm/ az ország területének 70 %-án várható.

Távelőrejelző Osztály

A hőmérséklet napi középértéke és eltérése a 90 évi átlagtól /Budapesten/:

1968. VI. 2.: 19,0 C°, -0,6 C°.

1871 óta ezen a napon Budapesten előfordult:

Legmagasabb hőmérséklet: 35,1 C° /1927/
Legalacsonyabb hőmérséklet: 5,7 C° /1928/.

68.378.

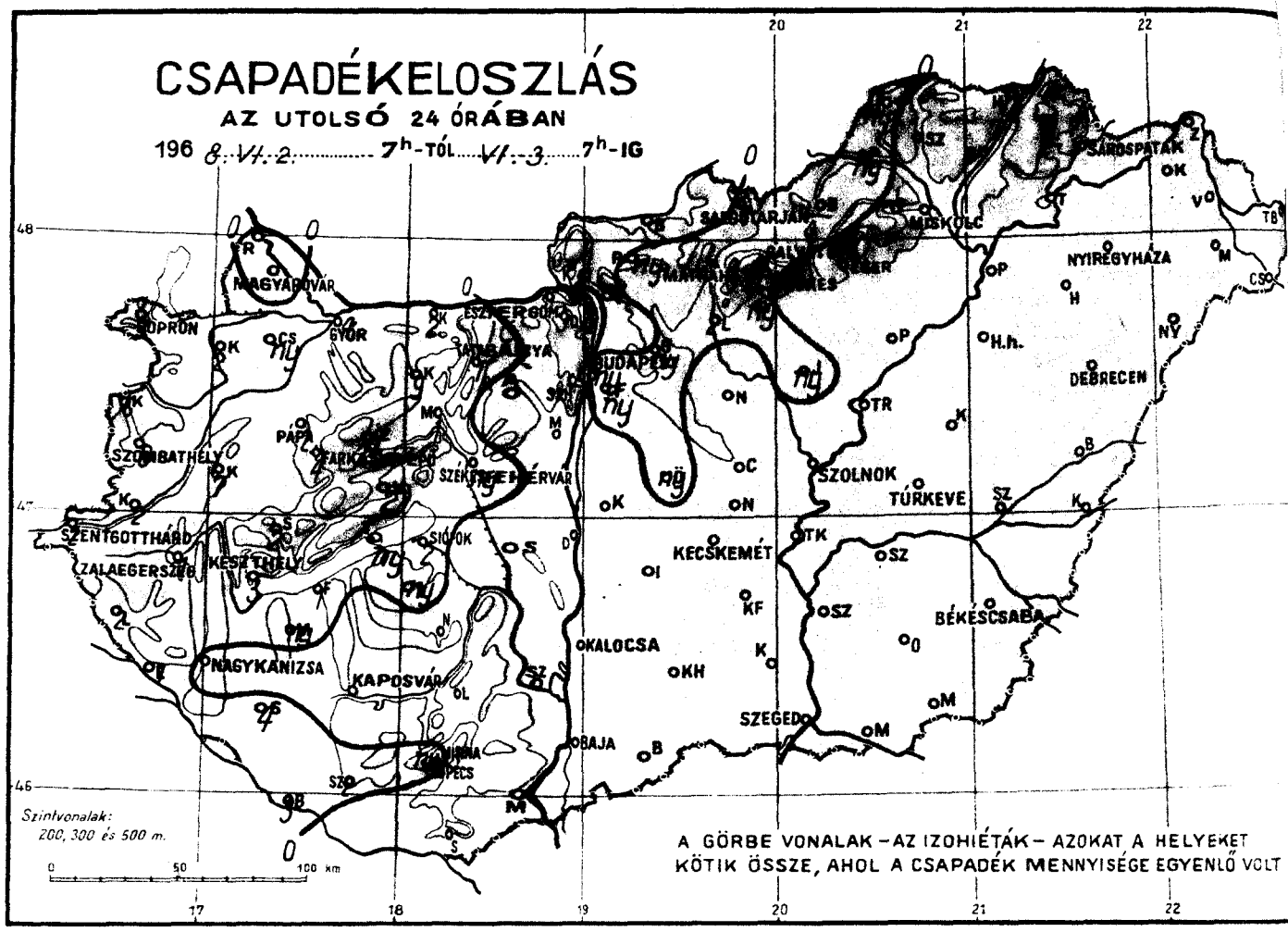
CSAPADÉKELOSZLÁS
AZ UTOLSÓ 24 ÓRÁBAN
196 8. VI. 2. 7h-TÓL VI. 3. 7h-IG
Szintvonalak:
200, 300 és 500 m.
A GÖRBE VONALAK – AZ IZOHIÉTÁK – AZOKAT A HELYEKET KÖTIK ÖSSZE, AHOL A CSAPADÉK MENNYISÉGE EGYENLŐ VOLT

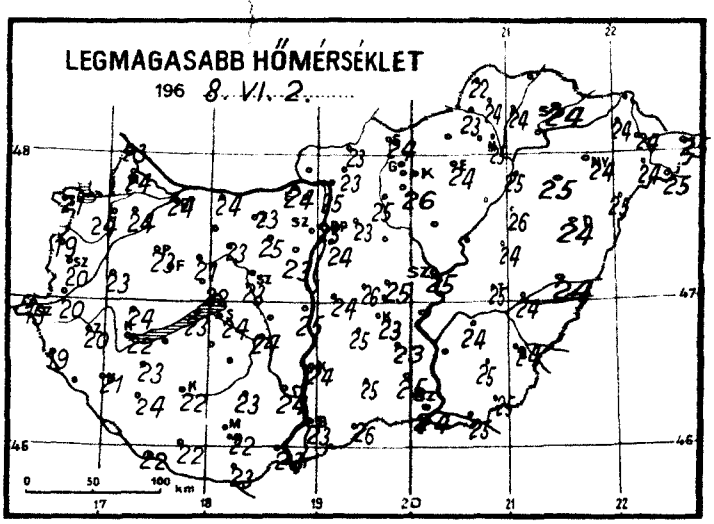
LEGMAGASABB HŐMÉRSÉKLET
196 8. VI. 2.

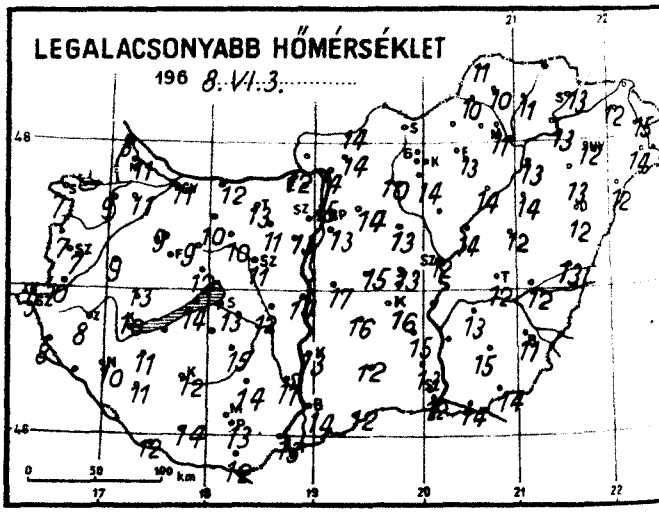
LEGALACSONYABB HŐMÉRSÉKLET
196 8. VI. 3.

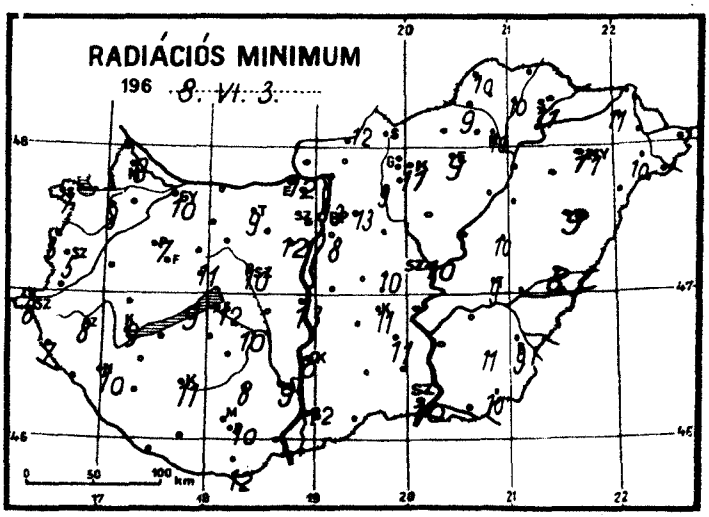
RADIÁCIÓS MINIMUM
196 8. VI. 3.

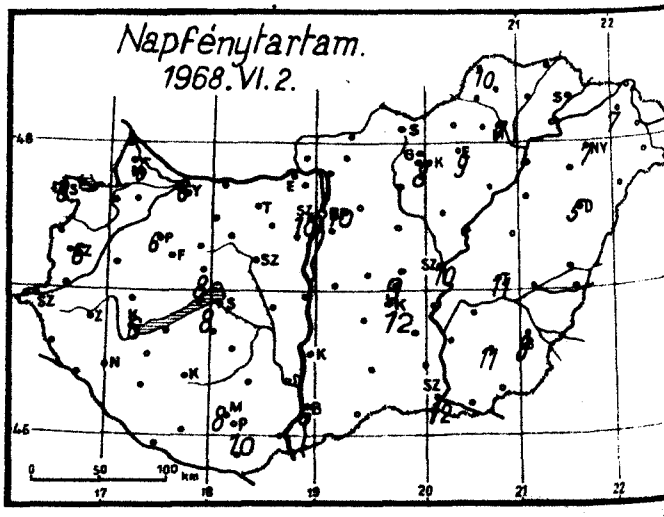
Napfénytartam.
1968. VI. 2.

1968. június hó, 3. nap hétfő

	Az utolsó 24 óra adatai						24 órai csapadék mm		
	Csapadék (mm)		Hőmérséklet szélességek			Napsütés (óra) tegnap			
			tegnapi nappali max.	éjszakai min.	min. 5 cm-en				
12815 Magyaróvár		=	24	11	9	5	Rajka		
822 Győr	4	⟍	24	11	10	6	Kapuvár	2	⟍
825 Pápa	2	⟍	23	9	7	6	Csorna	ny	▽
805 Sopron	3	⟍	21	7	7	6	Komárom	2	⟍
812 Szombathely	8	▽	20	7	5	6	Káld	7	▽
910 Szentgotthárd	2	▽	19	9	8		Kőszeg	6	▽
915 Zalaegerszeg	1	▽	20	8	8		Körmend	2	
Lenti	2		19	8	7		Letenye	1	
925 Nagykanizsa		=	21	10	10		Sümeg	2	
920 Keszthely	3		22	10	9	6	Zirc	4	
Tihany	ny		23	14	9		Kisbér	9	⟍
935 Siófok	2	▽	24	13	12	8	Mór	1	▽
942 Pécs			22	13	10	10	Alcsút	.	⌒
941 Misinatető (534 m)	ny	▽	20	14	14	8	Esztergom	.	
Siklós	.	⌒	23	12	12		Dobogókő	.	
827 Farkasgyepű (400 m)	4	⟍	20	11	10		Fonyód	1	
Veszprém	2	⟍	22	12	11	8	Tab	ny	
833 Tatabánya	1		23	13	9		Sárbogárd	.	
839 Budapest (Ferihegy)	ny	▽	24	13	8		Lengyel	.	
840 Budapest OMI	ny	▽	25	15	13	10	Nagykónyi	.	⌒
841 Budapest (Szabadságh., 474 m)	.	⌒	20	14	9	10	Marcali	ny	
Martonvásár	.		23	13	12		Somogyszob	4	
835 Székesfehérvár	ny	=	23	11	10		Kaposvár	.	
Dunaújváros	.		25	14	13		Barcs	3	⟍
Szekszárd	.	⌒	24	11	9		Szigetvár	2	
Mohács	.	⌒	23	13			Bácsalmás	.	
960 Baja	.	=	23	14	12	6	Kiskunhalas	.	
955 Kalocsa	.		24	13	8		Izsák	.	
Cegléd	.	⌒	25	13	10	9	Kunsztmiklós	.	
860 Szolnok	.	=	25	12	10	10	Örkény	ny	⌒
970 Kecskemét	.		23	16	11	12	Nagykáta	.	
Kiskunfélegyháza	.		23	15	11		Jászapáti	ny	⌒
982 Szeged	.		24	12	10	12	Tiszakécske	.	⌒
Mezőhegyes	.		25	14	10		Nagykőrös	.	
Orosháza	.		24	15	11	11	Kistelek	.	
990 Békéscsaba	.		24	11	9	8	Makó	.	
875 Túrkeve	.		25	12	9	11	Szentes	.	
Berettyóújfalu	.	⌒	24	13	8		Szarvas	.	
880 Debrecen	.	=	24	11	9	5	Szeghalom	.	⌒
892 Nyíregyháza	.	=	24	12	11	7	Körösszakál		
Kisvárda	.	=	24	12	11	7	Tiszaroff		
Mátészalka	.	⌒	24	14	10		Poroszló	.	
Tiszabecs	.		25	13			Karcag	.	
Vác	.	⌒	25	14			Hortobágy	.	
Gödöllő	ny	▽	23	14	13		Polgár	.	
Lőrinci	2		25	10	9		Hajdúdorog	.	
Gyöngyös	ny		26	14	11		Nyírlugos	.	
Balassagyarmat	.		23	14	12		Csenger	.	⌒
755 Salgótarján	1		24	=			Vásárosnamény	.	
Galyatető (932 m)	2	▽	16	11			Záhony	.	
851 Kékestető (1000 m)	.	=	16	12	11	8	Királyrét	.	
Mátraháza (672 m)							Romhány	ny	
865 Eger	.	..	24	13	9	9	Borsodnádasd		
Putnok	ny		23	10	9		Jósvafő	ny	
Lillafüred	.		21	11			Szendrőlád	.	
772 Miskolc	.		25	11	10	7	Hidasnémeti	.	
Fügöd	.	⌒	24	11	10		Tokaj	.	
778 Sárospatak	.		24	13	11				

Sárnatvan

882
788

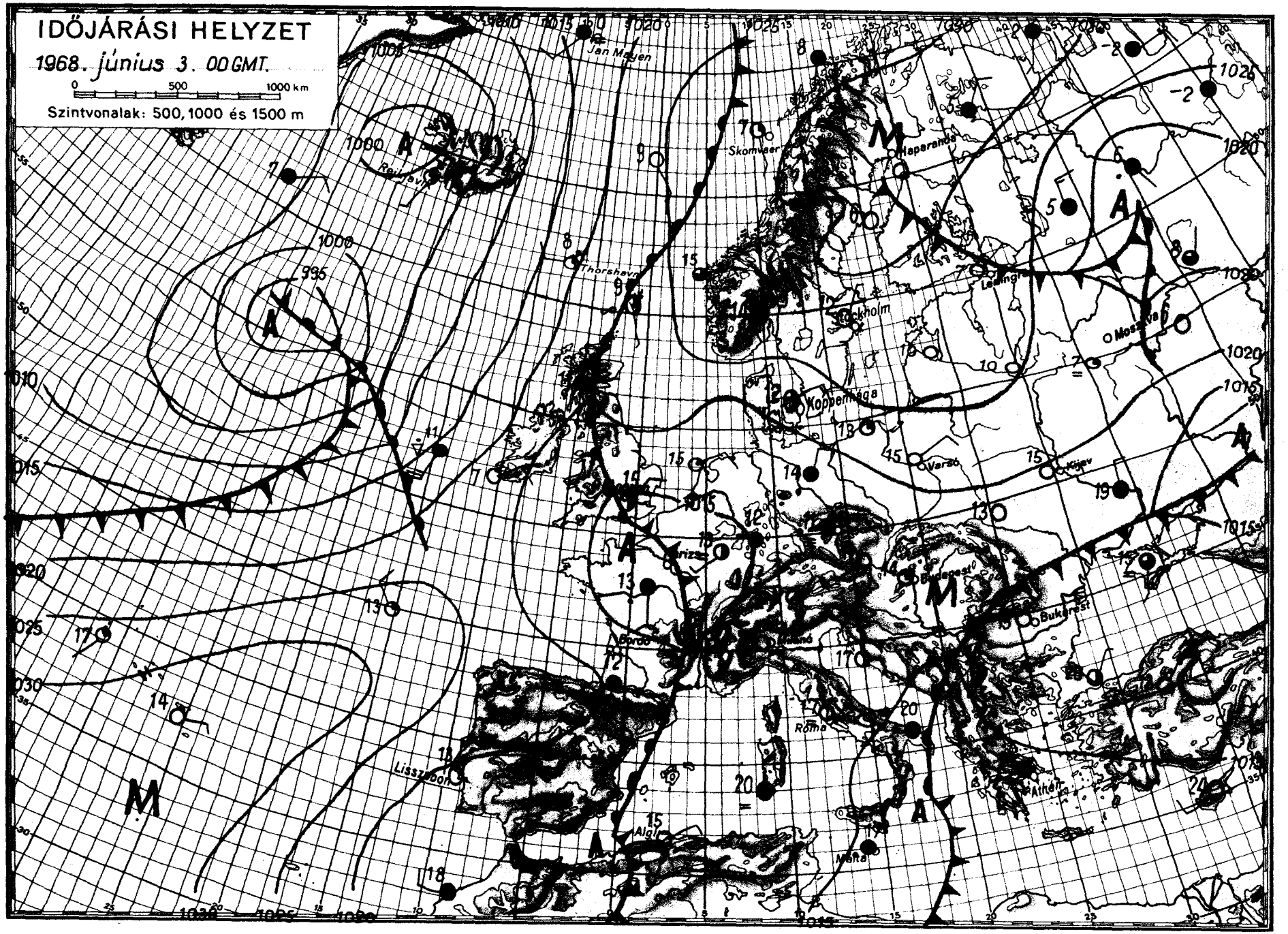
IDŐJÁRÁSI HELYZET
1968. június 3. 00 GMT.
0 500 1000 km
Szintvonalak: 500, 1000 és 1500 m
Jan Mayen
Skomvaer
Haparanda
Thorshavn
Leeuwarden
Stockholm
Moszkva
Koppenhága
Varsó
Kijev
Budapest
Bukarest
Róma
Athén
Algír
Málta
Lisszabon
1000
995
1020
1025
1015

IDŐJÁRÁSI NAPIJELENTÉS

ЕЖЕДНЕВНЫЙ МЕТЕОРОЛОГИЧЕСКИЙ БЮЛЛЕТЕНЬ • DAILY WEATHER REPORT
BULLETIN QUOTIDIEN DE TEMPS • TÄGLICHER WETTERBERICHT

KIADJA AZ ORSZÁGOS METEOROLÓGIAI INTÉZET
BUDAPEST II. KITAIBEL PÁL UTCA 1
TELEFON: KÖZPONT: 353-500, IDŐJELZŐ OSZT.: 150-410

MEGJELENIK NAPONKÉNT * ELŐFIZETÉSI ÁRA A POSTAI KÖLTSÉGGEL EGYÜTT NEGYEDÉVRE 60,- Ft
KIADÁSÉRT FELEL AZ INTÉZET IGAZGATÓJA

81. évfolyam 156. szám + Budapest + 1968. június 4. kedd.

Az időjárási helyzet ma reggel és a várható időjárás:

Az elmult napok során szárazföldünk nagyobb részén jelentékeny melegedés következett be. Ugyanakkor az esők, záporok, zivatarok csupán jelentéktelen területre korlátozódtak. Közép-Európában, főként a Kárpát-medencében, a nappali legmagasabb hőmérséklet hétfőn már meghaladta a 25 fokot.

Hazánkban hétfőn napos, száraz, meleg idő volt. Napközben, kissé megélénkülő szél mellett, a hőmérséklet 24, 29 fokig emelkedett. Kedd hajnalra 10, 18 fokig hült le a levegő. Délelőtt folytatódott a napos, száraz, meleg idő. A hőmérséklet már 11 órára elérte a 24, 28 fokot.

Ma 12 órakor Budapesten a hőmérséklet 28 fok, a tengerszintre átszámitott légnyomás 760 mm, gyengén süllyed.

A Balaton vizének hőmérséklete Siófoknál 12 órakor 21 fok.

Várható időjárás szerda estig:

Főként nappali felhőképződés, eső nélkül.
Éjjel gyenge légáramlás, napközben megélénkülő, változó irányu szél.
Meleg marad az idő.

Várható legalacsonyabb éjszakai hőmérséklet: 11, 16,
legmagasabb nappali hőmérséklet szerdán: 27, 31 fok között.

Dr. Tóth Pál s.k.

A hőmérséklet napi középértéke és eltérése a 90 évi átlagtól /Budapesten/:

1968. VI. 3.: 22,1 C°, +2,3 C°.

1871 óta ezen a napon Budapesten előfordult:

legmagasabb hőmérséklet: 34,9 C° /1947/
legalacsonyabb hőmérséklet: 3,0 C° /1928/.

68.381.

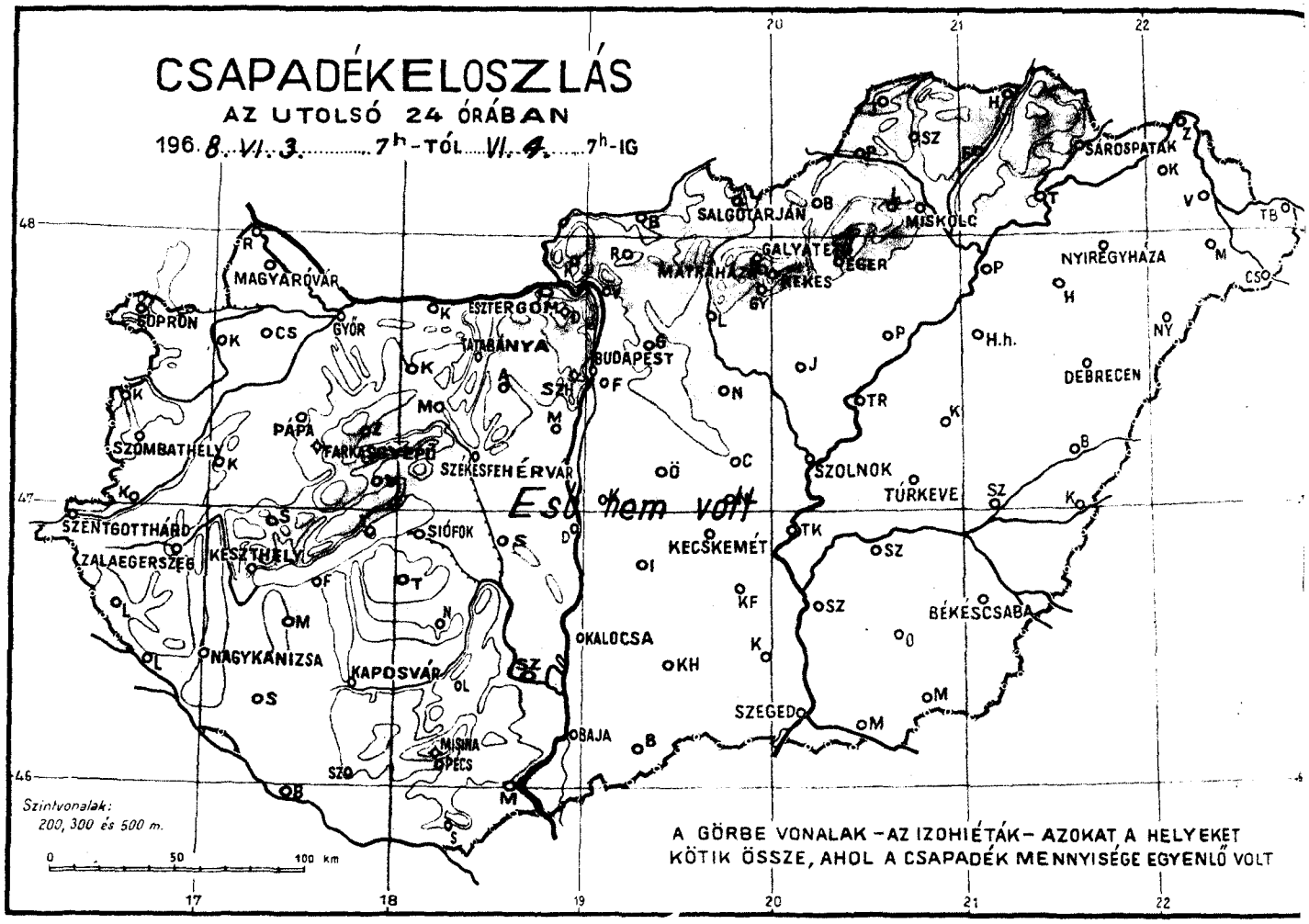
CSAPADÉKELOSZLÁS
AZ UTOLSÓ 24 ÓRÁBAN
1968. VI. 3. 7h-TÓL VI. 4. 7h-IG
Eső nem volt
Szintvonalak:
200, 300 és 500 m.
0 50 100 km
A GÖRBE VONALAK – AZ IZOHIÉTÁK – AZOKAT A HELYEKET
KÖTIK ÖSSZE, AHOL A CSAPADÉK MENNYISÉGE EGYENLŐ VOLT

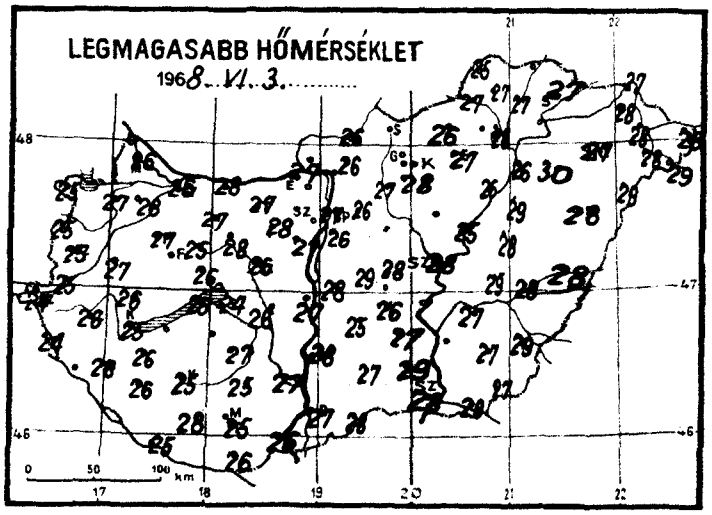
LEGMAGASABB HŐMÉRSÉKLET
1968. VI. 3.

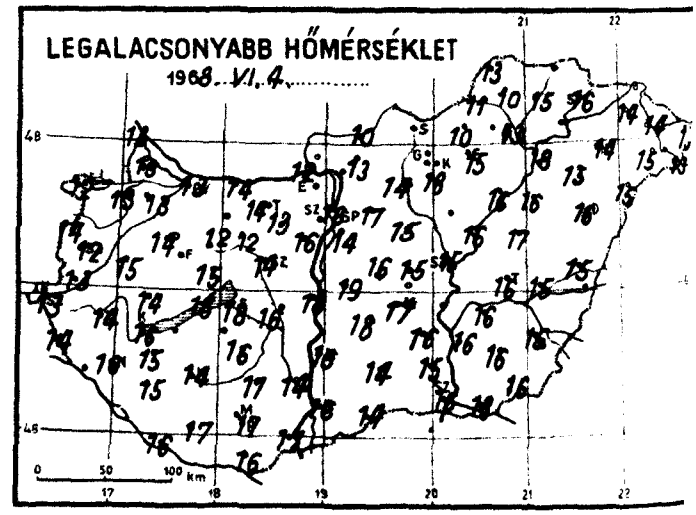
LEGALACSONYABB HŐMÉRSÉKLET
1968. VI. 4.

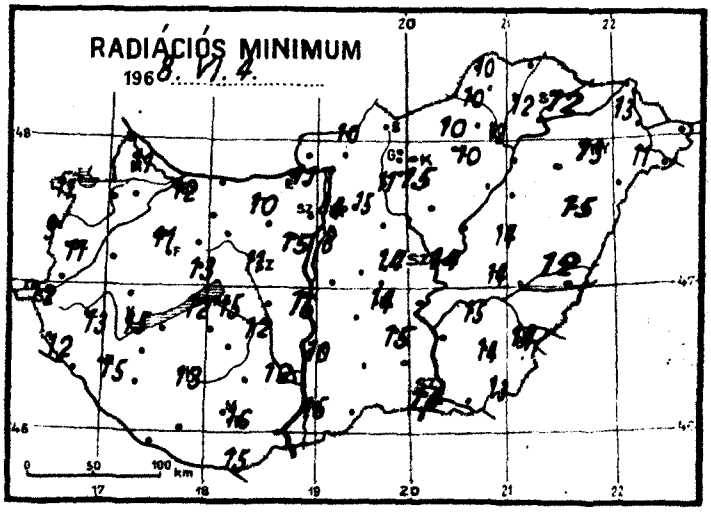
RADIÁCIÓS MINIMUM
1968. VI. 4.

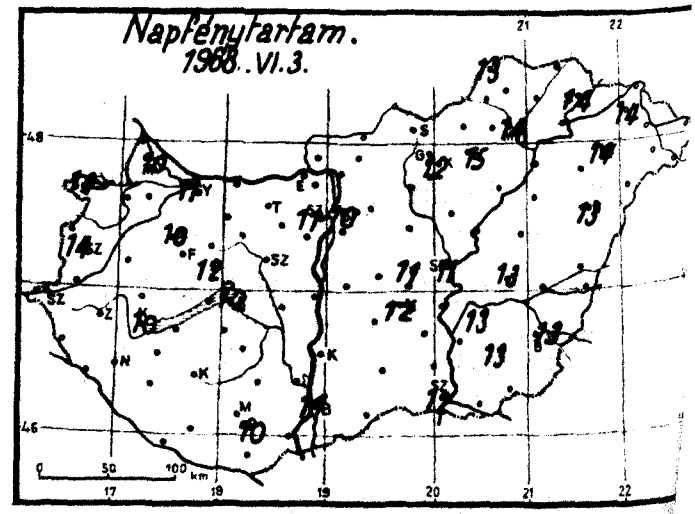
Napfénytartam.
1968. VI. 3.

1968. junius hó, 4 kedd nap

	Az utolsó 24 óra adatai						24 órai csapadék mm		
	Csapadék (mm)		Hőmérsékleti szélsőségek			Napsütés (óra) tegnap			
			tegnapi nappali max.	éjszakai min.	min. 5 cm-en				
12815 Magyaróvár	•		26	13	11	10	Rajka	•	
822 Győr	•		26	13	12	11	Kapuvár	•	p
825 Pápa	•	=	27	14	11	10	Csorna	•	p
805 Sopron	•		25	12	11	14	Komárom	•	p
812 Szombathely	•		25	12	11	14	Káld	•	p
910 Szentgotthárd	•	=	24	13	12		Kőszeg	•	
915 Zalaegerszeg	•	=	26	14	13		Körmend	•	
Lenti	•		24	14	12		Letenye	•	
925 Nagykanizsa	•	=	26	16	15		Sümeg	•	
920 Keszthely	•	=	25	16	15	10	Zirc	•	
Tihany	•		25	18	12		Kisbér	•	
935 Siófok	•		24	18	15	12	Mór	•	
942 Pécs	•		25	17	16	10	Alcsút	•	p
941 Misinatető (534 m)							Esztergom	•	
Siklós	•	p	26	16	15		Dobogókő	•	
827 Farkasgyepű (400 m)	•		24	15	14		Fonyód	•	
Veszprém	•	p	26	15	13	12	Tab	•	
833 Tatabánya	•		27	14	10		Sárbogárd	•	
839 Budapest (Ferihegy)	•		26	14	8		Lengyel	•	
840 Budapest OMI	•		27	16	14	10	Nagykónyi	•	
841 Budapest (Szabadságh. 474 m)	•		24	17	9	11	Marcali	•	p
Martonvásár	•		27	16	15		Somogyszob	•	
835 Székesfehérvár	•		26	14	11		Kaposvár	•	p
Dunaújváros	•		27	18	16		Barcs	•	
Szekszárd	•	p	27	14	12		Szigetvár	•	
Mohács	•	p	26	17			Bácsalmás	•	
960 Baja	•		27	16	15	11	Kiskunhalas	•	
955 Kalocsa	•		28	16	10		Izsák	•	
Cegléd	•		28	15	14	11	Kunsztmiklós	•	
860 Szolnok	•		28	15	14	11	Örkény	•	p
970 Kecskemét	•		26	17	14	12	Nagykáta	•	
Kiskunfélegyháza	•		27	16	15		Jászapáti	•	
982 Szeged	•		28	16	14	12	Tiszakécske	•	p
Mezőhegyes	•	p	27	16	13		Nagykőrös	•	
Orosháza	•		27	16	14	13	Kistelek	•	
990 Békéscsaba	•		29	15	14	13	Makó	•	
875 Túrkeve	•		29	16	14	13	Szentes	•	
Berettyóújfalu	•	p	28	15	12		Szarvas	•	
886 Debrecen	•		28	16	15	13	Szeghalom	•	
892 Nyíregyháza	•		27	14	13	14	Körösszakál	•	
788 Kisvárda	•		28	14	13	14	Tiszaroff	•	
Mátészalka	•	p	28	15	11		Poroszló	•	
Tiszabecs	•		28	13			Karcag	•	p
Vác							Hortobágy	•	
Gödöllő	•		26	17	15		Polgár	•	
Lőrinci	•		27	14	11		Hajdúdorog	•	
Gyöngyös	•		28	18	15		Nyírlugos	•	
Balassagyarmat	•		26	10	10		Csenger	•	p
755 Salgótarján	•		-	-			Vásárosnamény	•	
Galyatető (932 m)	•		20	14			Záhony	•	
851 Kékestető (1000 m)	•		18	14	13	12	Királyrét	•	
Mátraháza (672 m)							Romhány	•	
865 Eger	•		27	15	10	15	Borsodnádasd	•	
Putnok	•	=	27	11	10		Jósvafő	•	
Lillafüred	•		25	12			Szendrőlád	•	
772 Miskolc	•	=	28	13	12	14	Hidasnémeti	•	
Füged	•	p	27	15	12		Tokaj	•	
778 Sárospatak	•		27	16	12	14			

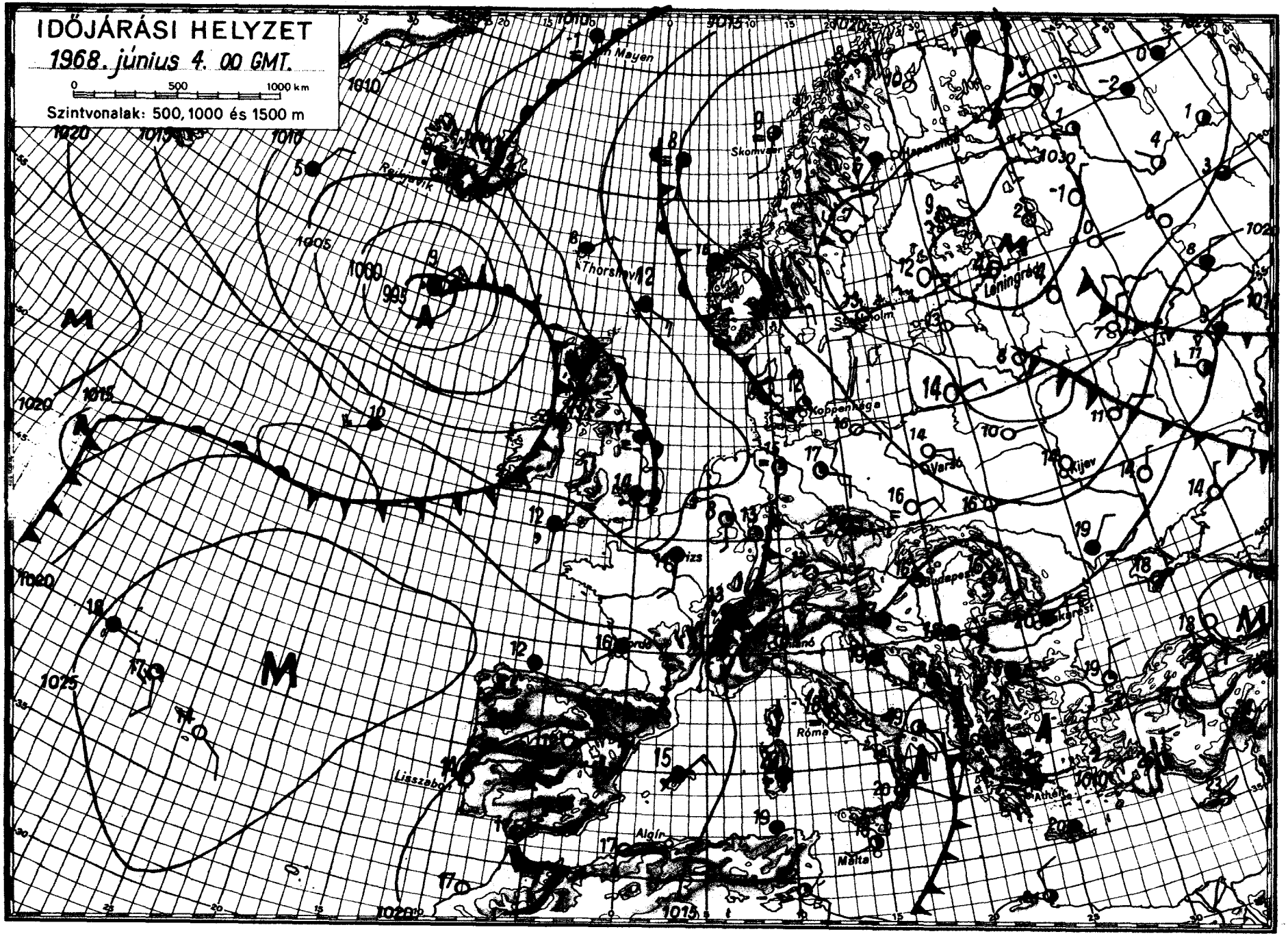
IDŐJÁRÁSI HELYZET
1968. június 4. 00 GMT.
0 500 1000 km
Szintvonalak: 500, 1000 és 1500 m
Jan Mayen
Skomvær
Reykjavik
Thorshavn
Leningrád
Stockholm
Koppenhága
Varsó
Kijev
Lisszabon
Algír
Málta
Róma
Athén

IDŐJÁRÁSI NAPIJELENTÉS

ЕЖЕДНЕВНЫЙ МЕТЕОРОЛОГИЧЕСКИЙ БЮЛЛЕТЕНЬ • DAILY WEATHER REPORT
BULLETIN QUOTIDIEN DE TEMPS • TÄGLICHER WETTERBERICHT

KIADJA AZ ORSZÁGOS METEOROLÓGIAI INTÉZET
BUDAPEST II. KITAIBEL PÁL UTCA 1
TELEFON: KÖZPONT: 353-500, IDŐJELZŐ OSZT.: 150-410

MEGJELENIK NAPONKÉNT • ELŐFIZETÉSI ÁRA
A POSTAI KÖLTSÉGGEL EGYÜTT NEGYEDÉVRE 60,- Ft
KIADÁSÉRT FELEL AZ INTÉZET IGAZGATÓJA

81. évfolyam 157. szám + Budapest + 1968. junius 5. szerda.

Az időjárási helyzet ma reggel és a várható időjárás:

Szárazföldünk középső részein Róma-Prága-Berlin-Koppenhága fölött időjárási front zónája helyezkedik el. Ennek következtében az Alpok vidékén, a Cseh-medencében és az Északi-tenger térségében sok helyen záporok, zivatarok alakulnak ki. Ugyanakkor a Szovjetunió európai területein és a Skandináv-félszigeten jobbára száraz, meleg, napos az időjárás. A hőmérséklet napi csucsértéke 4, 6 fokkal magasabb az évszaknak megfelelő átlagnál.

Hazánkban kedden változóan felhős ég mellett a délkeleti megyékben csak 6, 9, máshol 10, 14 órán át sütött a nap. Főként a délutáni óráktól kezdve sokfelé záporok, zivatarok keletkeztek. A lehullott csapadék mennyisége szeszélyes eloszlásban általában csapadéknyom és 20 mm között váltakozott, de Lengyelen, Kalocsán 25, Szarvason 26, sőt felhőszakadásból Bács-Kiskun megyei Harkakötönyben 36, Kiskunhalason 40, Mezőhegyesen 44 mm-t mértek. Napközben a hőmérséklet 27, 31 fokig emelkedett. Ma hajnalra 12, 17 fokig hült le a levegő. Délelőtt változóan felhős ég mellett 11 órakor a hőmérséklet 23, 26 fok között váltakozott.

Ma 12 órakor Budapesten a hőmérséklet 25 fok, a tengerszintre átszámitott légnyomás 764 mm, mérsékelten süllyedő irányzatu.

A Balaton vizének hőmérséklete Siófoknál 12 órakor 20 fok volt.

Várható időjárás csütörtök estig:

Időnkénti felhősödés, szórványosan előforduló záporokkal, zivatarokkal.
Mérsékelt, helyenként élénk, zivatar idején megerősödő keleti, délkeleti szél.
Továbbra is meleg marad az idő.

Várható legalacsonyabb éjszakai hőmérséklet: 11, 16,
legmagasabb nappali hőmérséklet csütörtökön: 25, 30 fok között.

Bartha Péterné s.k.

A hőmérséklet napi középértéke és eltérése a 90 évi átlagtól /Budapesten/:

1968. VI. 4.: 23,4 C°, +3,9 C°.

1871 óta ezen a napon Budapesten előfordult:

legmagasabb hőmérséklet: 34,5 C° /1927/
legalacsonyabb hőmérséklet: 5,3 C° /1918/.

68.382.

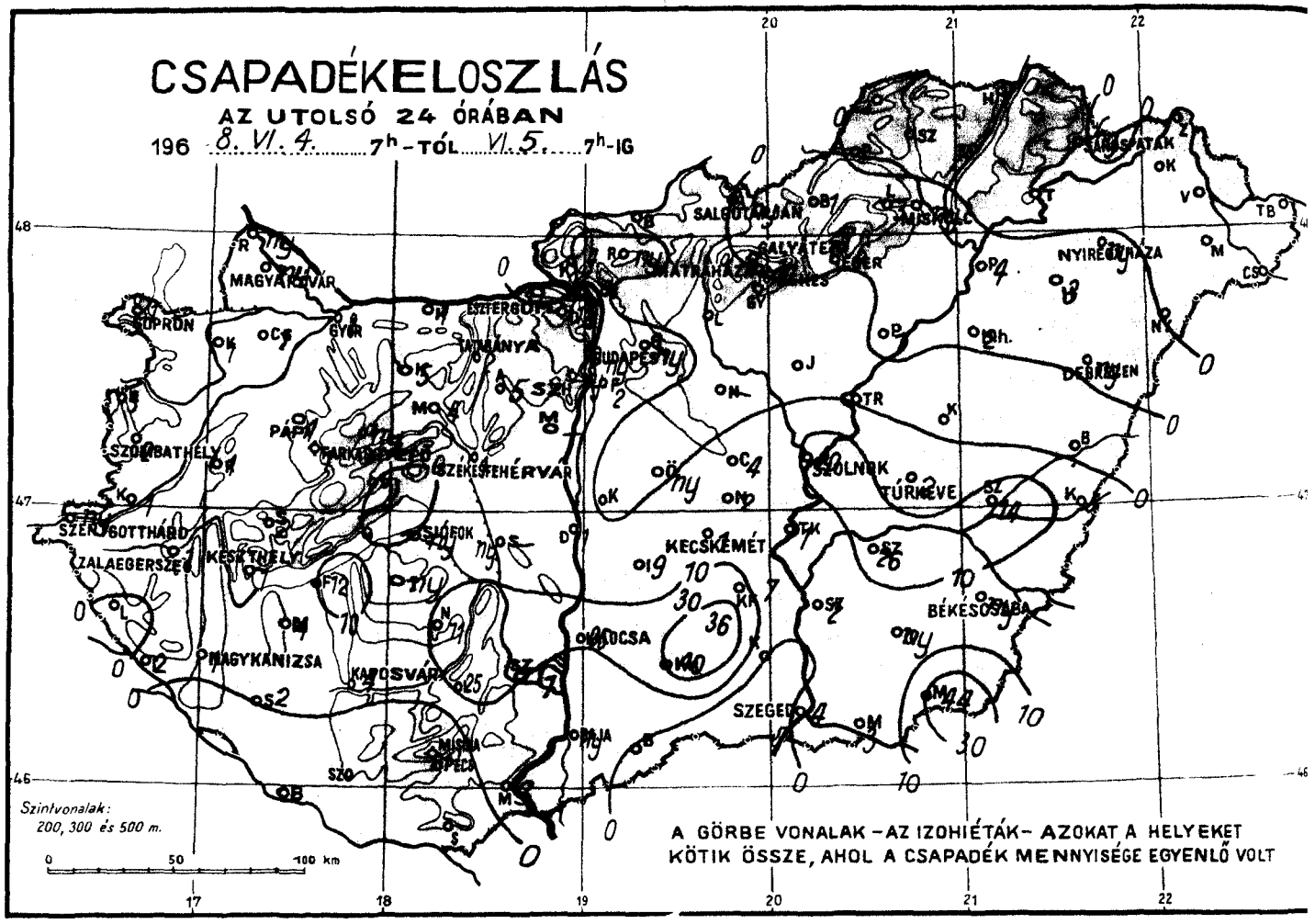
CSAPADÉKELOSZLÁS
AZ UTOLSÓ 24 ÓRÁBAN
196 8. VI. 4. 7h-TÓL VI. 5. 7h-IG
Szintvonalak:
200, 300 és 500 m.
A GÖRBE VONALAK – AZ IZOHIÉTÁK – AZOKAT A HELYEKET
KÖTIK ÖSSZE, AHOL A CSAPADÉK MENNYISÉGE EGYENLŐ VOLT

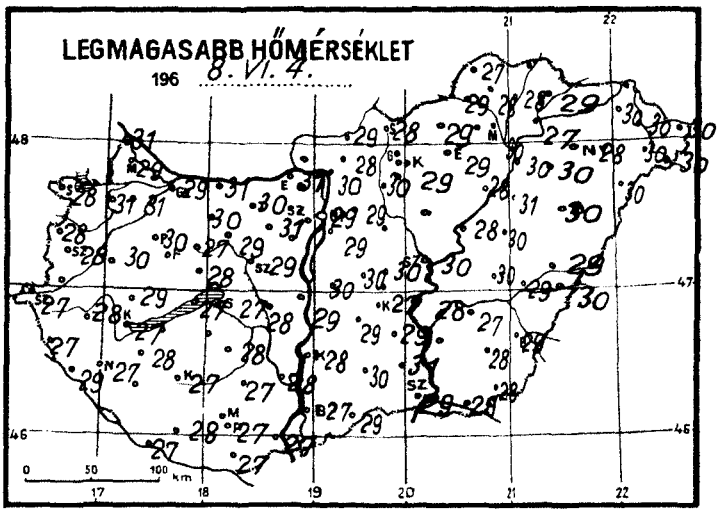
LEGMAGASABB HŐMÉRSÉKLET
196 8. VI. 4.

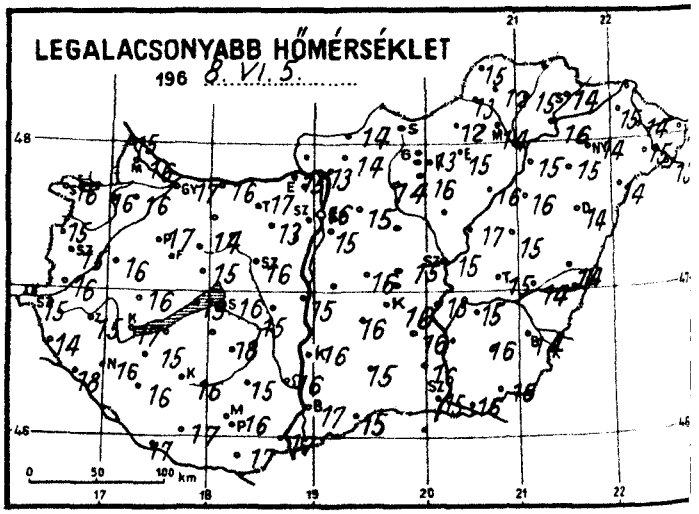
LEGALACSONYABB HŐMÉRSÉKLET
196 8. VI. 5.

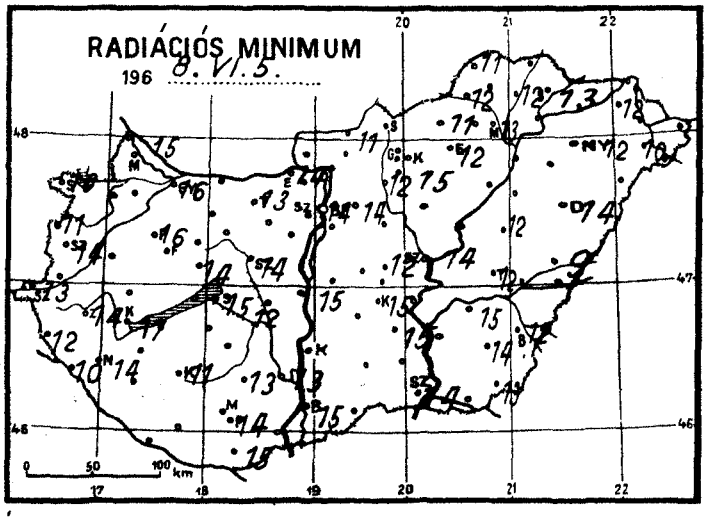
RADIÁCIÓS MINIMUM
196 8. VI. 5.

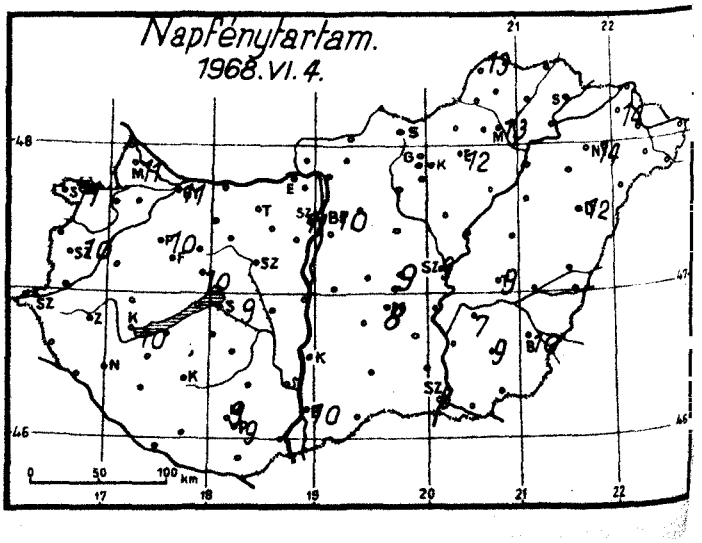
Napfénytartam.
1968. VI. 4.

1968. junius hó, 5 szerda nap

	Az utolsó 24 óra adatai					
	Csapadék (mm)		Hőmérsékleti szélsőségek			Napsütés (óra) tegnap
			tegnapi nappali max.	éjszakai min.	min. 5 cm-en	
12815 Magyaróvár	ny	↖	29	16	15	11
822 Győr	2	↖	29	19	16	11
825 Pápa	1	↖	30	17	16	10
805 Sopron	1	↖	28	16	16	11
812 Szombathely	2	▽	28	15	14	10
910 Szentgotthárd	ny	▽·	27	15	13	
915 Zalaegerszeg	1	↖	28	15	14	
Lenti	·		27	14	12	
925 Nagykanizsa	1	↖	27	16	14	
920 Keszthely	1	↖	27	17	12	10
Tihany	·		27	19	-	
935 Siófok	ny	↖	27	16	15	9
942 Pécs	·		26	16	14	9
941 Misinatető (534 m)	·		24	14	13	9
Siklós	·		27	17	15	
827 Farkasgyepű (400 m)	1	▽·	27	14	14	
Veszprém	·		28	15	14	10
833 Tatabánya	2	↖	30	17	13	
839 Budapest (Ferihegy)	2	▽	29	15	-	
840 Budapest OMI	ny	↖	29	16	14	10
841 Budapest (Szabadságh.,474 m)	ny	↖	26	15	13	11
Martonvásár						
835 Székesfehérvár	1	↖	29	16	14	
Dunaújváros	1	▽	29	15	15	
Szekszárd	1	▽	28	16	13	
Mohács	3	▽	27	17		
960 Baja	ny	▽·	27	17	15	10
955 Kalocsa	25	↖	28	16	-	
Cegléd	4	↖	30	15	12	9
860 Szolnok	20	↖	30	15	14	9
970 Kecskemét	1	↖	27	16	15	8
Kiskunfélegyháza	7	↖	29	16	15	
982 Szeged	4	↖	29	15	14	6
Mezőhegyes	44	↖	28	16	13	
Orosháza	ny		28	16	14	9
990 Békéscsaba	ny	↖	29	14	12	10
875 Túrkeve	2	↖	30	15	12	9
Berettyóújfalu	·		29	14	9	
880 Debrecen	ny	↖	30	14	14	12
892 Nyíregyháza	ny	▽·	28	14	12	14
788 Kisvárda	·		30	15	12	14
Mátészalka	·	∩	30	15	10	
Tiszabecs	·		30	12		
Vác	·	∩	30	13		
Gödöllő	7	▽·	29	15	14	
Lőrinci	·		30	14	12	
Gyöngyös	·		29	16	15	
Balassagyarmat	·		29	14	11	
755 Salgótarján	ny	▽	28	-		
Galyatető (932 m)	ny		22	15		
851 Kékestető (1000 m)	1	▽·	20	13	12	13
Mátraháza (672 m)						
865 Eger	6	↖	29	15	12	12
Putnok	·		29	13	12	
Lillafüred	3	▽·	26	13		
772 Miskolc	ny	▽	30	14	13	13
Füzet	·		28	15	12	
778 Sárospatak	ny		29	14	13	-

24 órai csapadék mm		
Rajka	ny	
Kapuvár	1	↖
Csorna	1	↖
Komárom	1	↖
Káld	1	↖
Kőszeg	3	▽·
Körmend	1	
Letenye	2	
Sümeg	2	
Zirc	ny	
Kisbér	5	↖
Mór	4	↖
Alcsút	5	↖
Esztergom	·	
Dobogókő	12	↖
Fonyód	12	↖
Tab	ny	
Sárfogard	ny	
Lengyel	25	▽·
Nagykónyi	11	
Marcali	4	↖
Somogyszob	2	
Kaposvár	4	↖
Baros	·	
Szigetvár	·	
Bácsalmás	·	
Kiskunhalas	40	↖
Izsák	9	↖
Kunsztmiklós	·	
Örkény	ny	∩
Nagykáta		
Jászapáti	·	
Tiszakécske	1	↖
Nagykőrös	2	
Kistelek	2	↖
Makó	3	↖
Szentes	2	▽
Szarvas	26	↖
Szeghalom	14	▽
Kőrösszakál	5	▽
Tiszaroff	·	
Poroszló	1	↖
Karcag	·	
Hortobágy	2	↖
Polgár	4	↖
Hajdúdorog	3	
Nyírlugos	·	
Csenger	·	
Vásárosnamény	·	
Záhony	·	▽·
Királyrét	4	▽
Romhány	ny	▽·
Borsodnádasd	1	
Jósvafő	·	
Szendrőlád	·	
Hidasnémeti	·	
Tokaj	·	

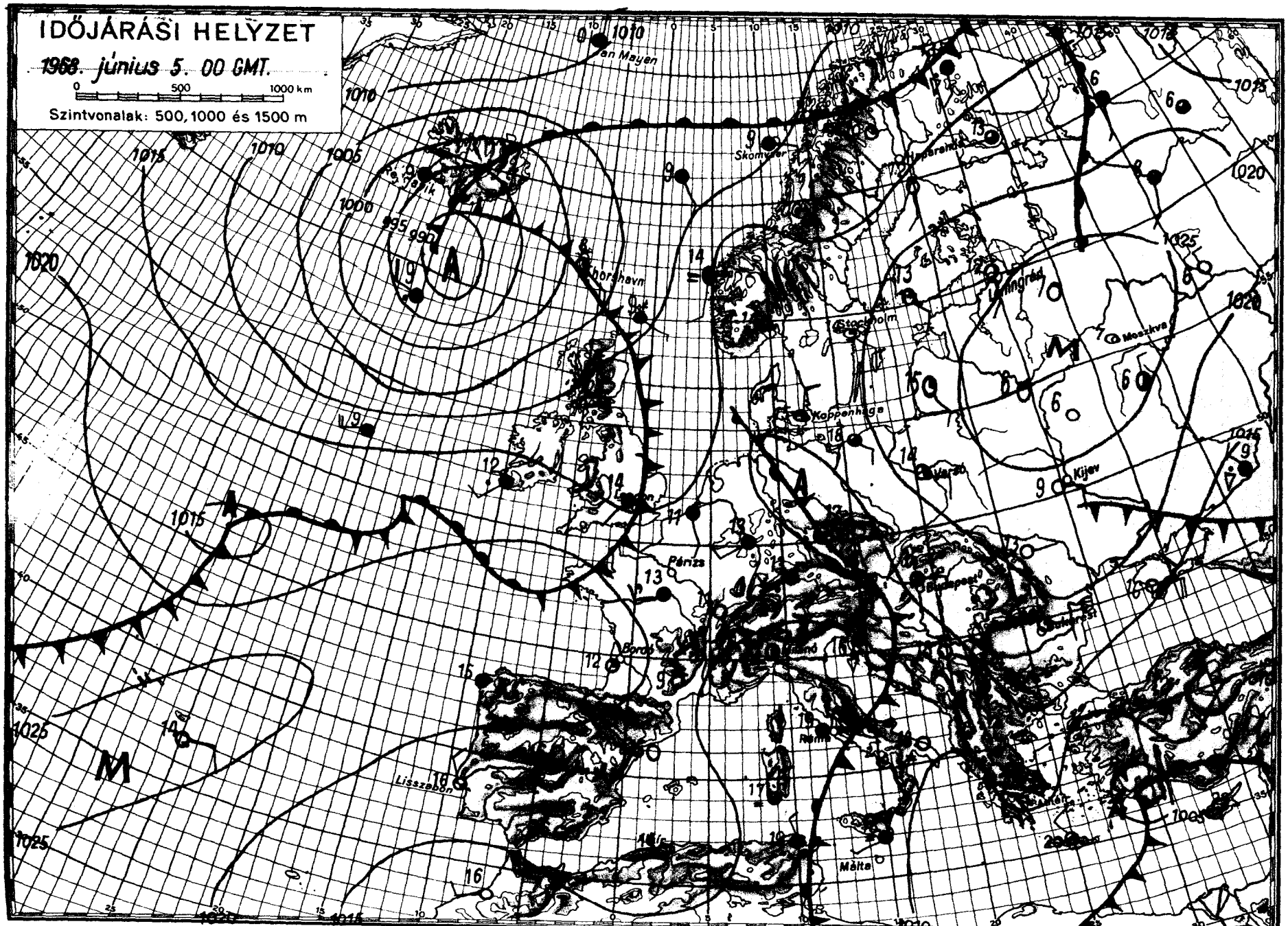
IDŐJÁRÁSI HELYZET
1968. június 5. 00 GMT.
0 500 1000 km
Szintvonalak: 500, 1000 és 1500 m
Jan Mayen
Skomvær
Jyväskylä
Leningrád
Moszkva
Stockholm
Koppenhága
Varsó
Kijev
Párizs
Bordeaux
Róma
Málta
Lisszabon
Thorshavn
1010
1015
1020
1025
1030
1005
1000
995

IDŐJÁRÁSI NAPIJELENTÉS

ЕЖЕДНЕВНЫЙ МЕТЕОРОЛОГИЧЕСКИЙ БЮЛЛЕТЕНЬ · DAILY WEATHER REPORT
BULLETIN QUOTIDIEN DE TEMPS · TÄGLICHER WETTERBERICHT

KIADJA AZ ORSZÁGOS METEOROLÓGIAI INTÉZET
BUDAPEST II. KITAIBEL PÁL UTCA 1
TELEFON: KÖZPONT: 353-500, IDŐJELZŐ OSZT.: 150-410

MEGJELENIK NAPONKÉNT * ELŐFIZETÉSI ÁRA A POSTAI KÖLTSÉGGEL EGYÜTT NEGYEDÉVRE 60, Ft
KIADÁSÉRT FELEL AZ INTÉZET IGAZGATÓJA

I. évfolyam 157. szám + Budapest + 1968. junius 6. csütörtök.

Az időjárási helyzet ma reggel és a várható időjárás:

A Brit-szigetek és Skandinávia felett esők, záporok kiséretében folytaódik a nedves, óceáni levegő áramlása kelet, északkelet felé. Kelet-, Délkelet-urópában és Közép-Európa nagy részén, tovább tart a csendes, napos, meleg, álalában csapadékmentes időjárás.

Hazánkban szerdán gyenge nappali felhőképződés mellett, 11-14 órán át itött a nap. Eső sehol sem esett. A délutáni órákra általában 26-30 fokig emeledett a hőmérséklet. Mára virradó éjszaka, szeszélyes területi eloszlásban, -17 fokig hült le a levegő. Ma délelőtt derült, száraz, idő volt. A hőmérséklet 1 órára 22-26 fokig emelkedett.

Ma 12 órakor Budapesten a hőmérséklet 26 fok, a tengerszintre átszámiott légnyomás 764 mm, gyengén süllyed.

A Balaton vizének hőmérséklete Siófoknál 12 órakor 20 fok volt.

Várható időjárás péntek estig:

Nappali felhőképződés, valószinüleg eső nélkül.
Időnként megélénkülő délkeleti, déli szél.
A nappali felmelegedés kissé gyengül.
Várható legalacsonyabb éjszakai hőmérséklet: 9, 14,
legmagasabb nappali hőmérséklet pénteken: 25 fok körül.

Vissy Károly s.k.

ávolabbi kilátások keddig:

egalacsonyabb hajnali hőmérsékletek 12 fok körül.
egmagasabb nappali hőmérsékletek 26 fok körül. Jelentős mennyiségü eső legalább 5 mm/ az ország területének 35 %-án várható.

Távelőrejelző Osztály

hőmérséklet napi középértéke és eltérése a 90 évi átlagtól /Budapesten/:

968. VI. 5.: 23,3 C°, +3,8 C°.

871 óta ezen a napon Budapesten előfordult:

egmagasabb hőmérséklet: 32,5 C° /1921/
egalacsonyabb hőmérséklet: 3,9 C° /1918/.

68.383.

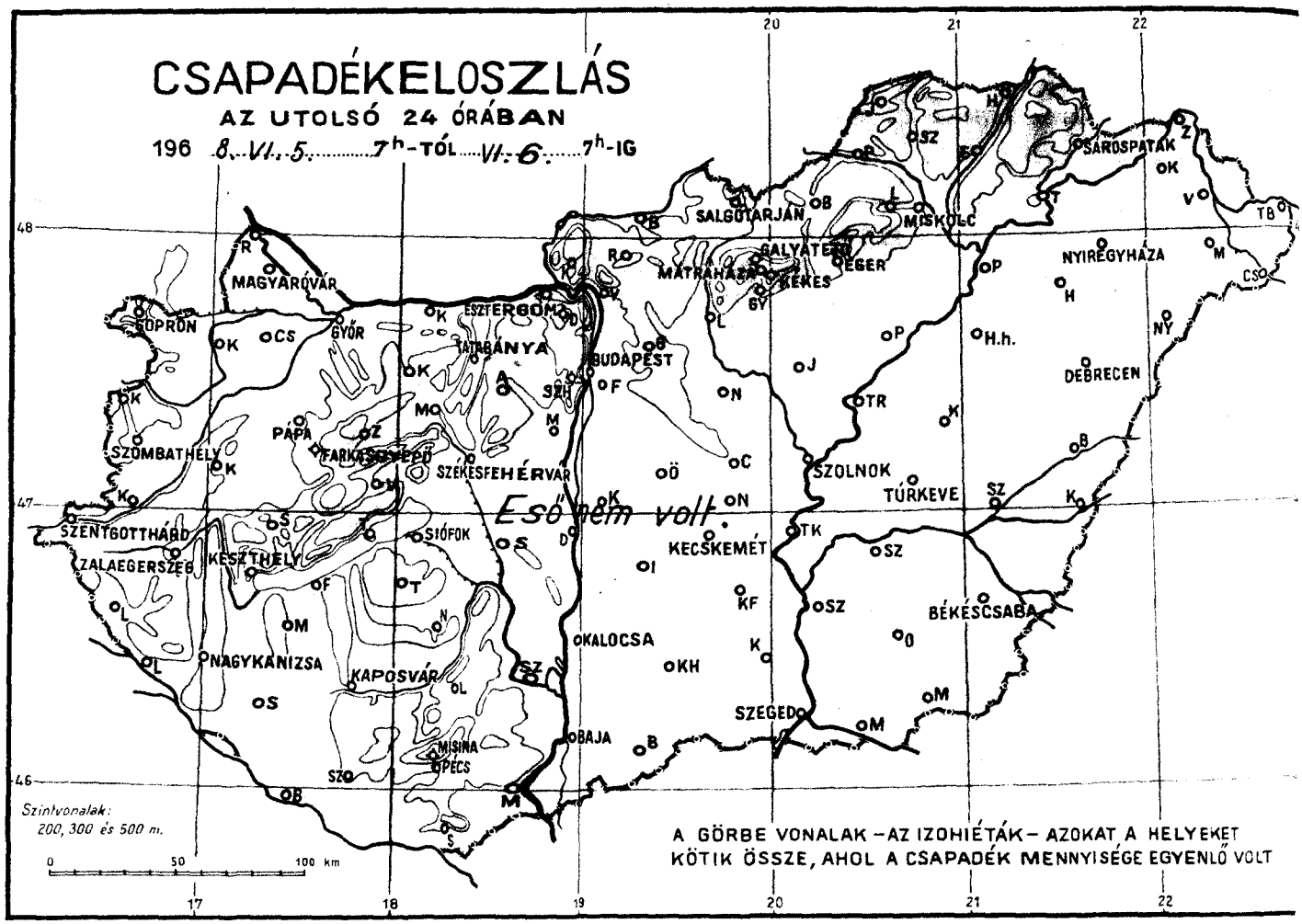
CSAPADÉKELOSZLÁS
AZ UTOLSÓ 24 ÓRÁBAN
196 8. VI. 5. 7h-TÓL VI. 6. 7h-IG
Eső nem volt.
Szintvonalak:
200, 300 és 500 m.
A GÖRBE VONALAK – AZ IZOHIÉTÁK – AZOKAT A HELYEKET KÖTIK ÖSSZE, AHOL A CSAPADÉK MENNYISÉGE EGYENLŐ VOLT

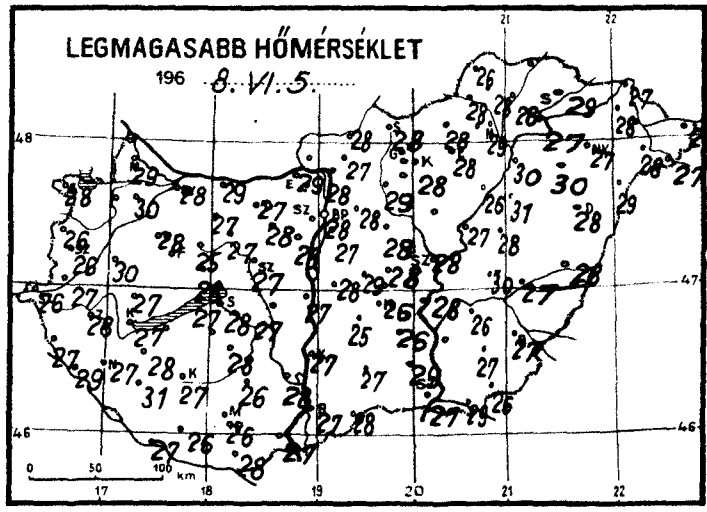
LEGMAGASABB HŐMÉRSÉKLET
196 8. VI. 5.

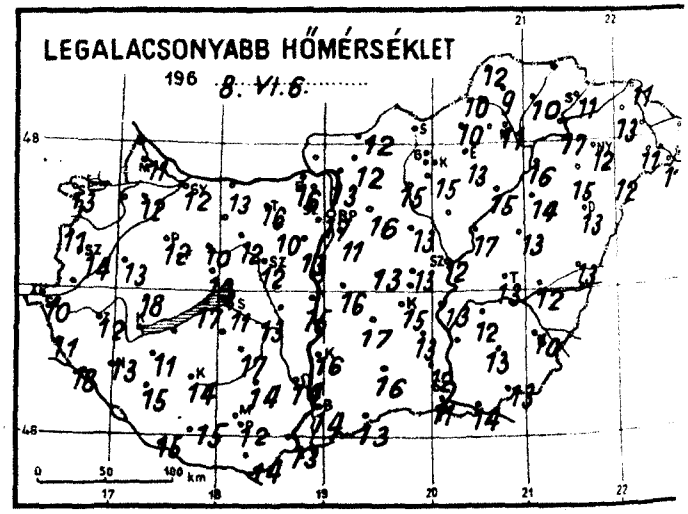
LEGALACSONYABB HŐMÉRSÉKLET
196 8. VI. 6.

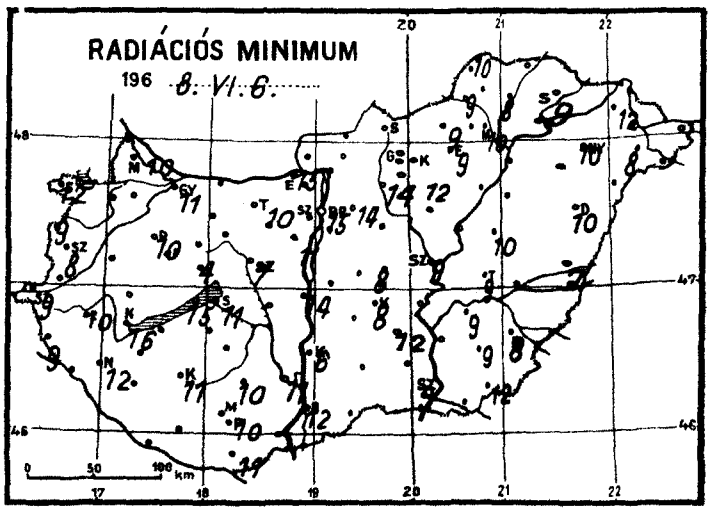
RADIÁCIÓS MINIMUM
196 8. VI. 6.

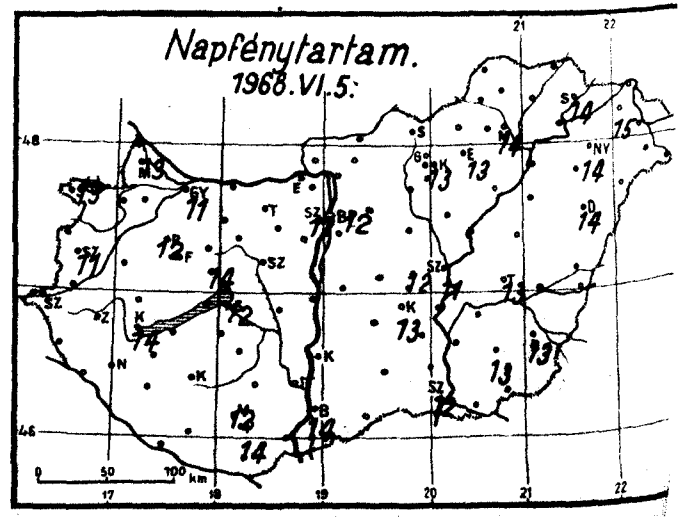
Napfénytartam.
1968. VI. 5.

1968. junius hó,
6 nap csütörtök

	Az utolsó 24 óra adatai					
	Csapadék (mm)		Hőmérsékleti szélsőségek			Napsütés (óra) tegnap
			tegnapi nappali max.	éjszakai min.	min. 5 cm-en	
12815 Magyaróvár	.		29	11	10	13
822 Győr	.		28	12	11	11
825 Pápa	.		28	12	10	12
805 Sopron	.		28	13	12	13
812 Szombathely	.		26	10	8	11
910 Szentgotthárd	.		26	10	9	
915 Zalaegerszeg	.		28	12	10	
Lenti	.		27	11	9	
925 Nagykanizsa	.		27	13	12	
920 Keszthely	.		27	18	16	14
Tihany	.		27	17	15	
935 Siófok	.		28	14	11	12
942 Pécs	.		26	12	10	14
941 Misinatető (534 m)	.		23	13	11	12
Siklós	.	⌒	28	14	11	
827 Farkasgyepű (400 m)	.		25	13	13	
Veszprém	.		28	13	11	14
833 Tatabánya	.		27	16	10	
839 Budapest (Ferihegy)	.		27	11	–	
840 Budapest OMI	.		28	17	15	12
841 Budapest (Szabadságh., 474 m)	.		25	14	12	12
Martonvásár	.		28	13	11	
835 Székesfehérvár	.		27	12	7	
Dunaújváros	.		27	15	14	
Szekszárd	.	⌒	28	14	11	
Mohács	.		27	13		
960 Baja	.		27	14	12	14
955 Kalocsa	.		27	16	6	
Cegléd	.		28	13	8	12
860 Szolnok	.		28	12	9	11
970 Kecskemét	.		26	15	8	13
Kiskunfélegyháza	.		26	13	12	
982 Szeged	.		27	11	9	12
Mezőhegyes	.		26	13	12	
Orosháza	.		27	13	9	13
990 Békéscsaba	.		27	10	8	13
875 Túrkeve	.		30	13	9	13
Berettyóújfalu	.	⌒	28	13	7	
882 Debrecen	.		28	13	10	14
892 Nyíregyháza	.		27	12	10	14
788 Kisvárda	.		28	13	12	15
Mátészalka	.	⌒	28	11	8	
Tiszabecs	.		28	12		
Vác	.	⌒	28	13		
Gödöllő	.		28	16	14	
Lőrinci	.		29	15	14	
Gyöngyös	.		28	15	12	
Balassagyarmat	.		28	12	10	
755 Salgótarján	.		28	–		
Galyatető (932 m)	.		22	17		
851 Kékestető (1000 m)	.		20	12	10	13
Mátraháza (672 m)						
865 Eger	.		28	13	9	13
Putnok	.	=	28	10	9	
Lillafüred	.		26	13		
772 Miskolc	.		29	11	10	14
Fügöd	.	⌒	28	10	8	
778 Sárospatak	.		29	11	9	14

24 órai csapadék mm		
Rajka		
Kapuvár	.	
Csorna	.	⌒
Komárom	.	
Káld	.	
Kőszeg	.	
Körmend	.	
Letenye	.	
Sümeg	.	
Zirc	.	
Kisbér	.	
Mór	.	
Alcsút	.	⌒
Esztergom	.	
Dobogókő	.	
Fonyód	.	
Tab	.	
Sárbogárd	.	
Lengyel	.	
Nagykónyi	.	
Marcali	.	⌒
Somogyszob	.	
Kaposvár	.	
Barcs	.	
Szigetvár	.	
Bácsalmás	.	
Kiskunhalas	.	
Izsák	.	
Kunsztmiklós	.	
Örkény	.	⌒
Nagykáta	.	
Jászapáti	.	
Tiszakécske	.	
Nagykőrös		
Kistelek	.	
Makó	.	
Szentes	.	
Szarvas	.	
Szeghalom	.	
Körösszakál	.	
Tiszaroff	.	
Poroszló	.	
Karcag	.	
Hortobágy	.	
Polgár	.	
Hajdúdorog	.	
Nyírlugos	.	
Csenger	.	
Vásárosnamény		
Záhony	.	
Királyrét		
Romhány	.	
Borsodnádasd	.	
Jósvafő	.	
Szendrőlád	.	
Hidasnémeti	.	
Tokaj	.	

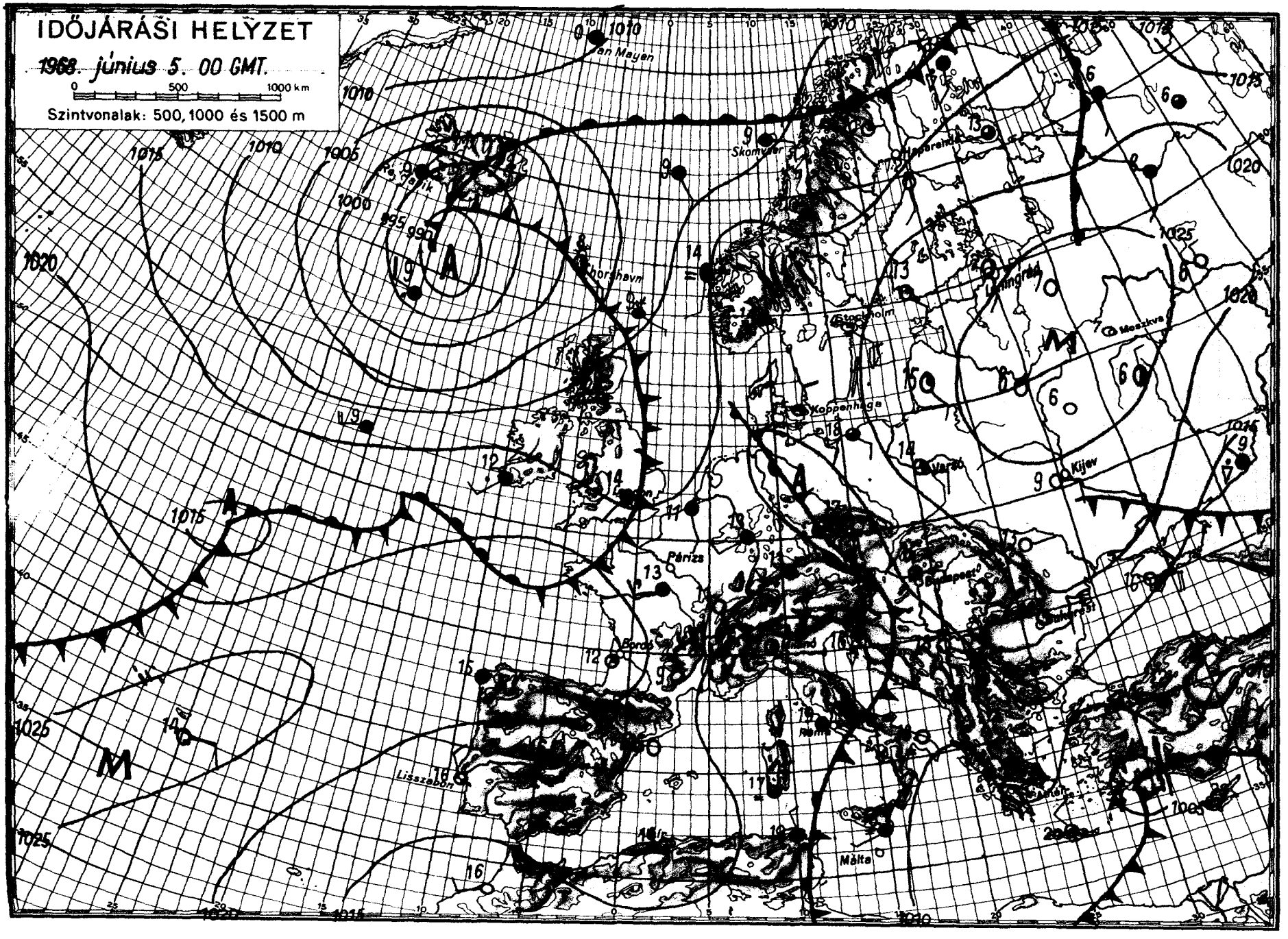
IDŐJÁRÁSI HELYZET
1968. június 5. 00 GMT.
0 500 1000 km
Szintvonalak: 500, 1000 és 1500 m
Jan Mayen
Skomvær
Reykjavik
Thorshavn
Stockholm
Moszkva
Koppenhága
Varsó
Kijev
Párizs
Bordeaux
Lisszabon
Málta

IDŐJÁRÁSI NAPIJELENTÉS

ЕЖЕДНЕВНЫЙ МЕТЕОРОЛОГИЧЕСКИЙ БЮЛЛЕТЕНЬ · DAILY WEATHER REPORT
BULLETIN QUOTIDIEN DE TEMPS · TÄGLICHER WETTERBERICHT

KIADJA AZ ORSZÁGOS METEOROLÓGIAI INTÉZET
BUDAPEST II. KITAIBEL PÁL UTCA 1
TELEFON: KÖZPONT: 353-500, IDŐJELZŐ OSZT.: 150-410

MEGJELENIK NAPONKÉNT * ELŐFIZETÉSI ÁRA
A POSTAI KÖLTSÉGGEL EGYÜTT NEGYEDÉVRE 60, Ft
KIADÁSÉRT FELEL AZ INTÉZET IGAZGATÓJA

81. évfolyam 157. szám + Budapest + 1968. június 6. csütörtök.

Az időjárási helyzet ma reggel és a várható időjárás:

A Brit-szigetek és Skandinávia felett esők, záporok kiséretében folytatódik a nedves, óceáni levegő áramlása kelet, északkelet felé. Kelet-, Délkelet-Európában és Közép-Európa nagy részén, tovább tart a csendes, napos, meleg, általában csapadékmentes időjárás.

Hazánkban szerdán gyenge nappali felhőképződés mellett, 11-14 órán át sütött a nap. Eső sehol sem esett. A délutáni órákra általában 26-30 fokig emelkedett a hőmérséklet. Mára virradó éjszaka, szeszélyes területi eloszlásban, 9-17 fokig hült le a levegő. Ma délelőtt derült, száraz, idő volt. A hőmérséklet 11 órára 22-26 fokig emelkedett.

Ma 12 órakor Budapesten a hőmérséklet 26 fok, a tengerszintre átszámított légnyomás 764 mm, gyengén süllyed.

A Balaton vizének hőmérséklete Siófoknál 12 órakor 20 fok volt.

Várható időjárás péntek estig:

Nappali felhőképződés, valószínüleg eső nélkül.
Időnként megélénkülő délkeleti, déli szél.
A nappali felmelegedés kissé gyengül.
Várható legalacsonyabb éjszakai hőmérséklet: 9, 14,
legmagasabb nappali hőmérséklet pénteken: 25 fok körül.

Vissy Károly s.k.

Távolabbi kilátások keddig:

Legalacsonyabb hajnali hőmérsékletek 12 fok körül.
Legmagasabb nappali hőmérsékletek 26 fok körül. Jelentős mennyiségü eső /legalább 5 mm/ az ország területének 35 %-án várható.

Távelőrejelző Osztály

A hőmérséklet napi középértéke és eltérése a 90 évi átlagtól /Budapesten/:

1968. VI. 5.: 23,3 C°, +3,8 C°.

1871 óta ezen a napon Budapesten előfordult:

Legmagasabb hőmérséklet: 32,5 C° /1921/
Legalacsonyabb hőmérséklet: 3,9 C° /1918/.

68.383.

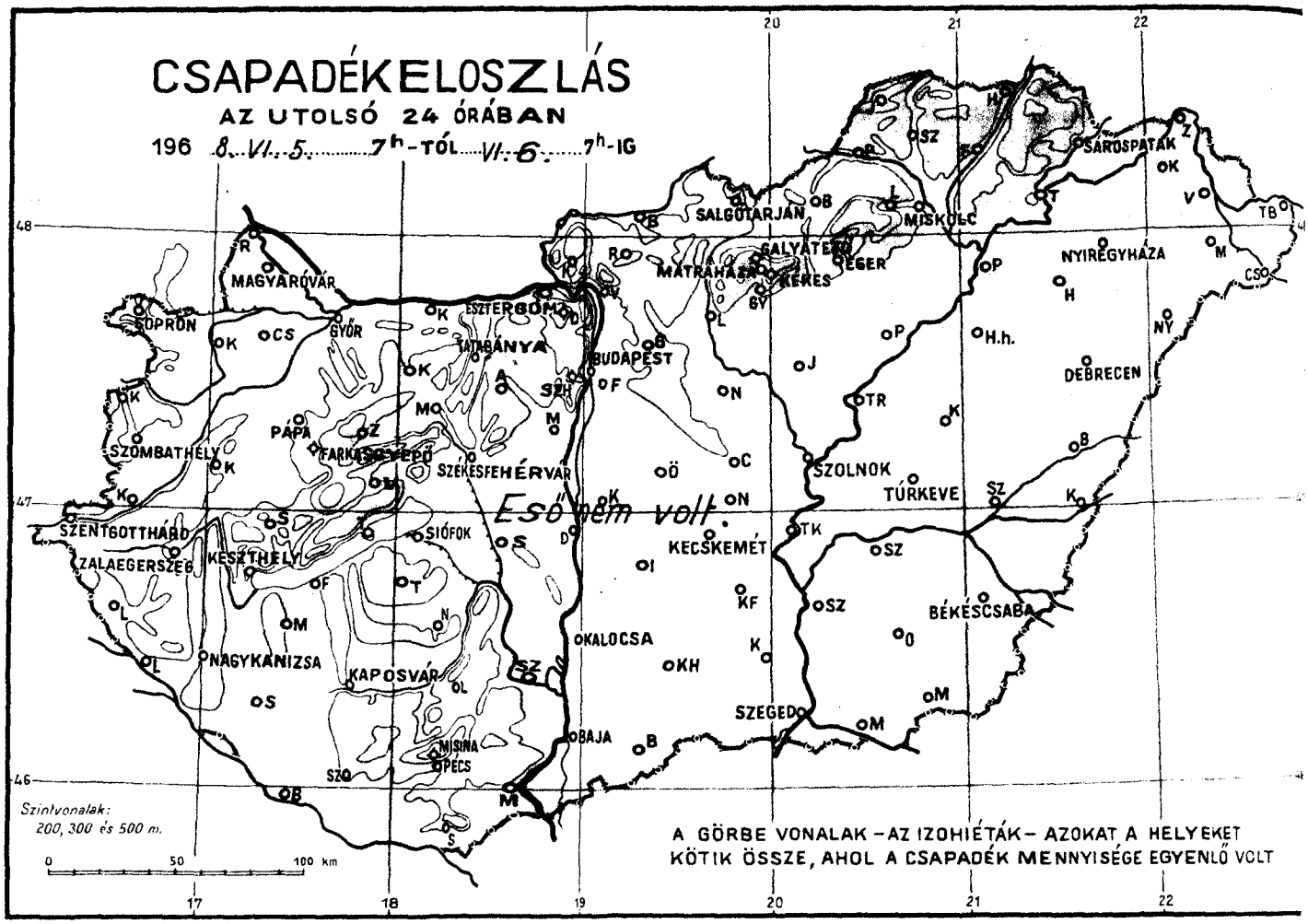
CSAPADÉKELOSZLÁS
AZ UTOLSÓ 24 ÓRÁBAN
196 8. VI. 5. 7h-TÓL VI. 6. 7h-IG
Esőnem volt.
A GÖRBE VONALAK – AZ IZOHIÉTÁK – AZOKAT A HELYEKET KÖTIK ÖSSZE, AHOL A CSAPADÉK MENNYISÉGE EGYENLŐ VOLT
Szintvonalak: 200, 300 és 500 m.
0 50 100 km
SOPRON
MAGYARÓVÁR
GYŐR
ESZTERGOM
TATABÁNYA
BUDAPEST
SZOMBATHELY
PÁPA
FARKASGYEPŰ
SZÉKESFEHÉRVÁR
SIÓFOK
SZENTGOTTHÁRD
ZALAEGERSZEG
KESZTHELY
NAGYKANIZSA
KAPOSVÁR
MISINA
PÉCS
BAJA
SZEGED
OKALOCSA
KECSKEMÉT
SZOLNOK
TÚRKEVE
BÉKÉSCSABA
DEBRECEN
NYÍREGYHÁZA
HAJDÚSZOBOSZLÓ
SÁROSPATAK
MISKOLC
SALGÓTARJÁN
MÁTRAHÁZA
GALYATETŐ
EGER
KERESZTES

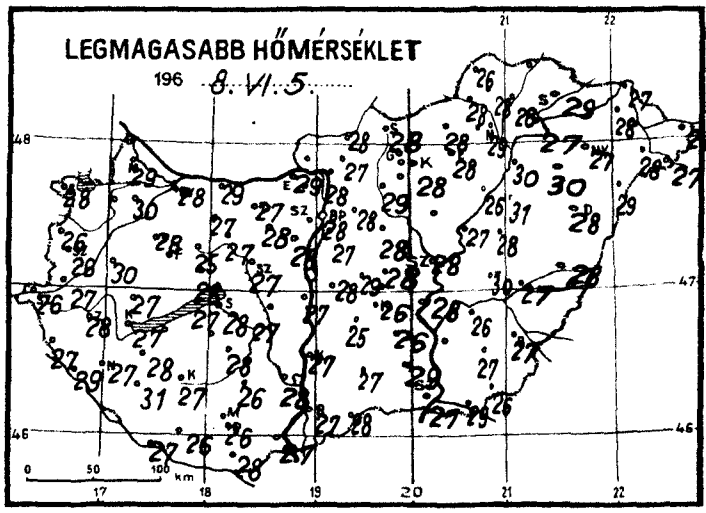
LEGMAGASABB HŐMÉRSÉKLET
196 8. VI. 5.
0 50 100 km

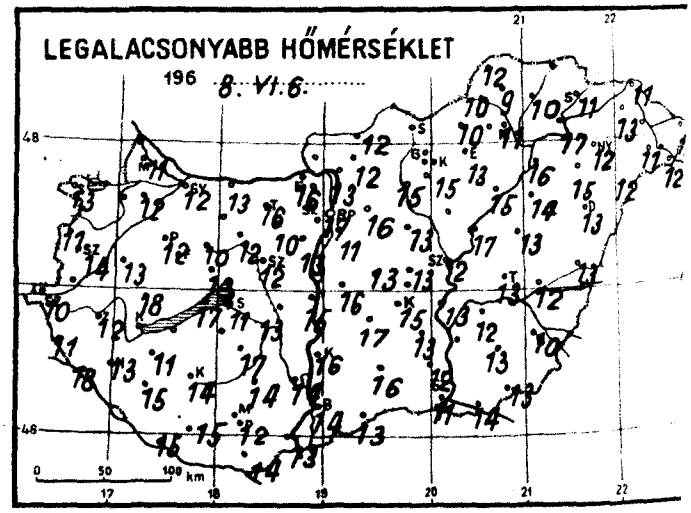
LEGALACSONYABB HŐMÉRSÉKLET
196 8. VI. 6.
0 50 100 km

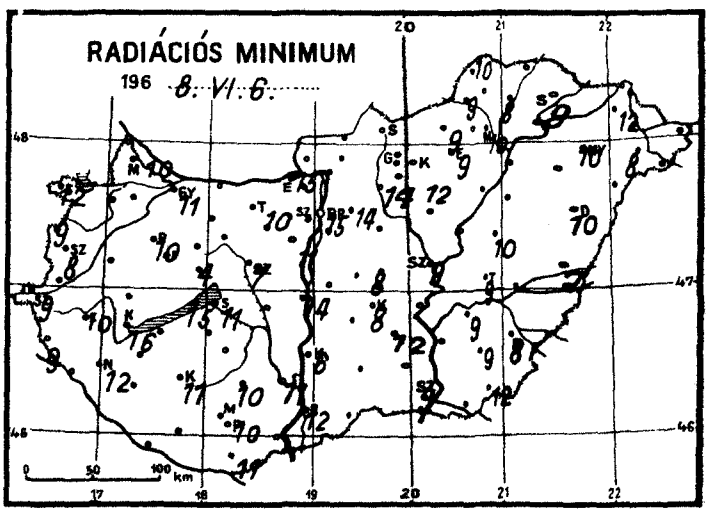
RADIÁCIÓS MINIMUM
196 8. VI. 6.
0 50 100 km

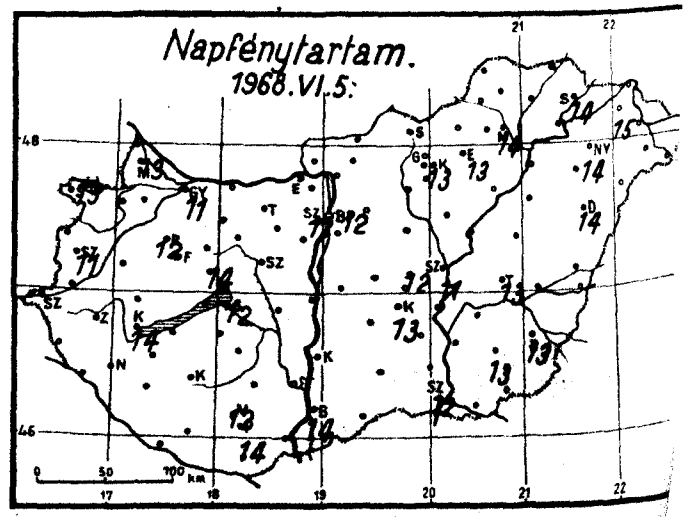
Napfénytartam.
1968. VI. 5.
0 50 100 km

1968. junius hó, 6 nap csütörtök

	Az utolsó 24 óra adatai					
	Csapadék (mm)		Hőmérsékleti szélsőségek			Napsütés (óra) tegnap
			tegnapi nappali max.	éjszakai min.	min. 5 cm-en	
12815 Magyaróvár	.		29	11	10	13
822 Győr	.		28	12	11	11
825 Pápa	.		28	12	10	12
805 Sopron	.		28	13	12	13
812 Szombathely	.		26	10	8	11
910 Szentgotthárd	.		26	10	9	
915 Zalaegerszeg	.		28	12	10	
Lenti	.		27	11	9	
925 Nagykanizsa	.		27	13	12	
920 Keszthely	.		27	18	16	14
Tihany	.		27	17	15	
935 Siófok	.		28	14	11	12
942 Pécs	.		26	12	10	14
941 Misinatető (534 m)	.		23	13	11	12
Siklós	.	⌒	28	14	11	
827 Farkasgyepű (400 m)	.		25	13	13	
Veszprém	.		28	13	11	14
833 Tatabánya	.		27	16	10	
839 Budapest (Ferihegy)	.		27	11	-	
840 Budapest OMI	.		28	17	15	12
841 Budapest (Szabadságh., 474 m)	.		25	14	12	12
Martonvásár	.		28	13	11	
835 Székesfehérvár	.		27	12	7	
Dunaújváros	.		27	15	14	
Szekszárd	.	⌒	28	14	11	
Mohács	.		27	13		
960 Baja	.		27	14	12	14
955 Kalocsa	.		27	16	6	
Cegléd	.		28	13	8	12
860 Szolnok	.		28	12	9	11
970 Kecskemét	.		26	15	8	13
Kiskunfélegyháza	.		26	13	12	
982 Szeged	.		27	11	9	12
Mezőhegyes	.		26	13	12	
Orosháza	.		27	13	9	13
990 Békéscsaba	.		27	10	8	13
875 Túrkeve	.		30	13	9	13
Berettyóújfalu	.	⌒	28	13	7	
882 Debrecen	.		28	13	10	14
892 Nyíregyháza	.		27	12	10	14
788 Gesvárda	.		28	13	12	15
Mátészalka	.	⌒	28	11	8	
Tiszabecs	.		28	12		
Vác	.	⌒	28	13		
Gödöllő	.		28	16	14	
Lőrinci	.		29	15	14	
Gyöngyös	.		28	15	12	
Balassagyarmat	.		28	12	10	
755 Salgótarján	.		28	-		
Galyatető (932 m)	.		22	17		
851 Kékestető (1000 m)	.		20	12	10	13
Mátraháza (672 m)						
865 Eger	.		28	13	9	13
Putnok	.	=	28	10	9	
Lillafüred	.		26	13		
772 Miskolc	.		29	11	10	14
Füged	.	⌒	28	10	8	
778 Sárospatak	.		29	11	9	14

24 órai csapadék mm		
Rajka		
Kapuvár	.	
Csorna	.	⌒
Komárom	.	
Káld	.	
Kőszeg	.	
Körmend	.	
Letenye	.	
Sümeg	.	
Zirc	.	
Kisbér	.	
Mór	.	
Alcsút	.	⌒
Esztergom	.	
Dobogókő	.	
Fonyód	.	
Tab	.	
Sárhatvan	.	
Lengyel	.	
Nagykónyi	.	
Marcali	.	⌒
Somogyszob	.	
Kaposvár	.	
Barcs	.	
Szigetvár	.	
Bácsalmás	.	
Kiskunhalas	.	
Izsák	.	
Kunsztmiklós	.	
Örkény	.	⌒
Nagykáta	.	
Jászapáti	.	
Tiszakécske	.	
Nagykőrös		
Kistelek	.	
Makó	.	
Szentes	.	
Szarvas	.	
Szeghalom	.	
Körösszakál	.	
Tiszaroff	.	
Poroszló	.	
Karcag	.	
Hortobágy	.	
Polgár	.	
Hajdúdorog	.	
Nyírlugos	.	
Csenger	.	
Vásárosnamény		
Záhony	.	
Királyrét		
Romhány	.	
Borsodnádasd	.	
Jósvafő	.	
Szendrőlád	.	
Hidasnémeti	.	
Tokaj	.	

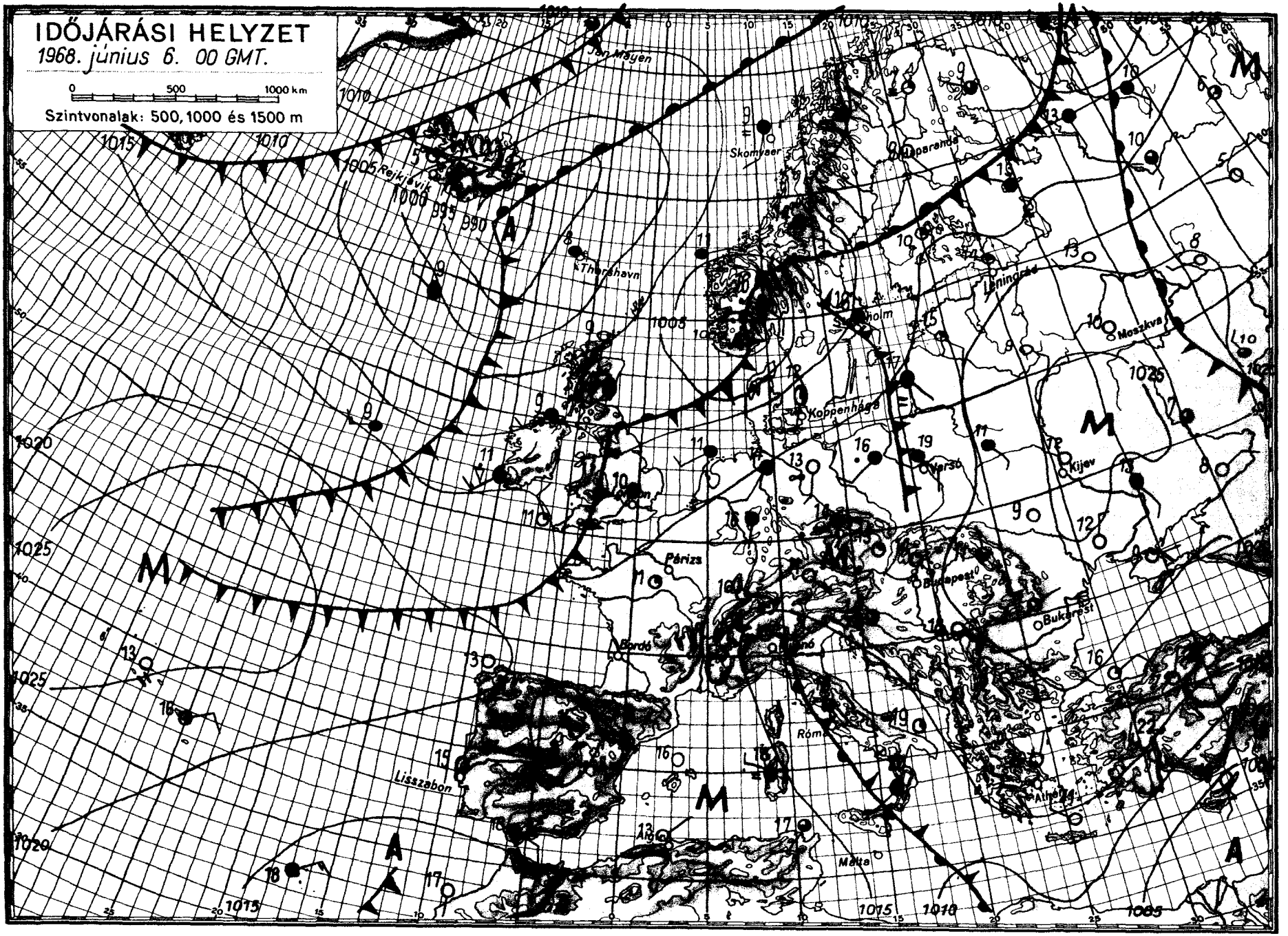
IDŐJÁRÁSI HELYZET
1968. június 6. 00 GMT.
0 500 1000 km
Szintvonalak: 500, 1000 és 1500 m
Jan Mayen
Skomvaer
Rejkjavik
Thorshavn
Leningrád
Moszkva
Koppenhága
Kijev
Párizs
Budapest
Bukarest
Bordó
Róma
Lisszabon
Málta
Athén

IDŐJÁRÁSI NAPIJELENTÉS

ЕЖЕДНЕВНЫЙ МЕТЕОРОЛОГИЧЕСКИЙ БЮЛЛЕТЕНЬ • DAILY WEATHER REPORT
BULLETIN QUOTIDIEN DE TEMPS • TÄGLICHER WETTERBERICHT

KIADJA AZ ORSZÁGOS METEOROLÓGIAI INTÉZET
BUDAPEST II. KITAIBEL PÁL UTCA 1
TELEFON: KÖZPONT: 353-500, IDŐJELZŐ OSZT.: 150-410

MEGJELENIK NAPONKÉNT • ELŐFIZETÉSI ÁRA A POSTAI KÖLTSÉGGEL EGYÜTT NEGYEDÉVRE 60, Ft
KIADÁSÉRT FELEL AZ INTÉZET IGAZGATÓJA

81. évfolyam 159. szám + Budapest + 1968. junius 7. péntek.

Az időjárási helyzet ma reggel és a várható időjárás:

Európa délkeleti részein kevés a felhő, száraz, meleg az idő. Máshol felhős, helyenként esős, zivataros időjárás uralkodik. Milánó-Bécs-Varsó vonalában, mintegy 200 km széles sávban egy esős, zivataros zóna helyezkedik el. Ez lassan kelet felé mozog és szombaton a Kárpát-medence keleti részén is éreztetni fogja hatását.

Hazánkban csütörtökön napos, száraz, meleg idő volt. Napközben a hőmérséklet 26, 30 fokig emelkedett. Ma hajnalban az ország területén 8 és 17 fok között volt a hőmérséklet. Délelőtt nyugaton erősen felhős ég mellett 20, 24 fokig emelkedett a hőmérséklet, máshol napos idő volt és 11 órakor 23, 27 fokos hőmérsékletet mértek. A kora délelőtti órákban Sopronban kevés eső is hullott.

Ma 12 órakor Budapesten a hőmérséklet 26 fok volt, a tengerszintre átszámitott légnyomás 763 mm, gyengén süllyedő irányzatu.

A Balaton vizének hőmérséklete Siófoknál 21 fok volt.

Várható időjárás szombat estig:

Keleten is megnövekedő felhőzet.
Elsősorban a Dunántulon esők, zivatarok.
Mérsékelt, helyenként élénk északnyugati szél.

Várható legalacsonyabb éjszakai hőmérséklet: 10, 15,
legmagasabb nappali hőmérséklet szombaton: a Dunántulon 20, 24, máshol 24, 28 fok között.

Kerényi Nárcisz s.k.

A hőmérséklet napi középértéke és eltérése a 90 évi átlagtól /Budapesten/:

1968. VI. 6.: 23,2 C°, +3,8 C°.

1871 óta ezen a napon Budapesten előfordult:

legmagasabb hőmérséklet: 31,4 C° /1964/
legalacsonyabb hőmérséklet: 6,1 C° /1918/.

68.385.

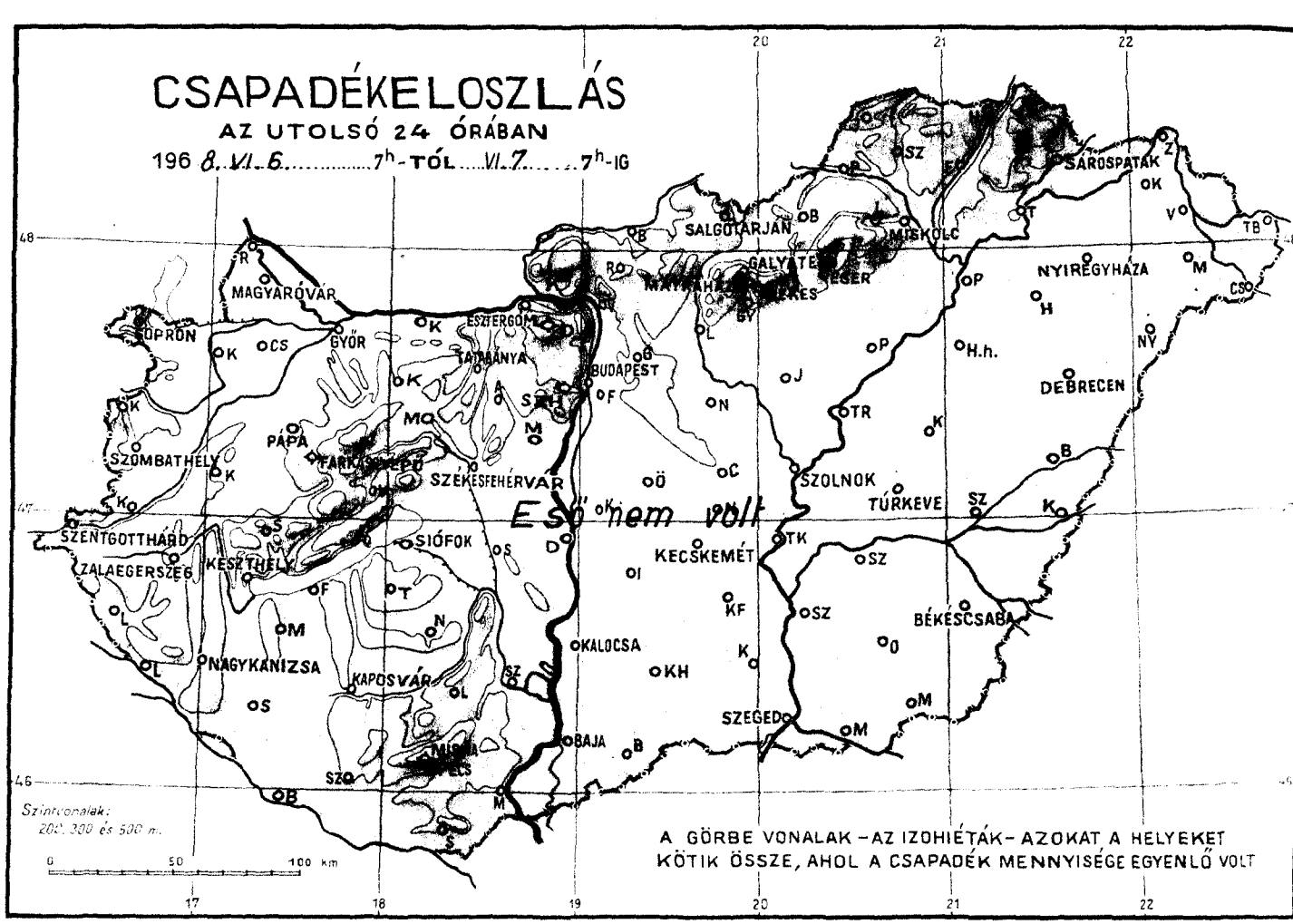
CSAPADÉKELOSZLÁS
AZ UTOLSÓ 24 ÓRÁBAN
196 8. VI. 6. ..... 7h-TÓL ..... VI. 7. ..... 7h-IG
Eső nem volt
A GÖRBE VONALAK – AZ IZOHIÉTÁK – AZOKAT A HELYEKET KÖTIK ÖSSZE, AHOL A CSAPADÉK MENNYISÉGE EGYENLŐ VOLT
Szintvonalak: 200, 300 és 500 m.
0 50 100 km
SÁROSPATAK
NYIREGYHÁZA
DEBRECEN
SZOLNOK
TÚRKEVE
KECSKEMÉT
BÉKÉSCSABA
SZEGED
BAJA
OKALOCSA
KAPOSVÁR
NAGYKANIZSA
SIÓFOK
SZÉKESFEHÉRVÁR
BUDAPEST
ESZTERGOM
TATABÁNYA
GYŐR
MAGYARÓVÁR
SOPRON
SZOMBATHELY
SZENTGOTTHÁRD
ZALAEGERSZEG
KESZTHELY
SALGÓTARJÁN
MISKOLC

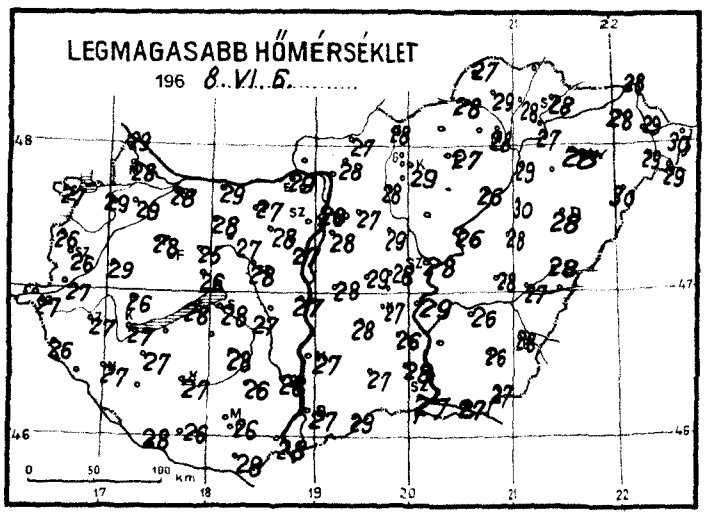
LEGMAGASABB HŐMÉRSÉKLET
196 8. VI. 6. .....
0 50 100 km

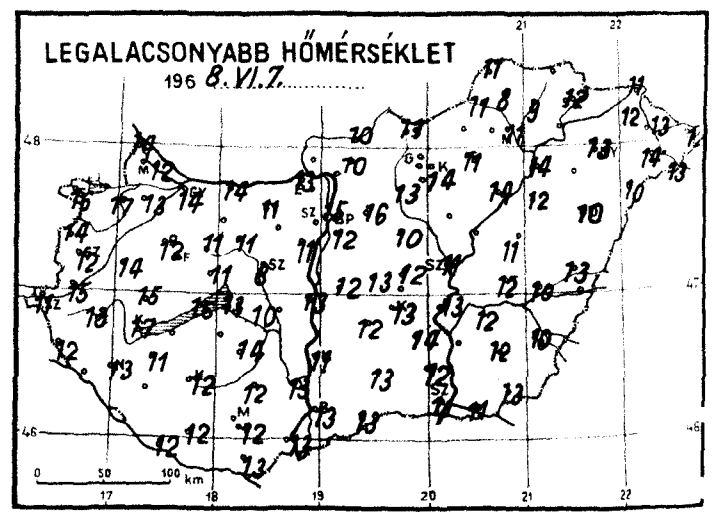
LEGALACSONYABB HŐMÉRSÉKLET
196 8. VI. 7. .....
0 50 100 km

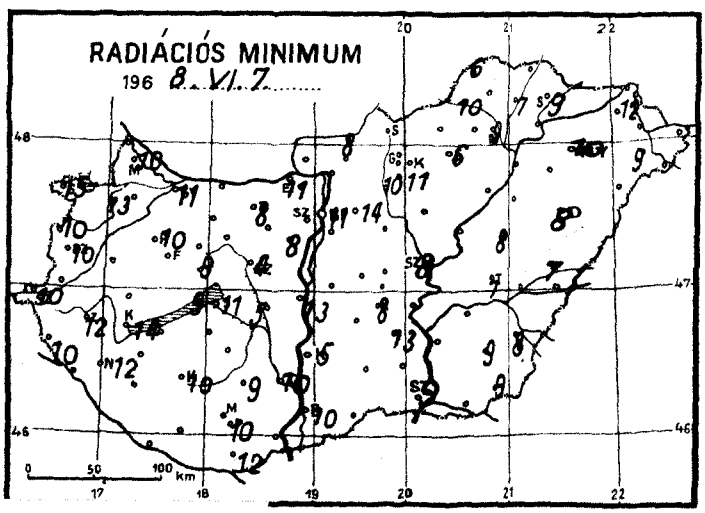
RADIÁCIÓS MINIMUM
196 8. VI. 7. .....
0 50 100 km

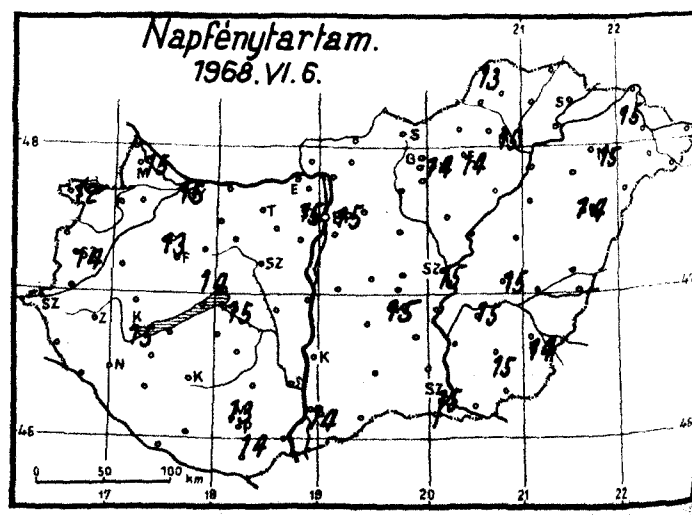
Napfénytartam.
1968. VI. 6.
0 50 100 km

1968. junius hó,
7 péntek nap

	Az utolsó 24 óra adatai						24 órai csapadék mm		
	Csapadék (mm)		Hőmérsékleti szélsőségek: tegnapi nappali max.	éjszakai min.	min. 5 cm-en	Napsütés (óra) tegnap			
12815 Magyaróvár	.		28	12	10	15	Rajka	.	
822 Győr	.		28	14	11	15	Kapuvár	.	b
825 Pápa	.		28	12	10	13	Csorna	.	
805 Sopron	.		27	16	15	12	Komárom	.	b
812 Szombathely	.		26	12	10	14	Káld	.	
910 Szentgotthárd	.	<	27	11	10		Kőszeg	.	
915 Zalaegerszeg	.		27	13	12		Körmend	.	
Lenti	.		26	12	10		Letenye	.	
925 Nagykanizsa	.	<	27	13	12		Sümeg	.	
920 Keszthely	.		27	17	14	15	Zirc	.	
Tihany	.		28	16	9		Kisbér	.	
935 Siófok	.	<	28	13	11	15	Mór	.	
942 Pécs	.		26	12	10	14	Alcsút	.	b
941 Misinatető (534 m)	.		23	14	12	13	Esztergom	.	
Siklós	.		28	13	12		Dobogókő	.	
827 Farkasgyepű (400 m)	.		25	16	13		Fonyód	.	
Veszprém	.	b	26	11	9	14	Tab	.	
833 Tatabánya	.		27	14	8		Sárbogárd	.	
839 Budapest (Ferihegy)	.		28	12	-		Lengyel	.	
840 Budapest OMI	.		28	15	11	15	Nagykónyi	.	b
841 Budapest (Szabadságh. 474 m)	.		24	14	11	15	Marcali	.	b
Martonvásár	.		27	11	8		Somogyszob	.	
835 Székesfehérvár	.		28	8	4		Kaposvár	.	
Dunaújváros	.		27	13	13		Barcs	.	
Szekszárd	.	b	28	13	10		Szigetvár	.	
Mohács	.		28	13			Bácsalmás	.	
960 Baja	.		27	13	10	14	Kiskunhalas	.	
955 Kalocsa	.		27	11	5		Izsák	.	
Cegléd	.		28	12	-	14	Kunsztmiklós	.	
860 Szolnok	.		28	11	8	15	Örkény	.	b
970 Kecskemét	.		27	13	8	15	Nagykáta	.	
Kiskunfélegyháza	.		26	14	13		Jászapáti	.	
982 Szeged	.		27	11	9	15	Tiszakécske	.	
Mezőhegyes	.		27	13	9		Nagykőrös	.	
Orosháza	.		26	12	9	15	Kistelek	.	
990 Békéscsaba	.		28	10	8	14	Makó	.	
875 Túrkeve	.		28	12	7	15	Szentes	.	
Berettyóújfalu	.	b	28	13	7		Szarvas	.	
882 Debrecen	.		28	10	8	14	Szeghalom	.	b
892 Nyíregyháza	.		28	13	10	15	Kőrösszakál	.	
788 Kisvárda	.		28	12	12	15	Tiszaroff	.	
Mátészalka	.	b	29	14	9		Poroszló	.	
Tiszabecs	.		30	12			Karcag	.	
Vác	.	b	29	9			Hortobágy	.	
Gödöllő	.		27	16	14		Polgár	.	
Lőrinci	.		28	13	10		Hajdúdorog		
Gyöngyös	.		29	14	11		Nyírlugos	.	
Balassagyarmat	.		27	10	8		Csenger	.	
755 Salgótarján	.		28	11			Vásárosnamény	.	
Galyatető (932 m)	.		21	11			Záhony	.	
851 Kékestető (1000 m)	.		20	11	10	14	Királyrét	.	
Mátraháza (672 m)							Romhány	.	
865 Eger	.		27	11	6	14	Borsodnádasd		
Putnok	.		28	11	10		Jósvafő	.	
Lillafüred	.		25	10			Szendrőlád	.	
772 Miskolc	.		28	11	9	15	Hidasnémeti	.	
Füged	.		28	9	7		Tokaj	.	
778 Sárospatak	.		28	12	9	-			

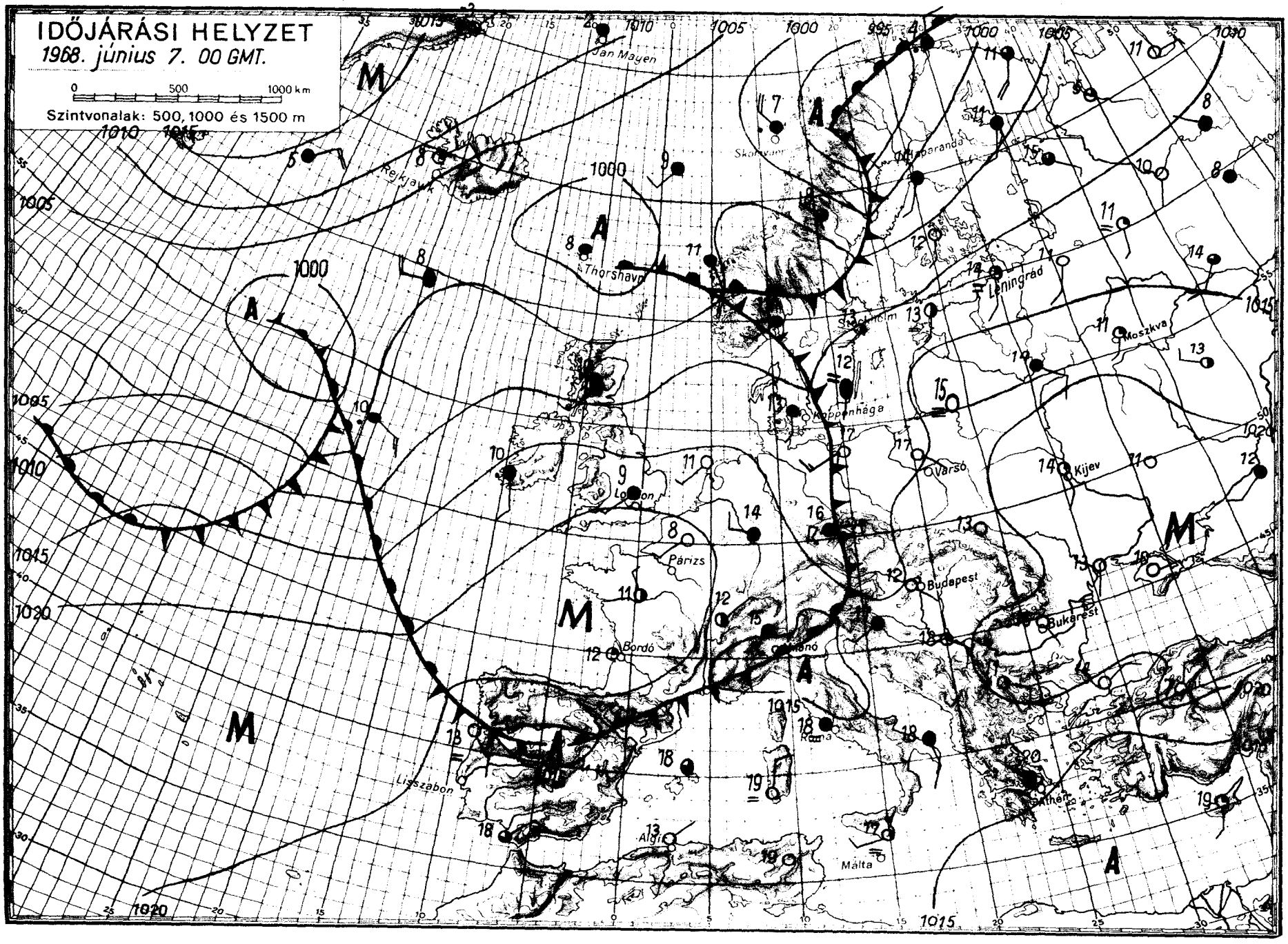
IDŐJÁRÁSI HELYZET
1968. június 7. 00 GMT.
0 500 1000 km
Szintvonalak: 500, 1000 és 1500 m
Jan Mayen
Reykjavik
Thorshavn
Skrowick
Leningrád
Moszkva
Koppenhága
Varsó
Kijev
London
Párizs
Bordó
Budapest
Bukarest
Lisszabon
Algír
Málta
Athén
OFFSET NYOMDA BUDAPEST

IDŐJÁRÁSI NAPIJELENTÉS

ЕЖЕДНЕВНЫЙ МЕТЕОРОЛОГИЧЕСКИЙ БЮЛЛЕТЕНЬ • DAILY WEATHER REPORT
BULLETIN QUOTIDIEN DE TEMPS • TÄGLICHER WETTERBERICHT

KIADJA AZ ORSZÁGOS METEOROLÓGIAI INTÉZET
BUDAPEST II. KITAIBEL PÁL UTCA 1
TELEFON: KÖZPONT: 353-500, IDŐJELZŐ OSZT.: 150-410

MEGJELENIK NAPONKÉNT • ELŐFIZETÉSI ÁRA A POSTAI KÖLTSÉGGEL EGYÜTT NEGYEDÉVRE 60,- Ft
KIADÁSÉRT FELEL AZ INTÉZET IGAZGATÓJA

81. évfolyam 160. szám + Budapest + 1968. junius 8. szombat

Az időjárási helyzet ma reggel és a várható időjárás:

A Kelet-Európában történt felmelegedés nyomán, valamint az Atlanti-óceán légtömegeinek beáramlása következtében az elmult napok során jelentős hőmérsékleti ellentét következett be szárazföldünk nyugati és keleti része között. A hüvösebb légtömeg határvonala jelenleg Lengyelország déli része, az Északi-Kárpátok, valamint az Alpok gerincvonalában van, az éjszakai óráktól nem változtatta helyét. A következő rövid időszakban azonban valószinü, hogy legalábbis a Kárpátmedence északnyugati részét kisebbfoku időromlás már érinti.

Hazánkban pénteken meleg, száraz idő volt. A napközben felvonuló felhőzet a Bakonytól nyugatra 3, 9 órára korlátozta a napsütést, máshol viszont 10, 15 órás napfénytartamot mértek. A hőmérséklet csucsértéke északnyugatról délkelet felé haladva 24 és 30 fok között alakult ki. Reggel Sopronban pár csepp esőt észleltek, délben Letenyén egyetlen zivatar felhőből 12 mm eső esett. A hőmérséklet szombat hajnalban 9 és 17 fok között volt. Délelőtt folytatódott a napos, száraz, meleg idő, csupán a nyugati határszélen keletkezett gomoly és zivatarfelhőzet. Sopronban 11 óra körül megdördült az ég és esett az eső. A hőmérséklet ebben az időpontben 23 és 27 fok között volt.

Ma 12 órakor Budapesten a hőmérséklet 27 fok, a tengerszintre átszámitott légnyomás 762 mm, gyengén süllyed.

A Balaton vizének hőmérséklete Siófoknál 12 órakor 22 fok.

Várható időjárás vasárnap estig:

Főként nyugaton és északon felhősebb idő, legfeljebb néhány helyen futó esővel, zivatarral.

Gyenge, változó irányu szél, eső, zivatar idején átmeneti szélélénkülés.

A meleg a Dunántulon kissé mérséklődik.

Várható legalacsonyabb éjszakai hőmérséklet: 11, 16,
legmagasabb nappali hőmérséklet vasárnap az északi és nyugati megyékben: 20, 25, máshol 25, 30 fok között.

Dr. Tóth Pál s.k.

A hőmérséklet napi középértéke és eltérése a 90 évi átlagtól /Budapesten/:

1968. VI. 7.: 22,6 C° +3,4 C°

1871 óta ezen a napon Budapesten előfordult:

legmagasabb hőmérséklet: 32,2 C° /1945/
legalacsonyabb hőmérséklet: 7,7 C° /1962/

68.386.

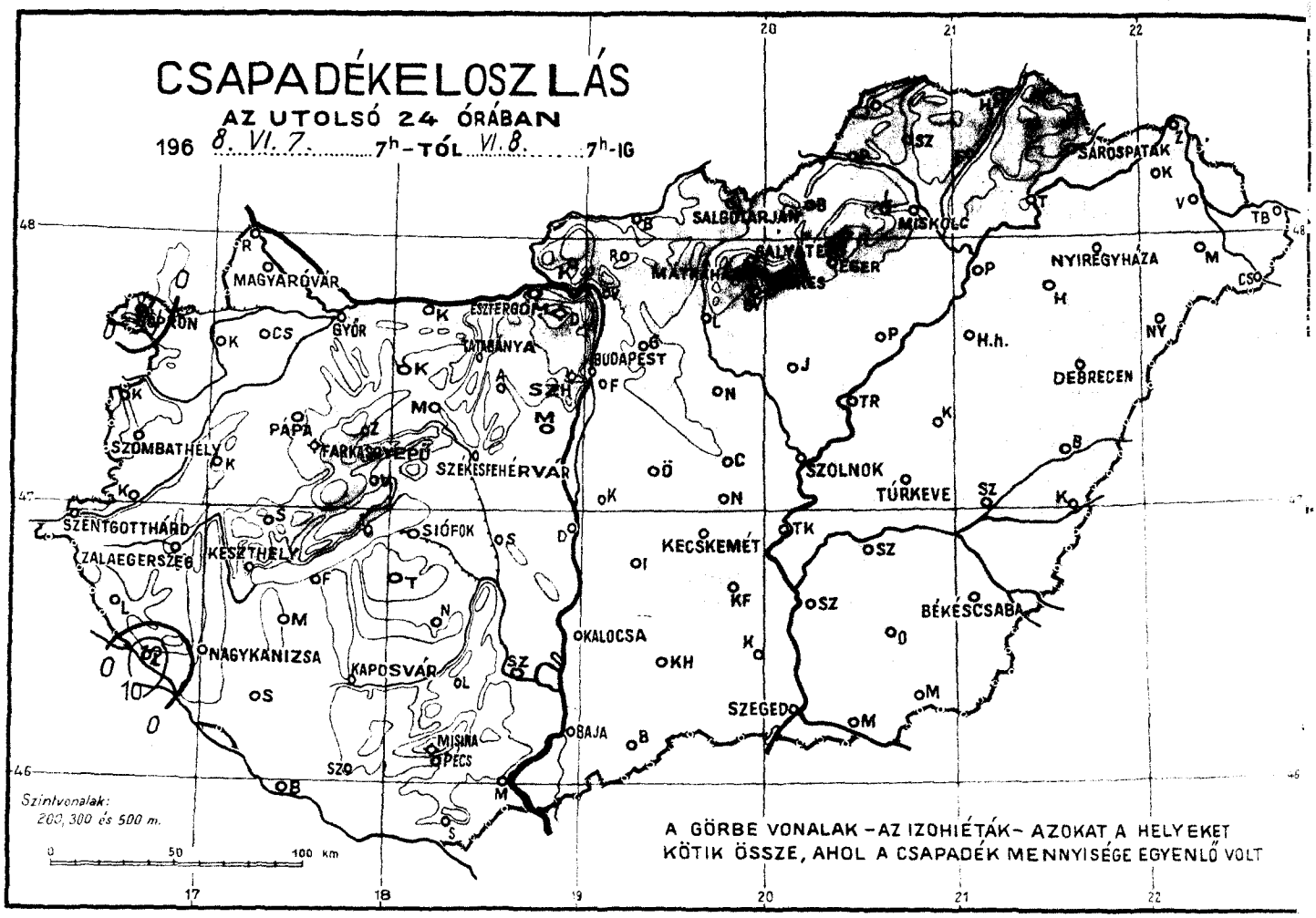
CSAPADÉKELOSZLÁS
AZ UTOLSÓ 24 ÓRÁBAN
196 8. VI. 7. 7h-TÓL VI. 8. 7h-IG
MAGYARÓVÁR
GYŐR
ESZTERGOM
TATABÁNYA
BUDAPEST
SZOMBATHELY
PÁPA
SZÉKESFEHÉRVÁR
SIÓFOK
SZENTGOTTHÁRD
ZALAEGERSZEG
KESZTHELY
NAGYKANIZSA
KAPOSVÁR
MISINA
PÉCS
BAJA
SZEGED
KECSKEMÉT
KALOCSA
SZOLNOK
TÚRKEVE
DEBRECEN
NYÍREGYHÁZA
MISKOLC
SÁROSPATAK
BÉKÉSCSABA
Szintvonalak:
200, 300 és 500 m.
A GÖRBE VONALAK – AZ IZOHIÉTÁK – AZOKAT A HELYEKET
KÖTIK ÖSSZE, AHOL A CSAPADÉK MENNYISÉGE EGYENLŐ VOLT

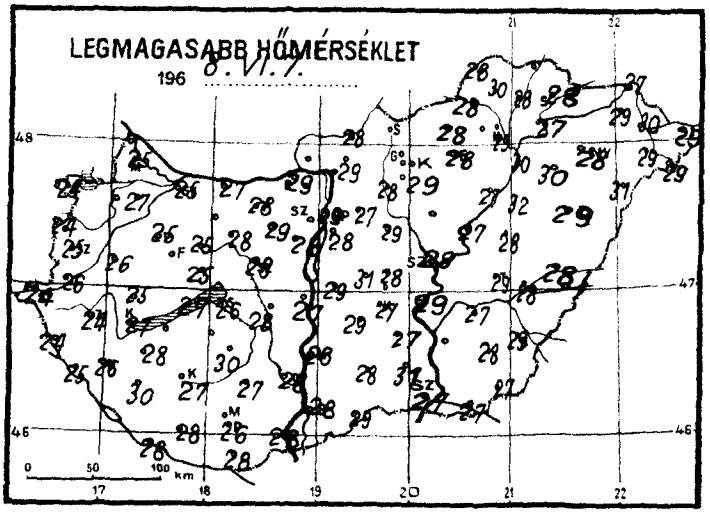
LEGMAGASABB HŐMÉRSÉKLET
196 8. VI. 7.

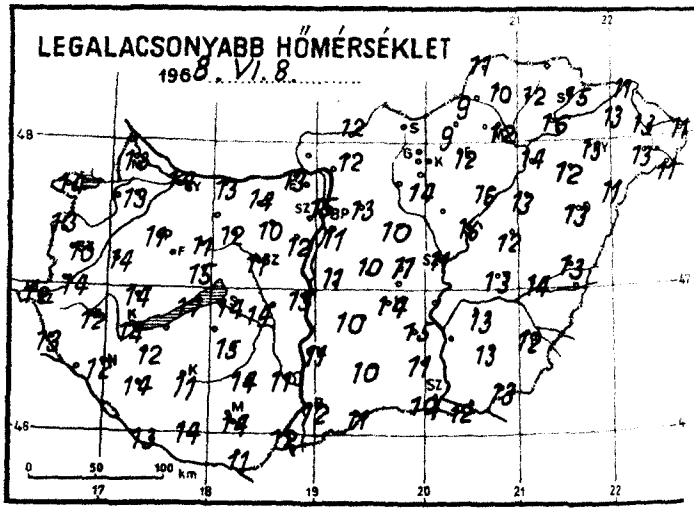
LEGALACSONYABB HŐMÉRSÉKLET
1968. VI. 8.

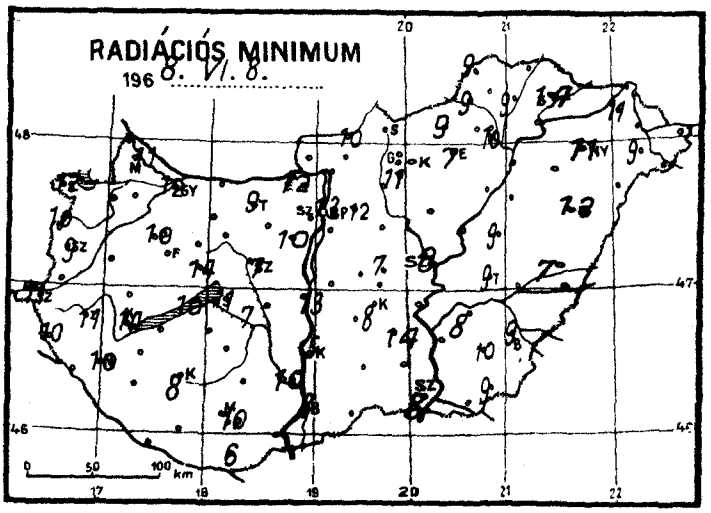
RADIÁCIÓS MINIMUM
196 8. VI. 8.

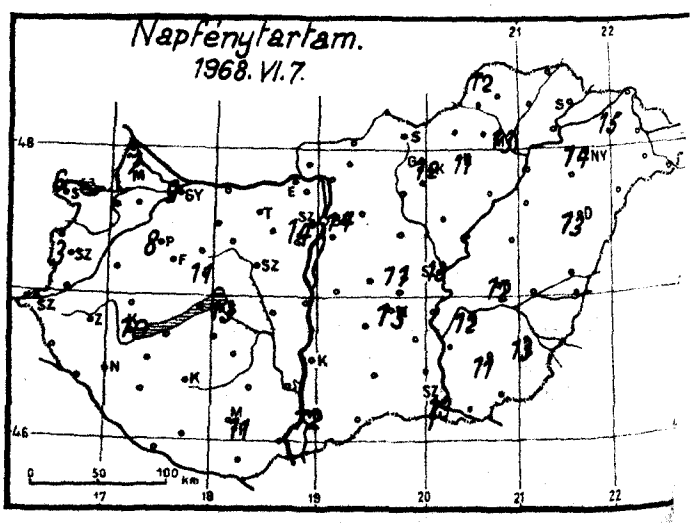
Napfénytartam.
1968. VI. 7.

1968. ...június..... hó,
8.... nap ..szombat.....

	Az utolsó 24 óra adatai						24 órai csapadék mm		
	Csapadék (mm)		Hőmérsékleti szélsőségek: tegnapi nappali max.	éjszakai min.	min. 5 cm-en	Napsütés (óra) tegnap			
12815 Magyaróvár	•		25	13	11	7	Rajka		
822 Győr	•		25	14	12	9	Kapuvár	•	
825 Pápa	•		25	11	10	8	Csorna	•	
805 Sopron	ny		24	14	12	6	Komárom	•	
812 Szombathely	•		25	10	9	3	Káld	•	
910 Szentgotthárd	•	=	24	12	11		Kőszeg	•	
915 Zalaegerszeg	•		24	12	11		Körmend	•	
Lenti	•		24	13	10		Letenye	12	K
925 Nagykanizsa	•		26	12	10		Sümeg	•	
920 Keszthely	•		27	14	14	10	Zirc	•	
Tihany	•		27	17	10		Kisbér	•	
935 Siófok	•		26	14	11	13	Mór	•	
942 Pécs	•		26	14	10	11	Alcsút	•	
941 Misinatető (534 m)			–				Esztergom		
Siklós	•	⌐	28	11	6		Dobogókő	•	
827 Farkasgyepű (400 m)	•		25	14	13		Fonyód	•	
Veszprém	•	⌐	25	15	14	11	Tab	•	
833 Tatabánya	•		28	14	9		Siófok	•	
839 Budapest (Ferihegy)	•		28	11	–		Lengyel	•	
840 Budapest OMI	•		29	15	13	14	Nagykónyi	•	⌐
841 Budapest (Szabadságh., 474 m)	•	⌐	25	16	11	14	Marcali	•	⌐
Martonvásár	•		28	12	10		Somogyszob	•	
835 Székesfehérvár	•		28	11	7		Kaposvár	•	
Dunaújváros	•		27	13	13		Barcs	•	
Szekszárd	•	⌐	28	11	10		Szigetvár	•	
Mohács	•		28	12			Bácsalmás	•	
960 Baja	•		28	12	8	12	Kiskunhalas	•	
955 Kalocsa	•		28	11	5		Izsák	•	
Cegléd	•		28	11	7	11	Kunsztmiklós	•	
860 Szolnok	•		28	11	9	13	Örkény	•	=
970 Kecskemét	•		27	14	8	13	Nagykáta	•	
Kiskunfélegyháza	•		27	15	14		Jászapáti	•	
982 Szeged	•		27	10	8	13	Tiszakécske	•	⌐
Mezőhegyes	•	⌐	27	13	9		Nagykőrös	•	
Orosháza	•		28	13	10	11	Kistelek	•	
990 Békéscsaba	•		29	12	9	13	Makó	•	
875 Túrkeve	•		29	13	9	12	Szentes	•	
Berettyóújfalu	•	⌐	28	13	7		Szarvas	•	
882 880 Debrecen	•		29	13	12	13	Szeghalom	•	
892 Nyíregyháza	•		28	13	11	14	Körösszakál	•	
788 Kisvárda	•		29	13	11	15	Tiszaroff	•	
Mátészalka	•	⌐	29	13	9		Poroszló	•	⌐
Tiszabecs	•		29	11			Karcag	•	
Vác							Hortobágy	•	
Gödöllő	•		27	13	12		Polgár	•	
Lőrinci	•		28	–	–		Hajdúdorog	•	
Gyöngyös	•		29	14	11		Nyírlugos	•	
Balassagyarmat	•		28	12	10		Csenger	•	=
755 Salgótarján	•		–	–			Vásárosnamény	•	
Galyatető (932 m)	•		20	13			Záhony	•	
851 Kékestető (1000 m)	•		21	14	13	12	Királyrét	•	
Mátraháza (672 m)			–				Romhány	•	
865 Eger	•		28	12	7	11	Borsodnádasd	•	
Putnok	•	=	28	9	9		Jósvafő	•	
Lillafüred	•		26	11			Szendrőlád	•	
772 Miskolc	•	=	29	12	10	13	Hidasnémeti	•	
Fügöd	•	⌐	28	12	9		Tokaj	•	
778 Sárospatak	•		28	15	14	–			

Szakhatvan

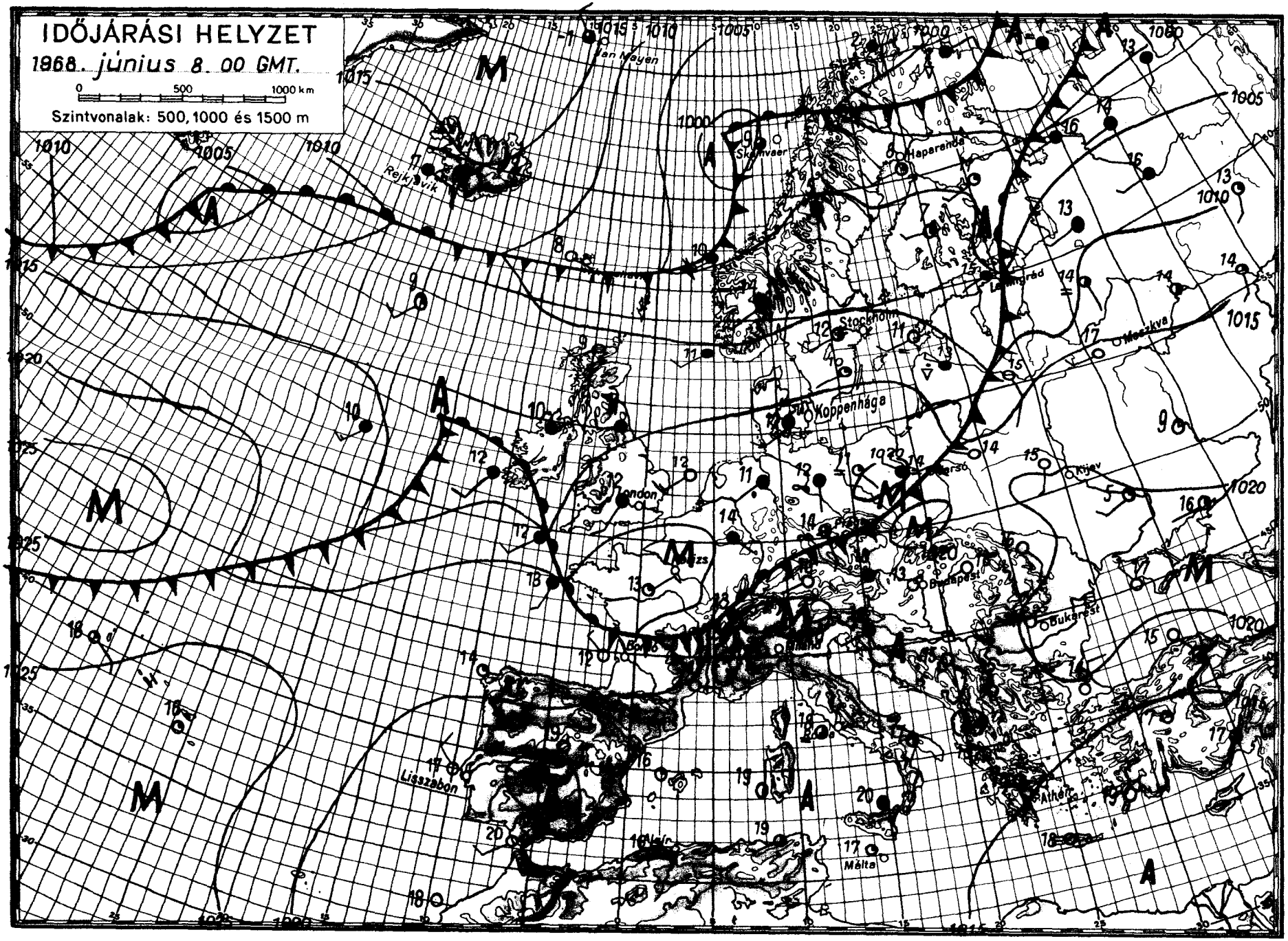

OFFSET-NYOMDA, BUDAPEST

IDŐJÁRÁSI NAPIJELENTÉS

ЕЖЕДНЕВНЫЙ МЕТЕОРОЛОГИЧЕСКИЙ БЮЛЛЕТЕНЬ • DAILY WEATHER REPORT
BULLETIN QUOTIDIEN DE TEMPS • TÄGLICHER WETTERBERICHT

KIADJA AZ ORSZÁGOS METEOROLÓGIAI INTÉZET
BUDAPEST II. KITAIBEL PÁL UTCA 1
TELEFON: KÖZPONT: 353-500, IDŐJELZŐ OSZT.: 150-410

MEGJELENIK NAPONKÉNT • ELŐFIZETÉSI ÁRA A POSTAI KÖLTSÉGGEL EGYÜTT NEGYEDÉVRE 60, Ft
KIADÁSÉRT FELEL AZ INTÉZET IGAZGATÓJA

81. évfolyam 161. szám + Budapest + 1968. junius 9 vasárnap

Az időjárási helyzet ma reggel és a várható időjárás:

Az óceánról folytatódik a nedvesebb, hüvösebb levegő áramlása szárazföldünk középső részei fölé. Ma hajnalra a hüvös levegő elérte a Kárpát-medence nyugati felét és tovább terjeszkedik kelet felé. Ennek következtében Európa nagy részén változékony, esős, helyenként zivataros időjárás uralkodik. Ezeken a területeken a hőmérséklet napi csucsértéke 2, 6 fokkal alacsonyabb az évszaknak megfelelő átlagnál.

Hazánkban szombaton nyugaton változóan felhős ég mellett csak 5, 8 órán át sütött a nap, máshol tovább folytatódott a derült, száraz idő. A délelőtti óráktól kezdve a Dunántulon záporok, zivatarok keletkeztek. A lehullott csapadék mennyisége szeszélyes eloszlásban általában 1 és 12 mm között váltakozott, de Szombathelyen 14, Sopronban 15, Lentiben 20, Kőszegen 23 mm-t mértek. A hőmérséklet napközben nyugaton egy-két helyen csak 25, 27 fokig emelkedett, az ország többi részein 29, 31 fokos maximumok alakultak ki. Ma hajnalra 9, 17 fokig hült le a levegő. Vasárnap délelőtt a Dunántulon felhős, esős, de a Tiszántulon még száraz volt az idő. 11 órakor nagy hőmérsékletkülönbség állt fenn az ország nyugati és keleti részei között. A nyugati határszélen csak 15, 17, a középső részeken 20, 25, de a Tiszántulon 25, 28 fokot mértek.

Ma 12 órakor Budapesten a hőmérséklet 21 fok volt, a tengerszintre átszámitott légnyomás 758 mm, alig változik.

A Balaton vizének hőmérséklete Siófoknál 12 órakor 21 fok volt.

Várható időjárás hétfő estig:

Időnként megnövekvő felhőzet, többfelé záporral, zivatarral.
Mérsékelt, zivatar idején megerősödő északnyugatira forduló szél.
A nappali felmelegedés keleten is gyengül.
Várható legalacsonyabb éjszakai hőmérséklet: 11, 16,
legmagasabb nappali hőmérséklet hétfőn: 20, 25 fok között.

Bartha Péterné s.k.

A hőmérséklet napi középértéke és eltérése a 90 évi átlagtól /Budapesten/:

1968. VI. 8.	24,0 C°	+4,3 C°

1871 óta ezen a napon Budapesten előfordult:

legmagasabb hőmérséklet:	33,4 C° /1945/
legalacsonyabb hőmérséklet:	7,2 C° /1933/

66.388.

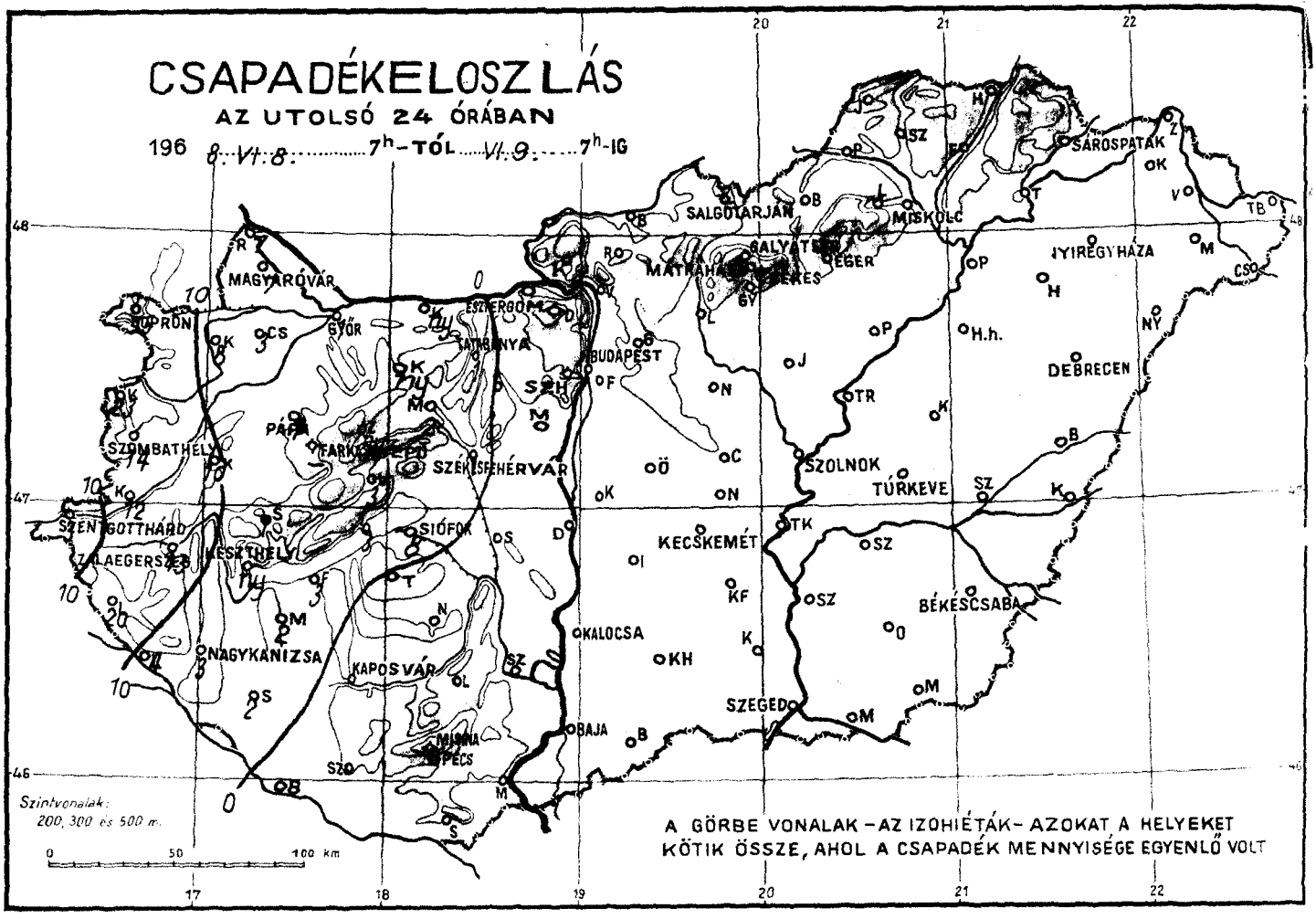
CSAPADÉKELOSZLÁS
AZ UTOLSÓ 24 ÓRÁBAN
196 8. VI. 8. 7h-TÓL VI. 9. 7h-IG
Szintvonalak:
200, 300 és 500 m.
0 50 100 km
A GÖRBE VONALAK – AZ IZOHIÉTÁK – AZOKAT A HELYEKET KÖTIK ÖSSZE, AHOL A CSAPADÉK MENNYISÉGE EGYENLŐ VOLT
MAGYARÓVÁR
GYŐR
ESZTERGOM
BUDAPEST
SZOMBATHELY
PÁPA
SZÉKESFEHÉRVÁR
SZENTGOTTHÁRD
KESZTHELY
SIÓFOK
NAGYKANIZSA
KAPOSVÁR
PÉCS
BAJA
SALGÓTARJÁN
MISKOLC
SÁROSPATAK
MATRAHÁZA
EGER
NYÍREGYHÁZA
DEBRECEN
SZOLNOK
TÚRKEVE
KECSKEMÉT
KALOCSA
SZEGED
BÉKÉSCSABA

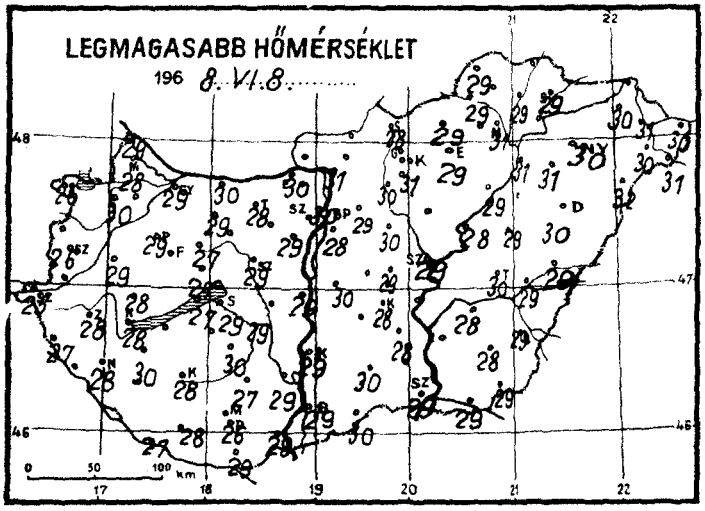
LEGMAGASABB HŐMÉRSÉKLET
196 8. VI. 8.
0 50 100 km

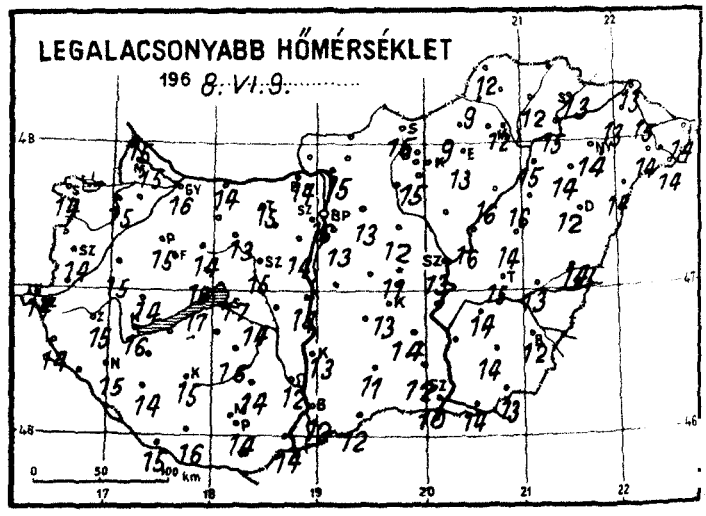
LEGALACSONYABB HŐMÉRSÉKLET
196 8. VI. 9.
0 50 100 km

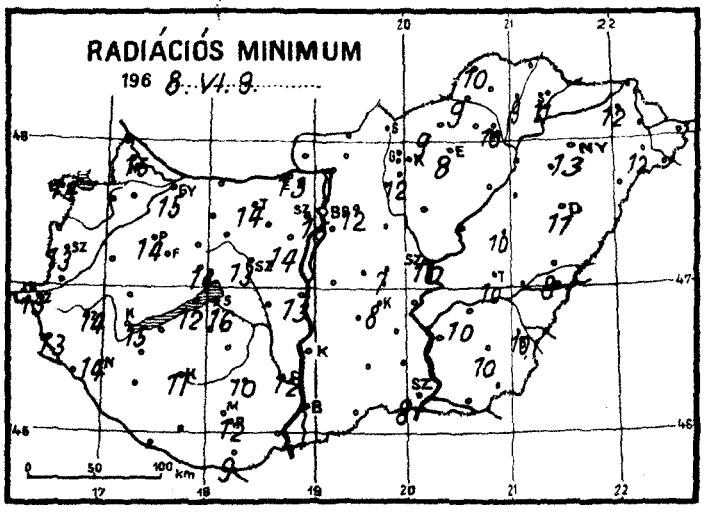
RADIÁCIÓS MINIMUM
196 8. VI. 9.
0 50 100 km

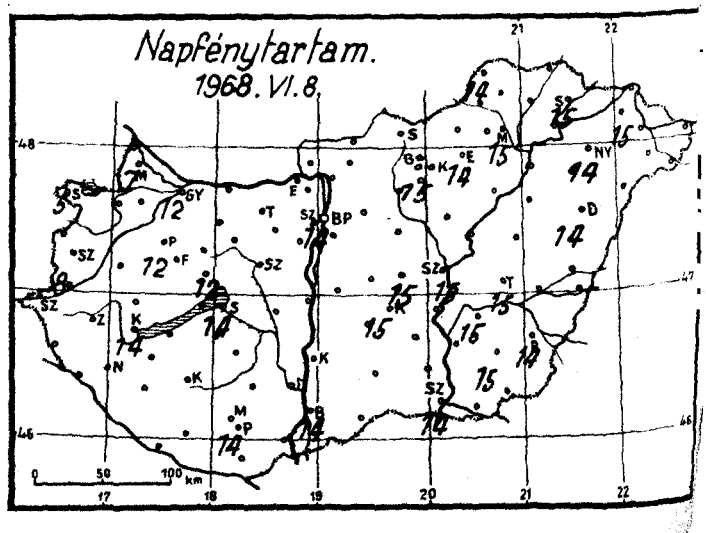
Napfénytartam.
1968. VI. 8.
0 50 100 km

1968. ...június..... hó,
9.... napvasárnap.....

	Az utolsó 24 óra adatai					
	Csapadék (mm)		Hőmérsékleti szélsőségek			Napsütés (óra) tegnap
			tegnapi nappali max.	éjszakai min.	min. 5 cm-en	
12815 Magyaróvár	7		28	15	15	7
822 Győr	1		29	16	15	12
825 Pápa	1	∇	29	15	14	12
805 Sopron	15	⌐	26	14	14	5
812 Szombathely	14	⌐	26	14	13	8
910 Szentgotthárd	3	⌐	25	14	13	
915 Zalaegerszeg	13	⌐	28	15	14	
Lenti	20		27	14	13	
925 Nagykanizsa	3	⌐	28	15	14	
920 Keszthely	ny	∇	28	16	15	14
Tihany	3		27	17	12	
935 Siófok	8	∇	29	17	16	14
942 Pécs	.		26	14	12	14
941 Misinatető (534 m)	.		25	14	14	13
Siklós	.		29	–	9	
827 Farkasgyepű (400 m)	.		27	13	12	
Veszprém	3		28	16	14	12
833 Tatabánya	1		28	15	14	
839 Budapest (Ferihegy)	.		28	13	–	
840 Budapest OMI	.		30	16	15	14
841 Budapest (Szabadságh. 474 m)	–		–			
Martonvásár	.		29	14	14	
835 Székesfehérvár	1		29	15	13	
Dunaújváros	.		29	14	13	
Szekszárd	.	= ∩	29	12	12	
Mohács	.		29	14		
960 Baja	.		29	12	10	14
955 Kalocsa	.		29	13	–	
Ceglód	.		29	11	7	15
860 Szolnok	.		29	13	10	15
970 Kecskemét	.		28	13	8	15
Kiskunfélegyháza	.		28	14	–	
982 Szeged	.		29	10	8	14
Mezőhegyes	.	∩	29	13		
Orosháza	.		28	14	10	15
990 Békéscsaba	.		29	12	10	14
875 Túrkeve	.		30	15	10	14
Berettyóújfalu	.	∩	29	14	8	
882 Debrecen	.		30	12	11	14
892 Nyíregyháza	.		30	14	13	14
788 Kisvárda	.		30	13	12	15
Mátészalka	.	∩	30	14	12	
Tiszabecs	.	∩	30	14		
Vác	.		31	15		
Gödöllő	.		29	13	12	
Lőrinci	.		30	–	–	
Gyöngyös	.		31	15	12	
Balassagyarmat	–		–			
755 Salgótarján	.		28	15		
Galyatető (932 m)	.		21	15		
851 Kékestető (1000 m)	.		22	13	12	15
Mátraháza (672 m)	–		–			
865 Eger	.		29	13	8	14
Putnok	.	–	29	9	9	
Lillafüred	.		27	13		
772 Miskolc	.		31	12	10	15
Füged	.	∩	29	12	9	
778 Sárospatak	.		29	13	11	15

24 órai csapadék mm		
Rajka	7	
Kapuvár	8	
Csorna	3	
Komárom	ny	
Káld	10	
Kőszeg	23	⌐
Körmend	12	⌐
Letenye	4	⌐
Sümeg	1	
Zirc	ny	
Kisbér	ny	
Mór	2	
Alcsút	.	
Esztergom	.	
Dobogókő	.	
Fonyód	3	⌐
Tab	–	
Sárbogárd	.	
Lengyel	.	
Nagykónyi	.	∩
Marcali	2	∇
Somogyszob	2	
Kaposvár	.	∩
Baros	.	
Szigetvár	.	
Bácsalmás	.	
Kiskunhalas	.	
Izsák	–	
Kunsztmiklós	.	
Örkény	–	
Nagykáta	.	
Jászapáti	.	
Tiszakécske	–	
Nagykőrös	.	
Kistelek	.	
Makó	.	
Szentes	.	
Szarvas	.	
Szeghalom	.	
Körösszakál	.	
Tiszaroff	.	
Poroszló	.	
Karcag	.	
Hortobágy	.	
Polgár	.	
Hajdúdorog	.	
Nyírlugos	.	
Csenger	–	
Vásárosnamény	.	
Záhony	.	
Királyrét	.	
Romhány	–	
Borsodnádasd	.	
Jósvafő	.	
Szendrőlád	.	
Hidasnémeti	.	
Tokaj	.	
	.	

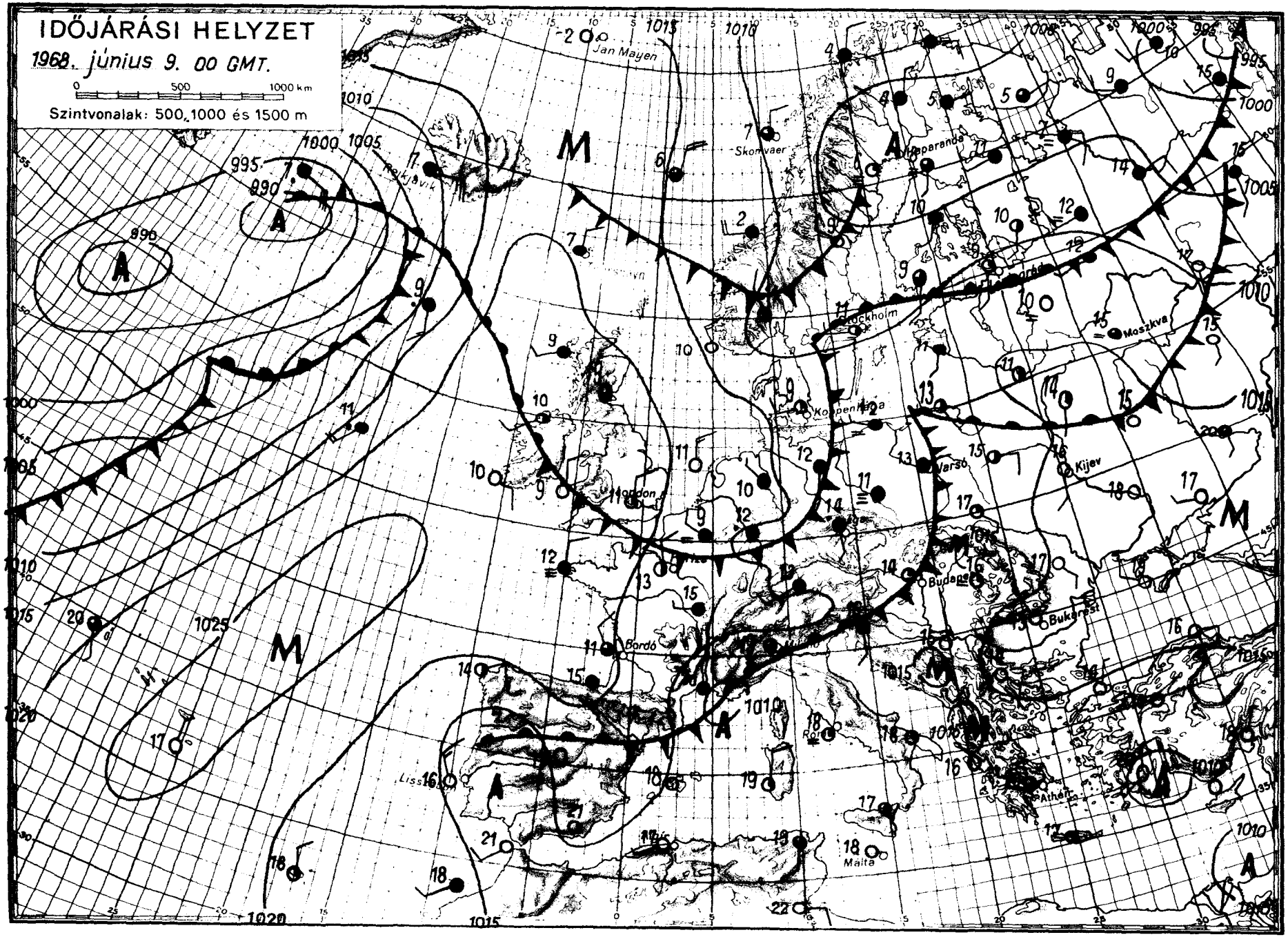

OFSZI NYOMDA BUDAPEST

IDŐJÁRÁSI NAPIJELENTÉS

ЕЖЕДНЕВНЫЙ МЕТЕОРОЛОГИЧЕСКИЙ БЮЛЛЕТЕНЬ • DAILY WEATHER REPORT
BULLETIN QUOTIDIEN DE TEMPS • TÄGLICHER WETTERBERICHT

KIADJA AZ ORSZÁGOS METEOROLÓGIAI INTÉZET
BUDAPEST II. KITAIBEL PÁL UTCA 1
TELEFON: KÖZPONT: 353-500, IDŐJELZŐ OSZT.: 150-410

MEGJELENIK NAPONKÉNT * ELŐFIZETÉSI ÁRA
A POSTAI KÖLTSÉGGEL EGYÜTT NEGYEDÉVRE 60, Ft
KIADÁSÉRT FELEL AZ INTÉZET IGAZGATÓJA

81. évfolyam .162. szám + Budapest + 1968. junius 10. hétfő

Az időjárási helyzet ma reggel és a várható időjárás:

A Róma-Kolozsvár-Moszkva vonaltól északnyugatra Európa időjárása felhős, többfelé esős és a hőmérséklet nem éri el az évszaknak megfelelő értéket. Ettől a vonaltól délkeletre kevesebb a felhő, igen meleg az idő és csak szórványosan keletkeznek záporok, zivatarok. A Kárpát-medencét az északnyugatról áramló hüvös levegő árasztotta el.

Hazánkban vasárnap a Dunántulon erősen felhős, esős idő volt. A Duna vonaltól keletre 11, 15 órán keresztül sütött a nap és csak a késő délutáni órákban keletkeztek záporok, zivatarok. A ma reggel 7 óráig lehullott eső mennyisége az északkeleti megyékben nem volt számottevő. Az ország többi részein általában elérte az 5, 15, sőt Farkasgyepün a 26, Pécsett a 27, Bácsalmáson a 29, Szentgotthárdon a 30, Siklóson a 32, Bakonyán /Baranya m/ a 37 mm-t. Ez utóbbi helyen jégeső is hullott. Napközben az északnyugati és délkeleti megyék között igen éles hőmérsékleti különbség alakult ki. Mig az északnyugati megyékben a kora délutáni órákban is csak 16, 18 fokig emelkedett a hőmérséklet, addig a délkeleti megyékben 29, 31 fokos maximumok alakultak ki. Ma hajnalra általában 10, 15 fokig hült le a levegő. Délelőtt országszerte borult, esős idő volt. A Dunántulon viharos szél fujt. 11 órakor Sopronban 10, Nyiregyházán ugyanekkor 21 fokos hőmérsékletet mértek.

Ma 12 órakor Budapesten a hőmérséklet 12 fok volt, a tengerszintre átszámitott légnyomás 758 mm, alig változik.

A Balaton vizének hőmérséklete Siófoknál 12 órakor 17 C° volt.

Várható időjárás kedd estig:
Nyugat felől lassan felszakadozó felhőzet.
Ma sokfelé, főként keleten, kedden kevesebb helyen eső, egy-két helyen zivatar.
Élénk, helyenként viharos északnyugati, északi szél.
Az évszakhoz képest hüvös idő.
Várható legalacsonyabb éjszakai hőmérséklet: nyugaton 7, 11, máshol 11,15.
legmagasabb nappali hőmérséklet kedden: 17, 22 fok között

Kerényi Nárcisz s.k.

Távolabbi kilátások péntekig:
Legalacsonyabb hajnali hőmérsékletek 10 fok körül. Legmagasabb nappali hőmérsékletek 21 fok körül. Jelentős mennyiségü eső /legalább 5 mm/ az ország területének 70 százalékán várható.

Távelőrejelző Osztály

A hőmérséklet napi középértéke és eltérése a 90 évi átlagtól /Budapesten/:

1968. VI. 9.:	19,3 C°	-0,7 C°

1871 óta ezen a napon Budapesten előfordult:

legmagasabb hőmérséklet:	33,1 C°	/1949/
legalacsonyabb hőmérséklet:	5,9 C°	/1933/

68.389

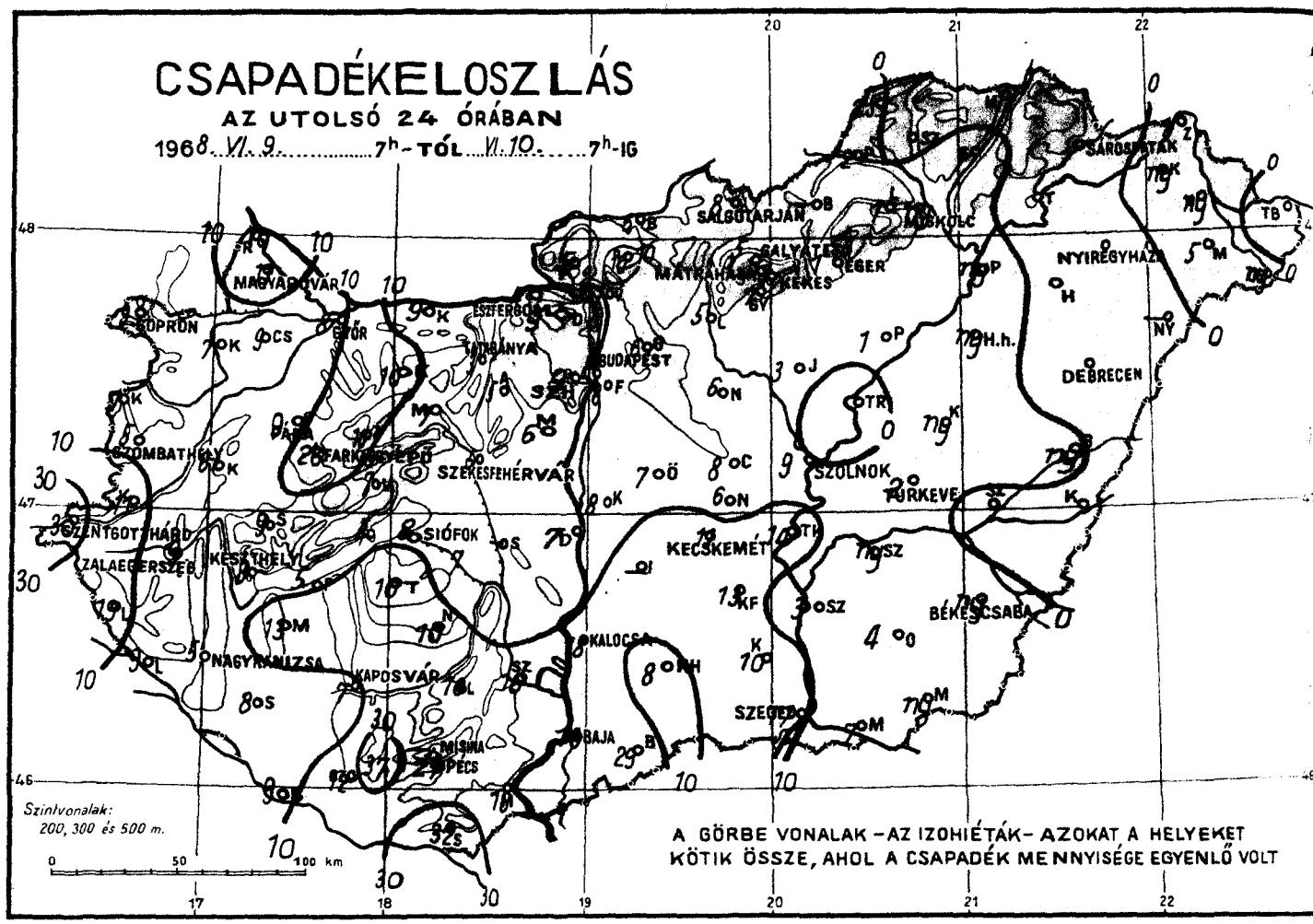
CSAPADÉKELOSZLÁS
AZ UTOLSÓ 24 ÓRÁBAN
1968. VI. 9. 7h-TÓL VI. 10. 7h-IG
Szintvonalak:
200, 300 és 500 m.
A GÖRBE VONALAK – AZ IZOHIÉTÁK – AZOKAT A HELYEKET
KÖTIK ÖSSZE, AHOL A CSAPADÉK MENNYISÉGE EGYENLŐ VOLT

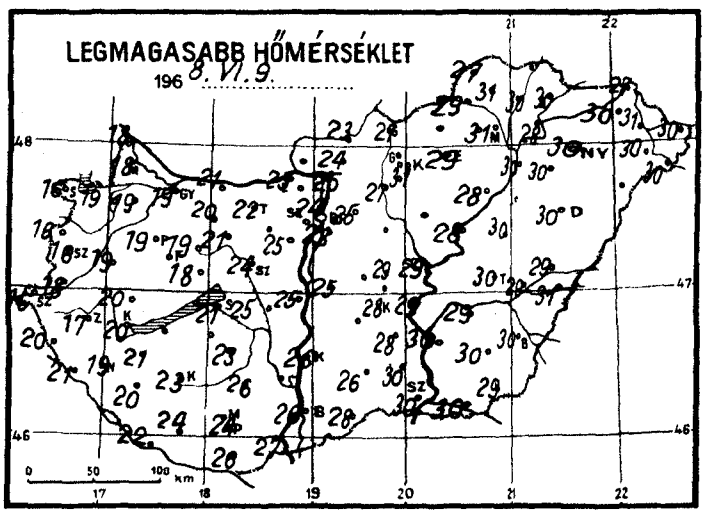
LEGMAGASABB HŐMÉRSÉKLET
196 8. VI. 9.

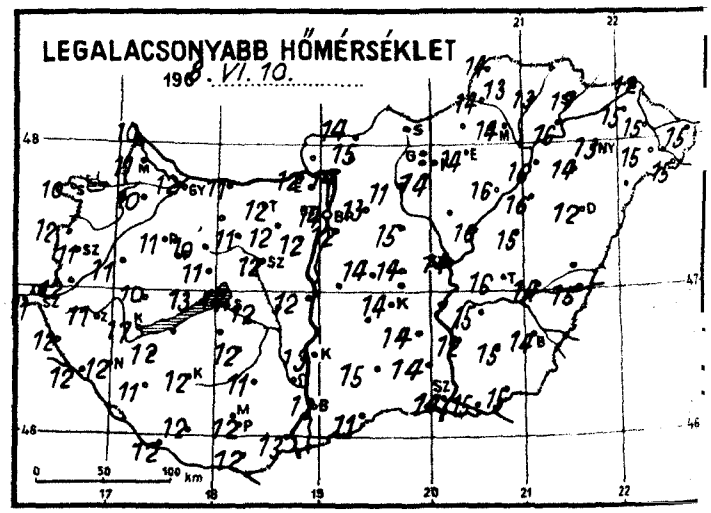
LEGALACSONYABB HŐMÉRSÉKLET
196 8. VI. 10.

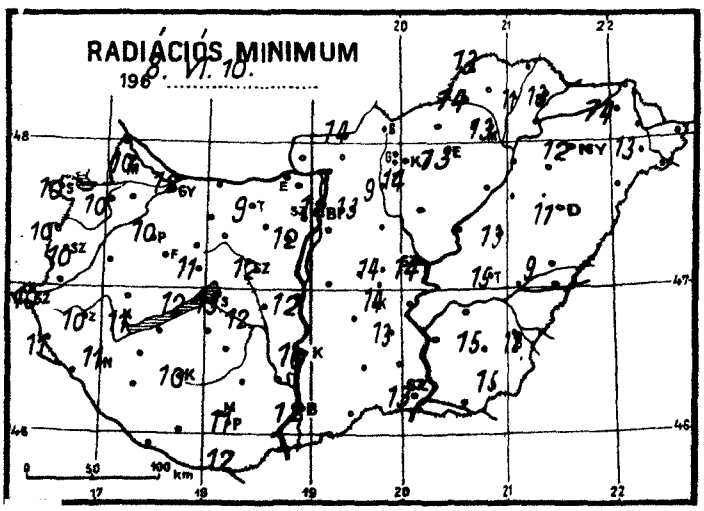
RADIÁCIÓS MINIMUM
196 8. VI. 10.

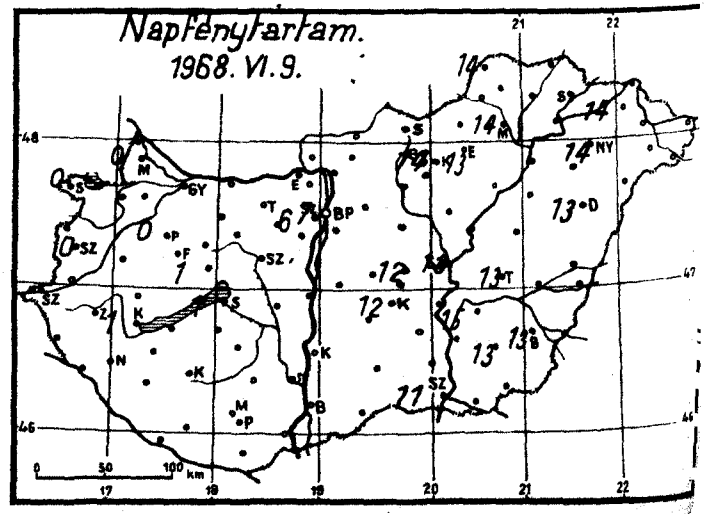
Napfénytartam.
1968. VI. 9.

1968. junius hó,
10. nap hétfő

	Az utolsó 24 óra adatai					
	Csapadék (mm)		Hőmérsékleti szélsőségek			Napsütés (óra) tegnap
			tegnapi nappali max.	éjszakai min.	min. 5 cm-en	
12815 Magyaróvár	11		18	11	10	0
822 Győr	8	=	19	12	12	0
825 Pápa	9	=	19	11	10	0
805 Sopron	9		16	10	10	0
812 Szombathely	5		16	11	10	0
910 Szentgotthárd	30	▽	16	11	10	
915 Zalaegerszeg	9		17	11	10	
Lenti	19		20	12	11	
925 Nagykanizsa	5	▽	19	12	11	
920 Keszthely	8	⟋	20	17	11	1
Tihany	4		—	13	12	
935 Siófok	8	▽	21	14	13	1
942 Pécs	27	⟋	24	12	11	4
941 Misinatető (534 m)	-		—			
Siklós	32	⟋	26	12	12	
827 Farkasgyepű (400 m)	26		19	9	7	
Veszprém	7		18	11	11	1
833 Tatabánya	3		22	12	9	
839 Budapest (Ferihegy)	8	⟋	23	12	-	
840 Budapest OMI	6	⟋	24	14	12	7
841 Budapest (Szabadságh. 474 m)	9	⟋	21	10	10	6
Martonvásár	6	⟋	25	12	12	
835 Székesfehérvár	5		24	12	12	
Dunaújváros	7		25	12	12	
Szekszárd	16	▽	26	15	14	
Mohács	16	⟋	27	13		
960 Baja	18	⟋	26	13	12	9
955 Kalocsa	18	⟋	26	13	10	
Cegléd	8	⟋	29	14	14	12
860 Szolnok	9	⟋	29	14	14	13
970 Kecskemét	11	⟋	28	14	14	12
Kiskunfélegyháza	13	⟋	28	14	13	
982 Szeged	17	⟋	30	14	14	11
Mezőhegyes	ny		29	15	15	
Orosháza	4		30	15	15	13
990 Békéscsaba	ny	<	30	14	12	13
875 Túrkeve	2		30	16	15	13
Berettyóújfalu	ny		29	—	9	
888 880 Debrecen	.	<	30	12	11	13
892 Nyíregyháza	.	<	30	13	12	14
788 Kisvárda	ny	▽	30	15	14	14
Mátészalka	5	⟋	30	15	13	
Tiszabecs	.		30	15		
Vác	7	⟋	25	14		
Gödöllő	6	⟋	25	13	13	
Lőrinci	5	⟋	27	11	9	
Gyöngyös	7	⟋	31	14	14	
Balassagyarmat	6	⟋	23	14	14	
755 Salgótarján	8	▽	27	14		
Galyatető (932 m)	5	⟋	22	15		
851 Kékestető (1000 m)	3	⟋	22	10	10	14
Mátraháza (672 m)	-					
865 Eger	1	⟋	29	14	13	13
Putnok	2	⟋	29	14	14	
Lillafüred	1		27	14		
772 Miskolc	ny	<	31	14	13	14
Füged	ny		30	13	11	
778 Sárospatak	.		30	17	13	—

24 órai csapadék mm		
Rajka	10	
Kapuvár	7	
Csorna	9	
Komárom	9	
Káld	6	
Kőszeg	7	
Körmend	11	
Letenye	9	▽
Sümeg	9	
Zirc	16	
Kisbér	10	
Mór	7	
Alcsút	5	
Esztergom	4	
Dobogókő	9	
Fonyód	5	
Tab	10	
Sárbogárd	7	▽
Lengyel	16	
Nagykónyi	10	
Marcali	13	⟋
Somogyszob	8	
Kaposvár	7	
Barcs	9	⟋
Szigetvár	12	
Bácsalmás	29	⟋
Kiskunhalas	8	⟋
Izsák	-	
Kunsztmiklós	8	⟋
Örkény	7	
Nagykáta	6	⟋
Jászapáti	3	⟋
Tiszakécske	14	⟋
Nagykőrös	6	⟋
Kistelek	10	⟋
Makó	7	
Szentes	3	⟋
Szarvas	ny	
Szeghalom	.	
Körösszakál	.	
Tiszaroff	.	
Poroszló	1	
Karcag	ny	
Hortobágy	ny	
Polgár	ny	
Hajdúdorog	.	
Nyírlugos		
Csenger	ny	⟋
Vásárosnamény	ny	
Záhony	1	
Királyrét	5	⟋
Romhány	10	⟋
Borsodnádasd	—	—
Jósvafő	2	
Szendrőlád	.	
Hidasnémeti	.	
Tokaj	.	

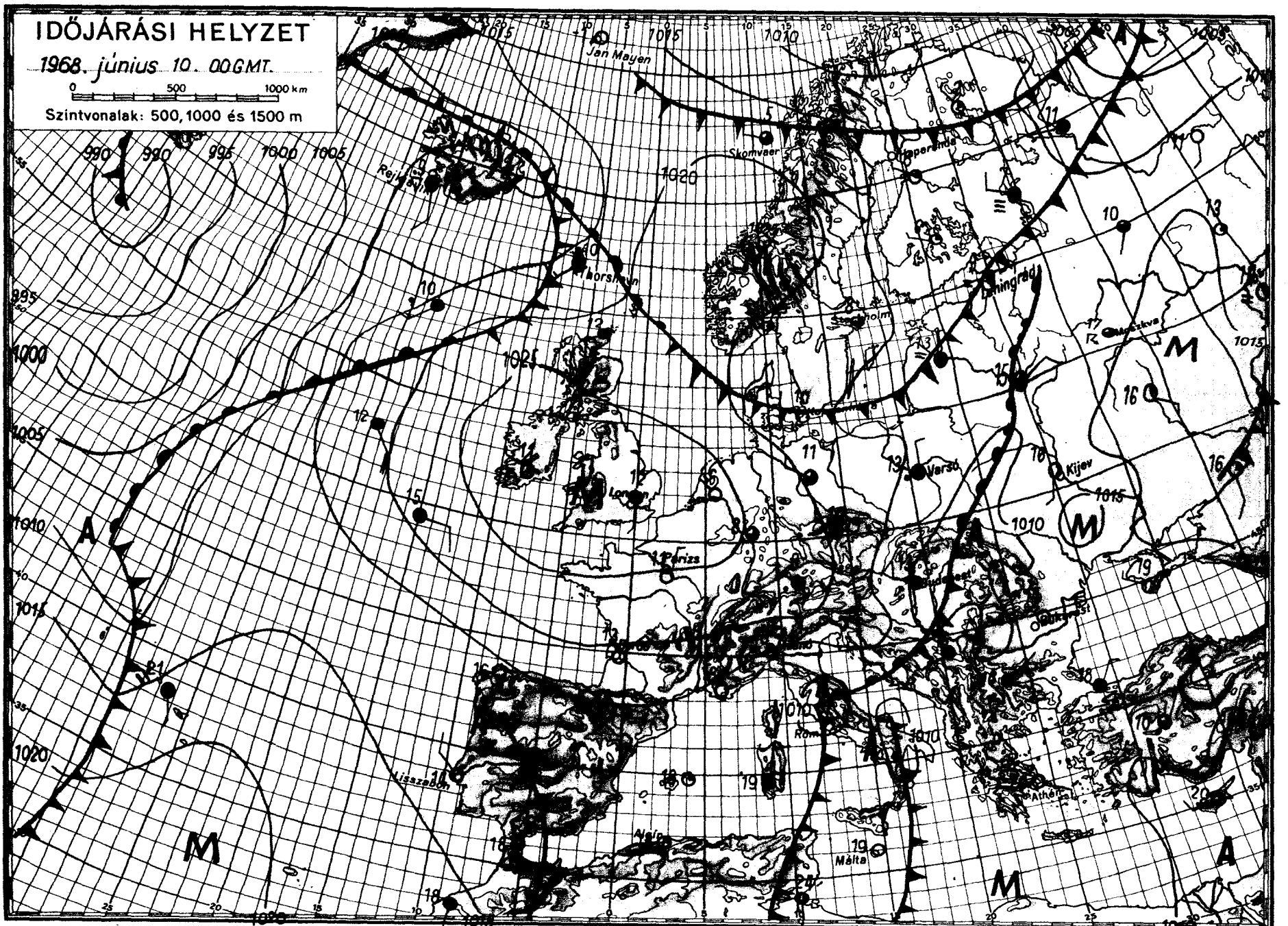

OFFSET: NYOMDA BUDAPEST

IDŐJÁRÁSI NAPIJELENTÉS

ЕЖЕДНЕВНЫЙ МЕТЕОРОЛОГИЧЕСКИЙ БЮЛЛЕТЕНЬ • DAILY WEATHER REPORT
BULLETIN QUOTIDIEN DE TEMPS • TÄGLICHER WETTERBERICHT

KIADJA AZ ORSZÁGOS METEOROLÓGIAI INTÉZET
BUDAPEST II. KITAIBEL PÁL UTCA 1
TELEFON: KÖZPONT: 353-500, IDŐJELZŐ OSZT.: 150-410

MEGJELENIK NAPONKÉNT • ELŐFIZETÉSI ÁRA A POSTAI KÖLTSÉGGEL EGYÜTT NEGYEDÉVRE 60, Ft
KIADÁSÉRT FELEL AZ INTÉZET IGAZGATÓJA

81. évfolyam 163. szám + Budapest + 1968. junius 11. kedd

Az időjárási helyzet ma reggel és a várható időjárás:

A szárazföldünket fokozatosan elárasztó, hideg, sarkvidéki eredetü levegő esőkkel, helyenként zivatarokkal ma hajnalban elérte Moszkva-Minszk-Belgrád-Brindisi vonalát. Ennek következtében a mult hét végén még Európa nagy részére jellemző meleg, száraz idő a Volga és Don folyók vidékére korlátozódott.

Hazánk fölött hétfő délelőtt erősen, délután változóan felhős volt az ég. A nap első felében még sokfelé, délután és este már csak egy-két helyen esett az eső. A ma reggel 7 óráig lehullott csapadék mennyisége általában 5 mm alatt maradt, csupán az északi határvidék néhány helyén érte el, illetve haladta meg a 10 mm-t. A legtöbb esőt, 24 mm-t Rajkán mérték. A hőmérséklet hétfőn napközben általában 13-18, az északkeleti és keleti megyékben többfelé 19-23, sőt a Tiszazugban 24-27 fokig emelkedett. A hétfői nap Budapesten rekord - hidegnek számit. Ebben az évszázadban junius 10-én, a tegnapi 12,3 fokos hőmérsékleti középértéknél és a 15 fokos hőmérsékleti maximumnál alacsonyabbat még nem mértek. Mára virradó éjszaka az ország területén szeszélyes eloszlásban 5-13 fokig hült le a levegő. Ma délelőtt erősen felhős volt az ég, de esőt sehonnan sem jelentettek. A hőmérséklet 11 órára csak 13-16 fokig emelkedett.

Ma 12 órakor Budapesten a hőmérséklet 13 fok, a tengerszintre átszámitott légnyomás 761 mm, gyengén emelkedik.

A Balaton vizének hőmérséklete Siófoknál 12 órakor: 15 fok.

Várható időjárás szerda estig:

Kedden erősen, szerdán változóan felhős idő, szórványosan előforduló esőkkel.
Időnként még élénk, északnyugati, északi szél.
A nappali felmelegedés kissé erősödik, de az évszakhoz képest hüvös marad az idő.

Várható legalacsonyabb éjszakai hőmérséklet: 5-10,
legmagasabb nappali hőmérséklet szerdán: 16-21 fok között

Vissy Károly s.k.

A hőmérséklet napi középértéke és eltérése a 90 évi átlagtól /Budapesten/:

1968. VI. 10.:	12,3 C°	-7,9 C°

1871 óta ezen a napon Budapesten előfordult:

legmagasabb hőmérséklet:	33,5 C° /1937, 1949/;
legalacsonyabb hőmérséklet:	7,0 C° /1890/.

68.390

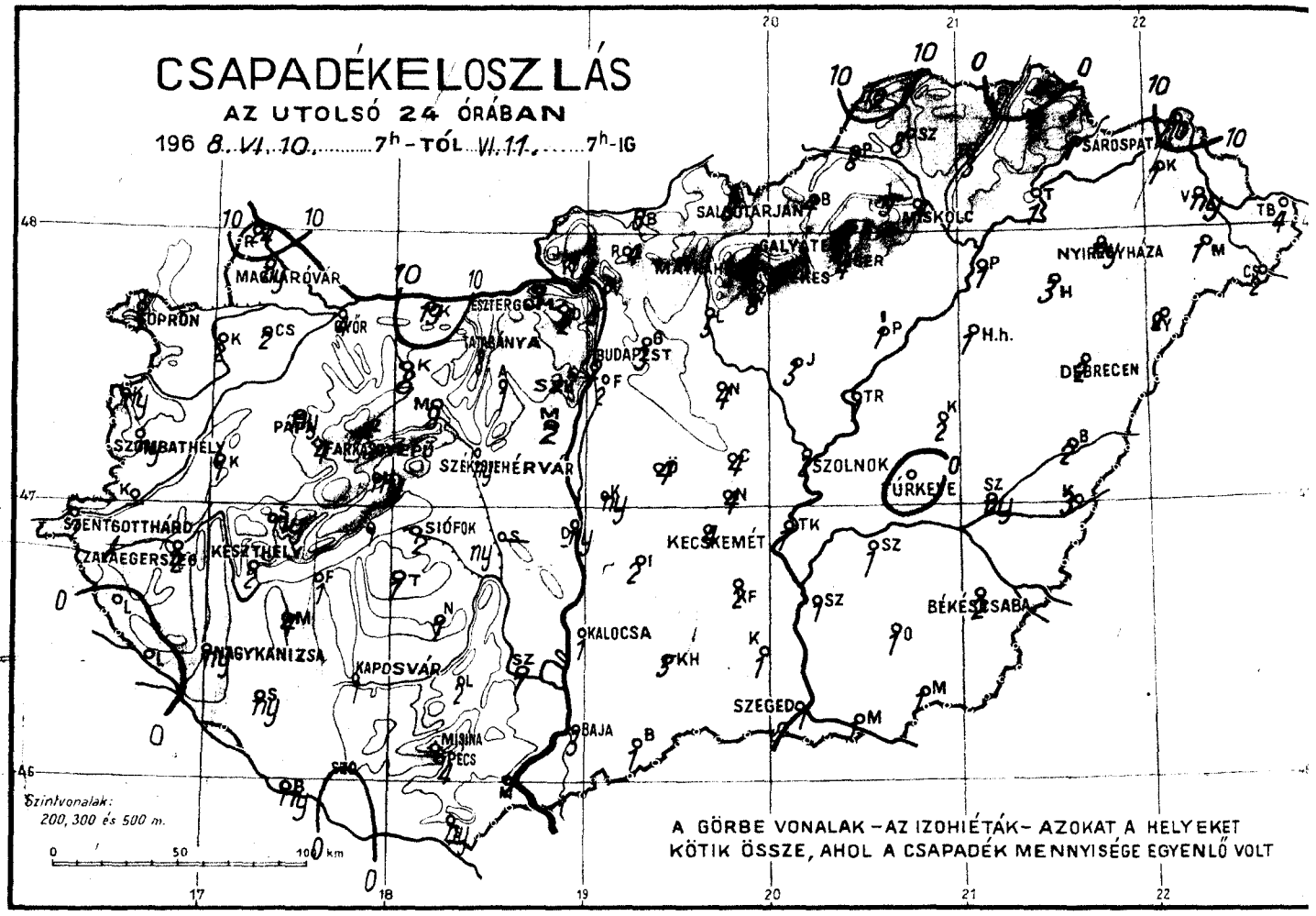
CSAPADÉKELOSZLÁS
AZ UTOLSÓ 24 ÓRÁBAN
196 8. VI. 10. ..... 7h-TÓL VI. 11. ..... 7h-IG
SOPRON
MAGYARÓVÁR
ESZTERGOM
TATABÁNYA
BUDAPEST
SALGÓTARJÁN
MISKOLC
SÁROSPATAK
NYÍREGYHÁZA
DEBRECEN
H.h.
SZOMBATHELY
PAPA
SZÉKESFEHÉRVÁR
SZOLNOK
TÚRKEVE
SZENTGOTTHÁRD
ZALAEGERSZEG
KESZTHELY
SIÓFOK
KECSKEMÉT
BÉKÉSCSABA
NAGYKANIZSA
KAPOSVÁR
KALOCSA
SZEGED
BAJA
MIŠINA
PÉCS
Szintvonalak:
200, 300 és 500 m.
A GÖRBE VONALAK – AZ IZOHIÉTÁK – AZOKAT A HELYEKET
KÖTIK ÖSSZE, AHOL A CSAPADÉK MENNYISÉGE EGYENLŐ VOLT

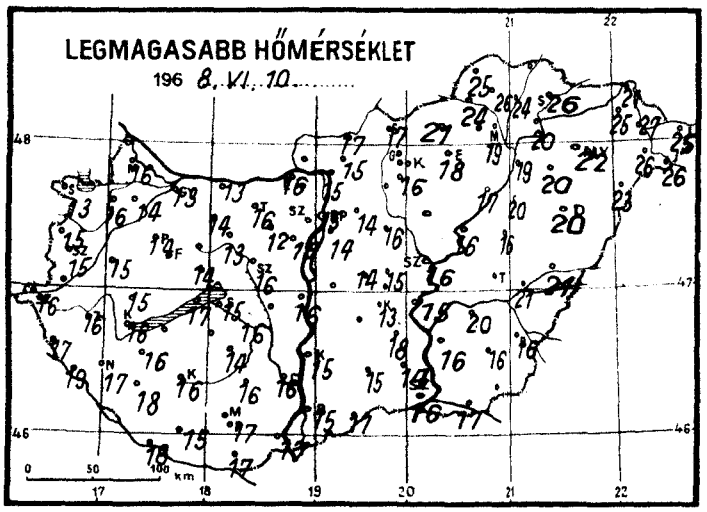
LEGMAGASABB HŐMÉRSÉKLET
196 8. VI. 10. .....

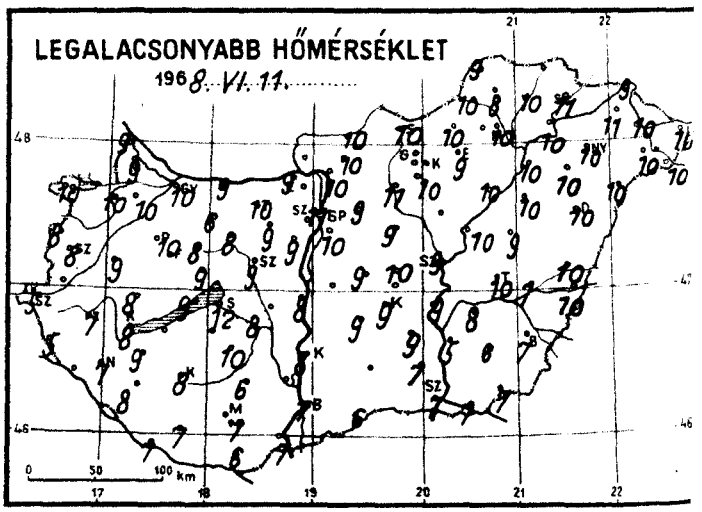
LEGALACSONYABB HŐMÉRSÉKLET
196 8. VI. 11. .....

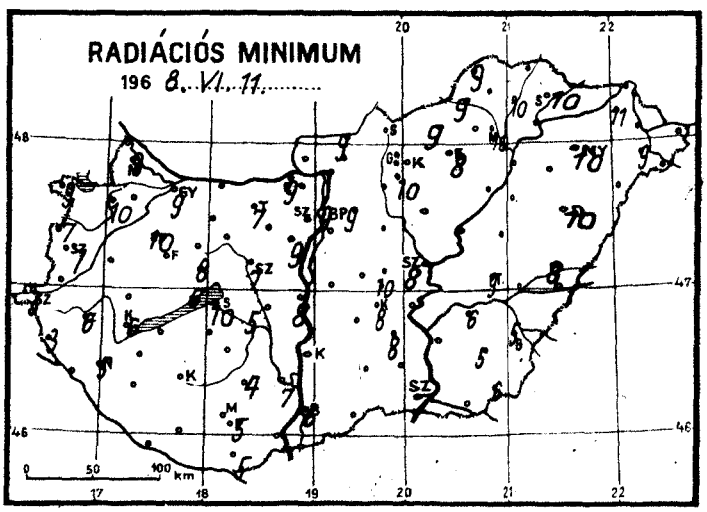
RADIÁCIÓS MINIMUM
196 8. VI. 11. .....

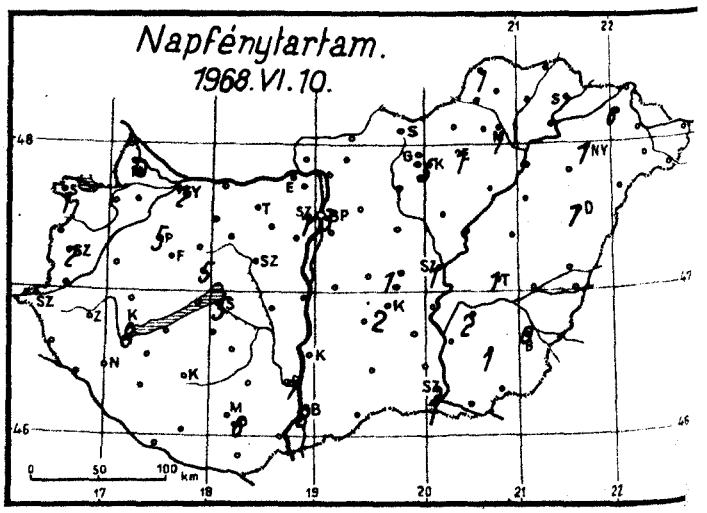
Napfénytartam.
1968. VI. 10.

1968. junius hó,

11. nap kedd

	Az utolsó 24 óra adatai					
	Csapadék (mm)		Hőmérsékleti szélsőségek			Napsütés (óra) tegnap
			tegnapi nappali max.	éjszakai min.	min. 5 cm-en	
12815 Magyaróvár	ny		16	9	9	0
822 Győr	4		13	10	9	2
825 Pápa	ny	∇̇	14	10	10	5
805 Sopron	1		13	10	9	1
812 Szombathely	ny		15	8	7	2
910 Szentgotthárd	2		16	5	3	
915 Zalaegerszeg	2		16	7	6	
Lenti	.		17	5	3	
925 Nagykanizsa	ny		17	7	5	
920 Keszthely	2		16	8	6	8
Tihany	1		17	9	6	
935 Siófok	2		15	12	10	5
942 Pécs	4		17	7	5	6
941 Misinatető (534 m)	—		—	—	—	—
Siklós	ny	∩	17	6	5	
827 Farkasgyepű (400 m)	4		12	7	6	
Veszprém	ny		14	9	8	5
833 Tatabánya	8		16	10	7	
839 Budapest (Ferihegy)	2		14	10	-	
840 Budapest OMI	2		15	11	9	3
841 Budapest (Szabadságh., 474 m)	2		11	7	7	1
Martonvásár	2		15	9	9	
835 Székesfehérvár	ny		16	9	7	
Dunaújváros	ny		16	8	8	
Szekszárd	1	=	16	-	7	
Mohács	2	∩	17	7		
960 Baja	3		15	7	6	2
955 Kalocsa	1		15	8	-	
Cegléd	4		15	10	10	1
860 Szolnok	2		16	9	8	1
970 Kecskemét	4		13	9	8	2
Kiskunfélegyháza	2		18	9	8	
982 Szeged	1		16	7	7	2
Mezőhegyes	1		23	7	6	
Orosháza	1		16	6	5	1
990 Békéscsaba	2		16	7	5	0
875 Túrkeve	.		-	10	9	1
Berettyóújfalu	2		21	10	8	
882 Debrecen	2		20	10	10	1
892 Nyíregyháza	ny		22	10	10	1
788 Kisvárda	1	∇̇	25	11	11	6
Mátészalka	1		26	10	9	
Tiszabecs	4		25	10		
Vác	3		15	10		
Gödöllő	3		14	9	9	
Lőrinci	5		-	11	-	
Gyöngyös	8		16	10	10	
Balassagyarmat	6		17	10	9	
755 Salgótarján	8		17	10		
Galyatető (932 m)	8		17	5		
851 Kékestető (1000 m)	8	≡	11	6	5	
Mátraháza (672 m)						
865 Eger	4	=	18	9	8	1
Putnok	8	=	24	10	9	
Lillafüred	5		20	9		
772 Miskolc	4		19	10	10	1
Füged	3		24	10	10	
778 Sárospatak	1		26	11	10	-

24 órai csapadék mm		
Rajka	24	
Kapuvár	2	
Csorna	2	
Komárom	19	∇̇
Káld	1	
Kőszeg	ny	
Körmend		
Letenye	.	
Sümeg	ny	
Zirc	4	
Kisbér	8	∩
Mór	9	
Alcsút	1	
Esztergom	3	
Dobogókő	2	≡
Fonyód	1	
Tab	1	
Sárbogárd	ny	
Lengyel	2	
Nagykónyi	1	
Marcali	4	∩
Somogyszob	ny	
Kaposvár	1	∩
Barcs	ny	
Szigetvár	.	
Bácsalmás	1	
Kiskunhalas	5	
Izsák	2	
Kunsztmiklós	ny	
Örkény	4	=
Nagykáta	4	
Jászapáti	3	∩
Tiszakécske	1	
Nagykőrös	4	
Kistelek	1	
Makó	1	
Szentes	1	
Szarvas	1	
Szeghalom	ny	
Körösszakál	3	∇̇
Tiszaroff	1	
Poroszló	1	
Karcag	2	
Hortobágy	1	
Polgár	1	
Hajdúdorog	3	
Nyírlugos	2	
Csenger	2	
Vásárosnamény	ny	
Záhony	10	
Királyrét	1	
Romhány	4	
Borsodnádasd	4	∇̇
Jósvafő	12	∇̇
Szendrőlád	8	
Hidasnémeti	.	
Tokaj	1	

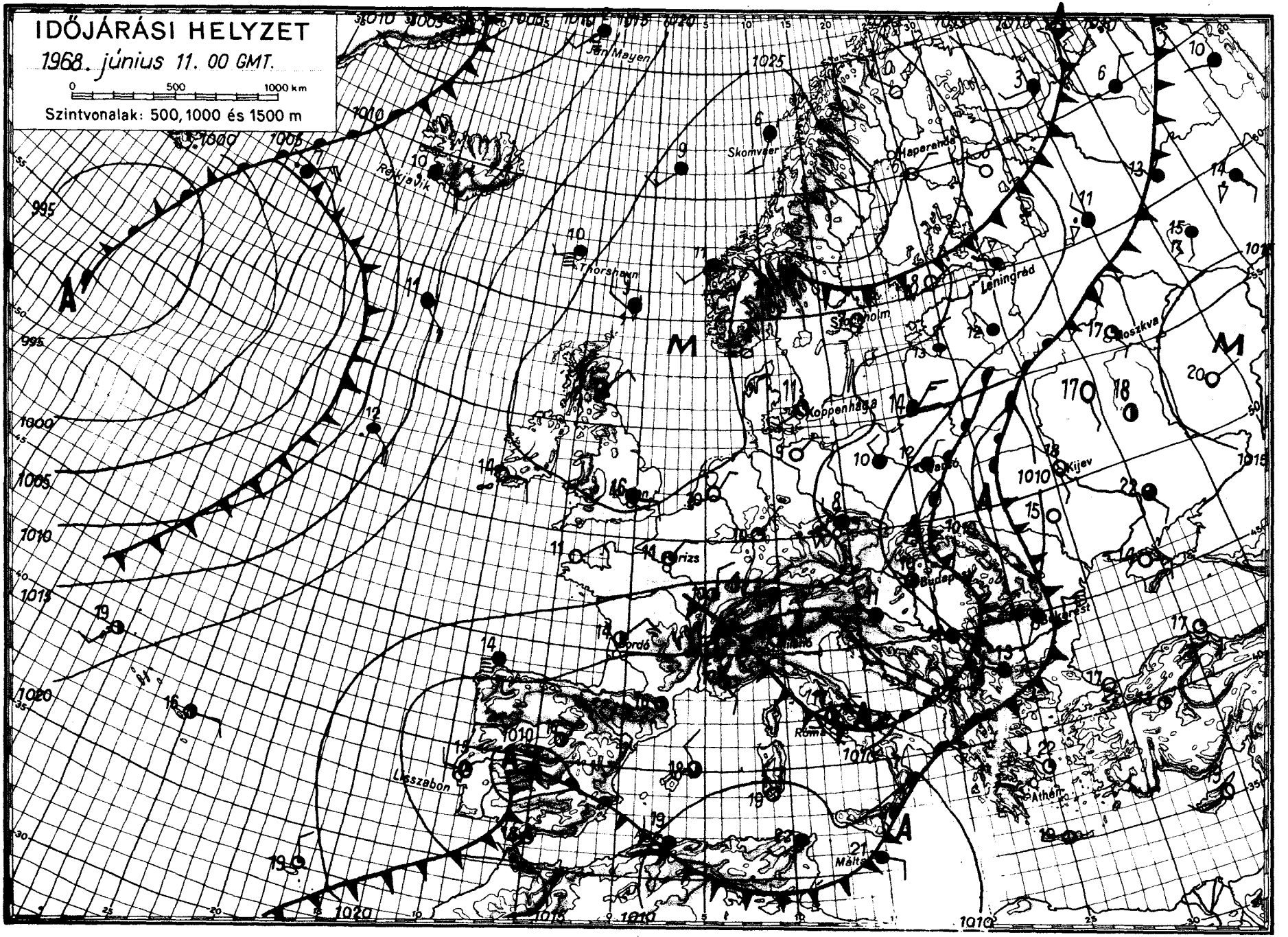

OFFSET KIOMDA BUDAPEST

IDŐJÁRÁSI NAPIJELENTÉS

ЕЖЕДНЕВНЫЙ МЕТЕОРОЛОГИЧЕСКИЙ БЮЛЛЕТЕНЬ • DAILY WEATHER REPORT
BULLETIN QUOTIDIEN DE TEMPS • TÄGLICHER WETTERBERICHT

KIADJA AZ ORSZÁGOS METEOROLÓGIAI INTÉZET
BUDAPEST II. KITAIBEL PÁL UTCA 1
TELEFON: KÖZPONT: 353-500, IDŐJELZŐ OSZT.: 150-410

MEGJELENIK NAPONKÉNT • ELŐFIZETÉSI ÁRA A POSTAI KÖLTSÉGGEL EGYÜTT NEGYEDÉVRE 60,- Ft
KIADÁSÉRT FELEL AZ INTÉZET IGAZGATÓJA

81. évfolyam 164. sz. + Budapest + 1968. junius 12. szerda

Az időjárási helyzet ma reggel és a várható időjárás:

Az elmult napok során szárazföldünkre érkezett sarkvidéki eredetü levegő utánpótlása megszünt. Ez a légtömeg Közép-Európa térségében nyugalomba jutott és lassu melegedésnek indult. Az esőzést okozó frontzóna az Alpoktól és a Kárpátoktól északra helyezkedik el. Kelet-Európa déli felén tovább tart a kánikula, a többfelé képződik záporeső, zivatar.

Hazánkban kedden nyugat felől megkezdődött a felhőzet felszakadozása, igy a Dunántulon már 2, 6 órás napfénytartamot mértek. A keleti országrész jobbára borult maradt. A szerda reggel 7 óráig terjedő 24 óra alatt a Dunántul nyugati részén, az Északi-hegyvidéken és a Tisza felső szakaszán volt kisebb eső. Mennyisége csak Lentiben érte el a 3, Tiszabecsen az 5 mm-t. A hőmérséklet kedden napközben nagy általánosságban 14, 19 fokig emelkedett. Szerda hajnalra 4, 11 fok közötti lehülés fordult elő. Délelőtt nagyrészt változóan felhős volt az ég. Eső sehol sem esett. A hőmérséklet 11 órakor 15 és 20 fok között volt.

Ma 12 órakor Budapesten a hőmérséklet 17 fok, a tengerszintre átszámitott légnyomás 765 mm, gyengén emelkedik.

A Balaton vizének hőmérséklete Siófoknál 11 órakor 16 fok.

Várható időjárás csütörtök estig:

Főként nappali felhőképződés, szórványosan kialakuló záporesővel, zivatarral.
Éjjel gyenge, napközben kissé megélénkülő északi, északkeleti szél.
Az éjszakai lehülés erős marad.
A nappali felmelegedés kissé tovább erősödik.

Várható legalacsonyabb éjszakai hőmérséklet: 7, 12,
legmagasabb nappali hőmérséklet csütörtökön: 20, 24 fok között.

Dr. Tóth Pál s.k.

A hőmérséklet napi középértéke és eltérése a 90 évi átlagtól /Budapesten/:

1968. VI. 11.:	12,8 C°	-6,8 C°

1871 óta ezen a napon Budapesten előfordult:

legmagasabb hőmérséklet:	34,7 C°	/1937/
legalacsonyabb hőmérséklet:	8,0 C°	/1899/

68.392.

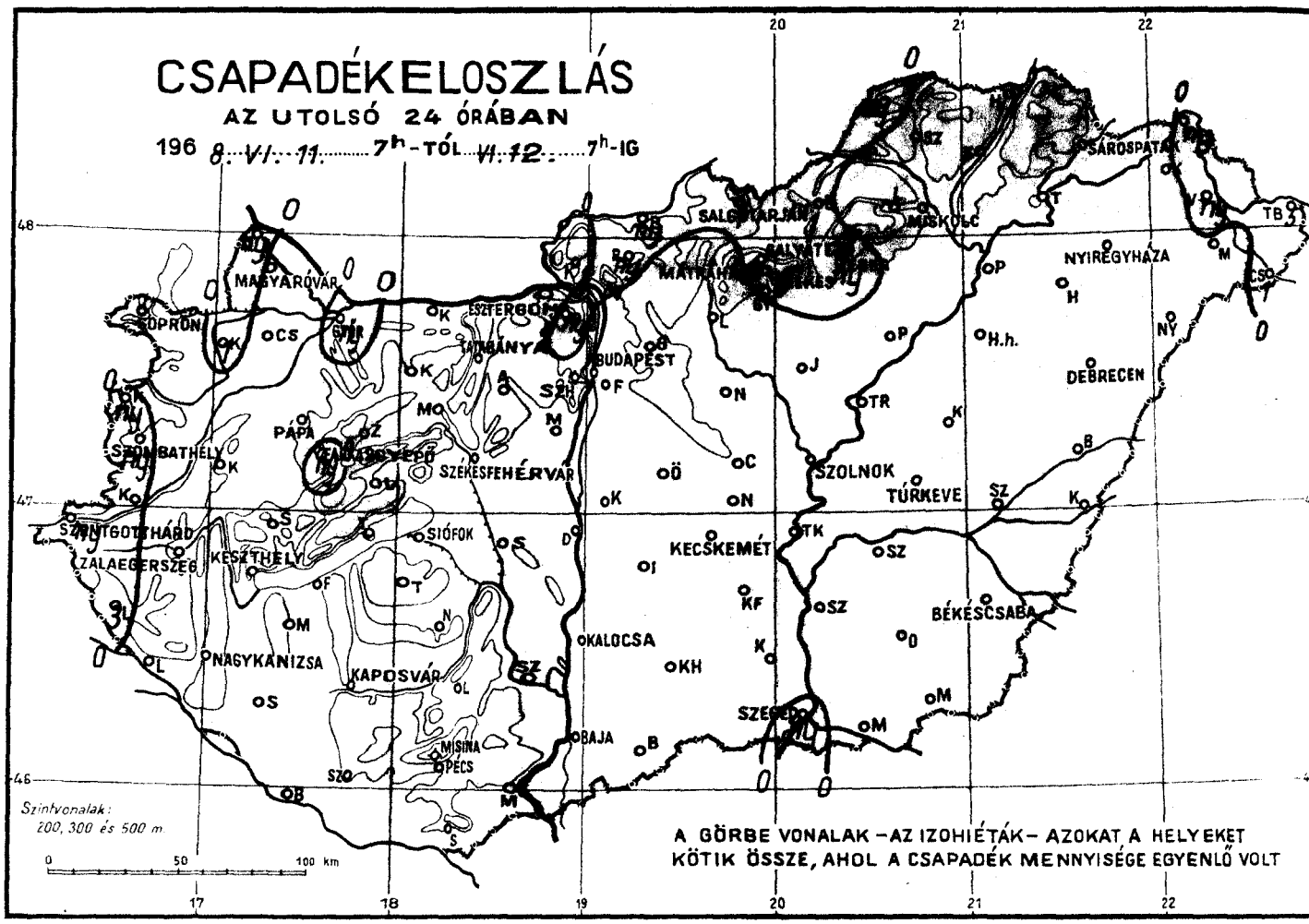
CSAPADÉKELOSZLÁS
AZ UTOLSÓ 24 ÓRÁBAN
196 8. VI. 11. 7h-TÓL VI. 12. 7h-IG
MAGYARÓVÁR
SOPRON
ESZTERGOM
BUDAPEST
SZÉKESFEHÉRVÁR
SIÓFOK
KESZTHELY
ZALAEGERSZEG
NAGYKANIZSA
KAPOSVÁR
PÉCS
SZOLNOK
TÚRKEVE
KECSKEMÉT
BÉKÉSCSABA
KALOCSA
SZEGED
BAJA
DEBRECEN
NYIREGYHÁZA
MISKOLC
SÁROSPATAK
Szintvonalak:
200, 300 és 500 m
0 50 100 km
A GÖRBE VONALAK – AZ IZOHIÉTÁK – AZOKAT A HELYEKET
KÖTIK ÖSSZE, AHOL A CSAPADÉK MENNYISÉGE EGYENLŐ VOLT

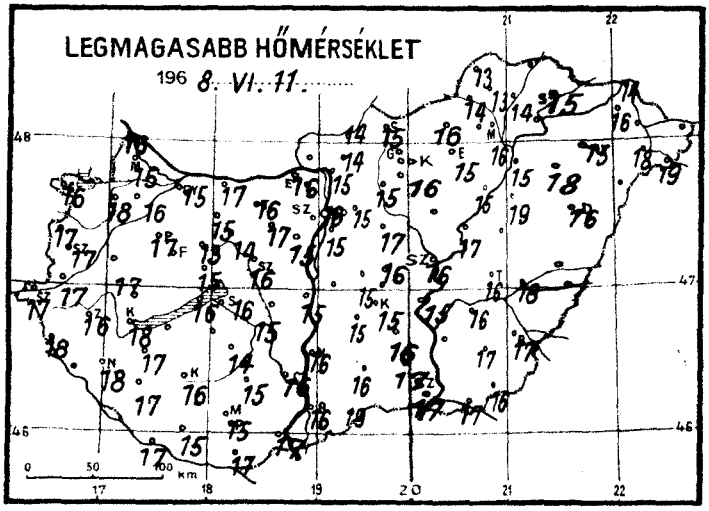
LEGMAGASABB HŐMÉRSÉKLET
196 8. VI. 11.
0 50 100 km

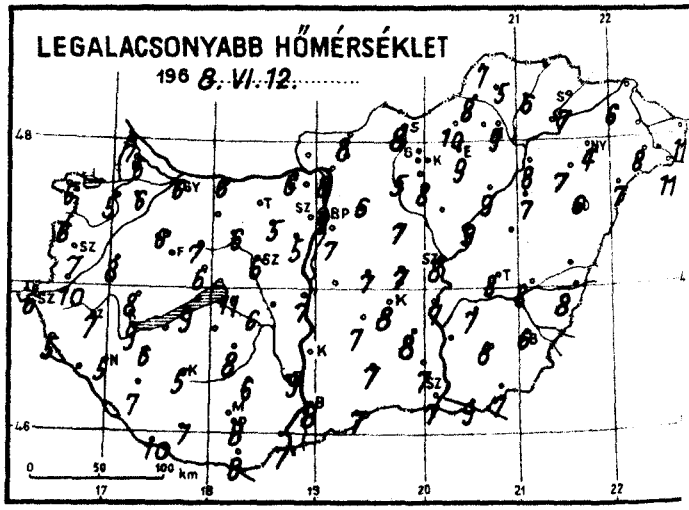
LEGALACSONYABB HŐMÉRSÉKLET
196 8. VI. 12.
0 50 100 km

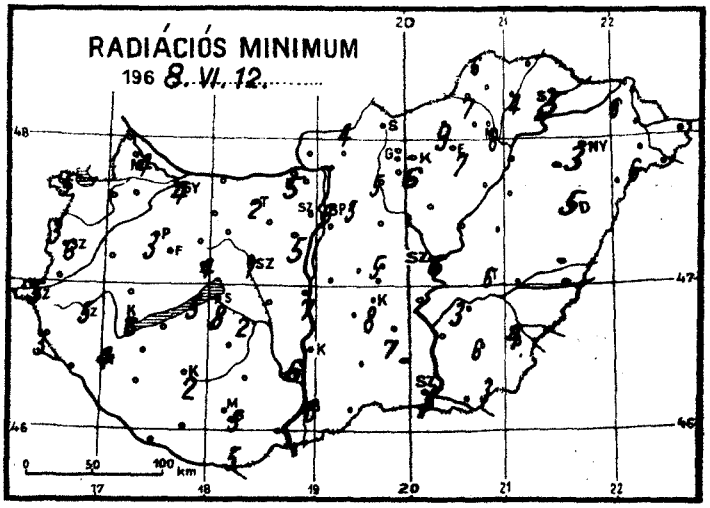
RADIÁCIÓS MINIMUM
196 8. VI. 12.
0 50 100 km

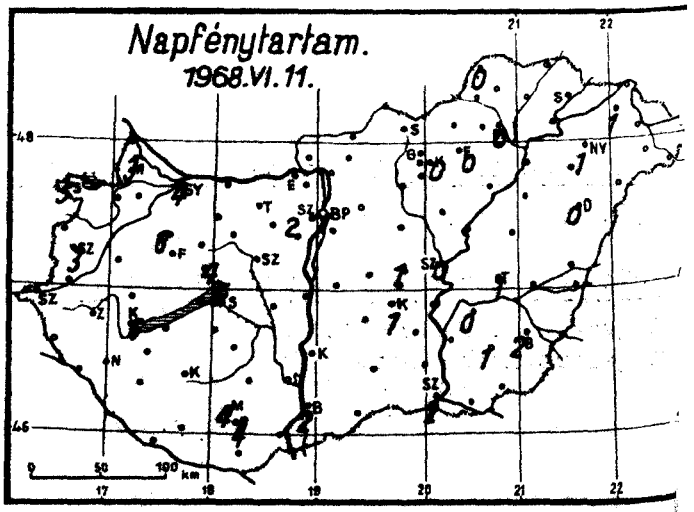
Napfénytartam.
1968. VI. 11.
0 50 100 km

1968. június hó,
12. napszerda

	Az utolsó 24 óra adatai						24 órai csapadék mm		
	Csapadék (mm)		Hőmérsékleti szélsőségek			Napsütés (óra) tegnap			
			tegnapi nappali max.	éjszakai min.	min. 5 cm-en				
12815 Magyaróvár	.		15	6	4	3	Rajka	ny	
822 Győr	ny		15	6	4	4	Kapuvár	1	
825 Pápa	.		17	6	3	6	Csorna	.	⌒
805 Sopron	.		16	6	5	5	Komárom	.	⌒
812 Szombathely	ny	▽̇	17	7	6	3	Káld	.	
910 Szentgotthárd	ny	▽̇	17	6	5		Kőszeg	ny	
915 Zalaegerszeg	.		16	7	5		Körmend	ny	
Lenti	3		18	5	3		Letenye	.	
925 Nagykanizsa	.		18	5	4		Sümeg	.	
920 Keszthely	.		18	9	6	6	Zirc	.	
Tihany	.		16	9	5		Kisbér	.	⌒
935 Siófok	.		16	11	8	5	Mór	.	
942 Pécs	.		15	8	5	4	Alcsút	.	⌒
941 Misinatető (534 m)	.		12	7	6	4	Esztergom	.	
Siklós	.	⌒	17	8	5		Dobogókő	ny	≡
827 Farkasgyepű (400 m)	ny		13	4	4		Fonyód	.	
Veszprém	.		15	6	4	4	Tab	.	
833 Tatabánya	.		16	—	2		Sárbogárd	.	
839 Budapest (Ferihegy)	.		15	7	-		Lengyel	.	
840 Budapest OMI	.		16	9	6	1	Nagykónyi	.	
841 Budapest (Szabadságh., 474 m)	.	⌒	13	6	4	2	Marcali	.	⌒
Martonvásár	.		15	5	5		Somogyszob	.	
835 Székesfehérvár	.		16	6	1		Kaposvár	.	⌒
Dunaújváros	.		15	7	7		Barcs	.	
Szekszárd	.	=	16	9	6		Szigetvár	.	
Mohács	.	⌒	17	7			Bácsalmás	.	
960 Baja	.		16	8	6	2	Kiskunhalas	.	
955 Kalocsa	.		16	7	-		Izsák	.	
Ceglód	.	⌒	16	7	5	1	Kunsztmiklós	.	
860 Szolnok	.		16	8	6	0	Örkény	.	⌒
970 Kecskemét	.		15	8	8	1	Nagykáta	.	⌒
Kiskunfélegyháza	.		16	8	7		Jászapáti	.	⌒
982 Szeged	ny	▽̇	17	7	5	2	Tiszakécske	.	⌒
Mezőhegyes	.	≡	16	7	3		Nagykőrös	.	
Orosháza	.		17	8	6	1	Kistelek	.	
990 Békéscsaba	.		17	6	4	2	Makó	.	
875 Túrkeve	.		16	8	6	1	Szentes	.	
Berettyóújfalu	.	⌒	16	7	2		Szarvas	.	
882 Debrecen	.		16	6	5	0	Szeghalom	.	
892 Nyíregyháza	.	≡	15	4	3	1	Körösszakál	.	
788 Kisvárda	ny	▽̇	16	6	6	1	Tiszaroff	.	
Mátészalka	.	⌒	18	8	6		Poroszló	.	
Tiszabecs	5		—	11			Karcag		
Vác	.	⌒	15	8			Hortobágy		
Gödöllő	.	⌒	15	6	5		Polgár	.	
Lőrinci	.		15	5	5		Hajdúdorog	.	
Gyöngyös	.		16	8	6		Nyírlugos	.	
Balassagyarmat	ny		14	8	4		Csenger	1	
755 Salgótarján	1		15	8			Vásárosnamény	ny	
Galyatető (932 m)	1		10	5			Záhony	my	
851 Kékestető (1000 m)	1	≡	6	4	3	0	Királyrét	.	
Mátraháza (672 m)							Romhány	ny	
865 Eger	ny		15	9	7	0	Borsodnádasd	1	
Putnok	.		14	8	7		Jósvafő	ny	
Lillafüred	.		13	10			Szendrőlád	.	
772 Miskolc	.	=	16	9	8	0	Hidasnémeti	.	
Füged	.	⌒	14	6	4		Tokaj	.	
778 Sárospatak	.		15	7	5				

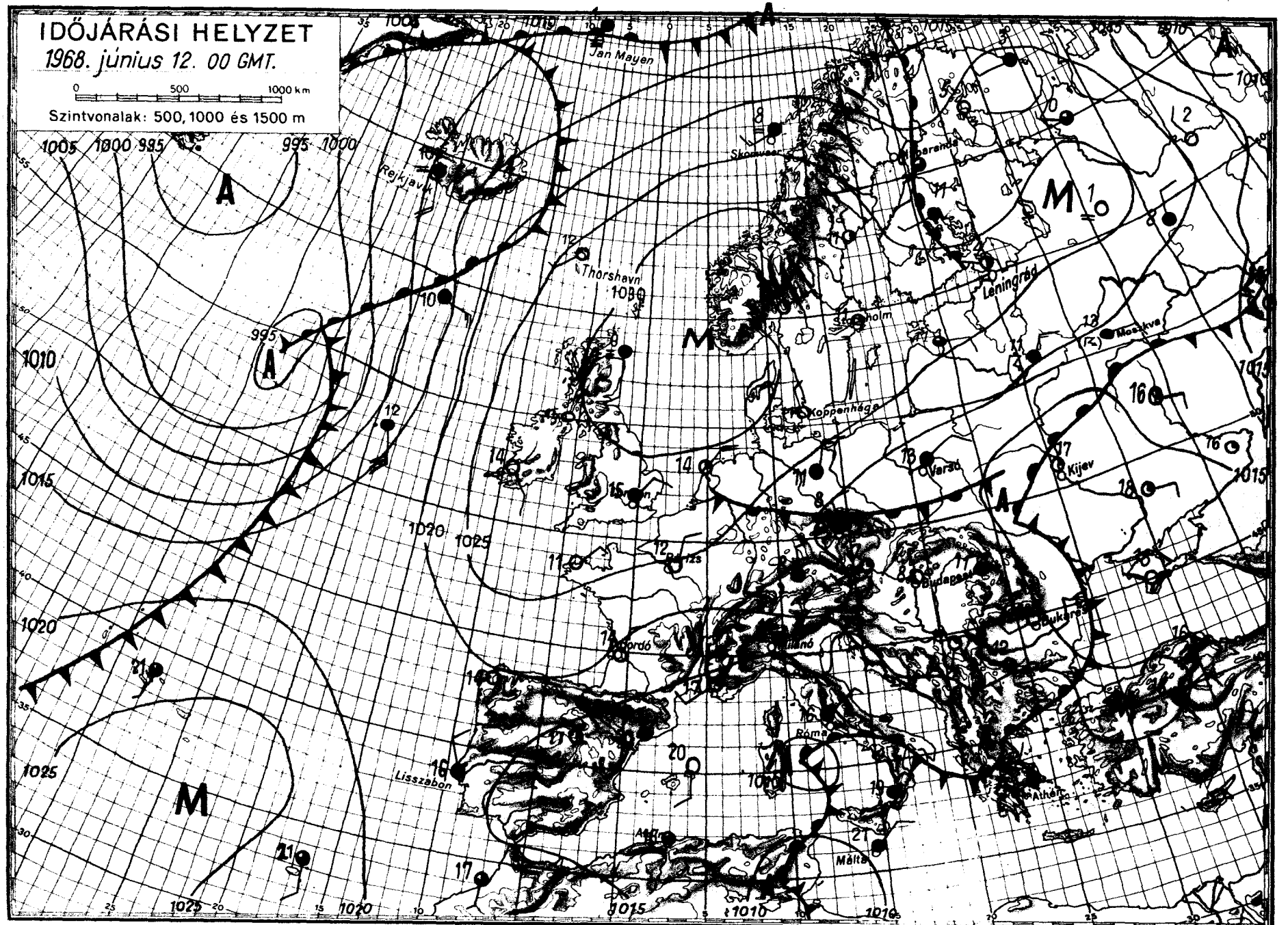

OFTSZI. NYOMDA, BUDAPEST

IDŐJÁRÁSI NAPIJELENTÉS

ЕЖЕДНЕВНЫЙ МЕТЕОРОЛОГИЧЕСКИЙ БЮЛЛЕТЕНЬ • DAILY WEATHER REPORT
BULLETIN QUOTIDIEN DE TEMPS • TÄGLICHER WETTERBERICHT

KIADJA AZ ORSZÁGOS METEOROLÓGIAI INTÉZET
BUDAPEST II. KITAIBEL PÁL UTCA 1
TELEFON: KÖZPONT: 353-500, IDŐJELZŐ OSZT.: 150-410

MEGJELENIK NAPONKÉNT • ELŐFIZETÉSI ÁRA A POSTAI KÖLTSÉGGEL EGYÜTT NEGYEDÉVRE 60,- Ft
KIADÁSÉRT FELEL AZ INTÉZET IGAZGATÓJA

81. évfolyam 165. szám + Budapest + 1968. junius 13 csütörtök

Az időjárási helyzet ma reggel és a várható időjárás:

Európa nagy részén nyugalomba jutott a sarkvidéki eredetü, száraz levegő. Ennek következtében Észak- és Közép-Európában kevés a felhő, száraz, hüvös az idő. Ezeken a területeken a hőmérséklet napi csucsértéke 2-6 fokkal alacsonyabb az évszaknak megfelelő átlagnál. Ugyanakkor a Földközi-tengerről nedves, meleg levegő áramlik Dél- és Kelet-Európa felé. A két levegő fajta találkozása a Balkán-félszigeten és a Fekete-tenger térségében változékony, helyenként esős időjárást okoz. Az elmult napok folyamán a legmelegebb terület Ukrajna volt, ahol 29, 31 fokos maximumok alakultak ki.

Hazánkban szerdán változóan felhős ég mellett általában 8, 14 órán át sütött a nap. Az elmult 24 óra folyamán délen egy-két helyen jelentéktelen mennyiségü eső esett. A hőmérséklet napközben nyugaton 18, 20, máshol 20, 24 fok között váltakozott. Ma hajnalra szeszélyes területi eloszlásban 6, 15 fokig hült le a levegő. Délelőtt változóan felhős idő volt. A hőmérséklet 11 órára 19, 23 fokig emelkedett.

Ma 12 órakor Budapesten a hőmérséklet 23 fok, a tengerszintre átszámitott légnyomás 764 mm, mérsékelten süllyedő irányzatu.

A Balaton vizének hőmérséklete Siófoknál 11 órakor 18 fok.

Várható időjárás péntek estig:
Változóan felhős idő, néhány helyen átfutó eső, esetleg zivatar.
Mérsékelt, időnként megélénkülő keleti, délkeleti szél.
A nappali felmelegedés tovább erősödik.
Várható legalacsonyabb éjszakai hőmérséklet: 9,14,
legmagasabb nappali hőmérséklet pénteken: 24, 28 fok között

Bartha Péterné s.k.

Távolabbi kilátások keddig:
Legalacsonyabb hajnali hőmérsékletek 13 fok körül. Legmagasabb nappali hőmérsékletek 25 fok körül. Jelentős mennyiségü eső /legalább 5 mm/ az ország területének 60 százalékán várható.

Távelőrejelző Osztály

A hőmérséklet napi középértéke és eltérése a 90 évi átlagtól /Budapesten/:

1968. VI. 12.:	15,6 C°	-3,8 C°

1871 óta ezen a napon Budapesten előfordult:

legmagasabb hőmérséklet:	33,5 C° /1957/
legalacsonyabb hőmérséklet:	5,4 C° /1899/

68.394

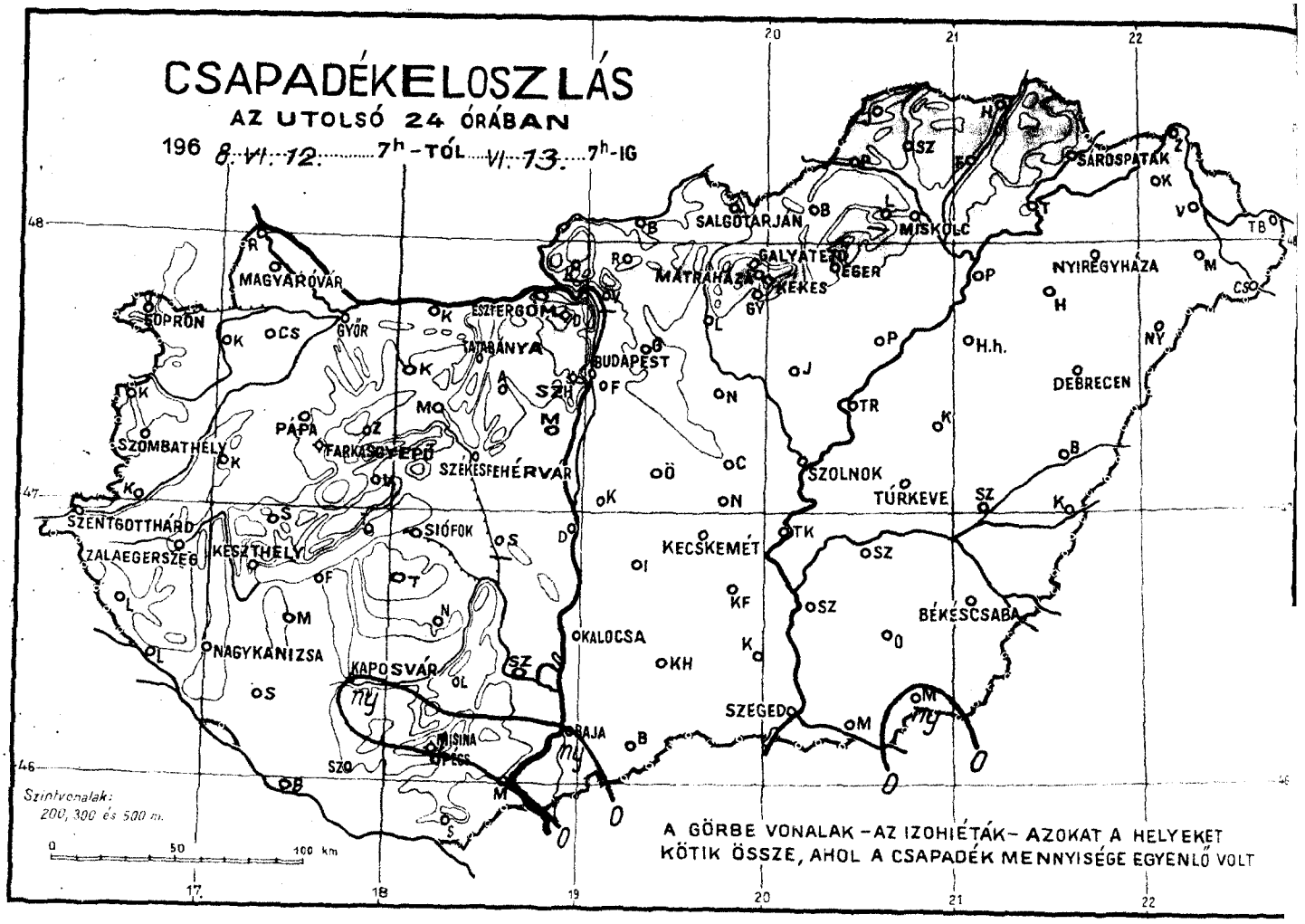
CSAPADÉKELOSZLÁS
AZ UTOLSÓ 24 ÓRÁBAN
196 8. VI. 12. 7h-TÓL VI. 13. 7h-IG
SOPRON
MAGYARÓVÁR
GYŐR
ESZTERGOM
TATABÁNYA
BUDAPEST
SZOMBATHELY
PAPA
FARKASGYEPŰ
SZÉKESFEHÉRVÁR
SZENTGOTTHÁRD
ZALAEGERSZEG
KESZTHELY
SIÓFOK
NAGYKANIZSA
KAPOSVÁR
MISKOLC
SALGÓTARJÁN
GALYATETŐ
MÁTRAHÁZA
EGER
KEKES
SÁROSPATAK
NYIREGYHÁZA
DEBRECEN
H.h.
SZOLNOK
TÚRKEVE
KECSKEMÉT
BÉKÉSCSABA
KALOCSA
SZEGED
BAJA
PÉCS
Szintvonalak:
200, 300 és 500 m.
A GÖRBE VONALAK – AZ IZOHIÉTÁK – AZOKAT A HELYEKET
KÖTIK ÖSSZE, AHOL A CSAPADÉK MENNYISÉGE EGYENLŐ VOLT

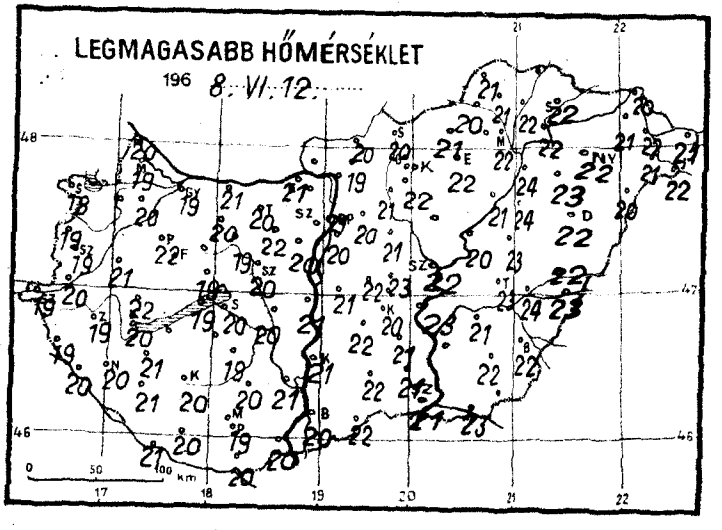
LEGMAGASABB HŐMÉRSÉKLET
196 8. VI. 12.

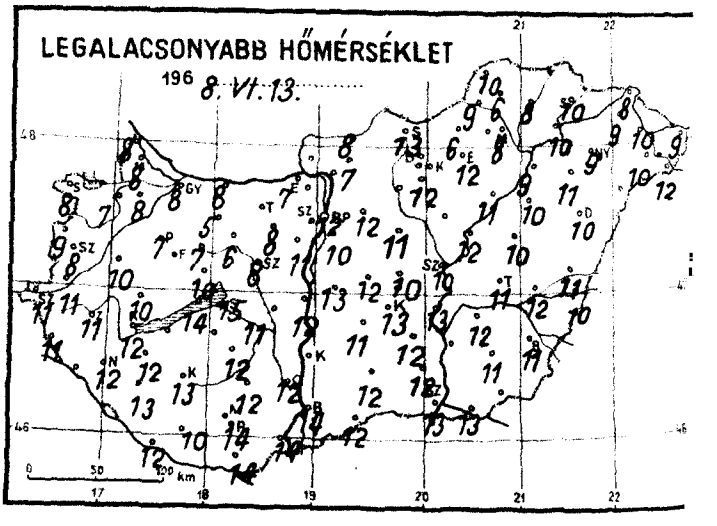
LEGALACSONYABB HŐMÉRSÉKLET
196 8. VI. 13.

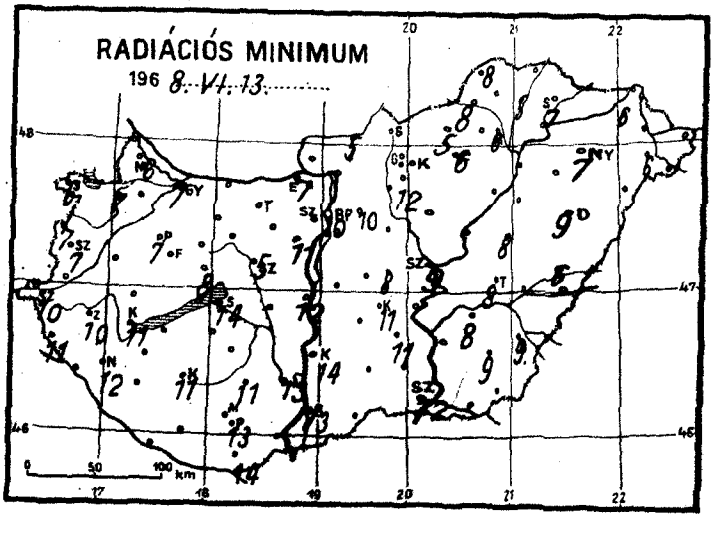
RADIÁCIÓS MINIMUM
196 8. VI. 13.

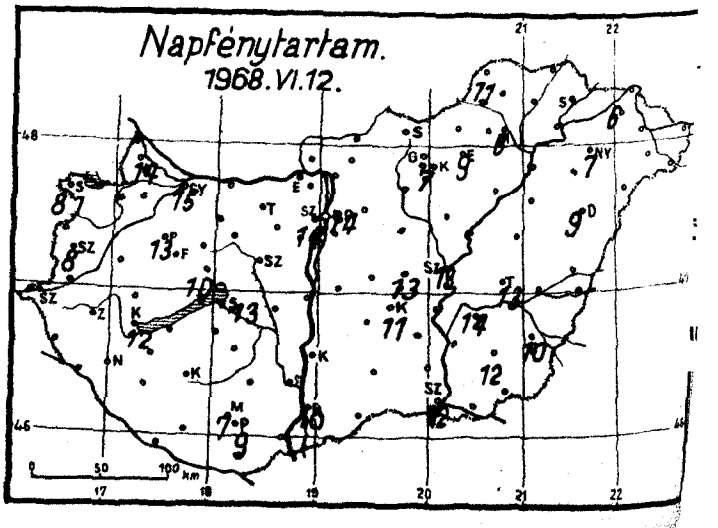
Napfénytartam.
1968. VI. 12.

1968...június..... hó,
13... nap .csütörtök..

	Az utolsó 24 óra adatai						24 órai csapadék mm		
	Csapadék (mm)		Hőmérsékleti szélsőségek			Napsütés (óra) tegnap			
			tegnapi nappali max.	éjszakai min.	min. 5 cm-en				
12815 Magyaróvár	.		19	8	6	14	Rajka	.	
822 Győr	.		19	8	7	15	Kapuvár	.	p
825 Pápa	.		22	7	7	13	Csorna	.	pp
805 Sopron	.		18	8	6	8	Komárom	.	p
812 Szombathely	.		19	8	7	8	Káld	.	
910 Szentgotthárd	.		19	11	10		Kőszeg	.	
915 Zalaegerszeg	.		19	11	10		Körmend	.	
Lenti	.		19	11	11		Letenye	.	
925 Nagykanizsa	.		20	12	12		Sümeg	.	
920 Keszthely	.		20	12	11	12	Zirc	.	
Tihany	.		19	14	-		Kisbér	.	p
935 Siófok	.		20	15	14	13	Mór	.	
942 Pécs	.		19	14	13	9	Alcsút	.	p
941 Misinatető (534 m)	1		16	12	11	7	Esztergom	.	
Siklós	.	p	20	14	14		Dobogókő	.	
827 Farkasgyepű (400 m)	.		17	9	7		Fonyód	.	
Veszprém	.	p	19	10	8	10	Tab	.	
833 Tatabánya	.		20	-			Sárbogárd	.	
839 Budapest (Ferihegy)	.		20	10	-		Lengyel	.	
840 Budapest OMI	.	p	21	12	10	14	Nagykónyi	..	
841 Budapest (Szabadságh., 474 m)	.	p	18	12	9	14	Marcali	..	
Martonvásár	.		20	11	11		Somogyszob	.	
835 Székesfehérvár	.		20	8	5		Kaposvár	ny	
Dunaújváros	.		21	12	12		Barcs	.	
Szekszárd	.	p	21	12	13		Szigetvár	.	
Mohács	.		20	14			Bácsalmás	.	
960 Baja	ny		20	14	13	10	Kiskunhalas		
955 Kalocsa	.		21	-	14		Izsák	.	
Cegléd	.		23	10	8	13	Kunsztmiklós	.	
860 Szolnok	.		22	10	9	13	Örkény	.	=
970 Kecskemét	.		20	13	11	11	Nagykáta	.	
Kiskunfélegyháza	.		21	12	11		Jászapáti	.	
982 Szeged	.		21	13	12	12	Tiszakécske	.	
Mezőhegyes	ny		22	12	8		Nagykőrös	.	
Orosháza	.		22	11	9	12	Kistelek	.	
990 Békéscsaba	.		22	11	9	10	Makó	.	
875 Túrkeve	.		23	11	8	13	Szentes	.	
Berettyóújfalu	.		22	11	6		Szarvas	.	
882 Debrecen	.	=	22	10	9	9	Szeghalom	.	
892 Nyíregyháza	.		22	9	7	7	Körösszakál	.	
788 Kisvárda	.	=	21	9	6	6	Tiszaroff	.	
Mátészalka	.	p	21	10	6		Poroszló	.	
Tiszabecs	.		21	9			Karcag	.	
Vác							Hortobágy	.	
Gödöllő	.		20	12	10		Polgár	.	
Lőrinci	.		21	-	-		Hajdúdorog	.	
Gyöngyös	.		22	12	12		Nyírlugos	.	
Balassagyarmat	.		20	8	5		Csenger	..	p
755 Salgótarján	.		20	13			Vásárosnamény	.	
Galyatető (932 m)	.		15	7			Záhony	.	
851 Kékestető (1000 m)	.	=	13	9	7	7	Királyrét	.	
Mátraháza (672 m)							Romhány	.	
865 Eger	.		22	12	6	9	Borsodnádasd	.	
Putnok	.	=	20	9	8		Jósvafő	.	
Lillafüred	.		20	8			Szendrőlád	.	
772 Miskolc	.	=	22	8	6	6	Hidasnémeti	.	
Fügöd	.	p	22	8	5		Tokaj	.	
778 Sárospatak	.		21	10	7	-			

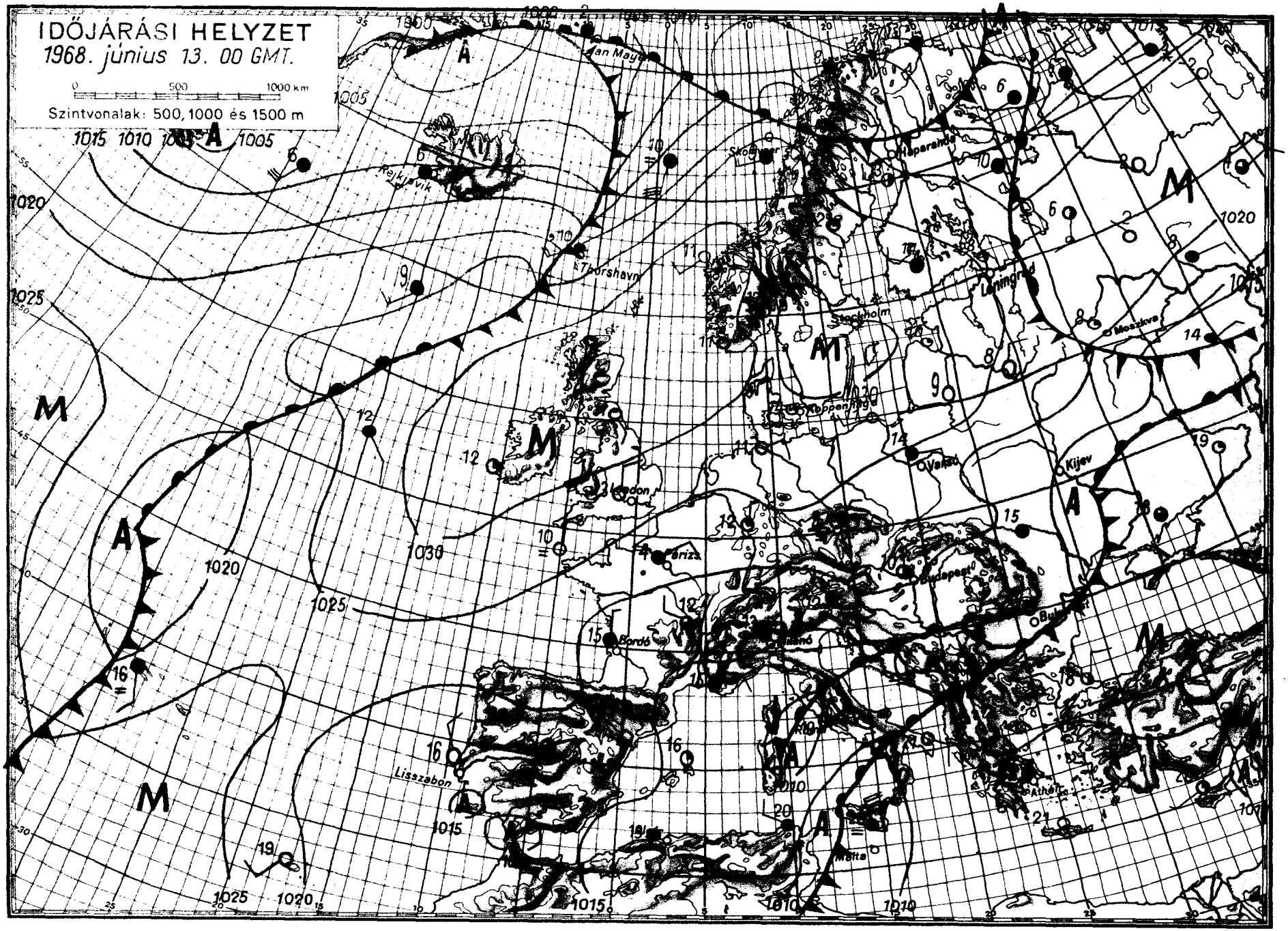
IDŐJÁRÁSI HELYZET
1968. június 13. 00 GMT.
0 500 1000 km
Szintvonalak: 500, 1000 és 1500 m
Jan Mayen
Reykjavik
Thorshavn
Skrabster
Haparanda
Leningrad
Moszkva
Stockholm
Koppenhága
London
Párizs
Bordó
Lisszabon
Valkó
Kijev
Budapest
Athén
Malta
1015 1010 1005
1020
1025
1030
1005
1025 1020
1015
1010

IDŐJÁRÁSI NAPIJELENTÉS

ЕЖЕДНЕВНЫЙ МЕТЕОРОЛОГИЧЕСКИЙ БЮЛЛЕТЕНЬ • DAILY WEATHER REPORT
BULLETIN QUOTIDIEN DE TEMPS • TÄGLICHER WETTERBERICHT

KIADJA AZ ORSZÁGOS METEOROLÓGIAI INTÉZET
BUDAPEST II. KITAIBEL PÁL UTCA 1
TELEFON: KÖZPONT: 353-500, IDŐJELZŐ OSZT.: 150-410

MEGJELENIK NAPONKÉNT • ELŐFIZETÉSI ÁRA A POSTAI KÖLTSÉGGEL EGYÜTT NEGYEDÉVRE 60, Ft
KIADÁSÉRT FELEL AZ INTÉZET IGAZGATÓJA

81. évfolyam 166. szám + Budapest + 1968. junius 14. péntek

Az időjárási helyzet ma reggel és a várható időjárás:

Az Alpok térségének, a Balkán-félszigetnek és a Kárpát-medencének időjárását, a Földközi-tenger felől áramló meleg, nedves, valamint a Kelet-Európából származó hüvös, száraz levegő keveredése határozza meg. Ennek következtében, helyenként esik az eső, záporok, zivatarok alakulnak ki. Szárazföldünknek az Alpoktól és az Északi-Kárpátoktól északra fekvő területein ezzel szemben csendes, napos, száraz, az évszaknak megfelelő hőmérsékletü az időjárás.

Hazánkban csütörtökön a délnyugati megyékben erősen felhős volt az ég, egy-két helyen jelentéktelen esővel. Az ország többi részén csak gyenge nappali felhőképződés volt eső nélkül. A hőmérséklet napközben délnyugaton 21-25, máshol 25-28 fokig emelkedett. Az éjszaka enyhe volt, hajnalra szeszélyes területi eloszlásban csak 11-19 fokig hült le a levegő. Ma délelőtt a déli határvidéken felhős, máshol derült volt az ég. A hőmérséklet 11 órára 22-26 fokig emelkedett.

Ma 12 órakor Budapesten a hőmérséklet 25 fok, a tengerszintre átszámitott légnyomás 764 mm, alig változik.
A Balaton vizének hőmérséklete Siófoknál 12 órakor 19 fok.

Várható időjárás szombat estig:

Pénteken délután és éjszaka megnövekedő felhőzet, főként délen záporokkal, zivatarokkal.
Szombaton kevesebb felhő, valószinüleg már eső nélkül.
Időnként élénk északkeleti, keleti, majd országszerte délkeleti, délire forduló és néhány helyen megerősödő szél.
A hőmérséklet alakulásában nem lesz lényeges változás.

Várható legalacsonyabb éjszakai hőmérséklet: 12-17,
legmagasabb nappali hőmérséklet szombaton: 25-30 fok között.

Vissy Károly s.k.

A hőmérséklet napi középértéke és eltérése a 90 évi átlagtól /Budapesten/:

1968. VI. 13.:	21,1 C°	+1,5 C°

1871 óta ezen a napon Budapesten előfordult:

legmagasabb hőmérséklet:	31,7 C°	/1915/
legalacsonyabb hőmérséklet:	6,4 C°	/1891/

CSAPADÉKELOSZLÁS

AZ UTOLSÓ 24 ÓRÁBAN

196 8. VI. 13. ..... 7h-TÓL ..... VI. 14. 7h-IG

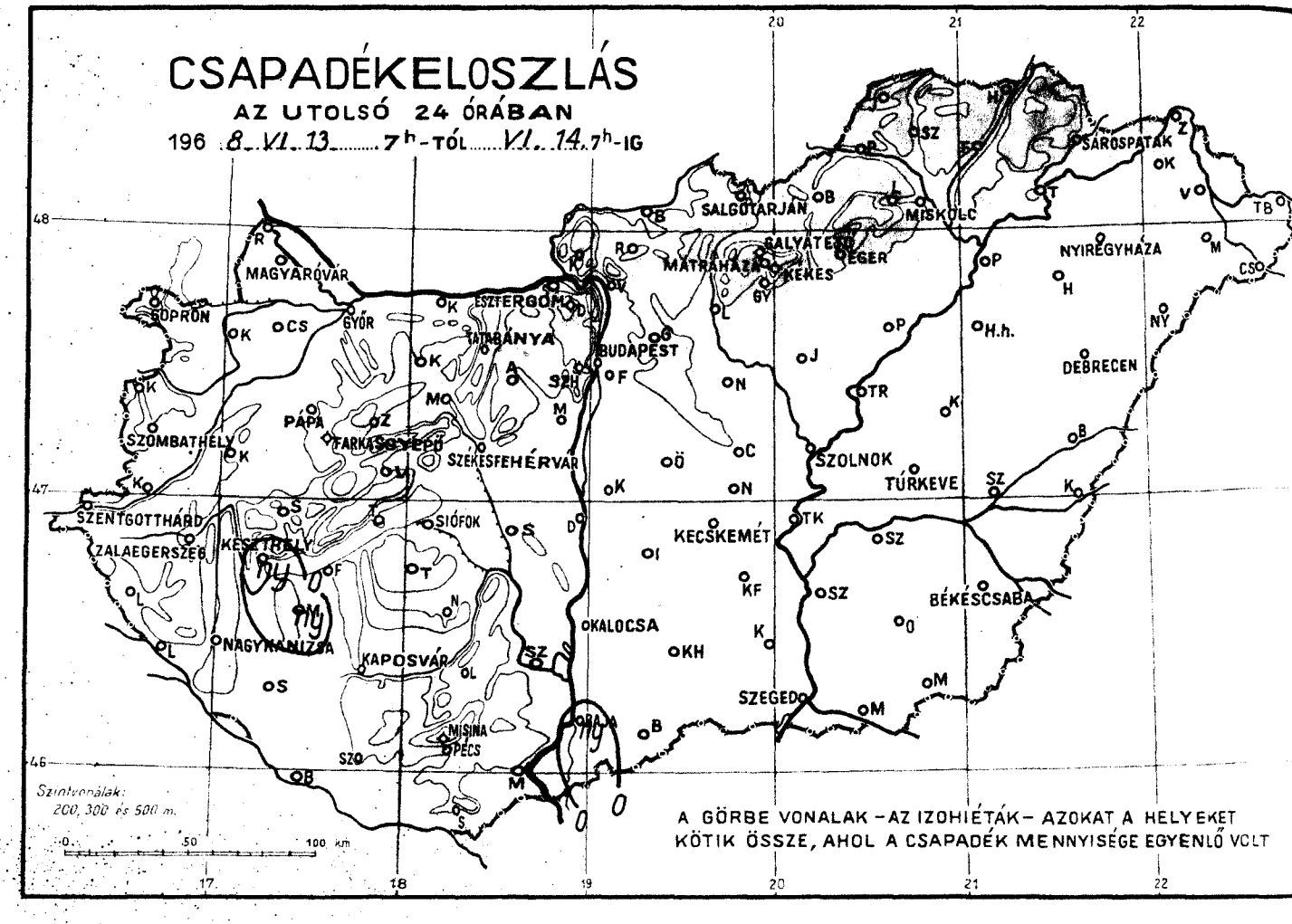

LEGMAGASABB HŐMÉRSÉKLET

196 8. VI. 13.

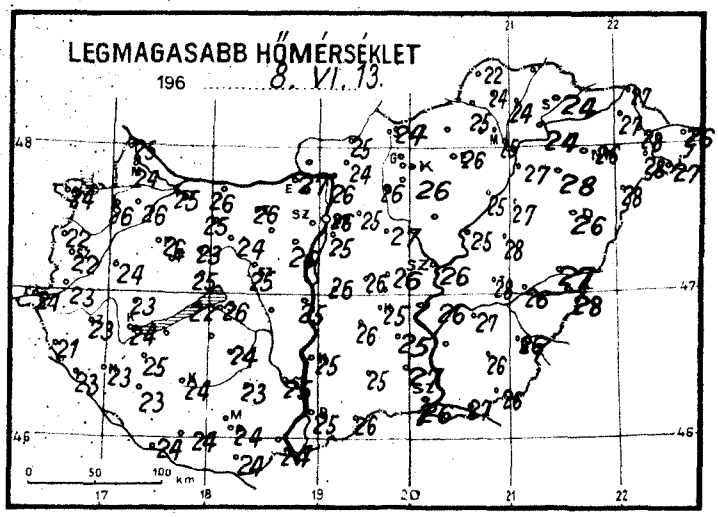

LEGALACSONYABB HŐMÉRSÉKLET

196 8. VI. 14.

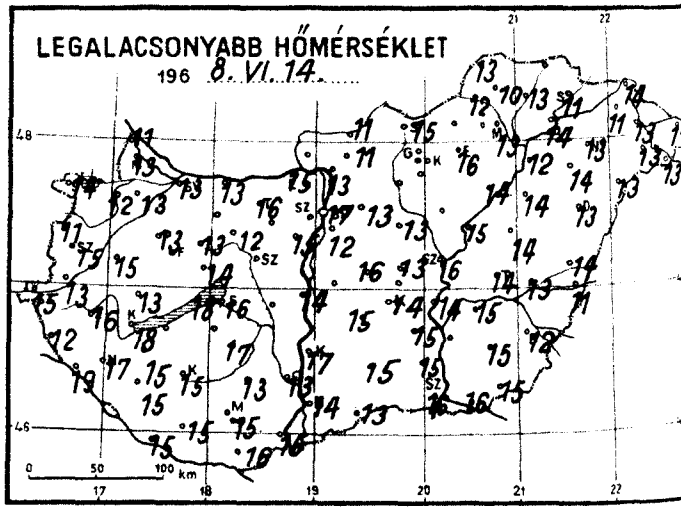

RADIÁCIÓS MINIMUM

196 8. VI. 14.

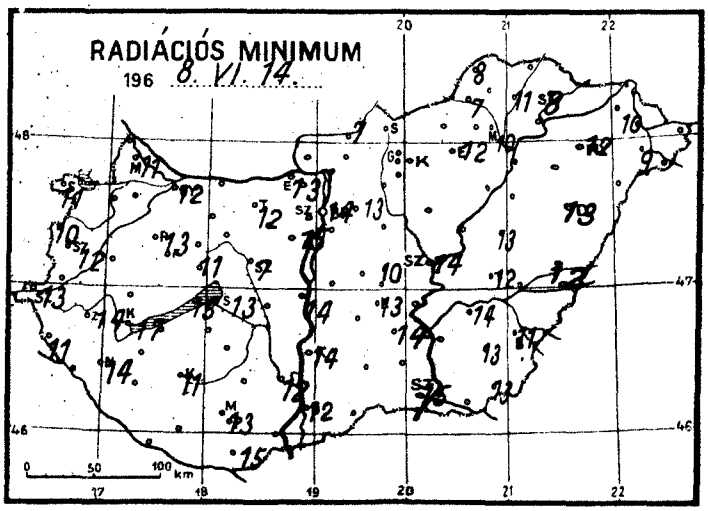

Napfénytartam.

1968. VI. 13.

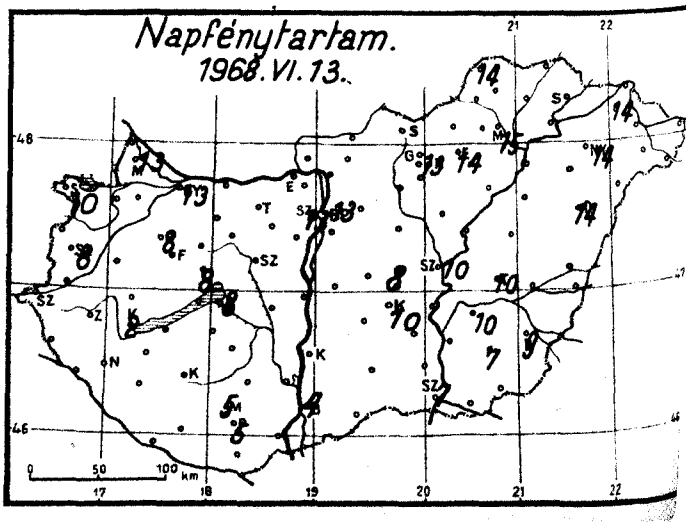

1968. junius hó, 14. nap péntek

	Csapadék (mm)		Hőmérsékleti szélsőségek tegnapi nappali max.	éjszakai min.	min. 5 cm-en	Napsütés (óra) tegnap
12815 Magyaróvár	•		24	13	11	13
822 Győr	•		25	13	12	13
825 Pápa	•		26	13	13	8
805 Sopron	•		24	14	11	10
812 Szombathely	•		22	15	12	8
910 Szentgotthárd	•		21	15	13	
915 Zalaegerszeg	•		23	16	14	
Lenti	•		21	12	11	
925 Nagykanizsa	•		23	17	14	
920 Keszthely	ny		24	18	17	2
Tihany	•		-	18	15	
935 Siófok	•		26	16	13	8
942 Pécs	•		24	15	13	5
941 Misinatető (534 m)	•		20	16	14	5
Siklós	•	h	24	16	15	
827 Farkasgyepű (400 m)	•		22	13	13	
Veszprém	•		24	14	11	8
833 Tatabánya	•		26	16	12	
839 Budapest (Ferihegy)	•		25	12	-	
840 Budapest OMI	•		26	17	14	13
841 Budapest (Szabadságh., 474 m)	•		23	14	12	13
Martonvásár	•		26	15	15	
835 Székesfehérvár	•		25	-	=	
Dunaújváros	•		25	14	14	
Szekszárd	•	h	25	13	12	
Mohács	•		24	15		
960 Baja	ny		25	14	12	4
955 Kalocsa	•		25	17	14	
Cegléd	•		26	13	10	8
860 Szolnok	•		26	16	14	10
970 Kecskemét	•		25	14	13	10
Kiskunfélegyháza	•		25	15	14	
982 Szeged	•		26	16	15	7
Mezőhegyes	•		26	15	13	
Orosháza	•		26	15	13	7
990 Békéscsaba	•		26	12	11	9
875 Túrkeve	•		28	14	12	10
Berettyóújfalu	•	h	27	14	12	
882 Debrecen	•		26	13	13	14
892 Nyíregyháza	•		26	13	12	14
788 Kisvárda	•		27	11	10	14
Mátészalka	•		28	13	9	
Tiszabecs	•		26	16		
Vác	•	h	26	13		
Gödöllő	•		25	13	13	
Lőrinci	•		26	-	-	
Gyöngyös	•		26	-	-	
Balassagyarmat	•		25	11	7	
755 Salgótarján	•		24	15		
Galyatető (932 m)	•		19	10		
851 Kékestető (1000 m)	•		16	9	8	13
Mátraháza (672 m)						
865 Eger	•		26	16	12	14
Putnok	•	=	25	7	7	
Lillafüred	•		22	8		
772 Miskolc	•		25	13	10	15
Fügöd	•		24	13	11	
778 Sárospatak	•		24	11	8	-

24 órai csapadék mm		
Rajka	•	
Kapuvár	•	h
Csorna	•	h
Komárom	•	h
Káld	•	
Kőszeg	•	
Körmend	•	
Letenye	•	
Sümeg	•	
Zirc	•	
Kisbér	•	h
Mór	•	
Alcsút	•	h
Esztergom	•	
Dobogókő	•	
Fonyód	•	
Tab	•	
Sárbogárd	Sárhatvan	
Lengyel	•	
Nagykónyi	•	
Marcali	ny	
Somogyszob	•	
Kaposvár	•	h
Barcs	•	
Szigetvár	•	
Bácsalmás	•	
Kiskunhalas	•	
Izsák	•	
Kunsztmiklós	•	
Örkény	•	=
Nagykáta	•	
Jászapáti	•	
Tiszakécske	•	
Nagykőrös	•	
Kistelek	•	
Makó	•	
Szentes	•	
Szarvas	•	
Szeghalom	•	
Körösszakál	•	
Tiszaroff	•	
Poroszló	•	
Karcag	•	
Hortobágy	•	
Polgár	•	
Hajdúdorog	•	
Nyírlugos	•	
Csenger	•	
Vásárosnamény	•	
Záhony	•	
Királyrét		
Romhány	•	
Borsodnádasd		
Jósvafő	•	
Szendrőlád	•	
Hidasnémeti	•	
Tokaj	•	

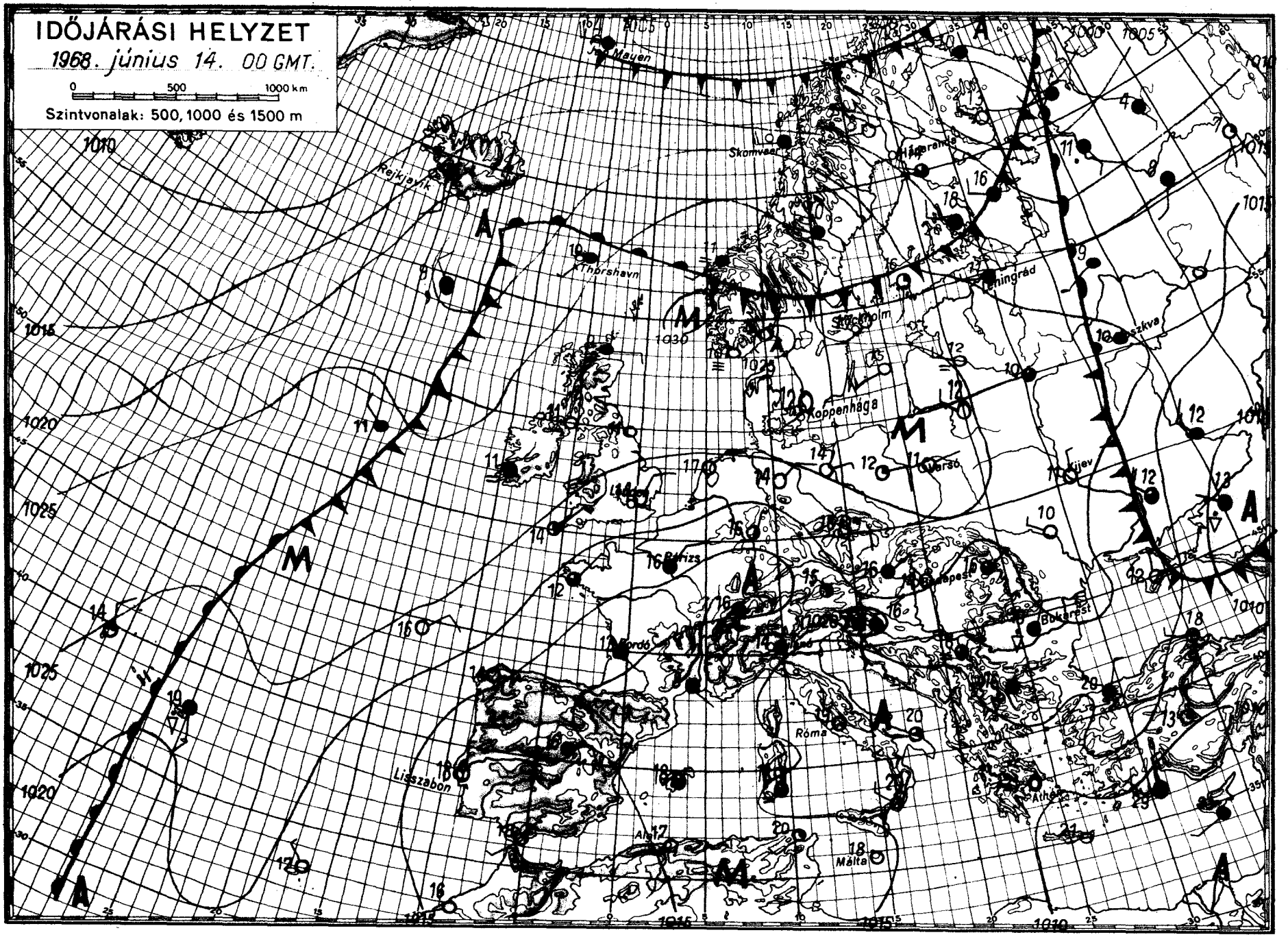
IDŐJÁRÁSI HELYZET
1968. június 14. 00 GMT.
0 500 1000 km
Szintvonalak: 500, 1000 és 1500 m
Jan Mayen
Skomvaer
Hagerahis
Reykjavik
Thorshavn
Leningrád
Stockholm
Moszkva
Koppenhága
Varsó
Kijev
Párizs
Budapest
Bukarest
Lisszabon
Róma
Athén
Málta
1010
1015
1020
1025
1030

IDŐJÁRÁSI NAPIJELENTÉS

ЕЖЕДНЕВНЫЙ МЕТЕОРОЛОГИЧЕСКИЙ БЮЛЛЕТЕНЬ • DAILY WEATHER REPORT
BULLETIN QUOTIDIEN DE TEMPS • TÄGLICHER WETTERBERICHT

KIADJA AZ ORSZÁGOS METEOROLÓGIAI INTÉZET
BUDAPEST II. KITAIBEL PÁL UTCA 1
TELEFON: KÖZPONT: 353-500, IDŐJELZŐ OSZT.: 150-410

MEGJELENIK NAPONKÉNT * ELŐFIZETÉSI ÁRA
A POSTAI KÖLTSÉGGEL EGYÜTT NEGYEDÉVRE 60, Ft
KIADÁSÉRT FELEL AZ INTÉZET IGAZGATÓJA

81. évfolyam 167. szám + Budapest + 1968. junius 15. szombat

Az időjárási helyzet ma reggel és a várható időjárás:

Az utolsó 24 óra folyamán Európa időjárási helyzetében lényeges változás nem történt. Közép-Európában tovább tart a napos, száraz, meleg idő. Ezen a területen a hőmérséklet napi csucsértéke 2-4 fokkal magasabb az évszaknak megfelelő átlagnál. Ugyanakkor a Skandináv-félszigeten és a Szovjetunió európai területének északi felén változékony, többfelé esős időjárás uralkodik.

Hazánkban pénteken a déli megyék kivételével, ahol csak 4, 9 órán át sütött a nap, derült, száraz idő volt. Csupán a déli, kora délutáni órákban élénkült meg néhány helyen a szél. A déli részek egy-két helyén jelentéktelen mennyiségü eső esett, de Baján 4 mm-t mértek. A hőmérséklet napközben 25, 30 fokig emelkedett. Ma hajnalra szeszélyes területi eloszlásban csak 9, 18 fokig hült le a levegő. Délelőtt a nyugati megyékben változóan felhős, máshol derült volt az ég. Szentgotthárdról gyenge záport jelentettek. A hőmérséklet 11 órakor 24, 28 fok között váltakozott.

Ma 12 órakor Budapesten a hőmérséklet 28 fok, a tengerszintre átszámitott légnyomás 762 mm, gyengén süllyedő irányzatu.
A Balaton vizének hőmérséklete Siófoknál 12 órakor 19 fok volt.

Várható időjárás vasárnap estig:

Nyugaton időnként megnövekedő felhőzet, szórványosan záporral, zivatarral.
Máshol kevés felhő.
Mérsékelt, helyenként megélénkülő délkeleti szél.
Meleg idő.
Várható legalacsonyabb éjszakai hőmérséklet: 13, 18,
legmagasabb nappali hőmérséklet vasárnap: 26, 31 fok között.

Bartha Péterné s.k.

A hőmérséklet napi középértéke és eltérése a 90 évi átlagtól /Budapesten/:

1968. VI. 14.:	23,4 C°	+4,1 C°

1871 óta ezen a napon Budapesten előfordult:

legmagasabb hőmérséklet:	31,8 C° /1930/
legalacsonyabb hőmérséklet:	6,6 C° /1891/

68.396

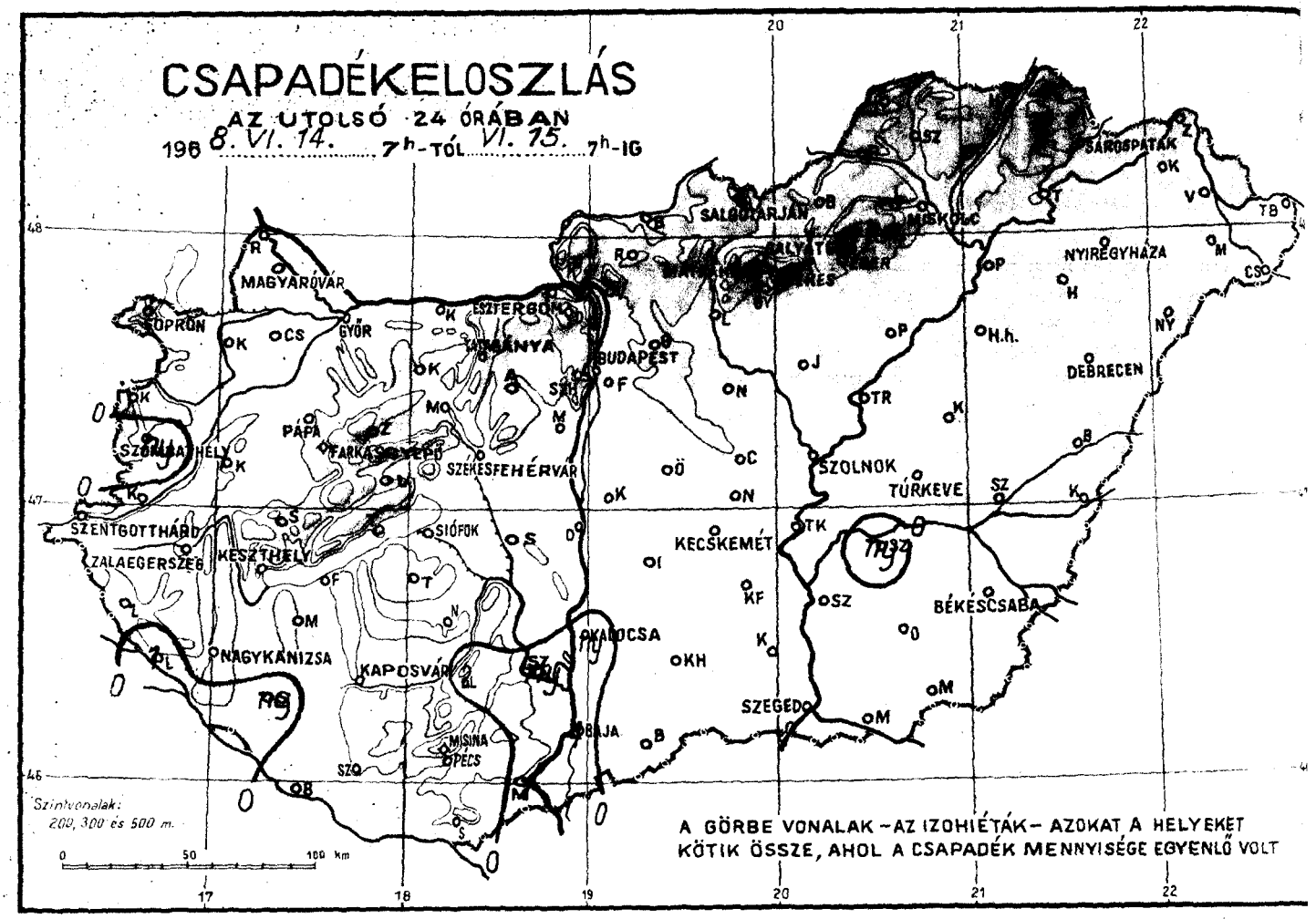
CSAPADÉKELOSZLÁS
AZ UTOLSÓ 24 ÓRÁBAN
196 8. VI. 14. 7h-TÓL VI. 15. 7h-IG
MAGYARÓVÁR
SOPRON
GYŐR
ESZTERGOM
BUDAPEST
PÁPA
SZOMBATHELY
SZÉKESFEHÉRVÁR
SZENTGOTTHÁRD
ZALAEGERSZEG
KESZTHELY
SIÓFOK
NAGYKANIZSA
KAPOSVÁR
PÉCS
SZEGED
KECSKEMÉT
SZOLNOK
TÚRKEVE
DEBRECEN
NYÍREGYHÁZA
SÁROSPATAK
BÉKÉSCSABA
Szintvonalak:
200, 300 és 500 m.
A GÖRBE VONALAK – AZ IZOHIÉTÁK – AZOKAT A HELYEKET
KÖTIK ÖSSZE, AHOL A CSAPADÉK MENNYISÉGE EGYENLŐ VOLT

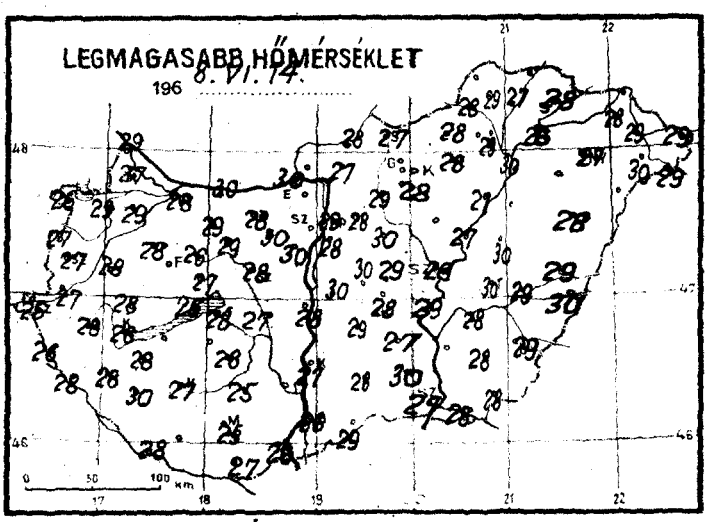
LEGMAGASABB HŐMÉRSÉKLET
196 8. VI. 14.

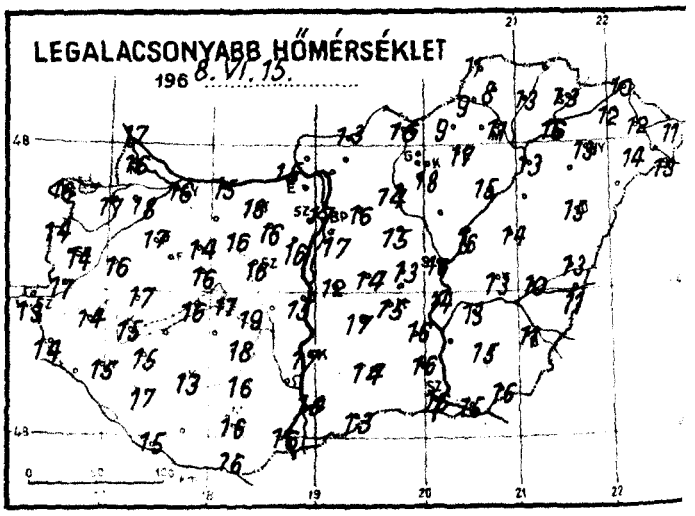
LEGALACSONYABB HŐMÉRSÉKLET
196 8. VI. 15.

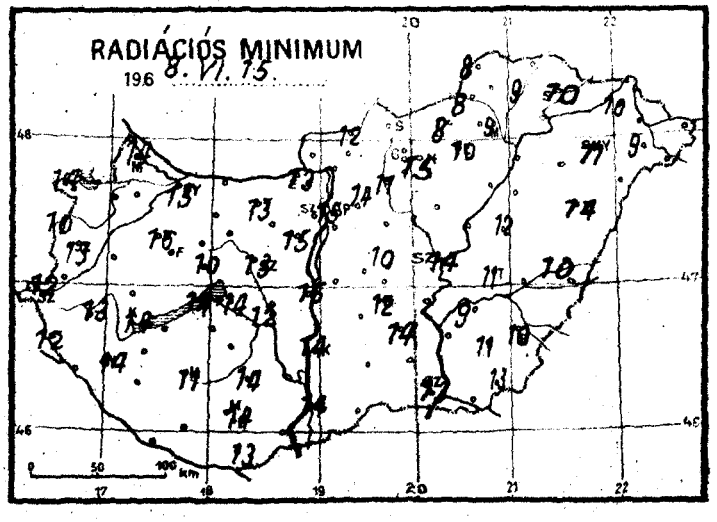
RADIÁCIÓS MINIMUM
196 8. VI. 15.

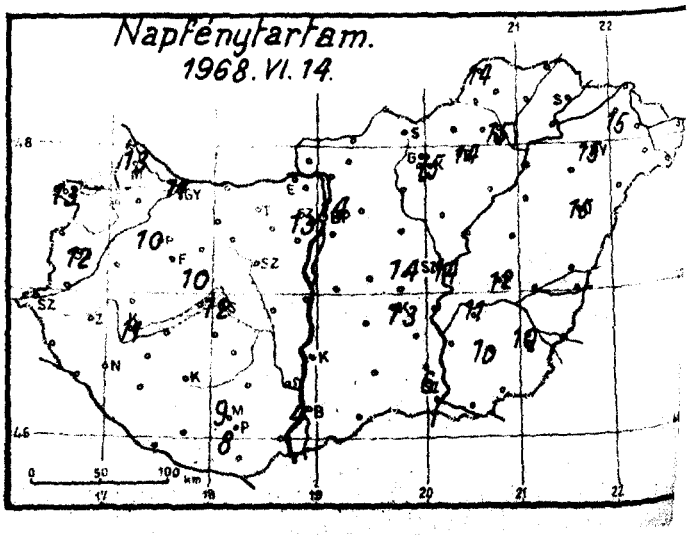
Napfénytartam.
1968. VI. 14.

1968. június hó, 15. nap szombat

	Az utolsó 24 óra adatai						24 órai csapadék mm		
	Csapadék (mm)		Hőmérsékleti szélsőségek: tegnapi nappali max.	éjszakai min.	min. 5 cm-en	Napsütés (óra) tegnap			
12815 Magyaróvár	•		27	16	14	13	Rajka	•	
822 Győr	•		28	16	15	11	Kapuvár	•	⌐
825 Pápa	•		28	17	16	10	Csorna	•	
805 Sopron	•		26	16	14	13	Komárom	•	⌐
812 Szombathely	ny	V	27	14	13	12	Káld	•	
910 Szentgotthárd	•		26	13	12		Kőszeg	•	
915 Zalaegerszeg	•		28	14	13		Körmend	•	
Lenti	•		26	14	12		Letenye	1	
925 Nagykanizsa	•		28	15	14		Sümeg	•	
920 Keszthely	•		26	15	14	11	Zirc	•	
Tihany	•		26	16	14		Kisbér	•	⌐
935 Siófok	•		28	17	14	12	Mór	•	
942 Pécs	•		25	16	14	8	Alcsút	•	
941 Misinatető (534 m)	•		23	17	15	9	Esztergom	•	
Siklós	•	⌐	27	16	13		Dobogókő	•	
827 Farkasgyepű (400 m)	—		—	—			Fonyód	•	
Veszprém	•		27	16	13	10	Tab	•	
833 Tatabánya	•		28	18	13	10	Sárbogárd	•	
839 Budapest (Ferihegy)	•		28	17	-		Lengyel	2	
840 Budapest OMI	•		29	17	14	14	Nagykónyi	•	⌐
841 Budapest (Szabadságh., 474 m)	•		25	14	12	13	Marcali	•	⌐
Martonvásár	•		30	16	15		Somogyszob	ny	
835 Székesfehérvár	•		28	16	13		Kaposvár	•	⌐
Dunaújváros	•		28	15	15		Barcs	•	
Szekszárd	ny	⌐	27	14	14		Szigetvár	—	
Mohács	1		26	16			Bácsalmás	•	
960 Baja	4	V	26	16	14	4	Kiskunhalas	•	
955 Kalocsa	ny		27	17	14		Izsák	•	
Cegléd	•		29	13	10	14	Kunsztmiklós	•	
860 Szolnok	•		29	16	14	14	Örkény	•	=
970 Kecskemét	•		28	15	12	13	Nagykáta	•	
Kiskunfélegyháza	•		27	16	14		Jászapáti	•	
982 Szeged	•		27	16	13	6	Tiszakécske	•	
Mezőhegyes	•	⌐	28	16	13		Nagykőrös	•	
Orosháza	•		28	15	11	10	Kistelek	•	
990 Békéscsaba	•		29	11	10	10	Makó	•	
875 Túrkeve	•		30	13	11	12	Szentes	•	
Berettyóújfalu	•	⌐	29	15	10		Szarvas	ny	V
882 Debrecen	•		28	15	14	15	Szeghalom	•	
892 Nyíregyháza	•		27	13	11	15	Kőrösszakál	•	
788 Kisvárda	•		28	12	10	15	Tiszaroff	•	
Mátészalka	•		30	14	9		Poroszló	•	
Tiszabecs	•		29	11			Karcag	•	
Vác	—		—	—			Hortobágy	—	
Gödöllő	•		28	16	14		Polgár	•	
Lőrinci	•		29	14	11		Hajdúdorog	—	
Gyöngyös	•		28	18	15		Nyírlugos	—	
Balassagyarmat	•		28	13	12		Csenger	•	
755 Salgótarján	•		27	16			Vásárosnamény	•	
Galyatető (932 m)	•		21	11			Záhony	•	
851 Kékestető (1000 m)	•		20	13	12	15	Királyrét	•	
Mátraháza (672 m)	—		—	—			Romhány	•	
865 Eger	•		28	17	10	14	Borsodnádasd	•	
Putnok	•		28	9	8		Jósvafő	•	
Lillafüred	•		26	10			Szendrőlád	•	
772 Miskolc	•		29	11	9	15	Hidasnémeti	•	
Fügöd	•		27	13	9		Tokaj	•	
778 Sárospatak	•		28	13	10	-			

Sárhatvan

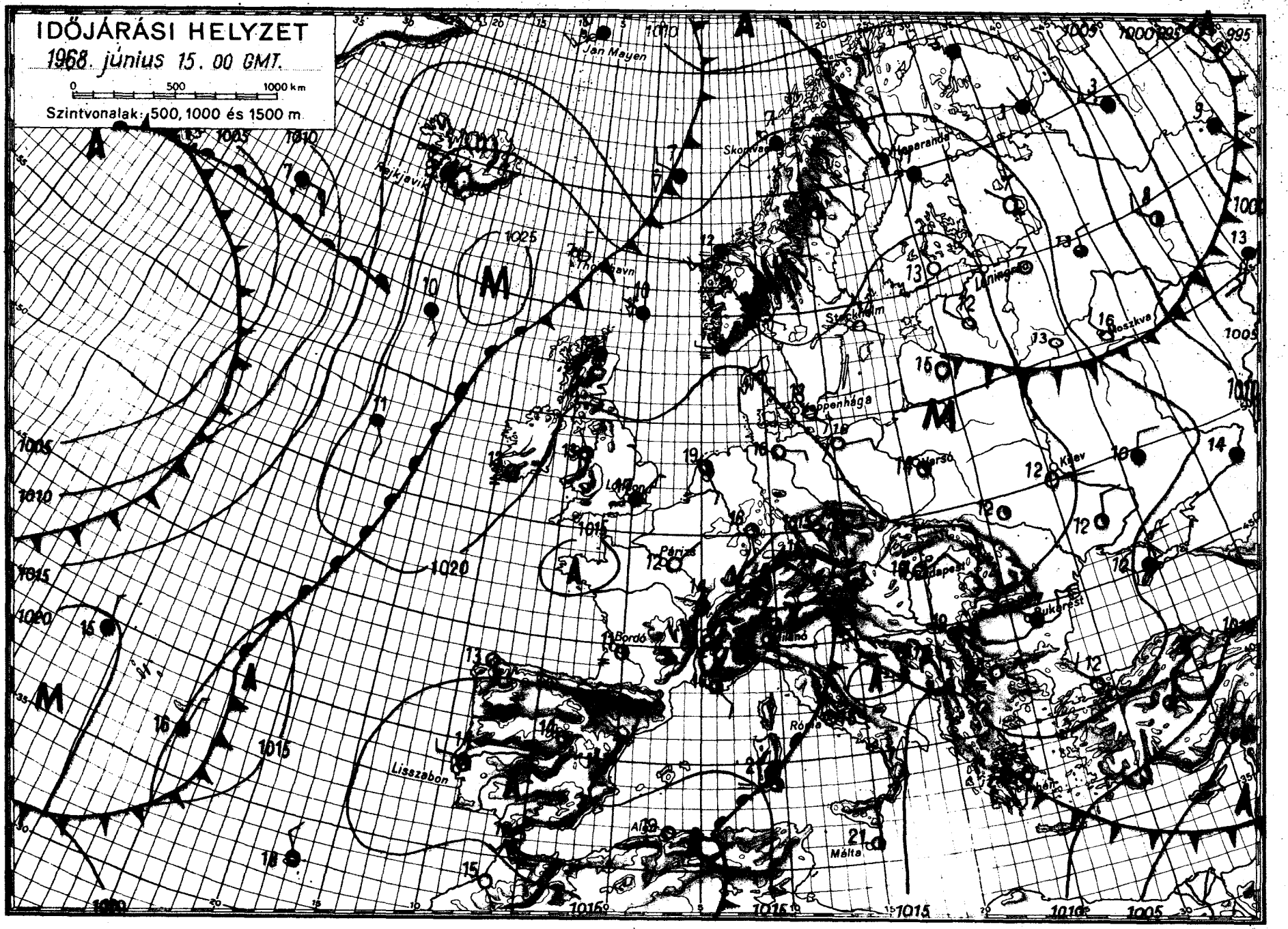

OFSET: NYOMDA, BUDAPEST

DŐJÁRÁSI NAPIJELENTÉS

ЕЖЕДНЕВНЫЙ МЕТЕОРОЛОГИЧЕСКИЙ БЮЛЛЕТЕНЬ • DAILY WEATHER REPORT
BULLETIN QUOTIDIEN DE TEMPS • TÄGLICHER WETTERBERICHT

KIADJA AZ ORSZÁGOS METEOROLÓGIAI INTÉZET
BUDAPEST II. KITAIBEL PÁL UTCA 1
TELEFON: KÖZPONT: 353-500, IDŐJELZŐ OSZT.: 150-410

MEGJELENIK NAPONKÉNT • ELŐFIZETÉSI ÁRA A POSTAI KÖLTSÉGGEL EGYÜTT NEGYEDÉVRE 60, Ft
KIADÁSÉRT FELEL AZ INTÉZET IGAZGATÓJA

81. évfolyam 168. szám + Budapest + 1968. junius 16. vasárnap.

Az időjárási helyzet ma reggel és a várható időjárás:

Európa időjárásában az elmult 24 óra alatt lényeges változás nem történt. Közép-Európában, Nyugat-Európa egy részén és a Földközi-tenger térségében felhős, helyenként esős, zivataros az időjárás. Kontinensünk délkeleti területein kevés a felhő, száraz, igen meleg az idő. Az északi részeken viszont változóan felhős, szeles, sokfelé esős időjárás uralkodik.

Hazánkban szombaton a délnyugati megyékben felhős volt az ég és néhány helyen zápor, zivatar is keletkezett. A lehullott eső mennyisége azonban nem volt számottevő. Az ország többi részén 11, 16 órán keresztül sütött a nap és eső nem volt. Napközben a hőmérséklet 27, 32 fokig emelkedett. Ma hajnalban az ország területén 10 és 18 fok közötti hőmérsékleteket mértek. Délelőtt országszerte tovább folytatódott az igen meleg idő. A hőmérséklet 11 órakor már sok helyen elérte a 28, 30 fokot.

Ma 12 órakor Budapesten a hőmérséklet 29 fok, a tengerszintre átszámitott légnyomás 762 mm, alig változik.

A Balaton vizének hőmérséklete Siófoknál 20 fok volt.

Várható időjárás hétfő estig:

Főként nappali felhőképződés.
Helyenként zápor, zivatar.
Éjszaka gyenge, napközben kissé megélénkülő, változó irányu szél.
A meleg idő tovább tart.

Várható legalacsonyabb éjszakai hőmérséklet: 12, 17,
legmagasabb nappali hőmérséklet hétfőn: 27, 32 fok között.

Kerényi Nárcisz s.k.

A hőmérséklet napi középértéke és eltérése a 90 évi átlagtól /Budapesten/:

1968. VI. 15.: 25,6 C°, +6,4 C°.

1871 óta ezen a napon Budapesten előfordult:

legmagasabb hőmérséklet: 33,4 C° /1935/
legalacsonyabb hőmérséklet: 6,8 C° /1913/.

68.403.

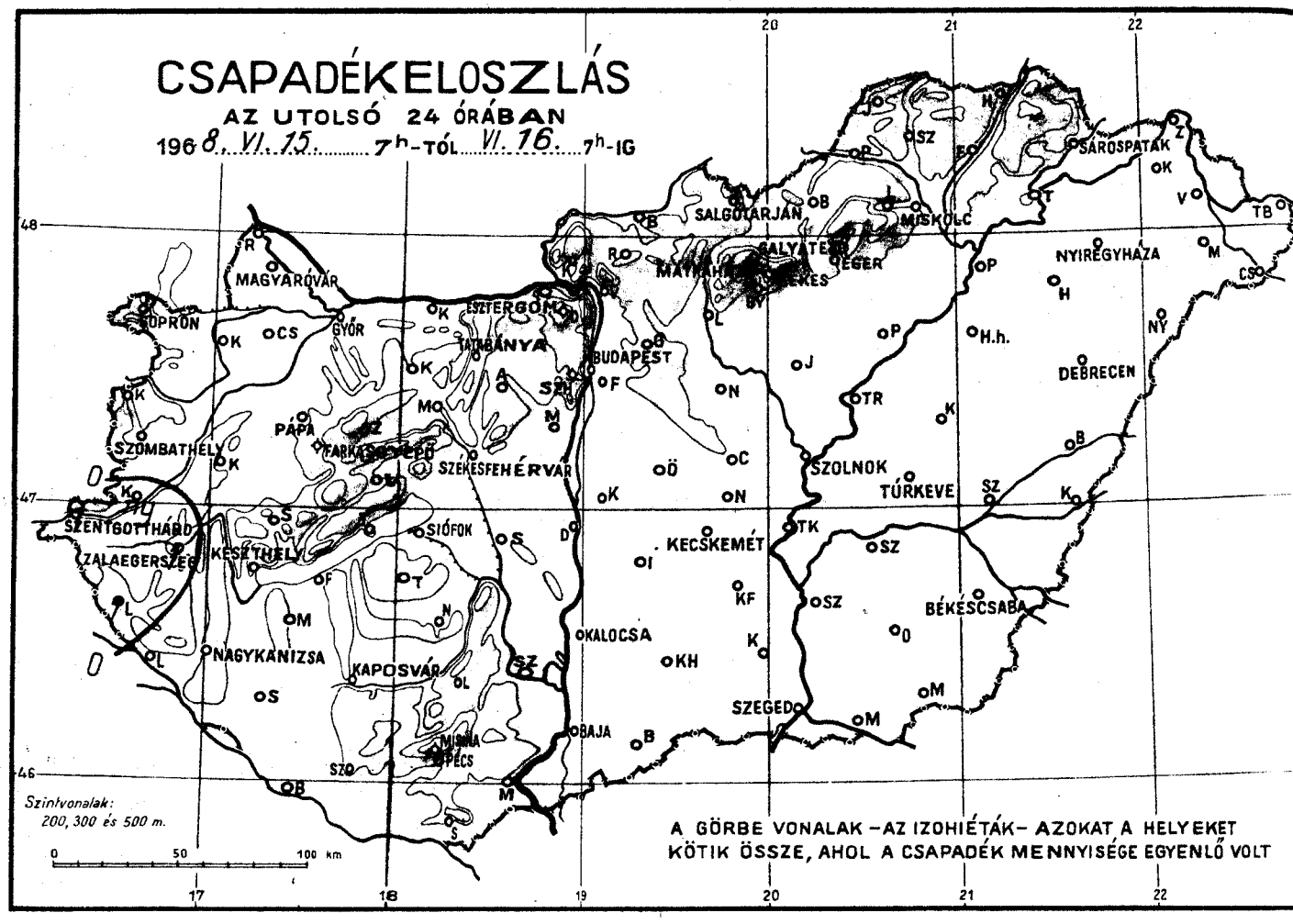
CSAPADÉKELOSZLÁS
AZ UTOLSÓ 24 ÓRÁBAN
1968. VI. 15. 7h-TÓL VI. 16. 7h-IG
MAGYARÓVÁR
GYŐR
ESZTERGOM
TATABÁNYA
BUDAPEST
SALGÓTARJÁN
MISKOLC
SÁROSPATAK
NYÍREGYHÁZA
DEBRECEN
SZOLNOK
TÚRKEVE
KECSKEMÉT
SZEGED
BÉKÉSCSABA
SZOMBATHELY
PÁPA
SZÉKESFEHÉRVÁR
SIÓFOK
KESZTHELY
ZALAEGERSZEG
SZENTGOTTHÁRD
NAGYKANIZSA
KAPOSVÁR
KALOCSA
BAJA
MOHÁCS
PÉCS
Szintvonalak:
200, 300 és 500 m.
0 50 100 km
A GÖRBE VONALAK – AZ IZOHIÉTÁK – AZOKAT A HELYEKET
KÖTIK ÖSSZE, AHOL A CSAPADÉK MENNYISÉGE EGYENLŐ VOLT

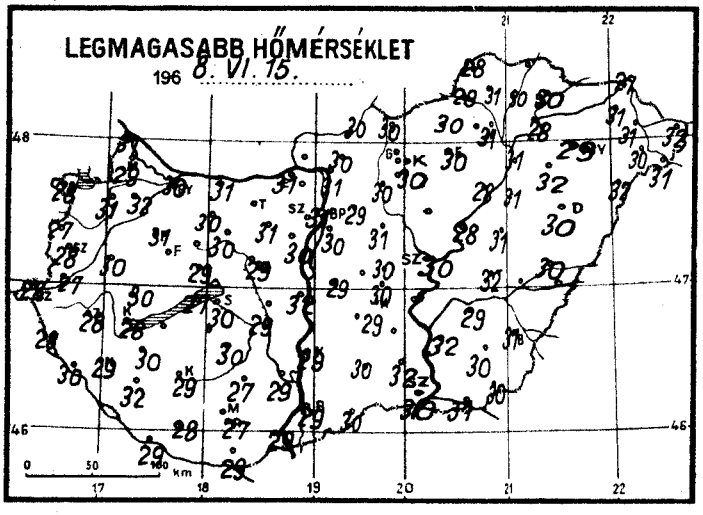
LEGMAGASABB HŐMÉRSÉKLET
1968. VI. 15.

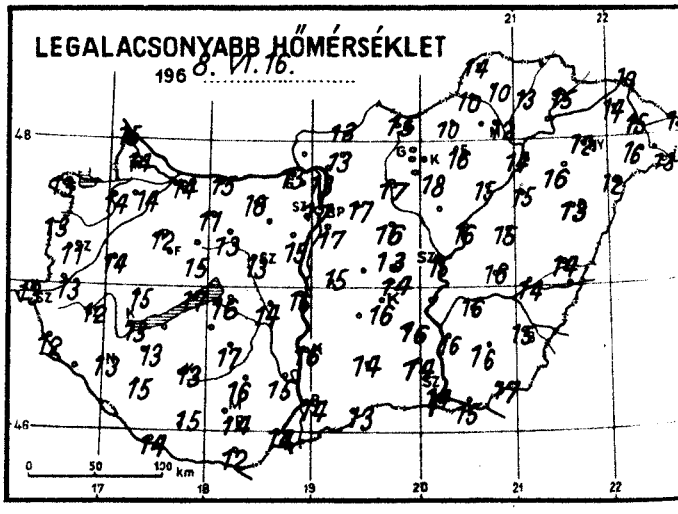
LEGALACSONYABB HŐMÉRSÉKLET
1968. VI. 16.

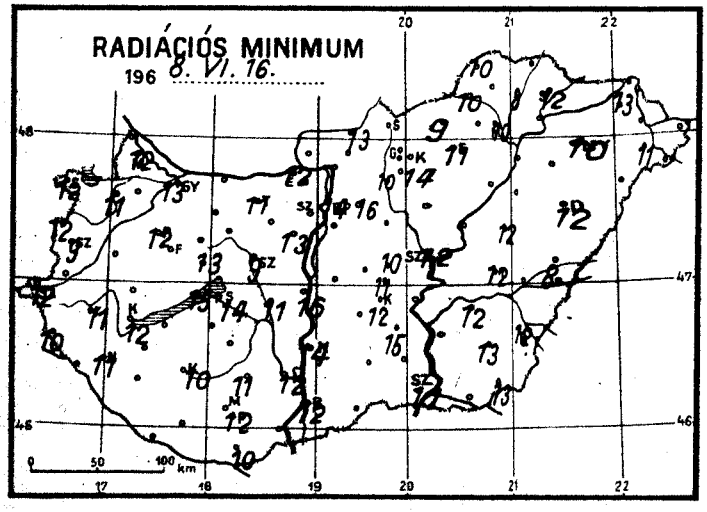
RADIÁCIÓS MINIMUM
1968. VI. 16.

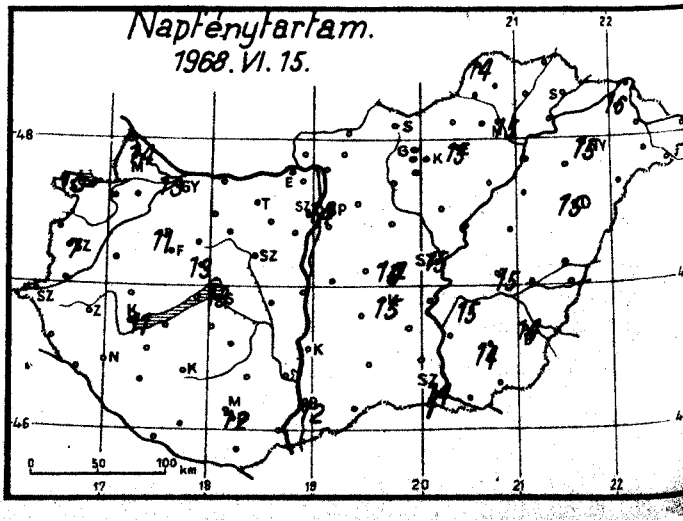
Napfénytartam.
1968. VI. 15.

1968. junius hó,
16 vasárnap nap

	Az utolsó 24 óra adatai						24 órai csapadék mm		
	Csapadék (mm)		Hőmérsékleti szélsőségek: tegnapi nappali max.	éjszakai min.	min. 5 cm-en	Napsütés (óra) tegnap			
12815 Magyaróvár	•		29	14	12	14	Rajka	•	
822 Győr	•		30	14	13	13	Kapuvár	•	
825 Pápa	•		31	12	12	11	Csorna	•	
805 Sopron	•		28	13	12	10	Komárom	•	
812 Szombathely	•		28	11	9	7	Káld	•	
910 Szentgotthárd	1	R	28	13	12		Kőszeg	•	
915 Zalaegerszeg	1	R	28	12	11		Körmend	ny	
Lenti	1		28	12	10		Letenye	•	
925 Nagykanizsa	•		29	13	11		Sümeg	•	
920 Keszthely	•		28	13	12	11	Zirc	•	
Tihany	•		27	17	15		Kisbér	•	
935 Siófok	•		30	16	14	13	Mór	•	
942 Pécs	•		27	14	12	12	Alcsút	•	
941 Misinatető (534 m)							Esztergom	•	
Siklós	•		29	12	10		Dobogókő	•	
827 Farkasgyepű (400 m)	•		27	14	13		Fonyód	•	
Veszprém	•		29	15	13	13	Tab		
833 Tatabánya	•		-	18	10		Sárbogárd	•	Szabatyan
839 Budapest (Ferihegy)	•		30	17	-		Lengyel	•	
840 Budapest OMI	•		31	17	14	14	Nagykónyi	•	
841 Budapest (Szabadságh. 474 m)							Marcali	•	
Martonvásár	•		30	15	13		Somogyszob	•	
835 Székesfehérvár	•		29	13	9		Kaposvár	•	
Dunaújváros	•		32	16	16		Barcs	•	
Szekszárd	•		29	15	12		Szigetvár	•	
Mohács	•		29	14			Bácsalmás	•	
960 Baja	•		29	14	12	12	Kiskunhalas	•	
955 Kalocsa	•		29	16	14		Izsák		
Ceglód	•		30	13	10	14	Kunsztmiklós	•	
860 Szolnok	•		30	15	12	15	Örkény		
970 Kecskemét	•		29	16	12	15	Nagykáta	•	
Kiskunfélegyháza	•		29	16	15		Jászapáti	•	
982 Szeged	•		30	14	11	14	Tiszakécske		
Mezőhegyes	•		30	17	13		Nagykőrös	•	
Orosháza	•		30	16	13	14	Kistelek	•	
990 Békéscsaba	•		31	15	12	14	Makó	•	
875 Túrkeve	•		32	16	12	15	Szentes	•	
Berettyóújfalu	•		30	14	8		Szarvas	•	
882 Debrecen	•		30	13	12	15	Szeghalom	•	
892 Nyíregyháza	•		29	12	10	15	Körösszakál	•	
786 Kisvárda	•		31	14	13	16	Tiszaroff	•	
Mátészalka	•		30	16	11		Poroszló	•	
Tiszabecs	•		32	14			Karcag	•	
Vác	•		31	13			Hortobágy	•	
Gödöllő	•		29	17	16		Polgár	•	
Lőrinci	•		30	17	10		Hajdúdorog	•	
Gyöngyös	•		30	18	14		Nyírlugos	•	
Balassagyarmat	•		30	13	13		Csenger	•	
755 Salgótarján	•		30	15			Vásárosnamény	•	
Galyatető (932 m)	•		23	14			Záhony	•	
851 Kékestető (1000 m)	•		22	16	15	15	Királyrét		
Mátraháza (672 m)							Romhány		
865 Eger	•		30	16	11	15	Borsodnádasd	•	
Putnok	•		29	10	10		Jósvafő	•	
Lillafüred	•		28	13			Szendrőlád	•	
772 Miskolc	•		31	12	10	15	Hidasnémeti	•	
Füged	•		30	13	8		Tokaj	•	
778 Sárospatak	•		30	15	12				

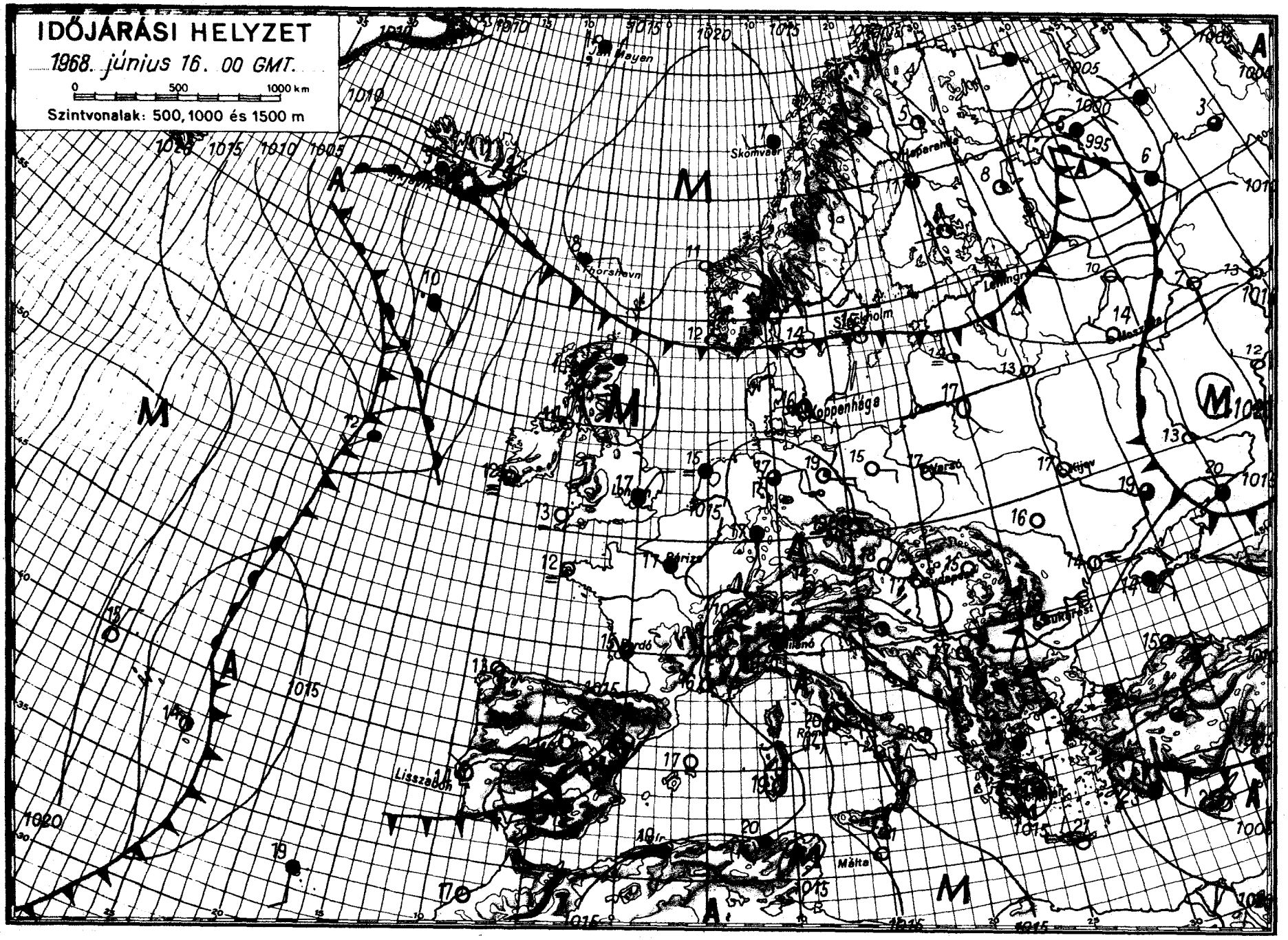
IDŐJÁRÁSI HELYZET
1968. június 16. 00 GMT.
0 500 1000 km
Szintvonalak: 500, 1000 és 1500 m
Jan Mayen
Skomvær
Thorshavn
Stockholm
Leningrad
Moszkva
Koppenhága
Kijev
Párizs
Lisszabon
Málta
M
A

DŐJÁRÁSI NAPIJELENTÉS

ЕЖЕДНЕВНЫЙ МЕТЕОРОЛОГИЧЕСКИЙ БЮЛЛЕТЕНЬ • DAILY WEATHER REPORT
BULLETIN QUOTIDIEN DE TEMPS • TÄGLICHER WETTERBERICHT

KIADJA AZ ORSZÁGOS METEOROLÓGIAI INTÉZET
BUDAPEST II. KITAIBEL PÁL UTCA 1
TELEFON: KÖZPONT: 353-500, IDŐJELZŐ OSZT.: 150-410

MEGJELENIK NAPONKÉNT • ELŐFIZETÉSI ÁRA A POSTAI KÖLTSÉGGEL EGYÜTT NEGYEDÉVRE 60, Ft
KIADÁSÉRT FELEL AZ INTÉZET IGAZGATÓJA

81. évfolyam 169. szám + Budapest + 1968. junius 17. hétfő.

Az időjárási helyzet ma reggel és a várható időjárás:

Kontinensünk nagy részén tovább folytatódik a napos, száraz, meleg idő. Az elmult napon Németországban, Lengyelországban és a Kárpát-medence térségében 30, 34 fokos hőmérsékleti maximumok alakultak ki, ezek az értékek 4, 6 fokkal magasabbak az évszaknak megfelelő átlagnál. Ugyanakkor a Skandináv-félszigeten, Nyugat- és Dél-Európában változékony, többfelé esős, néhány helyen zivataros az időjárás.

Hazánkban vasárnap változóan felhős ég mellett 12, 16 órán át sütött a nap. A hőmérséklet napközben a nyugati és délnyugati határszélen 28, 30, máshol 31, 34 fokig emelkedett. A késő délutáni és az éjszakai órákban nyugaton egy-két helyen és az ország középső részén szórványosan záporok, zivatarok alakultak ki. A lehullott csapadék mennyisége általában csapadéknyom és 3 mm között váltakozott, de Letenyén 12, Lentiben 13 mm-t mértek. Ma hajnalra szeszélyes területi eloszlásban nyugaton és északkeleten 12, 17, máshol csak 17, 21 fokig hült le a levegő. A délelőtt folyamán a nyugati megyékben megnövekedett a felhőzet, máshol azonban csak kissé felhős volt az ég. A hőmérséklet 11 órakor a Dunántulon 23, 27, keleten 29, 31 fok között váltakozott.

Ma 12 órakor Budapesten a hőmérséklet 31 fok, a tengerszintre átszámitott légnyomás 760 mm, gyengén süllyedő irányzatu.

A Balaton vizének hőmérséklete Siófoknál 12 órakor 20 fok volt.

Várható időjárás kedd estig:

Időnként megnövekedő felhőzet, többfelé, elsősorban nyugaton záporeső, zivatar.
Mérsékelt, zivatar idején átmenetileg megerősödő, változó irányu szél.
A nappali felmelegedés kissé gyengül, de még meleg marad az idő.

Várható legalacsonyabb éjszakai hőmérséklet: 13, 18,
legmagasabb nappali hőmérséklet kedden: nyugaton 22, 27,
keleten 27, 30 fok között.

Bartha Péterné s.k.

Távolabbi kilátások péntekig:
Legalacsonyabb hajnali hőmérsékletek 15 fok körül. Legmagasabb nappali hőmérsékletek 27 fok körül. Jelentős mennyiségü eső /legalább 5 mm/ az ország területének 65 %-án várható.

Távelőrejelző Osztály

A hőmérséklet napi középértéke és eltérése a 90 évi átlagtól /Budapesten/:

1968. VI. 16.: 25,9 C°, +6,7 C°.

1871 óta ezen a napon Budapesten előfordult:

legmagasabb hőmérséklet: 32,6 C° /1962/
legalacsonyabb hőmérséklet: 6,5 C° /1923/.

68.404.

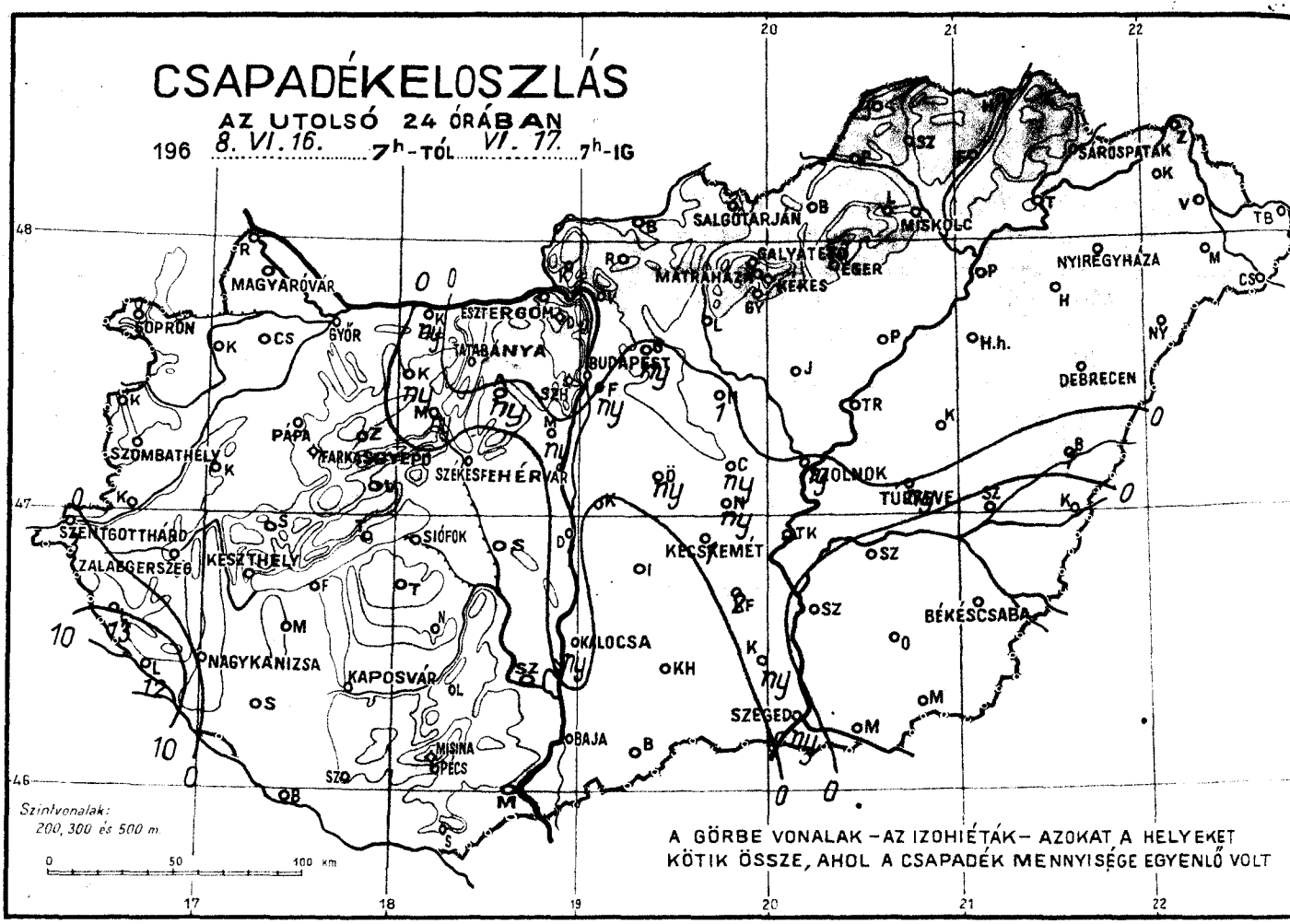
CSAPADÉKELOSZLÁS
AZ UTOLSÓ 24 ÓRÁBAN
196 8. VI. 16. 7h-TÓL VI. 17. 7h-IG
SALGÓTARJÁN
MISKOLC
SÁROSPATAK
NYÍREGYHÁZA
DEBRECEN
MAGYARÓVÁR
SOPRON
GYŐR
ESZTERGOM
TATABÁNYA
BUDAPEST
SZOLNOK
TÚRKEVE
PÁPA
SZOMBATHELY
SZÉKESFEHÉRVÁR
SZENTGOTTHÁRD
ZALAEGERSZEG
KESZTHELY
SIÓFOK
KECSKEMÉT
NAGYKANIZSA
KAPOSVÁR
KALOCSA
BÉKÉSCSABA
SZEGED
BAJA
PÉCS
Szintvonalak:
200, 300 és 500 m
A GÖRBE VONALAK – AZ IZOHIÉTÁK – AZOKAT A HELYEKET
KÖTIK ÖSSZE, AHOL A CSAPADÉK MENNYISÉGE EGYENLŐ VOLT

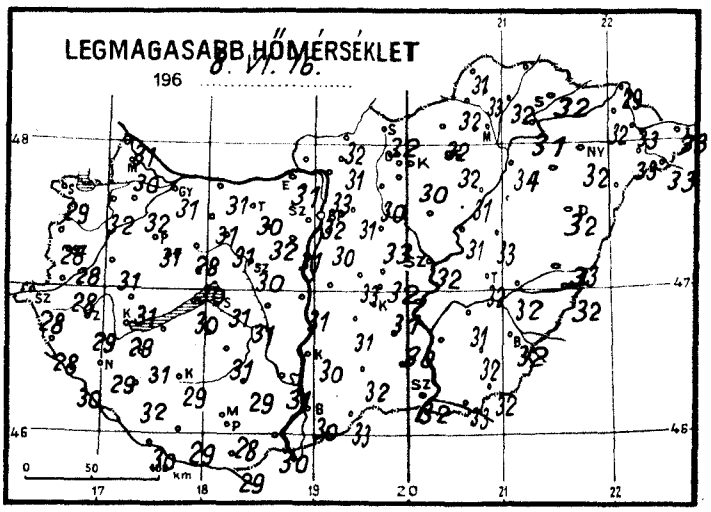
LEGMAGASABB HŐMÉRSÉKLET
196 8. VI. 16.

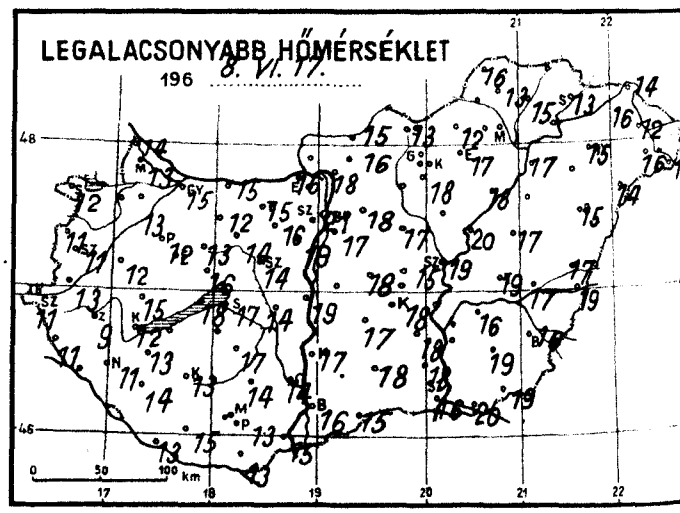
LEGALACSONYABB HŐMÉRSÉKLET
196 8. VI. 17.

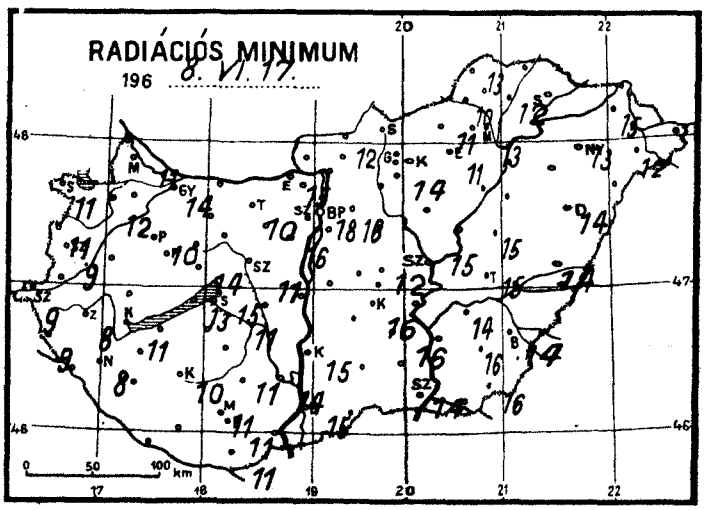
RADIÁCIÓS MINIMUM
196 8. VI. 17.

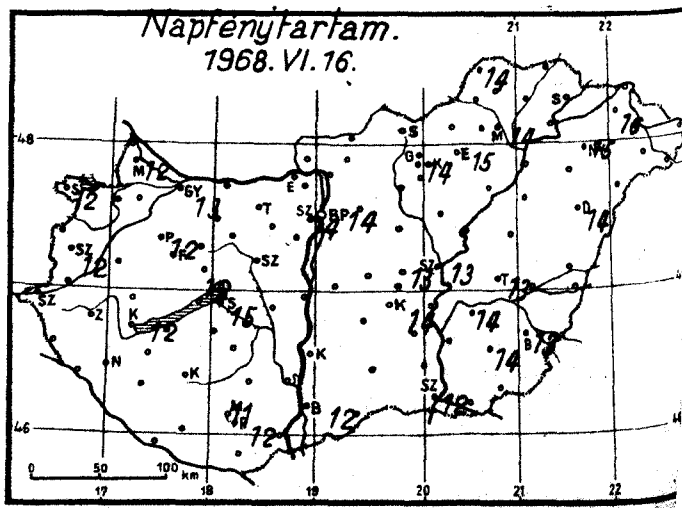
Napfénytartam.
1968. VI. 16.

1968. június hó, 17 hétfő nap

	Az utolsó 24 óra adatai					
	Csapadék (mm)		Hőmérsékleti szélsőségek: tegnapi nappali max.	éjszakai min.	min. 5 cm-en	Napsütés (óra) tegnap
12815 Magyaróvár	•		30	13	11	12
822 Győr	•		31	15	14	13
825 Pápa	•		31	12	10	12
805 Sopron	•		29	12	11	12
812 Szombathely	•		28	11	9	12
910 Szentgotthárd	3	⟋	28	11	9	
915 Zalaegerszeg	•		29	9	8	
Lenti	13	⟋	28	11	9	
925 Nagykanizsa	•	⟋	29	11	8	
920 Keszthely	•		29	12	11	12
Tihany	•		30	18	13	
935 Siófok	•		31	17	15	15
942 Pécs	•		28	13	11	12
941 Misinatető (534 m)	•		26	17	16	11
Siklós	•	⌒	29	13	11	
827 Farkasgyepű (400 m)	•		28	13	12	
Veszprém	•		30	16	14	12
833 Tatabánya	•		30	15	10	
839 Budapest (Ferihegy)	ny	⟋	30	17	-	
840 Budapest OMI	•		32	21	18	14
841 Budapest (Szabadságh., 474 m)	•		27	19	16	14
Martonvásár	ny	▽	31	19	16	
835 Székesfehérvár	•		30	14	11	
Dunaújváros	1	⟋	31	19	16	
Szekszárd	•	⌒	31	14	14	
Mohács	•		30	15		
960 Baja	•		30	16	15	12
955 Kalocsa	ny		30	17	15	
Cegléd	ny		32	15	12	13
860 Szolnok	ny	⟋	32	19	15	13
970 Kecskemét	1	⟋	31	18	16	14
Kiskunfélegyháza	2	⟋	30	18	16	
982 Szeged	ny	⟋	32	16	14	12
Mezőhegyes	•		32	19	16	
Orosháza	•		32	19	16	14
990 Békéscsaba	•	<	32	16	14	13
875 Túrkeve	ny	⟋	32	19	15	13
Berettyóújfalu	1	▽	33	17	14	
882 Debrecen	•	<	32	15	14	14
892 Nyíregyháza	•	⟋	32	15	13	15
788 Kisvárda	•		32	16	15	16
Mátészalka	•		33	16	12	
Tiszabecs	•		33	15		
Vác	•		33	18		
Gödöllő	ny	⟋	31	18	16	
Lőrinci	•		30	-	-	
Gyöngyös	•		30	18	14	
Balassagyarmat	•		32	15	12	
755 Salgótarján	•		32	13		
Galyatető (932 m)	•		21	17		
851 Kékestető (1000 m)	•		24	19	18	14
Mátraháza (672 m)						
865 Eger	•		32	17	11	15
Putnok	•	=	32	-	10	
Lillafüred	•		20	15		
772 Miskolc	•		34	15	13	14
Füged	•	⌒	32	15	12	
778 Sárospatak	•		32	-	13	-

24 órai csapadék mm		
Rajka	•	
Kapuvár	•	⌒
Csorna	•	
Komárom	ny	▽
Káld	•	⌒
Kőszeg	•	
Körmend	•	
Letenye	12	⟋
Sümeg	•	
Zirc	•	
Kisbér	ny	⌒
Mór	ny	
Alcsút	ny	
Esztergom	•	
Dobogókő	•	
Fonyód	•	
Tab	•	
Sárbogárd	•	
Lengyel	•	
Nagykónyi	•	
Marcali	•	
Somogyszob	•	
Kaposvár	•	⌒
Barcs	•	
Szigetvár	•	
Bácsalmás	•	
Kiskunhalas	•	
Izsák	•	
Kunsztmiklós	•	
Örkény	ny	
Nagykáta	1	⟋
Jászapáti	•	
Tiszakécske	•	
Nagykőrös	ny	⟋
Kistelek	ny	
Makó	•	
Szentes	•	
Szarvas	•	
Szeghalom	•	
Körösszakál	•	
Tiszaroff	•	
Poroszló	•	
Karcag	•	
Hortobágy		
Polgár	•	
Hajdúdorog		
Nyírlugos	•	
Csenger	•	
Vásárosnamény	•	
Záhony	•	
Királyrét	•	
Romhány		
Borsodnádasd	•	
Jósvafő	•	
Szendrőlád	•	
Hidasnémeti	•	
Tokaj	•	

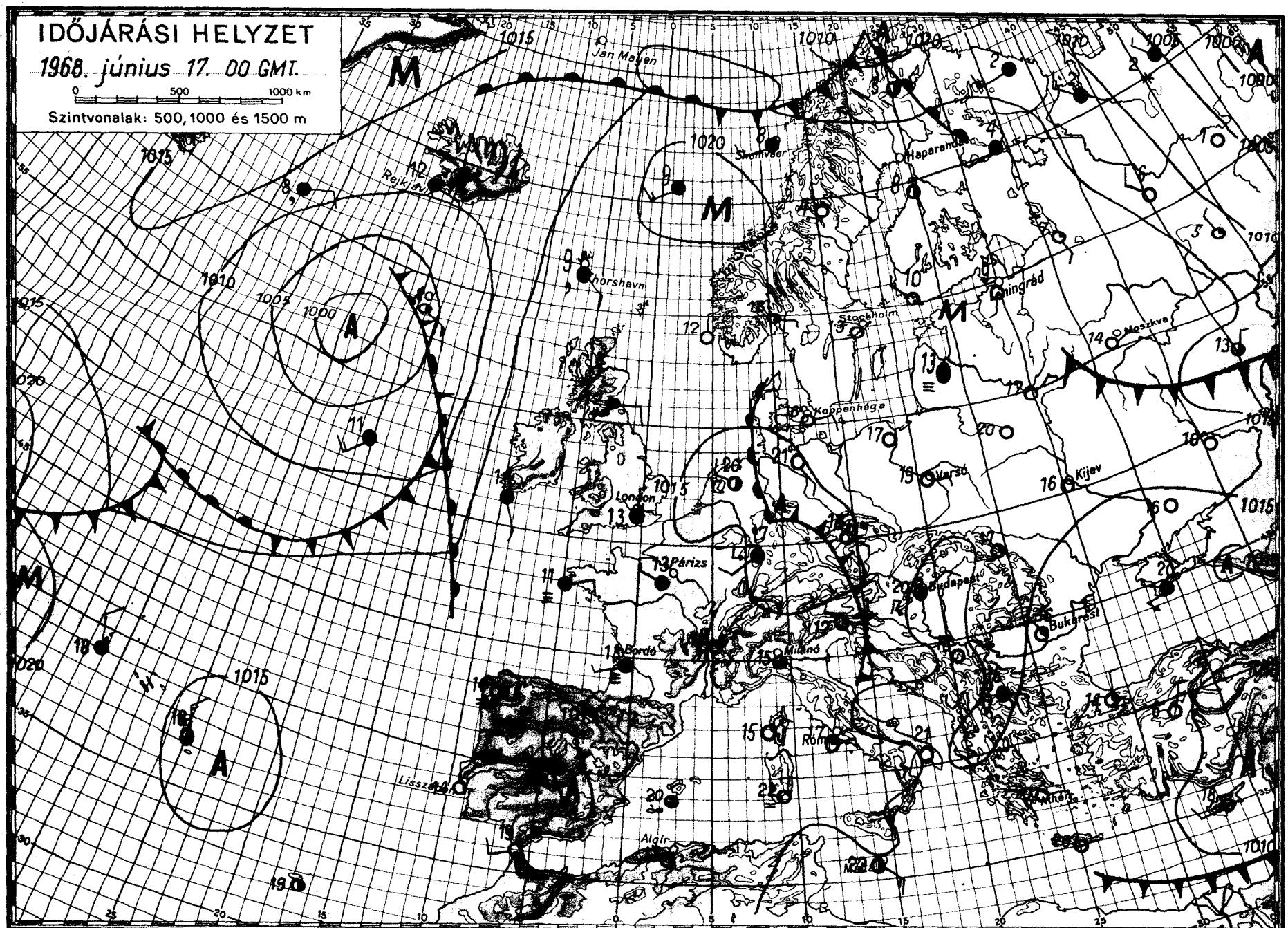

OFFSET-NYOMDA, BUDAPEST

IDŐJÁRÁSI NAPIJELENTÉS

ЕЖЕДНЕВНЫЙ МЕТЕОРОЛОГИЧЕСКИЙ БЮЛЛЕТЕНЬ • DAILY WEATHER REPORT
BULLETIN QUOTIDIEN DE TEMPS • TÄGLICHER WETTERBERICHT

KIADJA AZ ORSZÁGOS METEOROLÓGIAI INTÉZET
BUDAPEST II. KITAIBEL PÁL UTCA 1
TELEFON: KÖZPONT: 353-500, IDŐJELZŐ OSZT.: 150-410

MEGJELENIK NAPONKÉNT • ELŐFIZETÉSI ÁRA A POSTAI KÖLTSÉGGEL EGYÜTT NEGYEDÉVRE 60,- Ft
KIADÁSÉRT FELEL AZ INTÉZET IGAZGATÓJA

81. évfolyam 170. szám + Budapest + 1968. június 18. kedd.

Az időjárási helyzet ma reggel és a várható időjárás:

Szárazföldünk középső részein tovább tart a meleg, nyári idő, többfelé, főként a délutáni és éjszakai órákban kialakuló záporokkal, zivatarokkal. Változékonyabb, hüvösebb időjárást csak Európa nyugati partvidékéről és Észak-, Északkelet-Európából jelentenek.

Hazánkban hétfőn nyugaton már koradélelőtt, az ország többi részén a déli órákban gomolyfelhőképződés indult meg. A délutáni és esti órákban, főként a Dunántulon és a Duna-kanyar környékén záporok, zivatarok alakultak ki. A lehullott csapadék mennyisége azonban csak néhány helyen haladta meg az 5, csupán Káldon érte el a 12, Szombathelyen a 13, Vácott a 18 mm-t. A hőmérséklet napközben a nyugati, délnyugati határvidéken 27-29, máshol általában 30-35 fokig emelkedett. Budapesten hétfőn 32,6 fokos csucsértékkel hőmérsékleti rekord született. Ebben az évszázadban, junius 17-én, ilyen magas hőmérsékletet még nem mértek. Mára virradó éjszaka szeszélyes területi eloszlásban csak 12-20 fokig hült le a levegő. Ma délelőtt napos, fülledt, meleg volt az idő. 11 órára a Dunántulon 26-30, máshol 30-33 fokig emelkedett a hőmérséklet.

Ma 12 órakor Budapesten a hőmérséklet 31 fok, a tengerszintre átszámitott légnyomás 759 mm, gyengén süllyed.
A Balaton vizének hőmérséklete Siófoknál 12 órakor 23 fok volt.

Várható időjárás szerdaestig:

Délelőtt kevés felhő, napos idő.
Délután és este megnövekedő felhőzet, főként a koradélutáni és éjszakai órákban több helyen záporral, zivatarral, néhány helyen jégesővel.
A gyenge, időnként kissé élénkebb, változó irányu szél zivatar idején megerősödik.
Rendkivül meleg idő.

Várható legalacsonyabb éjszakai hőmérséklet: 15, 20,
legmagasabb nappali hőmérséklet szerdán: általában 32, 36 fok között, a délnyugati megyékben 30 fok körül.

Vissy Károly s.k.

A hőmérséklet napi középértéke és eltérése a 90 évi átlagtól /Budapesten/:

1968. VI. 17.: 26,3 C°, +7,0 C°.

1871 óta ezen a napon Budapesten előfordult:

legmagasabb hőmérséklet: 33,0 C° /1885/
legalacsonyabb hőmérséklet: 6,5 C° /1913/.

68.405.

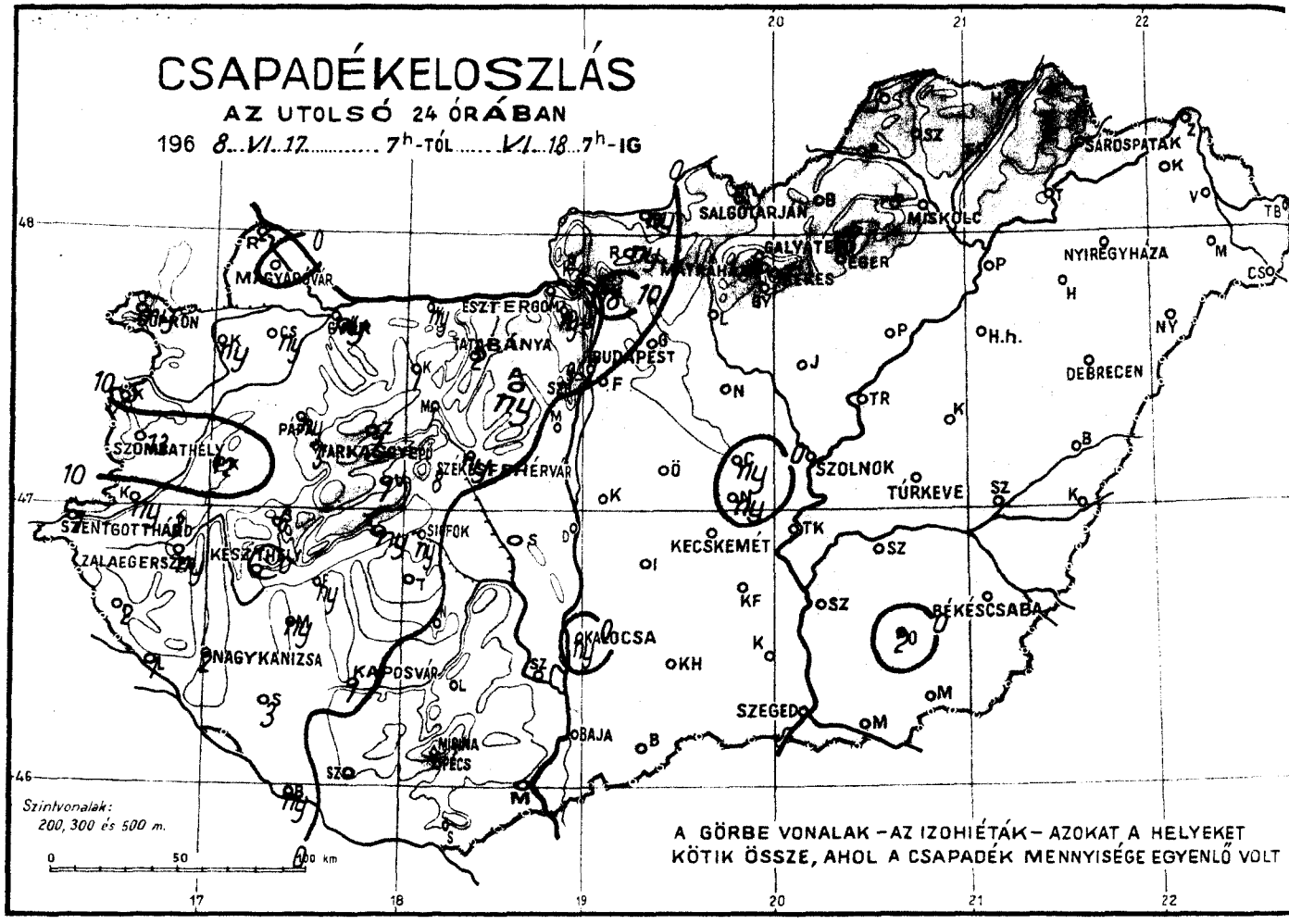
CSAPADÉKELOSZLÁS
AZ UTOLSÓ 24 ÓRÁBAN
196 8..VI..17..... 7h-TÓL ..... VI..18..7h-IG
MAGYARÓVÁR
ESZTERGOM
TATABÁNYA
BUDAPEST
SALGÓTARJÁN
MISKOLC
SÁROSPATAK
NYÍREGYHÁZA
DEBRECEN
SZOLNOK
TÚRKEVE
KECSKEMÉT
BÉKÉSCSABA
SZEGED
SZOMBATHELY
PAPA
SZÉKESFEHÉRVÁR
SIÓFOK
KESZTHELY
ZALAEGERSZEG
SZENTGOTTHÁRD
NAGYKANIZSA
KAPOSVÁR
PÉCS
BAJA
Szintvonalak:
200, 300 és 500 m.
A GÖRBE VONALAK – AZ IZOHIÉTÁK – AZOKAT A HELYEKET
KÖTIK ÖSSZE, AHOL A CSAPADÉK MENNYISÉGE EGYENLŐ VOLT

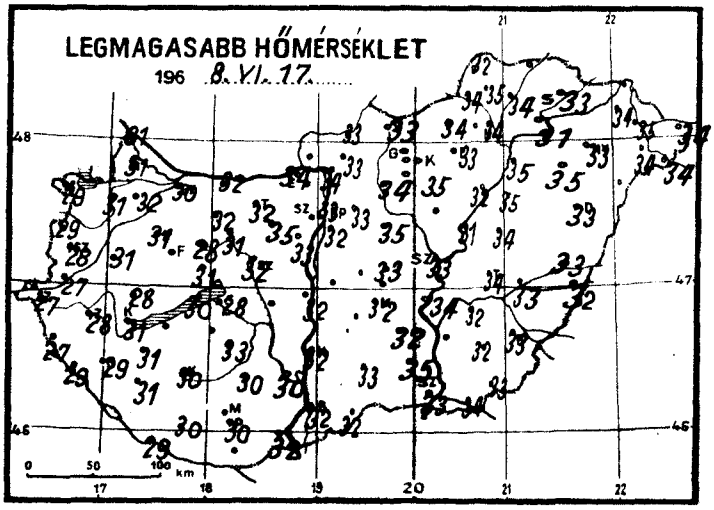
LEGMAGASABB HŐMÉRSÉKLET
196 8..VI..17.....

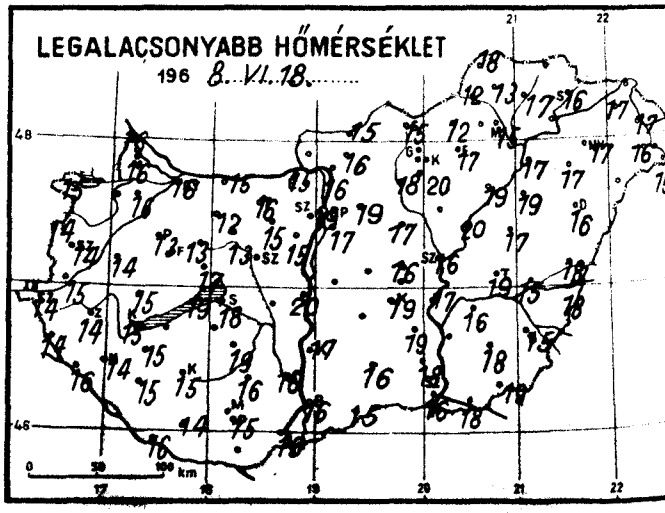
LEGALACSONYABB HŐMÉRSÉKLET
196 8..VI..18.....

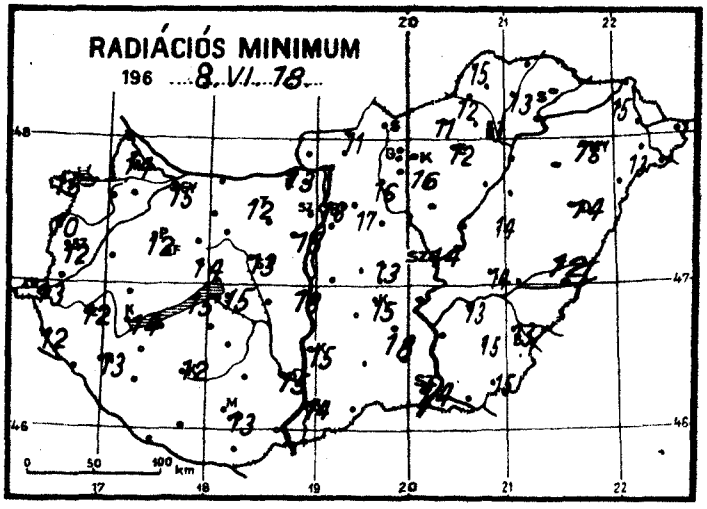
RADIÁCIÓS MINIMUM
196 ....8..VI..18...

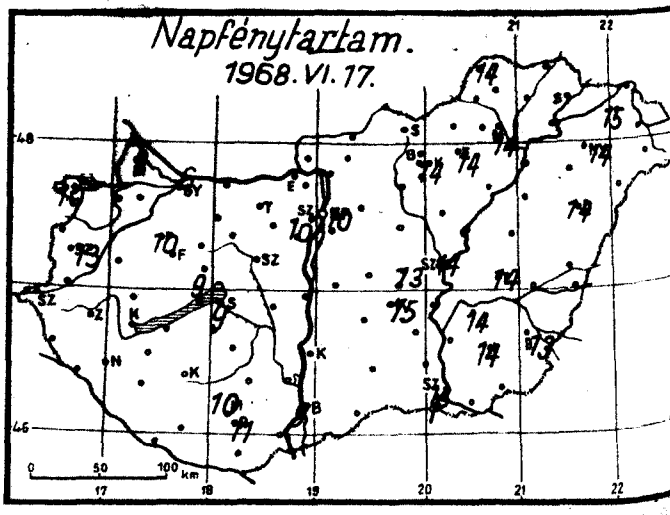
Napfénytartam.
1968. VI. 17.

1968. junius hó,
18 kedd nap

	Az utolsó 24 óra adatai						24 órai csapadék mm		
	Csapadék (mm)		Hőmérsékleti szélsőségek			Napsütés (óra) tegnap			
			tegnapi nappali max.	éjszakai min.	min. 5 cm-en				
12815 Magyaróvár	.	↱	31	14	14	9	Rajka	2	↱
822 Győr	.	↱	30	16	15	6	Kapuvár	ny	↱
825 Pápa	ny	↱	31	13	12	10	Csorna	ny	↱
805 Sopron	ny	↱	29	15	15	10	Komárom	ny	↱
812 Szombathely	13	↱	28	14	12	13	Káld	12	↱
910 Szentgotthárd	1	↱	27	14	13		Kőszeg	5	↱
915 Zalaegerszeg	ny	↱	28	14	12		Körmend	ny	↱
Lenti	2	↱	27	14	12		Letenye	1	↱
925 Nagykanizsa	2	↱	29	14	13		Sümeg	6	↱
920 Keszthely	.	↱	31	15	14	8	Zirc	1	
Tihany	ny	↓	30	19	15		Kisbér	1	↱
935 Siófok	ny	↱	28	18	15	9	Mór	1	↱
942 Pécs	.		30	15	13	11	Alcsút	ny	↱
941 Misinatető (534 m)	.		27	20	17	10	Esztergom	1	
Siklós	.	⌒	31	15	12		Dobogókő	ny	↱
827 Farkasgyepű (400 m)	5	↱	28	15	13		Fonyód	ny	↱
Veszprém	1	↱	31	17	14	9	Tab	ny	↱
833 Tatabánya	2	↱	32	16	12		Sárbogárvan	—	—
839 Budapest (Ferihegy)	.	↖	32	17	-		Lengyel	.	
840 Budapest OMI	1	↱	33	19	16	10	Nagykónyi	.	⌒
841 Budapest (Szabadságh., 474 m)	9	↱	30	17	15	10	Marcali	ny	↱
Martonvásár	.		33	15	15		Somogyszob	3	↱
835 Székesfehérvár	ny	↱	32		13		Kaposvár	1	↱
Dunaújváros	.		32	20	18		Barcs	ny	
Szekszárd	.	⌒	30	16	15		Szigetvár	.	
Mohács	.	⌒	32	15			Bácsalmás	.	
960 Baja	.	↖	32	16	14	9	Kiskunhalas	.	
955 Kalocsa	ny		32	17	15		Izsák	—	
Ceglédd	ny	↓	33	16	13	13	Kunsztmiklós	.	
860 Szolnok	.	↖	33	16	14	14	Örkény		
970 Kecskemét	.	↖	32	19	15	15	Nagykáta	.	
Kiskunfélegyháza	.		32	19	18		Jászapáti	.	
982 Szeged	.		33	16	14	13	Tiszakécske	.	
Mezőhegyes	.	⌒	33	19	15		Nagykőrös	ny	↓
Orosháza	2		32	18	15	14	Kistelek	.	
990 Békéscsaba	.		33	15	13	13	Makó	.	
875 Túrkeve	.		34	19	14	14	Szentes	.	
Berettyóújfalu	.		33	18	12		Szarvas	.	
892 Debrecen	.		33	16	14	14	Szeghalom	.	
892 Nyíregyháza	.		33	17	15	14	Körösszakál	.	
788 Kisvárda	.		34	17	15	15	Tiszaroff	.	
Mátészalka	.		34	18	13		Poroszló	.	
Tiszabecs	—		34	14			Karcag	.	
Vác	18	↱	34	16			Hortobágy	.	
Gödöllő	.		33	19	17		Polgár	.	
Lőrinci	.		34	18	16		Hajdúdorog	—	
Gyöngyös	.		35	20	16		Nyírlugos	.	
Balassagyarmat	ny	↓	33	15	11		Csenger	.	
755 Salgótarján	.		33	15			Vásárosnamény	.	
Galyatető (932 m)	—		—	—			Záhony	.	
851 Kékestető (1000 m)	.	↖	25	19	15	14	Királyrét	—	
Mátraháza (672 m)	—		—	—			Romhány	ny	↱
865 Eger	.		33	17	12	14	Borsodnádasd	.	
Putnok	.	⌒	34	12	12		Jósvafő	.	
Lillafüred	.		31	15			Szendrőlád	.	
772 Miskolc	.		34	15	13	14	Hidasnémeti	.	
Füged	.		34	17	13		Tokaj	.	
778 Sárospatak	.		33	16	-	-			

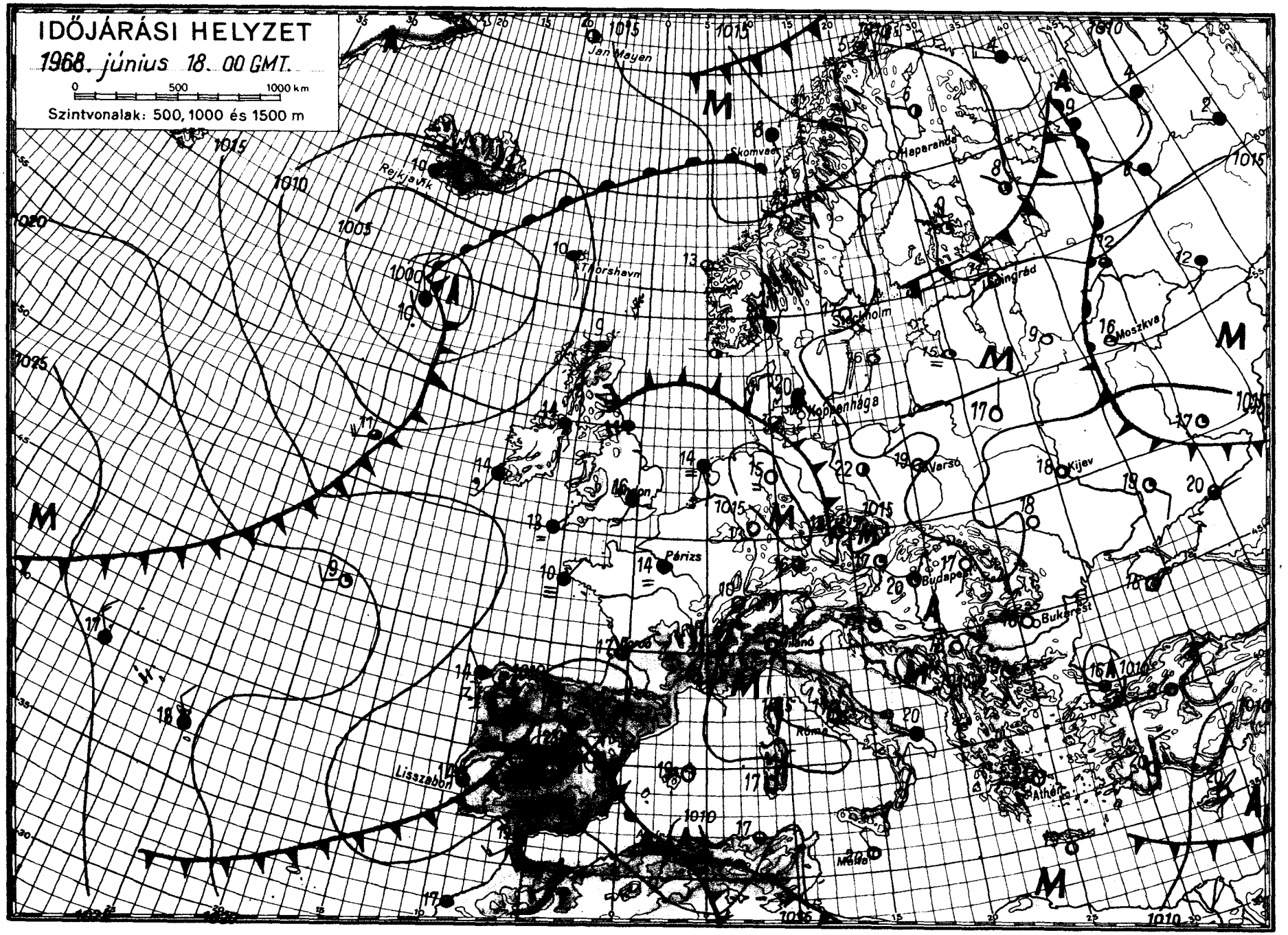

OFFSET-NYOMDA BUDAPEST

IDŐJÁRÁSI NAPIJELENTÉS

ЕЖЕДНЕВНЫЙ МЕТЕОРОЛОГИЧЕСКИЙ БЮЛЛЕТЕНЬ • DAILY WEATHER REPORT
BULLETIN QUOTIDIEN DE TEMPS • TÄGLICHER WETTERBERICHT

KIADJA AZ ORSZÁGOS METEOROLÓGIAI INTÉZET
BUDAPEST II. KITAIBEL PÁL UTCA 1
TELEFON: KÖZPONT: 353-500, IDŐJELZŐ OSZT.: 150-410

MEGJELENIK NAPONKÉNT * ELŐFIZETÉSI ÁRA A POSTAI KÖLTSÉGGEL EGYÜTT NEGYEDÉVRE 60,- Ft
KIADÁSÉRT FELEL AZ INTÉZET IGAZGATÓJA

81. évfolyam 171. szám + Budapest + 1968. junius 19. szerda.

Az időjárási helyzet ma reggel és a várható időjárás:

A Róma-Bécs-Varsó-Leningrád vonaltól keletre tovább folytatódik a rendkivül meleg idő és csak az esti és éjszakai órákban keletkeznek szórványosan záporok, zivatarok. Az emlitett vonaltól nyugatra hüvösebb, változóan felhős, helyenként esős az időjárás.

Hazánkban kedden 10, 16 órán keresztül sütött a nap. A hőmérséklet kora délutánra mindenhol elérte a 29, 36, sőt a Duna vonalától keletre helyenként a 37 fokot. Budapesten 34,4 fok volt a legmagasabb hőmérséklet; ez az érték csak 0,4 fokkal alacsonyabb a jun. 18-án mért rekordhőmérsékletnél. Néhány helyen, főként a ma éjszakai órákban zápor, zivatar keletkezett. A lehullott eső mennyisége a csapadéknyom és 3 mm között váltakozott. Hajnalra az északkeleti megyékben 12, 16, máshol 14, 20 fokig hült le a levegő. Délelőtt tovább folytatódott a rendkivül meleg idő. 11 órára országszerte 26, 32 fokig emelkedett a hőmérséklet.

Ma 12 órakor Budapesten a hőmérséklet 32 fok, a tengerszintre átszámitott légnyomás 758 mm, gyengén süllyedő irányzatu.

A Balaton vizének hőmérséklete Siófoknál 25 fok volt.

Várható időjárás csütörtök estig:

Időnként megnövekedő felhőzet.
Főként este és éjszakai helyenként zápor, zivatar.
Mérsékelt délies szél.
A zivatar idején átmeneti szélerősödés.
Fülledt, meleg idő.

Várható legalacsonyabb éjszakai hőmérséklet: 14, 19,
legmagasabb nappali hőmérséklet csütörtökön: általában 30, 35,
fok között, délnyugaton néhány fokkal 30 fok alatt.

Kerényi Nárcisz s.k.

A hőmérséklet napi középértéke és eltérése a 90 évi átlagtól /Budapesten/:

1968. VI. 18.: 28,8 C°, +8,8 C°.

1871 óta ezen a napon Budapesten előfordult:

legmagasabb hőmérséklet: 34,8 C° /1918/
legalacsonyabb hőmérséklet: 7,6 C° /1884/.

68.406.

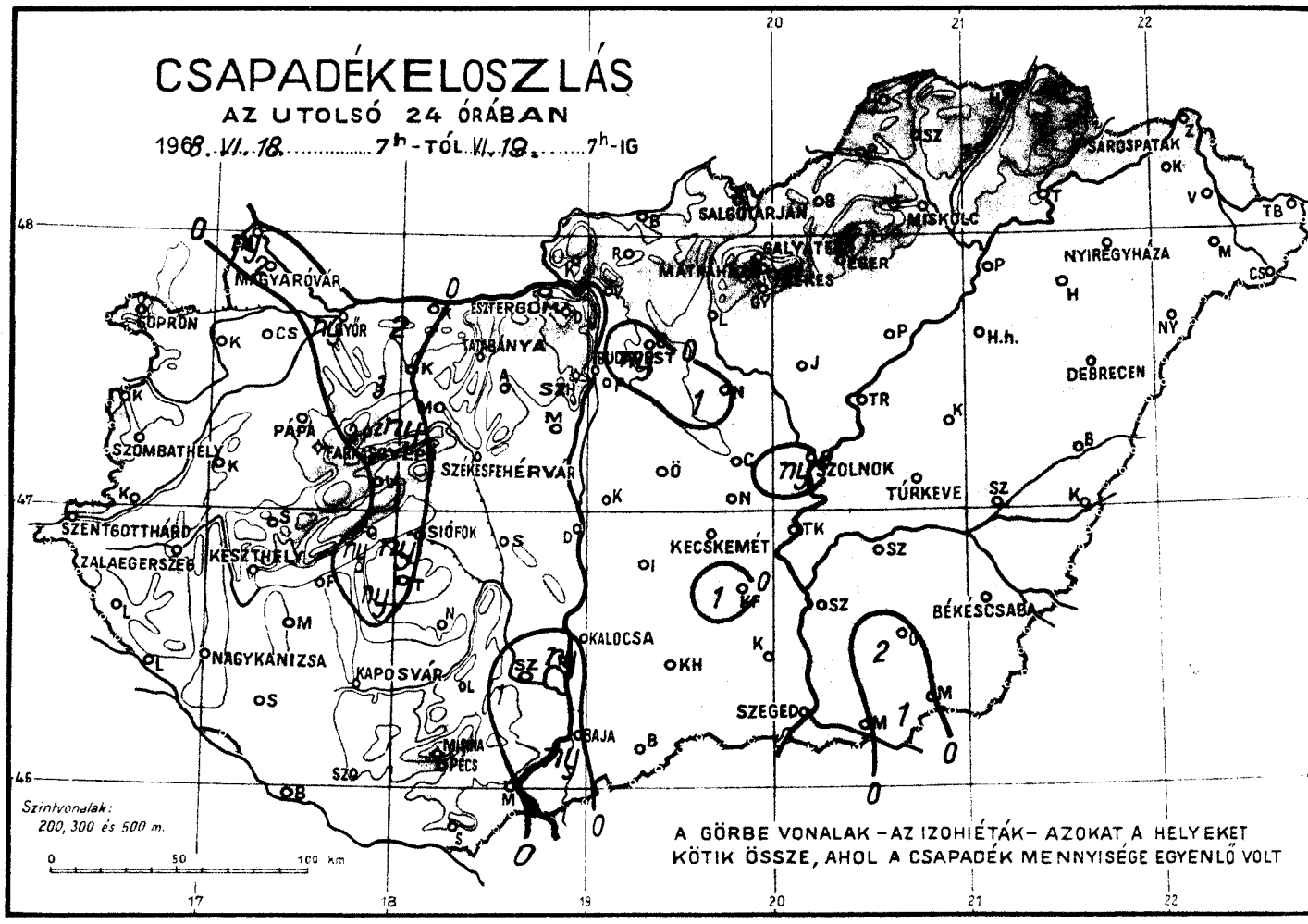
CSAPADÉKELOSZLÁS
AZ UTOLSÓ 24 ÓRÁBAN
1968. VI. 18. ..... 7h-TÓL VI. 19. ..... 7h-IG
MAGYARÓVÁR
SOPRON
GYŐR
ESZTERGOM
TATABÁNYA
BUDAPEST
SALGÓTARJÁN
MISKOLC
SÁROSPATAK
NYÍREGYHÁZA
DEBRECEN
SZOLNOK
TÚRKEVE
SZOMBATHELY
PÁPA
SZÉKESFEHÉRVÁR
SZENTGOTTHÁRD
ZALAEGERSZEG
KESZTHELY
SIÓFOK
KECSKEMÉT
BÉKÉSCSABA
NAGYKANIZSA
KAPOSVÁR
KALOCSA
SZEGED
BAJA
PÉCS
Szintvonalak:
200, 300 és 500 m.
A GÖRBE VONALAK – AZ IZOHIÉTÁK – AZOKAT A HELYEKET
KÖTIK ÖSSZE, AHOL A CSAPADÉK MENNYISÉGE EGYENLŐ VOLT

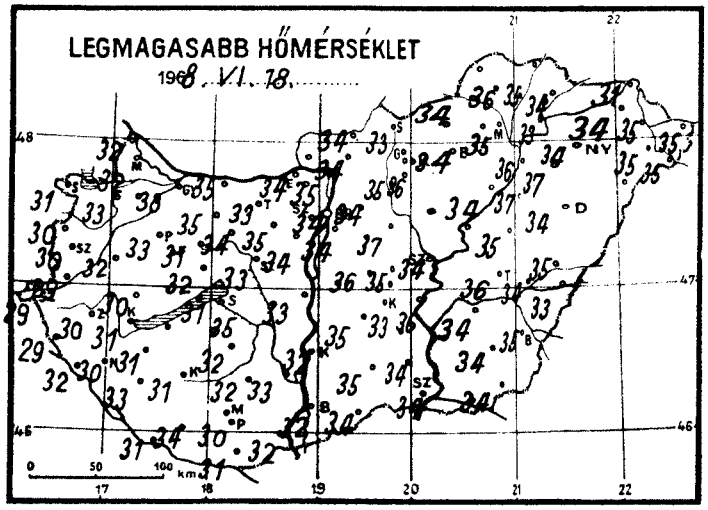
LEGMAGASABB HŐMÉRSÉKLET
1968. VI. 18.

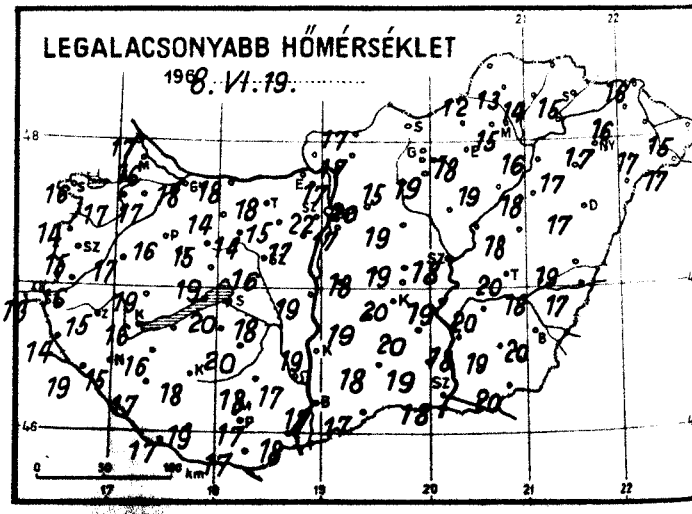
LEGALACSONYABB HŐMÉRSÉKLET
1968. VI. 19.

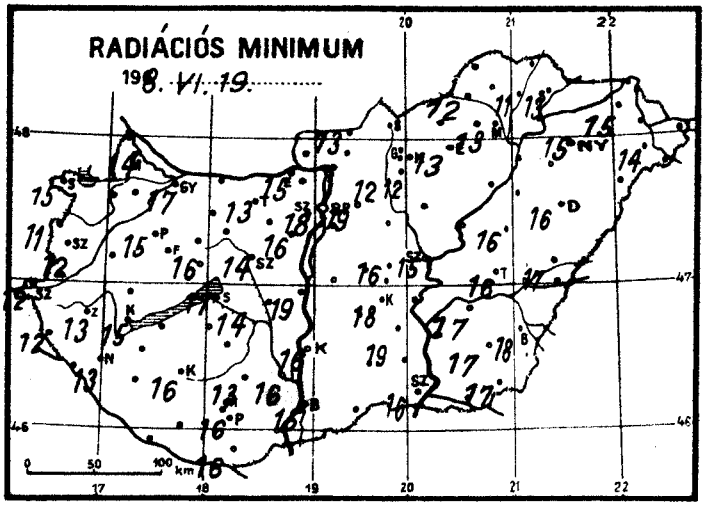
RADIÁCIÓS MINIMUM
1968. VI. 19.

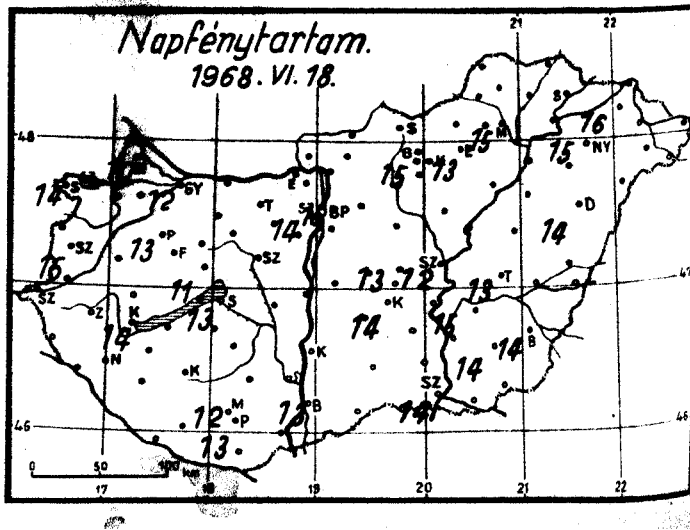
Napfénytartam.
1968. VI. 18.

1968. ...junius..... hó,
19..... nap szerda .....

	Az utolsó 24 óra adatai						24 órai csapadék mm		
	Csapadék (mm)		Hőmérsékleti szélsőségek: tegnapi nappali max.	éjszakai min.	min. 5 cm-en	Napsütés (óra) tegnap			
12815 Magyaróvár	2	▽	32	16	14	10	Rajka	ny	
822 Győr	ny	▽	33	18	17	12	Kapuvár	•	⌐
825 Pápa	•		33	16	15	13	Csorna	•	
805 Sopron	•		31	16	15	14	Komárom	2	⌐
812 Szombathely	•		30	15	12	15	Káld	•	⌐
910 Szentgotthárd	•		29	13	12		Kőszeg	•	
915 Zalaegerszeg	•		30	15	13		Körmend	•	
Lenti	•		29	14	12		Letenye	•	
925 Nagykanizsa	•		30	15	13		Sümeg	•	
920 Keszthely	•		31	16	15	14	Zirc	2	
Tihany	ny	▽	30	21	18		Kisbér	3	⌐
935 Siófok	ny	⌐	31	20	12	13	Mór	ny	⌐
942 Pécs	•		30	17	16	13	Alcsút	•	
941 Misinatető (534 m)	•		29	21	19	12	Esztergom	•	
Siklós	•		31	17	16		Dobogókő	•	
827 Farkasgyepű (400 m)	•		30	18	15		Fonyód	•	
Veszprém	•		32	19	16	11	Tab	ny	
833 Tatabánya	•		33	18	13		Sárbogárd	•	
839 Budapest (Ferihegy)	•		34	17	-		Lengyel	•	
840 Budapest OMI	•		34	22	18	15	Nagykónyi	•	
841 Budapest (Szabadságh.,474 m)	•		31	21	17	14	Marcali	•	⌐
Martonvásár	•		34	17	16		Somogyszob	•	
835 Székesfehérvár	•	▽	33	16	14		Kaposvár	•	⌐
Dunaújváros	•		33	19	19		Barcs	•	
Szekszárd	1	▽	33	17	16		Szigetvár	•	
Mohács	•	⌐	32	18			Bácsalmás	•	
960 Baja	ny	▽	32	17	15	13	Kiskunhalas	•	
955 Kalocsa	ny		32	19	16		Izsák	•	
Cegléd	•		35	19	16	13	Kunsztmiklós		
860 Szolnok	ny	<	34	18	15	12	Örkény	•	⌐
970 Kecskemét	•		33	20	18	14	Nagykáta	1	⌐
Kiskunfélegyháza	1	⌐	33	20	19		Jászapáti	•	
982 Szeged	•	<	34	18	16	14	Tiszakécske	•	
Mezőhegyes	1	⌐	34	20	17		Nagykőrös	•	
Orosháza	2	▽					Kistelek	•	
990 Békéscsaba	•	<	35	20	18	14	Makó		
875 Túrkeve	•		36	20	16	13	Szentes	•	
Berettyóújfalu	•		35	19	17		Szarvas	•	
880 Debrecen	•	<	34	17	16	14	Szeghalom	•	
882 Nyíregyháza	•		34	17	15	15	Körösszakál	•	
788 Kisvárda	•		34	16	15	16	Tiszaroff	•	
Mátészalka	•		35	17	14		Poroszló	•	
Tiszabecs	•		35	15			Karcag	•	
Vác	•	⌐	35	17			Hortobágy	•	
Gödöllő	ny	⌐	34	20	19		Polgár	•	
Lőrinci	•		35	15	12		Hajdúdorog	•	
Gyöngyös	•		36	19	12		Nyírlugos		
Balassagyarmat	•		34	17	13		Csenger	•	
755 Salgótarján	•		33	-			Vásárosnamény	•	
Galyatető (932 m)	•		30	19			Záhony	•	
851 Kékestető (1000 m)	•		28	19	16	15	Királyrét		
Mátrahása (672 m)							Romhány	•	
865 Eger	•		34	18	13	13	Borsodnádasd		
Putnok	•	=	34	12	12		Jósvafő	•	
Lillafüred	•		33	15			Szendrőlád	•	
772 Miskolc	•		35	15	13	15	Hidasnémeti	•	
Füged	•		35	14	11		Tokaj	•	
778 Sárospatak	•		34	15	13	-			

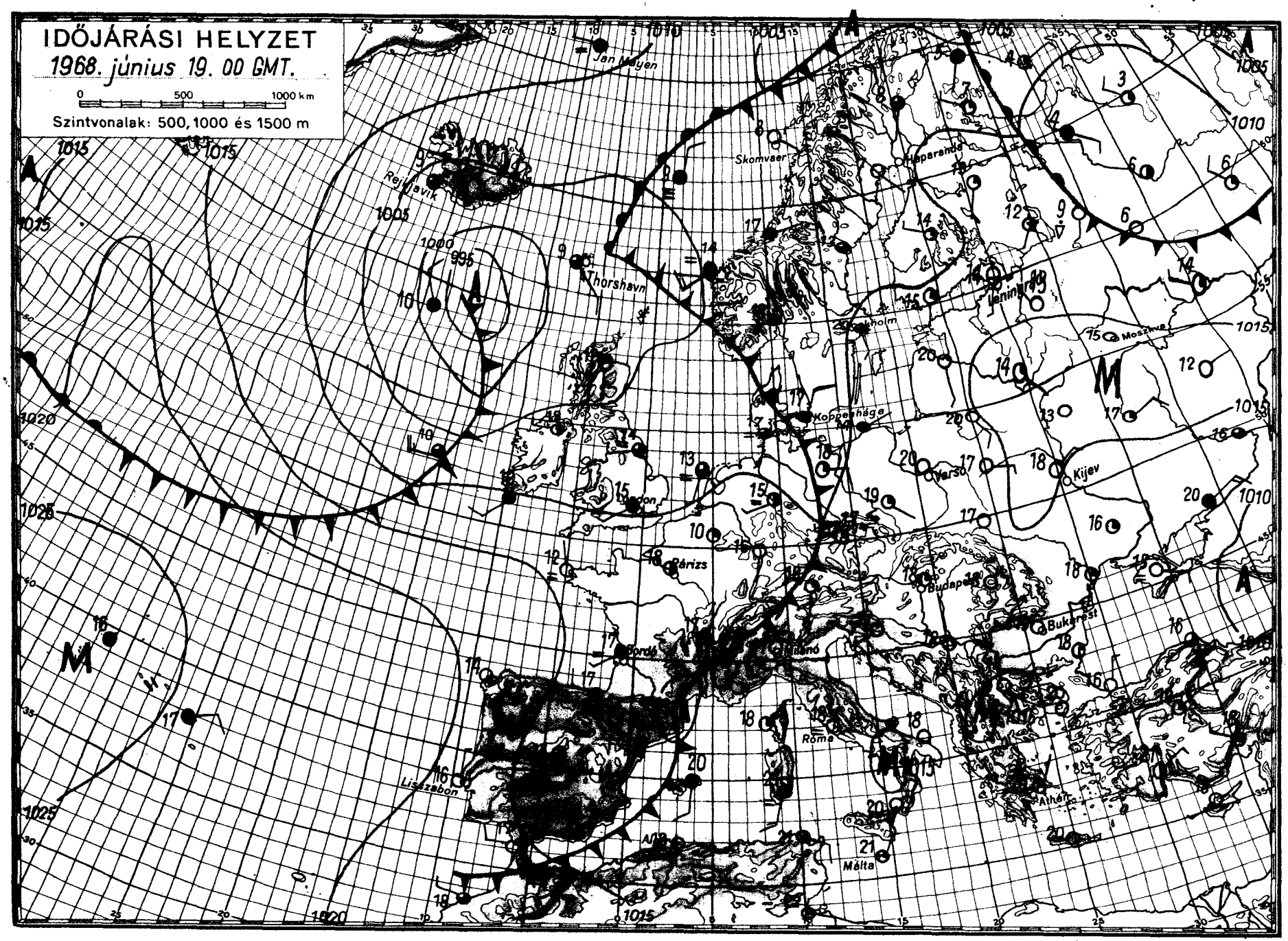

OFSET- NYOMDA BUDAPEST

IDŐJÁRÁSI NAPIJELENTÉS

ЕЖЕДНЕВНЫЙ МЕТЕОРОЛОГИЧЕСКИЙ БЮЛЛЕТЕНЬ • DAILY WEATHER REPORT
BULLETIN QUOTIDIEN DE TEMPS • TÄGLICHER WETTERBERICHT

KIADJA AZ ORSZÁGOS METEOROLÓGIAI INTÉZET
BUDAPEST II. KITAIBEL PÁL UTCA 1
TELEFON: KÖZPONT: 353-500, IDŐJELZŐ OSZT.: 150-410

MEGJELENIK NAPONKÉNT • ELŐFIZETÉSI ÁRA A POSTAI KÖLTSÉGGEL EGYÜTT NEGYEDÉVRE 60, Ft
KIADÁSÉRT FELEL AZ INTÉZET IGAZGATÓJA

81. évfolyam 172. szám + Budapest + 1968. junius 20. csütörtök.

Az időjárási helyzet ma reggel és a várható időjárás:

Szárazföldünk időjárási helyzetképe az elmult nap folyamán átalakult. Ez elsősorban abban nyilvánul meg, hogy a hosszabb ideje szünetelő óceáni levegőbeáramlás ismét megkezdődött, sőt szerdáról csütörtökre megélénkült. Közép-Európában, különösen a Kárpát-medencében folytatódott a szokatlanul meleg, fülledt idő, délutáni, esti, sőt éjszakai zivatarokkal. Csütörtök délelőtt délnyugati áramlással már kissé hüvösebb légtömeg érkezett, amit a következő rövid időszakban valószinüleg még további frissebb levegő követ majd.
Hazánkban szerdán fülledt, az átlaghoz képest több fokkal melegebb idő volt. A napfénytartam általában meghaladta a 10 órát, csupán a Duna-Tisza-közén és a Tisza bal partja mentén maradt 5, 10 óra között. A déli óráktól kezdve, Komárom-Pécs vonalától keletre csaknem mindenütt kialakult záporeső, zivatar, de a lehullott eső mennyisége csak néhány helyen érte el a 10 mm-t. Vác környékén és a főváros délkeleti szektorában 20 mm-nél több esett, ez utóbbi helyen a zivatart jégeső is kisérte. A turkevei meteorológiai állomásról 45 mm-t jelentettek. A hőmérséklet szerdán napközben délnyugaton 30 fok körül volt, máshol 31, 36 fokig emelkedett. Csütörtök reggelre 15, 20 fokig hült le a levegő.
Délelőtt változó mennyiségü felhőzet mellett keleten helyenként zápor, zivatar keletkezett. A hőmérséklet 11 órakor 23, 26 fok között volt.
Ma 12 órakor Budapesten a hőmérséklet 26 fok, a tengerszintre átszámitott légnyomás 758 mm, gyengén süllyed.
A Balaton vizének hőmérséklete Siófoknál 11 órakor 23 fok.

Várható időjárás péntek estig:
Felhőátvonulások, főként ma délután és éjjel többfelé záporesővel, zivatarral.
Időnként élénk déli, délnyugati, majd a Dunántulon nyugati, északnyugati szél.
A nappali felmelegedés kissé tovább gyengül.
Várható legalacsonyabb éjszakai hőmérséklet: 13, 18,
legmagasabb nappali hőmérséklet pénteken: 23, 28 fok között.

Dr. Tóth Pál s.k.

Távolabbi kilátások keddig:
Legalacsonyabb éjszakai hőmérsékletek eleinte 15, később 12 fok körül.
Legmagasabb nappali hőmérsékletek eleinte 26, később 23 fok körül.
Jelentős mennyiségü eső /legalább 5 mm/, az ország területének 75 %-án várható.

Távelőrejelző Osztály

A hőmérséklet napi középértéke és eltérése a 90 évi átlagtól /Budapesten/:

1968. VI. 19.: 25,9 C°, +5,7 C°.

1871 óta ezen a napon Budapesten előfordult:

legmagasabb hőmérséklet: 33,5 C° /1968/
legalacsonyabb hőmérséklet: 8,0 C° /1882/.

68.418.

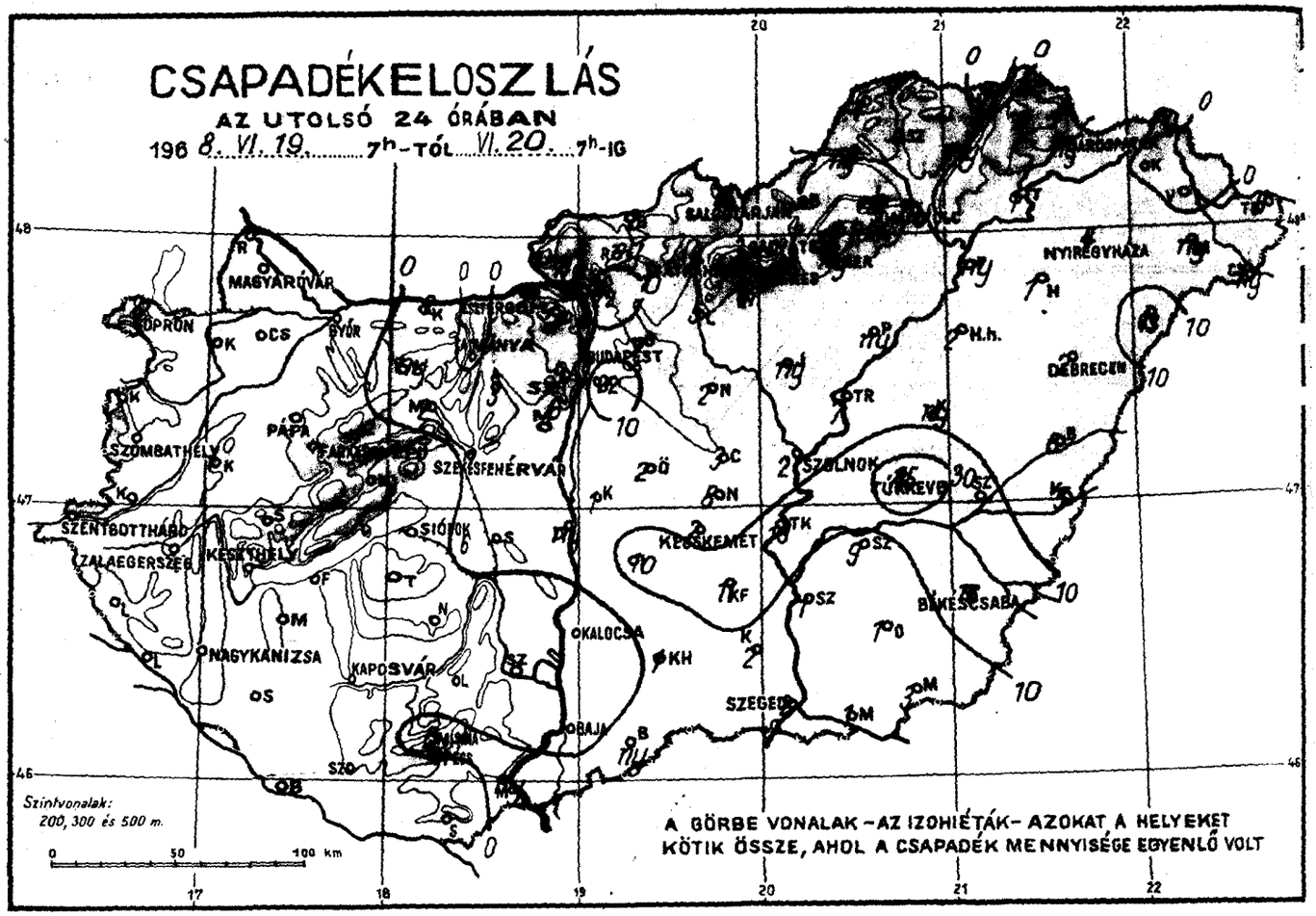
CSAPADÉKELOSZLÁS
AZ UTOLSÓ 24 ÓRÁBAN
196 8. VI. 19. 7h-TÓL VI. 20. 7h-IG
MAGYARÓVÁR
SOPRON
GYŐR
BUDAPEST
NYÍREGYHÁZA
DEBRECEN
PÁPA
SZOMBATHELY
SZÉKESFEHÉRVÁR
SZOLNOK
TÚRKEVE
SZENTGOTTHÁRD
ZALAEGERSZEG
KESZTHELY
SIÓFOK
KECSKEMÉT
BÉKÉSCSABA
NAGYKANIZSA
KAPOSVÁR
OKALOCSA
SZEGED
BAJA
Szintvonalak:
200, 300 és 500 m.
0 50 100 km
A GÖRBE VONALAK – AZ IZOHIÉTÁK – AZOKAT A HELYEKET
KÖTIK ÖSSZE, AHOL A CSAPADÉK MENNYISÉGE EGYENLŐ VOLT

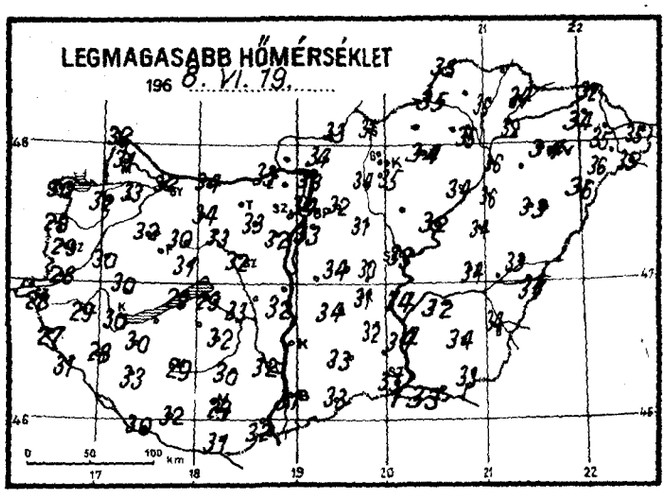
LEGMAGASABB HŐMÉRSÉKLET
196 8. VI. 19.
0 50 100 km

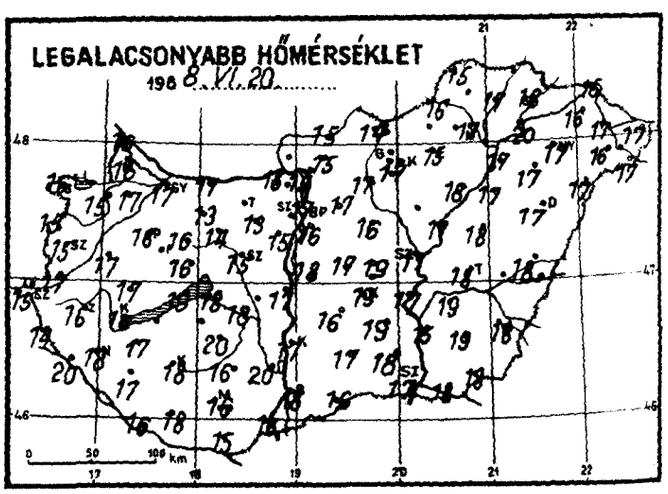
LEGALACSONYABB HŐMÉRSÉKLET
196 8. VI. 20.
0 50 100 km

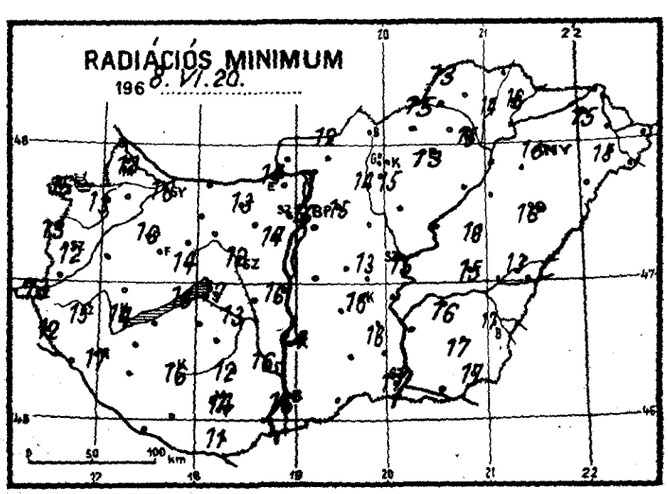
RADIÁCIÓS MINIMUM
196 8. VI. 20.
0 50 100 km

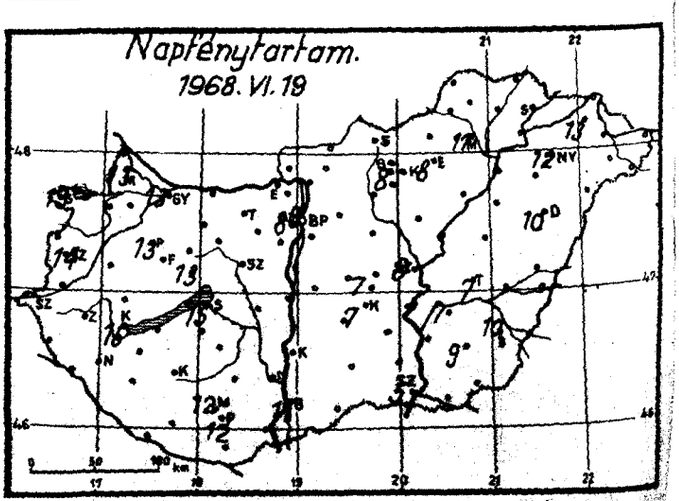
Napfénytartam.
1968. VI. 19
0 50 100 km

1968. június hó, 20 nap csütörtök

	Az utolsó 24 óra adatai						24 órai csapadék mm		
	Csapadék (mm)		Hőmérsékleti szélsőségek tegnapi nappali max.	éjszakai min.	min. 5 cm-en	Napsütés (óra) tegnap			
12815 Magyaróvár	.		31	16	13	13	Rajka	.	
822 Győr	.	R	32	17	16	13	Kapuvár	.	
825 Pápa	.		32	16	16	13	Csorna	.	
805 Sopron	.		30	16	15	13	Komárom	2	R
812 Szombathely	.		29	15	12	14	Káld	.	
910 Szentgotthárd	.		28	15	13		Kőszeg	.	
915 Zalaegerszeg	.		29	16	15		Körmend	.	
Lenti	.		27	14	12		Letenye	.	
925 Nagykanizsa	.		28	18	17		Sümeg	.	
920 Keszthely	.	<	30	16	14	15	Zirc	.	
Tihany	.		29	19	16		Kisbér	ny	
935 Siófok	.	<	29	18	17	15	Mór	2	R
942 Pécs	.	R	29	16	14	12	Alcsút	3	R
941 Misinatető (534 m)	8	R	28	16	16	12	Esztergom	7	
Siklós	.		31	15	11		Dobogókő	2	R
827 Farkasgyepű (400 m)	.		28	14	14		Fonyód	.	
Veszprém	.		31	16	14	13	Tab	.	
833 Tatabánya	.		–	–	13		Sárbogárd	Sárszentmiklós 6	
839 Budapest (Ferihegy)	22	R	33	16	–		Lengyel	.	
840 Budapest OMI	7	R	34	17	15	9	Nagykónyi	.	
841 Budapest (Szabadságh.,474 m)	9	R	30	14	13	8	Marcali	.	
Martonvásár	6	R	32	15	14		Somogyszob	.	
835 Székesfehérvár	2	R	32	15	12		Kaposvár	.	
Dunaújváros	ny	R	32	17	16		Baros	.	
Szekszárd	.	=	32	20	16		Szigetvár	.	
Mohács	ny		32	16			Bácsalmás	ny	R
960 Baja	.	<	31	18	16	11	Kiskunhalas	1	R
955 Kalocsa	.		–	17	14		Izsák	10	R
Cegléd	3	R	30	19	13	7	Kunsztmiklós	1	R
860 Szolnok	2	R	33	17	15	8	Örkény	2	R
970 Kecskemét	2	R	31	19	16	7	Nagykáta	2	R
Kiskunfélegyháza	11	R	32	19	18		Jászapáti	ny	
982 Szeged	2	R	33	17	17	5	Tiszakécske	13	R
Mezőhegyes	3	R	33	18	17		Nagykőrös	8	R
Orosháza	1		34	19	17	9	Kistelek	2	R
990 Békéscsaba	16	R	34	18	17	10	Makó	1	
875 Túrkeve	45	R	34	18	15	7	Szentes	1	R
Berettyóújfalu	6	V	33	18	13		Szarvas	9	R
880 Debrecen	2	R	33	17	16	10	Szeghalom		
892 Nyíregyháza	4	R	34	17	16	12	Körösszakál	5	V
788 Kisvárda	.		34	16	15	13	Tiszaroff	7	R
Mátészalka	ny	R	36	18	15		Poroszló	ny	R
Tiszabecs	6	R	35	17			Karcag	ny	
Vác	22	R	33	15			Hortobágy	2	R
Gödöllő	7	R	32	17	15		Polgár	ny	
Lőrinci	5	R	34	17	14		Hajdúdorog	1	
Gyöngyös	1	R	35	17	15		Nyírlugos	13	R
Balassagyarmat	2	R	33	15	12		Csenger	ny	R
755 Salgótarján	6	V	31	14	•		Vásárosnamény	.	
Galyatető (932 m)	5	V	28	15			Záhony	ny	
851 Kékestető (1000 m)	.		26	15	14	8	Királyrét	7	R
Mátraháza (672 m)							Romhány	ny	R
865 Eger	ny	R	34	15	13	8	Borsodnádasd		
Putnok	ny	R	35	16	15		Jósvafő	1	V
Lillafüred	ny	V	33	16			Szendrőlád		
772 Miskolc	ny	R	35	17	15	11	Hidasnémeti	.	
Füged	ny		35	17	14		Tokaj	1	R
778 Sárospatak	ny	R	34	18	16	–			

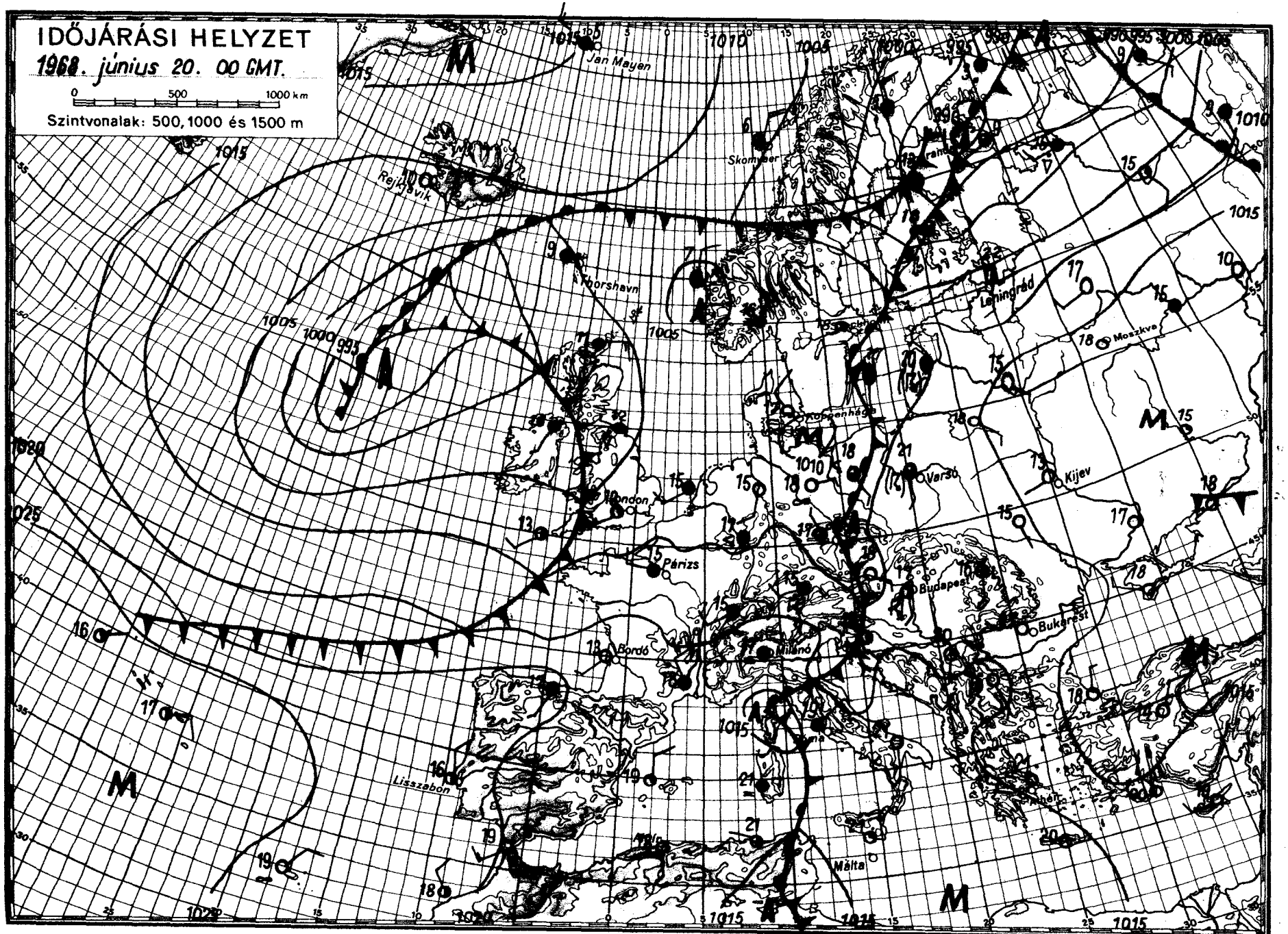
IDŐJÁRÁSI HELYZET
1968. június 20. 00 GMT.
0 500 1000 km
Szintvonalak: 500, 1000 és 1500 m
Jan Mayen
Skomvaer
Rejkjavik
Thorshavn
Leningrád
Moszkva
Koppenhága
London
Párizs
Varsó
Kijev
Budapest
Bukarest
Bordó
Milánó
Lisszabon
Málta

IDŐJÁRÁSI NAPIJELENTÉS

ЕЖЕДНЕВНЫЙ МЕТЕОРОЛОГИЧЕСКИЙ БЮЛЛЕТЕНЬ • DAILY WEATHER REPORT
BULLETIN QUOTIDIEN DE TEMPS • TÄGLICHER WETTERBERICHT

KIADJA AZ ORSZÁGOS METEOROLÓGIAI INTÉZET
BUDAPEST II. KITAIBEL PÁL UTCA 1
TELEFON: KÖZPONT: 353-500, IDŐJELZŐ OSZT.: 150-410

MEGJELENIK NAPONKÉNT • ELŐFIZETÉSI ÁRA
A POSTAI KÖLTSÉGGEL EGYÜTT NEGYEDÉVRE 60,- Ft
KIADÁSÉRT FELEL AZ INTÉZET IGAZGATÓJA

81. évfolyam 173. szám + Budapest + 1968. junius 21. péntek.

Az időjárási helyzet ma reggel és a várható időjárás:

Az óceánról tovább folytatódik a hüvösebb és nedvesebb levegő áramlása szárazföldünk középső részei fölé. Ennek következtében Kelet-Európa kivételével változékony, esős, helyenként zivataros időjárás uralkodik. A Skandináv-félszigeten hüvös az idő; a hőmérséklet napi csucsértéke 6, 10 fokkal alacsonyabb az évszaknak megfelelő átlagnál. A rendkivül meleg időjárási zóna kissé keletebbre tolódott és már csak keskeny sávban Lettországtól, Kárpát-Ukrajnán keresztül Jugoszláviáig huzódott; ezeken a területeken 30, 33 fokos maximumok alakultak ki.

Hazánkban csütörtökön bonyolult volt az időjárási helyzet. Általában a déli óráktól kezdve sokfelé zápor, zivatar keletkezett, sőt egy-két helyről jégesőt is jelentettek. A lehullott eső mennyisége szeszélyes eloszlásban általában csapadéknyom és 15 mm között váltakozott, de felhőszakadásból Kőszegen 33, a Vas-megyei Gasztonyban 35 mm-t mértek. A hőmérséklet napközben 25, 30 fokig emelkedett. Ma hajnalra 11, 17 fokig hült le a levegő. Délelőtt változóan felhős idő volt, északon és nyugaton néhány helyen esett az eső. A hőmérséklet 11 órakor nyugaton csak 11, 20, máshol 20, 26 fok között váltakozott.

Ma 12 órakor Budapesten a hőmérséklet 22 fok volt, a tengerszintre átszámitott légnyomás 758 mm, alig változik.

A Balaton vizének hőmérséklete Siófoknál 12 órakor 23 fok volt.

Várható időjárás szombat estig:

Pénteken erősen felhős idő, keletre is átterjedő esőkkel, zivatarokkal.
Szombaton nyugat felől felszakadozó felhőzet, már kevesebb helyen esővel.
Élénk, elsősorban a Dunántulon erős nyugati, északnyugati szél.
Hüvös idő.

Várható legalacsonyabb éjszakai hőmérséklet: 9, 14,
legmagasabb nappali hőmérséklet szombaton: 19, 24 fok között.

Bartha Péterné - Dunay Sándorné s.k.

A hőmérséklet napi középértéke és eltérése a 90 évi átlagtól /Budapesten/:

1968. VI. 20.: 22,6 C°, / +2,5 C°.

1871 óta ezen a napon Budapesten előfordult:

legmagasabb hőmérséklet: 35,1 C° /1908/
legalacsonyabb hőmérséklet: 8,7 C° /1923/.

68.423.

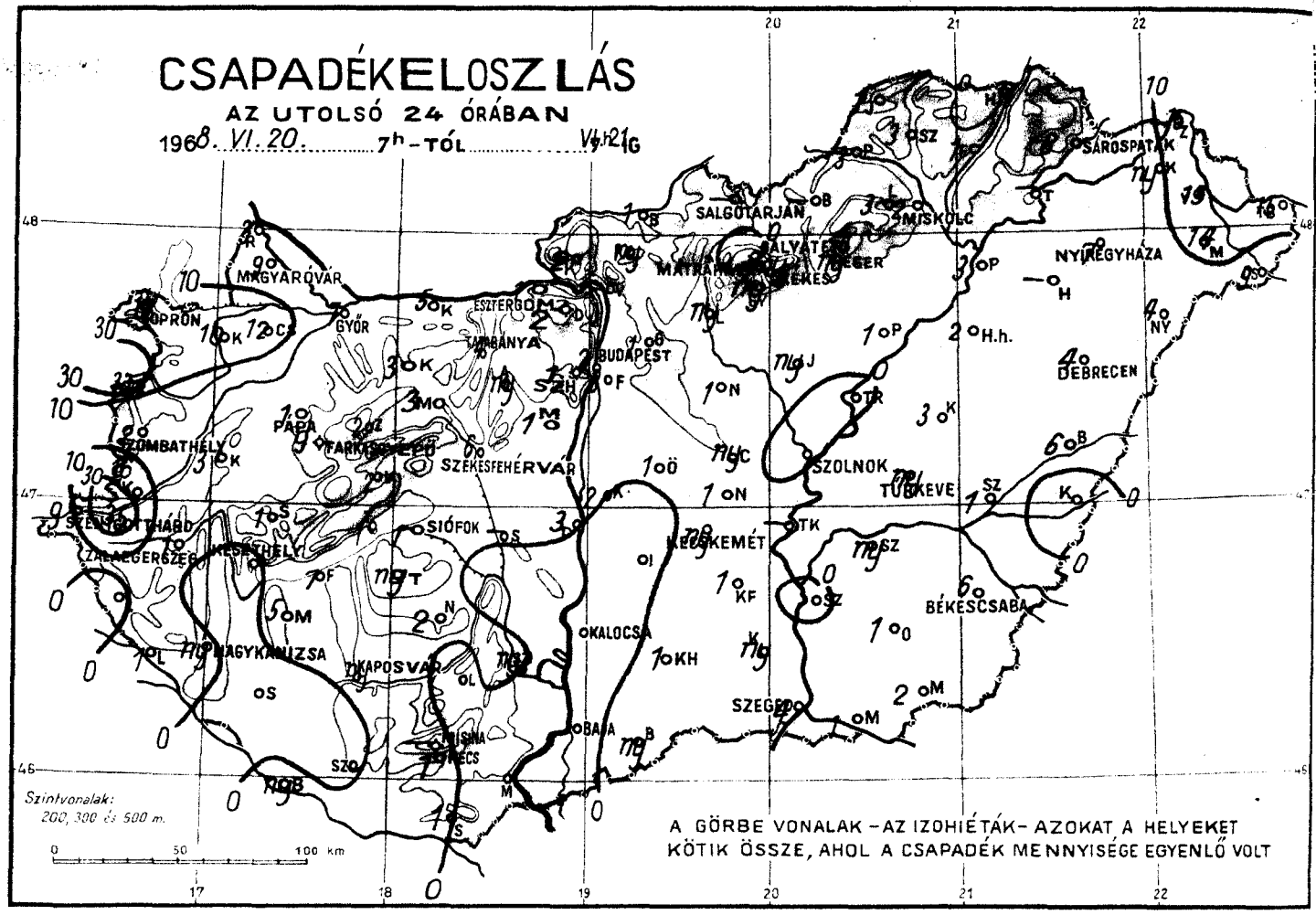
CSAPADÉKELOSZLÁS
AZ UTOLSÓ 24 ÓRÁBAN
1968. VI. 20. 7h-TÓL VI. 21. 7h-IG
MAGYARÓVÁR
SOPRON
GYŐR
ESZTERGOM
VÁC
BUDAPEST
SZOMBATHELY
PAPA
FARKASGYEPŰ
SZÉKESFEHÉRVÁR
SZOLNOK
TÚRKEVE
SIÓFOK
KESZTHELY
KECSKEMÉT
BÉKÉSCSABA
OKALOCSA
KAPOSVÁR
SZEGED
BAJA
PÉCS
SALGÓTARJÁN
MISKOLC
SÁROSPATAK
NYÍREGYHÁZA
DEBRECEN
Szintvonalak:
200, 300 és 500 m.
A GÖRBE VONALAK – AZ IZOHIÉTÁK – AZOKAT A HELYEKET
KÖTIK ÖSSZE, AHOL A CSAPADÉK MENNYISÉGE EGYENLŐ VOLT

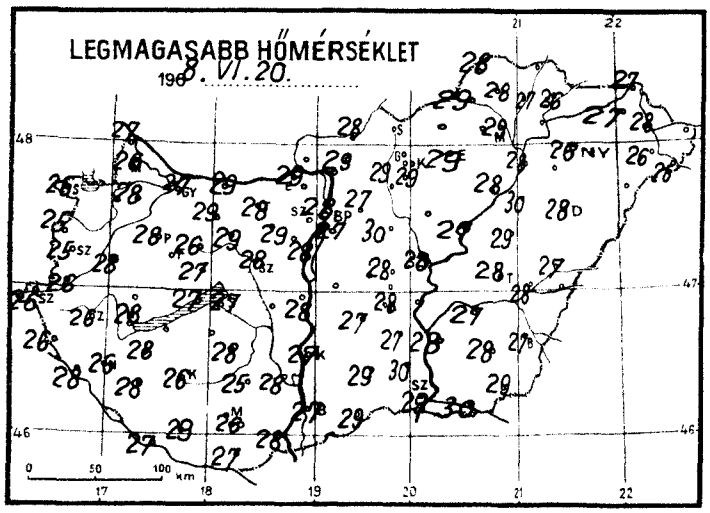
LEGMAGASABB HŐMÉRSÉKLET
1968. VI. 20.

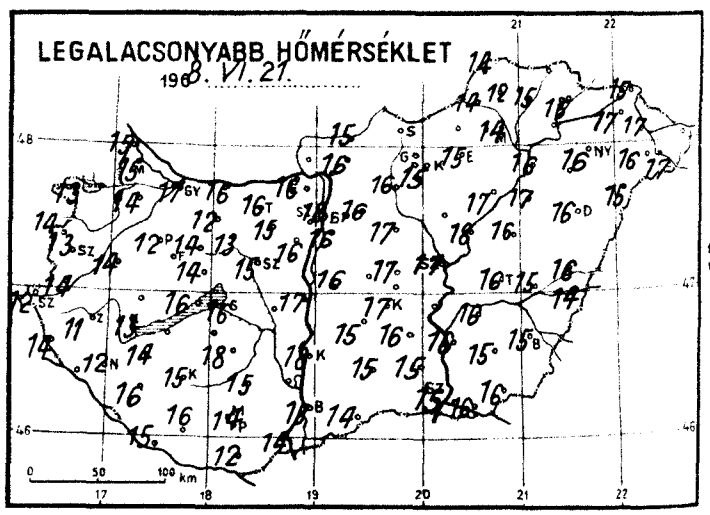
LEGALACSONYABB HŐMÉRSÉKLET
1968. VI. 21.

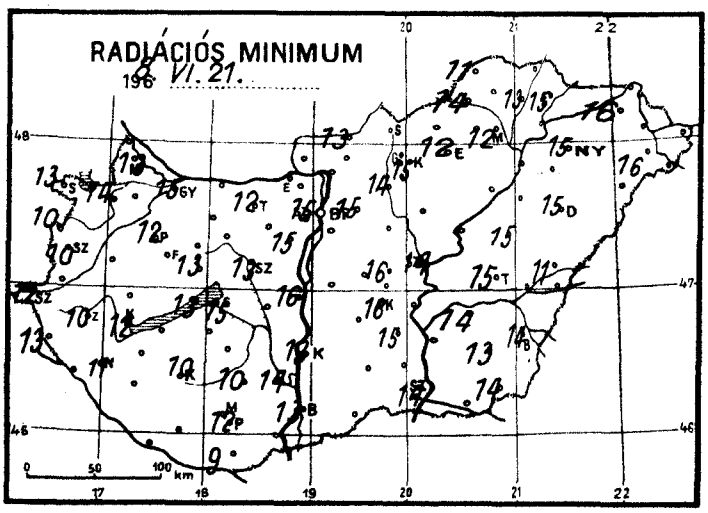
RADIÁCIÓS MINIMUM
1968. VI. 21.

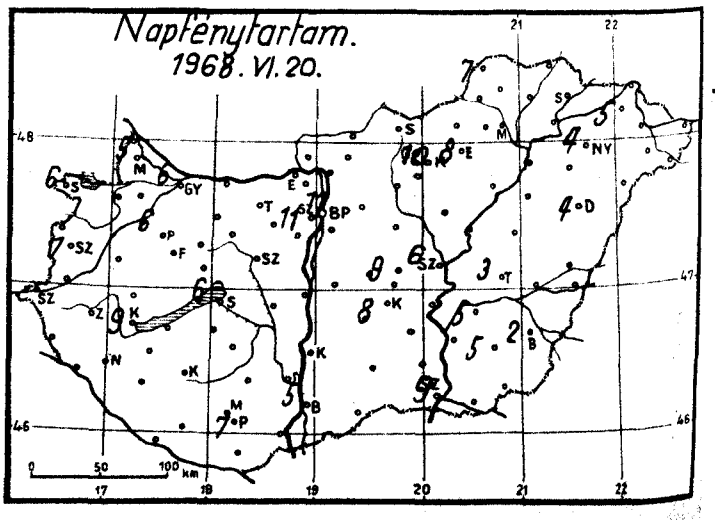
Napfénytartam.
1968. VI. 20.

1968. junius hó,
21. nap péntek

	Az utolsó 24 óra adatai						24 órai csapadék mm		
	Csapadék (mm)		Hőmérsékleti szélsőségek			Napsütés (óra) tegnap			
			tegnapi nappali max.	éjszakai min.	min. 5 cm-en				
12815 Magyaróvár	9		26	15	13	5	Rajka	3	
822 Győr	7		27	17	15	6	Kapuvár	10	
825 Pápa	1		28	12	12	6	Csorna	12	
805 Sopron	12		26	13	13	6	Komárom	5	
812 Szombathely	2		25	13	10	7	Káld	3	
910 Szentgotthárd	9		26	12	12		Kőszeg	33	
915 Zalaegerszeg	1		26	11	10		Körmend	16	
Lenti	.		26	14	13		Letenye	1	
925 Nagykanizsa	ny		26	12	11		Sümeg	1	
920 Keszthely	.		28	13	12	9	Ziro	2	
Tihany	1		27	16	13		Kisbér	3	
935 Siófok	1		27	16	15	6	Mór	3	
942 Pécs	1		26	14	12	7	Alcsút	ny	
941 Misinatető (534 m)							Esztergom	1	
Siklós	1		27	12	9		Dobogókő	2	
827 Farkasgyepű (400 m)	9		25	12	12		Fonyód	7	
Veszprém	2		27	14	13	7	Tab	ny	
833 Tatabánya	4		28	16	12		Sárbogárd		
839 Budapest (Ferihegy)	8		27	16	-		Lengyel	.	
840 Budapest OMI	2		28	18	15	11	Nagykónyi	2	
841 Budapest (Szabadságh. 474 m)	1		25	14	13	11	Marcali	5	
Martonvásár	1		28	16	15		Somogyszob	.	
835 Székesfehérvár	6		28	15	13		Kaposvár	ny	
Dunaújváros	3		28	17	16		Barcs	ny	
Szekszárd	ny		28	-	14		Szigetvár	.	
Mohács	.		28	14			Bácsalmás	ny	
960 Baja	.		27	15	13	5	Kiskunhalas	1	
955 Kalocsa	.		27	18	13		Izsák	.	
Cegléd	ny		28	17	16	9	Kunsztmiklós	2	
860 Szolnok	.		28	17	14	6	Örkény	1	
970 Kecskemét	ny		26	17	16	8	Nagykáta	1	
Kiskunfélegyháza	1		27	16	15		Jászapáti	ny	
982 Szeged	4		29	15	14	9	Tiszakécske		
Mezőhegyes	2		29	16	14		Nagykőrös	1	
Orosháza	1		28	15	13	5	Kistelek	ny	
990 Békéscsaba	6		27	15	14	2	Makó	1	
875 Túrkeve	ny		28	16	15	3	Szentes	.	
Berettyóújfalu	6		27	16	11		Szarvas	ny	
880 Debrecen	4		28	16	15	4	Szeghalom	1	
892 Nyíregyháza	7		26	16	15	4	Körösszakál	.	
Kisvárda	ny		27	17	16	5	Tiszaroff	.	
Mátészalka	14		26	16	16		Poroszló	1	
Tiszabecs	15		27	17			Karcag	3	
Vác							Hortobágy	2	
Gödöllő	1		27	16	15		Polgár	3	
Lőrinci	ny		29	16	14		Hajdúdorog		
Gyöngyös	ny		29	15	15		Nyírlugos	4	
Balassagyarmat	1		28	15	13		Csenger	9	
755 Salgótarján							Vásárosnamény	13	
Galyatető (932 m)	.		25	13			Záhony	15	
851 Kékestető (1000 m)	ny		21	12	11	10	Királyrét	2	
Mátraháza (672 m)							Romhány	ny	
865 Eger	ny		29	15	12	8	Borsodnádasd		
Putnok	3		29	14	14		Jósvafő	1	
Lillafüred	2						Szendrőlád	3	
772 Miskolc	2		29	14	12	-	Hidasnémeti	.	
Fügöd	1		27	15	13		Tokaj		
778 Sárospatak	8		26	16	15	-			

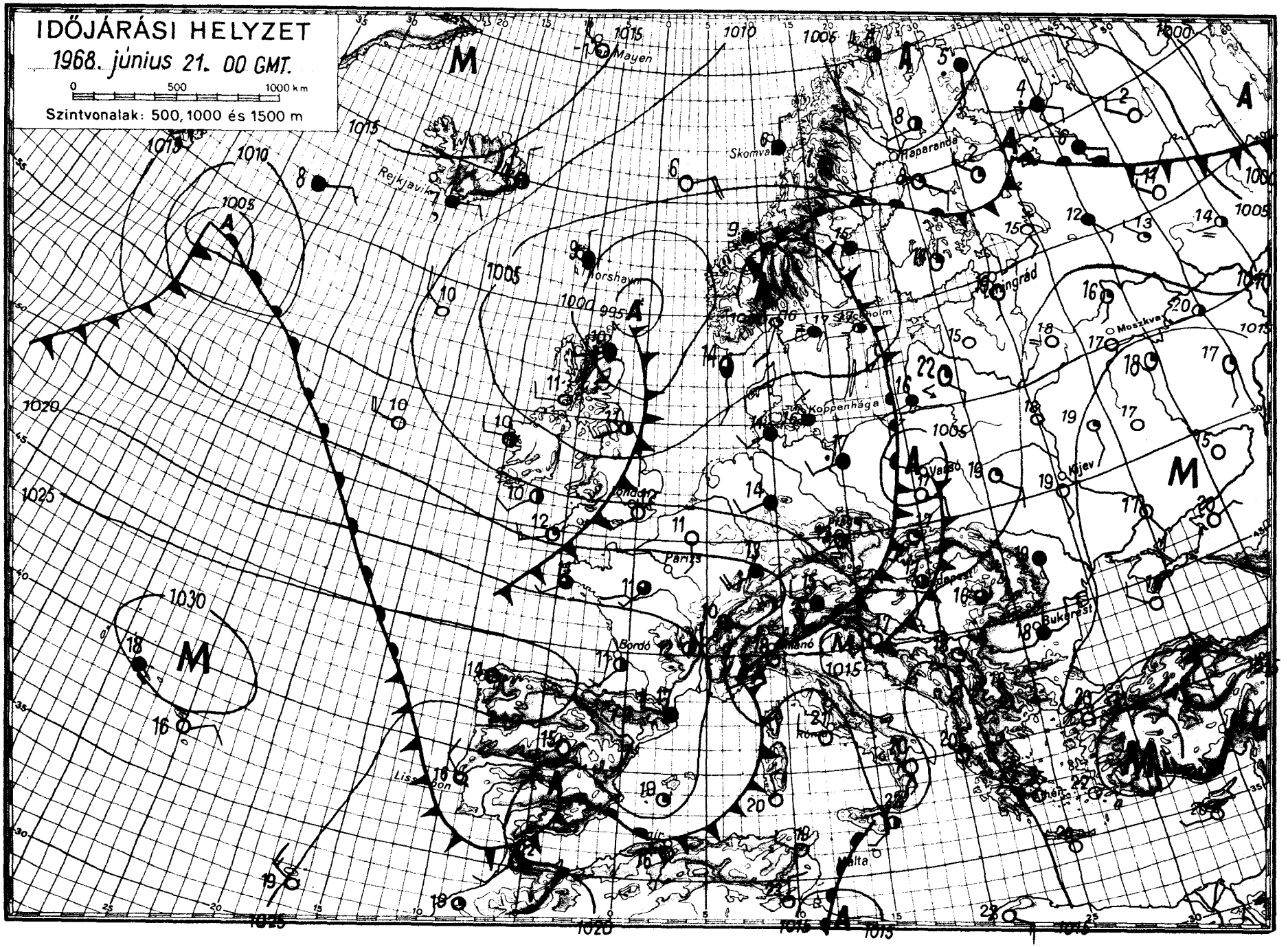

OFFSET NYOMDA BUDAPEST

IDŐJÁRÁSI NAPIJELENTÉS

ЕЖЕДНЕВНЫЙ МЕТЕОРОЛОГИЧЕСКИЙ БЮЛЛЕТЕНЬ • DAILY WEATHER REPORT
BULLETIN QUOTIDIEN DE TEMPS • TÄGLICHER WETTERBERICHT

KIADJA AZ ORSZÁGOS METEOROLÓGIAI INTÉZET
BUDAPEST II. KITAIBEL PÁL UTCA 1
TELEFON: KÖZPONT: 353-500, IDŐJELZŐ OSZT.: 150-410

MEGJELENIK NAPONKÉNT • ELŐFIZETÉSI ÁRA A POSTAI KÖLTSÉGGEL EGYÜTT NEGYEDÉVRE 60, Ft
KIADÁSÉRT FELEL AZ INTÉZET IGAZGATÓJA

81. évfolyam 174. szám + Budapest + 1968. junius 22. szombat.

Az időjárási helyzet ma reggel és a várható időjárás:

A szárazföldünket nagy sebességgel elárasztó hüvös óceáni levegő ma hajnalban, mintegy 200-300 km széles, Helsinki-Riga-Bukarest vaonalában fekvő zónában okozott esőket, záporokat, zivatarokat. Besszarábiából és a Balkán-félsziget keleti feléről viharos, néhány helyről orkán erejü szélről érkeznek jelentések. Az emlitett időjárási zóna mögött, Közép-Európában szárazabb idő alakul ki, a szél fokozatosan mérsékődik és lassu melegedés kezdődött. Ezzel egyidőben kontinensünk nyugati partvidékén és a Brit-szigeteken a délnyugat felől áramló meleg, páradus levegő hatására többfelé esik az eső.

Hazánk fölött pénteken felhőátvonulások voltak. A nyugati és északkeleti megyékben csak 1-5, máshol 6-10 órán át sütött a nap. A reggeli órákban nyugat felől érkező záporok, majd a déli óráktól kezdve ezt követő zivatarok keleti irányba haladva az egész országon átvonultak. Az utolsó esőket ma hajnalban északkeletről jelentették. Az elmult 24 óra folyamán igy hazánk nagy része jelentős csapadékhoz jutott. A lehullott eső mennyisége sokfelé meghaladta az 5, többfelé a 10, néhány helyen a 20-30 mm-t, sőt Sárospatakról és Záhonyból 40, Kisbérről 50 mm esőt jelentettek. A hideg levegő térhóditását több helyen viharos északnyugati, északi szél kisérte. Nyugaton a péntek reggeli óráktól kezdve fokozatosan csökkent a hőmérséklet és koradélután már csak 10-15 fok között volt. Ugyanakkor keleten még 23-28 fokot mértek. Mára virradó éjszaka általában 6-12 fokig hült le a levegő. Ma délelőtt kisebb felhőátvonulások voltak, esőt már sehonnan sem jelentettek. 11 órára csak 19-22 fokig emelkedett a hőmérséklet.

Budapesten ma 12 órakor a hőmérséklet 19 fok, a tengerszintre átszámitott légnyomás 764 mm, alig változik.

A Balaton vizének hőmérséklete Siófoknál 12 órakor 18 fok.

Várható időjárás vasárnap estig:

Kisebb felhőátvonulások, eső nélkül.
A helyenként még erős északnyugati, északi szél tovább mérséklődik.
Hüvös éjszaka, a nappali felmelegedés kissé erősödik.

Várható legalacsonyabb éjszakai hőmérséklet: 10,
legmagasabb nappali hőmérséklet vasárnap: 25 fok körül.

Vissy Károly s.k.

A hőmérséklet napi középértéke és eltérése a 90 évi átlagtól /Budapesten/:

1968. VI. 21.: 18,2 C°, -1,9 C°.

1871 óta ezen a napon Budapesten előfordult:

legmagasabb hőmérséklet: 32,7 C° /1908/
legalacsonyabb hőmérséklet: 8,0 C° /1910/.

68.425.

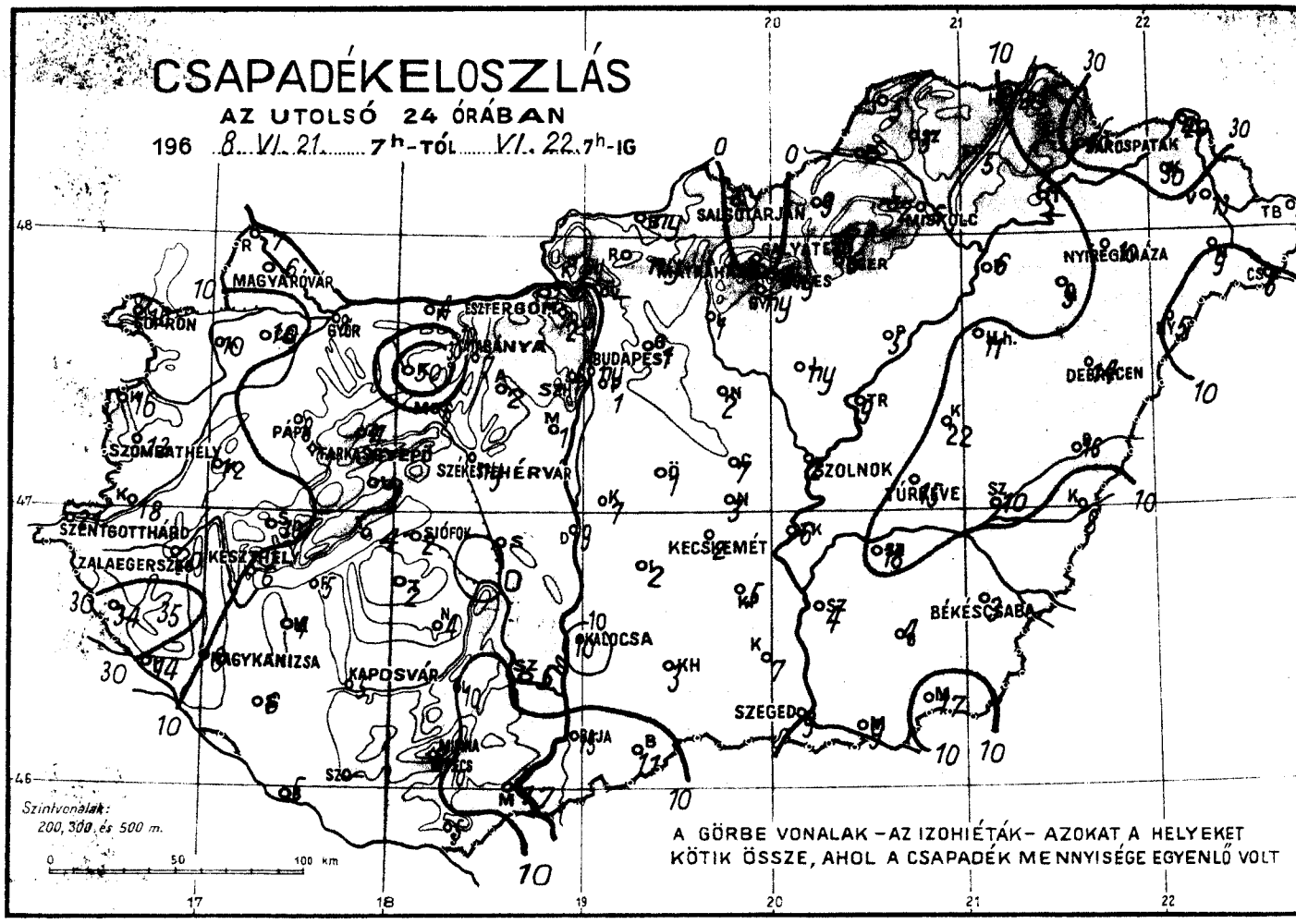
CSAPADÉKELOSZLÁS
AZ UTOLSÓ 24 ÓRÁBAN
196 8. VI. 21. 7h-TÓL VI. 22. 7h-IG
MAGYARÓVÁR
SOPRON
GYŐR
ESZTERGOM
BUDAPEST
SZOMBATHELY
PÁPA
SZÉKESFEHÉRVÁR
SZENTGOTTHÁRD
ZALAEGERSZEG
KESZTHELY
SIÓFOK
KAGYKANIZSA
KAPOSVÁR
KALOCSA
BAJA
SZEGED
KECSKEMÉT
SZOLNOK
TÚRKEVE
BÉKÉSCSABA
DEBRECEN
NYIREGYHÁZA
MISKOLC
SALGÓTARJÁN
GALYATETŐ
MÁTRAHÁZA
BÁROSPATAK
Szintvonalak: 200, 300 és 500 m.
0 50 100 km
A GÖRBE VONALAK – AZ IZOHIÉTÁK – AZOKAT A HELYEKET KÖTIK ÖSSZE, AHOL A CSAPADÉK MENNYISÉGE EGYENLŐ VOLT

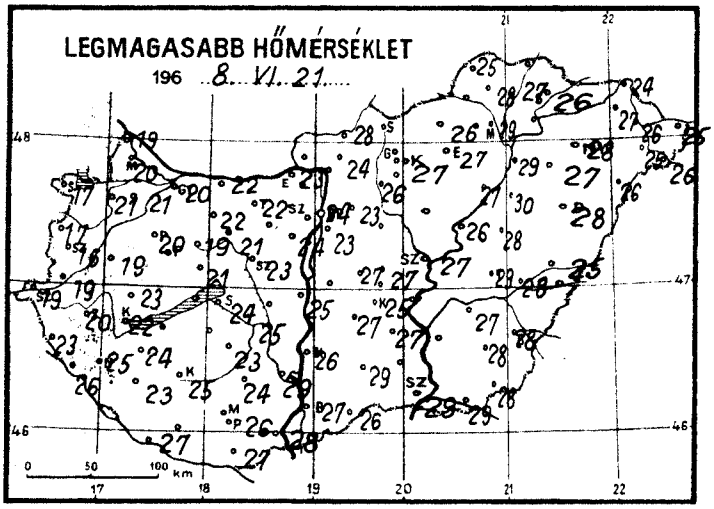
LEGMAGASABB HŐMÉRSÉKLET
196 8. VI. 21.
0 50 100 km

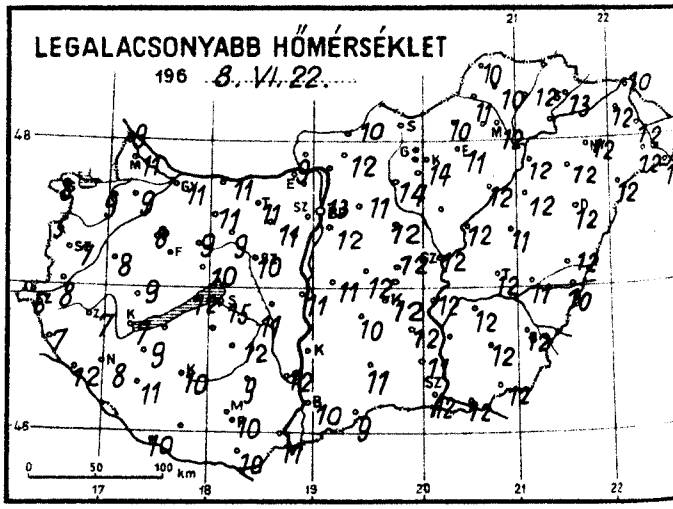
LEGALACSONYABB HŐMÉRSÉKLET
196 8. VI. 22.
0 50 100 km

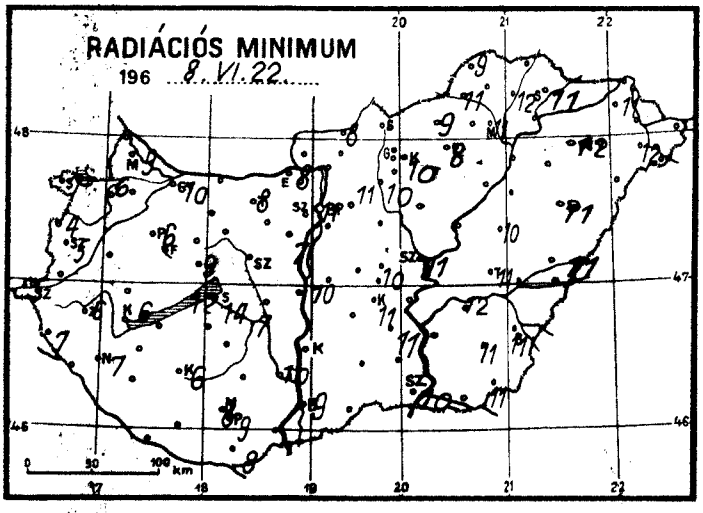
RADIÁCIÓS MINIMUM
196 8. VI. 22.
0 50 100 km

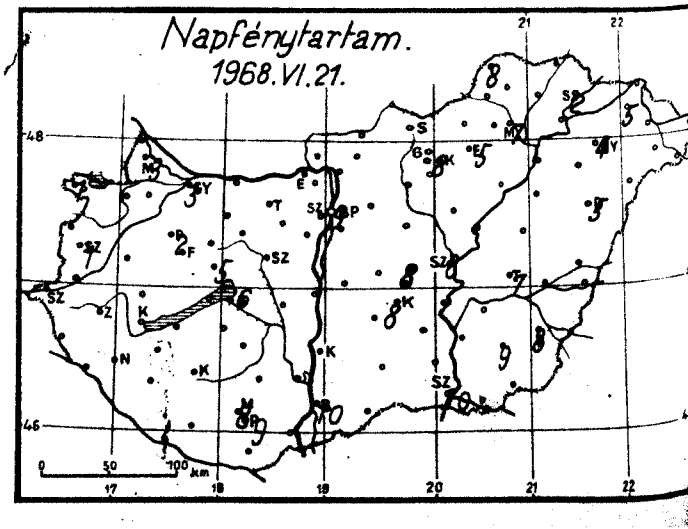
Napfénytartam.
1968. VI. 21.
0 50 100 km

1968. junius hó, 22. nap szombat

	Az utolsó 24 óra adatai						24 órai csapadék mm		
	Csapadék (mm)		Hőmérsékleti szélsőségek			Napsütés (óra) tegnap			
			tegnapi nappali max.	éjszakai min.	min. 5 cm-en				
12815 Magyaróvár	6		20	11	9	3	Rajka	7	
822 Győr	8	∇	20	11	10	3	Kapuvár	10	
825 Pápa	8		20	8	6	2	Csorna	10	
805 Sopron	16	⌐	17	8	7	1	Komárom	4	
812 Szombathely	13	⌐	16	7	5	1	Káld	12	∇
910 Szentgotthárd	21	⌐	19	6	5		Kőszeg	16	⌐
915 Zalaegerszeg	20	⌐	20	7	6		Körmend	18	⌐
Lenti	34		23	7	7		Letenye	14	⌐
925 Nagykanizsa	8	⌐	25	8	7		Sümeg	10	
920 Keszthely	6	⌐	22	7	6		Zirc	4	
Tihany	4	∇	20	12	12		Kisbér	50	∇
935 Siófok	2	∇	24	15	14	6	Mór	6	
942 Pécs	10	⌐	26	10	9	9	Alcsút	2	
941 Misinatető (534 m)	7	⌐	25	10	9	8	Esztergom	3	
Siklós	5	⌐	27	10	8		Dobogókő	2	∇
827 Farkasgyepű (400 m)	7		—	8	7		Fonyód	5	
Veszprém	7		21	10	9	5	Tab	2	
833 Tatabánya	7		22	11	8		Sárbogárd	Sárhatvan	
839 Budapest (Ferihegy)	1	∇	23	12	—		Lengyel	10	
840 Budapest OMI	ny	∇	24	13	11	9	Nagykónyi	4	
841 Budapest (Szabadságh., 474 m)	1		22	9	8	8	Marcali	4	∇
Martonvásár	1	∇	24	—	11		Somogyszob	6	
835 Székesfehérvár	ny		23	10	7		Kaposvár	5	
Dunaújváros	9	∇	25	11	10		Barcs	5	⌐
Szekszárd	5	∇	29	12	10		Szigetvár		⌐
Mohács	17	⌐	28	11			Bácsalmás	11	
960 Baja	15		27	10	9	10	Kiskunhalas	3	⌐
955 Kalocsa	10	⌐	26	12	10		Izsák	2	⌐
Cegléd	7	∇	27	12	10	8	Kunsztmiklós	7	
860 Szolnok	2	⌐	27	12	11	8	Örkény	1	⌐
970 Kecskemét	2		25	12	11	8	Nagykáta	2	⌐
Kiskunfélegyháza	5	⌐	27	12	11		Jászapáti	ny	
982 Szeged	9	⌐	29	12	10	10	Tiszakécske	6	⌐
Mezőhegyes	17	⌐	28	12	11		Nagykőrös	3	⌐
Orosháza	4	∇	28	12	11	9	Kistelek	7	⌐
990 Békéscsaba	3	⌐	28	12	11	8	Makó	9	⌐
875 Túrkeve	15	⌐	29	12	11	7	Szentes	4	⌐
Berettyóújfalu	16	⌐	25	12	11		Szarvas	18	⌐
880 Debrecen 882	14	⌐	28	12	11	5	Szeghalom	10	⌐
892 Nyíregyháza	10	⌐	28	12	12	4	Kőrösszakál	8	∇
Kisvárda 788	30	∇	27	12	11	5	Tiszaroff	9	
Mátészalka	9	⌐	25	12	12		Poroszló	5	⌐
Tiszabecs	11	∇	25	13			Karcag	22	⌐
Vác							Hortobágy	11	⌐
Gödöllő	1	∇	23	11	10		Polgár	6	⌐
Lőrinci	1		26	14	13		Hajdúdorog	9	
Gyöngyös	ny	∇	27	14	10		Nyírlugos	5	⌐
Balassagyarmat	ny		28	10	8		Csenger	6	⌐
755 Salgótarján	-		28	—			Vásárosnamény	13	
Galyatető (932 m)	-		20	—			Záhony	40	
851 Kékestető (1000 m)	ny	∇	21	6	6	8	Királyrét	ny	∇
Mátraháza (672 m)							Romhány	ny	∇
865 Eger	5		27	11	8	5	Borsodnádasd	9	∇
Putnok	5	⌐		11	11		Jósvafő	5	∇
Lillafüred	2		26	10			Szendrőlád	5	
772 Miskolc	6	∇	29	12	11	7	Hidasnémeti	20	⌐
Füged	5		27	12	12		Tokaj		
778 Sárospatak	40	⌐	26	13	11	2			

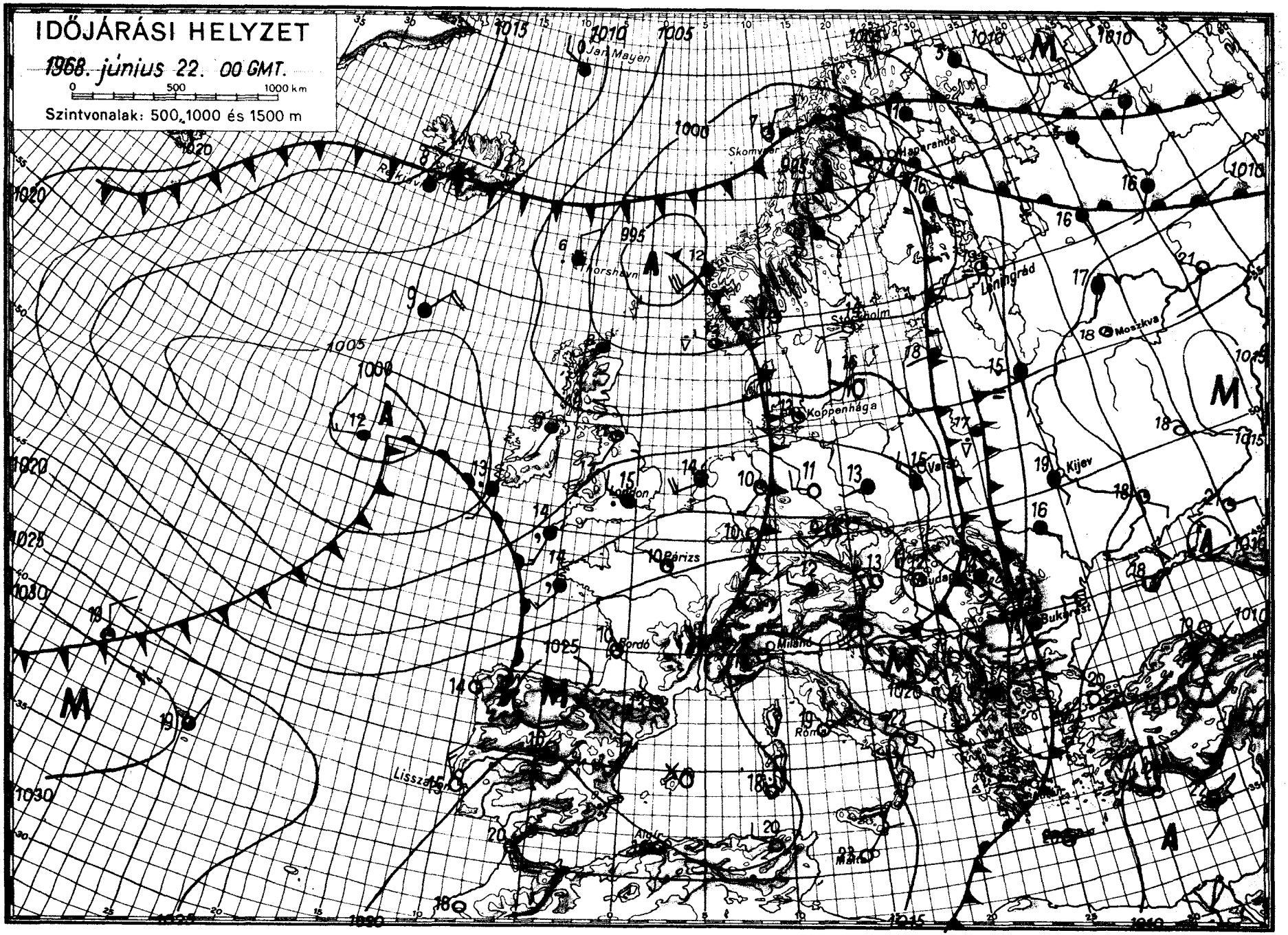
IDŐJÁRÁSI HELYZET
1968. június 22. 00 GMT.
0 500 1000 km
Szintvonalak: 500, 1000 és 1500 m
Jan Mayen
Skomvær
Hagfors
Leningrád
Moszkva
Thorshavn
Stockholm
Koppenhága
London
Párizs
Milánó
Kijev
Bukarest
Róma
Lisszabon
Algír
1000
1005
1010
1015
1020
1025
1030
995
M
A

IDŐJÁRÁSI NAPIJELENTÉS

ЕЖЕДНЕВНЫЙ МЕТЕОРОЛОГИЧЕСКИЙ БЮЛЛЕТЕНЬ · DAILY WEATHER REPORT
BULLETIN QUOTIDIEN DE TEMPS · TÄGLICHER WETTERBERICHT

KIADJA AZ ORSZÁGOS METEOROLÓGIAI INTÉZET
BUDAPEST II. KITAIBEL PÁL UTCA 1
TELEFON: KÖZPONT: 353-500, IDŐJELZŐ OSZT.: 150-410

MEGJELENIK NAPONKÉNT * ELŐFIZETÉSI ÁRA
A POSTAI KÖLTSÉGGEL EGYÜTT NEGYEDÉVRE 60,- Ft
KIADÁSÉRT FELEL AZ INTÉZET IGAZGATÓJA

81. évfolyam 175. szám + Budapest + 1968. junius 23. vasárnap

Az időjárási helyzet ma reggel és a várható időjárás:

Az elmult néhány nap alatt fokozatosan Kelet-Európára helyeződött át a kánikulai meleg, sokfelé záporral, zivatarral. A meleg kelet felé tolódását elsősorban az óceánról beáramló hüvös óceáni légtömegek váltották ki. A soronkövetkező hüvösebb léghullám vasárnap délelőtt már elárasztotta Franciaországot és az Ibériai-félszigetet. Ugyanakkor az Alpokon és a Kárpát-medencén át száraz és meleg földközi-tengeri levegő áramlik észak felé, átmenetileg nagy területen felmelegedést okozva. A zivatarhajlamot okozó óceáni légtömeg hétfőn a délutáni órákban valószinüleg már a Kárpát- medencét is érinti.

Hazánkban szombaton az északkeleti megyéket kivéve, napos idő volt. Csupán Szeghalomról és Záhonyból jelentettek jelentéktelen esőt. A helyenként még élénk északnyugati, nyugati szél az éjszaka folyamán megszünt. A hőmérséklet szombaton napközben az erőteljes napsütés közremüködésével 20, 25 fokot ért el. Vasárnap hajnalra általában 7, 13 fokig hült le a levegő. Délelőtt kevés felhő mellett a hőmérséklet már 11 órára elérte a 21, 24 fokot.

Ma 12 órakor Budapesten a hőmérséklet 23 fok, a tengerszintre átszámitott légnyomás 760 mm, mérsékelten süllyed.

A Balaton vizének hőmérséklete Siófoknál 11 órakor 20 fok.

Várható időjárás hétfő estig:

Vasárnap: kevés felhő, eső nélkül.
Hétfőn: valószinüleg csak a délutáni óráktól, délnyugat, nyugat felől megnövekvő felhőzet, elsősorban a Dunántulon záporokkal, zivatarokkal, egy-két helyen jégesővel.
Élénk, a Dunántulon helyenként erős, átmenetileg viharos déli, délnyugati, hétfőn a zivatarok után nyugatira, északnyugatira forduló szél.
Meleg éjszaka.
A nappali felmelegedés tovább fokozódik.
Várható legalacsonyabb éjszakai hőmérséklet: 13, 18 fok között,
legmagasabb nappali hőmérséklet hétfőn: 30 fok körül.

Dr. Tóth Pál sk.

A hőmérséklet napi középértéke és eltérése a 90 évi átlagtól /Budapesten/ :

1968. VI. 22. : 17,8 C°, -2,6 C°.

1871 óta ezen a napon Budapesten előfordult:

legmagasabb hőmérséklet: 33,0 C° /1945/
legalacsonyabb hőmérséklet: 6,6 C° /1910/

68.426.

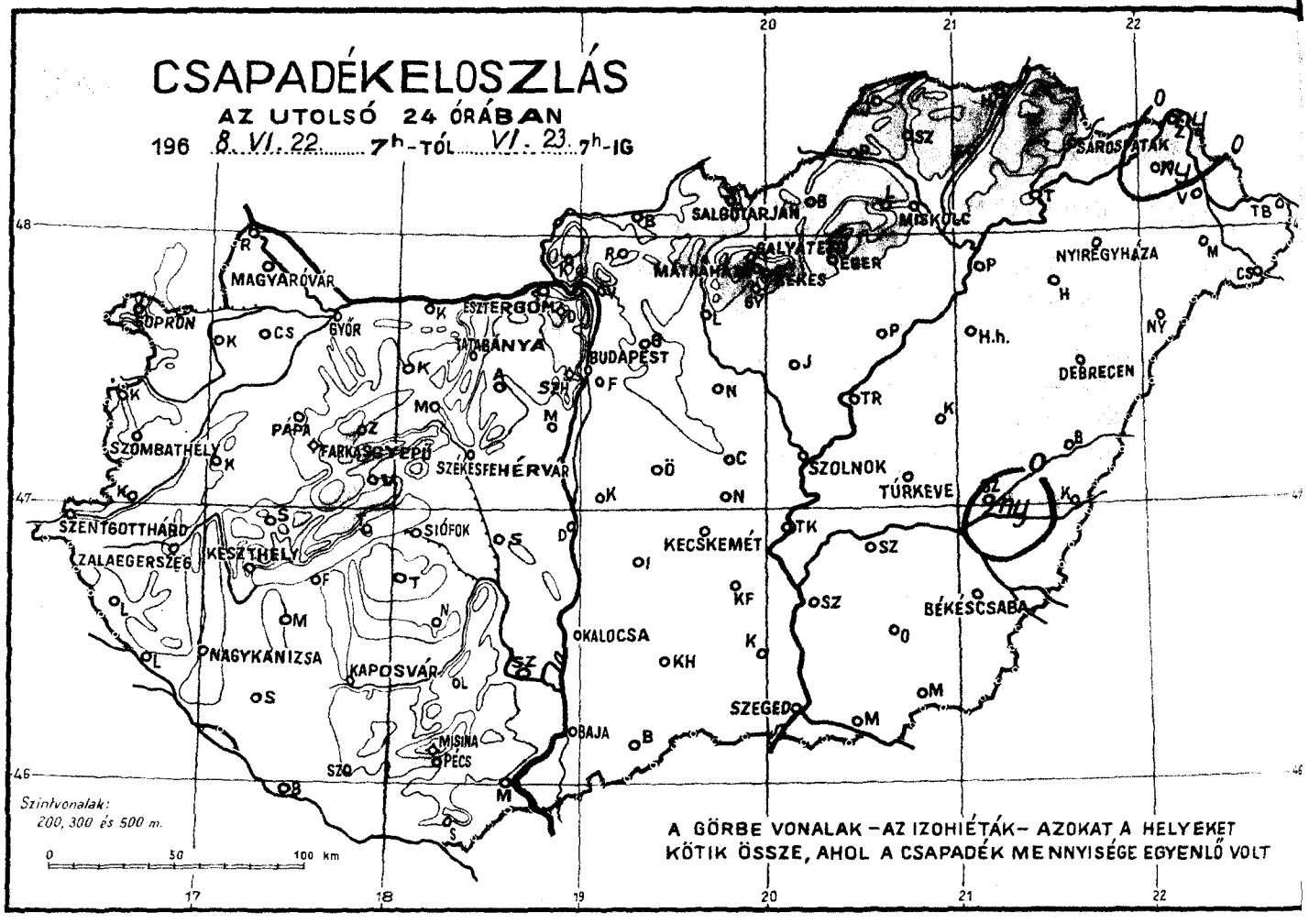
CSAPADÉKELOSZLÁS
AZ UTOLSÓ 24 ÓRÁBAN
196 8. VI. 22. 7h-TÓL VI. 23. 7h-IG
SOPRON
MAGYARÓVÁR
GYŐR
ESZTERGOM
TATABÁNYA
BUDAPEST
SALGÓTARJÁN
MISKOLC
SÁROSPATAK
NYÍREGYHÁZA
DEBRECEN
SZOLNOK
TÚRKEVE
SZOMBATHELY
PÁPA
FARKASGYEPŰ
SZÉKESFEHÉRVÁR
SZENTGOTTHÁRD
ZALAEGERSZEG
KESZTHELY
SIÓFOK
KECSKEMÉT
BÉKÉSCSABA
NAGYKANIZSA
KAPOSVÁR
KALOCSA
SZEGED
BAJA
MISINA
PÉCS
Szintvonalak:
200, 300 és 500 m.
0 50 100 km
A GÖRBE VONALAK – AZ IZOHIÉTÁK – AZOKAT A HELYEKET
KÖTIK ÖSSZE, AHOL A CSAPADÉK MENNYISÉGE EGYENLŐ VOLT

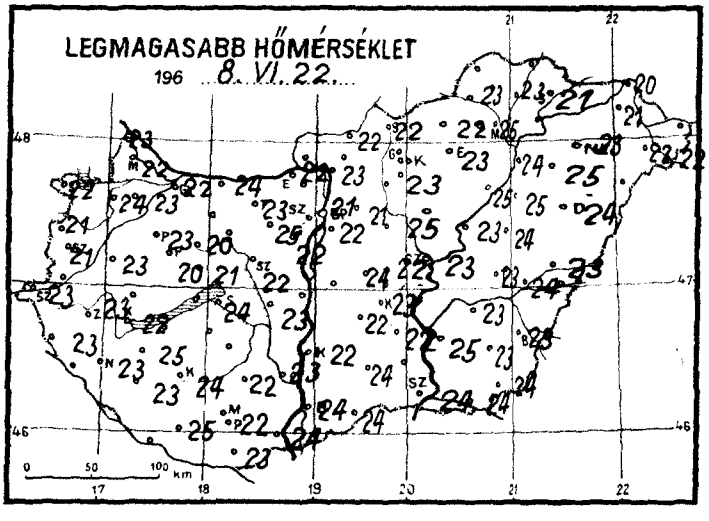
LEGMAGASABB HŐMÉRSÉKLET
196 8. VI. 22.

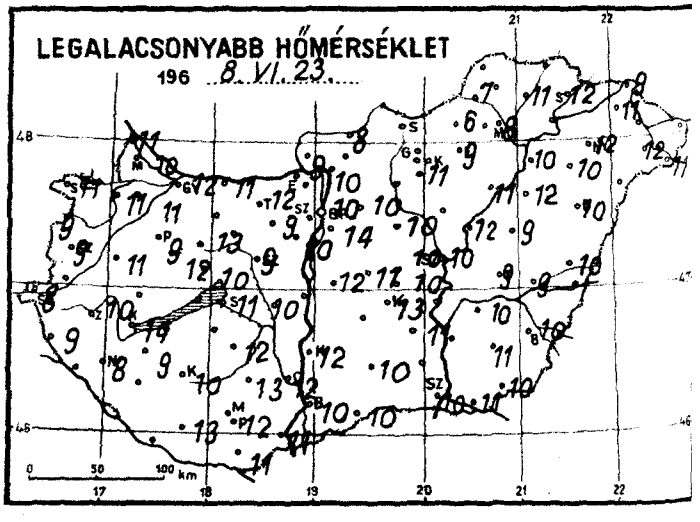
LEGALACSONYABB HŐMÉRSÉKLET
196 8. VI. 23.

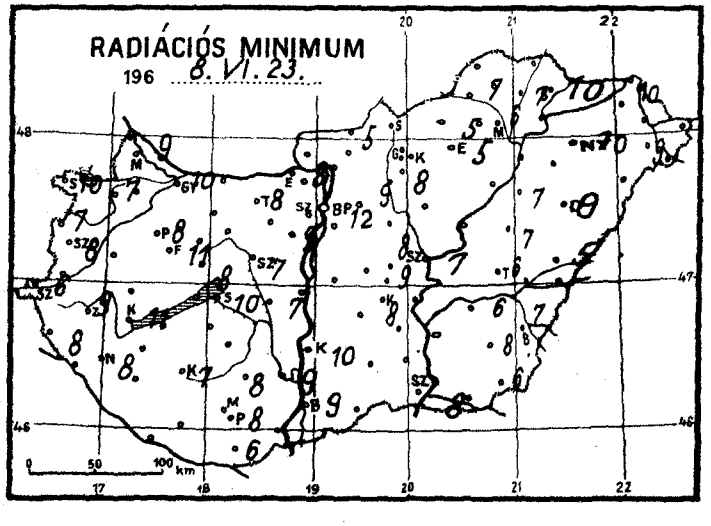
RADIÁCIÓS MINIMUM
196 8. VI. 23.

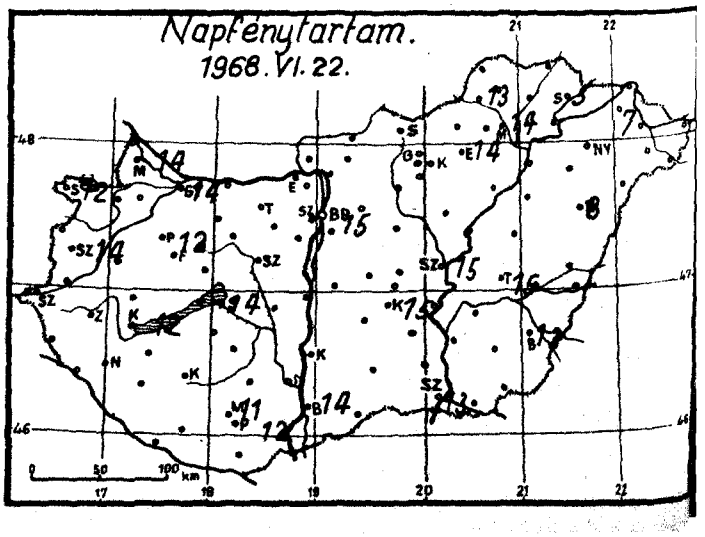
Napfénytartam.
1968. VI. 22.

1968. június hó, 23. vasárnap nap

	Az utolsó 24 óra adatai						24 órai csapadék mm		
	Csapadék (mm)		Hőmérsékleti szélsőségek			Napsütés (óra) tegnap			
			tegnapi nappali max.	éjszakai min.	min. 5 cm-en				
12815 Magyaróvár	.		22	10	9	14	Rajka	.	
822 Győr	.		22	12	10	14	Kapuvár	.	b
825 Pápa	.		23	9	8	12	Csorna	.	
805 Sopron	.		22	11	10	12	Komárom	.	b
812 Szombathely	.		21	9	8	14	Káld	.	b
910 Szentgotthárd	.		23	8	6	–	Kőszeg	.	
915 Zalaegerszeg	.		23	10	9	–	Körmend	.	
Lenti	.		23	9	8		Letenye	.	
925 Nagykanizsa	.		23	8	8	–	Sümeg		
920 Keszthely	.		22	14	11	12	Zirc	.	
Tihany	.		21	14	9		Kisbér	.	b
935 Siófok	.		24	11	10	14	Mór	.	
942 Pécs	.		22	12	8	12	Alcsút	.	
941 Misinatető (534 m)	.		19	14	11	11	Esztergom	.	
Siklós	.	b	23	11	6		Dobogókő	.	
827 Farkasgyepű (400 m)	.		20	12	11	–	Fonyód	.	
Veszprém	.		21	10	8	–	Tab		
833 Tatabánya	.		23	12	8	–	Sárbogárd	.	
839 Budapest (Ferihegy)	.		21	10	–	–	Lengyel	.	
840 Budapest OMI	.		22	14	12	15	Nagykónyi	.	b
841 Budapest (Szabadságh., 474 m)	.		18	12	9	14	Marcali	.	b
Martonvásár	.		22	10	9		Somogyszob	.	
835 Székesfehérvár	.		22	9	7	–	Kaposvár	.	b
Dunaújváros	.		22	12	15		Barcs	.	
Szekszárd	.	b =	23	12	9		Szigetvár	.	
Mohács	.	b	24	11			Bácsalmás	.	
960 Baja	.		24	10	9	14	Kiskunhalas	.	
955 Kalocsa	.		22	12	10		Izsák		
Ceglédd	.		22	10	8		Kunsztmiklós	.	
860 Szolnok	.		23	10	7	15	Örkény	.	
970 Kecskemét	.		22	13	8	15	Nagykáta	.	
Kiskunfélegyháza	.		–	–	–	–	Jászapáti	.	
982 Szeged	.		24	10	8	13	Tiszakécske		
Mezőhegyes	.	b	24	10	6		Nagykőrös	.	
Orosháza	.		23	11	8	–	Kistelek	.	
990 Békéscsaba	.		23	10	7	13	Makó	.	b
875 Túrkeve	.		23	9	6	15	Szentes	.	
882 Berettyóújfalu	.		23	10	5		Szarvas	.	
880 Debrecen	.		24	10	9	8	Szeghalom	ny	
888 Nyíregyháza	.		23	12	10	–	Körösszakál	.	
Kisvárda	ny		21	11	10	7	Tiszaroff	.	
Mátészalka	.	b	22	12	9		Poroszló	.	
Tiszabecs	.		21	10			Karcag	.	b
Vác	.		23	10			Hortobágy	.	
Gödöllő	.		21	10	9		Polgár	.	
Lőrinci	.		23	11	8		Hajdúdorog	.	
Gyöngyös	.		23	11	8		Nyírlugos	.	
Balassagyarmat	.		22	8	5		Csenger	.	
755 Salgótarján	.		22	–	–		Vásárosnamény	.	
Galyatető (932 m)	.		20	11			Záhony	ny	
851 Kékestető (1000 m)	.		15	8	7	14	Királyrét		
Mátraháza (672 m)	–		–	–	–		Romhány	.	
865 Eger	.		23	9	5	14	Borsodnádasd	.	
Putnok	.	=	23	7	7		Jósvafő	.	
Lillafüred	.		–	9	–		Szendrőlád	.	
772 Miskolc	.		25	8	6	14	Hidasnémeti	.	
Füged	.	b	23	11	7		Tokaj		
778 Sárospatak	.		21	12	10	5			

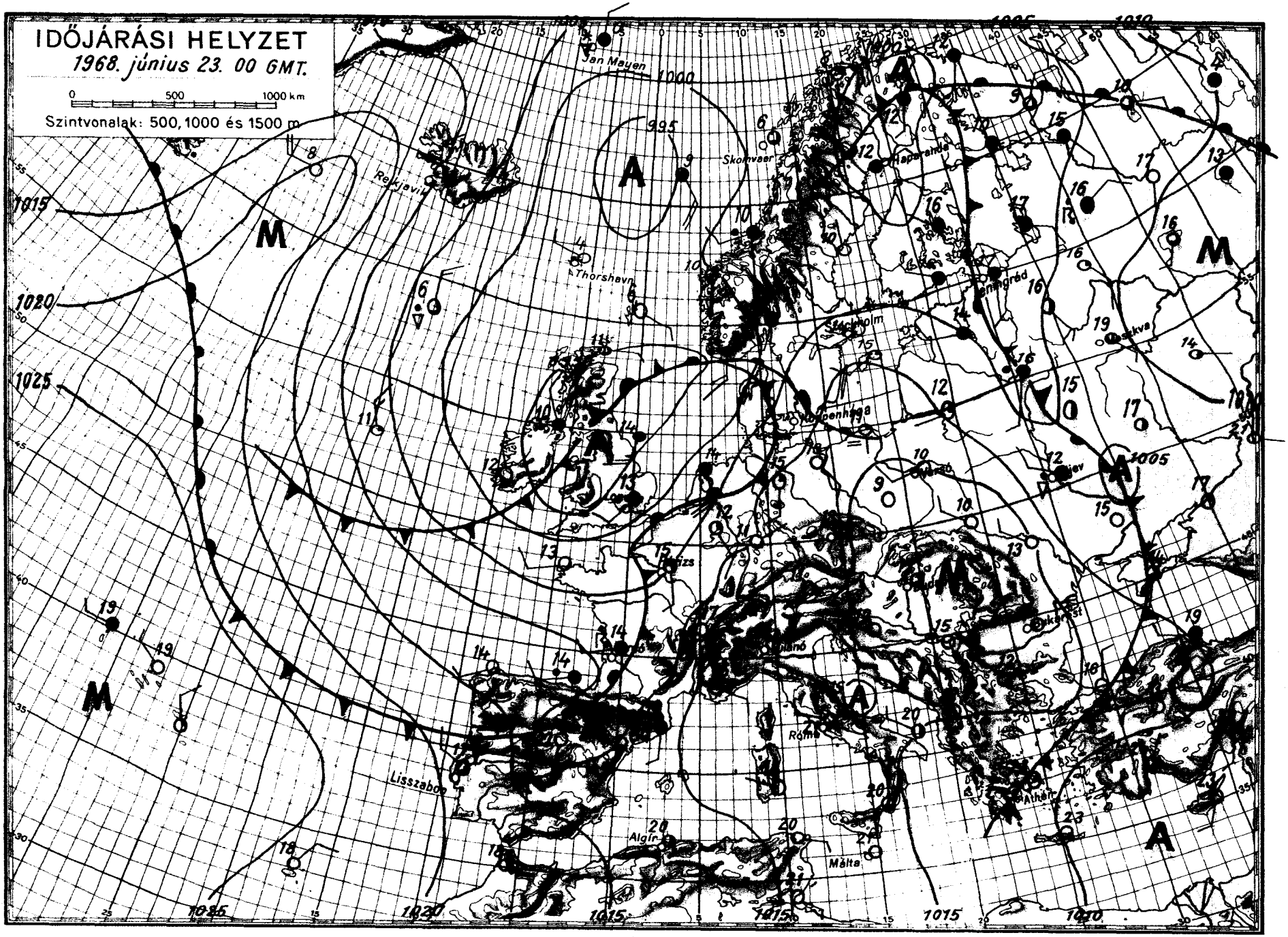

OFFSET-NYOMDA, BUDAPEST

IDŐJÁRÁSI NAPIJELENTÉS

ЕЖЕДНЕВНЫЙ МЕТЕОРОЛОГИЧЕСКИЙ БЮЛЛЕТЕНЬ • DAILY WEATHER REPORT
BULLETIN QUOTIDIEN DE TEMPS • TÄGLICHER WETTERBERICHT

IADJA AZ ORSZÁGOS METEOROLÓGIAI INTÉZET
UDAPEST II. KITAIBEL PÁL UTCA 1
ELEFON: KÖZPONT: 353-500, IDŐJELZŐ OSZT.: 150-410

MEGJELENIK NAPONKÉNT * ELŐFIZETÉSI ÁRA
A POSTAI KÖLTSÉGGEL EGYÜTT NEGYEDÉVRE 60,- Ft
KIADÁSÉRT FELEL AZ INTÉZET IGAZGATÓJA

1. évfolyam 176. szám + Budapest + 1968. junius 24. hétfő

Az időjárási helyzet ma reggel és a várható időjárás:

Kelet-Európa nagy részén folytatódik a nyári meleg időjárás. Az Atanti-óceánról származó hüvös levegő tovább halad kelet felé és hétfő reggelre ár elérte a Kárpát-medence nyugati határvidékét. Az esőkkel, zivatarokkal jáó időjárási front Olaszországtól az Alpok keleti oldalán, valamint a Cseh-meencén át, Dániáig jelölhető ki. Ez az ujabb időromlással járó zóna a következő nap folyamán valószinüleg eltávozik a Kárpát-medence területéről, igy keden már időjavulásra számithatunk.

Hazánkban vasárnap napos, száraz, az évszaknak megfelelő átlaghőmérékletü idő volt. A Dunántulon élénk, helyenként erős déli szél fujt. A hőmérséklet napközben 22, 28 fokig emelkedett. Hétfő hajnalra nagy általánosságban 9, 5 fokig hült le a levegő. Délelőtt, főként nyugaton, megnövekedett a felhőzet és nyugati határszélen helyenként esett az eső, ott a hőmérséklet is csökkent. szél északira, északnyugatira fordult. A keleti országrészben meleg volt az dő. 11 órakor Szentgotthárdon csak 15, viszont Szegeden 27 fokot mértek.

Ma 12 órakor a hőmérséklet Budapesten 25 fok, a tengerszintre átszáitott légnyomás 757 mm, alig változik.

A Balaton vizének hőmérséklete Siófoknál 12 órakor 20 fok.

Várható időjárás kedd estig:

Hétfőn: erősen felhős idő, nyugatról kelet felé átvonuló esővel, záporesővel, zivatarral.
Keddre csökkenő felhőzet, már inkább csak keleten egy-két helyen kisebb esővel.
A szél a keleti országrészben is északnyugatira, északira fordul és megerősödik, majd kedden fokozatosan mérséklődik.
A nappali felmelegedés a Duna vonalától keletre is csökken.
Várható legalacsonyabb éjszakai hőmérséklet: 10, 15,
legmagasabb nappali hőmérséklet kedden: 20, 25 fok között.

Dr. Tóth Pál sk.

Távolabbi kilátások péntekig:

Legalacsonyabb hajnali hőmérsékletek 10, 15 fok között. Legmagasabb nappali hőmérsékletek 22, 26 fok között. Jelentős mennyiségü eső /legalább 5 mm/, az ország területének 90 %-án várható.

Távelőrejelző Osztály.

hőmérséklet napi középértéke és eltérése a 90 évi átlagtól /Budapesten/:

968. VI. 23. :	21,1 C° ,	+0,7 C°.
871 óta ezen a napon Budapesten előfordult:		
egmagasabb hőmérséklet:	31,7 C°/1951/	
egalacsonyabb hőmérséklet:	9,2 C°/1885/	

68.427.

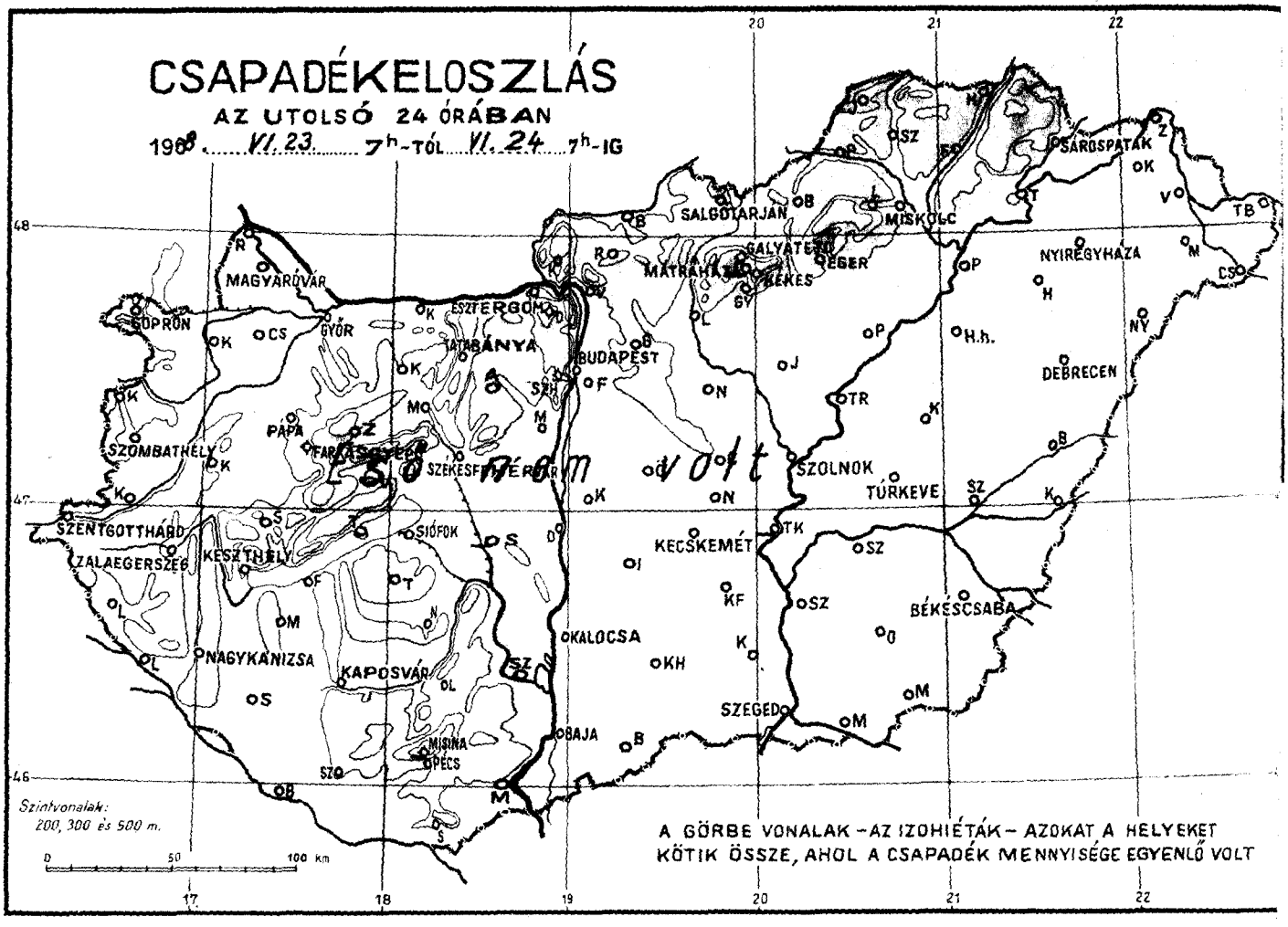
CSAPADÉKELOSZLÁS
AZ UTOLSÓ 24 ÓRÁBAN
1968. VI. 23. 7h-TÓL VI. 24. 7h-IG
50 mm volt
SOPRON
MAGYARÓVÁR
GYŐR
ESZTERGOM
TATABÁNYA
BUDAPEST
SZOMBATHELY
PAPA
FARKASGYEPŰ
SZÉKESFEHÉRVÁR
SZOLNOK
TÚRKEVE
SZENTGOTTHÁRD
ZALAEGERSZEG
KESZTHELY
SIÓFOK
KECSKEMÉT
BÉKÉSCSABA
NAGYKANIZSA
KAPOSVÁR
OKALOCSA
SZEGED
BAJA
MISINA
PÉCS
SALGÓTARJÁN
MISKOLC
SÁROSPATAK
MÁTRAHÁZA
GALYATETŐ
EGER
EKES
NYIREGYHÁZA
H.h.
DEBRECEN
Szintvonalak:
200, 300 és 500 m.
0 50 100 km
A GÖRBE VONALAK – AZ IZOHIÉTÁK – AZOKAT A HELYEKET
KÖTIK ÖSSZE, AHOL A CSAPADÉK MENNYISÉGE EGYENLŐ VOLT

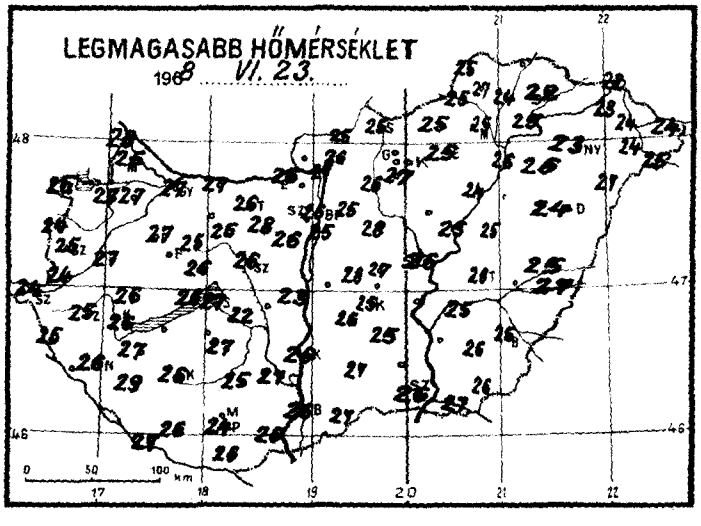
LEGMAGASABB HŐMÉRSÉKLET
1968. VI. 23.
0 50 100 km

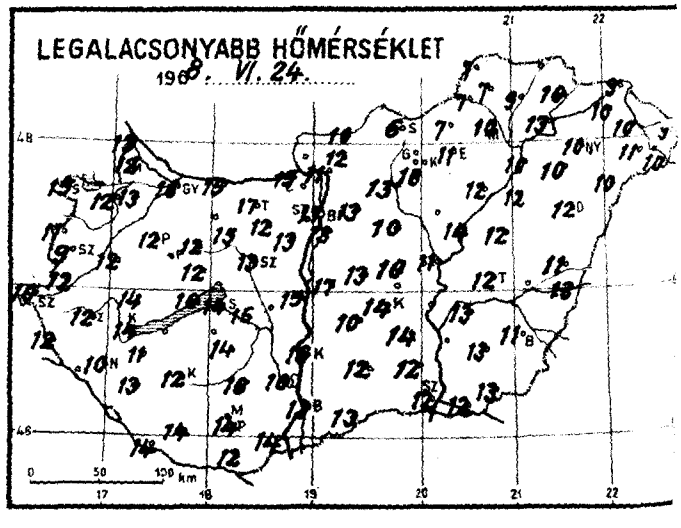
LEGALACSONYABB HŐMÉRSÉKLET
1968. VI. 24.
0 50 100 km

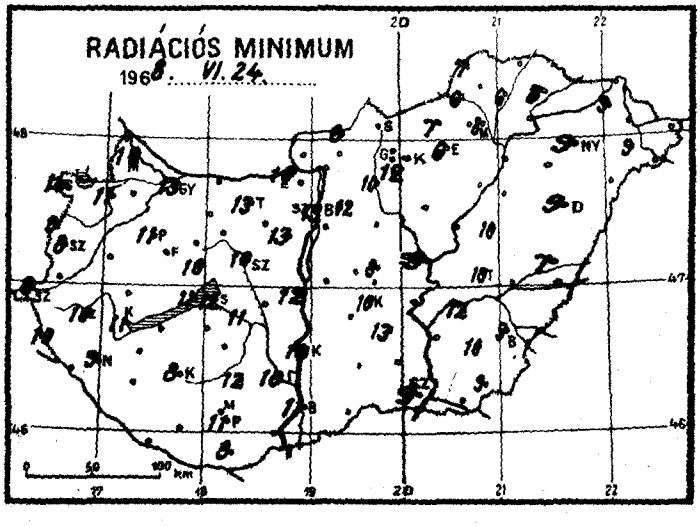
RADIÁCIÓS MINIMUM
1968. VI. 24.
0 50 100 km

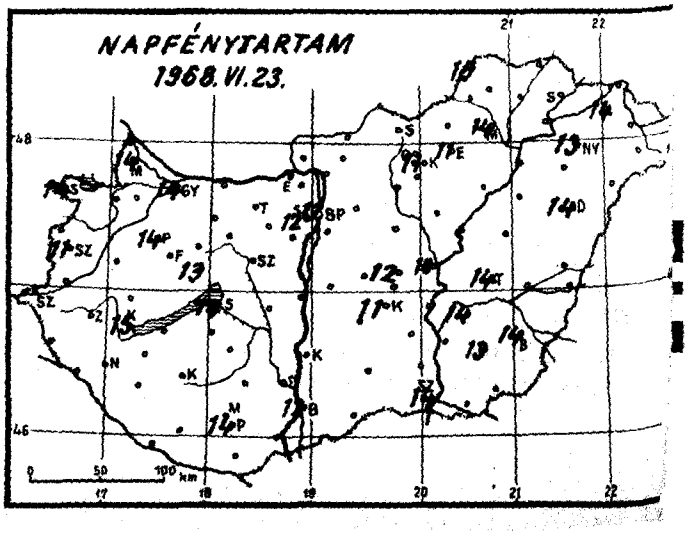
NAPFÉNYTARTAM
1968. VI. 23.
0 50 100 km

1968. junius hó,
24. hétfő nap

	Az utolsó 24 óra adatai						24 órai csapadék mm		
	Csapadék (mm)		Hőmérsékleti szélsőségek			Napsütés (óra) tegnap			
			tegnapi nappali max.	éjszakai min.	min. 5 cm-en				
12815 Magyaróvár	•		26	12	10	14	Rajka	•	
822 Győr	•		27	16	13	14	Kapuvár	•	
825 Pápa	•		27	12	11	14	Csorna	•	
805 Sopron	•		25	15	14	14	Komárom	•	
812 Szombathely	•		25	9	8	11	Káld	•	⌓
910 Szentgotthárd	•	⟨	24	10	8		Kőszeg	•	
915 Zalaegerszeg	•		25	12	10		Körmend	•	
Lenti	•		25	12	10		Letenye	•	
925 Nagykanizsa	•		26	10	9		Sümeg	•	
920 Keszthely	•		26	14	11	15	Ziro	•	
Tihany	•		26	16	11		Kisbér	•	
935 Siófok	•		27	14	12	14	Mór	•	
942 Pécs	•		24	14	11	14	Alcsút	•	
941 Misinatető (534 m)	—		–	–	–		Esztergom		
Siklós	•	⌓	26	12	8		Dobogókő	•	
827 Farkasgyepű (400 m)	•		24	13	13		Fonyód	•	
Veszprém	•		26	12	10	13	Tab	•	
833 Tatabánya	•		26	17	13		Sárbogárd	•	
839 Budapest (Ferihegy)	•		25	13	–		Lengyel	•	
840 Budapest OMI	•		26	17	15	12	Nagykónyi	•	
841 Budapest (Szabadságh., 474 m)	•		23	15	12	12	Marcali	•	
Martonvásár	•		26	13	13		Somogyszob	•	
835 Székesfehérvár	•		26	13	10		Kaposvár	•	⌓
Dunaújváros	•		23	15	12		Barcs	•	
Szekszárd	•	⌓	27	10	10		Szigetvár	•	
Mohács	•	⌓	26	14			Bácsalmás	•	
960 Baja	•		26	13	11	12	Kiskunhalas	•	
955 Kalocsa	•		26	16	13		Izsák	•	
Ceglédd	•		27	10	8	12	Kunsztmiklós	•	
860 Szolnok	•		26	11	9	10	Örkény	•	=
970 Kecskemét	•		25	14	10	11	Nagykáta	•	
Kiskunfélegyháza	•		25	14	13		Jászapáti	•	
982 Szeged	•		26	12	9	14	Tiszakécske		
Mezőhegyes	•		26	13	9		Nagykőrös	•	
Orosháza	•		26	13	10	13	Kistelek	•	
990 Békéscsaba	•		25	11	9	14	Makó	•	
875 Túrkeve	•		26	12	10	14	Szentes	•	
Berettyóújfalu	•	⌓	25	11	7		Szarvas	•	
882 Debrecen	•		24	12	9	14	Szeghalom		
892 Nyíregyháza	•		23	10	9	13	Kőrösszakál	•	
788 Kisvárda	•		23	10	9	14	Tiszaroff	•	
Mátészalka	•	⌓	24	11	9		Poroszló	•	
Tiszabecs	•		24	9			Karcag	•	⌓
Vác	•	=	27	11			Hortobágy	•	
Gödöllő	•		25	13	12		Polgár	•	
Lőrinci	•		26	13	10		Hajdúdorog	•	
Gyöngyös	•		27	16	12		Nyírlugos	•	
Balassagyarmat	•		25	10	6		Csenger	•	⌓
755 Salgótarján	•		25	6			Vásárosnamény	•	
Galyatető (932 m)	•		19	15			Záhony	•	
851 Kékestető (1000 m)	•		19	11	11	11	Királyrét	•	
Mátraháza (672 m)	—		–	–	–		Romhány	•	
865 Eger	•		25	11	6	11	Borsodnádasd	•	
Putnok	•	=	25	7	6		Jósvafő	•	
Lillafüred	•	⌓	22	9			Szendrőlád	•	
772 Miskolc	•		25	10	8	14	Hidasnémeti	•	
Fügöd	•		24	9	6		Tokaj	•	
778 Sárospatak	•		22	10	8				

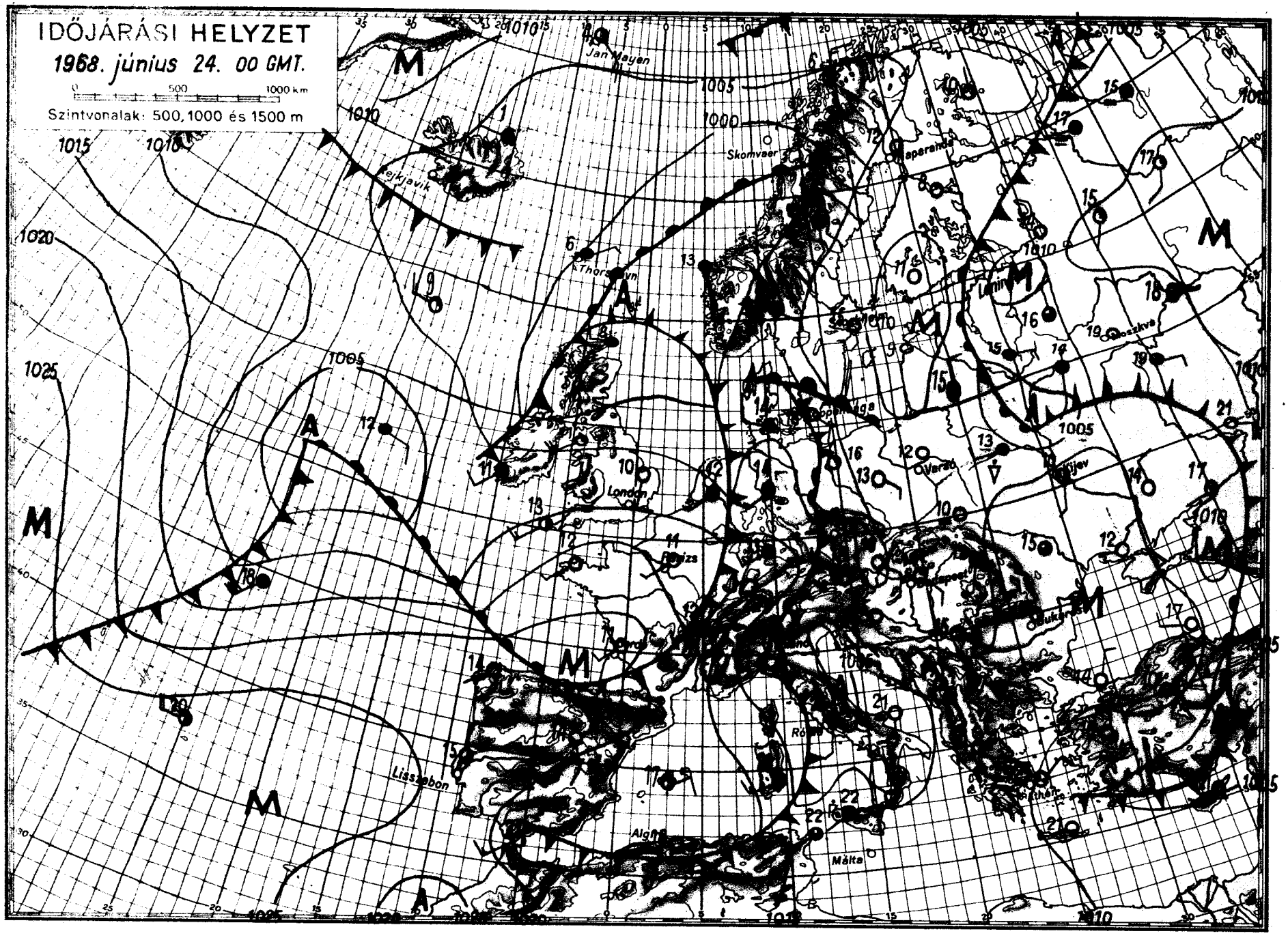

OFFSET-NYOMDA, BUDAPEST

IDŐJÁRÁSI NAPIJELENTÉS

ЕЖЕДНЕВНЫЙ МЕТЕОРОЛОГИЧЕСКИЙ БЮЛЛЕТЕНЬ • DAILY WEATHER REPORT
BULLETIN QUOTIDIEN DE TEMPS • TÄGLICHER WETTERBERICHT

ADJA AZ ORSZÁGOS METEOROLÓGIAI INTÉZET
UDAPEST II. KITAIBEL PÁL UTCA 1
ELEFON: KÖZPONT: 353-500, IDŐJELZŐ OSZT.: 150-410

MEGJELENIK NAPONKÉNT * ELŐFIZETÉSI ÁRA
A POSTAI KÖLTSÉGGEL EGYÜTT NEGYEDÉVRE 60, Ft
KIADÁSÉRT FELEL AZ INTÉZET IGAZGATÓJA

1. évfolyam 177. szám + Budapest + 1968. junius 25. kedd.

Az időjárási helyzet ma reggel és a várható időjárás:

Délnyugati-nyugati magassági széllel gyors egymásutánban különböző hőmérsékletü, jobbára nedves levegő áramlik a kontinens északi, középső és keleti részei fölé. A hüvösebb levegő miután elárasztotta a Kárpát-medencét és környékét, ma hajnalra elérte Minszk-Kiev-Bucuresti vonalát. Előrehaladását mintegy 100—200 km széles sávban átfutó esők, zivatarok jelzik.

Hazánkban hétfőn reggel északnyugat felől megnövekedett a felhőzet, de a Tiszántul nagy része derült maradt. Megerősödött, a Dunántulon helyenként viharossá fokozódott az északnyugati szél. Szentgotthárd kivételével, ahol 11 mm eső esett, csak egy-két helyről jelentettek kisebb csapadékot. Baján délután rövid ideig tartó zivatar alakult ki. A hőmérséklet csucsértéke az erősen felhős északnyugati megyékben csak 17, 22, máshol 23, 30 fokig emelkedett. Ma hajnalra általában 11, 17 fokig hült le a levegő. A délelőtt folyamán változó felhőzet mellett 11 órára 20, 24 fokig melegedett fel a levegő.

Budapesten ma 12 órakor a hőmérséklet 23 fok, a tengerszintre átszámitott légnyomás 764 mm, alig változik.

A Balaton vizének hőmérséklete Siófoknál 12 órakor 18 fok volt.

Várható időjárás szerda estig:

Kisebb felhőátvonulások, valószinüleg eső nélkül.
A helyenként még erős északnyugati-északi szél gyengül,
szerdán napközben mérsékelt, változó irányu szél.
A nappali felmelegedés kissé fokozódik.

Várható legalacsonyabb éjszakai hőmérséklet: 11, 16,
legmagasabb nappali hőmérséklet szerdán: 24, 29 fok között.

Máhr Jenő s.k.

A hőmérséklet napi középértéke és eltérése a 90 évi átlagtól /Budapesten/:

1968. VI. 24.: 20,9 C°, +0,3 C°.

1871 óta ezen a napon Budapesten előfordult:

legmagasabb hőmérséklet: 33,8 C° /1962/
legalacsonyabb hőmérséklet: 9,8 C° /1921/.

68.430.

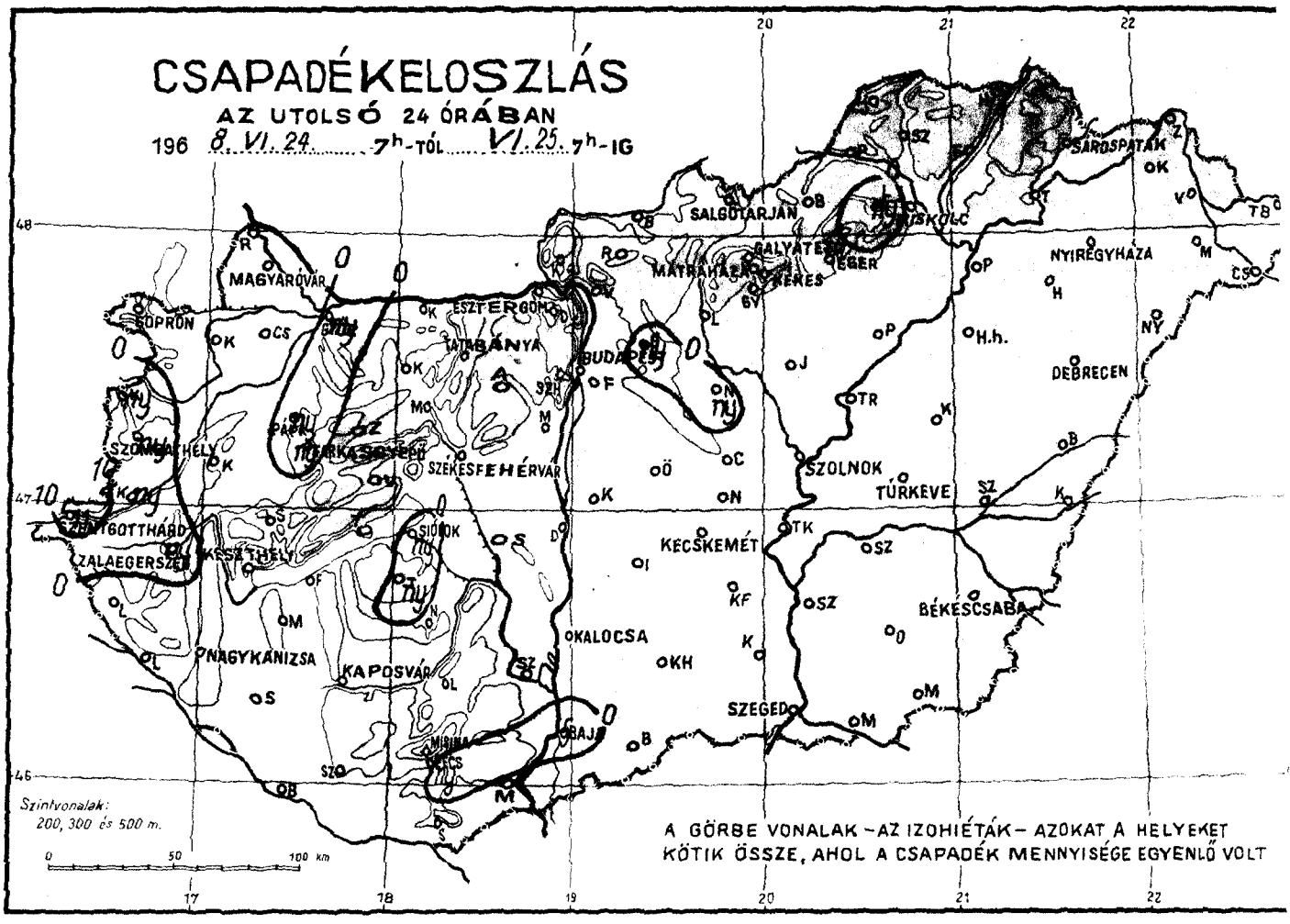
CSAPADÉKELOSZLÁS
AZ UTOLSÓ 24 ÓRÁBAN
196 8. VI. 24. 7h-TÓL VI. 25. 7h-IG
SOPRON
MAGYARÓVÁR
ESZTERGOM
TATABÁNYA
BUDAPEST
SZOMBATHELY
PAPA
TATABÁNYA
SZÉKESFEHÉRVÁR
SIÓFOK
SZENTGOTTHÁRD
ZALAEGERSZEG
KESZTHELY
NAGYKANIZSA
KAPOSVÁR
MOHÁCS
BAJA
KALOCSA
KECSKEMÉT
SZEGED
SALGÓTARJÁN
MISKOLC
SÁROSPATAK
MÁTRAHÁZA
EGER
NYÍREGYHÁZA
DEBRECEN
SZOLNOK
TÚRKEVE
BÉKÉSCSABA
Szintvonalak:
200, 300 és 500 m.
0 50 100 km
A GÖRBE VONALAK – AZ IZOHIÉTÁK – AZOKAT A HELYEKET
KÖTIK ÖSSZE, AHOL A CSAPADÉK MENNYISÉGE EGYENLŐ VOLT

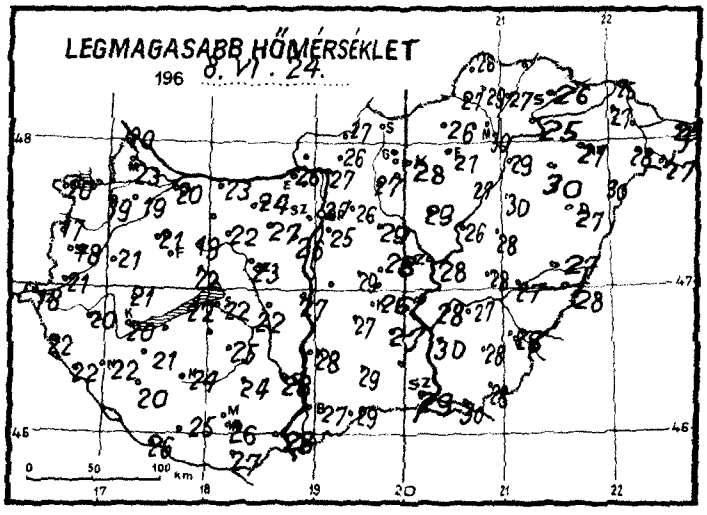
LEGMAGASABB HŐMÉRSÉKLET
196 8. VI. 24.
0 50 100 km

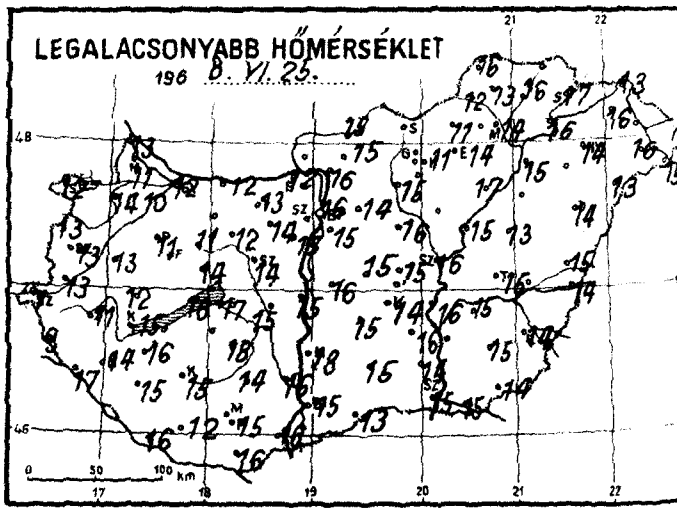
LEGALACSONYABB HŐMÉRSÉKLET
196 8. VI. 25.
0 50 100 km

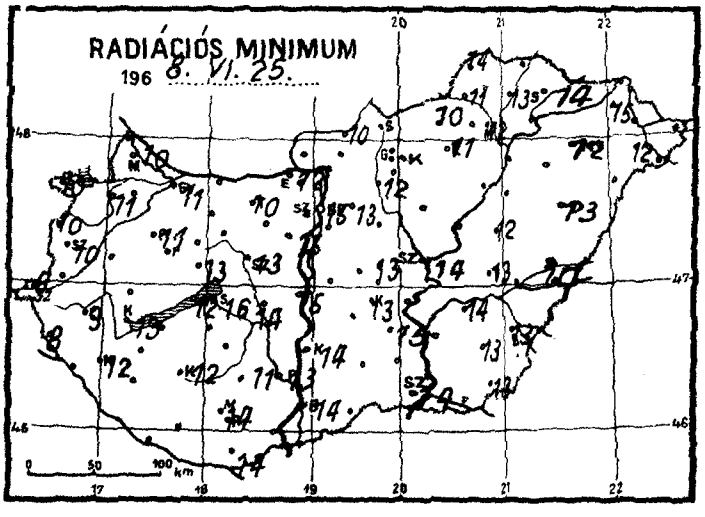
RADIÁCIÓS MINIMUM
196 8. VI. 25.
0 50 100 km

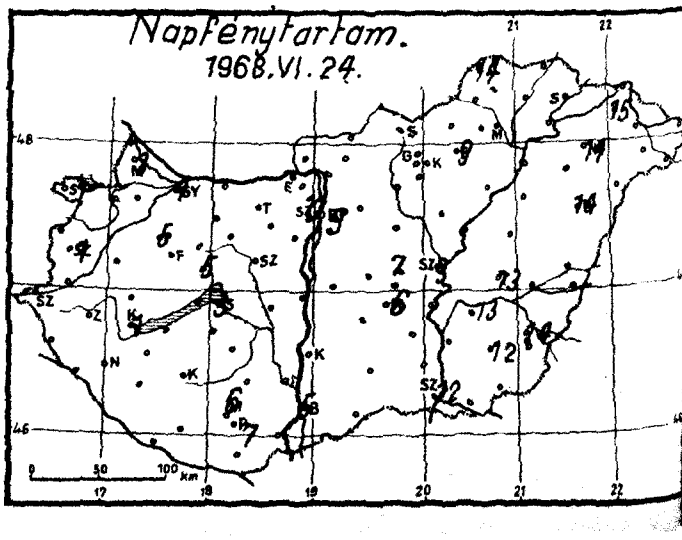
Napfénytartam.
1968. VI. 24.
0 50 100 km

1968. junius hó, 25 nap kedd

	Az utolsó 24 óra adatai					
	Csapadék (mm)		Hőmérsékleti szélsőségek			Napsütés (óra) tegnap
			tegnapi nappali max.	éjszakai min.	min. 5 cm-en	
12815 Magyaróvár	•		23	11	10	3
822 Győr	ny		20	12	11	4
825 Pápa	ny		21	11	11	5
805 Sopron	•		20	12	10	1
812 Szombathely	ny	▽	18	13	10	1
910 Szentgotthárd	11	▽	18	7	6	
915 Zalaegerszeg	ny	▽	20	11	9	
Lenti	•		22	9	8	
925 Nagykanizsa	•	≡	22	12	12	
920 Keszthely	•		20	15	13	1
Tihany	•		22	16	12	
935 Siófok	ny		22	17	16	3
942 Pécs	ny	▽	26	15	14	7
941 Misinatető (534 m)	•		24	13	12	6
Siklós	•		27	16	14	
827 Farkasgyepű (400 m)	1		20	10	9	
Veszprém	•		22	14	13	5
833 Tatabánya	•		24	13	10	
839 Budapest (Ferihegy)	•		25	15	-	
840 Budapest OMI	•		27	16	15	9
841 Budapest (Szabadságh., 474 m)	•		24	14	12	11
Martonvásár	•		26	15	15	
835 Székesfehérvár	•		23	14	13	
Dunaújváros	•		27	15	15	
Szekszárd	•	=	28	16	13	
Mohács	•		28	16		
960 Baja	5	⟋	27	15	14	5
955 Kalocsa	•		28	18	14	
Ceglédd	•		28	15	13	7
860 Szolnok	•		28	16	14	9
970 Kecskemét	•		26	14	13	6
Kiskunfélegyháza	•		27	16	15	
982 Szeged	•		29	15	14	12
Mezőhegyes	•		28	14	13	
Orosháza	•		28	15	13	12
990 Békéscsaba	•		28	14	13	14
875 Túrkeve	•		28	15	13	13
Berettyóújfalu	•		27	15	10	
886 Debrecen	•	=	27	14	13	14
892 Nyíregyháza	•		27	14	12	14
788 Kisvárda	•		27	16	15	15
Mátészalka	•	⌒	28	16	12	
Tiszabecs	•		25	15		
Vác	•	=	27	16		
Gödöllő	ny	▽	26	14	13	
Lőrinci	•		27	15	12	
Gyöngyös	•		28	-	-	
Balassagyarmat	•		27	15	10	
755 Salgótarján						
Galyatető (932 m)	•		20	10		
851 Kékestető (1000 m)	•		20	11	11	11
Mátraháza (672 m)						
865 Eger	•		27	14	11	9
Putnok	•	=	27	12	11	
Lillafüred	ny		25	12		
772 Miskolc	•		30	14	12	-
Füged	•		27	16	13	
778 Sárospatak	•		26	17	14	-

24 órai csapadék mm	
Rajka	•
Kapuvár	•
Csorna	•
Komárom	•
Káld	•
Kőszeg	ny
Körmend	ny
Letenye	•
Sümeg	•
Zirc	•
Kisbér	•
Mór	•
Alcsút	•
Esztergom	•
Dobogókő	•
Fonyód	•
Tab	ny
Szabadd van	•
Lengyel	•
Nagykónyi	•
Marcali	•
Somogyszob	•
Kaposvár	•
Barcs	•
Szigetvár	•
Bácsalmás	•
Kiskunhalas	•
Izsák	•
Kunsztmiklós	•
Örkény	•
Nagykáta	ny
Jászapáti	•
Tiszakécske	•
Nagykőrös	•
Kistelek	•
Makó	•
Szentes	•
Szarvas	•
Szeghalom	•
Körösszakál	•
Tiszaroff	•
Poroszló	•
Karcag	•
Hortobágy	•
Polgár	•
Hajdúdorog	
Nyírlugos	•
Csenger	•
Vásárosnamény	•
Záhony	•
Királyrét	•
Romhány	•
Borsodnádasd	•
Jósvafő	•
Szendrőlád	•
Hidasnémeti	•
Tokaj	•

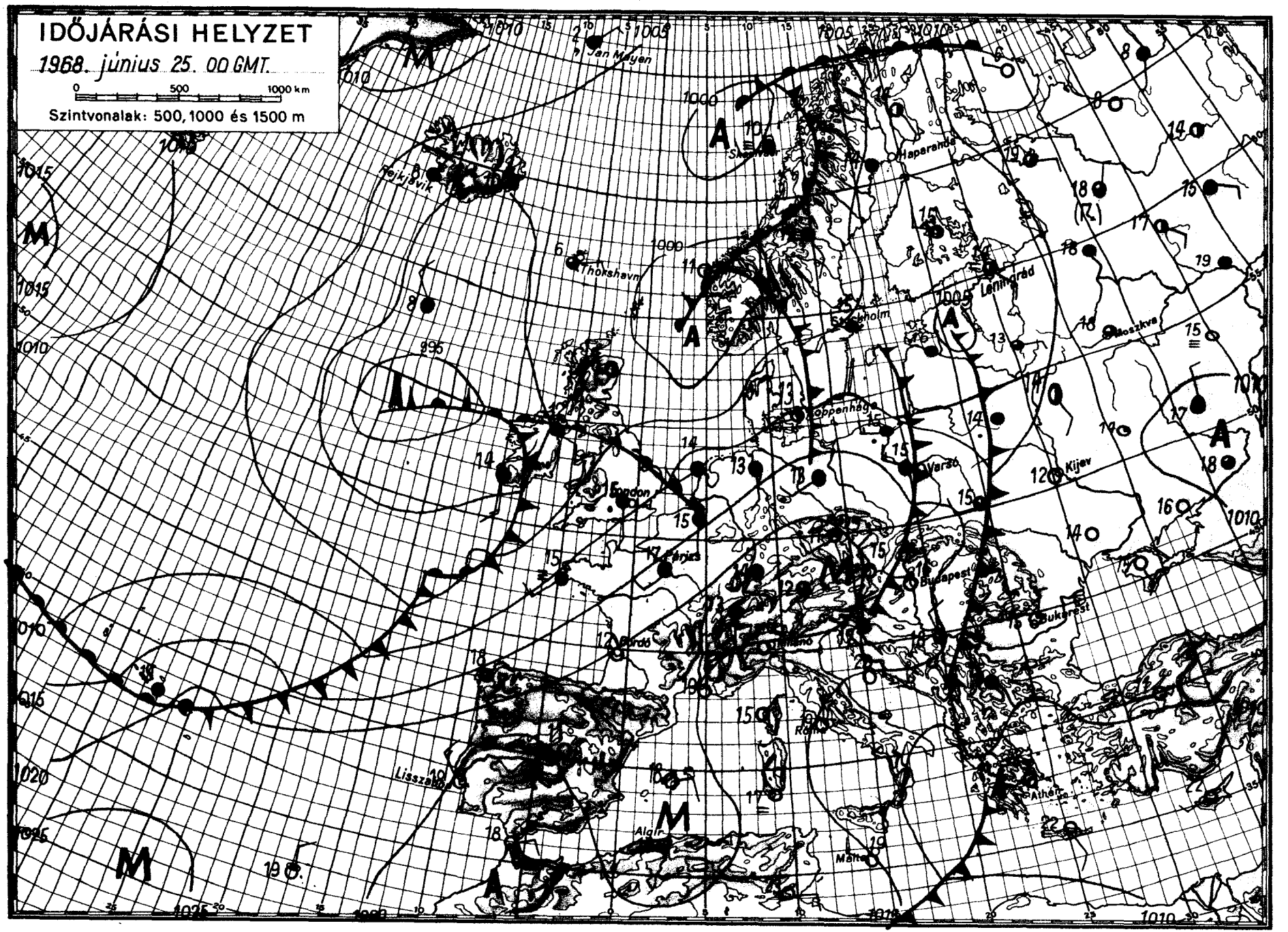
IDŐJÁRÁSI HELYZET
1968. június 25. 00 GMT.
0 500 1000 km
Szintvonalak: 500, 1000 és 1500 m
Jan Mayen
Keflavik
Thorshavn
Stockholm
Leningrád
Moszkva
Kijev
Varsó
London
Párizs
Budapest
Bukarest
Athén
Algír
Málta
Lisszabon
Róma
Belgrád
Koppenhága

IDŐJÁRÁSI NAPIJELENTÉS

ЕЖЕДНЕВНЫЙ МЕТЕОРОЛОГИЧЕСКИЙ БЮЛЛЕТЕНЬ • DAILY WEATHER REPORT
BULLETIN QUOTIDIEN DE TEMPS • TÄGLICHER WETTERBERICHT

KIADJA AZ ORSZÁGOS METEOROLÓGIAI INTÉZET
BUDAPEST II. KITAIBEL PÁL UTCA 1
TELEFON: KÖZPONT: 353-500, IDŐJELZŐ OSZT.: 150-410

MEGJELENIK NAPONKÉNT • ELŐFIZETÉSI ÁRA A POSTAI KÖLTSÉGGEL EGYÜTT NEGYEDÉVRE 60,- Ft
KIADÁSÉRT FELEL AZ INTÉZET IGAZGATÓJA

81. évfolyam 178. szám + Budapest + 1968. junius 26. szerda.

Az időjárási helyzet ma reggel és a várható időjárás:

Szárazföldünk nyugati országaiban, valamint a Skandináv- és Balti-államokban a nedves óceáni levegő egymást követő hullámainak hatására változékony, hüvös, szeles az idő, többfelé futó esővel, záporral, zivatarral. Ugyanakkor Dél-, Közép- és Kelet-Európa nagy részén ismét csendes, napos, száraz, meleg időjárás alakult ki.

Hazánkban kedden kevés volt a felhő, általában száraz, napos, mérsékelten meleg volt az idő. A délelőtt még többfelé élénk északi szél a délutáni órákban mérséklődött. A hőmérséklet napközben 23-27 fokig emelkedett. Mára virradó éjszaka 9-15 fokig hült le a levegő. Ma délelőtt folytatódott a derült, száraz idő. A felmelegedés erősödött, 11 órára 23-26 fokig emelkedett a hőmérséklet.

Ma 12 órakor Budapesten a hőmérséklet 26 fok, a tengerszintre átszámitott légnyomás 766 mm, gyengén süllyed.

A Balaton vizének hőmérséklete Siófoknál 12 órakor 22 fok.

Várható időjárás csütörtök estig:

Szerdán kevés felhő, száraz idő.
Csütörtökön az északnyugati, északi megyékben átmenetileg megnövekedő felhőzet, legfeljebb szórványosan előforduló futó esővel, zivatarral.
Az ország többi részén kevés felhő, száraz idő.
Elsősorban a Dunántulon megélénkülő déli, délnyugati szél.
Meleg idő.

Várható legalacsonyabb éjszakai hőmérséklet: 12-17,
legmagasabb nappali hőmérséklet csütörtökön: 29-34 fok között.

Vissy Károly s.k.

A hőmérséklet napi középértéke és eltérése a 90 évi átlagtól /Budapesten/:

1968. VI. 25.: 20,6 C°, +0,2 C°.

1871 óta ezen a napon Budapesten előfordult:

legmagasabb hőmérséklet: 33,9 C° /1876/
legalacsonyabb hőmérséklet: 8,1 C° /1918/.

68.431.

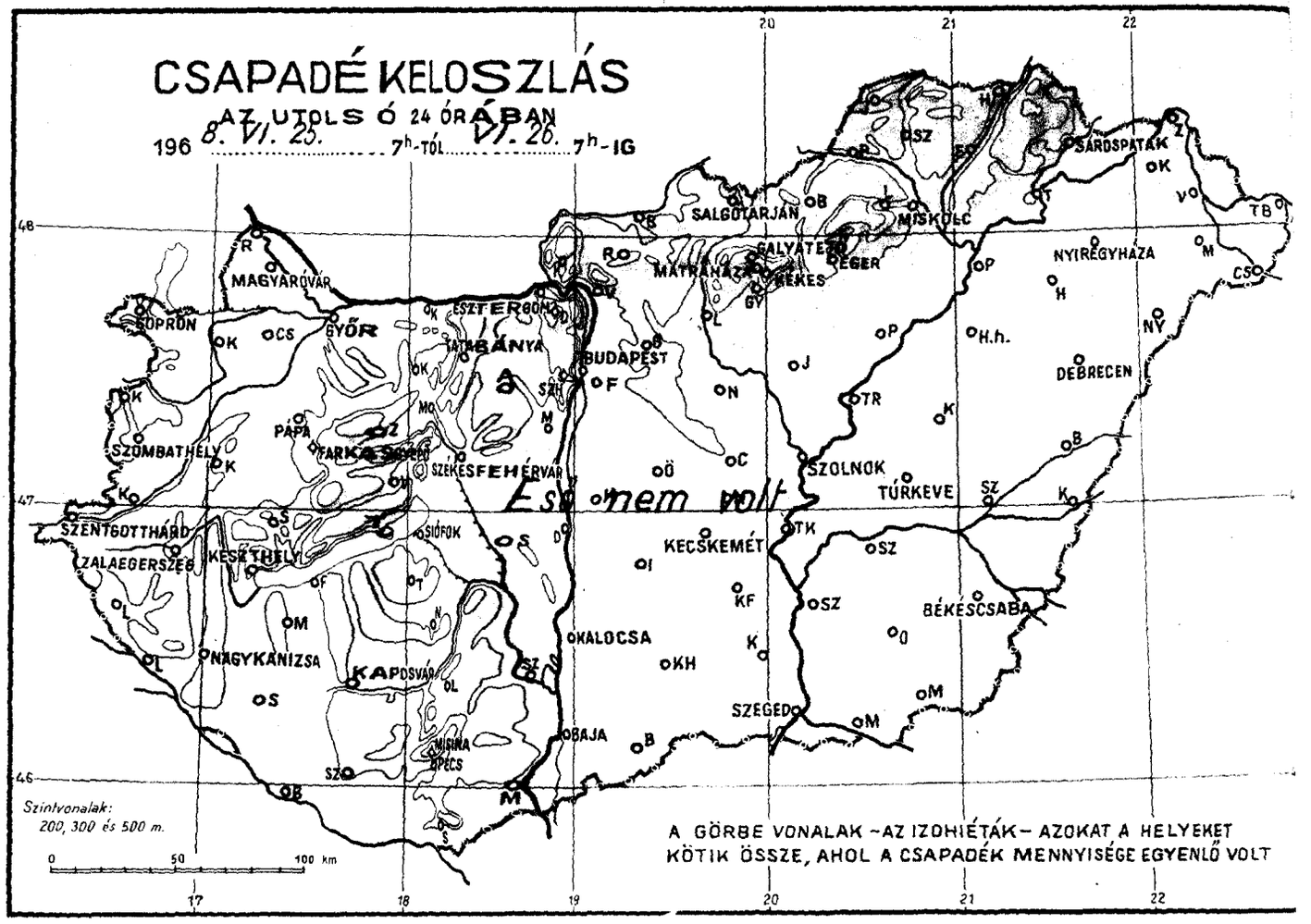
CSAPADÉKELOSZLÁS
AZ UTOLSÓ 24 ÓRÁBAN
196 8. VI. 25. 7h-TÓL VI. 26. 7h-IG
Eső nem volt
A GÖRBE VONALAK ~AZ IZOHIÉTÁK~ AZOKAT A HELYEKET KÖTIK ÖSSZE, AHOL A CSAPADÉK MENNYISÉGE EGYENLŐ VOLT
Szintvonalak: 200, 300 és 500 m.
0 50 100 km
SOPRON
MAGYARÓVÁR
GYŐR
ESZTERGOM
TATABÁNYA
BUDAPEST
SALGÓTARJÁN
MISKOLC
SÁROSPATAK
NYÍREGYHÁZA
DEBRECEN
SZOLNOK
TÚRKEVE
KECSKEMÉT
BÉKÉSCSABA
SZEGED
SZOMBATHELY
PÁPA
SZÉKESFEHÉRVÁR
SIÓFOK
KESZTHELY
ZALAEGERSZEG
SZENTGOTTHÁRD
NAGYKANIZSA
KAPOSVÁR
KALOCSA
BAJA
MOHÁCS
PÉCS

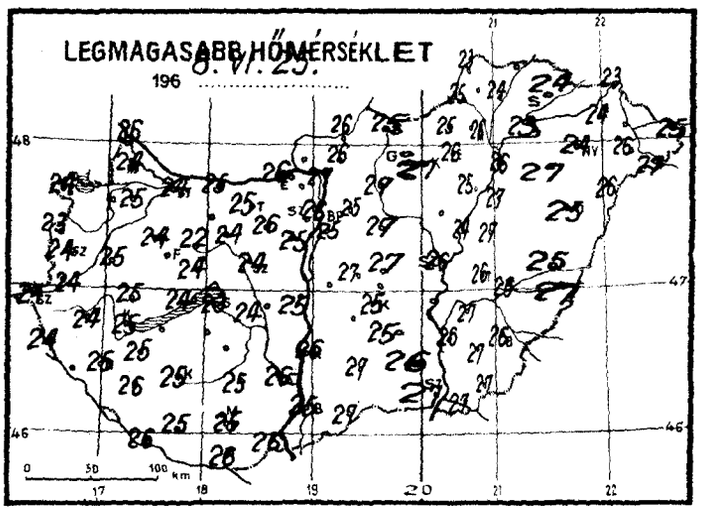
LEGMAGASABB HŐMÉRSÉKLET
196 8. VI. 25.
0 50 100 km

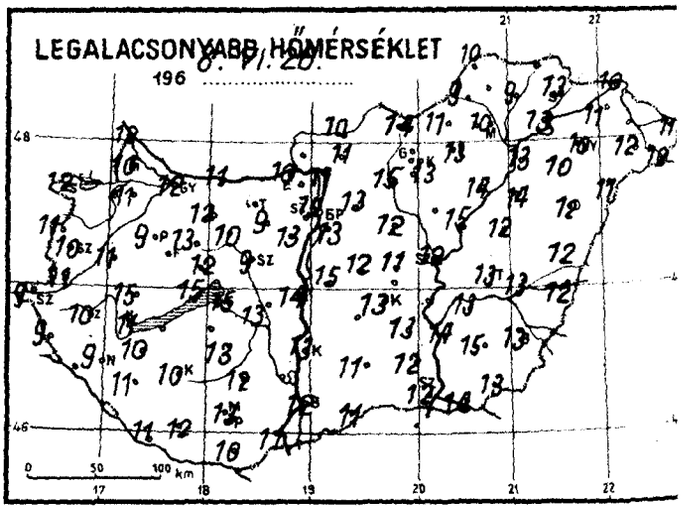
LEGALACSONYABB HŐMÉRSÉKLET
196 8. VI. 26.
0 50 100 km

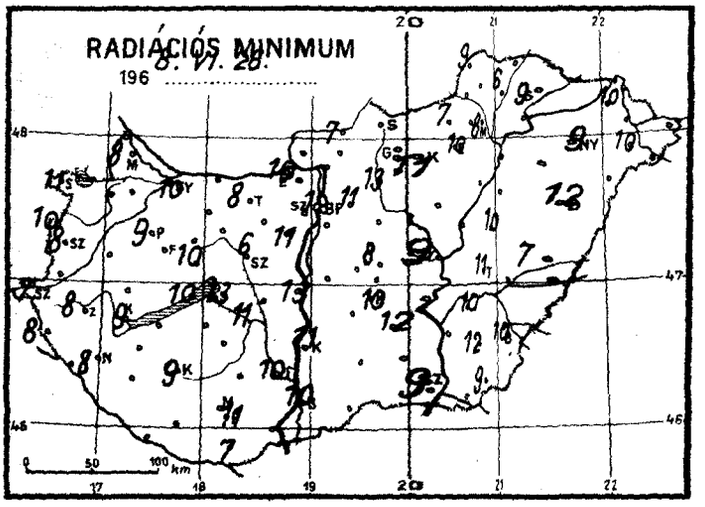
RADIÁCIÓS MINIMUM
196 8. VI. 26.
0 50 100 km

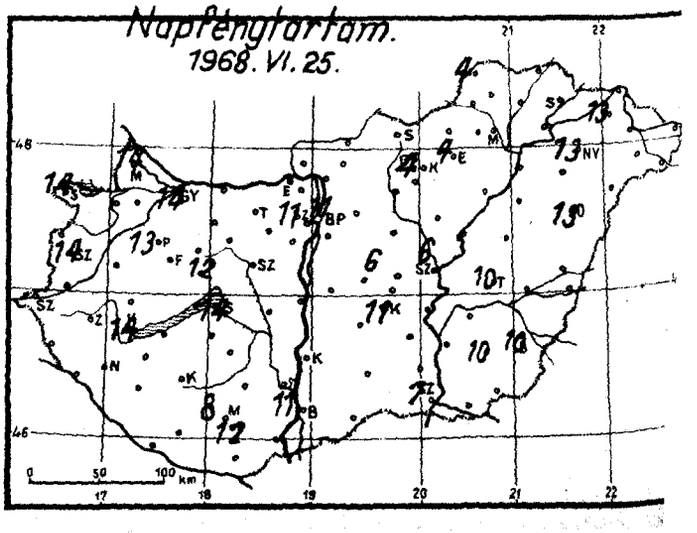
Napfénytartam.
1968. VI. 25.
0 50 100 km

1968. junius hó,
26 szerda nap

	Az utolsó 24 óra adatai						24 órai csapadék mm		
	Csapadék (mm)		Hőmérsékleti szélsőségek: tegnapi nappali max.	éjszakai min.	min. 5 cm-en	Napsütés (óra) tegnap			
12815 Magyaróvár	•		24	10	8	14	Rajka	•	
822 Győr	•		24	12	10	14	Kapuvár	•	
825 Pápa	•		24	9	9	13	Csorna	•	⌓
805 Sopron	•		24	12	11	14	Komárom	•	⌓
812 Szombathely	•		24	10	8	14	Káld	•	⌓
910 Szentgotthárd	•		24	9	7		Kőszeg	•	
915 Zalaegerszeg	•		24	10	8		Körmend	•	
Lenti	•		24	9	8		Letenye	•	
925 Nagykanizsa	•		25	9	8		Sümeg	•	
920 Keszthely	•		25	11	9	14	Zirc	•	
Tihany	•		24	15	10		Kisbér	•	
935 Siófok	•		23	15	13	14	Mór	•	
942 Pécs	•		25	13	11	12	Alcsút	•	
941 Misinatető (534 m)	•		21	16	14	8	Esztergom	•	
Siklós	•		26	10	7		Dobogókő	•	
827 Farkasgyepű (400 m)	•		22	12	10		Fonyód	•	
Veszprém	•		24	12	10	12	Tab	•	
833 Tatabánya	•		25	—	8		Sárbogárd	•	Sárhalvan
839 Budapest (Ferihegy)	•		25	13	—		Lengyel	•	
840 Budapest OMI	•		26	15	12	11	Nagykónyi	•	
841 Budapest (Szabadságh., 474 m)	•		22	14	10	11	Marcali	•	⌓
Martonvásár	•		25	13	11		Somogyszob	•	
835 Székesfehérvár	•		24	9	6		Kaposvár	•	⌓
Dunaújváros	•		25	14	13		Barcs	•	
Szekszárd	•	=	26	—	10		Szigetvár	•	
Mohács	•	⌓	26	11			Bácsalmás	•	
960 Baja	•		25	12	10	11	Kiskunhalas	•	
955 Kalocsa	•		26	13	11		Izsák		
Ceglédd	•		27	11	8	6	Kunsztmiklós	•	
860 Szolnok	•		26	12	9	6	Örkény	•	=
970 Kecskemét	•		25	13	10	11	Nagykáta	•	
Kiskunfélegyháza	•		25	13	12		Jászapáti	•	
982 Szeged	•		27	12	9	7	Tiszakécske	•	
Mezőhegyes	•	⌓	27	13	9		Nagykőrös	•	
Orosháza	•		27	15	12	10	Kistelek	•	
990 Békéscsaba	•		26	13	10	10	Makó	•	
875 Túrkeve	•		26	13	11	10	Szentes	•	
Berettyóújfalu	•	⌓	25	12	7		Szarvas	•	
882 880 Debrecen	•		25	12	12	13	Szeghalom	•	
892 Nyíregyháza	•		24	10	9	13	Kőrösszakál	•	
788 Kisvárda	•		24	11	10	13	Tiszaroff	•	
Mátészalka	•		26	12	10		Poroszló	•	
Tiszabecs	•		25	11			Karcag	•	
Vác	•	=	27	11			Hortobágy	•	
Gödöllő	•		25	13	11		Polgár	•	
Lőrinci	•		27	15	13		Hajdúdorog	•	
Gyöngyös	•		27	13	11		Nyírlugos	•	
Balassagyarmat	•		26	10	7		Csenger	•	
755 Salgótarján	•		25	14			Vásárosnamény		
Galyatető (932 m)	•		19	11			Záhony	•	
851 Kékestető (1000 m)	•		18	11	11	4	Királyrét		
Mátraháza (672 m)			26	13	10	4	Romhány	•	
865 Eger	•		25	9			Borsodnádasd	•	
Putnok	•		23	10			Jósvafő		
Lillafüred	•		26	10	8	—	Szendrőlád		
772 Miskolc	•		24	9	6		Hidasnémeti	•	
Füged	•	⌓	24	13	9	—	Tokaj	•	
778 Sárospatak	•								

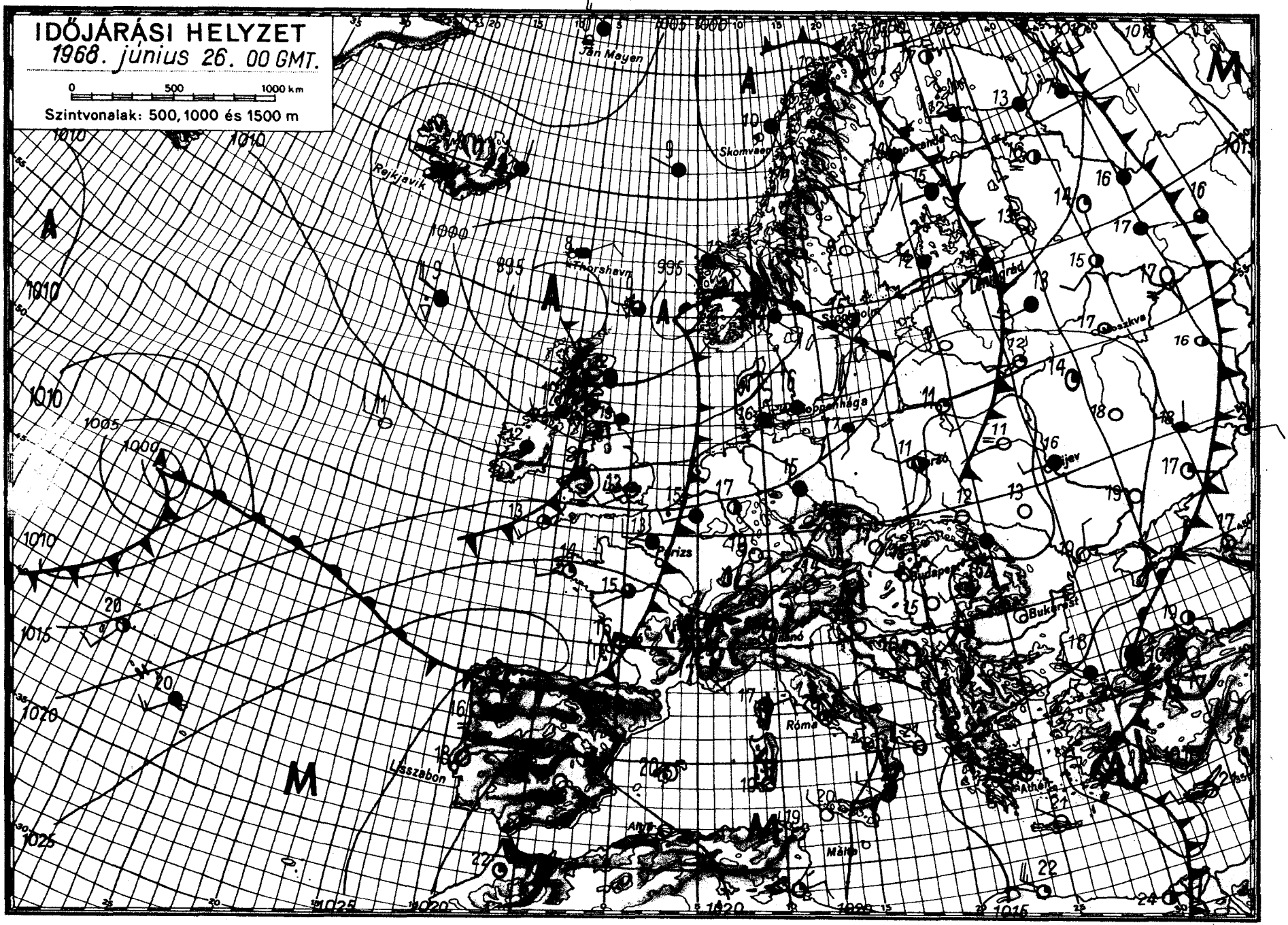

OFSI: NYOMDA BUDAPEST

IDŐJÁRÁSI NAPIJELENTÉS

ЕЖЕДНЕВНЫЙ МЕТЕОРОЛОГИЧЕСКИЙ БЮЛЛЕТЕНЬ · DAILY WEATHER REPORT
BULLETIN QUOTIDIEN DE TEMPS · TÄGLICHER WETTERBERICHT

IADJA AZ ORSZÁGOS METEOROLÓGIAI INTÉZET
UDAPEST II. KITAIBEL PÁL UTCA 1
ELEFON: KÖZPONT: 353-500, IDŐJELZŐ OSZT.: 150-410

MEGJELENIK NAPONKÉNT * ELŐFIZETÉSI ÁRA
A POSTAI KÖLTSÉGGEL EGYÜTT NEGYEDÉVRE 60,- Ft
KIADÁSÉRT FELEL AZ INTÉZET IGAZGATÓJA

81. évfolyam 179. szám + Budapest + 1968. junius 27. csütörtök.

Az időjárási helyzet ma reggel és a várható időjárás:

Az Atlanti-óceán felől áramló enyhébb, hüvösebb légtömegek egymást követő hullámai Európa nyugati részein okoznak változékony, sokfelé esős időjárást. Közép-Európában és a Szovjetunió európai területének északi és középső területein az éjszakai és reggeli órákban szórványosan záporok, zivatarok alakultak ki. A legmagasabb nappali hőmérsékletek Európa nagy részén az évszaknak megfelelőek, azonban a Földközi-tenger keleti medencéjében 3-6 fokkal alacsonyabbak, mig Európa legészakibb tájain ugyanennyivel magasabbak.

Hazánkban szerdán napközben száraz, napos, meleg idő volt. A hőmérséklet kora délutánra 26, 31 fokig emelkedett. Az esti, illetve éjszakai órákban a nyugati határszélen megnövekedett a felhőzet és egy-két helyen zivatar is keletkezett. A lehullott csapadék mennyisége azonban sehol sem haladta meg az 1 mm-t. Ma hajnalban 11, 19 fokig hült le a levegő. A délelőtt folyamán változóan felhős idő volt. A hőmérséklet 11 órakor 24, 29 fok között volt.

Ma 12 órakor Budapesten a hőmérséklet 29 fok, a tengerszintre átszámitott légnyomás 766 mm, gyengén süllyed.

A Balaton vizének hőmérséklete Siófoknál 12 órakor 21 fok.

Várható időjárás péntek estig:

Időnként kisebb felhősödés, csütörtökön egy-két helyen fellépő záporral, zivatarral, pénteken valószinüleg eső nélkül.
Mérsékelt, változó irányu szél.
Meleg idő.

Várható legalacsonyabb éjszakai hőmérséklet: 14, 19,
legmagasabb nappali hőmérséklet pénteken: 30, 34 fok között.

Máhr Jenő – Vadkerti Ferenc s.k.

Távolabbi kilátások keddig:

Legalacsonyabb hajnali hőmérsékletek 16 fok körül. Legmagasabb nappali hőmérsékletek 30, 35 fok között. Jelentős mennyiségü eső /legalább 5 mm/ az ország területének 10 százalékán várható.

Távelőrejelző Osztály

A hőmérséklet napi középértéke és eltérése a 90 évi átlagtól /Budapesten/:

1968. VI. 26.: 23,4 C°, +2,9 C°.

1871 óta ezen a napon Budapesten előfordult:

legmagasabb hőmérséklet: 34,9 C° /1935/
legalacsonyabb hőmérséklet: 8,5 C° /1918/.

68.433.

CSAPADÉKELOSZLÁS

AZ UTOLSÓ 24 ÓRÁBAN

196 8. VI. 26. 7h-TÓL VI. 27. 7h-IG

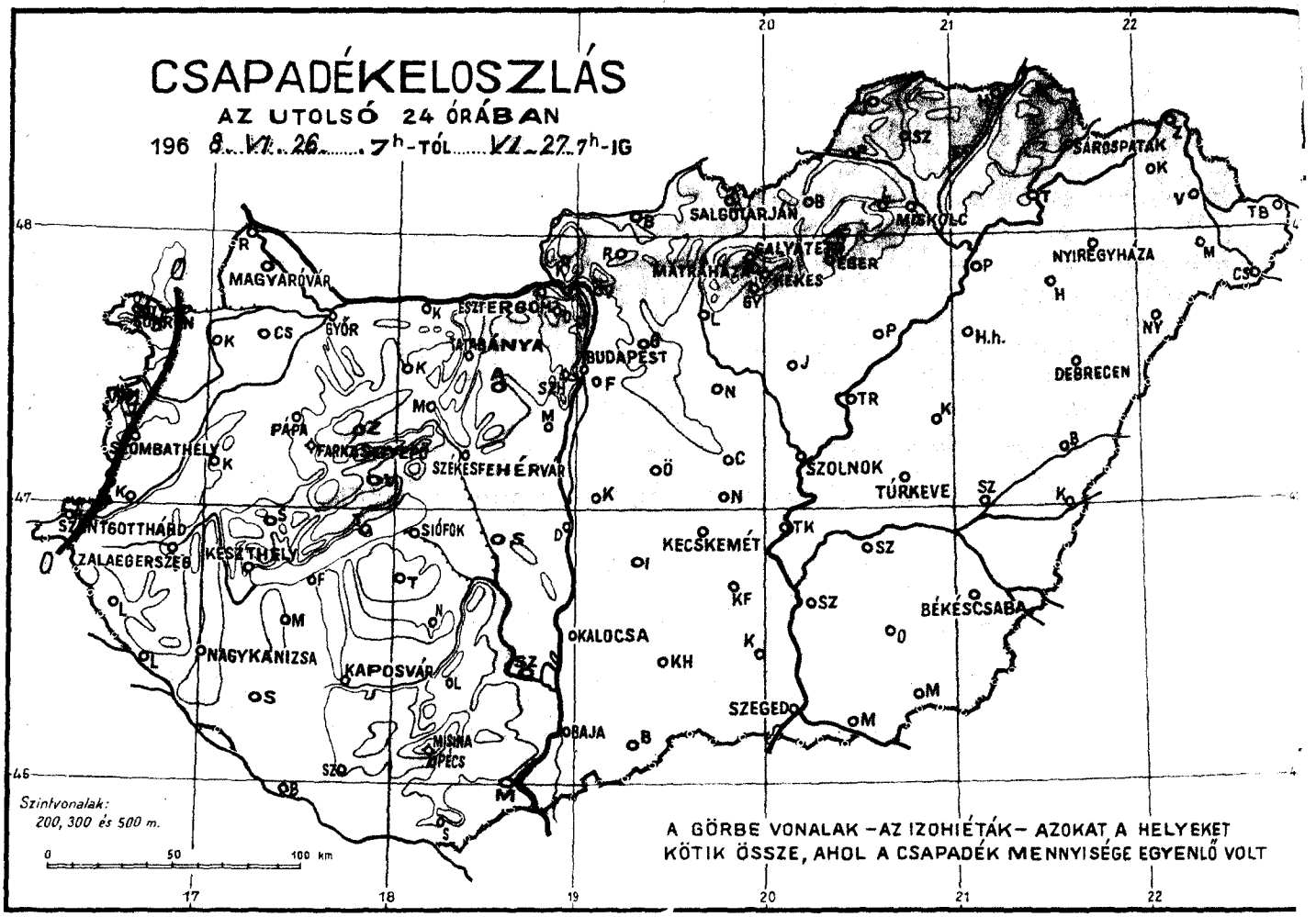

A GÖRBE VONALAK – AZ IZOHIÉTÁK – AZOKAT A HELYEKET KÖTIK ÖSSZE, AHOL A CSAPADÉK MENNYISÉGE EGYENLŐ VOLT

LEGMAGASABB HŐMÉRSÉKLET

196 8. VI. 26.

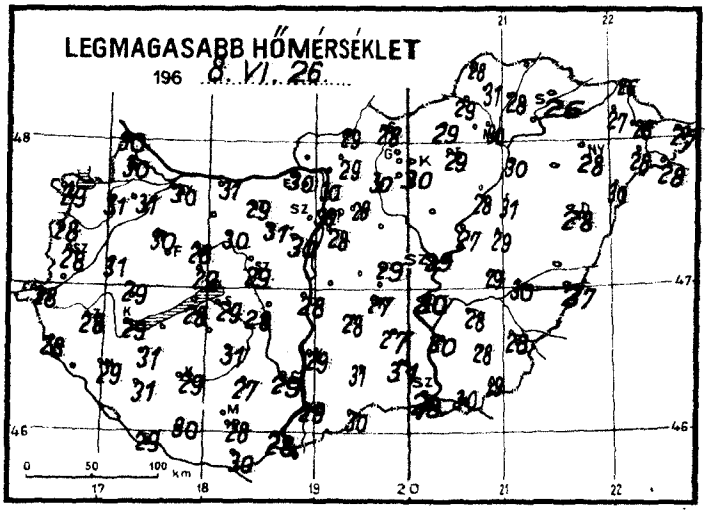

LEGALACSONYABB HŐMÉRSÉKLET

196 8. VI. 27.

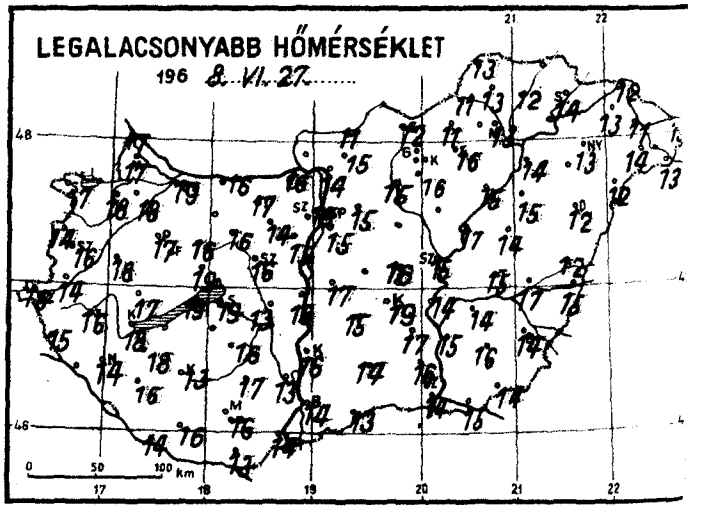

RADIÁCIÓS MINIMUM

196 8. VI. 27.

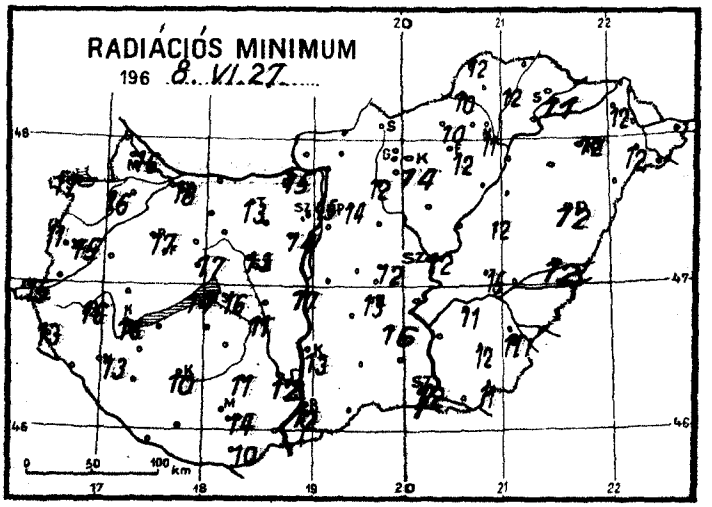

Napfénytartam.

1968. VI. 26.

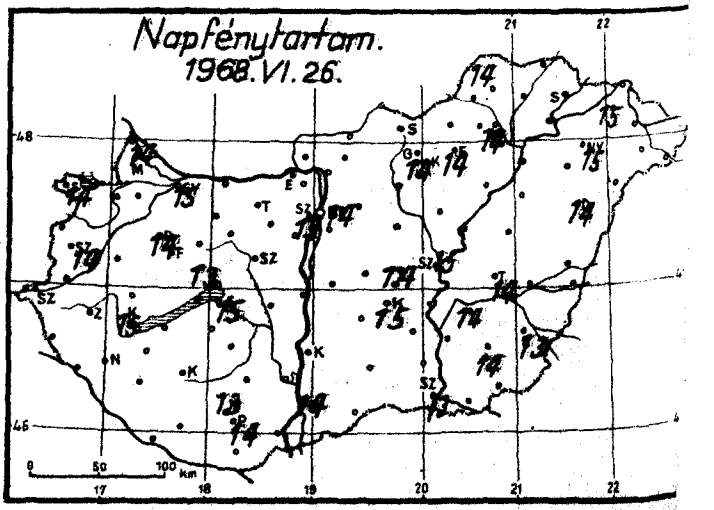

...1968... junius.. hó, ...27 nap ...csütörtök	Az utolsó 24 óra adatai						24 órai csapadék mm		
	Csapadék (mm)		Hőmérsékleti szélsőségek			Napsütés (óra) tegnap			
			tegnapi nappali max.	éjszakai min.	min. 5 cm-en				
12815 Magyaróvár	.		30	17	16	14	Rajka	.	
822 Győr	.		30	19	18	15	Kapuvár	.	
825 Pápa	.	<	30	17	17	14	Csorna	.	
805 Sopron	ny	R	29	17	17	14	Komárom	.	⌓
812 Szombathely	.	<	28	16	15	14	Káld	.	⌓
910 Szentgotthárd	1	R	28	16	15		Kőszeg	ny	
915 Zalaegerszeg	.	<	28	16	16		Körmend	.	
Lenti	.		28	15	13		Letenye	.	
925 Nagykanizsa	.	<	29	14	13		Sümeg	.	
920 Keszthely	.	<	29	18	16	15	Zirc	.	
Tihany	.		28	19	14		Kisbér		
935 Siófok	.	<	29	19	16	15	Mór	.	
942 Pécs	.	<	28	16	14	14	Alcsút	.	
941 Misinatető (534 m)	.		26	18	16	13	Esztergom	.	
Siklós	.		30	13	10		Dobogókő	.	
827 Farkasgyepű (400 m)	.		27	15	14		Fonyód	.	
Veszprém	.		29	19	17	13	Tab	.	
833 Tatabánya	.		29	17	13		Sárbogárd	.	
839 Budapest (Ferihegy)	.		28	15	–		Lengyel	.	
840 Budapest OMI	.		30	18	15	14	Nagykónyi	.	
841 Budapest (Szabadságh., 474 m)	.		26	17	14	15	Marcali	.	
Martonvásár	.		30	15	14		Somogyszob	.	
835 Székesfehérvár	.		29	16	13		Kaposvár	.	⌓
Dunaújváros	.		29	18	17		Barcs	.	
Szekszárd	.	=	29	13	12		Szigetvár	.	
Mohács	.		28	14			Bácsalmás	.	
960 Baja	.		29	14	12	14	Kiskunhalas	.	
955 Kalocsa	.		29	16	13		Izsák	.	
Cegléd	.		29	16	14	14	Kunsztmiklós	.	
860 Szolnok	.		29	15	12	15	Örkény		
970 Kecskemét	.		27	19	13	15	Nagykáta		
Kiskunfélegyháza	.		27	17	16		Jászapáti	.	
982 Szeged	.	=	28	14	12	13	Tiszakécske	.	
Mezőhegyes	.		29	14	11		Nagykőrös	.	
Orosháza	.		28	16	12	14	Kistelek	.	
990 Békéscsaba	.		28	14	11	13	Makó	.	
875 Túrkeve	.		29	15	15	14	Szentes	.	
Berettyóújfalu	.	⌓	–	12			Szarvas	.	
882 Debrecen	.		28	12	12	14	Szeghalom	.	
892 Nyíregyháza	.		28	13	12	15	Körösszakál	.	
788 Kisvárda	.		27	13	12	15	Tiszaroff	.	
Mátészalka	.		28	14	12		Poroszló	.	
Tiszabecs	.		27	15			Karcag	.	⌓
Vác	.	=	30	14			Hortobágy	.	
Gödöllő	.		28	15	14		Polgár	.	
Lőrinci	.		30	15	12		Hajdúdorog		
Gyöngyös	.		30	16	14		Nyírlugos	.	
Balassagyarmat	.		29	11	—		Csenger	.	
755 Salgótarján	.		28	12			Vásárosnamény	.	
Galyatető (932 m)	.		20	15			Záhony	.	
851 Kékestető (1000 m)	.		22	16	13	14	Királyrét	.	
Mátraháza (672 m)							Romhány	.	
865 Eger	.		29	16	12	14	Borsodnádasd	.	
Putnok	.	=	29	11	10		Jósvafő	.	
Lillafüred	.		28	—			Szendrőlád	.	
772 Miskolc	.		30	13	11	14	Hidasnémeti	.	
Fügöd	.		28	12	12	.	Tokaj		
778 Sárospatak	.		26	14	11	–			

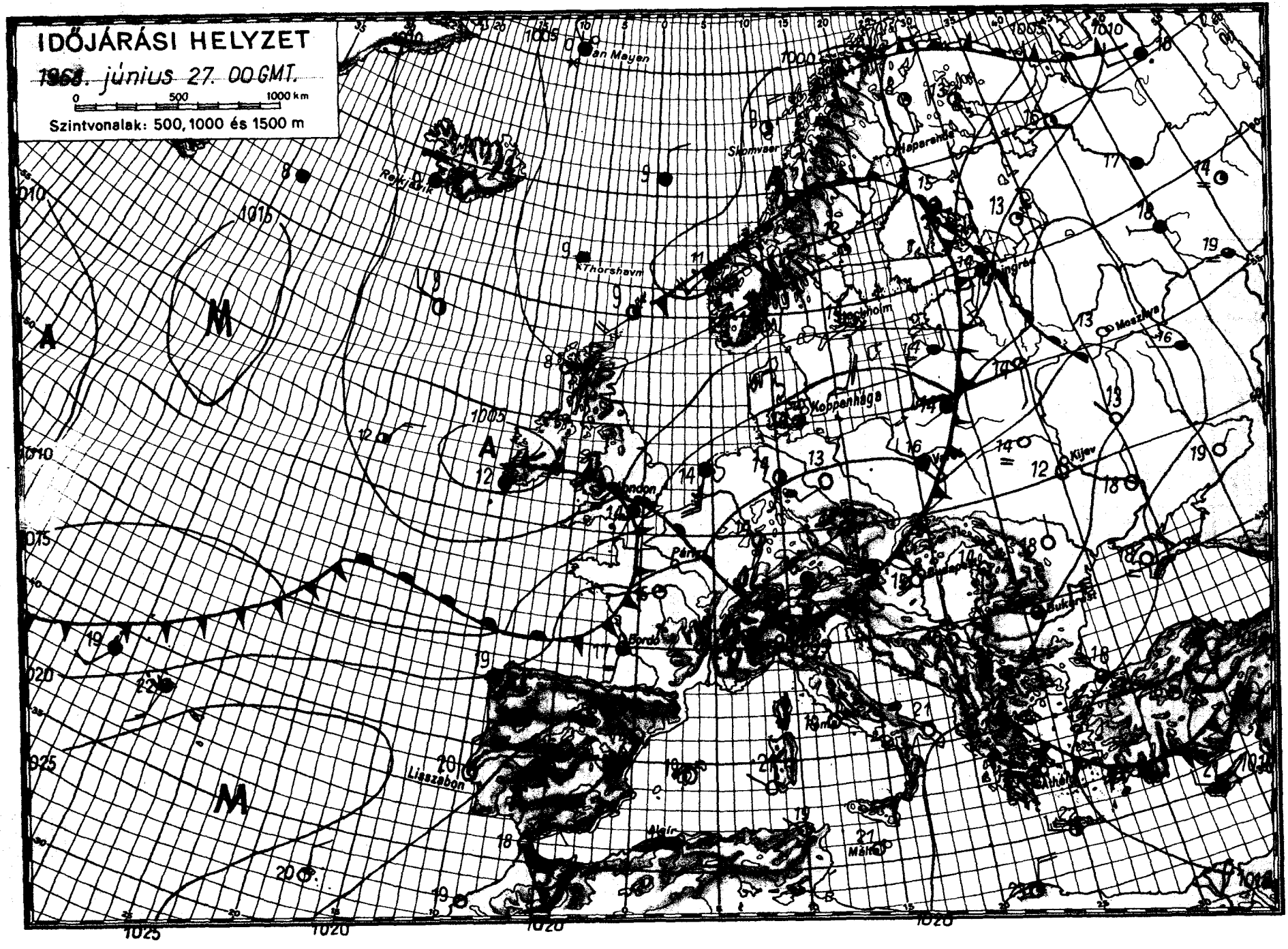
IDŐJÁRÁSI HELYZET
1968. június 27. 00 GMT.
0 500 1000 km
Szintvonalak: 500, 1000 és 1500 m
Jan Mayen
Reykjavik
Thorshavn
Skomvaer
Haparanda
Stockholm
Koppenhága
Moszkva
Kijev
Bukarest
Bordó
Lisszabon
Algír
Málta
A
M
1005
1010
1015
1020
1025

IDŐJÁRÁSI NAPIJELENTÉS

ЕЖЕДНЕВНЫЙ МЕТЕОРОЛОГИЧЕСКИЙ БЮЛЛЕТЕНЬ · DAILY WEATHER REPORT
BULLETIN QUOTIDIEN DE TEMPS · TÄGLICHER WETTERBERICHT

KIADJA AZ ORSZÁGOS METEOROLÓGIAI INTÉZET
BUDAPEST II. KITAIBEL PÁL UTCA 1
TELEFON: KÖZPONT: 353-500, IDŐJELZŐ OSZT.: 150-410

MEGJELENIK NAPONKÉNT * ELŐFIZETÉSI ÁRA
A POSTAI KÖLTSÉGGEL EGYÜTT NEGYEDÉVRE 60,- Ft
KIADÁSÉRT FELEL AZ INTÉZET IGAZGATÓJA

81. évfolyam 180. szám. + Budapest + 1968. junius 28. péntek

Az időjárási helyzet ma reggel és a várható időjárás:

A Brit-szigeteken át délnyugatról északkelet felé vonuló mérsékeltövi ciklonok Skandináviában, a Balti-tenger vidékén és Észak-Európában változékony, esős és hüvös időt okoznak. E ciklon-sorozat időjárási frontjai csak érintették az Alpok és a Kárpátok északi peremét, ezért időromlást nem hoztak, sőt az egyöntetü délnyugati áramlás révén az elmult néhány nap során egyre melegebb levegőt sodortak Nyugat-Európa egy része és Közép-Európa fölé.

Hazánkban csütörtökön igen meleg, napos idő volt. Csupán az északkeleti megyékben képződött néhány kisebb zápor, zivatar. A hőmérséklet napközben 28, 34 fokig emlkedett. Péntek hajnalra 13, 20 fokig hült le a levegő. Délelőtt folytatódott a meleg, jobbára napos idő. A hőmérséklet már 11 órára elérte a 27, 32 fokot.

Ma 12 órakor Budapesten a hőmérséklet 29 fok, a tengerszintre átszámitott légnyomás 765 mm, alig változik.

A Balaton vizének hőmérséklete Siófoknál 12 órakor 24 fok.

Várható időjárás szombat estig:

Felhőátvonulások. Pénteken az északkeleti országrészben néhány helyen záporesővel, zivatarral.
Szombaton: kisebb felhőátvonulások, eső nélkül.
Mérsékelt, napközben megélénkülő délnyugati, nyugati szél.
A fülledt meleg tovább tart.

Várható legalacsonyabb éjszakai hőmérséklet: 15, 20,
legmagasabb nappali hőmérséklet szombaton: 29, 34 fok között,
keleten helyenként 35 fok fölött.

Dr. Tóth Pál s.k.

A hőmérséklet napi középértéke és eltérése a 90 évi átlagtól /Budapesten/:

1968. VI. 27.:	25,5 C°	+5,1 C°

1871 óta ezen a napon Budapesten előfordult:

legmagasabb hőmérséklet:	36,5 C° /1935/
legalacsonyabb hőmérséklet:	10,6 C° /1921/

68.435

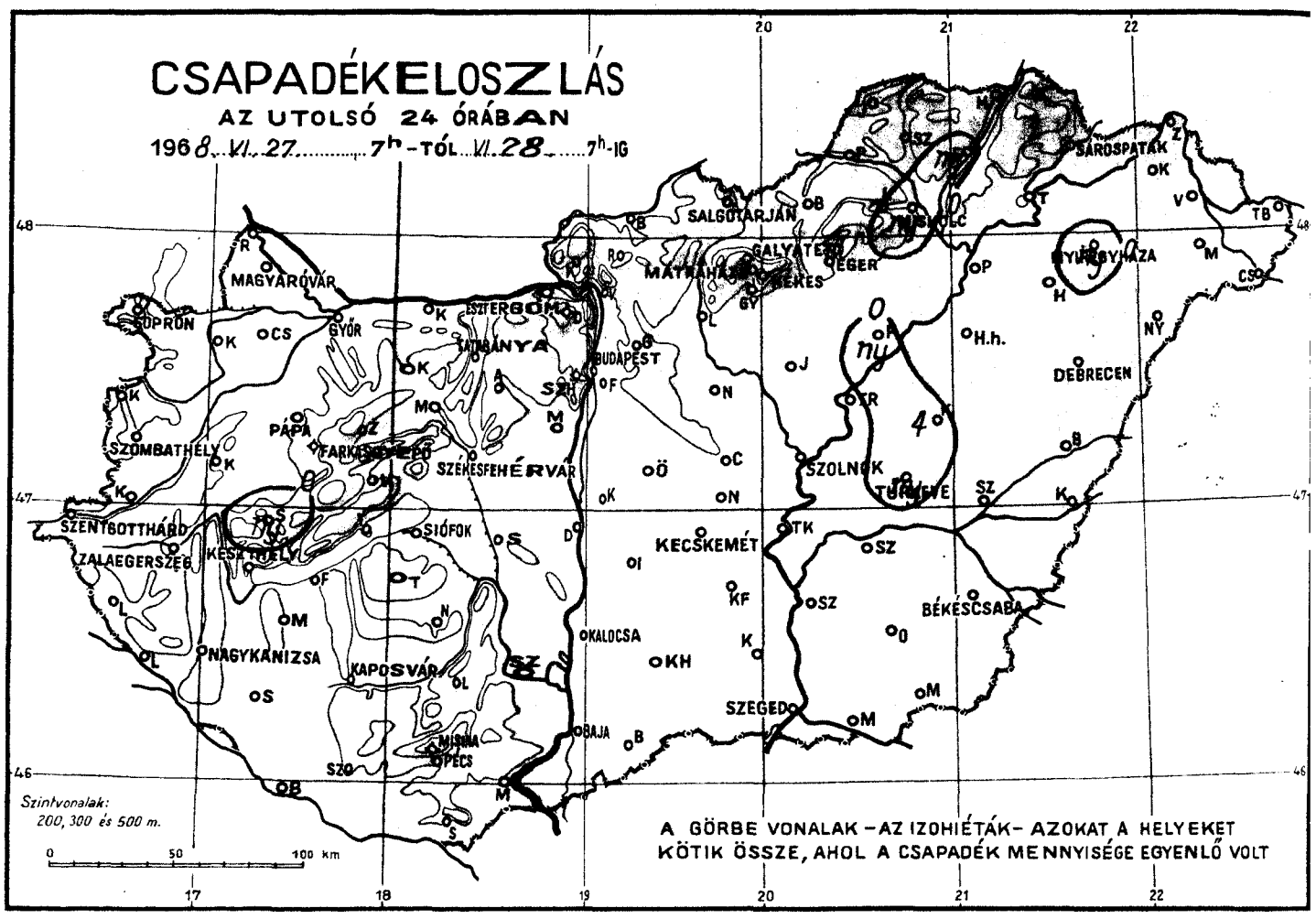
CSAPADÉKELOSZLÁS
AZ UTOLSÓ 24 ÓRÁBAN
1968. VI. 27. 7h-TÓL VI. 28. 7h-IG
SOPRON
MAGYARÓVÁR
GYŐR
ESZTERGOM
SALGÓTARJÁN
MÁTRAHÁZA
GALYATETŐ
EGER
SÁROSPATAK
GYULAHÁZA
TATABÁNYA
BUDAPEST
DEBRECEN
SZOMBATHELY
PÁPA
SZÉKESFEHÉRVÁR
SZOLNOK
TÚRKEVE
SZENTGOTTHÁRD
ZALAEGERSZEG
KESZTHELY
SIÓFOK
KECSKEMÉT
BÉKÉSCSABA
NAGYKANIZSA
KAPOSVÁR
KALOCSA
SZEGED
BAJA
MOHÁCS
PÉCS
Szintvonalak:
200, 300 és 500 m.
0 50 100 km
A GÖRBE VONALAK – AZ IZOHIÉTÁK – AZOKAT A HELYEKET KÖTIK ÖSSZE, AHOL A CSAPADÉK MENNYISÉGE EGYENLŐ VOLT

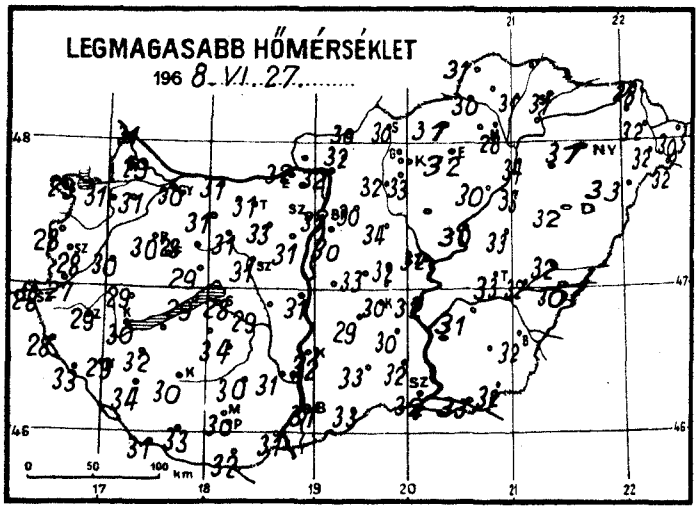
LEGMAGASABB HŐMÉRSÉKLET
1968. VI. 27.
0 50 100 km

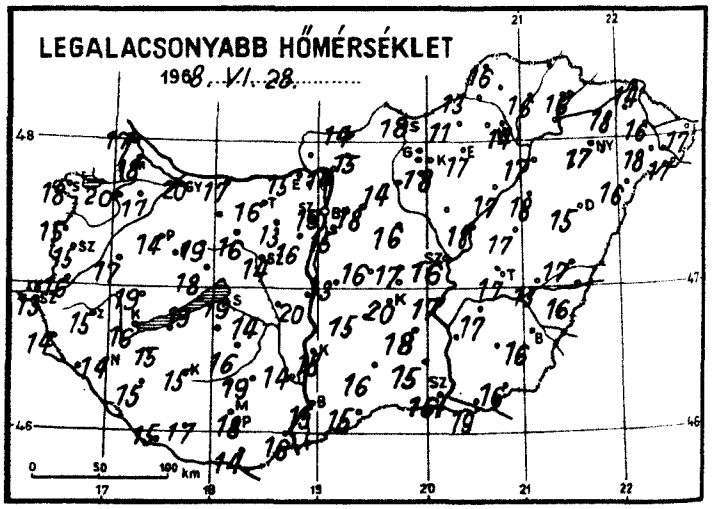
LEGALACSONYABB HŐMÉRSÉKLET
1968. VI. 28.
0 50 100 km

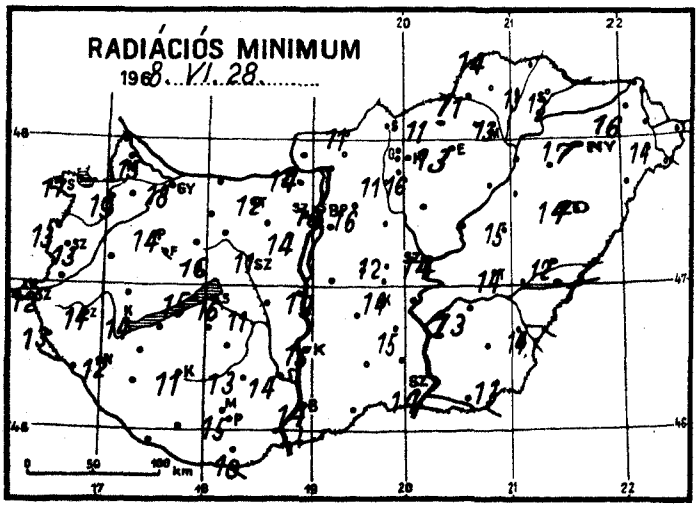
RADIÁCIÓS MINIMUM
1968. VI. 28.
0 50 100 km

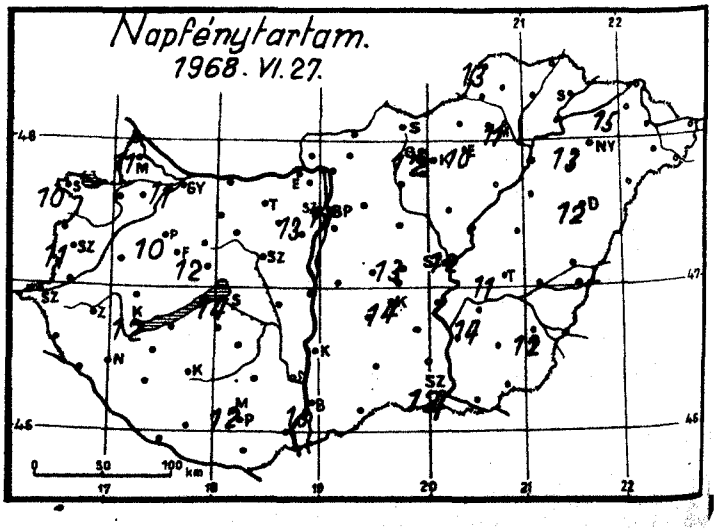
Napfénytartam.
1968. VI. 27.
0 50 100 km

1968. június hó, 28. nap péntek

	Az utolsó 24 óra adatai						24 órai csapadék mm		
	Csapadék (mm)		Hőmérsékleti szélsőségek: tegnapi nappali max.	éjszakai min.	min. 5 cm-en	Napsütés (óra) tegnap			
12815 Magyaróvár	.		29	18	15	11	Rajka	.	
822 Győr	.		30	20	18	11	Kapuvár	.	
825 Pápa	.		30	14	14	10	Csorna	.	∩
805 Sopron	.		29	18	17	10	Komárom	.	
812 Szombathely	.		28	15	13	11	Káld	.	
910 Szentgotthárd	.		28	13	12		Kőszeg	.	
915 Zalaegerszeg	.		29	15	14		Körmend	.	
Lenti	.		28	14	13		Letenye	.	
925 Nagykanizsa	.	=	29	14	12		Sümeg	ny	
920 Keszthely	.		30	16	14	12	Zirc	.	
Tihany	.		29	19	15		Kisbér	.	∩
935 Siófok	.		28	19	16	14	Mór	.	
942 Pécs	.		30	18	15	12	Alcsút	.	
941 Misinatető (534 m)							Esztergom	.	
Siklós	.		32	14	10		Dobogókő	.	
827 Farkasgyepű (400 m)	.						Fonyód	.	
Veszprém	.		29	18	16	12	Tab	.	
833 Tatabánya	.		31	16	12		Sárbogárdon	.	
839 Budapest (Ferihegy)	.		30	15	-		Lengyel	.	
840 Budapest OMI	.		31	19	16	13	Nagykónyi	.	∩
841 Budapest (Szabadságh., 474 m)	.		28	20	16	13	Marcali	.	∩
Martonvásár	.		31	16	14		Somogyszob	.	
835 Székesfehérvár	.		31	14	11		Kaposvár	.	∩
Dunaújváros	.		31	20	19		Barcs	.	
Szekszárd	.	=	31	14	14		Szigetvár	.	
Mohács	.	∩	31	16			Bácsalmás	.	
960 Baja	.		31	15	14	13	Kiskunhalas	.	
955 Kalocsa	.		32	18	15		Izsák	.	
Cegléd	.		32	17	12	13	Kunsztmiklós	.	
860 Szolnok	.		32	16	14	12	Örkény	.	∩
970 Kecskemét	.		30	20	14	14	Nagykáta	.	
Kiskunfélegyháza	.		30	18	18		Jászapáti	.	
982 Szeged	.		32	16	14	12	Tiszakécske	.	
Mezőhegyes	.		32	16	13		Nagykőrös	.	
Orosháza	.		32	17	14	12	Kistelek	.	
990 Békéscsaba	.		32	16	14	12	Makó	.	
875 Túrkeve	ny	⊓	33	17	14	11	Szentes	.	
Berettyóújfalu	.	∩	32	17	12		Szarvas	.	
882 Debrecen	.		32	15	14	12	Szeghalom	.	
892 Nyíregyháza	ny	⊓	31	17	17	13	Kőröszakál	.	
788 Kisvárda	.		-	18	16	15	Tiszaroff	.	
Mátészalka	.		32	18	14		Poroszló	ny	⊓
Tiszabecs	.		30	17			Karcag	4	⊓
Vác	.	=	32	14			Hortobágy	.	
Gödöllő	.		30	18	16		Polgár	.	
Lőrinci	.		32	14	11		Hajdúdorog		
Gyöngyös	.		33	18	16		Nyírlugos	.	
Balassagyarmat	.		30	14	11		Csenger	.	∩
755 Salgótarján	.		30	18			Vásárosnamény	.	
Galyatető (932 m)	.		25	15			Záhony	.	
851 Kékestető (1000 m)	.		24	17	16	12	Királyrét	.	
Mátraháza (672 m)							Romhány	.	
865 Eger	.		32	17	13	10	Borsodnádasd	.	
Putnok	.	=	30	13	11		Jósvafő	.	
Lillafüred	.		29	16			Szendrőlád	-	
772 Miskolc	ny	⊓	28	14	13	11	Hidasnémeti	.	
Fügöd	ny	∀	31	13	11		Tokaj		
778 Sárospatak	.		31	16	13	-			

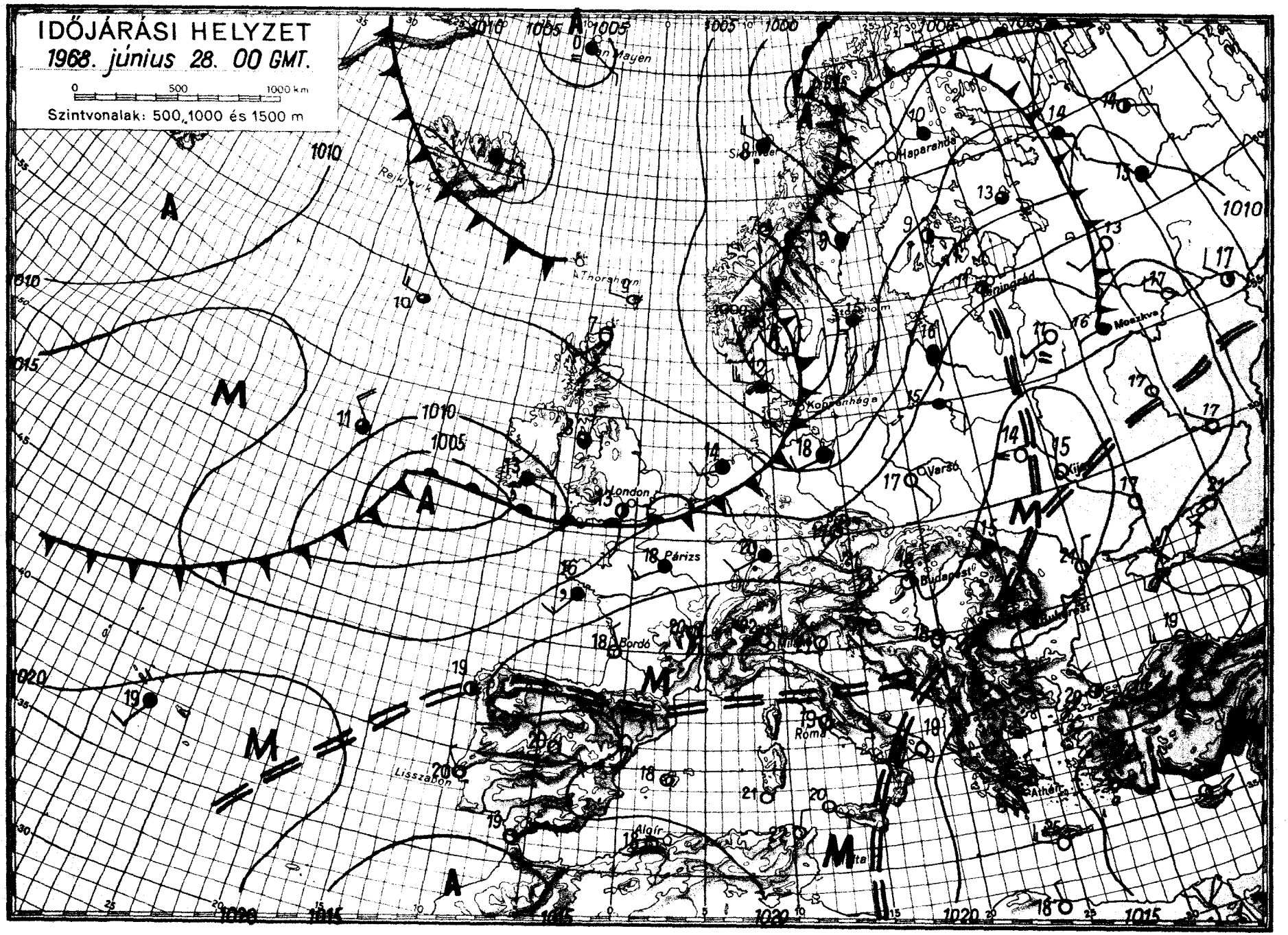

OFFSET NYOMDA BUDAPEST

IDŐJÁRÁSI NAPIJELENTÉS

ЕЖЕДНЕВНЫЙ МЕТЕОРОЛОГИЧЕСКИЙ БЮЛЛЕТЕНЬ • DAILY WEATHER REPORT
BULLETIN QUOTIDIEN DE TEMPS • TÄGLICHER WETTERBERICHT

KIADJA AZ ORSZÁGOS METEOROLÓGIAI INTÉZET
BUDAPEST II. KITAIBEL PÁL UTCA 1
TELEFON: KÖZPONT: 353-500, IDŐJELZŐ OSZT.: 150-410

MEGJELENIK NAPONKÉNT • ELŐFIZETÉSI ÁRA A POSTAI KÖLTSÉGGEL EGYÜTT NEGYEDÉVRE 60,- Ft
KIADÁSÉRT FELEL AZ INTÉZET IGAZGATÓJA

81. évfolyam 181. szám + Budapest + 1968. június 29. szombat.

Az időjárási helyzet ma reggel és a várható időjárás:

Az elmult napon Európa legmelegebb területe Spanyolország, Dél-Franciaország, az Alpok, a Kárpát-medence és a Balkán-félsziget volt. Az emlitett vidékeken a nappali felmelegedés általában 30, 34, Madridban 37 fokot ért el. Ezzel szemben Észak-Európán át kontinensünk középső részei felé hüvösebb és nedvesebb levegő áramlik. Ez a hüvösebb levegő ma hajnalra elérte München, Prága és Varsó vonalát, általában 10 fokos lehülés, záporok, zivatarok kiséretében és lassan folytatja utját kelet-délkelet felé.

Hazánkban pénteken változóan felhős volt az ég. Északon 6, 11, máshol 11, 14 órán át sütött a nap. A déli, délutáni órákban északnyugaton és északkeleten egy-két helyen zivatarral futó záporból jelentéktelen mennyiségü eső hullott, csupán Magyaróváron mértek 5 mm-t. A hőmérséklet napközben 30, 35 fokig emelkedett. Szombaton hajnalra északkeleten helyenként 15, az ország többi részén 16, 20 fokig hült le a levegő. Délelőtt folyamán az ország északnyugati és délkeleti része között már néhány fokos hőmérsékleti különbség alakult ki. A hőmérséklet 11 órakor északnyugaton 25, 28, máshol 28, 32 fok között váltakozott. Az északi megyékből néhány helyről futó záporokat jelentettek.

Ma 12 órakor Budapesten a hőmérséklet 27 fok, a tengerszintre átszámitott légnyomás 762 mm, alig változik.

A Balaton vizének hőmérséklete Siófoknál 12 órakor 24 fok volt.

Várható időjárás vasárnap estig:

Szombaton erősen felhős idő, többfelé záporesővel, zivatarral.
Vasárnap kevés felhő, már csak szórványosan előforduló futóesővel.
Időnként megélénkülő, a zivatar idején átmenetileg megerősödő nyugati, északnyugati szél.
A hőség keleten is mérséklődik.

Várható legalacsonyabb éjszakai hőmérséklet: 13, 18,
legmagasabb nappali hőmérséklet vasárnap: 25, 30 fok között.

Dunay Sándorné s.k.

A hőmérséklet napi középértéke és eltérése a 90 évi átlagtól /Budapesten/:

1968. VI. 28.: 27,4 C°, +7,0 C°.

1871 óta ezen a napon Budapesten előfordult:

legmagasabb hőmérséklet: 39,5 C° /1935/
legalacsonyabb hőmérséklet: 8,7 C° /1871/.

68.437.

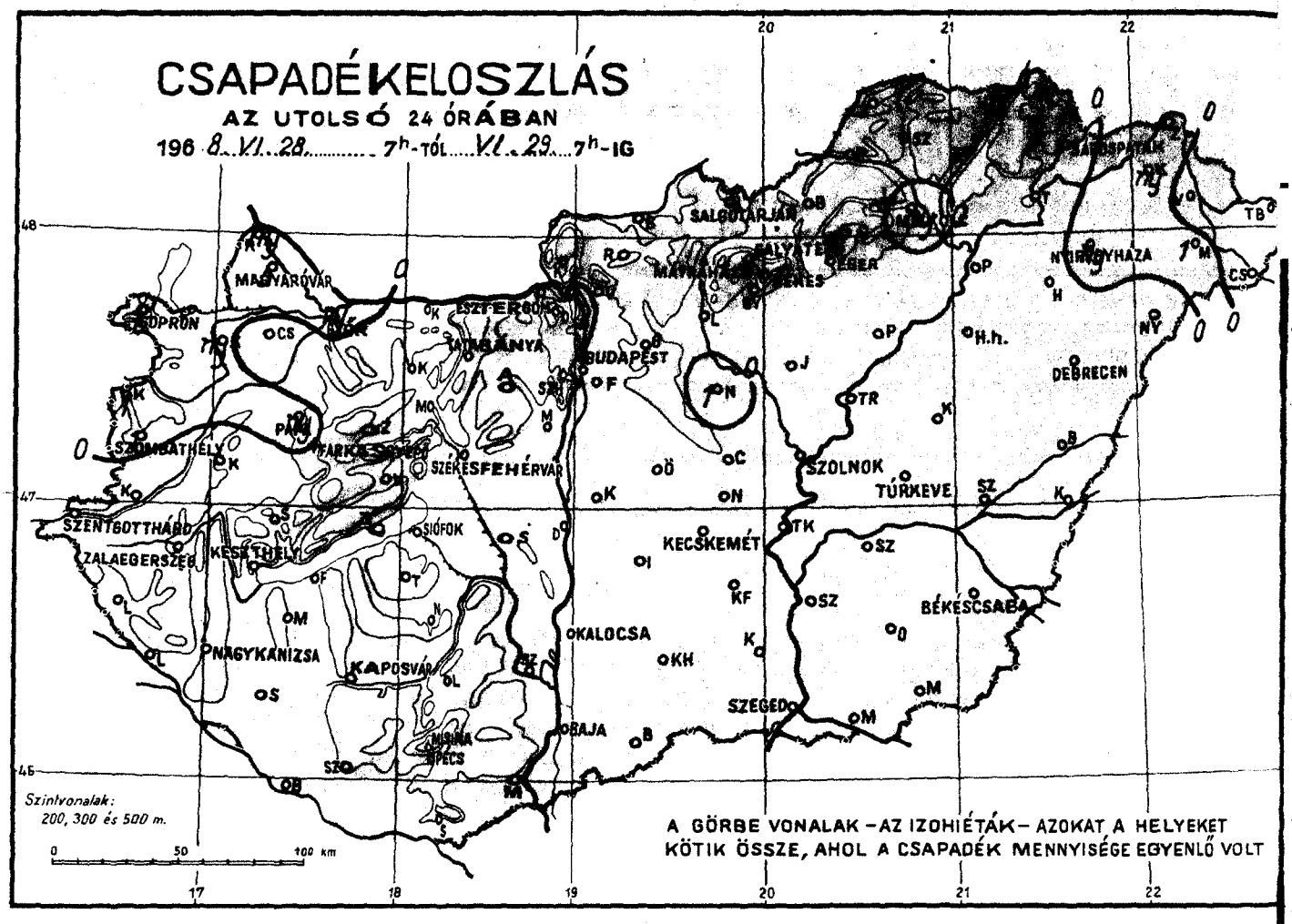
CSAPADÉKELOSZLÁS
AZ UTOLSÓ 24 ÓRÁBAN
196 8. VI. 28. 7h-TÓL VI. 29. 7h-IG
SOPRON
MAGYARÓVÁR
SZOMBATHELY
SZENTGOTTHÁRD
ZALAEGERSZEG
KESZTHELY
SZÉKESFEHÉRVÁR
SIÓFOK
NAGYKANIZSA
KAPOSVÁR
PÉCS
SZOLNOK
TÚRKEVE
KECSKEMÉT
KALOCSA
BAJA
SZEGED
BÉKÉSCSABA
DEBRECEN
NYÍREGYHÁZA
BUDAPEST
Szintvonalak:
200, 300 és 500 m.
A GÖRBE VONALAK – AZ IZOHIÉTÁK – AZOKAT A HELYEKET
KÖTIK ÖSSZE, AHOL A CSAPADÉK MENNYISÉGE EGYENLŐ VOLT

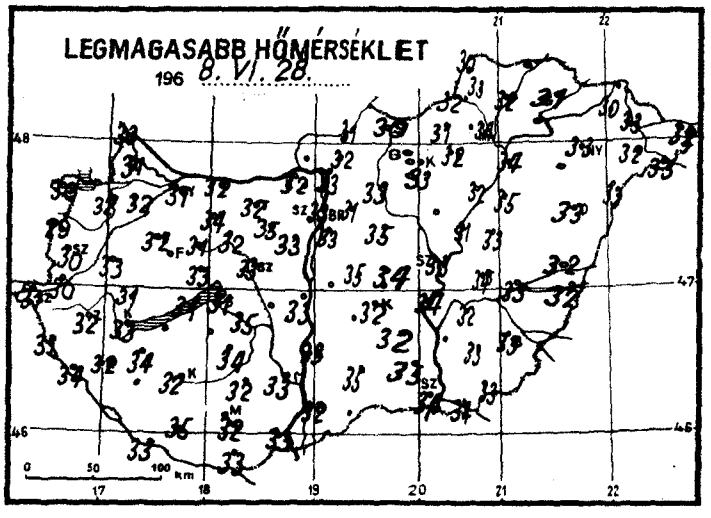
LEGMAGASABB HŐMÉRSÉKLET
196 8. VI. 28.

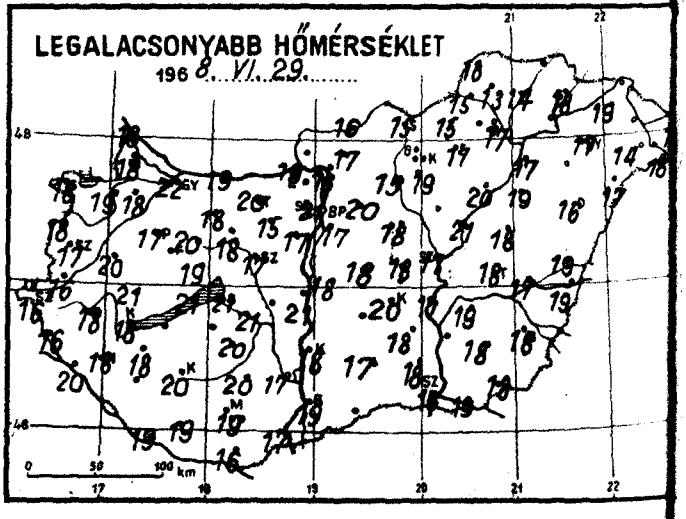
LEGALACSONYABB HŐMÉRSÉKLET
196 8. VI. 29.

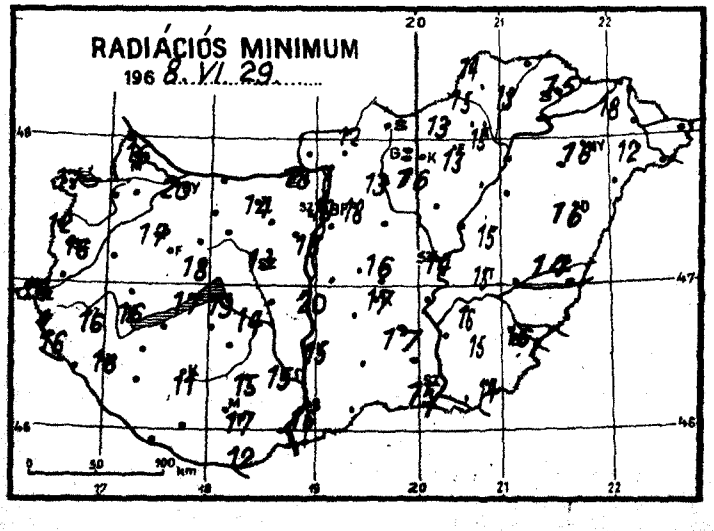
RADIÁCIÓS MINIMUM
196 8. VI. 29.

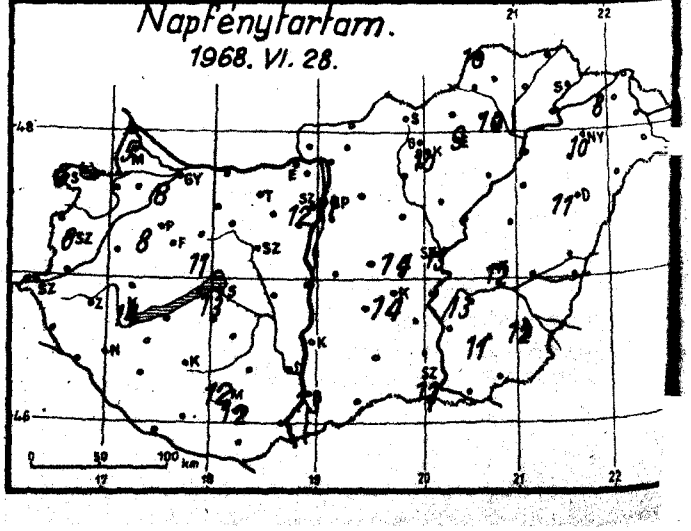
Napfénytartam.
1968. VI. 28.

1968. június hó, 29 szombat nap

	Az utolsó 24 óra adatai						24 órai csapadék mm		
	Csapadék (mm)		Hőmérsékleti szélsőségek: tegnapi nappali max.	éjszakai min.	min. 5 cm-en	Napsütés (óra) tegnap			
12815 Magyaróvár	5	⌐	31	18	16	5	Rajka	ny	
822 Győr	ny	⌐	31	22	20	8	Kapuvár	ny	⌐
825 Pápa	ny	▽	32	17	17	8	Csorna	.	
805 Sopron	1	⌐	30	18	17	6	Komárom	.	⌓
812 Szombathely	1	⌐	30	17	16	6	Káld	.	
910 Szentgotthárd	.		21	16	14		Kőszeg	1	⌐
915 Zalaegerszeg	.		32	18	16		Körmend	.	
Lenti	.		31	16	16		Letenye	.	
925 Nagykanizsa	.		32	18	16		Sümeg	.	
920 Keszthely	.		33	18	16	14	Zirc	.	
Tihany	.		31	21	17		Kisbér	.	⌓
935 Siófok	.		31	21	19	13	Mór	.	
942 Pécs	.		32	19	17	12	Alcsút	.	
941 Misinatető (534 m)	.		30	21	19	12	Esztergom	.	
Siklós	.		33	16	12		Dobogókő	.	
827 Farkasgyepű (400 m)	.		29	19	18		Fonyód	.	
Veszprém	.		33	19	18	11	Tab	.	
833 Tatabánya	.		32	20	14		Sérkért van	.	
839 Budapest (Farihegy)	.		33	17	–		Lengyel	.	
840 Budapest OMI	.		33	21	19	11	Nagykónyi	.	
841 Budapest (Szabadságh., 474 m)	.		30	21	18	12	Marcali	.	
Martonvásár	.		33	17	16		Somogyszob	.	
835 Székesfehérvár	.		33	17	13		Kaposvár	.	
Dunaújváros	.		33	21	20		Barcs	.	
Szekszárd	.	=	33	17	15		Szigetvár	.	
Mohács	.		33	17			Bácsalmás		
960 Baja	.		32	19	16	13	Kiskunhalas	.	
955 Kalocsa	.		33	18	15		Izsák		
Cegléd	.		34	18	16	14	Kunsztmiklós	.	
860 Szolnok	.		33	17	14	13	Örkény	.	=
970 Kecskemét	.		32	20	17	14	Nagykáta	1	⌐
Kiskunfélegyháza	.		32	18	17		Jászapáti	.	
982 Szeged	.		34	16	15	12	Tiszakécske	.	
Mezőhegyes	.		33	18	14		Nagykőrös	.	
Orosháza	.		33	18	15	11	Kistelek	.	
990 Békéscsaba	.		33	18	16	12	Makó	.	
875 Túrkeve	.		34	18	15	12	Szentes		
Berettyóújfalu	.		32	19	14		Szarvas	.	
882 Debrecen	.		33	16	16	11	Szeghalom	.	
892 Nyíregyháza	ny		33	17	16	10	Körösszakál	.	
788 Kisvárda	ny		30	19	18	8	Tiszaroff	.	
Mátészalka	1		32	14	12		Poroszló	.	
Tiszabecs	.		32	16			Karcag	.	
Vác	.	=	33	16			Hortobágy	.	
Gödöllő	.		31	20	18		Polgár	.	
Lőrinci	.		33	15	13		Hajdúdorog		
Gyöngyös	.		33	19	16		Nyírlugos	.	
Balassagyarmat	.		31	16	12		Csenger	.	
755 Salgótarján	.		30	15			Vásárosnamény	.	
Galyatető (932 m)	.		25	18			Záhony		
851 Kékestető (1000 m)	.		25	18	17	10	Királyrét	.	
Mátrahása (672 m)							Romhány	.	
865 Eger	.		32	17	13	9	Borsodnádasd	.	
Putnok	.	=	32	15	15		Jósvafő	.	
Lillafüred	.		30	18			Szendrőlád	.	
772 Miskolc	ny		34	17	15	10	Hidasnémeti	.	
Fügöd	.		32	14	13		Tokaj		
778 Sárospatak	.		31	18	15	–			

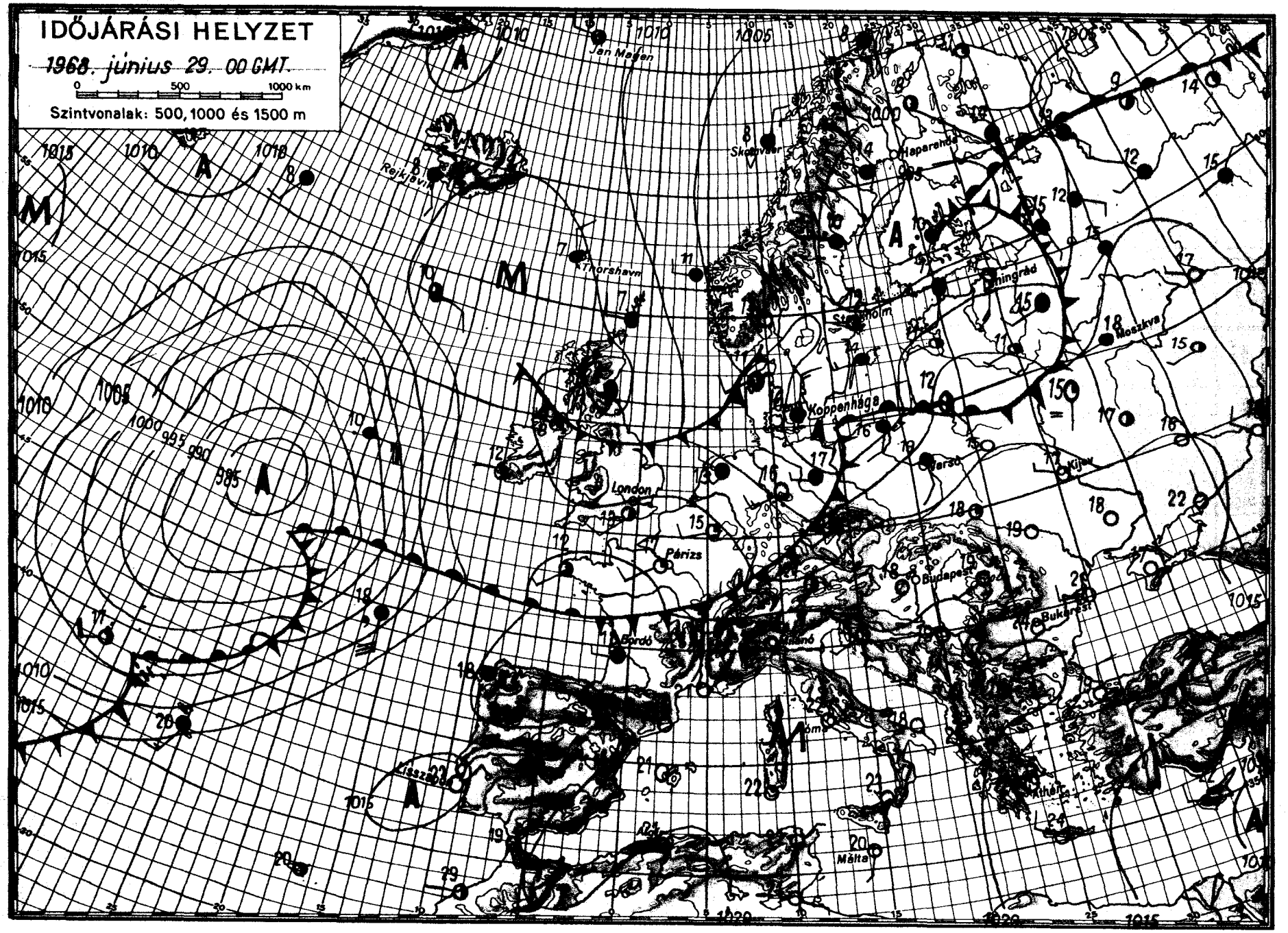

OFISI-IRONDA, BUDAPEST

IDŐJÁRÁSI NAPIJELENTÉS

ЕЖЕДНЕВНЫЙ МЕТЕОРОЛОГИЧЕСКИЙ БЮЛЛЕТЕНЬ • DAILY WEATHER REPORT
BULLETIN QUOTIDIEN DE TEMPS • TÄGLICHER WETTERBERICHT

KIADJA AZ ORSZÁGOS METEOROLÓGIAI INTÉZET
BUDAPEST II. KITAIBEL PÁL UTCA 1
TELEFON: KÖZPONT: 353-500, IDŐJELZŐ OSZT.: 150-410

MEGJELENIK NAPONKÉNT • ELŐFIZETÉSI ÁRA
A POSTAI KÖLTSÉGGEL EGYÜTT NEGYEDÉVRE 60, Ft
KIADÁSÉRT FELEL AZ INTÉZET IGAZGATÓJA

81. évfolyam 182. szám + Budapest + 1968. junius 30. vasárnap.

Az időjárási helyzet ma reggel és a várható időjárás:

Az elmult 24 óra folyamán Skandinávia felől, rendkivül nagy sebességgel, hüvös levegő árasztotta el Közép-Európát. Első hulláma kelet, délkelet felé haladva ma hajnalra elérte a Szovjetunió európai területének középső részeit, a Fekete-tengert és a Balkán-félsziget déli partvidékét. Hatására Kelet-Európában futó esők, záporok, helyenként heves zivatarok vannak. Ugyanakkor Észak-Afrika felől déli, délnyugati magassági széllel ismét rendkivül meleg, száraz levegő áramlik kontinensünk belseje felé.

Hazánk fölött szombaton északon erősen, máshol változóan felhős volt az ég. A nap első felében, az ország északi felén többfelé volt futó zápor, keleten egy-két helyen zivatar. Délután már csak néhány helyről jelentettek futó esőt. A lehullott csapadék mennyisége azonban jelentéktelen volt, csupán Szendrőládon ért el 7 mm-t. A hőmérséklet napközben általában 30-35 fokig emelkedett, csak az északnyugati, északi megyékben maradt, a hüvös levegő beáramlását megelőző felhősödés miatt, egy-két fokkal 30 fok alatt. A késődélutáni órákban, helyenként erős széllel megkezdődött a hüvösebb, száraz levegő beáramlása a Kárpát-medencébe. Ennek következtében az éjszaka folyamán az ország északi felén 10-15 fokog hült le a levegő, ugyanakkor délen még mindig 15-19 fokos minimum-hőmérsékletet mértek. Ma reggelre a hüvös levegő hazánk egész területét elárasztotta. Délelőtt napos, száraz idő volt, a hőmérséklet a szombathoz képest azonban átlag 5-10 fokkal csökkent. 11 órakor csak 21-24 fokot mértek.

Ma 12 órakor Budapesten a hőmérséklet 22 fok, a tengerszintre átszámitott légnyomás 767 mm, gyengén süllyed.

A Balaton vizének hőmérséklete Siófoknál 12 órakor 22 fok.

Várható időjárás hétfő estig:

Kevés felhős, száraz idő.
A még többfelé élénk, néhány helyen erős északnyugati, északi szél estére mérséklődik. Éjszaka gyenge, változó irányu, hétfőn napközben kissé megélénkülő délkeleti szél lesz.
Hüvös éjszaka, a nappali felmelegedés erősödik.
Várható legalacsonyabb éjszakai hőmérséklet: általában 10-14 fok között, északkeleten kevéssel 10 fok alatt,
legmagasabb nappali hőmérséklet hétfőn: 27-31 fok között.

Vissy Károly s.k.

A hőmérséklet napi középértéke és eltérése a 90 évi átlagtól /Budapesten/:
1968. VI. 29.: 24,4 C°, +3,5 C°.

1871 óta ezen a napon Budapesten előfordult:
legmagasabb hőmérséklet: 34,5 C° /1938/
legalacsonyabb hőmérséklet: 9,0 C° /1927/.

68.438.

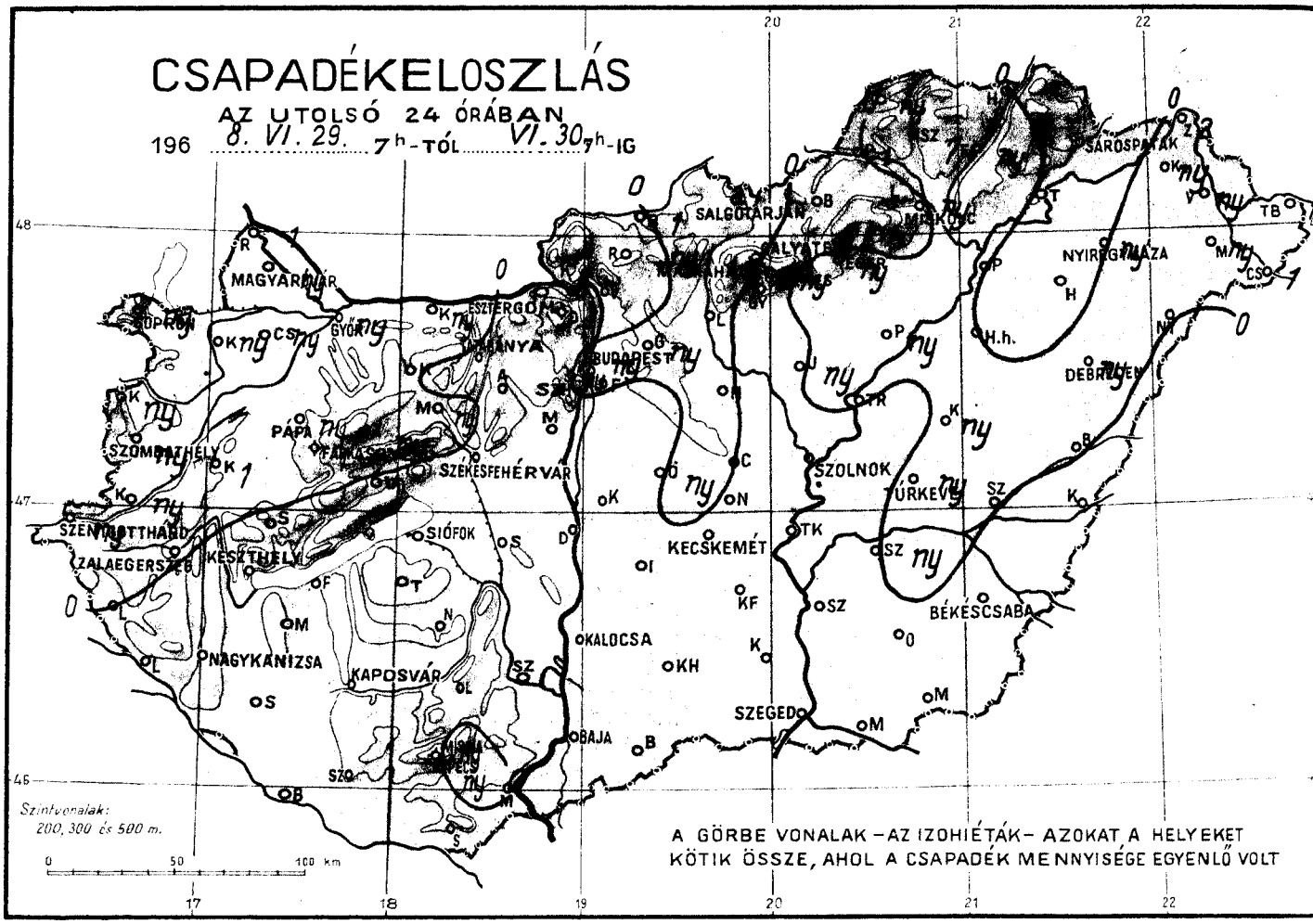
CSAPADÉKELOSZLÁS
AZ UTOLSÓ 24 ÓRÁBAN
196 8. VI. 29. 7h-TÓL VI. 30. 7h-IG
MAGYARÓVÁR
GYŐR
ESZTERGOM
BUDAPEST
SALGÓTARJÁN
SÁROSPATAK
NYÍREGYHÁZA
DEBRECEN
H.h.
SZOLNOK
TÚRKEVE
PÁPA
SZOMBATHELY
SZÉKESFEHÉRVÁR
SZENTGOTTHÁRD
ZALAEGERSZEG
KESZTHELY
SIÓFOK
KECSKEMÉT
BÉKÉSCSABA
NAGYKANIZSA
KAPOSVÁR
KALOCSA
SZEGED
BAJA
Szintvonalak:
200, 300 és 500 m.
0 50 100 km
A GÖRBE VONALAK – AZ IZOHIÉTÁK – AZOKAT A HELYEKET
KÖTIK ÖSSZE, AHOL A CSAPADÉK MENNYISÉGE EGYENLŐ VOLT

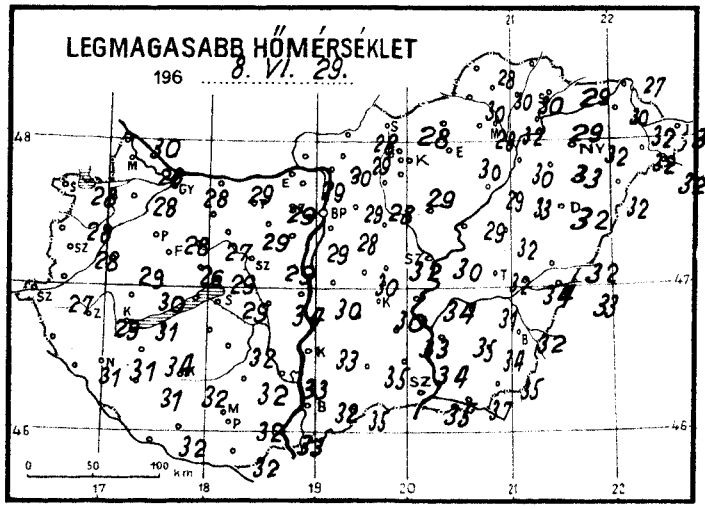
LEGMAGASABB HŐMÉRSÉKLET
196 8. VI. 29.
0 50 100 km

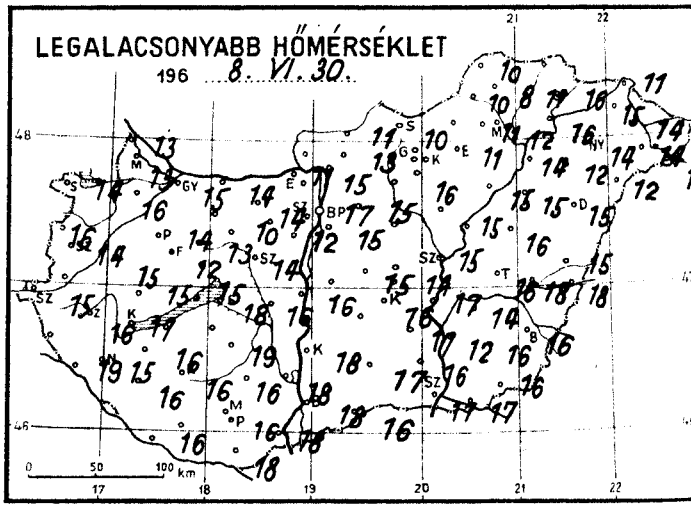
LEGALACSONYABB HŐMÉRSÉKLET
196 8. VI. 30.
0 50 100 km

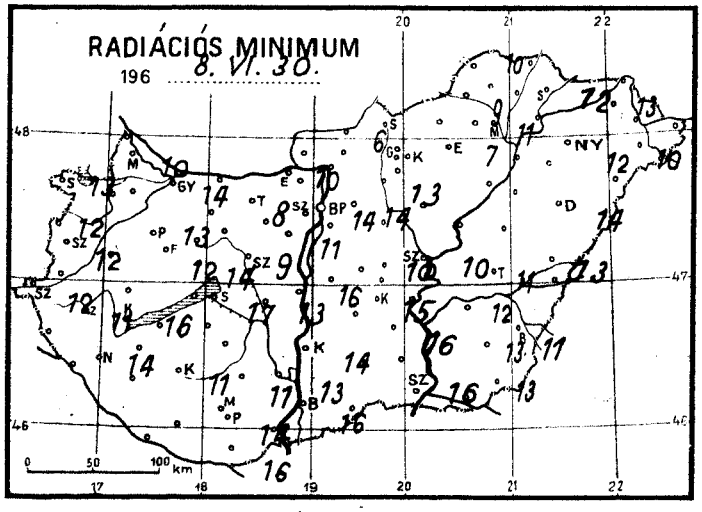
RADIÁCIÓS MINIMUM
196 8. VI. 30.
0 50 100 km

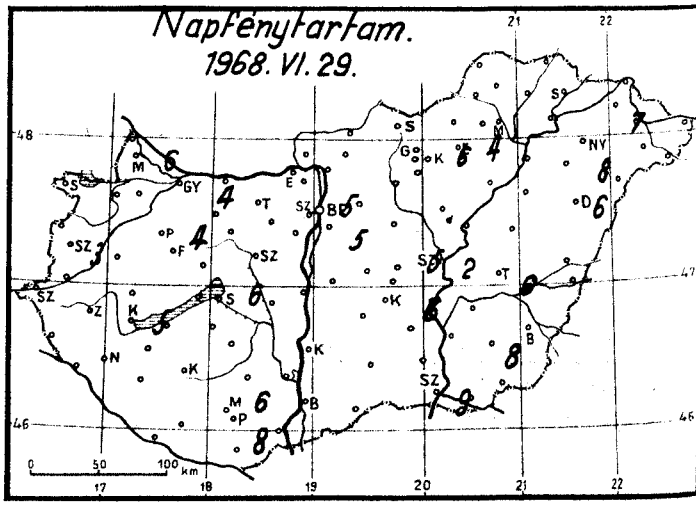
Napfénytartam.
1968. VI. 29.
0 50 100 km

1968. június hó, 30 vasárnap nap

	Az utolsó 24 óra adatai							24 órai csapadék mm		
	Csapadék (mm)		Hőmérsékleti szélsőségek			Napsütés (óra) tegnap				
			tegnapi nappali max.	éjszakai min.	min. 5 cm-en					
12815 Magyaróvár	ny		28	13	10	6	Rajka	1		
822 Győr	ny		28	15	14	4	Kapuvár	ny		
825 Pápa	ny		28	14	13	4	Csorna	ny		
805 Sopron	ny		28	14	13		Komárom	ny		
812 Szombathely	ny		28	14	12	3	Káld	1		
910 Szentgotthárd	ny		27	15	12		Kőszeg	ny		
915 Zalaegerszeg	•		29	16	11		Körmend	ny		
Lenti							Letenye	•		
925 Nagykanizsa	•		31	15	14		Sümeg	•		
920 Keszthely	•		31	17	16	5	Zirc	ny		
Tihany	•		30	17	12		Kisbér	•		
935 Siófok	•		29	18	13	6	Mór	ny		
942 Pécs	ny		32	16	14	8	Alcsút	•		
941 Misinatető (534 m)	ny		29	15	15	6	Esztergom	–		
Siklós	•		32	18	16		Dobogókő	•		
827 Farkasgyepű (400 m)	1		26	12	12		Fonyód	•		
Veszprém	•		29	15	14	6	Tab			
833 Tatabánya	•		29	14	8		Sárhatvan Sárbogárd	•		
839 Budapest (Ferihegy)	•		28	15	–		Lengyel	•		
840 Budapest OMI	ny		29	17	14	5	Nagykónyi	•		
841 Budapest (Szabadságh., 474 m)	ny		26	14	9	5	Marcali	•		
Martonvásár	•		29	12	11		Somogyszob	•		
835 Székesfehérvár	•		29	14	9		Kaposvár	•		
Dunaújváros	•		30	16	16		Barcs	•		
Szekszárd	•		33	18	13		Szigetvár	–		
Mohács	•		33	18			Bácsalmás	•		
960 Baja	•		32	18	16		Kiskunhalas	•		
955 Kalocsa	•		33	18	14		Izsák			
Cegléd	•		32	14	10	5	Kunsztmiklós	•		
860 Szolnok	•		30	14	10	2	Örkény	ny		
970 Kecskemét	•		30	16	15	6	Nagykáta	•		
Kiskunfélegyháza	•		33	17	16		Jászapáti	ny		
982 Szeged	•		35	17	16	9	Tiszakécske	•		
Mezőhegyes	•		35	16	13		Nagykőrös	•		
Orosháza	•		34	16	13	8	Kistelek	•		
990 Békéscsaba	•		32	16	11		Makó	•		
875 Túrkeve	ny		32	16	11	6	Szentes	•		
Berettyóújfalu	•		32	15	13		Szarvas	ny		
880 Debrecen	ny		32	15	14	6	Szeghalom	•		
892 Nyíregyháza	ny		32	14	12	8	Körösszakál	•		
788 Kisvárda	ny		30	15	13	7	Tiszaroff	•		
Mátészalka	ny		32	14	10		Poroszló	ny		
Tiszabecs	ny		30	14			Karcag	ny		
Vác	•		30	15			Hortobágy	•		
Gödöllő	ny		28	15	14		Polgár	•		
Lőrinci	•		29	16	13		Hajdúdorog	•		
Gyöngyös	•		29	14	11		Nyírlugos	•		
Balassagyarmat	1		28	11	6		Csenger	1		
755 Salgótarján	1		28	10			Vásárosnamény	ny		
Galyatető (932 m)	•		22	9			Záhony	2		
851 Kékestető (1000 m)	ny		21	8	8	6	Királyrét			
Mátraháza (672 m)							Romhány	ny		
865 Eger	ny		30	11	7	4	Borsodnádasd			
Putnok	ny		30	10	9		Jósvafő	ny		
Lillafüred	•		28	11			Szendrőlád	7		
772 Miskolc	ny		31	12	11		Hidasnémeti	•		
Füged	ny		30	11			Tokaj	ny		
778 Sárospatak	•		29	16	12	–				

148 587

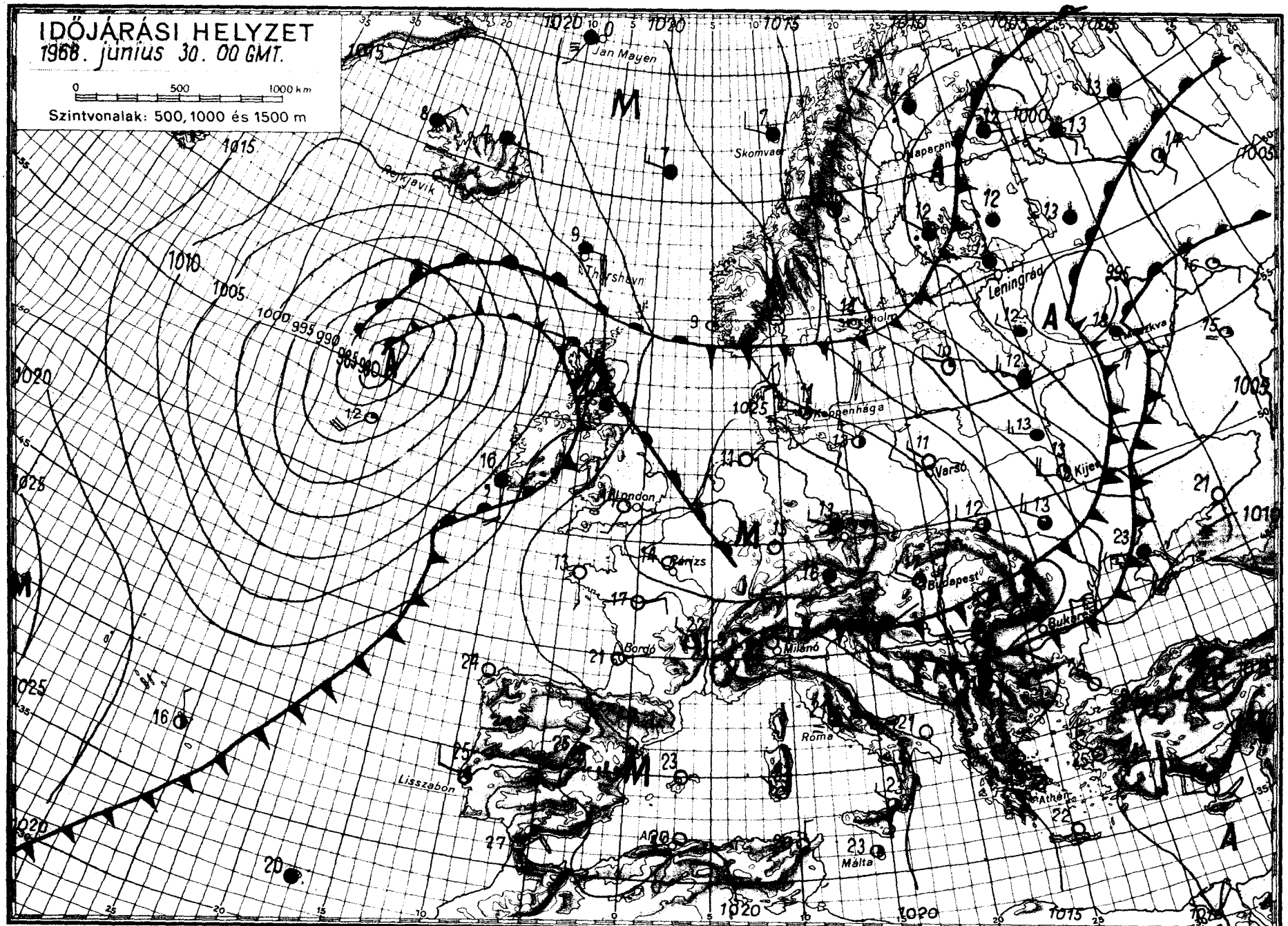

OFFSET KOMÁVA BUDAPEST