Hungary. Orszagos Meteorologiai Intezet.

IDŐJÁRÁSI NAPIJELENTÉS

ЕЖЕДНЕВНЫЙ МЕТЕОРОЛОГИЧЕСКИЙ БЮЛЛЕТЕНЬ • DAILY WEATHER REPORT
BULLETIN QUOTIDIEN DE TEMPS • TÄGLICHER WETTERBERICHT

KIADJA AZ ORSZÁGOS METEOROLÓGIAI INTÉZET
BUDAPEST II. KITAIBEL PÁL UTCA 1
TELEFON: KÖZPONT: 353-500, IDŐJELZŐ OSZT.: 150-410

MEGJELENIK NAPONKÉNT • ELŐFIZETÉSI ÁRA A POSTAI KÖLTSÉGGEL EGYÜTT NEGYEDÉVRE 60,- Ft
KIADÁSÉRT FELEL AZ INTÉZET IGAZGATÓJA

80. évfolyam 182. szám + Budapest + 1967. julius 1. szombat

Az időjárási helyzet ma reggel és a várható időjárás:

Kontinensünk középső és déli részein napos, száraz, meleg az idő. Ugyanakkor Európa északi vidékein változékony az időjárás. Felhőátvonulások, átfutó záporok és élénk szél kiséretében a hüvösebb levegő nyugatról kelet felé mozog.

Hazánkban kisebb nappali felhőképződés mellett 11-14 órán át sütött a nap. A hőmérséklet csucsértéke országszerte 28-32 fok között váltakozott. Esőt sehonnan sem jelentettek. Szombaton hajnalra 13-18 fokig hült le a levegő. A délelőtt folyamán tovább tartott a száraz, meleg idő, és a levegő hőmérséklete 11 óráig elérte a 25-29 fokot.

Ma 12 órakor Budapesten a hőmérséklet 27 fok, a tengerszintre átszámitott légnyomás 766 mm, alig változik.

A Balaton vizének hőmérséklete Siófoknál 11 órakor 26 fok.

Várható időjárás vasárnap estig:

Kevés felhő, száraz, meleg idő.
Gyenge, napközben kissé megélénkülő szél.

Várható legalacsonyabb éjszakai hőmérséklet: 15-20,
legmagasabb nappali hőmérséklet vasárnap: 29-33 fok között.

QC
989
.H9
I32
1967
July-Sept.

ATMOSPHERIC SCIENCES
LIBRARY
MAR 2 4 1969
E. S. S. A.
U. S. Dept. of Commerce

LIBRARY
Mahr Jenő s.k.
JAN 2000
National Oceanic &
Atmospheric Administration
U.S. Dept. of Commerce

A hőmérséklet napi középértéke és eltérése a 90 évi átlagtól /Budapesten/:

1967. VI. 30.: 25,7 C°, +4,5 C°;

1871 óta ezen a napon Budapesten előfordult:

legmagasabb hőmérséklet: 36,0 C° /1950/
legalacsonyabb hőmérséklet: 10,4 C° /1929/.

67.488

148 552

National Oceanic and Atmospheric Administration

Environmental Data Rescue Program

ERRATA NOTICE

One or more conditions of the original document may affect the quality of the image, such as:

Discolored pages
Faded or light ink
Binding intrudes into the text

This document has been imaged through the NOAA Environmental Data Rescue Program. To view the original document, please contact the NOAA Central Library in Silver Spring, MD at (301) 713-2607 x124 or www.reference@nodc.noaa.gov.

Information Manufacturing Corporation
Imaging Subcontractor
Rocket Center, West Virginia
September 14, 1999

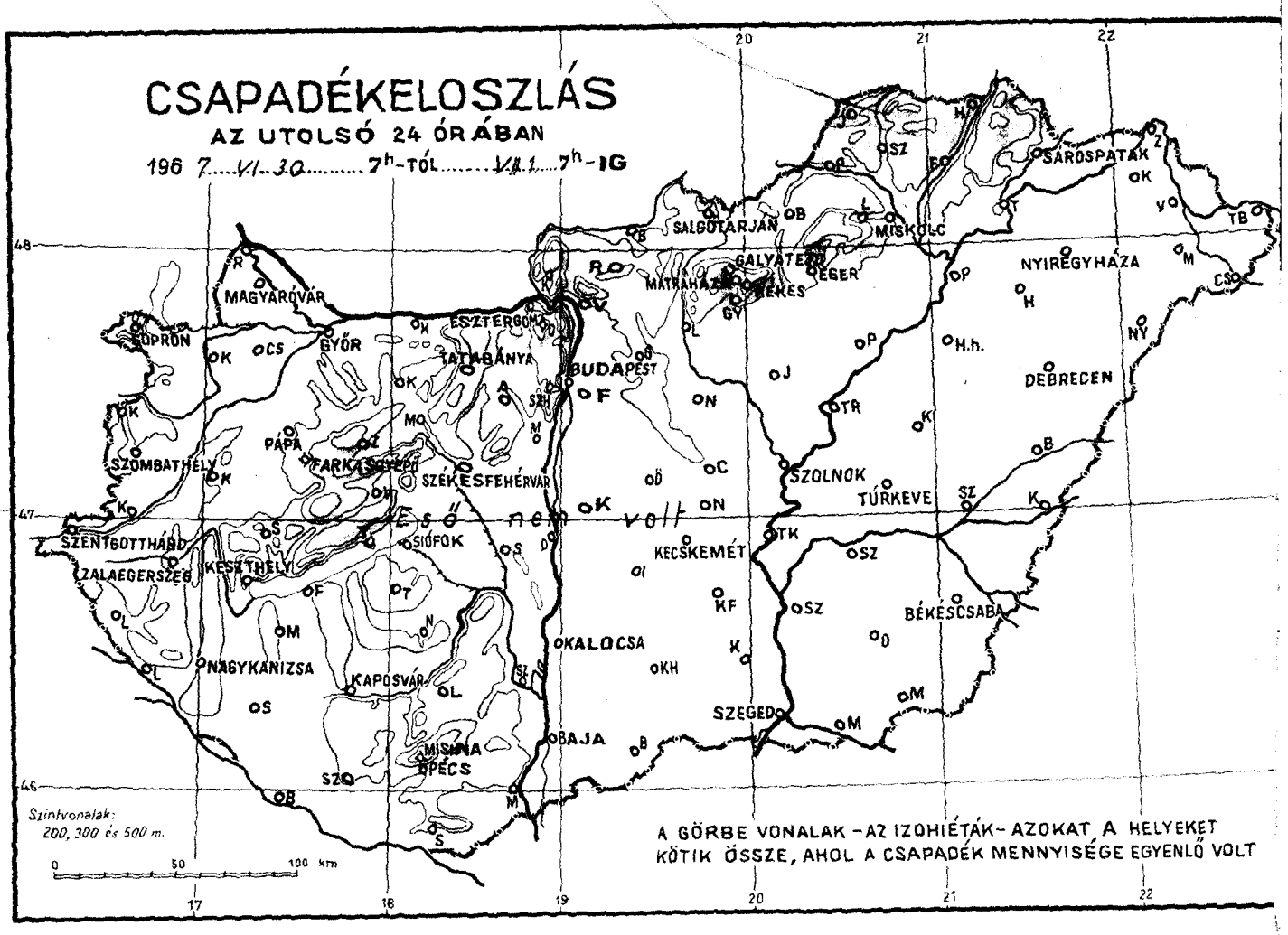
CSAPADÉKELOSZLÁS
AZ UTOLSÓ 24 ÓRÁBAN
196 7. VI. 30. 7h-TÓL VII. 1. 7h-IG
MAGYARÓVÁR
SOPRON
GYŐR
ESZTERGOM
TATABÁNYA
BUDAPEST
SALGÓTARJÁN
MISKOLC
SÁROSPATAK
GALYATETŐ
MÁTRAHÁZA
EGER
HEVES
NYÍREGYHÁZA
DEBRECEN
SZOMBATHELY
PAPA
FARKASGYEPŰ
SZÉKESFEHÉRVÁR
SZOLNOK
TÚRKEVE
SZENTGOTTHÁRD
ZALAEGERSZEG
KESZTHELY
SIÓFOK
KECSKEMÉT
BÉKÉSCSABA
NAGYKANIZSA
KAPOSVÁR
OKALOCSA
SZEGED
MISKOLC
PÉCS
BAJA
Eső nem volt
Szintvonalak:
200, 300 és 500 m.
0 50 100 km
A GÖRBE VONALAK – AZ IZOHIÉTÁK – AZOKAT A HELYEKET
KÖTIK ÖSSZE, AHOL A CSAPADÉK MENNYISÉGE EGYENLŐ VOLT

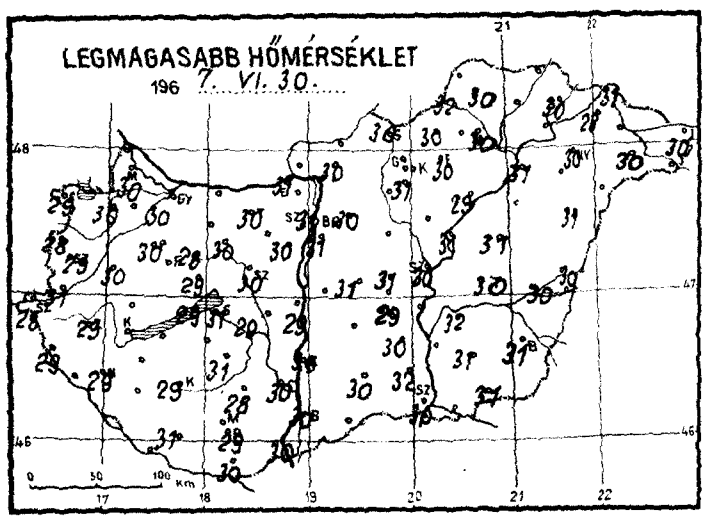
LEGMAGASABB HŐMÉRSÉKLET
196 7. VI. 30.

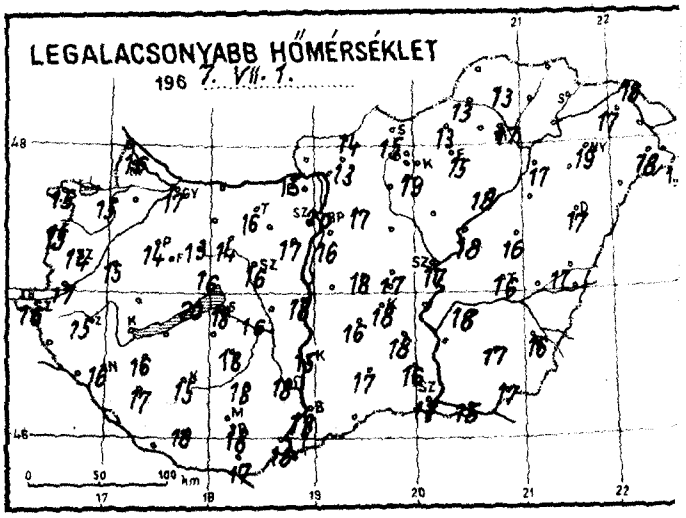
LEGALACSONYABB HŐMÉRSÉKLET
196 7. VII. 1.

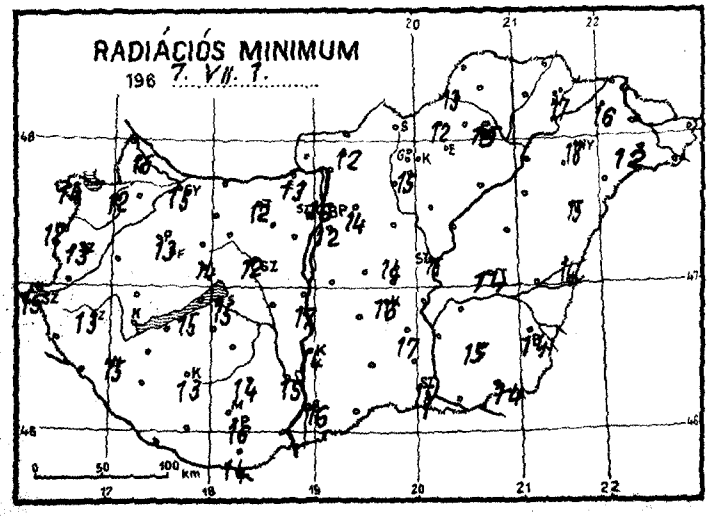
RADIÁCIÓS MINIMUM
196 7. VII. 1.

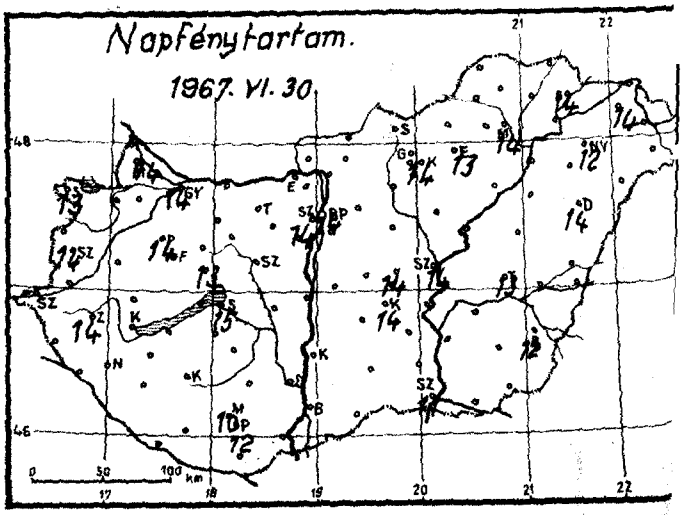
Napfénytartam.
1967. VI. 30.

1967. július hó,
1. nap szombat

	Az utolsó 24 óra adatai						24 órai csapadék mm		
	Csapadék (mm)		Hőmérsékleti szélsőségek			Napsütés (óra) tegnap			
			tegnapi nappali max.	éjszakai min.	min. 5 cm-en				
12815 Magyaróvár	•		30	16	15	14	Rajka	–	
822 Győr	•	=	30	17	15	14	Kapuvár	•	
825 Pápa	•		30	14	13	14	Csorna	•	⌓
805 Sopron	•		29	15	14	13	Komárom	•	⌓
812 Szombathely	•		29	14	13	14	Káld	•	
910 Szentgotthárd	•		28	16	15		Kőszeg	•	
915 Zalaegerszeg	•		29	15	13		Körmend	•	
Lenti	•		29	—	—		Letenye	•	
925 Nagykanizsa	•		29	16	15		Sümeg	–	
920 Keszthely	•		31	16	15	14	Zirc	•	
Tihany	•		29	20	15		Kisbér	•	⌓
935 Siófok	•		31	18	15	15	Mór	•	
942 Pécs	•		29	18	16	12	Alcsút	•	
941 Misinatető (534 m)	•		27	19	18	10	Esztergom	•	
Siklós	•	⌓	30	17	14		Dobogókő	•	
827 Farkasgyepű (400 m)	•		27	16	13		Fonyód	•	
Veszprém	•		29	16	14	13	Tab	•	
833 Tatabánya	•		30	16	12		Sárbogárd	–	
839 Budapest (Ferihegy)	•		31	16	12		Lengyel	•	⌓
840 Budapest OMI	•		31	20	16	14	Nagykónyi	•	
841 Budapest (Szabadságh., 474 m)	•		27	19	14	14	Marcali	•	
Martonvásár	•		30	17	–		Somogyszob	•	
835 Székesfehérvár	•		30	16	12		Kaposvár	•	
Dunaújváros	•		29	18	17		Barcs	•	
Szekszárd	•	⌓	30	18	15		Szigetvár	•	
Mohács	•		30	16			Bácsalmás	–	
960 Baja	•		30	18	16	12	Kiskunhalas	•	
955 Kalocsa	•		30	15	14		Izsák	•	
Cegléd	•		31	17	14	14	Kunsztmiklós	–	
860 Szolnok	•		30	17	15	14	Örkény	•	⌓
970 Kecskemét	•		29	18	16	14	Nagykáta	•	
Kiskunfélegyháza	•		30	18	17		Jászapáti	•	
982 Szeged	•		30	17	15	11	Tiszakécske	–	
Mezőhegyes	•	⌓	31	17	14		Nagykőrös	•	
Orosháza	•		31	17	15		Kistelek	•	
990 Békéscsaba	•		31	16	14	12	Makó	•	
875 Túrkeve	•		30	16	14	13	Szentes	•	
Berettyóújfalu	•	⌓	30	17	14		Szarvas	•	
880 Debrecen	•		31	17	15	14	Szeghalom	•	
892 Nyíregyháza	•		30	19	18	12	Körösszakál	•	
788 Kisvárda	•		28	17	16	14	Tiszaroff	•	
Mátészalka	•	⌓	30	18	12		Poroszló	•	
Tiszabecs	•		30	14			Karcag	•	
Vác	–		–	–			Hortobágy	–	
Gödöllő	•		30	17	14		Polgár	•	
Lőrinci	–		–	–			Hajdúdorog	–	
Gyöngyös	•		31	19	15		Nyírlugos	–	
Balassagyarmat	•		–	14			Csenger	•	
755 Salgótarján	•		30	15			Vásárosnamény	–	
Galyatető (932 m)	•		25	15			Záhony	•	
851 Kékestető (1000 m)	•		24	16	–	14	Királyrét	–	
Mátraháza (672 m)	–		–	–			Romhány	•	
865 Eger	•		30	15	–	13	Borsodnádasd	•	
Putnok	•		32	13	13		Jósvafő	–	
Lillafüred	•		28	14			Szendrőlád	•	
772 Miskolc	•		30	17	15	14	Hidasnémeti	•	
Fügöd	–		–	–	–		Tokaj	–	
778 Sárospatak	•		30	–	17	14	Sárhatvan	•	

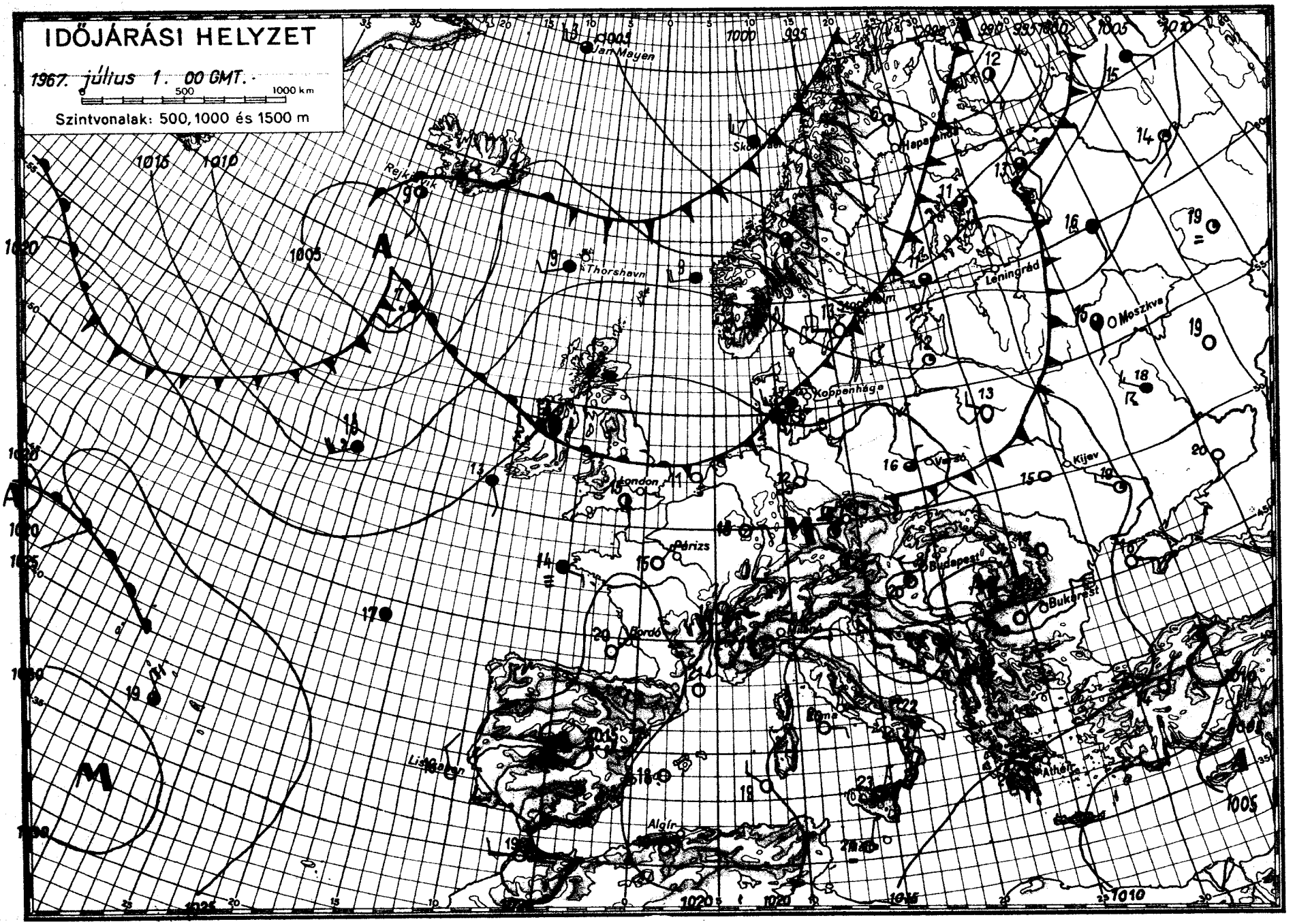
IDŐJÁRÁSI HELYZET
1967. július 1. 00 GMT.
0 500 1000 km
Szintvonalak: 500, 1000 és 1500 m
Jan Mayen
Rejkjavik
Thorshavn
Leningrád
Moszkva
Koppenhága
London
Párizs
Bordó
Budapest
Bukarest
Kijev
Athén
Algír
Lisszabon
A
M

IDŐJÁRÁSI NAPIJELENTÉS

ЕЖЕДНЕВНЫЙ МЕТЕОРОЛОГИЧЕСКИЙ БЮЛЛЕТЕНЬ • DAILY WEATHER REPORT
BULLETIN QUOTIDIEN DE TEMPS • TÄGLICHER WETTERBERICHT

KIADJA AZ ORSZÁGOS METEOROLÓGIAI INTÉZET
BUDAPEST II. KITAIBEL PÁL UTCA 1
TELEFON: KÖZPONT: 353-500, IDŐJELZŐ OSZT.: 150-410

MEGJELENIK NAPONKÉNT • ELŐFIZETÉSI ÁRA A POSTAI KÖLTSÉGGEL EGYÜTT NEGYEDÉVRE 60,- Ft
KIADÁSÉRT FELEL AZ INTÉZET IGAZGATÓJA

80. évfolyam 183. szám + Budapest + 1967. julius 2. vasárnap

Az időjárási helyzet ma reggel és a várható időjárás:

Közép-Európában, valamint Dél- és Kelet-Európa nagy részén tovább tart a meleg, általában napos, csendes, száraz idő. Ezzel szemben szárazföldünk nyugati és északi államaiban, valamint a Szovjetunió európai területének északi felén változékonyabb, hüvösebb az időjárás, helyenként esik az eső, záporok, zivatarok alakulnak ki.

Hazánk fölött szombaton gyenge nappali felhőképződés mellett 10-15 órán át sütött a nap. Eső sehol sem esett. A hőmérséklet napközben 28-34 fokig emelkedett. Az éjszaka folyamán általában 14-19 fokig hült le a levegő. Ma délelőtt tovább tartott a napos, száraz, meleg idő. A hőmérséklet 11 órára 26-31 fokig emelkedett.

Ma 12 órakor Budapesten a hőmérséklet 30 fok, a tengerszintre átszámitott légnyomás 763 mm, mérsékelten süllyed.

A Balaton vizének hőmérséklete 11 órakor Siófoknál 25,6 fok.

Várható időjárás hétfő estig:

Napközben időnként kissé megélénkülő széllel a száraz, meleg, napos idő tovább tart.
A levegő az éjszaka folyamán csak 15-20 fokig hül le.
A legmagasabb nappali hőmérséklet hétfőn 30-34 fok között lesz.

Vissy Károly s.k.

A hőmérséklet napi középértéke és eltérése a 90 évi átlagtól /Budapesten/:

1967. VII. 1.: 25,4 C°, +3,8 C°;

1871 óta ezen a napon Budapesten előfordult:

legmagasabb hőmérséklet: 35,7 C° /1950/
legalacsonyabb hőmérséklet: 9,1 C° /1960/.

67.495

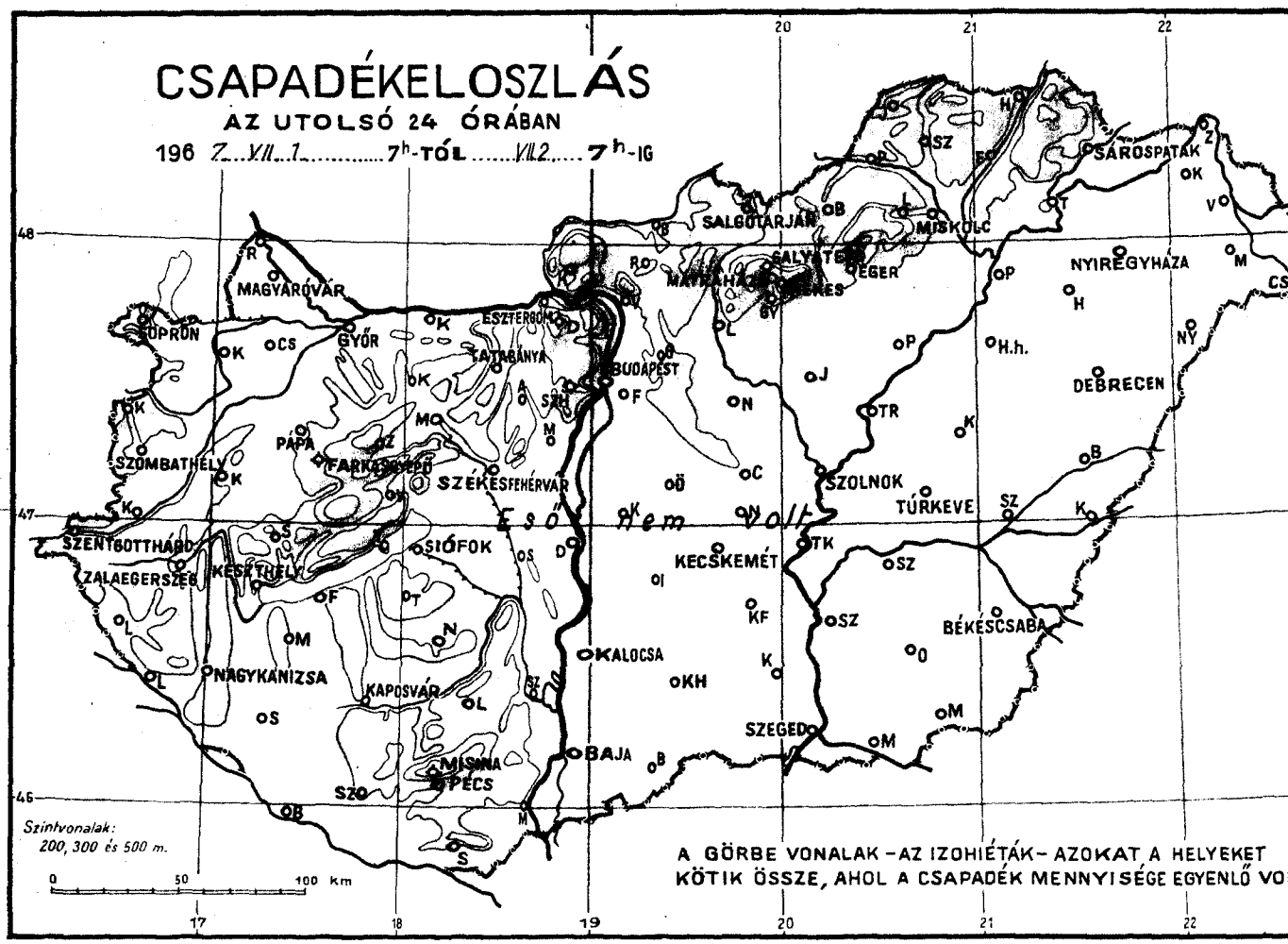
CSAPADÉKELOSZLÁS
AZ UTOLSÓ 24 ÓRÁBAN
196 7. VII. 1. 7h-TÓL VII 2. 7h-IG
Eső nem volt
Szintvonalak:
200, 300 és 500 m.
0 50 100 km
A GÖRBE VONALAK – AZ IZOHIÉTÁK – AZOKAT A HELYEKET
KÖTIK ÖSSZE, AHOL A CSAPADÉK MENNYISÉGE EGYENLŐ VO
SOPRON
MAGYARÓVÁR
GYŐR
ESZTERGOM
TATABÁNYA
BUDAPEST
SZÉKESFEHÉRVÁR
SZOMBATHELY
PAPA
FARKASGYEPŰ
SZENTGOTTHÁRD
ZALAEGERSZEG
KESZTHELY
SIÓFOK
NAGYKANIZSA
KAPOSVÁR
PÉCS
MISKOLC
SALGÓTARJÁN
EGER
SÁROSPATAK
NYIREGYHÁZA
DEBRECEN
SZOLNOK
TÚRKEVE
KECSKEMÉT
KALOCSA
BÁCSKA
BÉKÉSCSABA
SZEGED
BAJA

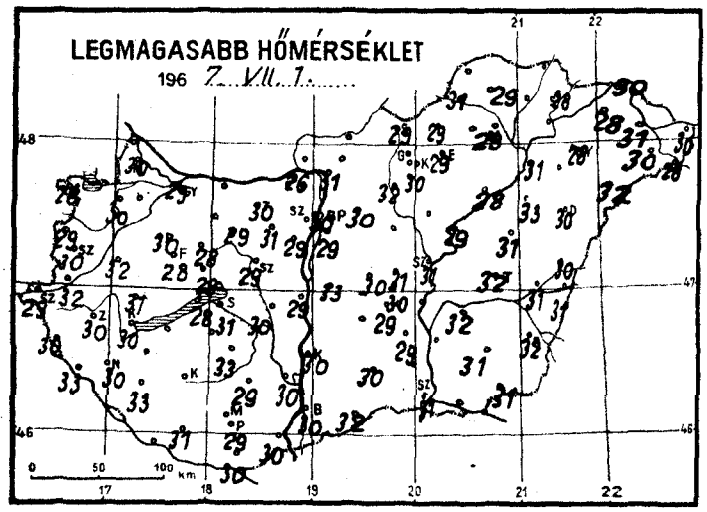
LEGMAGASABB HŐMÉRSÉKLET
196 7. VII. 1.
0 50 100 km

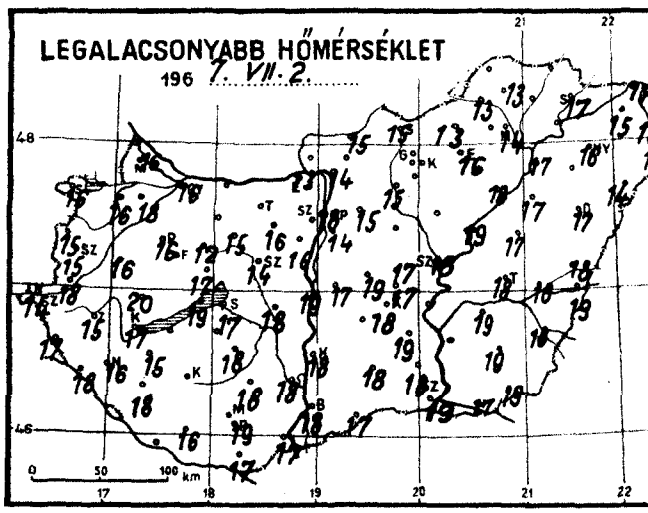
LEGALACSONYABB HŐMÉRSÉKLET
196 7. VII. 2.
0 50 100 km

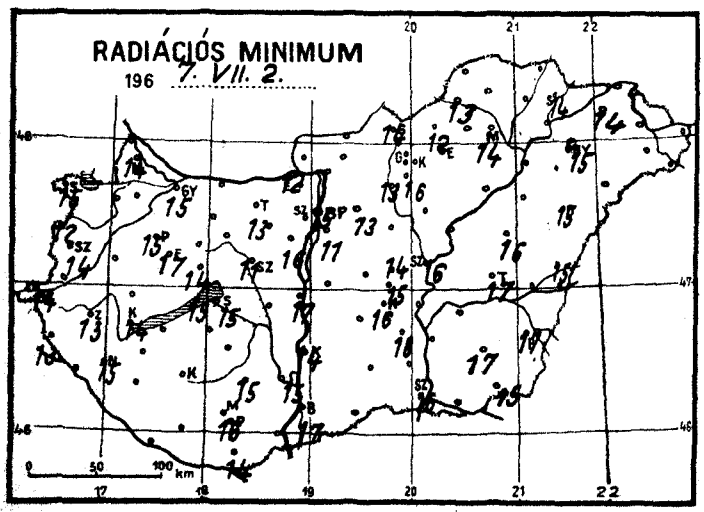
RADIÁCIÓS MINIMUM
196 7. VII. 2.
0 50 100 km

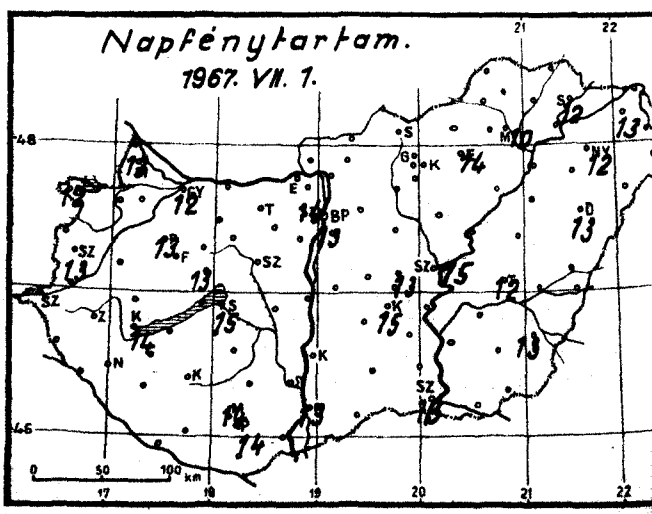
Napfénytartam.
1967. VII. 1.
0 50 100 km

1967. július hó,
2 vasárnap nap

	Az utolsó 24 óra adatai						24 órai csapadék mm		
	Csapadék (mm)		Hőmérsékleti szélsőségek			Napsütés (óra) tegnap			
			tegnapi nappali max.	éjszakai min.	min. 5 cm-en				
12815 Magyaróvár	.		30	16	14	13	Rajka	.	
822 Győr	.		29	16	15	12	Kapuvár	.	
825 Pápa	.		30	16	15	13	Csorna	.	
805 Sopron	.		28	16	15	12	Komárom	.	
812 Szombathely	.		30	15	14	13	Káld	.	
910 Szentgotthárd	.		29	14	14		Kőszeg	.	
915 Zalaegerszeg	.		30	15	13		Körmend	.	
Lenti	.		30	17	13		Letenye	.	
925 Nagykanizsa	.		30	16	15		Sümeg	.	
920 Keszthely	.		30	17	16	14	Zirc	.	
Tihany	.		29	19	15		Kisbér	.	
935 Siófok	.		31	17	15	15	Mór	.	
942 Pécs	.		29	19	16	14	Alcsút	.	
941 Misinatető (534 m)	.		26	21	18	14	Esztergom	.	
Siklós	.		30	17	14		Dobogókő	.	
827 Farkasgyepű (400 m)	.		28	20	17		Fonyód	.	
Veszprém	.		29	17	14	13	Tab		
833 Tatabánya	.		30	-	13		Sárbogárd		
839 Budapest (Ferihegy)	.		29	14	11		Lengyel	.	
840 Budapest OMI	.		30	18	15	13	Nagykónyi	.	
841 Budapest (Szabadságh.,474 m)	.		27	17	11	14	Marcali	.	
Martonvásár	.		29	16	16		Somogyszob	.	
835 Székesfehérvár	.		29	14	11		Kaposvár		
Dunaújváros	.		29	19	17		Baros		
Szekszárd	.		30	18	15		Szigetvár	.	
Mohács	.		30	17			Bácsalmás	.	
960 Baja	.		30	18	17	13	Kiskunhalas	.	
955 Kalocsa	.		30	18	14		Izsák	.	
Cegléd	.		31	17	14	13	Kunsztmiklós	.	
860 Szolnok	.		31	18	16	15	Örkény	.	
970 Kecskemét	.		29	18	16	15	Nagykáta	.	
Kiskunfélegyháza	.		29	19	18		Jászapáti	.	
982 Szeged	.		31	18	16	13	Tiszakécske		
Mezőhegyes	.		31	19	15		Nagykőrös	.	
Orosháza	.		31	19	17		Kistelek	.	
990 Békéscsaba	.		32	18	17	13	Makó	.	
875 Túrkeve	.		32	18	17	12	Szentes		
Berettyóújfalu	.		30	18	15		Szarvas	.	
889 Debrecen	.		30	17	15	13	Szeghalom	.	
892 Nyíregyháza	.		28	16	15	12	Kőrösszakál	.	
788 Kisvárda	.		28	15	14	13	Tiszaroff	.	
Mátészalka	.		30	16	-		Poroszló	.	
Tiszabecs	.		30	14			Karcag	.	
Vác	.		31	14			Hortobágy	.	
Gödöllő	.		30	15	13		Polgár	.	
Lőrinci	.		32	15	13		Hajdúdorog		
Gyöngyös	.		30		16		Nyírlugos	.	
Balassagyarmat	.			15			Csenger	.	
755 Salgótarján	.		29	15	14		Vásárosnamény	.	
Galyatető (932 m)	.		26	12			Záhony	.	
851 Kékestető (1000 m)	.		22	16		11	Királyrét		
Mátraháza (672 m)							Romhány		
865 Eger	.		29	16	-	14	Borsodnádasd	.	
Putnok	.		31	13	13		Jósvafő		
Lillafüred	.		27	15			Szendrőlád	.	
772 Miskolc	.		29	14	14	10	Hidasnémeti	.	
Fügöd	.		-	14	12		Tokaj	.	
778 Sárospatak	.		28	17	14	12	Sárhatvan	.	

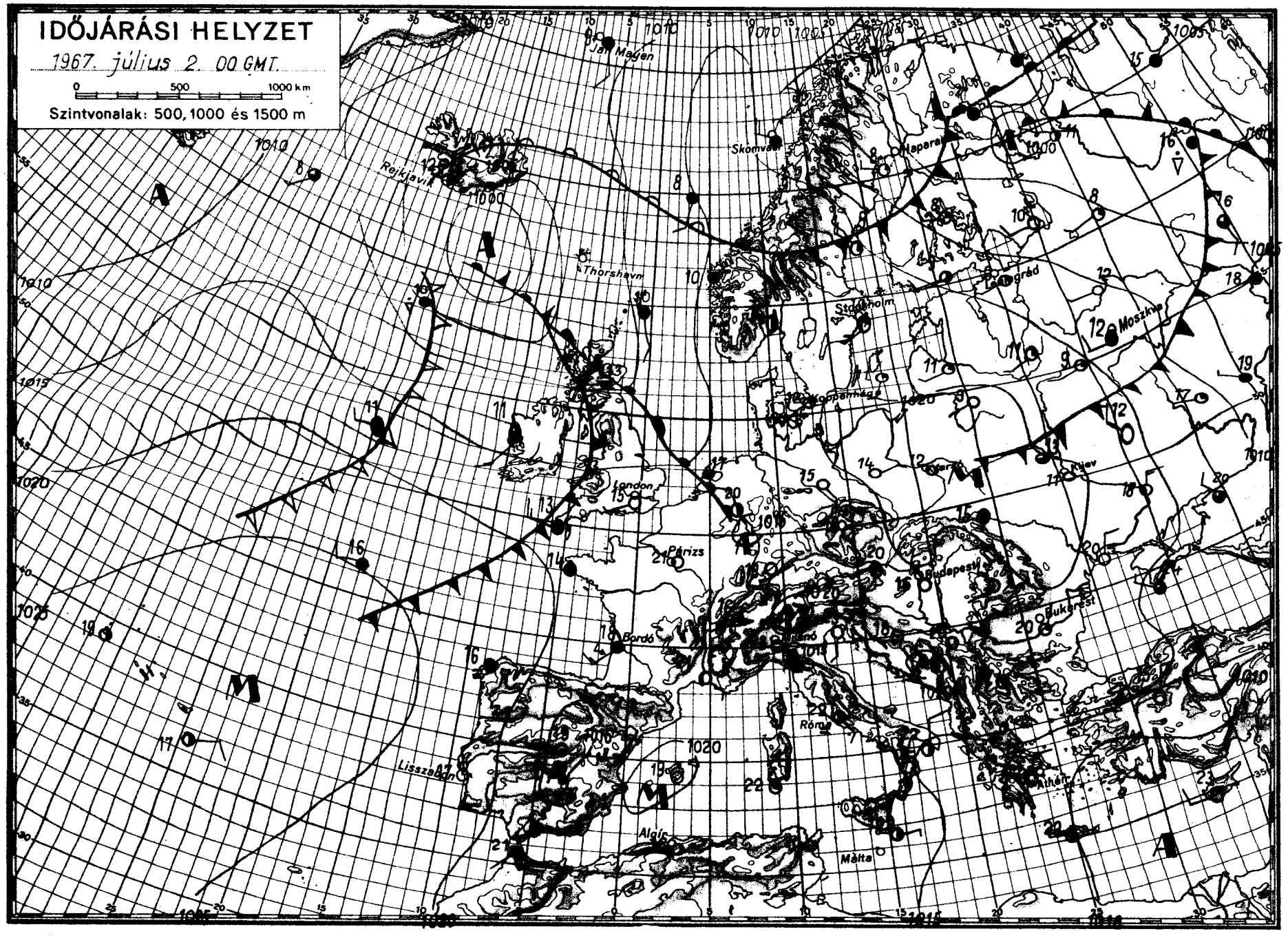
IDŐJÁRÁSI HELYZET
1967. július 2. 00 GMT.
0 500 1000 km
Szintvonalak: 500, 1000 és 1500 m
Jan Mayen
Skomvaer
Reykjavik
Thorshavn
Stockholm
Moszkva
Koppenhága
London
Párizs
Bordó
Kijev
Budapest
Bukarest
Róma
Athén
Lisszabon
Algír
Málta

IDŐJÁRÁSI NAPIJELENTÉS

ЕЖЕДНЕВНЫЙ МЕТЕОРОЛОГИЧЕСКИЙ БЮЛЛЕТЕНЬ • DAILY WEATHER REPORT
BULLETIN QUOTIDIEN DE TEMPS • TÄGLICHER WETTERBERICHT

KIADJA AZ ORSZÁGOS METEOROLÓGIAI INTÉZET
BUDAPEST II. KITAIBEL PÁL UTCA 1
TELEFON: KÖZPONT: 353-500, IDŐJELZŐ OSZT.: 150-410

MEGJELENIK NAPONKÉNT * ELŐFIZETÉSI ÁRA
A POSTAI KÖLTSÉGGEL EGYÜTT NEGYEDÉVRE 60, Ft
KIADÁSÉRT FELEL AZ INTÉZET IGAZGATÓJA

30. évfolyam 184. szám + Budapest + 1967. julius 3. hétfő

Az időjárási helyzet ma reggel és a várható időjárás:

Európa északi felében hüvös, Kelet-Európában mérsékelten meleg, Közép- és Nyugat-Európa területén viszont fülledt, meleg az idő. Az Alpok vidékén és a Cseh-medence fölött széles zivatarzóna található, ebben a nap minden szakában keletkeznek záporok, zivatarok. A szóbanforgó zivatarzóna fokozatosan kelet felé haladva megközelitette a Kárpát-medence légterét, de lehülést nem hoz.

Hazánkban vasárnap fülledt meleg, száraz idő volt, csak kevés déli, délutáni felhőzettel. A hőmérséklet 29, 33 fokig emelkedett. Hétfő hajnalra általában 14, 21 fokig hült le a levegő. A korareggeli órákban Kistelek és Mezőhegyes környékén, valamint az Északi-hegyvidék néhány helyén zápor, zivatar keletkezett. A lehullott eső mennyisége csak Romhány, Királyrét és Vác térségében érte el a 2, 4 mm-t. Délelőtt folytatódott a fülledt, meleg idő. Helyenként megnövekedett a felhőzet és 11 órakor Miskolc, valamint Békéscsaba környékén megfordult az ég. Ebben az időpontban a hőmérséklet 27, 31 fok között váltakozott, ahol a zivataros helyeken csak 25, 26 fokot mértek.

Ma 12 órakor Budapesten a hőmérséklet 31 fok, a tengerszintre átszámitott légnyomás 760 mm, alig változik.

A Balaton vizének hőmérséklete Siófoknál 11 órakor 27 fok volt.

Várható időjárás kedd estig:

Felhősebb, fülledt, meleg idő.
Főként a nappali órákban többfelé záporeső, zivatar, helyenként jégeső.
Gyenge szél, zivatar idején átmeneti szélerősödés.

Az éjszakai legalacsonyabb hőmérséklet: 17, 22 fok között,
legmagasabb nappali hőmérséklet kedden 30 fok körül várható.

Dr. Tóth Pál s.k.

hőmérséklet napi középértéke és eltérése a 90 évi átlagtól /Budapesten/:

1967. VII. 2.: 26,7 C°, +5,1 C°;

1871 óta ezen a napon Budapesten előfordult:

legmagasabb hőmérséklet: 35,7 C° /1950/
legalacsonyabb hőmérséklet: 9,1 C° /1960/.

67.496

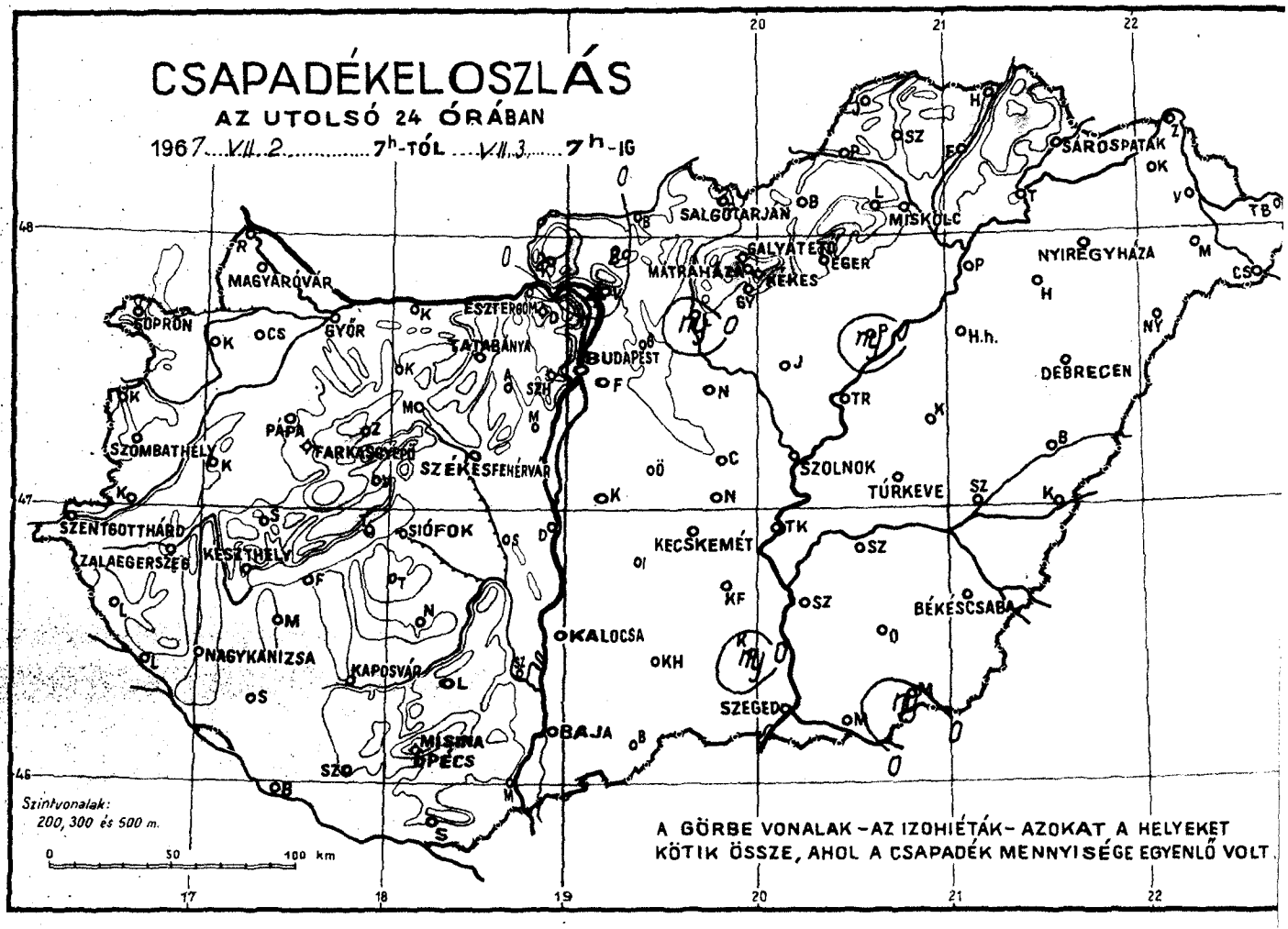
CSAPADÉKELOSZLÁS
AZ UTOLSÓ 24 ÓRÁBAN
1967. VII. 2. 7h-TÓL VII. 3. 7h-IG
SOPRON
MAGYARÓVÁR
GYŐR
ESZTERGOM
TATABÁNYA
BUDAPEST
SZOMBATHELY
PÁPA
TATABÁNYA
SZÉKESFEHÉRVÁR
SZENTGOTTHÁRD
ZALAEGERSZEG
KESZTHELY
SIÓFOK
NAGYKANIZSA
KAPOSVÁR
MISKOLC
SALGÓTARJÁN
GALYATETŐ
EGER
MÁTRAHÁZA
HEVES
NYÍREGYHÁZA
DEBRECEN
SZOLNOK
TÚRKEVE
KECSKEMÉT
KALOCSA
BÉKÉSCSABA
SZEGED
BAJA
MOHÁCS
PÉCS
SÁROSPATAK
Szintvonalak:
200, 300 és 500 m.
0 50 100 km
A GÖRBE VONALAK – AZ IZOHIÉTÁK – AZOKAT A HELYEKET KÖTIK ÖSSZE, AHOL A CSAPADÉK MENNYISÉGE EGYENLŐ VOLT.

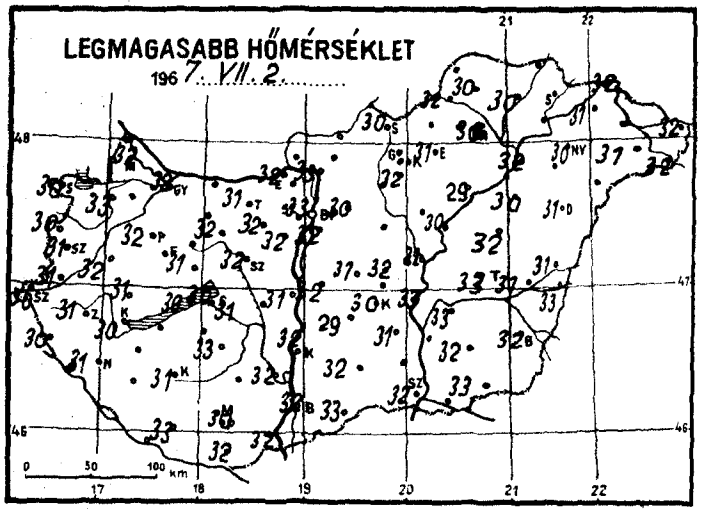
LEGMAGASABB HŐMÉRSÉKLET
1967. VII. 2.
0 50 100 km

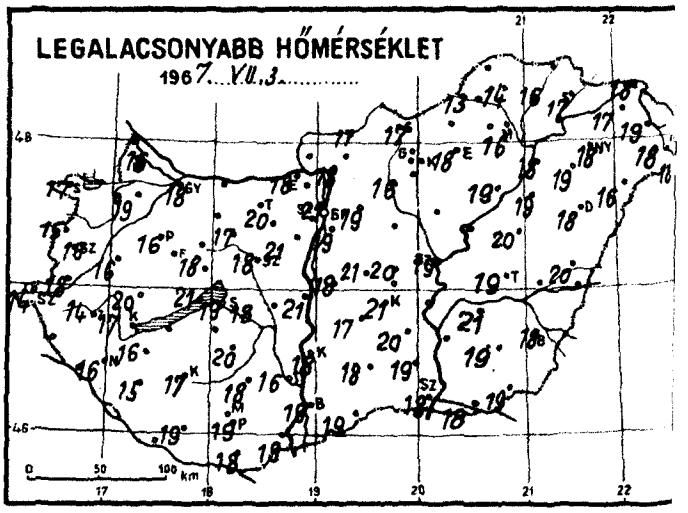
LEGALACSONYABB HŐMÉRSÉKLET
1967. VII. 3.
0 50 100 km

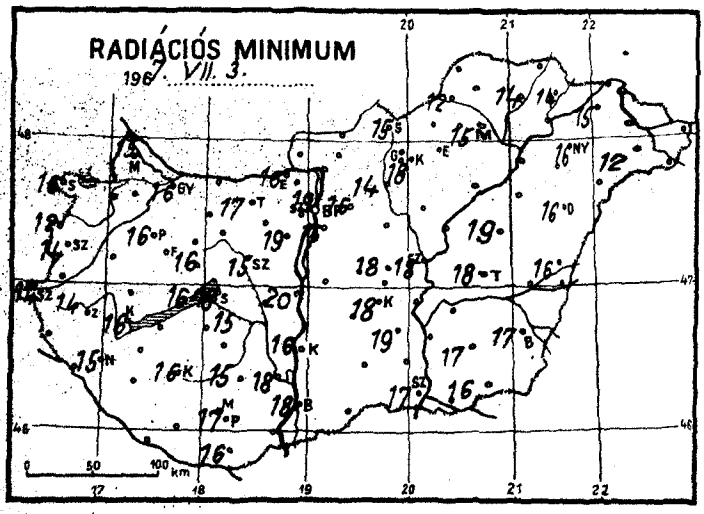
RADIÁCIÓS MINIMUM
1967. VII. 3.
0 50 100 km

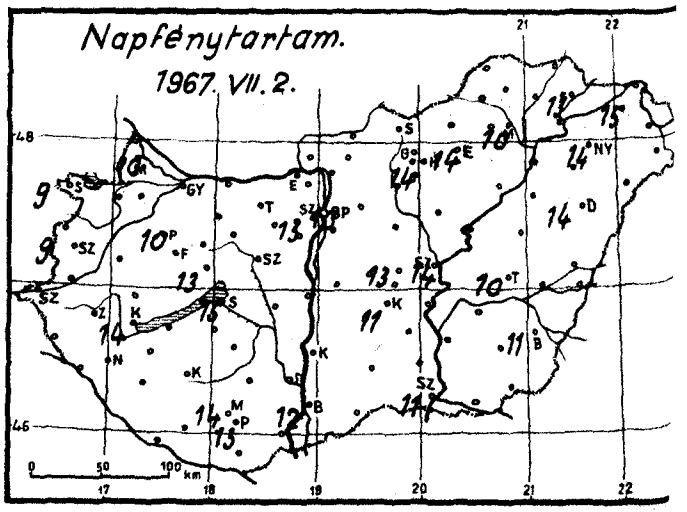
Napfénytartam.
1967. VII. 2.
0 50 100 km

1967. július hó, 3 hétfő nap

	Az utolsó 24 óra adatai						24 órai csapadék mm		
	Csapadék (mm)		Hőmérsékleti szélsőségek			Napsütés (óra) tegnap			
			tegnapi nappali max.	éjszakai min.	min. 5 cm-en				
12815 Magyaróvár	.		32	16	15	10	Rajka	.	
822 Győr	.	=	32	18	16	-	Kapuvár	.	
825 Pápa	.	⌒	32	16	16	10	Csorna	.	⌒
805 Sopron	.	=	30	17	16	9	Komárom	.	⌒
812 Szombathely	.		31	16	14	9	Káld	.	
910 Szentgotthárd	.		30	14	14		Kőszeg	.	
915 Zalaegerszeg	.		31	14	14		Körmend	.	
Lenti	.		30	-	-		Letenye	.	
925 Nagykanizsa	.		31	16	15		Sümeg	.	
920 Keszthely	.	=	30	17	16	14	Zirc	.	
Tihany	.		30	21	16		Kisbér	.	⌒
935 Siófok	.	=	30	18	18	15	Mór	.	
942 Pécs	.	<	30	19	17	13	Alcsút	.	⌒
941 Misinatető (534 m)	.		28	20	19	14	Esztergom	.	
Siklós	.	⌒	32	18	16		Dobogókő	.	
827 Farkasgyepű (400 m)	.		30	21	18		Fonyód	.	
Veszprém	.		31	18	16	13	Tab	.	
833 Tatabánya	.		31	-	17		Sárbogárd	-	
839 Budapest (Ferihegy)	.		32	19	16		Lengyel	.	
840 Budapest OMI	.	⌒	33	21	19	10	Nagykónyi	.	
841 Budapest (Szabadságh. 474 m)	.	⌒	29	19	17	13	Marcali	.	⌒
Martonvásár	.		32	21	19		Somogyszob	.	
835 Székesfehérvár	.		32	18	15		Kaposvár	.	⌒
Dunaújváros	.		31	21	20		Barcs	.	
Szekszárd	.	⌒	32	16	18		Szigetvár	.	
Mohács	.	⌒	32	19			Bácsalmás	.	
960 Baja	.		32	19	18	12	Kiskunhalas	.	
955 Kalocsa	.		32	18	16		Izsák	.	
Cegléd	.		32	20	18	13	Kunsztmiklós	.	
860 Szolnok	.		31	19	18	14	Örkény	.	⌒
970 Kecskemét	.	<	30	21	18	11	Nagykáta	.	
Kiskunfélegyháza	.		31	20	19		Jászapáti	.	⌒
982 Szeged	.	⌐	32	18	17	11	Tiszakécske	.	
Mezőhegyes	ny		33	19	16		Nagykőrös	.	
Orosháza	.		32	19	17		Kistelek	ny	⌐
990 Békéscsaba	.		32	18	17	11	Makó	.	
875 Túrkeve	.	=	33	19	18	10	Szentes	.	
Berettyóújfalu	.	⌒	31	20	16		Szarvas	.	
880 Debrecen	.		31	18	16	14	Szeghalom	.	⌒
892 Nyíregyháza	.	=	30	18	16	14	Körösszakál	.	
788 Kisvárda	.	=	31	17	15	15	Tiszaroff	.	
Mátészalka	.	⌒	31	18	12		Poroszló	ny	
Tiszabecs	.		32	15			Karcag	.	⌒
Vác	4	⌐	33	18			Hortobágy	.	
Gödöllő	.		30	19	16		Polgár	.	
Lőrinci	ny	▽	-	16	14		Hajdúdorog	.	
Gyöngyös	.		32	-	18		Nyírlugos	.	
Balassagyarmat	.		-	17			Csenger	.	⌒
755 Salgótarján	.		30	17	15		Vásárosnamény	.	
Galyatető (932 m)	.		23	17			Záhony	.	
851 Kékestető (1000 m)	.		26	18	-	14	Királyrét	2	▽
Mátraháza (672 m)	-		-	-			Romhány	2	⌐
865 Eger	.		31	18	-	14	Borsodnádasd	-	
Putnok	.		32	13	12		Jósvafő	-	
Lillafüred	.		28	16			Szendrőlád	.	
772 Miskolc	.	=	30	16	13	10	Hidasnémeti	.	
Füged	.	⌒	30	16	14		Tokaj	-	
778 Sárospatak	.		30	17	14	13	Sárhatvan	.	

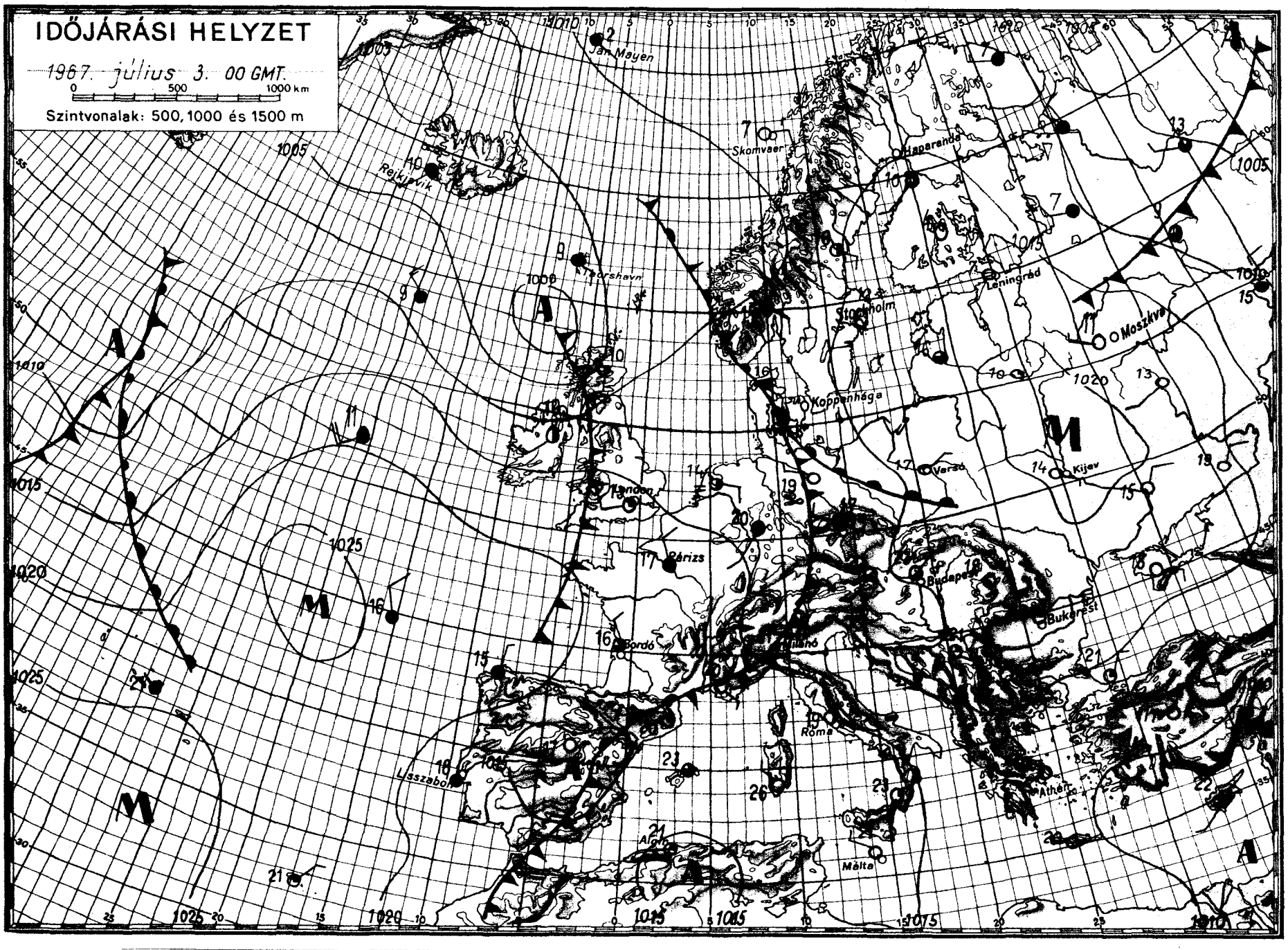

OFFSET NYOMDA BUDAPEST

IDŐJÁRÁSI NAPIJELENTÉS

ЕЖЕДНЕВНЫЙ МЕТЕОРОЛОГИЧЕСКИЙ БЮЛЛЕТЕНЬ • DAILY WEATHER REPORT
BULLETIN QUOTIDIEN DE TEMPS • TÄGLICHER WETTERBERICHT

KIADJA AZ ORSZÁGOS METEOROLÓGIAI INTÉZET
BUDAPEST II. KITAIBEL PÁL UTCA 1
TELEFON: KÖZPONT: 353-500, IDŐJELZŐ OSZT.: 150-410

MEGJELENIK NAPONKÉNT • ELŐFIZETÉSI ÁRA
A POSTAI KÖLTSÉGGEL EGYÜTT NEGYEDÉVRE 60, Ft
KIADÁSÉRT FELEL AZ INTÉZET IGAZGATÓJA

80. évfolyam 185. szám + Budapest + 1967. julius 4. kedd.

Az időjárási helyzet ma reggel és a várható időjárás:

Az óceánról áramló hüvösebb, nedves levegő a Cseh-medencében, az Alpok térségében és a Kárpát-medencében okoz felhős, helyenként esős, zivataros időjárást. Ez a felhős, csapadékos zóna fokozatosan kelet felé helyeződik át. Helyébe Nyugat-Európa felől száraz, de az eddiginél néhány fokkal hüvösebb levegő érkezik.

Hazánkban hétfőn napos, igen meleg idő volt. A délutáni és a ma éjszakai órákban néhány helyen zápor, zivatar keletkezett. A lehullott csapadék mennyisége általában nem érte el a 10 mm-t, de Romhányban 14, Záhonyban 15, Mátészalkán 17, Győrben 20, Tarpán /Szabolcs-Szatmár m./ pedig 63 mm-t mértek. Napközben a hőmérséklet 29, 34 fokig emelkedett. Ma hajnalra 15, 20 fokig hült le a levegő. Ma országszerte felhős, szeles az idő. A délelőtti órákban helyenként ujabb zivatarok alakultak ki. A hőmérséklet délelőtt 23, 28 fokig emelkedett.

Ma 12 órakor Budapesten a hőmérséklet 25 fok, a tengerszintre átszámitott légnyomás 761 mm, alig változik.

A Balaton vizének hőmérséklete Siófoknál 11 órakor 26 fok volt.

Várható időjárás szerda estig:

Felhőátvonulások.
Ma többfelé, szerdán már csak néhány helyen zápor, zivatar.
Élénk, helyenként erős északi szél.

Várható legalacsonyabb éjszakai hőmérséklet: 13, 19,
legmagasabb nappali hőmérséklet szerdán: 23, 27 fok között.

Kerényi Nárcisz s.k.

A hőmérséklet napi középértéke és eltérése a 90 évi átlagtól /Budapesten/:

1967. VII. 3.: 27, 0 C°, +5,5 C°;

1871 óta ezen a napon Budapesten előfordult:

legmagasabb hőmérséklet: 35,7 C° /1950/
legalacsonyabb hőmérséklet: 8,9 C° /1923/.

67.499

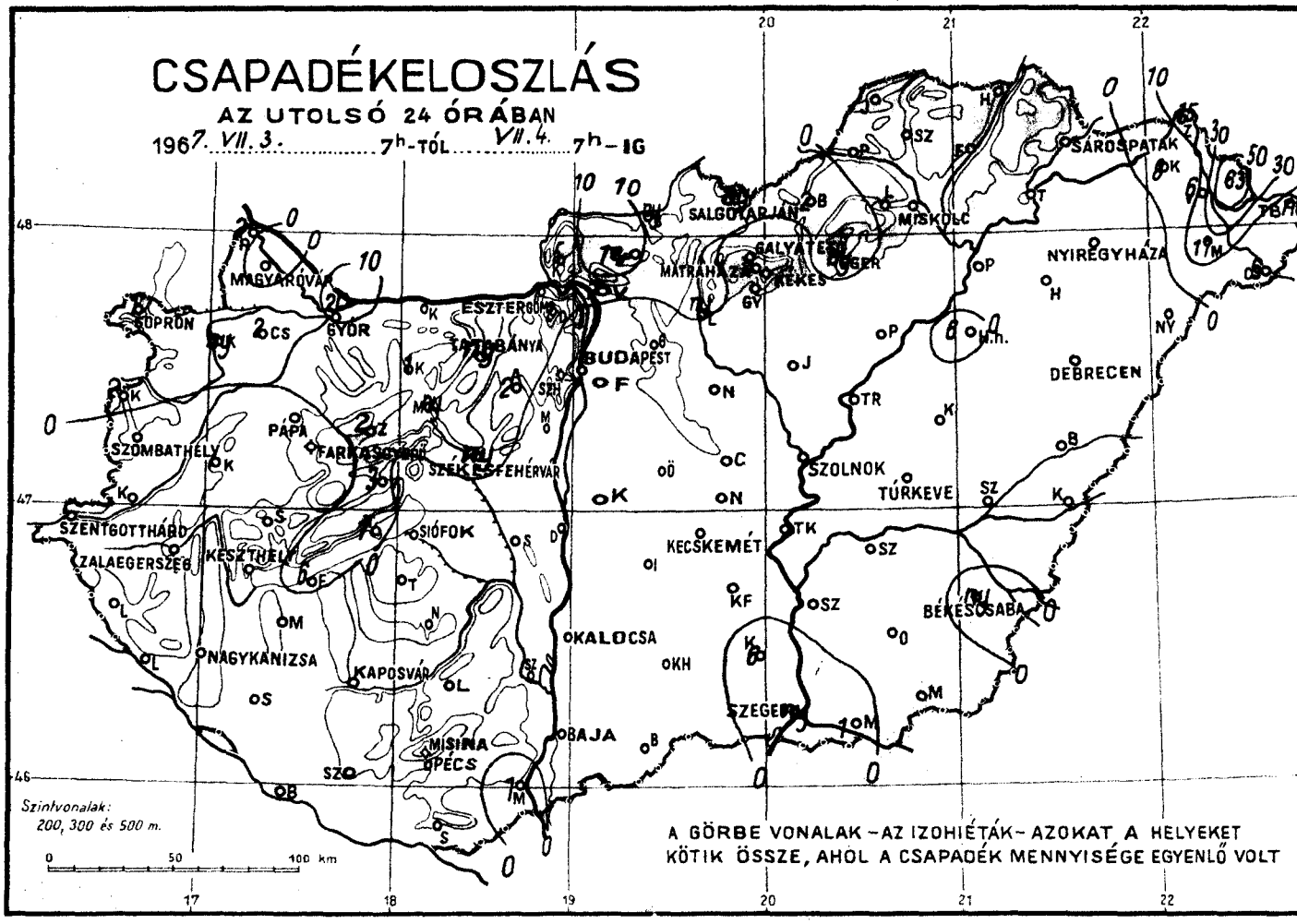
CSAPADÉKELOSZLÁS
AZ UTOLSÓ 24 ÓRÁBAN
1967. VII. 3. 7h-TÓL VII. 4. 7h-IG
SOPRON
MAGYARÓVÁR
GYŐR
ESZTERGOM
TATABÁNYA
BUDAPEST
SALGÓTARJÁN
MISKOLC
SÁROSPATAK
MÁTRAHÁZA
GALYATETŐ
EGER
NYÍREGYHÁZA
DEBRECEN
SZOMBATHELY
PÁPA
FARKASGYEPŰ
SZÉKESFEHÉRVÁR
SZOLNOK
TÚRKEVE
SZENTGOTTHÁRD
ZALAEGERSZEG
KESZTHELY
SIÓFOK
KECSKEMÉT
BÉKÉSCSABA
NAGYKANIZSA
KAPOSVÁR
KALOCSA
SZEGED
BAJA
MISINA
PÉCS
Szintvonalak:
200, 300 és 500 m.
0 50 100 km
A GÖRBE VONALAK – AZ IZOHIÉTÁK – AZOKAT A HELYEKET
KÖTIK ÖSSZE, AHOL A CSAPADÉK MENNYISÉGE EGYENLŐ VOLT

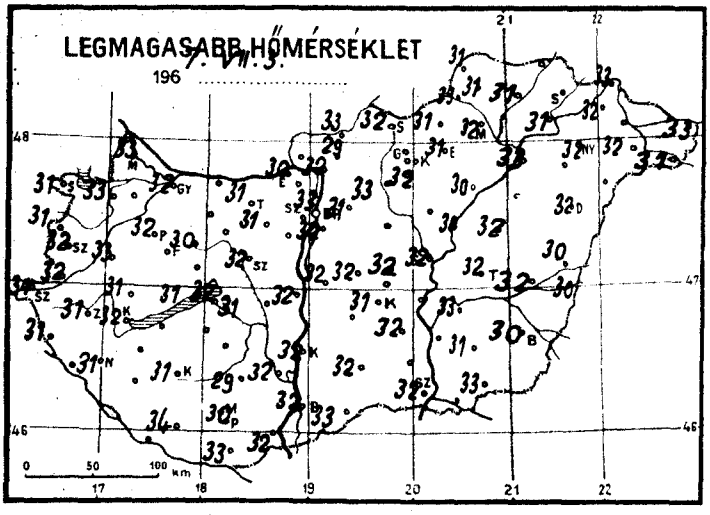
LEGMAGASABB HŐMÉRSÉKLET
196

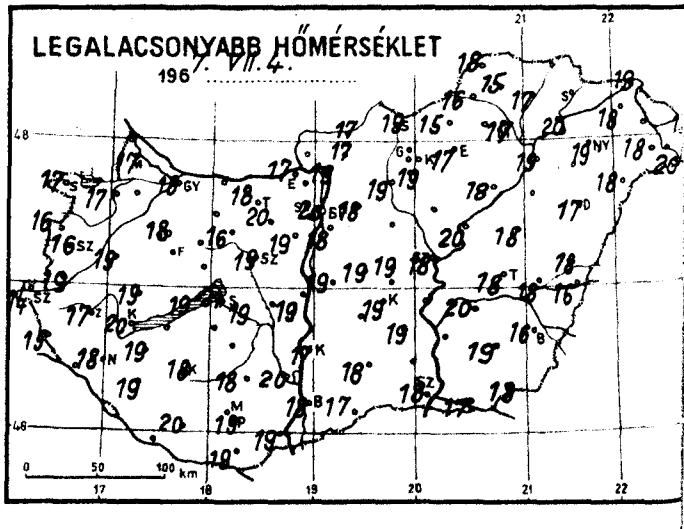
LEGALACSONYABB HŐMÉRSÉKLET
196

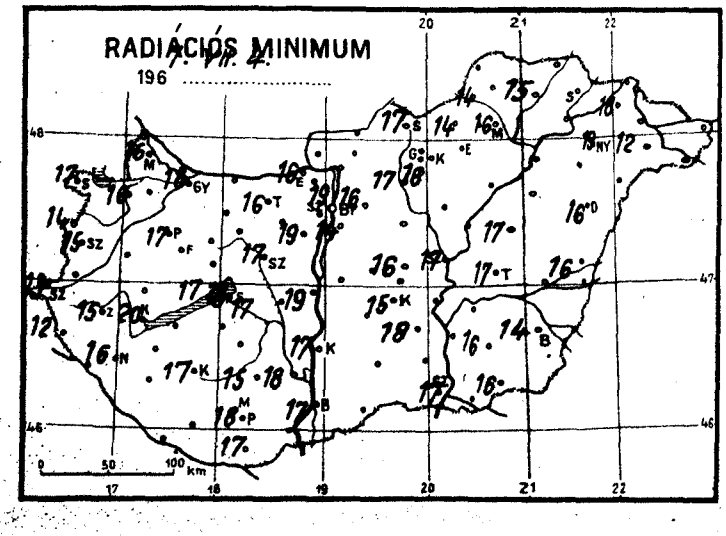
RADIÁCIÓS MINIMUM
196

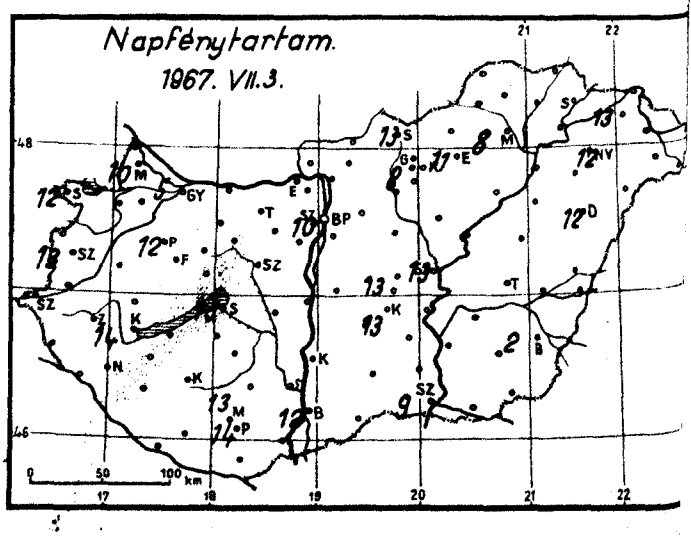
Napfénytartam.
1967. VII.3.

1967. július hó, 4 kedd nap

	Az utolsó 24 óra adatai					
	Csapadék (mm)		Hőmérsékleti szélsőségek			Napsütés (óra) tegnap
			tegnapi nappali max.	éjszakai min.	min. 5 cm-en	
12815 Magyaróvár	.	R	33	17	16	10
822 Győr	20	R	32	18	18	5
825 Pápa	.	R	32	18	17	12
805 Sopron	1	R	31	17	17	12
812 Szombathely	.	R	32	16	15	13
910 Szentgotthárd	.	<	31	14	13	
915 Zalaegerszeg	.	=	31	17	15	
Lenti	.		31	15	12	
925 Nagykanizsa	.	=	31	18	16	
920 Keszthely	.	<	32	20	20	14
Tihany	1	R	31	19	17	
935 Siófok	.	= R	32	21	18	13
942 Pécs	.	= R	30	19	18	14
941 Misinatető (534 m)	.		28	17	17	13
Siklós	.	⌓	33	19	17	
827 Farkasgyepű (400 m)	.		30	17	15	
Veszprém	3	R	32	18	16	-
833 Tatabánya	ny	R	31	18	16	
839 Budapest (Ferihegy)	.		32	18	14	
840 Budapest OMI	.		33	20	19	10
841 Budapest (Szabadságh., 474 m)						
Martonvásár	.		32	19	19	
835 Székesfehérvár	ny		32	19	17	
Dunaújváros	.		32	19	19	
Szekszárd	.	⌓	32	20	18	
Mohács	1	R	32	19		
960 Baja	.	R	32	18	17	12
955 Kalocsa	.		32	17	17	
Ceglód	.		32	19	16	13
860 Szolnok	.		32	18	17	13
970 Kecskemét	.		31	19	15	13
Kiskunfélegyháza	.		32	19	18	
982 Szeged	ny	R	32	18	17	9
Mezőhegyes	.	⌓	33	18	16	
Orosháza	.		31	19	16	
990 Békéscsaba	ny	R	30	16	14	2
875 Túrkeve	.	≡	32	18	17	
Berettyóújfalu	.	⌓	30	18	16	
880 Debrecen	.	R	32	17	16	12
892 Nyíregyháza	.	R	32	19	19	12
788 Kisvárda	8	R	32	18	18	13
Mátészalka	17	R	32	18	12	
Tiszabecs	ny	R	33	19		
Vác	7	R	32	19		
Gödöllő	.		31	18	16	
Lőrinci	ny	R	33	19	17	
Gyöngyös	.		32	19	16	
Balassagyarmat	ny	R	33	17		
755 Salgótarján	ny	R	32	19	17	13
Galyatető (932 m)	.		29	19		
851 Kékestető (1000 m)	.		25	17	-	8
Mátraháza (672 m)	-		-	-		
865 Eger	ny		31	17	-	11
Putnok	.		33	16	14	
Lillafüred	.		29	17		
772 Miskolc	.	R	32	17	16	8
Füged	.	⌓	31	17	15	
778 Sárospatak	-		-	-	-	

24 órai csapadék mm		
Rajka	2	R
Kapuvár	ny	R
Csorna	2	R
Komárom	5	R
Káld	.	
Kőszeg	2	R
Körmend	.	
Letenye	.	
Sümeg	.	
Zirc	2	
Kisbér	1	R
Mór	ny	R
Alcsút	2	R
Esztergom	1	
Dobogókő	2	R
Fonyód	6	R
Tab	.	
Sárbogárd	-	
Lengyel	.	
Nagykónyi	.	
Marcali	.	
Somogyszob	.	
Kaposvár	.	⌓
Bacs	.	
Szigetvár	.	
Bácsalmás	.	
Kiskunhalas	.	
Izsák	.	
Kunsztmiklós	.	
Örkény	.	⌓
Nagykáta	.	
Jászapáti	.	⌓
Tiszakécske	-	
Nagykőrös	.	
Kistelek	6	R
Makó	1	R
Szentes	.	
Szarvas	.	
Szeghalom	.	⌓
Körösszakál	.	
Tiszaroff	.	
Poroszló	.	
Karcag	.	
Hortobágy	6	R
Polgár	.	
Hajdúdorog	-	
Nyírlugos	.	
Csenger	6	R
Vásárosnamény	6	
Záhony	15	V
Királyrét	5	R
Romhány	14	R
Borsodnádasd	2	R
Jósvafő	.	
Szendrőlád	.	
Hidasnémeti	.	
Tokaj	.	
Sárhatvan	.	

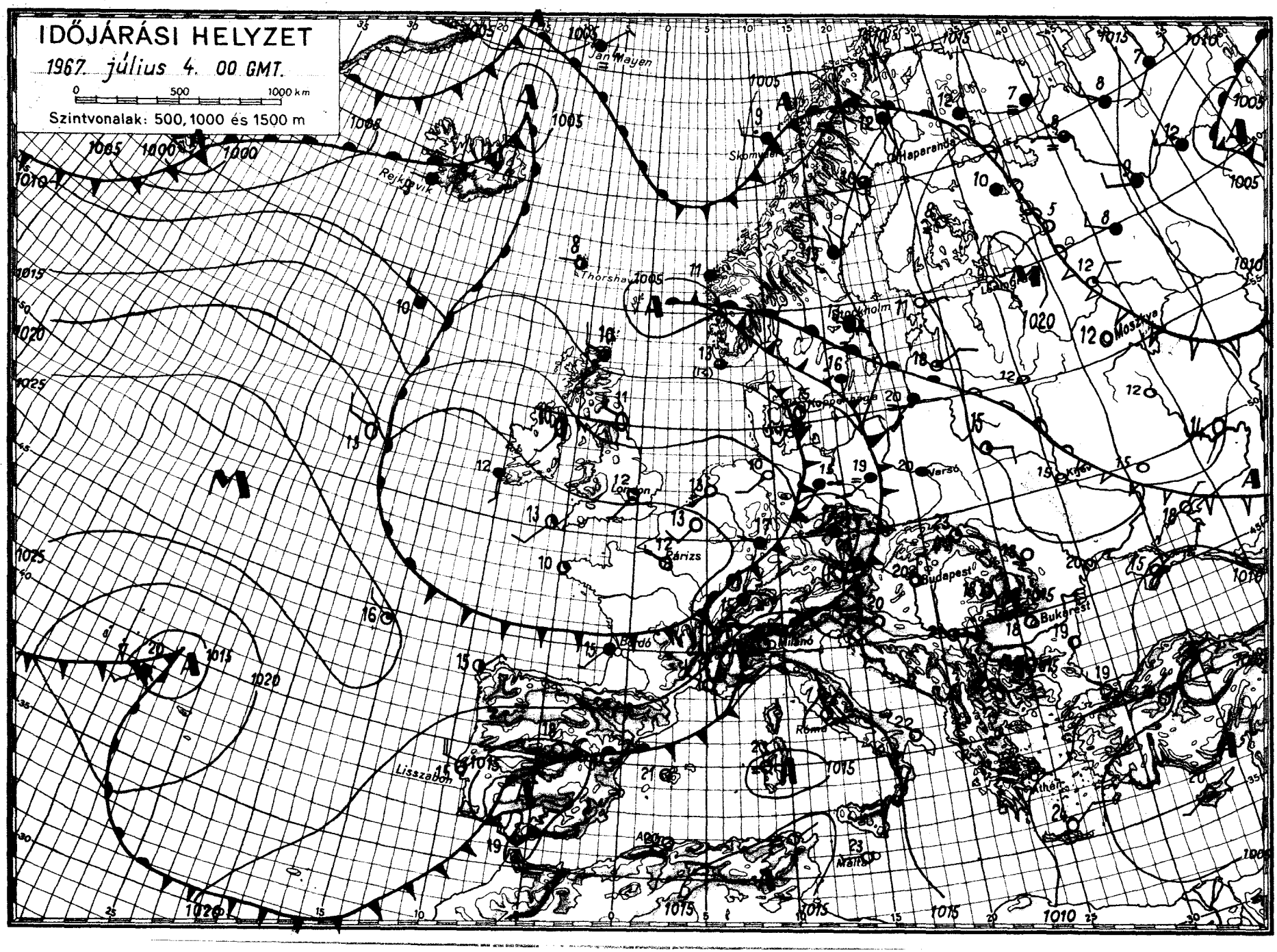

OFFSET: HONVÉD BUDAPEST

DŐJÁRÁSI NAPIJELENTÉS

ЕЖЕДНЕВНЫЙ МЕТЕОРОЛОГИЧЕСКИЙ БЮЛЛЕТЕНЬ • DAILY WEATHER REPORT
BULLETIN QUOTIDIEN DE TEMPS • TÄGLICHER WETTERBERICHT

KIADJA AZ ORSZÁGOS METEOROLÓGIAI INTÉZET
BUDAPEST II. KITAIBEL PÁL UTCA 1
TELEFON: KÖZPONT: 353-500, IDŐJELZŐ OSZT.: 150-410

MEGJELENIK NAPONKÉNT • ELŐFIZETÉSI ÁRA A POSTAI KÖLTSÉGGEL EGYÜTT NEGYEDÉVRE 60. Ft
KIADÁSÉRT FELEL AZ INTÉZET IGAZGATÓJA

30. évfolyam 186. szám + Budapest + 1967. julius 5. szerda.

Az időjárási helyzet ma reggel és a várható időjárás:

A Brit-szigetek térségéből a Cseh-medencén át a Kárpát-medencébe áramló hüvösebb óceáni levegő az éjszaka folyamán további lehülést hozott és esőket zivatarokat váltott ki. Ezzel lényegében felszámolódott a hosszu ideje tartó kánikula Közép-Európában.

Hazánkban kedden az északról beszivárgó hüvösebb levegő miatt szeles, felhősebb idő volt. A hőmérséklet általában 25, 30, a Tiszántulon néhány helyen 31, 32 fokig emelkedett. A szerda reggel 7 óráig terjedő 24 óra folyamán elsősorban a keleti országrészben sok helyen volt eső, záporeső, zivatar. A lehullott eső mennyisége csak kevés helyen haladta meg a 10 mm-t, viszont felhőszakadásról is érkezett jelentés: nevezetesen Mátészalkán 46, Kunszentmiklóson 48, Debrecenben 55 és a Heves megyében lévő Ecséden 69 mm-t mértek. Debrecenben a zivataros felhőszakadás alkalmával szilva nagyságu jégeső hullott. Szerda hajnalra 15, 20 foknál erősebb lehülés nem fordult elő. Délelőtt a többnyire zárt felhőzet és a helyenkénti eső miatt a hőmérséklet 11 órára csak 19, 22 fokot ért el.

Ma 12 órakor Budapesten a hőmérséklet 19 fok, a tengerszintre átszámitott légnyomás 764 mm, alig változik.

A Balaton vizének hőmérséklete Siófoknál 11 órakor 23 fok volt.

Várható időjárás csütörtök estig:

Felszakadozó felhőzet, már csak néhány helyen, inkább csak délkeleten eső, zivatar.
Időnként még élénk északi, északkeleti szél.
Hüvös marad az idő, de több lesz a napsütés.

Várható legalacsonyabb éjszakai hőmérséklet: 10, 15,
legmagasabb nappali hőmérséklet csütörtökön: 22, 26 fok között.

Dr. Tóth Pál s.k.

A hőmérséklet napi középértéke és eltérése a 90 évi átlagtól /Budapesten/:

1967. VII. 4.: 23,9 C°, +2,0 C°;

1871 óta ezen a napon Budapesten előfordult:

legmagasabb hőmérséklet: 38,0 C° /1950/
legalacsonyabb hőmérséklet: 10,2 C° /1899/.

67.501

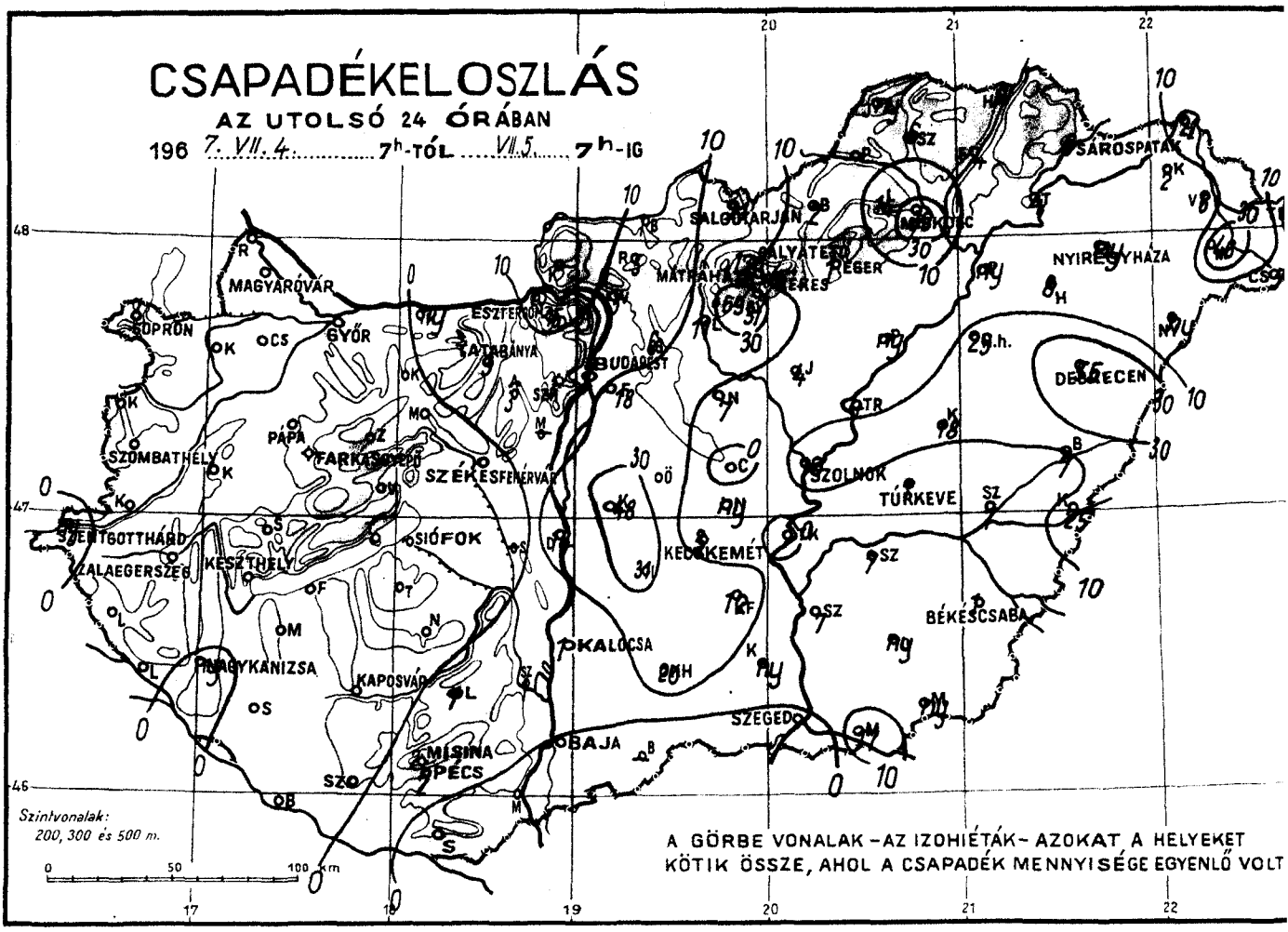
CSAPADÉKELOSZLÁS
AZ UTOLSÓ 24 ÓRÁBAN
196 7. VII. 4. 7h-TÓL VII. 5. 7h-IG
MAGYARÓVÁR
SOPRON
GYŐR
ESZTERGOM
TATABÁNYA
BUDAPEST
SALGÓTARJÁN
MÁTRAHÁZA
EGER
SÁROSPATAK
NYIREGYHÁZA
DEBRECEN
SZOMBATHELY
PAPA
FARKASGYEPŰ
SZÉKESFEHÉRVÁR
SZOLNOK
TÚRKEVE
SZENTGOTTHÁRD
ZALAEGERSZEG
KESZTHELY
SIÓFOK
KECSKEMÉT
BÉKÉSCSABA
NAGYKANIZSA
KAPOSVÁR
KALOCSA
SZEGED
BAJA
MISKOLC
PÉCS
Szintvonalak:
200, 300 és 500 m.
A GÖRBE VONALAK – AZ IZOHIÉTÁK – AZOKAT A HELYEKET KÖTIK ÖSSZE, AHOL A CSAPADÉK MENNYISÉGE EGYENLŐ VOLT

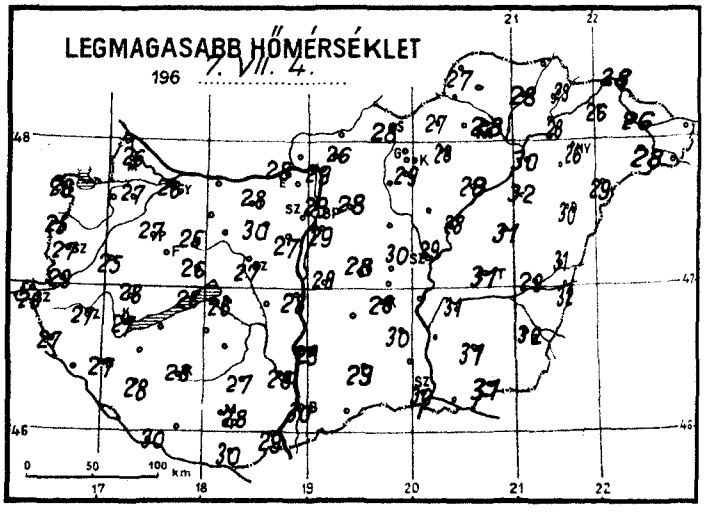
LEGMAGASABB HŐMÉRSÉKLET
196 7. VII. 4.

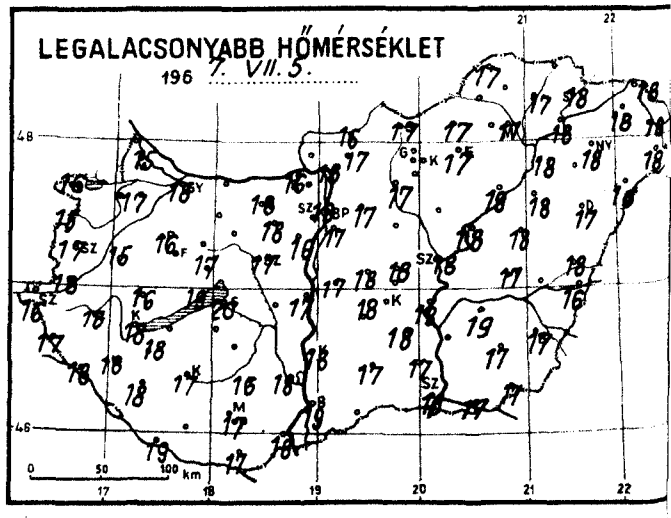
LEGALACSONYABB HŐMÉRSÉKLET
196 7. VII. 5.

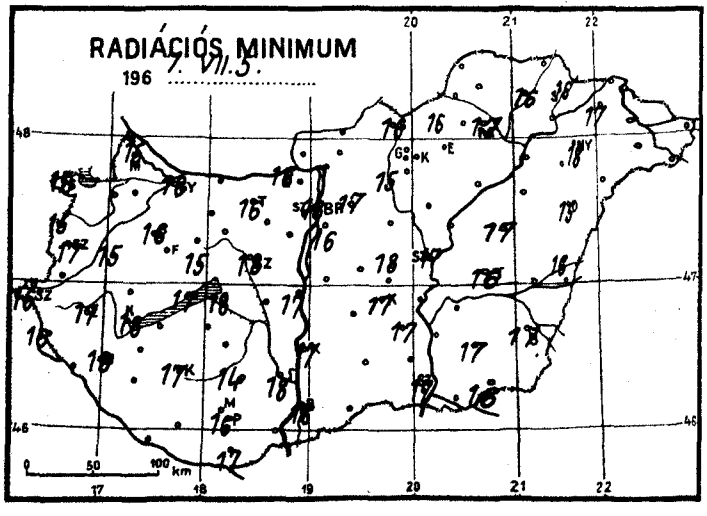
RADIÁCIÓS MINIMUM
196 7. VII. 5.

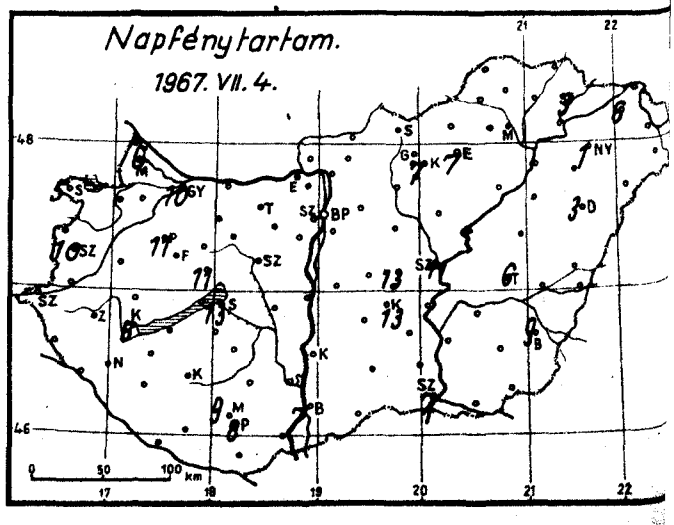
Napfénytartam.
1967. VII. 4.

1967. július hó, 5 nap szerda

	Az utolsó 24 óra adatai						24 órai csapadék mm		
	Csapadék (mm)		Hőmérsékleti szélsőségek			Napsütés (óra) tegnap			
			tegnapi nappali max.	éjszakai min.	min. 5 cm-en				
12815 Magyaróvár	.		26	15	15	6	Rajka	.	
822 Győr	.		26	18	18	10	Kapuvár	.	
825 Pápa	.		27	16	16	11	Csorna	.	
805 Sopron	.		26	16	16	5	Komárom	ny	
812 Szombathely	.		27	17	17	10	Káld	.	
910 Szentgotthárd	ny	↱	26	16	16		Kőszeg	.	
915 Zalaegerszeg	.		27	18	17		Körmend	.	
Lenti	.		27	17	16		Letenye	.	
925 Nagykanizsa	ny		27	18	18		Sümeg	.	
920 Keszthely	.		27	18	18	8	Zirc	.	
Tihany	.		26	19	17		Kisbér	.	0
935 Siófok	.		26	20	18	13	Mór	.	
942 Pécs	2	↱	28	17	16	8	Alcsút	3	↱
941 Misinatető (534 m)	2	↱	25	14	14	9	Esztergom	20	
Siklós	.		30	17	17		Dobogókő	15	
827 Farkasgyepű (400 m)	.		26	15	15		Fonyód	–	
Veszprém	.		26	17	15	11	Tab	.	
833 Tatabánya	3		28	18	16		Sárbogárd	–	
839 Budapest (Ferihegy)	18	↱	29	17	16		Lengyel	1	
840 Budapest OMI	1	↱	29	19	18	9	Nagykónyi	.	
841 Budapest (Szabadságh., 474 m)	3	↱	29	16	15	12	Marcali	.	
Martonvásár	–		–	–			Somogyszob	.	
835 Székesfehérvár	.	=	27	17	18		Kaposvár	.	
Dunaújváros	14		28	17	17		Barcs	.	
Szekszárd	1		28	18	18		Szigetvár	.	
Mohács	.		29	18	–		Bácsalmás	–	
960 Baja	.	↱	30	19	18	7	Kiskunhalas	20	↱
955 Kalocsa	1		29	18	17		Izsák	31	↱
Cegléd	.		30	18	18	13	Kunsztmiklós	48	↱
860 Szolnok	10	↱	29	18	17	11	Örkény	12	↱
970 Kecskemét	3	↱	28	18	17	13	Nagykáta	7	↱
Kiskunfélegyháza	12	↱	30	18	17		Jászapáti	4	↱
982 Szeged	.	↱	30	18	17	7	Tiszakécske	.	
Mezőhegyes	ny	↱	31	17	16		Nagykőrös	ny	
Orosháza	ny		31	17	17		Kistelek	ny	
990 Békéscsaba	1	↱	32	17	17	9	Makó	17	↱
875 Túrkeve	1	↱	31	17	16	6	Szentes	7	↱
Berettyóújfalu	7	↱	31	18	16		Szarvas	7	↱
880 Debrecen	55	↱	30	17	15	3	Szeghalom	1	↱
892 Nyíregyháza	ny	↱	26	18	18	1	Körösszakál	25	↱
788 Kisvárda	2	↱	26	18	17	6	Tiszaroff	4	↱
Mátészalka	46	↱	28	18	–		Poroszló	ny	↱
Tiszabecs	.		30	17			Karcag	18	↱
Vác	3	↱	29	18			Hortobágy	29	↱
Gödöllő	6		28	17	17		Polgár	ny	↱
Lőrinci	11	↱	–	17	15		Hajdúdorog	8	
Gyöngyös	31	↱	29	–	–		Nyírlugos	ny	↱
Balassagyarmat	1	↱	–	16			Csenger	5	
755 Salgótarján	21		28	17	16		Vásárosnamény	6	
Galyatető (932 m)	12	↱	22	12			Záhony	21	
851 Kékestető (1000 m)	4	↱	21	12	–	7	Királyrét	–	
Mátraháza (672 m)	–		–	–			Romhány	5	
865 Eger	1	↱	28	17	–	7	Borsodnádasd	2	↱
Putnok	–		–	–			Jósvafő	ny	
Lillafüred	14	↱	26	16			Szendrőlád	6	↱
772 Miskolc	39	↱	28	17	17	–	Hidasnémeti	6	
Fügöd	4	↱	28	17	16		Tokaj	4	↱
778 Sárospatak	6	↱	29	18	16	3	Sárhatvan	–	

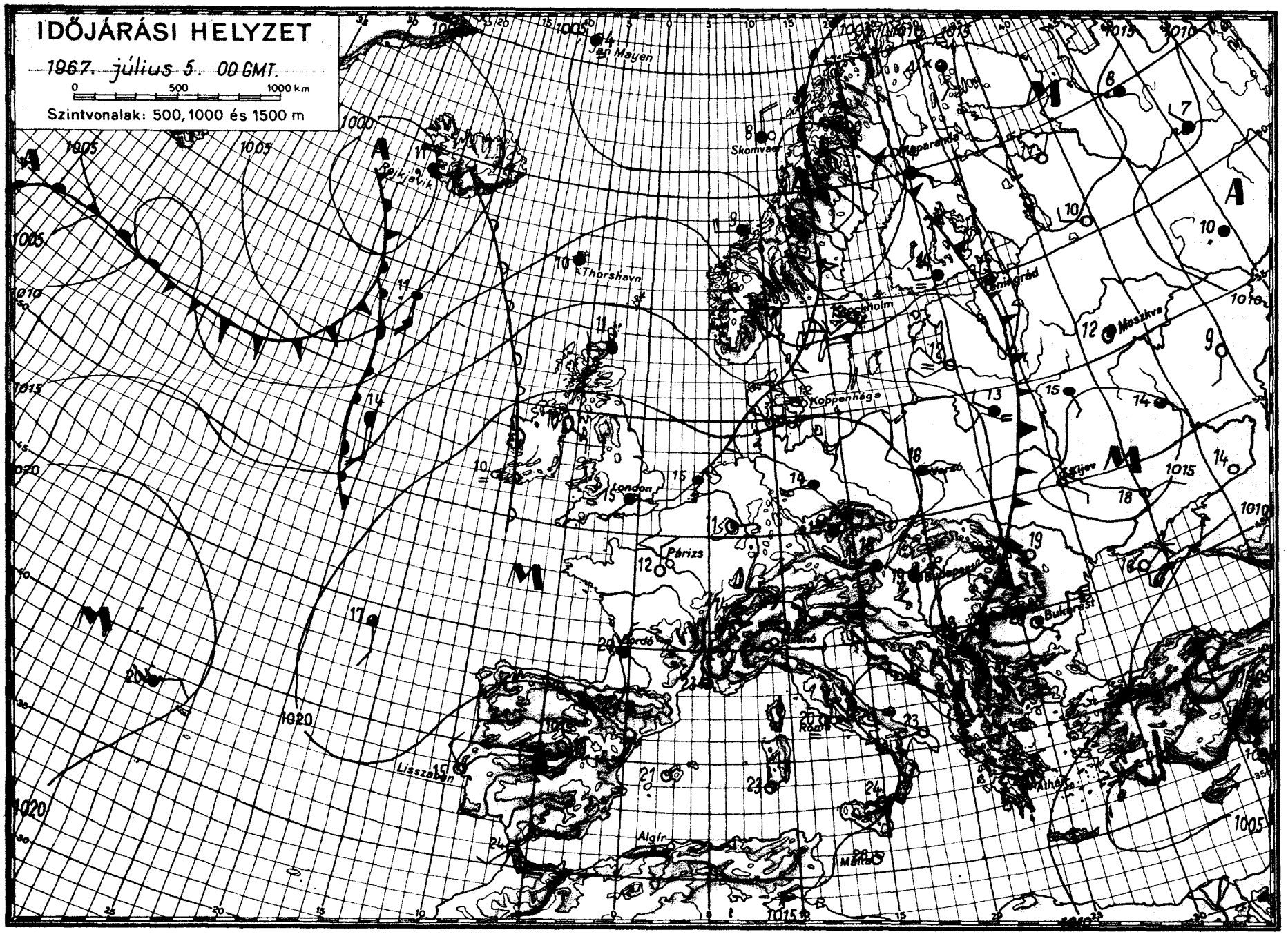

OFF SET: NYOMDA BUDAPEST

IDŐJÁRÁSI NAPIJELENTÉS

ЕЖЕДНЕВНЫЙ МЕТЕОРОЛОГИЧЕСКИЙ БЮЛЛЕТЕНЬ • DAILY WEATHER REPORT
BULLETIN QUOTIDIEN DE TEMPS • TÄGLICHER WETTERBERICHT

KIADJA AZ ORSZÁGOS METEOROLÓGIAI INTÉZET
BUDAPEST II. KITAIBEL PÁL UTCA 1
TELEFON: KÖZPONT: 353-500, IDŐJELZŐ OSZT.: 150-410

MEGJELENIK NAPONKÉNT • ELŐFIZETÉSI ÁRA A POSTAI KÖLTSÉGGEL EGYÜTT NEGYEDÉVRE 60, Ft
KIADÁSÉRT FELEL AZ INTÉZET IGAZGATÓJA

80. évfolyam 187. szám + Budapest + 1967. julius 6. csütörtök.

Az időjárási helyzet ma reggel és a várható időjárás:

A jelentős hőmérséklet csökkenést okozó hüvös levegő ma hajnalra, a Volga vidékének kivételével, egész Európát elárasztotta. Első hulláma most a Szovjetunió európai területén, a Délkeleti-Kárpátok térségében és a Balkán-félszigeten okoz esőket, záporokat, zivatarokat. Ugyanakkor Közép- és Nyugat-Európában ismét száraz, általában napos, de az elmult napok rendkivüli melegénél átlag 5-10 fokkal hüvösebb időjárás alakult ki.

Hazánk fölött szerdán nyugat felől megkezdődött a felhőzet lassu felszakadozása. A Nagykanizsa-Siófok-Esztergom vonaltól nyugatra 4-9 órán át sütött a nap, máshol nem volt számottevő napsütés. A Dunántulon csak szórványosan, a Dunától keletre sokfelé esett az eső. A lehullott csapadék mennyisége néhány helyen meghaladta a 10, Nagykőrösön elérte a 15, Csengeren a 27 mm-t. A hőmérséklet napközben a Dunától keletre csak 19-23, a Dunántulon 23-26 fokig emelkedett. Mára virradó éjszaka, szeszélyes területi eloszlásban, 9-17 fokig hült le a levegő. Ma délelőtt a Mátra, a főváros környékén, valamint a Dunántul keleti felén erősen felhős, máshol derült volt az ég. Esőt sehonnan sem jelentettek. A hőmérséklet 11 órára 20-23 fokig emelkedett.

Ma 12 órakor Budapesten a hőmérséklet 21 fok, a tengerszintre átszámitott légnyomás 765 mm, változatlan.

A Balaton vizének hőmérséklete 11 órakor Siófoknál 23,4 fok.

Várható időjárás péntek estig:

Csütörtökön az ország középső megyéiben is csökkenő felhőzet, pénteken kevés felhő. Eső nem lesz.
A helyenként még élénk északi, északkeleti szél tovább mérséklődik.
A nappali felmelegedés egy kissé erősödik.

Várható legalacsonyabb éjszakai hőmérséklet: 11-16,
legmagasabb nappali hőmérséklet pénteken: 24-27 fok között.

Vissy Károly s.k.

A hőmérséklet napi középértéke és eltérése a 90 évi átlagtól /Budapesten/:

1967. VII. 5.: 19,0 C°, -2,9 C°;

1871 óta ezen a napon Budapesten előfordult:

legmagasabb hőmérséklet: 37,4 C° /1950/
legalacsonyabb hőmérséklet: 10,3 C° /1923/

67.502

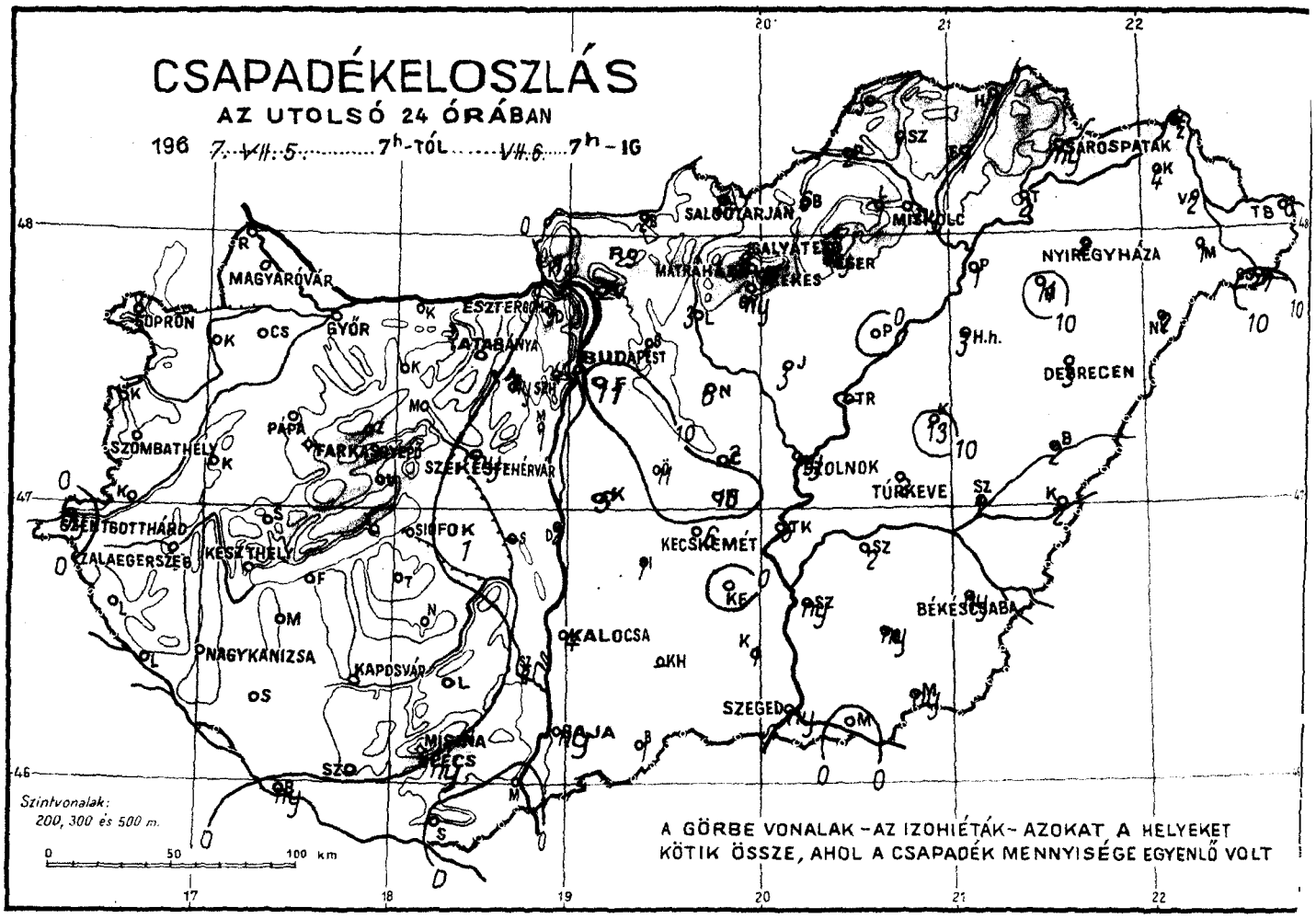
CSAPADÉKELOSZLÁS
AZ UTOLSÓ 24 ÓRÁBAN
196 7.VII.5. 7h-TÓL VII.6. 7h-IG
SOPRON
MAGYARÓVÁR
GYŐR
ESZTERGOM
TATABÁNYA
BUDAPEST
SALGÓTARJÁN
MISKOLC
NYÍREGYHÁZA
DEBRECEN
SZOMBATHELY
PÁPA
SZÉKESFEHÉRVÁR
SZOLNOK
TÚRKEVE
SIÓFOK
KESZTHELY
KECSKEMÉT
BÉKÉSCSABA
NAGYKANIZSA
KAPOSVÁR
KALOCSA
SZEGED
Szintvonalak:
200, 300 és 500 m.
A GÖRBE VONALAK – AZ IZOHIÉTÁK – AZOKAT A HELYEKET
KÖTIK ÖSSZE, AHOL A CSAPADÉK MENNYISÉGE EGYENLŐ VOLT

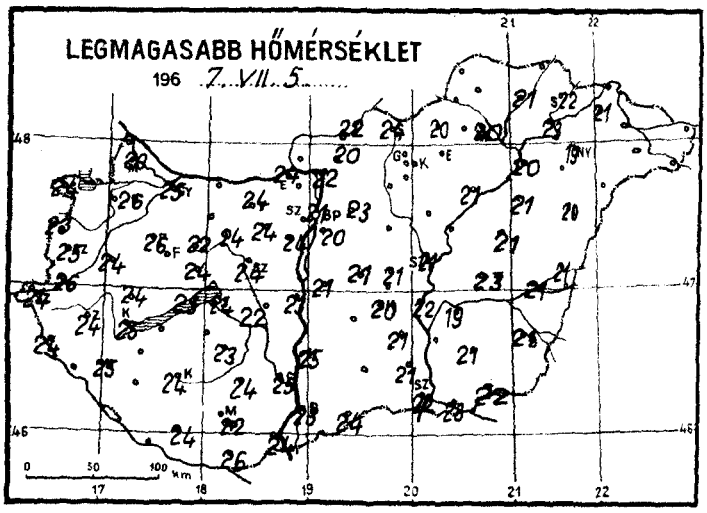
LEGMAGASABB HŐMÉRSÉKLET
196 7.VII.5.

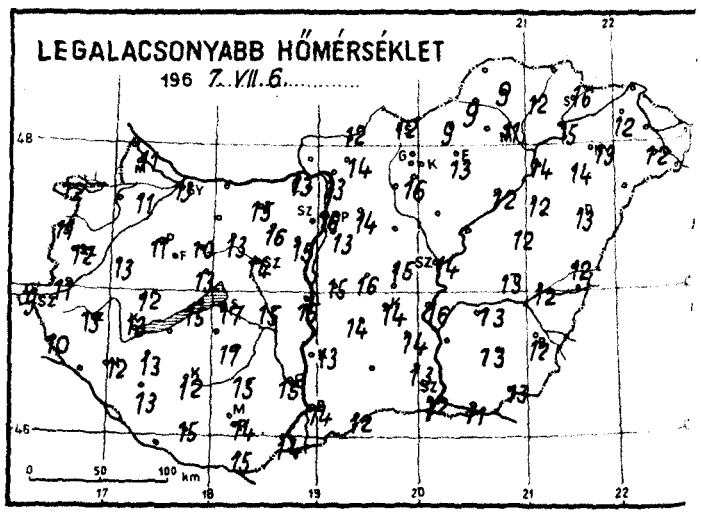
LEGALACSONYABB HŐMÉRSÉKLET
196 7.VII.6.

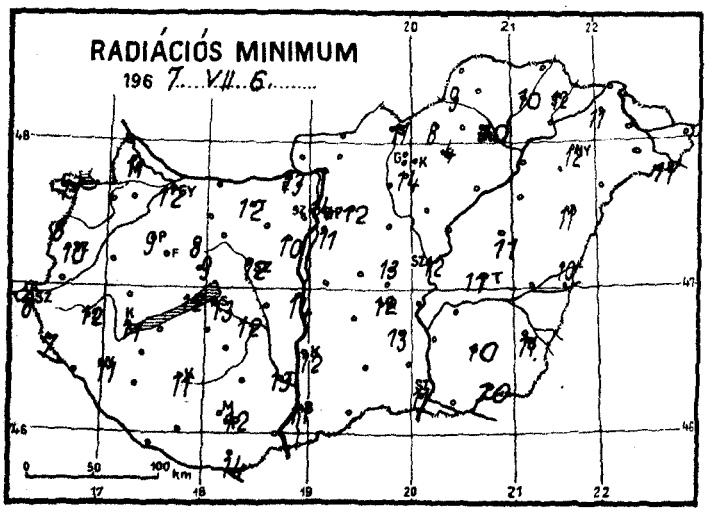
RADIÁCIÓS MINIMUM
196 7.VII.6.

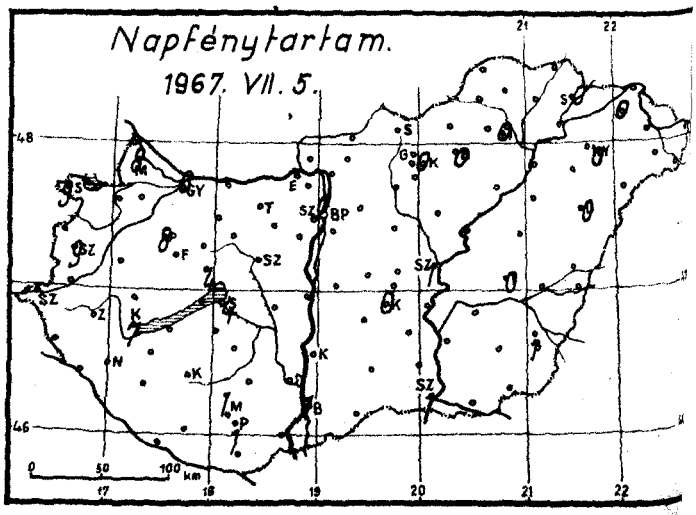
Napfénytartam.
1967. VII. 5.

TÁJÉKOZTATÓ AZ 1967. JÚNIUS HAVI CSAPADÉK ELOSZLÁSÁRÓL

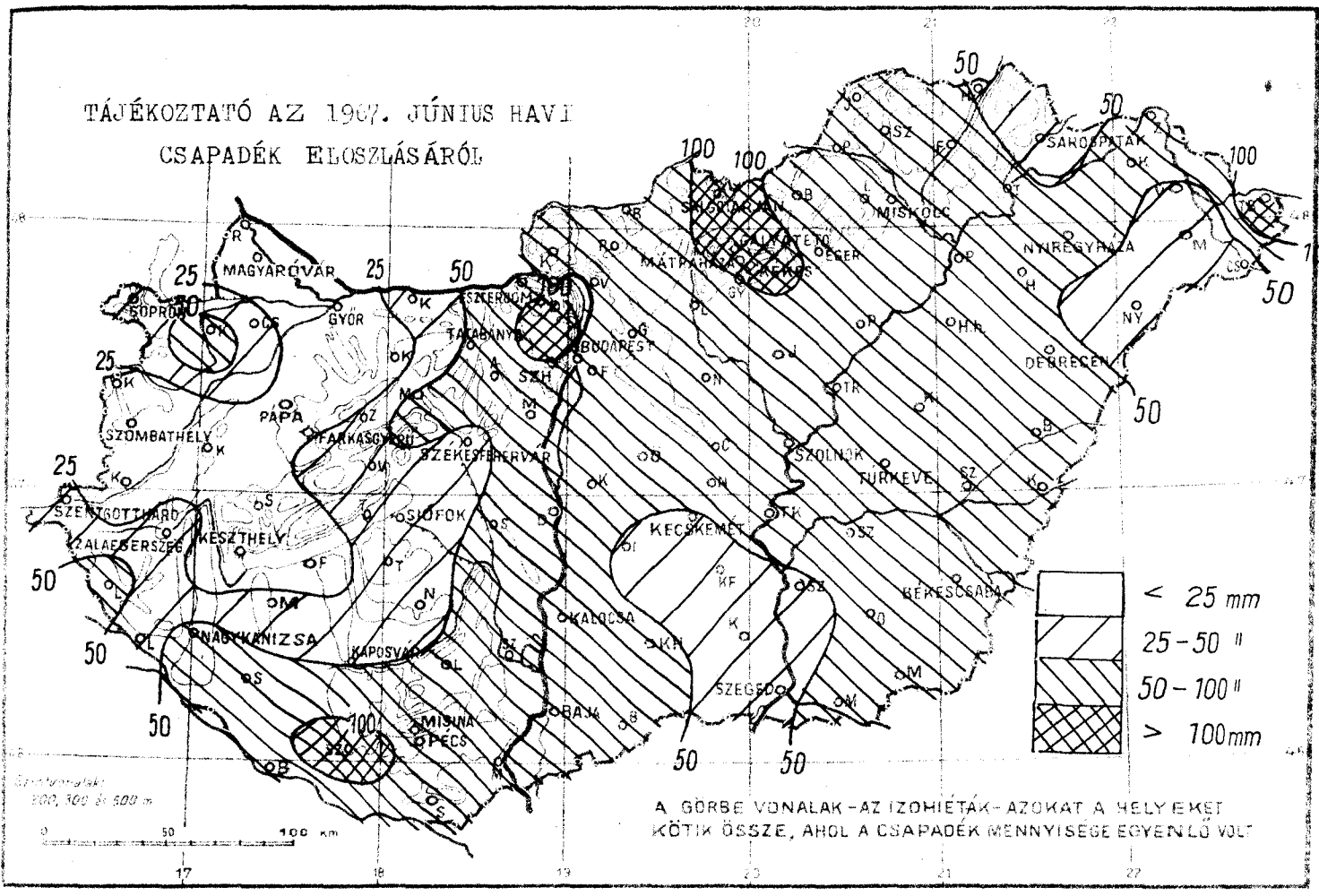

1967. JÚNIUS HAVI CSAPADÉK AZ ÁTLAG SZÁZALÉKÁBAN

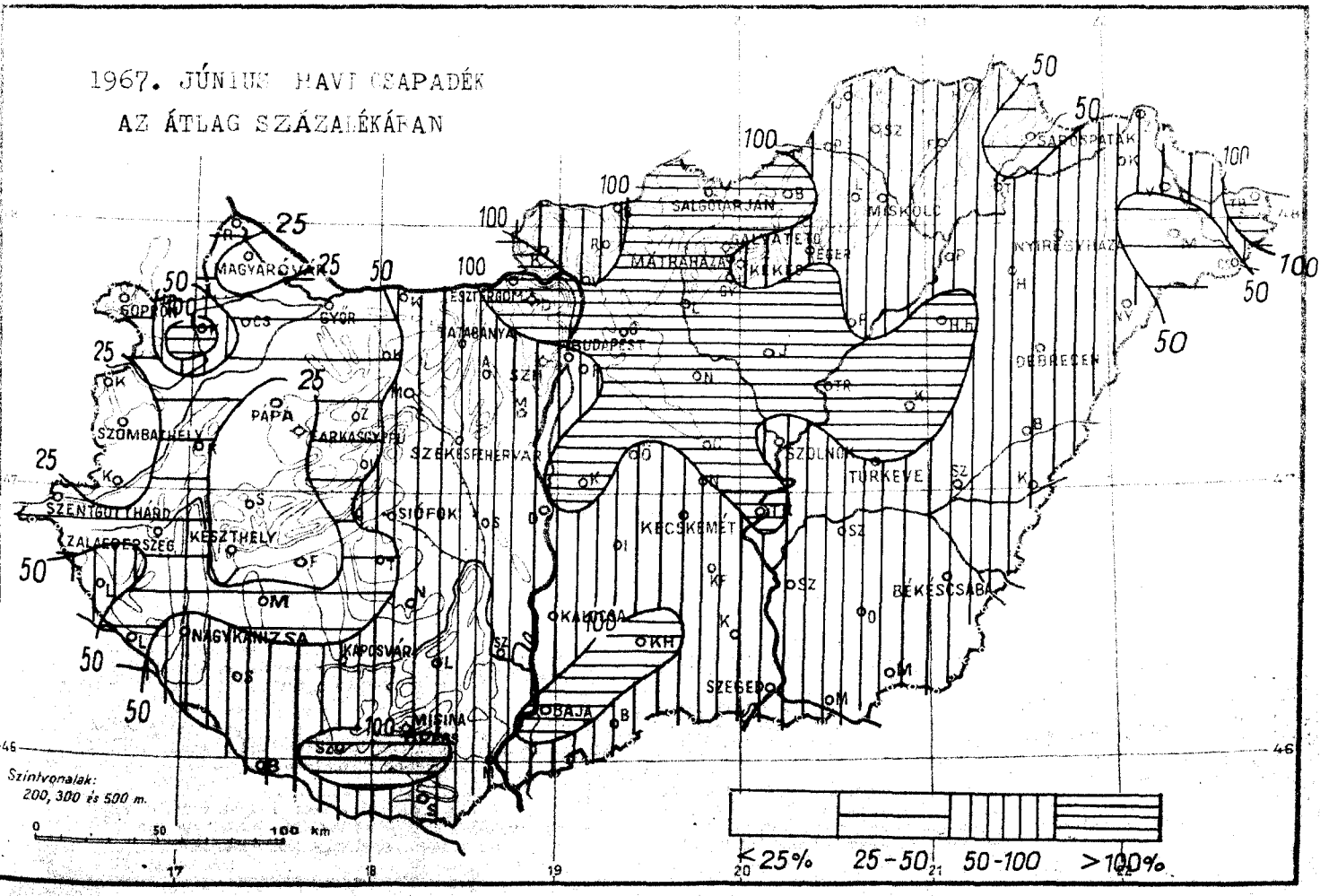

TÁJÉKOZTATÓ

Az IDŐJÁRÁSI NAPIJELENTÉS hazánk és Európa időjárásáról nyújt áttekintést a beérkező nagyszámú meteorológiai sürgöny alapján.

Az első oldalon találjuk a Meteorológiai Intézet aznap délben kiadott összefoglaló jelentésének szövegét.

A jelentés első bekezdése röviden ismerteti az európai időjárás helyzetét. Egy külön bekezdés adja meg Magyarország 24 óra alatti időjárásának rövid leírását. Utána következik a 12 órakor Budapesten észlelt hőmérséklet, tengerszintre átszámított légnyomás, a légnyomásváltozásnak az utolsó 3 órára vonatkozó irányzata, továbbá a nyári félévben a Balaton Siófokon észlelt vízhőmérséklete. Ezt követi az ország területére vonatkozó **előrejelzés**, amely a következő **36 órára** (másnap estig) érvényes. Olyan esetekben, amikor az időjárási helyzet megengedi, hogy egy-két további nap időjárására is elég megbízható következtetéseket lehessen levonni, az előrejelzésekhez **Távolabbi kilátások** címén még egy második előrejelzés csatlakozik. A NAPIJELENTÉS-nek ezen az oldalán szerepel még a budapesti hőmérséklet előző napi középértéke és ennek eltérése az 1871—1960 közötti 90 év törzsátlagaitól. Végül itt közöljük az illető napon 1871 óta Budapesten előfordult legmagasabb és legalacsonyabb hőmérsékletek értékét és előfordulásuk évét.

A **második oldal** felső részében közöljük az utolsó 24 óra magyarországi csapadéktérképét (a számok a csapadék mennyiségét mm-ben adják meg; ny = nyom, azaz 0,4 mm vagy ennél kisebb mennyiség). A térképen kihúzott görbe vonalak az **izohieták**. Azoknak a területeknek a kiemelésére szolgálnak, amelyeken a csapadék mennyisége valamely határérték (pl. 20 mm) alatt illetőleg felett volt. Megszerkesztésük csak nagyvonalú tájékozódásra szolgál, de nem veheti mindig figyelembe a csapadékmennyiségben előforduló nagy helyi különbségeket, amelyek főképpen a meleg hónapok záporszerű esői alkalmával lépnek fel. Nagyon szeszélyes eső-eloszlás idején az izohieták elmaradnak a térképről.

A **második oldal** alsó részében térképeken közöljük néhány időjárási elem **területi eloszlását** hazánkban. Az első térképen a kiadást megelőző napon észlelt **nappali hőmérsékleti csúcsértéket** (maximum) láthatjuk, a másodikon **az elmúlt éjszaka alatti legalacsonyabb hőmérsékletet** (minimum), a harmadik pedig a talajközeli rétegben észlelt legalacsonyabb hőmérsékletet (**radiációs minimum**) mutatja. A negyedik térképen általában a kiadást megelőző napon mért **napsütés időtartamát** adjuk meg órákban. Hótakaró esetén azonban ezen a térképen közöljük a kiadás reggelén mért **hóréteg magasságát** cm-ben (* = folt, azaz nem összefüggő réteg, b = bucka).

A **harmadik oldal** az elmúlt 24 óra hazai időjárásának néhány fontos adatát közli nagyszámú megfigyelő állomásról.

A baloldali táblázat a hazai magasabbrendű megfigyelő állomások (óránként sürgönyző ún. szinoptikus állomások és napjában néhány alkalommal sürgönyző éghajlati állomások) adatait tartalmazza, országrészenkénti sorrendben. Az első oszlopban megadjuk a csapadék mennyiségét mm-ben; a második rovatban a reggeli észlelés alkalmával talált harmatot, deret, zúzmarát (nemzetközi jelekkel) és a reggel észlelt hóréteg vastagságot cm-ben (folt = hófoltok, lepel = néhány mm-es hóréteg, b = bucka); továbbá ha a 24 óra folyamán jégeső vagy zivatar volt, akkor ebben a rovatban szerepel a zivatar, illetőleg a jégeső jele. További 3 rovatban következik az előző napi legmagasabb és az éjszakai legalacsonyabb hőmérséklet, valamint a talaj felett 5 cm magasságban kisugárzás elleni védelem nélkül elhelyezett ún. kisugárzási (radiációs) hőmérőn leolvasott minimum hőmérséklet. Az utolsó rovat az előző napi napfénytartamot tünteti fel.

A jobboldali táblázatban kb. 50 további hazai állomás csapadék- és hóréteg adatait foglaljuk össze.

A **negyedik oldalt** az európai **időjárási térkép kivonatos alakja** foglalja el. Ez vázlatos mása annak a részletes, sokezer adatot tartalmazó nagyméretű munkatérképnek, amelynek alapján az Intézet aznap déli előrejelzése készült. Az itt közölt térképen csak a legfontosabb állomások néhány közérdekű adata van feltüntetve. A felhőzet mennyiségét az állomáskarika besötétítésének mértékével adjuk meg; a szél abból az irányból fúj, amerre a szélzászló rúdja mutat. A zászlócskák oldalvonalainak száma annál nagyobb, minél nagyobb a szélsebesség: egy rövid oldalvonás 1—2 méter/másodperc (m/sec) sebességű szélnek felel meg, egy hosszú vonás 3—5 m/sec sebességű szélnek, egy rövid és egy hosszú vonás együtt 6—7 m/sec sebességűnek stb. Az állomáskarikától balra látható szám a hőmérsékletet adja egész fokokban. Ha az állomáson az észlelés időpontjában nevezetesebb időjárási esemény volt, pl. csapadékhullás, köd, zivatar, stb., akkor a hőmérséklet alatt az illető jelenség nemzetközi jele is fel van tüntetve (a használt jelek jegyzékét l. alább.) A **vastagon kihúzott, fogazással ellátott vonalak** az időjárási frontok, a **dupla szaggatott vonalak** a lesikló felületek (magyarázatukat l. alább). A **vékony vonallal kihúzott görbék** az izobárok, azokat a helyeket kötik össze, amelyeknek a tengerszintre átszámított légnyomása egyenlő. A görbék végéhez írt szám a légnyomás értékét adja millibárban (1 mb = 750,1 higany-mm). A térképen látható betűk jelentése:

A = kis légnyomású terület (minimum, ciklon) középpontja.

M = nagy légnyomású terület (maximum, anticiklon) középpontja.

Fontosabb meteorológiai jelek:

∞ pára	szitálás	ónos eső	záporeső	villogás
talajköd	eső	jégeső	hózápor	porvihar
köd	havazás	zúzmara	zivatar	hófúvás

A frontok és lesiklófelületek magyarázata:

melegfront (másnéven felsiklási front): határvonal, amelynek mentén meleg levegő nyomul elő

hidegfront (másnéven betörési front): határvonal, amelynek mentén hideg levegő nyomul elő

veszteglő front: az egymás mellé került meleg- és hideg levegő közül egyik sem nyomul előre, vagy pedig ingázó mozgást végeznek

kettős (okklúziós) front meleg típusa: egy meleg és egy utána érkező hidegfront olyan összekapcsolódása, amelyben a melegfront jelenségei vannak túlsúlyban

kettős (okklúziós) front hideg típusa: ugyanilyen összekapcsolódás, de ezúttal a hidegfront jelenségei vannak túlsúlyban

felső betörési front: olyan hideg levegő előnyomulásának vonala, amely csak a felsőbb rétegekben lép fel

felső felsiklási front: olyan meleg levegő előnyomulásának vonala, amely csak a felsőbb rétegekben lép fel

lesiklófelület: a vonal egyik oldalán nagy kiterjedésű leszálló légmozgás van, derült idővel vagy felhőoszlással

OFFSET-NYOMDA

1967. július hó, 6 nap csütörtök

	Az utolsó 24 óra adatai					
	Csapadék (mm)		Hőmérsékleti szélsőségek			Napsütés (óra) tegnap
			tegnapi nappali max.	éjszakai min.	min. 5 cm-en	
12815 Magyaróvár	.		20	11	11	8
822 Győr	.		25	13	12	6
825 Pápa	.		26	11	9	8
805 Sopron	.		24	12	11	9
812 Szombathely	.		25	12	10	9
910 Szentgotthárd	ny	▽	24	9	8	
915 Zalaegerszeg	.		24	13	12	
Lenti	.		24	10	7	
925 Nagykanizsa	.		25	12	11	
920 Keszthely	.		25	13	11	7
Tihany	.		23	15	12	
935 Siófok	.	=	24	17	13	4
942 Pécs	ny	=	22	14	12	1
941 Misinatető (534 m)	.		21	13	12	1
Siklós	.		26	15	14	
827 Farkasgyepű (400 m)	.		24	10	10	
Veszprém	.	∩	24	13	9	4
833 Tatabánya	.		24	15	12	
839 Budapest (Ferihegy)	11	=	20	13	11	
840 Budapest OMI	3		21	16	14	0
841 Budapest (Szabadságh.474 m)	4		21	14	11	1
Martonvásár	1		24	15	10	
835 Székesfehérvár	ny		24	14	12	
Dunaújváros	2		23	15	14	
Szekszárd	2	∩	25	15	13	
Mohács	.		24	14		
960 Baja	ny	=	23	14	11	1
955 Kalocsa	4		25	13	12	
Cegléd	2	▽	21	15	13	0
860 Szolnok	ny	▽	21	14	12	1
970 Kecskemét	6	▽	20	14	12	0
Kiskunfélegyháza	.		21	14	13	
982 Szeged	ny		22	12	11	1
Mezőhegyes	ny		22	13	10	
Orosháza	ny	∩	21	13	10	
990 Békéscsaba	ny		21	12	11	1
875 Túrkeve	2	▽	23	13	11	0
Berettyóújfalu	2		21	12	10	
880 Debrecen	3		20	13	11	0
892 Nyíregyháza	2		19	13	12	0
Kisvárda	4		21	12	11	0
Mátészalka	1		–	12	11	
Tiszabecs	6		–	–		
Vác	2		22	13		
Gödöllő	2		23	14	12	
Lőrinci	3		–	–	–	
Gyöngyös	ny		–	16	14	
Balassagyarmat	2		22	12		
755 Salgótarján	2		24	12	11	
Galyatető (932 m)	1	▽	17	9		
851 Kékestető (1000 m)	2		17	9		0
Mátraháza (672 m)	–		–	–		
865 Eger	ny	=	–	13	4	0
Putnok	2	⊼	–	9	9	
Lillafüred	1		20	11		
772 Miskolc	ny	=	20	11	10	0
Füged	1		21	12	10	
778 Sárospatak	ny		22	16	12	0

24 órai csapadék mm		
Rajka	.	
Kapuvár	.	∩
Csorna	.	
Komárom	.	
Káld	.	
Kőszeg	.	
Körmend	.	
Letenye	.	
Sümeg	.	
Zirc	.	
Kisbér	.	∩
Mór	.	
Alcsút	ny	
Esztergom	.	
Dobogókő	9	
Fonyód	.	
Tab	.	
Sárbogárd	–	
Lengyel	.	
Nagykónyi	.	
Marcali	.	∩
Somogyszob	.	
Kaposvár	.	∩
Barcs	ny	
Szigetvár	.	
Bácsalmás	1	
Kiskunhalas	–	
Izsák	1	
Kunsztmiklós	5	
Örkény	11	
Nagykáta	6	
Jászapáti	3	∩
Tiszakécske	5	
Nagykőrös	15	
Kistelek	1	
Makó	.	
Szentes	ny	
Szarvas	2	
Szeghalom	1	∩
Körösszakál	2	
Tiszaroff	–	
Poroszló	.	
Karcag	13	
Hortobágy	3	⊼
Polgár	1	▽
Hajdúdorog	11	
Nyírlugos	2	
Csenger	27	⊼
Vásárosnamény	2	
Záhony	4	
Királyrét	1	
Romhány	3	
Borsodnádasd	6	⊼
Jósvafő	–	
Szendrőlád	1	
Hidasnémeti	1	
Tokaj	2	
Sárhatvan	1	

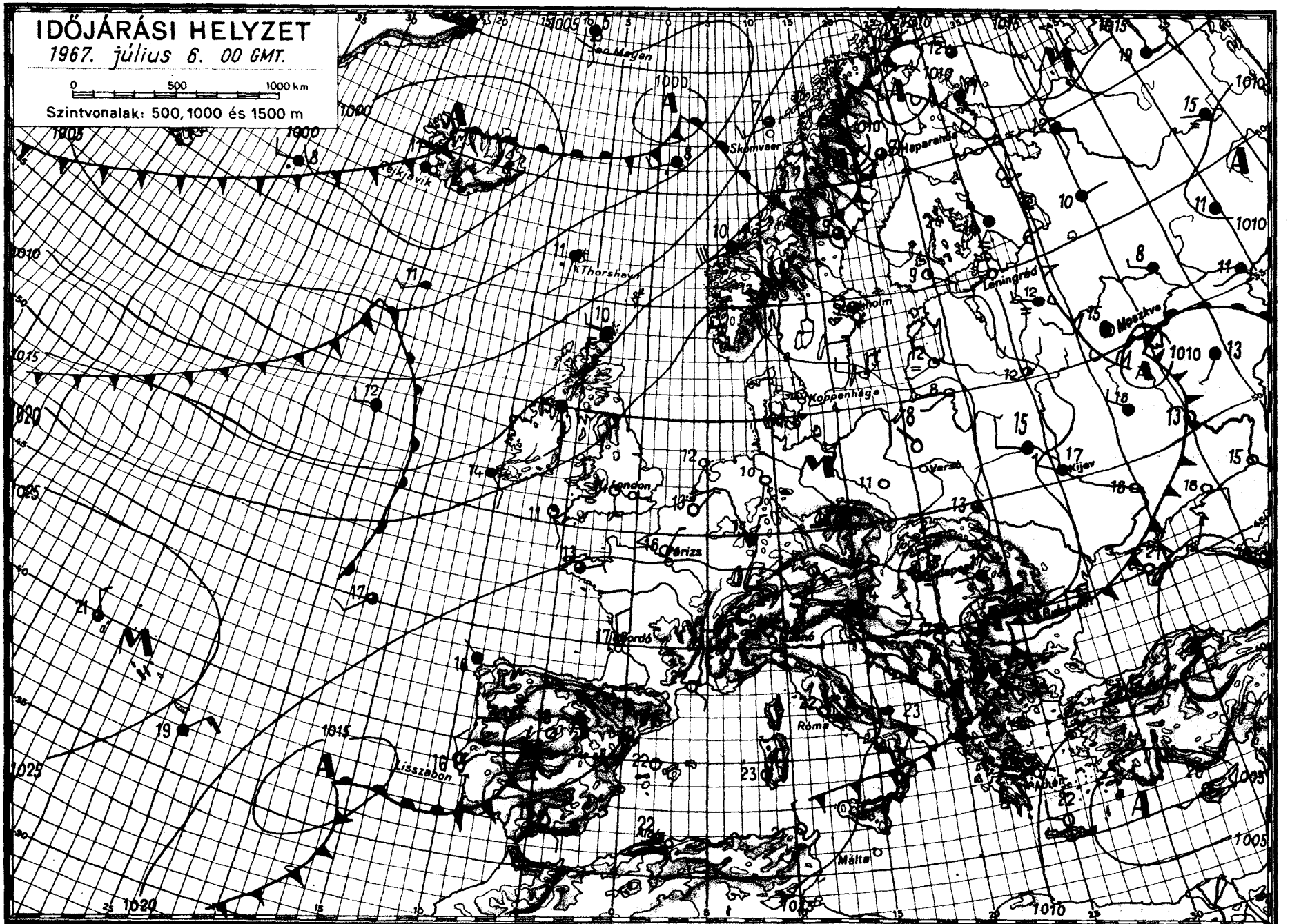
IDŐJÁRÁSI HELYZET
1967. július 6. 00 GMT.
0 500 1000 km
Szintvonalak: 500, 1000 és 1500 m
Jan Mayen
Skornvaer
Reykjavik
Thorshavn
Stockholm
Leningrád
Moszkva
Koppenhága
London
Párizs
Róma
Málta
Lisszabon

IDŐJÁRÁSI NAPIJELENTÉS

ЕЖЕДНЕВНЫЙ МЕТЕОРОЛОГИЧЕСКИЙ БЮЛЛЕТЕНЬ • DAILY WEATHER REPORT
BULLETIN QUOTIDIEN DE TEMPS • TÄGLICHER WETTERBERICHT

KIADJA AZ ORSZÁGOS METEOROLÓGIAI INTÉZET
BUDAPEST II. KITAIBEL PÁL UTCA 1
TELEFON: KÖZPONT: 353-500, IDŐJELZŐ OSZT.: 150-410

MEGJELENIK NAPONKÉNT • ELŐFIZETÉSI ÁRA
A POSTAI KÖLTSÉGGEL EGYÜTT NEGYEDÉVRE 60, Ft
KIADÁSÉRT FELEL AZ INTÉZET IGAZGATÓJA

80. évfolyam 188. szám. + Budapest + 1967. július 7. péntek.

Az időjárási helyzet ma reggel és a várható időjárás:

Európa legnagyobb részén felhős, helyenként esős, zivataros időjárás alakult ki. Csendes, száraz idő csak kontinensünk középső részein található. A csütörtökön mért hőmérsékleti csucsértékek általában az évszaknak megfelelőek, kivéve a Balkán—félszigetet, ahol mintegy 4, 6 fokkal alacsonyabbak voltak.

Hazánkban csütörtökön kevés felhő volt. Eső sehol sem hullott. Napközben a hőmérséklet 22, 26 fokig emelkedett. Ma hajnalban az ország területén 7 és 16 fok közötti hőmérsékleteket mértek. Délelőtt országszerte változóan felhős az idő, a hőmérséklet 21, 24 fokig emelkedett.

Ma 12 órakor Budapesten a hőmérséklet 23 fok, a tengerszintre átszámitott légnyomás 764 mm, gyengén süllyedő irányzatu.

A Balaton vizének hőmérséklete Siófoknál 11 órakor 24 fok volt.

Várható időjárás szombat estig:

Változó mennyiségü felhőzet.
Többfelé eső, zivatar.
Mérsékelt szél. A zivatar idején átmeneti szélerősödés.

Várható legalacsonyabb éjszakai hőmérséklet: 10, 15,
legmagasabb nappali hőmérséklet szombaton: 21, 26 fok között.

Kerényi Nárcisz s.k.

A hőmérséklet napi középértéke és eltérése a 90 évi átlagtól /Budapesten/:

1967. VII. 6.: 20,2 C°, -1,4 C°;

1871 óta ezen a napon Budapesten előfordult:

legmagasabb hőmérséklet: 37,0 C° /1957/
legalacsonyabb hőmérséklet: 7,7 C° /1962/.

67.50

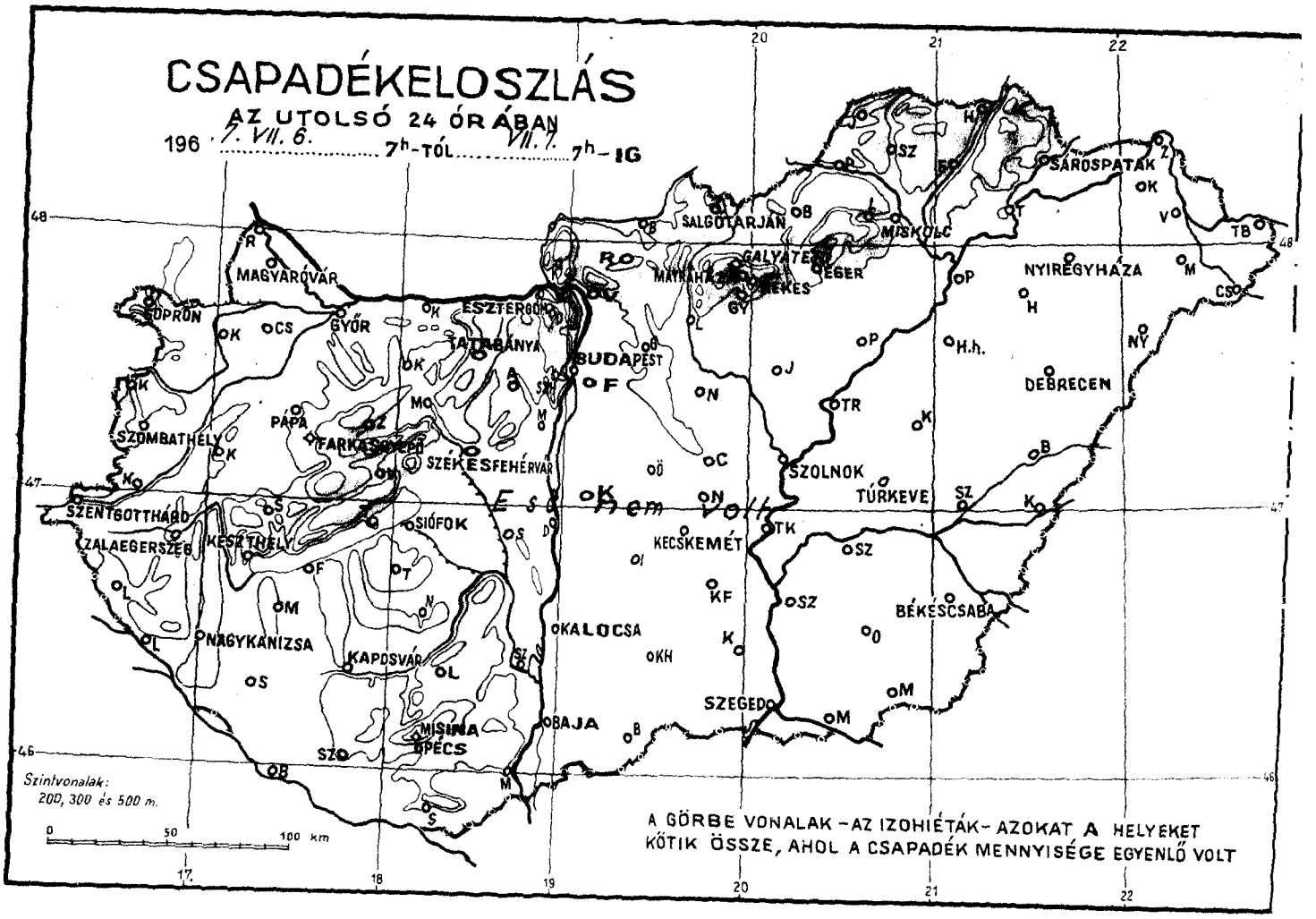
CSAPADÉKELOSZLÁS
AZ UTOLSÓ 24 ÓRÁBAN
196 7. VII. 6. 7h-TÓL VII. 7. 7h-IG
Esőnem volt
Szintvonalak: 200, 300 és 500 m.
A GÖRBE VONALAK – AZ IZOHIÉTÁK – AZOKAT A HELYEKET KÖTIK ÖSSZE, AHOL A CSAPADÉK MENNYISÉGE EGYENLŐ VOLT
MAGYARÓVÁR
GYŐR
ESZTERGOM
TATABÁNYA
BUDAPEST
SALGÓTARJÁN
MISKOLC
GALYATETŐ
MÁTRAHÁZA
EGER
SÁROSPATAK
NYIREGYHÁZA
DEBRECEN
SZOMBATHELY
PÁPA
FARKASGYEPŐ
SZÉKESFEHÉRVÁR
SZENTGOTTHÁRD
ZALAEGERSZEG
KESZTHELY
SIÓFOK
KECSKEMÉT
SZOLNOK
TÚRKEVE
BÉKÉSCSABA
NAGYKANIZSA
KAPOSVÁR
KALOCSA
SZEGED
BAJA
MISINA
PÉCS

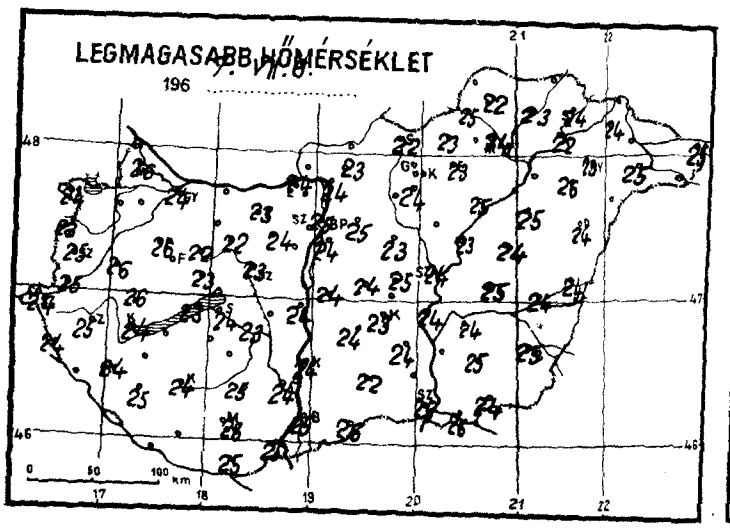
LEGMAGASABB HŐMÉRSÉKLET
196 7. VII. 6.

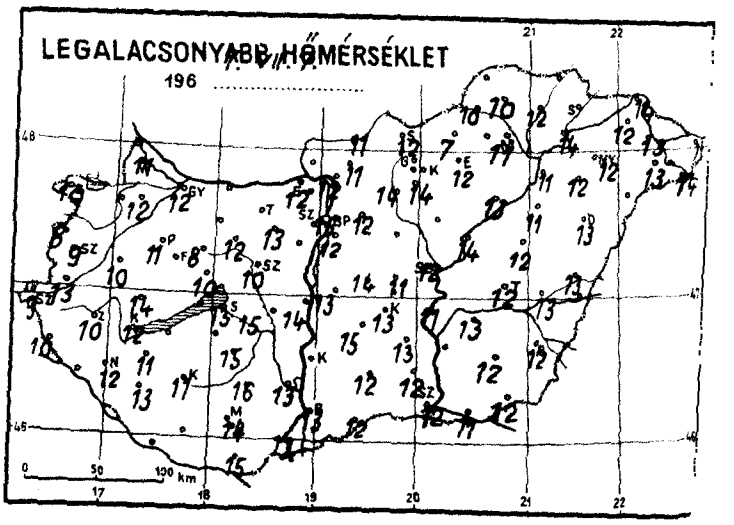
LEGALACSONYABB HŐMÉRSÉKLET
196 7. VII. 7.

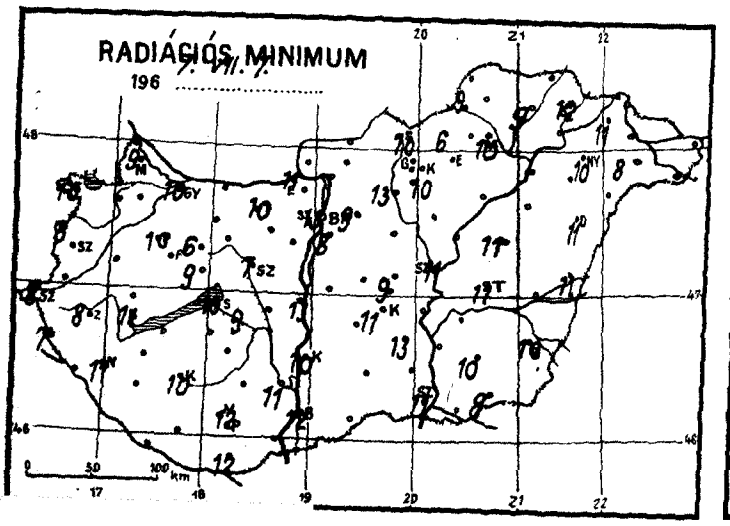
RADIÁCIÓS MINIMUM
196 7. VII. 7.

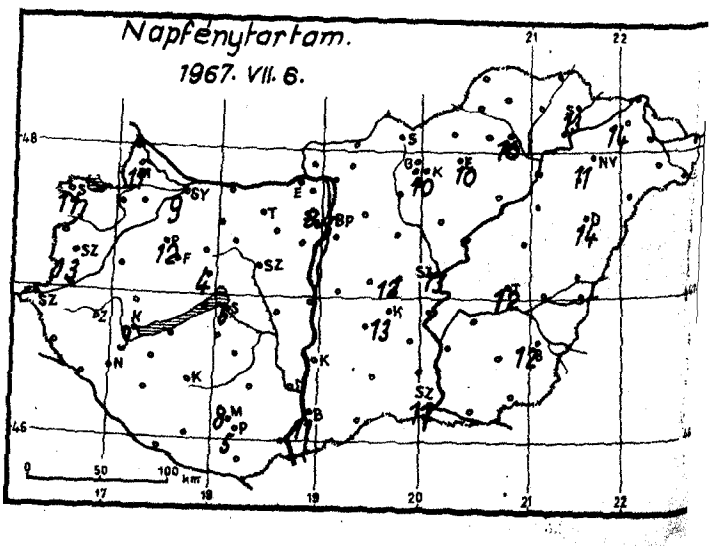
Napfénytartam.
1967. VII. 6.

1967. július hó,
7 péntek nap

	Az utolsó 24 óra adatai						24 órai csapadék mm		
	Csapadék (mm)		Hőmérsékleti szélsőségek			Napsütés (óra) tegnap			
			tegnapi nappali max.	éjszakai min.	min. 5 cm-en				
12815 Magyaróvár	.		26	11	9	11	Rajka	.	
822 Győr	.	=	24	12	10	9	Kapuvár	.	p
825 Pápa	.		26	11	10	12	Csorna	.	p
805 Sopron	.		24	10	10	11	Komárom	.	p
812 Szombathely	.	=	25	9	8	13	Káld	.	p
910 Szentgotthárd	.		24	9	8		Kőszeg	.	
915 Zalaegerszeg	.		25	10	8		Körmend	.	
Lenti	.		24	10	7		Letenye	.	
925 Nagykanizsa	.		24	12	11		Sümeg	.	
920 Keszthely	.		24	12	11	9	Zirc	.	
Tihany	.		23	-	-		Kisbér	.	p
935 Siófok	.	=	24	13	10	6	Mór	.	
942 Pécs	.		23	14	12	5	Alcsút	.	p
941 Misinatető (534 m)	.		21	13	12	8	Esztergom	.	
Siklós	.		25	15	12		Dobogókő	.	
827 Farkasgyepű (400 m)	.		22	13	12		Fonyód	.	
Veszprém	.	p	23	10	9	4	Tab	.	
833 Tatabánya	.		23	-	10		Sárbogárd	-	
839 Budapest (Ferihegy)	.		24	12	8		Lengyel	.	
840 Budapest OMI	.		25	15	13	5	Nagykónyi	.	p
841 Budapest (Szabadságh.,474 m)	.		21	13	12	6	Marcali	.	
Martonvásár	-		-	-			Somogyszob	.	
835 Székesfehérvár	.		23	10	7		Kaposvár	.	p
Dunaújváros	.		24	14	13		Baros	.	
Szekszárd	.	p	24	13	11		Szigetvár	.	
Mohács	.	p	25	13			Bácsalmás	.	
960 Baja	.		25	13	12	11	Kiskunhalas	.	
955 Kalocsa	.		24	12	10		Izsák	.	
Cegléd	.	p	25	11	9	12	Kunsztmiklós	.	
860 Szolnok	.		24	12	11	13	Örkény	.	p
970 Kecskemét	.		23	13	11	13	Nagykáta	.	
Kiskunfélegyháza	.		24	13	13		Jászapáti	.	p
982 Szeged	.		25	12	11	11	Tiszakécske	.	
Mezőhegyes	.	p	24	12	8		Nagykőrös	.	
Orosháza	.	p	25	12	10		Kistelek	.	
990 Békéscsaba	.		25	12	10	12	Makó	.	p
875 Túrkeve	.		25	12	11	12	Szentes	.	
Berettyóújfalu	.	p	24	13	11		Szarvas	.	p
880 Debrecen	.		24	13	11	14	Szeghalom	.	p
892 Nyíregyháza	.		23	12	10	11	Körösszakál	.	
788 Kisvárda	.		24	12	11	14	Tiszaroff	.	
Mátészalka	.	p	25	13	8		Poroszló	.	
Tiszabecs	.		25	12			Karcag	.	
Vác	.	p	24	12			Hortobágy	.	
Gödöllő	.		25	12	9		Polgár	.	
Lőrinci	.		-	14	13		Hajdúdorog	.	
Gyöngyös	.		24	14	10		Nyírlugos	-	
Balassagyarmat	.		-	11			Csenger	.	
755 Salgótarján	.		22	12	10		Vásárosnamény	.	
Galyatető (932 m)	.		19	9			Záhony	.	
851 Kékestető (1000 m)	.		14	9	-	10	Királyrét	.	
Mátraháza (672 m)	-		-	-			Romhány	.	
865 Eger	.		23	12	-	10	Borsodnádasd	.	
Putnok	.	=	25	10	9		Jósvafő	-	
Lillafüred	.		21	9			Szendrőlád	.	
772 Miskolc	.	=	24	11	10	10	Hidasnémeti	.	
Füged	.	p	23	12	9		Tokaj	.	
778 Sárospatak	.		24	-	12	13	Sárhatvan	-	

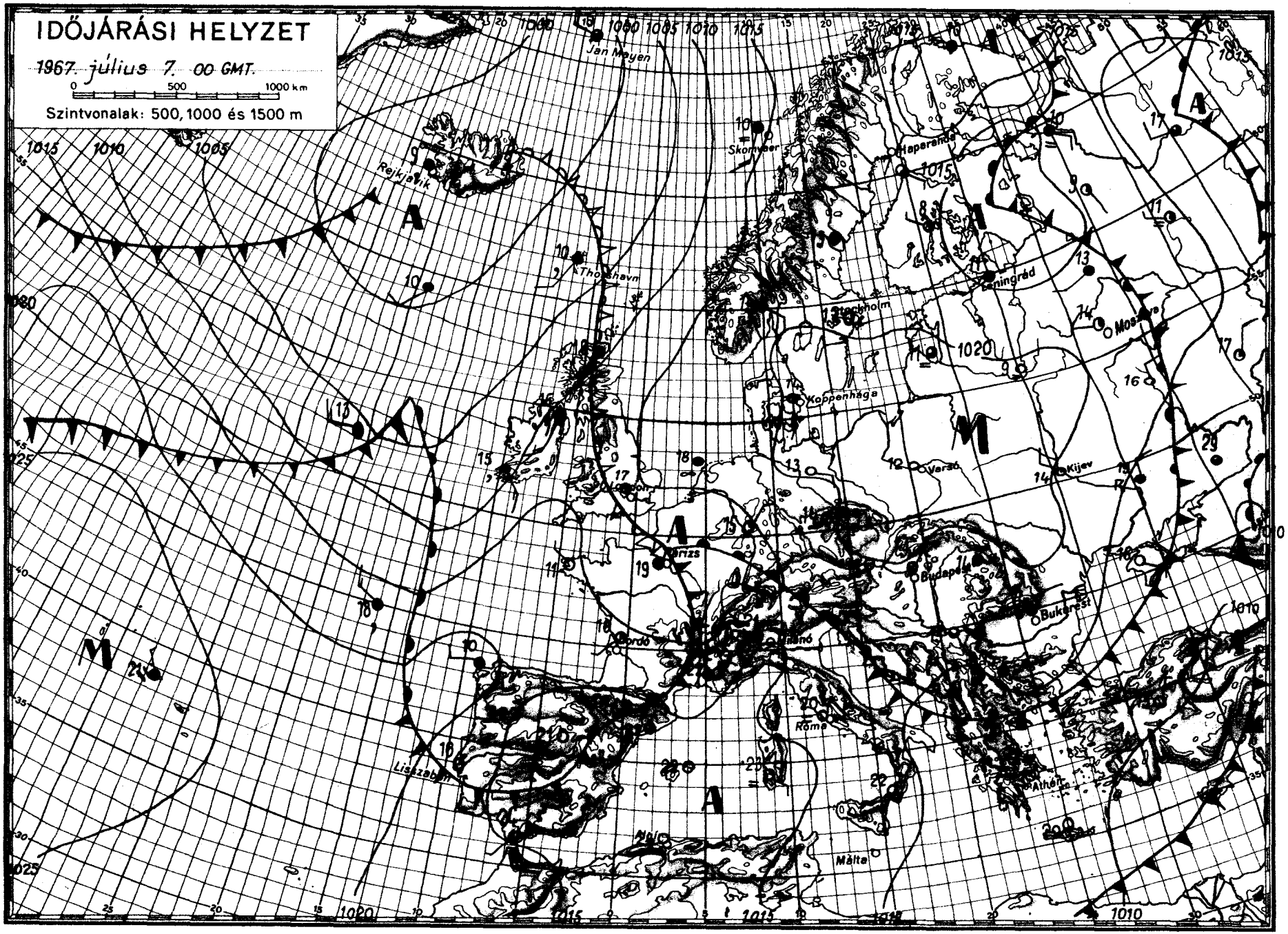

OFFSET-NYOMDA BUDAPEST

IDŐJÁRÁSI NAPIJELENTÉS

ЕЖЕДНЕВНЫЙ МЕТЕОРОЛОГИЧЕСКИЙ БЮЛЛЕТЕНЬ • DAILY WEATHER REPORT
BULLETIN QUOTIDIEN DE TEMPS • TÄGLICHER WETTERBERICHT

KIADJA AZ ORSZÁGOS METEOROLÓGIAI INTÉZET
BUDAPEST II. KITAIBEL PÁL UTCA 1
TELEFON: KÖZPONT: 353-500, IDŐJELZŐ OSZT.: 150-410

MEGJELENIK NAPONKÉNT • ELŐFIZETÉSI ÁRA
A POSTAI KÖLTSÉGGEL EGYÜTT NEGYEDÉVRE 60, Ft
KIADÁSÉRT FELEL AZ INTÉZET IGAZGATÓJA

80. évfolyam 189. szám + Budapest + 1967. julius 8. szombat.

Az időjárási helyzet ma reggel és a várható időjárás:

Európa nagyobb részén 20, 25 fok feletti legmagasabb hőmérsékletek fordultak elő. Futó záporok vagy zivatarok az elmult nap folyamán csupán az Atlanti-óceánnal szomszédos területeken és az Alpok vidékén alakultak ki.

Hazánkban pénteken száraz, mérsékelten meleg idő volt. A hőmérséklet napközben 24, 28 fokig emelkedett. Szombat hajnalra általában 10, 15 fokig hült le a levegő. Délelőtt folytatódott a száraz, meleg idő. A hőmérséklet már 11 órakor elérte a 22, 26 fokot.

Ma 12 órakor Budapesten a hőmérséklet 25 fok, a tengerszintre átszámitott légnyomás 762 mm, alig változik.

A Balaton vizének hőmérséklete 11 órakor Siófoknál 24 fok volt.

Várható időjárás vasárnap estig:

Főként nappali felhőképződés, szombaton néhány helyen futó zápporral, zivatarral, vasárnap valószinüleg eső nélkül.
Mérsékelt szél.
Meleg marad az idő.

Várható legalacsonyabb éjszakai hőmérséklet: 11, 16,
legmagasabb nappali hőmérséklet vasárnap: 24, 28 fok között.

Dr. Tóth Pál s.k.

A hőmérséklet napi középértéke és eltérése a 90 évi átlagtól /Budapesten/:

1967. VII. 7.: 20,8 C°, -0,9 C°;

1871 óta ezen a napon Budapesten előfordult:

legmagasabb hőmérséklet: 35,0 C° /1957/
legalacsonyabb hőmérséklet: 9,7 C° /1911/.

67.508

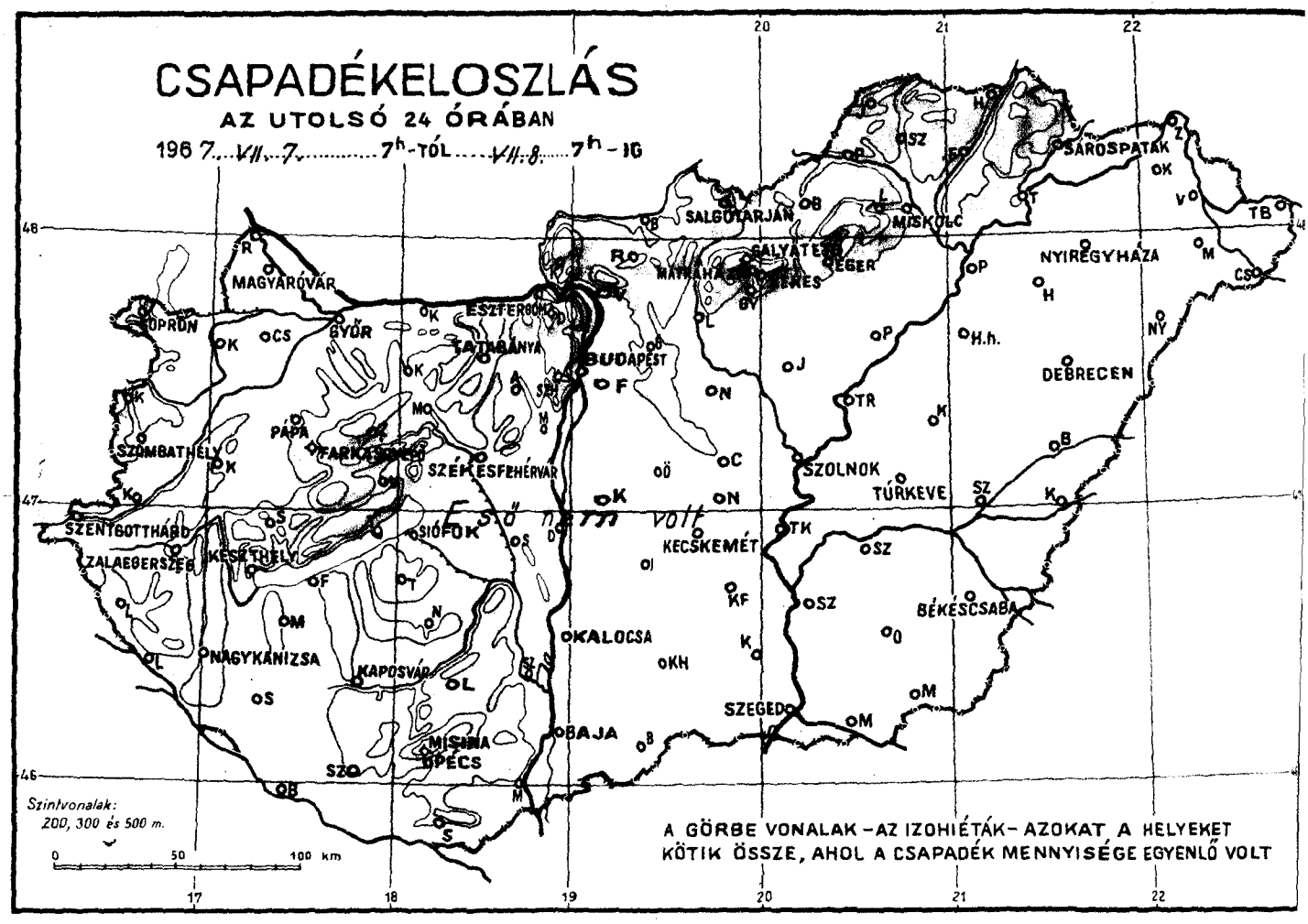
CSAPADÉKELOSZLÁS
AZ UTOLSÓ 24 ÓRÁBAN
196 7. VII. 7. 7h-TÓL VII. 8. 7h-IG
SALGÓTARJÁN
MISKOLC
SÁROSPATAK
NYÍREGYHÁZA
DEBRECEN
MAGYARÓVÁR
GYŐR
ESZTERGOM
TATABÁNYA
BUDAPEST
SZOMBATHELY
PAPA
SZÉKESFEHÉRVÁR
SZOLNOK
TÚRKEVE
SZENTGOTTHÁRD
SIÓFOK
KECSKEMÉT
ZALAEGERSZEG
KESZTHELY
NAGYKANIZSA
KAPOSVÁR
OKALOCSA
BÉKÉSCSABA
SZEGED
BAJA
MISKOLC
PÉCS
Szintvonalak:
200, 300 és 500 m.
0 50 100 km
Első nem volt
A GÖRBE VONALAK – AZ IZOHIÉTÁK – AZOKAT A HELYEKET
KÖTIK ÖSSZE, AHOL A CSAPADÉK MENNYISÉGE EGYENLŐ VOLT

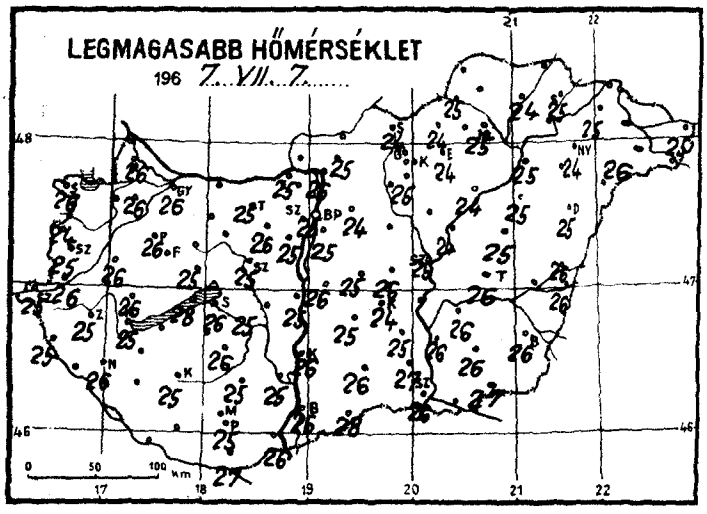
LEGMAGASABB HŐMÉRSÉKLET
196 7. VII. 7.

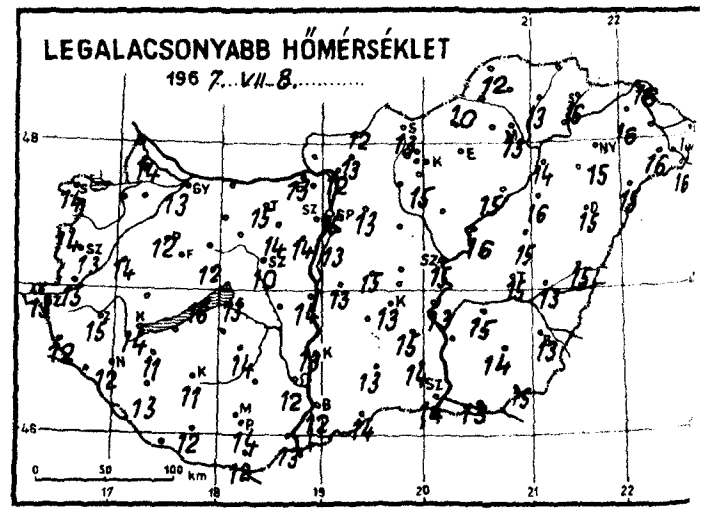
LEGALACSONYABB HŐMÉRSÉKLET
196 7. VII. 8.

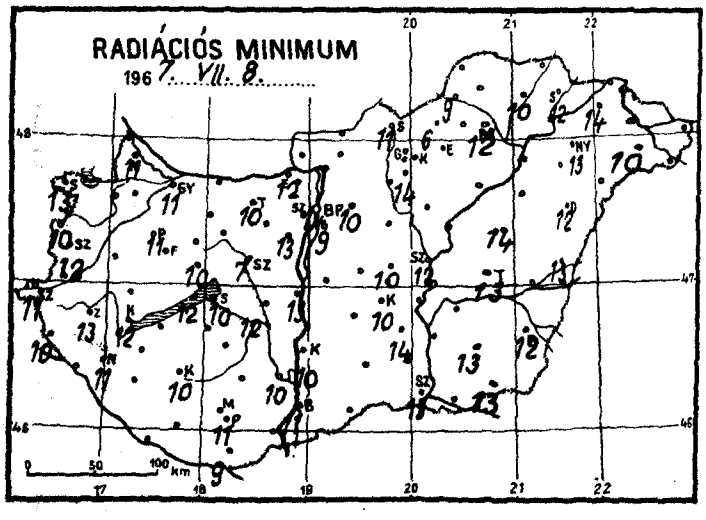
RADIÁCIÓS MINIMUM
196 7. VII. 8.

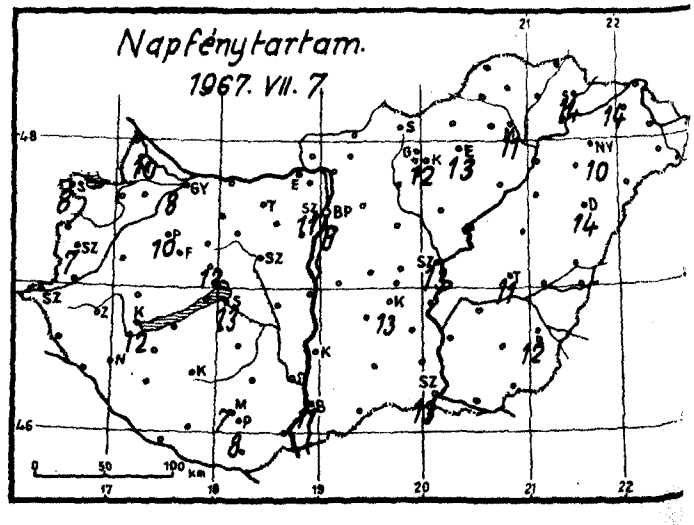
Napfénytartam.
1967. VII. 7.

1967. július hó,
8. nap szombat

	Az utolsó 24 óra adatai						24 órai csapadék mm		
	Csapadék (mm)		Hőmérsékleti szélsőségek			Napsütés (óra) tegnap			
			tegnapi nappali max.	éjszakai min.	min. 5 cm-en				
12815 Magyaróvár	.		26	14	11	10	Rajka	.	
822 Győr	.		26	13	11	8	Kapuvár	.	
825 Pápa	.		26	12	11	10	Csorna	.	p
805 Sopron	.		26	14	13	8	Komárom	.	p
812 Szombathely	.		25	13	12	7	Káld	.	
910 Szentgotthárd	.		25	13	11		Kőszeg	.	
915 Zalaegerszeg	.		25	15	13		Körmend	.	
Lenti	.		25	12	10		Letenye	.	
925 Nagykanizsa	.		26	12	11		Sümeg	.	
920 Keszthely	.		25	14	12	12	Zirc	.	
Tihany	.		28	16	12		Kisbér	.	
935 Siófok	.		26	13	10	13	Mór	.	p
942 Pécs	.		25	14	11	8	Alcsút	.	p
941 Misinatető (534 m)	.		22	16	13	7	Esztergom	.	
Siklós	.	p	27	12	9		Dobogókő	.	
827 Farkasgyepű (400 m)	.		24	13	11		Fonyód	.	
Veszprém	.	p	25	12	10	12	Tab	–	
833 Tatabánya	.	=	25	15	10		Sárbogárd	–	
839 Budapest (Ferihegy)	.	p	25	13	9		Lengyel	.	
840 Budapest OMI	.		25	15	14	9	Nagykónyi	.	p
841 Budapest (Szabadságh.,474 m)	.		21	14	11	11	Marcali	.	p
Martonvásár	.		25	14	13		Somogyszob	.	p
835 Székesfehérvár	.	=	25	10	7		Kaposvár	.	p
Dunaújváros	.		25	14	13		Barcs	.	
Szekszárd	.	p	25	12	10		Szigetvár	.	
Mohács	.	p	26	13			Bácsalmás	.	
960 Baja	.		26	12	11	11	Kiskunhalas	.	
955 Kalocsa	.		26	13	10		Izsák	.	
Cegléd	.	p	26	–	10		Kunsztmiklós	.	
860 Szolnok	.		25	15	12	13	Örkény	.	p
970 Kecskemét	.		24	13	10	13	Nagykáta	.	
Kiskunfélegyháza	.		25	15	14		Jászapáti	.	p
982 Szeged	.	p	26	14	13	13	Tiszakécske	.	
Mezőhegyes	.		27	15	13		Nagykőrös	.	
Orosháza	.		26	14	13		Kistelek	.	
990 Békéscsaba	.		26	13	12	12	Makó	.	
875 Túrkeve	.		26	15	13	11	Szentes	.	
Berettyóújfalu	.	p	26	15	13		Szarvas	.	
880 Debrecen	.		25	15	12	14	Szeghalom	.	
892 Nyíregyháza	.		24	15	13	10	Körösszakál	.	
Kisvárda	.		25	16	14	14	Tiszaroff	.	
Mátészalka	.	p	26	16	10		Poroszló	.	
Tiszabecs	.		25	15			Karcag	.	
Vác	.	p	26	12			Hortobágy	.	p
Gödöllő	.		24	13	10		Polgár	.	
Lőrinci	.		–	–			Hajdúdorog	.	
Gyöngyös	.		25	15	14		Nyírlugos	.	
Balassagyarmat	.		–	12			Csenger	.	
755 Salgótarján	.		24	13	11		Vásárosnamény	.	p
Galyatető (932 m)	.		19	11			Záhony	.	
851 Kékestető (1000 m)	.		16	11	–	12	Királyrét	.	p
Mátraháza (672 m)	.						Romhány	–	
865 Eger	.		24	–	–	13	Borsodnádasd	.	
Putnok	.	=	25	10	9		Jósvafő	.	
Lillafüred	.		22	11			Szendrőlád	.	
772 Miskolc	.		25	13	12	11	Hidasnémeti	–	
Füged	.	p	24	13	10		Tokaj	.	
778 Sárospatak	.		25	16	12	14	Sárhatvan	.	

882
788

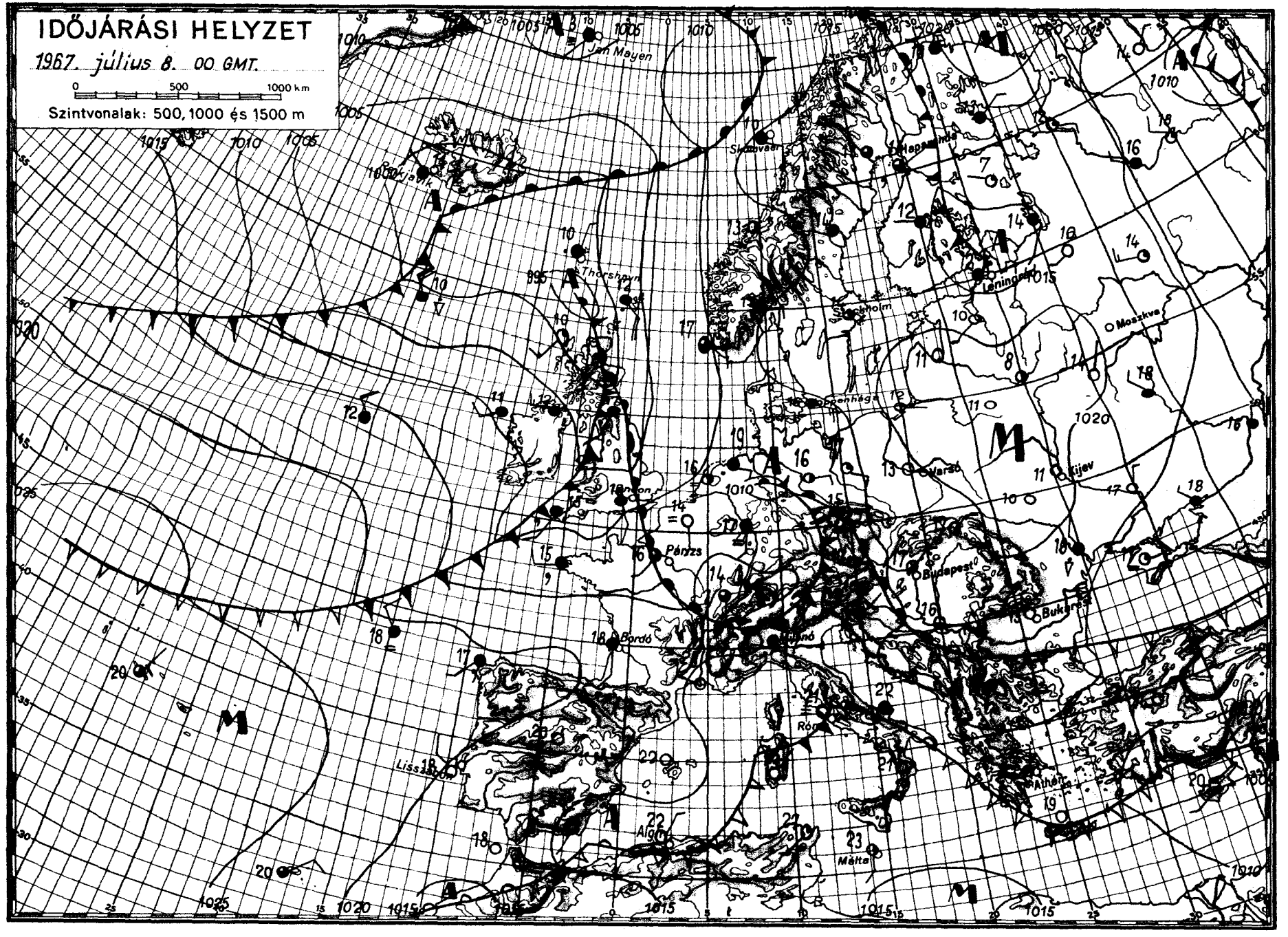
IDŐJÁRÁSI HELYZET
1967. július 8. 00 GMT.
0 500 1000 km
Szintvonalak: 500, 1000 és 1500 m
Jan Mayen
Thorshavn
Stockholm
Leningrád
Moszkva
Varsó
Kijev
Budapest
Bukarest
Athén
Málta
Algír
Lissabon
Bordó
Párizs
Róma

IDŐJÁRÁSI NAPIJELENTÉS

ЕЖЕДНЕВНЫЙ МЕТЕОРОЛОГИЧЕСКИЙ БЮЛЛЕТЕНЬ • DAILY WEATHER REPORT
BULLETIN QUOTIDIEN DE TEMPS • TÄGLICHER WETTERBERICHT

KIADJA AZ ORSZÁGOS METEOROLÓGIAI INTÉZET
BUDAPEST II. KITAIBEL PÁL UTCA 1
TELEFON: KÖZPONT: 353-500, IDŐJELZŐ OSZT.: 150-410

MEGJELENIK NAPONKÉNT • ELŐFIZETÉSI ÁRA A POSTAI KÖLTSÉGGEL EGYÜTT NEGYEDÉVRE 60,- Ft
KIADÁSÉRT FELEL AZ INTÉZET IGAZGATÓJA

80. évfolyam 190. szám + Budapest + 1967. julius 9. vasárnap

Az időjárási helyzet ma reggel és a várható időjárás:

Nyugat- és Közép-Európát óceáni származásu hüvös levegő árasztotta el. Hatására sokfelé keletkeznek záporok, zivatarok és a szél megélénkül. Dél- és Kelet-Európában kevés a felhő, száraz, meleg az idő. Az emlitett hüvös levegő szombaton a késő esti órákban érte el a Kárpát-medencét.

Hazánkban szombaton az északnyugati megyékben 2, 7, máshol 9, 13 órán keresztül sütött a nap. A hőmérséklet csucsértékei 24, 30 fok között alakultak ki. A késő esti órákban a nyugati határszélen elkezdett esni az eső és zivatarok keletkeztek. A csapadékzóna ma reggelre elérte a Martonvásár-Nagykanizsa vonalát. A ma reggel 7 óráig lehullott eső mennyisége általában 15, 25 mm között volt, de Csehimindszenten /Vas m./ 30, Magyaróváron 35, Veszprémben és Tihanyban pedig 36 mm-t mértek. Ma hajnalra 12, 17 fokig hült le a levegő. Délelőtt a felhőzet fokozatosan átterjedt az ország keleti részeire is és az esőzés elérte a Duna vonalát. Az északnyugati és délkeleti országrész között jelentős hőmérsékletkülönbség alakult ki. 10 órakor pl. Sopronban 16, ugyanakkor Békéscsabán 26 fokos hőmérsékletet mértek.

Ma 12 órakor Budapesten a hőmérséklet 19 fok, a tengerszintre átszámitott légnyomás 761 mm, nem változik.

A Balaton vizének hőmérséklete 11 órakor Siófoknál 23 fok volt.

Várható időjárás hétfő estig:

Vasárnap erősen felhős idő, sokfelé eső, helyenként, főként keleten, zivatar. Hétfőn felhőátvonulások, szórványosan előforduló futó esőkkel. Időnként megerősödő északnyugati, északi szél.
Az évszakhoz képest hüvös idő.

Várható legalacsonyabb éjszakai hőmérséklet: 11, 16,
legmagasabb nappali hőmérséklet hétfőn: 20, 25 fok között.

Vadkerti Ferenc s.k.

A hőmérséklet napi középértéke és eltérése a 90 évi átlagtól /Budapesten/:

1967. VII. 8.: 22,4 C°, +0,2 C°;

1871 óta ezen a napon Budapesten előfordult:

legmagasabb hőmérséklet: 37,2 C° /1957/
legalacsonyabb hőmérséklet: 9,4 C° /1887/.

67.509

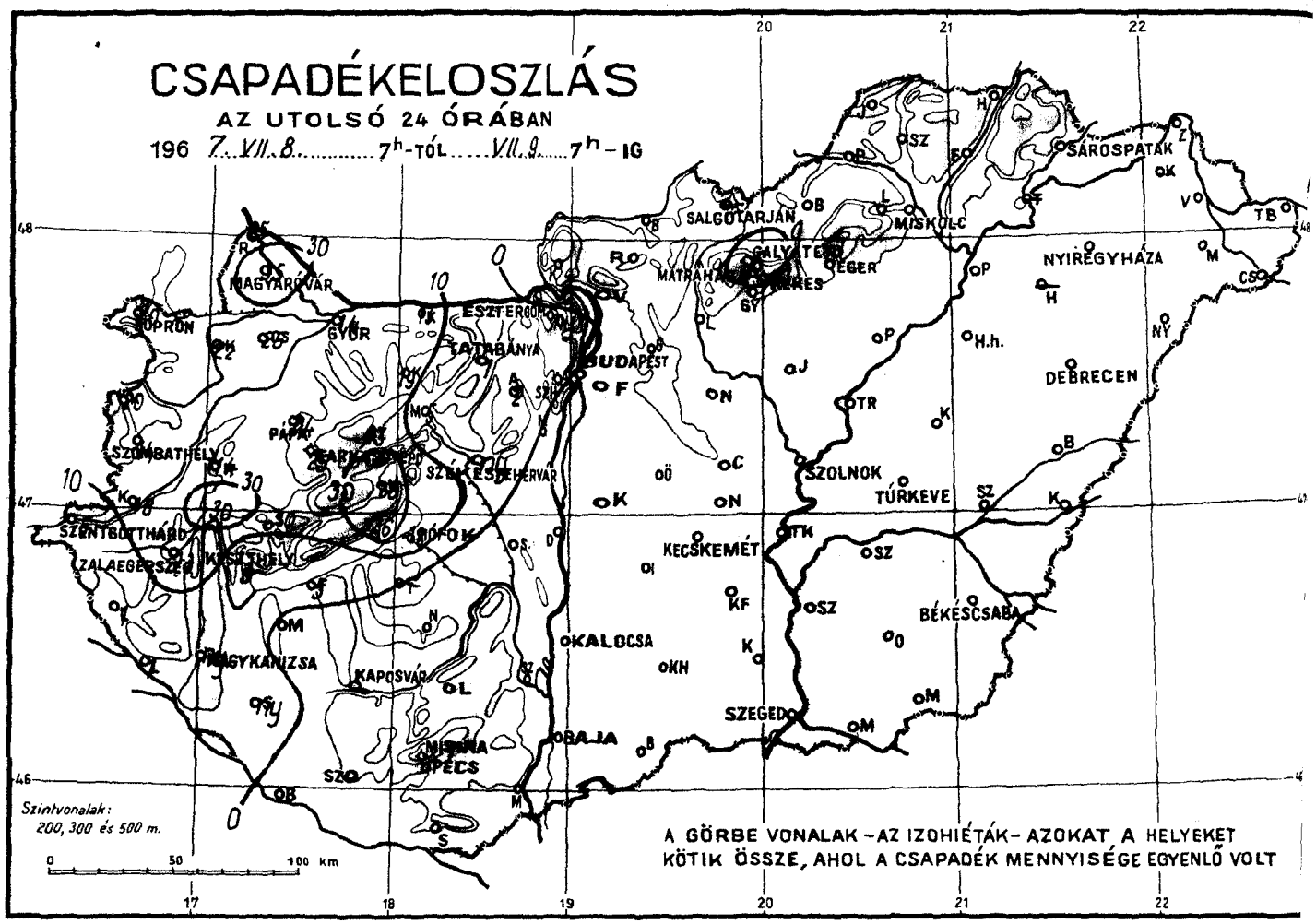
CSAPADÉKELOSZLÁS
AZ UTOLSÓ 24 ÓRÁBAN
196 7. VII. 8. 7h-TÓL VII. 9. 7h-IG
SÁROSPATAK
SALGÓTARJÁN
MISKOLC
NYÍREGYHÁZA
MAGYARÓVÁR
ESZTERGOM
GYŐR
TATABÁNYA
BUDAPEST
DEBRECEN
SZOMBATHELY
SZÉKESFEHÉRVÁR
SZOLNOK
TÚRKEVE
SZENTGOTTHÁRD
ZALAEGERSZEG
KECSKEMÉT
BÉKÉSCSABA
NAGYKANIZSA
KAPOSVÁR
KALOCSA
SZEGED
PÉCS
BAJA
Szintvonalak:
200, 300 és 500 m.
0 50 100 km
A GÖRBE VONALAK – AZ IZOHIÉTÁK – AZOKAT A HELYEKET
KÖTIK ÖSSZE, AHOL A CSAPADÉK MENNYISÉGE EGYENLŐ VOLT

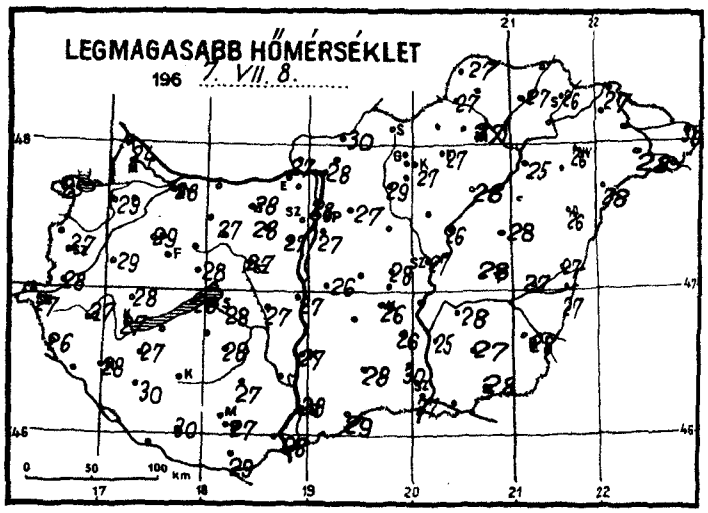
LEGMAGASABB HŐMÉRSÉKLET
196 7. VII. 8.

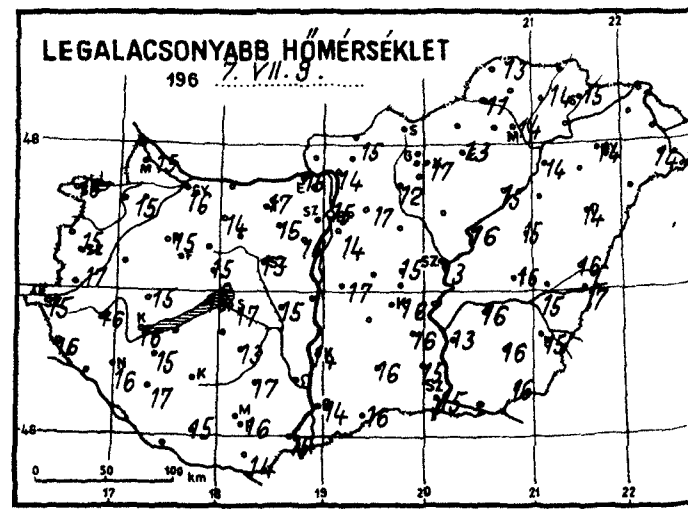
LEGALACSONYABB HŐMÉRSÉKLET
196 7. VII. 9.

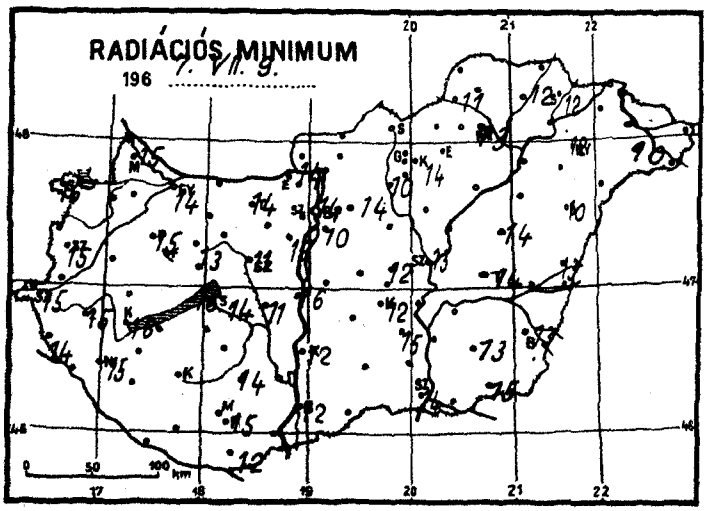
RADIÁCIÓS MINIMUM
196 7. VII. 9.

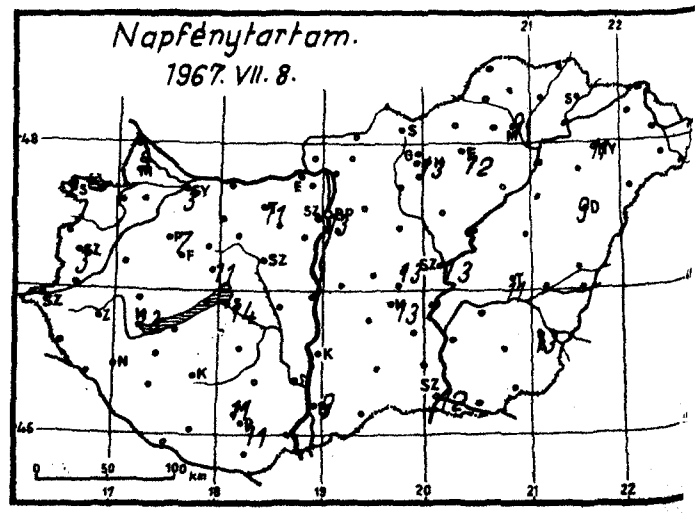
Napfénytartam.
1967. VII. 8.

1967. július ..... hó,
9 vasárnap ..... nap

	Az utolsó 24 óra adatai						24 órai csapadék mm		
	Csapadék (mm)		Hőmérsékleti szélsőségek			Napsütés (óra) tegnap			
			tegnapi nappali max.	éjszakai min.	min. 5 cm-en				
12815 Magyaróvár	35	↱	24	15	15	3	Rajka	25	↱
822 Győr	14	↱	28	16	14	3	Kapuvár	22	↱
825 Pápa	24	↱	29	15	15	7	Csorna	25	↱
805 Sopron	20	↱	25	16	16	2	Komárom	13	↱
812 Szombathely	14	↱	27	15	15	3	Káld	14	↱
910 Szentgotthárd	6	↱	27	15	15	–	Kőszeg	20	↱
915 Zalaegerszeg	13	↱	27	16	15	–	Körmend	18	↱
Lenti	1		26	16	14	–	Letenye	1	↱
925 Nagykanizsa	ny	▽	28	16	15	–	Sümeg	10	
920 Keszthely	3	↱	27	16	16	13	Zirc	23	
Tihany	36	↱	26	16	16	–	Kisbér	19	↱
935 Siófok	18	↱	28	17	14	14	Mór	5	↱
942 Pécs	.		27	16	15	11	Alcsút	2	▽
941 Misinatető (534 m)	.		24	17	15	11	Esztergom	.	
Siklós	.		29	14	12	–	Dobogókő	ny	
827 Farkasgyepű (400 m)	25	▽	26	14	14	–	Fonyód	5	↱
Veszprém	36	↱	28	15	13	11	Tab	–	
833 Tatabánya	1		28	17	14	11	Sárbogárd	–	
839 Budapest (Ferihegy)	.		27	14	10	–	Lengyel	.	
840 Budapest OMI	.		28	15	14	13	Nagykónyi	.	
841 Budapest (Szabadságh.,474 m)	–		–	–	–	–	Marcali	.	
Martonvásár	.		27	16	15		Somogyszob	ny	
835 Székesfehérvár	ny		27	13	11	–	Kaposvár	–	
Dunaújváros	.		27	17	16	–	Barcs	.	↱
Szekszárd	–		–	–	–		Szigetvár	.	
Mohács	.	∩	28	15	–	–	Bácsalmás	.	
960 Baja	.		28	14	12	9	Kiskunhalas	.	
955 Kalocsa	.		27	14	12	–	Izsák	–	
Cegléd	.		28	15	12	13	Kunsztmiklós	.	
860 Szolnok	.		27	15	13	13	Örkény	.	∩
970 Kecskemét	.		26	16	12	13	Nagykáta	.	∩
Kiskunfélegyháza	.		26	16	15	–	Jászapáti	.	∩
982 Szeged	.		28	15	14	12	Tiszakécske	–	
Mezőhegyes	.		28	16	15	–	Nagykőrös	.	
Orosháza	.		27	16	13	–	Kistelek	.	
990 Békéscsaba	.		28	15	13	13	Makó	.	
875 Túrkeve	.		28	16	14	11	Szentes	.	
Berettyóújfalu	.	∩	27	16	13	–	Szarvas	.	
880 Debrecen	.		26	14	10	9	Szeghalom	.	∩
892 Nyíregyháza	.		26	14	12	11	Körösszakál	.	
788 Kisvárda	–		–	–	–		Tiszaroff	.	
Mátészalka	.	∩	28	14	10	–	Poroszló	.	∩
Tiszabecs	.		30	12	–	–	Karcag	.	∩
Vác	.	∩	28	14	–	–	Hortobágy	.	
Gödöllő	.		27	17	14	–	Polgár	.	
Lőrinci	.		29	12	10	–	Hajdúdorog	–	
Gyöngyös	.		27	17	14	–	Nyírlugos	.	∩
Balassagyarmat	.		30	15	–	–	Csenger	.	∩
755 Salgótarján	–		–	–	–	–	Vásárosnamény	.	
Galyatető (932 m)	6	▽	21	14	–	–	Záhony	.	
851 Kékestető (1000 m)	.		20	14	–	13	Királyrét	–	
Mátrahása (672 m)	–		–	–	–		Romhány	–	
865 Eger	.		27	13	–	12	Borsodnádasd	.	
Putnok	.		27	11	11	–	Jósvafő	.	
Lillafüred	.		23	13	–	–	Szendrőlád	.	
772 Miskolc	.	=	27	14	13	9	Hidasnémeti	.	
Fügöd	.	∩	27	14	12		Tokaj	–	
778 Sárospatak	.		26	15	12	–	Sárhatvan	.	

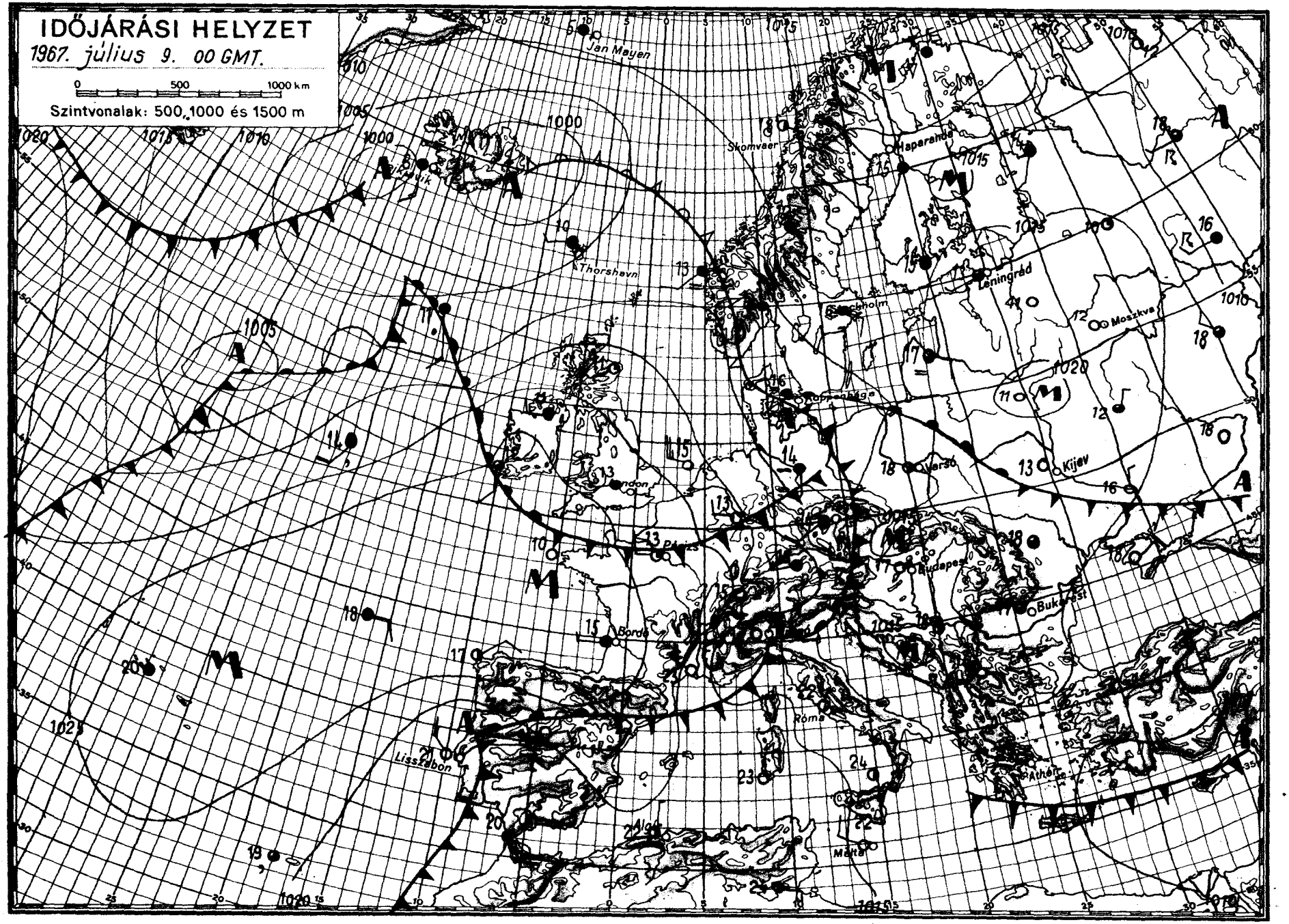
IDŐJÁRÁSI HELYZET
1967. július 9. 00 GMT.
0 500 1000 km
Szintvonalak: 500, 1000 és 1500 m
Jan Mayen
Skomvaer
Haparanda
Leningrád
Moszkva
Thorshavn
Kijev
Varsó
Budapest
Bukarest
Bordó
Róma
Lisszabon
Athén
Malta

IDŐJÁRÁSI NAPIJELENTÉS

ЕЖЕДНЕВНЫЙ МЕТЕОРОЛОГИЧЕСКИЙ БЮЛЛЕТЕНЬ • DAILY WEATHER REPORT
BULLETIN QUOTIDIEN DE TEMPS • TÄGLICHER WETTERBERICHT

KIADJA AZ ORSZÁGOS METEOROLÓGIAI INTÉZET
BUDAPEST II. KITAIBEL PÁL UTCA 1
TELEFON: KÖZPONT: 353-500, IDŐJELZŐ OSZT.: 150-410

MEGJELENIK NAPONKÉNT • ELŐFIZETÉSI ÁRA A POSTAI KÖLTSÉGGEL EGYÜTT NEGYEDÉVRE 60, Ft
KIADÁSÉRT FELEL AZ INTÉZET IGAZGATÓJA

80. évfolyam 191. szám + Budapest + 1967. julius 10. hétfő

Az időjárási helyzet ma reggel és a várható időjárás:

Európa nagy részén tovább tart az általában csendes, száraz, meleg idő. A Közép-Európában az elmult hét végén nagy esőket, ennek következtében erős, lehülést, többfelé viharos szelet okozó levegő lassan déli, délnyugati irányba áramlik. Helyét északkelet, kelet felől ismét szárazabb, melegebb levegő tölti ki.

Hazánk keleti felén vasárnap nappali felhőképződés mellett 5-15 órán át sütött a nap. Az ország nyugati felén erősen felhős volt az ég, sehol sem volt számottevő napsütés. Az északkeleti megyék kivételével, sokfelé zivatar kíséretében, mindenütt esett eső, záporeső. A lehullott csapadék mennyisége sokfelé elérte a 10, többfelé a 20, méhány helyen a 30, sőt egy-két helyen meghaladta a 40 mm-t. A hőmérséklet napi csucsértékében az ország nyugati és keleti fele között éles ellentét alakult ki. A nyugati megyékben a nap folyamán csak 17–20, a Duna-Tisza közének térségében 20-25 fokig emelkedett a hőmérséklet. Ugyanakkor a Tiszántulon és az északkeleti országrészben 26-30 fokot mértek. Mára virradóra a Dunántulon és az északi határvidéken 11–14, máshol 14–18 fokig hült le a levegő. Ma délelőtt az esők mindenütt megszüntek. Az északkelet felől visszaáramló meleg levegő hatására az ország nagy részén 11 órakor 21-26 fokot mértek. A nyugati és déli határvidéken ezzel szemben csak 15-20 fokig melegedett fel a levegő.

Ma 12 órakor Budapesten a hőmérséklet 25 fok, a tengerszintre átszámitott légnyomás 764 mm, mérsékelten emelkedő irányzatu.

A Balaton vizének hőmérséklete 11 órakor Siófoknál 18,6 fok.

Várható időjárás kedd estig:

Hétfőn felhőátvonulások, elsősorban a Dunántulon még szórványos futó esőkkel.
Kedden nappali felhőképződés, valószinüleg már eső nélkül.
A többfelé még élénk, nyugaton helyenként viharos északi, északkeleti szél lassan mérséklődik.
A nappali felmelegedés a délnyugati megyékben is erősödik.

Várható legalacsonyabb éjszakai hőmérséklet: 12-17,
legmagasabb nappali hőmérséklet: kedden: 23-28 fok között.

Vissy Károly s.k.

A hőmérséklet napi középértéke és eltérése a 90 évi átlagtól /Budapesten/:

1967. VII. 9.: 17,7 C°, -4,2 C°;

1871 óta ezen a napon Budapesten előfordult:

legmagasabb hőmérséklet: 35,2 C° /1927/
legalacsonyabb hőmérséklet: 10,7 C° /1962/.

67.510

CSAPADÉKELOSZLÁS

AZ UTOLSÓ 24 ÓRÁBAN

196 7. VII. 9. 7h-TÓL VII. 10. 7h-IG

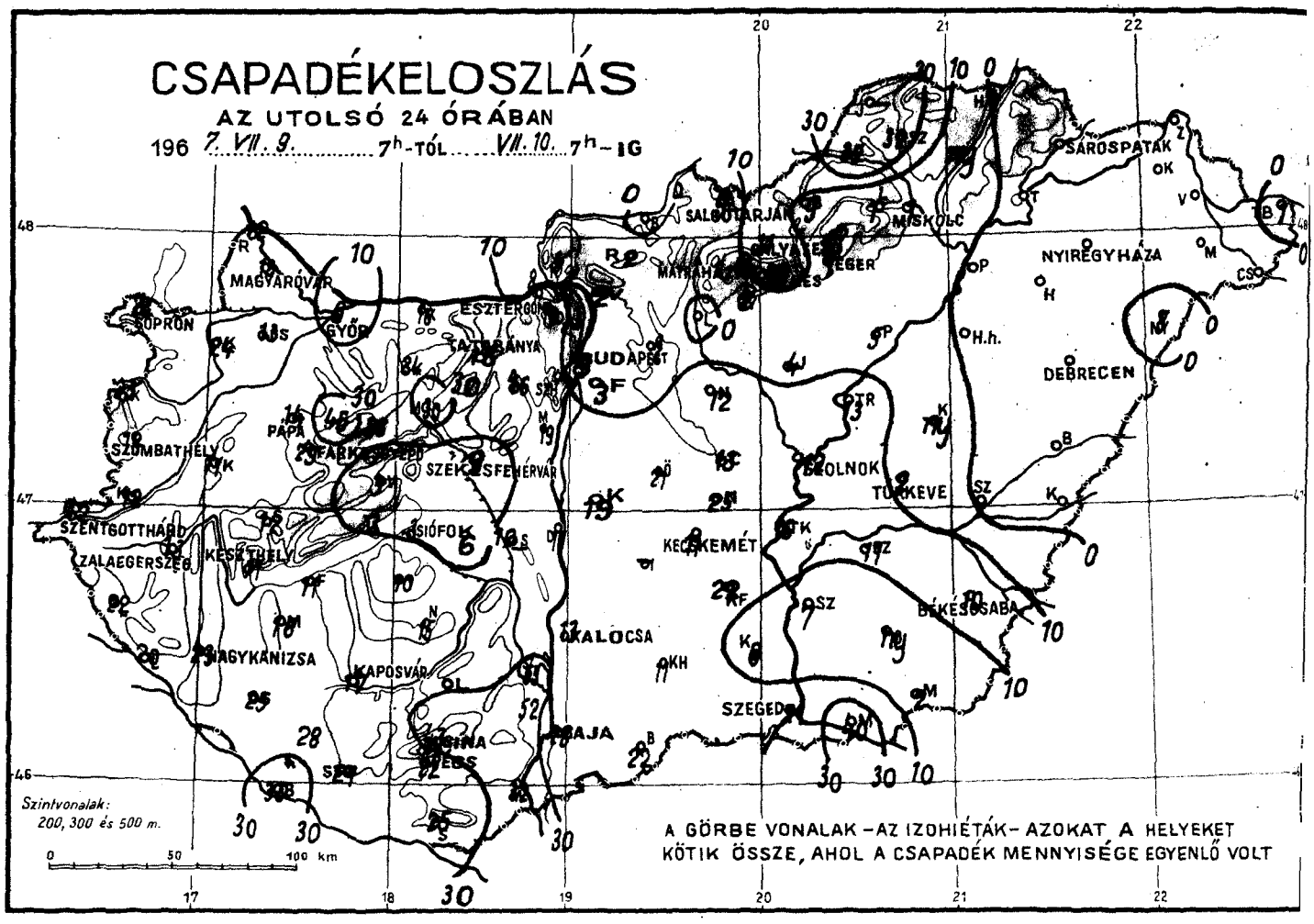

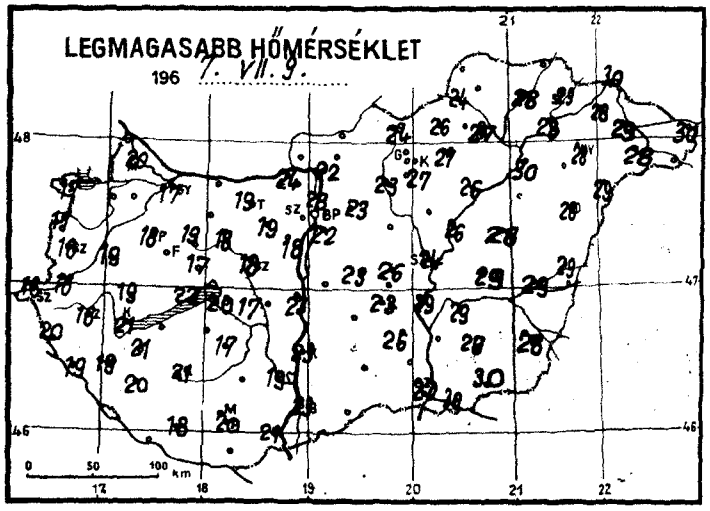

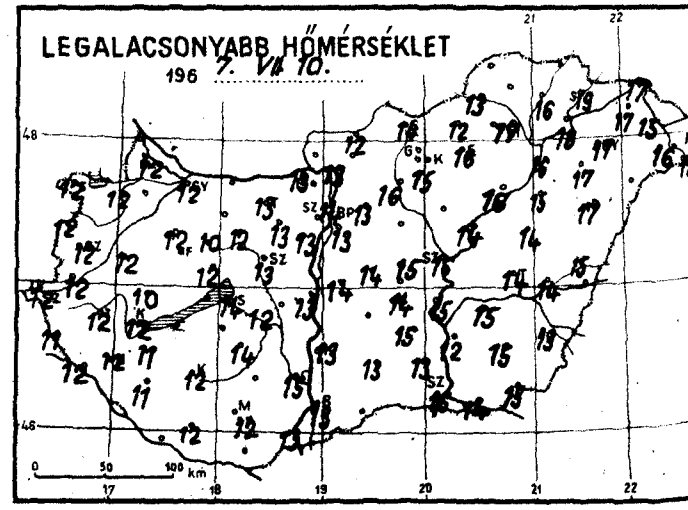

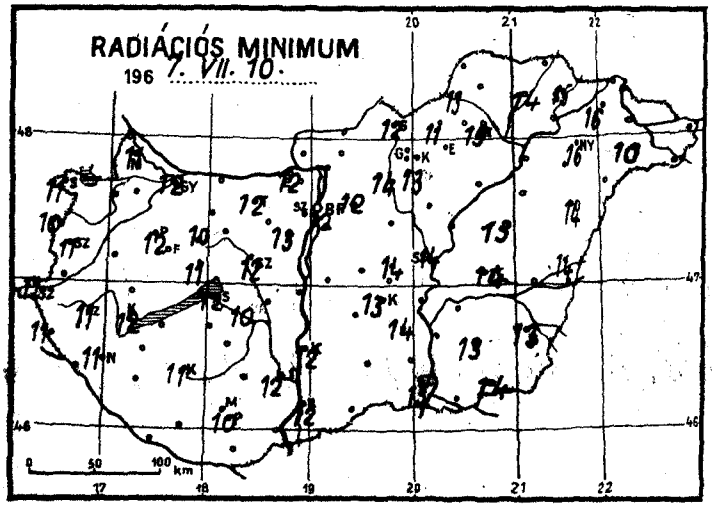

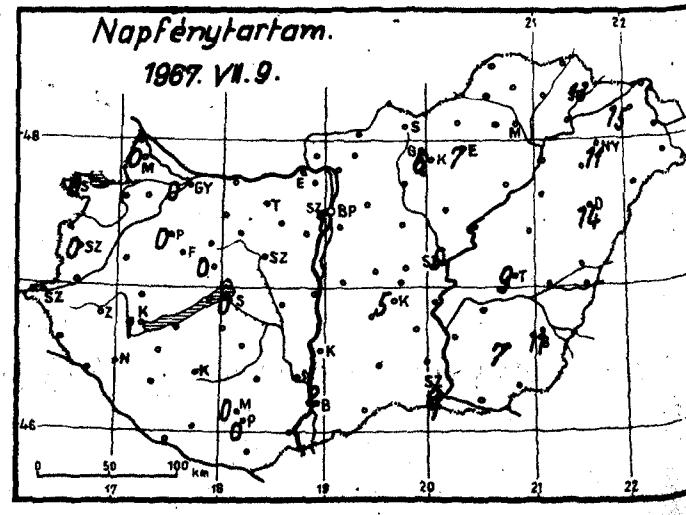

1967. július ..... hó,
10 hétfő ..... nap

	Az utolsó 24 óra adatai					
	Csapadék (mm)		Hőmérsékleti szélsőségek			Napsütés (óra) tegnap
			tegnapi nappali max.	éjszakai min.	min. 5 cm-en	
12815 Magyaróvár	13		20	12	11	0
822 Győr	6	⌇	17	12	12	0
825 Pápa	14	⌇	18	12	12	0
805 Sopron	24		17	12	11	0
812 Szombathely	14		18	12	11	0
910 Szentgotthárd	12		18	12	11	
915 Zalaegerszeg	13	▽	18	12	11	
Lenti	22		20	11	11	
925 Nagykanizsa	23		19	12	11	
920 Keszthely	11		21	12	12	1
Tihany	3	▽	22	-	-	
935 Siófok	3	⌇	20	14	12	0
942 Pécs	22	⌇	20	12	10	0
941 Misinatető (534 m)	43	⌇	21	10	10	0
Siklós	25	⌇	25	12	12	
827 Farkasgyepű (400 m)	29		22	10	10	
Veszprém	3		17	12	11	0
833 Tatabánya	18		19	13	12	
839 Budapest (Ferihegy)	3	=	22	13	12	
840 Budapest OMI	3		23	14	-	1
841 Budapest (Szabadságh., 474 m)						
Martonvásár	19		18	13	13	
835 Székesfehérvár	9		18	13	12	
Dunaújváros	11		23	13	13	
Szekszárd	35	∩	19	15	12	
Mohács	32		21	13		
960 Baja	28	⌇	23	13	12	2
955 Kalocsa	13		23	13	12	
Cegléd	13	▽	26	15	14	6
860 Szolnok	12	⌇	24	16	14	5
970 Kecskemét	11	⌇	23	14	13	5
Kiskunfélegyháza	22	⌇	26	15	14	
982 Szeged	11	⌇	27	15	15	6
Mezőhegyes	2	▽	30	15	14	
Orosháza	ny		29	15	13	7
990 Békéscsaba	10	⌇	28	13	13	11
875 Túrkeve	2	<	29	14	14	9
Berettyóújfalu	.	∩	29	15	14	
882 Debrecen	.		28	17	14	14
892 Nyíregyháza	.		28	17	16	11
788 Kisvárda	.		28	17	16	15
Mátészalka	.	∩	28	16	10	
Tiszabecs	1		30	16		
Vác	2	∩	22	13		
Gödöllő	2		23	13	12	
Lőrinci	.	∩	23	16	14	
Gyöngyös	2		27	15	13	
Balassagyarmat	.		-	12		
755 Salgótarján	9		24	14	12	
Galyatető (932 m)	11	▽	20	10		
851 Kékestető (1000 m)	10	▽	19	12	-	6
Mátraháza (672 m)	-		-	-	-	
865 Eger	1	⌇	27	16	-	7
Putnok	35	⌇	24	13	13	
Lillafüred	1	⌇	25	13		
772 Miskolc	1	⌇	27	17	15	-
Füged	ny	▽	28	16	14	
778 Sárospatak	.		29	19	15	13

24 órai csapadék mm		
Rajka	12	
Kapuvár	24	▽
Csorna	13	
Komárom	18	
Káld	11	
Kőszeg	23	
Körmend	12	
Letenye	20	
Sümeg	12	
Zirc	26	
Kisbér	24	
Mór	30	⌇
Alcsút	16	▽
Esztergom	8	
Dobogókő	10	
Fonyód	11	
Tab	10	⌇
Sárbogárd	-	
Lengyel	-	
Nagykónyi	15	
Marcali	16	
Somogyszob	25	
Kaposvár	17	
Barcs	35	⌇
Szigetvár	21	⌇
Bácsalmás	22	⌇
Kiskunhalas	11	
Izsák	-	
Kunsztmiklós	19	
Örkény	21	⌇
Nagykáta	12	⌇
Jászapáti	4	∩
Tiszakécske	15	
Nagykőrös	25	⌇
Kistelek	6	⌇
Makó	40	⌇
Szentes	7	
Szarvas	11	
Szeghalom	.	
Körösszakál	.	
Tiszaroff	13	⌇
Poroszló	5	⌇
Karcag	ny	∩
Hortobágy	.	
Polgár	.	
Hajdúdorog	.	
Nyírlugos	5	▽
Csenger	.	∩
Vásárosnamény	.	
Záhony	.	
Királyrét	3	.
Romhány	2	▽
Borsodnádasd	9	⌇
Jósvafő	-	
Szendrőlád	32	⌇
Hidasnémeti	.	
Tokaj	.	
Sárhatvan	6	

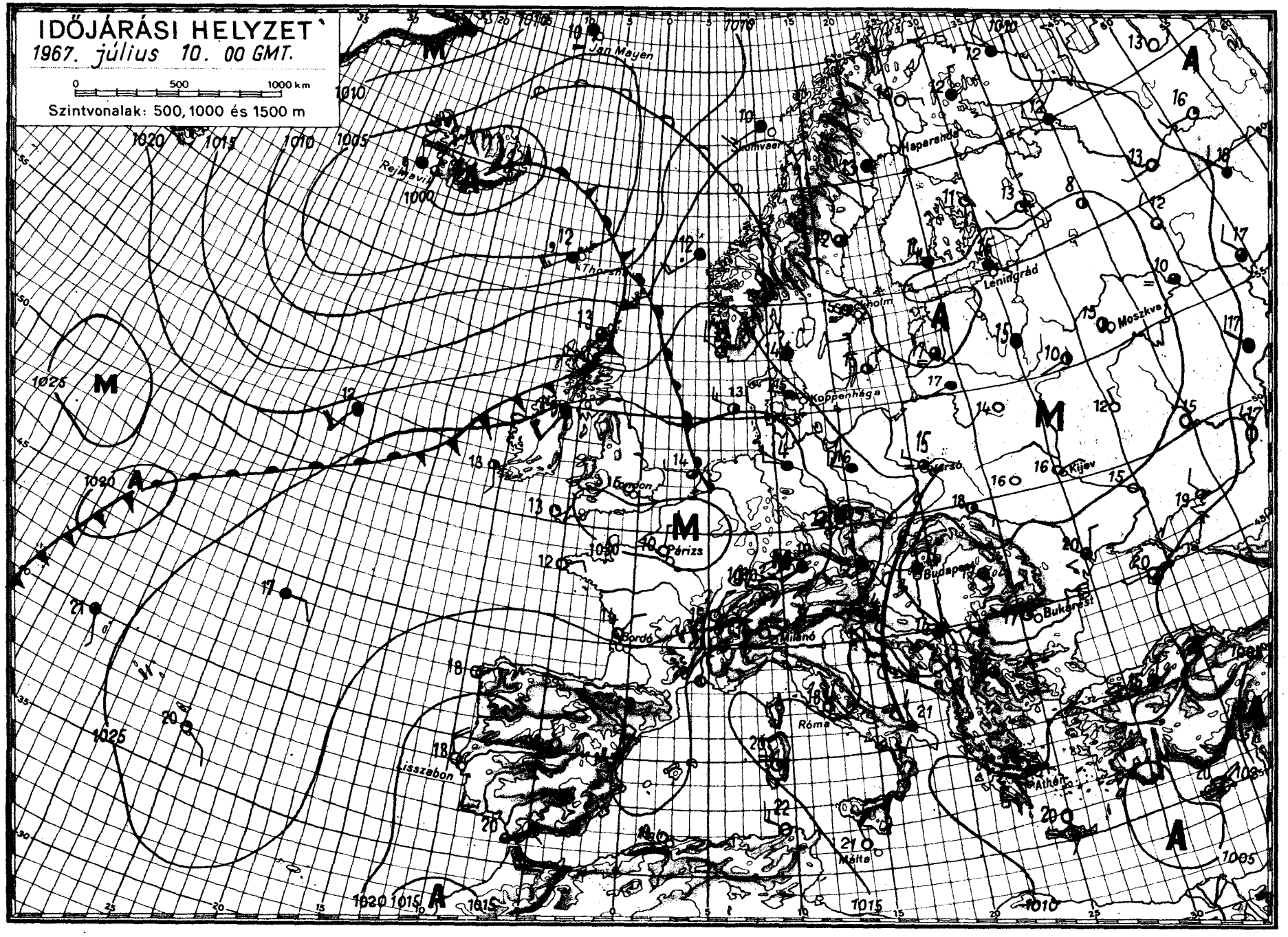

OFFSET-NYOMDA BUDAPEST

IDŐJÁRÁSI NAPIJELENTÉS

ЕЖЕДНЕВНЫЙ МЕТЕОРОЛОГИЧЕСКИЙ БЮЛЛЕТЕНЬ • DAILY WEATHER REPORT
BULLETIN QUOTIDIEN DE TEMPS • TÄGLICHER WETTERBERICHT

KIADJA AZ ORSZÁGOS METEOROLÓGIAI INTÉZET
BUDAPEST II. KITAIBEL PÁL UTCA 1
TELEFON: KÖZPONT: 353-500, IDŐJELZŐ OSZT.: 150-410

MEGJELENIK NAPONKÉNT • ELŐFIZETÉSI ÁRA
A POSTAI KÖLTSÉGGEL EGYÜTT NEGYEDÉVRE 60,- Ft
KIADÁSÉRT FELEL AZ INTÉZET IGAZGATÓJA

80. évfolyam 192. szám + Budapest + 1967. július 11. kedd.

Az időjárási helyzet ma reggel és a várható időjárás:

Kontinensünk nyugati és középső részein kevés a felhő, a reggeli órákban párás, néhány helyen ködös az idő. Európa többi területein felhős, helyenként esős, zivataros időjárás uralkodik. A hőmérséklet Észak- és Dél-Európában 2, 4 fokkal alacsonyabb az évszaknak megfelelő értéknél, máshol megegyezik azzal, vagy néhány fokkal magasabb.

Hazánkban hétfőn voltak helyek ahol csak 3, 4, máshol viszont 14, 15 órán keresztül sütött a nap. Többfelé esett az eső és keletkezett zivatar. Egyes helyeken, mint például Pécsett, jégeső is hullott. A leesett eső mennyisége csak a Mecsek térségében volt számottevő. Itt általában 34, 46 mm-t mértek. A nyugati megyékben napközben sem emelkedett a hőmérséklet 17, 20 foknál magasabbra, keleten ugyanakkor 28, 30 fokos maximumok alakultak ki. Ma hajnalra 12, 18 fokig hült le a levegő. Délelőtt egyes helyeken erős északi szél fujt, a hőmérséklet 20, 26 fokig emelkedett.

Ma 12 órakor Budapesten a hőmérséklet 26 fok, a tengerszintre átszámitott légnyomás 766 mm, alig változik.

A Balaton vizének hőmérséklete Siófoknál 11 órakor 19 fok volt.

Várható időjárás szerda estig:

Nappali felhőképződés.
Ma szórványosan zápor, zivatar.
Szerdán valószinüleg eső nélkül.
A helyenként még erős északi szél tovább mérséklődik.

Várható legalacsonyabb éjszakai hőmérséklet: 12, 17,
legmagasabb nappali hőmérséklet szerdán: 24, 29 fok között.

Kerényi Nárcisz s.k.

A hőmérséklet napi középértéke és eltérése a 90 évi átlagtól /Budapesten/:

1967. VII. 10.: 21,3 C°, -0,4 C°;

1871 óta ezen a napon Budapesten előfordult:

legmagasabb hőmérséklet: 33,6 C° /1942/
legalacsonyabb hőmérséklet: 10,2 C° /1900/.

67.511

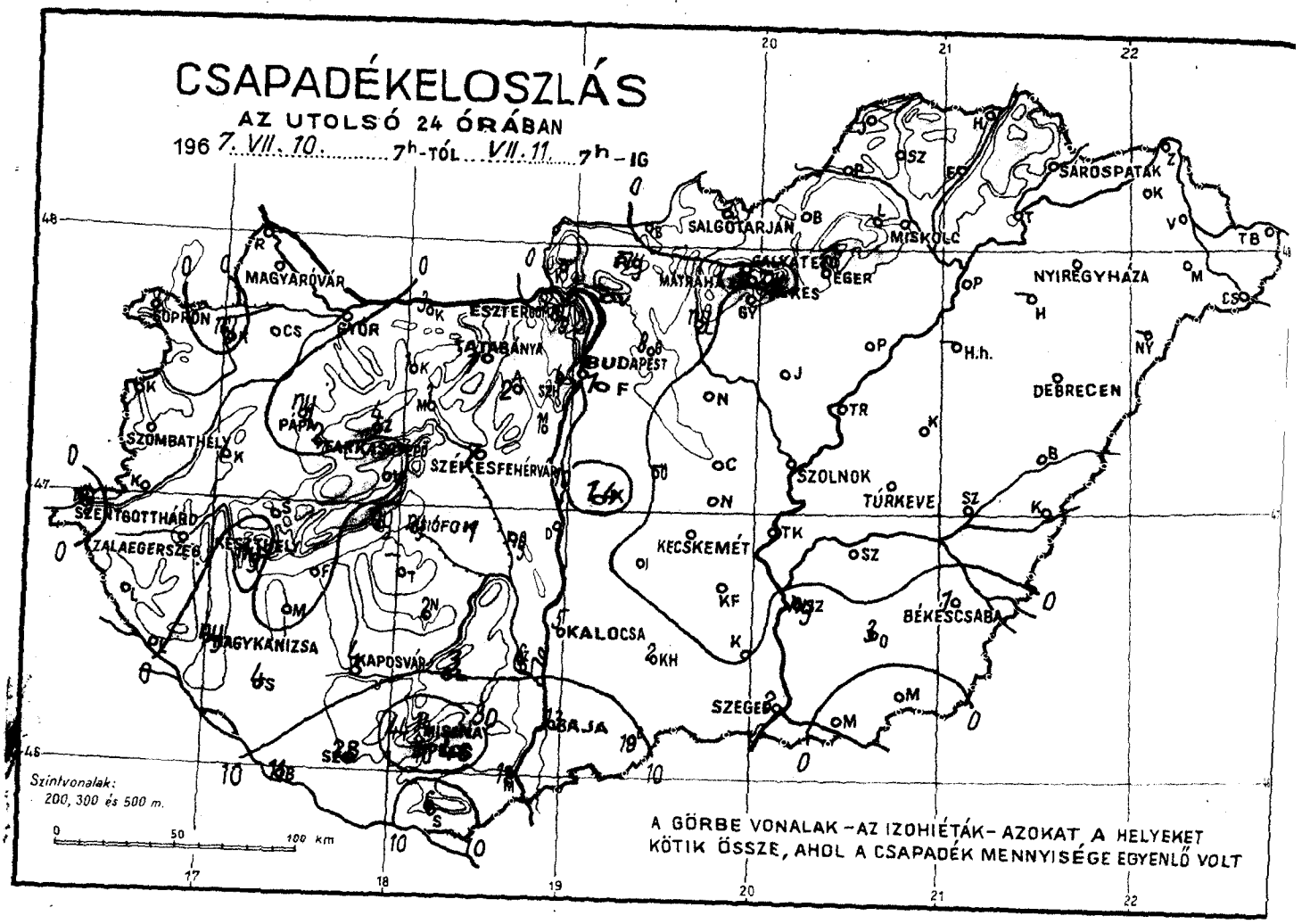
CSAPADÉKELOSZLÁS
AZ UTOLSÓ 24 ÓRÁBAN
196 7. VII. 10. 7h-TÓL VII. 11. 7h-IG
MAGYARÓVÁR
SOPRON
GYŐR
ESZTERGOM
TATABÁNYA
BUDAPEST
SZOMBATHELY
PAPA
SZÉKESFEHÉRVÁR
SZENTGOTTHÁRD
ZALAEGERSZEG
KESZTHELY
SIÓFOK
NAGYKANIZSA
KAPOSVÁR
KALOCSA
BAJA
SZEGED
KECSKEMÉT
SZOLNOK
TÚRKEVE
BÉKÉSCSABA
DEBRECEN
NYIREGYHÁZA
MISKOLC
SALGÓTARJÁN
SÁROSPATAK
Szintvonalak:
200, 300 és 500 m.
0 50 100 km
A GÖRBE VONALAK – AZ IZOHIÉTÁK – AZOKAT A HELYEKET
KÖTIK ÖSSZE, AHOL A CSAPADÉK MENNYISÉGE EGYENLŐ VOLT

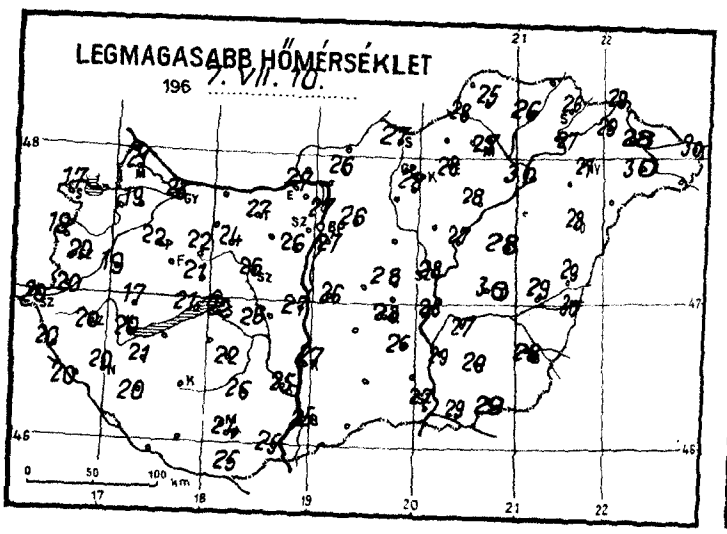
LEGMAGASABB HŐMÉRSÉKLET
196 7. VII. 10.
0 50 100 km

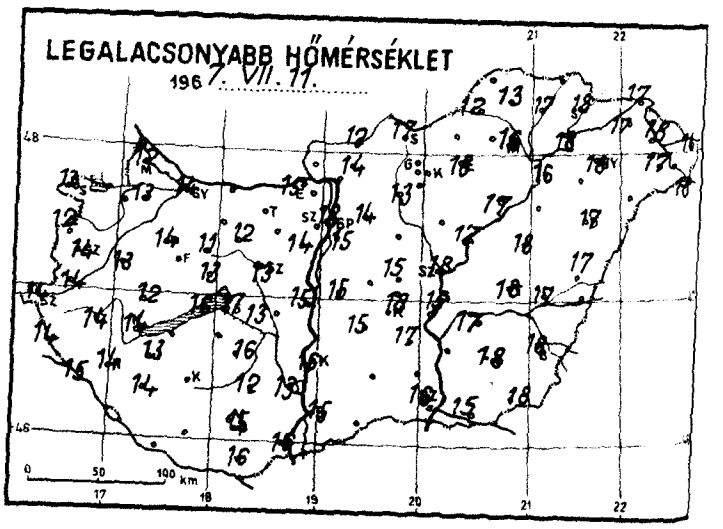
LEGALACSONYABB HŐMÉRSÉKLET
196 7. VII. 11.
0 50 100 km

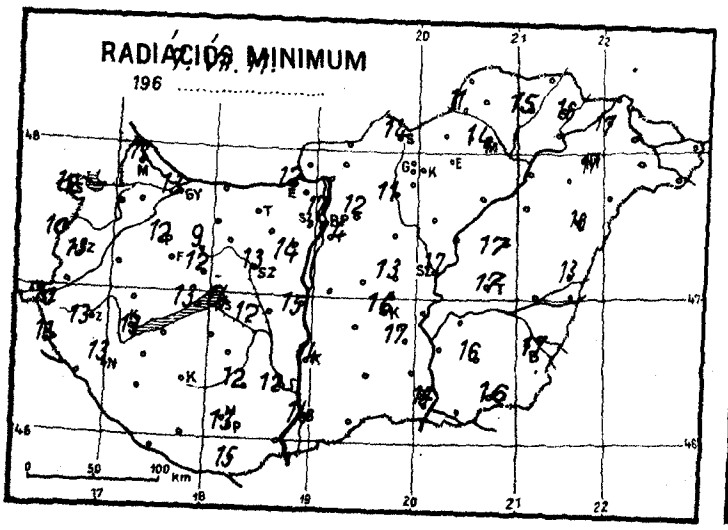
RADIÁCIÓS MINIMUM
196 7. VII. 11.
0 50 100 km

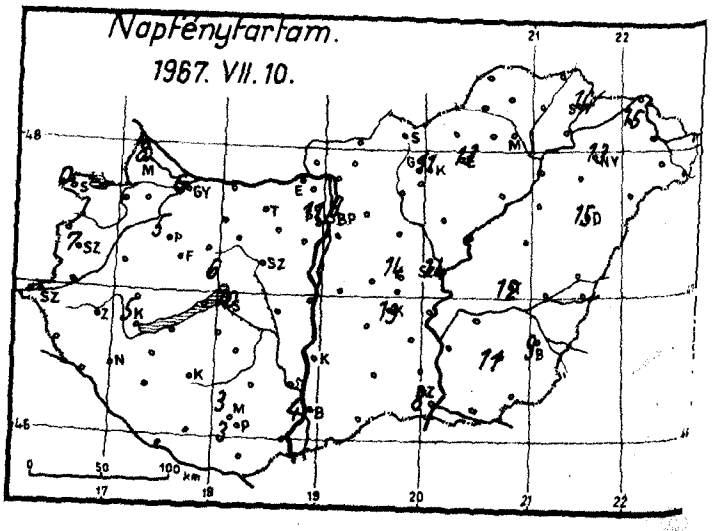
Napfényfarfam.
1967. VII. 10.
0 50 100 km

1967. julius hó, 11 kedd nap

	Az utolsó 24 óra adatai						24 órai csapadék mm		
	Csapadék (mm)		Hőmérsékleti szélsőségek: tegnapi nappali max.	éjszakai min.	min. 5 cm-en	Napsütés (óra) tegnap			
12815 Magyaróvár	•		21	12	11	8	Rajka		
822 Győr	•		23	14	13	6	Kapuvár	ny	
825 Pápa	ny		22	14	12	5	Csorna	•	⌒
805 Sopron	•		17	13	12	0	Komárom	3	▽
812 Szombathely	•	⌐	20	14	13	7	Káld	•	
910 Szentgotthárd	ny	▽	20	14	10		Kőszeg	•	
915 Zalaegerszeg	•		20	14	13		Körmend	•	
Lenti	•		20	17	14		Letenye	•	
925 Nagykanizsa	ny		20	14	13		Sümeg	•	
920 Keszthely	ny		20	14	13	5	Zirc	4	
Tihany	ny		21	16	13		Kisbér	1	
935 Siófok	ny	▽	22	17	14	10	Mór	3	
942 Pécs	40	⌐	24	15	13	3	Alcsút	2	⌐
941 Misinatető (534 m)	34	⌐	21	12	12	3	Esztergom	•	
Siklós	6	⌐	25	16	15		Dobogókő	ny	
827 Farkasgyepű (400 m)	2		17	-	10		Fonyód	•	
Veszprém	•		21	13	12	6	Tab	–	
833 Tatabánya	1		27	–	–		Sárbogárd	–	
839 Budapest (Ferihegy)	1	▽	27	15	14		Lengyel	3	
840 Budapest OMI	7	⌐	27	18	17	9	Nagykónyi	2	
841 Budapest (Szabadságh., 474 m)	4		24	11	10	11	Marcali	•	
Martonvásár	1	⌐	26	14	14		Somogyszob	4	
835 Székesfehérvár	7		26	13	13		Kaposvár	4	▽
Dunaújváros	•		27	15	15		Barcs	11	⌐
Szekszárd	6	▽	25	13	12		Szigetvár	28	▽
Mohács	12	⌐	25	16			Bácsalmás	10	⌐
960 Baja	13	⌐	25	15	14	4	Kiskunhalas	2	⌐
955 Kalocsa	5		27	16	14		Izsák	•	
Cegléd	•		28	15	13	14	Kunsztmiklós	14	
860 Szolnok	•		28	18	17	14	Örkény	–	
970 Kecskemét	•	=	28	18	16	13	Nagykáta	•	
Kiskunfélegyháza	•		26	17	17	17	Jászapáti	•	⌒
982 Szeged	2	⌐	27	16	15	8	Tiszakécske	•	
Mezőhegyes	•	⌒	29	18	16		Nagykőrös	•	
Orosháza	3		29	18	16	11	Kistelek	•	
990 Békéscsaba	1	⌐	28	18	17	9	Makó	•	
875 Túrkeve	•		30	18	17	12	Szentes	ny	▽
Berettyóújfalu	ny	⌒	29	17	13		Szarvas	•	
882 Debrecen	•		28	17	16	15	Szeghalom	•	
892 Nyíregyháza	•		27	18	17	13	Körösszakál	•	
788 Kisvárda	•		29	17	17	15	Tiszaroff	•	
Mátészalka	•		30	17	–		Poroszló	•	
Tiszabecs	•		30	16			Karcag	•	
Vác	–		–	–			Hortobágy	–	
Gödöllő	8	⌐	26	14	12		Polgár	•	
Lőrinci	ny	⌐	–	13	11		Hajdúdorog	–	
Gyöngyös	•		28	–	–		Nyírlugos	–	
Balassagyarmat	•		–	12			Csenger	•	⌒
755 Salgótarján	•		27	17	14		Vásárosnamény	•	
Galyatető (932 m)	•		21	10			Záhony	•	
851 Kékestető (1000 m)	ny	▽	19	11	–	11	Királyrét	–	
Mátraháza (672 m)	→		–	–			Romhány	ny	
365 Eger	•		28	18	–	13	Borsodnádasd	–	
Putnok	•	=	28	12	11		Jósvafő	–	
Lillafüred	•		25	13			Szendrőlád		
772 Miskolc	•	=	27	16	14	–	Hidasnémeti	•	
Füged	•		26	17	15		Tokaj	•	
778 Sárospatak	•		26	18	16	14	Sárhatvan	1	⌐

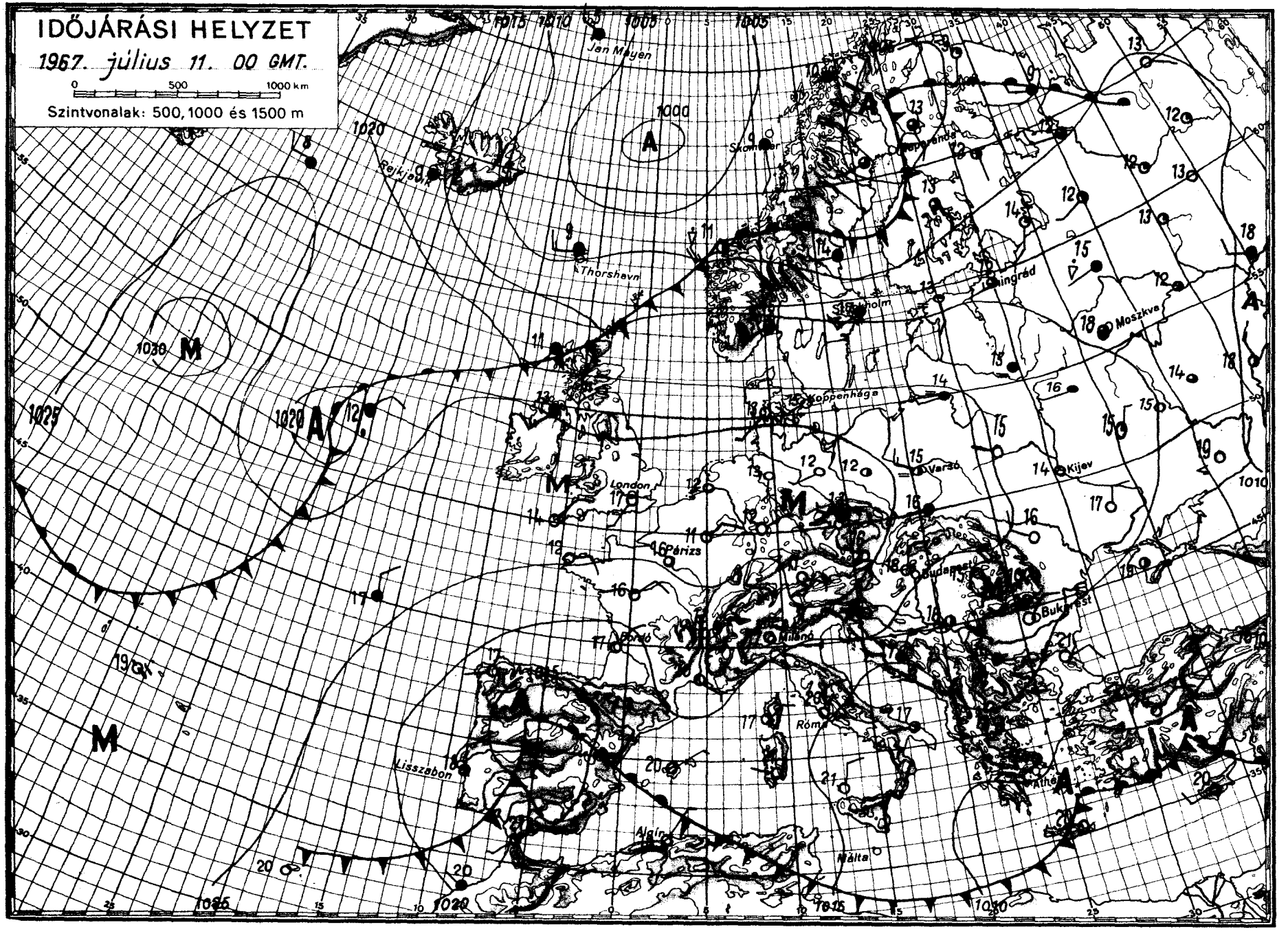
IDŐJÁRÁSI HELYZET
1967. július 11. 00 GMT.
0 500 1000 km
Szintvonalak: 500, 1000 és 1500 m
Jan Mayen
Rejkjavik
Thorshavn
Koppenhága
Moszkva
Varsó
Kijev
London
Párizs
Budapest
Bukarest
Milánó
Róma
Lisszabon
Algír
Málta
Athén

IDŐJÁRÁSI NAPIJELENTÉS

ЕЖЕДНЕВНЫЙ МЕТЕОРОЛОГИЧЕСКИЙ БЮЛЛЕТЕНЬ • DAILY WEATHER REPORT
BULLETIN QUOTIDIEN DE TEMPS • TÄGLICHER WETTERBERICHT

KIADJA AZ ORSZÁGOS METEOROLÓGIAI INTÉZET
BUDAPEST II. KITAIBEL PÁL UTCA 1
TELEFON: KÖZPONT: 353-500, IDŐJELZŐ OSZT.: 150-410

MEGJELENIK NAPONKÉNT • ELŐFIZETÉSI ÁRA
A POSTAI KÖLTSÉGGEL EGYÜTT NEGYEDÉVRE 60, Ft
KIADÁSÉRT FELEL AZ INTÉZET IGAZGATÓJA

80. évfolyam 193. szám + Budapest + 1967. július 12. szerda

Az időjárási helyzet ma reggel és a várható időjárás:

Európa nagy részén nyárias az idő és csak a kontinens délkeleti részein alakulnak ki, elsősorban a délutáni órákban, elszórtan záporok, zivatarok. A Skandináv államokba élénk nyugati széllel hüvös észak-atlanti levegő áramlik esők, záporok kíséretében.

Hazánkban kedden változó mennyiségü felhőzet mellett 6-15 órás napfénytartamot jegyeztek fel. A hőmérséklet napközben a nyugati határ mentén 23-25, máshol 25-30 fokig emelkedett. A délutáni órákban főként a déli országrészben záporok, zivatarok keletkeztek. A lehullott eső mennyisége általában csak kevés helyen haladta meg a 10 mm-t, de Barcsról 32, Szigetvárról 71 mm-t jelentettek. Ma hajnalra 11–17 fokig hült le a levegő. Ma délelőtt napos, száraz idő volt, a hőmérséklet 11 óráig 23-27 fokra emelkedett.

Ma 12 órakor Budapesten a hőmérséklet 26 fok, a tengerszintre átszámitott légnyomás 765 mm, gyengén süllyedő irányzatu.

A Balaton vizének hőmérséklete 11 órakor Siófoknál 22 fok volt.

Várható időjárás csütörtök estig:

Főként déli, délutáni felhőképződés.
Néhány helyen, inkább csak a mai nap folyamán záporeső, zivatar.
Gyenge, a zivatarok idején átmenetileg megélénkülő szél.
A meleg idő tovább tart.

Várható legalacsonyabb éjszakai hőmérséklet: 12-17,
legmagasabb nappali hőmérséklet csütörtökön: 26-30 fok között.

Vadkerti Ferenc s.k.

A hőmérséklet napi középértéke és eltérése a 90 évi átlagtól /Budapesten/:

1967. VII. 11.: 22,2 C°, +0,8 C°;

1871 óta ezen a napon Budapesten előfordult:

legmagasabb hőmérséklet: 36,2 C° /1922/
legalacsonyabb hőmérséklet: 10,1 C° /1886/.

67.514

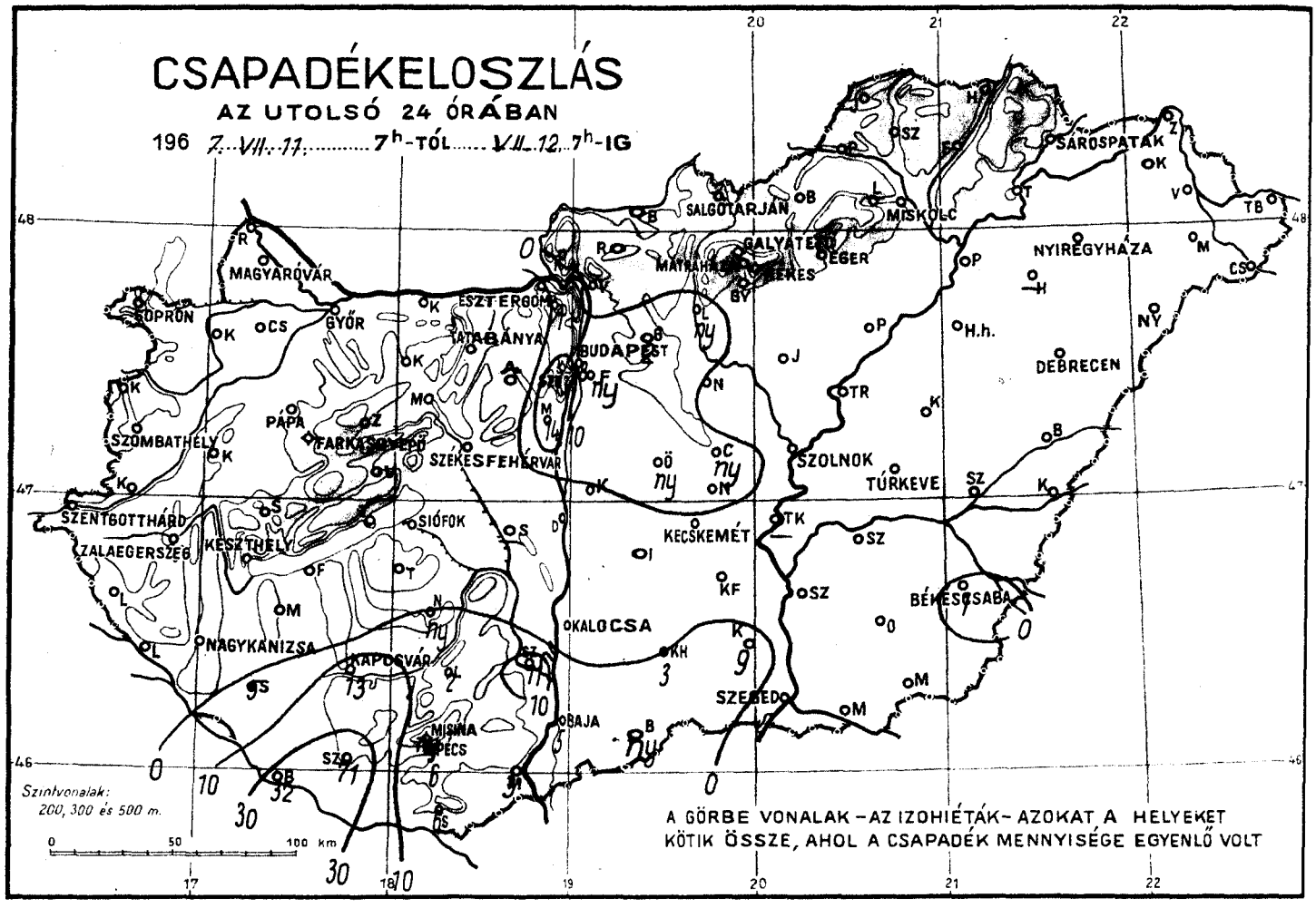
CSAPADÉKELOSZLÁS
AZ UTOLSÓ 24 ÓRÁBAN
196 7. VII. 11. ..... 7h-TÓL ..... VII. 12. 7h-IG
SOPRON
MAGYARÓVÁR
GYŐR
ESZTERGOM
TATABÁNYA
BUDAPEST
SALGÓTARJÁN
MISKOLC
GALYATETŐ
EGER
MATRAHÁZA
SÁROSPATAK
NYIREGYHÁZA
DEBRECEN
SZOLNOK
TÚRKEVE
SZOMBATHELY
PÁPA
SZÉKESFEHÉRVÁR
SZENTGOTTHÁRD
ZALAEGERSZEG
KESZTHELY
SIÓFOK
KECSKEMÉT
NAGYKANIZSA
KAPOSVÁR
OKALOCSA
BÉKÉSCSABA
SZEGED
MISINA
PÉCS
BAJA
Szintvonalak:
200, 300 és 500 m.
0 50 100 km
A GÖRBE VONALAK – AZ IZOHIÉTÁK – AZOKAT A HELYEKET
KÖTIK ÖSSZE, AHOL A CSAPADÉK MENNYISÉGE EGYENLŐ VOLT

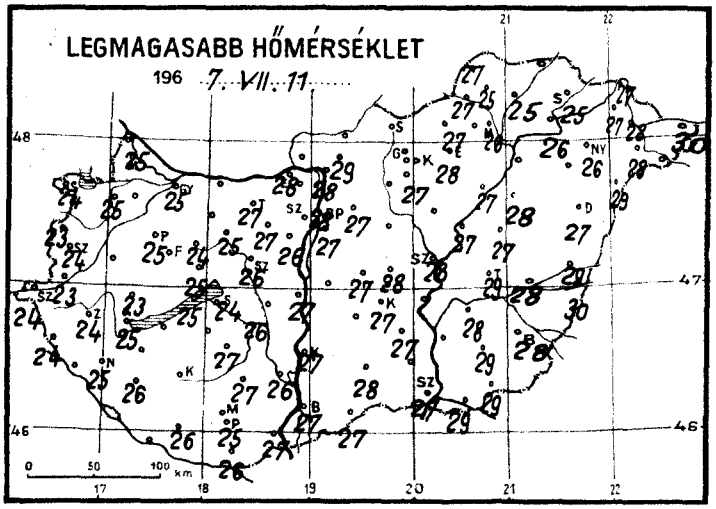
LEGMAGASABB HŐMÉRSÉKLET
196 7. VII. 11.

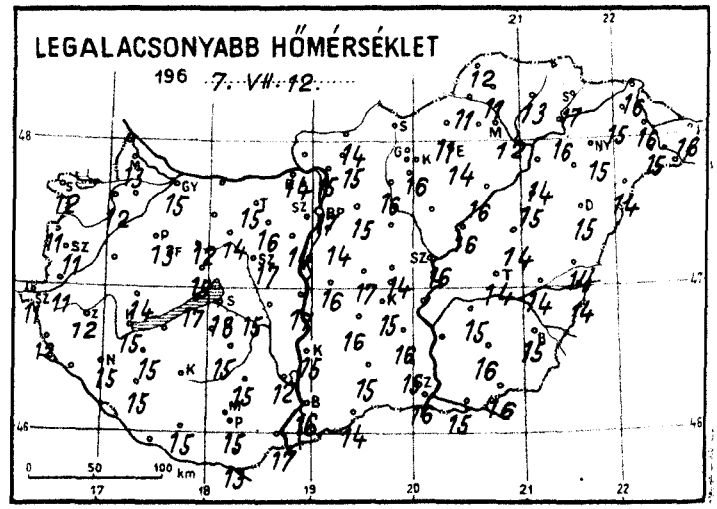
LEGALACSONYABB HŐMÉRSÉKLET
196 7. VII. 12.

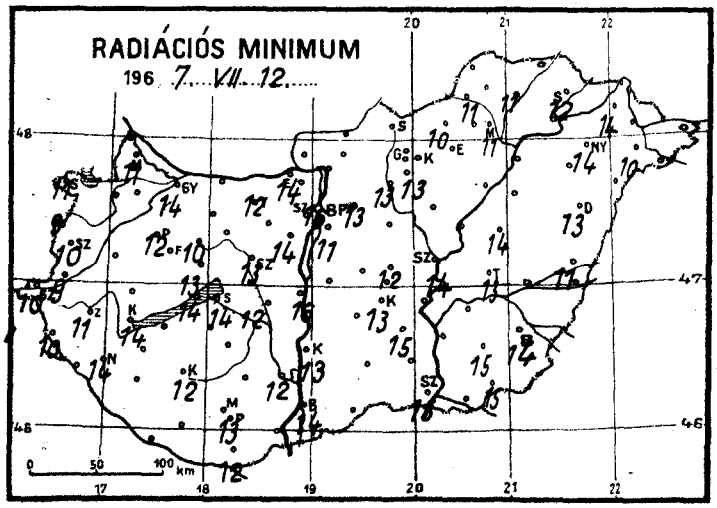
RADIÁCIÓS MINIMUM
196 7. VII. 12.

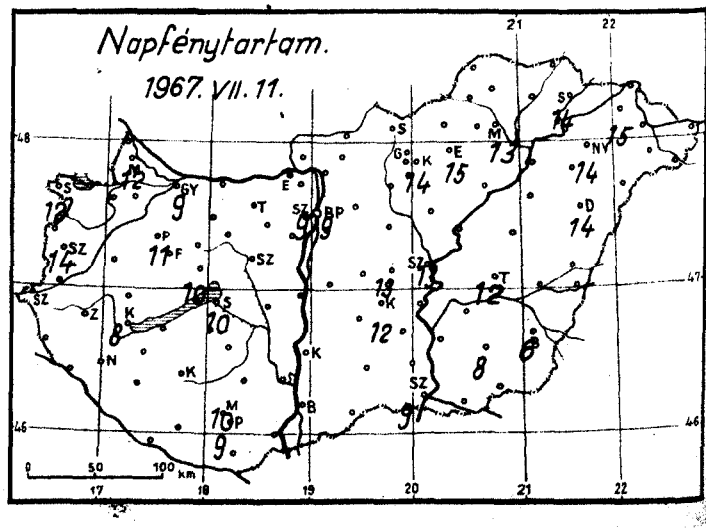
Napfénytartam.
1967. VII. 11.

1967. ...július..... hó,
12.... nap szerda.....

	Az utolsó 24 óra adatai						24 órai csapadék mm		
	Csapadék (mm)		Hőmérsékleti szélsőségek			Napsütés (óra) tegnap			
			tegnapi nappali max.	éjszakai min.	min. 5 cm-en				
12815 Magyaróvár	.		25	13	11	12	Rajka	.	
822 Győr	.	=	25	15	14	9	Kapuvár	.	
825 Pápa	.		25	13	12	11	Csorna	.	
805 Sopron	.		24	12	11	12	Komárom	.	
812 Szombathely	.	<	24	11	10	14	Káld	.	
910 Szentgotthárd	.	<	24	11	10		Kőszeg	.	
915 Zalaegerszeg	.		24	12	11		Körmend	.	
Lenti	.		24	12	10		Letenye	.	
925 Nagykanizsa	.	<	25	15	14		Sümeg	.	
920 Keszthely	.	<	25	15	14	8	Ziro	.	
Tihany	.		25	17	14		Kisbér	.	
935 Siófok	.	<	24	18	14	10	Mór	.	
942 Pécs	6	⟋	25	15	13	9	Alcsút	.	
941 Misinatető (534 m)	ny	⟋	23	15	14	10	Esztergom	.	
Siklós	6		26	13	12		Dobogókő	1	⟋
827 Farkasgyepű (400 m)	.		24	11	10		Fonyód	.	
Veszprém	.	∩	25	15	13	10	Tab	.	
833 Tatabánya	.		27	15	12		Sárbogárd	–	
839 Budapest (Ferihegy)	ny	⟋	27	14	11		Lengyel	2	
840 Budapest OMI	8	⟋	28	17	16	9	Nagykónyi	ny	
841 Budapest (Szabadság h., 474 m)	13	⟋	24	16	13	9	Marcali	.	⟋
Martonvásár	14	▽	26	14	14		Somogyszob	5	
835 Székesfehérvár	.	=	26	17	13		Kaposvár	13	⟋
Dunaújváros	.		27	17	16		Barcs	32	⟋
Szekszárd	11	▽	26	12	12		Szigetvár	71	▽
Mohács	3	∩	27	17			Bácsalmás	ny	
960 Baja	5	⟋	27	16	14	7	Kiskunhalas	3	▽
955 Kalocsa	.		27	15	13		Izsák	.	
Cegléd	ny		28	14	12	13	Kunsztmiklós	.	
860 Szolnok	.		28	16	14	13	Örkény	ny	∩
970 Kecskemét	.	=	27	15	13	12	Nagykáta	.	
Kiskunfélegyháza	.		27	16	15		Jászapáti	.	∩
982 Szeged	.	⟋	27	16	15	9	Tiszakécske	–	
Mezőhegyes	.		29	16	15		Nagykőrös	.	
Orosháza	.		29	16	15	8	Kistelek	9	⟋
990 Békéscsaba	1	▽	28	15	14	6	Makó	.	
875 Túrkeve	.		29	14	13	12	Szentes	.	
Berettyóújfalu	.	∩	29	14	11		Szarvas	.	
889 Debrecen	.		27	15	13	14	Szeghalom	.	∩
892 Nyíregyháza	.		26	15	14	14	Körösszakál	.	
788 Kisvárda	.	=	27	15	14	15	Tiszaroff	.	
Mátészalka	.	∩	28	15	10		Poroszló	.	
Tiszabecs	.		–	16			Karcag	.	∩
Vác	.	∩	28	15			Hortobágy	.	
Gödöllő	2	▽	27	15	13		Polgár	.	
Lőrinci	ny	▽	–	16	13		Hajdúdorog	–	
Gyöngyös	.		27	16	13		Nyírlugos	.	
Balassagyarmat	.		–	14			Csenger	.	∩
755 Salgótarján	–		–	–			Vásárosnamény	.	
Galyatető (932 m)	.		21	10			Záhony	.	
851 Kékestető (1000 m)	.		20	12	–	14	Királyrét	.	
Mátraháza (672 m)	–		–	–			Romhány	.	
865 Eger	.	=	28	14	–	15	Borsodnádasd	.	
Putnok	.	=	27	11	11		Jósvafő	.	
Lillafüred	.		24	11			Szendrőlád	.	
772 Miskolc	.	=	26	12	11	13	Hidasnémeti	.	
Fügöd	.	∩	25	13	11		Tokaj	.	
778 Sárospatak	.		25	17	12	14	Sárhatvan	ny	

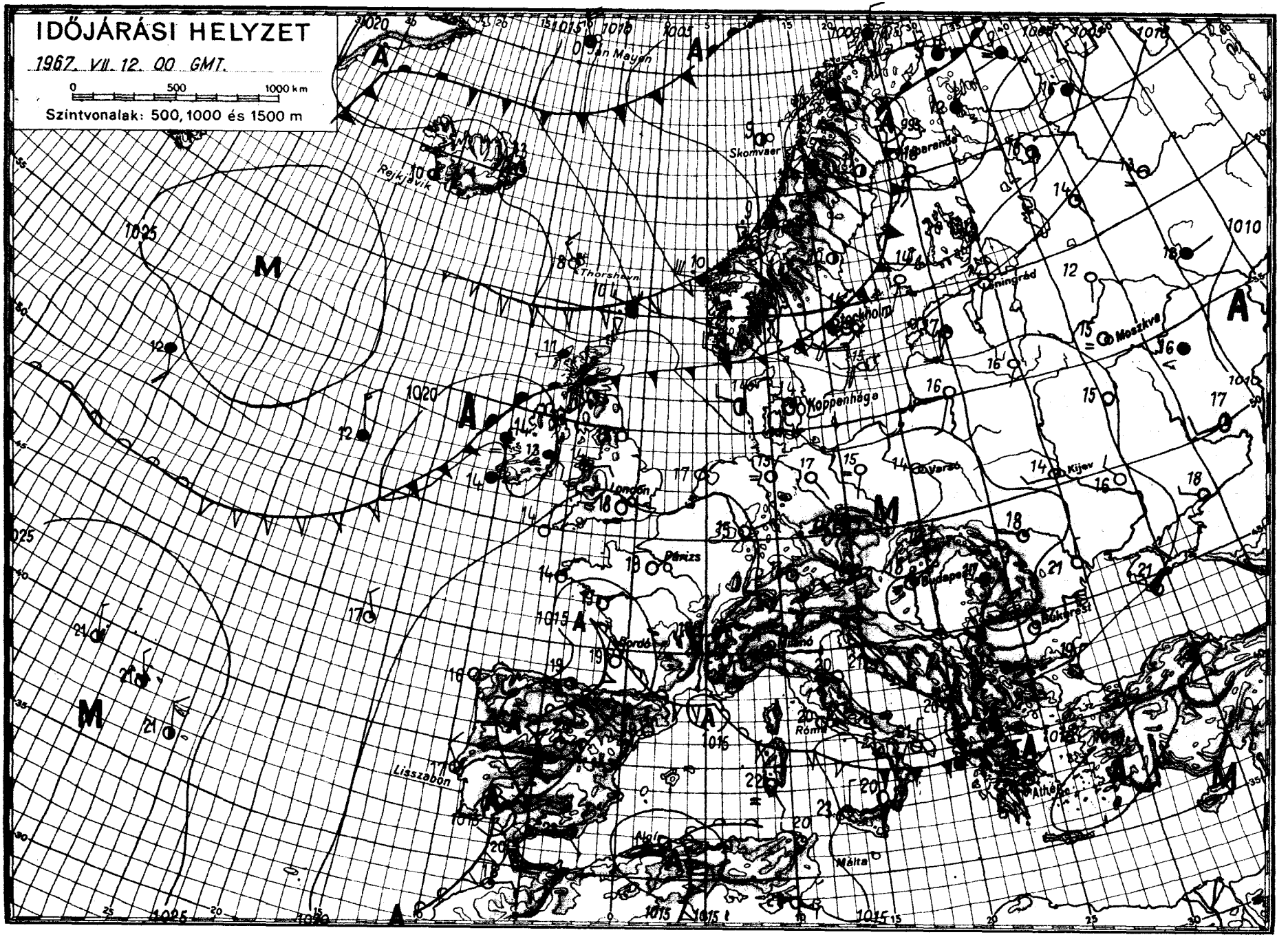
IDŐJÁRÁSI HELYZET
1967. VII. 12. 00 GMT.
0 500 1000 km
Szintvonalak: 500, 1000 és 1500 m
Jan Mayen
Skomvaer
Reykjavik
Thorshavn
Koppenhága
London
Párizs
Lisszabon
Algír
Málta
Róma
Athén
Moszkva
Varsó
Kijev
Bukarest
Budapest

IDŐJÁRÁSI NAPIJELENTÉS

ЕЖЕДНЕВНЫЙ МЕТЕОРОЛОГИЧЕСКИЙ БЮЛЛЕТЕНЬ • DAILY WEATHER REPORT
BULLETIN QUOTIDIEN DE TEMPS • TÄGLICHER WETTERBERICHT

KIADJA AZ ORSZÁGOS METEOROLÓGIAI INTÉZET
BUDAPEST II. KITAIBEL PÁL UTCA 1
TELEFON: KÖZPONT: 353-500, IDŐJELZŐ OSZT.: 150-410

MEGJELENIK NAPONKÉNT * ELŐFIZETÉSI ÁRA A POSTAI KÖLTSÉGGEL EGYÜTT NEGYEDÉVRE 60,- Ft
KIADÁSÉRT FELEL AZ INTÉZET IGAZGATÓJA

80. évfolyam 194. szám + Budapest + 1967. julius 13. csütörtök

Az időjárási helyzet ma reggel és a várható időjárás:

Európa nagyobb részén meleg, száraz az idő. A nappali felmelegedés általában meghaladja a 25, Nyugat-Európa egy részén pedig a 30 fokot. 20 foknál alacsonyabb nappali hőmérséklet csupán a Brit-szigetek északi részén és a Skandináv-félszigeten fordul elő. Ez utóbbi területen változékony, esős, szeles az idő.

Hazánkban szerdán napos, száraz, meleg idő volt, csupán egy-két helyen keletkezett délutáni zápor, zivatar, jelentéktelen esővel. A hőmérséklet napközben 27, 31 fokig emelkedett. Csütörtök hajnalra 12, 19 fokig hült le a levegő. Délelőtt folytatódott a napos, száraz, meleg idő. A hőmérséklet már 11 órakor elérte a 26, 30 fokot.

Ma 12 órakor Budapesten a hőmérséklet 28 fok, a tengerszintre átszámított légnyomás 764 mm, alig változik.

A Balaton vizének hőmérséklete 11 órakor Siófoknál 25 fok.

Várható időjárás péntek estig:

Kevés nappali felhőképződés, legfeljebb egy-két helyen futó záporral, zivatarral.
Éjjel gyenge légáramlás, napközben kissé megélénkülő déli, délnyugati szél.
Fülledt, meleg idő.

Várható legalacsonyabb éjszakai hőmérséklet: 14, 19 fok között,
legmagasabb nappali hőmérséklet pénteken: 30 fok körül.

Dr. Tóth Pál s.k.

A hőmérséklet napi középértéke és eltérése a 90 évi átlagtól /Budapesten/:

1967. VII. 12.: 22,8 C°, +1,2 C°.

1871 óta ezen a napon Budapesten előfordult:

legmagasabb hőmérséklet: 35,6 C° /1922/
legalacsonyabb hőmérséklet: 10,6 C° /1886/.

67.415

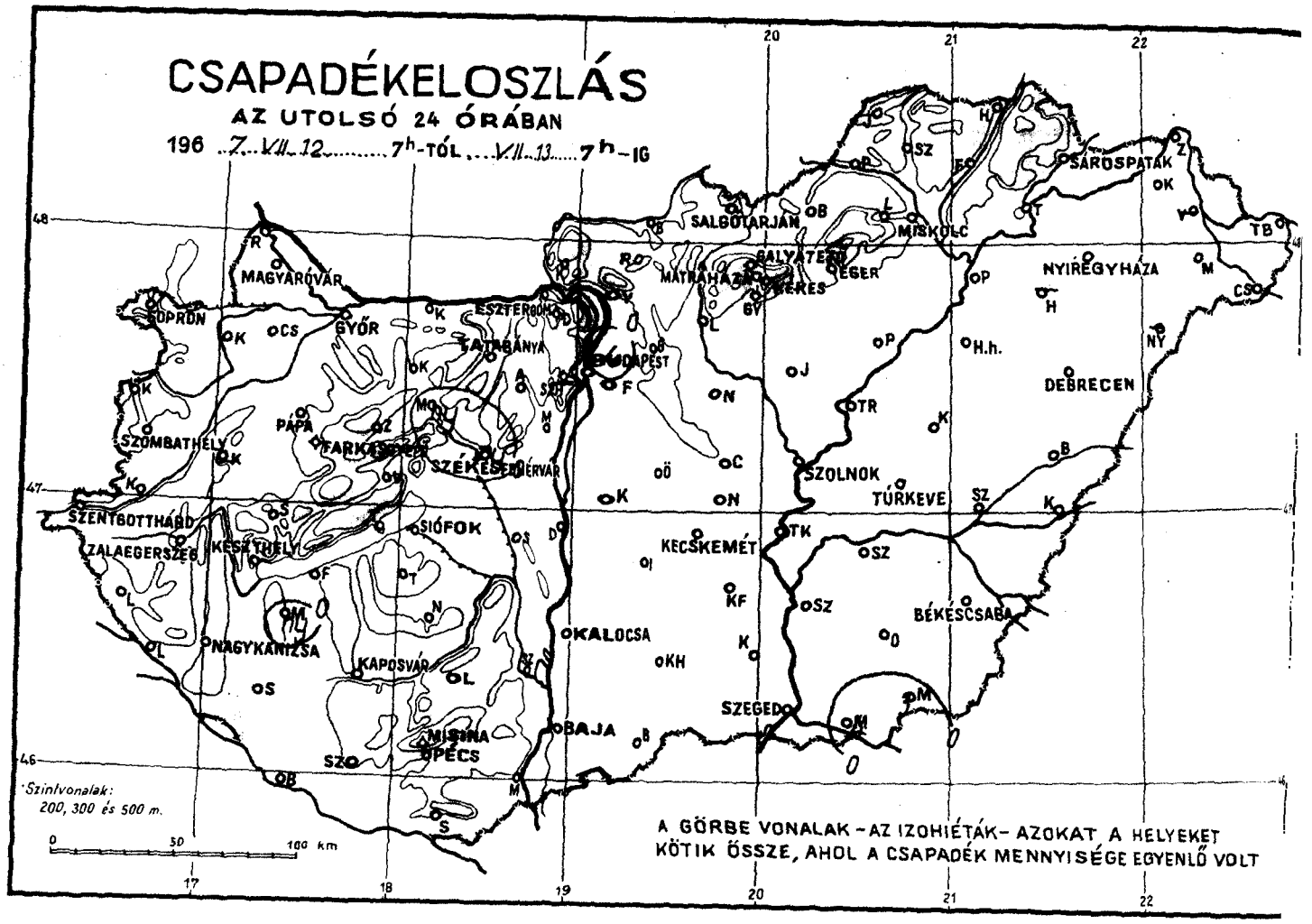
CSAPADÉKELOSZLÁS
AZ UTOLSÓ 24 ÓRÁBAN
196 7. VII. 12. 7h-TÓL VII. 13. 7h-IG
Színvonalak:
200, 300 és 500 m.
0 50 100 km
A GÖRBE VONALAK - AZ IZOHIÉTÁK - AZOKAT A HELYEKET
KÖTIK ÖSSZE, AHOL A CSAPADÉK MENNYISÉGE EGYENLŐ VOLT

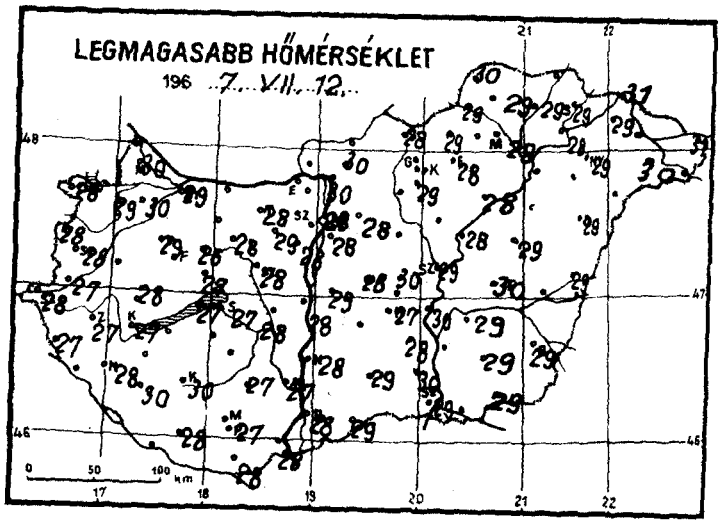
LEGMAGASABB HŐMÉRSÉKLET
196 7. VII. 12.

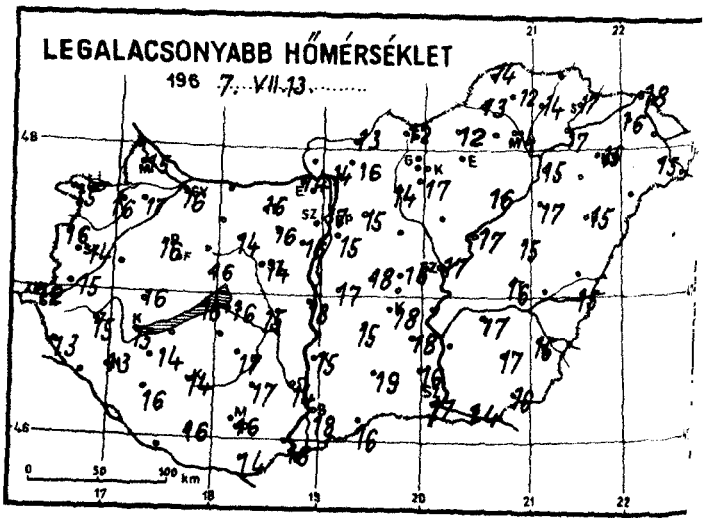
LEGALACSONYABB HŐMÉRSÉKLET
196 7. VII. 13.

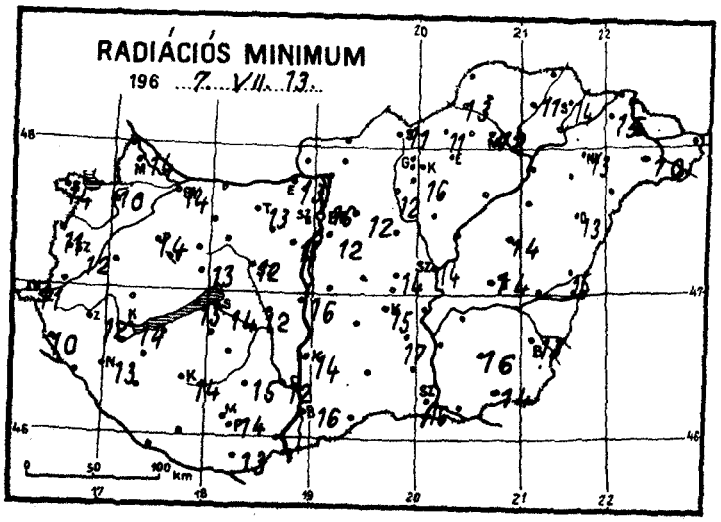
RADIÁCIÓS MINIMUM
196 7. VII. 13.

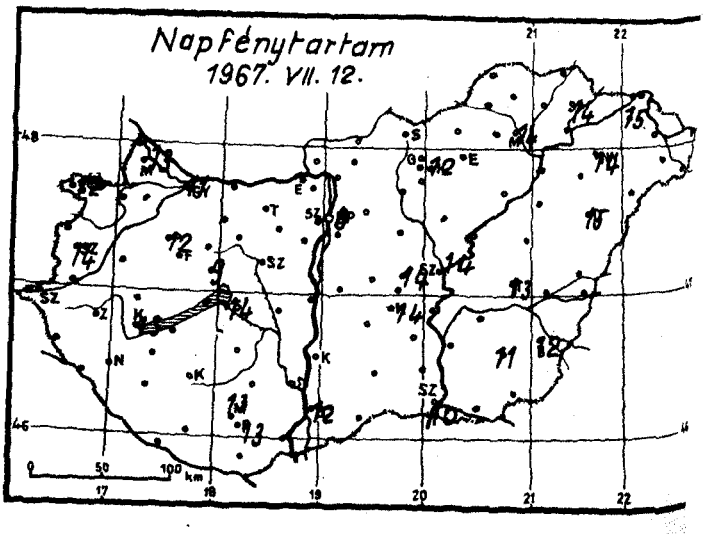
Napfénytartam
1967. VII. 12.

1967. július hó,
13 csütörtök nap

	Az utolsó 24 óra adatai						24 órai csapadék mm		
	Csapadék (mm)		Hőmérsékleti szélsőségek			Napsütés (óra) tegnap			
			tegnapi nappali max.	éjszakai min.	min. 5 cm-en				
12815 Magyaróvár	.		30	15	14	13	Rajka	.	
822 Győr	.	=	29	16	14	11	Kapuvár	.	
825 Pápa	.	=	29	16	14	12	Csorna	.	⌐
805 Sopron	.		28	15	14	12	Komárom	.	⌐
812 Szombathely	.	=	28	14	12	14	Káld	–	
910 Szentgotthárd	.	=	28	12	11		Kőszeg	.	
915 Zalaegerszeg	.		27	15	12		Körmend	.	
Lenti	.		27	13	10		Letenye	.	
925 Nagykanizsa	.		28	13	13		Sümeg	.	
920 Keszthely	.		27	15	14	13	Zirc	.	
Tihany	.		27	18	15		Kisbér	.	⌐
935 Siófok	.	=	27	16	14	14	Mór	ny	⌐
942 Pécs	.	=	27	16	14	13	Alcsút	.	⌐
941 Misinatető (534 m)	.		24	19	16	13	Esztergom	.	
Siklós	.	⌐	28	14	13		Dobogókő	.	
827 Farkasgyepű (400 m)	.		24	15	14		Fonyód	.	
Veszprém	.		27	16	13	9	Tab	–	
833 Tatabánya	.	=	28	16	13		Sárbogárd	–	
839 Budapest (Ferihegy)	.	⌐	28	15	12		Lengyel	.	
840 Budapest OMI	4	▽	28	17	16	8	Nagykónyi	.	⌐
841 Budapest (Szabadságh.,474 m)			---				Marcali	ny	▽
Martonvásár	.		28	16	15		Somogyszob	.	
835 Székesfehérvár	ny	▽	28	14	12		Kaposvár	.	
Dunaújváros	.		28	18	16		Barcs	.	=
Szekszárd	.	⌐	27	14	12		Szigetvár	.	
Mohács	.	⌐	28	16			Bácsalmás	.	
960 Baja	.	=	28	18	16	12	Kiskunhalas	.	
955 Kalocsa	.		28	15	14		Izsák	.	
Ceglédd	.		30	16	14	14	Kunsztmiklós	.	
860 Szolnok	.		29	17	14	14	Örkény	.	⌐
970 Kecskemét	.	=	27	18	15	14	Nagykáta	.	
Kiskunfélegyháza	.		28	18	17		Jászapáti	.	⌐
982 Szeged	.	⌐	29	17	16	10	Tiszakécske	.	
Mezőhegyes	3	⌐	29	16	14		Nagykőrös	.	
Orosháza	.		29	17	16	11	Kistelek	.	
990 Békéscsaba	.		29	15	13	12	Makó	4	⌐
875 Túrkeve	.	=	30	16	14	13	Szentes	.	
Berettyóújfalu	.	⌐	29	–	10		Szarvas	.	
882 Debrecen	.		29	15	13	15	Szeghalom	.	⌐
892 Nyíregyháza	.	=	29	15	13	14	Körösszakál	.	
788 Kisvárda	.		29	16	15	15	Tiszaroff	.	
Mátészalka	.	⌐	30	15	10		Poroszló	.	⌐
Tiszabecs	.		31	14			Karcag	.	⌐
Vác	.	⌐	30	14			Hortobágy	.	
Gödöllő	.		28	15	12		Polgár	.	
Lőrinci	.		–	14	12		Hajdúdorog	–	
Gyöngyös	.		29	17	16		Nyírlugos	–	
Balassagyarmat	.		–	13			Csenger	.	⌐
755 Salgótarján	.		28	12	11		Vásárosnamény	–	
Galyatető (932 m)	.		22	13			Záhony	.	
851 Kékestető (1000 m)	.		21	15	–	12	Királyrét	.	
Mátraháza (672 m)	–		–	–			Romhány	.	
865 Eger	.	=	28	–	–	–	Borsodnádasd	.	
Putnok	.	–	29	13	13		Jósvafő	.	
Lillafüred	.		28	14			Szendrőlád	.	
772 Miskolc	.	=	29	14	12	14	Hidasnémeti	.	
Füged	.	⌐	29	14	11		Tokaj	.	
778 Sárospatak	.		29	17	14	14	Sárhatvan	.	

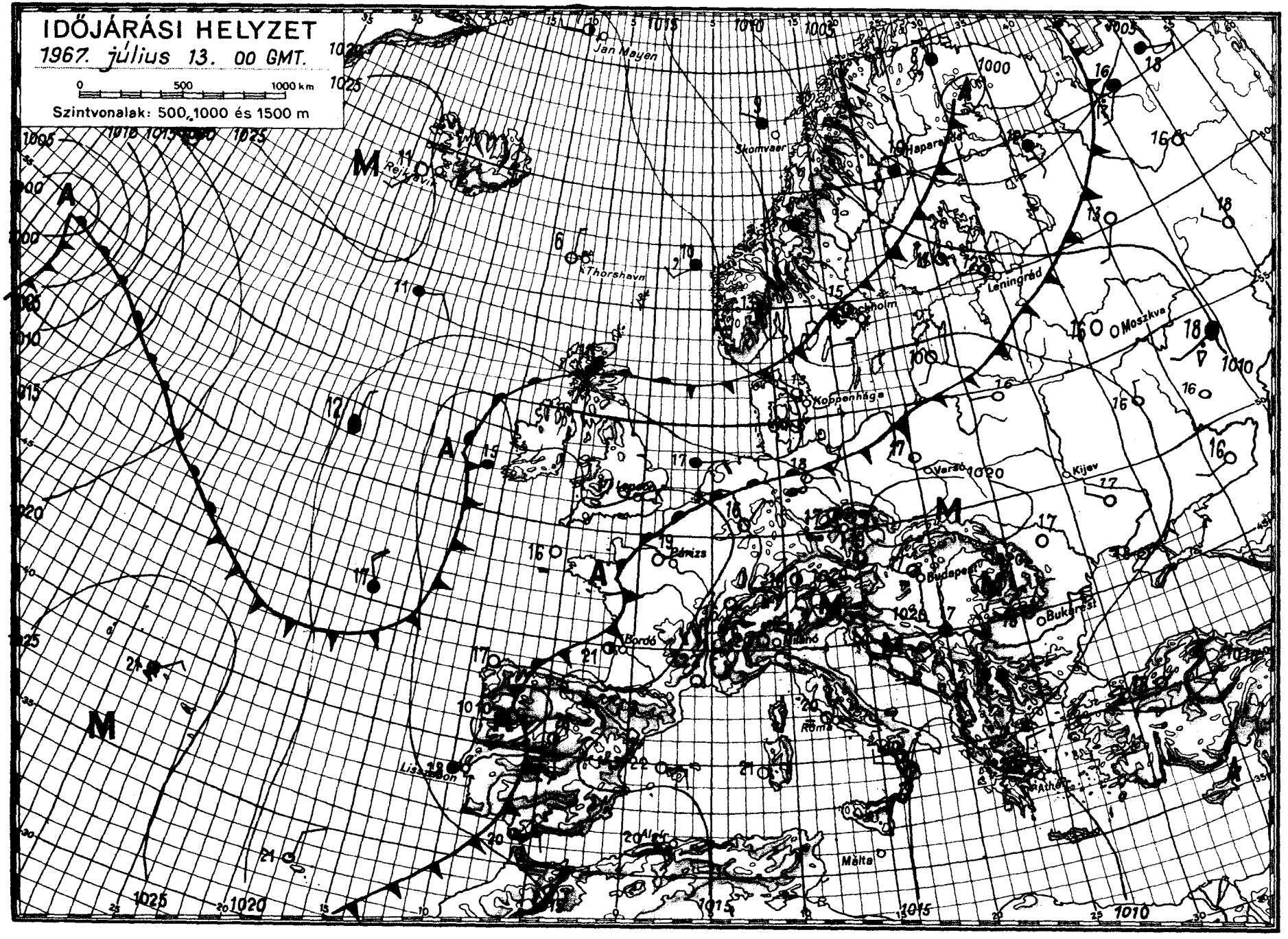
IDŐJÁRÁSI HELYZET
1967. július 13. 00 GMT.
0 500 1000 km
Szintvonalak: 500, 1000 és 1500 m
Jan Mayen
Skomvaer
Thorshavn
Leningrád
Moszkva
Koppenhága
Varsó
Kijev
Párizs
Budapest
Bukarest
Bordó
Róma
Lisszabon
Athén
Málta
M
A

IDŐJÁRÁSI NAPIJELENTÉS

ЕЖЕДНЕВНЫЙ МЕТЕОРОЛОГИЧЕСКИЙ БЮЛЛЕТЕНЬ • DAILY WEATHER REPORT
BULLETIN QUOTIDIEN DE TEMPS • TÄGLICHER WETTERBERICHT

KIADJA AZ ORSZÁGOS METEOROLÓGIAI INTÉZET
BUDAPEST II. KITAIBEL PÁL UTCA 1
TELEFON: KÖZPONT: 353-500, IDŐJELZŐ OSZT.: 150-410

MEGJELENIK NAPONKÉNT • ELŐFIZETÉSI ÁRA
A POSTAI KÖLTSÉGGEL EGYÜTT NEGYEDÉVRE 60, Ft
KIADÁSÉRT FELEL AZ INTÉZET IGAZGATÓJA

80. évfolyam 195. szám + Budapest + 1967. július 14. péntek.

Az időjárási helyzet ma reggel és a várható időjárás:

Szárazföldünk nyugati partvidékén és északi felén az óceán felől érkező hüvös, páradus levegő hatására változékony, többfelé esős, szeles az időjárás. Nyugat-Németországból heves zivatarokat jelentettek. Ezzel szemben Kelet-, Közép- és Dél-Európa legnagyobb részén kevés a felhő, általában meleg, száraz az idő és csak szórványosan fordulnak elő délutáni, éjszakai záporok, zivatarok.

Hazánk fölött csütörtökön nappali felhőképződés mellett 9-15 órán át sütött a nap. A késődélutáni órákban Székesfehérváron záporeső,esett, mennyisége 6 mm volt. Máshonnan esőt nem jelentettek. A hőmérséklet napközben 28-33 fokig emelkedett. Mára virradóra, szeszélyes területi eloszlásban, 12-19 fokig hült le a levegő. Ma délelőtt tovább tartott a derült, száraz, napos idő. 11 órára 27-30 fokig melegedett föl a levegő.

Ma 12 órakor Budapesten a hőmérséklet 30 fok, a tengerszintre átszámított légnyomás 765 mm, alig változik.

A Balaton vizének hőmérséklete 11 órakor Siófoknál 25,5 fok.

Várható időjárás szombat estig:

Pénteken kevés felhő, száraz idő.
Szombaton a nyugati megyékben nappali felhőképződés, a délutáni óráktól kezdve záporeső, zivatar már lehet. Az ország többi részén csak gyenge nappali felhőképződés, eső nélkül.
Időnként kissé megélénkülő, déli, délnyugati szél.
Fülledt, meleg idő.

Várható legalacsonyabb éjszakai hőmérséklet: 15-20,
legmagasabb nappali hőmérséklet szombaton: 30-35 fok között.

Vissy Károly s.k.

A hőmérséklet napi középértéke és eltérése a 90 évi átlagtól /Budapesten/:

1967. VII. 13.: 25,0 C°, +3,1 C°.

1871 óta ezen a napon Budapesten előfordult:

legmagasabb hőmérséklet: 36,4 C° /1931/
legalacsonyabb hőmérséklet: 10,4 C° /1930/.

67.518

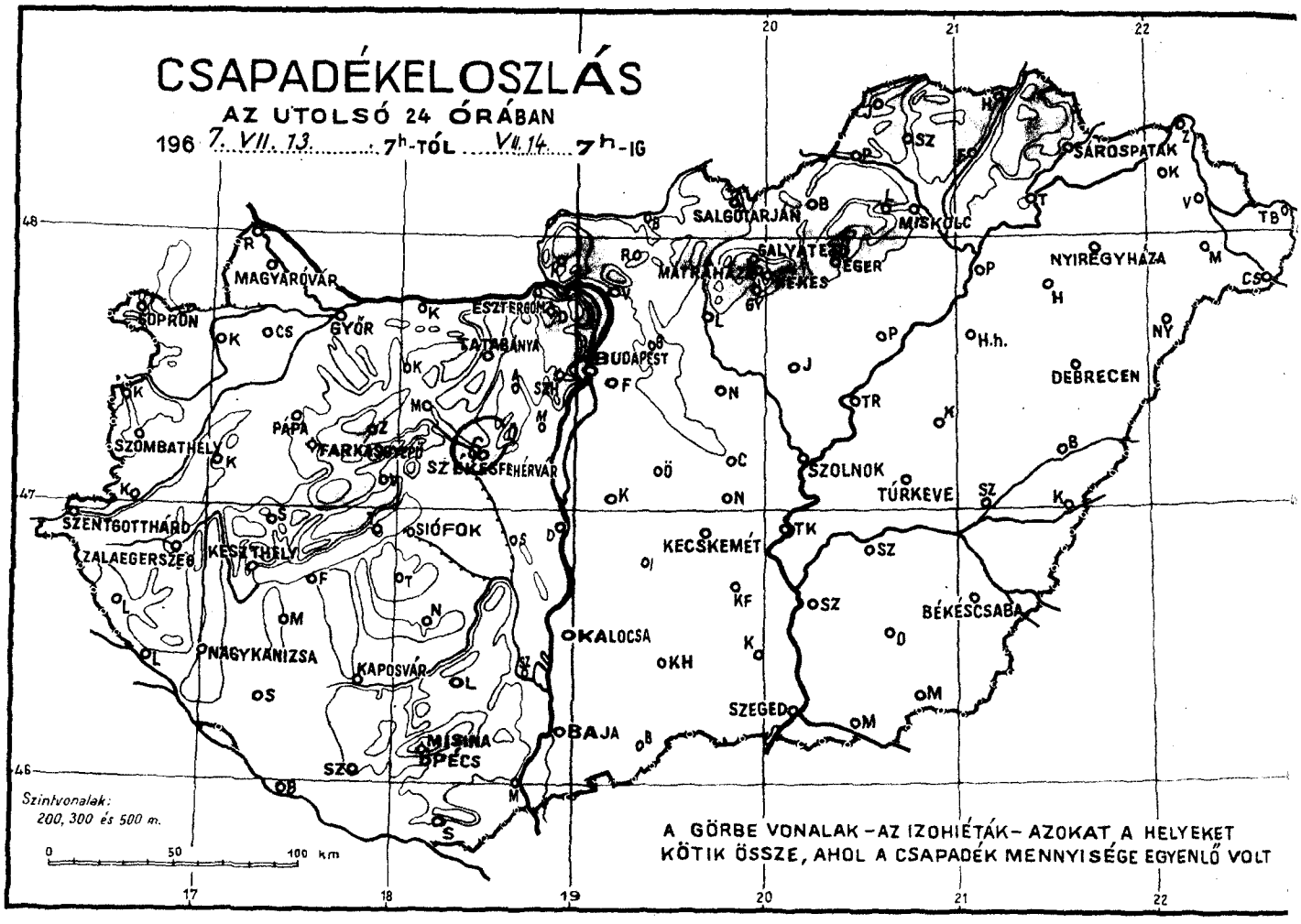
CSAPADÉKELOSZLÁS
AZ UTOLSÓ 24 ÓRÁBAN
196 7. VII. 13. 7h-TÓL VII. 14. 7h-IG
SOPRON
MAGYARÓVÁR
GYŐR
ESZTERGOM
TATABÁNYA
BUDAPEST
SALGÓTARJÁN
MISKOLC
SÁROSPATAK
NYÍREGYHÁZA
DEBRECEN
SZOLNOK
TÚRKEVE
SZOMBATHELY
PÁPA
SZÉKESFEHÉRVÁR
SZENTGOTTHÁRD
ZALAEGERSZEG
KESZTHELY
SIÓFOK
KECSKEMÉT
BÉKÉSCSABA
NAGYKANIZSA
KAPOSVÁR
OKALOCSA
SZEGED
BAJA
MISINA
PÉCS
Szintvonalak:
200, 300 és 500 m.
0 50 100 km
A GÖRBE VONALAK – AZ IZOHIÉTÁK – AZOKAT A HELYEKET
KÖTIK ÖSSZE, AHOL A CSAPADÉK MENNYISÉGE EGYENLŐ VOLT

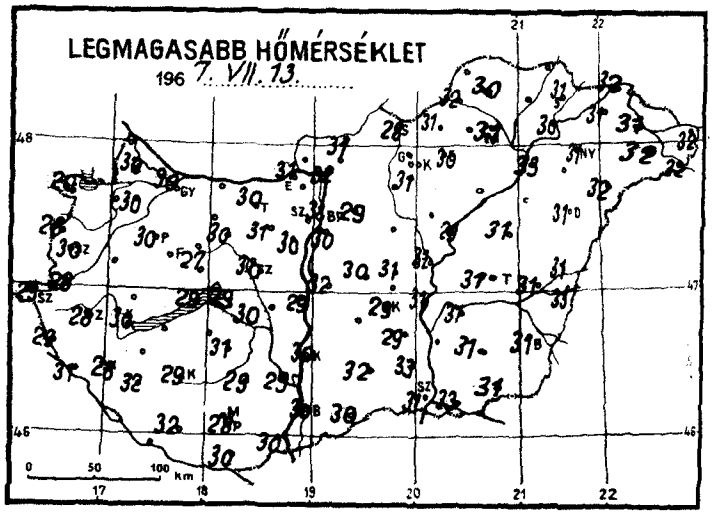
LEGMAGASABB HŐMÉRSÉKLET
196 7. VII. 13.

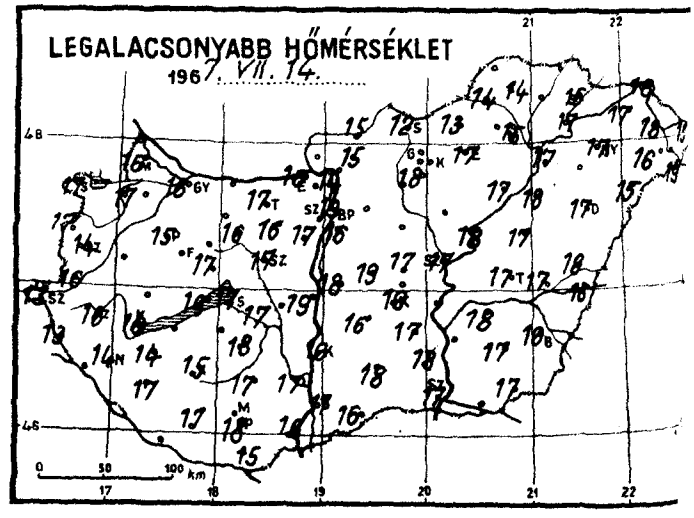
LEGALACSONYABB HŐMÉRSÉKLET
196 7. VII. 14.

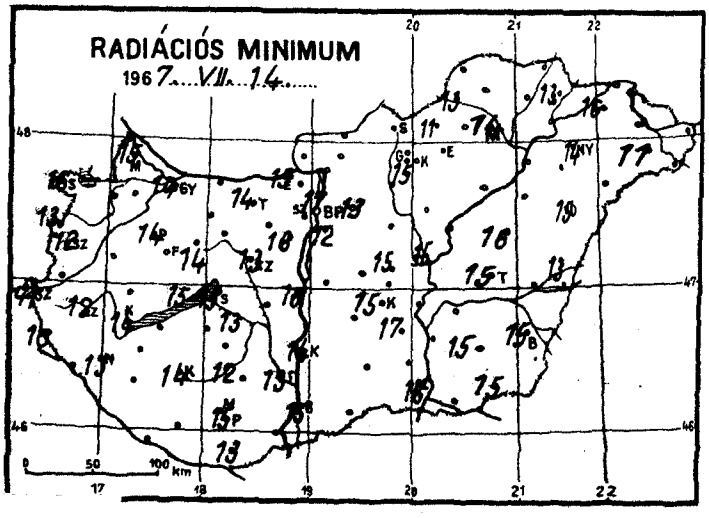
RADIÁCIÓS MINIMUM
196 7. VII. 14.

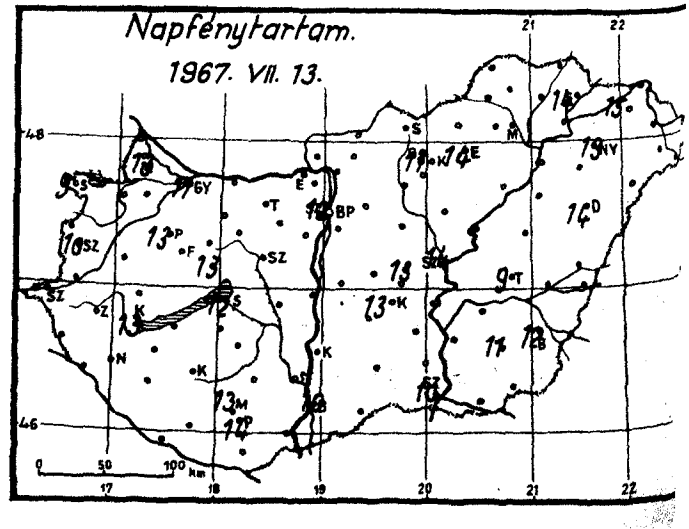
Napfénytartam.
1967. VII. 13.

1967. július hó,
14 péntek nap

	Az utolsó 24 óra adatai						24 órai csapadék mm		
	Csapadék (mm)		Hőmérsékleti szélsőségek			Napsütés (óra) tegnap			
			tegnapi nappali max.	éjszakai min.	min. 5 cm-en				
12815 Magyaróvár	.		30	17	15	13	Rajka	.	
822 Győr	.		30	16	14	11	Kapuvár	.	⌐
825 Pápa	.		30	15	14	13	Csorna	.	⌐
805 Sopron	.		29	17	16	9	Komárom	.	⌐
812 Szombathely	.	=	30	14	12	10	Káld	–	
910 Szentgotthárd	.	=	29	13	11		Kőszeg	.	
915 Zalaegerszeg	.	=	28	16	12		Körmend	.	
Lenti	.		29	13	10		Letenye	.	
925 Nagykanizsa	.		28	14	13		Sümeg	–	
920 Keszthely	.	=	30	16	14	13	Ziro	.	
Tihany	.		29	19	15		Kisbér	.	⌐
935 Siófok	.	=	29	17	15	12	Mór	.	
942 Pécs	.		28	18	15	14	Alcsút	.	⌐
941 Misinatető (534 m)	.		26	20	17	13	Esztergom	.	
Siklós	.	⌐	30	15	13		Dobogókő	.	
827 Farkasgyepű (400 m)	.		26	18	17		Fonyód	.	
Veszprém	.	⌐	29	17	14	13	Tab	–	
833 Tatabánya	.		30	17	14		Sárbogárd	–	
839 Budapest (Ferihegy)	.	=	30	16	12		Lengyel	.	
840 Budapest OMI	.		31	19	17	12	Nagykónyi	.	⌐
841 Budapest (Szabadságh.,474 m)							Marcali	.	⌐
Martonvásár	.		30	17	16		Somogyszob	.	
835 Székesfehérvár	6	V	30	17	13		Kaposvár	.	⌐
Dunaújváros.	.		29	19	16		Barcs	.	
Szekszárd	.	⌐	29	17	13		Szigetvár	.	
Mohács	.	⌐	30	16			Bácsalmás	.	
960 Baja	.	⌐	30	17	15	10	Kiskunhalas	.	
955 Kalocsa	.		30	16	14		Izsák	.	
Cegléd	.	⌐	31	17	15	13	Kunsztmiklós	.	
860 Szolnok	.	=	31	17	15	14	Örkény	.	⌐
970 Kecskemét	.	=	29	19	15	13	Nagykáta	.	
Kiskunfélegyháza	.	⌐	29	17	17		Jászapáti	.	⌐
982 Szeged	.	=	31	17	16	10	Tiszakécske	.	
Mezőhegyes	.	⌐	31	17	15		Nagykőrös	.	
Orosháza	.		31	17	15	11	Kistelek	.	
990 Békéscsaba	.	⌐	31	16	15	12	Makó	.	
875 Túrkeve	.	=	31	17	15	9	Szentes	.	
Berettyóújfalu	.	⌐	31	18	13		Szarvas	.	
882 890 Debrecen	.		31	17	15	14	Szeghalom	.	⌐
892 Nyíregyháza	.	=	31	19	14	13	Körösszakál	.	
788 Kisvárda	.	=	31	17	16	15	Tiszaroff	.	
Mátészalka	.	⌐	32	16	11		Poroszló	.	⌐
Tiszabecs	.		32	15			Karcag	.	⌐
Vác	.	⌐	32	14			Hortobágy	.	
Gödöllő	.		29	15	13		Polgár	.	
Lőrinci	.		–	–			Hajdúdorog	–	
Gyöngyös	.		31	18	15		Nyírlugos	.	
Balassagyarmat	.		–	15			Csenger	.	
755 Salgótarján	–		–	–			Vásárosnamény	.	
Galyatető (932 m)	.		22	19			Záhony	.	
851 Kékestető (1000 m)	.		23	17	–	11	Királyrét	.	
Mátraháza (672 m)	–		–	–			Romhány	.	
865 Eger	.	=	30	17	–	14	Borsodnádasd	.	
Putnok	.	=	32	14	13		Jósvafő	–	
Lillafüred	.		28	17			Szendrőlád	.	
772 Miskolc	.	=	31	15	14	–	Hidasnémeti	.	
Fügöd	.	⌐	31	14	12		Tokaj	.	
778 Sárospatak	.	=	31	16	13	14	Sárhatvan	.	

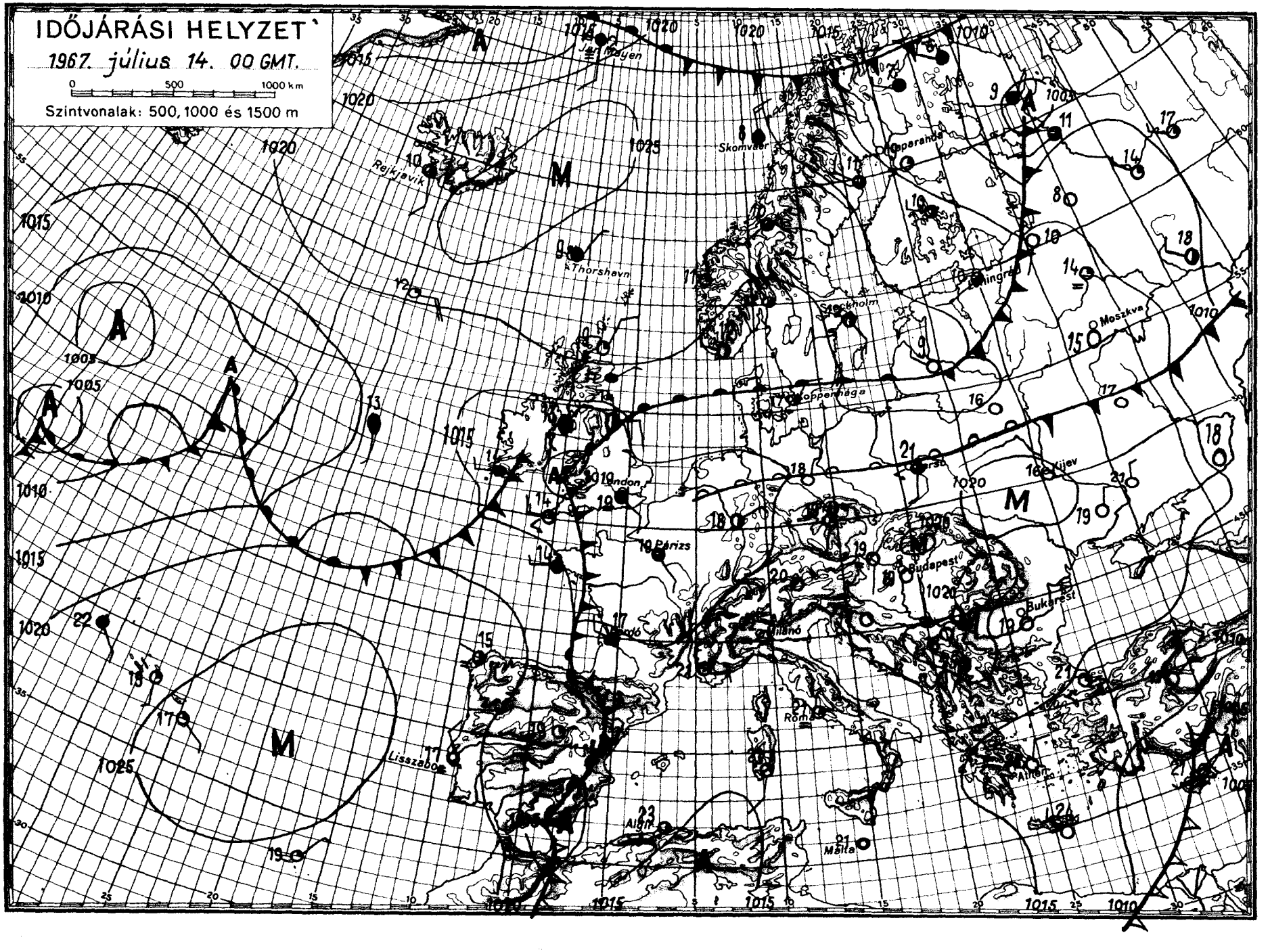
IDŐJÁRÁSI HELYZET
1967. július 14. 00 GMT.
0 500 1000 km
Szintvonalak: 500, 1000 és 1500 m
Jan Mayen
Skomvaer
Rejkjavik
Thorshavn
Stockholm
Moszkva
London
Párizs
Budapest
Bukarest
Milano
Róma
Lisszabon
Algír
Málta
Athén
Kijev

IDŐJÁRÁSI NAPIJELENTÉS

ЕЖЕДНЕВНЫЙ МЕТЕОРОЛОГИЧЕСКИЙ БЮЛЛЕТЕНЬ • DAILY WEATHER REPORT
BULLETIN QUOTIDIEN DE TEMPS • TÄGLICHER WETTERBERICHT

KIADJA AZ ORSZÁGOS METEOROLÓGIAI INTÉZET
BUDAPEST II. KITAIBEL PÁL UTCA 1
TELEFON: KÖZPONT: 353-500, IDŐJELZŐ OSZT.: 150-410

MEGJELENIK NAPONKÉNT • ELŐFIZETÉSI ÁRA
A POSTAI KÖLTSÉGGEL EGYÜTT NEGYEDÉVRE 60,- Ft
KIADÁSÉRT FELEL AZ INTÉZET IGAZGATÓJA

80. évfolyam 196. szám + Budapest + 1967. julius 15. szombat

Az időjárási helyzet ma reggel és a várható időjárás:

A fülledt, meleg időjárás kontinensünk délkeleti részeire korlátozódik. Európa többi területein felhős, helyenként esős, zivataros az idő. A hüvösebb óceáni levegő ma reggelre elérte a Kárpát-medence nyugati határát.

Hazánkban pénteken napos, fülledt, meleg idő volt. Jelentéktelen mennyiségü záport csak Miskolcról jelentettek. Napközben a hőmérséklet 29, 33 fokig emelkedett. Ma hajnalra 14, 20 fokig hült le a levegő. Délelőtt országszerte fülledt, meleg volt az idő, a hőmérséklet már 10 órakor elérte a 27, 30 fokot.

Ma 12 órakor Budapesten a hőmérséklet 30 fok, a tengerszintre átszámitott légnyomás 764 mm, alig változik.

A Balaton vizének hőmérséklete Siófoknál 11 órakor 25 fok volt.

Várható időjárás vasárnap estig:

Nyugat felől megnövekedő felhőzet.
Elsősorban a Dunántulon záporok, zivatarok.
Mérsékelt, a zivatarok idején megerősödő és északnyugatira forduló szél.
A hőség nyugaton mérséklődik.

Várható legalacsonyabb éjszakai hőmérséklet: 15, 20,
legmagasabb nappali hőmérséklet vasárnap: keleten 29, 34,
nyugaton 24, 28 fok között.

Kerényi Nárcisz s.k.

A hőmérséklet napi középértéke és eltérése a 90 évi átlagtól /Budapesten/:

1967. VII.14.: 25,9 C°, +3,8 C°.

1871 óta ezen a napon Budapesten előfordult:

legmagasabb hőmérséklet: 36,7 C° /1883/
legalacsonyabb hőmérséklet: 9,2 C° /1895/.

67.521

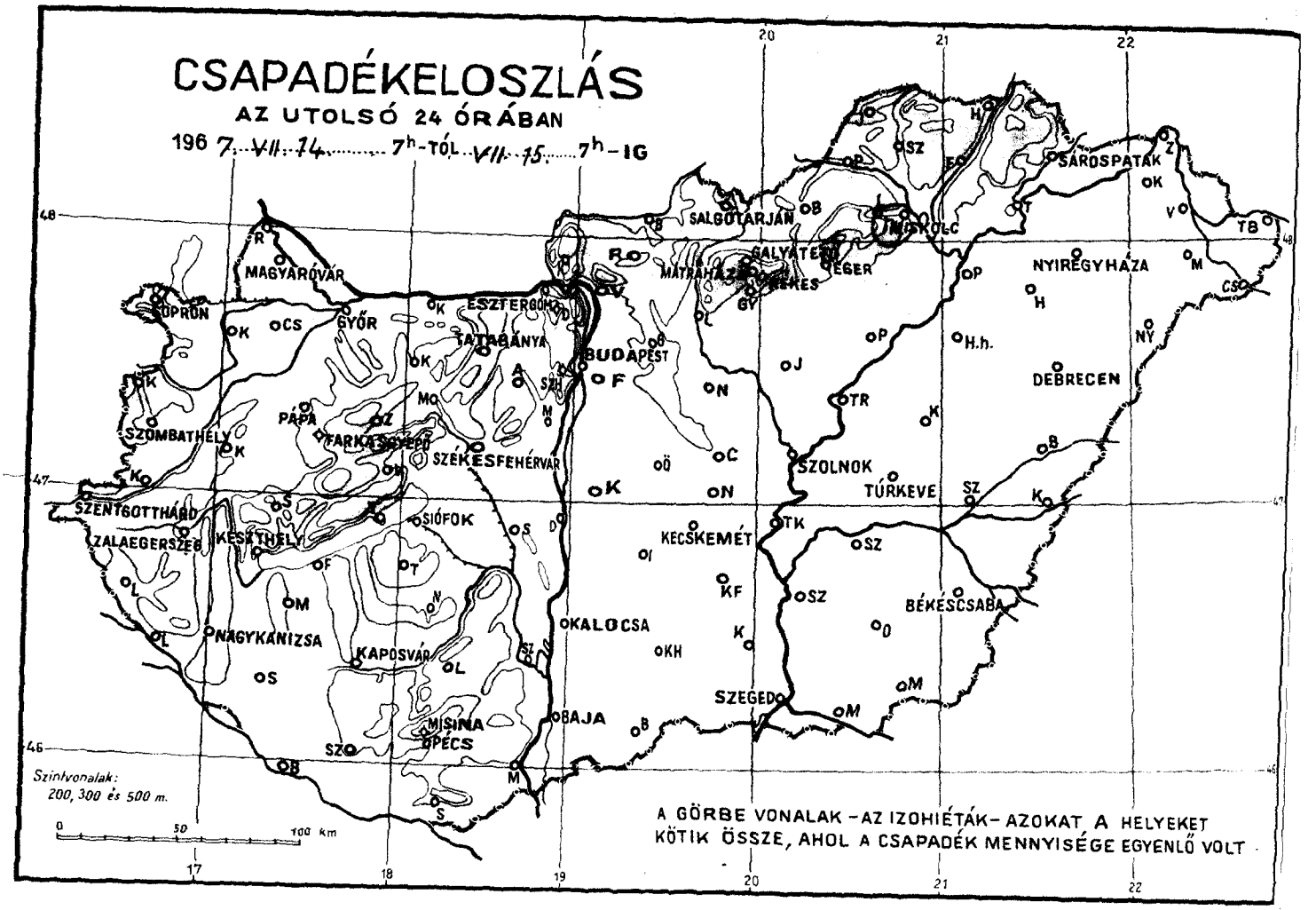
CSAPADÉKELOSZLÁS
AZ UTOLSÓ 24 ÓRÁBAN
1967. VII. 14. 7h-TÓL VII. 15. 7h-IG
SOPRON
MAGYARÓVÁR
GYŐR
ESZTERGOM
TATABÁNYA
BUDAPEST
SALGÓTARJÁN
MISKOLC
SÁROSPATAK
NYÍREGYHÁZA
DEBRECEN
SZOLNOK
TÚRKEVE
SZOMBATHELY
PÁPA
TAPOLCA
SZÉKESFEHÉRVÁR
SZENTGOTTHÁRD
ZALAEGERSZEG
KESZTHELY
SIÓFOK
KECSKEMÉT
NAGYKANIZSA
KAPOSVÁR
KALOCSA
BÉKÉSCSABA
SZEGED
MISINA
PÉCS
BAJA
Szintvonalak:
200, 300 és 500 m.
A GÖRBE VONALAK – AZ IZOHIÉTÁK – AZOKAT A HELYEKET
KÖTIK ÖSSZE, AHOL A CSAPADÉK MENNYISÉGE EGYENLŐ VOLT

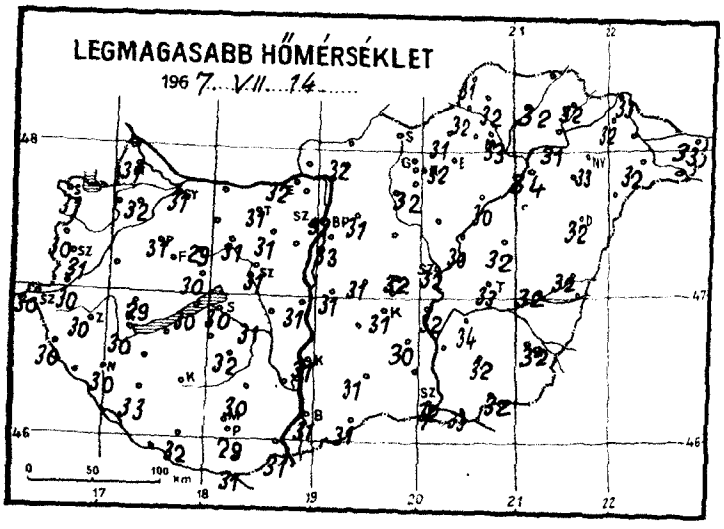
LEGMAGASABB HŐMÉRSÉKLET
1967. VII. 14.

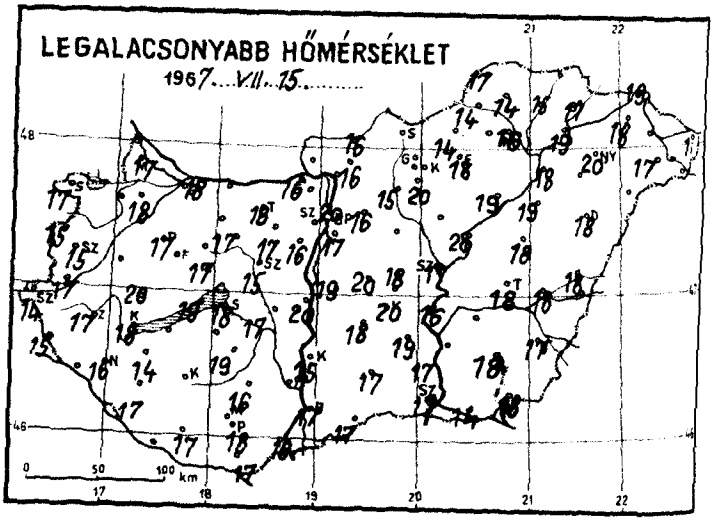
LEGALACSONYABB HŐMÉRSÉKLET
1967. VII. 15.

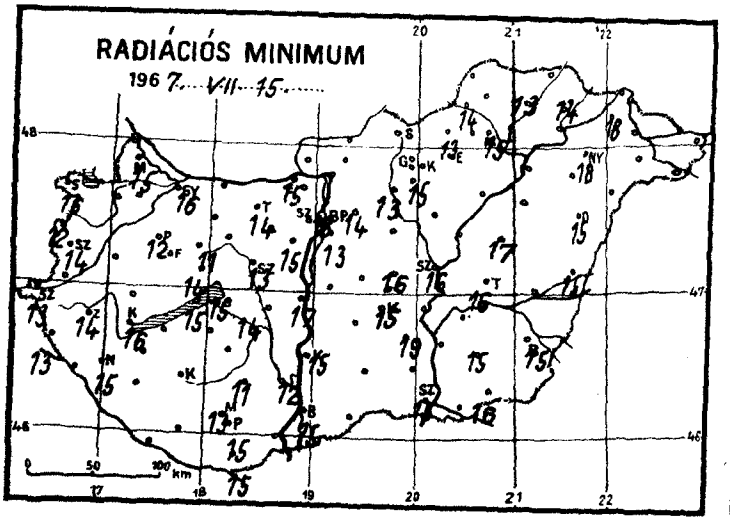
RADIÁCIÓS MINIMUM
1967. VII. 15.

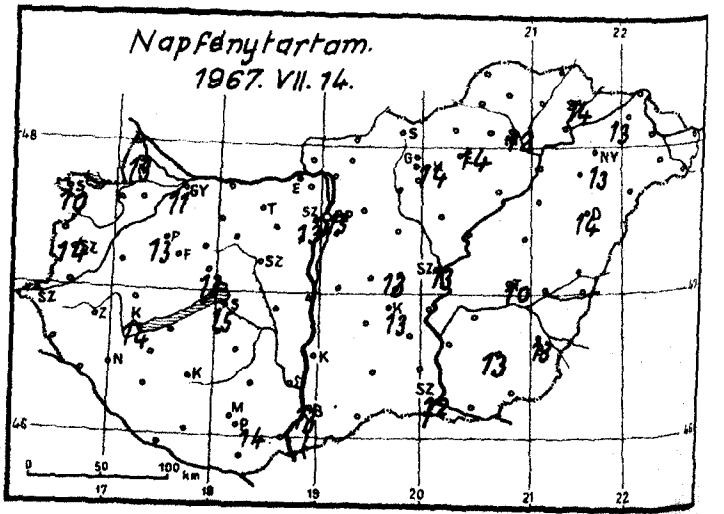
Napfénytartam.
1967. VII. 14.

1967. julius ..... hó,
15 szombat ..... nap

	Az utolsó 24 óra adatai						24 órai csapadék mm		
	Csapadék (mm)		Hőmérsékleti szélsőségek			Napsütés (óra) tegnap			
			tegnapi nappali max.	éjszakai min.	min. 5 cm-en				
12815 Magyaróvár	•		31	17	15	13	Rajka		
822 Győr	•		31	18	16	11	Kapuvár	•	p
825 Pápa	•		31	17	12	13	Csorna	•	p
805 Sopron	•		31	17	16	10	Komárom	•	p
812 Szombathely	•		31	15	14	14	Káld	–	
910 Szentgotthárd	•	=	30	14	13		Kőszeg	•	
915 Zalaegerszeg	•		30	17	14		Körmend	•	
Lenti	•		30	15	13		Letenye	•	
925 Nagykanizsa	•		30	16	15		Sümeg	•	
920 Keszthely	•		30	18	16	14	Zirc	•	
Tihany	•		30	19	15		Kisbér	•	p
935 Siófok	•	=	30	18	15	15	Mór	•	
942 Pécs	•		29	18	15	14	Alcsút	•	p
941 Misinatető (534 m)	•		27	20	17	13	Esztergom	•	
Siklós	•	p	31	17	15		Dobogókő	•	
827 Farkasgyepű (400 m)	•		28	18	17		Fonyód	•	
Veszprém	•	p	30	17	14	13	Tab	–	
833 Tatabánya	•		31	18	14		Sárbogárd	–	
839 Budapest (Ferihegy)	•	=	33	17	13		Lengyel	•	
840 Budapest OMI	•	p	32	20	18	13	Nagykónyi	•	
841 Budapest (Szabadságh., 474 m)	•	p	28	19	17	13	Marcali	•	p
Martonvásár	•		–	16	15		Somogyszob	•	
835 Székesfehérvár	•	=	31	15	13		Kaposvár	–	
Dunaújváros	•		31	20	17		Barcs	•	
Szekszárd	•	p	29	–	12		Szigetvár	•	
Mohács	•	p	31	18			Bácsalmás	•	
960 Baja	•	=	31	17	15	13	Kiskunhalas	•	
955 Kalocsa	•		31	15	15		Izsák	•	
Ceglód	•	p	32	18	16	13	Kunsztmiklós	•	
860 Szolnok	•		32	17	16	13	Örkény	•	p
970 Kecskemét	•	=	31	20	15	13	Nagykáta	•	
Kiskunfélegyháza	•		30	19	19		Jászapáti	•	p
982 Szeged	•	=	32	17	15	12	Tiszakécske	•	
Mezőhegyes	•	p	32	18	16		Nagykőrös	•	
Orosháza	•		32	18	15	13	Kistelek	•	
990 Békéscsaba	•		32	17	15	13	Makó	•	
875 Túrkeve	•		33	18	16	10	Szentes	•	
Berettyóújfalu	•	p	32	18	15		Szarvas	•	
8880 Debrecen	•		32	18	15	14	Szeghalom	•	p
892 Nyíregyháza	•		33	20	18	13	Körösszakál	•	–
788 Kisvárda	•	=	32	18	18	13	Tiszaroff	•	
Mátészalka	•	p	32	17	–		Poroszló	•	
Tiszabecs	•		33	16			Karcag	•	p
Vác	–		–	–			Hortobágy	•	
Gödöllő	•		31	16	14		Polgár	•	
Lőrinci	•		–	15	13		Hajdúdorog	–	
Gyöngyös	•		32	20	15		Nyírlugos	–	
Balassagyarmat	•		–	16			Csenger	•	p
755 Salgótarján	–		–	–			Vásárosnamény	–	
Galyatető (932 m)	•		24	19			Záhony	•	
851 Kékestető (1000 m)	•		26	18	–	14	Királyrét	–	
Mátraháza (672 m)	–		–	–			Romhány	•	
865 Eger	•	=	32	18	–	14	Borsodnádasd	•	
Putnok	•	=	32	14	14		Jósvafő	•	
Lillafüred	•		30	17			Szendrőlád	•	
772 Miskolc	ny	▽	33	16	15	12	Hidasnémeti	•	
Fügöd	•	p	32	15	13		Tokaj	•	
778 Sárospatak	•		32	17	14	14	Sárhatvan	•	–

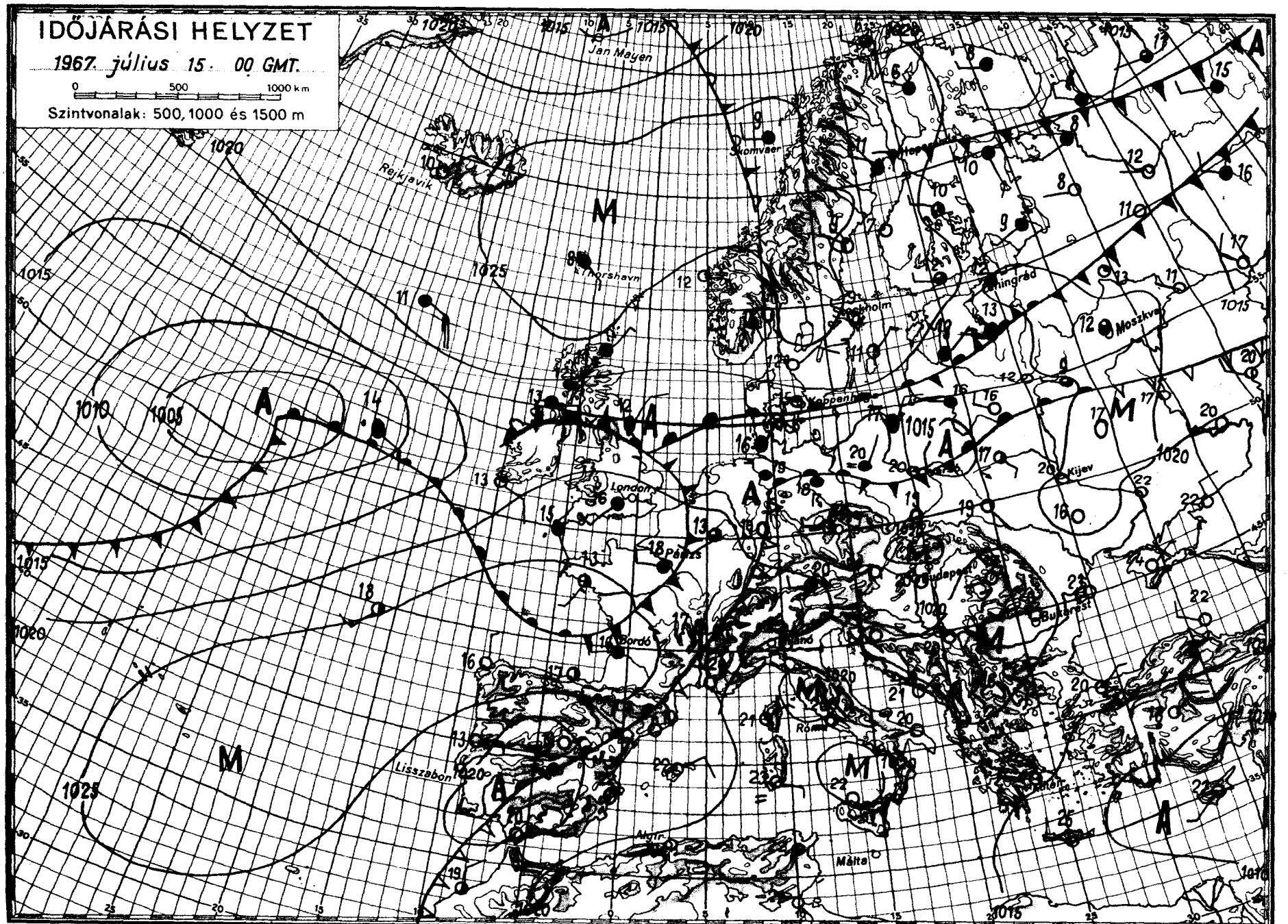

OFFSET: ITOHDA BUDAPEST

IDŐJÁRÁSI NAPIJELENTÉS

ЕЖЕДНЕВНЫЙ МЕТЕОРОЛОГИЧЕСКИЙ БЮЛЛЕТЕНЬ • DAILY WEATHER REPORT
BULLETIN QUOTIDIEN DE TEMPS • TÄGLICHER WETTERBERICHT

KIADJA AZ ORSZÁGOS METEOROLÓGIAI INTÉZET
BUDAPEST II. KITAIBEL PÁL UTCA 1
TELEFON: KÖZPONT: 353-500, IDŐJELZŐ OSZT.: 150-410

MEGJELENIK NAPONKÉNT • ELŐFIZETÉSI ÁRA
A POSTAI KÖLTSÉGGEL EGYÜTT NEGYEDÉVRE 60, Ft
KIADÁSÉRT FELEL AZ INTÉZET IGAZGATÓJA

80. évfolyam 197. szám + Budapest + 1967. július 16. vasárnap.

Az időjárási helyzet ma reggel és a várható időjárás:

Szombat délután kisebb lehüléssel járó zivatarzóna helyeződött a Kárpát-medence fölé. Ezzel egyidőben a kánikula Ukrajnában fokozódott, viszont Ausztriában, az Alpok vidékén és a Cseh-medencében a hőség mérséklődött. A következő rövid időszak folyamán a zivataros esők zónája előreláthatólag továbbra is a Kárpát-medence fölött helyezkedik el.

Hazánkban szombaton a nap legnagyobb részén fülledt, száraz, meleg idő volt. A délutáni órákban egy északnyugat felől érkező időjárási front a Dunántul nyugati felében zivatarokat váltott ki. A hőmérséklet csökkent, a szél átmenetileg megerősödött. Az említett zivatarokból a Dunántul területének nagyobb részén hullott eső. A lehullott eső mennyisége csak néhány erősebb zivatar területén haladta meg a 20, 30 mm-t, de a Fonyód körzetében lévő Lengyeltótiból 52 mm-t jelentettek. A Pápától északnyugatra fekvő Vág községben, Tata-városban mogyoró nagyságu, a Tatabánya közelében lévő Bajna-Tata helységben pusztító hatásu jégeső volt. A hőmérséklet szombaton napközben 29, 35 fokig emelkedett. Vasárnap hajnalra 16, 22 fokig hült le a levegő. Vasárnap délelőtt a zivatarok egy hulláma a keleti országrészre is átterjedt. A hőmérséklet 11 órakor 23 és 30 fok között váltakozott.

Ma 12 órakor Budapesten a hőmérséklet 28 fok, a tengerszintre átszámitott légnyomás 764 mm, gyengén süllyed.

A Balaton vizének hőmérséklete Siófoknál 11 órakor 25 fok volt.

Várható időjárás hétfő estig:

Időnként megnövekvő felhőzet, főként a délutáni és esti órákban kialakuló záporokkal, zivatarokkal.
Mérsékelt, változó irányu szél, zivatar idején átmeneti szélerősödés.
A hőség kissé keleten is mérséklődik.

Várható legalacsonyabb éjszakai hőmérséklet: 14, 19,
legmagasabb nappali hőmérséklet hétfőn: 24, 29 fok között.

Dr. Tóth Pál s.k.

A hőmérséklet napi középértéke és eltérése a 90 évi átlagtól /Budapesten/:

1967. VII.15.: 26,6 C°, +4,1 C°.

1871 óta ezen a napon Budapesten előfordult:

legmagasabb hőmérséklet: 37,4 C° /1931/
legalacsonyabb hőmérséklet: 8,9 C° /1888/.

67.522

CSAPADÉKELOSZLÁS

AZ UTOLSÓ 24 ÓRÁBAN

196 7. VII. 15. 7h-TÓL ... VII. 16. 7h-IG

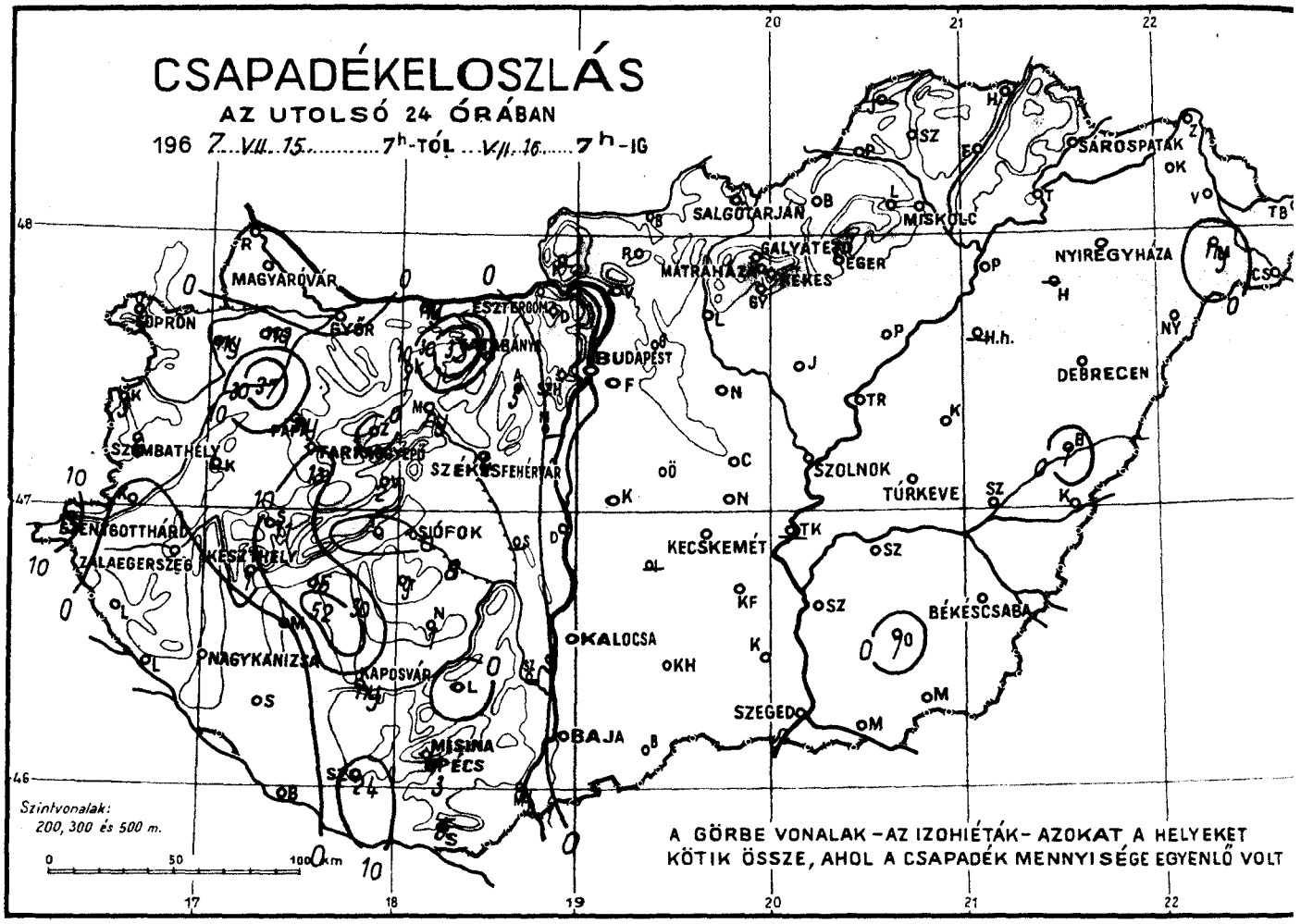

A GÖRBE VONALAK – AZ IZOHIÉTÁK – AZOKAT A HELYEKET KÖTIK ÖSSZE, AHOL A CSAPADÉK MENNYISÉGE EGYENLŐ VOLT

LEGMAGASABB HŐMÉRSÉKLET

196 7. VII. 15.

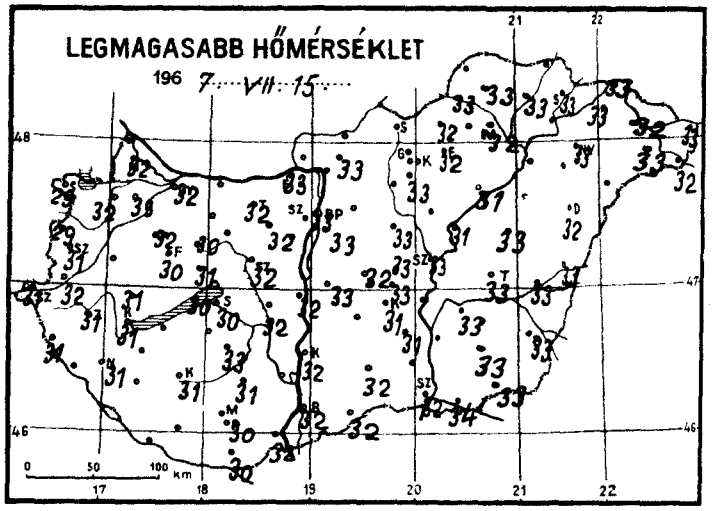

LEGALACSONYABB HŐMÉRSÉKLET

196 7. VII. 16.

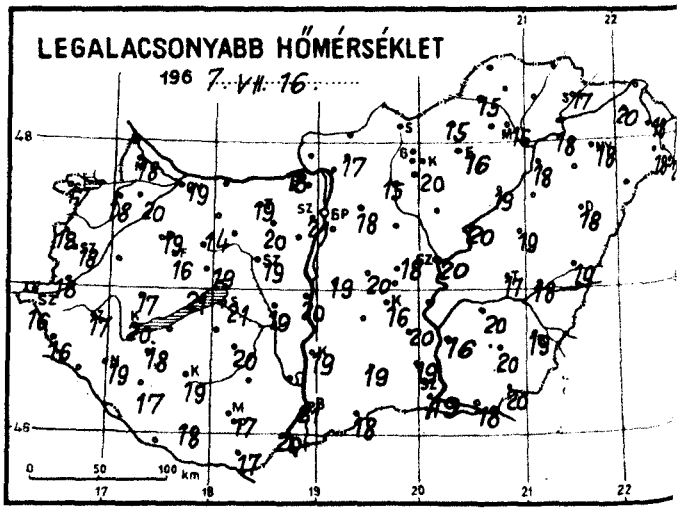

RADIÁCIÓS MINIMUM

196 7. VII. 16.

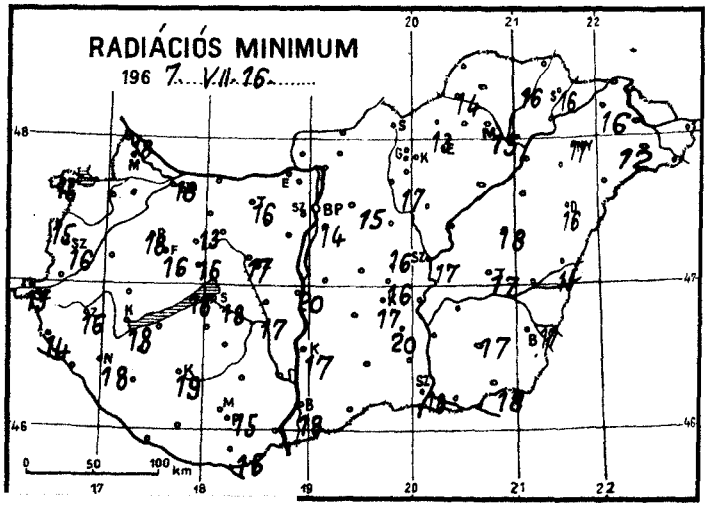

Napfénytartam

1967. VII. 15.

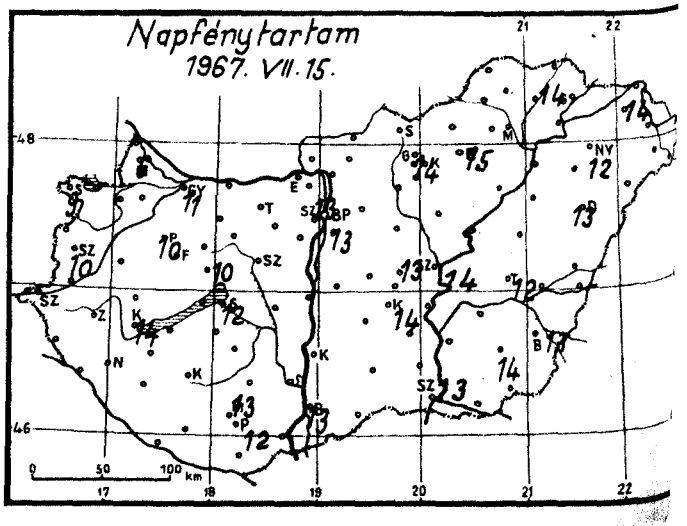

1967. július hó,
16 vasárnap nap

	Az utolsó 24 óra adatai						24 órai csapadék mm		
	Csapadék (mm)		Hőmérsékleti szélsőségek			Napsütés (óra) tegnap			
			tegnapi nappali max.	éjszakai min.	min. 5 cm-en				
12815 Magyaróvár	•		32	18	18	6	Rajka	•	
822 Győr	•		32	19	18	11	Kapuvár	ny	R
825 Pápa	ny	R	32	19	18	10	Csorna	ny	V
805 Sopron	4	R	29	17	16	9	Komárom	ny	
812 Szombathely	6	R	31	18	16	10	Káld	–	
910 Szentgotthárd	13	R	31	16	15		Kőszeg	3	R
915 Zalaegerszeg	•		31	17	16		Körmend	•	
Lenti	•		31	16	14		Letenye	•	
925 Nagykanizsa	•		31	19	18		Sümeg	11	
920 Keszthely	1	R	31	20	18	14	Zirc	•	
Tihany	•		30	21	18		Kisbér	1	
935 Siófok	•		30	21	18	12	Mór	ny	
942 Pécs	3	R	30	17	15	12	Alcsút	5	R
941 Misinatető (534 m)	4	R	28	17	15	13	Esztergom	•	
Siklós	5	R	32	17	16		Dobogókő	•	
827 Farkasgyepű (400 m)	13	V	30	16	16		Fonyód	16	
Veszprém	2	R	31	19	16	10	Tab	9	R
833 Tatabánya	3	R	32	18	16		Sárbogárd	–	
839 Budapest (Ferihegy)	•		33	–	14		Lengyel	•	
840 Budapest OMI	•		33	20	18	13	Nagykónyi	1	
841 Budapest (Szabadságh.,474 m)	•		29	19	17	13	Marcali	•	
Martonvásár	–						Somogyszob	•	
835 Székesfehérvár	4	R	32	19	17		Kaposvár	ny	
Dunaújváros	•		32	20	20		Baros	•	
Szekszárd	–						Szigetvár	24	R
Mohács	ny	R	32	20			Bácsalmás	•	
960 Baja	•		32	21	18	13	Kiskunhalas	•	
955 Kalocsa	•		32	19	17		Izsák	–	
Cegléd	•		33	18	16	13	Kunsztmiklós	•	
860 Szolnok	•		33	20	17	14	Örkény	•	A
970 Kecskemét	•		31	20	16	14	Nagykáta	•	A
Kiskunfélegyháza	•		31	20	20		Jászapáti	•	
982 Szeged	•		32	19	18	13	Tiszakécske	–	
Mezőhegyes	•		33	20	18		Nagykőrös	•	
Orosháza	1		33	20	17	14	Kistelek	•	
990 Békéscsaba	•		33	19	17	13	Makó	•	
875 Túrkeve	•		33	18	17	12	Szentes	•	
Berettyóújfalu	1	R	33	19	15		Szarvas	•	A
893 Debrecen	•		32	18	16	13	Szeghalom	•	A
892 Nyíregyháza	•		33	18	17	12	Körösszakál	•	
788 Kisvárda	•		33	20	16	14	Tiszaroff	•	
Mátészalka	ny	V	33	18	12		Poroszló	•	
Tiszabecs	•		33	16			Karcag	•	
Vác	–						Hortobágy	–	
Gödöllő	•		31	18	15		Polgár	•	
Lőrinci	•		–	15	11		Hajdúdorog	–	
Gyöngyös	•		33	20	17		Nyírlugos	•	
Balassagyarmat	•		34	17			Csenger	•	A
755 Salgótarján	–						Vásárosnamény	•	
Galyatető (932 m)	•		29	19			Záhony	•	
851 Kékestető (1000 m)	•		29	18	–	14	Királyrét	–	
Mátraháza (672 m)							Romhány	•	
365 Eger	•		32	16	–	15	Borsodnádasd	•	
Putnok	•		33	15	14		Jósvafő		
Lillafüred	•		31	15			Szendrőlád	•	
772 Miskolc	•		32	16	15		Hidasnémeti	•	
Fügöd	•		33	18	14		Tokaj	•	
778 Sárospatak	•		33	17	16	14	Sárhatvan	8	

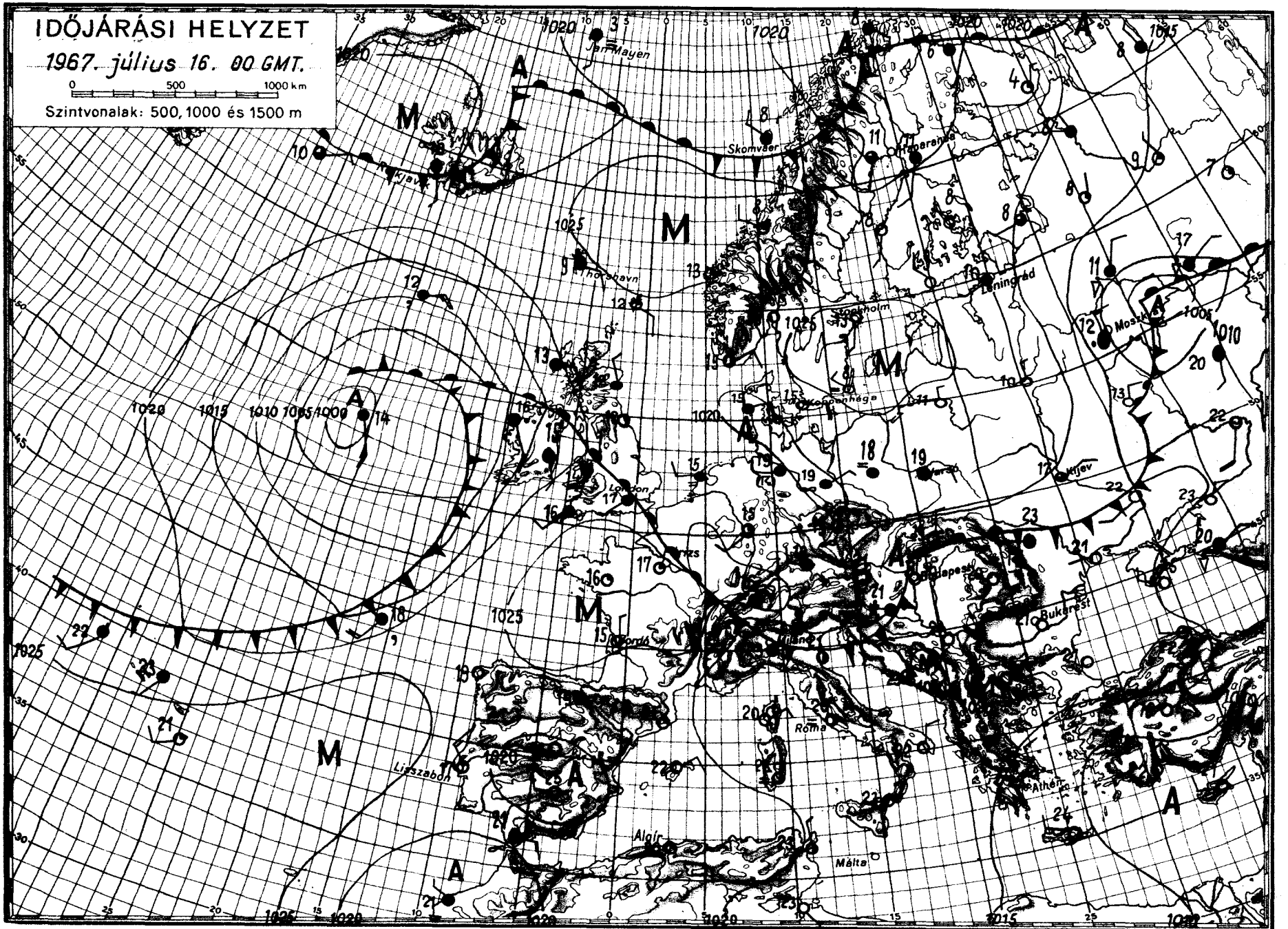
IDŐJÁRÁSI HELYZET
1967. július 16. 00 GMT.
0 500 1000 km
Szintvonalak: 500, 1000 és 1500 m
Jan Mayen
Skomvaer
Murmansk
Leningrád
Moszkva
Stockholm
Thorshavn
London
Koppenhága
Berlin
Varsó
Kijev
Budapest
Bukarest
Róma
Athén
Lissabon
Algír
Málta

IDŐJÁRÁSI NAPIJELENTÉS

ЕЖЕДНЕВНЫЙ МЕТЕОРОЛОГИЧЕСКИЙ БЮЛЛЕТЕНЬ • DAILY WEATHER REPORT
BULLETIN QUOTIDIEN DE TEMPS • TÄGLICHER WETTERBERICHT

KIADJA AZ ORSZÁGOS METEOROLÓGIAI INTÉZET
BUDAPEST II. KITAIBEL PÁL UTCA 1
TELEFON: KÖZPONT: 353-500, IDŐJELZŐ OSZT.: 150-410

MEGJELENIK NAPONKÉNT • ELŐFIZETÉSI ÁRA A POSTAI KÖLTSÉGGEL EGYÜTT NEGYEDÉVRE 60, Ft
KIADÁSÉRT FELEL AZ INTÉZET IGAZGATÓJA

80. évfolyam 198. szám + Budapest + 1967. julius 17. hétfő.

Az időjárási helyzet ma reggel és a várható időjárás:

A zivataros esők zónája, miután a Kárpát-medencét elárasztotta, ma hajnalban már délebbre huzódott és a Délkeleti-Kárpátokban okozott záporokat, zivatarokat. Igy a nagy meleg kontinensünk középső területein fokozatosan mérséklődött, és 30 fokon felüli nappali hőmérsékletek már csak Dél-Európában és Ukrajnában találhatók.

Hazánkban vasárnap a magasban nyugat felől beáramló nedves, hüvösebb levegő hatására a nap első felében inkább csak a Dunántulon, később az ország más részein is többfelé záporeső, zivatar tört ki, helyenként jégesővel. A lehullott csapadék mennyisége meglehetősen szeszélyes eloszlást mutatott. Békéscsabán 36, a Fejér-megyei Csákberényben és a Szabolcs-Szatmár-megyei Tuzséron 44, Szolnokon 46, Záhonyban 47 mm eső hullott. Valamennyi csapadékmennyiség közül magasan kiemelkedik a budai Szabadsághegyen mért 84 mm. A hőmérséklet napközben 28, 32 fokig emelkedett. Hétfőn hajnalban 14, 18 fokig hült le a levegő. A délelőtt folyamán általában - az erős nappali felhőképződés ellenére - 23, 27 fokig melegedett fel a levegő.

Ma 12 órakor Budapesten a hőmérséklet 25 fok, a tengerszintre átszámitott légnyomás 763 mm, alig változik.

A Balaton vizének hőmérséklete Siófoknál 11 órakor 26 fok volt.

Várható időjárás kedd estig:

Főként nappali felhőképződés, többfelé záporesővel, zivatarral, egy-két helyen jégesővel.
Mérsékelt nyugati, északnyugati szél. A zivatar idején átmeneti szélerősödés.
A hőmérséklet alakulásában lényeges változás nem lesz.

Várható legalacsonyabb éjszakai hőmérséklet: 13, 18,
legmagasabb nappali hőmérséklet kedden: 23, 28 fok között.

Dunay Sándorné s.k.

A hőmérséklet napi középértéke és eltérése a 90 évi átlagtól /Budapesten/:

1967. VII.16.: 24,3 C°, +2,0 C°.

1871 óta ezen a napon előfordult:

legmagasabb hőmérséklet: 37,9 C° /1928/
legalacsonyabb hőmérséklet: 10,1 C° /1892/.

67.523

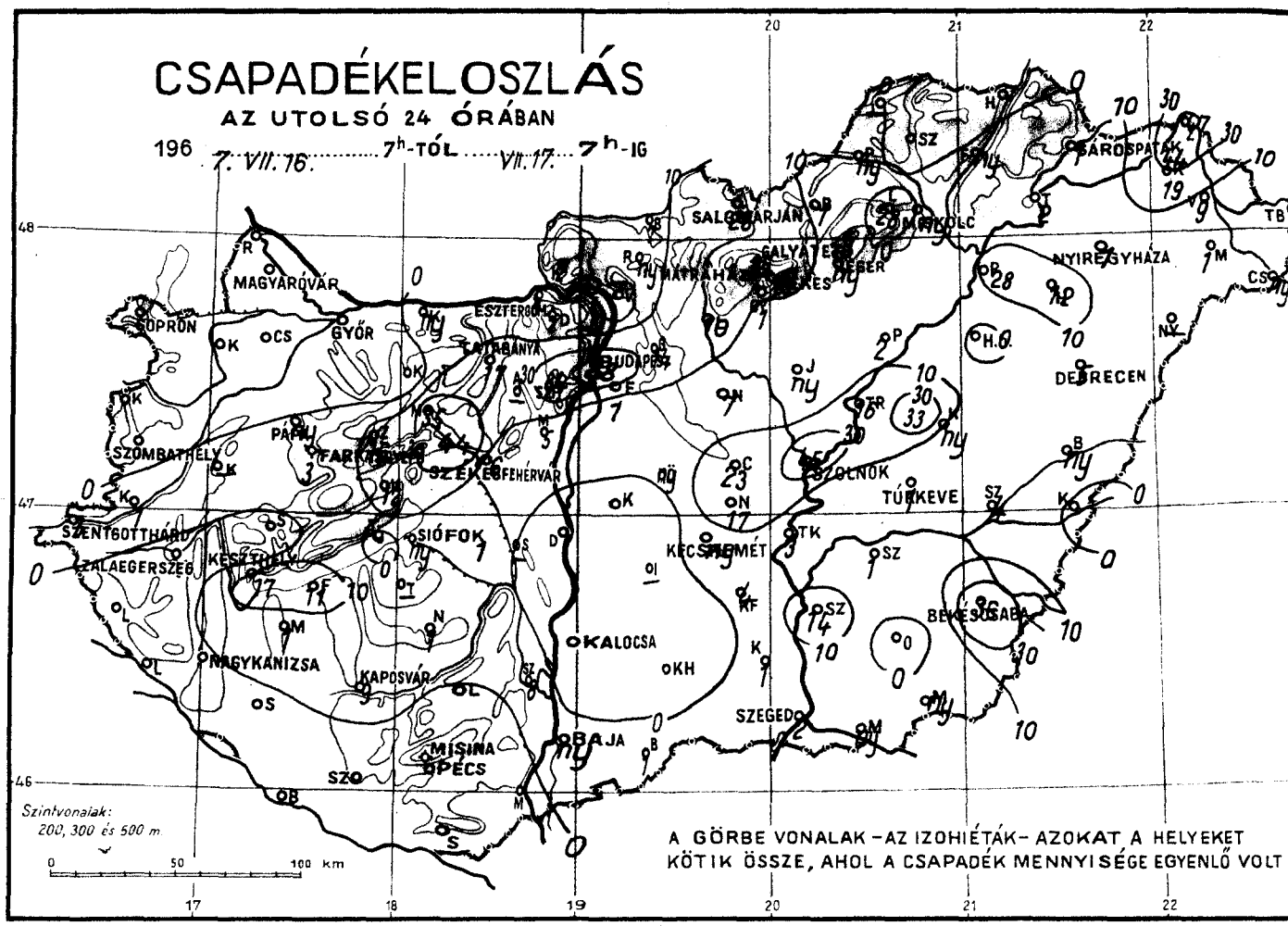
CSAPADÉKELOSZLÁS
AZ UTOLSÓ 24 ÓRÁBAN
196 7. VII. 16. 7h-TÓL VII. 17. 7h-IG
SOPRON
MAGYARÓVÁR
GYŐR
ESZTERGOM
BUDAPEST
SALGÓTARJÁN
MISKOLC
SÁROSPATAK
NYIREGYHÁZA
DEBRECEN
SZOLNOK
TÚRKEVE
SZOMBATHELY
SZÉKESFEHÉRVÁR
SZENTGOTTHÁRD
ZALAEGERSZEG
SIÓFOK
KECSKEMÉT
BÉKÉSCSABA
NAGYKANIZSA
KAPOSVÁR
OKALOCSA
SZEGED
BAJA
MISINA
PÉCS
Szintvonalak:
200, 300 és 500 m
0 50 100 km
A GÖRBE VONALAK – AZ IZOHIÉTÁK – AZOKAT A HELYEKET
KÖTIK ÖSSZE, AHOL A CSAPADÉK MENNYISÉGE EGYENLŐ VOLT

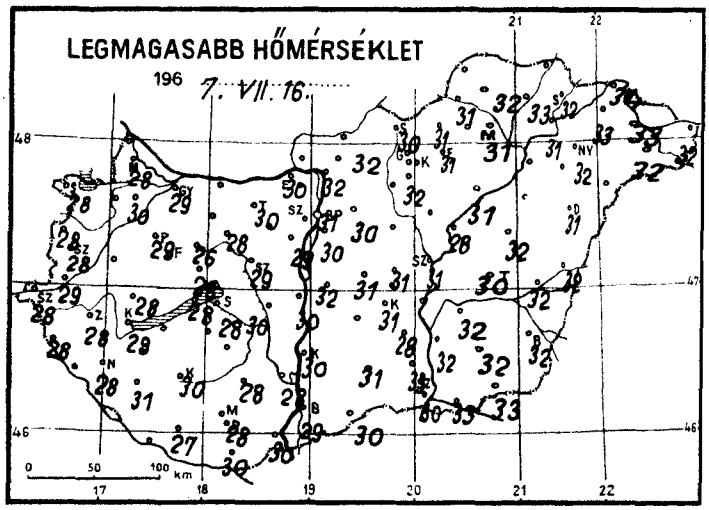
LEGMAGASABB HŐMÉRSÉKLET
196 7. VII. 16.
0 50 100 km

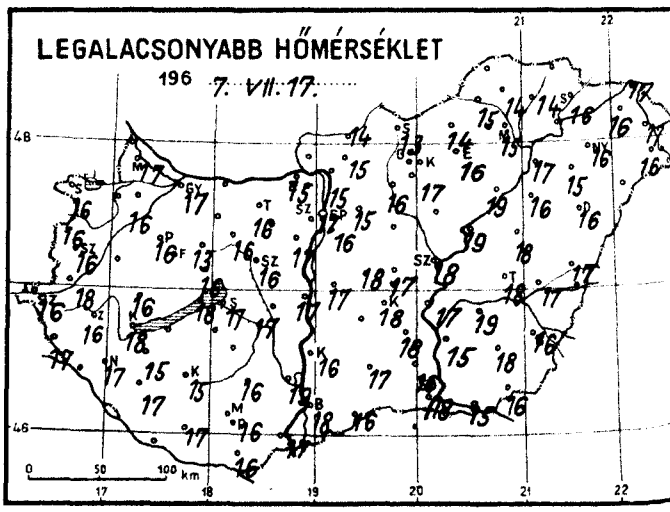
LEGALACSONYABB HŐMÉRSÉKLET
196 7. VII. 17.
0 50 100 km

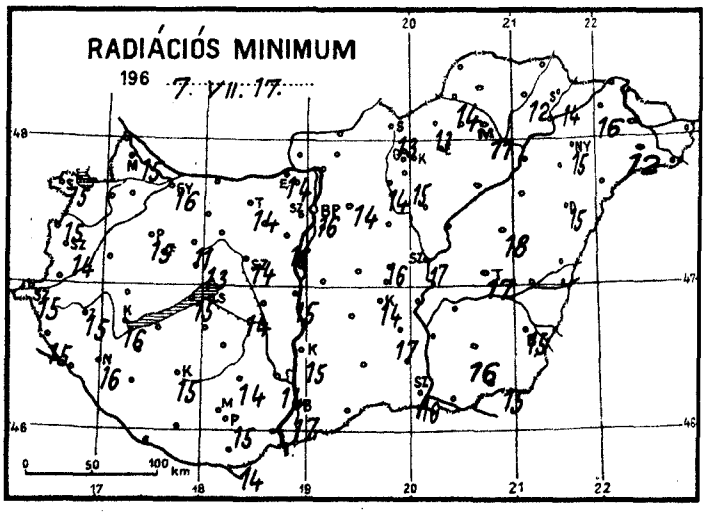
RADIÁCIÓS MINIMUM
196 7. VII. 17.
0 50 100 km

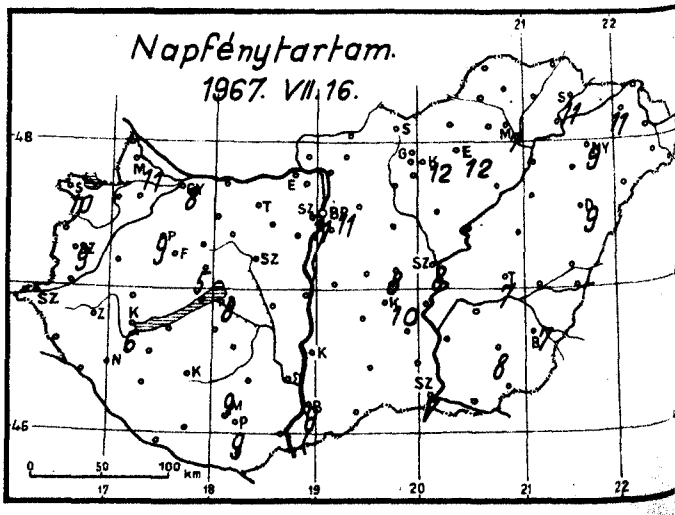
Napfénytartam.
1967. VII. 16.
0 50 100 km

1967. július hó, 17. nap hétfő

	Az utolsó 24 óra adatai						24 órai csapadék mm		
	Csapadék (mm)		Hőmérsékleti szélsőségek: tegnapi nappali max.	éjszakai min.	min. 5 cm-en	Napsütés (óra) tegnap			
12815 Magyaróvár	.		28	17	15	11	Rajka	.	
822 Győr	.	≤	29	17	16	8	Kapuvár	.	
825 Pápa	ny	⌐	29	16	15	9	Csorna	.	∩
805 Sopron	.		28	16	15	10	Komárom	ny	⌐
812 Szombathely	.		28	16	14	9	Káld	–	
910 Szentgotthárd	3	⌐	28	16	15		Kőszeg	.	
915 Zalaegerszeg	.	⌐	28	16	15		Körmend	1	⌐
Lenti	.		28	17	15		Letenye	.	
925 Nagykanizsa	.		28	17	16		Sümeg	.	
920 Keszthely	17	⌐	29	18	16	6	Zirc	16	
Tihany	.		28	18	15		Kisbér	.	∩
935 Siófok	ny	⌐	28	17	15	8	Mór	35	⌐
942 Pécs	.	⌐	28	16	15	9	Alcsút	–	
941 Misinatető (534 m)	.		26	17	16	9	Esztergom	8	⌐
Siklós	.	∩	30	16	14		Dobogókő	2	⌐
827 Farkasgyepű (400 m)	3	⌄	27	15	14		Fonyód	11	⌐
Veszprém	12	⌐	28	16	13	5	Tab	–	
833 Tatabánya	17	⌐	30	16	14		Sárbogárd	–	
839 Budapest (Ferihegy)	1	⌐	30	16	–		Lengyel	.	
840 Budapest OMI	38	⌐	31	17	16	11	Nagykónyi	1	
841 Budapest (Szabadságh.,474 m)	84	⌐	27	13	12	11	Marcali	1	⌐
Martonvásár	5	⌄	29	17	16		Somogyszob	.	
835 Székesfehérvár	6	⌐	29	16	14		Kaposvár	9	⌐
Dunaújváros	.		30	17	15		Barcs	.	
Szekszárd	8	∩	28	19	14		Szigetvár	.	
Mohács	.	∩	30	17			Bácsalmás	1	⌐
960 Baja	ny	⌐	29	18	17	9	Kiskunhalas	.	
955 Kalocsa	.		30	16	15		Izsák	–	
Cegléd	23	⌐	31	17	16	8	Kunsztmiklós	.	
860 Szolnok	45	⌐	31	18	17	8	Örkény	ny	⌐
970 Kecskemét	ny	⌐	31	18	14	10	Nagykáta	7	⌐
Kiskunfélegyháza	4	⌐	28	18	17		Jászapáti	ny	⌐
982 Szeged	2	⌐	30	18	16	7	Tiszakécske	3	⌄
Mezőhegyes	ny		33	16	15		Nagykőrös	17	⌐
Orosháza	.		32	18	16	8	Kistelek	1	⌐
990 Békéscsaba	36	⌐	32	16	15	7	Makó	ny	
875 Túrkeve	1		30	18	17	7	Szentes	14	⌄
Berettyóújfalu	ny	⌄	32	17	–		Szarvas	1	⌐
882 Debrecen	5	⌐	31	16	15	9	Szeghalom	4	⌐
892 Nyíregyháza	1	⌐	32	16	15	9	Körösszakál	.	
788 Kisvárda	19	⌐	33	16	16	11	Tiszaroff	16	⌐
Mátészalka	1	⌐	32	16	12		Poroszló	2	⌐
Tiszabecs	7	⌐	32	16			Karcag	ny	
Vác	.	∩	32	15			Hortobágy	.	
Gödöllő	14	⌐	30	15	14		Polgár	28	⌐
Lőrinci	10	⌐	–	16	14		Hajdúdorog	12	
Gyöngyös	1	⌐	32	17	15		Nyírlugos	–	
Balassagyarmat	7		–	14			Csenger	ny	⌐
755 Salgótarján	28	⌄	30	13	13		Vásárosnamény	9	
Galyatető (932 m)	15	⌐	25	16			Záhony	47	⌐
851 Kékestető (1000 m)	10	⌐	25	14	–	12	Királyrét	2	⌄
Mátraháza (672 m)	–		–	–			Romhány	ny	⌐
865 Eger	ny	⌐	31	16	–	12	Borsodnádasd	1	⌄
Putnok	ny	⌐	31	15	14		Jósvafő	–	
Lillafüred	28	⌐	29	14			Szendrőlád	.	
772 Miskolc	ny	⌐	31	15	11	7	Hidasnémeti	.	⌐
Fügöd	ny	⌄	33	14	12		Tokaj	2	⌐
778 Sárospatak	10	⌐	32	16	14	11	Sárhatvan	1	

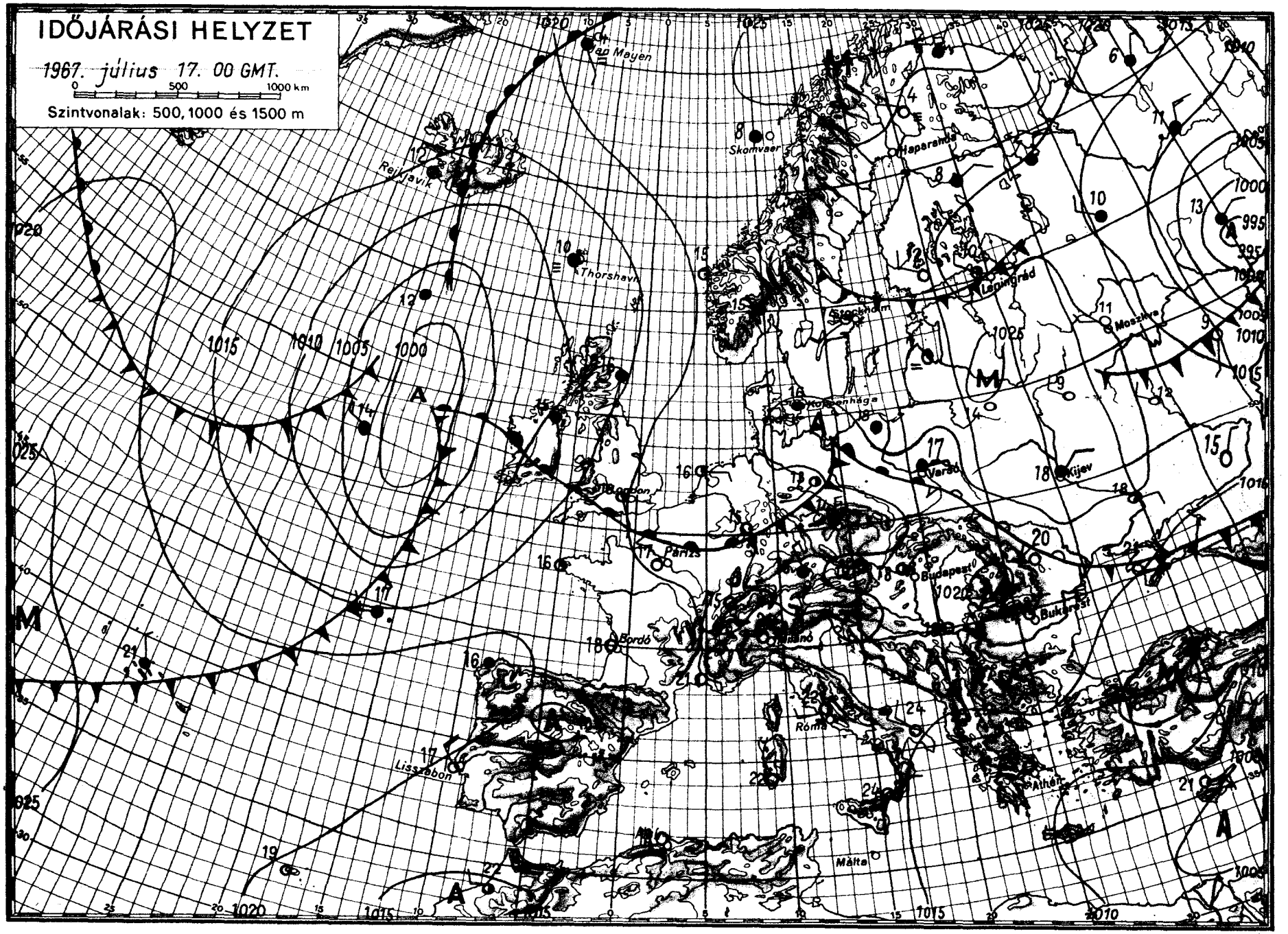
IDŐJÁRÁSI HELYZET
1967. július 17. 00 GMT.
0 500 1000 km
Szintvonalak: 500, 1000 és 1500 m
Jan Mayen
Skomvaer
Haparanda
Reykjavik
Thorshavn
Leningrád
Stockholm
Moszkva
Koppenhága
Varsó
Kijev
London
Párizs
Budapest
Bukarest
Bordó
Milánó
Róma
Lissabon
Athén
Málta

IDŐJÁRÁSI NAPIJELENTÉS

ЕЖЕДНЕВНЫЙ МЕТЕОРОЛОГИЧЕСКИЙ БЮЛЛЕТЕНЬ • DAILY WEATHER REPORT
BULLETIN QUOTIDIEN DE TEMPS • TÄGLICHER WETTERBERICHT

KIADJA AZ ORSZÁGOS METEOROLÓGIAI INTÉZET
BUDAPEST II. KITAIBEL PÁL UTCA 1
TELEFON: KÖZPONT: 353-500, IDŐJELZŐ OSZT.: 150-410

MEGJELENIK NAPONKÉNT • ELŐFIZETÉSI ÁRA
A POSTAI KÖLTSÉGGEL EGYÜTT NEGYEDÉVRE 60,- Ft
KIADÁSÉRT FELEL AZ INTÉZET IGAZGATÓJA

80. évfolyam 199. szám + Budapest + 1967. julius 18. kedd.

Az időjárási helyzet ma reggel és a várható időjárás:

A Közép-Európát fokozatosan elárasztó hüvös levegő, záporokkal, zivatarokkal dél, délkelet felé haladva ma hajnalban elérte a Balkán-félsziget északi részét. Ezzel egyidőben szárazföldünk nyugati területeire Észak-Afrika felől ismét száraz, meleg levegő áramlik. Ennek következtében Európa nyugati és keleti fele között éles hőmérsékleti ellentét alakult ki. A hőmérséklet napi csucsértékei a Róma-Berlin-Stockholm vonaltól nyugatra általában 2-6 fokkal magasabbak, keletre 2-6 fokkal alacsonyabbak az elmult évek átlagainál.

Hazánk fölött hétfőn északnyugat felől fokozatosan megnövekedett a felhőzet. A Mecsek-Mátra vonaltól nyugatra csak 2-8, keletre 8-12 órán át sütött a nap. Sokfelé esett záporeső, helyenként zivatar kiséretében. A lehullott csapadék mennyisége általában 3 mm alatt maradt, csak néhány helyen érte el az 5-15 mm-t. Különösen nagy mennyiségü csapadékot, 30-50 mm-t, csak Észak-Borsodból jelentettek. A hőmérséklet napközben az északnyugati megyékben csak 23-27, máshol 27-32 fokig emelkedett. Mára virradó éjszaka 12-17 fokig hült le a levegő. Ma délelőtt az északkeleti megyékben erősen felhős volt az ég, Miskolcról futó esőt, Nyiregyházáról és Debrecenből zivatart jelentettek. Az ország többi részén kevés a felhő, száraz, de az elmult napokhoz képest hüvös volt az idő.

Ma 12 órakor Budapesten a hőmérséklet 22 fok, a tengerszintre átszámitott légnyomás 763 mm, alig változik.

A Balaton vizének hőmérséklete 11 órakor Siófoknál 24 fok.

Várható időjárás szerda estig:

Kedden felhőátvonulások, főként keleten szórványos futó esőkkel, egy-két helyen zivatarral.
Szerdán csak kisebb felhőátvonulások, valószinüleg már eső nélkül.
Időnként élénk, néhány helyen átmenetileg erős északnyugati, északi, majd fokozatosan északkeleti, keletire forduló szél.
Mérsékelten meleg idő.

Várható legalacsonyabb éjszakai hőmérséklet: 12-17,
legmagasabb nappali hőmérséklet szerdán: 24-28 fok között.

Vissy Károly s.k.

A hőmérséklet napi középértéke és eltérése a 90 évi átlagtól /Budapesten/:

1967. VII. 17.: 21,4 C°, -0,9 C°.

1871 óta ezen a napon Budapesten előfordult:

legmagasabb hőmérséklet: 38,4 C° /1928/
legalacsonyabb hőmérséklet: 11,0 C° /1892/.

67.526

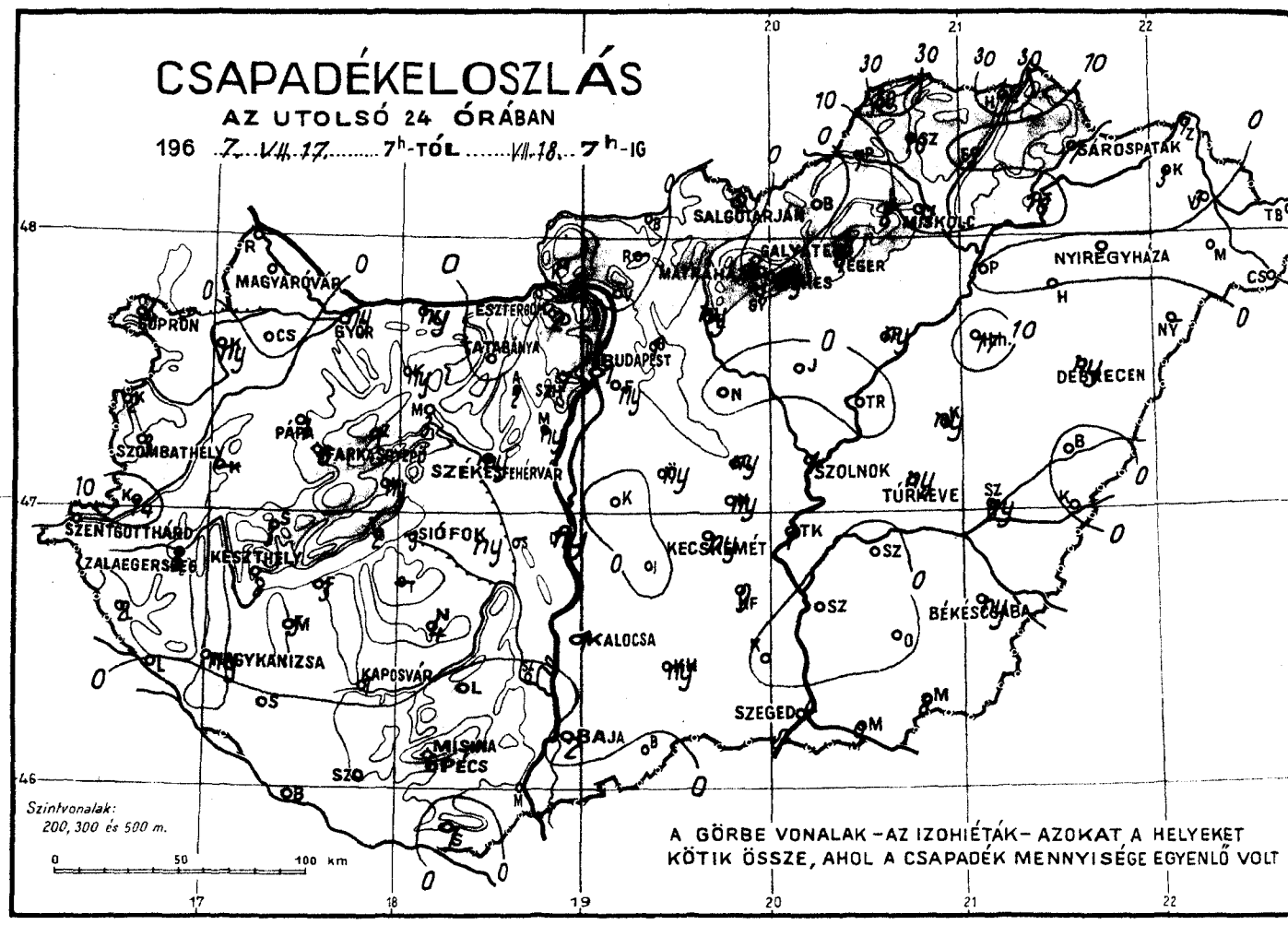
CSAPADÉKELOSZLÁS
AZ UTOLSÓ 24 ÓRÁBAN
196 7.VII.17. 7h-TÓL VII.18. 7h-IG
MAGYARÓVÁR
SOPRON
GYÖR
ESZTERGOM
TATABÁNYA
BUDAPEST
SALGÓTARJÁN
MISKOLC
SÁROSPATAK
NYÍREGYHÁZA
DEBRECEN
SZOMBATHELY
PÁPA
SZÉKESFEHÉRVÁR
SZOLNOK
TÚRKEVE
SZENTGOTTHÁRD
ZALAEGERSZEG
KESZTHELY
SIÓFOK
KECSKEMÉT
BÉKÉSCSABA
KALOCSA
NAGYKANIZSA
KAPOSVÁR
SZEGED
BAJA
MOHÁCS
PÉCS
Szintvonalak:
200, 300 és 500 m.
0 50 100 km
A GÖRBE VONALAK – AZ IZOHIÉTÁK – AZOKAT A HELYEKET
KÖTIK ÖSSZE, AHOL A CSAPADÉK MENNYISÉGE EGYENLŐ VOLT

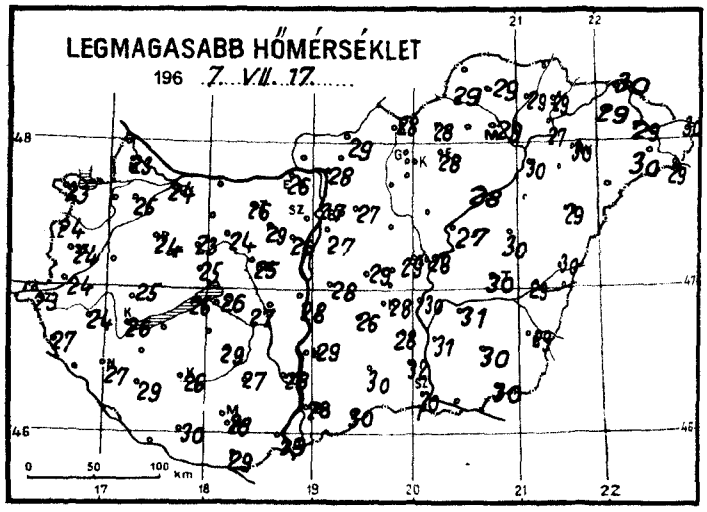
LEGMAGASABB HŐMÉRSÉKLET
196 7.VII.17.
0 50 100 km

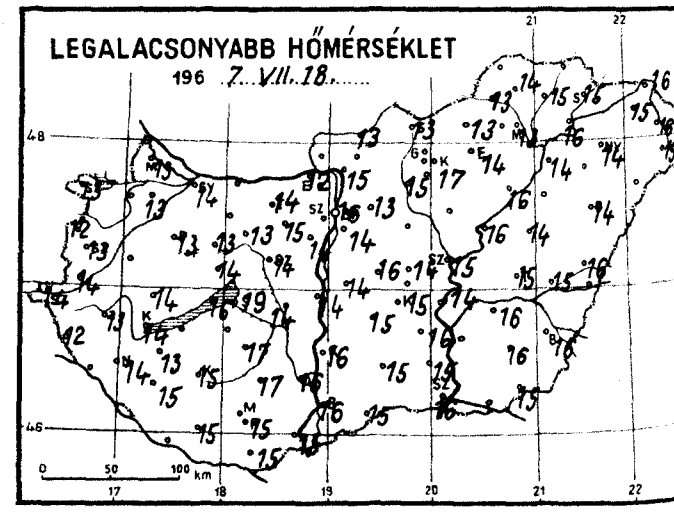
LEGALACSONYABB HŐMÉRSÉKLET
196 7.VII.18.
0 50 100 km

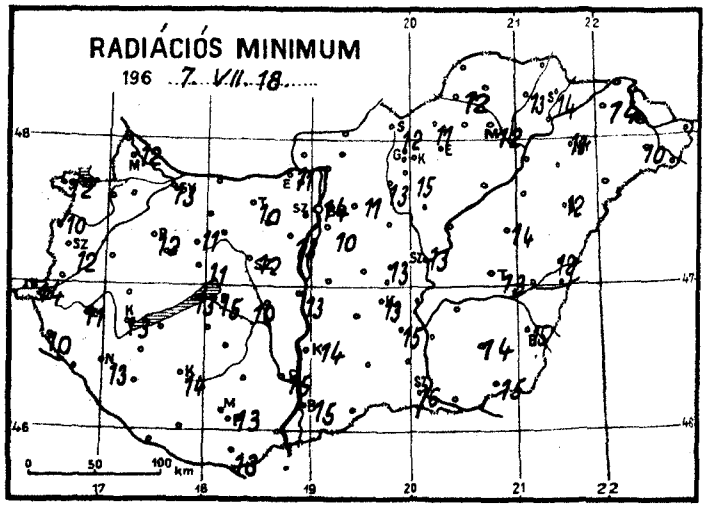
RADIÁCIÓS MINIMUM
196 7.VII.18.
0 50 100 km

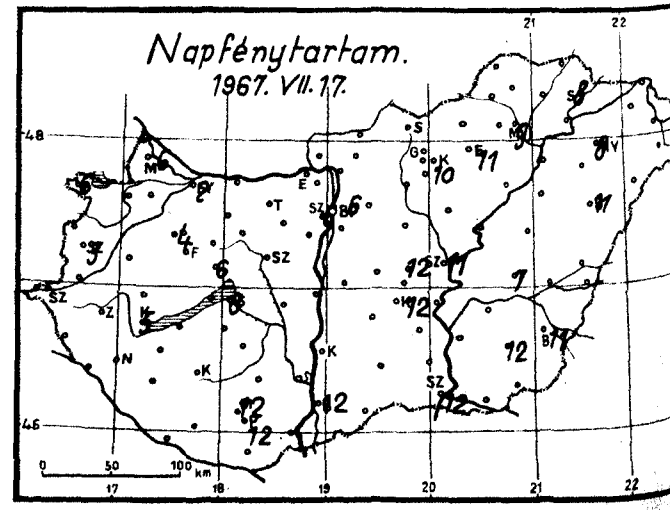
Napfénytartam.
1967. VII. 17.
0 50 100 km

1967. július hó,
18 nap kedd

	Az utolsó 24 óra adatai					
	Csapadék (mm)		Hőmérsékleti szélsőségek			Napsütés (óra) tegnap
			tegnapi nappali max.	éjszakai min.	min. 5 cm-en	
12815 Magyaróvár	.		23	13	12	6
822 Győr	ny	=	24	14	13	2
825 Pápa	1	▽	24	13	12	4
805 Sopron	4		23	13	12	6
812 Szombathely	3	▽	24	13	12	3
910 Szentgotthárd	8	◹	23	14	14	
915 Zalaegerszeg	3	◹	24	13	11	
Lenti	2		27	12	10	
925 Nagykanizsa	ny	◹	27	14	13	
920 Keszthely	2	◹	26	14	13	5
Tihany	2		26	16	13	
935 Siófok	3	▽	26	19	15	8
942 Pécs	.	<	28	15	13	12
941 Misinatető (534 m)	.		25	15	14	12
Siklós	1		29	15	13	
827 Farkasgyepű (400 m)	6		21	13	12	
Veszprém	ny		25	14	11	6
833 Tatabánya	.	=	26	14	10	
839 Budapest (Ferihegy)	ny	=	27	14	10	
840 Budapest OMI	1		27	16	14	6
841 Budapest (Szabadságh.,474 m)	1		23	16	11	6
Martonvásár	ny	▽	26	14	13	
835 Székesfehérvár	ny		25	14	12	
Dunaújváros	ny		28	14	13	
Szekszárd	.	∩	28	16	15	
Mohács	.	∩	29	15		
960 Baja	2		28	16	15	12
955 Kalocsa	1		29	16	14	
Cegléd	ny		29	14	13	12
860 Szolnok	1	▽	28	15	13	11
970 Kecskemét	ny	▽	28	15	13	12
Kiskunfélegyháza	9		28	16	15	
982 Szeged	4	◹	30	16	16	12
Mezőhegyes	8	◹	30	15	15	
Orosháza	.	∩	30	16	14	12
990 Békéscsaba	ny		29	16	15	11
875 Túrkeve	ny		30	15	13	7
Berettyóújfalu	.	∩	30	16	12	
882 Debrecen	ny		29	14	12	11
892 Nyíregyháza	.		30	14	13	8
788 Kisvárda	3	◹	29	15	14	
Mátészalka	.	∩	30	15	10	
Tiszabecs	.		30	16		
Vác	.		28	15		
Gödöllő	1		27	13	11	
Lőrinci	ny		–	15	13	
Gyöngyös	1	◹	–	17	15	
Balassagyarmat	.		29	13		
755 Salgótarján	2		28	13	12	
Galyatető (932 m)	.		21	12		
851 Kékestető (1000 m)	ny	▽	21	10	–	10
Mátraháza (672 m)	–		–	–		
865 Eger	1		28	14	–	11
Putnok	1	◹	29	13	12	
Lillafüred	8	◹	27	12		
772 Miskolc	11	◹	29	13	12	9
Füged	3		29	15	13	
778 Sárospatak	7	◹	29	15	14	8

24 órai csapadék mm		
Rajka	.	
Kapuvár	ny	∩
Csorna	.	∩
Komárom	ny	▽
Káld	–	
Kőszeg	2	▽
Körmend	14	◹
Letenye	.	
Sümeg	3	
Zirc	1	
Kisbér	ny	
Mór	3	
Alcsút	2	◹
Esztergom	.	
Dobogókő	2	≡
Fonyód	3	
Tab	–	
Sárbogárd	–	
Lengyel	.	
Nagykónyi	4	
Marcali	5	◹
Somogyszob	.	
Kaposvár	1	
Baros	.	
Szigetvár	.	
Bácsalmás	.	◹
Kiskunhalas	ny	
Izsák	.	
Kunsztmiklós	.	
Örkény	ny	
Nagykáta	.	
Jászapáti	.	∩
Tiszakécske	1	
Nagykőrös	ny	
Kistelek	.	
Makó	9	◹
Szentes	.	
Szarvas	.	
Szeghalom	ny	
Körösszakál	.	
Tiszaroff	.	
Poroszló	ny	
Karcag	ny	∩
Hortobágy	17	
Polgár	.	
Hajdúdorog	–	
Nyírlugos	–	
Csenger	.	
Vásárosnamény	3	
Záhony	7	◹
Királyrét	.	
Romhány	–	
Borsodnádasd	.	
Jósvafő	30	◹
Szendrőlád	10	◹
Hidasnémeti	42	◹
Tokaj	16	◹
Sárhatvan	ny	

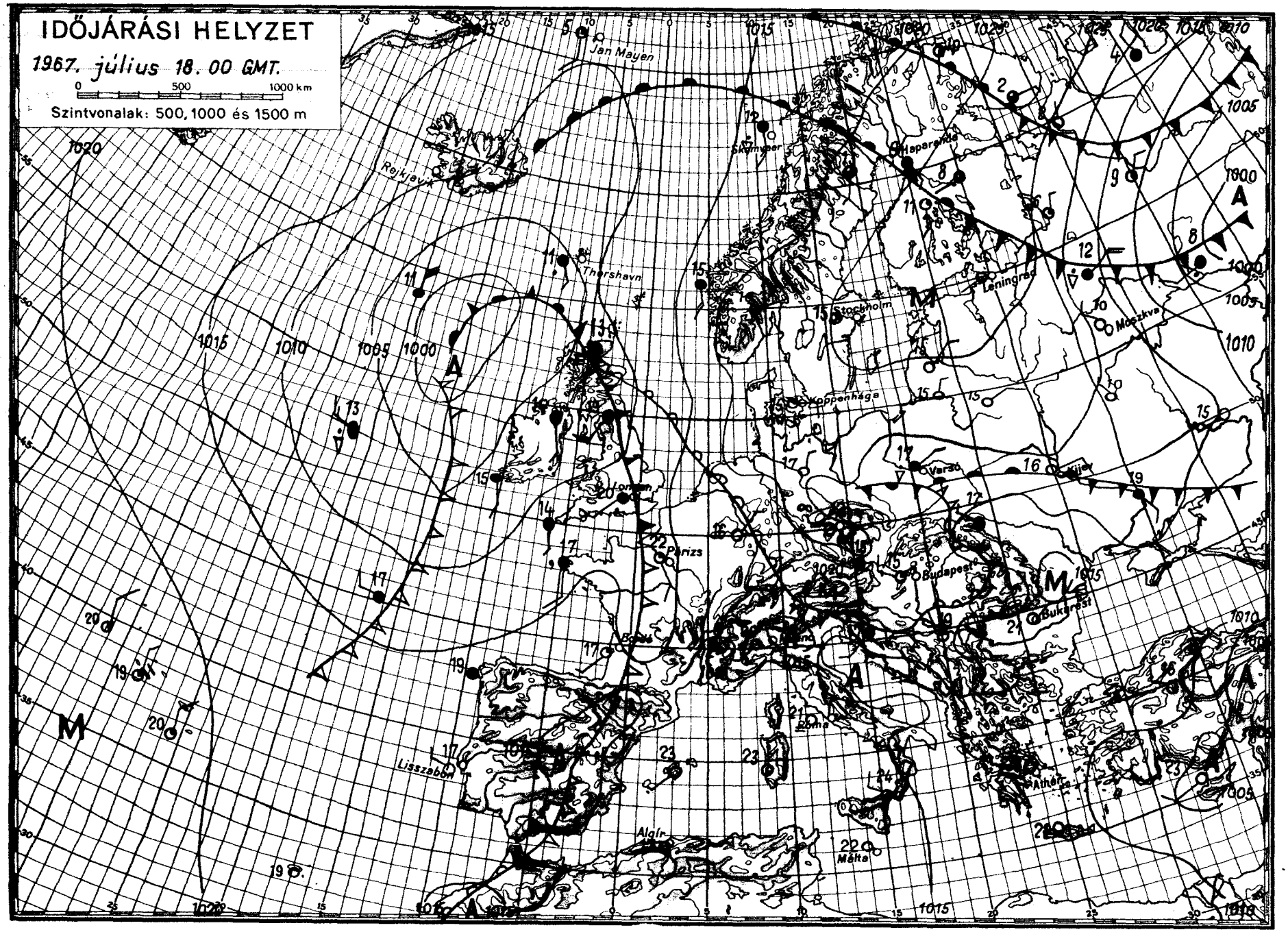
IDŐJÁRÁSI HELYZET
1967. július 18. 00 GMT.
0 500 1000 km
Szintvonalak: 500, 1000 és 1500 m
Jan Mayen
Reykjavik
Thorshavn
Stockholm
Leningrad
Moszkva
Koppenhága
Varsó
Kijev
Párizs
Budapest
Bukarest
Róma
Athén
Lisszabon
Algír
Málta
1020
1015
1010
1005
1000

IDŐJÁRÁSI NAPIJELENTÉS

ЕЖЕДНЕВНЫЙ МЕТЕОРОЛОГИЧЕСКИЙ БЮЛЛЕТЕНЬ • DAILY WEATHER REPORT
BULLETIN QUOTIDIEN DE TEMPS • TÄGLICHER WETTERBERICHT

KIADJA AZ ORSZÁGOS METEOROLÓGIAI INTÉZET
BUDAPEST II. KITAIBEL PÁL UTCA 1
TELEFON: KÖZPONT: 353-500, IDŐJELZŐ OSZT.: 150-410

MEGJELENIK NAPONKÉNT • ELŐFIZETÉSI ÁRA
A POSTAI KÖLTSÉGGEL EGYÜTT NEGYEDÉVRE 60,- Ft
KIADÁSÉRT FELEL AZ INTÉZET IGAZGATÓJA

80. évfolyam 200. szám + Budapest + 1967. július 19. szerda

Az időjárási helyzet ma reggel és a várható időjárás:

Norvégiában, Nyugat-Európában és a Balkán-félsziget keleti térségében erősen felhős, esős, zivataros, helyenként szeles időjárás uralkodik. Európa többi részein kevés a felhő, száraz az idő. A hőmérséklet Európa keleti felében alacsonyabb, nyugati felében magasabb az évszaknak megfelelő értéknél.

Hazánkban kedden a keleti megyékben 5, 11, máshol 10, 14 órán keresztül sütött a nap. A Duna vonalától keletre néhány helyen záporok, zivatarok keletkeztek. A lehullott csapadék mennyisége általában nem érte el a 10 mm-t, csak Záhonyban mértek 12, Csengeren 13, Debrecenben pedig 15 mm-t. Napközben a hőmérséklet 22, 27 fokig emelkedett. Ma hajnalra 12, 17 fokig hült le a levegő. Délelőtt országszerte kevés felhő volt. A hőmérséklet 10 órakor 22, 25 fokig emelkedett.

Ma 12 órakor Budapesten a hőmérséklet 25 fok, a tengerszintre átszámitott légnyomás 766 mm, alig változik.

A Balaton vizének hőmérséklete 11 órakor Siófoknál 25 fok volt.

Várható időjárás csütörtök estig:

Kevés felhő, Legfeljebb keleten egy-két helyen zivatar.
Időnként élénk északkeleti, keleti szél.

Várható legalacsonyabb éjszakai hőmérséklet: 12, 17,
legmagasabb nappali hőmérséklet csütörtökön: 23, 28 fok között.

Kerényi Nárcisz s.k.

A hőmérséklet napi középértéke és eltérése a 90 évi átlagtól /Budapesten/:

1967. VII. 18.: 21,2 C°, -1,4 C°.

1871 óta ezen a napon Budapesten előfordult:

legmagasabb hőmérséklet: 35,2 C° /1918/
legalacsonyabb hőmérséklet: 10,2 C° /1883/.

67.528

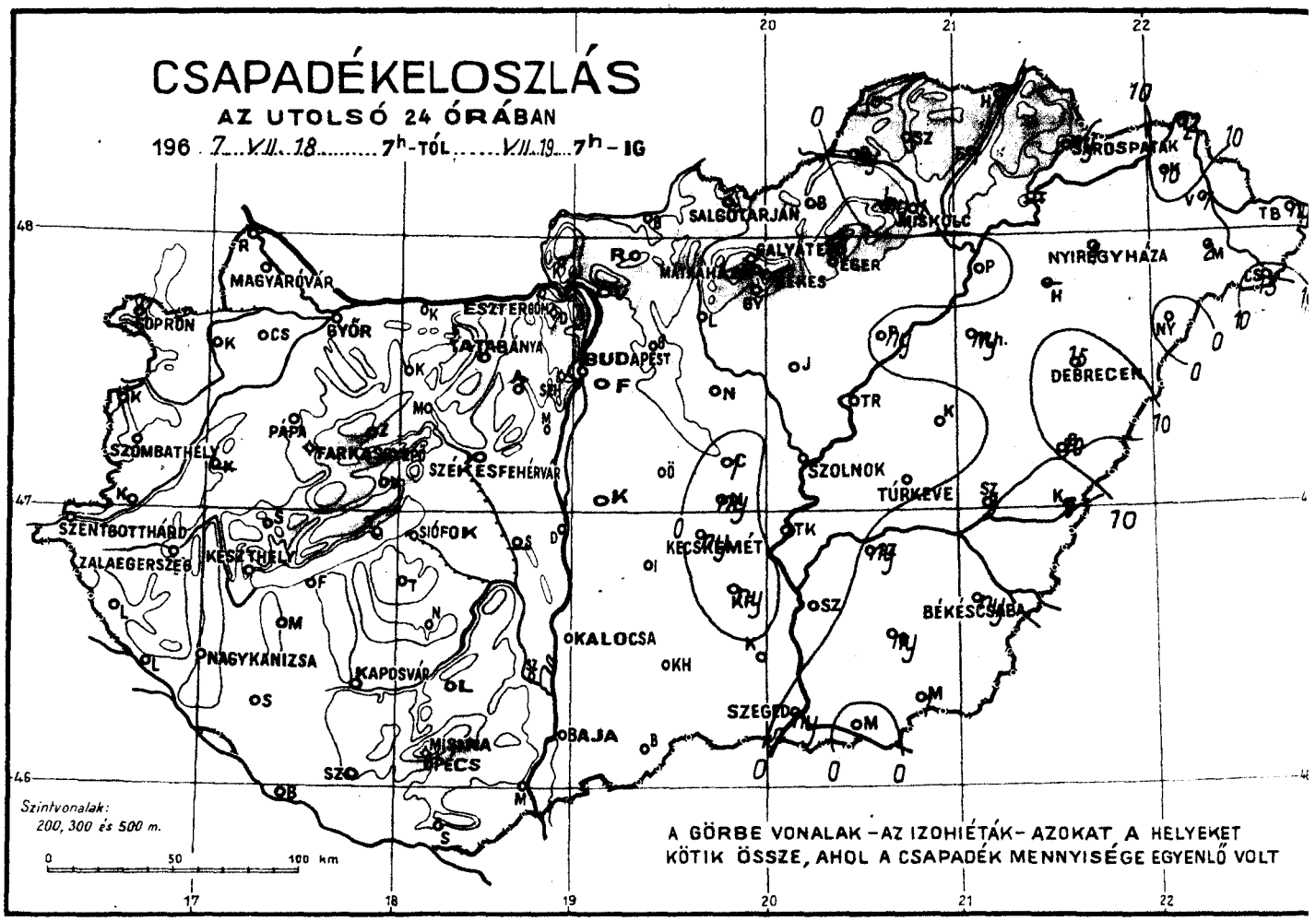
CSAPADÉKELOSZLÁS
AZ UTOLSÓ 24 ÓRÁBAN
196 7. VII. 18. 7h-TÓL VII. 19. 7h-IG
SALGÓTARJÁN
MISKOLC
SÁROSPATAK
NYIREGYHÁZA
GALYATETŐ
EGER
MÁTRAHÁZA
BÉKÉS
MAGYARÓVÁR
SOPRON
GYŐR
ESZTERGOM
TATABÁNYA
BUDAPEST
DEBRECEN
PÁPA
FARKASGYEPŰ
SZÉKESFEHÉRVÁR
SZOMBATHELY
SZOLNOK
TÚRKEVE
SZENTGOTTHÁRD
ZALAEGERSZEG
KESZTHELY
SIÓFOK
KECSKEMÉT
BÉKÉSCSABA
KALOCSA
NAGYKANIZSA
KAPOSVÁR
SZEGED
BAJA
MISKOLC
PÉCS
Szintvonalak:
200, 300 és 500 m.
0 50 100 km
A GÖRBE VONALAK – AZ IZOHIÉTÁK – AZOKAT A HELYEKET KÖTIK ÖSSZE, AHOL A CSAPADÉK MENNYISÉGE EGYENLŐ VOLT

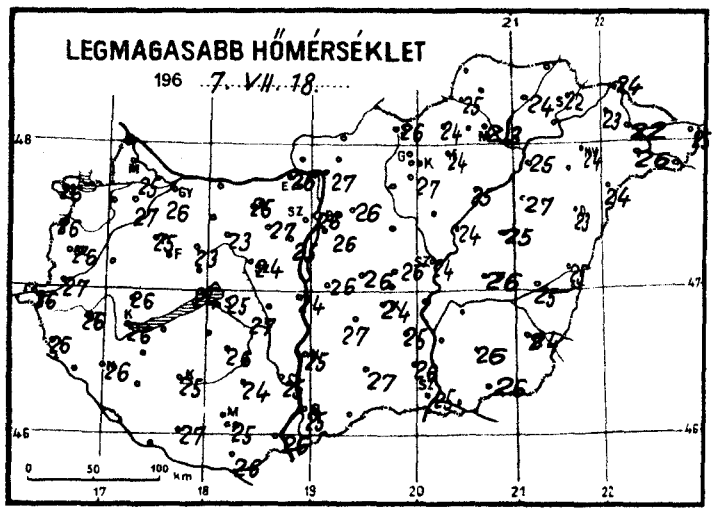
LEGMAGASABB HŐMÉRSÉKLET
196 7. VII. 18.
0 50 100 km

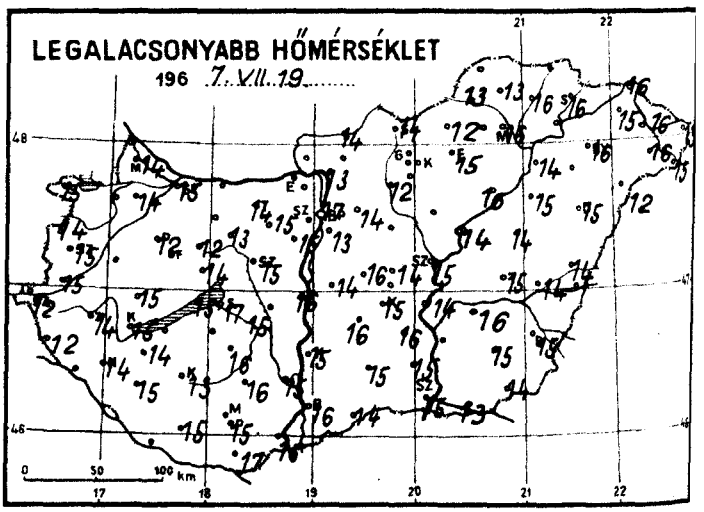
LEGALACSONYABB HŐMÉRSÉKLET
196 7. VII. 19.
0 50 100 km

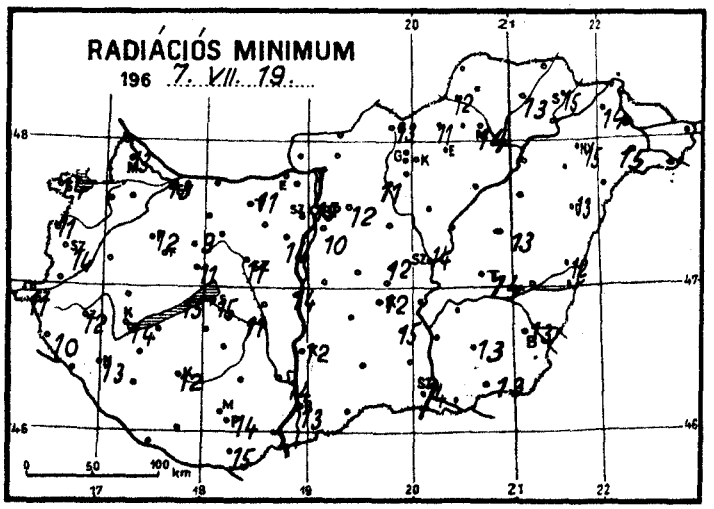
RADIÁCIÓS MINIMUM
196 7. VII. 19.
0 50 100 km

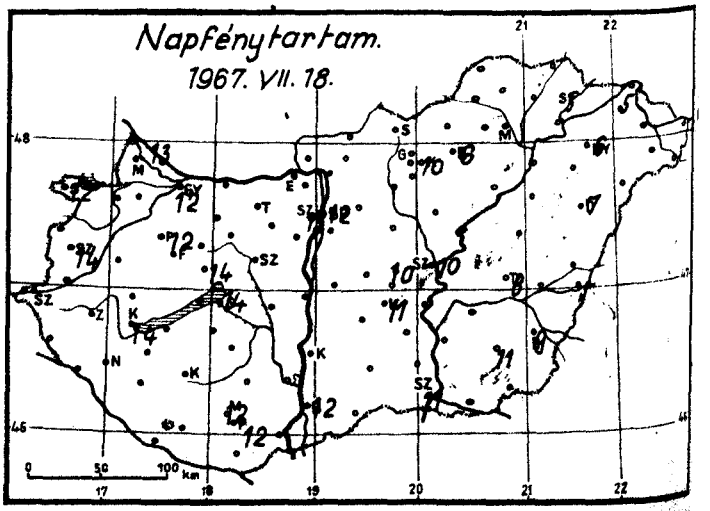
Napfénytartam.
1967. VII. 18.
0 50 100 km

1967. julius ..... hó,
19 szerda ..... nap .....

	Az utolsó 24 óra adatai						24 órai csapadék mm		
	Csapadék (mm)		Hőmérsékleti szélsőségek			Napsütés (óra) tegnap			
			tegnapi nappali max.	éjszakai min.	min. 5 cm-en				
12815 Magyaróvár	•		25	14	13	13	Rajka	•	
822 Győr	•		26	15	13	12	Kapuvár	•	⌓
825 Pápa	•	⌓	25	12	12	12	Csorna	•	⌓
805 Sopron	•		26	15	14	12	Komárom	•	⌓
812 Szombathely	•		26	15	14	14	Káld	–	
910 Szentgotthárd	•	=	26	12	11		Kőszeg	•	
915 Zalaegerszeg	•		26	14	12		Körmend	•	
Lenti	•		26	12	10		Letenye	•	
925 Nagykanizsa	•		26	14	13		Sümeg	•	
920 Keszthely	•		26	15	14	14	Zirc	•	
Tihany	•		25	15	15		Kisbér	•	⌓
935 Siófok	•		25	17	15	14	Mór	•	
942 Pécs	•		25	15	14	12	Alcsút	•	⌓
941 Misinatető (534 m)	•		22	15	14	12	Esztergom	•	=
Siklós	•	⌓	26	17	15		Dobogókő	•	
827 Farkasgyepű (400 m)	•		23	13	12		Fonyód	•	
Veszprém	•		24	14	11	14	Tab	•	
833 Tatabánya	•	⌓	25	14	11		Sárbogárd	–	
839 Budapest (Ferihegy)	•		26	13	10		Lengyel	•	
840 Budapest OMI	•		26	17	15	12	Nagykónyi	•	⌓
841 Budapest (Szabadság h., 474 m)	•	⌓	22	15	12	13	Marcali	•	⌓
Martonvásár	•		25	15	14		Somogyszob	•	
835 Székesfehérvár	•		24	15	11		Kaposvár	•	⌓
Dunaújváros	•		24	16	14		Barcs	•	
Szekszárd	•	⌓	25	15	14		Szigetvár	•	
Mohács	•	⌓	26	15			Bácsalmás	•	
960 Baja	•		25	16	13	12	Kiskunhalas	•	
955 Kalocsa	•		25	15	12		Izsák	•	
Cegléd	1	⌈	26	14	12	10	Kunsztmiklós	•	
860 Szolnok	•	⌈	24	15	14	10	Őrkény	•	⌓
970 Kecskemét	ny	V	24	15	12	11	Nagykáta	•	
Kiskunfélegyháza	ny		25	16	15		Jászapáti	•	⌓
982 Szeged	ny		25	15	14	11	Tiszakécske	•	
Mezőhegyes	1	⌈	26	14	13		Nagykőrös	ny	⌈
Orosháza	ny	V	26	15	13	11	Kistelek	•	
990 Békéscsaba	ny	V	24	15	13	9	Makó	•	⌓
875 Túrkeve	•		26	15	14	8	Szentes	•	
Berettyóújfalu	10	⌈	25	14	12		Szarvas	ny	
882 Debrecen	15	⌈	23	15	13	7	Szeghalom	3	⌈
892 Nyíregyháza	1	⌈	24	16	15	6	Körösszakál	6	
788 Kisvárda	10	⌈	23	15	14	5	Tiszaroff	•	
Mátészalka	2	⌈	26	16	15		Poroszló	ny	
Tiszabecs	ny		25	13			Karcag	•	
Vác	•	⌓	27	13			Hortobágy	ny	V
Gödöllő	•		26	14	12		Polgár	•	
Lőrinci	•		–	12	11		Hajdúdorog	–	
Gyöngyös	•		27	–	–		Nyírlugos	•	
Balassagyarmat	•		–	14			Csenger	13	⌈
755 Salgótarján	•		26	14	13		Vásárosnamény	7	
Galyatető (932 m)	•		–	11			Záhony	12	
851 Kékestető (1000 m)	•	=	19	11	–	10	Királyrét	•	
Mátraháza (672 m)	–		–	–			Romhány	–	
865 Eger	•		24	15	–	6	Borsodnádasd	•	
Putnok	ny		25	13	12		Jósvafő	–	
Lillafüred	ny		22	14			Szendrőlád	5	⌈
772 Miskolc	1	V	23	16	14	–	Hidasnémeti	8	⌈
Füged	1		24	16	13		Tokaj	–	
778 Sárospatak	ny		22	16	15	5	Sárhatvan	•	

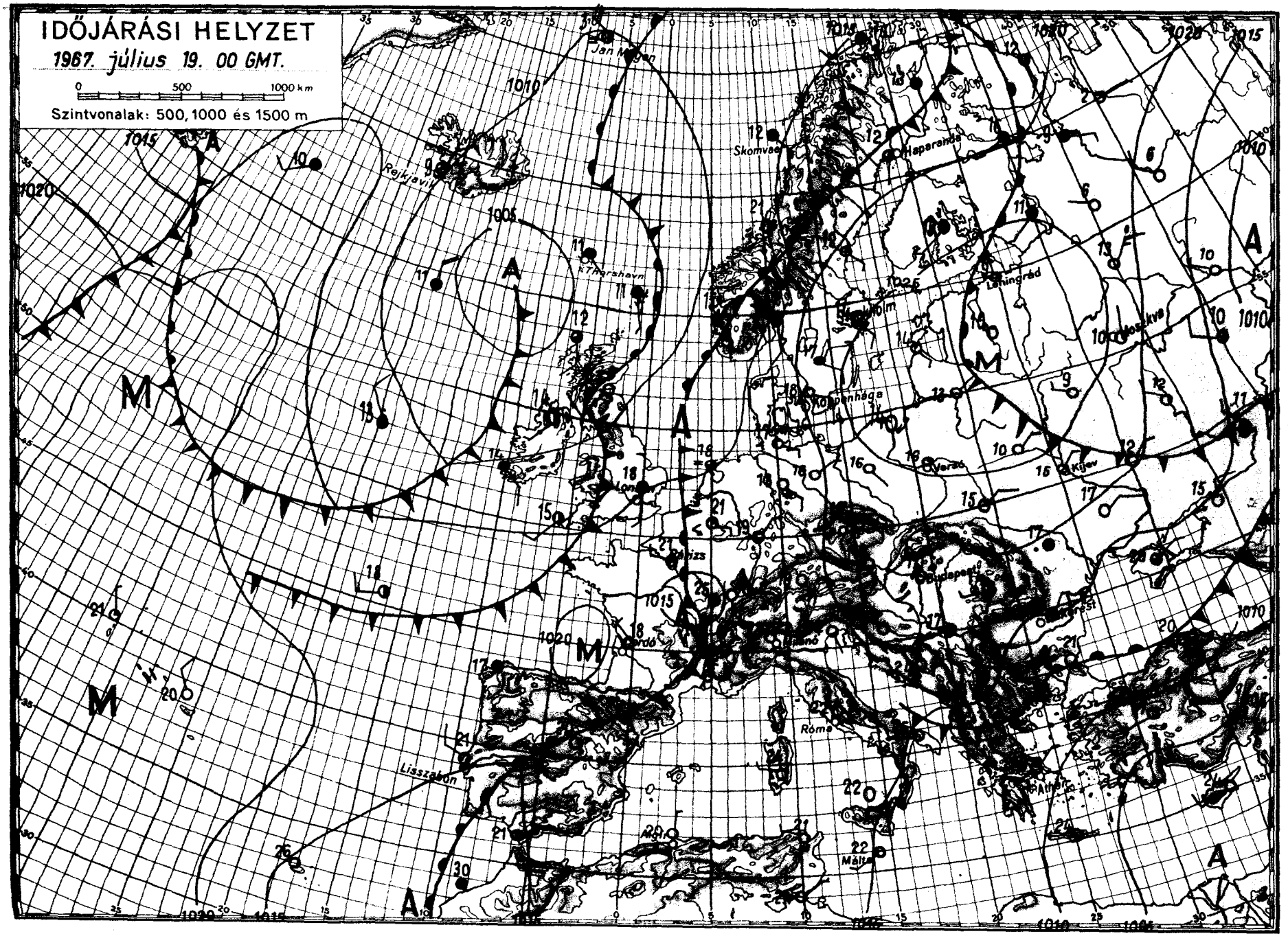
IDŐJÁRÁSI HELYZET
1967. július 19. 00 GMT.
0 500 1000 km
Szintvonalak: 500, 1000 és 1500 m
Jan Mayen
Reykjavik
Thorshavn
Skomvaer
Haparanda
Leningrád
Moszkva
Stockholm
Koppenhága
Varsó
Kijev
Budapest
Bukarest
Róma
Athén
Málta
Lisszabon
Bordó
Belgrád
1005
1010
1015
1020
1025
1070

IDŐJÁRÁSI NAPIJELENTÉS

ЕЖЕДНЕВНЫЙ МЕТЕОРОЛОГИЧЕСКИЙ БЮЛЛЕТЕНЬ • DAILY WEATHER REPORT
BULLETIN QUOTIDIEN DE TEMPS • TÄGLICHER WETTERBERICHT

KIADJA AZ ORSZÁGOS METEOROLÓGIAI INTÉZET
BUDAPEST II. KITAIBEL PÁL UTCA 1
TELEFON: KÖZPONT: 353-500, IDŐJELZŐ OSZT.: 150-410

MEGJELENIK NAPONKÉNT • ELŐFIZETÉSI ÁRA
A POSTAI KÖLTSÉGGEL EGYÜTT NEGYEDÉVRE 60, Ft
KIADÁSÉRT FELEL AZ INTÉZET IGAZGATÓJA

80. évfolyam 201. szám + Budapest + 1967. julius 20. csütörtök.

Az időjárási helyzet ma reggel és a várható időjárás:

A Stockholm–Berlin–Marseille vonal Európát két különböző időjárású részre osztja. A vonaltól keletre nyárias, napos, száraz az idő, mig tőle nyugatra felhősebb időjárás alakult ki, helyenként esőkkel, zivatarokkal és csökkenő hőmérséklettel.

Hazánkban szerdán kevés nappali felhőképződés mellett 12, 15 órán át sütött a nap. Esőt sehonnan sem jelentettek. A hőmérséklet napközben 25, 30 fokig emelkedett, ma éjszaka 11, 18 fokig hült le a levegő. Ma délelőtt derült, napos idő volt. A hőmérséklet 10 órakor 23, 27 fok között váltakozott.

Ma 12 órakor Budapesten a hőmérséklet 28 fok, a tengerszintre átszámitott légnyomás 766 mm, gyengén süllyed.

A Balaton vizének hőmérséklete 11 órakor Siófoknál 25,0 fok volt.

Várható időjárás péntek estig:

Kevés nappali felhőképződés, eső nélkül.
Mérsékelt, a Dunántulon élénkebb déli, délnyugati szél.
Tovább melegszik az idő.

Várható legalacsonyabb éjszakai hőmérséklet: 14, 18,
legmagasabb nappali hőmérséklet pénteken: 30, 35 fok között.

Vadkerti Ferenc s.k.

A hőmérséklet napi középértéke és eltérése a 90 évi átlagtól /Budapesten/:

1967. VII. 19.: 22,9 C°, +0,8 C°.

1871 óta ezen a napon Budapesten előfordult:

legmagasabb hőmérséklet: 34,9 C° /1920/
legalacsonyabb hőmérséklet: 12,1 C° /1893/.

67.530

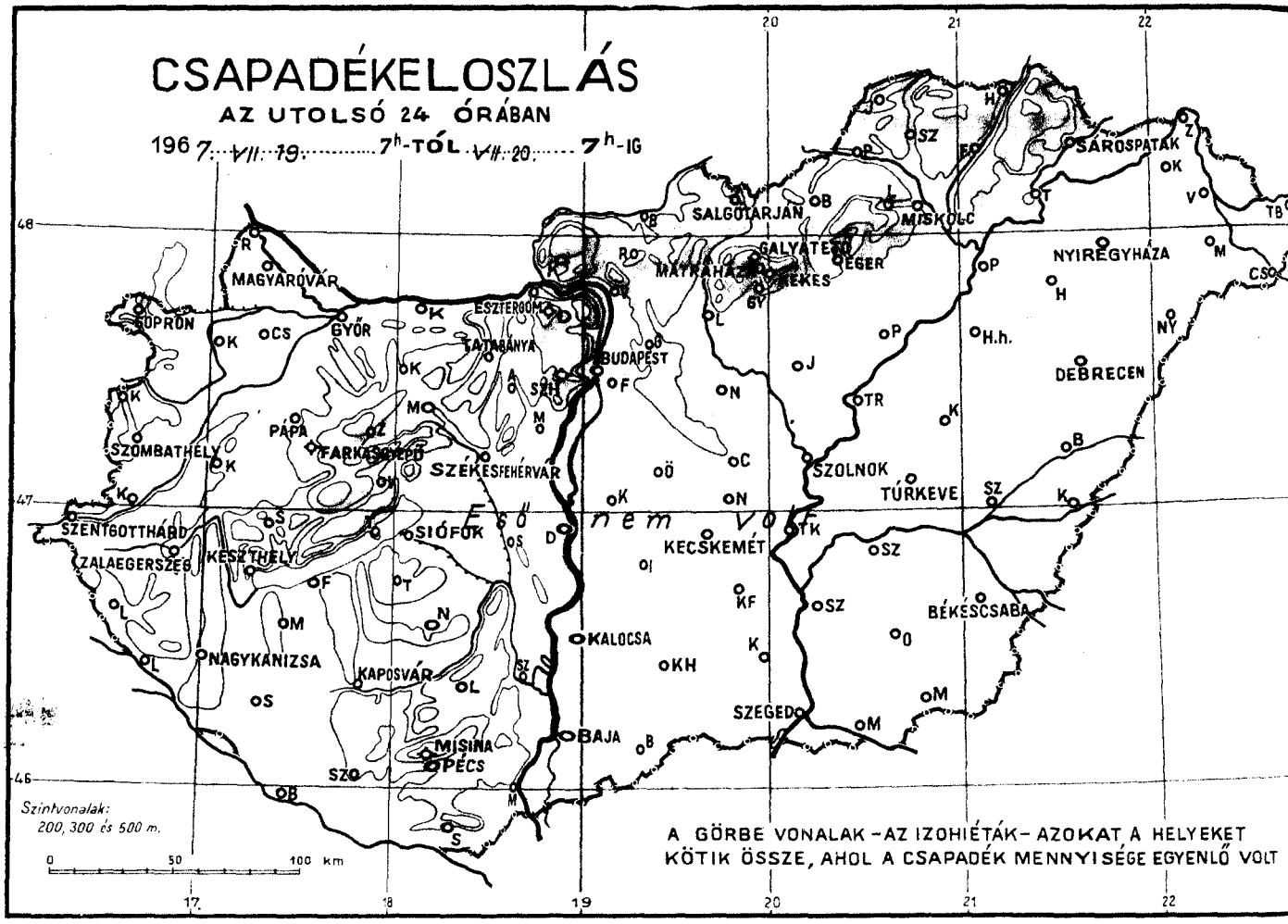
CSAPADÉKELOSZLÁS
AZ UTOLSÓ 24 ÓRÁBAN
1967. VII. 19. 7h-TÓL VII. 20. 7h-IG
SOPRON
MAGYARÓVÁR
GYŐR
ESZTERGOM
TATABÁNYA
BUDAPEST
SZOMBATHELY
PAPA
TATABÁNYA
SZÉKESFEHÉRVÁR
SZENTGOTTHÁRD
ZALAEGERSZEG
KESZTHELY
SIÓFOK
NAGYKANIZSA
KAPOSVÁR
MISINA
PÉCS
BAJA
KALOCSA
KECSKEMÉT
SZEGED
SZOLNOK
TÚRKEVE
BÉKÉSCSABA
DEBRECEN
NYIREGYHÁZA
MISKOLC
SALGÓTARJÁN
GALYATETŐ
MÁTRAHÁZA
EGER
EKES
SÁROSPATAK
Eső nem volt
Szintvonalak:
200, 300 és 500 m.
0 50 100 km
A GÖRBE VONALAK – AZ IZOHIÉTÁK – AZOKAT A HELYEKET
KÖTIK ÖSSZE, AHOL A CSAPADÉK MENNYISÉGE EGYENLŐ VOLT

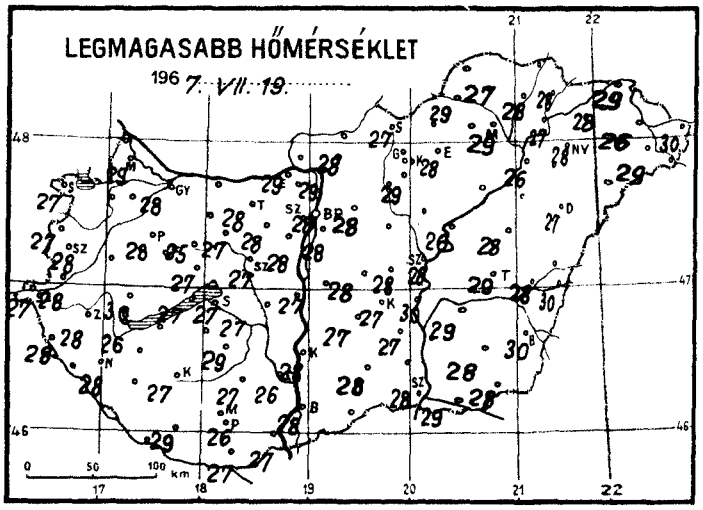
LEGMAGASABB HŐMÉRSÉKLET
1967. VII. 19.

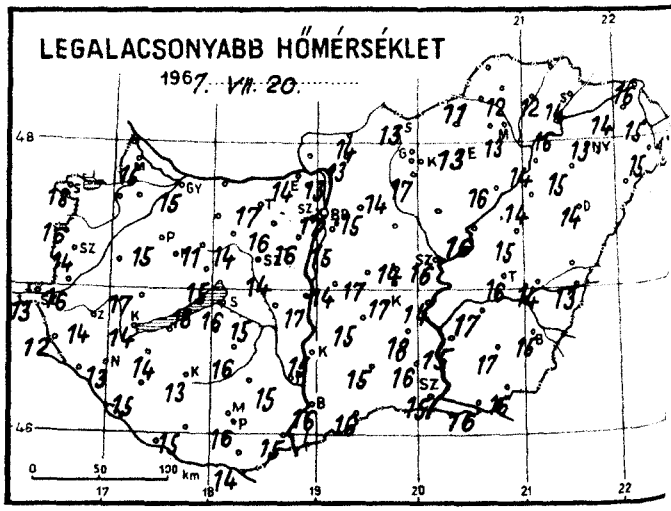
LEGALACSONYABB HŐMÉRSÉKLET
1967. VII. 20.

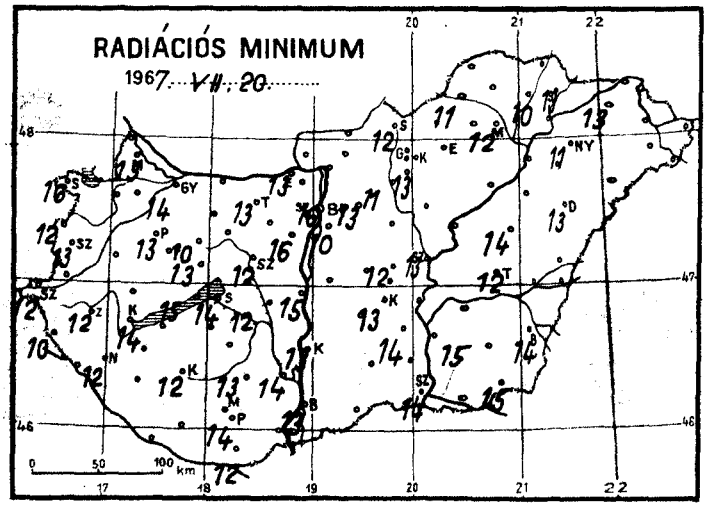
RADIÁCIÓS MINIMUM
1967. VII. 20.

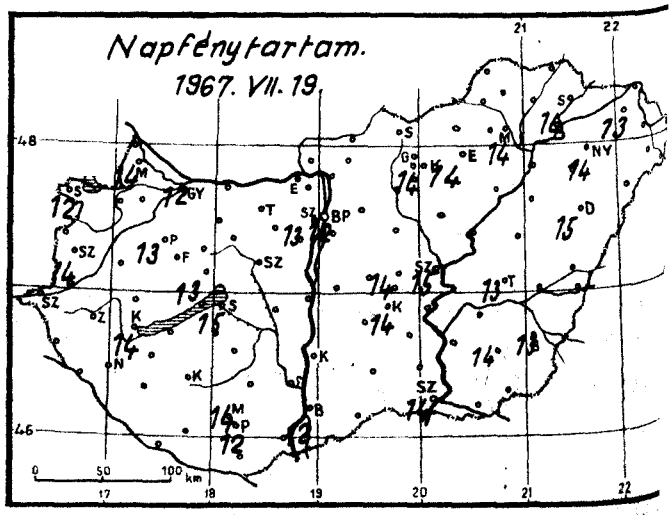
Napfénytartam.
1967. VII. 19.

1967. július hó,
20 nap csütörtök

	Az utolsó 24 óra adatai						24 órai csapadék mm		
	Csapadék (mm)		Hőmérsékleti szélsőségek			Napsütés (óra) tegnap			
			tegnapi nappali max.	éjszakai min.	min. 5 cm-en				
12815 Magyaróvár	.		29	15	13	14	Rajka	.	
822 Győr	.	=	28	15	14	12	Kapuvár	.	
825 Pápa	.	∩	28	15	13	13	Csorna	.	∩
805 Sopron	.		27	18	16	12	Komárom	.	∩
812 Szombathely	.		28	14	13	14	Káld	.	∩
910 Szentgotthárd	.	=	27	13	12		Kőszeg	—	
915 Zalaegerszeg	.	=	28	14	12		Körmend	.	
Lenti	.		28	12	10		Letenye	.	
925 Nagykanizsa	.		28	13	12		Sümeg	.	
920 Keszthely	.		26	14	14	14	Zirc	.	
Tihany	.		27	18	15		Kisbér	.	
935 Siófok	.		27	16	14	15	Mór	.	∩
942 Pécs	.		26	16	14	12	Alcsút	.	
941 Misinatető (534 m)	.		23	19	16	14	Esztergom	.	∩
Siklós	.	∩	27	14	12		Dobogókő	.	
827 Farkasgyepű (400 m)	.		26	19	14		Fonyód	.	
Veszprém	.	∩	27	15	13	13	Tab	.	
833 Tatabánya	.		28	17	13		Sárbogárd	.	
839 Budapest (Ferihegy)	.		28	15	10		Lengyel	—	
840 Budapest OMI	.		28	17	16	12	Nagykónyi	.	
841 Budapest (Szabadságh.,474 m)	.	∩	24	17	12	13	Marcali	.	
Martonvásár	.		28	16	16		Somogyszob	.	∩
835 Székesfehérvár	.		27	14	12		Kaposvár	.	
Dunaújváros	.		27	17	15		Barcs	.	
Szekszárd	.	∩	26	15	14		Szigetvár	.	
Mohács	.	∩	27	15			Bácsalmás	.	
960 Baja	.		28	16	13	12	Kiskunhalas	.	
955 Kalocsa	.		28	15	13		Izsák	.	
Ceglód	.		28	14	12	14	Kunsztmiklós	.	
860 Szolnok	.		28	16	13	15	Örkény	.	
970 Kecskemét	.		27	17	13	14	Nagykáta	.	∩
Kiskunfélegyháza	.		27	18	17		Jászapáti	.	
982 Szeged	.	=	28	15	14	14	Tiszakécske	.	∩
Mezőhegyes	.		28	16	15		Nagykőrös	.	
Orosháza	.		28	17	15	14	Kistelek	.	
990 Békéscsaba	.		30	15	14	13	Makó	.	
875 Túrkeve	.		29	16	12	13	Szentes	.	
Berettyóújfalu	.	∩	29	15	11		Szarvas	.	
880 Debrecen	.		27	14	13	15	Szeghalom	.	∩
892 Nyíregyháza	.		28	13	11	14	Körösszakál	.	
788 Kisvárda	.		28	14	13	13	Tiszaroff	.	
Mátészalka	.	∩	29	15	—		Poroszló	.	
Tiszabecs	.		30	13			Karcag	.	∩
Vác	.	∩	29	13			Hortobágy	.	∩
Gödöllő	.		28	15	13		Polgár	.	
Lőrinci	.		—	14	11		Hajdúdorog	.	
Gyöngyös	.		29	17	13		Nyírlugos	.	
Balassagyarmat	.		—	14			Csenger	.	
755 Salgótarján	.		27	13	12		Vásárosnamény	.	∩
Galyatető (932 m)	.		21	15			Záhony	.	
851 Kékestető (1000 m)	.		19	15	—	14	Királyrét	.	
Mátraháza (672 m)	—		—	—			Romhány	.	
865 Eger	.		28	13	—	14	Borsodnádasd	—	
Putnok	.	=	29	11	11		Jósvafő	—	
Lillafüred	.		27	13			Szendrőlád	.	
772 Miskolc	.	=	29	13	12	14	Hidasmémeti	.	
Füged	.	∩	28	12	10		Tokaj	.	
778 Sárospatak	.		28	14	13	14	Sárhatvan	.	

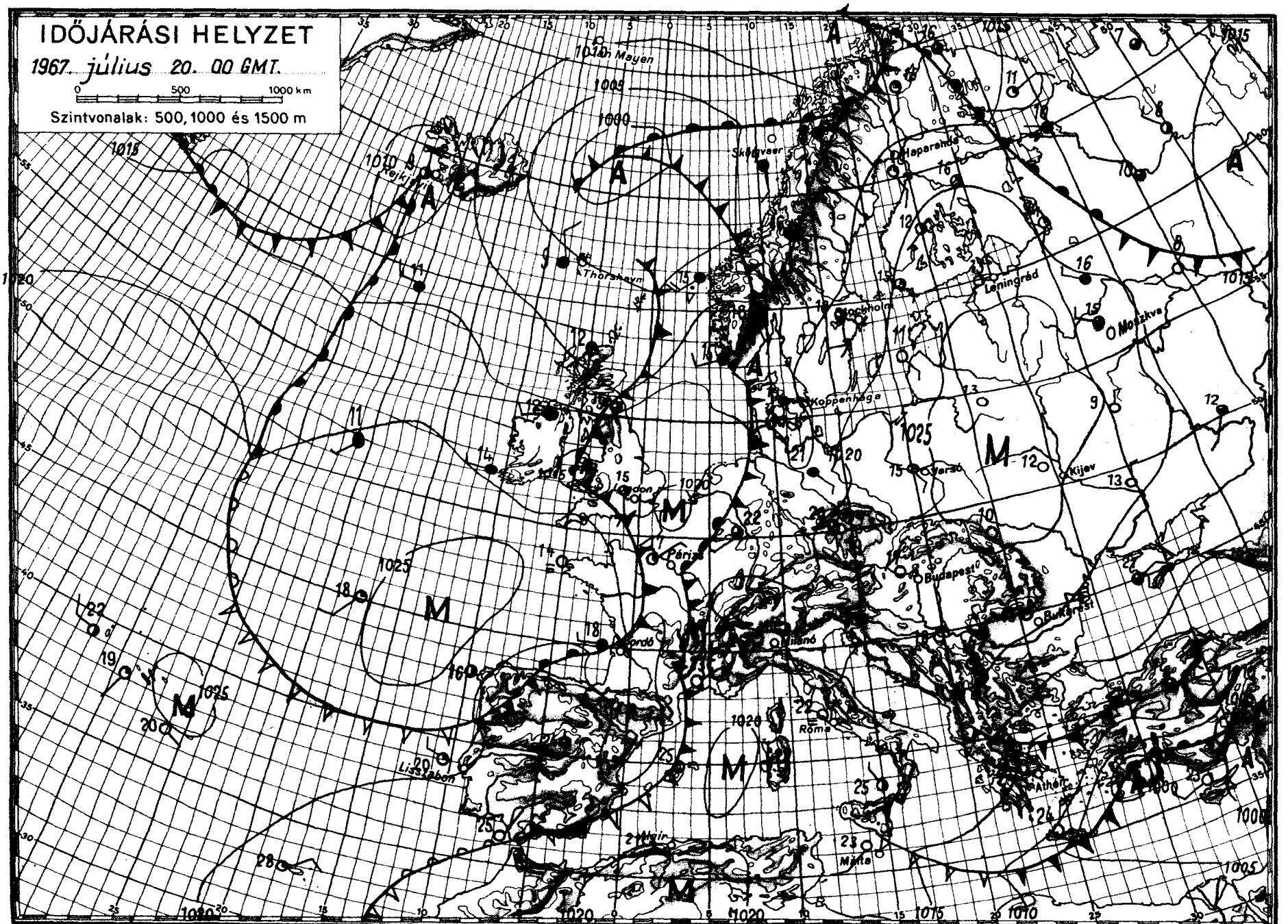

OFFSET-NYOMDA BUDAPEST

IDŐJÁRÁSI NAPIJELENTÉS

ЕЖЕДНЕВНЫЙ МЕТЕОРОЛОГИЧЕСКИЙ БЮЛЛЕТЕНЬ • DAILY WEATHER REPORT
BULLETIN QUOTIDIEN DE TEMPS • TÄGLICHER WETTERBERICHT

KIADJA AZ ORSZÁGOS METEOROLÓGIAI INTÉZET
BUDAPEST II. KITAIBEL PÁL UTCA 1
TELEFON: KÖZPONT: 353-500, IDŐJELZŐ OSZT.: 150-410

MEGJELENIK NAPONKÉNT • ELŐFIZETÉSI ÁRA A POSTAI KÖLTSÉGGEL EGYÜTT NEGYEDÉVRE 60,- Ft
KIADÁSÉRT FELEL AZ INTÉZET IGAZGATÓJA

80. évfolyam 202. szám + Budapest + 1967. július 21. péntek.

Az időjárási helyzet ma reggel és a várható időjárás:

Az óceáni eredetü hüvösebb levegő első hulláma ma hajnalra fokozatosan előrenyomulva elérte kontinensünk középső területeit. Igy a Varsó-Bécs-Zágráb-Milánó vonal mentén huzódó zónában többfelé záporok, zivatarok alakultak ki, és az emlitett vonal mögött jelentős lehülés következett be. A rendkivüli hőség most már csak a Földközi-tenger térségére korlátozódott; tegnap pl. Olaszország egyes vidékein 37, Spanyolország déli részén 46 fokot is mértek.

Hazánkban csütörtökön kevés nappali felhőképződés mellett 11, 15 órán át sütött a nap. A hőmérséklet csucsértékei elérték a 28, 32 fokot. Péntek hajnalra 13, 18 fokig hült le a levegő. Az éjszaka második felében a magasban az ország nyugati megyéibe hüvösebb és nedvesebb levegő nyomult be. Hatására Nagykanizsa-Keszthely-Pápa vonalától nyugatra többfelé zápor, zivatar keletkezett. A lehullott csapadék mennyisége általában 1 és 7 mm között váltakozott, csak Kőszegről jelentettek 9, és Sopronból 10 mm-t. A délelőtt folyamán a nyugati megyékben helyenként esett az eső, és a meleg mérséklődött. 10 órakor itt 22, 24, máshol 24, 28 fokos hőmérsékletet mértek.

Ma 12 órakor Budapesten a hőmérséklet 28 fok, a tengerszintre átszámitott légnyomás 764 mm, gyengén süllyedő irányzatu.

A Balaton vizének hőmérséklete Siófoknál 11 órakor 25 fok volt.

Várható időjárás szombat estig:

Változóan felhős idő, többfelé záporeső, zivatar.
Mérsékelt, változó irányu, később időnként megélénkülő nyugati, északnyugati szél. A zivatarok idején átmeneti szélerősödés.
A meleg keleten is mérséklődik.

Várható legalacsonyabb éjszakai hőmérséklet: 14, 19,
legmagasabb nappali hőmérséklet szombaton: nyugaton 20, 25,
keleten 25, 30 fok között.

Dunay Sándorné s.k.

A hőmérséklet napi középértéke és eltérése a 90 évi átlagtól /Budapesten/:

1967. VII. 21.: 24,9 C°, +2,9 C°.

1871 óta ezen a napon Budapesten előfordult:

legmagasabb hőmérséklet: 35,2 C° /1902/
legalacsonyabb hőmérséklet: 9,2 C° /1892/.

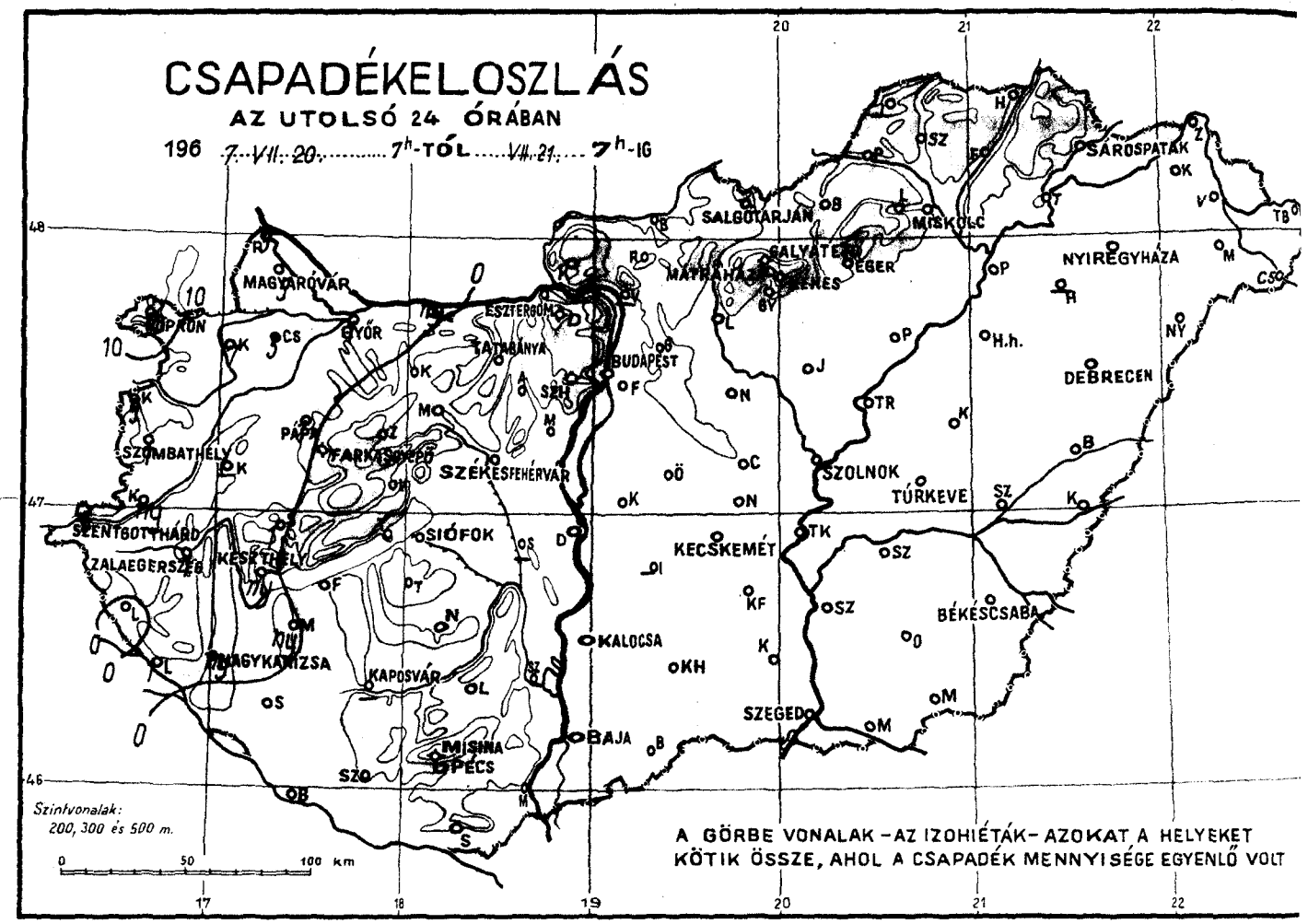
CSAPADÉKELOSZLÁS
AZ UTOLSÓ 24 ÓRÁBAN
196 7.VII.20. 7h-TÓL VII.21. 7h-IG
MAGYARÓVÁR
SOPRON
GYŐR
ESZTERGOM
TATABÁNYA
BUDAPEST
SALGÓTARJÁN
MISKOLC
SÁROSPATAK
NYIREGYHÁZA
DEBRECEN
SZOLNOK
TÚRKEVE
SZOMBATHELY
PÁPA
TAPOLCA
KESZTHELY
SZÉKESFEHÉRVÁR
SIÓFOK
SZENTGOTTHÁRD
ZALAEGERSZEG
KECSKEMÉT
BÉKÉSCSABA
KALOCSA
NAGYKANIZSA
KAPOSVÁR
SZEGED
BAJA
MOHÁCS
PÉCS
Szintvonalak:
200, 300 és 500 m.
0 50 100 km
A GÖRBE VONALAK – AZ IZOHIÉTÁK – AZOKAT A HELYEKET
KÖTIK ÖSSZE, AHOL A CSAPADÉK MENNYISÉGE EGYENLŐ VOLT

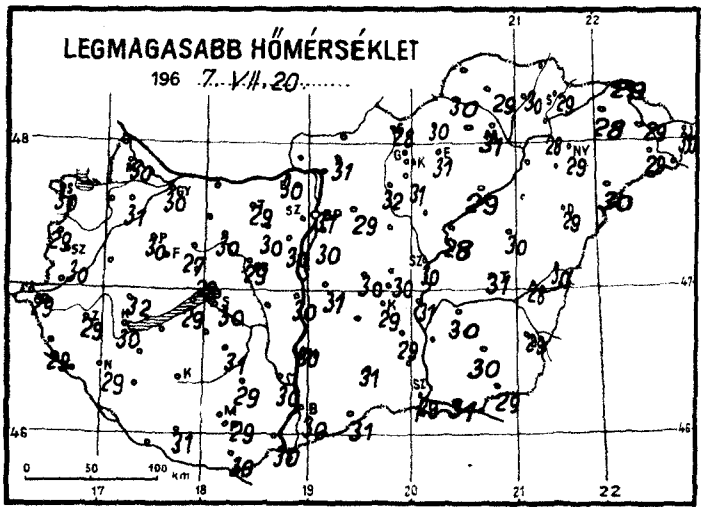
LEGMAGASABB HŐMÉRSÉKLET
196 7.VII.20.
0 50 100 km

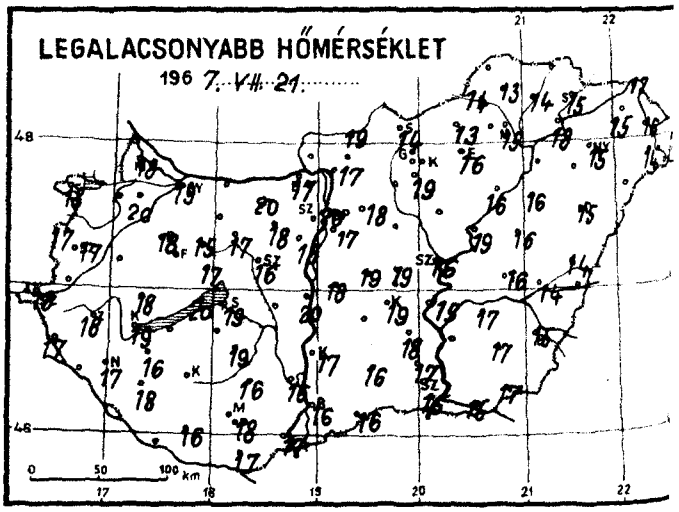
LEGALACSONYABB HŐMÉRSÉKLET
196 7.VII.21.
0 50 100 km

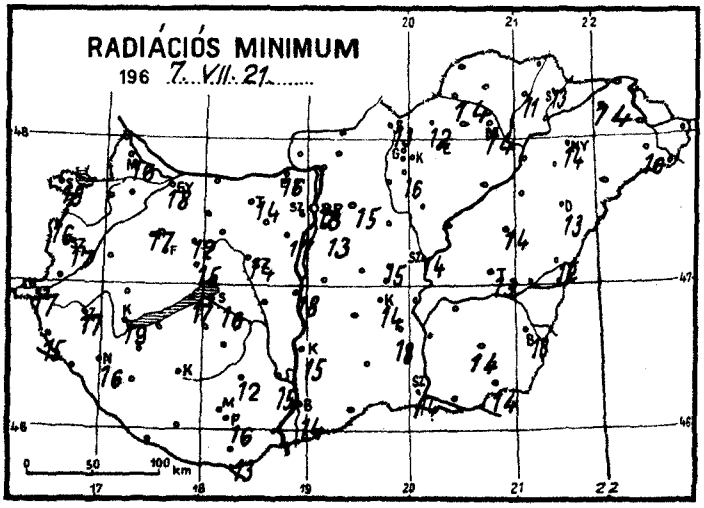
RADIÁCIÓS MINIMUM
196 7.VII.21.
0 50 100 km

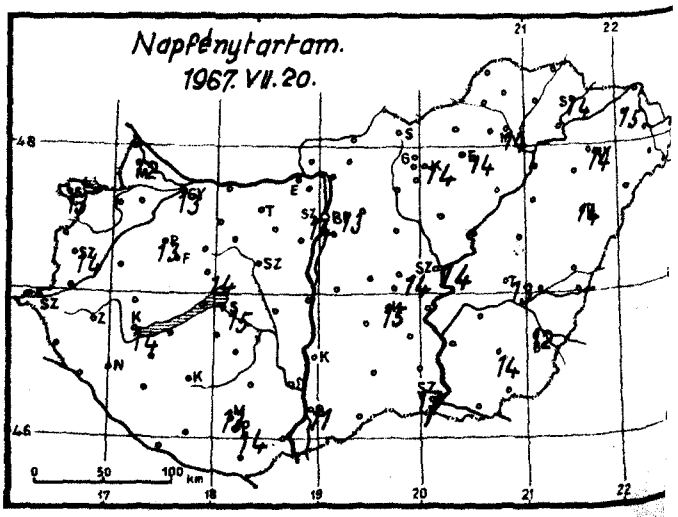
Napfénytartam.
1967. VII. 20.
0 50 100 km

1967. ...július..... hó,
21 ..... nap péntek .....

	Az utolsó 24 óra adatai						24 órai csapadék mm		
	Csapadék (mm)		Hőmérsékleti szélsőségek			Napsütés (óra) tegnap			
			tegnapi nappali max.	éjszakai min.	min. 5 cm-en				
12815 Magyaróvár	5	R	30	18	16	12	Rajka	5	R
822 Győr	1	R	30	19	18	13	Kapuvár	7	R
825 Pápa	1	∴	30	18	17	13	Csorna	5	
805 Sopron	10	R	30	18	18	13	Komárom	ny	
812 Szombathely	1	R	30	17	17	14	Káld	–	
910 Szentgotthárd	6	=R	29	18	17		Kőszeg	9	R
915 Zalaegerszeg	1	R	29	18	17		Körmend	ny	R
Lenti	.		29	17	15		Letenye	1	
925 Nagykanizsa	ny	∴	29	17	16		Sümeg	1	
920 Keszthely	ny		30	19	19	14	Zirc	.	
Tihany	.		29	20	17		Kisbér	.	⌓
935 Siófok	.		30	19	16	15	Mór	.	⌓
942 Pécs	.		29	18	16	14	Alcsút	.	
941 Misinatető (534 m)	.		26	19	17	13	Esztergom	.	
Siklós	.		30	17	13		Dobogókő	.	
827 Farkasgyepű (400 m)	.		27	18	17		Fonyód	.	
Veszprém	.		29	17	15	14	Tab	.	
833 Tatabánya	.		29	20	14		Sárbogárd	–	
839 Budapest (Ferihegy)	.		30	17	13		Lengyel	.	
840 Budapest OMI	.		31	20	18	13	Nagykónyi	.	
841 Budapest (Szabadságh.,474 m)	.		27	19	16	14	Marcali	ny	
Martonvásár	.		30	18	17		Somogyszob	.	
835 Székesfehérvár	.		29	16	14		Kaposvár	–	
Dunaújváros	.		30	20	18		Barcs	.	
Szekszárd	.	⌓	30	16	15		Szigetvár	.	
Mohács	.	⌓	30	17			Bácsalmás	.	
960 Baja	.		30	16	14	11	Kiskunhalas	.	
955 Kalocsa	.		30	17	15		Izsák	–	
Cegléd	.		30	19	15	14	Kunsztmiklós	.	
860 Szolnok	.	=	30	16	14	14	Örkény	.	
970 Kecskemét	.	=	29	19	14	15	Nagykáta	.	
Kiskunfélegyháza	.		29	18	18		Jászapáti	.	⌓
982 Szeged	.		29	15	14	13	Tiszakécske	.	
Mezőhegyes	.		29	17	14		Nagykőrös	.	
Orosháza	.		30	17	14	14	Kistelek	.	
990 Békéscsaba	.		29	15	13	12	Makó	.	⌓
875 Túrkeve	.		31	16	13	13	Szentes	.	
Berettyóújfalu	.		30	16	12		Szarvas	.	
882 Debrecen	.		29	15	13	14	Szeghalom	.	⌓
892 Nyíregyháza	.		29	15	14	14	Körösszakál	.	
788 Kisvárda	.		28	15	14	15	Tiszaroff	.	
Mátészalka	.	⌓	29	14	10		Poroszló	.	
Tiszabecs	.		30	13			Karcag	.	
Vác	–		–	–			Hortobágy	.	
Gödöllő	.		29	18	15		Polgár	.	
Lőrinci	.		32	–			Hajdúdorog	–	
Gyöngyös	.		31	19	16		Nyírlugos	.	
Balassagyarmat	.		–	19			Csenger	.	
755 Salgótarján	.		28	14	13		Vásárosnamény	.	
Galyatető (932 m)	.		22	17			Záhony	.	
851 Kékestető (1000 m)	.		24	16	–	14	Királyrét	.	
Mátraháza (672 m)	–		–	–			Romhány	.	
865 Eger	.	=	31	16	–	13	Borsodnádasd	.	
Putnok	.	=	30	14	14		Jósvafő	–	
Lillafüred	.		28	17			Szendrőlád	.	
772 Miskolc	.	=	31	15	14	14	Hidasnémeti	.	
Füged	.		30	14	11		Tokaj	.	
778 Sárospatak	.	=	29	15	13	14	Sárhatvan	–	

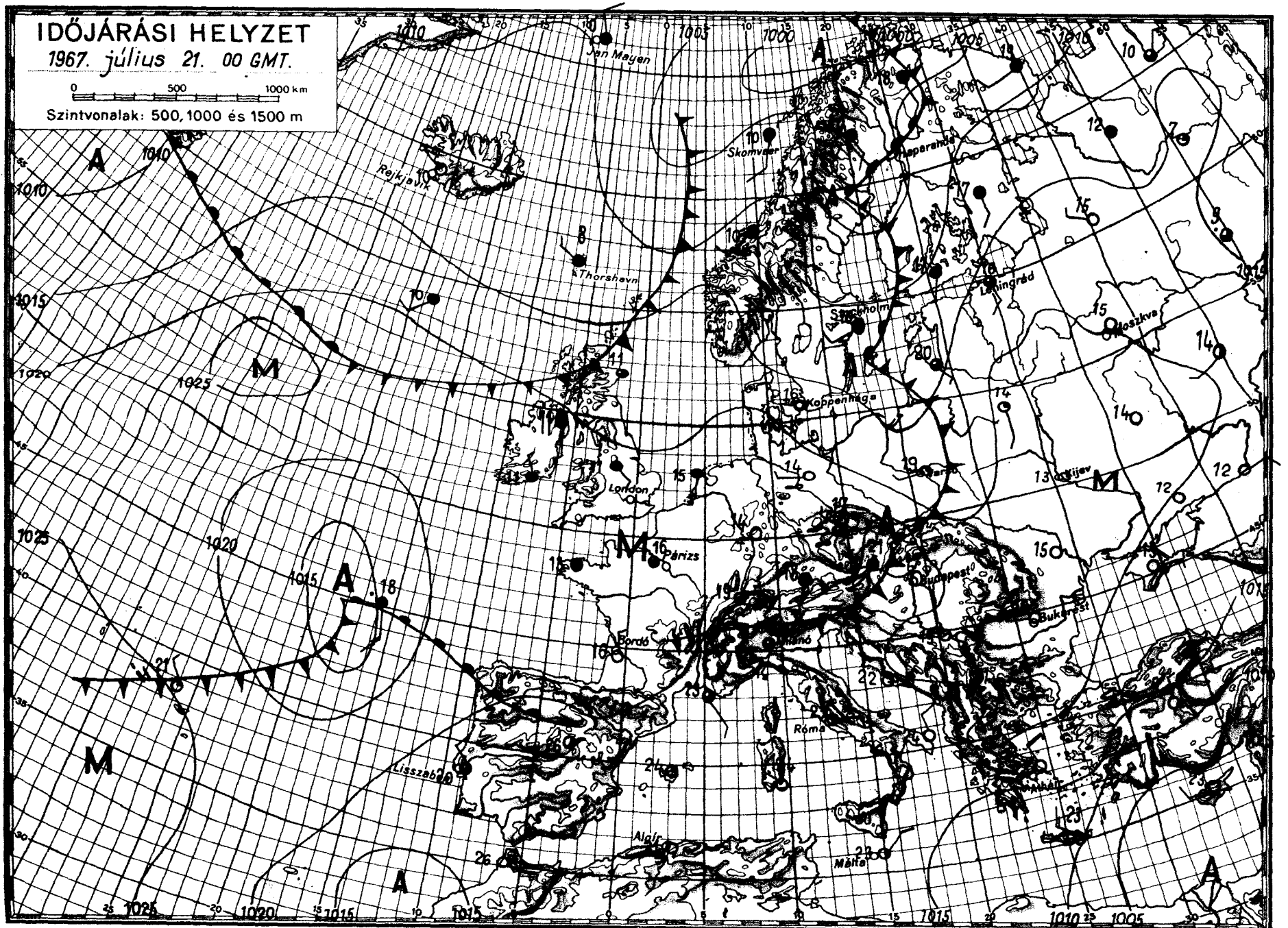
IDŐJÁRÁSI HELYZET
1967. július 21. 00 GMT.
0 500 1000 km
Szintvonalak: 500, 1000 és 1500 m
Jan Mayen
Reykjavik
Thorshavn
Skomvaer
Leningrád
Moszkva
Koppenhága
London
Párizs
Budapest
Bukarest
Bordó
Róma
Lisszabon
Algír
Málta

IDŐJÁRÁSI NAPIJELENTÉS

ЕЖЕДНЕВНЫЙ МЕТЕОРОЛОГИЧЕСКИЙ БЮЛЛЕТЕНЬ • DAILY WEATHER REPORT
BULLETIN QUOTIDIEN DE TEMPS • TÄGLICHER WETTERBERICHT

KIADJA AZ ORSZÁGOS METEOROLÓGIAI INTÉZET
BUDAPEST II. KITAIBEL PÁL UTCA 1
TELEFON: KÖZPONT: 353-500, IDŐJELZŐ OSZT.: 150-410

MEGJELENIK NAPONKÉNT • ELŐFIZETÉSI ÁRA
A POSTAI KÖLTSÉGGEL EGYÜTT NEGYEDÉVRE 60, Ft
KIADÁSÉRT FELEL AZ INTÉZET IGAZGATÓJA

80. évfolyam 203. szám + Budapest + 1967. julius 22. szombat.

Az időjárási helyzet ma reggel és a várható időjárás:

Európa déli és délkeleti területein nyárias meleg uralkodik, mig az északnyugati államokban az ott tartózkodó óceáni légtömegek felhősebb, hüvösebb időtalakitottak ki. A két időjárási zónát elválasztó területsávon főleg az Alpok és a Kárpátok térségében záporok, zivatarok alakulnak ki.

Hazánkban pénteken változóan felhős ég mellett 28, 32 fokig emelkedett a hőmérséklet. A nyárias meleget csak az ország nyugati és északi területein mérsékelték néhány órára, az itt kitört zivatarok. A zivatartevékenység az esti órákra fokozatosan megszünt, majd éjszaka a Dunántulon ismét feltámadt, de jelentősebb, 10 mm-t is meghaladó csapadékmennyiséget csak egy-két helyről jelentettek. A legtöbb csapadék, 18 mm, Egerben és Lillafüreden hullott. A hőmérséklet szombaton hajnalra 15, 20 fokig süllyedt. Délelőttre a felhőzet országszerte felszakadozott és a napsütés hatására a hőmérséklet 24, 28 fokig emelkedett.

Ma 12 órakor Budapesten a hőmérséklet 29 fok, a tengerszintre átszámitott légnyomás 763 mm, alig változik.

A Balaton vizének hőmérséklete Siófoknál 11 órakor 25 fok volt.

Várható időjárás vasárnap estig:

Főként déli, délutáni felhőképződés, helyenként elsősorban nyugaton és északon zápores, zivatar.
Időnként megélénkülő déli, délnyugati szél, a zivatarok idején átmeneti szélerősödés.
Meleg marad az idő.

Várható legalacsonyabb éjszakai hőmérséklet: 16, 21,
legmagasabb nappali hőmérséklet vasárnap: 28, 33 fok között.

Balogh Zoltán s.k.

A hőmérséklet napi középértéke és eltérése a 90 évi átlagtól /Budapesten/:

1967. VII.21.: 24,1 C°, +2,2 C°.

1871 óta ezen a napon Budapesten előfordult:

legmagasabb hőmérséklet: 35,5 C° /1886/
legalacsonyabb hőmérséklet: 11,1 C° /1892/.

67.539.

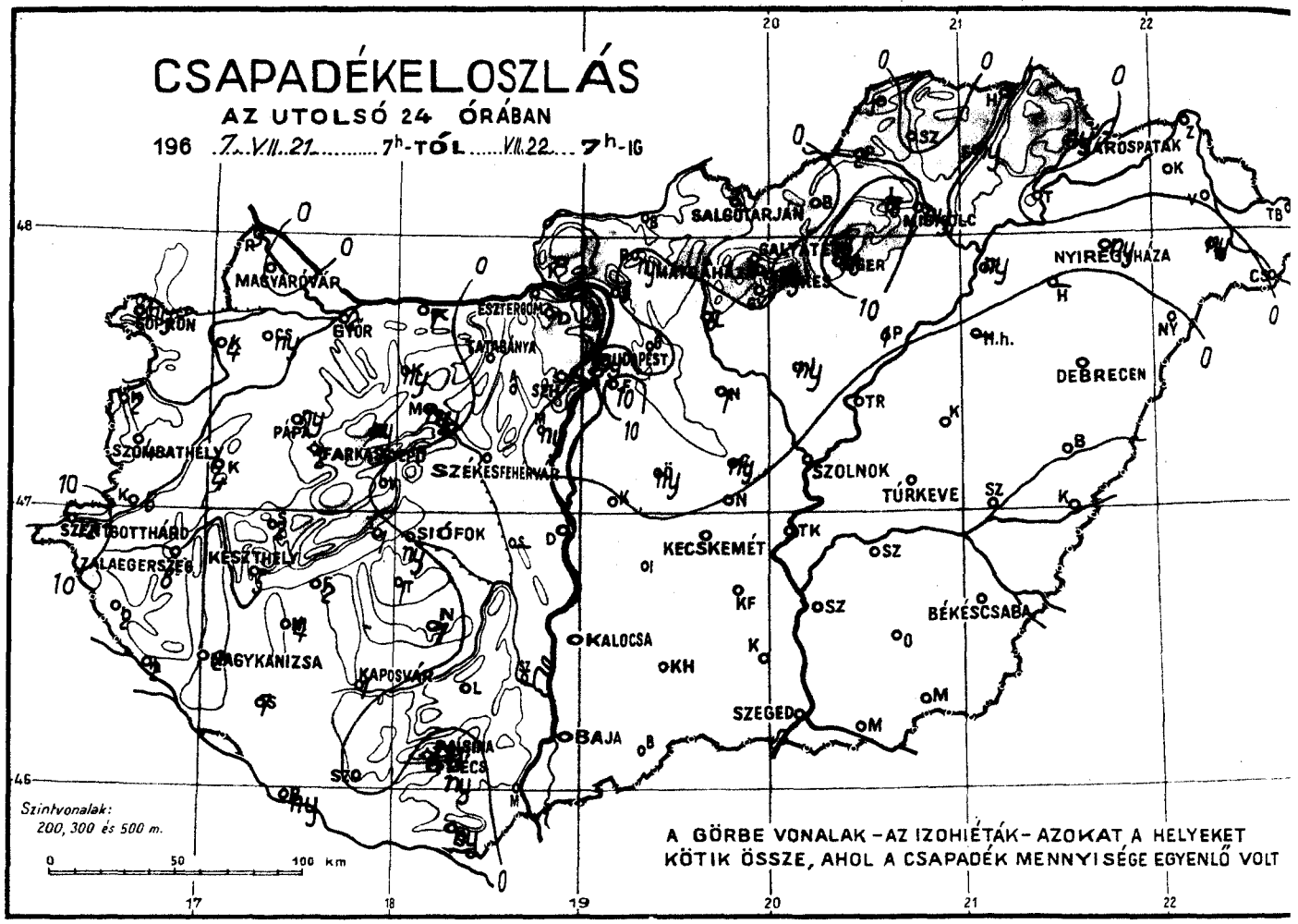
CSAPADÉKELOSZLÁS
AZ UTOLSÓ 24 ÓRÁBAN
196 7.VII.21. 7h-TÓL VII.22. 7h-IG
MAGYARÓVÁR
SOPRON
GYÖR
ESZTERGOM
SALGÓTARJÁN
MISKOLC
NYÍREGYHÁZA
KRÓSPATAK
DEBRECEN
BUDAPEST
SZOMBATHELY
PAPA
TATABÁNYA
SZÉKESFEHÉRVÁR
SZOLNOK
TÚRKEVE
SZENTGOTTHÁRD
ZALAEGERSZEG
KESZTHELY
SIÓFOK
KECSKEMÉT
NAGYKANIZSA
KAPOSVÁR
KALOCSA
BÉKÉSCSABA
SZEGED
BAJA
Szintvonalak:
200, 300 és 500 m.
0 50 100 km
A GÖRBE VONALAK – AZ IZOHIÉTÁK – AZOKAT A HELYEKET
KÖTIK ÖSSZE, AHOL A CSAPADÉK MENNYISÉGE EGYENLŐ VOLT

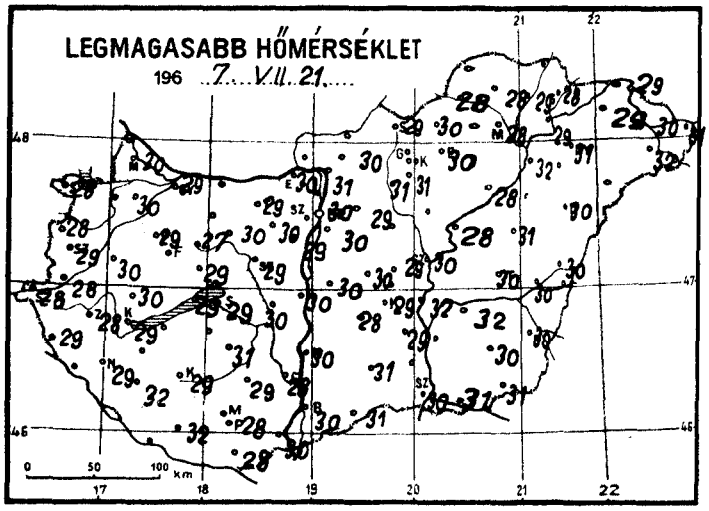
LEGMAGASABB HŐMÉRSÉKLET
196 7.VII.21.
0 50 100 km

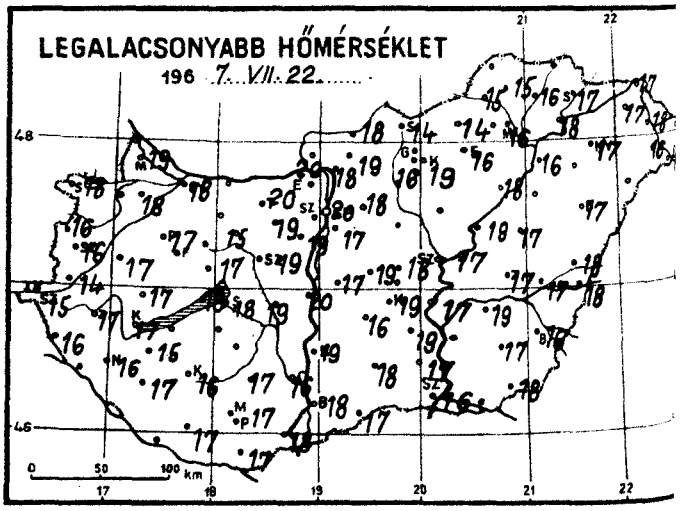
LEGALACSONYABB HŐMÉRSÉKLET
196 7.VII.22.
0 50 100 km

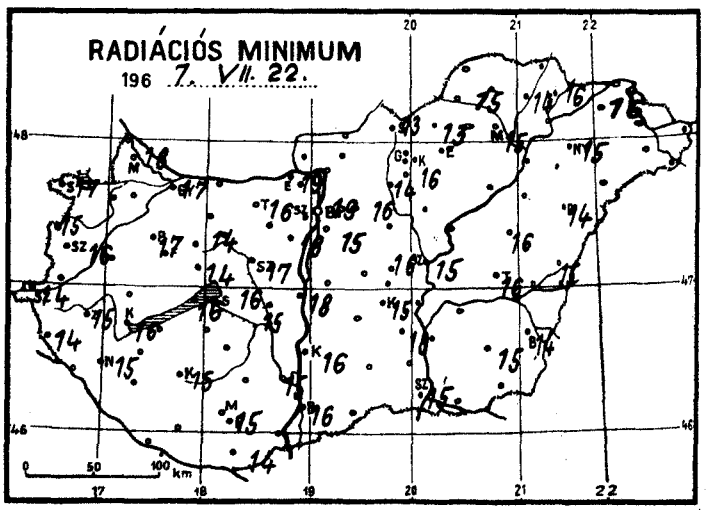
RADIÁCIÓS MINIMUM
196 7.VII.22.
0 50 100 km

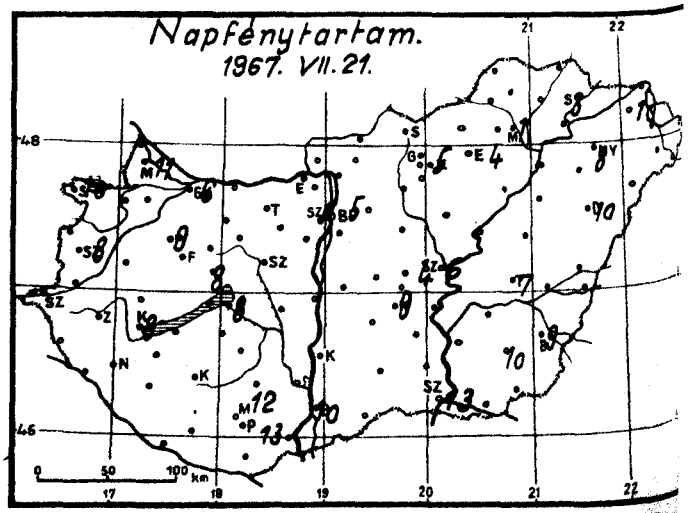
Napfénytartam.
1967. VII. 21.
0 50 100 km

19?. ..... hó,
22. ..... nap .....

	Az utolsó 24 óra adatai						24 órai csapadék mm	
	Csapadék (mm)		Hőmérsékleti szélsőségek: tegnapi nappali max.	éjszakai min.	min. 5 cm-en	Napsütés (óra) tegnap		
12815 Magyaróvár	•		~~30~~	~~19~~	~~18~~	~~11~~	3	
822 Győr	~~2~~		~~29~~	~~18~~	~~17~~	~~6~~	Rajka 4	
825 Pápa	ny		~~29~~	~~17~~	~~17~~	~~9~~	Kapuvár ny	
805 Sopron	ny		~~28~~	~~18~~	~~17~~	~~10~~	Csorna •	
812 Szombathely	~~4~~		~~29~~	~~16~~	~~16~~	~~8~~	Komárom 1	
910 Szentgotthárd	~~12~~		~~28~~	~~15~~	~~14~~		Káld 4	
915 Zalaegerszeg	~~8~~		~~28~~	~~17~~	~~15~~		Kőszeg 2	
Lenti	~~2~~		~~29~~	~~16~~	~~14~~		Körmend 6	
925 Nagykanizsa	~~2~~		~~29~~	~~16~~	~~15~~		Letenye 2	
920 Keszthely	~~5~~		~~29~~	~~17~~	~~16~~	~~8~~	Sümeg 2	
Tihany	~~1~~		~~29~~	~~18~~	~~16~~		Zirc ny	
935 Siófok	ny		~~29~~	~~18~~	~~16~~	~~8~~	Kisbér ny	
942 Pécs	ny		~~28~~	~~17~~	~~15~~	~~13~~	Mór ny	
941 Misinatető (534 m)	ny		~~26~~	~~18~~	~~16~~	~~12~~	Alcsút •	
Siklós	ny		~~28~~	~~17~~	~~14~~		Esztergom •	
827 Farkasgyepű (400 m)	~~2~~		~~27~~	~~16~~	~~14~~		Dobogókő •	
Veszprém	•		~~29~~	~~17~~	~~14~~	~~8~~	Fonyód 2	
833 Tatabánya	•		~~29~~	~~20~~	~~16~~		Tab 1	
839 Budapest (Ferihegy)	~~10~~		~~30~~	~~17~~	~~15~~		Sárbogárd	
840 Budapest OMI	ny		~~30~~	~~20~~	~~19~~	~~5~~	Lengyel •	
841 Budapest (Szabadságh. 474 m)	•		~~27~~	~~19~~	~~16~~	~~6~~	Nagykónyi 1	
Martonvásár	ny		~~29~~	~~19~~	~~18~~		Marcali 4	
835 Székesfehérvár	•		~~29~~	~~19~~	~~17~~		Somogyszob 7	
Dunaújváros	•		~~30~~	~~20~~	~~18~~		Kaposvár 1	
Szekszárd	•		~~28~~	~~16~~	~~15~~		Barcs ny	
Mohács	•		~~30~~	~~18~~			Szigetvár •	
960 Baja	•		~~30~~	~~18~~	~~16~~	~~10~~	Bácsalmás •	
955 Kalocsa	•		~~30~~	~~19~~	~~16~~		Kiskunhalas •	
Cegléd	ny		~~29~~	~~18~~	~~16~~	~~4~~	Izsák •	
860 Szolnok	•		~~30~~	~~17~~	~~15~~	~~6~~	Kunsztmiklós •	
970 Kecskemét	•		~~29~~	~~19~~	~~15~~	~~9~~	Örkény ny	
Kiskunfélegyháza	•		~~29~~	~~19~~	~~18~~		Nagykáta 1	
982 Szeged	•		~~30~~	~~16~~	~~15~~	~~13~~	Jászapáti ny	
Mezőhegyes	•		~~31~~	~~18~~			Tiszakécske •	
Orosháza	•		~~30~~	~~17~~	~~15~~	~~10~~	Nagykőrös •	
990 Békéscsaba	•		~~30~~	~~16~~	~~14~~	~~9~~	Kistelek •	
875 Túrkeve	•		~~30~~	~~17~~	~~16~~	~~7~~	Makó •	
Berettyóújfalu	•		~~30~~	~~18~~	~~15~~		Szentes •	
880 Debrecen	•		~~30~~	~~17~~	~~14~~	~~10~~	Szarvas •	
892 Nyíregyháza	ny		~~31~~	~~17~~	~~15~~	~~8~~	Szeghalom •	
Kisvárda	•		~~29~~	~~17~~	~~16~~	~~10~~	Körösszakál •	
Mátészalka	ny		~~32~~	~~16~~	-		Tiszaroff •	
Tiszabecs	•		~~31~~	~~15~~			Poroszló 1	
Vác	~~3~~		~~31~~	~~18~~			Karcag •	
Gödöllő	•		~~29~~	~~18~~	~~16~~		Hortobágy -	
Lőrinci	~~6~~		~~31~~	~~16~~	~~14~~		Polgár ~~ny~~	
Gyöngyös	•		~~31~~	~~19~~	~~16~~		Hajdúdorog -	
Balassagyarmat	•		-	~~18~~			Nyírlugos •	
755 Salgótarján	•		~~29~~	~~14~~	~~13~~		Csenger •	
Galyatető (932 m)	•		~~22~~	~~16~~			Vásárosnamény •	
851 Kékestető (1000 m)	ny		~~23~~	~~16~~	-	~~5~~	Záhony •	
Mátraháza (672 m)	-		-	-			Királyrét ny	
865 Eger	~~18~~		~~30~~	~~16~~	-	~~4~~	Romhány •	
Putnok	~~2~~		~~28~~	~~15~~	~~15~~		Borsodnádasd -	
Lillafüred	~~18~~		~~25~~	~~16~~			Jósvafő •	
772 Miskolc	ny		~~28~~	~~16~~	~~15~~	~~1~~	Szendrőlád 1	
Fügöd	ny		~~29~~	~~16~~	~~14~~		Hidasnémeti •	
778 Sárospatak	ny		~~28~~	~~17~~	~~16~~	~~3~~	Tokaj ~~Sárhatvan~~ •	

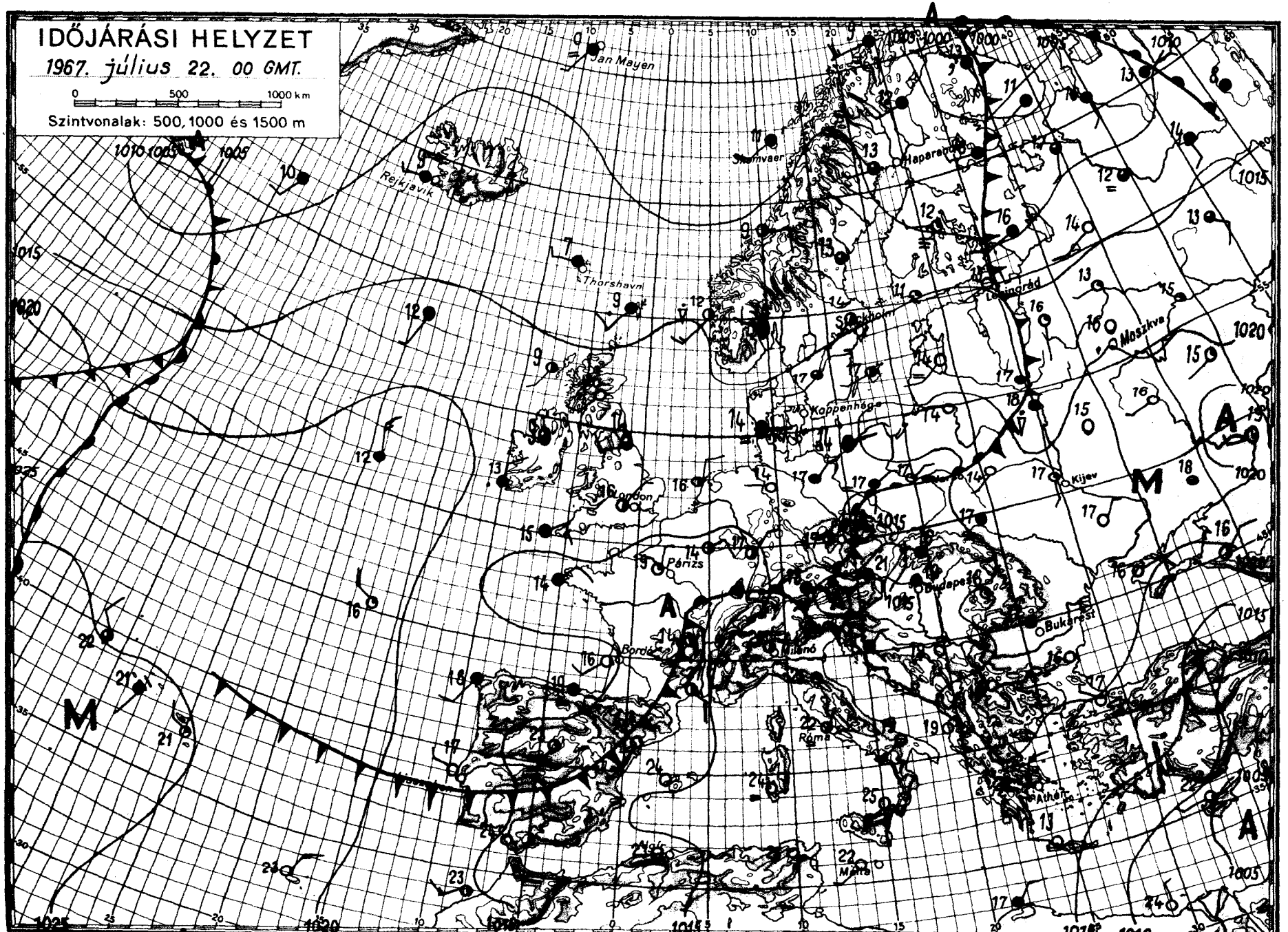
IDŐJÁRÁSI HELYZET
1967. július 22. 00 GMT.
0 500 1000 km
Szintvonalak: 500, 1000 és 1500 m
Jan Mayen
Reykjavik
Thorshavn
Stockholm
Moszkva
Koppenhága
London
Párizs
Kijev
Budapest
Bukarest
Milánó
Róma
Athén
Málta

IDŐJÁRÁSI NAPIJELENTÉS

ЕЖЕДНЕВНЫЙ МЕТЕОРОЛОГИЧЕСКИЙ БЮЛЛЕТЕНЬ • DAILY WEATHER REPORT
BULLETIN QUOTIDIEN DE TEMPS • TÄGLICHER WETTERBERICHT

KIADJA AZ ORSZÁGOS METEOROLÓGIAI INTÉZET
BUDAPEST II. KITAIBEL PÁL UTCA 1
TELEFON: KÖZPONT: 353-500, IDŐJELZŐ OSZT.: 150-410

MEGJELENIK NAPONKÉNT • ELŐFIZETÉSI ÁRA
A POSTAI KÖLTSÉGGEL EGYÜTT NEGYEDÉVRE 60,- Ft
KIADÁSÉRT FELEL AZ INTÉZET IGAZGATÓJA

80. évfolyam 204. szám + Budapest + 1967. julius 23. vasárnap.

Az időjárási helyzet ma reggel és a várható időjárás:

A Madrid-Milánó-Budapest-Moszkva vonal Európát két különböző időjárási területre osztja. E vonaltól északnyugatra változékony, sokfelé eső, zivataros időjárás uralkodik; délkeletre viszont fülledt, igen meleg az idő. Itt sok helyen még az éjszakai órákban sem süllyed a hőmérséklet 25 fok alá. A Kárpát-medence a két levegőfajta határvonalán helyezkedik el.

Hazánkban szombaton napos, fülledt, meleg idő volt. A hőmérséklet csucsértéke országszerte elérte a 29, 34 fokot. Ma az éjszakai órákban az északnyugati megyék egy-két helyén zápor, zivatar keletkezett. A lehullott csapadék mennyisége azonban nem volt számottevő. Hajnalra 16, 21 fokig hült le a levegő. Délelőtt tovább folytatódott a fülledt, meleg idő. 11 órakor 26, 30 fokos hőmérsékletet mértek és a nyugati megyékben zivatarok törtek ki.

Ma 12 órakor Budapesten a hőmérséklet 30 fok, a tengerszintre átszámitott légnyomás 764 mm, gyengén emelkedő irányzatu.

A Balaton vizének hőmérséklete 11 órakor Siófoknál 26 fok volt.

Várható időjárás hétfő estig:

Időnként megnövekedő felhőzet, záporokkal, zivatarokkal, egy-két helyen jégesővel.
Mérsékelt, déli, délnyugati szél. A zivatarok idején átmeneti szélerősödés.
A meleg főleg nyugaton mérséklődik.

Várható legalacsonyabb éjszakai hőmérséklet: 15, 20,
legmagasabb nappali hőmérséklet hétfőn: nyugaton 23, 28,
kéleten 28, 32 fok között.

Kerényi Nárcisz s.k.

A hőmérséklet napi középértéke és eltérése a 90 évi átlagtól /Budapesten/:

1967. VII. 22.: 26,7 C°, +4,5 C°.

1871 óta ezen a napon Budapesten előfordult:

legmagasabb hőmérséklet: 35,3 C° /1939/
legalacsonyabb hőmérséklet: 8,3 C° /1898/.

67.540

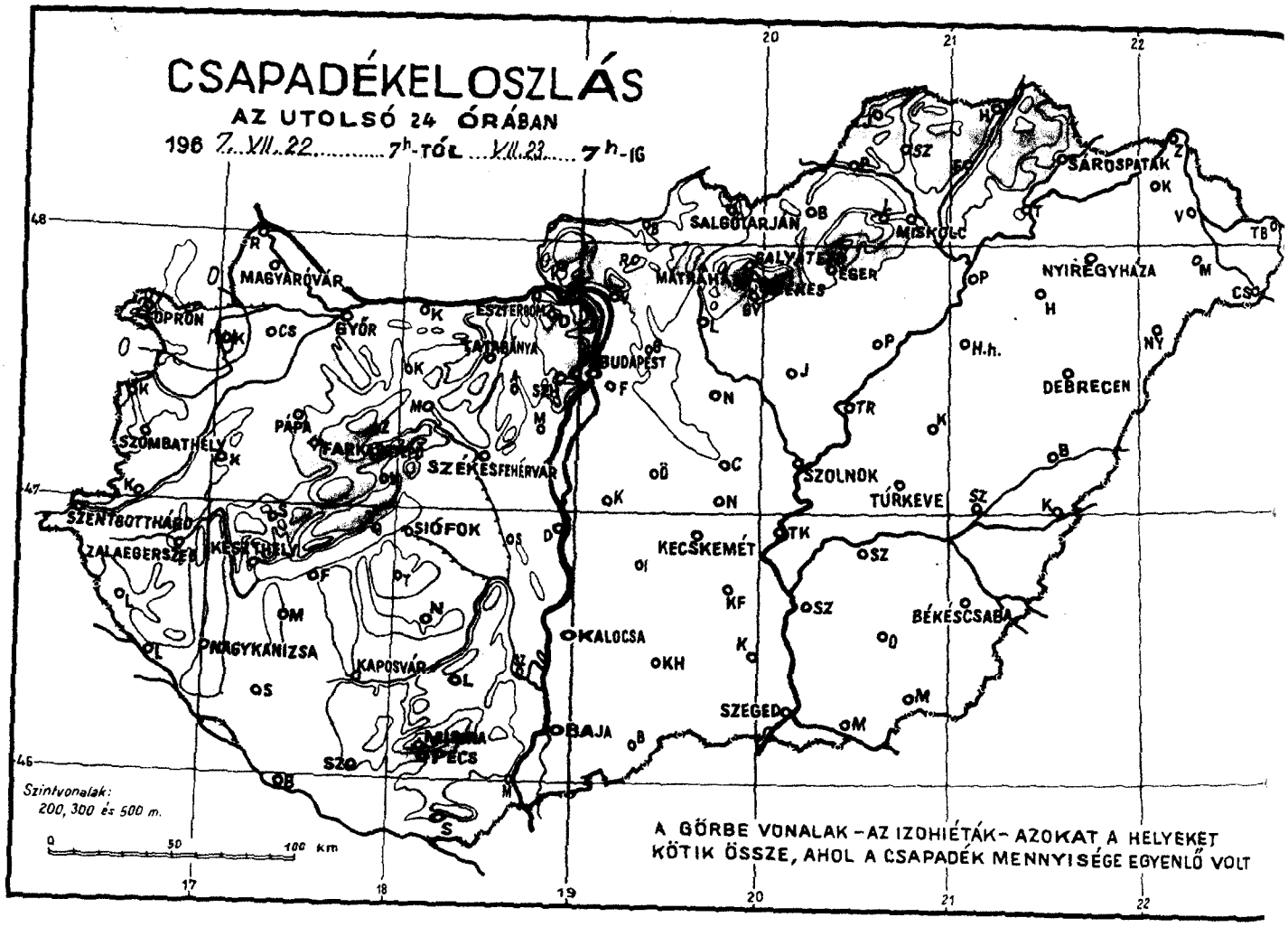
CSAPADÉKELOSZLÁS
AZ UTOLSÓ 24 ÓRÁBAN
196 7..VII..22..... 7h-TÓL ...VII.23..... 7h-IG
MAGYARÓVÁR
SOPRON
GYŐR
ESZTERGOM
SALGÓTARJÁN
MISKOLC
SÁROSPATAK
NYÍREGYHÁZA
BUDAPEST
DEBRECEN
SZOMBATHELY
PÁPA
SZÉKESFEHÉRVÁR
SZOLNOK
TÚRKEVE
SZENTGOTTHÁRD
SIÓFOK
KECSKEMÉT
NAGYKANIZSA
KAPOSVÁR
KALOCSA
BÉKÉSCSABA
SZEGED
BAJA
PÉCS
Szintvonalak:
200, 300 és 500 m.
A GÖRBE VONALAK – AZ IZOHIÉTÁK – AZOKAT A HELYEKET
KÖTIK ÖSSZE, AHOL A CSAPADÉK MENNYISÉGE EGYENLŐ VOLT

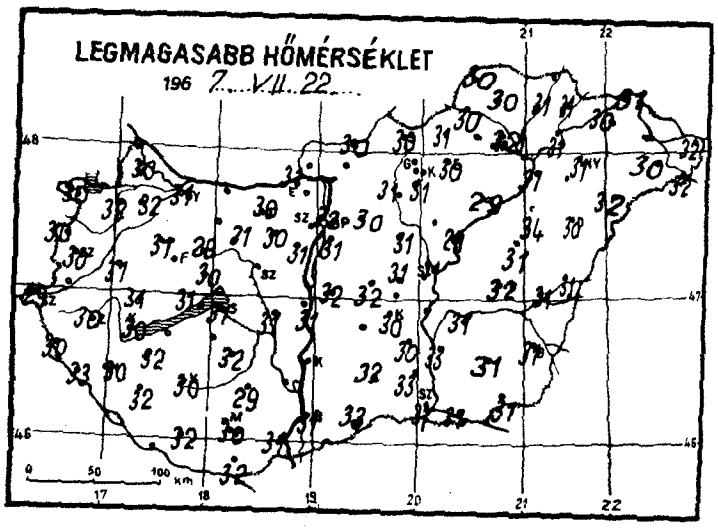
LEGMAGASABB HŐMÉRSÉKLET
196 7..VII..22.....

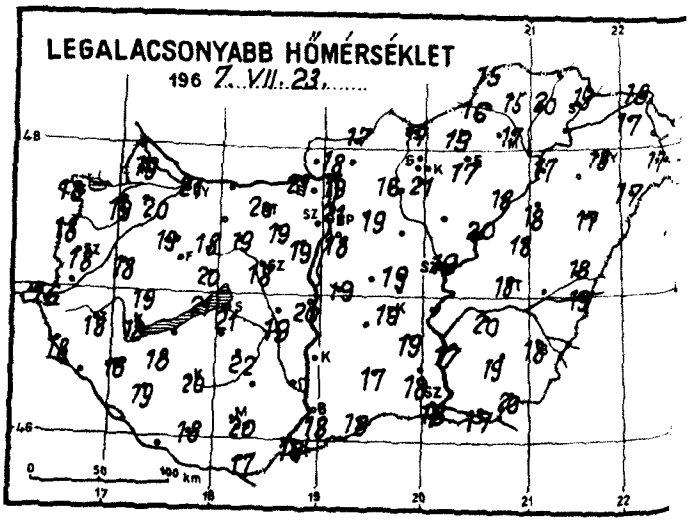
LEGALACSONYABB HŐMÉRSÉKLET
196 7..VII..23.....

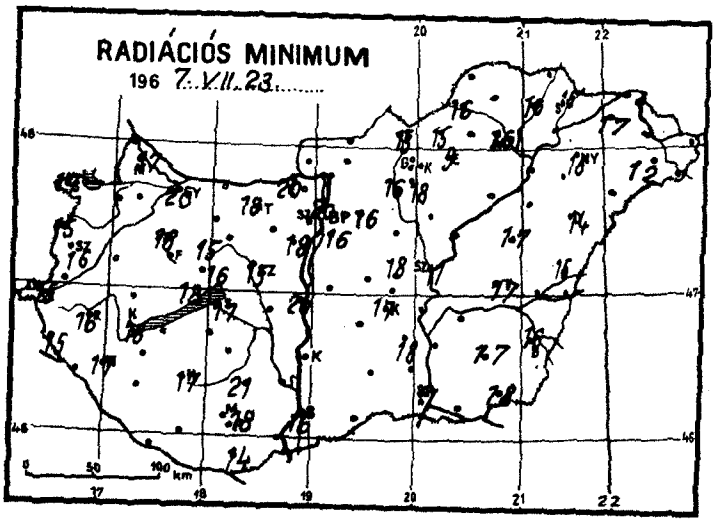
RADIÁCIÓS MINIMUM
196 7..VII..23.....

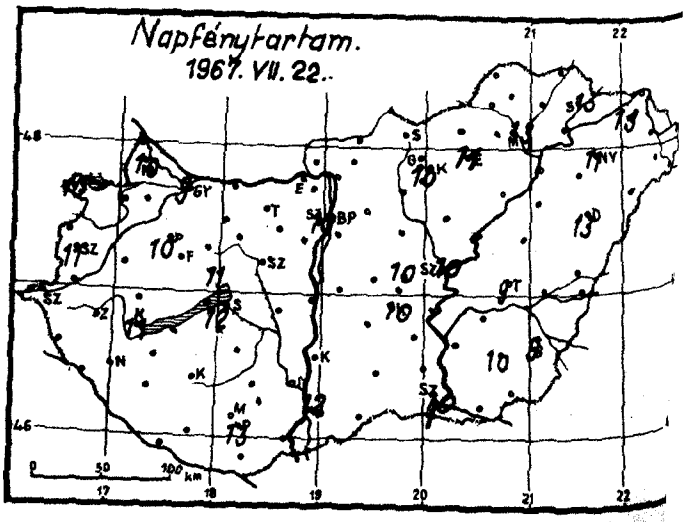
Napfénytartam.
1967. VII. 22..

1967. július hó,
23 vasárnap nap

	Az utolsó 24 óra adatai						24 órai csapadék mm		
	Csapadék (mm)		Hőmérsékleti szélsőségek			Napsütés (óra) tegnap			
			tegnapi nappali max.	éjszakai min.	min. 5 cm-en				
12815 Magyaróvár	*		30	19	17	10	Rajka	.	
822 Győr	.		31	21	20	9	Kapuvár	ny	
825 Pápa	.		31	19	18	10	Csorna	.	
805 Sopron	2	K	30	18	17	10	Komárom	.	
812 Szombathely	.		30	18	16	11	Káld	.	
910 Szentgotthárd	.		29	16	15		Kőszeg	.	
915 Zalaegerszeg	.		30	18	16		Körmend	.	
Lenti	.		30	18	15		Letenye	.	
925 Nagykanizsa	.		30	18	17		Sümeg	.	
920 Keszthely	.		30	18	18	11	Ziro	.	
Tihany	.		31	21	18		Kisbér	.	
935 Siófok	.		31	21	17	12	Mór	.	
942 Pécs	.		30	20	18	13	Alcsút	.	
941 Misinatető (534 m)	.						Esztergom	.	
Siklós	.		32	17	14		Dobogókő	.	
827 Farkasgyepű (400 m)	.		28	19	17		Fonyód	.	
Veszprém	.		30	20	16	11	Tab	.	
833 Tatabánya	.		30	20	18		Sárbogárd		
839 Budapest (Ferihegy)	.		31	18	16		Lengyel	.	
840 Budapest OMI	.		32	21	20	10	Nagykónyi	.	
841 Budapest (Szabadságh. 474 m)	.		27	19	16	10	Marcali	.	
Martonvásár	.		31	19	18		Somogyszob	.	
835 Székesfehérvár	.		30	18	15		Kaposvár	.	
Dunaújváros	.		31	20	20		Barcs	.	
Szekszárd				—			Szigetvár	.	
Mohács	.		31	18			Bácsalmás	.	
960 Baja	.		31	18	16	12	Kiskunhalas	.	
955 Kalocsa	.		31	18	16		Izsák		
Cegléd	.		31	19	18	10	Kunsztmiklós	.	
860 Szolnok	.		31	19	17	10	Örkény	.	
970 Kecskemét	.		30	19	17	10	Nagykáta	.	
Kiskunfélegyháza	.		30	19	18		Jászapáti	.	
982 Szeged	.		31	18	17	10	Tiszakécske		
Mezőhegyes	.		31	20	18		Nagykőrös		
Orosháza	.		31	19	17	10	Kistelek	.	
990 Békéscsaba	.		31	18	16	9	Makó	.	
875 Túrkeve	.		32	18	17	9	Szentes	.	
Berettyóújfalu	.		31	18	15		Szarvas	.	
880 Debrecen	.		30	17	14	13	Szeghalom	.	
892 Nyíregyháza	.		31	18	16	11	Körösszakál	.	
788 Kisvárda	.		30	17	17	13	Tiszaroff	.	
Mátészalka	.		30	17	12		Poroszló	.	
Tiszabecs	.		32	16			Karcag	.	
Vác	.		31	19			Hortobágy	.	
Gödöllő	.		30	19	16		Polgár	.	
Lőrinci	.		31	16	16		Hajdúdorog		
Gyöngyös	.		31	21	18		Nyírlugos	.	
Balassagyarmat	.		30	19			Csenger	.	
755 Salgótarján	.		30	17	15		Vásárosnamény		
Galyatető (932 m)	.		22	19			Záhony	.	
851 Kékestető (1000 m)	.		23	18		10	Királyrét		
Mátraháza (672 m)							Romhány	.	
865 Eger	.		30	17	9	11	Borsodnádasd	.	
Putnok	.		30	16	16		Jósvafő	.	
Lillafüred	.		28	18			Szendrőlád	.	
772 Miskolc	.		32	17	16	13	Hidasnémeti	.	
Fügöd	.		31	20	16		Tokaj	.	
778 Sárospatak	.		31	19	16	13	Sárhatvan	.	

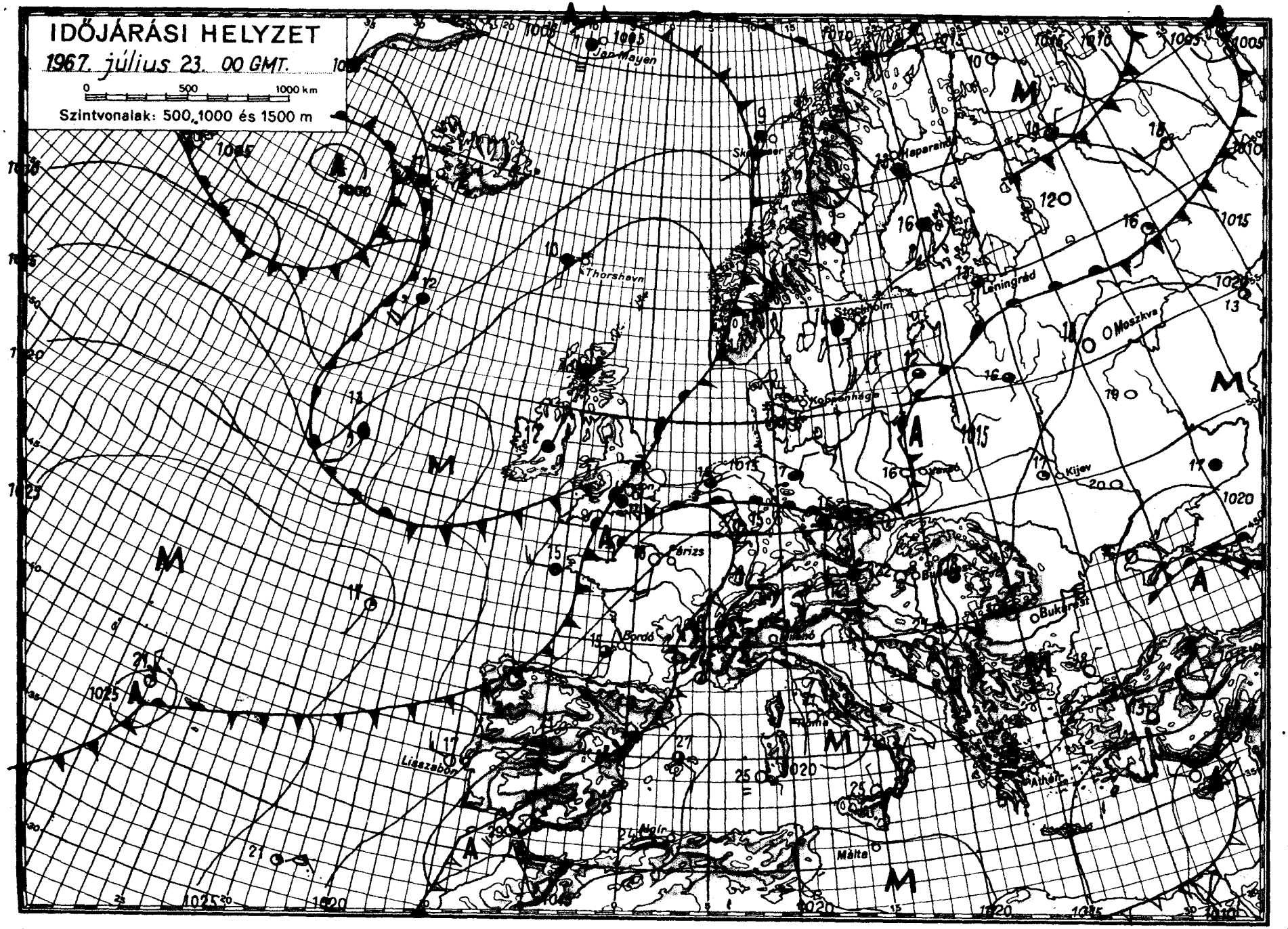
IDŐJÁRÁSI HELYZET
1967. július 23. 00 GMT.
0 500 1000 km
Szintvonalak: 500, 1000 és 1500 m
Jan Mayen
Thorshavn
Stockholm
Leningrád
Moszkva
Kijev
Párizs
Bukarest
Athén
Málta
Lisszabon

IDŐJÁRÁSI NAPIJELENTÉS

ЕЖЕДНЕВНЫЙ МЕТЕОРОЛОГИЧЕСКИЙ БЮЛЛЕТЕНЬ • DAILY WEATHER REPORT
BULLETIN QUOTIDIEN DE TEMPS • TÄGLICHER WETTERBERICHT

KIADJA AZ ORSZÁGOS METEOROLÓGIAI INTÉZET
BUDAPEST II. KITAIBEL PÁL UTCA 1
TELEFON: KÖZPONT: 353-500, IDŐJELZŐ OSZT.: 150-410

MEGJELENIK NAPONKÉNT • ELŐFIZETÉSI ÁRA A POSTAI KÖLTSÉGGEL EGYÜTT NEGYEDÉVRE 60, Ft
KIADÁSÉRT FELEL AZ INTÉZET IGAZGATÓJA

30. évfolyam 205. szám + Budapest + 1967. julius 24. hétfő.

Az időjárási helyzet ma reggel és a várható időjárás:

Az óceán felől érkező levegő csak Európa nyugati és északi országaiban mérsékli a meleget és elsősorban ott okoz változékony, szeles időt. A kontinens déli felében továbbra is meleg, száraz az időjárás. Az óceáni levegő egyik gyenge hulláma az esti órákban érkezett a Kárpát-medence térségébe.

Hazánkban vasárnap főként nappali felhőképződés mellett 9-14 órán át sütött a nap. A hőmérséklet csucsértéke 30-35 fokot ért el. A késő délutáni és esti órákban elsősorban a Dunántul északi felében többfelé alakult ki zápor, zivatar. A lehullott csapadék csak néhány helyen érte el a 10 mm-t. A legtöbb esőt, 27 mm-t, Mórról jelentettek. Ma hajnalra 15-21 fokig hült le a levegő. A délelőtti napos, derült idő mellett nyugaton 25, keleten 30 fok körüli hőmérsékletek alakultak ki.

Ma 12 órakor Budapesten a hőmérséklet 27 fok, a tengerszintre átszámitott légnyomás 766 mm, nem változik.

A Balaton vizének hőmérséklete 11 órakor Siófoknál 26 fok volt.

Várható időjárás kedd estig:

Kisebb felhőátvonulások, hétfőn néhány helyen még futó esővel, zivatarral, kedden valószinüleg már csapadék nélkül.
Időnként megélénkülő északi, északkeleti szél.
A hőmérséklet alakulásában lényeges változás nem lesz.

Várható legalacsonyabb éjszakai hőmérséklet: 15, 20,
legmagasabb nappali hőmérséklet kedden: 26, 31 fok között.

Máhr Jenő s.k.

A hőmérséklet napi középértéke és eltérése a 90 évi átlagtól /Budapesten/:

1967. VII. 23.: 26,5 C°, + 4,1 C°.

1871. óta ezen a napon Budapesten előfordult:
legmagasabb hőmérséklet: 36,3 C° /1929/
legalacsonyabb hőmérséklet: 10,2 C° /1884/

67.541

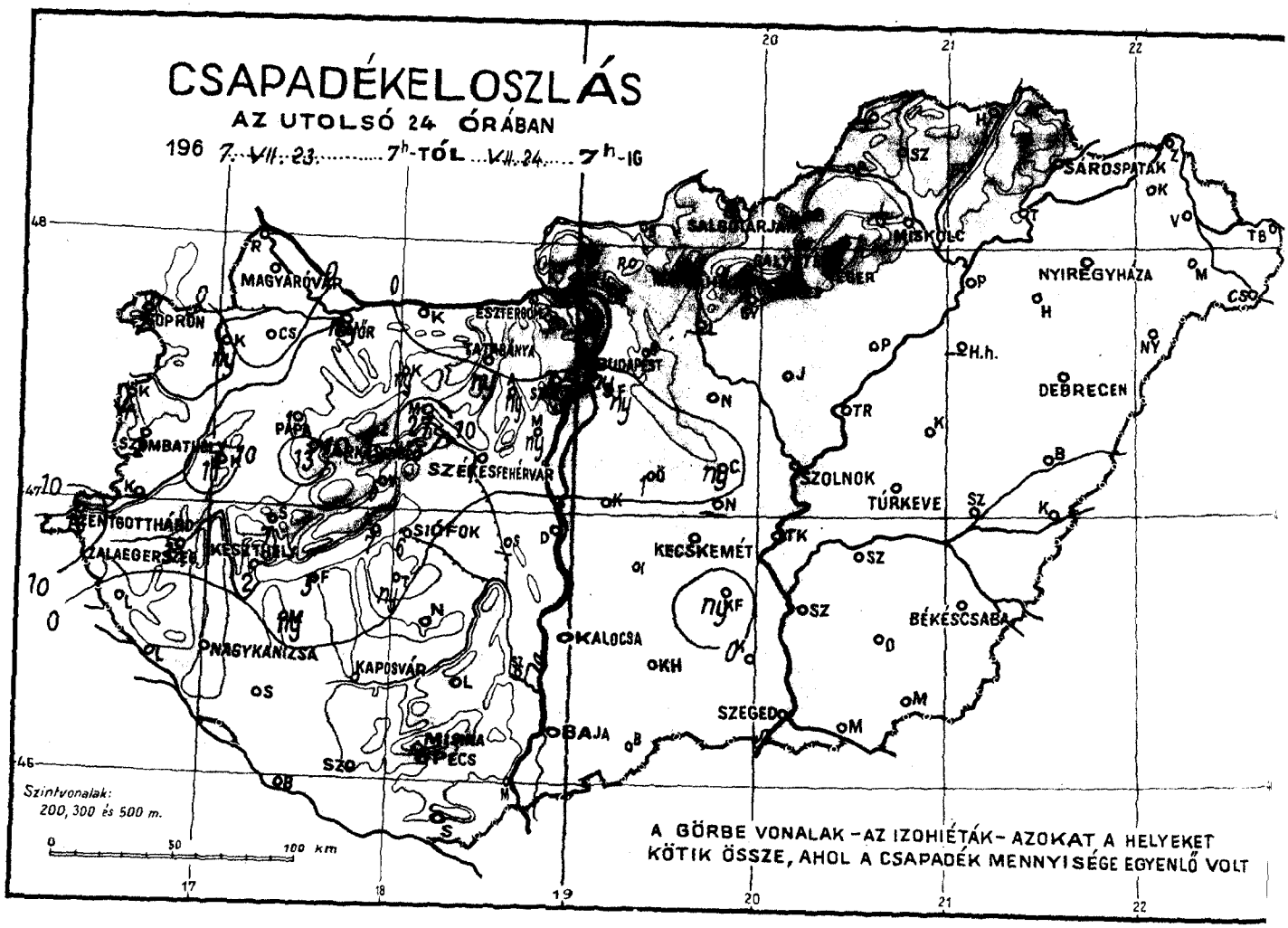
CSAPADÉKELOSZLÁS
AZ UTOLSÓ 24 ÓRÁBAN
196 7. VII. 23. 7h-TÓL VII. 24. 7h-IG
MAGYARÓVÁR
SOPRON
ESZTERGOM
SÁTORALJAÚJHELY
BUDAPEST
MISKOLC
SÁROSPATAK
NYIREGYHÁZA
DEBRECEN
SZOLNOK
TÚRKEVE
SZÉKESFEHÉRVÁR
SZOMBATHELY
PAPA
KESZTHELY
SIÓFOK
KECSKEMÉT
BÉKÉSCSABA
KALOCSA
NAGYKANIZSA
KAPOSVÁR
SZEGED
BAJA
PÉCS
Szintvonalak:
200, 300 és 500 m.
A GÖRBE VONALAK – AZ IZOHIÉTÁK – AZOKAT A HELYEKET KÖTIK ÖSSZE, AHOL A CSAPADÉK MENNYISÉGE EGYENLŐ VOLT

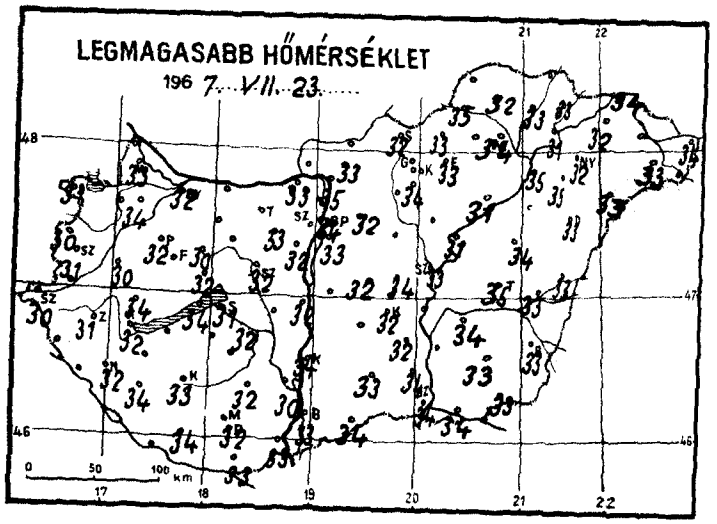
LEGMAGASABB HŐMÉRSÉKLET
196 7. VII. 23.

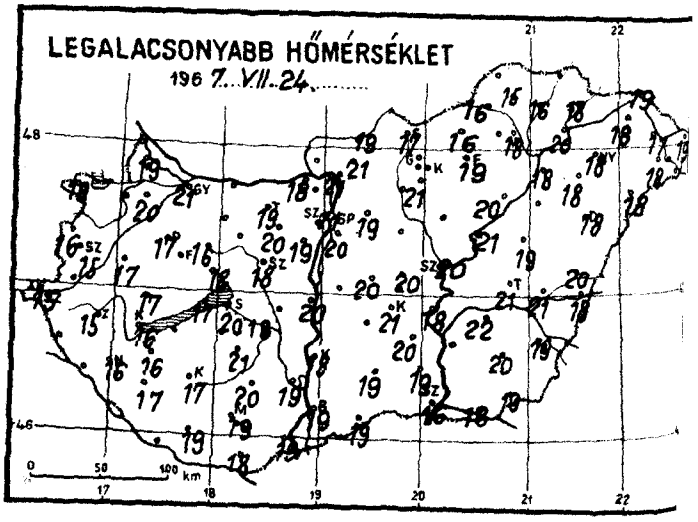
LEGALACSONYABB HŐMÉRSÉKLET
196 7. VII. 24.

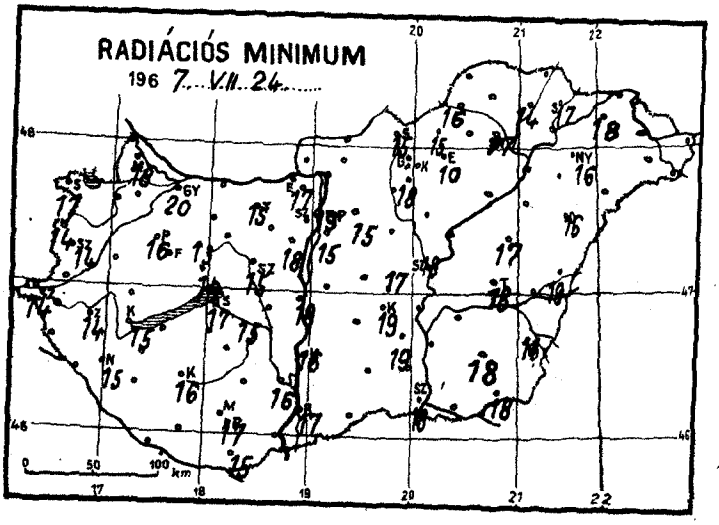
RADIÁCIÓS MINIMUM
196 7. VII. 24.

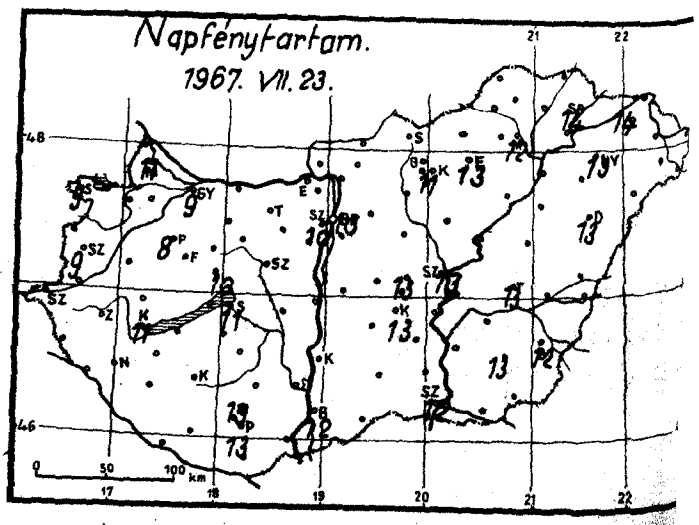
Napfénytartam.
1967. VII. 23.

1967. július hó,
24 hétfő nap

	Az utolsó 24 óra adatai					
	Csapadék (mm)		Hőmérsékleti szélsőségek			Napsütés (óra) tegnap
			tegnapi nappali max.	éjszakai min.	min. 5 cm-en	
12815 Magyaróvár	•		33	19	18	11
822 Győr	ny	∀	32	21	20	9
825 Pápa	1	↱	32	17	16	8
805 Sopron	2	↱	31	19	17	9
812 Szombathely	2	↱	31	15	14	9
910 Szentgotthárd	16	↱	30	15	14	
915 Zalaegerszeg	3	↱	31	15	14	
Lenti	–		–	–	–	
925 Nagykanizsa	•	<	32	16	15	
920 Keszthely	2	↱	32	16	15	11
Tihany	7		34	17		
935 Siófok	6	↱	31	20	17	11
942 Pécs	•		32	19	17	13
941 Misinatető (534 m)	•		29	19	19	13
Siklós	•		33	18	15	
827 Farkasgyepű (400 m)	13	↱	30	17	15	
Veszprém	6	↱	32	18	14	10
833 Tatabánya	ny		–	19	15	
839 Budapest (Ferihegy)	ny	∀	33	20	15	
840 Budapest OMI	ny	↱	34	21	19	10
841 Budapest (Szabadságh. 474 m)	ny	∩	29	24	19	10
Martonvásár	ny	∀	32	19	18	
835 Székesfehérvár	1	↱	32	18	15	
Dunaújváros	•		32	20	19	
Szekszárd	•	∩	30	19	16	
Mohács	•	∩	33	19		
960 Baja	•		33	19	17	12
955 Kalocsa	•		34	18	16	
Cegléd	ny		34	20	17	13
860 Szolnok	•		33	20	18	13
970 Kecskemét	•	↱	32	21	19	13
Kiskunfélegyháza	ny	↱	32	20	19	
982 Szeged	•	<	34	18	18	12
Mezőhegyes	•		33	19	18	
Orosháza	•		33	20	18	13
990 Békéscsaba	•		33	19	18	12
875 Túrkeve	•		35	21	18	13
Berettyóújfalu	•	∩	33	20	19	
988 Debrecen	•		33	18	16	13
892 Nyíregyháza	•	<	32	18	16	13
788 Kisvárda	•		32	18	18	14
Mátészalka	•		33	18	–	
Tiszabecs	•		34	19		
Vác	•		35	21		
Gödöllő	•		32	19	15	
Lőrinci	–		–	–		
Gyöngyös	•		34	21	18	
Balassagyarmat	•		–	19		
755 Salgótarján	•		32	17	15	
Galyatető (932 m)	•		26	18		
851 Kékestető (1000 m)	•		26	19	–	11
Mátraháza (672 m)	–		–	–		
865 Eger	•		33	19	10	13
Putnok	•	=	35	16	16	
Lillafüred	•		29	17		
772 Miskolc	•	=	34	18	17	12
Füged	•	∩	33	16	14	
778 Sárospatak	•		33	18	17	14

24 órai csapadék mm		
Rajka		
Kapuvár	ny	↱
Csorna	•	
Komárom	•	∩
Káld	11	↱
Kőszeg	4	↱
Körmend	–	
Letenye	•	
Sümeg	7	
Zirc	9	
Kisbér	ny	↱
Mór	27	↱
Alcsút	ny	↱
Esztergom	•	
Dobogókő	•	
Fonyód	5	↱
Tab	ny	
Sárbogárd	–	
Lengyel	•	
Nagykónyi	•	
Marcali	ny	∀
Somogyszob	•	
Kaposvár	•	∩
Baros	•	
Szigetvár	•	
Bácsalmás	•	
Kiskunhalas	•	
Izsák	•	
Kunsztmiklós	•	
Örkény	1	↱
Nagykáta	•	
Jászapáti	•	
Tiszakécske	•	
Nagykőrös	–	
Kistelek	•	
Makó	•	
Szentes	1	∀
Szarvas	•	
Szeghalom	•	
Körösszakál	•	
Tiszaroff	•	
Poroszló	•	
Karcag	•	
Hortobágy	–	
Polgár	•	
Hajdúdorog	•	
Nyírlugos	•	
Csenger	•	∩
Vásárosnamény	•	
Záhony	•	
Királyrét	•	
Romhány	•	
Borsodnádasd	•	
Jósvafő	–	
Szendrőlád	•	
Hidasnémeti	•	
Tokaj	•	
Sárhatvan	•	

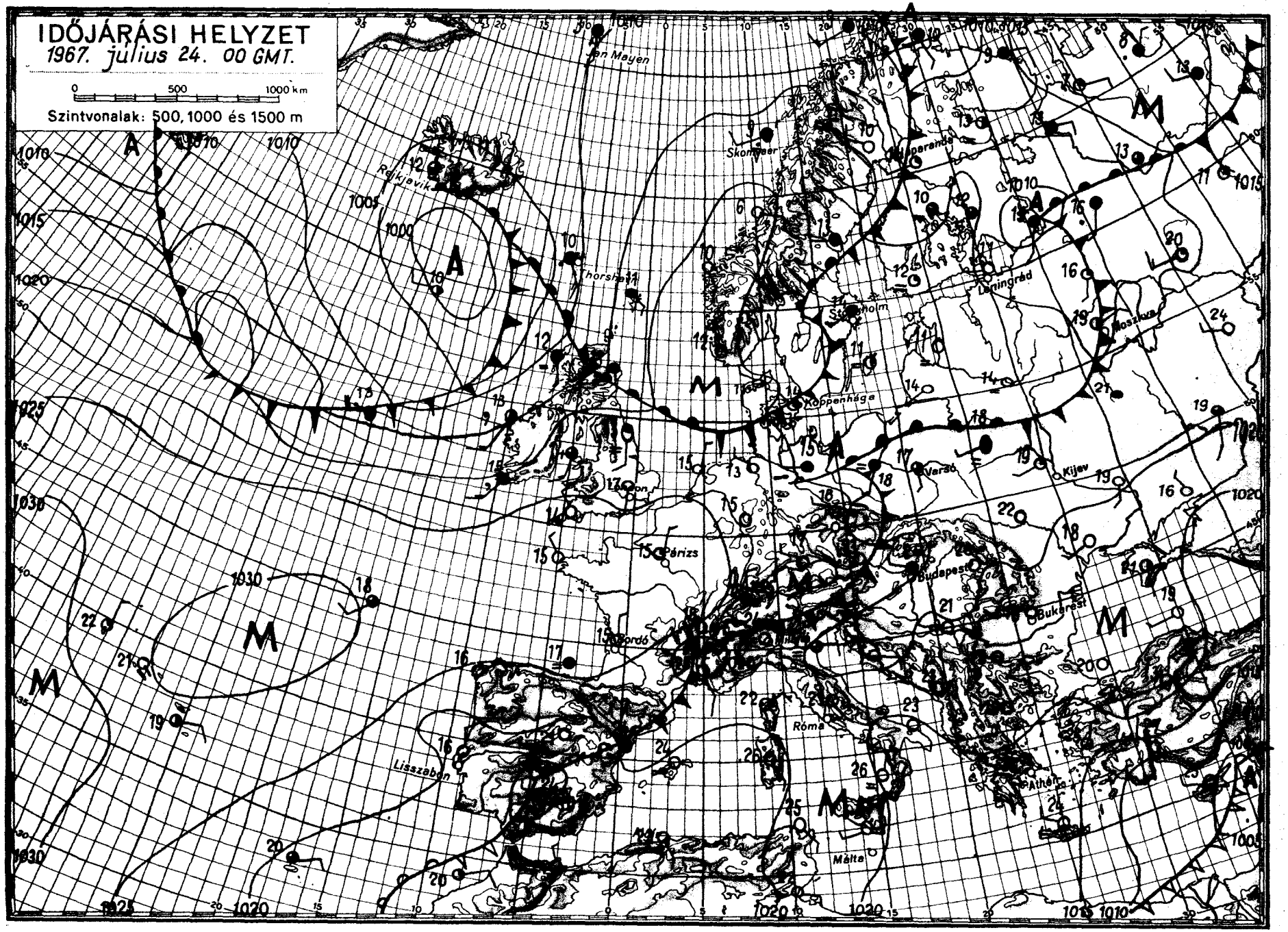
IDŐJÁRÁSI HELYZET
1967. július 24. 00 GMT.
0 500 1000 km
Szintvonalak: 500, 1000 és 1500 m
Jan Mayen
Reykjavik
Thorshavn
Skomvaer
Leningrád
Moszkva
Stockholm
Koppenhága
Varsó
Kijev
Párizs
Budapest
Bukarest
Bordó
Róma
Athén
Málta
Lisszabon

IDŐJÁRÁSI NAPIJELENTÉS

ЕЖЕДНЕВНЫЙ МЕТЕОРОЛОГИЧЕСКИЙ БЮЛЛЕТЕНЬ • DAILY WEATHER REPORT
BULLETIN QUOTIDIEN DE TEMPS • TÄGLICHER WETTERBERICHT

KIADJA AZ ORSZÁGOS METEOROLÓGIAI INTÉZET
BUDAPEST II. KITAIBEL PÁL UTCA 1
TELEFON: KÖZPONT: 353-500, IDŐJELZŐ OSZT.: 150-410

MEGJELENIK NAPONKÉNT • ELŐFIZETÉSI ÁRA
A POSTAI KÖLTSÉGGEL EGYÜTT NEGYEDÉVRE 60, Ft
KIADÁSÉRT FELEL AZ INTÉZET IGAZGATÓJA

80. évfolyam 206. szám + Budapest + 1967. július 25. kedd.

Az időjárási helyzet ma reggel és a várható időjárás:

Az óceáni légtömegek a Brit-szigeteken át Skandinávia felé áramlanak, ahol változékony felhős, helyenként esős időjárást okoznak. Miután a hüvösebb levegő Közép-Európát elárasztotta, tovább folytatta utját délkelet felé. Vonulása során többfelé záporok, zivatarok keletkeztek és a nagy meleg is fokozatosan mérséklődött.

Hazánkban hétfőn felhőátvonulások, mellett 8, 13 órán át sütött a nap. A délutáni órákban a nyugat felől beszivárgó hüvös levegő hatására elsősorban a nyugati és déli megyékben több helyen záporeső, zivatar alakult ki. Nagyobb csapadékmennyiség hullott Fonyódon 15, Szentgotthárdon 17 és Zalaegerszegen 18 mm. A nagy meleg a Dunántulon már a tegnapi nap folyamán mérséklődött, itt 28, 31, máshol azonban 29, 34 fokos hőmérsékletet mértek. Kedd hajnalra 12, 17 fokig hült le a levegő. A délelőtti órákban változóan felhős volt az égbolt, a hőmérséklet 11 órára 23, 25 fokig emelkedett.

Ma 12 órakor Budapesten a hőmérséklet 23 fok, a tengerszintre átszámitott légnyomás 776 mm, gyengén süllyedő irányzatu.

A Balaton vizének hőmérséklete 11 órakor Siófoknál 25 fok volt.

Várható időjárás szerda estig:

Főként nappali felhőképződés, egy-két helyen záporesővel, zivatarral.
Mérsékelt, időnként megélénkülő északkeleti, keleti szél.
A hőmérséklet alakulásában lényeges változás nem lesz.

Várható legalacsonyabb éjszakai hőmérséklet: 10, 15,
legmagasabb nappali hőmérséklet szerdán: 23, 27 fok között.

Dunay Sándorné s.k.

A hőmérséklet napi középértéke és eltérése a 90 évi átlagtól /Budapesten/:

1967. VII. 24.: 25,0 C°, +2,9 C°.

1871 óta ezen a napon Budapesten előfordult:

legmagasabb hőmérséklet: 36,8 C° /1929/.
legalacsonyabb hőmérséklet: 10,2 C° /1885/.

67.543

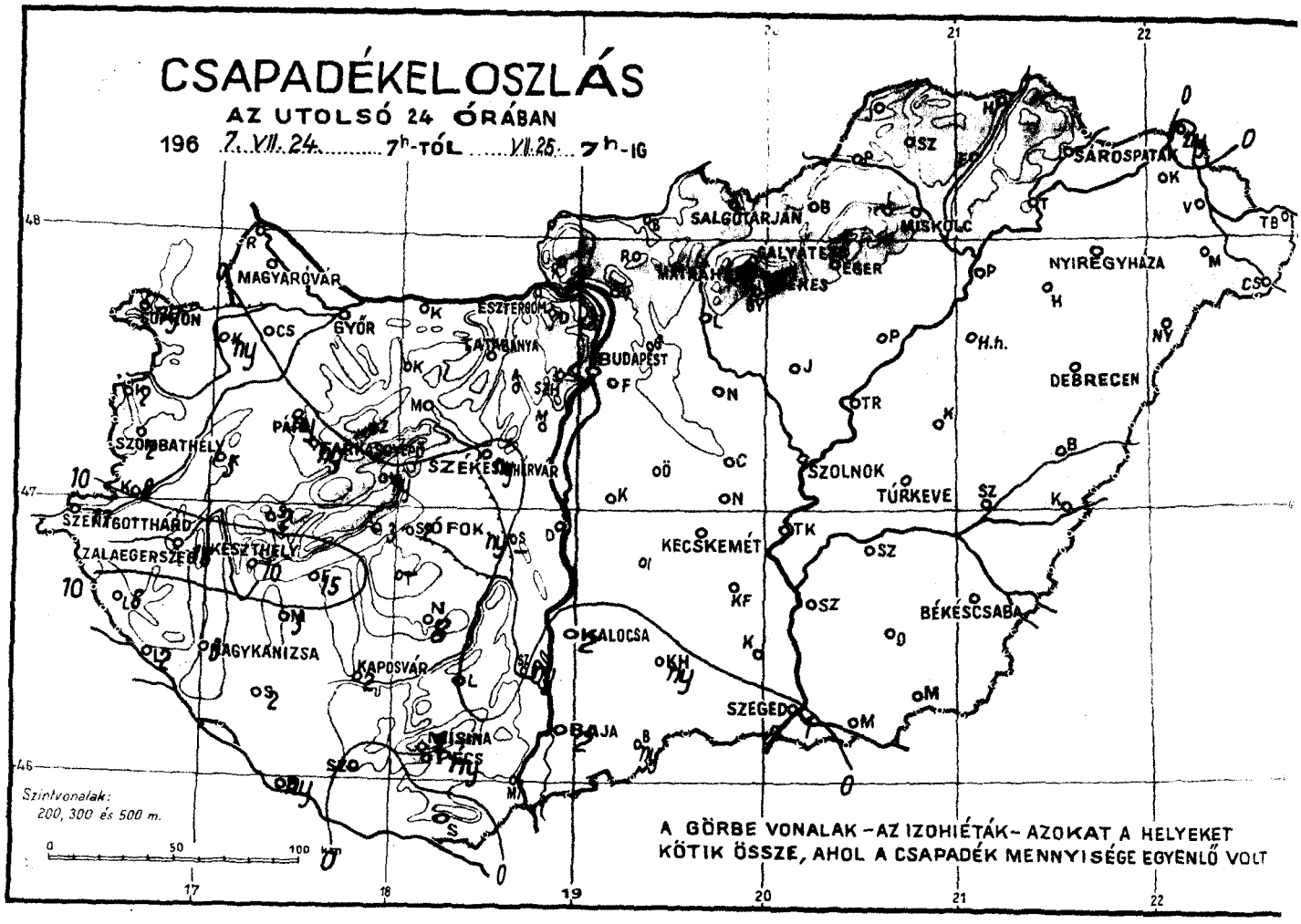
CSAPADÉKELOSZLÁS
AZ UTOLSÓ 24 ÓRÁBAN
196 7. VII. 24. 7h-TÓL VII. 25. 7h-IG
MAGYARÓVÁR
GYŐR
ESZTERGOM
BUDAPEST
SALGÓTARJÁN
MISKOLC
SÁROSPATAK
NYIREGYHÁZA
DEBRECEN
SZOLNOK
TÚRKEVE
KECSKEMÉT
BÉKÉSCSABA
SZEGED
BAJA
SZOMBATHELY
SZÉKESFEHÉRVÁR
SZENTGOTTHÁRD
KESZTHELY
BAGYKANIZSA
KAPOSVÁR
PÉCS
SIÓFOK
Szintvonalak:
200, 300 és 500 m.
A GÖRBE VONALAK – AZ IZOHIÉTÁK – AZOKAT A HELYEKET
KÖTIK ÖSSZE, AHOL A CSAPADÉK MENNYISÉGE EGYENLŐ VOLT

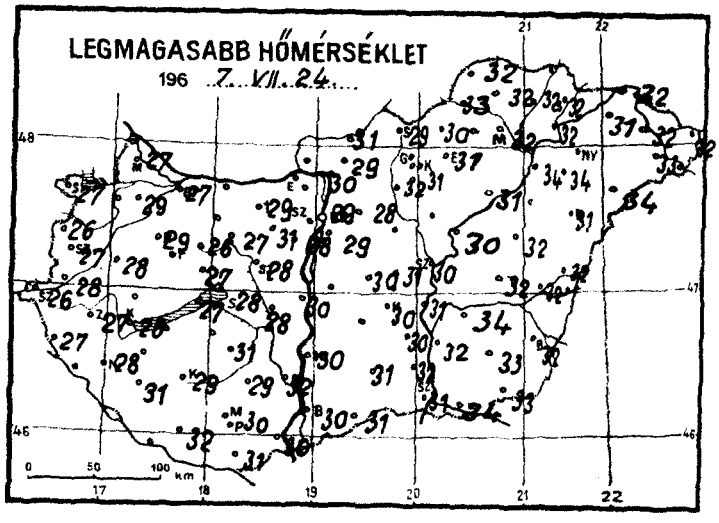
LEGMAGASABB HŐMÉRSÉKLET
196 7. VII. 24.

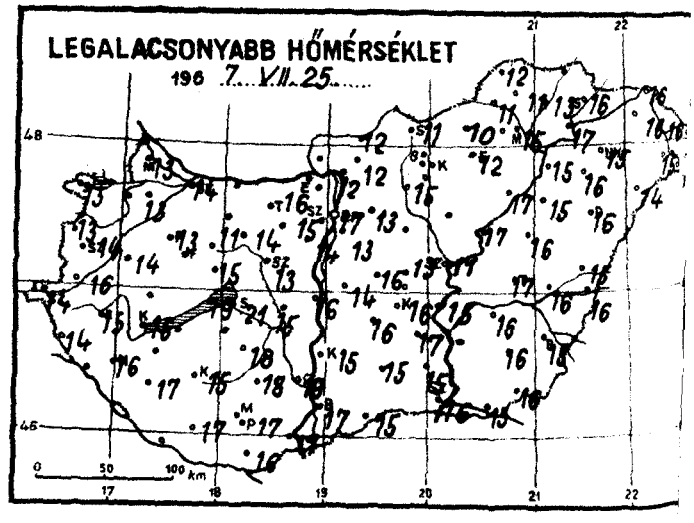
LEGALACSONYABB HŐMÉRSÉKLET
196 7. VII. 25.

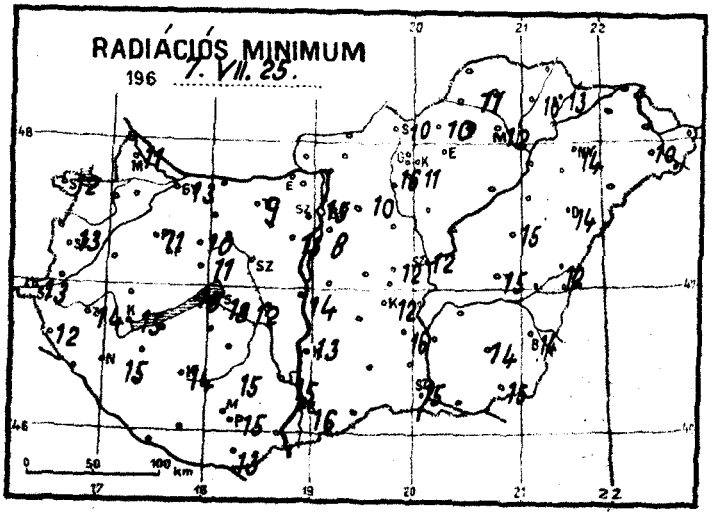
RADIÁCIÓS MINIMUM
196 7. VII. 25.

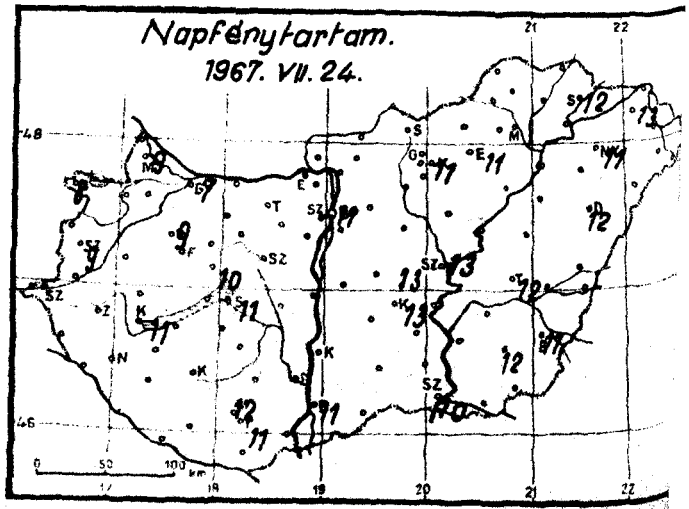
Napfénytartam.
1967. VII. 24.

1967. július hó, 25. nap kedd

	Az utolsó 24 óra adatai						24 órai csapadék mm		
	Csapadék (mm)		Hőmérsékleti szélsőségek			Napsütés (óra) tegnap			
			tegnapi nappali max.	éjszakai min.	min. 5 cm-en				
12815 Magyaróvár	.		27	13	11	9	Rajka		
822 Győr	.		27	14	13	7	Kapuvár	ny	R
825 Pápa	ny	R	29	13	11	9	Csorna	.	∩
805 Sopron	ny	R	27	13	12	8	Komárom	.	∩
812 Szombathely	2	R	27	14	13	9	Káld	3	R
910 Szentgotthárd	17	R	26	14	13		Kőszeg	2	V
915 Zalaegerszeg	18	R	27	15	14		Körmend	8	R
Lenti	6		27	14	12		Letenye	2	R
925 Nagykanizsa	3	R	28	16	15		Sümeg	2	R
920 Keszthely	10	R	28	16	15	11	Zirc	.	
Tihany	3	R	27	19	16		Kisbér	.	∩
935 Siófok	2	R	28	21	18	11	Mór	.	
942 Pécs	ny	R	30	17	15	11	Alcsút	.	∩
941 Misinatető (534 m)	1	R	26	17	16	12	Esztergom	–	
Siklós	.	∩	31	16	13		Dobogókő	.	
827 Farkasgyepű (400 m)	ny	R	26	14	11		Fonyód	15	R
Veszprém	ny	∩	27	15	11	10	Tab	–	
833 Tatabánya	.		29	16	9		Sárbogárd	–	
839 Budapest (Ferihegy)	.		29	13	8		Lengyel	.	
840 Budapest OMI	.		29	17	15	11	Nagykónyi	8	R
841 Budapest (Szabadságh. 474 m)							Marcali	3	R
Martonvásár	.		28	14	13		Somogyszob	2	
835 Székesfehérvár	ny	=	28	13	–		Kaposvár	2	R
Dunaújváros	.		30	16	14		Barcs	ny	
Szekszárd	ny	V	32	19	15		Szigetvár	.	
Mohács	1	R	30	17			Bácsalmás	ny	R
960 Baja	2	R	30	17	16	11	Kiskunhalas	ny	R
955 Kalocsa	2	R	30	15	13		Izsák	.	
Cegléd	.		31	13	12	13	Kunsztmiklós	.	
860 Szolnok	.		30	14	12	13	Örkény	.	
970 Kecskemét	.		30	16	12	13	Nagykáta	.	
Kiskunfélegyháza	.		30	17	16		Jászapáti	.	
982 Szeged	1	R	31	16	15	10	Tiszakécske	.	
Mezőhegyes	.		33	16	15		Nagykőrös	.	
Orosháza	.		33	16	14	12	Kistelek	.	
990 Békéscsaba	.		32	15	14	11	Makó	.	
875 Túrkeve	.		32	16	15	12	Szentes	.	
Berettyóújfalu	.	∩	32	15	12		Szarvas	.	
882 Debrecen	.		31	16	14	12	Szeghalom	.	
892 Nyíregyháza	.		33	15	14	11	Kőrösszakál	.	
788 Kisvárda	.		31	18	–	13	Tiszaroff	.	
Mátészalka	.		33	15	10		Poroszló	.	
Tiszabecs	.		32	15			Karcag	.	
Vác	.	∩	30	12			Hortobágy	.	
Gödöllő	.		28	13	10		Polgár	.	
Lőrinci	.		32	–	16		Hajdúdorog	.	
Gyöngyös	.		31	15	11		Nyírlugos	.	
Balassagyarmat	.		31	12			Csenger	.	
755 Salgótarján	.		29	11	10		Vásárosnamény	.	
Galyatető (932 m)	.		22	13			Záhony	ny	
851 Kékestető (1000 m)	.		26	11	–	11	Királyrét	.	
Mátraháza (672 m)	–		–	–			Romhány	.	
865 Eger	.		31	12	–	11	Borsodnádasd	.	
Putnok	.	=	33	11	11		Jósvafő	–	
Lillafüred	.		30	11			Szendrőlád	–	
772 Miskolc	.		32	15	12	–	Hidasnémeti	.	
Füged	.		32	13	10		Tokaj	.	
778 Sárospatak	.		32	16	13	12	Sárhatvan	ny	R

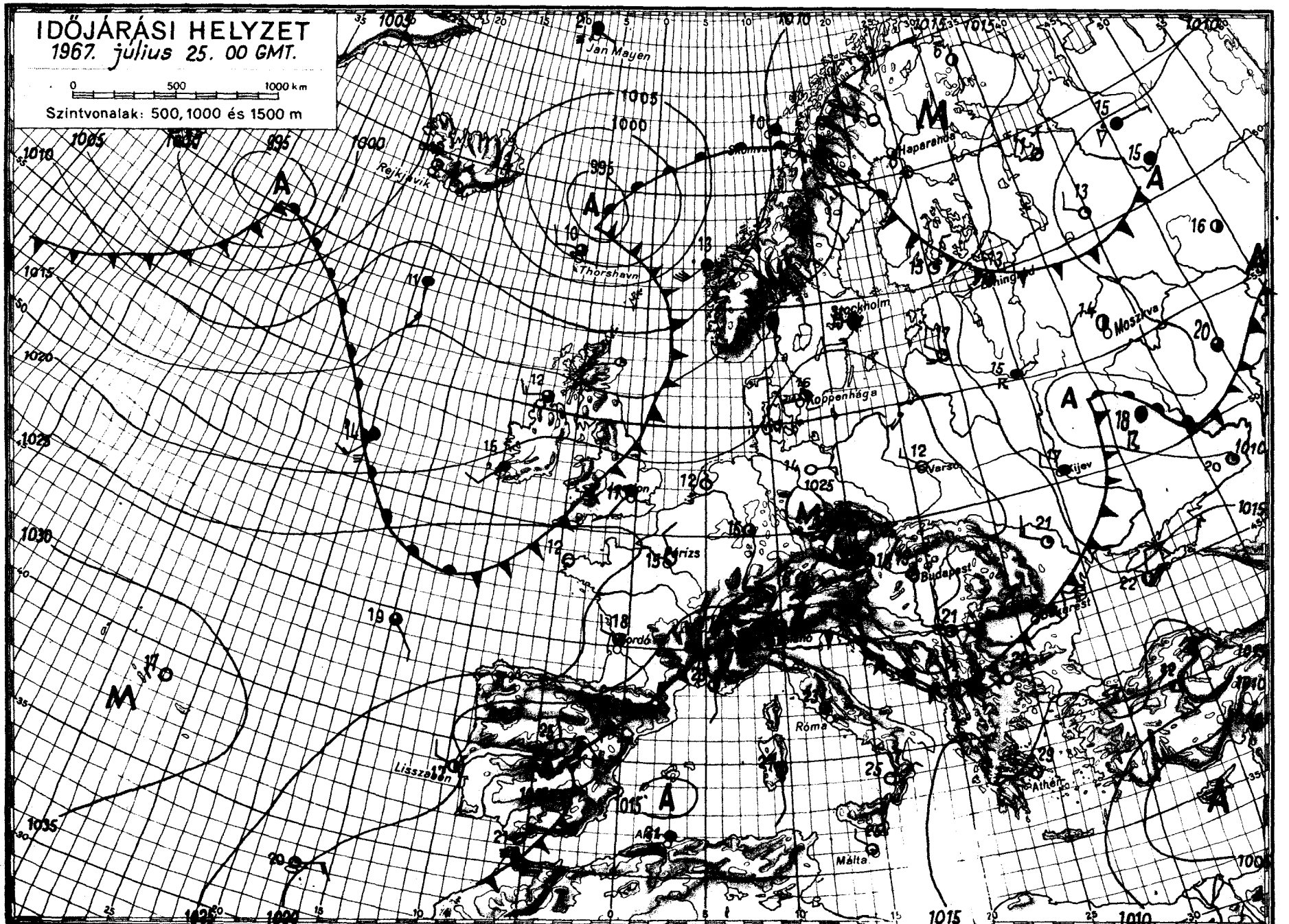

OFFSET NYOMDA, BUDAPEST

IDŐJÁRÁSI NAPIJELENTÉS

ЕЖЕДНЕВНЫЙ МЕТЕОРОЛОГИЧЕСКИЙ БЮЛЛЕТЕНЬ • DAILY WEATHER REPORT
BULLETIN QUOTIDIEN DE TEMPS • TÄGLICHER WETTERBERICHT

KIADJA AZ ORSZÁGOS METEOROLÓGIAI INTÉZET
BUDAPEST II. KITAIBEL PÁL UTCA 1
TELEFON: KÖZPONT: 353-500, IDŐJELZŐ OSZT.: 150-410

MEGJELENIK NAPONKÉNT • ELŐFIZETÉSI ÁRA A POSTAI KÖLTSÉGGEL EGYÜTT NEGYEDÉVRE 60, Ft
KIADÁSÉRT FELEL AZ INTÉZET IGAZGATÓJA

80. évfolyam 207. szám + Budapest + 1967. július 26. szerda.

Az időjárási helyzet ma reggel és a várható időjárás:

Szárazföldünket az Atlanti-óceán felől fokozatosan elárasztó hüvösebb levegő hatására most a Volga és a Fekete-tenger környékén, az Alpok és az Adriai-tenger térségében esik többfelé az eső, törnek ki zivatarok. A hüvös levegő első hullámának elvonulása után, Közép- és Nyugat-Európa nagy részén, ismét kevesebb a felhő, száraz, csendes az idő, de a rendkivüli meleg átlag 5 fokkal mérséklődött. A Brit-szigeteken, Skandináviában és a Balti-államokban a hüvös óceáni levegő ujabb hullámai továbbra is felhős, szeles, sokfelé csapadékos időjárást okoznak.

Hazánk fölött kedden, kisebb felhőátvonulások mellett, 9-14 órán át sütött a nap. A hőmérséklet a délutáni órákra 25-30 fokig emelkedett. Este a nyugati megyékben megnövekedett a felhőzet, néhány helyen megeredt az eső, Szentgotthárdon zivatar tört ki. A ma reggel 7 óráig lehullott csapadék mennyisége általában 2 mm alatt maradt, csupán Csornán érte el a 4, Kapuváron a 12 mm-t. Az éjszaka folyamán az ország keleti felén 10-14, nyugaton csak 14-19 fokig hült le a levegő. Ma délelőtt a nyugati megyékben és a déli határvidéken erősen felhős volt az ég, néhány helyen esett az eső. Az ország többi részén kevesebb volt a felhő, csendes, száraz volt az idő. A hőmérséklet 11 órára a nyugati megyékben csak 18-23, máshol 23-26 fokig emelkedett.

Ma 12 órakor Budapesten a hőmérséklet 26 fok, a tengerszintre átszámitott légnyomás 764 mm, alig változik.

A Balaton vizének hőmérséklete 11 órakor Siófoknál 25,1 fok.

Várható időjárás csütörtök estig:

Felhős idő, elsősorban nyugaton és délen esőkkel, egy-két helyen zivatarral.
Gyenge, időnként kissé megélénkülő, változó irányu szél.
A nappali felmelegedés nyugaton kissé erősödik, máshol alig változik

Várható legalacsonyabb éjszakai hőmérséklet: 12-17,
legmagasabb nappali hőmérséklet csütörtökön: 23-28 fok között.

Vissy Károly s.k.

A hőmérséklet napi középértéke és eltérése a 90 évi átlagtól /Budapesten/:

1967. VII. 25.: 22,1 C°, +0,3 C°.

1871 óta ezen a napon Budapesten előfordult:

legmagasabb hőmérséklet: 36,9 C° /1894/
legalacsonyabb hőmérséklet: 11,0 C° /1939/.

67.545

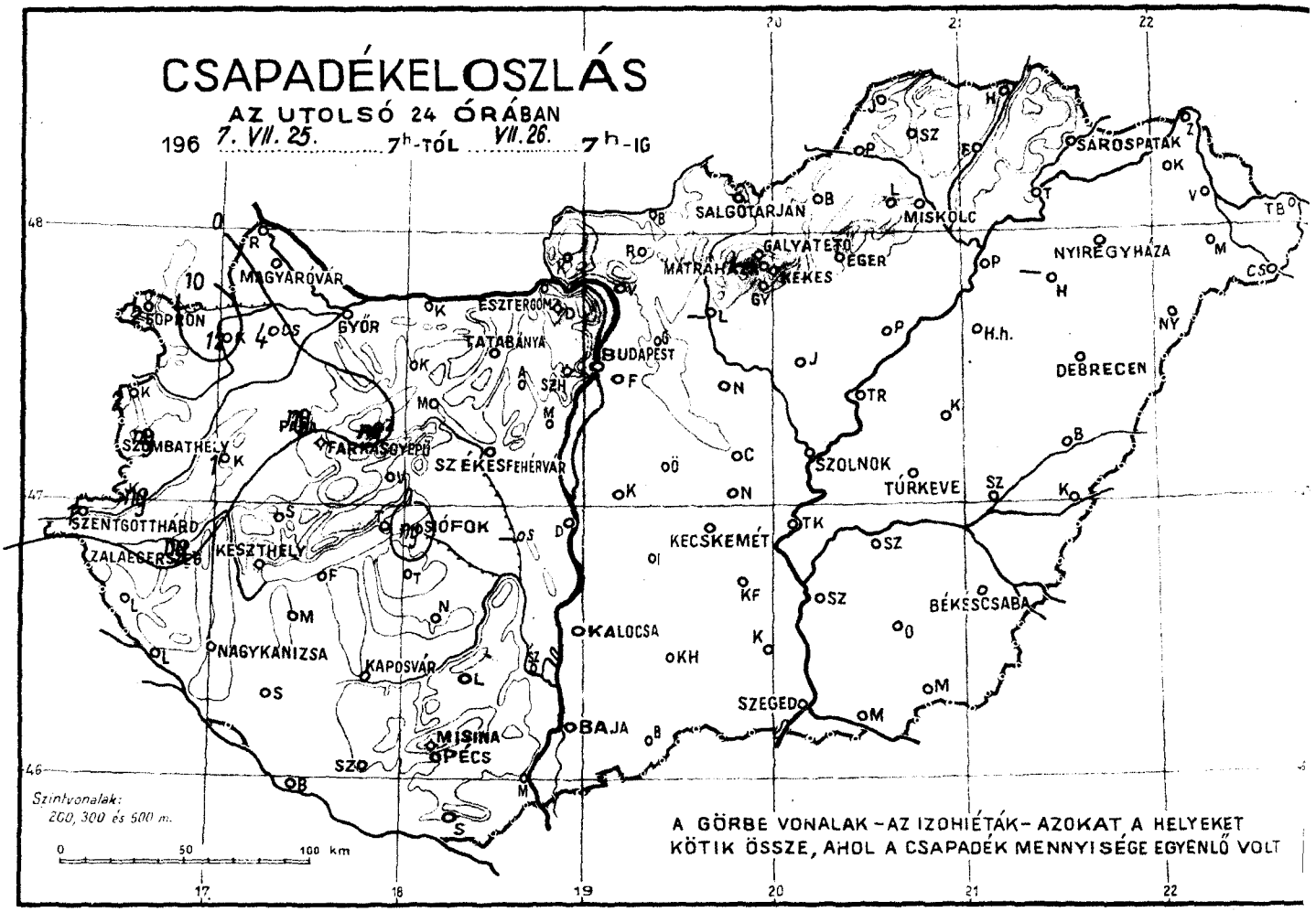
CSAPADÉKELOSZLÁS
AZ UTOLSÓ 24 ÓRÁBAN
196 7. VII. 25. 7h-TÓL VII. 26. 7h-IG
SOPRON
MAGYARÓVÁR
GYŐR
ESZTERGOM
TATABÁNYA
BUDAPEST
SZOMBATHELY
FARKASGYEPŰ
SZÉKESFEHÉRVÁR
SZENTGOTTHÁRD
SIÓFOK
ZALAEGERSZEG
KESZTHELY
NAGYKANIZSA
KAPOSVÁR
KALOCSA
MISINA
PÉCS
BAJA
SZEGED
KECSKEMÉT
SALGÓTARJÁN
MISKOLC
GALYATETŐ
MÁTRAHÁZA
EGER
SÁROSPATAK
NYÍREGYHÁZA
DEBRECEN
SZOLNOK
TÚRKEVE
BÉKÉSCSABA
Szintvonalak:
200, 300 és 500 m.
A GÖRBE VONALAK – AZ IZOHIÉTÁK – AZOKAT A HELYEKET
KÖTIK ÖSSZE, AHOL A CSAPADÉK MENNYISÉGE EGYENLŐ VOLT

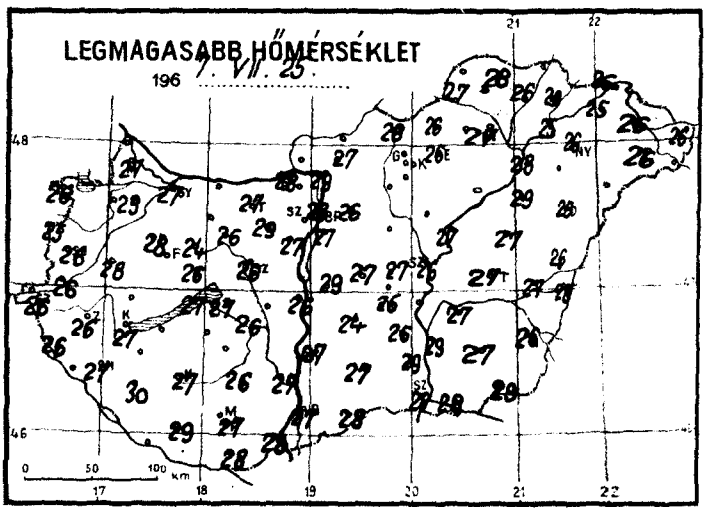
LEGMAGASABB HŐMÉRSÉKLET
196 7. VII. 25.

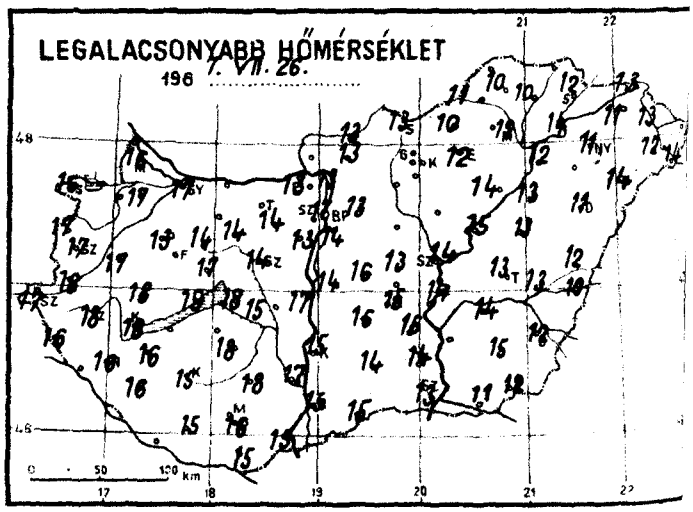
LEGALACSONYABB HŐMÉRSÉKLET
196 7. VII. 26.

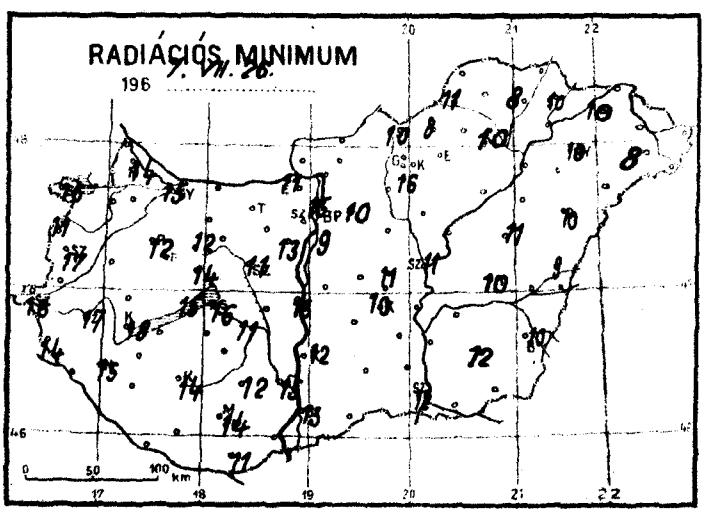
RADIÁCIÓS MINIMUM
196 7. VII. 26.

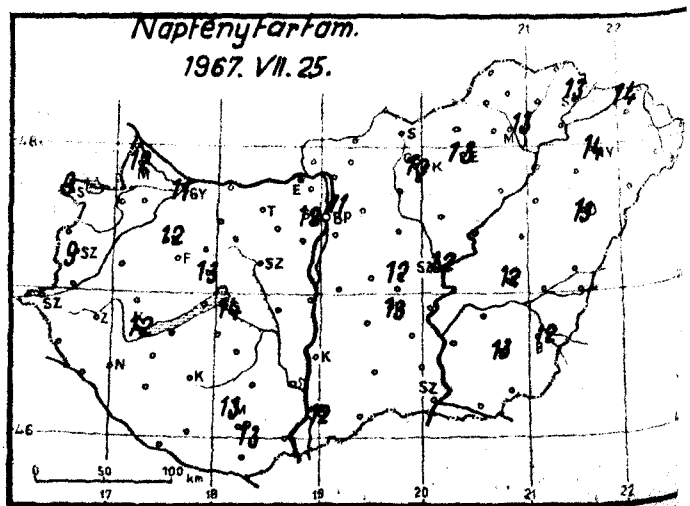
Napfényfarfam.
1967. VII. 25.

1967. julius
26 szerda
..... hó,
..... nap .....

	Az utolsó 24 óra adatai					
	Csapadék (mm)		Hőmérsékleti szélsőségek			Napsütés (óra) tegnap
			tegnapi nappali max.	éjszakai min.	min. 5 cm-en	
12815 Magyaróvár	•		27	16	14	12
822 Győr	•	=	27	17	15	11
825 Pápa	ny		28	13	12	12
805 Sopron	2	=	26	16	16	9
812 Szombathely	ny	=	26	17	17	9
910 Szentgotthárd	1	⊼	26	17	16	
915 Zalaegerszeg	ny		26	18	17	
Lenti	•		26	16	14	
925 Nagykanizsa	•		27	16	15	
920 Keszthely	•		27	18	18	12
Tihany	•		27	19	15	
935 Siófok	ny		27	18	16	14
942 Pécs	•		27	16	14	13
941 Misinatető (534 m)	•		24	17	16	13
Siklós	•	⌓	28	15	11	
827 Farkasgyepű (400 m)	•		25	17	15	
Veszprém	•		26	17	14	13
833 Tatabánya	•		27	–	–	
839 Budapest (Ferihegy)	•		27	14	9	
840 Budapest OMI	•	⌓	28	17	15	11
841 Budapest (Szabadságh. 474 m)	•		24	15	12	12
Martonvásár	•		27	13	13	
835 Székesfehérvár	•		26	14	11	
Dunaújváros	•		26	17	15	
Szekszárd	•	⌓	27	17	15	
Mohács	•	⌓	28	15		
960 Baja	•		27	15	13	12
955 Kalocsa	•		27	15	12	
Cegléd	•		27	13	11	12
860 Szolnok	•		26	14	11	12
970 Kecskemét	•		25	15	10	13
Kiskunfélegyháza	•		26	16	–	
982 Szeged	•		26	13	12	13
Mezőhegyes	•	⌓	29	12	–	
Orosháza	•		27	15	12	13
990 Békéscsaba	•		26	12	10	12
875 Túrkeve	•		27	13	10	12
Berettyóújfalu	•	⌓	26	12	9	
882 Debrecen	•		25	11	10	13
892 Nyíregyháza	•		26	11	10	14
788 Kisvárda	•		25	11	10	14
Mátészalka	•	⌓	26	12	8	
Tiszabecs	•		26	–		
Vác	•	⌓	29	13		
Gödöllő	•		26	13	10	
Lőrinci	–		–	–		
Gyöngyös	•		–	–	16	
Balassagyarmat	•		–	13		
755 Salgótarján	•		26	13	10	
Galyatető (932 m)	•		20	12		
851 Kékestető (1000 m)	•		19	11	–	10
Mátraháza (672 m)	–		–	–		
865 Eger	•		26	12	–	13
Putnok	•	=	27	11	11	
Lillafüred	•		24	11		
772 Miskolc	•	=	27	12	10	13
Fügöd	•	⌓	26	10	8	
778 Sárospatak	•		26	12	10	13

24 órai csapadék mm		
Rajka	•	
Kapuvár	12	
Csorna	4	
Komárom	•	
Káld	1	
Kőszeg	2	∇̇
Körmend	ny	
Letenye	•	
Sümeg	•	
Zirc	ny	
Kisbér	•	
Mór	•	
Alcsút	•	⌓
Esztergom	•	
Dobogókő	•	
Fonyód	•	
Tab	•	
Sárbogárd	–	
Lengyel	•	
Nagykónyi	•	
Marcali	•	
Somogyszob	•	
Kaposvár	•	
Barcs	•	
Szigetvár	•	
Bácsalmás	•	
Kiskunhalas	•	
Izsák	•	
Kunsztmiklós	•	
Örkény	•	⌓
Nagykáta	•	
Jászapáti	•	
Tiszakécske	•	
Nagykőrös	•	
Kistelek	•	
Makó	•	⌓
Szentes	•	
Szarvas	•	
Szeghalom	•	
Körösszakál	•	
Tiszaroff	•	
Poroszló	•	⌓
Karcag	•	
Hortobágy	•	
Polgár	•	
Hajdúdorog	–	
Nyírlugos	•	
Csenger	•	⌓
Vásárosnamény	•	
Záhony	•	
Királyrét	•	
Romhány	•	
Borsodnádasd	•	
Jósvafő	–	
Szendrőlád	•	
Hidasnémeti	•	
Tokaj	•	
Sárhatvan	•	

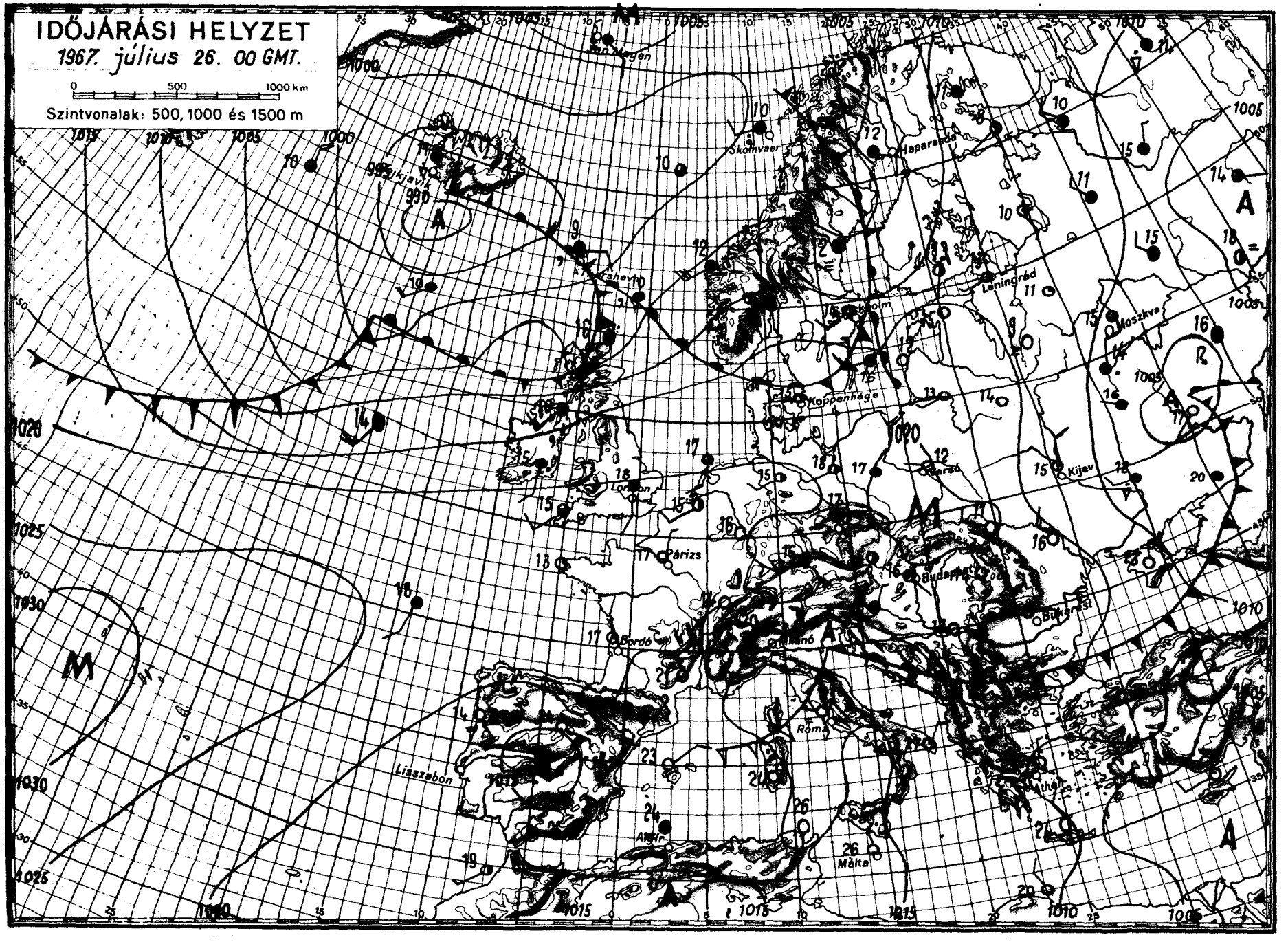
IDŐJÁRÁSI HELYZET
1967. július 26. 00 GMT.
0 500 1000 km
Szintvonalak: 500, 1000 és 1500 m
Jan Mayen
Skomvaer
Haparanda
Reykjavik
Leningrád
Moszkva
Koppenhága
Kijev
Párizs
Budapest
Bukarest
Bordó
Róma
Lisszabon
Algír
Málta

IDŐJÁRÁSI NAPIJELENTÉS

ЕЖЕДНЕВНЫЙ МЕТЕОРОЛОГИЧЕСКИЙ БЮЛЛЕТЕНЬ • DAILY WEATHER REPORT
BULLETIN QUOTIDIEN DE TEMPS • TÄGLICHER WETTERBERICHT

KIADJA AZ ORSZÁGOS METEOROLÓGIAI INTÉZET
BUDAPEST II. KITAIBEL PÁL UTCA 1
TELEFON: KÖZPONT: 353-500, IDŐJELZŐ OSZT.: 150-410

MEGJELENIK NAPONKÉNT • ELŐFIZETÉSI ÁRA A POSTAI KÖLTSÉGGEL EGYÜTT NEGYEDÉVRE 60, Ft
KIADÁSÉRT FELEL AZ INTÉZET IGAZGATÓJA

80. évfolyam 208. szám • Budapest • 1967. julius 27. csütörtök.

Az időjárási helyzet ma reggel és a várható időjárás:

Az óceáni nedves levegő a Brit-szigeteken át a Skandináv-államok felé vonul. Előrehaladását változékony, szeles, esős időjárás jelzi. Szárazföldünk középső és déli részein tovább tart a meleg idő, és csak a szórványosan fellépő záporok, zivatarok enyhitik átmenetileg a nagy meleget.

Hazánkban szerdán a Dunántulon erősen felhős, borult, a keleti megyékben derült idő volt. A nyugati és délnyugati határmegyékben néhány helyen jelentéktelen mennyiségü eső esett. Ezen a vidéken a hőmérséklet csucsértéke 21, 25 fokig, az ország többi részén 26, 29 fokig emelkedett. Csütörtökön hajnalra 12, 19 fokig hült le a levegő. A délelőtt folyamán a Dunántul nyugati fele ismét erősen felhős volt, mig máshol derült maradt az idő. 11 órára az ország nagy részén 23, 27 fokig emelkedett a hőmérséklet.

Ma 12 órakor Budapesten a hőmérséklet 27 fok, a tengerszintre átszámitott légnyomás 763 mm, gyengén süllyed.

A Balaton vizének hőmérséklete 11 órakor Siófoknál 25 fok.

Várható időjárás péntek estig:

Délnyugaton időnkénti felhősödés, máshol kevés felhő.
Legfeljebb egy-két helyen zápor, zivatar.
Gyenge, napközben megélénkülő szél.
A nappali felmelegedés kissé fokozódik.

Várható legalacsonyabb éjszakai hőmérséklet: 14, 19,
legmagasabb nappali hőmérséklet pénteken: 26, 29 fok között.

Máhr Jenő s.k.

A hőmérséklet napi középértéke és eltérése a 90 évi átlagtól /Budapesten/:

1967. VII. 26.: 22,4 C°, +0,1 C°.

1871 óta ezen a napon Budapesten előfordult:

legmagasabb hőmérséklet: 37,4 C° /1921/.
legalacsonyabb hőmérséklet: 10,6 C° /1939/.

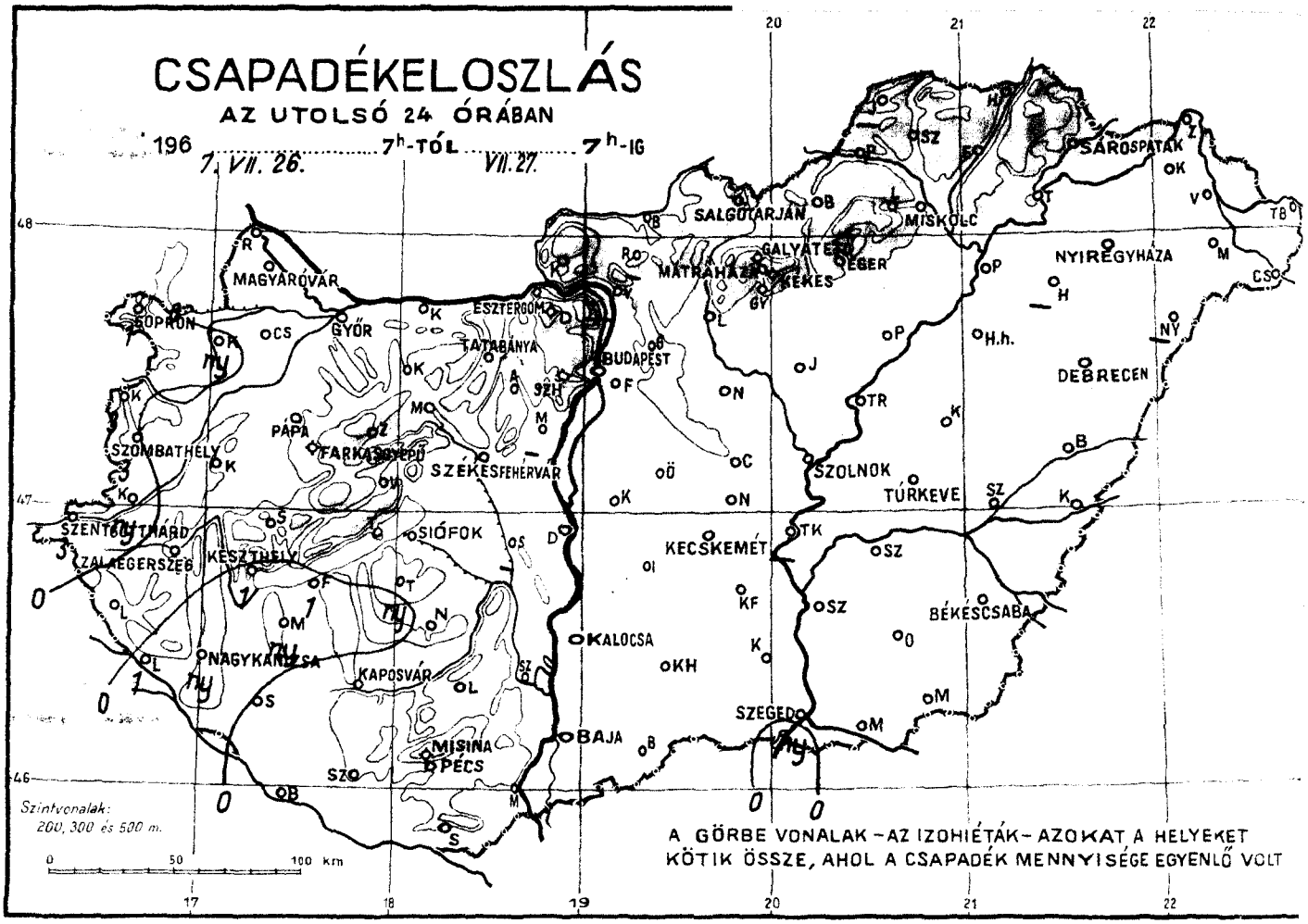
CSAPADÉKELOSZLÁS
AZ UTOLSÓ 24 ÓRÁBAN
196 7. VII. 26. 7h-TÓL VII. 27. 7h-IG
SOPRON
MAGYARÓVÁR
GYŐR
ESZTERGOM
TATABÁNYA
BUDAPEST
SZÉKESFEHÉRVÁR
PÁPA
SZOMBATHELY
SZENTGOTTHÁRD
ZALAEGERSZEG
KESZTHELY
SIÓFOK
NAGYKANIZSA
KAPOSVÁR
MISINA
PÉCS
BAJA
SZEGED
KECSKEMÉT
KALOCSA
SALGÓTARJÁN
MISKOLC
GALYATETŐ
EGER
MÁTRAHÁZA
NYÍREGYHÁZA
SÁROSPATAK
DEBRECEN
SZOLNOK
TÚRKEVE
BÉKÉSCSABA
Szintvonalak: 200, 300 és 500 m.
0 50 100 km
A GÖRBE VONALAK – AZ IZOHIÉTÁK – AZOKAT A HELYEKET KÖTIK ÖSSZE, AHOL A CSAPADÉK MENNYISÉGE EGYENLŐ VOLT

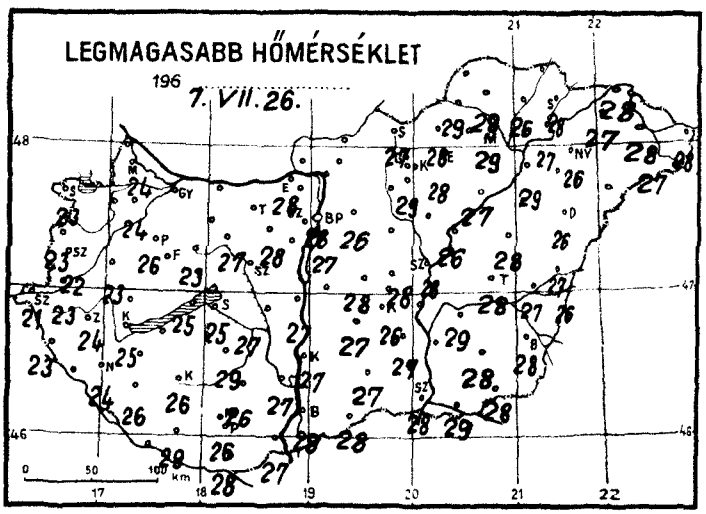
LEGMAGASABB HŐMÉRSÉKLET
196 7. VII. 26.
0 50 100 km

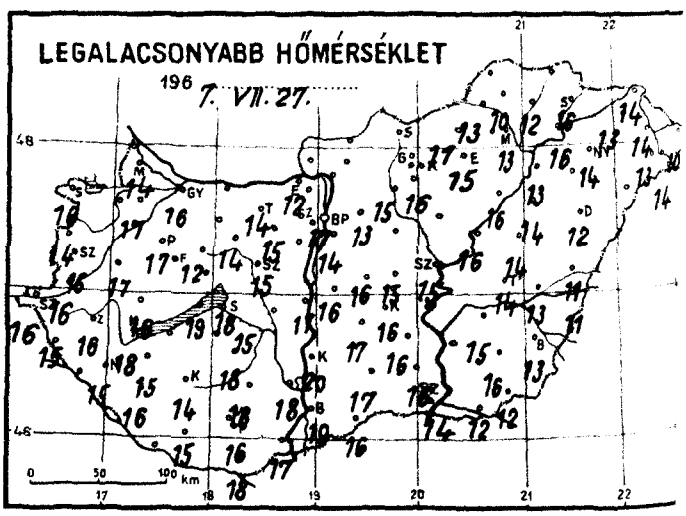
LEGALACSONYABB HŐMÉRSÉKLET
196 7. VII. 27.
0 50 100 km

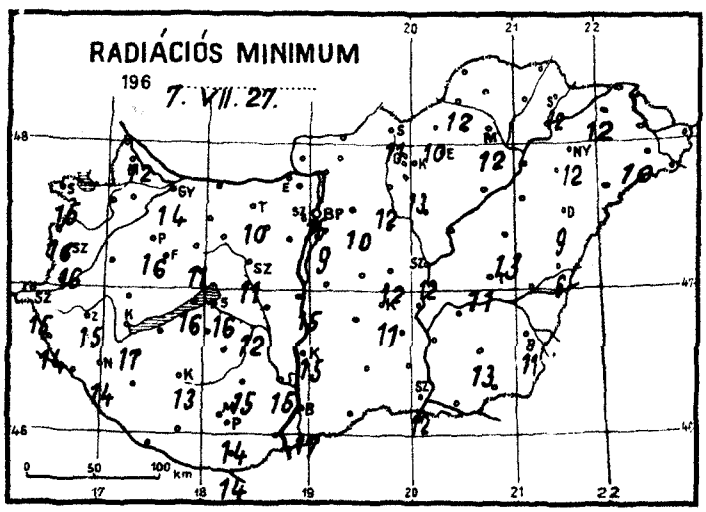
RADIÁCIÓS MINIMUM
196 7. VII. 27.
0 50 100 km

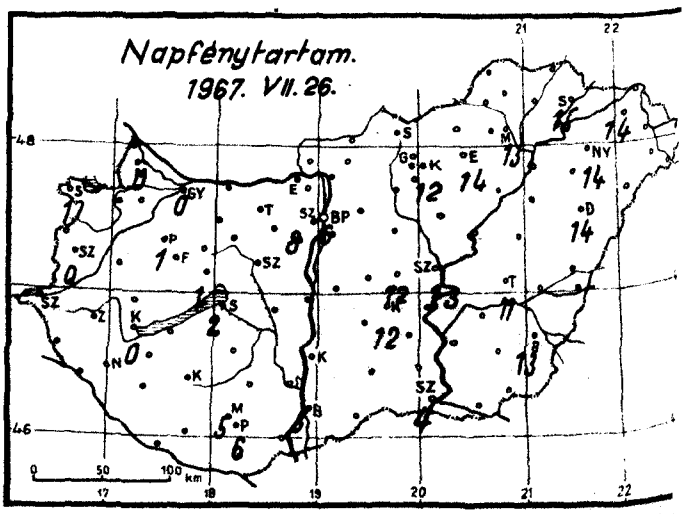
Napfénytartam.
1967. VII. 26.
0 50 100 km

1967....julius..... hó,

27..... napsütörtök.....

	Az utolsó 24 óra adatai					
	Csapadék (mm)		Hőmérsékleti szélsőségek			Napsütés (óra) tegnap
			tegnapi nappali max.	éjszakai min.	min. 5 cm-en	
12815 Magyaróvár	.		24	14	12	0
822 Győr	.	=	24	16	14	0
825 Pápa	.		26	17	16	1
805 Sopron	1		23	16	15	1
812 Szombathely	3	∇̇	22	16	16	0
910 Szentgotthárd	3	∇̇	21	16	15	
915 Zalaegerszeg	.		24	16	15	
Lenti	.		23	15	14	
925 Nagykanizsa	ny	∇̇	24	15	14	
920 Keszthely	1	R	25	18	17	0
Tihany	.		25	19	16	
935 Siófok	.	=	25	18	16	2
942 Pécs	.		26	16	14	6
941 Misinatető (534 m)	.		24	18	16	5
Siklós	.		28	18	14	
827 Farkasgyepű (400 m)	.		23	16	13	
Veszprém	.		26	16	13	1
833 Tatabánya	.		–	14	10	
839 Budapest (Ferihegy)	.		27	14	9	
840 Budapest OMI	.		28	17	15	6
841 Budapest (Szabadságh. 474 m)	.		24	16	13	8
Martonvásár	–		–	–		
835 Székesfehérvár	.		26	15	11	
Dunaújváros	.		27	17	15	
Szekszárd	.	⌒	27	18	15	
Mohács	.	⌒	27	17		
960 Baja	.		28	19	17	5
955 Kalocsa	.		27	20	15	
Cegléd	.		28	15	12	12
860 Szolnok	.		28	15	12	13
970 Kecskemét	.		26	16	11	12
Kiskunfélegyháza	.		27	16	–	
982 Szeged	ny	∇̇	28	14	12	4
Mezőhegyes	.		28	12	–	
Orosháza	.		28	16	13	
990 Békéscsaba	.		28	13	11	13
875 Túrkeve	.		28	14	11	11
Berettyóújfalu	.	⌒	27	11	6	
880 Debrecen	.		26	12	9	14
882 892 Nyíregyháza	.		26	14	12	14
788 Kisvárda	.		27	13	12	14
Mátészalka	.	⌒	27	13	10	
Tiszabecs	.		28	10		
Vác	–		–	–		
Gödöllő	.		26	13	10	
Lőrinci	.		–	15	12	
Gyöngyös	.		29	16	13	
Balassagyarmat	.		–	–		
755 Salgótarján	.		27	–	11	
Galyatető (932 m)	.		20	15		
851 Kékestető (1000 m)	.		20	14	–	12
Mátraháza (672 m)	–		–	–		
865 Eger	.		28	15	–	14
Putnok	.	=	29	13	12	
Lillafüred	.		27	12		
772 Miskolc	.	=	29	13	12	13
Fügöd	.		26	12	–	
778 Sárospatak	.		28	16	12	15

24 órai csapadék mm		
Rajka	.	
Kapuvár	ny	⌒
Csorna	.	⌒
Komárom	.	⌒
Káld	.	
Kőszeg	3	
Körmend	ny	
Letenye	1	
Sümeg	.	
Zirc	.	
Kisbér	.	⌒
Mór	.	
Alcsút	.	⌒
Esztergom	.	
Dobogókő	.	
Fonyód	1	
Tab	ny	
Sárbogárd	–	
Lengyel	.	
Nagykónyi	.	
Marcali	ny	
Somogyszob	.	
Kaposvár	.	⌒
Barcs	.	
Szigetvár	.	
Bácsalmás	.	
Kiskunhalas	.	
Izsák	.	
Kunsztmiklós	.	
Örkény	.	⌒
Nagykáta	.	
Jászapáti	.	
Tiszakécske	–	
Nagykőrös	.	
Kistelek	.	
Makó	.	
Szentes	.	
Szarvas	.	
Szeghalom	.	⌒
Körösszakál	.	
Tiszaroff	.	
Poroszló	.	⌒
Karcag	.	⌒
Hortobágy	.	
Polgár	.	
Hajdúdorog	–	
Nyírlugos	–	
Csenger	.	⌒
Vásárosnamény	.	
Záhony	.	
Királyrét	.	
Romhány	–	
Borsodnádasd	.	
Jósvafő	–	
Szendrőlád	.	
Hidasnémeti	.	
Tokaj	.	
Sárhatvan	.	

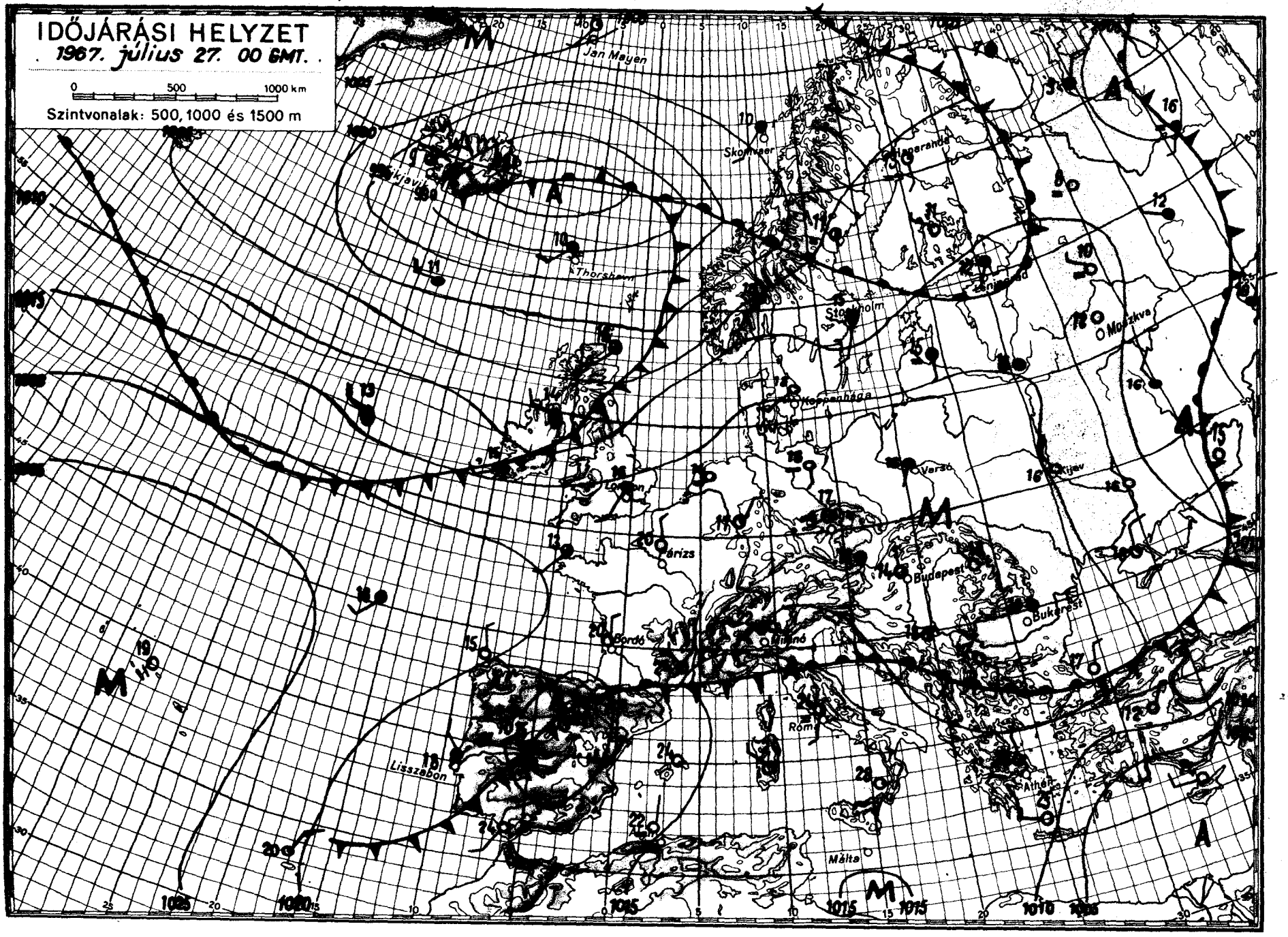
IDŐJÁRÁSI HELYZET
. 1967. július 27. 00 GMT. .
0 500 1000 km
Szintvonalak: 500, 1000 és 1500 m
Jan Mayen
Skomvaer
Thorshavn
Stockholm
Koppenhága
Moszkva
Varsó
Párizs
Budapest
Bukarest
Bordó
Milánó
Róma
Athén
Málta
Lisszabon

IDŐJÁRÁSI NAPIJELENTÉS

ЕЖЕДНЕВНЫЙ МЕТЕОРОЛОГИЧЕСКИЙ БЮЛЛЕТЕНЬ • DAILY WEATHER REPORT
BULLETIN QUOTIDIEN DE TEMPS • TÄGLICHER WETTERBERICHT

KIADJA AZ ORSZÁGOS METEOROLÓGIAI INTÉZET
BUDAPEST II. KITAIBEL PÁL UTCA 1
TELEFON: KÖZPONT: 353-500, IDŐJELZŐ OSZT.: 150-410

MEGJELENIK NAPONKÉNT * ELŐFIZETÉSI ÁRA
A POSTAI KÖLTSÉGGEL EGYÜTT NEGYEDÉVRE 60, Ft
KIADÁSÉRT FELEL AZ INTÉZET IGAZGATÓJA

80. évfolyam 209. szám + Budapest + 1967. julius 28. péntek.

Az időjárási helyzet ma reggel és a várható időjárás:

Európa időjárásában az elmult 24 óra alatt lényeges változás nem történt. A Brit-szigeteken, a Skandináv-félszigeten és Nyugat-Európában az óceánról áramló hüvös, nedves levegő okoz változékony, sokfelé esős időjárást. Máshol napos, meleg az idő és csak szórványosan keletkeznek helyi záporok, zivatarok.

Hazánkban csütörtökön a nyugati megyékben 7, 12, máshol 11, 14 órán keresztül sütött a nap. Eső sehol sem hullott. A hőmérséklet csucsértékei 26, 31 fok között alakultak ki. Ma hajnalra 12, 19 fokig hült le a levegő. Délelőtt országszerte tovább folytatódott a napos, meleg idő.

Ma 12 órakor Budapesten a hőmérséklet 28 fok, a tengerszintre átszámitott légnyomás 761 mm, mérsékelten süllyed.

A Balaton vizének hőmérséklete 11 órakor Siófoknál 26 fok volt.

Várható időjárás szombat estig:

Főként nappali felhőképződés.
Néhány helyen zápor, zivatar.
Mérsékelt, változó irányu szél.
A hőmérséklet alakulásában lényeges változás nem lesz.

Várható legalacsonyabb éjszakai hőmérséklet: 15, 20,
legmagasabb nappali hőmérséklet szombaton: 26, 30 fok között.

Kerényi Nárcisz s.k.

A hőmérséklet napi középértéke és eltérése a 90 évi átlagtól /Budapesten/:

1967. VII. 27.: 23,7 C°, +1,4 C°.

1871 óta ezen a napon Budapesten előfordult:

legmagasabb hőmérséklet: 36,7 C° /1921/
legalacsonyabb hőmérséklet: 9,0 C° /1890/.

67.548

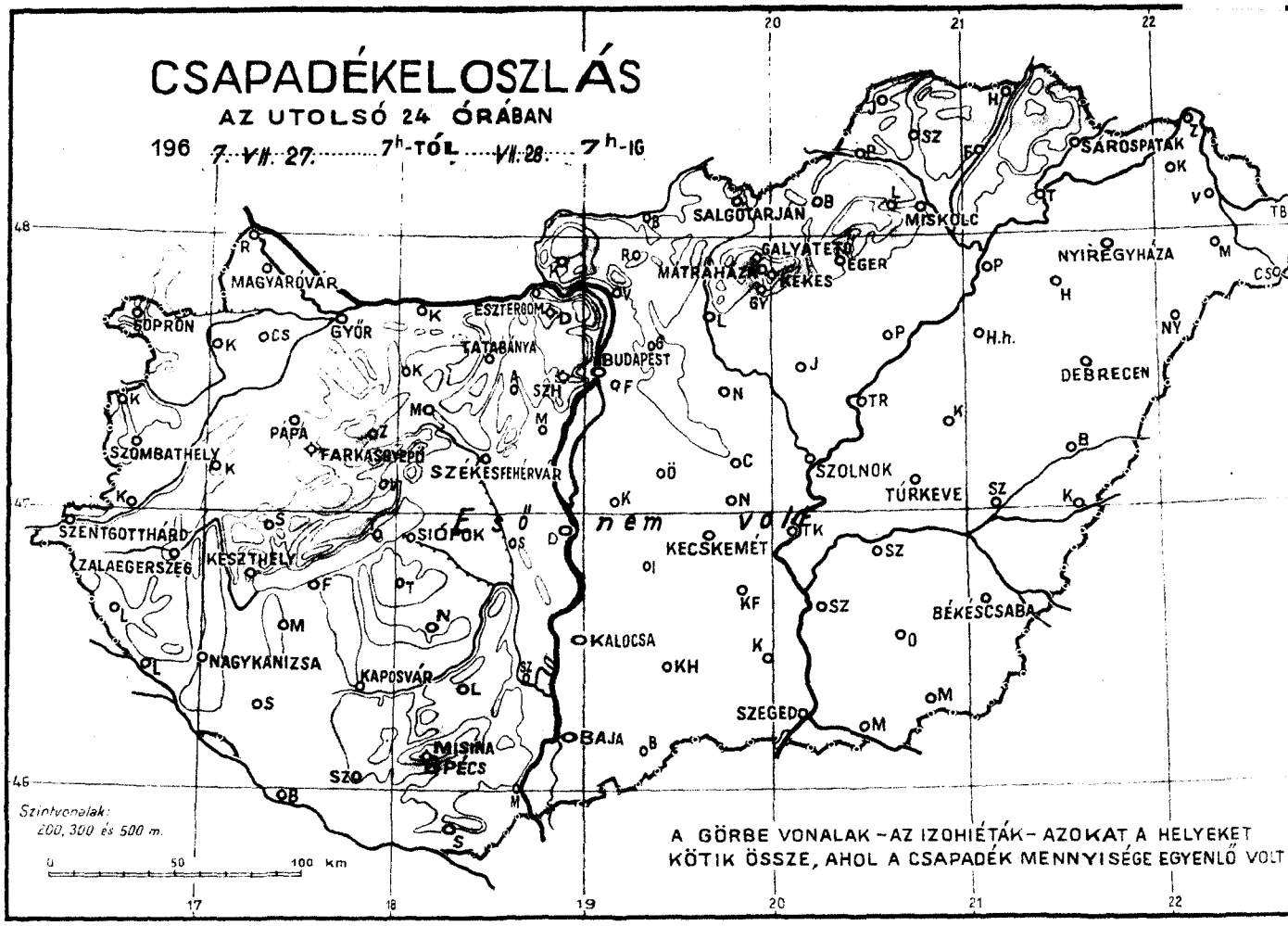
CSAPADÉKELOSZLÁS
AZ UTOLSÓ 24 ÓRÁBAN
196 7. VII. 27. ..... 7h-TÓL ..... VII. 28. ..... 7h-IG
SOPRON
MAGYARÓVÁR
GYŐR
ESZTERGOM
TATABÁNYA
BUDAPEST
SZH
MÁTRAHÁZA
SALGÓTARJÁN
MISKOLC
GALYATETŐ
EGER
KEKES
SÁROSPATAK
NYÍREGYHÁZA
DEBRECEN
SZOLNOK
TÚRKEVE
KECSKEMÉT
BÉKÉSCSABA
KALOCSA
SZEGED
BAJA
MOHÁCS
PÉCS
SZOMBATHELY
PÁPA
FARKASGYEPŰ
SZÉKESFEHÉRVÁR
SIÓFOK
KESZTHELY
ZALAEGERSZEG
SZENTGOTTHÁRD
NAGYKANIZSA
KAPOSVÁR
Fő nem volt
Szintvonalak:
200, 300 és 500 m.
0 50 100 km
A GÖRBE VONALAK – AZ IZOHIÉTÁK – AZOKAT A HELYEKET
KÖTIK ÖSSZE, AHOL A CSAPADÉK MENNYISÉGE EGYENLŐ VOLT

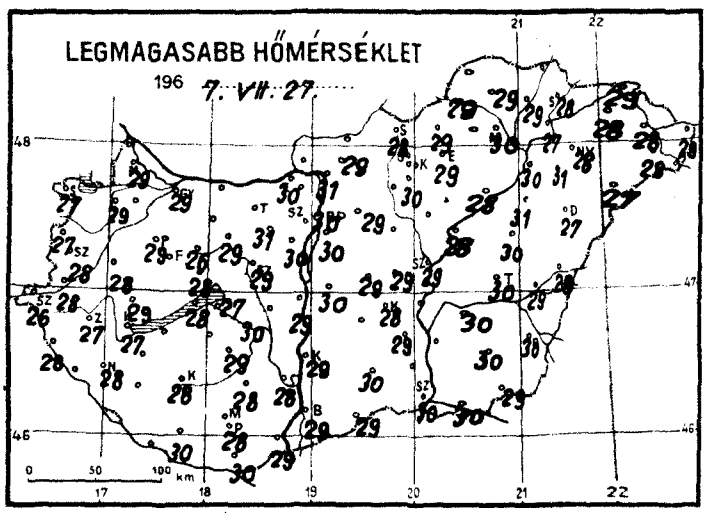
LEGMAGASABB HŐMÉRSÉKLET
196 7. VII. 27.
0 50 100 km

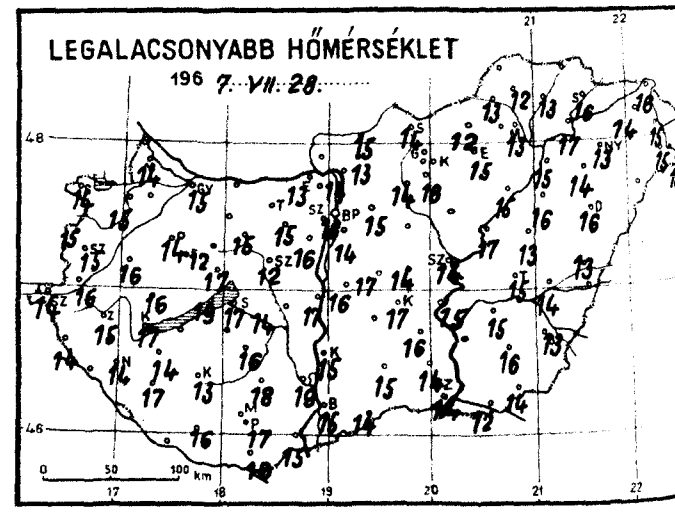
LEGALACSONYABB HŐMÉRSÉKLET
196 7. VII. 28.
0 50 100 km

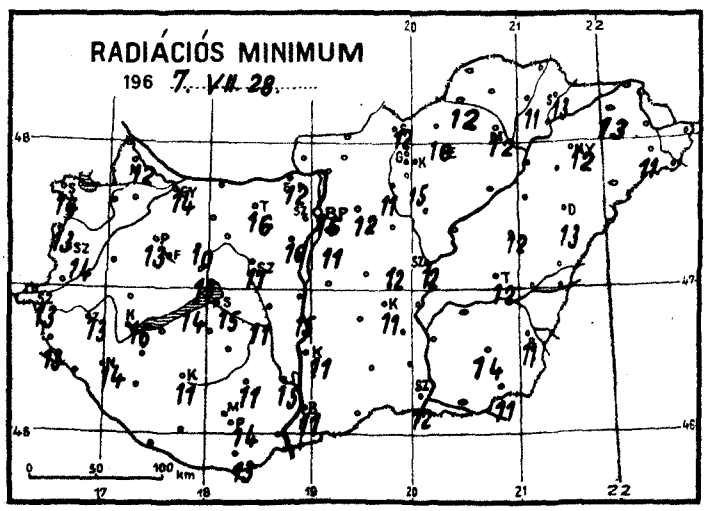
RADIÁCIÓS MINIMUM
196 7. VII. 28.
0 50 100 km

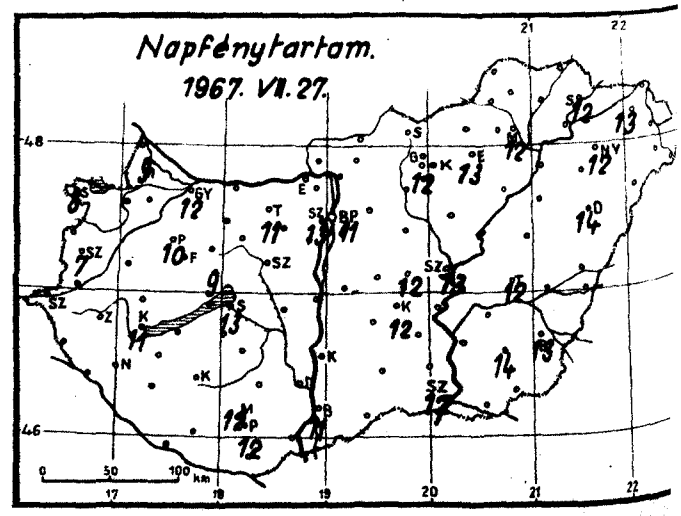
Napfénytartam.
1967. VII. 27.
0 50 100 km

1967. július hó, 28 nap péntek

	Az utolsó 24 óra adatai						24 órai csapadék mm		
	Csapadék (mm)		Hőmérsékleti szélsőségek			Napsütés (óra) tegnap			
			tegnapi nappali max.	éjszakai min.	min. 5 cm-en				
12815 Magyaróvár	.		29	14	12	9	Rajka	.	
822 Győr	.	=	29	15	14	12	Kapuvár	.	⌐
825 Pápa	.		29	14	13	10	Csorna	.	⌐
805 Sopron	.		27	14	14	8	Komárom	.	⌐
812 Szombathely	.	=	28	15	14	7	Káld	.	⌐
910 Szentgotthárd	.	⌐	26	14	13		Kőszeg	.	
915 Zalaegerszeg	.	=	27	15	13		Körmend	.	
Lenti	.		28	14	13		Letenye	.	
925 Nagykanizsa	.		28	14	14		Sümeg	.	
920 Keszthely	.	=	27	17	16	11	Zirc	.	
Tihany	.		28	19	14		Kisbér	.	⌐
935 Siófok	.	=	27	17	15	13	Mór	.	
942 Pécs	.		28	17	14	12	Alcsút	.	⌐
941 Misinatető (534 m)	.		26	19	15	12	Esztergom	.	
Siklós	.		30	16	13		Dobogókő	.	
827 Farkasgyepű (400 m)	.		27	18	14		Fonyód	.	
Veszprém	.	⌐	28	17	13	9	Tab	.	
833 Tatabánya	.		-	16	11		Sárbogárd	-	
839 Budapest (Ferihegy)	.		30	14	11		Lengyel	.	
840 Budapest OMI	.		30	18	16	11	Nagykónyi	.	⌐
841 Budapest (Szabadságh. 474 m)	.		26	17	14	13	Marcali	.	⌐
Martonvásár	.		30	16	16		Somogyszob	.	
835 Székesfehérvár	.	=	29	12	11		Kaposvár	.	⌐
Dunaújváros	.		29	17	15		Barcs	.	
Szekszárd	.	⌐	28	19	15		Szigetvár	.	
Mohács	.	⌐	29	15			Bácsalmás	.	
960 Baja	.		29	15	11	11	Kiskunhalas	.	
955 Kalocsa	.		29	15	11		Izsák	-	
Ceglédi	.	⌐	29	14	12	12	Kunsztmiklós	.	
860 Szolnok	.		29	14	12	13	Örkény	.	⌐
970 Kecskemét	.		28	17	11	12	Nagykáta	.	
Kiskunfélegyháza	.		29	16	-		Jászapáti	.	
982 Szeged	.		30	14	12	12	Tiszakécske	.	
Mezőhegyes	.		29	14	11		Nagykőrös	.	
Orosháza	.		30	16	14	14	Kistelek	.	
990 Békéscsaba	.		30	13	11	13	Makó	.	
875 Túrkeve	.		30	15	12	12	Szentes	.	
Berettyóújfalu	.	⌐	28	13	-		Szarvas	.	⌐
882 Debrecen	.		27	16	13	14	Szeghalom	.	⌐
892 Nyíregyháza	.		28	13	12	12	Körösszakál	.	
788 Kisvárda	.	=	28	14	13	13	Tiszaroff	.	
Mátészalka	.	⌐	28	15	11		Poroszló	.	
Tiszabecs	.		29	13			Karcag	.	
Vác							Hortobágy	.	
Gödöllő	.		29	15	12		Polgár	.	
Lőrinci	.		-	14	11		Hajdúdorog	.	
Gyöngyös	.		30	18	15		Nyírlugos	.	
Balassagyarmat	.		-	15			Csenger	.	
755 Salgótarján	.		28	14	12		Vásárosnamény	.	
Galyatető (932 m)	.		24	14			Záhony	.	⌐
851 Kékestető (1000 m)	.		21	15	-	12	Királyrét	.	
Mátraháza (672 m)	-		-	-			Romhány	.	
865 Eger	.	=	29	15	-	13	Borsodnádasd	.	
Putnok	.	=	29	13	12		Jósvafő	-	
Lillafüred	.		27	13			Szendrőlád	.	
772 Miskolc	.	=	30	13	12	12	Hidasnémeti	.	
Fügöd	.		29	13	11		Tokaj	.	
778 Sárospatak	.		28	16	13	12	Sárhatvan	.	

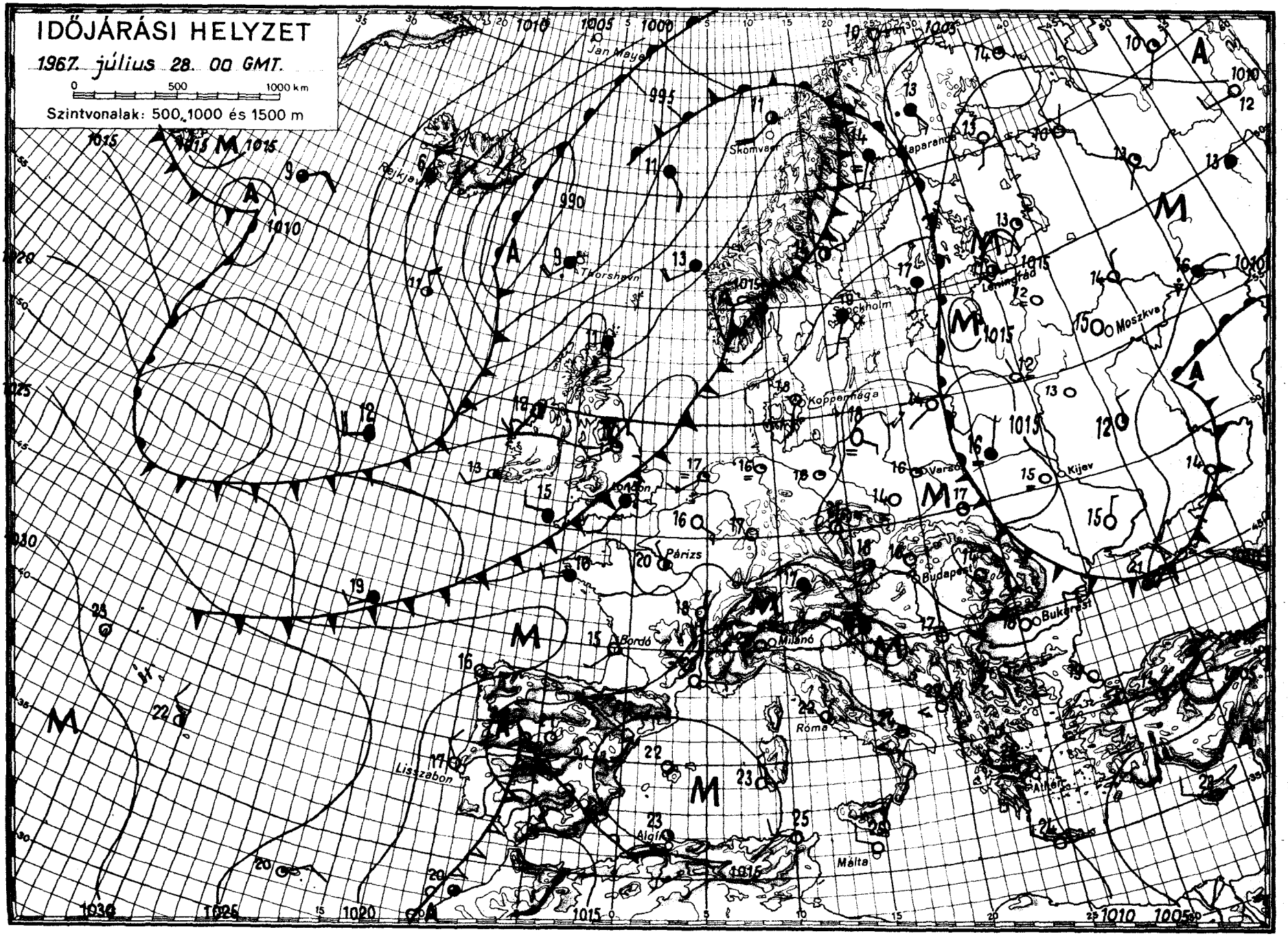

FFSZT-NYOMDA BUDAPEST

IDŐJÁRÁSI NAPIJELENTÉS

ЕЖЕДНЕВНЫЙ МЕТЕОРОЛОГИЧЕСКИЙ БЮЛЛЕТЕНЬ • DAILY WEATHER REPORT
BULLETIN QUOTIDIEN DE TEMPS • TÄGLICHER WETTERBERICHT

KIADJA AZ ORSZÁGOS METEOROLÓGIAI INTÉZET
BUDAPEST II. KITAIBEL PÁL UTCA 1
TELEFON: KÖZPONT: 353-500, IDŐJELZŐ OSZT.: 150-410

MEGJELENIK NAPONKÉNT * ELŐFIZETÉSI ÁRA
A POSTAI KÖLTSÉGGEL EGYÜTT NEGYEDÉVRE 60,- Ft
KIADÁSÉRT FELEL AZ INTÉZET IGAZGATÓJA

80. évfolyam 210. szám + Budapest + 1967. július 29. szombat.

Az időjárási helyzet ma reggel és a várható időjárás:

A hüvösebb és nedvesebb levegő első hulláma a magasban ma hajnalban eljutott Belgium, Hollandia, Nyugat-Németország, továbbá az Alpok térségéig és vonulása során többfelé záporokat, zivatarokat okozott. Közép-Európában az évszaknak megfelelő nappali hőmérsékletek alakulnak ki, a Földközi-tenger vidékén azonban tovább tart a nagy meleg, helyenként 34, 36 fokos hőmérsékleti értékkel.

Hazánkban pénteken kevés nappali felhőképződés volt, és országszerte 10, 14 órán át sütött a nap. Az elmult 24 óra folyamán csak Szombathelyen hullott 3 mm eső. A hőmérséklet csucsértékei elérték a 28, 32 fokot. Szombaton hajnalra északkeleten 12, 15, máshol 13, 18 fokig hült le a levegő. A délelőtti órákban a déli megyék kivételével felhőtlen volt az égbolt, mérsékelten meleg, helyenként párás az idő. A hőmérséklet 11 órára 25, 28 fokig emelkedett.

Ma 12 órakor Budapesten a hőmérséklet 27 fok, a tengerszintre átszámitott légnyomás 761 mm, alig változik.

A Balaton vizének hőmérséklete Siófoknál 11 órakor 26 fok volt.

Várható időjárás vasárnap estig:

Időnként felhősödés, elsősorban nyugaton záporesővel, zivatarral.
Gyenge légáramlás. A zivatarok idején átmeneti szélélénkülés.
Meleg marad az idő.

Várható legalacsonyabb éjszakai hőmérséklet: 13, 18,
legmagasabb nappali hőmérséklet vasárnap: 26, 31 fok között.

Dunay Sándorné s.k.

A hőmérséklet napi középértéke és eltérése a 90 évi átlagtól /Budapesten/:

1967. VII. 28.: 24,6 C°, +2,4 C°.

1871 óta ezen a napon Budapesten előfordult:

legmagasabb hőmérséklet: 37,0 C° /1936/
legalacsonyabb hőmérséklet: 8,9 C° /1884/.

67.551.

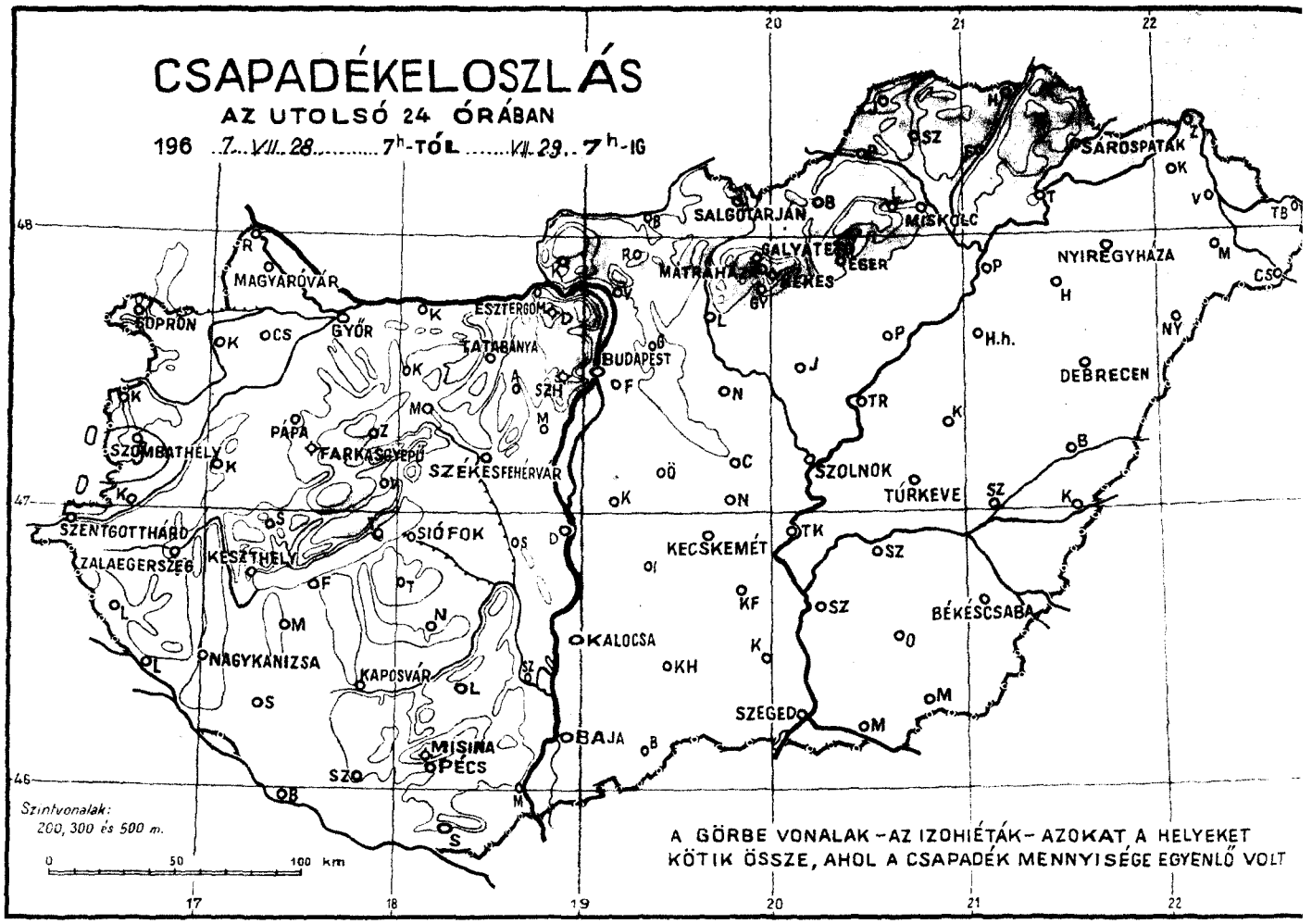
CSAPADÉKELOSZLÁS
AZ UTOLSÓ 24 ÓRÁBAN
196 ..7..VII..28..... 7h-TÓL .....VII..29..7h-IG
MAGYARÓVÁR
SOPRON
GYŐR
ESZTERGOM
TATABÁNYA
BUDAPEST
SALGÓTARJÁN
MISKOLC
SÁROSPATAK
NYIREGYHÁZA
DEBRECEN
SZOMBATHELY
PAPA
FARKASGYEPŰ
SZÉKESFEHÉRVÁR
SZOLNOK
TÚRKEVE
SZENTGOTTHÁRD
SIÓFOK
ZALAEGERSZEG
KESZTHELY
KECSKEMÉT
BÉKÉSCSABA
NAGYKANIZSA
KAPOSVÁR
KALOCSA
SZEGED
MISINA
PÉCS
BAJA
Szintvonalak:
200, 300 és 500 m.
0 50 100 km
A GÖRBE VONALAK – AZ IZOHIÉTÁK – AZOKAT A HELYEKET
KÖTIK ÖSSZE, AHOL A CSAPADÉK MENNYISÉGE EGYENLŐ VOLT

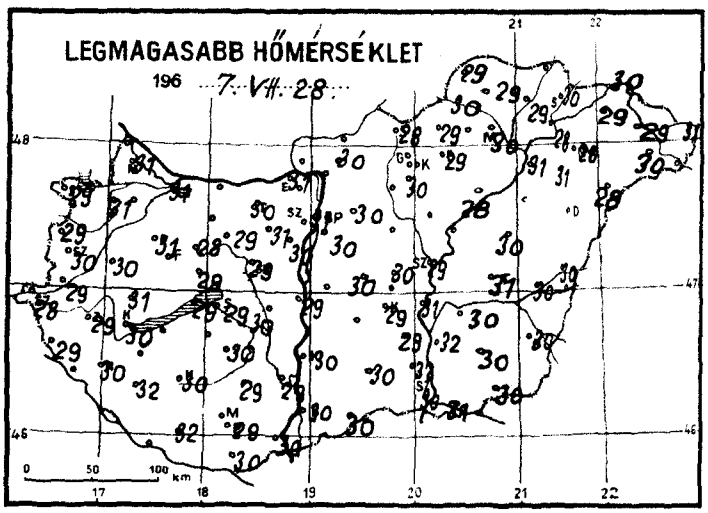
LEGMAGASABB HŐMÉRSÉKLET
196 ..7..VII..28.....
0 50 100 km

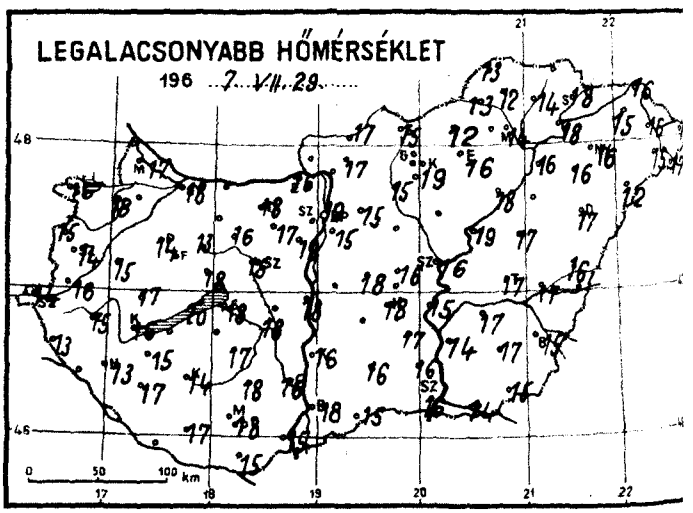
LEGALACSONYABB HŐMÉRSÉKLET
196 ..7..VII..29.....
0 50 100 km

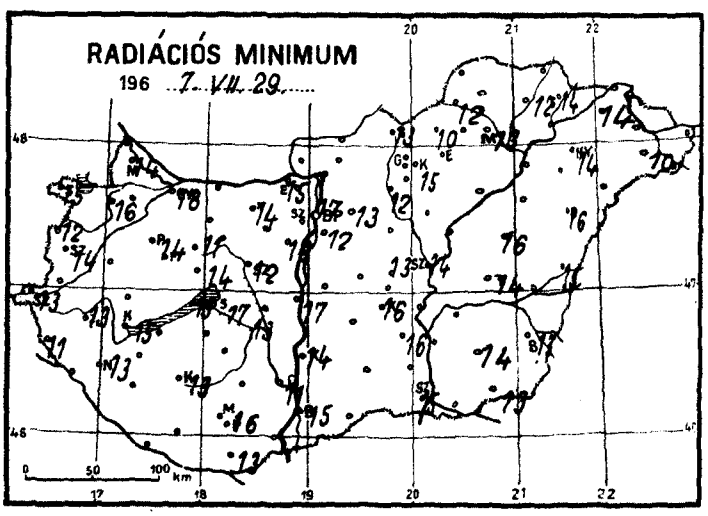
RADIÁCIÓS MINIMUM
196 ..7..VII..29.....
0 50 100 km

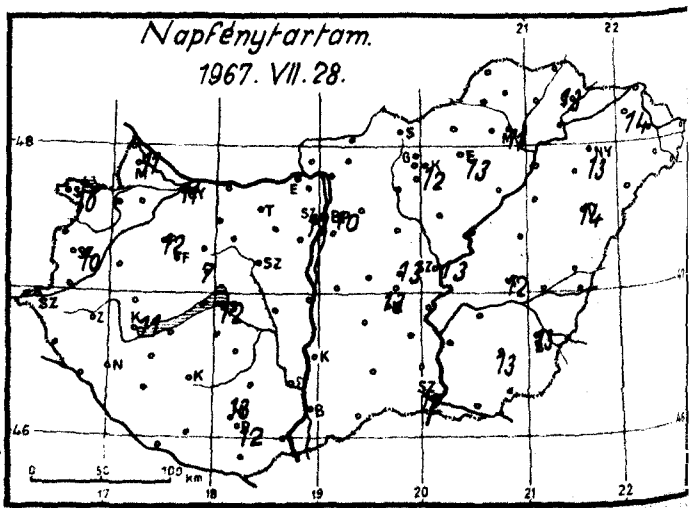
Napfénytartam.
1967. VII. 28.
0 50 100 km

1967. július hó,
29 szombat nap

	Az utolsó 24 óra adatai						24 órai csapadék mm		
	Csapadék (mm)		Hőmérsékleti szélsőségek			Napsütés (óra) tegnap			
			tegnapi nappali max.	éjszakai min.	min. 5 cm-en				
12815 Magyaróvár	•		31	17	14	11	Rajka	•	
822 Győr	•	=	31	18	18	11	Kapuvár	•	⊅
825 Pápa	•	⊅	31	14	14	12	Csorna	•	⊅
805 Sopron	•		29	16	15	10	Komárom	•	⊅
812 Szombathely	3	V	30	14	14	10	Káld	•	⊅
910 Szentgotthárd	•	=	28	14	13		Kőszeg	•	
915 Zalaegerszeg	•	=	29	15	13		Körmend	•	
Lenti	•		29	13	11		Letenye	•	
925 Nagykanizsa	•	=	30	13	13		Sümeg	•	
920 Keszthely	•	=	30	16	15	11	Zirc	•	
Tihany	•		29	20	15		Kisbér	•	⊅
935 Siófok	•	=	29	18	17	12	Mór	•	
942 Pécs	•		29	18	16	12	Alcsút	•	⊅
941 Misinatető (534 m)	•		27	20	19	13	Esztergom	•	
Siklós	•	⊅	30	15	13		Dobogókő	•	
827 Farkasgyepű (400 m)	•		28	18	14		Fonyód	•	
Veszprém	•	⊅	29	18	14	7	Tab	•	
833 Tatabánya	•	=	30	18	14		Sárbogárd	—	
839 Budapest (Ferihegy)	•		30	15	12		Lengyel	•	
840 Budapest OMI	•		31	19	17	10	Nagykónyi	•	
841 Budapest (Szabadságh.,474 m)	•		27	19	15	12	Marcali	•	⊅
Martonvásár	•		30	19	18		Somogyszob	•	
835 Székesfehérvár	•		29	15	12		Kaposvár	•	⊅
Dunaújváros	•		29	18	17		Barcs	•	=
Szekszárd	•	⊅	29	16	11		Szigetvár	•	
Mohács	•	⊅	30	15			Bácsalmás	•	
960 Baja	•		30	18	15		Kiskunhalas	•	
955 Kalocsa	•		30	16	14		Izsák	—	
Cegléd	•	⊅	30	16	13	13	Kunsztmiklós	•	
860 Szolnok	•		29	16	14	13	Örkény	•	=
970 Kecskemét	•		29	18	16	13	Nagykáta	—	
Kiskunfélegyháza	•		29	17	16		Jászapáti	•	
982 Szeged	•		30	16	15	12	Tiszakécske	•	
Mezőhegyes	•		30	15	13		Nagykőrös	•	
Orosháza	•		30	17	14	13	Kistelek	•	
990 Békéscsaba	•		30	15	13	13	Makó	•	
875 Túrkeve	•		31	17	14	12	Szentes	•	
Berettyóújfalu	•	⊅	30	16	15		Szarvas	•	⊅
880 Debrecen	•		-	17	16	14	Szeghalom	•	⊅
892 Nyíregyháza	•		28	16	14	13	Körösszakál	•	
788 Kisvárda	•	=	29	15	14	14	Tiszaroff	•	
Mátészalka	•	⊅	30	15	10		Poroszló	•	
Tiszabecs	•		31	13			Karcag	•	
Vác	—		-	-			Hortobágy	—	
Gödöllő	•		30	15	13		Polgár	•	
Lőrinci	•		-	15	12		Hajdúdorog	•	
Gyöngyös	•		30	19	15		Nyírlugos	•	
Balassagyarmat	•		~~28~~	~~15~~	~~13~~		Csenger	•	⊅
755 Salgótarján	•		~~24~~	~~15~~			Vásárosnamény	•	
Galyatető (932 m)	•		~~21~~	~~15~~	—	~~12~~	Záhony	•	
851 Kékestető (1000 m)	—		—	—			Királyrét	—	
Mátraháza (672 m)	•		~~29~~	~~10~~	—	~~13~~	Romhány	•	
865 Eger	•	=	~~30~~	~~13~~	~~12~~		Borsodnádasd	•	
Putnok	•		~~27~~	~~14~~			Jósvafő	•	
Lillafüred	•	=	~~30~~	~~14~~	~~13~~	~~11~~	Szendrőlád	•	
772 Miskolc	•	⊅	~~29~~	~~14~~	~~12~~		Hidasnémeti	•	
Fügöd	•		~~30~~	~~18~~	~~14~~	~~13~~	Tokaj	•	
778 Sárospatak	•						Sárhatvan	•	

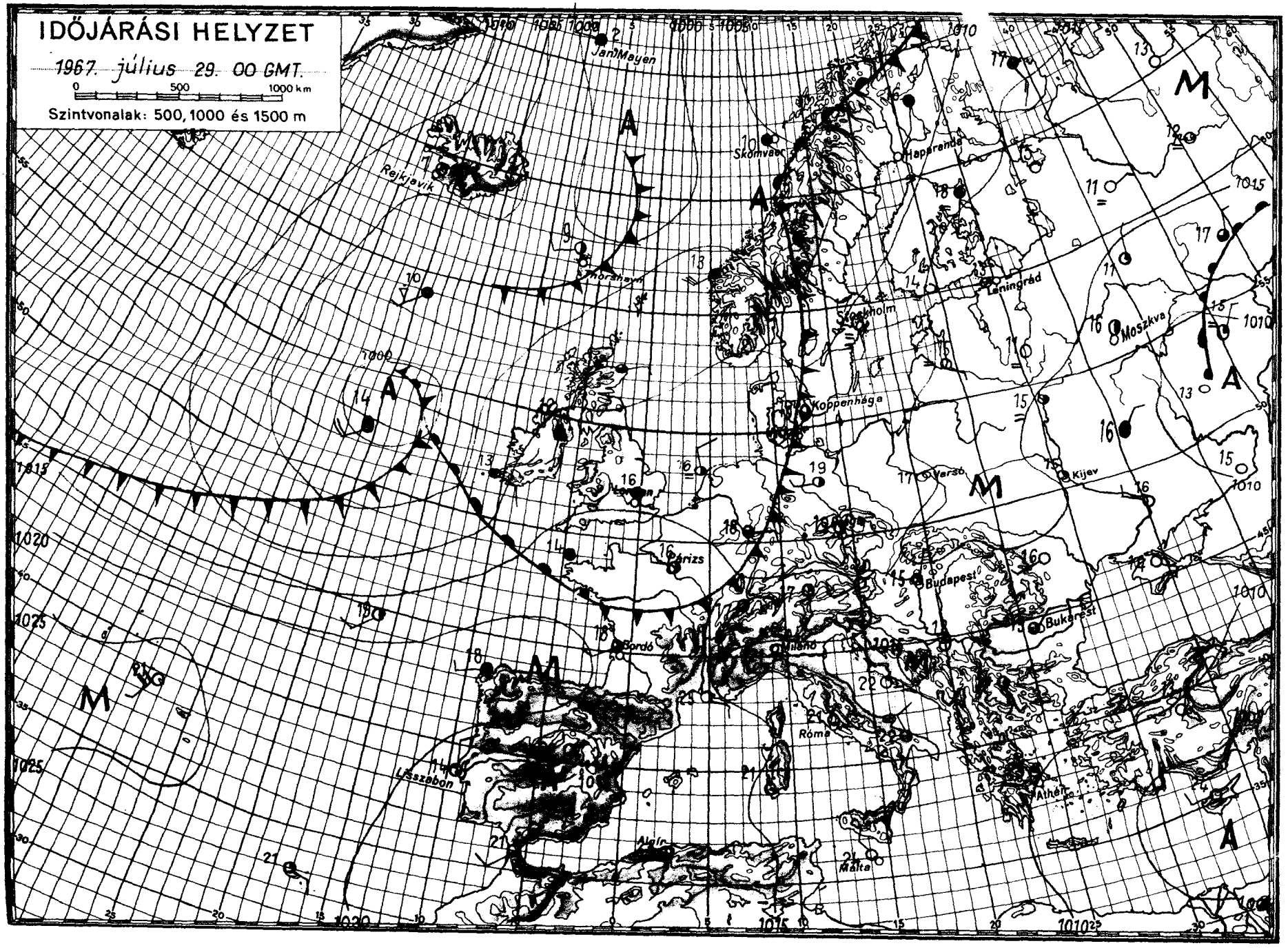
IDŐJÁRÁSI HELYZET
1967. július 29. 00 GMT.
0 500 1000 km
Szintvonalak: 500, 1000 és 1500 m
Jan Mayen
Reykjavik
Skomvaer
Haparanda
Leningrád
Moszkva
Stockholm
Koppenhága
Varsó
Kijev
Párizs
Budapest
Bukarest
Gordó
Milano
Róma
Athén
Lisszabon
Algír
Málta

IDŐJÁRÁSI NAPIJELENTÉS

ЕЖЕДНЕВНЫЙ МЕТЕОРОЛОГИЧЕСКИЙ БЮЛЛЕТЕНЬ • DAILY WEATHER REPORT
BULLETIN QUOTIDIEN DE TEMPS • TÄGLICHER WETTERBERICHT

KIADJA AZ ORSZÁGOS METEOROLÓGIAI INTÉZET
BUDAPEST II. KITAIBEL PÁL UTCA 1
TELEFON: KÖZPONT: 353-500, IDŐJELZŐ OSZT.: 150-410

MEGJELENIK NAPONKÉNT * ELŐFIZETÉSI ÁRA
A POSTAI KÖLTSÉGGEL EGYÜTT NEGYEDÉVRE 60, Ft
KIADÁSÉRT FELEL AZ INTÉZET IGAZGATÓJA

80. évfolyam 211. szám + Budapest + 1967. julius 30. vasárnap.

Az időjárási helyzet ma reggel és a várható időjárás:

A Brit-szigeteken, Skandináviában és szárazföldünk északi partvidékén a nedves óceáni levegő egymást követő hullámainak hatására változékony, hüvös, többfelé csapadékos az időjárás. Ezzel szemben Közép-, Kelet- és Dél-Európában k kevesebb a felhő, tovább tart a meleg idő és helyenként, főleg a délutáni és esti órákban záporok, zivatarok alakulnak ki.

Hazánkban szombaton, nappali felhőképződés mellett, a Dunántulon 8–12, az ország többi részén 12-15 órán át sütött a nap. Délután és este szórványosan záporok, zivatarok alakultak ki a Dunántulon és a Duna-Tisza közén. A lehullott csapadék mennyisége általában 3 mm alatt maradt, csupán Körmendről jelentettek 5, Budapest-Szabadsághegyről 12, Szekszárdról 15 mm-t. A hőmérséklet napközben 29-33 fokig emelkedett. Az éjszaka folyamán a nyugati és északi határvidéken helyenként 12-15, máshol csak 15-20 fokig hült le a levegő. Ma délelőtt tovább tartott a napos, száraz idő, a hőmérséklet 11 órára 27-30 fokig emelkedett.

Ma 12 órakor Budapesten a hőmérséklet 28 fok, a tengerszintre átszámitott légnyomás 763 mm, alig változik.

A Balaton vizének hőmérséklete 11 órakor Siófoknál 26 fok.

Várható időjárás hétfő estig:

Időnként megnövekedő felhőzet, főleg délután és este záporokkal, zivatarokkal.
A fülledt meleg idő tovább tart.

Várható legalacsonyabb éjszakai hőmérséklet: 15-20,
legmagasabb nappali hőmérséklet hétfőn: 27-32 fok között.

Vissy Károly s.k.

A hőmérséklet napi középértéke és eltérése a 90 évi átlagtól /Budapesten/:

1967. VII. 29.: 25,2 C°, +3,0 C°.

1871 óta ezen a napon Budapesten előfordult:

legmagasabb hőmérséklet: 37,6 C° /1921/
legalacsonyabb hőmérséklet: 9,6 C° /1914/.

67.555.

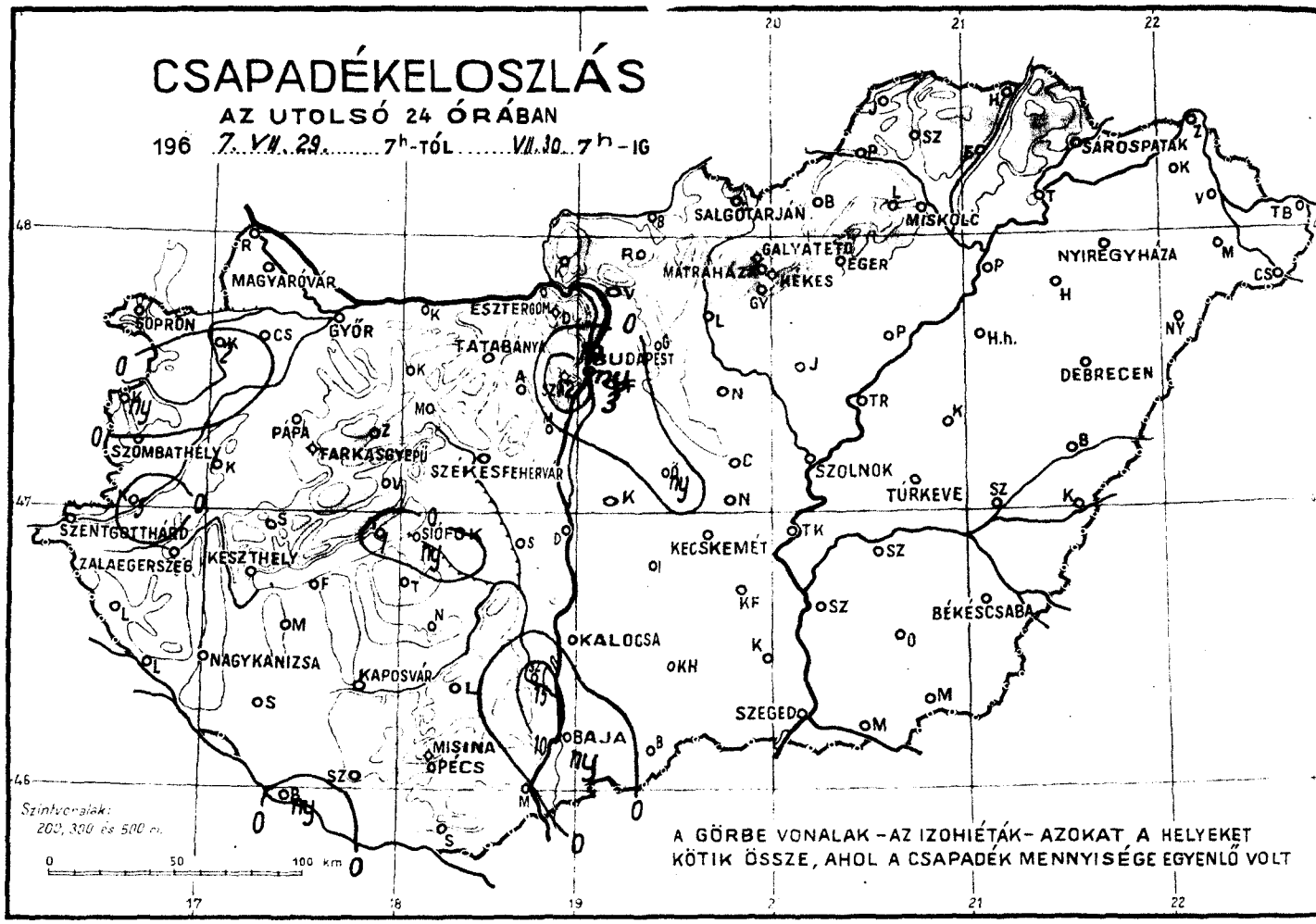
CSAPADÉKELOSZLÁS
AZ UTOLSÓ 24 ÓRÁBAN
196 7. VII. 29. 7h-TÓL VII. 30. 7h-IG
SALGÓTARJÁN
MISKOLC
SÁROSPATAK
NYÍREGYHÁZA
GALYATETŐ
MÁTRAHÁZA
EGER
HEKES
MAGYARÓVÁR
SOPRON
GYŐR
ESZTERGOM
TATABÁNYA
BUDAPEST
DEBRECEN
PAPA
FARKASGYEPŰ
SZÉKESFEHÉRVÁR
SZOMBATHELY
SZOLNOK
TÚRKEVE
SZENTGOTTHÁRD
ZALAEGERSZEG
KESZTHELY
SIÓFOK
KECSKEMÉT
BÉKÉSCSABA
OKALOCSA
NAGYKANIZSA
KAPOSVÁR
SZEGED
MISINA
PÉCS
BAJA
Szintvonalak:
200, 300 és 500 m.
0 50 100 km
A GÖRBE VONALAK – AZ IZOHIÉTÁK – AZOKAT A HELYEKET
KÖTIK ÖSSZE, AHOL A CSAPADÉK MENNYISÉGE EGYENLŐ VOLT

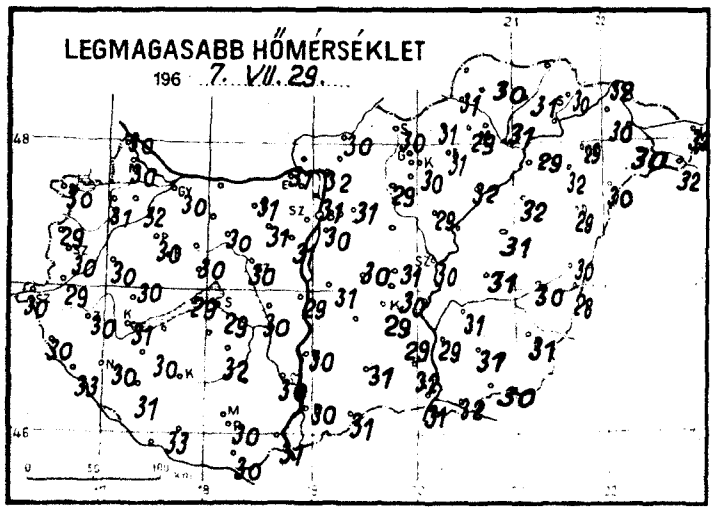
LEGMAGASABB HŐMÉRSÉKLET
196 7. VII. 29.

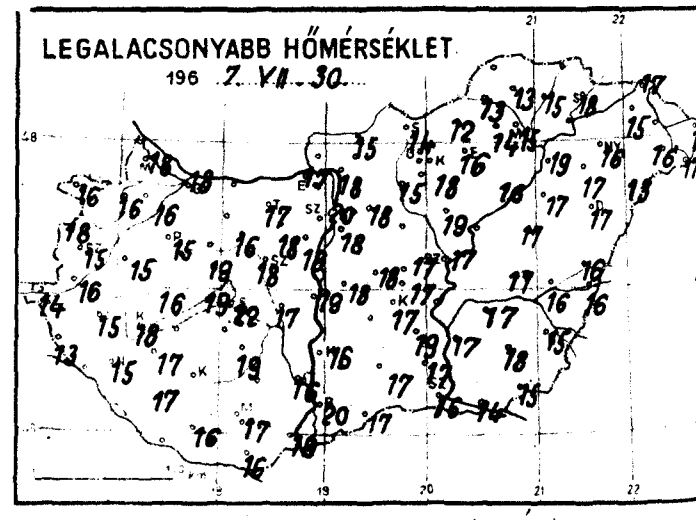
LEGALACSONYABB HŐMÉRSÉKLET
196 7. VII. 30.

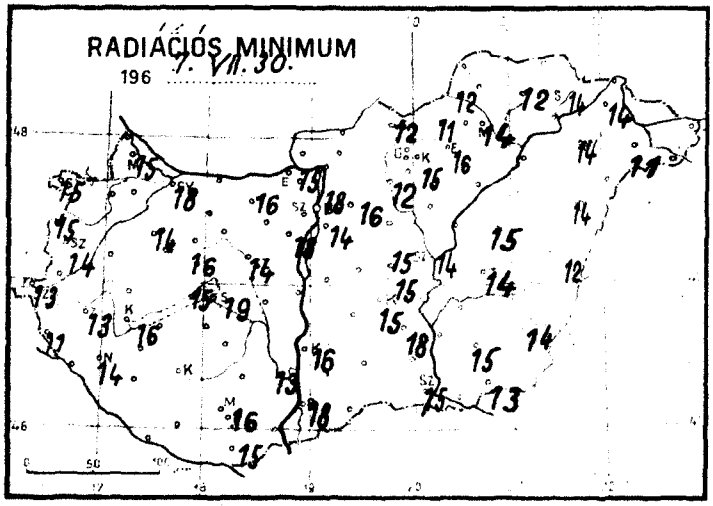
RADIÁCIÓS MINIMUM
196 7. VII. 30.

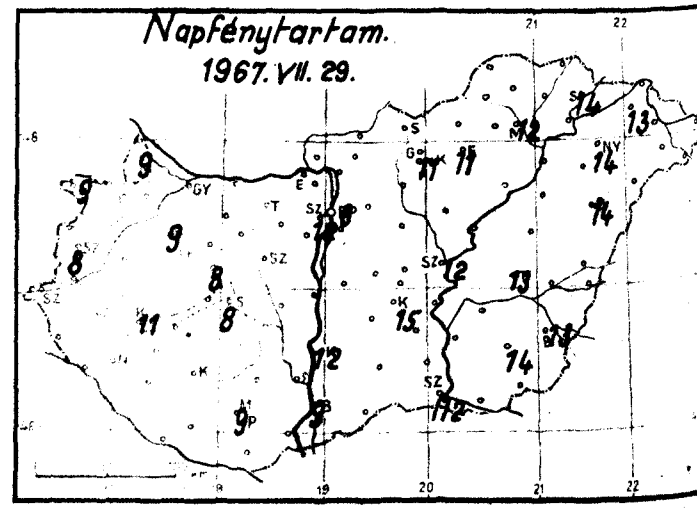
Napfénytartam.
1967. VII. 29.

1967. július hó,
30 vasárnap nap

	Az utolsó 24 óra adatai						24 órai csapadék mm		
	Csapadék (mm)		Hőmérsékleti szélsőségek			Napsütés (óra) tegnap			
			tegnapi nappali max.	éjszakai min.	min. 5 cm-en				
12815 Magyaróvár	.		30	18	15	9	Rajka	.	
822 Győr	.		30	18	18		Kapuvár	2	R
825 Pápa	.		30	15	14	9	Csorna	.	
805 Sopron	.	R	30	16	15	9	Komárom	.	
812 Szombathely	.	R	30	15	14	8	Káld	.	
910 Szentgotthárd	.	R	30	14	13		Kőszeg	ny	R
915 Zalaegerszeg	.	R	30	15	13		Körmend	5	R
Lenti	.		30	13	11		Letenye	.	
925 Nagykanizsa	.		30	15	14		Sümeg	.	
920 Keszthely	.		31	18	16	11	Zirc	.	
Tihany	1	R	29	19	15		Kisbér	.	
935 Siófok	ny	R	29	22	19	8	Mór	.	
942 Pécs	.	=	30	17	16	9	Alcsút	.	
941 Misinatető (534 m)							Esztergom	.	
Siklós	.		30	16	15		Dobogókő		
827 Farkasgyepű (400 m)	.		28	14			Fonyód	.	
Veszprém	.		30	19	16	8	Tab	.	
833 Tatabánya	.		31	17	16		Sárbogárd		
839 Budapest (Ferihegy)	3	R	30	18	14		Lengyel		
840 Budapest OMI	ny	R	31	20	18	8	Nagykónyi	.	
841 Budapest (Szabadságh. 474 m)	12	R	27	17	16	12	Marcali	.	
Martonvásár	.		31	18	18		Somogyszob	.	
835 Székesfehérvár	.		30	18	14		Kaposvár		
Dunaújváros	-		29	19			Barcs	ny	
Szekszárd	15	R	30	16	13		Szigetvár	.	
Mohács	.		31	19	--		Bácsalmás	.	
960 Baja	ny	V	30	20	18	9	Kiskunhalas	.	
955 Kalocsa	.		30	16	15	12	Izsák		
Cegléd	.	o	31	17	15		Kunsztmiklós	.	
860 Szolnok	.		30	17	14	12	Örkény	ny	R
970 Kecskemét	.	=	29	17	15	15	Nagykáta	.	
Kiskunfélegyháza	.		29	19	18		Jászapáti	.	
982 Szeged	.	<	31	16	15	12	Tiszakécske		
Mezőhegyes	.		30	15	13		Nagykőrös	.	
Orosháza	.		31	18	15	14	Kistelek	.	
990 Békéscsaba	.		31	15	14	13	Makó	.	
875 Túrkeve	.	=	31	17	14	13	Szentes	.	
Berettyóújfalu	.		30	16	12		Szarvas	.	
882 Debrecen	.		29	17	14	14	Szeghalom	.	
892 Nyíregyháza	.		29	16	14	14	Körösszakál	.	
788 Kisvárda	.		30	15	14	13	Tiszaroff	.	
Mátészalka	.		30	16	11		Poroszló	.	
Tiszabecs	.		32	14			Karcag	.	
Vác	.	=	32	18			Hortobágy	.	
Gödöllő	.		31	18	16		Polgár	.	
Lőrinci	.		29	15	12		Hajdúdorog	.	
Gyöngyös	.		30	18	15		Nyírlugos	.	
Balassagyarmat	.		30	15			Csenger	.	
755 Salgótarján	.		30	14	12		Vásárosnamény		
Galyatető (932 m)	.		25	17			Záhony	.	
851 Kékestető (1000 m)	.		22	17		11	Királyrét		
Mátraháza (672 m)							Romhány		
865 Eger	.	=	31	16	16	11	Borsodnádasd	.	
Putnok	.		31	13	12		Jósvafő		
Lillafüred	.		29	14			Szendrőlád	.	
772 Miskolc	.	=	31	15	14	12	Hidasnémeti	.	
Füged	.		31	15	12		Tokaj	.	
778 Sárospatak	.		30	18	14	14	Sárhatvan	.	

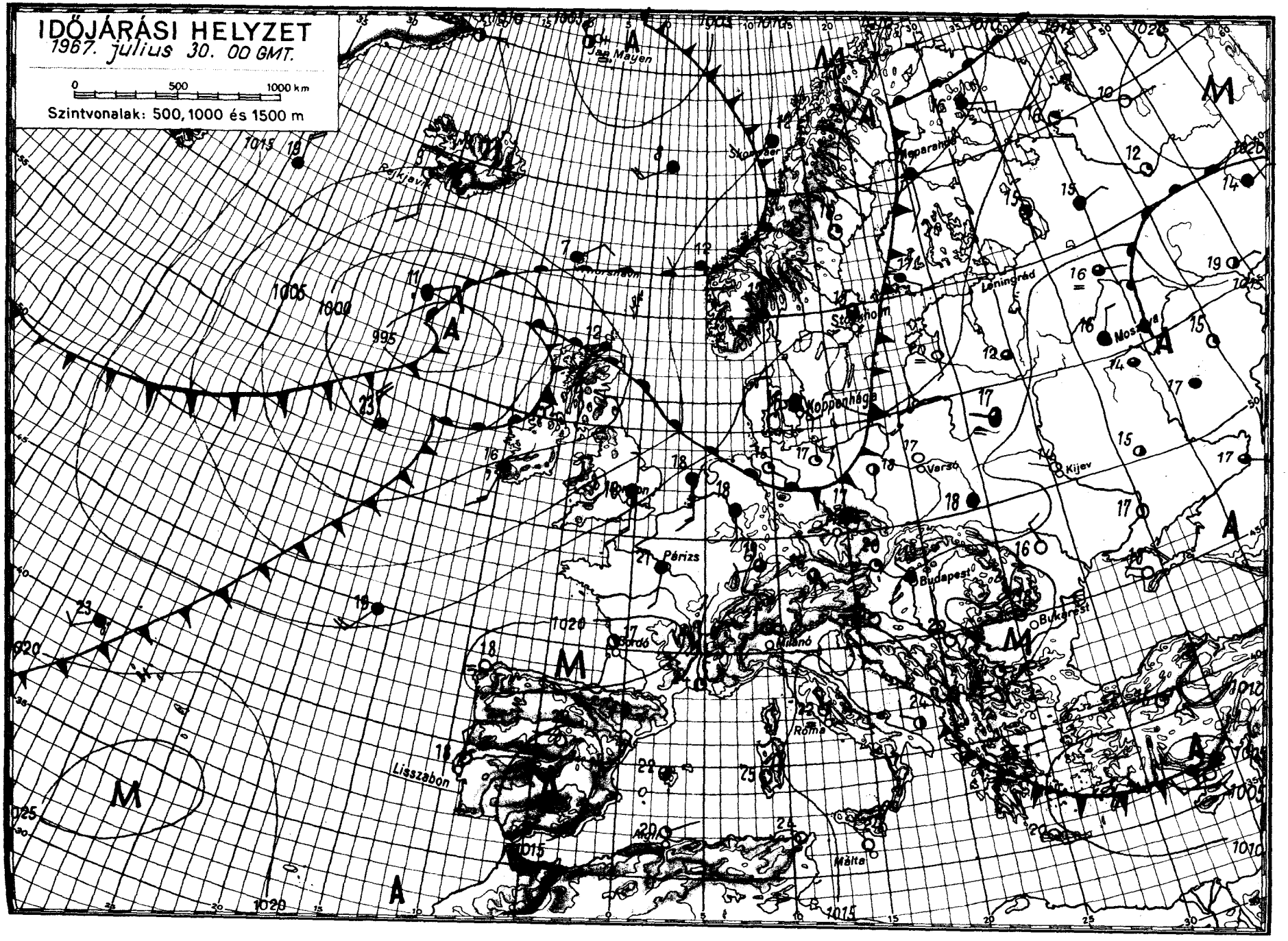
IDŐJÁRÁSI HELYZET
1967. július 30. 00 GMT.
0 500 1000 km
Szintvonalak: 500, 1000 és 1500 m
Jan Mayen
Reykjavik
Skandinávia
Leningrád
Moszkva
Koppenhága
Varsó
Kijev
Párizs
Budapest
Bukarest
Milánó
Róma
Lisszabon
Málta

IN 0 4.2/434.1
H938i
Hungary
Map Coll

IDŐJÁRÁSI NAPIJELENTÉS

ЕЖЕДНЕВНЫЙ МЕТЕОРОЛОГИЧЕСКИЙ БЮЛЛЕТЕНЬ • DAILY WEATHER REPORT
BULLETIN QUOTIDIEN DE TEMPS • TÄGLICHER WETTERBERICHT

KIADJA AZ ORSZÁGOS METEOROLÓGIAI INTÉZET
BUDAPEST II. KITAIBEL PÁL UTCA 1
TELEFON: KÖZPONT: 353-500, IDŐJELZŐ OSZT.: 150-410

MEGJELENIK NAPONKÉNT • ELŐFIZETÉSI ÁRA
A POSTAI KÖLTSÉGGEL EGYÜTT NEGYEDÉVRE 60, Ft
KIADÁSÉRT FELEL AZ INTÉZET IGAZGATÓJA

80. évfolyam 212. szám + Budapest + 1967. julius 31. hétfő.

Az időjárási helyzet ma reggel és a várható időjárás:

A Brit-szigeteken és a Skandináv-félszigeten az Atlanti-óceánról áramló hüvösebb levegő okoz változékony, felhős, sokfelé esős időt. Európa többi részein tovább tart a fülledt, meleg idő, helyenként délutáni és esti zápporral, zivatarral.

Hazánkban vasárnap fülledt, meleg idő volt. Néhány helyről jelentettek zivatart, de a lehullott csapadék mennyisége nem volt számottevő. A hőmérséklet csucsértékei 29, 34 fok között alakultak ki. Ma hajnalra általában 14, 20 fokig hült le a levegő. Délelőtt országszerte folytatódott a napos, igen meleg idő. A hőmérséklet 11 órakor 27, 31 fok között volt.

Ma 12 órakor Budapesten a hőmérséklet 30 fok, a tengerszintre átszámitott légnyomás 763 mm, alig változik.

A Balaton vizének hőmérséklete Siófoknál 11 órakor 27 fok volt.

Várható időjárás kedd estig:

Kevés nappali felhőképződés.
Szórványosan zápor, zivatar.
Éjszaka gyenge, napközben mérsékelt szél.
A fülledt meleg idő tovább tart.

Várható legalacsonyabb éjszakai hőmérséklet:15, 20,
legmagasabb nappali hőmérséklet kedden: 28, 32 fok között.

Kerényi Nárcisz s.k.

ATMOSPHERIC SCIENCES
LIBRARY
OCT 3 1967
U. S. Dept. of Commerce

A hőmérséklet napi középértéke és eltérése a 90 évi átlagtól /Budapesten/:

1967. VII. 30.: 25,4 C°, +3,5 C°.

1871 óta ezen a napon Budapesten előfordult:

legmagasabb hőmérséklet: 34,7 C° /1917/
legalacsonyabb hőmérséklet: 9,0 C° /1881/.

E.S.S.A.
67.556


CSAPADÉKELOSZLÁS
AZ UTOLSÓ 24 ÓRÁBAN
196 7. VII. 30. 7h-TÓL VII. 31. 7h-IG
SOPRON
MAGYARÓVÁR
GYŐR
ESZTERGOM
TATABÁNYA
BUDAPEST
SALGÓTARJÁN
MISKOLC
SÁROSPATAK
NYÍREGYHÁZA
DEBRECEN
SZOMBATHELY
PAPA
FARKASGYEPŰ
SZÉKESFEHÉRVÁR
SZOLNOK
TÚRKEVE
SZENTGOTTHÁRD
ZALAEGERSZEG
KESZTHELY
SIÓFOK
KECSKEMÉT
NAGYKANIZSA
KAPOSVÁR
KALOCSA
BÉKÉSCSABA
SZEGED
BAJA
MISINA
PÉCS
Szintvonalak:
200, 300 és 500 m.
A GÖRBE VONALAK – AZ IZOHIÉTÁK – AZOKAT A HELYEKET
KÖTIK ÖSSZE, AHOL A CSAPADÉK MENNYISÉGE EGYENLŐ VOLT

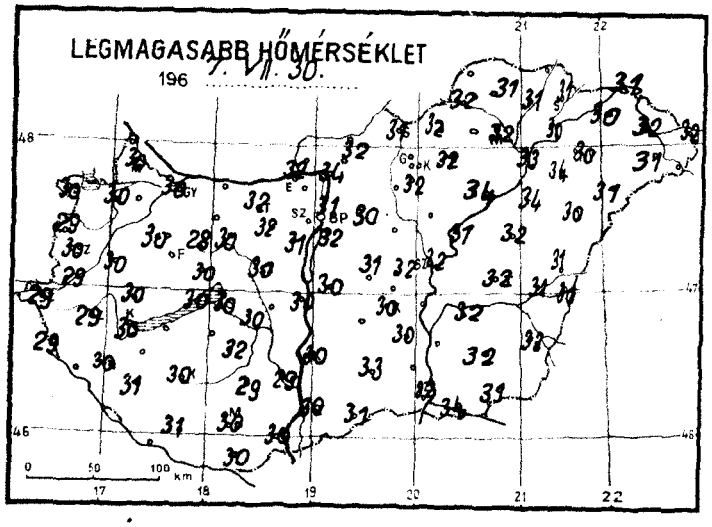
LEGMAGASABB HŐMÉRSÉKLET
196 7. VII. 30.

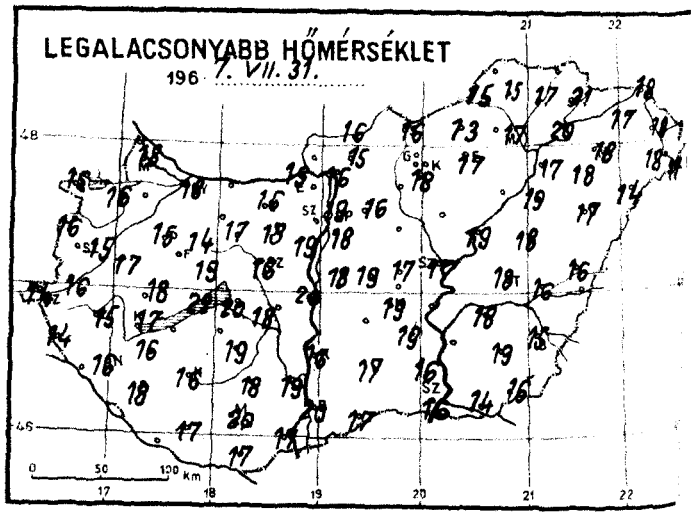
LEGALACSONYABB HŐMÉRSÉKLET
196 7. VII. 31.

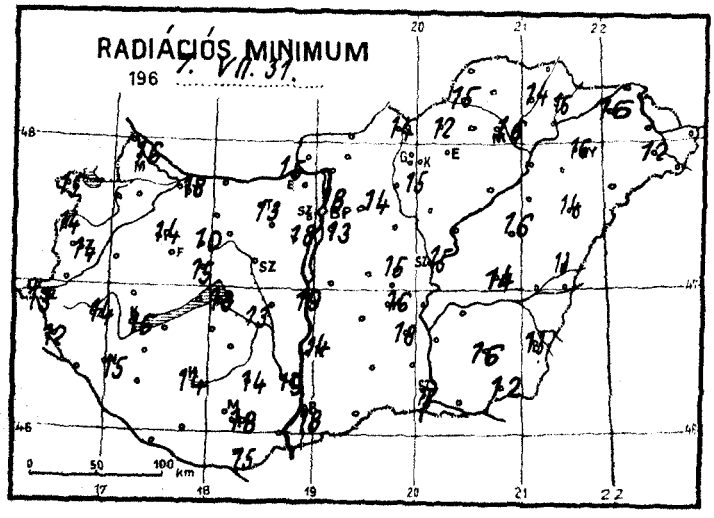
RADIÁCIÓS MINIMUM
196 7. VII. 31.

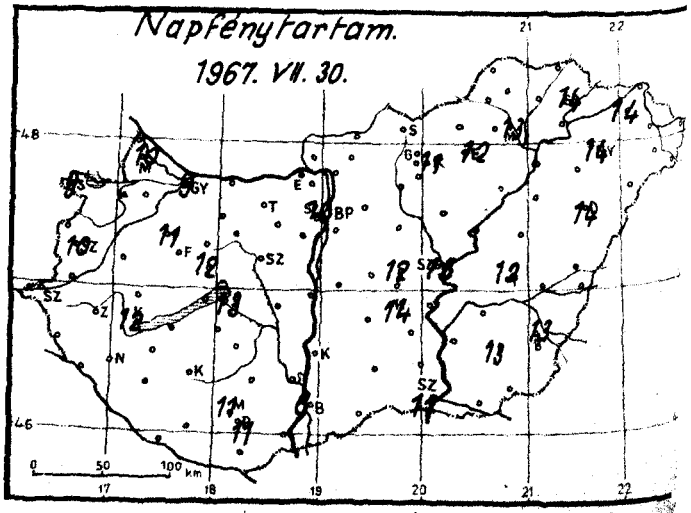
Napfénytartam.
1967. VII. 30.

1967. július ..... hó,
31 hétfő ..... nap

	Az utolsó 24 óra adatai						24 órai csapadék mm		
	Csapadék (mm)		Hőmérsékleti szélsőségek: tegnapi nappali max.	éjszakai min.	min. 5 cm-en	Napsütés (óra) tegnap			
12815 Magyaróvár	•		30	18	16	10	Rajka	•	
822 Győr	•	≠	30	18	18	9	Kapuvár	•	⊥
825 Pápa	•		30	15	14	11	Csorna	•	⊥
805 Sopron	•		30	15	15	9	Komárom	•	⊥
812 Szombathely	•		30	15	14	10	Káld	•	⊥
910 Szentgotthárd	•	⌐	29	14	13		Kőszeg	•	
915 Zalaegerszeg	•		29	15	14		Körmend	•	
Lenti	•		29	14	12		Letenye	•	
925 Nagykanizsa	•	=	30	16	16		Sümeg	•	
920 Keszthely	•		30	17	16	12	Zirc	•	
Tihany	•		30	22	–		Kisbér	•	
935 Siófok	•	=	30	20	18	13	Mór	•	
942 Pécs	•	=	30	20	18	11	Alcsút	•	⊥
941 Misinatető (534 m)	•		27	19	18	11	Esztergom	•	
Siklós	•	⊥	30	17	15		Dobogókő	•	⌐
827 Farkasgyepű (400 m)	•		28	17	13		Fonyód	•	
Veszprém	•		30	19	15	12	Tab	–	
833 Tatabánya	•		32	16	13		Sárbogárd	–	
839 Budapest (Ferihegy)	•		32	18	13		Lengyel	•	
840 Budapest OMI	•	⊥	31	19	18	10	Nagykónyi	•	⊥
841 Budapest (Szabadságh. 474 m)	•	⊥	27	20	16	12	Marcali	•	⊥
Martonvásár	•		31	19	18		Somogyszob	•	
835 Székesfehérvár	•	=	30	16	13		Kaposvár	•	⊥
Dunaújváros	•		30	20	19		Barcs	•	
Szekszárd	•	⊥	29	19	19		Szigetvár	•	
Mohács	•	⊥	30	17			Bácsalmás	•	
960 Baja	•		30	20	18	8	Kiskunhalas	•	
955 Kalocsa	•		30	16	14		Izsák	–	
Cegléd	•	⊥	32	17	15	12	Kunsztmiklós	•	
860 Szolnok	•		32	17	15	13	Örkény	•	⊥
970 Kecskemét	•		30	19	16	14	Nagykáta	–	
Kiskunfélegyháza	•		30	19	18		Jászapáti	•	
982 Szeged	•	⌐	32	16	15	11	Tiszakécske	–	
Mezőhegyes	•		31	16	12		Nagykőrös	•	
Orosháza	•	⊥	32	19	16	13	Kistelek		
990 Békéscsaba	•		32	15	13	13	Makó	•	
875 Túrkeve	•		32	18	14	12	Szentes	•	
Berettyóújfalu	•	⊥	31	16	13		Szarvas	•	⊥
886 Debrecen	•		30	17	14	14	Szeghalom	•	⊥
892 Nyíregyháza	•	=	30	18	16	14	Körösszakál	•	
Kisvárda	•		30	17	16	14	Tiszaroff	•	
Mátészalka	•	⊥	31	18	12		Poroszló	•	
Tiszabecs	ny	⊽	32	16			Karcag	•	
Vác	•		34	16			Hortobágy	•	
Gödöllő	2	⌐	30	16	14		Polgár	•	
Lőrinci	–		–	–			Hajdúdorog	•	
Gyöngyös	ny	⌐	32	18	15		Nyírlugos	•	
Balassagyarmat	•		–	16			Csenger	•	⊥
755 Salgótarján	•		31	16	14		Vásárosnamény	•	
Galyatető (932 m)	•		25	18			Záhony	ny	
851 Kékestető (1000 m)	•		24	18	–	11	Királyrét	•	
Mátraháza (672 m)	–		–	–			Romhány	•	
865 Eger	•	=	32	17	–	12	Borsodnádasd	•	
Putnok	•	=	32	15	15		Jósvafő	–	
Lillafüred	•		30	17			Szendrőlád	•	
772 Miskolc	•	=	32	17	16	13	Hidasnémeti	•	
Füged	•		31	17	14		Tokaj	•	
778 Sárospatak	•		31	21	16	14	Sárhatvan	•	

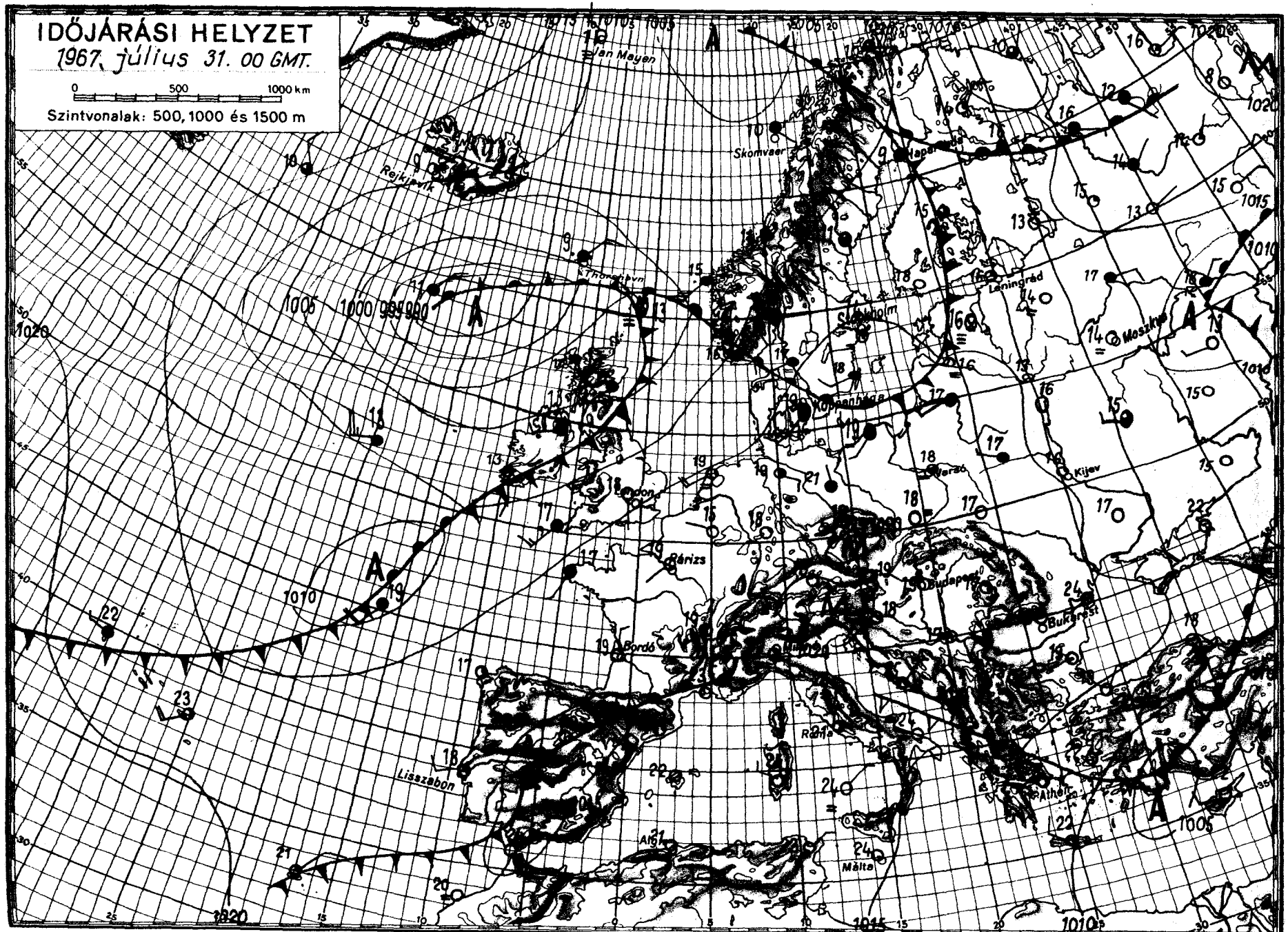
IDŐJÁRÁSI HELYZET
1967. július 31. 00 GMT.
0 500 1000 km
Szintvonalak: 500, 1000 és 1500 m
Jan Mayen
Skomvaer
Reykjavik
Thorshavn
Leningrád
Moszkva
Stockholm
Kopenhága
London
Párizs
Bordó
Kijev
Budapest
Bukarest
Róma
Athén
Lisszabon
Málta
1005
1010
1015
1020

IDŐJÁRÁSI NAPIJELENTÉS

ЕЖЕДНЕВНЫЙ МЕТЕОРОЛОГИЧЕСКИЙ БЮЛЛЕТЕНЬ • DAILY WEATHER REPORT
BULLETIN QUOTIDIEN DE TEMPS • TÄGLICHER WETTERBERICHT

KIADJA AZ ORSZÁGOS METEOROLÓGIAI INTÉZET
BUDAPEST II. KITAIBEL PÁL UTCA 1
TELEFON: KÖZPONT: 353-500, IDŐJELZŐ OSZT.: 150-410

MEGJELENIK NAPONKÉNT • ELŐFIZETÉSI ÁRA A POSTAI KÖLTSÉGGEL EGYÜTT NEGYEDÉVRE 60, Ft
KIADÁSÉRT FELEL AZ INTÉZET IGAZGATÓJA

80. évfolyam 213. szám + Budapest + 1967. augusztus 1. kedd.

Az időjárási helyzet ma reggel és a várható időjárás:

Szárazföldünk legnagyobb részén tovább tart a fülledt, meleg, általában napos idő, csak a délutáni és éjszakai órákban alakulnak ki helyi záporok, zivatarok. Hüvösebb, csapadékosabb időjárást továbbra is csak a Brit-szigetekről és Európa óceáni partvidékéről jelentenek.

Hazánk fölött hétfőn, nappali felhőképződés mellett 8-14 órán át sütött a nap. Az ország keleti felén és a főváros környékén a délutáni órákban heves záporok, zivatarok alakultak ki. A lehullott eső mennyisége azonban csapadékmérő állomásainkon sehol sem haladta meg az 1 mm-t. A hőmérséklet napközben 30-35 fokig emelkedett. Az éjszaka folyamán a nyugati és északi határvidéken 13-16, máshol csak 16-20 fokig hült le a levegő. Ma délelőtt derült, száraz volt az idő, a hőmérséklet 11 órára 26-30 fokig emelkedett.

Ma 12 órakor Budapesten a hőmérséklet 30 fok, a tengerszintre átszámitott légnyomás 763 mm, alig változik.

A Balaton vizének hőmérséklete 11 órakor Siófoknál 27,7 fok.

Várható időjárás szerda estig:

Nappali felhőképződés, csak szórványosan előforduló délutáni és esti záporral, zivatarral.
Gyenge, napközben átmenetileg kissé megélénkülő, változó irányu szél.
Fülledt, meleg idő.

Várható legalacsonyabb éjszakai hőmérséklet: 15-20,
legmagasabb nappali hőmérséklet szerdán: 30-35 fok között.

ATMOSPHERIC SCIENCES LIBRARY
DEC 8 1967
E.S.S.A.
U. S. Dept. of Commerce

Vissy Károly s.k.

A hőmérséklet napi középértéke és eltérése a 90 évi átlagtól /Budapesten/:

1967. VII. 31.: 26,3 C°, +4,6 C°.

1871 óta ezen a napon Budapesten előfordult:

legmagasabb hőmérséklet: 36,3 C° /1917/
legalacsonyabb hőmérséklet: 10,7 C° /1922/.

67.557

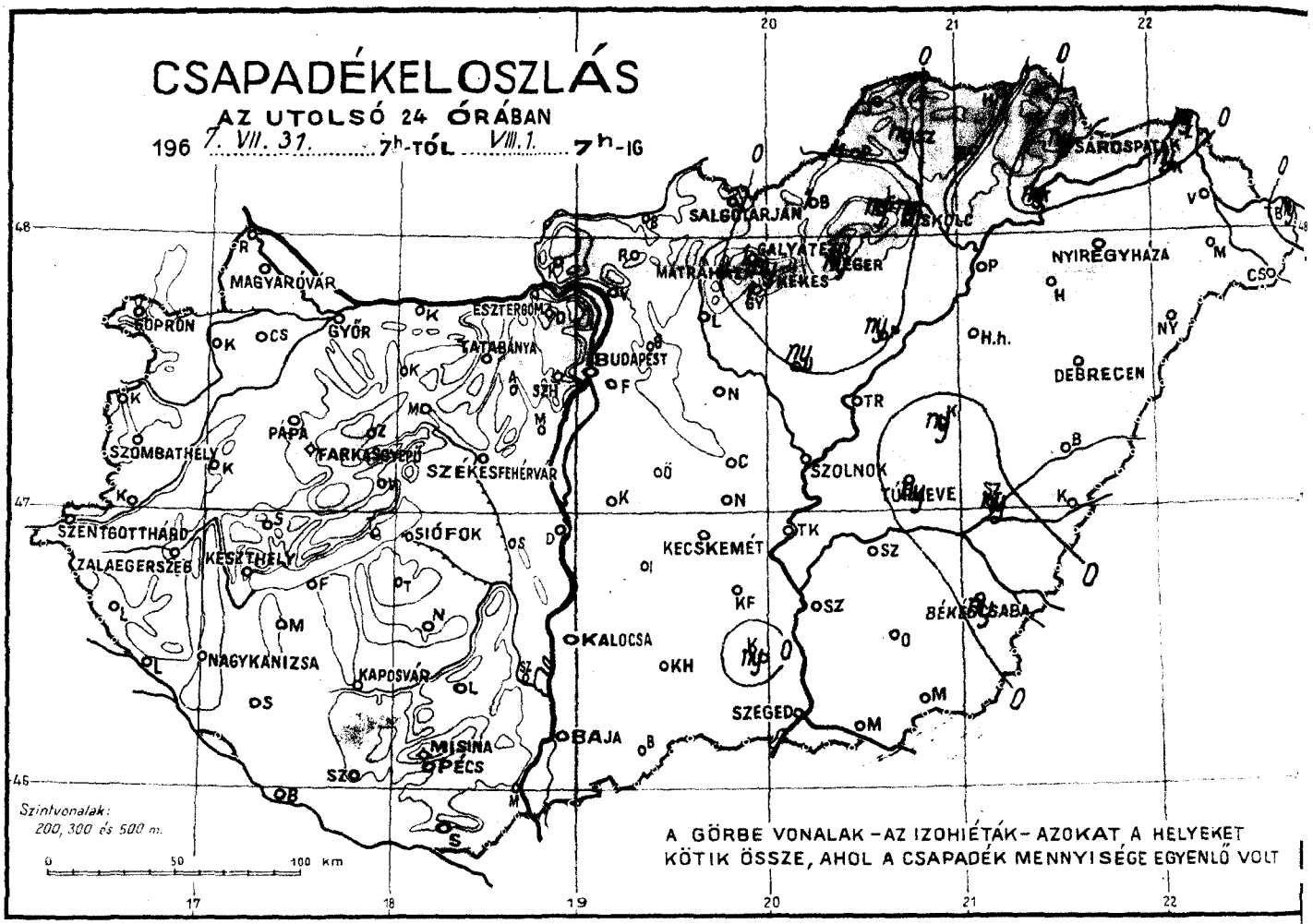
CSAPADÉKELOSZLÁS
AZ UTOLSÓ 24 ÓRÁBAN
196 7. VII. 31. 7h-TÓL VIII. 1. 7h-IG
SOPRON
MAGYARÓVÁR
GYŐR
ESZTERGOM
TATABÁNYA
BUDAPEST
SALGÓTARJÁN
GALYATETŐ
MÁTRAHÁZA
EGER
MISKOLC
SÁROSPATAK
NYÍREGYHÁZA
DEBRECEN
SZOMBATHELY
PÁPA
FARKASGYEPŰ
SZÉKESFEHÉRVÁR
SZOLNOK
TÚRKEVE
SZENTGOTTHÁRD
ZALAEGERSZEG
KESZTHELY
SIÓFOK
KECSKEMÉT
BÉKÉSCSABA
NAGYKANIZSA
KAPOSVÁR
KALOCSA
SZEGED
BAJA
MISINA
PÉCS
Szintvonalak:
200, 300 és 500 m.
0 50 100 km
A GÖRBE VONALAK – AZ IZOHIÉTÁK – AZOKAT A HELYEKET
KÖTIK ÖSSZE, AHOL A CSAPADÉK MENNYISÉGE EGYENLŐ VOLT

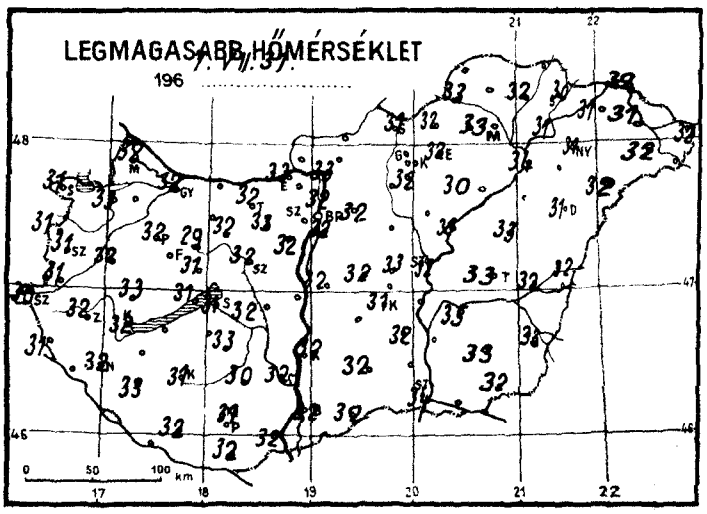
LEGMAGASABB HŐMÉRSÉKLET
196 7. VII. 31.

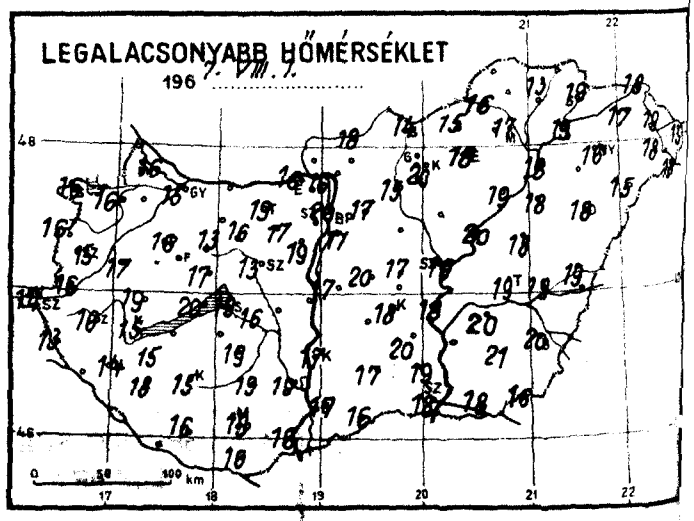
LEGALACSONYABB HŐMÉRSÉKLET
196 7. VIII. 1.

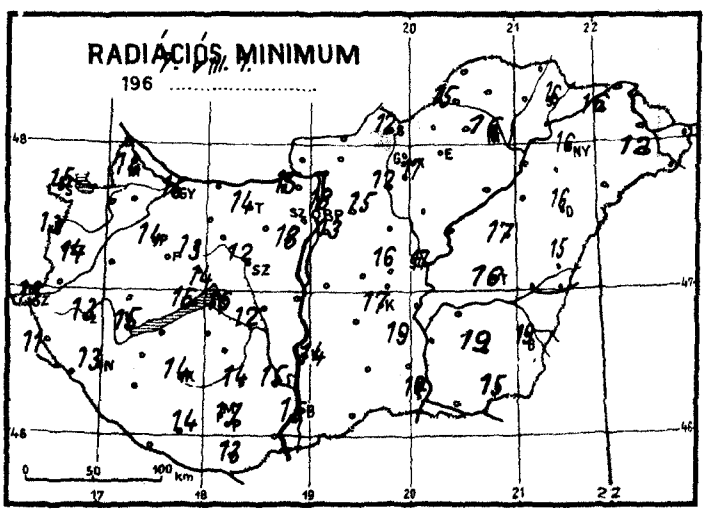
RADIÁCIÓS MINIMUM
196 7. VIII. 1.

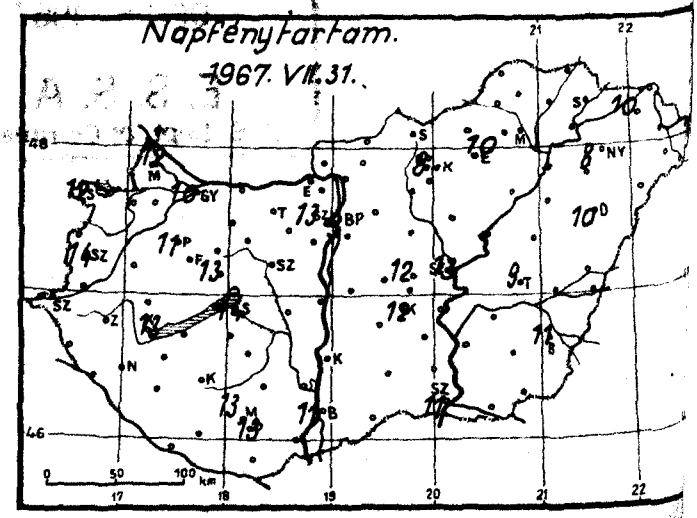
Napfénytartam.
1967. VII. 31.

1967. augusztus hó,
1 kedd nap

	Az utolsó 24 óra adatai						24 órai csapadék mm		
	Csapadék (mm)		Hőmérsékleti szélsőségek			Napsütés (óra) tegnap			
			tegnapi nappali max.	éjszakai min.	min. 5 cm-en				
12815 Magyaróvár	•		32	16	14	12	Rajka	•	
822 Győr	•	=	32	15	15	10	Kapuvár	•	
825 Pápa	•	=	32	16	14	11	Csorna	•	⌐
805 Sopron	•		31	16	15	12	Komárom	•	⌐
812 Szombathely	•		31	15	14	14	Káld .	•	⌐
910 Szentgotthárd	•	=	30	14	15		Kőszeg	•	
915 Zalaegerszeg	•		32	16	13		Körmend	•	
Lenti	•		31	13	11		Letenye	•	
925 Nagykanizsa	•		32	14	13		Sümeg	•	
920 Keszthely	•		32	15	15	13	Ziro	•	
Tihany	•		31	20	16		Kisbér	•	⌐
935 Siófok	•	=	31	19	16	14	Mór	•	
942 Pécs	•		31	19	17	13	Alcsút	•	⌐
941 Misinatető (534 m)	•		28	23	21	13	Esztergom	•	
Siklós	•	⌐	32	16	13		Dobogókő	•	
827 Farkasgyepű (400 m)	•		30	20	15		Fonyód	•	
Veszprém	•	⌐	31	17	14	13	Tab	–	
833 Tatabánya	•		32	19	14		Sárbogárd	–	
839 Budapest (Ferihegy)	•	⌐	32	17	13		Lengyel	•	
840 Budapest OMI	•		32	20	18	9	Nagykónyi	•	⌐
841 Budapest (Szabadságh. 474 m)	•	⌐	29	20	17	13	Marcali	•	⌐
Martonvásár	•		32	19	18		Somogyszob	•	
835 Székesfehérvár	•	=	32	13	12		Kaposvár	•	
Dunaújváros	–		–	–			Barcs	•	
Szekszárd	•	⌐	32	19	15		Szigetvár	•	
Mohács	•	⌐	32	16			Bácsalmás	•	
960 Baja	•		32	17	15	11	Kiskunhalas	•	
955 Kalocsa	•		32	17	14		Izsák	–	
Cegléd	•	⌐	33	17	16	12	Kunsztmiklós	•	
860 Szolnok	•		32	19	17	13	Örkény	•	⌐
970 Kecskemét	•		31	18	17	12	Nagykáta	•	
Kiskunfélegyháza	•		32	20	19		Jászapáti	ny	⌐
982 Szeged	•	=	34	18	16	11	Tiszakécske	•	
Mezőhegyes	•		32	16	15		Nagykőrös	•	
Orosháza	•	⌐	33	21	19		Kistelek	ny	
990 Békéscsaba	ny	⌐	33	20	19	11	Makó	•	
875 Túrkeve	ny	⌐	33	19	16	9	Szentes	•	
Berettyóújfalu	•	⌐	32	19	15		Szarvas	•	
882 890 Debrecen	•	=	31	18	16	10	Szeghalom	ny	▽
892 Nyíregyháza	•	=	31	16	16	8	Körösszakál	•	
778 Kisvárda	ny	=	31	17	16	10	Tiszaroff	•	
Mátészalka	•	⌐	32	18	12		Poroszló	ny	⌐
Tiszabecs	ny		32	15			Karcag	ny	
Vác	•	⌐	33	16			Hortobágy	•	
Gödöllő	•		32	17	15		Polgár	•	
Lőrinci	•		–	15	12		Hajdúdorog	–	
Gyöngyös	1	▽	32	20	17		Nyírlugos	•	
Balassagyarmat	•		–	18			Csenger	•	
755 Salgótarján	•		31	14	12		Vásárosnamény	•	
Galyatető (932 m)	1	⌐	25	17			Záhony	ny	
851 Kékestető (1000 m)	ny	⌐	25	18	–	8	Királyrét	•	
Mátraháza (672 m)	–		–	–			Romhány	–	
865 Eger	ny	⌐	32	18	–	10	Borsodnádasd	1	⌐
Putnok	1	⌐	33	16	15		Jósvafő	–	
Lillafüred	ny	⌐	29	16			Szendrőlád	ny	⌐
772 Miskolc	ny	⌐	33	17	16	–	Hidasnémeti	•	
Fügöd	•		32	13	12		Tokaj	ny	⌐
778 Sárospatak	ny		30	19	16		Sárhatvan	•	

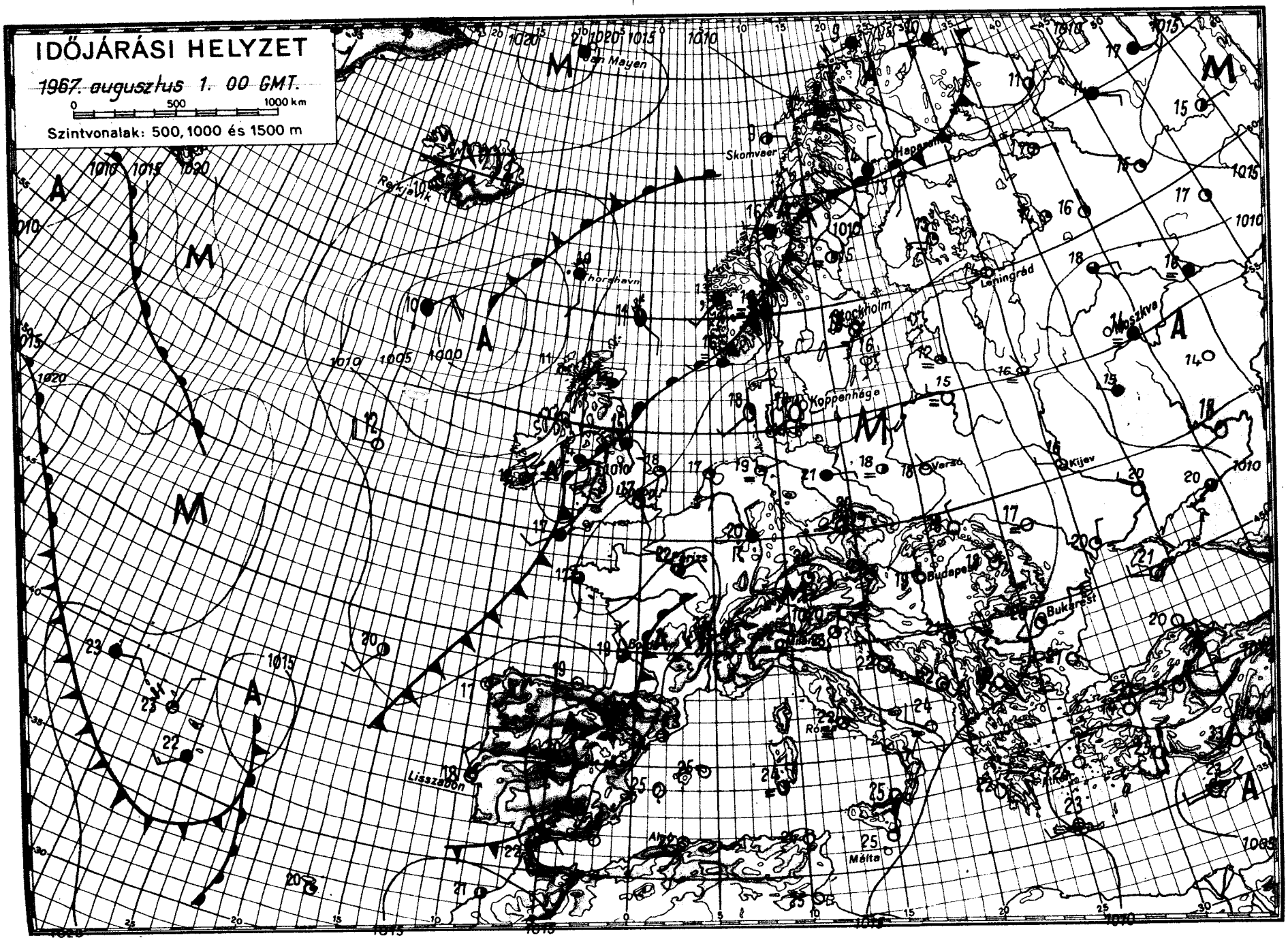
IDŐJÁRÁSI HELYZET
1967. augusztus 1. 00 GMT.
0 500 1000 km
Szintvonalak: 500, 1000 és 1500 m
Jan Mayen
Skomvaer
Reykjavik
Thorshavn
Stockholm
Leningrád
Moszkva
Koppenhága
Varsó
Kijev
Budapest
Bukarest
Lisszabon
Málta

IDŐJÁRÁSI NAPIJELENTÉS

ЕЖЕДНЕВНЫЙ МЕТЕОРОЛОГИЧЕСКИЙ БЮЛЛЕТЕНЬ • DAILY WEATHER REPORT
BULLETIN QUOTIDIEN DE TEMPS • TÄGLICHER WETTERBERICHT

KIADJA AZ ORSZÁGOS METEOROLÓGIAI INTÉZET
BUDAPEST II. KITAIBEL PÁL UTCA 1
TELEFON: KÖZPONT: 353-500, IDŐJELZŐ OSZT.: 150-410

MEGJELENIK NAPONKÉNT • ELŐFIZETÉSI ÁRA A POSTAI KÖLTSÉGGEL EGYÜTT NEGYEDÉVRE 60,- Ft
KIADÁSÉRT FELEL AZ INTÉZET IGAZGATÓJA

80. évfolyam 214. szám + Budapest + 1967. augusztus 2. szerda.

Az időjárási helyzet ma reggel és a várható időjárás:

Az elmult napok folyamán a Brit-szigeteken és Skandináviában hüvösebb, esősebb időjárást okozó óceáni levegő lassan kelet felé huzódik. Első hullámának hatására most már Franciaország, Svájc és Nyugat-Németország területén többfelé esik az eső, heves záporok, zivatarok törnek ki. Közép- és Dél-Európában, valamint Kelet-Európa nagy részén tovább tart a rendkivül meleg, jobbára napos idő és csak szórványosan alakulnak ki délutáni, esti záporok, zivatarok.

Hazánk fölött kedden, gyenge nappali felhőképződés mellett, a nyugati határvidéken csak 8-10, máshol 10-14 órán át sütött a nap. Esőt sehonnan sem jelentettek. A hőmérséklet napközben 30-34 fokig emelkedett. Az éjszaka folyamán csak 15-20 fokig hült le a levegő. Ma délelőtt továbbra is derült, száraz volt az idő, 11 órára 28-32 fokig melegedett fel a levegő.

Ma 12 órakor Budapesten a hőmérséklet 31 fok, a tengerszintre átszámitott légnyomás 762 mm, gyengén süllyed.

A Balaton vizének hőmérséklete 11 órakor Siófoknál 28 fok.

Várható időjárás csütörtök estig:

Szerdán kevés felhő, valószinüleg eső nélkül.
Csütörtökön nappali felhőképződés, a déli óráktól kezdve nyugaton és északon záporokkal, zivatarokkal, az ország többi részén valószinüleg még eső nélkül.
Gyenge, csütörtökön fokozatosan megélénkülő déli, délnyugati szél.
A fülledt meleg idő tovább tart.

Várható legalacsonyabb éjszaki hőmérséklet: 16-21,
legmagasabb nappali hőmérséklet csütörtökön: általában 30-35 fok között, nyugaton helyenként egy-két fokkal 30 fok alatt.

Vissy Károly s.k.

A hőmérséklet napi középértéke és eltérése a 90 évi átlagtól /Budapesten/:

1967. VIII. 1.: 26,4 C°, +4,1 C°.

1871 óta ezen a napon Budapesten előfordult:

legmagasabb hőmérséklet: 36,3 C° /1917/
legalacsonyabb hőmérséklet: 9,5 C° /1889/.

67.559

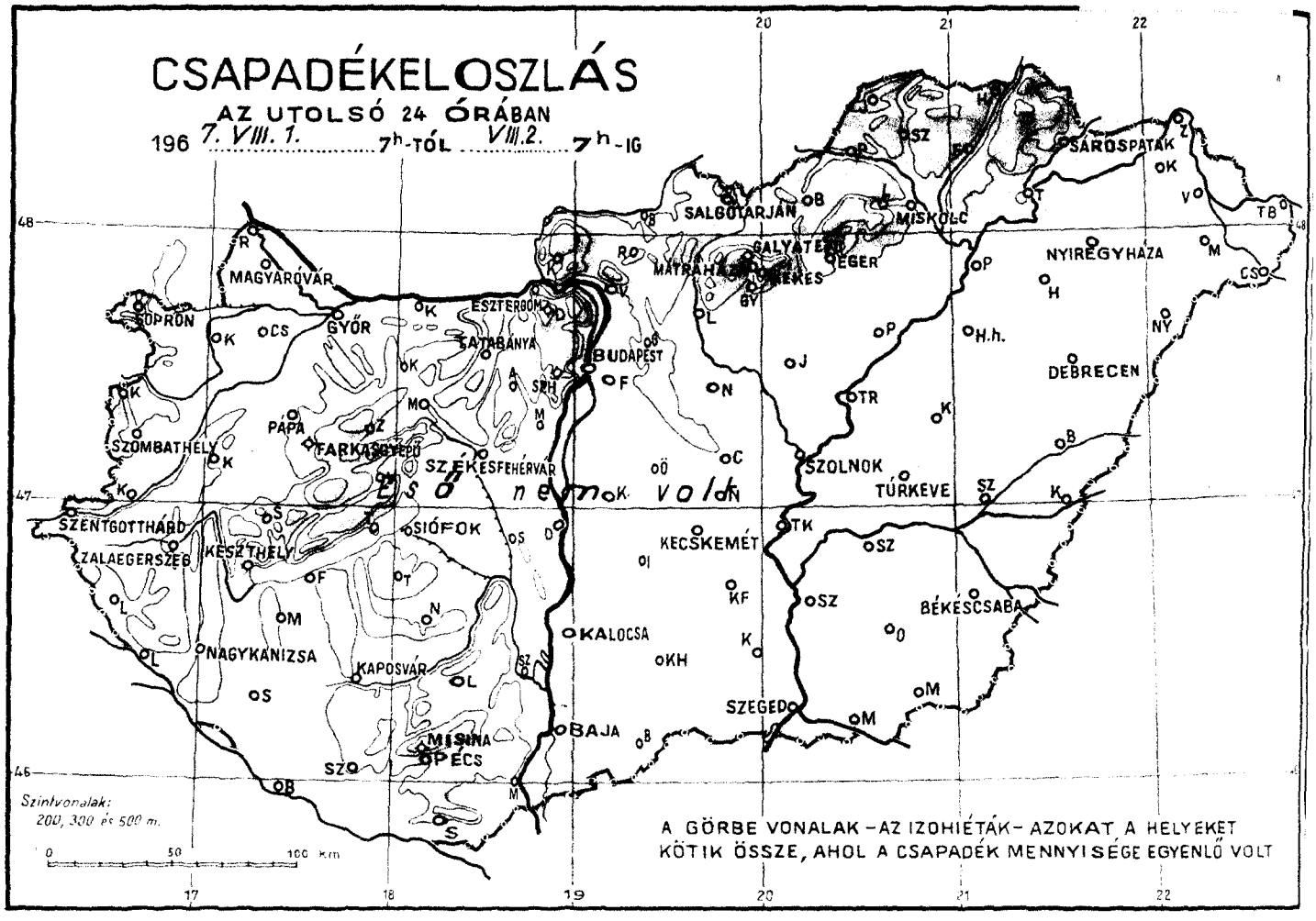
CSAPADÉKELOSZLÁS
AZ UTOLSÓ 24 ÓRÁBAN
196 7. VIII. 1. 7h-TÓL VIII.2. 7h-IG
SALGÓTARJÁN
MISKOLC
SÁROSPATAK
NYÍREGYHÁZA
MAGYARÓVÁR
SOPRON
GYŐR
ESZTERGOM
TATABÁNYA
BUDAPEST
DEBRECEN
SZOMBATHELY
PAPA
FARKASGYEPŰ
SZÉKESFEHÉRVÁR
SZOLNOK
TÚRKEVE
SZENTGOTTHÁRD
SIÓFOK
KECSKEMÉT
ZALAEGERSZEG
KESZTHELY
BÉKÉSCSABA
KALOCSA
NAGYKANIZSA
KAPOSVÁR
SZEGED
BAJA
MISINA
PÉCS
Szintvonalak:
200, 300 és 500 m.
0 50 100 km
A GÖRBE VONALAK – AZ IZOHIÉTÁK – AZOKAT A HELYEKET
KÖTIK ÖSSZE, AHOL A CSAPADÉK MENNYISÉGE EGYENLŐ VOLT

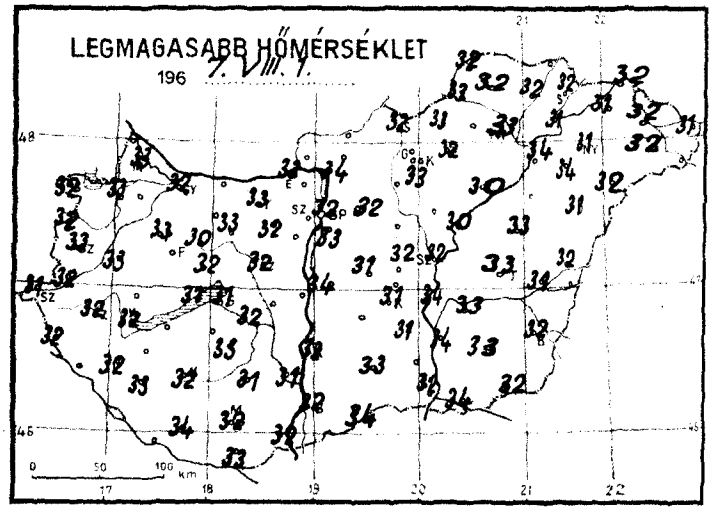
LEGMAGASABB HŐMÉRSÉKLET
196 7. VIII. 1.
0 50 100 km

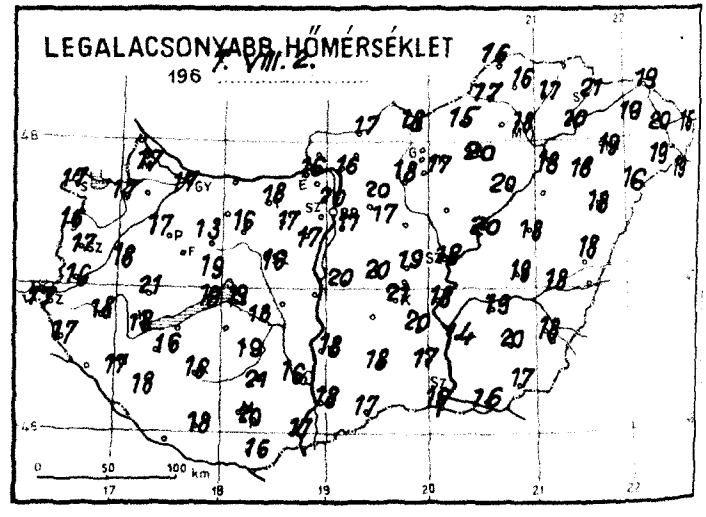
LEGALACSONYABB HŐMÉRSÉKLET
196 7. VIII. 2.
0 50 100 km

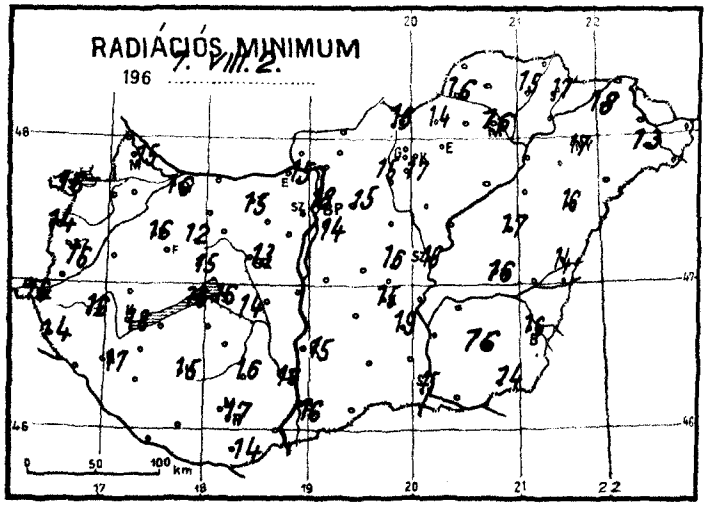
RADIÁCIÓS MINIMUM
196 7. VIII. 2.
0 50 100 km

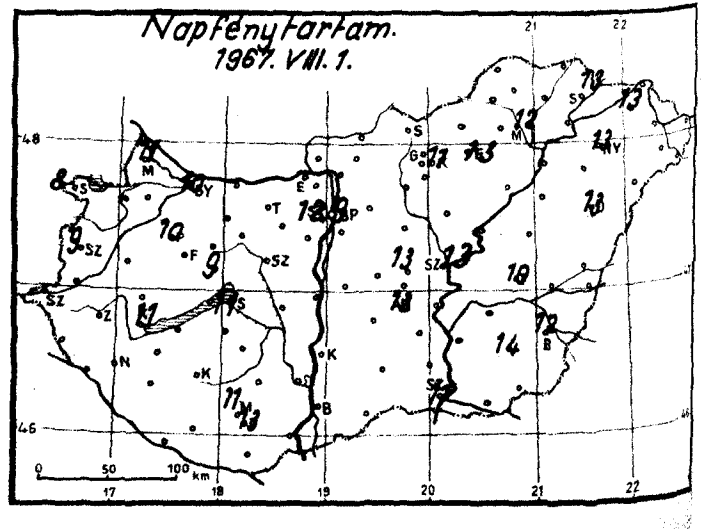
Napfénytartam.
1967. VIII. 1.
0 50 100 km

1967. augusztus hó, 2 nap szerda

	Az utolsó 24 óra adatai						24 órai csapadék mm		
	Csapadék (mm)		Hőmérsékleti szélsőségek			Napsütés (óra) tegnap			
			tegnapi nappali max.	éjszakai min.	min. 5 cm-en				
12815 Magyaróvár	•		33	17	15	11	Rajka	•	
822 Győr	•		32	17	16	10	Kapuvár	•	
825 Pápa	•		33	17	16	10	Csorna	•	h
805 Sopron	•	=	32	17	16	8	Komárom	•	h
812 Szombathely	•		33	17	16	9	Káld	•	
910 Szentgotthárd	•	=	31	17	16		Kőszeg	•	
915 Zalaegerszeg	•	=	32	18	16		Körmend	•	
Lenti	•		32	17	14		Letenye	•	
925 Nagykanizsa	•		32	17	17		Sümeg	•	
920 Keszthely	•	=	32	18	18	11	Ziro	•	
Tihany	•		31	19	16		Kisbér	•	h
935 Siófok	•	=	31	19	17	11	Mór	•	
942 Pécs	•		32	20	17	13	Alcsút	•	h
941 Misinatető (534 m)	•		29	23	19	11	Esztergom	•	
Siklós	•	h	23	16	14		Dobogókő	•	
827 Farkasgyepű (400 m)	•		30	21	17		Fonyód	•	
Veszprém	•		32	19	15	9	Tab	•	
833 Tatabánya	•		32	18	15		Sárbogárd	–	
839 Budapest (Ferihegy)	•	=	33	17	14		Lengyel	•	
840 Budapest OMI	•		32	20	18	9	Nagykónyi	•	h
841 Budapest (Szabadságh., 474 m)	•	h	29	21	16	12	Marcali	•	
Martonvásár	•		–	17			Somogyszob	•	
835 Székesfehérvár	•	–	32	16	13		Kaposvár	•	
Dunaújváros	–		–	–			Baros	•	
Szekszárd	•	h	31	16	16		Szigetvár	•	
Mohács	•	h	32	17			Bácsalmás	•	
960 Baja	•	=	32	18	16	12	Kiskunhalas	•	
955 Kalocsa	•		33	18	15		Izsák	–	
Cegléd	•	h	32	19	16	13	Kunsztmiklós	•	
860 Szolnok	•	=	32	18	16	13	Örkény	•	h
970 Kecskemét	•	=	31	21	15	13	Nagykáta	•	
Kiskunfélegyháza	•		31	20	19		Jászapáti	•	h
982 Szeged	•	=	32	16	15	11	Tiszakécske	•	
Mezőhegyes	•		32	17	14		Nagykőrös	•	
Orosháza	•	h	33	20	16	14	Kistelek	•	
990 Békéscsaba	•		32	18	16	12	Makó	•	
875 Túrkeve	•		33	18	16	10	Szentes	•	
Berettyóújfalu	•	h	32	18	14		Szarvas	•	
880 Debrecen	•	=	31	18	16	13	Szeghalom	•	h
892 Nyíregyháza	•		31	19	17	13	Körösszakál	•	
780 Kisvárda	•		31	19	18	13	Tiszaroff	•	
Mátészalka	•	h	32	19	13		Poroszló	•	
Tiszabecs	•		31	15			Karcag	•	
Vác	•		34	16			Hortobágy	–	
Gödöllő	•		32	18	15		Polgár	•	
Lőrinci	•		–	17	15		Hajdúdorog	•	
Gyöngyös	•		33	20	17		Nyírlugos	•	
Balassagyarmat	•		–	17			Csenger	•	h
755 Salgótarján	•		32	18	16		Vásárosnamény	•	
Galyatető (932 m)	•		24	20			Záhony	•	
851 Kékestető (1000 m)	•		25	19	–	11	Királyrét	•	
Mátraháza (672 m)	–		–	–			Romhány	–	
865 Eger	•		32	18	–	13	Borsodnádasd	•	
Putnok	•	=	33	17	16		Jósvafő	•	
Lillafüred	•		30	17			Szendrőlád	•	
772 Miskolc	•	=	33	17	16	12	Hidasnémeti	•	
Füged	•		32	17	15		Tokaj	•	
778 Sárospatak	•		32	21	17	13	Sárhatvan	•	

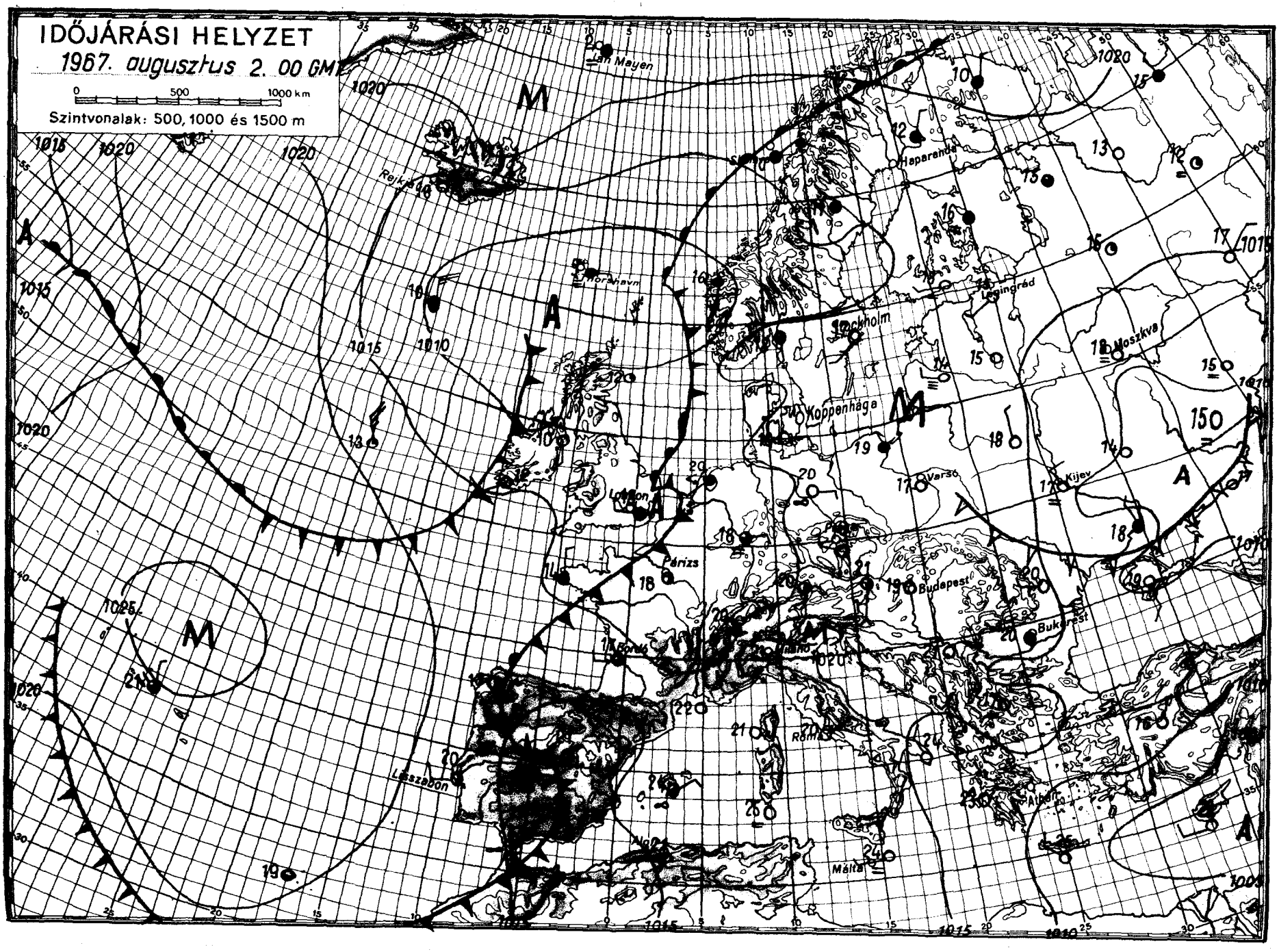
IDŐJÁRÁSI HELYZET
1967. augusztus 2. 00 GMT
0 500 1000 km
Szintvonalak: 500, 1000 és 1500 m
Jan Mayen
Reykjavik
Thorshavn
Haparanda
Leningrád
Moszkva
Stockholm
Koppenhága
London
Párizs
Varsó
Kijev
Budapest
Bukarest
Róma
Athén
Málta
Lisszabon
1020
1015
1010
1025
1005

IDŐJÁRÁSI NAPIJELENTÉS

ЕЖЕДНЕВНЫЙ МЕТЕОРОЛОГИЧЕСКИЙ БЮЛЛЕТЕНЬ • DAILY WEATHER REPORT
BULLETIN QUOTIDIEN DE TEMPS • TÄGLICHER WETTERBERICHT

KIADJA AZ ORSZÁGOS METEOROLÓGIAI INTÉZET
BUDAPEST II. KITAIBEL PÁL UTCA 1
TELEFON: KÖZPONT: 353-500, IDŐJELZŐ OSZT.: 150-410

MEGJELENIK NAPONKÉNT • ELŐFIZETÉSI ÁRA A POSTAI KÖLTSÉGGEL EGYÜTT NEGYEDÉVRE 60, Ft
KIADÁSÉRT FELEL AZ INTÉZET IGAZGATÓJA

80. évfolyam 215. szám + Budapest + 1967. augusztus 3. csütörtök

Az időjárási helyzet ma reggel és a várható időjárás:

A hüvösebb óceáni levegő lassu mozgása kelet felé tovább folytatódik. A magasabb légrétegekben ma hajnalra elérte Lengyelország területét és a Kárpát-medence északnyugati részét. Hatására Lengyelországban, Csehszlovákiában, Ausztriában és hazánk északnyugati megyéiben záporok, helyenként heves zivatarok vannak. Komolyabb lehülés azonban még mindig csak Európa nyugati államaiban történt. Közép-Európa nyugati felén ugyan néhány fokkal csökkent a hőmérséklet, de még mindig az évszaknak megfelelő, meleg az idő. Szárazföldünk keleti felén ugyanakkor tovább tart a rendkivül meleg, fülledt időjárás, itt csak szórványosan alakulnak ki délutáni és éjszakai záporok, zivatarok.

Hazánk fölött szerdán nappali felhőképződés mellett Sopron környékén csak 4, máshol 9-13 órán át sütött a nap. A délutáni és esti órákban az északi határvidéken szórványos záporok, zivatarok voltak. A lehullott csapadék mennyisége csak egy-két helyen ért el mérhető értéket. Vácról 2, Balassagyarmatról 4, Tiszabecsről 10 mm esőt jelentettek. A hőmérséklet napközben 31-35 fokig emelkedett. Mára virradó éjszaka 16-21 fokig hült le a levegő. Ma délelőtt az északnyugati megyékben erősen felhős, máshol derült volt az ég. Sopron és Szombathely térségéből heves zivatarokat jelentettek.

Ma 12 órakor Budapesten a hőmérséklet 31 fok, a tengerszintre átszámitott légnyomás 760 mm, gyengén süllyed.

A Balaton vizének hőmérséklete 11 órakor Siófoknál 27,7 fok.

Várható időjárás péntek estig:

Időnként felhősödés, főleg a Dunántulon és az északi megyékben záporokkal, zivatarokkal, egy-két helyen jégesővel.
Mérsékelt, a zivatarok idején megerősödő, változó irányu szél.
A nappali felmelegedés elsősorban nyugaton és északon mérséklődik.

Várható legalacsonyabb éjszakai hőmérséklet: 15-20,
legmagasabb nappali hőmérséklet pénteken: általában 27-32 fok között, a Tiszántulon és a déli megyékben 35 fok közelében.

Vissy Károly s.k.

A hőmérséklet napi középértéke és eltérése a 90 évi átlagtól /Budapesten/:

1967. VIII. 2.: 27,4 C°, +5,1 C°.

1871 óta ezen a napon Budapesten előfordult:

legmagasabb hőmérséklet: 36,4 C° /1917/
legalacsonyabb hőmérséklet: 11,0 C° /1942/.

67.600

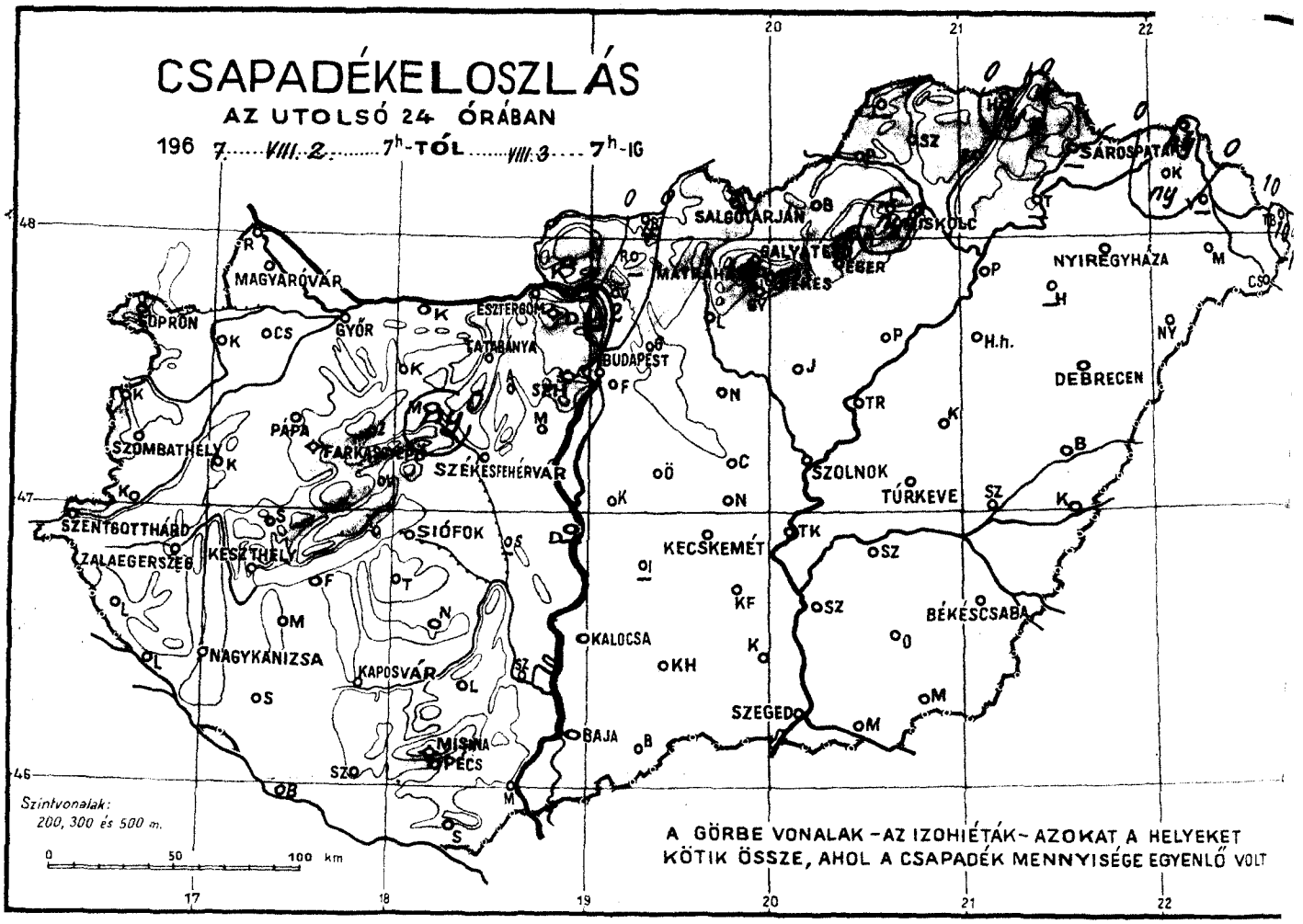
CSAPADÉKELOSZLÁS
AZ UTOLSÓ 24 ÓRÁBAN
196 7. VIII. 2. 7h-TÓL VIII. 3. 7h-IG
MAGYARÓVÁR
SOPRON
GYŐR
ESZTERGOM
TATABÁNYA
BUDAPEST
SALGÓTARJÁN
MISKOLC
NYÍREGYHÁZA
DEBRECEN
SZOLNOK
TÚRKEVE
PÁPA
TAPOLCA
SZÉKESFEHÉRVÁR
SZOMBATHELY
SZENTGOTTHÁRD
ZALAEGERSZEG
KESZTHELY
SIÓFOK
KECSKEMÉT
BÉKÉSCSABA
NAGYKANIZSA
KAPOSVÁR
KALOCSA
SZEGED
BAJA
MISKOLC
PÉCS
Szintvonalak:
200, 300 és 500 m.
0 50 100 km
A GÖRBE VONALAK – AZ IZOHIÉTÁK – AZOKAT A HELYEKET
KÖTIK ÖSSZE, AHOL A CSAPADÉK MENNYISÉGE EGYENLŐ VOLT

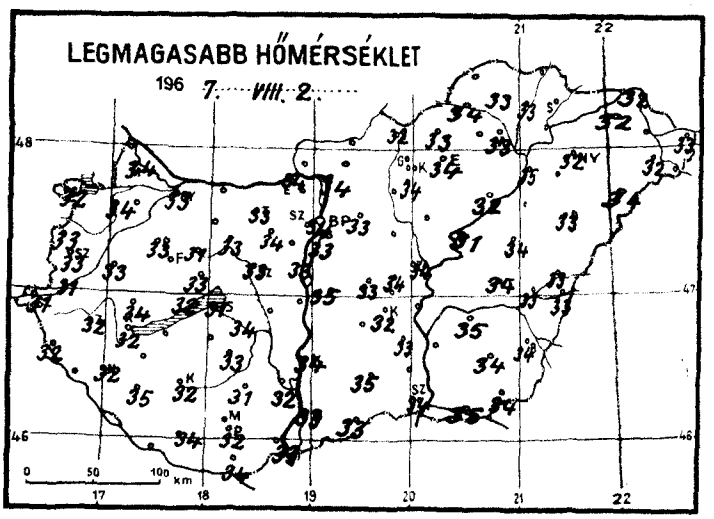
LEGMAGASABB HŐMÉRSÉKLET
196 7. VIII. 2.
0 50 100 km

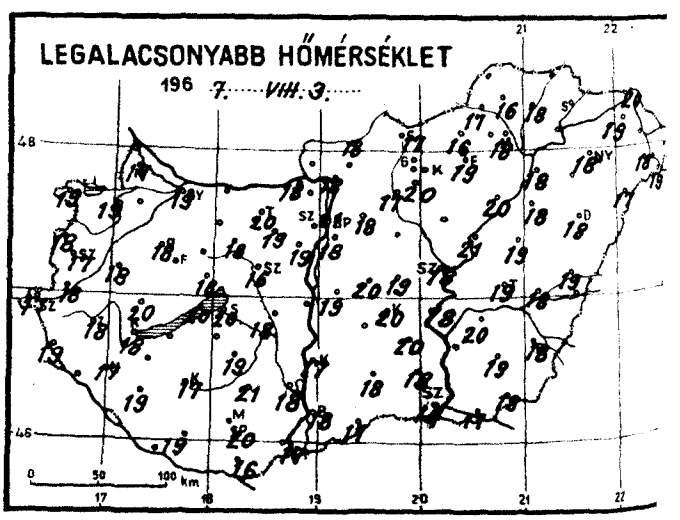
LEGALACSONYABB HŐMÉRSÉKLET
196 7. VIII. 3.
0 50 100 km

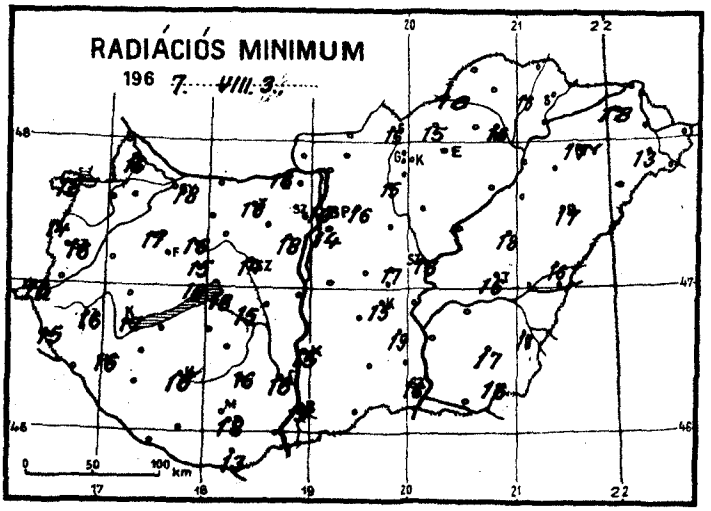
RADIÁCIÓS MINIMUM
196 7. VIII. 3.
0 50 100 km

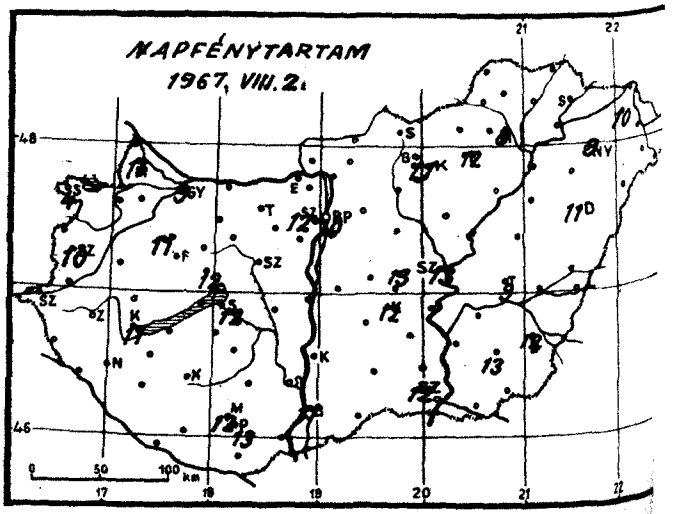
NAPFÉNYTARTAM
1967. VIII. 2.
0 50 100 km

1967. augusztus hó,
3. napcsütötték

	Az utolsó 24 óra adatai						24 órai csapadék mm		
	Csapadék (mm)		Hőmérsékleti szélsőségek			Napsütés (óra) tegnap			
			tegnapi nappali max.	éjszakai min.	min. 5 cm-en				
12815 Magyaróvár	.		34	17	15	11	Rajka	–	
822 Győr	.	=	33	19	18	9	Kapuvár	.	
825 Pápa	.		33	18	17	11	Csorna	.	
805 Sopron	.	⌐	32	19	18	4	Komárom	.	∩
812 Szombathely	.		33	17	16	10	Káld	.	∩
910 Szentgotthárd	.	⌐	31	17	16		Kőszeg	.	
915 Zalaegerszeg	.	⌐	32	18	16		Körmend	.	
Lenti	.		32	19	15		Letenye	.	
925 Nagykanizsa	.		32	17	16		Sümeg	.	
920 Keszthely	.	=	32	18	17	11	Ziro	.	
Tihany	.		32	20	16		Kisbér	.	∩
935 Siófok	.	⌐	31	20	18	12	Mór	ny	⌐
942 Pécs	.		32	20	18	13	Alcsút	.	
941 Misinatető (534 m)	.		31	23	21	12	Esztergom	.	
Siklós	.	∩	34	16	13		Dobogókő	.	
827 Farkasgyepű (400 m)	–		–	–			Fonyód	.	
Veszprém	.		33	18	15	12	Tab	.	
833 Tatabánya	.		33	20	16		Sárbogárd	–	
839 Budapest (Ferihegy)	.	=	34	18	14		Lengyel	.	
840 Budapest OMI	.	∩	34	21	19	10	Nagykónyi	.	∩
841 Budapest (Szabadságh. 474 m)	.	∩	30	21	17	12	Marcali	.	
Martonvásár	.		33	19	18		Somogyszob	.	
835 Székesfehérvár	.		33	16	14		Kaposvár	.	
Dunaújváros	–		–	–			Baros	.	
Szekszárd	.	∩	32	18	16		Szigetvár	.	
Mohács	.	∩	33	17			Bácsalmás	.	
960 Baja	.		33	18	15	11	Kiskunhalas	.	
955 Kalocsa	.		34	17	15		Izsák	–	
Cegléd	.	∩	34	19	17	13	Kunsztmiklós	.	
860 Szolnok	.		34	18	16	13	Örkény	.	∩
970 Kecskemét	.		32	20	15	12	Nagykáta	.	
Kiskunfélegyháza	.		33	20	19		Jászapáti	.	
982 Szeged	.		34	18	16	12	Tiszakécske	.	
Mezőhegyes	.		34	19	16		Nagykőrös	.	
Orosháza	.		34	19	17	13	Kistelek	.	
990 Békéscsaba	.		34	18	17	12	Makó	.	
875 Túrkeve	.	=	34	19	16	9	Szentes	.	
Berettyóújfalu	.	∩	33	19	16		Szarvas	.	
880 Debrecen	.	=	33	18	17	11	Szeghalom	.	∩
892 Nyíregyháza	.		32	18	17	9	Körösszakál	.	
788 Kisvárda	ny	⌐	32	19	18	10	Tiszaroff	.	
Mátészalka	.		32	18	13		Poroszló	.	
Tiszabecs	10	⌐	33	16			Karcag	.	
Vác	2	⌐	34	18			Hortobágy	.	
Gödöllő	.		33	18	16		Polgár	.	
Lőrinci	.		–	17	15		Hajdúdorog	–	
Gyöngyös	.		34	20			Nyírlugos	.	
Balassagyarmat	4	⌐	–	18			Csenger	.	∩
755 Salgótarján	.		32	17	15		Vásárosnamény	–	
Galyatető (932 m)	.		24	21			Záhony	ny	
851 Kékestető (1000 m)	.		27	19	–	11	Királyrét	.	
Mátraháza (672 m)	–		–	–			Romhány	–	
865 Eger	.	=	34	19	–	12	Borsodnádasd	.	
Putnok	.	=	34	17	16		Jósvafő	–	
Lillafüred	ny	⌐	30	17		–	Szendrőlád	.	
772 Miskolc	.	=	33	18	16	8	Hidasnémeti	ny	⌐
Fügöd	.		33	18	16		Tokaj	–	
778 Sárospatak	–		–	–	–		Sárhatvan	.	

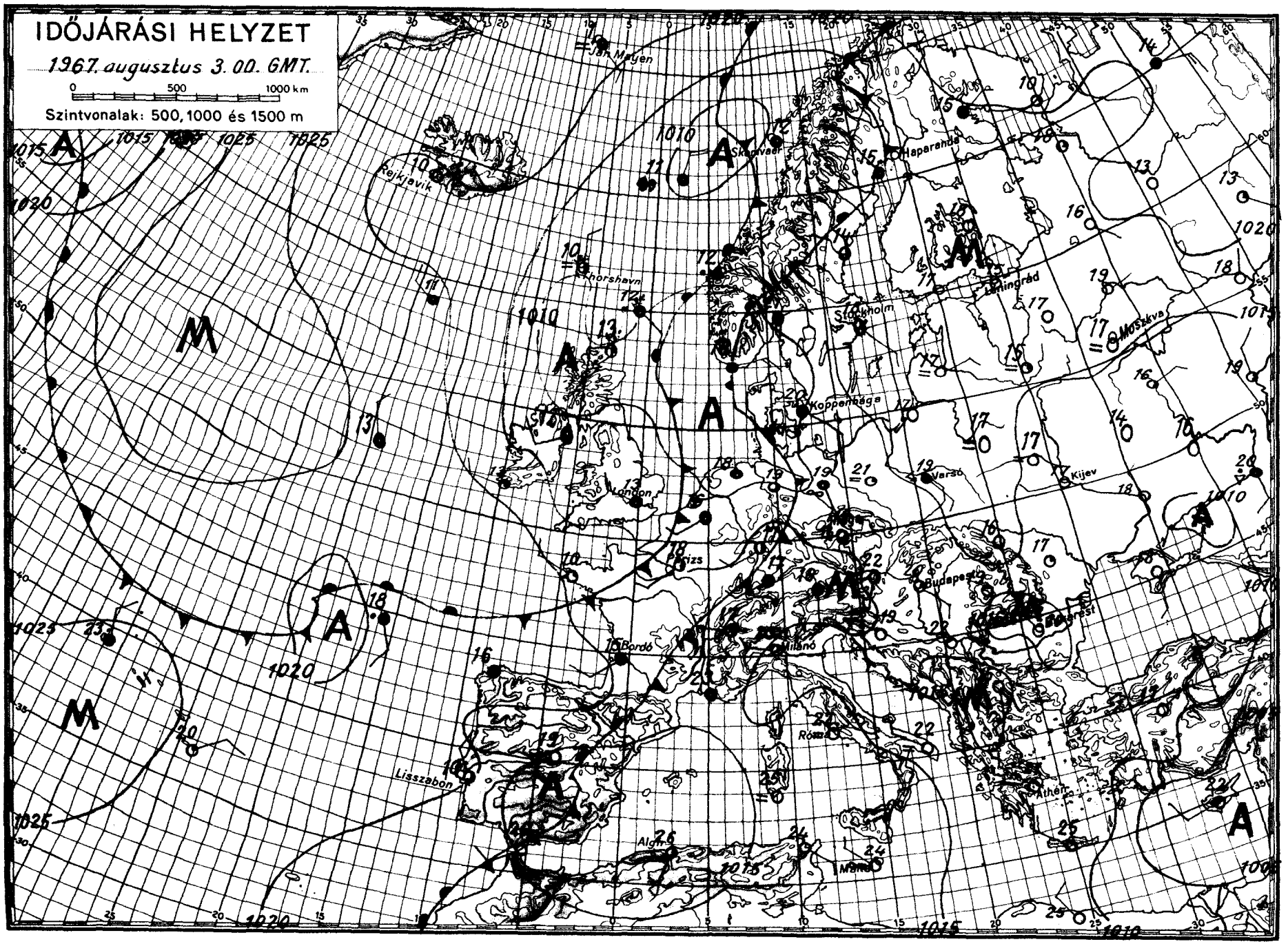
IDŐJÁRÁSI HELYZET
1967. augusztus 3. 00. GMT.
0 500 1000 km
Szintvonalak: 500, 1000 és 1500 m
Jan Mayen
Reykjavik
Skrove
Haparanda
Thorshavn
Stockholm
Leningrád
Moszkva
Koppenhága
London
Varsó
Kijev
Paris
Budapest
Bordó
Milánó
Róma
Lisszabon
Algír
Athén

IDŐJÁRÁSI NAPIJELENTÉS

ЕЖЕДНЕВНЫЙ МЕТЕОРОЛОГИЧЕСКИЙ БЮЛЛЕТЕНЬ • DAILY WEATHER REPORT
BULLETIN QUOTIDIEN DE TEMPS • TÄGLICHER WETTERBERICHT

KIADJA AZ ORSZÁGOS METEOROLÓGIAI INTÉZET
BUDAPEST II. KITAIBEL PÁL UTCA 1
TELEFON: KÖZPONT: 353-500, IDŐJELZŐ OSZT.: 150-410

MEGJELENIK NAPONKÉNT • ELŐFIZETÉSI ÁRA A POSTAI KÖLTSÉGGEL EGYÜTT NEGYEDÉVRE 60,- Ft
KIADÁSÉRT FELEL AZ INTÉZET IGAZGATÓJA

80. évfolyam 216. szám + Budapest + 1967. augusztus 4. péntek.

Az időjárási helyzet ma reggel és a várható időjárás:

Az óceáni levegő egy gyengébb hulláma csütörtökön átvonult Közép-Európa fölött. Helyenként heves záporokat, zivatarokat, jégesőt okozott, de a hőmérsékletben csak néhány fokos csökkenés következett be. A hüvös levegő egyenlőre még mindig csak kontinensünk nyugati és északi területeit érinti. Igy Európa legnagyobb részén továbbra is meleg az idő.

Hazánkban csütörtökön felhőátvonulások voltak. Többfelé esett az eső és keletkezett zivatar. Egyes helyeken, mint például Nagykőrösön és Makón, jégeső is hullott. A csapadékmérő állomásokon mért eső mennyisége helyenként elérte a 20, 30, sőt Litkén /Nógrád vm./ a 33, Szigetváron a 35, Galyatetőn a 39, Egerben az 56, Lillafüreden pedig a 62 mm-t. Napközben a hőmérséklet északnyugaton 27, 30, máshol 30, 36 fokig emelkedett. Ma hajnalra 15, 20 fokig hült le a levegő. Délelőtt országszerte napos, meleg volt az idő. A hőmérséklet 25, 28 fok között váltakozott.

Ma 12 órakor Budapesten a hőmérséklet 29 fok, a tengerszintre átszámitott légnyomás 762 mm, alig változik.

A Balaton vizének hőmérséklete Siófoknál 11 órakor 28 fok volt.

Várható időjárás szombat estig:

Kisebb felhőátvonulások.
Néhány helyen eső, zivatar.
Mérsékelt, időnként élénk északnyugati szél.
Meleg idő.

Várható legalacsonyabb éjszakai hőmérséklet: 15, 20,
legmagasabb nappali hőmérséklet szombaton: 30 fok körül.

Kerényi Nárcisz s.k.

A hőmérséklet napi középértéke és eltérése a 90 évi átlagtól /Budapesten/:

1967. VIII. 3.: 26,1 C°, +4,2 C°.

1871 óta ezen a napon Budapesten előfordult:

legmagasabb hőmérséklet: 36,1 C° /1921/
legalacsonyabb hőmérséklet: 10,4 C° /1965/.

67.560.

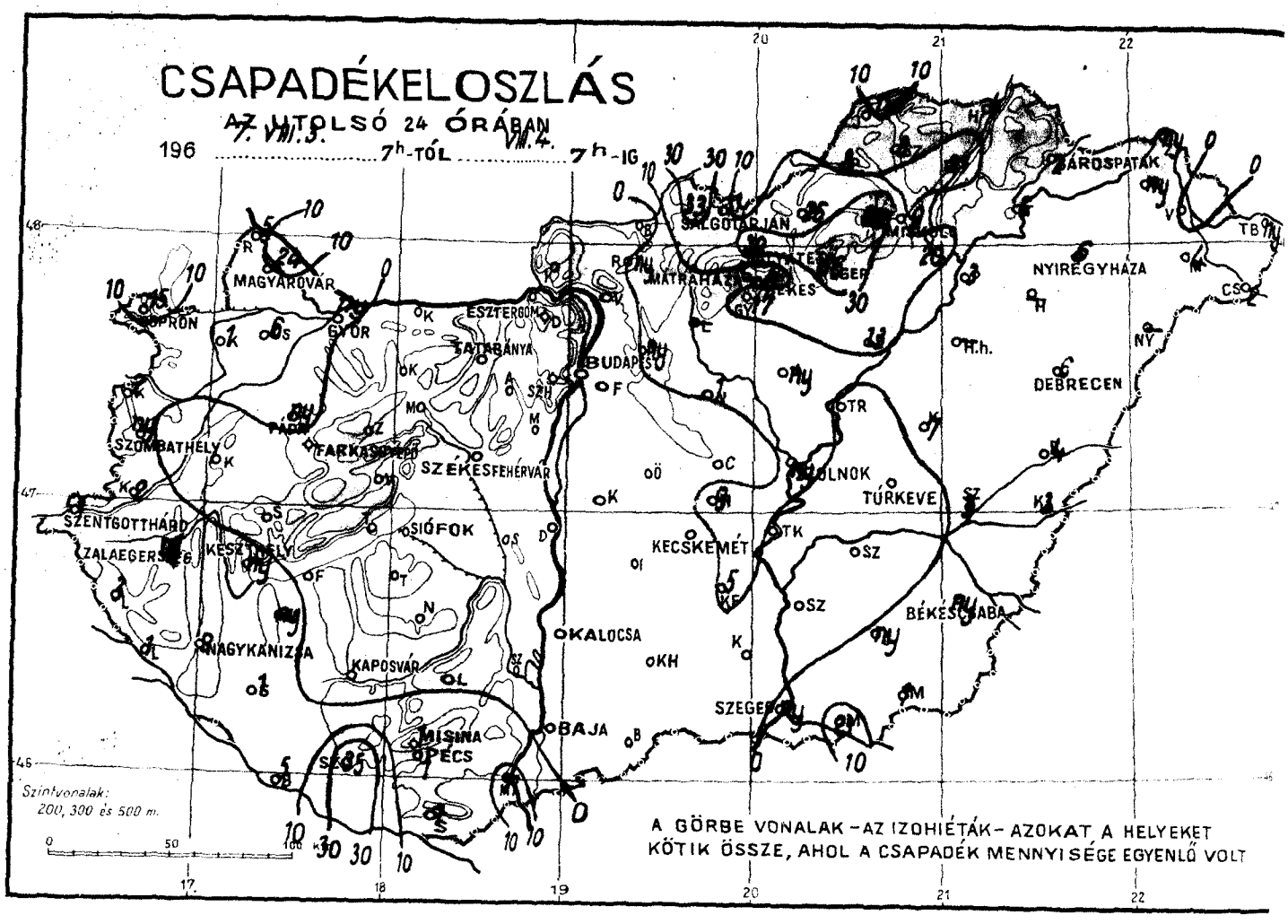
CSAPADÉKELOSZLÁS
AZ UTOLSÓ 24 ÓRÁBAN
196 ..... 7h-TÓL 7h-IG
MAGYARÓVÁR
SOPRON
GYÖR
ESZTERGOM
TATABÁNYA
BUDAPEST
SZOMBATHELY
SZÉKESFEHÉRVÁR
SZENTGOTTHÁRD
SIÓFOK
KESZTHELY
NAGYKANIZSA
KAPOSVÁR
KECSKEMÉT
OKALOCSA
MISINA
PÉCS
BAJA
SZEGED
TÚRKEVE
DEBRECEN
NYIREGYHÁZA
BÉKÉSCSABA
MISKOLC
SZOLNOK
Szintvonalak:
200, 300 és 500 m.
A GÖRBE VONALAK – AZ IZOHIÉTÁK – AZOKAT A HELYEKET
KÖTIK ÖSSZE, AHOL A CSAPADÉK MENNYISÉGE EGYENLŐ VOLT

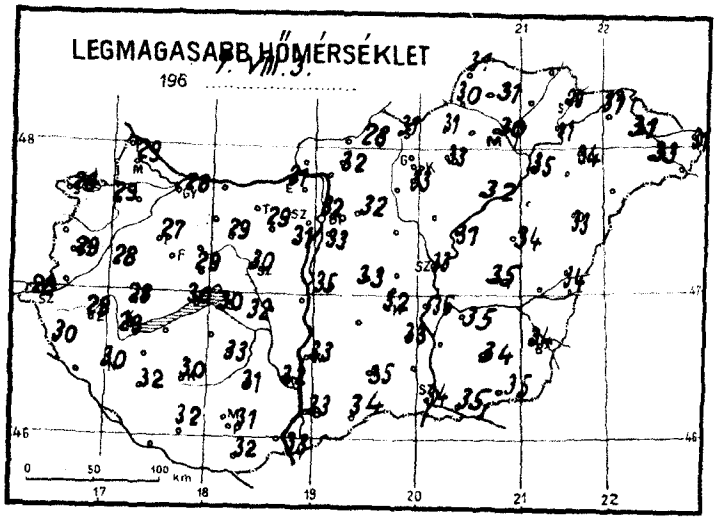
LEGMAGASABB HŐMÉRSÉKLET
196 .....

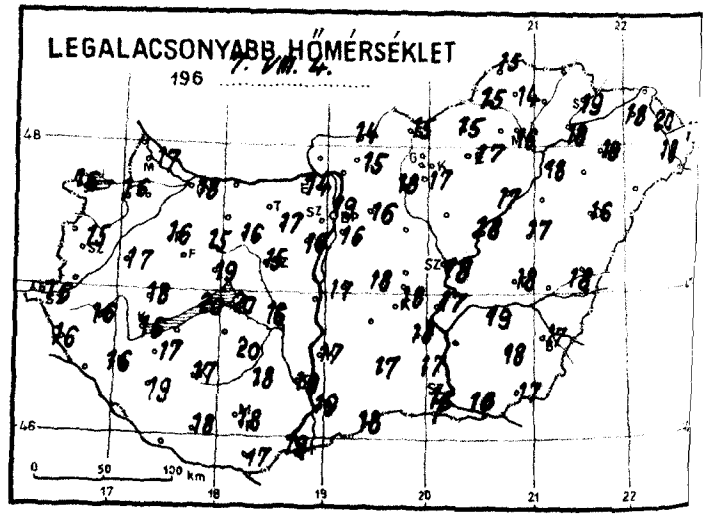
LEGALACSONYABB HŐMÉRSÉKLET
196 .....

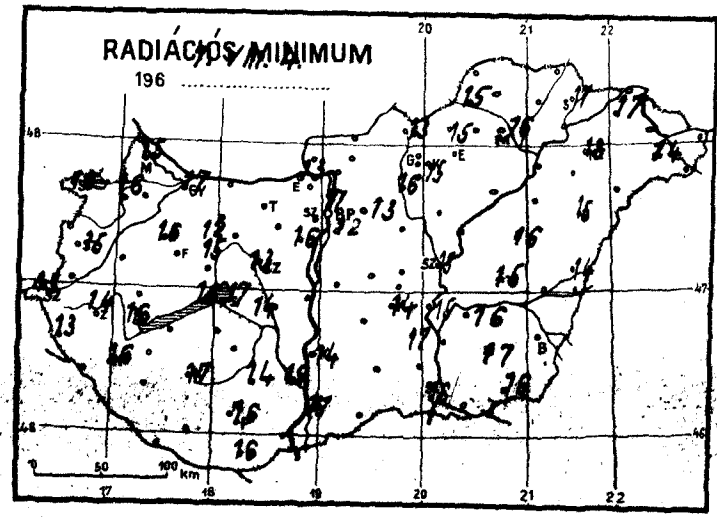
RADIÁCIÓS MINIMUM
196 .....

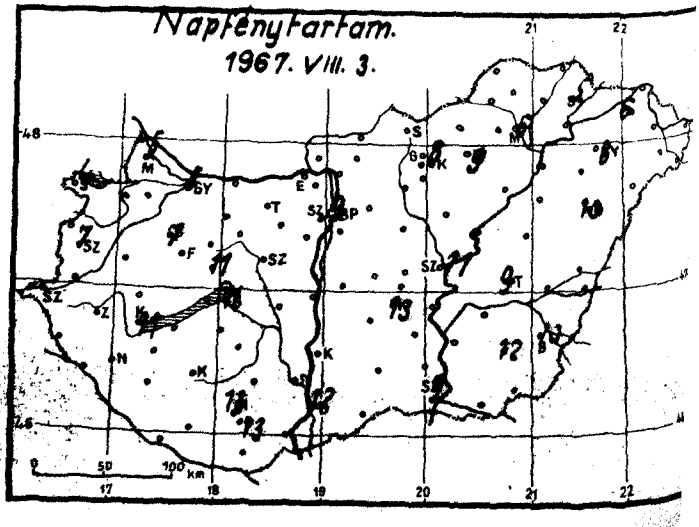
Napfénytartam.
1967. VIII. 3.

1967. augusztus hó, 4 péntek nap

	Az utolsó 24 óra adatai						24 órai csapadék mm		
	Csapadék (mm)		Hőmérsékleti szélsőségek: tegnapi nappali max.	éjszakai min.	min. 5 cm-en	Napsütés (óra) tegnap			
12815 Magyaróvár	24		39	17	15	5	Rajka	5	
822 Győr	ny	↖	28	18	17	5	Kapuvár	1	↖
825 Pápa	ny		27	16	16	7	Csorna	6	↖
805 Sopron	15	↖	28	16	16	4	Komárom	•	∩
812 Szombathely	ny	↑	29	15	15	7	Káld	•	∩
910 Szentgotthárd	1	↖	28	16	15		Kőszeg	2	↑
915 Zalaegerszeg	1	↖	28	16	14		Körmend	2	↖
Lenti	3		30	16	13		Letenye	1	↖
925 Nagykanizsa	2	↖	30	16	16		Sümeg	•	
920 Keszthely	ny	↖	29	16	16	11	Zirc	•	
Tihany	•		30	20	16		Kisbér	•	∩
935 Siófok	•	<	30	20	17	11	Mór	•	
942 Pécs	1		31	18	16	13	Alcsút	•	
941 Misinatető (534 m)	1	↖	29	19	18	13	Esztergom	•	
Siklós	1		32	17	16		Dobogókő	•	
827 Farkasgyepű (400 m)	•		27	17	15		Fonyód	•	
Veszprém	•		29	19	15	11	Tab	–	
833 Tatabánya	•		–	–	–		Sárbogárd	–	
839 Budapest (Ferihegy)	•	=	33	16	12		Lengyel	•	
840 Budapest OMI	•		32	19	17	9	Nagykónyi	•	
841 Budapest (Szabadságh. 474 m)							Marcali	ny	↖
Martonvásár	•		31	16	16		Somogyszob	1	↖
835 Székesfehérvár	•		30	15	13		Kaposvár	•	
Dunaújváros	–		–	–	–		Barcs	5	↖
Szekszárd	•	∩	32	17	15		Szigetvár	35	
Mohács	27		33	19			Bácsalmás	•	
960 Baja	•	<	33	19	17	12	Kiskunhalas	•	
955 Kalocsa	•		33	17	14		Izsák	=	
Cegléd	–		–	–			Kunsztmiklós	•	
860 Szolnok	ny	↖	33	18	15	11	Örkény	•	
970 Kecskemét	•	=	32	18	14	13	Nagykáta	1	∩
Kiskunfélegyháza	5	↖	33	18	17		Jászapáti	ny	↖
982 Szeged	ny	↖	34	16	16	9	Tiszakécske	•	
Mezőhegyes	1	↖	35	17	16		Nagykőrös	9	↑
Orosháza	ny	∩	34	18	17	12	Kistelek	•	
990 Békéscsaba	ny	↖	34	17	–	10	Makó	29	↑
875 Túrkeve	•	↖	35	18	15	9	Szentes	•	
Berettyóújfalu	4	↖	34	18	14		Szarvas	•	
883 Debrecen	6	↖	33	16	15	10	Szeghalom	3	↖
892 Nyíregyháza	6	↖	34	19	18	8	Körösszakál	3	↑
788 Kisvárda	ny	=	31	18	17	6	Tiszaroff	•	
Mátészalka	4	↖	33	18	14		Poroszló	13	↖
Tiszabecs	ny	↖	31	18			Karcag	7	↖
Vác	–		–	–			Hortobágy	–	
Gödöllő	ny		32	16	13		Polgár	3	↖
Lőrinci	•	∩	–	18	16		Hajdúdorog	–	
Gyöngyös	17	↖	33	17	15		Nyírlugos	–	
Balassagyarmat	•		28	14			Csenger	2	↖
755 Salgótarján	1		31	15	13		Vásárosnamény	*	
Galyatető (932 m)	39	↖	25	15			Záhony	ny	
851 Kékestető (1000 m)	4	↖	26	15	–	8	Királyrét	–	
Mátraháza (672 m)	–		–	–			Romhány	ny	↖
865 Eger	56	↖	33	17	–	9	Borsodnádasd	25	↖
Putnok	8	↖	30	15	15		Jósvafő	11	
Lillafüred	62	↖	28	15			Szendrőlád	8	↖
772 Miskolc	9	↖	30	16	16	6	Hidasnémeti	4	↖
Füged	21	↖	–	–	–		Tokaj	6	↖
778 Sárospatak	2	↖	29	19	17	5	Sárazsadány	•	

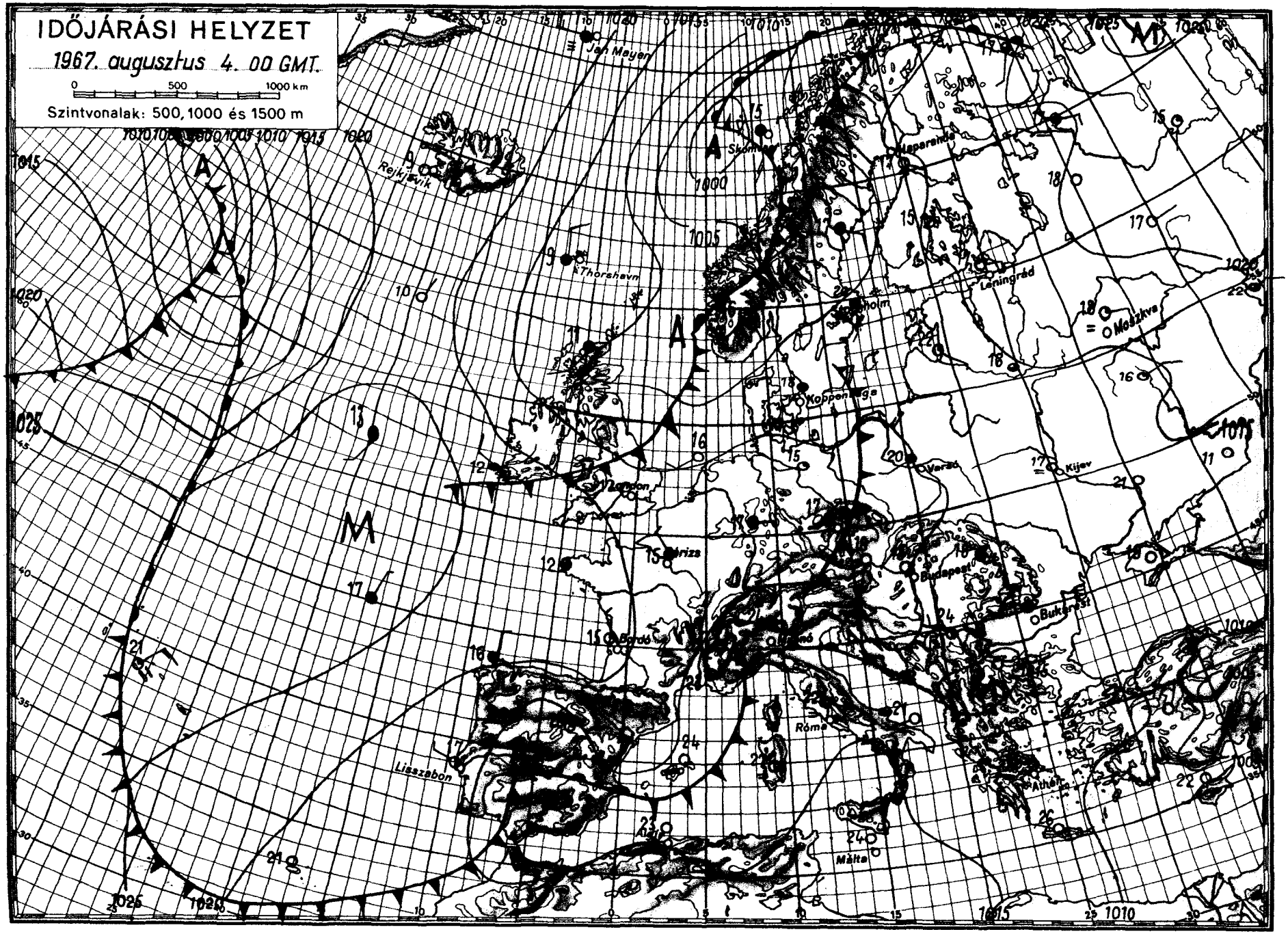
IDŐJÁRÁSI HELYZET
1967. augusztus 4. 00 GMT.
0 500 1000 km
Szintvonalak: 500, 1000 és 1500 m
Jan Mayen
Reykjavik
Thorshavn
Skómer
Leperanta
Leningrád
Moszkva
Stockholm
Koppenhága
Varsó
Kijev
London
Paris
Budapest
Bukarest
Róma
Athén
Málta
Lisszabon
Madrid
A
M

IDŐJÁRÁSI NAPIJELENTÉS

ЕЖЕДНЕВНЫЙ МЕТЕОРОЛОГИЧЕСКИЙ БЮЛЛЕТЕНЬ • DAILY WEATHER REPORT
BULLETIN QUOTIDIEN DE TEMPS • TÄGLICHER WETTERBERICHT

KIADJA AZ ORSZÁGOS METEOROLÓGIAI INTÉZET
BUDAPEST II. KITAIBEL PÁL UTCA 1
TELEFON: KÖZPONT: 353-500, IDŐJELZŐ OSZT.: 150-410

MEGJELENIK NAPONKÉNT * ELŐFIZETÉSI ÁRA
A POSTAI KÖLTSÉGGEL EGYÜTT NEGYEDÉVRE 60, Ft
KIADÁSÉRT FELEL AZ INTÉZET IGAZGATÓJA

80. évfolyam 217. szám + Budapest + 1967. augusztus 5. szombat

Az időjárási helyzet ma reggel és a várható időjárás:

Pénteken szárazföldünk legnagyobb részén folytatódott a nyári meleg idő. A hőmérséklet a koradélutáni órákban többnyire meghaladta a 25, 30 fokot, a Balkán-félsziget déli felében pedig elérte a 36 fokot is. Ugyanakkor Nyugat-Európában az óceánnal szomszédos partvonal mentén sehol sem mértek 20 foknál magasabb hőmérsékletet. A zápórokat, zivatarokat és lehülés hozó időjárási front szombaton reggel már közvetlenül a Kárpát-medence nyugati részéhez érkezett. A hüvös óceáni levegő beáramlása a következő rövid időszakon belül valószinü.

Hazánkban pénteken napos, fülledt, meleg idő volt. A hőmérséklet napközben általában 29, 33 fokig emelkedett. Szombaton hajnalra 16, 22 fokig hült le a levegő. Nyirlugason és Gyöngyösön hajnalban zivatar keletkezett, amiből 6, illetve 17 mm mennyiségü eső esett. Délelőtt az ország területének nagyobb részén folytatódott a fülledt, meleg, napos idő, a hőmérséklet már 11 órára elérte a 28, 32 fokot, de az északnyugati megyékben, ahová a Duna völgyén át hüvösebb levegő szivárgott be, megnövekedett a felhőzet, csak 25, 27 fok közötti felmelegedés alakult ki.

Ma 12 órakor Budapesten a hőmérséklet 31 fok, a tengerszintre átszámitott légnyomás 760 mm, változatlan.

A Balaton vizének hőmérséklete Siófoknál 11 órakor 28 fok volt.

Várható időjárás vasárnap estig:

Nyugat felől megnövekvő felhőzet, esővel, záporral, zivatarral, helyenként jégeső vel.
Időnként élénk déli, délnyugati, majd északnyugatira forduló és megerősödő szél.
A szél zivatar idején átmenetileg viharossá fokozódik.
A hőmérséklet csökken.

Várható legalacsonyabb éjszakai hőmérséklet: 15, 20,
legmagasabb nappali hőmérséklet vasárnap: 21, 26 fok között,
a keleti és délkeleti megyékben helyenként kevéssel 26 fok felett.

Dr. Tóth Pál s.k.

A hőmérséklet napi középértéke és eltérése a 90 évi átlagtól /Budapesten/:

1967. VIII. 4.: 26,1 C°, +4,4 C°.

1871 óta ezen a napon Budapesten előfordult:

legmagasabb hőmérséklet: 35,5 C° /1921/
legalacsonyabb hőmérséklet: 10,1 C° /1926/.

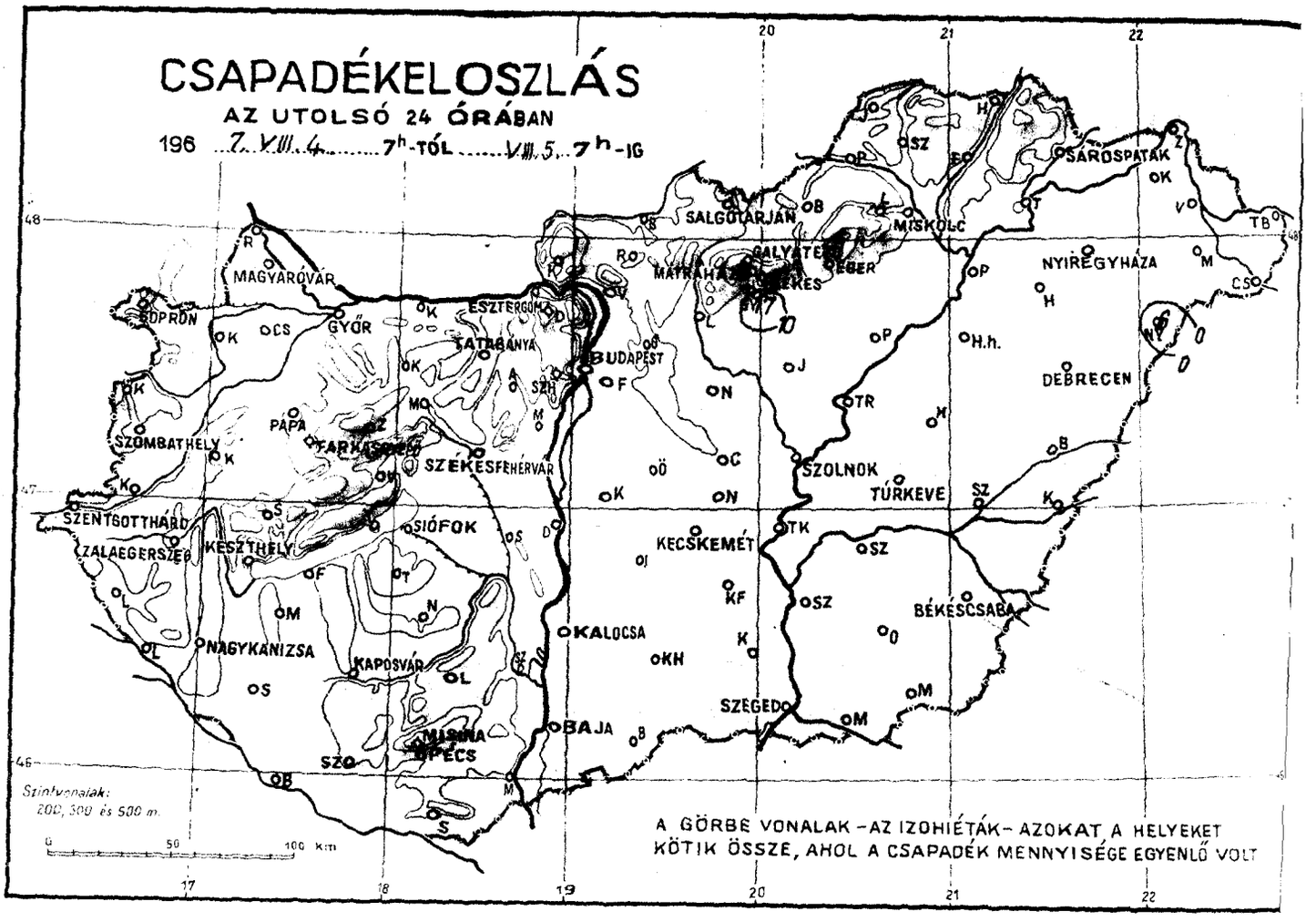
CSAPADÉKELOSZLÁS
AZ UTOLSÓ 24 ÓRÁBAN
196 7. VIII. 4. 7h-TÓL VIII. 5. 7h-IG
SOPRON
MAGYARÓVÁR
GYŐR
ESZTERGOM
TATABÁNYA
BUDAPEST
SZOMBATHELY
PAPA
TAPOLCA
SZÉKESFEHÉRVÁR
SZENTGOTTHÁRD
ZALAEGERSZEG
KESZTHELY
SIÓFOK
NAGYKANIZSA
KAPOSVÁR
PÉCS
BAJA
SZEGED
KECSKEMÉT
KALOCSA
BÉKÉSCSABA
SZOLNOK
TÚRKEVE
DEBRECEN
NYÍREGYHÁZA
MISKOLC
SALGÓTARJÁN
SÁROSPATAK
Szintvonalak:
200, 500 és 500 m.
A GÖRBE VONALAK – AZ IZOHIÉTÁK – AZOKAT A HELYEKET
KÖTIK ÖSSZE, AHOL A CSAPADÉK MENNYISÉGE EGYENLŐ VOLT

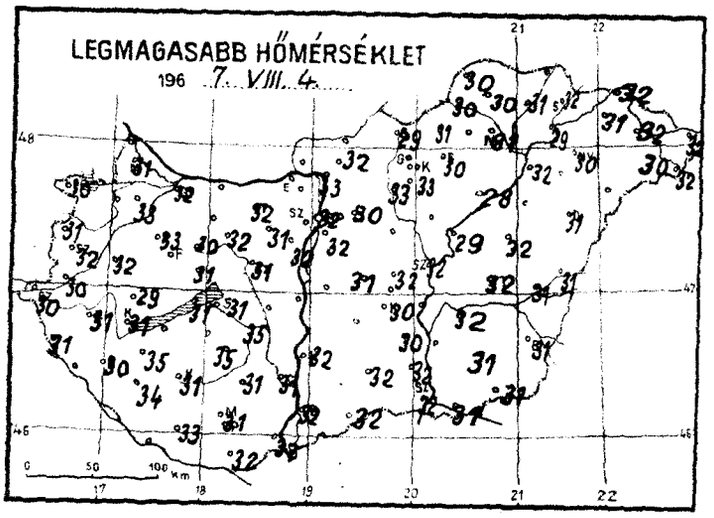
LEGMAGASABB HŐMÉRSÉKLET
196 7. VIII. 4.

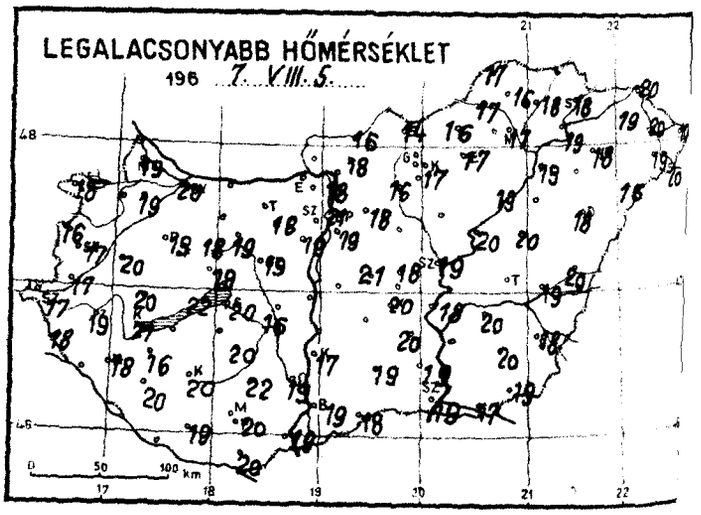
LEGALACSONYABB HŐMÉRSÉKLET
196 7. VIII. 5.

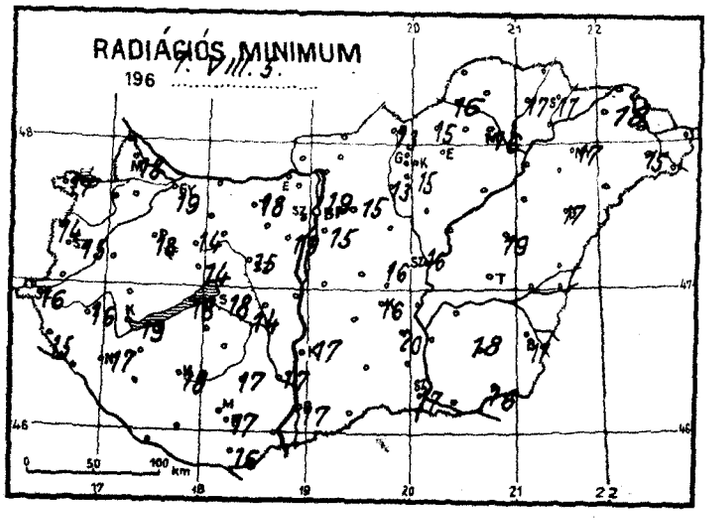
RADIÁCIÓS MINIMUM
196 7. VIII. 3.

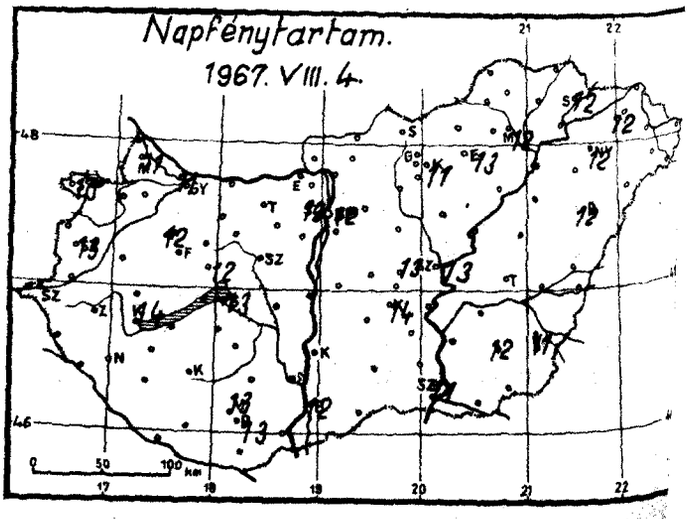
Napfénytartam.
1967. VIII. 4.

1967. augusztus hó, 5 nap szombat

	Az utolsó 24 óra adatai						24 órai csapadék mm		
	Csapadék (mm)		Hőmérsékleti szélsőségek: tegnapi nappali max.	éjszakai min.	min. 5 cm-en	Napsütés (óra) tegnap			
12815 Magyaróvár	.		31	19	18	11	Rajka	.	
822 Győr	.	=	32	20	19	11	Kapuvár	.	=
825 Pápa	.		33	19	18	12	Csorna	.	
805 Sopron	.	<	30	18	17	10	Komárom	.	b
812 Szombathely	.	<	32	17	15	13	Káld	.	
910 Szentgotthárd	.	<	30	17	16		Kőszeg	.	
915 Zalaegerszeg	.	<	31	19	16		Körmend	.	
Lenti	.		31	18	15		Letenye	.	
925 Nagykanizsa	.	<	30	18	17		Sümeg	.	
920 Keszthely	.	<	31	21	19	14	Zirc	.	
Tihany	.		31	22	18		Kisbér	.	
935 Siófok	.	<	31	20	18	13	Mór	.	
942 Pécs	.		31	20	17	13	Alcsút	.	
941 Misinatető (534 m)	.		30	21	19	13	Esztergom	–	
Siklós	.	b	32	20	16		Dobogókő	.	
827 Farkasgyepű (400 m)	.		30	21	15		Fonyód	.	
Veszprém	.	b	31	19	14	12	Tab	–	
833 Tatabánya	.		32	–	18		Sárbogárd	–	
839 Budapest (Ferihegy)	.		32	19	15		Lengyel	.	
840 Budapest OMI	.		32	21	19	12	Nagykónyi	.	b
841 Budapest (Szabadságh.,474 m)	.	b	28	21	17	13	Marcali	.	
Martonvásár	.		32	19	19		Somogyszob	.	
835 Székesfehérvár	.		31	17	15		Kaposvár	.	
Dunaújváros	–		–	–			Barcs	.	
Szekszárd	.	b	31	19	17		Szigetvár	.	
Mohács	.	b	32	19			Bácsalmás	.	
960 Baja	.		32	19	17	12	Kiskunhalas	.	
955 Kalocsa	.		32	17	17		Izsák	–	
Cegléd	.	b	32	18	16	13	Kunsztmiklós	–	
860 Szolnok	.	=	32	19	16	13	Örkény	.	b
970 Kecskemét	.		30	20	16	14	Nagykáta	.	
Kiskunfélegyháza	.		30	20	20		Jászapáti	.	
982 Szeged	.		32	19	17	11	Tiszakécske	.	
Mezőhegyes	.		31	19	16		Nagykőrös	–	
Orosháza	.	b	31	20	18	12	Kistelek	.	
990 Békéscsaba	.	=	31	18	17	11	Makó	.	b
875 Túrkeve	.		32	–	–		Szentes	.	
Berettyóújfalu	.	b	31	20	–		Szarvas	.	
882 Debrecen	.	=	31	18	17	12	Szeghalom	.	b
892 Nyíregyháza	.	=	30	18	17	12	Körösszakál	.	
788 Kisvárda	.	=	31	19	18	12	Tiszaroff	.	
Mátészalka	.	b	30	19	15		Poroszló	.	
Tiszabecs	.		32	17			Karcag	.	b
Vác	.	=	33	18			Hortobágy	–	
Gödöllő	.		30	18	15		Polgár	.	
Lőrinci	.		33	16	13		Hajdúdorog	.	
Gyöngyös	17	K	33	17	15		Nyírlugos	6	K
Balassagyarmat	.		–	16			Csenger	.	b
755 Salgótarján	.		29	14	13		Vásárosnamény	.	
Galyatető (932 m)	.		25	18			Záhony	.	
851 Kékestető (1000 m)	.		23	18	–	11	Királyrét	.	
Mátraháza (672 m)	–		–	–			Romhány	.	
865 Eger	.		30	17	–	13	Borsodnádasd	.	
Putnok	.		30	17	16		Jósvafő	.	
Lillafüred	.		29	17			Szendrőlád	.	
772 Miskolc	.	=	31	17	16	12	Hidasnémeti	.	
Füged	.	b	31	18	17		Tokaj	.	
778 Sárospatak	.	=	32	18	17	12	Sárhatvan	.	

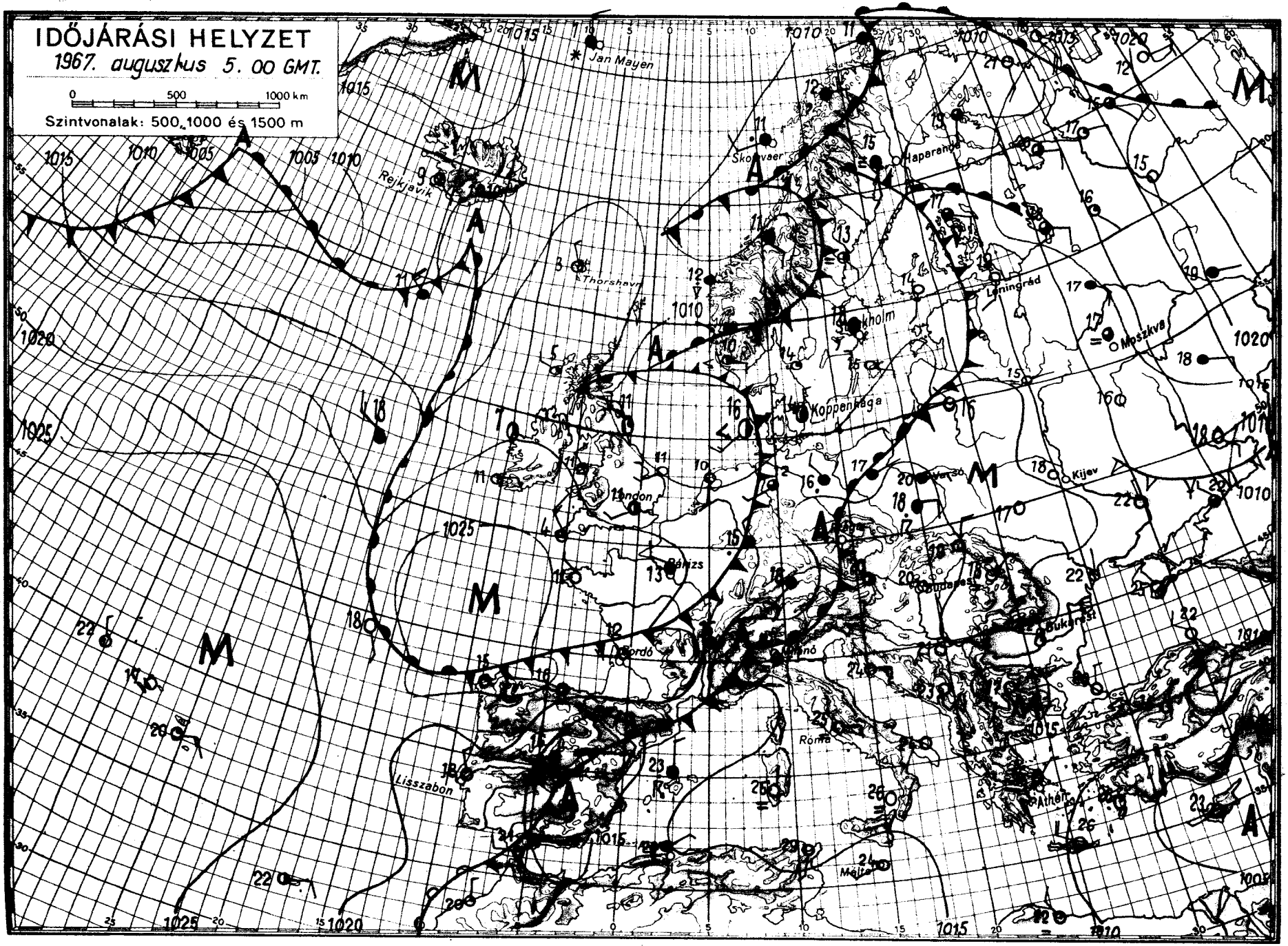

OFFSET HONDA BUDAPEST

IDŐJÁRÁSI NAPIJELENTÉS

ЕЖЕДНЕВНЫЙ МЕТЕОРОЛОГИЧЕСКИЙ БЮЛЛЕТЕНЬ • DAILY WEATHER REPORT
BULLETIN QUOTIDIEN DE TEMPS • TÄGLICHER WETTERBERICHT

KIADJA AZ ORSZÁGOS METEOROLÓGIAI INTÉZET
BUDAPEST II. KITAIBEL PÁL UTCA 1
TELEFON: KÖZPONT: 353-500, IDŐJELZŐ OSZT.: 150-410

MEGJELENIK NAPONKÉNT * ELŐFIZETÉSI ÁRA
A POSTAI KÖLTSÉGGEL EGYÜTT NEGYEDÉVRE 60, Ft
KIADÁSÉRT FELEL AZ INTÉZET IGAZGATÓJA

80. évfolyam 218. szám + Budapest + 1967. augusztus 6. vasárnap.

Az időjárási helyzet ma reggel és a várható időjárás:

Szombaton jelentősen átalakult Európa középső részeinek az időjárása. A kontinens északnyugati részéből hüvös levegő árasztotta el az Alpok és a Kárpátok vidékét, és megszüntette a hosszu idő óta tartó nagy meleget. A viharos sebességgel mozgó hüvös levegő előrehaladása során jelentős lehülést, heves szélviharokat, futó záporokat és zivatarokat okozott. A hüvös levegő első hulláma a hajnali órákban elérte Ukrajna középső, valamint a Balkán-félsziget északi részét.

Hazánkban szombaton a kora délutáni órákig az ország nagy részén napos, meleg idő volt. A hőmérséklet csucsértéke csak Magyaróvár és Sopron környékén maradt 30 fok alatt, máshol 30 fok felett volt, és több helyről jelentettek 35-36 fokot is. Valamivel 14 óra előtt megkezdődött a hüvös levegőnek a beáramlása a medencébe. A gyorsan előrehaladó hüvös levegő 16 óra után elérte Budapestet és 20 órára már az ország keleti-délkeleti határánál volt. Átvonulását szélviharok, 10-12 fokos hőmérséklet csökkenés, elszórtan, elsősorban északon és nyugaton záporok, zivatarok jelezték. A lehullott csapadék általában 1-5 mm között volt, és csak néhány helyen érte el vagy haladta meg a 10 mm-t. A legtöbb esőt Kőszeg 23, és Sopron 26 mm-t jelentett. Vasárnap hajnalra 12-17 fokig hült le a levegő. A délelőtt folyamán délnyugaton erősen, máshol változóan felhős volt az idő. Szentgotthárd és Zalaegerszeg térségéből ujabb zivatart jelentettek.

Ma 12 órakor Budapesten a hőmérséklet 23 fok, a tengerszintre átszámitott légnyomás 767 mm, alig változik.

A Balaton vizének hőmérséklete Siófoknál 11 órakor 24 fok volt.

Várható időjárás hétfő estig:

Vasárnap erősen felhős idő, elsősorban délen és nyugaton esővel, egy-két helyen zivatarral.
A helyenként még élénk északnyugati-északi szél mérséklődik.
Hétfőn kevesebb felhő, már csak elszórtan futó esővel.
Mérsékelt, délkeleti-keleti szél.
Hüvös éjszaka, a nappali hőmérséklet emelkedik.

Várható legalacsonyabb éjszakai hőmérséklet: 9, 14,
legmagasabb nappali hőmérséklet hétfőn: 22, 27 fok között.

Máhr Jenő s.k.

A hőmérséklet napi középértéke és eltérése a 90 évi átlagtól /Budapesten/:

1967. VIII. 5.: 24,7 C°, +3,1 C°.

1871 óta ezen a napon Budapesten előfordult:

legmagasabb hőmérséklet: 37,3 C° /1947/
legalacsonyabb hőmérséklet: 8,5 C° /1886/.

67.563.

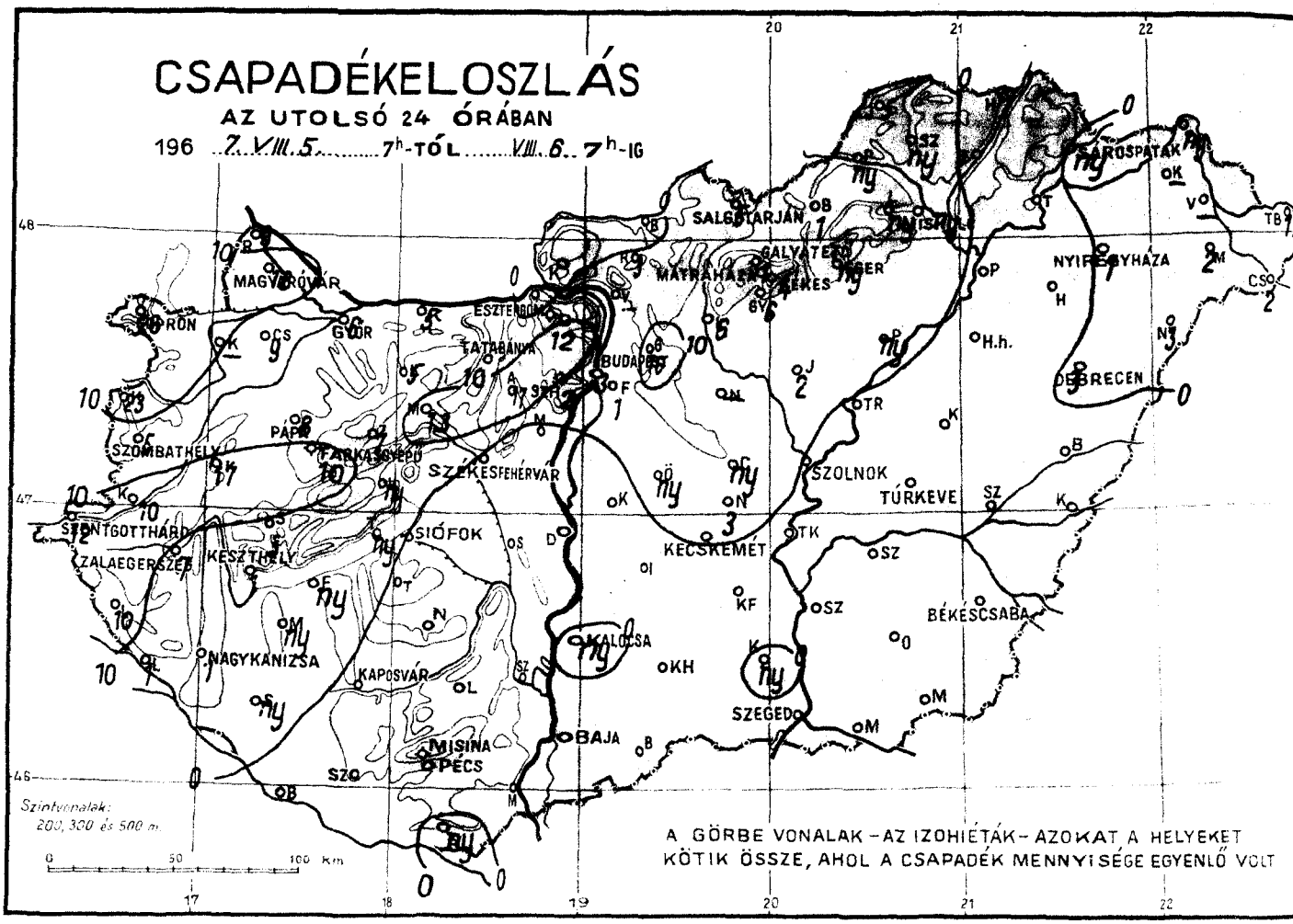
CSAPADÉKELOSZLÁS
AZ UTOLSÓ 24 ÓRÁBAN
196 7.VIII.5. 7h-TÓL VIII.6. 7h-IG
SALGÓTARJÁN
MISKOLC
SÁROSPATAK
NYIREGYHÁZA
DEBRECEN
MAGYARÓVÁR
GYŐR
ESZTERGOM
TATABÁNYA
BUDAPEST
MÁTRAHÁZA
GALYATETŐ
PÁPA
TATABÁNYA
SZOMBATHELY
SZÉKESFEHÉRVÁR
SZOLNOK
TÚRKEVE
SZENTGOTTHÁRD
ZALAEGERSZEG
KESZTHELY
SIÓFOK
KECSKEMÉT
BÉKÉSCSABA
NAGYKANIZSA
KAPOSVÁR
KALOCSA
SZEGED
BAJA
MISINA
PÉCS
Szintvonalak:
200, 300 és 500 m
A GÖRBE VONALAK – AZ IZOHIÉTÁK – AZOKAT A HELYEKET KÖTIK ÖSSZE, AHOL A CSAPADÉK MENNYISÉGE EGYENLŐ VOLT

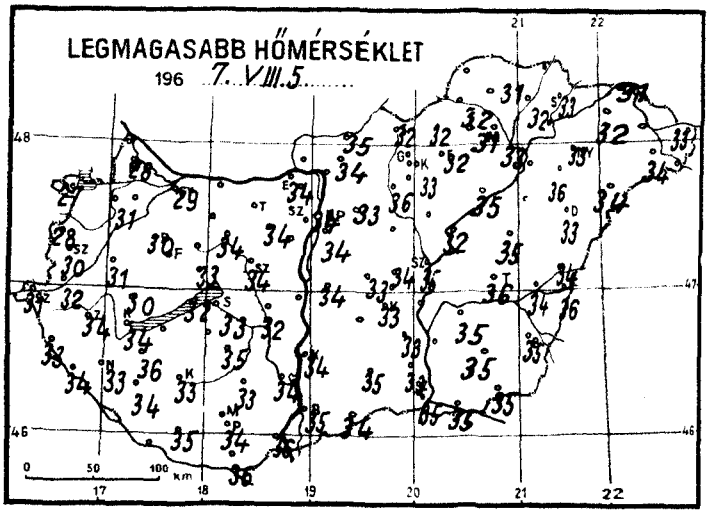
LEGMAGASABB HŐMÉRSÉKLET
196 7.VIII.5.

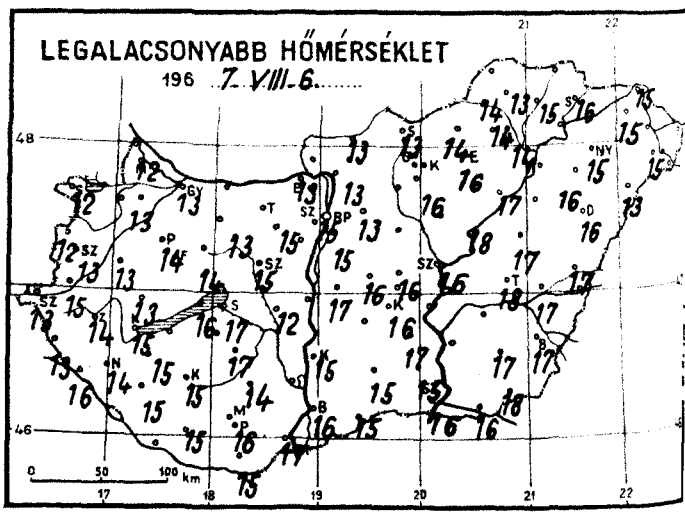
LEGALACSONYABB HŐMÉRSÉKLET
196 7.VIII.6.

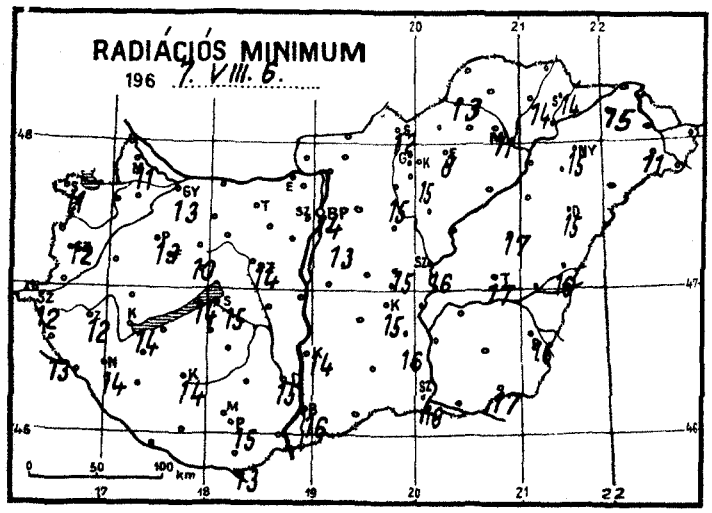
RADIÁCIÓS MINIMUM
196 7.VIII.6.

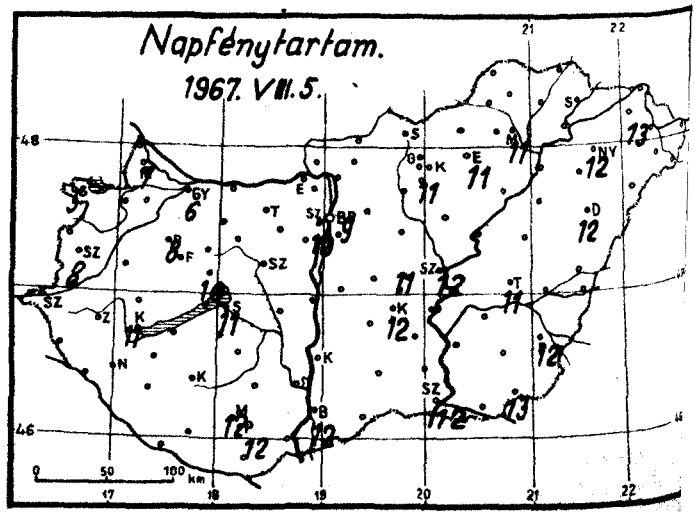
Napfénytartam.
1967.VIII.5.

1967. augusztus hó, 6. napvasárnap

	Az utolsó 24 óra adatai						24 órai csapadék mm		
	Csapadék (mm)		Hőmérsékleti szélsőségek: tegnapi nappali max.	Hőmérsékleti szélsőségek: éjszakai min.	Hőmérsékleti szélsőségek: min. 5 cm-en	Napsütés (óra) tegnap			
12815 Magyaróvár	18	⟋	28	12	11	7	Rajka	9	
822 Győr	6	⟋	29	13	13	6	Kapuvár		
825 Pápa	8	⟋	30	14	13	8	Csorna	9	⟋
805 Sopron	26	⟋	27	12	11	5	Komárom	5	⟋
812 Szombathely	5	⟋	30	13	12	8	Káld	17	⟋
910 Szentgotthárd	12	⟋	31	13	12		Kőszeg	23	⟋
915 Zalaegerszeg	7	⟋	34	14	12		Körmend	10	⟋
Lenti	10		33	13	13		Letenye	1	⟋
925 Nagykanizsa	1	⟋	33	14	14		Sümeg	3	
920 Keszthely	1	⟋	34	15	14	11	Zirc	7	
Tihany	ny	⟋	32	16	14		Kisbér	5	⟋
935 Siófok	.		33	17	15	11	Mór	13	⟋
942 Pécs	.		34	16	15	12	Alcsút	17	⟋
941 Misinatető (534 m)	.		32	13	13	12	Esztergom	.	
Siklós	ny		36	15	13		Dobogókő	12	⟋
827 Farkasgyepű (400 m)	10	⟋	30	12	11		Fonyód	ny	
Veszprém	ny		33	14	10	10	Tab		
833 Tatabánya							Sárbogárd		
839 Budapest (Ferihegy)	1	⟋	34	15	13		Lengyel	.	
840 Budapest OMI	3	⟋	34	15	14	9	Nagykónyi	.	
841 Budapest (Szabadságh. 474 m)	2	⟋	30	12	11	10	Marcali	ny	
Martonvásár							Somogyszob	ny	
835 Székesfehérvár	.		34	15	14		Kaposvár	.	
Dunaújváros							Barcs	.	
Szekszárd	.		34	-	15		Szigetvár	.	
Mohács	.		36	17			Bácsalmás	.	
960 Baja	.		35	16	16	12	Kiskunhalas	.	
955 Kalocsa	ny		34	15	14		Izsák		
Cegléd	ny		34	16	15	11	Kunsztmiklós	.	
860 Szolnok	.		35	16	16	12	Örkény	ny	⟋
970 Kecskemét	.	⟋	33	16	15	12	Nagykáta	3	⟋
Kiskunfélegyháza	.		33	17	16		Jászapáti	2	⟋
982 Szeged	.		35	16	16	12	Tiszakécske	.	
Mezőhegyes	.		35	18	17	13	Nagykőrös		
Orosháza	.		35	17			Kistelek	ny	⟋
990 Békéscsaba	.		35	17	16	12	Makó	.	
875 Túrkeve	.		36	18	17	11	Szentes	.	
Berettyóújfalu	.		34	17	16		Szarvas	.	
880 Debrecen	3	⟋	33	16	15	12	Szeghalom	.	
892 Nyíregyháza	1	⟋	33	15	15	12	Körösszakál	.	
788 Kisvárda	.		32	15	15	13	Tiszaroff	.	
Mátészalka	2	⟋	34	15	11		Poroszló	ny	⟋
Tiszabecs	1		33	10			Karcag	.	
Vác							Hortobágy	.	
Gödöllő	16	⟋	33	13			Polgár	.	
Lőrinci	6	⟋	36	18	15		Hajdúdorog	.	
Gyöngyös	6	⟋	33	16	15		Nyírlugos	3	⟋
Balassagyarmat	.		35	13			Csenger	2	⟋
755 Salgótarján	5	⟋	32	13	12		Vásárosnamény	9	
Galyatető (932 m)	1	⟋	26	10			Záhony	ny	
851 Kékestető (1000 m)	4	⟋	27	10		11	Királyrét		
Mátraháza (672 m)							Romhány	3	⟋
865 Eger	ny	⟋	32	16	8	11	Borsodnádasd	1	⟋
Putnok	ny	⟋	32	14	13		Jósvafő	5	⟋
Lillafüred	ny	⟋	31	14			Szendrőlád	ny	⟋
772 Miskolc	ny	⟋	33	14	11	11	Hidasnémeti	.	
Füged	.		32	15	14		Tokaj	.	
778 Sárospatak	ny	⟋	33	16	14	12	Sárhatvan	.	

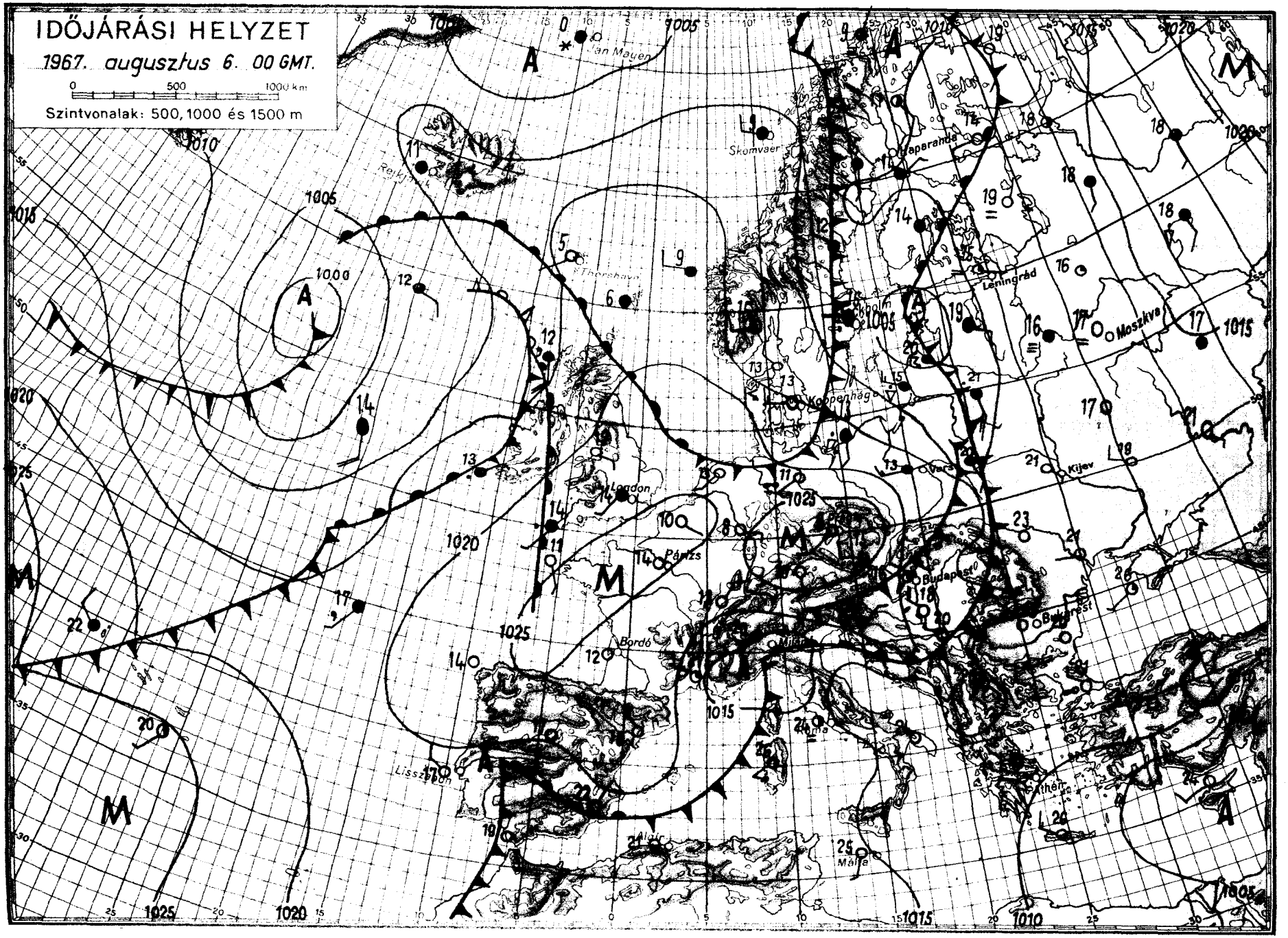

OFFSET-KIOHDA BUDAPEST

IDŐJÁRÁSI NAPIJELENTÉS

ЕЖЕДНЕВНЫЙ МЕТЕОРОЛОГИЧЕСКИЙ БЮЛЛЕТЕНЬ • DAILY WEATHER REPORT
BULLETIN QUOTIDIEN DE TEMPS • TÄGLICHER WETTERBERICHT

KIADJA AZ ORSZÁGOS METEOROLÓGIAI INTÉZET
BUDAPEST II. KITAIBEL PÁL UTCA 1
TELEFON: KÖZPONT: 353-500, IDŐJELZŐ OSZT.: 150-410

MEGJELENIK NAPONKÉNT • ELŐFIZETÉSI ÁRA
A POSTAI KÖLTSÉGGEL EGYÜTT NEGYEDÉVRE 60,- Ft
KIADÁSÉRT FELEL AZ INTÉZET IGAZGATÓJA

80. évfolyam 219. szám. + Budapest + 1967. augusztus 7. hétfő.

Az időjárási helyzet ma reggel és a várható időjárás:

Európa északnyugati részéről származó hüvös levegő ujabb hullámai a Skandináv-államokon át vonulnak a Szovjetunió európai területének középső és déli részei felé. Előrehaladásukat élénk szél, zápor és zivatartevékenység jelzi. Változékony, esős a Brit-szigetek időjárása is, az Atlanti-óceánról érkező, különböző hőmérsékletü levegő hatására. A Kárpát-medence és környéke fölött éles hőmérsékleti határzóna található és a két levegőfajta keveredése sok felhőt, ismétlődő esőt és elszórtan zivatart alakit ki.

Hazánkban vasárnap nyugaton erősen, máshol változóan felhős idő mellett a nyugati megyék csak 1-6, az ország többi része 7-12 órás napsütést kapott. A hőmérséklet csucsértéke a nyugati határszélen csak 15-18, a Dunántul keleti felében 18-22, a Duna vonalától keletre 23-27 fokot ért el. Sokfelé esett jelentéktelen mennyiségü eső. A lehullott eső csupán a Körösök vidékén érte el a 11-12 mm-t. Hétfőn hajnalra 11-17 fokig hült le a levegő. A hajnali órákban több helyről ujabb esőt és a keleti megyékből zivatart jelentettek. A délelőtti órákban erősen felhős, borult idő volt, és 11 órára északnyugaton 14-17, máshol 18-22 fok közötti hőmérsékletek alakultak ki.

Ma 12 órakor Budapesten a hőmérséklet 20 fok, a tengerszintre átszámitott légnyomás 763 mm, gyengén süllyedő irányzatu.

A Balaton vizének hőmérséklet Siófoknál 11 órakor 23 fok volt.

Várható időjárás kedd estig:

Felhős idő, ujabb esőkkel, egy-két helyen zivatarral.
Mérsékelt, átmenetileg megélénkülő északi-északkeleti szél.
A nappali hőmérséklet elsősorban nyugaton emelkedik.

Várható legalacsonyabb éjszakai hőmérséklet: 11-16,
legmagasabb nappali hőmérséklet kedden: 20-25 fok között.

Máhr Jenő s.k.

A hőmérséklet napi középértéke és eltérése a 90 évi átlagtól /Budapesten/:

1967. VIII. 6.: 18,2 C°, -3,6 C°.

1871 óta ezen a napon Budapesten előfordult:

legmagasabb hőmérséklet: 35,8 C° /1943/
legalacsonyabb hőmérséklet: 11,0 C° /1883/.

67.564.

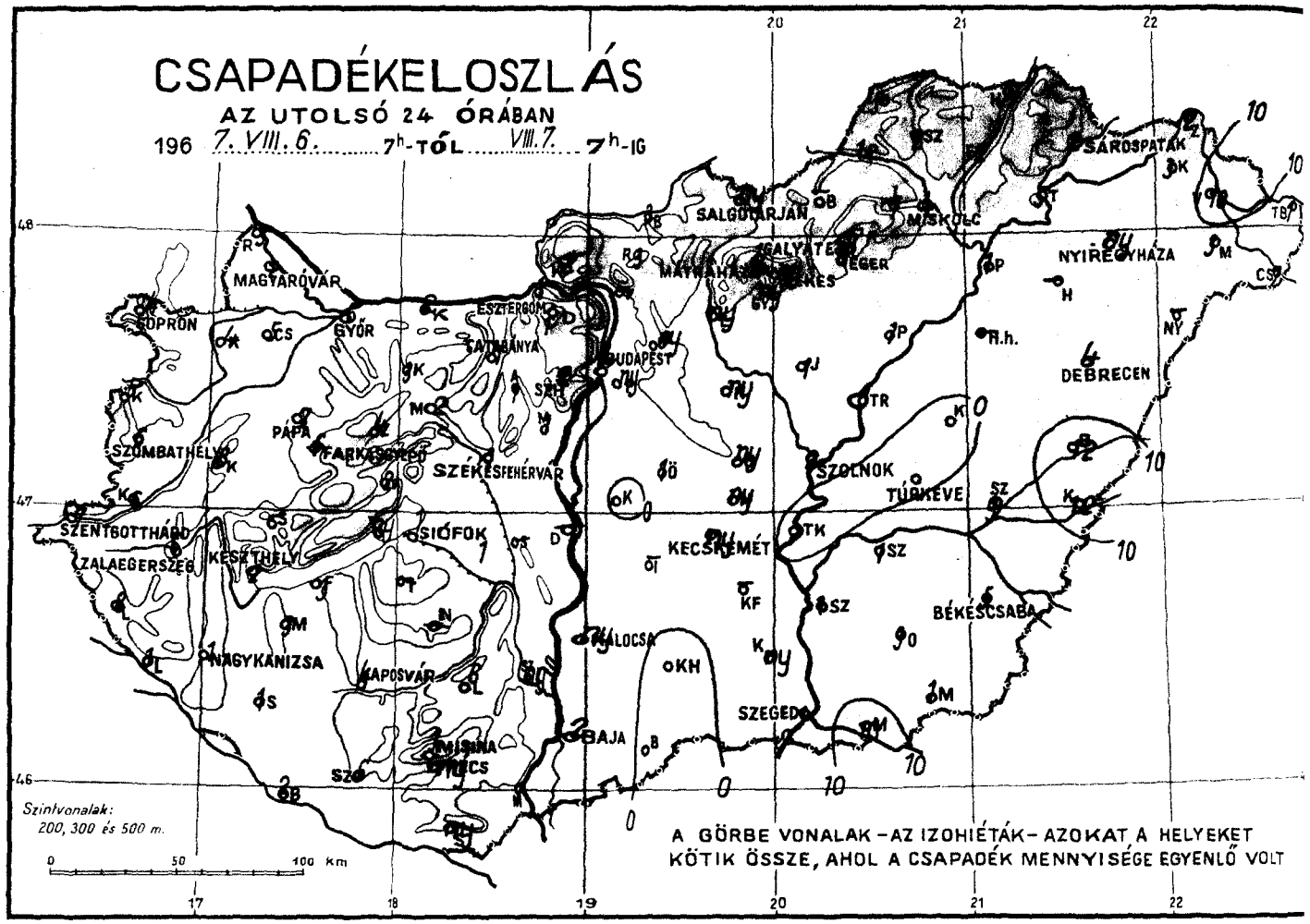
CSAPADÉKELOSZLÁS
AZ UTOLSÓ 24 ÓRÁBAN
196 7. VIII. 6. 7h-TÓL VIII. 7. 7h-IG
SÁROSPATAK
MISKOLC
NYÍREGYHÁZA
DEBRECEN
SZOLNOK
TÚRKEVE
KECSKEMÉT
BÉKÉSCSABA
SZEGED
BAJA
KALOCSA
SIÓFOK
SZÉKESFEHÉRVÁR
BUDAPEST
ESZTERGOM
GYŐR
SOPRON
MAGYARÓVÁR
SZOMBATHELY
KESZTHELY
NAGYKANIZSA
KAPOSVÁR
PÉCS
Szintvonalak:
200, 300 és 500 m.
A GÖRBE VONALAK – AZ IZOHIÉTÁK – AZOKAT A HELYEKET KÖTIK ÖSSZE, AHOL A CSAPADÉK MENNYISÉGE EGYENLŐ VOLT

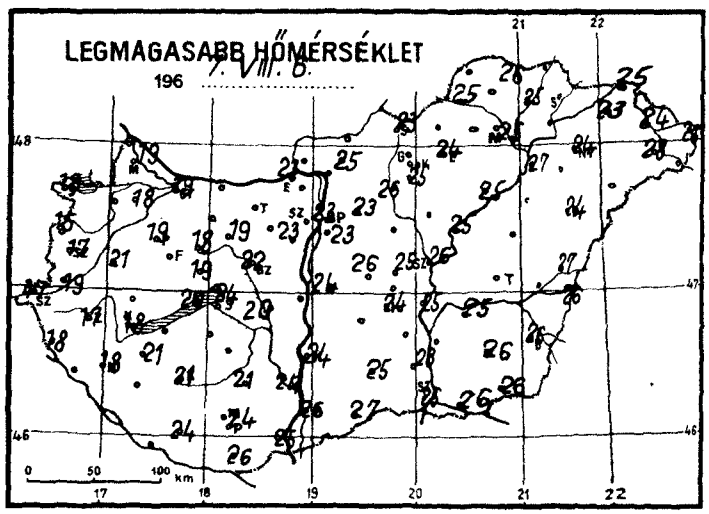
LEGMAGASABB HŐMÉRSÉKLET
196 7. VIII. 6.

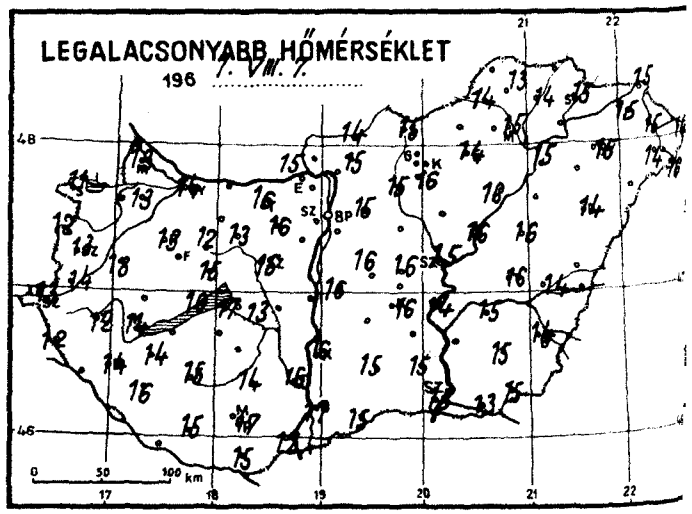
LEGALACSONYABB HŐMÉRSÉKLET
196 7. VIII. 7.

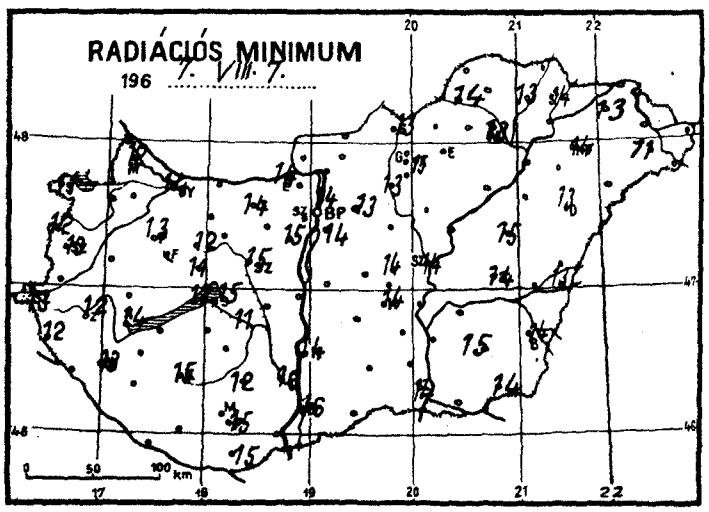
RADIÁCIÓS MINIMUM
196 7. VIII. 7.

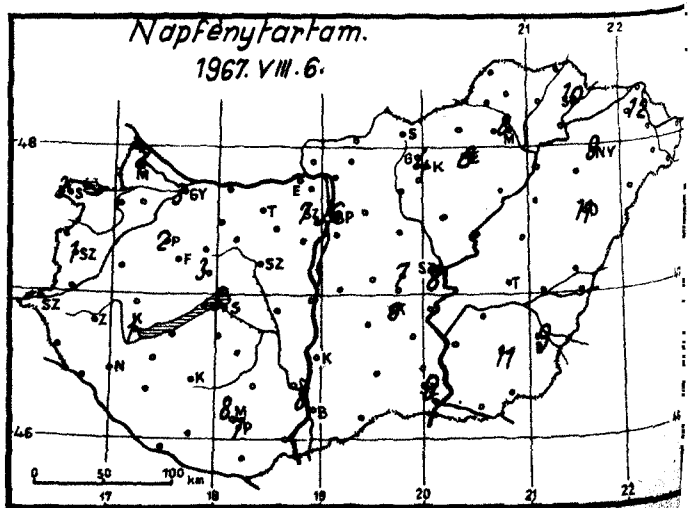
Napfénytartam.
1967. VIII. 6.

1967. augusztus hó,
7 hétfő nap

	Az utolsó 24 óra adatai						24 órai csapadék mm		
	Csapadék (mm)		Hőmérsékleti szélsőségek			Napsütés (óra) tegnap			
			tegnapi nappali max.	éjszakai min.	min. 5 cm-en				
12815 Magyaróvár	2	≡	19	13	12	2	Rajka	3	
822 Győr	6		19	14	14	3	Kapuvár	4	
825 Pápa	7		19	13	13	2	Csorna	5	
805 Sopron	4		18	11	11	3	Komárom	2	V
812 Szombathely	6		17	13	13	1	Káld	8	
910 Szentgotthárd	7	K	17	13	13		Kőszeg	5	V
915 Zalaegerszeg	6	K	17	12	12		Körmend	6	
Lenti	8		18	12	12		Letenye	1	
925 Nagykanizsa	1	K	18	14	13		Sümeg	–	
920 Keszthely	2	K	18	14	14	1	Zirc	4	
Tihany	ny		20	16	12		Kisbér	3	
935 Siófok	1	V	24	17	15	5	Mór	2	K
942 Pécs	ny	K	24	17	15	7	Alcsút	1	K
941 Misinatető (534 m)	1	K	20	14	13	8	Esztergom	1	
Siklós	ny		26	15	15		Dobogókő	1	
827 Farkasgyepű (400 m)	6	V	16	12	12		Fonyód	3	
Veszprém	2	K	19	15	11	3	Tab	–	
833 Tatabánya	1		–	16	14		Sárbogárd	–	
839 Budapest (Ferihegy)	ny	V	23	16	14		Lengyel	6	
840 Budapest OMI	4	K	23	16	14	6	Nagykónyi	–	
841 Budapest (Szabadságh. 474 m)	2		20	13	11	7	Marcali	3	K
Martonvásár	1	V	23	15	15		Somogyszob	1	
835 Székesfehérvár	1		22	15	15		Kaposvár	4	K
Dunaújváros	–		–	–			Barcs	2	K
Szekszárd	ny	⊥	24	16	16		Szigetvár	6	
Mohács	2		25	17			Bácsalmás	.	
960 Baja	2	K	26	17	16	8	Kiskunhalas	.	
955 Kalocsa	ny		24	16	14		Izsák	–	
Cegléd	ny		25	16	14	7	Kunsztmiklós	.	
860 Szolnok	2	K	26	15	14	8	Örkény	1	⊥
970 Kecskemét	ny	K	24	16	14	6	Nagykáta	ny	V
Kiskunfélegyháza	–		–	–	–		Jászapáti	1	K
982 Szeged	1	K	26	15	14	9	Tiszakécske	.	⊥
Mezőhegyes	1	K	26	15	14		Nagykőrös	ny	K
Orosháza	3	V	26	15	15	11	Kistelek	ny	K
990 Békéscsaba	5	K	26	15	14	9	Makó	10	K
875 Túrkeve	.		–	16	14		Szentes	1	K
Berettyóújfalu	12	K	27	14	13		Szarvas	1	K
883 Debrecen	4	K	24	14	13	11	Szeghalom	9	
892 Nyíregyháza	ny	K	24	15	14	9	Körösszakál	12	V
788 Kisvárda	3	K	23	15	13	12	Tiszaroff	3	K
Mátészalka	3	K	28	14	11		Poroszló	1	K
Tiszabecs	1		26	14			Karcag	.	
Vác	–		–	–			Hortobágy	–	
Gödöllő	ny		23	15	13		Polgár	1	K
Lőrinci	ny	V	26	15	13		Hajdúdorog	–	
Gyöngyös	ny	V	25	16	15		Nyírlugos	–	
Balassagyarmat	3		–	14			Csenger	7	K
755 Salgótarján	ny		23	15	13		Vásárosnamény	10	
Galyatető (932 m)	1	V	17	10			Záhony	2	
851 Kékestető (1000 m)	ny	K	18	9	–	4	Királyrét	2	
Mátraháza (672 m)	–		–	–			Romhány	3	
865 Eger	1	K	24	14	–	8	Borsodnádasd	–	
Putnok	1	⊥	25	14	14		Jósvafő	–	
Lillafüred	1	K	24	12			Szendrőlád	2	
772 Miskolc	4	K	25	15	13	8	Hidasnémeti	1	
Füged	2		25	14	13		Tokaj	5	K
778 Sárospatak	2	K	28	15	14	10	Sárhatvan	1	

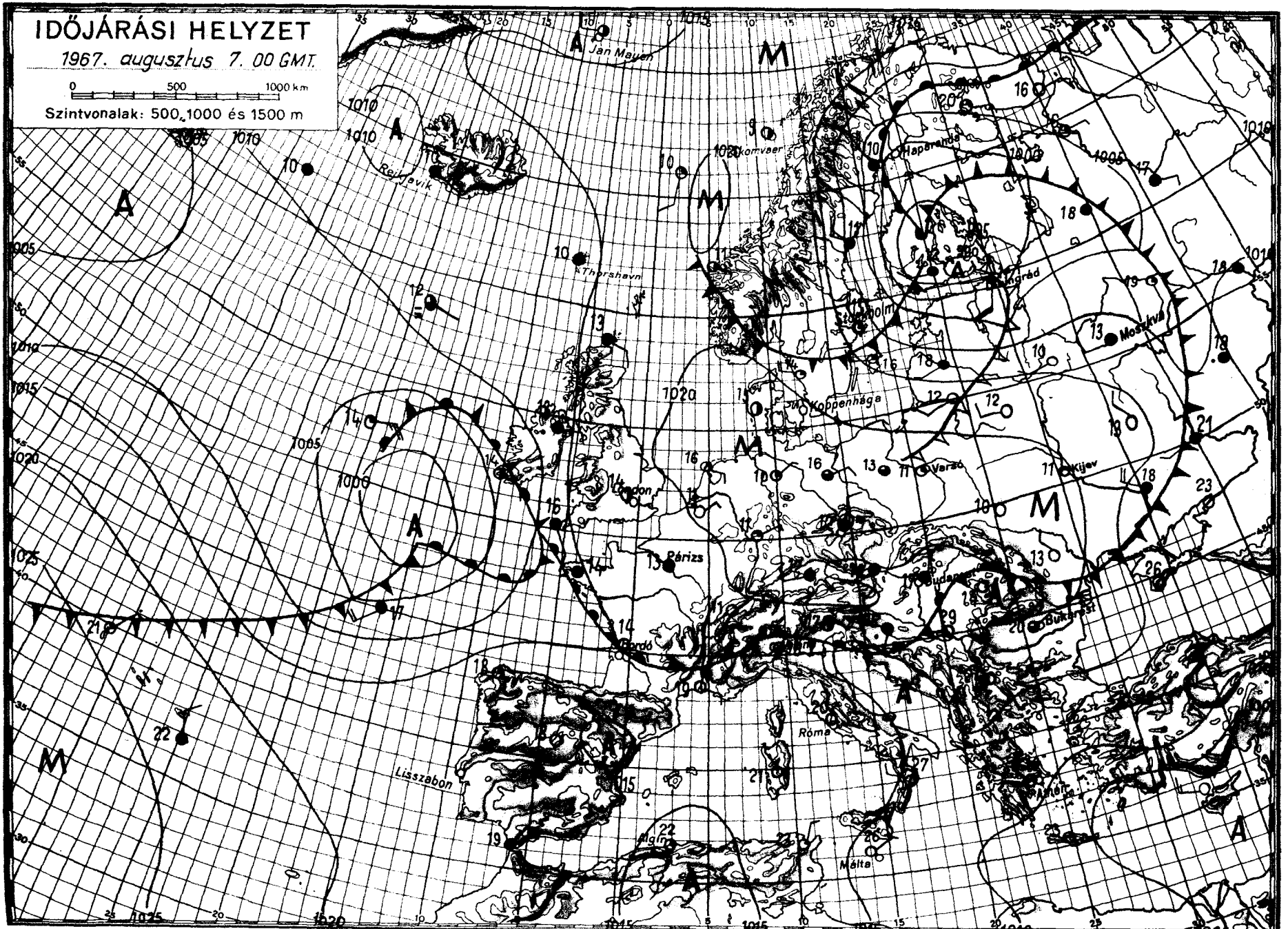

OFFSET: KICHOLA, BUDAPEST

IDŐJÁRÁSI NAPIJELENTÉS

ЕЖЕДНЕВНЫЙ МЕТЕОРОЛОГИЧЕСКИЙ БЮЛЛЕТЕНЬ • DAILY WEATHER REPORT
BULLETIN QUOTIDIEN DE TEMPS • TÄGLICHER WETTERBERICHT

KIADJA AZ ORSZÁGOS METEOROLÓGIAI INTÉZET
BUDAPEST II. KITAIBEL PÁL UTCA 1
TELEFON: KÖZPONT: 353-500, IDŐJELZŐ OSZT.: 150-410

MEGJELENIK NAPONKÉNT * ELŐFIZETÉSI ÁRA
A POSTAI KÖLTSÉGGEL EGYÜTT NEGYEDÉVRE 60,- Ft
KIADÁSÉRT FELEL AZ INTÉZET IGAZGATÓJA

80. évfolyam 220. szám + Budapest + 1967. augusztus 8. kedd.

Az időjárási helyzet ma reggel és a várható időjárás:

Európa legnagyobb részén változékony, az évszakhoz képest hüvös az idő. Nyugat- és Észak-Európában sokfelé esik az eső. Máshol csak szórványosan keletkeznek záporok, zivatarok. A Kárpát-medencében a hétfőn mért hőmérsékleti csucsértékek 4–6 fokkal alacsonyabbak voltak a legutóbbi 5 év átlagánál.

Hazánkban hétfőn változóan felhős idő volt. Néhány helyen záporok, zivatarok keletkeztek. A lehullott eső általában nem haladta meg a 10 mm-t, de Sárhatvanban 13 mm-t mértek. Napközben a hőmérséklet 20–26 fokig emelkedett. Ma hajnalban az ország területén 10 és 18 fok közötti hőmérsékletek voltak. Délelőtt országszerte változóan felhős, az évszakhoz képest hüvös idő volt.

Ma 12 órakor Budapesten a hőmérséklet 23 fok, a tengerszintre átszámított légnyomás 761 mm, gyengén emelkedő irányzatu.

A Balaton vizének hőmérséklete Siófoknál 11 órkor 24 fok volt.

Várható időjárás szerda estig:

Időnként megnövekedő felhőzet.
Néhány helyen eső, esetleg zivatar.
Mérsékelt szél.
A hőmérséklet alakulásában lényeges változás nem lesz.

Várható legalacsonyabb éjszakai hőmérséklet: 12, 17,
legmagasabb nappali hőmérséklet szerdán: 21, 26 fok között.

Kerényi Nárcisz s.k.

A hőmérséklet napi középértéke és eltérése a 90 évi átlagtól /Budapesten/:

1967. VIII. 7.: 19,0 C°, -2,7 C°.

1871 óta ezen a napon Budapesten előfordult:

legmagasabb hőmérséklet: 35,7 C° /1952/
legalacsonyabb hőmérséklet: 9,1 C° /1916/.

67.567.

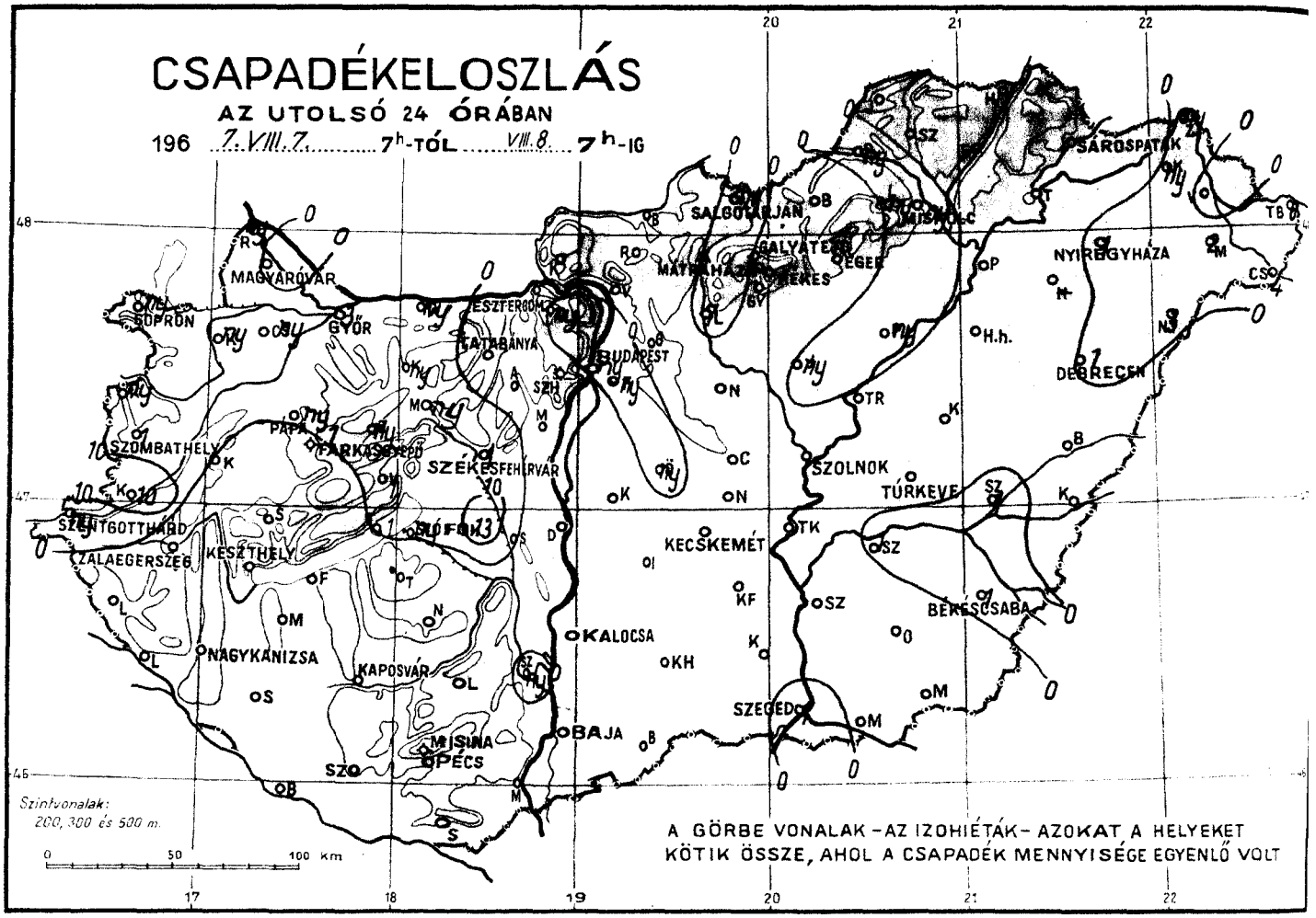
CSAPADÉKELOSZLÁS
AZ UTOLSÓ 24 ÓRÁBAN
196 7.VIII.7. 7h-TÓL VIII.8. 7h-IG
SOPRON
MAGYARÓVÁR
GYŐR
TATABÁNYA
BUDAPEST
SZOMBATHELY
PÁPA
VESZPRÉM
SZÉKESFEHÉRVÁR
SZENTGOTTHÁRD
ZALAEGERSZEG
KESZTHELY
NAGYKANIZSA
KAPOSVÁR
PÉCS
SZOLNOK
TÚRKEVE
KECSKEMÉT
BÉKÉSCSABA
OKALOCSA
SZEGED
BAJA
MISKOLC
SALGÓTARJÁN
GALYATETŐ
EGER
MÁTRAHÁZA
BÉKÉS
SÁROSPATAK
NYÍREGYHÁZA
DEBRECEN
Szintvonalak:
200, 300 és 500 m.
0 50 100 km
A GÖRBE VONALAK – AZ IZOHIÉTÁK – AZOKAT A HELYEKET
KÖTIK ÖSSZE, AHOL A CSAPADÉK MENNYISÉGE EGYENLŐ VOLT

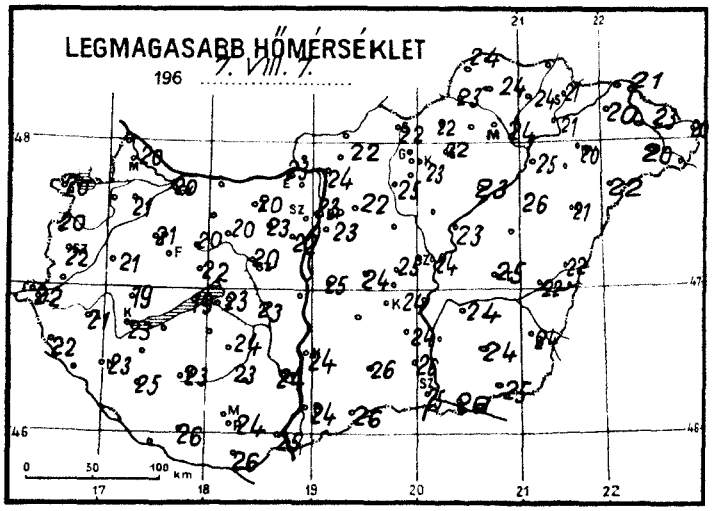
LEGMAGASABB HŐMÉRSÉKLET
196 7. VIII. 7.
0 50 100 km

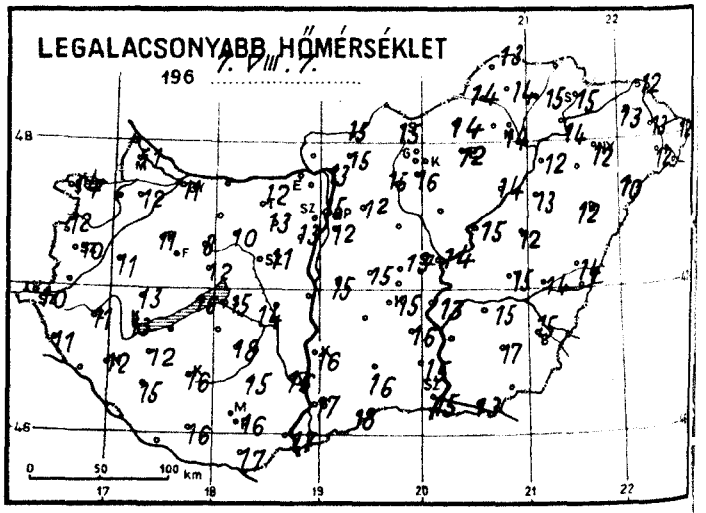
LEGALACSONYABB HŐMÉRSÉKLET
196 7. VIII. 7.
0 50 100 km

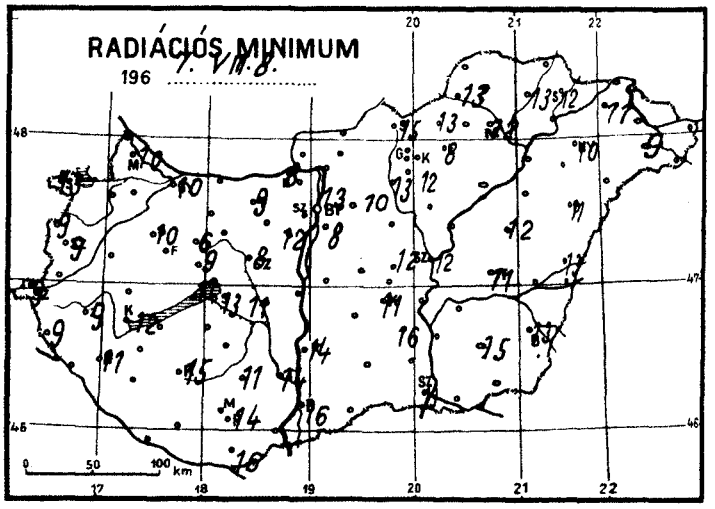
RADIÁCIÓS MINIMUM
196 7. VIII. 8.
0 50 100 km

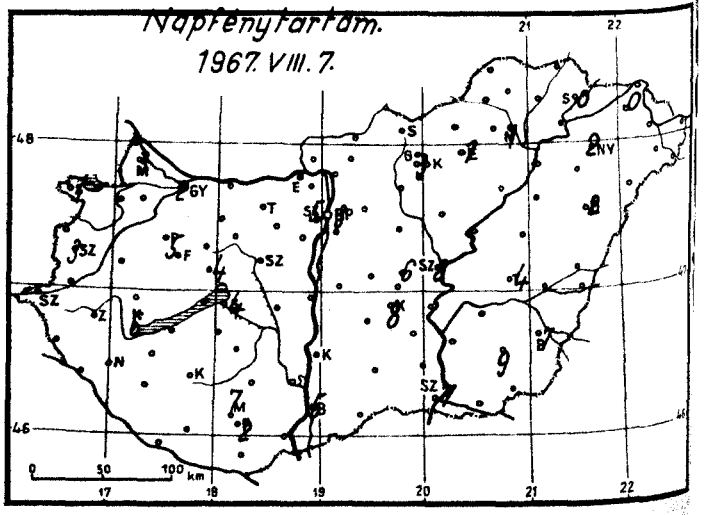
Napfénytartam.
1967. VIII. 7.
0 50 100 km

1967. augusztus hó, 8 kedd nap

	Az utolsó 24 óra adatai						24 órai csapadék mm		
	Csapadék (mm)		Hőmérsékleti szélsőségek			Napsütés (óra) tegnap			
			tegnapi nappali max.	éjszakai min.	min. 5 cm-en				
12815 Magyaróvár	.		20	11	10	3	Rajka	ny	
822 Győr	3	=	20	11	10	2	Kapuvár	ny	⌐
825 Pápa	ny	=	21	11	10	5	Csorna	ny	⌐
805 Sopron	ny	=	20	14	13	3	Komárom	ny	▽
812 Szombathely	1	=	22	10	9	3	Káld	.	⌐
910 Szentgotthárd	ny	=	22	10	9		Kőszeg	ny	
915 Zalaegerszeg	.		21	11	9		Körmend	10	⌐
Lenti	.		22	11	9		Letenye	.	
925 Nagykanizsa	.		23	12	11		Sümeg	.	
920 Keszthely	.		23	13	12	6	Zirc	ny	
Tihany	1		19	16	11		Kisbér	ny	⌐
935 Siófok	ny		23	15	13	4	Mór	ny	
942 Pécs	.	=	24	16	14	2	Alcsút	.	
941 Misinatető (534 m)	.		21	16	14	7	Esztergom	.	
Siklós	.		26	17	16		Dobogókő	ny	
827 Farkasgyepű (400 m)	1		20	12	10		Fonyód	.	
Veszprém	1		22	12	9	4	Tab	–	
833 Tatabánya	.		22	12	9		Sárbogárd	–	
839 Budapest (Ferihegy)	ny	▽	23	12	8		Lengyel	.	
840 Budapest OMI	ny	⌐	23	15	13	3	Nagykónyi	.	
841 Budapest (Szabadságh., 474 m)	.	⌐	20	13	10	5	Marcali	.	⌐
Martonvásár	.		22	13	12		Somogyszob	.	
835 Székesfehérvár	1		20	11	8		Kaposvár	.	
Dunaújváros	–		–	–			Barcs	.	
Szekszárd	ny	⌐	24	16	14		Szigetvár	.	
Mohács	.	⌐	25	17			Bácsalmás	.	
960 Baja	.		24	17	16	5	Kiskunhalas	.	
955 Kalocsa	.		24	16	14		Izsák	–	
Ceglód	.		25	13	12	6	Kunsztmiklós	.	
860 Szolnok	.	⌐	24	14	12	8	Örkény	ny	⌐
970 Kecskemét	.	=	24	15	11	8	Nagykáta	.	
Kiskunfélegyháza	.		24	16	16		Jászapáti	ny	
982 Szeged	1	⌐	25	15	13	7	Tiszakécske	.	⌐
Mezőhegyes	.	⌐	25	15			Nagykőrös	.	
Orosháza	.		24	17	15	9	Kistelek	.	
990 Békéscsaba	1	⌐	24	15	13	7	Makó	.	⌐
875 Túrkeve	.		25	15	11	4	Szentes	.	
Berettyóújfalu	.	⌐	22	14	13		Szarvas	1	
880 Debrecen	1	= ⌐	21	12	11	2	Szeghalom	1	⌐
892 Nyíregyháza	1	⌐	20	12	10	2	Kőrösszakál	.	
788 Kisvárda	ny		20	13	11	0	Tiszaroff	.	
Mátészalka	2	⌐	20	12	9		Poroszló	ny	
Tiszabecs	6		20	12			Karcag	.	
Vác	.	⌐	24	13			Hortobágy	.	
Gödöllő	.		22	12	10		Polgár	.	
Lőrinci	7	▽	25	15	13		Hajdúdorog	–	
Gyöngyös	.		23	16	12		Nyírlugos	3	
Balassagyarmat	.		–	15			Csenger	4	⌐
755 Salgótarján	ny		22	15	15		Vásárosnamény	.	
Galyatető (932 m)	.		17	10			Záhony	ny	
851 Kékestető (1000 m)	.		16	10	–	3	Királyrét	.	
Mátraháza (672 m)	–		–	–			Romhány	.	
865 Eger	.		22	12	8	1	Borsodnádasd	.	
Putnok	ny	=	23	14	13		Jósvafő	.	
Lillafüred	ny		21	12			Szendrőlád	.	
772 Miskolc	ny		24	14	12	1	Hidasmémeti	.	
Fügöd	.		24	15	13		Tokaj	.	
778 Sárospatak	.		21	15	12	0	Sárhatvan	13	

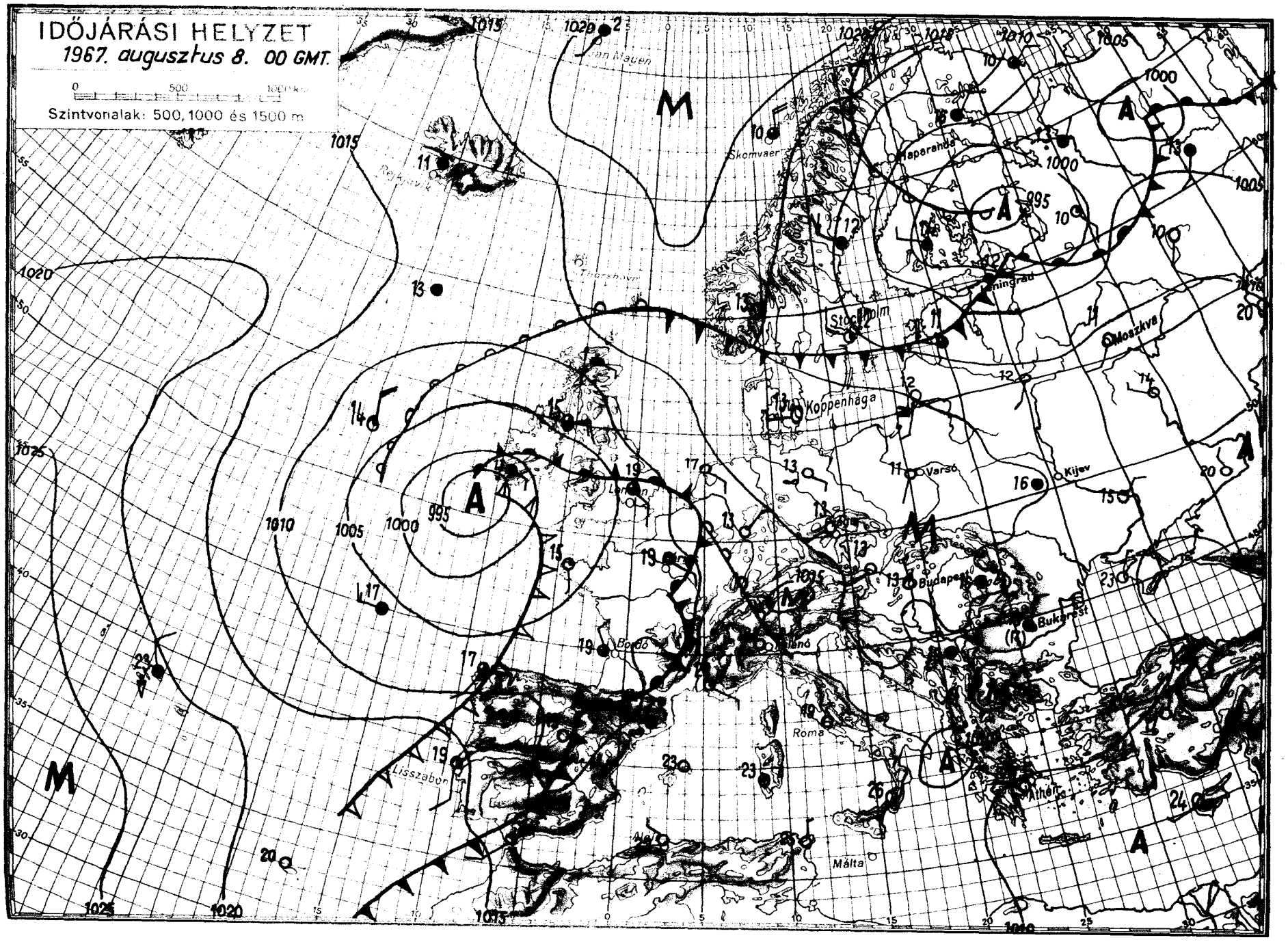

OFFSET-HONVÉD BUDAPEST

IDŐJÁRÁSI NAPIJELENTÉS

ЕЖЕДНЕВНЫЙ МЕТЕОРОЛОГИЧЕСКИЙ БЮЛЛЕТЕНЬ • DAILY WEATHER REPORT
BULLETIN QUOTIDIEN DE TEMPS • TÄGLICHER WETTERBERICHT

KIADJA AZ ORSZÁGOS METEOROLÓGIAI INTÉZET
BUDAPEST II. KITAIBEL PÁL UTCA 1
TELEFON: KÖZPONT: 353-500, IDŐJELZŐ OSZT.: 150-410

MEGJELENIK NAPONKÉNT • ELŐFIZETÉSI ÁRA
A POSTAI KÖLTSÉGGEL EGYÜTT NEGYEDÉVRE 60,- Ft
KIADÁSÉRT FELEL AZ INTÉZET IGAZGATÓJA

80. évfolyam 221. szám + Budapest + 1967. augusztus 9. szerda.

Az időjárási helyzet ma reggel és a várható időjárás:

Az elmult nap során szárazföldünk fölött az áramlások lelassultak, ennek következtében az Európa nagy részét boritó hüvös légtömeg gyors melegedésnek indult. A melegedés különösen Közép-Európában volt nagymérvü. Ezzel egyidőben elsősorban Franciaországban megélénkült a zivatartevékenység. Szerda reggelre a zivatarzóna az Alpok nyugati oldaláig jutott előre. A zivatarokat kiváltó időjárási front lassu mozgása miatt a következő nap folyamán még valószinüleg nem zavarja meg a Kárpát-medence évszaknak megfelelő nyári időjárását.

Hazánkban kedden változóan felhős, száraz idő volt. A hőmérséklet 24, 28 fokig emelkedett. Szerda hajnalra 10, 17 fokig hült le a levegő. Délelőtt folytatódott a száraz idő. A hőmérséklet már 11 órára elérte a 24, 28 fokot.

Ma 12 órakor Budapesten a hőmérséklet 26 fok, a tengerszintre átszámitott légnyomás 763 mm, alig változik.

A Balaton vizének hőmérséklete Siófoknál 11 órakor 24 fok.

Várható időjárás csütörtök estig:

Száraz, napos, meleg idő.
Időnként élénk déli, délnyugati szél.
A hőmérséklet kissé tovább emelkedik.

Várható legalacsonyabb éjszakai hőmérséklet: 12, 17 fok között,
legmagasabb nappali hőmérséklet csütörtökön: 30 fok körül.

Dr. Tóth Pál s.k.

A hőmérséklet napi középértéke és eltérése a 90 évi átlagtól /Budapesten/:

1967. VIII. 8.: 20,4 C°, -1,0 C°.

1871 óta ezen a napon Budapesten előfordult:

legmagasabb hőmérséklet: 35,8 C° /1921/
legalacsonyabb hőmérséklet: 11,1 C° /1941/.

67.567

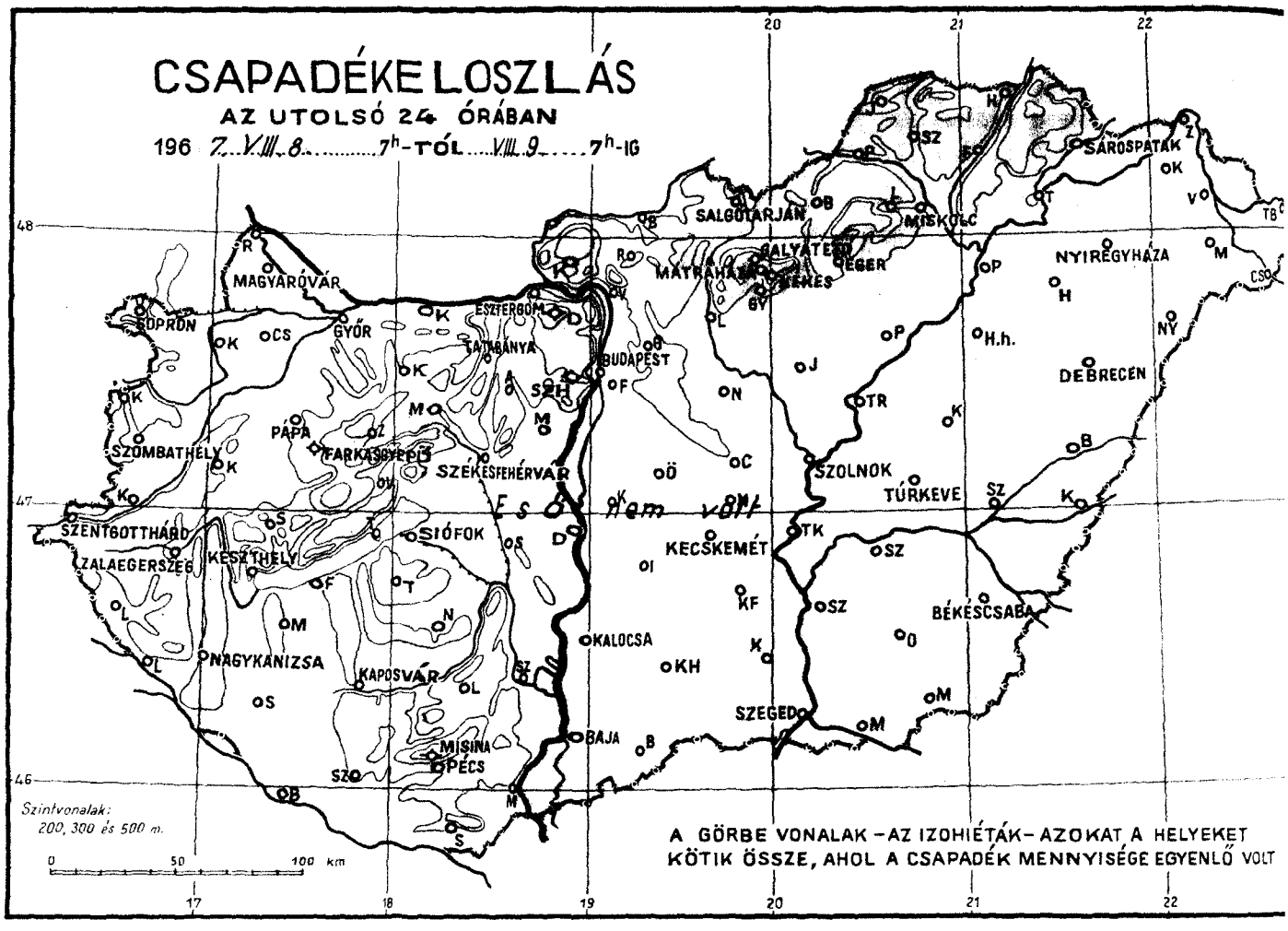
CSAPADÉKELOSZLÁS
AZ UTOLSÓ 24 ÓRÁBAN
196 7. VIII. 8. 7h-TÓL VIII. 9. 7h-IG
SOPRON
MAGYARÓVÁR
GYŐR
ESZTERGOM
TATABÁNYA
BUDAPEST
SZÉKESFEHÉRVÁR
SZOMBATHELY
PÁPA
FARKASGYEPŰ
SZENTGOTTHÁRD
ZALAEGERSZEG
KESZTHELY
SIÓFOK
NAGYKANIZSA
KAPOSVÁR
MISINA
PÉCS
BAJA
SZEGED
KECSKEMÉT
KALOCSA
SZOLNOK
TÚRKEVE
DEBRECEN
NYIREGYHÁZA
HATVAN
SALGÓTARJÁN
MISKOLC
SÁROSPATAK
BÉKÉSCSABA
Eső Nem volt
Szintvonalak:
200, 300 és 500 m.
0 50 100 km
A GÖRBE VONALAK – AZ IZOHIÉTÁK – AZOKAT A HELYEKET
KÖTIK ÖSSZE, AHOL A CSAPADÉK MENNYISÉGE EGYENLŐ VOLT

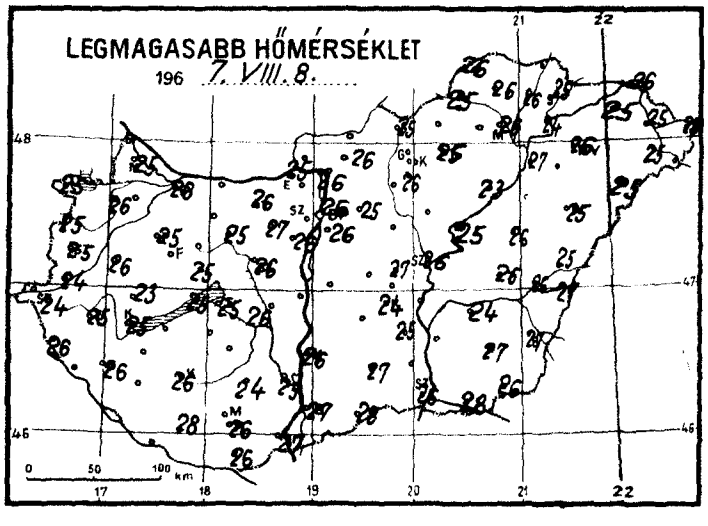
LEGMAGASABB HŐMÉRSÉKLET
196 7. VIII. 8.
0 50 100 km

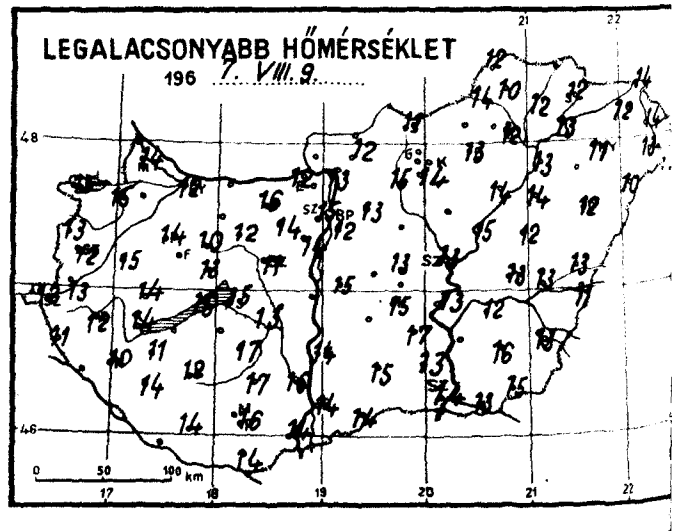
LEGALACSONYABB HŐMÉRSÉKLET
196 7. VIII. 9.
0 50 100 km

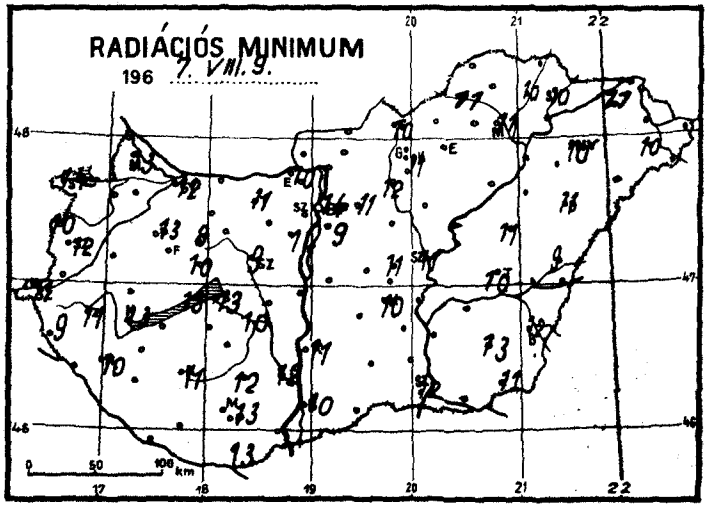
RADIÁCIÓS MINIMUM
196 7. VIII. 9.
0 50 100 km

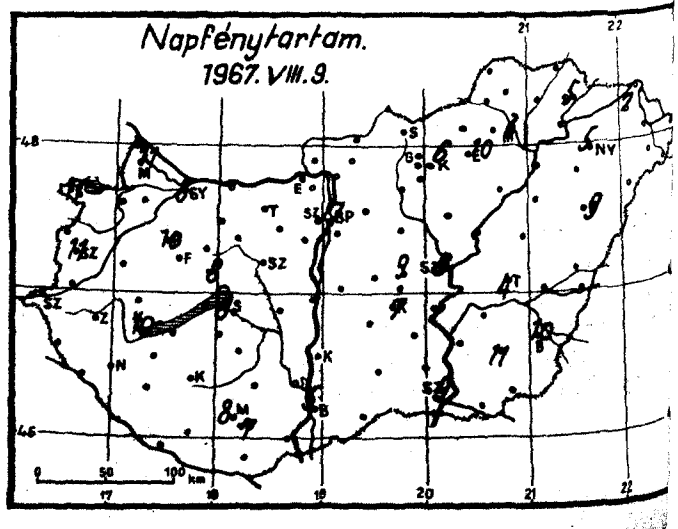
Napfénytartam.
1967. VIII. 9.
0 50 100 km

TÁJÉKOZTATÓ AZ 1967. JÚLIUS HAVI CSAPADÉK ELOSZLÁSÁRÓL

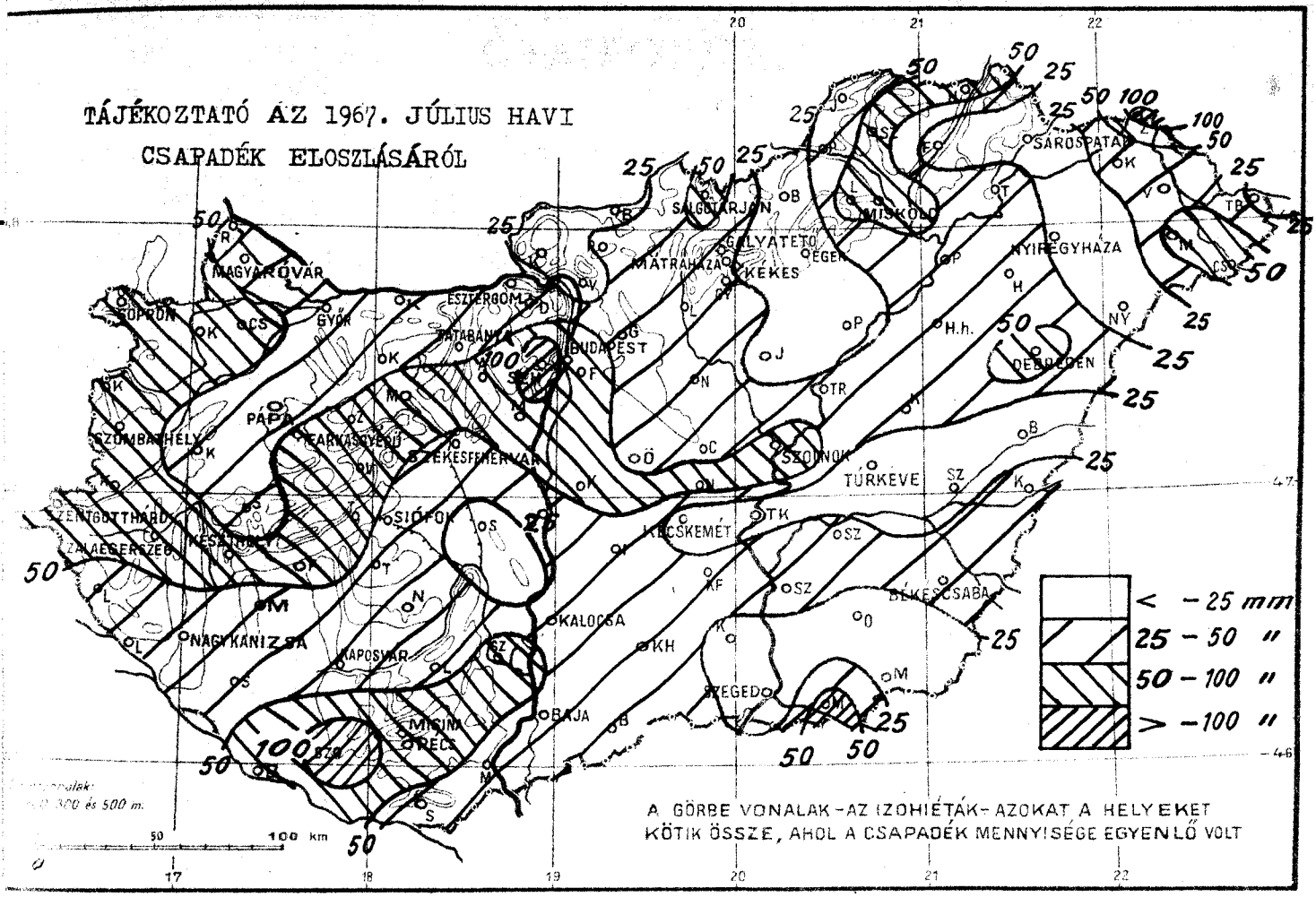

1967. JÚLIUS HAVI CSAPADÉK AZ ÁTLAG SZÁZALÉKÁBAN

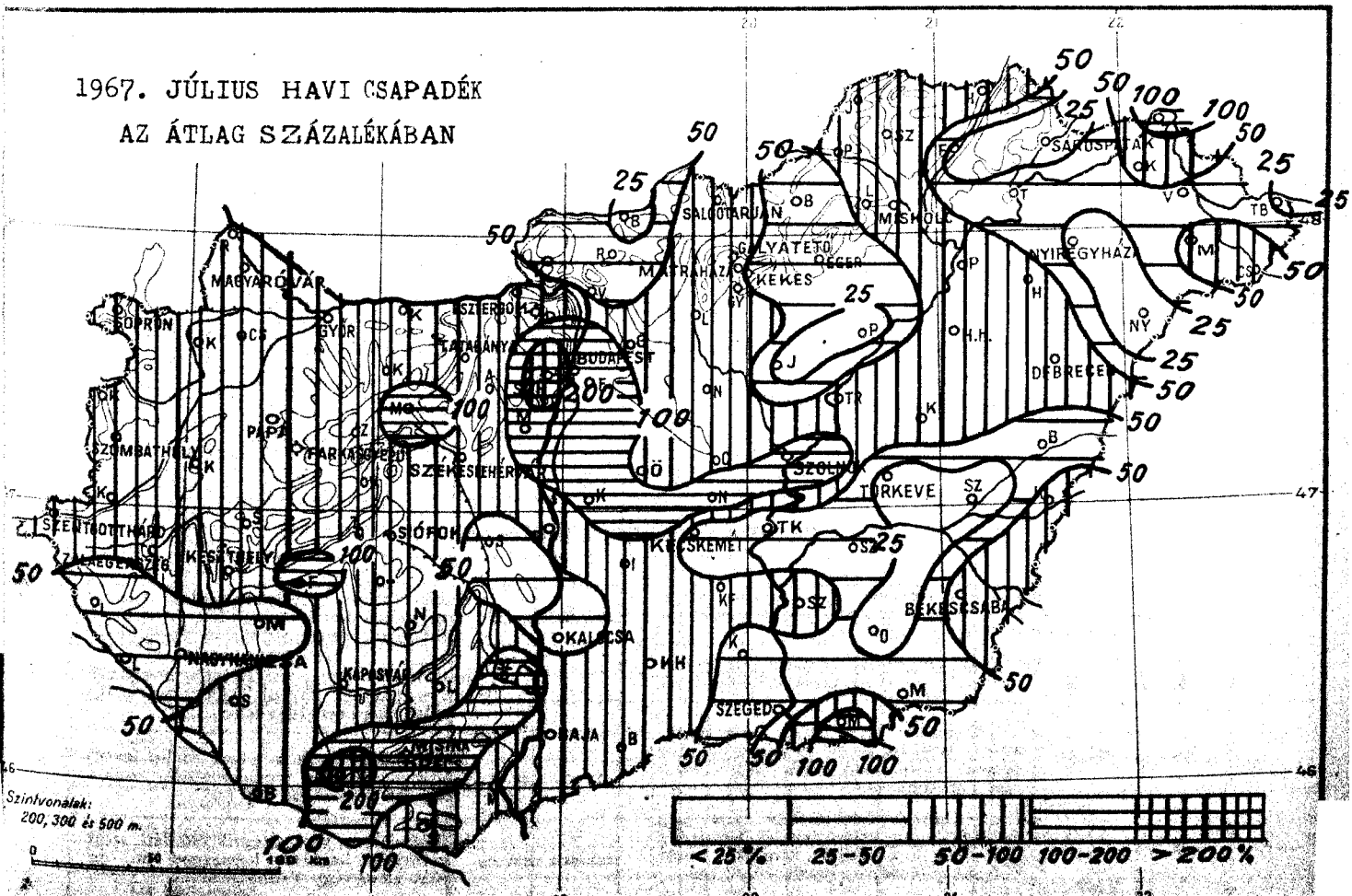

67565

TÁJÉKOZTATÓ

Az IDŐJÁRÁSI NAPIJELENTÉS hazánk és Európa időjárásáról nyújt áttekintést a beérkező nagyszámú meteorológiai sürgöny alapján.

Az **első oldalon** találjuk a Meteorológiai Intézet aznap délben kiadott összefoglaló jelentésének szövegét.

A jelentés első bekezdése röviden ismerteti az európai időjárás helyzetét. Egy külön bekezdés adja meg Magyarország 24 óra alatti időjárásának rövid leírását. Utána következik a 12 órakor Budapesten észlelt hőmérséklet, tengerszintre átszámított légnyomás, a légnyomásváltozásnak az utolsó 3 órára vonatkozó irányzata, továbbá a nyári félévben a Balaton Siófokon észlelt vízhőmérséklete. Ezt követi az ország területére vonatkozó **előrejelzés,** amely a következő **36 órára** (másnap estig) érvényes. Olyan esetekben, amikor az időjárási helyzet megengedi, hogy egy-két további nap időjárására is elég megbízható következtetéseket lehessen levonni, az előrejelzésekhez **Távolabbi kilátások** címén még egy második előrejelzés csatlakozik. A NAPIJELENTÉS-nek ezen az oldalán szerepel még a budapesti hőmérséklet előző napi középértéke és ennek eltérése az 1871—1960 közötti 90 év törzsátlagaitól. Végül itt közöljük az illető napon 1871 óta Budapesten előfordult legmagasabb és legalacsonyabb hőmérsékletek értékét és előfordulásuk évét.

A **második oldal** felső részében közöljük az utolsó 24 óra magyarországi csapadéktérképét (a számok a csapadék mennyiségét mm-ben adják meg; ny = nyom, azaz 0,4 mm vagy ennél kisebb mennyiség). A térképen kihúzott görbe vonalak az **izohieták.** Azoknak a területeknek a kiemelésére szolgálnak, amelyeken a csapadék mennyisége valamely határérték (pl. 20 mm) alatt illetőleg felett volt. Megszerkesztésük csak nagyvonalú tájékozódásra szolgál, de nem veheti mindig figyelembe a csapadékmennyiségben előforduló nagy helyi különbségeket, amelyek főképpen a meleg hónapok záporszerű esői alkalmával lépnek fel. Nagyon szeszélyes eső-eloszlás idején az izohieták elmaradnak a térképről.

A **második oldal** alsó részében térképeken közöljük néhány időjárási elem **területi eloszlását** hazánkban. Az első térképen a kiadást megelőző napon észlelt **nappali hőmérsékleti csúcsértéket** (maximum) láthatjuk, a másodikon az **elmúlt éjszaka alatti legalacsonyabb hőmérsékletet** (minimum), a harmadik pedig a talajközeli rétegben észlelt legalacsonyabb hőmérsékletet **(radiációs minimum)** mutatja. A negyedik térképen általában a kiadást megelőző napon mért **napsütés időtartamát** adjuk meg órákban. Hótakaró esetén azonban ezen a térképen közöljük a kiadás reggelén mért **hóréteg magasságát** cm-ben (* = folt, azaz nem összefüggő réteg, b = bucka).

A **harmadik oldal** az elmúlt 24 óra hazai időjárásának néhány fontos adatát közli nagyszámú megfigyelő állomásról.

A baloldali táblázat a hazai magasabbrendű megfigyelő állomások (óránként sürgönyző ún. szinoptikus állomások és napjában néhány alkalommal sürgönyző éghajlati állomások) adatait tartalmazza, országrészenkénti sorrendben. Az első oszlopban megadjuk a csapadék mennyiségét mm-ben; a második rovatban a reggeli észlelés alkalmával talált harmatot, deret, zúzmarát (nemzetközi jelekkel) és a reggel észlelt hóréteg vastagságot cm-ben (folt = hófoltok, lepel = néhány mm-es hóréteg, b = bucka); továbbá ha a 24 óra folyamán jégeső vagy zivatar volt, akkor ebben a rovatban szerepel a zivatar, illetőleg a jégeső jele. További 3 rovatban következik az előző napi legmagasabb és az éjszakai legalacsonyabb hőmérséklet, valamint a talaj felett 5 cm magasságban kisugárzás elleni védelem nélkül elhelyezett ún. kisugárzási (radiációs) hőmérőn leolvasott minimum hőmérséklet. Az utolsó rovat az előző napi napfénytartamot tünteti fel.

A jobboldali táblázatban kb. 50 további hazai állomás csapadék- és hóréteg adatait foglaljuk össze.

A **negyedik oldalt** az európai **időjárási térkép kivonatos alakja** foglalja el. Ez vázlatos másа annak a részletes, sokezer adatot tartalmazó nagyméretű munkatérképnek, amelynek alapján az Intézet aznap déli előrejelzése készült. Az itt közölt térképen csak a legfontosabb állomások néhány közérdekű adata van feltüntetve. A felhőzet mennyiségét az állomáskarika besötétítésének mértékével adjuk meg; a szél abból az irányból fúj, amerre a szélzászló rúdja mutat. A zászlócskák oldalvonalainak száma annál nagyobb, minél nagyobb a szélsebesség: egy rövid oldalvonás 1—2 méter/másodperc (m/sec) sebességű szélnek felel meg, egy hosszú vonás 3—5 m/sec sebességű szélnek, egy rövid és egy hosszú vonás együtt 6—7 m/sec sebességűnek stb. Az állomáskarikától balra látható szám a hőmérsékletet adja egész fokokban. Ha az állomáson az észlelés időpontjában nevezetesebb időjárási esemény volt, pl. csapadékhullás, köd, zivatar, stb., akkor a hőmérséklet alatt az illető jelenség nemzetközi jele is fel van tüntetve (a használt jelek jegyzékét l. alább.) A **vastagon kihúzott, fogazással ellátott vonalak** az időjárási frontok, a **dupla szaggatott vonalak** a lesikló felületek (magyarázatukat l. alább). A **vékony vonallal kihúzott görbék** az izobárok, azokat a helyeket kötik össze, amelyeknek a tengerszintre átszámított légnyomása egyenlő. A görbék végéhez írt szám a légnyomás értékét adja millibárban (1 mb = 750,1 higany-mm). A térképen látható betűk jelentése:

A = kis légnyomású terület (minimum, ciklon) középpontja.

M = nagy légnyomású terület (maximum, anticiklon) középpontja.

Fontosabb meteorológiai jelek:

∞ pára	szitálás	ónos eső	záporeső	villogás
talajköd	eső	jégeső	hózápor	porvihar
köd	havazás	zúzmara	zivatar	hófúvás

A frontok és lesiklófelületek magyarázata:

melegfront (másnéven felsiklási front): határvonal, amelynek mentén meleg levegő nyomul elő

hidegfront (másnéven betörési front): határvonal, amelynek mentén hideg levegő nyomul elő

veszteglő front: az egymás mellé került meleg- és hideg levegő közül egyik sem nyomul előre, vagy pedig ingázó mozgást végeznek

kettős (okklúziós) front meleg típusa: egy meleg és egy utána érkező hidegfront olyan összekapcsolódása, amelyben a melegfront jelenségei vannak túlsúlyban

kettős (okklúziós) front hideg típusa: ugyanilyen összekapcsolódás, de ezúttal a hidegfront jelenségei vannak túlsúlyban

felső betörési front: olyan hideg levegő előnyomulásának vonala, amely csak a felsőbb rétegekben lép fel

felső felsiklási front: olyan meleg levegő előnyomulásának vonala, amely csak a felsőbb rétegekben lép fel

lesiklófelület: a vonal egyik oldalán nagy kiterjedésű leszálló légmozgás van, de rült idővel vagy felhőoszlással

OMSZ NYOMDA

1967. augusztus hó, 9 szerda nap

	Az utolsó 24 óra adatai						24 órai csapadék mm		
	Csapadék (mm)		Hőmérsékleti szélsőségek: tegnapi nappali max.	Hőmérsékleti szélsőségek: éjszakai min.	Hőmérsékleti szélsőségek: min. 5 cm-en	Napsütés (óra) tegnap			
12815 Magyaróvár	.		25	14	13	11	Rajka	.	
822 Győr	.	=	26	12	12	8	Kapuvár	.	b
825 Pápa	.	b	25	14	13	10	Csorna	.	b
805 Sopron	.		25	15	14	11	Komárom	.	b
812 Szombathely	.	=	25	12	12	11	Káld	.	b
910 Szentgotthárd	.	=	24	12	11		Kőszeg	.	
915 Zalaegerszeg	.	=	25	12	11		Körmend	.	
Lenti	.		26	11	9		Letenye	.	
925 Nagykanizsa	.	=	26	10	10		Sümeg	.	
920 Keszthely	.	=	25	14	13	10	Zirc	.	
Tihany	.		25	16	13		Kisbér	.	b
935 Siófok	.	=	25	15	13	8	Mór	.	
942 Pécs	.		26	16	13	7	Alcsút	.	
941 Misinatető (534 m)	.		24	17	14	8	Esztergom	.	
Siklós	.		26	14	13		Dobogókő	.	
827 Farkasgyepű (400 m)	.		24	13	11		Fonyód	.	
Veszprém	.	b	25	13	10	8	Tab	—	
833 Tatabánya	.		26	16	11		Sárbogárd	—	
839 Budapest (Farihegy)	.	b	26	12	9		Lengyel	.	
840 Budapest OMI	.	b	26	15	14	7	Nagykónyi	.	b
841 Budapest (Szabadságh. 474 m)							Marcali	.	b
Martonvásár	.		26	14	14		Somogyszob	.	
835 Székesfehérvár	.		26	11	9		Kaposvár	.	b
Dunaújváros	—		—	—			Bares	.	
Szekszárd	.	b	25	16	12		Szigetvár	.	
Mohács	.	b	27	14			Bácsalmás	.	
960 Baja	.		27	14	10	5	Kiskunhalas	.	
955 Kalocsa	.		26	14	11		Izsák	—	
Cegléd	.	b	27	13	11	9	Kunsztmiklós	.	
860 Szolnok	.	=	26	13	11	8	Örkény	—	
970 Kecskemét	.	=	24	15	10	7	Nagykáta	.	
Kiskunfélegyháza	.		25	17	—		Jászapáti	.	
982 Szeged	.	=	26	14	12	9	Tiszakécske	.	b
Mezőhegyes	.		26	15	11		Nagykőrös	.	
Orosháza	.	b	27	16	13	11	Kistelek	.	
990 Békéscsaba	.	=	27	13	12	10	Makó	.	b
875 Túrkeve	.	=	26	13	10	4	Szentes	.	
Berettyóújfalu	.	b	25	13	9		Szarvas	.	
882 Debrecen	.	=	25	12	11	9	Szeghalom	.	b
892 Nyíregyháza	.	=	26	11	10	5	Körösszakál	.	
788 Kisvárda	.	=	25	12	11	7	Tiszaroff	.	
Mátészalka	.	b	25	13	10		Poroszló	.	b
Tiszabecs	.		25	11			Karcag	.	
Vác	.	b	26	13			Hortobágy	.	
Gödöllő	.		25	13	11		Polgár	.	
Lőrinci	.		—	15	12		Hajdúdorog	—	
Gyöngyös	.		26	14	11		Nyírlugos	.	
Balassagyarmat	—		—	—			Csenger	.	b
755 Salgótarján	.		25	11	10		Vásárosnamény	.	
Galyatető (932 m)	.		18	12			Záhony	.	
851 Kékestető (1000 m)	.		18	11	—	6	Királyrét	.	
Mátraháza (672 m)	—		—	—			Romhány	.	
865 Eger	.		25	13	—	10	Borsodnádasd		
Putnok	.		25	14	11		Jósvafő	.	
Lillafüred	.		23	13			Szendrőlád	.	
772 Miskolc	.	=	26	12	11	3	Hidasnémeti	.	
Füged	.	b	26	12	10		Tokaj	.	
778 Sárospatak	.		25	12	10	5	Sárhatvan	.	

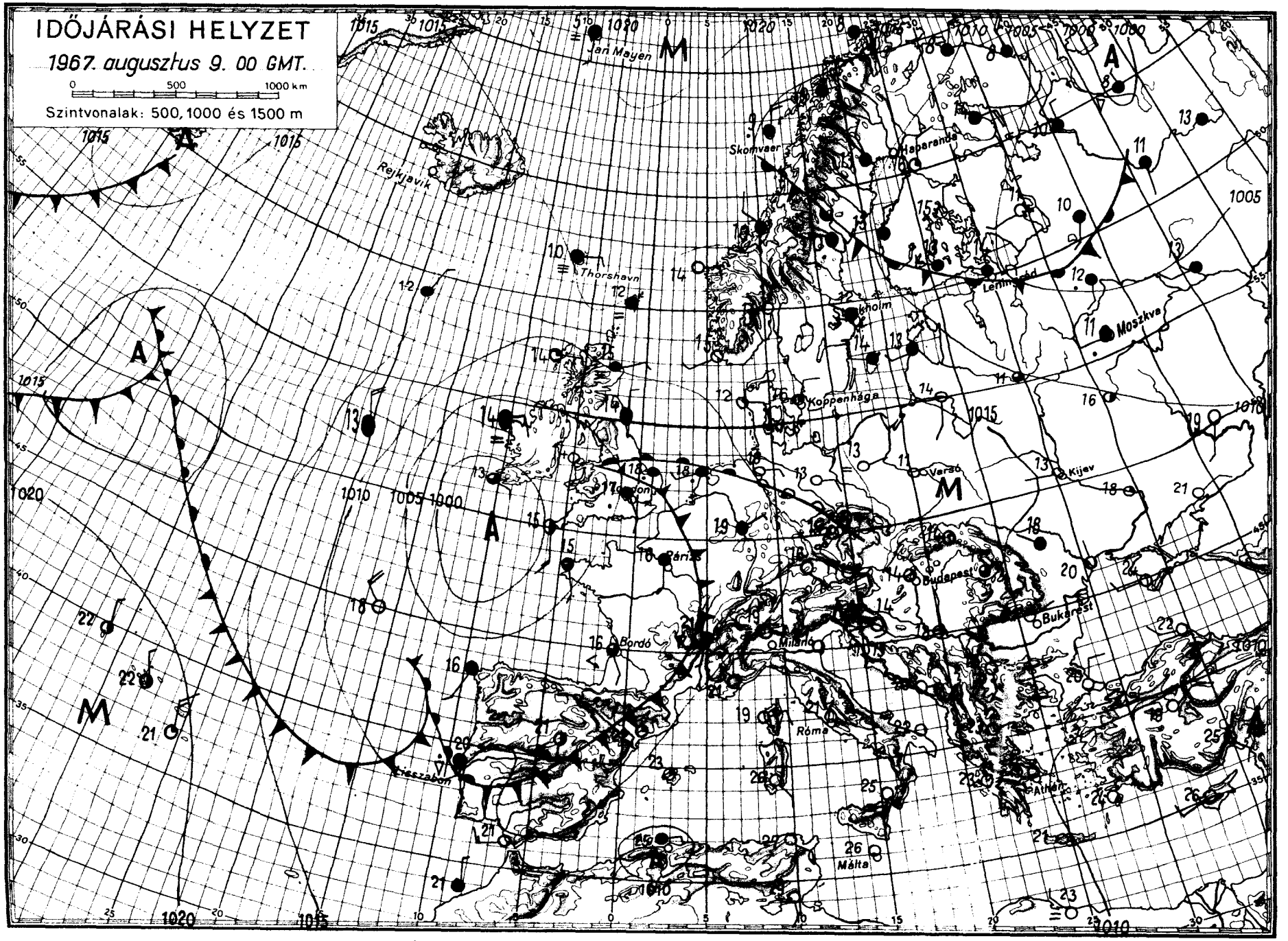

OFFSET-NYOMDA BUDAPEST

IDŐJÁRÁSI NAPIJELENTÉS

ЕЖЕДНЕВНЫЙ МЕТЕОРОЛОГИЧЕСКИЙ БЮЛЛЕТЕНЬ • DAILY WEATHER REPORT
BULLETIN QUOTIDIEN DE TEMPS • TÄGLICHER WETTERBERICHT

KIADJA AZ ORSZÁGOS METEOROLÓGIAI INTÉZET
BUDAPEST II. KITAIBEL PÁL UTCA 1
TELEFON: KÖZPONT: 353-500, IDŐJELZŐ OSZT.: 150-410

MEGJELENIK NAPONKÉNT • ELŐFIZETÉSI ÁRA
A POSTAI KÖLTSÉGGEL EGYÜTT NEGYEDÉVRE 60, Ft
KIADÁSÉRT FELEL AZ INTÉZET IGAZGATÓJA

80. évfolyam 222. szám + Budapest + 1967. augusztus 10. csütörtök

Az időjárási helyzet ma reggel és a várható időjárás:

A Közép-Európa fölött gyorsan felmelegedett levegő az Alpok térségében találkozott a nyugatról érkező óceáni, hüvös légtömegekkel. A meleg és a hüvös levegő találkozási helyén egy viszonylag keskeny zónában a Berlin-München-Milánó-Barcelona vonal fölött heves záporok és zivatarok keletkeztek. Ez a nagy hőmérsékleti ellentéttel és változékony időjárással jellemzett zóna fokozatosan kelet felé helyeződik át.

Hazánkban szerdán napos, meleg idő volt. Eső az ország területén sehol sem esett. A 10–13 órán át tartó napsütés hatására a hőmérsékleti csucsérték 27-30 fok között alakult ki. Csütörtökön hajnalra általában 12-18 fokig hült le a levegő. A délelőtt folyamán a Dunántul nyugati felében változóan felhős, máshol derült idő volt.

Ma 12 órakor Budapesten a hőmérséklet 29 fok, a tengerszintre átszámitott légnyomás 764 mm, alig változik.

A Balaton vizének hőmérséklete Siófoknál 11 órakor 25 fok.

Várható időjárás péntek estig:

Nyugat felől növekvő felhőzet. Csütörtökön az esti óráktól a nyugati megyékben elszórtan, pénteken többfelé, elsősorban a Dunántulon eső, zivatar.
Mérsékelt déli szél. A zivatar idején átmeneti szélerősödés.
Az ország nagy részén meleg marad az idő.

Várható legalacsonyabb éjszakai hőmérséklet: 15–20,
legmagasabb nappali hőmérséklet pénteken: általában 26–31 fok között, nyugaton helyenként egy-két fokkal 25 fok alatt.

Máhr Jenő s.k.

A hőmérséklet napi középértéke és eltérése a 90 évi átlagtól /Budapesten/:

1967. VIII. 9.: 22,9 C°, +1,1 C°.

1871 óta ezen a napon Budapesten elfordult:

legmagasabb hőmérséklet: 35,5 C° /1961/
legalacsonyabb hőmérséklet: 8,4 C° /1913/.

67.568

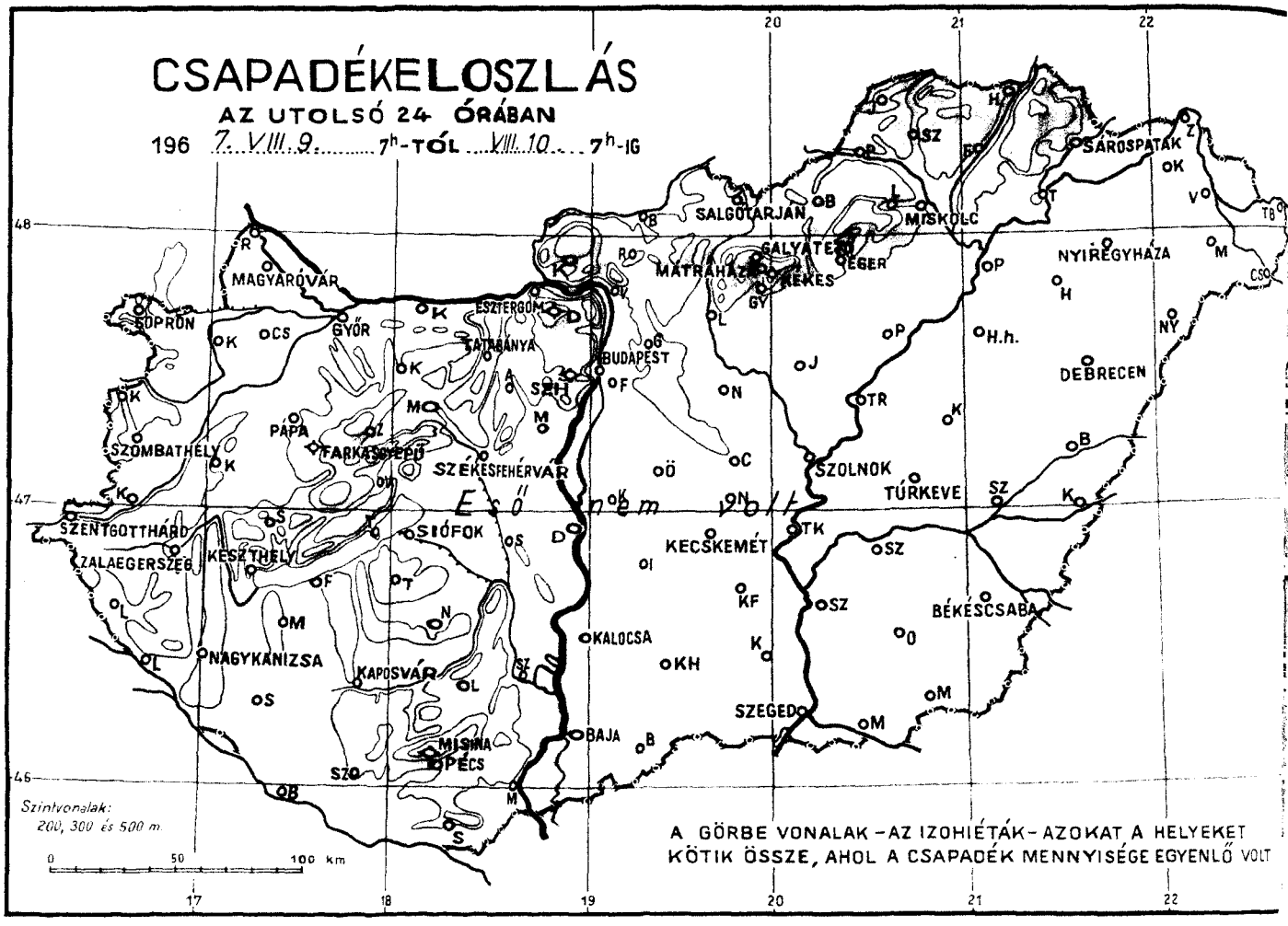
CSAPADÉKELOSZLÁS
AZ UTOLSÓ 24 ÓRÁBAN
196 7. VIII. 9. 7h-TÓL VIII. 10. 7h-IG
Eső nem volt
A GÖRBE VONALAK – AZ IZOHIÉTÁK – AZOKAT A HELYEKET KÖTIK ÖSSZE, AHOL A CSAPADÉK MENNYISÉGE EGYENLŐ VOLT
Szintvonalak: 200, 300 és 500 m
0 50 100 km
SOPRON
MAGYARÓVÁR
GYŐR
ESZTERGOM
TATABÁNYA
BUDAPEST
SZOMBATHELY
PAPA
FARKASGYEPŰ
SZÉKESFEHÉRVÁR
SZENTGOTTHÁRD
ZALAEGERSZEG
KESZTHELY
SIÓFOK
NAGYKANIZSA
KAPOSVÁR
MISKOLC
SALGÓTARJÁN
MÁTRAHÁZA
GALYATETŐ
EGER
SÁROSPATAK
NYÍREGYHÁZA
DEBRECEN
SZOLNOK
TÚRKEVE
KECSKEMÉT
BÉKÉSCSABA
KALOCSA
SZEGED
BAJA
MISINA
PÉCS

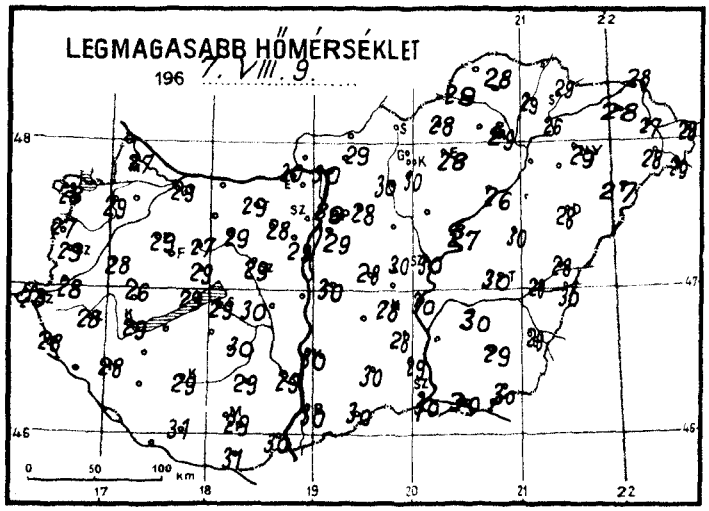
LEGMAGASABB HŐMÉRSÉKLET
196 7. VIII. 9.
0 50 100 km

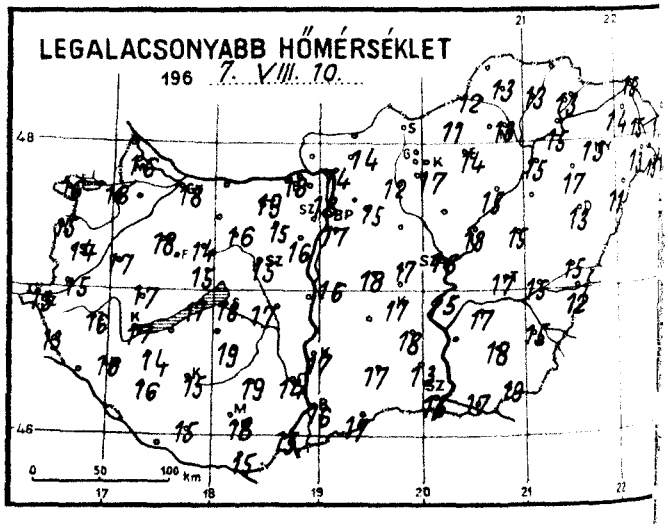
LEGALACSONYABB HŐMÉRSÉKLET
196 7. VIII. 10.
0 50 100 km

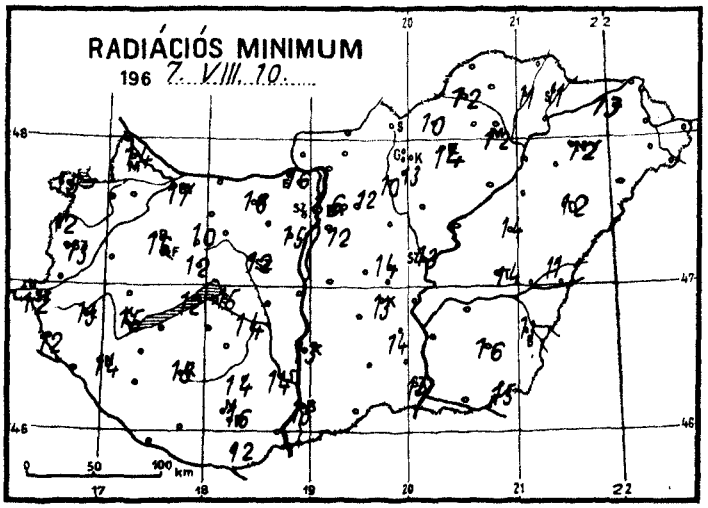
RADIÁCIÓS MINIMUM
196 7. VIII. 10.
0 50 100 km

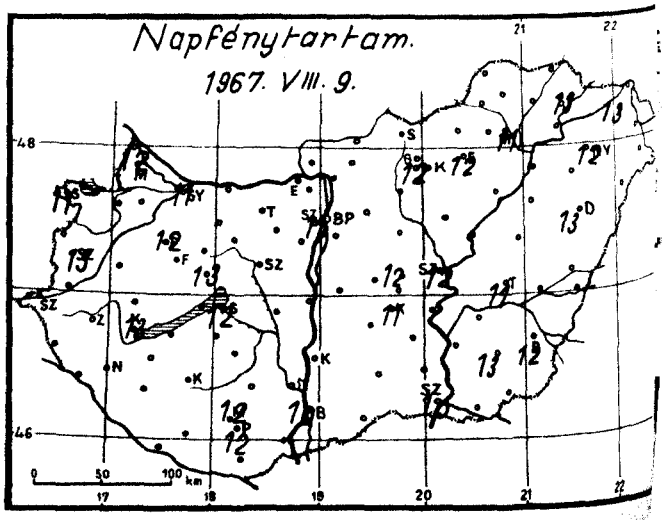
Napfénytartam.
1967. VIII. 9.
0 50 100 km

1967. augusztus hó, 10. nap csütörtök

	Az utolsó 24 óra adatai						24 órai csapadék mm		
	Csapadék (mm)		Hőmérsékleti szélsőségek: tegnapi nappali max.	éjszakai min.	min. 5 cm-en	Napsütés (óra) tegnap			
12815 Magyaróvár	.		27	16	14	12	Rajka	.	
822 Győr	.	≈	29	18	17	11	Kapuvár	.	
825 Pápa	.		29	18	16	12	Csorna	.	p
805 Sopron	.		28	16	15	11	Komárom	.	p
812 Szombathely	.	=	29	14	13	13	Káld	.	p
910 Szentgotthárd	.	≡	28	13	12		Kőszeg	.	
915 Zalaegerszeg	.	=	28	16	13		Körmend	.	
Lenti	.		28	13	12		Letenye	.	
925 Nagykanizsa	.	=	28	16	14		Sümeg	.	
920 Keszthely	.	=	29	17	15	13	Zirc	.	
Tihany	.		29	17	12		Kisbér	.	
935 Siófok	.	=	29	18	15	12	Mór	.	
942 Pécs	.		29	18	16	12	Alcsút	.	
941 Misinatető (534 m)	.		28	19	17	12	Esztergom	.	
Siklós	.	p	31	15	12		Dobogókő	.	
827 Farkasgyepű (400 m)	.		27	17	15		Fonyód	.	
Veszprém	.	p	29	15	12	13	Tab	—	
833 Tatabánya	.		29	19	16		Sárbogárd	—	
839 Budapest (Ferihegy)	.		29	17	12		Lengyel	.	,
840 Budapest OMI	.	p	29	18	16	11	Nagykónyi	.	
841 Budapest (Szabadságh. 474 m)							Marcali	.	p
Martonvásár	.		29	16	15		Somogyszob	.	
835 Székesfehérvár	.		29	15	12		Kaposvár	.	
Dunaújváros	-		-	-	-		Barcs	.	
Szekszárd	.	p	29	14	14		Szigetvár	.	
Mohács	.	p	30	15			Bácsalmás	.	
960 Baja	.		30	16	15	10	Kiskunhalas	.	
955 Kalocsa	.		30	17	13		Izsák	—	
Cegléd	.	p	30	17	14	12	Kunsztmiklós	.	
860 Szolnok	.	≈	30	16	13	12	Örkény	.	p
970 Kecskemét	.		28	17	13	11	Nagykáta	.	
Kiskunfélegyháza	.		28	18	14		Jászapáti	.	
982 Szeged	.		30	15	14	10	Tiszakécske	.	p
Mezőhegyes	.		30	19	15		Nagykőrös	.	
Orosháza	.	p	29	18	16	13	Kistelek	.	
990 Békéscsaba	.		29	15	13	12	Makó	.	
875 Túrkeve	.		30	17	14	11	Szentes	.	
Berettyóújfalu	.	p	28	15	11		Szarvas	.	
8[illegible]Debrecen	.	=	28	13	12	13	Szeghalom	.	p
892 Nyíregyháza	.	=	29	13	12	12	Körösszakál	.	
7[illegible]svárda	.	=	28	14	13	13	Tiszaroff	.	
Mátészalka	.	p	28	13	-		Poroszló	.	p
Tiszabecs	.		28	11			Karcag	.	
Vác	.	p	30	14			Hortobágy	—	
Gödöllő	.		28	15	12		Polgár	.	
Lőrinci	.		30	12	10		Hajdúdorog	.	
Gyöngyös	.		30	17	13		Nyírlugos	.	
Balassagyarmat	-		-	-	-		Csenger	.	p
755 Salgótarján	-		-	-	-		Vásárosnamény	.	
Galyatető (932 m)	.		22	15			Záhony	.	
851 Kékestető (1000 m)	.		24	15	-	12	Királyrét	.	
Mátraháza (672 m)	-		-	-			Romhány	.	
865 Eger	.	=	28	14	14	12	Borsodnádasd	.	
Putnok	.	=	29	12	12		Jósvafő	—	
Lillafüred	.		26	15			Szendrőlád	.	
772 Miskolc	.	=	29	13	12	11	Hidasnémeti	.	
Füged	.	p	29	13	11		Tokaj	.	
778 Sárospatak	.	=	29	13	11	13	Sárhatvan	.	

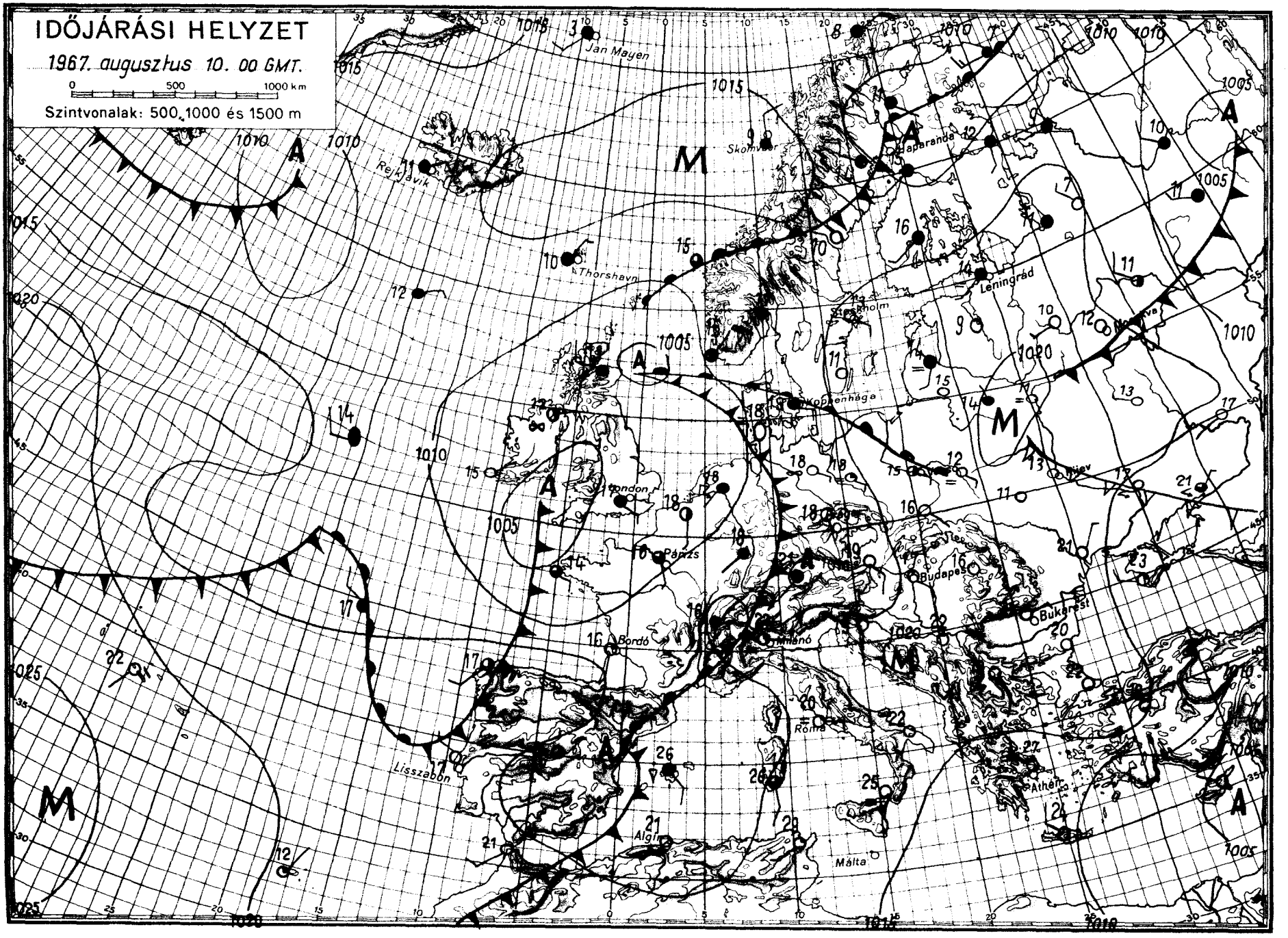

OFFSET NYOMDA BUDAPEST

IDŐJÁRÁSI NAPIJELENTÉS

ЕЖЕДНЕВНЫЙ МЕТЕОРОЛОГИЧЕСКИЙ БЮЛЛЕТЕНЬ • DAILY WEATHER REPORT
BULLETIN QUOTIDIEN DE TEMPS • TÄGLICHER WETTERBERICHT

KIADJA AZ ORSZÁGOS METEOROLÓGIAI INTÉZET
BUDAPEST II. KITAIBEL PÁL UTCA 1
TELEFON: KÖZPONT: 353-500, IDŐJELZŐ OSZT.: 150-410

MEGJELENIK NAPONKÉNT • ELŐFIZETÉSI ÁRA
A POSTAI KÖLTSÉGGEL EGYÜTT NEGYEDÉVRE 60, Ft
KIADÁSÉRT FELEL AZ INTÉZET IGAZGATÓJA

80. évfolyam 223. szám + Budapest + 1967. augusztus 11. péntek.

Az időjárási helyzet ma reggel és a várható időjárás:

A Szovjetunió európai területén kevés a felhő, száraz, meleg az idő. Európa többi részeit óceáni eredetü, hüvös levegő árasztotta el. Igy itt változékony, sokfelé esős, szeles, az évszakhoz képest hüvös időjárás alakult ki.

Hazánkban csütörtökön a Szentgotthárd-Budapest-Miskolc vonaltól északnyugatra 4-9 órán keresztül sütött a nap és 27-32 fokos hőmérsékleti csucsértékek alakultak ki. Az ország többi részein 9-13 órás napsütést mértek és napközben a hőmérséklet 30-34 fokig emelkedett. A késő délutáni órákban a nyugat felől áramló hüvös levegő elérte a Kárpát-medencét. Az éjszaka folyamán már az ország keleti részeit is érintette. Hatására sokfelé záporok, zivatarok keletkeztek. A ma reggel 7 óráig leesett eső mennyisége csak néhány helyen érte el a 10-15 mm-t. Hajnalban az ország területén 13-20 fok közötti hőmérsékletet mértek. Délelőtt országszerte felhőátvonulások voltak. Helyenként erős szél fujt. A Tiszántul egyes helyein ujabb zivatarok, máshol futó záporok keletkeztek.

Ma 12 órakor Budapesten a hőmérséklet 23 fok, a tengerszintre átszámitott légnyomás 762 mm, alig változik.

A Balaton vizének hőmérséklete 11 órakor Siófoknál 23 fok volt.

Várható időjárás szombat estig:

Felhőátvonulások. Többfelé zápor, zivatar.
Élénk, helyenként erős északi szél.
Az évszakhoz képest hüvös idő.

Várható legalacsonyabb éjszakai hőmérséklet: 10-15,
legmagasabb nappali hőmérséklet szombaton: 20-25 fok között.

Kerényi Nárcisz s.k.

A hőmérséklet napi középértéke és eltérése a 90 évi átlagtól /Budapesten/:

1967. VIII. 10.: 25,1 C°, +3,8 C°.

1871 óta ezen a napon Budapesten előfordult:

legmagasabb hőmérséklet: 37,9 C° /1946/
legalacsonyabb hőmérséklet: 9,4 C° /1916/.

67.570

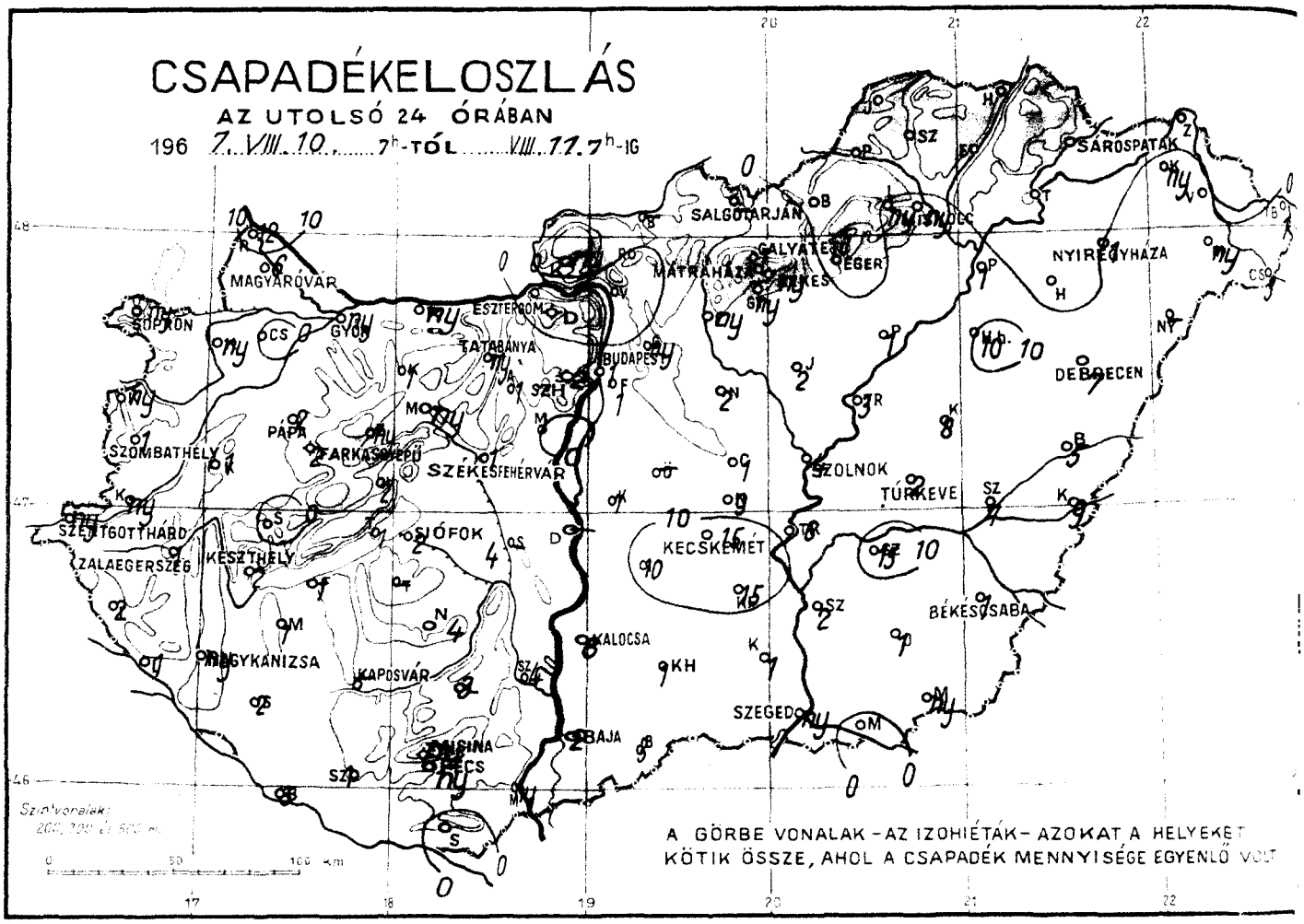
CSAPADÉKELOSZLÁS
AZ UTOLSÓ 24 ÓRÁBAN
196 7. VIII. 10. 7h-TÓL VIII. 11. 7h-IG
SÁROSPATAK
SALGÓTARJÁN
GALYATETŐ
MÁTRAHÁZA
EGER
NYÍREGYHÁZA
MAGYARÓVÁR
ESZTERGOM
SOPRON
GYÖR
TATABÁNYA
BUDAPEST
DEBRECEN
PÁPA
SZOMBATHELY
SZÉKESFEHÉRVÁR
SZOLNOK
TÚRKEVE
SZENTGOTTHÁRD
SIÓFOK
KECSKEMÉT
ZALAEGERSZEG
KESZTHELY
BÉKÉSCSABA
KALOCSA
NAGYKANIZSA
KAPOSVÁR
SZEGED
BAJA
PÉCS
A GÖRBE VONALAK – AZ IZOHIÉTÁK – AZOKAT A HELYEKET KÖTIK ÖSSZE, AHOL A CSAPADÉK MENNYISÉGE EGYENLŐ VOLT

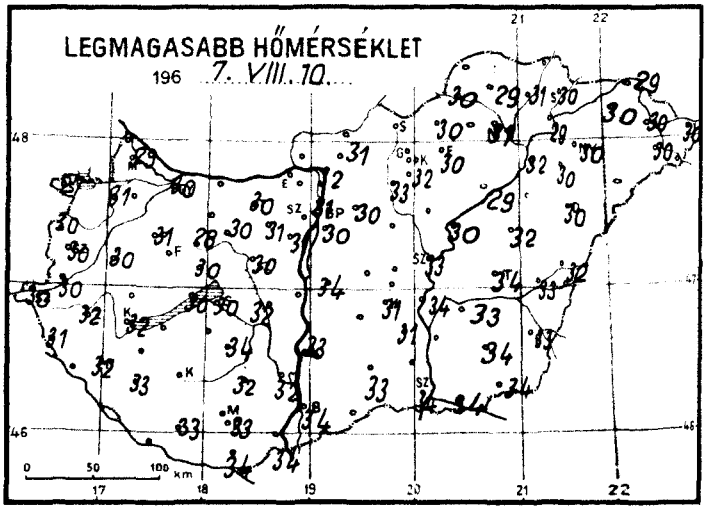
LEGMAGASABB HŐMÉRSÉKLET
196 7. VIII. 10.

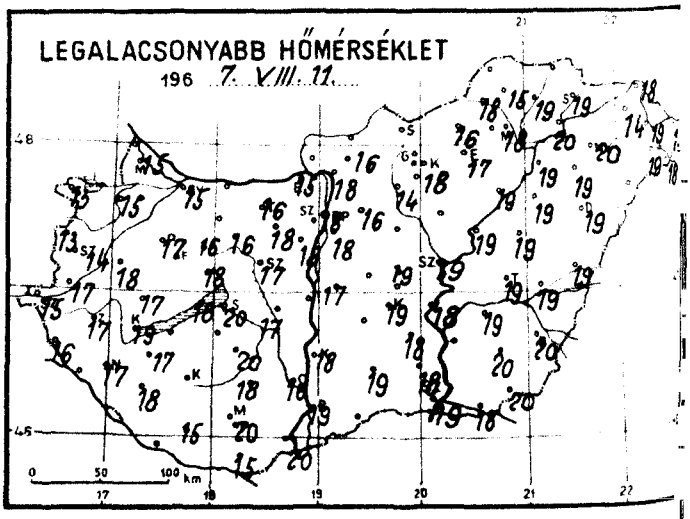
LEGALACSONYABB HŐMÉRSÉKLET
196 7. VIII. 11.

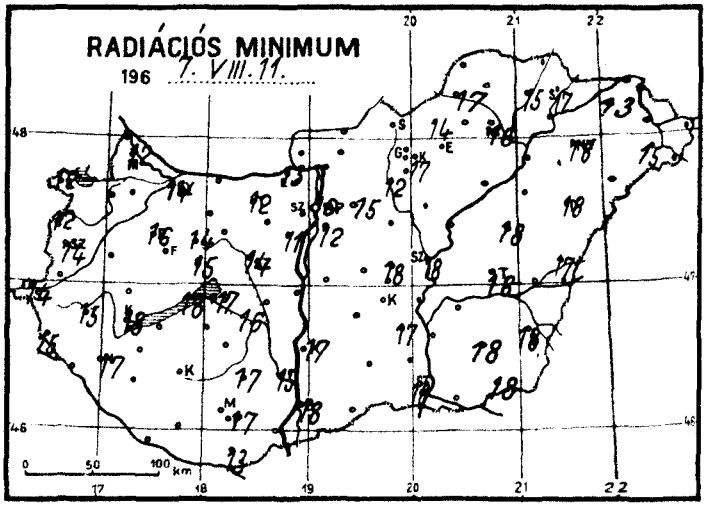
RADIÁCIÓS MINIMUM
196 7. VIII. 11.

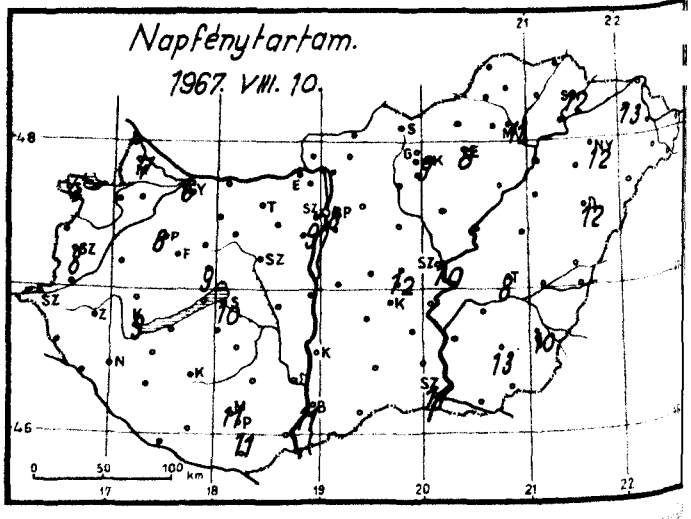
Napfénytartam.
1967. VIII. 10.

1967. augusztus hó, 11 nap péntek

	Az utolsó 24 óra adatai						24 órai csapadék mm		
	Csapadék (mm)		Hőmérsékleti szélsőségek: tegnapi nappali max.	Hőmérsékleti szélsőségek: éjszakai min.	Hőmérsékleti szélsőségek: min. 5 cm-en	Napsütés (óra) tegnap			
12815 Magyaróvár	6	↱	29	15	12	7	Rajka	12	↱
822 Győr	ny	⋮	30	15	14	6	Kapuvár	ny	
825 Pápa	2	⋮	31	17	16	8	Csorna	.	
805 Sopron	ny	▽	27	13	12	4	Komárom	ny	⋮▽
812 Szombathely	1	↱	30	14	14	8	Káld	1	
910 Szentgotthárd	ny	↱	30	15	14		Kőszeg	ny	
915 Zalaegerszeg	1	↱	32	17	15		Körmend	ny	
Lenti	2		31	16	15		Letenye	1	↱
925 Nagykanizsa	ny	↱	32	17	17		Sümeg	.	
920 Keszthely	2	↱	32	19	18	9	Zirc	ny	
Tihany	1		30	18	18		Kisbér	1	
935 Siófok	2	↱	30	20	17	10	Mór	ny	↱
942 Pécs	ny	↱	33	20	17	11	Alcsút	1	↱
941 Misinatető (534 m)	ny	↱	30	17	16	11	Esztergom	.	
Siklós	.		34	15	13		Dobogókő	.	
827 Farkasgyepű (400 m)	2		28	16	14		Fonyód	1	↱
Veszprém	2	↱	30	18	15	9	Tab	–	
833 Tatabánya	ny		30	16	12		Sárbogárd	–	
839 Budapest (Ferihegy)	1	↱	30	18	12		Lengyel	3	
840 Budapest OMI	1	↱	31	18	16	8	Nagykónyi	4	↱
841 Budapest (Szabadságh. 474 m)	2		28	14	13	9	Marcali	1	⋮
Martonvásár	.		31	18	11		Somogyszob	2	↱
835 Székesfehérvár	1		30	17	14		Kaposvár	–	
Dunaújváros			–	–	–		Barcs	3	↱
Szekszárd	4	⋮▽	32	16	15		Szigetvár	1	
Mohács	ny		34	20			Bácsalmás	3	↱
960 Baja	2	↱	34	19	18	11	Kiskunhalas	1	↱
955 Kalocsa	8	↱	33	18	17		Izsák	10	↱
Cegléd	1	↱	33	19	18	12	Kunsztmiklós	7	↱
860 Szolnok	4	↱	33	19	18	10	Örkény	–	
970 Kecskemét	15	⋮▽	31	19	–		Nagykáta	2	⋮▽
Kiskunfélegyháza	15	↱	31	18	17		Jászapáti	2	↱
982 Szeged	ny	↱	34	19	18	11	Tiszakécske	6	↱
Mezőhegyes	ny	⋮▽	34	20	18		Nagykőrös	9	↱
Orosháza	1		34	20	18	13	Kistelek	1	↱
990 Békéscsaba	1	↱	33	20	18	10	Makó	.	
875 Túrkeve	2	↱	34	19	18	8	Szentes	2	↱
Berettyóújfalu	5	↱	32	19	17		Szarvas	15	↱
880 Debrecen	7	↱	30	19	18	12	Szeghalom	7	↱
892 Nyíregyháza	1		30	20	18	12	Körösszakál	9	⋮▽
788 Csévárda	ny		30	14	13	13	Tiszaroff	3	↱
Mátészalka	ny	⋮▽	30	19	15		Poroszló	1	↱
Tiszabecs	1		30	16			Karcag	8	↱
Vác	.		32	18			Hortobágy	10	↱
Gödöllő	ny	↱	30	16	15		Polgár	1	
Lőrinci	ny	⋮▽	33	14	12		Hajdúdorog	.	
Gyöngyös	ny	↱	32	18	17		Nyírlugos	–	
Balassagyarmat	–		–	–			Csenger	3	↱
755 Salgótarján	–		–	–	–		Vásárosnamény	.	
Galyatető (932 m)	1	↱	19	15			Záhony	.	
851 Kékestető (1000 m)	ny	↱	25	15	–	9	Királyrét	ny	
Mátraháza (672 m)	–		–	–			Romhány	.	
865 Eger	.		30	17	–	8	Borsodnádasd	.	
Putnok	.		30	18	17		Jósvafő	–	
Lillafüred	ny		29	17			Szendrőlád	.	
772 Miskolc	ny	⋮▽	31	18	16	11	Hidasnémeti	.	
Füged	.	⌒	31	19	15		Tokaj	.	
778 Sárospatak	.	=	30	19	17	12	Sárhatvan	4	↱

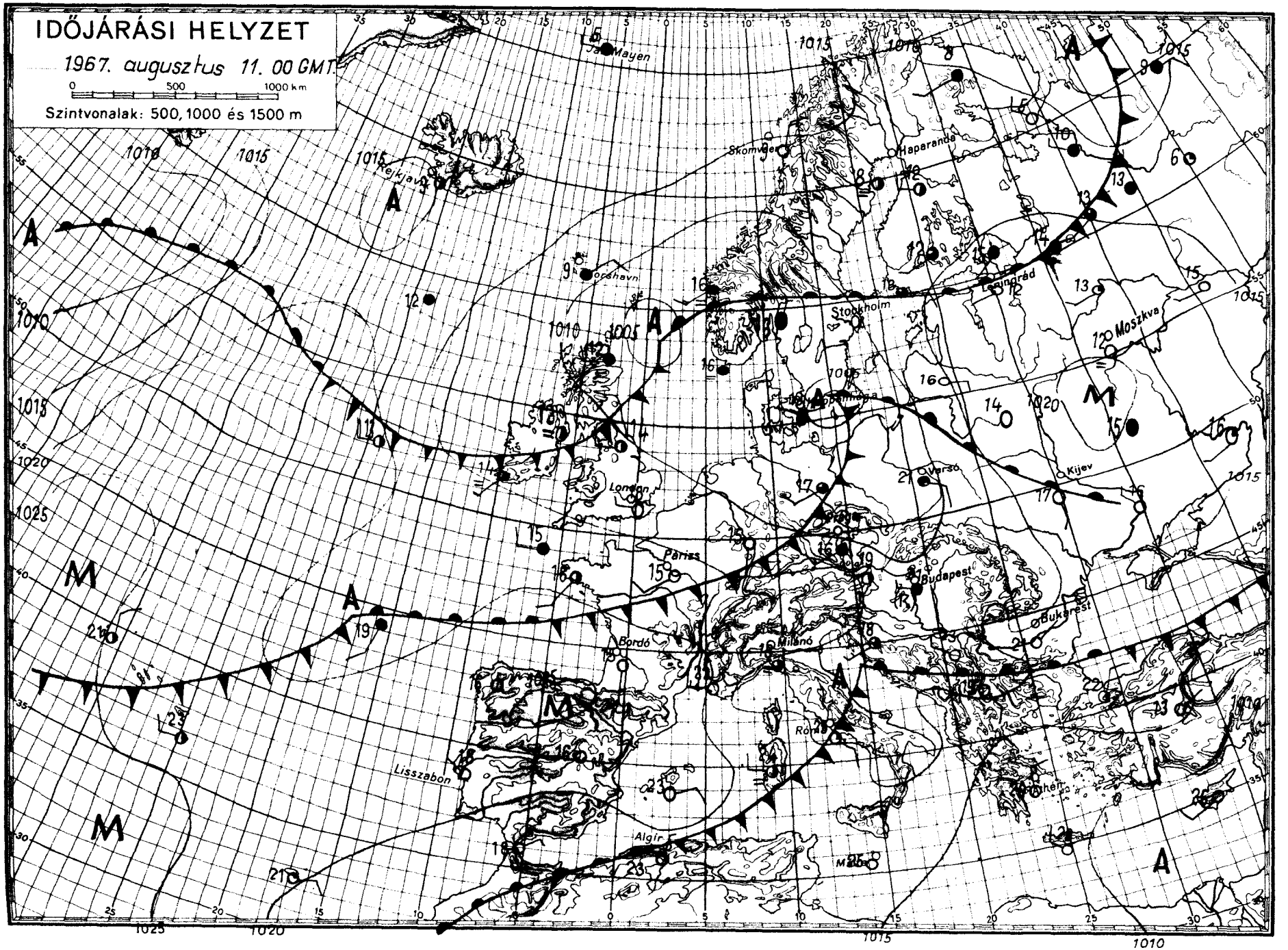
IDŐJÁRÁSI HELYZET
1967. augusztus 11. 00 GMT
0 500 1000 km
Szintvonalak: 500, 1000 és 1500 m
Jan Mayen
Skomvær
Haparanda
Reykjavik
Torshavn
Leningrád
Stockholm
Moszkva
Koppenhága
London
Varsó
Kijev
Párizs
Budapest
Bukarest
Bordó
Milánó
Róma
Lisszabon
Algír
1015
1010
1005
1020
1025

IDŐJÁRÁSI NAPIJELENTÉS

ЕЖЕДНЕВНЫЙ МЕТЕОРОЛОГИЧЕСКИЙ БЮЛЛЕТЕНЬ • DAILY WEATHER REPORT
BULLETIN QUOTIDIEN DE TEMPS • TÄGLICHER WETTERBERICHT

KIADJA AZ ORSZÁGOS METEOROLÓGIAI INTÉZET
BUDAPEST II. KITAIBEL PÁL UTCA 1
TELEFON: KÖZPONT: 353-500, IDŐJELZŐ OSZT.: 150-410

MEGJELENIK NAPONKÉNT • ELŐFIZETÉSI ÁRA
A POSTAI KÖLTSÉGGEL EGYÜTT NEGYEDÉVRE 60, Ft
KIADÁSÉRT FELEL AZ INTÉZET IGAZGATÓJA

80. évfolyam 224. szám + Budapest + 1967. augusztus 12. szombat.

Az időjárási helyzet ma reggel és a várható időjárás:

Az óceánról áramló hüvös levegő ma reggelre elárasztotta a Szovjetunió európai területének nyugati térségét és jelenleg ott okoz esőket, zivatarokat. Európa középső részein változóan felhős, hüvös az idő. Nyugat- és Észak-Európában az óceáni hüvös levegő ujabb hullámának hatására erősen felhős, esős, helyenként szeles időjárás uralkodik.

Hazánkban pénteken felhőátvonulások voltak. Többfelé keletkeztek futó záporok, zivatarok. A lehullott eső mennyisége azonban csak Debrecenben érte el a 16 mm-t, máshol 10 mm alatt maradt. Napközben a hőmérséklet a Dunántulon 22, 27, a Duna vonalától keletre 25, 30 fokig emelkedett. Ma hajnalban az ország területén 8 és 18 fok közötti hőmérsékletet mértek. Délelőtt országszerte változóan felhős, helyenként szeles, az évszakhoz képest hüvös az idő.

Ma 12 órakor Budapesten a hőmérséklet 23 fok, a tengerszintre átszámitott légnyomás 759 mm, mérsékelten süllyedő irányzatu.

A Balaton vizének hőmérséklete Siófoknál 11 órakor 23 fok volt.

Várható időjárás vasárnap estig:

További felhőátvonulások.
Ma keleten, vasárnap nyugaton helyenként eső, zivatar.
Időnként még élénk északnyugati szél.
Az évszakhoz képest hüvös idő.

Várható legalacsonyabb éjszakai hőmérséklet: 9, 14,
legmagasabb nappali hőmérséklet vasárnap: 20, 25 fok között.

Kerényi Nárcisz sk.

A hőmérséklet napi középértéke és eltérése a 90 évi átlagtól /Budapesten/:

1967. VIII. 11.: 21,9 C°, +0,2 C°.

1871 óta ezen a napon Budapesten előfordult:

legmagasabb hőmérséklet: 37.9 C° /1921/
legalacsonyabb hőmérséklet: 10,5 C° /1885/.

67. 571.

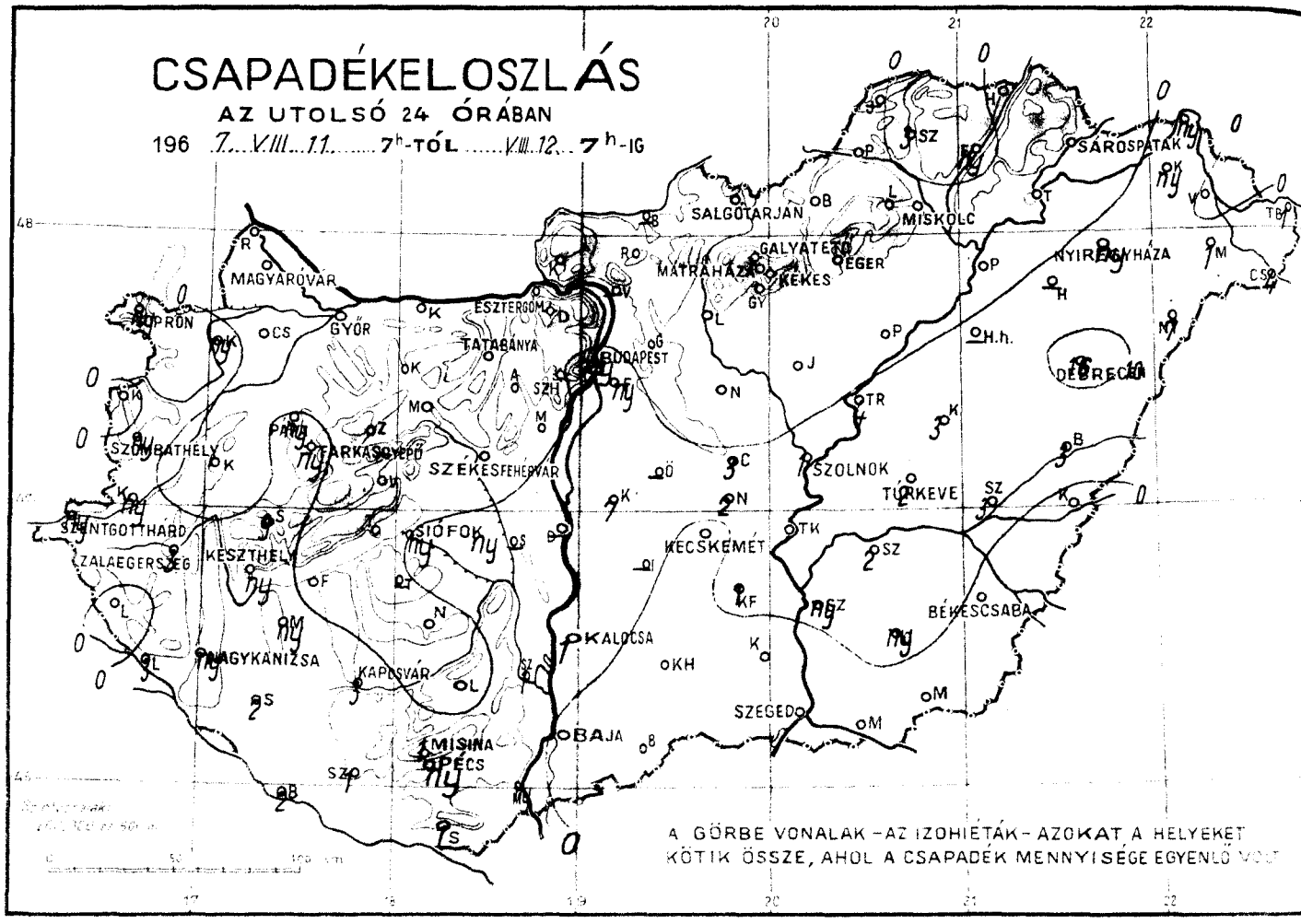
CSAPADÉKELOSZLÁS
AZ UTOLSÓ 24 ÓRÁBAN
196 7. VIII. 11. 7h-TÓL VIII. 12. 7h-IG
SALGÓTARJÁN
MISKOLC
SÁROSPATAK
MÁTRAHÁZA
GALYATETŐ
EGER
KEKES
NYIREGYHÁZA
MAGYARÓVÁR
ESZTERGOM
GYŐR
TATABÁNYA
BUDAPEST
H.h.
DEBRECEN
SZOMBATHELY
TARKASZIGET
SZÉKESFEHÉRVÁR
SZOLNOK
TÜRKEVE
SZENTGOTTHÁRD
SIÓFOK
KESZTHELY
ZALAEGERSZEG
KECSKEMÉT
BÉKÉSCSABA
NAGYKANIZSA
KAPOSVÁR
KALOCSA
SZEGED
MISINA
PÉCS
BAJA
A GÖRBE VONALAK – AZ IZOHIETÁK – AZOKAT A HELYEKET KÖTIK ÖSSZE, AHOL A CSAPADÉK MENNYISÉGE EGYENLŐ VOLT

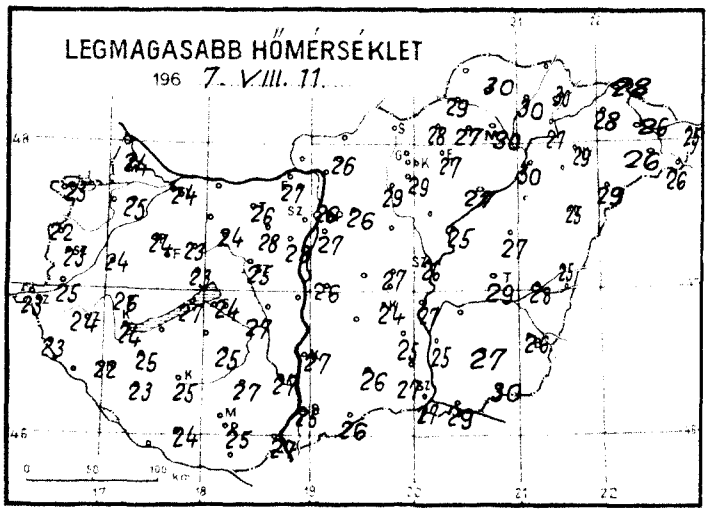
LEGMAGASABB HŐMÉRSÉKLET
196 7. VIII. 11.

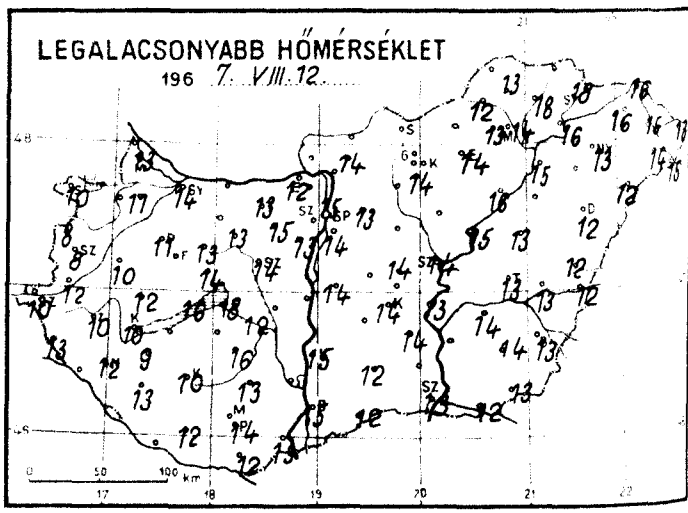
LEGALACSONYABB HŐMÉRSÉKLET
196 7. VIII. 12.

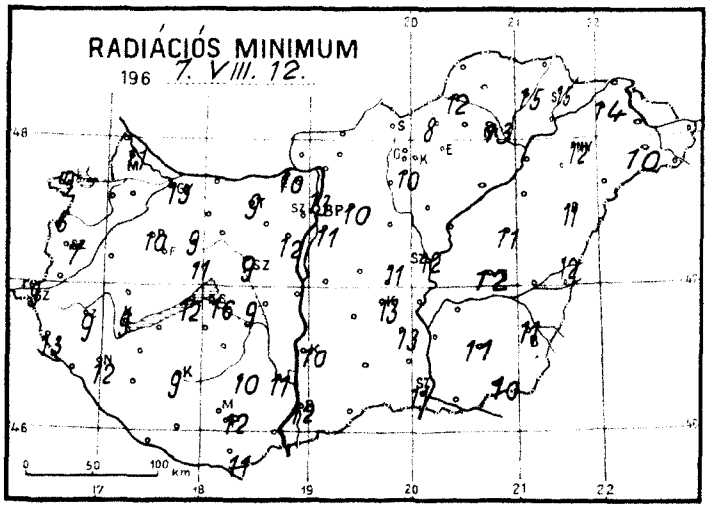
RADIÁCIÓS MINIMUM
196 7. VIII. 12.

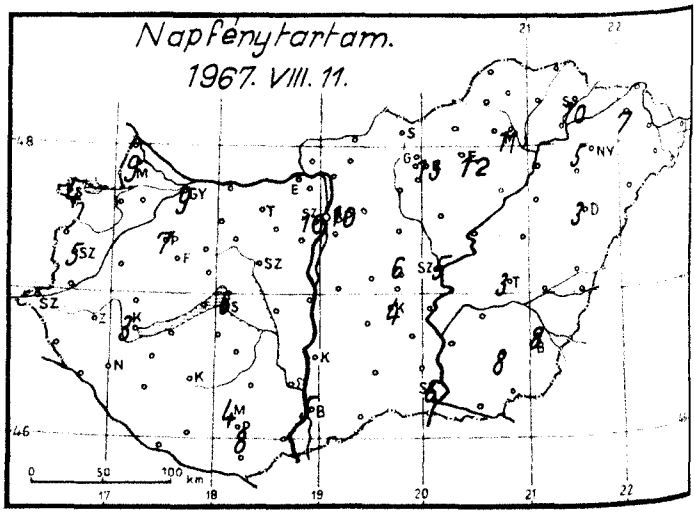
Napfénytartam.
1967. VIII. 11.

1967. augusztus hó, 12 szombat nap

	Az utolsó 24 óra adatai						24 órai csapadék mm		
	Csapadék (mm)		Hőmérsékleti szélsőségek: tegnapi nappali max.	éjszakai min.	min. 5 cm-en	Napsütés (óra) tegnap			
12815 Magyaróvár	•		24	13	11	9	Rajka	•	
822 Győr	•		24	14	13	9	Kapuvár	ny	⌓
825 Pápa	ny	▽·	23	11	10	7	Csorna	•	⌓
805 Sopron	ny	▽·	23	10	9	4	Komárom	•	
812 Szombathely	ny	▽·	23	8	7	5	Káld	•	⌓
910 Szentgotthárd	ny	▽·	23	10	9		Kőszeg	•	
915 Zalaegerszeg	3	▽·	24	10	9		Körmend	ny	
Lenti	•		23	13	13		Letenye	3	
925 Nagykanizsa	ny	▽·	22	12	12		Sümeg	9	
920 Keszthely	ny	▽·	24	10	9	3	Zirc	•	
Tihany	•		27	16	12		Kisbér	•	
935 Siófok	ny	▽·	24	18	16	6	Mór	•	
942 Pécs	ny	▽·	25	14	12	8	Alcsút	•	
941 Misinatető (534 m)	1	▽·	26	14	13	4	Esztergom	•	
Siklós	1	▽·	-	12	11		Dobogókő	•	
827 Farkasgyepű (400 m)	ny		24	12	10		Fonyód	•	
Veszprém	•		23	14	11	6	Tab	–	
833 Tatabánya	•		26	13	9		Sárbogárd	–	
839 Budapest (Feri hegy)	ny	▽·	27	14	11		Lengyel	•	
840 Budapest OMI	ny	▽·	26	15	13	10	Nagykónyi	•	⌓
841 Budapest (Szabadságh. 474 m)	•		22	12	10	10	Marcali	ny	⌓
Martonvásár	•		28	13	12		Somogyszob	2	
835 Székesfehérvár	•		25	14	9		Kaposvár	3	⌒
Dunaújváros	–		–	–	–		Barcs	2	
Szekszárd	1	⌓	27	–	11		Szigetvár	1	
Mohács	ny	⌓	27	13			Bácsalmás	•	
960 Baja	•		25	15	12	5	Kiskunhalas	•	
955 Kalocsa	1		27	15	10		Izsák	–	
Cegléd	3	⌒	27	14	11	6	Kunsztmiklós	7	
860 Szolnok	1	⌒	26	14	12	5	Örkény	–	
970 Kecskemét	•	▽·	24	14	13	4	Nagykáta	•	
Kiskunfélegyháza	1		25	14	13		Jászapáti	•	<
982 Szeged	•		27	13	11	6	Tiszakécske	•	
Mezőhegyes	•		30	13	10		Nagykőrös	2	⌒
Orosháza	ny	⌓	27	14	11	8	Kistelek	•	
990 Békéscsaba	•		26	13	11	8	Makó	•	
875 Túrkeve	2	⌒	29	13	12	3	Szentes	ny	
Berettyóújfalu	3	▽·	25	12	12		Szarvas	2	▽·
880 Debrecen	16	⌒	25	12	11	3	Szeghalom	3	⌒
892 Nyíregyháza	ny	▽·	29	13	12	5	Körösszakál	•	
Kisvárda	ny	▽·	28	16	14	7	Tiszaroff	4	⌒
Mátészalka	1	⌒	26	14	10		Poroszló	•	
Tiszabecs	1		25	13			Karcag	3	▽·
Vác	–		–	–			Hortobágy	–	
Gödöllő	•		26	13	10		Polgár	•	
Lőrinci	•		29	–	–		Hajdúdorog	–	
Gyöngyös	•		29	14	10		Nyírlugos	7	
Balassagyarmat	–		–	–			Csenger	4	
755 Salgótarján			20	10			Vásárosnamény	•	
Galyatető (932 m)	•		22	10		13	Záhony	ny	
851 Kékestető (1000 m)	•						Királyrét	•	
Mátraháza (672 m)			27	14	–	12	Romhány	•	
865 Eger	•	=	29	12	12		Borsodnádasd	•	
Putnok	•		27	13			Jósvafő	–	
Lillafüred	•		30	14	13	11	Szendrőlád	3	▽·
772 Miskolc	•		30	17	13		Hidasnémeti	•	
Fügöd	ny	⌒	30	18	15	10	Tokaj	•	
778 Sárospatak	•						Sárhatvan	ny	

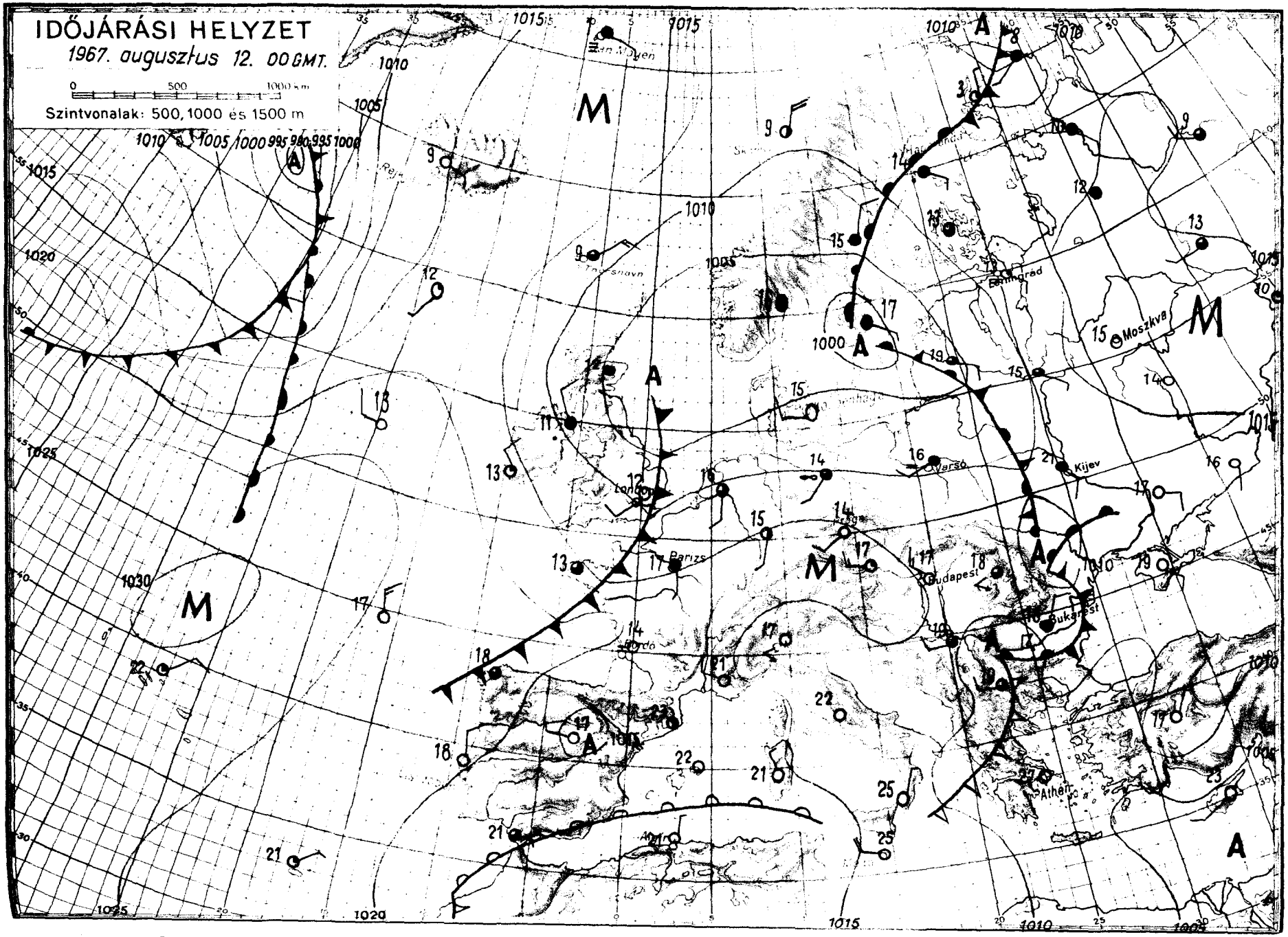
IDŐJÁRÁSI HELYZET
1967. augusztus 12. 00 GMT.
0 500 1000 km
Szintvonalak: 500, 1000 és 1500 m
Moszkva
Kijev
Budapest
Bukarest
Athén
Párizs
Leningrád

IDŐJÁRÁSI NAPIJELENTÉS

ЕЖЕДНЕВНЫЙ МЕТЕОРОЛОГИЧЕСКИЙ БЮЛЛЕТЕНЬ • DAILY WEATHER REPORT
BULLETIN QUOTIDIEN DE TEMPS • TÄGLICHER WETTERBERICHT

KIADJA AZ ORSZÁGOS METEOROLÓGIAI INTÉZET
BUDAPEST II. KITAIBEL PÁL UTCA 1
TELEFON: KÖZPONT: 353-500, IDŐJELZŐ OSZT.: 150-410

MEGJELENIK NAPONKÉNT • ELŐFIZETÉSI ÁRA A POSTAI KÖLTSÉGGEL EGYÜTT NEGYEDÉVRE 60, Ft
KIADÁSÉRT FELEL AZ INTÉZET IGAZGATÓJA

80. évfolyam 225. szám + Budapest + 1967. augusztus 13. vasárnap.

Az időjárási helyzet ma reggel és a várható időjárás:

Az elmult nap folyamán a nyugati szelek megerősödése révén ujabb hüvös légtömeg áramlott Nyugat-Európából Közép-Európa irányába. Ez a lehüléssel, esőkkel, helyenként zivatarral járó időjárási front vasárnap reggel már elérte a Kárpát-medence nyugati részét. A délelőtti időjárási helyzetkép szerint a hüvös légtömeg holnapra az egész Kárpát-medencét kitölti, igy az átlagoshoz képest ismét hüvösebb időre számithatunk.

Hazánkban szombaton napos, száraz, mérsékelten meleg idő volt, csupán Sümegről jelentettek kisebb délutáni záport. A hőmérséklet 24, 28 fokig emelkedett. Vasárnap hajnalra általában 10, 15 fokig hült le a levegő. Kevéssel 7 óra előtt a szóbanforgó időjárási front Sopronnál belépett az ország területére és ott esőt váltott ki. 11 órakor a lehülés, az eső és megélénkülő szél határvonala Nagykanizsa-Keszthely-Győr-ig jutott előre. Ebben az időpontban Sopronban csak 12, Baján, Szegeden és Békéscsabán viszont 26 fok volt.

Ma 12 órakor Budapesten a hőmérséklet 25 fok, a tengerszintre átszámitott légnyomás 756 mm, alig változik.

A Balaton vizének hőmérséklete Siófoknál 11 órakor 22 fok volt.

Várható időjárás hétfő estig:

Vasárnap: erősen felhős idő, többfelé esővel, helyenként zivatarral.
Hétfőn: felhőátvonulások, már csak szórványosan fellépő esővel.
A szél a keleti országrészben is északira, északnyugatira fordul és megerősödik, majd hétfőn valószinüleg mérséklődik.
A nappali felmelegedés keleten gyengül.

Várható legalacsonyabb éjszakai hőmérséklet: 9, 14,
legmagasabb nappali hőmérséklet hétfőn: 18, 23 fok között.

Dr. Tóth Pál s.k.

A hőmérséklet napi középértéke és eltérése a 90 évi átlagtól /Budapesten/:

1967. VIII. 12.: 20,7 C°, -0,9 C°.

1871 óta ezen a napon Budapesten előfordult:

legmagasabb hőmérséklet: 38,7 C° /1921/
legalacsonyabb hőmérséklet: 10,0 C° /1881/.

67.572

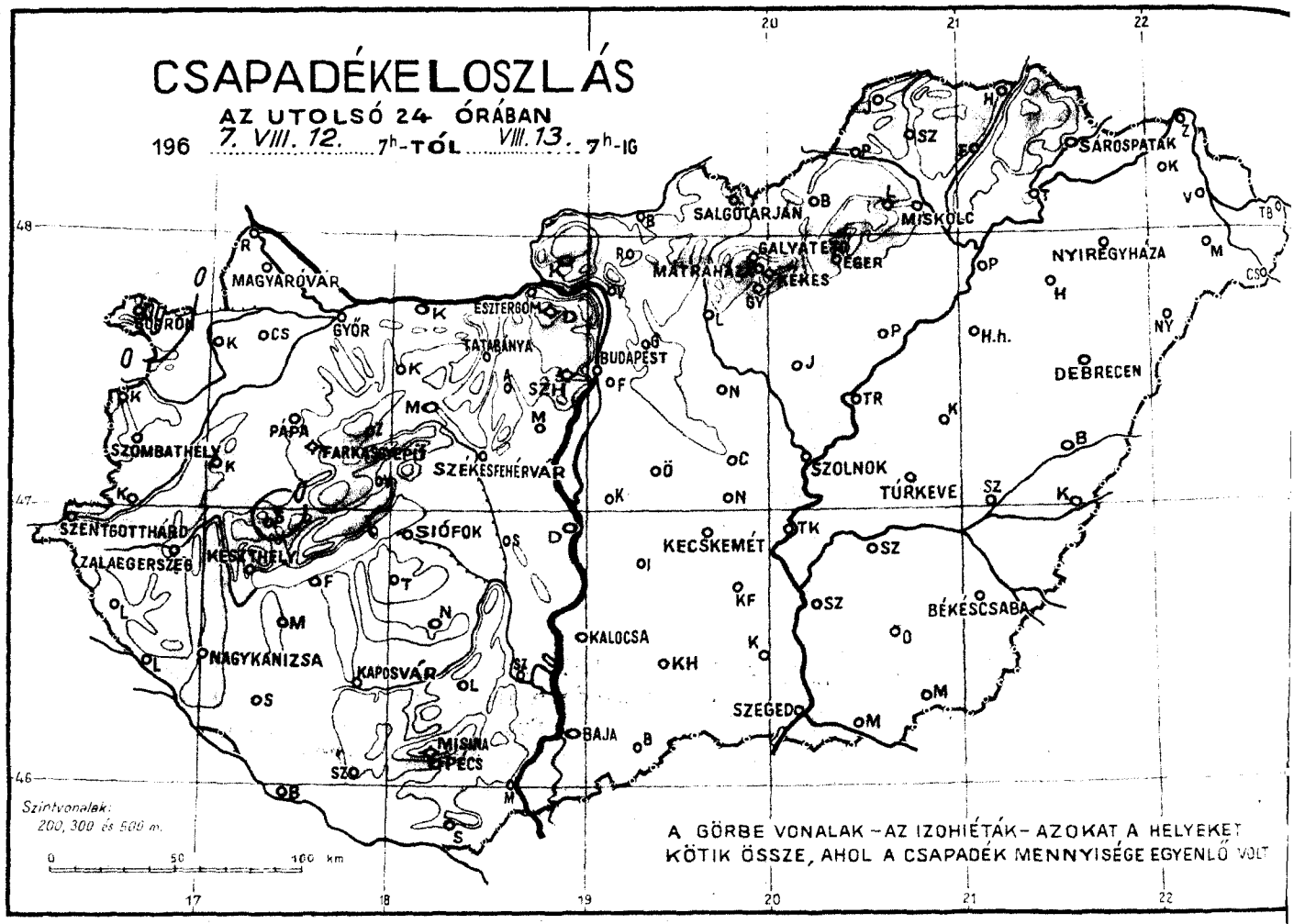
CSAPADÉKELOSZLÁS
AZ UTOLSÓ 24 ÓRÁBAN
196 7. VIII. 12. 7h-TÓL VIII. 13. 7h-IG
SALGÓTARJÁN
MISKOLC
SÁROSPATAK
NYÍREGYHÁZA
MAGYARÓVÁR
GYŐR
ESZTERGOM
TATABÁNYA
BUDAPEST
SZÉKESFEHÉRVÁR
SZOMBATHELY
PÁPA
SZOLNOK
TÚRKEVE
DEBRECEN
SZENTGOTTHÁRD
ZALAEGERSZEG
KESZTHELY
SIÓFOK
KECSKEMÉT
BÉKÉSCSABA
NAGYKANIZSA
KAPOSVÁR
KALOCSA
SZEGED
BAJA
MISKOLC
PÉCS
Szintvonalak:
200, 300 és 500 m.
A GÖRBE VONALAK – AZ IZOHIÉTÁK – AZOKAT A HELYEKET
KÖTIK ÖSSZE, AHOL A CSAPADÉK MENNYISÉGE EGYENLŐ VOLT

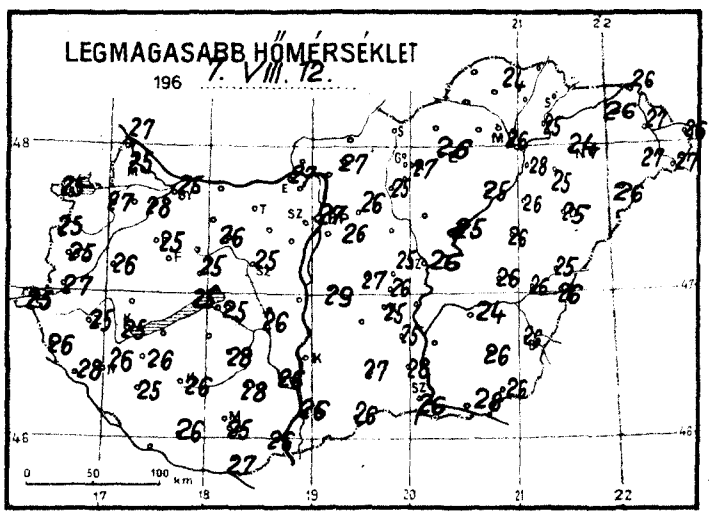
LEGMAGASABB HŐMÉRSÉKLET
196 7. VIII. 12.

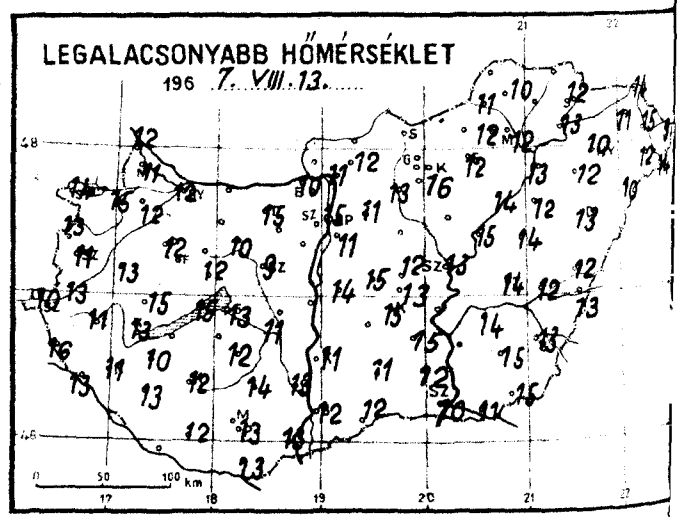
LEGALACSONYABB HŐMÉRSÉKLET
196 7. VIII. 13.

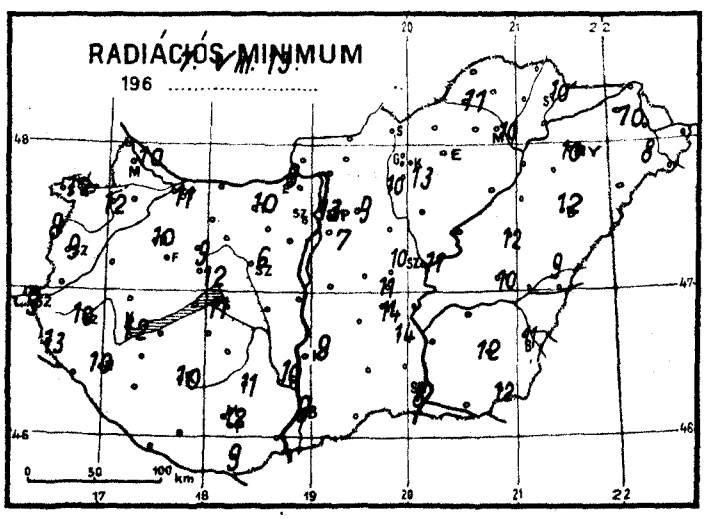
RADIÁCIÓS MINIMUM
196 7. VIII. 13.

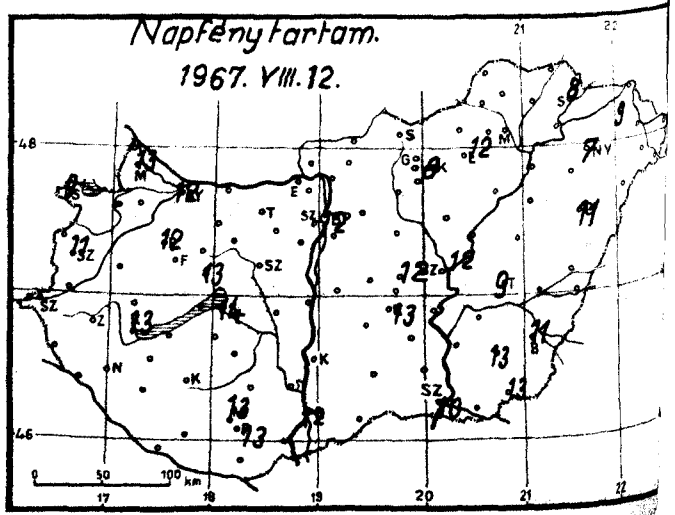
Napfénytartam.
1967. VIII. 12.

1967. augusztus hó, 13 vasárnap nap

	Az utolsó 24 óra adatai							24 órai csapadék mm		
	Csapadék (mm)		Hőmérsékleti szélsőségek			Napsütés (óra) tegnap				
			tegnapi nappali max.	éjszakai min.	min. 5 cm-en					
12815 Magyaróvár	•		25	11	10	13	Rajka	•		
822 Győr	•		25	12	11	12	Kapuvár	•		
825 Pápa	•		25	12	10	12	Csorna	•		
805 Sopron	ny		25	14	12	9	Komárom	•		
812 Szombathely	•		25	11	9	11	Káld	•		
910 Szentgotthárd	•		25	10	9		Kőszeg	•		
915 Zalaegerszeg	•		25	11	10		Körmend	•		
Lenti	•		26	16	13		Letenye	•		
925 Nagykanizsa	•		26	11	10		Sümeg	1		
920 Keszthely	•		25	13	12	13	Zirc	•		
Tihany	•		25	15	12		Kisbér	•		
935 Siófok	•		25	13	11	14	Mór	•		
942 Pécs	•		25	13	12	13	Alcsút			
941 Misinatető (534 m)	•		22	16	14	13	Esztergom	•		
Siklós	•		27	13	9		Dobogókő	•		
827 Farkasgyepű (400 m)	•		23	15	12		Fonyód	•		
Veszprém	•		25	12	9	13	Tab			
833 Tatabánya	•		–	15	10		Sárbogárd			
839 Budapest (Ferihegy)	•		26	11	7		Lengyel	•		
840 Budapest OMI	•		27	15	13	12	Nagykónyi	•		
841 Budapest (Szabadságh. 474 m)							Marcali	•		
Martonvásár							Somogyszob	•		
835 Székesfehérvár	•		25	9	6		Kaposvár	•		
Dunaújváros							Barcs	•		
Szekszárd	•		26	13	10		Szigetvár	•		
Mohács	•		26	13			Bácsalmás	•		
960 Baja	•		26	12	9	12	Kiskunhalas	•		
955 Kalocsa	•		–	11	9		Izsák			
Cegléd	•		25	12	10	12	Kunsztmiklós	•		
860 Szolnok	•		26	13	11	12	Örkény	•		
970 Kecskemét	•		25	15	14	13	Nagykáta	•		
Kiskunfélegyháza	•		25	15	14		Jászapáti	•		
982 Szeged	•		26	10	8	10	Tiszakécske	•		
Mezőhegyes	•		26	15	12	13	Nagykőrös	•		
Orosháza	•		26	15	12	13	Kistelek	•		
990 Békéscsaba	•		26	13	11	11	Makó	•		
875 Túrkeve	•		26	14	10	9	Szentes			
Berettyóújfalu	•		25	12	9		Szarvas	•		
980 Debrecen	•		25	13	12	11	Szeghalom	•		
892 Nyíregyháza	•		24	10	10	7	Körösszakál	•		
788 Kisvárda	•		26	11	10	9	Tiszaroff	•		
Mátészalka	•		27	12	8		Poroszló	•		
Tiszabecs	•		26	9			Karcag	•		
Vác	•		–	11			Hortobágy	•		
Gödöllő	•		26	11	9		Polgár	•		
Lőrinci	•		–	13	10		Hajdúdorog	•		
Gyöngyös	•		27	16	13		Nyírlugos	•		
Balassagyarmat							Csenger	•		
755 Salgótarján							Vásárosnamény	•		
Galyatető (932 m)	•		20	12			Záhony	•		
851 Kékestető (1000 m)	•		19	12	–	8	Királyrét			
Mátraháza (672 m)							Romhány	•		
865 Eger	•		26	12	–	12	Borsodnádasd			
Putnok	•		–	11	11		Jósvafő			
Lillafüred	•		–	12			Szendrőlád	•		
772 Miskolc	•		26	12	10		Hidasnémeti	•		
Füged	•		25	11	9		Tokaj	•		
778 Sárospatak	•		–	12	10	8	Sárhatvan	•		

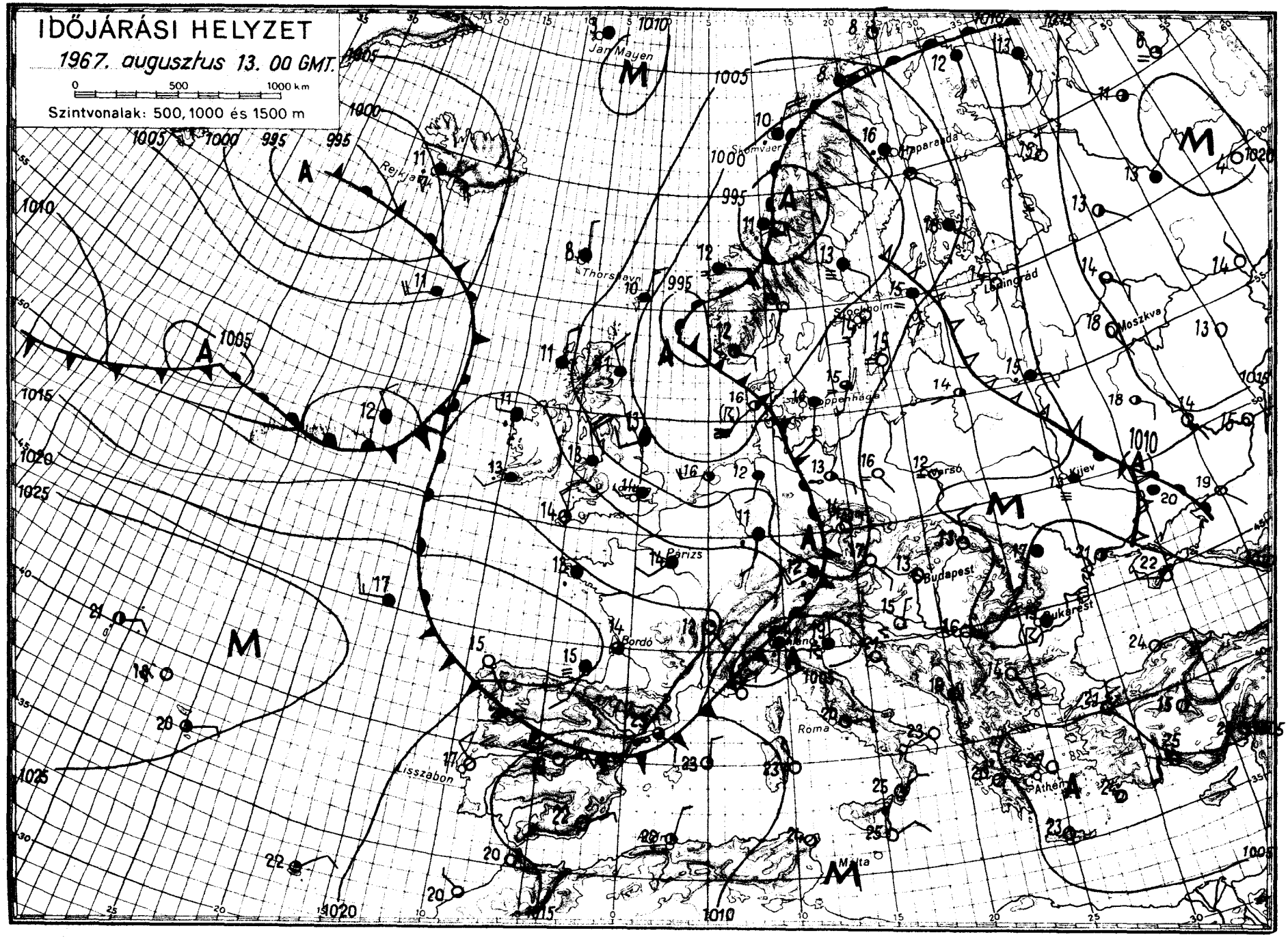
IDŐJÁRÁSI HELYZET
1967. augusztus 13. 00 GMT.
0 500 1000 km
Szintvonalak: 500, 1000 és 1500 m
Jan Mayen
Rejkjavik
Thorshavn
Shetland
Stockholm
Leningrád
Moszkva
Koppenhága
Varsó
Kijev
Párizs
Bordó
Budapest
Bukarest
Roma
Athén
Málta
Lisszabon
OFFSET NYOMDA BUDAPEST

IDŐJÁRÁSI NAPIJELENTÉS

ЕЖЕДНЕВНЫЙ МЕТЕОРОЛОГИЧЕСКИЙ БЮЛЛЕТЕНЬ • DAILY WEATHER REPORT
BULLETIN QUOTIDIEN DE TEMPS • TÄGLICHER WETTERBERICHT

KIADJA AZ ORSZÁGOS METEOROLÓGIAI INTÉZET
BUDAPEST II. KITAIBEL PÁL UTCA 1
TELEFON: KÖZPONT: 353-500, IDŐJELZŐ OSZT.: 150-410

MEGJELENIK NAPONKÉNT • ELŐFIZETÉSI ÁRA A POSTAI KÖLTSÉGGEL EGYÜTT NEGYEDÉVRE 60, Ft
KIADÁSÉRT FELEL AZ INTÉZET IGAZGATÓJA

80. évfolyam 22. szám + Budapest + 1967. augusztus 14. hétfő.

Az időjárási helyzet ma reggel és a várható időjárás:

A különböző hőmérsékletü, jobbára hüvös, óceáni levegő hatására, változékony Nyugat-, Közép- és Észak-Európa időjárása. Az előbb emlitett területeken erősen felhős az idő, és a Brit-szigeteken, Franciország északi felében, valamint a Benelux-államok területén sokfelé esik az eső.

Hazánk nyugati határait a hüvös levegőnek egy erőteljes hulláma már vasárnap a reggeli órákban elérte. Az ország nyugati fele fokozatosan beborult, a keleti részeken még 9-12 órán át sütött a nap. Igy jelentős hőmérsékleti ellentét alakulhatott ki az ország nyugati és keleti részei között. Mig az északnyugati megyékben csak 15-20, a Dunántul középső részein 21-24, addig a Dunától keletre eső részeken még 25-30 fokig emelkedett a hőmérséklet. A hüvös levegő napközben lassan kelet felé vonult, és a felhőzet keleten is megnövekedett. Az ország területének nagy részén esett az eső. Az utolsó 24 óra alatt, hétfőn reggel 7 óráig lehullott eső mennyisége általában 5 mm alatt maradt, és csak egy-két helyen érte el, vagy haladta meg a 10 mm-t. A legtöbb esőt, 14 mm-t, Kecskemétről jelentették. Hétfőn hajnalra északnyugaton 7-10, máshol 11-15 fokig hült le a levegő. A délelőtt folyamán erősen felhős idő mellett ujabb esőt csak Pécs környékéről jelentettek.

Ma 12 órakor Budapesten a hőmérséklet 19 fok, a tengerszintre átszámitott légnyomás 760 mm, alig változik.

A Balaton vizének hőmérséklete Siófoknál 11 órakor 20 fok volt.

Várható időjárás kedd estig:

Változóan felhős idő, főként kedden ujabb esőkkel.
Mérsékelt, időnként élénk szél.
Az évszakhoz képest hüvös idő.

Várható legalacsonyabb éjszakai hőmérséklet: 9, 14,
legmagasabb nappali hőmérséklet kedden: 20, 25 fok között.

Máhr Jenő s.k.

A hőmérséklet napi középértéke és eltérése a 90 évi átlagtól /Budapesten/:

1967. VIII. 13.: 18,8 C°, -2,4 C°.

1871 óta ezen a napon Budapesten előfordult:

legmagasabb hőmérséklet: 37,6 C° /1946/
legalacsonyabb hőmérséklet: 7,4 C° /1912/

67.573.

CSAPADÉKELOSZLÁS

AZ UTOLSÓ 24 ÓRÁBAN

196 7. VIII. 13. 7h-TÓL VIII. 14. 7h-IG

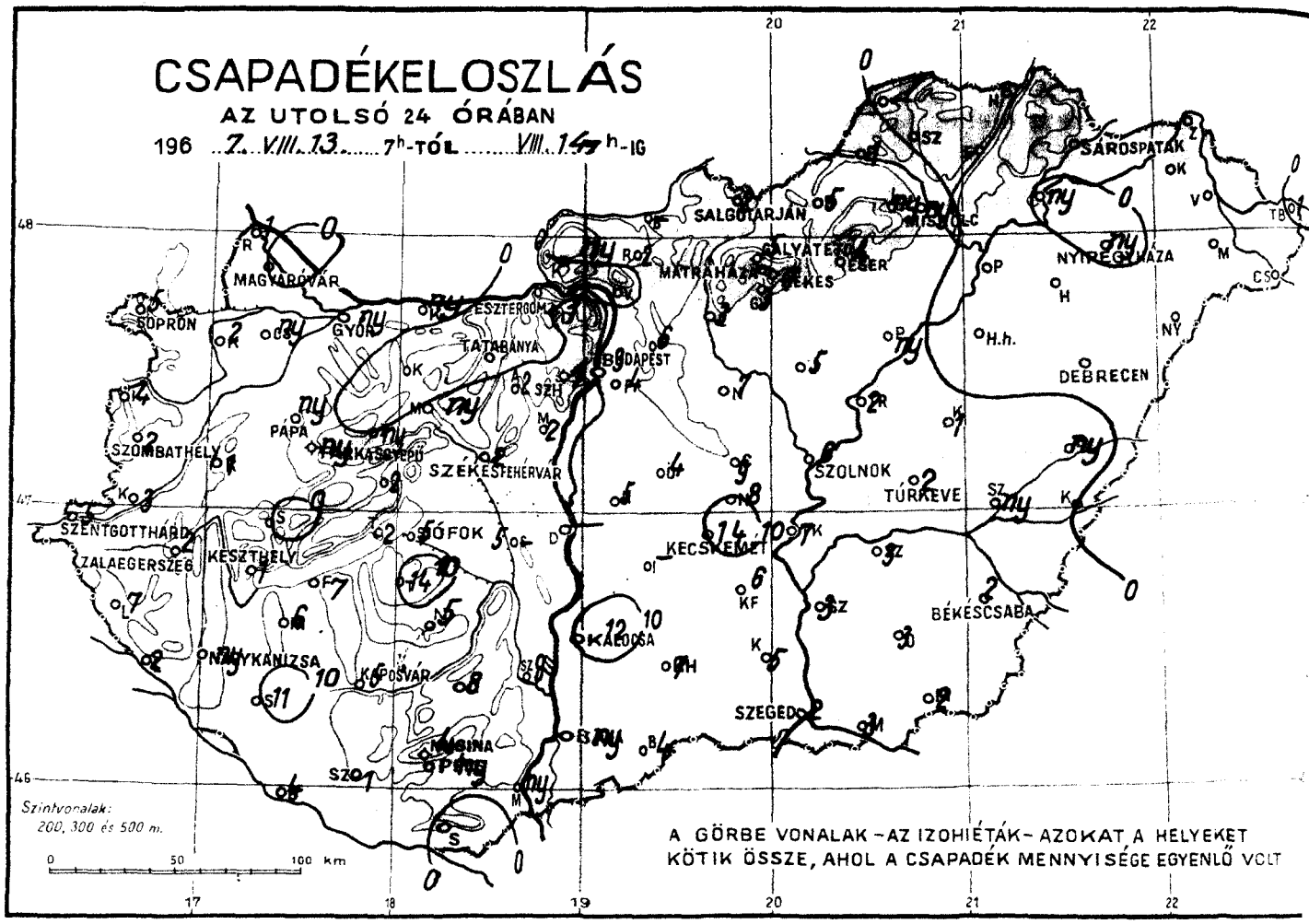

A GÖRBE VONALAK – AZ IZOHIÉTÁK – AZOKAT A HELYEKET KÖTIK ÖSSZE, AHOL A CSAPADÉK MENNYISÉGE EGYENLŐ VOLT

LEGMAGASABB HŐMÉRSÉKLET

196 7. VIII. 13.

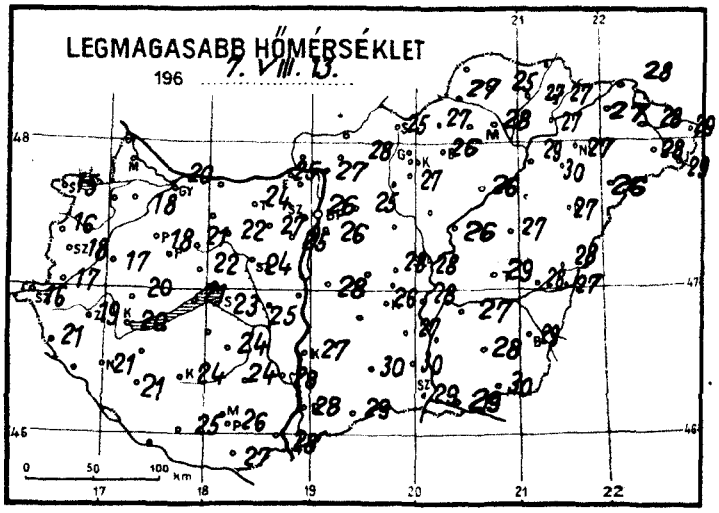

LEGALACSONYABB HŐMÉRSÉKLET

196 7. VIII. 14.

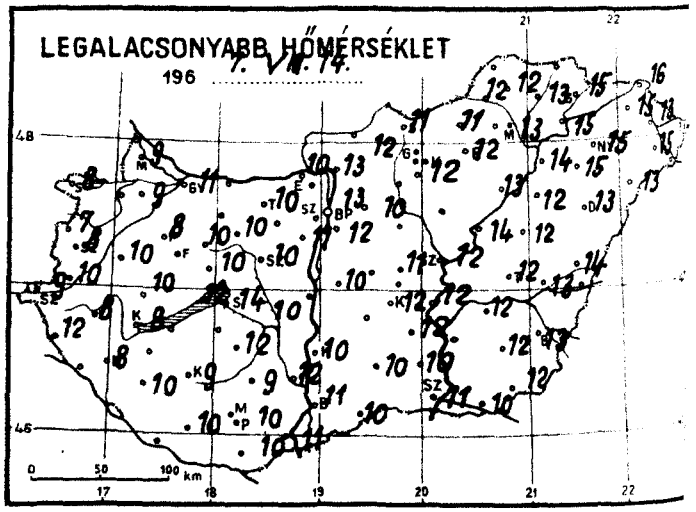

RADIÁCIÓS MINIMUM

196 7. VIII. 14.

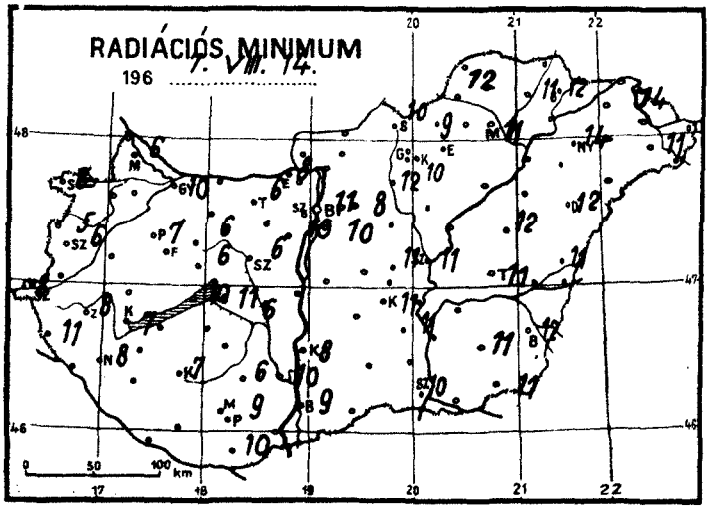

Napfénytartam.

1967. VIII. 13.

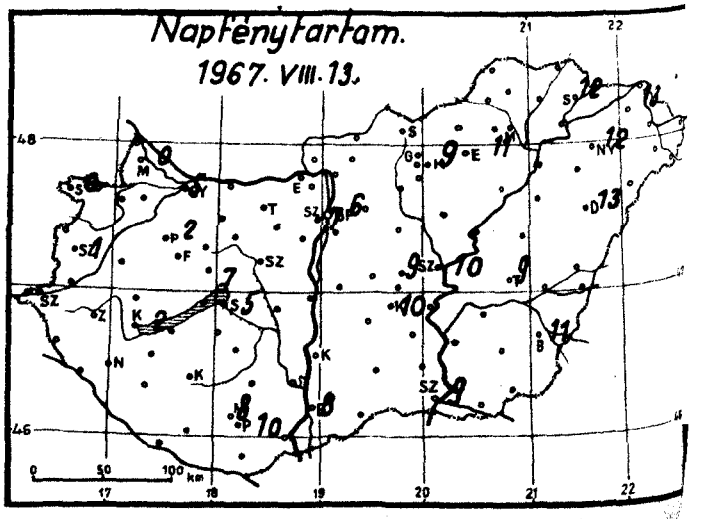

1967. augusztus hó, 14 nap hétfő

	Az utolsó 24 óra adatai					
	Csapadék (mm)		Hőmérsékleti szélsőségek			Napsütés (óra) tegnap
			tegnapi nappali max.	éjszakai min.	min. 5 cm-en	
12815 Magyaróvár	.		–	9	6	0
822 Győr	ny		20	11	10	5
825 Pápa	ny	∇̇	18	8	7	2
805 Sopron	5	∇̇	15	8	8	0
812 Szombathely	2	∇̇	18	8	6	1
910 Szentgotthárd	5	∇̇	16	9	8	
915 Zalaegerszeg	2	∇̇	19	8	8	
Lenti	7		21	12	11	
925 Nagykanizsa	ny	⟆	21	8	8	
920 Keszthely	1	∇̇	20	8	7	2
Tihany	2		21	12	10	
935 Siófok	5	∇̇	23	14	11	5
942 Pécs	ny		26	10	9	10
941 Misinatető (534 m)	4	⟆	23	10	10	8
Siklós	.		27	10	10	
827 Farkasgyepű (400 m)	ny		20	9	8	
Veszprém	2					
833 Tatabánya	.	.	24	10	6	
839 Budapest (Ferihegy)	4	∇̇	26	12	10	
840 Budapest OMI	3	∇̇	26	13	11	6
841 Budapest (Szabadságh. 474 m)	1		23	10	9	7
Martonvásár	2		25	11	10	
835 Székesfehérvár	2		24	10	6	
Dunaújváros	–		–	–		
Szekszárd	9	∇̇	28	12	10	
Mohács	ny	∩	28	11		
960 Baja	ny	⟆	28	11	9	8
955 Kalocsa	12	⟆	27	10	8	
Ceglód	9	⟆	28	11	11	9
860 Szolnok	6	⟆	28	12	11	10
970 Kecskemét	14	⟆	26	12	11	10
Kiskunfélegyháza	6	⟆	27	12	11	
982 Szeged	2	⟆	29	11	10	9
Mezőhegyes	2	⟆	30	12	11	
Orosháza	3		28	12	11	11
990 Békéscsaba	2	⟆	29	13	12	11
875 Túrkeve	2	∇̇	29	12	11	9
Berettyóújfalu	ny		28	14	11	
882 Debrecen	.	=	27	13	12	13
892 Nyíregyháza	ny	=	27	15	14	12
788 Kisvárda	.		27	15	14	13
Mátészalka	.	∩	28	15	11	
Tiszabecs	1		29	13		
Vác	.	=	27	13		
Gödöllő	6	∇̇	25	10	8	
Lőrinci	3		–	–	12	
Gyöngyös	3	∇̇	27	12	10	
Balassagyarmat	–		–	–		
755 Salgótarján	2		25	11	10	
Galyatető (932 m)	5	∇̇	20	9		
851 Kékestető (1000 m)	7	∇̇	19	11	–	9
Mátraháza (672 m)	–		–	–		
865 Eger	4	=	26	12	–	11
Putnok	1	=	27	12	12	
Lillafüred	ny		25	14		
772 Miskolc	ny	=	28	13	11	–
Füged	.		27	13	11	
778 Sárospatak	.	=	27	15	12	12

24 órai csapadék mm		
Rajka	1	
Kapuvár	2	
Csorna	ny	
Komárom	ny	
Káld	1	
Kőszeg	4	
Körmend	3	⟆
Letenye	2	⟆
Sümeg	.	
Zirc	ny	
Kisbér	.	
Mór	ny	
Alcsút	2	∇̇
Esztergom	.	
Dobogókő	1	≡
Fonyód	7	
Tab	14	⟆
Sárbogárd	–	
Lengyel	8	
Nagykónyi	5	
Marcali	6	
Somogyszob	11	
Kaposvár	5	
Barcs	4	⟆
Szigetvár	1	
Bácsalmás	4	⟆
Kiskunhalas	7	⟆
Izsák	–	
Kunsztmiklós	5	
Örkény	4	⟆
Nagykáta	7	∩
Jászapáti	5	
Tiszakécske	7	
Nagykőrös	8	⟆
Kistelek	5	⟆
Makó	3	⟆
Szentes	3	⟆
Szarvas	3	⟆
Szeghalom	ny	
Körösszakál	.	
Tiszaroff	2	⟆
Poroszló	ny	
Karcag	1	
Hortobágy	.	
Polgár	.	
Hajdúdorog	.	
Nyírlugos	.	
Csenger	.	
Vásárosnamény	.	
Záhony	.	
Királyrét	ny	
Romhány	2	
Borsodnádasd	5	∇̇
Jósvafő	–	
Szendrőlád	.	
Hidasnémeti	.	
Tokaj	ny	∇̇
Sárhatvan	5	∇̇

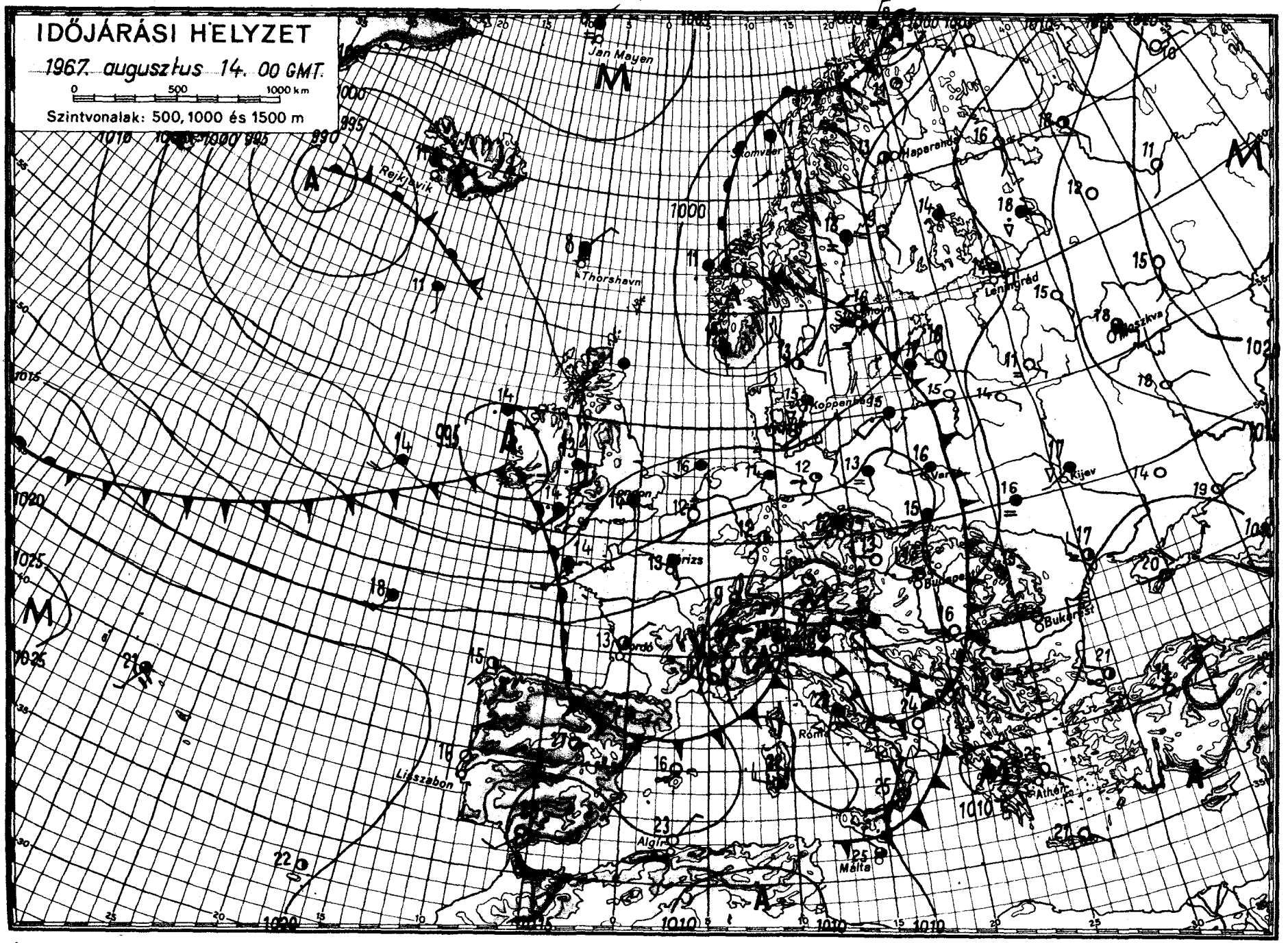
IDŐJÁRÁSI HELYZET
1967. augusztus 14. 00 GMT.
0 500 1000 km
Szintvonalak: 500, 1000 és 1500 m
Jan Mayen
Rejkjavik
Thorshavn
Skomvaer
Haparanda
Leningrád
Moszkva
Koppenhag
Kijev
London
Párizs
Budapest
Bukarest
Bordó
Róma
Athén
Lisszabon
Algír
Málta

IDŐJÁRÁSI NAPIJELENTÉS

ЕЖЕДНЕВНЫЙ МЕТЕОРОЛОГИЧЕСКИЙ БЮЛЛЕТЕНЬ • DAILY WEATHER REPORT
BULLETIN QUOTIDIEN DE TEMPS • TÄGLICHER WETTERBERICHT

KIADJA AZ ORSZÁGOS METEOROLÓGIAI INTÉZET
BUDAPEST II. KITAIBEL PÁL UTCA 1
TELEFON: KÖZPONT: 353-500, IDŐJELZŐ OSZT.: 150-410

MEGJELENIK NAPONKÉNT * ELŐFIZETÉSI ÁRA A POSTAI KÖLTSÉGGEL EGYÜTT NEGYEDÉVRE 60,- Ft
KIADÁSÉRT FELEL AZ INTÉZET IGAZGATÓJA

80. évfolyam 227. szám + Budapest + 1967. augusztus 15. kedd.

Az időjárási helyzet ma reggel és a várható időjárás:

Az óceán felől áramló különböző hőmérsékletü légtömegek hatására Nyugat-, Közép-, és Észak-Európában többfelé esik az eső. A legmagasabb nappali hőmérséklet hétfőn Nyugat-Európában csak 15-21, a Szovjetunió európai területének északi részén pedig 21-27 fok közé esett. Például Párizsban 19, Rómában 26, Archangelszkben 27 fokos hőmérsékleti csucsértéket mértek.

Hazánkban hétfőn változó mennyiségü felhőzet mellett a Tiszántulon 9-12, máshol 1-6 órán át sütött a nap. Napközben, valamint ma éjszaka és a reggeli órákban a Pécs-Nyiregyháza vonal mentén huzódó sávban többfelé esett kisebb eső, mennyisége azonban sehol sem haladta meg a 3 mm-t. A hőmérséklet hétfőn általában 19-23, a keleti országrészben 24-27 fokig emelkedett. Ma hajnalra a nyugati megyékben 8-12, máshol 11-16 fokig hült le a levegő. Ma délelőtt változóan felhős idő volt. A hőmérséklet 11 órakor 20-25 fok között váltakozott.

Ma 12 órakor Budapesten a hőmérséklet 23 fok, a tengerszintre átszámitott légnyomás 762 mm, alig változik.

A Balaton vizének hőmérséklete Siófoknál 11 órakor 20 fok volt.

Várható időjárás szerda estig:

Változó mennyiségü felhőzet.
Ma többfelé, szerdán már csak néhány helyen eső.
Időnként megélénkülő nyugati szél.

Várható legalacsonyabb éjszakai hőmérséklet: 10-15,
legmagasabb nappali hőmérséklet szerdán: 22-26 fok között.

Vadkerti Ferenc s.k.

A hőmérséklet napi középértéke és eltérése a 90 évi átlagtól /Budapesten/:

1967. VIII. 14.: 17,6 C°, -3,7 C°.

1871 óta ezen a napon Budapesten előfordult:

legmagasabb hőmérséklet: 37,2 C° /1952/
legalacsonyabb hőmérséklet: 10,0 C° /1965/.

67.574.

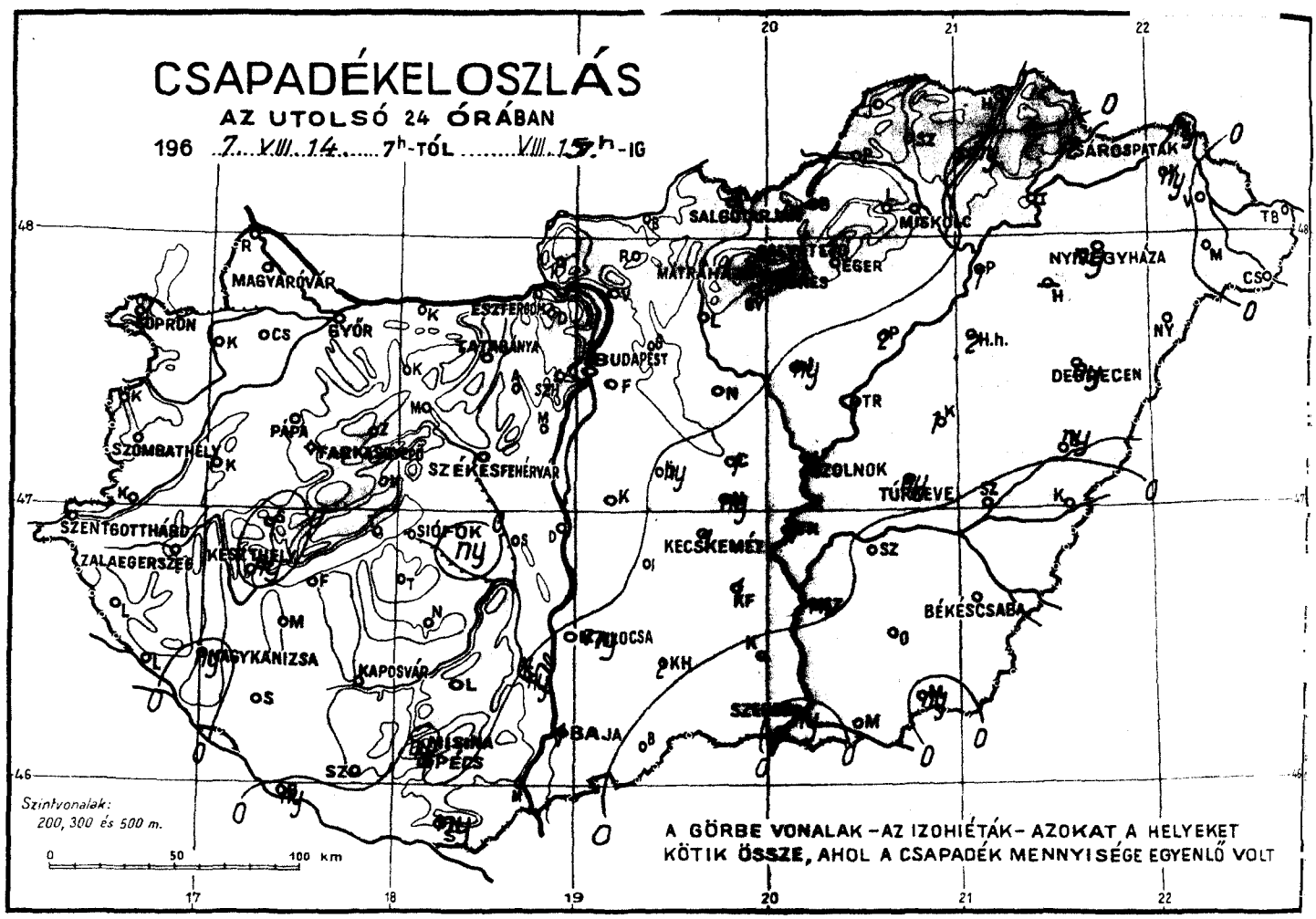
CSAPADÉKELOSZLÁS
AZ UTOLSÓ 24 ÓRÁBAN
196 7. VIII. 14. 7h-TÓL VIII. 15. 7h-IG
MAGYARÓVÁR
SOPRON
GYŐR
ESZTERGOM
BUDAPEST
SALGÓTARJÁN
MISKOLC
NYÍREGYHÁZA
DEBRECEN
SZOMBATHELY
PAPA
SZÉKESFEHÉRVÁR
SZOLNOK
TÚRKEVE
SZENTGOTTHÁRD
SIÓFOK
KECSKEMÉT
ZALAEGERSZEG
KESZTHELY
BÉKÉSCSABA
NAGYKANIZSA
KAPOSVÁR
BAJA
PÉCS
Szintvonalak:
200, 300 és 500 m.
0 50 100 km
A GÖRBE VONALAK – AZ IZOHIÉTÁK – AZOKAT A HELYEKET
KÖTIK ÖSSZE, AHOL A CSAPADÉK MENNYISÉGE EGYENLŐ VOLT

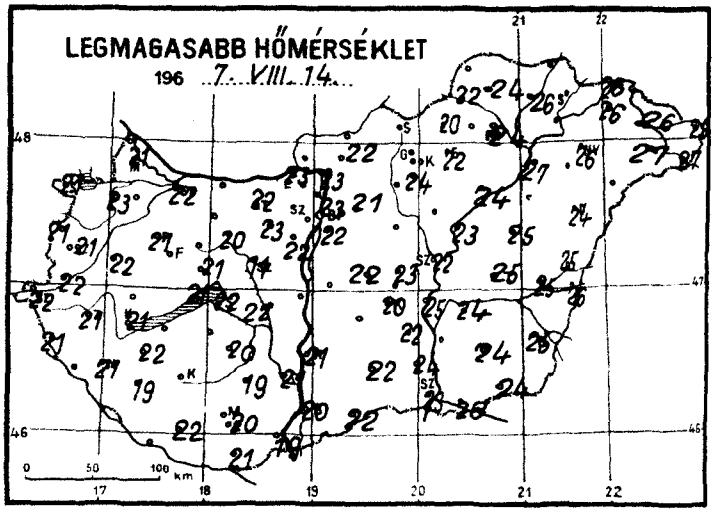
LEGMAGASABB HŐMÉRSÉKLET
196 7. VIII. 14.
0 50 100 km

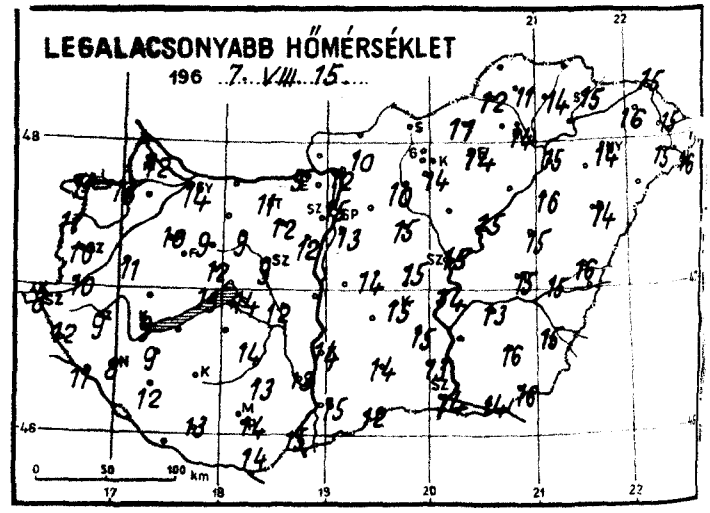
LEGALACSONYABB HŐMÉRSÉKLET
196 7. VIII. 15.
0 50 100 km

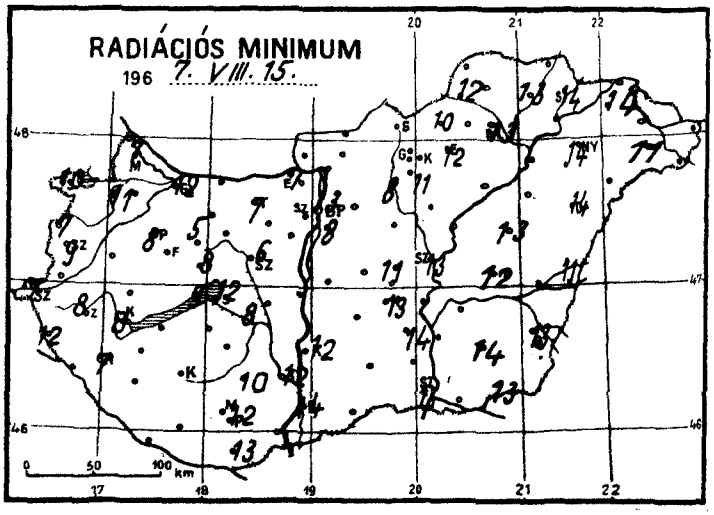
RADIÁCIÓS MINIMUM
196 7. VIII. 15.
0 50 100 km

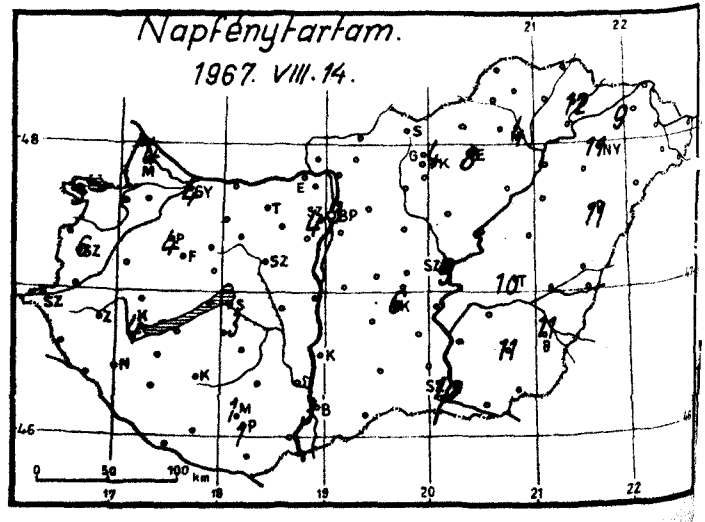
Napfénytartam.
1967. VIII. 14.
0 50 100 km

1967. augusztus hó,
15 nap kedd

	Az utolsó 24 óra adatai						24 órai csapadék mm		
	Csapadék (mm)		Hőmérsékleti szélsőségek			Napsütés (óra) tegnap			
			tegnapi nappali max.	éjszakai min.	min. 5 cm-en				
12815 Magyaróvár	.		21	12	7	4	Rajka	.	
822 Győr	.		22	14	12	4	Kapuvár	.	
825 Pápa	.	⌓	21	10	8	4	Csorna	.	
805 Sopron	.		21	11	10	3	Komárom	.	⌓
812 Szombathely	.		21	10	9	6	Káld	.	
910 Szentgotthárd	.	=	22	8	7		Kőszeg	.	
915 Zalaegerszeg	.		21	9	8		Körmend	.	
Lenti	.		21	12	12		Letenye	.	
925 Nagykanizsa	ny	▽	21	8	7		Sümeg	1	
920 Keszthely	ny	▽	21	9	8	4	Zirc	.	
Tihany	.		21	13	9		Kisbér	–	
935 Siófok	.		22	14	12	3	Mór	.	
942 Pécs	.		20	14	12	1	Alcsút	.	
941 Misinatető (534 m)	ny	⌐	16	14	13	1	Esztergom	.	
Siklós	ny		21	14	13		Dobogókő	.	
827 Farkasgyepű (400 m)	.		19	11	9		Fonyód	.	
Veszprém	.		21	12	8	3	Tab	–	
833 Tatabánya	.		22	11	7		Sárbogárd	–	
839 Budapest (Ferihegy)	.	=	22	13	8		Lengyel	.	
840 Budapest OMI	.		23	15	13	3	Nagykónyi	.	⌓
841 Budapest (Szabadságh.474 m)	.		19	13	10	4	Marcali	.	⌓
Martonvásár	.		22	12	–		Somogyszob	.	
835 Székesfehérvár	.		21	9	6		Kaposvár	–	
Dunaújváros	–		–	–			Barcs	ny	
Szekszárd	ny	⌓	21	13	12		Szigetvár	.	
Mohács	3	⌓	19	15			Bácsalmás	.	
960 Baja	1		20	15	14	3	Kiskunhalas	2	
955 Kalocsa	ny		21	14	12		Izsák	–	
Cegléd	1		23	15	11	9	Kunsztmiklós	–	
860 Szolnok	1	=	22	15	13	9	Örkény	ny	
970 Kecskemét	1		20	15	13	6	Nagykáta	.	
Kiskunfélegyháza	1		22	15	14		Jászapáti	ny	⌓
982 Szeged	ny		23	14	13	10	Tiszakécske	1	
Mezőhegyes	ny		24	16	13		Nagykőrös	ny	
Orosháza	.	⌓	24	16	14	11	Kistelek	.	
990 Békéscsaba	.		25	15	13	11	Makó	.	
875 Túrkeve	ny		25	15	12	10	Szentes	ny	
Berettyóújfalu	ny		25	16	11		Szarvas	.	⌓
880 Debrecen	ny	=	24	14	14	11	Szeghalom	.	⌓
892 Nyíregyháza	ny		26	14	14	11	Körösszakál	.	
788 Csévárda	ny		26	16	14	9	Tiszaroff	1	
Mátészalka	.		27	15	11		Poroszló	2	
Tiszabecs	.		25	14			Karcag	1	
Vác	.	=	23	12			Hortobágy	2	
Gödöllő	.		21	–			Polgár	1	
Lőrinci	.		–	10	8		Hajdúdorog	–	
Gyöngyös	.		24	14	11		Nyírlugos	–	
Balassagyarmat	–		–	–			Csenger	.	
755 Salgótarján	–		–	–			Vásárosnamény	.	
Galyatető (932 m)	.		17	11			Záhony	ny	
851 Kékestető (1000 m)	.	=	14	11	–	4	Királyrét	–	
Mátraháza (672 m)	–		–	–			Romhány	.	
865 Eger	.	=	22	14	12	8	Borsodnádasd	.	
Putnok	.	=	22	12	12		Jósvafő	–	
Lillafüred	.		22	13			Szendrőlád	.	
772 Miskolc	.	=	24	14	13	4	Hidasnémeti	.	
Füged	ny		26	14	13		Tokaj	–	
778 Sárospatak	2		–	15	14	12	Sárhatvan	ny	

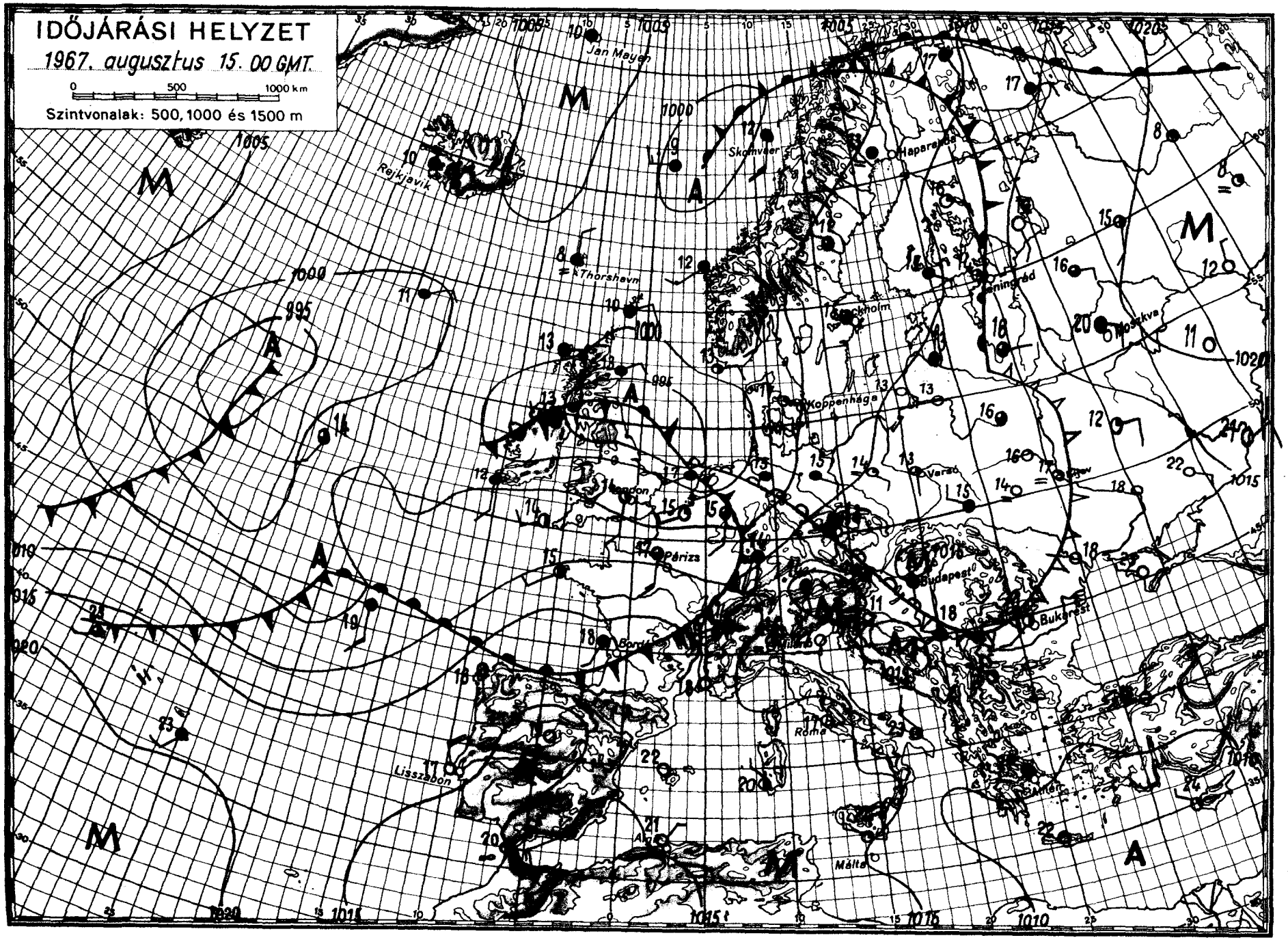

OFFSET: HONVÉD BUDAPEST

IDŐJÁRÁSI NAPIJELENTÉS

ЕЖЕДНЕВНЫЙ МЕТЕОРОЛОГИЧЕСКИЙ БЮЛЛЕТЕНЬ • DAILY WEATHER REPORT
BULLETIN QUOTIDIEN DE TEMPS • TÄGLICHER WETTERBERICHT

KIADJA AZ ORSZÁGOS METEOROLÓGIAI INTÉZET
BUDAPEST II. KITAIBEL PÁL UTCA 1
TELEFON: KÖZPONT: 353-500, IDŐJELZŐ OSZT.: 150-410

MEGJELENIK NAPONKÉNT * ELŐFIZETÉSI ÁRA A POSTAI KÖLTSÉGGEL EGYÜTT NEGYEDÉVRE 60, Ft
KIADÁSÉRT FELEL AZ INTÉZET IGAZGATÓJA

80. évfolyam 228. szám + Budapest + 1967. augusztus 16. szerda.

Az időjárási helyzet ma reggel és a várható időjárás:

Európa déli és középső részein kevés a felhő, száraz, meleg az idő. Máshol továbbra is változékony, sokfelé esős, szeles időjárás uralkodik.

Hazánkban kedden az északnyugati megyékben 2, 5, az ország többi részein 7, 12 órán keresztül sütött a nap. Néhány helyen esett az eső, de a lehullott eső mennyisége sehol sem haladta meg az 1 mm-t. Napközben a hőmérséklet általában 24, 29 fokig emelkedett. Ma hajnalra 10, 17 fokig hült le a levegő. Délelőtt országszerte kevés felhő, száraz, meleg idő volt.

Ma 12 órakor Budapesten a hőmérséklet 26 fok, a tengerszintre átszámitott légnyomás 764 mm, gyengén süllyedő irányzatu.

A Balaton vizének hőmérséklete Siófoknál 11 órakor 23 fok volt.

Várható időjárás csütörtök estig:

Ma: Kevés felhő, száraz, meleg idő. Mérsékelt szél.
Csütörtökön: Fokozatosan növekvő felhőzet. Délután nyugaton záporok, zivatarok. Mérsékelt, változóirányu, a zivatarok idején megerősödő északnyugati szél.

Várható legalacsonyabb éjszakai hőmérséklet: 12, 16,
legmagasabb nappali hőmérséklet csütörtökön: 25, 30 fok között.

Kerényi Nárcisz s.k.

A hőmérséklet napi középértéke és eltérése a 90 évi átlagtól /Budapesten/:

1967. VIII. 15.: 21,2 C°; -0,1 C°.

1871 óta ezen a napon Budapesten előfordult:

legmagasabb hőmérséklet: 38,5 C° /1952/
legalacsonyabb hőmérséklet: 10,7 C° /1933/.

67.576.

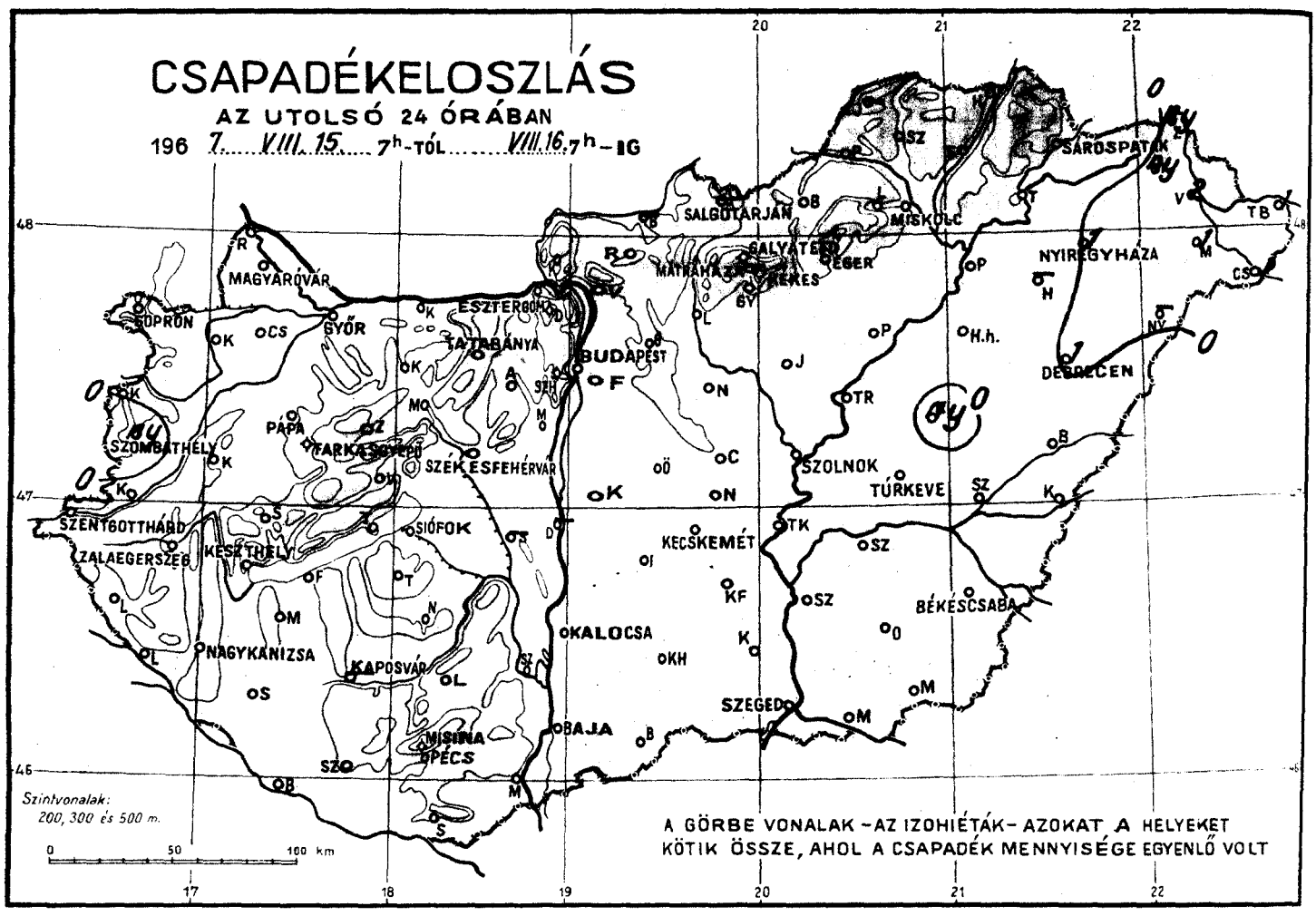
CSAPADÉKELOSZLÁS
AZ UTOLSÓ 24 ÓRÁBAN
196 7. VIII. 15 7h-TÓL VIII. 16. 7h-IG
SOPRON
MAGYARÓVÁR
GYŐR
ESZTERGOM
TATABÁNYA
BUDAPEST
PÁPA
SZOMBATHELY
TATABÁNYA
SZÉKESFEHÉRVÁR
SZENTGOTTHÁRD
ZALAEGERSZEG
KESZTHELY
SIÓFOK
NAGYKANIZSA
KAPOSVÁR
PÉCS
BAJA
SZEGED
KECSKEMÉT
KALOCSA
BÉKÉSCSABA
SZOLNOK
TÚRKEVE
DEBRECEN
NYIREGYHÁZA
MISKOLC
SALGÓTARJÁN
SÁROSPATAK
Szintvonalak:
200, 300 és 500 m.
0 50 100 km
A GÖRBE VONALAK – AZ IZOHIÉTÁK – AZOKAT A HELYEKET
KÖTIK ÖSSZE, AHOL A CSAPADÉK MENNYISÉGE EGYENLŐ VOLT

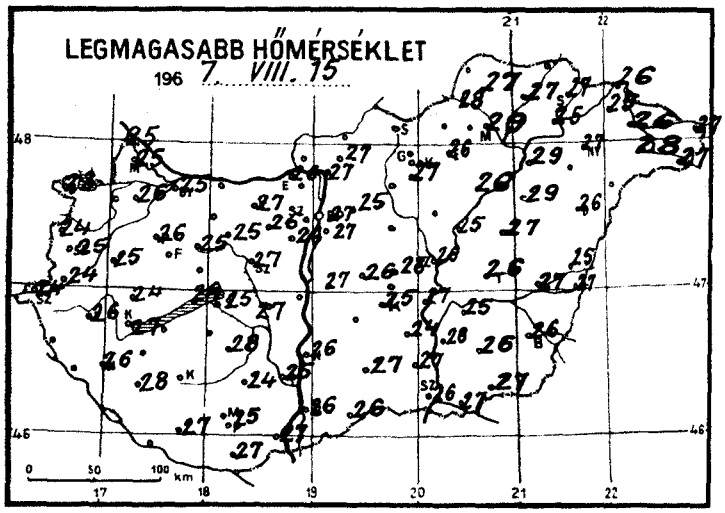
LEGMAGASABB HŐMÉRSÉKLET
196 7. VIII. 15

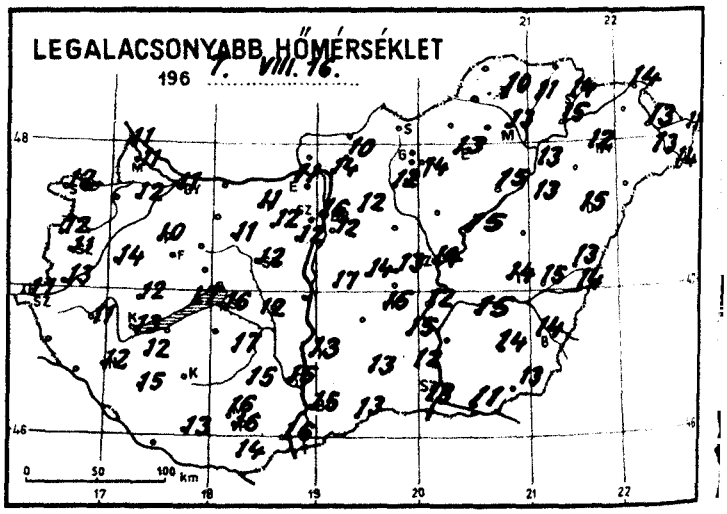
LEGALACSONYABB HŐMÉRSÉKLET
196 7. VIII. 16.

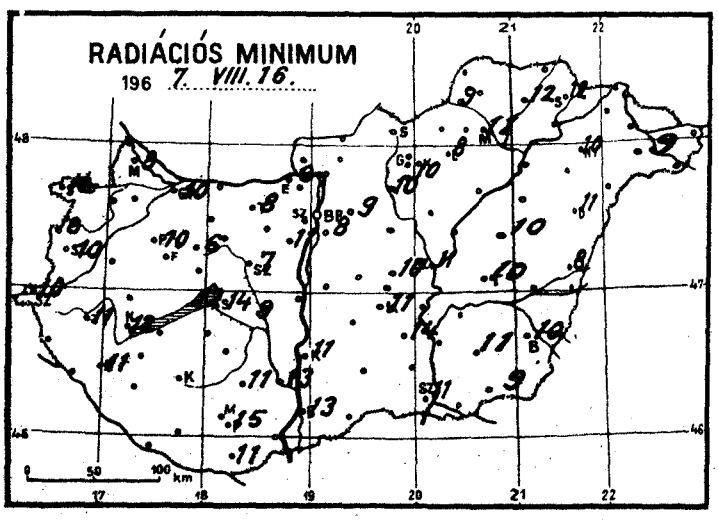
RADIÁCIÓS MINIMUM
196 7. VIII. 16.

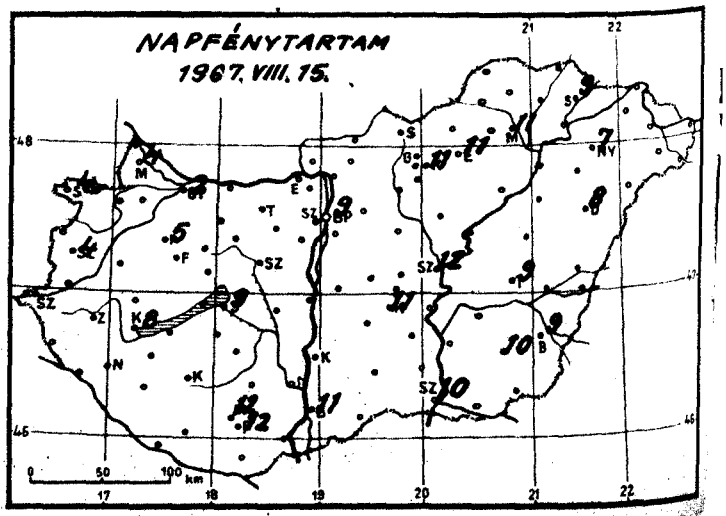
NAPFÉNYTARTAM
1967. VIII. 15.

1967. augusztus hó, 16 nap szerda

	Az utolsó 24 óra adatai						24 órai csapadék mm		
	Csapadék (mm)		Hőmérsékleti szélsőségek			Napsütés (óra) tegnap			
			tegnapi nappali max.	éjszakai min.	min. 5 cm-en				
12815 Magyaróvár	.		25	11	8	4	Rajka	.	
822 Győr	.	=	25	11	10	2	Kapuvár	.	⌓
825 Pápa	.		26	10	10	5	Csorna	.	
805 Sopron	.		23	12	12	4	Komárom	.	⌓
812 Szombathely	ny	∀	25	11	10	4	Káld	.	⌓
910 Szentgotthárd	.		24	11	10		Kőszeg	.	
915 Zalaegerszeg	.		26	11	11		Körmend	.	
Lenti	.		26	14	13		Letenye	.	
925 Nagykanizsa	.		26	12	11		Sümeg	.	
920 Keszthely	.		27	13	12	8	Zirc	.	
Tihany	.		24	17	12		Kisbér	.	⌓
935 Siófok	.		25	16	14	9	Mór	.	
942 Pécs	.		25	16	15	12	Alcsút	.	
941 Misinatető (534 m)	.		23	18	17	12	Esztergom	.	
Siklós	.	⌓	27	14	11		Dobogókő	.	
827 Farkasgyepű (400 m)	.		24	14	11		Fonyód	.	
Veszprém	.						Tab	.	
833 Tatabánya	.		27	11	8		Sárbogárd	–	
839 Budapest (Ferihegy)	.		27	12	8		Lengyel	.	
840 Budapest OMI	.		27	16	14	9	Nagykónyi	.	
841 Budapest (Szabadságh. 474 m)							Marcali	.	⌓
Martonvásár	.		26	12	11		Somogyszob	.	
835 Székesfehérvár	.		27	10	7		Kaposvár	–	
Dunaújváros	–		–	–			Barcs	.	
Szekszárd	.	⌓	25	15	13		Szigetvár	.	
Mohács	.	⌓	27	16			Bácsalmás	.	
960 Baja	.		26	15	13	11	Kiskunhalas	.	
955 Kalocsa	.		26	13	11		Izsák	–	
Ceglédd	.	⌓	26	13	10		Kunsztmiklós	.	
860 Szolnok	.		26	14	11	12	Örkény	.	⌓
970 Kecskemét	.		25	15	11	11	Nagykáta	.	
Kiskunfélegyháza	.		24	15	14		Jászapáti	.	⌓
982 Szeged	.	=	26	13	11	10	Tiszakécske	.	
Mezőhegyes	.		27	13	9		Nagykőrös	.	
Orosháza	.	⌓	26	14	11	10	Kistelek	.	
990 Békéscsaba	.		26	12	10	8	Makó	.	⌓
875 Túrkeve	.	=	26	14	10	9	Szentes	.	
Berettyóújfalu	.	⌓	25	13	8		Szarvas	.	⌓
882 Debrecen	1		26	12	11	8	Szeghalom	.	⌓
892 Nyíregyháza	1		27	12	10	7	Körösszakál	.	
786 Kisvárda	ny		25	–	–		Tiszaroff	.	
Mátészalka	1	⌓	28	13	9		Poroszló	.	⌓
Tiszabecs	1		27	11			Karcag	ny	
Vác	.		27	14			Hortobágy	.	
Gödöllő	.		25	12	9		Polgár	.	
Lőrinci	.		–	12	10		Hajdúdorog	–	
Gyöngyös	.		27	14	10		Nyírlugos	–	
Balassagyarmat	–		–	–			Csenger	1	
755 Salgótarján	–		–	–			Vásárosnamény	2	
Galyatető (932 m)	.		20	14			Záhony	ny	
851 Kékestető (1000 m)	.		20	13	–	11	Királyrét	.	
Mátraháza (672 m)	–		–	–			Romhány	.	
865 Eger	.		26	13	8	11	Borsodnádasd	.	
Putnok	.	=	28	10	9		Jósvafő	–	
Lillafüred	.	=	26	13			Szendrőlád	.	
772 Miskolc	.		29	13	11	11	Hidasnémeti	.	
Füged	.	⌓	28	10	8		Tokaj	.	
778 Sárospatak	.		27	14	12	9	Sárhatvan	.	

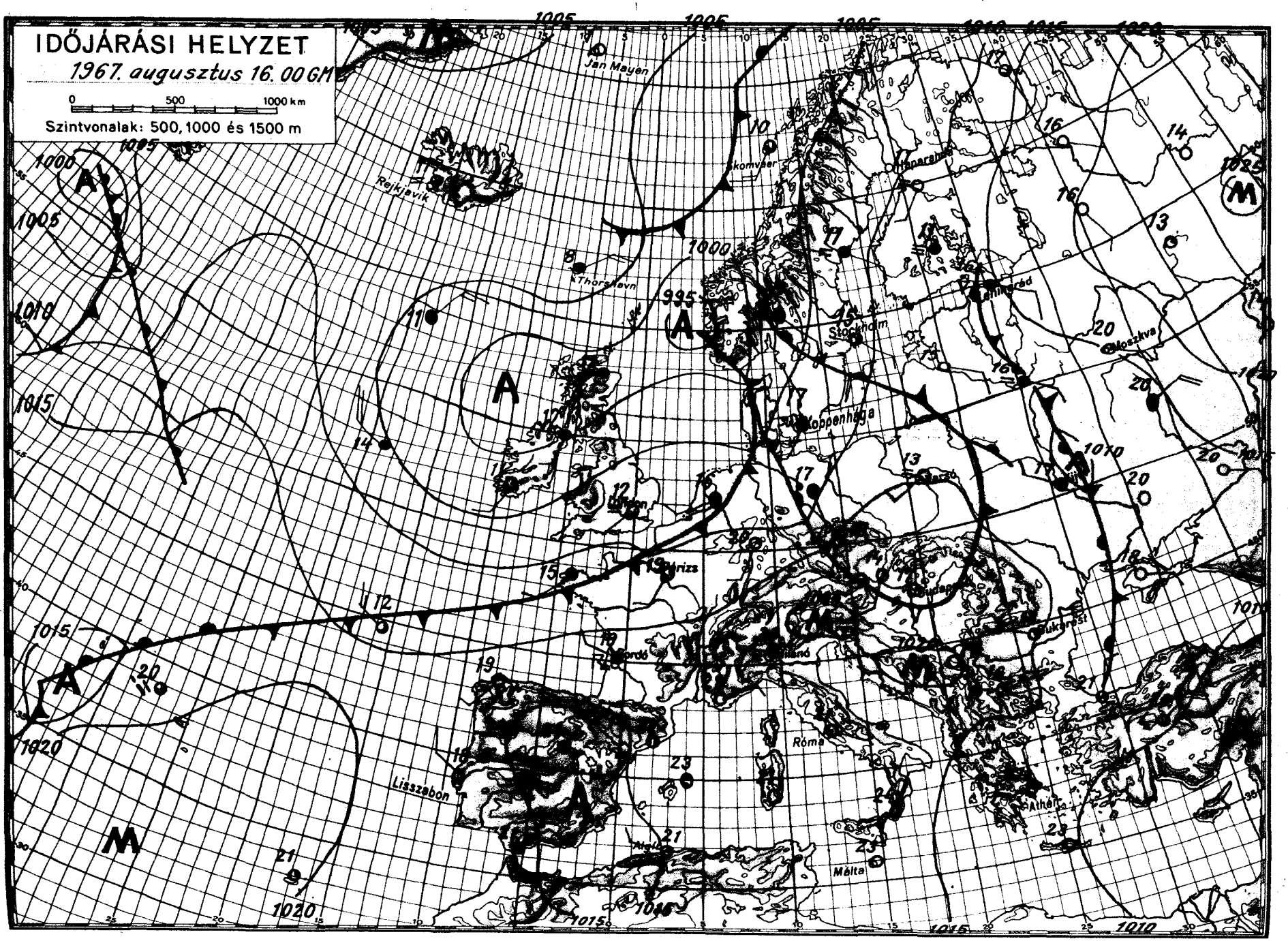

OFFSET-NYOMDA BUDAPEST

IDŐJÁRÁSI NAPIJELENTÉS

ЕЖЕДНЕВНЫЙ МЕТЕОРОЛОГИЧЕСКИЙ БЮЛЛЕТЕНЬ • DAILY WEATHER REPORT
BULLETIN QUOTIDIEN DE TEMPS • TÄGLICHER WETTERBERICHT

KIADJA AZ ORSZÁGOS METEOROLÓGIAI INTÉZET
BUDAPEST II. KITAIBEL PÁL UTCA 1
TELEFON: KÖZPONT: 353-500, IDŐJELZŐ OSZT.: 150-410

MEGJELENIK NAPONKÉNT • ELŐFIZETÉSI ÁRA
A POSTAI KÖLTSÉGGEL EGYÜTT NEGYEDÉVRE 60,- Ft
KIADÁSÉRT FELEL AZ INTÉZET IGAZGATÓJA

80. évfolyam 229. szám + Budapest + 1967. augusztus 17. csütörtök

Az időjárási helyzet ma reggel és a várható időjárás:

Nyugat-Európában és a Skandináv-félszigeten a napok óta tartó változékony időjárás tovább folytatódik. Közép-Európa nagy részén, igy a Kárpát-medencében is, szerdán száraz, meleg idő volt. Ma éjszaka az óceán felől áramló hüvös légtömegek már Közép-Európa nyugati felében is esőket, zivatarokat okoztak.

Hazánkban szerdán száraz, meleg, napos idő volt, csupán Sopronból jelentettek késő délután 5 mm-nyi csapadékot adó zivatart. A hőmérséklet napközben 27-32 fokig emelkedett. Ma hajnalra szeszélyes területi eloszlásban 12-20 fokig hült le a levegő. Ma délelőtt általában kevés a felhő, a hőmérséklet már 11 órára elérte a 24-30 fokot.

Ma 12 órakor Budapesten a hőmérséklet 30 fok, a tengerszintre átszámitott légnyomás 763 mm, gyengén süllyed.

A Balaton vizének hőmérséklete 11 órakor Siófoknál 25 fok volt.

Várható időjárás péntek estig:

Nyugat felől növekvő felhőzet. Elsősorban a Dunántulon záporok, zivatarok.
Időnként megélénkülő déli, délnyugati, a zivatarok idején megerősödő és északnyugatira forduló szél.
A meleg nyugaton mérséklődik.

Várható legalacsonyabb éjszakai hőmérséklet: 14, 18,
legmagasabb nappali hőmérséklet pénteken: nyugaton 23, 27,
keleten 28, 32 fok között.

Vadkerti Ferenc s.k.

A hőmérséklet napi középértéke és eltérése a 90 évi átlagtól /Budapesten/:

1967. VIII. 16.: 23,8 C°, +3,1 C°.

1871 óta ezen a napon Budapesten előfordult:

legmagasabb hőmérséklet: 35,5 C° /1952/
legalacsonyabb hőmérséklet: 8,3 C° /1910/.

67.577

CSAPADÉKELOSZLÁS

AZ UTOLSÓ 24 ÓRÁBAN

196 7. VIII. 16. 7h-TÓL VIII. 17. 7h-IG

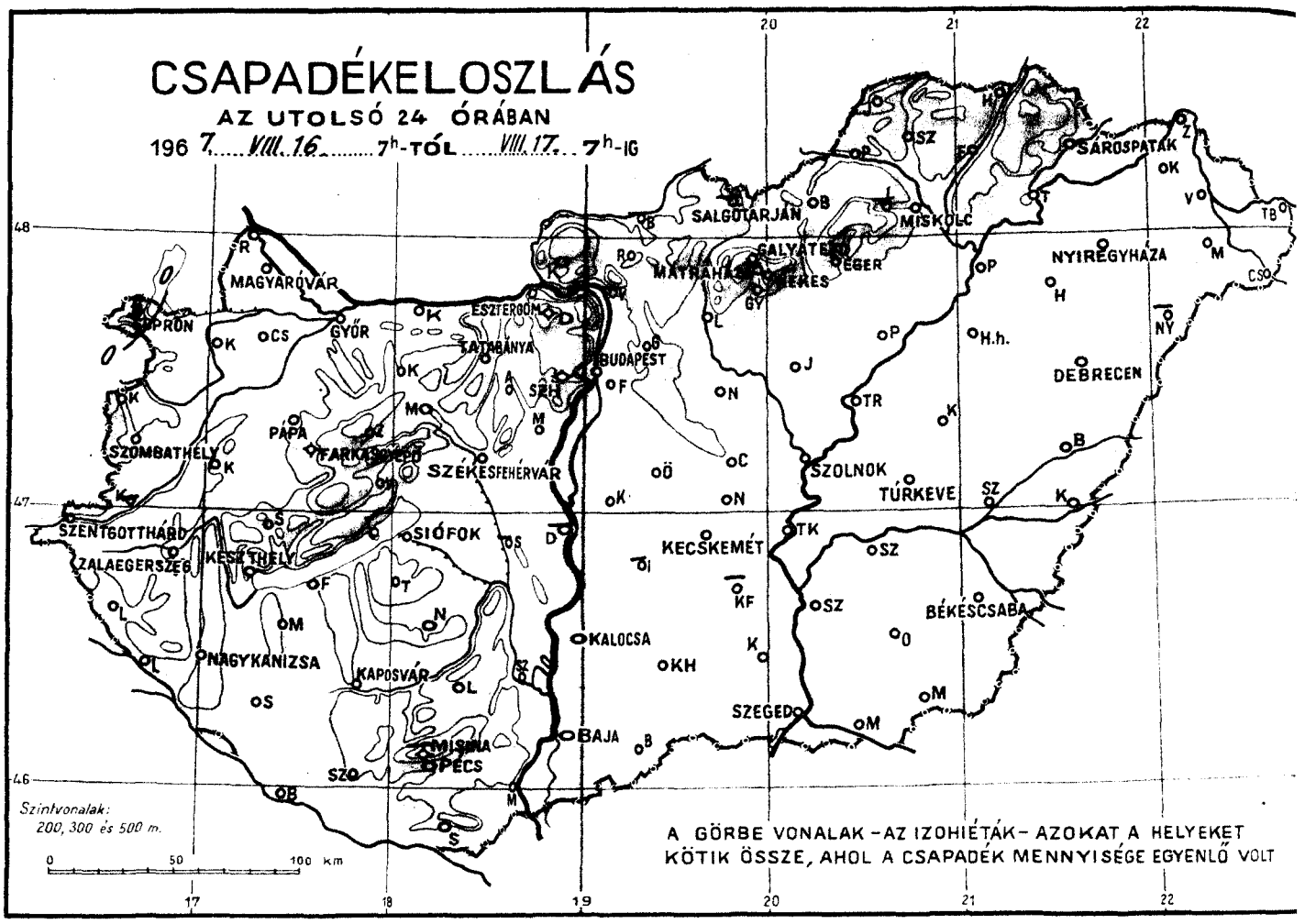

LEGMAGASABB HŐMÉRSÉKLET

196 7. VIII. 16.

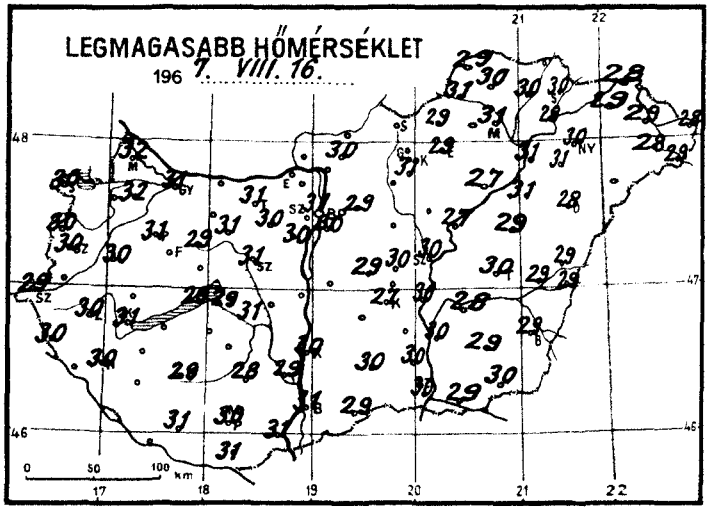

LEGALACSONYABB HŐMÉRSÉKLET

196 7. VIII. 17.

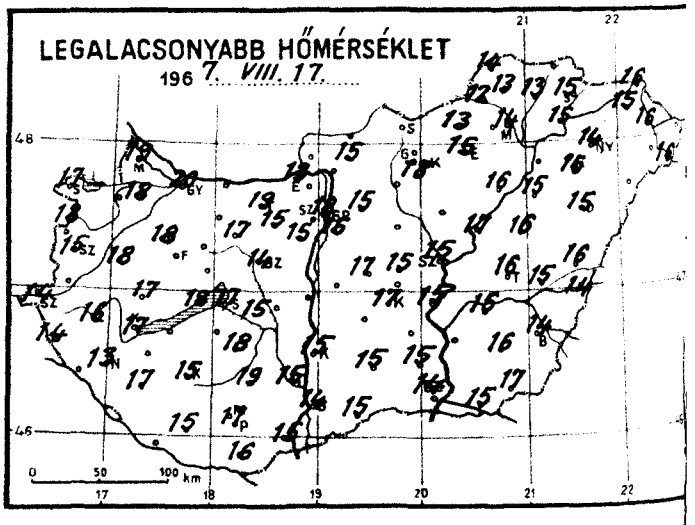

RADIÁCIÓS MINIMUM

196 7. VIII. 17.

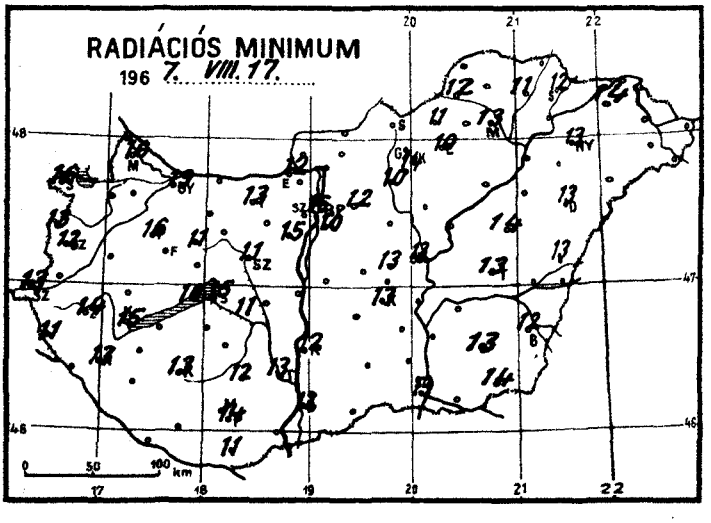

NAPFÉNYTARTAM

1967. VIII. 16

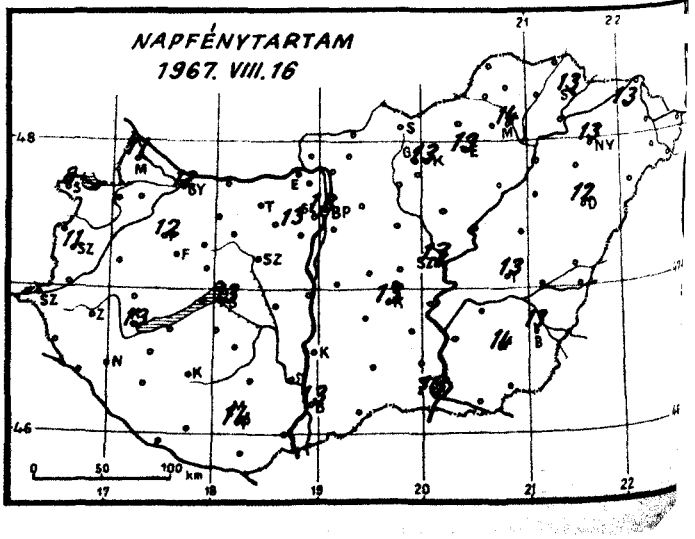

1967. augusztus hó,
17 nap csütörtök

	Az utolsó 24 óra adatai					
	Csapadék (mm)		Hőmérsékleti szélsőségek			Napsütés (óra) tegnap
			tegnapi nappali max.	éjszakai min.	min. 5 cm-en	
12815 Magyaróvár	•		32	19	16	11
822 Győr	•	=	31	20	19	12
825 Pápa	•		31	18	16	12
805 Sopron	5	R	30	17	16	8
812 Szombathely	•		30	15	13	11
910 Szentgotthárd	•		29	14	13	
915 Zalaegerszeg	•		30	16	14	
Lenti	•		30	14	11	
925 Nagykanizsa	•		30	13	13	
920 Keszthely	•		31	17	15	13
Tihany	•		29	18	16	
935 Siófok	•		29	17	15	13
942 Pécs	•		30	17	14	14
941 Misinatető (534 m)	–		–	–	–	–
Siklós	•	⌓	31	16	11	
827 Farkasgyepű (400 m)	•		28	19	15	
Veszprém	•	⌓	30	17	14	13
833 Tatabánya	•		31	19	13	
839 Budapest (Ferihegy)	•		30	15	10	
840 Budapest OMI	•	⌓	31	18	16	13
841 Budapest (Szabadságh.,474 m)	•		27	20	10	13
Martonvásár	•		30	15	15	
835 Székesfehérvár	•		31	14	11	
Dunaújváros	–		–	–	–	
Szekszárd	•	⌓	29	15	13	
Mohács	•	⌓	31	15		
960 Baja	•		31	14	12	13
955 Kalocsa	•		30	15	12	
Cegléd	•	⌓	30	15	13	13
860 Szolnok	•		30	15	13	13
970 Kecskemét	•		27	17	13	13
Kiskunfélegyháza	–		–	–		
982 Szeged	•		30	14	13	13
Mezőhegyes	•		30	17	14	
Orosháza	•	⌓	29	16	13	14
990 Békéscsaba	•		29	14	12	13
875 Túrkeve	•		30	16	13	13
Berettyóújfalu	•	⌓	29	16	13	
880 Debrecen	•		28	15	13	12
892 Nyíregyháza	•		30	14	13	13
Kisvárda	•	=	29	15	14	13
Mátészalka	•	⌓	28	–	–	
Tiszabecs	•		28	–		
Vác	–		–	–		
Gödöllő	•		29	15	12	
Lőrinci	•		–	–	10	
Gyöngyös	•		31	18	14	
Balassagyarmat	–		–	–		
755 Salgótarján	–		–	–		
Galyatető (932 m)	•		23	17		
851 Kékestető (1000 m)	•		24	16		13
Mátraháza (672 m)	–		–	–		
865 Eger	•		29	15	10	13
Putnok	•	=	31	12	12	
Lillafüred	–		–	–		
772 Miskolc	•	=	31	14	13	14
Fügöd	•	⌓	30	13	11	
778 Sárospatak	•	=	30	15	12	13

24 órai csapadék mm		
Rajka	•	
Kapuvár	•	
Csorna	•	
Komárom	•	⌓
Káld	•	
Kőszeg	•	
Körmend	–	
Letenye	•	
Sümeg	•	
Zirc	•	
Kisbér	•	
Mór	•	
Alcsút	•	
Esztergom	•	
Dobogókő	•	
Fonyód	•	
Tab	•	
Sárbogárd	–	
Lengyel	•	
Nagykónyi		
Marcali	•	⌓
Somogyszob	•	
Kaposvár	•	⌓
Barcs	•	
Szigetvár	•	
Bácsalmás	•	
Kiskunhalas	•	
Izsák	–	
Kunsztmiklós	•	
Örkény	•	⌓
Nagykáta	•	
Jászapáti	•	⌓
Tiszakécske	•	⌓
Nagykőrös	•	
Kistelek	•	
Makó	•	⌓
Szentes	•	
Szarvas	•	
Szeghalom	•	⌓
Körösszakál	•	
Tiszaroff	•	
Poroszló	•	⌓
Karcag	•	⌓
Hortobágy	•	
Polgár	•	
Hajdúdorog	•	
Nyírlugos	–	
Csenger	•	⌓
Vásárosnamény	•	
Záhony	•	
Királyrét	•	
Romhány	•	
Borsodnádasd		
Jósvafő	•	
Szendrőlád	•	
Hidasnémeti	•	
Tokaj	•	
Sárhatvan	•	

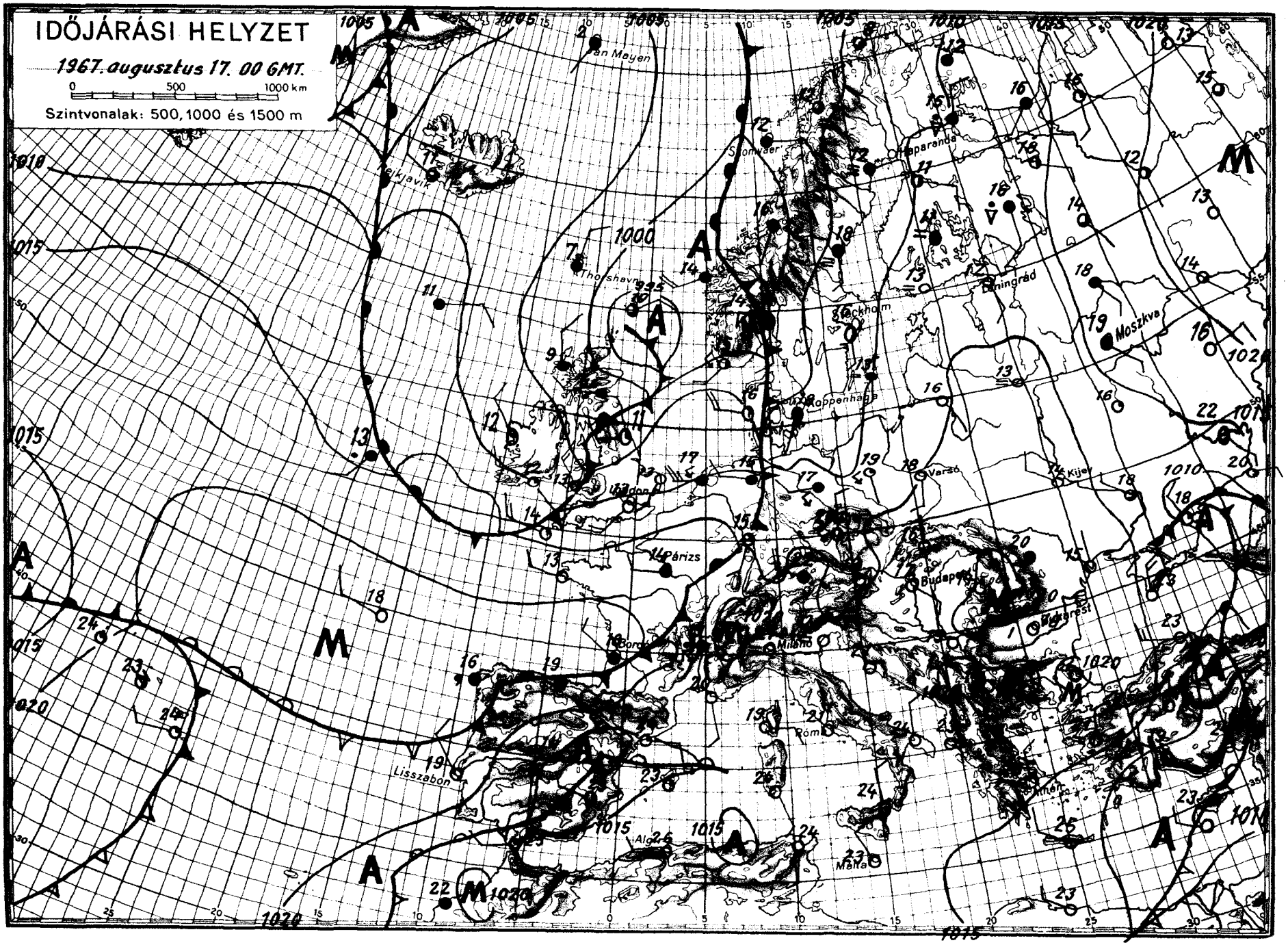

OFFSET NYOMDA BUDAPEST

IDŐJÁRÁSI NAPIJELENTÉS

ЕЖЕДНЕВНЫЙ МЕТЕОРОЛОГИЧЕСКИЙ БЮЛЛЕТЕНЬ • DAILY WEATHER REPORT
BULLETIN QUOTIDIEN DE TEMPS • TÄGLICHER WETTERBERICHT

KIADJA AZ ORSZÁGOS METEOROLÓGIAI INTÉZET
BUDAPEST II. KITAIBEL PÁL UTCA 1
TELEFON: KÖZPONT: 353-500, IDŐJELZŐ OSZT.: 150-410

MEGJELENIK NAPONKÉNT • ELŐFIZETÉSI ÁRA
A POSTAI KÖLTSÉGGEL EGYÜTT NEGYEDÉVRE 60, Ft
KIADÁSÉRT FELEL AZ INTÉZET IGAZGATÓJA

80. évfolyam 230. szám + Budapest + 1967. augusztus 18. péntek.

Az időjárási helyzet ma reggel és a várható időjárás:

A hüvös levegő, miután elárasztotta Közép-Európát, tovább folytatja útját a Balkán-félsziget, valamint Ukrajna felé. Haladása során sokfelé okozott heves záporokat, zivatarokat. Ezzel szemben a Brit-szigetek kivételével szárazföldünk nyugati vidékein nyugodtabbá és szárazabbá vált az idő.

Hazánkban csütörtökön a délelőtt folyamán nyugat felől megnövekedett a felhőzet, és a Dunántulon már kora délután záporok, zivatarok törtek ki. Ez a zivatartevékenység a nap második felében az ország keleti felére is átterjedt. A lehullott eső mennyisége elég szeszélyes eloszlású volt. Több helyen meghaladta a 10 mm-t, és Szentgotthárdon 20, Káldon 21, Veszprémben 22, a Veszprém megyei Márkon 26, Herenden 38, és Mohán 39 mm-t mértek. Egy-két helyről jégesőt is jelentettek. A hőmérséklet napközben 27, 32 fokig emelkedett. Délelőtt változóan felhős, helyenként szeles volt az idő. A hőmérséklet 11 órára 21, 25 fokot ért el.

Ma 12 órakor Budapesten a hőmérséklet 25 fok volt, a tengerszintre átszámított légnyomás 765 mm, változatlan.

A Balaton vizének hőmérséklete Siófoknál 11 órakor 22 fok volt.

Várható időjárás szombat estig:

Időnként kisebb felhősödés, pénteken szórványos esővel, esetleg zivatarral, szombaton valószínüleg eső nélkül.
A helyenként még élénk északi, északkeleti szél fokozatosan mérséklődik.
A nappali hőmérséklet kissé emelkedik.

Várható legalacsonyabb éjszakai hőmérséklet: 13, 18,
legmagasabb nappali hőmérséklet szombaton: 25, 30 fok között.

Dunay Sándorné s.k.

A hőmérséklet napi középértéke és eltérése a 90 évi átlagtól /Budapesten/:

1967. VIII. 17.: 24,1 C°; +3,4 C°.

1871 óta ezen a napon Budapesten előfordult:

legmagasabb hőmérséklet: 34,9 C° /1892/
legalacsonyabb hőmérséklet: 9,3 C° /1885/.

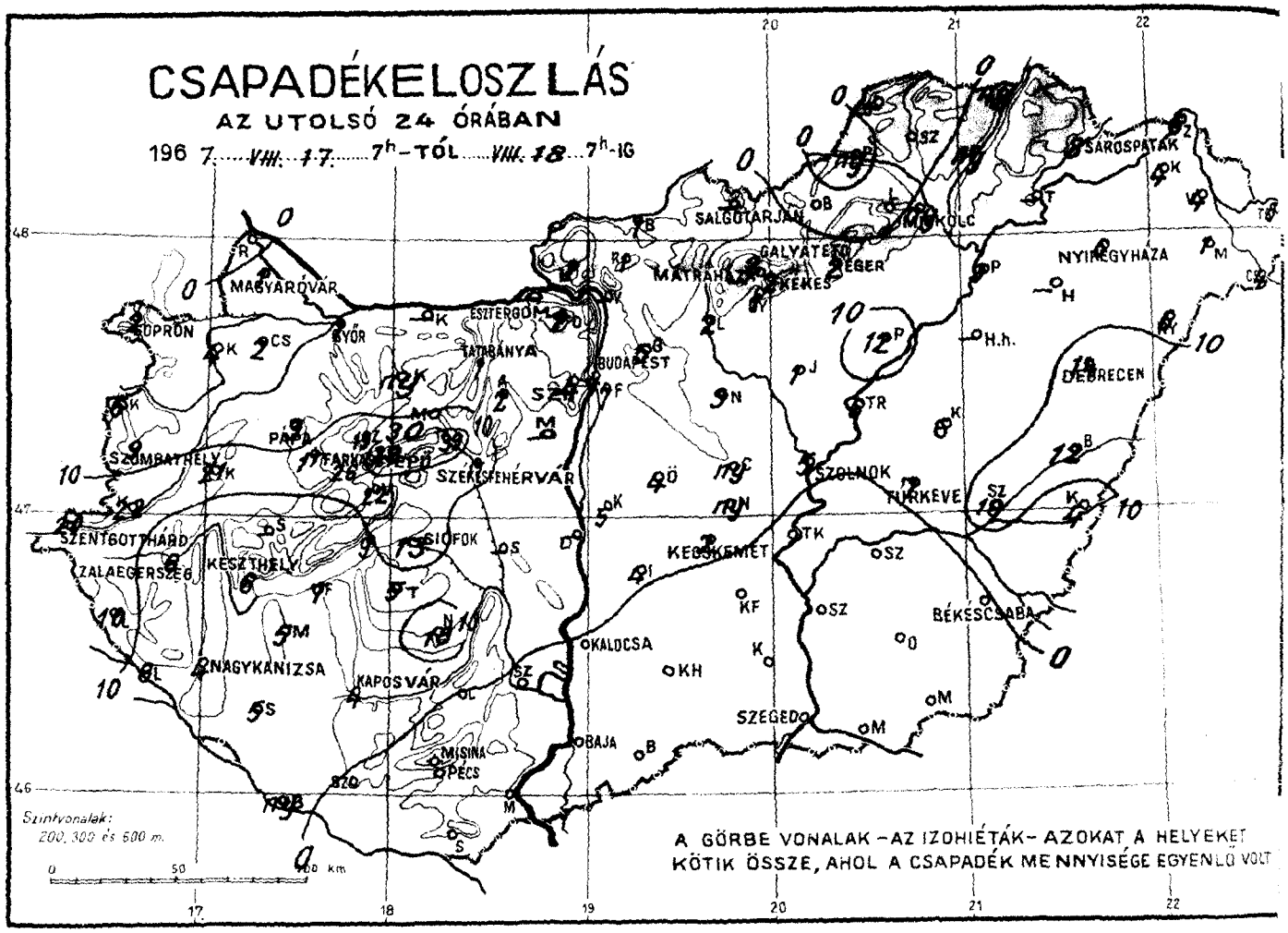
CSAPADÉKELOSZLÁS
AZ UTOLSÓ 24 ÓRÁBAN
1967. VIII. 17. 7h-TÓL VIII. 18. 7h-IG
SOPRON
MAGYARÓVÁR
GYŐR
ESZTERGOM
TATABÁNYA
BUDAPEST
SALGÓTARJÁN
MISKOLC
SÁROSPATAK
GALYATETŐ
EGER
MÁTRAHÁZA
NYÍREGYHÁZA
HEVES
H.h.
DEBRECEN
SZOMBATHELY
PÁPA
FARKASGYEPŰ
SZÉKESFEHÉRVÁR
SZOLNOK
TÚRKEVE
SZENTGOTTHÁRD
ZALAEGERSZEG
KESZTHELY
SIÓFOK
KECSKEMÉT
BÉKÉSCSABA
OKALDCSA
NAGYKANIZSA
KAPOSVÁR
SZEGED
MISINA
PÉCS
BAJA
Szintvonalak:
200, 300 és 500 m.
A GÖRBE VONALAK – AZ IZOHIÉTÁK – AZOKAT A HELYEKET
KÖTIK ÖSSZE, AHOL A CSAPADÉK MENNYISÉGE EGYENLŐ VOLT

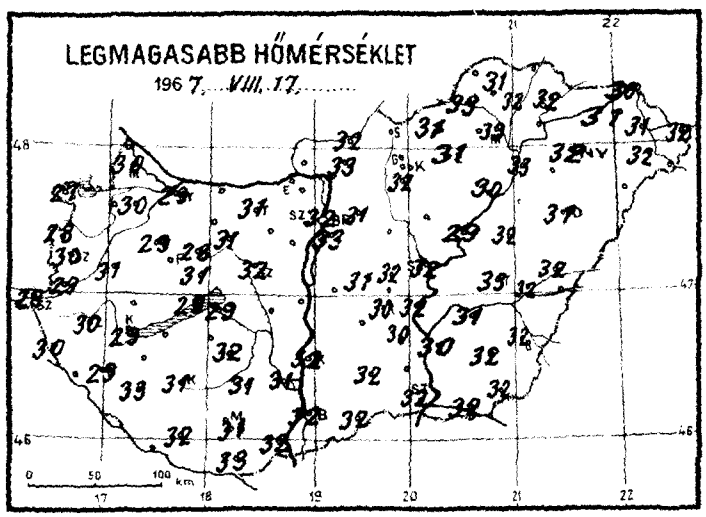
LEGMAGASABB HŐMÉRSÉKLET
1967. VIII. 17.

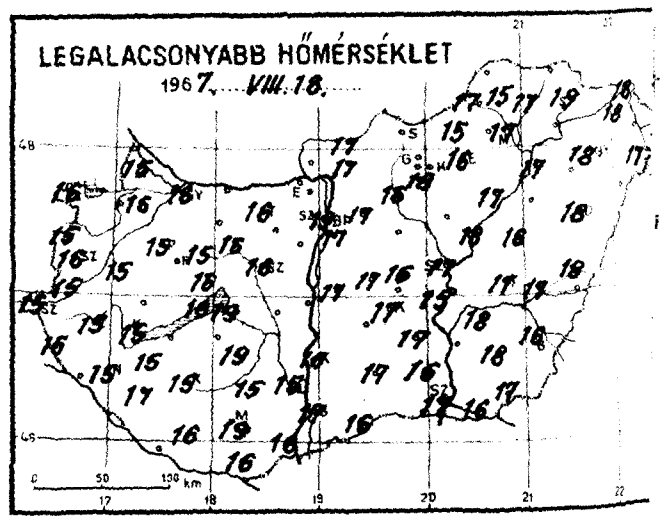
LEGALACSONYABB HŐMÉRSÉKLET
1967. VIII. 18.

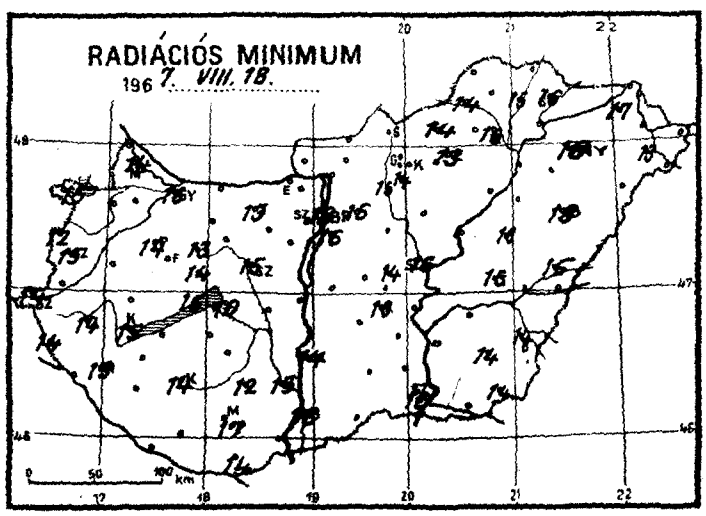
RADIÁCIÓS MINIMUM
1967. VIII. 18.

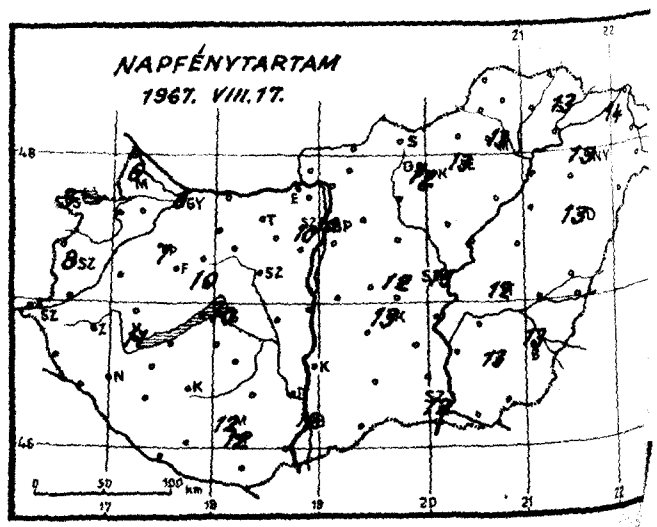
NAPFÉNYTARTAM
1967. VIII. 17.

1967. augusztus hó, 18 nap péntek

	Az utolsó 24 óra adatai						24 órai csapadék mm		
	Csapadék (mm)		Hőmérsékleti szélsőségek: tegnapi nappali max.	éjszakai min.	min. 5 cm-en	Napsütés (óra) tegnap			
12815 Magyaróvár	1		30	15	14	6	Rajka	.	
822 Győr	1	⌇	29	16	16	8	Kapuvár	4	⌇
825 Pápa	3	⌇	29	15	14	7	Csorna	2	⌇
805 Sopron	2	⌇	27	16	15	3	Komárom	–	
812 Szombathely	9	⌇	30	16	15	8	Káld	21	⌇
910 Szentgotthárd	20	⌇	28	15	14		Kőszeg	6	⌇
915 Zalaegerszeg	6	⌇	30	15	14		Körmend	22	⌇
Lenti	10		30	15	14		Letenye	6	⌇
925 Nagykanizsa	4	⌇	29	15	15		Sümeg	–	
920 Keszthely	6	⌇	29	15	15	11	Zirc	13	
Tihany	9	⌇	29	16	15		Kisbér	ny	⌇
935 Siófok	13	⌇	29	19	10	10	Mór	2	⌇
942 Pécs	.		31	19	17	12	Alcsút	2	⌇
941 Misinatető (534 m)	.		30	15	15	12	Esztergom	–	
Siklós	.		33	16	14		Dobogókő	1	⌇
827 Farkasgyepű (400 m)	11	⌇	29	14	13		Fonyód	7	⌇
Veszprém	22	⌇	31	16	14	10	Tab	5	⌇
833 Tatabánya	1	⌇	31	16	13		Sárbogárd	–	
839 Budapest (Ferihegy)	7	⌇	33	17	16		Lengyel	–	
840 Budapest OMI	4	⌇	32	19	18	10	Nagykónyi	18	⌇
841 Budapest (Szabadságh.,474 m)	4	⌇	29	16	15	10	Marcali	5	⌇
Martonvásár	–		–	–			Somogyszob	5	▲
835 Székesfehérvár	17	⌇	32	16	15		Kaposvár	4	⌇
Dunaújváros	–		–	–	–		Barcs	ny	
Szekszárd	.	=	31	15	15		Szigetvár	.	
Mohács	.		32	16			Bácsalmás	.	
960 Baja	.		32	17	16	12	Kiskunhalas	.	
955 Kalocsa	.		32	16	14		Izsák	4	⌇
Cegléd	ny	⌇	32	16	14	12	Kunsztmiklós	5	
860 Szolnok	5	⌇	32	17	16	13	Örkény	4	⌇
970 Kecskemét	2	⌇	30	17	16	13	Nagykáta	9	⌇
Kiskunfélegyháza	.		30	17			Jászapáti	1	⌇
982 Szeged	.		32	17	16	12	Tiszakécske	.	
Mezőhegyes	.		32	17	14		Nagykőrös	ny	⌇
Orosháza	.		32	18	14	13	Kistelek	.	
990 Békéscsaba	.	⌇	32	16	14	13	Makó	.	
875 Túrkeve	7	⌇	33	17	15	12	Szentes	.	
Berettyóújfalu	12	⌇	32	18	15		Szarvas	.	
880 Debrecen	14	⌇	31	18	18	13	Szeghalom	10	⌇
892 Nyíregyháza	6	⌇	32	18	18	13	Körösszakál	4	▽
Kisvárda	4		31	18	17	14	Tiszaroff	6	⌇
Mátészalka	1	▽	32	17	13		Poroszló	12	⌇
Tiszabecs	5		32	16			Karcag	6	
Vác	–		–	–			Hortobágy	–	
Gödöllő	5	⌇	31	17	15		Polgár	9	⌇
Lőrinci	2	⌇	–	16	15		Hajdúdorog	–	
Gyöngyös	1	⌇	32	18	14		Nyírlugos	6	
Balassagyarmat	1	⌇	32	17			Csenger	4	
755 Salgótarján	–		–	–			Vásárosnamény	4	
Galyatető (932 m)	2	▽	25	14			Záhony	6	
851 Kékestető (1000 m)	2	⌇	25	12	-	12	Királyrét	1	
Mátraháza (672 m)	–		–	–			Romhány	1	⌇
865 Eger	2	⌇	31	16	13	13	Borsodnádasd	.	
Putnok	ny		33	17	14		Jósvafő	–	
Lillafüred	.		29	15			Szendrőlád	.	
772 Miskolc	ny	▽	33	17	16	13	Hidasnémeti	ny	
Fügöd	ny	⌇	32	17	15		Tokaj	–	
778 Sárospatak	3	⌇	32	19	16	13	Sárhatvan	–	

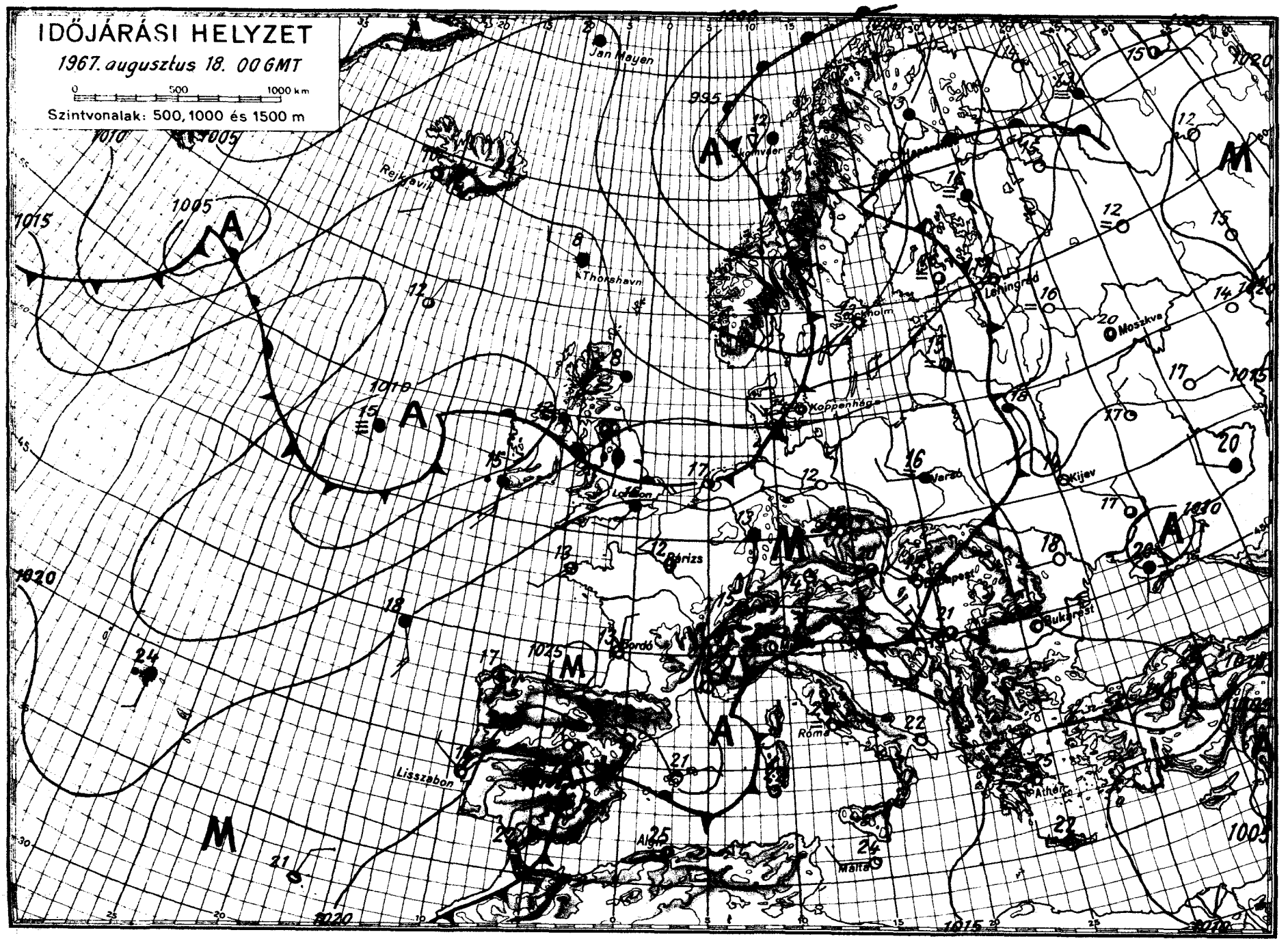

OFFSET · MYOMDA, BUDAPEST

IDŐJÁRÁSI NAPIJELENTÉS

ЕЖЕДНЕВНЫЙ МЕТЕОРОЛОГИЧЕСКИЙ БЮЛЛЕТЕНЬ • DAILY WEATHER REPORT
BULLETIN QUOTIDIEN DE TEMPS • TÄGLICHER WETTERBERICHT

KIADJA AZ ORSZÁGOS METEOROLÓGIAI INTÉZET
BUDAPEST II. KITAIBEL PÁL UTCA 1
TELEFON: KÖZPONT: 353-500, IDŐJELZŐ OSZT.: 150-410

MEGJELENIK NAPONKÉNT * ELŐFIZETÉSI ÁRA A POSTAI KÖLTSÉGGEL EGYÜTT NEGYEDÉVRE 60, Ft
KIADÁSÉRT FELEL AZ INTÉZET IGAZGATÓJA

80. évfolyam 231. szám + Budapest + 1967. augusztus 19. szombat

Az időjárási helyzet ma reggel és a várható időjárás:

A Brit-szigeteken, a Benelux-államokban és Skandinávia nagy részén a hüvös óceáni levegő egymást követő hullámai változékony, felhős, többfelé szeles, esős időjárást okoznak. Szárazföldünk többi részén kevesebb a felhő, általában napos, száraz az idő, csak szórványosan fordulnak elő futó záporok, zivatarok. A hőmérséklet Közép- és Dél-Európában alig térnek el az elmult évek átlagaitól, Kelet-Európában ezzel szemben általában 5-10 fokkal magasabbak annál.

Hazánk fölött pénteken reggel erősen felhős volt az ég, majd a nap folyamán nyugatról kelet felé fokozatosan feloszlott a felhőzet. Általában 8-13, a Mátra környékén csak 5-8 órán át sütött a nap. Innen a koradélutáni órákban futó záporokat, gyenge zivatart jelentettek. A lehullott csapadék mennyisége azonban csak Kékestetőn ért el mérhető értéket, 2 mm-t. A hőmérséklet napközben 24-29 fokig emelkedett. Ma hajnalra általában 10-15 fokig hült le a levegő. Délelőtt általában derült, száraz volt az idő. A hőmérséklet 11 órára 22-25 fokig emelkedett.

Ma 12 órakor Budapesten a hőmérséklet 24 fok, a tengerszintre átszámitott légnyomás 765 mm, alig változik.

A Balaton vizének hőmérséklete 11 órakor Siófoknál 23,1 fok.

Várható időjárás vasárnap estig:

Nappali felhőképződés, valószinüleg eső nélkül.
Gyenge, vasárnap kissé megélénkülő délkeleti, déli szél.
A hőmérséklet alakulásában lényeges változás nem lesz.

Várható legalacsonyabb éjszakai hőmérséklet: 10-15,
legmagasabb nappali hőmérséklet vasárnap: 25-29 fok között lesz.

Vissy Károly s.k.

A hőmérséklet napi középértéke és eltérése a 90 évi átlagtól /Budapesten/:

1967. VIII. 18.: 22;9 C°; +2;1 C°.

1871 óta ezen a napon Budapesten előfordult:

legmagasabb hőmérséklet: 38,2 C° /1892/
legalacsonyabb hőmérséklet: 9,0 C° /1895/.

67.582

CSAPADÉKELOSZLÁS

AZ UTOLSÓ 24 ÓRÁBAN

196 7. VIII. 18. 7h-TÓL VIII. 19. 7h-IG

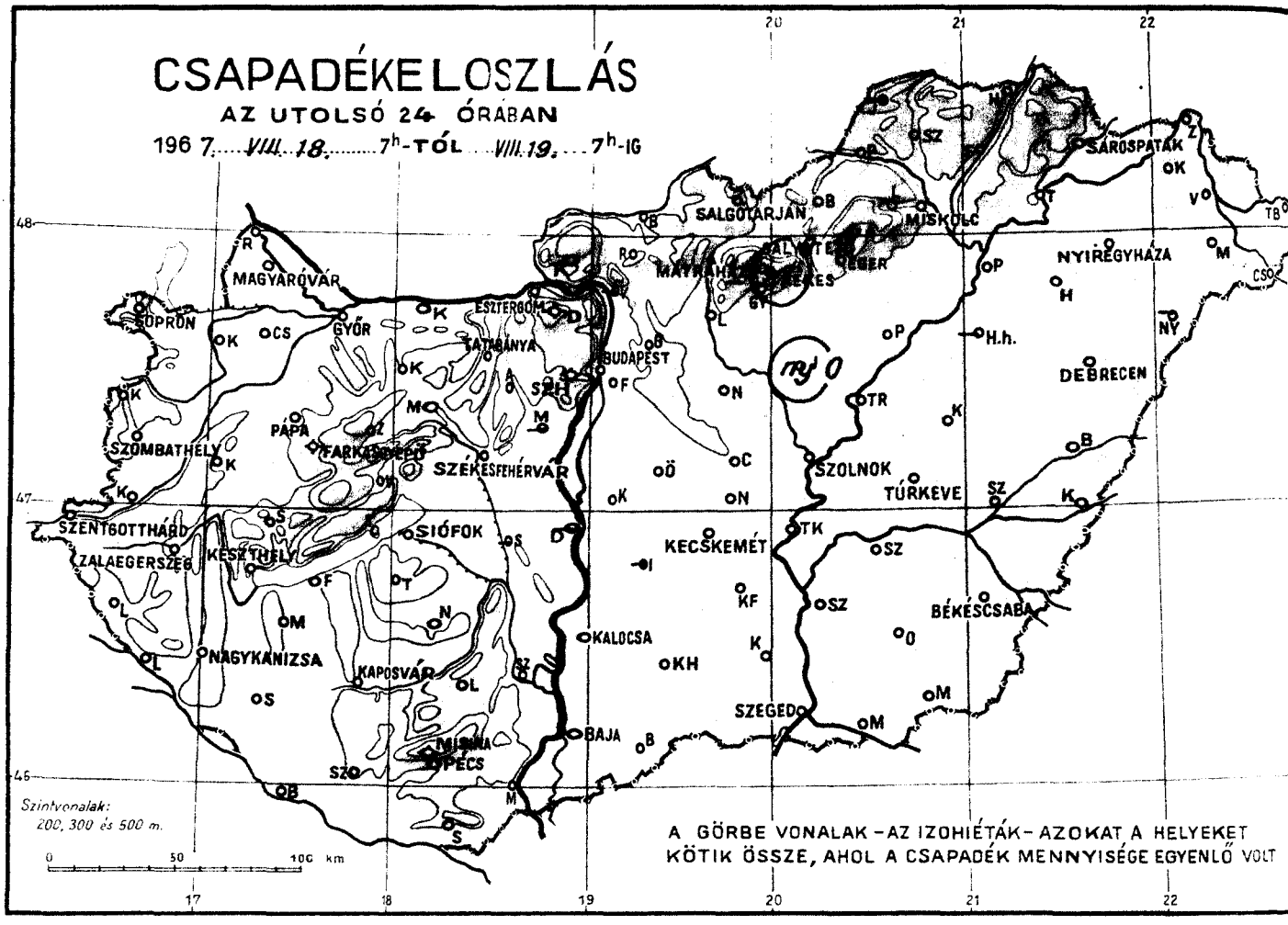

A GÖRBE VONALAK – AZ IZOHIÉTÁK – AZOKAT A HELYEKET KÖTIK ÖSSZE, AHOL A CSAPADÉK MENNYISÉGE EGYENLŐ VOLT

LEGMAGASABB HŐMÉRSÉKLET

196 7. VIII. 18.

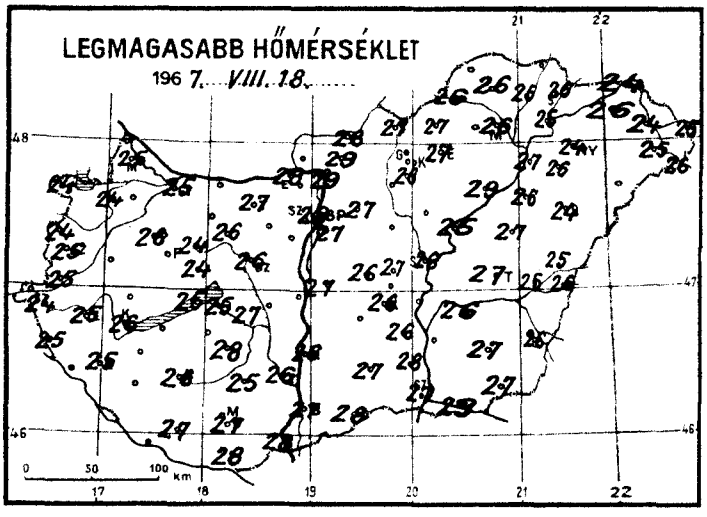

LEGALACSONYABB HŐMÉRSÉKLET

1967. VIII. 19.

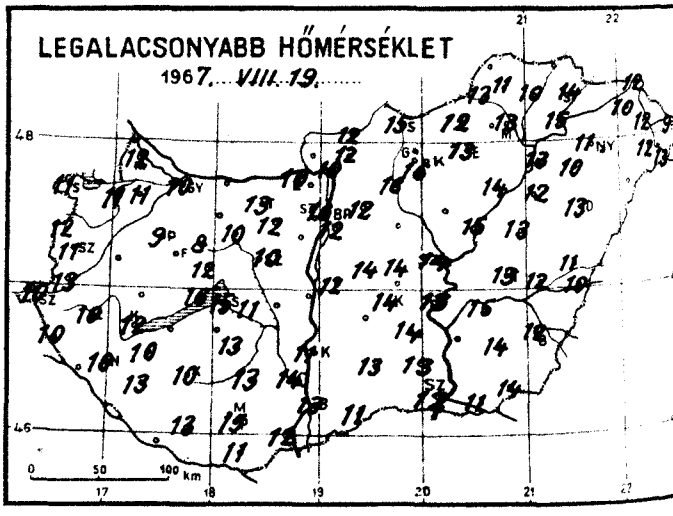

RADIÁCIÓS MINIMUM

196 7. VIII. 19.

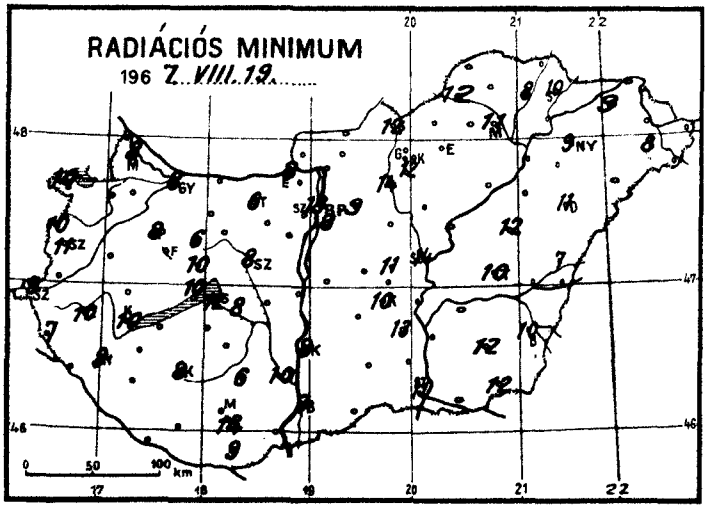

NAPFÉNYTARTAM

1967. VIII. 18.

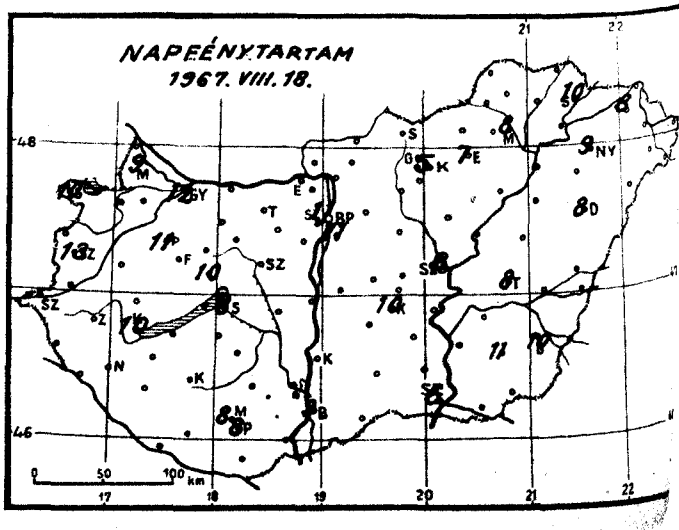

1967. augusztus hó,
19 szombat nap

	Az utolsó 24 óra adatai						24 órai csapadék mm		
	Csapadék (mm)		Hőmérsékleti szélsőségek: tegnapi nappali max.	éjszakai min.	min. 5 cm-en	Napsütés (óra) tegnap			
12815 Magyaróvár	.		25	12	8	9	Rajka	.	
822 Győr	.	=	25	10	8	12	Kapuvár	.	⌓
825 Pápa	.	=	26	9	8	11	Csorna	.	⌓
805 Sopron	.		24	11	10	10	Komárom	.	⌓
812 Szombathely	.		25	11	11	13	Káld	.	⌓
910 Szentgotthárd	.	=	24	10	9		Kőszeg	.	
915 Zalaegerszeg	.		25	10	10		Körmend	.	
Lenti	.		25	10	7		Letenye	.	
925 Nagykanizsa	.	=	25	10	9		Sümeg	.	
920 Keszthely	.		26	12	10	10	Zirc	.	
Tihany	.		25	16	10		Kisbér	.	⌓
935 Siófok	.		25	15	12	8	Mór	.	
942 Pécs	.		27	15	14	8	Alcsút	.	
941 Misinatető (534 m)	.		23	16	15	8	Esztergom	.	
Siklós	.		28	11	9		Dobogókő	.	
827 Farkasgyepű (400 m)	.		24	14	13		Fonyód	.	
Veszprém	.	⌓	24	12	10	10	Tab	.	
833 Tatabánya	.		27	13	6		Sárbogárd	—	
839 Budapest (Ferihegy)	.		27	12	8		Lengyel	.	
840 Budapest OMI	.		28	16	13	11	Nagykónyi	.	⌓
841 Budapest (Szabadságh. 474 m)	.		25	15	12	11	Marcali	.	⌓
Martonvásár	-		-	-	-		Somogyszob	.	
835 Székesfehérvár	.		26	10	8		Kaposvár	.	⌓
Dunaújváros	-		-	-			Barcs	.	
Szekszárd	.	⌓	26	14	10		Szigetvár	.	
Mohács	.		28	12			Bácsalmás	.	
960 Baja	.		27	13	9	9	Kiskunhalas	.	
955 Kalocsa	.		26	11	8		Izsák	—	
Cegléd	.	⌓	27	14	11		Kunsztmiklós	.	
860 Szolnok	.		26	14	14	8	Örkény	.	⌓
970 Kecskemét	.		26	14	10	10	Nagykáta	.	⌓
Kiskunfélegyháza	.		26	14	13		Jászapáti	ny	⌓
982 Szeged	.	=	27	12	11	6	Tiszakécske	.	⌓
Mezőhegyes	.		27	14	12		Nagykőrös	.	
Orosháza	.		27	14	12	11	Kistelek	.	
990 Békéscsaba	.		26	12	10	10	Makó	.	
875 Túrkeve	.		27	13	10	8	Szentes	.	
Berettyóújfalu	.	⌓	25	11	7		Szarvas	.	
888 Debrecen	.		24	13	11	8	Szeghalom	.	⌓
892 Nyíregyháza	.		24	11	9	9	Körösszakál	.	
788 Kisvárda	.		26	10	9	8	Tiszaroff	.	
Mátészalka	.	⌓	25	12	8		Poroszló	.	⌓
Tiszabecs	.		25	9			Karcag	.	⌓
Vác	.	⌓	29	10			Hortobágy	.	
Gödöllő	.		27	12	9		Polgár	.	
Lőrinci	.		-	16	14		Hajdúdorog	.	
Gyöngyös	.		28	16	12		Nyírlugos	—	
Balassagyarmat	.		28	12			Csenger	.	⌓
755 Salgótarján	.		27	15	12		Vásárosnamény	.	
Galyatető (932 m)	.		19	12			Záhony	.	
851 Kékestető (1000 m)	2	⌓	20	11	-	5	Királyrét	—	
Mátraháza (672 m)	-		-	-			Romhány	.	
865 Eger	.		27	13	-	7	Borsodnádasd	.	
Putnok	.	=	26	13	12		Jósvafő	—	
Lillafüred	.		24	12			Szendrőlád	.	
772 Miskolc	.	=	26	13	11	8	Hidasnémeti	.	
Füged	.	⌓	25	10	8		Tokaj	.	
778 Sárospatak	.		26	14	10	10	Sárhatvan	.	

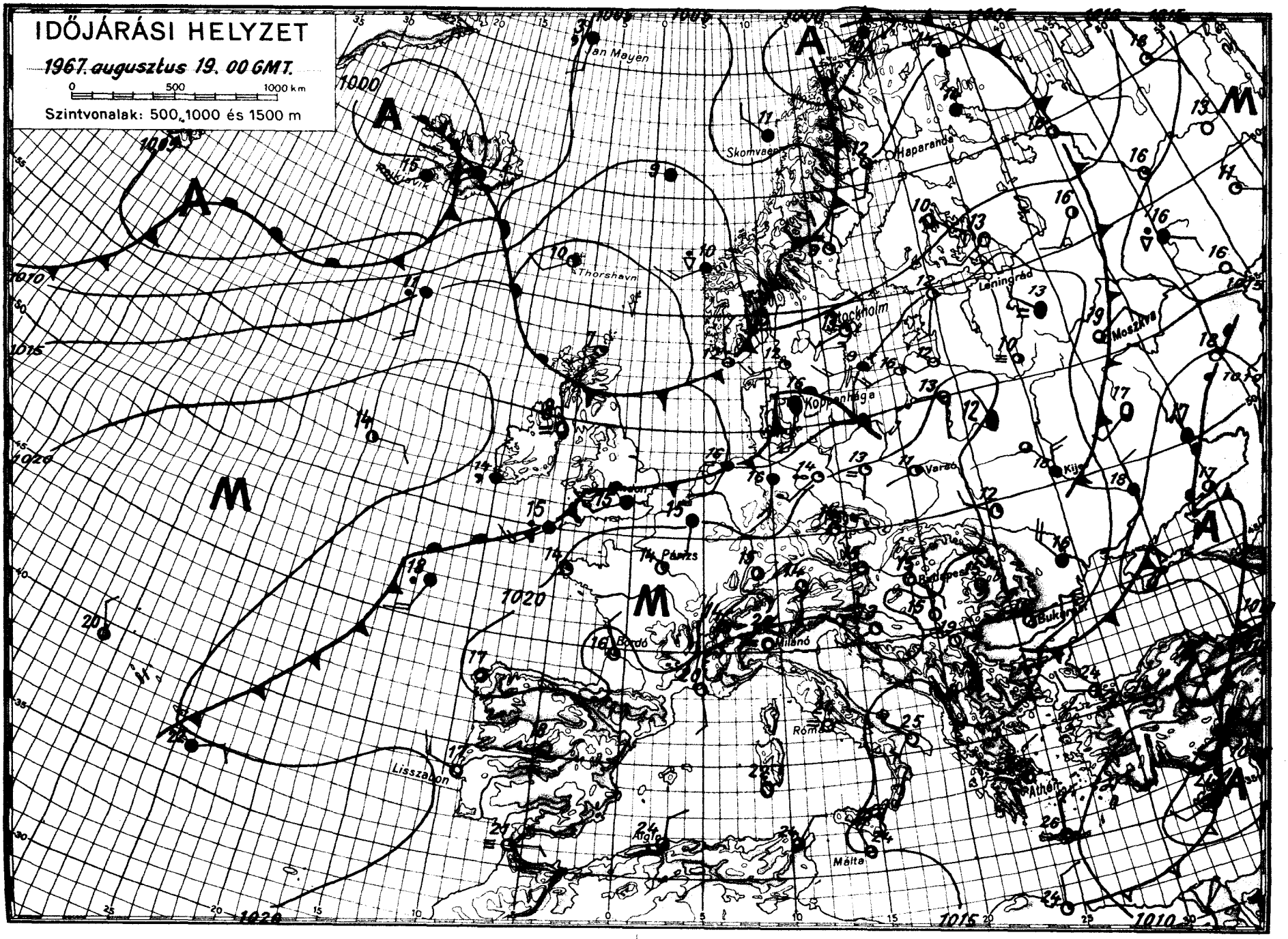
IDŐJÁRÁSI HELYZET
1967. augusztus 19. 00 GMT.
0 500 1000 km
Szintvonalak: 500, 1000 és 1500 m
Jan Mayen
Skomvaer
Haparanda
Reykjavik
Thorshavn
Leningrád
Stockholm
Moszkva
Koppenhága
Varsó
Kijev
Párizs
Budapest
Bukarest
Milánó
Bordó
Róma
Athén
Lisszabon
Málta
A
M

IDŐJÁRÁSI NAPIJELENTÉS

ЕЖЕДНЕВНЫЙ МЕТЕОРОЛОГИЧЕСКИЙ БЮЛЛЕТЕНЬ • DAILY WEATHER REPORT
BULLETIN QUOTIDIEN DE TEMPS • TÄGLICHER WETTERBERICHT

KIADJA AZ ORSZÁGOS METEOROLÓGIAI INTÉZET
BUDAPEST II. KITAIBEL PÁL UTCA 1
TELEFON: KÖZPONT: 353-500, IDŐJELZŐ OSZT.: 150-410

MEGJELENIK NAPONKÉNT • ELŐFIZETÉSI ÁRA
A POSTAI KÖLTSÉGGEL EGYÜTT NEGYEDÉVRE 60, Ft
KIADÁSÉRT FELEL AZ INTÉZET IGAZGATÓJA

80. évfolyam 232. szám + Budapest + 1967. augusztus 20. vasárnap.

Az időjárási helyzet ma reggel és a várható időjárás:

Európa szerte változékony időjárás uralkodik. Sokfelé esik az eső, helyenként zivatarok keletkeznek. A hőmérséklet Európa legnagyobb részén megegyezik az évszaknak megfelelő értékkel.

Hazánkban szombaton napos, száraz, meleg idő volt. Napközben a hőmérséklet 24, 28 fokig emelkedett. A ma éjszakai órákban a nyugatról áramló hüvös levegő elérte országunk nyugati megyéit és itt kisebb esőket okozott. A reggel 7 óráig lehullott eső mennyisége azonban sehol sem haladta meg a 2 mm-t. Hajnalra 10, 16 fokig hült le a levegő. A nyugati megyékből a délelőtt folyamán ujabb esőket jelentettek, a keleti országrészben azonban még jobbára derült idő volt. A hőmérséklet 11 órakor 19, 25 fokig emelkedett.

Ma 12 órakor Budapesten a hőmérséklet 25 fok, a tengerszintre átszámitott légnyomás 763 mm, alig változik.

A Balaton vizének hőmérséklete Siófoknál 11 órakor 22 fok volt.

Várható időjárás hétfő estig:

Felhős idő.
Többfelé eső, helyenként zivatar.
Mérsékelt, változóirányu szél.

Várható legalacsonyabb éjszakai hőmérséklet: 11, 16,
legmagasabb nappali hőmérséklet hétfőn: 22, 27 fok között.

Kerényi Nárcisz s.k.

A hőmérséklet napi középértéke és eltérése a 90 évi átlagtól /Budapesten/:

1967. VIII. 19.: 21,2 C°; 0,0 C°.

1871 óta ezen a napon Budapesten előfordult:

legmagasabb hőmérséklet: 37,1 C° /1946/
legalacsonyabb hőmérséklet: 9,1 C° /1898/.

67.583.

CSAPADÉKELOSZLÁS

AZ UTOLSÓ 24 ÓRÁBAN

196 7. VIII. 19. 7h-TÓL VIII. 20. 7h-IG

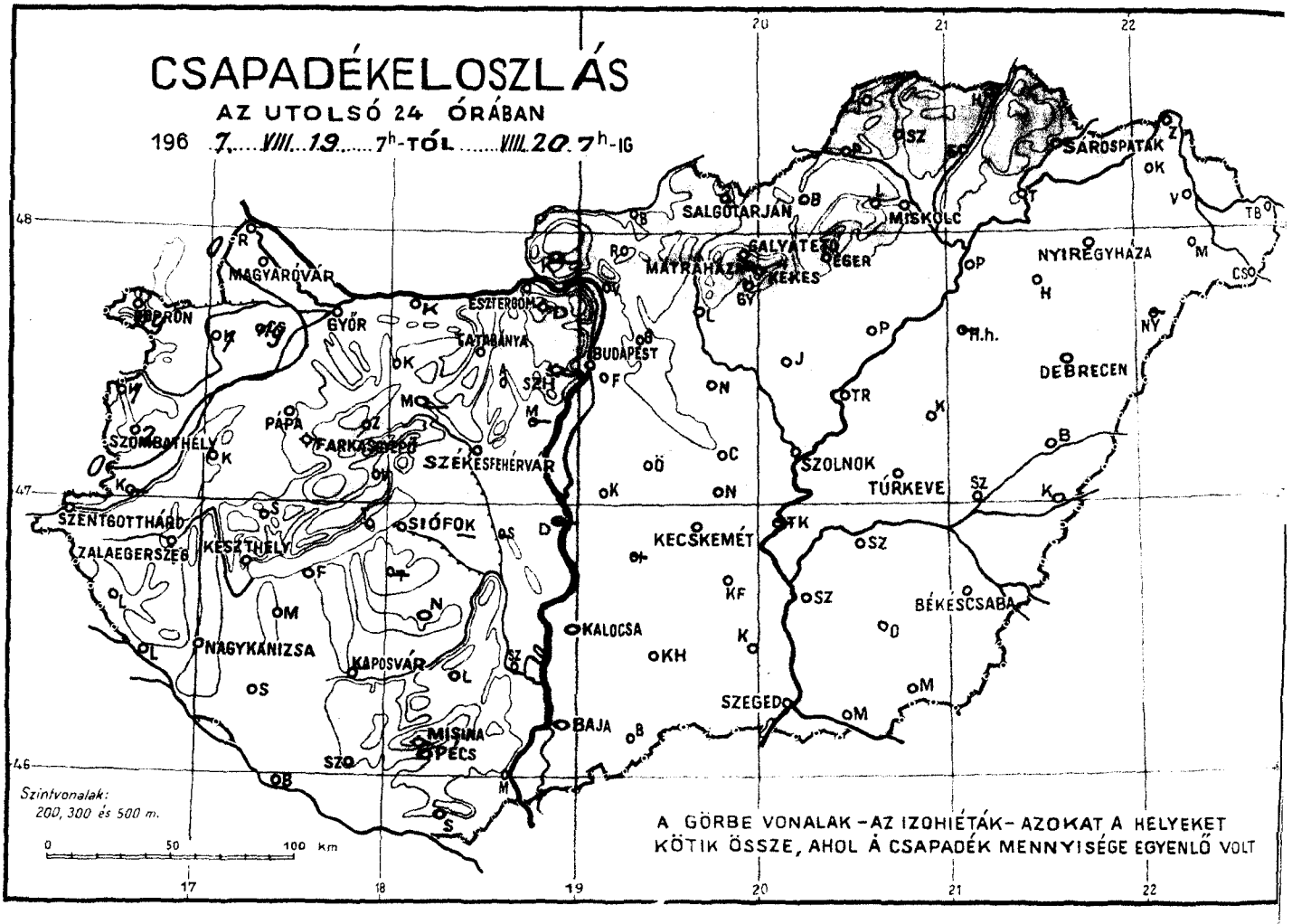

LEGMAGASABB HŐMÉRSÉKLET

196 7. VIII. 19.

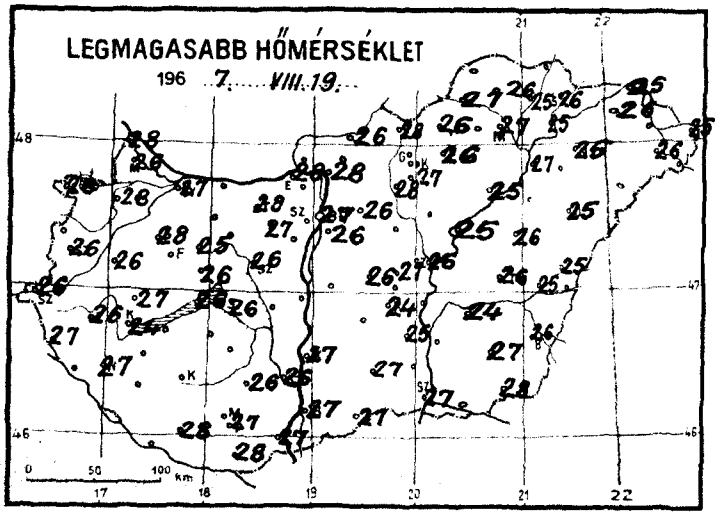

LEGALACSONYABB HŐMÉRSÉKLET

196 7. VIII. 20.

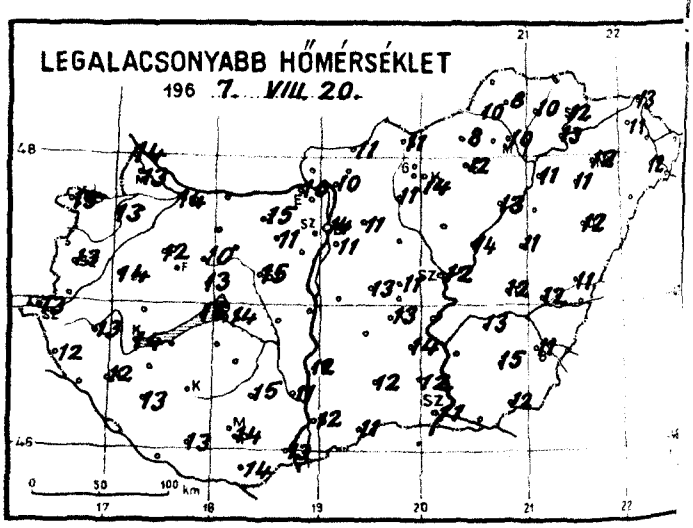

RADIÁCIÓS MINIMUM

196 7. VIII. 20.

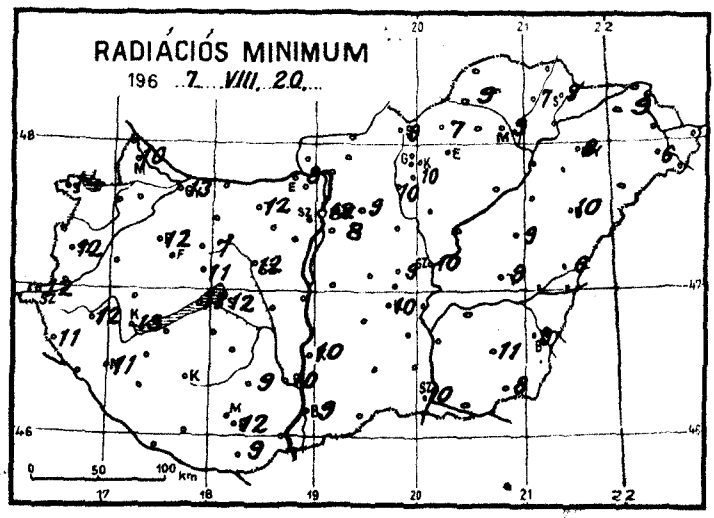

NAPFÉNYTARTAM

1967. VIII. 19.

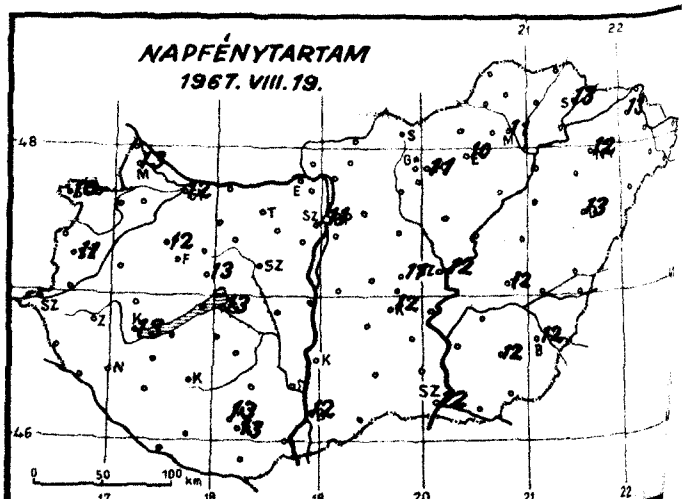

1967. augusztus hó,
20 vasárnap nap

	Az utolsó 24 óra adatai						24 órai csapadék mm		
	Csapadék (mm)		Hőmérsékleti szélsőségek: tegnapi nappali max.	éjszakai min.	min. 5 cm-en	Napsütés (óra) tegnap			
12815 Magyaróvár	.		26	13	10	13	Rajka	.	
822 Győr	.		27	14	13	12	Kapuvár	1	
825 Pápa	.		28	12	12	12	Csorna	ny	
805 Sopron	ny		26	15	14	10	Komárom	.	▲
812 Szombathely	2		26	13	12	11	Káld	.	
910 Szentgotthárd	.		27	13	12		Kőszeg	1	
915 Zalaegerszeg	.		26	13	12		Körmend	—	
Lenti	.		27	12	11		Letenye	.	
925 Nagykanizsa	.		27	12	11		Sümeg	.	
920 Keszthely	.		24	14	13	13	Zirc	.	
Tihany	.		26	16	11		Kisbér	.	▲
935 Siófok	.		26	14	12	13	Mór	—	
942 Pécs	.		27	14	12	13	Alcsút	.	
941 Misinatető (534 m)	.		24	16	14	13	Esztergom	.	
Siklós	.	▲	28	14	9		Dobogókő	.	
827 Farkasgyepű (400 m)							Fonyód	.	
Veszprém	.	▲	26	13	11	13	Tab	—	
833 Tatabánya	.		28	15	12		Sárbogárd	—	
839 Budapest (Ferihegy)	.		26	11	8		Lengyel	.	
840 Budapest OMI	.		27	14	12	11	Nagykónyi	.	▲
841 Budapest (Szabadságh.,474 m)	—						Marcali	.	▲
Martonvásár	—						Somogyszob	.	
835 Székesfehérvár	.		26	15	12		Kaposvár	—	
Dunaújváros	—						Baros	.	
Szekszárd	.	▲ =	26	11	10		Szigetvár	.	
Mohács	.	▲	27	13			Bácsalmás	.	
960 Baja	.		27	12	9	12	Kiskunhalas	.	
955 Kalocsa	.		27	12	10		Izsák	=	
Cegléd	.	▲	27	11	9	11	Kunsztmiklós	.	
860 Szolnok	.		26	12	10	12	Örkény	.	▲
970 Kecskemét	.		24	13	10	12	Nagykáta	.	▲
Kiskunfélegyháza	.		25	14	-		Jászapáti	.	▲
982 Szeged	.		27	11	10	12	Tiszakécske	—	
Mezőhegyes	.		28	12	8		Nagykőrös	.	
Orosháza	.		27	15	11	12	Kistelek	.	
990 Békéscsaba	.		26	11	9	12	Makó	.	
875 Túrkeve	.		26	12	9	12	Szentes	.	
Berettyóújfalu	.	▲	25	11	6		Szarvas	.	▲
882 Debrecen	.		25	12	10	13	Szeghalom	.	▲
897 Nyíregyháza	.		25	12	8	12	Kőrösszakál	.	
788 Kisvárda	.		26	11	9	13	Tiszaroff	.	
Mátészalka	.	▲	26	12	6		Poroszló	.	▲
Tiszabecs	.		25	-			Karcag	.	▲
Vác	.	▲	28	10			Hortobágy	—	
Gödöllő	.		26	11	9		Polgár	.	
Lőrinci	.		28	11.	10		Hajdúdorog	.	
Gyöngyös	.		27	14	10		Nyírlugos	—	
Balassagyarmat	.		26	11			Csenger	.	▲
755 Salgótarján	.		28	11	9		Vásárosnamény	.	
Galyatető (932 m)	.		20	11			Záhony	.	
851 Kékestető (1000 m)	.		18	12	-	11	Királyrét	—	
Mátraháza (672 m)	—						Romhány	.	
865 Eger	.		26	12	6	10	Borsodnádasd	.	
Putnok	.	=	27	10	9		Jósvafő	—	
Lillafüred	.		25	11			Szendrőlád	.	
772 Miskolc	.		27	10	9	11	Hidasnémeti	.	
Füged	.	▲	25	10	7		Tokaj	.	
778 Sárospatak	.		26	12	9	13	Sárhatvan	—	

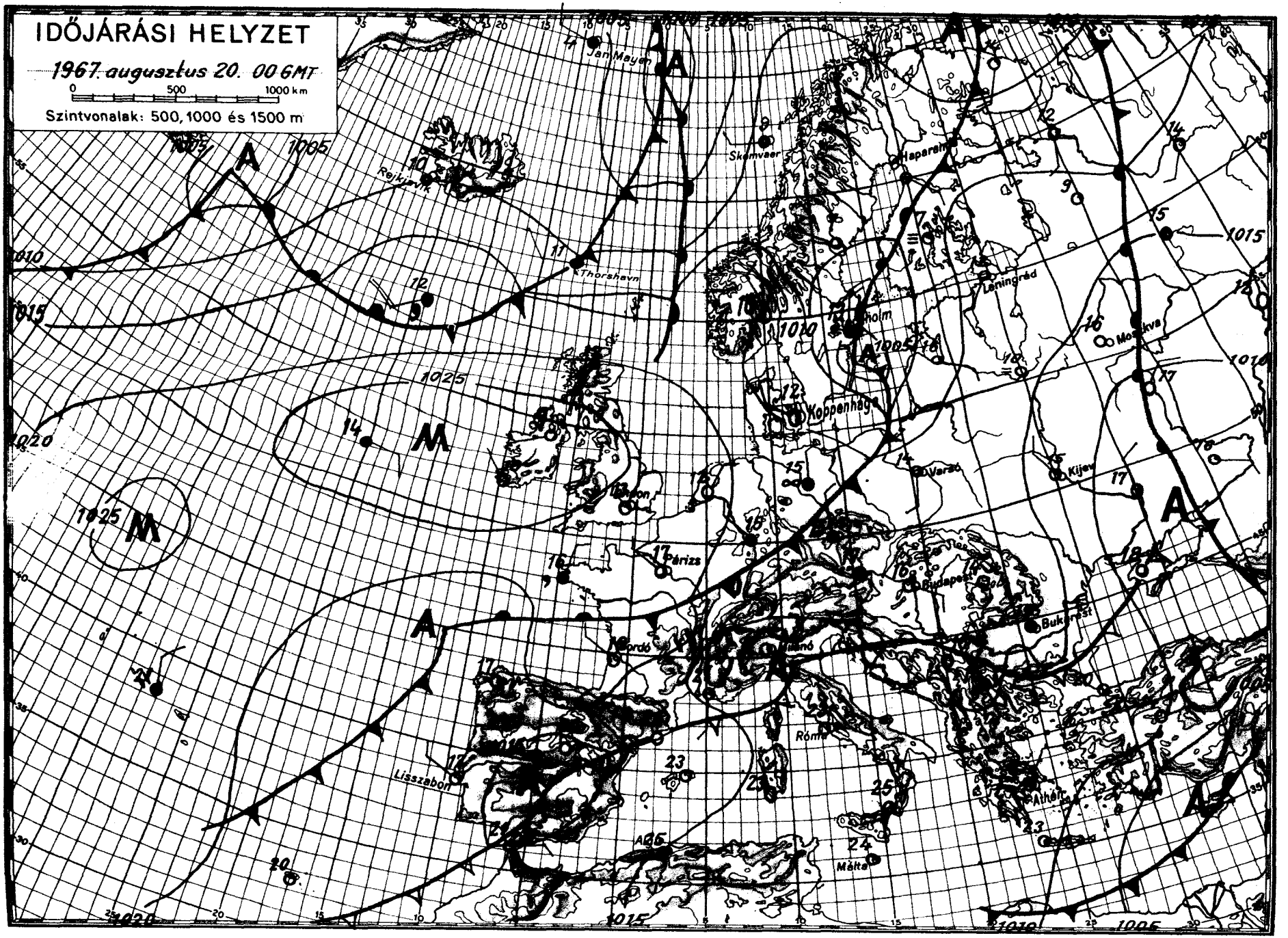
IDŐJÁRÁSI HELYZET
1967. augusztus 20. 00 GMT
0 500 1000 km
Szintvonalak: 500, 1000 és 1500 m
Jan Mayen
Skomvaer
Haparanda
Reykjavik
Thorshavn
Leningrád
Moszkva
Koppenhága
Varsó
Kijev
Párizs
Budapest
Bukarest
Róma
Athén
Lisszabon
Málta
1005
1010
1015
1020
1025
1030

IDŐJÁRÁSI NAPIJELENTÉS

ЕЖЕДНЕВНЫЙ МЕТЕОРОЛОГИЧЕСКИЙ БЮЛЛЕТЕНЬ • DAILY WEATHER REPORT
BULLETIN QUOTIDIEN DE TEMPS • TÄGLICHER WETTERBERICHT

KIADJA AZ ORSZÁGOS METEOROLÓGIAI INTÉZET
BUDAPEST II. KITAIBEL PÁL UTCA 1
TELEFON: KÖZPONT: 353-500, IDŐJELZŐ OSZT.: 150-410

MEGJELENIK NAPONKÉNT * ELŐFIZETÉSI ÁRA
A POSTAI KÖLTSÉGGEL EGYÜTT NEGYEDÉVRE 60, Ft
KIADÁSÉRT FELEL AZ INTÉZET IGAZGATÓJA

80. évfolyam 233. szám + Budapest + 1967. augusztus 21. hétfő.

Az időjárási helyzet ma reggel és a várható időjárás:

A hüvös óceáni légtömegek egymást követő hullámai ma reggelre már elérték a Balkán-félsziget térségét is. Nyugat- és Közép-Európa országaiban változóan felhős, az évszakhoz képest kissé hüvös az idő. Észak-Európában és a Szovjetunió európai területén szórványosan esők, helyenként zivatarok vannak.

Hazánkban vasárnap az északnyugati megyékben erősen felhős volt az ég és csak 1-3 órán át sütött a nap. Az ország többi részén 7-12 órás napfénytartamot mértek. Kisebb átfutó esőket csak a Dunántul északnyugati részéből és az északkeleti hegyvidék területéről jelentettek. A hőmérséklet napközben nyugaton 21-25, máshol 26-30 fokig emelkedett. Ma hajnalra 10-16 fokig hült le a levegő. A délelőtti órákban száraz, de változóan felhős volt az idő. A hőmérséklet 11 órára 18-23 fokig emelkedett. Az ország nagy részén lökéses északi szél fujt.

Ma 12 órakor Budapesten a hőmérséklet 20 fok, a tengerszintre átszámitott légnyomás 766 mm, nem változik.

A Balaton vizének hőmérséklete 11 órakor Siófoknál 20 fok.

Várható időjárás kedd estig:

Változó mennyiségü felhőzet, legfeljebb szórványosan előforduló átfutó esővel.
Az élénk, helyenként erős északi, északkeleti szél, kedden fokozatosan mérséklődik.
Az éjszakai lehülés kissé erősödik.

Várható legalacsonyabb éjszakai hőmérséklet: 8-13,
legmagasabb nappali hőmérséklet kedden: 20-25 fok között.

Vadkerti Ferenc s.k.

A hőmérséklet napi középértéke és eltérése a 90 évi átlagtól /Budapesten/:

1967. VIII. 20.: 21,6 C°; +0,2 C°.

1871 óta ezen a napon Budapesten előfordult:

legmagasabb hőmérséklet: 36,5 C° /1943/
legalacsonyabb hőmérséklet: 8,8 C° /1885/.

67.584

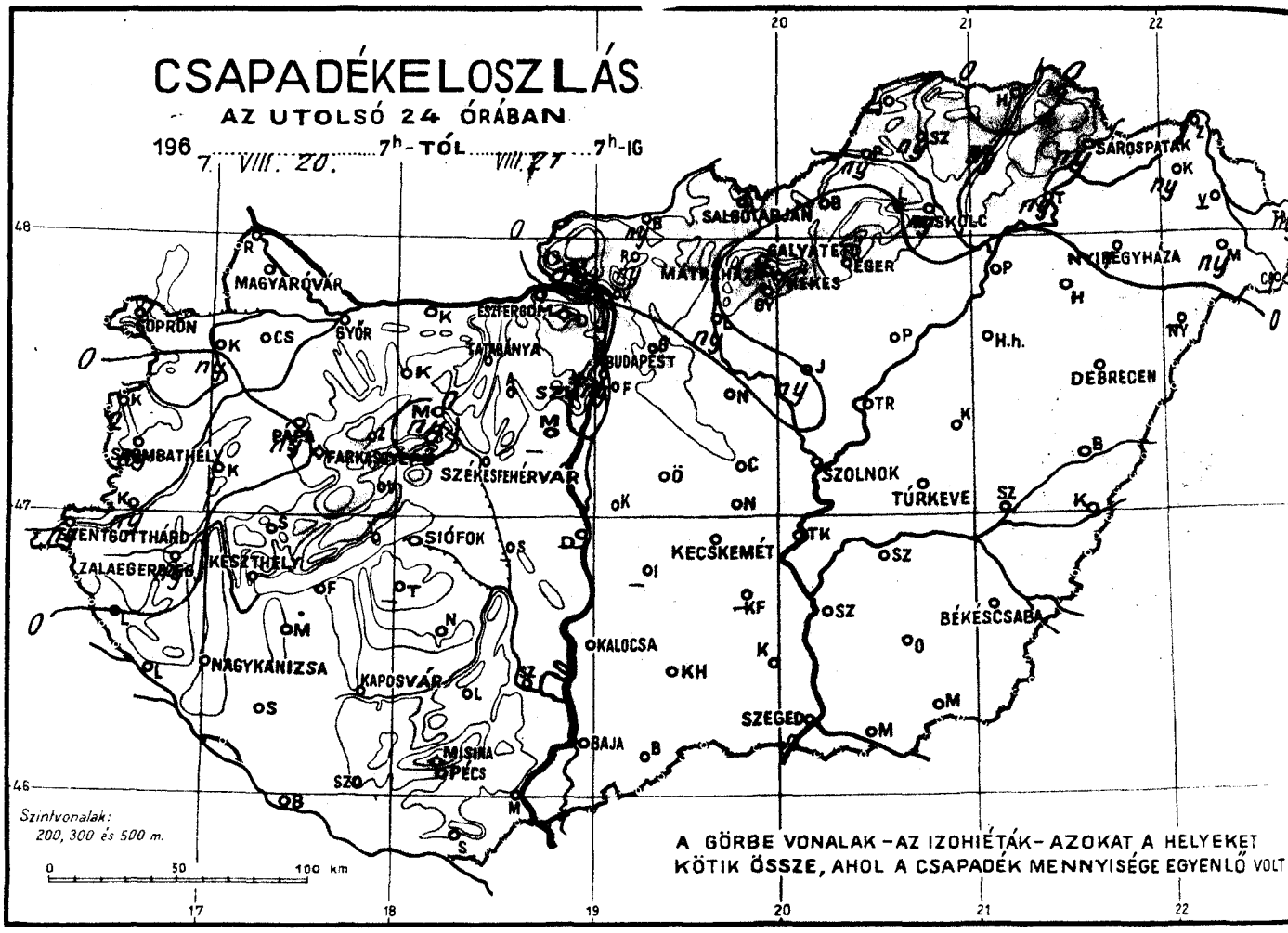
CSAPADÉKELOSZLÁS
AZ UTOLSÓ 24 ÓRÁBAN
196 7. VIII. 20. 7h-TÓL VIII. 21 7h-IG
MAGYARÓVÁR
GYŐR
ESZTERGOM
TATABÁNYA
BUDAPEST
SZÉKESFEHÉRVÁR
SIÓFOK
KESZTHELY
NAGYKANIZSA
KAPOSVÁR
MISINA
PÉCS
BAJA
KALOCSA
KECSKEMÉT
SZOLNOK
TÚRKEVE
BÉKÉSCSABA
SZEGED
DEBRECEN
NYIREGYHÁZA
SÁROSPATAK
EGER
SALGÓTARJÁN
MÁTRAHÁZA
GALYATETŐ
KÉKES
Szintvonalak:
200, 300 és 500 m.
0 50 100 km
A GÖRBE VONALAK – AZ IZOHIÉTÁK – AZOKAT A HELYEKET
KÖTIK ÖSSZE, AHOL A CSAPADÉK MENNYISÉGE EGYENLŐ VOLT

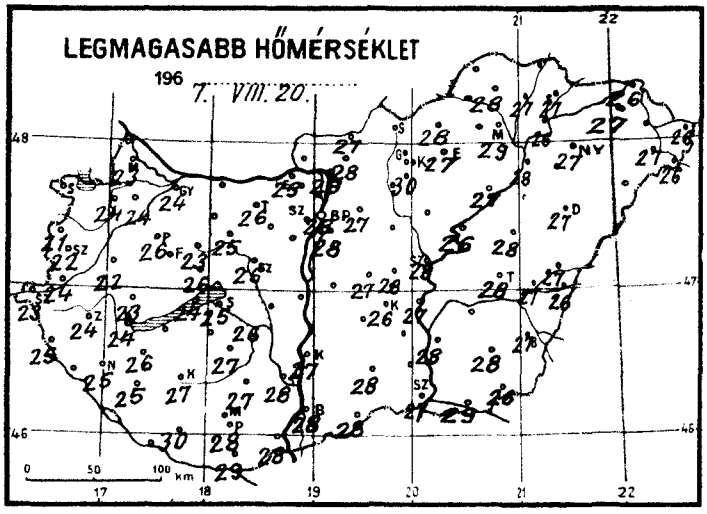
LEGMAGASABB HŐMÉRSÉKLET
196 7. VIII. 20.
0 50 100 km

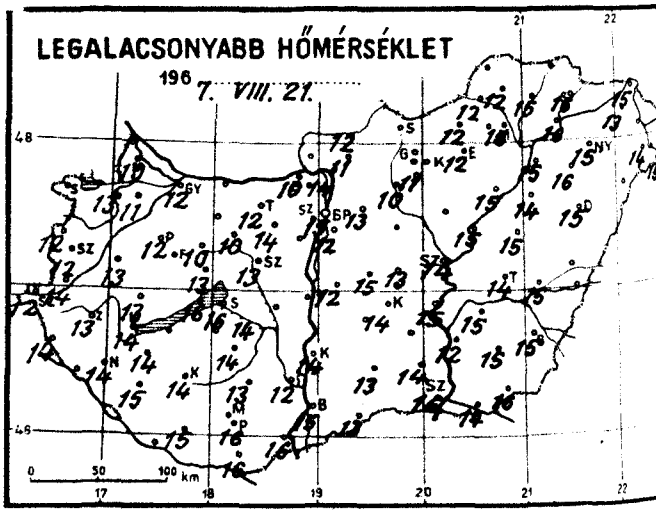
LEGALACSONYABB HŐMÉRSÉKLET
196 7. VIII. 21.
0 50 100 km

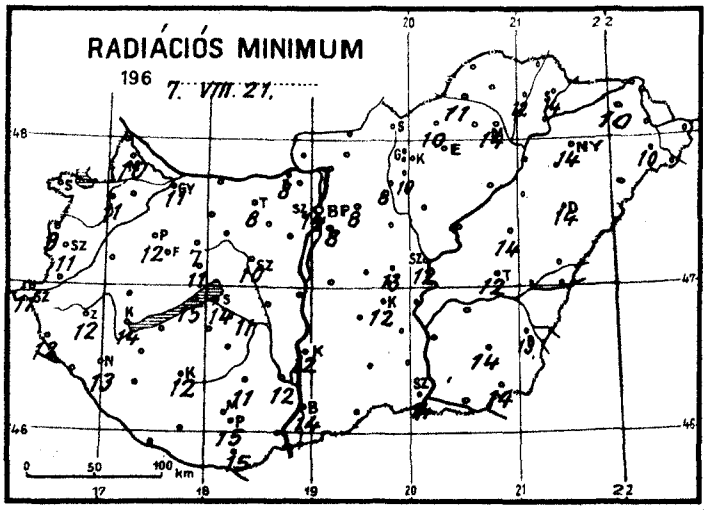
RADIÁCIÓS MINIMUM
196 7. VIII. 21.
0 50 100 km

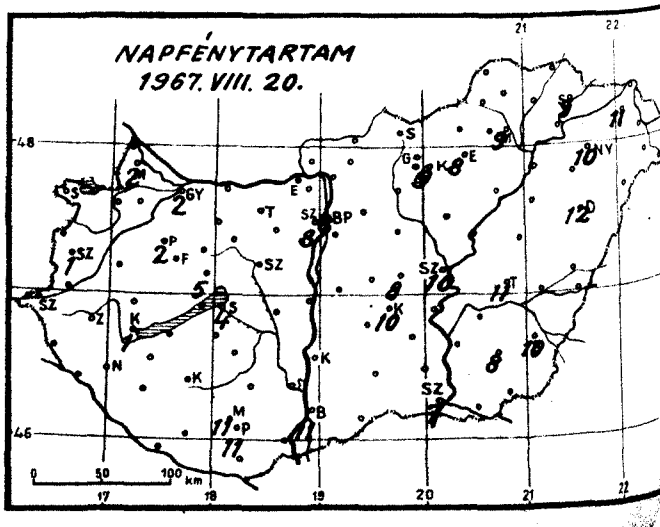
NAPFÉNYTARTAM
1967. VIII. 20.
0 50 100 km

1967. augusztus hó,
21. nap hétfő

	Az utolsó 24 óra adatai						24 órai csapadék mm		
	Csapadék (mm)		Hőmérsékleti szélsőségek			Napsütés (óra) tegnap			
			tegnapi nappali max.	éjszakai min.	min. 5 cm-en				
12815 Magyaróvár	.		23	10	10	2	Rajka	.	
822 Győr	.		24	12	11	2	Kapuvár	ny	∩
825 Pápa	ny		26	12	12	2	Csorna	.	
805 Sopron	.		23	12	11	1	Komárom	.	∩
812 Szombathely	ny		22	12	11	1	Káld	1	
910 Szentgotthárd	ny	▽	23	12	11		Kőszeg	2	
915 Zalaegerszeg	ny		24	13	12		Körmend	ny	
Lenti	.		25	14	12		Letenye	.	
925 Nagykanizsa	.		25	14	13		Sümeg	.	
920 Keszthely	.		24	14	14	1	Zirc	.	
Tihany	.		24	16	15		Kisbér	.	∩
935 Siófok	.		25	16	14	4	Mór	ny	
942 Pécs	.		28	16	15	11	Alcsút	.	∩
941 Misinatető (534 m)	.		25	13	13	11	Esztergom	.	
Siklós	.		29	16	15		Dobogókő	.	
827 Farkasgyepű (400 m)	.		23	10	8		Fonyód	.	
Veszprém	.		26	13	11	5	Tab	—	
833 Tatabánya	.		26	12	8		Sárbogárd	—	
839 Budapest (Ferihegy)	.		28	12	8		Lengyel	.	
840 Budapest OMI	ny		28	15	14	8	Nagykónyi	.	
841 Budapest (Szabadságh. 474 m)	.	∩	25	13	11	8	Marcali	.	
Martonvásár	—		—	—			Somogyszob	.	
835 Székesfehérvár	.		26	13	10		Kaposvár	.	
Dunaújváros	—		—	—			Baros	.	
Szekszárd	.	=	28	12	12		Szigetvár	.	
Mohács	.		28	16			Bácsalmás	.	
960 Baja	.		28	15	14	11	Kiskunhalas	.	
955 Kalocsa	.		27	14	12	—	Izsák	—	
Cegléd	.		28	13	13	8	Kunsztmiklós	.	
860 Szolnok	.	=	28	14	12	10	Örkény	.	∩
970 Kecskemét	.		26	14	12	10	Nagykáta	.	∩
Kiskunfélegyháza	—		—	—			Jászapáti	ny	
982 Szeged	.		27	16	14	7	Tiszakécske	.	
Mezőhegyes	.		26	16	14		Nagykőrös	.	
Orosháza	.		28	15	14	8	Kistelek	.	
990 Békéscsaba	.		27	15	13	10	Makó	.	
875 Túrkeve	.		28	14	12	11	Szentes	.	
Berettyóújfalu	.	∩	27	—	—		Szarvas	.	
880 Debrecen	.		27	15	14	12	Szeghalom	.	∩
892 Nyíregyháza	1		27	15	14	10	Körösszakál	.	
788 Kisvárda	ny		27.	13	10	11	Tiszaroff	.	
Mátészalka	ny	▽	27	14	10		Poroszló	.	
Tiszabecs	ny	▽	26	—			Karcag	.	
Vác	.		29	14			Hortobágy	.	
Gödöllő	.		27	13	8		Polgár	.	
Lőrinci	ny	∩	—	10	8		Hajdúdorog	.	
Gyöngyös	.		30	11	10		Nyírlugos	—	
Balassagyarmat	ny		27	12			Csenger	1	
755 Salgótarján	—		—	—			Vásárosnamény	—	
Galyatető (932 m)	.		20	11			Záhony	1	
851. Kékestető (1000 m)	.		20	10	—	9	Királyrét	ny	
Mátraháza (672 m)	—		—	—			Romhány	ny	▽
865 Eger	.	=	27	12	—	8	Borsodnádasd	.	
Putnok	ny	=	—	12	11		Jósvafő	—	
Lillafüred	.		27	13			Szendrőlád	ny	
772 Miskolc	ny	=	29	16	14	9	Hidasnémeti	.	
Füged	ny		27	15	12		Tokaj	ny	
778 Sárospatak	ny		27	16	14	9	Sárhatvan	.	

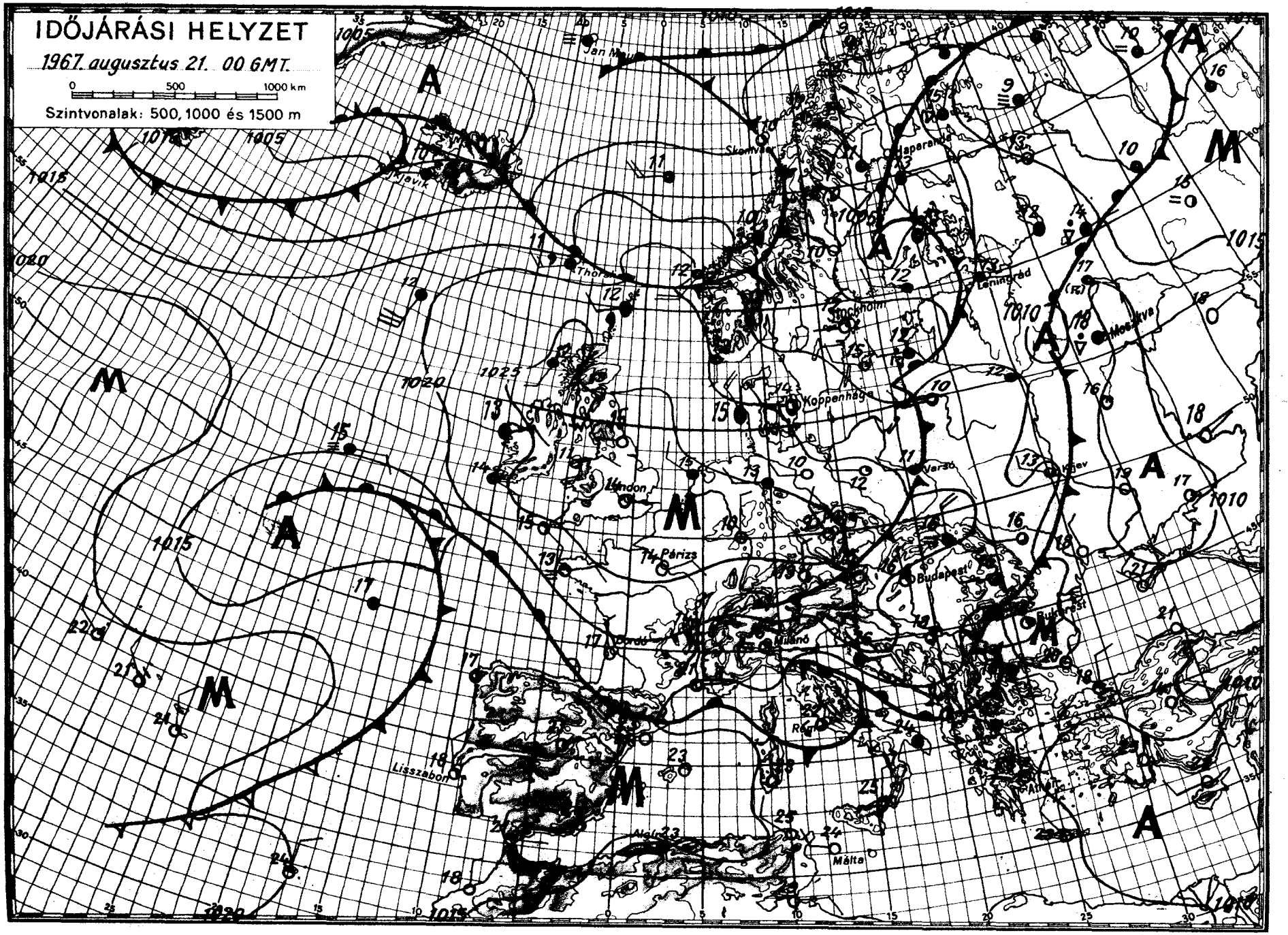

OFFSET: HONVÉD BUDAPEST

IDŐJÁRÁSI NAPIJELENTÉS

ЕЖЕДНЕВНЫЙ МЕТЕОРОЛОГИЧЕСКИЙ БЮЛЛЕТЕНЬ · DAILY WEATHER REPORT
BULLETIN QUOTIDIEN DE TEMPS · TÄGLICHER WETTERBERICHT

KIADJA AZ ORSZÁGOS METEOROLÓGIAI INTÉZET
BUDAPEST II. KITAIBEL PÁL UTCA 1
TELEFON: KÖZPONT: 353-500, IDŐJELZŐ OSZT.: 150-410

MEGJELENIK NAPONKÉNT * ELŐFIZETÉSI ÁRA A POSTAI KÖLTSÉGGEL EGYÜTT NEGYEDÉVRE 60, Ft
KIADÁSÉRT FELEL AZ INTÉZET IGAZGATÓJA

80. évfolyam 234. szám + Budapest + 1967. augusztus 22. kedd.

Az időjárási helyzet ma reggel és a várható időjárás:

Szárazföldünk dözépső és déli részein csendes, csak kissé felhős, jobbára száraz az időjárás. A hüvös levegő folyamatosan a Szovjetunió európai térségeit árasztotta el, és a lehülésen kivül többfelé záporesőt, zivatart okozott.

Hazánkban hétfőn változóan felhős, helyenként szeles, száraz idő volt. Az északkeleti megyékben 6, 8, máshol 10, 13 órás napsütés mellett a nappali hőmérséklet általában 22, 26 fokig emelkedett. Kedden hajnalra északkeleten 12, 14 az ország már részein 8, 12 fokig hült le a levegő. A délelőtt folyamán csak az ország északi megyéiben voltak kisebb felhőátvonulások, máshol derült idő volt. 11 órára 19, 22 fokos hőmérsékletek alakultak ki.

Ma 12 órakor Budapesten a hőmérséklet 21 fok, a tengerszintre átszámitott légnyomás 767 mm, alig változik.

A Balaton vizének hőmérséklete 11 órakor Siófoknál 21 fok volt.

Várható időjárás szerda estig:

Kevés felhő, száraz idő.
A helyenként még élénk északi szél fokozatosan mérséklődik.
A hőmérséklet alakulásában lényeges változás nem lesz.

Várható legalacsonyabb éjszakai hőmérséklet: 8, 13,
legmagasabb nappali hőmérséklet szerdán: 21, 26 fok között.

Dunay Sándorné s.k.

A hőmérséklet napi középértéke és eltérése a 90 évi átlagtól /Budapesten/:

1967. VIII.21.: 19,4 C°, -1,6 C°.

1871 óta ezen a napon Budapesten előfordult:

legmagasabb hőmérséklet: 39,0 C° /1943/
legalacsonyabb hőmérséklet: 10,0 C° /1888, 1940/.

67.585.

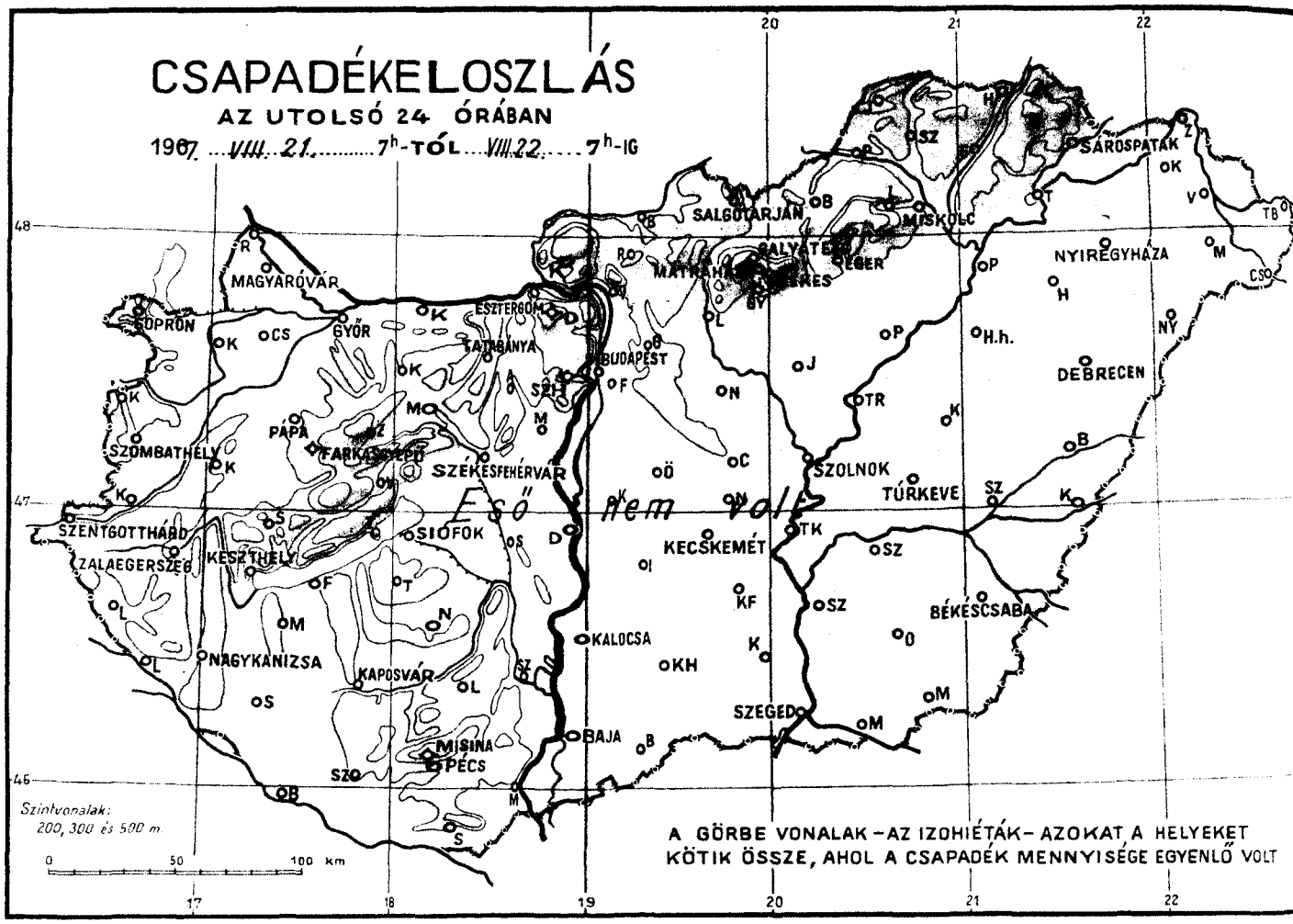
CSAPADÉKELOSZLÁS
AZ UTOLSÓ 24 ÓRÁBAN
1967. VIII. 21. 7h-TÓL VIII. 22. 7h-IG
Eső Nem Volt
Szintvonalak:
200, 300 és 500 m
0 50 100 km
A GÖRBE VONALAK – AZ IZOHIÉTÁK – AZOKAT A HELYEKET
KÖTIK ÖSSZE, AHOL A CSAPADÉK MENNYISÉGE EGYENLŐ VOLT
SOPRON
MAGYARÓVÁR
GYŐR
ESZTERGOM
TATABÁNYA
BUDAPEST
SZÉKESFEHÉRVÁR
SZOMBATHELY
PÁPA
TAPOLCA
KESZTHELY
ZALAEGERSZEG
SZENTGOTTHÁRD
SIÓFOK
NAGYKANIZSA
KAPOSVÁR
KALOCSA
PÉCS
MISINA
BAJA
SZEGED
KECSKEMÉT
SZOLNOK
TÚRKEVE
BÉKÉSCSABA
DEBRECEN
NYIREGYHÁZA
H.h.
MISKOLC
SALGÓTARJÁN
SÁROSPATAK
EGER

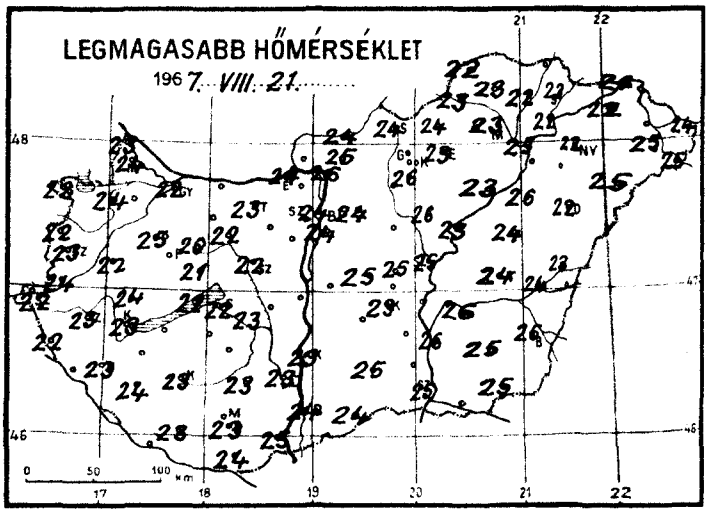
LEGMAGASABB HŐMÉRSÉKLET
1967. VIII. 21.

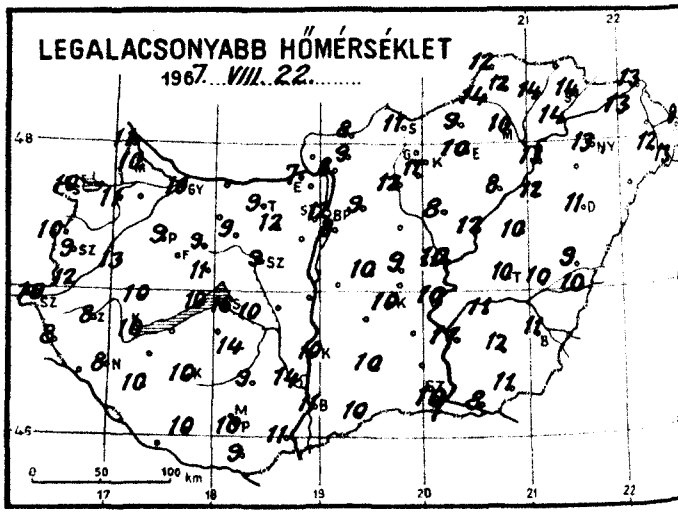
LEGALACSONYABB HŐMÉRSÉKLET
1967. VIII. 22.

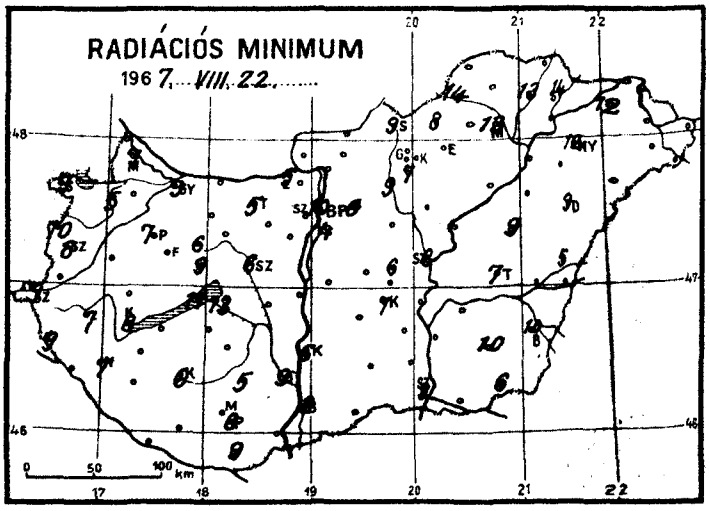
RADIÁCIÓS MINIMUM
1967. VIII. 22.

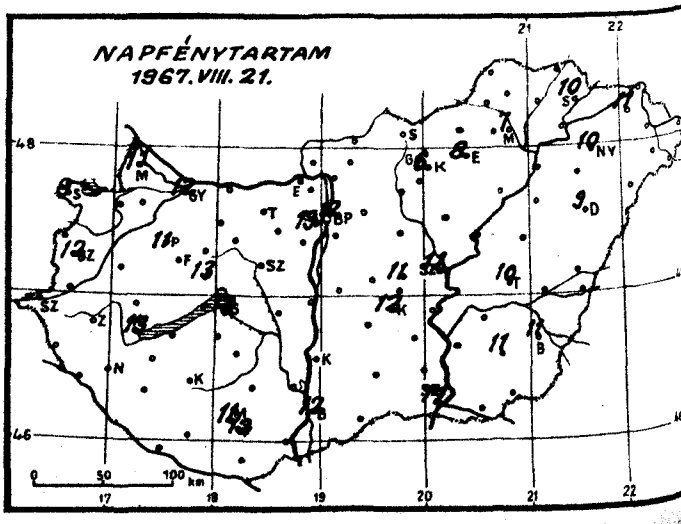
NAPFÉNYTARTAM
1967. VIII. 21.

1967. augusztus ..... hó,
22 kedd ..... nap .....

	Az utolsó 24 óra adatai						24 órai csapadék mm		
	Csapadék (mm)		Hőmérsékleti szélsőségek: tegnapi nappali max.	éjszakai min.	min. 5 cm-en	Napsütés (óra) tegnap			
12815 Magyaróvár	•		24	10	7	11	Rajka	•	
822 Győr	•	=	22	10	9	12	Kapuvár	•	⊅
825 Pápa	•	⊅	25	9	7	11	Csorna	–	
805 Sopron	•		22	10	9	9	Komárom	•	⊅⊅
812 Szombathely	•		23	9	8	12	Káld	•	⊅⊅
910 Szentgotthárd	•		22	10	9		Kőszeg	•	
915 Zalaegerszeg	•		23	8	7		Körmend	•	
Lenti	•		22	8	7		Letenye	•	
925 Nagykanizsa	•		23	8	7		Sümeg	•	
920 Keszthely	•		23	10	8	13	Zirc	•	
Tihany	•		22	13	11		Kisbér	•	⊅
935 Siófok	•		22	16	13	13	Mór	•	
942 Pécs	•		23	10	8	12	Alcsút	•	⊅
941 Misinatető (534 m)	•		20	11	11	11	Esztergom	•	
Siklós	•		24	9	9		Dobogókő	•	
827 Farkasgyepű (400 m)	•		20	9	9		Fonyód	•	
Veszprém	•		21	11	9	13	Tab	–	
833 Tatabánya	•		23	9	5		Sárbogárd	–	
839 Budapest (Ferihegy)	•		24	8	4		Lengyel	•	
840 Budapest OMI	•		24	12	10	12	Nagykónyi	•	
841 Budapest (Szabadságh. 474 m)	•	⊅	21	10	7	13	Marcali	•	⊅
Martonvásár	–		–	–			Somogyszob	•	
835 Székesfehérvár	•		22	9	6		Kaposvár	•	
Dunaújváros	–		–	–			Barcs	•	
Szekszárd	•	⊅	23	14	9		Szigetvár	•	
Mohács	•	⊅	25	11			Bácsalmás	•	
960 Baja	•		24	11	8	12	Kiskunhalas	•	
955 Kalocsa	•		23	10	6		Izsák	–	
Cegléd	•	⊅	25	9	6	11	Kunsztmiklós	•	
860 Szolnok	•	=	25	10	8	11	Örkény	•	
970 Kecskemét	•		23	10	7	12	Nagykáta	•	⊅
Kiskunfélegyháza	–		–	–			Jászapáti	•	
982 Szeged	•		25	10	9	11	Tiszakécske	•	⊅
Mezőhegyes	•		25	11	6		Nagykőrös	•	
Orosháza	•		25	12	10	11	Kistelek	–	
990 Békéscsaba	•		25	11	10	11	Makó	•	⊅
875 Túrkeve	•		24	10	7	10	Szentes	•	
Berettyóújfalu	•	⊅	23	9	5		Szarvas	•	
882 Debrecen	•		22	11	9	9	Szeghalom	•	⊅
892 Nyíregyháza	•		22	13	12	10	Körösszakál	•	
788 Kisvárda	•		22	13	12	11	Tiszaroff	•	
Mátészalka	•	⊅	25	12	–		Poroszló	•	⊅
Tiszabecs	•		24	9			Karcag	•	
Vác	•	=	26	8			Hortobágy	•	
Gödöllő	•		24	9	6		Polgár	•	
Lőrinci	•		–	12	9		Hajdúdorog	–	
Gyöngyös	•		26	11	7		Nyírlugos	•	
Balassagyarmat	•		24	8			Csenger	•	
755 Salgótarján	•		24	11	9		Vásárosnamény	–	
Galyatető (932 m)	•		22	8			Záhony	•	
851 Kékestető (1000 m)	•	=	17	9	–	6	Királyrét	•	
Mátraháza (672 m)	–		–	–			Romhány	•	
865 Eger	•	=	23	10	–	8	Borsodnádasd	•	
Putnok	•	=	23	14	14		Jósvafő	•	
Lillafüred	•		22	12			Szendrőlád	•	
772 Miskolc	•	=	23	14	13	7	Hidasnémeti	•	
Füged	•		22	14	13		Tokaj	•	
778 Sárospatak	•	=	22	14	14	10	Sárhatvan	•	

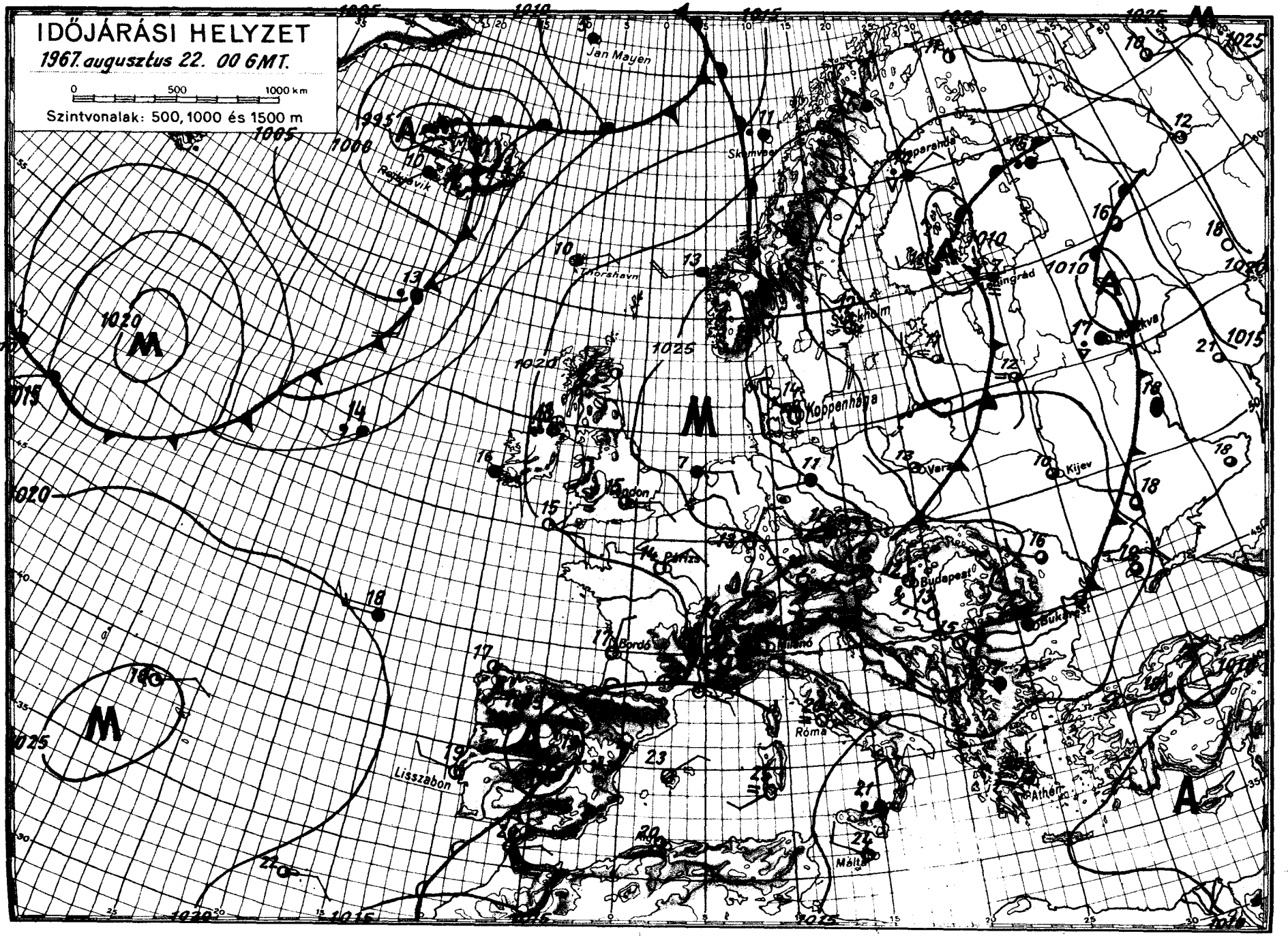

OFFSET-NYOMDA BUDAPEST

IDŐJÁRÁSI NAPIJELENTÉS

ЕЖЕДНЕВНЫЙ МЕТЕОРОЛОГИЧЕСКИЙ БЮЛЛЕТЕНЬ • DAILY WEATHER REPORT
BULLETIN QUOTIDIEN DE TEMPS • TÄGLICHER WETTERBERICHT

KIADJA AZ ORSZÁGOS METEOROLÓGIAI INTÉZET
BUDAPEST II. KITAIBEL PÁL UTCA 1
TELEFON: KÖZPONT: 353-500, IDŐJELZŐ OSZT.: 150-410

MEGJELENIK NAPONKÉNT * ELŐFIZETÉSI ÁRA
A POSTAI KÖLTSÉGGEL EGYÜTT NEGYEDÉVRE 60,- Ft
KIADÁSÉRT FELEL AZ INTÉZET IGAZGATÓJA

80. évfolyam 235. szám + Budapest + 1967. augusztus 23. szerda

Az időjárási helyzet ma reggel és a várható időjárás:

Az Európa északi vidékéről származó hüvös levegő Ukrajnán át folytatta előnyomulását kelet-délkeleti irányba, és szerda reggelre elérte a Volga alsó folyásának vidékét. A kontinens középső részein az évszaknak megfelelő hőmérsékleti értékek alakultak ki, míg a Földközi-tenger térségében napos, meleg az idő.

Hazánkban kedden kisebb nappali felhőképződés mellett, általában 7-12 órán át sütött a nap, de az erősebben felhős északnyugati és északkeleti megyékben csak 2-6 órás napsütés volt. A hőmérséklet napközben 21-25 fokig emelkedett. Szerdán hajnalra délnyugaton 5-8, máshol 8-13 fokig hült le a levegő. A délelőtti órákban kevés nappali felhőképződés mellett 21-24 fokig emelkedett a levegő hőmérséklete.

Ma 12 órakor Budapesten a hőmérséklet 23 fok, a tengerszintre átszámított légnyomás 766 mm, alig változik.

A Balaton vizének hőmérséklete 11 órakor Siófoknál 21 fok volt.

Várható időjárás csütörtök estig:

Nappali felhőképződés, eső nélkül.
A reggeli órákban párásság, egy-két helyen köd.
Éjszaka gyenge, napközben mérsékelt, változó irányu szél.
A hőmérséklet alakulásában lényeges változás nem lesz.

Várható legalacsonyabb éjszakai hőmérséklet: 8-13,
legmagasabb nappali hőmérséklet csütörtökön: 23-27 fok között.

Máhr Jenő s.k.

A hőmérséklet napi középértéke és eltérése a 90 évi átlagtól /Budapesten/:

1967. VIII. 22.: 18,8 C°, -2,1 C°.

1871 óta ezen a napon Budapesten előfordult:

legmagasabb hőmérséklet: 38,4 C° /1943/
legalacsonyabb hőmérséklet: 9,5 C° /1924/.

67.586

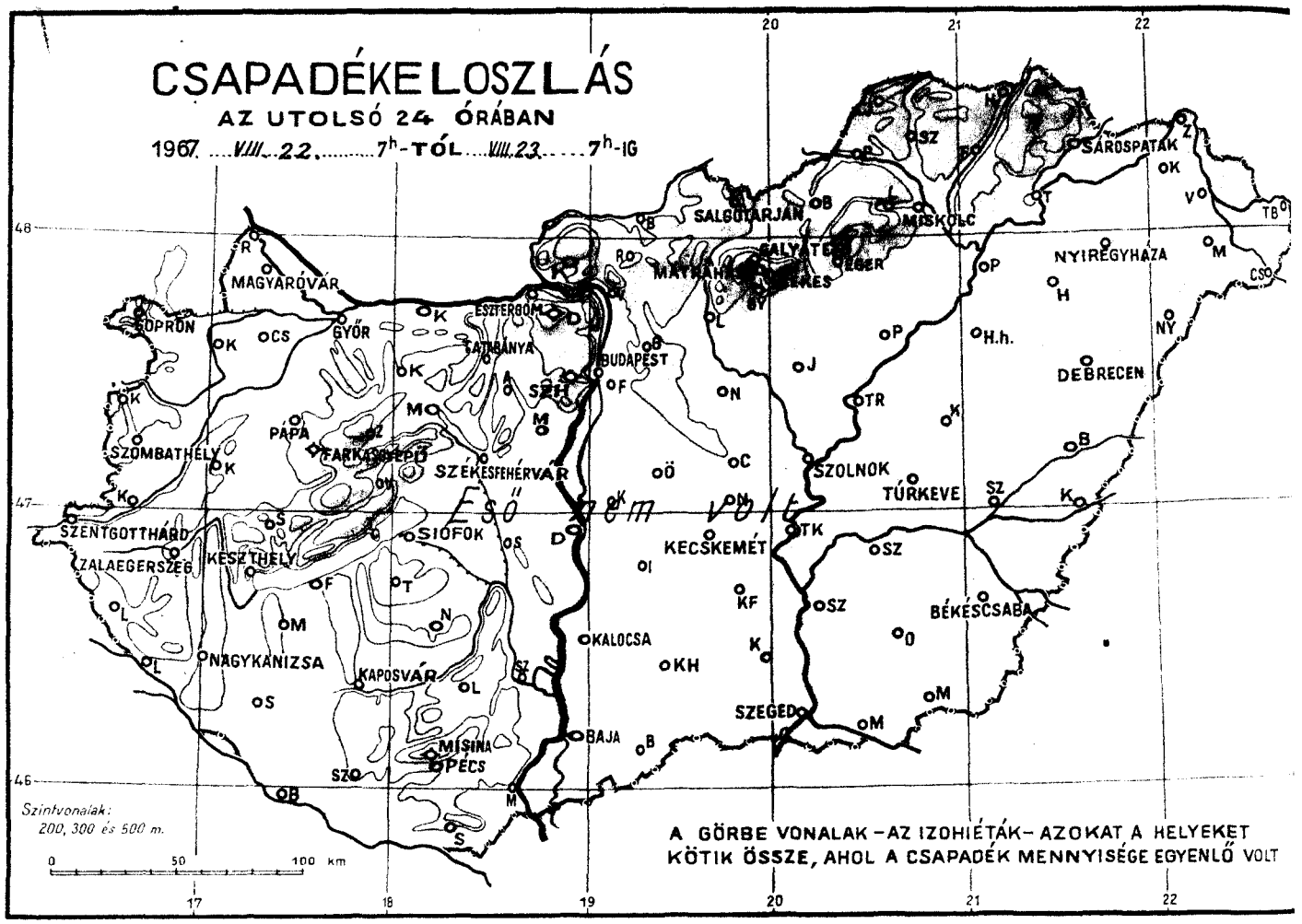
CSAPADÉKELOSZLÁS
AZ UTOLSÓ 24 ÓRÁBAN
1967. VIII. 22. 7h-TÓL VIII. 23. 7h-IG
SOPRON
MAGYARÓVÁR
GYŐR
ESZTERGOM
SALGÓTARJÁN
MISKOLC
SÁROSPATAK
NYIREGYHÁZA
BUDAPEST
DEBRECEN
SZOMBATHELY
PÁPA
SZÉKESFEHÉRVÁR
SZOLNOK
TÚRKEVE
SZENTGOTTHÁRD
ZALAEGERSZEG
KESZTHELY
SIÓFOK
KECSKEMÉT
NAGYKANIZSA
KAPOSVÁR
KALOCSA
BÉKÉSCSABA
SZEGED
BAJA
MISINA
PÉCS
Eső nem volt
Szintvonalak:
200, 300 és 500 m.
0 50 100 km
A GÖRBE VONALAK – AZ IZOHIÉTÁK – AZOKAT A HELYEKET
KÖTIK ÖSSZE, AHOL A CSAPADÉK MENNYISÉGE EGYENLŐ VOLT

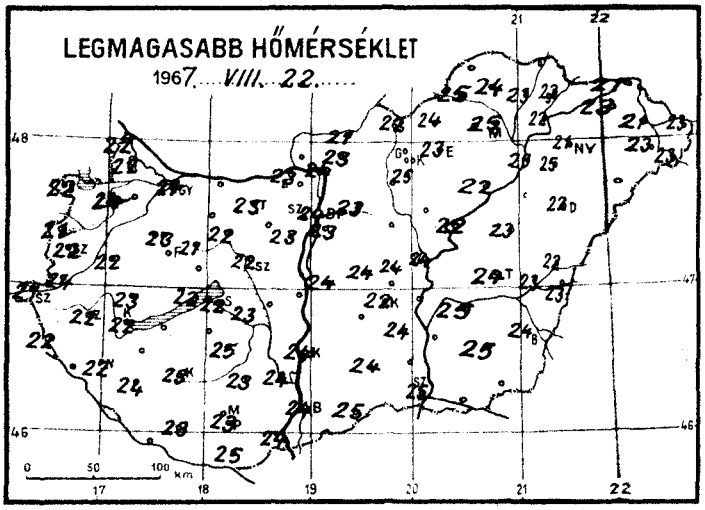
LEGMAGASABB HŐMÉRSÉKLET
1967. VIII. 22.
0 50 100 km

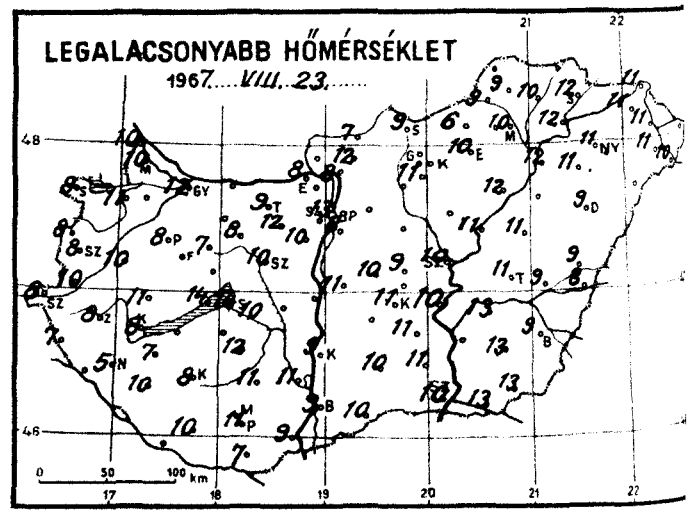
LEGALACSONYABB HŐMÉRSÉKLET
1967. VIII. 23.
0 50 100 km

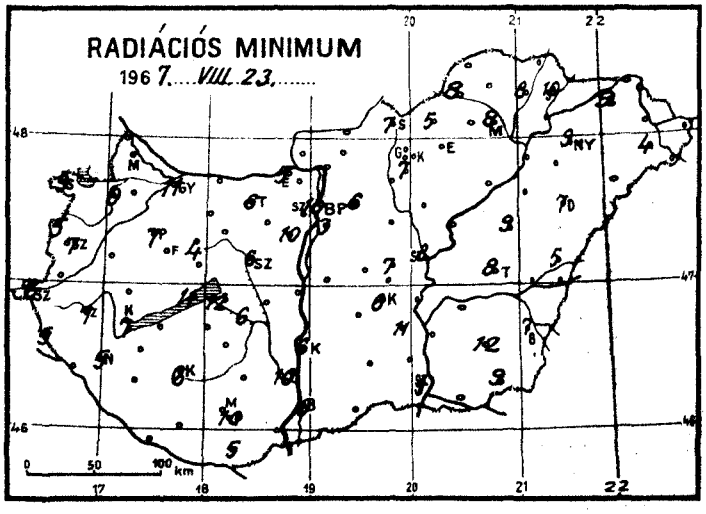
RADIÁCIÓS MINIMUM
1967. VIII. 23.
0 50 100 km

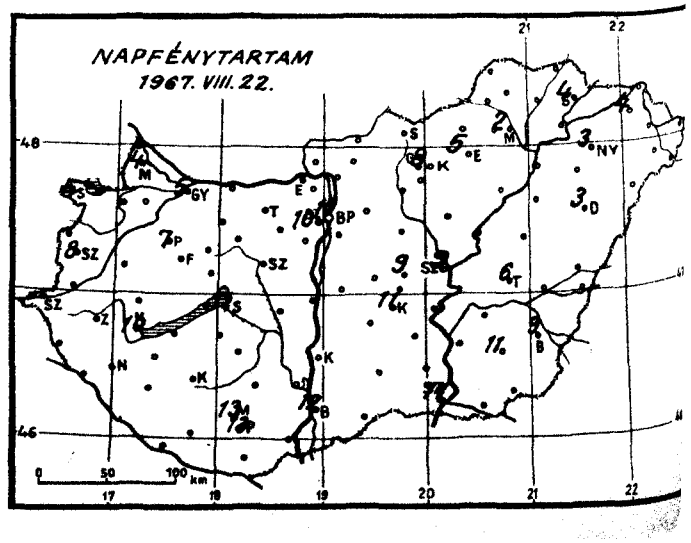
NAPFÉNYTARTAM
1967. VIII. 22.
0 50 100 km

1967. augusztus hó, 23 nap szerda

	Az utolsó 24 óra adatai						24 órai csapadék mm		
	Csapadék (mm)		Hőmérsékleti szélsőségek			Napsütés (óra) tegnap			
			tegnapi nappali max.	éjszakai min.	min. 5 cm-en				
12815 Magyaróvár	.		21	10	-	4	Rajka	.	
822 Győr	.	=	21	12	11	5	Kapuvár	.	
825 Pápa	.	⌒	23	8	7	7	Csorna	.	⌒
805 Sopron	.		22	9	9	4	Komárom	.	⌒
812 Szombathely	.	=	22	8	7	8	Káld	.	⌒
910 Szentgotthárd	.	=	21	8	6		Kőszeg	.	
915 Zalaegerszeg	.	=	22	8	7		Körmend	.	
Lenti	.		22	7	5		Letenye	.	
925 Nagykanizsa	.		22	5	5		Sümeg	.	
920 Keszthely	.		22	8	7	10	Zirc	.	
Tihany	.		22	14	11		Kisbér	.	⌒
935 Siófok	.		22	14	12	11	Mór	.	
942 Pécs	.		23	11	10	13	Alcsút	.	⌒
941 Misinatető (534 m)	.		20	13	12	13	Esztergom	.	
Siklós	.	⌒	25	7	5		Dobogókő	.	
827 Farkasgyepű (400 m)	.		20	11	7		Fonyód	.	
Veszprém							Tab	.	
833 Tatabánya	.		23	9	6		Sárbogárd		
839 Budapest (Ferihegy)	.		23	8	3		Lengyel		
840 Budapest OMI	.	⌒	24	13	10	10	Nagykónyi	.	
841 Budapest (Szabadságh. 474 m)	.	⌒	20	13	9	10	Marcali	.	⌒
Martonvásár	.		23	10	10		Somogyszob	.	
835 Székesfehérvár	.		22	10	6		Kaposvár	.	⌒
Dunaújváros							Barcs	.	
Szekszárd	.	⌒	24	11	10		Szigetvár	.	
Mohács	.	⌒	24	9			Bácsalmás	.	
960 Baja	.	=	24	9	6	12	Kiskunhalas	.	
955 Kalocsa	.		24	9	6		Izsák		
Cegléd	.	⌒	24	9	7	9	Kunsztmiklós	.	
860 Szolnok	.	=	24	10	8	9	Örkény	.	
970 Kecskemét	.	=	22	11	6	11	Nagykáta	.	⌒
Kiskunfélegyháza	.		24	11	11		Jászapáti	.	⌒
982 Szeged	.		25	10	9	11	Tiszakécske	.	⌒
Mezőhegyes	.		-	13	9		Nagykőrös	.	
Orosháza	.		25	13	12	11	Kistelek	.	
990 Békéscsaba	.		24	9	7	9	Makó	.	
875 Túrkeve	.		24	11	8	6	Szentes	.	
Berettyóújfalu	.		22	9	5		Szarvas	.	
880 Debrecen	.	=	22	9	7	3	Szeghalom	.	⌒
892 Nyíregyháza	.	=	21	11	9	3	Körösszakál	.	
788 Kisvárda	.		23	11	9	4	Tiszaroff	.	
Mátészalka	.	⌒	23	11	4		Poroszló	.	⌒
Tiszabecs	.		23	-			Karcag	.	⌒
Vác	.	⌒	24	8			Hortobágy		
Gödöllő	.		23	-	6		Polgár	.	
Lőrinci							Hajdúdorog	.	
Gyöngyös	.		25	11	7		Nyírlugos		
Balassagyarmat	.		21	7			Csenger	.	⌒
755 Salgótarján	.		22	9	7		Vásárosnamény	.	
Galyatető (932 m)	.		17				Záhony	.	
851 Kékestető (1000 m)	.		15	10	-	8	Királyrét		
Mátraháza (672 m)							Romhány		
865 Eger	.		23	10	-	5	Borsodnádasd	.	
Putnok	.	x	25	9	8		Jósvafő		
Lillafüred	.		22	10			Szendrőlád	.	
772 Miskolc	.	=	25	10	8	2	Hidasnémeti	.	
Füged	.	⌒	23	10	8		Tokaj	.	
778 Sárospatak	.		22	12	10	4	Sárhatvan	.	

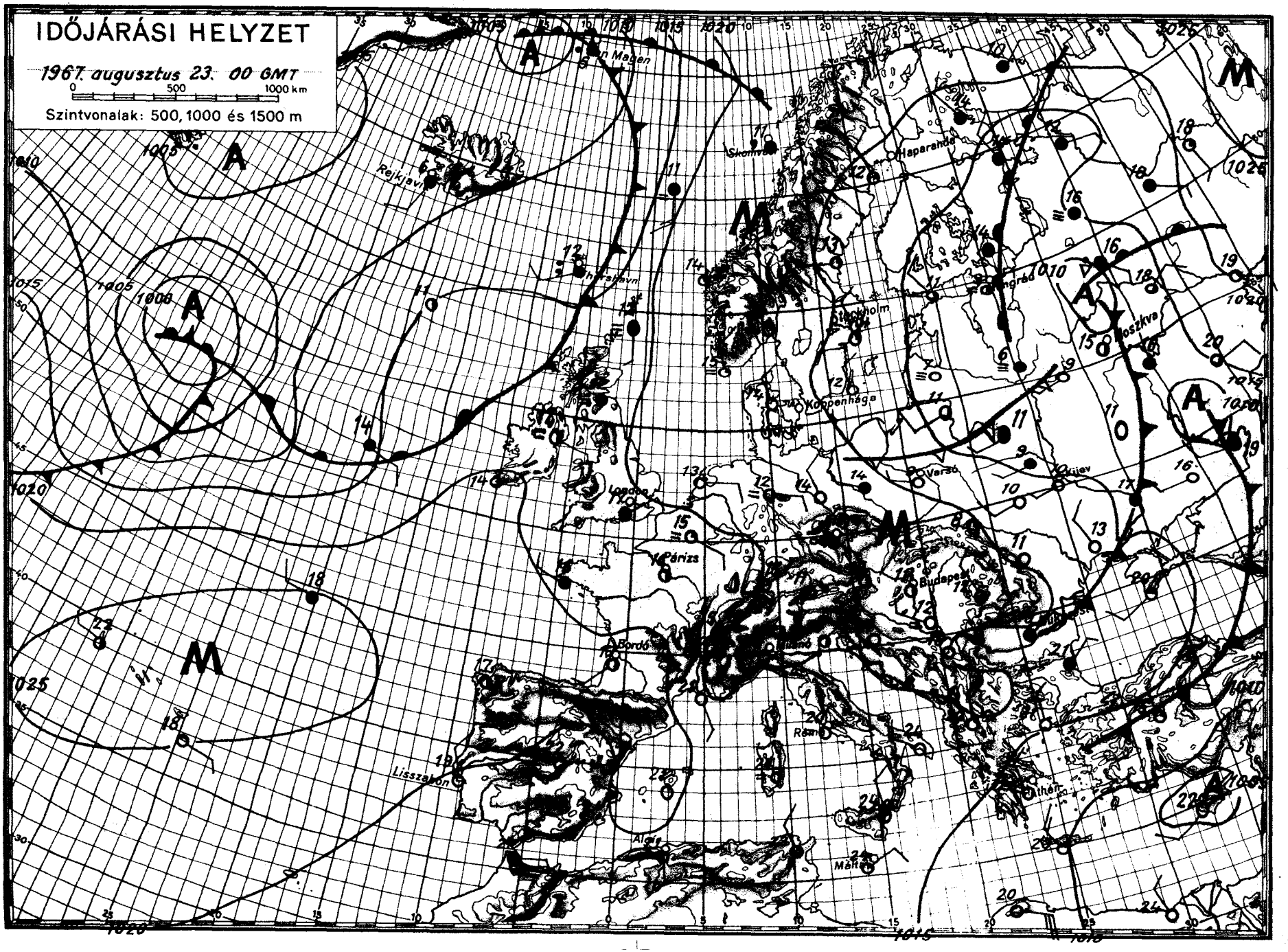

OFFSET-NYOMDA BUDAPEST

IDŐJÁRÁSI NAPIJELENTÉS

ЕЖЕДНЕВНЫЙ МЕТЕОРОЛОГИЧЕСКИЙ БЮЛЛЕТЕНЬ · DAILY WEATHER REPORT
BULLETIN QUOTIDIEN DE TEMPS · TÄGLICHER WETTERBERICHT

KIADJA AZ ORSZÁGOS METEOROLÓGIAI INTÉZET
BUDAPEST II. KITAIBEL PÁL UTCA 1
TELEFON: KÖZPONT: 353-500, IDŐJELZŐ OSZT.: 150-410

MEGJELENIK NAPONKÉNT * ELŐFIZETÉSI ÁRA
A POSTAI KÖLTSÉGGEL EGYÜTT NEGYEDÉVRE 60,- Ft
KIADÁSÉRT FELEL AZ INTÉZET IGAZGATÓJA

80. évfolyam 236. szám + Budapest + 1967. augusztus 24. csütörtök

Az időjárási helyzet ma reggel és a várható időjárás:

Európa északi részein változóan felhős, néhány helyen borult az idő. A Finn-öböl környékén többfelé esik az eső, és zivatarok keletkeznek. Ugyancsak záporos, zivataros az Alpok környékének időjárása. Ezzel szemben a kontinens többi részén, elsősorban a délen fekvő országokban napos, száraz, meleg az idő.

Hazánkban szerdán a déli óráktól délnyugaton csak kevés, északkeleten félborultságnál több felhőzet alakult ki. Ennek megfelelően az északkeleti megyékben 6-9, máshol 10-13 órán át sütött a nap. Esőtaz ország területéről senhonnan sem jelentettek. A hőmérséklet csucsértéke napközben 22-27 fok között volt. Csütörtökön hajnalra 8-13 fokig hült le a levegő. Ma délelőtt helyenként kisebb felhősödés mellett 11 órára 21-25 fok közötti hőmérsékletek alakultak ki.

Ma 12 órakor Budapesten a hőmérséklet 25 fok, a tengerszintre átszámitott légnyomás 762 mm, gyengén süllyedő irányzatu.

A Balaton vizének hőmérséklete 11 órakor Siófoknál 22 fok.

Várható időjárás péntek estig:

Időnként növekvő felhőzet, elsősorban nyugaton záporral, zivatarral. Mérsékelt, változó irányu szél. Zivatar idején átmeneti szélerősödés. A hőmérséklet alakulásában lényeges változás nem lesz.

Várható legalacsonyabb éjszakai hőmérséklet: 10-15,
legmagasabb nappali hőmérséklet pénteken: 23-28 fok között.

Máhr Jenő s.k.

A hőmérséklet napi középértéke és eltérése a 90 évi átlagtól /Budapesten/:

1967. VIII. 23.: 19,8 C°, -0,8 C°.

1871 óta ezen a napon Budapesten előfordult:

legmagasabb hőmérséklet: 36,6 C° /1943/
legalacsonyabb hőmérséklet: 10,5 C° /1957/.

67.587

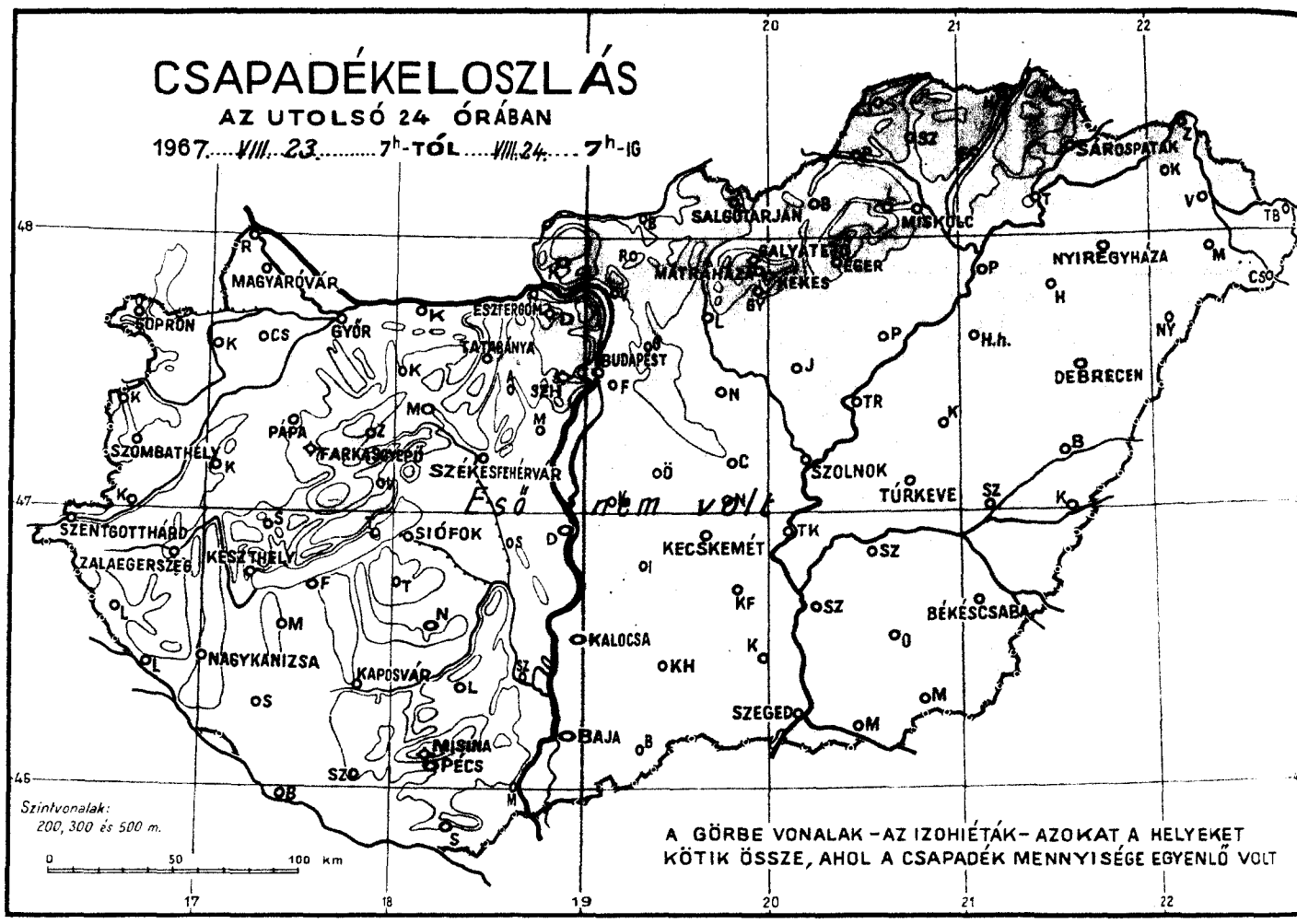
CSAPADÉKELOSZLÁS
AZ UTOLSÓ 24 ÓRÁBAN
1967. VIII. 23. 7h-TÓL VIII. 24. 7h-IG
Eső nem volt
Szintvonalak:
200, 300 és 500 m.
A GÖRBE VONALAK – AZ IZOHIÉTÁK – AZOKAT A HELYEKET KÖTIK ÖSSZE, AHOL A CSAPADÉK MENNYISÉGE EGYENLŐ VOLT
SOPRON
MAGYARÓVÁR
GYŐR
ESZTERGOM
TATABÁNYA
BUDAPEST
SZOMBATHELY
PÁPA
FARKASGYEPŰ
SZÉKESFEHÉRVÁR
SZENTGOTTHÁRD
ZALAEGERSZEG
KESZTHELY
SIÓFOK
NAGYKANIZSA
KAPOSVÁR
KALOCSA
KECSKEMÉT
SZOLNOK
TÚRKEVE
DEBRECEN
NYIREGYHÁZA
SÁROSPATAK
SALGÓTARJÁN
MISKOLC
MISKOLC
MÁTRAHÁZA
EGER
BÉKÉSCSABA
SZEGED
BAJA
MOHÁCS
PÉCS

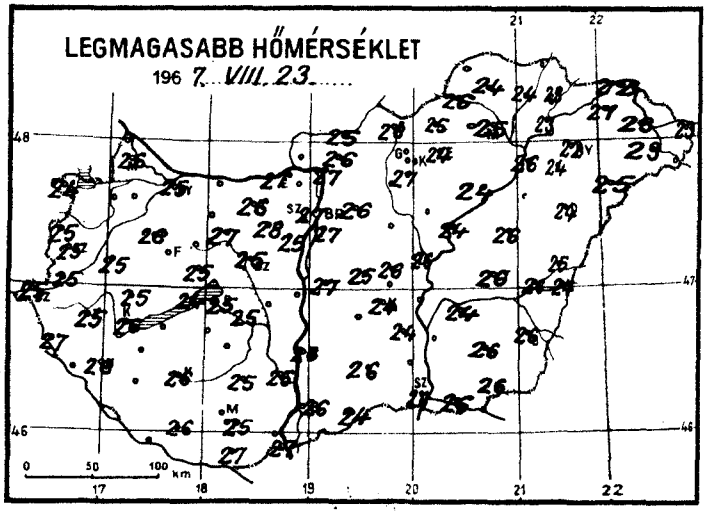
LEGMAGASABB HŐMÉRSÉKLET
1967. VIII. 23.

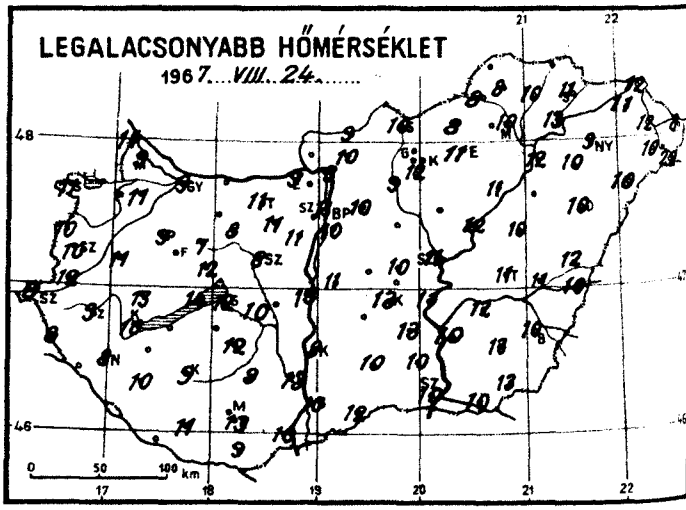
LEGALACSONYABB HŐMÉRSÉKLET
1967. VIII. 24.

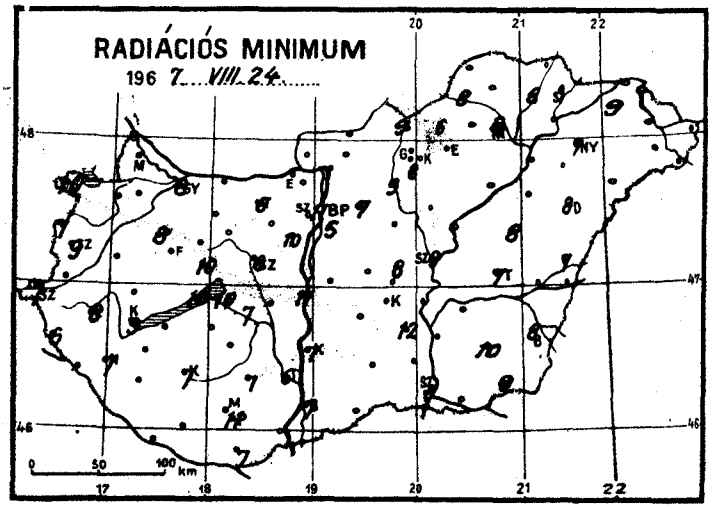
RADIÁCIÓS MINIMUM
1967. VIII. 24.

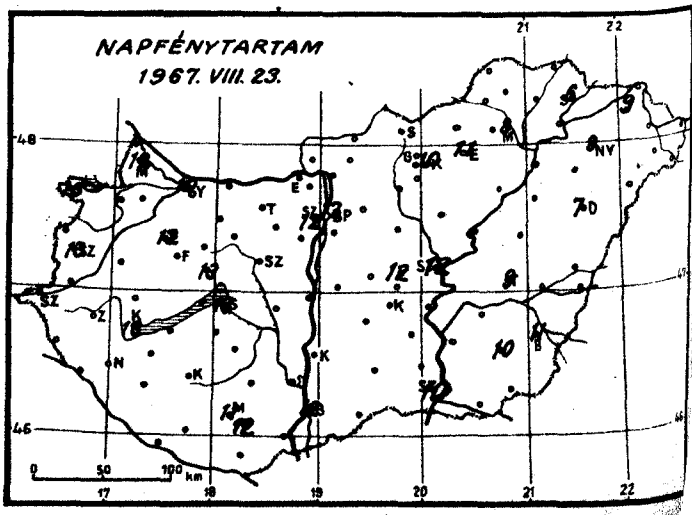
NAPFÉNYTARTAM
1967. VIII. 23.

1967. augusztus hó, 24. nap csütörtök

	Az utolsó 24 óra adatai						24 órai csapadék mm		
	Csapadék (mm)		Hőmérsékleti szélsőségek			Napsütés (óra) tegnap			
			tegnapi nappali max.	éjszakai min.	min. 5 cm-en				
12815 Magyaróvár	.		26	9	–	12	Rajka	.	
822 Győr	.	=	27	9	8	10	Kapuvár	.	
825 Pápa	.	⌓	26	9	8	12	Csorna	.	⌓
805 Sopron	.		24	11	10	10	Komárom	.	⌓
812 Szombathely	.	=	25	10	9	13	Káld	.	⌓
910 Szentgotthárd	.	=	25	8	7		Kőszeg	.	
915 Zalaegerszeg	.	=	25	9	8		Körmend	.	
Lenti	.		27	8	6		Letenye	.	
925 Nagykanizsa	.	=	26	8	7		Sümeg	.	
920 Keszthely	.	=	26	10	9	13	Ziro	.	
Tihany	.		24	14	10		Kisbér	.	⌓
935 Siófok	.	=	25	12	10	13	Mór	.	
942 Pécs	.		25	13	11	12	Alcsút	.	⌓
941 Misinatető (534 m)	.		22	16	11	11	Esztergom	.	
Siklós	.	⌓	27	9	7		Dobogókő	.	
827 Farkasgyepű (400 m)	.		23	–	10		Fonyód	.	
Veszprém	.	⌓	25	12	10	13	Tab	.	
833 Tatabánya	.		26	11	8		Sárbogárd	–	
839 Budapest (Ferihegy)	.		27	10	5		Lengyel	.	
840 Budapest OMI	.	⌓	27	14	11	12	Nagykónyi	.	⌓
841 Budapest (Szabadságh. 474 m)	.	⌓	23	14	10	12	Marcali	.	⌓
Martonvásár	.		25	11	10		Somogyszob	.	
835 Székesfehérvár	.	=	25	8	6		Kaposvár	.	⌓
Dunaújváros	.		–	13	11		Baros	.	
Szekszárd	.	⌓	25	13	9		Szigetvár	.	
Mohács	.	⌓	27	10			Bácsalmás	.	
960 Baja	.	=	26	10	7	12	Kiskunhalas	.	
955 Kalocsa	.		26	9	7		Izsák		
Cegléd	.	⌓	26	10	8	12	Kunsztmiklós	.	
860 Szolnok	.	=	26	11	9	12	Örkény	.	⌓
970 Kecskemét	.		24	13	–	–	Nagykáta	.	⌓
Kiskunfélegyháza	.		24	13	12		Jászapáti	.	⌓
982 Szeged	.	=	26	10	8	10	Tiszakécske	.	
Mezőhegyes	.		26	13	9		Nagykőrös	.	
Orosháza	.	⌓	26	13	10	10	Kistelek	.	
990 Békéscsaba	.		26	10	8	11	Makó	.	
875 Túrkeve	.	=	26	11	7	9	Szentes	.	
Berettyóújfalu	.	⌓	25	12	7		Szarvas	.	
8822 80 Debrecen	.		24	10	8	7	Szeghalom	.	⌓
892 Nyíregyháza	.		22	9	7	9	Körösszakál	.	
788 Kisvárda	.		21	11	9	9	Tiszaroff	.	
Mátészalka	.		23	10	–		Poroszló	.	⌓
Tiszabecs	.		23	8			Karcag	.	⌓
Vác	.	⌓	27	9			Hortobágy		
Gödöllő	.		26	10	7		Polgár	.	
Lőrinci	.		–	9	5		Hajdúdorog	.	
Gyöngyös	.		27	12	8		Nyírlugos	.	
Balassagyarmat	.		25	9			Csenger	.	⌓
755 Salgótarján	.		26	10	9		Vásárosnamény	.	
Galyatető (932 m)	.		20	13			Záhony	.	
851 Kékestető (1000 m)	.		18	12	–	10	Királyrét	.	
Mátraháza (672 m)							Romhány	.	
865 Eger	.	=	24	11	–	11	Borsodnádasd	.	
Putnok	.	=	26	8	8		Jósvafő		
Lillafüred	.		23	10			Szendrőlád	.	
772 Miskolc	.	=	25	10	8	8	Hidasnémeti	.	
Füged	.	⌓	24	10	8		Tokaj	.	
778 Sárospatak	.	=	23	11	9	6	Sárhatvan	.	

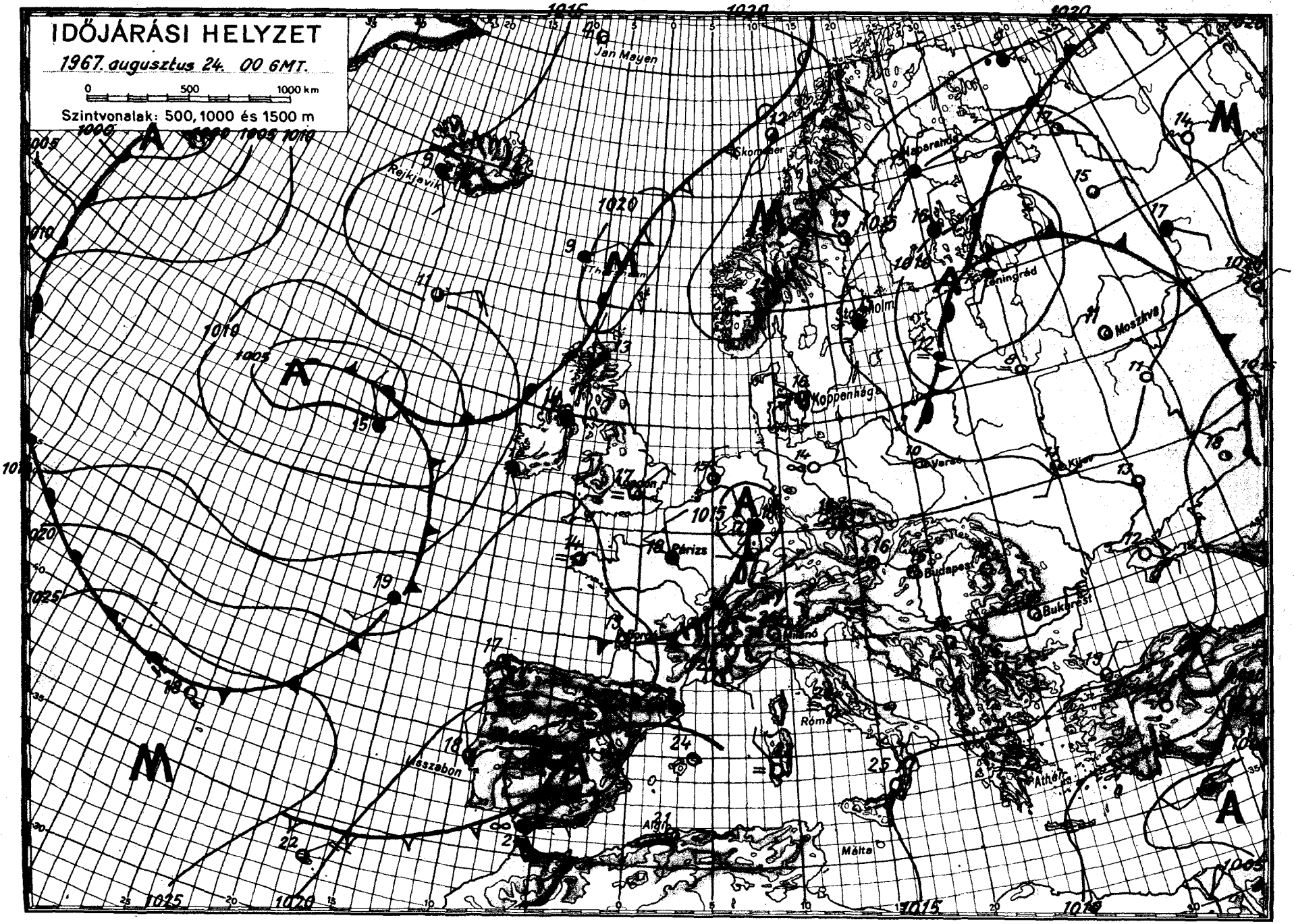

OFFSET-NYOMDA, BUDAPEST

IDŐJÁRÁSI NAPIJELENTÉS

ЕЖЕДНЕВНЫЙ МЕТЕОРОЛОГИЧЕСКИЙ БЮЛЛЕТЕНЬ · DAILY WEATHER REPORT
BULLETIN QUOTIDIEN DE TEMPS · TÄGLICHER WETTERBERICHT

KIADJA AZ ORSZÁGOS METEOROLÓGIAI INTÉZET
BUDAPEST II. KITAIBEL PÁL UTCA 1
TELEFON: KÖZPONT: 353-500, IDŐJELZŐ OSZT.: 150-410

MEGJELENIK NAPONKÉNT * ELŐFIZETÉSI ÁRA
A POSTAI KÖLTSÉGGEL EGYÜTT NEGYEDÉVRE 60, Ft
KIADÁSÉRT FELEL AZ INTÉZET IGAZGATÓJA

80. évfolyam 237. szám + Budapest + 1967. augusztus 25. péntek.

Az időjárási helyzet ma reggel és a várható időjárás:

Szárazföldünk északi felének nagy részén és a Földközi-tenger medencéjében sekély ciklonok hatására változékony, többfelé szeles, csapadékos az időjárás. Az Adriai-tenger medencéjéből heves záprokat, zivatarokat jelentenek. Nyugat-, Közép- és Délkelet-Európában ezzel szemben nincs határozott légmozgás. Ez - valamint a magasabb légrétegekben lassan beszivárgó kissé hüvösebb levegő - elsősorban a délutáni és esti záporok, zivatarok kialakulásnak kedvez.

Hazánkban csütörtökön a nyugati megyék fölött megnövekedett a felhőzet, máshol csak gyenge nappali felhőképződés volt. A délutáni órákban az északnyugati határvidéken szórványos záporok voltak, Sopronból zivatart is jelentettek. A lehullott csapadék azonban sehol sem ért el mérhető mennyiséget. A hőmérséklet napközben 26—29 fokig emelkedett. Az éjszaka folyamán, szeszélyes területi eloszlásban, 8—17 fokig hült le a levegő. Ma délelőtt nyugaton erősen felhős volt az ég, az ország többi részén kevesebb volt a felhő. Sopron környékén kisebb eső esett. A hőmérséklet 11 órára a Dunántulon 18-23, máshol 23-27 fokig emelkedett.

Ma 12 órakor Budapesten a hőmérséklet 25 fok, a tengerszintre átszámított légnyomás 762 mm, alig változik.

A Balaton vizének hőmérséklete 11 órakor Siófoknál 21,4 fok.

Várható időjárás szombat estig:

Változóan felhős, mérsékelten meleg idő, szórványos esőkkel, főleg a délutáni és esti órákban záporokkal, zivatarokkal. Gyenge, változó irányu, időnként megélénkülő északnyugati, északi szél.

Várható legalacsonyabb éjszakai hőmérséklet: 10-15, legmagasabb nappali hőmérséklet szombaton: 22-27 fok között.

Vissy Károly s.k.

A hőmérséklet napi középértéke és eltérése a 90 évi átlagtól /Budapesten/:

1967. VIII. 24.: 21,0 C°; +0,5 C°.

1871 óta ezen a napon Budapesten előfordult:

legmagasabb hőmérséklet: 34,3 C° /1918/
legalacsonyabb hőmérséklet: 10,3 C° /1916/.

67.597.

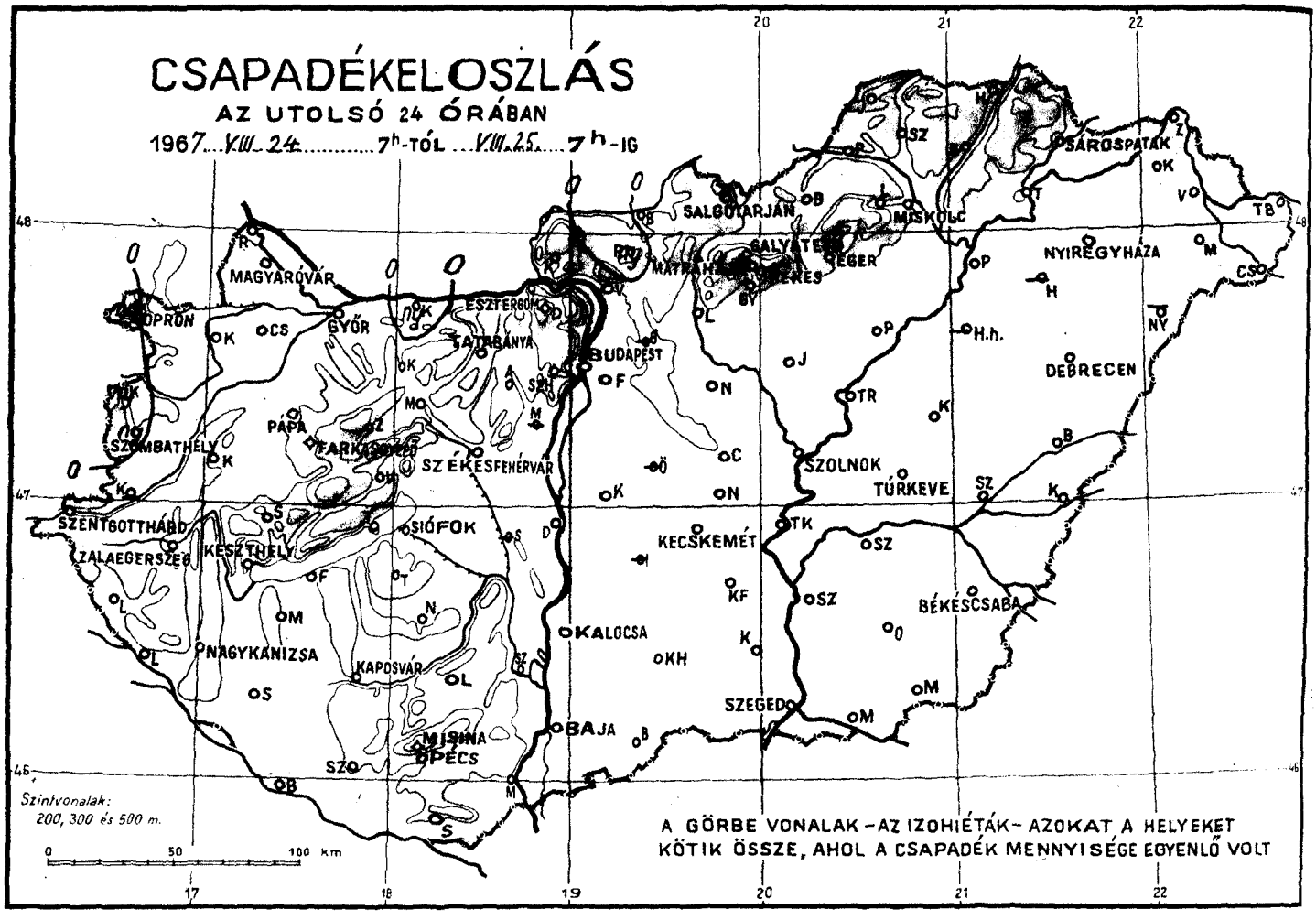
CSAPADÉKELOSZLÁS
AZ UTOLSÓ 24 ÓRÁBAN
1967. VIII. 24. 7h-TÓL VIII. 25. 7h-IG
SOPRON
MAGYARÓVÁR
GYŐR
ESZTERGOM
BUDAPEST
SALGÓTARJÁN
MISKOLC
SÁROSPATAK
NYÍREGYHÁZA
DEBRECEN
SZOLNOK
TÚRKEVE
SZOMBATHELY
PÁPA
SZÉKESFEHÉRVÁR
SIÓFOK
KESZTHELY
SZENTGOTTHÁRD
ZALAEGERSZEG
NAGYKANIZSA
KAPOSVÁR
KECSKEMÉT
BÉKÉSCSABA
KALOCSA
SZEGED
BAJA
MISINA
PÉCS
Szintvonalak:
200, 300 és 500 m.
0 50 100 km
A GÖRBE VONALAK – AZ IZOHIÉTÁK – AZOKAT A HELYEKET
KÖTIK ÖSSZE, AHOL A CSAPADÉK MENNYISÉGE EGYENLŐ VOLT

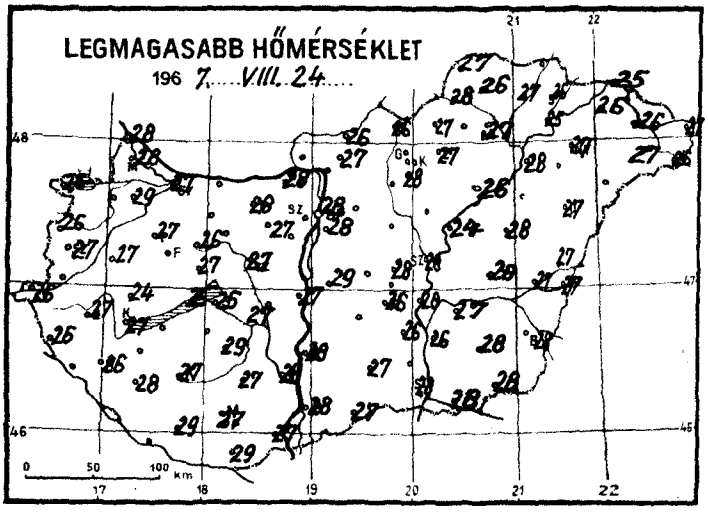
LEGMAGASABB HŐMÉRSÉKLET
1967. VIII. 24.
0 50 100 km

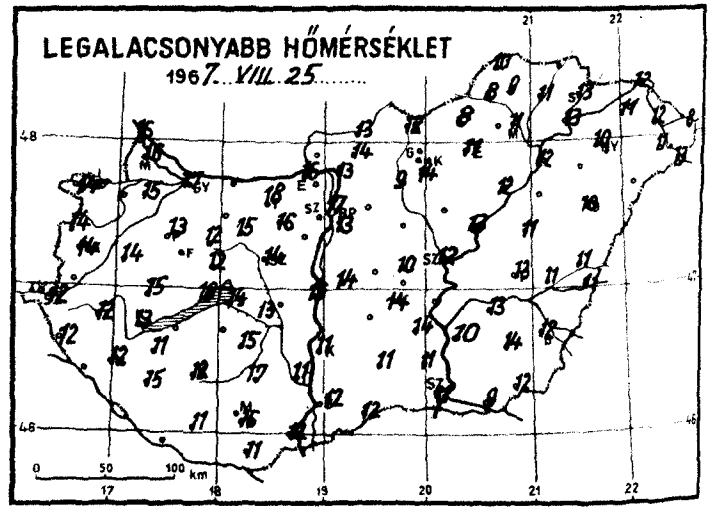
LEGALACSONYABB HŐMÉRSÉKLET
1967. VIII. 25.
0 50 100 km

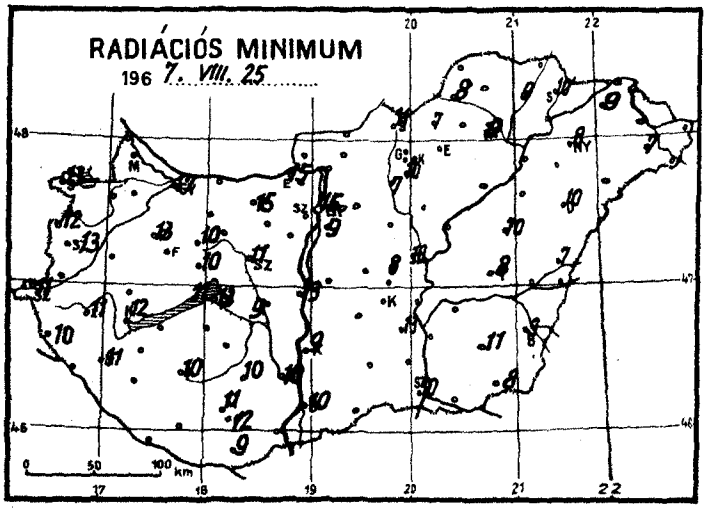
RADIÁCIÓS MINIMUM
1967. VIII. 25.
0 50 100 km

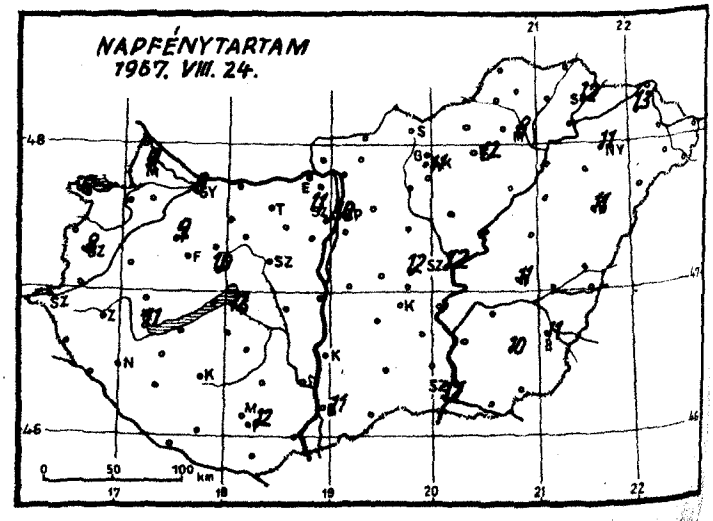
NAPFÉNYTARTAM
1967. VIII. 24.
0 50 100 km

1967. augusztus hó, 25 péntek nap

	Az utolsó 24 óra adatai						24 órai csapadék mm		
	Csapadék (mm)		Hőmérsékleti szélsőségek			Napsütés (óra) tegnap			
			tegnapi nappali max.	éjszakai min.	min. 5 cm-en				
12815 Magyaróvár	•		28	16	–	9	Rajka	•	
822 Győr	•	=	27	17	17	9	Kapuvár	•	
825 Pápa	•		27	13	13	9	Csorna	•	
805 Sopron	ny		26	14	13	6	Komárom	ny	
812 Szombathely	ny	=	27	14	13	8	Káld	•	p
910 Szentgotthárd	•	=	26	12	11		Kőszeg	ny	
915 Zalaegerszeg	•		27	12	11		Körmend		
Lenti	•		26	12	10		Letenye	•	
925 Nagykanizsa	•		26	12	11		Sümeg	•	
920 Keszthely	•	=	27	13	12	11	Zirc	•	
Tihany	•		25	16	11		Kisbér	•	
935 Siófok	•	=	25	14	13	12	Mór	•	
942 Pécs	•		27	16	12	12	Alcsút	•	
941 Misinatető (534 m)	•		25	18	15	11	Esztergom	•	
Siklós	•		29	11	9		Dobogókő	•	
827 Farkasgyepű (400 m)	•		26	17	14		Fonyód	•	
Veszprém	•		27	12	10	10	Tab	•	
833 Tatabánya	•		28	18	15		Sárbogárd	–	
839 Budapest (Ferihegy)	•		28	13	9		Lengyel	•	
840 Budapest OMI	•		28	17	15	10	Nagykónyi	•	
841 Budapest (Szabadságh. 474 m)	•	p	24	18	10	11	Marcali	•	p
Martonvásár							Somogyszob	•	
835 Székesfehérvár	•	=	27	14	11		Kaposvár	•	p
Dunaújváros	•		27	15	13		Baros	•	
Szekszárd	•	p	28	11	10		Szigetvár	•	
Mohács	•	p	27	12			Bácsalmás	•	
960 Baja	•		28	12	10	11	Kiskunhalas	•	
955 Kalocsa	•		28	11	9		Izsák		
Cegléd	•		28	10	8	12	Kunsztmiklós	•	
860 Szolnok	•	=	28	12	10	12	Örkény		
970 Kecskemét	•		26	14	–		Nagykáta	•	
Kiskunfélegyháza	•		26	14	13		Jászapáti	•	
982 Szeged	•	=	28	11	10	11	Tiszakécske	•	p
Mezőhegyes	•		28	12	8		Nagykőrös	•	
Orosháza	•	p	28	14	11	10	Kistelek	•	
990 Békéscsaba	•		28	12	9	11	Makó	•	
875 Túrkeve	•	=	28	13	8	11	Szentes	•	
Berettyóújfalu	•	p	27	11	7		Szarvas	•	
880 Debrecen	•	=	27	10	10	11	Szeghalom	•	p
892 Nyíregyháza	•	=	27	10	8	11	Kőrösszakál	•	
Kisvárda	•		26	11	9	13	Tiszaroff	•	
Mátészalka	•		27	11	7		Poroszló	•	p
Tiszabecs	•		27	8			Karcag	•	p
Vác	•	=	–	13			Hortobágy		
Gödöllő							Polgár	•	
Lőrinci	•		–	9	7		Hajdúdorog		
Gyöngyös	•		28	14	10		Nyírlugos		
Balassagyarmat	•		26	13			Csenger	•	p
755 Salgótarján	•		26	12	11		Vásárosnamény	•	
Galyatető (932 m)	•		21	14			Záhony	•	
851 Kékestető (1000 m)	•		20	14	–	11	Királyrét	•	
Mátraháza (672 m)							Romhány	ny	
865 Eger	•	=	27	11	–	12	Borsodnádasd	•	
Putnok	•	=	28	8	8		Jósvafő	•	
Lillafüred	•		24	18			Szendrőlád	•	
772 Miskolc	•	=	27	11	9	8	Hidasnémeti	•	
Füged	•		27	11	9		Tokaj	•	
778 Sárospatak	•	=	26	13	10	12	Sárhatvan	•	

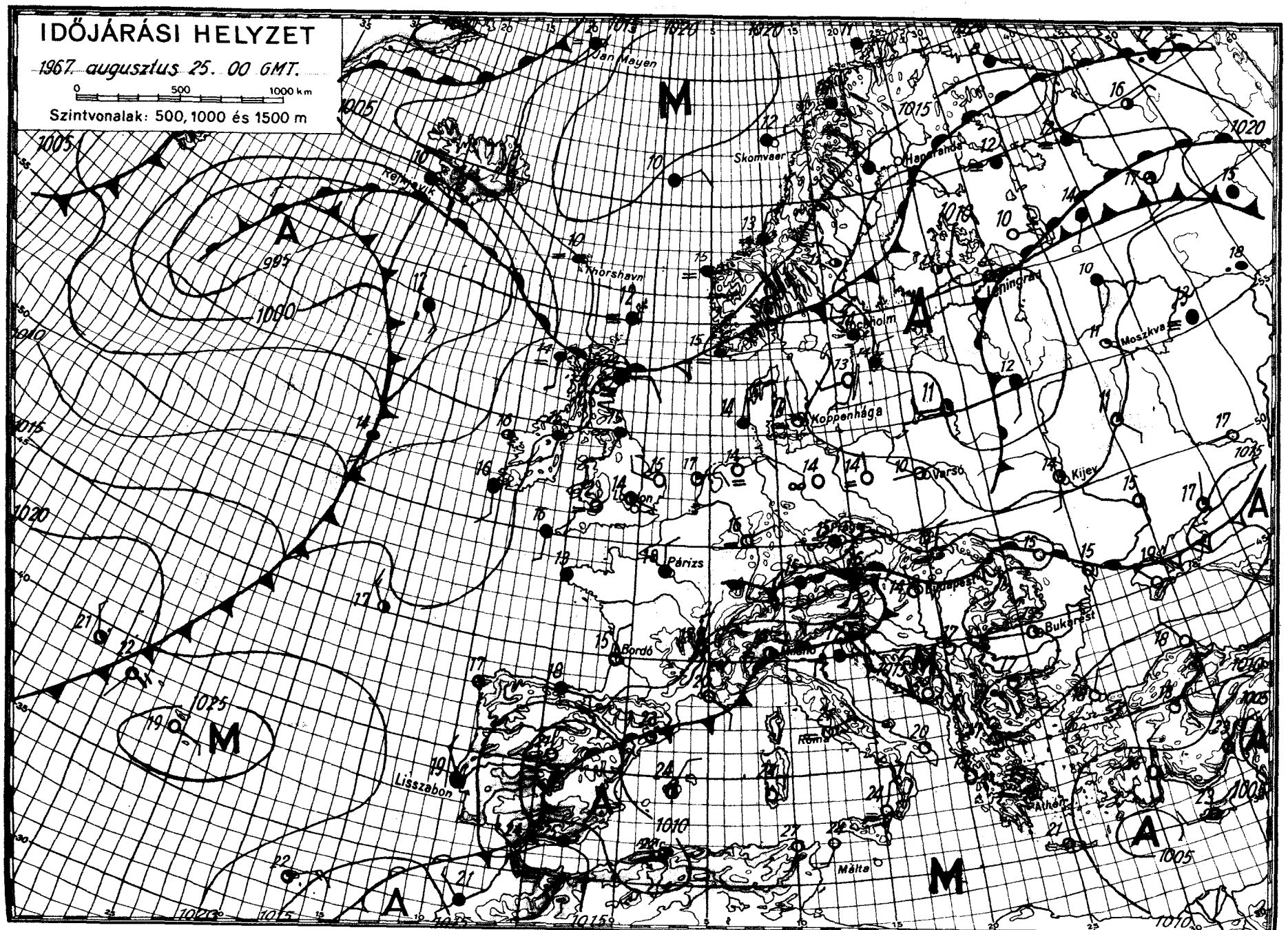

OFFSET-NYOMDA, BUDAPEST

IDŐJÁRÁSI NAPIJELENTÉS

ЕЖЕДНЕВНЫЙ МЕТЕОРОЛОГИЧЕСКИЙ БЮЛЛЕТЕНЬ • DAILY WEATHER REPORT
BULLETIN QUOTIDIEN DE TEMPS • TÄGLICHER WETTERBERICHT

KIADJA AZ ORSZÁGOS METEOROLÓGIAI INTÉZET
BUDAPEST II. KITAIBEL PÁL UTCA 1
TELEFON: KÖZPONT: 353-500, IDŐJELZŐ OSZT.: 150-410

MEGJELENIK NAPONKÉNT * ELŐFIZETÉSI ÁRA
A POSTAI KÖLTSÉGGEL EGYÜTT NEGYEDÉVRE 60,- Ft
KIADÁSÉRT FELEL AZ INTÉZET IGAZGATÓJA

~~80. évfolyam 230. szám • Budapest • 1967. augusztus 26. szombat~~

Az időjárási helyzet ma reggel és a várható időjárás:

Szárazföldünk középső részein, a francia partvidéktől egészen a Keleti-Kárpátokig mérsékelten meleg, felhős, a reggeli órákban párás, helyenként ködös az idő. Záporok, zivatarok elsősorban Dél-Európában fordultak elő.

Hazánkban pénteken változóan felhős volt az ég. Több helyről jelentettek kisebb esőt. A lehullott csapadék mennyisége a Tisza felső szakaszán, valamint a nyugati határ mentén haladta meg az 1, 2 mm-t. A nappali felmelegedés a Dunántulon és a Mátra vidékén 20, 26, máshol 26, 30 fokot ért el. Szombaton hajnalban 12, 16 fokig hült le a levegő. A délelőtt folyamán felhős, párás idő volt. A hőmérséklet 11 órára 20, 25 fokig emelkedett.

Ma 12 órakor Budapesten a hőmérséklet 24 fok, a tengerszintre átszámított légnyomás 762 mm, alig változik.

A Balaton vizének hőmérséklete 11 órakor Siófoknál 22 fok volt.

Várható időjárás vasárnap estig:

Változó mennyiségü felhőzet, szórványos déli, délutáni záporesővel, zivatarral.
Gyenge légáramlás, zivatar idején átmeneti szélélénkülés.
A hőmérséklet alakulásában lényeges változás nem lesz.

Várható legalacsonyabb éjszakai hőmérséklet: 10, 15,
legmagasabb nappali hőmérséklet vasárnap: 22, 27 fok között.

Dunay Sándorné s.k.

A hőmérséklet napi középértéke és eltérése a 90 évi átlagtól /Budapesten/:

1967. VIII. 25.: 21,7 C°, +1,1 C°.

1871 óta ezen a napon Budapesten előfordult:

legmagasabb hőmérséklet: 34,6 C° /1890/
legalacsonyabb hőmérséklet: 8,9 C° /1922/.

67.598

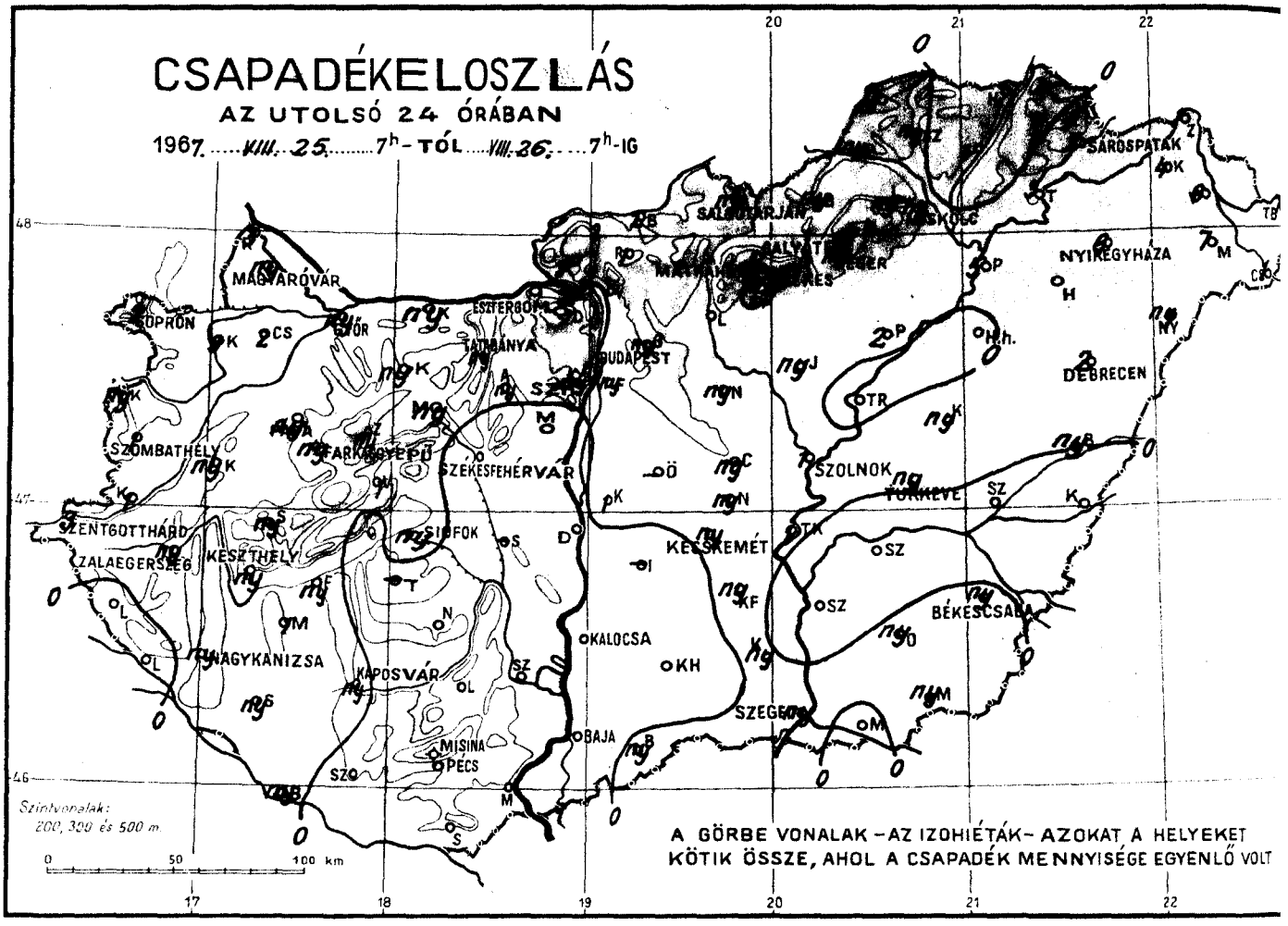
CSAPADÉKELOSZLÁS
AZ UTOLSÓ 24 ÓRÁBAN
1967. VIII. 25. 7h-TÓL VIII. 26. 7h-IG
MAGYARÓVÁR
SOPRON
SZOMBATHELY
SZENTGOTTHÁRD
ZALAEGERSZEG
KESZTHELY
TATABÁNYA
BUDAPEST
SZÉKESFEHÉRVÁR
SIÓFOK
NAGYKANIZSA
KAPOSVÁR
PÉCS
MISINA
BAJA
KECSKEMÉT
OKALOCSA
SZEGED
SZOLNOK
TÚRKEVE
DEBRECEN
NYÍREGYHÁZA
SÁROSPATAK
BÉKÉSCSABA
Szintvonalak:
200, 300 és 500 m
0 50 100 km
A GÖRBE VONALAK – AZ IZOHIÉTÁK – AZOKAT A HELYEKET
KÖTIK ÖSSZE, AHOL A CSAPADÉK MENNYISÉGE EGYENLŐ VOLT

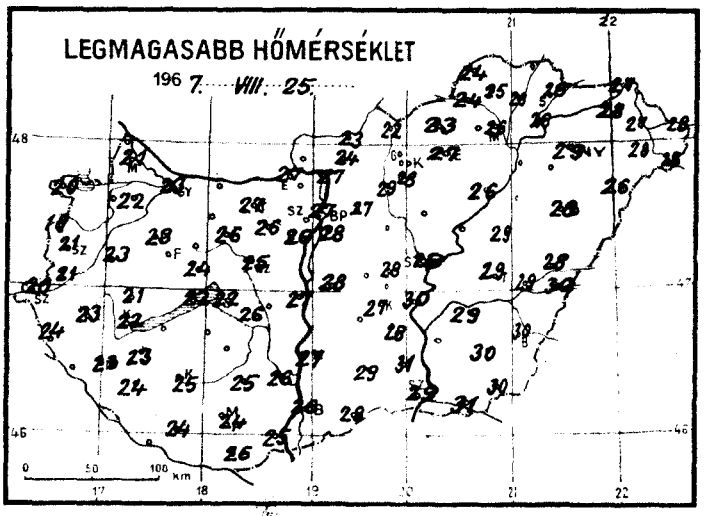
LEGMAGASABB HŐMÉRSÉKLET
1967. VIII. 25.

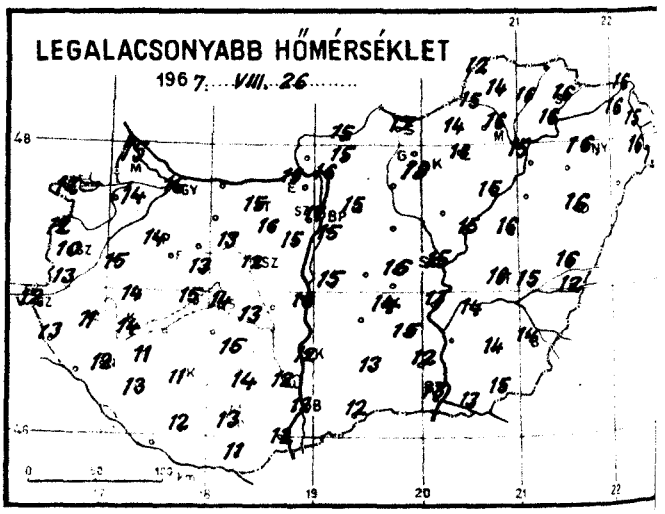
LEGALACSONYABB HŐMÉRSÉKLET
1967. VIII. 26.

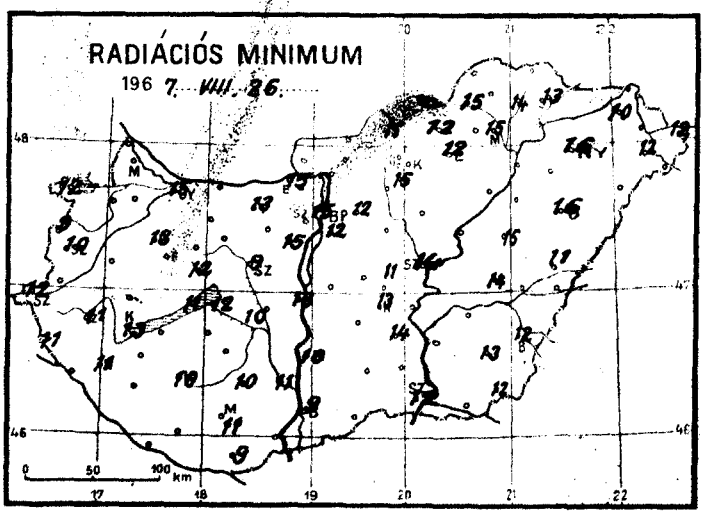
RADIÁCIÓS MINIMUM
1967. VIII. 26.

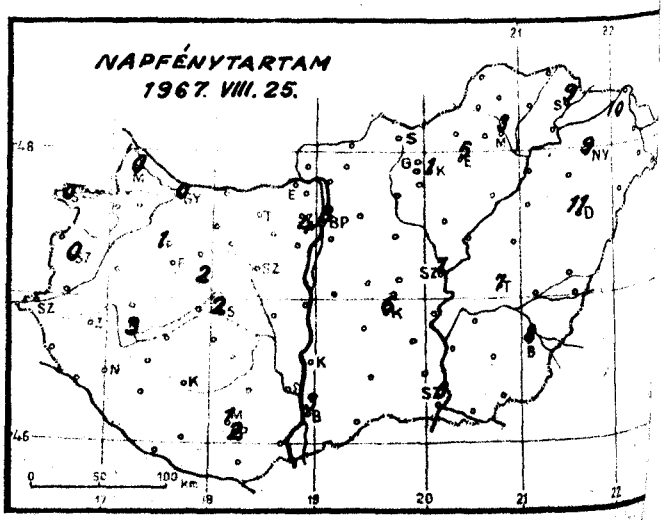
NAPFÉNYTARTAM
1967. VIII. 25.

1967. augusztus hó, 26. nap szombat

	Az utolsó 24 óra adatai					
	Csapadék (mm)		Hőmérsékleti szélsőségek			Napsütés (óra) tegnap
			tegnapi nappali max.	éjszakai min.	min. 5 cm-en	
12815 Magyaróvár	ny	≡	21	15	–	0
822 Győr	ny	⌐	23	16	15	0
825 Pápa	ny	▽	23	14	13	1
805 Sopron	2	▽	20	12	12	0
812 Szombathely	1	≡	21	10	10	0
910 Szentgotthárd	3	▽	20	12	12	
915 Zalaegerszeg	ny	=	23	11	11	
Lenti	.		24	13	11	
925 Nagykanizsa	ny		23	12	11	
920 Keszthely	ny	≡	22	14	13	3
Tihany	.		22	15	11	
935 Siófok	ny	▽	22	14	12	2
942 Pécs	.		24	13	11	2
941 Misinatető (534 m)	.		22	16	14	1
Siklós	.		26	11	9	
827 Farkasgyepű (400 m)	ny		22	12	10	
Veszprém	1		24	13	12	2
833 Tatabánya	ny		27	15	13	
839 Budapest (Ferihegy)	ny	=	28	15	12	
840 Budapest OMI	ny		27	17	15	3
841 Budapest (Szabadságh. 474 m)	ny		25	15	10	4
Martonvásár	.		26	15	15	
835 Székesfehérvár	.	≡	25	12	9	
Dunaújváros	.		27	16	13	
Szekszárd	.	⌓	26	12	11	
Mohács	.	⌓	25	12		
960 Baja	.	=	26	12	9	3
955 Kalocsa	.		27	12	10	
Cegléd	ny		28	16	11	
860 Szolnok	1	=	28	15	14	7
970 Kecskemét	ny	=	27	14	13	6
Kiskunfélegyháza	ny		28	15	14	
982 Szeged	ny	▽	29	13	12	6
Mezőhegyes	ny		30	15	12	
Orosháza	ny		30	14	13	8
990 Békéscsaba	ny		30	14	12	8
875 Túrkeve	ny	=	29	16	14	7
Berettyóújfalu	ny	⌓	28	16	11	
882 Debrecen	2	=	28	16	16	11
892 Nyíregyháza	6		28	16	16	9
788 Kisvárda	4		28	16	10	10
Mátészalka	7		28	16	12	
Tiszabecs	7		28	16	12	
Vác	1	=	27	16		
Gödöllő	ny		27	15	12	
Lőrinci	–		29	–	–	
Gyöngyös	.		28	18	15	
Balassagyarmat	2		23	15		
755 Salgótarján	ny		22	17	15	
Galyatető (932 m)	1	▽	20	13		
851 Kékestető (1000 m)	ny		19	12	–	1
Mátraháza (672 m)						
865 Eger	ny	=	27	16	12	5
Putnok	ny	=	24	15	15	
Lillafüred	ny		24	12		
772 Miskolc	ny	▽	26	16	15	3
Füged	.		28	16	14	
778 Sárospatak	1	=	28	16	13	9

24 órai csapadék mm		
Rajka	3	
Kapuvár	9	⌓
Csorna	2	
Komárom	ny	⌐
Káld	ny	
Kőszeg	ny	
Körmend	1	
Letenye	.	
Sümeg	ny	
Zirc	ny	
Kisbér	ny	▽
Mór	ny	.
Alcsút	ny	▽
Esztergom	1	
Dobogókő	2	
Fonyód	ny	
Tab		
Sárbogárd	–	
Lengyel	.	
Nagykőnyi	.	
Marcali	1	⌓
Somogyszob	ny	
Kaposvár	ny	
Barcs	ny	≡
Szigetvár	.	
Bácsalmás	ny	
Kiskunhalas	.	
Izsák		
Kunsztmiklós	1	⌐
Örkény		
Nagykáta	ny	⌓
Jászapáti	ny	
Tiszakécske	1	
Nagykőrös	ny	
Kistelek	ny	
Makó	.	
Szentes	.	
Szarvas	.	
Szeghalom	.	⌓
Kőrösszakál	.	
Tiszaroff	.	
Poroszló	2	
Karcag	ny	
Hortobágy	.	
Polgár	5	
Hajdúdorog		
Nyírlugos	ny	
Csenger	1	
Vásárosnamény	6	
Záhony	1	
Királyrét	2	
Romhány	1	
Borsodnádasd	ny	
Jósvafő	3	
Szendrőlád	ny	
Hidasnémeti	.	
Tokaj	3	
Sárhatvan	.	

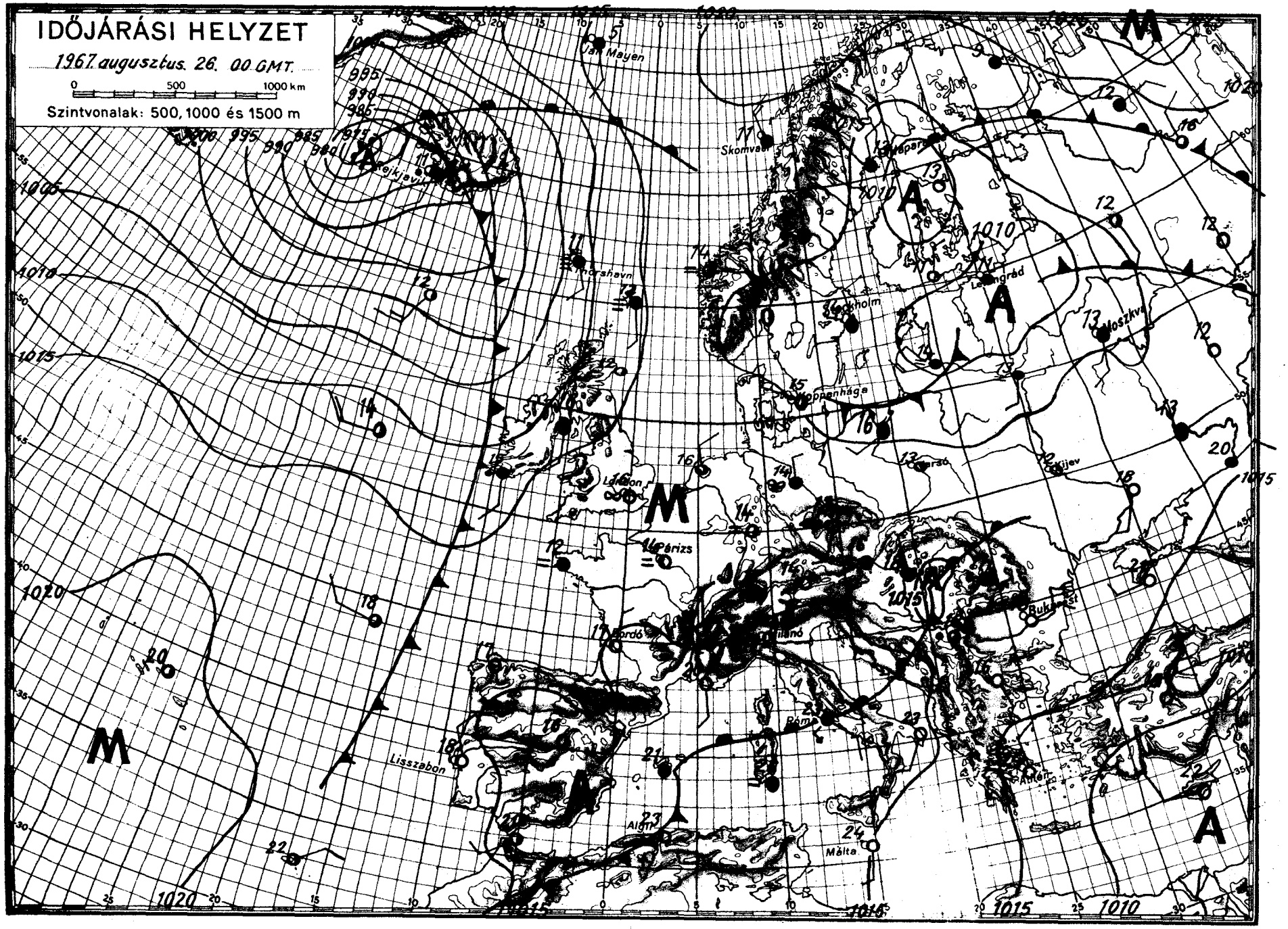
IDŐJÁRÁSI HELYZET
1967. augusztus. 26. 00 GMT.
0 500 1000 km
Szintvonalak: 500, 1000 és 1500 m
Jan Mayen
Skomvaer
Reykjavik
Thorshavn
Stockholm
Leningrád
Moszkva
Koppenhága
London
Párizs
Berlin
Varsó
Bukarest
Kijev
Lisszabon
Algír
Málta
Athén
Bécs
M
A
1010
1015
1020

IDŐJÁRÁSI NAPIJELENTÉS

ЕЖЕДНЕВНЫЙ МЕТЕОРОЛОГИЧЕСКИЙ БЮЛЛЕТЕНЬ · DAILY WEATHER REPORT
BULLETIN QUOTIDIEN DE TEMPS · TÄGLICHER WETTERBERICHT

KIADJA AZ ORSZÁGOS METEOROLÓGIAI INTÉZET
BUDAPEST II. KITAIBEL PÁL UTCA 1
TELEFON: KÖZPONT: 353-500, IDŐJELZŐ OSZT.: 150-410

MEGJELENIK NAPONKÉNT • ELŐFIZETÉSI ÁRA A POSTAI KÖLTSÉGGEL EGYÜTT NEGYEDÉVRE 60,- Ft
KIADÁSÉRT FELEL AZ INTÉZET IGAZGATÓJA

80. évfolyam 239. szám + Budapest + 1967. augusztus 27. vasárnap

Az időjárási helyzet ma reggel és a várható időjárás:

Szárazföldünk nagy részén kevés a felhő, csendes, a reggeli órákban többfelé párás, ködös az idő. Felhősebb, csapadékosabb időjárás csak Közép-Európa keleti és a Szovjetunió európai területének északi felén van. A nappali hőmérséklet a Brit-szigeteken, Skandináviában, valamint Közép-Európa keleti felén és Délkelet-Európában 2-4 fokkal magasabb az elmult évek átlagánál. Szárazföldünk többi részén alig tér el attól.

Hazánkban szombaton változóan felhős ég mellett az ország középső részén 7-11, máshol csak 2-7 órán át sütött a nap. A délutáni óráktól kezdve, helyenként zivatar kiséretében, többfelé volt záporeső. A lehullott csapadék mennyisége általában 1-2 mm volt, csak néhány helyen érte el a 10-15, Makón a 20, Egerben 34, Karcagon az 55 mm-t. A hőmérséklet napközben általában 23-27, a Tiszántul déli felén 27-29 fokig emelkedett. Az éjszaka folyamán 12-18 fokig hült le a levegő. Ma délelőtt változóan felhős volt az ég. A déli és keleti megyékből szórványos esőket, zivatarokat jelentettek. A hőmérséklet 12 órára 20-25 fokig emelkedett.

Ma 12 órakor Budapesten a hőmérséklet 23 fok, a tengerszintre átszámitott légnyomás 763 mm, gyengén süllyedő irányzatu.

A Balaton vizének hőmérséklete 11 órakor Siófoknál 22,2 fok volt.

Várható időjárás hétfő estig:

Felhőátvonulások, vasárnap többfelé, hétfőn csak szórványosan előforduló futó esőkkel, zivatarokkal.
Időnként élénk, néhány helyen átmenetileg erős északi szél.
A hőmérséklet alakulásában lényeges változás nem lesz.

Várható legalacsonyabb éjszakai hőmérséklet: 12-17,
legmagasabb nappali hőmérséklet hétfőn: 22-27 fok között.

Vissy Károly s.k.

A hőmérséklet napi középértéke és eltérése a 90 évi átlagtól /Budapesten/:

1967. VIII. 26.: 22,1 C°, +1,5 C°.

1871 óta ezen a napon Budapesten előfordult:

legmagasabb hőmérséklet: 36,5 C° /1950/
legalacsonyabb hőmérséklet: 7,0 C° /1919/.

67.599.

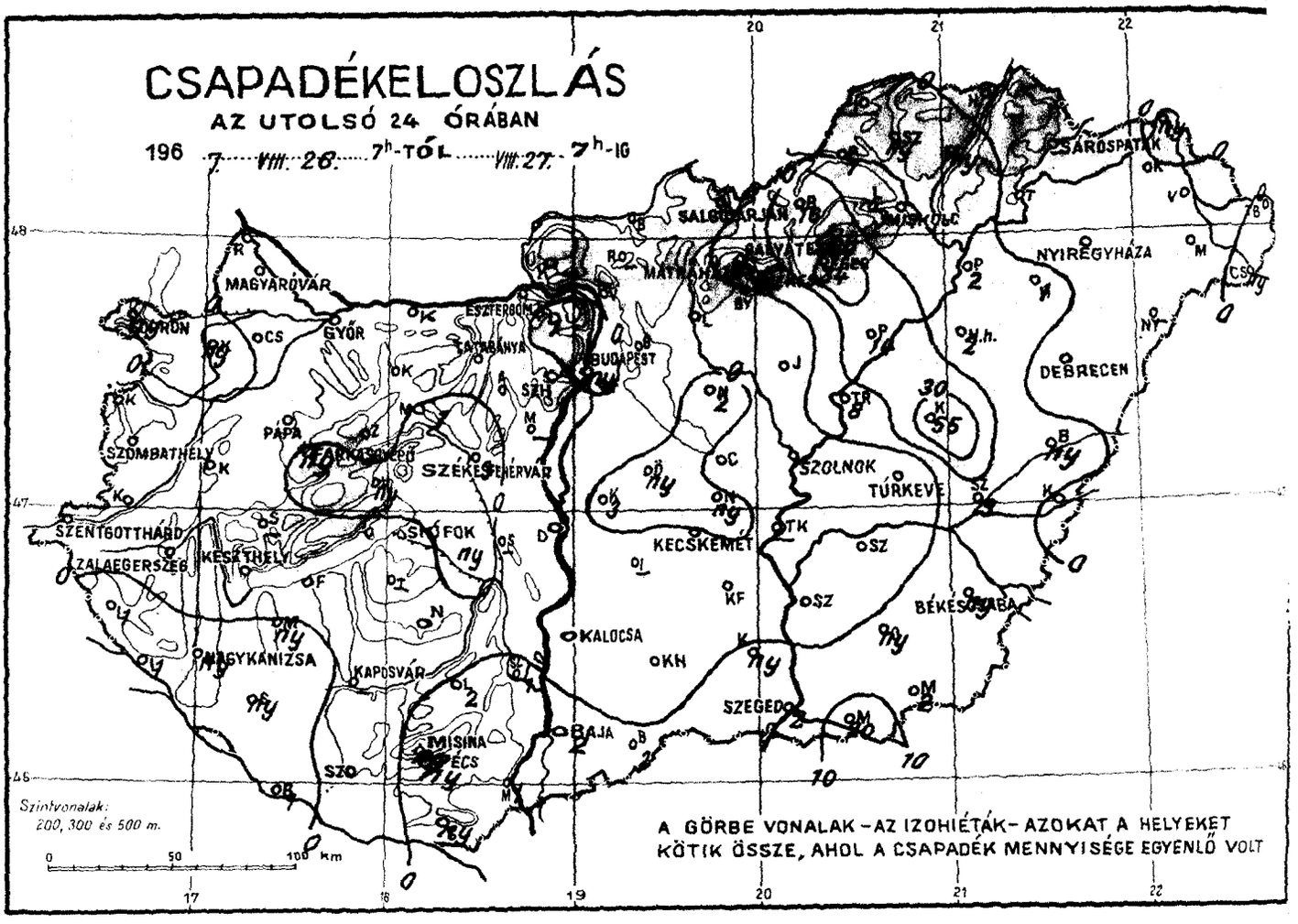
CSAPADÉKELOSZLÁS
AZ UTOLSÓ 24 ÓRÁBAN
196 7. VIII. 26. 7h-TÓL VIII. 27. 7h-IG
MAGYARÓVÁR
GYŐR
ESZTERGOM
BUDAPEST
SÁROSPATAK
NYIREGYHÁZA
DEBRECEN
SZOMBATHELY
PAPA
SZÉKESFEHÉRVÁR
SZOLNOK
TÚRKEVE
SZENTGOTTHÁRD
KESZTHELY
SIÓFOK
KECSKEMÉT
ZALAEGERSZEG
BÉKÉSCSABA
KALOCSA
NAGYKANIZSA
KAPOSVÁR
SZEGED
MISINA
BAJA
SZOMBATHELY
Szintvonalak:
200, 300 és 500 m.
A GÖRBE VONALAK – AZ IZOHIÉTÁK – AZOKAT A HELYEKET
KÖTIK ÖSSZE, AHOL A CSAPADÉK MENNYISÉGE EGYENLŐ VOLT

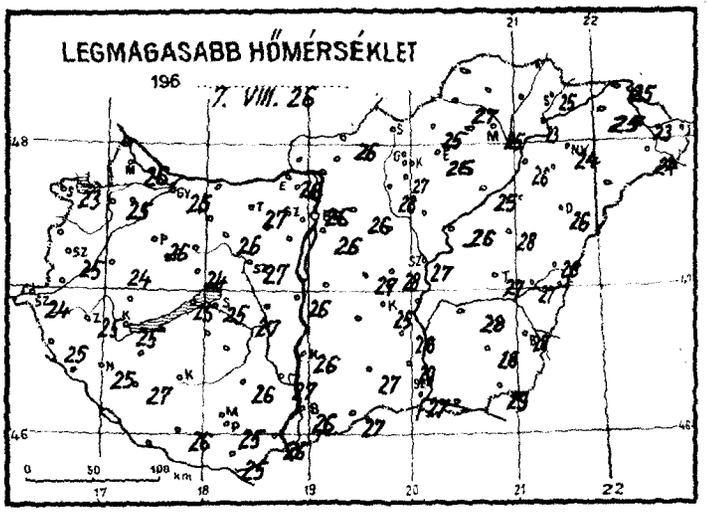
LEGMAGASABB HŐMÉRSÉKLET
196 7. VIII. 26.

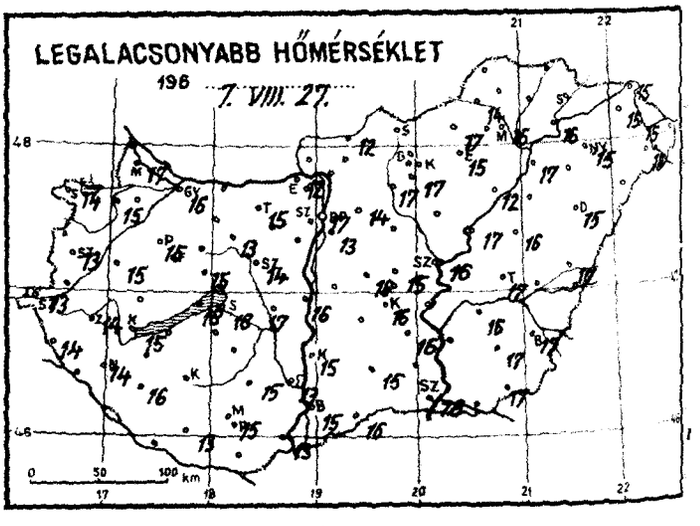
LEGALACSONYABB HŐMÉRSÉKLET
196 7. VIII. 27.

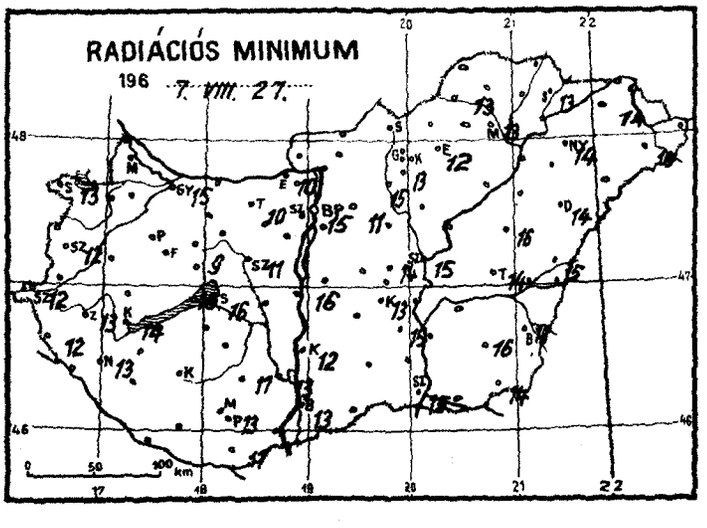
RADIÁCIÓS MINIMUM
196 7. VIII. 27.

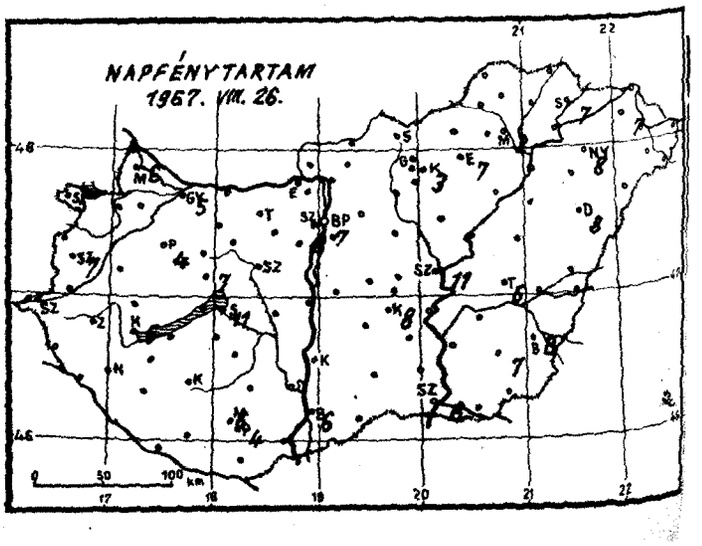
NAPFÉNYTARTAM
1967. VIII. 26.

1967. augusztus hó,
27. nap vasárnap

	Az utolsó 24 óra adatai						24 órai csapadék mm		
	Csapadék (mm)		Hőmérsékleti szélsőségek: tegnapi nappali max.	Hőmérsékleti szélsőségek: éjszakai min.	Hőmérsékleti szélsőségek: min. 5 cm-en	Napsütés (óra) tegnap			
12815 Magyaróvár							Rajka		
822 Győr	•		26	17	-	6	Kapuvár	•	
825 Pápa	•	=	25	16	15	5	Csorna	ny	=
805 Sopron	•		26	15	-	4	Komárom	•	=
812 Szombathely	ny	V	23	14	13	5	Káld	•	
910 Szentgotthárd	•	↖	25	13	12	7	Kőszeg	•	
915 Zalaegerszeg	•	=↖	24	13	12		Körmend	•	
Lenti	•	=	25	14	13		Letenye	•	
925 Nagykanizsa	1		25	14	12		Sümeg	1	↖∩
920 Keszthely	ny	=↖	25	14	13		Zirc		
Tihany	•		25	15	14	6	Kisbér	•	
935 Siófok	•		25	18	16		Mór	•	∩
942 Pécs	•	↖	25	18	16	11	Alcsút	1	
941 Misinatető (534 m)	ny	=	25	15	13	4	Esztergom	•	
Siklós	ny		23	17	15	6	Dobogókő	•	
827 Farkasgyepű (400 m)	ny		25	-	11		Fonyód	1	
Veszprém	ny		24	14	13		Tab	•	
833 Tatabánya	ny		24	15	9	7	Sárbogárd		
839 Budapest (Ferihegy)	•		27	15	10		Lengyel		
840 Budapest OMI	•	V	26	13	-		Nagykónyi	2	
841 Budapest (Szabadságh.474 m)	ny	V	26	17	15	7	Marcali	•	
Martonvásár	•	=	24	16	13	8	Somogyszob	ny	V
835 Székesfehérvár	3		27	14	11		Kaposvár	ny	
Dunaújváros	•		26	16	16		Barcs	1	↖
Szekszárd	1	=	27	13	13		Szigetvár	•	
Mohács	1		26	13			Bácsalmás	2	
960 Baja	2	=↖	26	15	13	6	Kiskunhalas	•	
955 Kalocsa	•		26	15	12		Izsák		
Cegléd	•		28	15	14	10	Kunsztmiklós	3	
860 Szolnok	•	=	27	16	15	11	Örkény	ny	
970 Kecskemét	•	=	25	16	13	8	Nagykáta	2	↖∩
Kiskunfélegyháza	•		26	16	15		Jászapáti	•	↙
982 Szeged	2	=↖	27	16	15	6	Tiszakécske		
Mezőhegyes	2	↖	29	17	14		Nagykőrös	ny	
Orosháza	ny	∩	28	17	16	7	Kistelek	ny	
990 Békéscsaba	ny		28	17	15	8	Makó	20	↖∩
875 Túrkeve	•	=↖	27	17	14	6	Szentes	•	
Berettyóújfalu	ny	V	28	17	15		Szarvas	•	
880 Debrecen	•	=	26	15	14	8	Szeghalom	9	↖
892 Nyíregyháza	•	=	24	15	14	8	Kőrösszakál	•	
Kisvárda	•		25	15	14	7	Tiszaroff	8	↖
Mátészalka	•		24	15	10		Poroszló	14	↖
Tiszabecs	1		28	14			Karcag	55	↖
Vác	•		27	13			Hortobágy	2	↖
Gödöllő	•		26	14	11		Polgár	2	↖
Lőrinci	•		28	17	15		Hajdúdorog	1	
Gyöngyös	•		27	17	13		Nyírlugos		
Balassagyarmat	•		26	12			Csenger	ny	
755 Salgótarján							Vásárosnamény	•	
Galyatető (932 m)	6	↖	20	10			Záhony	ny	
851 Kékestető (1000 m)	4	↖	19	13	-	3	Királyrét		
Mátraháza (672 m)							Romhány		
865 Eger	34	=↖	26	15	12	7	Borsodnádasd	16	↖
Putnok	1	=↖	27	14	13		Jósvafő		
Lillafüred	3	↖	22	10			Szendrőlád	ny	↖
772 Miskolc	1	=↖	25	15	13	2	Hidasnémeti	•	
Füged	ny		27	14	13		Tokaj	•	
778 Sárospatak		=	25	-	13	7	Sárhatvan	ny	↖

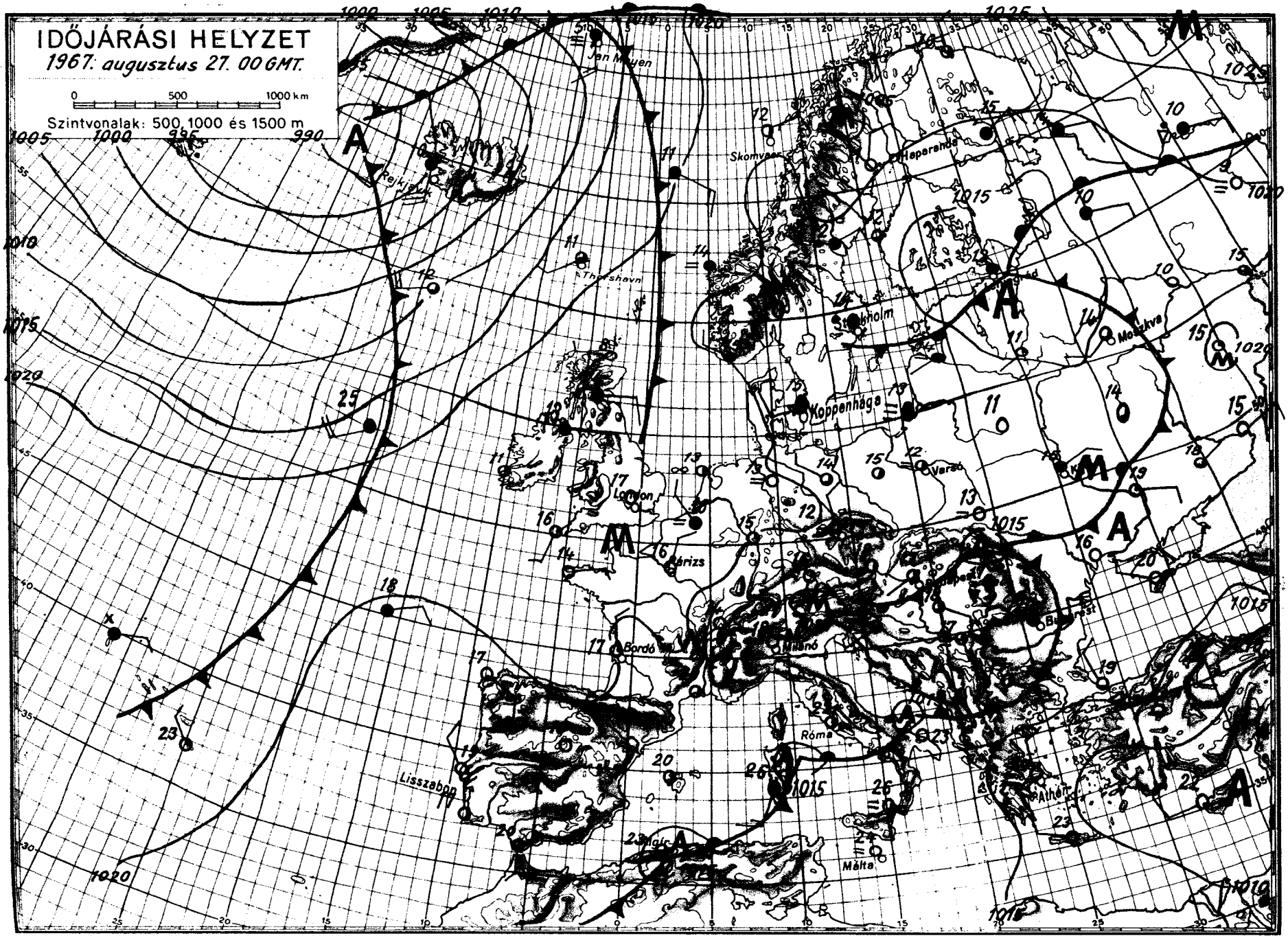

OFFSET-HONDA, BUDAPEST

IDŐJÁRÁSI NAPIJELENTÉS

ЕЖЕДНЕВНЫЙ МЕТЕОРОЛОГИЧЕСКИЙ БЮЛЛЕТЕНЬ • DAILY WEATHER REPORT
BULLETIN QUOTIDIEN DE TEMPS • TÄGLICHER WETTERBERICHT

KIADJA AZ ORSZÁGOS METEOROLÓGIAI INTÉZET
BUDAPEST II. KITAIBEL PÁL UTCA 1
TELEFON: KÖZPONT: 353-500, IDŐJELZŐ OSZT.: 150-410

MEGJELENIK NAPONKÉNT • ELŐFIZETÉSI ÁRA A POSTAI KÖLTSÉGGEL EGYÜTT NEGYEDÉVRE 60,- Ft
KIADÁSÉRT FELEL AZ INTÉZET IGAZGATÓJA

80. évfolyam 240. szám + Budapest + 1967. augusztus 28. hétfő.

Az időjárási helyzet ma reggel és a várható időjárás:

Európa időjárásában az elmult 24 óra alatt lényeges változás nem történt. Általában kevés a felhő, a reggeli és kora délelőtti órákban párás, ködös az idő. Felhős, helyenként csapadékos időjárás csak a Szovjetunió európai területének délnyugati részein és a Kárpátok délkeleti térségében uralkodik. A hőmérséklet Európa-szerte az évszaknak megfelelő.

Hazánkban vasárnap a Budapest-Orosháza vonaltól északkeletre 1, 6, máshol 5, 11 órán keresztül sütött a nap. Többfelé keletkeztek záporok, zivatarok. A lehullott eső mennyisége Tiszalökön és Nyirbogdányban /Szabolcs-Szatmár m./ elérte a 35, Mátészalkán a 39, Putnokon a 42, Kótajon /Szabolcs-Szatmár m./ pedig a 45 mm-Napközben a hőmérséklet 23, 27 fokig emelkedett. Ma hajnalban az ország területén 9 és 17 fok közötti hőmérsékletet mértek. Délelőtt országszerte felhős, helyenként szeles idő volt, a hőmérséklet 10 órakor 18, 21 fokig emelkedett.

Ma 12 órakor Budapesten a hőmérséklet 22 fok, a tengerszintre átszámitott légnyomás 763 mm, alig változik.

A Balaton vizének hőmérséklete 11 órakor Siófoknál 21 fok volt.

Várható időjárás kedd estig:

Kisebb felhőátvonulások.
Néhány helyen eső, esetleg zivatar.
Időnként élénk északi szél.
Hajnalban és reggel a Dunántulon párásság, helyenként köd.
Hüvös éjszaka.

Várható legalacsonyabb éjszakai hőmérséklet: 10, 15,
legmagasabb nappali hőmérséklet kedden: 20, 25 fok között.

Kerényi Nárcisz s.k.

A hőmérséklet napi középértéke és eltérése a 90 évi átlagtól /Budapesten/:

1967. VIII. 27.: 20,2 C°, 0,0 C°.

1871 óta ezen a napon Budapesten előfordult:

legmagasabb hőmérséklet: 35,8 C° /1950/
legalacsonyabb hőmérséklet: 8,9 C° /1899/.

67.600.

CSAPADÉKELOSZLÁS

AZ UTOLSÓ 24 ÓRÁBAN

1967. VIII. 27. 7h-TÓL VIII. 28. 7h-IG

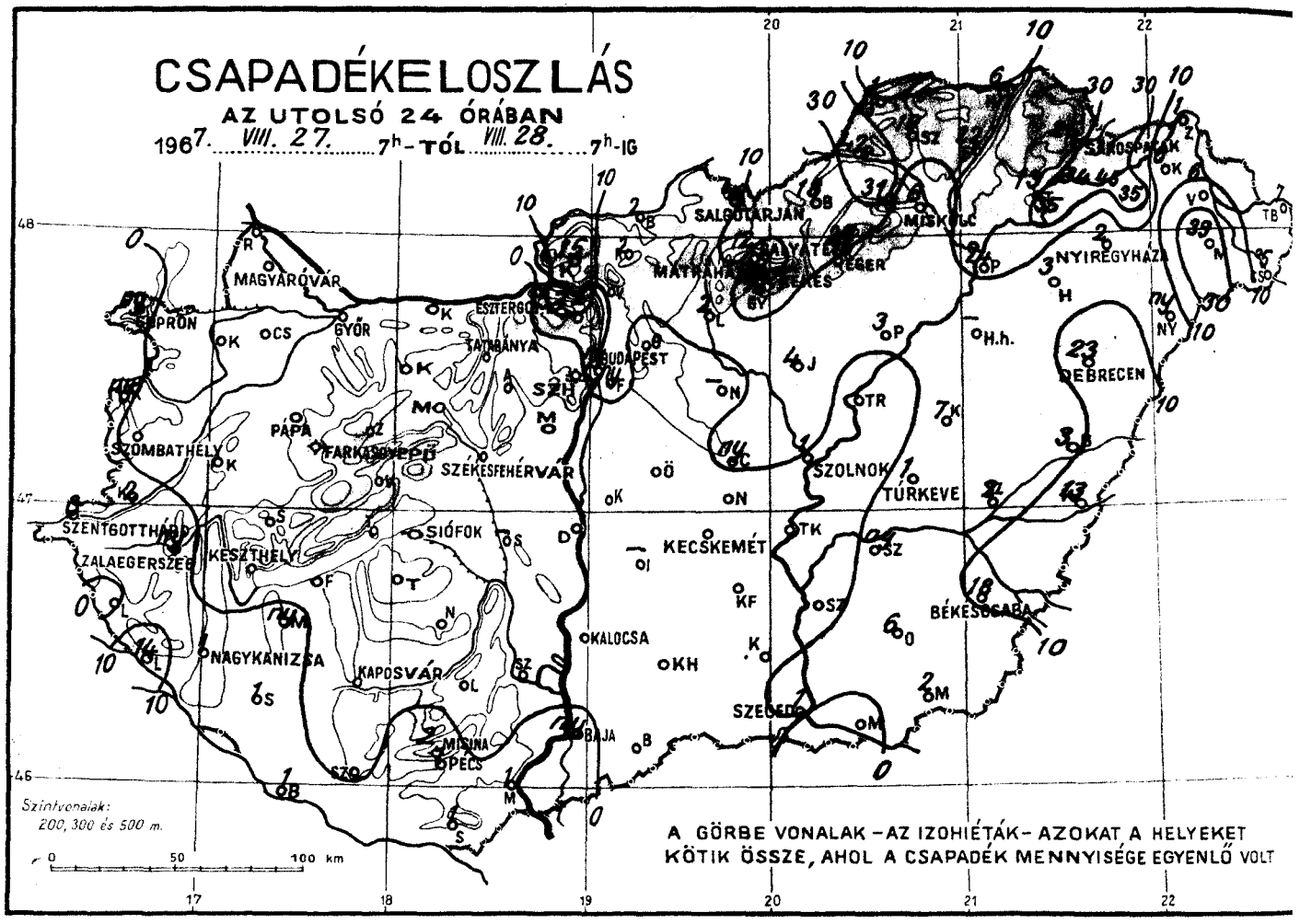

A GÖRBE VONALAK – AZ IZOHIÉTÁK – AZOKAT A HELYEKET KÖTIK ÖSSZE, AHOL A CSAPADÉK MENNYISÉGE EGYENLŐ VOLT

LEGMAGASABB HŐMÉRSÉKLET

196 ..... VIII. 27.

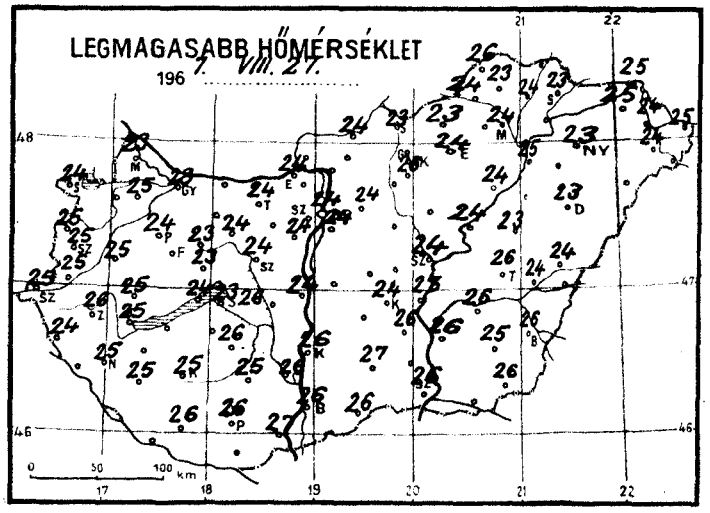

LEGALACSONYABB HŐMÉRSÉKLET

196 ..... VIII. 28.

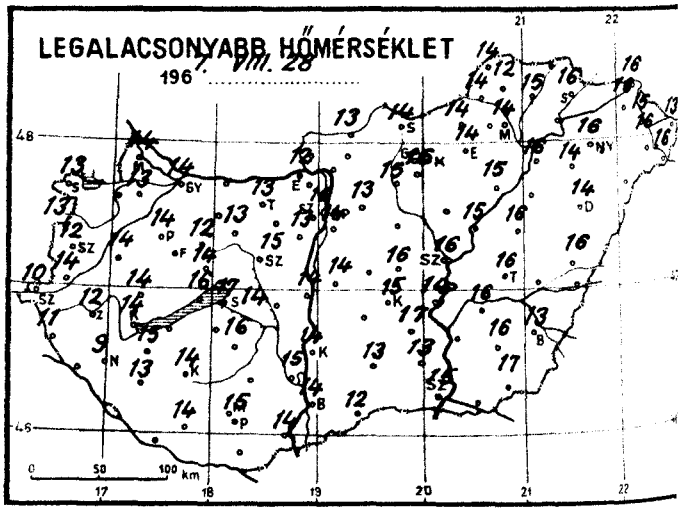

RADIÁCIÓS MINIMUM

196 ..... VIII. 28.

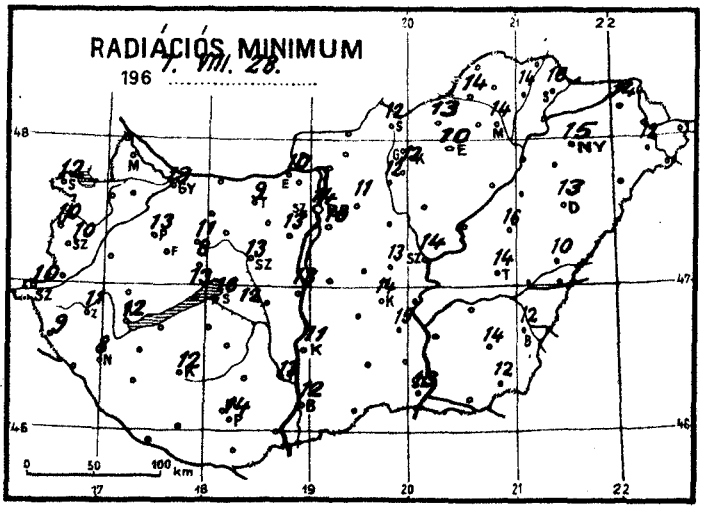

NAPFÉNYTARTAM

1967. VIII. 27.

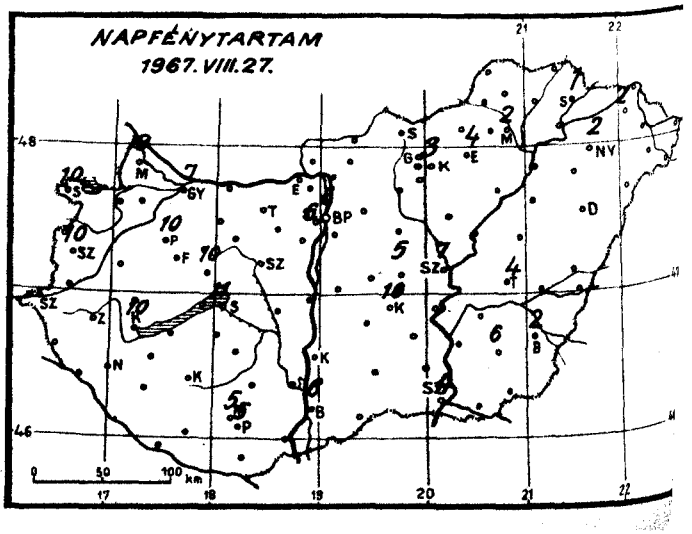

1967. augusztus hó,
28 hétfő nap

	Az utolsó 24 óra adatai						24 órai csapadék mm		
	Csapadék (mm)		Hőmérsékleti szélsőségek: tegnapi nappali max.	éjszakai min.	min. 5 cm-en	Napsütés (óra) tegnap			
12815 Magyaróvár	.		23	14	–	9	Rajka		
822 Győr	.	=	23	14	13	7	Kapuvár	.	⌓
825 Pápa	.		24	14	13	10	Csorna	.	
805 Sopron	ny	⍒	24	13	12	10	Komárom	.	
812 Szombathely	.	⍓	25	12	10	10	Káld	.	
910 Szentgotthárd	3	⍓	25	10	10		Kőszeg	ny	
915 Zalaegerszeg	ny	⍓	25	12	11		Körmend	2	⍓
Lenti	14		24	11	9		Letenye	22	⍓
925 Nagykanizsa	1	⍓	25	9	8		Sümeg	.	
920 Keszthely	.	=	25	14	12	10	Zirc	.	
Tihany	.		24	16	13		Kisbér	.	⌓
935 Siófok	.	=	23	17	16	11	Mór	.	
942 Pécs	1	=	26	15	14	5	Alcsút	.	
941 Misinatető (534 m)	2		22	12	12	5	Esztergom	.	
Siklós	1	⍓	26	13	13		Dobogókő	29	
827 Farkasgyepű (400 m)	.		22	12	10		Fonyód	.	
Veszprém	.		23	14	8	10	Tab	.	
833 Tatabánya	.		24	13	9		Sárbogárd	–	
839 Budapest (Ferihegy)	ny	⍒	24	14	10		Lengyel	.	
840 Budapest OMI	ny		24	16	14	6	Nagykónyi	.	
841 Budapest (Szabadságh.,474 m)	.		21	13	11	6	Marcali	ny	
Martonvásár	.		24	13	13		Somogyszob	1	
835 Székesfehérvár	.		24	15	13		Kaposvár	.	
Dunaújváros	.		24	14	13		Barcs	1	⍓
Szekszárd	.	⍨	26	15	13		Szigetvár	.	
Mohács	1		27	14			Bácsalmás	.	
960 Baja	ny	⍒	26	14	12	6	Kiskunhalas	.	
955 Kalocsa	.		26	14	11		Izsák		
Ceglód	ny		–	16	13	5	Kunsztmiklós	.	
860 Szolnok	1	⍓	25	16	14	7	Örkény	.	⌓
970 Kecskemét	.	=	24	15	14	10	Nagykáta		
Kiskunfélegyháza	.		26	17	15		Jászapáti	4	⍒
982 Szeged	1	⍓	26	15	13	4	Tiszakécske	.	⌓
Mezőhegyes	2	⍓	26	17	12		Nagykőrös	.	
Orosháza	6	⍒	25	16	14	6	Kistelek	.	
990 Békéscsaba	18	⍓	26	13	12	2	Makó	.	⌓
875 Túrkeve	1	⍓	26	16	14	4	Szentes	.	
Berettyóújfalu	3	⍓	24	16	10		Szarvas	ny	⍓
882 Debrecen	23	⍓	23	14	13	1	Szeghalom	2	⍓
892 Nyíregyháza	2	⍓	23	16	15	2	Körösszakál	13	⍒
788 Kisvárda	6	⍓	25	16	14	2	Tiszaroff	.	
Mátészalka	39	⍓	24	16	12		Poroszló	3	⍓
Tiszabecs	7	⍓	25	13			Karcag	7	⍓
Vác							Hortobágy		
Gödöllő	.		24	13	11		Polgár	24	⍓
Lőrinci	2	⍒	–	15	12		Hajdúdorog	3	
Gyöngyös	17	⍓	26	16	12		Nyírlugos	ny	
Balassagyarmat	2	⍓	24	13			Csenger	5	⍓
755 Salgótarján	4		23	14	12		Vásárosnamény	6	
Galyatető (932 m)	12	⍒	22	–	–		Záhony	1	
851 Kékestető (1000 m)	7	⍓	16	10	–	3	Királyrét	15	⍒
Mátraháza (672 m)							Romhány	2	⍓
865 Eger	27	⍓	24	14	10	4	Borsodnádasd	18	⍓
Putnok	42	⍓	24	14	14		Jósvafő	1	
Lillafüred	31	⍓	21	13			Szendrőlád	19	⍓
772 Miskolc	8	⍓	24	14	14	2	Hidasnémeti	6	⍓
Füged	22	⍓	24	15	14		Tokaj	13	⍓
778 Sárospatak	25	⍓	23	16	16	1	Sárhatvan	.	

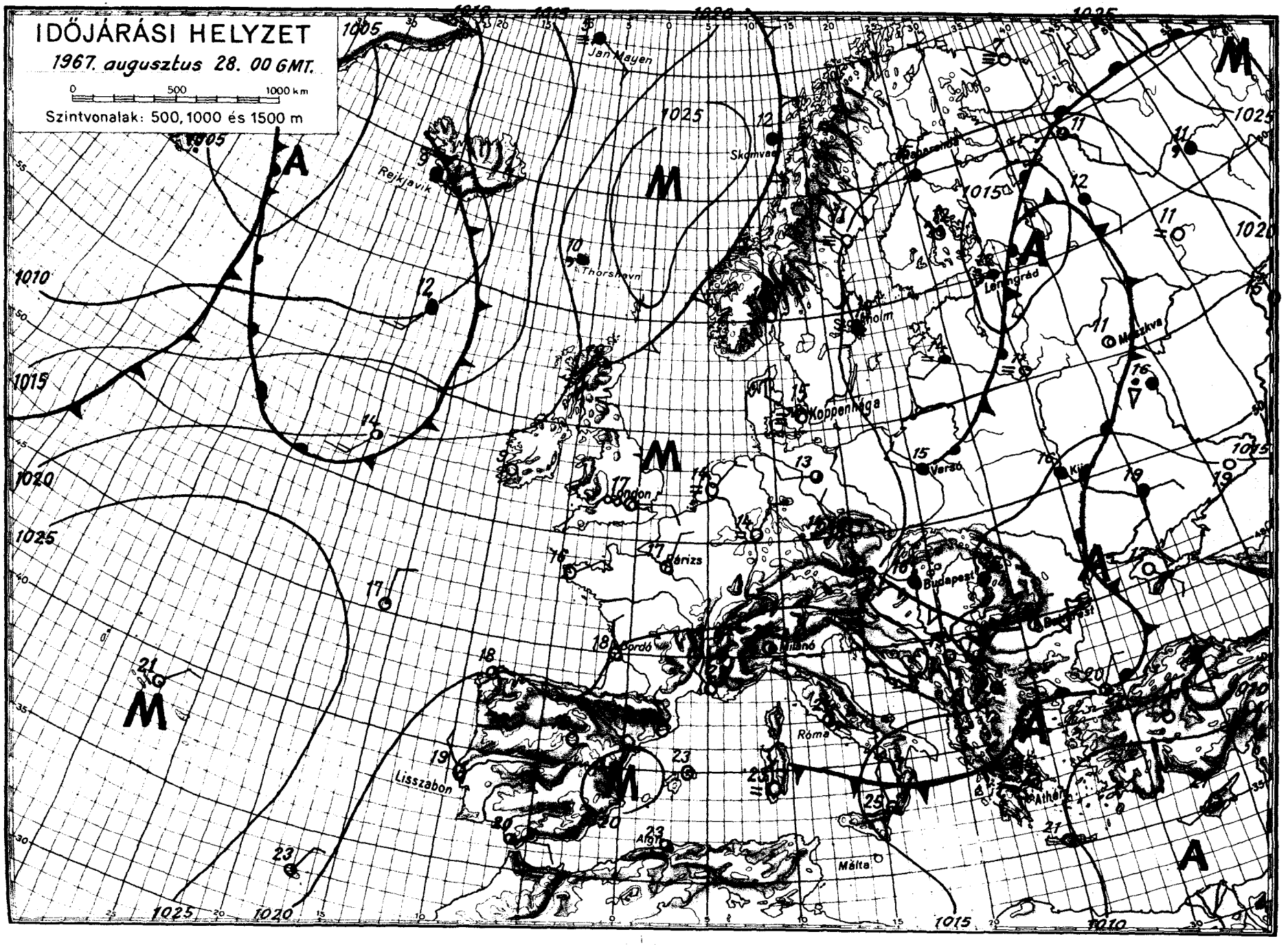

OFSZ. HONDA, BUDAPEST

IDŐJÁRÁSI NAPIJELENTÉS

ЕЖЕДНЕВНЫЙ МЕТЕОРОЛОГИЧЕСКИЙ БЮЛЛЕТЕНЬ • DAILY WEATHER REPORT
BULLETIN QUOTIDIEN DE TEMPS • TÄGLICHER WETTERBERICHT

KIADJA AZ ORSZÁGOS METEOROLÓGIAI INTÉZET
BUDAPEST II. KITAIBEL PÁL UTCA 1
TELEFON: KÖZPONT: 353-500, IDŐJELZŐ OSZT.: 150-410

MEGJELENIK NAPONKÉNT * ELŐFIZETÉSI ÁRA
A POSTAI KÖLTSÉGGEL EGYÜTT NEGYEDÉVRE 60, Ft
KIADÁSÉRT FELEL AZ INTÉZET IGAZGATÓJA

80. évfolyam 241. szám + Budapest + 1967. augusztus 29. kedd.

Az időjárási helyzet ma reggel és a várható időjárás:

Európa középső részein gyengén felhős, helyenként párás, csendes az időjárás. A Brit-szigeteken, továbbá Skandináviában és a Szovjetunió európai területének északi felén szórványos esők vannak. A hőmérséklet Nyugat-Európában valamivel átlag felett, Közép- és Kelet-Európában 2-3 fokkal átlag alatt van.

Hazánkban hétfőn változó mennyiségü felhőzet mellett 1, 9 órán át sütött a nap. Az ország keleti felében többfelé volt eső, zivatar. A lehullott csapadék mennyisége általában 1 és 7 mm között volt, de Galyatetőn 10, Körösszakálon 14, Makón 19, Egerben 20 mm-t mértek. A hőmérséklet napközben 22, 25 fokig emelkedett, ma hajnalra 7, 17 fokig süllyedt. Ma délelőtt változóan felhős volt az idő, a hőmérséklet 21, 23 fokig emelkedett.

Ma 12 órakor Budapesten a hőmérséklet 22 fok, a tengerszintre átszámitott légnyomás 764 mm, alig változik.

A Balaton vizének hőmérséklete Siófoknál 11 órakor 22 fok volt.

Várható időjárás szerda estig:

Főként nappali felhőképződés, legfeljebb szórványosan előforduló záporesővel, zivatarral.
Mérsékelt, változó irányu szél.
A hőmérséklet alakulásában lényeges változás nem lesz.

Várható legalacsonyabb éjszakai hőmérséklet: 10, 15,
legmagasabb nappali hőmérséklet szerdán: 21, 26 fok között.

Vadkerti Ferenc s.k.

A hőmérséklet napi középértéke és eltérése a 90 évi átlagtól /Budapesten/:

1967. VIII. 28.: 20,3 C°, 0,0 C°.

1871 óta ezen a napon Budapesten előfordult:

legmagasabb hőmérséklet: 36,1 C° /1950/
legalacsonyabb hőmérséklet: 8,3 C° /1922/.

67.601

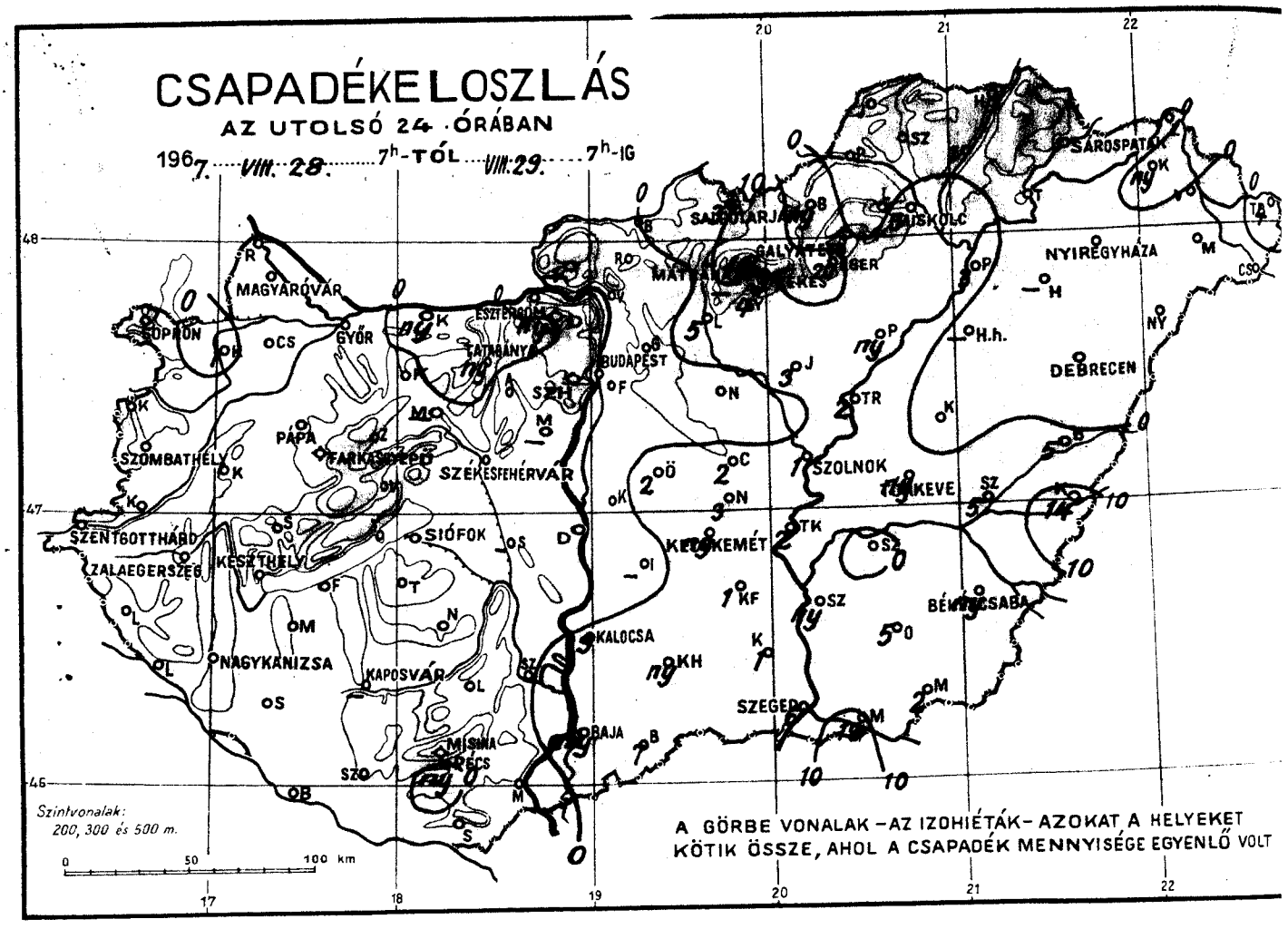
CSAPADÉKELOSZLÁS
AZ UTOLSÓ 24 ÓRÁBAN
1967. VIII. 28. 7h-TÓL VIII. 29. 7h-IG
MAGYARÓVÁR
SOPRON
GYŐR
ESZTERGOM
BUDAPEST
SZOMBATHELY
PÁPA
SZÉKESFEHÉRVÁR
SZENTGOTTHÁRD
SIÓFOK
ZALAEGERSZEG
KESZTHELY
NAGYKANIZSA
KAPOSVÁR
KALOCSA
MISKOLC
NYIREGYHÁZA
DEBRECEN
SZOLNOK
KECSKEMÉT
BÉKÉSCSABA
SZEGED
BAJA
Szintvonalak:
200, 300 és 500 m.
0 50 100 km
A GÖRBE VONALAK – AZ IZOHIÉTÁK – AZOKAT A HELYEKET KÖTIK ÖSSZE, AHOL A CSAPADÉK MENNYISÉGE EGYENLŐ VOLT

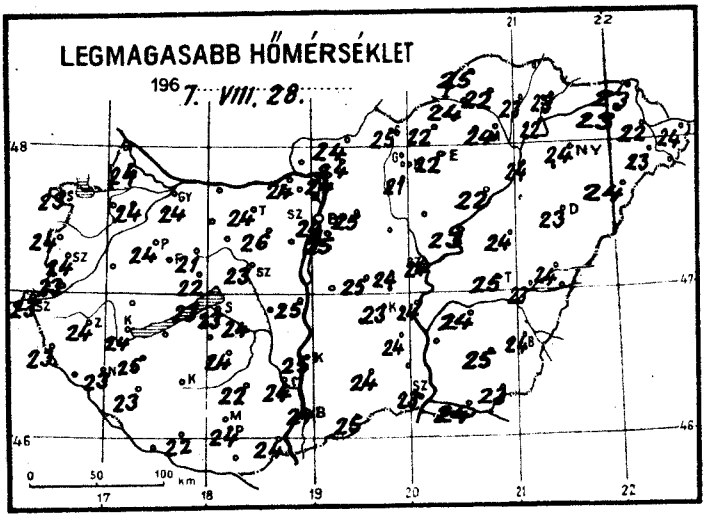
LEGMAGASABB HŐMÉRSÉKLET
1967. VIII. 28.
0 50 100 km

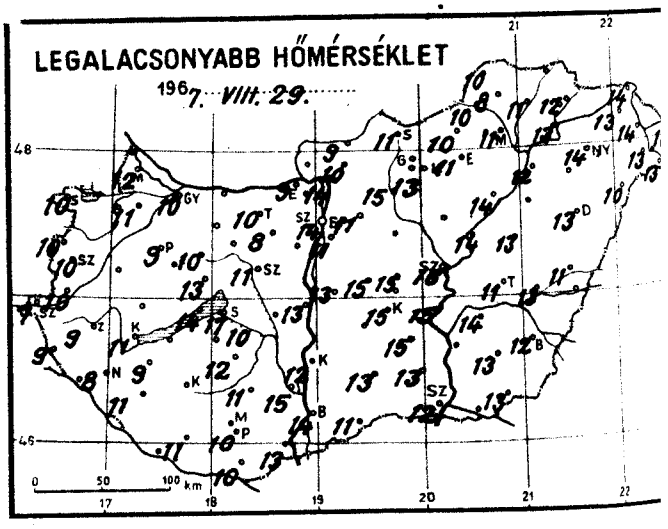
LEGALACSONYABB HŐMÉRSÉKLET
1967. VIII. 29.
0 50 100 km

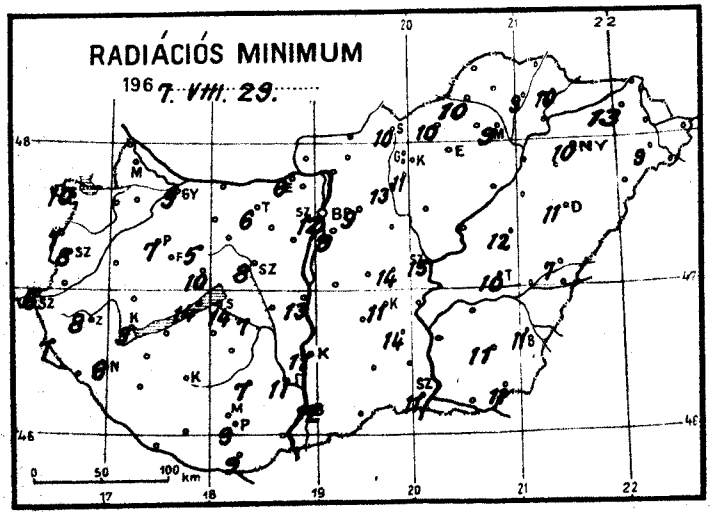
RADIÁCIÓS MINIMUM
1967. VIII. 29.
0 50 100 km

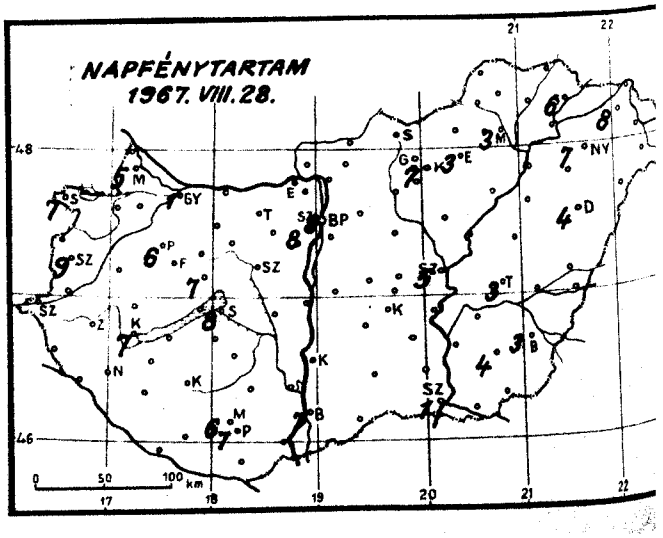
NAPFÉNYTARTAM
1967. VIII. 28.
0 50 100 km

1967...augusztus hó,
29.... nap kedd.....

	Az utolsó 24 óra adatai						24 órai csapadék mm		
	Csapadék (mm)		Hőmérsékleti szélsőségek			Napsütés (óra) tegnap			
			tegnapi nappali max.	éjszakai min.	min. 5 cm-en				
12815 Magyaróvár	.		24	12	–	5	Rajka	.	
822 Győr	.	=	24	10	9	1	Kapuvár	1	
825 Pápa	.	=	24	9	7	6	Csorna	.	
805 Sopron	.		23	10	10	7	Komárom	ny	v
812 Szombathely	.	=	24	10	8	9	Káld		
910 Szentgotthárd	.	=	23	7	6		Kőszeg	.	
915 Zalaegerszeg	.	=	24	9	8		Körmend	.	
Lenti	.		23	9	7		Letenye	.	
925 Nagykanizsa	.	=	23	8	6		Sümeg		
920 Keszthely	.		24	11	9	7	Zirc	:	
Tihany	.		23	14	14	–	Kisbér	.	⌒
935 Siófok	.	–	23	17	14	8	Mór		
942 Pécs	ny	–	24	10	9	7	Alcsút	.	
941 Misinatető (534 m)	.		20	13	12	6	Esztergom	.	
Siklós	.		–	10	9		Dobogókő	ny	
827 Farkasgyepű (400 m)	.		21	10	8		Fonyód	.	
Veszprém	.	⌒	22	13	10	7	Tab	.	
833 Tatabánya	ny		24	10	6		Sárbogárd	–	
839 Budapest (Ferihegy)	.	=	25	11	9		Lengyel	.	
840 Budapest OMI	.	⌒	24	14	12	8	Nagykónyi	.	
841 Budapest (Szabadságh. 474 m)	.	=	22	13	11	8	Marcali	.	⌒
Martonvásár					--		Somogyszob	.	
835 Székesfehérvár	.		23	11	8		Kaposvár		
Dunaújváros	.		25	13	13		Barcs	:	
Szekszárd	.	⌒	24	15	11		Szigetvár	.	
Mohács	.	⌒	24	13			Bácsalmás	7	⌐
960 Baja	ny	⌐	24	14	12	7	Kiskunhalas	ny	
955 Kalocsa	9		25	12	11		Izsák		
Cegléd	2	⌐	25	15	14	6	Kunsztmiklós	.	
860 Szolnok	1	⌐	24	16	15	5	Örkény	2	⌐
970 Kecskemét	ny	⌐	23	15	11		Nagykáta	.	⌒
Kiskunfélegyháza	1	⌐	24	15	14		Jászapáti	3	⌐
982 Szeged	6	v	23	12	11	1	Tiszakécske	2	⌐
Mezőhegyes	2	⌐	23	13	11		Nagykőrös	3	⌐
Orosháza	5	⌐	25	13	11	4	Kistelek	1	⌐
990 Békéscsaba	ny	v	24	12	11	3	Makó	19	⌐
875 Túrkeve	ny	⌐	25	11	10	3	Szentes	ny	⌐
Berettyóújfalu	5	⌐	24	11	7		Szarvas	.	
8860 Debrecen	.	=	23	13	11	4	Szeghalom	5	⌐
882 Nyíregyháza	.		24	14	10	7	Körösszakál	14	⌐
788 Kisvárda	ny		23	13	13	8	Tiszaroff	2	⌐
Mátészalka	.	⌒	23	13	9		Poroszló	ny	⌐
Tiszabecs	4	⌐	24	10			Karcag	.	
Vác	.	⌒	24	14			Hortobágy		
Gödöllő	.		25	11	9		Polgár	3	⌐
Lőrinci	5	⌐	–	15	13		Hajdúdorog		
Gyöngyös	4	v	21	13	11		Nyírlugos	.	
Balassagyarmat	.		24	9			Csenger	.	⌒
755 Salgótarján	3		25	11	10		Vásárosnamény	:	
Galyatető (932 m)	10	⌐	17	10			Záhony	.	
851 Kékestető (1000 m)	3	⌐	18	10	-	7	Királyrét		
Mátraháza (672 m)							Romhány	.	
865 Eger	20	⌐	22	11	-	3	Borsodnádasd	ny	
Putnok	.		24	10	10		Jósvafő	.	
Lillafüred	.		19	13	11		Szendrőlád	.	
772 Miskolc	5	⌐	24	11	9	3	Hidasnémeti	.	
Fügöd	:	⌒	23	11	9		Tokaj	.	
778 Sárospatak	.	=	23	12	10	6	Sárhatvan	.	

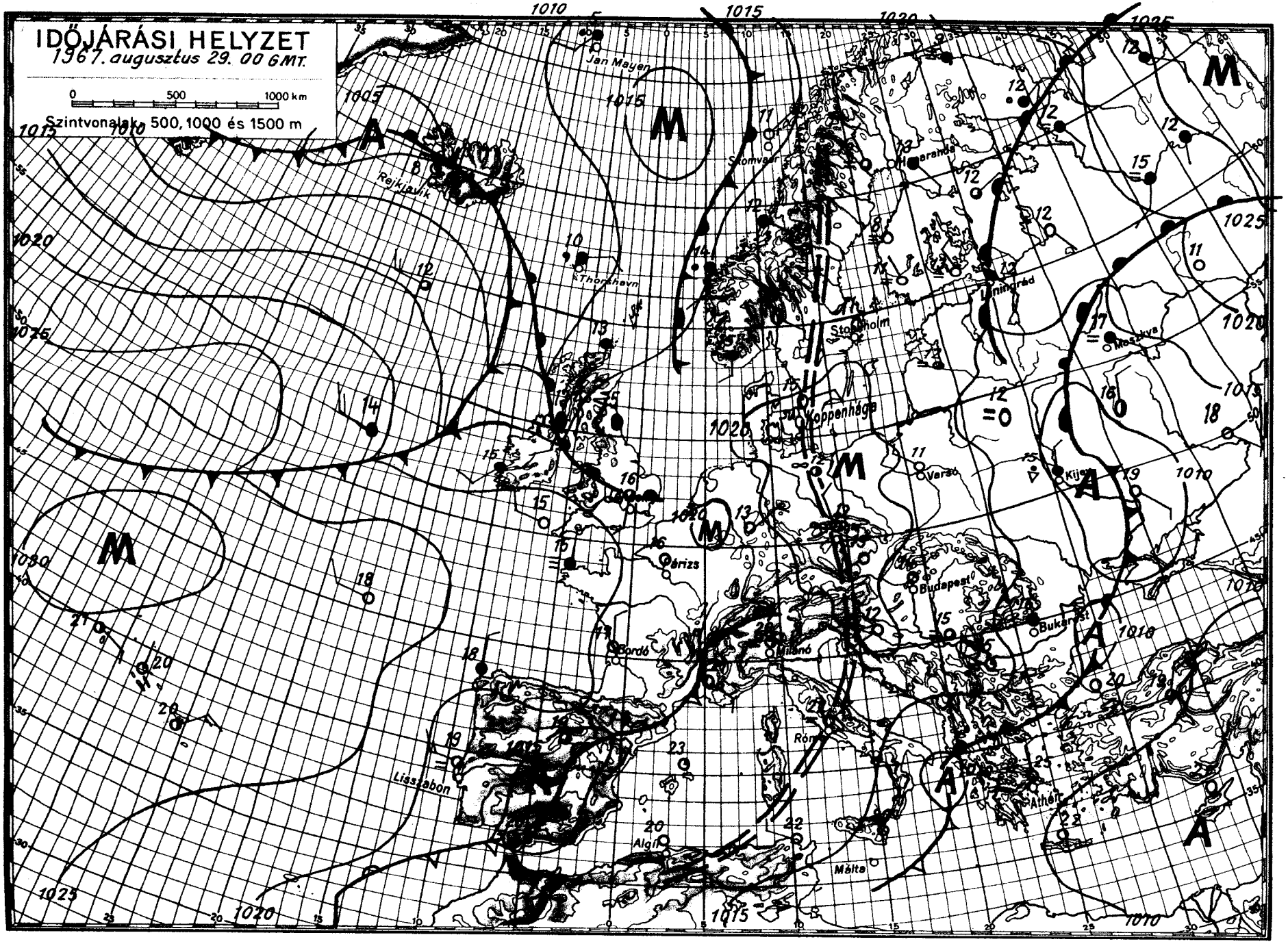

OFFSET: HONVÉD BUDAPEST

IDŐJÁRÁSI NAPIJELENTÉS

ЕЖЕДНЕВНЫЙ МЕТЕОРОЛОГИЧЕСКИЙ БЮЛЛЕТЕНЬ • DAILY WEATHER REPORT
BULLETIN QUOTIDIEN DE TEMPS • TÄGLICHER WETTERBERICHT

KIADJA AZ ORSZÁGOS METEOROLÓGIAI INTÉZET
BUDAPEST II. KITAIBEL PÁL UTCA 1
TELEFON: KÖZPONT: 353-500, IDŐJELZŐ OSZT.: 150-410

MEGJELENIK NAPONKÉNT * ELŐFIZETÉSI ÁRA
A POSTAI KÖLTSÉGGEL EGYÜTT NEGYEDÉVRE 60,- Ft
KIADÁSÉRT FELEL AZ INTÉZET IGAZGATÓJA

80. évfolyam 242. szám + Budapest + 1967. augusztus 30. szerda.

Az időjárási helyzet ma reggel és a várható időjárás:

Az óceáni légtömegek elsősorban a Brit-szigeteket és a Skandináv-félszigetet érintik, ahol erősen felhős, sokfelé eső időjárást okoznak. A Balti-tenger vidékén a reggeli órákban ködös, párás volt az idő. A Káspi-tenger, továbbá Moszkva térségében többfelé záporok, zivatarok alakultak ki. Közép-Európában az elmult 24 óra folyamán lényeges változás nem történt, főként nappali felhőképződés mellett, az évszaknak megfelelő nappali hőmérsékletek fordulnak elő.

Hazánkban kedden változóan felhős volt az ég. Csupán egy-két helyről jelentettek pár csepp esőt. A hőmérséklet napközben 22, 27 fokig emelkedett. Szerdán hajnalra 9, 14 fokig hült le a levegő. A délelőtti órákban 21, 25 fokos hőmérsékleteket mértek.

Ma 12 órakor Budapesten a hőmérséklet 24 fok volt, a tengerszintre átszámitott légnyomás 763 mm, alig változik.

A Balaton vizének hőmérséklete Siófoknál 11 órakor 22 fok volt.

Várható időjárás csütörtök estig:

Főként nappali felhőképződés, valószinüleg eső nélkül.
A reggeli órákban párásság.
Mérsékelt, napközben megélénkülő, változó irányu szél.

Várható legalacsonyabb éjszakai hőmérséklet: 9, 14,
legmagasabb nappali hőmérséklet csütörtökön: 22,26 fok között.

Dunay Sándorné s.k.

A hőmérséklet napi középértéke és eltérése a 90 évi átlagtól /Budapesten/:

1967. VIII. 29.: 19,1 C°, -1,2 C°.

1871 óta ezen a napon Budapesten előfordult:

legmagasabb hőmérséklet: 34,0 C° /1917/
legalacsonyabb hőmérséklet: 8,8 C° /1884/.

67.602

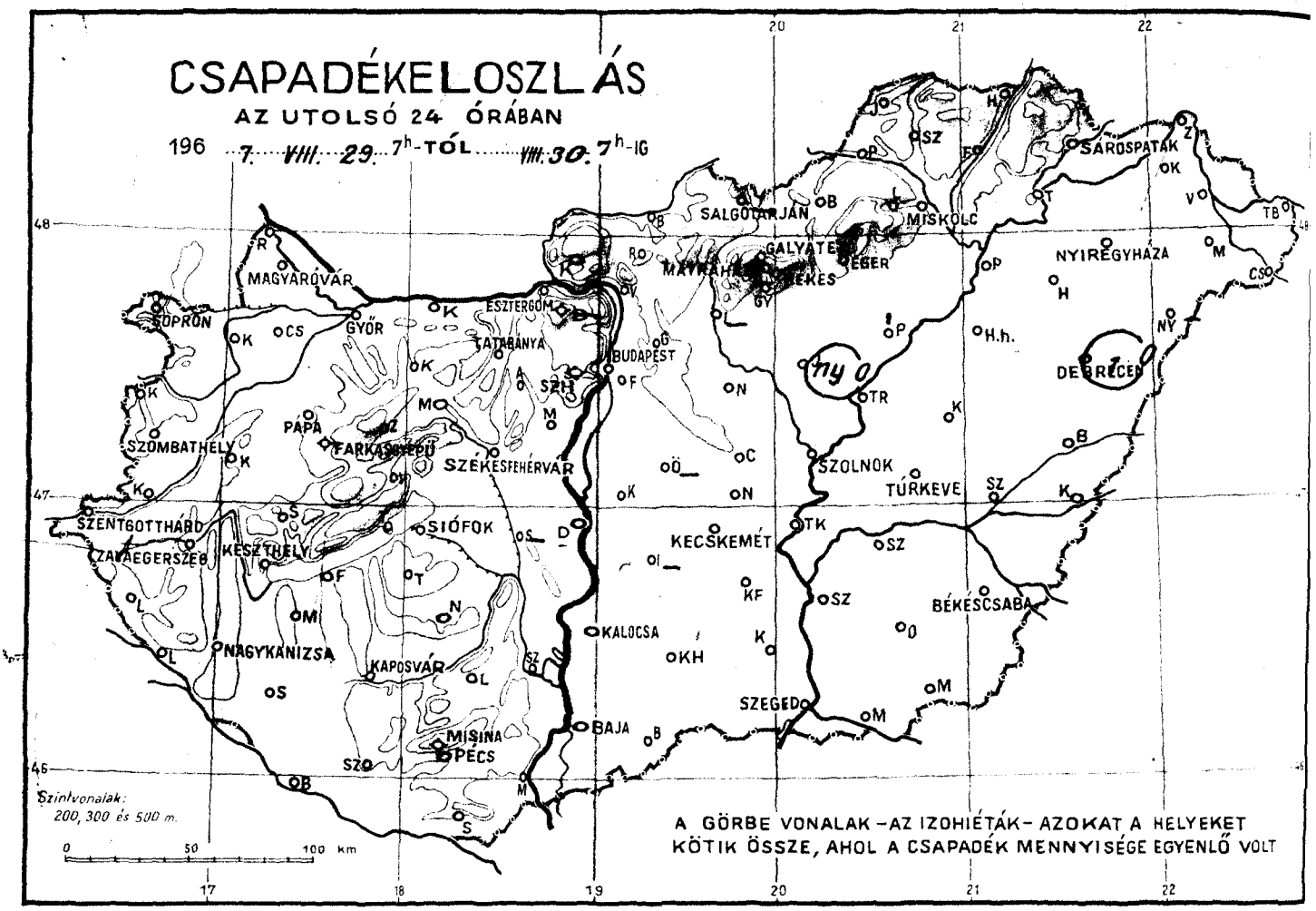
CSAPADÉKELOSZLÁS
AZ UTOLSÓ 24 ÓRÁBAN
196 7. VIII. 29. 7h-TÓL VIII. 30. 7h-IG
SOPRON
MAGYARÓVÁR
GYŐR
ESZTERGOM
TATABÁNYA
BUDAPEST
SZOMBATHELY
PAPA
FARKASGYEPŰ
SZÉKESFEHÉRVÁR
SZENTGOTTHÁRD
ZALAEGERSZEG
KESZTHELY
SIÓFOK
NAGYKANIZSA
KAPOSVÁR
MISINA
PÉCS
BAJA
SZEGED
KALOCSA
KECSKEMÉT
SALGÓTARJÁN
MISKOLC
GALYATETŐ
EGER
SÁROSPATAK
NYIREGYHÁZA
DEBRECEN
SZOLNOK
TÚRKEVE
BÉKÉSCSABA
Szintvonalak:
200, 300 és 500 m.
0 50 100 km
A GÖRBE VONALAK – AZ IZOHIÉTÁK – AZOKAT A HELYEKET KÖTIK ÖSSZE, AHOL A CSAPADÉK MENNYISÉGE EGYENLŐ VOLT

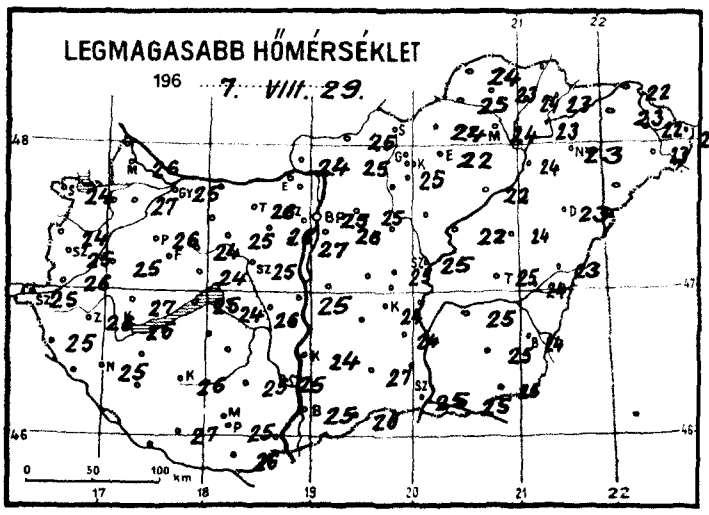
LEGMAGASABB HŐMÉRSÉKLET
196 7. VIII. 29.
0 50 100 km

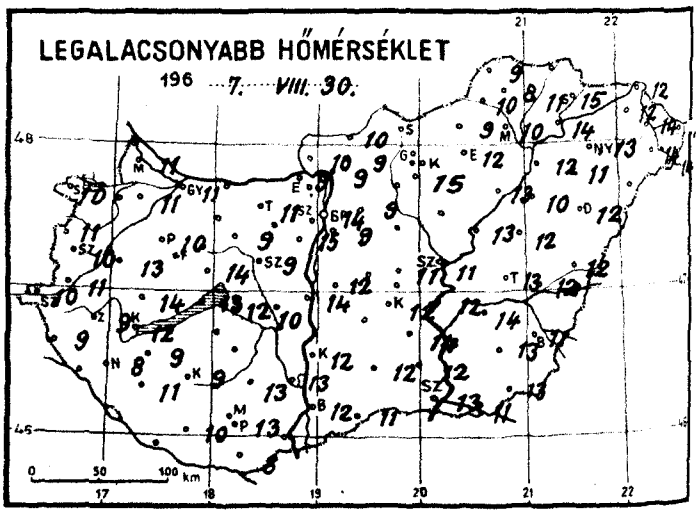
LEGALACSONYABB HŐMÉRSÉKLET
196 7. VIII. 30.
0 50 100 km

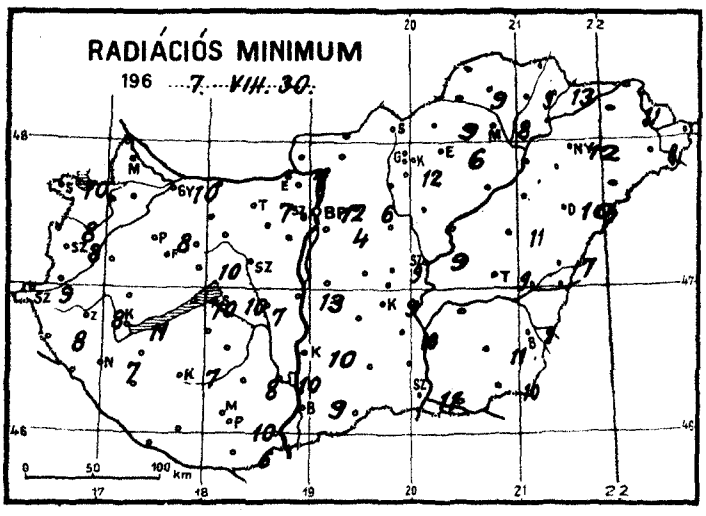
RADIÁCIÓS MINIMUM
196 7. VIII. 30.
0 50 100 km

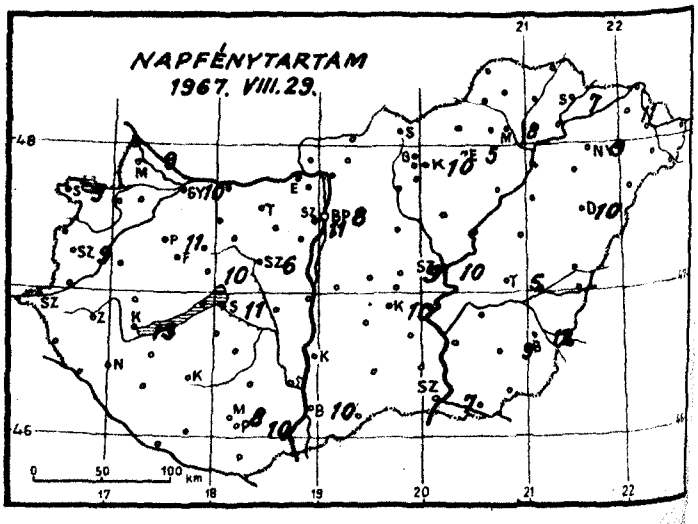
NAPFÉNYTARTAM
1967. VIII. 29.
0 50 100 km

...1967...augusztus,
...30 nap ..szerda.....

	Az utolsó 24 óra adatai						24 órai csapadék mm		
	Csapadék (mm)		Hőmérsékleti szélsőségek: tegnapi nappali max.	éjszakai min.	min. 5 cm-en	Napsütés (óra) tegnap			
12815 Magyaróvár	.		26	11	-	9	Rajka	.	
822 Győr	.	=	25	11	10	10	Kapuvár	.	
825 Pápa	.	=	26	10	8	11	Csorna	.	
805 Sopron	.		24	10	10	9	Komárom	.	
812 Szombathely	.	=	25	10	8	9	Káld	.	
910 Szentgotthárd	.	=	25	10	9		Kőszeg	.	
915 Zalaegerszeg	.		26	9	8		Körmend	.	
Lenti	.		25	9	8		Letenye	.	
925 Nagykanizsa	.		25	8	7		Sümeg	.	
920 Keszthely	.		25	12	11	13	Zirc	.	
Tihany	.		25	13	10		Kisbér	.	⌓
935 Siófok	.		24	12	10	11	Mór	.	
942 Pécs	.	=	25	13	10	10	Alcsút	.	⌓
941 Misinatető (534 m)	.		22	16	14	8	Esztergom	.	
Siklós	.	⌓	26	8	6		Dobogókő		
827 Farkasgyepű (400 m)	.		23	14	9		Fonyód	.	
Veszprém	.		24	14	10	10	Tab	.	
833 Tatabánya	.		26	11	7		Sárbogárd	—	
839 Budapest (Ferihegy)	.		26	9	4		Lengyel	.	
840 Budapest OMI	.	⌓	25	14	12	8	Nagykónyi	.	
841 Budapest (Szabadságh. 474 m)	.	=	23	18	14	11	Marcali	.	⌓
Martonvásár	.		27	15	-		Somogyszob	.	
835 Székesfehérvár	.		25	9	6		Kaposvár	.	
Dunaújváros	.		25	14	13		Baros	.	
Szekszárd	.	⌓	25	13	10		Szigetvár	.	
Mohács	.	⌓	25	10			Bácsalmás	.	
960 Baja	.	=	25	12	9	10	Kiskunhalas	.	
955 Kalocsa	.		24	12	10		Izsák		
Cegléd	.	⌓	25	11	9	9	Kunsztmiklós	.	
860 Szolnok	.		25	11	9	10	Örkény		
970 Kecskemét	.	=	24	12	9	10	Nagykáta	.	⌓
Kiskunfélegyháza	.		24	14	13		Jászapáti	ny	
982 Szeged	.		25	13	11	7	Tiszakécske	.	
Mezőhegyes	.		25	13	10		Nagykőrös	.	
Orosháza	.		25	13	11	9	Kistelek	.	
990 Békéscsaba	.		24	11	9	12	Makó	.	⌓
875 Túrkeve	.		25	13	9	5	Szentes	.	
Berettyóújfalu	.	⌓	23	12	7		Szarvas	.	
882 Debrecen	1		23	12	10	10	Szeghalom	.	⌓
892 Nyíregyháza	.		23	13	12	9	Körösszakál	.	
788 Kisvárda	.		23	12	11	11	Tiszaroff	.	
Mátészalka	.	⌓	23	14	8		Poroszló	.	⌓
Tiszabecs	.		24	11			Karcag	.	
Vác	.	⌓	-	9			Hortobágy	.	
Gödöllő	.		25	9	6		Polgár	.	
Lőrinci							Hajdúdorog	.	
Gyöngyös	.		25	15	12		Nyírlugos		
Balassagyarmat	.		25	10			Csenger	.	⌓
755 Salgótarján			-				Vásárosnamény	.	
Galyatető (932 m)	.		18	10			Záhony	.	
851 Kékestető (1000 m)	.		18	10	-	10	Királyrét	.	
Mátraháza (672 m)	.						Romhány	.	
865 Eger	.	=	22	12	6	5	Borsodnádasd	.	
Putnok	.		25	10	9		Jósvafő	.	
Lillafüred	.		20	10			Szendrőlád	.	
772 Miskolc	.	=	24	10	8	8	Hidasnémeti	.	
Füged	.	⌓	24	11	9		Tokaj	.	
778 Sárospatak	.		23	15	13	7	Sárhatvan	.	

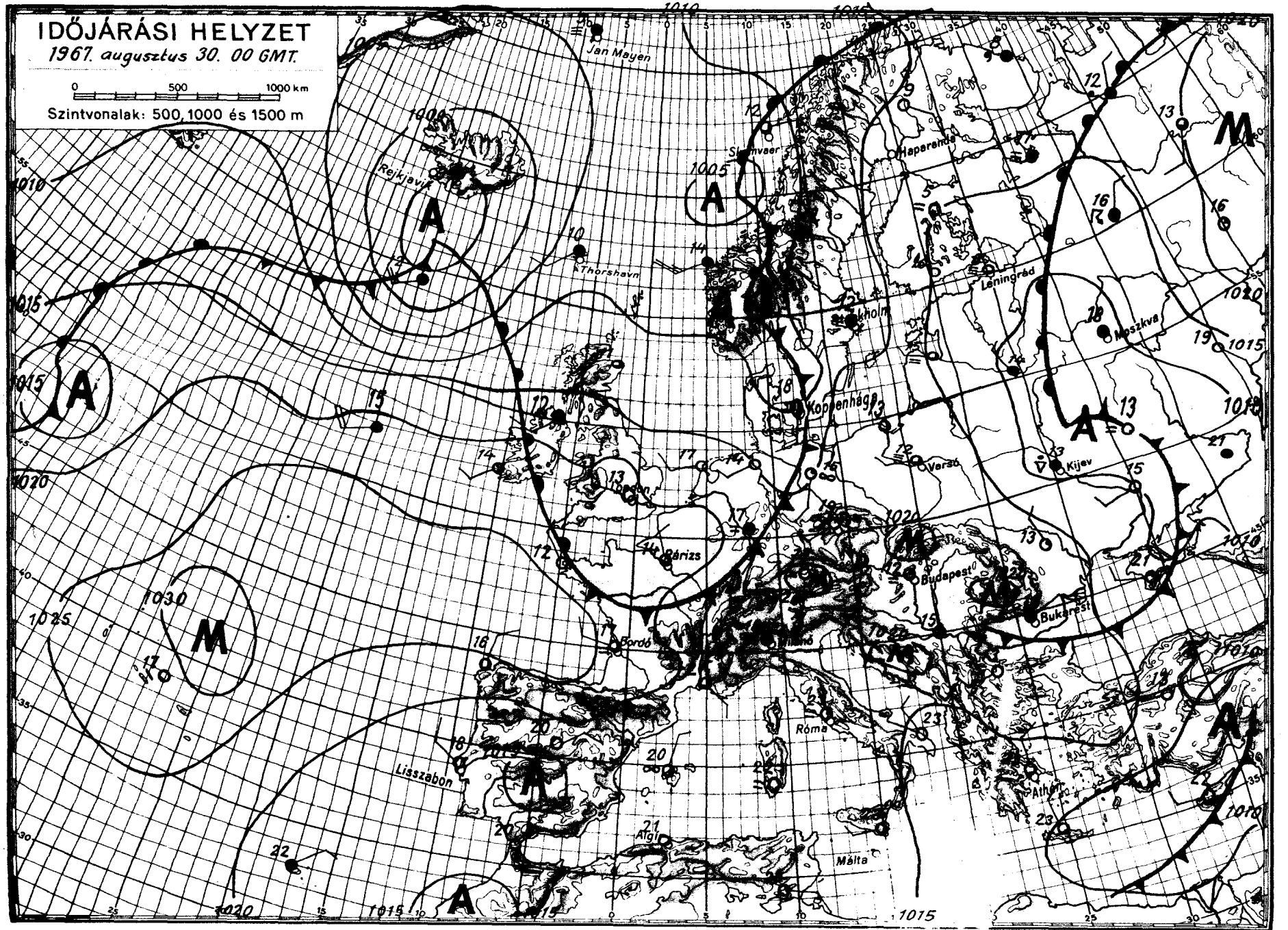
IDŐJÁRÁSI HELYZET
1967. augusztus 30. 00 GMT.
0 500 1000 km
Szintvonalak: 500, 1000 és 1500 m
Jan Mayen
Reykjavik
Thorshavn
Stornvaer
Haparanda
Leningrád
Moszkva
Koppenhága
Varsó
Kijev
Párizs
Budapest
Bukarest
Bordó
Róma
Athén
Lisszabon
Algír
Málta

IDŐJÁRÁSI NAPIJELENTÉS

ЕЖЕДНЕВНЫЙ МЕТЕОРОЛОГИЧЕСКИЙ БЮЛЛЕТЕНЬ • DAILY WEATHER REPORT
BULLETIN QUOTIDIEN DE TEMPS • TÄGLICHER WETTERBERICHT

KIADJA AZ ORSZÁGOS METEOROLÓGIAI INTÉZET
BUDAPEST II. KITAIBEL PÁL UTCA 1
TELEFON: KÖZPONT: 353-500, IDŐJELZŐ OSZT.: 150-410

MEGJELENIK NAPONKÉNT • ELŐFIZETÉSI ÁRA
A POSTAI KÖLTSÉGGEL EGYÜTT NEGYEDÉVRE 60,- Ft
KIADÁSÉRT FELEL AZ INTÉZET IGAZGATÓJA

80. évfolyam 243. szám + Budapest + 1967. augusztus 31. csütörtök.

Az időjárási helyzet ma reggel és a várható időjárás:

Északnyugat felől, egymást követő hullámokban, hüvösebb, páradus óceáni levegő áramlik szárazföldünk fölé. Első hulláma ma hajnalban Lengyelország, Csehszlovákia, Ausztria és Észak-Olaszország területén szórványos futó esőket, zivatarokat, Északnyugat-Európában kiterjedt esőzéseket okozott. Csendes, napos, zavartalan idő már csak a Kárpát-medence nagy részén, valamint Európa délkeleti és délnyugati területein van.

Hazánk fölött szerdán, nappali felhőképződés mellett, általában 4-10, az északkeleti megyékben 10-12 órán át sütött a nap. Eső sehol sem volt. A hőmérséklet a délutáni órákra 23-28 fokig emelkedett. Az éjszaka folyamán a délnyugati határvidéken 8-10, máshol 10-15 fokig hült le a levegő. Ma délelőtt a nyugati határvidéken felhős, máshol derült volt az ég. 11 órára általában 21-26 fokig melegedett fel a levegő, Szentgotthárdon, ahol záporeső esett, csak 16 fokot mértek.

Ma 12 órakor Budapesten a hőmérséklet 25 fok, a tengerszintre átszámitott légnyomás 758 mm, gyengén süllyed.

A Balaton vizének hőmérséklete 11 órakor Siófoknál 22 fok.

Várható időjárás péntek estig:

Változóan felhős idő, nyugaton többfelé, keleten csak szórványosan előforduló záporesővel, zivatarral.
Gyenge, időnként kissé megélénkülő, változó irányu szél.
Az évszaknak megfelelő hőmérséklet.

Várható legalacsonyabb éjszakai hőmérséklet: 10-15,
legmagasabb nappali hőmérséklet pénteken: 23-27 fok között.

Vissy Károly s.k.

A hőmérséklet napi középértéke és eltérése a 90 évi átlagtól /Budapesten/:

1967. VIII. 30.: 20,1 C°, +0,2 C°.

1871 óta ezen a napon Budapesten előfordult:

legmagasabb hőmérséklet: 35,6 C° /1928/
legalacsonyabb hőmérséklet: 7,5 C° /1884/.

67.607.

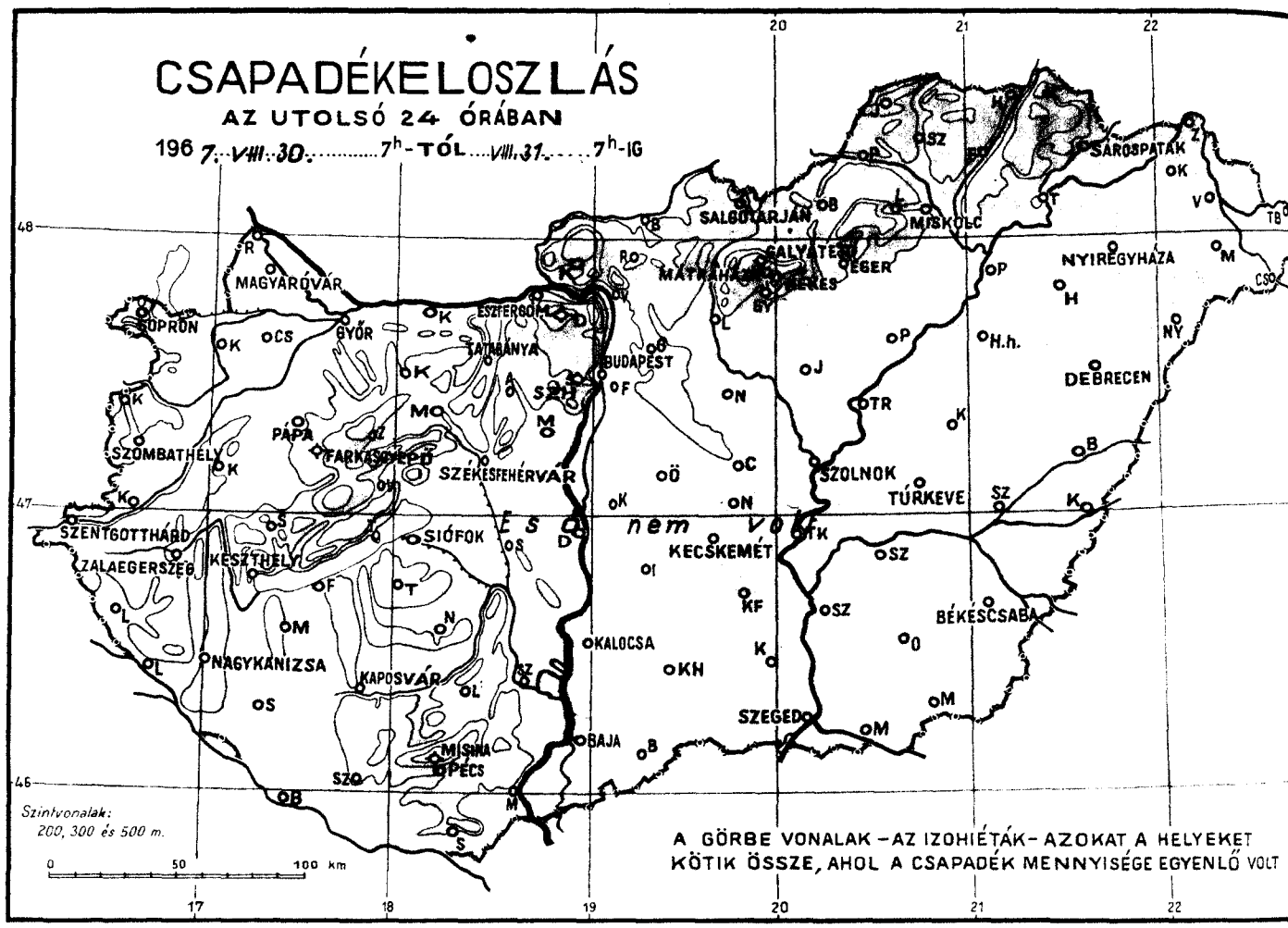
CSAPADÉKELOSZLÁS
AZ UTOLSÓ 24 ÓRÁBAN
196 7. VIII. 30. ..... 7h-TÓL ..... VIII. 31. ..... 7h-IG
Szintvonalak:
200, 300 és 500 m.
0 50 100 km
A GÖRBE VONALAK – AZ IZOHIÉTÁK – AZOKAT A HELYEKET KÖTIK ÖSSZE, AHOL A CSAPADÉK MENNYISÉGE EGYENLŐ VOLT
SOPRON
MAGYARÓVÁR
GYŐR
ESZTERGOM
TATABÁNYA
BUDAPEST
SZOMBATHELY
PÁPA
FARKASKÚTPUSZTA
SZÉKESFEHÉRVÁR
SZENTGOTTHÁRD
ZALAEGERSZEG
KESZTHELY
SIÓFOK
NAGYKANIZSA
KAPOSVÁR
MISKOLC
SALGÓTARJÁN
MÁTRAHÁZA
EGER
SÁROSPATAK
NYÍREGYHÁZA
DEBRECEN
SZOLNOK
TÚRKEVE
KECSKEMÉT
BÉKÉSCSABA
KALOCSA
SZEGED
BAJA
MOHÁCS
PÉCS
és nem volt

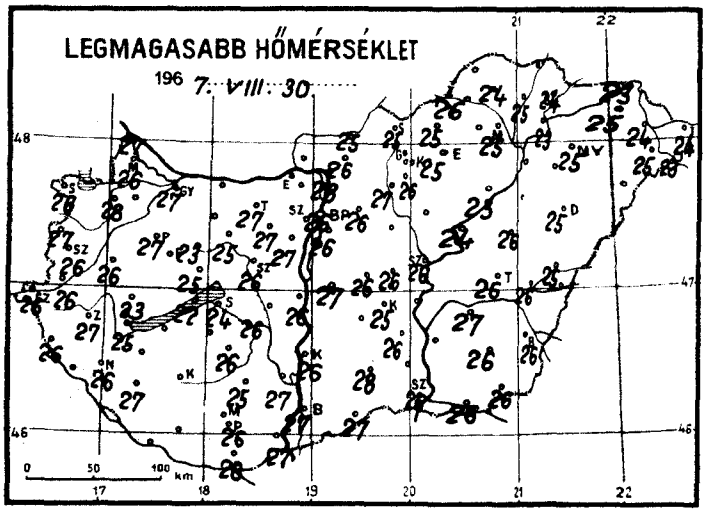
LEGMAGASABB HŐMÉRSÉKLET
196 7. VIII. 30.
0 50 100 km

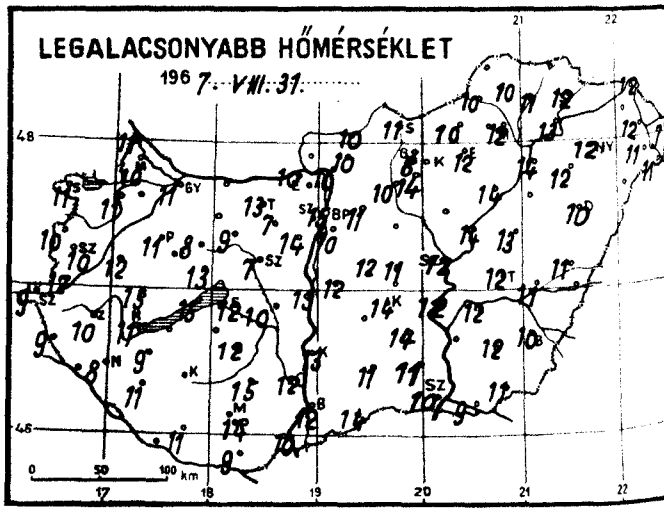
LEGALACSONYABB HŐMÉRSÉKLET
196 7. VIII. 31.
0 50 100 km

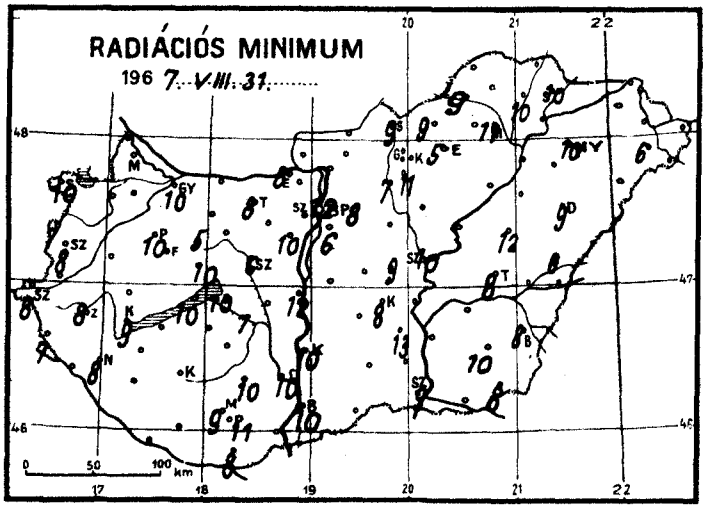
RADIÁCIÓS MINIMUM
196 7. VIII. 31.
0 50 100 km

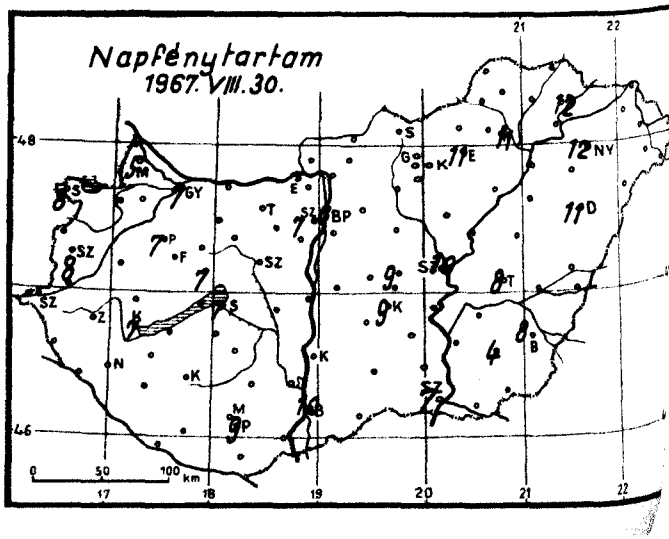
Napfénytartam
1967. VIII. 30.
0 50 100 km

1967. augusztus hó,
31. nap csütörtök

	Az utolsó 24 óra adatai						24 órai csapadék mm		
	Csapadék (mm)		Hőmérsékleti szélsőségek			Napsütés (óra) tegnap			
			tegnapi nappali max.	éjszakai min.	min. 5 cm-en				
12815 Magyaróvár	.		26	10	–	5	Rajka	.	
822 Győr	.	=	27	11	10	7	Kapuvár	.	
825 Pápa	.	⌐	27	11	10	7	Csorna	.	
805 Sopron	.	⌐	26	11	10	8	Komárom	.	⌐
812 Szombathely	.	=	26	10	8	8	Káld	.	⌐
910 Szentgotthárd	.	<	26	9	8		Kőszeg	.	
915 Zalaegerszeg	.	≡	27	10	8		Körmend	.	
Lenti	.		26	9	7		Letenye	.	
925 Nagykanizsa	.	=	26	8	8		Sümeg	.	
920 Keszthely	.	=	25	11	9	7	Ziro	.	
Tihany	.		22	15	10		Kisbér	.	⌐
935 Siófok	.	=	24	12	10	7	Mór	.	
942 Pécs	.		26	14	11	9	Alcsút	.	
941 Misinatető (534 m)	.		24	18	12	9	Esztergom	.	
Siklós	.	⌐	28	9	8		Dobogókő	.	
827 Farkasgyepű (400 m)	.		24	–	10		Fonyód	.	
Veszprém	.	⌐	25	13	10	7	Tab	.	
833 Tatabánya	.		27	13	8		Sárbogárd	–	
839 Budapest (Ferihegy)	.	=	26	10	6		Lengyel	.	
840 Budapest OMI	.		26	15	12	7	Nagykónyi	.	
841 Budapest (Szabadságh. 474 m)	.	=	23	16	11	7	Marcali	–	⌐
Martonvásár	.		27	14	10		Somogyszob	.	
835 Székesfehérvár	.	≡	26	7	6		Kaposvár		
Dunaújváros	.		26	13	12		Barcs	.	
Szekszárd	.	⌐	27	12	10		Szigetvár	.	
Mohács	.	⌐	27	10			Bácsalmás	.	
960 Baja	.	=	27	12	10	10	Kiskunhalas	.	
955 Kalocsa	.		26	13	10		Izsák		
Cegléd	.	⌐	26	11	9	9	Kunsztmiklós	.	
860 Szolnok	.	=	26	12	10	10	Örkény	.	⌐
970 Kecskemét	.		25	14	8	9	Nagykáta	.	
Kiskunfélegyháza	.		26	14	13		Jászapáti	.	⌐
982 Szeged	.	=	26	10	9	7	Tiszakécske	.	⌐
Mezőhegyes	.		26	11	8		Nagykőrös	.	
Orosháza	.	⌐	26	12	10	4	Kistelek	.	
990 Békéscsaba	.	=	26	10	8	8	Makó	.	⌐
875 Túrkeve	.	=	26	12	8	8	Szentes	.	
Berettyóújfalu	.	⌐	25	11	6		Szarvas	.	
880 Debrecen	.		25	10	9	11	Szeghalom	.	⌐
892 Nyíregyháza	.		25	12	10	12	Körösszakál	.	
788 Kisvárda	.		25	–	–		Tiszaroff	.	
Mátészalka	.	⌐	25	11	6		Poroszló	.	⌐
Tiszabecs	.		24	7			Karcag	.	⌐
Vác	.	⌐	28	10			Hortobágy		
Gödöllő	.		26	11	8		Polgár	.	
Lőrinci	.		27	10	7		Hajdúdorog	.	
Gyöngyös	.		26	14	11		Nyírlugos		
Balassagyarmat	.		25	10			Csenger	.	
755 Salgótarján	.		25	11	9		Vásárosnamény	.	
Galyatető (932 m)	.		19	12			Záhony	.	
851 Kékestető (1000 m)	.		18	14	–	8	Királyrét		
Mátraháza (672 m)							Romhány	.	
865 Eger	.	=	25	12	5	11	Borsodnádasd	.	
Putnok	.	=	26	10	9		Jósvafő		
Lillafüred	.		23	13			Szendrőlád	.	
772 Miskolc	.	=	25	12	11	11	Hidasnémeti	.	
Füged	.	⌐	25	11	10		Tokaj	.	
778 Sárospatak	.	=	24	12	10	12	Sárhatvan	.	

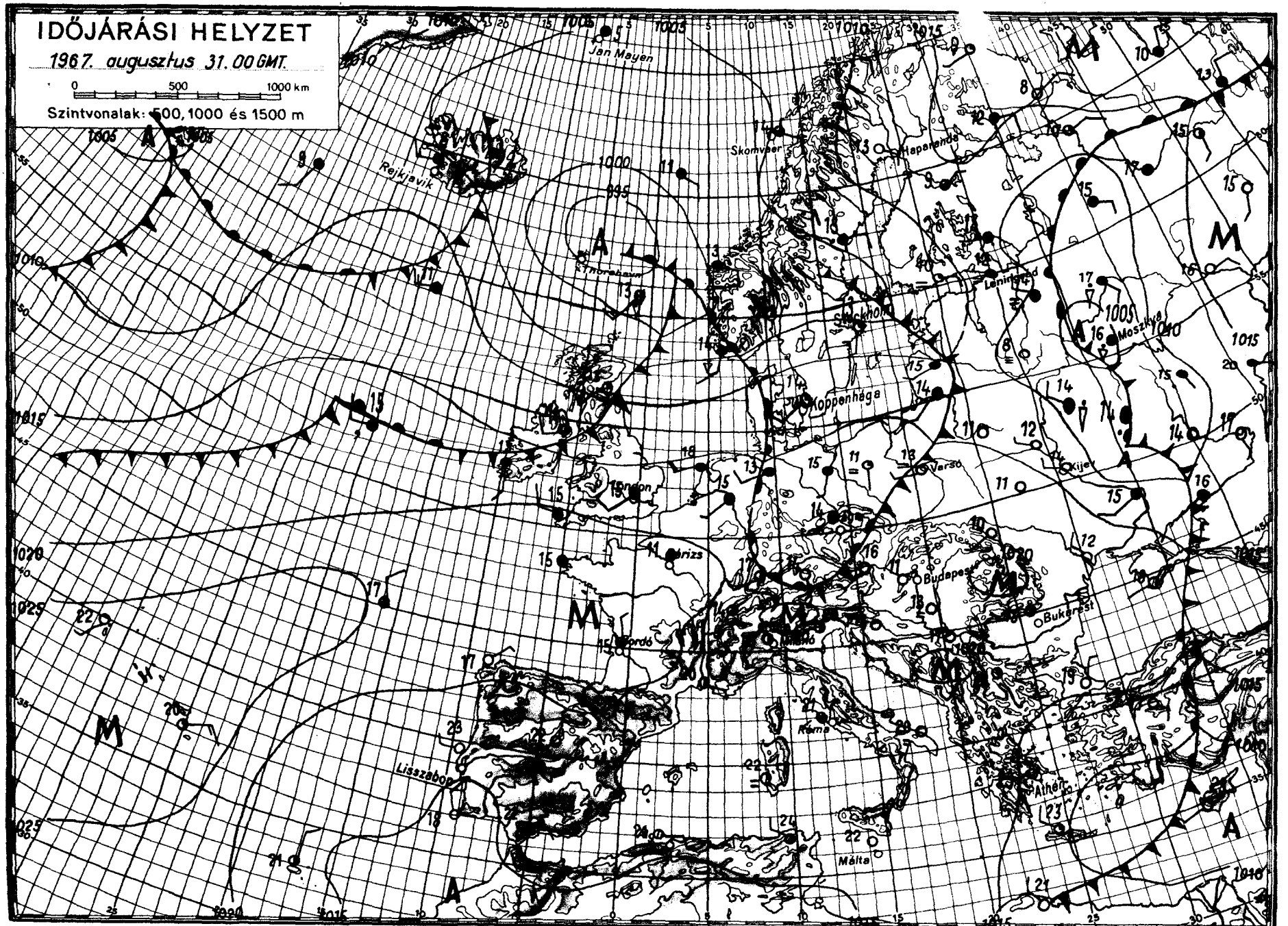

OFFSETNYOMDA BUDAPEST

IDŐJÁRÁSI NAPIJELENTÉS

ЕЖЕДНЕВНЫЙ МЕТЕОРОЛОГИЧЕСКИЙ БЮЛЛЕТЕНЬ • DAILY WEATHER REPORT
BULLETIN QUOTIDIEN DE TEMPS • TÄGLICHER WETTERBERICHT

KIADJA AZ ORSZÁGOS METEOROLÓGIAI INTÉZET
BUDAPEST II. KITAIBEL PÁL UTCA 1
TELEFON: KÖZPONT: 353-500, IDŐJELZŐ OSZT.: 150-410

MEGJELENIK NAPONKÉNT • ELŐFIZETÉSI ÁRA
A POSTAI KÖLTSÉGGEL EGYÜTT NEGYEDÉVRE 60, Ft
KIADÁSÉRT FELEL AZ INTÉZET IGAZGATÓJA

80. évfolyam 244. szám + Budapest + 1967. szeptember 1. péntek.

Az időjárási helyzet ma reggel és a várható időjárás:

Európa déli részein továbbra is kevés a felhő, a reggeli órákban párás, helyenként ködös az idő. Máshol az óceánról áramló hüvösebb, nedvesebb levegő felhős, sokfelé esős időjárást okoz. A csütörtökön mért hőmérsékleti csucsértékek általában 2, 6 fokkal magasabbak voltak a legutóbbi öt év átlagánál.

Hazánkban csütörtökön változó felhőzet mellett 5, 12 órán keresztül sütött a nap. Eső sehol sem hullott. Napközben a hőmérséklet 24, 29 fokig emelkedett. Ma hajnalra az ország területén 9 és 18 fok közötti hőmérsékletet mértek. A nyugati megyékben néhány helyen zápor, zivatar keletkezett. A reggel 7 óráig leesett eső mennyisége azonban sehol sem haladta meg a 2 mm-t. Délelőtt országszerte változóan felhős idő volt. A Dunántul egyes helyeiről ujabb esőt, zivatart jelentettek. 11 órakor a hőmérséklet 20, 26 fokig emelkedett.

Ma 12 órakor Budapesten a hőmérséklet 25 fok, a tengerszintre átszámitott légnyomás 762 mm, alig változik.

A Balaton vizének hőmérséklete 11 órakor Siófoknál 21 fok volt.

Várható időjárás szombat estig:

Változó mennyiségü felhőzet.
Szórványosan záporok, zivatarok.
Mérsékelt nyugati, északnyugati szél. A zivatarok idején átmeneti szélerősödés.
A hőmérséklet alakulásában lényeges változás nem lesz.

Várható legalacsonyabb éjszakai hőmérséklet: 11, 16 fok között,
legmagasabb nappali hőmérséklet szombaton: 25 fok körül.

Kerényi Nárcisz s.k.

A hőmérséklet napi középértéke és eltérése a 90 évi átlagtól /Budapesten/:

1967. VIII: 31.: 21,5 C°, +1,8 C°.

1871 óta ezen a napon Budapesten előfordult:

legmagasabb hőmérséklet: 34,4 C° /1942/
legalacsonyabb hőmérséklet: 8,0 C° /1881/.

67.611

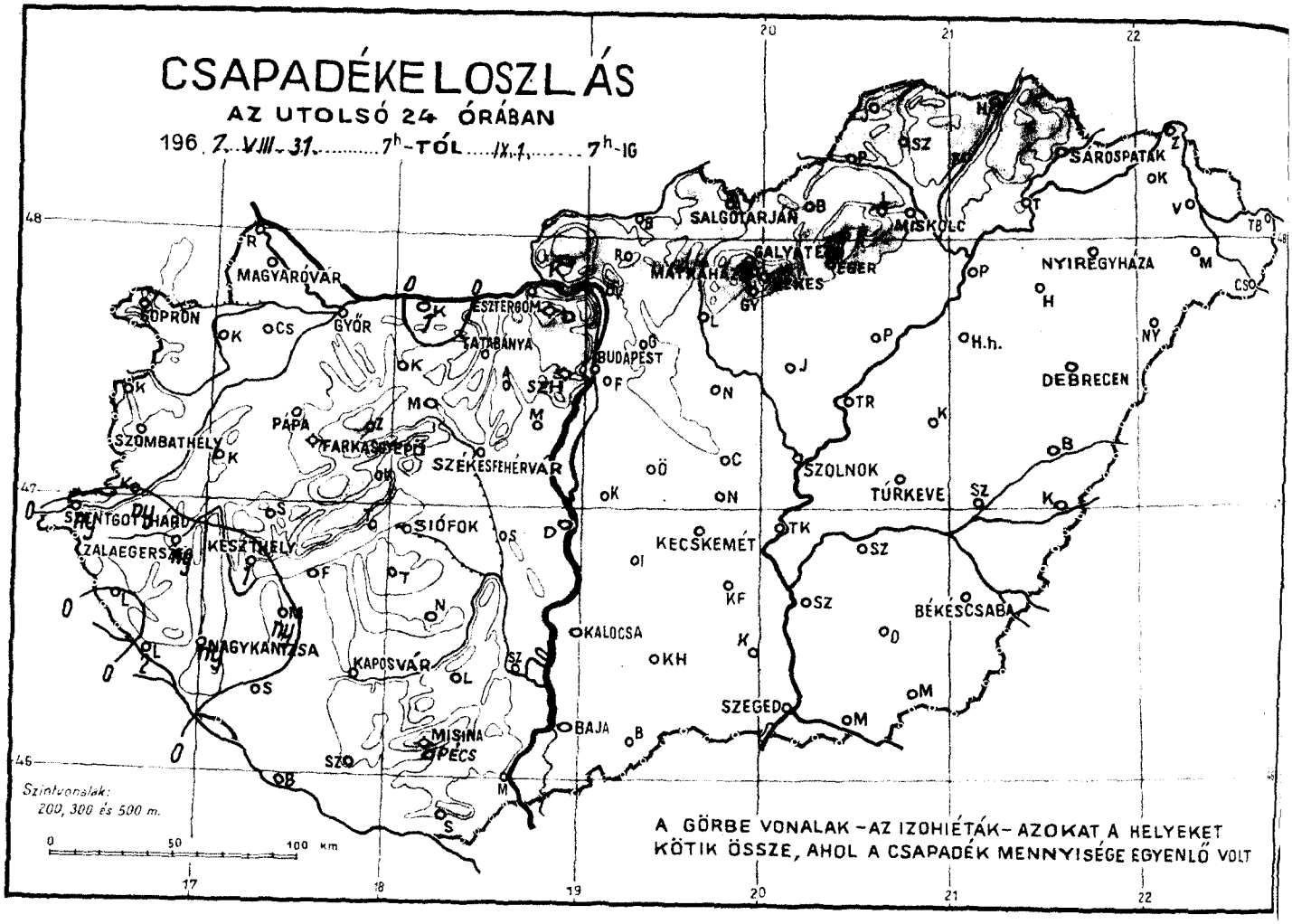
CSAPADÉKELOSZLÁS
AZ UTOLSÓ 24 ÓRÁBAN
196 7. VIII. 31. ..... 7h-TÓL ..... IX. 1. ..... 7h-IG
SOPRON
MAGYARÓVÁR
GYŐR
ESZTERGOM
SATORALJAÚJHELY
SALGÓTARJÁN
MISKOLC
SÁROSPATAK
NYÍREGYHÁZA
DEBRECEN
BUDAPEST
SZOMBATHELY
PÁPA
FARKASGYEPŰ
SZÉKESFEHÉRVÁR
SZOLNOK
TÚRKEVE
SIÓFOK
KESZTHELY
ZALAEGERSZEG
KECSKEMÉT
BÉKÉSCSABA
NAGYKANIZSA
KAPOSVÁR
KALOCSA
SZEGED
BAJA
MISINA
PÉCS
Szintvonalak:
200, 300 és 500 m.
0 50 100 km
A GÖRBE VONALAK – AZ IZOHIÉTÁK – AZOKAT A HELYEKET
KÖTIK ÖSSZE, AHOL A CSAPADÉK MENNYISÉGE EGYENLŐ VOLT

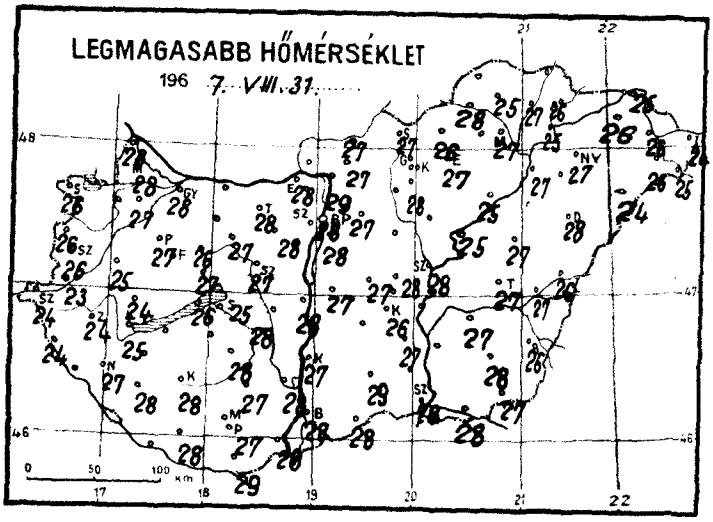
LEGMAGASABB HŐMÉRSÉKLET
196 7. VIII. 31.

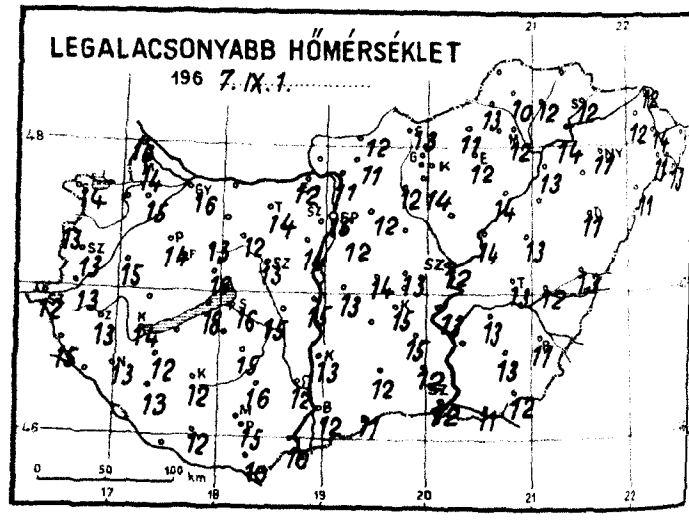
LEGALACSONYABB HŐMÉRSÉKLET
196 7. IX. 1.

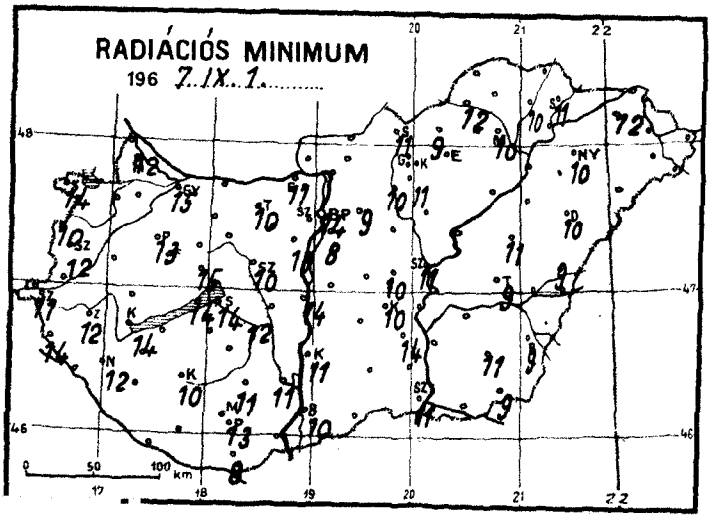
RADIÁCIÓS MINIMUM
196 7. IX. 1.

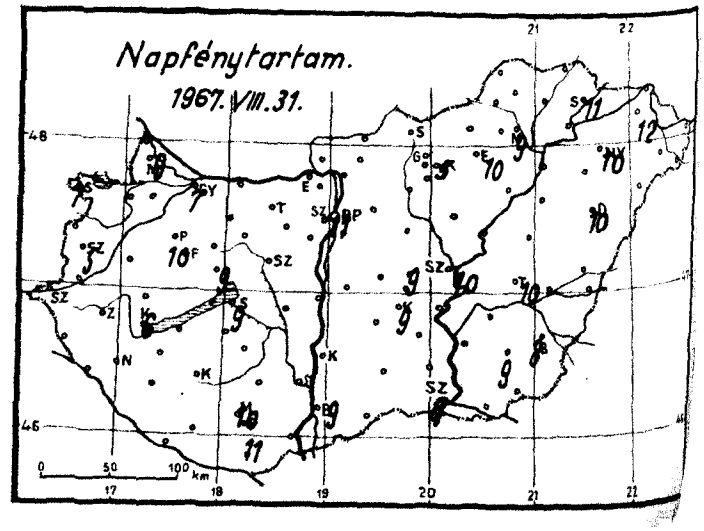
Napfénytartam.
1967. VIII. 31.

1967. szeptember hó, 1 péntek nap

	Az utolsó 24 óra adatai						24 órai csapadék mm		
	Csapadék (mm)		Hőmérsékleti szélsőségek			Napsütés (óra) tegnap			
			tegnapi nappali max.	éjszakai min.	min. 5 cm-en				
12815 Magyaróvár	.		28	14	12	9	Rajka	.	
822 Győr	.	=	28	16	15	7	Kapuvár	.	
825 Pápa	.		27	14	13	10	Csorna	.	
805 Sopron	.		26	14	14	7	Komárom	1	
812 Szombathely	.		26	13	12	5	Káld	.	⌒
910 Szentgotthárd	ny	▽	24	12	11		Kőszeg	.	
915 Zalaegerszeg	ny	=	24	13	12		Körmend	ny	
Lenti	.		24	15	14		Letenye	2	⌒
925 Nagykanizsa	ny	⌒	27	13	12		Sümeg	.	
920 Keszthely	1	=	25	14	14	6	Zirc	.	
Tihany	.		26	18	14		Kisbér	.	≡
935 Siófok	.	=	25	16	14	9	Mór	.	
942 Pécs	.		27	15	13	11	Alcsút	.	⌒
941 Misinatető (534 m)	.		27	18	16	10	Esztergom	.	
Siklós	.	⌒	29	10	8		Dobogókő	.	
827 Farkasgyepű (400 m)	.		25	14	13		Fonyód	.	
Veszprém	.		27	16	15	9	Tab	.	
833 Tatabánya	.		28	14	10		Sárbogárd	–	
839 Budapest (Ferihegy)	.		28	12	8		Lengyel	.	
840 Budapest OMI	.		28	16	14	11	Nagykónyi	.	
841 Budapest (Szabadságh. 474 m)							Marcali	ny	
Martonvásár	.		–	14	13		Somogyszob	.	
835 Székesfehérvár	.		27	13	10		Kaposvár	.	
Dunaújváros	.		28	15	14		Barcs	.	≡
Szekszárd	.	=	28	12	11		Szigetvár	.	
Mohács	.		28	10			Bácsalmás	.	
960 Baja	.	=	28	12	10	9	Kiskunhalas	.	
955 Kalocsa	.		27	13	11		Izsák		
Cegléd	.	⌒	28	13	10	9	Kunsztmiklós	.	
860 Szolnok	.		28	12	11	10	Örkény	.	⌒
970 Kecskemét	.		26	15	10	9	Nagykáta	.	⌒
Kiskunfélegyháza	.		27	15	14		Jászapáti	.	⌒
982 Szeged	.	=	28	12	11	8	Tiszakécske	.	
Mezőhegyes	.		27	12	9		Nagykőrös	.	
Orosháza	.		28	13	11	9	Kistelek	.	
990 Békéscsaba	.	=	26	11	9	8	Makó	.	⌒
875 Túrkeve	.		27	13	9	10	Szentes	.	
Berettyóújfalu	.	⌒	26	13	9		Szarvas	.	
882 Debrecen	.	=	28	11	10	10	Szeghalom	.	⌒
892 Nyíregyháza	.		27	11	10	10	Körösszakál	.	
788 Kisvárda	.		26	12	12	12	Tiszaroff	.	
Mátészalka	.	⌒	26	11	-		Poroszló	.	⌒
Tiszabecs	.		24	-			Karcag	.	⌒
Vác	.	⌒	29	11			Hortobágy		
Gödöllő	.		27	12	9		Polgár	.	
Lőrinci	.		–	12	10		Hajdúdorog		
Gyöngyös	.		28	14	11		Nyírlugos	.	
Balassagyarmat	.		27	12			Csenger	.	
755 Salgótarján	.		27	13	11		Vásárosnamény	.	
Galyatető (932 m)	.		19	16			Záhony	.	
851 Kékestető (1000 m)	.		20	14	-	5	Királyrét	.	
Mátraháza (672 m)							Romhány	.	
865 Eger	.	=	27	12	-	10	Borsodnádasd	.	
Putnok	.	=	28	13	12		Jósvafő		
Lillafüred	.		25	13			Szendrőlád	.	
772 Miskolc	.	=	27	12	10	9	Hidasnémeti	.	
Füged	.	⌒	27	12	10		Tokaj	.	
778 Sárospatak	.	=	26	12	11	11	Sárhatvan	.	

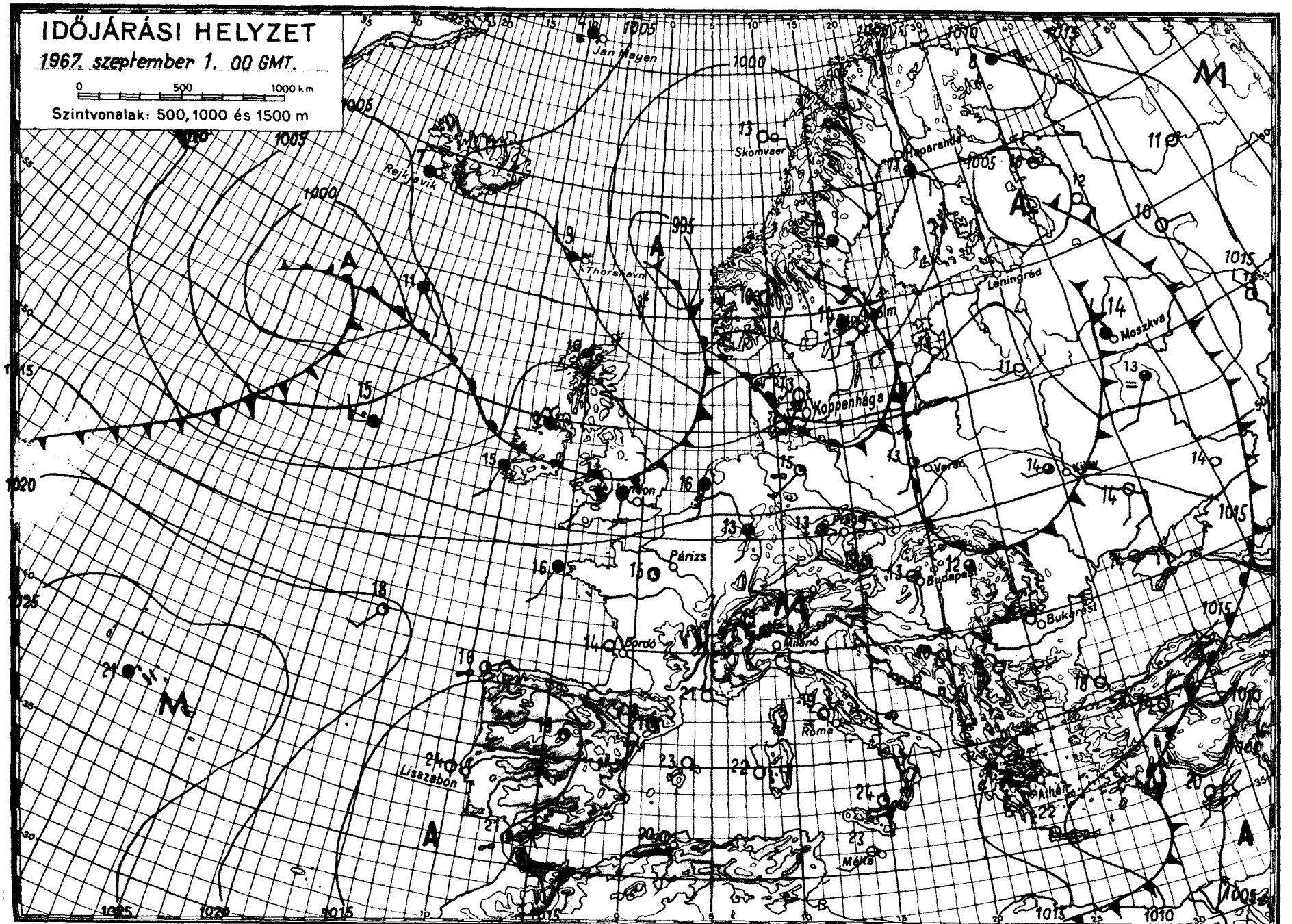
IDŐJÁRÁSI HELYZET
1967. szeptember 1. 00 GMT.
0 500 1000 km
Szintvonalak: 500, 1000 és 1500 m
Jan Mayen
Skomvaer
Haparanda
Rejkjavik
Thorshavn
Leningrád
Moszkva
Koppenhága
Párizs
Budapest
Bukarest
Bordó
Milánó
Róma
Lisszabon
Athén
Málta

IDŐJÁRÁSI NAPIJELENTÉS

ЕЖЕДНЕВНЫЙ МЕТЕОРОЛОГИЧЕСКИЙ БЮЛЛЕТЕНЬ • DAILY WEATHER REPORT
BULLETIN QUOTIDIEN DE TEMPS • TÄGLICHER WETTERBERICHT

KIADJA AZ ORSZÁGOS METEOROLÓGIAI INTÉZET
BUDAPEST II. KITAIBEL PÁL UTCA 1
TELEFON: KÖZPONT: 353-500, IDŐJELZŐ OSZT.: 150-410

MEGJELENIK NAPONKÉNT • ELŐFIZETÉSI ÁRA
A POSTAI KÖLTSÉGGEL EGYÜTT NEGYEDÉVRE 60,- Ft
KIADÁSÉRT FELEL AZ INTÉZET IGAZGATÓJA

80. évfolyam 245. szám + Budapest + 1967. szeptember 2. szombat.

Az időjárási helyzet ma reggel és a várható időjárás:

A szombat reggeli időjárási helyzetkép szerint Európának az 50. földrajzi szélességtől északra lévő területein felhős, szeles, változékony, sokfelé esős az idő. E vonaltól délre nyárias meleg uralkodik, délután a hőmérséklet nagy területen megközeliti a 30 fokot; helyenként zápor, zivatar keletkezik.

Hazánkban pénteken meleg idő volt. A hőmérséklet napközben 25, 30 fokig emelkedett. A Dunántulon délelőtt egy-két helyen zápor, zivatar alakult ki, majd a délutáni, esti órákban a Kárpát-medencébe időjárási front érkezett, amely a Nagykanizsa, Siófok, Dunaujváros, Budapest, Miskolc vonaltól északnyugatra esőket, zivatarokat váltott ki. A lehullott eső mennyisége csak Szentgotthárd és Martonvásár vidékén haladta meg a 20 mm-t. A legalacsonyabb éjszakai hőmérséklet 10, 18 fok között alakult ki. Szombaton délelőtt nyugaton derült, a keleti országrészben viszont borult volt az ég, ott helyenként esett az eső. A hőmérséklet 11 órakor 20, 25 fok között váltakozott.

Ma 12 órakor Budapesten a hőmérséklet 24 fok, a tengerszintre átszámitott légnyomás 761 mm, alig változik.

A Balaton vizének hőmérséklete Siófoknál 11 órakor 22 fok volt.

Várható időjárás vasárnap estig:

Keleten is felszakadozó felhőzet, szombaton a Tiszántulon még több helyen esővel, zivatarral.
Vasárnap nappali felhőképződés, legfeljebb szórványosan fellépő záporeső, zivatar.
Szombaton mérsékelt, változó irányu, vasárnap megélénkülő déli, délnyugati szél.
Meleg marad az idő.

Várható legalacsonyabb éjszakai hőmérséklet: 10, 15 fok között,
legmagasabb nappali hőmérséklet vasárnap: 25 fok körül.

Dr. Tóth Pál s.k.

A hőmérséklet napi középértéke és eltérése a 90 évi átlagtól /Budapesten/:

1967. IX.1.: 22,0 C°, +2,8 C°.

1871 óta ezen a napon Budapesten előfordult:

legmagasabb hőmérséklet: 34,1 C° /1942/
legalacsonyabb hőmérséklet: 7,8 C° /1926/.

67.613

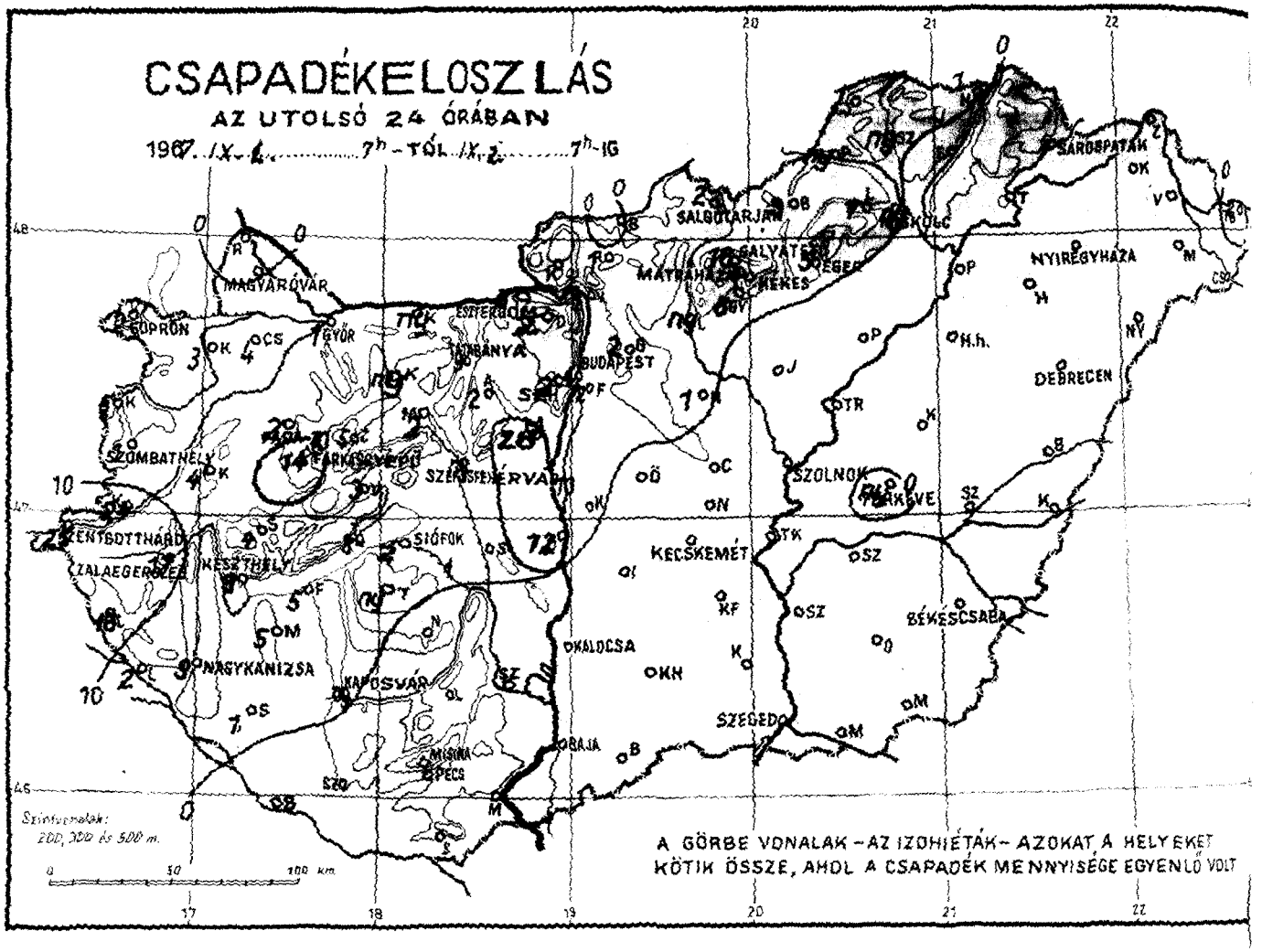
CSAPADÉKELOSZLÁS
AZ UTOLSÓ 24 ÓRÁBAN
1967. IX. 1. ..... 7h-TÓL IX. 2. ..... 7h-IG
SOPRON
MAGYARÓVÁR
GYŐR
TATABÁNYA
BUDAPEST
SZOMBATHELY
SZÉKESFEHÉRVÁR
SIÓFOK
KESZTHELY
NAGYKANIZSA
KAPOSVÁR
PÉCS
MISKOLC
SALGÓTARJÁN
SÁROSPATAK
NYÍREGYHÁZA
DEBRECEN
SZOLNOK
KECSKEMÉT
BÉKÉSCSABA
SZEGED
ORAJA
Szintvonalak:
200, 300 és 500 m.
A GÖRBE VONALAK – AZ IZOHIÉTÁK – AZOKAT A HELYEKET
KÖTIK ÖSSZE, AHOL A CSAPADÉK MENNYISÉGE EGYENLŐ VOLT

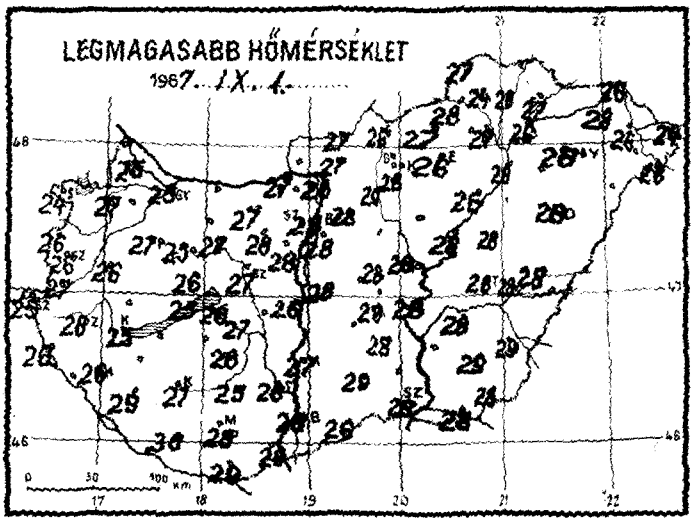
LEGMAGASABB HŐMÉRSÉKLET
1967. IX. 1.

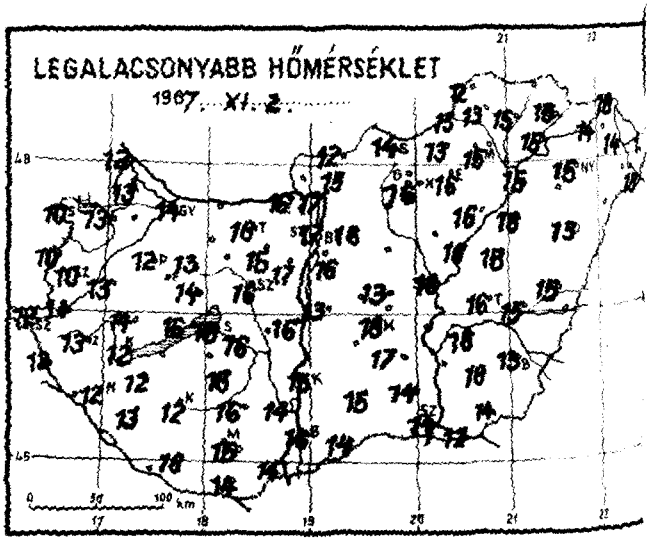
LEGALACSONYABB HŐMÉRSÉKLET
1967. XI. 2.

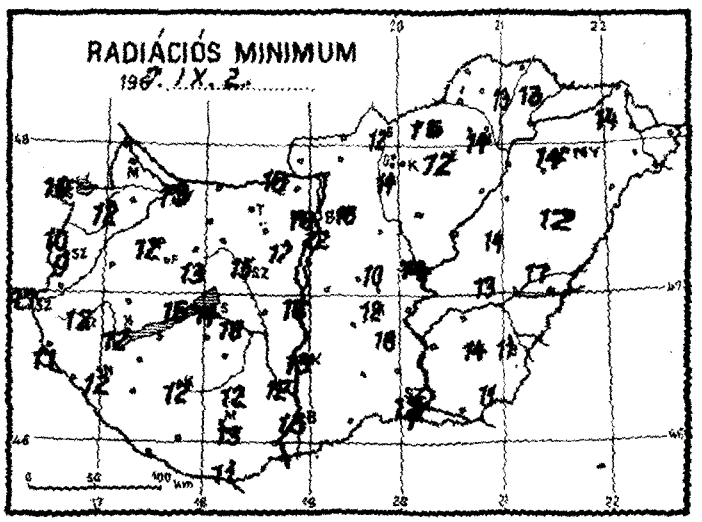
RADIÁCIÓS MINIMUM
1967. IX. 2.

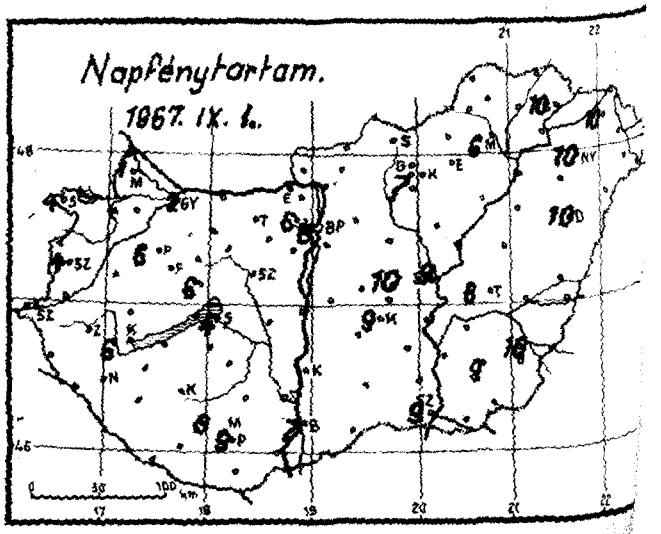
Napfénytartam.
1967. IX. 1.

1967. szeptember hó, 2 szombat nap

	Az utolsó 24 óra adatai						24 órai csapadék mm		
	Csapadék (mm)		Hőmérsékleti szélsőségek: tegnapi nappali max.	éjszakai min.	min. 5 cm-en	Napsütés (óra) tegnap			
12815 Magyaróvár	.	≡	25	13	–	1	Rajka	.	
822 Győr	1	⌇	25	14	13	2	Kapuvár	3	⌇
825 Pápa	2	⌇	27	12	12	6	Csorna	4	⌇
805 Sopron	2	⌇	24	10	10	4	Komárom	ny	
812 Szombathely	1	⌇	26	10	9	4	Káld	4	⌇
910 Szentgotthárd	25	⌇	25	12	11		Kőszeg	9	⌇
915 Zalaegerszeg	17	⌇	26	13	12		Körmend	24	⌇
Lenti	18		26	12	11		Letenye	2	⌇
925 Nagykanizsa	9	⌇	26	12	12		Sümeg	4	
920 Keszthely	8	⌇	25	12	12	6	Zirc	5	
Tihany	3		25	16	15		Kisbér	ny	∩
935 Siófok	2	▽	26	16	14	4	Mór	2	⌇
942 Pécs	.	≡	28	15	13	9	Alcsút	2	⌇
941 Misinatető (534 m)	.		26	17	15	8	Esztergom	5	
Siklós	.		29	14	11		Dobogókő	2	
827 Farkasgyepű (400 m)	14	⌇	21	–	–		Fonyód	5	
Veszprém	3	⌇	26	14	13	6	Tab	ny	
833 Tatabánya	9	▽	27	16	–		Sárbogárd	–	
839 Budapest (Ferihegy)	2	≡	28	16	12		Lengyel	.	
840 Budapest OMI	4	⌇	28	17	16	5	Nagykónyi	.	∩
841 Budapest (Szabadságh.,474 m)	2	⌇	25	15	13	6	Marcali	5	≡
Martonvásár	26		28	17	17		Somogyszob	1	
835 Székesfehérvár	ny	≡	27	16	15		Kaposvár	ny	
Dunaújváros	12		26	16	16		Barcs	.	≡
Szekszárd	.	≡	26	14	13		Szigetvár	.	
Mohács	.	∩	29	14			Bácsalmás	.	
960 Baja	.		28	16	13	7	Kiskunhalas	.	
955 Kalocsa	.		27	15	13		Izsák		
Ceglód	.		28	13	10	10	Kunsztmiklós	5	
860 Szolnok	.	≡	28	16	14	9	Örkény		
970 Kecskemét	.		26	18	12	9	Nagykáta	1	
Kiskunfélegyháza	.		28	17	16		Jászapáti	.	
982 Szeged	.	≡	28	14	12	9	Tiszakécske	.	=
Mezőhegyes	.		28	14	11		Nagykőrös	.	
Orosháza	.		29	16	14	9	Kistelek	.	
990 Békéscsaba	.	≡	29	13	11	10	Makó	.	∩
875 Túrkeve	ny	≡	30	16	13	8	Szentes	.	
Berettyóújfalu	.	∩	28	15	11		Szarvas	.	
880 Debrecen	.	⌇	28	13	12	10	Szeghalom	.	∩
892 Nyíregyháza	.	≡	28	15	14	10	Körösszakál	.	
788 Kisvárda	.		28	14	14	10	Tiszaroff	.	
Mátészalka							Poroszló	.	∩
Tiszabecs	2		24	13			Karcag	.	∩
Vác	1	=	28	17			Hortobágy	.	
Gödöllő	2		28	16	15		Polgár	.	
Lőrinci	ny		29	–	–		Hajdúdorog		
Gyöngyös	6	⌇	28	16	14		Nyírlugos		
Balassagyarmat	.		27	12			Csenger	.	
755 Salgótarján	2		26	14	12		Vásárosnamény	.	
Galyatető (932 m)	16	⌇	20	12			Záhony	.	
851 Kékestető (1000 m)	1	▽	21	14	–	7	Királyrét		
Mátraháza (672 m)							Romhány	1	▽
865 Eger	5	⌇	26	16	15	8	Borsodnádasd	3	
Putnok	ny	⌇	28	15	15		Jósvafő	1	
Lillafüred	1		26	15			Szendrőlád	ny	⌇
772 Miskolc	ny	⌇	27	15	14	6	Hidasnémeti	1	⌇
Fügöd	1		28	15	13		Tokaj	.	
778 Sárospatak	.	⌇	27	15	13	10	Sárhatvan	1	

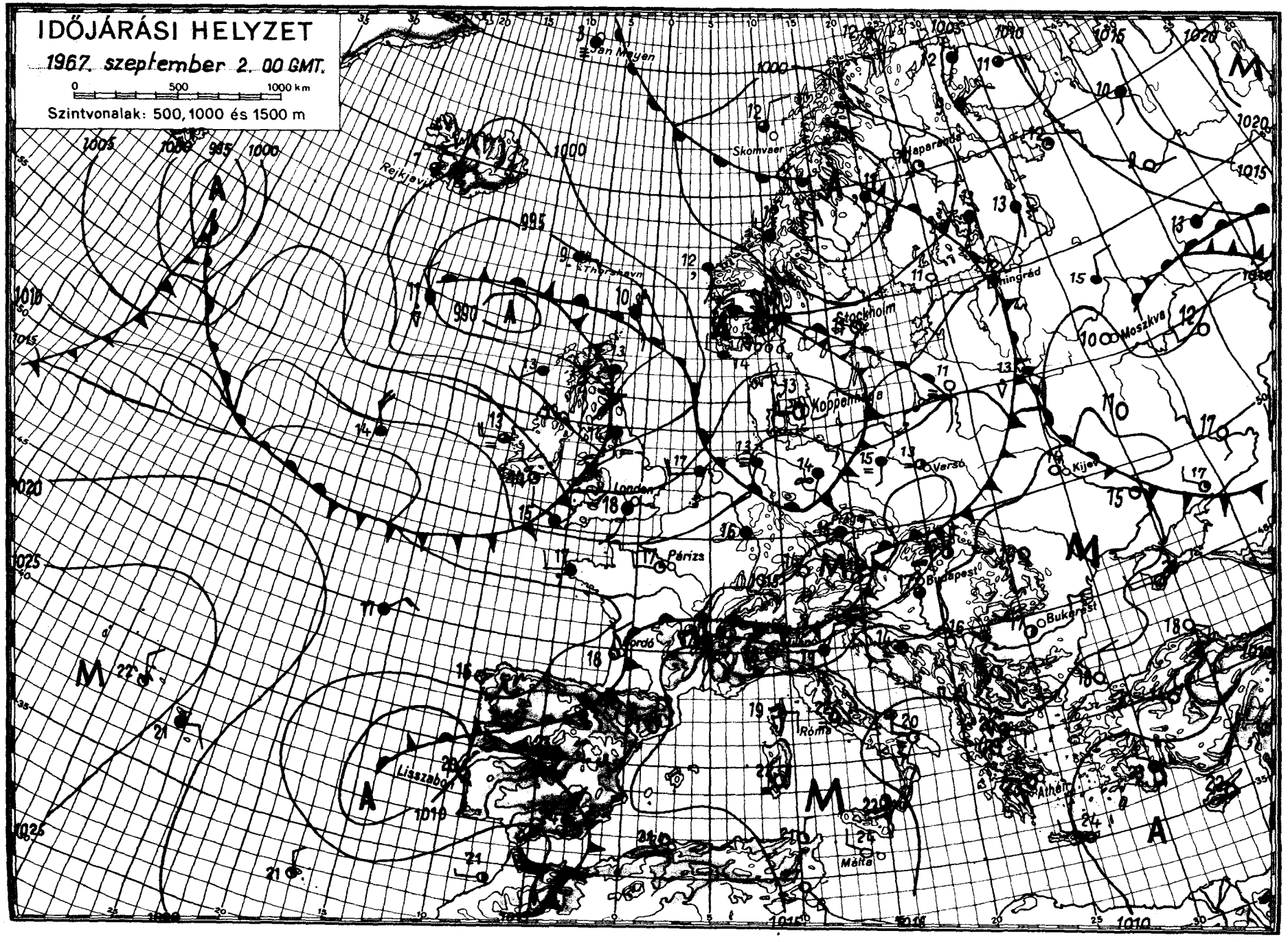

OFFSET-RIOHDA, BUDAPEST

IDŐJÁRÁSI NAPIJELENTÉS

ЕЖЕДНЕВНЫЙ МЕТЕОРОЛОГИЧЕСКИЙ БЮЛЛЕТЕНЬ • DAILY WEATHER REPORT
BULLETIN QUOTIDIEN DE TEMPS • TÄGLICHER WETTERBERICHT

KIADJA AZ ORSZÁGOS METEOROLÓGIAI INTÉZET
BUDAPEST II. KITAIBEL PÁL UTCA 1
TELEFON: KÖZPONT: 353-500, IDŐJELZŐ OSZT.: 150-410

MEGJELENIK NAPONKÉNT * ELŐFIZETÉSI ÁRA
A POSTAI KÖLTSÉGGEL EGYÜTT NEGYEDÉVRE 60, Ft
KIADÁSÉRT FELEL AZ INTÉZET IGAZGATÓJA

80. évfolyam 246. szám + Budapest + 1967. szeptember 3. vasárnap.

Az időjárási helyzet ma reggel és a várható időjárás:

A Brit-szigeteken át erős délnyugati széllel óceáni eredetü enyhe, nedves levegő áramlik Észak-Európa térségei fölé. Hatására az emlitett területeken felhős, szeles, sokfelé esős az időjárás. Szárazföldünk más részein, igy Közép- és Dél-Európában is, az évszakhoz képest néhány fokkal magasabb nappali hőmérsékletekkel szórványos déli, délutáni záporok, zivatarok alakulnak ki.

Hazánkban szombaton az ország keleti felében is fokozatosan felszakadozott a felhőzet. Már csak szórványos kisebb záporok fordultak elő. A Dunántulon és a Duna-Tisza-közén 7, 10, a Tiszántulon 3, 6 órás napsütés mellett a hőmérséklet napközben 24, 29 fokig emelkedett. Vasárnap hajnalban 11, 16 fokig hült le a levegő. Délelőtt csak kissé volt felhős az ég, és 11 órára már 24, 28 fokig melegedett fel a levegő.

Ma 12 órakor Budapesten a hőmérséklet 27 fok, a tengerszintre átszámitott légnyomás 761 mm, alig változik.

A Balaton vizének hőmérséklete Siófoknál 11 órakor 23 fok volt.

Várható időjárás hétfő estig:

Főként nappali felhőképződés, szórványos záporesővel, zivatarral.
Mérsékelt déli, délnyugati szél, a zivatar idején átmeneti szélélénkülés.
Meleg idő.

Várható legalacsonyabb éjszakai hőmérséklet: 12, 17,
legmagasabb nappali hőmérséklet hétfőn: 24, 29 fok között.

Dunay Sándorné s.k.

A hőmérséklet napi középértéke és eltérése a 90 évi átlagtól /Budapesten/:

1967. IX. 2.: 21,3 C°, +2,4 C°.

1871 óta ezen a napon Budapesten előfordult:

legmagasabb hőmérséklet: 34,2 C° /1929/
legalacsonyabb hőmérséklet: 6,8 C° /1893/.

67.615

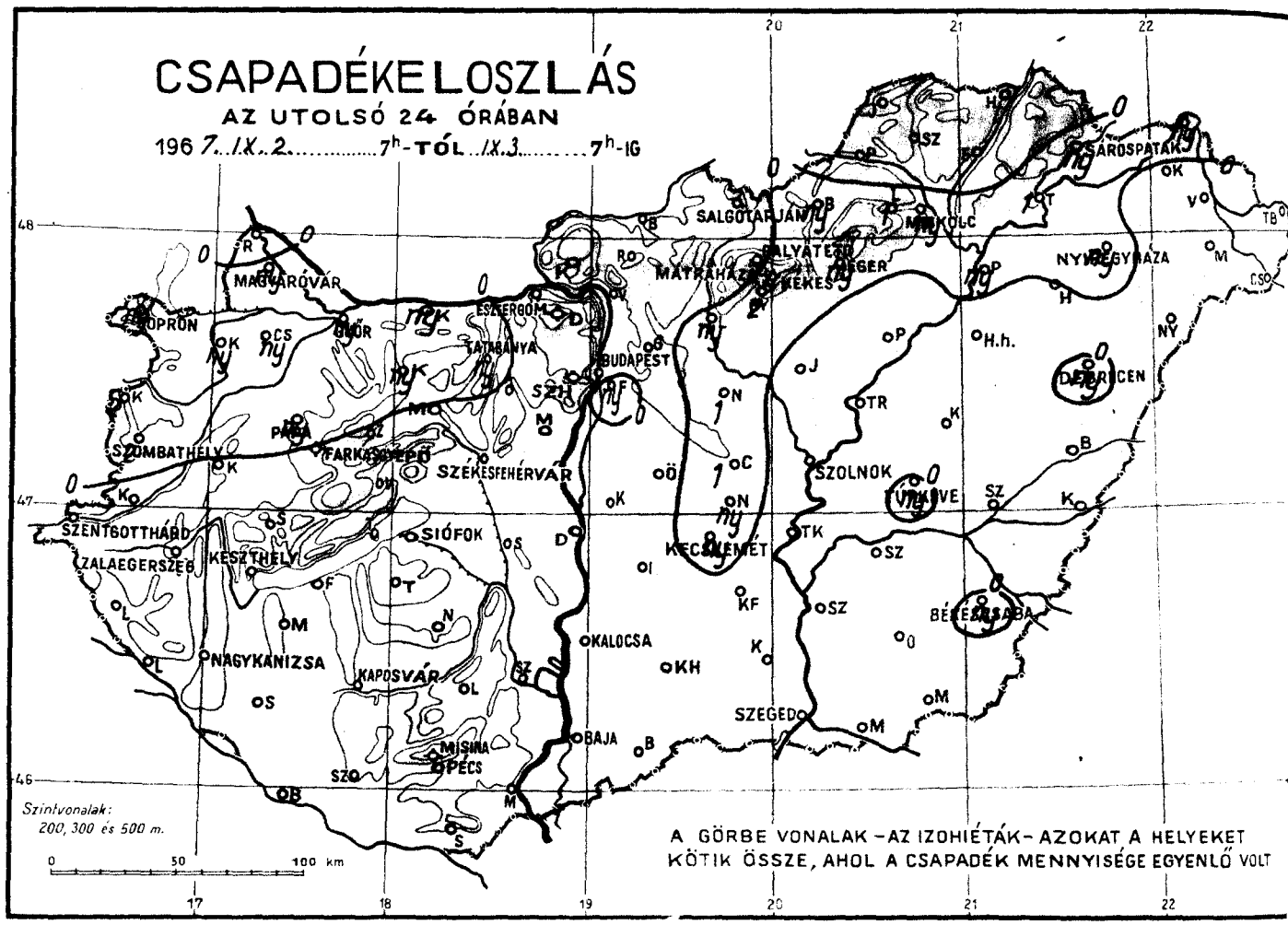
CSAPADÉKELOSZLÁS
AZ UTOLSÓ 24 ÓRÁBAN
196 7. IX. 2. 7h-TÓL IX. 3. 7h-IG
Szintvonalak:
200, 300 és 500 m.
0 50 100 km
A GÖRBE VONALAK – AZ IZOHIÉTÁK – AZOKAT A HELYEKET KÖTIK ÖSSZE, AHOL A CSAPADÉK MENNYISÉGE EGYENLŐ VOLT

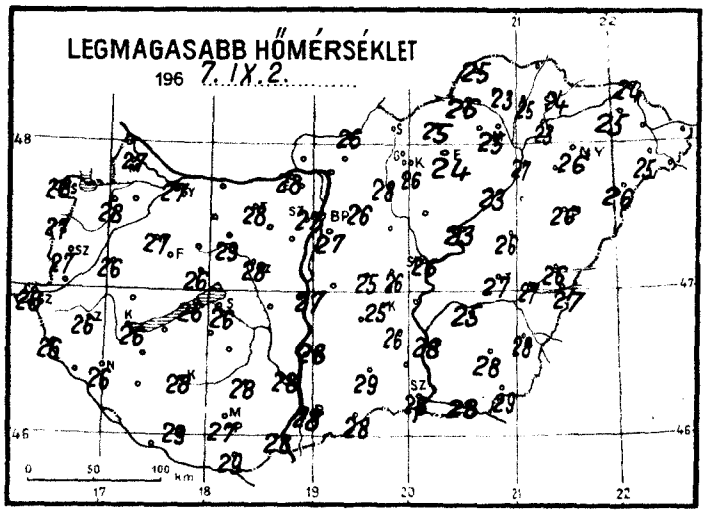
LEGMAGASABB HŐMÉRSÉKLET
196 7. IX. 2.

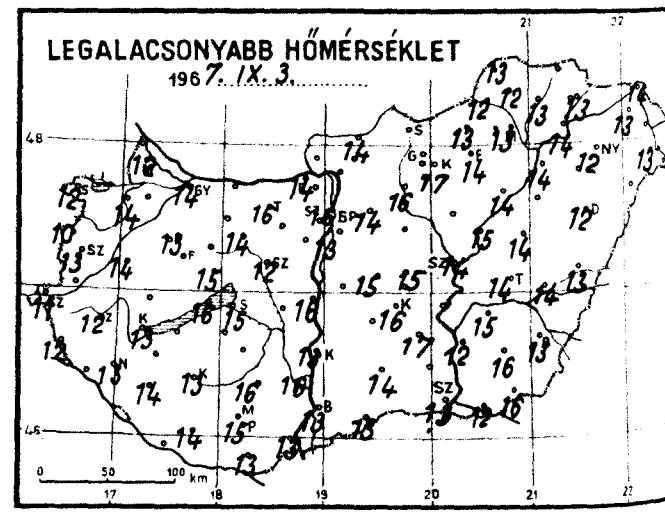
LEGALACSONYABB HŐMÉRSÉKLET
196 7. IX. 3.

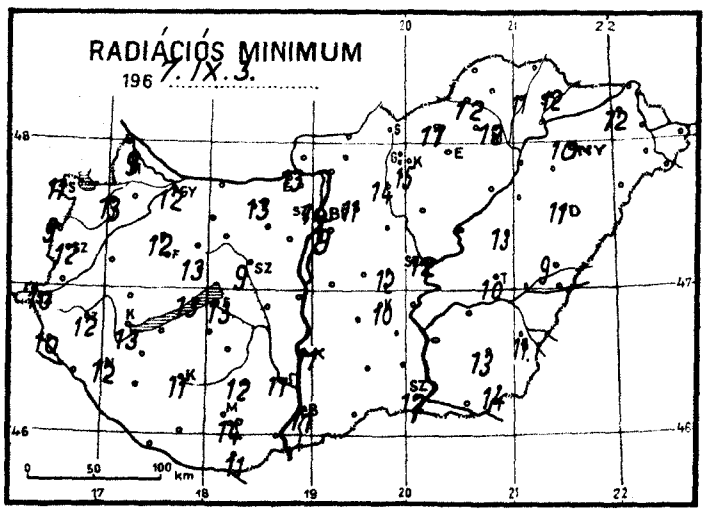
RADIÁCIÓS MINIMUM
196 7. IX. 3.

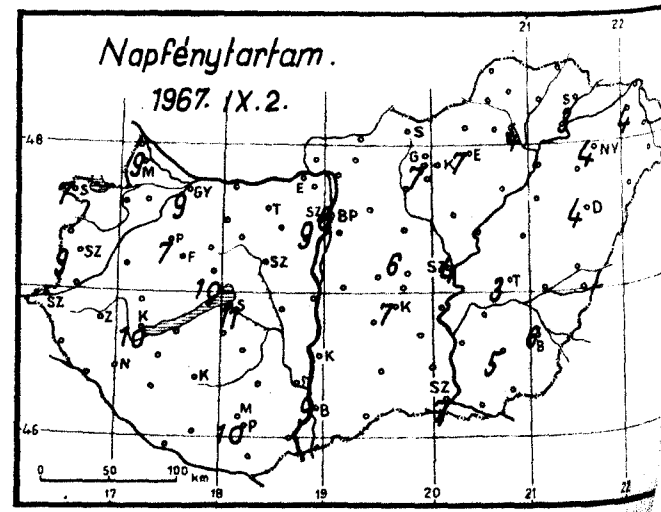
Napfénytartam.
1967. IX. 2.

1967. szeptember hó, 3 vasárnap nap

	Az utolsó 24 óra adatai						24 órai csapadék mm		
	Csapadék (mm)		Hőmérsékleti szélsőségek: tegnapi nappali max.	Hőmérsékleti szélsőségek: éjszakai min.	Hőmérsékleti szélsőségek: min. 5 cm-en	Napsütés (óra) tegnap			
12815 Magyaróvár	ny	≡	27	12	9	9	Rajka	.	
822 Győr	ny	∇	27	14	12	9	Kapuvár	ny	⌐
825 Pápa	ny		27	13	12	7	Csorna	ny	∇
805 Sopron	ny	∇	26	12	11	7	Komárom	ny	∇
812 Szombathely	2		27	13	12	9	Káld	.	∇
910 Szentgotthárd	.		26	11	10		Kőszeg	2	
915 Zalaegerszeg	.		26	12	12		Körmend	.	
Lenti	.		26	12	10		Letenye	.	
925 Nagykanizsa	.		26	13	12		Sümeg	.	
920 Keszthely	.		26	13	10	10	Zirc	.	
Tihany	.		26	16	13		Kisbér	ny	⌐
935 Siófok	.		26	15	13	11	Mór	.	
942 Pécs	.		27	15	14	10	Alcsút	.	⌐
941 Misinatető (534 m)	.		26	17	-	10	Esztergom	.	
Siklós	.		29	13	11		Dobogókő	.	
827 Farkasgyepű (400 m)	.		24	14	14		Fonyód	.	
Veszprém	.		26	15	13	10	Tab	–	
833 Tatabánya	ny		28	16	13		Sárbogárd	–	
839 Budapest (Ferihegy)	ny		27	13	9		Lengyel	.	
840 Budapest OMI	.		27	16	14	9	Nagykónyi	.	⌐
841 Budapest (Szabadságh. 474 m)	.	⌐	24	17	11	9	Marcali	.	⌐
Martonvásár	–		–	–			Somogyszob	.	
835 Székesfehérvár	.		28	12	9		Kaposvár	.	⌐
Dunaújváros	.		27	16	–		Baros	.	
Szekszárd	.	⌐	28	16	11		Szigetvár	.	
Mohács	.	⌐	28	13			Bácsalmás	.	
960 Baja	.		28	13	11	9	Kiskunhalas	.	
955 Kalocsa	.		28	13	11		Izsák	–	
Ceglédd	1		26	15	12	6	Kunsztmiklós	–	
860 Szolnok	.		26	14	12	4	Örkény	.	
970 Kecskemét	ny		25	16	10	7	Nagykáta	1	
Kiskunfélegyháza	.		26	17	–		Jászapáti	.	
982 Szeged	.		28	13	12	7	Tiszakécske	–	
Mezőhegyes	.		29	16	14		Nagykőrös	ny	
Orosháza	.		28	16	13	5	Kistelek	.	
990 Békéscsaba	ny	∇	28	13	11	6	Makó	.	⌐
875 Túrkeve	ny		27	14	10	3	Szentes	.	
Berettyóújfalu	.	⌐	26	13	9		Szarvas	.	
880 Debrecen	ny	∇	26	12	11	4	Szeghalom	.	⌐
892 Nyíregyháza	ny		26	12	10	4	Kőrösszakál	.	
788 Kisvárda	.		25	13	12	4	Tiszaroff	.	
Mátészalka	.	⌐	25	13	–		Poroszló	.	
Tiszabecs	.		26	–			Karcag	.	
Vác	–		–	–			Hortobágy	.	
Gödöllő	.		26	14	11		Polgár	ny	
Lőrinci	ny		28	16	14		Hajdúdorog	.	
Gyöngyös	2		26	17	15		Nyírlugos	.	
Balassagyarmat	.		26	14			Csenger	.	⌐
755 Salgótarján	–		–	–			Vásárosnamény	.	
Galyatető (932 m)	.		19	12			Záhony	ny	
851 Kékestető (1000 m)	4		17	15	–	7	Királyrét	–	
Mátraháza (672 m)	–		–	–			Romhány	.	
865 Eger	ny		24	14	–	7	Borsodnádasd	ny	
Putnok	.		26	12	12		Jósvafő	.	
Lillafüred	1		23	15			Szendrőlád	.	
772 Miskolc	ny	∇	25	13	12	4	Hidasnémeti	.	
Füged	.		25	13	11		Tokaj	1	∇
778 Sárospatak	ny	∇	24	13	12	3	Sárhatvan	–	

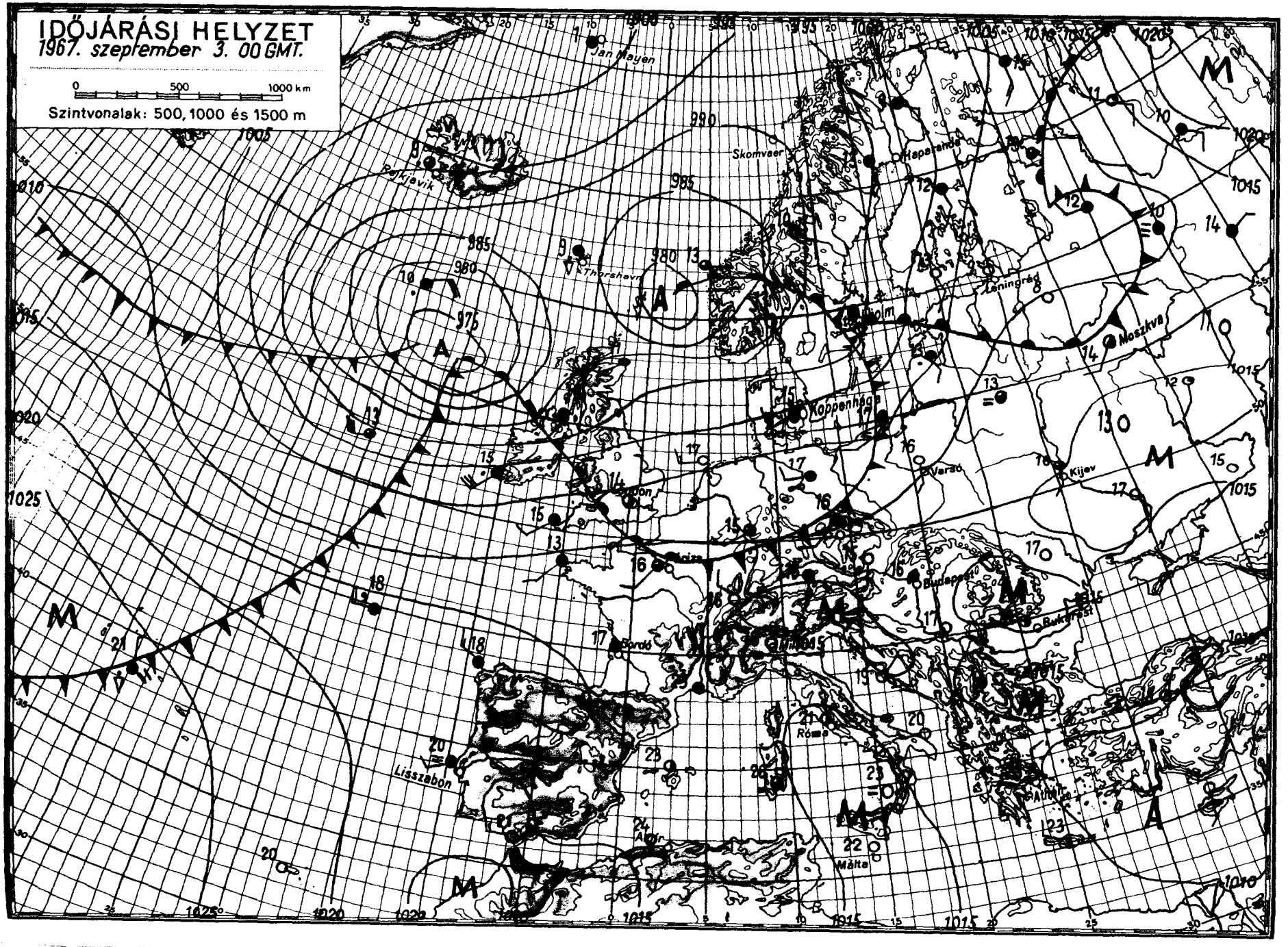
IDŐJÁRÁSI HELYZET
1967. szeptember 3. 00 GMT.
0 500 1000 km
Szintvonalak: 500, 1000 és 1500 m
Jan Mayen
Skomvaer
Haparanda
Leningrád
Moszkva
Koppenhága
Varsó
Kijev
Budapest
Bukarest
Bordó
Róma
Málta
Lisszabon
Thorshavn
Rejkjavik

IDŐJÁRÁSI NAPIJELENTÉS

ЕЖЕДНЕВНЫЙ МЕТЕОРОЛОГИЧЕСКИЙ БЮЛЛЕТЕНЬ • DAILY WEATHER REPORT
BULLETIN QUOTIDIEN DE TEMPS • TÄGLICHER WETTERBERICHT

KIADJA AZ ORSZÁGOS METEOROLÓGIAI INTÉZET
BUDAPEST II. KITAIBEL PÁL UTCA 1
TELEFON: KÖZPONT: 353-500, IDŐJELZŐ OSZT.: 150-410

MEGJELENIK NAPONKÉNT • ELŐFIZETÉSI ÁRA
A POSTAI KÖLTSÉGGEL EGYÜTT NEGYEDÉVRE 60, Ft
KIADÁSÉRT FELEL AZ INTÉZET IGAZGATÓJA

80. évfolyam 247. szám + Budapest + 1967. szeptember 4. hétfő.

Az időjárási helyzet ma reggel és a várható időjárás:

Az Atlanti-óceán felől nagy sebességgel szárazföldünk fölé áramló hüvös levegő első hulláma ma hajnalban elérte Stockholm-Berlin-Milánó-Madrid vonalát. Hatására Európa nyugati felén többfelé esik az eső, helyenként, elsősorban az Itáliai-félsziget térségében heves záporok, zivatarok vannak. Csendes, napos, száraz, az évszakhoz képest rendkivül meleg az idő Közép-Európa keleti, a Szovjetunió európai területének déli felén és a Balkán-félszigeten.

Hazánkban vasárnap keleten nappali felhőképződés mellett 6-10, nyugaton derült égbolt mellett 10-12 órán át sütött a nap. Eső sehol sem esett. A hőmérséklet a koradélutáni órákra 27-31 fokig emelkedett. Mára virradó éjszaka 11-16 fokig hült le a levegő. Ma délelőtt tovább tartott a derült, napos, rendkivül meleg, száraz idő. A levegő 11 órára 26-29 fokig melegedett fel.

Budapesten ma 12 órakor a hőmérséklet 28 fok, a tengerszintre átszámitott légnyomás 757 mm, mérsékelten süllyed.

A Balaton vizének hőmérséklete 11 órakor Siófoknál 23,4 fok.

Várható időjárás kedd estig:

Hétfőn nyugat felől felvonuló felhőzet, elsősorban a Dunántulon heves záporokkal, zivatarokkal.
Kedden felhős idő, keletre is átterjedő esőkkel, zivatarokkal.
A megerősödő déli, délnyugati szél zivatarok idején északnyugatira fordul, és átmenetileg viharossá fokozódik.
A nappali felmelegedés főleg nyugaton erősen mérséklődik.

Várható legalacsonyabb éjszakai hőmérséklet: 12-17,
legmagasabb nappali hőmérséklet kedden: nyugaton 20-25 fok között, keleten néhány fokkal 25 fok felett.

Vissy Károly s.k.

A hőmérséklet napi középértéke és eltérése a 90 évi átlagtól /Budapesten/:

1967. IX. 3.: 23,0 C°, +4,1 C°.

1871 óta ezen a napon Budapesten előfordult:

legmagasabb hőmérséklet: 34,2 C° /1929/
legalacsonyabb hőmérséklet: 5,8 C° /1885/.

67.616

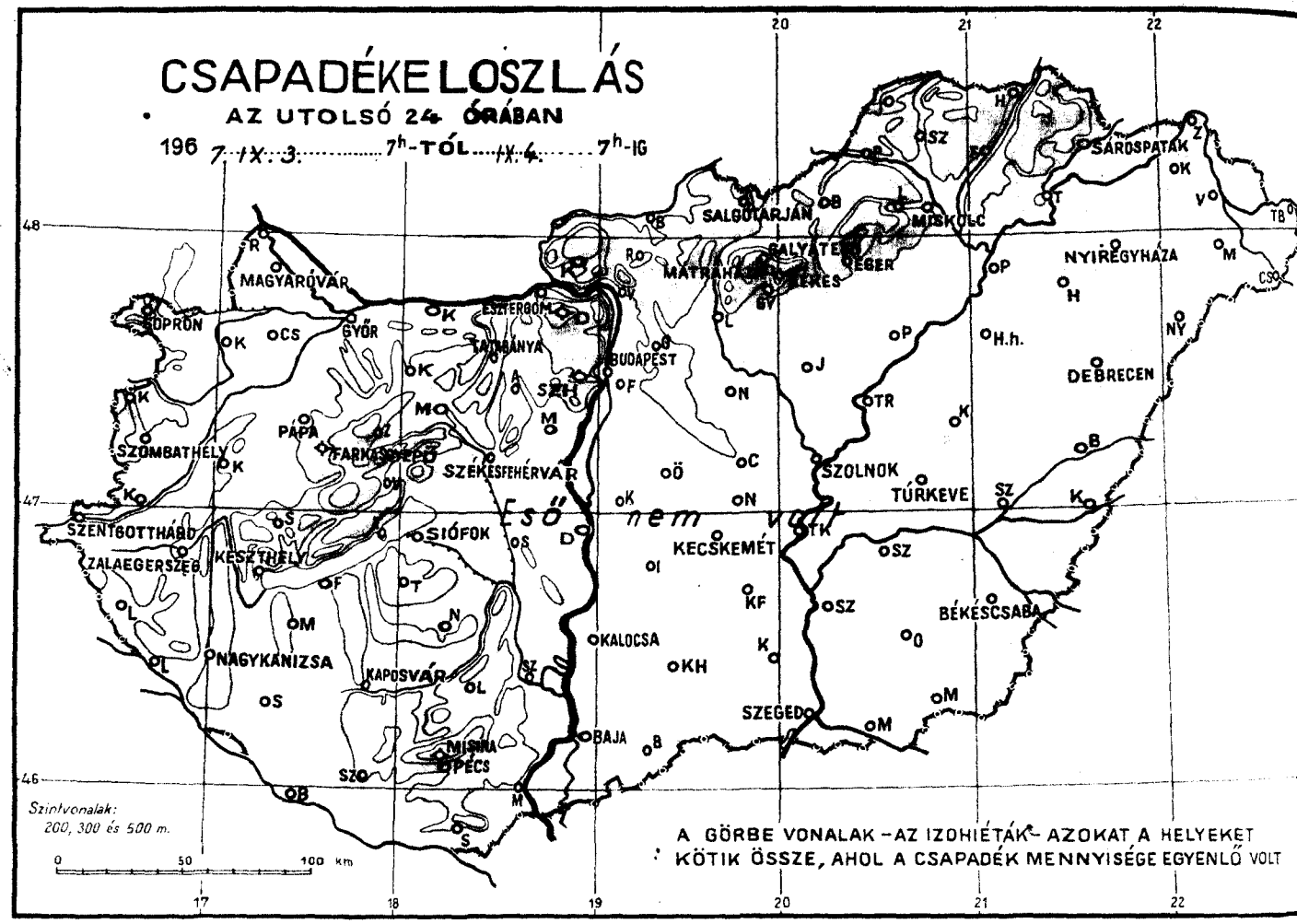
CSAPADÉKELOSZLÁS
AZ UTOLSÓ 24 ÓRÁBAN
196 7. IX. 3. ..... 7h-TÓL IX. 4. ..... 7h-IG
Eső nem volt
Szintvonalak:
200, 300 és 500 m.
0 50 100 km
A GÖRBE VONALAK – AZ IZOHIÉTÁK – AZOKAT A HELYEKET
KÖTIK ÖSSZE, AHOL A CSAPADÉK MENNYISÉGE EGYENLŐ VOLT
SOPRON
MAGYARÓVÁR
GYŐR
ESZTERGOM
BUDAPEST
SZOMBATHELY
PAPA
TATABÁNYA
SZÉKESFEHÉRVÁR
SZENTGOTTHÁRD
ZALAEGERSZEG
KESZTHELY
SIÓFOK
NAGYKANIZSA
KAPOSVÁR
PÉCS
BAJA
SZEGED
KECSKEMÉT
KALOCSA
SZOLNOK
TÚRKEVE
DEBRECEN
NYÍREGYHÁZA
MISKOLC
SALGÓTARJÁN
SÁROSPATAK
BÉKÉSCSABA

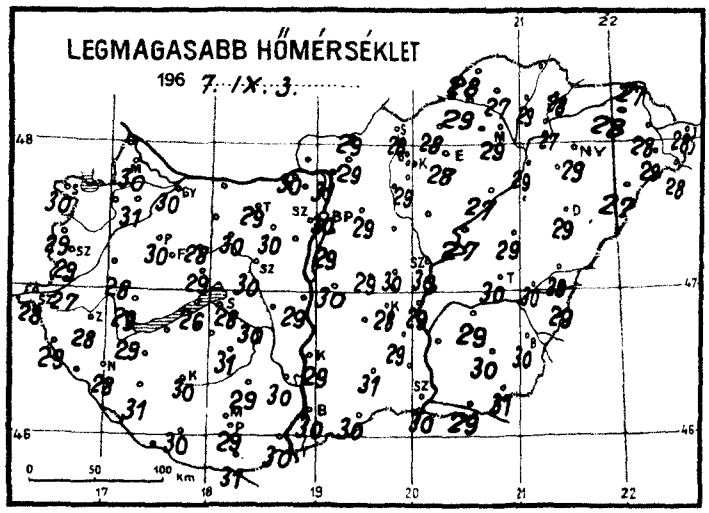
LEGMAGASABB HŐMÉRSÉKLET
196 7. IX. 3. .....
0 50 100 km

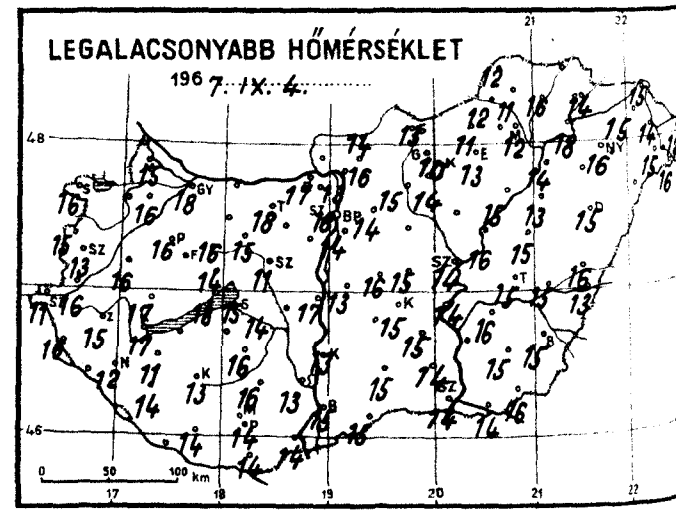
LEGALACSONYABB HŐMÉRSÉKLET
196 7. IX. 4. .....
0 50 100 km

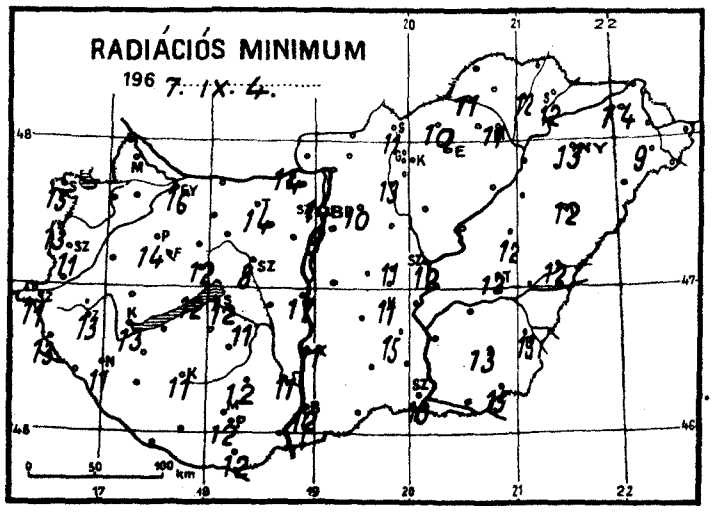
RADIÁCIÓS MINIMUM
196 7. IX. 4. .....
0 50 100 km

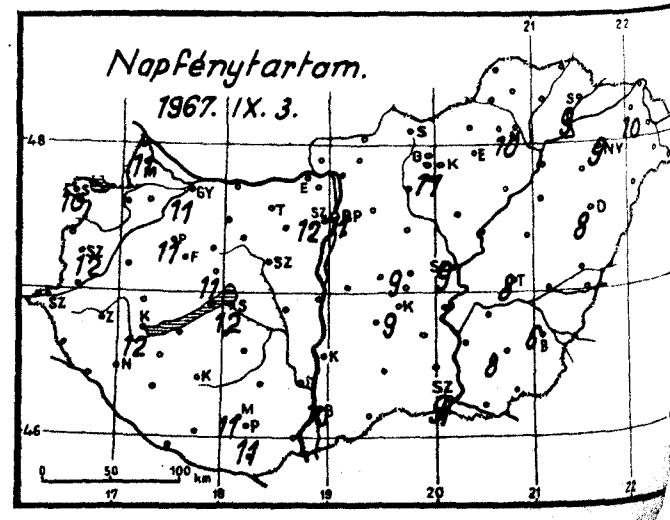
Napfénytartam.
1967. IX. 3.
0 50 100 km

1967. szeptember hó, 4 hétfő nap

	Az utolsó 24 óra adatai						24 órai csapadék mm		
	Csapadék (mm)		Hőmérsékleti szélsőségek: tegnapi nappali max.	éjszakai min.	min. 5 cm-en	Napsütés (óra) tegnap			
12815 Magyaróvár	.		30	15	–	11	Rajka		
822 Győr	.		30	18	16	11	Kapuvár	.	
825 Pápa	.		30	16	14	11	Csorna	.	
805 Sopron	.		30	16	15	10	Komárom	.	p
812 Szombathely	.		29	13	11	12	Káld	.	p
910 Szentgotthárd	.	=	28	11	11		Kőszeg	.	
915 Zalaegerszeg	.		28	15	13		Körmend	.	
Lenti	.		29	16	13		Letenye	.	
925 Nagykanizsa	.	=	28	12	11		Sümeg	.	
920 Keszthely	.		29	17	13	12	Zirc	.	
Tihany	.		26	18	12		Kisbér	.	
935 Siófok	.		28	15	12	12	Mór	.	
942 Pécs	.	=	29	14	12	11	Alcsút	.	p
941 Misinatető (534 m)	.		27	17	15	11	Esztergom	.	
Siklós	.		31	14	12		Dobogókő	.	
827 Farkasgyepű (400 m)	.		27	17	15		Fonyód	.	
Veszprém	.		29	14	12	11	Tab	.	
833 Tatabánya	.		29	18	14		Sárbogárd	–	
839 Budapest (Ferihegy)	.		29	14	9		Lengyel	.	
840 Budapest OMI	.	p	30	18	14	11	Nagykónyi	.	
841 Budapest (Szabadságh., 474 m)	.	=	27	18	11	12	Marcali	.	p
Martonvásár	.		30	14			Somogyszob	.	
835 Székesfehérvár	.		30	11	8		Kaposvár	.	p
Dunaújváros	.		29	17	17		Baros	.	
Szekszárd	.	p	30	13	11		Szigetvár	.	
Mohács	.	p	30	14			Bácsalmás	.	
960 Baja	.	=	30	15	12	10	Kiskunhalas	.	
955 Kalocsa	.		29	13	11		Izsák		
Ceglód	.		30	15	11	9	Kunsztmiklós	.	
860 Szolnok	.	=	30	14	12	9	Örkény	.	p
970 Kecskemét	.		28	15	11	9	Nagykáta	.	
Kiskunfélegyháza	.		29	15	15		Jászapáti	.	
982 Szeged	.	=	30	14	13	9	Tiszakécske	.	
Mezőhegyes	.		31	16	15		Nagykőrös	.	
Orosháza	.		30	15	13	8	Kistelek	.	p
990 Békéscsaba	.	=	30	15	13	6	Makó	.	
875 Túrkeve	.		30	15	12	8	Szentes	.	
Berettyóújfalu	.	p	29	16	12		Szarvas	.	p
882 890 Debrecen	.	=	29	15	12	8	Szeghalom	.	
892 Nyíregyháza	.	=	29	16	13	9	Körösszakál	.	
788 Kisvárda	.		28	15	14	10	Tiszaroff	.	
Mátészalka	.	p	29	15	9		Poroszló	.	
Tiszabecs	.		28	12			Karcag	.	
Vác	.	p	31	13			Hortobágy	.	
Gödöllő	.		29	14	10		Polgár	.	
Lőrinci	.		–	15	13		Hajdúdorog		
Gyöngyös	.		29	14			Nyírlugos	.	
Balassagyarmat	.		29	14			Csenger	.	
755 Salgótarján	.		28	13	11		Vásárosnamény	.	
Galyatető (932 m)	.		20	14			Záhony	.	
851 Kékestető (1000 m)	.		22	15	–	10	Királyrét	.	
Mátraháza (672 m)							Romhány	.	
865 Eger	.	=	28	13	–	11	Borsodnádasd	.	
Putnok	.	=	29	12	11		Jósvafő	.	
Lillafüred	.		26	14			Szendrőlád	.	
772 Miskolc	.	=	29	12	11	10	Hidasnémeti	.	
Füged	.	p	29	16	12		Tokaj	.	
778 Sárospatak	.	=	28	14	12	9	Sárhatvan	.	

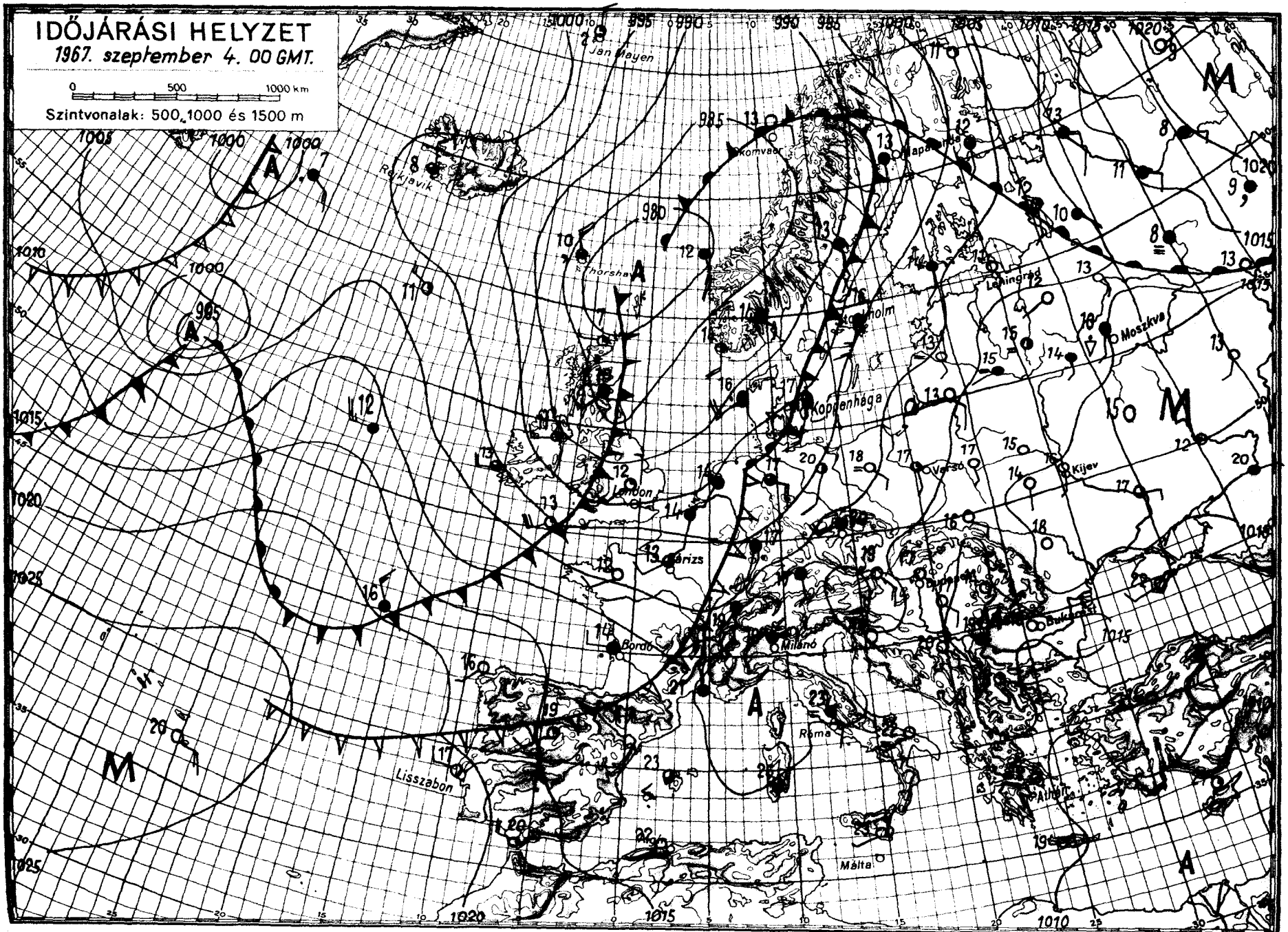

OFFSET NYOMDA BUDAPEST

IDŐJÁRÁSI NAPIJELENTÉS

ЕЖЕДНЕВНЫЙ МЕТЕОРОЛОГИЧЕСКИЙ БЮЛЛЕТЕНЬ • DAILY WEATHER REPORT
BULLETIN QUOTIDIEN DE TEMPS • TÄGLICHER WETTERBERICHT

KIADJA AZ ORSZÁGOS METEOROLÓGIAI INTÉZET
BUDAPEST II. KITAIBEL PÁL UTCA 1
TELEFON: KÖZPONT: 353-500, IDŐJELZŐ OSZT.: 150-410

MEGJELENIK NAPONKÉNT • ELŐFIZETÉSI ÁRA A POSTAI KÖLTSÉGGEL EGYÜTT NEGYEDÉVRE 60, Ft
KIADÁSÉRT FELEL AZ INTÉZET IGAZGATÓJA

80. évfolyam 248. szám + Budapest + 1967. szeptember 5. kedd.

Az időjárási helyzet ma reggel és a várható időjárás:

Az óceánról áramló hüvös levegő több hullámban érkezik szárazföldünk fölé. Hatására Európa-szerte változékony időjárás alakult ki. A hőmérséklet Európa keleti részein 2, 6 fokkal magasabb, máshol 1, 2 fokkal alacsonyabb az évszaknak megfelelő értéknél.

Hazánkban hétfőn 8, 12 órán keresztül sütött a nap. A hőmérséklet csucsértékei 28, 32 fok között alakultak ki. Ma hajnalban nyugat felől hüvös levegő érkezett a Kárpát-medencébe. Hatására a Dunántulon megerősödött a szél és néhány helyen zápor, zivatar keletkezett. A lehullott eső mennyisége azonban csak Nagykanizsán érte el a 9 mm-t. A hőmérséklet a kora reggeli órákban az ország területén 9 és 17 fok között volt. Délelőtt a nyugati megyékből felhős, szeles, hüvös időt jelentettek. Az ország többi részein azonban derült maradt az ég és a hőmérséklet 26, 28 fokig emelkedett.

Ma 12 órakor Budapesten a hőmérséklet 27 fok volt, a tengerszintre átszámitott légnyomás 760 mm, alig változik.

A Balaton vizének hőmérséklete Siófoknál 11 órakor 20 fok volt.

Várható időjárás szerda estig:

Ma: Általában kevés felhő. Nyugaton néhány helyen zápor, zivatar. A Dunántulon az erős északi szél mérséklődik.
Szerdán: Nyugat felől megnövekedő felhőzet, helyenként esővel, zivatarral. Megélénkülő déli, délnyugati szél.

Várható legalacsonyabb éjszakai hőmérséklet: 11, 16,
legmagasabb nappali hőmérséklet szerdán: 22, 27 fok között.

Kerényi Nárcisz s.k.

A hőmérséklet napi középértéke és eltérése a 90 évi átlagtól /Budapesten/:

1967. IX. 4.: 24,5 C°, +5,6 C°.

1871 óta ezen a napon Budapesten előfordult:

legmagasabb hőmérséklet: 32,5 C° /1897/
legalacsonyabb hőmérséklet: 8,2 C° /1928/.

67.617

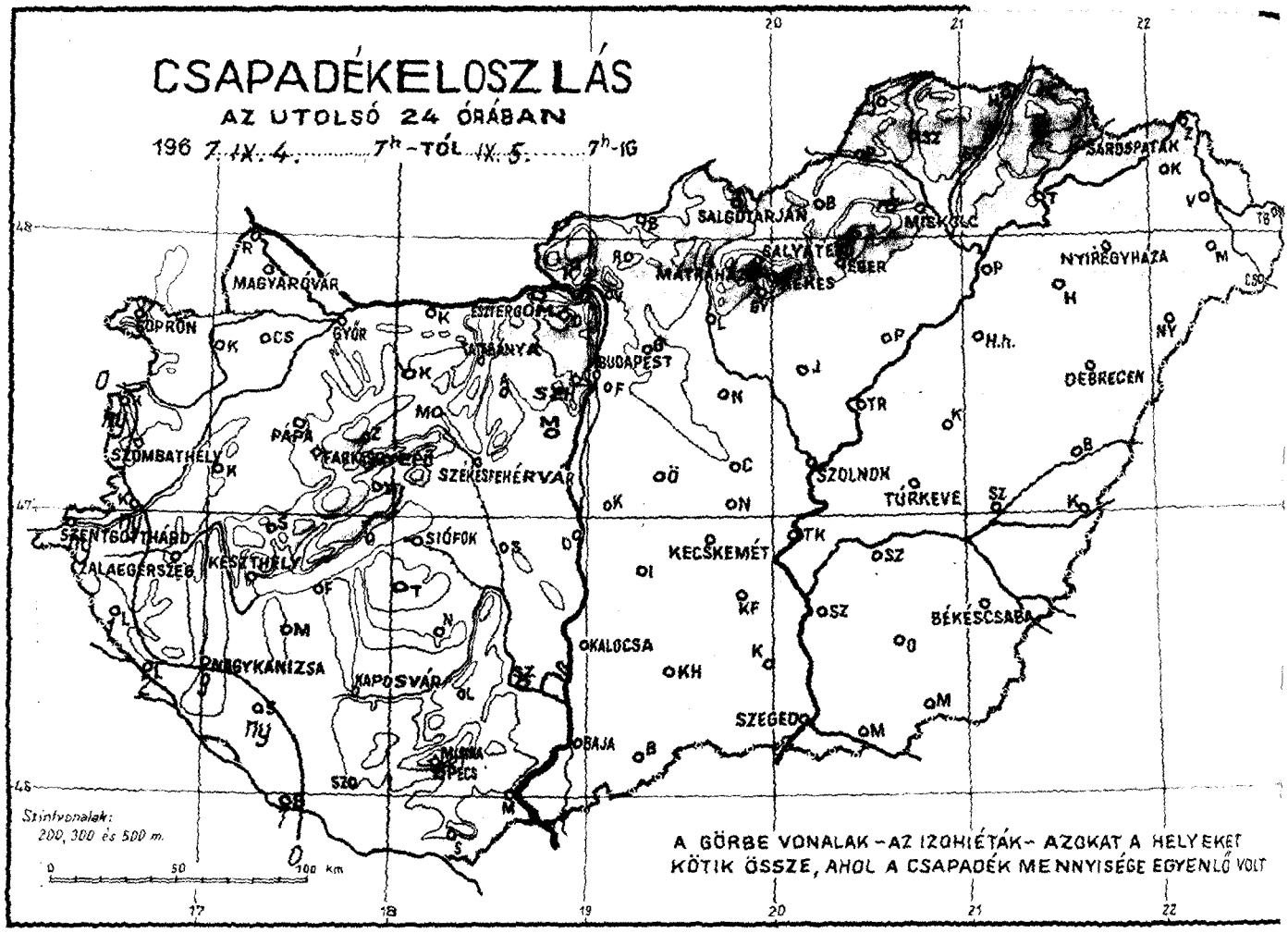
CSAPADÉKELOSZLÁS
AZ UTOLSÓ 24 ÓRÁBAN
196 7. IX. 4. 7h-TÓL IX. 5. 7h-IG
MAGYARÓVÁR
SOPRON
GYŐR
ESZTERGOM
BUDAPEST
SALGÓTARJÁN
MISKOLC
SÁROSPATAK
NYÍREGYHÁZA
DEBRECEN
SZOLNOK
TÚRKEVE
SZOMBATHELY
PÁPA
SZÉKESFEHÉRVÁR
SIÓFOK
KESZTHELY
KECSKEMÉT
BÉKÉSCSABA
OKALOCSA
NAGYKANIZSA
KAPOSVÁR
SZEGED
PÉCS
BAJA
Szintvonalak:
200, 300 és 500 m.
A GÖRBE VONALAK – AZ IZOHIÉTÁK – AZOKAT A HELYEKET
KÖTIK ÖSSZE, AHOL A CSAPADÉK MENNYISÉGE EGYENLŐ VOLT

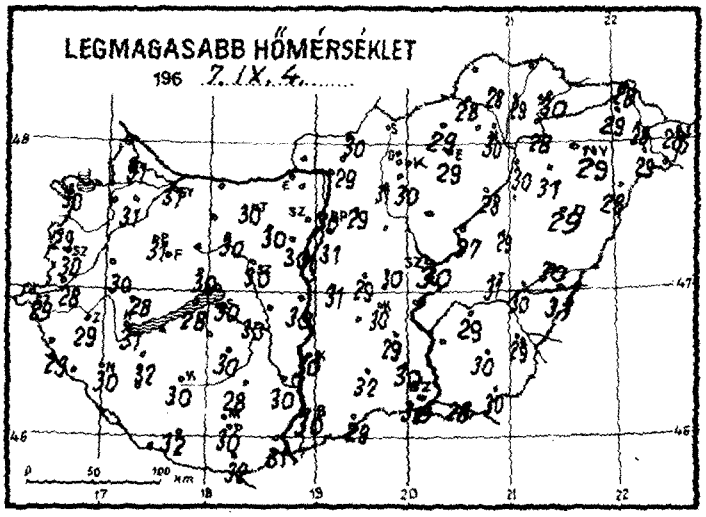
LEGMAGASABB HŐMÉRSÉKLET
196 7. IX. 4.

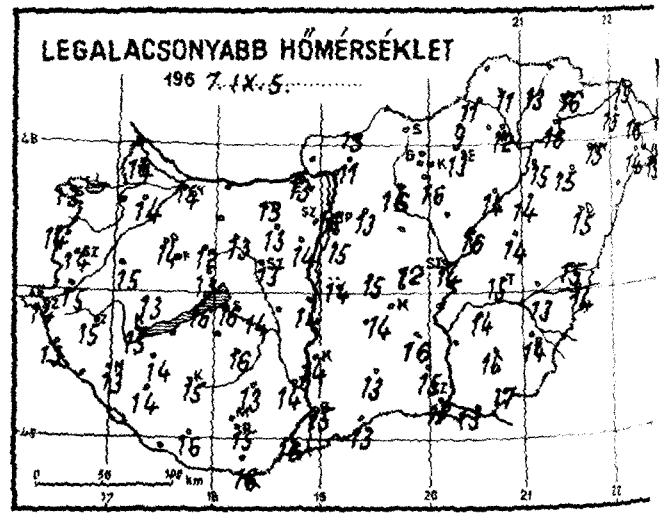
LEGALACSONYABB HŐMÉRSÉKLET
196 7. IX. 5.

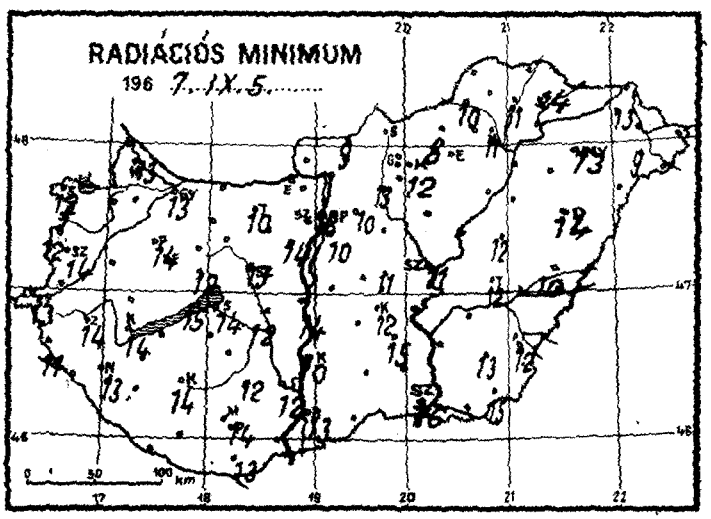
RADIÁCIÓS MINIMUM
196 7. IX. 5.

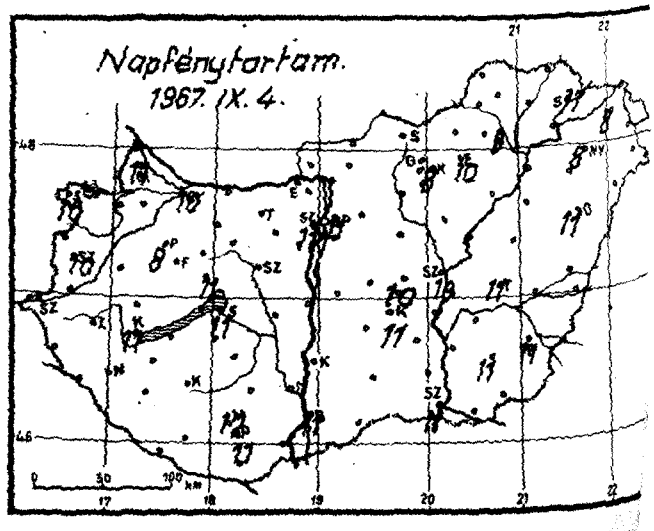
Napfénytartam.
1967. IX. 4.

1967. szeptember hó, 5 kedd nap

	Az utolsó 24 óra adatai						24 órai csapadék mm		
	Csapadék (mm)		Hőmérsékleti szélsőségek: tegnapi nappali max.	éjszakai min.	min. 5 cm-en	Napsütés (óra) tegnap			
12815 Magyaróvár	•		31	14	13	11	Rajka		
822 Győr	•		31	14	13	10	Kapuvár	•	
825 Pápa	•	<	31	14	14	8	Csorna	•	
805 Sopron	•	<	30	13	12	10	Komárom	•	⌐
812 Szombathely	•	<	30	14	14	10	Káld	•	
910 Szentgotthárd	ny	V <	29	14	13		Kőszeg	ny	
915 Zalaegerszeg	•		29	15	14		Körmend	ny	
Lenti	1		29	13	11		Letenye	2	⌐
925 Nagykanizsa	9	⌐	30	13	12		Sümeg	•	
920 Keszthely	•	⌐	31	15	14	11	Zirc	•	
Tihany	•		28	16	15		Kisbér	•	⌐
935 Siófok	•	<	30	16	14	11	Mór	•	
942 Pécs	•	<	30	15	14	11	Alcsút	•	⌐
941 Misinatető (534 m)	•		28	12	12	12	Esztergom	•	
Siklós	•		32	16	13		Dobogókő	•	
827 Farkasgyepű (400 m)	•		28	10	10		Fonyód	•	
Veszprém	•		30	13	12	11	Tab	•	
833 Tatabánya	•		30		10		Sárbogárd	—	
839 Budapest (Ferihegy)	•		31	15	10		Lengyel	•	
840 Budapest OMI	•		30	16	16	11	Nagykónyi	•	
841 Budapest (Szabadságh. 474 m)	•	=	27	16	12	11	Marcali	•	
Martonvásár	•		30	14	14		Somogyszob	ny	
835 Székesfehérvár	•		30	13	13		Kaposvár		
Dunaújváros	•		30	14	14		Barcs	1	⌐
Szekszárd	•	⌐	30	14	12		Szigetvár	•	
Mohács	•		31	16			Bácsalmás	•	
960 Baja	•		30	15	13	11	Kiskunhalas	•	
955 Kalocsa	•		30	14	10		Izsák		
Cegléd	•		30	12	11	10	Kunsztmiklós	•	
860 Szolnok	•		30	14	11	10	Örkény	•	⌐
970 Kecskemét	•		30	14	12	11	Nagykáta	•	
Kiskunfélegyháza	•		29	16	15		Jászapáti	•	
982 Szeged	•		30	17	16	11	Tiszakécske		
Mezőhegyes	•		30	17	15		Nagykőrös	•	
Orosháza	•	⌐	30	16	13	11	Kistelek	•	
990 Békéscsaba	•		29	14	12	11	Makó	•	
875 Túrkeve	•	=	31	15	12	11	Szentes	•	
Berettyóújfalu	•	⌐	30	15	10		Szarvas	•	
892 Debrecen	•		29	15	14	11	Szeghalom	•	⌐
892 Nyíregyháza	•		29	15	13	8	Körösszakál	•	
788 Kisvárda	•		29	15	13	8	Tiszaroff	•	
Mátészalka	•	⌐	29	14	9		Poroszló	•	⌐
Tiszabecs	•		28	14			Karcag	•	⌐
Vác							Hortobágy	•	
Gödöllő	•		29	13	10		Polgár	•	
Lőrinci	•		31	16	13		Hajdúdorog	•	
Gyöngyös	•		30	16	12		Nyírlugos	•	
Balassagyarmat	•		30	13	9		Csenger	•	⌐
755 Salgótarján			22	16			Vásárosnamény	•	
Galyatető (932 m)	•		23	16	—	9	Záhony	•	
851 Kékestető (1000 m)	•		—	—			Királyrét	•	
Mátraháza (672 m)	—		29	13	—	10	Romhány	•	
865 Eger	•	—	28	11	10		Borsodnádasd	•	
Putnok	•	=	27	12			Jósvafő		
Lillafüred	•		30	12	11	8	Szendrőlád	•	
772 Miskolc	•	=	29	13	11		Hidasnémeti	•	
Füged	•	⌐	30	16	14	11	Tokaj	•	
778 Sárospatak	•						Sárhatvan	•	

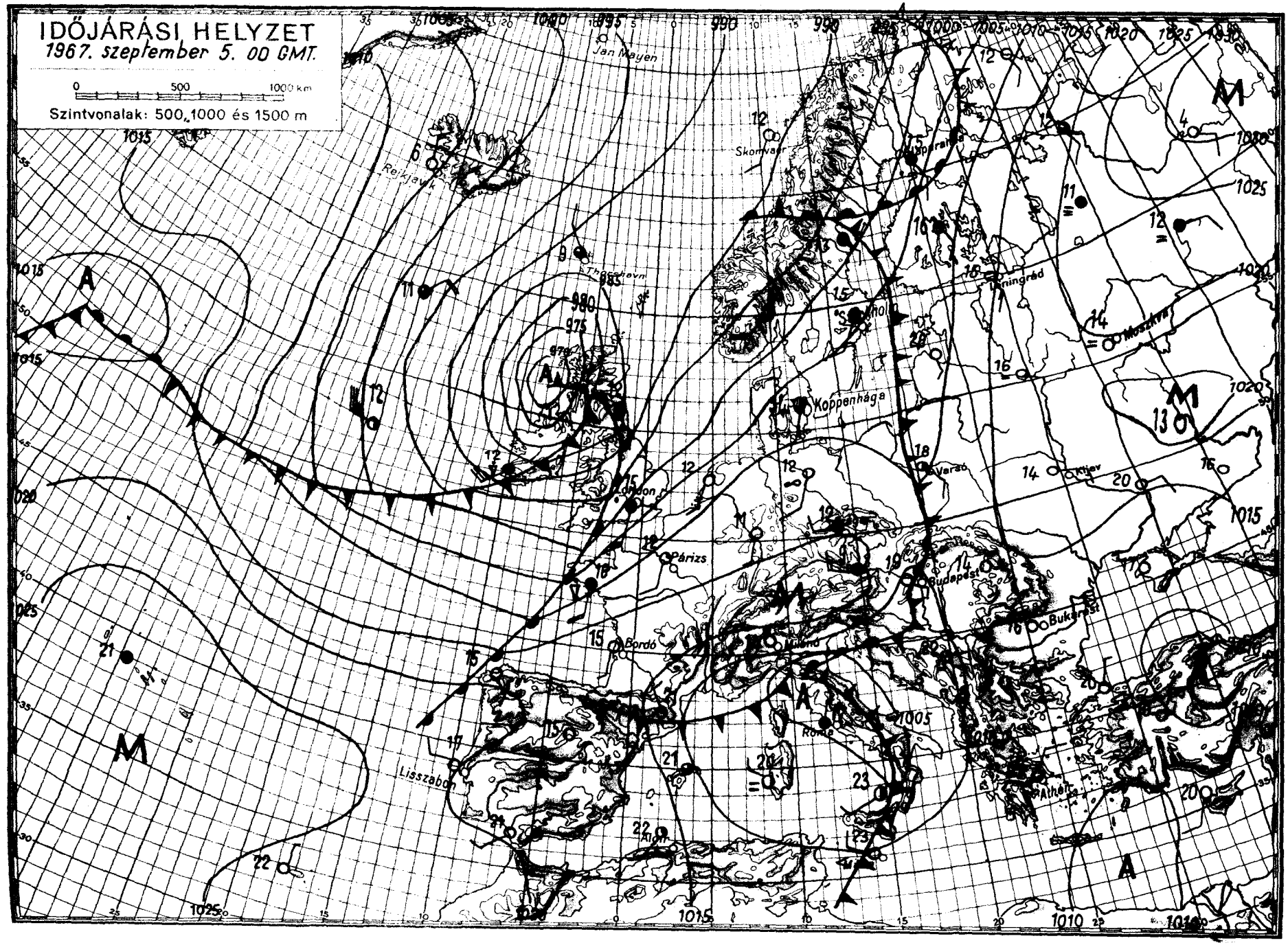

OFFSET-HONDA BUDAPEST

IDŐJÁRÁSI NAPIJELENTÉS

ЕЖЕДНЕВНЫЙ МЕТЕОРОЛОГИЧЕСКИЙ БЮЛЛЕТЕНЬ • DAILY WEATHER REPORT
BULLETIN QUOTIDIEN DE TEMPS • TÄGLICHER WETTERBERICHT

KIADJA AZ ORSZÁGOS METEOROLÓGIAI INTÉZET
BUDAPEST II. KITAIBEL PÁL UTCA 1
TELEFON: KÖZPONT: 353-500, IDŐJELZŐ OSZT.: 150-410

MEGJELENIK NAPONKÉNT • ELŐFIZETÉSI ÁRA A POSTAI KÖLTSÉGGEL EGYÜTT NEGYEDÉVRE 60,- Ft
KIADÁSÉRT FELEL AZ INTÉZET IGAZGATÓJA

80. évfolyam 249. szám + Budapest + 1967. szeptember 6. szerda.

Az időjárási helyzet ma reggel és a várható időjárás:

A Brit-szigetek térségében örvénylő erős viharciklon változékony, hüvös, szeles időt okoz szárazföldünk óceánnal szomszédos területein. Ugyanennek a légköri képződménynek hatására Európa más részein élénk déli, délnyugati szelekkel viszont meleg légtömegek vonulnak északi, északkeleti irányba. E területeken az évszakhoz képest meleg, száraz az idő. A következő rövid időszakban előreláthatólag a Kárpát-medence továbbra is a száraz, meleg légtömegek hatása alatt marad.

Hazánkban kedden a Dunántul nyugati felében a délelőtt folyamán még változóan felhős, erősen szeles idő volt. E területen a hőmérséklet napközben 23, 27 fokig, máshol 28, 32 fokig emelkedett. A ma reggel 7 óráig terjedő 24 óra alatt csak Szentgotthárdon észleltek kevés esőt. A legalacsonyabb éjszakai hőmérséklet 10, 16 fok között alakult ki. Szerda délelőtt derült, száraz, napos, meleg idő volt, a hőmérséklet 11 órakor 22, 29 fok között váltakozott.

Ma 12 órakor Budapesten a hőmérséklet 27 fok, a tengerszintre átszámitott légnyomás 763 mm, alig változik.

A Balaton vizének hőmérséklete 11 órakor Siófoknál 22 fok volt.

Várható időjárás csütörtök estig:

Száraz, napos, meleg idő.
Éjjel gyenge, napközben mérsékelt, változó irányu szél.

Várható legalacsonyabb éjszakai hőmérséklet: 11, 16,
legmagasabb nappali hőmérséklet csütörtökön: 27, 31 fok között.

Dr. Tóth Pál s.k.

A hőmérséklet napi középértéke és eltérése a 90 évi átlagtól /Budapesten/:

1967. IX. 5.: 22,7 C°, +4,2 C°.

1871 óta ezen a napon Budapesten előfordult:

legmagasabb hőmérséklet: 33,8 C° /1942/
legalacsonyabb hőmérséklet: 7,5 C° /1901/.

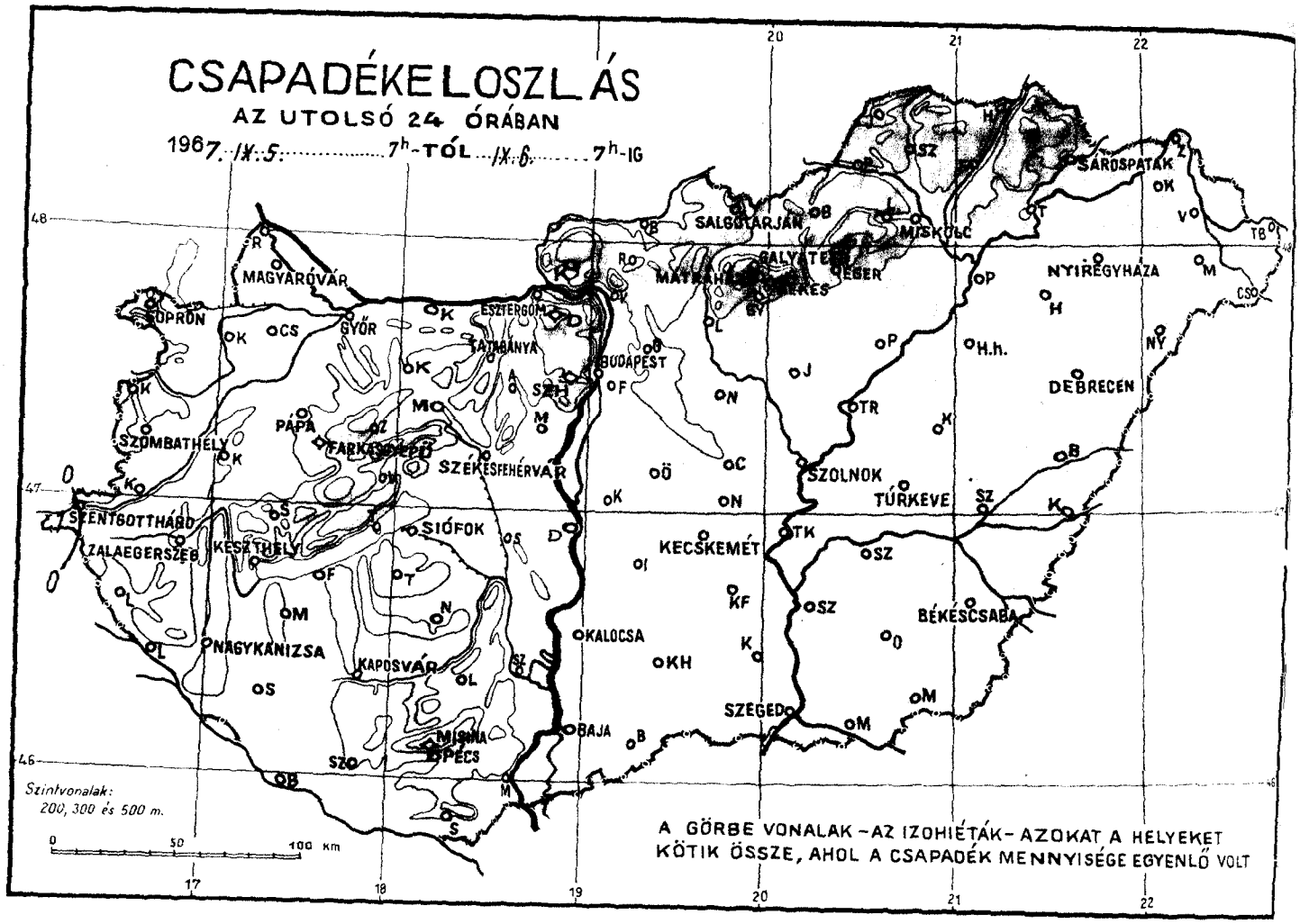
CSAPADÉKELOSZLÁS
AZ UTOLSÓ 24 ÓRÁBAN
1967. IX. 5. ..... 7h-TÓL ... IX. 6. ..... 7h-IG
SOPRON
MAGYARÓVÁR
GYŐR
ESZTERGOM
TATABÁNYA
BUDAPEST
SALGÓTARJÁN
MISKOLC
SÁROSPATAK
NYÍREGYHÁZA
DEBRECEN
SZOMBATHELY
PÁPA
TATABÁNYA
SZÉKESFEHÉRVÁR
SZOLNOK
TÚRKEVE
SZENTGOTTHÁRD
ZALAEGERSZEG
KESZTHELY
SIÓFOK
KECSKEMÉT
NAGYKANIZSA
KAPOSVÁR
KALOCSA
BÉKÉSCSABA
SZEGED
BAJA
MISKOLC
PÉCS
Szintvonalak:
200, 300 és 500 m.
0 50 100 km
A GÖRBE VONALAK – AZ IZOHIÉTÁK – AZOKAT A HELYEKET
KÖTIK ÖSSZE, AHOL A CSAPADÉK MENNYISÉGE EGYENLŐ VOLT

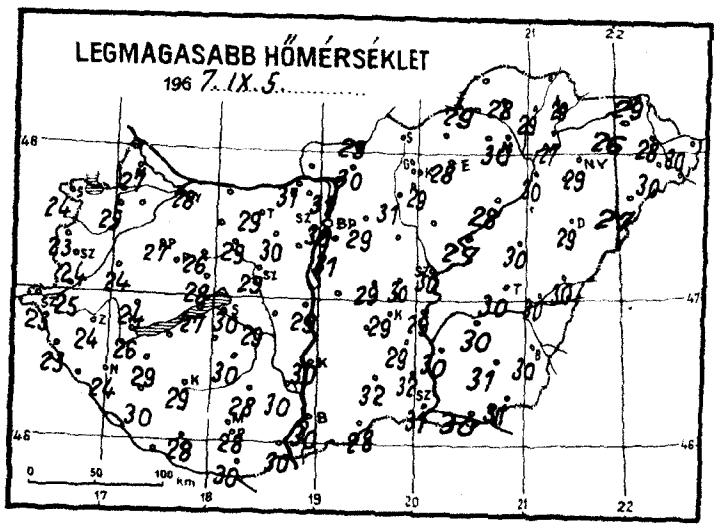
LEGMAGASABB HŐMÉRSÉKLET
1967. IX. 5. .....

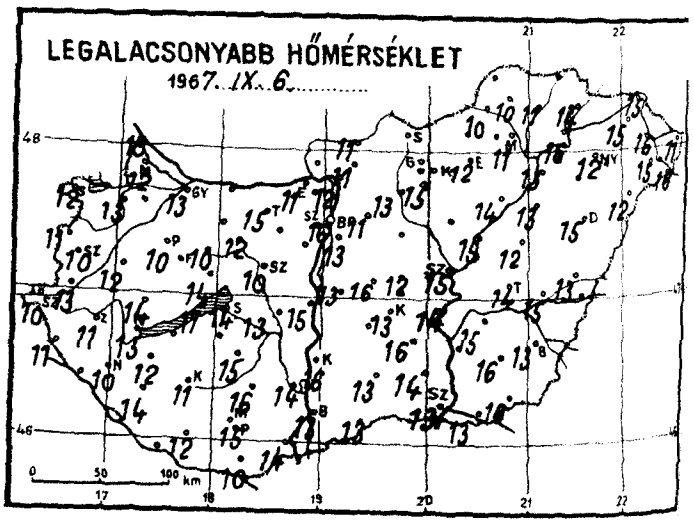
LEGALACSONYABB HŐMÉRSÉKLET
1967. IX. 6. .....

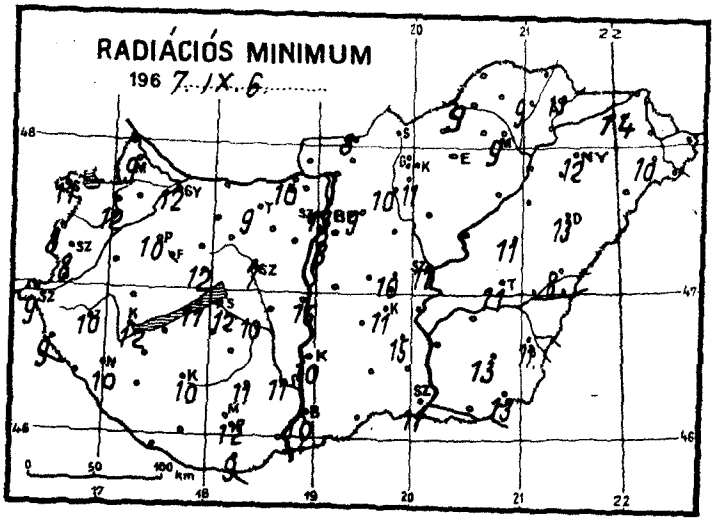
RADIÁCIÓS MINIMUM
1967. IX. 6. .....

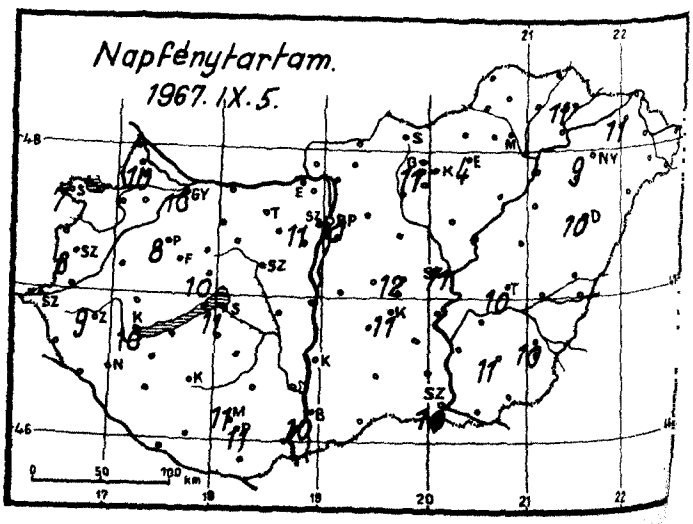
Napfénytartam.
1967. IX. 5.

1967. szeptember hó, 6 szerda nap

	Az utolsó 24 óra adatai						24 órai csapadék mm		
	Csapadék (mm)		Hőmérsékleti szélsőségek: tegnapi nappali max.	éjszakai min.	min. 5 cm-en	Napsütés (óra) tegnap			
12815 Magyaróvár	•		27	12	9	10	Rajka	•	
822 Győr	•	=	28	13	12	10	Kapuvár	•	⊥
825 Pápa	•	⊥	27	10	10	8	Csorna		
805 Sopron	•	=	24	12	11	7	Komárom	•	⊥
812 Szombathely	•		24	10	8	8	Káld	•	⊥
910 Szentgotthárd	1	V	23	10	9		Kőszeg	•	
915 Zalaegerszeg	•		24	11	10	9	Körmend	•	
Lenti	•		23	11	9		Letenye	•	
925 Nagykanizsa	•		24	10	10		Sümeg	•	
920 Keszthely	•		26	13	12	10	Zirc	•	
Tihany	•		27	17	11		Kisbér	•	=
935 Siófok	•	=	30	14	12	11	Mór	•	
942 Pécs	•		28	15	12	11	Alcsút	•	⊥
941 Misinatető (534 m)	•		26	17	15	11	Esztergom	•	
Siklós	•	⊥	30	10	9		Dobogókő	•	
827 Farkasgyepű (400 m)	•		26	12	10		Fonyód	•	
Veszprém	•	⊥	28	14	12	10	Tab		
833 Tatabánya	•		29	15	9		Sárbogárd	—	
839 Budapest (Ferihegy)	•		31	13	8		Lengyel	—	
840 Budapest OMI	•		30	16	13	10	Nagykónyi	•	
841 Budapest (Szabadságh. 474 m)	•	=	27	17	12	11	Marcali	•	⊥
Martonvásár							Somogyszob	•	
835 Székesfehérvár	•	≡	29	10	7		Kaposvár	•	⊥
Dunaújváros	•		29	15	15		Barcs	•	
Szekszárd	•	⊥⊥	30	14	11		Szigetvár	•	
Mohács	•	⊥	30	14			Bácsalmás	•	
960 Baja	•	=	30	13	10	10	Kiskunhalas	•	
955 Kalocsa	•		30	16	10		Izsák		
Cegléd	•	⊥	30	12	10	12	Kunsztmiklós	•	
860 Szolnok	•		30	15	11	11	Örkény	•	⊥
970 Kecskemét	•	=	29	13	11	11	Nagykáta	•	
Kiskunfélegyháza	•		29	16	15		Jászapáti	•	
982 Szeged	•		31	13	11	10	Tiszakécske	•	
Mezőhegyes	•		31	16	13		Nagykőrös	•	
Orosháza	•	⊥	31	16	13	11	Kistelek	•	
990 Békéscsaba	•	≡	30	13	11	10	Makó	•	⊥
875 Túrkeve	•		30	14	11	10	Szentes	•	
Berettyóújfalu	•	⊥	30	13	8		Szarvas	•	
882 Debrecen	•		29	15	13	10	Szeghalom	•	⊥
892 Nyíregyháza	•		29	12	12	9	Kőrösszakál	•	
788 Kisvárda	•		26	15	14	11	Tiszaroff	•	
Mátészalka	•	⊥	30	15	10		Poroszló	•	⊥⊥
Tiszabecs	•		30	11			Karcag	•	⊥⊥
Vác	•	⊥	31	12			Hortobágy	•	
Gödöllő	•		29	11	9		Polgár	•	
Lőrinci	•	⊥	31	13	10		Hajdúdorog		
Gyöngyös	•		29	15	11		Nyírlugos	•	
Balassagyarmat	•		29	11	8		Csenger	•	⊥
755 Salgótarján							Vásárosnamény	•	
Galyatető (932 m)	•		20	16			Záhony	•	
851 Kékestető (1000 m)	•		22	16	–	11	Királyrét	•	
Mátraháza (672 m)	–		–	–			Romhány	•	
865 Eger	•	=	28	12	–	4	Borsodnádasd		
Putnok	•	⊥	29	10	9		Jósvafő		
Lillafüred	•		27	12			Szendrőlád	•	
772 Miskolc	•	=	30	11	9	–	Hidasnémeti	•	
Füged	•	⊥	29	11	9		Tokaj	•	
778 Sárospatak	•	=	29	14	13	11	Sárhatvan	•	

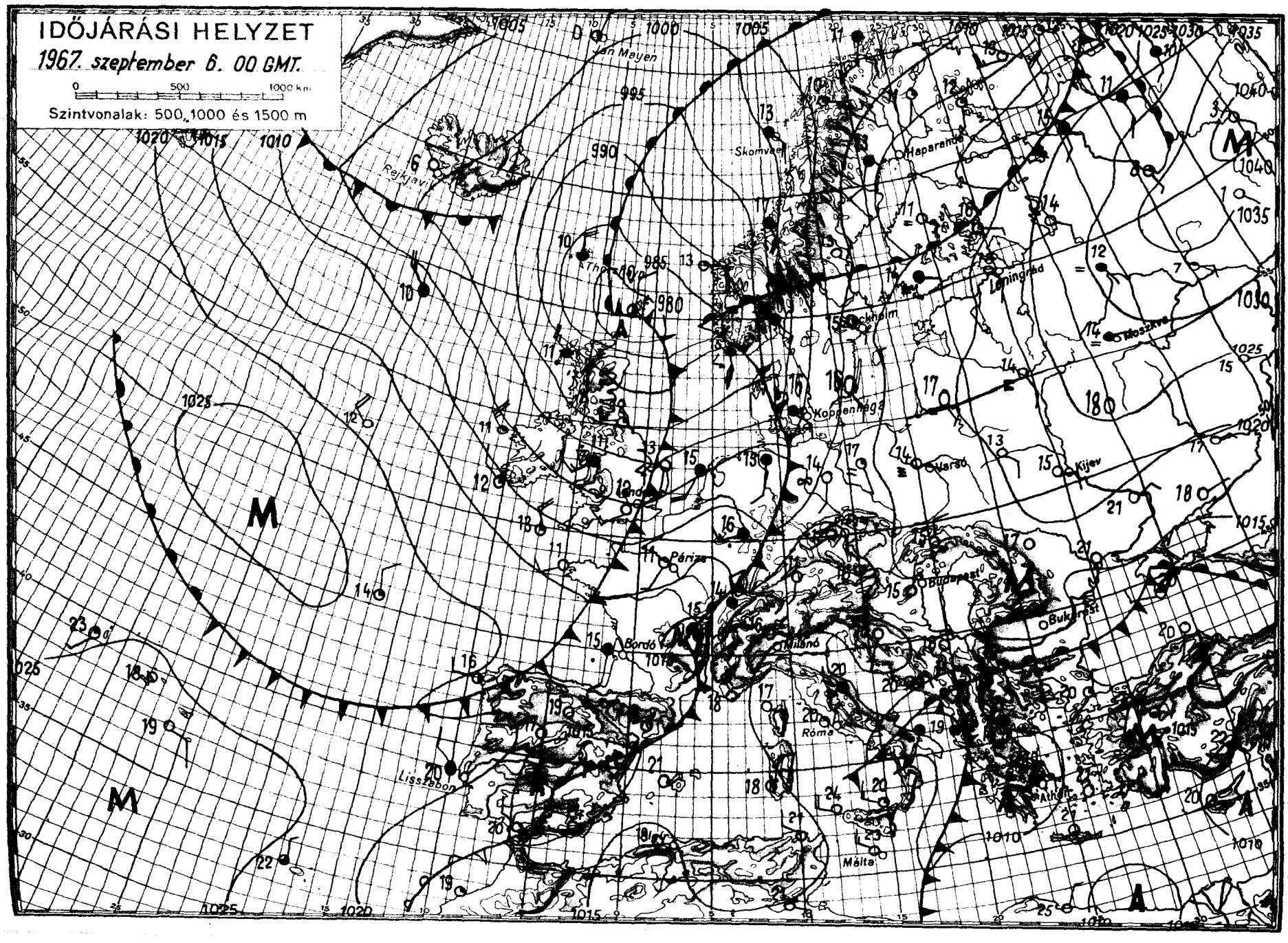

OFFSET-NYOMDA BUDAPEST

IDŐJÁRÁSI NAPIJELENTÉS

ЕЖЕДНЕВНЫЙ МЕТЕОРОЛОГИЧЕСКИЙ БЮЛЛЕТЕНЬ • DAILY WEATHER REPORT
BULLETIN QUOTIDIEN DE TEMPS • TÄGLICHER WETTERBERICHT

KIADJA AZ ORSZÁGOS METEOROLÓGIAI INTÉZET
BUDAPEST II. KITAIBEL PÁL UTCA 1
TELEFON: KÖZPONT: 353-500, IDŐJELZŐ OSZT.: 150-410

MEGJELENIK NAPONKÉNT • ELŐFIZETÉSI ÁRA A POSTAI KÖLTSÉGGEL EGYÜTT NEGYEDÉVRE 60,- Ft
KIADÁSÉRT FELEL AZ INTÉZET IGAZGATÓJA

80. évfolyam 250. szám + Budapest + 1967. szeptember 7. csütörtök.

Az időjárási helyzet ma reggel és a várható időjárás:

Éles hőmérsékleti ellentét alakult ki szárazföldünk nyugati és keleti része között. Pl. tegnap Franciaországban és Nyugat-Németországban a nappali hőmérséklet nem emelkedett 20 fok fölé. Ezzel szemben a Földközi-tenger térségében, a Kárpát-medencében, továbbá Ukrajnában 30 fok körüli hőmérsékleti maximumok fordultak elő. A hüvös levegő csak lassan tud előrenyomulni kontinensünk középső részei fölé. Ma hajnalra a magasban elérte az Alpok-Kárpátok vonalát és Lengyelországot, de csak szórványos záporok, zivatarok kíséretében.

Hazánkban szerdán napos, meleg volt az idő. A hőmérséklet napközben 28, 31 fokig emelkedett. Csütörtök hajnalra 10, 16 fokig hült le a levegő. A délelőtt folyamán csak kissé volt felhős az ég, a Dunántulon élénk, helyenként erős északnyugati, északi szél fujt. A hőmérséklet 11 órára nyugaton 17, 24, máshol 24, 29 fokot ért el.

Ma 12 órakor Budapesten a hőmérséklet 26 fok, a tengerszintre átszámitott légnyomás 764 mm, alig változik.

Várható időjárás péntek estig:

Változó mennyiségü felhőzet, szórványos záporesővel, zivatarral.
Élénk, elsősorban a Dunántulon időnként megerősödő északnyugati, északi szél.
A meleg keleten is mérséklődik.

Várható legalacsonyabb éjszakai hőmérséklet: 11, 16,
legmagasabb nappali hőmérséklet pénteken: nyugaton 20, 24,
keleten 24, 28 fok között.

Dunay Sándorné s.k.

A hőmérséklet napi középértéke és eltérése a 90 évi átlagtól /Budapesten/:

1967. IX. 6.: 22,8 C°, +4,2 C°.

1871 óta ezen a napon Budapesten előfordult:

legmagasabb hőmérséklet: 32,3 C° /1946/
legalacsonyabb hőmérséklet: 5,7 C° /1925/.

67.624.

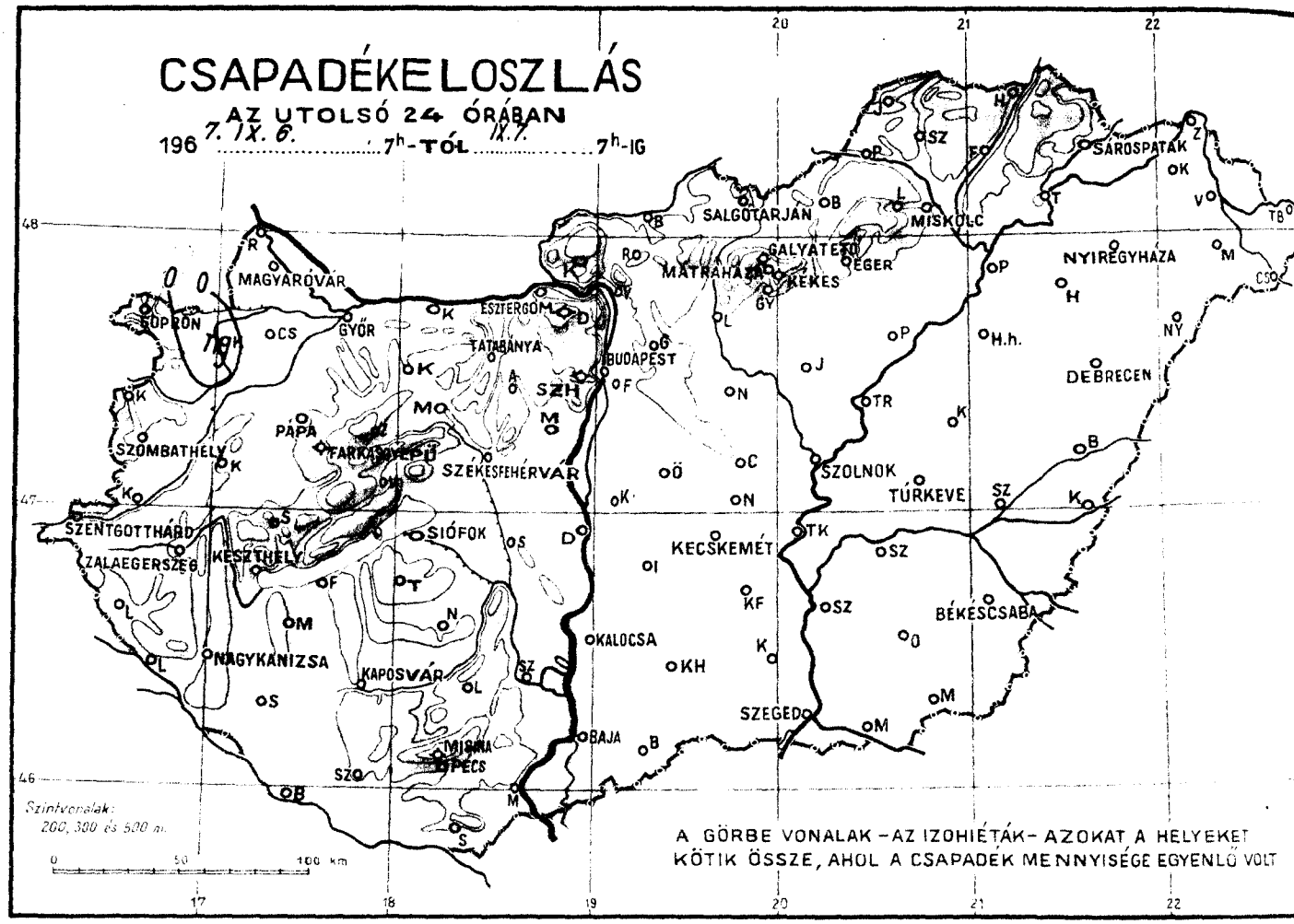
CSAPADÉKELOSZLÁS
AZ UTOLSÓ 24 ÓRÁBAN
196 7. IX. 6. 7h-TÓL IX. 7. 7h-IG
MAGYARÓVÁR
SOPRON
GYŐR
ESZTERGOM
TATABÁNYA
BUDAPEST
SZH
PÁPA
FARKASGYEPŰ
SZÉKESFEHÉRVÁR
SZOMBATHELY
SZENTGOTTHÁRD
ZALAEGERSZEG
KESZTHELY
SIÓFOK
NAGYKANIZSA
KAPOSVÁR
MISKOLC
SÁROSPATAK
SALGÓTARJÁN
GALYATETŐ
MÁTRAHÁZA
KÉKES
EGER
NYIREGYHÁZA
DEBRECEN
SZOLNOK
TÚRKEVE
KECSKEMÉT
BÉKÉSCSABA
KALOCSA
SZEGED
BAJA
MISKOLC
PÉCS
Szintvonalak: 200, 300 és 500 m.
0 50 100 km
A GÖRBE VONALAK – AZ IZOHIÉTÁK – AZOKAT A HELYEKET KÖTIK ÖSSZE, AHOL A CSAPADÉK MENNYISÉGE EGYENLŐ VOLT

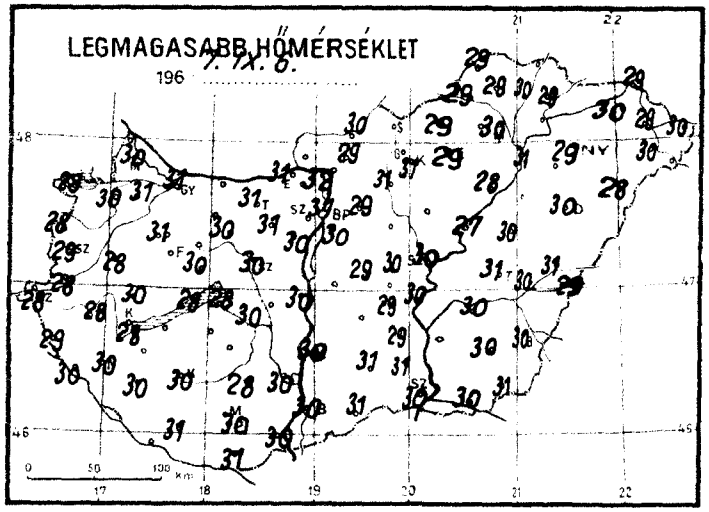
LEGMAGASABB HŐMÉRSÉKLET
196 7. IX. 6.
0 50 100 km

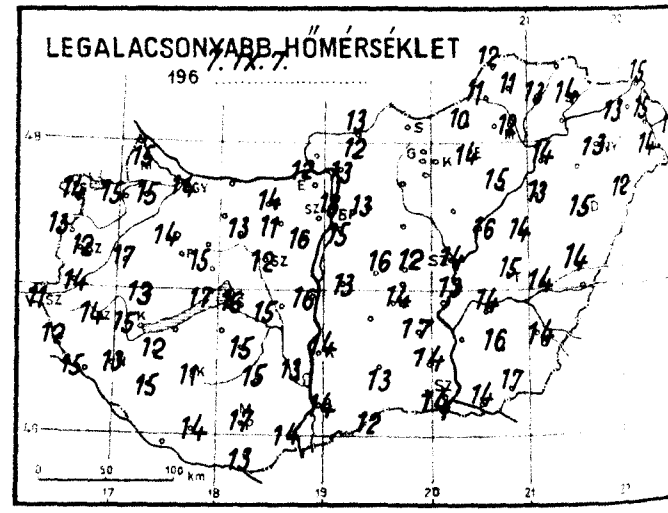
LEGALACSONYABB HŐMÉRSÉKLET
196 7. IX. 7.
0 50 100 km

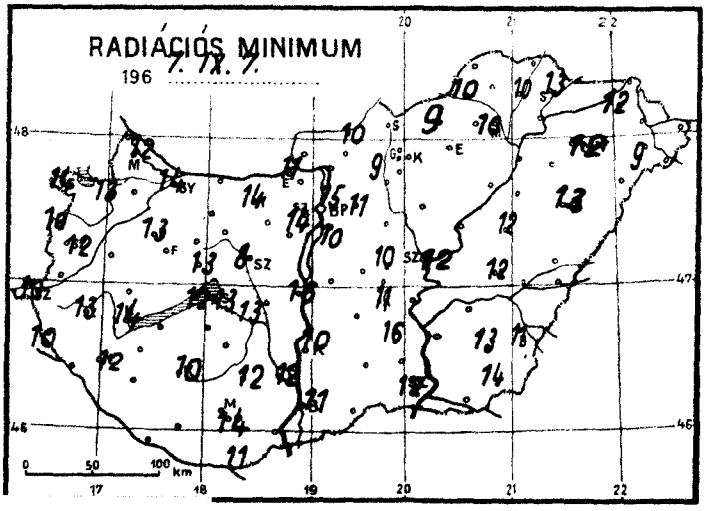
RADIÁCIÓS MINIMUM
196 7. IX. 7.
0 50 100 km

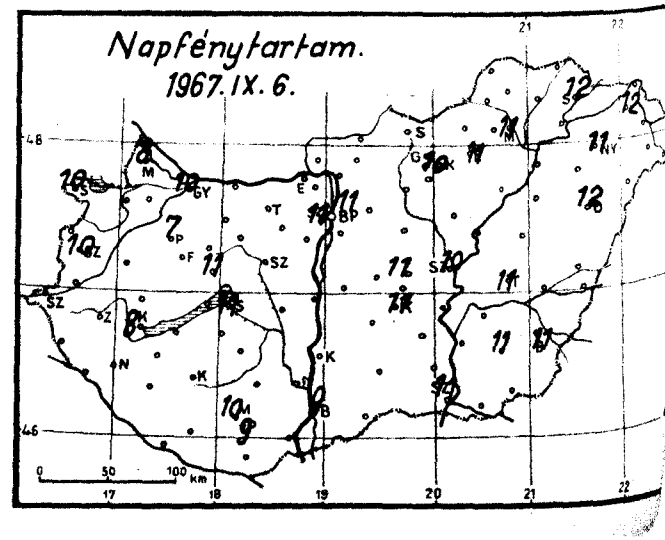
Napfénytartam.
1967. IX. 6.
0 50 100 km

1967. szeptember hó, 7 csütörtök nap

	Az utolsó 24 óra adatai						24 órai csapadék mm		
	Csapadék (mm)		Hőmérsékleti szélsőségek			Napsütés (óra) tegnap			
			tegnapi nappali max.	éjszakai min.	min. 5 cm-en				
12815 Magyaróvár	•		30	15	12	8	Rajka	•	
822 Győr	•	=	31	14	14	10	Kapuvár	ny	
825 Pápa	•		31	14	13	7	Csorna	•	
805 Sopron	•		28	14	14	10	Komárom	•	p
812 Szombathely	•		29	12	12	10	Káld	•	
910 Szentgotthárd	•	=	28	11	10		Kőszeg	•	
915 Zalaegerszeg	•	=	28	14	13		Körmend	•	
Lenti	•		29	12	10		Letenye	•	
925 Nagykanizsa	•		30	13	12		Sümeg	•	
920 Keszthely	•		28	15	14	8	Zirc	•	
Tihany	•		28	17	12		Kisbér	•	
935 Siófok	•	=	28	16	13	11	Mór	•	
942 Pécs	•		30	17	14	9	Alcsút	•	
941 Misinatető (534 m)	•		28	16	15	10	Esztergom	•	
Siklós	•		31	13	11		Dobogókő	•	
827 Farkasgyepű (400 m)	•		29	11	11		Fonyód	•	
Veszprém	•		30	15	13	11	Tab	•	
833 Tatabánya	•		31	14	11		Sárbogárd	–	
839 Budapest (Ferihegy)	•		30	15	10		Lengyel	•	
840 Budapest OMI	•		31	18	15	11	Nagykónyi	•	
841 Budapest (Szabadságh. 474 m)	•	=	27	16	13	11	Marcali	•	
Martonvásár	•		30	16	14		Somogyszob	•	
835 Székesfehérvár	•		30	12	8		Kaposvár	•	p
Dunaújváros	•		30	16	16		Barcs	•	
Szekszárd	•	=	30	13	12		Szigetvár	•	
Mohács	•	p	30	14			Bácsalmás	•	
960 Baja	•	=	30	14	11	9	Kiskunhalas	•	
955 Kalocsa	•		30	14	10		Izsák		
Ceglédi	•	p	30	12	10	11	Kunsztmiklós	•	
860 Szolnok	•		30	14	12	10	Örkény	•	p
970 Kecskemét	•		29	14	11	11	Nagykáta	•	
Kiskunfélegyháza	•		29	17	16		Jászapáti	•	
982 Szeged	•		30	14	12	11	Tiszakécske	•	
Mezőhegyes	•		31	17	14		Nagykőrös	•	
Orosháza	•		30	16	13	11	Kistelek	•	
990 Békéscsaba	•		30	14	11	11	Makó	•	
875 Túrkeve	•		31	15	12	11	Szentes	•	
Berettyóújfalu	•	p	31	14	–		Szarvas	•	
880 Debrecen	•		30	15	13	12	Szeghalom	•	p
892 Nyíregyháza	•		29	13	12	11	Kőrösszakál	•	
788 Kisvárda	•	=	30	13	12	12	Tiszaroff	•	
Mátészalka	•		30	14	9		Poroszló	•	
Tiszabecs	•		30	14			Karcag	•	p
Vác	•		32	13			Hortobágy	•	
Gödöllő	•		29	13	11		Polgár	•	
Lőrinci	•		31	–	9		Hajdúdorog		
Gyöngyös	•		31	–	–		Nyírlugos	•	
Balassagyarmat	•		30	13	10		Csenger	•	
755 Salgótarján							Vásárosnamény	•	
Galyatető (932 m)	•		25	16			Záhony	•	
851 Kékestető (1000 m)	•		22	16	–	10	Királyrét	•	
Mátraháza (672 m)	–		–	–	–	–	Romhány	•	
865 Eger	•	p	29	11	10		Borsodnádasd	•	
Putnok	•		28	12			Jósvafő	•	
Lillafüred	•	=	30	12	10	11	Szendrőlád	•	
772 Miskolc	•	p	30	13	10		Hidasnémeti	•	
Fügöd	•	=	29	14	13	12	Tokaj Sárhatvan	•	
778 Sárospatak	•								

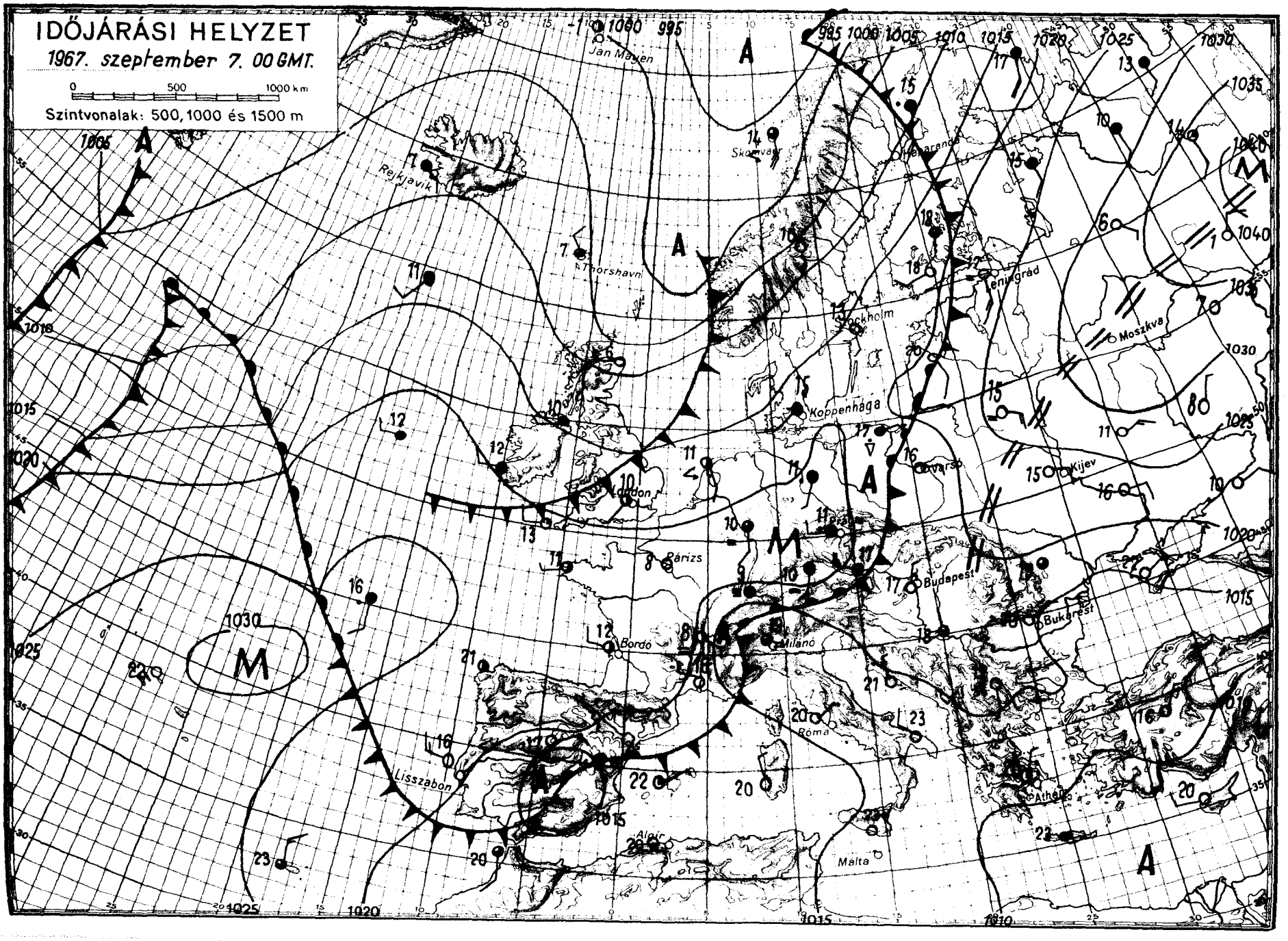
IDŐJÁRÁSI HELYZET
1967. szeptember 7. 00 GMT.
0 500 1000 km
Szintvonalak: 500, 1000 és 1500 m
Jan Mayen
Reykjavik
N. Thorshavn
Skudenaes
Oslo
Stockholm
Leningrád
Moszkva
Koppenhága
London
Párizs
Bordó
Milánó
Budapest
Bukarest
Kijev
Róma
Lisszabon
Algír
Málta
Athén

IDŐJÁRÁSI NAPIJELENTÉS

ЕЖЕДНЕВНЫЙ МЕТЕОРОЛОГИЧЕСКИЙ БЮЛЛЕТЕНЬ • DAILY WEATHER REPORT
BULLETIN QUOTIDIEN DE TEMPS • TÄGLICHER WETTERBERICHT

KIADJA AZ ORSZÁGOS METEOROLÓGIAI INTÉZET
BUDAPEST II. KITAIBEL PÁL UTCA 1
TELEFON: KÖZPONT: 353-500, IDŐJELZŐ OSZT.: 150-410

MEGJELENIK NAPONKÉNT • ELŐFIZETÉSI ÁRA
A POSTAI KÖLTSÉGGEL EGYÜTT NEGYEDÉVRE 60, Ft
KIADÁSÉRT FELEL AZ INTÉZET IGAZGATÓJA

30. évfolyam 251. szám + Budapest + 1967. szeptember 8. péntek.

Az időjárási helyzet ma reggel és a várható időjárás:

A Kárpát-medence és Közép-Európa egy részének időjárását pénteken is a déli származású meleg levegő határozta meg. Nyugat felől ugyanakkor tovább tart a hüvös levegő beáramlása Európa területére. A két levegőfajta határán, főként Ausztria, Csehszlovákia és a Német Demokratikus Köztársaság területén, esők, zivatarok vannak.

Hazánkban csütörtökön általában gyengén felhős volt az ég, csak az északnyugati megyékben növekedett meg a felhőzet átmenetileg a délelőtti órákban, és egy-két helyen átfutó zápor is keletkezett. A hőmérséklet az ország nyugati felében 22-26, máshol 27-32 fokig emelkedett. Ma hajnalra 11-18 fokig hült le a levegő. Ma délelőtt nyugaton erősen, keleten gyengén felhős volt az ég. A hőmérséklet az északnyugati megyékben 20, máshol 25 fok körül volt.

Ma 12 órakor Budapesten a hőmérséklet 26 fok, a tengerszintre átszámitott légnyomás 764 mm, alig változik.

A Balaton vizének hőmérséklete 11 órakor Siófoknál 22 fok volt.

Várható időjárás szombat estig:

Időnként megnövekedő felhőzet, főként az ország nyugati és déli részén szórványosan fellépő esővel, zivatarral.
Mérsékelt, helyenként élénk déli szél.
A nappali felmelegedés keleten kissé mérséklődik.

Várható legalacsonyabb éjszakai hőmérséklet: 10, 15,
legmagasabb nappali hőmérséklet szombaton: 20, 25 fok között,
keleten helyenként kevéssel 25 fok felett.

Vadkerti Ferenc s.k.

hőmérséklet napi középértéke és eltérése a 90 évi átlagtól /Budapesten/:

1967. IX. 7.: 23,3 C°, +4,5 C°.

1871 óta ezen a napon Budapesten előfordult:

legmagasabb hőmérséklet: 33,1 C° /1928/
legalacsonyabb hőmérséklet: 6,4 C° /1925/.

67.625

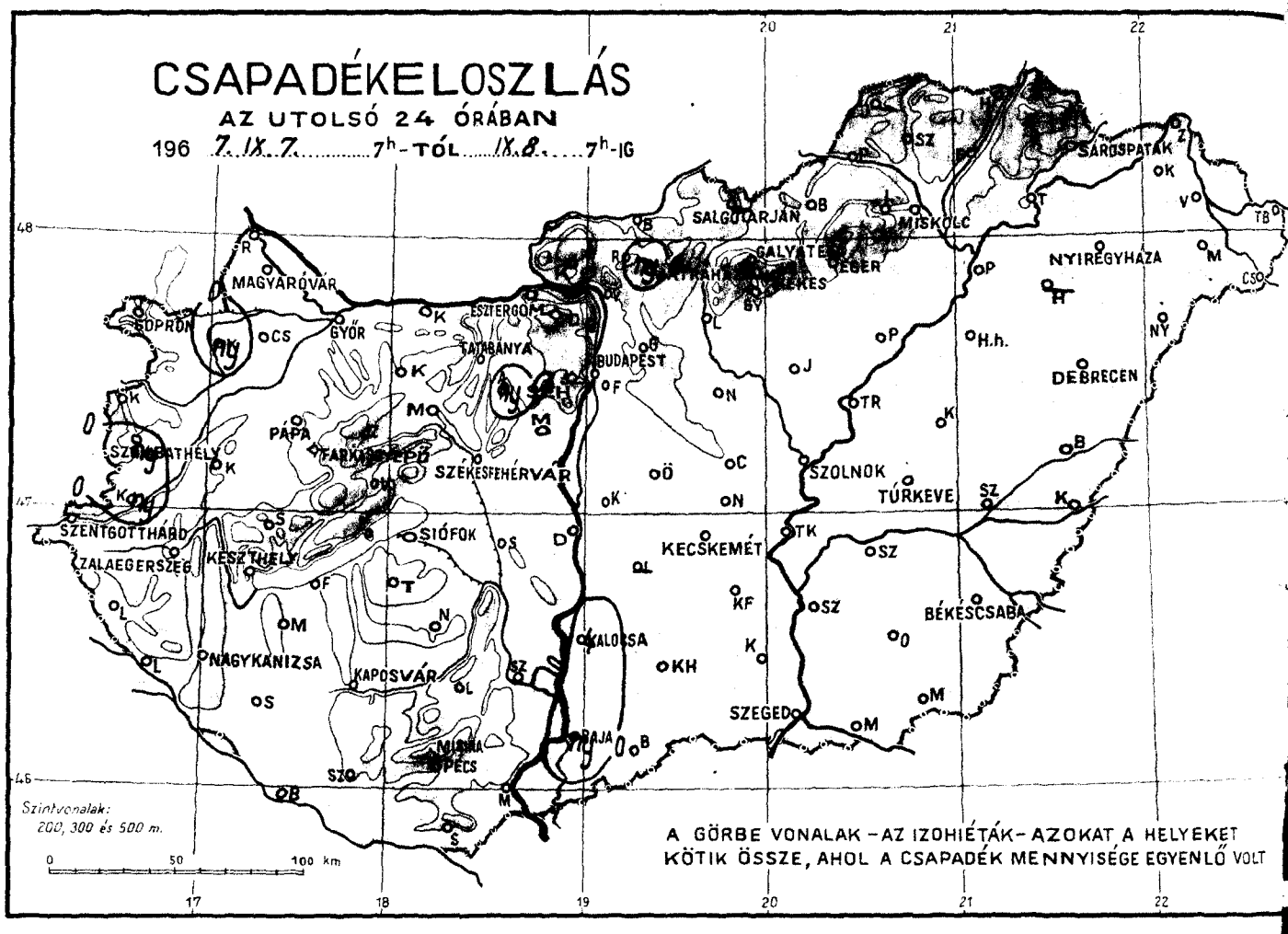
CSAPADÉKELOSZLÁS
AZ UTOLSÓ 24 ÓRÁBAN
196 7.IX.7. 7h-TÓL IX.8. 7h-IG
SOPRON
MAGYARÓVÁR
GYŐR
ESZTERGOM
TATABÁNYA
BUDAPEST
SALGÓTARJÁN
MISKOLC
SÁROSPATAK
NYÍREGYHÁZA
DEBRECEN
PÁPA
SZÉKESFEHÉRVÁR
SZOLNOK
TÚRKEVE
SZENTGOTTHÁRD
ZALAEGERSZEG
KESZTHELY
SIÓFOK
KECSKEMÉT
BÉKÉSCSABA
NAGYKANIZSA
KAPOSVÁR
KALOCSA
SZEGED
PÉCS
BAJA
Szintvonalak:
200, 300 és 500 m.
0 50 100 km
A GÖRBE VONALAK – AZ IZOHIÉTÁK – AZOKAT A HELYEKET
KÖTIK ÖSSZE, AHOL A CSAPADÉK MENNYISÉGE EGYENLŐ VOLT

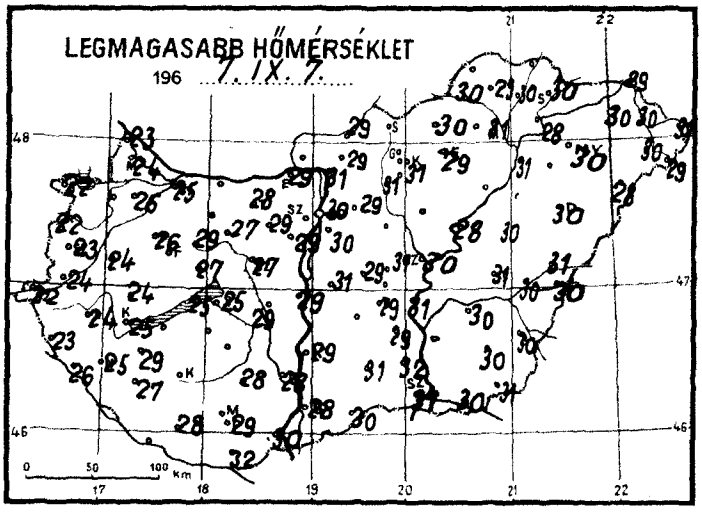
LEGMAGASABB HŐMÉRSÉKLET
196 7.IX.7.
0 50 100 km

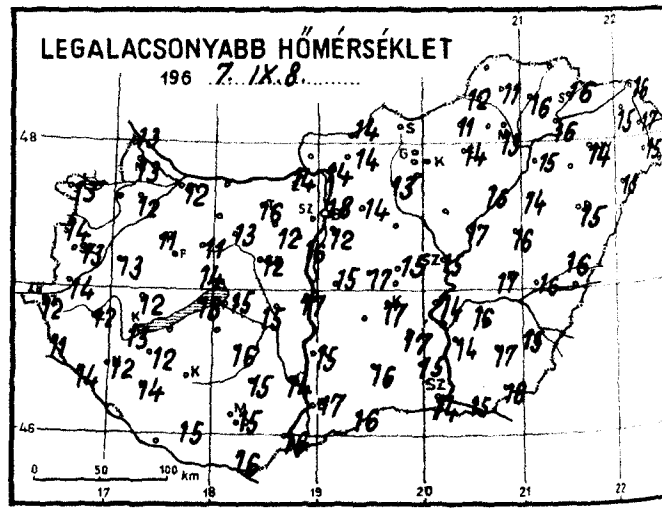
LEGALACSONYABB HŐMÉRSÉKLET
196 7.IX.8.
0 50 100 km

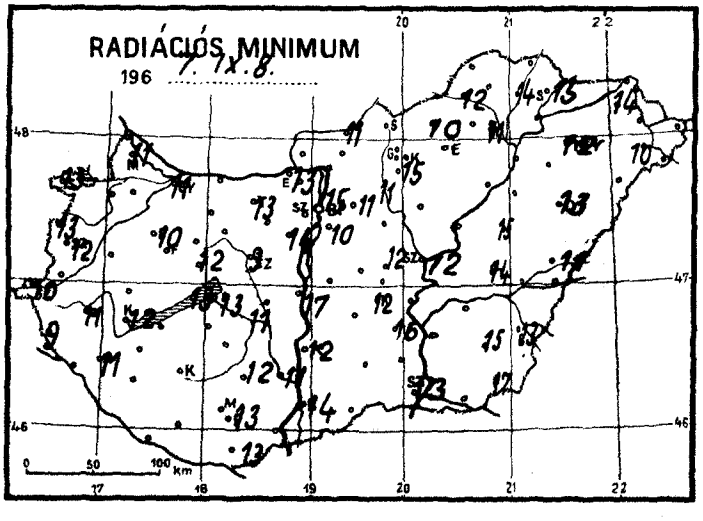
RADIÁCIÓS MINIMUM
196 7.IX.8.
0 50 100 km

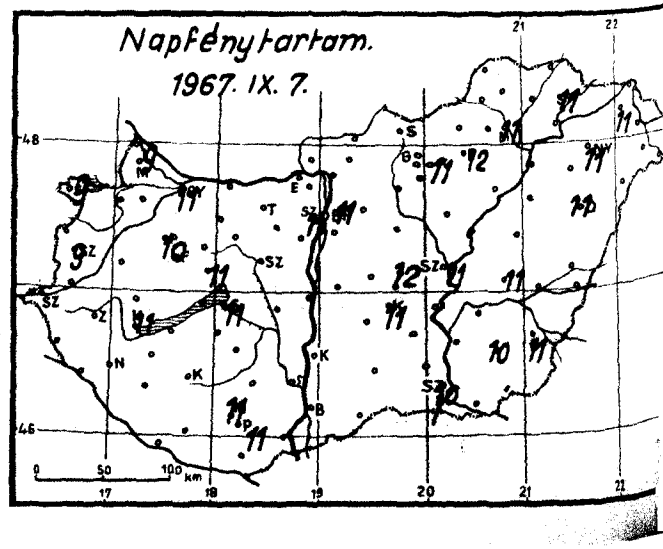
Napfénytartam.
1967. IX. 7.
0 50 100 km

TÁJÉKOZTATÓ AZ 1967. AUGUSZTUS HAVI CSAPADÉK ELOSZLÁSÁRÓL

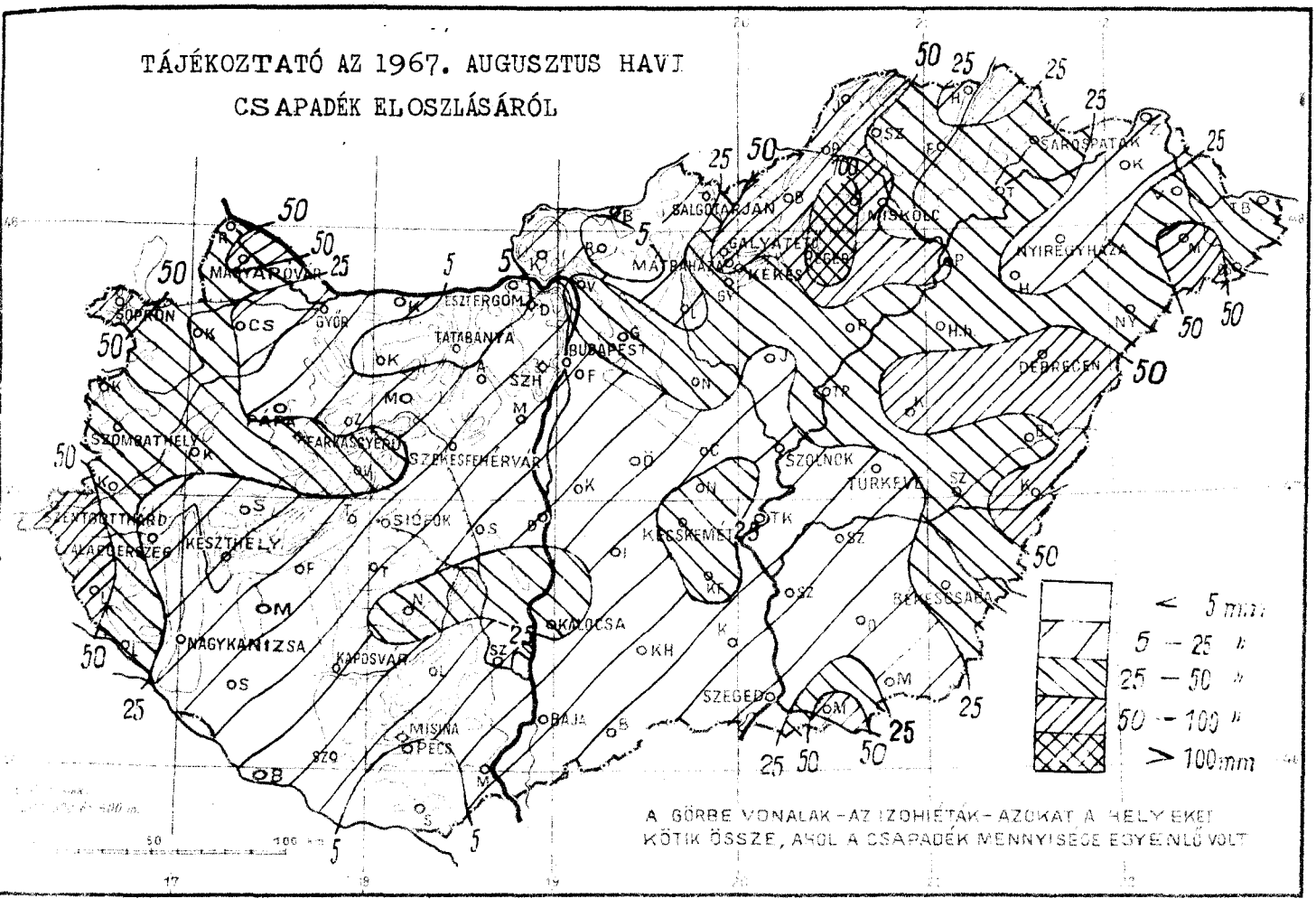

1967. AUGUSZTUS HAVI CSAPADÉK AZ ÁTLAG SZÁZALÉKÁBAN

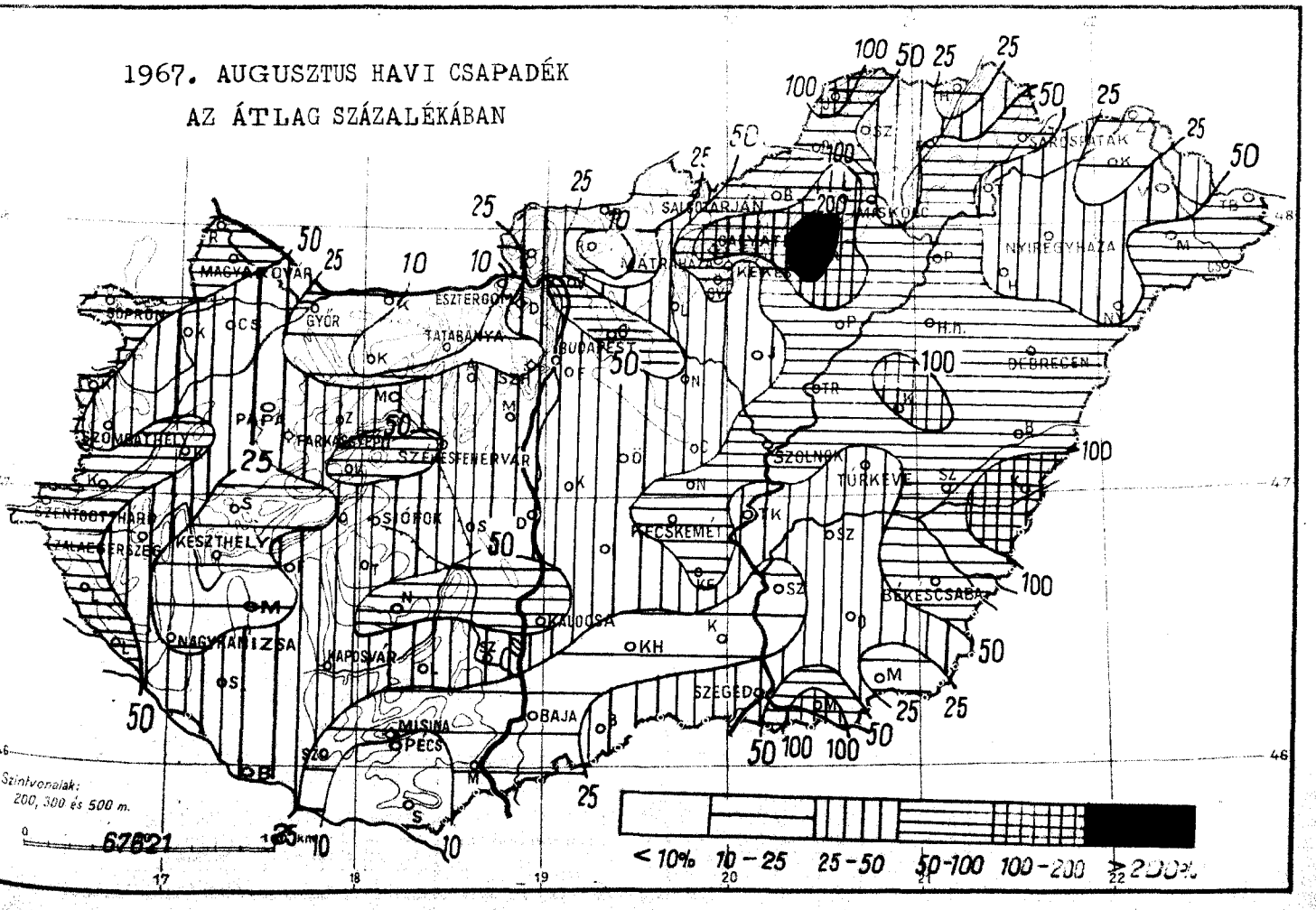

TÁJÉKOZTATÓ

Az IDŐJÁRÁSI NAPIJELENTÉS hazánk és Európa időjárásáról nyújt áttekintést a beérkező nagyszámú meteorológiai sürgöny alapján.

Az **első oldalon** találjuk a Meteorológiai Intézet aznap délben kiadott összefoglaló jelentésének szövegét.

A jelentés első bekezdése röviden ismerteti az európai időjárás helyzetét. Egy külön bekezdés adja meg Magyarország 24 óra alatti időjárásának rövid leírását. Utána következik a 12 órakor Budapesten észlelt hőmérséklet, tengerszintre átszámított légnyomás, a légnyomásváltozásnak az utolsó 3 órára vonatkozó irányzata, továbbá a nyári félévben a Balaton Siófokon észlelt vízhőmérséklete. Ezt követi az ország területére vonatkozó **előrejelzés**, amely a következő **36 órára** (másnap estig) érvényes. Olyan esetekben, amikor az időjárási helyzet megengedi, hogy egy-két további nap időjárására is elég megbízható következtetéseket lehessen levonni, az előrejelzésekhez **Távolabbi kilátások** címén még egy második előrejelzés csatlakozik. A NAPIJELENTÉS-nek ezen az oldalán szerepel még a budapesti hőmérséklet előző napi középértéke és ennek eltérése az 1871—1960 közötti 90 év törzsátlagaitól. Végül itt közöljük az illető napon 1871 óta Budapesten előfordult legmagasabb és legalacsonyabb hőmérsékletek értékét és előfordulásuk évét.

A **második oldal** felső részében közöljük az utolsó 24 óra magyarországi csapadéktérképét (a számok a csapadék mennyiségét mm-ben adják meg; ny = nyom, azaz 0,4 mm vagy ennél kisebb mennyiség). A térképen kihúzott görbe vonalak az **izohieták**. Azoknak a területeknek a kiemelésére szolgálnak, amelyeken a csapadék mennyisége valamely határérték (pl. 20 mm) alatt illetőleg felett volt. Megszerkesztésük csak nagyvonalú tájékozódásra szolgál, de nem veheti mindig figyelembe a csapadékmennyiségben előforduló nagy helyi különbségeket, amelyek főképpen a meleg hónapok záporszerű esői alkalmával lépnek fel. Nagyon szeszélyes eső-eloszlás idején az izohieták elmaradnak a térképről.

A **második oldal** alsó részében térképeken közöljük néhány időjárási elem **területi eloszlását** hazánkban. Az első térképen a kiadást megelőző napon észlelt **nappali hőmérsékleti csúcsértéket** (maximum) láthatjuk, a másodikon **az elmúlt éjszaka alatti legalacsonyabb hőmérsékletet** (minimum), a harmadik pedig a talajközeli rétegben észlelt legalacsonyabb hőmérsékletet **(radiációs minimum)** mutatja. A negyedik térképen általában a kiadást megelőző napon mért **napsütés időtartamát** adjuk meg órákban. Hótakaró esetén azonban ezen a térképen közöljük a kiadás reggelén mért **hóréteg magasságát** cm-ben (* = folt, azaz nem összefüggő réteg, b = bucka).

A **harmadik oldal** az elmúlt 24 óra hazai időjárásának néhány fontos adatát közli nagyszámú megfigyelő állomásról.

A baloldali táblázat a hazai magasabbrendű megfigyelő állomások (óránként sürgönyző ún. szinoptikus állomások és napjában néhány alkalommal sürgönyző éghajlati állomások) adatait tartalmazza, országrészenkénti sorrendben. Az első oszlopban megadjuk a csapadék mennyiségét mm-ben; a második rovatban a reggeli észlelés alkalmával talált harmatot, deret, zúzmarát (nemzetközi jelekkel) és a reggel észlelt hóréteg vastagságot cm-ben (folt = hófoltok, lepel = néhány mm-es hóréteg, b = bucka); továbbá ha a 24 óra folyamán jégeső vagy zivatar volt, akkor ebben a rovatban szerepel a zivatar, illetőleg a jégeső jele. További 3 rovatban következik az előző napi legmagasabb és az éjszakai legalacsonyabb hőmérséklet, valamint a talaj felett 5 cm magasságban kisugárzás elleni védelem nélkül elhelyezett ún. kisugárzási (radiációs) hőmérőn leolvasott minimum hőmérséklet. Az utolsó rovat az előző napi napfénytartamot tünteti fel.

A jobboldali táblázatban kb. 50 további hazai állomás csapadék- és hóréteg adatait foglaljuk össze.

A **negyedik oldalt** az európai **időjárási térkép kivonatos alakja** foglalja el. Ez vázlatos másа annak a részletes, sokezer adatot tartalmazó nagyméretű munkatérképnek, amelynek alapján az Intézet aznap déli előrejelzése készült. Az itt közölt térképen csak a legfontosabb állomások néhány közérdekű adata van feltüntetve. A felhőzet mennyiségét az állomáskarika besötétítésének mértékével adjuk meg; a szél abból az irányból fúj, amerre a szélzászló rúdja mutat. A zászlócskák oldalvonalainak száma annál nagyobb, minél nagyobb a szélsebesség: egy rövid oldalvonás 1—2 méter/másodperc (m/sec) sebességű szélnek felel meg, egy hosszú vonás 3—5 m/sec sebességű szélnek, egy rövid és egy hosszú vonás együtt 6—7 m/sec sebességűnek stb. Az állomáskarikától balra látható szám a hőmérsékletet adja egész fokokban. Ha az állomáson az észlelés időpontjában nevezetesebb időjárási esemény volt, pl. csapadékhullás, köd, zivatar, stb., akkor a hőmérséklet alatt az illető jelenség nemzetközi jele is fel van tüntetve (a használt jelek jegyzékét l. alább.) A **vastagon kihúzott, fogazással ellátott vonalak** az időjárási frontok, a **dupla szaggatott vonalak** a lesikló felületek (magyarázatukat l. alább). A **vékony vonallal kihúzott görbék** az izobárok, azokat a helyeket kötik össze, amelyeknek a tengerszintre átszámított légnyomása egyenlő. A görbék végéhez írt szám a légnyomás értékét adja millibárban (1 mb = 750,1 higany-mm). A térképen látható betűk jelentése:

A = kis légnyomású terület (minimum, ciklon) középpontja.

M = nagy légnyomású terület (maximum, anticiklon) középpontja.

Fontosabb meteorológiai jelek:

∞ pára	szitálás	ónos eső	záporeső	villogás
talajköd	eső	jégeső	hózápor	porvihar
köd	havazás	zúzmara	zivatar	hófúvás

A frontok és lesiklófelületek magyarázata:

melegfront (másnéven felsiklási front): határvonal, amelynek mentén meleg levegő nyomul elő

hidegfront (másnéven betörési front): határvonal, amelynek mentén hideg levegő nyomul elő

veszteglő front: az egymás mellé került meleg- és hideg levegő közül egyik sem nyomul előre, vagy pedig ingázó mozgást végeznek

kettős (okklúziós) front meleg típusa: egy meleg és egy utána érkező hidegfront olyan összekaposolódása, amelyben a melegfront jelenségei vannak túlsúlyban

kettős (okklúziós) front hideg típusa: ugyanilyen összekaposolódás, de ezúttal a hidegfront jelenségei vannak túlsúlyban

felső betörési front: olyan hideg levegő előnyomulásának vonala, amely csak a felsőbb rétegekben lép fel

felső felsiklási front: olyan meleg levegő előnyomulásának vonala, amely csak a felsőbb rétegekben lép fel

lesiklófelület: a vonal egyik oldalán nagy kiterjedésű leszálló légmozgás van, derült idővel vagy felhőoszlással

OFFSET-NYOMDA

1967. szeptember hó, 8 péntek nap

	Az utolsó 24 óra adatai					
	Csapadék (mm)		Hőmérsékleti szélsőségek			Napsütés (óra) tegnap
			tegnapi nappali max.	éjszakai min.	min. 5 cm-en	
12815 Magyaróvár	•		24	13	11	9
822 Győr	•	=	25	12	11	11
825 Pápa	•		26	11	10	10
805 Sopron	•		22	13	13	9
812 Szombathely	ny	▽̇	23	13	12	9
910 Szentgotthárd	•	=	22	12	10	
915 Zalaegerszeg	•		24	12	11	
Lenti	•		23	11	9	
925 Nagykanizsa	•	=	25	12	11	
920 Keszthely	•		25	13	12	11
Tihany	•		25	18	13	
935 Siófok	•		25	16	13	11
942 Pécs	•	=	29	15	13	11
941 Misinatető (534 m)	•		27	15	14	11
Siklós	•		32	16	13	
827 Farkasgyepű (400 m)	•		24	13	9	
Veszprém	•		27	14	12	11
833 Tatabánya	•		28	16	13	
839 Budapest (Ferihegy)	•		30	12	10	
840 Budapest OMI	•		30	18	15	11
841 Budapest (Szabadságh.,474 m)	•	=	26	17	13	11
Martonvásár	•		29	16	14	
835 Székesfehérvár	•	=	27	12	9	
Dunaújváros	•		29	17	17	
Szekszárd	•	⌓	28	14	11	
Mohács	•	⌓	30	16		
960 Baja	ny	▽̇	28	17	14	8
955 Kalocsa	4		29	15	12	
Cegléd	•	⌓	31	15	12	12
860 Szolnok	•	=	30	15	12	11
970 Kecskemét	•		29	17	12	11
Kiskunfélegyháza	•		29	17	16	
982 Szeged	•		31	14	13	10
Mezőhegyes	•		31	18	17	
Orosháza	•	⌓	30	17	15	10
990 Békéscsaba	•		30	15	13	11
875 Túrkeve	•		31	17	14	11
Berettyóújfalu	•	⌓	31	16	11	
982 Debrecen	•		30	15	13	11
892 Nyíregyháza	•		30	14	12	11
788 Kisvárda	•	=	30	15	14	11
Mátészalka	•	⌓	30	15	10	
Tiszabecs	•		31	14		
Vác	•	⌓	31	14		
Gödöllő	•		29	14	11	
Lőrinci	•		31	13	11	
Gyöngyös	•		31	–	15	
Balassagyarmat	•		29	14	11	
755 Salgótarján						
Galyatető (932 m)	•		23	15		
851 Kékestető (1000 m)	•		24	14	–	11
Mátraháza (672 m)						
865 Eger	•		29	14	–	12
Putnok	•	=	30	12	12	
Lillafüred	•		28	12		
772 Miskolc	•	=	31	13	11	11
Füged	•	⌓	30	16	14	
778 Sárospatak	•	=	30	16	15	11

24 órai csapadék mm		
Rajka	•	
Kapuvár	ny	⌓
Csorna	•	
Komárom	•	⌓
Káld	•	⌓
Kőszeg	•	
Körmend	ny	
Letenye	•	
Sümeg	•	
Ziro	•	
Kisbér	•	⌓
Mór	•	
Alcsút	ny	▽̇
Esztergom	•	
Dobogókő	•	
Fonyód	•	
Tab	•	
Sárbogárd	–	
Lengyel	•	
Nagykónyi	•	
Marcali	•	⌓
Somogyszob	•	
Kaposvár		
Barcs	•	
Szigetvár	•	
Bácsalmás	•	
Kiskunhalas	•	
Izsák		
Kunsztmiklós	•	
Örkény	•	=
Nagykáta	•	
Jászapáti	•	
Tiszakécske	•	
Nagykőrös	•	
Kistelek	•	
Makó	•	
Szentes	•	
Szarvas	•	
Szeghalom	•	⌓
Körösszakál	•	
Tiszaroff	•	
Poroszló	•	⌓
Karcag	•	⌓
Hortobágy	•	
Polgár	•	
Hajdúdorog		
Nyírlugos	•	
Csenger	•	⌓
Vásárosnamény	•	
Záhony	•	
Királyrét	•	
Romhány	ny	▽̇
Borsodnádasd	•	
Jósvafő		
Szendrőlád	•	
Hidasnémeti	•	
Tokaj	•	
Sárhatvan	•	

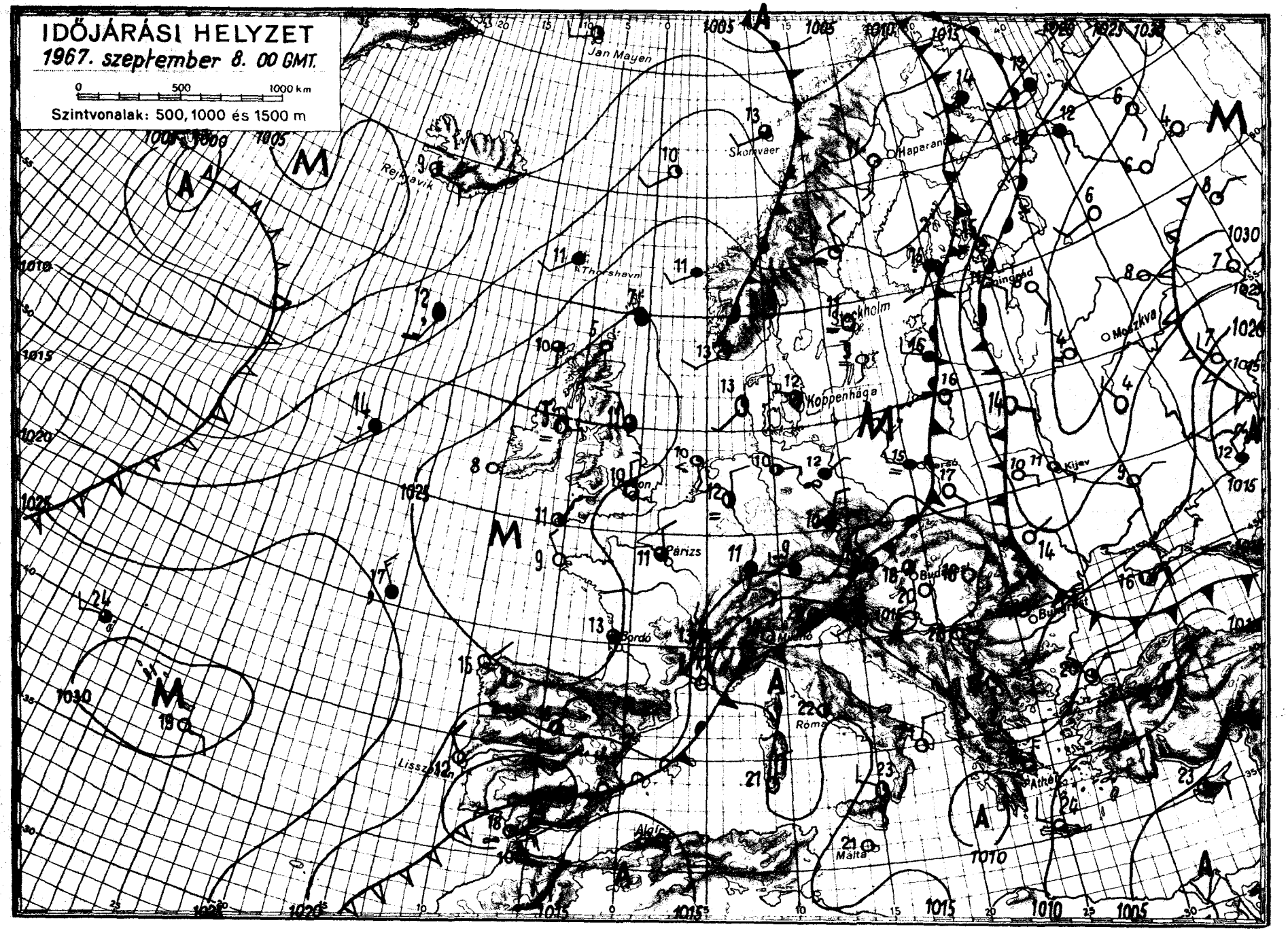
IDŐJÁRÁSI HELYZET
1967. szeptember 8. 00 GMT.
0 500 1000 km
Szintvonalak: 500, 1000 és 1500 m
Jan Mayen
Reykjavik
Thorshavn
Skomvaer
Haparanda
Stockholm
Koppenhága
Moszkva
Kijev
Párizs
Bordó
Lisszabon
Róma
Athén
Málta
Algír

IDŐJÁRÁSI NAPIJELENTÉS

ЕЖЕДНЕВНЫЙ МЕТЕОРОЛОГИЧЕСКИЙ БЮЛЛЕТЕНЬ · DAILY WEATHER REPORT
BULLETIN QUOTIDIEN DE TEMPS · TÄGLICHER WETTERBERICHT

KIADJA AZ ORSZÁGOS METEOROLÓGIAI INTÉZET
BUDAPEST II. KITAIBEL PÁL UTCA 1
TELEFON: KÖZPONT: 353-500, IDŐJELZŐ OSZT.: 150-410

MEGJELENIK NAPONKÉNT * ELŐFIZETÉSI ÁRA A POSTAI KÖLTSÉGGEL EGYÜTT NEGYEDÉVRE 60,- Ft
KIADÁSÉRT FELEL AZ INTÉZET IGAZGATÓJA

80. évfolyam 252. szám + Budapest + 1967. szeptember 9. szombat

Az időjárási helyzet ma reggel és a várható időjárás:

Európa időjárásában az elmult 24 óra folyamán lényeges változás nem történt. Középső részein erősen felhős, hüvös, esős időjárás uralkodik. Máshol kevesebb a felhő, a reggeli órákban párás, helyenként ködös az idő.

Hazánkban pénteken a Nagykanizsa-Esztergom vonaltól északnyugatra felhős idő volt és napközben sem emelkedett a hőmérséklet 22, 26 foknál magasabbra. Itt az esti óráktól kezdve záporok, zivatarok keletkeztek. A reggel 7 óráig lehullott eső mennyisége Körmenden elérte a 23, Sopronban a 24, Kőszegen pedig a 30 mm-t. A ország többi részein 9-11 órán keresztül sütött a nap. Eső nem volt és napközben 30 fokig emelkedett a hőmérséklet. Ma hajnalra általában 10, 16 fokig hült le a l vegő. Délelőtt a nyugati megyékben erősen felhős volt az ég, helyenként ujabb eső zivatarok keletkeztek. A keleti országrészben azonban még folytatódott a napos, s raz idő. Az ország északnyugati és délkeleti részei között erős hőmérsékleti elle tét alakult ki. 11 órakor például Sopronban csak 14, ugyanakkor Szegeden 26 fokos hőmérsékletet mértek.

Ma 12 órakor Budapesten a hőmérséklet 25 fok volt, a tengerszintre átszámi tott légnyomás 764 mm, alig változik.

A Balaton vizének hőmérséklete Siófoknál 11 órakor 21 fok volt.

Várható időjárás vasárnap estig:

Keleten is megnövekedő felhőzet.
Elsősorban a Dunántulon ujabb esők, zivatarok.
Mérsékelt változó irányu szél. A zivatarok idején átmeneti szél-erősödés.
A meleg keleten tovább mérséklődik.

Várható legalacsonyabb éjszakai hőmérséklet: 11, 16,
legmagasabb nappali hőmérséklet vasárnap: a Dunántulon 17, 21,
máshol 22, 26 fok között.

Kerényi Nárcisz s.k.

A hőmérséklet napi középértéke és eltérése a 90 évi átlagtól /Budapesten/:

1967. IX. 8.: 22,7 C°, +4,4 C°.

1871 óta ezen a napon Budapesten előfordult:

legmagasabb hőmérséklet: 33,1 C° /1928/
legalacsonyabb hőmérséklet: 6,6 C° /1914/.

67.629

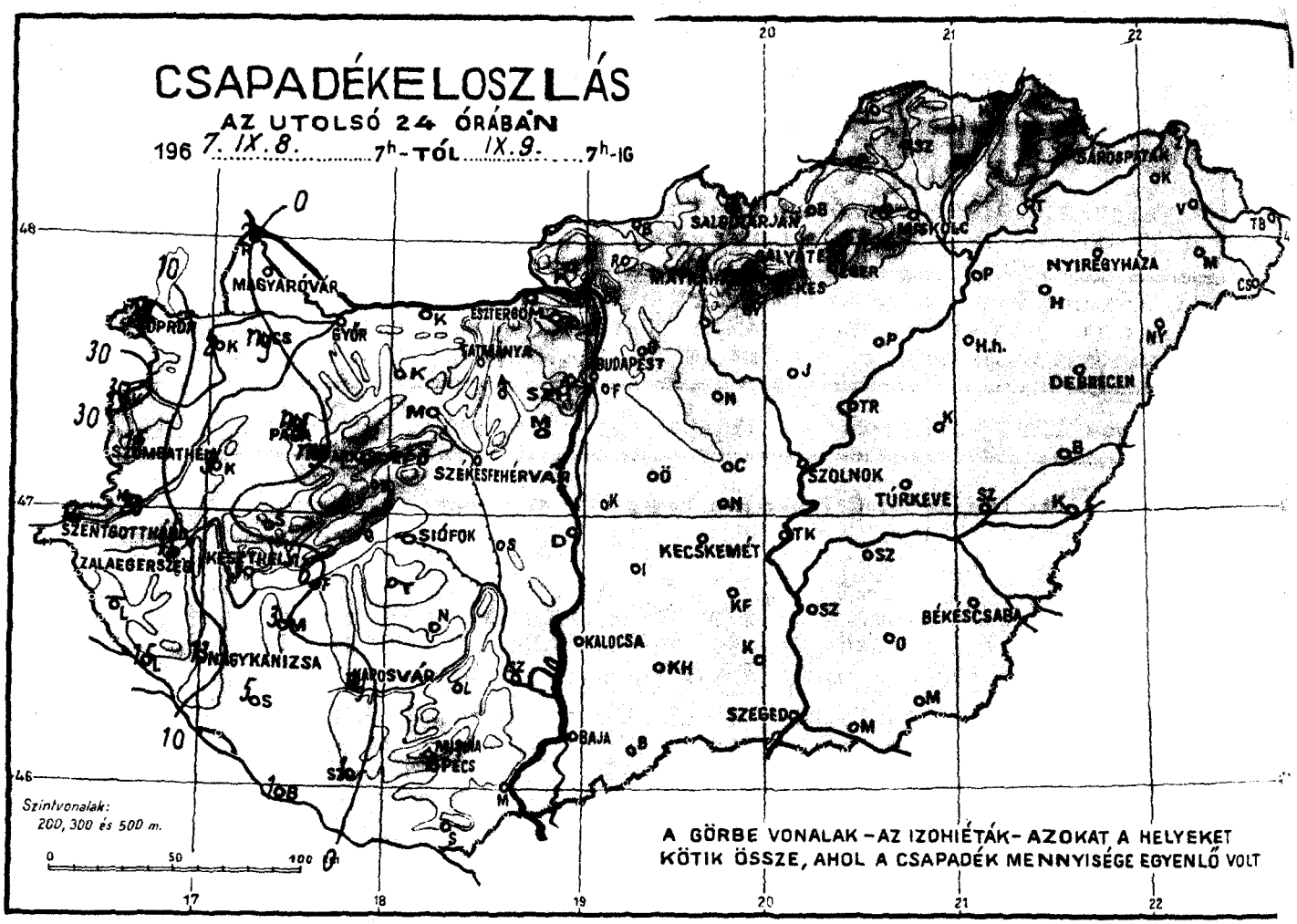
CSAPADÉKELOSZLÁS
AZ UTOLSÓ 24 ÓRÁBAN
196 7. IX. 8. 7h-TÓL IX. 9. 7h-IG
MAGYARÓVÁR
SOPRON
GYŐR
ESZTERGOM
TATABÁNYA
BUDAPEST
SZÉKESFEHÉRVÁR
SZOMBATHELY
SZENTGOTTHÁRD
ZALAEGERSZEG
SIÓFOK
KESZTHELY
NAGYKANIZSA
MARCALI
MOHÁCS
PÉCS
BAJA
SZEGED
KECSKEMÉT
KALOCSA
SZOLNOK
TÚRKEVE
BÉKÉSCSABA
DEBRECEN
NYÍREGYHÁZA
SÁROSPATAK
MISKOLC
Szintvonalak:
200, 300 és 500 m.
A GÖRBE VONALAK – AZ IZOHIÉTÁK – AZOKAT A HELYEKET KÖTIK ÖSSZE, AHOL A CSAPADÉK MENNYISÉGE EGYENLŐ VOLT

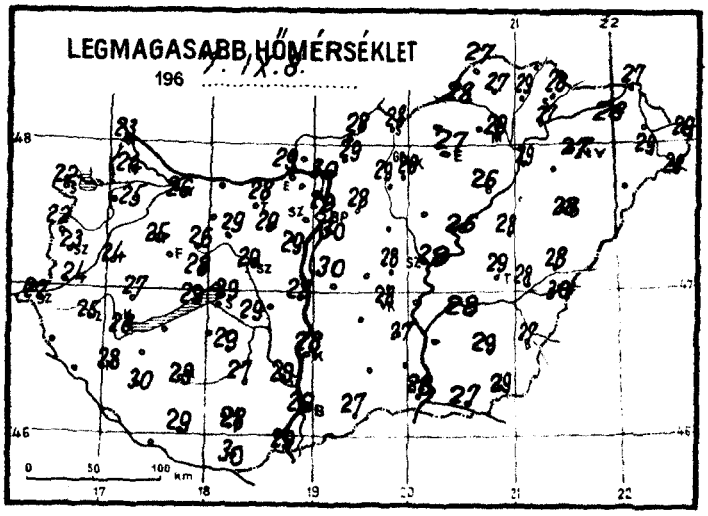
LEGMAGASABB HŐMÉRSÉKLET
196 7. IX. 8.

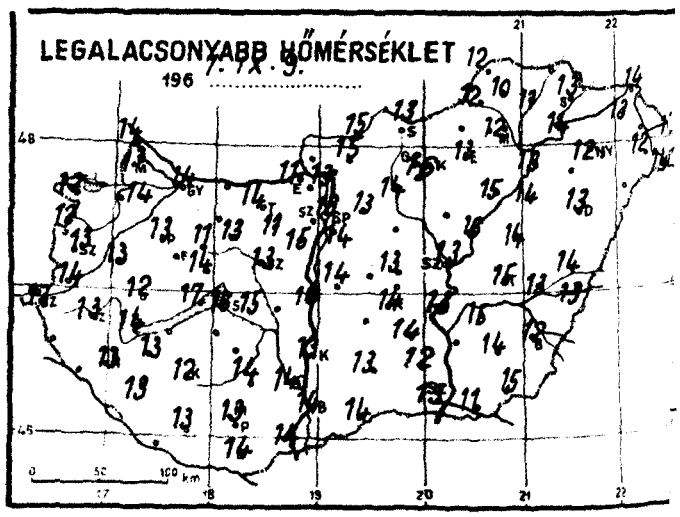
LEGALACSONYABB HŐMÉRSÉKLET
196 7. IX. 9.

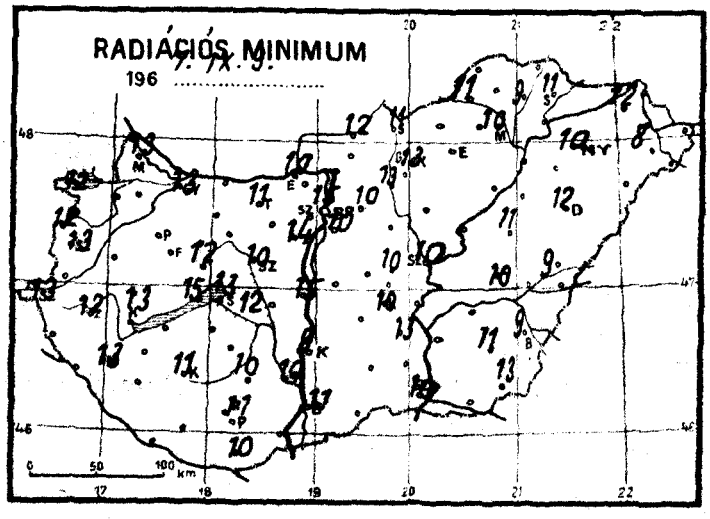
RADIÁCIÓS MINIMUM
196 7. IX. 9.

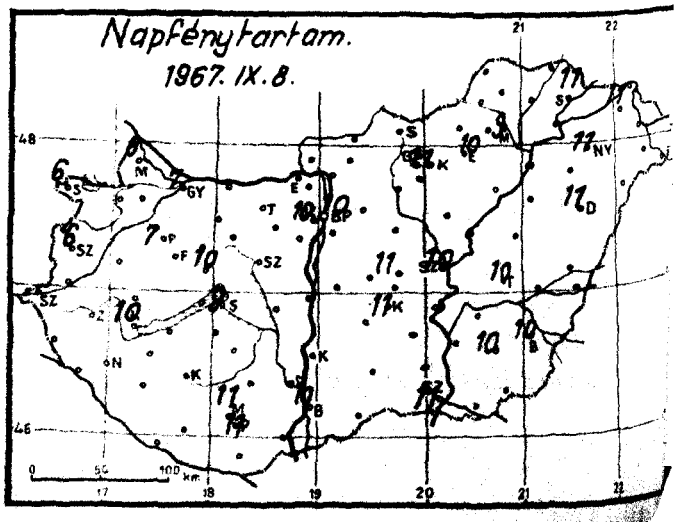
Napfénytartam.
1967. IX. 8.

1967. szeptember hó, 9 szombat nap

	Az utolsó 24 óra adatai					
	Csapadék (mm)		Hőmérsékleti szélsőségek			Napsütés (óra) tegnap
			tegnapi nappali max.	éjszakai min.	min. 5 cm-en	
12815 Magyaróvár	•		24	13	13	6
822 Győr	•	=	26	14	13	7
825 Pápa	ny	⌇	25	13	12	7
805 Sopron	24	⌇	22	12	12	6
812 Szombathely	15	⌇	23	13	13	6
910 Szentgotthárd	14	⌇	22	13	13	
915 Zalaegerszeg	15	⌇	25	13	12	
Lenti						
925 Nagykanizsa	13	⌇	28	13	13	
920 Keszthely	5	⌇	28	14	13	10
Tihany	•		29	17	15	
935 Siófok	•	⌇	29	16	13	9
942 Pécs	•		28	13	11	11
941 Misinatető (534 m)	•		26	14	12	11
Siklós	•		30	14	10	
827 Farkasgyepű (400 m)	ny		27	11	10	
Veszprém	•		28	14	12	10
833 Tatabánya	•		28	14	11	
839 Budapest (Ferihegy)	•		30	14	10	
840 Budapest OMI	•		29	18	15	10
841 Budapest (Szabadságh. 474 m)	•		26	16	14	10
Martonvásár	•		29	15	14	
835 Székesfehérvár	•		29	13	10	
Dunaújváros	•		28	16	15	
Szekszárd	•	⌒	29	14	10	
Mohács	•		29	14		
960 Baja	•		29	14	11	10
955 Kalocsa	•		28	13	9	
Cegléd	•		28	13	10	11
860 Szolnok	•		28	13	10	10
970 Kecskemét	•		28	14	10	11
Kiskunfélegyháza	•		27	14	13	
982 Szeged	•		28	13	10	11
Mezőhegyes	•		29	15	13	
Orosháza	•		29	14	11	10
990 Békéscsaba	•		27	12	9	10
875 Túrkeve	•		29	15	10	10
Berettyóújfalu	•		28	14	9	
883 860 Debrecen	•		28	13	12	11
892 Nyíregyháza	•		27	12	10	11
788 Kisvárda	•		28	13	12	11
Mátészalka	•	⌒	29	12	8	
Tiszabecs	•		29	14		
Vác	•		30	13		
Gödöllő	•		28	13	10	
Lőrinci	•		29	14	13	
Gyöngyös	•		28	16	13	
Balassagyarmat	•		28	15	12	
755 Salgótarján	•		28	13	11	
Galyatető (932 m)	•		22	12		
851 Kékestető (1000 m)	•		25	12	-	11
Mátraháza (672 m)	•		27	13	-	10
865 Eger	•	⌒	28	12	11	
Putnok	•		26	12		
Lillafüred	•	=	29	12	10	9
772 Miskolc	•	⌒	29	11	9	
Füzet	•	=	28	13	11	11
778 Sárospatak						

24 órai csapadék mm		
Rajka	2	⌇
Kapuvár	2	⌇
Csorna	ny	
Komárom	•	
Káld	3	⌇
Kőszeg	30	⌇
Körmend	23	⌇
Letenye	15	⌇
Sümeg	•	
Zirc	•	
Kisbér	•	⌒
Mór	•	
Alcsút	•	
Esztergom	•	
Dobogókő	•	
Fonyód	6	⌇
Tab	•	
Sárbogárd	—	
Lengyel	•	
Nagykónyi	•	
Marcali	3	
Somogyszob	5	
Kaposvár	ny	⌇
Baros	1	⌇
Szigetvár	1	
Bácsalmás	•	
Kiskunhalas	•	
Izsák		
Kunsztmiklós	•	
Örkény		
Nagykáta	•	
Jászapáti	•	
Tiszakécske	•	
Nagykőrös	•	
Kistelek	•	
Makó	•	
Szentes	•	
Szarvas	•	
Szeghalom	•	⌒
Körösszakál	•	
Tiszaroff	•	
Poroszló	•	⌒
Karcag	•	
Hortobágy	•	
Polgár	•	
Hajdúdorog	—	
Nyírlugos	—	
Csenger	•	⌒
Vásárosnamény		
Záhony	•	
Királyrét	•	
Romhány	•	
Borsodnádasd		
Jósvafő	•	
Szendrőlád	•	
Hidasnémeti	•	
Tokaj	•	
Sátoraljaújhely		

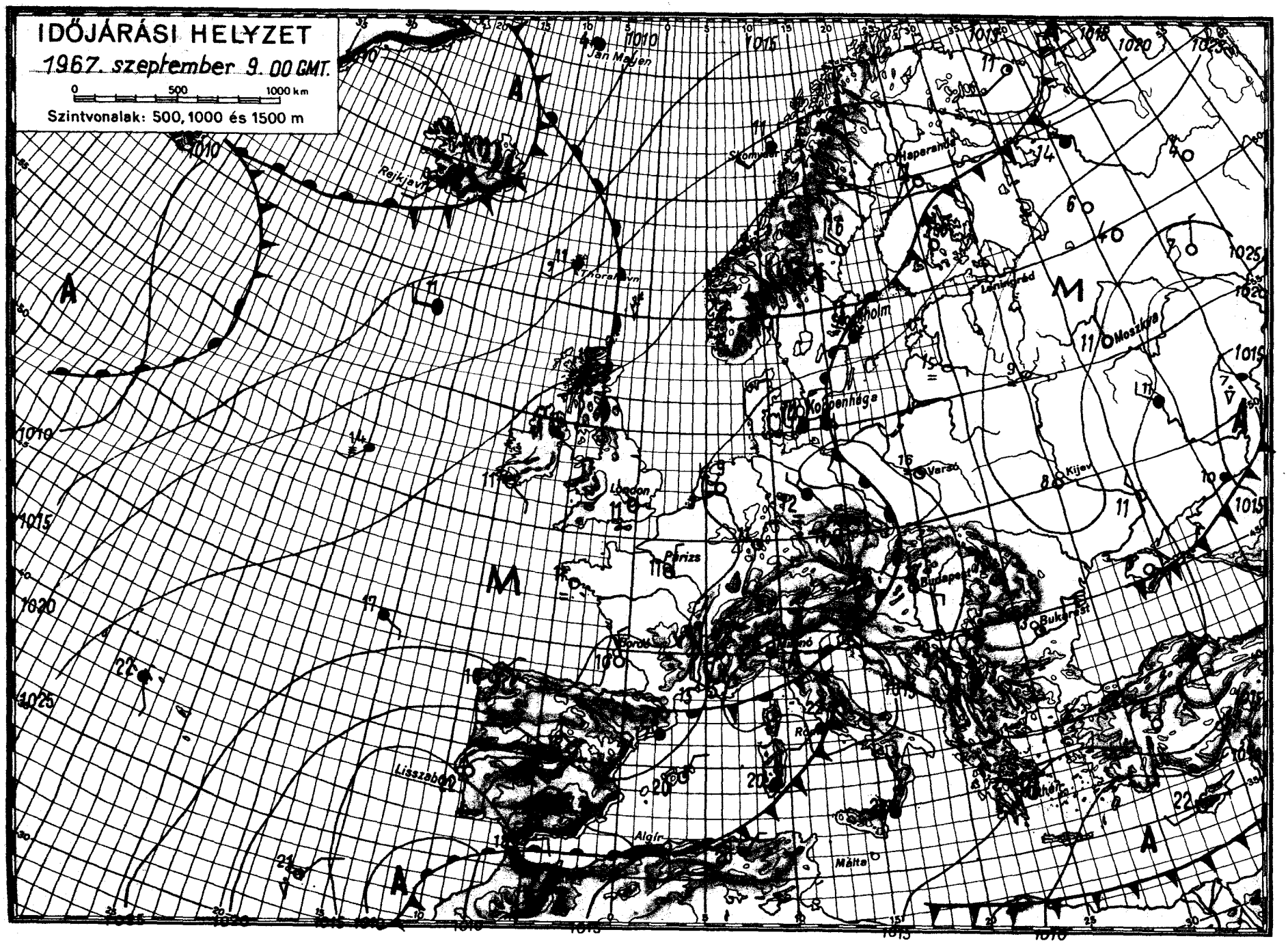

OFFSET-HONVÉD BUDAPEST

IDŐJÁRÁSI NAPIJELENTÉS

ЕЖЕДНЕВНЫЙ МЕТЕОРОЛОГИЧЕСКИЙ БЮЛЛЕТЕНЬ • DAILY WEATHER REPORT
BULLETIN QUOTIDIEN DE TEMPS • TÄGLICHER WETTERBERICHT

KIADJA AZ ORSZÁGOS METEOROLÓGIAI INTÉZET
BUDAPEST II. KITAIBEL PÁL UTCA 1
TELEFON: KÖZPONT: 353-500, IDŐJELZŐ OSZT.: 150-410

MEGJELENIK NAPONKÉNT • ELŐFIZETÉSI ÁRA A POSTAI KÖLTSÉGGEL EGYÜTT NEGYEDÉVRE 60,- Ft
KIADÁSÉRT FELEL AZ INTÉZET IGAZGATÓJA

80. évfolyam 253. szám + Budapest + 1967. szeptember 10. vasárnap

Az időjárási helyzet ma reggel és a várható időjárás:

A Nyugat-Európát elboritó hüvös óceáni levegő határvonala vasárnap reggelre elérte a Duna-Tisza-közét. Ennek következtében a medence nyugati felében már őszies hüvös, esős az idő, viszont a medence keleti részében nyár van. A következő nap folyamán a lehülés és esőzés előreláthatólag az egész medencére átterjed.

Hazánkban szombaton a keleti országrészben napos, száraz, meleg idő volt. Nyugaton esők, zivatarok keletkeztek, Az esőzés estére a Dunántul nagy részére kiterjedt. A nagy időjárási ellentétre jellemző, hogy mig a nyugati határszélen a legmagasabb nappali hőmérséklet csak 15, 20 fokig terjedt, a Dunántul középső részein elérte a 21, 25 fokot, az ország területének nagyobb részén ugyanakkor 26, 29 fok közötti maximumhőmérsékleteket mértek. A legalacsonyabb éjszakai hőmérséklet 13 és 19 fok között váltakozott. A vasárnap reggel 7 óráig terjedő 24 óra alatt a nyugati országrészben mindenütt esett eső. Mennyisége azonban csak a nyugati megyékben haladta meg a 20, helyenként a 30 mm-t. Délelőtt 11 órakor erősen felhős ég mellett a Dunántulon és a Duna-Tisza-közén esett az eső, emiatt a hőmérséklet 13, 18 fok között maradt, a keleti részeken viszont több helyen meghaladta a 25 fokot.

Ma 12 órakor Budapesten a hőmérséklet 15 fok, a tengerszintre átszámitott légnyomás 764 mm, alig változik.

A Balaton vizének hőmérséklete Siófoknál 11 órakor 21 fok volt.

Várható időjárás hétfő estig:

A felhős, hüvös idő fokozatosan keletre is kiterjeszkedik, sokfelé esővel, helyenként zivatarral.
Mérsékelt, időnként élénk szél.

Várható legalacsonyabb éjszakai hőmérséklet: 11, 16,
legmagasabb nappali hőmérséklet hétfőn: 17, 22 fok között.

Dr. Tóth Pál s.k.

A hőmérséklet napi középértéke és eltérése a 90 évi átlagtól /Budapesten/:

1967. IX. 9.: 22,0 C°, +3,9 C°.

1871 óta ezen a napon Budapesten előfordult:

legmagasabb hőmérséklet: 34,7 C° /1928/
legalacsonyabb hőmérséklet: 6,1 C° /1933/.

67.700

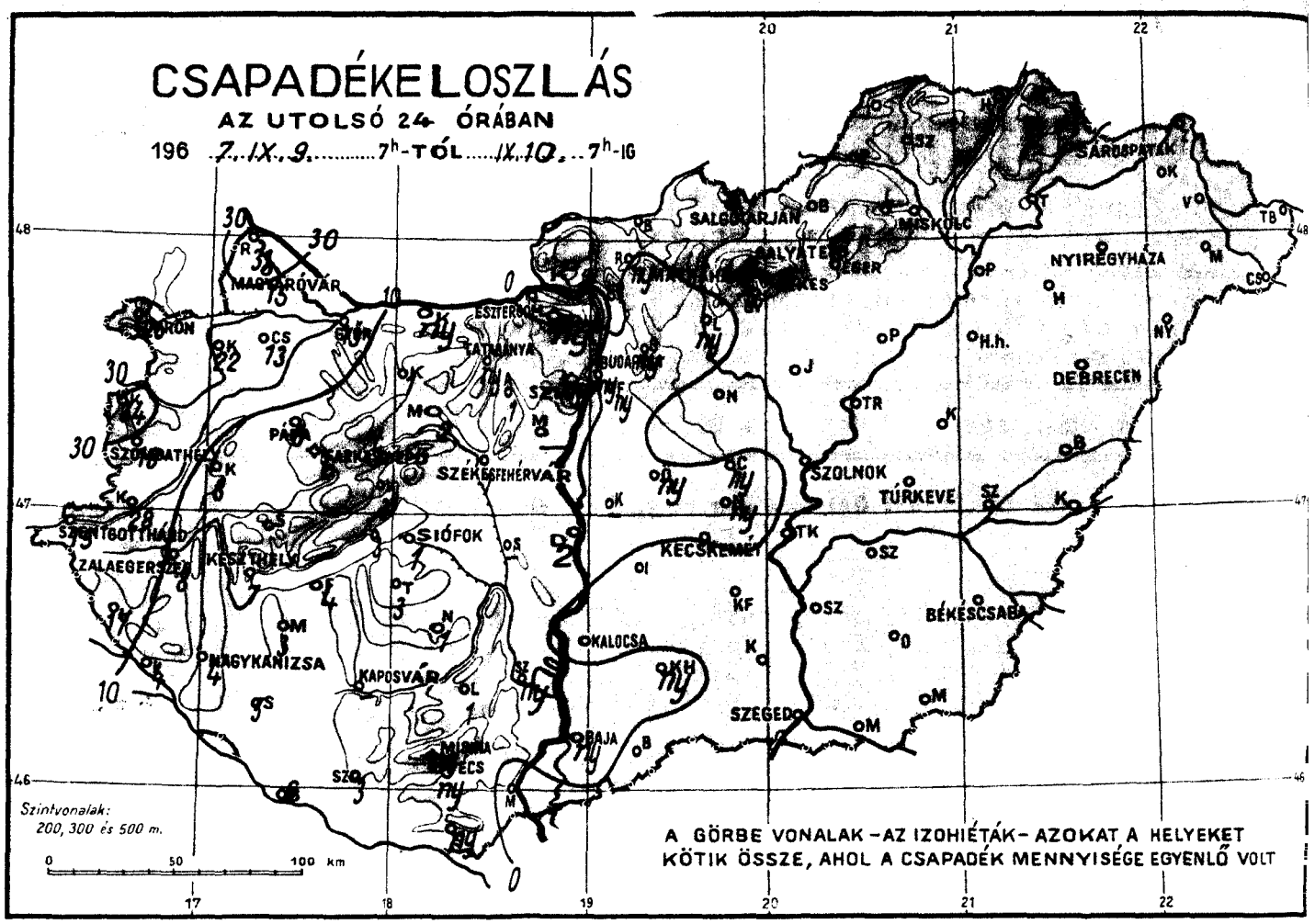
CSAPADÉKELOSZLÁS
AZ UTOLSÓ 24 ÓRÁBAN
196 7.IX.9. 7h-TÓL IX.10. 7h-IG
SALGÓTARJÁN
MISKOLC
SÁROSPATAK
NYIREGYHÁZA
DEBRECEN
SZOLNOK
TÚRKEVE
BÉKÉSCSABA
SZEGED
KECSKEMÉT
SIÓFOK
KAPOSVÁR
NAGYKANIZSA
SZOMBATHELY
MAGYARÓVÁR
SZÉKESFEHÉRVÁR
KALOCSA
BAJA
Szintvonalak:
200, 300 és 500 m.
A GÖRBE VONALAK – AZ IZOHIÉTÁK – AZOKAT A HELYEKET
KÖTIK ÖSSZE, AHOL A CSAPADÉK MENNYISÉGE EGYENLŐ VOLT

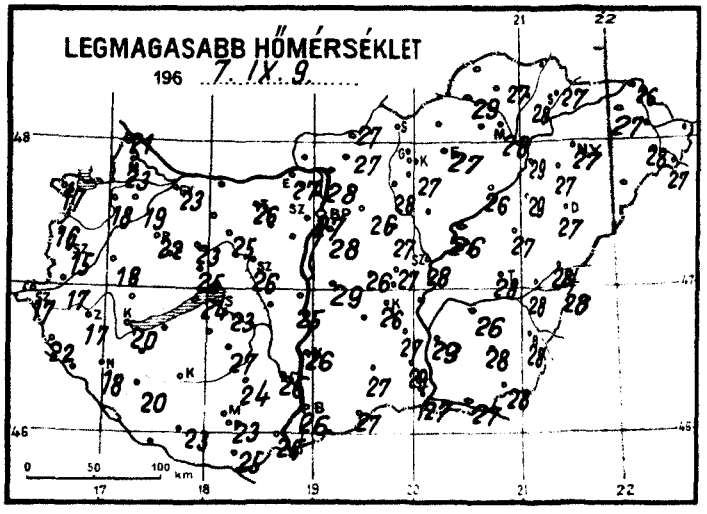
LEGMAGASABB HŐMÉRSÉKLET
196 7.IX.9.

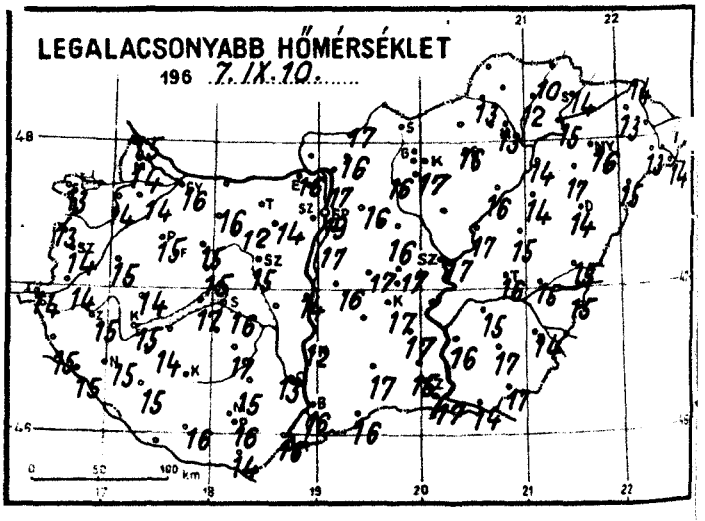
LEGALACSONYABB HŐMÉRSÉKLET
196 7.IX.10.

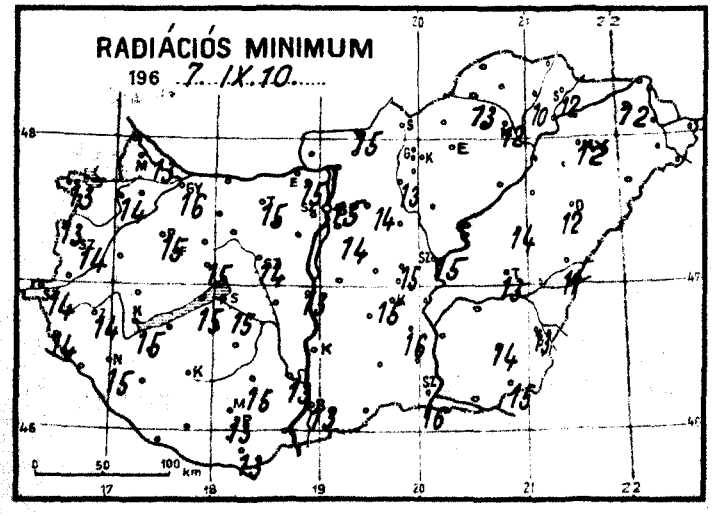
RADIÁCIÓS MINIMUM
196 7.IX.10.

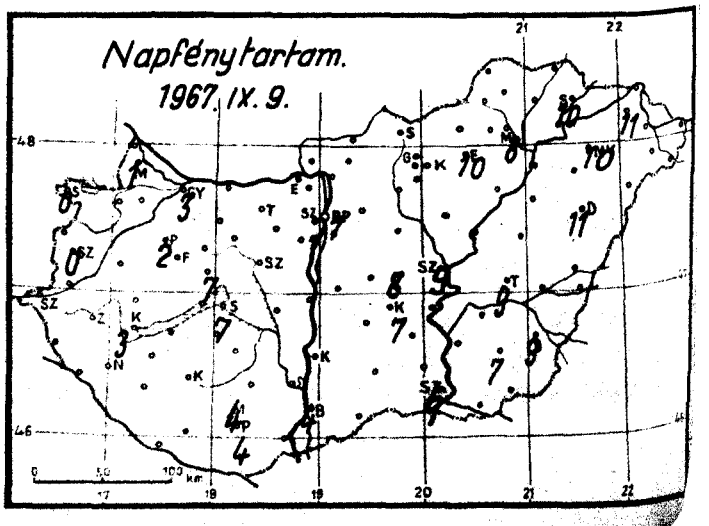
Napfénytartam.
1967. IX. 9.

1967. szeptember

10. nap vasárnap

	Az utolsó 24 óra adatai						24 órai csapadék mm		
	Csapadék (mm)		Hőmérsékleti szélsőségek			Napsütés (óra) tegnap			
			tegnapi nappali max.	éjszakai min.	min. 5 cm-en				
12815 Magyaróvár	15		23	14	13	1	Rajka	31	
822 Győr	13		23	16	16	3	Kapuvár	22	
825 Pápa	8		22	15	15	2	Csorna	13	
805 Sopron	26		17	13	13	0	Komárom	ny	
812 Szombathely	18		15	14	14	0	Káld	8	
910 Szentgotthárd	15		17	14	14		Kőszeg	34	
915 Zalaegerszeg	8		17	15	14		Körmend	28	
Lenti	17		22	15	14		Letenye	4	
925 Nagykanizsa	4		18	15	15		Sümeg	9	
920 Keszthely	7		20	15	15	3	Zirc	4	
Tihany	3		24	17	15		Kisbér	1	
935 Siófok	1		23	16	15	7	Mór	2	
942 Pécs	ny		23	16	13	4	Alcsút	1	
941 Misinatető (534 m)	ny		21	14	13	4	Esztergom	.	
Siklós	ny		25	14	13		Dobogókő	ny	
827 Farkasgyepű (400 m)	6		21	15	13		Fonyód	4	
Veszprém	3		25	15	15	7	Tab	3	
833 Tatabánya	ny		26	16	15		Sárbogárd		
839 Budapest (Ferihegy)	ny		28	17	14		Lengyel	1	
840 Budapest OMI	ny		27	19	15	7	Nagykónyi	1	
841 Budapest (Szabadságh. 474 m)	ny		21	14	12	7	Marcali	3	
Martonvásár							Somogyszob	5	
835 Székesfehérvár	1		26	15	14		Kaposvár		
Dunaújváros	2		25	14	13		Barcs	6	
Szekszárd	ny		26	13	13		Szigetvár	3	
Mohács	.		25	16			Bácsalmás	.	
960 Baja	ny		26	16	13	4	Kiskunhalas	ny	
955 Kalocsa	.		26	12	-		Izsák		
Ceglád	ny		27	17	15	8	Kunsztmiklós	.	
860 Szolnok	.		28	17	15	9	Örkény	ny	
970 Kecskemét	.		26	17	15	7	Nagykáta	.	
Kiskunfélegyháza	.		26	17	16		Jászapáti	.	
982 Szeged	.		27	17	16	6	Tiszakécske		
Mezőhegyes	.		28	17	15		Nagykőrös	ny	
Orosháza	.		28	17	14	7	Kistelek		
990 Békéscsaba	.		28	14	13	9	Makó	.	
875 Túrkeve	.		28	16	13	9	Szentes	.	
Berettyóújfalu	.		28	15	11		Szarvas	.	
982 Debrecen	.		27	14	12	11	Szeghalom	.	
892 Nyíregyháza	.		27	16	12	10	Körösszakál	.	
788 Kisvárda	.		27.	13	12	11	Tiszaroff	.	
Mátészalka	.		28	13	8		Poroszló	.	
Tiszabecs	.		--	14			Karcag	.	
Vác	.		28	17			Hortobágy	.	
Gödöllő	ny		26	16	14		Polgár	.	
Lőrinci	ny		28	16	13		Hajdúdorog	.	
Gyöngyös	.		27	17			Nyírlugos	.	
Balassagyarmat	.		27	17	15		Csenger	.	
755 Salgótarján							Vásárosnamény		
Galyatető (932 m)	.		20	12			Záhony	.	
851 Kékestető (1000 m)	.		21	15	-	9	Királyrét		
Mátraháza (672 m)							Rombány	ny	
865 Eger	.		27	16	-	10	Borsodnádasd		
Putnok	.		29	13	13		Jósvafő		
Lillafüred	.		25	14			Szendrőlád	.	
772 Miskolc	.		28	13	12	8	Hidasnémeti	.	
Fügöd	.		28	12	10		Tokaj	.	
778 Sárospatak	.		27	14	12	10	Sárhatvan		

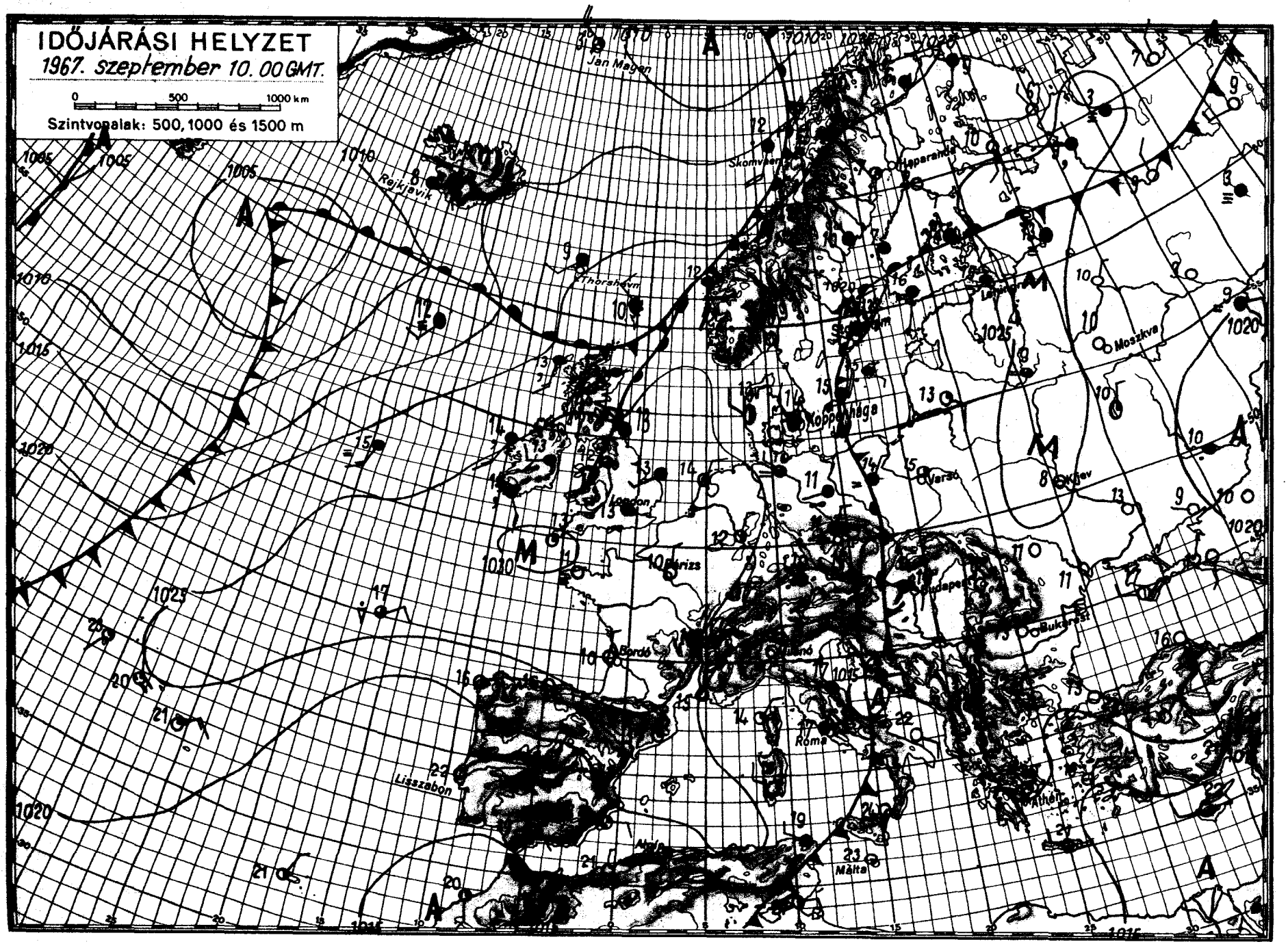
IDŐJÁRÁSI HELYZET
1967. szeptember 10. 00 GMT.
0 500 1000 km
Szintvonalak: 500, 1000 és 1500 m
Jan Mayen
Reykjavik
Thorshavn
Skonvaer
Helsinki
Leningrad
Moszkva
Koppenhága
Varsó
London
Párizs
Bordó
Róma
Lisszabon
Málta
Athén
Budapest
Bukarest
Kijev

IDŐJÁRÁSI NAPIJELENTÉS

ЕЖЕДНЕВНЫЙ МЕТЕОРОЛОГИЧЕСКИЙ БЮЛЛЕТЕНЬ • DAILY WEATHER REPORT
BULLETIN QUOTIDIEN DE TEMPS • TÄGLICHER WETTERBERICHT

KIADJA AZ ORSZÁGOS METEOROLÓGIAI INTÉZET
BUDAPEST II. KITAIBEL PÁL UTCA 1
TELEFON: KÖZPONT: 353-500, IDŐJELZŐ OSZT.: 150-410

MEGJELENIK NAPONKÉNT • ELŐFIZETÉSI ÁRA A POSTAI KÖLTSÉGGEL EGYÜTT NEGYEDÉVRE 60,- Ft
KIADÁSÉRT FELEL AZ INTÉZET IGAZGATÓJA

80. évfolyam 254. szám + Budapest + 1967. szeptember 11. hétfő.

Az időjárási helyzet ma reggel és a várható időjárás:

A Közép-Európát fokozatosan elboritó hüvös és nedves levegő hatására az Alpok, továbbá a Kárpát-medence környékén, Lengyelországon át egészen a Baltitenger vidékéig erősen felhős, hüvös és esős az idő. Nyugat-Európában is az évszakhoz képest hüvös az idő, és a nappali hőmérsékletek általában 15, 19 fok körül alakultak ki. A meleg levegő uralma már csak a dél-európai részekre korlátozódott.

Hazánkban vasárnap a Dunántulon egész nap borult volt az ég, és sokfelé esett az eső. A Tiszántulon, főként az északkeleti megyékben még 6, 8 órán át sütött a nap. A délutáni órákban az esőzés a keleti országrészre is átterjedt. A reggel beérkezett jelentések szerint nagyobb csapadékmennyiség a Dunántulon hullott. Több helyen meghaladta a 20 mm-t. Nagykanizsa és a Somogy megyei Vésén 34 mm-t mértek. A nappali hőmérséklet a nyugati határszélen 15 fok körül, az ország középső részein 20, 25, a Tiszántulon 25, 30 fok között volt. Hétfőn hajnalra nyugaton 10, 15, keleten 15, 18 fokig hült le a levegő. A délelőtt folyamán országszerte erősen felhős volt az idő, és sokfelé esett az eső. 11 óráig általában 14, 21 fokos hőmérsékletek fordultak elő.

Ma 12 órakor Budapesten a hőmérséklet 16 fok volt, a tengerszintre átszámitott légnyomás 760 mm, alig változik.

A Balaton vizének hőmérséklete Siófoknál 11 órakor 19 fok volt.

Várható időjárás kedd estig:

Tulnyomóan felhős idő, ma sok helyen, holnap már kevesebb helyen esővel.
Mérsékelt, időnként megélénkülő északnyugati, északi szél.
Hüvös idő.

Várható legalacsonyabb éjszakai hőmérséklet: 10, 15,
legmagasabb nappali hőmérséklet kedden: 17, 22 fok között.

Dunay Sándorné s.k.

A hőmérséklet napi középértéke és eltérése a 90 évi átlagtól /Budapesten/:

1967. IX. 10.: 17,0 C°, -1,0 C°.

1871 óta ezen a napon Budapesten előfordult:

legmagasabb hőmérséklet: 34,6 C° /1928/
legalacsonyabb hőmérséklet: 5,5 C° /1920/.

67.701

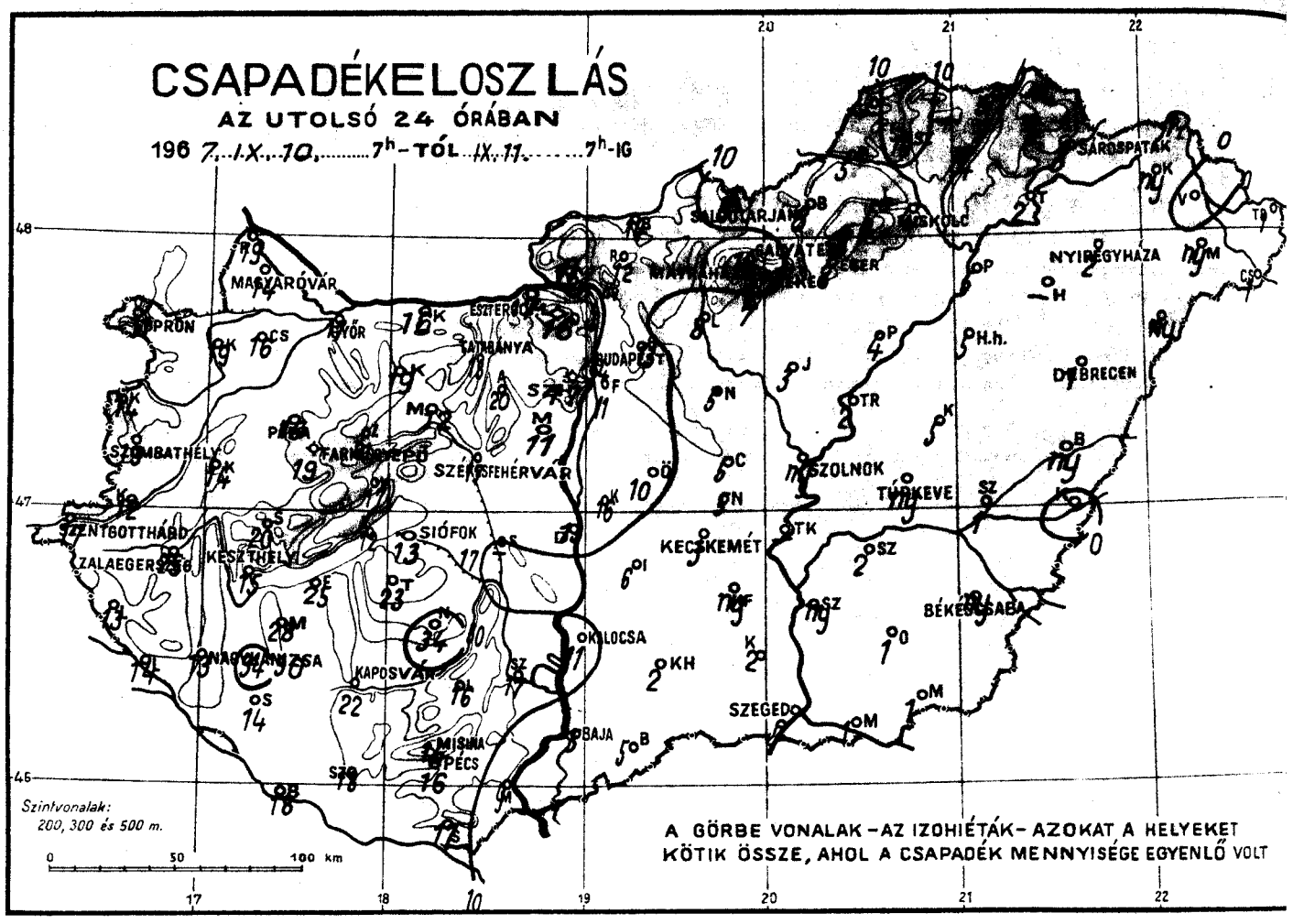
CSAPADÉKELOSZLÁS
AZ UTOLSÓ 24 ÓRÁBAN
196 7. IX. 10. 7h-TÓL IX. 11. 7h-IG
MAGYARÓVÁR
SOPRON
GYŐR
ESZTERGOM
SZOMBATHELY
SZÉKESFEHÉRVÁR
SZENTGOTTHÁRD
ZALAEGERSZEG
KESZTHELY
SIÓFOK
KECSKEMÉT
NAGYKANIZSA
KAPOSVÁR
LOCSA
SZEGED
BÉKÉSCSABA
BAJA
PÉCS
MISKOLC
NYIREGYHÁZA
DEBRECEN
SZOLNOK
TÚRKEVE
H.h.
Szintvonalak:
200, 300 és 500 m.
0 50 100 km
A GÖRBE VONALAK – AZ IZOHIÉTÁK – AZOKAT A HELYEKET KÖTIK ÖSSZE, AHOL A CSAPADÉK MENNYISÉGE EGYENLŐ VOLT

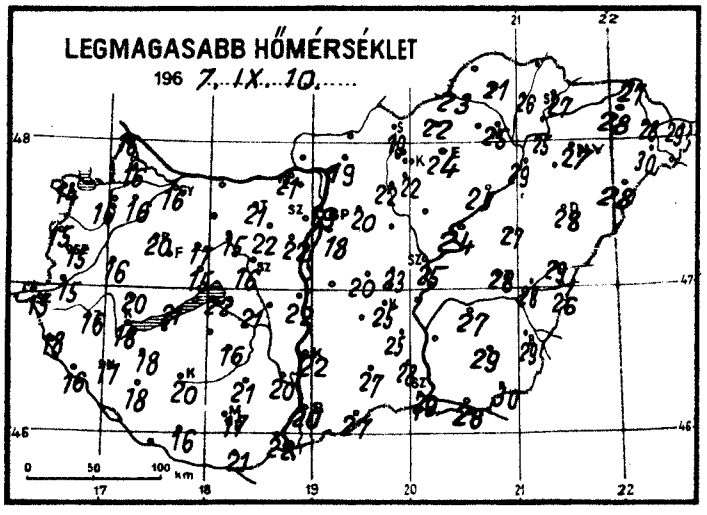
LEGMAGASABB HŐMÉRSÉKLET
196 7. IX. 10.
0 50 100 km

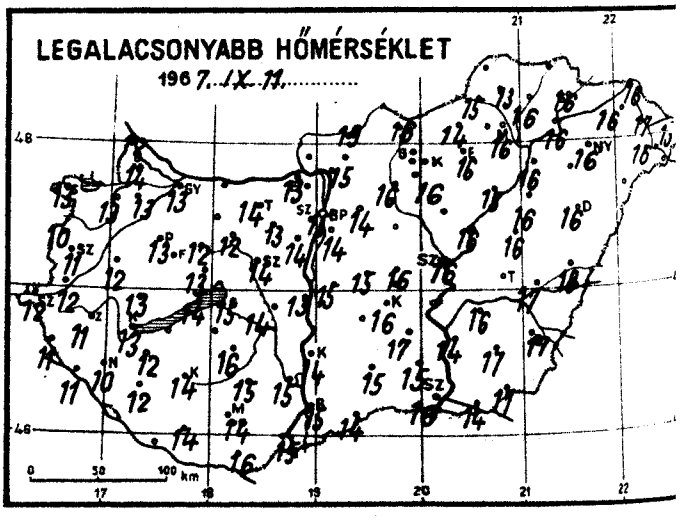
LEGALACSONYABB HŐMÉRSÉKLET
196 7. IX. 11.
0 50 100 km

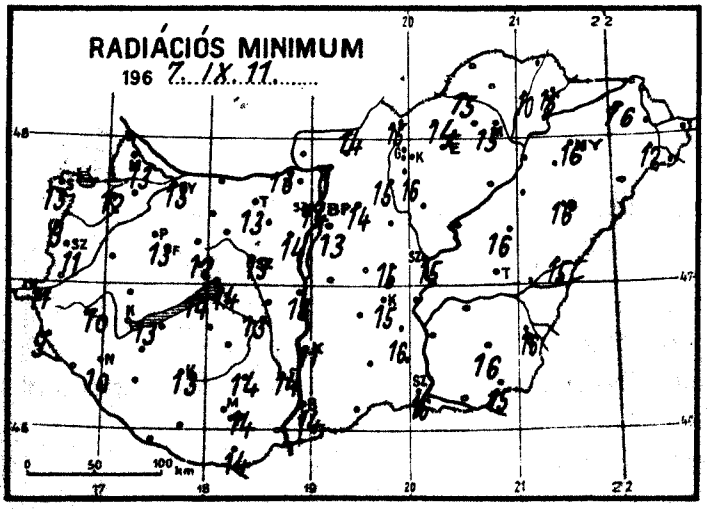
RADIÁCIÓS MINIMUM
196 7. IX. 11.
0 50 100 km

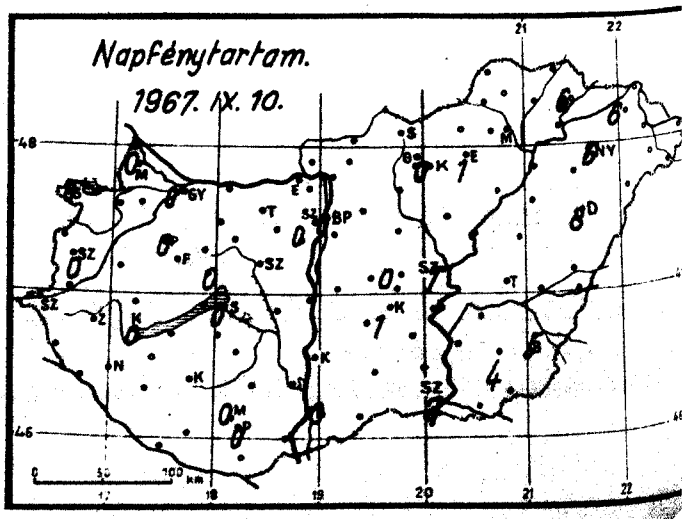
Napfénytartam.
1967. IX. 10.
0 50 100 km

1967...szeptemberhó,
11.... naphét.fő.....

	Az utolsó 24 óra adatai					
	Csapadék (mm)		Hőmérsékleti szélsőségek			Napsütés (óra) tegnap
			tegnapi nappali max.	éjszakai min.	min. 5 cm-en	
12815 Magyaróvár	14		16	14	13	0
822 Győr	17		16	13	13	0
825 Pápa	15		20	13	13	0
805 Sopron	11		14	13	13	0
812 Szombathely	19	=	15	11	11	0
910 Szentgotthárd	17	=	14	12	11	
915 Zalaegerszeg	25		16	11	10	
Lenti	13		18	11	9	
925 Nagykanizsa	13		17	10	10	
920 Keszthely	15		18	13	13	0
Tihany	12		21	14	14	
935 Siófok	13	∇	22	15	14	0
942 Pécs	16	=	17	14	14	0
941 Misinatető (534 m)	16		20	12	11	0
Siklós	17		21	15	14	
827 Farkasgyepű (400 m)	19		17	12	10	
Veszprém	17		15	13	12	0
833 Tatabánya	18		21	14	13	
839 Budapest (Ferihegy)	11	=	18	14	13	
840 Budapest OMI	14		19	15	14	0
841 Budapest (Szabadságh.,474 m)	17		19	13	13	0
Martonvásár	11		22	14	14	
835 Székesfehérvár	17		16	14	13	
Dunaújváros	13		22	13	13	
Szekszárd	17	=	20	15	14	
Mohács	9		22	15		
960 Baja	5	=	20	15	14	0
955 Kalocsa	11		22	14	11	
Cegléd	5		23	16	15	0
860 Szolnok	ny		25	16	15	1
970 Kecskemét	3	=	25	16	15	1
Kiskunfélegyháza	ny		25	17	16	
982 Szeged	2		29	16	16	2
Mezőhegyes	1		30	17	15	
Orosháza	1		29	17	16	4
990 Békéscsaba	ny		29	17	16	5
875 Túrkeve	ny		28	-	-	
Berettyóújfalu	ny		29	18	15	
880 Debrecen	1		28	16	16	8
892 Nyíregyháza	2		27	16	16	6
Kisvárda	ny		28	16	16	6
Mátészalka	ny		30	16	12	
Tiszabecs	1		29	13		
Vác						
Gödöllő	13		20	14	14	
Lőrinci	8		22	16	15	
Gyöngyös	7		22	16	16	
Balassagyarmat	14	∇	-	19	14	
755 Salgótarján	8		19	16	15	
Galyatető (932 m)	14	∇	16	11		
851 Kékestető (1000 m)	11		16	9	-	0
Mátraháza (672 m)						
865 Eger	8		24	16	-	1
Putnok	5	=	23	15	15	
Lillafüred	6		22	14		
772 Miskolc	4		25	16	15	-
Füzér	4		26	16	10	
778 Sárospatak	3		27	16	16	6

24 órai csapadék mm		
Rajka	19	
Kapuvár	19	
Csorna	16	
Komárom	16	
Káld	14	
Kőszeg	14	
Körmend	12	R
Letenye	14	
Sümeg	20	
Zirc	21	
Kisbér	19	a
Mór	12	
Alcsút	20	
Esztergom	17	
Dobogókő	16	
Fonyód	25	
Tab	23	
Sárbogárd	-	
Lengyel	16	
Nagykónyi	34	
Marcali	28	
Somogyszob	14	
Kaposvár	22	
Barcs	18	
Szigetvár	18	
Bácsalmás	5	
Kiskunhalas	2	
Izsák	6	
Kunsztmiklós	16	
Örkény	10	
Nagykáta	5	
Jászapáti	3	
Tiszakécske		
Nagykőrös	5	
Kistelek	2	
Makó	1	
Szentes	ny	
Szarvas	2	
Szeghalom	1	
Körösszakál	.	
Tiszaroff	2	
Poroszló	4	
Karcag	5	
Hortobágy	5	
Polgár	5	
Hajdúdorog		
Nyírlugos	ny	
Csenger	1	
Vásárosnamény	.	
Záhony	1	
Királyrét	16	
Romhány	12	
Borsodnádasd	8	∇
Jósvafő		
Szendrőlád	10	
Hidasnémeti	5	
Tokaj	2	
Sárhatvan	17	

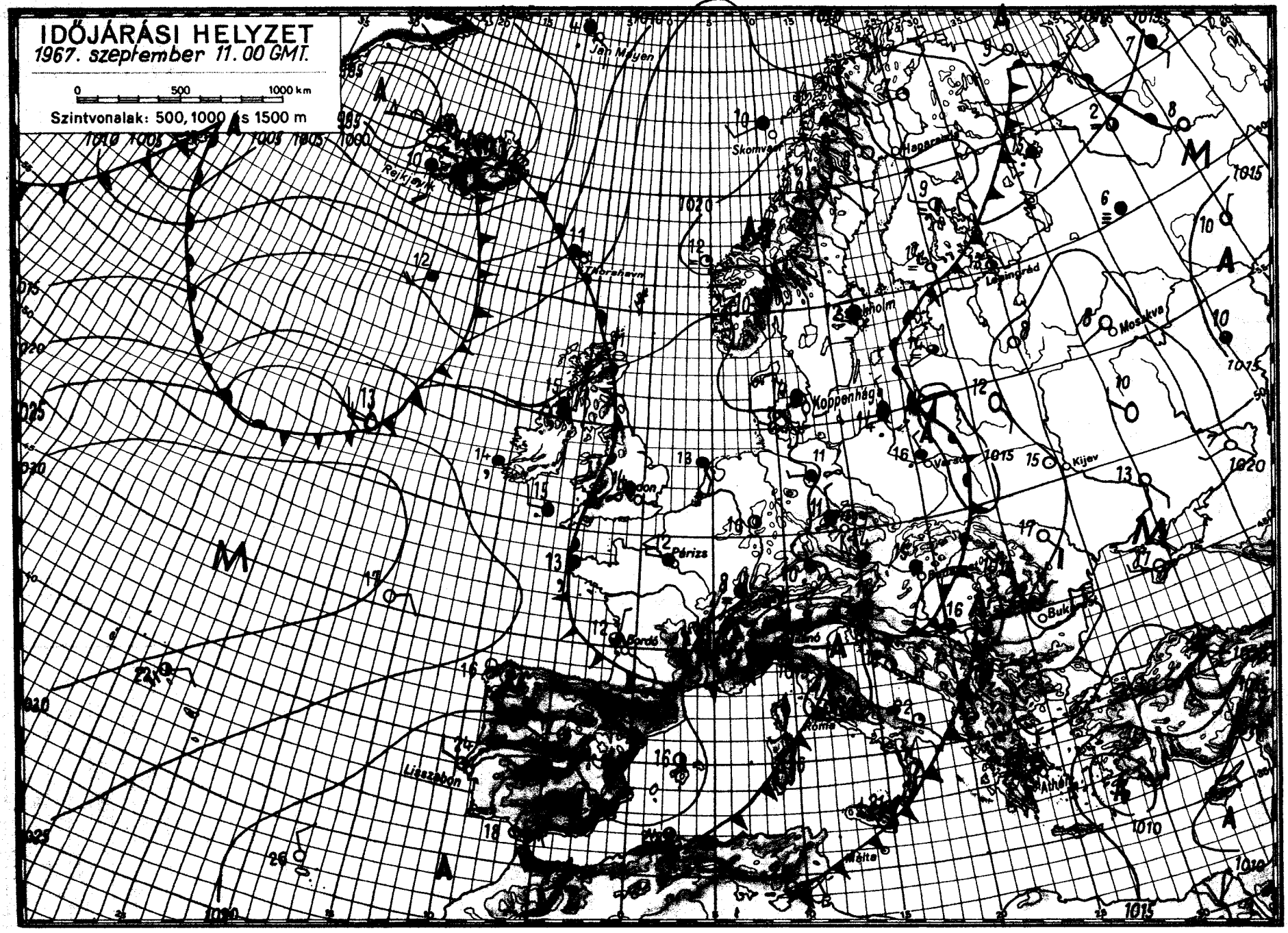
IDŐJÁRÁSI HELYZET
1967. szeptember 11. 00 GMT.
0 500 1000 km
Szintvonalak: 500, 1000 és 1500 m
Jan Mayen
Rejkjavik
Thorshavn
Skomvaer
Haparanda
Leningrád
Moszkva
Koppenhága
Kijev
Párizs
Bordó
Lisszabon
Róma
Athén
Málta
Buk
M
A

IDŐJÁRÁSI NAPIJELENTÉS

ЕЖЕДНЕВНЫЙ МЕТЕОРОЛОГИЧЕСКИЙ БЮЛЛЕТЕНЬ • DAILY WEATHER REPORT
BULLETIN QUOTIDIEN DE TEMPS • TÄGLICHER WETTERBERICHT

KIADJA AZ ORSZÁGOS METEOROLÓGIAI INTÉZET
BUDAPEST II. KITAIBEL PÁL UTCA 1
TELEFON: KÖZPONT: 353-500, IDŐJELZŐ OSZT.: 150-410

MEGJELENIK NAPONKÉNT • ELŐFIZETÉSI ÁRA
A POSTAI KÖLTSÉGGEL EGYÜTT NEGYEDÉVRE 60,- Ft
KIADÁSÉRT FELEL AZ INTÉZET IGAZGATÓJA

80. évfolyam 255. szám + Budapest + 1967. szeptember 12. kedd.

Az időjárási helyzet ma reggel és a várható időjárás:

Közép-Európában ma reggel többfelé esett az eső, Olaszországban valamint a Balkán-félszigeten záporok, zivatarok voltak. Változékony, esős az idő a Brit-szigeteken és Franciaországban is. Szárazabb és melegebb időjárást csak Kelet-Európa déli felében találhatunk.

Hazánkban hétfőn erősen felhős, hüvös idő volt. Sokfelé esett az eső. A lehullott csapadék mennyisége általában 1 és 8 mm között volt, csupán Zala megye délnyugati részén valamint a Pilis és a Börzsöny hegyvidékén mértek 10 mm-t meghaladó csapadékmennyiséget. A hőmérséklet napközben a Miskolc-Nagykanizsa vonaltól északnyugatra fekvő területen 17, 20, máshol 18, 24 fokig emelkedett. Ma hajnalra 9, 14 fokig hült le a levegő. Debrecen, Nyiregyháza térségében gyorsan muló reggeli köd volt. A reggeli és a délelőtti órákban országszerte erősen felhős, helyenként esős maradt az idő. Szegedről és Békéscsabáról zivatart jelentettek. A hőmérséklet 11 órakor általában 12, 18 fok között volt.

Ma 12 órakor Budapesten a hőmérséklet 16 fok volt, a tengerszintre átszámitott légnyomás 759 mm, gyengén süllyed.

A Balaton vizének hőmérséklete Siófoknál 11 órakor 17 fok volt.

Várható időjárás szerda estig:

Felhős idő, többfelé eső, helyenként zivatar.
Időnként élénk északnyugati, északi szél.
Néhány helyen reggeli köd.
A hőmérséklet alakulásában lényeges változás nem lesz.

Várható legalacsonyabb éjszakai hőmérséklet: 9, 14,
legmagasabb nappali hőmérséklet szerdán: 17, 22 fok között.

Vadkerti Ferenc s.k.

A hőmérséklet napi középértéke és eltérése a 90 évi átlagtól /Budapesten/:

1967. IX. 11.: 15,7 C°, -2,1 C°.

1871 óta ezen a napon Budapesten előfordult:

legmagasabb hőmérséklet: 32,7 C° /1928/
legalacsonyabb hőmérséklet: 6,5 C° /1885/.

67.705.

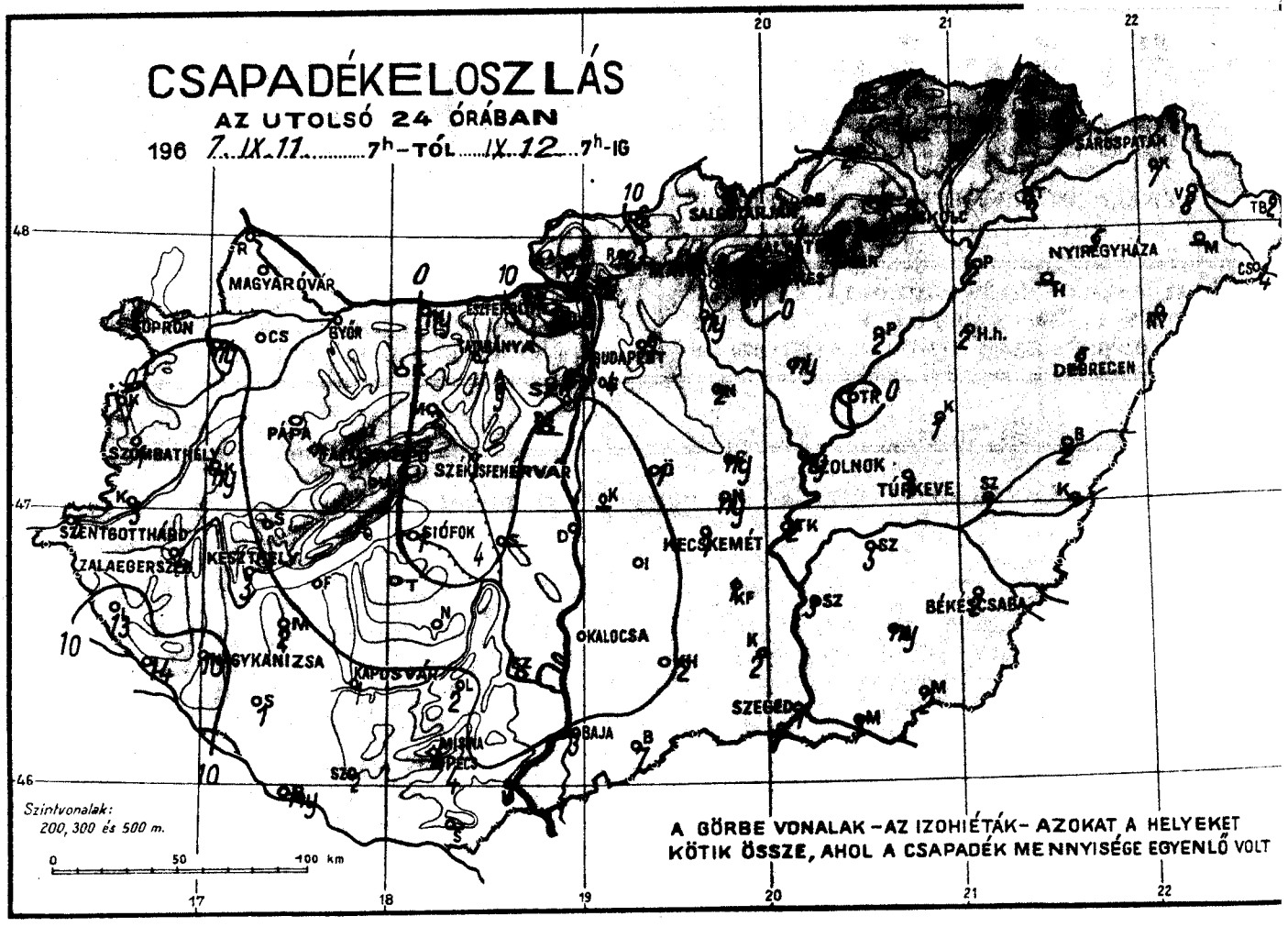
CSAPADÉKELOSZLÁS
AZ UTOLSÓ 24 ÓRÁBAN
196 7. IX. 11. 7h-TÓL IX. 12. 7h-IG
MAGYARÓVÁR
SOPRON
GYŐR
PÁPA
SZÉKESFEHÉRVÁR
SZOMBATHELY
SZENTGOTTHÁRD
ZALAEGERSZEG
KESZTHELY
SIÓFOK
MAGYKANIZSA
KAPOSVÁR
MISKOLC
NYIREGYHÁZA
DEBRECEN
SZOLNOK
TÚRKEVE
KECSKEMÉT
BÉKÉSCSABA
SZEGED
KALOCSA
BAJA
Szintvonalak:
200, 300 és 500 m.
0 50 100 km
A GÖRBE VONALAK – AZ IZOHIÉTÁK – AZOKAT A HELYEKET KÖTIK ÖSSZE, AHOL A CSAPADÉK MENNYISÉGE EGYENLŐ VOLT

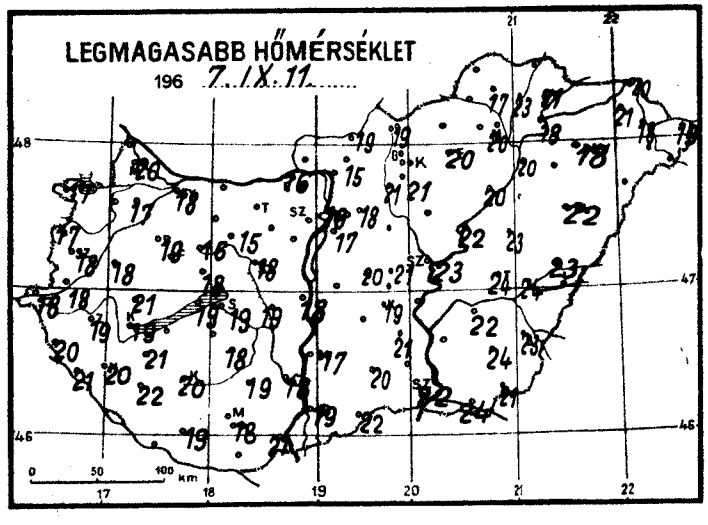
LEGMAGASABB HŐMÉRSÉKLET
196 7. IX. 11.
0 50 100 km

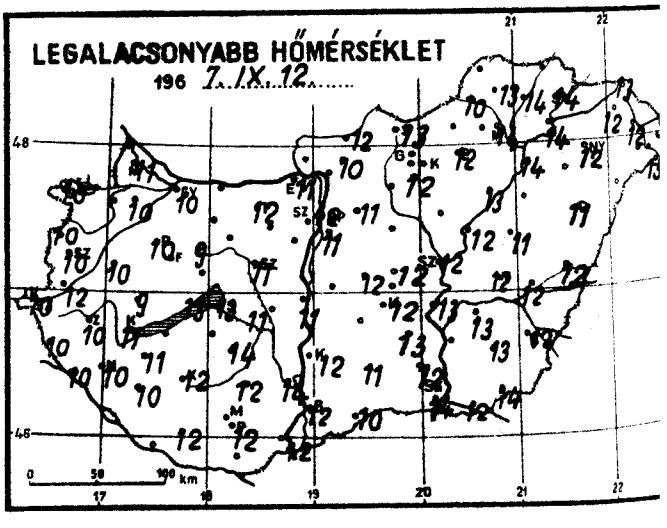
LEGALACSONYABB HŐMÉRSÉKLET
196 7. IX. 12.
0 50 100 km

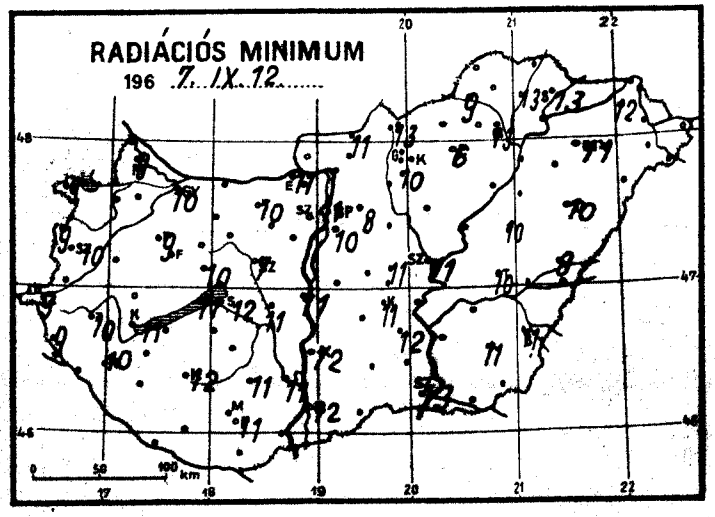
RADIÁCIÓS MINIMUM
196 7. IX. 12.
0 50 100 km

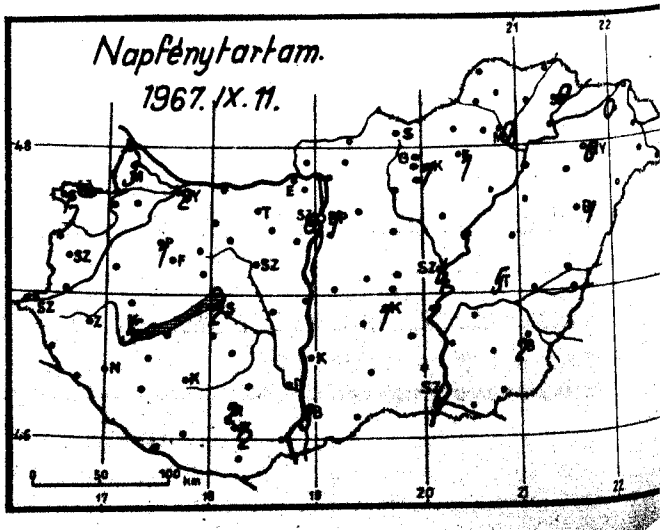
Napfénytartam.
1967. IX. 11.
0 50 100 km

TÁJÉKOZTATÓ 1967. NYARÁNAK
CSAPADÉKELOSZLÁSÁRÓL

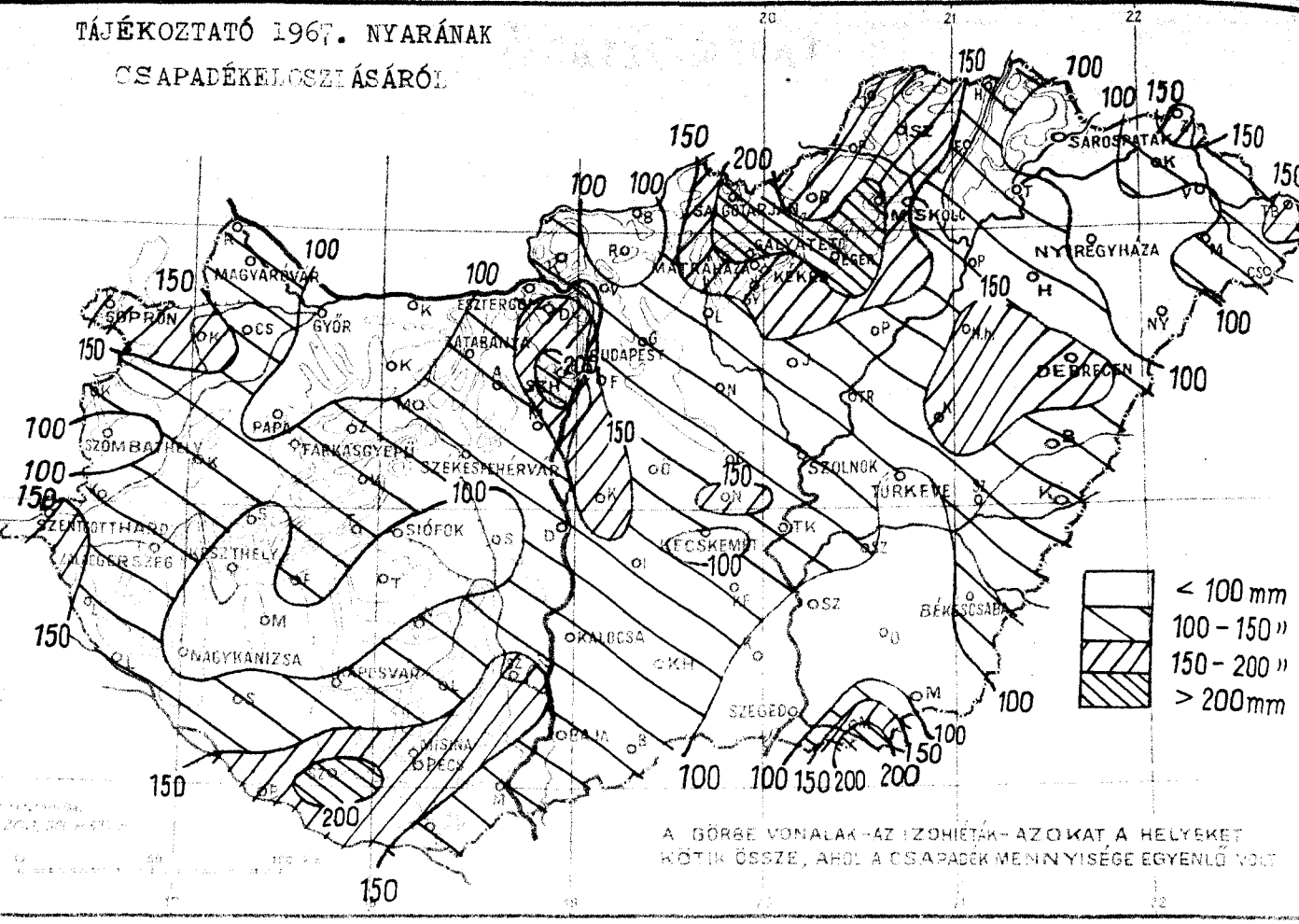

1967. NYARÁNAK CSAPADÉKA
AZ ÁTLAG SZÁZALÉKÁBAN

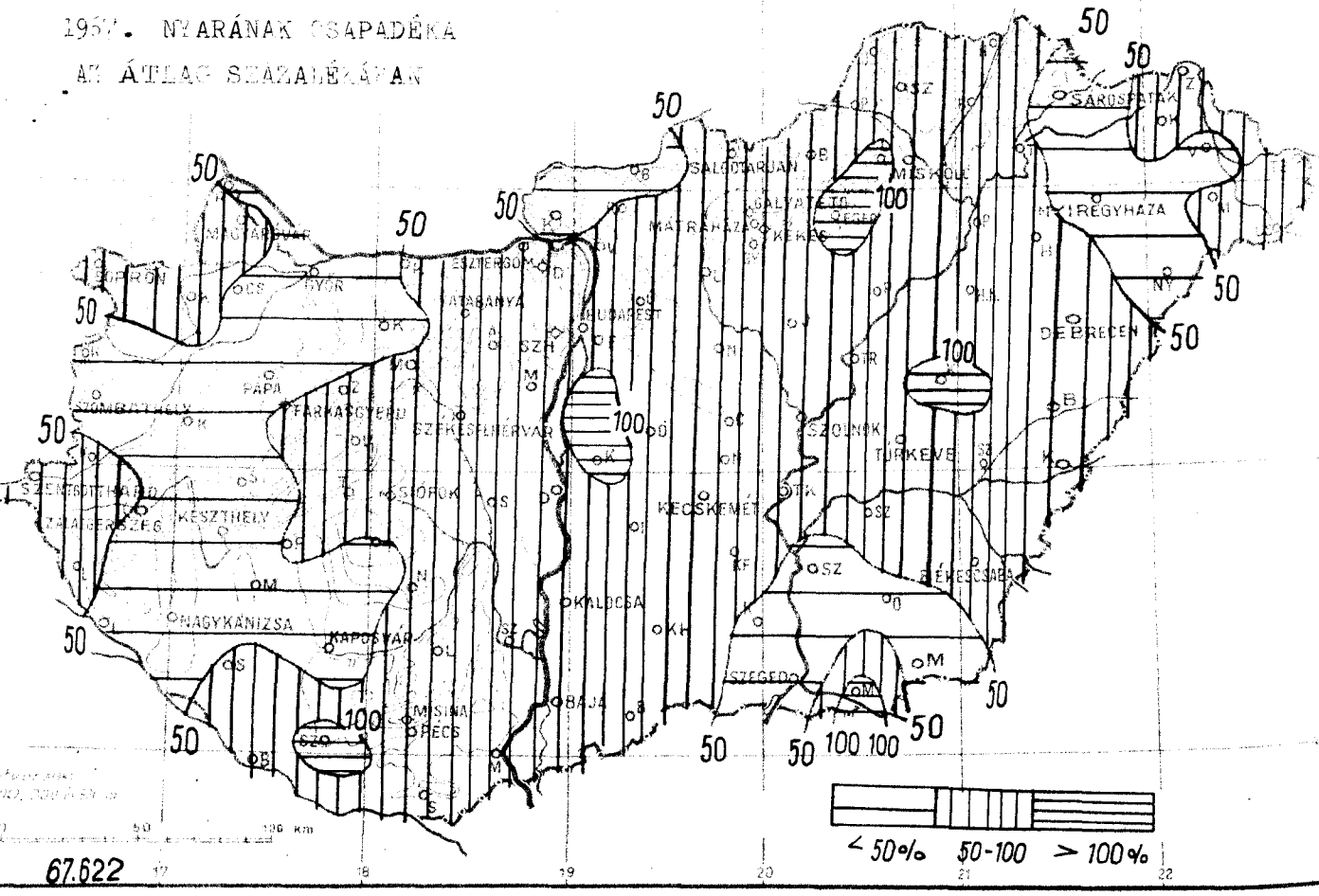

67.622

TÁJÉKOZTATÓ

Az IDŐJÁRÁSI NAPIJELENTÉS hazánk és Európa időjárásáról nyújt áttekintést a beérkező nagyszámú meteorológiai sürgöny alapján.

Az első oldalon találjuk a Meteorológiai Intézet aznap délben kiadott összefoglaló jelentésének szövegét.

A jelentés első bekezdése röviden ismerteti az európai időjárás helyzetét. Egy külön bekezdés adja meg Magyarország 24 óra alatti időjárásának rövid leírását. Utána következik a 12 órakor Budapesten észlelt hőmérséklet, tengerszintre átszámított légnyomás, a légnyomásváltozásnak az utolsó 3 órára vonatkozó irányzata, továbbá a nyári félévben a Balaton Siófokon észlelt vízhőmérséklete. Ezt követi az ország területére vonatkozó előrejelzés, amely a következő 36 órára (másnap estig) érvényes. Olyan esetekben, amikor az időjárási helyzet megengedi, hogy egy-két további nap időjárására is elég megbízható következtetéseket lehessen levonni, az előrejelzésekhez Távolabbi kilátások címén még egy második előrejelzés csatlakozik. A NAPIJELENTÉS-nek ezen az oldalán szerepel még a budapesti hőmérséklet előző napi középértéke és ennek eltérése az 1871—1960 közötti 90 év törzsátlagaitól. Végül itt közöljük az illető napon 1871 óta Budapesten előfordult legmagasabb és legalacsonyabb hőmérsékletek értékét és előfordulásuk évét.

A második oldal felső részében közöljük az utolsó 24 óra magyarországi csapadéktérképét (a számok a csapadék mennyiségét mm-ben adják meg; ny = nyom, azaz 0,4 mm vagy ennél kisebb mennyiség). A térképen kihúzott görbe vonalak az izohieták. Azoknak a területeknek a kiemelésére szolgálnak, amelyeken a csapadék mennyisége valamely határérték (pl. 20 mm) alatt illetőleg felett volt. Megszerkesztésük csak nagyvonalú tájékozódásra szolgál, de nem veheti mindig figyelembe a csapadékmennyiségben előforduló nagy helyi különbségeket, amelyek főképpen a meleg hónapok záporszerű esői alkalmával lépnek fel. Nagyon szeszélyes eső-eloszlás idején az izohieták elmaradnak a térképről.

A második oldal alsó részében térképeken közöljük néhány időjárási elem területi eloszlását hazánkban. Az első térképen a kiadást megelőző napon észlelt nappali hőmérsékleti csúcsértéket (maximum) láthatjuk, a másodikon az elmúlt éjszaka alatti legalacsonyabb hőmérsékletet (minimum), a harmadik pedig a talajközeli rétegben észlelt legalacsonyabb hőmérsékletet (radiációs minimum) mutatja. A negyedik térképen általában a kiadást megelőző napon mért napsütés időtartamát adjuk meg órákban. Hótakaró esetén azonban ezen a térképen közöljük a kiadás reggelén mért hóréteg magasságát cm-ben (* = folt, azaz nem összefüggő réteg, b = bucka).

A harmadik oldal az elmúlt 24 óra hazai időjárásának néhány fontos adatát közli nagyszámú megfigyelő állomásról.

A baloldali táblázat a hazai magasabbrendű megfigyelő állomások (óránként sürgönyző ún. szinoptikus állomások és napjában néhány alkalommal sürgönyző éghajlati állomások) adatait tartalmazza, országrészenkénti sorrendben. Az első oszlopban megadjuk a csapadék mennyiségét mm-ben; a második rovatban a reggeli észlelés alkalmával talált harmatot, deret, zúzmarát (nemzetközi jelekkel) és a reggel észlelt hóréteg vastagságot cm-ben (folt = hófoltok, lepel = néhány mm-es hóréteg, b = bucka); továbbá ha a 24 óra folyamán jégeső vagy zivatar volt, akkor ebben a rovatban szerepel a zivatar, illetőleg a jégeső jele. További 3 rovatban következik az előző napi legmagasabb és az éjszakai legalacsonyabb hőmérséklet, valamint a talaj felett 5 cm magasságban kisugárzás elleni védelem nélkül elhelyezett ún. kisugárzási (radiációs) hőmérőn leolvasott minimum hőmérséklet. Az utolsó rovat az előző napi napfénytartamot tünteti fel.

A jobboldali táblázatban kb. 50 további hazai állomás csapadék- és hóréteg adatait foglaljuk össze.

A negyedik oldalt az európai időjárási térkép kivonatos alakja foglalja el. Ez vázlatos másа annak a részletes, sokezer adatot tartalmazó nagyméretű munkatérképnek, amelynek alapján az Intézet aznap déli előrejelzése készült. Az itt közölt térképen csak a legfontosabb állomások néhány közérdekű adata van feltüntetve. A felhőzet mennyiségét az állomáskarika besötétítésének mértékével adjuk meg; a szél abból az irányból fúj, amerre a szélzászló rúdja mutat. A zászlócskák oldalvonalainak száma annál nagyobb, minél nagyobb a szélsebesség: egy rövid oldalvonás 1—2 méter/másodperc (m/sec) sebességű szélnek felel meg, egy hosszú vonás 3—5 m/sec sebességű szélnek, egy rövid és egy hosszú vonás együtt 6—7 m/sec sebességűnek stb. Az állomáskarikától balra látható szám a hőmérsékletet adja egész fokokban. Ha az állomáson az észlelés időpontjában nevezetesebb időjárási esemény volt, pl. csapadékhullás, köd, zivatar, stb., akkor a hőmérséklet alatt az illető jelenség nemzetközi jele is fel van tüntetve (a használt jelek jegyzékét l. alább.) A vastagon kihúzott, fogazással ellátott vonalak az időjárási frontok, a dupla szaggatott vonalak a lesikló felületek (magyarázatukat l. alább). A vékony vonallal kihúzott görbék az izobárok, azokat a helyeket kötik össze, amelyeknek a tengerszintre átszámított légnyomása egyenlő. A görbék végéhez írt szám a légnyomás értékét adja millibárban (1 mb = 750,1 higany-mm). A térképen látható betűk jelentése:

A = kis légnyomású terület (minimum, ciklon) középpontja.

M = nagy légnyomású terület (maximum, anticiklon) középpontja.

Fontosabb meteorológiai jelek:

∞ pára	⁹ szitálás	~ ónos eső	▽ záporeső	≺ villogás
= talajköd	● eső	▲ jégeső	▽* hózápor	≺S porvihar
≡ köd	✳ havazás	V zúzmara	⌐ zivatar	↑ hófúvás

A frontok és lesiklófelületek magyarázata:

melegfront (másnéven felsiklási front): határvonal, amelynek mentén meleg levegő nyomul elő

hidegfront (másnéven betörési front): határvonal, amelynek mentén hideg levegő nyomul elő

veszteglő front: az egymás mellé került meleg- és hideg levegő közül egyik sem nyomul előre, vagy pedig ingázó mozgást végeznek

kettős (okklúziós) front meleg típusa: egy meleg és egy utána érkező hidegfront olyan összekapcsolódása, amelyben a melegfront jelenségei vannak túlsúlyban

kettős (okklúziós) front hideg típusa: ugyanilyen összekapcsolódás, de ezúttal a hidegfront jelenségei vannak túlsúlyban

felső betörési front: olyan hideg levegő előnyomulásának vonala, amely csak a felsőbb rétegekben lép fel

felső felsiklási front: olyan meleg levegő előnyomulásának vonala, amely csak a felsőbb rétegekben lép fel

lesiklófelület: a vonal egyik oldalán nagy kiterjedésű leszálló légmozgás van, derült idővel vagy felhőoszlással

OFFSET-NYOMDA

1967. szeptember hó 12 nap kedd

	Az utolsó 24 óra adatai						24 órai csapadék mm		
	Csapadék (mm)		Hőmérsékleti szélsőségek			Napsütés (óra) tegnap			
			tegnapi nappali max.	éjszakai min.	min. 5 cm-en				
12815 Magyaróvár	.		20	11	9	3	Rajka	.	
822 Győr	.		18	10	10	2	Kapuvár	ny	
825 Pápa	.		19	10	9	1	Csorna	.	⌓
805 Sopron	.		17	10	9	1	Komárom	ny	
812 Szombathely	1	▽	18	10	10		Káld	ny	
910 Szentgotthárd	5	⌐	18	10	9		Kőszeg	1	
915 Zalaegerszeg	4	▽	19	10	10		Körmend	3	
Lenti	13		20	10	9		Letenye	14	
925 Nagykanizsa	10		20	10	10		Sümeg	.	
920 Keszthely	3		19	11	11	5	Zirc	.	
Tihany	.		19	13	11		Kisbér	.	⌓
935 Siófok	1	⌐	19	13	12	2	Mór	2	
942 Pécs	4	=	18	12	11	2	Alcsút	9	
941 Misinatető (534 m)	5		16	9	9	2	Esztergom	11	
Siklós							Dobogókő	13	≡
827 Farkasgyepű (400 m)	.		17	8	7		Fonyód	.	
Veszprém	.		18	-	10	3	Tab	.	
833 Tatabánya	-		-	12	10		Sárbogárd	-	
839 Budapest (Ferihegy)	4	=	17	11	10		Lengyel	2	
840 Budapest OMI	6		18	12	11	1	Nagykónyi	.	
841 Budapest (Szabadságh. 474 m)	8	=	19	10	10	0	Marcali	2	
Martonvásár							Somogyszob	1	
835 Székesfehérvár	5		18	11	7		Kaposvár	1	
Dunaújváros	.		18	11	11		Barcs	ny	
Szekszárd	.	=	18	14	11		Szigetvár	2	
Mohács	3		21	12			Bácsalmás	7	
960 Baja	3	=	19	12	12	3	Kiskunhalas	2	
955 Kalocsa	.		17	12	12		Izsák	.	
Cegléd	ny		21	12	11	2	Kunsztmiklós		
860 Szolnok	ny	=	23	12	11	4	Örkény	1	
970 Kecskemét	1	=	19	12	11	1	Nagykáta	2	
Kiskunfélegyháza	1		21	13	12		Jászapáti	ny	
982 Szeged	1	⌐	22	14	13	4	Tiszakécske	2	
Mezőhegyes	2		21	14			Nagykőrös	ny	
Orosháza	ny		24	13	11	4	Kistelek	2	⌐
990 Békéscsaba	2	=	23	12	11	2	Makó	3	▽
875 Túrkeve	1	▽	24	12	10	5	Szentes	3	
Berettyóújfalu	2	⌓	23	12	8		Szarvas	5	
882 Debrecen	5	≡	22	11	10	1	Szeghalom	1	⌓
892 Nyíregyháza	5	≡	18	12	11	0	Körösszakál		
788 Kisvárda	7	≡	21	12	12	0	Tiszaroff	.	
Mátészalka							Poroszló	2	
Tiszabecs	2		19	9			Karcag	1	▽
Vác							Hortobágy	2	⌓
Gödöllő	4	▽	18	11	8		Polgár	2	
Lőrinci	ny		21	-	-		Hajdúdorog		
Gyöngyös	.		21	12	10		Nyírlugos		
Balassagyarmat	6	▽	19	12	11		Csenger	4	
755 Salgótarján	3		19	13	13		Vásárosnamény	8	
Galyatető (932 m)	1		13	9			Záhony	4	
851 Kékestető (1000 m)	.	=	13	8	-	1	Királyrét		
Mátrahása (672 m)							Romhány	14	
865 Eger	1	=	20	12	6	1	Borsodnádasd		
Putnok	2		14	10	9		Jósvafő		
Lillafüred	7	▽	18	13			Szendrőlád	4	
772 Miskolc	4	▽	20	14	13	0	Hidasnémeti	4	
Füged	3		23	-	13		Tokaj	4	
778 Sárospatak	6	=	21	14	13	0	Sárhatvan	4	

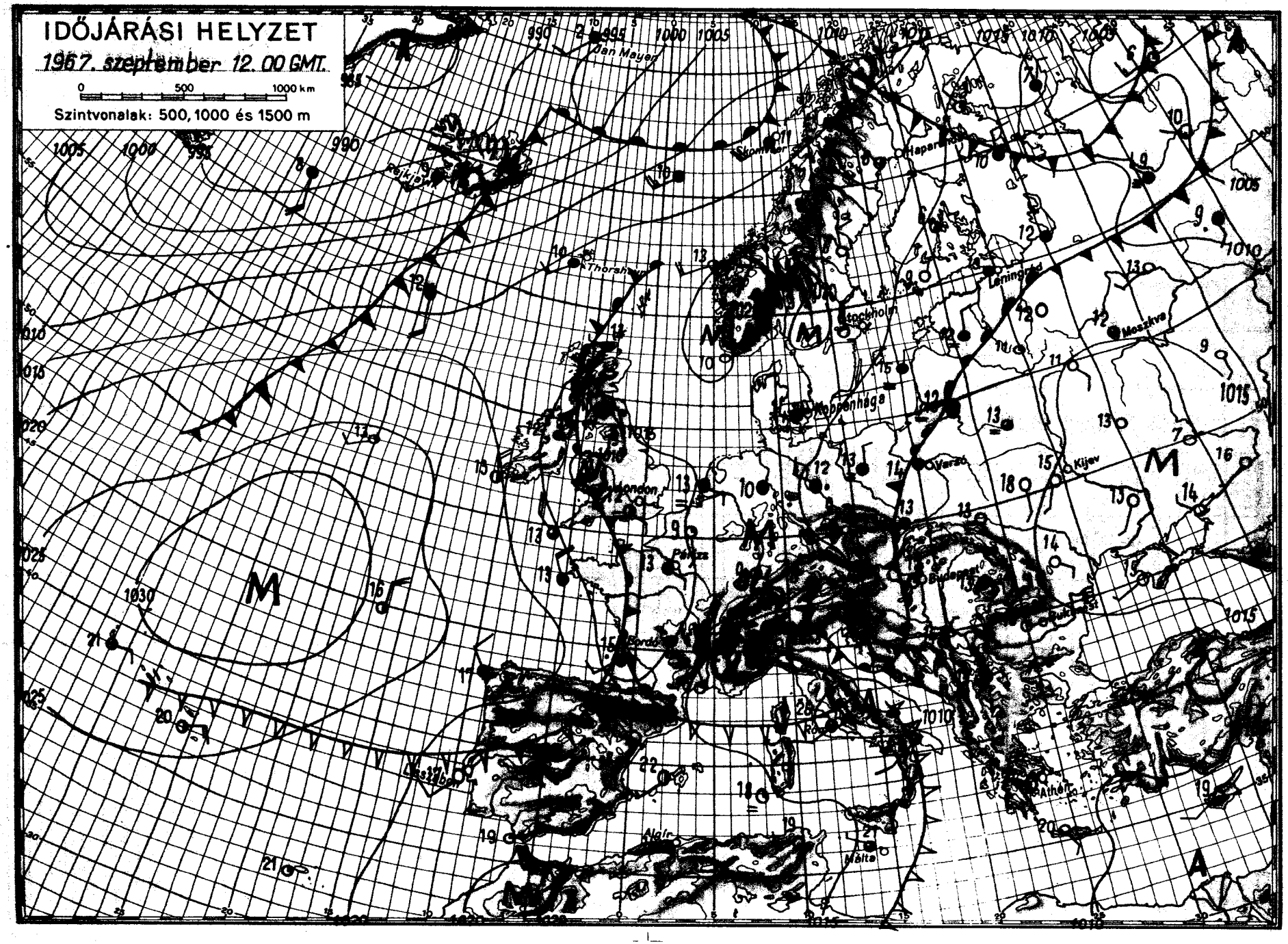

OFFSET-BIÓRDA, BUDAPEST

IDŐJÁRÁSI NAPIJELENTÉS

ЕЖЕДНЕВНЫЙ МЕТЕОРОЛОГИЧЕСКИЙ БЮЛЛЕТЕНЬ • DAILY WEATHER REPORT
BULLETIN QUOTIDIEN DE TEMPS • TÄGLICHER WETTERBERICHT

KIADJA AZ ORSZÁGOS METEOROLÓGIAI INTÉZET
BUDAPEST II. KITAIBEL PÁL UTCA 1
TELEFON: KÖZPONT: 353-500, IDŐJELZŐ OSZT.: 150-410

MEGJELENIK NAPONKÉNT • ELŐFIZETÉSI ÁRA A POSTAI KÖLTSÉGGEL EGYÜTT NEGYEDÉVRE 60,- Ft
KIADÁSÉRT FELEL AZ INTÉZET IGAZGATÓJA

80. évfolyam 256. szám + Budapest + 1967. szeptember 13. szerda.

Az időjárási helyzet ma reggel és a várható időjárás:

Európa déli és középső részein tovább tart a változékony, hüvös, őszi időjárás. Sokfelé esik az eső, helyenként zivatarok keletkeznek. Ezeken a területeken a kedden mért hőmérsékleti csucsértékek 2, 6 fokkal alacsonyabbak voltak az évszaknak megfelelő értéknél. Európa északi és keleti térségében kevesebb a felhő, az évszakhoz képest meleg az idő és csak szórványos esőket jelentenek. Itt kedden a legmagasabb hőmérséklet 2, 6 fokkal magasabb volt az évszakos értéknél.

Hazánkban kedden erősen felhős idő volt. Országszerte esett az eső. A keleti országrészben néhány helyen zivatar is keletkezett. A ma reggel 7 óráig lehullott csapadék mennyisége Turkevén elérte a 23, Poroszlón és Tiszaroffon a 26, Szeghalmon a 27, Gádoroson /Békés m./ pedig a 40 mm-t. A Dunántulon napközben sem emelkedett a hőmérséklet 12, 17 foknál magasabbra, az ország többi részén azonban 17, 22 fokos hőmérsékleti csucsértékek alakultak ki. Ma hajnalban az ország területén 9, és 16 fok között volt a hőmérséklet. Délelőtt országszerte tovább tartott a hüvös idő. A Dunántul legnagyobb részén felszakadozott a felhőzet. A Duna vonalától keletre még borult volt az ég, és esett az eső.

Ma 12 órakor 12 órakor Budapesten a hőmérséklet 14 fok, a tengerszintre átszámitott légnyomás 756 mm, gyengén emelkedő irányzatu.

A Balaton vizének hőmérséklete Siófoknál 15 fok volt.

Várható időjárás csütörtök estig:

Átmenetileg felszakadozó felhőzet.
Ma elsősorban keleten, csütörtökön inkább csak nyugaton esők.
Mérsékelt, időnként élénk északnyugati, később változó irányu szél.
A Dunántulon hajnalban és reggel párásság, köd.
A hüvös idő tovább tart.

Várható legalacsonyabb éjszakai hőmérséklet: 8, 13,
legmagasabb nappali hőmérséklet csütörtökön: 14, 19 fok között.

Kerényi Nárcisz s.k.

A hőmérséklet napi középértéke és eltérése a 90 évi átlagtól /Budapesten/:

1967. IX. 12.: 15,3 C°, -2,2 C°.

1871 óta ezen a napon Budapesten előfordult:

legmagasabb hőmérséklet: 32,6 C° /1947/
legalacsonyabb hőmérséklet: 5,7 C° /1911/.

67.706

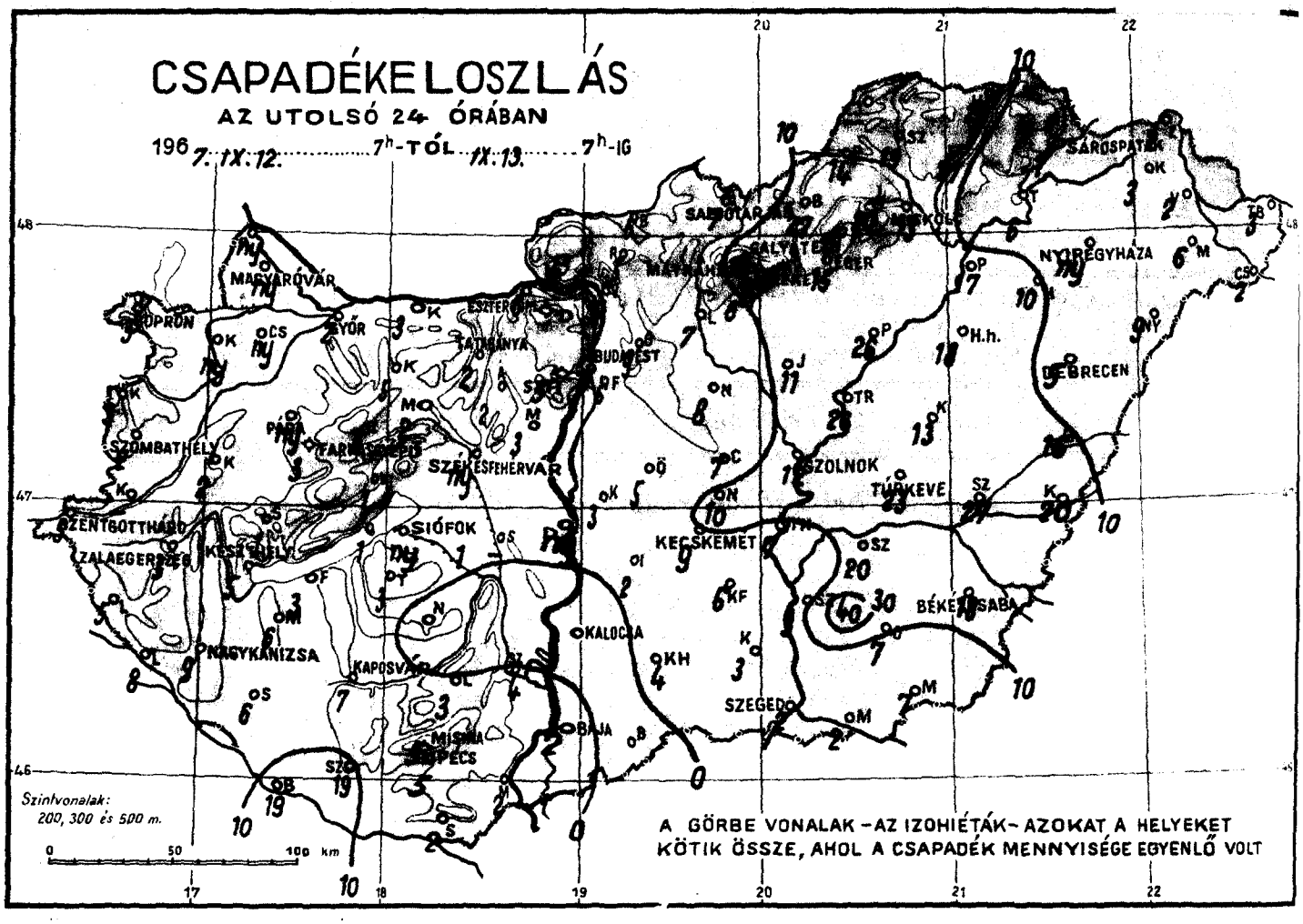
CSAPADÉKELOSZLÁS
AZ UTOLSÓ 24 ÓRÁBAN
196 7. IX. 12. ..... 7h-TÓL IX. 13. ..... 7h-IG
Szintvonalak:
200, 300 és 500 m.
A GÖRBE VONALAK – AZ IZOHIÉTÁK – AZOKAT A HELYEKET KÖTIK ÖSSZE, AHOL A CSAPADÉK MENNYISÉGE EGYENLŐ VOLT

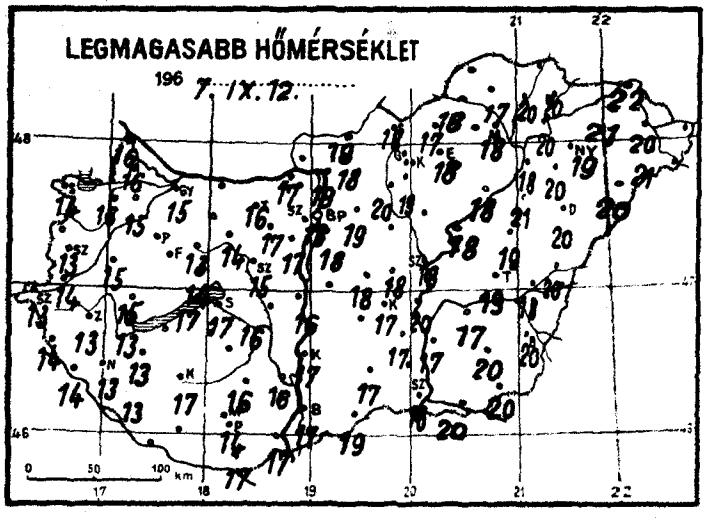
LEGMAGASABB HŐMÉRSÉKLET
196 7. IX. 12. .....

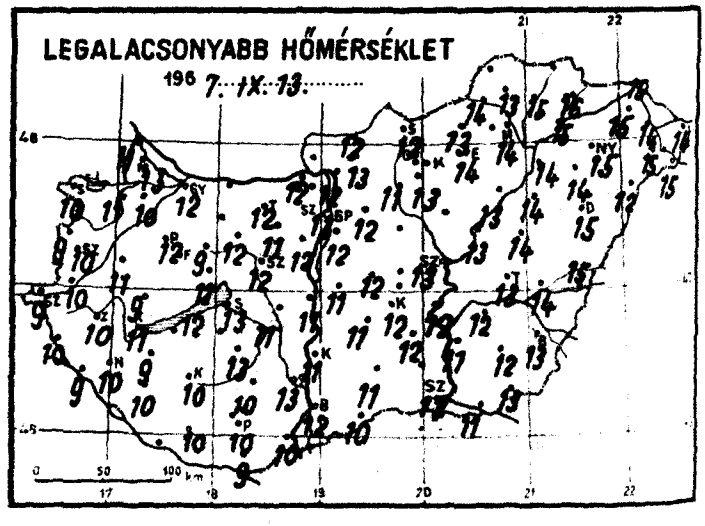
LEGALACSONYABB HŐMÉRSÉKLET
196 7. IX. 13. .....

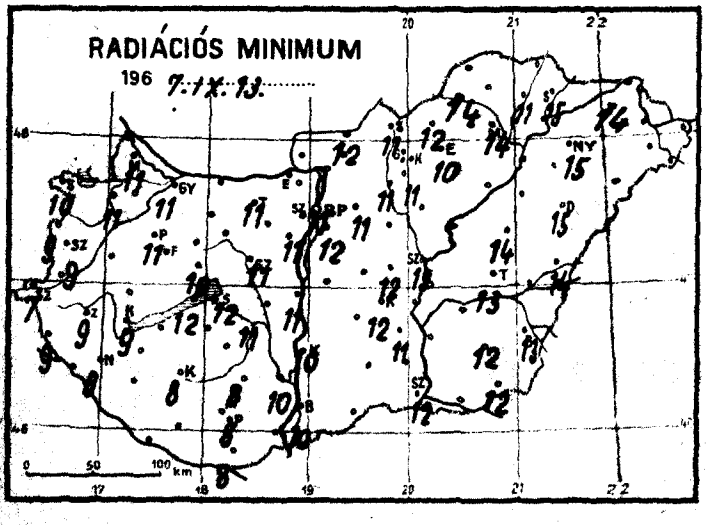
RADIÁCIÓS MINIMUM
196 7. IX. 13. .....

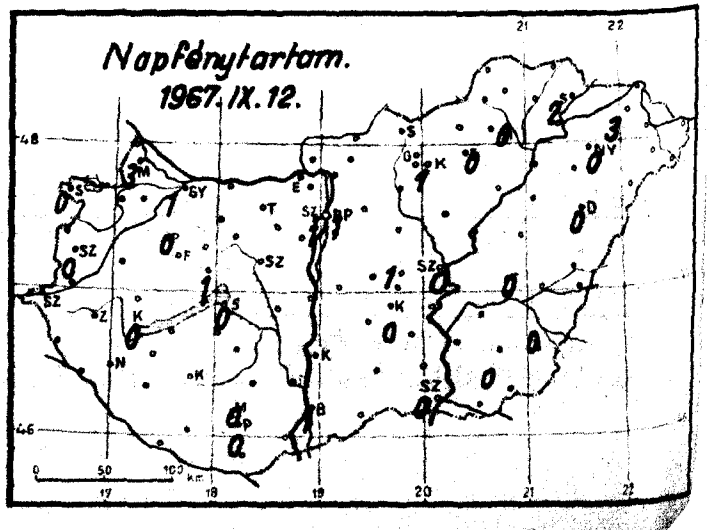
Napfénytartam.
1967. IX. 12.

1967. ...szeptember,
13.. nap szerda.....

	Az utolsó 24 óra adatai					
	Csapadék (mm)		Hőmérsékleti szélsőségek			Napsütés (óra) tegnap
			tegnapi nappali max.	éjszakai min.	min. 5 cm-en	
12815 Magyaróvár	ny		16	13	11	3
822 Győr	2	=	15	12	11	1
825 Pápa	ny	V	–	12	11	0
805 Sopron	3		14	10	10	0
812 Szombathely	2	V	13	10	9	0
910 Szentgotthárd	5	=	13	9	7	
915 Zalaegerszeg	5		13	10	9	
Lenti	5		14	10	9	
925 Nagykanizsa	9		13	10	8	
920 Keszthely	5		13	11	9	0
Tihany	1		17	12	12	
935 Siófok	ny	V	17	13	12	0
942 Pécs	5	=	14	10	8	0
941 Misinatető (534 m)	5		14	8	8	0
Siklós	2		17	9	8	
827 Farkasgyepű (400 m)	3		13	8	8	
Veszprém	1		14	11	10	1
833 Tatabánya	2		16	12	11	
839 Budapest (Ferihegy)	6	=	18	12	12	
840 Budapest OMI	5	V	18	13	11	1
841 Budapest (Szabadságh. 474 m)	5	≡	15	10	10	1
Martonvásár	3		17	12	11	
835 Székesfehérvár	ny		15	12	11	
Dunaújváros	ny		16	11	11	
Szekszárd	4	=	16	13	10	
Mohács	2		17	10		
960 Baja	2	=	17	12	10	1
955 Kalocsa	.		17	11	10	
Cegléd	7		18	12	12	1
860 Szolnok	12	=	18	13	13	0
970 Kecskemét	9	= V	17	12	12	0
Kiskunfélegyháza	6		17	12	11	
982 Szeged	2	R	18	12	12	0
Mezőhegyes	7		20	13	12	
Orosháza	7		20	12	12	0
990 Békéscsaba	18	R	20	13	13	0
875 Túrkeve	23	≡	19	13	13	0
Berettyóújfalu	16		20	15	14	
880 Debrecen	5	≡	20	15	15	0
892 Nyíregyháza	ny	≡	19	15	15	0
788 Kisvárda	3	=	21	15	14	3
Mátészalka	6	ↄ	21	15	–	
Tiszabecs	3		–	14		
Vác	5		19	12		
Gödöllő	9		19	12	11	
Lőrinci	7		20	11	11	
Gyöngyös	6		19	13	11	
Balassagyarmat	6		19	12	12	
755 Salgótarján	7		18	12	11	
Galyatető (932 m)	12		13	9		
851 Kékestető (1000 m)	10	=	12	8	–	1
Mátraháza (672 m)						
865 Eger	15	=	18	14	10	0
Putnok	14	=	18	14	14	
Lillafüred	20	R	16	13		
772 Miskolc	13	R	18	14	14	0
Füged	27	R	20	15	11	
778 Sárospatak	1	=	20	16	15	2

24 órai csapadék mm		
Rajka	ny	
Kapuvár	ny	
Csorna	ny	
Komárom	3	
Káld	2	
Kőszeg	3	
Körmend	6	
Letenye	8	
Sümeg	1	
Zirc	2	
Kisbér	5	
Mór	2	
Alcsút	2	
Esztergom	6	
Dobogókő	–	≡
Fonyód	3	
Tab	3	
Sárbogárd	–	
Lengyel	3	
Nagykónyi	.	
Marcali	6	ↄ
Somogyszob	6	
Kaposvár	7	
Barcs	19	
Szigetvár	19	
Bácsalmás	.	
Kiskunhalas	4	
Izsák	2	
Kunsztmiklós	3	
Örkény	5	
Nagykáta	8	
Jászapáti	11	
Tiszakécske	7	
Nagykőrös	10	
Kistelek	3	R
Makó	2	
Szentes	9	
Szarvas	20	R
Szeghalom	27	V
Körösszakál	20	
Tiszaroff	26	
Poroszló	26	
Kareng	13	
Hortobágy	18	
Polgár	17	R
Hajdúdorog	10	
Nyírlugos	9	
Csenger	2	
Vásárosnamény	2	
Záhony	2	
Királyrét	8	
Romhány	5	
Borsodnádasd	27	V
Jósvafő		
Szendrőlád	19	
Hidasnémeti	20	R
Tokaj	6	
Sárhatvan	1	

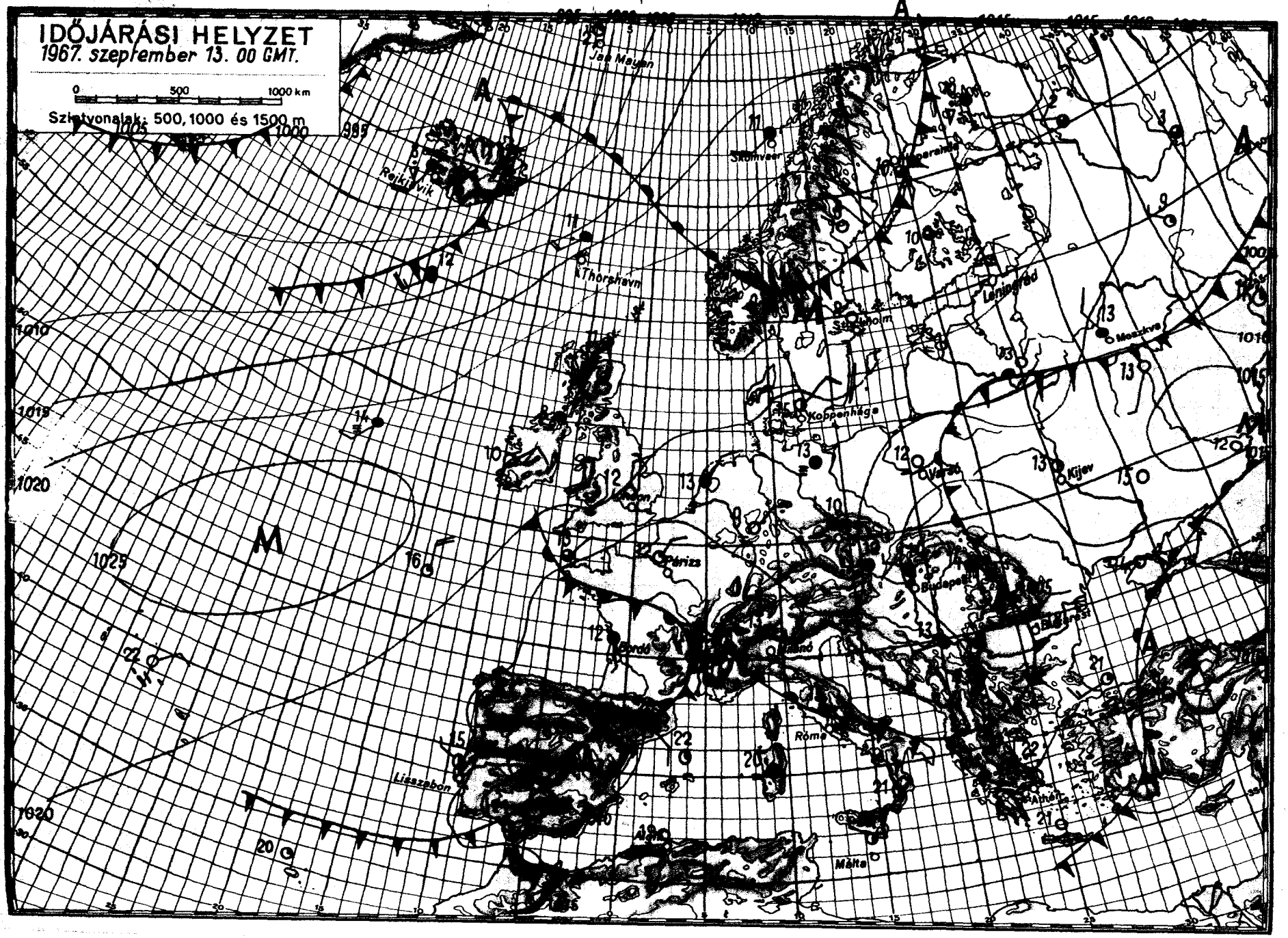
IDŐJÁRÁSI HELYZET
1967. szeptember 13. 00 GMT.
0 500 1000 km
Szintvonalak: 500, 1000 és 1500 m
Jan Mayen
Reikjavik
Thorshavn
Skomveer
Leningrád
Moszkva
Koppenhága
Varsó
Kijev
Budapest
Róma
Athén
Málta
Lisszabon
A
M

IDŐJÁRÁSI NAPIJELENTÉS

ЕЖЕДНЕВНЫЙ МЕТЕОРОЛОГИЧЕСКИЙ БЮЛЛЕТЕНЬ • DAILY WEATHER REPORT
BULLETIN QUOTIDIEN DE TEMPS • TÄGLICHER WETTERBERICHT

KIADJA AZ ORSZÁGOS METEOROLÓGIAI INTÉZET
BUDAPEST II. KITAIBEL PÁL UTCA 1
TELEFON: KÖZPONT: 353-500, IDŐJELZŐ OSZT.: 150-410

MEGJELENIK NAPONKÉNT * ELŐFIZETÉSI ÁRA
A POSTAI KÖLTSÉGGEL EGYÜTT NEGYEDÉVRE 60,- Ft
KIADÁSÉRT FELEL AZ INTÉZET IGAZGATÓJA

80. évfolyam 257. szám + Budapest + 1967. szeptember 14. csütörtök

Az időjárási helyzet ma reggel és a várható időjárás:

Nyugat- és Közép-Európa fölött nyugalomba került hüvös légtömegben továbbra is az évszakhoz képest hüvös, felhős, változékony az idő. Ugyanakkor szárazföldünk északi felében az átlagosnál melegebb idő uralkodik, de az Ural-hegység északi vidékein csütörtök reggel fagyott.

Hazánkban szerdán a délnyugati országrészben 1, 9 órán át sütött a nap. Az északkeleti részben viszont továbbra is teljesen borult maradt az ég és főként délelőtt esett az eső. Mennyisége azonban csak egy-két helyen haladta meg a 20 mm-t. A hőmérséklet napközben általában 17, 22 fokig emelkedett, de a Budapest, Kecskemét, Miskolc háromszögön belül csak 14, 16 fokot ért el. Csütörtök hajnalra a levegő lehülésében nagy eltérések alakultak ki: helyenként csak 6, máshol viszont 14 fokot mértek. Délelőtt változóan felhős volt az idő, délnyugaton helyenként esett az eső. A hőmérséklet ebben az időpontban Szentgotthárd vidékén csak 12, Baja környékén viszont 22 fok volt.

Ma 12 órakor Budapesten a hőmérséklet 19 fok, a tengerszintre átszámított légnyomás 764 mm, alig változik.

A Balaton vizének hőmérséklete Siófoknál 11 órakor 18 fok volt.

Várható időjárás péntek estig:

Változóan felhős idő, elsősorban az ország délnyugati felében néhány helyen eső.
Időnként élénk keleti, délkeleti szél.

Várható legalacsonyabb éjszakai hőmérséklet: 8, 13,
legmagasabb nappali hőmérséklet pénteken: 18, 23 fok között.

Dr. Tóth Pál s.k.

A hőmérséklet napi középértéke és eltérése a 90 évi átlagtól /Budapesten/:

1967. IX. 13.: 14,3 C°; -2,8 C°.

1871 óta ezen a napon Budapesten előfordult:

legmagasabb hőmérséklet: 33,9 C° /1947/
legalacsonyabb hőmérséklet: 4,8 C° /1913/.

67.707.

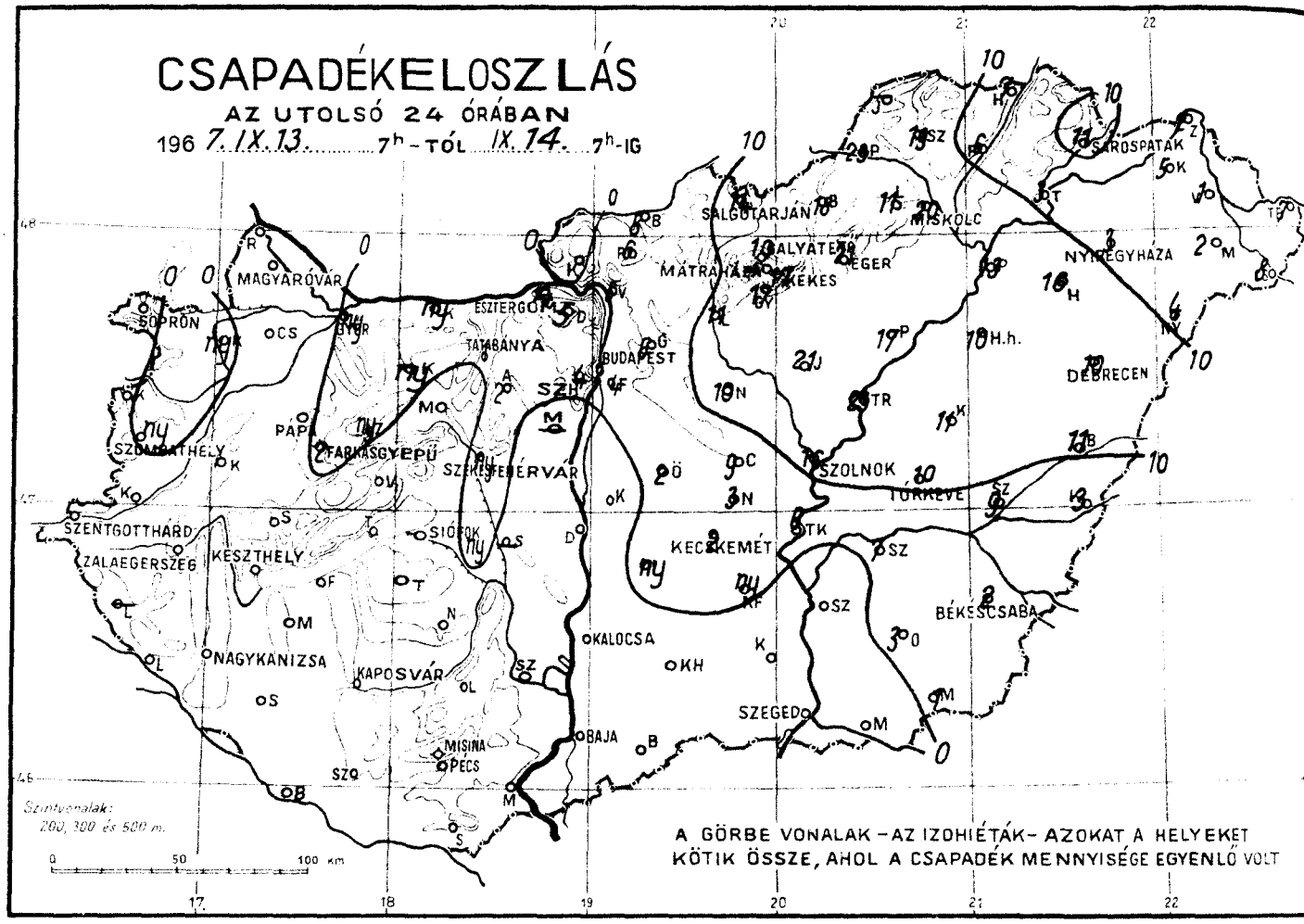
CSAPADÉKELOSZLÁS
AZ UTOLSÓ 24 ÓRÁBAN
196 7. IX. 13. 7h-TÓL IX. 14. 7h-IG
MAGYARÓVÁR
SOPRON
ESZTERGOM
TATABÁNYA
BUDAPEST
SZÉKESFEHÉRVÁR
PAPA
FARKASGYEPŰ
SZOMBATHELY
SZENTGOTTHÁRD
ZALAEGERSZEG
KESZTHELY
SIÓFOK
NAGYKANIZSA
KAPOSVÁR
MISINA
PÉCS
BAJA
SZEGED
KECSKEMÉT
OKALOCSA
BÉKÉSCSABA
SZOLNOK
TÚRKEVE
DEBRECEN
NYÍREGYHÁZA
MISKOLC
SALGÓTARJÁN
MÁTRAHÁZA
EGER
KEKES
SÁROSPATAK
Szintvonalak:
200, 300 és 500 m.
A GÖRBE VONALAK – AZ IZOHIÉTÁK – AZOKAT A HELYEKET
KÖTIK ÖSSZE, AHOL A CSAPADÉK MENNYISÉGE EGYENLŐ VOLT

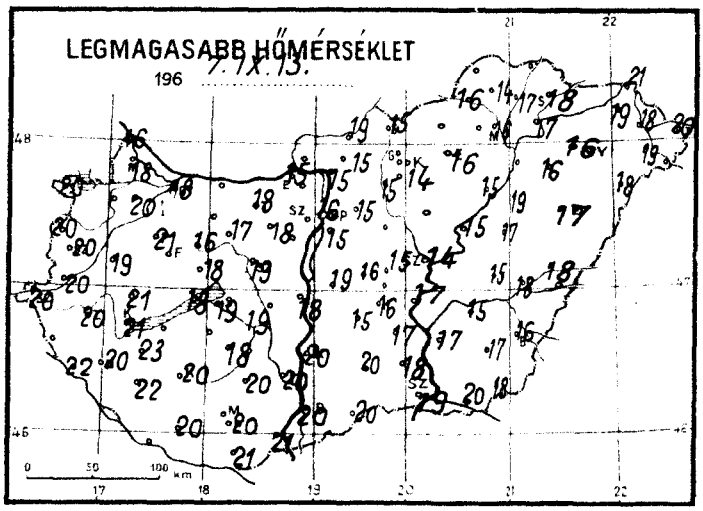
LEGMAGASABB HŐMÉRSÉKLET
196 7. IX. 13.

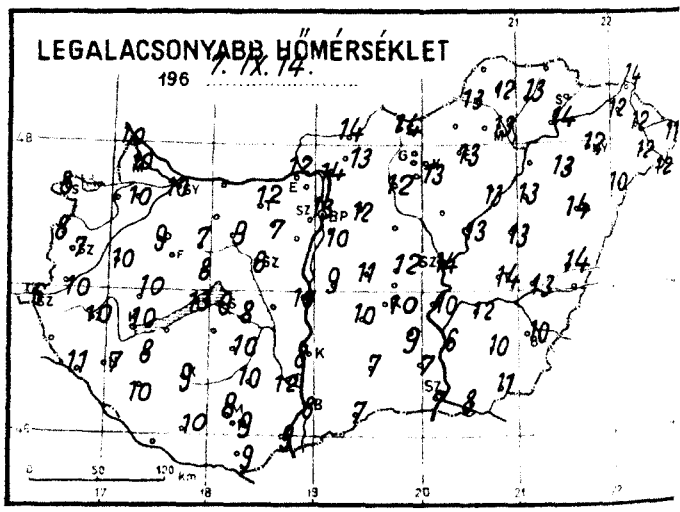
LEGALACSONYABB HŐMÉRSÉKLET
196 7. IX. 14.

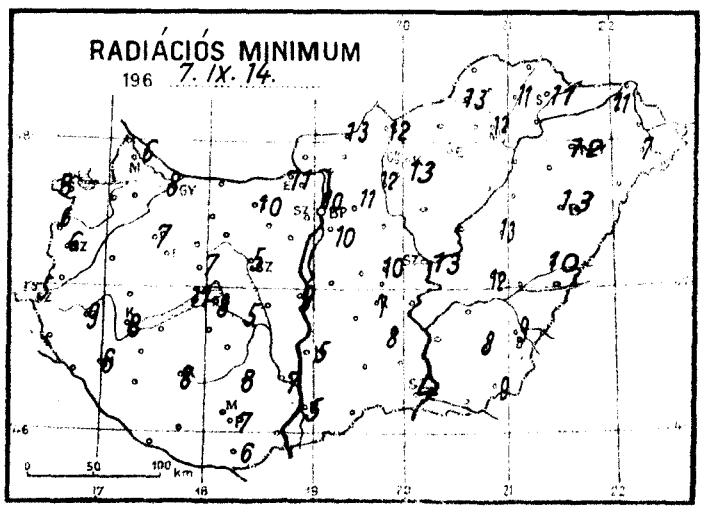
RADIÁCIÓS MINIMUM
196 7. IX. 14.

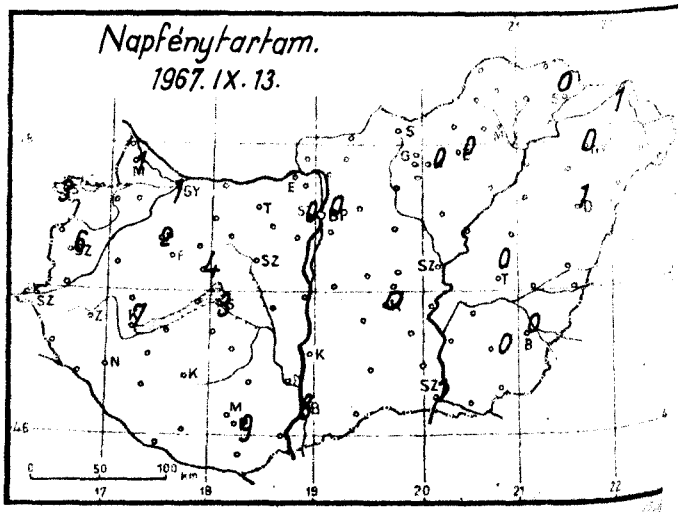
Napfénytartam.
1967. IX. 13.

1967. szeptember hó,
14 csütörtök nap

	Az utolsó 24 óra adatai						24 órai csapadék mm		
	Csapadék (mm)		Hőmérsékleti szélsőségek: tegnapi nappali max.	éjszakai min.	min. 5 cm-en	Napsütés (óra) tegnap			
12815 Magyaróvár	•		18	10	6	1	Rajka	•	
822 Győr	ny	=	18	10	8	1	Kapuvár	ny	⊼
825 Pápa	•	⊼	21	9	7	2	Csorna	•	⊼
805 Sopron	•		20	8	8	3	Komárom	ny	
812 Szombathely	ny	▽	20	7	6	6	Káld	•	⊼
910 Szentgotthárd	•	=	20	6	5		Kőszeg	•	
915 Zalaegerszeg	•		20	10	9		Körmend	•	
Lenti							Letenye	•	
925 Nagykanizsa	•		20	7	6		Sümeg	•	
920 Keszthely	•		21	10	8	7	Zirc	ny	
Tihany	•		18	13	11		Kisbér	ny	⊼
935 Siófok	•	⊼	19	9	8	3	Mór	•	
942 Pécs	•		20	9	7	9	Alcsút	2	
941 Misinatető (534 m)	•		17	14	9	8	Esztergom	4	
Siklós	•	⊼	21	9	6		Dobogókő	5	
827 Farkasgyepű (400 m)	2		16	10	10		Fonyód	•	
Veszprém	•		18	8	7	4	Tab	•	
833 Tatabánya	1		18	12	10		Sárbogárd	–	
839 Budapest (Ferihegy)	4	≡	15	10	10		Lengyel	•	
840 Budapest OMI	2	⊼	16	13	10	0	Nagykónyi	•	⊼
841 Budapest (Szabadságh.,474 m)	4	=	13	10	8	0	Marcali	•	⊼
Martonvásár							Somogyszob	•	
835 Székesfehérvár	ny		19	6	5		Kaposvár	•	⊼
Dunaújváros	•		18	10	9		Barcs	•	
Szekszárd	•	⊼	20	12	7		Szigetvár	•	
Mohács	•	⊼	21	9			Bácsalmás	•	
960 Baja	•	=	20	8	5	8	Kiskunhalas	•	
955 Kalocsa	•		20	8	5		Izsák	ny	
Cegléd	9		15	12	10	0	Kunsztmiklós	•	
860 Szolnok	16	=	14	14	13		Örkény	2	
970 Kecskemét	2	≡	16	10	7	0	Nagykáta	10	
Kiskunfélegyháza	ny		17	9	8		Jászapáti	21	
982 Szeged	•	≡	19	7	4	1	Tiszakécske	6	
Mezőhegyes	1		18	11	9		Nagykőrös	3	
Orosháza	3	⊼	17	10	8	0	Kistelek	•	
990 Békéscsaba	2	=	16	10	9	0	Makó	•	⊼
875 Túrkeve	10	≡	17	14	12	0	Szentes	•	
Berettyóújfalu	11	⊼	18	14	10		Szarvas	7	
882 880 Debrecen	10	=	17	14	13	1	Szeghalom	9	
892 Nyíregyháza	3	=	16	12	12	0	Körösszakál	3	
788 Kisvárda	5	▽	19	12	11	1	Tiszaroff	23	
Mátészalka	2	⊼	19	12	7		Poroszló	17	⊼
Tiszabecs	7		20	11			Karcag	11	
Vác	5	=	15	14			Hortobágy	10	
Gödöllő	6		15	12	11		Polgár	13	▽
Lőrinci	11		15	12	12		Hajdúdorog	16	
Gyöngyös	17		14	13	13		Nyírlugos	4	
Bakonygyarmat	8		19	14	13		Csenger	8	▽
755 Salgótarján	14		15	14	12		Vásárosnamény	1	
Galyatető (932 m)	10		12	10			Záhony	2	
851 Kékestető (1000 m)	17		10	8	–	0	Királyrét	•	
Mátraháza (672 m)	–		–	–			Romhány	6	
865 Eger	21	=	16	13	–	0	Borsodnádasd	18	▽
Putnok	23	=	16	13	13		Jósvafő		
Lillafüred	11		14	12			Szendrőlád	19	
772 Miskolc	20	=	16	13	12	–	Hidasnémeti	7	
Füged	6		17	13	11		Tokaj	3	
778 Sárospatak	11	=	18	–	11	0	Sárhatvan	ny	≡

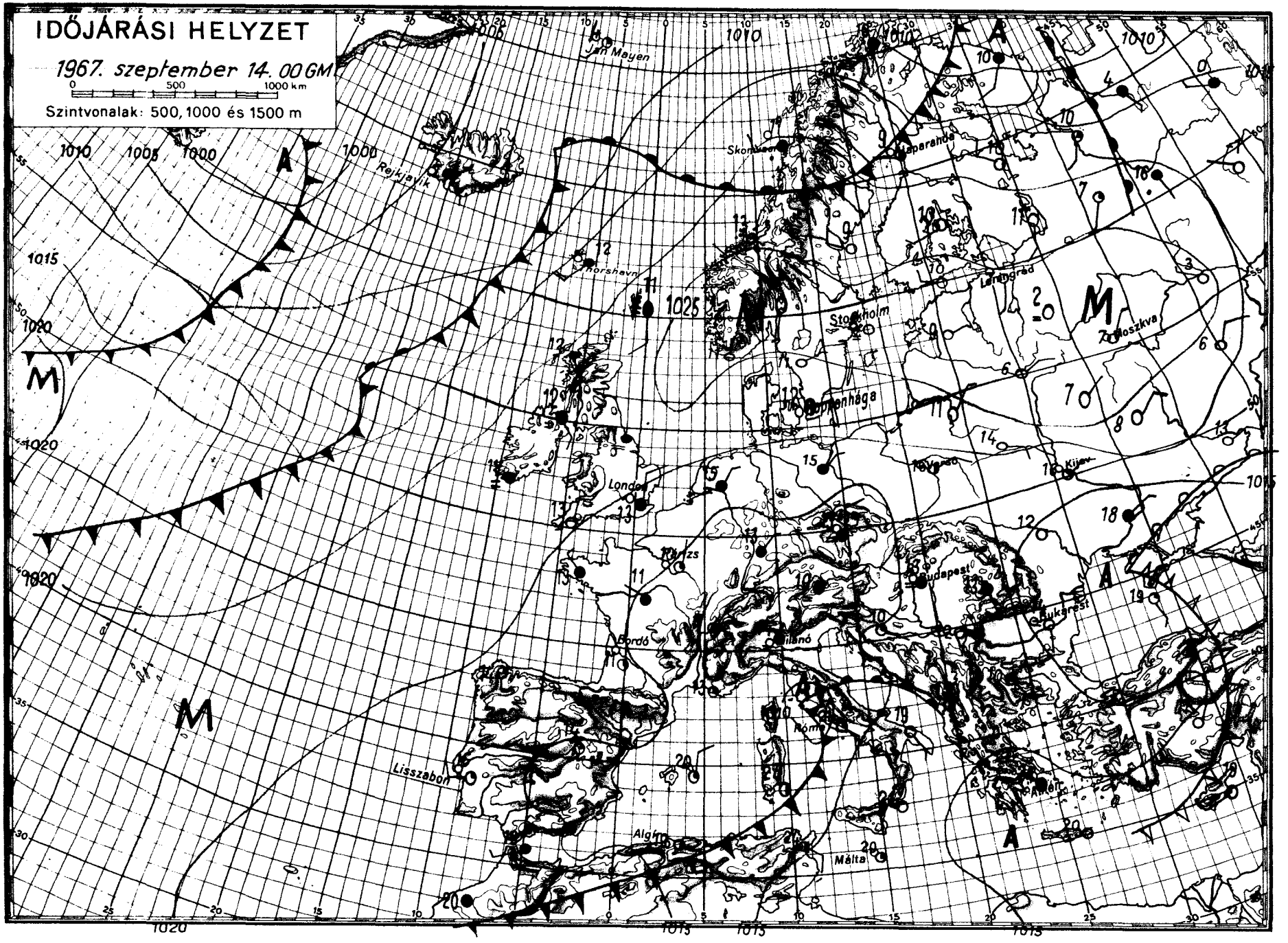
IDŐJÁRÁSI HELYZET
1967. szeptember 14. 00 GM
0 500 1000 km
Szintvonalak: 500, 1000 és 1500 m
Jan Mayen
Rejkjavik
Thorshavn
Skomvaer
Haparanda
Leningrád
Moszkva
Stockholm
Koppenhága
London
Párizs
Bordó
Milánó
Budapest
Bukarest
Kijev
Róma
Lisszabon
Algír
Málta
Athén
1025
1020
1015
1010
1005
1000

IDŐJÁRÁSI NAPIJELENTÉS

ЕЖЕДНЕВНЫЙ МЕТЕОРОЛОГИЧЕСКИЙ БЮЛЛЕТЕНЬ · DAILY WEATHER REPORT
BULLETIN QUOTIDIEN DE TEMPS · TÄGLICHER WETTERBERICHT

KIADJA AZ ORSZÁGOS METEOROLÓGIAI INTÉZET
BUDAPEST II. KITAIBEL PÁL UTCA 1
TELEFON: KÖZPONT: 353-500, IDŐJELZŐ OSZT.: 150-410

MEGJELENIK NAPONKÉNT * ELŐFIZETÉSI ÁRA
A POSTAI KÖLTSÉGGEL EGYÜTT NEGYEDÉVRE 60,- Ft
KIADÁSÉRT FELEL AZ INTÉZET IGAZGATÓJA

80. évfolyam 258. szám + Budapest + 1967. szeptember 15. péntek.

Az időjárási helyzet ma reggel és a várható időjárás:

Az elmult 24 óra folyamán az európai időjárásban lényeges változás nem történt. Szárazföldünk nyugati felén továbbra is hüvös, felhős, helyenként esős az idő. Észak-Európában az óceáni légtömegek hatására változékony, szeles, de az évszakhoz képest enyhe időjárás uralkodik.

Hazánkban csütörtökön időnkénti felhősödés mellett, általában 3, 6, délkeleten 7, 11 órán át sütött a nap. Főként a Dunántulon fordultak elő kisebb záporok. A lehullott csapadék mennyisége azonban nem haladta meg a 2, 3 mm-t. A nappali hőmérséklet 18, 24 fokig emelkedett. Pénteken hajnalra 10, 15 fokig hült le a levegő. A délelőtt folyamán erősen felhős volt az ég és 16, 22 fokig melegedett föl a levegő.

Ma 12 órakor Budapesten a hőmérséklet 19 fok, a tengerszintre átszámitott légnyomás 762 mm, gyengén süllyedő irányzatu.

A Balaton vizének hőmérséklete Siófoknál 11 órakor 17 fok volt.

Várható időjárás szombat estig:

Változóan felhős idő, többfelé, elsősorban nyugaton esővel, helyenként zivatarral.
Mérsékelt, változó irányu szél.
A hőmérséklet alakulásában lényeges változás nem lesz.

Várható legalacsonyabb éjszakai hőmérséklet: 10, 15,
legmagasabb nappali hőmérséklet szombaton: 18, 23 fok között.

Dunay Sándorné s.k.

A hőmérséklet napi középértéke és eltérése a 90 évi átlagtól /Budapesten/:

1967. IX. 14.: 17,1 C°, +0,2 C°.

1871 óta ezen a napon Budapesten előfordult:

legmagasabb hőmérséklet: 33,9 C° /1947/
legalacsonyabb hőmérséklet: 5,0 C° /1890/.

67.6638

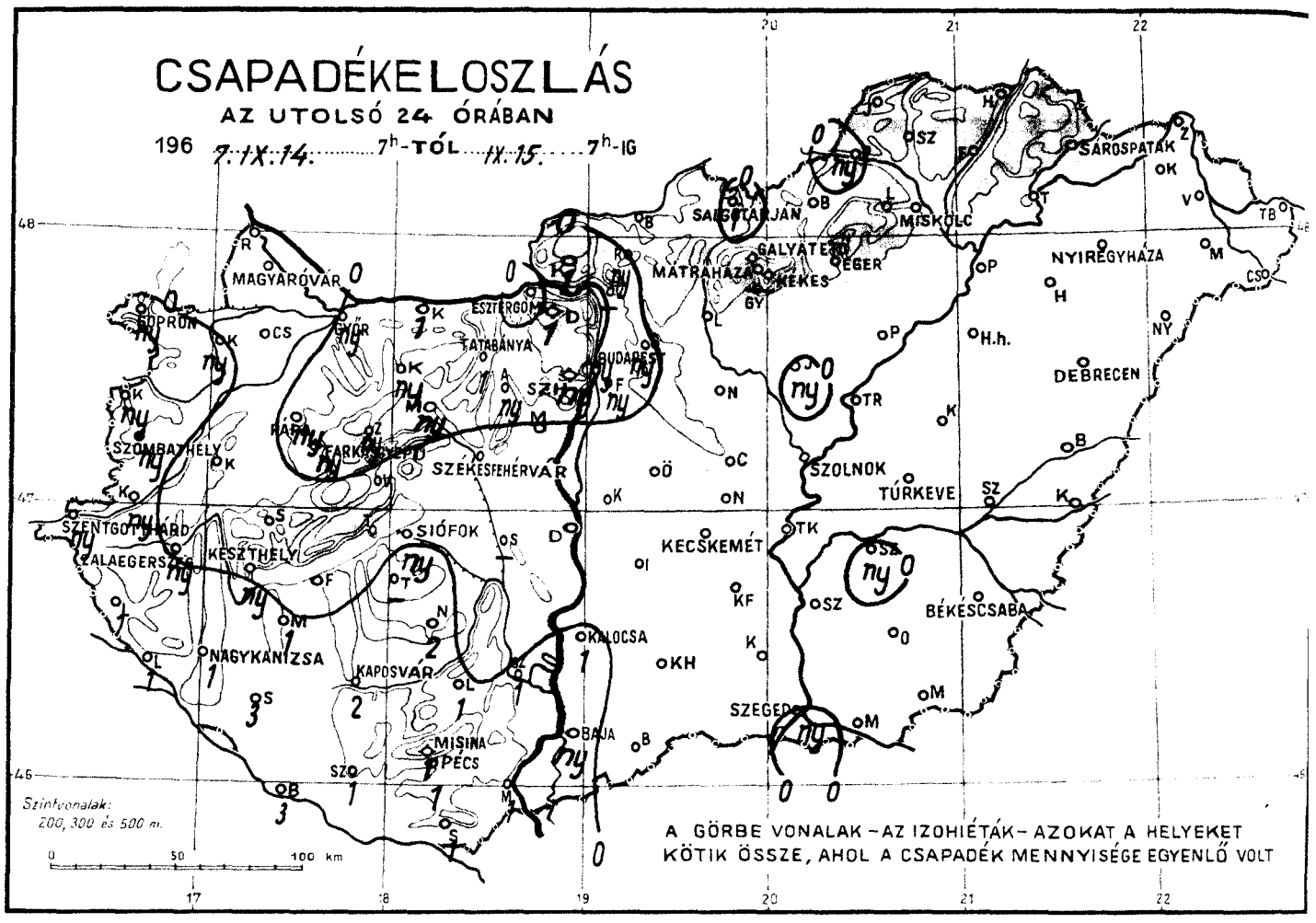
CSAPADÉKELOSZLÁS
AZ UTOLSÓ 24 ÓRÁBAN
196 7. IX. 14. 7h-TÓL IX. 15. 7h-IG
MAGYARÓVÁR
SOPRON
ESZTERGOM
GYŐR
TATABÁNYA
BUDAPEST
SZOMBATHELY
SZÉKESFEHÉRVÁR
SIÓFOK
KESZTHELY
NAGYKANIZSA
KAPOSVÁR
PÉCS
MISINA
BAJA
KECSKEMÉT
KALOCSA
SZEGED
BÉKÉSCSABA
SZOLNOK
TÚRKEVE
DEBRECEN
NYÍREGYHÁZA
MISKOLC
SALGÓTARJÁN
GALYATETŐ
MÁTRAHÁZA
EGER
KEKES
SÁROSPATAK
Szintvonalak:
200, 300 és 500 m.
A GÖRBE VONALAK – AZ IZOHIÉTÁK – AZOKAT A HELYEKET
KÖTIK ÖSSZE, AHOL A CSAPADÉK MENNYISÉGE EGYENLŐ VOLT

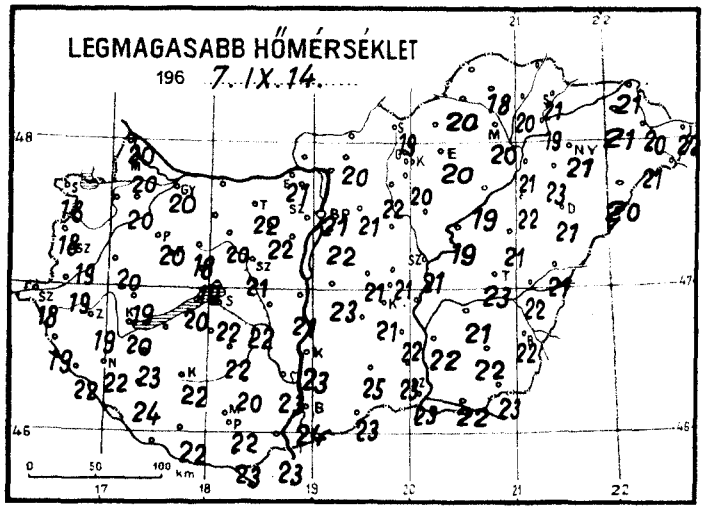
LEGMAGASABB HŐMÉRSÉKLET
196 7. IX. 14.

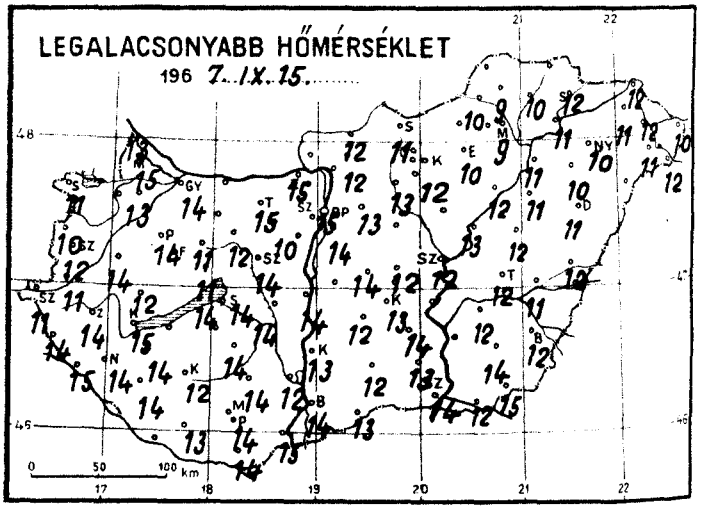
LEGALACSONYABB HŐMÉRSÉKLET
196 7. IX. 15.

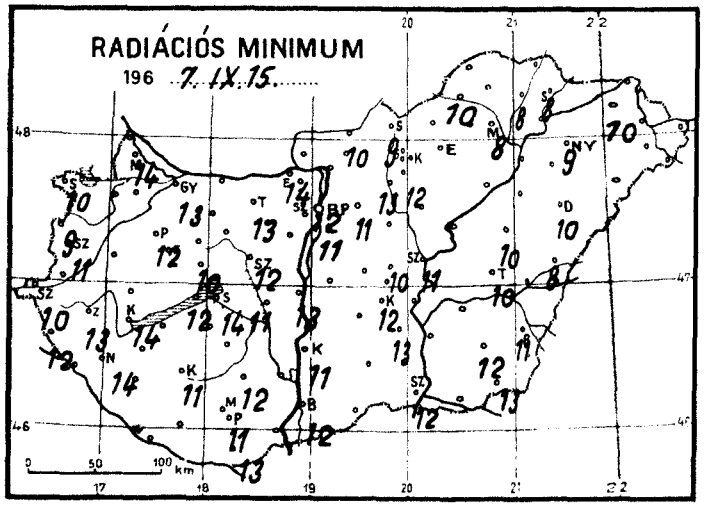
RADIÁCIÓS MINIMUM
196 7. IX. 15.

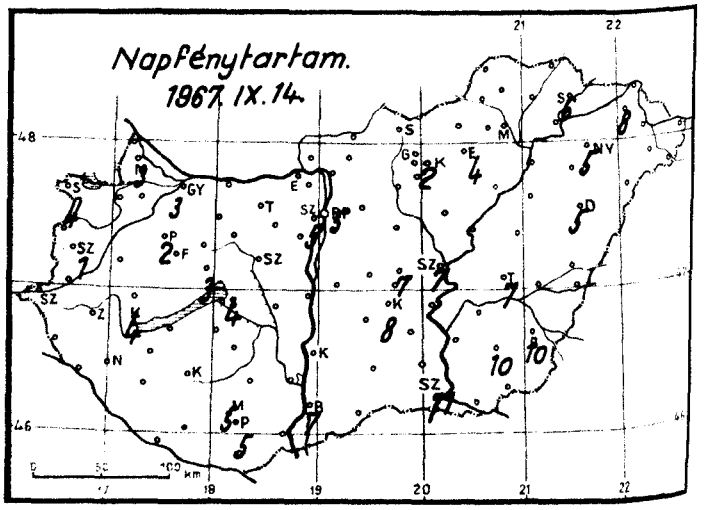
Napfénytartam.
1967. IX. 14.

..1967...szeptember 14
..15 nap ..péntek.....

	Az utolsó 24 óra adatai						24 órai csapadék mm		
	Csapadék (mm)		Hőmérsékleti szélsőségek: tegnapi nappali max.	éjszakai min.	min. 5 cm-en	Napsütés (óra) tegnap			
12815 Magyaróvár	.		20	15	14	3	Rajka		
822 Győr	ny	=	20	14	13	3	Kapuvár	.	
825 Pápa	ny		20	14	12	2	Csorna	ny	∩
805 Sopron	ny	=	18	11	10	4	Komárom	.	
812 Szombathely	ny	≡	19	12	11	1	Káld	1	∇
910 Szentgotthárd	ny	∇	18	11	10		Kőszeg	.	∩
915 Zalaegerszeg	ny	=	19	14	13		Körmend	ny	
Lenti	1		19	14	12		Letenye	ny	
925 Nagykanizsa	1		22	14	14		Sümeg	1	
920 Keszthely	ny		20	15	14	4	Zirc	.	
Tihany	.		20	14	12		Kisbér	ny	
935 Siófok	ny	∇	22	14	14	4	Mór	ny	∩
942 Pécs	1	=	22	14	11	5	Alcsút	ny	
941 Misinatető (534 m)	1		19	13	12	5	Esztergom	ny	
Siklós	1		23	14	13		Dobogókő	.	
827 Farkasgyepű (400 m)	ny		18	11	11		Fonyód	1	
Veszprém	.		19	11	10	3	Tab	.	
833 Tatabánya	1		22	15	13		Sárbogárd		
839 Budapest (Ferihegy)	ny	∇	22	14	11		Lengyel	–	
840 Budapest OMI	ny	∇	21	15	12	5	Nagykónyi	1	
841 Budapest (Szabadságh. 474 m)	ny	=	18	13	12	5	Marcali	2	
Martonvásár							Somogyszob	1	
835 Székesfehérvár	.		21	14	12		Kaposvár	3	
Dunaújváros	.		21	14	13		Barcs	3	∩
Szekszárd	1	=	23	12	–		Szigetvár	1	
Mohács	1		23	15			Bácsalmás	.	
960 Baja	ny	=	24	14	12	7	Kiskunhalas	.	
955 Kalocsa	1		23	13	11		Izsák	.	
Cegléd	.	∩	21	12	10	7	Kunsztmiklós	.	
860 Szolnok	.	=	21	12	11	7	Örkény	.	
970 Kecskemét	.	≡	21	13	12	8	Nagykáta	.	
Kiskunfélegyháza	.		22	14	13		Jászapáti	ny	
982 Szeged	ny	=	23	14	12	11	Tiszakécske	.	
Mezőhegyes	.		23	15	13		Nagykőrös	.	
Orosháza	.	∩	22	14	12	10	Kistelek	.	
990 Békéscsaba	.	=	22	12	11	10	Makó	.	
875 Túrkeve	.	≡	23	12	10	7	Szentes	.	
Berettyóújfalu	.	∩	21	12	8		Szarvas	ny	∩
880 Debrecen	.	=	21	11	10	5	Szeghalom	.	∩
882 Nyíregyháza	.	≡	21	10	9	5	Körösszakál	.	
788 Kisvárda	.	≡	21	11	10	8	Tiszaroff	.	
Mátészalka	.	∩	21	11	–		Poroszló	.	∩
Tiszabecs	.		22	10			Karcag	.	∩
Vác							Hortobágy	.	
Gödöllő	ny		21	13	11		Polgár	.	
Lőrinci	ny		22	13	13		Hajdúdorog	.	
Gyöngyös	.		20	12	12		Nyírlugos	.	
Balassagyarmat	.		–	12	10		Csenger	.	
755 Salgótarján	1		19	11	9		Vásárosnamény	.	
Galyatető (932 m)	.		12	9			Záhony	.	
851 Kékestető (1000 m)	.	≡	13	9	–	2	Királyrét	1	
Mátraháza (672 m)	–		–	–			Romhány	ny	
865 Eger	.	=	20	10	–	4	Borsodnádasd		
Putnok	ny	≡	20	10	10		Jósvafő		
Lillafüred	.		18	9			Szendrőlád		
772 Miskolc	.	≡	20	9	8	–	Hidasnémeti	.	
Füged	.	∩	20	10	8		Tokaj	.	
778 Sárospatak	.	=	21	12	8	6	Sárhatvan	.	

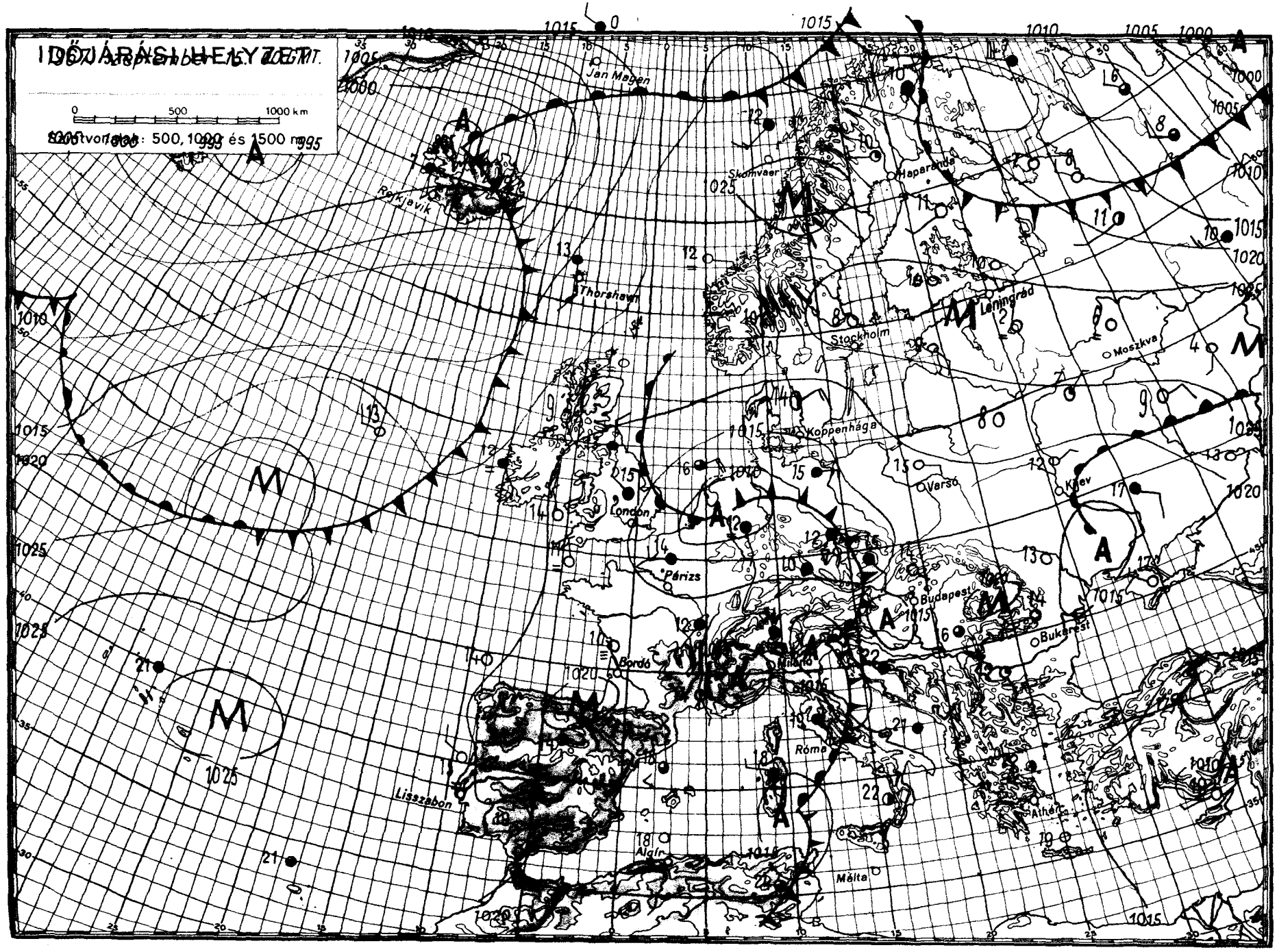
IDŐJÁRÁSI HELYZET
0 500 1000 km
Jan Mayen
Reykjavik
Thorshavn
Skomvaer
Haparanda
Leningrad
Stockholm
Moszkva
Koppenhága
London
Párizs
Varsó
Kijev
Budapest
Bukarest
Bordó
Milano
Róma
Athén
Lisszabon
Algír
Málta

IDŐJÁRÁSI NAPIJELENTÉS

ЕЖЕДНЕВНЫЙ МЕТЕОРОЛОГИЧЕСКИЙ БЮЛЛЕТЕНЬ · DAILY WEATHER REPORT
BULLETIN QUOTIDIEN DE TEMPS · TÄGLICHER WETTERBERICHT

KIADJA AZ ORSZÁGOS METEOROLÓGIAI INTÉZET
BUDAPEST II. KITAIBEL PÁL UTCA 1
TELEFON: KÖZPONT: 353-500, IDŐJELZŐ OSZT.: 150-410

MEGJELENIK NAPONKÉNT * ELŐFIZETÉSI ÁRA
A POSTAI KÖLTSÉGGEL EGYÜTT NEGYEDÉVRE 60,- Ft
KIADÁSÉRT FELEL AZ INTÉZET IGAZGATÓJA

80. évfolyam 259. szám + Budapest + 1967. szeptember 16. szombat.

Az időjárási helyzet ma reggel és a várható időjárás:

Az elmult nap folyamán a Nyugat-Európa és az Alpok környékén örvénylő mérsékeltövi ciklon átvonult az Adriai-tenger fölé, majd megerősödve a Kárpát-medence térségébe érkezett. Mivel ez a légköri képződmény már több mint 12 órán át a Kárpát-térség fölött áll, szokatlan mértékü folytonos esőket váltott ki. A következő rövid időszakon belül azonban minden valószinüség szerint eltávozik északkelet felé, igy az idő fokozatos javulására számithatunk.

Hazánkban pénteken délelőtt délnyugat felől megnövekedett a felhőzet, majd a déli óráktól néhány helyen eső kezdődött, ami 17 és 19 óra között csaknem országossá vált. Ebben az időközben a nyugati megyékben néhány helyen zivatar is keletkezett. Az északkeleti határmegyéket kivéve ma reggel 7 óráig mindenütt esett eső. Mennyisége a Békéscsaba-Kékestető vonaltól nyugatra meghaladta a 10, a Dunántul és a Duna-Tisza-közének déli részén a 30, Pécsett az 50, Balatonlelle és Zics körzetében a 60, Nagykónyiban a 80 mm-t. A hőmérséklet pénteken napközben a nyugati megyékben helyenként csak 17, 19, máshol - főként a keleti országrészben, ahol a napfénytartam 5-9 órát is elérte - 20, 25 fokig emelkedett. Szombaton hajnalra 10, 16 fokig hült le a levegő. Délelőtt borult ég mellett még az ország területének legnagyobb részén esett az eső. A hőmérséklet 11 órakor 12 és 19 fok között váltakozott.

Ma 12 órakor Budapesten a hőmérséklet 17 fok, a tengerszintre átszámitott légnyomás 756 mm, alig változik.

A Balaton vizének hőmérséklete Siófoknál 11 órakor 16 fok volt.

Várható időjárás vasárnap estig:

Szombaton erősen felhős idő, még sokfelé további esővel.
Vasárnap felszakadozó felhőzet, már kevesebb helyen eső, egy-két helyen zivatar.
Megélénkülő, átmenetileg erős keleti, északkeleti szél.
A nappali felmelegedés kissé erősödik.

Várható legalacsonyabb éjszakai hőmérséklet: 10, 15,
legmagasabb nappali hőmérséklet vasárnap: 18, 23 fok között.

Dr. Tóth Pál s.k.

A hőmérséklet napi középértéke és eltérése a 90 évi átlatól /Budapesten/:

1967. IX. 15.: 17,4 C°, +0,5 C°.

1871 óta ezen a napon Budapesten előfordult:

legmagasabb hőmérséklet: 34,9 C° /1947/
legalacsonyabb hőmérséklet: 4,7 C° /1894/.

67.640.

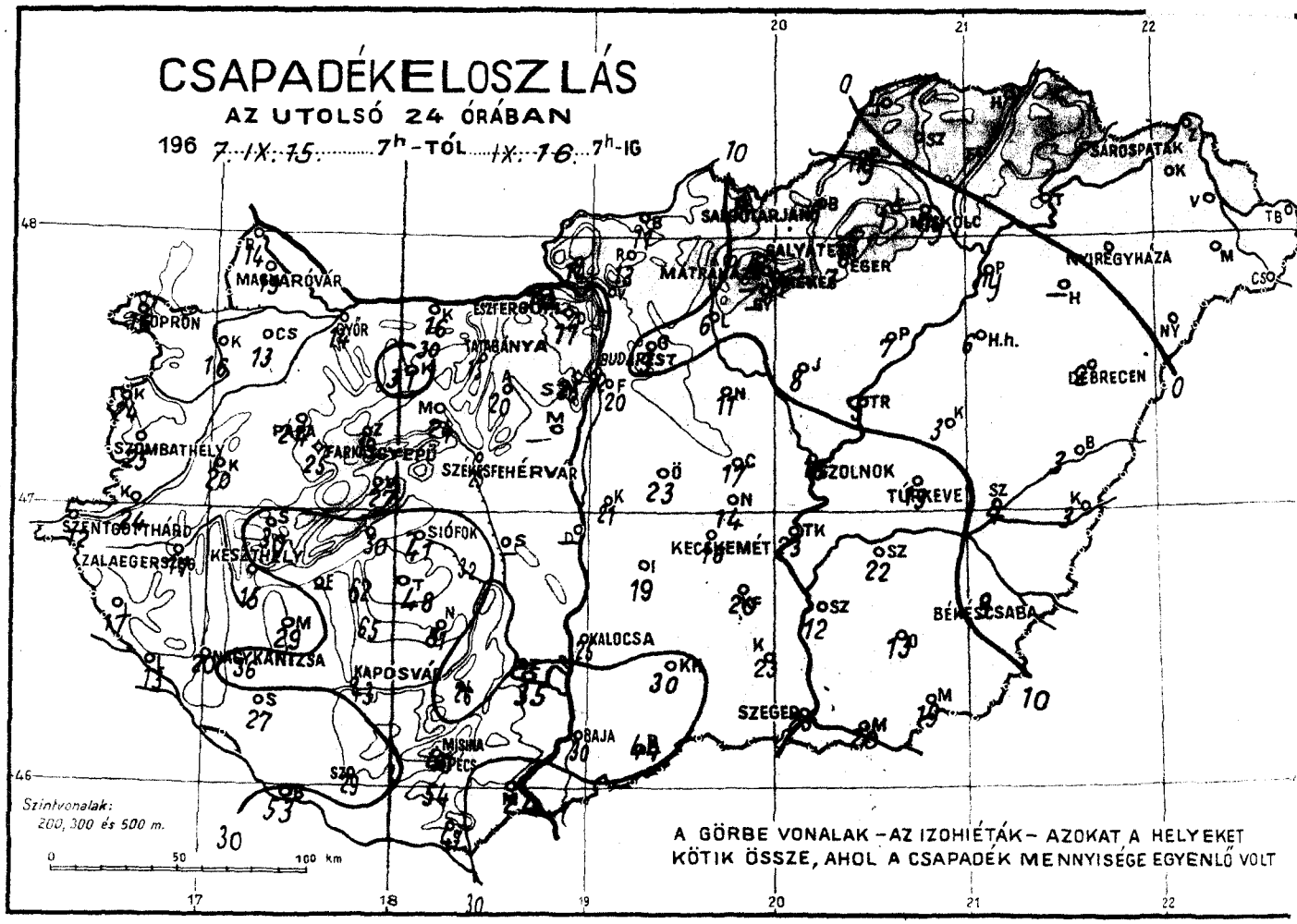
CSAPADÉKELOSZLÁS
AZ UTOLSÓ 24 ÓRÁBAN
196 7. IX. 15. 7h-TÓL IX. 16. 7h-IG
Szintvonalak:
200, 300 és 500 m.
0 50 100 km
A GÖRBE VONALAK – AZ IZOHIÉTÁK – AZOKAT A HELYEKET
KÖTIK ÖSSZE, AHOL A CSAPADÉK MENNYISÉGE EGYENLŐ VOLT

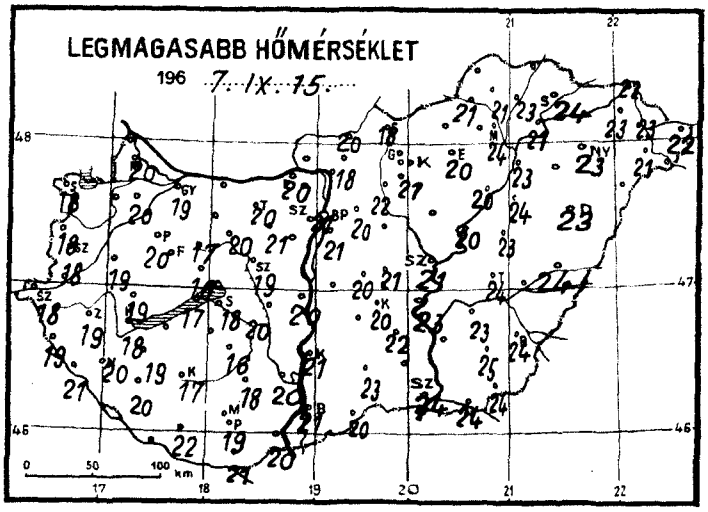
LEGMAGASABB HŐMÉRSÉKLET
196 7. IX. 15.

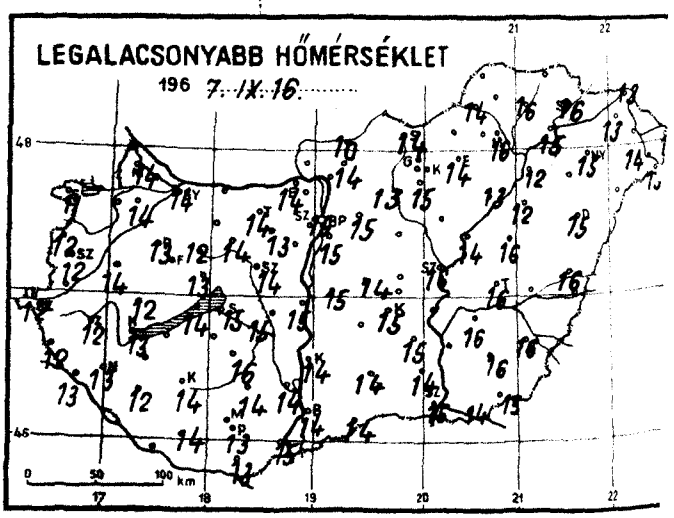
LEGALACSONYABB HŐMÉRSÉKLET
196 7. IX. 16.

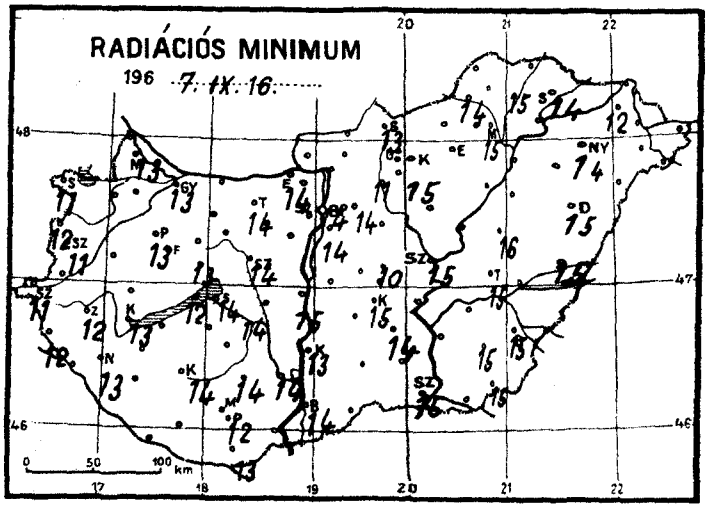
RADIÁCIÓS MINIMUM
196 7. IX. 16.

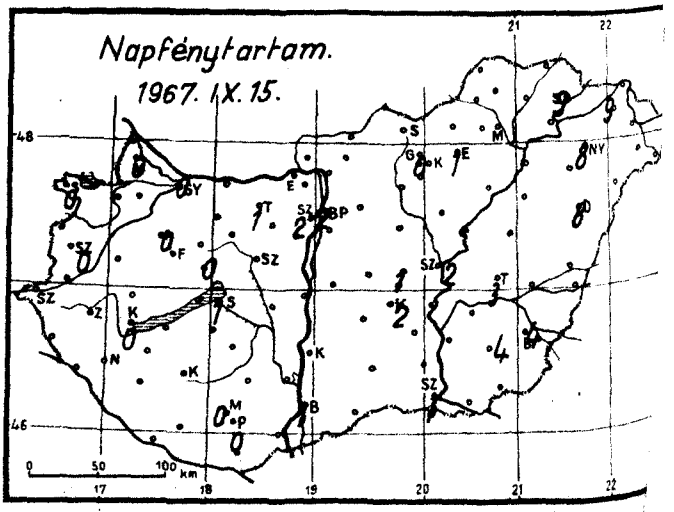
Napfénytartam.
1967. IX. 15.

1967. szeptember hó, 16. nap szombat

	Az utolsó 24 óra adatai					
	Csapadék (mm)		Hőmérsékleti szélsőségek			Napsütés (óra) tegnap
			tegnapi nappali max.	éjszakai min.	min. 5 cm-en	
12815 Magyaróvár	19		20	14	13	0
822 Győr	14	⊏	19	14	13	0
825 Pápa	24	=	20	13	13	0
805 Sopron	16	⊏	18	11	11	0
812 Szombathely	25	⊏	18	12	11	0
910 Szentgotthárd	12	⊏	18	12	11	
915 Zalaegerszeg	17	⊏	19	12	12	
Lenti	17		19	12	12	
925 Nagykanizsa	20	=	20	13	13	
920 Keszthely	15		18	13	13	0
Tihany	30		17	14	12	
935 Siófok	41	=	18	15	14	1
942 Pécs	54	▽	19	13	12	0
941 Misinatető (534 m)	40	⊏	15	12	12	0
Siklós	47		21	13	13	
827 Farkasgyepű (400 m)	25		16	10	10	
Veszprém	29		16	13	13	0
833 Tatabánya	13		20	14	14	
839 Budapest (Ferihegy)	20	▽	21	15	14	
840 Budapest OMI	22		21	15	14	2
841 Budapest (Szabadságh. 474 m)	25	=	18	13	13	2
Martonvásár						
835 Székesfehérvár	25		19	14	14	
Dunaújváros	–		20	15	15	
Szekszárd	35	=	20	14	14	
Mohács	24		20	15		
960 Baja	30		21	14	14	1
955 Kalocsa	25	=	21	14	13	
Cegléd	17		21	–	10	1
860 Szolnok	18	=	21	16	15	2
970 Kecskemét	16	=	20	15	15	2
Kiskunfélegyháza	20		22	15	14	
982 Szeged	25	▽	24	15	15	3
Mezőhegyes	19		24	15	15	
Orosháza	13		25	16	15	4
990 Békéscsaba	9	=	24	16	15	4
875 Túrkeve	13	=	24	16	15	3
Berettyóújfalu	3		24	16	15	
8820 Debrecen	2	=	23	15	15	8
892 Nyíregyháza	.	=	23	15	14	8
788 Kisvárda	.	=	23	13	12	9
Mátészalka	.	⊂	24	14	–	
Tiszabecs	.		22	12		
Vác						
Gödöllő	9		20	15	14	
Lőrinci	6		22	13	11	
Gyöngyös	7		21	15	15	
Balassagyarmat	11		20	10	–	
755 Salgótarján	6		18	14	13	
Galyatető (932 m)	6		15	9		
851 Kékestető (1000 m)	11	=	12	11	–	0
Mátraháza (672 m)	–		–	–		
865 Eger	7	=	20	14	–	1
Putnok	ny	=	21	14	14	
Lillafüred	1		20	14		
772 Miskolc	ny	=	24	16	15	–
Füged	.		23	16	15	
778 Sárospatak	.		24	16	14	9

24 órai csapadék mm		
Rajka	14	
Kapuvár	16	⊏
Csorna	13	
Komárom	16	▽
Káld	20	
Kőszeg	24	
Körmend	24	⊏
Letenye	13	
Sümeg	30	
Zirc	19	
Kisbér	31	
Mór	24	
Alcsút	20	
Esztergom	10	
Dobogókő	17	
Fonyód		
Tab	48	▽
Sárbogárd	–	
Lengyel	26	
Nagykónyi	81	
Marcali	29	
Somogyszob	27	
Kaposvár	43	
Barcs	53	
Szigetvár	29	
Bácsalmás	44	
Kiskunhalas	30	
Izsák	19	
Kunsztmiklós	21	
Örkény	23	
Nagykáta	11	
Jászapáti	8	
Tiszakécske	23	
Nagykőrös	14	
Kistelek	23	
Makó	20	
Szentes	12	
Szarvas	22	
Szeghalom	4	
Körösszakál	3	
Tiszaroff	5	
Poroszló	7	
Karcag	3	
Hortobágy	6	
Polgár	ny	
Hajdúdorog		
Nyírlugos	.	
Csenger	.	
Vásárosnamény	.	
Záhony	.	
Királyrét	14	
Romhány	13	
Borsodnádasd	6	▽
Jósvafő	.	
Szendrőlád	.	
Hidasnémeti	.	
Tokaj	.	
Sárhatvan	32	

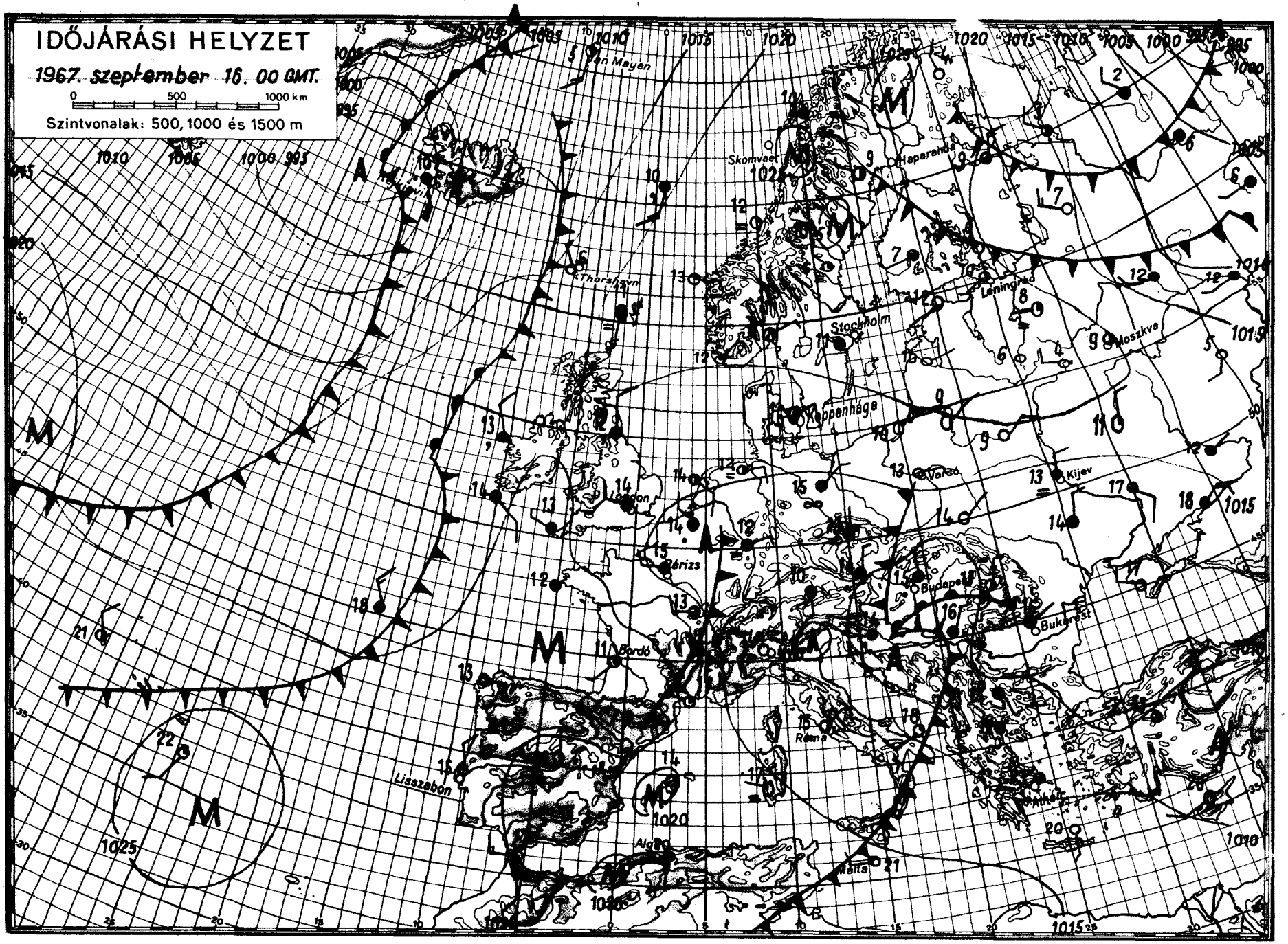
IDŐJÁRÁSI HELYZET
1967. szeptember 16. 00 GMT.
0 500 1000 km
Szintvonalak: 500, 1000 és 1500 m
Jan Mayen
Skomvaer
Haparanda
Thorshavn
Leningrád
Stockholm
Moszkva
Koppenhága
Varsó
Kijev
London
Párizs
Budapest
Bukarest
Bordó
Róma
Athén
Lisszabon
Algír
Málta
1025
1020
1015
1010
1005
1000
995

IDŐJÁRÁSI NAPIJELENTÉS

ЕЖЕДНЕВНЫЙ МЕТЕОРОЛОГИЧЕСКИЙ БЮЛЛЕТЕНЬ • DAILY WEATHER REPORT
BULLETIN QUOTIDIEN DE TEMPS • TÄGLICHER WETTERBERICHT

KIADJA AZ ORSZÁGOS METEOROLÓGIAI INTÉZET
BUDAPEST II. KITAIBEL PÁL UTCA 1
TELEFON: KÖZPONT: 353-500, IDŐJELZŐ OSZT.: 150-410

MEGJELENIK NAPONKÉNT * ELŐFIZETÉSI ÁRA
A POSTAI KÖLTSÉGGEL EGYÜTT NEGYEDÉVRE 60,- Ft
KIADÁSÉRT FELEL AZ INTÉZET IGAZGATÓJA

80. évfolyam 260. szám + Budapest + 1967. szeptember 17. vasárnap.

Az időjárási helyzet ma reggel és a várható időjárás:

Európa időjárásában az elmult 24 óra alatt lényeges változás nem történt. A Skandináv-államokban, valamint a Szovjetunió európai területének legnagyobb részén általában kevés a felhő, a reggeli órákban sokfelé párás, ködös az idő. Itt a hőmérséklet megegyezik az évszaknak megfelelő értékkel, vagy néhány fokkal magasabb annál. Európa többi területén felhős, sokfelé esős, helyenként zivataros időjárás uralkodik, és a szombaton mért legmagasabb hőmérséklet sok helyen 4, 6 fokkal is alacsonyabb volt a legutóbbi 5 év átlagánál.

Hazánkban szombaton borult, esős idő volt. A 24 óra alatt lehullott csapadék azonban igen változatos képet mutat. Mig az északkeleti határszélen egyáltalán nem, vagy csak 1-2 mm eső volt, addig Vas, Zala és Veszprém megyékben általában 25, 50, sőt Kertán 56, Zalalövőn 65, Csehimindszenten pedig 70 mm eső esett. Az északkeleti megyékben még 20, 24 fokos hőmérsékleti csucsértékek alakultak ki, máshol azonban napközben sem emelkedett a hőmérséklet 15, 20 foknál magasabbra. Ma hajnalra 11, 15 fokig hült le a levegő. Délelőtt országszerte folytatódott az erősen felhős, helyenként esős, hüvös időjárás.

Ma 12 órakor Budapesten a hőmérséklet 18 fok, a tengerszintre átszámitott légnyomás 759 mm, gyengén emelkedő irányzatu.

A Balaton vizének hőmérséklete 11 órakor Siófoknál 17 fok volt.

Várható időjárás hétfő estig:

Felszakadozó felhőzet, helyenként még esővel.
Mérsékelt, időnként élénk északi, északkeleti szél.
Hajnalban és reggel párásság, néhány helyen köd.
Az évszakhoz képest hüvös idő.

Várható legalacsonyabb éjszakai hőmérséklet: 9, 14,
legmagasabb nappali hőmérséklet hétfőn: 17, 22 fok között.

Kerényi Nárcisz s.k.

A hőmérséklet napi középértéke és eltérése a 90 évi átlagtól /Budapesten/:

1967. IX. 16.: 16,6 C°, 0,0 C°.

1871 óta ezen a napon Budapesten előfordult:

legmagasabb hőmérséklet: 32,7 C° /1947/
legalacsonyabb hőmérséklet: 4,2 C° /1889/.

67.641

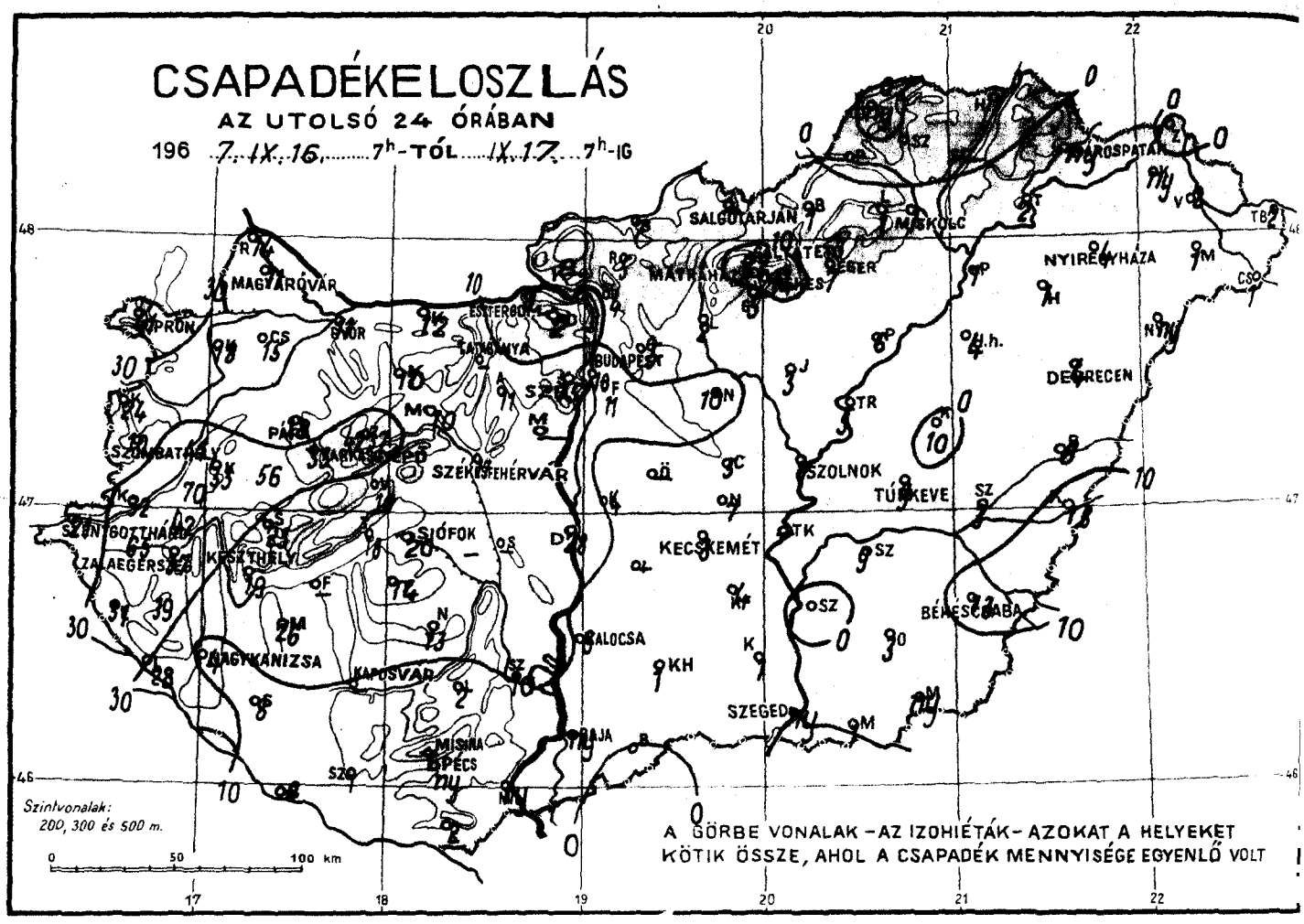
CSAPADÉKELOSZLÁS
AZ UTOLSÓ 24 ÓRÁBAN
196 7. IX. 16. 7h-TÓL IX. 17. 7h-IG
Szintvonalak:
200, 300 és 500 m.
A GÖRBE VONALAK – AZ IZOHIÉTÁK – AZOKAT A HELYEKET KÖTIK ÖSSZE, AHOL A CSAPADÉK MENNYISÉGE EGYENLŐ VOLT
MAGYARÓVÁR
SZÉKESFEHÉRVÁR
SIÓFOK
KECSKEMÉT
SZOLNOK
TÚRKEVE
BÉKÉSCSABA
SZEGED
KALOCSA
KAPOSVÁR
NAGYKANIZSA
MISKOLC
NYIREGYHÁZA
DEBRECEN
SALGÓTARJÁN
BUDAPEST
PÁPA
SZOMBATHELY
ZALAEGERSZEG
KESZTHELY
PÉCS
0 50 100 km

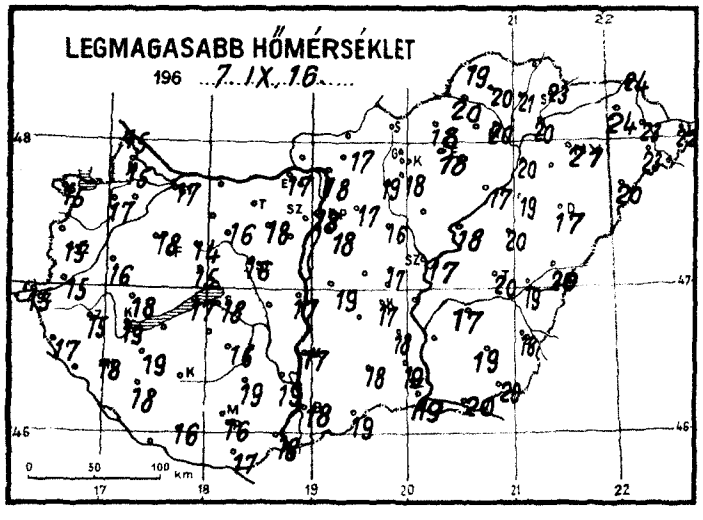
LEGMAGASABB HŐMÉRSÉKLET
196 7. IX. 16.
0 50 100 km

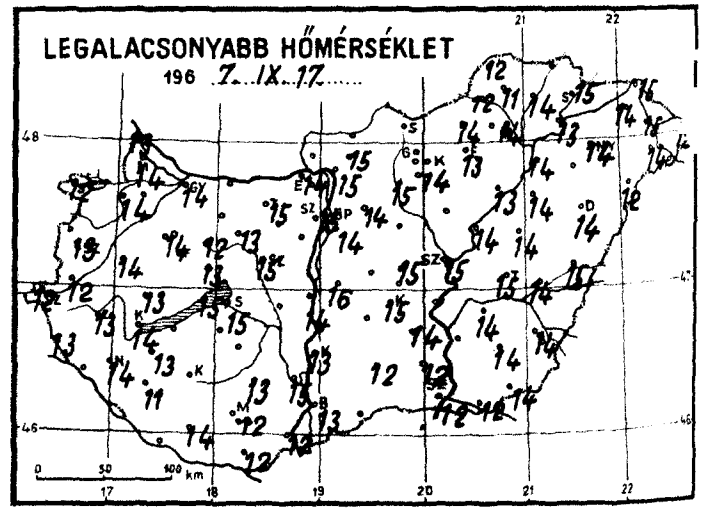
LEGALACSONYABB HŐMÉRSÉKLET
196 7. IX. 17.
0 50 100 km

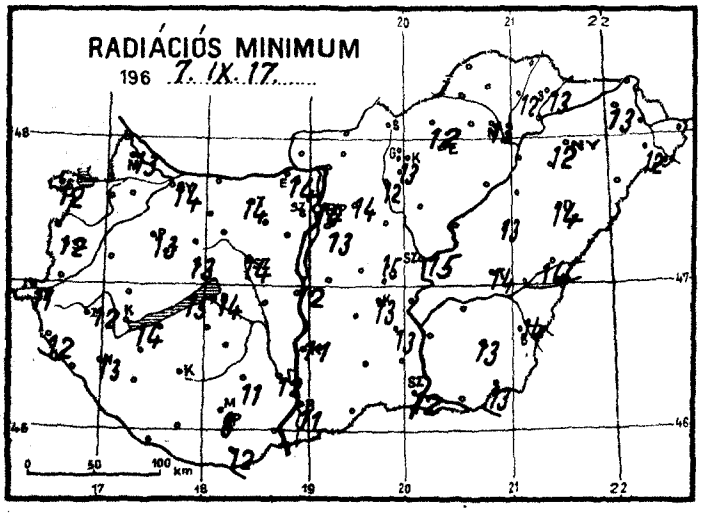
RADIÁCIÓS MINIMUM
196 7. IX. 17.
0 50 100 km

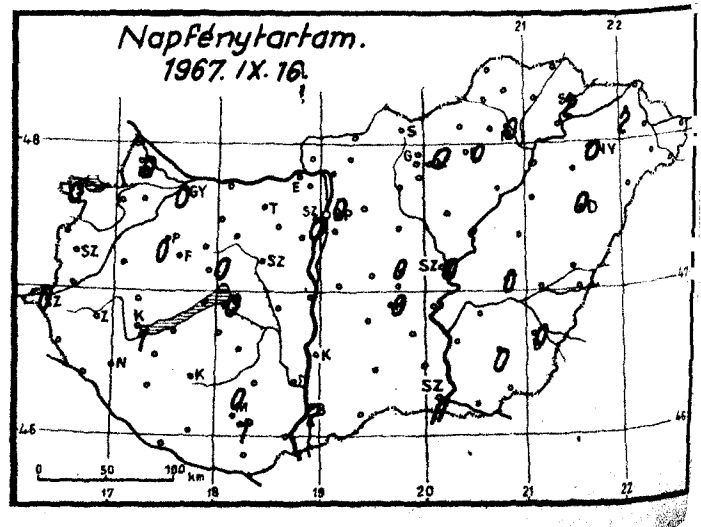
Napfénytartam.
1967. IX. 16.
0 50 100 km

1967. szeptember hó, 17. nap vasárnap

	Az utolsó 24 óra adatai					
	Csapadék (mm)		Hőmérsékleti szélsőségek			Napsütés (óra) tegnap
			tegnapi nappali max.	éjszakai min.	min. 5 cm-en	
12815 Magyaróvár	11		15	14	13	0
822 Győr	11		17	14	14	0
825 Pápa	18		18	14	13	0
805 Sopron	41		15	12	12	0
812 Szombathely	10		15	13	12	0
910 Szentgotthárd	21		15	12	11	
915 Zalaegerszeg	37		15	13	12	
Lenti	31		17	13	12	
925 Nagykanizsa	4		18	14	13	
920 Keszthely	19		19	14	14	1
Tihany	18		17	15	15	
935 Siófok	20	▽	18	15	14	0
942 Pécs	ny	=	16	12	8	1
941 Misinatető (534 m)	1		14	11	10	0
Siklós	2		17	12	12	
827 Farkasgyepű (400 m)	33		14	12	12	
Veszprém	18		15	13	13	0
833 Tatabánya	-	≡	-	15	14	
839 Budapest (Ferihegy)	11		18	14	13	
840 Budapest OMI	10		18	15	14	0
841 Budapest (Szabadságh. 474 m)	15	≡	14	12	12	0
Martonvásár	-		-	-		
835 Székesfehérvár	17	=	16	15	14	
Dunaújváros	28		17	14	12	
Szekszárd	10	▽ ⌓	19	15	12	
Mohács	ny	⌓	18	12		
960 Baja	ny		18	13	11	2
955 Kalocsa	6	=	17	13	11	
Cegléd	5		17	15	15	0
860 Szolnok	7		17	15	15	0
970 Kecskemét	3	=	17	15	13	0
Kiskunfélegyháza	4		18	14	13	
982 Szeged	ny		19	12	12	1
Mezőhegyes	ny		20	14	13	
Orosháza	3	⌓	19	14	13	0
990 Békéscsaba	13	▽ =	18	14	14	0
875 Túrkeve	9	=	20	15	14	0
Berettyóújfalu	8		20	15	14	
982 Debrecen	4	2	17	14	14	0
892 Nyíregyháza	4		21	14	12	0
788 Kisvárda	ny		24	14	13	2
Mátészalka	1		23	14	12	
Tiszabecs	2		22	12		
Vác	4	⌓	18	15		
Gödöllő	5		17	14	14	
Lőrinci	2		19	15	12	
Gyöngyös	5		18	14	13	
Balassagyarmat	7		-	-	-	
755 Salgótarján	-		-	-		
Galyatető (932 m)	22		13	9		
851 Kékestető (1000 m)	14	≡	13	9		0
Mátraháza (672 m)	-		-	-		
865 Eger	7	=	18	13	-	0
Putnok	•	= ⌓	20	12		
Lillafüred	1		18	13		
772 Miskolc	1	2	20	14	13	0
Füged	-		21	14	12	
778 Sárospatak	ny		23	15	13	2

24 órai csapadék mm		
Rajka	14	
Kapuvár	18	=
Csorna	15	
Komárom	12	▽
Káld	33	
Kőszeg	24	
Körmend	32	
Letenye	28	
Sümeg	23	
Zirc	37	≡
Kisbér	10	▽
Mór	10	
Alcsút	11	
Esztergom	3	
Dobogókő	2	
Fonyód	—	
Tab	14	▽
Sárbogárd	—	
Lengyel	2	
Nagykónyi	13	
Marcali	26	▽
Somogyszob	8	
Kaposvár	—	
Barcs	6	
Szigetvár	1	
Bácsalmás	•	
Kiskunhalas	1	
Izsák	—	
Kunsztmiklós	4	
Örkény	—	
Nagykáta	10	
Jászapáti	3	
Tiszakécske	—	
Nagykőrös	7	
Kistelek	1	
Makó	1	⌓
Szentes	•	
Szarvas	9	
Szeghalom	3	▽
Körösszakál	18	
Tiszaroff	5	
Poroszló	6	
Karcag	10	
Hortobágy	4	
Polgár	1	
Hajdúdorog	1	
Nyírlugos	ny	
Csenger	1	
Vásárosnamény	2	
Záhony	•	
Királyrét	—	
Romhány	5	
Borsodnádasd	1	
Jósvafő	ny	
Szendrőlád	•	
Hidasnémeti	•	
Tokaj	2	▽
Sárhatvan	—	

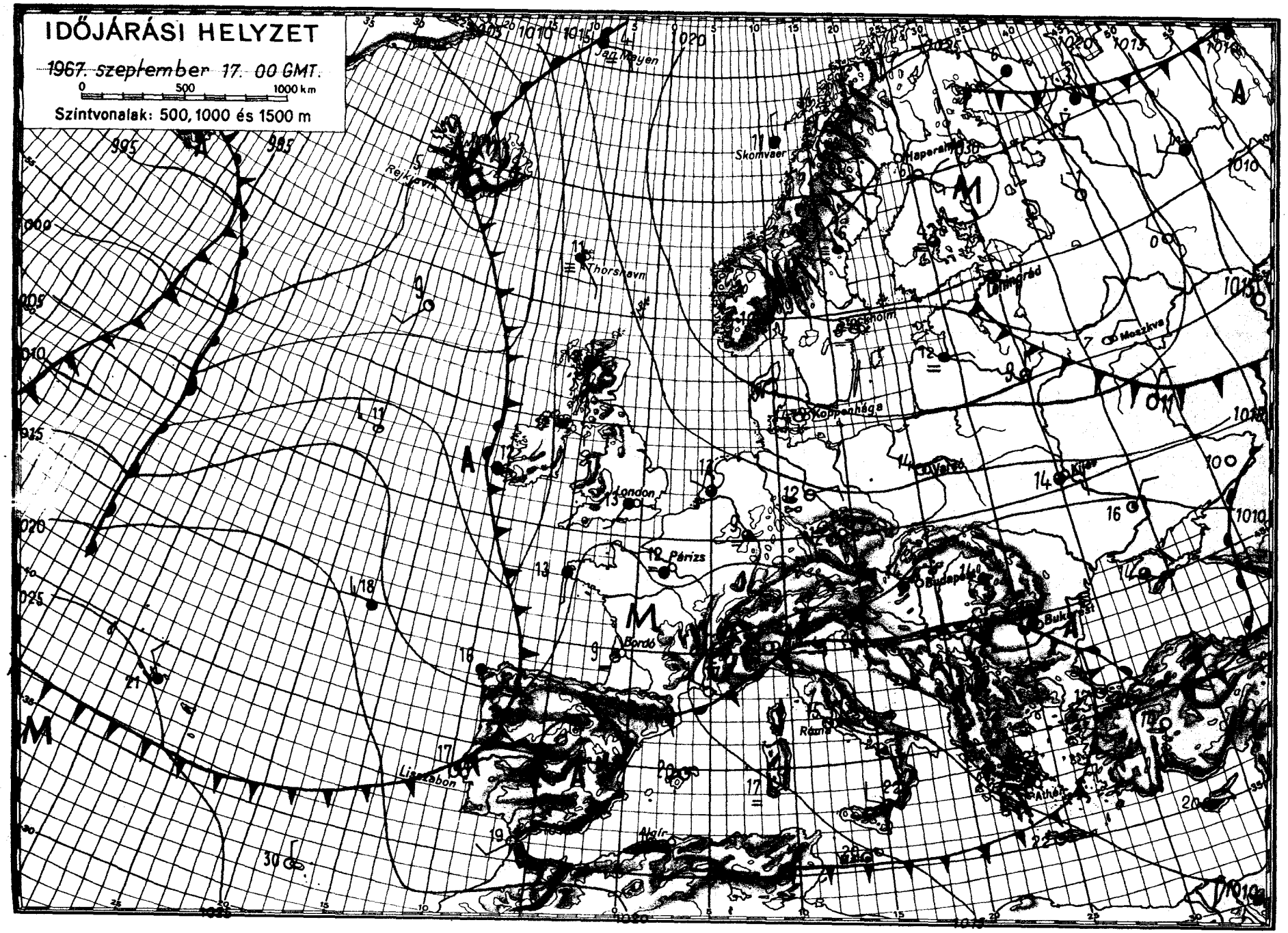

OFSET NYOMDA BUDAPEST

IDŐJÁRÁSI NAPIJELENTÉS

ЕЖЕДНЕВНЫЙ МЕТЕОРОЛОГИЧЕСКИЙ БЮЛЛЕТЕНЬ • DAILY WEATHER REPORT
BULLETIN QUOTIDIEN DE TEMPS • TÄGLICHER WETTERBERICHT

KIADJA AZ ORSZÁGOS METEOROLÓGIAI INTÉZET
BUDAPEST II. KITAIBEL PÁL UTCA 1
TELEFON: KÖZPONT: 353-500, IDŐJELZŐ OSZT.: 150-410

MEGJELENIK NAPONKÉNT • ELŐFIZETÉSI ÁRA
A POSTAI KÖLTSÉGGEL EGYÜTT NEGYEDÉVRE 60,- Ft
KIADÁSÉRT FELEL AZ INTÉZET IGAZGATÓJA

80. évfolyam 261. szám + Budapest + 1967. szeptember 18. hétfő.

Az időjárási helyzet ma reggel és a várható időjárás:

Az Atlanti-óceán fölött erős központi ciklon található. Ennek keleti oldalán egészen Skandinávia északi részéig felnyuló melegáramlás uralkodik. Viszont Kelet-Európa fölé jeges-tengeri hideg légtömeg érkezett, amiben az éjszakai lehülés nagy területen 0, -3 fokig terjedt. Az elmult napokban még a Kárpát-medence fölött örvénylő mérsékeltövi ciklon lassan a Fekete-tengerre vonult, igy Közép-Európában megszünt az esőzés, felszakadozott a felhőzet és a hőmérséklet kissé emelkedett.

Hazánkban vasárnap a Dunántulon is megszünt az esőzés és már csak szórványosan fordult elő 1, 2 mm mennyiségü eső; Pécs vidékén azonban 6, 7 mm esett. A felhőzet kissé felszakadt és több helyen kisütött a nap rövid időre. A hőmérséklet napközben általában 16, 21, az északkeleti határmegyék száraz talaja fölött pedig 22, 23 fokig emelkedett. Hétfő hajnalra legnagyobbrészt 11, 14 fokig hült le a levegő. Délelőtt mindenütt csökkent a felhőzet és csak egy-két helyen volt jelentéktelen eső. A hőmérséklet 11 órakor 17, 22 fok között váltakozott.

Ma 12 órakor Budapesten a hőmérséklet 21 fok, a tengerszintre átszámitott légnyomás 762 mm, alig változik.

A Balaton vizének hőmérséklete Siófoknál 11 órakor 17 fok volt.

Várható időjárás kedd estig:

Időnkénti felhősödés, néhány helyen futó esővel.
Gyenge, változó irányu szél.
Többfelé reggeli párásság, köd.

Várható legalacsonyabb éjszakai hőmérséklet: 11, 16,
legmagasabb nappali hőmérséklet kedden: 19, 24 fok között.

Dr. Tóth Pál s.k.

A hőmérséklet napi középértéke és eltérése a 90 évi átlagtól /Budapesten/:

1967. IX. 17.: 16,7 C°, +0,3 C°.

1871 óta ezen a napon Budapesten előfordult:

legmagasabb hőmérséklet: 34,1 C° /1947/
legalacsonyabb hőmérséklet: 2,5 C° /1889/.

67.642.

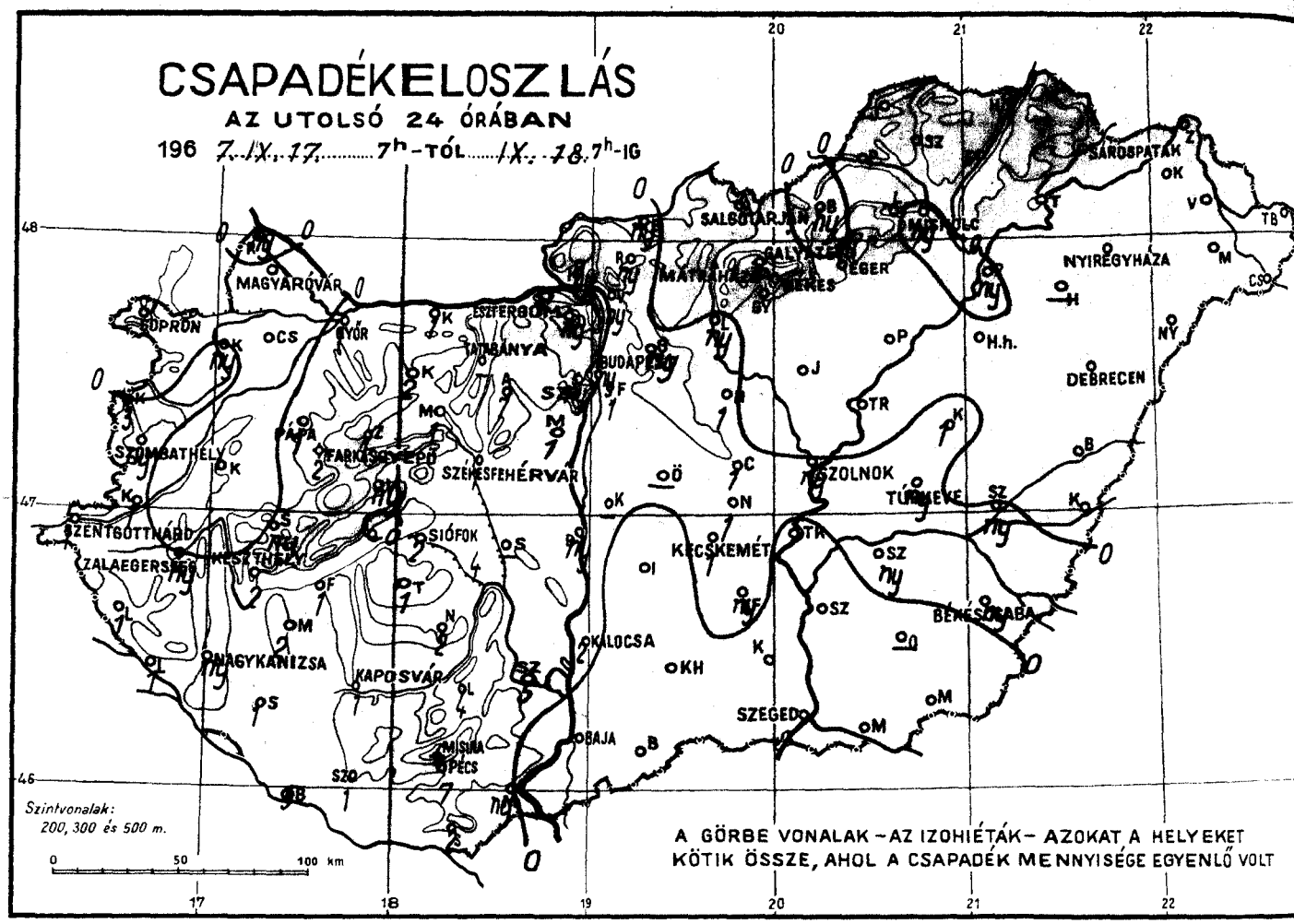
CSAPADÉKELOSZLÁS
AZ UTOLSÓ 24 ÓRÁBAN
196 7. IX. 17. 7h-TÓL IX. 18. 7h-IG
MAGYARÓVÁR
SOPRON
GYŐR
TATABÁNYA
BUDAPEST
SZOMBATHELY
SZÉKESFEHÉRVÁR
SZENTGOTTHÁRD
ZALAEGERSZEG
SIÓFOK
NAGYKANIZSA
KAPOSVÁR
PÉCS
BAJA
KALOCSA
SZEGED
KECSKEMÉT
SZOLNOK
DEBRECEN
NYÍREGYHÁZA
SÁROSPATAK
BÉKÉSCSABA
Szintvonalak:
200, 300 és 500 m.
0 50 100 km
A GÖRBE VONALAK – AZ IZOHIÉTÁK – AZOKAT A HELYEKET
KÖTIK ÖSSZE, AHOL A CSAPADÉK MENNYISÉGE EGYENLŐ VOLT

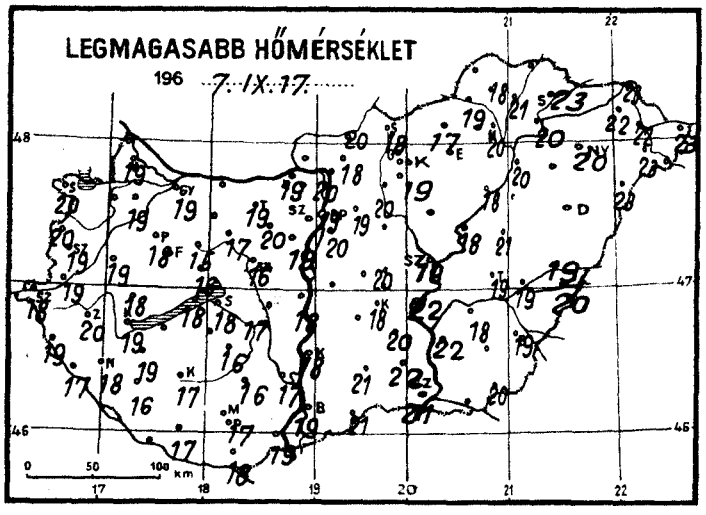
LEGMAGASABB HŐMÉRSÉKLET
196 7. IX. 17.

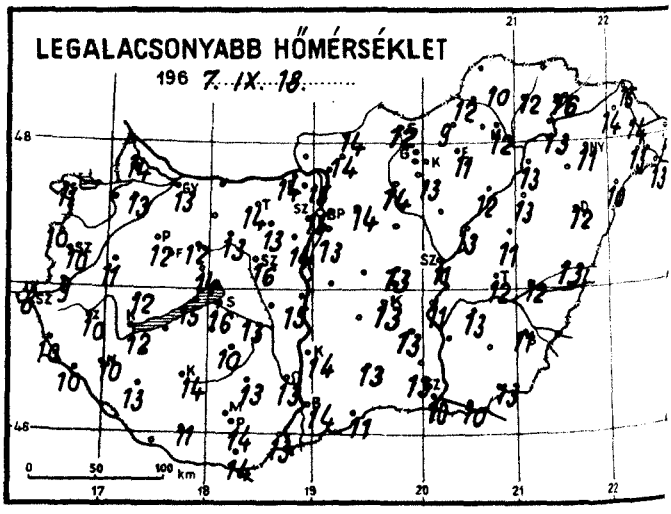
LEGALACSONYABB HŐMÉRSÉKLET
196 7. IX. 18.

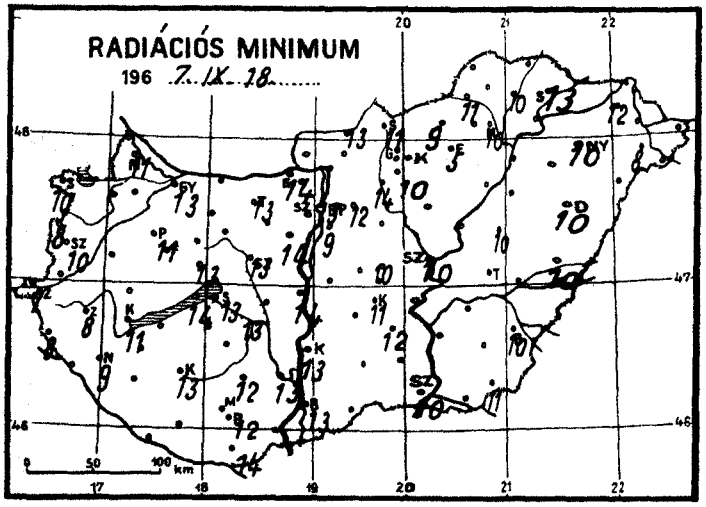
RADIÁCIÓS MINIMUM
196 7. IX. 18.

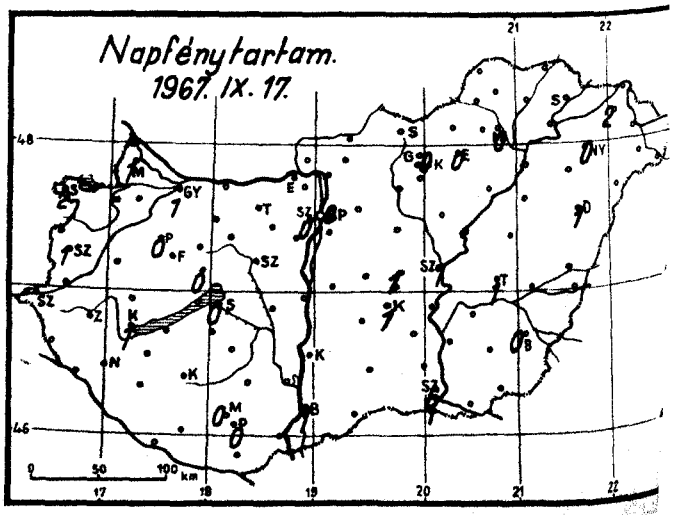
Napfénytartam.
1967. IX. 17.

1967. szeptember hó, 18 nap hétfő

	Az utolsó 24 óra adatai					
	Csapadék (mm)		Hőmérsékleti szélsőségek			Napsütés (óra) tegnap
			tegnapi nappali max.	éjszakai min.	min. 5 cm-en	
12815 Magyaróvár	.		19	14	11	1
822 Győr	1	=	19	13	13	1
825 Pápa	1		18	12	11	0
805 Sopron	.		20	11	10	2
812 Szombathely	ny		19	10	10	1
910 Szentgotthárd	1	=	18	8	7	
915 Zalaegerszeg	ny	≡	20	10	8	
Lenti	1		19	10	8	
925 Nagykanizsa	ny	≡	18	10	9	
920 Keszthely	2		19	12	11	1
Tihany	.		18	15	14	
935 Siófok	2		18	16	13	0
942 Pécs	7	=	17	14	12	0
941 Misinatető (534 m)	6		14	12	11	0
Siklós	2		18	14	14	
827 Farkasgyepű (400 m)	2		15	11	11	
Veszprém	ny		16	14	13	0
833 Tatabánya	–	▽	19	14	13	
839 Budapest (Ferihegy)	1	▽	20	13	9	
840 Budapest OMI	ny	⌓	19	15	13	0
841 Budapest (Szabadságh. 474 m)	ny		16	13	12	0
Martonvásár	1		19	14	14	
835 Székesfehérvár	1		16	16	13	
Dunaújváros	ny		18	15	14	
Szekszárd	5	⌓	17	13	13	
Mohács	ny		19	13		
960 Baja	.	=	19	14	13	1
955 Kalocsa	2		18	14	13	
Ceglád	1		20	13	10	1
860 Szolnok	ny	≡	19	11	10	1
970 Kecskemét	1	≡	18	13	11	1
Kiskunfélegyháza	ny		20	13	12	
982 Szeged	.	≡	21	10	10	6
Mezőhegyes	.		20	13	11	
Orosháza						
990 Békéscsaba	ny	▽	19	11	10	0
875 Túrkeve	ny	▽	19	12	–	1
Berettyóújfalu	.	⌓	19	13	10	
882 Debrecen	.	=	–	12	10	1
892 Nyíregyháza	.	≡	20	11	10	0
788 Kisvárda	.		22	14	12	2
Mátészalka	.		23	13	8	
Tiszabecs	.		23	12		
Vác	ny	=	20	15		
Gödöllő	ny		19	14	12	
Lőrinci	ny		20	14	14	
Gyöngyös	.		19	13	10	
Balassagyarmat	ny		20	14	13	
755 Salgótarján	.		18	12	11	
Galyatető (932 m)	.		13	9		
851 Kékestető (1000 m)	.	≡	17	10	–	0
Mátraháza (672 m)	–		–	–		
865 Eger	.	≡	19	11	5	0
Putnok	.	=	19	12	11	
Lillafüred	.		17	11		
772 Miskolc	ny	≡	20	12	10	0
Fügöd	.	⌓	21	12	10	
778 Sárospatak	.	=	23	16	13	

24 órai csapadék mm		
Rajka	ny	
Kapuvár	ny	
Csorna	.	⌓
Komárom	1	▽
Káld	.	
Kőszeg	3	
Körmend	1	
Letenye	1	
Sümeg	ny	
Zirc	1	
Kisbér	2	≡
Mór	1	
Alcsút	7	
Esztergom	1	
Dobogókő	ny	
Fonyód	1	
Tab	1	
Sárbogárd	–	
Lengyel	4	
Nagykónyi	2	
Marcali	2	
Somogyszob	1	
Kaposvár	1	
Barcs	5	
Szigetvár	1	
Bácsalmás	.	
Kiskunhalas	.	
Izsák	.	
Kunsztmiklós		
Örkény		
Nagykáta	1	
Jászapáti	.	⌓
Tiszakécske	.	≡
Nagykőrös	1	
Kistelek	.	
Makó	.	⌓
Szentes	.	
Szarvas	ny	⌓
Szeghalom	ny	
Kőrösszakál	.	
Tiszaroff	.	
Poroszló	.	⌓
Karcag	1	⌓
Hortobágy	.	
Polgár	ny	
Hajdúdorog		
Nyírlugos	.	
Csenger	.	
Vásárosnamény	.	
Záhony	.	
Királyrét	ny	
Romhány	ny	
Borsodnádasd	ny	
Jósvafő		
Szendrőlád	.	
Hidasnémeti	.	
Tokaj	.	
Sárhatvan	4	▽

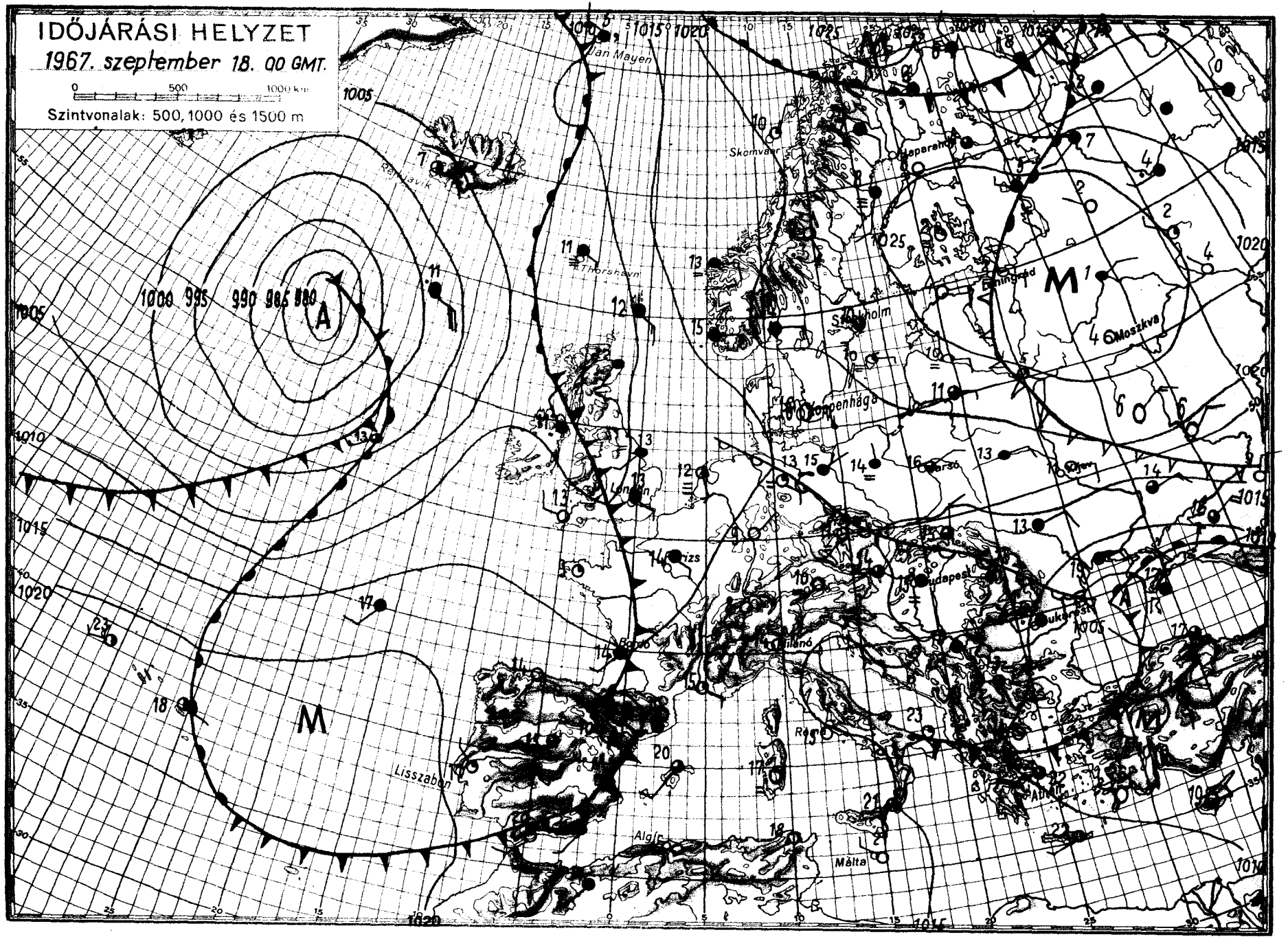

OFFSET-NYOMDA, BUDAPEST

IDŐJÁRÁSI NAPIJELENTÉS

ЕЖЕДНЕВНЫЙ МЕТЕОРОЛОГИЧЕСКИЙ БЮЛЛЕТЕНЬ • DAILY WEATHER REPORT
BULLETIN QUOTIDIEN DE TEMPS • TÄGLICHER WETTERBERICHT

KIADJA AZ ORSZÁGOS METEOROLÓGIAI INTÉZET
BUDAPEST II. KITAIBEL PÁL UTCA 1
TELEFON: KÖZPONT: 353-500, IDŐJELZŐ OSZT.: 150-410

MEGJELENIK NAPONKÉNT • ELŐFIZETÉSI ÁRA
A POSTAI KÖLTSÉGGEL EGYÜTT NEGYEDÉVRE 60,- Ft
KIADÁSÉRT FELEL AZ INTÉZET IGAZGATÓJA

80. évfolyam 262. szám + Budapest + 1967. szeptember 19. kedd.

Az időjárási helyzet ma reggel és a várható időjárás:

A hüvösebb levegő uralma a Balkán-félsziget, valamint a Szovjetunió európai területeire korlátozódott. Szárazföldünk középső részein az évszaknak megfelelő hőmérséklettel csendes, párás, csak néhány helyen esős az idő. Ezzel szemben Nyugat-Európában élénk délnyugati, nyugati széllel folytatódik az óceáni, nedves légtömegek áramlása elsősorban északkelet felé, többfelé eső kíséretében.

Hazánkban hétfőn főként az ország keleti megyéiben volt erősen felhős az ég. Több helyről jelentettek záporesőt, a Duna-Tisza-közéről zivatart. A lehullott csapadékmennyiség elég szeszélyes eloszlásban helyenként elérte, sőt meghaladta az 5 mm-t. Pl: Cegléden 15, Szegeden 17, Salgótarjánban 18, Siklóson 20 mm esőt mértek. A nappali felmelegedés 20, 25 fokot ért el. Kedden hajnalra általában 8, 15 fokos hőmérsékleti minimumok alakultak ki. A délelőtt folyamán változóan felhős volt az idő. A Tiszántúlon néhány helyen esett az eső, Szegeden zivatar keletkezett. A hőmérséklet 11 órára 16, 22 fokig emelkedett.

Ma 12 órakor Budapesten a hőmérséklet 21 fok volt, a tengerszintre átszámított légnyomás 761 mm, alig változik.

A Balaton vizének hőmérséklete Siófoknál 11 órakor 18 fok volt.

Várható időjárás szerda estig:

Időnként felhősödés, szórványos esővel, esetleg zivatarral.
Mérsékelt, napközben megélénkülő délnyugati szél.
Reggeli párásság, helyenként köd.
Az évszaknak megfelelő hőmérséklet.

Várható legalacsonyabb éjszakai hőmérséklet: 8, 13,
legmagasabb nappali hőmérséklet szerdán: 19, 24 fok között.

Dunay Sándorné s.k.

A hőmérséklet napi középértéke és eltérése a 90 évi átlagtól /Budapesten/:

1967. IX. 18.: 17,7 C°, +2,3 C°.

1871 óta ezen a napon Budapesten előfordult:

legmagasabb hőmérséklet: 34,3 C° /1947/
legalacsonyabb hőmérséklet: 4,0 C° /1886/.

67.644.

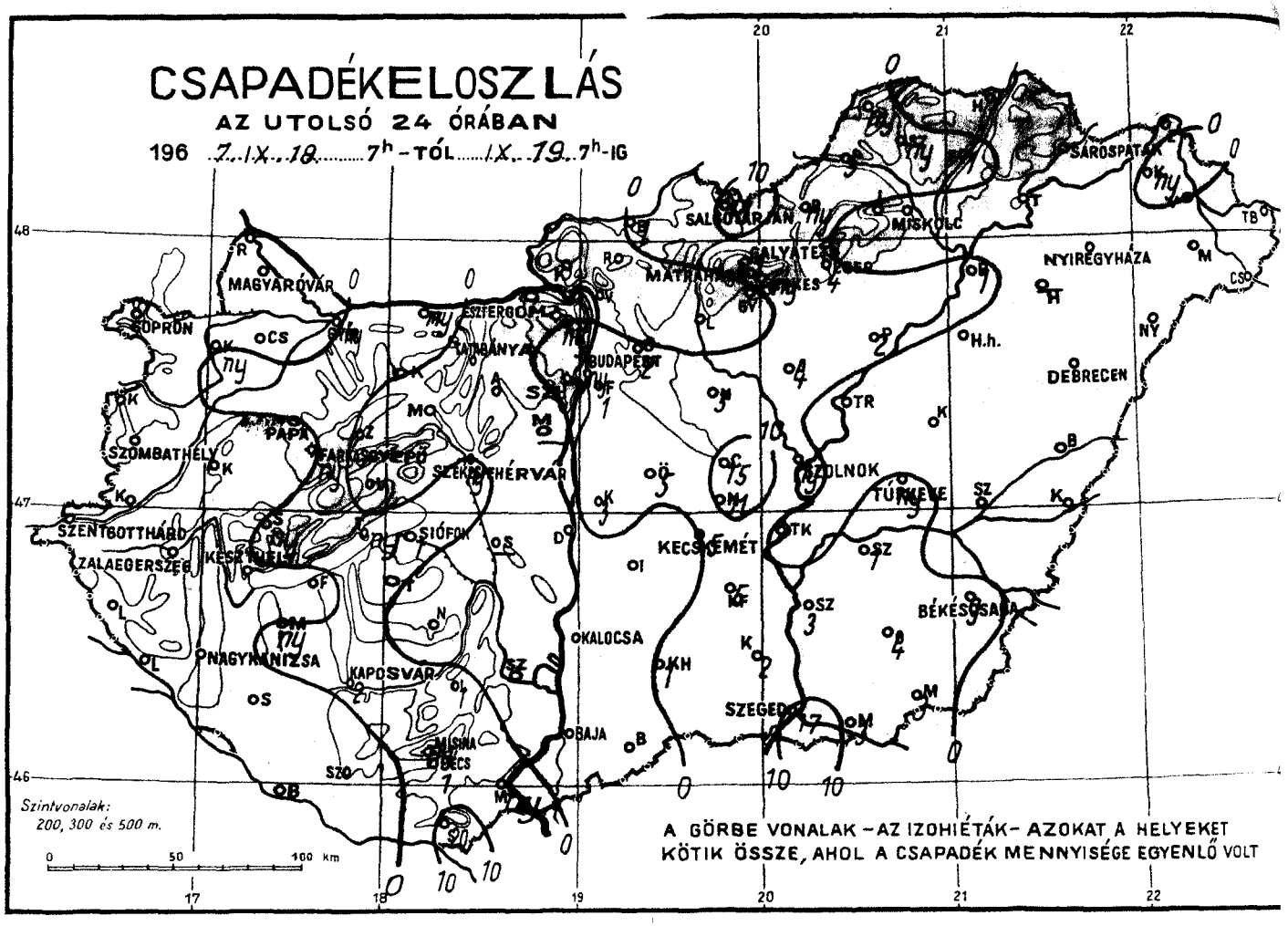
CSAPADÉKELOSZLÁS
AZ UTOLSÓ 24 ÓRÁBAN
196 7.IX.18. 7h-TÓL IX.19. 7h-IG
MAGYARÓVÁR
SOPRON
ESZTERGOM
BUDAPEST
SALGÓTARJÁN
MISKOLC
SÁROSPATAK
NYÍREGYHÁZA
DEBRECEN
H.h.
SZOMBATHELY
PAPA
SZÉKESFEHÉRVÁR
SZOLNOK
TÚRKEVE
SZENTGOTTHÁRD
ZALAEGERSZEG
SIÓFOK
KECSKEMÉT
BÉKÉSCSABA
OKALOCSA
NAGYKANIZSA
KAPOSVÁR
SZEGED
BAJA
Szintvonalak:
200, 300 és 500 m.
0 50 100 km
A GÖRBE VONALAK – AZ IZOHIÉTÁK – AZOKAT A HELYEKET
KÖTIK ÖSSZE, AHOL A CSAPADÉK MENNYISÉGE EGYENLŐ VOLT

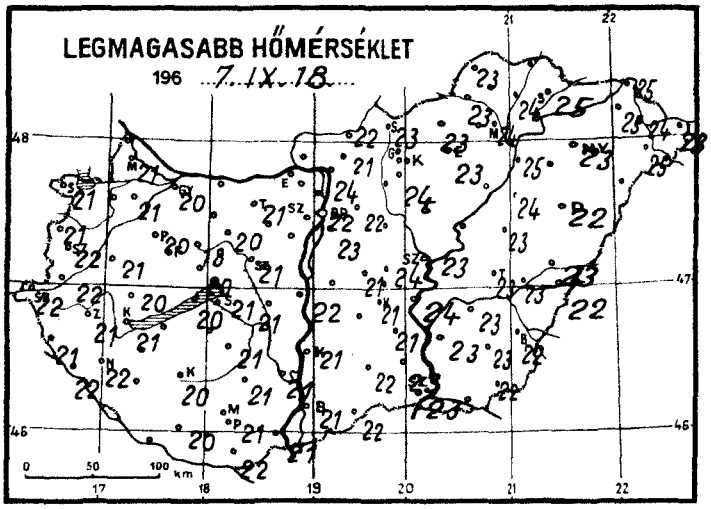
LEGMAGASABB HŐMÉRSÉKLET
196 7.IX.18.
0 50 100 km

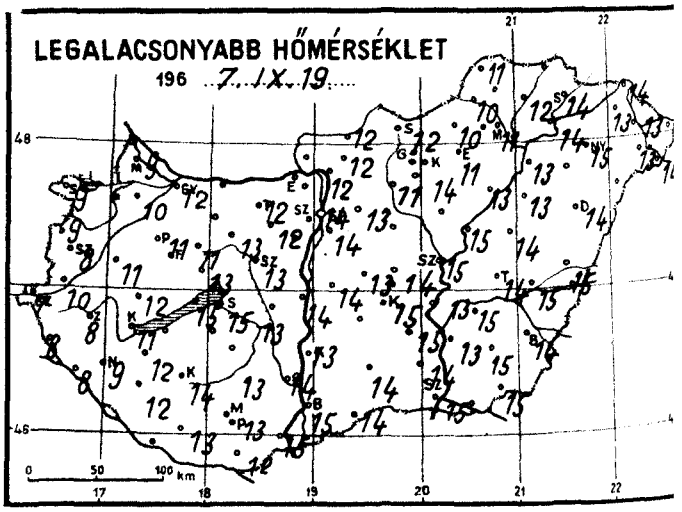
LEGALACSONYABB HŐMÉRSÉKLET
196 7.IX.19.
0 50 100 km

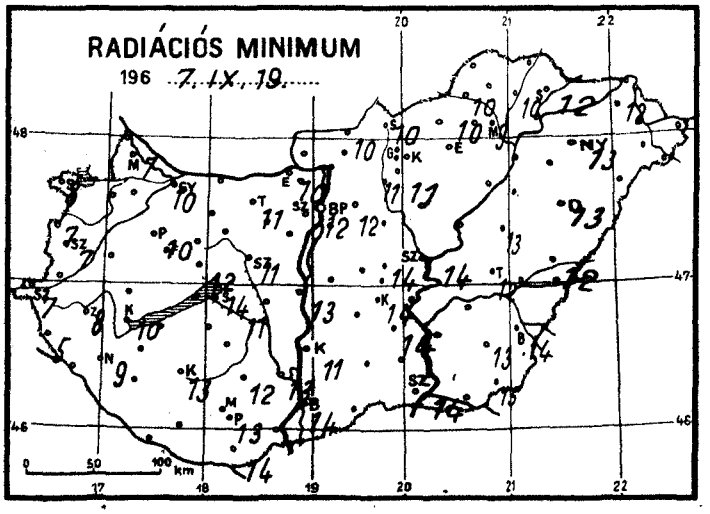
RADIÁCIÓS MINIMUM
196 7.IX.19.
0 50 100 km

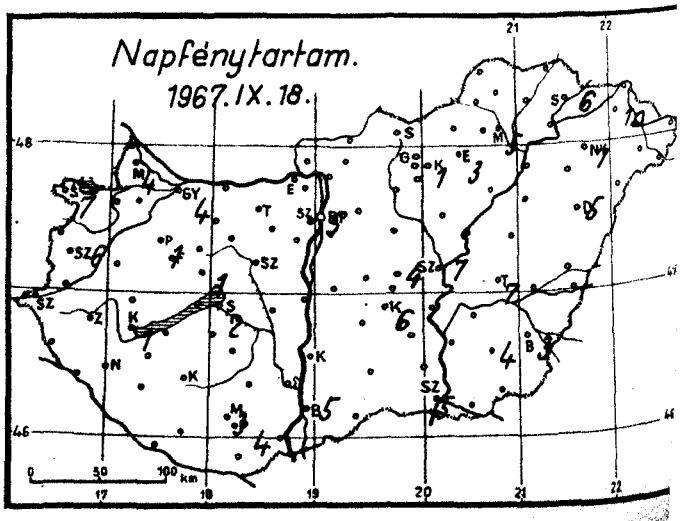
Napfénytartam.
1967.IX.18.
0 50 100 km

1967. szeptember hó,
19 kedd nap

	Az utolsó 24 óra adatai						24 órai csapadék mm		
	Csapadék (mm)		Hőmérsékleti szélsőségek: tegnapi nappali max.	éjszakai min.	min. 5 cm-en	Napsütés (óra) tegnap			
12815 Magyaróvár	.		21	9	7	4	Rajka	.	
822 Győr	ny	≡	20	12	10	4	Kapuvár	ny	
825 Pápa	.	≡	20	11	10	1	Csorna	.	
805 Sopron	.	=	21	9	8	7	Komárom	ny	▽
812 Szombathely	.		22	8	7	6	Káld	.	⌐
910 Szentgotthárd	.	≡	22	7	7		Kőszeg	.	
915 Zalaegerszeg	.	≡	21	8	8		Körmend	.	
Lenti	.		21	8	5		Letenye	.	
925 Nagykanizsa	.	≡	22	9	9		Sümeg	ny	
920 Keszthely	.	≡	21	11	10	1	Zirc	.	
Tihany	ny	.	20	15	-		Kisbér	.	⌐
935 Siófok	1	▽	21	15	14	2	Mór	.	
942 Pécs	1	⌐	21	13	11	4	Alcsút	.	
941 Misinatető (534 m)	ny		17	13	12	3	Esztergom	.	
Siklós	20	⌐	22	12	12		Dobogókő	ny	≡
827 Farkasgyepű (400 m)	ny		20	12	9		Fonyód	.	
Veszprém	.	⌐	20	13	12	1	Tab	.	
833 Tatabánya	.	⌐	21	12	11		Sárbogárd	-	
839 Budapest (Ferihegy)	1	▽	23	14	-		Lengyel	1	
840 Budapest OMI	ny	⌐	22	14	12	5	Nagykónyi	.	
841 Budapest (Szabadságh. 474 m)	1	⌐	20	13	10	2	Marcali	ny	⌐
Martonvásár							Somogyszob	.	
835 Székesfehérvár	ny		21	13	11		Kaposvár	2	
Dunaújváros	.		22	14	13		Barcs	.	≡
Szekszárd	.	⌐	21	14	13		Szigetvár	.	
Mohács	ny		21	15			Bácsalmás	.	
960 Baja	.	=	21	15	14	5	Kiskunhalas	1	
955 Kalocsa	.		21	13	11		Izsák	.	
Ceglédi	15	⌐	24	14	14	4	Kunsztmiklós	3	
860 Szolnok	ny	⌐	23	15	14	7	Örkény	5	⌐
970 Kecskemét	5	⌐	21	15	14	6	Nagykáta	3	⌐
Kiskunfélegyháza	5	⌐	21	15	14		Jászapáti	4	⌐
982 Szeged	17	⌐	23	15	14	5	Tiszakécske	.	⌐
Mezőhegyes	3	▽	22	15	15		Nagykőrös	11	⌐
Orosháza	4		23	15	13	4	Kistelek	2	⌐
990 Békéscsaba	9	⌐	22	14	14	3	Makó	3	▽
875 Túrkeve	ny	≡	23	14	12	7	Szentes	3	⌐
Berettyóújfalu	.	⌐	23	15	12		Szarvas	1	
988 Debrecen	.	=	22	14	13	5	Szeghalom	.	
892 Nyíregyháza	.	<	23	15	13	7	Kőrösszakál	.	
788 Kisvárda	ny	=	25.	13	12	10	Tiszaroff	.	
Mátészalka	.	⌐	25	13	-		Poroszló	2	⌐
Tiszabecs	.		23	-			Karcag	.	⌐
Vác	.	≡	24	12			Hortobágy	.	
Gödöllő	2	▽	22	13	12		Polgár	1	
Lőrinci	.		-	11	11		Hajdúdorog		
Gyöngyös	.		24	14	11		Nyírlugos	.	
Balassagyarmat	1		22	12	10		Csenger	.	
755 Salgótarján	18		23	12	10		Vásárosnamény	.	
Galyatető (932 m)	1		17	11			Záhony	.	
851 Kékestető (1000 m)	ny	▽	15	10	-	1	Királyrét	.	
Mátraháza (672 m)	-		-	-			Romhány	.	
865 Eger	4	⌐	23	11	-	3	Borsodnádasd	ny	⌐
Putnok	5		23	10	10		Jósvafő	ny	
Lillafüred	.		20	11			Szendrőlád	ny	
772 Miskolc	.	≡	24	11	9	5	Hidasnémeti	.	
Füzet	1	▽	24	12	10		Tokaj	.	
778 Sárospatak	.	=	25	14	12	6	Sárhatvan	.	

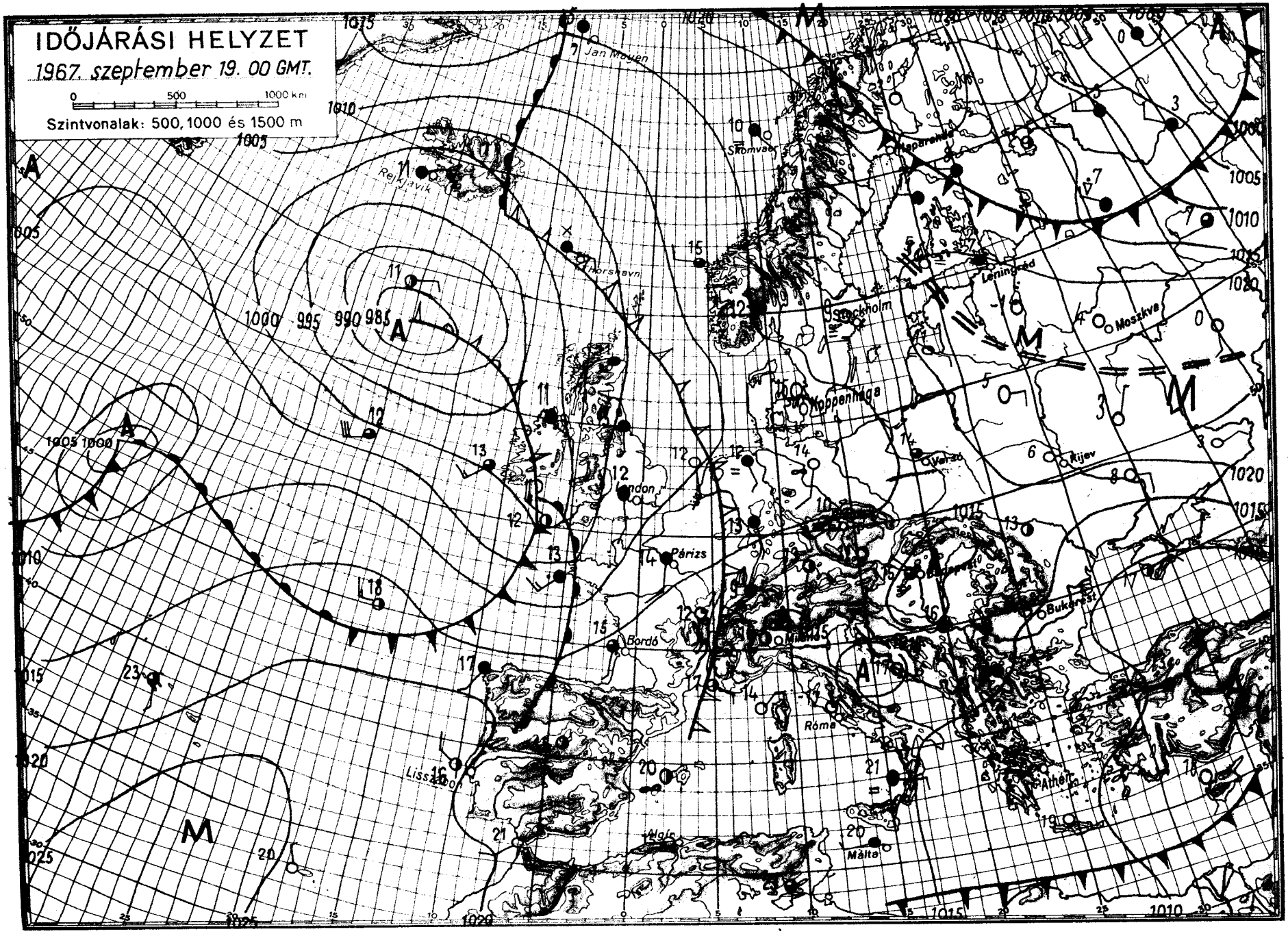

OFFSET-ÍRÓHDA, BUDAPEST

IDŐJÁRÁSI NAPIJELENTÉS

ЕЖЕДНЕВНЫЙ МЕТЕОРОЛОГИЧЕСКИЙ БЮЛЛЕТЕНЬ • DAILY WEATHER REPORT
BULLETIN QUOTIDIEN DE TEMPS • TÄGLICHER WETTERBERICHT

KIADJA AZ ORSZÁGOS METEOROLÓGIAI INTÉZET
BUDAPEST II. KITAIBEL PÁL UTCA 1
TELEFON: KÖZPONT: 353-500, IDŐJELZŐ OSZT.: 150-410

MEGJELENIK NAPONKÉNT * ELŐFIZETÉSI ÁRA
A POSTAI KÖLTSÉGGEL EGYÜTT NEGYEDÉVRE 60, Ft
KIADÁSÉRT FELEL AZ INTÉZET IGAZGATÓJA

80. évfolyam 263. szám + Budapest + 1967. szeptember 20. szerda.

Az időjárási helyzet ma reggel és a várható időjárás:

Az elmult nap folyamán az Atlanti-óceán fölött örvénylő mérsékeltövi ciklonok néhány időjárási forontja megérkezett Európa nyugati részeire. Nyomában megélénkült a szél és futó esőkkel kisebb lehülés következett be. Kelet-Európa fölött ugyanakkor folytatódott a hideg jeges-tengeri levegő beáramlása, meglehetősen élénk északi széllel. Közép-Európában kedden is az átlagosnál melegebb idő uralkodott, helyenként nyárias zápor, zivatar keletkezett.

Hazánkban kedden nyugaton napos, száraz idő volt, csak egy-két helyen esett jelentéktelen mennyiségü eső. A keleti országrészben az erőteljes nappali felhőképződés miatt csak 1, 6 órás napfénytartamot mértek; több helyen volt eső, néhány helyen zivatar kiséretében. A lehullott eső mennyisége csak a zivataros pontokon haladta meg a 10 mm-t. Az északkeleti határmegyék ez alkalommal is szárazon maradtak, kivéve Hidasnémeti környékét. A hőmérséklet napközben 18, 24 fokig emelkedett. Szerda hajnalra 9, 15 fokig hült le a levegő, egyuttal nagy területen összefüggő ködtakaró keletkezett. Délelőtt 11 órára a köd mindenütt felszlott, a hőmérséklet ebben az időpontban 15 és 21 fok között váltakozott.

Ma 12 órakor Budapesten a hőmérséklet 18 fok, a tengerszintre átszámitott légnyomás 761 mm, alig változik.

A Balaton vizének hőmérséklete Siófoknál 11 órakor 19 fok volt.

Várható időjárás csütörtök estig:

Szerdán változó mennyiségü felhőzet, szórványosan fellépő futó esővel, zivatarral.
Csütörtökön kevesebb felhő, eső nem valószinü.
Mérsékelt, változó irányu, csütörtökön megélénkülő déli, délnyugati szél.
Sok helyen reggeli párásság, köd.
A hőmérséklet alakulásában lényeges változás nem lesz.

Várható legalacsonyabb éjszakai hőmérséklet: 10, 15,
legmagasabb nappali hőmérséklet csütörtökön: 20, 25 fok között.

Dr. Tóth Pál s.k.

A hőmérséklet napi középértéke és eltérése a 90 évi átlagtól /Budapesten/:

1967. IX. 19.: 18,3 C°, +1,9 C°.

1871 óta ezen a napon Budapesten előfordult:

legmagasabb hőmérséklet: 33,3 C° /1947/
legalacsonyabb hőmérséklet: 4,2 C° /1894/.

67.645.

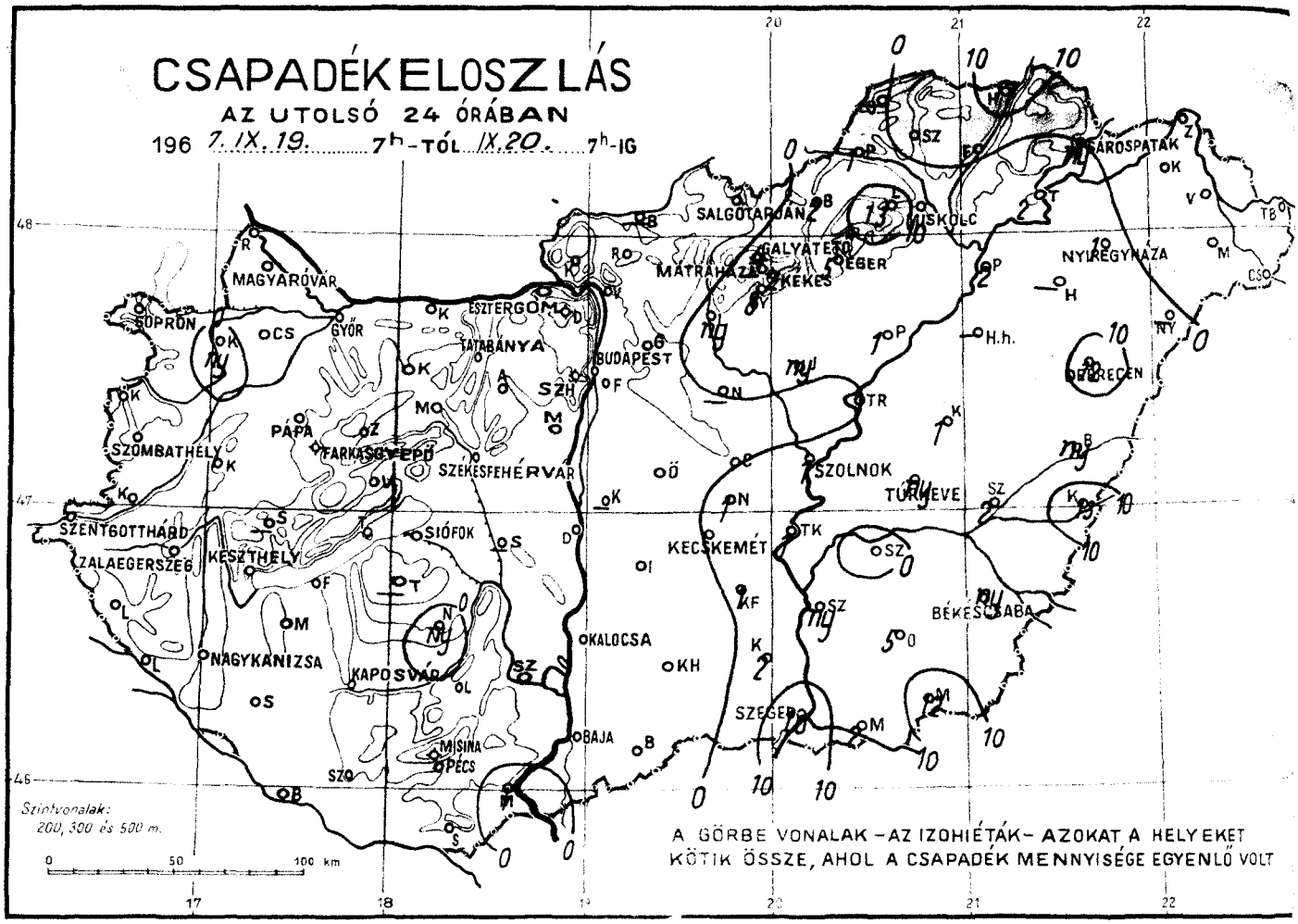
CSAPADÉKELOSZLÁS
AZ UTOLSÓ 24 ÓRÁBAN
196 7. IX. 19. 7h-TÓL IX. 20. 7h-IG
SOPRON
MAGYARÓVÁR
GYŐR
ESZTERGOM
TATABÁNYA
BUDAPEST
SZOMBATHELY
PÁPA
FARKASGYEPŰ
SZEKESFEHÉRVÁR
SZENTGOTTHÁRD
ZALAEGERSZEG
KESZTHELY
SIÓFOK
NAGYKANIZSA
KAPOSVÁR
MISINA
PÉCS
BAJA
SZOLNOK
TÚRKEVE
KECSKEMÉT
OKALOCSA
SZEGED
BÉKÉSCSABA
DEBRECEN
NYIREGYHAZA
MISKOLC
SALGÓTARJÁN
MÁTRAHÁZA
GALYATETŐ
EGER
KEKES
SÁROSPATAK
Szintvonalak:
200, 300 és 500 m.
0 50 100 km
A GÖRBE VONALAK – AZ IZOHIÉTÁK – AZOKAT A HELYEKET
KÖTIK ÖSSZE, AHOL A CSAPADÉK MENNYISÉGE EGYENLŐ VOLT

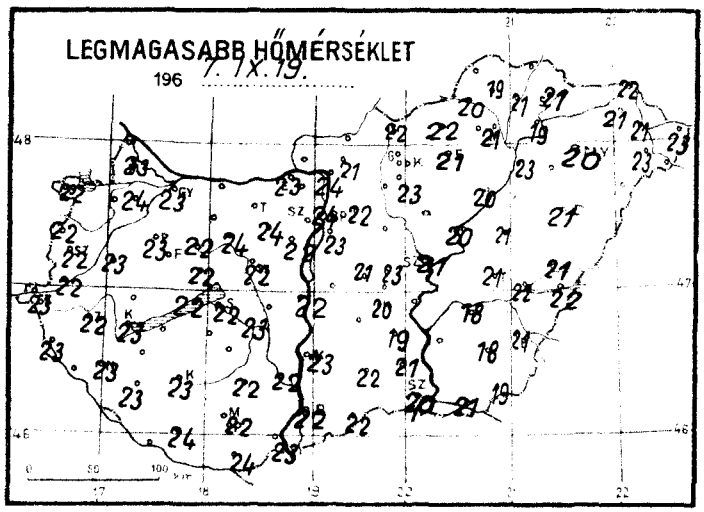
LEGMAGASABB HŐMÉRSÉKLET
196 7. IX. 19.

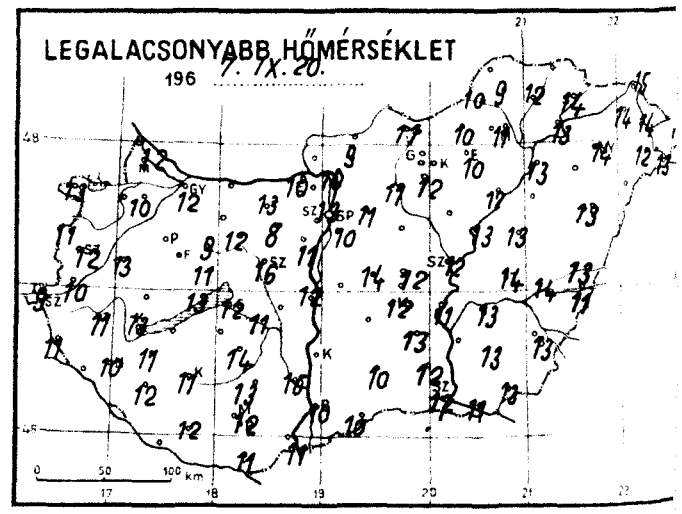
LEGALACSONYABB HŐMÉRSÉKLET
196 7. IX. 20.

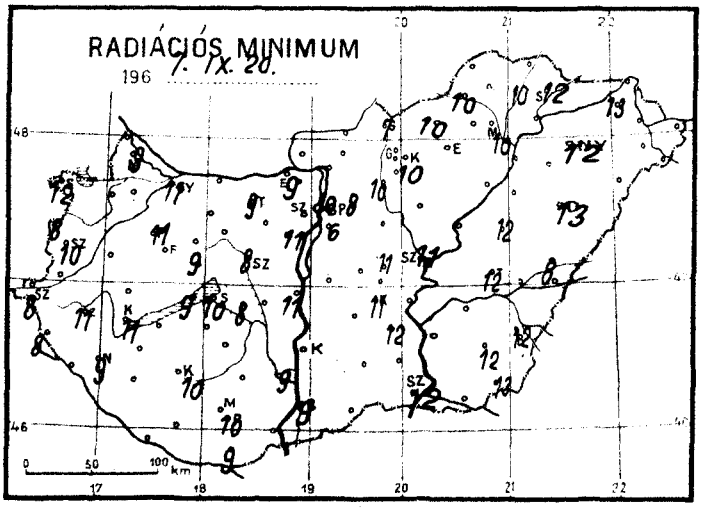
RADIÁCIÓS MINIMUM
196 7. IX. 20.

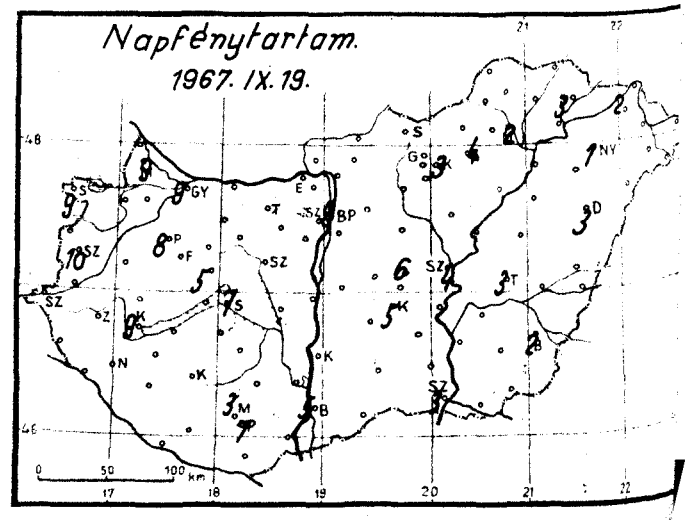
Napfénytartam.
1967. IX. 19.

1967. szeptember hó,
20 szerda nap

	Az utolsó 24 óra adatai						24 órai csapadék mm		
	Csapadék (mm)		Hőmérsékleti szélsőségek: tegnapi nappali max.	éjszakai min.	min. 5 cm-en	Napsütés (óra) tegnap			
12815 Magyaróvár	•		23	12	9	9	Rajka	•	
822 Győr	•	=	23	12	11	9	Kapuvár	ny	=
825 Pápa	•	=	23	12	11	8	Csorna	•	
805 Sopron	•	=	22	13	12	9	Komárom	•	∩
812 Szombathely	•	⟍	22	12	10	10	Káld	•	
910 Szentgotthárd	•	=	23	9	8		Kőszeg	•	
915 Zalaegerszeg	•	=	22	11	11		Körmend	•	
Lenti	•		23	11	8		Letenye	•	
925 Nagykanizsa	•	=	23	10	9		Sümeg		
920 Keszthely	•	=	23	13	11	9	Zirc	•	
Tihany	•		22	13	9		Kisbér	•	=
935 Siófok	•	▽	22	12	10	7	Mór	•	
942 Pécs	•	=	22	12	10	7	Alcsút	•	
941 Misinatető (534 m)	•		19	13	11	3	Esztergom	•	
Siklós	•		24	11	9		Dobogókő	•	
827 Farkasgyepű (400 m)	•		21	12	12		Fonyód	•	
Veszprém	•		22	11	9	5	Tab		
833 Tatabánya	•		–	13	9		Sárbogárd	–	
839 Budapest (Ferihegy)	•	=	23	10	6		Lengyel	•	
840 Budapest OMI	•	∩	24	15	10	9	Nagykónyi	ny	
841 Budapest (Szabadságh., 474 m)	•	∩	20	13	10	8	Marcali	•	∩
Martonvásár	•		22	11	11		Somogyszob	•	
835 Székesfehérvár	•	=	22	16	8		Kaposvár	•	∩
Dunaújváros	•		22	12	11		Barcs	•	≡
Szekszárd	•	=	22	15	9		Szigetvár	•	
Mohács	1	=	23	11			Bácsalmás	•	
960 Baja	•	=	22	10	9	5	Kiskunhalas	•	
955 Kalocsa	•		23	–			Izsák	•	
Ceglód	•		23	12	11	6	Kunsztmiklós		
860 Szolnok	1	=	21	12	11	4	Örkény	•	
970 Kecskemét	•	=	20	12	11	5	Nagykáta		
Kiskunfélegyháza	1		19	13	12		Jászapáti	ny	=
982 Szeged	10	⟍	20	12	12	3	Tiszakécske	1	=
Mezőhegyes	12	⟍	19	13	13	6	Nagykőrös	1	
Orosháza	5	∩	18	13	12		Kistelek	2	
990 Békéscsaba	ny	⟍	21	13	12	2	Makó	2	∩
875 Túrkeve	ny	▽	21	14	12	3	Szentes	ny	
Berettyóújfalu	ny	∩	21	13	8		Szarvas	•	∩
883 936 Debrecen	12	⟍	21	13	13	3	Szeghalom	2	⟍
892 Nyíregyháza	1	⟍	20	14	12	1	Körösszakál	13	
788 Kisvárda	•	=	21	14	13	2	Tiszaroff	•	
Mátészalka	•	∩	23	12	–		Poroszló	1	
Tiszabecs	•		23	12			Karcag	1	▽
Vác	•	=	24	10			Hortobágy		
Gödöllő	•	=	22	11	8		Polgár	2	⟍
Lőrinci	ny	=	–	11	10		Hajdúdorog		
Gyöngyös	8	⟍	23	12	10		Nyírlugos		
Balassagyarmat			22	11	7		Csenger	•	
755 Salgótarján	•		15	10			Vásárosnamény	•	
Galyatető (932 m)	4	⟍	15	10	–	3	Záhony		
851 Kékestető (1000 m)	2	⟍	–	–			Királyrét	•	
Mátraháza (672 m)	–		21	10	3	4	Romhány	2	
865 Eger	5	⟍	20	10	10		Borsodnádasd		
Putnok	1	⟍	17	10			Jósvafő	•	
Lillafüred	13	⟍	21	11	10	2	Szendrőlád	17	⟍
772 Miskolc	1	⟍	21	12	10		Hidasnémeti	2	⟍
Fügöd	•		21	14	12	3	Tokaj	•	
778 Sárospatak	ny	=					Sárhatvan		

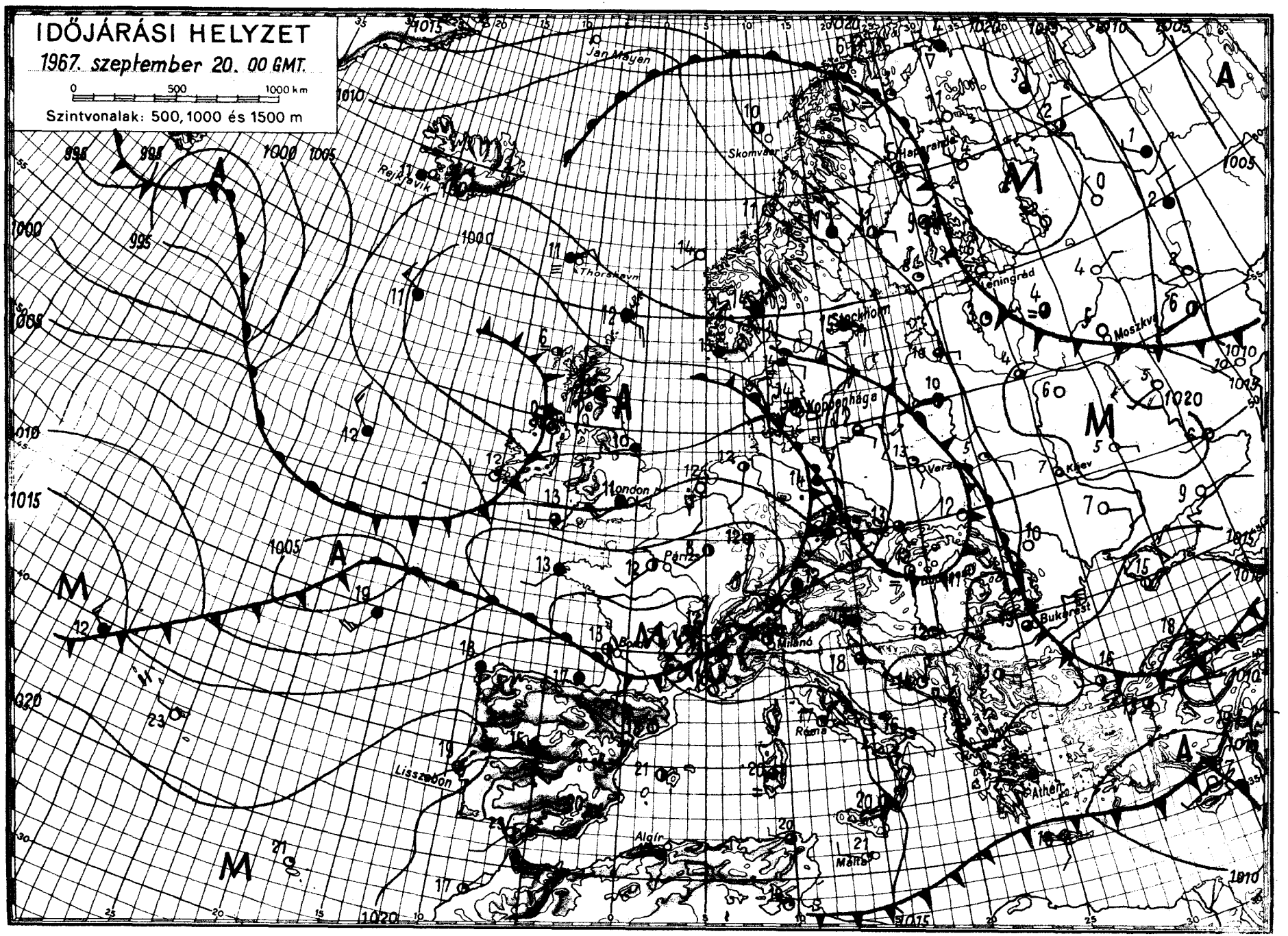
IDŐJÁRÁSI HELYZET
1967. szeptember 20. 00 GMT.
0 500 1000 km
Szintvonalak: 500, 1000 és 1500 m
Jan Mayen
Skomvær
Reykjavik
Thorshavn
Stockholm
Leningrád
Moszkva
Koppenhága
London
Párizs
Milánó
Róma
Bukarest
Athén
Lisszabon
Algír
Málta
Kijev

IDŐJÁRÁSI NAPIJELENTÉS

ЕЖЕДНЕВНЫЙ МЕТЕОРОЛОГИЧЕСКИЙ БЮЛЛЕТЕНЬ • DAILY WEATHER REPORT
BULLETIN QUOTIDIEN DE TEMPS • TÄGLICHER WETTERBERICHT

KIADJA AZ ORSZÁGOS METEOROLÓGIAI INTÉZET
BUDAPEST II. KITAIBEL PÁL UTCA 1
TELEFON: KÖZPONT: 353-500, IDŐJELZŐ OSZT.: 150-410

MEGJELENIK NAPONKÉNT • ELŐFIZETÉSI ÁRA
A POSTAI KÖLTSÉGGEL EGYÜTT NEGYEDÉVRE 60, Ft
KIADÁSÉRT FELEL AZ INTÉZET IGAZGATÓJA

30. évfolyam 264. szám + Budapest + 1967. szeptember 21. csütörtök.

Az időjárási helyzet ma reggel és a várható időjárás:

A Szovjetunió európai területére hideg, sarkvidéki levegő áramlik. Hatására az Ural előtti térségben már hózáporok keletkeznek. Európa többi részein az óceánról érkező nedves levegő okoz felhős, párás, sokfelé esős, helyenként szeles időjárást. Ezeken a területeken a hőmérsékleti csucsértékek megegyeznek az évszaknak megfelelő értékkel, vagy csak néhány fokkal térnek el attól.

Hazánkban szerdán tulnyomóan felhős idő volt. Többfelé keletkeztek délutáni záprok, zivatarok. Egyes helyeken, mint például Marcali, Sárhatvan, jégeső is hullott. A leesett eső mennyisége általában nem érte el a 10 mm-t, de Székesfehérváron 13, Martonvásáron és Nyiregyházán 14, Dobogókőn 20, Sárhatvanban pedig 26 mm-t mértek. Napközben a hőmérséklet 18, 24 fokig emelkedett. Ma hajnalra általában 8, 13 fokig hült le a levegő. Délelőtt országszerte felhős, helyenként párás az idő. A hőmérséklet 11 órakor 17, 22 fok között volt.

Ma 12 órakor Budapesten a hőmérséklet 20 fok volt, a tengerszintre átszámitott légnyomás 759 mm, mérsékelten süllyedő irányzatu.

A Balaton vizének hőmérséklete 11 órakor Siófoknál 19 fok volt.

Várható időjárás péntek estig:

Felhős, párás idő.
Többfelé eső, helyenként zivatar.
Időnként megerősödő déli, délnyugati szél.
A hőmérséklet alakulásában lényeges változás nem lesz.

Várható legalacsonyabb éjszakai hőmérséklet: 10, 15,
legmagasabb nappali hőmérséklet pénteken: 20, 25 fok között.

Kerényi Nárcisz s.k.

A hőmérséklet napi középértéke és eltérése a 90 évi átlagtól /Budapesten/:

1967. IX. 20.: 16,5 C°, +0,4 C°.

1871 óta ezen a napon Budapesten előfordult:

legmagasabb hőmérséklet: 35,2 C° /1917/
legalacsonyabb hőmérséklet: 2,8 C° /1922/.

67.646

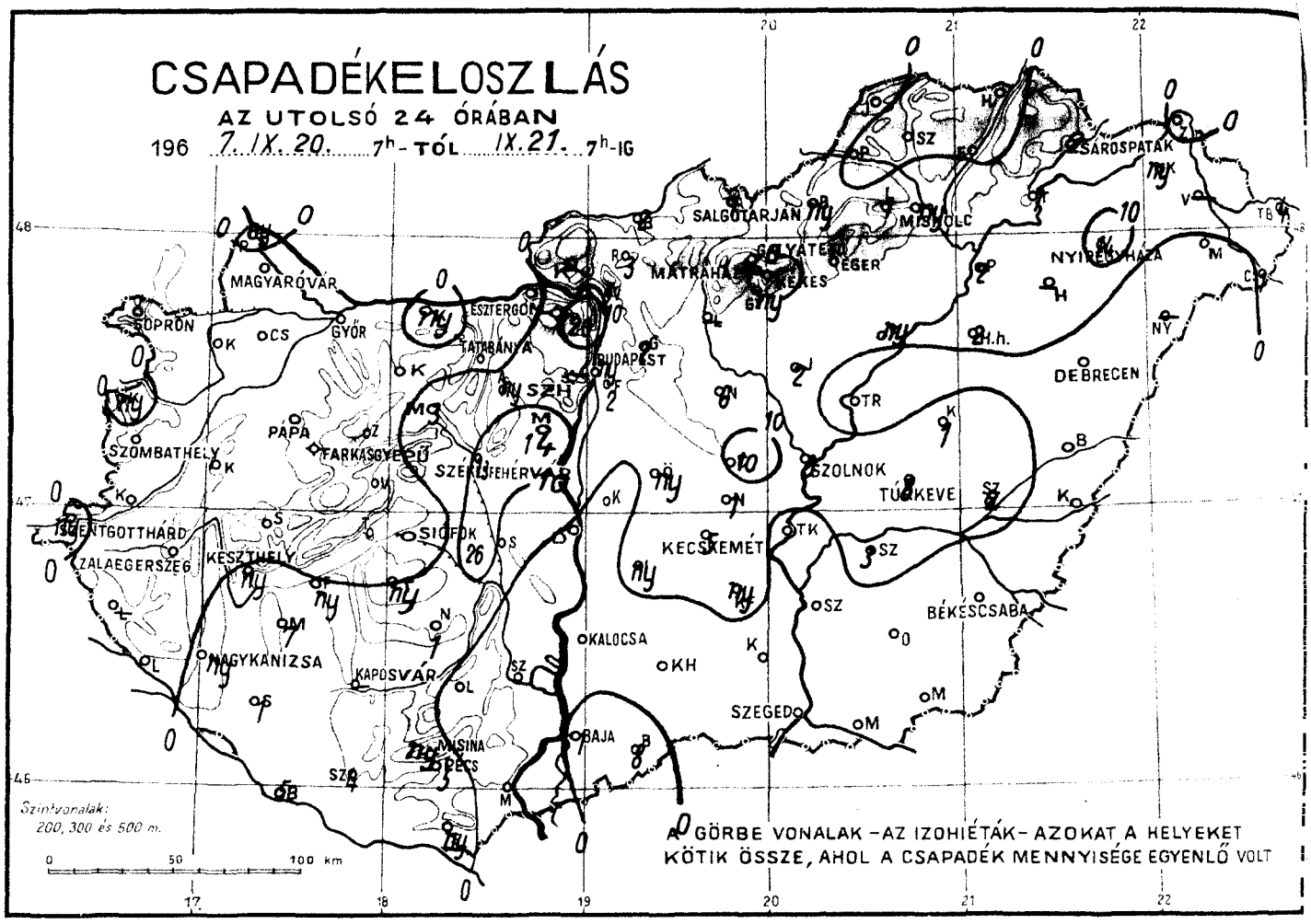
CSAPADÉKELOSZLÁS
AZ UTOLSÓ 24 ÓRÁBAN
196 7. IX. 20. 7h-TÓL IX. 21. 7h-IG
MAGYARÓVÁR
SOPRON
GYŐR
ESZTERGOM
TATABÁNYA
BUDAPEST
SZH
PAPA
FARKASGYEPŰ
SZÉKESFEHÉRVÁR
SZOMBATHELY
SZENTGOTTHÁRD
ZALAEGERSZEG
KESZTHELY
SIÓFOK
NAGYKANIZSA
KAPOSVÁR
MISINA
PÉCS
BAJA
KALOCSA
KECSKEMÉT
SZOLNOK
TÚRKEVE
BÉKÉSCSABA
SZEGED
DEBRECEN
NYIREGYHÁZA
SÁROSPATAK
MISKOLC
EGER
MÁTRAHÁZA
SALGÓTARJÁN
Szintvonalak: 200, 300 és 500 m.
0 50 100 km
A GÖRBE VONALAK – AZ IZOHIÉTÁK – AZOKAT A HELYEKET KÖTIK ÖSSZE, AHOL A CSAPADÉK MENNYISÉGE EGYENLŐ VOLT

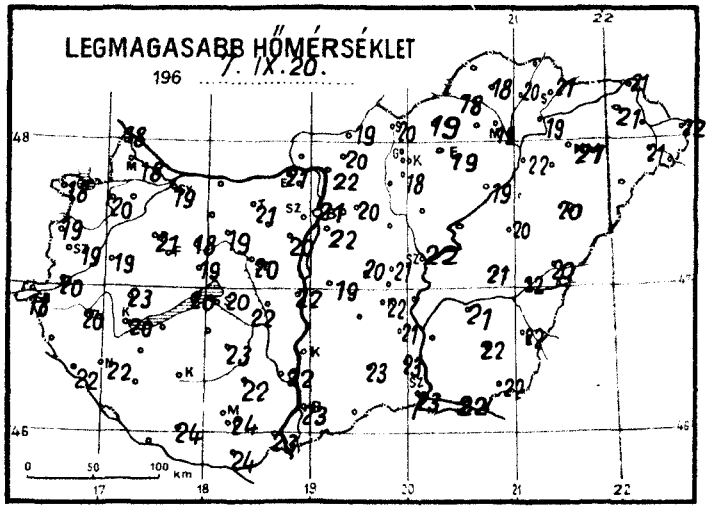
LEGMAGASABB HŐMÉRSÉKLET
196 7. IX. 20.

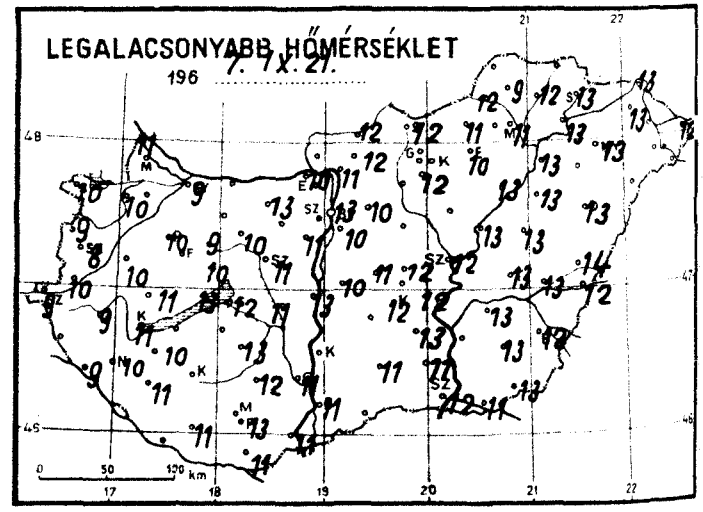
LEGALACSONYABB HŐMÉRSÉKLET
196 7. IX. 21.

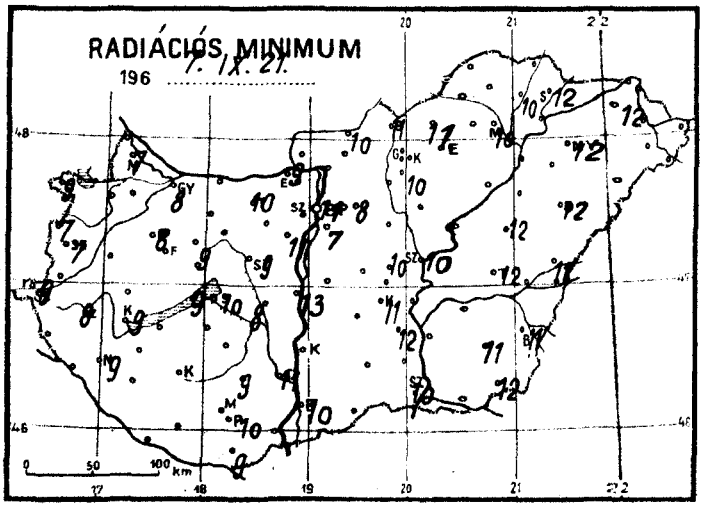
RADIÁCIÓS MINIMUM
196 7. IX. 21.

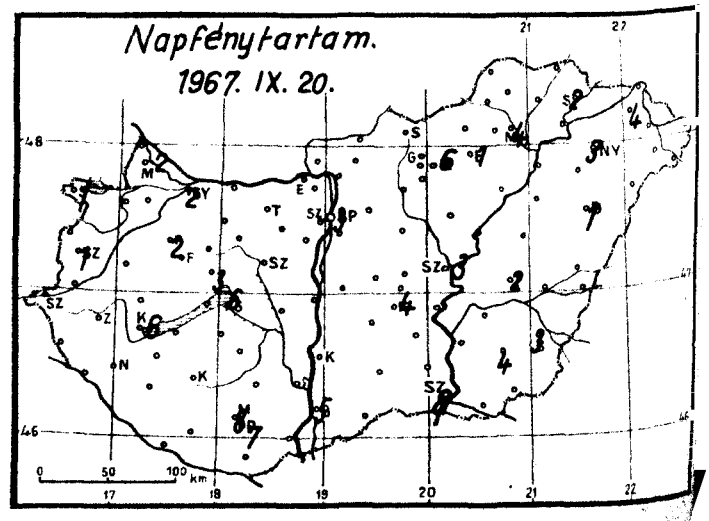
Napfénytartam.
1967. IX. 20.

1967. szeptember hó, 21 csütörtök nap

	Az utolsó 24 óra adatai						24 órai csapadék mm		
	Csapadék (mm)		Hőmérsékleti szélsőségek: tegnapi nappali max.	éjszakai min.	min. 5 cm-en	Napsütés (óra) tegnap			
12815 Magyaróvár	•		18	–	7	2	Rajka	ny	
822 Győr	•	=	19	9	8	2	Kapuvár	•	⌒
825 Pápa	•	⌒	21	10	8	2	Csorna	•	
805 Sopron	•	=	18	10	9	1	Komárom	ny	V
812 Szombathely	•	=	19	8	7	1	Káld	•	
910 Szentgotthárd	ny	V	18	9	9		Kőszeg	ny	
915 Zalaegerszeg	•		20	9	8		Körmend	•	
Lenti							Letenye	•	
925 Nagykanizsa	ny		22	10	9		Sümeg	•	
920 Keszthely	ny	⌐	20	11	9	6	Zirc	•	
Tihany	•		20	13	9		Kisbér	•	=
935 Siófok	•	⌐	20	12	10	6	Mór	3	⌐
942 Pécs	5	⌐	24	13	10	7	Alcsút	ny	⌐
941 Misinatető (534 m)	ny		20	13	12	8	Esztergom	•	
Siklós	ny	⌐	24	11	9		Dobogókő	20	⌐
827 Farkasgyepű (400 m)	•		18	13	10		Fonyód	ny	⌐
Veszprém	•	⌒	19	10	9	3	Tab	ny	
833 Tatabánya	•		21	13	10		Sárbogárd	–	
839 Budapest (Ferihegy)	2	⌐	22	10	7		Lengyel	•	
840 Budapest OMI	ny	⌒	21	13	11	3	Nagykónyi	1	⌐
841 Budapest (Szabadságh., 474 m)							Marcali	7	⌐
Martonvásár	14		20	11	11		Somogyszob	1	
835 Székesfehérvár	13	=	20	11	9		Kaposvár		
Dunaújváros	•		22	13	13		Barcs	5	⌐
Szekszárd	1	=	22	11	11		Szigetvár	4	
Mohács	•		23	11			Bácsalmás	8	⌐
960 Baja	1	⌐	23	11	10	5	Kiskunhalas	•	
955 Kalocsa							Izsák	ny	
Cegléd	10	⌐	21	12	10	3	Kunsztmiklós	•	
860 Szolnok	3	⌐	22	12	10	3	Örkény	ny	⌐
970 Kecskemét	5	⌐	22	12	11	4	Nagykáta	6	⌐
Kiskunfélegyháza	ny		21	13	12		Jászapáti	2	=
982 Szeged	•	=	23	12	10	8	Tiszakécske	•	=
Mezőhegyes	•	⌒	22	13	12		Nagykőrös	1	⌐
Orosháza	•	⌒	22	13	11	4	Kistelek	•	
990 Békéscsaba	•	⌐	22	12	11	3	Makó	•	⌒
875 Túrkeve	8	⌐	21	13	12	2	Szentes	•	
Berettyóújfalu	•	⌒	20	14	11		Szarvas	3	
882 880 Debrecen	•	–	20	13	12	1	Szeghalom	2	V
892 Nyíregyháza	14	V	21	13	12	3	Kőrösszakál	•	
788 Kisvárda	ny	–	21	13	12	4	Tiszaroff	•	
Mátészalka	•	⌒	21	–	–		Poroszló	ny	
Tiszabecs	4	V	22	12			Karcag	1	⌒
Vác	5	⌐	22	11			Hortobágy	2	⌐
Gödöllő	2	⌐	20	10	8		Polgár	2	
Lőrinci							Hajdúdorog		
Gyöngyös	ny		18	12	10		Nyírlugos		
Balassagyarmat	2	⌐	19	12	10		Csenger	1	⌐
755 Salgótarján	1		20	12	11		Vásárosnamény		
Galyatető (932 m)	•		16	8			Záhony	10	
851 Kékestető (1000 m)	•	≡	15	10	–	6	Királyrét		
Mátraháza (672 m)	–		–	–			Romhány	3	⌐
865 Eger	5	⌐	19	10	–	1	Borsodnádasd	ny	⌐
Putnok	•	=	18	12	–		Jósvafő	9	⌐
Lillafüred	1		17	10			Szendrőlád	•	
772 Miskolc	ny	<	19	11	10	4	Hidasnémeti	•	
Füged	•	⌒	20	12	10		Tokaj	1	V
778 Sárospatak	2	=	21	13	12	2	Sárhatvan	26	⌐▲

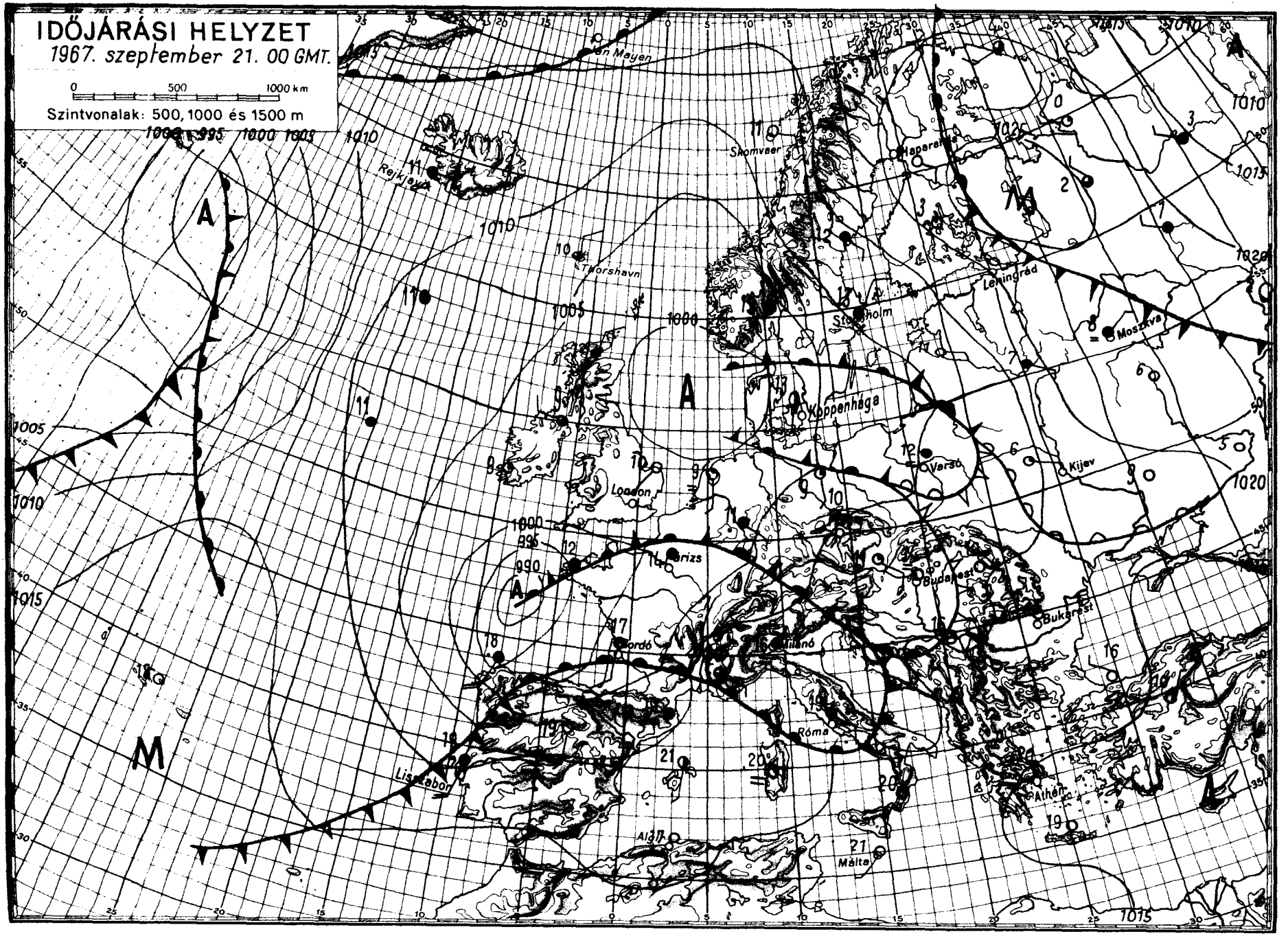
IDŐJÁRÁSI HELYZET
1967. szeptember 21. 00 GMT.
0 500 1000 km
Szintvonalak: 500, 1000 és 1500 m
Jan Mayen
Rejkjavik
Thorshavn
Skomvaer
Haparanda
Leningrád
Moszkva
Stockholm
Koppenhága
Varsó
Kijev
London
Párizs
Budapest
Bukarest
Bordó
Milánó
Róma
Athén
Lisszabon
Algír
Málta
A
M

IDŐJÁRÁSI NAPIJELENTÉS

ЕЖЕДНЕВНЫЙ МЕТЕОРОЛОГИЧЕСКИЙ БЮЛЛЕТЕНЬ • DAILY WEATHER REPORT
BULLETIN QUOTIDIEN DE TEMPS • TÄGLICHER WETTERBERICHT

KIADJA AZ ORSZÁGOS METEOROLÓGIAI INTÉZET
BUDAPEST II. KITAIBEL PÁL UTCA 1
TELEFON: KÖZPONT: 353-500, IDŐJELZŐ OSZT.: 150-410

MEGJELENIK NAPONKÉNT * ELŐFIZETÉSI ÁRA A POSTAI KÖLTSÉGGEL EGYÜTT NEGYEDÉVRE 60,- Ft
KIADÁSÉRT FELEL AZ INTÉZET IGAZGATÓJA

80. évfolyam 265. szám + Budapest + 1967. szeptember 22. péntek.

Az időjárási helyzet ma reggel és a várható időjárás:

A Franciaországon és az Alpok nyugati előterében átvonult mérsékeltövi ciklon a Balti-tenger irányába halad. Keleti oldalán, ahol erős, helyenként viharos déli szél fuj, nagytömegü meleg levegő halad észak felé. Mögötte a Brit-szigeteken át nyugati, északnyugati széllel viszont hüvösebb óceáni légtömeg áramlik Közép-Európa irányába. A hüvös levegő frontján, amely délelőtt már elérte a Kárpát-medence nyugati részeit, keskeny esőzóna található. A következő rövid időszakban medencénk légterébe áramló hüvös levegő miatt kisebb lehülésre számithatunk.

Hazánkban csütörtökön többnyire felhős, de az évszakhoz képest meleg idő volt. Sokhelyen erős, átmenetileg viharos déli, délnyugati szél fujt. Elsősorban a keleti országrészben néhány helyen jelentéktelen futó eső volt, Putnokon gyenge zivatar keletkezett. A hőmérséklet napközben 20, 25 fokig emelkedett. Péntek hajnalra 10, 19 fokig hült le a levegő. Délelőtt változóan felhős, helyenként szeles idő volt, a hőmérséklet 11 órakor 19 és 25 fok között váltakozott.

Ma 12 órakor Budapesten e hőmérséklet 23 fok, a tengerszintre átszámitott légnyomás 756 mm, mérsékelten emelkedő irányzatu.

A Balaton vizének hőmérséklete Siófoknál 11 órakor 18 fok volt.

Várható időjárás szombat estig:

Felhőátvonulások, pénteken több helyen eső, helyenként zivatar.
Szombaton legfeljebb néhány helyen futó eső.
Átmenetileg még élénk déli, majd mindenhol északnyugatira, északira forduló és szombatra mérséklődő szél.
A hőmérséklet elsősorban a Dunántulon csökken.

Várható legalacsonyabb éjszakai hőmérséklet: 10, 15 fok között, a nyugati megyékben kevéssel 10 fok alatt,
legmagasabb nappali hőmérséklet szombaton: 17, 23 fok között.

Dr. Tóth Pál s.k.

A hőmérséklet napi középértéke és eltérése a 90 évi átlagtól /Budapesten/:

1967. IX. 21.: 17,7 C°, +2,1 C°.

1871 óta ezen a napon Budapesten előfordult:

legmagasabb hőmérséklet: 31,1 C° /1917/
legalacsonyabb hőmérséklet: 4,0 C° /1921/.

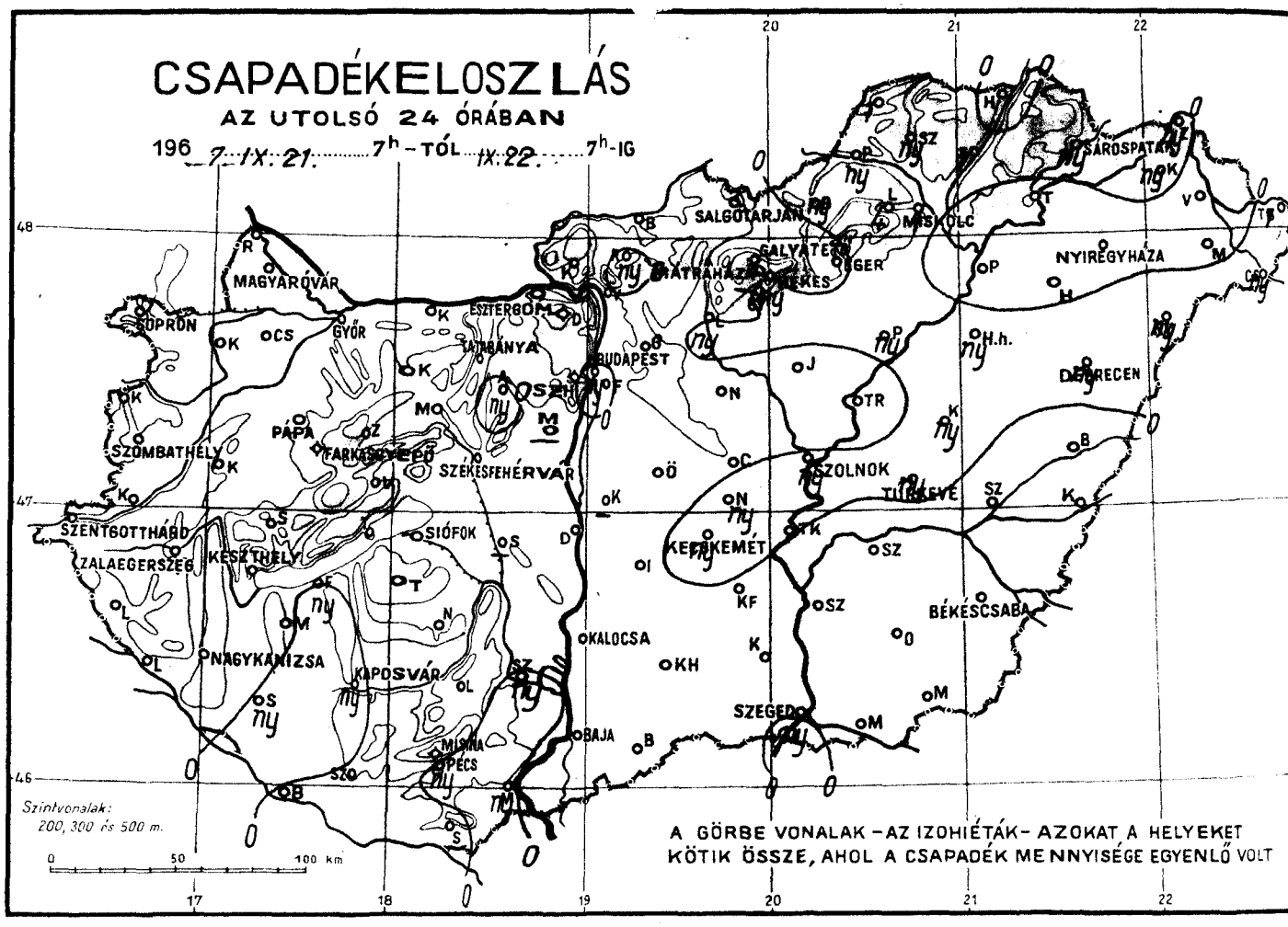
CSAPADÉKELOSZLÁS
AZ UTOLSÓ 24 ÓRÁBAN
196 7. IX. 21. 7h-TÓL IX. 22. 7h-IG
SOPRON
MAGYARÓVÁR
GYŐR
ESZTERGOM
TATABÁNYA
BUDAPEST
SALGÓTARJÁN
SÁROSPATAK
NYÍREGYHÁZA
DEBRECEN
SZOMBATHELY
PÁPA
TATABÁNYA
SZÉKESFEHÉRVÁR
SZOLNOK
SZENTGOTTHÁRD
SIÓFOK
KECSKEMÉT
ZALAEGERSZEG
KESZTHELY
NAGYKANIZSA
KAPOSVÁR
KALOCSA
BÉKÉSCSABA
SZEGED
BAJA
PÉCS
Szintvonalak:
200, 300 és 500 m.
A GÖRBE VONALAK – AZ IZOHIÉTÁK – AZOKAT A HELYEKET
KÖTIK ÖSSZE, AHOL A CSAPADÉK MENNYISÉGE EGYENLŐ VOLT

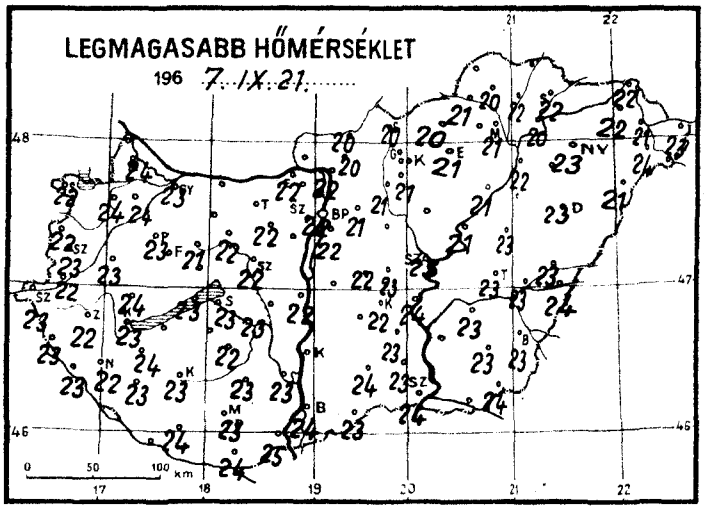
LEGMAGASABB HŐMÉRSÉKLET
196 7. IX. 21.

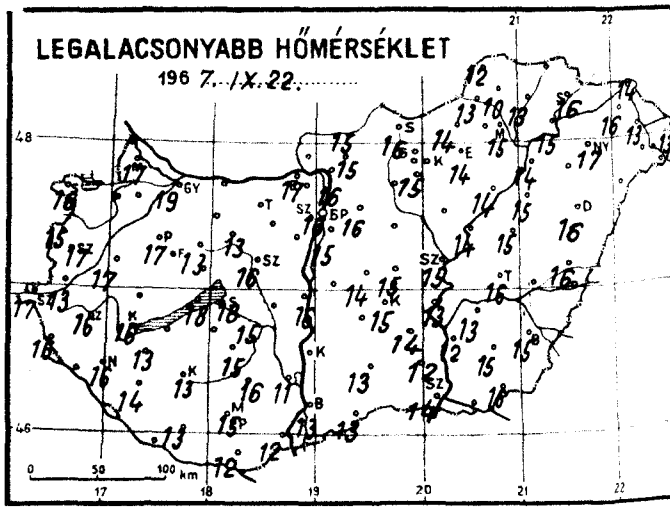
LEGALACSONYABB HŐMÉRSÉKLET
196 7. IX. 22.

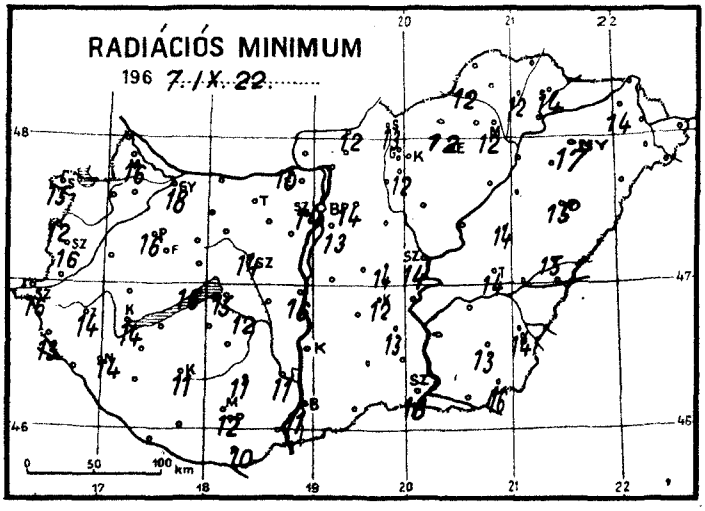
RADIÁCIÓS MINIMUM
196 7. IX. 22.

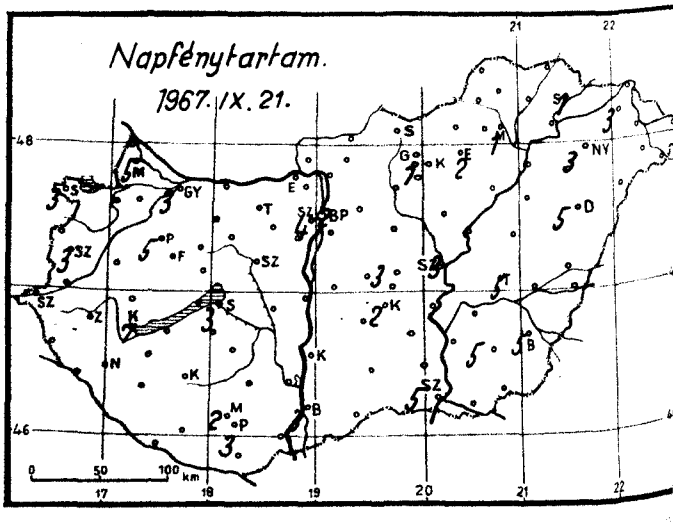
Napfénytartam.
1967. IX. 21.

1967. szeptember 22. nap péntek.

	Az utolsó 24 óra adatai					
	Csapadék (mm)		Hőmérsékleti szélsőségek			Napsütés (óra) tegnap
			tegnapi nappali max.	éjszakai min.	min. 5 cm-en	
12815 Magyaróvár			24	17	16	5
822 Győr	.	=	23	19	18	3
825 Pápa	.	=	23	17	16	5
805 Sopron	.		22	16	15	3
812 Szombathely	.		23	17	16	3
910 Szentgotthárd	.	≡	23	17	16	
915 Zalaegerszeg	.		22	16	14	
Lenti	.		23	16	13	
925 Nagykanizsa	.		22	16	14	
920 Keszthely	.		23	16	14	7
Tihany	.		23	18	16	
935 Siófok	.	=	23	18	15	3
942 Pécs	ny		23	15	12	3
941 Misinatető (534 m)	.		20	14	12	2
Siklós	.	⌒	24	12	10	
827 Farkasgyepű (400 m)	.		22	14	14	
Veszprém	.		22	16	15	4
833 Tatabánya	.		23	16	16	
839 Budapest (Ferihegy)		=	22	15	13	
840 Budapest OMI	ny		22	16	14	2
841 Budapest (Szabadságh.,474 m)	.	⌒	19	15	12	4
Martonvásár						
835 Székesfehérvár	.		22	16	14	
Dunaújváros	.		22	16	16	
Szekszárd	ny	⌒	23	11	11	
Mohács	ny	⌒	25	12		
960 Baja	.	≡	24	13	11	3
955 Kalocsa						
Ceglód	.		23	15	14	3
860 Szolnok	ny	≡	23	15	14	3
970 Kecskemét	ny	∨̇	22	15	12	2
Kiskunfélegyháza	.		23	14	13	
982 Szeged	ny	=	24	14	13	5
Mezőhegyes	.		24	16	16	
Orosháza	.		23	15	13	5
990 Békéscsaba	.	=	23	15	14	5
875 Túrkeve	ny	∨̇	23	16	14	5
Berettyóújfalu	.	⌒	23	16	15	
880 Debrecen	ny		23	16	15	5
892 Nyíregyháza	.	=	23	17	17	3
788 Kisvárda	ny	=	22	16	14	3
Mátészalka	.		24	-	-	
Tiszabecs	1		23	13		
Vác	.		22	16		
Gödöllő	.		21	16	14	
Lőrinci	ny		21	-	-	
Gyöngyös	.		21	15	12	
Balassagyarmat	.		20	15	12	
755 Salgótarján	.		20	16	13	
Galyatető (932 m)	.		16	13		
851 Kékestető (1000 m)	ny	=	13	11	-	1
Mátraháza (672 m)						
865 Eger	.	=	21	14	-	2
Putnok	ny	⌒	21	13	12	
Lillafüred	4	∨̇	19	13		
772 Miskolc	1	∨̇	21	15	12	1
Füged	1		22	13	12	
778 Sárospatak	ny	=	22	16	14	1

24 órai csapadék mm		
Rajka	.	
Kapuvár	.	
Csorna	.	
Komárom	.	
Káld	.	
Kőszeg	.	
Körmend	.	
Letenye	.	
Sümeg	.	
Zirc	.	
Kisbér	.	
Mór	.	
Alcsút	ny	
Esztergom	.	
Dobogókő	.	
Fonyód	ny	
Tab	.	
Sárbogárd	–	
Lengyel	.	
Nagykónyi	.	⌒
Marcali	.	⌒
Somogyszob	ny	
Kaposvár	ny	⌒
Barcs	.	
Szigetvár	.	
Bácsalmás	.	
Kiskunhalas	.	
Izsák	.	
Kunsztmiklós		
Örkény	.	=
Nagykáta	.	
Jászapáti	.	⌒
Tiszakécske	.	
Nagykőrös	ny	
Kistelek	.	
Makó	.	
Szentes	.	
Szarvas	.	⌒
Szeghalom	.	
Körösszakál	.	
Tiszaroff	.	
Poroszló	ny	
Karcag	ny	
Hortobágy	ny	
Polgár	.	
Hajdúdorog	.	
Nyírlugos	ny	
Csenger	ny	
Vásárosnamény	.	
Záhony	ny	
Királyrét	.	
Romhány	ny	.
Borsodnádasd	ny	∨̇
Jósvafő	1	
Szendrőlád	ny	
Hidasnémeti	.	
Tokaj	.	
Sárhatvan	.	

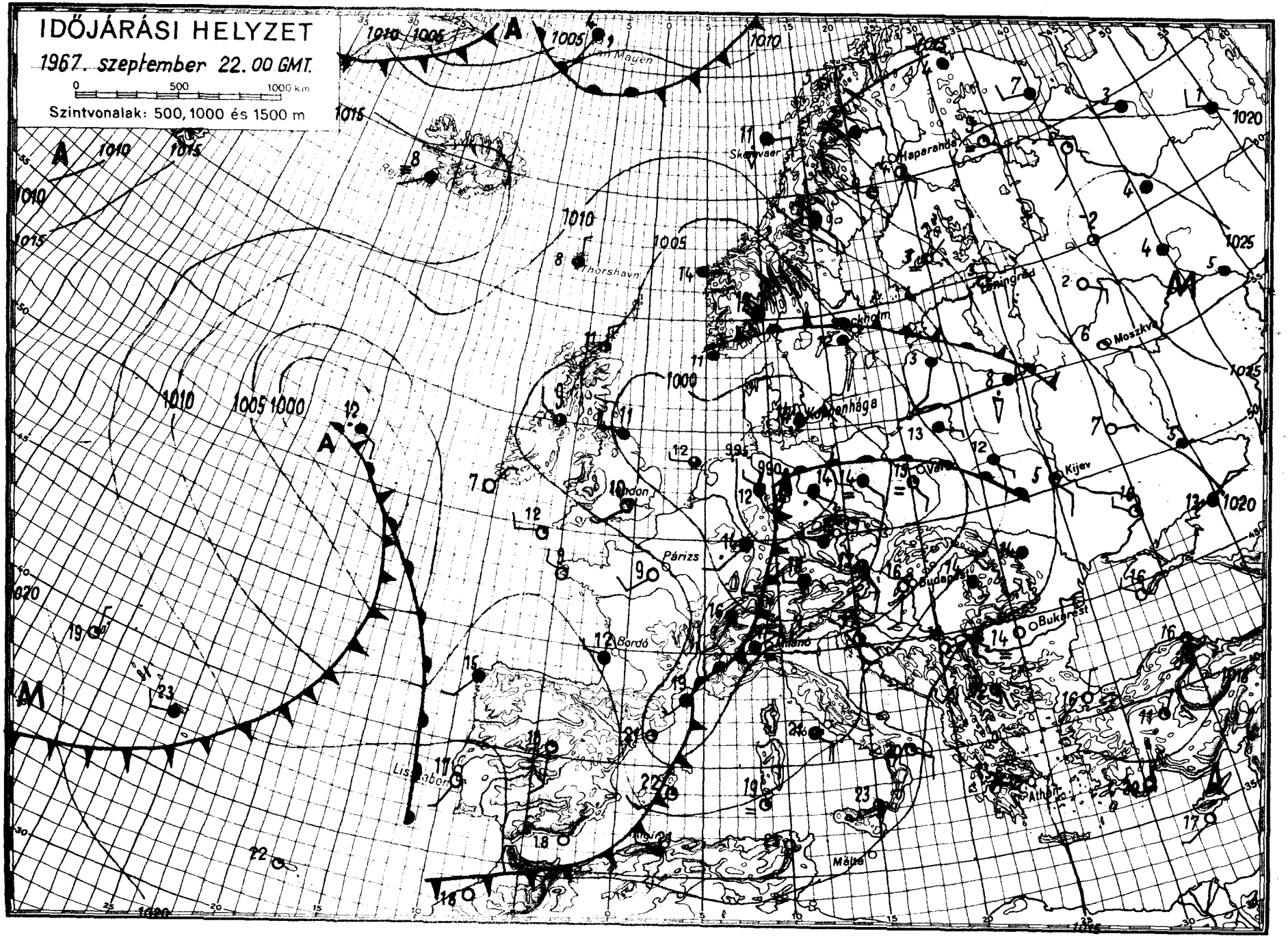

OFFSET NYOMDA, BUDAPEST

IDŐJÁRÁSI NAPIJELENTÉS

ЕЖЕДНЕВНЫЙ МЕТЕОРОЛОГИЧЕСКИЙ БЮЛЛЕТЕНЬ • DAILY WEATHER REPORT
BULLETIN QUOTIDIEN DE TEMPS • TÄGLICHER WETTERBERICHT

KIADJA AZ ORSZÁGOS METEOROLÓGIAI INTÉZET
BUDAPEST II. KITAIBEL PÁL UTCA 1
TELEFON: KÖZPONT: 353-500, IDŐJELZŐ OSZT.: 150-410

MEGJELENIK NAPONKÉNT • ELŐFIZETÉSI ÁRA A POSTAI KÖLTSÉGGEL EGYÜTT NEGYEDÉVRE 60, Ft
KIADÁSÉRT FELEL AZ INTÉZET IGAZGATÓJA

80. évfolyam 266. szám + Budapest + 1967. szeptember 23. szombat.

Az időjárási helyzet ma reggel és a várható időjárás:

A hüvös levegő a Kárpát-medence elárasztása után tovább folytatja utját Ukrajna és a Balkán-félsziget felé. Az éjszaka folyamán az emlitett területeken záporok, zivatarok alakultak ki. Szárazföldünk középső területein erős éjszakai lehüléssel többfelé párás, ködös volt az idő. Az észak-európai ciklon a Baltitenger partján heves szélviharokat okozott.

Hazánkban pénteken nyugat felől helyenként erős délnyugati széllel, záporesővel, zivatarral hüvös levegő áramlott be. Az esőzés az esti és az éjszakai órákban a Tiszántulra is átterjedt. A Tisza vonalában, valamint a Dunántul délnyugati-déli megyéiben a lehullott csapadékmennyiség több helyen elérte, sőt meghaladta a 20 mm-t. A hőmérséklet csucsértéke északnyugaton 20 fok körül, máshol 23, 27 fok között alakult ki. Szombaton hajnalban nyugaton és a Mátra vidékén 6, 12, keleten 10, 14 fokig hült le a levegő. A délelőtt folyamán derült, száraz volt az idő. A hőmérséklet 11 órára 13, 19 fokig emelkedett.

Ma 12 órakor Budapesten a hőmérséklet 18 fok, a tengerszintre átszámitott légnyomás 764 mm, gyengén emelkedő irányzatu.

A Balaton vizének hőmérséklete Siófoknál 11 órakor 17 fok volt.

Várható időjárás vasárnap estig:

Időnként kisebb felhősödés, valószinüleg eső nélkül.
Éjszaka gyenge, napközben mérsékelt szél.
Hüvös éjszaka.

Várható legalacsonyabb éjszakai hőmérséklet: 5, 10,
legmagasabb nappali hőmérséklet vasárnap: 16, 21 fok között.

Dunay Sándorné s.k.

A hőmérséklet napi középértéke és eltérése a 90 évi átlagtól /Budapesten/:

1967. IX. 22.: 18,1 C°, +2,6 C°.

1871 óta ezen a napon Budapesten előfordult:

legmagasabb hőmérséklet: 30,2 C° /1920/
legalacsonyabb hőmérséklet: 3,1 C° /1915/.

67.656

CSAPADÉKELOSZLÁS

AZ UTOLSÓ 24 ÓRÁBAN

196 7. IX. 22. ..... 7^h – TÓL IX. 23. ..... 7^h-IG

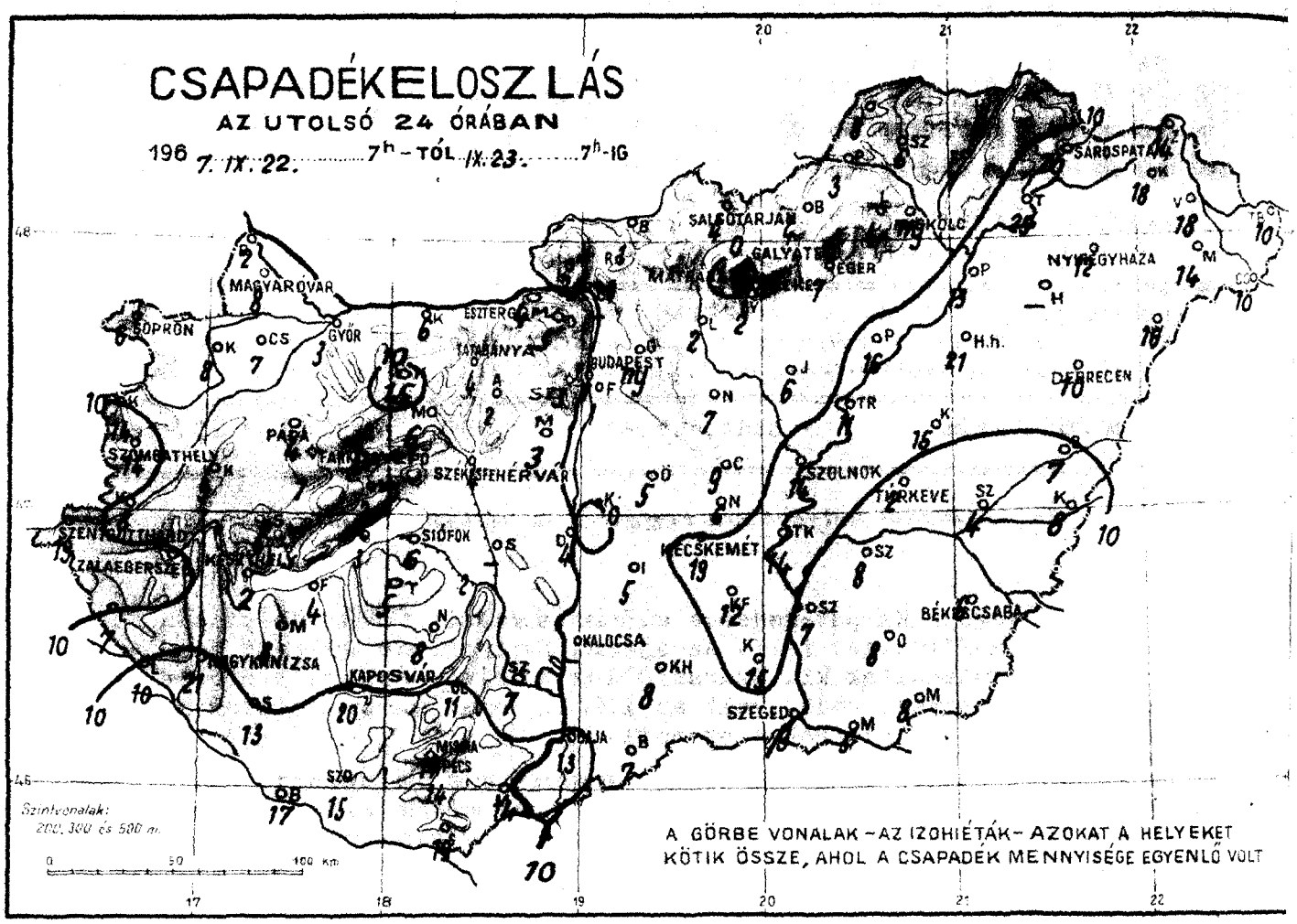

LEGMAGASABB HŐMÉRSÉKLET

196 7. IX. 22. .....

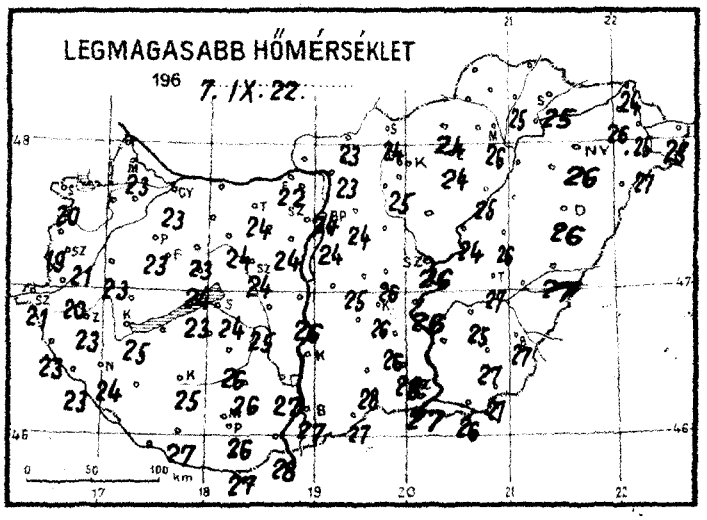

LEGALACSONYABB HŐMÉRSÉKLET

196 7. IX. 23. .....

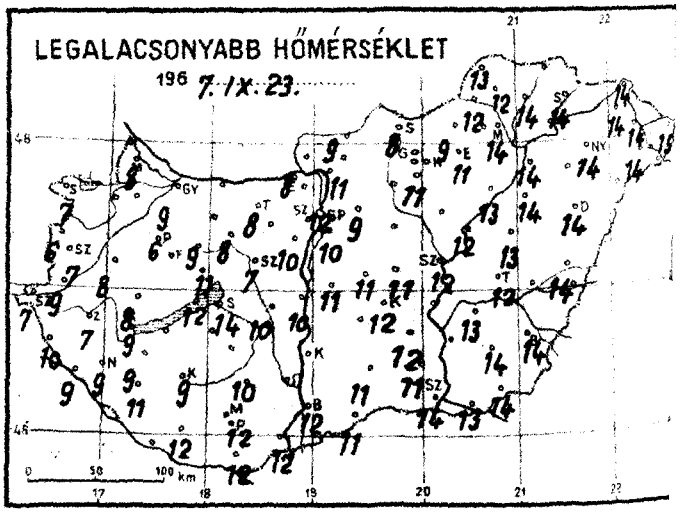

RADIÁCIÓS MINIMUM

196 7. IX. 23. .....

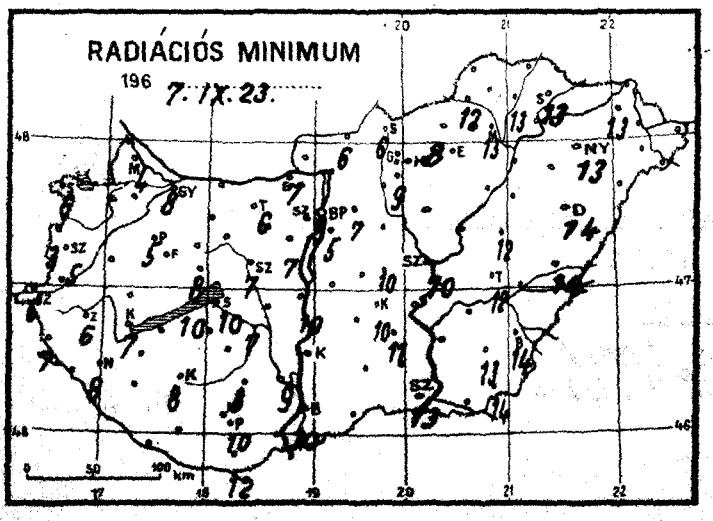

Napfénytartam.

1967. IX. 22.

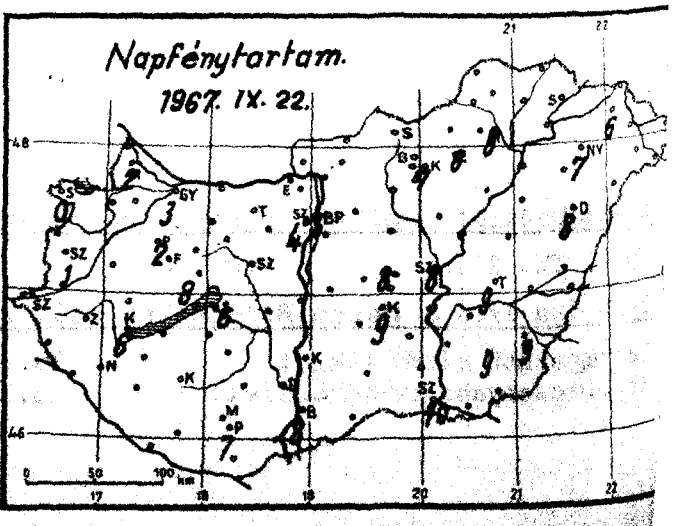

1967...szeptemberhó, 23..... nap szombat.....

	Az utolsó 24 óra adatai					
	Csapadék (mm)		Hőmérsékleti szélsőségek			Napsütés (óra) tegnap
			tegnapi nappali max.	éjszakai min.	min. 5 cm-en	
12815 Magyaróvár	3		23	8	4	2
822 Győr	3	⍒	23	9	8	3
825 Pápa	4	⍅	23	6	5	2
805 Sopron	6		20	7	6	0
812 Szombathely	14	⍒	21	7	5	1
810 Szentgotthárd	19	⍅	21	7	6	
815 Zalaegerszeg	10		23	7	6	
Lenti	7		23	10	7	
820 Nagykanizsa	21	⍅	24	9	8	
820 Keszthely	2		25	9	7	6
Tihany	3		23	12	10	
835 Siófok	6	⍒	24	14	10	6
942 Pécs	14	⍅	26	12	10	7
941 Misinatető (534 m)	17	⍅	24	10	9	-
Siklós	19		27	12	12	
827 Farkasgyepű (400 m)	7	⍒	22	7	6	
Veszprém	2		24	11	8	8
833 Tatabánya	4	⍝	24	8	6	
839 Budapest (Ferihegy)	1	⍒	24	10	5	
840 Budapest OMI	7	⍒	24	12	9	5
841 Budapest (Szabadságh. 474 m)	3		21	9	7	4
Martonvásár	3		24	10	7	
835 Székesfehérvár	4		24	7	7	
Dunaújváros	4	⍒	26	10	10	
Szekszárd	7	⍒	27	-	9	
Mohács	14		28	12		
960 Baja	13		27	12	10	8
955 Kalocsa						
Cegléd	9	⍅	26	11	10	8
860 Szolnok	11	⍅	26	12	10	8
970 Kecskemét	19	⍅	26	12	10	9
Kiskunfélegyháza	12	⍒	26	12	11	
982 Szeged	9		27	14	13	10
Mezőhegyes	8		27	14	14	
Orosháza	8	⍒	27	14	13	9
990 Békéscsaba	6	⍒	27	14	14	9
875 Túrkeve	2	⍅	27	12	12	9
Berettyóújfalu	7		27	14	14	
880 Debrecen	10		26	14	14	8
892 Nyíregyháza	12	⍅	26	14	13	7
788 Kisvárda	18	⍅	26	14	13	6
Mátészalka	14		27	14	-	
Tiszabecs	10		25	15		
Vác						
Gödöllő	ny		24	9	7	
Lőrinci	2		-	-	-	
Gyöngyös	2		25	11	9	
Balassagyarmat	1		23	9	6	
755 Salgótarján	4		24	8	6	
Galyatető (932 m)	.		17	14		
851 Kékestető (1000 m)	4	⍒	16	7	-	7
Mátraháza (672 m)						
865 Eger	7	⍒	24	11	-	6
Putnok	3		26	12	12	
Lillafüred	4		22	12		
772 Miskolc	ny	⍒	26	14	13	8
Füged	7	⍅	25	14	13	
778 Sárospatak	20	=	25	14	13	-

	24 órai csapadék mm	
Rajka	2	⍝
Kapuvar	8	
Csorna	7	⍒
Komarom	6	⍅
Káld	9	
Kőszeg	14	
Kormend	8	
Letenye	10	⍅
Sümeg	6	
Zirc	7	
Kisbér	15	⍅
Mór	6	
Alcsut	2	⍒
Esztergom	4	
Dobogókő	5	⍅
Fonyód	4	
Tab	5	
Sárbogárd	-	
Lengyel	11	
Nagykónyi	8	
Marcali	8	⍒
Somogyszob	13	
Kaposvár	20	
Barcs	17	
Szigetvár	15	
Bácsalmás	7	
Kiskunhalas	8	
Izsák	5	⍅
Kunsztmiklós	.	
Örkény	5	⍅
Nagykáta	7	⍅
Jászapáti	6	⍅
Tiszakécske	14	
Nagykőrös	6	⍅
Kistelek	15	⍅
Makó	5	
Szentes	7	⍒
Szarvas	8	
Szeghalom	4	
Körösszakál	8	
Tiszaroff	16	⍅
Poroszló	13	⍅
Karcag	15	⍅
Hortobágy	21	⍅
Polgár	23	⍅
Hajdúdorog		
Nyírlugos	16	
Csenger	10	
Vásárosnamény	18	
Záhony	14	
Királyrét	2	⍅
Romhány	6	
Borsodnádasd	4	⍒
Jósvafő	8.	⍅
Szendrőlád	6	
Hidasnémeti	6	
Tokaj	25	⍅
Sárhatvan	2	

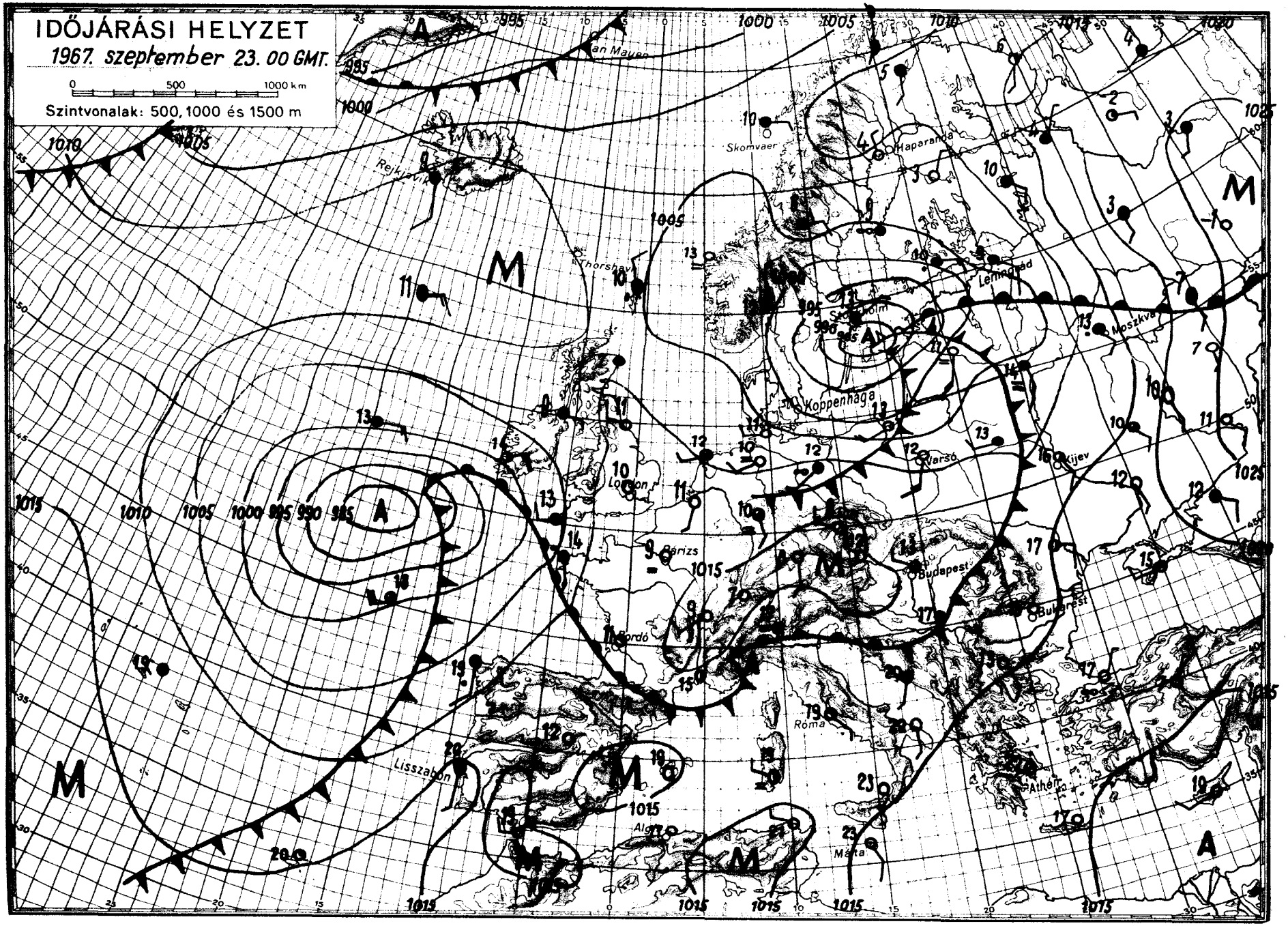

OFFSET NYOMDA BUDAPEST

IDŐJÁRÁSI NAPIJELENTÉS

ЕЖЕДНЕВНЫЙ МЕТЕОРОЛОГИЧЕСКИЙ БЮЛЛЕТЕНЬ • DAILY WEATHER REPORT
BULLETIN QUOTIDIEN DE TEMPS • TÄGLICHER WETTERBERICHT

KIADJA AZ ORSZÁGOS METEOROLÓGIAI INTÉZET
BUDAPEST II. KITAIBEL PÁL UTCA 1
TELEFON: KÖZPONT: 353-500, IDŐJELZŐ OSZT.: 150-410

MEGJELENIK NAPONKÉNT • ELŐFIZETÉSI ÁRA A POSTAI KÖLTSÉGGEL EGYÜTT NEGYEDÉVRE 60, Ft
KIADÁSÉRT FELEL AZ INTÉZET IGAZGATÓJA

80. évfolyam 267. szám + Budapest + 1967. szeptember 24. vasárnap.

Az időjárási helyzet ma reggel és a várható időjárás:

Nyugat-, Észak- és Kelet-Európában felhős, helyenként esős, szeles időjárás uralkodik. Európa többi részein csendes, napos, a reggeli órákban többfelé ködös az idő. A hőmérséklet általában megegyezik az évszaknak megfelelő értékkel, vagy csak egy-két fokkal tér el attól.

Hazánkban szombaton 7, 11 órán keresztül sütött a nap. A reggeli órákban még néhány helyen hullott jelentéktelen mennyiségü eső. Napközben a hőmérséklet 19, 23 fokig emelkedett. Ma hajnalra 5, 11 fokig hült le a levegő. Délelőtt országszerte napos, csendes idő volt. 11 órakor az ország területén 16, 20 fok közötti hőmérsékletet mértek.

Ma 12 órakor Budapesten a hőmérséklet 20 fok, a tengerszintre átszámitott légnyomás 768 mm, nem változik.

A Balaton vizének hőmérséklete 11 órakor Siófoknál 18 fok volt.

Várható időjárás hétfő estig:

Kevés felhő, eső nélkül.
Éjszaka gyenge, napközben mérsékelt szél.
Hajnalban és reggel többfelé párásság, köd.
Erős éjszakai lehülés.

Várható legalacsonyabb éjszakai hőmérséklet: 5, 10 fok között,
legmagasabb nappali hőmérséklet hétfőn: 20 fok körül.

Kerényi Nárcisz s.k.

A hőmérséklet napi középértéke és eltérése a 90 évi átlagtól /Budapesten/:

1967. IX. 23.: 15,2 C°, -0,1 C°.

1871 óta ezen a napon Budapesten előfordult:

legmagasabb hőmérséklet: 30,8 C°/1920/
legalacsonyabb hőmérséklet: 1,2 C°/1915/.

67.657

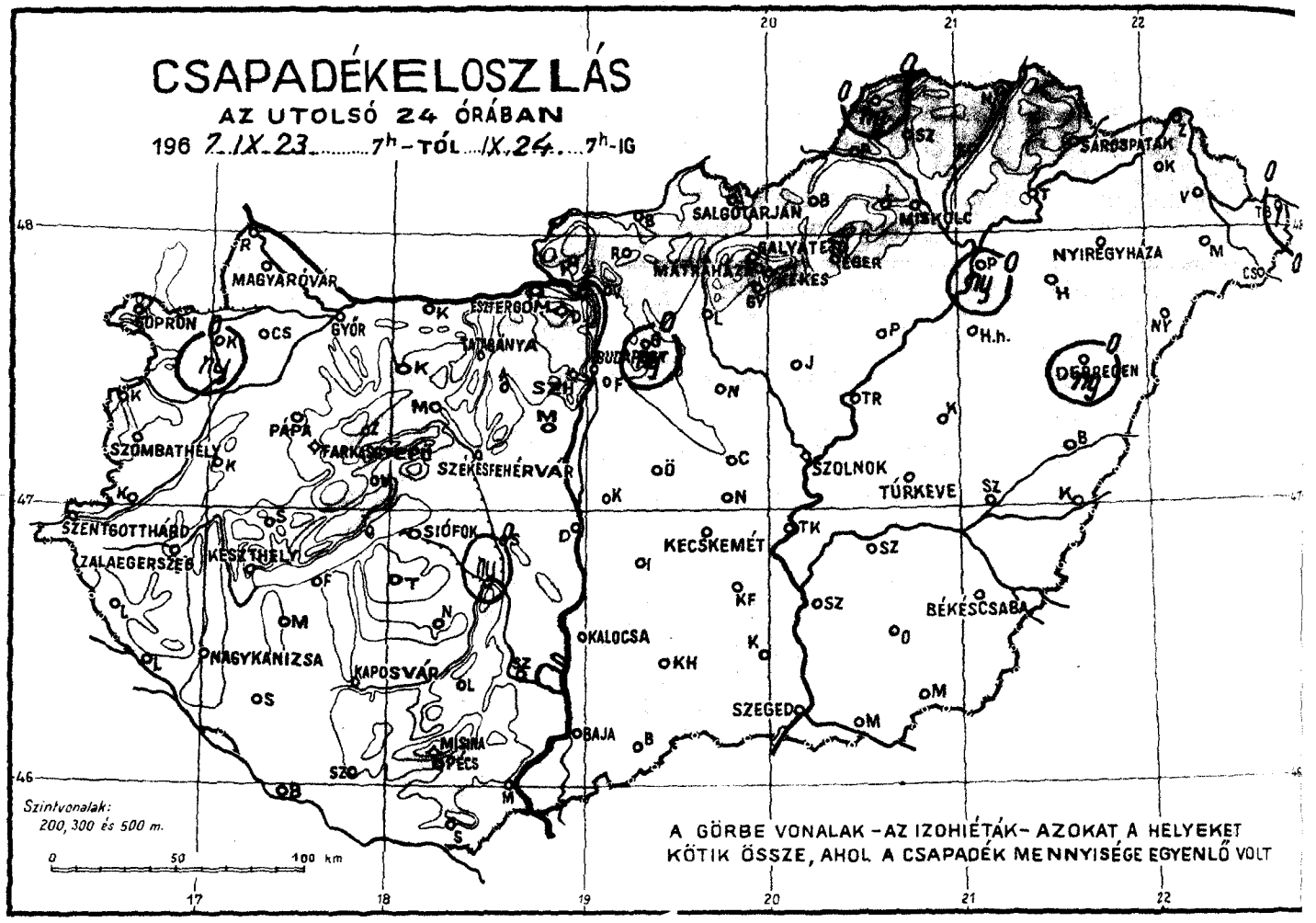
CSAPADÉKELOSZLÁS
AZ UTOLSÓ 24 ÓRÁBAN
196 7. IX. 23. 7h-TÓL IX. 24. 7h-IG
SOPRON
MAGYARÓVÁR
GYŐR
ESZTERGOM
TATABÁNYA
BUDAPEST
SALGÓTARJÁN
MISKOLC
SÁROSPATAK
NYÍREGYHÁZA
DEBRECEN
SZOMBATHELY
PÁPA
TATABÁNYA
SZÉKESFEHÉRVÁR
SZOLNOK
TÚRKEVE
SZENTGOTTHÁRD
ZALAEGERSZEG
KESZTHELY
SIÓFOK
KECSKEMÉT
BÉKÉSCSABA
NAGYKANIZSA
KAPOSVÁR
KALOCSA
SZEGED
BAJA
MOHÁCS
PÉCS
Szintvonalak:
200, 300 és 500 m.
A GÖRBE VONALAK - AZ IZOHIÉTÁK - AZOKAT A HELYEKET KÖTIK ÖSSZE, AHOL A CSAPADÉK MENNYISÉGE EGYENLŐ VOLT

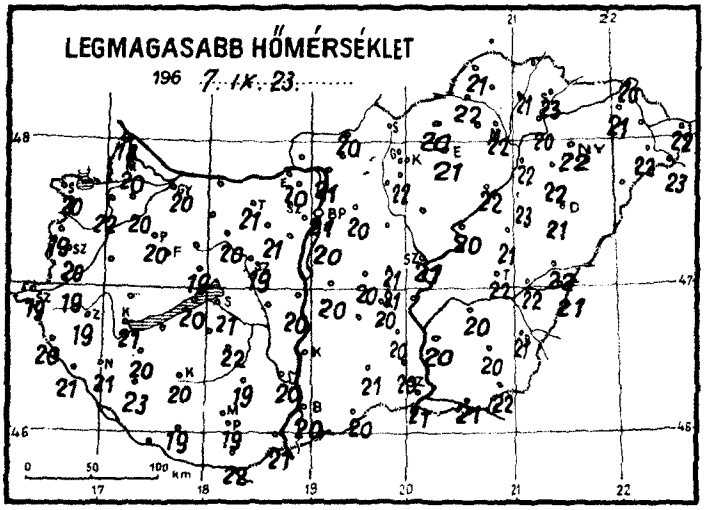
LEGMAGASABB HŐMÉRSÉKLET
196 7. IX. 23.

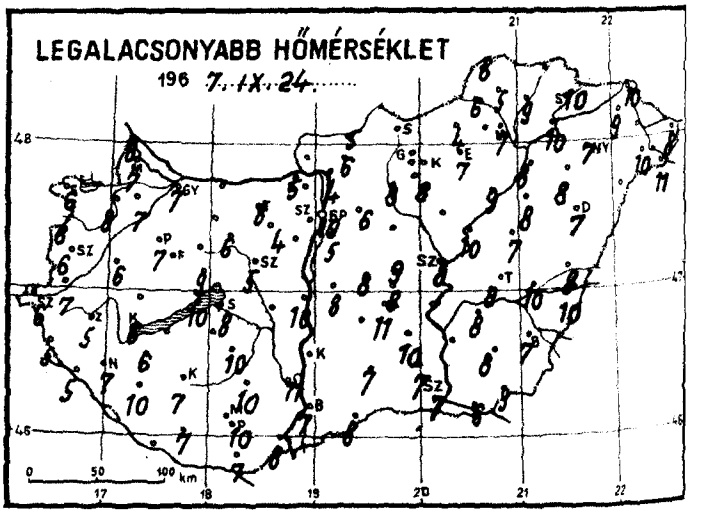
LEGALACSONYABB HŐMÉRSÉKLET
196 7. IX. 24.

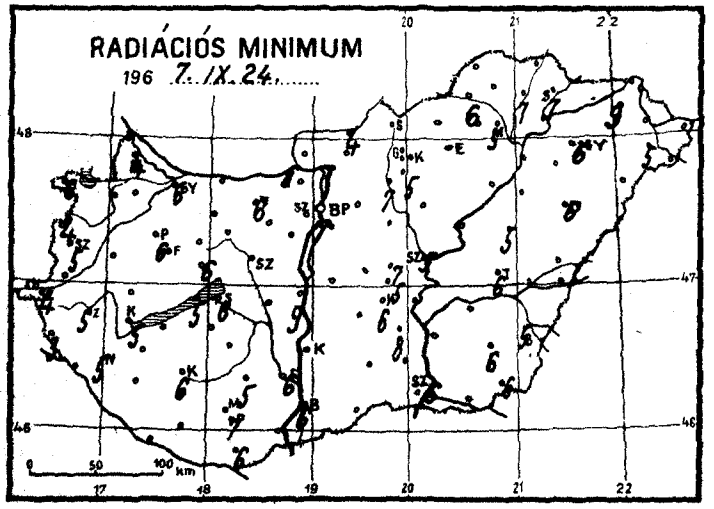
RADIÁCIÓS MINIMUM
196 7. IX. 24.

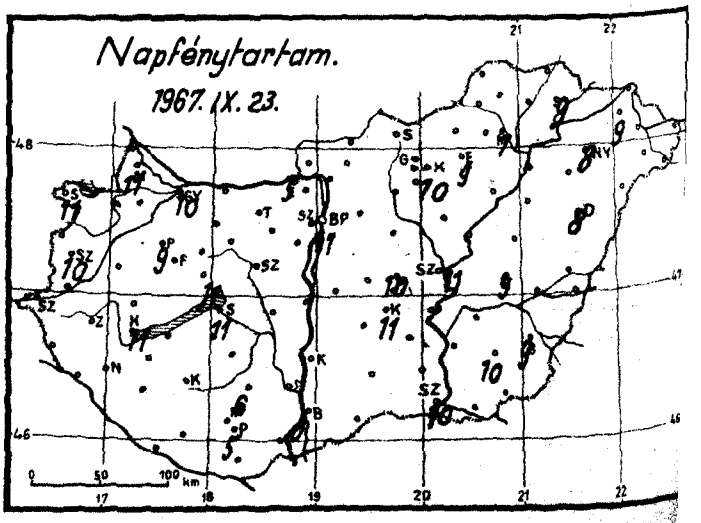
Napfénytartam.
1967. IX. 23.

1967. szeptember hó, 24. nap vasárnap

	Az utolsó 24 óra adatai						24 órai csapadék mm		
	Csapadék (mm)		Hőmérsékleti szélsőségek			Napsütés (óra) tegnap			
			tegnapi nappali max.	éjszakai min.	min. 5 cm-en				
12815 Magyaróvár	.		20	7	4	11	Rajka	.	
822 Győr	.		20	7	6	10	Kapuvár	ny	
825 Pápa	.		20	7	6	9	Csorna	.	
805 Sopron	.		20	6	6	11	Komárom	.	
812 Szombathely	.		20	6	5	10	Káld	.	
910 Szentgotthárd	.		19	6	4		Kőszeg	.	
915 Zalaegerszeg	.		19	5	5		Körmend	.	
Lenti	.		20	5	3		Letenye	.	
925 Nagykanizsa	.		21	7	5		Sümeg		
920 Keszthely	.		21	6	5	11	Zirc	.	
Tihany	.		20	10	5		Kisbér	.	
935 Siófok	.		21	8	6	11	Mór	.	
942 Pécs	.		19	10	7	5	Alcsút	.	
941 Misinatető (534 m)	.		16	12	10	6	Esztergom	.	
Siklós	.		22	7	6		Dobogókő	.	
827 Farkasgyepű (400 m)	.		18	-	-		Fonyód		
Veszprém	.		19	9	6	11	Tab	.	
833 Tatabánya	.		21	8	6		Sárbogárd		
839 Budapest (Ferihegy)	.		20	5	-		Lengyel	.	
840 Budapest OMI	.		21	10	7	11	Nagykónyi	.	
841 Budapest (Szabadságh. 474 m)							Marcali	.	
Martonvásár							Somogyszob	.	
835 Székesfehérvár	.		19	5	-		Kaposvár	.	
Dunaújváros	.		20	10	9		Baros	.	
Szekszárd	.		20	11	6		Szigetvár	.	
Mohács	.		21	8			Bácsalmás	.	
960 Baja	.		20	7	6	8	Kiskunhalas	.	
955 Kalocsa							Izsák		
Ceglédd	.		21	9	7	10	Kunsztmiklós	.	
860 Szolnok	.		21	8	5	11	Örkény	.	
970 Kecskemét	.		20	11	6	11	Nagykáta	.	
Kiskunfélegyháza	.		20	10	8		Jászapáti	.	
982 Szeged	.		21	7	6	10	Tiszakécske		
Mezőhegyes	.		22	9	6		Nagykőrös	.	
Orosháza	.		20	8	6	10	Kistelek	.	
990 Békéscsaba	.		21	7	5	9	Makó	.	
875 Túrkeve	.		22	8	6	9	Szentes	.	
Berettyóújfalu	.		22	8	-		Szarvas	.	
882 Debrecen	ny		21	7	6	8	Szeghalom	.	
892 Nyíregyháza	.		22	7	6	8	Körösszakál	.	
788 Kisvárda	.		21	9	9	9	Tiszaroff	.	
Mátészalka	.		22	10	5		Poroszló	.	
Tiszabecs	1		22	8			Karcag	.	
Vác	.		21	4			Hortobágy	.	
Gödöllő	ny		20	6	3		Polgár	ny	
Lőrinci	.		-	8	7		Hajdúdorog	.	
Gyöngyös	.		22	8	5		Nyírlugos		
Balassagyarmat	.		20	5	4		Csenger	.	
755 Salgótarján							Vásárosnamény		
Galyatető (932 m)	.		15	13			Záhony	.	
851 Kékestető (1000 m)	.		15	8	-	10	Királyrét		
Mátraháza (672 m)							Romhány	.	
865 Eger	.		21	7	2	9	Borsodnádasd	.	
Putnok	.		22	6	6		Jósvafő	ny	
Lillafüred							Szendrőlád	.	
772 Miskolc	.		22	7	5	7	Hidasnémeti	.	
Fügöd	.		21	9	7		Tokaj		
778 Sárospatak	.		23	10	7	9	Sárhatvan	ny	

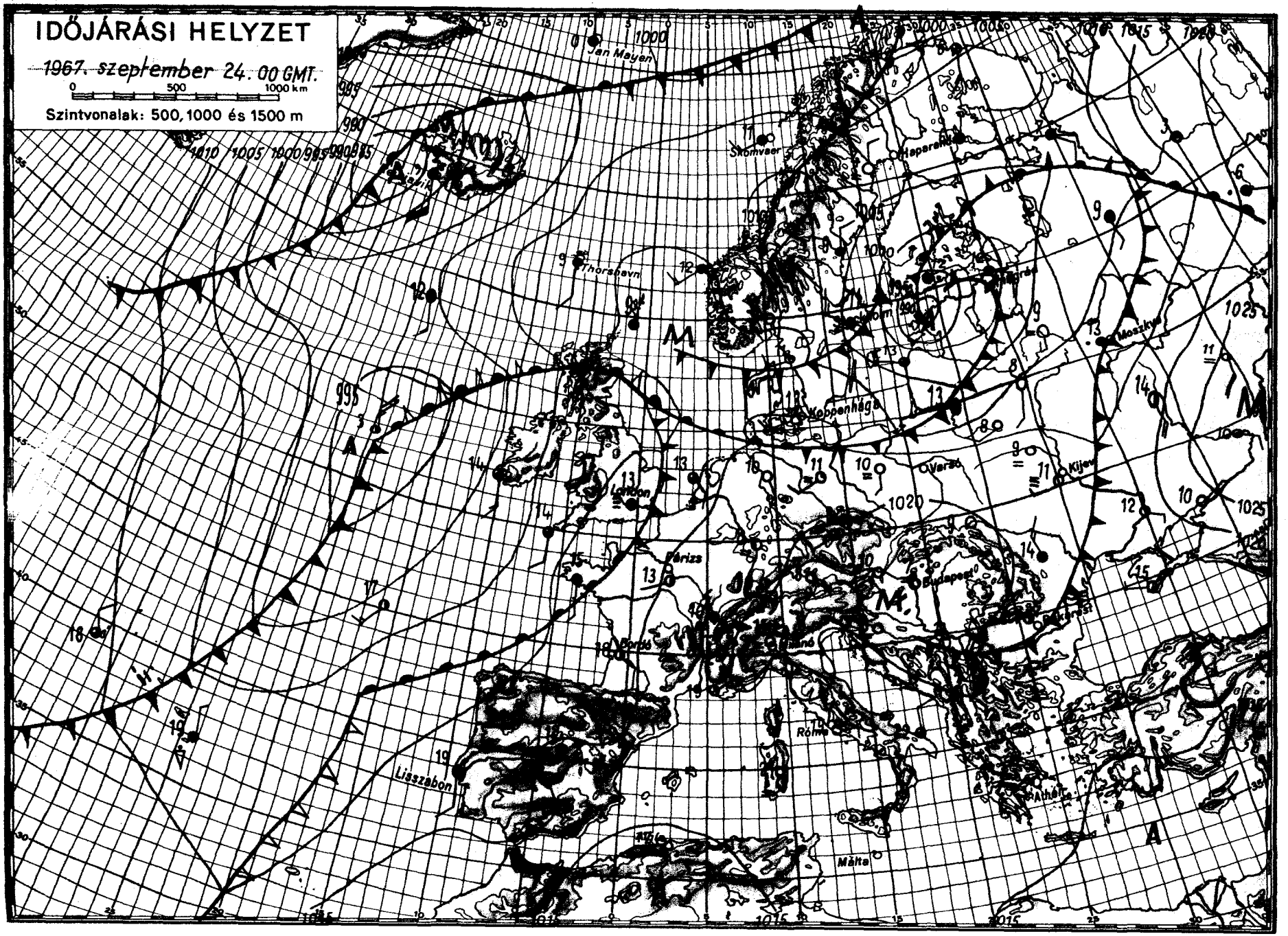

OFSET-NYOMDA BUDAPEST

IDŐJÁRÁSI NAPIJELENTÉS

ЕЖЕДНЕВНЫЙ МЕТЕОРОЛОГИЧЕСКИЙ БЮЛЛЕТЕНЬ · DAILY WEATHER REPORT
BULLETIN QUOTIDIEN DE TEMPS · TÄGLICHER WETTERBERICHT

KIADJA AZ ORSZÁGOS METEOROLÓGIAI INTÉZET
BUDAPEST II. KITAIBEL PÁL UTCA 1
TELEFON: KÖZPONT: 353-500, IDŐJELZŐ OSZT.: 150-410

MEGJELENIK NAPONKÉNT * ELŐFIZETÉSI ÁRA
A POSTAI KÖLTSÉGGEL EGYÜTT NEGYEDÉVRE 60, Ft
KIADÁSÉRT FELEL AZ INTÉZET IGAZGATÓJA

80. évfolyam. 268. szám + Budapest + 1967. szeptember 25. hétfő.

Az időjárási helyzet ma reggel és a várható időjárás:

Közép-Európában leszálló légáramlással derült, csendes idő alakult ki. Az erős éjszakai kisugárzás a hajnali órákra többfelé hoz létre párásságot, ködöt.

Hazánkban vasárnap napközben derült, száraz idő volt. Az általában 9-11 órás napsütés hatására a hőmérséklet 20-23 fokig emelkedett. Az éjszaka folyamán 6-11 fokig hült le a levegő. A hajnali órákban sok helyen keletkezett párásság, köd. Ma délelőtt a köd az ország legnagyobb részén felszakadt, és így a napsütés hatására a hőmérséklet 11 óráig 20 fok körüli értékre emelkedett; míg a ködös helyeken csak 15-17 fokos hőmérsékleti értékeket mértek.

Ma 12 órakor Budapesten a hőmérséklet 21,fok, a tengerszintre átszámított légnyomás 768 mm, alig változik.

A Balaton vizének hőmérséklete 11 órakor Siófoknál 19 fok volt.

Várható időjárás kedd estig:

Kevés felhő, eső nélkül.
Gyenge, napközben kissé élénkebb légáramlás.
A hajnali, reggeli órákban többfelé párásság, köd.

Várható legalacsonyabb éjszakai hőmérséklet: 8, 13,
legmagasabb nappali hőmérséklet holnap: általában 22, 27 fok között, egy-két erősebben ködös helyen 20 fok körül.

Balogh Zoltán s.k.

A hőmérséklet napi középértéke és eltérése a 90 évi átlagtól /Budapesten/:

1967. IX. 24.: 15,6 C°, +0,5 C°.

1871 óta ezen a napon Budapesten előfordult:

legmagasabb hőmérséklet: 31,7 C° /1918/
legalacsonyabb hőmérséklet: 1,2 C° /1915/.

67.658

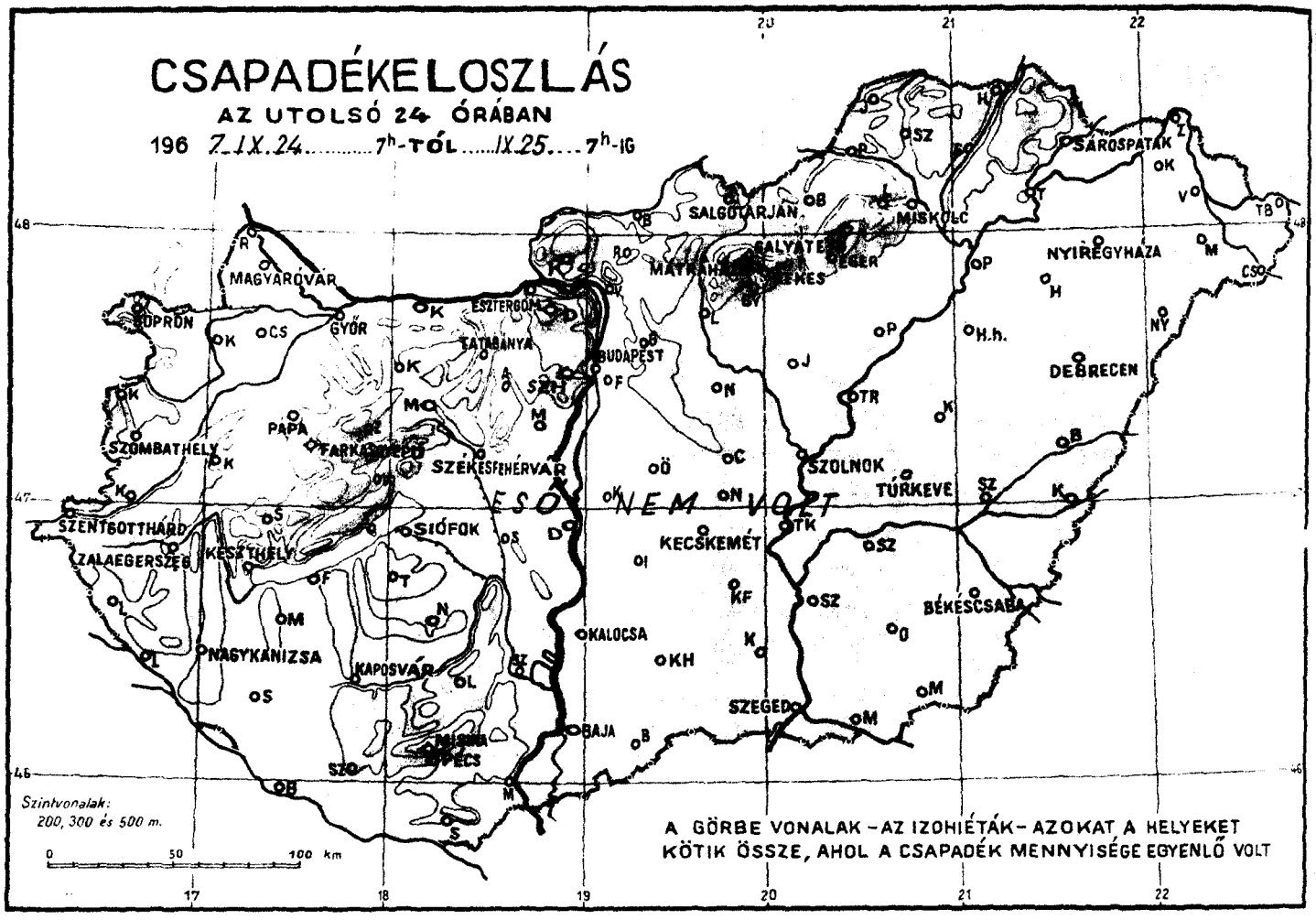
CSAPADÉKELOSZLÁS
AZ UTOLSÓ 24 ÓRÁBAN
196 7.IX.24. 7h-TÓL IX.25. 7h-IG
ESŐ NEM VOLT
Szintvonalak:
200, 300 és 500 m.
0 50 100 km
A GÖRBE VONALAK – AZ IZOHIÉTÁK – AZOKAT A HELYEKET
KÖTIK ÖSSZE, AHOL A CSAPADÉK MENNYISÉGE EGYENLŐ VOLT

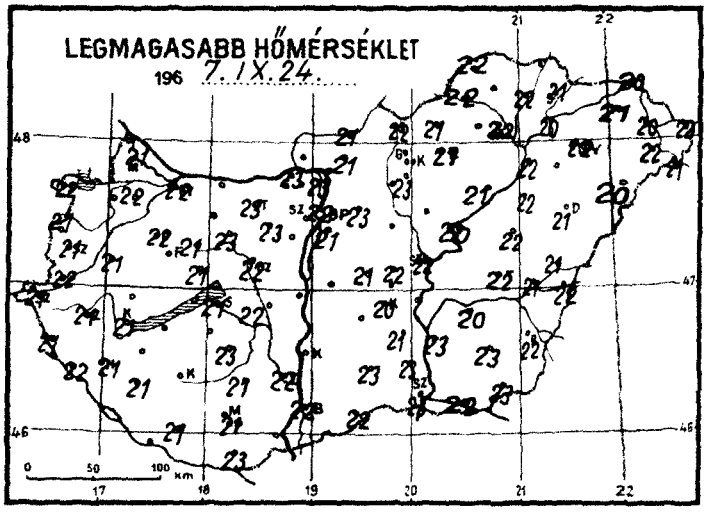
LEGMAGASABB HŐMÉRSÉKLET
196 7.IX.24.

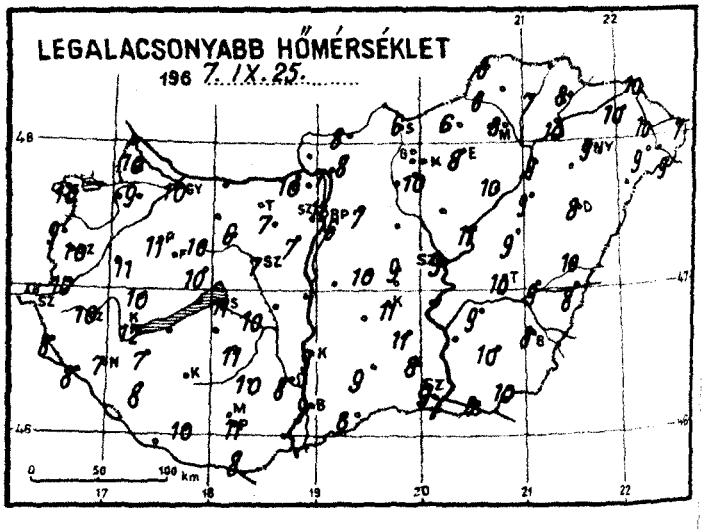
LEGALACSONYABB HŐMÉRSÉKLET
196 7.IX.25.

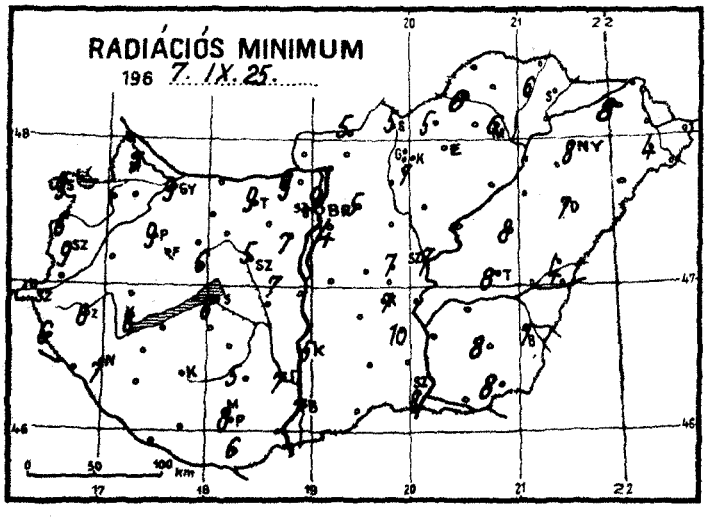
RADIÁCIÓS MINIMUM
196 7.IX.25.

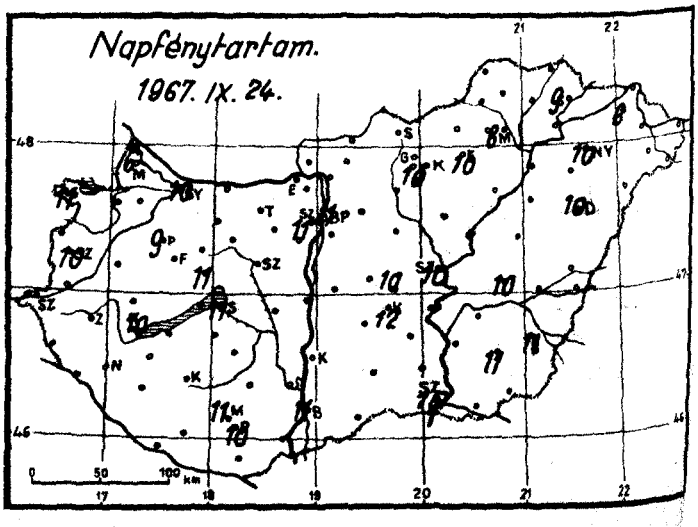
Napfénytartam.
1967. IX. 24.

1967. szeptember hó,
25. nap hétfő

	Az utolsó 24 óra adatai						24 órai csapadék mm		
	Csapadék (mm)		Hőmérsékleti szélsőségek			Napsütés (óra) tegnap			
			tegnapi nappali max.	éjszakai min.	min. 5 cm-en				
12815 Magyaróvár	.	≡	21	10	7	6	Rajka	.	
822 Győr	.	=	22	10	9	10	Kapuvár	.	≡
825 Pápa	.	⌓	22	11	9	9	Csorna	.	⌓
805 Sopron	.	≡	22	10	9	11	Komárom	.	⌓
812 Szombathely	.	≡	21	10	9	10	Káld	.	⌓
910 Szentgotthárd	.	≡	21	9	8		Kőszeg	.	
915 Zalaegerszeg	.	≡	21	10	8		Körmend	.	
Lenti	.		21	8	6		Letenye	.	
925 Nagykanizsa	.	≡	21	7	7		Sümeg	.	
920 Keszthely	.	≡	21	12	8	10	Zirc	.	
Tihany	.		20	10	5		Kisbér	.	≡
935 Siófok	.	=	21	11	8	11	Mór	.	
942 Pécs	.	=	21	11	8	10	Alcsút	.	
941 Misinatető (534 m)	.		18	13	11	11	Esztergom	.	
Siklós	.	⌓	23	8	6		Dobogókő		
827 Farkasgyepű (400 m)	.		20	10	7		Fonyód	.	
Veszprém	.		21	10	6	11	Tab	.	
833 Tatabánya	.		23	..	9		Sárbogárd	—	
839 Budapest (Ferihegy)	.	⌓	21	6	4		Lengyel	.	,
840 Budapest OMI	.	⌓	21	11	9	11	Nagykónyi	.	⌓
841 Budapest (Szabadságh. 474 m)	.	⌓	19	12	9	11	Marcali	.	⌓
Martonvásár	.		–	7	7		Somogyszob	.	
835 Székesfehérvár	.		22	7	5		Kaposvár		
Dunaújváros							Barcs	.	
Szekszárd	.	⌓⌓	22	8	7		Szigetvár	.	
Mohács	.	⌓	22	8			Bácsalmás	.	
960 Baja	.	=	22	9	7	11	Kiskunhalas	.	
955 Kalocsa	.		–	9	5		Izsák	.	
Cegléd	.	⌓	22	9	7	10	Kunsztmiklós	.	
860 Szolnok	.	=	22	9	7	10	Örkény	.	⌓
970 Kecskemét	.	=	20	11	7	12	Nagykáta		
Kiskunfélegyháza	.		21	11	10		Jászapáti	.	⌓
982 Szeged	.	=	23	9	8	10	Tiszakécske	.	
Mezőhegyes	.	⌓	23	10	8		Nagykőrös	.	
Orosháza	.	⌓	23	10	8	11	Kistelek	.	
990 Békéscsaba	.	=	22	8	7	11	Makó	.	⌓
875 Túrkeve	.	=	22	10	8	10	Szentes	.	
Berettyóújfalu	.	⌓	21	10	4		Szarvas	.	⌓
882 Debrecen	.	=	21	8	7	10	Szeghalom	.	⌓
892 Nyíregyháza	.	≡	22	9	8	10	Körösszakál	.	
788 Kisvárda	.	=	21	10	8	6	Tiszaroff	.	
Mátészalka	.	⌓	22	9	4		Poroszló	.	⌓
Tiszabecs	.		22	7			Karcag	.	⌓
Vác	.	⌓	23	7			Hortobágy	.	
Gödöllő	.		23	7	5		Polgár	.	
Lőrinci	.	⌓	–	–	–		Hajdúdorog		
Gyöngyös	.		23	10	7		Nyírlugos	.	
Balassagyarmat	.		21	8	5		Csenger	.	⌓
755 Salgótarján	.		22	6	5		Vásárosnamény	.	
Galyatető (932 m)	.		12	11			Záhony	.	
851 Kékestető (1000 m)	.		13	9	–	10	Királyrét		
Mátraháza (672 m)							Romhány	.	
865 Eger	.	=	21	8	–	10	Borsodnádasd	.	
Putnok	.	≡	22	6	6		Jósvafő	.	
Lillafüred	.		20	10			Szendrőlád	.	
772 Miskolc	.	≡	22	8	6	8	Hidasnémeti	.	
Füged	.	⌓	22	7	6		Tokaj	.	≡
778 Sárospatak	.		21	8	–	9	Sárhatvan	.	≡

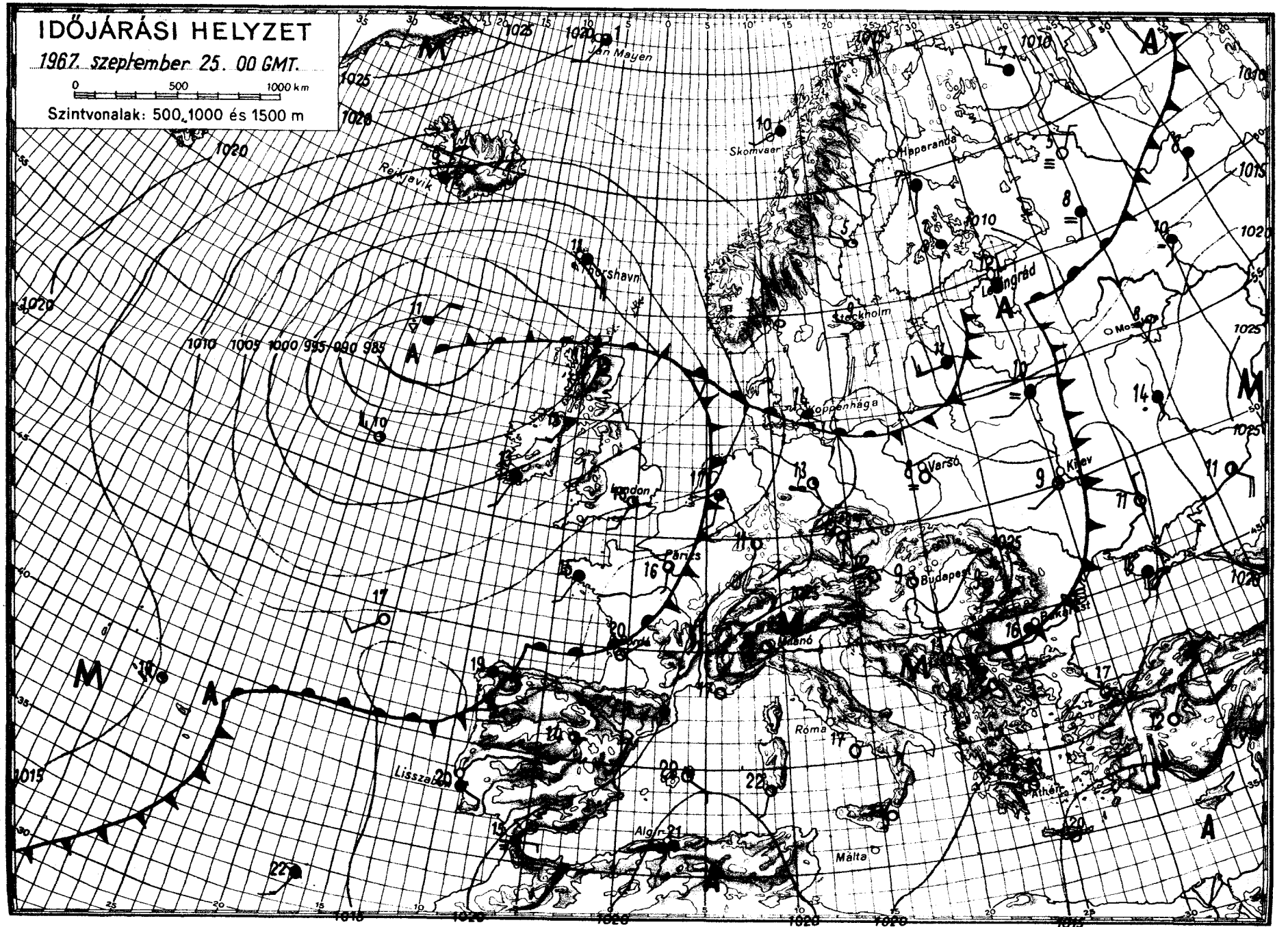

OFSET-NYOMDA BUDAPEST

IDŐJÁRÁSI NAPIJELENTÉS

ЕЖЕДНЕВНЫЙ МЕТЕОРОЛОГИЧЕСКИЙ БЮЛЛЕТЕНЬ • DAILY WEATHER REPORT
BULLETIN QUOTIDIEN DE TEMPS • TÄGLICHER WETTERBERICHT

KIADJA AZ ORSZÁGOS METEOROLÓGIAI INTÉZET
BUDAPEST II. KITAIBEL PÁL UTCA 1
TELEFON: KÖZPONT: 353-500, IDŐJELZŐ OSZT.: 150-410

MEGJELENIK NAPONKÉNT • ELŐFIZETÉSI ÁRA
A POSTAI KÖLTSÉGGEL EGYÜTT NEGYEDÉVRE 60,- Ft
KIADÁSÉRT FELEL AZ INTÉZET IGAZGATÓJA

80. évfolyam 269. szám + Budapest + 1967. szeptember 26. kedd.

Az időjárási helyzet ma reggel és a várható időjárás:

Észak-Európában az átlagoshoz viszonyitva kissé hüvös, felhős, változékony az idő. Szárazföldünk nagyobb részén azonban az évszakhoz képest lényegesen melegebb idő uralkodik. Hétfőn délután Nyugat-Európa egy részén nyárias meleg, száraz idő volt, a hőmérséklet általában meghaladta a 25, Bordeauxban és és Madridban pedig elérte a 30 fokot. A Kárpát-medence térségét egyelőre időromlás nem fenyegeti.

Hazánkban hétfőn a reggeli ködöktől eltekintve, száraz, napos idő volt. A hőmérséklet a ködös területeken csak 20, máshol 23, 27 fokig emelkedett. Kedd hajnalra 9, 14 fokig hült le a levegő, sok helyen ködképződés kiséretében. Délelőtt a nyugati megyékben helyenként még megmaradt a köd, ott 11 órakor csak 15, 19, máshol ugyanakkor 20, 25 fokot mértek.

Ma 12 órakor Budapesten a hőmérséklet 25 fok, a tengerszintre átszámitott légnyomás 764 mm, alig változik.

A Balaton vizének hőmérséklete Siófoknál 11 órakor 19 fok volt.

Várható időjárás szerda estig:

Kisebb felhőátvonulások, eső nélkül.
Éjjel gyenge légáramlás, napközben megélénkülő déli, délnyugati szél.
Sokfelé reggeli és délelőtti köd.
Meleg marad az idő.

Várható legalacsonyabb éjszakai hőmérséklet: 10, 15,
legmagasabb nappali hőmérséklet szerdán: 24, 28 fok között,
a tartósan ködös helyeken kevéssel 20 fok felett.

Dr. Tóth Pál s.k.

A hőmérséklet napi középértéke és eltérése a 90 évi átlagtól /Budapesten/:

1967. IX. 25.: 17,6 °, 2,6 C°.

1871 óta ezen a napon Budapesten előfordult:

legmagasabb hőmérséklet: 32,9 C° /1918/
legalacsonyabb hőmérséklet: 2,3 C° /1915/.

67.661.

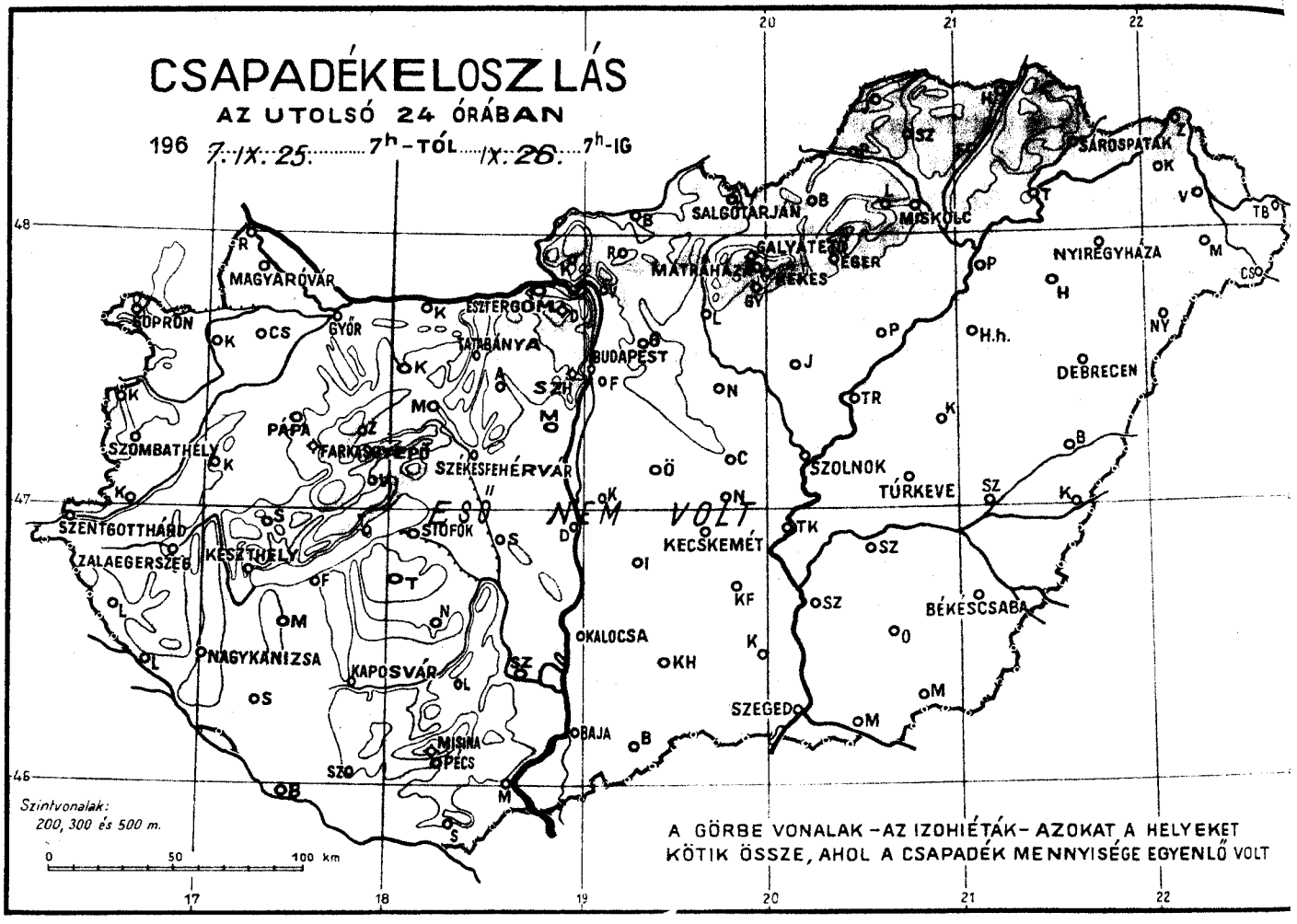
CSAPADÉKELOSZLÁS
AZ UTOLSÓ 24 ÓRÁBAN
196 7. IX. 25. 7h-TÓL IX. 26. 7h-IG
ESŐ NEM VOLT
SOPRON
MAGYARÓVÁR
GYŐR
ESZTERGOM
TATABÁNYA
BUDAPEST
SZOMBATHELY
PÁPA
SZÉKESFEHÉRVÁR
SZENTGOTTHÁRD
ZALAEGERSZEG
KESZTHELY
STÓFOK
NAGYKANIZSA
KAPOSVÁR
MISINA
PÉCS
SZIGETVÁR
BAJA
SZEGED
KECSKEMÉT
OKALOCSA
BÉKÉSCSABA
SALGÓTARJÁN
MISKOLC
SÁROSPATAK
GALYATETŐ
MÁTRAHÁZA
EGER
BÉKÉS
NYIREGYHÁZA
DEBRECEN
SZOLNOK
TÚRKEVE
Szintvonalak:
200, 300 és 500 m.
0 50 100 km
A GÖRBE VONALAK – AZ IZOHIÉTÁK – AZOKAT A HELYEKET
KÖTIK ÖSSZE, AHOL A CSAPADÉK MENNYISÉGE EGYENLŐ VOLT

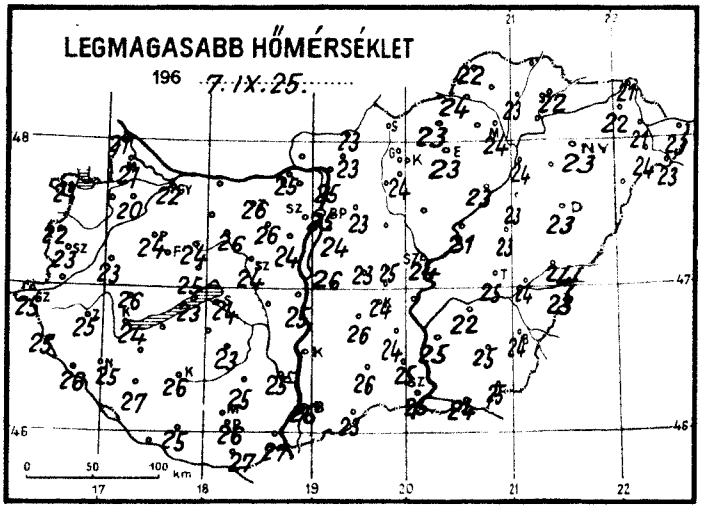
LEGMAGASABB HŐMÉRSÉKLET
196 7. IX. 25.
0 50 100 km

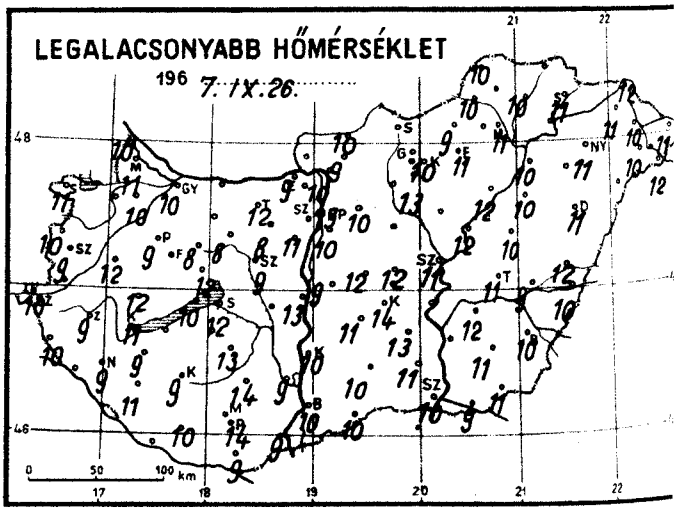
LEGALACSONYABB HŐMÉRSÉKLET
196 7. IX. 26.
0 50 100 km

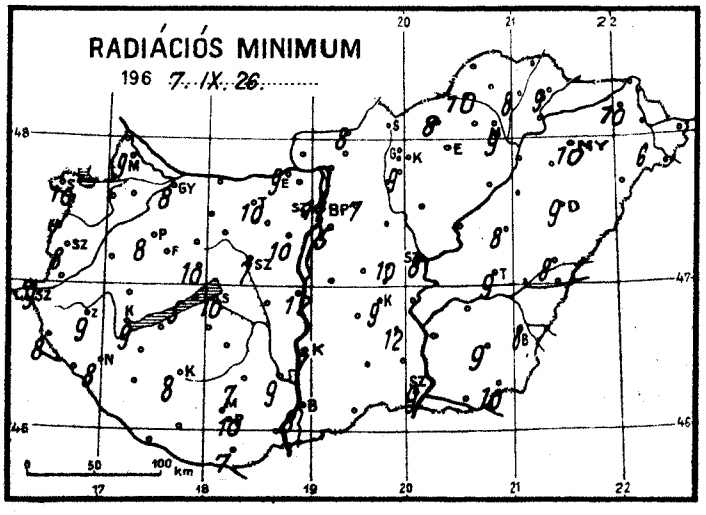
RADIÁCIÓS MINIMUM
196 7. IX. 26.
0 50 100 km

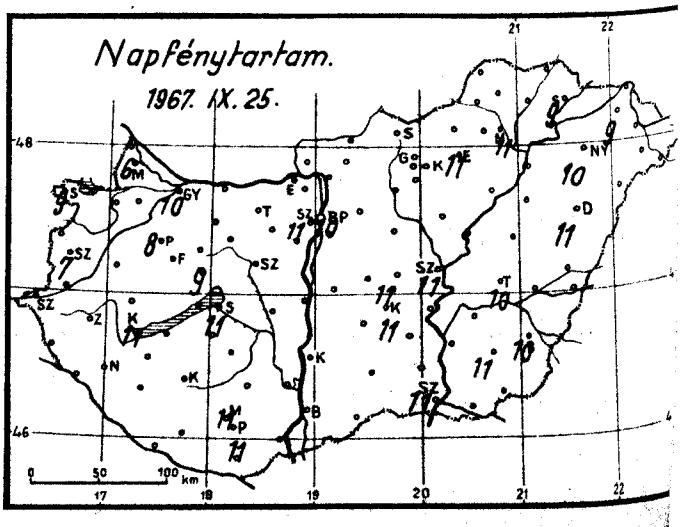
Napfénytartam.
1967. IX. 25.
0 50 100 km

1967. szeptember hó,
26. nap kedd

	Az utolsó 24 óra adatai						24 órai csapadék mm		
	Csapadék (mm)		Hőmérsékleti szélsőségek: tegnapi nappali max.	éjszakai min.	min. 5 cm-en	Napsütés (óra) tegnap			
12815 Magyaróvár	.		21	11	9	6	Rajka	.	
822 Győr	.	=	22	10	8	10	Kapuvár	.	≡
825 Pápa	.	=	24	9	8	8	Csorna	.	
805 Sopron	.	≡	21	11	10	9	Komárom	.	⌓
812 Szombathely	.	≡	23	9	8	7	Káld	.	⌓
910 Szentgotthárd	.	≡	25	10	9		Kőszeg	.	
915 Zalaegerszeg	.	=	25	9	9		Körmend		
Lenti	.		25	10	8		Letenye	.	
925 Nagykanizsa	.	=	25	9	8		Sümeg	.	
920 Keszthely	.	=	24	11	9	11	Zirc	.	
Tihany	.		23	10	5		Kisbér	.	≡
935 Siófok	.	=	24	12	10	11	Mór	.	
942 Pécs	.	=	26	14	10	11	Alcsút	.	
941 Misinatető (534 m)	.		24	18	17	11	Esztergom	.	
Siklós	.	⌒	27	9	7		Dobogókő	.	
827 Farkasgyepű (400 m)	.		23	14	10		Fonyód	.	
Veszprém	.		25	12	10	9	Tab	.	
833 Tatabánya	.	⌓	26	12	10		Sárbogárd	-	
839 Budapest (Ferihegy)	.	⌓	24	10	5		Lengyel	.	
840 Budapest OMI	.	⌓	25	13	11	10	Nagykónyi	.	⌓
841 Budapest (Szabadságh. 474 m)	.	⌓	22	15	9	11	Marcali	.	⌓
Martonvásár	.	⌓	24	11	10		Somogyszob	.	
835 Székesfehérvár	.	=	24	9	7		Kaposvár	.	≡
Dunaújváros	.		25	13	12		Barcs	.	
Szekszárd	.	⌓	25	9	9		Szigetvár	.	
Mohács	.	⌓	27	9			Bácsalmás	.	
960 Baja	.	=	26	10	8	11	Kiskunhalas	.	
955 Kalocsa	.		-	10	7		Izsák	.	
Cegléd	.		25	12	10	11	Kunsztmiklós	.	
860 Szolnok	.	=	24	11	8	11	Örkény	.	⌓
970 Kecskemét	.	=	24	14	9	11	Nagykáta		
Kiskunfélegyháza	.		24	13	12		Jászapáti	.	⌓
982 Szeged	.	=	25	10	9	11	Tiszakécske	.	⌓
Mezőhegyes	.	⌓	25	11	10		Nagykőrös	.	
Orosháza	.	⌓	25	11	9	11	Kistelek	.	
990 Békéscsaba	.		24	10	8	10	Makó	.	⌓
875 Túrkeve	.	=	25	11	9	10	Szentes	.	
Berettyóújfalu	.	⌓	24	12	8		Szarvas	.	⌓
880 Debrecen	.	-	23	11	9	11	Szeghalom	.	
892 Nyíregyháza	.	=	23	11	10	10	Körösszakál	.	
Kisvárda	.		22	11	10	9	Tiszaroff	.	
Mátészalka	.	⌒	24	10	6		Poroszló	.	⌓
Tiszabecs	.		23	11			Karcag	.	⌓
Vác	.	≡	25	10			Hortobágy	.	
Gödöllő	.		23	10	7		Polgár	.	
Lőrinci	.	⌒	-	-	-		Hajdúdorog		
Gyöngyös	.		24	13	9		Nyírlugos		
Balassagyarmat	.		23	10	8		Csenger	.	⌓
755 Salgótarján							Vásárosnamény	.	
Galyatető (932 m)	.		17	15			Záhony	.	
851 Kékestető (1000 m)	.		16	13	-	10	Királyrét	.	
Mátraháza (672 m)	.						Romhány	.	
865 Eger	.	=	23	11	-	11	Borsodnádasd	.	
Putnok	.	=	24	10	10		Jósvafő	.	
Lillafüred	.		21	11			Szendrőlád	.	
772 Miskolc	.	≡	24	11	9	11	Hidasnémeti	.	
Füged	.	⌓	23	10	8		Tokaj	.	
778 Sárospatak	.	-	22	11	9	9	Sárhatvan	.	

882
788

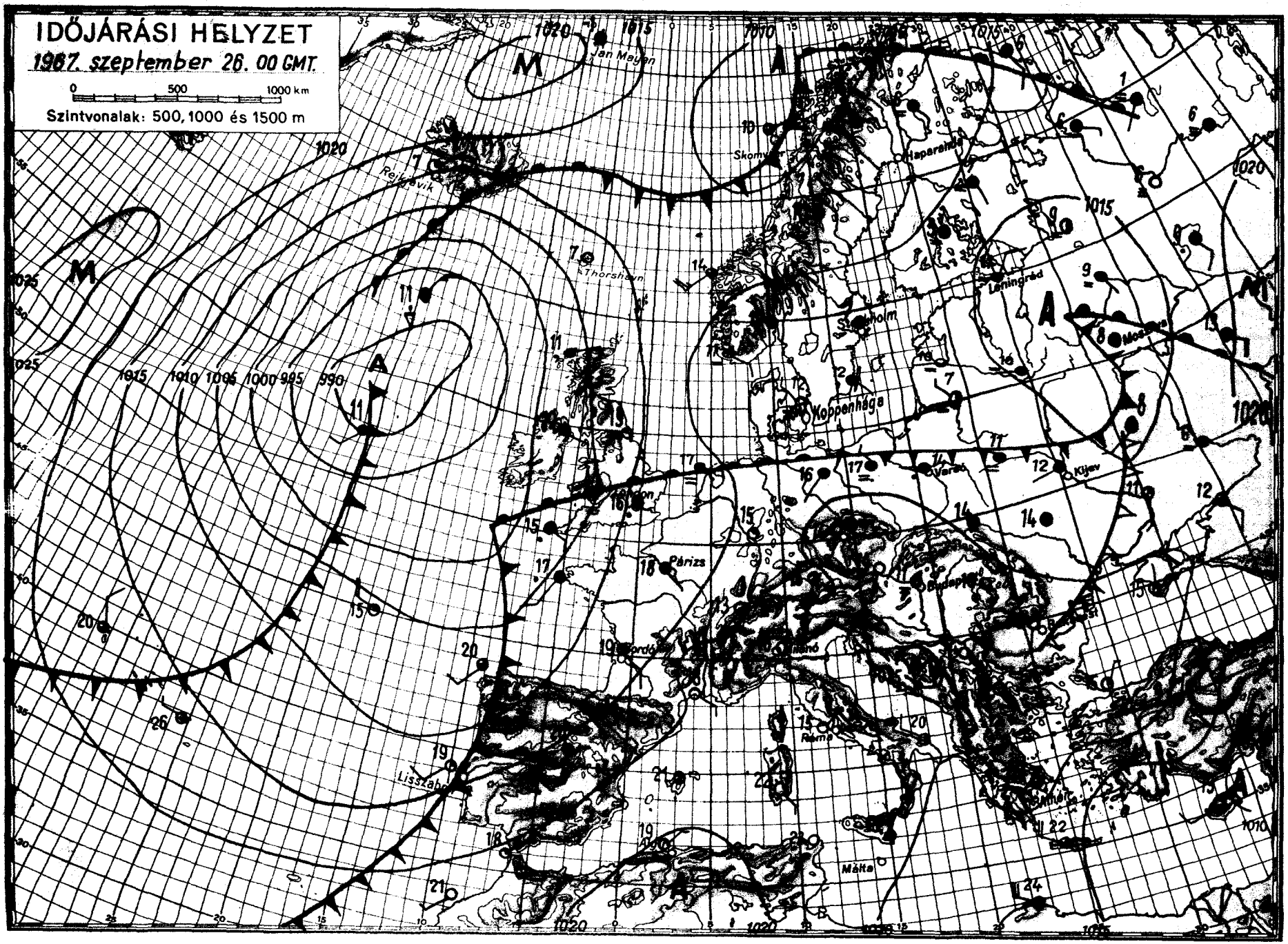
IDŐJÁRÁSI HELYZET
1967. szeptember 26. 00 GMT.
0 500 1000 km
Szintvonalak: 500, 1000 és 1500 m
Jan Mayen
Reykjavik
Thorshavn
Skomvær
Haparanda
Leningrád
Moszkva
Stockholm
Koppenhága
Kijev
Párizs
Lisszabon
Róma
Málta
1020
1015
1010
1005
1000
995
990
M
A

IDŐJÁRÁSI NAPIJELENTÉS

ЕЖЕДНЕВНЫЙ МЕТЕОРОЛОГИЧЕСКИЙ БЮЛЛЕТЕНЬ • DAILY WEATHER REPORT
BULLETIN QUOTIDIEN DE TEMPS • TÄGLICHER WETTERBERICHT

KIADJA AZ ORSZÁGOS METEOROLÓGIAI INTÉZET
BUDAPEST II. KITAIBEL PÁL UTCA 1
TELEFON: KÖZPONT: 353-500, IDŐJELZŐ OSZT.: 150-410

MEGJELENIK NAPONKÉNT * ELŐFIZETÉSI ÁRA
A POSTAI KÖLTSÉGGEL EGYÜTT NEGYEDÉVRE 60,- Ft
KIADÁSÉRT FELEL AZ INTÉZET IGAZGATÓJA

80. évfolyam 270. szám + Budapest + 1967. szeptember 27. szerda.

Az időjárási helyzet ma reggel és a várható időjárás:

Szárazföldünk középső részein a délnyugatról folyamatosan áramló meleg levegő hatására nyárias, meleg az idő. Nemcsak a Földközi-tenger partvidékén, hanem az Alpok északi lejtőin /pl. Münchenben/, valamint a Kárpát-medencében és környékén is az elmult napon többfelé 29 fokot mértek. Változékony, szeles, esős időjárást Észak-Európában és a Szovjetunió európai területének keleti felén találunk.

Hazánkban hétfőn napos, meleg idő volt. A hőmérséklet a 8, 11 órás napsütés mellett 22, 29 fokig emelkedett. Kedd hajnalra 10, 15 fokig hült le a levegő. A délelőtt folyamán meleg, napos idő volt. 11 óráig 21, 26 fokos hőmérsékletek alakultak ki.

Ma 12 órakor Budapesten a hőmérséklet 25 fok volt, a tengerszintre átszámitott légnyomás 764 mm, gyengén emelkedő irányzatu.

A Balaton vizének hőmérséklete Siófoknál 11 órakor 19 fok volt.

Várható időjárás csütörtök estig:

Kisebb felhőátvonulások, eső nélkül.
Mérsékelt szél.
A reggeli és délelőtti órákban párásság, helyenként köd.

Várható legalacsonyabb éjszakai hőmérséklet: 10, 15,
legmagasabb nappali hőmérséklet csütörtökön: 23, 28 fok között.

Dunay Sándorné s.k.

A hőmérséklet napi középértéke és eltérése a 90 évi átlagtól /Budapesten/:

1967. IX. 26.: 19,6 C°, +4,8 C°.

1871 óta ezen a napon Budapesten előfordult:

legmagasabb hőmérséklet: 31,1 C° /1942/
legalacsonyabb hőmérséklet: 1,9 C° /1906/.

67.663.

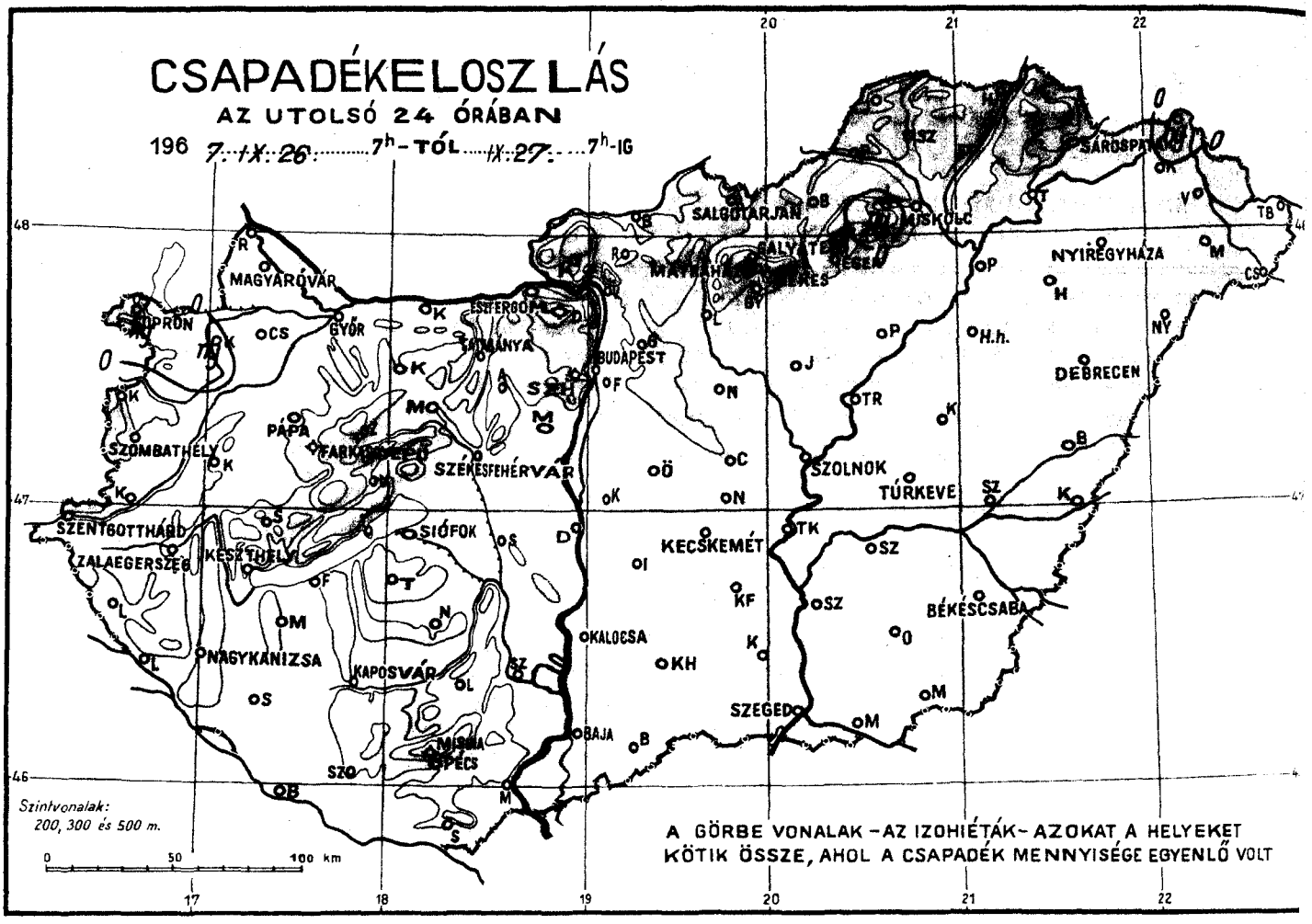
CSAPADÉKELOSZLÁS
AZ UTOLSÓ 24 ÓRÁBAN
196 7. IX. 26. ..... 7h-TÓL ..... IX. 27. ..... 7h-IG
MAGYARÓVÁR
SOPRON
GYŐR
ESZTERGOM
BUDAPEST
SZOMBATHELY
PÁPA
SZÉKESFEHÉRVÁR
SZENTGOTTHÁRD
ZALAEGERSZEG
KESZTHELY
SIÓFOK
KECSKEMÉT
NAGYKANIZSA
KAPOSVÁR
OKALOCSA
SZEGED
BÁJA
PÉCS
SZOLNOK
TÚRKEVE
DEBRECEN
NYÍREGYHÁZA
BÉKÉSCSABA
SALGÓTARJÁN
MISKOLC
Szintvonalak:
200, 300 és 500 m.
0 50 100 km
A GÖRBE VONALAK – AZ IZOHIÉTÁK – AZOKAT A HELYEKET
KÖTIK ÖSSZE, AHOL A CSAPADÉK MENNYISÉGE EGYENLŐ VOLT

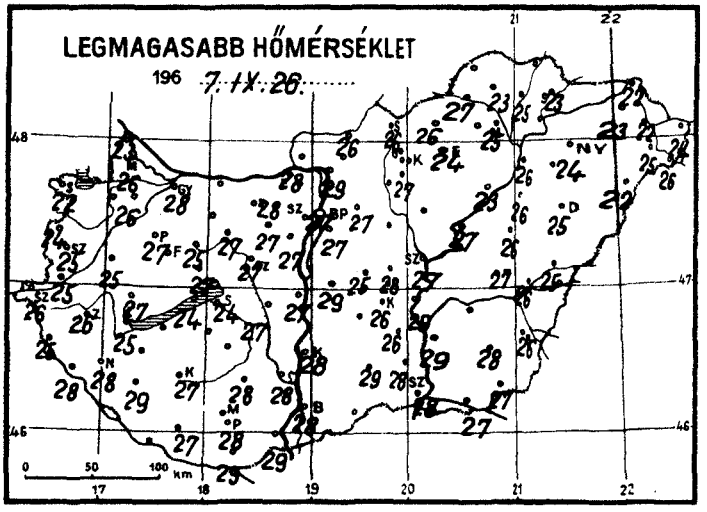
LEGMAGASABB HŐMÉRSÉKLET
196 7. IX. 26. .....

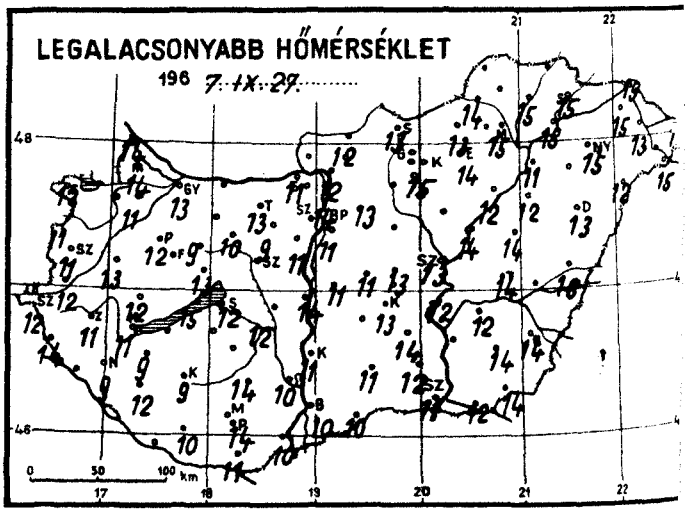
LEGALACSONYABB HŐMÉRSÉKLET
196 7. IX. 27. .....

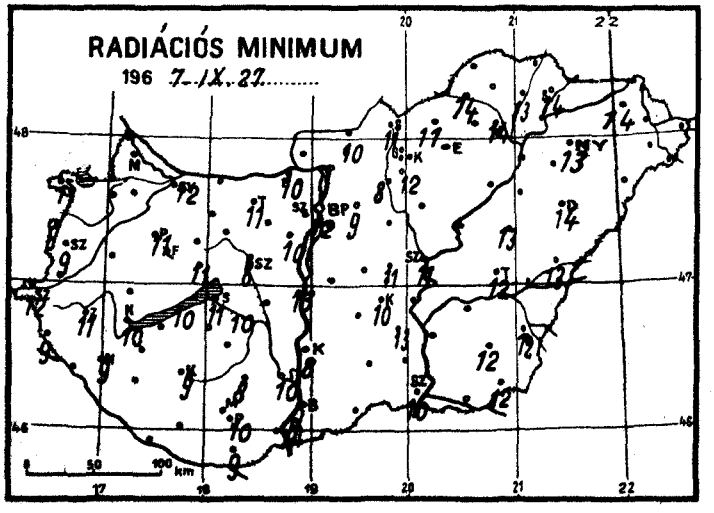
RADIÁCIÓS MINIMUM
196 7. IX. 27. .....

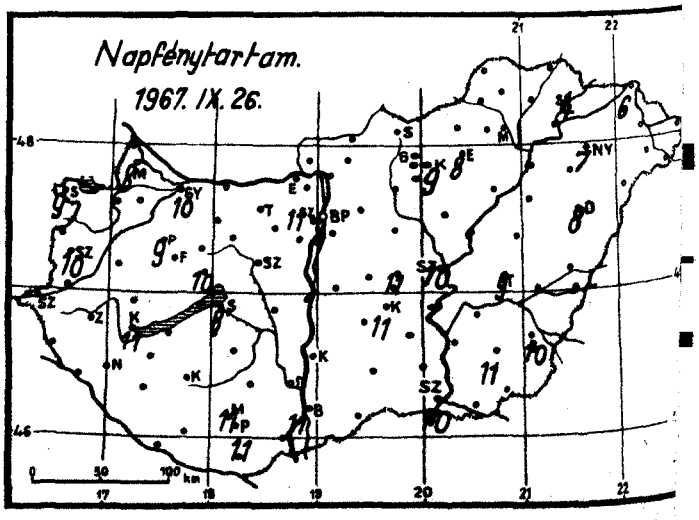
Napfénytartam.
1967. IX. 26.

1967. szeptember 27. nap szerda

	Az utolsó 24 óra adatai						24 órai csapadék mm		
	Csapadék (mm)		Hőmérsékleti szélsőségek			Napsütés (óra) tegnap			
			tegnapi nappali max.	éjszakai min.	min. 5 cm-en				
12815 Magyaróvár	.		26	14	-	8	Rajka	.	
822 Győr	.	≡	28	13	12	10	Kapuvár	ny	≡
825 Pápa	.	≡	27	12	11	9	Csorna	.	⌓
805 Sopron	ny	≡	22	12	11	9	Komárom	.	
812 Szombathely	.	=	25	11	9	10	Káld	.	⌓
910 Szentgotthárd	.	≡	26	12	12		Kőszeg	.	
915 Zalaegerszeg	.	≡	26	11	11		Körmend	.	
Lenti	.		25	14	9		Letenye	.	
925 Nagykanizsa	.	≡	28	9	9		Sümeg	.	
920 Keszthely	.	=	25	11	10	11	Zirc	.	
Tihany	.		24	15	10		Kisbér	.	⌓
935 Siófok	.	≡	24	12	11	8	Mór	.	
942 Pécs	.		28	14	10	11	Alcsút	.	
941 Misinatető (534 m)	.		25	18	15	11	Esztergom	.	
Siklós	.	⌓	29	11	9		Dobogókő	.	
827 Farkasgyepű (400 m)	.		25	13	11		Fonyód	.	
Veszprém	.	⌓	27	13	11	10	Tab	..	
833 Tatabánya	.		28	13	11		Sárbogárd	—	
839 Budapest (Ferihegy)	.	=	27	11	-		Lengyel	.	
840 Budapest OMI	.	⌓	27	14	12	9	Nagykónyi		
841 Budapest (Szabadságh. 474 m)	.	⌓	25	16	12	11	Marcali	.	⌓
Martonvásár	.		27	11	10		Somogyszob	.	
835 Székesfehérvár	.	≡	27	-	8		Kaposvár	.	
Dunaújváros	.		27	14	13		Barcs	.	≡
Szekszárd	.	⌓	28	10	10		Szigetvár	.	
Mohács	.	⌓	29	10			Bácsalmás	.	
960 Baja	.		28	10	8	11	Kiskunhalas	.	
955 Kalocsa	.		28	11	8		Izsák		
Ceglédd	.	⌓	28	13	11	11	Kunsztmiklós	.	
860 Szolnok	.	≡	27	13	11	10	Örkény	.	=
970 Kecskemét	.	≡	26	13	10	11	Nagykáta		
Kiskunfélegyháza	.		26	14	13		Jászapáti	.	⌓
982 Szeged	.	=	28	11	10	10	Tiszakécske	.	
Mezőhegyes	.	⌓	27	14	12		Nagykőrös	.	
Orosháza	.	⌓	28	14	12	11	Kistelek	.	
990 Békéscsaba	.		26	14	12	10	Makó	.	⌓
875 Túrkeve	.	=	27	14	12	9	Szentes	.	
Berettyóújfalu	.	⌓	25	16	13		Szarvas	.	⌓
880 Debrecen	.	=	25	13	14	8	Szeghalom	.	⌓
892 Nyíregyháza	.	=	24	15	13	7	Kőrösszakál	.	
788 Kisvárda	.	=	23	15	14	6	Tiszaroff	.	
Mátészalka	.	⌓	25	10	-		Poroszló	.	⌓
Tiszabecs	.		24	14			Karcag	.	⌓
Vác	.	⌓	29	12			Hortobágy	.	
Gödöllő	.		27	13	9		Polgár	.	
Lőrinci	.	⌓	-	-	8		Hajdúdorog		
Gyöngyös	.		27	15	12		Nyírlugos	.	
Balassagyarmat	.		26	12	10		Csenger	.	
755 Salgótarján	.		26	13	11		Vásárosnamény	.	
Galyatető (932 m)	.		19	17			Záhony	ny	
851 Kékestető (1000 m)	.		20	14	-	9	Királyrét	.	
Mátraháza (672 m)							Romhány	.	
865 Eger	.	=	24	14	-	8	Borsodnádasd	.	
Putnok	.		27	14	14		Jósvafő		
Lillafüred	ny		21	14			Szendrőlád	. .	
772 Miskolc	.	≡	25	15	14	-	Hidasnémeti		
Füged	.	⌓	25	15	13		Tokaj	.	=
778 Sárospatak	.	≡	25	16	14	4	Sárhatvan	.	

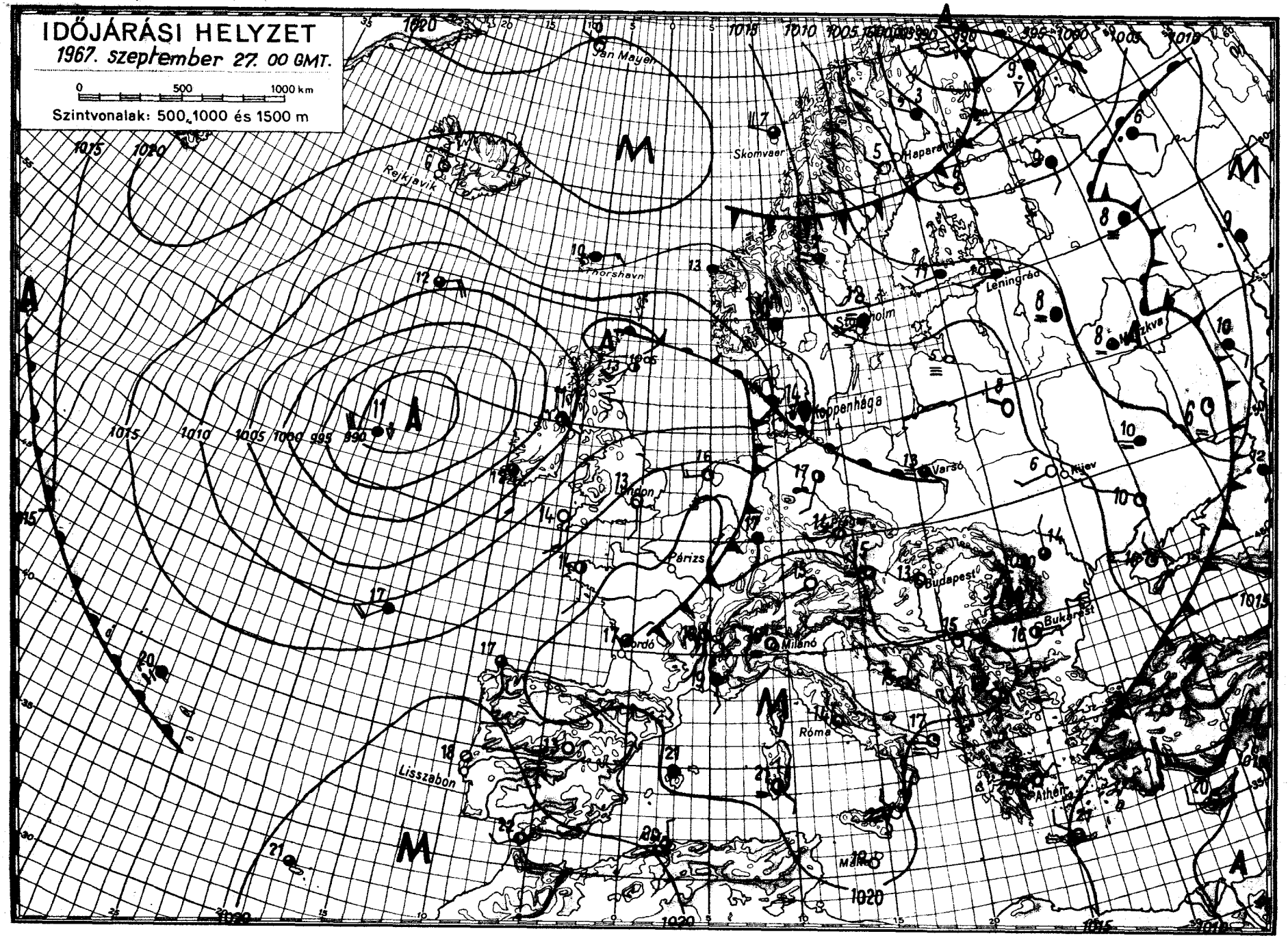
IDŐJÁRÁSI HELYZET
1967. szeptember 27. 00 GMT.
0 500 1000 km
Szintvonalak: 500, 1000 és 1500 m
Jan Mayen
Skomvaer
Haparanda
Rejkjavik
Thorshavn
Leningrád
Stockholm
Moszkva
Koppenhága
Varsó
Kijev
London
Párizs
Budapest
Bukarest
Milánó
Róma
Athén
Lisszabon
1020
1015
1010
1005
1000
995
990

IDŐJÁRÁSI NAPIJELENTÉS

ЕЖЕДНЕВНЫЙ МЕТЕОРОЛОГИЧЕСКИЙ БЮЛЛЕТЕНЬ • DAILY WEATHER REPORT
BULLETIN QUOTIDIEN DE TEMPS • TÄGLICHER WETTERBERICHT

KIADJA AZ ORSZÁGOS METEOROLÓGIAI INTÉZET
BUDAPEST II. KITAIBEL PÁL UTCA 1
TELEFON: KÖZPONT: 353-500, IDŐJELZŐ OSZT.: 150-410

MEGJELENIK NAPONKÉNT • ELŐFIZETÉSI ÁRA
A POSTAI KÖLTSÉGGEL EGYÜTT NEGYEDÉVRE 60,- Ft
KIADÁSÉRT FELEL AZ INTÉZET IGAZGATÓJA

80. évfolyam 271. szám + Budapest + 1967. szeptember 28. csütörtök.

Az időjárási helyzet ma reggel és a várható időjárás:

Az Alpok térségében, a Kárpát-medencében, az Appenini- és a Balkán-félsziget nagy részén tovább tart az évszakhoz képest meleg, nyárias időjárás. Az óceán felől szárazföldünk fölé áramló hüvösebb levegő a magasabb légrétegekben ugyan elérte az Alpok és a Kárpátok északi oldalát, de egyelőre csak szórványos záporiginalokat, zivatarokat okoz. Ezzel szemben a Szovjetunió európai területének nagy részét hideg, sarkvidéki eredetü levegő árasztotta el. Hatására hüvös az idő, nagykiterjedésü esőzések, a Fehér-tenger környékén hózáporok vannak. Felhős, többfelé esős, de enyhe az idő a Brit-szigeteken és Európa atlanti-óceáni partvidékén is.

Hazánkban szerdán derült, napos, a reggeli órákban helyenként erősen párás, ködös volt az idő. A hőmérséklet a koradélutáni órákra 25-29 fokig emelkedett. Mára virradó éjszaka 11-15 fokig hült le a levegő. A ma hajnalban többfelé kialakult köd 10 órára mindenütt feloszlott. A levegő 11 órára 20-25 fokig melegedett fel.

Ma 12 órakor Budapesten a hőmérséklet 24 fok, a tengerszintre átszámitott légnyomás 766 mm, alig változik.

A Balaton vizének hőmérséklete 11 órakor Siófoknál: 20,6 fok.

Várható időjárás péntek estig:

Időnként megnövekvő felhőzet, főleg a délutáni órákban szórványos záporokkal, zivatarokkal.
Gyenge, napközben kissé megélénkülő, változó irányu szél.
Reggeli párásság, egy-két helyen köd.
A nappali felmelegedés kissé mérséklődik, de az évszakhoz képest meleg marad az idő.

Várható legalacsonyabb éjszakai hőmérséklet: 10-15,
legmagasabb nappali hőmérséklet pénteken: 22-27 fok között.

Vissy Károly s.k.

A hőmérséklet napi középértéke és eltérése a 90 évi átlagtól /Budapesten/:

1967. IX. 27.: 20,8 C°, +6,2 C°.

1871 óta ezen a napon Budapesten előfordult:

Legmagasabb hőmérséklet: 30,9 C° /1942/
Legalacsonyabb hőmérséklet: 1,7 C° /1887/.

67.664

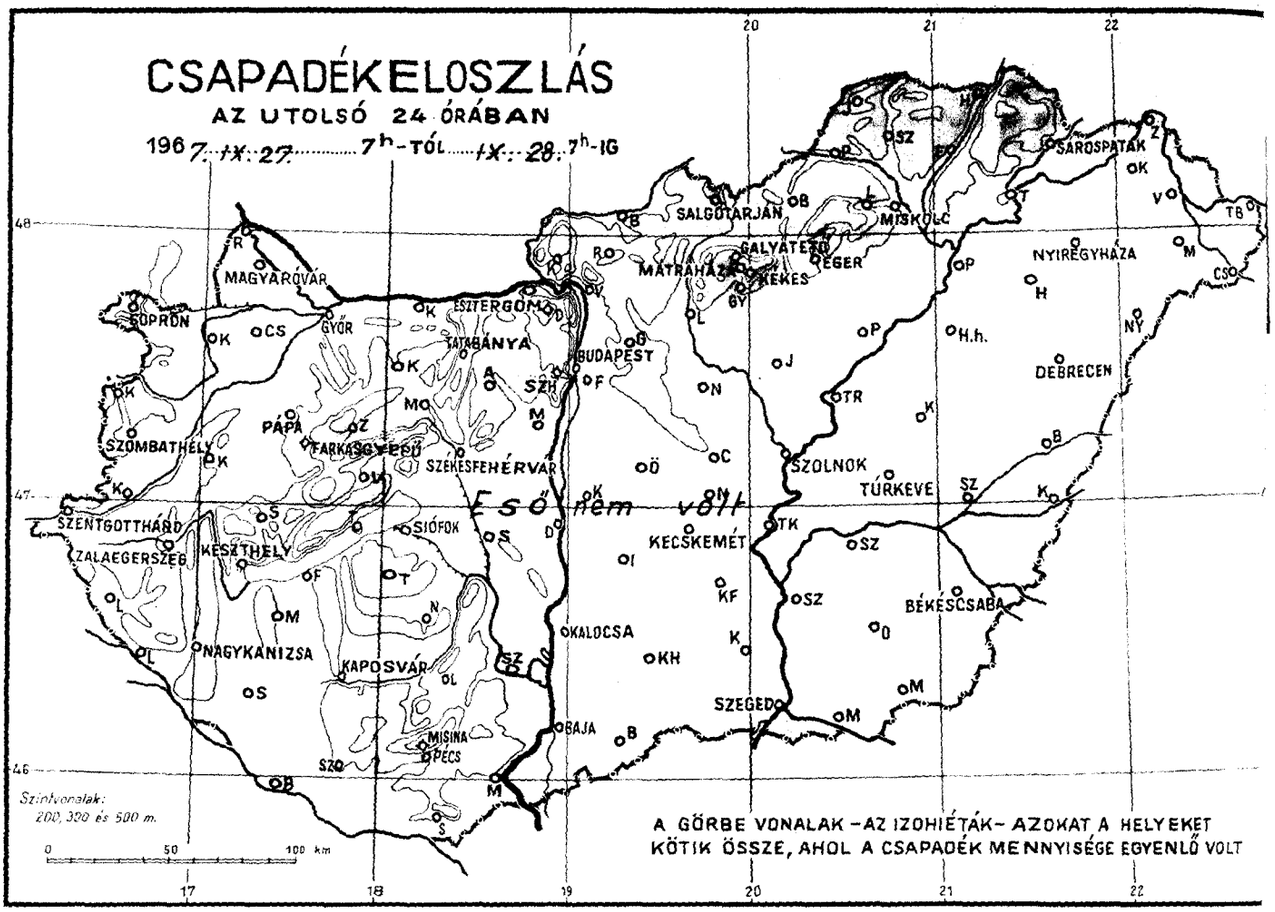
CSAPADÉKELOSZLÁS
AZ UTOLSÓ 24 ÓRÁBAN
196 7. IX. 27. 7h-TÓL IX. 28. 7h-IG
Eső nem volt
A GÖRBE VONALAK – AZ IZOHIÉTÁK – AZOKAT A HELYEKET KÖTIK ÖSSZE, AHOL A CSAPADÉK MENNYISÉGE EGYENLŐ VOLT
Szintvonalak: 200, 300 és 500 m.
SOPRON
MAGYARÓVÁR
GYŐR
ESZTERGOM
TATABÁNYA
BUDAPEST
SALGÓTARJÁN
MISKOLC
SÁROSPATAK
MÁTRAHÁZA
GALYATETŐ
EGER
KEKES
NYÍREGYHÁZA
DEBRECEN
SZOMBATHELY
PÁPA
FARKASGYEPŰ
SZÉKESFEHÉRVÁR
SZOLNOK
TÚRKEVE
SZENTGOTTHÁRD
ZALAEGERSZEG
KESZTHELY
SIÓFOK
KECSKEMÉT
BÉKÉSCSABA
NAGYKANIZSA
KAPOSVÁR
KALOCSA
SZEGED
BAJA
MISINA
PÉCS

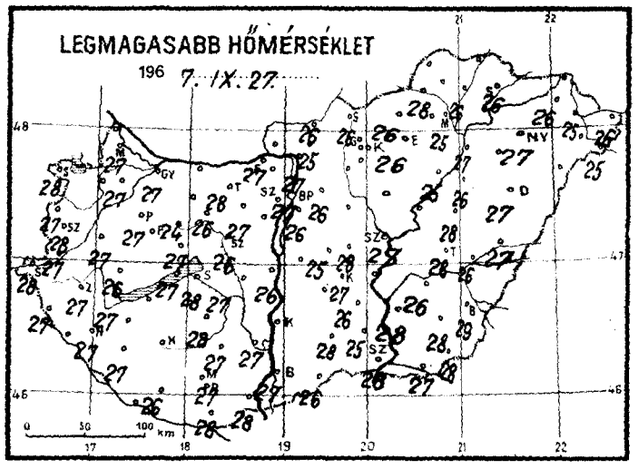
LEGMAGASABB HŐMÉRSÉKLET
196 7. IX. 27.

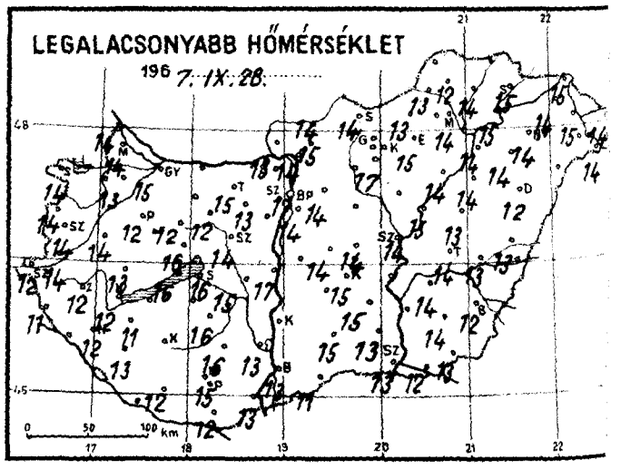
LEGALACSONYABB HŐMÉRSÉKLET
196 7. IX. 28.

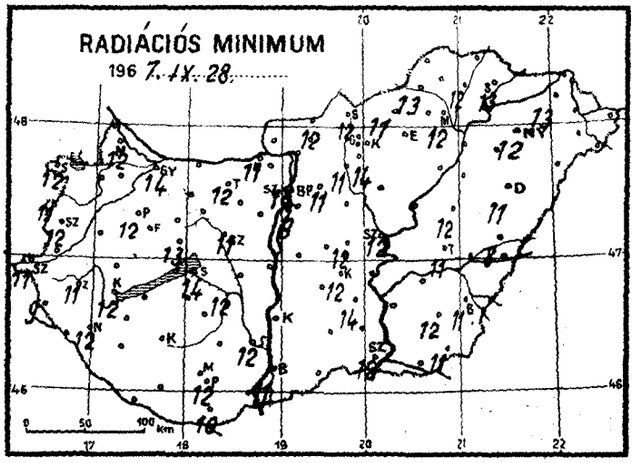
RADIÁCIÓS MINIMUM
196 7. IX. 28.

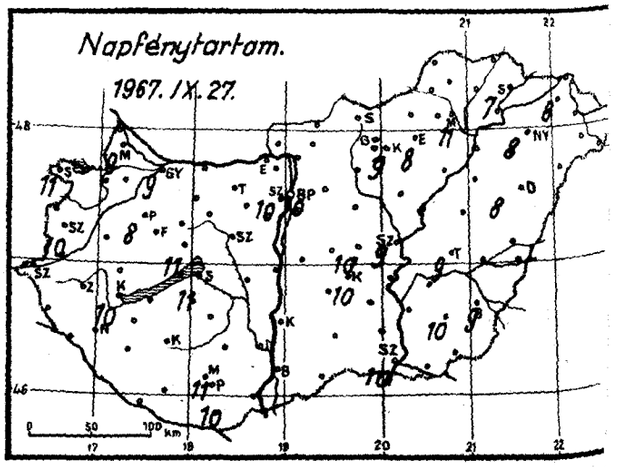
Napfénytartam.
1967. IX. 27.

1967. szeptember hó, 28. napsütötték

	Az utolsó 24 óra adatai						24 órai csapadék mm		
	Csapadék (mm)		Hőmérsékleti szélsőségek			Napsütés (óra) tegnap			
			tegnapi nappali max.	éjszakai min.	min. 5 cm-en				
12815 Magyaróvár	.	≡	27	14	12	9	Rajka	.	
822 Győr	.	≡	27	15	14	9	Kapuvár	.	
825 Pápa	.	≡	27	12	12	8	Csorna	.	
805 Sopron	.		28	14	12	11	Komárom	.	
812 Szombathely	.	=	28	14	12	10	Káld	.	
910 Szentgotthárd	.	≡	28	12	11		Kőszeg	.	
915 Zalaegerszeg	.	≡	27	12	11		Körmend	.	
Lenti	.		27	11	9		Letenye	.	
925 Nagykanizsa	.	≡	27	12	12		Sümeg	.	
920 Keszthely	.	≡	27	12	12	10	Zirc	.	
Tihany	.		27	16	-		Kisbér	.	
935 Siófok	.		28	16	14	11	Mór	.	
942 Pécs	.	=	27	15	12	10	Alcsút	.	
941 Misinatető (534 m)	.		24	18	16	11	Esztergom	.	
Siklós	.		28	12	10		Dobogókő	.	
827 Farkasgyepű (400 m)	.		25	14	12		Fonyód	.	
Veszprém	.		27	16	13	11	Tab	.	
833 Tatabánya	.		28	15	12		Sárbogárd	-	
839 Budapest (Ferihegy)	.	=	26	14	9		Lengyel	.	
840 Budapest OMI	.		27	17	14	10	Nagykónyi	.	
841 Budapest (Szabadságh. 474 m)	.		24	17	14	10	Marcali	.	
Martonvásár							Somogyszob	.	
835 Székesfehérvár	.	≡	26	14	11		Kaposvár		
Dunaújváros	.		26	17	-		Barcs	.	
Szekszárd	.		27	13	12		Szigetvár	.	
Mohács	.		28	13			Bácsalmás	.	
960 Baja	.	=	27	13	11	10	Kiskunhalas	.	
955 Kalocsa	.		27	15	10		Izsák		
Cegléd	.		28	14	12	10	Kunsztmiklós		
860 Szolnok	.	≡	27	14	12	9	Örkény	.	
970 Kecskemét	.	=	26	15	12	10	Nagykáta		
Kiskunfélegyháza	.		26	15	14		Jászapáti	.	
982 Szeged	.	=	28	13	12	10	Tiszakécske	.	
Mezőhegyes	.		28	13	11		Nagykőrös	.	
Orosháza	.		28	14	12	10	Kistelek	.	
990 Békéscsaba	.		29	12	11	9	Makó	.	
875 Túrkeve	.	≡	28	14	11	9	Szentes	.	
Berettyóújfalu	.		27	13	8		Szarvas	.	
880 Debrecen	.	≡	27	12	11	8	Szeghalom	.	
892 Nyíregyháza	.	≡	27	14	12	8	Körösszakál	.	
788 Kisvárda	.	=	26	14	13	8	Tiszaroff	.	
Mátészalka	.		27	13	10		Poroszló	.	
Tiszabecs	.		26	14			Karcag	.	
Vác	.		27	14			Hortobágy	.	
Gödöllő	.		26	14	11		Polgár	.	
Lőrinci	.		-	-	11		Hajdúdorog	.	
Gyöngyös	.		-	17	14		Nyírlugos	.	
Balassagyarmat	.		26	14	12		Csenger	.	
755 Salgótarján	.		26	14	12		Vásárosnamény	.	
Galyatető (932 m)	.		19	17			Záhony	.	
851 Kékestető (1000 m)	.		21	14	-	9	Királyrét		
Mátraháza (672 m)							Romhány	.	
865 Eger	.	=	26	15	-	8	Borsodnádasd	.	
Putnok	.	≡	28	13	13		Jósvafő		
Lillafüred	.		23	14			Szendrőlád	.	
772 Miskolc	.	≡	25	14	12	11	Hidasnémeti	.	
Füged	.		26	14	12		Tokaj	.	
778 Sárospatak	.	≡	26	15	13	7	Sárhatvan	.	

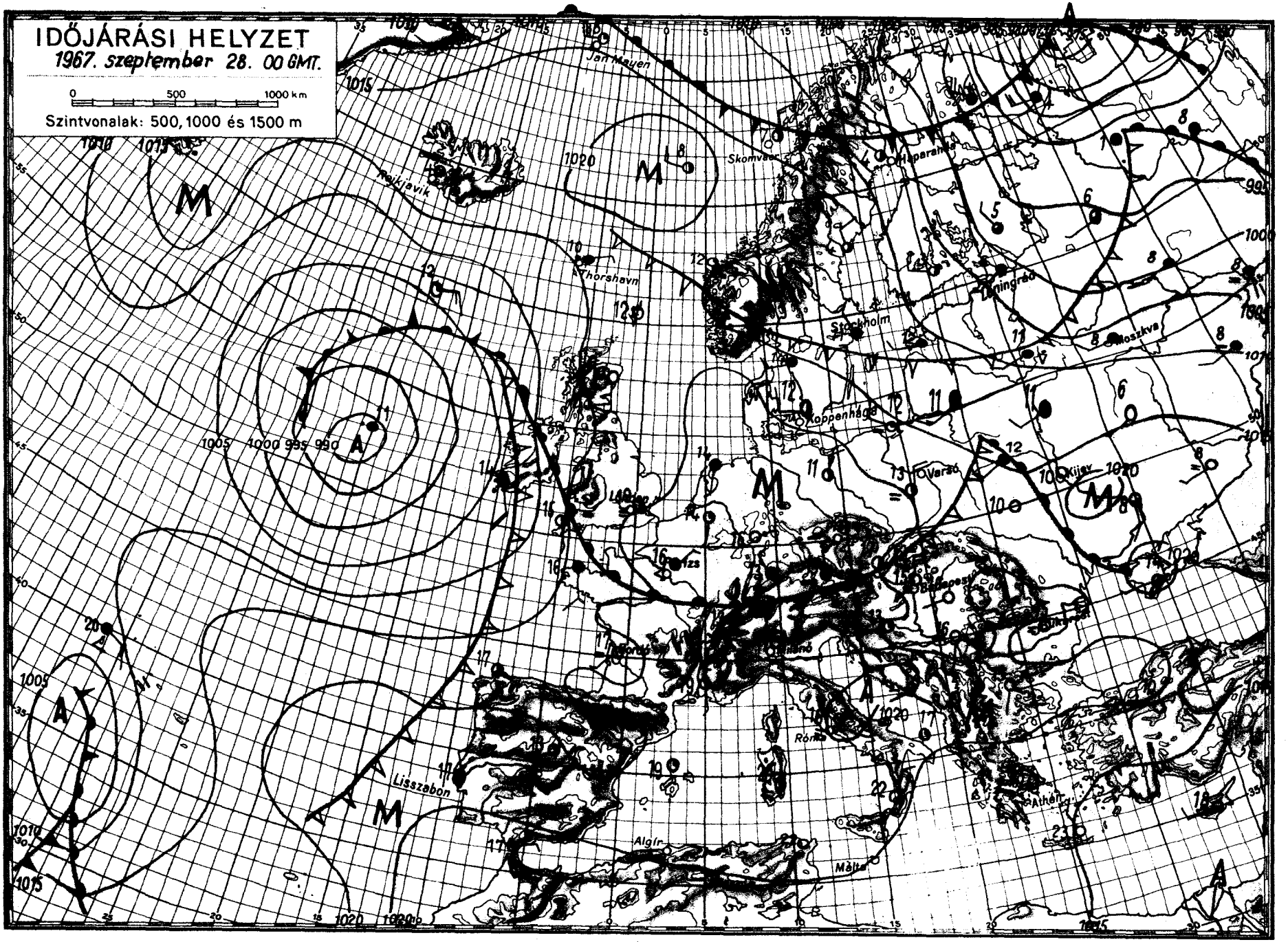

OFSET-NYOMDA, BUDAPEST

IDŐJÁRÁSI NAPIJELENTÉS

ЕЖЕДНЕВНЫЙ МЕТЕОРОЛОГИЧЕСКИЙ БЮЛЛЕТЕНЬ · DAILY WEATHER REPORT
BULLETIN QUOTIDIEN DE TEMPS · TÄGLICHER WETTERBERICHT

KIADJA AZ ORSZÁGOS METEOROLÓGIAI INTÉZET
BUDAPEST II. KITAIBEL PÁL UTCA 1
TELEFON: KÖZPONT: 353-500, IDŐJELZŐ OSZT.: 150-410

MEGJELENIK NAPONKÉNT * ELŐFIZETÉSI ÁR
A POSTAI KÖLTSÉGGEL EGYÜTT NEGYEDÉVRE 60,
KIADÁSÉRT FELEL AZ INTÉZET IGAZGATÓJ

80. évfolyam 272. szám + Budapest + 1967. szeptember 29. péntek.

Az időjárási helyzet ma reggel és a várható időjárás:

Európa középső érszein továbbra is kevés a felhő, a reggeli órákban párás, ködös, napközben az évszakhoz képest meleg az idő. Észak-Európában és a Szovjetunió európai területén viszont hideg sarkvidéki levegő okoz felhős, sokfelé csapadékos időjárást. Itt hajnalban már gyenge fagyok is előfordulnak és vannak helyek, ahol napközben sem emelkedik a hőmérséklet 5 foknál magasabbra. A Brit-szigeteken és Kontinensünk nyugati partjain az óceáni levegő hatására szintén erősen felhős, esős az idő.

Hazánkban csütörtökön változó mennyiségü felhőzet volt. A délutáni órákban többfelé keletkeztek nyárias záporok, zivatarok. A lehullott eső mennyisége Hidasnémetin elérte a 20, Mezőkeresztesen a 23, Jósvafőn a 25, Tiszakarádon a 30 mm-t. Mezőkeresztesen /Borsod-A.-Z. m./ és Nyirlugason jégeső is esett. Az erősebben felhős helyeken napközben sem emelkedett a hőmérséklet 20, 22 foknál magasabbra, máshol 27, 28 fokos maximumok alakultak ki. Ma hajnalban az ország területén 6 és 16 fok közötti hőmérsékletet mértek. Délelőtt országszerte napos idő volt. 11 órára 17, 20 fokig melegedett föl a levegő.

Ma 12 órakor Budapesten a hőmérséklet 19 fok, a tengerszintre átszámított légnyomás 768 mm, gyengén emelkedő irányzatu.

A Balaton vizének hőmérséklete 11 órakor Siófoknál 20 fok volt.

Várható időjárás szombat estig:

Kevés felhő, eső nélkül.
Éjszaka gyenge, napközben mérsékelt szél.
Hajnalban és reggel többfelé párásság, köd.
A hőmérséklet alakulásában lényeges változás nem lesz.

Várható legalacsonyabb éjszakai hőmérséklet: 7, 12,
legmagasabb nappali hőmérséklet szombaton: 20, 25 fok között.

Kerényi Nárcisz. s.k.

A hőmérséklet napi középértéke és eltérése a 90 évi átlagtól/Budapesten/:

1967. IX. 28.: 20,6 C°, +6,0 C°.

1871 óta ezen a napon Budapesten előfordult:

legmagasabb hőmérséklet: 30,6 C° /1932/
legalacsonyabb hőmérséklet: 3,1 C° /1906/.

67.666

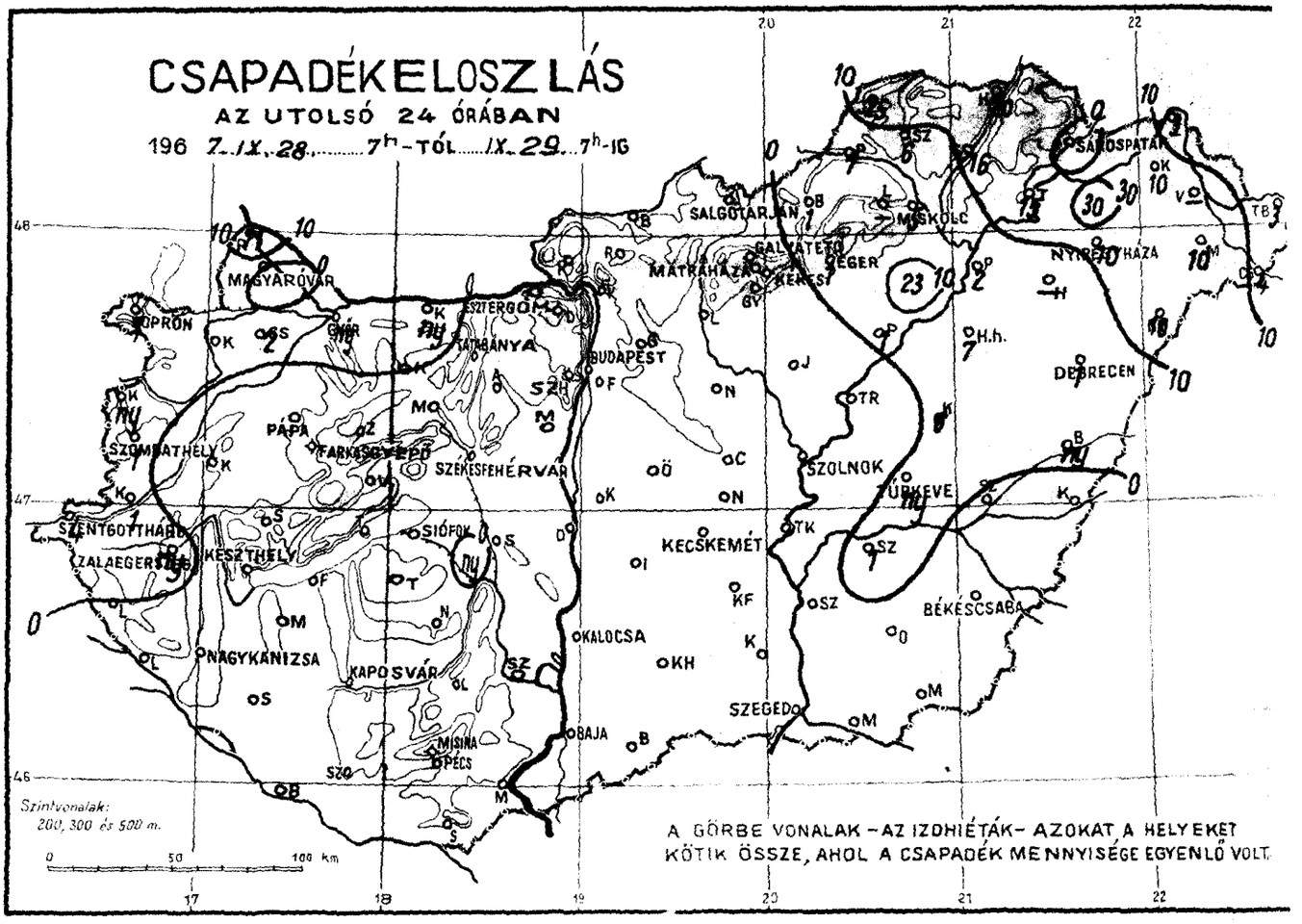
CSAPADÉKELOSZLÁS
AZ UTOLSÓ 24 ÓRÁBAN
196 7.IX.28. 7h-TÓL IX.29. 7h-IG
MAGYARÓVÁR
SOPRON
GYŐR
ESZTERGOM
TATABÁNYA
BUDAPEST
MOSONMAGYARÓVÁR
PÁPA
SZOMBATHELY
SZÉKESFEHÉRVÁR
SZENTGOTTHÁRD
ZALAEGERSZEG
KESZTHELY
SIÓFOK
NAGYKANIZSA
KAPOSVÁR
PÉCS
MISINA
BAJA
SZEGED
KECSKEMÉT
KALOCSA
BÉKÉSCSABA
SZOLNOK
TÚRKEVE
DEBRECEN
NYÍREGYHÁZA
MISKOLC
SALGÓTARJÁN
MÁTRAHÁZA
GALYATETŐ
EGER
KEREKI
SÁROSPATAK
Szintvonalak:
200, 300 és 500 m.
A GÖRBE VONALAK – AZ IZOHIÉTÁK – AZOKAT A HELYEKET
KÖTIK ÖSSZE, AHOL A CSAPADÉK MENNYISÉGE EGYENLŐ VOLT.

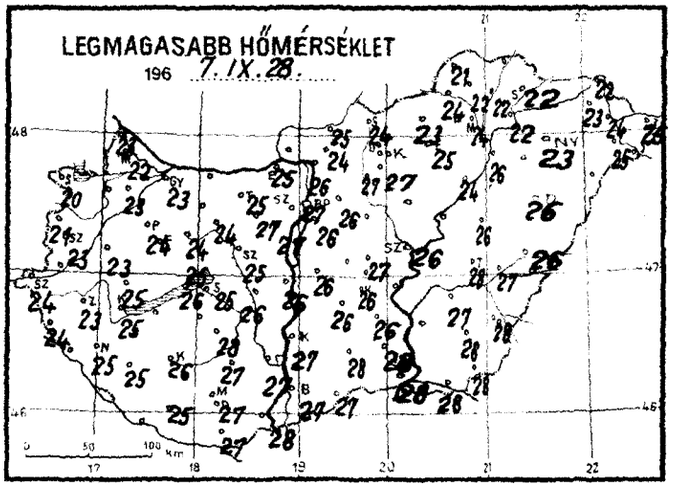
LEGMAGASABB HŐMÉRSÉKLET
196 7.IX.28.

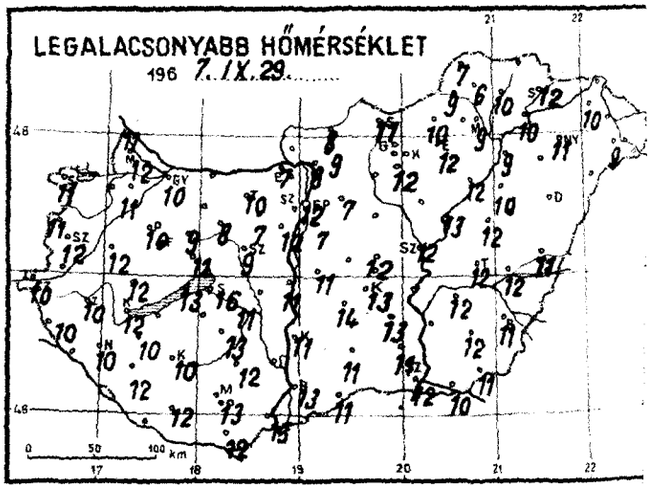
LEGALACSONYABB HŐMÉRSÉKLET
196 7.IX.29.

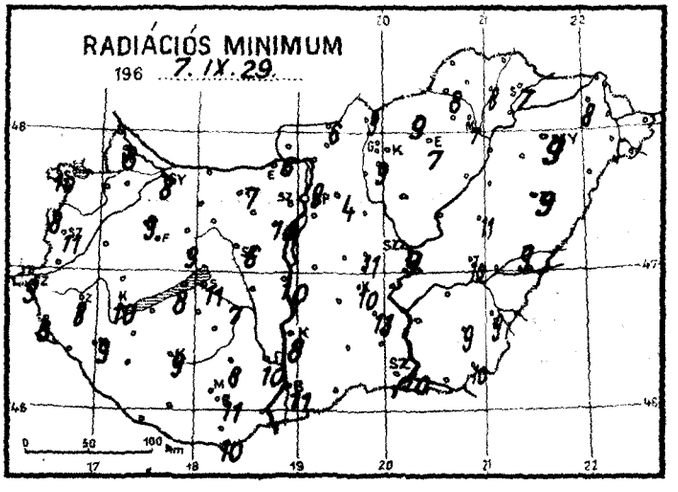
RADIÁCIÓS MINIMUM
196 7.IX.29.

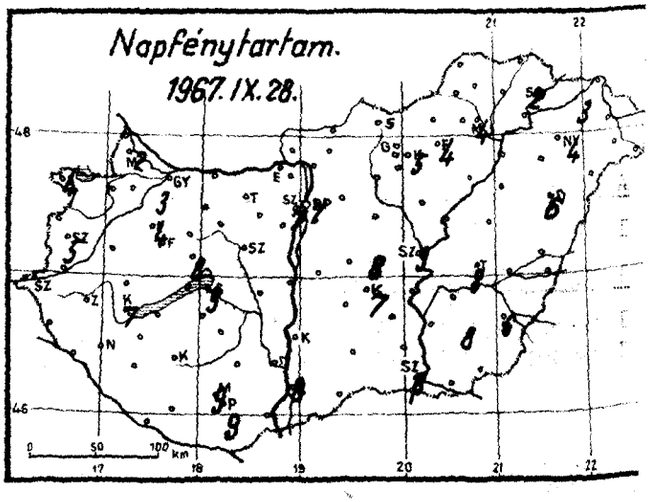
Napfénytartam.
1967.IX.28.

1967. szeptember 29. nap péntek

	Az utolsó 24 óra adatai					
	Csapadék (mm)		Hőmérsékleti szélsőségek			Napsütés (óra) tegnap
			tegnapi nappali max.	éjszakai min.	min. 5 cm-en	
12815 Magyaróvár	.		22	12	8	2
822 Győr	ny	⸗	23	10	8	3
825 Pápa	.	=	24	10	9	4
805 Sopron	1	⸗	20	11	10	4
812 Szombathely	1	⸗	23	12	11	5
910 Szentgotthárd	4	⸗	24	10	9	
915 Zalaegerszeg	ny	⸗	23	10	8	
Lenti	.		24	10	8	
925 Nagykanizsa	.	=	25	10	9	
920 Keszthely	.	=	25	12	10	7
Tihany	.		26	13	8	
935 Siófok	.		25	16	11	9
942 Pécs	.	=	27	13	11	9
941 Misinatető (534 m)	.		23	13	11	9
Siklós	.	⸗	27	12	10	
827 Farkasgyepű (400 m)	.		22	9	9	
Veszprém	.	⸗	25	11	9	8
833 Tatabánya	.	⸗	25	10	7	
839 Budapest (Ferihegy)	.	=	26	7	-	
840 Budapest OMI	.	⸗	27	12	9	7
841 Budapest (Szabadságh. 474 m)	.	⸗	26	17	11	7
Martonvásár	.		27	12	10	
835 Székesfehérvár	.		25	9	6	
Dunaújváros	.		26	11	10	
Szekszárd	.	⸗	27	-	10	
Mohács	.	⸗	28	13		
960 Baja	.	=	27	13	11	8
955 Kalocsa	.		27	11	8	
Cegléd	.		27	12	11	8
860 Szolnok	.	=	26	12	9	9
970 Kecskemét	.	=	26	13	10	7
Kiskunfélegyháza	.		26	13	13	
982 Szeged	.	=	28	12	10	8
Mezőhegyes	.	⸗	28	11	10	
Orosháza	.	⸗	28	12	9	8
990 Békéscsaba	.	⸗	28	11	9	6
875 Túrkeve	ny	⸗	28	12	10	8
Berettyóújfalu	ny	⸗	26	11	9	
882 889 Debrecen	1	⸗	26	11	9	6
892 Nyíregyháza	10	⸗	23	11	9	4
788 Kisvárda	10	⸗	23	10	8	3
Mátészalka	10	⸗	25	9	5	
Tiszabecs	3		25	7		
Vác	.		26	8		
Gödöllő	.		26	7	4	
Lőrinci	.		27	-	-	
Gyöngyös	.		27	12	9	
Balassagyarmat	.		25	8	6	
755 Salgótarján	.		24	11	9	
Galyatető (932 m)	.		20	18		
851 Kékestető (1000 m)	.	=	19	8	-	5
Mátraháza (672 m)						
865 Eger	1		25	12	7	4
Putnok	7	⸗	24	9	8	
Lillafüred						
772 Miskolc	5	⸗	24	9	7	4
Füged	16		22	10	8	
778 Sárospatak	.	⸗	22	12	7	2

24 órai csapadék mm		
Rajka	11	⸗
Kapuvár	ny	
Csorna	2	⸗
Komárom	ny	
Káld	.	⸗
Kőszeg	ny	
Körmend	1	⸗
Letenye	.	
Sümeg	.	
Zirc	.	
Kisbér	.	
Mór	.	
Alcsút	.	
Esztergom	.	
Dobogókő	.	
Fonyód	.	
Tab	.	
Sárbogárd	-	
Lengyel	.	
Nagykónyi	.	⸗
Marcali	.	
Somogyszob	.	
Kaposvár	.	⸗
Barcs	.	=
Szigetvár	.	
Bácsalmás	.	
Kiskunhalas	.	
Izsák	.	
Kunsztmiklós	.	
Örkény		
Nagykáta	.	⸗
Jászapáti	ny	⸗
Tiszakécske		
Nagykőrös	.	
Kistelek	.	
Makó	.	
Szentes	.	
Szarvas	1	⸗
Szeghalom	.	
Körösszakál	.	
Tiszaroff	.	
Poroszló	1	⸗
Karcag	6	⸗
Hortobágy	7	⸗
Polgár	2	⸗
Hajdúdorog		
Nyírlugos	10	⸗
Csenger	4	⸗
Vásárosnamény	-	
Záhony	3	
Királyrét	.	
Romhány	.	
Borsodnádasd	1	⸗
Jósvafő	25	⸗
Szendrőlád	6	⸗
Hidasnémeti	20	⸗
Tokaj	15	⸗
Sárhatvan	ny	⸗

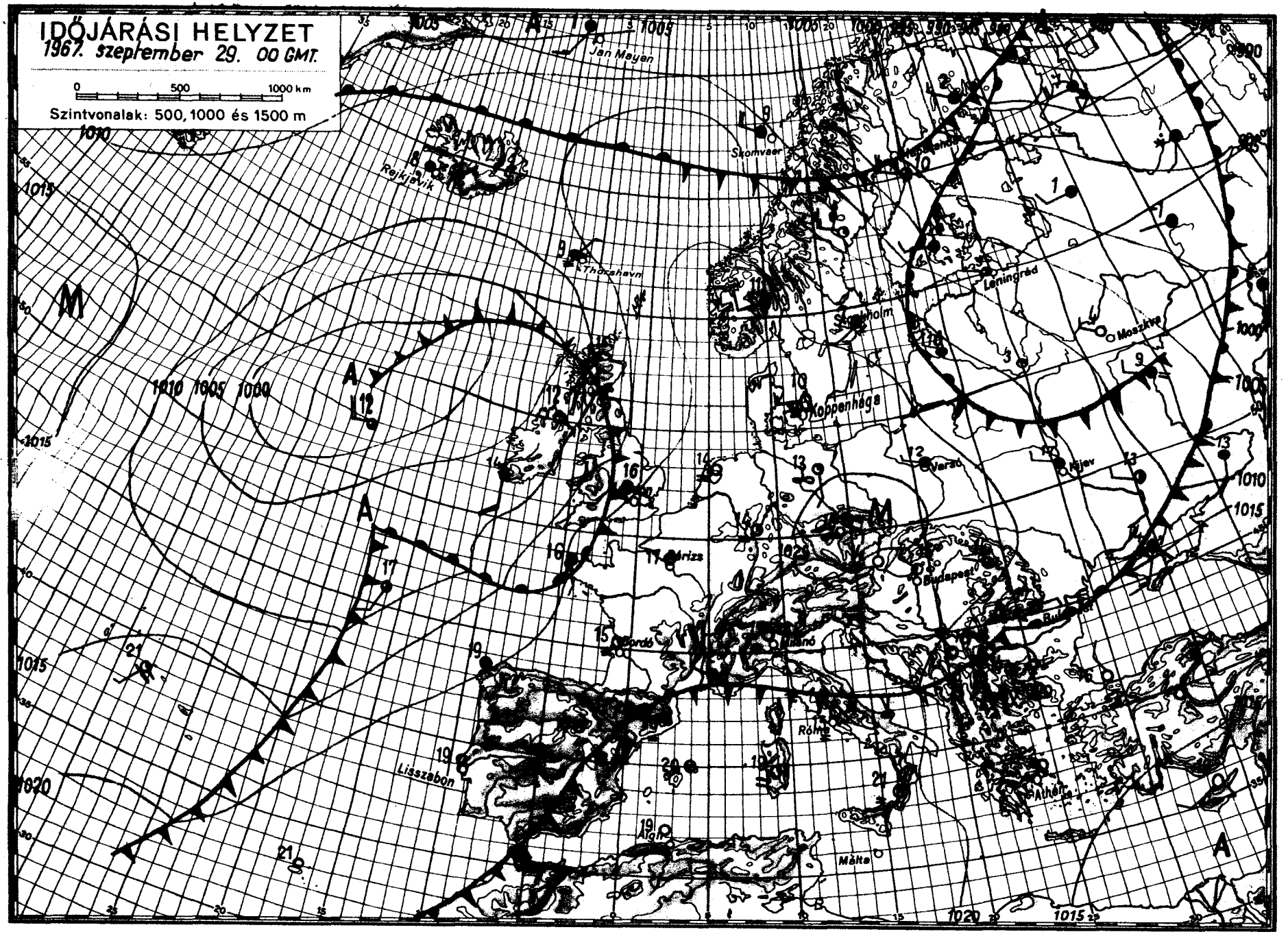

OFFSET WONDA BUDAPEST

IDŐJÁRÁSI NAPIJELENTÉS

ЕЖЕДНЕВНЫЙ МЕТЕОРОЛОГИЧЕСКИЙ БЮЛЛЕТЕНЬ • DAILY WEATHER REPORT
BULLETIN QUOTIDIEN DE TEMPS • TÄGLICHER WETTERBERICHT

KIADJA AZ ORSZÁGOS METEOROLÓGIAI INTÉZET
BUDAPEST II. KITAIBEL PÁL UTCA 1
TELEFON: KÖZPONT: 353-500, IDŐJELZŐ OSZT.: 150-410

MEGJELENIK NAPONKÉNT • ELŐFIZETÉSI ÁRA A POSTAI KÖLTSÉGGEL EGYÜTT NEGYEDÉVRE 60, Ft
KIADÁSÉRT FELEL AZ INTÉZET IGAZGATÓJA

80. évfolyam 273. szám + Budapest + 1967. szeptember 30. szombat.

Az időjárási helyzet ma reggel és a várható időjárás:

Izland közelében az Atlanti-óceánon hatalmas méretü mérsékeltövi ciklon található, amely élénk déli széllel nagymennyiségü meleg levegőt szállit észak felé. Ugyanakkor Kelet-Európa nagy részét elárasztotta az északi-jegestengeri fagyos levegő. Szombat reggel 7 órakor a hideg légtömegek déli határát jelző hózáporok a Volga folyó felső szakaszát is elérték. Közép-Európa jelenleg az óceáni és kelet-európai rosszidős zóna között, csendes, napos időt élvez.

Hazánkban pénteken napos, száraz idő volt. A hőmérséklet napközben általában 19, 23 fokig emelkedett. Szombat hajnalra 5, 12 fokig hült le a levegő. A késő esti órákban a Dunántul nyugati megyéiben talajmenti köd keletkezett, ami csak délelőtt oszlott el. A hőmérséklet 11 órakor 16 és 22 fok között váltakozott.

Ma 12 órakor Budapesten a hőmérséklet 20 fok, a tengerszintre átszámitott légnyomás 766 mm, gyengén süllyed.

A Balaton vizének hőmérséklete Siófoknál 11 órakor 18 fok volt.

Várható időjárás vasárnap estig:

Kisebb felhőátvonulások, eső nélkül.
Gyenge, változó irányu, majd vasárnap napközben megélénkülő déli, délnyugati szél.
Sokfelé reggeli köd.
A nappali felmelegedés kissé fokozódik.

Várható legalacsonyabb éjszakai hőmérséklet: 8, 13,
legmagasabb nappali hőmérséklet vasárnap: 23, 28 fok között.

ATMOSPHERIC SCIENCES LIBRARY
DEC 8 1967
E.S.S.A.
U.S. Dept. of Commerce

Dr. Tóth Pál s.k.

A hőmérséklet napi középértéke és eltérése a 90 évi átlagtól /Budapesten/:

1967. IX. 29.: 16,0 C°, +1,3 C° .

1871 óta ezen a napon Budapesten előfordult:

legmagasabb hőmérséklet: 29,7 C° /1917/
legalacsonyabb hőmérséklet: 1,5 C° /1921/.

67.668

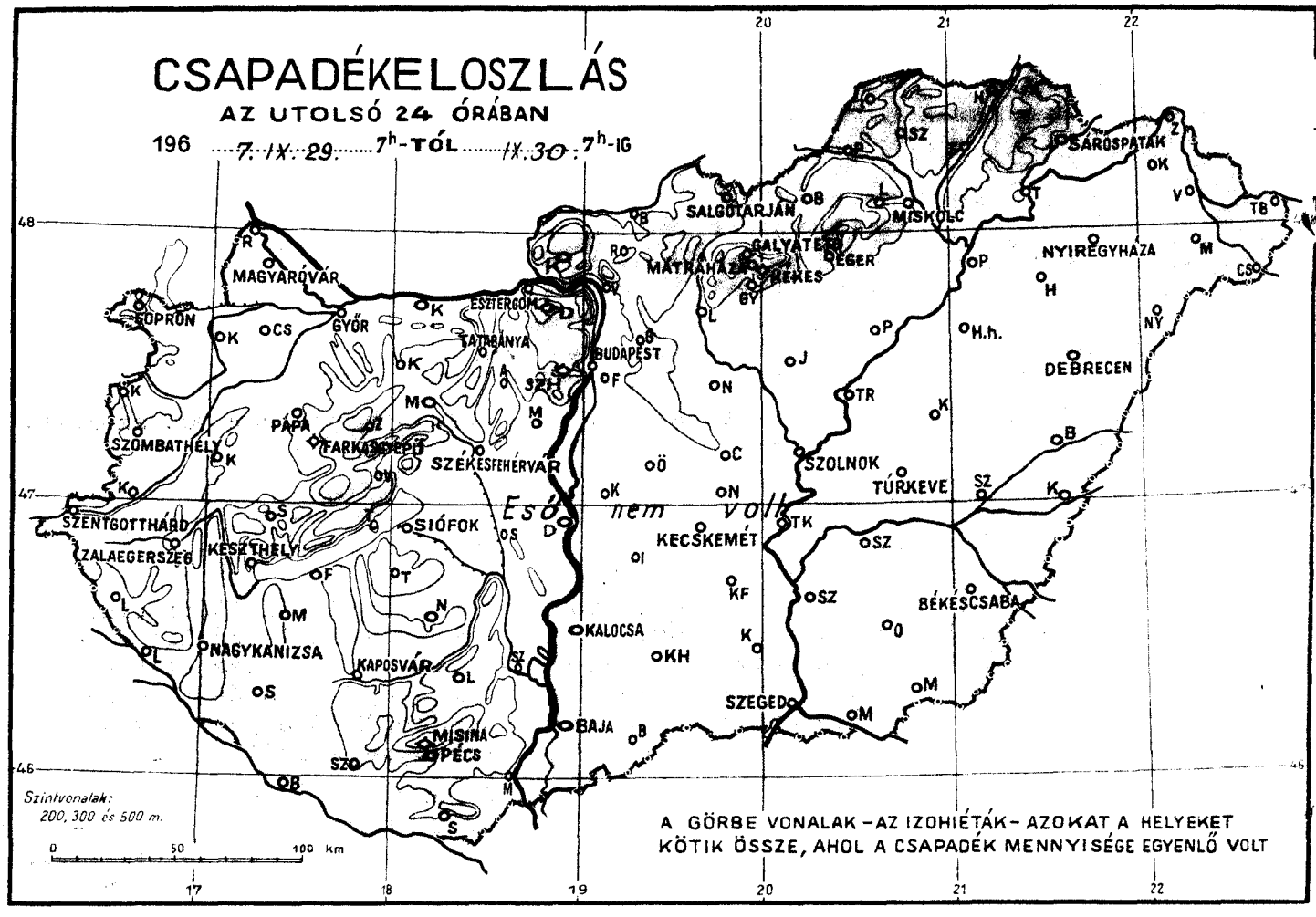
CSAPADÉKELOSZLÁS
AZ UTOLSÓ 24 ÓRÁBAN
196 7. IX. 29. 7h-TÓL IX. 30. 7h-IG
Eső nem volt
Szintvonalak: 200, 300 és 500 m.
A GÖRBE VONALAK – AZ IZOHIÉTÁK – AZOKAT A HELYEKET KÖTIK ÖSSZE, AHOL A CSAPADÉK MENNYISÉGE EGYENLŐ VOLT
SÁROSPATAK
SALGÓTARJÁN
MISKOLC
GALYATETŐ
MÁTRAHÁZA
EGER
KEKES
NYIREGYHÁZA
MAGYARÓVÁR
SOPRON
GYŐR
ESZTERGOM
TATABÁNYA
BUDAPEST
DEBRECEN
PÁPA
SZOMBATHELY
FARKASGYEPŰ
SZÉKESFEHÉRVÁR
SZOLNOK
TÚRKEVE
SZENTGOTTHÁRD
ZALAEGERSZEG
KESZTHELY
SIÓFOK
KECSKEMÉT
BÉKÉSCSABA
KALOCSA
NAGYKANIZSA
KAPOSVÁR
SZEGED
BAJA
MISINA
PÉCS

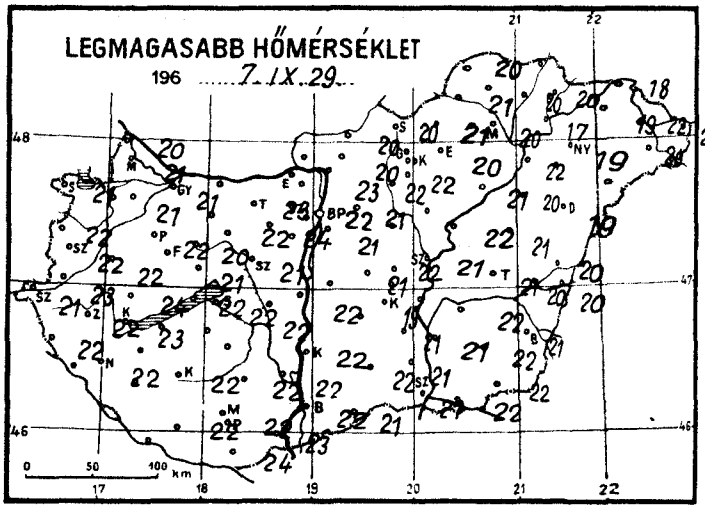
LEGMAGASABB HŐMÉRSÉKLET
196 7. IX. 29.

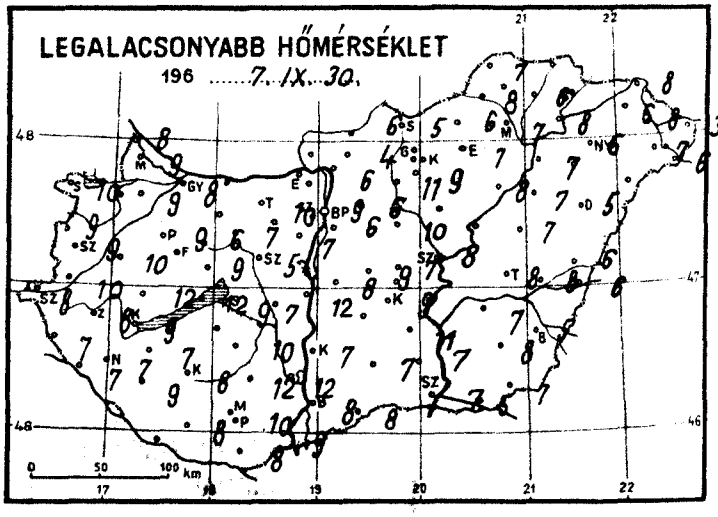
LEGALACSONYABB HŐMÉRSÉKLET
196 7. IX. 30.

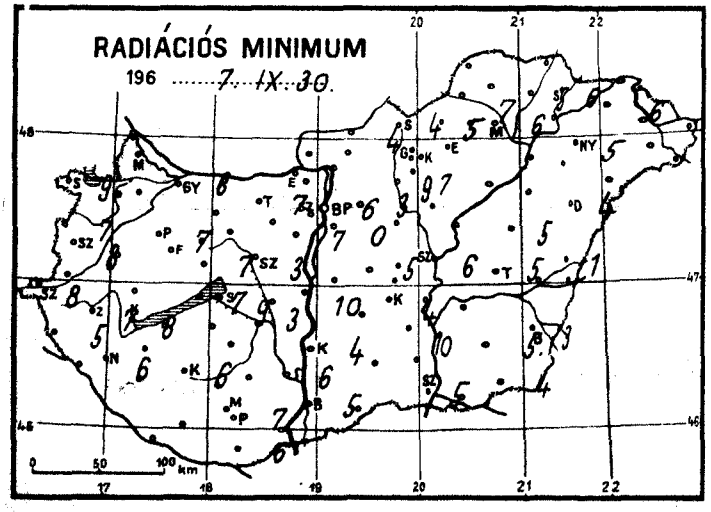
RADIÁCIÓS MINIMUM
196 7. IX. 30.

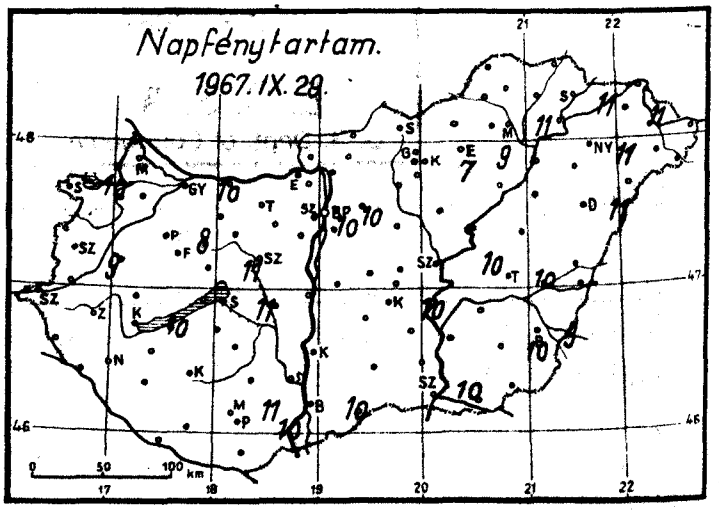
Napfénytartam.
1967. IX. 29.

1967. szeptember hó,
30 nap szombat

	Az utolsó 24 óra adatai						24 órai csapadék mm		
	Csapadék (mm)		Hőmérsékleti szélsőségek			Napsütés (óra) tegnap			
			tegnapi nappali max.	éjszakai min.	min. 5 cm-en				
12815 Magyaróvár	.		21	9	..	..	Rajka	.	
822 Győr	.	=	21	8	6	10	Kapuvár	.	=
825 Pápa	.	≡	22	9	7	8	Csorna	.	p
805 Sopron	.	=	21	10	9	10	Komárom	.	p p
812 Szombathely	.	≡	22	9	8	9	Káld	.	p
910 Szentgotthárd	.	≡	21	8	8		Kőszeg	.	
915 Zalaegerszeg	.	≡	22	8	7		Körmend	.	
Lenti	.		22	7	5		Letenye	.	
925 Nagykanizsa	.	≡	22	7	6		Sümeg	.	
920 Keszthely	.		23	9	8	10	Zirc	.	
Tihany	.		22	12	7		Kisbér	.	p
935 Siófok	.	::	22	9	9	11	Mór	.	
942 Pécs	.	::	22	10	7	10	Alcsút	.	p
941 Misinatető (534 m)	.		19	12	9	11	Esztergom	.	
Siklós	.	p	24	8	6		Dobogókő	.	
827 Farkasgyepű (400 m)	.		22	11	8		Fonyód	.	
Veszprém	.	p	21	9	7	11	Tab	.	
833 Tatabánya	.		23	10	7		Sárbogárd	-	
839 Budapest (Ferihegy)	.	p	21	6	0		Lengyel	.	
840 Budapest OMI	.	p	22	9	6	10	Nagykónyi	.	p
841 Budapest (Szabadságh.,474 m)	.	p	19	11	7	10	Marcali	.	p
Martonvásár	.		-	7	7		Somogyszob	.	
835 Székesfehérvár	.	≡	21	5	3		Kaposvár	.	p
Dunaújváros	.		22	12	10		Barcs	.	
Szekszárd	.	p	22	12	6		Szigetvár	.	
Mohács	.	p	23	9			Bácsalmás	.	
960 Baja	.	-	22	8	5	10	Kiskunhalas	.	
955 Kalocsa	.		22	7	4		Izsák	.	
Cegléd	.	p	21	7	5		Kunsztmiklós	.	
860 Szolnok	.	::	21	8	6	10	Örkény	.	p
970 Kecskemét	.		19	9	4	10	Nagykáta	.	p p
Kiskunfélegyháza	.		21	11	10		Jászapáti	.	p
982 Szeged	.	::	21	7	5	10	Tiszakécske		
Mezőhegyes	.	p	22	7	4		Nagykőrös	.	
Orosháza	.	p	22	8	5	10	Kistelek	.	
990 Békéscsaba	.		21	5	3	9	Makó	.	p
875 Túrkeve	.	::	21	8	5	10	Szentes	.	p
Berettyóújfalu	.	p	20	6	1		Szarvas	.	p p
880 Debrecen	.	::	19	5	4	11	Szeghalom	.	p
892 Nyíregyháza	.	=	19	6	5	11	Körösszakál	.	
780 Csarvárda	.	≡	19	6	6	11	Tiszaroff	.	
Mátészalka	.	p	20	7	-		Poroszló	.	p
Tiszabecs	.		20	3			Karcag	.	p
Vác	.	≡	23	6			Hortobágy	.	
Gödöllő	.		21	6	3		Polgár	.	
Lőrinci	.	p	22	11	9		Hajdúdorog		
Gyöngyös	.		22	9	7		Nyírlugos		
Balassagyarmat	.		20	6	4		Csenger	.	p
755 Salgótarján	.		20	5	4		Vásárosnamény	.	
Galyatető (932 m)	.		19	7			Záhony	.	
851 Kékestető (1000 m)	.	=	14	8	-	7	Királyrét		
Mátraháza (672 m)							Romhány	.	
865 Eger	.		20	7	-	9	Borsodnádasd	.	
Putnok	.	≡	21	8	7		Jósvafő	.	
Lillafüred	.		21	8			Szendrőlád	.	
772 Miskolc	.	≡	20	7	6	11	Hidasnémeti	.	
Füged	.	p	20	6	5		Tokaj	.	
778 Sárospatak	.	::	20	-	6	11	Sárhatvan	.	p

1·8 552

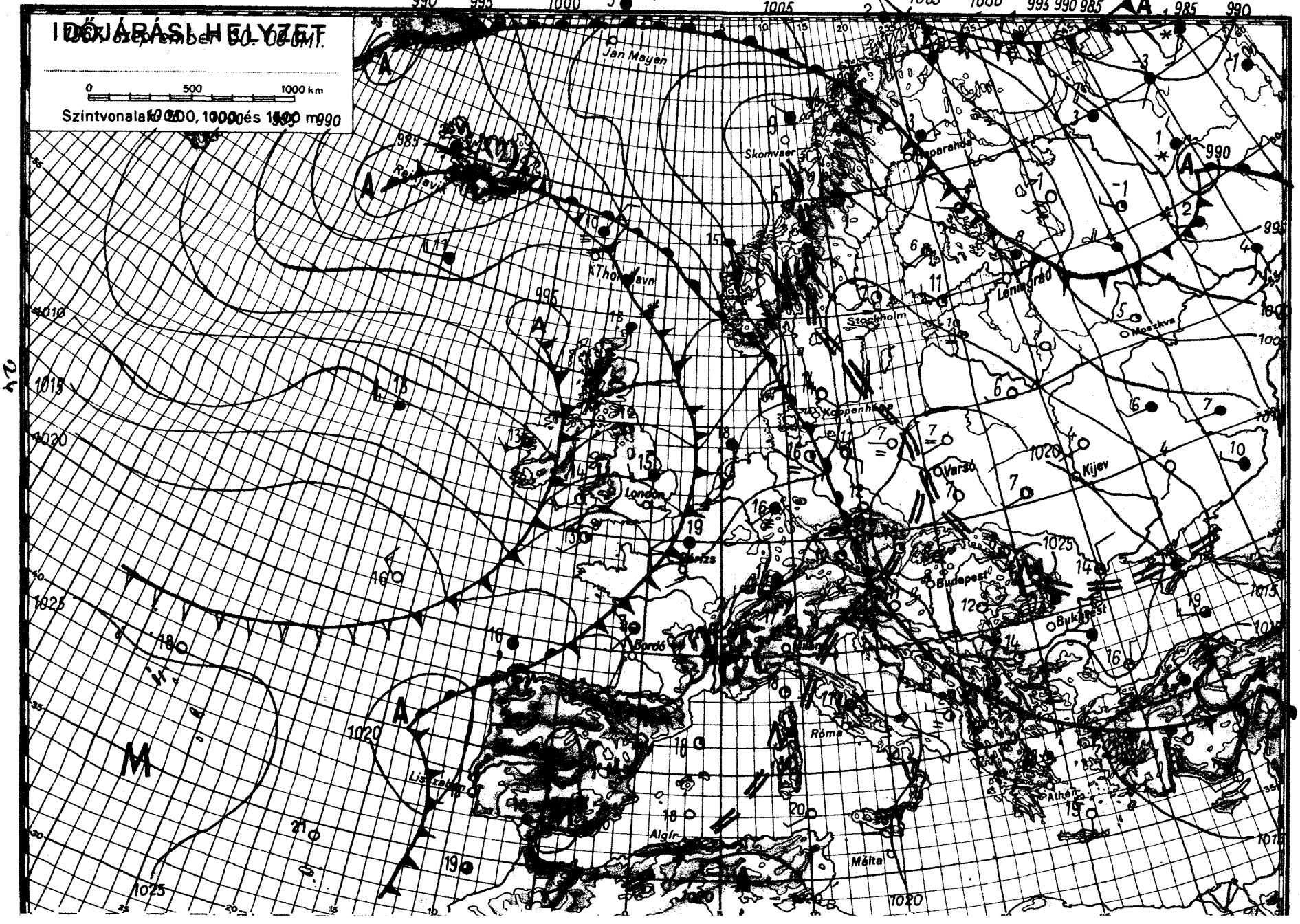
IDŐJÁRÁSI HELYZET
1000 szeptember 30-án 00 GMT
0 500 1000 km
Szintvonalak 950, 1000 és 1050 mgp
Jan Mayen
Skomvaer
Reykjavik
Thorshavn
Stockholm
Leningrad
Moszkva
Koppenhága
London
Varsó
Kijev
Bordó
Budapest
Bukarest
Róma
Athén
Lisszabon
Algír
Málta