Hungary. Orszagos Meteorologiai Intezet.

DŐJÁRÁSI NAPIJELENTÉS.

ЕЖЕДНЕВНЫЙ МЕТЕОРОЛОГИЧЕСКИЙ БЮЛЛЕТЕНЬ • DAILY WEATHER REPORT
BULLETIN QUOTIDIEN DE TEMPS • TÄGLICHER WETTERBERICHT

KIADJA AZ ORSZÁGOS METEOROLÓGIAI INTÉZET
BUDAPEST II. KITAIBEL PÁL UTCA 1
TELEFON: KÖZPONT: 353-500, IDŐJELZŐ OSZT.: 150-410

MEGJELENIK NAPONKÉNT • ELŐFIZETÉSI ÁRA A POSTAI KÖLTSÉGGEL EGYÜTT NEGYEDÉVRE 60, Ft
KIADÁSÉRT FELEL AZ INTÉZET IGAZGATÓJA

80. évfolyam 91. szám. + Budapest + 1967. április 1. szombat

Az időjárási helyzet ma reggel és a várható időjárás:

A Földközi-tenger medencéjében, a Balkán-félszigeten, a Kárpát-medence keleti felén és Ukrajnában sekély ciklonok hatására változékony, helyenként szeles, többfelé esős az időjárás. Kevesebb a felhő, csendes, napos, a reggeli órákban többfelé párás, ködös az idő Nyugat- és Közép-Európában, valamint a Szovjetunió európai területének középső részein.

Hazánk fölött pénteken változóan felhős volt az ég. Jelentősebb, 3 órát meghaladó napsütést csak a Dunántul északi feléről jelentettek. A késő esti órákban egy-két helyen kisebb eső esett, mennyisége csak Barcson érte el az 1 mm-t. A hőmérséklet napközben általában 9, 15 fokig emelkedett. Az éjszaka folyamán a keleti megyékben csak 4, 7, máshol általában -1, +4, sőt az északi határvidéken -1, -3 fokig hült le a levegő. Ma délelőtt változóan felhős volt az ég, esőt sehonnan sem jelentettek. A hőmérséklet 11 órára 8—12 fokig emelkedett.

Ma 12 órakor Budapesten a hőmérséklet 13 fok, a tengerszintre átszámított légnyomás 761 mm, változatlan.

Várható időjárás vasárnap estig:

Változó mennyiségü felhőzet, helyenként főleg keleten kisebb esőkkel. Élénk, néhány helyen átmenetileg erős, csak lassan mérséklődő északi, északkeleti szél.
Az éjszakai lehülés keleten is erősödik.
A nappali hőmérséklet alakulásában lényeges változás nem lesz.

Várható legalacsonyabb éjszakai hőmérséklet: -3, +2,
legmagasabb nappali hőmérséklet vasárnap: 9, 14 fok között.

Vissy Károly s.k.

QC 989 .H9 I32 1967 Apr.-June

ATMOSPHERIC SCIENCES LIBRARY
JUL 19 1967
E.S.S.A.
U.S. Dept. of Commerce

A hőmérséklet napi középértéke és eltérése a 90 évi átlagtól /Budapesten/:

1967. III. 31.: 7,6 C°, -1,3 C°.

1871 óta ezen a napon Budapesten előfordult:

legmagasabb hőmérséklet: 23,6 C° /1872/
legalacsonyabb hőmérséklet: -5,3 C° /1931/

LIBRARY
67.250
N.O.A.A.
U.S. Dept. of Commerce

148 551

National Oceanic and Atmospheric Administration

Environmental Data Rescue Program

ERRATA NOTICE

One or more conditions of the original document may affect the quality of the image, such as:

Discolored pages
Faded or light ink
Binding intrudes into the text

This document has been imaged through the NOAA Environmental Data Rescue Program. To view the original document, please contact the NOAA Central Library in Silver Spring, MD at (301) 713-2607 x124 or www.reference@nodc.noaa.gov.

Information Manufacturing Corporation
Imaging Subcontractor
Rocket Center, West Virginia
September 14, 1999

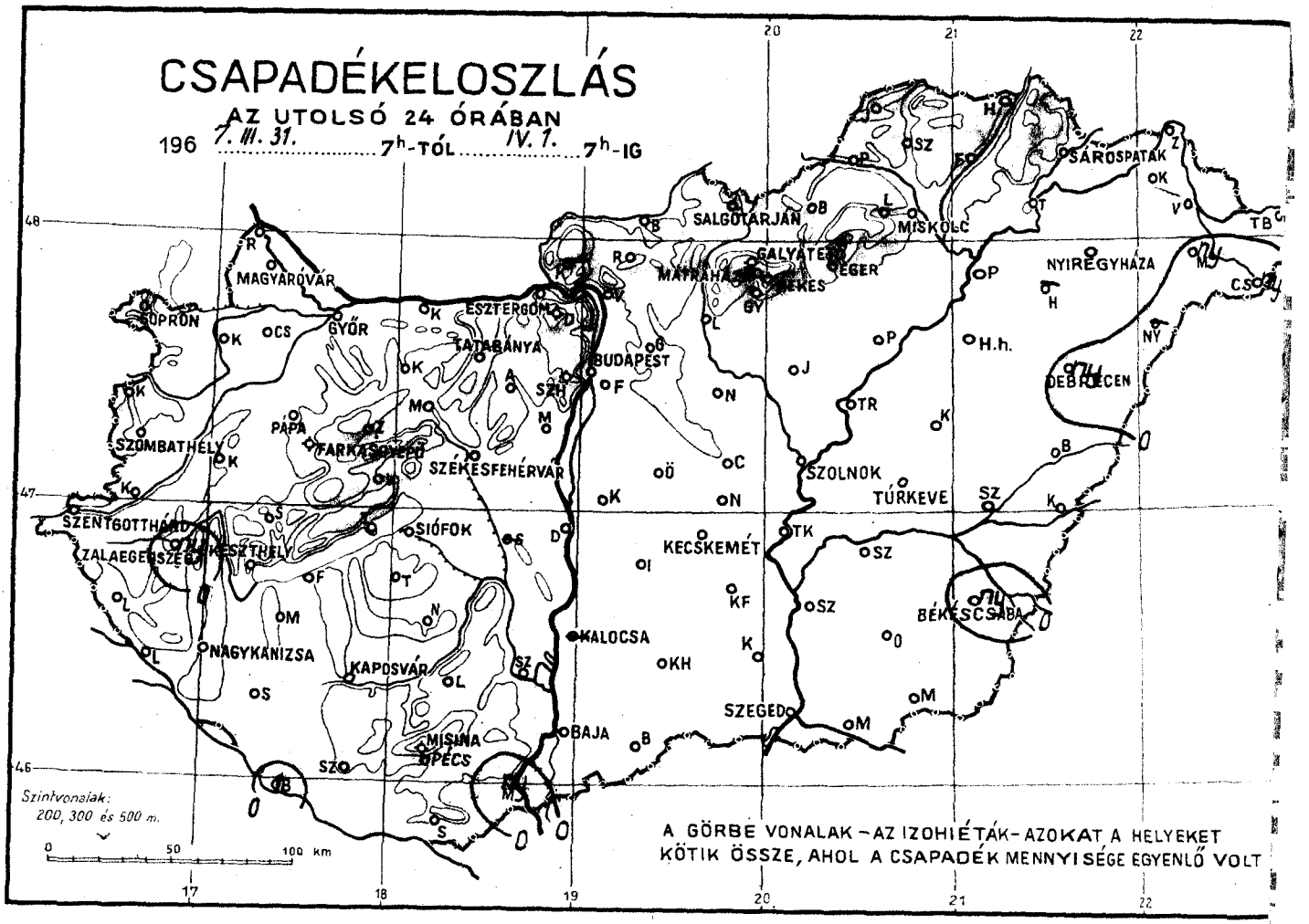
CSAPADÉKELOSZLÁS
AZ UTOLSÓ 24 ÓRÁBAN
196 7. III. 31. ..... 7h-TÓL ..... IV. 1. ..... 7h-IG
SOPRON
MAGYARÓVÁR
GYŐR
ESZTERGOM
TATABÁNYA
BUDAPEST
SZOMBATHELY
PÁPA
TÁRKÁNY
SZÉKESFEHÉRVÁR
SZENTGOTTHÁRD
ZALAEGERSZEG
KESZTHELY
SIÓFOK
NAGYKANIZSA
KAPOSVÁR
MISKOLC
SALGÓTARJÁN
GALYATETŐ
MÁTRAHÁZA
EGER
SÁROSPATAK
NYÍREGYHÁZA
DEBRECEN
SZOLNOK
TÚRKEVE
KECSKEMÉT
KALOCSA
BÉKÉSCSABA
SZEGED
BAJA
MISINA
PÉCS
Szintvonalak:
200, 300 és 500 m.
0 50 100 km
A GÖRBE VONALAK – AZ IZOHIÉTÁK – AZOKAT A HELYEKET
KÖTIK ÖSSZE, AHOL A CSAPADÉK MENNYISÉGE EGYENLŐ VOLT

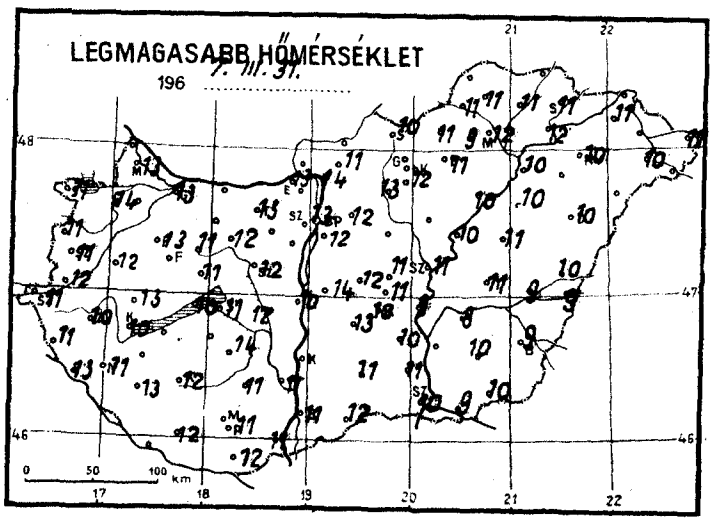
LEGMAGASABB HŐMÉRSÉKLET
196 7. III. 31.
0 50 100 km

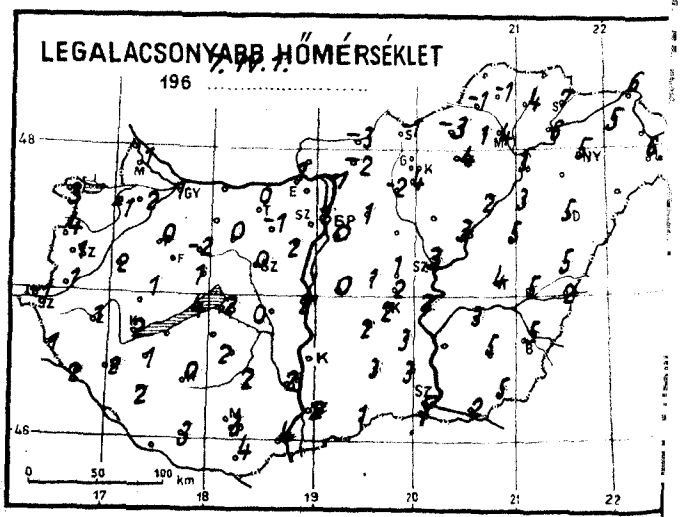
LEGALACSONYABB HŐMÉRSÉKLET
196 7. IV. 1.
0 50 100 km

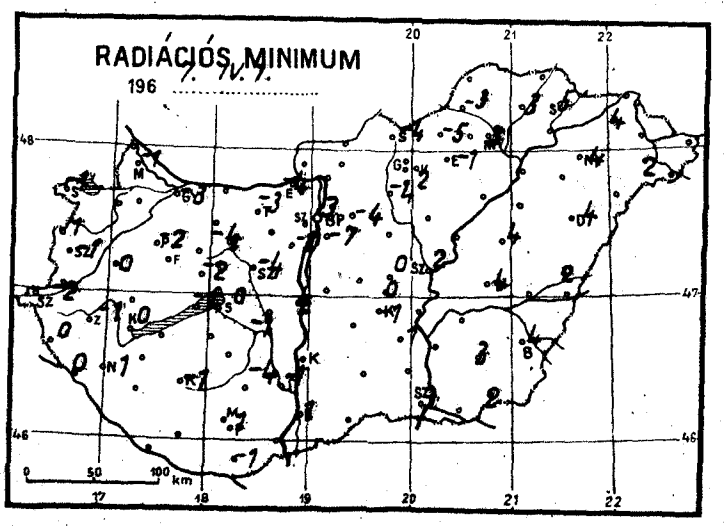
RADIÁCIÓS MINIMUM
196 7. IV. 1.
0 50 100 km

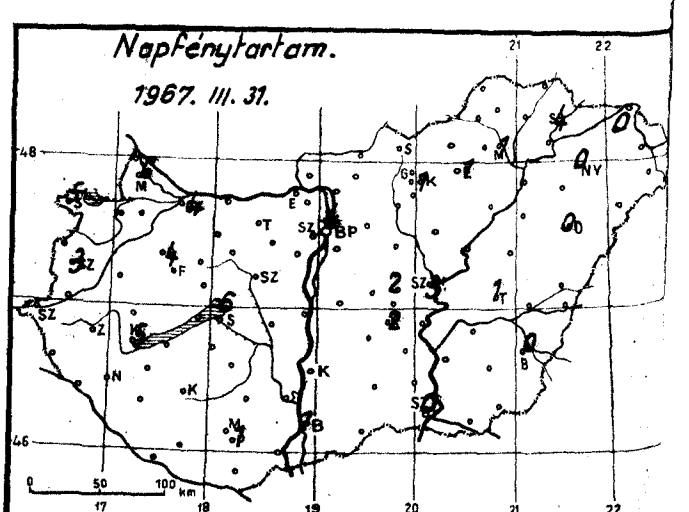
Napfénytartam.
1967. III. 31.
0 50 100 km

1967. április hó, 1 szombat nap

	Az utolsó 24 óra adatai							24 órai csapadék mm		Hó cm
	Csapadék (mm)	Hó cm	Hőmérsékleti szélsőségek tegnapi nappali max.	éjszakai min.	min. 5 cm-en	Napsütés (óra) tegnap				
12815 Magyaróvár	•		13	1	−1	6		Rajka	•	
822 Győr	• =		13	1	−3	4		Kapuvár	•	
825 Pápa	• ⌴		13	0	−2	4		Csorna	• ⍙	
805 Sopron	•		11	3	−1	5		Komárom	•	
812 Szombathely	•		11	1	−1	3		Káld	•	
910 Szentgotthárd	•		11	-1	−2			Kőszeg	•	
915 Zalaegerszeg	ny		10	1	−1			Körmend	•	
Lenti	•		11	1	0			Letenye	•	
925 Nagykanizsa	•		11	2	1			Sümeg	•	
920 Keszthely	• =		10	2	0	5		Zirc	•	
Tihany	•		10	4	−1			Kisbér	• ⌴	
935 Siófok	•		11	2	0	6		Mór	•	
942 Pécs	• =		11	3	1	1		Alcsút	• ⌴	
941 Misinatető (534 m)	—							Esztergom	•	
Siklós	• ⍙		12	4	−1			Dobogókő	•	
827 Farkasgyepű (400 m)	•		8	1	−1			Fonyód	•	
Veszprém	• ⌴		11	1	−2	5		Tab	•	
833 Tatabánya	•		13	0	−3			Sárbogárd	—	
839 Budapest (Ferihegy)	•		12	0	−7			Lengyel	•	
840 Budapest OMI	• ⍙		13	3	1	4		Nagykónyi	• ⌴	
841 Budapest (Szabadságh. 474 m)	• ⌴		9	4	0	5		Marcali	• ⍙	
Martonvásár	•		13	2	−1			Somogyszob	•	
835 Székesfehérvár	•		12	0	−4			Kaposvár	•	
Dunaújváros	•		10	2	2			Barcs	•	
Szekszárd	•		11	2	−1			Szigetvár	•	
Mohács	ny⍙		11	4				Bácsalmás	•	
960 Baja	• =		11	2	1	1		Kiskunhalas	•	
955 Kalocsa	—							Izsák	•	
Ceglód	•		11	1	0	2		Kunsztmiklós	•	
860 Szolnok	• =		11	3	2	3		Örkény	• =	
970 Kecskemét	•		10	2	−1	2		Nagykáta	•	
Kiskunfélegyháza	•		10	3	1			Jászapáti	•	
982 Szeged	•		10	5	3	0		Tiszakécske	•	
Mezőhegyes	•		10	5	2			Nagykőrös	•	
Orosháza	•		10	5	3			Kistelek	•	
990 Békéscsaba	ny		9	5	4	0		Makó	•	
875 Túrkeve	•		11	4	4	1		Szentes	•	
Berettyóújfalu	•		10	5	2			Szarvas	•	
882 Debrecen	ny		10	5	4	0		Szeghalom	•	
892 Nyíregyháza	•		10	5	4	0		Körösszakál	•	
788 Kisvárda	•		11	5	4	0		Tiszaroff	•	
Mátészalka	ny		10	6	2			Poroszló	•	
Tiszabecs	•		11	5				Karcag	•	
Vác	• ⌴		14	-1				Hortobágy	•	
Gödöllő	•		12	1	−4			Polgár	•	
Lőrinci	•		13	-2	−4			Hajdúdorog	—	
Gyöngyös	•		12	4	2			Nyírlugos	—	
Balassagyarmat	• ⌴		—	-3				Csenger	ny	
755 Salgótarján	•		10	-1	−4			Vásárosnamény	•	
Galyatető (932 m)	•		4	-3				Záhony	•	
851 Kékestető (1000 m)	•	folt	3	-2	—	1		Királyrét	—	
Mátraháza (672 m)	•		7	0				Romhány	•	
865 Eger	•		11	4	−1	1		Borsodnádasd	—	
Putnok	• =		11	-1	−3			Jósvafő	—	
Lillafüred	•		9	1				Szendrőlád	•	
772 Miskolc	•		12	4	3	1		Hidasnémeti	•	
Füged	•		11	4	3			Tokaj	•	
778 Sárospatak	•		11	7	5	4		Sárhatvan	•	

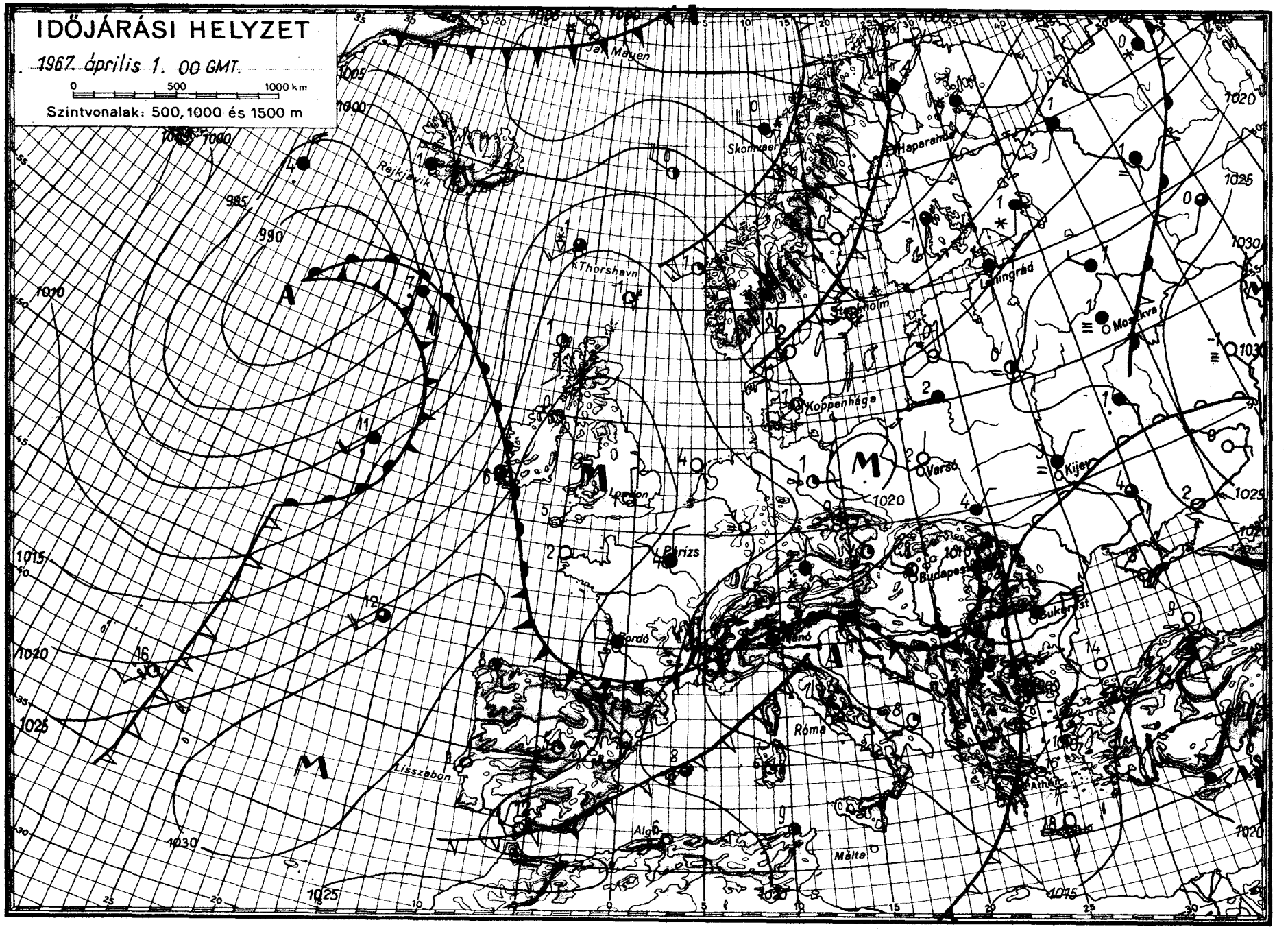
IDŐJÁRÁSI HELYZET
1967. április 1. 00 GMT.
0 500 1000 km
Szintvonalak: 500, 1000 és 1500 m
Jan Mayen
Skonnuber
Haparanda
Rejkjavik
Thorshavn
Stockholm
Leningrád
Moszkva
Koppenhága
Varsó
Kijev
London
Párizs
Budapest
Bukarest
Lisszabon
Róma
Athén
Málta
Algír
1000
1005
1010
1015
1020
1025
1030
1035
1040
1045
1050
1055
1060
1065
1070
1075
990
985
OFFSET - NYOMDA, BUDAPEST

DŐJÁRÁSI NAPI JELENTÉS

ЕЖЕДНЕВНЫЙ МЕТЕОРОЛОГИЧЕСКИЙ БЮЛЛЕТЕНЬ - DAILY WEATHER REPORT
BULLETIN QUOTIDIEN DE TEMPS - TÄGLICHER WETTERBERICHT

KIADJA AZ ORSZÁGOS METEOROLÓGIAI INTÉZET
BUDAPEST II. KITAIBEL PÁL UTCA 1
TELEFON: KÖZPONT: 353-500, IDŐJELZŐ OSZT.: 150-410

MEGJELENIK NAPONKÉNT * ELŐFIZETÉSI ÁRA
A POSTAI KÖLTSÉGGEL EGYÜTT NEGYEDÉVRE 60,- Ft
KIADÁSÉRT FELEL AZ INTÉZET IGAZGATÓJA

80. évfolyam 92. szám. + Budapest + 1967. április 2. vasárnap

Az időjárási helyzet ma reggel és a várható időjárás:

Az Ibériai-félszigeten és Európa középső részein kevés a felhő, a reggeli órákban helyenként párás, ködös az idő. Máshol erősen felhős, csapadékos időjárás uralkodik. A Brit-szigeteken és a Skandináv-félsziget nyugati partjain viharos szelek fujnak. A hőmérséklet Európa keleti felében általában 2-4 fokkal magasabb, nyugati felében ugyanakkor 2-3 fokkal alacsonyabb az évszaknak megfelelő értéknél.

Hazánkban szombaton változóan felhős, szeles idő volt. Néhány helyen hullott jelentéktelen mennyiségü eső. Napközben a hőmérséklet a keleti megyékben 7-10, máshol 10-16 fokig emelkedett. Ma hajnalban az ország területén -3 és +6 fok közötti hőmérsékleteket mértek. Ma országszerte változóan felhős, hüvös az idő. Helyenként erős északi, északkeleti szél fuj. A délelőtti órákban Sopronból kisebb hózáport jelentettek.

Ma 12 órakor Budapesten a hőmérséklet 10 fok, a tengerszintre átszámitott légnyomás 764 mm, nem változik.

Várható időjárás hétfő estig:

Változó mennyiségü felhőzet.
Szórványosan kisebb eső, vagy hózápor.
A helyenként erős északi, északkeleti szél kissé mérséklődik.
Hüvös idő.

Várható legalacsonyabb éjszakai hőmérséklet: -3, +2,
legmagasabb nappali hőmérséklet hétfőn: 7, 12 fok között.

Kerényi Nárcisz s.k.

A hőmérséklet napi középértéke és eltérése a 90 évi átlagtól /Budapesten/:

1967. IV. 1.: 10,3 C°, +1,0 C°.

1871 óta ezen a napon Budapesten előfordult:

legmagsabb hőmérséklet: 22,7 C° /1928/
legalacsonyabb hőmérséklet: -3,0 C° /1931/.

67.251

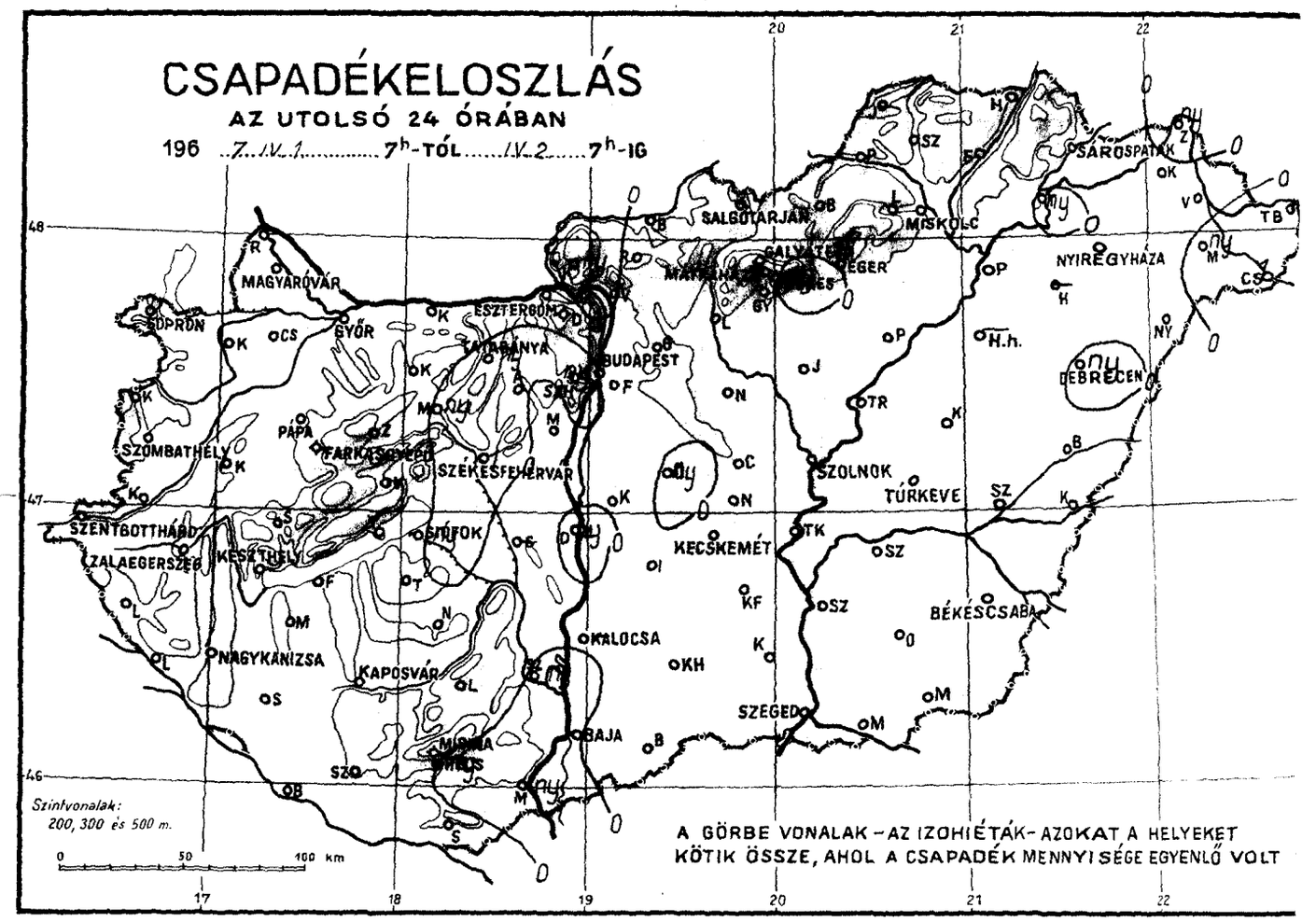
CSAPADÉKELOSZLÁS
AZ UTOLSÓ 24 ÓRÁBAN
196 ..7..IV..1..... 7h-TÓL .....IV..2..... 7h-IG
MAGYARÓVÁR
SOPRON
GYŐR
ESZTERGOM
BUDAPEST
SALGÓTARJÁN
MISKOLC
SÁROSPATAK
NYIREGYHÁZA
DEBRECEN
SZOLNOK
TÚRKEVE
KECSKEMÉT
BÉKÉSCSABA
SZEGED
BAJA
KALOCSA
KAPOSVÁR
NAGYKANIZSA
SZOMBATHELY
PÁPA
SZÉKESFEHÉRVÁR
SZENTBOTTHÁRD
KESZTHELY
ZALAEGERSZEG
Szintvonalak:
200, 300 és 500 m.
0 50 100 km
A GÖRBE VONALAK – AZ IZOHIÉTÁK – AZOKAT A HELYEKET
KÖTIK ÖSSZE, AHOL A CSAPADÉK MENNYISÉGE EGYENLŐ VOLT

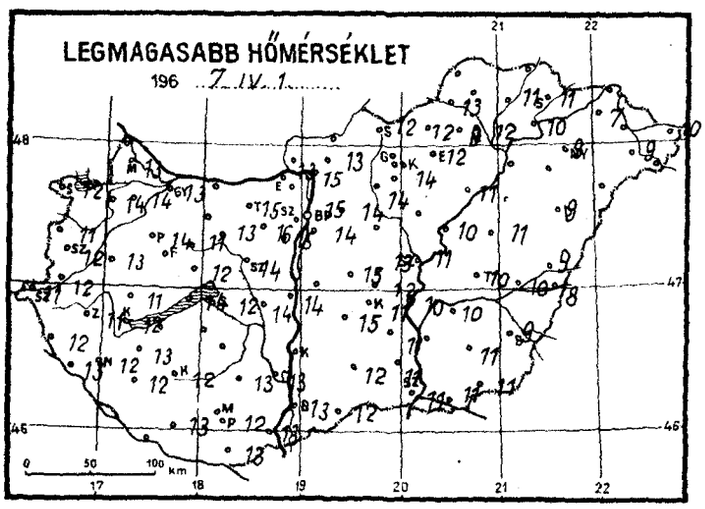
LEGMAGASABB HŐMÉRSÉKLET
196 ..7..IV..1.....

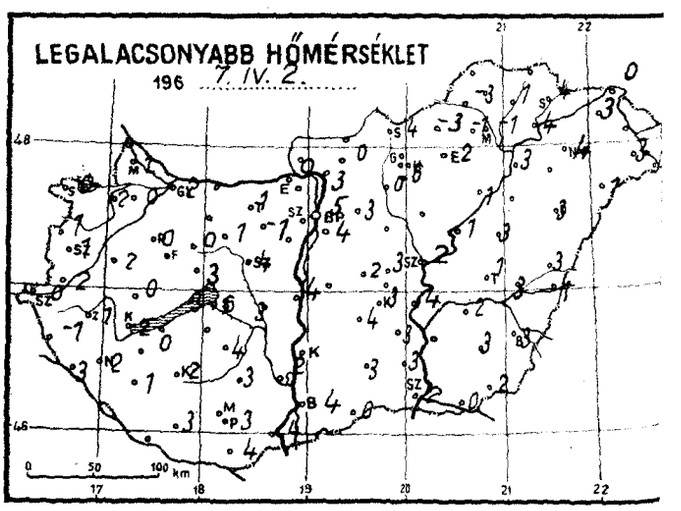
LEGALACSONYABB HŐMÉRSÉKLET
196 ..7..IV..2.....

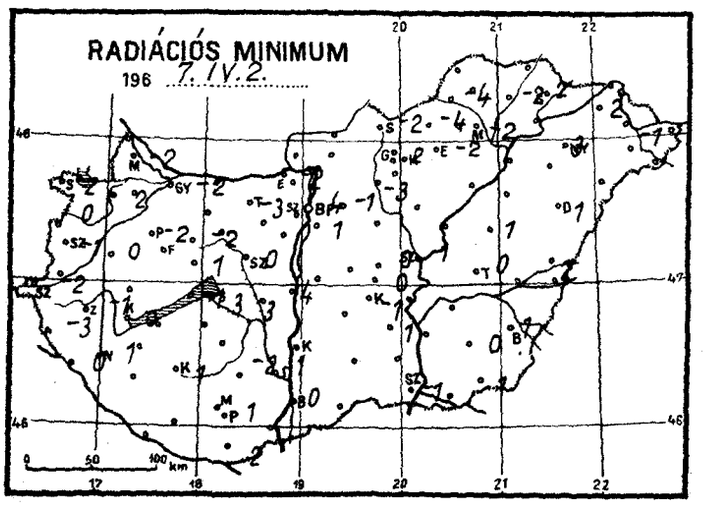
RADIÁCIÓS MINIMUM
196 ..7..IV..2.....

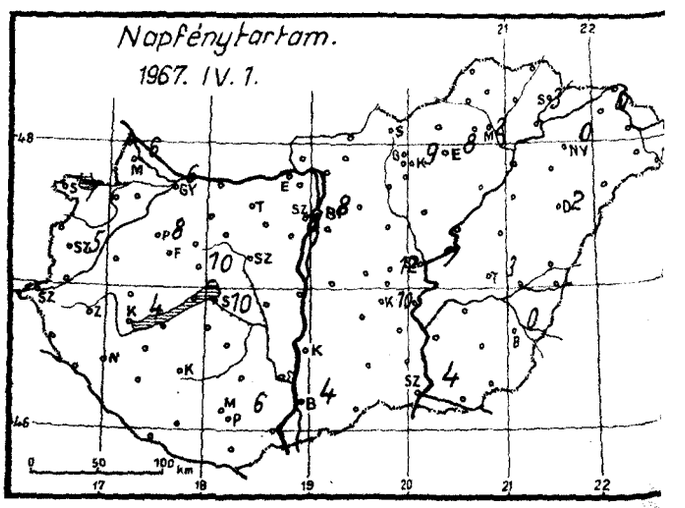
Napfénytartam.
1967. IV. 1.

1967. április hó, 2 vasárnap nap

	Az utolsó 24 óra adatai						24 órai csapadék mm		
	Csapadék (mm)	Hó cm	Hőmérsékleti szélsőségek tegnapi nappali max.	éjszakai min.	5 cm-en min.	Napsütés (óra) tegnap			
12815 Magyaróvár	•		13	1	-2	6	Rajka		
822 Győr	• =		13	2	-2	6	Kapuvár	•	
825 Pápa	•		14	0	-2	8	Csorna	•	
805 Sopron	•		12	0	-2	7	Komárom	•	
812 Szombathely	•		12	1	-1	5	Káld	•	
910 Szentgotthárd	•		11	0	-2		Kőszeg	•	
915 Zalaegerszeg	•		11	1	-1		Körmend	•	
Lenti	•		12	-1	-3		Letenye	•	
925 Nagykanizsa	•		12	2	1		Sümeg	•	
920 Keszthely	•		12	2	0	4	Zirc	•	
Tihany	•		13	4	-1		Kisbér	• =	
935 Siófok	ny		12	6	3	10	Mór	ny	
942 Pécs	ny =		12	3	1	6	Alcsút	•	
941 Misinatető (534 m)	-						Esztergom	•	
Siklós	•		13	4	2		Dobogókő	•	
827 Farkasgyepű (400 m)	-						Fonyód	•	
Veszprém	•		12	3	1	10	Tab	•	
833 Tatabánya	ny		15	1	-3		Sárbogárd	-	
839 Budapest (Ferihegy)	• =		14	4	1		Lengyel	•	
840 Budapest OMI	•		15	5	4	8	Nagykónyi	•	
841 Budapest (Szabadságh.,474 m)	ny */*		12	2	0	8	Marcali	•	
Martonvásár	•		15				Somogyszob	•	
835 Székesfehérvár	1		14	4	0		Kaposvár	•	
Dunaújváros	ny		14	4	4		Barcs	•	
Szekszárd	ny		13	2	1		Szigetvár	•	
Mohács	ny		13	4			Bácsalmás	•	
960 Baja	•		13	4	0	4	Kiskunhalas	•	
955 Kalocsa	-						Izsák	•	
Cegléd	•		13	3	0	12	Kunsztmiklós	•	
860 Szolnok	•		11	2	1	7	Örkény	ny	
970 Kecskemét	•		11	3	-1	10	Nagykáta	•	
Kiskunfélegyháza	•		11	3	1		Jászapáti	• o	
982 Szeged	•		11	2	-1	4	Tiszakécske	•	
Mezőhegyes	•		11	2	1		Nagykőrös	•	
Orosháza	•		11	3	0		Kistelek	•	
990 Békéscsaba	•		9	3	1	0	Makó	•	
875 Túrkeve	•		10	1	0	3	Szentes	•	
Berettyóújfalu	•		9	3	2		Szarvas	• o	
880 Debrecen	ny		9	3	1	2	Szeghalom	•	
892 Nyíregyháza	•		9	4	3	0	Körösszakál	•	
788 Kisvárda	•		7	3	2	0	Tiszaroff	•	
Mátészalka	ny		9	3	-1		Poroszló	• o	
Tiszabecs	ny		10	3			Karcag	•	
Vác	•		15	3			Hortobágy		
Gödöllő	•		14	3	-1		Polgár	•	
Lőrinci	•		14	0	-3		Hajdúdorog	-	
Gyöngyös	•		14	6	2		Nyírlugos	•	
Balassagyarmat	•		-	-			Csenger	1	
755 Salgótarján	•		12	4	-2		Vásárosnamény		
Galyatető (932 m)	•		4	-2			Záhony	ny	
851 Kékestető (1000 m)	ny*	folt	5	-2	-	9	Királyrét		
Mátraháza (672 m)	•		8	0			Romhány	•	
865 Eger	•		12	2	-2	8	Borsodnádasd	•	
Putnok	• ⌊		13	-3	-4		Jósvafő		
Lillafüred	•		9	-1			Szendrőlád	•	
772 Miskolc	•		12	-1	-2	2	Hidasnémeti	•	
Fügöd	• ⌊		11	1	-2		Tokaj	ny	
778 Sárospatak	•		11	4	2	3	Sárhatvan	-	

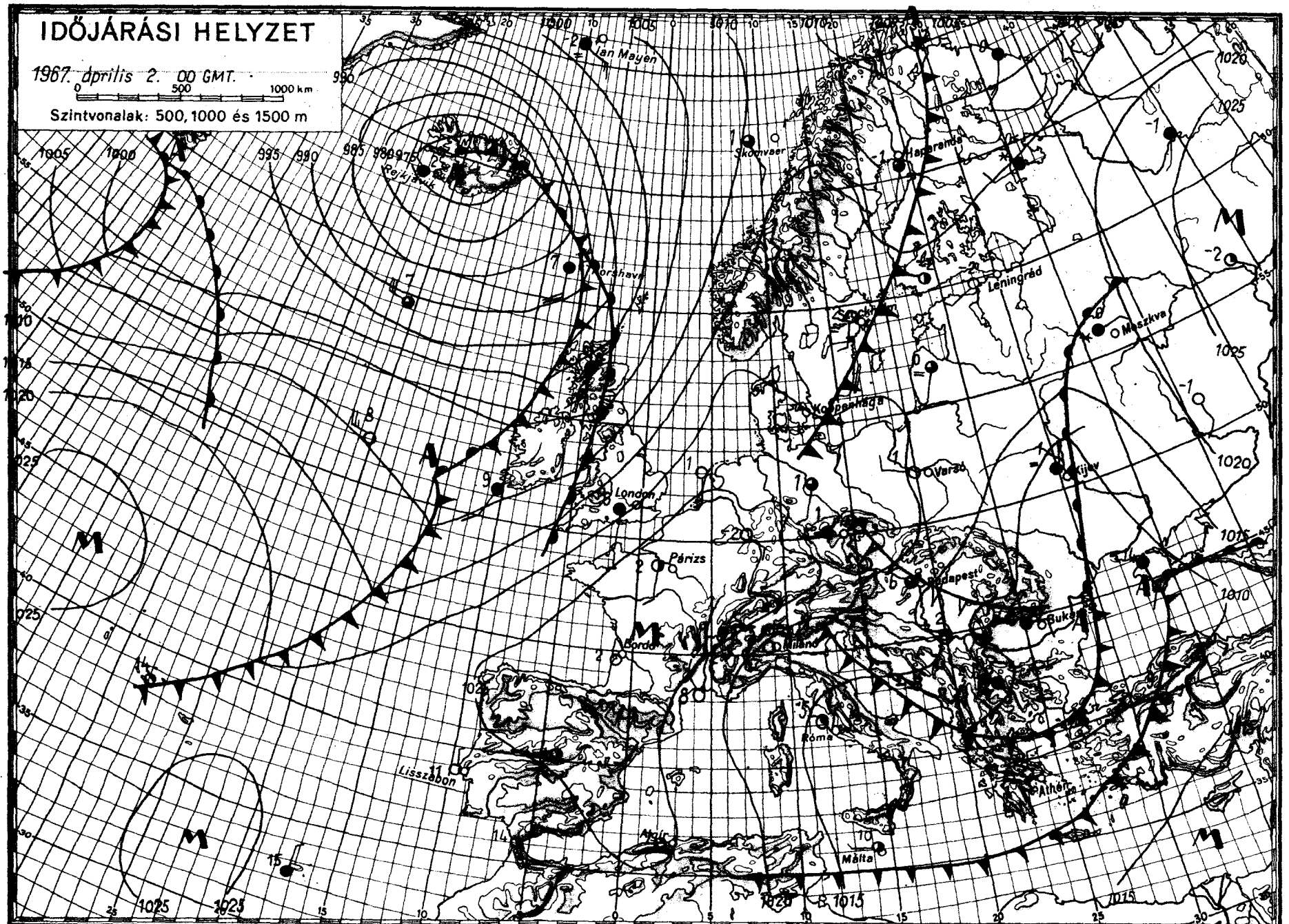

OFFSET-NYOMDA, BUDAPEST

IDŐJÁRÁSI NAPI JELENTÉS

ЕЖЕДНЕВНЫЙ МЕТЕОРОЛОГИЧЕСКИЙ БЮЛЛЕТЕНЬ • DAILY WEATHER REPORT
BULLETIN QUOTIDIEN DE TEMPS • TÄGLICHER WETTERBERICHT

ADJA AZ ORSZÁGOS METEOROLÓGIAI INTÉZET
UDAPEST II. KITAIBEL PÁL UTCA 1
ELEFON: KÖZPONT: 353-500, IDŐJELZŐ OSZT.: 150-410

MEGJELENIK NAPONKÉNT • ELŐFIZETÉSI ÁRA A POSTAI KÖLTSÉGGEL EGYÜTT NEGYEDÉVRE 60,- Ft
KIADÁSÉRT FELEL AZ INTÉZET IGAZGATÓJA

80. évfolyam 93. szám. + Budapest + 1967. április 3. hétfő

Az időjárási helyzet ma reggel és a várható időjárás:

Észak- és Kelet-Európában az elmult néhány nap során reggelenként fagyott. Ugyanakkor az Atlanti-óceánról szárazföldünk nyugati partvidékét érintő mérsékeltövi ciklonok élénk, sok helyen erős déli, délnyugati széllel enyhe, nedves légtömegeket sodortak észak, északkelet felé. Nyugat-Európában esőzések kezdődtek, amelyek lassan Közép-Európa irányába haladnak és a következő 24 óra folyamán némi enyhülést hoznak a Kárpát-medence fölé is.

Hazánkban vasárnap főként nappali felhőképződés volt. Az Északi-hegyvidék és a Budai-hegyek előterében, valamint a Duna—Tisza-közén futó záporesők alakultak ki. Ennek következtében ezeken a területeken a napsütés időtartama 9 óránál kevesebb volt. Máshol általában 9, 12 órás napfénytartamot mértek. Sopronban délelőtt 10 órakor havaseső záport észleltek. A hőmérséklet napközben 8, 14 fokig emelkedett. Hétfő hajnalra -4, +4 fokig hült le a levegő. Ma délelőtt változóan felhős, hüvös volt az idő, a hőmérséklet 11 órakor 5, 10 fok között váltakozott.

Ma 12 órakor Budapesten a hőmérséklet 9 fok, a tengerszintre átszámitott légnyomás 763 mm, mérsékelten süllyed.

Várható időjárás kedd estig:

Az ország északi felében változóan felhős idő, helyenként esővel, délen kevesebb felhő, valószinüleg még eső nélkül.
Megélénkülő déli, délnyugati, majd fokozatosan nyugati, északnyugatira forduló szél.
Az éjszakai lehülés főként északon gyengül.

Várható legalacsonyabb éjszakai hőmérséklet: -1, +4,
legmagasabb nappali hőmérséklet kedden: 10, 15 fok között.

Dr. Tóth Pál s.k.

A hőmérséklet napi középértéke és eltérése a 90 évi átlagtól /Budapesten/:

1967. IV. 2.: 7,8 C°, -1,4 C°.

1871 óta ezen a napon Budapesten előfordult:

legmagasabb hőmérséklet: 22,7 C° /1928/
legalacsonyabb hőmérséklet: -3,1 C° /1923/.

67.252

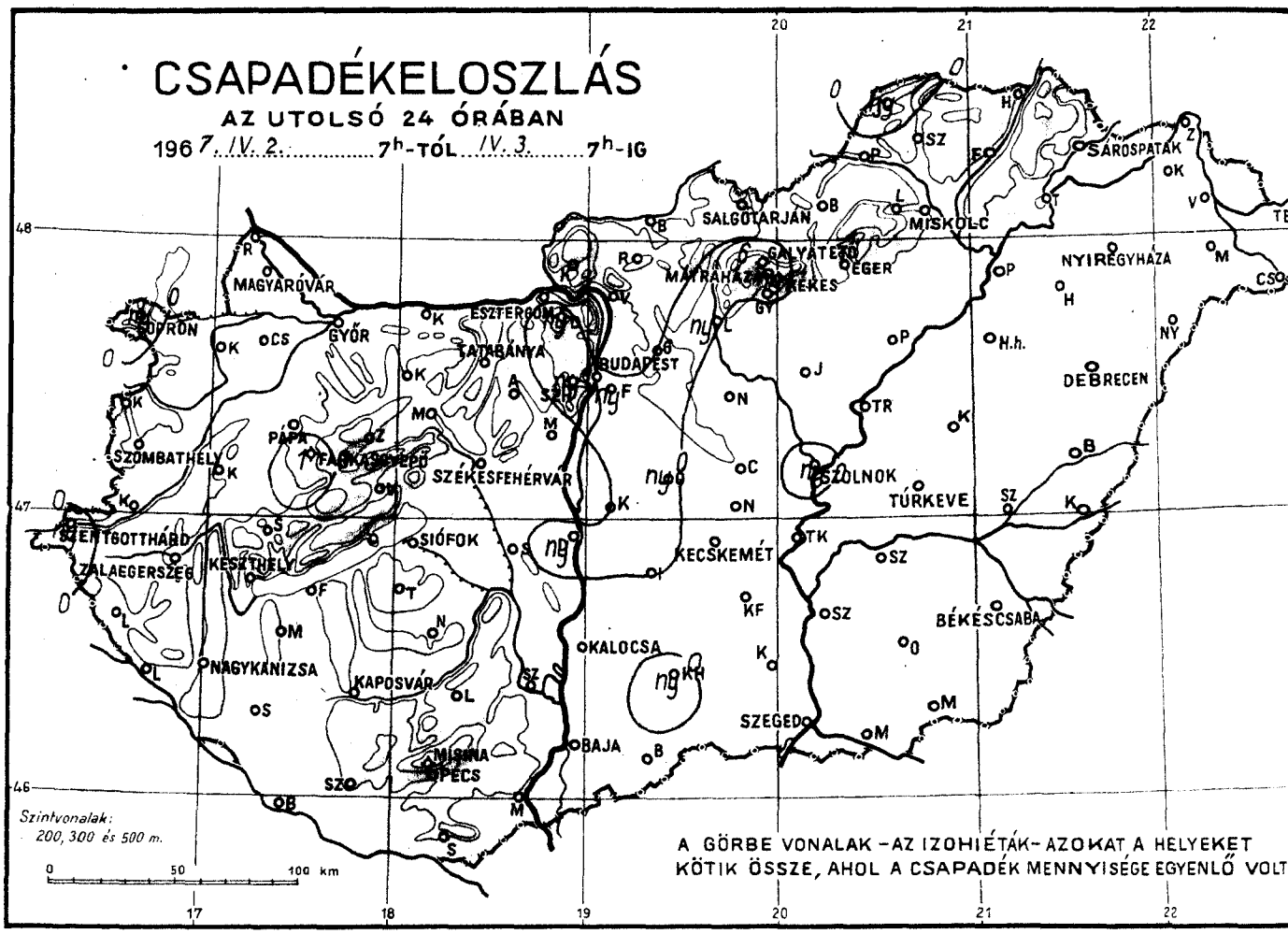
CSAPADÉKELOSZLÁS
AZ UTOLSÓ 24 ÓRÁBAN
1967. IV. 2. 7h-TÓL IV. 3. 7h-IG
MAGYARÓVÁR
SOPRON
GYŐR
ESZTERGOM
TATABÁNYA
BUDAPEST
SALGÓTARJÁN
MISKOLC
SÁROSPATAK
NYÍREGYHÁZA
DEBRECEN
EGER
SZOLNOK
TÚRKEVE
SZOMBATHELY
PÁPA
SZÉKESFEHÉRVÁR
SIÓFOK
KECSKEMÉT
BÉKÉSCSABA
SZENTGOTTHÁRD
ZALAEGERSZEG
KESZTHELY
NAGYKANIZSA
KAPOSVÁR
KALOCSA
BAJA
SZEGED
PÉCS
Szintvonalak:
200, 300 és 500 m.
0 50 100 km
A GÖRBE VONALAK - AZ IZOHIÉTÁK - AZOKAT A HELYEKET
KÖTIK ÖSSZE, AHOL A CSAPADÉK MENNYISÉGE EGYENLŐ VOLT

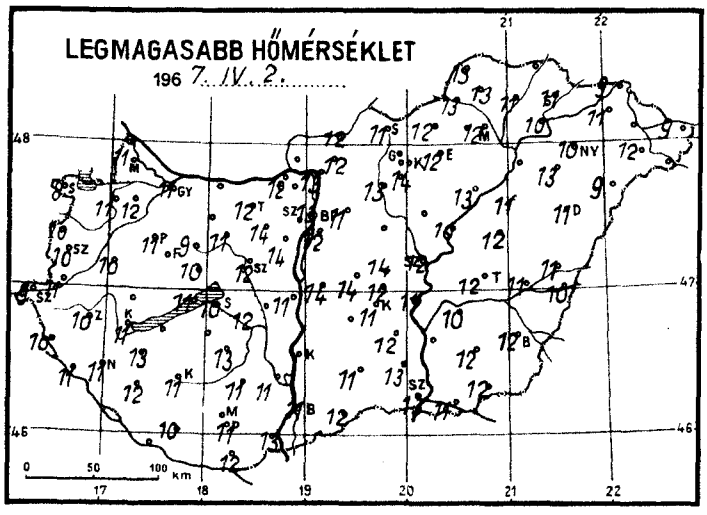
LEGMAGASABB HŐMÉRSÉKLET
1967. IV. 2.
0 50 100 km

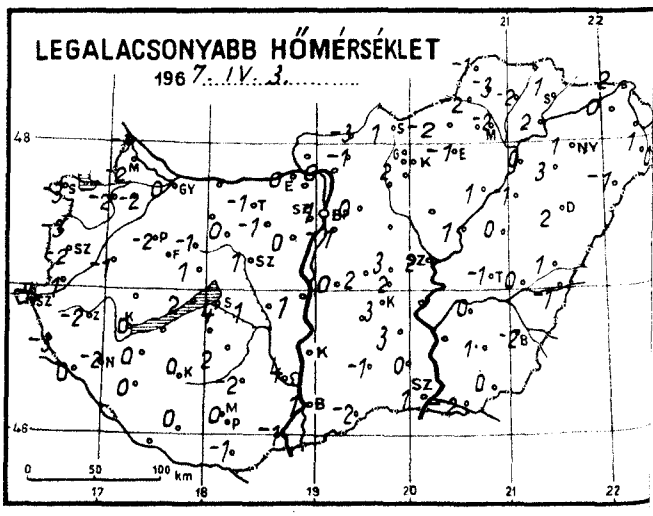
LEGALACSONYABB HŐMÉRSÉKLET
1967. IV. 3.
0 50 100 km

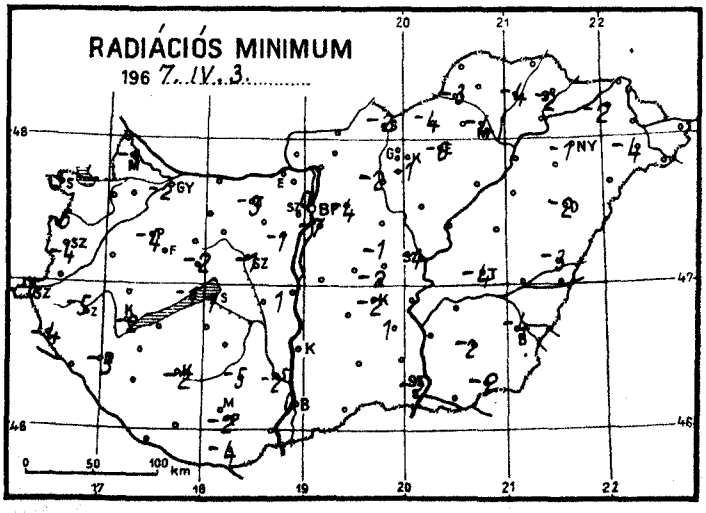
RADIÁCIÓS MINIMUM
1967. IV. 3.
0 50 100 km

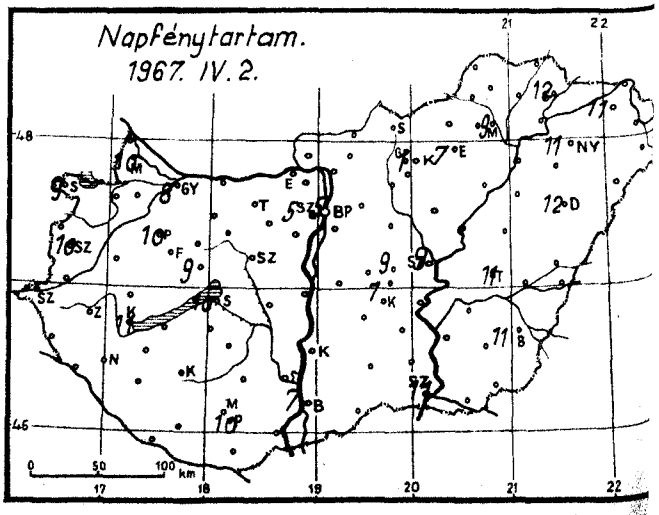
Napfénytartam.
1967. IV. 2.
0 50 100 km

1967. április hó, 3 hétfő nap

	Az utolsó 24 óra adatai						24 órai csapadék mm	
	Csapadék (mm)	Hó cm	Hőmérsékleti szélsőségek: tegnapi nappali max.	éjszakai min.	min. 5 cm-en	Napsütés (óra) tegnap		
12815 Magyaróvár	–		–	-2	-3	10	Rajka	
822 Győr	.		11	0	-2	8	Kapuvár	
825 Pápa	.		11	-2	-4	10	Csorna	
805 Sopron	ny		8	-3	-5	8	Komárom	
812 Szombathely	.		10	-2	-4	10	Káld	
910 Szentgotthárd	ny ␣		9	-4	-6		Kőszeg	
915 Zalaegerszeg	.		10	-2	-5		Körmend	
Lenti	.		10	-3	-4		Letenye	
925 Nagykanizsa	.		11	-2	-3		Sümeg	
920 Keszthely	.		11	0	-2	11	Zirc	
Tihany	.		11	2	-1		Kisbér	
935 Siófok	.		10	4	1	10	Mór	
942 Pécs	.		11	0	-2	10	Alcsút	
941 Misinatető (534 m)							Esztergom	
Siklós	. ␣		12	-1	-4		Dobogókő	ny
827 Farkasgyepű (400 m)	1		3	-1	-2		Fonyód	
Veszprém	.		10	1	-2	9	Tab	
833 Tatabánya	.		12	-1	-3		Sárbogárd	
839 Budapest (Ferihegy)	ny		12	-1	-7		Lengyel	
840 Budapest OMI	1		13	1	0	5	Nagykónyi	
841 Budapest (Szabadságh.,474 m)	ny		10	-1	-2	5	Marcali	
Martonvásár	.		14	1	-1		Somogyszob	
835 Székesfehérvár	.		12	1	-1		Kaposvár	
Dunaújváros	ny		11	1	1		Baros	
Szekszárd	.		11	4	-2		Szigetvár	
Mohács	. ␣		13	-1			Bácsalmás	
960 Baja	.		11	1	0	7	Kiskunhalas	
955 Kalocsa							Izsák	
Cegléd	.		13	3	-1	9	Kunsztmiklós	
860 Szolnok	ny		12	2	-1	9	Örkény	ny
970 Kecskemét	.		11	3	-2	7	Nagykáta	
Kiskunfélegyháza	.		12	3	1		Jászapáti	
982 Szeged	.		13	1	-2	11	Tiszakécske	
Mezőhegyes	. ␣		12	0	-2		Nagykőrös	
Orosháza	. ␣		12	1	-2		Kistelek	
990 Békéscsaba	.		12	-2	-4	11	Makó	
875 Túrkeve	.		12	-1	-4	11	Szentes	
Berettyóújfalu	. ␣		11	1	-3		Szarvas	
880 Debrecen	.		11	2	-2	12	Szeghalom	
892 Nyíregyháza	.		10	1	-1	11	Körösszakál	
788 Kisvárda	.		11	0	-2	11	Tiszaroff	
Mátészalka	.		12	1	-4		Poroszló	
Tiszabecs	.		9	1			Karcag	
Vác	.		13	0			Hortobágy	
Gödöllő	.		11	0	-4		Polgár	
Lőrinci	ny		13	--	-2		Hajdúdorog	
Gyöngyös	.		14	2	-1		Nyírlugos	
Balassagyarmat	.		12	-3			Csenger	
755 Salgótarján	.		11	1	-2		Vásárosnamény	
Galyatető (932 m)	6 *	10	5	-3			Záhony	
851 Kékestető (1000 m)	ny	folt	7	-3	-	1	Királyrét	
Mátraháza (672 m)	.						Romhány	
865 Eger	.		12	-1	-6	7	Borsodnádasd	
Putnok	.		13	-2	-3		Jósvafő	ny
Lillafüred	.		10	-1			Szendrőlád	
772 Miskolc	.		12	-2	-4	9	Hidasnémeti	
Füged	.		11	-2	-4		Tokaj	
778 Sárospatak	.		11	1	-2	12	Sárhatyan	

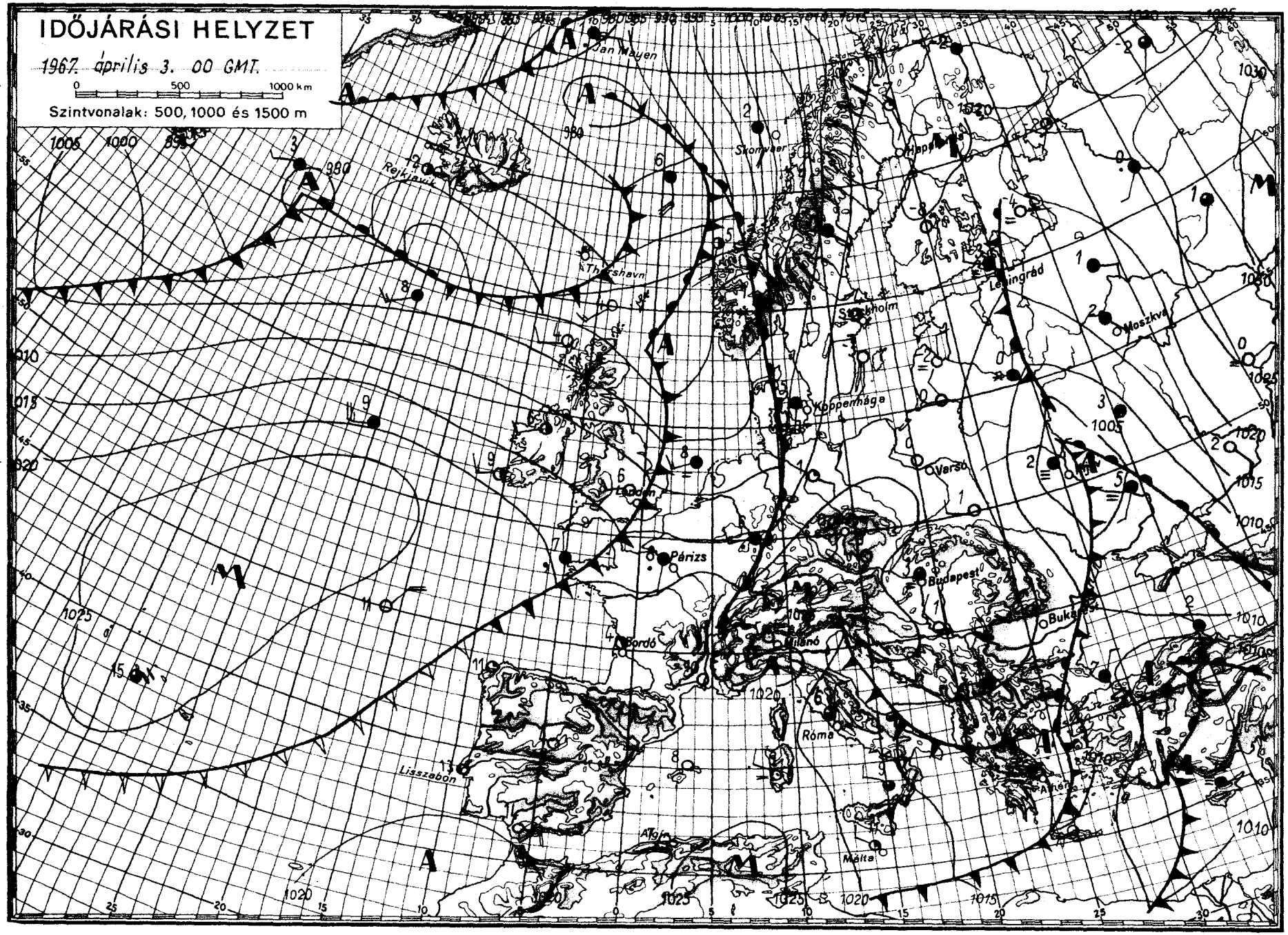

OFSET-NYOMDA BUDAPEST

IDŐJÁRÁSI NAPI JELENTÉS

ЕЖЕДНЕВНЫЙ МЕТЕОРОЛОГИЧЕСКИЙ БЮЛЛЕТЕНЬ • DAILY WEATHER REPORT
BULLETIN QUOTIDIEN DE TEMPS • TÄGLICHER WETTERBERICHT

KIADJA AZ ORSZÁGOS METEOROLÓGIAI INTÉZET
BUDAPEST II. KITAIBEL PÁL UTCA 1
TELEFON: KÖZPONT: 353-500, IDŐJELZŐ OSZT.: 150-410

MEGJELENIK NAPONKÉNT • ELŐFIZETÉSI ÁRA A POSTAI KÖLTSÉGGEL EGYÜTT NEGYEDÉVRE 60, Ft
KIADÁSÉRT FELEL AZ INTÉZET IGAZGATÓJA

80. évfolyam 94. szám + Budapest + 1967. április 4. kedd

Az időjárási helyzet ma reggel és a várható időjárás:

Európa-szerte tovább tart a változékony, hüvös, helyenként csapadékos, szeles idő. A hajnali órákban több helyről futó esőket jelentettek, a Szovjetunió európai területein pedig havazott. A hideg levegő főként az elmult nap folyamán a Cseh-medencét, valamint az Alpokon keresztül a Balkán-félsziget térségeit árasztotta el. Itt az utóbbi 5 év átlag-hőmérsékleteinél 4, 6 fokkal alacsonyabb értékek alakultak ki.

Hazánkban hétfőn felhőátvonulások voltak. Napközben csak egy-két helyen, de az esti óráktól kezdve elsősorban nyugaton többfelé esett az eső. Az esőzés az éjszaka folyamán az ország középső és délkeleti részeire is átterjedt. A reggel 7 órakor végzett mérések szeint azonban a lehullott csapadék mennyisége a 3 mm-t nem haladta meg. A hőmérséklet napközben 8, 13 fokig emelkedett. Kedden hajnalban 0, +5 fokig hült le a levegő. A délelőtt folyamán változóan felhős volt az égbolt, és már csak kevesebb helyen esett az eső, míg az északnyugati szél helyenként megerősödött. A hőmérséklet 11 órára 6, 11 fokig emelkedett.

Ma 12 órakor Budapesten a hőmérséklet 10 fok, a tengerszintre átszámitott légnyomás 761 mm, mérsékelten emelkedő irányzatu.

Várható időjárás szerda estig:

Felhőátvonulások, többfelé futó eső, egy—két helyen zivatar.
Élénk, időnként megerősödő nyugati, északnyugati szél.
A hőmérséklet alakulásában lényeges változás nem lesz.

Várható legalacsonyabb éjszakai hőmérséklet: 0, +5,
legmagasabb nappali hőmérséklet szerdán: 9, 14 fok között.

Dunay Sándorné s.k.

A hőmérséklet napi középértéke és eltérése a 90 évi átlagtól /Budapesten/:

1967. IV. 3.: +6,9 C°, -2,6 C°.

1871 óta ezen a napon Budapesten előfordult:

legmagasabb hőmérséklet: 24,1 C° /1946/
legalacsonyabb hőmérséklet: -3,7 C° /1891/.

67.253

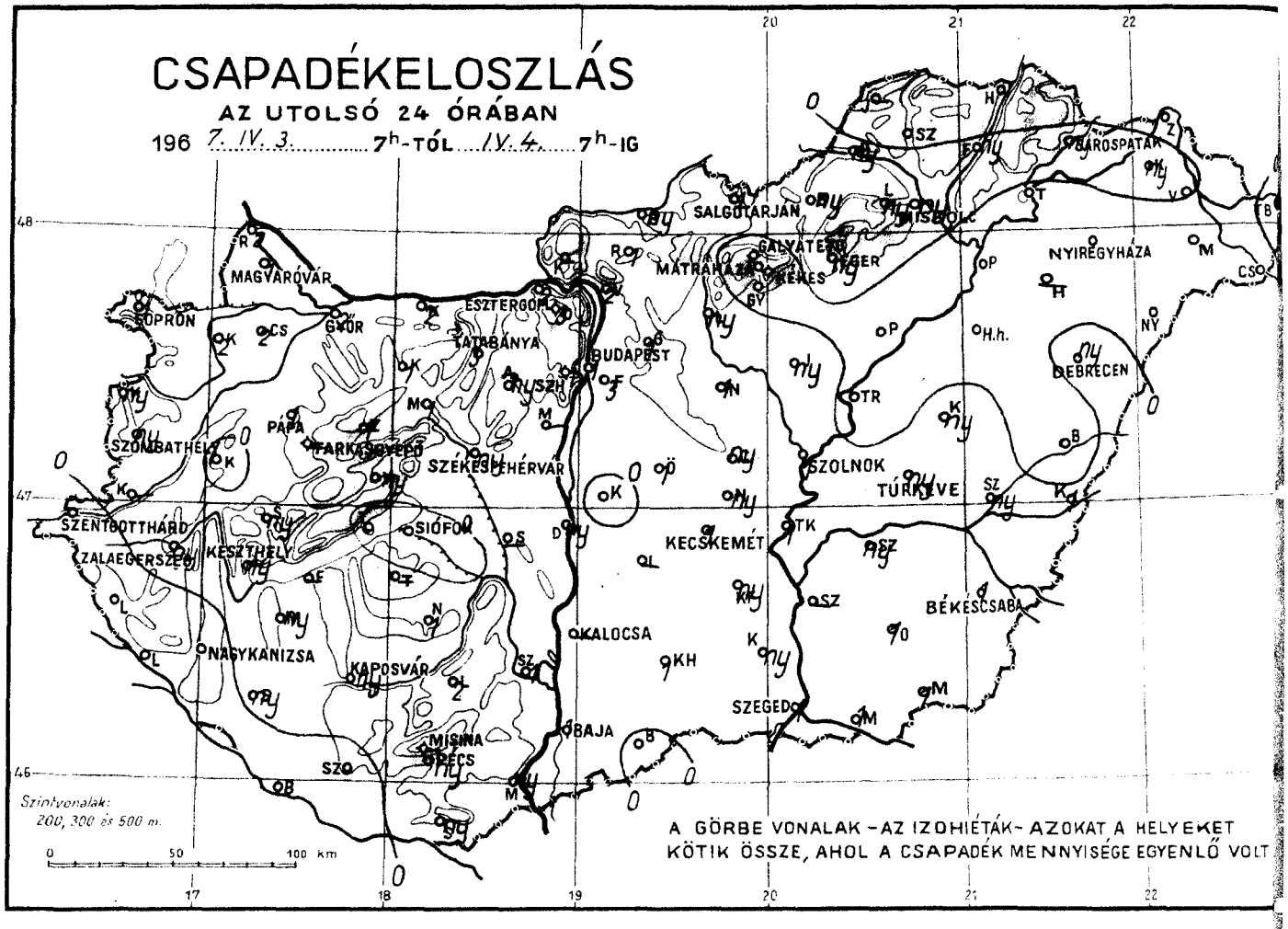
CSAPADÉKELOSZLÁS
AZ UTOLSÓ 24 ÓRÁBAN
196 7. IV. 3. 7h-TÓL IV. 4. 7h-IG
SALGÓTARJÁN
MISKOLC
NYÍREGYHÁZA
MAGYARÓVÁR
SOPRON
GYŐR
ESZTERGOM
TATABÁNYA
BUDAPEST
DEBRECEN
PÁPA
SZOMBATHELY
SZÉKESFEHÉRVÁR
SZOLNOK
TÚRKEVE
SZENTGOTTHÁRD
SIÓFOK
KECSKEMÉT
ZALAEGERSZEG
KESZTHELY
BÉKÉSCSABA
KALOCSA
NAGYKANIZSA
KAPOSVÁR
SZEGED
MISKOLC
PÉCS
BAJA
Szintvonalak:
200, 300 és 500 m.
0 50 100 km
A GÖRBE VONALAK – AZ IZOHIÉTÁK – AZOKAT A HELYEKET
KÖTIK ÖSSZE, AHOL A CSAPADÉK MENNYISÉGE EGYENLŐ VOLT

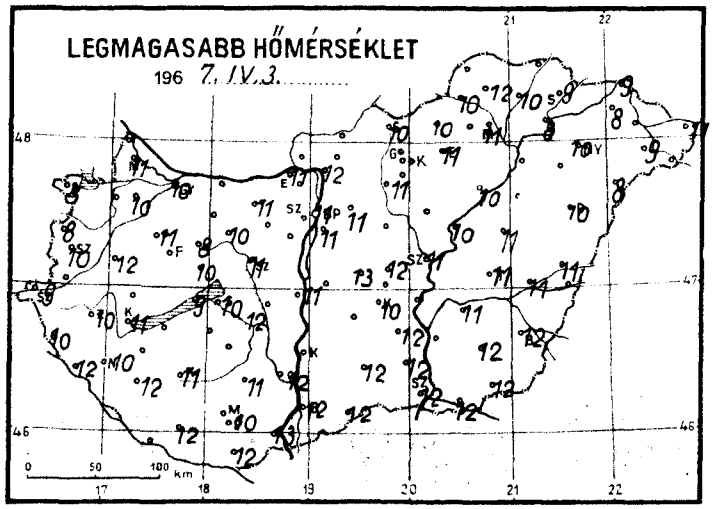
LEGMAGASABB HŐMÉRSÉKLET
196 7. IV. 3.
0 50 100 km

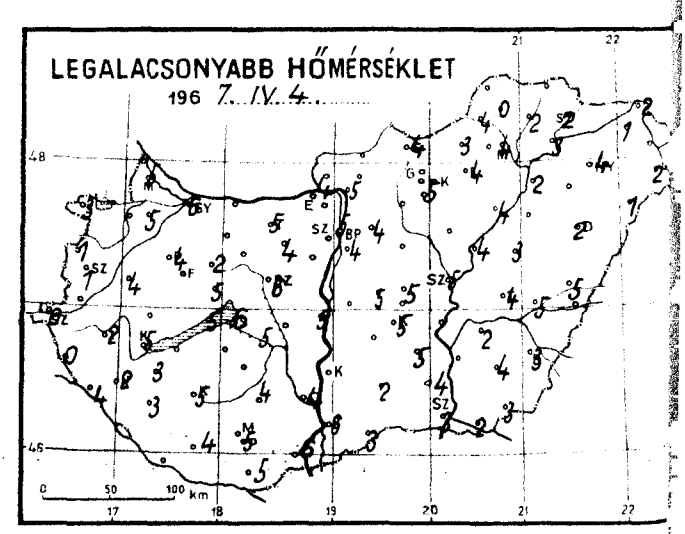
LEGALACSONYABB HŐMÉRSÉKLET
196 7. IV. 4.
0 50 100 km

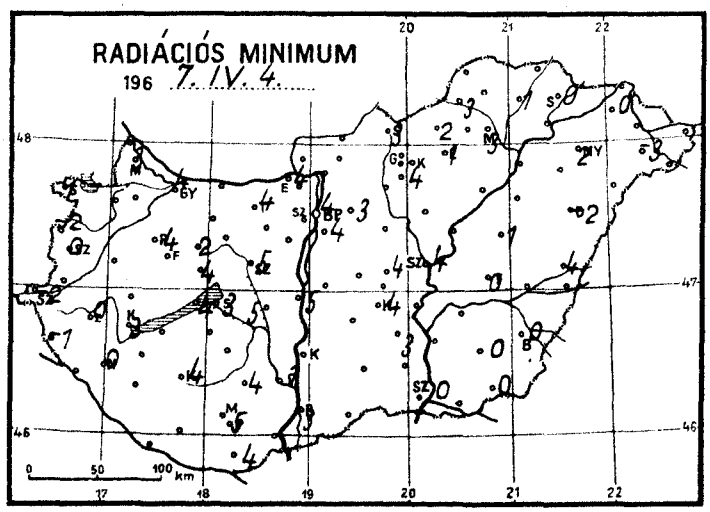
RADIÁCIÓS MINIMUM
196 7. IV. 4.
0 50 100 km

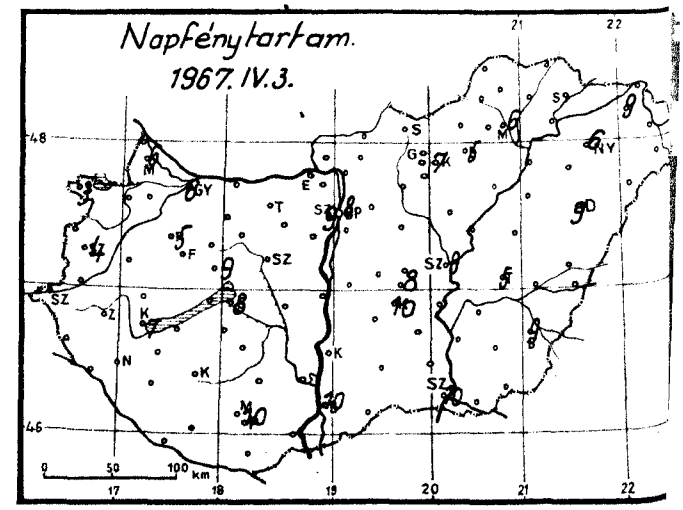
Napfénytartam.
1967. IV. 3.
0 50 100 km

1967. április hó,
4 kedd nap

	Az utolsó 24 óra adatai						24 órai csapadék mm	
	Csapadék (mm)	Hó cm	Hőmérsékleti szélsőségek tegnapi nappali max.	éjszakai min.	min. 5 cm-en	Napsütés (óra) tegnap		
12815 Magyaróvár	1		11	5	3	6	Rajka	2
822 Győr	2		10	6	4	6	Kapuvár	2
825 Pápa	1		11	4	4	5	Csorna	2
805 Sopron	1		8	3	1	3	Komárom	2
812 Szombathely	ny		10	1	0	4	Káld	.
910 Szentgotthárd	.		9	0	-2		Kőszeg	ny
915 Zalaegerszeg	ny		10	2	0		Körmend	
Lenti	.		10	0	-1		Letenye	.
925 Nagykanizsa	.		10	2	0		Sümeg	ny
920 Keszthely	ny		11	5	3	7	Zirc	1
Tihany	.		9	5	4		Kisbér	1 =
935 Siófok	.		10	6	3	8	Mór	1
942 Pécs	ny		10	5	5	10	Alcsút	ny
941 Misinatető (534 m)	-	-	-	-	-		Esztergom	2
Siklós	ny		12	5	4		Dobogókő	3 =
827 Farkasgyepű (400 m)	-		-	-	-		Fonyód	
Veszprém	ny		10	5	4	9	Tab	
833 Tatabánya	3		11	5	4		Sárbogárd	
839 Budapest (Ferihegy)	3		11	4	4		Lengyel	2
840 Budapest OMI	1		11	5	4	8	Nagykónyi	1
841 Budapest (Szabadságh.,474 m)	1		8	2	2	9	Marcali	ny
Martonvásár	-		-	-	-		Somogyszob	ny
835 Székesfehérvár	ny		11	6	5		Kaposvár	ny
Dunaújváros	ny		11	5	5		Barcs	.
Szekszárd	1 =		12	4	1		Szigetvár	.
Mohács	ny		13	6			Bácsalmás	.
960 Baja	1		12	6	3	10	Kiskunhalas	1
955 Kalocsa	-		-	-	-		Izsák	
Ceglód	ny		12	5	4	8	Kunsztmiklós	.
860 Szolnok	1		11	5	4	9	Örkény	1
970 Kecskemét	1		10	5	4	10	Nagykáta	1
Kiskunfélegyháza	ny		12	5	3		Jászapáti	ny
982 Szeged	1		12	3	0	10	Tiszakécske	1
Mezőhegyes	1		12	3	0		Nagykőrös	ny
Orosháza	1		12	4	0		Kistelek	ny
990 Békéscsaba	1		12	3	0	9	Makó	1
875 Túrkeve	ny		11	4	0	5	Szentes	ny
Berettyóújfalu	.		11	5	4		Szarvas	ny
882 Debrecen	ny		10	2	-2	9	Szeghalom	ny
892 Nyíregyháza	.		10	4	2	6	Kőrösszakál	1
788 Kisvárda	ny		8	1	0	9	Tiszaroff	.
Mátészalka	.		9	2	-3		Poroszló	.
Tiszabecs	ny		11	2			Karcag	ny
Vác	2		12	5			Hortobágy	.
Gödöllő	1		11	4	3		Polgár	.
Lőrinci	ny		-	-	-		Hajdúdorog	
Gyöngyös	.		11	5	4		Nyírlugos	.
Balassagyarmat	ny		-	-	-		Csenger	.
755 Salgótarján	1		10	4	3		Vásárosnamény	.
Galyatető (932 m)	.		6	-2			Záhony	.
851 Kékestető (1000 m)	.	folt	4	-2	-	7	Királyrét	
Mátraháza (672 m)	-		-	-	-		Romhány	1
865 Eger	ny		11	4	1	5	Borsodnádasd	ny
Putnok	ny		10	4	3		Jósvafő	
Lillafüred	ny		9	4			Szendrőlád	.
772 Miskolc	ny		11	4	3	6	Hidasnémeti	.
Füged	ny		10	2	1		Tokaj	.
778 Sárospatak	ny		9	2	0	5	Sárhatvan	.

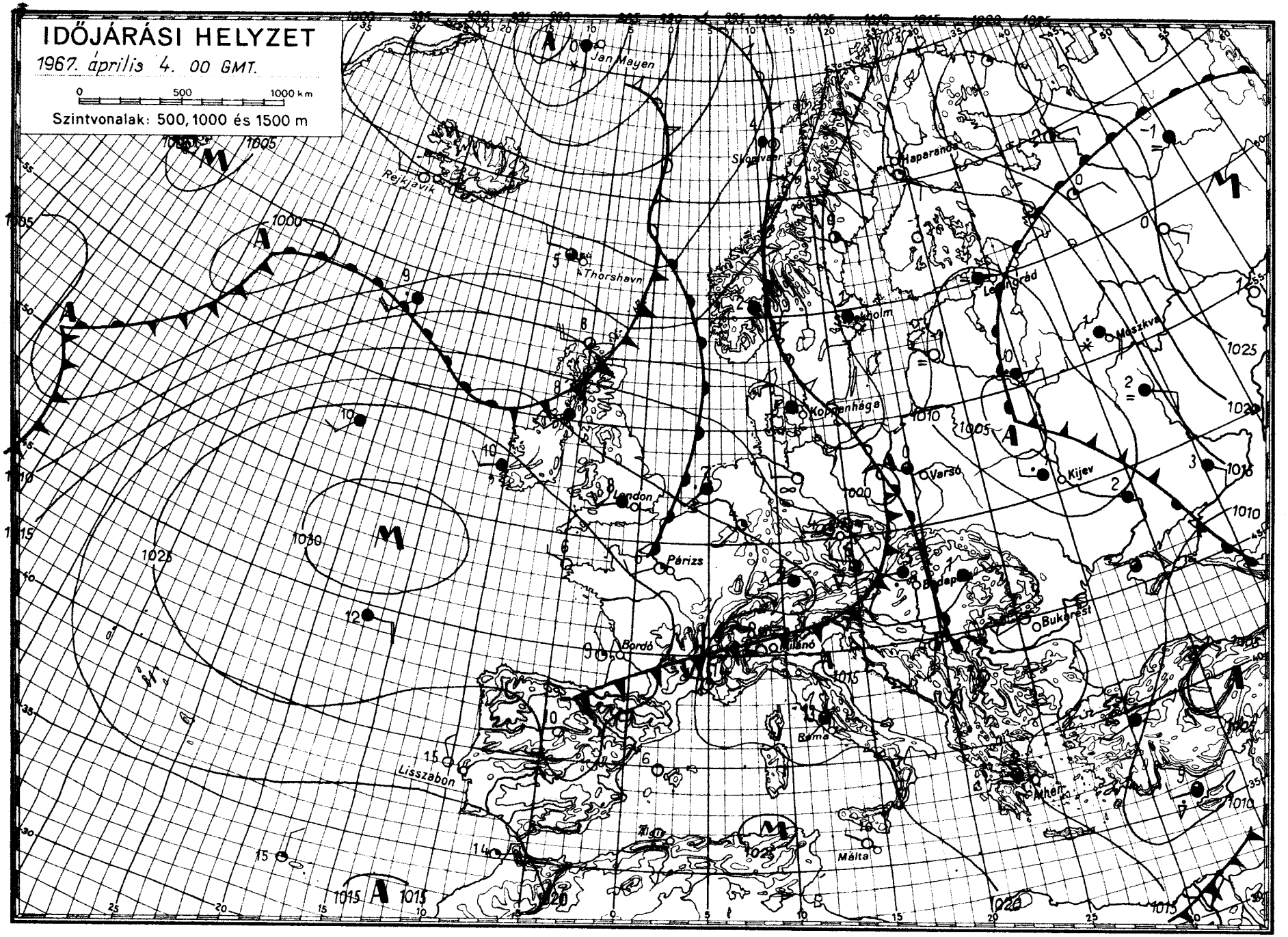

OFFSET - NYOMDA BUDAPEST

IDŐJÁRÁSI NAPJELENTÉS

ЕЖЕДНЕВНЫЙ МЕТЕОРОЛОГИЧЕСКИЙ БЮЛЛЕТЕНЬ · DAILY WEATHER REPORT
BULLETIN QUOTIDIEN DE TEMPS · TÄGLICHER WETTERBERICHT

KIADJA AZ ORSZÁGOS METEOROLÓGIAI INTÉZET
BUDAPEST II. KITAIBEL PÁL UTCA 1
TELEFON: KÖZPONT: 353-500, IDŐJELZŐ OSZT.: 150-410

MEGJELENIK NAPONKÉNT * ELŐFIZETÉSI ÁRA A POSTAI KÖLTSÉGGEL EGYÜTT NEGYEDÉVRE 60, Ft
KIADÁSÉRT FELEL AZ INTÉZET IGAZGATÓJA

80. évfolyam 95. szám. + Budapest + 1967. április 5. szerda

Az időjárási helyzet ma reggel és az várható időjárás:

Európa délnyugati államaiban és az Ural vidékén leszálló légáramlással csendesebb, szárazabb idő alakult ki. Kontinensünk más területein azonban az óceánról beáramló páradus légtömegek hatására változékonyabb, csapadékosabb az időjárás. Anglia északi részére ma hajnalban viharos széllel hideg, sarkvidéki eredetü légtömegek törtek be, és nagy sebességgel folytatják utjukat Közép-Európa felé.

Hazánkban tegnap változóan felhős ég mellett sokfelé hullott kisebb eső, zápores, délnyugaton egy-két helyről zivatart is jelentettek. A lehullott csapadék mennyisége csak Miskolcon és Magyaróváron érte el az 5 mm-t. A nap a Dunántulon 5-9, keleten 1-5 órán át sütött, de az északkeleti határszélen helyenként egész nap borult maradt az ég. Napközben általában 11-14, de északkeleten csak 7-10 fokig emelkedett a hőmérséklet. Éjszaka az ország középső részei kivételével ismét több helyen volt kisebb eső. Hajnalban országszerte 0, +5 fok közti hőmérsékleti értékeket jelentettek. Ma délelőtt felhőátvonulások voltak szórványosan fellépő kisebb esőkkel.

Ma 12 órakor Budapesten a hőmérséklet 10 fok, a tengerszintre átszámitott légnyomás 762 mm, mérsékelten süllyedő irányzatu.

Várható időjárás csütörtök estig:

Felhőátvonulások.
Többfelé eső, zápores, helyenként zivatar.
Mérsékelt, változó irányu, majd megélénkülő déli, délnyugati, holnap megerősödő és északnyugatira, északira forduló szél.

Várható legalacsonyabb éjszakai hőmérséklet: +1, +6,
legmagasabb nappali hőmérséklet csütörtökön: 12-17 fok között.

Balogh Zoltán s.k.

A hőmérséklet napi középértéke és eltérése a 90 évi átlagtól /Budapesten/:

1967. IV. 4.: 8,4 C°, -1,3 C°.

1871 óta ezen a napon Budapesten előfordult:

legmagasabb hőmérséklet: 25,9 C° /1946/
legalacsonyabb hőmérséklet: -1,4 C° /1884/.

67.254

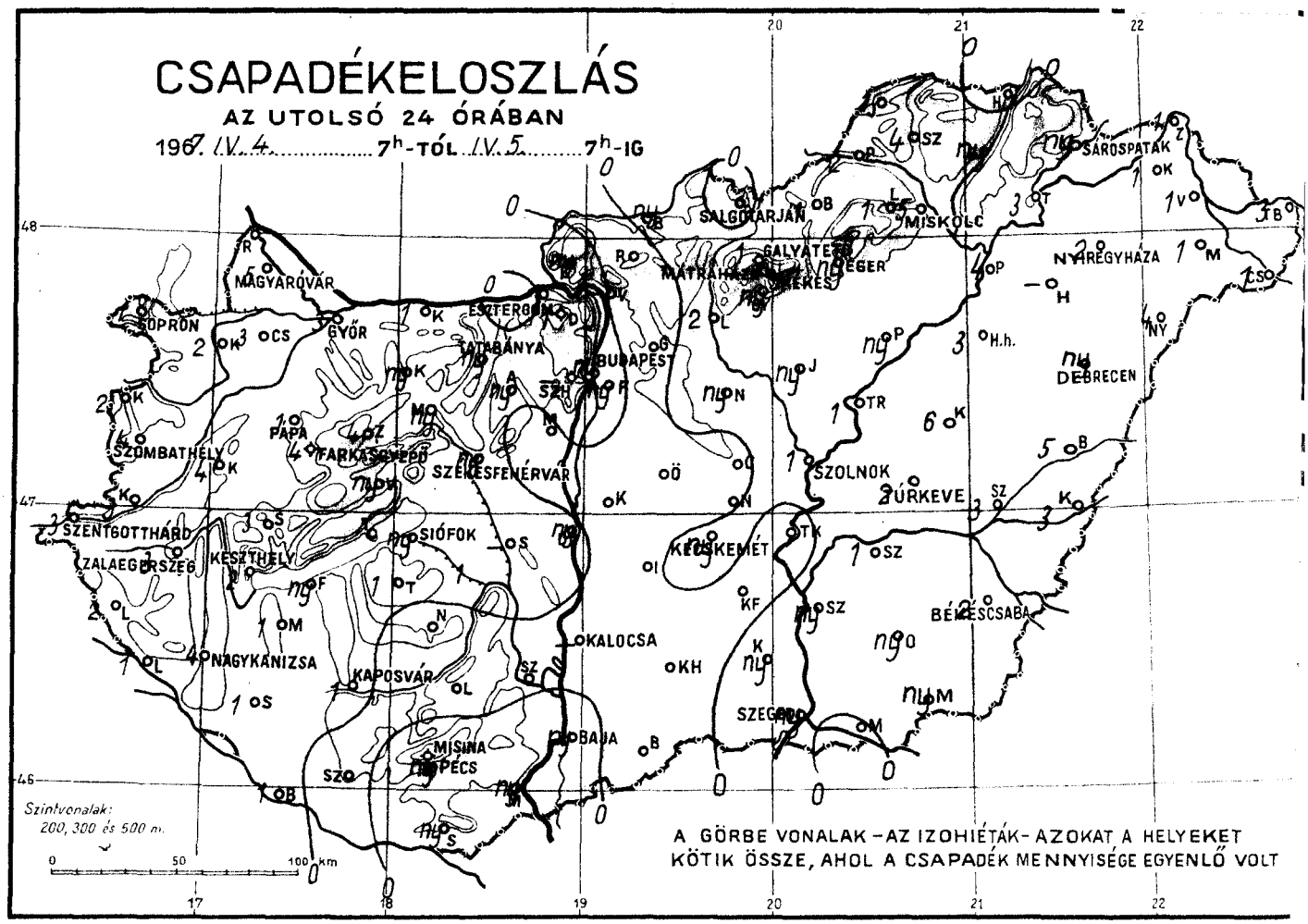
CSAPADÉKELOSZLÁS
AZ UTOLSÓ 24 ÓRÁBAN
1967. IV. 4. 7h-TÓL IV. 5. 7h-IG
SOPRON
MAGYARÓVÁR
GYŐR
ESZTERGOM
TATABÁNYA
BUDAPEST
SALGÓTARJÁN
MISKOLC
SÁROSPATAK
NYÍREGYHÁZA
DEBRECEN
SZOLNOK
SZOMBATHELY
PAPA
TÁRKÁNY
SZÉKESFEHÉRVÁR
SIÓFOK
KESZTHELY
ZALAEGERSZEG
SZENTGOTTHÁRD
NAGYKANIZSA
KAPOSVÁR
KALOCSA
KECSKEMÉT
BÉKÉSCSABA
SZEGED
MOHÁCS
PÉCS
MISINA
Szintvonalak:
200, 300 és 500 m.
A GÖRBE VONALAK – AZ IZOHIÉTÁK – AZOKAT A HELYEKET
KÖTIK ÖSSZE, AHOL A CSAPADÉK MENNYISÉGE EGYENLŐ VOLT

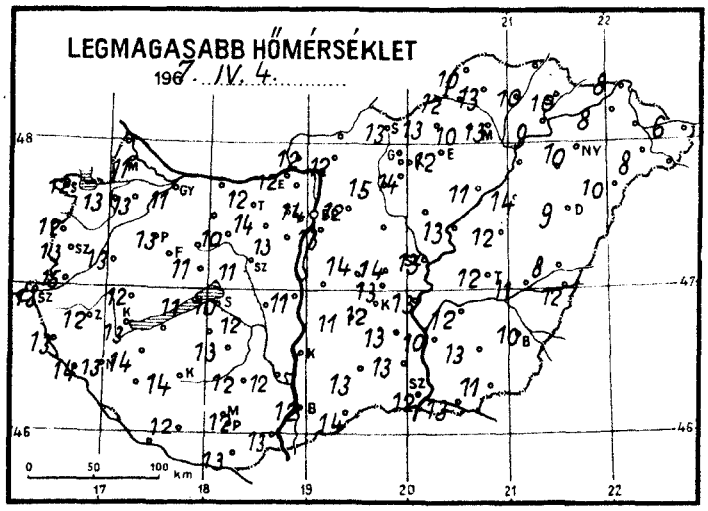
LEGMAGASABB HŐMÉRSÉKLET
1967. IV. 4.

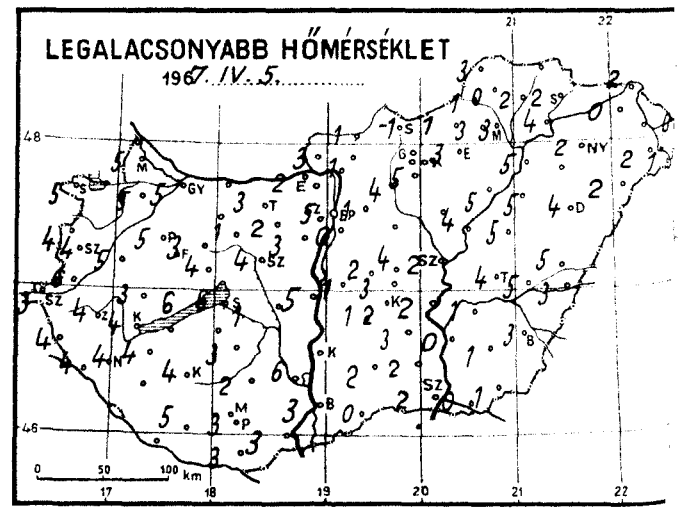
LEGALACSONYABB HŐMÉRSÉKLET
1967. IV. 5.

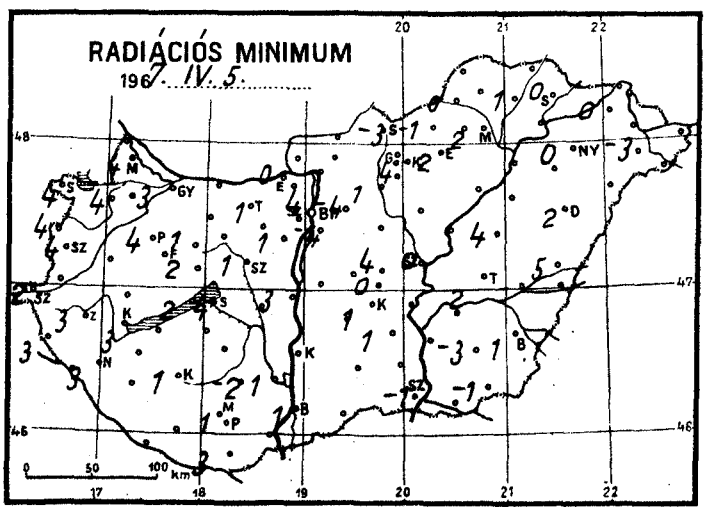
RADIÁCIÓS MINIMUM
1967. IV. 5.

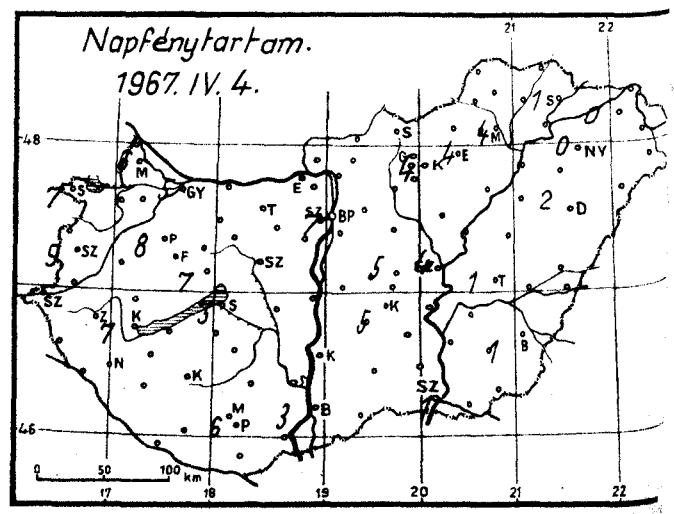
Napfénytartam.
1967. IV. 4.

1967. április hó, 5 nap szerda

Az utolsó 24 óra adatai

	Csapadék (mm)	Hó cm	Hőmérsékleti szélsőségek: tegnapi nappali max.	éjszakai min.	min. 5 cm-en	Napsütés (óra) tegnap
12815 Magyaróvár	5		11	5	4	6
822 Győr	3		11	5	3	5
825 Pápa	1		13	5	4	8
805 Sopron	1		12	5	4	7
812 Szombathely	4		13	4	4	9
910 Szentgotthárd	3 =		13	3	2	
915 Zalaegerszeg	3		12	4	3	
Lenti	2		13	4	3	
925 Nagykanizsa	4 ⟋		13	4	3	
920 Keszthely	2		13	4	3	7
Tihany	.		11	6	2	
935 Siófok	ny		10	6	4	5
942 Pécs	ny =		12	3	1	6
941 Misinatető (534 m)	–					
Siklós	ny	.	13	3	3	
827 Farkasgyepű (400 m)	4		6	2	1	
Veszprém	ny		11	4	2	7
833 Tatabánya	ny		12	3	1	
839 Budapest (Ferihegy)	ny =		13	0	-4	
840 Budapest OMI	ny =		14	5	4	7
841 Budapest (Szabadságh. 474 m)	–					
Martonvásár	.		13	3	1	
835 Székesfehérvár	ny		11	4	1	
Dunaújváros	ny		11	5	3	
Szekszárd	. ○		12	6	1	
Mohács	ny		13	3		
960 Baja	ny		12	3	1	3
955 Kalocsa	–					
Cegléd	.		14	4	4	5
860 Szolnok	1		13	2	0	4
970 Kecskemét	ny =		12	2	1	5
Kiskunfélegyháza	.		13	3	1	
982 Szeged	ny =		12	2	-1	1
Mezőhegyes	ny ∀ ≡		11	1	-1	
Orosháza	ny ≡		13	1	-3	
990 Békéscsaba	2 =		10	3	1	1
875 Túrkeve	2 =		12	4	2	1
Berettyóújfalu	5		8	5	5	
880 Debrecen	ny =		9	4	2	2
892 Nyíregyháza	2 ∀		10	2	0	0
788 Kisvárda	1 ≡		8	0	0	0
Mátészalka	1		8	2	-3	
Tiszabecs	3		6	0		
Vác	–					
Gödöllő	.		12	1	-4	
Lőrinci	2		15	4	1	
Gyöngyös	ny		14	5	4	
Balassagyarmat	ny		–	1		
755 Salgótarján	.		13	-1	-3	
Galyatető (932 m)	1 * lepel		6	0		
851 Kékestető (1000 m)	ny * folt		6	0	-	4
Mátraháza (672 m)	–					
865 Eger	ny =		12	3	2	4
Putnok	2 =		12	1	0	
Lillafüred	1		10	3		
772 Miskolc	5		13	3	2	4
Füged	ny		10	2	1	
778 Sárospatak	ny =		10	2	0	1

	24 órai csapadék mm	
Rajka	1	
Kapuvár	2	
Csorna	3	
Komárom	1 ∀	
Káld	4	
Kőszeg	2	
Körmend	3	
Letenye	1 ⟋	
Sümeg	3	
Zirc	4	
Kisbér	ny ≡	
Mór	ny	
Alcsút	ny ∀	
Esztergom	•	
Dobogókő	1 ≡	
Fonyód	ny	
Tab	1	
Sárbogárd	–	
Lengyel	•	
Nagykónyi	•	
Marcali	1 ∀	
Somogyszob	1	
Kaposvár	1	
Barcs	1	
Szigetvár	•	
Bácsalmás	•	
Kiskunhalas	•	
Izsák	•	
Kunsztmiklós	•	
Örkény	. ≡	
Nagykáta	ny	
Jászapáti	ny	
Tiszakécske	•	
Nagykőrös	. ≡	
Kistelek	ny ∀	
Makó	•	
Szentes	ny	
Szarvas	1	
Szeghalom	3	
Körösszakál	3	
Tiszaroff	1	
Poroszló	ny	
Karcag	6	
Hortobágy	3	
Polgár	4	
Hajdúdorog	–	
Nyírlugos	4	
Csenger	1 ≡	
Vásárosnamény	1	
Záhony	1	
Királyrét	•	
Romhány	•	
Borsodnádasd	1 ∀	
Jósvafő	1	
Szendrőlád	4	
Hidasnémeti	. .	
Tokaj	3 ∀	
Sárhatvan	1	

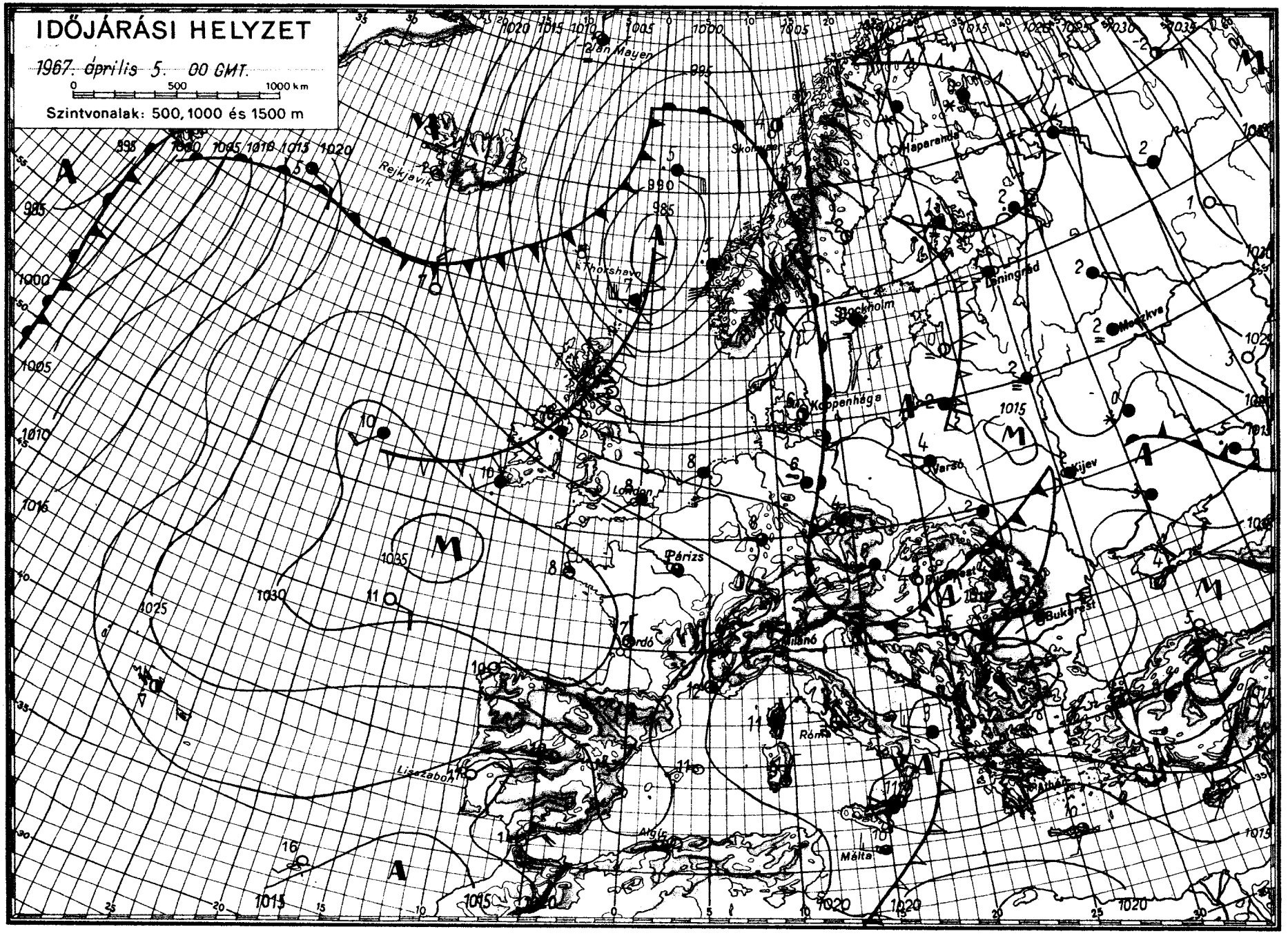
IDŐJÁRÁSI HELYZET
1967. április 5. 00 GMT.
0 500 1000 km
Szintvonalak: 500, 1000 és 1500 m
Jan Mayen
Reykjavik
Thorshavn
Skrunda
Helsinki
Leningrád
Moszkva
Stockholm
Koppenhága
London
Párizs
Varsó
Kijev
Bukarest
Milánó
Nizza
Róma
Athén
Málta
Lisszabon
Algír

IDŐJÁRÁSI NAPJELENTÉS

ЕЖЕДНЕВНЫЙ МЕТЕОРОЛОГИЧЕСКИЙ БЮЛЛЕТЕНЬ · DAILY WEATHER REPORT
BULLETIN QUOTIDIEN DE TEMPS · TÄGLICHER WETTERBERICHT

KIADJA AZ ORSZÁGOS METEOROLÓGIAI INTÉZET
BUDAPEST II. KITAIBEL PÁL UTCA 1
TELEFON: KÖZPONT: 353-500, IDŐJELZŐ OSZT.: 150-410

MEGJELENIK NAPONKÉNT * ELŐFIZETÉSI ÁRA A POSTAI KÖLTSÉGGEL EGYÜTT NEGYEDÉVRE 60,- Ft
KIADÁSÉRT FELEL AZ INTÉZET IGAZGATÓJA

80. évfolyam 96. szám. + Budapest + 1967. április 6. csütörtök

Az időjárási helyzet ma reggel és a várható időjárás:

A Szovjetunió európai területének keleti térségében kevés a felhő, száraz az idő. Európa többi részein általában erősen felhős az ég. Sokfelé esik az eső, az északabbi területeken és a magasabb helyeken a hó. Helyenként viharos szelek fujnak. A hőmérséklet legnagyobbrészt nem éri el az évszaknak megfelelő értéket.

Hazánkban szerdán felhős idő volt. Többfelé esett az eső, a magasabb hegyeken a hó. Néhány helyen, mint például Polgár, Hortobágy, Karcag, zivatar keletkezett és jégeső is hullott. A ma reggel 7 órákor mért csapadékmennyiség az északi megyék egyes helyein elérte a 6-11 mm-t. Napközben a hőmérséklet 9-13 fokig emelkedett. Ma hajnalban az ország területén -1 és +7 fok közötti hőmérsékletek voltak. Ma országszerte erősen felhős, hüvös az idő. Több helyről jelentettek ujabb esőt, a Mátrából havazást.

Ma 12 órakor Budapesten a hőmérséklet 9 fok, a tengerszintre átszámitott légnyomás 754 mm, nem változik.

Várható időjárás péntek estig:

Erősen felhős idő.
Többfelé eső, egy-két helyen zivatar.
Mérsékelt, időnként élénk szél.
A hőmérséklet alakulásában lényeges változás nem lesz.

Várható legalacsonyabb éjszakai hőmérséklet: 0, 5,
legmagasabb nappali hőmérséklet pénteken: +6, +11 fok között.

Kerényi Nárcisz s.k.

A hőmérséklet napi középértéke és eltérése a 90 évi átlagtól /Budapesten/:

1967. IV. 5.: 8,2 C°, -2,0 C°.

1871 óta ezen a napon Budapesten előfordult:

legmagasabb hőmérséklet: 25,9 C° /1964/
legalacsonyabb hőmérséklet: -4,2 C° /1929/.

CSAPADÉKELOSZLÁS

AZ UTOLSÓ 24 ÓRÁBAN

196 7. IV. 5. 7^h-TÓL IV. 6. 7^h-IG

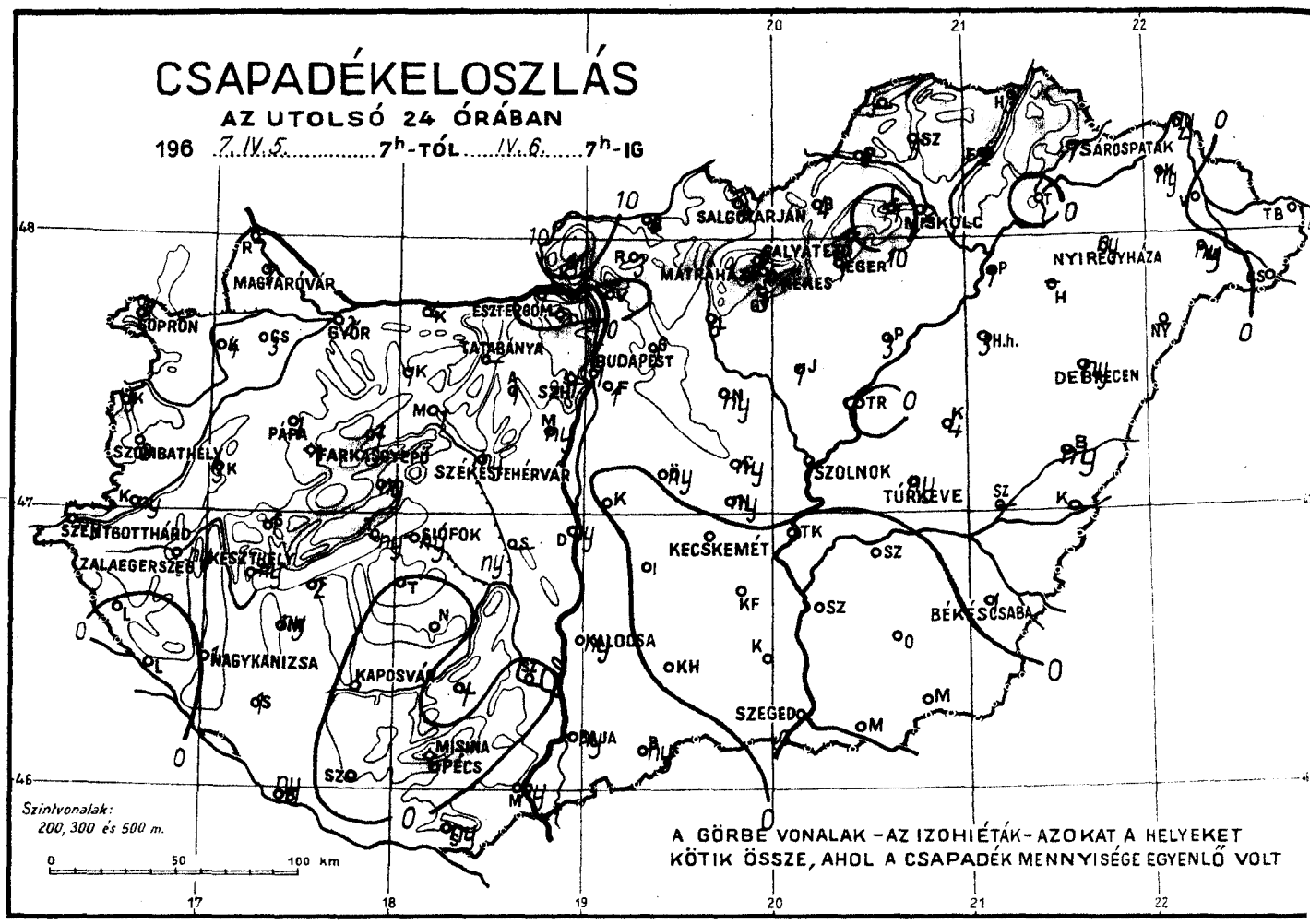

LEGMAGASABB HŐMÉRSÉKLET

196 7. IV. 5.

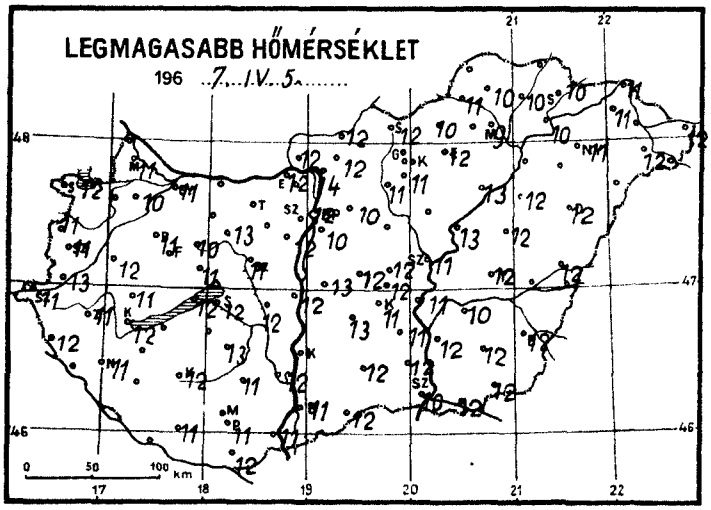

LEGALACSONYABB HŐMÉRSÉKLET

196 7. IV. 6.

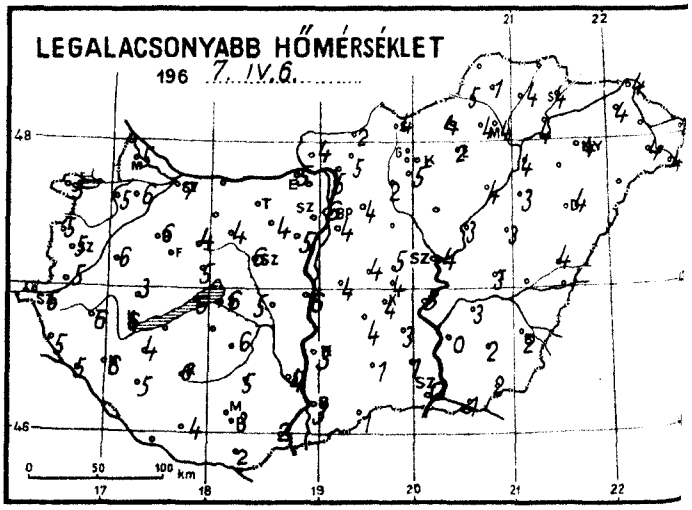

RADIÁCIÓS MINIMUM

196 7. IV. 6.

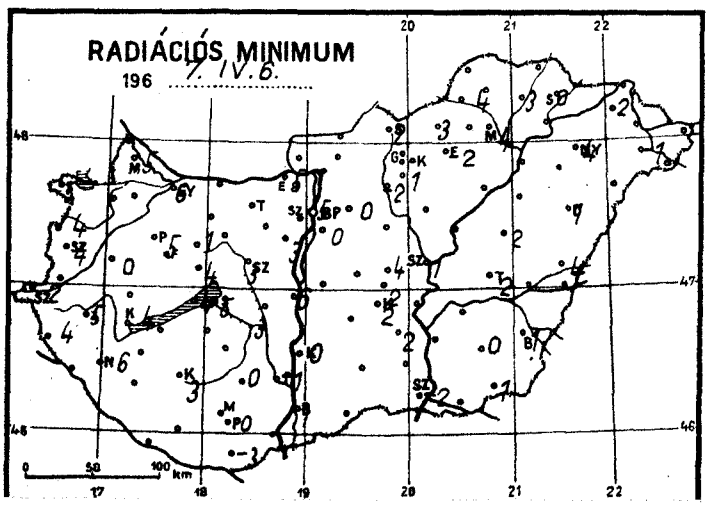

Napfénytartam.

1967. IV. 5.

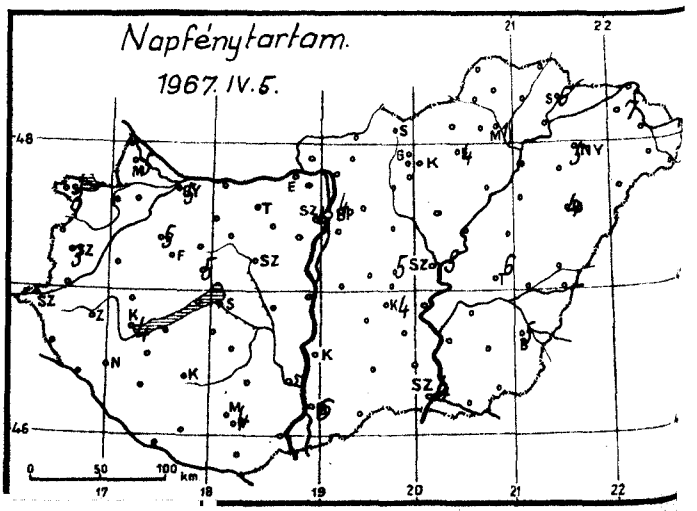

1967. április hó, 6. nap csütörtök.

	Az utolsó 24 óra adatai						24 órai csapadék mm		
	Csapadék (mm)	Hó cm	Hőmérsékleti szélsőségek: tegnapi nappali max.	éjszakai min.	min. 5 cm-en	Napsütés (óra) tegnap			
12815 Magyaróvár	7		11	5	5	5	Rajka	–	
822 Győr	3		11	7	6	5	Kapuvár	4	
825 Pápa	1		11	6	5	5	Csorna	3	
805 Sopron	5		12	5	5	3	Komárom	4	
812 Szombathely	2 ↱		11	5	4	3	Káld	3	
910 Szentgotthárd	ny		11	5	2		Kőszeg	3	
915 Zalaegerszeg	ny		11	6	5		Körmend	ny	
Lenti	.		12	5	4		Letenye	.	
925 Nagykanizsa	1		11	6	6		Sümeg	1	
920 Keszthely	ny		12	6	4	4	Zirc	1	
Tihany	ny		12	6	4		Kisbér	1 ≡	
935 Siófok	ny		12	6	5		Mór	1	
942 Pécs	.		11	3	0	4	Alcsút	1	
941 Misinatető (534 m)	–						Esztergom	.	
Siklós	ny		12	2	-3		Dobogókő	ny	
827 Farkasgyepű (400 m)	1		7	5	3		Fonyód	2	
Veszprém	ny		11	5	4	5	Tab	.	
833 Tatabánya	–		–				Sárbogárd	–	
839 Budapest (Ferihegy)	1		10	4	0		Lengyel	1	
840 Budapest OMI	1		12	6	5	4	Nagykónyi	.	
841 Budapest (Szabadságh., 474 m)	1		10	3	3	4	Marcali	ny	
Martonvásár	ny		12	5	3		Somogyszob	1	
835 Székesfehérvár	ny		11	6	3		Kaposvár	.	
Dunaújváros	ny		12	6	6		Barcs	ny	
Szekszárd	. =		12	4	-1		Szigetvár	.	
Mohács	ny ⌒		11	2			Bácsalmás	ny	
960 Baja	ny		11	3	1	6	Kiskunhalas	.	
955 Kalocsa	ny		–	3	0		Izsák	.	
Cegléd	ny		12	5	4	5	Kunsztmiklós	.	
860 Szolnok	1 =		11	4	1	5	Örkény	ny =	
970 Kecskemét	. =		11	4	2	4	Nagykáta	ny	
Kiskunfélegyháza	.		11	3	2		Jászapáti	1 ⌒	
982 Szeged	. =		10	0	-2	4	Tiszakécske	.	
Mezőhegyes	. =		12	2	1		Nagykőrös	ny	
Orosháza	. =		12	2	0		Kistelek	.	
990 Békéscsaba	1 =		12	2	1	5	Makó	.	
875 Túrkeve	ny		12	3	2	6	Szentes	.	
Berettyóújfalu	ny ≡		12	4	4		Szarvas	.	
880 Debrecen	ny =		12	4	1	4	Szeghalom	–	
892 Nyíregyháza	ny =		11	4	4	5	Körösszakál	–	
Kisvárda	ny		11	4	2	7	Tiszaroff	.	
Mátészalka	ny ▽		12	4	-1		Poroszló	3 ↱	
Tiszabecs	.		12	2			Karcag	4 ▽	
Vác	1		14	5			Hortobágy	3 ↱	
Gödöllő	1		10	4	0		Polgár	1	
Lőrinci	6 ▲		11	2	-2		Hajdúdorog	–	
Gyöngyös	3		11	5	1		Nyírlugos	–	
Balassagyarmat	6		12	2			Csenger	.	
755 Salgótarján	4		12	4	2		Vásárosnamény	.	
Galyatető (932 m)	6 ✱	10	3	-2			Záhony	ny	
851 Kékestető (1000 m)	5 ✱	8	2	-1	-		Királyrét	11	
Mátraháza (672 m)	–						Romhány	3	
865 Eger	1		12	2	-2	4	Borsodnádasd	4 ▽	
Putnok	6 =		11	5	4		Jósvafő	–	
Lillafüred	11		7	4			Szendrőlád	5	
772 Miskolc	2		9	4	4	1	Hidasnémeti	3	
Füged	2		10	4	3		Tokaj	.	
778 Sárospatak	1		10	4	0	6	Sárhatvan	ny	

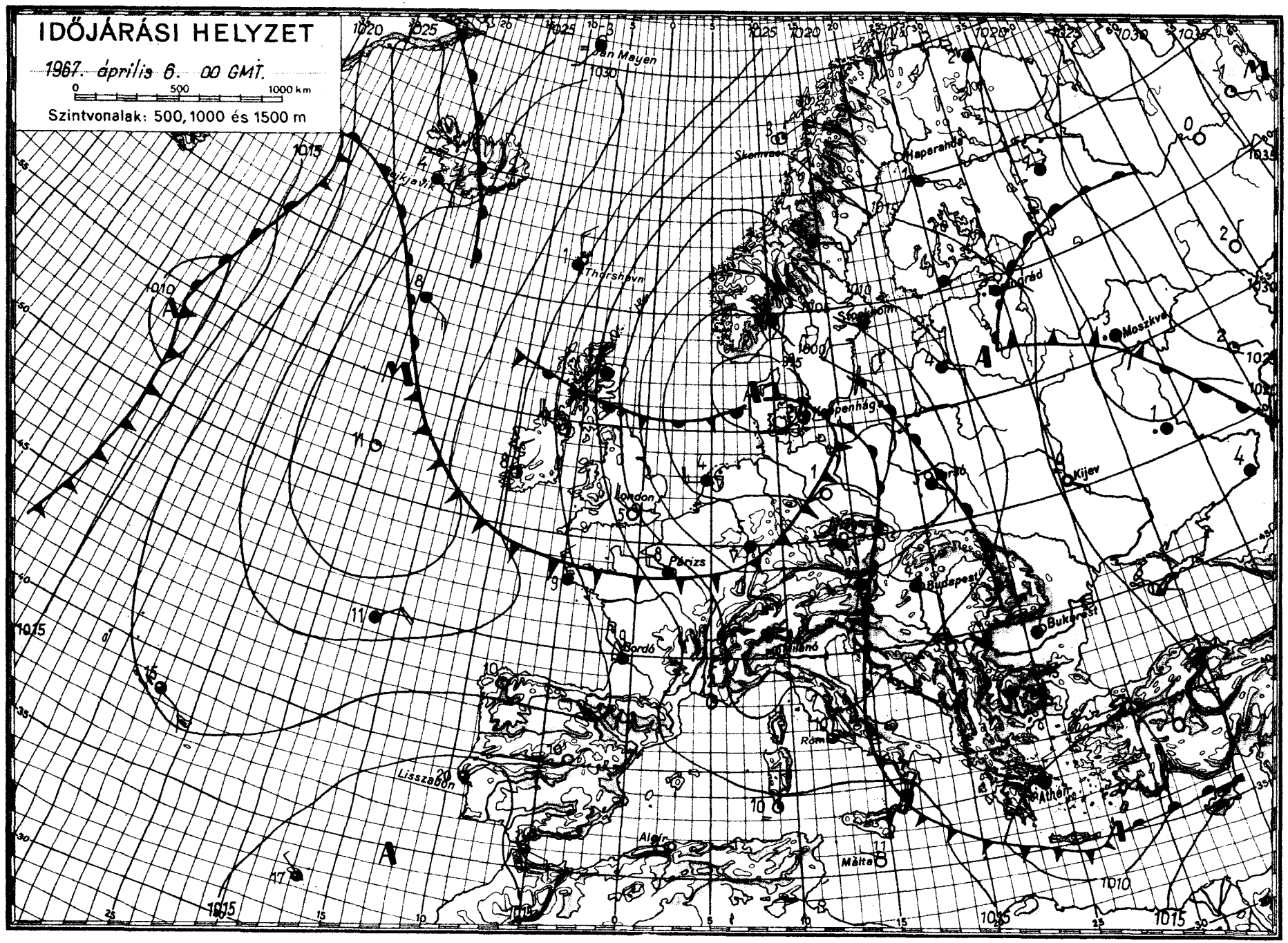

OFFSET - NYOMDA, BUDAPEST

IDŐJÁRÁSI NAPIJELENTÉS

ЕЖЕДНЕВНЫЙ МЕТЕОРОЛОГИЧЕСКИЙ БЮЛЛЕТЕНЬ · DAILY WEATHER REPORT
BULLETIN QUOTIDIEN DE TEMPS · TÄGLICHER WETTERBERICHT

KIADJA AZ ORSZÁGOS METEOROLÓGIAI INTÉZET
BUDAPEST II. KITAIBEL PÁL UTCA 1
TELEFON: KÖZPONT: 353-500, IDŐJELZŐ OSZT.: 150-410

MEGJELENIK NAPONKÉNT * ELŐFIZETÉSI ÁRA
A POSTAI KÖLTSÉGGEL EGYÜTT NEGYEDÉVRE 60,- Ft
KIADÁSÉRT FELEL AZ INTÉZET IGAZGATÓJA

80. évfolyam 97. szám + Budapest + 1967. április 7. péntek.

Az időjárási helyzet ma reggel és a várható időjárás:

Közép-Európában az Atlanti-óceánról és a Földközi-tenger medencéjéből ideáramló páradus légtömegek hatására általában erősen felhős, többnyire hüvös, sokfelé csapadékos az idő. Az Alpoktól északra több helyen havazik.

Hazánkban csütörtökön erősen felhős ég mellett a Szamosköz kivételével országszerte hullott kisebb-nagyobb eső. Északon és nyugaton a csapadék mennyisége több helyen meghaladta a 20, a Bakonyban, Vas és Zala megyékben a 30 millimétert, sőt Csehimindszentről /Vas m./ 42, a bakonyi Lókutról 44 millimétert jelentettek. A Mátrában havazott. A hőmérséklet napközben a Balaton-Miskolc vonaltól északra csak 6-9, ettől délre általában 10-13, a délkeleti határ közelében 14-15 fokig emelkedett. Az éjszaka folyamán a csapadékhullás tovább folytatódott, majd a hajnali óráktól nyugaton megindult a felhőzet részleges felszakadozása. Hajnalra általában 3-8, de délkeleten csak 8-10 fokig hült le a levegő. Ma délelőtt országszerte felhős volt az ég, főleg keleten további esőkkel. A nyugati határ közelében záporok hulltak.

Ma 12 órakor Budapesten a hőmérséklet 9 fok, a tengerszintre átszámitott légnyomás 753 mm, gyengén emelkedő irányzatu.

Várható időjárás szombat estig:

Felhőátvonulások.
Több helyen eső, záporeső, helyenként zivatar.
Időnként megélénkülő, változó irányu szél.

Várható legalacsonyabb éjszakai hőmérséklet általában: 4-8, északon helyenként 1-4,
legmagasabb nappali hőmérséklet holnap: 10-15 fok között.

Balogh Zoltán s.k.

A hőmérséklet napi középértéke és eltérése a 90 évi átlagtól /Budapesten/:

1967. IV. 6.: 6,9 C°, -3,2 C°.

1871 óta ezen a napon Budapesten előfordult:

legmagasabb hőmérséklet: 25,9 C° /1941/
legalacsonyabb hőmérséklet: -3,2 C° /1896/.

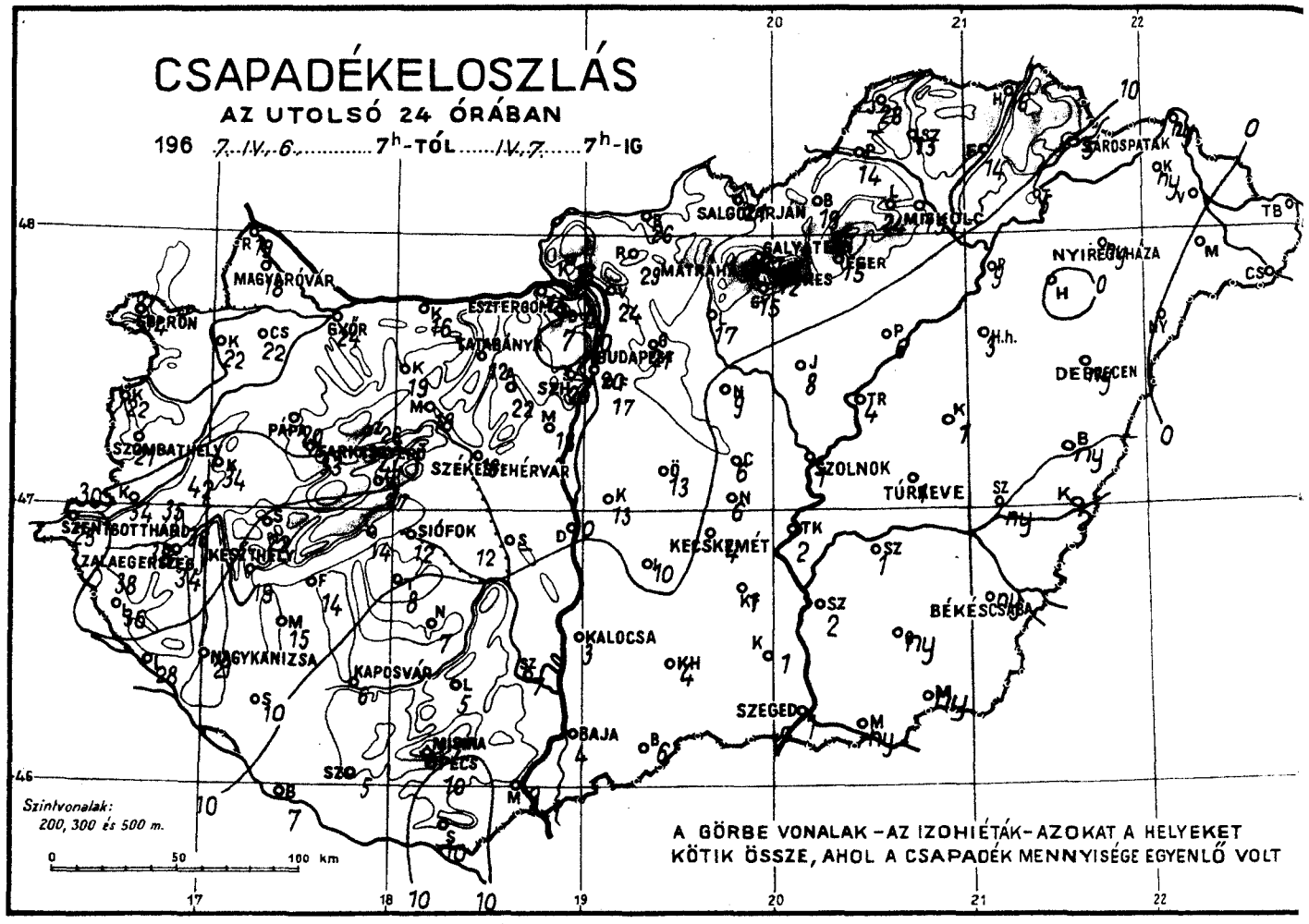
CSAPADÉKELOSZLÁS
AZ UTOLSÓ 24 ÓRÁBAN
196 7. IV. 6. 7h-TÓL IV. 7. 7h-IG
Szintvonalak: 200, 300 és 500 m.
A GÖRBE VONALAK – AZ IZOHIÉTÁK – AZOKAT A HELYEKET KÖTIK ÖSSZE, AHOL A CSAPADÉK MENNYISÉGE EGYENLŐ VOLT
MAGYARÓVÁR
GYŐR
ESZTERGOM
TATABÁNYA
BUDAPEST
SZOMBATHELY
PÁPA
SZÉKESFEHÉRVÁR
SZENTGOTTHÁRD
ZALAEGERSZEG
KESZTHELY
SIÓFOK
NAGYKANIZSA
KAPOSVÁR
MISKOLC
EGER
SZOLNOK
TÚRKEVE
KECSKEMÉT
KALOCSA
BAJA
SZEGED
BÉKÉSCSABA
DEBRECEN
NYIREGYHÁZA
SÁROSPATAK
0 50 100 km

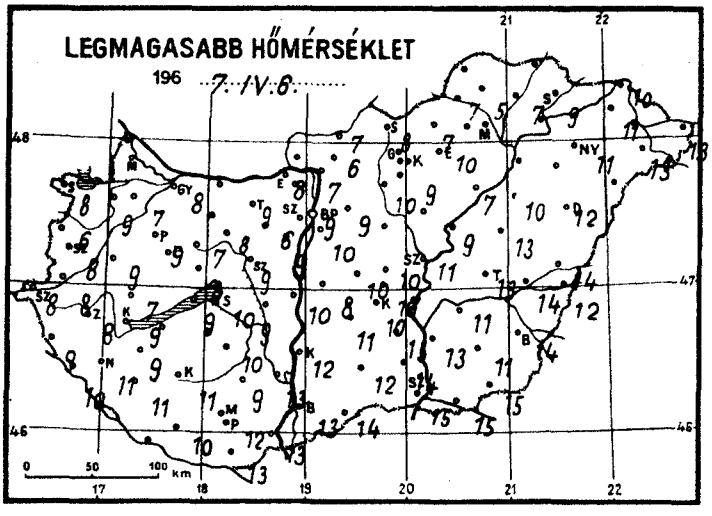
LEGMAGASABB HŐMÉRSÉKLET
196 7. IV. 6.
0 50 100 km

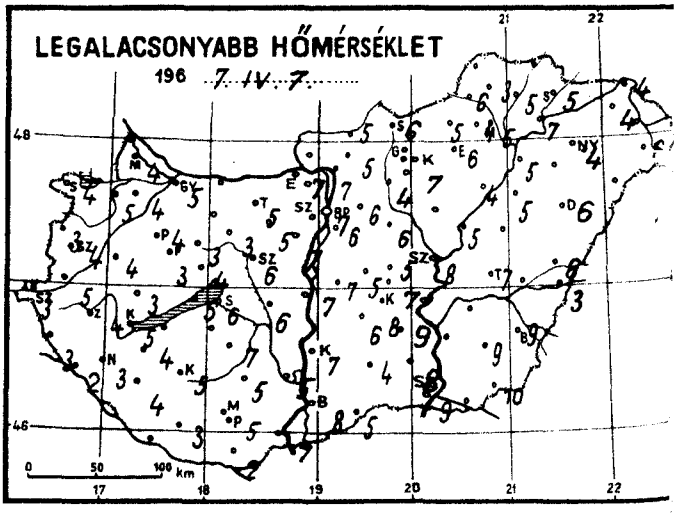
LEGALACSONYABB HŐMÉRSÉKLET
196 7. IV. 7.
0 50 100 km

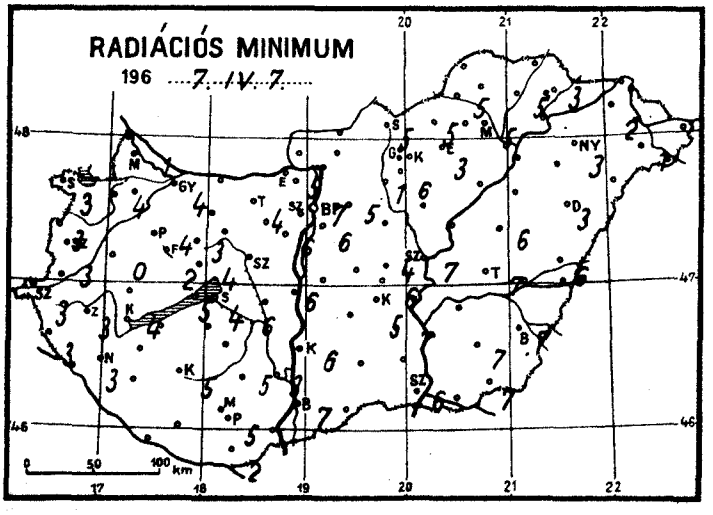
RADIÁCIÓS MINIMUM
196 7. IV. 7.
0 50 100 km

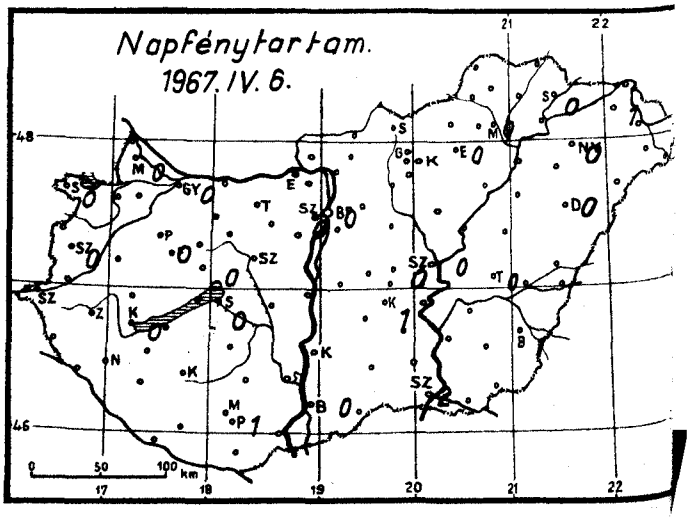
Napfénytartam.
1967. IV. 6.
0 50 100 km

TÁJÉKOZTATÓ AZ 1967. MÁRCIUS HAVI CSAPADÉK ELOSZLÁSÁRÓL

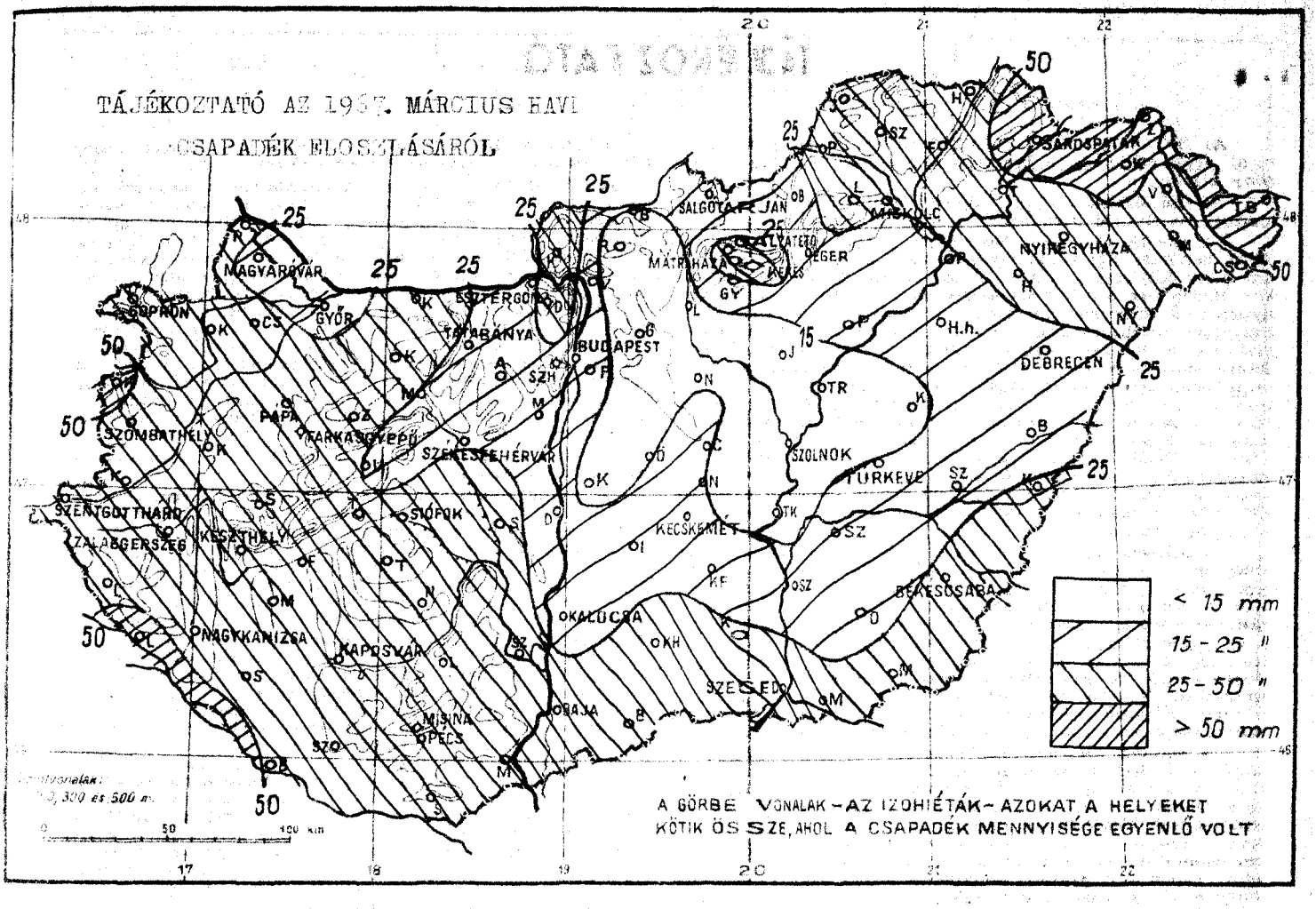

1967. MÁRCIUS HAVI CSAPADÉK AZ ÁTLAG SZÁZALÉKÁBAN

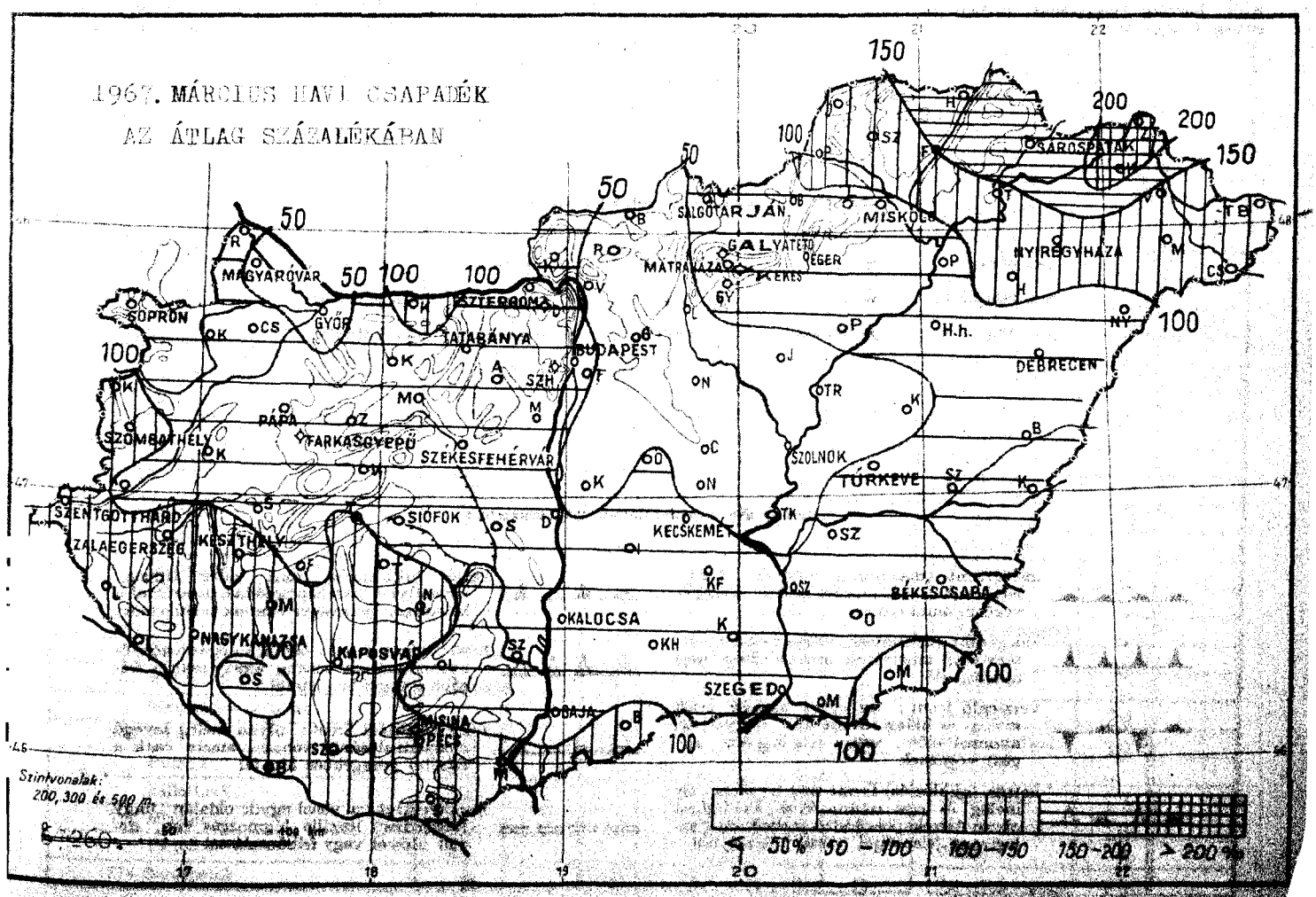

TÁJÉKOZTATÓ

Az IDŐJÁRÁSI NAPIJELENTÉS hazánk és Európa időjárásáról nyújt áttekintést a beérkező nagyszámú meteorológiai sürgöny alapján.

Az **első oldalon** találjuk a Meteorológiai Intézet aznap délben kiadott összefoglaló jelentésének szövegét.

A jelentés első bekezdése röviden ismerteti az európai időjárás helyzetét. Egy külön bekezdés adja meg Magyarország 24 óra alatti időjárásának rövid leírását. Utána következik a 12 órakor Budapesten észlelt hőmérséklet, tengerszintre átszámított légnyomás, a légnyomásváltozásnak az utolsó 3 órára vonatkozó irányzata, továbbá a nyári félévben a Balaton Siófokon észlelt vízhőmérséklete. Ezt követi az ország területére vonatkozó **előrejelzés**, amely a következő **36 órára** (másnap estig) érvényes. Olyan esetekben, amikor az időjárási helyzet megengedi, hogy egy-két további nap időjárására is elég megbízható következtetéseket lehessen levonni, az előrejelzésekhez **Távolabbi kilátások** címén még egy második előrejelzés csatlakozik. A NAPIJELENTÉS-nek ezen az oldalán szerepel még a budapesti hőmérséklet előző napi középértéke és ennek eltérése az 1871—1960 közötti 90 év törzsátlagaitól. Végül itt közöljük az illető napon 1871 óta Budapesten előfordult legmagasabb és legalacsonyabb hőmérsékletek értékét és előfordulásuk évét.

A **második oldal** felső részében közöljük az utolsó 24 óra magyarországi csapadéktérképét (a számok a csapadék mennyiségét mm-ben adják meg; ny = nyom, azaz 0,4 mm vagy ennél kisebb mennyiség). A térképen kihúzott görbe vonalak az **izohieták**. Azoknak a területeknek a kiemelésére szolgálnak, amelyeken a csapadék mennyisége valamely határérték (pl. 20 mm) alatt illetőleg felett volt. Megszerkesztésük csak nagyvonalú tájékozódásra szolgál, de nem veheti mindig figyelembe a csapadékmennyiségben előforduló nagy helyi különbségeket, amelyek főképpen a meleg hónapok záporszerű esői alkalmával lépnek fel. Nagyon szeszélyes eső-eloszlás idején az izohieták elmaradnak a térképről.

A **második oldal** alsó részében térképeken közöljük néhány időjárási elem **területi eloszlását** hazánkban. Az első térképen a kiadást megelőző napon észlelt **nappali hőmérsékleti csúcsértéket** (maximum) láthatjuk, a másodikon **az elmúlt éjszaka alatti legalacsonyabb hőmérsékletet** (minimum), a harmadik pedig a talajközeli rétegben észlelt legalacsonyabb hőmérsékletet **(radiációs minimum)** mutatja. A negyedik térképen általában a kiadást megelőző napon mért **napsütés időtartamát** adjuk meg órákban. Hótakaró esetén azonban ezen a térképen közöljük a kiadás reggelén mért **hóréteg magasságát** cm-ben (* = folt, azaz nem összefüggő réteg, b = bucka).

A **harmadik oldal** az elmúlt 24 óra hazai időjárásának néhány fontos adatát közli nagyszámú megfigyelő állomásról.

A baloldali táblázat a hazai magasabbrendű megfigyelő állomások (óránként sürgönyző ún. szinoptikus állomások és napjában néhány alkalommal sürgönyző éghajlati állomások) adatait tartalmazza, országrészenkénti sorrendben. Az első oszlopban megadjuk a csapadék mennyiségét mm-ben; a második rovatban a reggeli észlelés alkalmával talált harmatot, deret, zúzmarát (nemzetközi jelekkel) és a reggel észlelt hóréteg vastagságot cm-ben (folt = hófoltok, lepel = néhány mm-es hóréteg, b = bucka); továbbá ha a 24 óra folyamán jégeső vagy zivatar volt, akkor ebben a rovatban szerepel a zivatar, illetőleg a jégeső jele. További 3 rovatban következik az előző napi legmagasabb és az éjszakai legalacsonyabb hőmérséklet, valamint a talaj felett 5 cm magasságban kisugárzás elleni védelem nélkül elhelyezett ún. kisugárzási (radiációs) hőmérőn leolvasott minimum hőmérséklet. Az utolsó rovat az előző napi napfénytartamot tünteti fel.

A jobboldali táblázatban kb. 50 további hazai állomás csapadék- és hóréteg adatait foglaljuk össze.

A **negyedik oldalt** az európai **időjárási térkép kivonatos alakja** foglalja el. Ez vázlatos mása annak a részletes, sokezer adatot tartalmazó nagyméretű munkatérképnek, amelynek alapján az Intézet aznap déli előrejelzése készült. Az itt közölt térképen csak a legfontosabb állomások néhány közérdekű adata van feltüntetve. A felhőzet mennyiségét az állomáskarika besötétítésének mértékével adjuk meg; a szél abból az irányból fúj, amerre a szélzászló rúdja mutat. A zászlócskák oldalvonalainak száma annál nagyobb, minél nagyobb a szélsebesség: egy rövid oldalvonás 1—2 méter/másodperc (m/sec) sebességű szélnek felel meg, egy hosszú vonás 3—5 m/sec sebességű szélnek, egy rövid és egy hosszú vonás együtt 6—7 m/sec sebességűnek stb. Az állomáskarikától balra látható szám a hőmérsékletet adja egész fokokban. Ha az állomáson az észlelés időpontjában nevezetesebb időjárási esemény volt, pl. csapadékhullás, köd, zivatar, stb., akkor a hőmérséklet alatt az illető jelenség nemzetközi jele is fel van tüntetve (a használt jelek jegyzékét l. alább.) A **vastagon kihúzott, fogazással ellátott vonalak** az időjárási frontok, a **dupla szaggatott vonalak** a lesikló felületek (magyarázatukat l. alább). A **vékony vonallal kihúzott görbék** az izobárok, azokat a helyeket kötik össze, amelyeknek a tengerszintre átszámított légnyomása egyenlő. A görbék végéhez írt szám a légnyomás értékét adja millibárban (1 mb = 750,1 higany-mm). A térképen látható betűk jelentése:

A = kis légnyomású terület (minimum, ciklon) középpontja.

M = nagy légnyomású terület (maximum, anticiklon) középpontja.

Fontosabb meteorológiai jelek:

∞ pára	szitálás	ónos eső	záporeső	villogás
= talajköd	● eső	▲ jégeső	*▽ hózápor	porvihar
≡ köd	✳ havazás	▽ zúzmara	zivatar	hófúvás

A frontok és lesiklófelületek magyarázata:

melegfront (másnéven felsiklási front): határvonal, amelynek mentén meleg levegő nyomul elő



hidegfront (másnéven betörési front): határvonal, amelynek mentén hideg levegő nyomul elő



veszteglő front: az egymás mellé került meleg- és hideg levegő közül egyik sem nyomul előre, vagy pedig ingázó mozgást végeznek

kettős (okklúziós) front meleg típusa: egy meleg és egy utána érkező hidegfront olyan összekapcsolódása, amelyben a melegfront jelenségei vannak túlsúlyban



kettős (okklúziós) front hideg típusa: ugyanilyen összekapcsolódás, de ezúttal a hidegfront jelenségei vannak túlsúlyban



felső betörési front: olyan hideg levegő előnyomulásának vonala, amely csak a felsőbb rétegekben lép fel

felső felsiklási front: olyan meleg levegő előnyomulásának vonala, amely csak a felsőbb rétegekben lép fel

lesiklófelület: a vonal egyik oldalán nagy kiterjedésű leszálló légmozgás van, derült idővel vagy felhőoszlással

OFFSET-NYOMDA

1967. április hó, 7 nap péntek

	Az utolsó 24 óra adatai					
	Csapadék (mm)	Hó cm	Hőmérsékleti szélsőségek: tegnapi nappali max.	éjszakai min.	min. 5 cm-en	Napsütés (óra) tegnap
12815 Magyaróvár	18		–	4	1	0
822 Győr	24		8	5	4	0
825 Pápa	20		9	4	4	0
805 Sopron	14		8	4	3	0
812 Szombathely	21		8	4	3	0
910 Szentgotthárd	25		8	3	3	
915 Zalaegerszeg	34		8	4	3	
Lenti	36		9	3	3	
925 Nagykanizsa	21		11	3	3	
920 Keszthely	19		9	5	4	0
Tihany	14		9	5	5	
935 Siófok	12		10	6	4	0
942 Pécs	10		12	5	5	1
941 Misinatető (534 m)	–					
Siklós	10		13	2	2	
827 Farkasgyepű (400 m)	33		6	3	2	
Veszprém	27		8	4	4	0
833 Tatabánya	12		9	5	4	
839 Budapest (Ferihegy)	17		10	6	6	
840 Budapest OMI	20		9	7	7	0
841 Budapest (Szabadságh., 474 m)	20		5	5	5	0
Martonvásár	18		9	7	6	
835 Székesfehérvár	16		9	6	6	
Dunaújváros	10		10	7	6	
Szekszárd	7 ≡		13	5	3	
Mohács	9		13	7		
960 Baja	4		13	8	7	0
955 Kalocsa	3		12	7	6	
Cegléd	6		10	5	4	0
860 Szolnok	1		11	8	7	0
970 Kecskemét	4		10	8	5	1
Kiskunfélegyháza	1		13	9	7	
982 Szeged	1		15	9	6	2
Mezőhegyes	ny		15	10	7	
Orosháza	ny		11	9	7	
990 Békéscsaba	ny		14	9	7	1
875 Túrkeve	1		13	8	7	0
Berettyóújfalu	ny		14	8	6	
882 Debrecen	ny		12	6	3	0
892 Nyíregyháza	ny		11	4	3	0
788 Kisvárda	ny		11	4	2	1
Mátészalka	.		13	6	1	
Tiszabecs	.		13	6		
Vác	24					
Gödöllő	21		9	6	5	
Lőrinci	17		10	4	1	
Gyöngyös	15		9	7	6	
Balassagyarmat	26		7	5		
755 Salgótarján	21		8	6	5	
Galyatető (932 m)	27 *	10	2	-1		
851 Kékestető (1000 m)	12* ≡	4	0	0	-	0
Mátraháza (672 m)	–					
865 Eger	15		10	6	3	0
Putnok	14 ≡		7	6	5	
Lillafüred	24		5	4		
772 Miskolc	15		7	5	5	0
Füged	14					
778 Sárospatak	5		9	5	3	0

24 órai csapadék mm		
Rajka	19	
Kapuvár	22	
Csorna	22	
Komárom	16 ∇	
Káld	34	
Kőszeg	22	
Körmend	34	
Letenye	28	
Sümeg	22	
Zirc	26	
Kisbér	19 ≡	
Mór	18	
Alcsút	22	
Esztergom	15	
Dobogókő	7	
Fonyód	14	
Tab	.8	
Sárbogárd	–	
Lengyel	5	
Nagykónyi	7	
Marcali	15	
Somogyszob	10	
Kaposvár	6	
Baros	7	
Szigetvár	5	
Bácsalmás	6	
Kiskunhalas	4	
Izsák	10	
Kunsztmiklós	13	
Örkény	13 ≡	
Nagykáta	9	
Jászapáti	8	
Tiszakécske	2 ≡	
Nagykőrös	6	
Kistelek	1	
Makó	ny	
Szentes	2	
Szarvas	1	
Szeghalom	ny	
Körösszakál	2	
Tiszaroff	4	
Poroszló	6	
Karcag	1	
Hortobágy	3	
Polgár	9	
Hajdúdorog	.	
Nyírlugos	.	
Csenger	.	
Vásárosnamény	.	
Záhony	ny	
Királyrét	16	
Romhány	29	
Borsodnádasd	19 ∇	
Jósvafő	–	
Szendrőlád	13	
Hidasnémeti	16	
Tokaj	5	
Sárhatvan	12	

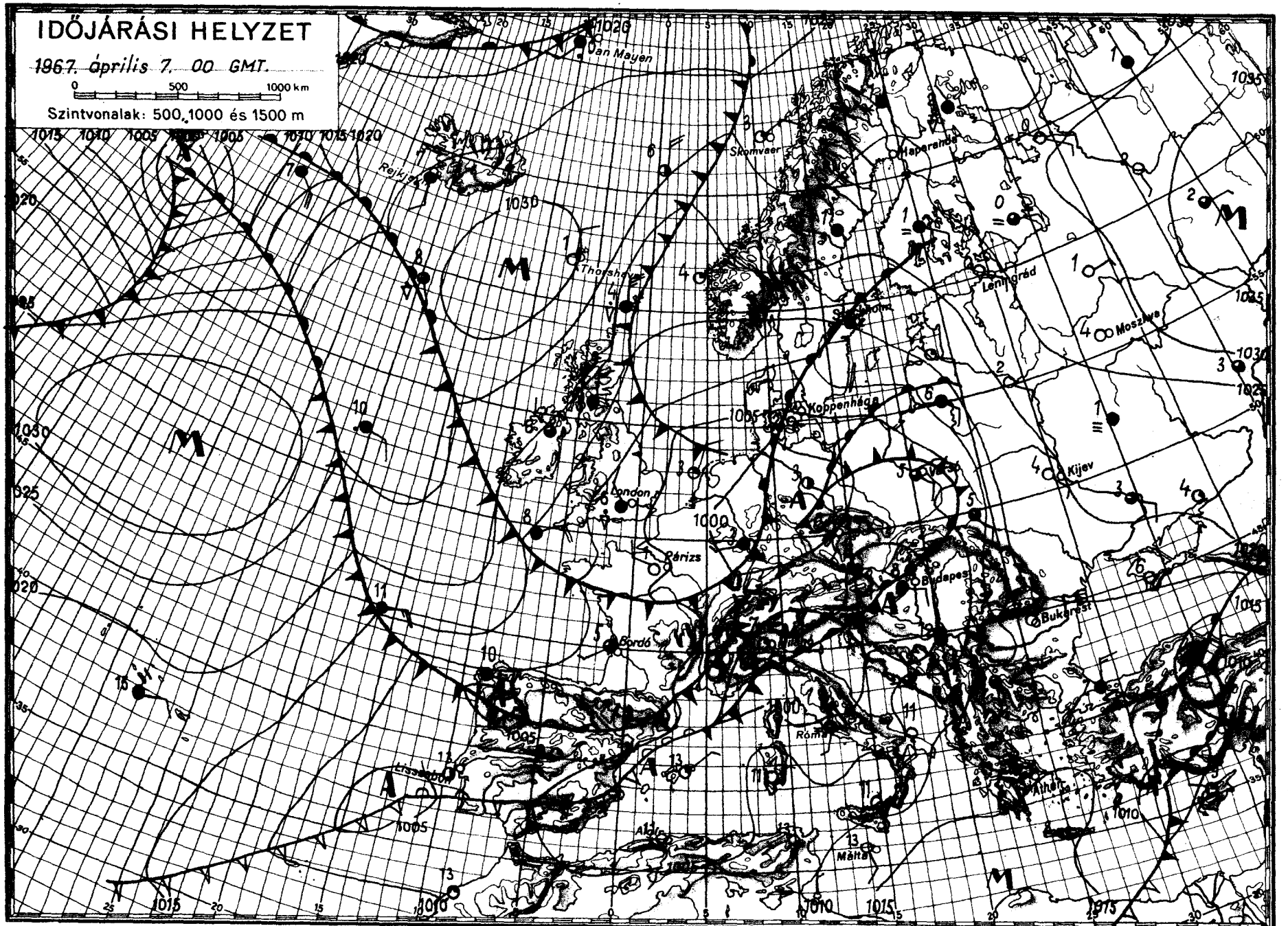

OFFSET-NYOMDA BUDAPEST

IDŐJÁRÁSI NAPIJELENTÉS

ЕЖЕДНЕВНЫЙ МЕТЕОРОЛОГИЧЕСКИЙ БЮЛЛЕТЕНЬ • DAILY WEATHER REPORT
BULLETIN QUOTIDIEN DE TEMPS • TÄGLICHER WETTERBERICHT

KIADJA AZ ORSZÁGOS METEOROLÓGIAI INTÉZET
BUDAPEST II. KITAIBEL PÁL UTCA 1
TELEFON: KÖZPONT: 353-500, IDŐJELZŐ OSZT.: 150-410

MEGJELENIK NAPONKÉNT • ELŐFIZETÉSI ÁRA
A POSTAI KÖLTSÉGGEL EGYÜTT NEGYEDÉVRE 60, Ft
KIADÁSÉRT FELEL AZ INTÉZET IGAZGATÓJA

80. évfolyam 98. szám + Budapest + 1967. április 8. szombat

Az időjárási helyzet ma reggel és a várható időjárás:

Közép-Európa térségébe a magasban északnyugat felől hüvösebb, délnyugatról pedig melegebb levegő áramlik. E két levegőfajta találkozási zónájában: Lengyel- és Németországban, a Kárpát-medencében, az Alpok és a Földközi-tenger vidékén tulnyomóan felhős, esős az idő, és a hőmérsékleti értékek általában alatta maradnak a sokévi átlagnak.

Hazánkban pénteken erősen felhős volt az égbolt, csak az északnyugati megyékből jelentettek pár órás napsütést. Az elmult 24 óra alatt az országban sokfelé esett az eső, egy-két helyen jégeső is hullott. Nagyobb csapadékmennyiséget főként a déli és keleti országrészben mértek; itt több helyen elérte a 30, de Orosházán, Makón a 32, Szegeden és Siklóson a 33 mm-t. A nappali hőmérséklet általában 8, 13 fokig emelkedett. Szombaton hajnalban északnyugaton 0, +4, máshol 3, 7 fokig hült le a levegő. A délelőtt folyamán folytatódott a tulnyomóan felhős idő, és sokfelé esett az eső, a hőmérsékleti értékek 6, 10 fok között alakultak ki.

Ma 12 órakor Budapesten a hőmérséklet 11 fok volt, a tengerszintre átszámitott légnyomás 762 mm, gyengén emelkedő irányzatu.

Várható időjárás vasárnap estig:

Időnként felszakadozó felhőzet, még többfelé esővel, záporesővel, délen egy-két helyen zivatarral,
Mérsékelt, időnként megélénkülő szél.
A nappali felmelegedés északnyugaton kissé erősödik, máshol alig változik.

Várható legalacsonyabb éjszakai hőmérséklet: általában 2, 7 fok között, északnyugaton helyenként 0 fok közelében,
legmagasabb nappali hőmérséklet vasárnap: 10, 15 fok között.

Dunay Sándorné s.k.

A hőmérséklet napi középértéke és eltérése a 90 évi átlagtól /Budapesten/:

1967. IV. 7.: +8,9 C°, -1,2 C°.

1871 óta ezen a napon Budapesten előfordult:

legmagasabb hőmérséklet: 26,0 C° /1961/
legalacsonyabb hőmérséklet: -2,9 C° /1929/.

67.269

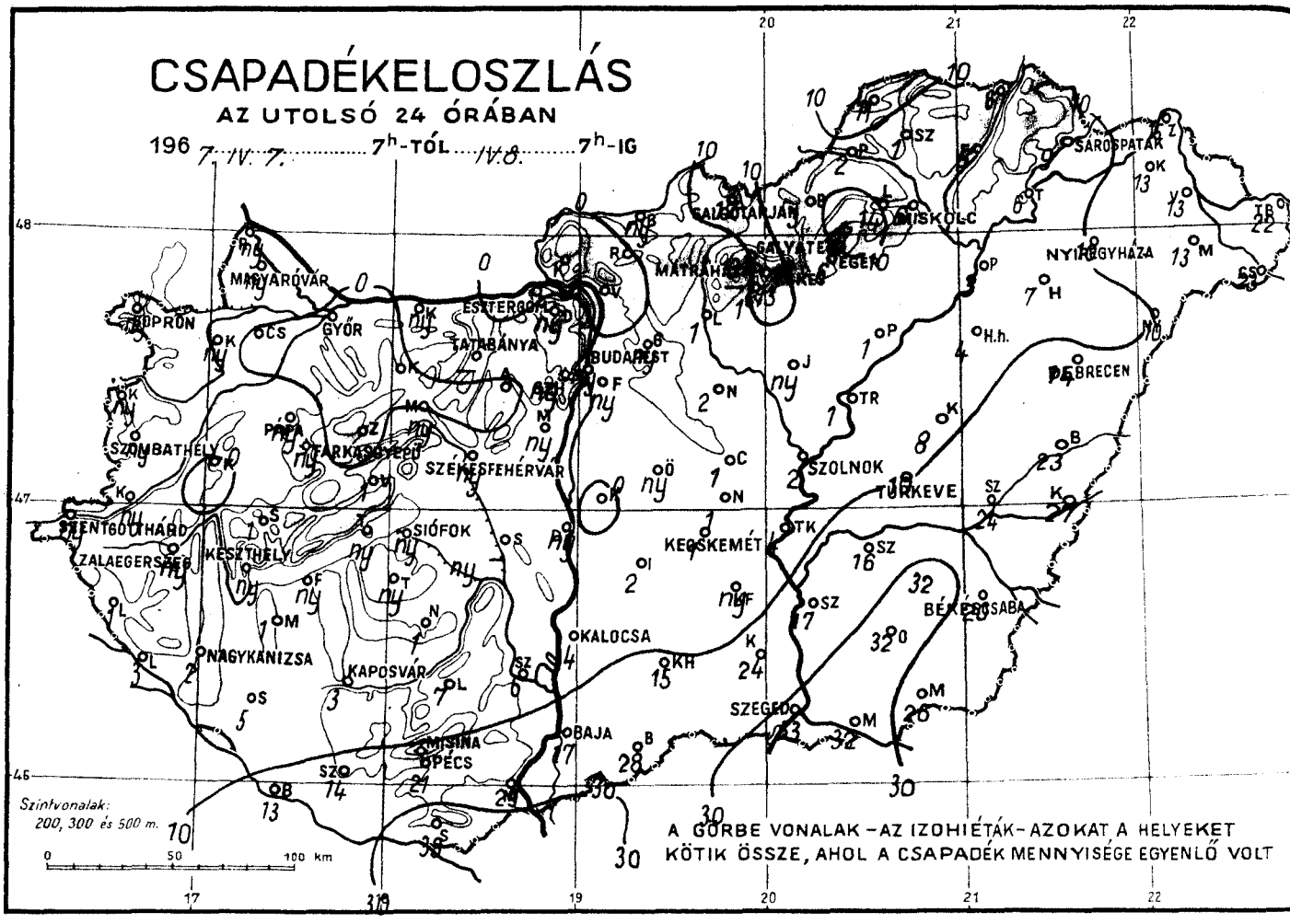
CSAPADÉKELOSZLÁS
AZ UTOLSÓ 24 ÓRÁBAN
196 7. IV. 7. ..... 7h-TÓL ..... IV. 8. ..... 7h-IG
MAGYARÓVÁR
GYŐR
ESZTERGOM
TATABÁNYA
BUDAPEST
MISKOLC
SÁROSPATAK
NYÍREGYHÁZA
DEBRECEN
SZOLNOK
TÚRKEVE
KECSKEMÉT
SZÉKESFEHÉRVÁR
SIÓFOK
KESZTHELY
NAGYKANIZSA
KAPOSVÁR
PÉCS
OKALOCSA
BÉKÉSCSABA
SZEGED
BAJA
SZOMBATHELY
SZENTGOTTHÁRD
Szintvonalak:
200, 300 és 500 m.
0 50 100 km
A GÖRBE VONALAK – AZ IZOHIÉTÁK – AZOKAT A HELYEKET
KÖTIK ÖSSZE, AHOL A CSAPADÉK MENNYISÉGE EGYENLŐ VOLT

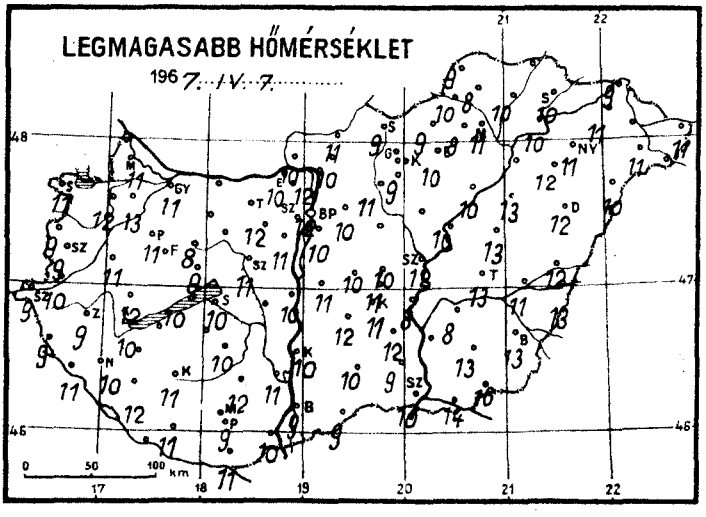
LEGMAGASABB HŐMÉRSÉKLET
196 7. IV. 7. .....
0 50 100 km

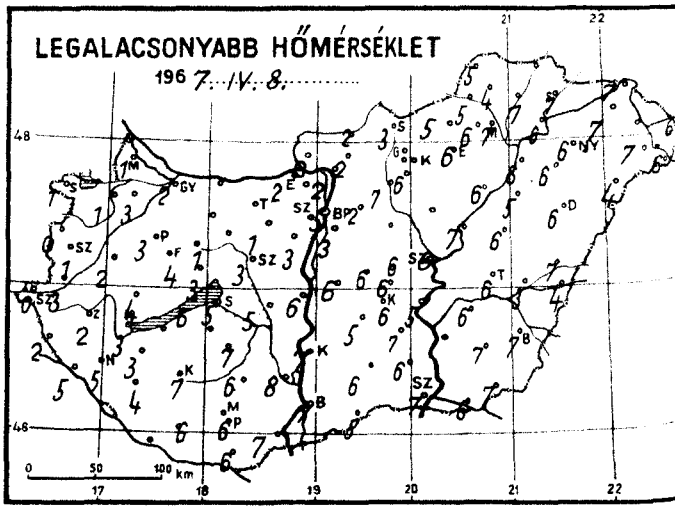
LEGALACSONYABB HŐMÉRSÉKLET
196 7. IV. 8. .....
0 50 100 km

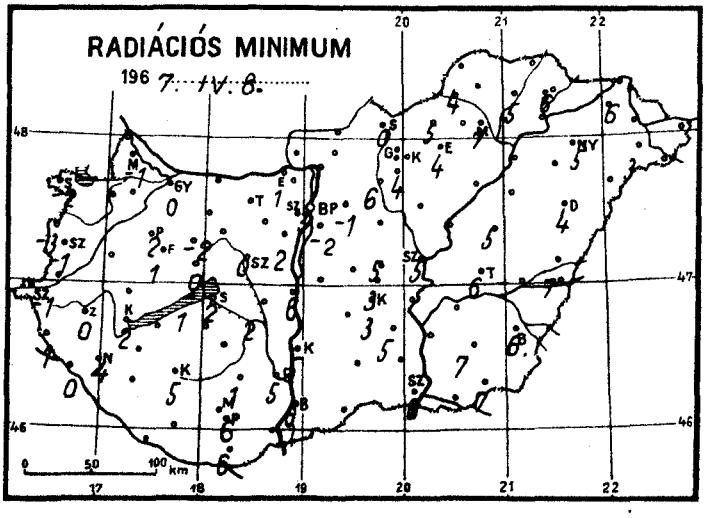
RADIÁCIÓS MINIMUM
196 7. IV. 8. .....
0 50 100 km

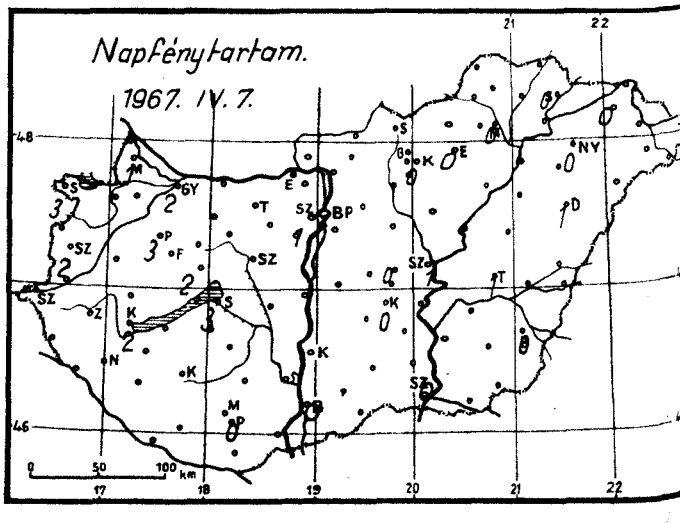
Napfénytartam.
1967. IV. 7.
0 50 100 km

1967. április hó, 8. nap szombat

	Az utolsó 24 óra adatai						24 órai csapadék mm		Hó cm
	Csapadék (mm)	Hó cm	Hőmérsékleti szélsőségek: tegnapi nappali max.	éjszakai min.	min. 5 cm-en	Napsütés (óra) tegnap			
12815 Magyaróvár	ny=		11	1	-1	1	Rajka	ny	
822 Győr	. =		11	2	0	2	Kapuvár	ny	
825 Pápa	ny=		11	3	2	3	Csorna	. ∩	
805 Sopron	ny		11	1	-2	3	Komárom	ny	
812 Szombathely	ny		9	1	-1	2	Káld	.	
910 Szentgotthárd	ny		9	0	-1		Kőszeg	ny	
915 Zalaegerszeg	ny		9	2	0		Körmend	ny	
Lenti	1		9	2	1		Letenye	3	
925 Nagykanizsa	2		10	5	4		Sümeg	1	
920 Keszthely	ny		10	3	2	2	Zirc	.	
Tihany	ny		10	6	1		Kisbér	.≡	
935 Siófok	ny		10	5	2	3	Mór	ny	
942 Pécs	21		9	6	6	0	Alcsút	≡	
941 Misinatető (534 m)	-						Esztergom	.	
Siklós	33		11	6	6		Dobogókő	ny≡	
827 Farkasgyepű (400 m)	ny		6	4	1		Fonyód	ny	
Veszprém	1		9	3	0	2	Tab	ny	
833 Tatabánya	1		11				Sárbogárd	-	
839 Budapest (Ferihegy)	ny		10	3	-2		Lengyel	7	
840 Budapest OMI	ny=		12	5	3	2	Nagykónyi	1	
841 Budapest (Szabadságh. 474 m)	ny≡		8	5	0	1	Marcali	1	
Martonvásár	ny		11	3	2		Somogyszob	5	
835 Székesfehérvár	ny=		11	3	0		Kaposvár	3	
Dunaújváros	ny		10	6	6		Barcs	13	
Szekszárd	6≡		11	8	5		Szigetvár	14	
Mohács	29		10	7			Bácsalmás	28	
960 Baja	17		9	7	6	0	Kiskunhalas	15	
955 Kalocsa	4		10	7	5		Izsák	2	
Ceglód	1		10	6	5	0	Kunsztmiklós	.	
860 Szolnok	2		12	6	5	1	Örkény	ny=	
970 Kecskemét	1		11	6	3	0	Nagykáta	2	
Kiskunfélegyháza	ny		12	7	5		Jászapáti	ny	
982 Szeged	33		10	7	6	0	Tiszakécske	ny	
Mezőhegyes	26		16	7	7		Nagykőrös	1	
Orosháza	32		13	7	7		Kistelek	24 ∇	
990 Békéscsaba	20		13	7	6	0	Makó	32	
875 Túrkeve	10		13	6	6	1	Szentes	17 ∇	
Berettyóújfalu	23		12	7	7		Szarvas	16	
882 Debrecen	14		12	6	4	1	Szeghalom	24	
892 Nyíregyháza	10		11	6	5	0	Körösszakál	27	
788 Kisvárda	13		11	7	6	0	Tiszaroff	1	
Mátészalka	13		11	7	3		Poroszló	1	
Tiszabecs	22		11	6			Karcag	8	
Vác	. ≡		12	2			Hortobágy	4	
Gödöllő	ny		10	2	-1		Polgár	3	
Lőrinci	1		11	7	6		Hajdúdorog	7	
Gyöngyös	1		9	6	4		Nyírlugos	20	
Balassagyarmat	ny		11	2			Csenger	23	
755 Salgótarján	12		9	3	0		Vásárosnamény	13	
Galyatető (932 m)	3		3	1			Záhony	15	
851 Kékestető (1000 m)	13=*/.	2	2	1	-	0	Királyrét	. =	
Mátraháza (672 m)							Romhány	. =	
865 Eger	6=		10	6	4	0	Borsodnádasd	3 ∇	
Putnok	2≡		10	5	4		Jósvafő	11≡	
Lillafüred	14		8	6			Szendrőlád	1	
772 Miskolc	6=		11	7	7	0	Hidasnémeti	6	
Füged	6		10	7	5		Tokaj	6	
778 Sárospatak	9=		10	7	6	0	Sárhatvan	ny	

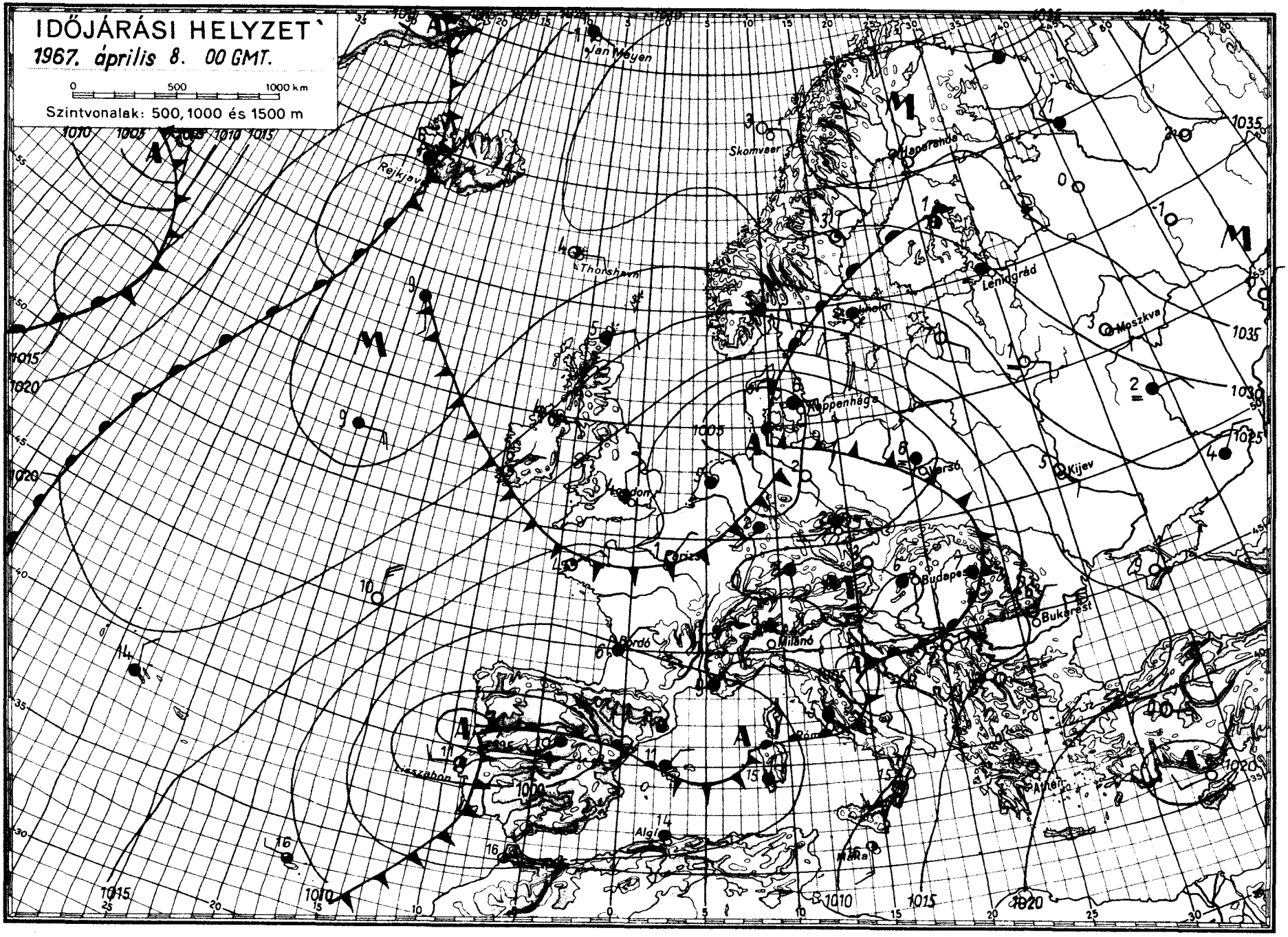

OFFSET-NYOMDA BUDAPEST

IDŐJÁRÁSI NAPJELENTÉS

ЕЖЕДНЕВНЫЙ МЕТЕОРОЛОГИЧЕСКИЙ БЮЛЛЕТЕНЬ · DAILY WEATHER REPORT
BULLETIN QUOTIDIEN DE TEMPS · TÄGLICHER WETTERBERICHT

KIADJA AZ ORSZÁGOS METEOROLÓGIAI INTÉZET
BUDAPEST II. KITAIBEL PÁL UTCA 1
TELEFON: KÖZPONT: 353-500, IDŐJELZŐ OSZT.: 150-410

MEGJELENIK NAPONKÉNT * ELŐFIZETÉSI ÁRA
A POSTAI KÖLTSÉGGEL EGYÜTT NEGYEDÉVRE 60, Ft
KIADÁSÉRT FELEL AZ INTÉZET IGAZGATÓJA

80. évfolyam 99. szám + Budapest + 1967. április 9. vasárnap

Az időjárási helyzet ma reggel és a várható időjárás:

Európa időjárási helyzetében az elmult néhány nap folyamán lényeges változás következett be; megszünt az Atlanti-óceánról szárazföldünkre érkező hüvös légtömegek beáramlása. Az áramlások irányitását most egy nyugat-európai középpontu, és mintegy 3000 km átmérőjü mérsékeltövi ciklon vette át. Ennek következtében Észak-Afrika térségéből széles zónában meleg levegő áramlik szárazföldünk belső területei fölé, egyelőre sokfelé eső kiséretében. A talajközeli légrétegekben a Balkán-félszigeten és a Kárpát-medence keleti felében rövid idő alatt mintegy 5, 10 fokos hőmérsékletemelkedés következett be.

Hazánkban szombaton általában borult volt az idő, napközben és az éjszaka folyamán országosan esett eső. Mennyisége csak egy-két helyen haladta meg az 5 mm-t. A hőmérséklet a szombat délutáni órákig elérte a 8, 13 fokot, a déli határ mentén a 14, 15 fokot. Vasárnap hajnalra 5, 10 fokig hült le a levegő. Délelőtt eső már sehol sem esett, a felhőzet délkelet felől fokozatosan felszakadozott. A hőmérséklet 11 órakor a keleti megyékben elérte a 18, 20 fokot, a nyugati határszélen viszont még 10, 12 fok között maradt.

Ma 12 órakor Budapesten a hőmérséklet 16 fok, a tengerszintre átszámitott légnyomás 763 mm, változatlan.

Várható időjárás hétfő estig:

Változó mennyiségü felhőzet, helyenként, főleg hétfőn a délutáni órákban záporokkal, zivatarokkal.
Időnként megerősödő déli, délnyugati szél.
A nappali felmelegedés nyugaton is erősödik.

Várható legalacsonyabb éjszakai hőmérséklet 7, 12 ,
legmagasabb nappali hőmérséklet hétfőn: 18, 23 fok között,
a nyugati határmegyékben kevéssel 18 fok alatt.

Dr. Tóth Pál s.k.

A hőmérséklet napi középértéke és eltérése a 90 évi átlagtól /Budapesten/:

1967. IV. 8.: 9,3 C°, -0,4 C°.

1871 óta ezen a napon Budapesten előfordult:

legmagasabb hőmérséklet: 27,6 C° /1939/
legalacsonyabb hőmérséklet: -2,5 C° /1956/.

67.271

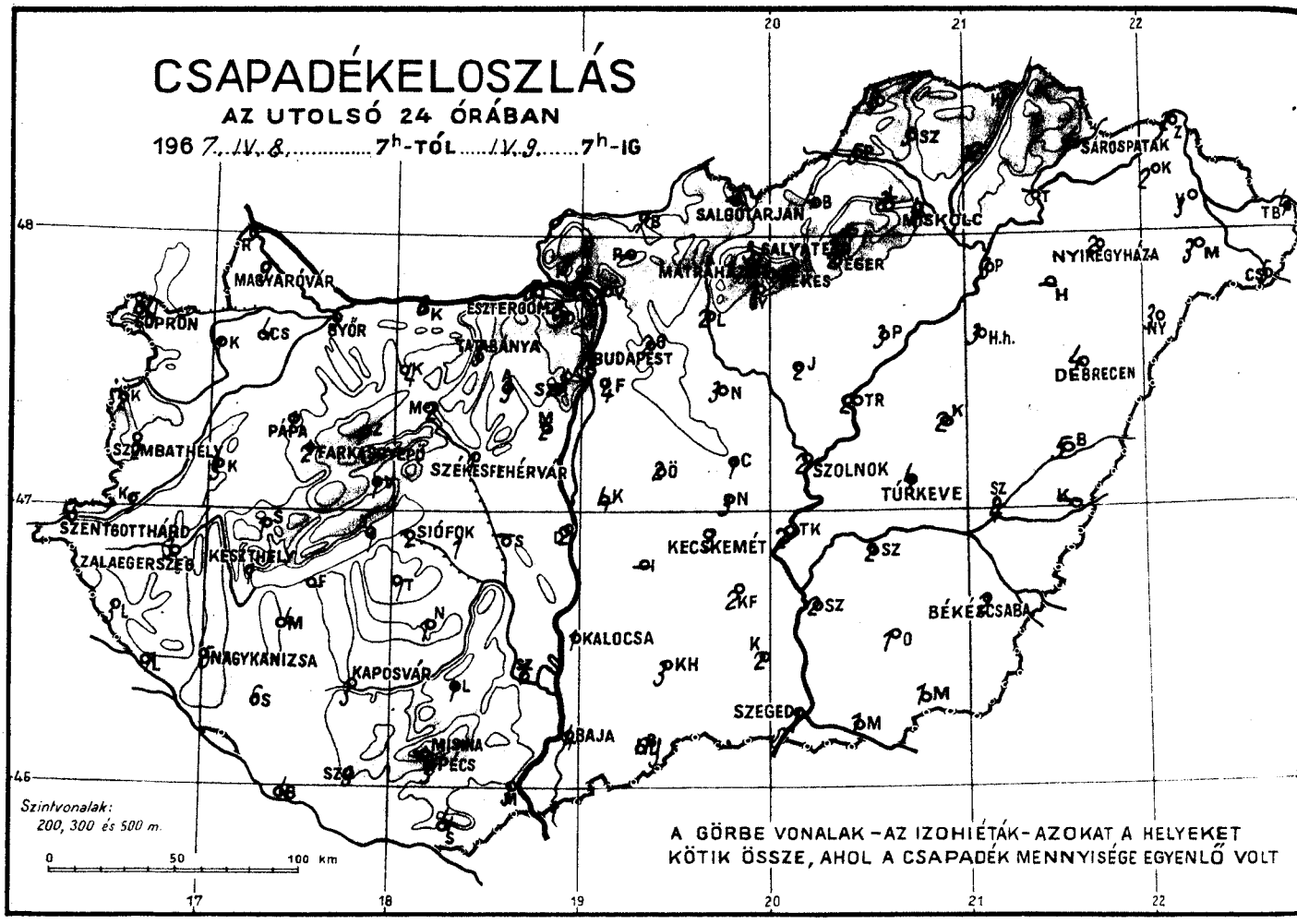
CSAPADÉKELOSZLÁS
AZ UTOLSÓ 24 ÓRÁBAN
196 7. IV. 8. ..... 7h-TÓL ..... IV. 9. ..... 7h-IG
SOPRON
MAGYARÓVÁR
GYŐR
ESZTERGOM
TATABÁNYA
BUDAPEST
SALGÓTARJÁN
MISKOLC
SÁROSPATAK
NYÍREGYHÁZA
DEBRECEN
SZOLNOK
TÚRKEVE
SZOMBATHELY
PÁPA
SZÉKESFEHÉRVÁR
SZENTGOTTHÁRD
ZALAEGERSZEG
KESZTHELY
SIÓFOK
KECSKEMÉT
BÉKÉSCSABA
NAGYKANIZSA
KAPOSVÁR
KALOCSA
SZEGED
BAJA
PÉCS
Szintvonalak:
200, 300 és 500 m.
0 50 100 km
A GÖRBE VONALAK – AZ IZOHIÉTÁK – AZOKAT A HELYEKET
KÖTIK ÖSSZE, AHOL A CSAPADÉK MENNYISÉGE EGYENLŐ VOLT

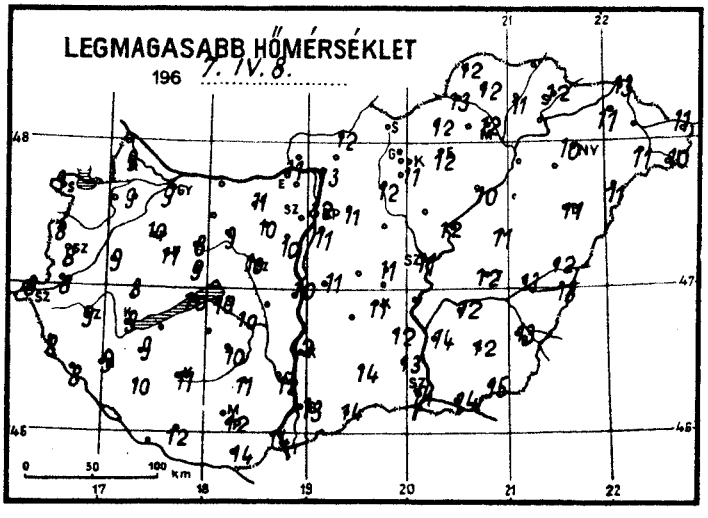
LEGMAGASABB HŐMÉRSÉKLET
196 7. IV. 8.

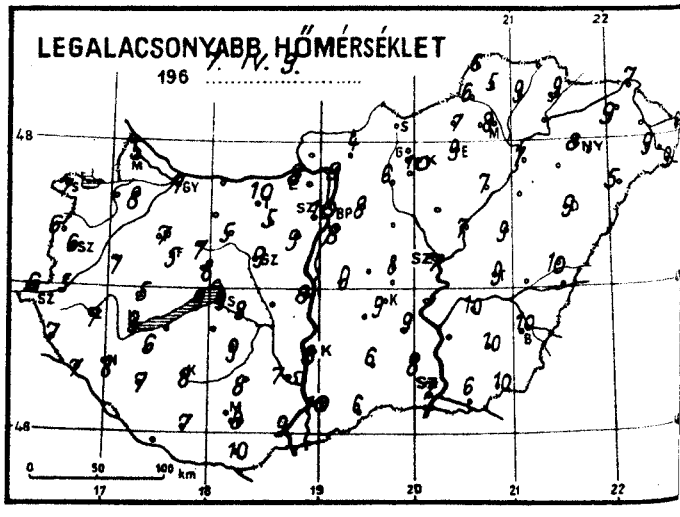
LEGALACSONYABB HŐMÉRSÉKLET
196 7. IV. 9.

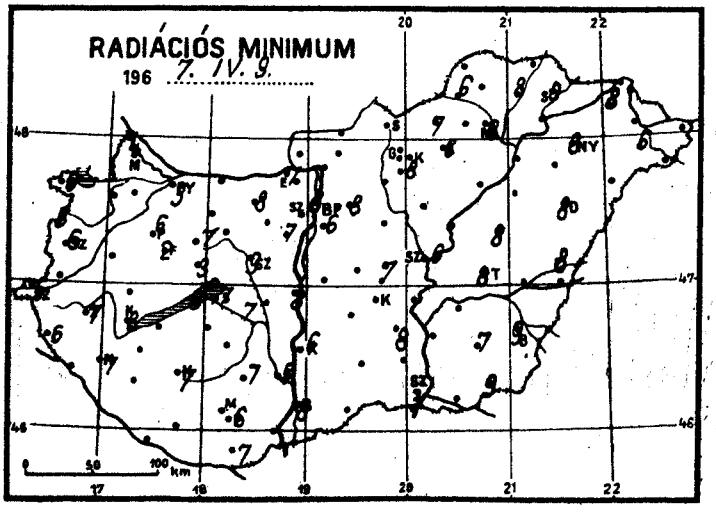
RADIÁCIÓS MINIMUM
196 7. IV. 9.

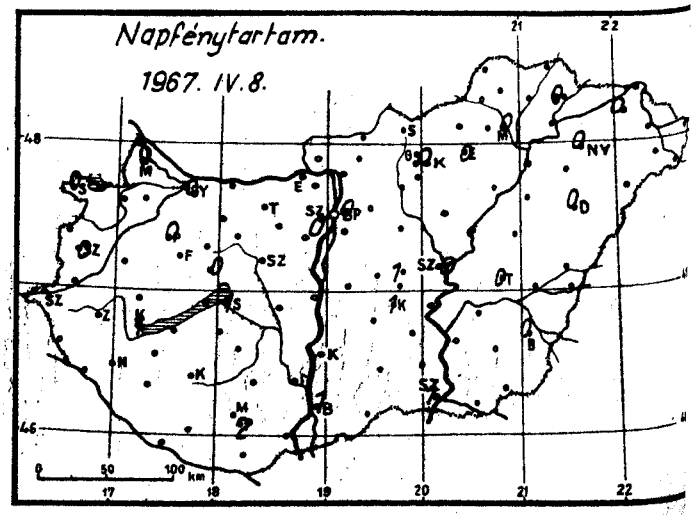
Napfénytartam.
1967. IV. 8.

1967. április ..... hó,
9 vasárnap ..... nap .....

	Az utolsó 24 óra adatai						24 órai csapadék mm		
	Csapadék (mm)	Hó cm	Hőmérsékleti szélsőségek: tegnapi nappali max.	éjszakai min.	min. 5 cm-en	Napsütés (óra) tegnap			
12815 Magyaróvár	9		9	9	4	0	Rajka	5	
822 Győr	5		9	7	5	0	Kapuvár	1	
825 Pápa	1		10	7	6	0	Csorna	4	
805 Sopron	ny		9	7	6	0	Komárom	6	
812 Szombathely	2 ≡		8	6	6	0	Káld	3 ≡	
910 Szentgotthárd	5 =		8	6	6		Kőszeg	2 ≡	
915 Zalaegerszeg	3 ≡		9	7	7		Körmend	5	
Lenti	3		8	7	6		Letenye	7	
925 Nagykanizsa	5 ≡		9	8	7		Sümeg	1 ≡	
920 Keszthely	1 ≡		9	9	8	1	Zirc	1 ≡	
Tihany	1 ≡		10	9	8		Kisbér	4 ≡	
935 Siófok	2 ≡		10	9	7	1	Mór	2	
942 Pécs	3		12	8	6	2	Alcsút	3 ≡	
941 Misinatető (534 m)	–		–	–	–		Esztergom	5	
Siklós	4		14	10	7		Dobogókő	6 ≡	
827 Farkasgyepű (400 m)	2		11	5	2		Fonyód	–	
Veszprém	1 ≡		9	8	3	0	Tab	1	
833 Tatabánya	5		11	10	8		Sárbogárd	–	
839 Budapest (Ferihegy)	4 ≡		11	8	6		Lengyel	1	
840 Budapest OMI	3		12	10	8	0	Nagykónyi	1 ≡	
841 Budapest (Szabadságh. 474 m)	3 ≡		8	7	5	0	Marcali	4	
Martonvásár	2		10	9	7		Somogyszob	6	
835 Székesfehérvár	1		10	9	9		Kaposvár	3 ≡	
Dunaújváros	2		10	8	8		Barcs	4 ≡	
Szekszárd	1		12	7	5		Szigetvár	3	
Mohács	3		14	9			Bácsalmás	ny	
960 Baja	4		13	10	8	1	Kiskunhalas	3	
955 Kalocsa	1		12	8	6		Izsák	–	
Cegléd	1		11	8	7	1	Kunsztmiklós	4	
860 Szolnok	2		11	7	6	0	Örkény	2 =	
970 Kecskemét	3		11	9	–	1	Nagykáta	3	
Kiskunfélegyháza	2		12	9	8		Jászapáti	2	
982 Szeged	1		14	7	3	1	Tiszakécske	2	
Mezőhegyes	1		15	10	9		Nagykőrös	3	
Orosháza	1		12	10	7		Kistelek	2	
990 Békéscsaba	2		13	10	9	0	Makó	1	
875 Túrkeve	4		12	9	8	0	Szentes	2	
Berettyóújfalu	5 ≡		12	10	8		Szarvas	2	
882 Debrecen	4		11	9	8	0	Szeghalom	4	
892 Nyíregyháza	2		10	8	8	0	Körösszakál	–	
Kisvárda	2		11	9	8	0	Tiszaroff	2	
Mátészalka	3		11	9	6		Poroszló	3	
Tiszabecs	4		11	6			Karcag	2	
Vác	8 =		13	9			Hortobágy	3	
Gödöllő	2		11	8	8		Polgár	3	
Lőrinci	2		12	6	–		Hajdúdorog	–	
Gyöngyös	1		11	10	8		Nyírlugos	3	
Balassagyarmat	7		12	4			Csenger	5	
755 Salgótarján	–		–	–	–		Vásárosnamény	3	
Galyatető (932 m)	3		3	1			Záhony	2	
851 Kékestető (1000 m)	1 ≡	folt	4	3	–	0	Királyrét	5	
Mátraháza (672 m)	–		–	–	–		Romhány	–	
865 Eger	2		12	9	6	0	Borsodnádasd	4 ≡	
Putnok	5		13	6	6		Jósvafő	8	
Lillafüred	3		10	8			Szendrőlád	5	
772 Miskolc	4		12	8	8	0	Hidasnémeti	3	
Füged	2		11	9	8		Tokaj	–	
778 Sárospatak	4		12	9	8	0	Sárhatvan	1	

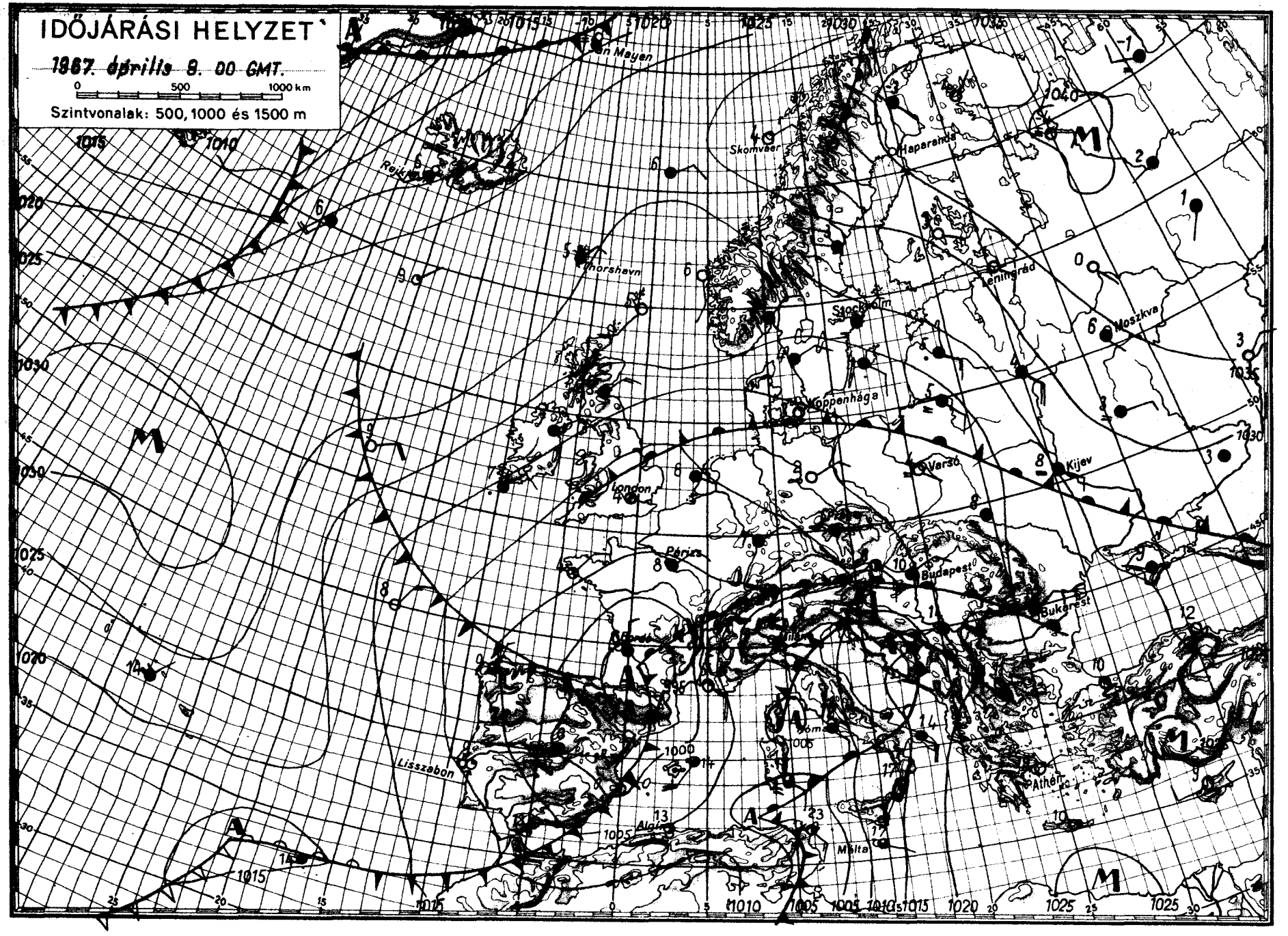
IDŐJÁRÁSI HELYZET
1967. április 8. 00 GMT.
0 500 1000 km
Szintvonalak: 500, 1000 és 1500 m
Jan Mayen
Skomvær
Haparanda
Leningrád
Moszkva
Reikjavik
Thorshavn
Stockholm
Koppenhága
London
Párizs
Varsó
Kijev
Budapest
Bukarest
Lisszabon
Algír
Málta
Athén

IDŐJÁRÁSI NAPIJELENTÉS

ЕЖЕДНЕВНЫЙ МЕТЕОРОЛОГИЧЕСКИЙ БЮЛЛЕТЕНЬ · DAILY WEATHER REPORT
BULLETIN QUOTIDIEN DE TEMPS · TÄGLICHER WETTERBERICHT

KIADJA AZ ORSZÁGOS METEOROLÓGIAI INTÉZET
BUDAPEST II. KITAIBEL PÁL UTCA 1
TELEFON: KÖZPONT: 353-500, IDŐJELZŐ OSZT.: 150-410

MEGJELENIK NAPONKÉNT * ELŐFIZETÉSI ÁRA
A POSTAI KÖLTSÉGGEL EGYÜTT NEGYEDÉVRE 60,- Ft
KIADÁSÉRT FELEL AZ INTÉZET IGAZGATÓJA

80. évfolyam 100. szám + Budapest + 1967. április 10. hétfő

Az időjárási helyzet ma reggel és a várható időjárás:

Az Afrika északi partjairól származó meleg levegő elárasztotta kontinensünk középső részeit. Hatására itt nyárias, meleg az idő. Nyugat-Európában viszont északi területekről származó hideg levegő okoz változékony, sokfelé esős, hüvös időjárást. A Kárpát-medence egyenlőre a délről áramló meleg levegő zónájában helyezkedik el.

Hazánkban vasárnap változó mennyiségü felhőzet volt. Néhány helyen hullott jelentéktelen mennyiségü eső. Napközben a hőmérséklet általában 18-24 fokig emelkedett. Ma hajnalban az ország területén 5 és 13 fok közötti hőmérsékleteket mértek. Ma országszerte folytatódik a változóan felhős, meleg idő, a hőmérséklet délelőtt 10 órakor több helyen elérte a 19-20 fokot.

Ma 12 órakor Budapesten a hőmérséklet 20 fok, a tengerszintre átszámitott légnyomás 759 mm, gyengén süllyedő irányzatu.

Várható időjárás kedd estig:

Változó mennyiségü felhőzet.
Helyenként eső, zivatar.
Mérsékelt, időnként élénk délnyugati szél.
A nappali felmelegedés mérséklődik.

Várható legalacsonyabb éjszakai hőmérséklet: 7, 12,
legmagasabb nappali hőmérséklet kedden: 15, 20 fok között.

Kerényi Nárcisz s.k.

A hőmérséklet napi középértéke és eltérése a 90 évi átlagtól /Budapesten/:

1967. IV. 9.: 15,0 C°, +5,3 C°.

1871 óta ezen a napon Budapesten előfordult:

legmagasabb hőmérséklet: 25,2 C° /1939/
legalacsonyabb hőmérséklet: -1,4 C° /1929/.

67.272

CSAPADÉKELOSZLÁS

AZ UTOLSÓ 24 ÓRÁBAN

196 7. IV. 9. ..... 7h-TÓL ..... IV. 10. ..... 7h-IG

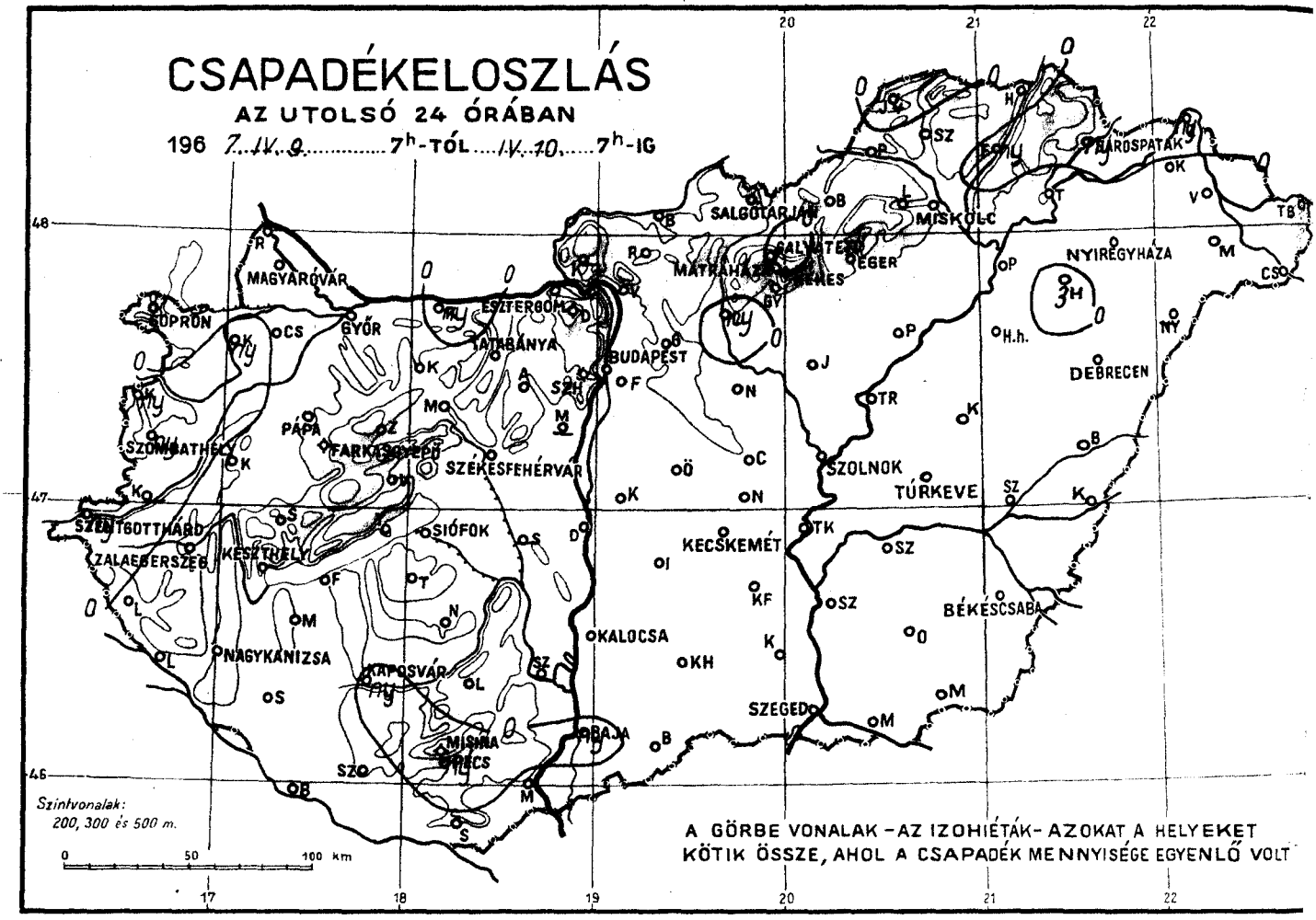

A GÖRBE VONALAK – AZ IZOHIÉTÁK – AZOKAT A HELYEKET KÖTIK ÖSSZE, AHOL A CSAPADÉK MENNYISÉGE EGYENLŐ VOLT

LEGMAGASABB HŐMÉRSÉKLET

196 7. IV. 9. .....

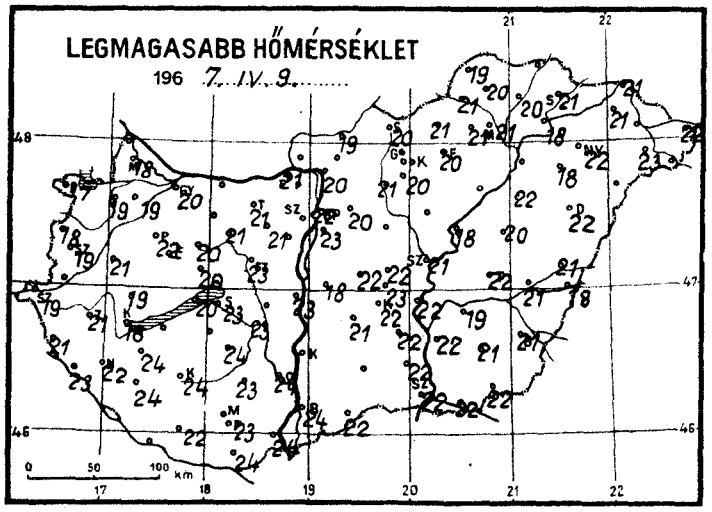

LEGALACSONYABB HŐMÉRSÉKLET

196 7. IV. 10. .....

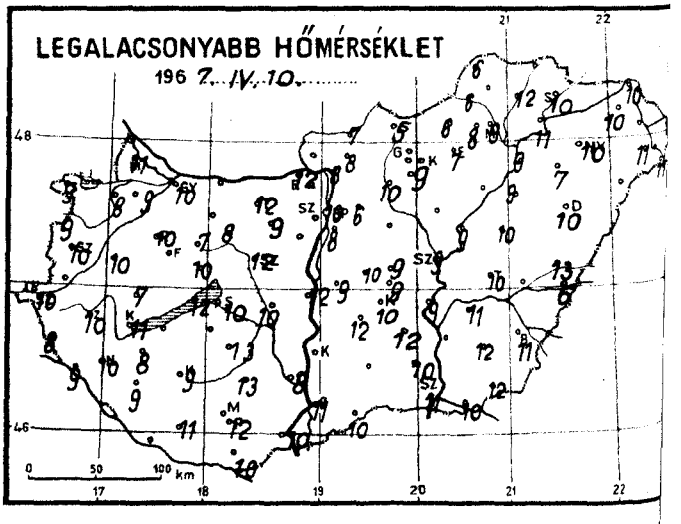

RADIÁCIÓS MINIMUM

196 7. IV. 10. .....

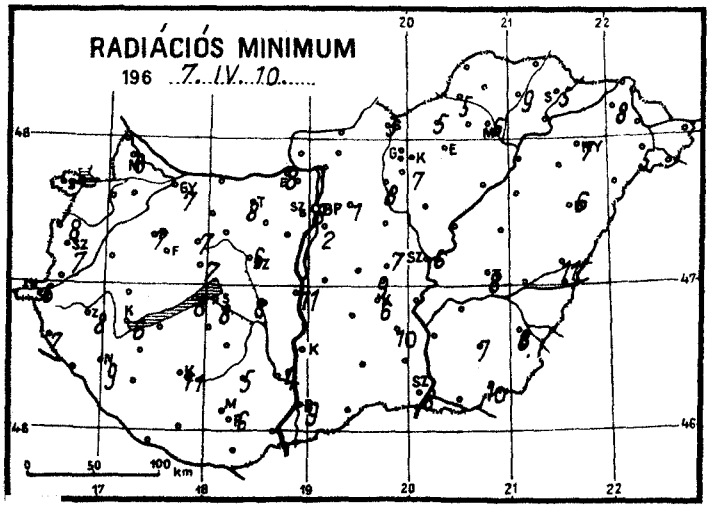

Napfénytartam.

1967. IV. 9.

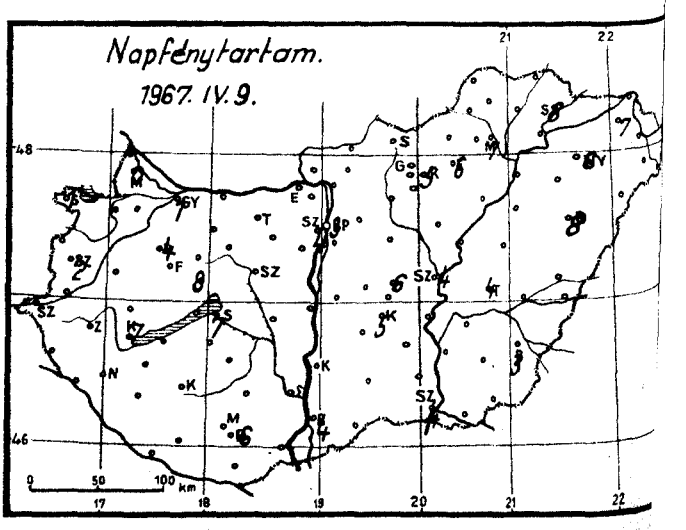

1967. április hó, 10 nap hétfő

Az utolsó 24 óra adatai

	Csapadék (mm)	Hó cm	Hőmérsékleti szélsőségek: tegnapi nappali max.	Hőmérsékleti szélsőségek: éjszakai min.	Hőmérsékleti szélsőségek: min. 5 cm-en	Napsütés (óra) tegnap
12815 Magyaróvár	.		18	11	8	0
822 Győr	.		20	10	7	1
825 Pápa	.		22	10	7	4
805 Sopron	.		17	9	7	1
812 Szombathely	ny		19	10	7	2
910 Szentgotthárd	ny		19	10	6	
915 Zalaegerszeg	.		21	10	8	
Lenti	.		21	8	7	
925 Nagykanizsa	.		22	10	9	
920 Keszthely	.		18	11	6	7
Tihany	.		20	12	8	
935 Siófok	.		23	10	8	7
942 Pécs	ny		23	12	6	6
941 Misinatető (534 m)	–					
Siklós	.		24	10	-	
827 Farkasgyepű (400 m)	.		18	13	10	
Veszprém	.		20	10	7	8
833 Tatabánya	.		21	12	8	
839 Budapest (Ferihegy)	. ∩		23	8	2	
840 Budapest OMI	.		22	10	8	3
841 Budapest (Szabadságh. 474 m)	. ∩		19	10	10	4
Martonvásár	–					
835 Székesfehérvár	.		23	12	6	
Dunaújváros	.		23	12	11	
Szekszárd	. =		24	8	4	
Mohács	. ∩		24	10		
960 Baja	ny		24	11	9	4
955 Kalocsa	.		–	8	5	
Cegléd	. ∩		22	9	7	6
860 Szolnok	.		21	9	6	4
970 Kecskemét	.		22	10	6	5
Kiskunfélegyháza	.		22	12	10	
982 Szeged	.		22	11	8	4
Mezőhegyes	.		22	12	10	
Orosháza	.		21	12	7	
990 Békéscsaba	.		21	11	8	3
875 Túrkeve	.		22	10	8	4
Berettyóújfalu	. ≡		21	13	11	
880 Debrecen	.		22	10	6	8
892 Nyíregyháza	.		22	10	7	6
788 Kisvárda	.		21	10	8	7
Mátészalka	. ∩		23	11	5	
Tiszabecs	.		22	10		
Vác	. ∩		20	8		
Gödöllő	.		20	6	1	
Lőrinci	ny		21	10	8	
Gyöngyös	.		20	9	7	
Balassagyarmat	.		19	7		
755 Salgótarján	.		20	5	3	
Galyatető (932 m)	1		–	–		
851 Kékestető (1000 m)	.	folt	16	10	-	5
Mátraháza (672 m)	–					
865 Eger	.		20	7	-	6
Putnok	. ≡		21	6	5	
Lillafüred	.		21	8		
772 Miskolc	. =		21	9	6	7
Fügöd	ny		20	12	9	
778 Sárospatak	ny =		21	10	5	8

24 órai csapadék mm	
Rajka	.
Kapuvár	ny
Csorna	. ∩
Komárom	ny
Káld	.
Kőszeg	ny
Körmend	–
Letenye	.
Sümeg	.
Zirc	.
Kisbér	.
Mór	.
Alcsút	.
Esztergom	.
Dobogókő	.
Fonyód	.
Tab	.
Sárbogárd	–
Lengyel	.
Nagykónyi	.
Marcali	.
Somogyszob	.
Kaposvár	ny
Barcs	.
Szigetvár	.
Bácsalmás	.
Kiskunhalas	.
Izsák	.
Kunsztmiklós	.
Örkény	.
Nagykáta	. ∩
Jászapáti	. ∩
Tiszakécske	.
Nagykőrös	.
Kistelek	.
Makó	.
Szentes	.
Szarvas	. ∩
Szeghalom	.
Körösszakál	.
Tiszaroff	.
Poroszló	. ∩
Karcag	. ∩
Hortobágy	.
Polgár	.
Hajdúdorog	3
Nyírlugos	–
Csenger	.
Vásárosnamény	.
Záhony	ny
Királyrét	1
Romhány	.
Borsodnádasd	.
Jósvafő	4
Szendrőlád	.
Hidasnémeti	.
Tokaj	.
Sárhatvan	.

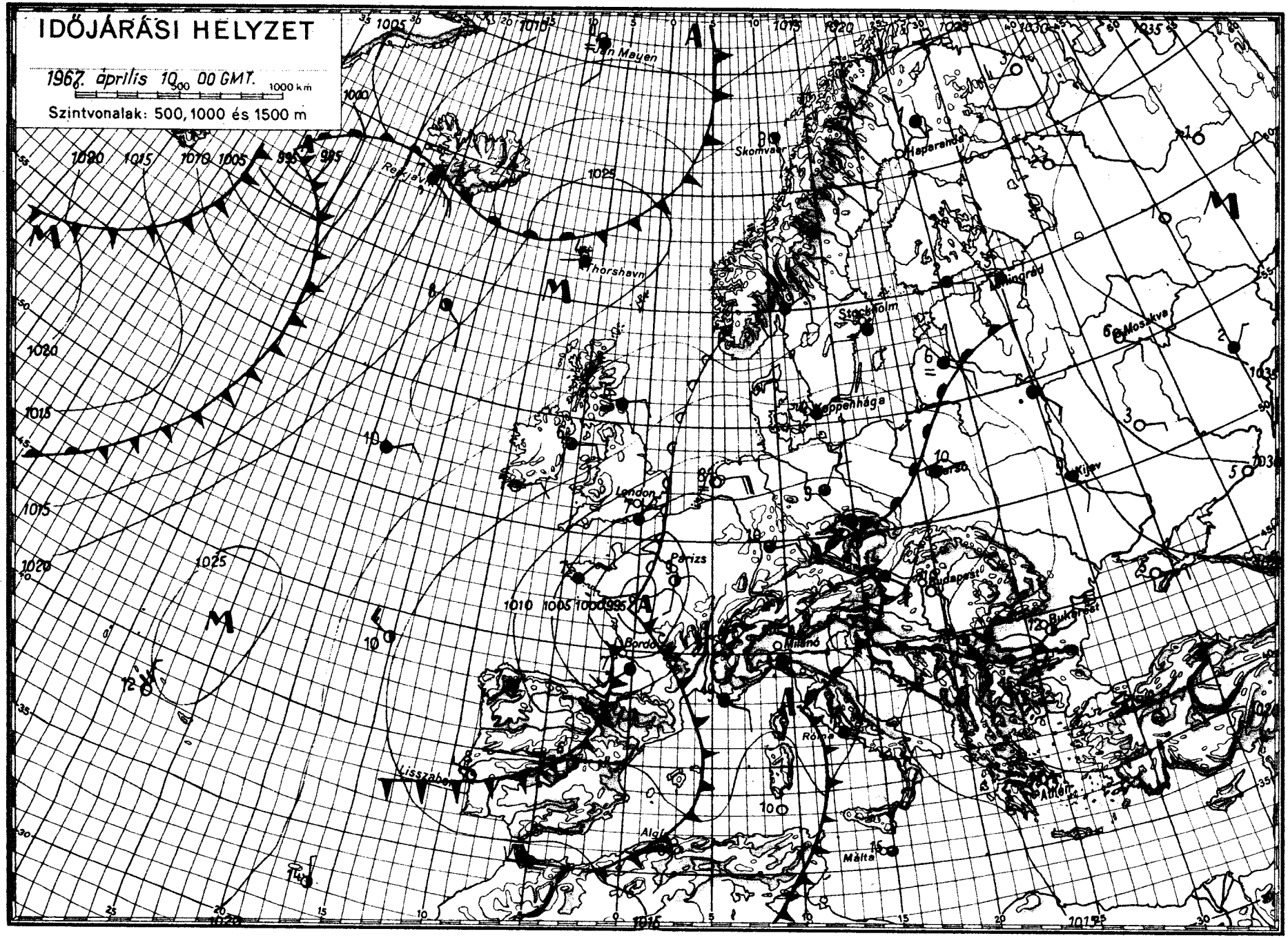

OFFSET - NYOMDA BUDAPEST

IDŐJÁRÁSI NAPIJELENTÉS

ЕЖЕДНЕВНЫЙ МЕТЕОРОЛОГИЧЕСКИЙ БЮЛЛЕТЕНЬ • DAILY WEATHER REPORT
BULLETIN QUOTIDIEN DE TEMPS • TÄGLICHER WETTERBERICHT

KIADJA AZ ORSZÁGOS METEOROLÓGIAI INTÉZET
BUDAPEST II. KITAIBEL PÁL UTCA 1
TELEFON: KÖZPONT: 353-500, IDŐJELZŐ OSZT.: 150-410

MEGJELENIK NAPONKÉNT * ELŐFIZETÉSI ÁRA A POSTAI KÖLTSÉGGEL EGYÜTT NEGYEDÉVRE 60, Ft
KIADÁSÉRT FELEL AZ INTÉZET IGAZGATÓJA

80. évfolyam 101. szám + Budapest + 1967. április 11. kedd

Az időjárási helyzet ma reggel és a várható időjárás:

Szárazföldünk nyugati és keleti felének időjárása között éles ellentét alakult ki. A Helsinki-Prága-Nápoly vonaltól nyugatra hüvös, változékony, többfelé szeles, esős az időjárás, keletre viszont csendesebb, meleg az idő s jelentősebb esőket csak a Szovjetunió európai területének északi feléről jelentenek. A hőmérséklet napi csucsértékei az emlitett vonaltól nyugatra 2-4 fokkal alacsonyabbak, keletre általában 6-10 fokkal magasabbak az elmult évek átlagainál.

Szárazföldünk fölött hétfőn változóan felhős ég mellett a Nagykanizsa-Nyiregyháza vonaltól északra 5-10, délre csak 1-5 órán át sütött a nap. Egy-két helyről kisebb futó esőt jelentettek, a lehullott csapadék azonban sehol sem ért el mérhető mennyiséget. A hőmérséklet napközben 21-26 fokig emelkedett. Az éjszaka folyamán szeszélyes területi eloszlásban 3-14 fokig hült le a levegő. Ma délelőtt csendes, meleg volt az idő. Szeged környékéről kisebb esőt jelentettek. A hőmérséklet 11 órára 15-20 fokig emelkedett.

Ma 12 órakor Budapesten a hőmérséklet 20 fok, a tengerszintre átszámitott légnyomás 763 mm, alig változik.

Várható időjárás szerda estig:

Változó mennyiségü felhőzet, szórványos, futó esőkkel.
Gyenge, időnként kissé megélénkülő déli, délnyugati szél.
A meleg idő tovább tart.

Várható legalacsonyabb éjszakai hőmérséklet: 7-12,
legmagasabb nappali hőmérséklet szerdán: 18-23 fok között.

Vissy Károly s.k.

A hőmérséklet napi középértéke és eltérése a 90 évi átlagtól /Budapesten/:

1967. IV. 10.: 17,3 C°, +7,3 C°.

1871 óta ezen a napon Budapesten előfordult:

legmagasabb hőmérséklet: 23,9 C°,/1920/
legalacsonyabb hőmérséklet: -2,9 C°/1892/.

67.275

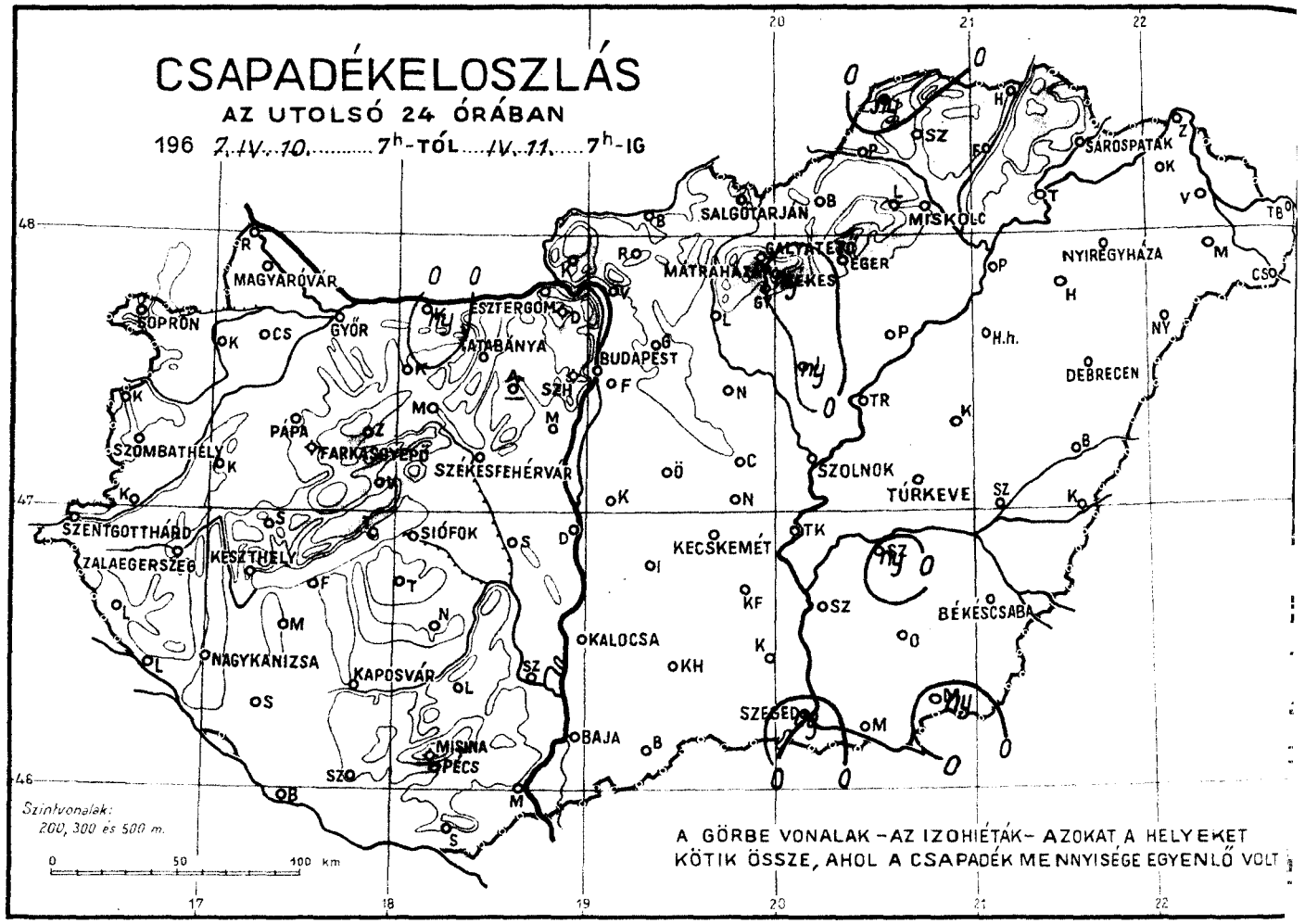
CSAPADÉKELOSZLÁS
AZ UTOLSÓ 24 ÓRÁBAN
196 7. IV. 10. ..... 7h-TÓL ..... IV. 11. ..... 7h-IG
MAGYARÓVÁR
SOPRON
GYŐR
ESZTERGOM
TATABÁNYA
BUDAPEST
SZH
PÁPA
FARKASGYEPŰ
SZÉKESFEHÉRVÁR
SZOMBATHELY
SZENTGOTTHÁRD
ZALAEGERSZEG
KESZTHELY
SIÓFOK
NAGYKANIZSA
KAPOSVÁR
MISINA
PÉCS
BAJA
KALOCSA
KECSKEMÉT
SZOLNOK
TÚRKEVE
DEBRECEN
NYÍREGYHÁZA
SÁROSPATAK
MISKOLC
SALGÓTARJÁN
EGER
HATVAN
SZEGED
BÉKÉSCSABA
Szintvonalak:
200, 300 és 500 m.
0 50 100 km
A GÖRBE VONALAK – AZ IZOHIÉTÁK – AZOKAT A HELYEKET
KÖTIK ÖSSZE, AHOL A CSAPADÉK MENNYISÉGE EGYENLŐ VOLT

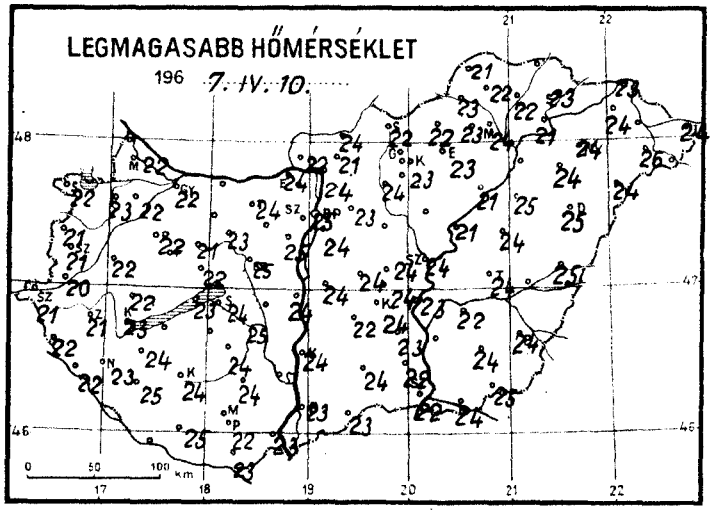
LEGMAGASABB HŐMÉRSÉKLET
196 7. IV. 10.

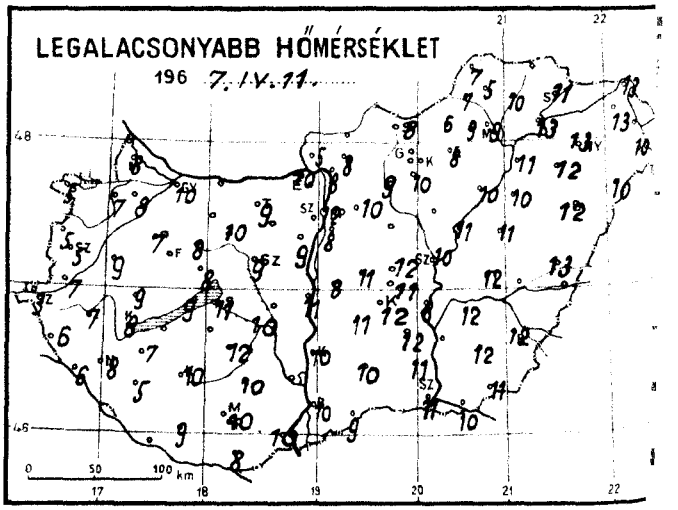
LEGALACSONYABB HŐMÉRSÉKLET
196 7. IV. 11.

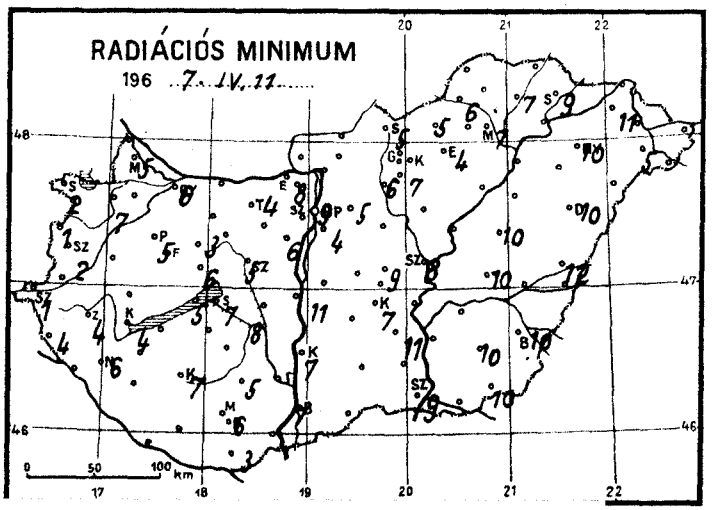
RADIÁCIÓS MINIMUM
196 7. IV. 11.

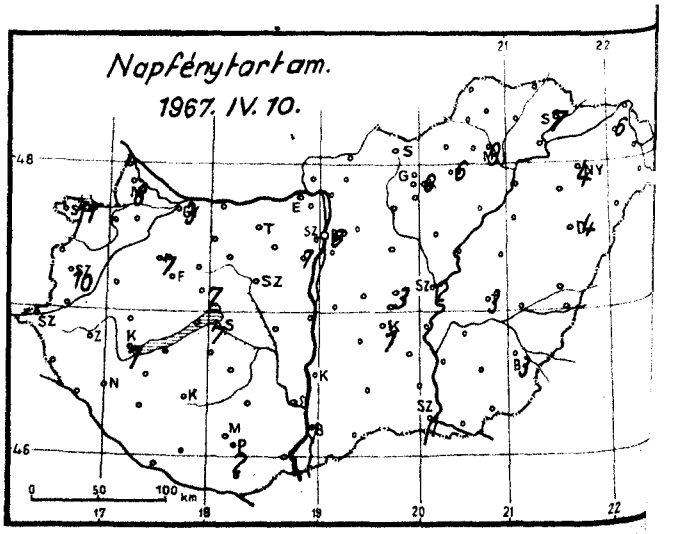
Napfénytartam.
1967. IV. 10.

1967. április hó, 11 kedd nap

	Az utolsó 24 óra adatai					
	Csapadék (mm)	Hó cm	Hőmérsékleti szélsőségek: tegnapi nappali max.	éjszakai min.	min. 5 cm-en	Napsütés (óra) tegnap
12815 Magyaróvár	•		22	8	5	8
822 Győr	•		22	10	6	3
825 Pápa	•		22	7	5	7
805 Sopron	•		22	5	2	11
812 Szombathely	•		21	5	2	10
910 Szentgotthárd	• =		21	3	1	
915 Zalaegerszeg	•		21	7	4	
Lenti	•		22	6	4	
925 Nagykanizsa	•		23	8	6	
920 Keszthely	•		23	8	4	7
Tihany	•					
935 Siófok	•		24	11	7	7
942 Pécs	•		22	10	6	2
941 Misinatető (534 m)	–					
Siklós	• ↄ		23	8	3	
827 Farkasgyepű (400 m)	•		–	10	4	
Veszprém	•		22	8	6	7
833 Tatabánya	•		24	9	4	
839 Budapest (Ferihegy)	• ↄ		24	8	4	
840 Budapest OMI	• ↄ		24	12	9	6
841 Budapest (Szabadságh., 474 m)	• ↄ		22	10	7	7
Martonvásár	•		25	9	6	
835 Székesfehérvár	•		25	9	5	
Dunaújváros	• =		24	11	11	
Szekszárd	•					
Mohács	• ↄ		23	10		
960 Baja	•		23	10	7	1
955 Kalocsa	•		24	10	7	
Cegléd	• ↄ		24	12	9	3
860 Szolnok	•		24	10	8	2
970 Kecskemét	•		24	12	7	1
Kiskunfélegyháza	•		23	12	11	
982 Szeged	ny		22	11	9	1
Mezőhegyes	ny		25	11	10	
Orosháza	•		24	12	10	
990 Békéscsaba	•		24	12	10	3
875 Túrkeve	•		24	12	10	3
Berettyóújfalu	•		25	13	12	
862 Debrecen	•		25	12	10	4
892 Nyíregyháza	•		24	13	10	4
788 Kisvárda	•		24	13	11	6
Mátészalka	• ↄ		26	10	5	
Tiszabecs	•		24	14		
Vác	• ↄ		24	8		
Gödöllő	•		23	10	5	
Lőrinci	•		24	9	6	
Gyöngyös	•		23	10	7	
Balassagyarmat	•		24	2		
755 Salgótarján	•		22	8	5	
Galyatető (932 m)	•		12	2		
851 Kékestető (1000 m)	ny		16	9	-	6
Mátraháza (672 m)						
865 Eger	• =		23	8	4	6
Putnok	• =		23	7	6	
Lillafüred	•		23	9		
772 Miskolc	• =		24	9	7	9
Füged	•		22	10	7	
778 Sárospatak	• =		23	11	9	7

	24 órai csapadék mm	
Rajka	•	
Kapuvár	•	
Csorna	• ↄ	
Komárom	ny ↄ	
Káld	•	
Kőszeg	•	
Körmend	•	
Letenye	•	
Sümeg	•	
Zirc	•	
Kisbér	• ↄ	
Mór	•	
Alcsút	–	
Esztergom	•	
Dobogókő	–	
Fonyód	•	
Tab	•	
Sárbogárd	–	
Lengyel	•	
Nagykónyi	• ↄ	
Marcali	•	
Somogyszob	•	
Kaposvár	• ↄ	
Barcs	•	
Szigetvár	•	
Bácsalmás	•	
Kiskunhalas	•	
Izsák	•	
Kunsztmiklós	•	
Örkény	• =	
Nagykáta	•	
Jászapáti	ny ↄ	
Tiszakécske	•	
Nagykőrös	•	
Kistelek	•	
Makó	•	
Szentes	•	
Szarvas	ny ↄ	
Szeghalom	•	
Körösszakál	•	
Tiszaroff	•	
Poroszló	• ↄ	
Karcag	•	
Hortobágy	•	
Polgár	•	
Hajdúdorog	•	
Nyírlugos	•	
Csenger	•	
Vásárosnamény	•	
Záhony	•	
Királyrét	•	
Romhány	•	
Borsodnádasd	•	
Jósvafő	ny	
Szendrőlád	•	
Hidasnémeti	•	
Tokaj	•	
Sárnatvan	•	

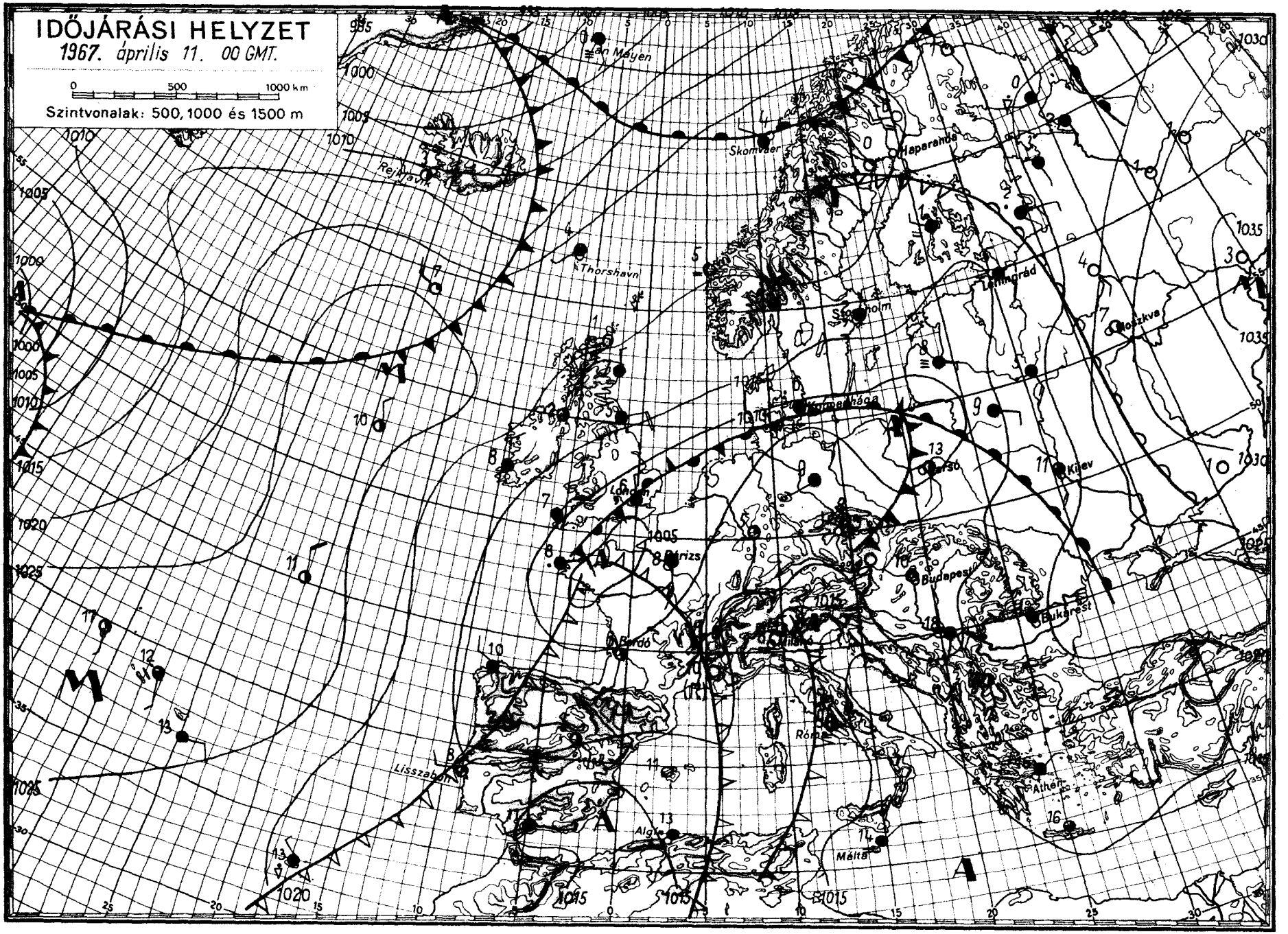

OFFSET: NYOMDA BUDAPEST

IDŐJÁRÁSI NAPJELENTÉS

ЕЖЕДНЕВНЫЙ МЕТЕОРОЛОГИЧЕСКИЙ БЮЛЛЕТЕНЬ • DAILY WEATHER REPORT
BULLETIN QUOTIDIEN DE TEMPS • TÄGLICHER WETTERBERICHT

KIADJA AZ ORSZÁGOS METEOROLÓGIAI INTÉZET
BUDAPEST II. KITAIBEL PÁL UTCA 1
TELEFON: KÖZPONT: 353-500, IDŐJELZŐ OSZT.: 150-410

MEGJELENIK NAPONKÉNT • ELŐFIZETÉSI ÁRA A POSTAI KÖLTSÉGGEL EGYÜTT NEGYEDÉVRE 60, Ft
KIADÁSÉRT FELEL AZ INTÉZET IGAZGATÓJA

80. évfolyam 102. szám + Budapest + 1967. április 12. szerda

Az időjárási helyzet ma reggel és a várható időjárás:

Európa keleti felét elboritó, az évszakhoz képest meleg levegő mindinkább Nyugat-Európa felé terjeszkedik. Ennek következtében Franciaországban a hajnali órákban többfelé esett az eső. Közép-Európában továbbra is száraz, meleg az időjárás.

Hazánkban kedden változóan felhős volt az égbolt. Az ország nyugati megyéiben több mint 10, mig a keleti megyékben csak 2-5 órán át sütött a nap. A Tiszántulon egy-két helyen jelentéktelen mennyiségü eső esett. A nappali felmelegedés általában 20-24 fokot ért el. Szerdán hajnalban a Tiszántulon 10-13, máshol 6-10 fokig hült le a levegő. A délelőtt folyamán folytatódott a száraz, meleg idő és 11 óráig 15-20 fokra melegedett a levegő.

Ma 12 órakor Budapesten a hőmérséklet 20 fok, a tengerszintre átszámitott légnyomás 765 mm, alig változik.

Várható időjárás csütörtök estig:

Változó mennyiségü felhőzet, legfeljebb keleten egy-két helyen futó eső.
Mérsékelt, időnként megélénkülő délkeleti, déli szél.
Meleg idő.

Várható legalacsonyabb éjszakai hőmérséklet: 7, 12,
legmagasabb nappali hőmérséklet csütörtökön: 19, 24 fok között.

Dunay Sándorné s.k.

A hőmérséklet napi középértéke és eltérése a 90 évi átlagtól /Budapesten/:

1967. IV. 11.: 17,5 C°, +7,2 C°.

1871 óta ezen a napon Budapesten előfordult:

legmagasabb hőmérséklet: 25,3 C° /1935/
legalacsonyabb hőmérséklet: -1,6 C° /1892/.

67.276

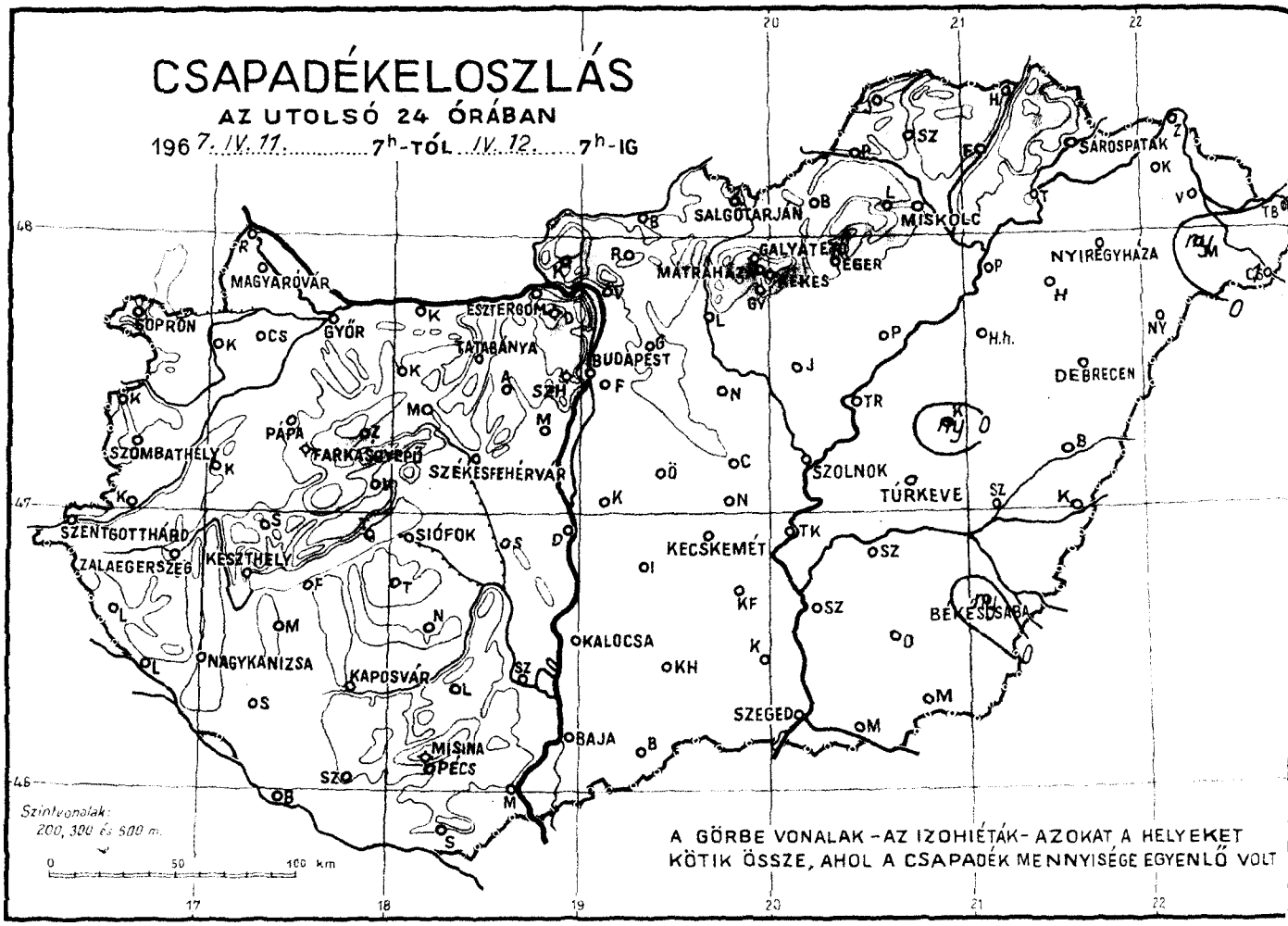
CSAPADÉKELOSZLÁS
AZ UTOLSÓ 24 ÓRÁBAN
1967. IV. 11. 7h-TÓL IV. 12. 7h-IG
SOPRON
MAGYARÓVÁR
GYŐR
ESZTERGOM
TATABÁNYA
BUDAPEST
SALGÓTARJÁN
MISKOLC
SÁROSPATAK
NYÍREGYHÁZA
DEBRECEN
SZOMBATHELY
PÁPA
FARKASGYEPŰ
SZÉKESFEHÉRVÁR
SZOLNOK
TÚRKEVE
SZENTGOTTHÁRD
ZALAEGERSZEG
KESZTHELY
SIÓFOK
KECSKEMÉT
BÉKÉSCSABA
NAGYKANIZSA
KAPOSVÁR
OKALOCSA
SZEGED
BAJA
MISINA
PÉCS
Szintvonalak:
200, 300 és 500 m.
A GÖRBE VONALAK - AZ IZOHIÉTÁK - AZOKAT A HELYEKET
KÖTIK ÖSSZE, AHOL A CSAPADÉK MENNYISÉGE EGYENLŐ VOLT

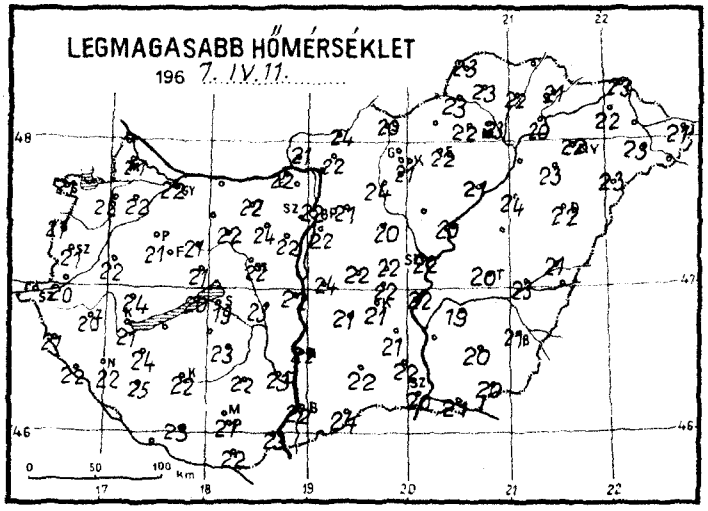
LEGMAGASABB HŐMÉRSÉKLET
1967. IV. 11.

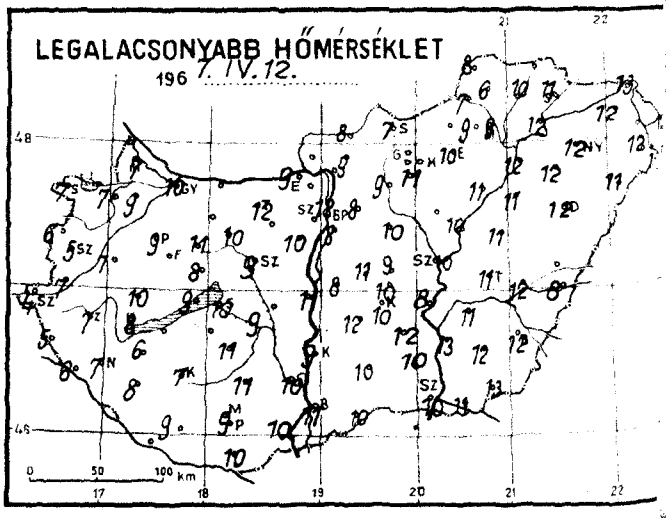
LEGALACSONYABB HŐMÉRSÉKLET
1967. IV. 12.

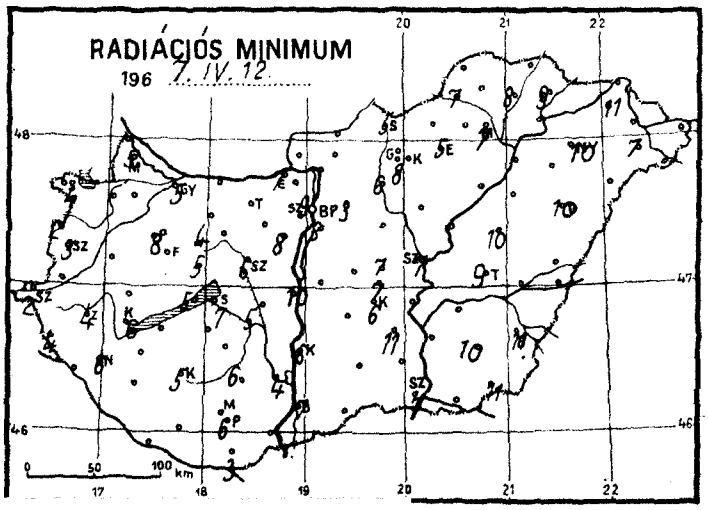
RADIÁCIÓS MINIMUM
1967. IV. 12.

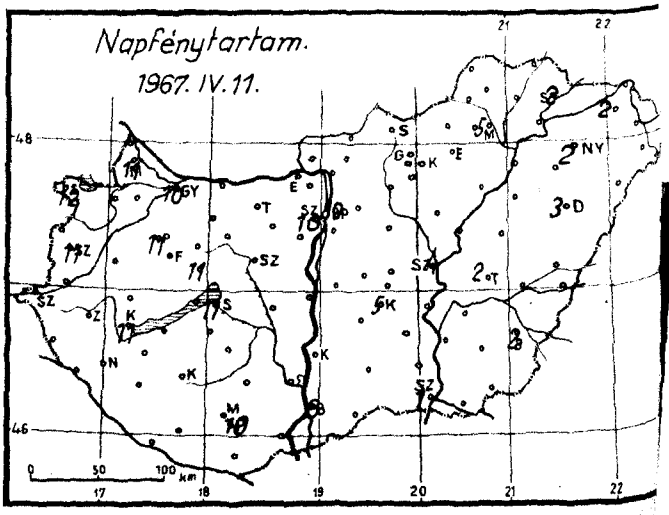
Napfénytartam.
1967. IV. 11.

1967. április ..... hó,
12 szerda ..... nap .....

	Az utolsó 24 óra adatai						24 órai csapadék mm		
	Csapadék (mm)	Hó cm	Hőmérsékleti szélsőségek: tegnapi nappali max.	éjszakai min.	min. 5 cm-en	Napsütés (óra) tegnap			
12815 Magyaróvár	•		21	7	5	11	Rajka	•	
822 Győr	• =		22	10	5	10	Kapuvár	•	
825 Pápa	•		21	9	8	11	Csorna	• ⌓	
805 Sopron	•		21	7	4	12	Komárom	•	
812 Szombathely	•		21	5	3	11	Káld	•	
910 Szentgotthárd	• =		–	4	2		Kőszeg	•	
915 Zalaegerszeg	•		20	7	4		Körmend	•	
Lenti	•		21	5	4		Letenye	•	
925 Nagykanizsa	•		22	7	6		Sümeg	•	
920 Keszthely	•		21	8	6	11	Zirc	•	
Tihany	•		20	9	5		Kisbér	• ≡	
935 Siófok	•		19	10	7	11	Mór	•	
942 Pécs	•		21	9	6	10	Alcsút	•	
941 Misinatető (534 m)	–						Esztergom	•	
Siklós	• ⌓		22	10	3		Dobogókő	•	
827 Farkasgyepű (400 m)	•		16	–	–		Fonyód	•	
Veszprém	•		21	8	5	11	Tab	•	
833 Tatabánya	•		22	12			Sárbogárd	–	
839 Budapest (Ferihegy)	• ⌓		22	8	3		Lengyel	•	
840 Budapest OMI	• =		22	12	9	10	Nagykónyi	• ⌓	
841 Budapest (Szabadságh., 474 m)	• ⌓		20	11	-	10	Marcali	•	
Martonvásár	•		22	10	8		Somogyszob	•	
835 Székesfehérvár	• =		22	9	6		Kaposvár	•	
Dunaújváros	•		22	11	10		Barcs	• ≡	
Szekszárd	• =		23	10	4		Szigetvár	•	
Mohács	• ⌓		23	10			Bácsalmás	•	
960 Baja	•		22	11	7	6	Kiskunhalas	•	
955 Kalocsa	•		22	9	6		Izsák	•	
Ceglédd	• ⌓		22	9	7		Kunsztmiklós	•	
860 Szolnok	• =		22	10	7	4	Örkény	• =	
970 Kecskemét	• =		21	10	6	5	Nagykáta	• ⌓	
Kiskunfélegyháza	•		21	12	11		Jászapáti	• ⌓	
982 Szeged	•		20	10	7	1	Tiszakécske	•	
Mezőhegyes	•		20	13	11		Nagykőrös	•	
Orosháza	• ⌓		20	12	10		Kistelek	•	
990 Békéscsaba	ny		21	12	11	2	Makó	•	
875 Túrkeve	• =		20	11	9	2	Szentes	•	
Berettyóújfalu	•		21	–	–		Szarvas	• ⌓	
882 980 Debrecen	•		22	12	10	3	Szeghalom	•	
892 Nyíregyháza	•		22	12	10	2	Kőrösszakál	•	
788 Kisvárda	• =		22	12	11	2	Tiszaroff	•	
Mátészalka	ny ▽		23	12	7		Poroszló	• ⌓	
Tiszabecs	ny		21	12			Karcag	ny ⌓	
Vác							Hortobágy	•	
Gödöllő	•		21	8	3		Polgár	•	
Lőrinci	•		24	9	6		Hajdúdorog	•	
Gyöngyös	•		21	11	8		Nyírlugos	•	
Balassagyarmat	•		24	8			Csenger	1	
755 Salgótarján	•		20	7	5		Vásárosnamény	•	
Galyatető (932 m)	•		15	8			Záhony	•	
851 Kékestető (1000 m)	•	folt	14	9	-	6	Királyrét	•	
Mátraháza (672 m)	–						Romhány	•	
865 Eger	• =		22	10	5		Borsodnádasd	–	
Putnok	• ⌓		23	7	7		Jósvafő	•	
Lillafüred	•		22	9			Szendrőlád	•	
772 Miskolc	•		23	9	7	5	Hidasnémeti		
Füged	• ⌓		22	10	8		Tokaj	•	
778 Sárospatak	• =		21	11	9	2	Sárhatvan	•	

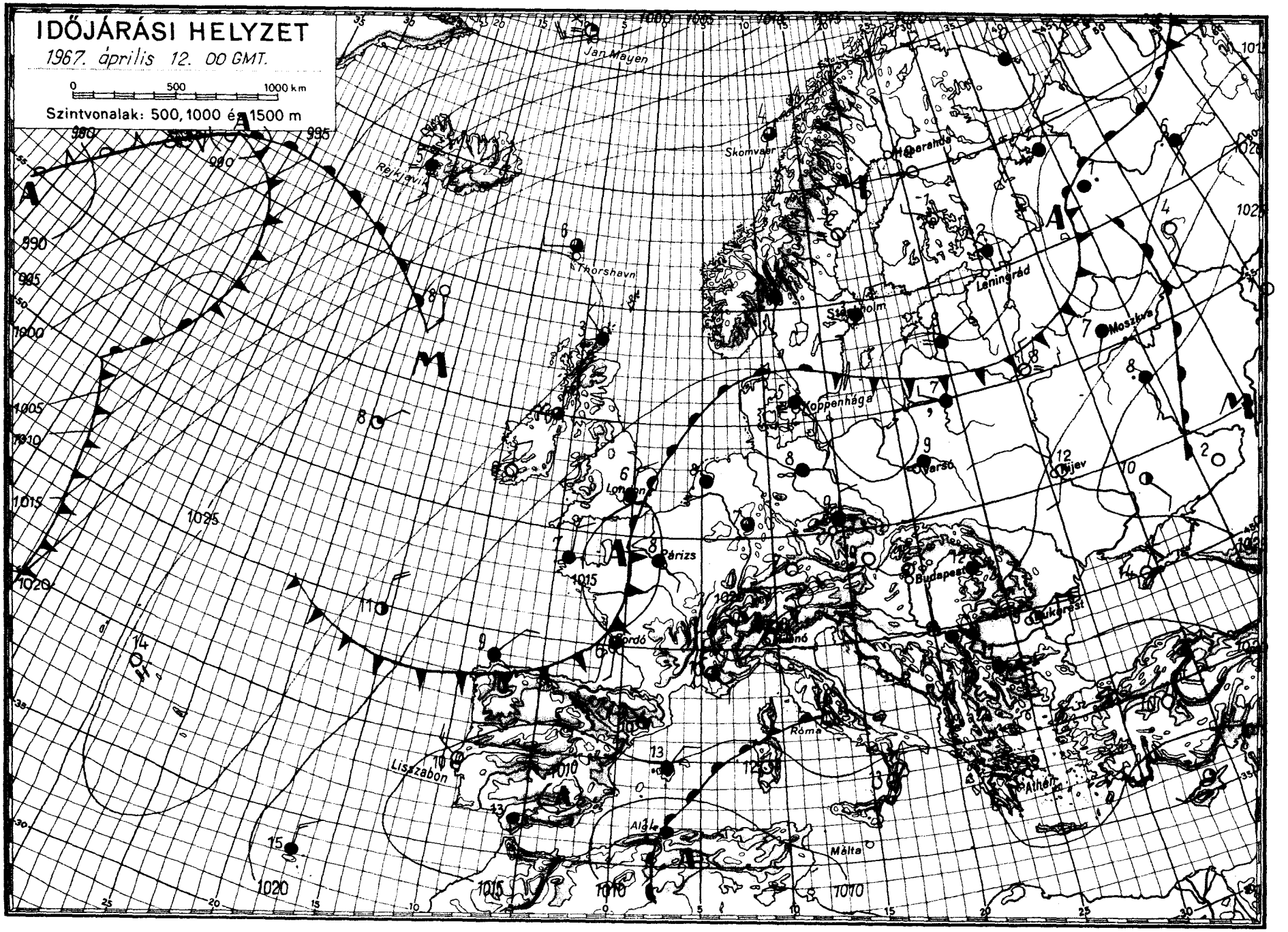

OFFSET-NYOMDA BUDAPEST

IDŐJÁRÁSI NAPIJELENTÉS

ЕЖЕДНЕВНЫЙ МЕТЕОРОЛОГИЧЕСКИЙ БЮЛЛЕТЕНЬ · DAILY WEATHER REPORT
BULLETIN QUOTIDIEN DE TEMPS · TÄGLICHER WETTERBERICHT

KIADJA AZ ORSZÁGOS METEOROLÓGIAI INTÉZET
BUDAPEST II. KITAIBEL PÁL UTCA 1
TELEFON: KÖZPONT: 353-500, IDŐJELZŐ OSZT.: 150-410

MEGJELENIK NAPONKÉNT * ELŐFIZETÉSI ÁRA
A POSTAI KÖLTSÉGGEL EGYÜTT NEGYEDÉVRE 60,- Ft
KIADÁSÉRT FELEL AZ INTÉZET IGAZGATÓJA

80. évfolyam 103. szám + Budapest + 1967. április 13. csütörtök

Az időjárási helyzet ma reggel és a várható időjárás:

Európa nyugati és északi részein tovább tart a hüvös, felhős idő. Ugyanakkor Közép-Európában és főként a Balkán-félszigeten nyárias meleg uralkodik. Mivel szárazföldünk fölött az utóbbi napokban lelassultak a légáramlások, igy jelentős légtömegcsere nem történt, tehát az időjárás jellege meglehetősen állandó maradt.

Hazánkban szerdán a Dunántulon napos, keleten felhős idő volt. A csütörtök reggel 7 óráig terjedő 24 óra alatt az ország területének mintegy felén volt eső, de mennyisége általában nem haladta meg az 5 mm-t. Késő délután illetve este a nyugati és északi határszélen zivatarok keletkeztek. A hőmérséklet napközben általában 19, 22 fokig emelkedett, de a napsütéses Dunántulon 23, 24 fokos maximumhőmérsékletek is előfordultak, viszont a keleti határszélen a felhőzet és eső miatt csak 17, 18 fokos legmagasabb hőmérsékletet észleltek. Csütörtök hajnalra 7, 14 fokig hült le a levegő. Ma délelőtt változóan felhős ég mellett, helyenként esett az eső, a hőmérséklet 11 órakor 13 és 20 fok között váltakozott.

Ma 12 órakor Budapesten a hőmérséklet 17 fok, a tengerszintre átszámitott légnyomás 764 mm, gyengén süllyed.

Várható időjárás péntek estig:

Változó mennyiségü felhőzet, több helyen futó eső, zivatar.
Éjjel gyenge, napközben mérsékelt keleties szél.
Reggeli párásság.
Az évszakhoz képest meleg idő tovább tart.

Várható legalacsonyabb éjszakai hőmérséklet: 7, 12,
legmagasabb nappali hőmérséklet pénteken: 18, 23 fok között.

Dr. Tóth Pál s.k.

A hőmérséklet napi középértéke és eltérése a 90 évi átlagtól/Budapesten/:

1967. IV. 12.: 17,1 C°, 6,4 C°.

1871 óta ezen a napon Budapesten előfordult:

legmagasabb hőmérséklet: 24,5 C° /1935/
legalacsonyabb hőmérséklet: -2,9 C° /1913/.

67.281

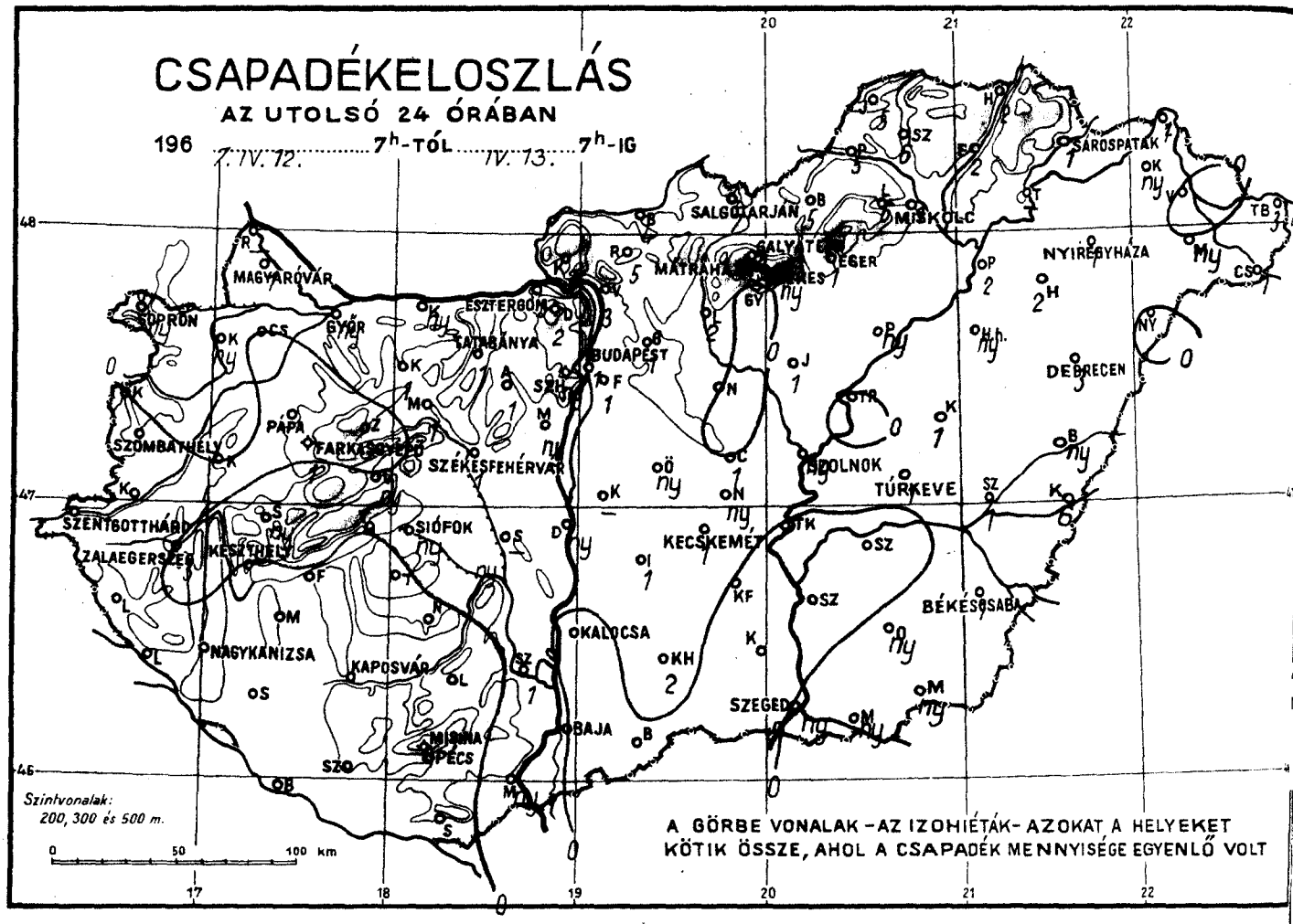
CSAPADÉKELOSZLÁS
AZ UTOLSÓ 24 ÓRÁBAN
196 7. IV. 12. 7h-TÓL IV. 13. 7h-IG
MAGYARÓVÁR
SOPRON
GYŐR
ESZTERGOM
TATABÁNYA
BUDAPEST
SALGÓTARJÁN
MISKOLC
SÁROSPATAK
NYÍREGYHÁZA
DEBRECEN
CSO
SZOMBATHELY
PAPA
FARKASGYEPŰ
SZÉKESFEHÉRVÁR
SZOLNOK
TÚRKEVE
SZENTGOTTHÁRD
ZALAEGERSZEG
KESZTHELY
SIÓFOK
KECSKEMÉT
NAGYKANIZSA
KAPOSVÁR
KALOCSA
BÉKÉSCSABA
SZEGED
BAJA
MOHÁCS
PÉCS
SZOMBATHELY
Szintvonalak:
200, 300 és 500 m.
0 50 100 km
A GÖRBE VONALAK – AZ IZOHIÉTÁK – AZOKAT A HELYEKET
KÖTIK ÖSSZE, AHOL A CSAPADÉK MENNYISÉGE EGYENLŐ VOLT

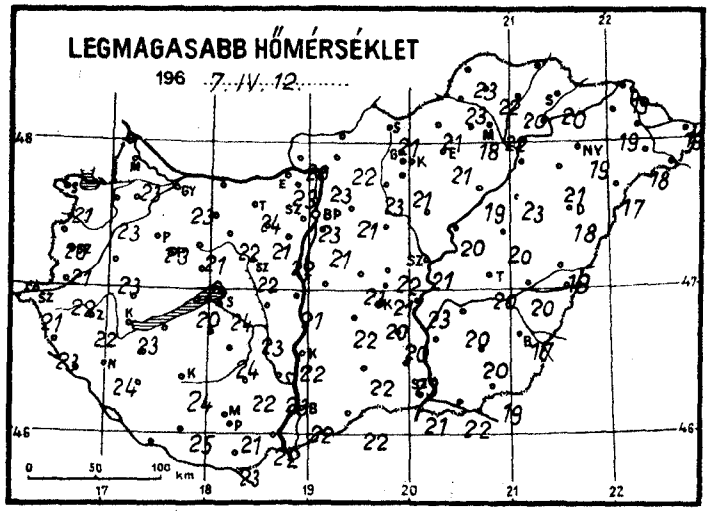
LEGMAGASABB HŐMÉRSÉKLET
196 7. IV. 12.
0 50 100 km

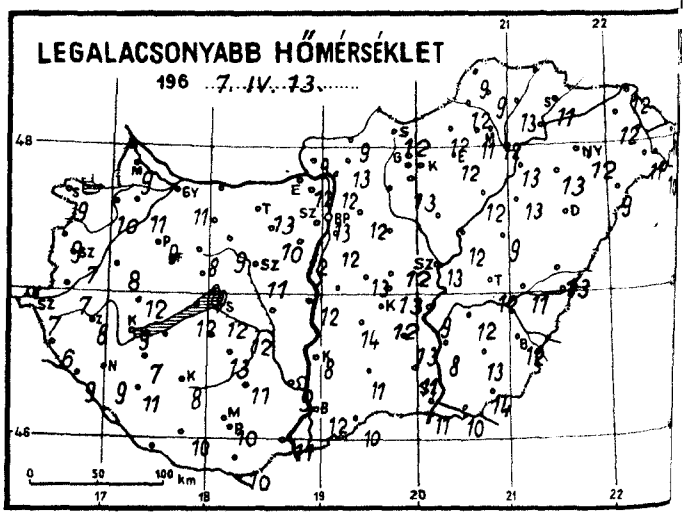
LEGALACSONYABB HŐMÉRSÉKLET
196 7. IV. 13.
0 50 100 km

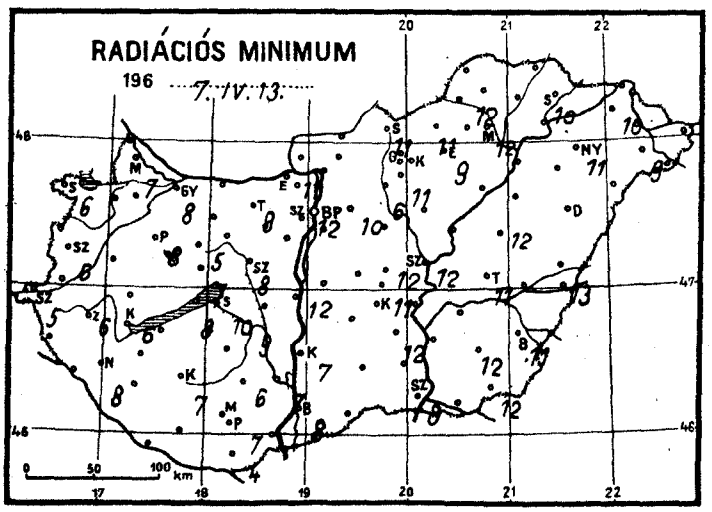
RADIÁCIÓS MINIMUM
196 7. IV. 13.
0 50 100 km

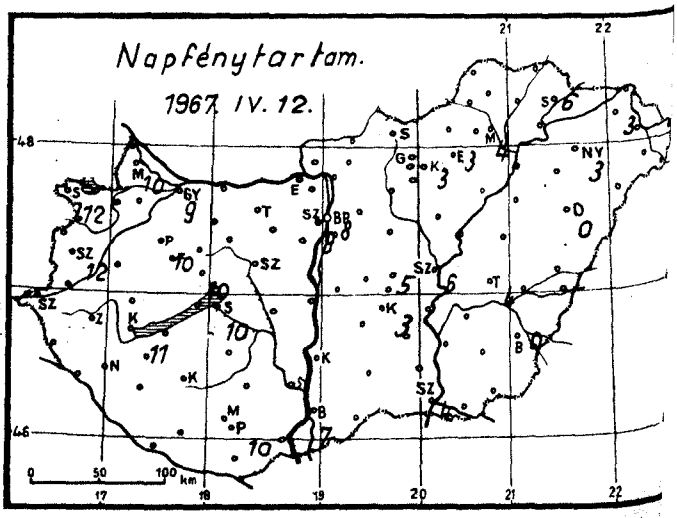
Napfénytartam.
1967. IV. 12.
0 50 100 km

1967. április hó,
13 nap csütörtök

	Az utolsó 24 óra adatai						24 órai csapadék mm	
	Csapadék (mm)	Hó cm	Hőmérsékleti szélsőségek: tegnapi nappali max.	éjszakai min.	min. 5 cm-en	Napsütés (óra) tegnap		
12815 Magyaróvár	1 ▽		23	9	7	10	Rajka	-
822 Győr	ny		23	11	8	9	Kapuvár	ny R
825 Pápa	.		23	9	8	10	Csorna	.
805 Sopron	ny R		21	9	6	12	Komárom	ny
812 Szombathely	.		21	7	6	12	Káld	.
910 Szentgotthárd	.		21	7	5		Kőszeg	.
915 Zalaegerszeg	3 R		22	8	6		Körmend	.
Lenti	.		23	6			Letenye	.
925 Nagykanizsa	.		24	9	8		Sümeg	ny
920 Keszthely	.		23	9	6	11	Zirc	.
Tihany	.		20	12	8		Kisbér	1
935 Siófok	ny		24	12	10	10	Mór	1
942 Pécs	.		21	10	7	10	Alcsút	1
941 Misinatető (534 m)	-						Esztergom	3
Siklós	. ∩		23	10	4		Dobogókő	2
827 Farkasgyepű (400 m)	1 ▽		17	12	8		Fonyód	.
Veszprém	ny		21	10	7	10	Tab	.
833 Tatabánya	1		24	13	9		Sárbogárd	-
839 Budapest (Ferihegy)	1		21	12	9		Lengyel	~
840 Budapest OMI	1 =		23	13	12	8	Nagykónyi	.
841 Budapest (Szabadságh., 474 m)	ny =		19	10	10	9	Marcali	. ∩
Martonvásár	ny		22	12	11		Somogyszob	.
835 Székesfehérvár	1		22	11	8		Kaposvár	.
Dunaújváros	ny		21	12	12		Barcs	.
Szekszárd	1 =		23	9	7		Szigetvár	.
Mohács	ny		22	11			Bácsalmás	.
960 Baja	. =		22	12	8	7	Kiskunhalas	2
955 Kalocsa	.		22	8	7		Izsák	1
Cegléd	1		22	12	12	5	Kunsztmiklós	-
860 Szolnok	ny =		21	13	12	6	Örkény	ny =
970 Kecskemét	1		20	12	-	3	Nagykáta	.
Kiskunfélegyháza	.		20	13	12		Jászapáti	1
982 Szeged	ny		21	11	8	4	Tiszakécske	.
Mezőhegyes	ny ∩		19	14	12		Nagykőrös	ny
Orosháza	ny		20	13	12		Kistelek	.
990 Békéscsaba	1		17	12	11	0	Makó	ny
875 Túrkeve	1		20	12	11	4	Szentes	.
Berettyóújfalu	ny ≡		19	13	13		Szarvas	. ∩
882 880 Debrecen	3		18	13	11	0	Szeghalom	1
892 Nyíregyháza	1		19	12	11	3	Kőrösszakál	6
788 Kisvárda	ny =		19	12	10	3	Tiszaroff	.
Mátészalka	ny ∩		18	11	9		Poroszló	ny
Tiszabecs	3		19	10			Karcag	1
Vác	3 =		23	12			Hortobágy	ny
Gödöllő	1		21	12	10		Polgár	2
Lőrinci	2		23	-	6		Hajdúdorog	2
Gyöngyös	.		21	13	11		Nyírlugos	.
Balassagyarmat	4		-	9			Csenger	1 R
755 Salgótarján	7		21	12	11		Vásárosnamény	.
Galyatető (932 m)	5		11	4			Záhony	1
851 Kékestető (1000 m)	ny▽=	fol	14	8	-	3	Királyrét	2
Mátraháza (672 m)	-						Romhány	5
865 Eger	1 =		21	12	9	3	Borsodnádasd	5 ▽
Putnok	5 R		23	12	12		Jósvafő	5 R
Lillafüred	6		18	11			Szendrőlád	6 R
772 Miskolc	1		22	12	12	4	Hidasnémeti	2
Füged	2						Tokaj	2
778 Sárospatak	1		20	11	10	6	Sárhatvan	ny

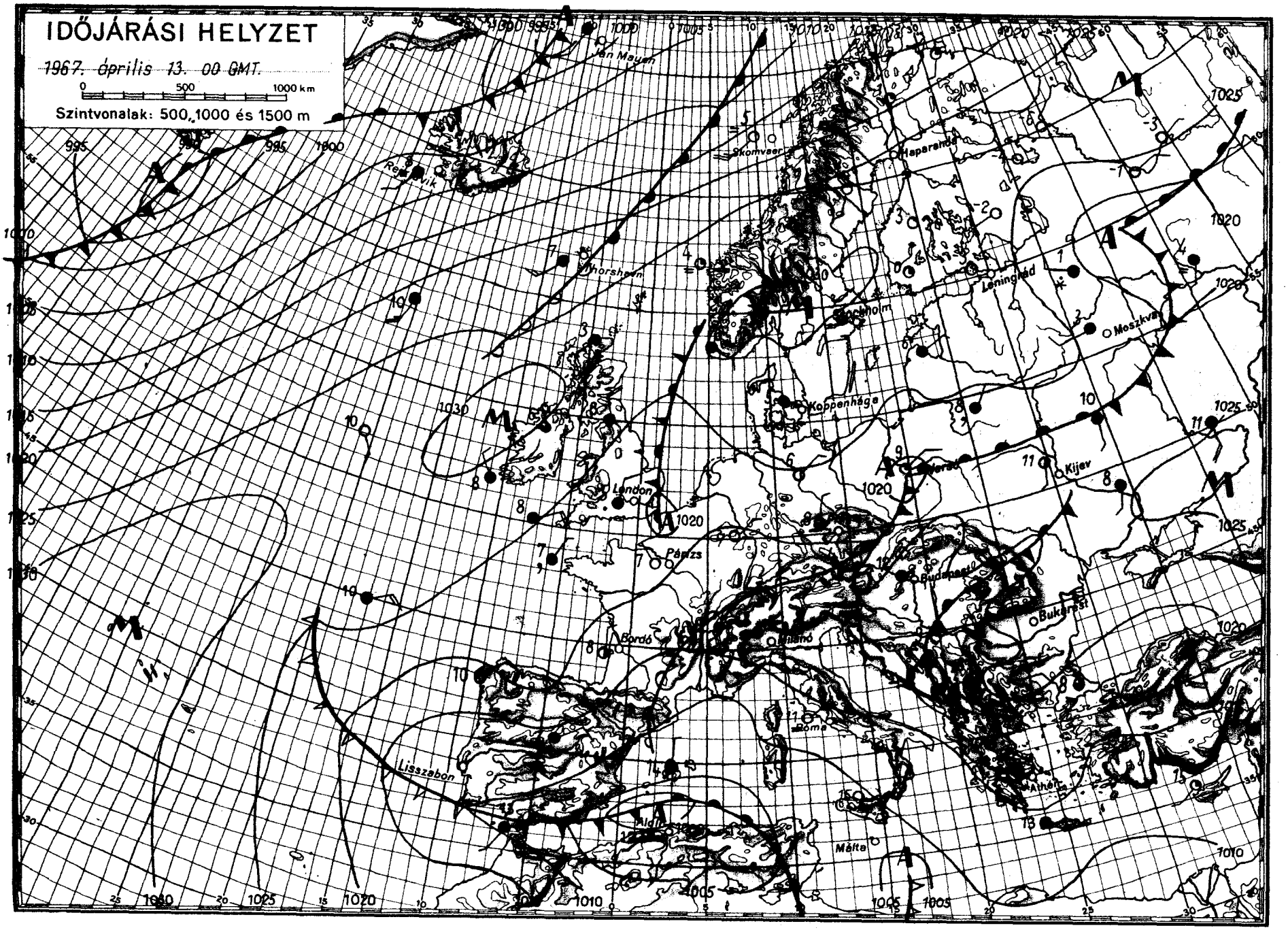

OFFSET-NYOMDA, BUDAPEST

IDŐJÁRÁSI NAPIJELENTÉS

ЕЖЕДНЕВНЫЙ МЕТЕОРОЛОГИЧЕСКИЙ БЮЛЛЕТЕНЬ · DAILY WEATHER REPORT
BULLETIN QUOTIDIEN DE TEMPS · TÄGLICHER WETTERBERICHT

KIADJA AZ ORSZÁGOS METEOROLÓGIAI INTÉZET
BUDAPEST II. KITAIBEL PÁL UTCA 1
TELEFON: KÖZPONT: 353-500, IDŐJELZŐ OSZT.: 150-410

MEGJELENIK NAPONKÉNT * ELŐFIZETÉSI ÁRA
A POSTAI KÖLTSÉGGEL EGYÜTT NEGYEDÉVRE 60, Ft
KIADÁSÉRT FELEL AZ INTÉZET IGAZGATÓJA

80. évfolyam 104. szám + Budapest + 1967. április 14. péntek

Az időjárási helyzet ma reggel és a várható időjárás:

Európa időjárásában az elmult 24 óra alatt lényeges változás nem történt. Délkelet-Európában tovább tart a meleg, nyárias idő. Csütörtökön például a legmagasabb hőmérséklet helyenként elérte a 24-25 fokot. Nyugat- és Észak-Európában viszont az évszakhoz képest hüvös az idő. Itt csütörtökön napközben is csak 10 fok körüli hőmérsékleteket mértek. A Kárpát-medence továbbra is a délkeletről áramló meleg levegő hatása alatt van.

Hazánkban csütörtökön változó mennyiségü felhőzet volt. Többfelé esett az eső. Az Északi-hegyvidéken és a nyugati megyékben zivatarok is keletkeztek. Egyes helyeken, mint például Borsodnádasd, jégeső is hullott. A zivatarral és jégesővel leesett eső mennyisége helyenként elérte a 13-17 mm-t. Napközben a hőmérséklet 16-24 fokig emelkedett. Ma hajnalban 6 és 13 fok közötti hőmérsékleteket mértek. Ma országszerte felhős, meleg az idő. Több helyről ujabb esőt jelentettek.

Ma 12 órakor Budapesten a hőmérséklet 20 fok, a tengerszintre átszámitott légnyomás 758 mm, mérsékelten süllyedő irányzatu.

Várható időjárás szombat estig:

Felhős idő.
Többfelé eső, helyenként zivatar.
Mérsékelt, időnként élénk, délkeleti, keleti szél.
A hőmérséklet alakulásában lényeges változás nem lesz.

Várható legalacsonyabb éjszakai hőmérséklet: 7, 12,
legmagasabb nappali hőmérséklet szombaton: 17, 22 fok között.

Kerényi Nárcisz s.k.

A hőmérséklet napi középértéke és eltérése a 90 évi átlagtól /Budapesten/:

1967. IV. 13.: 15,8 C°, +5,0 C°.

1871 óta ezen a napon Budapesten előfordult:

legmagasabb hőmérséklet: 25,6 C° /1939/
legalacsonyabb hőmérséklet: -2,2 C° /1913/.

67.282

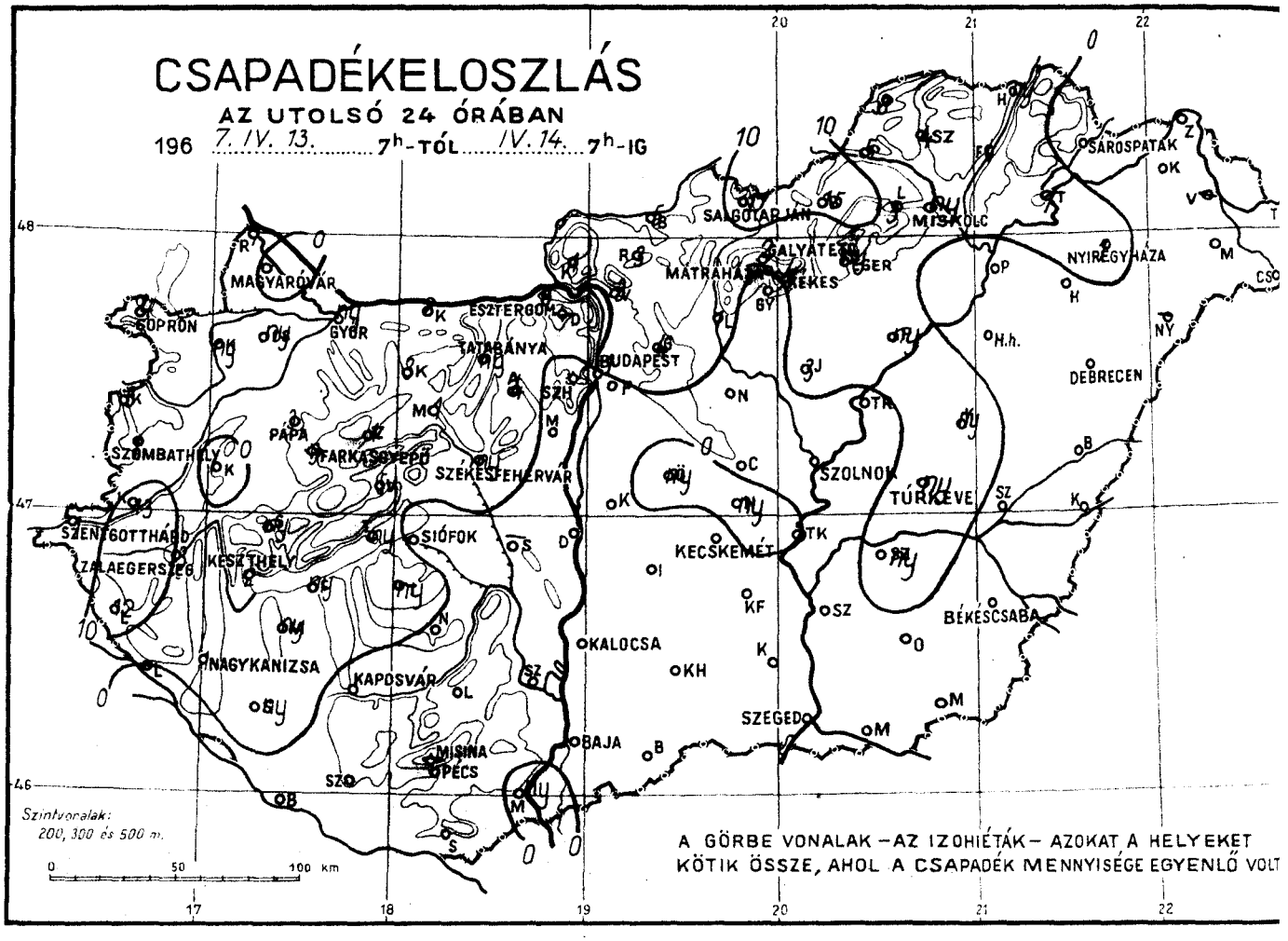
CSAPADÉKELOSZLÁS
AZ UTOLSÓ 24 ÓRÁBAN
196 7. IV. 13. 7h-TÓL IV. 14. 7h-IG
MAGYARÓVÁR
SOPRON
GYÖR
ESZTERGOM
TATABÁNYA
BUDAPEST
SALGÓTARJÁN
MISKOLC
SÁROSPATAK
NYÍREGYHÁZA
DEBRECEN
SZOMBATHELY
PÁPA
TATABÁNYA
SZÉKESFEHÉRVÁR
SZOLNOK
TÚRKEVE
SZENTGOTTHÁRD
ZALAEGERSZEG
KESZTHELY
SIÓFOK
KECSKEMÉT
NAGYKANIZSA
KAPOSVÁR
KALOCSA
BÉKÉSCSABA
SZEGED
BAJA
MISINA
PÉCS
Szintvonalak:
200, 300 és 500 m.
0 50 100 km
A GÖRBE VONALAK – AZ IZOHIÉTÁK – AZOKAT A HELYEKET
KÖTIK ÖSSZE, AHOL A CSAPADÉK MENNYISÉGE EGYENLŐ VOLT

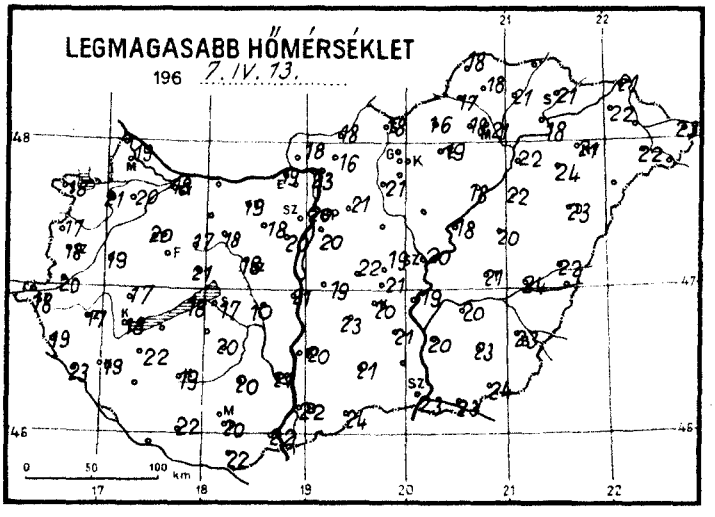
LEGMAGASABB HŐMÉRSÉKLET
196 7. IV. 13.
0 50 100 km

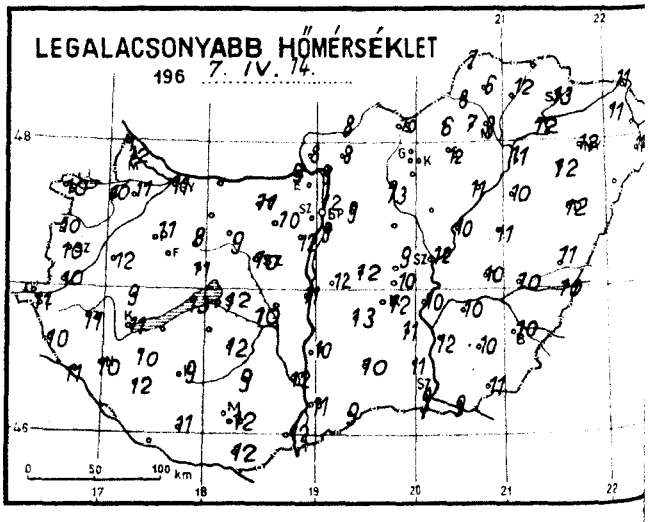
LEGALACSONYABB HŐMÉRSÉKLET
196 7. IV. 14.
0 50 100 km

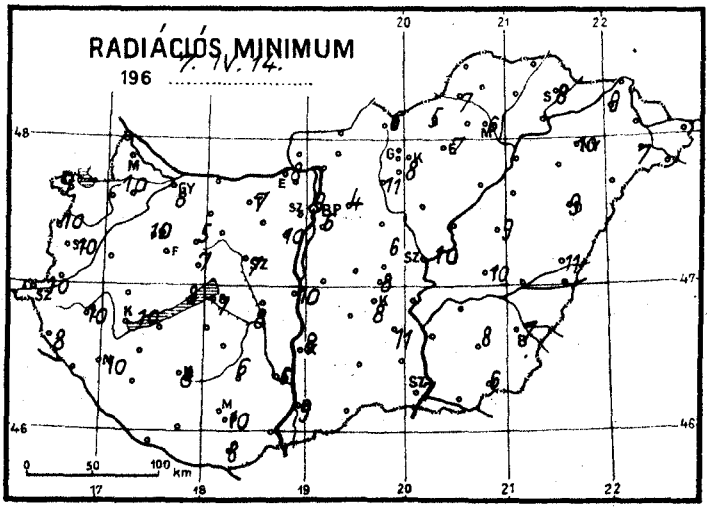
RADIÁCIÓS MINIMUM
196 7. IV. 14.
0 50 100 km

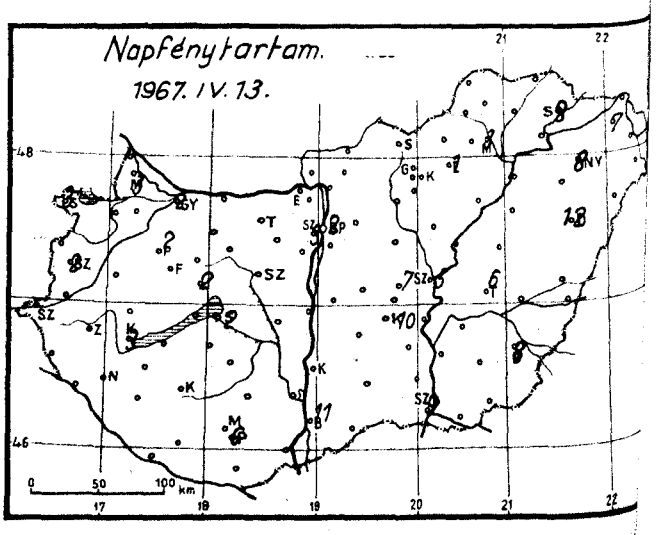
Napfénytartam.
1967. IV. 13.
0 50 100 km

1967. április hó,
14 nap péntek

	Az utolsó 24 óra adatai						24 órai csapadék mm		
	Csapadék (mm)		Hőmérsékleti szélsőségek			Napsütés (óra) tegnap			
			tegnapi nappali max.	éjszakai min.	min. 5 cm-en				
12815 Magyaróvár	.		19	12	10	3	Rajka	1	
822 Győr	ny =		18	11	8	2	Kapuvár	ny	
825 Pápa	3		20	11	10	2	Csorna	ny	
805 Sopron	4 R		18	10	9	3	Komárom	2 V	
812 Szombathely	1 R		18	10	10	2	Káld	.	
910 Szentgotthárd	1		18	11	10		Kőszeg	3	
915 Zalaegerszeg	3 R		17	11	10		Körmend	13 R	
Lenti	12		19	10	8		Letenye	.	
925 Nagykanizsa	1		19	10	10		Sümeg	ny	
920 Keszthely	2		18	11	10	3	Zirc	1	
Tihany	ny		18	13	8		Kisbér	3	
935 Siófok	.		17	12	7	2	Mór	1	
942 Pécs	.		20	12	10	6	Alcsút	4	
941 Misinatető (534 m)	--						Esztergom	6	
Siklós	.		22	12	8		Dobogókő	-	
827 Farkasgyepű (400 m)	9		13	10	9		Fonyód	ny	
Veszprém	5		21	11	7	2	Tab	ny	
833 Tatabánya	ny		19	11	7		Sárbogárd	-	
839 Budapest (Ferihegy)	.		20	9	6		Lengyel	.	
840 Budapest OMI	1		20	12	9	2	Nagykónyi	.	
841 Budapest (Szabadságh.,474 m)	. ⌓		17	12	10	3	Marcali	ny⌓	
Martonvásár	.		20	12	10		Somogyszob	ny	
835 Székesfehérvár	ny		18	10	7		Kaposvár	. ⌓	
Dunaújváros	.		21	11	10		Barcs	.	
Szekszárd	. =		21	12	6		Szigetvár	.	
Mohács	ny		22	12			Bácsalmás	.	
960 Baja	. =		22	11	9	11	Kiskunhalas	.	
955 Kalocsa	.		20	10	8		Izsák	.	
Ceglód	.		19	9	6	7	Kunsztmiklós	.	
860 Szolnok	.		20	12	10	5	Örkény	ny=	
970 Kecskemét	. =		20	12	8	10	Nagykáta	. ⌓	
Kiskunfélegyháza	.		21	12	11		Jászapáti	3	
982 Szeged	. =		23	9	7	9	Tiszakécske	.	
Mezőhegyes	. ⌓		24	11	6		Nagykőrös	ny	
Orosháza	. ⌓		23	10	8		Kistelek	.	
990 Békéscsaba	.		23	10	7	8	Makó	.	
875 Túrkeve	ny		21	10	10	6	Szentes	.	
Berettyóújfalu	. ⌓		22	11	11		Szarvas	ny	
880 Debrecen	. =		23	12	9	12	Szeghalom	.	
892 Nyíregyháza	1 =		21	12	10	8	Körösszakál	.	
788 Kisvárda	. =		22	11	9	7	Tiszaroff	.	
Mátészalka	. ⌓		22	11	7		Poroszló	ny	
Tiszabecs	.		23	9			Karcag	ny⌓	
Vác	3 ⌓		23	9			Hortobágy	.	
Gödöllő	4		21	9	4		Polgár	1	
Lőrinci	1		21	13	11		Hajdúdorog	.	
Gyöngyös	.		19	13	8		Nyírlugos	-	
Balassagyarmat	5 R		18	8			Csenger	.	
755 Salgótarján	17 V		18	10	6		Vásárosnamény	-	
Galyatető (932 m)	2 R		15	10			Záhony	.	
851 Kékestető (1000 m)	ny		12	9	-	2	Királyrét	1	
Mátraháza (672 m)	-						Romhány	3 R	
865 Eger	ny		19	12	7	1	Borsodnádasd	15 R	
Putnok	5 R		17	8	7		Jósvafő	8	
Lillafüred	3 R		18	7			Szendrőlád	4	
772 Miskolc	ny R		21	9	6	3	Hidasnémeti	ny R	
Füged	4 R		21	12	-		Tokaj	1 V	
778 Sárospatak	.		21	13	8	9	Sárhatvan	. ≡	

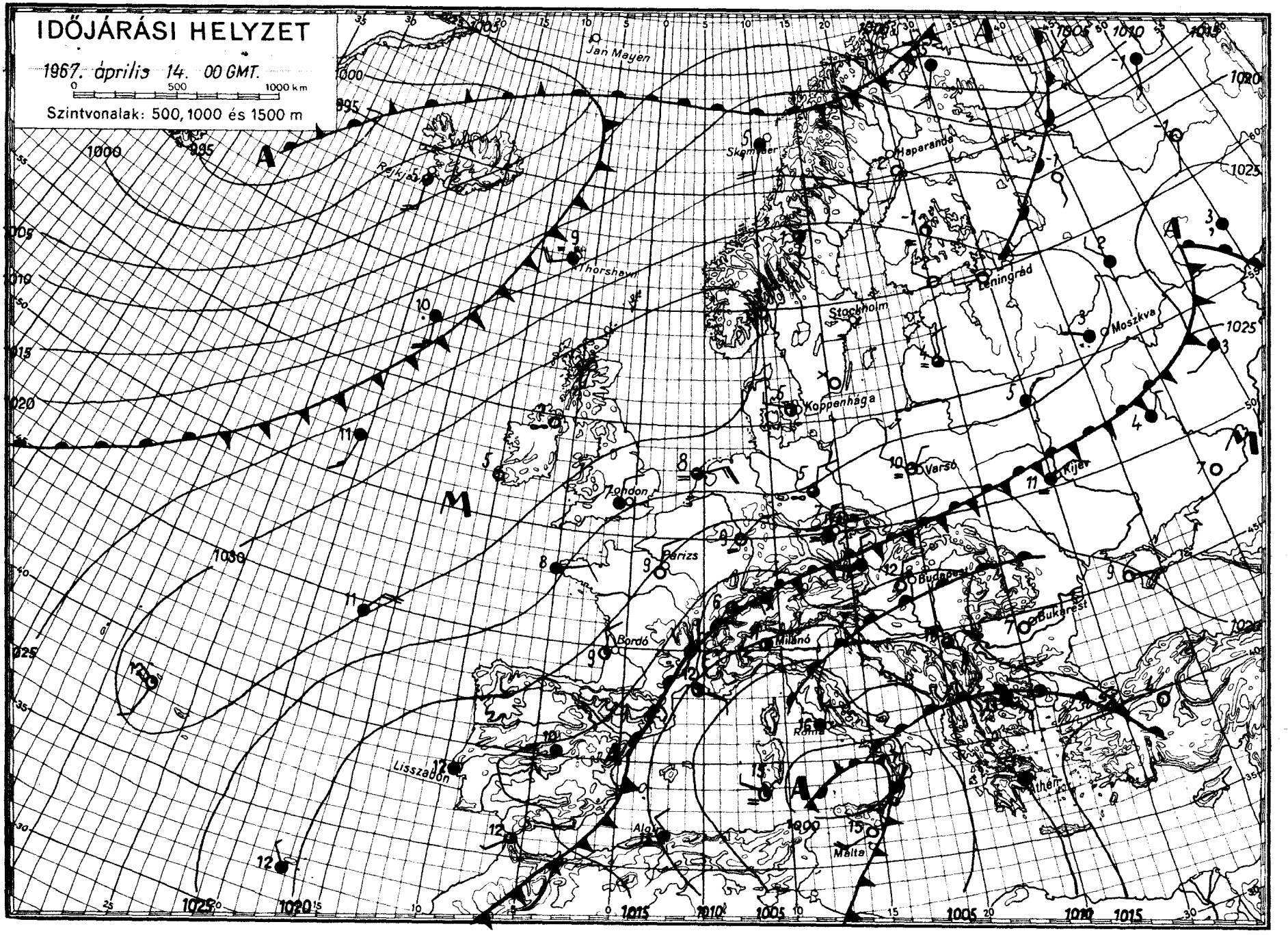
IDŐJÁRÁSI HELYZET
1967. április 14. 00 GMT.
0 500 1000 km
Szintvonalak: 500, 1000 és 1500 m
Jan Mayen
Reykjavik
Thorshavn
Skomer
Haparanda
Leningrád
Stockholm
Moszkva
Koppenhága
London
Varsó
Kijev
Párizs
Budapest
Bukarest
Bordó
Milánó
Róma
Athén
Lisszabon
Algír
Málta

IDŐJÁRÁSI NAPIJELENTÉS

ЕЖЕДНЕВНЫЙ МЕТЕОРОЛОГИЧЕСКИЙ БЮЛЛЕТЕНЬ · DAILY WEATHER REPORT
BULLETIN QUOTIDIEN DE TEMPS · TÄGLICHER WETTERBERICHT

KIADJA AZ ORSZÁGOS METEOROLÓGIAI INTÉZET
BUDAPEST II. KITAIBEL PÁL UTCA 1
TELEFON: KÖZPONT: 353-500, IDŐJELZŐ OSZT.: 150-410

MEGJELENIK NAPONKÉNT • ELŐFIZETÉSI ÁRA A POSTAI KÖLTSÉGGEL EGYÜTT NEGYEDÉVRE 60, Ft
KIADÁSÉRT FELEL AZ INTÉZET IGAZGATÓJA

80. évfolyam 105. szám + Budapest + 1967. április 15. szombat

Az időjárási helyzet ma reggel és a várható időjárás:

Az Északi- és Balti-tenger térségének valamint a Szovjetunió európai területének nagy részén kevés a felhő, csendes, a reggeli órákban párás, helyenként ködös az idő. Ugyanakkor Közép- és Dél-Európában tovább tart az évszakhoz képest enyhe, sokfelé esős időjárás.

Hazánk fölött pénteken az északi megyékben változóan, máshol erősen felhős volt az ég. Jelentősebb, három órát meghaladó napsütést csak az északnyugati és északkeleti országrészből jelentettek. A nyugati és déli megyékben heves záporok voltak, az ország többi részén sokfelé esett kisebb eső. A lehullott csapadék mennyisége a déli és nyugati határvidéken több helyen meghaladta a 10, Pécs-Baja környékén a 20 mm-t, sőt Zalaegerszegen az esti órákban a zivatarral kísért felhőszakadás 58 mm csapadékot eredményezett. A hőmérséklet napközben a déli megyékben és a nyugati határvidéken csak 13–17, máshol 17–22 fokig emelkedett. Az éjszaka folyamán 9–13 fokig hűlt le a levegő. Ma délelőtt az ország nagy részén borult volt az ég. Főleg a Dunántúlon sokfelé esett az eső.

Ma 12 órakor Budapesten a hőmérséklet 14 fok, a tengerszintre átszámított légnyomás 758 mm, gyengén emelkedő irányzatu.

Várható időjárás vasárnap estig:

Szombaton erősen felhős idő, többfelé, főleg délen még esőkkel.
Vasárnap változóan felhős, párás idő, szórványosan előforduló esőkkel, egy-két helyen zivatarral.
Időnként megerősödő északi, északkeleti szél.

Várható legalacsonyabb éjszakai hőmérséklet: 7, 12,
legmagasabb nappali hőmérséklet vasárnap: 15–20 fok között.

Vissy Károly s.k.

A hőmérséklet napi középértéke és eltérése a 90 évi átlagtól /Budapesten/:

1967. IV. 14.: 17,3 C°, +6 C°.

1871 óta ezen a napon Budapesten előfordult:

legmagasabb hőmérséklet: 26,6 C° /1939/
legalacsonyabb hőmérséklet: -4,6 C° /1912/.

67.284

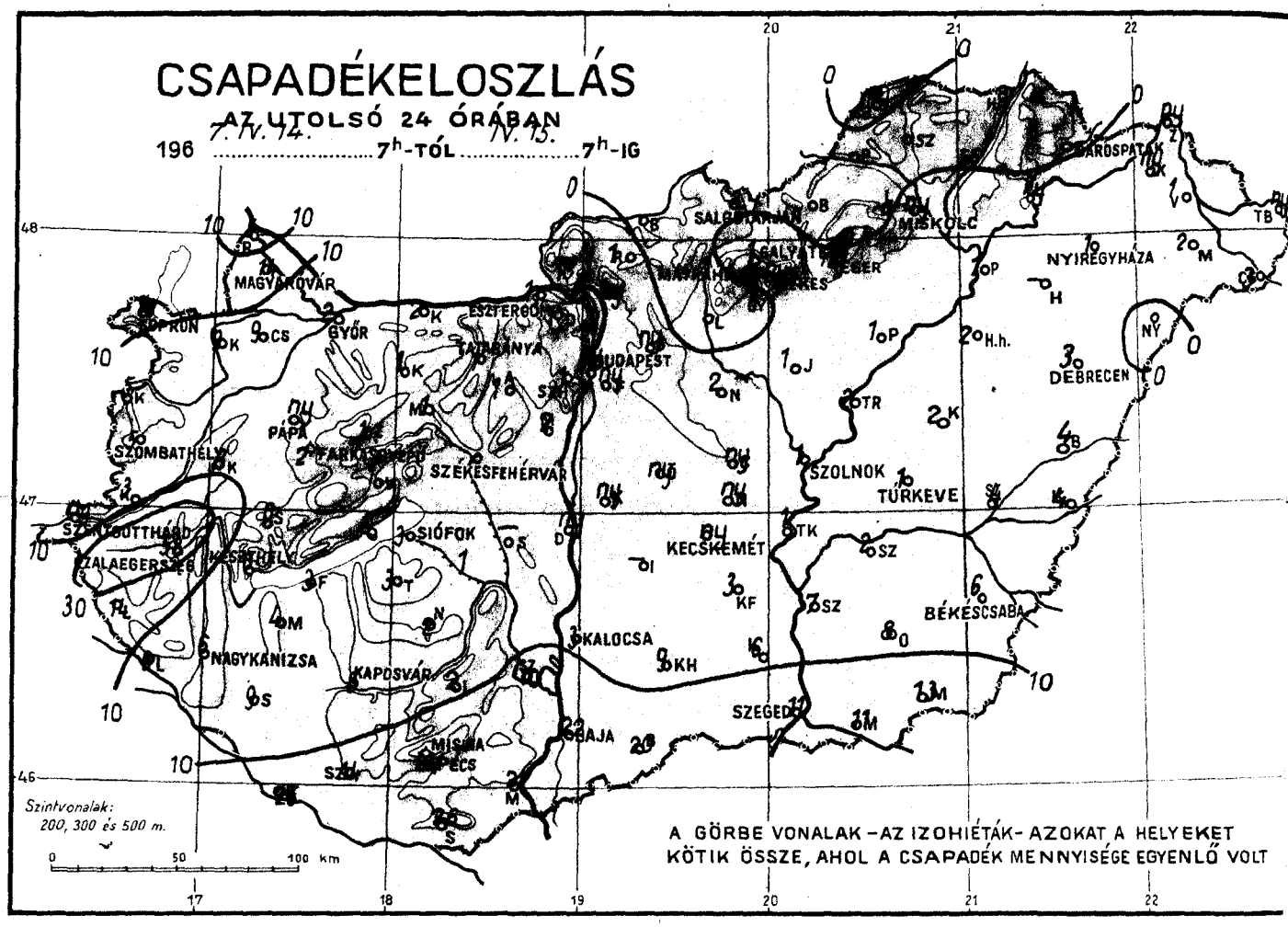
CSAPADÉKELOSZLÁS
AZ UTOLSÓ 24 ÓRÁBAN
196 7.IV.14. 7h-TÓL IV.15. 7h-IG
MAGYARÓVÁR
GYŐR
ESZTERGOM
TATABÁNYA
BUDAPEST
SZOMBATHELY
PÁPA
SZÉKESFEHÉRVÁR
SIÓFOK
KECSKEMÉT
NAGYKANIZSA
KAPOSVÁR
KALOCSA
SZEGED
BAJA
MISKOLC
NYIREGYHÁZA
DEBRECEN
SZOLNOK
TÚRKEVE
BÉKÉSCSABA
Szintvonalak:
200, 300 és 500 m.
A GÖRBE VONALAK – AZ IZOHIÉTÁK – AZOKAT A HELYEKET
KÖTIK ÖSSZE, AHOL A CSAPADÉK MENNYISÉGE EGYENLŐ VOLT

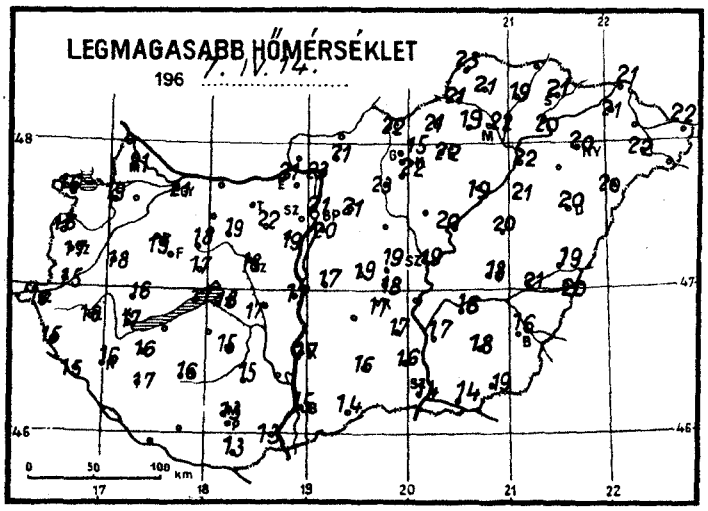
LEGMAGASABB HŐMÉRSÉKLET
196 7.IV.14.

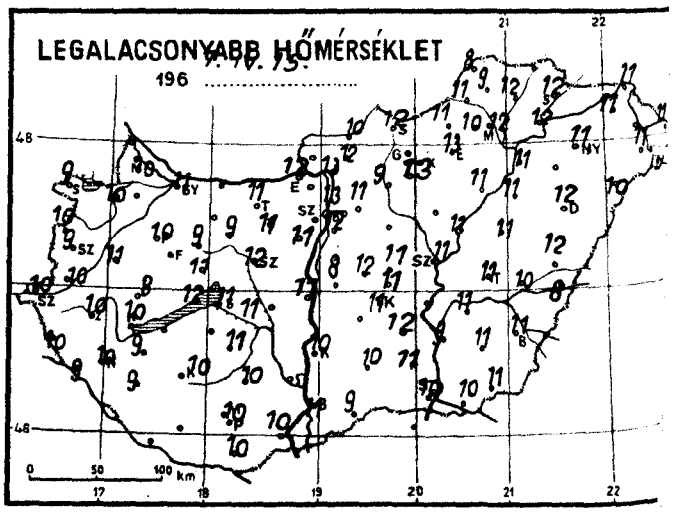
LEGALACSONYABB HŐMÉRSÉKLET
196 IV.15.

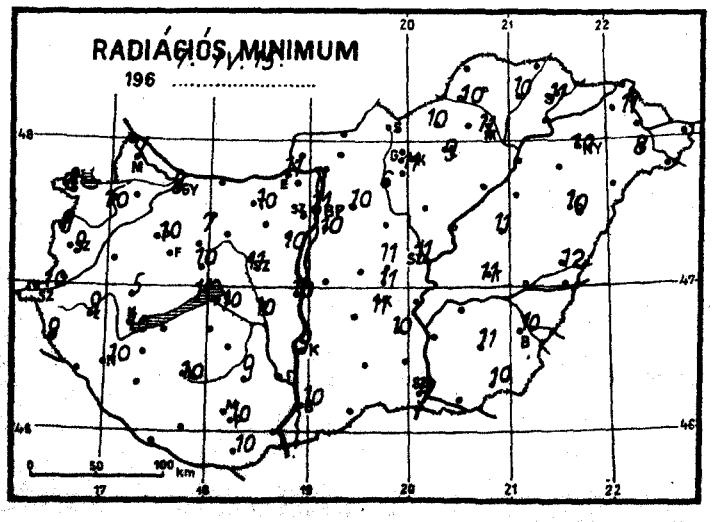
RADIÁCIÓS MINIMUM
196 IV.15.

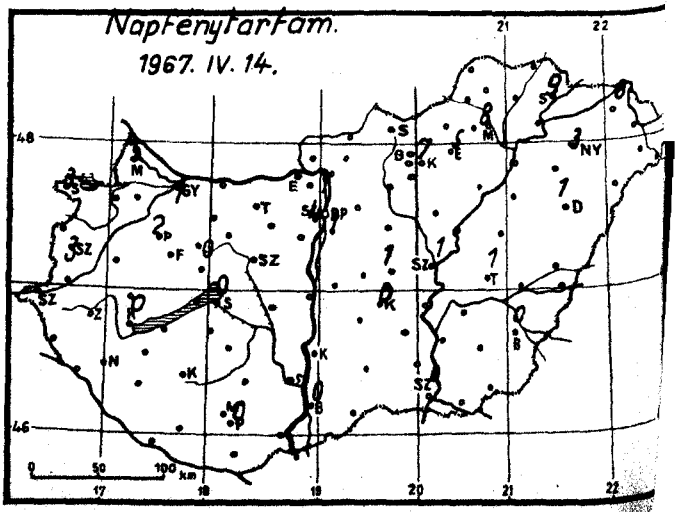
Napfénytartam.
1967. IV. 14.

1967. április hó, 15 szombat nap

	Az utolsó 24 óra adatai						24 órai csapadék mm	
	Csapadék (mm)	Hó cm	Hőmérsékleti szélsőségek: tegnapi nappali max.	éjszakai min.	min. 5 cm-en	Napsütés (óra) tegnap		
12815 Magyaróvár	~~14~~ R		~~21~~	~~10~~	~~7~~	~~5~~	Rajka	5 R
822 Győr	~~2~~ R		~~21~~	~~11~~	~~9~~	~~1~~	Kapuvár	~~9~~ R
825 Pápa	ny		~~19~~	~~10~~	~~10~~	~~2~~	Csorna	~~9~~ R
805 Sopron	~~16~~ R		~~16~~	~~9~~	~~8~~	~~3~~	Komárom	~~2~~ R
812 Szombathely	~~5~~		~~17~~	~~9~~	~~9~~	~~3~~	Káld	~~3~~
910 Szentgotthárd	ny R		~~16~~	~~10~~	~~10~~		Kőszeg	~~5~~
915 Zalaegerszeg	~~58~~ R		~~16~~	~~10~~	~~9~~		Körmend	~~3~~ R
Lenti	~~14~~		~~15~~	~~10~~	~~9~~		Letenye	~~6~~
925 Nagykanizsa	~~6~~		~~16~~	~~10~~	~~10~~		Sümeg	~~6~~
920 Keszthely	~~6~~ R		~~17~~	~~10~~	~~10~~	~~0~~	Zirc	~~1~~
Tihany	~~5~~		~~17~~	~~12~~	~~11~~		Kisbér	~~1~~
935 Siófok	~~3~~		~~18~~	~~11~~	~~10~~	~~0~~	Mór	~~1~~
942 Pécs	~~24~~		~~13~~	~~10~~	~~10~~	~~0~~	Alcsút	~~1~~
941 Misinatető (534 m)	-						Esztergom	.
Siklós	~~26~~		~~13~~	~~10~~	~~10~~		Dobogókő	~~1~~ R
827 Farkasgyepű (400 m)	~~2~~		~~14~~	~~8~~	~~8~~		Fonyód	~~3~~
Veszprém	~~1~~		~~17~~	~~11~~	~~10~~	~~0~~	Tab	~~3~~
833 Tatabánya	~~1~~		-	~~11~~	~~10~~		Sárbogárd	-
839 Budapest (Ferihegy)	ny		~~20~~	~~12~~	~~10~~		Lengyel	~~8~~
840 Budapest OMI	ny		~~21~~	~~13~~	~~11~~	~~1~~	Nagykónyi	~~2~~
841 Budapest (Szabadságh. 474 m)	~~1~~		~~18~~	~~9~~	~~9~~	~~4~~	Marcali	~~4~~
Martonvásár	~~2~~		~~19~~	~~11~~	~~10~~		Somogyszob	~~9~~
835 Székesfehérvár	~~3~~		~~18~~	~~12~~	~~11~~		Kaposvár	~~8~~
Dunaújváros	ny		~~17~~	~~10~~	~~10~~		Barcs	~~25~~
Szekszárd	~~10~~ =		~~11~~	~~10~~	~~10~~		Szigetvár	~~14~~
Mohács	~~21~~		~~13~~	~~10~~			Bácsalmás	~~10~~
960 Baja	~~22~~		~~15~~	~~11~~	~~10~~	~~0~~	Kiskunhalas	~~9~~
955 Kalocsa	~~3~~		~~17~~	~~10~~	~~9~~		Izsák	-
Cegléd	ny		~~19~~	~~11~~	~~11~~	~~1~~	Kunsztmiklós	~~9~~
860 Szolnok	~~1~~ =		~~19~~	~~11~~	~~11~~	~~1~~	Örkény	ny =
970 Kecskemét	ny		~~17~~	~~11~~	~~11~~	~~0~~	Nagykáta	~~2~~
Kiskunfélegyháza	~~3~~		~~17~~	~~12~~	~~10~~		Jászapáti	~~1~~
982 Szeged	~~11~~		~~14~~	~~10~~	~~9~~	~~0~~	Tiszakécske	~~1~~ =
Mezőhegyes	~~13~~		~~19~~	~~11~~	~~10~~		Nagykőrös	ny
Orosháza	~~8~~		~~18~~	~~11~~	~~11~~		Kistelek	~~6~~
990 Békéscsaba	~~6~~		~~16~~	~~11~~	~~10~~	~~0~~	Makó	~~11~~
875 Túrkeve	~~1~~		~~18~~	~~11~~	~~11~~	~~1~~	Szentes	~~7~~
Berettyóújfalu	~~4~~ =		~~19~~	~~12~~	~~12~~		Szarvas	~~2~~
882 Debrecen	~~3~~ =		~~20~~	~~12~~	~~10~~	~~1~~	Szeghalom	~~4~~
892 Nyíregyháza	~~1~~		~~20~~	~~11~~	~~10~~	~~3~~	Körösszakál	~~4~~
788 Kisvárda	ny =		~~21~~	~~11~~	~~11~~	~~6~~	Tiszaroff	~~2~~
Mátészalka	~~2~~ ∇		~~22~~	~~11~~	~~8~~		Poroszló	~~1~~
Tiszabecs	ny		~~22~~	~~11~~			Karcag	~~2~~
Vác	ny =		~~23~~	~~13~~			Hortobágy	~~2~~
Gödöllő	ny		~~21~~	~~11~~	~~10~~		Polgár	~~1~~
Lőrinci	.		~~23~~	~~9~~	~~6~~		Hajdúdorog	-
Gyöngyös	.		~~22~~	~~13~~	~~11~~		Nyírlugos	.
Balassagyarmat	.		-	~~10~~			Csenger	~~3~~
755 Salgótarján	.		~~22~~	~~12~~			Vásárosnamény	~~1~~
Galyatető (932 m)	~~1~~ R		~~15~~	~~6~~			Záhony	ny
851 Kékestető (1000 m)	ny ≡ folt		15	5	-	7	Királyrét	-
Mátraháza (672 m)	-						Romhány	~~1~~ R
865 Eger	ny		22	13	9	5	Borsodnádasd	.
Putnok	. =		21	11	10		Jósvafő	ny
Lillafüred	.		19	10			Szendrőlád	.
772 Miskolc	ny		22	12	11	8	Hidasnémeti	.
Fügöd	.		19	12	10		Tokaj	ny
778 Sárospatak	.		21	12	11	9	Sárhatvan	1

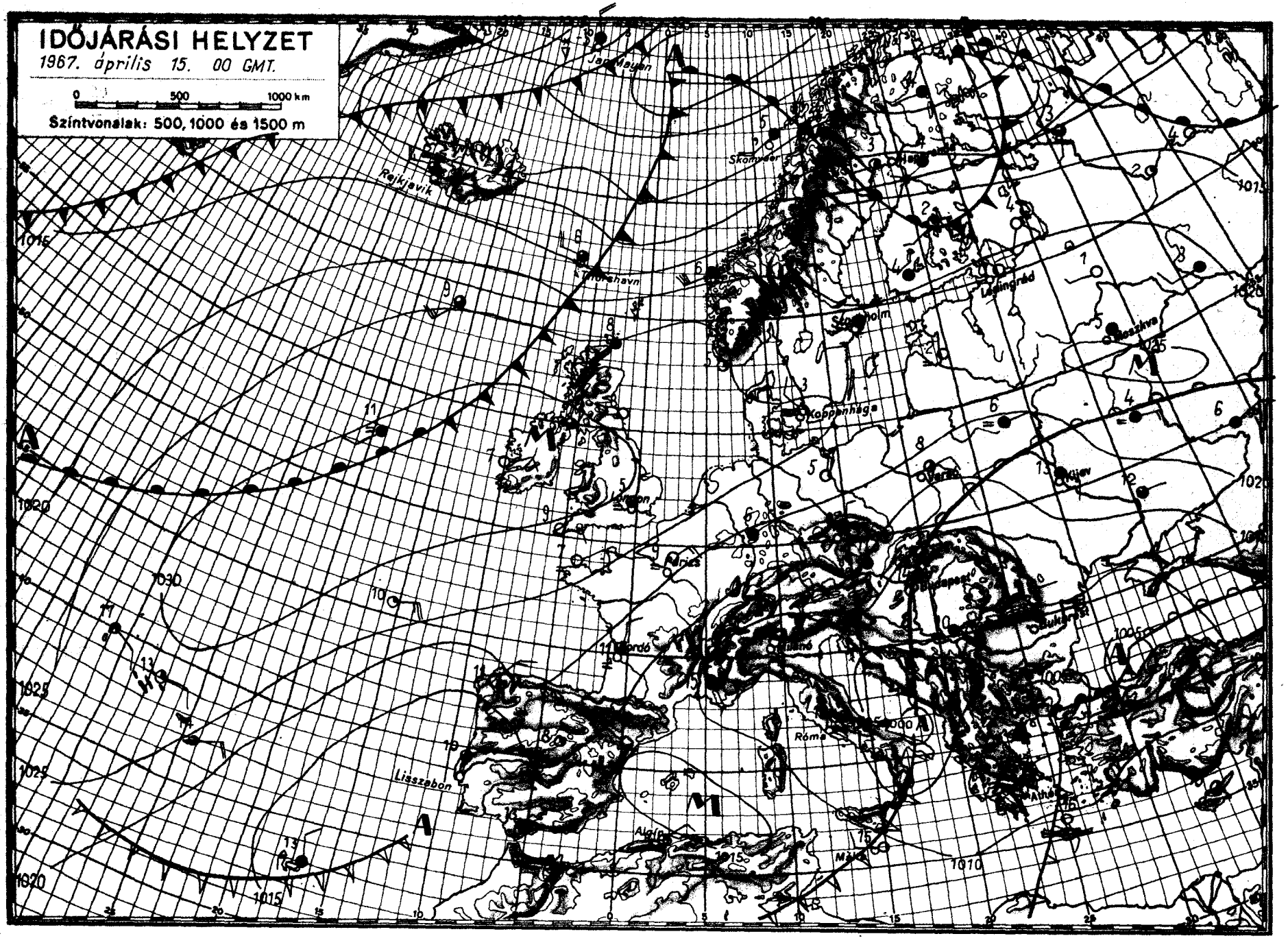
IDŐJÁRÁSI HELYZET
1967. április 15. 00 GMT.
0 500 1000 km
Színtvonalak: 500, 1000 és 1500 m
Jan Mayen
Rejkjavik
Thorshavn
Skomvaer
Stockholm
Leningrád
Moszkva
Koppenhága
Varsó
Kijev
London
Párizs
Budapest
Bukarest
Milánó
Lisszabon
Róma
Athén
Málta
Algír
1015
1020
1025
1030
1010
1005

IDŐJÁRÁSI NAPIJELENTÉS

ЕЖЕДНЕВНЫЙ МЕТЕОРОЛОГИЧЕСКИЙ БЮЛЛЕТЕНЬ · DAILY WEATHER REPORT
BULLETIN QUOTIDIEN DE TEMPS · TÄGLICHER WETTERBERICHT

KIADJA AZ ORSZÁGOS METEOROLÓGIAI INTÉZET
BUDAPEST II. KITAIBEL PÁL UTCA 1
TELEFON: KÖZPONT: 353-500, IDŐJELZŐ OSZT.: 150-410

MEGJELENIK NAPONKÉNT * ELŐFIZETÉSI ÁRA A POSTAI KÖLTSÉGGEL EGYÜTT NEGYEDÉVRE 60, Ft
KIADÁSÉRT FELEL AZ INTÉZET IGAZGATÓJA

80. évfolyam 106. szám + Budapest + 1967. április 16. vasárnap

Az időjárási helyzet ma reggel és az várható időjárás:

Nyugat-Európán át egészen a Kárpátok vidékéig magasnyomásu kégköri képződmény huzódik. Hatására a magasban északi, északkeleti széllel szárazabb és hüvösebb levegő áramlik a Kárpát-medence térségébe is.

Hazánkban szombaton a nap tulnyomó részében borult volt az égbolt, és sokfelé esett az eső. Jelentősebb mennyiségü csapadék hullott, Kunszentmiklóson 19, valamint a Dunántul déli felében Siklóson 15, Lengyelben 16, Kaposváron 20, Tabon 23 és Siófokon 24 mm. A hőmérséklet napközben 14, 18, fokig emelkedett. Vasárnap hajnalban 7, 12 fokig hült le a levegő. A délelőtt folyamán nyugaton fokozatosan felszakadozott a felhőzet, és megélénkült az északi szél. 11 órára 13, 17 fokos hőmérsékletek alakultak ki.

Ma 12 órakor Budapesten a hőmérséklet 17 fok, a tengerszintre átszámitott légnyomás 762 mm, gyengén emelkedő irányzatu.

Várható időjárás hétfő estig:

Változó mennyiségü felhőzet, szórványos esővel, egy-két helyen zivatarral.
Időnként élénk, átmenetileg megerősödő északi, északkeleti szél.
Az éjszakai lehülés és a nappali felmelegedés kissé fokozódik.

Várható legalacsonyabb éjszakai hőmérséklet: 5, 10,
legmagasabb nappali hőmérséklet hétfőn: 15, 20 fok között.

Dunay Sándorné s.k.

A hőmérséklet napi középértéke és eltérése a 90 évi átlagtól /Budapesten/:

1967. IV. 15.: 13,4 C°, +1,5 C°.

1871 óta ezen a napon Budapesten előfordult:

legmagasabb hőmérséklet: 25,7 C° /1952/
legalacsonyabb hőmérséklet: -3,1 C° /1893/.

67.285

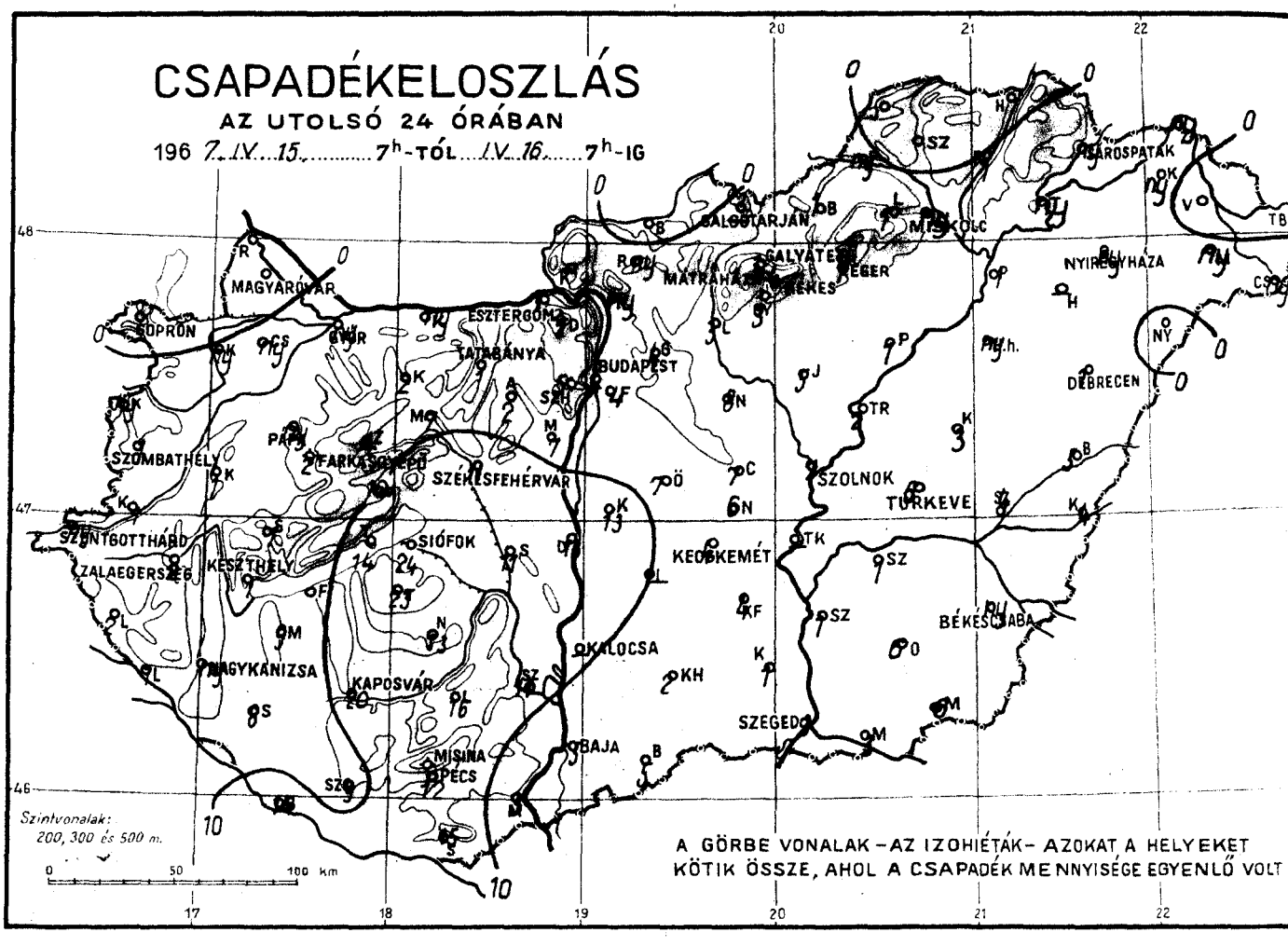
CSAPADÉKELOSZLÁS
AZ UTOLSÓ 24 ÓRÁBAN
196 7. IV. 15. 7h-TÓL IV. 16. 7h-IG
MAGYARÓVÁR
SOPRON
ESZTERGOM
TATABÁNYA
BUDAPEST
SZOMBATHELY
SZÉKESFEHÉRVÁR
SZOLNOK
TÚRKEVE
DEBRECEN
NYÍREGYHÁZA
MISKOLC
SZENTGOTTHÁRD
ZALAEGERSZEG
KESZTHELY
SIÓFOK
KECSKEMÉT
BÉKÉSCSABA
NAGYKANIZSA
KAPOSVÁR
KALOCSA
SZEGED
BAJA
MISINA
PÉCS
Szintvonalak:
200, 300 és 500 m.
A GÖRBE VONALAK – AZ IZOHIÉTÁK – AZOKAT A HELYEKET
KÖTIK ÖSSZE, AHOL A CSAPADÉK MENNYISÉGE EGYENLŐ VOLT

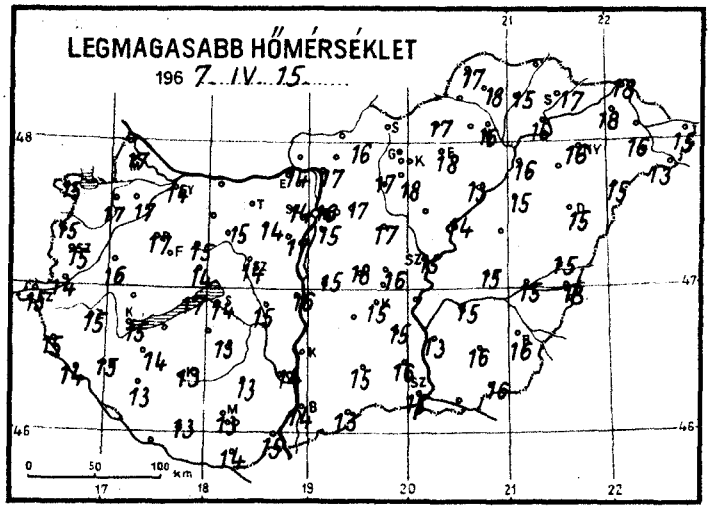
LEGMAGASABB HŐMÉRSÉKLET
196 7. IV. 15.

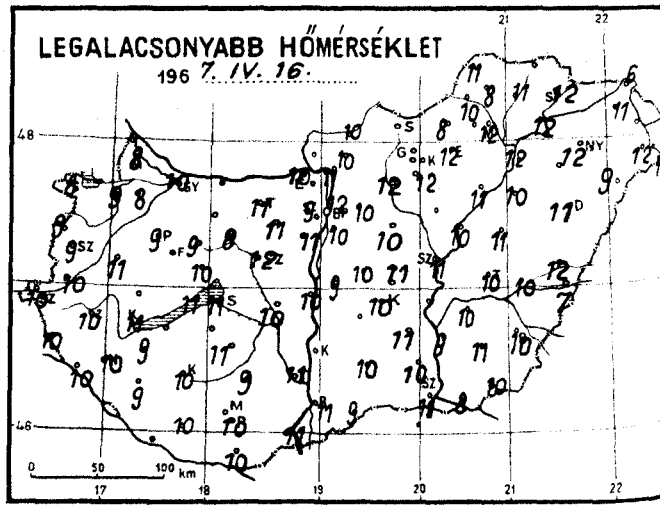
LEGALACSONYABB HŐMÉRSÉKLET
196 7. IV. 16.

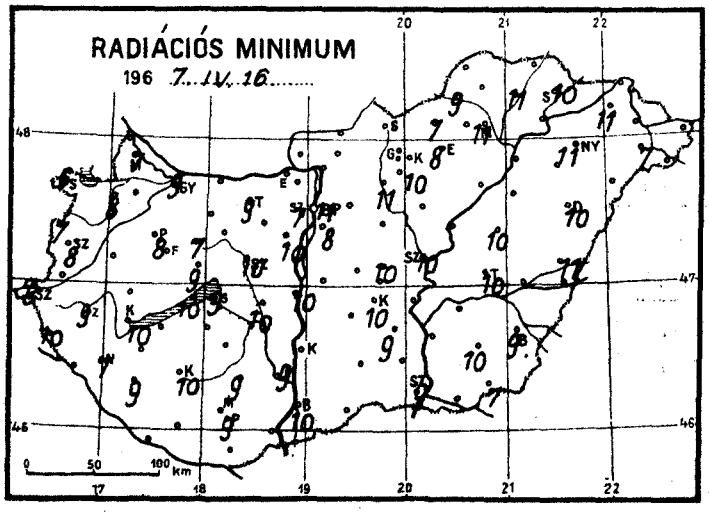
RADIÁCIÓS MINIMUM
196 7. IV. 16.

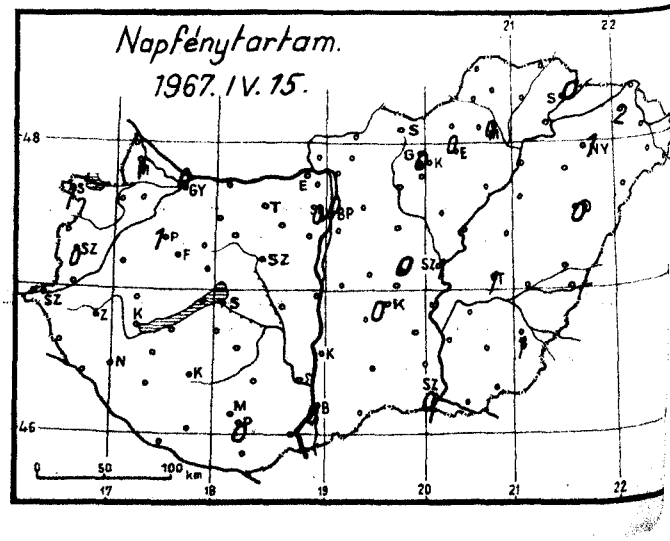
Napfénytartam.
1967. IV. 15.

1967. április hó,
16 vasárnap nap

		Az utolsó 24 óra adatai						24 órai csapadék mm		
		Csapadék (mm)		Hőmérsékleti szélsőségek			Napsütés (óra) tegnap			
				tegnapi nappali max.	éjszakai min.	min. 5 cm-en				
12815	Magyaróvár	.		17	8	7	1	Rajka	.	
822	Győr	ny		17	10	9	0	Kapuvár	ny	
825	Pápa	ny		17	9	8	1	Csorna	ny	
805	Sopron	.		15	8	6	1	Komárom	ny	
812	Szombathely	1		15	9	8	0	Káld	1	
910	Szentgotthárd	ny		15	10	8		Kőszeg	ny	
915	Zalaegerszeg	2		15	10	9		Körmend	1	
	Lenti	2		15	10	10		Letenye	1	
925	Nagykanizsa	ny		15	10	7		Sümeg	1	
920	Keszthely	1		15	11	10	0	Zirc	4	
	Tihany	14		17	11	10		Kisbér	2	
935	Siófok	24		14	11	9	0	Mór	7	
942	Pécs	12		13	10	9	0	Alcsút	2	
941	Misinatető (534 m)							Esztergom	1	
	Siklós	15		14	10			Dobogókő	2	
827	Farkasgyepű (400 m)	2		11	10	7		Fonyód		
	Veszprém	10		14	10	9		Tab	23	
833	Tatabánya	1		-	11	9		Sárbogárd		
839	Budapest (Ferihegy)	4		15	10	8		Lengyel	16	
840	Budapest OMI	4		16	12	11	0	Nagykónyi	13	
841	Budapest (Szabadságh., 474 m)	5		14	9	7	0	Marcali	9	
	Martonvásár	7		17	11	10		Somogyszob	8	
835	Székesfehérvár	11		14	12	10		Kaposvár	20	
	Dunaújváros	13		16	10	10		Barcs	14	
	Szekszárd	11		14	11	9		Szigetvár	9	
	Mohács	5		15	11			Bácsalmás	5	
960	Baja	5		14	11	10	0	Kiskunhalas	2	
955	Kalocsa	-		15	-	-		Izsák		
	Cegléd	7		16	11	10	0	Kunsztmiklós	19	
860	Szolnok	7		15	11	10	1	Örkény	7	
970	Kecskemét	4		15	10	10	0	Nagykáta	8	
	Kiskunfélegyháza	4		15	11	9		Jászapáti	5	
982	Szeged	3		15	11	9	0	Tiszakécske		
	Mezőhegyes	6		16	10	7		Nagykőrös	6	
	Orosháza	6		16	11	10		Kistelek	1	
990	Békéscsaba	ny		16	10	9	1	Makó	3	
875	Túrkeve	6		15	10	10	1	Szentes	1	
	Berettyóújfalu	5		15	12	11		Szarvas	1	
882	880 Debrecen	1		15	11	10	0	Szeghalom	4	
892	Nyíregyháza	ny		16	12	11	1	Körösszakál	4	
788	Kisvárda	ny		18	11	11	2	Tiszaroff	2	
	Mátészalka	ny		15	12	7		Poroszló	1	
	Tiszabecs	.		15	11			Karcag	3	
	Vác	ny		17	11			Hortobágy	ny	
	Gödöllő	4		17	10	8		Polgár	1	
	Lőrinci	3		17	12	11		Hajdúdorog		
	Gyöngyös	3		18	12	10		Nyírlugos	.	
	Balassagyarmat	.		-	10			Csenger	ny	
755	Salgótarján							Vásárosnamény	.	
	Galyatető (932 m)	1		16	6			Záhony	ny	
851	Kékestető (1000 m)	4		10	5		0	Királyrét		
	Mátraháza (672 m)							Romhány	ny	
865	Eger	1		18	12	8	0	Borsodnádasd	1	
	Putnok	ny		-	10	9		Jósvafő	.	
	Lillafüred	1		15	9			Szendrőlád	.	
772	Miskolc	ny		16	12	11	0	Hidasnémeti	.	
	Füged	1		15	11	11		Tokaj	ny	
778	Sárospatak	ny		17	12	10	.	Sárhatvan	11	

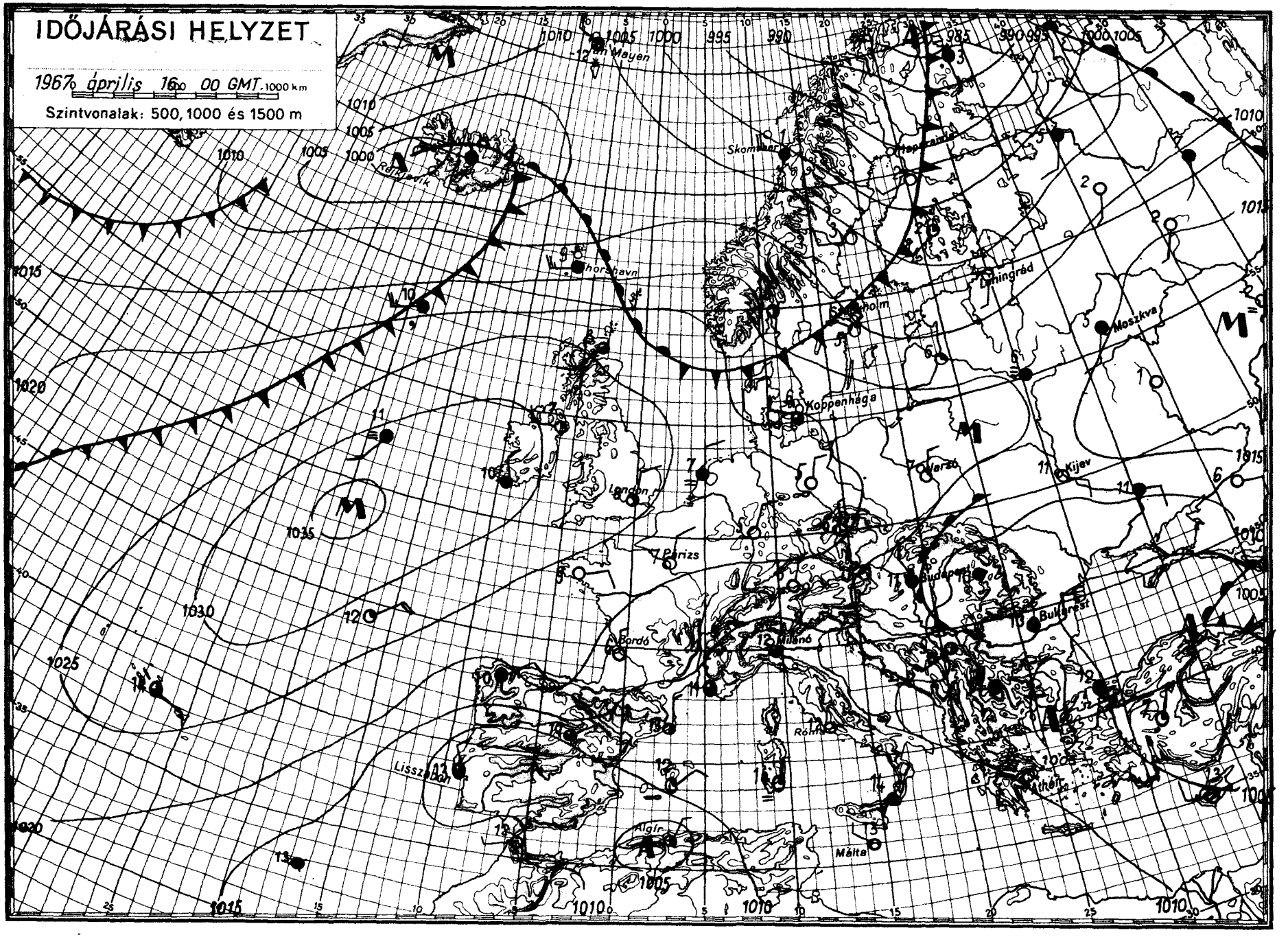

OFFSET NYOMDA BUDAPEST

IDŐJÁRÁSI NAPIJELENTÉS

ЕЖЕДНЕВНЫЙ МЕТЕОРОЛОГИЧЕСКИЙ БЮЛЛЕТЕНЬ · DAILY WEATHER REPORT
BULLETIN QUOTIDIEN DE TEMPS · TÄGLICHER WETTERBERICHT

KIADJA AZ ORSZÁGOS METEOROLÓGIAI INTÉZET
BUDAPEST II. KITAIBEL PÁL UTCA 1
TELEFON: KÖZPONT: 353-500, IDŐJELZŐ OSZT.: 150-410

MEGJELENIK NAPONKÉNT * ELŐFIZETÉSI ÁRA
A POSTAI KÖLTSÉGGEL EGYÜTT NEGYEDÉVRE 60,- Ft
KIADÁSÉRT FELEL AZ INTÉZET IGAZGATÓJA

80. évfolyam 107. szám + Budapest + 1967. április 17. hétfő

Az időjárási helyzet ma reggel és a várható időjárás:

A vasárnap déli hőmérsékletek Európában az átlaghoz képest magasak voltak. 10 foknál alacsonyabb értékek csupán Skandináviában és Észak-Európa kisebb részén fordultak elő. 20 foknál erősebb felmelegedést viszont csak a Kárpát-medencében, Észak-Olaszországban, Görögországban, Ukrajna kisebb részén és a Kaukázus vidékén mértek. A ma reggeli helyzetkép szerint Európa időjárása ujabb jelentős átalakulás előtt áll, amennyiben szokatlanul hideg légtömeg indult el Grönlandról Izlandon át Skandinávia felé. Ez a változás kedd estig a Kárpát-medence légterét előreláthatólag még nem érinti.

Hazánkban vasárnap északnyugat felől fokozatosan felszakadozott a felhőzet. Napközben már csak felhőátvonulások voltak és csupán a keleti országrészben keletkeztek jelentéktelen mennyiségü esőt adó záporok. Helyenként élénk, átmenetileg erős északi szél fujt. A hőmérséklet napközben 16, 21 fokig emelkedett. Ma hajnalban 3 és 11 fok közötti hőmérsékleteket mértek. Délelőtt az ország területének nagyobb részén derült, napos idő volt, csupán Miskolc-Debrecen vonalától keletre maradt borult az ég, sőt 11 órakor Nyiregyházán jelentéktelen esőt észleltek. A hőmérséklet ebben az időpontban 15, 18 fok között váltakozott.

Ma 12 órakor Budapesten a hőmérséklet 18 fok, a tengerszintre átszámitott légnyomás 762 mm, mérsékelten süllyedő irányzatu.

Várható időjárás kedd estig:

Felhőátvonulások, eső nélkül.
Mérsékelt, időnként élénk, nyugati, északnyugati szél.
Az évszakhoz képest meleg marad az idő.

Várható legalacsonyabb éjszakai hőmérséklet: 5, 10,
legmagasabb nappali hőmérséklet kedden: 17, 22 fok között.

Dr. Tóth Pál s.k.

A hőmérséklet napi középértéke és eltérése a 90 évi átlagtól /Budapesten/:

1967. IV. 16.: 15,8 C°, +3,9 C°.

1871 óta ezen a napon Budapesten előfordult:

legmagasabb hőmérséklet: 26,5 C° /1946/
legalacsonyabb hőmérséklet: -0,7 C° /1887/.

67.286

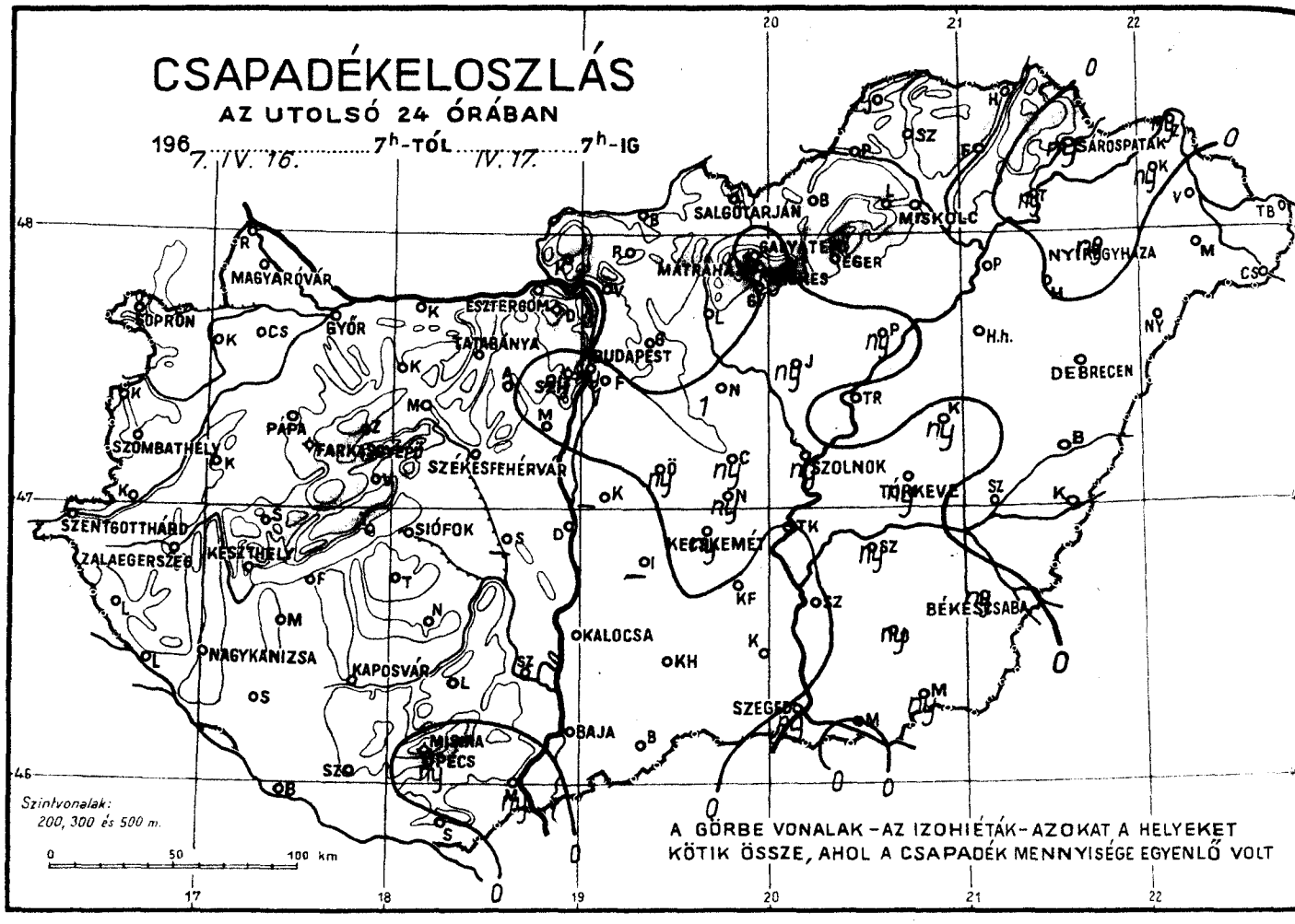
CSAPADÉKELOSZLÁS
AZ UTOLSÓ 24 ÓRÁBAN
196 7. IV. 16. 7h-TÓL IV. 17. 7h-IG
SALGÓTARJÁN
MISKOLC
NYÍREGYHÁZA
MAGYARÓVÁR
SOPRON
GYŐR
ESZTERGOM
TATABÁNYA
BUDAPEST
DEBRECEN
SZOMBATHELY
PÁPA
SZÉKESFEHÉRVÁR
SZOLNOK
TÁRKEVE
SZENTGOTTHÁRD
ZALAEGERSZEG
KESZTHELY
SIÓFOK
KECSKEMÉT
BÉKÉSCSABA
NAGYKANIZSA
KAPOSVÁR
KALOCSA
SZEGED
MOHÁCS
PÉCS
BAJA
Szintvonalak:
200, 300 és 500 m.
0 50 100 km
A GÖRBE VONALAK – AZ IZOHIÉTÁK – AZOKAT A HELYEKET
KÖTIK ÖSSZE, AHOL A CSAPADÉK MENNYISÉGE EGYENLŐ VOLT

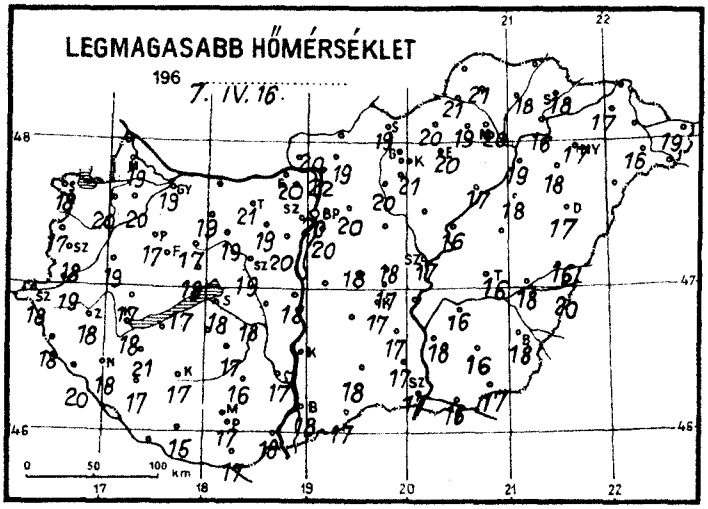
LEGMAGASABB HŐMÉRSÉKLET
196 7. IV. 16.
0 50 100 km

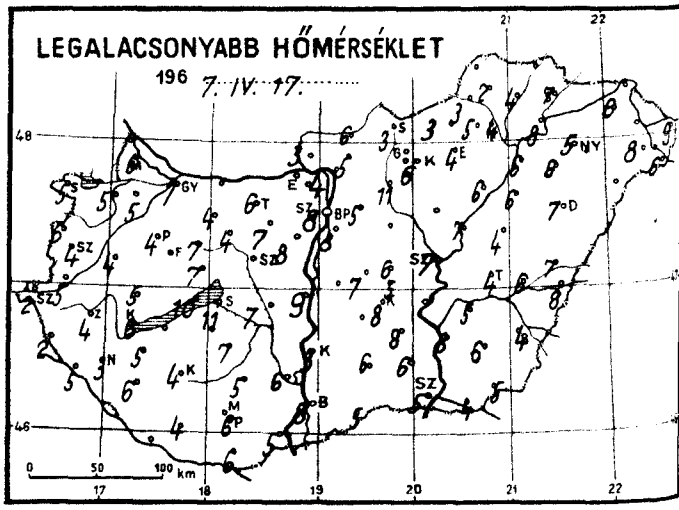
LEGALACSONYABB HŐMÉRSÉKLET
196 7. IV. 17.
0 50 100 km

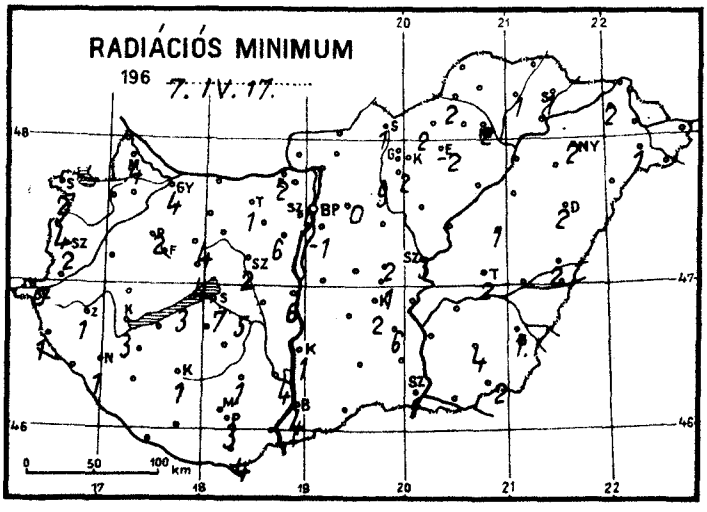
RADIÁCIÓS MINIMUM
196 7. IV. 17.
0 50 100 km

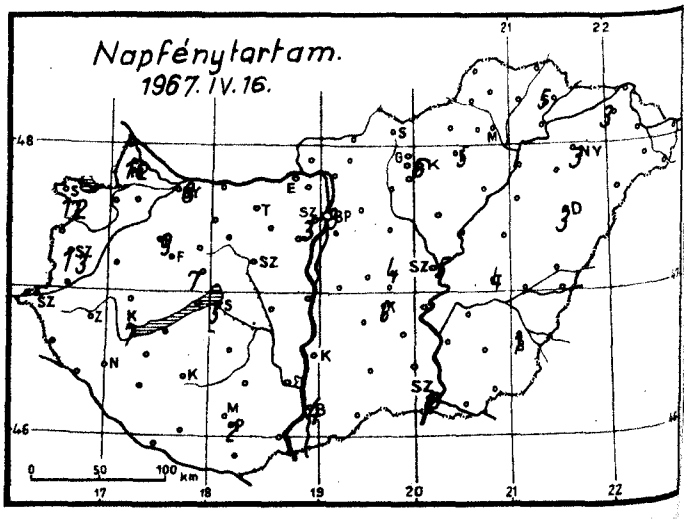
Napfénytartam.
1967. IV. 16.
0 50 100 km

1967. április hó,
17 hétfő nap

	Az utolsó 24 óra adatai						24 órai csapadék mm		
	Csapadék (mm)		Hőmérsékleti szélsőségek: tegnapi nappali max.	éjszakai min.	min. 5 cm-en	Napsütés (óra) tegnap			
12815 Magyaróvár	.		19	6	4	12	Rajka	–	
822 Győr	. =		19	7	4	8	Kapuvár	.	
825 Pápa	.		17	4	2	9	Csorna	. ⌓	
805 Sopron	. ⌓		18	5	2	12	Komárom	. ⌓	
812 Szombathely	.		18	4	2	13	Káld	.	
910 Szentgotthárd	.		18	2	0		Kőszeg	.	
915 Zalaegerszeg	.		18	4	1		Körmend	.	
Lenti	.		18	2	1		Letenye	.	
925 Nagykanizsa	.		18	3	1		Sümeg	.	
920 Keszthely	.		18	6	3	7	Zirc	.	
Tihany	.		17	10	3		Kisbér	. ⌓	
935 Siófok	.		18	11	7	5	Mór	.	
942 Pécs	ny		17	6	3	2	Alcsút	. ⌓	
941 Misinatető (534 m)	–						Esztergom	.	
Siklós	. ⌓		17	6	4		Dobogókő	.	
827 Farkasgyepű (400 m)	.		14	5	2		Fonyód	.	
Veszprém	.		18	7	4	7	Tab	.	
833 Tatabánya	.		21	6	1		Sárbogárd	–	
839 Budapest (Ferihegy)	1		20	3	-1		Lengyel	.	
840 Budapest OMI	ny ▽		20	8	5	3	Nagykónyi	.	
841 Budapest (Szabadságh., 474 m)	ny ⌓		17	7	3	3	Marcali	. ⌓	
Martonvásár	.		20	8	6		Somogyszob	.	
835 Székesfehérvár	.		19	6	2		Kaposvár	. ⌓	
Dunaújváros	.		18	9	6		Barcs	–	
Szekszárd	. =		17	6	4		Szigetvár	.	
Mohács	ny ⌓		18	5			Bácsalmás	.	
960 Baja	. =		18	8	4	4	Kiskunhalas	.	
955 Kalocsa	.		–	3	1		Izsák	–	
Cegléd	ny ⌓		18	6	2	4	Kunsztmiklós	–	
860 Szolnok	ny =		17	7	3	5	Örkény	ny	
970 Kecskemét	ny		17	8	2	6	Nagykáta	1 ⌓	
Kiskunfélegyháza	. ⌓		17	8	6		Jászapáti	ny	
982 Szeged	ny		17	5	1	0	Tiszakécske	.	
Mezőhegyes	ny ⌓		17	5	2		Nagykőrös	ny	
Orosháza	ny		16	6	4		Kistelek	.	
990 Békéscsaba	ny		18	4	1	1	Makó	.	
875 Túrkeve	ny =		16	4	2	4	Szentes	.	
Berettyóújfalu	. ⌓		16	7	2		Szarvas	ny	
8830 Debrecen	.		17	7	2	3	Szeghalom	.	
892 Nyíregyháza	ny		17	5	2	3	Körösszakál	.	
788 Kisvárda	ny =		17	6	2	3	Tiszaroff	.	
Mátészalka	. ⌓		16	8	1		Poroszló	ny ⌓	
Tiszabecs	.		19	9			Karcag	ny =	
Vác	. =		22	4			Hortobágy	.	
Gödöllő	.		20	5	0		Polgár	.	
Lőrinci	.		23	11	9		Hajdúdorog	.	
Gyöngyös	.		21	6	2		Nyírlugos		
Balassagyarmat	.		–	6			Csenger	.	
755 Salgótarján	.		19	3	1		Vásárosnamény	.	
Galyatető (932 m)	1		14	6			Záhony	ny	
851 Kékestető (1000 m)	ny		12	5	-	6	Királyrét	.	
Mátraháza (672 m)	–						Romhány	.	
865 Eger	. =		20	4	-2	5	Borsodnádasd	.	
Putnok	. =		21	3	2		Jósvafő		
Lillafüred	.		19	5			Szendrőlád	.	
772 Miskolc	. =		20	4	2	–	Hidasnémeti	.	
Fügöd	. ⌓		18	4	1		Tokaj	ny	
778 Sárospatak	ny		18	7	1	5	Sárhatvan	.	

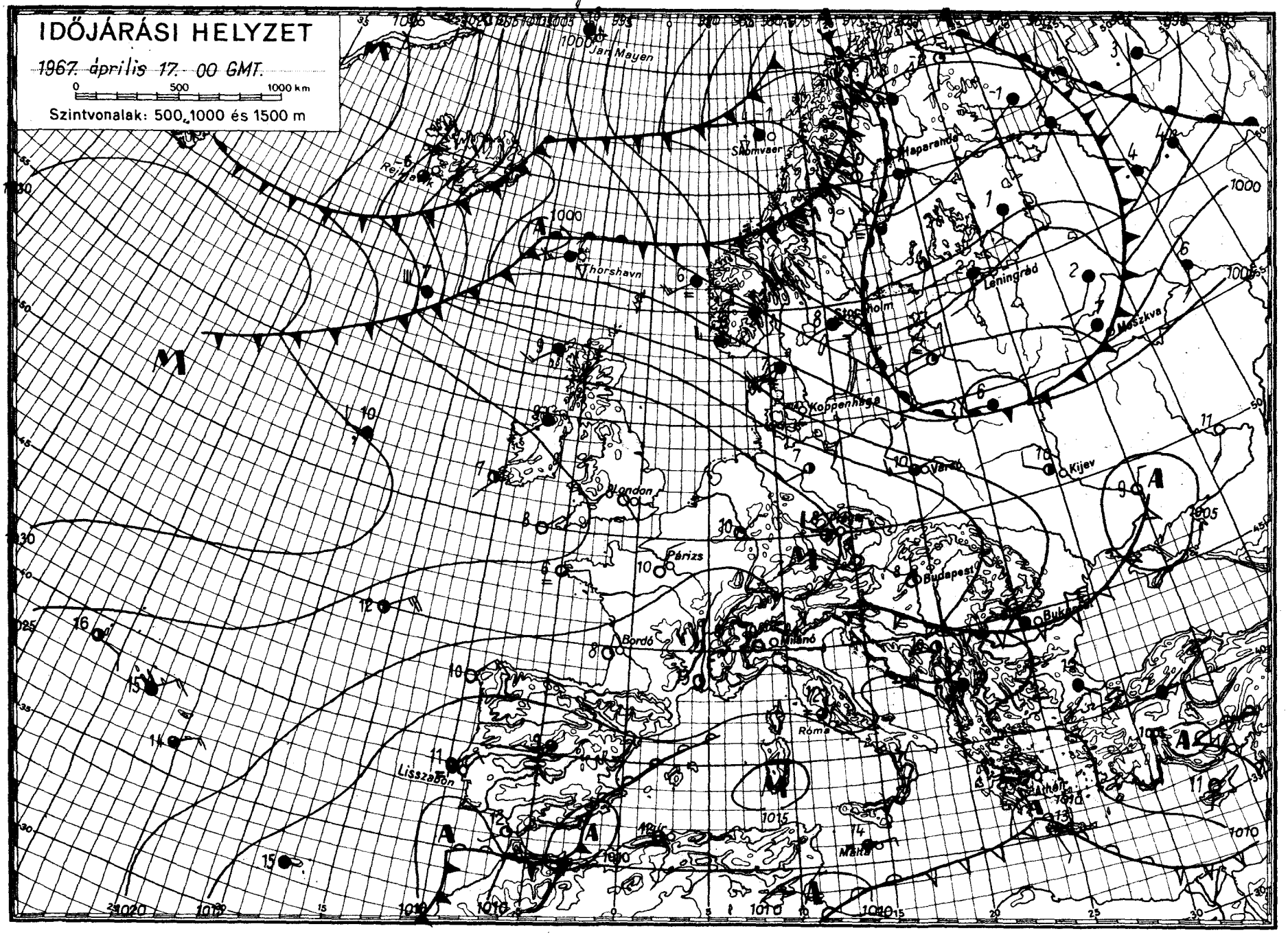

OFFSET: NYOMDA, BUDAPEST

IDŐJÁRÁSI NAPJELENTÉS

ЕЖЕДНЕВНЫЙ МЕТЕОРОЛОГИЧЕСКИЙ БЮЛЛЕТЕНЬ · DAILY WEATHER REPORT
BULLETIN QUOTIDIEN DE TEMPS · TÄGLICHER WETTERBERICHT

KIADJA AZ ORSZÁGOS METEOROLÓGIAI INTÉZET
BUDAPEST II. KITAIBEL PÁL UTCA 1
TELEFON: KÖZPONT: 353-500, IDŐJELZŐ OSZT.: 150-410

MEGJELENIK NAPONKÉNT * ELŐFIZETÉSI ÁRA
A POSTAI KÖLTSÉGGEL EGYÜTT NEGYEDÉVRE 60, Ft
KIADÁSÉRT FELEL AZ INTÉZET IGAZGATÓJA

80. évfolyam 108. szám + Budapest + 1967. április 18. kedd

Az időjárási helyzet ma reggel és a várható időjárás:

A Skandinávián keresztül szárazföldünk középső részei felé áramló szokatlanul hideg levegő első hulláma ma reggelre elérte a Brüsszel-Prága-Kiev vonalát. A hideg levegővel elárasztott területeken többfelé esik az eső, megerősödik a szél és jelentékeny hőmérséklet csökkenés következik be. A hideg levegő folytatja utját dél, délkelet felé és szerdára már a Kárpát-medence időjárására is hatással lesz.

Hazánkban hétfőn az északkeleti megyékben 5-8, máshol 10-13 órán keresztül sütött a nap. Nyiregyházáról és Záhonyból jelentettek kisebb esőt. Napközben a hőmérséklet 19-24 fokig emelkedett. Ma hajnalban az ország területén 4 és 13 fok közötti hőmérsékleteket mértek. Ma országszerte napos, meleg az idő, helyenként élénk nyugati szél fuj.

Ma 12 órakor Budapesten a hőmérséklet 19 fok, a tengerszintre átszámitott légnyomás 753 mm, mérsékelten süllyedő irányzatu.

Várható időjárás szerda estig:

Felhőátvonulások.
Többfelé futó eső.
Élénk, helyenként átmenetileg erős északnyugati szél.
A hőmérséklet csökken.

Várható legalacsonyabb éjszakai hőmérséklet: 3, 8,
legmagasabb nappali hőmérséklet szerdán: 9, 14 fok között.

Kerényi Nárcisz s.k.

A hőmérséklet napi középértéke és eltérése a 90 évi átlagtól /Budapesten/:

1967. IV. 17.: 15,4 C°, +3,4 C°.

1871 óta ezen a napon Budapesten előfordult:

legmagasabb hőmérséklet: 26,6 C° /1944/
legalacsonyabb hőmérséklet: -0,6 C° /1913/.

67.297

CSAPADÉKELOSZLÁS

AZ UTOLSÓ 24 ÓRÁBAN

196 7. IV. 17. ..... 7h-TÓL ..... IV. 18. ..... 7h-IG

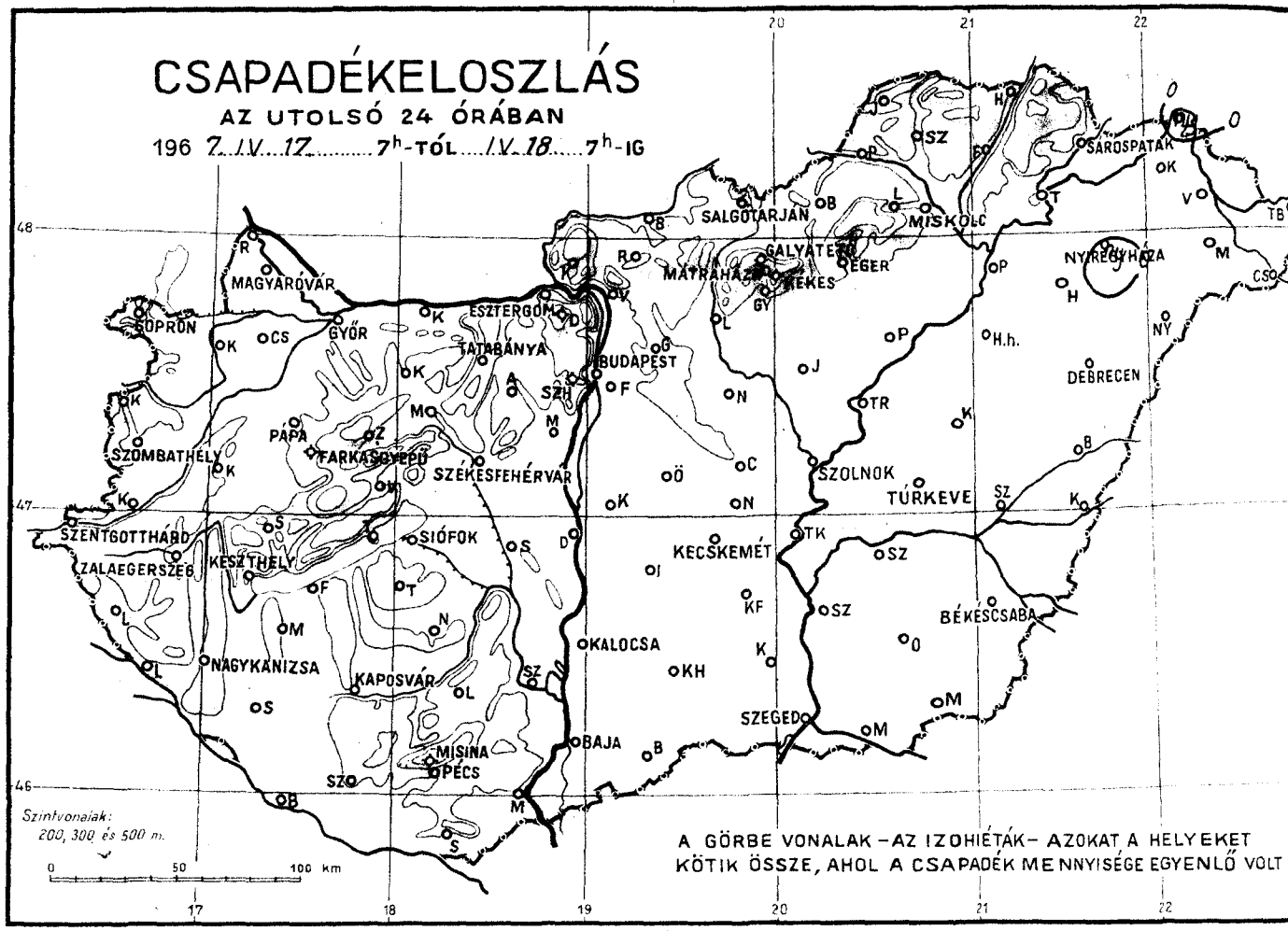

LEGMAGASABB HŐMÉRSÉKLET

196 7. IV. 17. .....

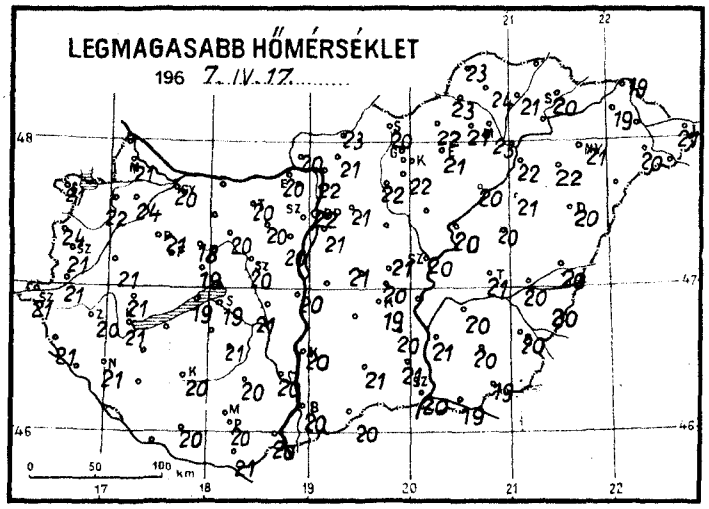

LEGALACSONYABB HŐMÉRSÉKLET

196 7. IV. 18. .....

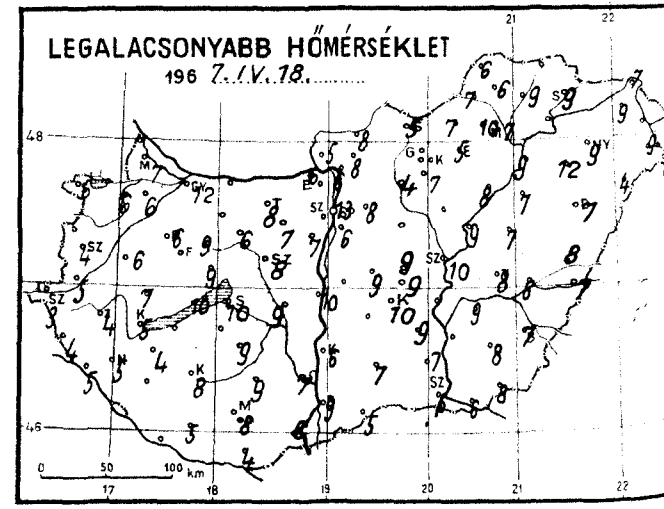

RADIÁCIÓS MINIMUM

196 7. IV. 18. .....

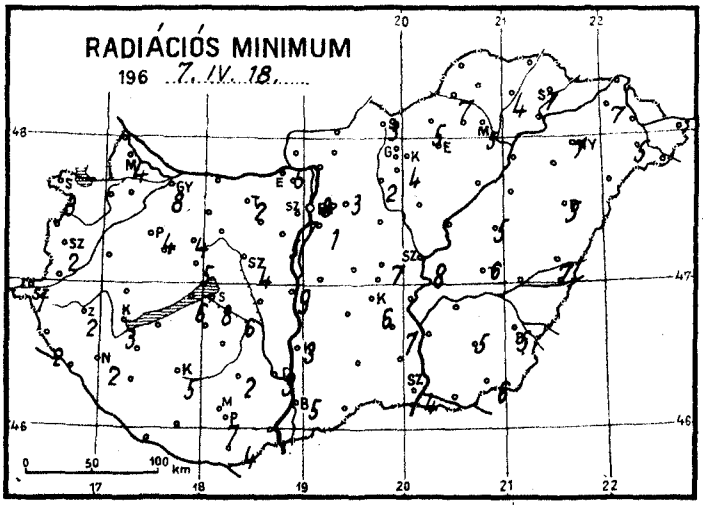

Napfénytartam.

1967. IV. 17.

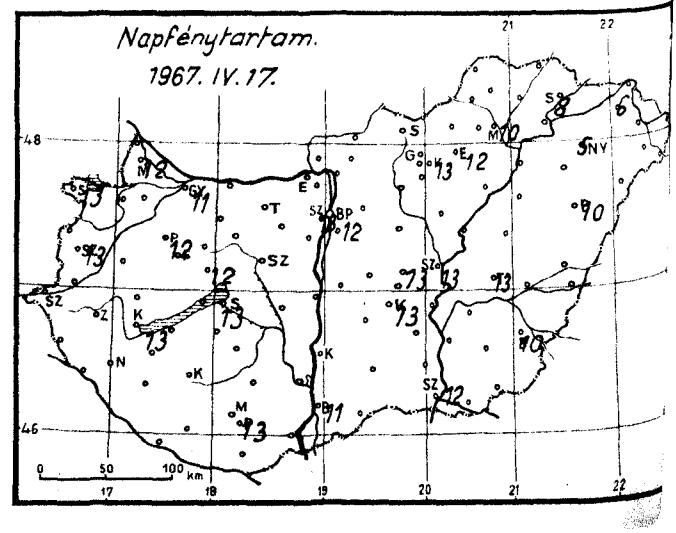

1967. április hó,
18 kedd nap

	Az utolsó 24 óra adatai						24 órai csapadék mm		
	Csapadék (mm)		Hőmérsékleti szélsőségek			Napsütés (óra) tegnap			
			tegnapi nappali max.	éjszakai min.	min. 5 cm-en				
12815 Magyaróvár	•		21	7	4	12	Rajka	•	
822 Győr	•		20	12	8	11	Kapuvár	•	
825 Pápa	• b		21	6	4	12	Csorna	• b b	
805 Sopron	•		21	6	3	13	Komárom	• b b	
812 Szombathely	•		21	4	2	13	Káld	• b	
910 Szentgotthárd	•		21	3	1		Kőszeg	•	
915 Zalaegerszeg	•		20	4	2		Körmend	•	
Lenti	•		21	4	2		Letenye	•	
925 Nagykanizsa	•		21	5	2		Sümeg	•	
920 Keszthely	•		21	5	3	13	Zirc	•	
Tihany	•		19	10	6		Kisbér	• b	
935 Siófok	•		19	10	8	13	Mór	•	
942 Pécs	•		20	8	7	13	Alcsút	• b	
941 Misinatető (534 m)	–						Esztergom	•	
Siklós	• b		21	4	4		Dobogókő	•	
827 Farkasgyepű (400 m)	•		15	10	6		Fonyód	•	
Veszprém	•		19	9	5	12	Tab	•	
833 Tatabánya	•		20	8	2		Sárbogárd	–	
839 Budapest (Ferihegy)	•		21	6	1		Lengyel	•	
840 Budapest OMI	• b		22	13	8	12	Nagykónyi	• b	
841 Budapest (Szabadságh., 474 m)	• b		18	10	7	13	Marcali	• b	
Martonvásár	•		20	7	5		Somogyszob	•	
835 Székesfehérvár	•		20	8	4		Kaposvár	• b	
Dunaújváros	•		20	10	9		Barcs	• b	
Szekszárd	• =		20	7	3		Szigetvár	•	
Mohács	• b		20	6			Bácsalmás	•	
960 Baja	•		20	9	5	11	Kiskunhalas	•	
955 Kalocsa	•		20	6	3		Izsák	–	
Cegléd	• b		21	9	7	13	Kunsztmiklós	•	
860 Szolnok	•		20	10	8	13	Örkény	• =	
970 Kecskemét	•		19	10	6	13	Nagykáta	•	
Kiskunfélegyháza	•		20	9	7		Jászapáti	• b	
982 Szeged	• =		20	6	4	12	Tiszakécske	–	
Mezőhegyes	• =		19	8	6		Nagykőrös	•	
Orosháza	• b		20	8	5		Kistelek	•	
990 Békéscsaba	•		20	7	5	10	Makó	•	
875 Túrkeve	•		21	8	6	13	Szentes	•	
Berettyóújfalu	• b		20	8	7		Szarvas	•	
882 890 Debrecen	•		20	7	5	10	Szeghalom	•	
892 Nyíregyháza	ny		21	9	7	5	Körösszakál	•	
788 Kisvárda	• =		19	9	7	6	Tiszaroff	•	
Mátészalka	•		20	9	5		Poroszló	•	
Tiszabecs	•		21	6			Karcag	• b	
Vác	• b		22	6			Hortobágy	•	
Gödöllő	•		21	8	3		Polgár	•	
Lőrinci	•		22	4	2		Hajdúdorog	•	
Gyöngyös	•		22	7	4		Nyírlugos	•	
Balassagyarmat	•		23	8			Csenger	•	
755 Salgótarján	•		20	5	3		Vásárosnamény	•	
Galyatető (932 m)	•		16	8			Záhony	ny	
851 Kékestető (1000 m)	•		15	7	-	13	Királyrét	•	
Mátraháza (672 m)	–						Romhány	•	
865 Eger	• =		21	5	-	12	Borsodnádasd	•	
Putnok	• =		23	7	7		Jósvafő	•	
Lillafüred	•		21	10			Szendrőlád	•	
772 Miskolc	•		23	7	5	10	Hidasnémeti	•	
Füged	•						Tokaj	•	
778 Sárospatak	•		20	9	7	8	Sárhatvan	•	

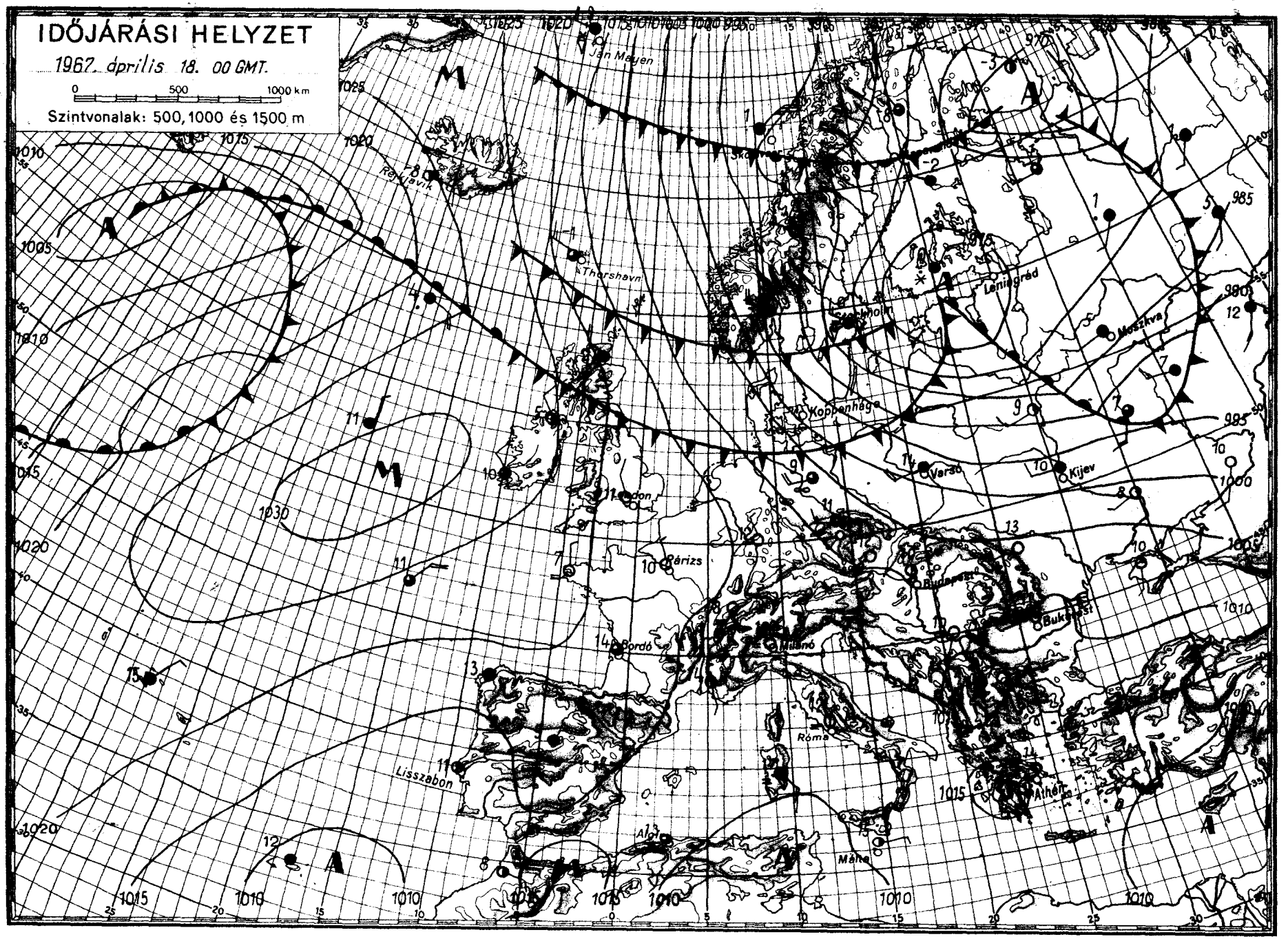
IDŐJÁRÁSI HELYZET
1962. április 18. 00 GMT.
0 500 1000 km
Szintvonalak: 500, 1000 és 1500 m
Jan Mayen
Reykjavik
Thorshavn
Leningrád
Moszkva
Koppenhága
Varsó
Kijev
London
Párizs
Budapest
Bukarest
Bordó
Milánó
Róma
Lisszabon
Athén
Málta

IDŐJÁRÁSI NAPIJELENTÉS

ЕЖЕДНЕВНЫЙ МЕТЕОРОЛОГИЧЕСКИЙ БЮЛЛЕТЕНЬ · DAILY WEATHER REPORT
BULLETIN QUOTIDIEN DE TEMPS · TÄGLICHER WETTERBERICHT

KIADJA AZ ORSZÁGOS METEOROLÓGIAI INTÉZET
BUDAPEST II. KITAIBEL PÁL UTCA 1
TELEFON: KÖZPONT: 353-500, IDŐJELZŐ OSZT.: 150-410

MEGJELENIK NAPONKÉNT * ELŐFIZETÉSI ÁRA A POSTAI KÖLTSÉGGEL EGYÜTT NEGYEDÉVRE 60,- Ft
KIADÁSÉRT FELEL AZ INTÉZET IGAZGATÓJA

80. évfolyam 109. szám. + Budapest + 1967. április 19. szerda

Az időjárási helyzet ma reggel és a várható időjárás:

Az Európát észak felől rendkívül gyorsan elárasztó hideg levegő első hulláma ma hajnalban elérte a Földközi-tenger medencéjét. Hatására a Balkán-félszigeten és Olaszországban futó esők, a magasabb hegyeken futó havazások, Közép-Európában és a Szovjetunió európai területén szórványos hózáporok vannak. Ezzel egyidőben az Atlanti-óceán felől enyhe, páradus levegő áramlik szárazföldünk nyugati partvidékére.

Hazánkban kedden délelőtt derült, nyárias meleg volt az idő. A koradélutáni órákban észak felől növekvő felhőzettel, erős, helyenként viharos széllel megkezdődött a hideg levegő beáramlása. Hatására többfelé volt futó eső, helyenként hózápor, sőt az esti és éjszakai órákban egy-két helyről zivatart is jelentettek. A lehullott csapadék mennyisége általában 5 mm alatt maradt, csak egy-két helyen érte ela 6, Makón a 7 mm-t. A hőmérséklet napközben az északi határvidéken 18-21, máshol 21-25 fokig emelkedett. Az éjszaka folyamán általában +3, +6, az északi és nyugati megyékben -1, +3 fokig hült le a levegő, sőt néhány helyen, a talajközeli légrétegekben -3, -4 fokos hőmérsékletet is mértek. Ma délelőtt felhőátvonulások voltak, Szolnokról futó esőt, Kékestetőről hózáport jelentettek. A hőmérséklet 11 óráig csak 6-10 fokig emelkedett.

Ma 12 órakor Budapesten a hőmérséklet 8 fok, a tengerszintre átszámitott légnyomás 762 mm, alig változik.

Várható időjárás csütörtök estig:

Szerdán felhőátvonulások, egy-két helyen futó eső, hózápor.
Csütörtökön északnyugat felől fokozatos felhősödés, helyenként, elsősorban északon esőkkel.
Az élénk, többfelé erős északnyugati, északi szél fokozatosan mérséklődik.
Az éjszakai lehülés erősödik, a nappali hőmérsékletekben lényeges változás nem lesz.

Várható legalacsonyabb éjszakai hőmérséklet: általában +3, -2 fok között, a szélvédett helyeken -5 fok közelében,
legmagasabb nappali hőmérséklet csütörtökön: 8-13 fok között.

Vissy Károly s.k.

A hőmérséklet napi középértéke és eltérése a 90 évi átlagtól /Budapesten/:

1967. IV. 18.: 15,1 C°, +3,5 C°.

1871 óta ezen a napon Budapesten előfordult:

legmagasabb hőmérséklet: 28,7 C° /1920/
legalacsonyabb hőmérséklet: -1,4 C° /1887/.

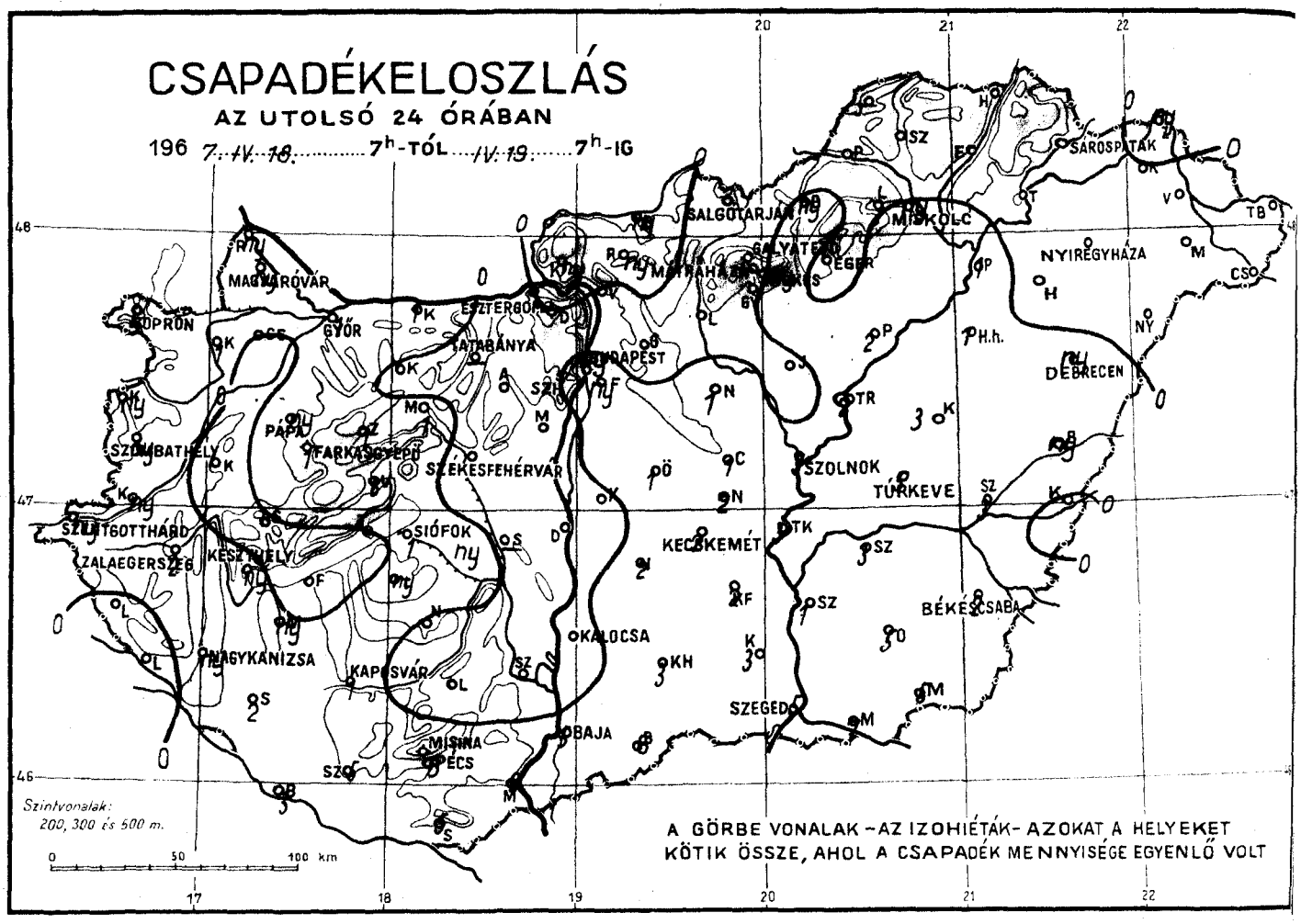
CSAPADÉKELOSZLÁS
AZ UTOLSÓ 24 ÓRÁBAN
196 7. IV. 18. 7h-TÓL IV. 19. 7h-IG
Szintvonalak: 200, 300 és 500 m.
A GÖRBE VONALAK – AZ IZOHIÉTÁK – AZOKAT A HELYEKET KÖTIK ÖSSZE, AHOL A CSAPADÉK MENNYISÉGE EGYENLŐ VOLT
SÁROSPATAK
SALGÓTARJÁN
MISKOLC
NYIREGYHÁZA
MAGYARÓVÁR
GYŐR
ESZTERGOM
TATABÁNYA
BUDAPEST
DEBRECEN
PÁPA
FARKASGYEPŰ
SZÉKESFEHÉRVÁR
SZOLNOK
TÚRKEVE
SZOMBATHELY
SZÜNTGOTTHÁRD
ZALAEGERSZEG
KESZTHELY
SIÓFOK
KECSKEMÉT
BÉKÉSCSABA
KALOCSA
NAGYKANIZSA
KAPOSVÁR
SZEGED
BAJA
MISINA
PÉCS
0 50 100 km

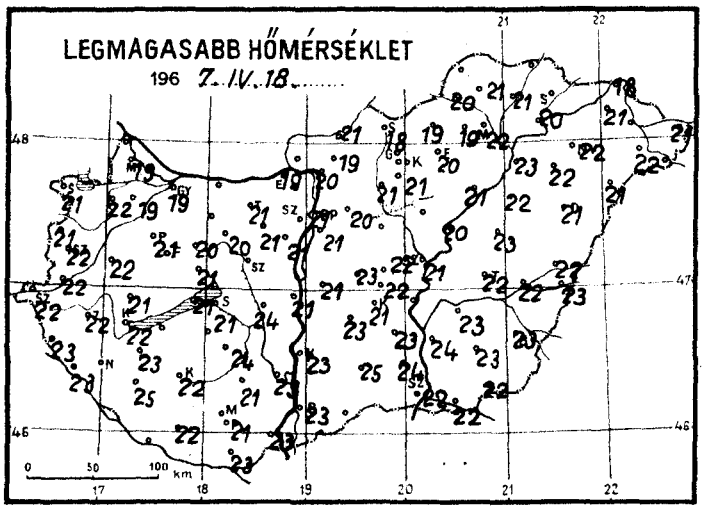
LEGMAGASABB HŐMÉRSÉKLET
196 7. IV. 18.
0 50 100 km

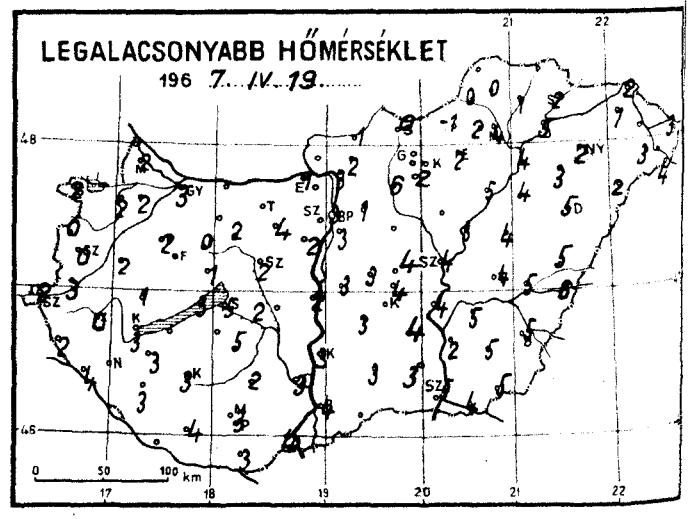
LEGALACSONYABB HŐMÉRSÉKLET
196 7. IV. 19.
0 50 100 km

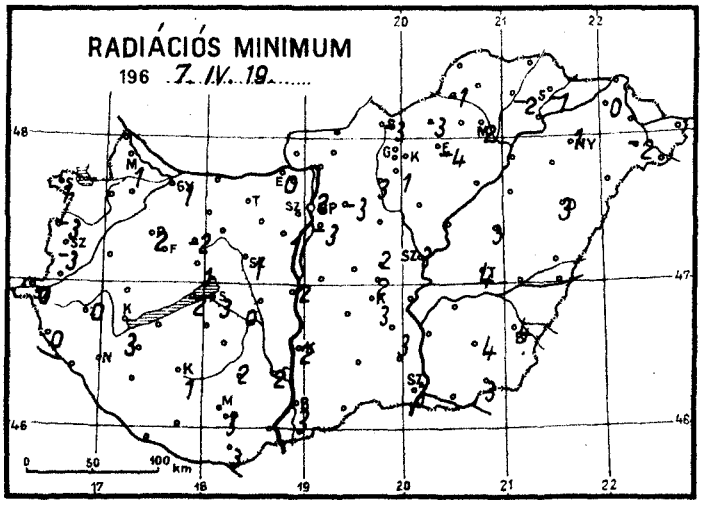
RADIÁCIÓS MINIMUM
196 7. IV. 19.
0 50 100 km

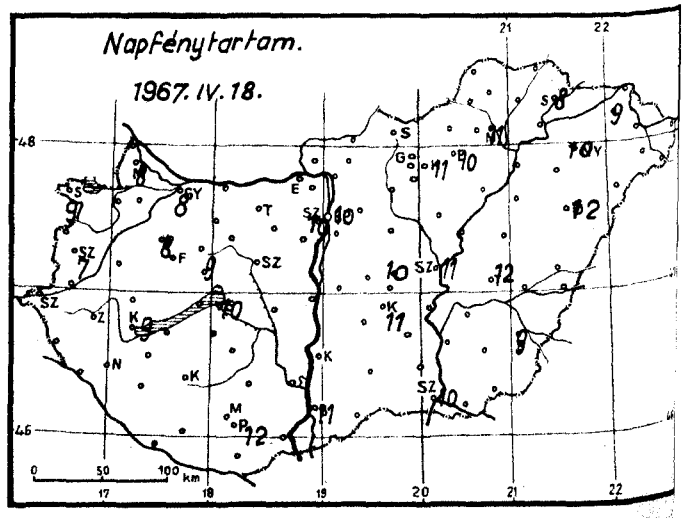
Napfénytartam.
1967. IV. 18.
0 50 100 km

1967. április hó, 19 szerda nap

	Az utolsó 24 óra adatai						24 órai csapadék mm		
	Csapadék (mm)		Hőmérsékleti szélsőségek tegnapi nappali max.	éjszakai min.	min. 5 cm-en	Napsütés (óra) tegnap			
12815 Magyaróvár	ny		19	2	1	8	Rajka	ny	
822 Győr	1		19	3	1	8	Kapuvár	1	
825 Pápa	ny		21	2	2	8	Csorna	•	
805 Sopron	4 ∇		21	2	1	9	Komárom	1 *	
812 Szombathely	ny ∇		22	0	−3	7	Káld	•	
910 Szentgotthárd	ny		22	2	0		Kőszeg	ny	
915 Zalaegerszeg	2		22	0	0		Körmend	ny	
Lenti	•		23	2	0		Letenye	•	
925 Nagykanizsa	ny		23	3	2		Sümeg	•	
920 Keszthely	ny		22	3	3	9	Zirc	1	
Tihany	•		21	3	2		Kisbér	1 ∇	
935 Siófok	1		21	5	3	10	Mór	1	
942 Pécs	6		21	3	3	12	Alcsút	•	
941 Misinatető (534 m)	–						Esztergom	•	
Siklós	5		23	3	3		Dobogókő	•	
827 Farkasgyepű (400 m)	1		–	0	−1		Fonyód	•	
Veszprém	6		21	1	1	9	Tab	ny	
833 Tatabánya			21				Sárbogárd	–	
839 Budapest (Ferihegy)	ny		21	3	−3		Lengyel	•	
840 Budapest OMI	ny		21	3	2	10	Nagykónyi	•	
841 Budapest (Szabadságh.,474 m)	•		18	1	−2	10	Marcali	ny	
Martonvásár	•		21	2	1		Somogyszob	2 ↱	
835 Székesfehérvár	•		21	2	1		Kaposvár	1 ↱	
Dunaújváros	•		21	2	2		Barcs	3	
Szekszárd	•		23	3	2		Szigetvár	5	
Mohács	6		23	4			Bácsalmás	6	
960 Baja	5		23	4	3	11	Kiskunhalas	3	
955 Kalocsa	•		23	3	2		Izsák	2	
Ceglédd	1 ↱		22	4	2	10	Kunsztmiklós	•	
860 Szolnok	5 ∇		21	4	3	11	Örkény	1 =	
970 Kecskemét	2		21	4	3	11	Nagykáta	1	
Kiskunfélegyháza	2		23	4	3		Jászapáti	•	
982 Szeged	5		22	5	3	10	Tiszakécske	3	
Mezőhegyes	5		22	5	3		Nagykőrös	2	
Orosháza	5		23	5	4		Kistelek	3	
990 Békéscsaba	2		23	5	4	9	Makó	7	
875 Túrkeve	5		22	4	4	12	Szentes	1	
Berettyóújfalu	ny		22	5	4		Szarvas	3	
892 Debrecen	ny		21	5	3	12	Szeghalom	3	
892 Nyíregyháza	•		22	2	1	10	Körösszakál	•	
Kisvárda	•		21	1	0	9	Tiszaroff	2	
788 Mátészalka	•		22	3	−2		Poroszló	2	
Tiszabecs	•		21	3			Karcag	3	
Vác	•		20	3			Hortobágy	1	
Gödöllő	•		20	1	−3		Polgár	1	
Lőrinci	•		21	6	3		Hajdúdorog	•	
Gyöngyös	•		21	2	1		Nyírlugos	•	
Balassagyarmat	ny		21	1			Csenger	•	
755 Salgótarján	•		18	0	−3		Vásárosnamény	•	
Galyatető (932 m)	•		14	-1			Záhony	ny	
851 Kékestető (1000 m)	ny ∇		13	-3	-	11	Királyrét	ny ∇	
Mátraháza (672 m)	–						Romhány	ny	
865 Eger	•		20	2	−4	10	Borsodnádasd	ny *	
Putnok	• =		20	0	-1		Jósvafő	–	
Lillafüred	•		19	2			Szendrőlád	•	
772 Miskolc	ny		22	4	2	11	Hidasnémeti	•	
Fügöd	•		21	1	-2		Tokaj	•	
778 Sárospatak	•		–	2	-1	8	Sárhatvan	ny ∇	

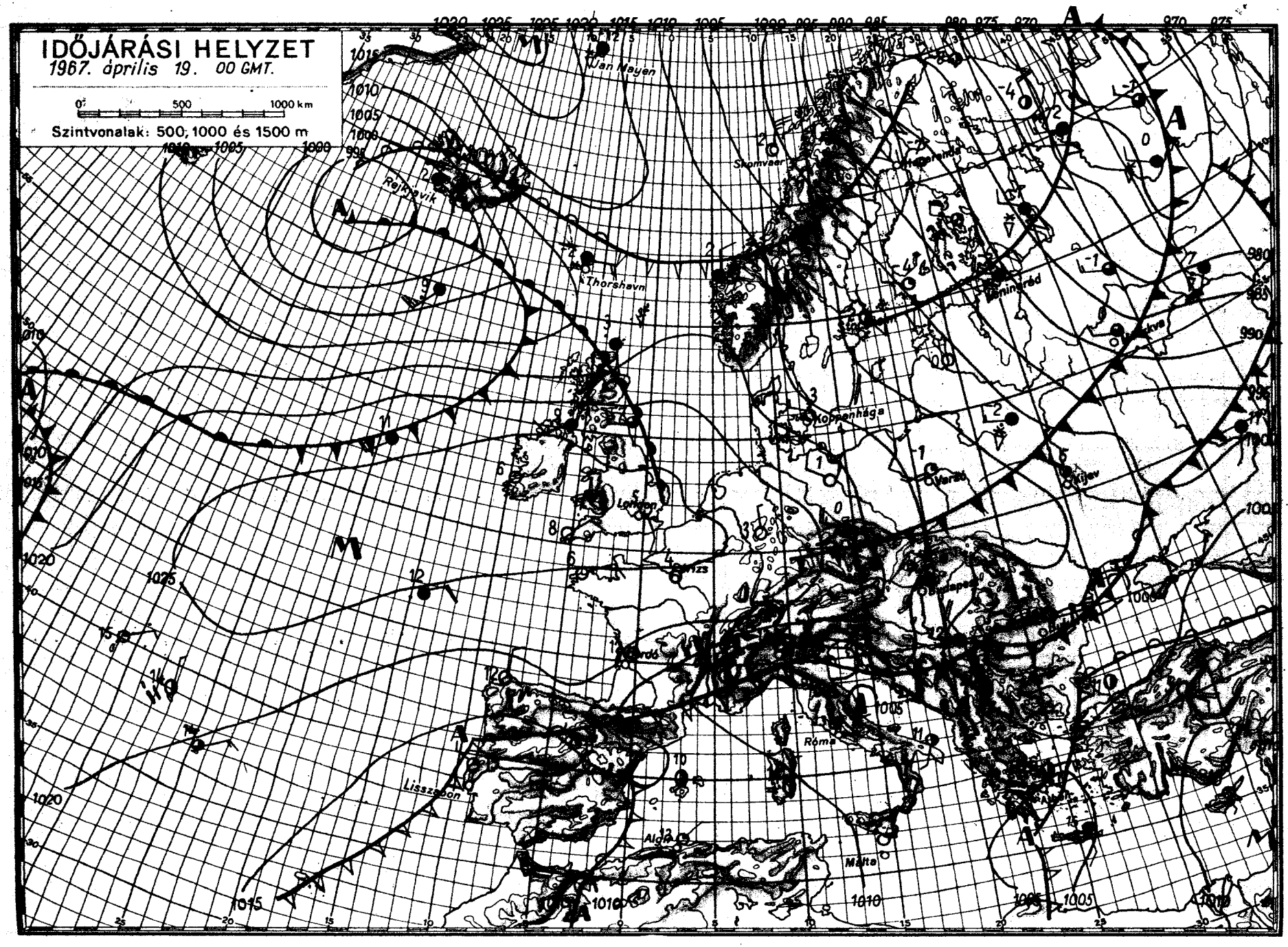

OFFSET-SVOMDA, BUDAPEST

IDŐJÁRÁSI NAPJELENTÉS

ЕЖЕДНЕВНЫЙ МЕТЕОРОЛОГИЧЕСКИЙ БЮЛЛЕТЕНЬ · DAILY WEATHER REPORT
BULLETIN QUOTIDIEN DE TEMPS · TÄGLICHER WETTERBERICHT

KIADJA AZ ORSZÁGOS METEOROLÓGIAI INTÉZET
BUDAPEST II. KITAIBEL PÁL UTCA 1
TELEFON: KÖZPONT: 353-500, IDŐJELZŐ OSZT.: 150-410

MEGJELENIK NAPONKÉNT * ELŐFIZETÉSI ÁRA
A POSTAI KÖLTSÉGGEL EGYÜTT NEGYEDÉVRE 60, Ft
KIADÁSÉRT FELEL AZ INTÉZET IGAZGATÓJA

80. évfolyam 110. szám + Budapest + 1967. április 20. csütörtök

Az időjárási helyzet ma reggel és a várható időjárás:

A sarkvidéki eredetü hideg levegő, miután Közép-Európát is elárasztotta, tovább folytatta utját a Balkán-félszigeten át, dél felé. Csütörtökön hajnalban már Bulgáriában és Görögországban okozott jelentős lehülést. Ezzel szemben a Brit-szigeteket és Skandináviát délnyugat felől óceáni, enyhébb levegő árasztotta el. Hatására ezeken a területeken sokfelé esett az eső.

Hazánkban szerdán felhőátvonulások voltak. Az ország keleti megyéiben több helyről futó esőt, hózáport jelentettek. A hőmérsékleti maximumok általában 10-15 fokkal alacsonyabbak voltak az előző napi értékeknél és elég szeszélyes eloszlásban csak 8-15 fokig melegedett fel a levegő. Az éjszakai lehülés tovább erősödött: csütörtökön hajnalban -3, +2 fokig hült le a levegő. A délelőtt folyamán felhőátvonulások voltak, helyenként élénk délnyugati széllel. A hőmérséklet 11 órára 10, 13 fokig emelkedett.

Ma 12 órakor Budapesten a hőmérséklet 12 fok, a tengerszintre átszámitott légnyomás 760 mm, erősen süllyedő irányzatu.

Várható időjárás péntek estig:

Felhőátvonulások legfeljebb néhány helyen futó esővel.
Időnként élénk délnyugati, nyugati szél.
A hőmérséklet emelkedik, de az évszakhoz képest még hüvös marad az idő.
Néhány helyen talajmenti fagy.

Várható legalacsonyabb éjszakai hőmérséklet: 0, +5,
legmagasabb nappali hőmérséklet pénteken: 12, 17 fok között.

Dunay Sándorné s.k.

A hőmérséklet napi középértéke és eltérése a 90 évi átlagtól /Budapesten/:

1967. IV. 19.: 7,2 C°, -4,8 C°.

1871 óta ezen a napon Budapesten előfordult:

legmagasabb hőmérséklet: 30,2 C° /1920/
legalacsonyabb hőmérséklet: -2,6 C° /1893/.

67.306

CSAPADÉKELOSZLÁS

AZ UTOLSÓ 24 ÓRÁBAN

196 7. IV. 19. 7h-TÓL IV. 20. 7h-IG

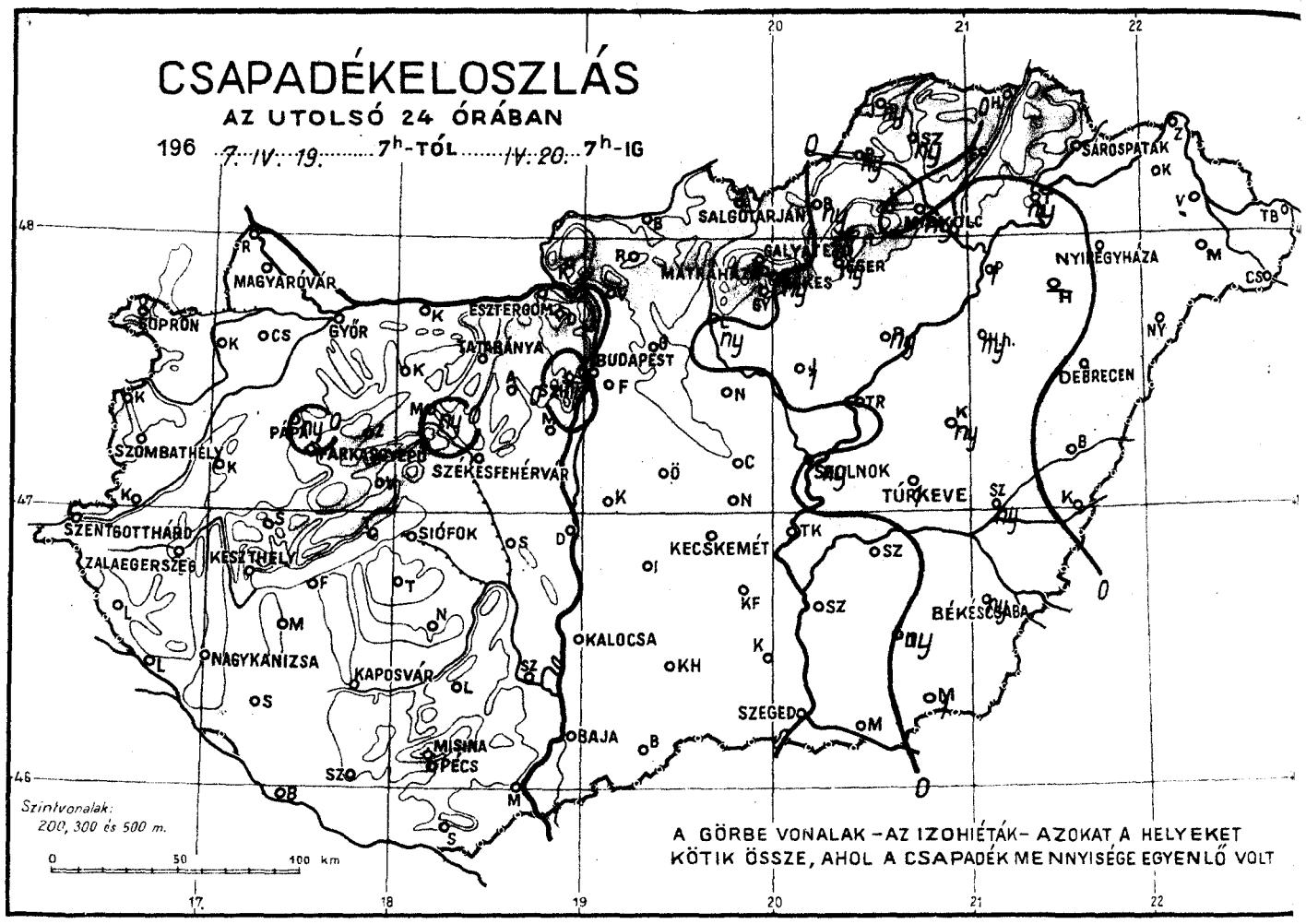

A GÖRBE VONALAK – AZ IZOHIÉTÁK – AZOKAT A HELYEKET KÖTIK ÖSSZE, AHOL A CSAPADÉK MENNYISÉGE EGYENLŐ VOLT

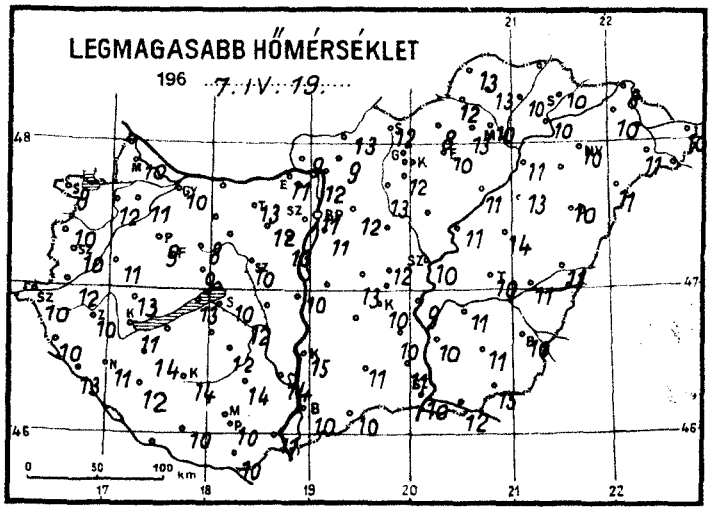

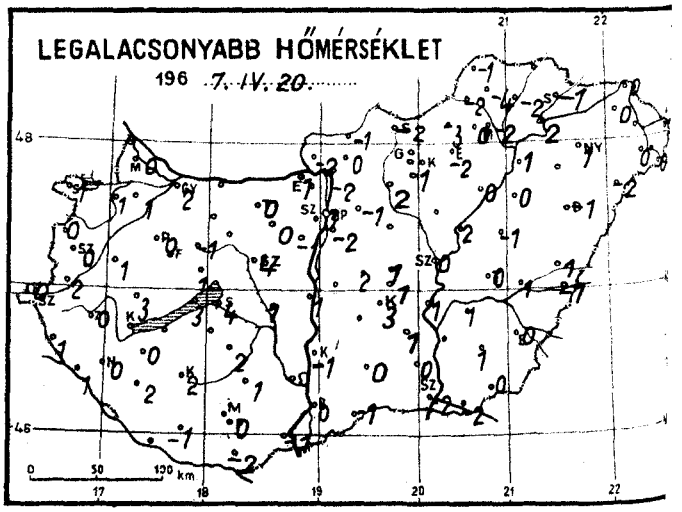

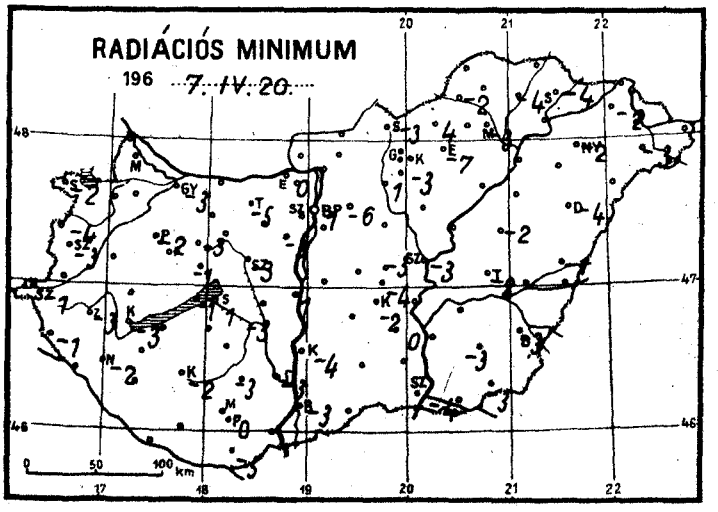

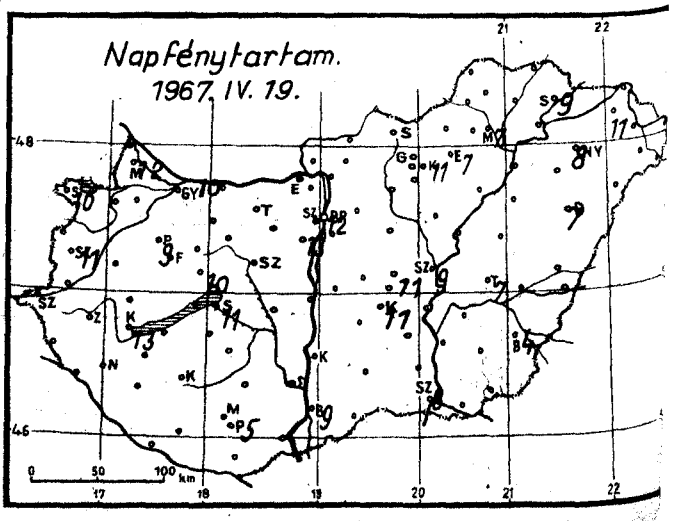

1967. április hó,
20 csütörtök nap

	Az utolsó 24 óra adatai						24 órai csapadék mm		
	Csapadék (mm)		Hőmérsékleti szélsőségek: tegnapi nappali max.	éjszakai min.	min. 5 cm-en	Napsütés (óra) a tegnap			
12815 Magyaróvár	•		10	0	-	12	Rajka	•	
822 Győr	•		10	2	-3	10	Kapuvár	•	
825 Pápa	ny		9	0	-2	9	Csorna	•	
805 Sopron	•		9	1	-2	10	Komárom	•	
812 Szombathely	•		10	0	-3	11	Káld	•	
910 Szentgotthárd	•		10	0	-1		Kőszeg	•	
915 Zalaegerszeg	•		10	0	-3		Körmend	•	
Lenti	•		10	1	-1		Letenye	•	
925 Nagykanizsa	•		11	0	-2		Sümeg	•	
920 Keszthely	•		11	0	-3	13	Ziro	•	
Tihany	•		13	3	-1		Kisbér	• ⌓	
935 Siófok	•		10	4	1	11	Mór	ny *	
942 Pécs	•		10	0	0	5	Alcsút	• ⌴	
941 Misinatető (534 m)	-						Esztergom	•	
Siklós	• ⌴		10	-2	-5		Dobogókő	•	
827 Farkasgyepű (400 m)	•		-	-	-		Fonyód	•	
Veszprém	•		9	1	-1	10	Tab	-	
833 Tatabánya	•		-	0	-5		Sárbogárd	-	
839 Budapest (Ferihegy)	•		11	-2	-		Lengyel	•	
840 Budapest OMI	•		11	3	1	12	Nagykónyi	• ⌴	
841 Budapest (Szabadságh., 474 m)	ny *		8	1	-3	13	Marcali	• ⌓	
Martonvásár	•		13	-1	-3		Somogyszob	•	
835 Székesfehérvár	•		10	4	-3		Kaposvár	•	
Dunaújváros	•		10	1	1		Barcs	•	
Szekszárd	• =		14	-	-3		Szigetvár	•	
Mohács	• ⌴		11	-1			Bácsalmás	•	
960 Baja	•		10	0	-3	9	Kiskunhalas	•	
955 Kalocsa	•		10	-1	-4		Izsák	-	
Cegléd	• ⌴		12	1	-3	11	Kunsztmiklós	•	
860 Szolnok	ny		10	0	-3	9	Örkény	• ⌴	
970 Kecskemét	• =		10	3	-2	11	Nagykáta	•	
Kiskunfélegyháza	•		10	1	0		Jászapáti	1 *	
982 Szeged	•		10	-2	-4	8	Tiszakécske	•	
Mezőhegyes	1 ▽		15	0	-3		Nagykőrös	•	
Orosháza	ny ⌴		11	1	-3		Kistelek	•	
990 Békéscsaba	ny		10	0	-3	4	Makó	•	
875 Túrkeve	1 =		10	0	-2	7	Szentes	•	
Berettyóújfalu	• ⌴		11	1	-1		Szarvas	• ⌓	
882 Debrecen	• =		10	-1	-4	7	Szeghalom	ny	
892 Nyíregyháza	•		10	1	-2	8	Kőpösszakál	•	
788 Kisvárda	•		10	0	-2	11	Tiszaroff	•	
Mátészalka	•		11	0	-3		Poroszló	ny * ⌴	
Tiszabecs	•		10	-2			Karcag	ny	
Vác	• ⌴		12	-2			Hortobágy	ny ⌐	
Gödöllő	•		12	-1	-6		Polgár	1 *	
Lőrinci	ny *		13	2	1		Hajdúdorog	-	
Gyöngyös	•		12	1	-3		Nyírlugos	•	
Balassagyarmat	•		13	-1			Csenger	• ⌴	
755 Salgótarján	•		12	-2	-3		Vásárosnamény	•	
Galyatető (932 m)	•		9	-2			Záhony	•	
851 Kékestető (1000 m)	ny		6	-2	-	11	Királyrét	•	
Mátraháza (672 m)	-						Romhány	• =	
865 Eger	ny =		10	-2	-7	7	Borsodnádasd	ny *	
Putnok	ny *		12	-2	-2		Jósvafő	ny *	
Lillafüred	•		13	0			Szendrőlád	ny *	
772 Miskolc	ny =		10	-2	-3	7	Hidasnémeti	•	
Fügöd	• ⌴		10	-2	-4		Tokaj	ny *	
778 Sárospatak	•		10	-1	-4	9	Sárhatvan	• ⌴	

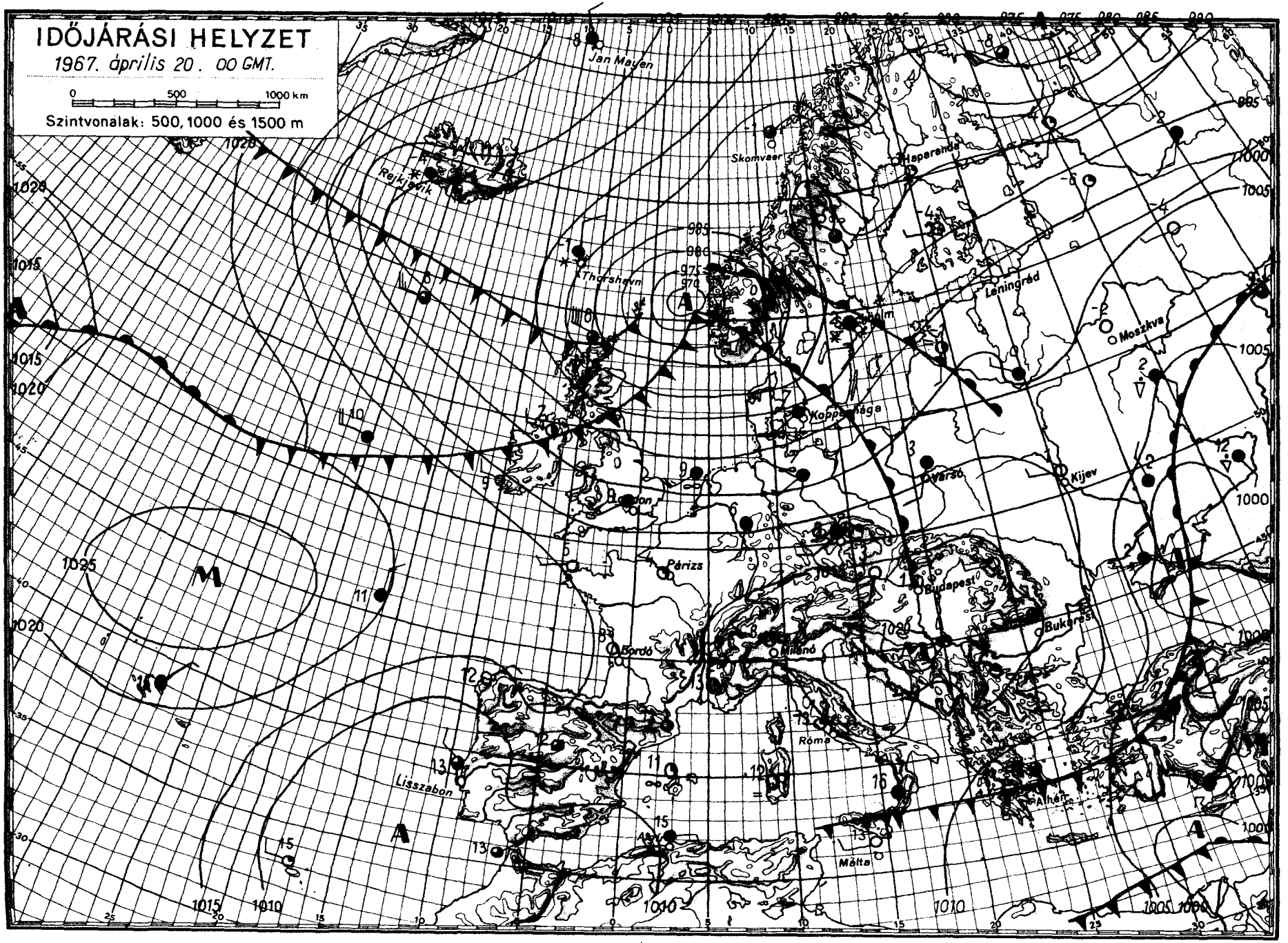
IDŐJÁRÁSI HELYZET
1967. április 20. 00 GMT.
0 500 1000 km
Szintvonalak: 500, 1000 és 1500 m
Jan Mayen
Skomvaer
Haparanda
Rejkjavik
Thorshavn
Leningrád
Moszkva
Koppenhága
Varsó
Kijev
Párizs
Budapest
Bukarest
Bordó
Milánó
Róma
Lisszabon
Málta
Athén

IDŐJÁRÁSI NAPJELENTÉS

ЕЖЕДНЕВНЫЙ МЕТЕОРОЛОГИЧЕСКИЙ БЮЛЛЕТЕНЬ · DAILY WEATHER REPORT
BULLETIN QUOTIDIEN DE TEMPS · TÄGLICHER WETTERBERICHT

KIADJA AZ ORSZÁGOS METEOROLÓGIAI INTÉZET
BUDAPEST II. KITAIBEL PÁL UTCA 1
TELEFON: KÖZPONT: 353-500, IDŐJELZŐ OSZT.: 150-410

MEGJELENIK NAPONKÉNT • ELŐFIZETÉSI ÁRA A POSTAI KÖLTSÉGGEL EGYÜTT NEGYEDÉVRE 60,- Ft
KIADÁSÉRT FELEL AZ INTÉZET IGAZGATÓJA

80. évfolyam 111. szám + Budapest + 1967. április 21. péntek

Az időjárási helyzet ma reggel és az várható időjárás:

Észak-Európában az évszakhoz képest hideg, szeles, csapadékos az idő, reggelenként és részben nappal is fagypont alatti hőmérsékletekkel. Közép-Európa fölött átmenetileg élénk déli széllel melegedés tapasztalható, ugyanakkor a Brit-szigeteken és Nyugat-Európán át erős északnyugati széllel ujabb lehülési hullám közeledik. A lehülést hozó időjárási front valószinüleg szombaton napközben már megérkezik a Kárpát-medencébe, ahol időromlás kiséretében lelassul vagy esetleg megáll.

Hazánkban csütörtökön száraz, többnyire napos idő volt, A hideg reggel után élénk déli széllel koradélutánig jelentékeny melegedés következett be, a hőmérséklet elérte a 12, 18 fokot. Péntek hajnalra 2, 8 fokig hült le a levegő, helyenként ismét előfordult talajmenti fagy. Délelőtt többnyire derült, napos idő volt. Élénk déli széllel a hőmérséklet 11 órára elérte a 15, 18 fokot.

Ma 12 órakor Budapesten a hőmérséklet 17 fok, a tengerszintre átszámitott légnyomás 751 mm, erősen süllyed.

Várható időjárás szombat estig:

Ma kevés felhő, eső nélkül.
Szombaton nyugat felől megnövekvő felhőzet, többfelé, elsősorban nyugaton esővel, helyenként zivatarral.
Élénk déli, délnyugati, szombaton a Dunántulon nyugatira, északnyugatira forduló és megerősödő szél.
A hőmérséklet nyugaton csökken, keleten alig változik.

Várható legalacsonyabb éjszakai hőmérséklet: 4, 9,
legmagasabb nappali hőmérséklet szombaton: a Dunántulon 9, 14,
keleten 15, 20 fok között.

Dr. Tóth Pál s.k.

A hőmérséklet napi középértéke és eltérése a 90 évi átlagtól /Budapesten/:

1967. IV. 20.: 11,6 C°, -0,6 C°.

1871 óta ezen a napon Budapesten előfordult:

legmagasabb hőmérséklet: 26,9 C° /1943/
legalacsonyabb hőmérséklet: -0,6 C° /1955/.

67.308

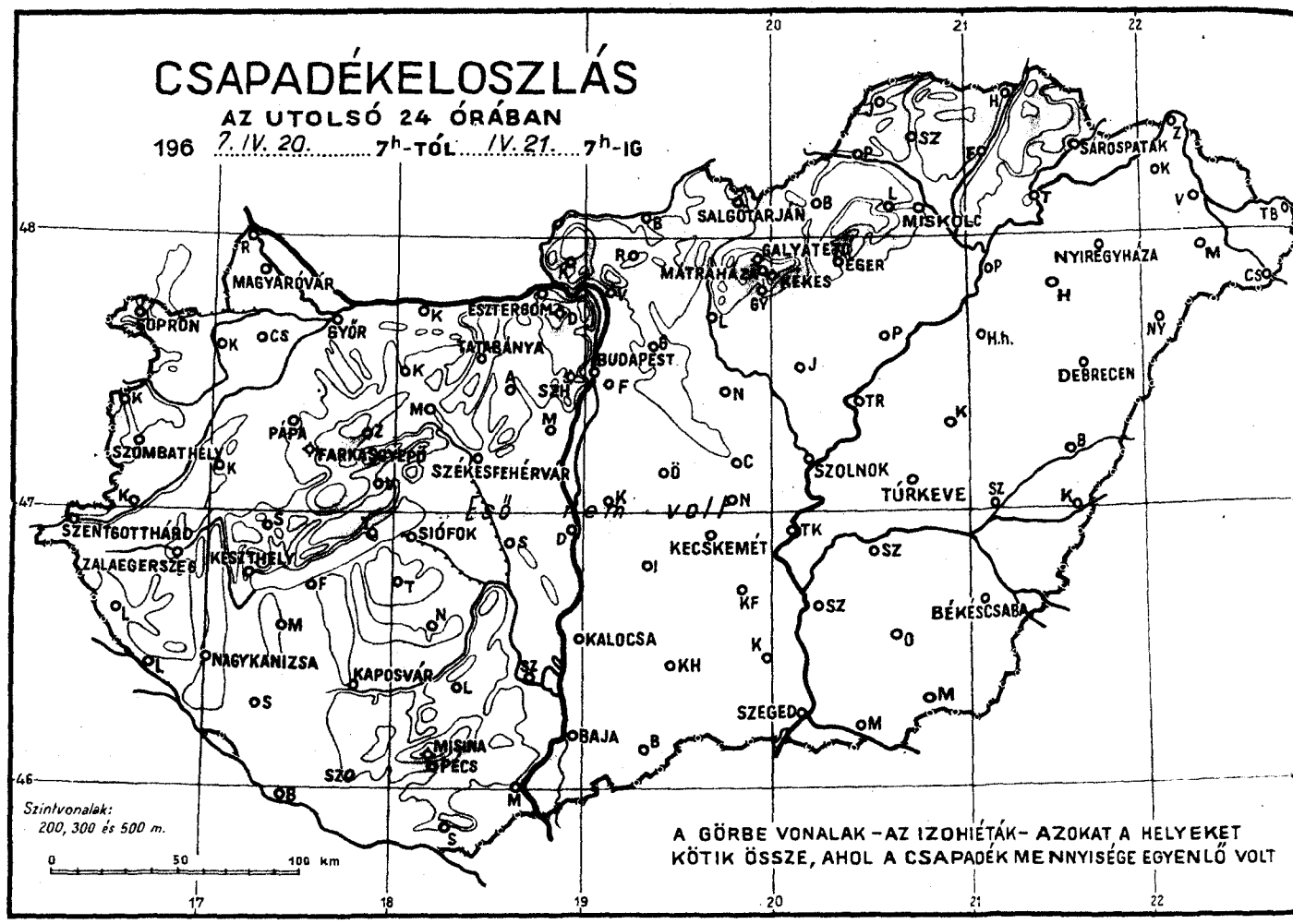
CSAPADÉKELOSZLÁS
AZ UTOLSÓ 24 ÓRÁBAN
196 7. IV. 20. 7h-TÓL IV. 21. 7h-IG
MAGYARÓVÁR
SOPRON
GYŐR
ESZTERGOM
TATABÁNYA
BUDAPEST
SALGÓTARJÁN
MISKOLC
SÁROSPATAK
NYÍREGYHÁZA
MÁTRAHÁZA
EGER
DEBRECEN
SZOLNOK
TÚRKEVE
SZOMBATHELY
PÁPA
FARKASKÚT
SZÉKESFEHÉRVÁR
SZENTGOTTHÁRD
ZALAEGERSZEG
KESZTHELY
SIÓFOK
KECSKEMÉT
BÉKÉSCSABA
NAGYKANIZSA
KAPOSVÁR
KALOCSA
SZEGED
BAJA
MISKOLC
PÉCS
Szintvonalak:
200, 300 és 500 m.
0 50 100 km
A GÖRBE VONALAK – AZ IZOHIÉTÁK – AZOKAT A HELYEKET
KÖTIK ÖSSZE, AHOL A CSAPADÉK MENNYISÉGE EGYENLŐ VOLT

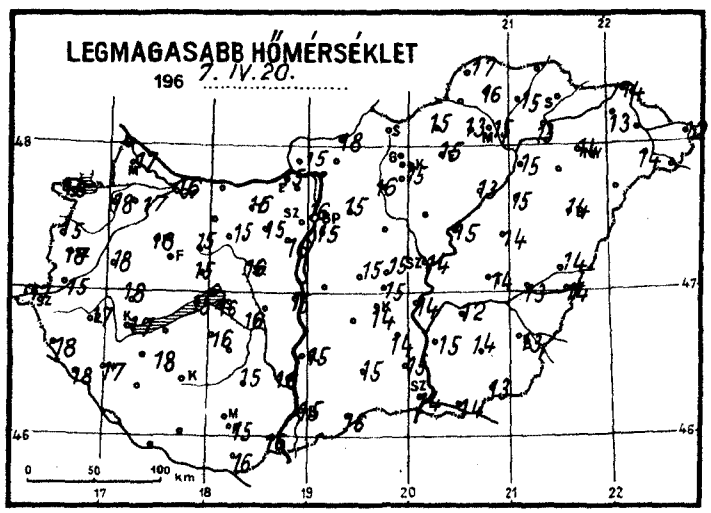
LEGMAGASABB HŐMÉRSÉKLET
196 7. IV. 20.
0 50 100 km

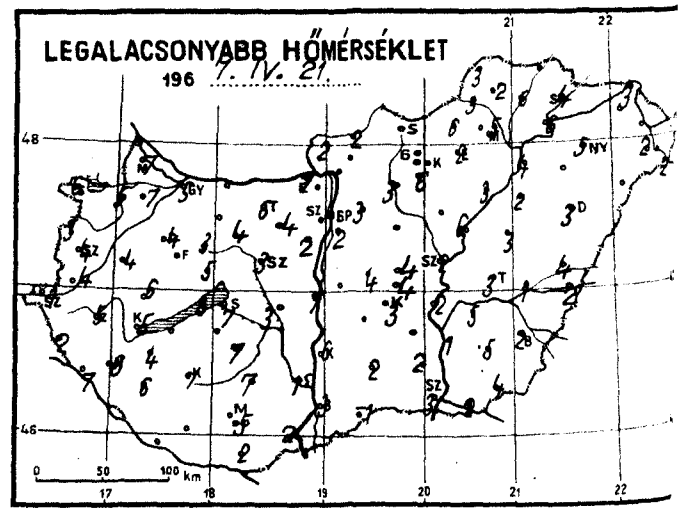
LEGALACSONYABB HŐMÉRSÉKLET
196 7. IV. 21.
0 50 100 km

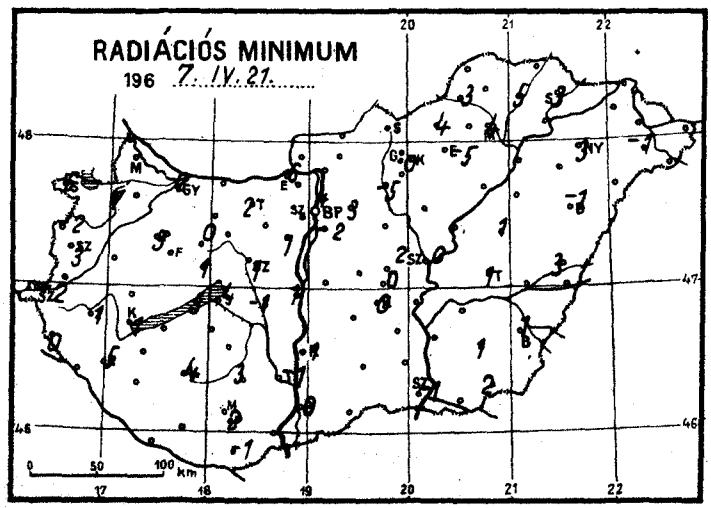
RADIÁCIÓS MINIMUM
196 7. IV. 21.
0 50 100 km

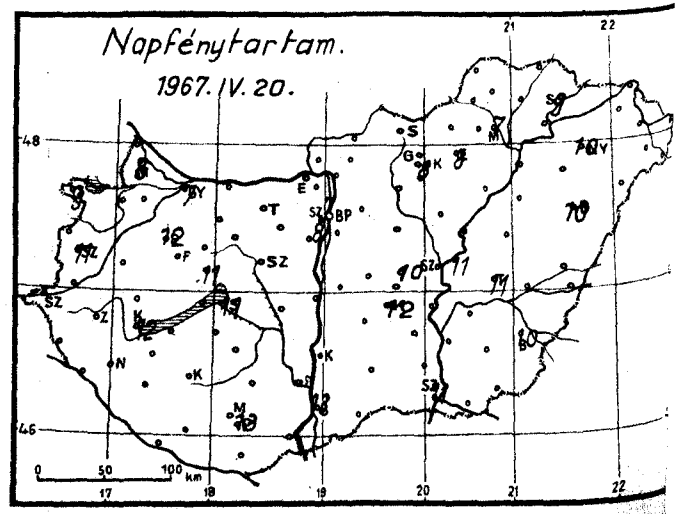
Napfénytartam.
1967. IV. 20.
0 50 100 km

1967. április hó, 21 nap péntek

	Az utolsó 24 óra adatai						24 órai csapadék mm		
	Csapadék (mm)		Hőmérsékleti szélsőségek			Napsütés (óra) tegnap			
			tegnapi nappali max.	éjszakai min.	min. 5 cm-en				
12815 Magyaróvár	.		17	7	-	8	Rajka	.	
822 Győr	.		16	5	2	7	Kapuvár	.	
825 Pápa	.		18	4	3	12	Csorna	.	
805 Sopron	.		18	6	5	9	Komárom	.	
812 Szombathely	.		18	4	3	11	Káld	.	
910 Szentgotthárd	.		17	T	-2		Kőszeg	.	
915 Zalaegerszeg	.		17	5	1		Körmend	.	
Lenti	.		18	2	0		Letenye	.	
925 Nagykanizsa	.		17	6	5		Sümeg	.	
920 Keszthely	.		17	5	1	12	Zirc	.	
Tihany	.		15	8	5		Kisbér	. o	
935 Siófok	.		16	7	4	11	Mór	.	
942 Pécs	.		15	5	2	13	Alcsút	.	
941 Misinatető (534 m)	-						Esztergom	.	
Siklós	. o		16	2	-1		Dobogókő	.	
827 Farkasgyepű (400 m)	.		11	5	1		Fonyód	.	
Veszprém	. o		15	5	1	11	Tab	.	
833 Tatabánya	.		16	6	2		Sárbogárd	-	
839 Budapest (Ferihegy)	. o		15	2	-2		Lengyel	.	
840 Budapest OMI	.		16	6	4	7	Nagykónyi	.	
841 Budapest (Szabadságh. 474 m)	.		13	5	2	8	Marcali	.	
Martonvásár	.		16	3	1		Somogyszob	.	
835 Székesfehérvár	.		16	3	1		Kaposvár	.	
Dunaújváros	.		15	7	1		Baros	.	
Szekszárd	. =		16	1	-1		Szigetvár		
Mohács	. o		16	2			Bácsalmás	.	
960 Baja	.		15	3	0	13	Kiskunhalas	.	
955 Kalocsa	.		15	6	1		Izsák	-	
Cegléd	.		15	4	2	10	Kunsztmiklós	.	
860 Szolnok	.		14	2	0	11	Örkény	. =	
970 Kecskemét	.		14	3	0	12	Nagykáta	.	
Kiskunfélegyháza	.		14	4	3		Jászapáti	.	
982 Szeged	.		14	3	-1	11	Tiszakécske	.	
Mezőhegyes	.		13	4	2		Nagykőrös	.	
Orosháza	.		14	5	1		Kistelek	.	
990 Békéscsaba	.		13	2	1	10	Makó	.	
875 Túrkeve	.		14	3	1	11	Szentes	.	
Berettyóújfalu	.		14	4	3		Szarvas	.	
880 Debrecen	.		14	3	-1	10	Szeghalom	.	
892 Nyíregyháza	.		14	5	3	10	Körösszakál	.	
Kisvárda	-		13	-	-		Tiszaroff	.	
Mátészalka	.		14	2	-1		Poroszló	.	
Tiszabecs	.		12	2			Karcag	.	
Vác	.						Hortobágy	.	
Gödöllő	.		15	3	3		Polgár	.	
Lőrinci	. ıı		16	3	-		Hajdúdorog	-	
Gyöngyös	.		15	6	0		Nyírlugos	-	
Balassagyarmat	.		18	2			Csenger	. o	
755 Salgótarján	-						Vásárosnamény	.	
Galyatető (932 m)	.		7	-1			Záhony	.	
851 Kékestető (1000 m)	.		7	2	-	8	Királyrét	.	
Mátraháza (672 m)	-						Romhány	-	
865 Eger	.		15	2	-5	8	Borsodnádasd	.	
Putnok	. =		-	3	3		Jósvafő	.	
Lillafüred	.		13	0			Szendrőlád	.	
772 Miskolc	.		15	5	4	7	Hidasnémeti	.	
Füged	.						Tokaj	.	
778 Sárospatak	.		-	4	3	9	Sárhatvan	.	

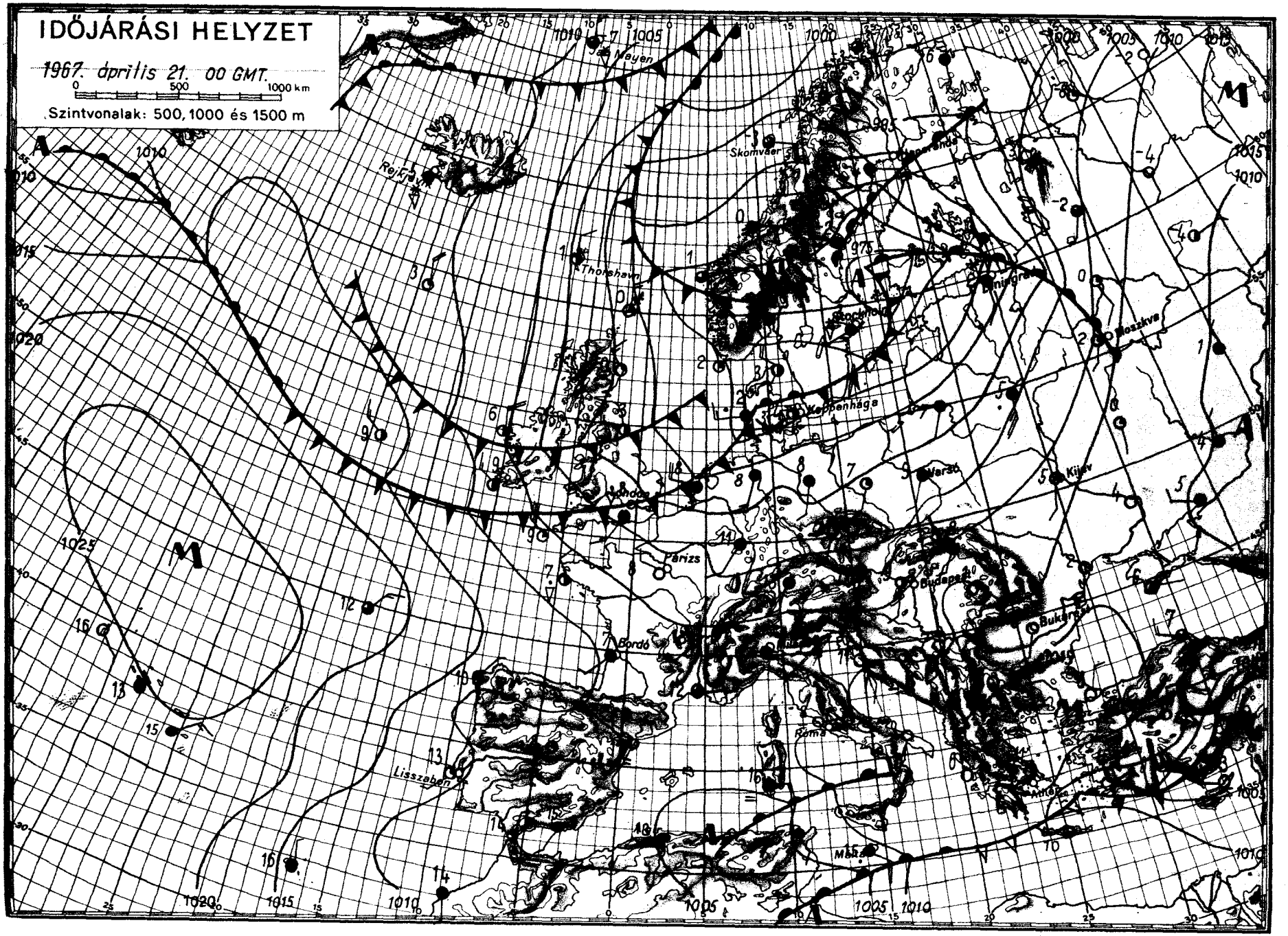

OFFSET NYOMDA BUDAPEST

IDŐJÁRÁSI NAPIJELENTÉS

ЕЖЕДНЕВНЫЙ МЕТЕОРОЛОГИЧЕСКИЙ БЮЛЛЕТЕНЬ · DAILY WEATHER REPORT
BULLETIN QUOTIDIEN DE TEMPS · TÄGLICHER WETTERBERICHT

KIADJA AZ ORSZÁGOS METEOROLÓGIAI INTÉZET
BUDAPEST II. KITAIBEL PÁL UTCA 1
TELEFON: KÖZPONT: 353-500, IDŐJELZŐ OSZT.: 150-410

MEGJELENIK NAPONKÉNT * ELŐFIZETÉSI ÁRA
A POSTAI KÖLTSÉGGEL EGYÜTT NEGYEDÉVRE 60, Ft
KIADÁSÉRT FELEL AZ INTÉZET IGAZGATÓJA

80. évfolyam 112. szám + Budapest + 1967. április 22. szombat

Az időjárási helyzet ma reggel és a várható időjárás:

Európa-szerte változékony időjárás alakult ki. Sokfelé esik az eső, helyenként viharos szelek fujnak. A hőmérséklet legnagyobbrészt nem éri el az évszaknak megfelelő értéket. A Kárpát-medencébe sarkvidéki eredetü hideg levegő áramlik. Igy a nappali hőmérséklet mintegy 10-15 fokkal alacsonyabb, mint pénteken volt.

Hazánkban pénteken 8-13 órán keresztül sütött a nap. Az esti óráktól kezdve fokozatosan megnövekedett a felhőzet, és többfelé esett az eső. A ma reggel 7 óráig lehullott eső mennyisége helyenként elérte a 3-8 mm-t. Napközben a hőmérséklet 17-22 fokig emelkedett. Ma hajnalra 4-10 fokig hült le a levegő. Ma országszerte erősen felhős, helyenként esős, szeles az idő. Az ország nyugati és keleti részei között igen éles hőmérsékleti különbség alakult ki. 10 órakor például Sopronban 3, Debrecenben 15 fokos hőmérsékletet mértek.

Ma 12 órakor Budapesten a hőmérséklet 10 fok, a tengerszintre átszámitott légnyomás 749 mm, alig változik.

Várható időjárás vasárnap estig:

Időnként felszakadozó felhőzet.
Többfelé, elsősorban keleten eső, egy-két helyen zivatar.
Élénk, helyenként erős, átmenetileg viharos északi szél.
A hőmérséklet keleten is csökken.

Várható legalacsonyabb éjszakai hőmérséklet: +1, +6,
legmagasabb nappali hőmérséklet vasárnap: 7, 12 fok között.

Kerényi Nárcisz s.k.

A hőmérséklet napi középértéke és eltérése a 90 évi átlagtól /Budapesten/:

1967. IV. 21.: 14,5 C°, +2,0 C°.

1871 óta ezen a napon Budapesten előfordult:

legmagasabb hőmérséklet: 29,6 C° /1876/
legalacsonyabb hőmérséklet: 0,1 C° /1959/.

67.310

CSAPADÉKELOSZLÁS

AZ UTOLSÓ 24 ÓRÁBAN

196 7..IV..21..... 7^h-TÓL ..IV..22..... 7^h-IG

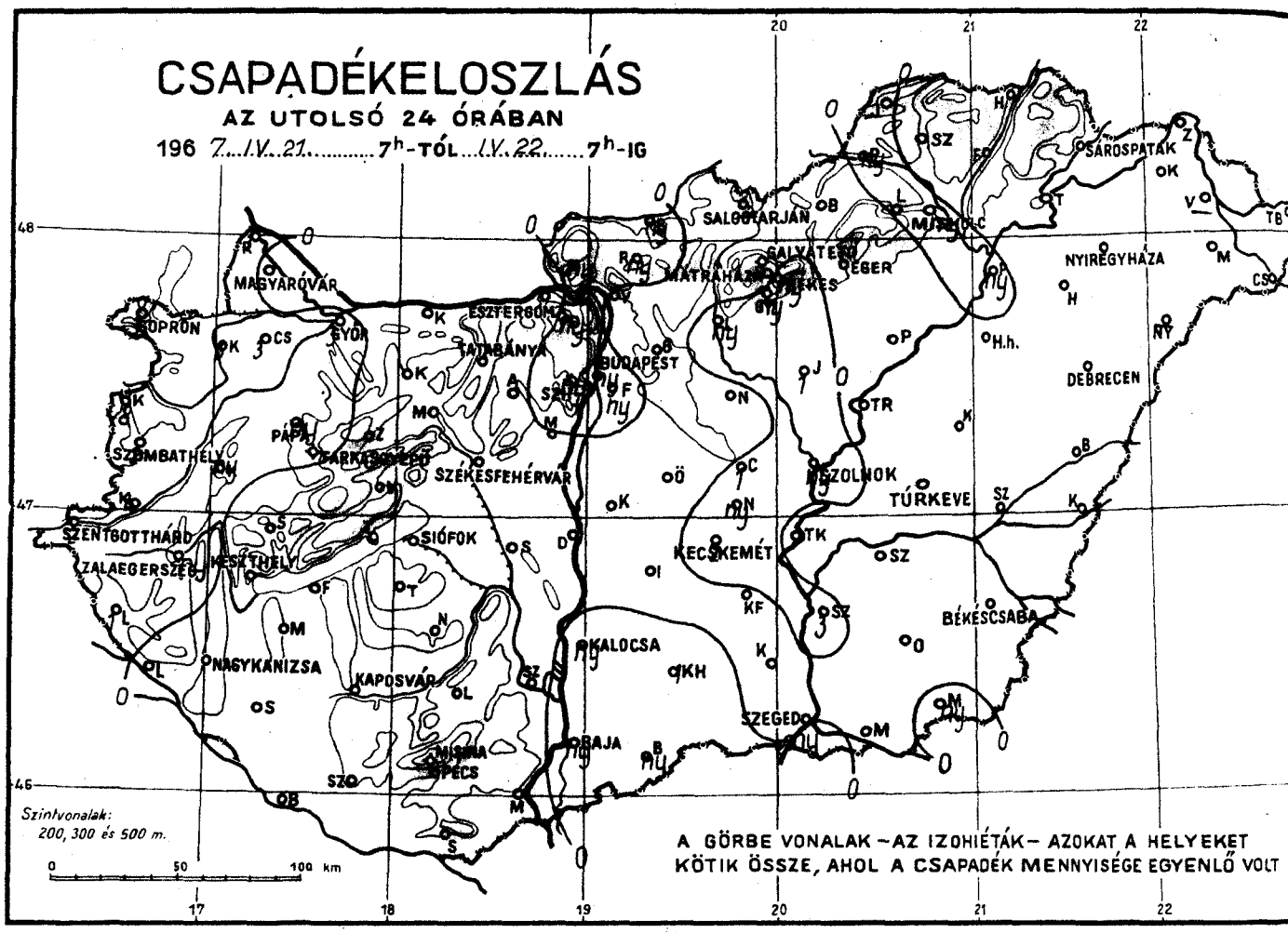

LEGMAGASABB HŐMÉRSÉKLET

196 7..IV..21.....

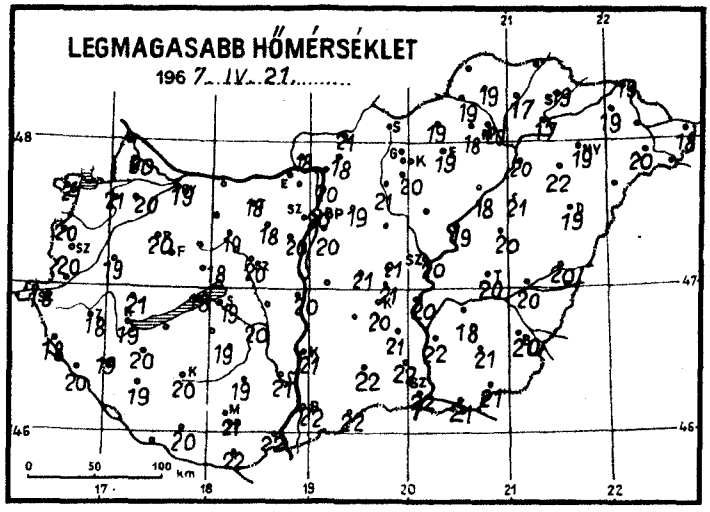

LEGALACSONYABB HŐMÉRSÉKLET

196 7..IV..22.....

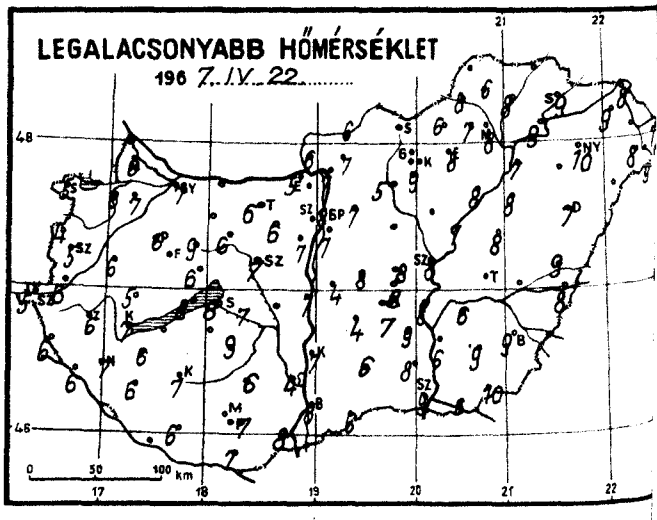

RADIÁCIÓS MINIMUM

196 7..IV..22.....

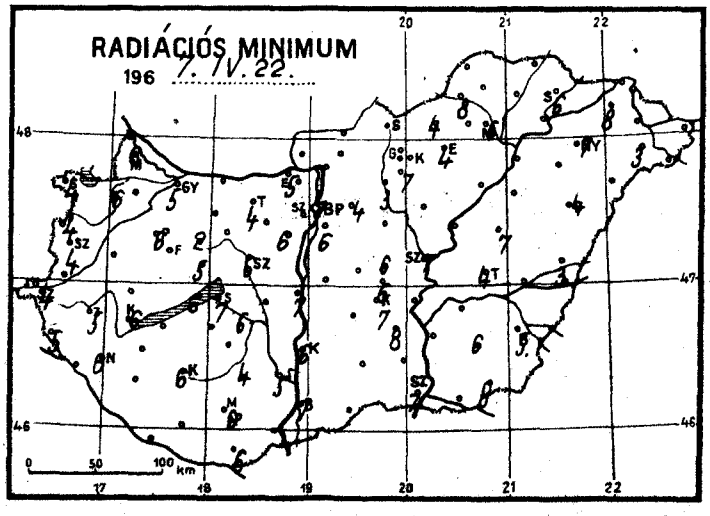

Napfénytartam.

1967. IV. 21.

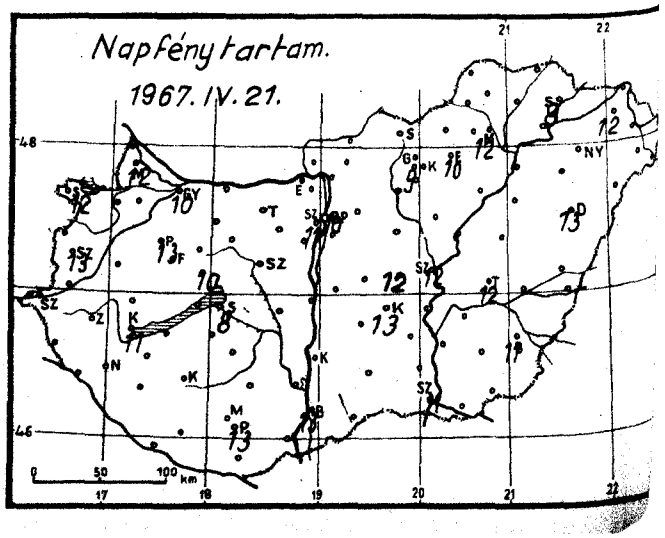

1967. április ..... hó,
22 szombat ..... nap .....

	Az utolsó 24 óra adatai						24 órai csapadék mm		
	Csapadék (mm)		Hőmérsékleti szélsőségek tegnapi nappali max.	éjszakai min.	min. 5 cm-en	Napsütés (óra) tegnap			
12815 Magyaróvár	.		20	6	6	12	Rajka	1	
822 Győr	3		19	7	5	10	Kapuvár	2	
825 Pápa	ny		20	6	6	13	Csorna	3	
805 Sopron	3		21	5	4	12	Komárom	ny	
812 Szombathely	2		20	5	4	13	Káld	.	
910 Szentgotthárd	2		18	5	4		Kőszeg	8	
915 Zalaegerszeg	ny		18	6	5		Körmend	4	
Lenti	1		18	6	5		Letenye	.	
925 Nagykanizsa	.		19	7	6		Sümeg	.	
920 Keszthely	.		19	7	6	11	Zirc	.	
Tihany	.		18	8	6		Kisbér	.	⌴
935 Siófok	.		19	8	7	8	Mór	.	
942 Pécs	.		21	7	6	13	Alcsút	.	
941 Misinatető (534 m)	-						Esztergom	.	
Siklós	.		22	7	6		Dobogókő	ny	
827 Farkasgyepű (400 m)	.		14	4	0		Fonyód	.	
Veszprém	.		18	6	5	10	Tab	.	
833 Tatabánya	.		18	6	4		Sárbogárd	-	
839 Budapest (Ferihegy)	ny		20	7	6		Lengyel	.	
840 Budapest OMI	ny		20	8	7	10	Nagykónyi	.	
841 Budapest (Szabadságh.,474 m)	ny		17	5	4	11	Marcali	.	
Martonvásár	.		20	7	6		Somogyszob	.	
835 Székesfehérvár	.		20	7	6		Kaposvár	.	
Dunaújváros	.		20	7	7		Baros	.	
Szekszárd	. =		21	5 -	- 4		Szigetvár	.	
Mohács	.		22	8			Bácsalmás	ny	
960 Baja	ny		22	8	7	13	Kiskunhalas	1	
955 Kalocsa	ny		21	7	6		Izsák	.	
Cegléd	1		21	8	6	12	Kunsztmiklós	.	
860 Szolnok	ny		20	8	7	12	Örkény	. =	
970 Kecskemét	2		20	7	7	13	Nagykáta	.	
Kiskunfélegyháza	.		21	9	8		Jászapáti	1	
982 Szeged	ny		22	9	7	11	Tiszakécske	.	
Mezőhegyes	ny		21	10	9		Nagykőrös	ny	
Orosháza	.		21	9	6		Kistelek	.	
990 Békéscsaba	.		20	9	5	11	Makó	.	
875 Túrkeve	.		20	8	4	12	Szentes	3	
Berettyóújfalu	.		20	9	3		Szarvas	.	
880 Debrecen	.		19	7	4	13	Szeghalom	.	
892 Nyíregyháza	.		19	10	7		Körösszakál	.	
788 Kisvárda	.		19	9	8	12	Tiszaroff	.	
Mátészalka	.		20	8	3		Poroszló	.	
Tiszabecs	.		18	7			Karcag	.	
Vác	.		20	7			Hortobágy	.	
Gödöllő	.		19	7	4		Polgár	ny	
Lőrinci	ny		21	5	3	.	Hajdúdorog	.	
Gyöngyös	ny		20	9	7		Nyírlugos	-	
Balassagyarmat	ny		21	6			Csenger	.	
755 Salgótarján	-						Vásárosnamény	-	
Galyatető (932 m)	.		12	2			Záhony	.	
851 Kékestető (1000 m)	ny		11	4	-	9	Királyrét	ny	
Mátraháza (672 m)	-						Romhány	ny	
865 Eger	.		19	8	4	10	Borsodnádasd	.	
Putnok	ny		19	8	8		Jósvafő	-	
Lillafüred	.		18	7			Szendrőlád	.	
772 Miskolc	ny		20	8	6	12	Hidasnémeti	.	
Füged	.		17	8			Tokaj	.	
778 Sárospatak	.		18	9	6	9	Sárhatvan	.	

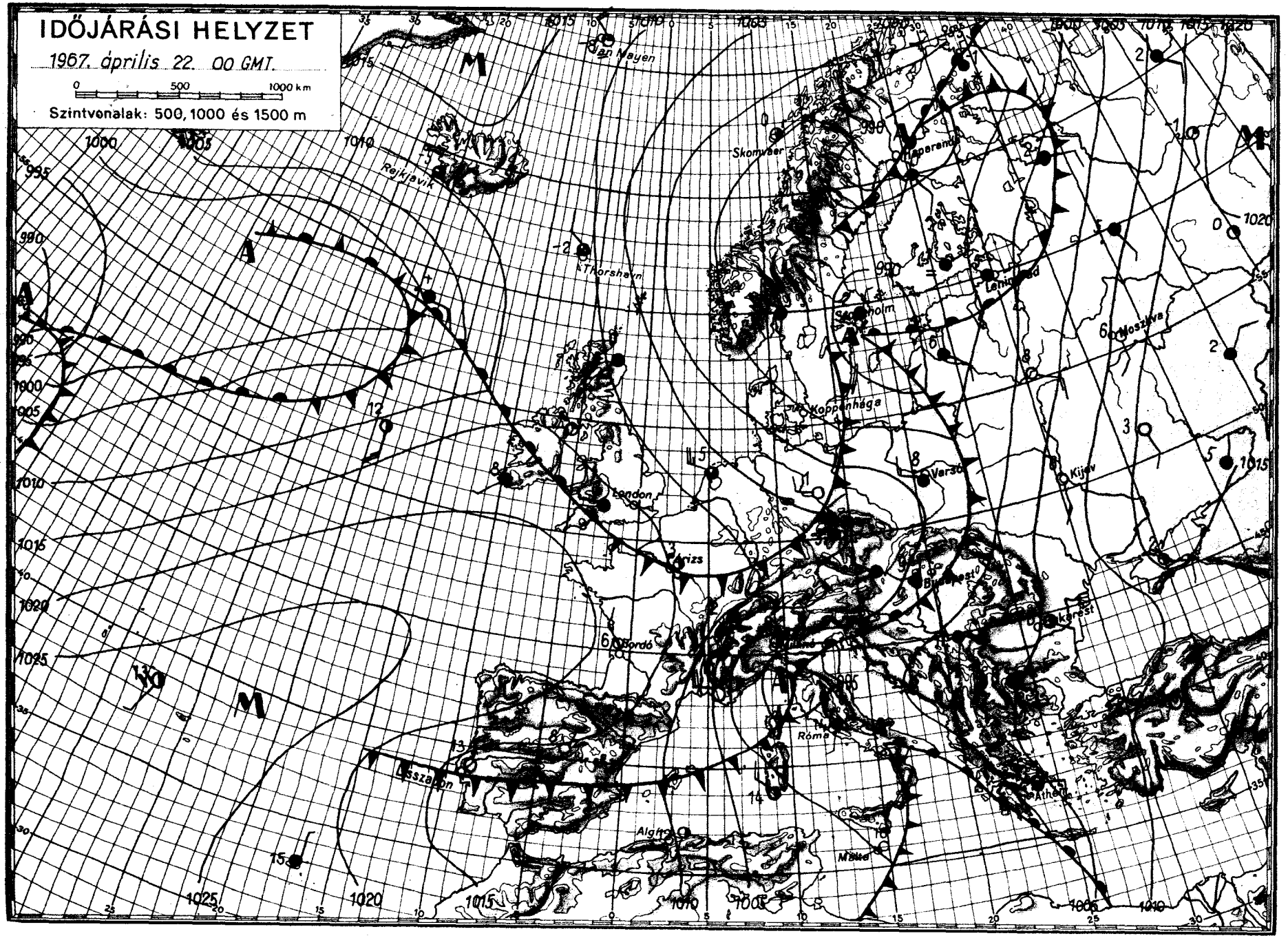

OFFSET: HYDROPRINT BUDAPEST

IDŐJÁRÁSI NAPIJELENTÉS

ЕЖЕДНЕВНЫЙ МЕТЕОРОЛОГИЧЕСКИЙ БЮЛЛЕТЕНЬ · DAILY WEATHER REPORT
BULLETIN QUOTIDIEN DE TEMPS · TÄGLICHER WETTERBERICHT

KIADJA AZ ORSZÁGOS METEOROLÓGIAI INTÉZET
BUDAPEST II. KITAIBEL PÁL UTCA 1
TELEFON: KÖZPONT: 353-500, IDŐJELZŐ OSZT.: 150-410

MEGJELENIK NAPONKÉNT * ELŐFIZETÉSI ÁRA
A POSTAI KÖLTSÉGGEL EGYÜTT NEGYEDÉVRE 60,- Ft
KIADÁSÉRT FELEL AZ INTÉZET IGAZGATÓJA

80. évfolyam 112. szám + Budapest + 1967. április 23. vasárnap

Az időjárási helyzet ma reggel és a várható időjárás:

Meleg, jobbára napos, tavaszias idő csak a Szovjetunió európai területének nagyrészén van. A szárazföldünket ez elmult pár nap folyamán fokozatosan elárasztó hideg, sarkvidéki eredetü levegő jelenleg a Balti-államokban, Lengyelország és a Kárpát-medence keleti felén, valamint a Balkán-félszigeten okoz kiterjedt esőket, helyenként havazást. Ezzel egyidőben a Brit-szigetek déli felén, Franciaországon és a Benelux-államokon keresztül megkezdődött az enyhe, páradus óceáni levegő beáramlása Nyugat-Európa fölé. Hatására az emlitett területeken szintén kiterjedt esőzések vannak, s a hőmérséklet itt ma a hajnali órákban sem süllyedt +5, +10 fok alá.

Hazánk fölött szombaton erősen felhős volt az ég és csak az északnyugati és északkeleti megyékben sütött egy-két órán át a nap. Sokfelé erős, a Dunántulon és északkeleten viharos északi szél fujt. A nyugati határvidék egy-két helyének kivételével mindenütt volt eső, a hegyeken havazott. A ma reggel 7 óráig lehullott csapadék mennyisége többfelé meghaladta a 10, helyenként a 20, sőt a főváros és Baja közti Duna-szakasz környékén a 30 mm-t. A legtöbb esőt, 45 mm-t Dunaujvárosban mértek. A hőmérséklet szombaton napközben az ország nyugati felén csak 7, 12, máshol általában 12, 16, sőt a keleti határvidéken 16, 19 fokig emelkedett. Az éjszaka folyamán +1, +6 fokig hült le a levegő. Ma délelőtt nyugaton megkezdődött a felhőzet felszakadozása, a Dunától keletre eső területeken még sokfelé esett az eső. A Dunántul nyugati felén és a Tiszántul nagy részén a szélvihar tovább tartott. Reggel 7 órakor Dobogókőről -1 fok hőmérséklet mellett 12, Kékestetőről -3 fok hőmérséklet mellett 20 cm vastag, sportolásra alkalmas hóréteget jelentettek.

Ma 12 órakor Budapesten a hőmérséklet 8 fok, a tengerszintre átszámitott légnyomás 756 mm, alig változik.

Várható időjárás hétfő estig:

Vasárnap keleten is fokozatosan felszakadozó felhőzet, még többfelé esővel.
Hétfőn változóan felhős, hüvös idő, főleg a Tiszántulon, szórványos esőkkel.
A sokfelé erős, helyenként viharos északi, északkeleti szél csak lassan mérséklődik.
Néhány helyen, elsősorban a Dunántulon talajmenti fagy.

Várható legalacsonyabb éjszakai hőmérséklet: 0, +5,
legmagasabb nappali hőmérséklet hétfőn: 9, 14 fok között.

Vissy Károly s.k.

A hőmérséklet napi középértéke és eltérése a 90 évi átlagtól /Budapesten/:

1967. IV. 22.: 7,2 C°, -5,4 C°.

1871 óta ezen a napon Budapesten előfordult:

legmagasabb hőmérséklet: 28,6 C° /1876/
legalacsonyabb hőmérséklet: -1,1 C° /1877/.

CSAPADÉKELOSZLÁS

AZ UTOLSÓ 24 ÓRÁBAN

196 ...7. IV. 22..... 7h-TÓL .....IV. 23... 7h-IG

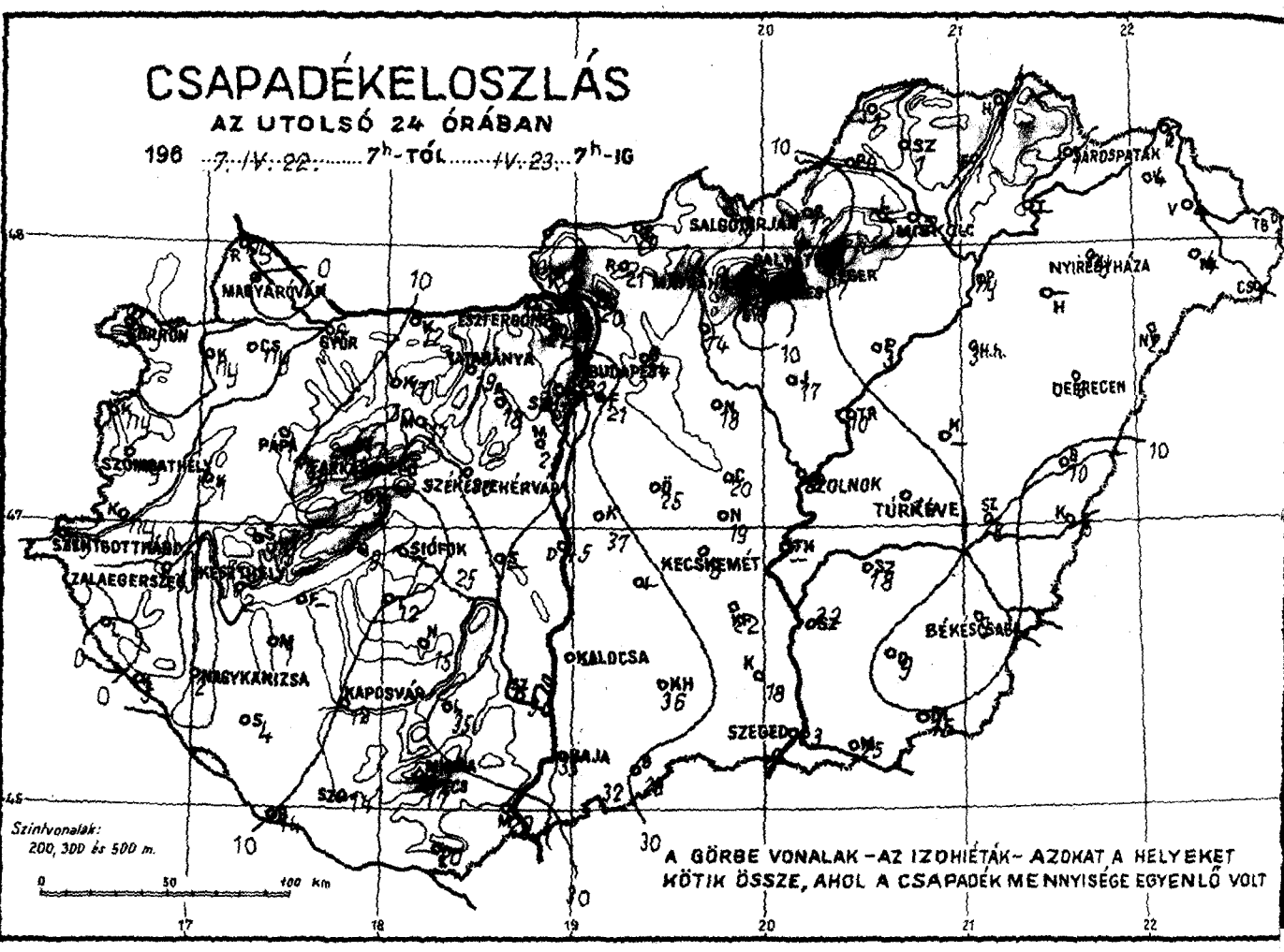

LEGMAGASABB HŐMÉRSÉKLET

196 ...7. IV. 22.....

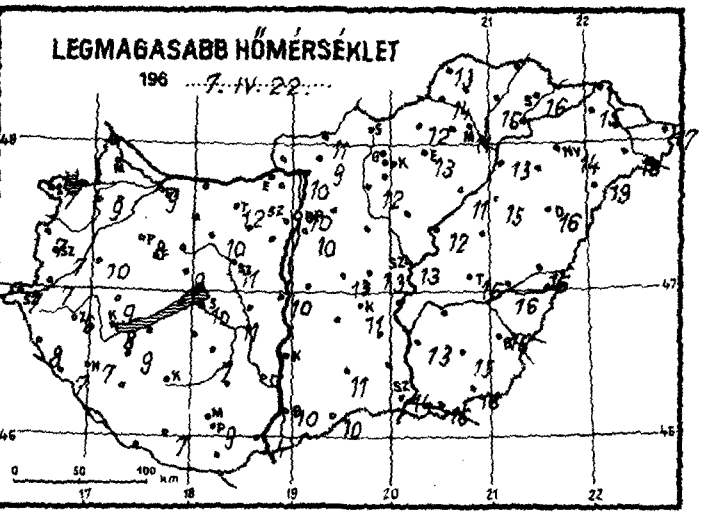

LEGALACSONYABB HŐMÉRSÉKLET

196 ...7. IV. 23.....

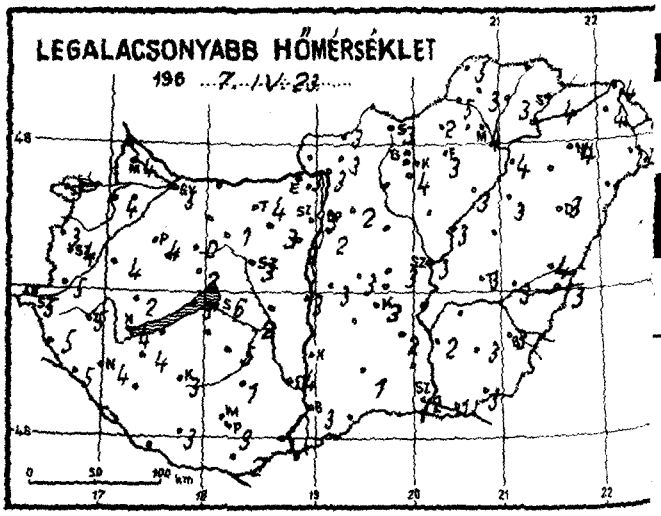

RADIÁCIÓS MINIMUM

196 ...7. IV. 23.....

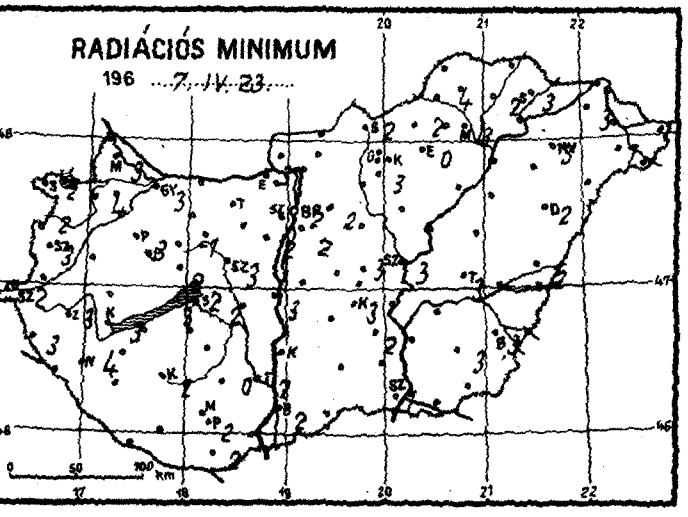

Napfénytartam.

1967. IV. 22.

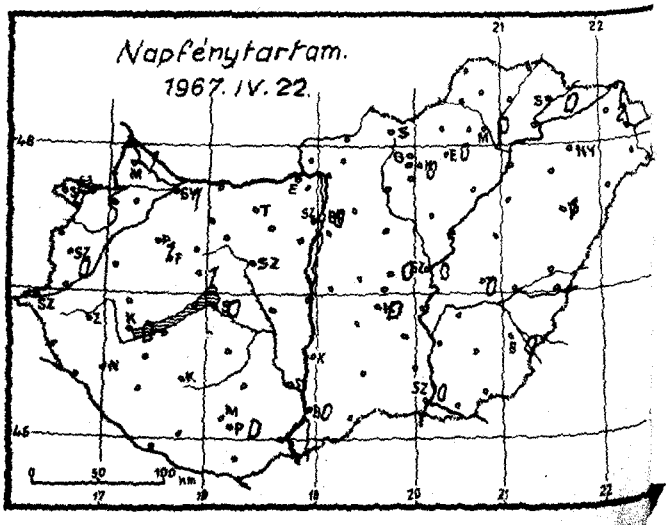

1967. április hó, 23 nap vasárnap

	Az utolsó 24 óra adatai						24 órai csapadék mm		Hó cm
	Csapadék (mm)	Hó cm	Hőmérsékleti szélsőségek: tegnapi nappali max.	éjszakai min.	min. 5 cm-en	Napsütés (óra) tegnap			
12815 Magyaróvár	.		-	4	3	1	Rajka	ny	
822 Győr	6		9	5	3	1	Kapuvár	ny	
825 Pápa	1		8	4	3	1	Csorna	ny	
805 Sopron	ny		7	3	2	0	Komárom	12 ▽	
812 Szombathely	ny		7	4	3	0	Káld	1	
910 Szentgotthárd	ny		7	5	2		Kőszeg	ny	
915 Zalaegerszeg	1		6	5	3		Körmend	ny	
Lenti	.		8	5	3		Letenye	3	
925 Nagykanizsa	2		7	4	4		Sümeg	ny	
920 Keszthely	2		8	4	3	0	Zirc	37 % * folt	
Tihany	9		-	3	3		Kisbér	17	
935 Siófok	7		10	6	2	0	Mór	17	
942 Pécs	17		9	3	2	0	Alcsút	18	
941 Misinatető (534 m)	-	5	-	-			Esztergom	13	
Siklós	20		-	2	2		Dobogókő	21	12
827 Farkasgyepű (400 m)	16 *	-	4	1	0		Fonyód	-	
Veszprém	5		9	2	2	1	Tab	12	
833 Tatabánya	19		12	4	-		Sárbogárd	-	
839 Budapest (Ferihegy)	21		10	2	2		Lengyel	35	
840 Budapest OMI	32		10	3	2	0	Nagykónyi	15	
841 Budapest (Szabadságh., 474 m)	33 %	lepel	7	0	0	0	Marcali	1	
Martonvásár	28		-	2	2		Somogyszob	4	
835 Székesfehérvár	20		11	3	3		Kaposvár	12	
Dunaújváros	45		10	3	3		Baros	14	
Szekszárd	30 =		-	4	2		Szigetvár	14	
Mohács	29		-	3			Bácsalmás	29	
960 Baja	35		10	3	2	0	Kiskunhalas	36	
955 Kalocsa	-		-	-			Izsák	-	
Ceglód	20		13	3	3	0	Kunsztmiklós	37	
860 Szolnok	16		13	3	3	0	Örkény	25	
970 Kecskemét	8		11	3	3	0	Nagykáta	18	
Kiskunfélegyháza	22		-	2	2		Jászapáti	17	
982 Szeged	23		14	2	1	0	Tiszakécske	-	
Mezőhegyes	15		18	3			Nagykőrös	19	
Orosháza	9		15	3	3		Kistelek	18	
990 Békéscsaba	9		15	3	3	0	Makó	25	
875 Túrkeve	14		16	3	3	0	Szentes	22 ▽	
Berettyóújfalu	10		16	4	2		Szarvas	18	
882 Debrecen	3		16	3	2	1	Szeghalom	8	
892 Nyíregyháza	ny		14	4	3	-	Körösszakál	15	
788 Kisvárda	4		15	4	3	2	Tiszaroff	10	
Mátészalka	4		19	3	1		Poroszló	3	
Tiszabecs	1		17	4			Karcag	-	
Vác	20 =		10	3			Hortobágy	3	
Gödöllő	24		-	2	2		Polgár	ny	
Lőrinci	14		-	-	-		Hajdúdorog	-	
Gyöngyös	8		12	4	3		Nyírlugos	2	
Balassagyarmat	20		11	3			Csenger	1	
755 Salgótarján	19			3	2		Vásárosnamény	4	
Galyatető (932 m)	20 *	25	?	-3			Záhony	5	
851 Kékestető (1000 m)	23 *	20	10	-3	-	0	Királyrét	-	
Mátraháza (672 m)							Romhány	21	
865 Eger	7		13	3	0	0	Borsodnádasd	12	
Putnok	4		14	5	4		Jósvafő	1	
Lillafüred							Szendrőlád	1	
772 Miskolc	2		11	4	3	0	Hidasnémeti	1	
Füged	1		16	3	2		Tokaj	-	
778 Sárospatak	1		16	4	3	0	Sárhatvan	25	

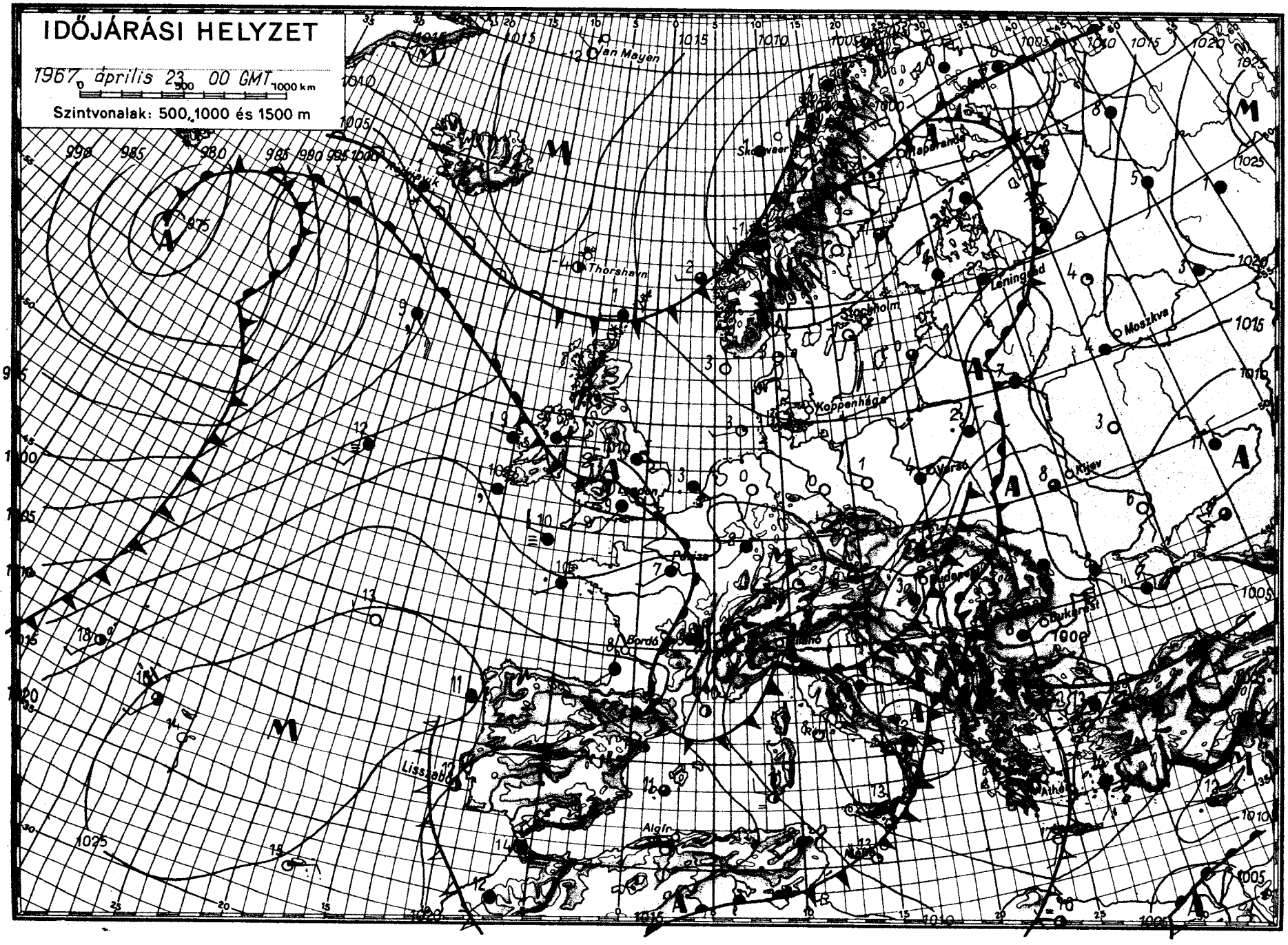

OFFSET NYOMDA, BUDAPEST

IDŐJÁRÁSI NAPIJELENTÉS

ЕЖЕДНЕВНЫЙ МЕТЕОРОЛОГИЧЕСКИЙ БЮЛЛЕТЕНЬ · DAILY WEATHER REPORT
BULLETIN QUOTIDIEN DE TEMPS · TÄGLICHER WETTERBERICHT

KIADJA AZ ORSZÁGOS METEOROLÓGIAI INTÉZET
BUDAPEST II. KITAIBEL PÁL UTCA 1
TELEFON: KÖZPONT: 353-500, IDŐJELZŐ OSZT.: 150-410

MEGJELENIK NAPONKÉNT * ELŐFIZETÉSI ÁRA
A POSTAI KÖLTSÉGGEL EGYÜTT NEGYEDÉVRE 60, Ft
KIADÁSÉRT FELEL AZ INTÉZET IGAZGATÓJA

80. évfolyam 113. szám + Budapest + 1967. április 24. hétfő

Az időjárási helyzet ma reggel és a várható időjárás:

Az északról folyamatosan áramló sarkvidéki eredetü levegő hétfőn hajnalban már elárasztotta a Kárpát-medencét és az Alpok vidékét. Hatására az Alpok északi lejtőin és a Cseh-medencében sokfelé havazott. Ugyancsak csapadékos az időjárás a Keleti-Kárpátokban, továbbá Ukrajnában. Az elmult napon kontinensünk legmelegebb területe, a Szovjetunió európai vidéke volt, ahol a nappali felmelegedés elérte a 15, 19 fokot is.

Hazánkban vasárnap a Dunántulon már kevesebb volt a felhőzet, mig az ország keleti megyéiben továbbra is erősen felhős maradt az égbolt. A Duna vonalától keletre sokfelé esett az eső, és néhány helyen havazott. A lehullott csapadék mennyisége általában 10 mm alatt maradt, de Körösszakálon 13, és Szegeden 14 mm-t mértek. A reggeli jelentések szerint a Dobogókőn 8, Galyatetőn 15, Kékestetőn 16 cm-es, sportolásra alkalmas hóréteg volt. A hőmérsékleti csucsértékek a Tiszántulon és az északkeleti megyékben csak 5-10, máshol 10-13 fok között alakultak ki. Hétfőn hajnalban -2, +4 fokig hült le a levegő. A délelőtt folyamán változóan felhős volt az ég. Keleten néhány helyen esett az eső, a hőmérséklet 11 órára 4-10 fokig emelkedett.

Ma 12 órakor Budapesten a hőmérséklet 10 fok, a tengerszintre átszámitott légnyomás 757 mm, gyengén emelkedő irányzatu.

Várható időjárás kedd estig:

Változóan felhős, az évszakhoz képest hideg idő.
Szórványosan előforduló esővel, kisebb havazással.
Élénk, helyenként erős, északi szél.
Hideg éjszaka.

Várható legalacsonyabb éjszakai hőmérséklet: -3, +2,
legmagasabb nappali hőmérséklet kedden: 7, 12 fok között.

Dunay Sándorné s.k.

A hőmérséklet napi középértéke és eltérése a 90 évi átlagtól /Budapesten/:

1967. IV. 23.: 6,4 C°, -6,2 C°.

1871 óta ezen a napon Budapesten előfordult:

legmagasabb hőmérséklet: 29,0 C° /1876/.
legalacsonyabb hőmérséklet: -1,3 C° /1877/.

67.313

CSAPADÉKELOSZLÁS

AZ UTOLSÓ 24 ÓRÁBAN

196 7.IV.23. 7h-TÓL 7h-IG 24.

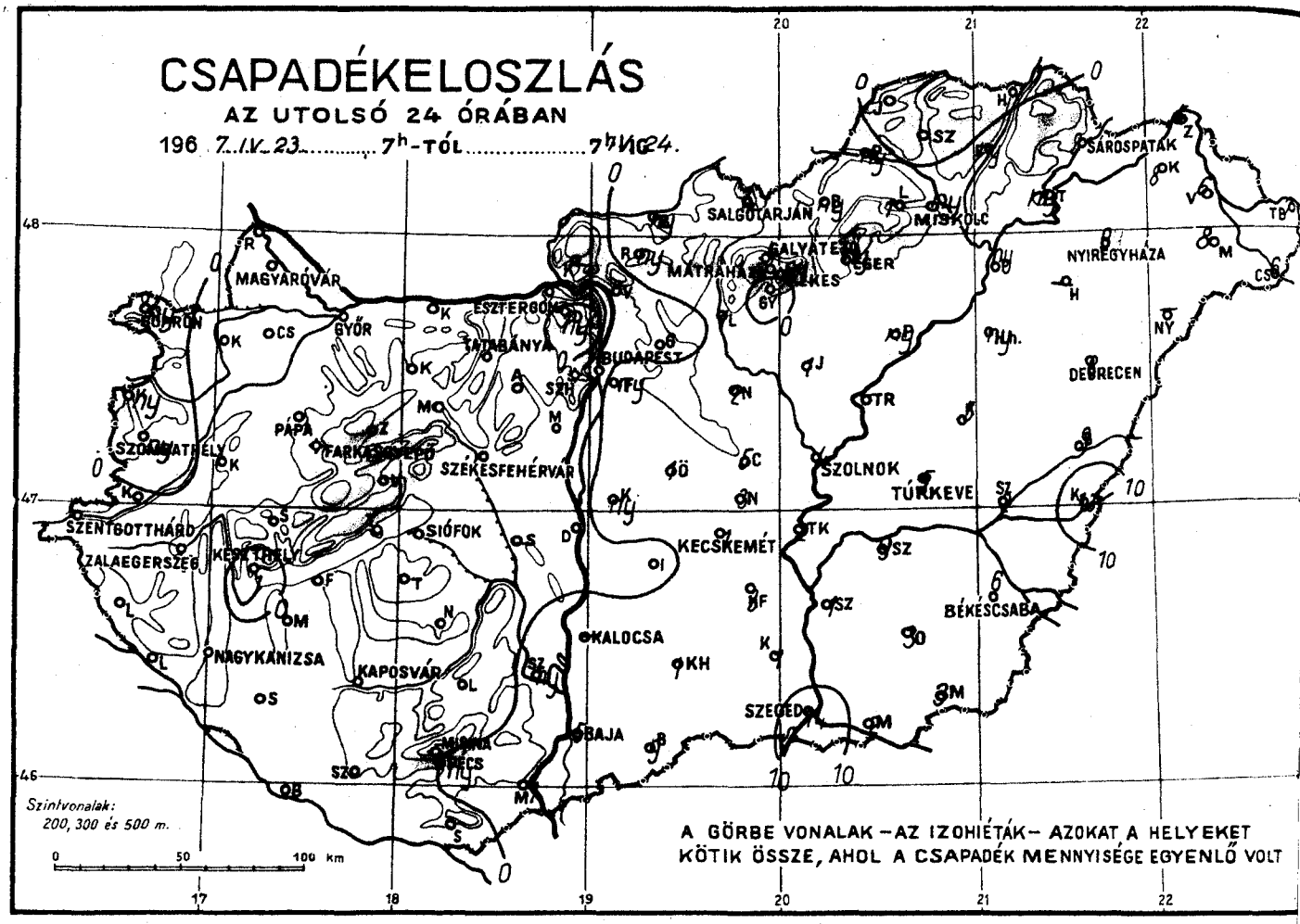

A GÖRBE VONALAK – AZ IZOHIÉTÁK – AZOKAT A HELYEKET KÖTIK ÖSSZE, AHOL A CSAPADÉK MENNYISÉGE EGYENLŐ VOLT

LEGMAGASABB HŐMÉRSÉKLET

196 7.IV.23.

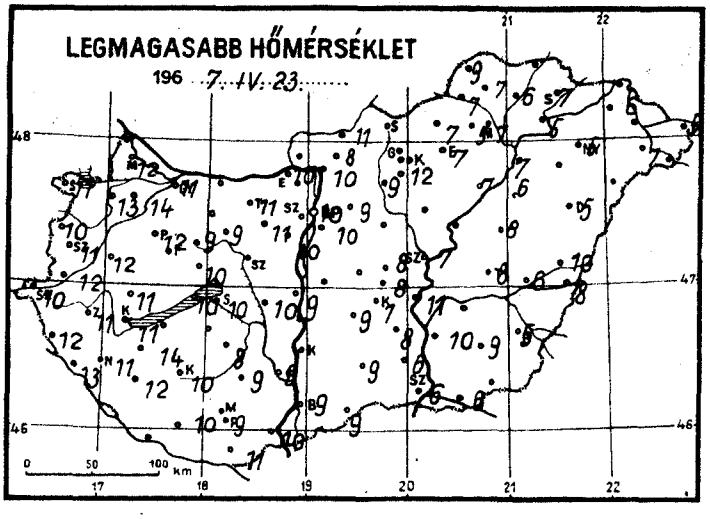

LEGALACSONYABB HŐMÉRSÉKLET

196 7.IV.24.

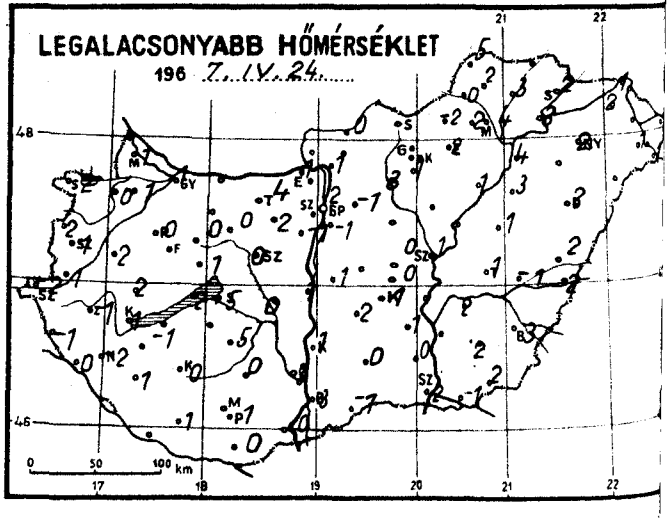

RADIÁCIÓS MINIMUM

196 7.IV.24.

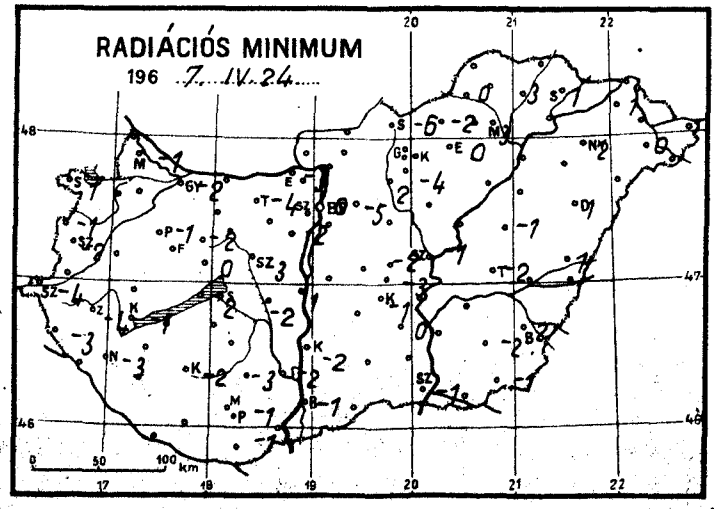

Napfénytartam.

1967. IV. 23.

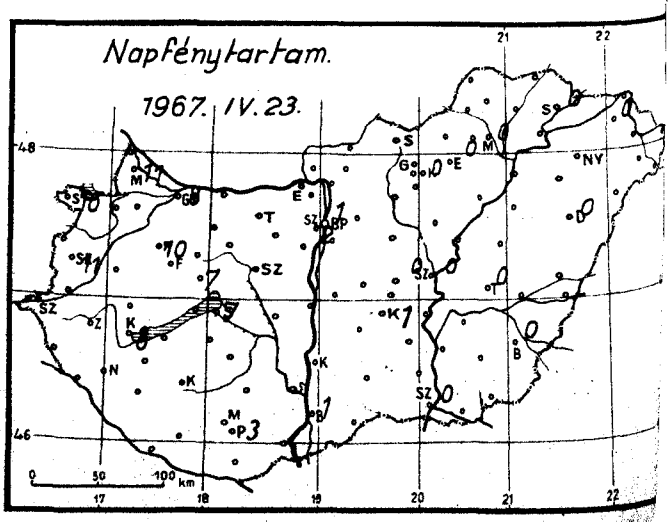

1967. április hó, 24 hétfő nap

		Az utolsó 24 óra adatai					
		Csapadék (mm)	Hó cm	Hőmérsékleti szélsőségek tegnapi nappali max.	Hőmérsékleti szélsőségek éjszakai min.	Hőmérsékleti szélsőségek min. 5 cm-en	Napsütés (óra) tegnap
12815	Magyaróvár	•		12	1	-1	11
822	Győr	• ≡		11	1	-2	8
825	Pápa	• ⌴		12	0	-1	10
805	Sopron	ny		11	2	1	10
812	Szombathely	ny		11	1	-2	11
910	Szentgotthárd	•		10	-2	-4	
915	Zalaegerszeg	:		11	-1	-4	
	Lenti	•		12	-1	-3	
925	Nagykanizsa	•		11	-2	-3	
920	Keszthely	1		11	1	-1	8
	Tihany	•		10	5	2	
935	Siófok	•		10	5	2	7
942	Pécs	ny		9	1	-1	3
941	Misinatető (534 m)	–					
	Siklós	• ⌓		11	0	-1	
827	Farkasgyepű (400 m)	,		5	-1	-2	
	Veszprém	•		10	1	0	7
833	Tatabánya	• ⌴		11	4	-4	
839	Budapest (Ferihegy)	ny		10	-1	–	
840	Budapest OMI	•		10	2	0	1
841	Budapest (Szabadságh. 474 m)	•		7	0	-2	2
	Martonvásár	•		10	-1	-2	
835	Székesfehérvár	•		10	0	-3	
	Dunaújváros	•		9	1	1	
	Szekszárd	ny ≡		9	3	-2	
	Mohács	1		10	0		
960	Baja	5		9	3	-1	1
955	Kalocsa	–		–	1	-2	
	Cegléd	5		8	0	-2	0
860	Szolnok	4 ≡		7	1	-1	0
970	Kecskemét	1		7	1	-1	1
	Kiskunfélegyháza	3		8	1	0	
982	Szeged	14		6	2	-1	0
	Mezőhegyes	3		–	2	-1	
	Orosháza	3		9	2	-2	
990	Békéscsaba	6		5	3	2	0
875	Túrkeve	5		8	1	-2	0
	Berettyóújfalu	9		10	2	1	
880	Debrecen	8		5	2	1	0
892	Nyíregyháza	9		5	2	2	–
838	Kisvárda	8		6	2	1	0
	Mátészalka	8 ✱/.		7	1	0	
	Tiszabecs	7		5	1		
	Vác	• ⌓		10	1		
	Gödöllő	•		9	-1	-5	
	Lőrinci	1 ⌴		9	3	2	
	Gyöngyös	•		12	1	-4	
	Balassagyarmat	ny		11	0		
755	Salgótarján	4		–	–	-6	
	Galyatető (932 m)	4 ✱	15	1	-3		
851	Kékestető (1000 m)	ny ✱	16	-1	-4	–	0
	Mátraháza (672 m)	–					
865	Eger	ny		7	2	0	0
	Putnok	ny		7	0	0	
	Lillafüred	1		5	2		
772	Miskolc	ny		7	4	3	0
	Füged	ny		6	3	3	
778	Sárospatak	3		7	2	1	0

		24 órai csapadék mm	Hó cm
	Rajka	•	
	Kapuvár	: ⌓	
	Csorna	• ⌓	
	Komárom	•	
	Káld	•	
	Kőszeg	ny	
	Körmend	•	
	Letenye	•	
	Sümeg	•	
	Ziro	•	
	Kisbér	• ⌴	
	Mór	• ⌴	
	Alcsút	•	
	Esztergom	•	
	Dobogókő	ny ✱	8
	Fonyód	•	
	Tab	•	
	Sárbogárd	–	
	Lengyel	•	
	Nagykónyi	: ⌓	
	Marcali	• ⌓	
	Somogyszob	•	
	Kaposvár	• ⌓	
	Barcs	•	
	Szigetvár	•	
	Bácsalmás	9	
	Kiskunhalas	1	
	Izsák	4	
	Kunsztmiklós	ny ✱	
	Örkény	1 ⌴	
	Nagykáta	2 ⌓	
	Jászapáti	1	
	Tiszakécske	2	
	Nagykőrös	3 ⌴	
	Kistelek	1	
	Makó	2	
	Szentes	1	
	Szarvas	9	
	Szeghalom	2	
	Körösszakál	13	
	Tiszaroff	–	
	Poroszló	ny ⌴	
	Karcag	5	
	Hortobágy	ny	
	Polgár	ny	
	Hajdúdorog	–	
	Nyírlugos	–	
	Csenger	6	
	Vásárosnamény	6	
	Záhony	5	
	Királyrét	–	
	Romhány	ny ⌴	
	Borsodnádasd	ny ✱	
	Jósvafő	•	
	Szendrőlád	•	
	Hidasnémeti	•	
	Tokaj	ny	
Sárhatvan		•	

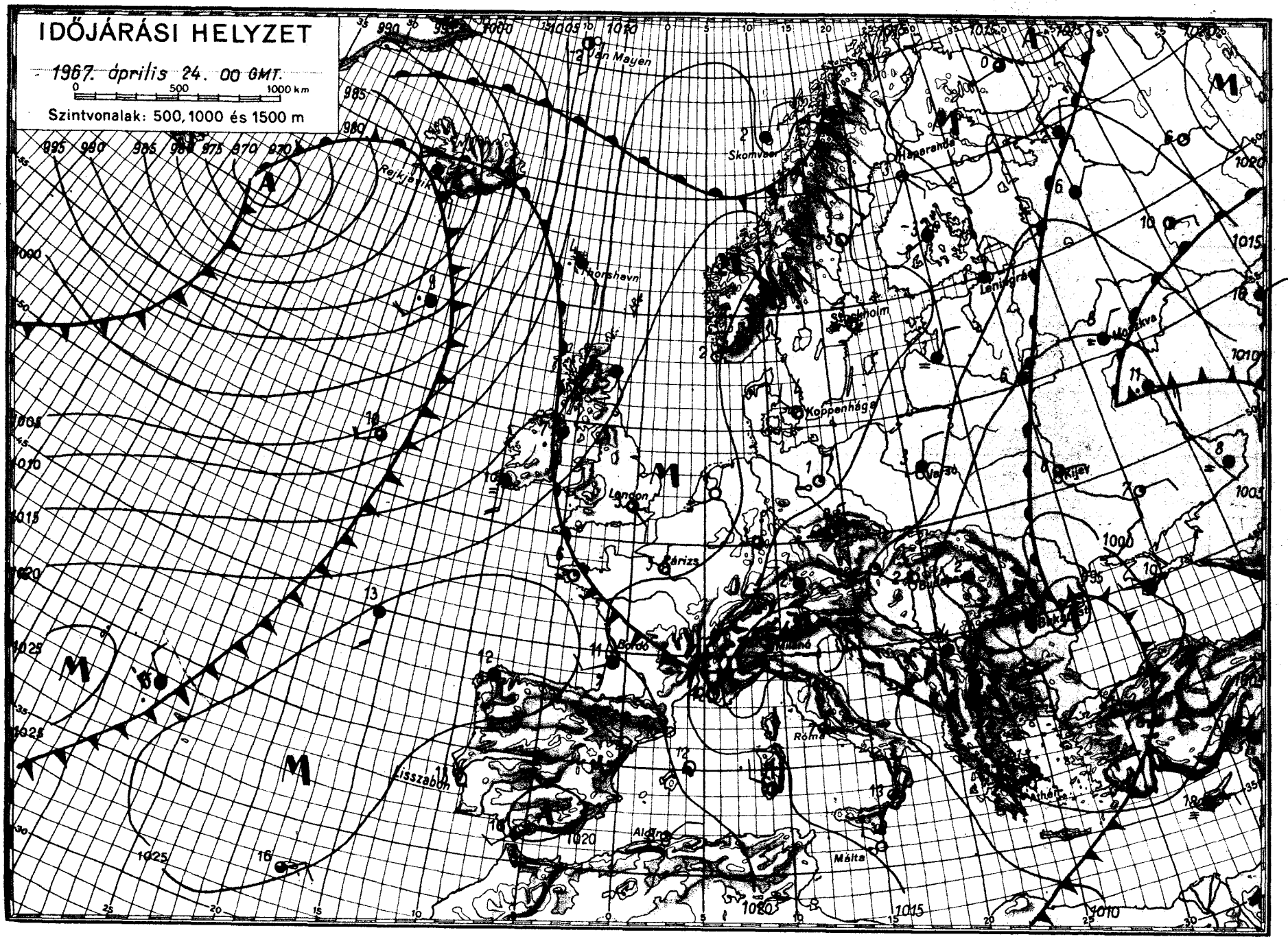

OFFSET-NYOMDA BUDAPEST

IDŐJÁRÁSI NAPJELENTÉS

ЕЖЕДНЕВНЫЙ МЕТЕОРОЛОГИЧЕСКИЙ БЮЛЛЕТЕНЬ • DAILY WEATHER REPORT
BULLETIN QUOTIDIEN DE TEMPS • TÄGLICHER WETTERBERICHT

KIADJA AZ ORSZÁGOS METEOROLÓGIAI INTÉZET
BUDAPEST II. KITAIBEL PÁL UTCA 1
TELEFON: KÖZPONT: 353-500, IDŐJELZŐ OSZT.: 150-410

MEGJELENIK NAPONKÉNT * ELŐFIZETÉSI ÁRA A POSTAI KÖLTSÉGGEL EGYÜTT NEGYEDÉVRE 60, Ft
KIADÁSÉRT FELEL AZ INTÉZET IGAZGATÓJA

80. évfolyam 115 szám + Budapest + 1967. április 25. kedd.

Az időjárási helyzet ma reggel és a várható időjárás:

Skandináviától az Ibériai-félszigetig derült, hideg, csendes zóna helyezkedik el, ami elzárja az atlanti-óceáni áramlásokat. Az Ural-hegység nyugati előterében szokatlanul meleg, nyárias idő van, ez lassan nyugat felé terjeszkedik. Ebből a melegebb légtömegből északkeleti széllel jelenleg a Kárpát-medence fölött melegedés fegyelhető meg. Ennek eredményeként szerdára a talajközeli légrétegekben is némi melegedésre számithatunk.

Hazánkban hétfőn többnyire napos, de hüvös és szeles idő volt. A hőmérséklet napközben általában 7, 13 fokig emelkedett, de az erősen felhős északkeleti határszélen csupán 2, 6 fokot ért el. A ma reggel 7 óráig terjedő 24 óra alatt a Dunántul nyugati és a Tiszántul északi felében esett általában 5 mm-nél kevesebb eső, havaseső, hó. Kedd reggelre -2, +3 fokig hült le a levegő, de a Sajó és Hernád völgyében -2, -5 fokos fagyok is előfordultak. A talajmenti fagy országos jellegü volt. Ma reggel 7 órakor Dobogókőn hófoltokat, Kékestetőn 11 cm-es hóréteget észleltek. Délelőtt tovább tartott a hideg, szeles idő. A hőmérséklet 11 órakor 3 és 8 fok között váltakozott. Ebben az időpontban Nyiregyháza környékén eső kezdődött. Sok helyen élénk északi szél fujt.

Ma 12 órakor Budapesten a hőmérséklet 9 fok, a tengerszintre átszámitott légnyomás 759 mm, alig változik.

Várható időjárás szerda estig:

Ma délután és éjjel erősen felhős idő, többfelé eső.
Szerdán délnyugaton még felhős idő, esőkkel, máshol kevesebb felhő legfeljebb néhány helyen esővel.
Időnként élénk északi, északkeleti szél.
Az éjszakai lehülés kissé gyengül, a nappali felmelegedés erősödik.

Várható legalacsonyabb éjszakai hőmérséklet: 0, +5 fok között, több helyen talajmenti fagy,
legmagasabb nappali hőmérséklet szerdán: 10, 15 fok között.

Dr. Tóth Pál s.k.

A hőmérséklet napi középértéke és eltérése a 90 évi átlagtól /Budapesten/:

1967. IV. 24.: 7,7 C°, -5,3 C°.

1871 óta ezen a napon Budapesten előfordult:

legmagasabb hőmérséklet: 29,1 C° /1876/
legalacsonyabb hőmérséklet: -1,8 C° /1893/.

67.316

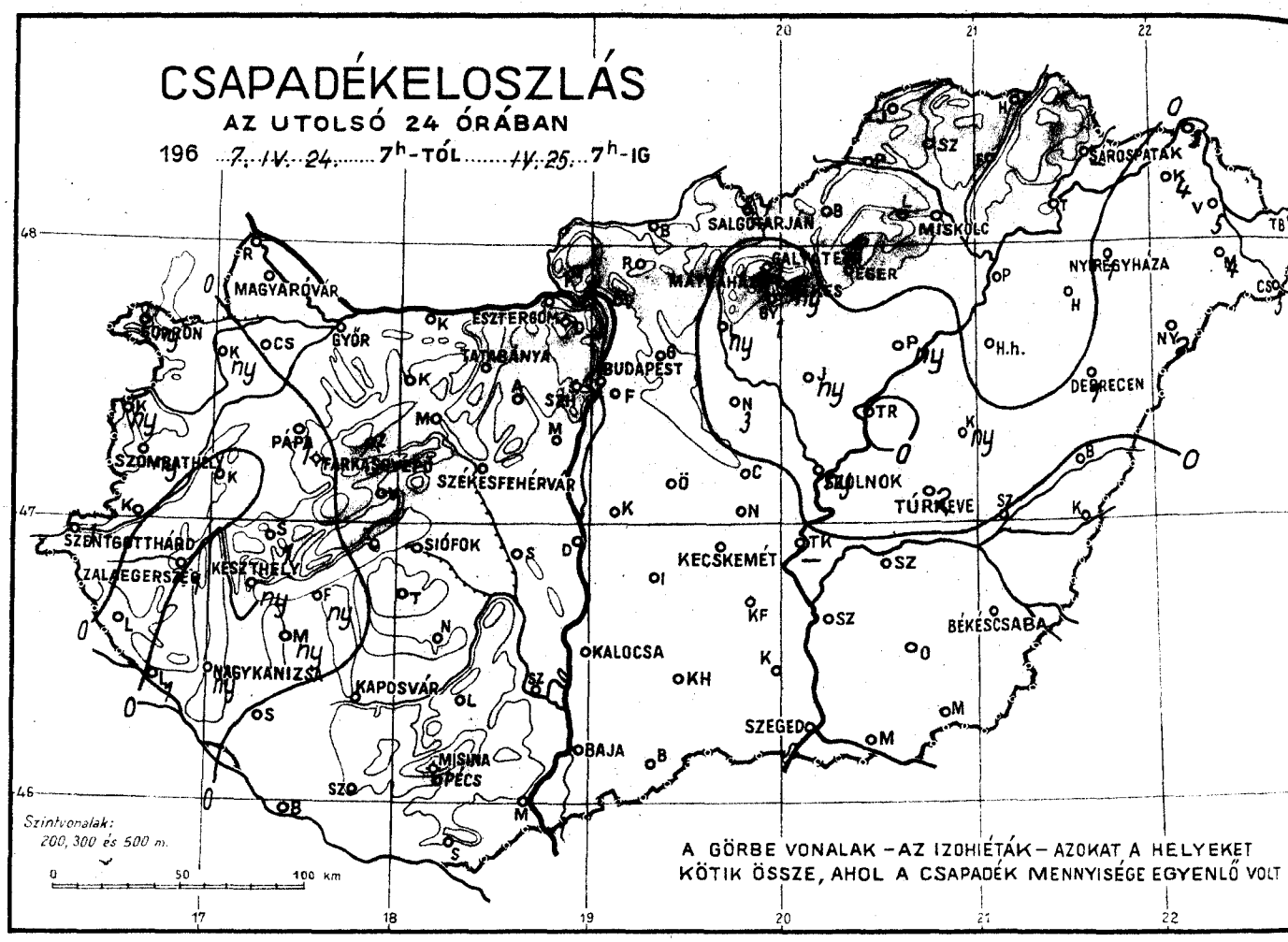
CSAPADÉKELOSZLÁS
AZ UTOLSÓ 24 ÓRÁBAN
196 ..7. IV. 24. ..... 7h-TÓL ..... IV. 25. ..7h-IG
SOPRON
MAGYARÓVÁR
GYŐR
ESZTERGOM
TATABÁNYA
BUDAPEST
SALGÓTARJÁN
MISKOLC
SÁROSPATAK
NYÍREGYHÁZA
DEBRECEN
SZOMBATHELY
PÁPA
TÁRKÁNY
SZÉKESFEHÉRVÁR
SZOLNOK
TÚRKEVE
SZENTGOTTHÁRD
ZALAEGERSZEG
KESZTHELY
SIÓFOK
KECSKEMÉT
BÉKÉSCSABA
NAGYKANIZSA
KAPOSVÁR
KALOCSA
SZEGED
BAJA
MISKOLC
PÉCS
Szintvonalak:
200, 300 és 500 m.
0 50 100 km
A GÖRBE VONALAK – AZ IZOHIÉTÁK – AZOKAT A HELYEKET
KÖTIK ÖSSZE, AHOL A CSAPADÉK MENNYISÉGE EGYENLŐ VOLT

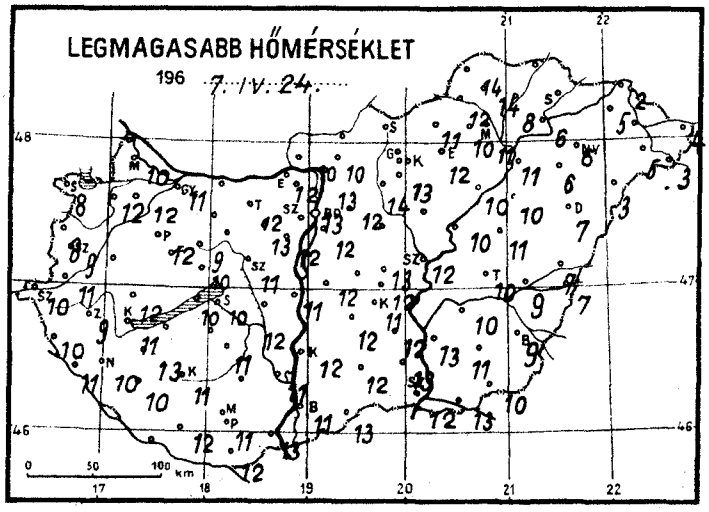
LEGMAGASABB HŐMÉRSÉKLET
196 ..7. IV. 24. .....
0 50 100 km

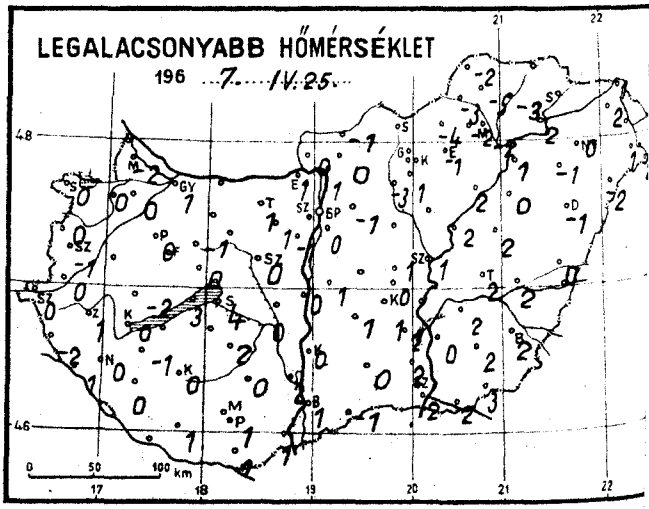
LEGALACSONYABB HŐMÉRSÉKLET
196 ..7. ..IV. 25. ...
0 50 100 km

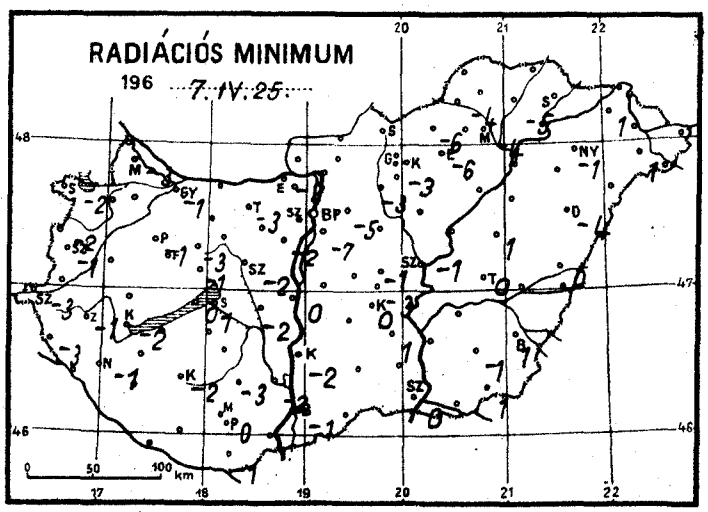
RADIÁCIÓS MINIMUM
196 ..7. IV. 25. .....
0 50 100 km

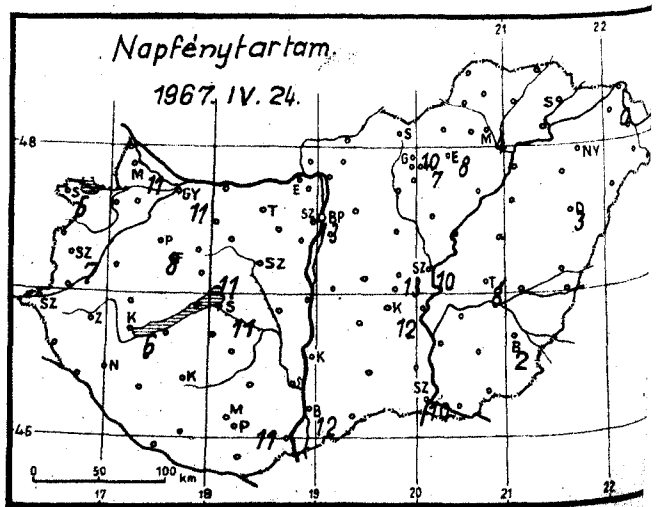
Napfénytartam.
1967. IV. 24.
0 50 100 km

1967. április hó, 25 nap kedd

	Az utolsó 24 óra adatai						24 órai csapadék mm		Hó cm
	Csapadék (mm)	Hó cm	Hőmérsékleti szélsőségek: tegnapi nappali max.	Hőmérsékleti szélsőségek: éjszakai min.	Hőmérsékleti szélsőségek: min. 5 cm-en	Napsütés (óra) tegnap			
12815 Magyaróvár	•		10	−2	−3	11	Rajka	•	
822 Győr	•		11	1	−1	11	Kapuvár	ny	
825 Pápa	1 ⌴		12	0	−1	8	Csorna	•	
805 Sopron	ny		8	0	−2	5	Komárom	•	
812 Szombathely	ny		9	−1	−1	7	Káld	•	
910 Szentgotthárd	1		10	0	−3		Kőszeg	ny	
915 Zalaegerszeg	1		9	1	−1		Körmend		
Lenti	•		10	−2	−3		Letenye	1	
925 Nagykanizsa	ny		10	0	−1		Sümeg	1 *	
920 Keszthely	ny		11	0	−2	6	Zirc	•	
Tihany	•		10	3	0		Kisbér	• ⌴	
935 Siófok	•		10	4	1	11	Mór	•	
942 Pécs	•		11	1	0	11	Alcsút	•	
941 Misinatető (534 m)	–						Esztergom	•	
Siklós	•		12	1	−1		Dobogókő	•	folt
827 Farkasgyepű (400 m)	•		3	−2	−3		Fonyód	ny	
Veszprém	•		10	0	−1	11	Tab	•	
833 Tatabánya	•		12	1	−3		Sárbogárd	–	
839 Budapest (Ferihegy)	•		12	0	−7		Lengyel	•	
840 Budapest OMI	•		13	1	0	13	Nagykónyi	•	
841 Budapest (Szabadságh., 474 m)	• ⌴		9	0	−2	13	Marcali	ny-▽	
Martonvásár	:		12	−1	−2		Somogyszob	•	
835 Székesfehérvár	•		11	0	−2		Kaposvár	•	
Dunaújváros	•		11	0	0		Barcs	•	
Szekszárd	•		11	2	−2		Szigetvár	•	
Mohács	:		13	1			Bácsalmás	:	
960 Baja	:		11	1	−1	12	Kiskunhalas	•	
955 Kalocsa	•		12	0	−2		Izsák	:	
Ceglód	•		13	1	−1	13	Kunsztmiklós	•	
860 Szolnok	ny		12	1	−1	10	Örkény	• ⌴	
970 Kecskemét	•		11	1	0	12	Nagykáta	3 ⌓	
Kiskunfélegyháza	•		12	2	1		Jászapáti	ny ⌓	
982 Szeged	•		12	2	0	10	Tiszakécske	–	
Mezőhegyes	• ⌓		10	3	1		Nagykőrös	•	
Orosháza	• ⌴		11	2	−1		Kistelek	•	
990 Békéscsaba	•		9	2	1	2	Makó	•	
875 Túrkeve	2		10	2	0	8	Szentes	:	
Berettyóújfalu	• ⌴		7	0	0		Szarvas	: ⌓	
882 Debrecen	1		7	−1	−4	3	Szeghalom	•	
892 Nyíregyháza	1 =		6	0	−1	–	Körösszakál	•	
788 Csvárda	4 */*		5	2	1	0	Tiszaroff	•	
Mátészalka	4 *		5	1	1		Poroszló	ny	
Tiszabecs	7		4	1			Karcag	ny-⌓	
Vác	:		13	1			Hortobágy	•	
Gödöllő	•		12	−1	−5		Polgár	•	
Lőrinci	ny ⌴		14	−3	−3		Hajdúdorog	•	
Gyöngyös	1		13	1	−3		Nyírlugos	•	
Balassagyarmat	•		-	−1			Csenger	5 *	
755 Salgótarján	–						Vásárosnamény	5	
Galyatető (932 m)	1 *	10	5	−4			Záhony	3	
851 Kékestető (1000 m)	ny	11	3	−5	–	7	Királyrét	•	
Mátraháza (672 m)	–						Romhány	• ⌴	
865 Eger	•		12	−1	−6	8	Borsodnádasd	•	
Putnok	• ⌴		12	−3	−4		Jósvafő	•	
Lillafüred	•		10	−2			Szendrőlád	•	
772 Miskolc	: ≈		11	−2	−4	4	Hidasnémeti	•	
Fügöd	• ⌴		8	−3	−5		Tokaj	•	
778 Sárospatak	–						Sárhatvan	•	

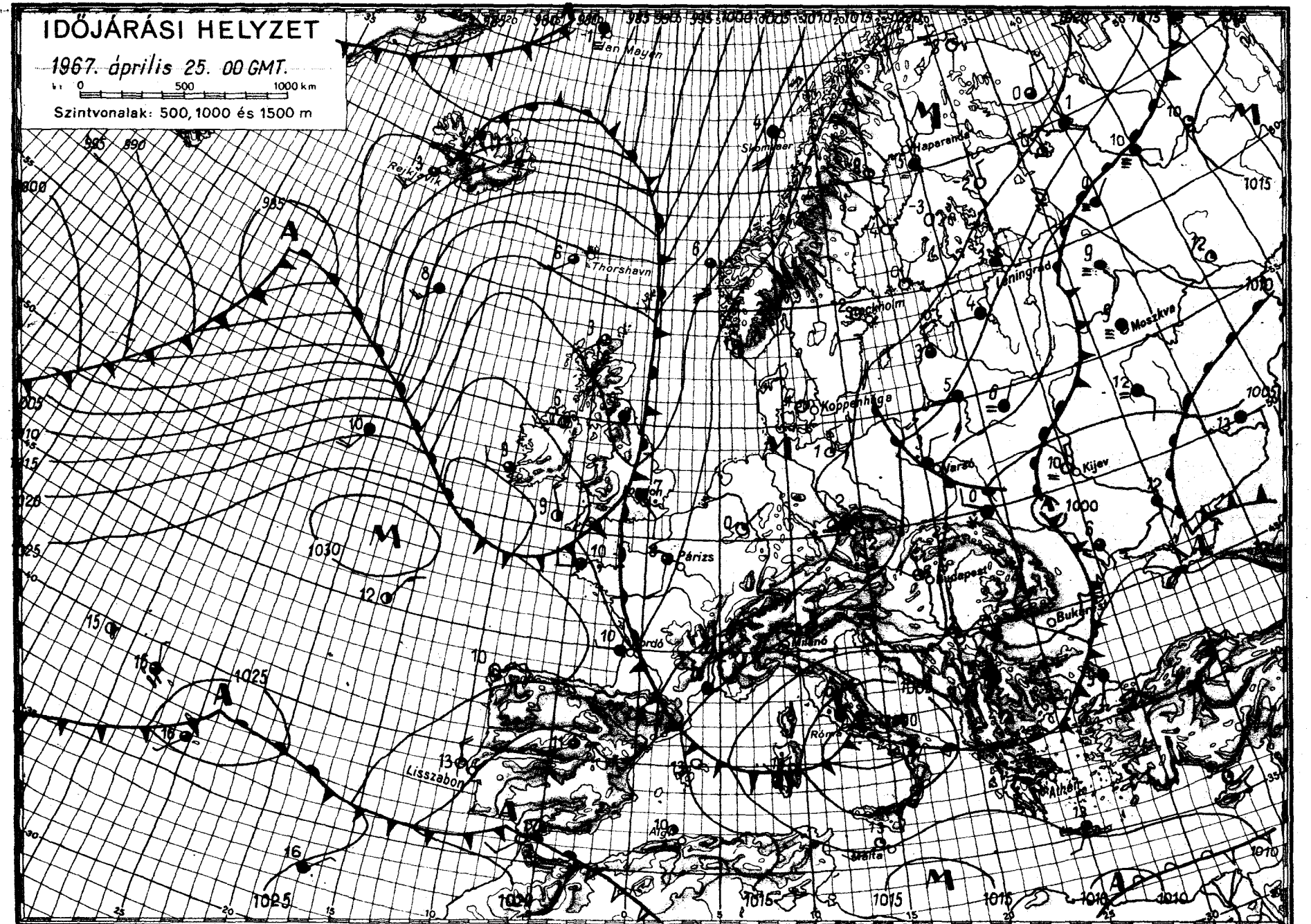
IDŐJÁRÁSI HELYZET
1967. április 25. 00 GMT.
0 500 1000 km
Szintvonalak: 500, 1000 és 1500 m
Jan Mayen
Skomvaer
Rejkjavik
Thorshavn
Sodankylä
Leningrád
Stockholm
Moszkva
Koppenhága
Kijev
Párizs
Budapest
Bukarest
Milánó
Lisszabon
Róma
Athén
Algír
Malta
A
M
1030
1025
1015
1010
1005
1000

IDŐJÁRÁSI NAPIJELENTÉS

ЕЖЕДНЕВНЫЙ МЕТЕОРОЛОГИЧЕСКИЙ БЮЛЛЕТЕНЬ · DAILY WEATHER REPORT
BULLETIN QUOTIDIEN DE TEMPS · TÄGLICHER WETTERBERICHT

KIADJA AZ ORSZÁGOS METEOROLÓGIAI INTÉZET
BUDAPEST II. KITAIBEL PÁL UTCA 1
TELEFON: KÖZPONT: 353-500, IDŐJELZŐ OSZT.: 150-410

MEGJELENIK NAPONKÉNT * ELŐFIZETÉSI ÁRA
A POSTAI KÖLTSÉGGEL EGYÜTT NEGYEDÉVRE 60, Ft
KIADÁSÉRT FELEL AZ INTÉZET IGAZGATÓJA

80. évfolyam 116. szám + Budapest + 1967. április 26, szerda

Az időjárási helyzet ma reggel és a várható időjárás:

Európa keleti és nyugati részei között nagy hőmérsékleti különbségek alakultak ki. A Szovjetunió európai területén nyárias melegek vannak. Itt egyes helyeken kedden 24-26 fokos hőmérsékleteket mértek. Nyugat- és Közép-Európában ugyanekkor voltak helyek, ahol napközben sem emelkedett a hőmérséklet 3, 5 foknál magasabbra. A Kárpát-medencébe északkelet felől enyhébb levegő áramlik, hatására az éjszakai fagyok megszüntek és megnövekedett a felhőzet.

Hazánkban kedden az északkeleti megyékben erősen felhős idő volt és napközben sem emelkedett a hőmérséklet 4-6 foknál magasabbra. Máshol 7-13 órán keresztül sütött a nap és 9-14 fokos maximumok alakultak ki. Többfelé esett az eső, a magasabb hegyeken a hó. A ma reggel 7 óráig lehullott csapadék mennyisége Nyiregyházán elérte a 11, Záhonyban a 12, Kisvárdán pedig a 16 mm-t. Ma hajnalra 0, +6 fokig hült le a levegő. Ma országszerte erősen felhős, hüvös az idő. Egyes helyekről ujabb esőt jelentettek.

Ma 12 órakor Budapesten a hőmérséklet 8 fok, a tengerszintre átszámitott légnyomás 763 mm, mérsékelten emelkedő irányzatu.

Várható időjárás csütörtök estig:

Felhős, hüvös idő.
Többfelé kisebb eső.
Mérsékelt, időnként megélénkülő északi, északkeleti szél.

Várható legalacsonyabb éjszakai hőmérséklet: 0, +5,
legmagasabb nappali hőmérséklet csütörtökön: 8, 13 fok között.

Kerényi Nárcisz s.k.

A hőmérséklet napi középértéke és eltérése a 90 évi átlagtól /Budapesten/:

1967. IV. 25.: 7,4 C°, —5,7 C°.

1871 óta ezen a napon Budapesten előfordult:

legmagasabb hőmérséklet: 27,2 C° /1962/
legalacsonyabb hőmérséklet: 0,3 C° /1896/.

67.320

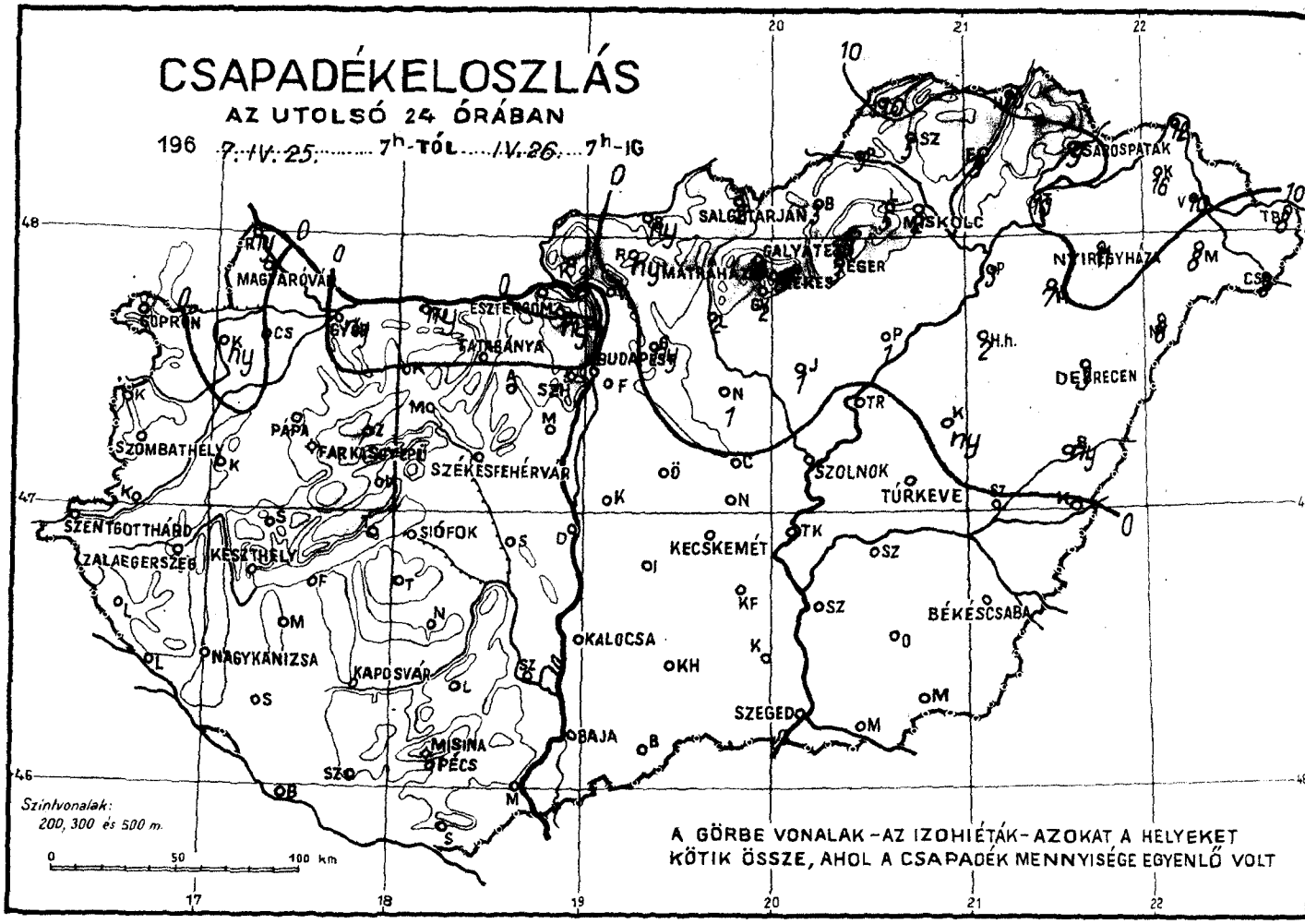
CSAPADÉKELOSZLÁS
AZ UTOLSÓ 24 ÓRÁBAN
196 7. IV. 25. 7h-TÓL IV. 26. 7h-IG
MAGYARÓVÁR
SOPRON
ESZTERGOM
TATABÁNYA
BUDAPEST
SZOMBATHELY
PÁPA
SZÉKESFEHÉRVÁR
SIÓFOK
SZENTGOTTHÁRD
ZALAEGERSZEG
KESZTHELY
NAGYKANIZSA
KAPOSVÁR
MISINA
PÉCS
BAJA
KECSKEMÉT
SZOLNOK
TÚRKEVE
KALOCSA
SZEGED
BÉKÉSCSABA
DEBRECEN
MISKOLC
SALGÓTARJÁN
GALYATETŐ
NYÍREGYHÁZA
SÁROSPATAK
Szintvonalak:
200, 300 és 500 m.
A GÖRBE VONALAK - AZ IZOHIÉTÁK - AZOKAT A HELYEKET
KÖTIK ÖSSZE, AHOL A CSAPADÉK MENNYISÉGE EGYENLŐ VOLT

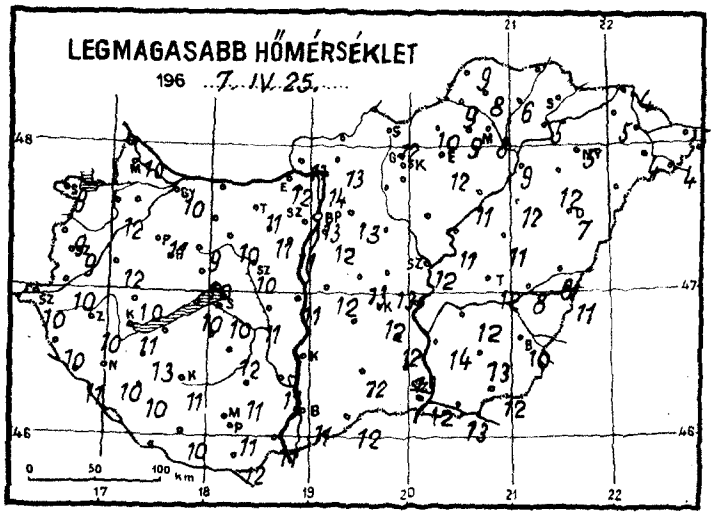
LEGMAGASABB HŐMÉRSÉKLET
196 7. IV. 25.

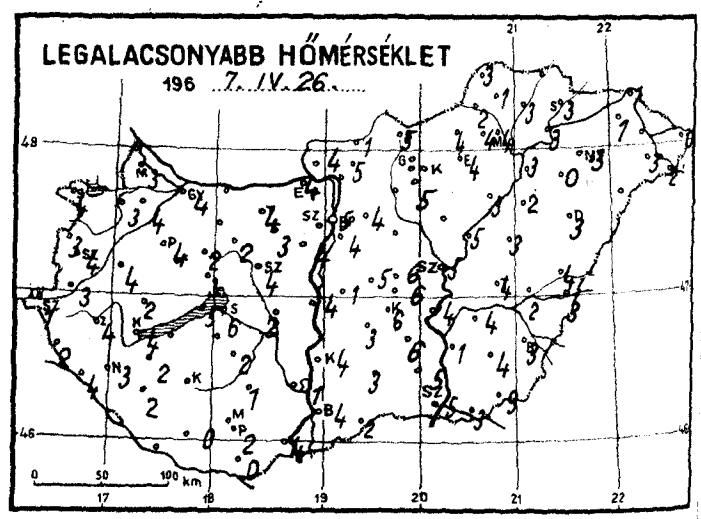
LEGALACSONYABB HŐMÉRSÉKLET
196 7. IV. 26.

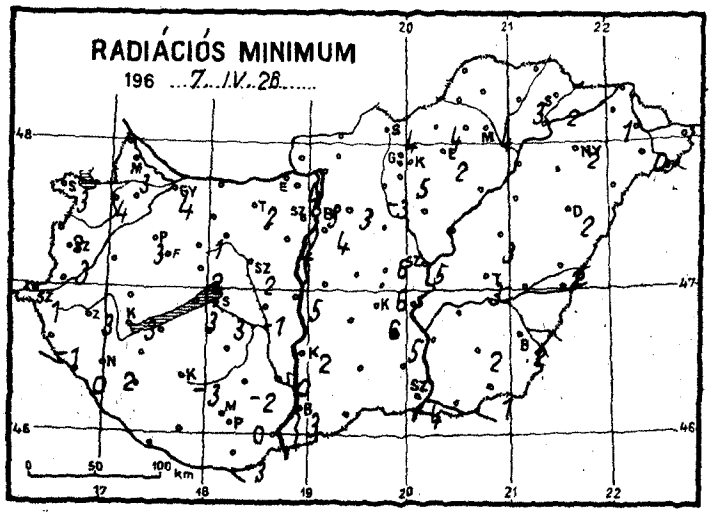
RADIÁCIÓS MINIMUM
196 7. IV. 26.

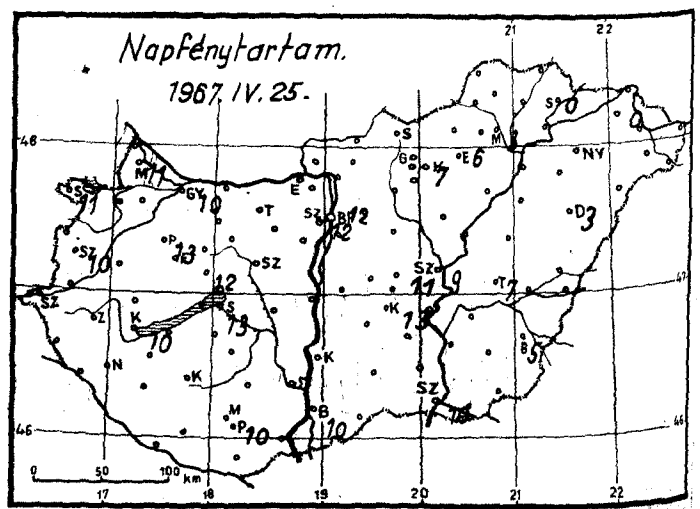
Napfénytartam.
1967. IV. 25.

1967. április hó,
26. szerda nap

	Az utolsó 24 óra adatai						24 órai csapadék mm		Hó cm
	Csapadék (mm)	Hó cm	Hőmérsékleti szélsőségek: tegnapi nappali max.	éjszakai min.	min. 5 cm-en	Napsütés (óra) tegnap			
12815 Magyaróvár	•		10	3	3	11	Rajka	ny	
822 Győr	ny		10	4	4	10	Kapuvár	ny	
825 Pápa	•		11	4	3	13	Csorna	•	
805 Sopron	•		9	4	3	11	Komárom	ny	
812 Szombathely	•		9	4	3	10	Káld	•	
910 Szentgotthárd	•		10	1	1		Kőszeg	•	
915 Zalaegerszeg	•		10	4	3		Körmend	•	
Lenti	•		10	2	-1		Letenye	•	
925 Nagykanizsa	•		10	3	2		Sümeg	•	
920 Keszthely	•		11	4	3	10	Zirc	•	
Tihany	•		10	5	3		Kisbér	•	
935 Siófok	•		10	6	3	13	Mór	•	
942 Pécs	• =		11	2	0	10	Alcsút	•	
941 Misinatető (534 m)	–						Esztergom	•	
Siklós	•		12	0	-3		Dobogókő	ny	folt
827 Farkasgyepű (400 m)	•		5	2	0		Fonyód	•	
Veszprém	•		10	3	2	12	Tab	–	
833 Tatabánya	•		11	4	2		Sárbogárd	–	
839 Budapest (Ferihegy)	• =		12	4	4		Lengyel	•	
840 Budapest OMI	•		13	5	5	12	Nagykónyi	•	
841 Budapest (Szabadságh., 474 m)	• =		9	2	1	12	Marcali	•	
Martonvásár	•		11	4	4		Somogyszob	•	
835 Székesfehérvár	•		10	4	2		Kaposvár	• ⊔	
Dunaújváros	•		11	4	–		Barcs	•	
Szekszárd	• =		11	1	0		Szigetvár	•	
Mohács	•		11	4			Bácsalmás	•	
960 Baja	•		11	4	3	10	Kiskunhalas	•	
955 Kalocsa	•		–	4	2		Izsák	•	
Ceglód	•		–	6	6	11	Kunsztmiklós	•	
860 Szolnok	• =		12	5	5	9	Örkény	• =	
970 Kecskemét	•		12	6	6	13	Nagykáta	1	
Kiskunfélegyháza	•		12	6	5		Jászapáti	1	
982 Szeged	•		12	5	4	10	Tiszakécske	•	
Mezőhegyes	• =		12	9	1		Nagykőrös	•	
Orosháza	•		13	4	2		Kistelek	•	
990 Békéscsaba	•		10	3	2	5	Makó	•	
875 Túrkeve	• =		12	4	3	7	Szentes	•	
Berettyóújfalu	ny ⏀		8	4	2		Szarvas	• ⏀	
882 Debrecen	3		7	3	2	3	Szeghalom	•	
892 Nyíregyháza	11		5	3	2		Kőrösszakál	•	
788 Kisvárda	16		5	1	1	0	Tiszaroff	•	
Mátészalka	8 *		4	3	0		Poroszló	1	
Tiszabecs	8 *		5	0			Karcag	ny ⏀	
Vác	• =		14	–			Hortobágy	2	
Gödöllő	ny		13	4	3		Polgár	3	
Lőrinci	2		–	-1	-3		Hajdúdorog	7	
Gyöngyös	2		–	5	5		Nyírlugos	8 *	
Balassagyarmat	ny		–	1			Csenger	8 *	
755 Salgótarján	2		12	5	4		Vásárosnamény	10 *	
Galyatető (932 m)	8 *	5	7	-2			Záhony	12 *	
851 Kékestető (1000 m)	6 *	4	4	-2	-	7	Királyrét	•	
Mátraháza (672 m)	–						Romhány	ny	
865 Eger	3 =		12	4	2	6	Borsodnádasd	3	
Putnok	5		9	2			Jósvafő	10	
Lillafüred	5 =		9	2			Szendrőlád	5	
772 Miskolc	2		8	4	4	3	Hidasnémeti	10	
Füged	4		6	3	3		Tokaj	10	
778 Sárospatak	9 =		–	3	2	0	Sárhatvan	•	

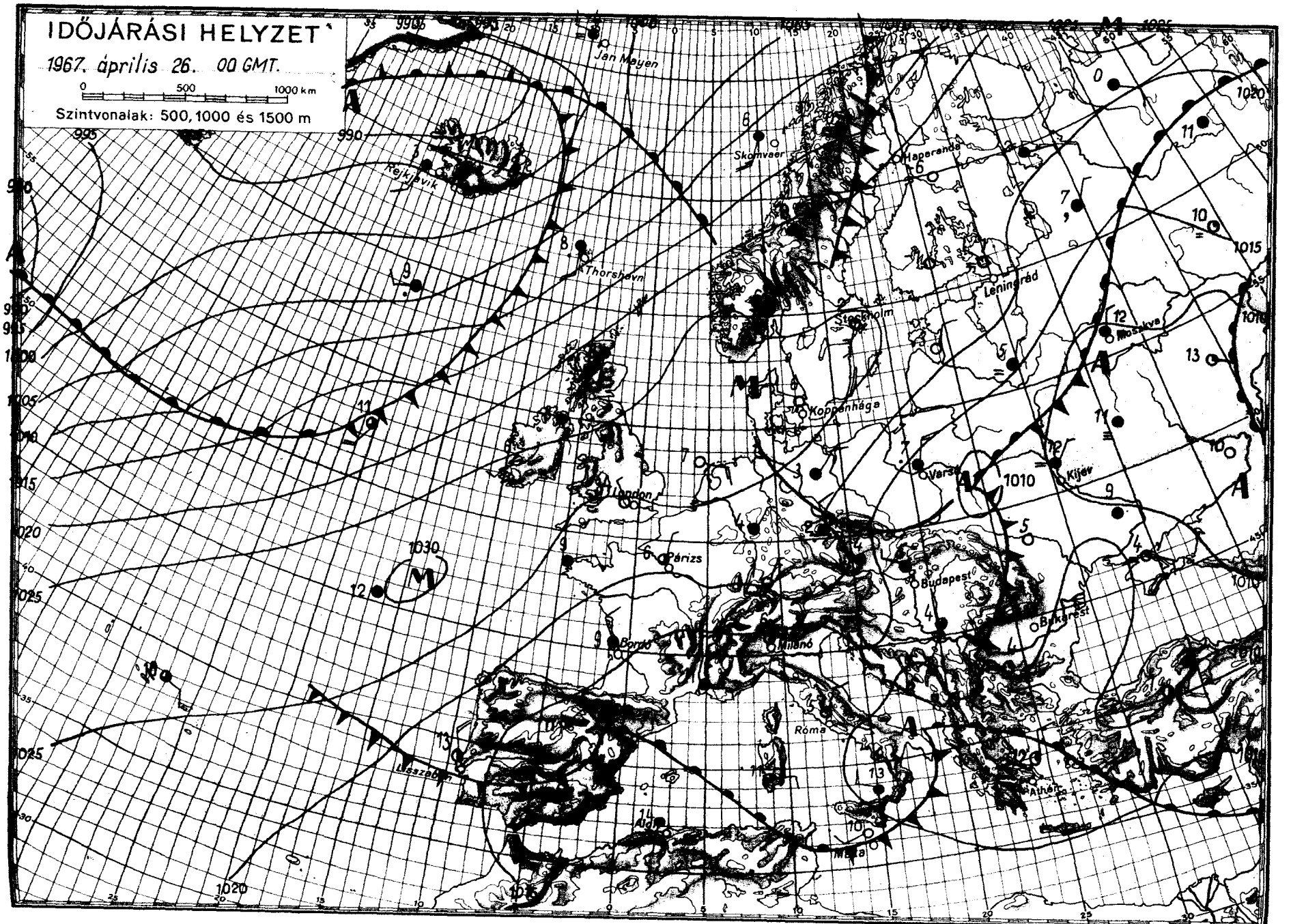
IDŐJÁRÁSI HELYZET
1967. április 26. 00 GMT.
0 500 1000 km
Szintvonalak: 500, 1000 és 1500 m
Jan Mayen
Skomvaer
Haparanda
Rejkjavik
Thorshavn
Leningrád
Stockholm
Moszkva
Koppenhága
London
Párizs
Budapest
Bukarest
Milánó
Róma
Athén
Kijev
Varsó
1030
1010
1020
1015
1025
1035
1040
1045
1050
1055
1060
1065
1070
1075
1080
1085
1090
1095
1100
1105
1110
1115
1120
1125
1130
1135
1140
1145
1150
1155
1160
1165
1170
1175
1180
1185
1190
1195
1200
1205
1210
1215
1220
1225
1230

IDŐJÁRÁSI NAPIJELENTÉS

ЕЖЕДНЕВНЫЙ МЕТЕОРОЛОГИЧЕСКИЙ БЮЛЛЕТЕНЬ · DAILY WEATHER REPORT
BULLETIN QUOTIDIEN DE TEMPS · TÄGLICHER WETTERBERICHT

KIADJA AZ ORSZÁGOS METEOROLÓGIAI INTÉZET
BUDAPEST II. KITAIBEL PÁL UTCA 1
TELEFON: KÖZPONT: 353-500, IDŐJELZŐ OSZT.: 150-410

MEGJELENIK NAPONKÉNT * ELŐFIZETÉSI ÁRA A POSTAI KÖLTSÉGGEL EGYÜTT NEGYEDÉVRE 60, Ft
KIADÁSÉRT FELEL AZ INTÉZET IGAZGATÓJA

80. évfolyam 117. szám. + Budapest + 1967. április 27. csütörtök

Az időjárási helyzet ma reggel és a várható időjárás:

Az Atlanti-ciklonok jelenleg nem érintik szárazföldünket. Az Ural-hegység vidékén tovább tart a nyárias meleg, viszont Európa más részein hüvös idő uralkodik. A Dinári-alpok és az Alpok vidékén esik az eső. Éjjel München környékén havaseső esett. A következő rövid időszakban Közép-Európában folytatódik a lassu melegedés.

Hazánkban szerdán többnyire borult idő volt, csupán a délkeleti országrészben mértek 1, 5 óra időtartamu napsütést. Az északi megyékben kisebb esők alakultak ki, aminek következtében a hőmérséklet napközben sem haladta meg az 5, 9, az esőmentes helyeken viszont elérte a 9, 14 fokot. Csütörtökön hajnalra 0, +6 fokig hült le a levegő. Egy-két helyen még kialakult gyenge talajmenti fagy. Ma délelőtt változóan felhős ég mellett a hőmérséklet 11 órára 8, 15 fokig emelkedett. Pécs, Baja és Szeged környékéről kisebb esőt jelentettek.

Ma 12 órakor Budapesten a hőmérséklet 12 fok, a tengerszintre átszámitott légnyomás 766 mm, alig változik.

Várható időjárás péntek estig:

Változóan felhős, hüvös idő.
Legfeljebb néhány helyen kisebb eső.
Mérsékelt északi, északkeleti szél.
A nappali felmelegedés kissé tovább fokozódik.

Várható legalacsonyabb éjszakai hőmérséklet: +1, +6,
legmagasabb nappali hőmérséklet pénteken: 12, 17 fok között.

Dr. Tóth Pál s.k.

A hőmérséklet napi középértéke és eltérése a 90 évi átlagtól /Budapesten/:

1967. IV. 26.: 7,6 C°, -5,7 C°.

1871 óta ezen a napon Budapesten előfordult:

legmagasabb hőmérséklet: 27,7 C° /1962/
legalacsonyabb hőmérséklet: 0,8 C° /1893/.

67.321

CSAPADÉKELOSZLÁS

AZ UTOLSÓ 24 ÓRÁBAN

196 7. IV. 26. ..... 7^h-TÓL ... IV. 27. ..... 7^h-IG

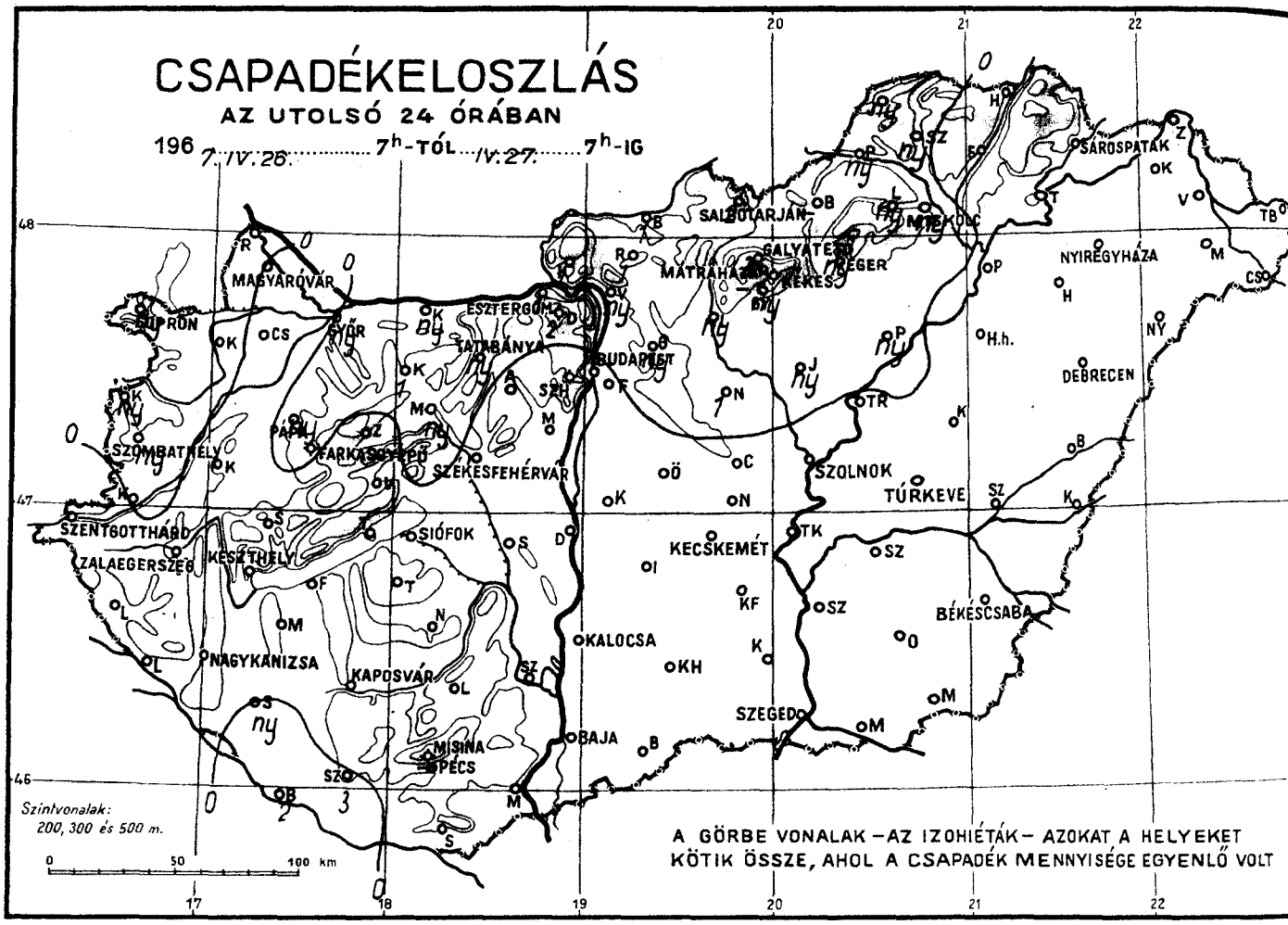

LEGMAGASABB HŐMÉRSÉKLET

196 7. IV. 26. .....

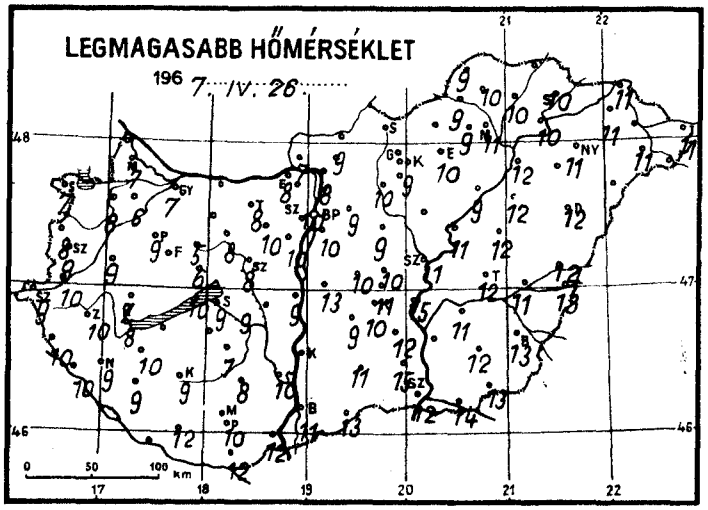

LEGALACSONYABB HŐMÉRSÉKLET

196 7. IV. 27. .....

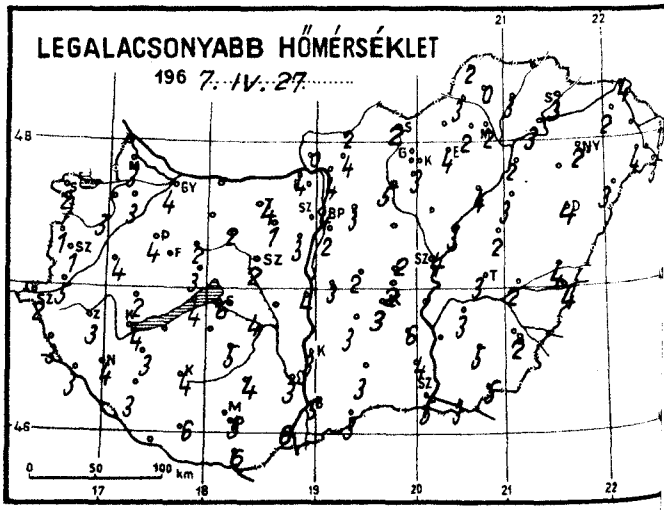

RADIÁCIÓS MINIMUM

196 7. IV. 27. .....

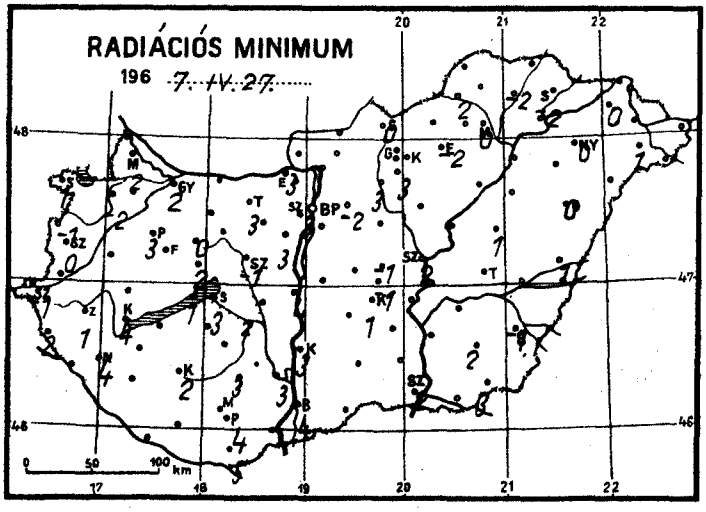

Napfénytartam.

1967. IV. 26.

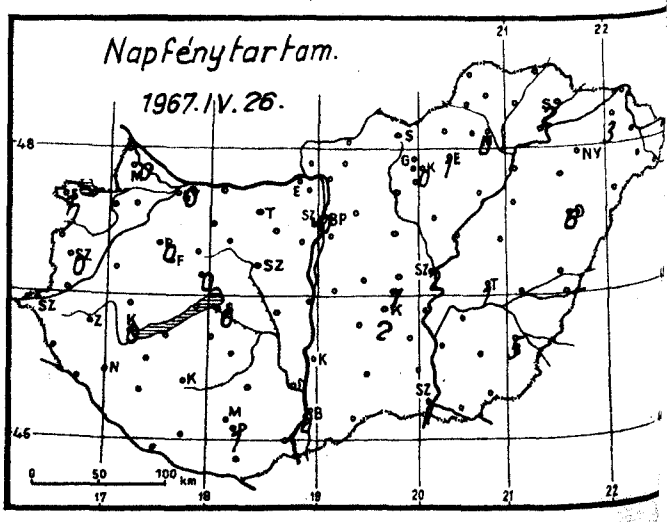

1967. április hó, 27 nap csütörtök

	Az utolsó 24 óra adatai					
	Csapadék (mm)	Hó cm	Hőmérsékleti szélsőségek tegnapi nappali max.	éjszakai min.	min. 5 cm-en	Napsütés (óra) tegnap
12815 Magyaróvár	.		7	3	2	0
822 Győr	ny =		7	4	2	0
825 Pápa	ny		9	4	3	0
805 Sopron	ny		7	2	1	1
812 Szombathely	ny		9	1	0	0
910 Szentgotthárd	.		9	2	-1	
915 Zalaegerszeg	.		10	3	1	
Lenti	.		10	3	2	
925 Nagykanizsa	.		9	4	4	
920 Keszthely	.		8	4	4	0
Tihany	.		10	4	1	
935 Siófok	.		9	6	3	0
942 Pécs	. =		10	5	4	1
941 Misinatető (534 m)	-					
Siklós	.		12	6	5	
827 Farkasgyepű (400 m)	.		9	2	1	
Veszprém	.		6	3	2	0
833 Tatabánya	ny =		8	4	3	
839 Budapest (Ferihegy)	- =		10	2	-	
840 Budapest OMI	.		10	4	3	0
841 Budapest (Szabadságh. 474 m)	. =		7	3	-1	0
Martonvásár	. =		10	3	3	
835 Székesfehérvár	. =		8	2	-1	
Dunaújváros	.		9	4	4	
Szekszárd	. =		10	3	3	
Mohács	.		12	6		
960 Baja	. =		11	5	4	2
955 Kalocsa	. =		-	3	3	
Cegléd	.		11	2	-1	1
860 Szolnok	.		11	4	2	2
970 Kecskemét	. =		10	3	1	2
Kiskunfélegyháza	.		12	6	5	
982 Szeged	.		12	5	2	1
Mezőhegyes	. =		13	5	3	
Orosháza	.		12	5	2	
990 Békéscsaba	.		13	2	-1	5
875 Túrkeve	. =		12	3	-	1
Berettyóújfalu	.		12	4	1	
882 880 Debrecen	.		12	4	0	6
892 Nyíregyháza	. =		11	2	0	-
788 Kisvárda	.		11	2	0	3
Mátészalka	. ∩		11	4	1	
Tiszabecs	.		11	1		
Vác	ny =		10	4		
Gödöllő	ny		9	3	-2	
Lőrinci	ny					
Gyöngyös	ny		9	3	3	
Balassagyarmat	1		9	2		
755 Salgótarján	2		8	2	0	
Galyatető (932 m)	3 *	folt	6	-1		
851 Kékestető (1000 m)	2 *	folt	2	0	-	0
Mátraháza (672 m)	-					
865 Eger	ny =		10	4	-2	1
Putnok	ny =		9	3	2	
Lillafüred	ny		9	2		
772 Miskolc	ny =		11	2	0	0
Füged	. ⊔		10	1	-1	
778 Sárospatak	.		10	3	-2	2

24 órai csapadék mm		Hó cm
Rajka	ny	
Kapuvár	ny	
Csorna	.	
Komárom	ny	
Káld	.	
Kőszeg	ny	
Körmend	.	
Letenye	.	
Sümeg	.	
Zirc	.	
Kisbér	1	
Mór	ny	
Alcsút	.	
Esztergom	1	
Dobogókő	2 folt	
Fonyód	.	
Tab	.	
Sárbogárd	-	
Lengyel	.	
Nagykónyi	.	
Marcali	.	
Somogyszob	ny	
Kaposvár	. ∩	
Barcs	2 ≡	
Szigetvár	3	
Bácsalmás	.	
Kiskunhalas	.	
Izsák	.	
Kunsztmiklós	.	
Örkény	. =	
Nagykáta	1 ∩	
Jászapáti	ny ∩	
Tiszakécske	.	
Nagykőrös	.	
Kistelek	.	
Makó	.	
Szentes	.	
Szarvas	. ∩	
Szeghalom	.	
Körösszakál	.	
Tiszaroff	.	
Poroszló	ny	
Karcag	. ∩	
Hortobágy	.	
Polgár	.	
Hajdúdorog	.	
Nyírlugos	.	
Csenger	.	
Vásárosnamény	.	
Záhony	.	
Királyrét	1	
Romhány	1	
Borsodnádasd	-	
Jósvafő	ny	
Szendrőlád	ny	
Hidasnémeti	.	
Tokaj	.	

Sárhatvan

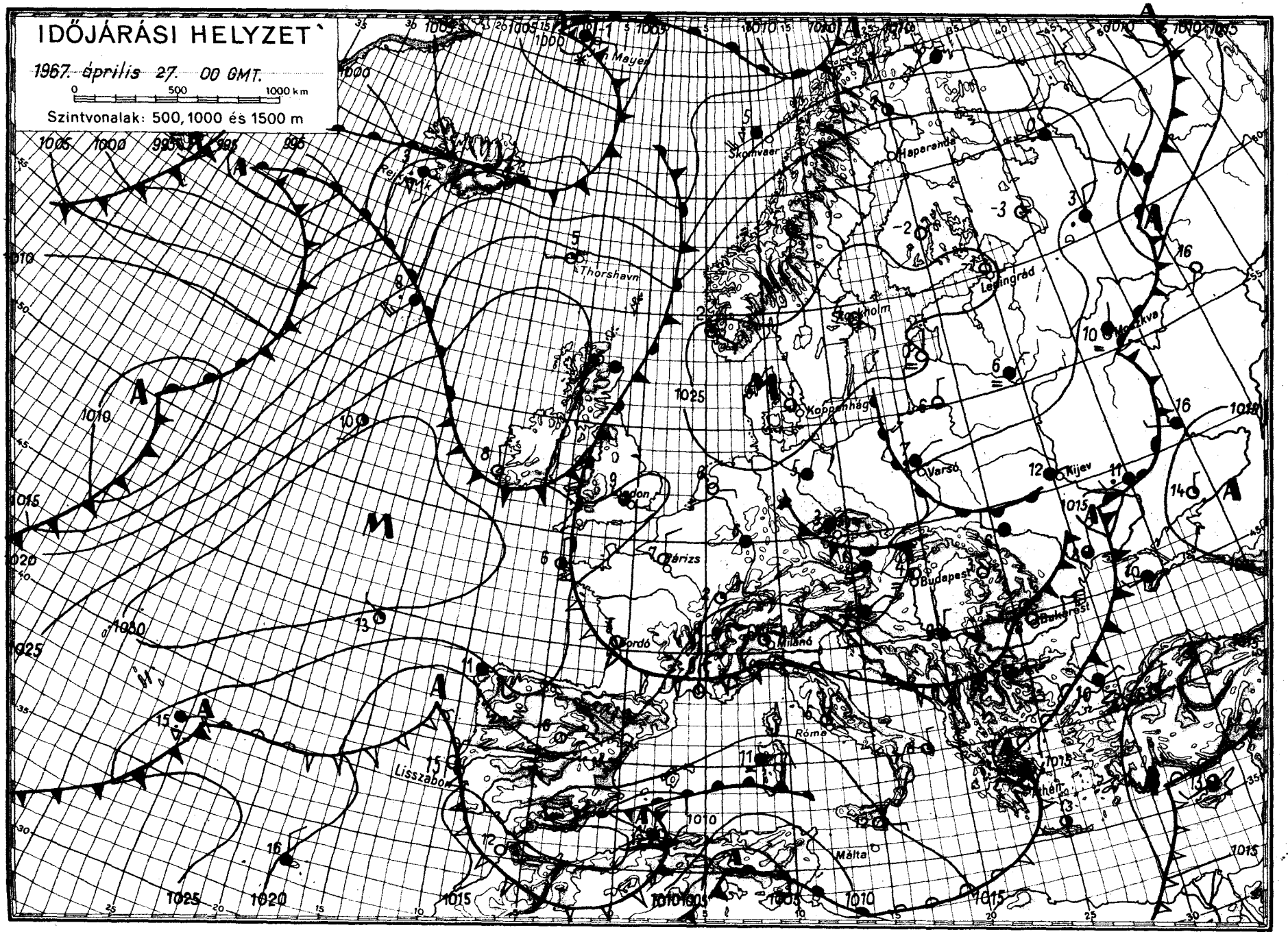

OFFSET-NYOMDA, BUDAPEST

IDŐJÁRÁSI NAPJELENTÉS

ЕЖЕДНЕВНЫЙ МЕТЕОРОЛОГИЧЕСКИЙ БЮЛЛЕТЕНЬ · DAILY WEATHER REPORT
BULLETIN QUOTIDIEN DE TEMPS · TÄGLICHER WETTERBERICHT

KIADJA AZ ORSZÁGOS METEOROLÓGIAI INTÉZET
BUDAPEST II. KITAIBEL PÁL UTCA 1
TELEFON: KÖZPONT: 353-500, IDŐJELZŐ OSZT.: 150-410

MEGJELENIK NAPONKÉNT • ELŐFIZETÉSI ÁRA A POSTAI KÖLTSÉGGEL EGYÜTT NEGYEDÉVRE 60, Ft
KIADÁSÉRT FELEL AZ INTÉZET IGAZGATÓJA

80. évfolyam 118. szám + Budapest + 1967. április 28. péntek

Az időjárási helyzet ma reggel és az várható időjárás:

Szárazföldünk nagy részén tovább folytatódik a lassu melegedés. A hőmérsékleti csucsértékek a felhőzet ellenére is, általában 10, 15 fok között alakultak ki. Az Ural előterében 26, 28 fokot is mértek. A hajnali órákban a Skandináv-félszigeten és a Földközi-tenger vidékén sokfelé esett az eső.

Hazánkban csütörtökön változóan felhős volt az égbolt, és a déli, délutáni óráktól kezdve többfelé esett az eső. A lehullott csapadék mennyisége 1, 5 mm között volt, de Mezőhegyesen 6, Békéscsabán pedig 7 mm-t is mértek. A hőmérséklet napközben 12, 17 fokig emelkedett. Pénteken hajnalban 3, 9 fokig hült le a levegő. Szengotthárdról gyenge fagyot is jelentettek. A délelőtt folyamán változóan felhős volt az égbolt, 11 órakor 12, 17 fokos hőmérsékletek alakultak ki.

12 órakor Budapesten a hőmérséklet 15 fok, a tengerszintre átszámitott légnyomás 768 mm, változatlan

Várható időjárás szombat estig:

Változóan felhős idő, elsősorban délen többfelé kisebb esővel, egy-két helyen zivatarral.
Mérsékelt, időnként élénkebb szél.
A hőmérséklet alakulásában lényeges változás nem lesz.

Várható legalacsonyabb éjszakai hőmérséklet: 3, 8,
legmagasabb nappali hőmérséklet szombaton: 13, 18 fok között.

Dunay Sándorné s.k.

A hőmérséklet napi középértéke és eltérése a 90 évi átlagtól /Budapesten/:

1967. IV. 27.: 10,1 C°, -3,2 C°.

1871 óta ezen a napon Budapesten előfordult:

legmagasabb hőmérséklet: 27,1 C° /1880/
legalacsonyabb hőmérséklet: 1,3 C° /1917/.

67.322

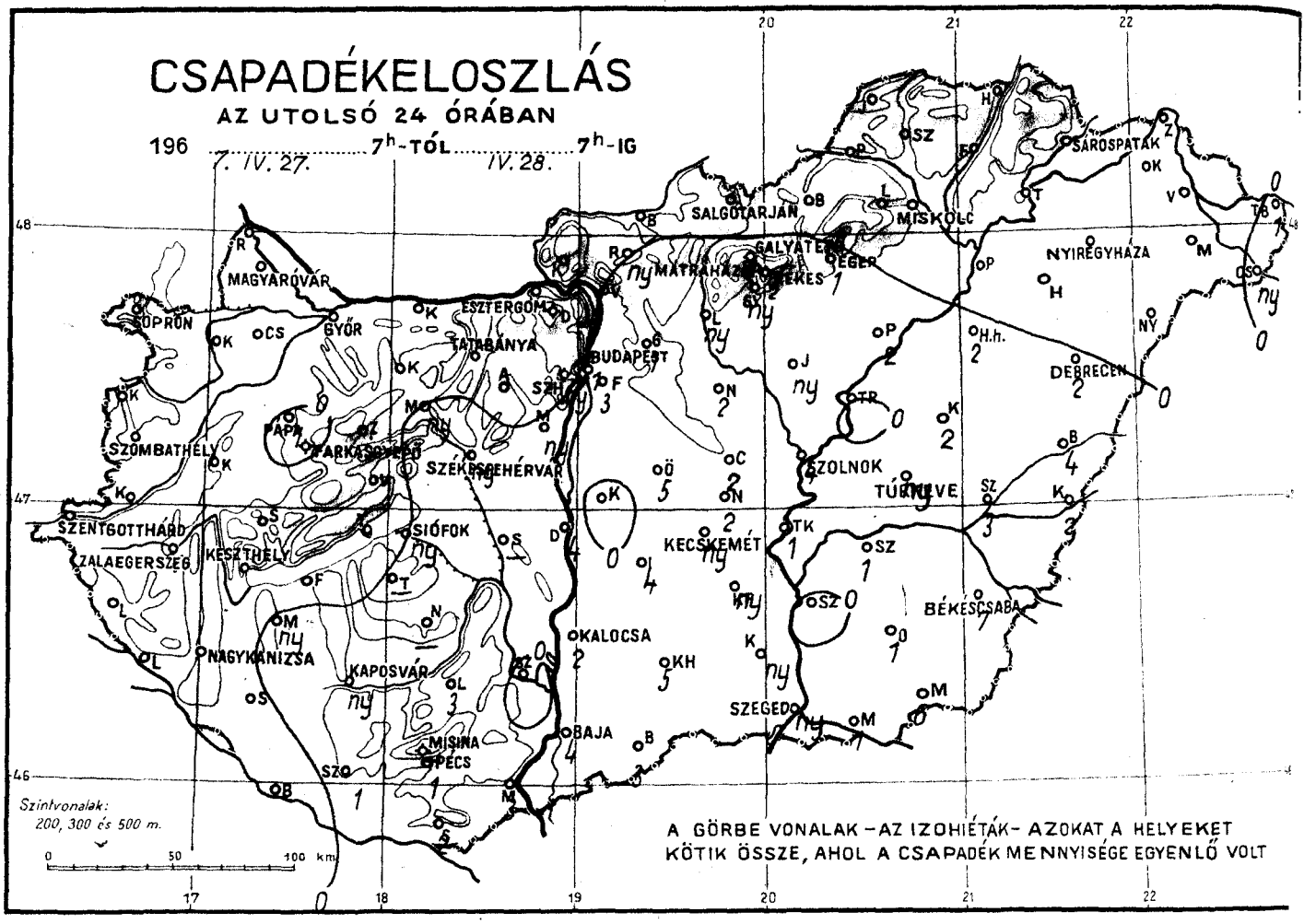
CSAPADÉKELOSZLÁS
AZ UTOLSÓ 24 ÓRÁBAN
196 7. IV. 27. 7h-TÓL IV. 28. 7h-IG
SOPRON
MAGYARÓVÁR
GYŐR
ESZTERGOM
TATABÁNYA
BUDAPEST
SALGÓTARJÁN
MISKOLC
SÁROSPATAK
NYÍREGYHÁZA
DEBRECEN
SZOLNOK
TÚRKEVE
SZOMBATHELY
PAPA
FARKASGYEPŰ
SZÉKESFEHÉRVÁR
SZENTGOTTHÁRD
ZALAEGERSZEG
KESZTHELY
SIÓFOK
KECSKEMÉT
BÉKÉSCSABA
NAGYKANIZSA
KAPOSVÁR
KALOCSA
SZEGED
MISINA
PÉCS
BAJA
Szintvonalak:
200, 300 és 500 m.
0 50 100 km
A GÖRBE VONALAK – AZ IZOHIÉTÁK – AZOKAT A HELYEKET
KÖTIK ÖSSZE, AHOL A CSAPADÉK MENNYISÉGE EGYENLŐ VOLT

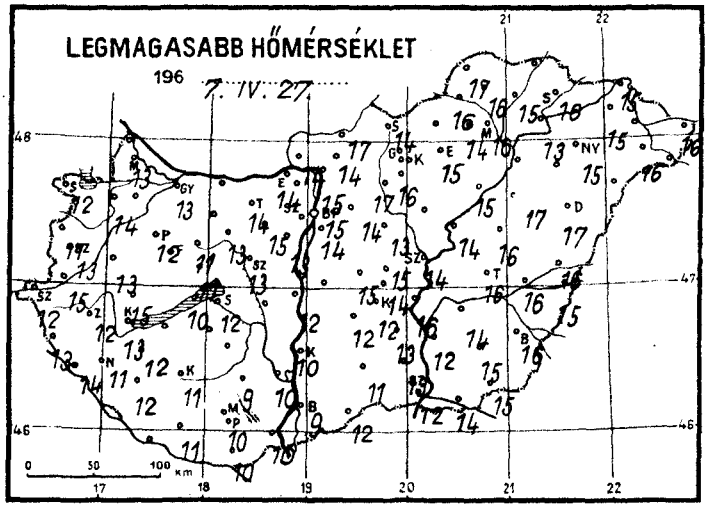
LEGMAGASABB HŐMÉRSÉKLET
196 7. IV. 27.

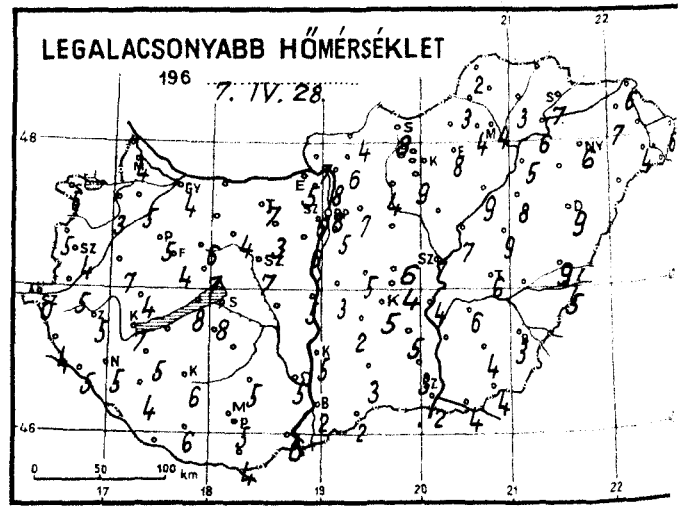
LEGALACSONYABB HŐMÉRSÉKLET
196 7. IV. 28.

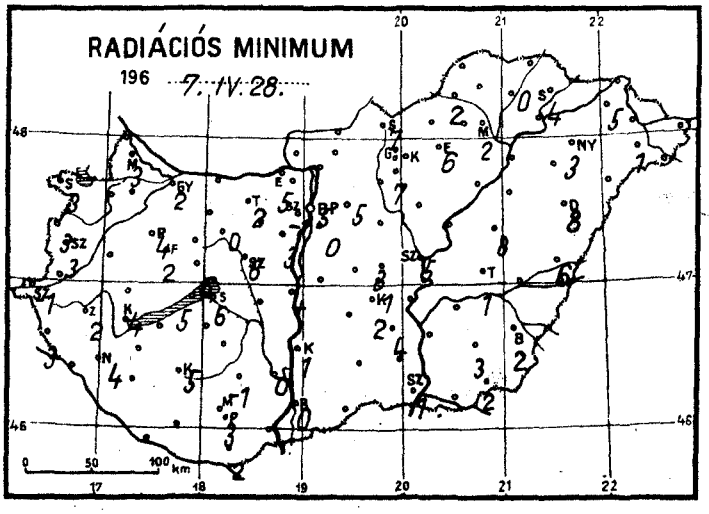
RADIÁCIÓS MINIMUM
196 7. IV. 28.

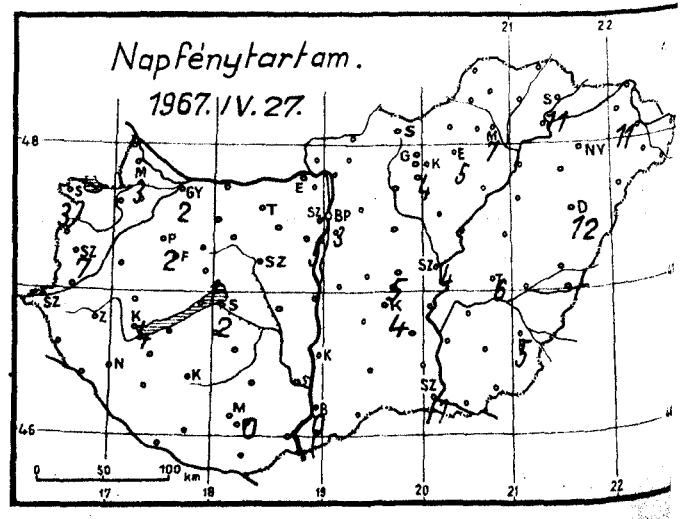
Napfénytartam.
1967. IV. 27.

...1967. ...április hó,
28. nap ..péntek.....

	Az utolsó 24 óra adatai						24 órai csapadék mm		
	Csapadék (mm)	Hó cm	Hőmérsékleti szélsőségek: tegnapi nappali max.	éjszakai min.	min. 5 cm-en	Napsütés (óra) tegnap			
12815 Magyaróvár	.		13	4	3	3	Rajka	.	
822 Győr	.		13	4	2	2	Kapuvár	. ∩	
825 Pápa	1 ∩		12	5	4	2	Csorna	:	
805 Sopron	:		12	6	3	3	Komárom	.	
812 Szombathely	.		13	4	3	7	Káld	.	
910 Szentgotthárd	:		12	0	-1		Kőszeg	.	
915 Zalaegerszeg	:		12	5	2		Körmend	.	
Lenti	.		13	4	3		Letenye	:	
925 Nagykanizsa	.		11	5	4		Sümeg	.	
920 Keszthely	.		13	7	4	4	Zirc	.	
Tihany	.		10	8	5		Kisbér	.≡	
935 Siófok	ny ∇		12	8	6	2	Mór	ny	
942 Pécs	1		10	5	3	0	Alcsút	.	
941 Misinatető (534 m)	-						Esztergom	.	
Siklós	2 ∩	.	10	4	2		Dobogókő	.	
827 Farkasgyepű (400 m)	:		8	4	2		Fonyód	.	
Veszprém	.		11	7	6	1	Tab	-	
833 Tatabánya	=.		14	7	2		Sárbogárd	-	
839 Budapest (Ferihegy)	3		14	5	0		Lengyel	3	
840 Budapest OMI	1 ∇		15	8	5	3	Nagykónyi		
841 Budapest (Szabadságh.,474 m)	ny=		11	6	-1	5	Marcali	ny	
Martonvásár	ny		13	6	3		Somogyszob	.	
835 Székesfehérvár	ny		13	7	6		Kaposvár	ny	
Dunaújváros	4		12	5	4		Barcs	.	
Szekszárd	.= ∩		10	5	0		Szigetvár	1	
Mohács	3 ∩		10	6			Bácsalmás	3	
960 Baja	4≡		9	2	0	0	Kiskunhalas	5	
955 Kalocsa	2=		10	5	1		Izsák	4	
Cegléd	2		15	6	3	5	Kunsztmiklós	.	
860 Szolnok	4		14	7	5	4	Örkény	5	
970 Kecskemét	ny≡		12	5	2	4	Nagykáta	2	
Kiskunfélegyháza	ny		13	5	4		Jászapáti	ny	
982 Szeged	ny≡		12	2	1	1	Tiszakécske	1	
Mezőhegyes	6 ⟌		15	4	2		Nagykőrös	2	
Orosháza	1≡		15	4	3		Kistelek	ny	
990 Békéscsaba	7 ∇		16	3	2	5	Makó	1	
875 Túrkeve	ny=		16	6	1	6	Szentes	.	
Berettyóújfalu	4		16	9	6		Szarvas	1	
882 Debrecen	2		17	9	8	12	Szeghalom	3	
892 Nyíregyháza	.		15	6	3	-	Körösszakál	2	
788 Kisvárda	.=		15	7	5	11	Tiszaroff	.	
Mátészalka	.		16	4	1		Poroszló	2	
Tiszabecs	1		16	6			Karcag	2	
Vác	.		15	8			Hortobágy	2	
Gödöllő	1 ∩		14	7	5		Polgár	.	
Lőrinci	ny		17	4	-		Hajdúdorog	-	
Gyöngyös	ny		16	9	7		Nyírlugos	-	
Balassagyarmat	.		17	4			Csenger	ny	
755 Salgótarján	.		14	8	7		Vásárosnamény	.	
Galyatető (932 m)	3 ∇		9	3			Záhony	.	
851 Kékestető (1000 m)	2	folt	7	3	-	4	Királyrét	.	
Mátraháza (672 m)	-						Romhány	ny	
865 Eger	1 ∇		15	8	6	5	Borsodnádasd	-	
Putnok	.=		16	3	2		Jósvafő	.	
Lillafüred	.		14	4			Szendrőlád	.	
772 Miskolc	.		16	4	2	7	Hidasnémeti	.	
Füged	. ⊔		15	3	0		Tokaj	.	
778 Sárospatak	.		16	7	4	11	Sárhatvan	..	

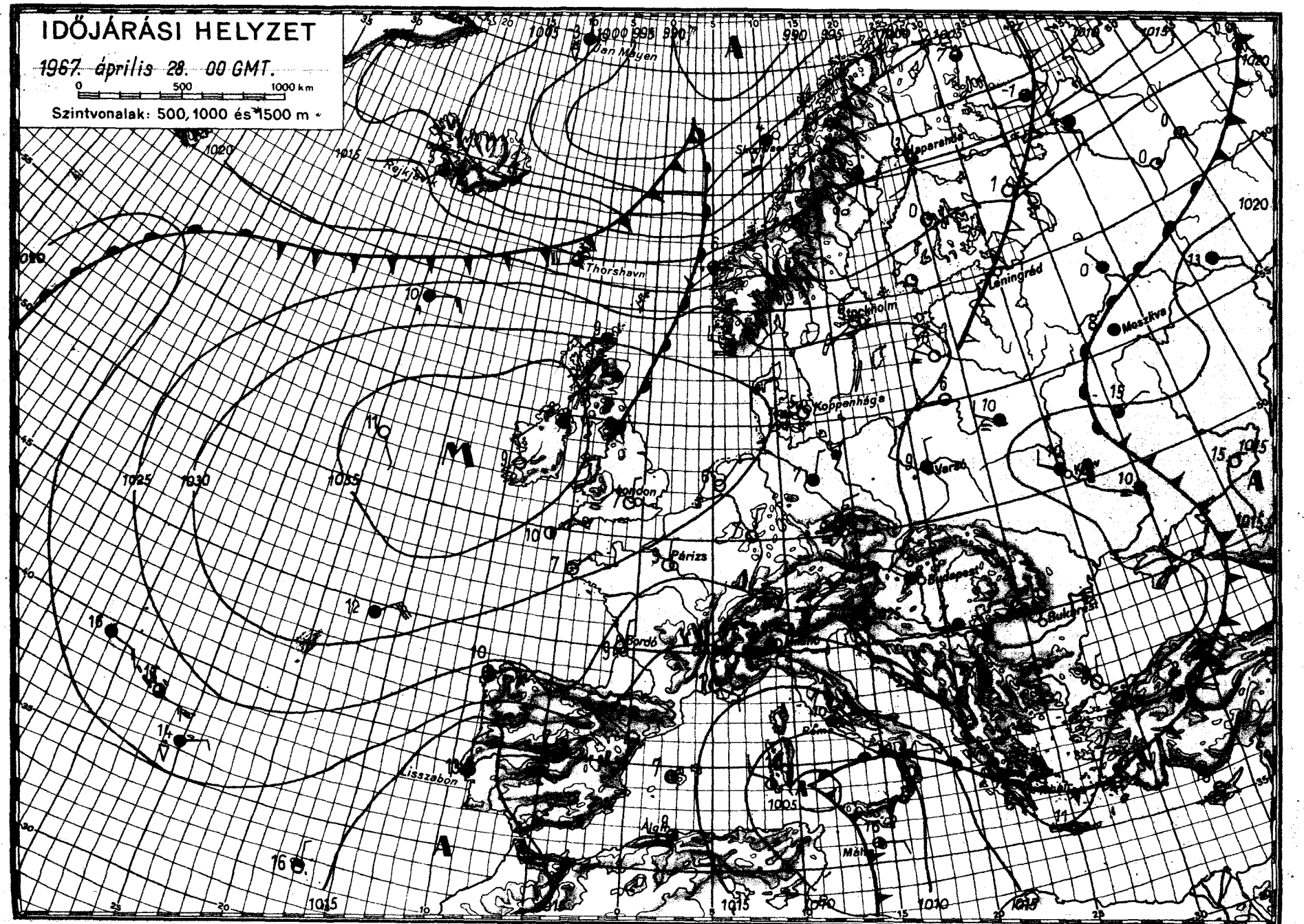

OFFSET-NYOMDA, BUDAPEST

M01.2/437.1
H936i

IDŐJÁRÁSI NAPIJELENTÉS

ЕЖЕДНЕВНЫЙ МЕТЕОРОЛОГИЧЕСКИЙ БЮЛЛЕТЕНЬ • DAILY WEATHER REPORT
BULLETIN QUOTIDIEN DE TEMPS • TÄGLICHER WETTERBERICHT

KIADJA AZ ORSZÁGOS METEOROLÓGIAI INTÉZET
BUDAPEST II. KITAIBEL PÁL UTCA 1
TELEFON: KÖZPONT: 353-500, IDŐJELZŐ OSZT.: 150-410

MEGJELENIK NAPONKÉNT * ELŐFIZETÉSI ÁRA
A POSTAI KÖLTSÉGGEL EGYÜTT NEGYEDÉVRE 60,- Ft
KIADÁSÉRT FELEL AZ INTÉZET IGAZGATÓJA

80. évfolyam 119. szám. + Budapest + 1967. április 29. szombat

Az időjárási helyzet ma reggel és a várható időjárás:

Szárazföldünk északi felén az Atlanti-óceán északi tájairól származó hüvös levegő, a Balkán-félsziget és az Adriai-tenger térségében a Földközi-tenger felől áramló meleg, páradus levegő okoz változékony, sokfelé szeles, csapadékos időt. A két terület között Nyugat-Európában, Közép-Európa nagy részén és a Szovjetunió európai területének déli felén csendesebb, szárazabb, többfelé napos időjárás alakult ki.

Hazánkban pénteken a déli megyék fölött erősen, máshol változóan felhős volt az ég. A déli határvidéken csak 1-2, máshol általában 3-8, a Tiszántul északi felén 8-10 órán át sütött a nap. Napközben csak szórványosan fordultak elő kisebb futó esők. A hőmérséklet a koradélutáni órákra 12-18 fokig emelkedett. Az éjszakai órákban az ország déli felén sokfelé megeredt az eső. A reggel 7 óráig lehullott csapadék mennyisége azonban csak egy-két helyen érte el a 3-5, Mohácson a 6 mm-t. Ma hajnalra az északi határvidéken 1-5, máshol általában 5-10, a Körösöktől délre eső területen csak 10-12 fokig hült le a levegő. Ma délelőtt az ország déli felén borult, északon változóan felhős volt az ég, délről kisebb esőket jelentettek. A hőmérséklet 11 órára északon 15-18, délen csak 11-15 fokig emelkedett.

Ma 12 órakor Budapesten a hőmérséklet 18 fok, a tengerszintre átszámitott légnyomás 763 mm, gyengén süllyedő irányzatu.

Várható időjárás vasárnap estig:

Változóan felhős idő, főleg a délutáni órákban szórványos futó esőkkel, egy-két helyen zivatarral.
Időnként megélénkülő északi, északkeleti szél.
A hőmérséklet alakulásában lényeges változás nem lesz.

Várható legalacsonyabb éjszakai hőmérséklet: 5-10,
legmagasabb nappali hőmérséklet: 15-20 fok között.

Vissy Károly s.k.

A hőmérséklet napi középértéke és eltérése a 90 évi átlagtól /Budapesten/:

1967. IV. 28.: 12,0 C°, -1,7 C°.

1871 óta ezen a napon Budapesten előfordult:

legmagasabb hőmérséklet: 27,8 C° /1947/
legalacsonyabb hőmérséklet: 1,0 C° /1888/.

67.324

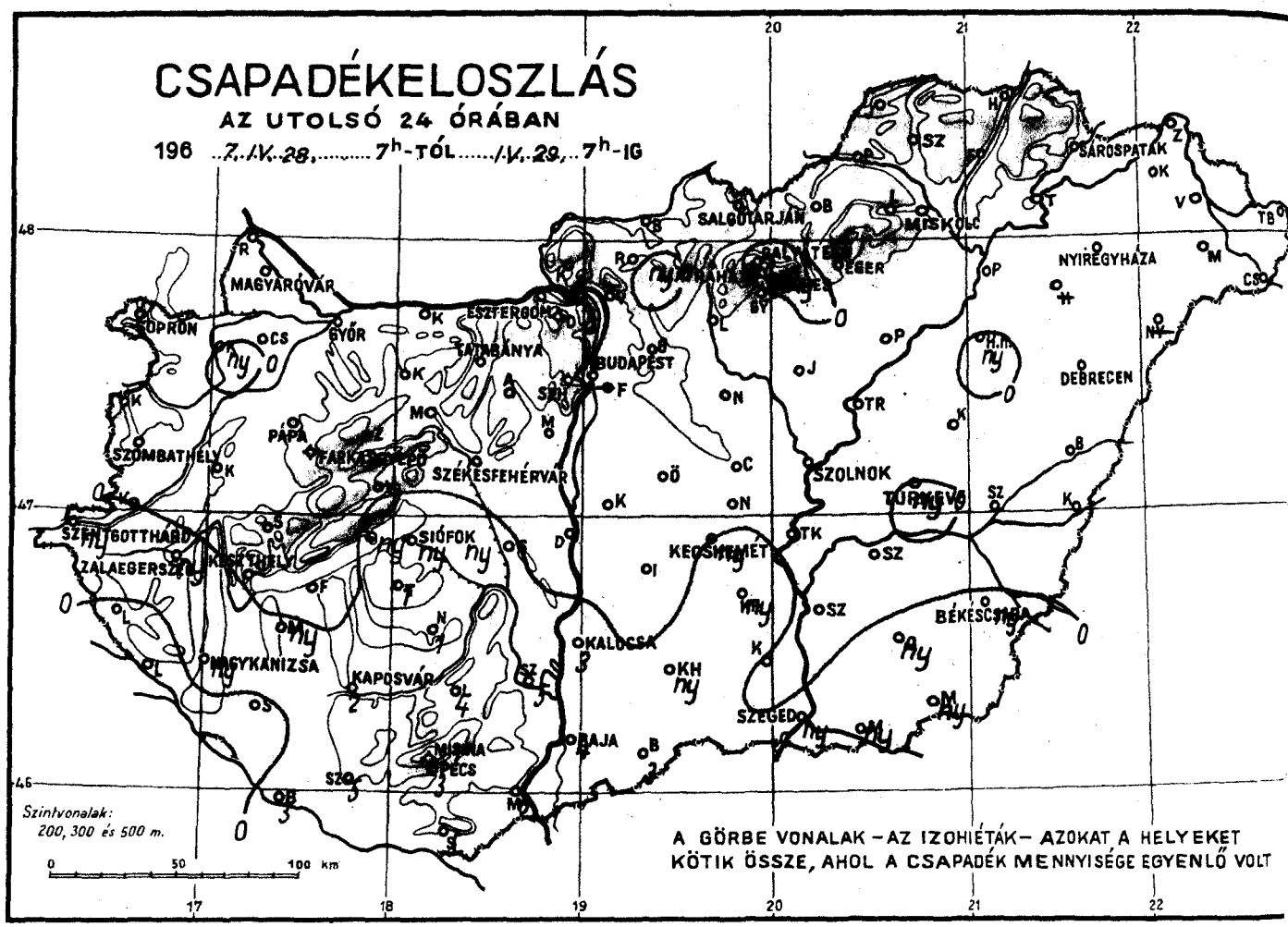
CSAPADÉKELOSZLÁS
AZ UTOLSÓ 24 ÓRÁBAN
196 ..7..IV..28,..... 7h-TÓL ..../V..29,..7h-IG
MAGYARÓVÁR
SOPRON
GYŐR
ESZTERGOM
TATABÁNYA
BUDAPEST
SZOMBATHELY
PÁPA
SZÉKESFEHÉRVÁR
SZENTGOTTHÁRD
ZALAEGERSZEG
SIÓFOK
KESZTHELY
MAGYKANIZSA
KAPOSVÁR
PÉCS
BAJA
KALOCSA
SZEGED
KECSKEMÉT
SZOLNOK
TÚRKEVE
DEBRECEN
NYÍREGYHÁZA
SÁROSPATAK
MISKOLC
SALGÓTARJÁN
BÉKÉSCSABA
Szintvonalak:
200, 300 és 500 m.
0 50 100 km
A GÖRBE VONALAK – AZ IZOHIÉTÁK – AZOKAT A HELYEKET
KÖTIK ÖSSZE, AHOL A CSAPADÉK MENNYISÉGE EGYENLŐ VOLT

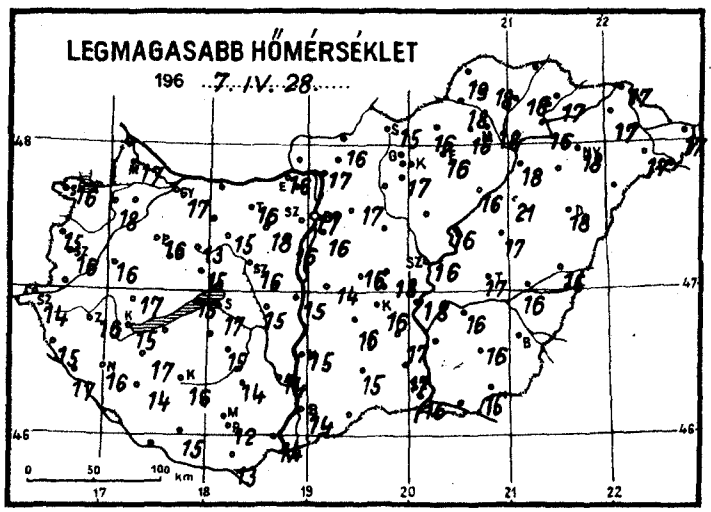
LEGMAGASABB HŐMÉRSÉKLET
196 ..7..IV..28.....
0 50 100 km

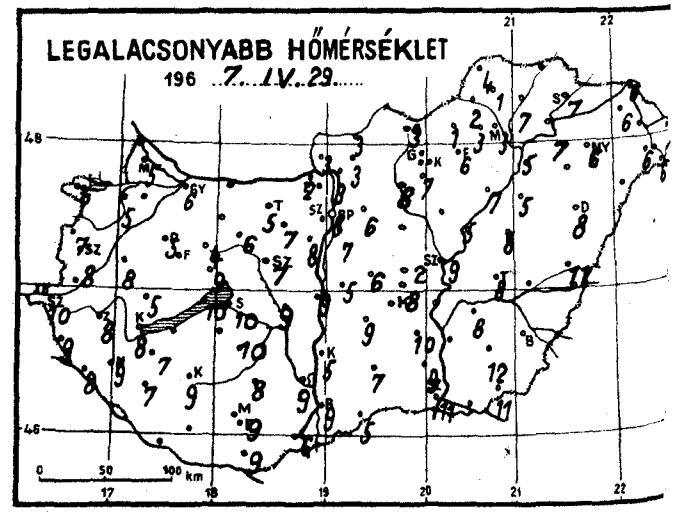
LEGALACSONYABB HŐMÉRSÉKLET
196 ..7..IV..29.....
0 50 100 km

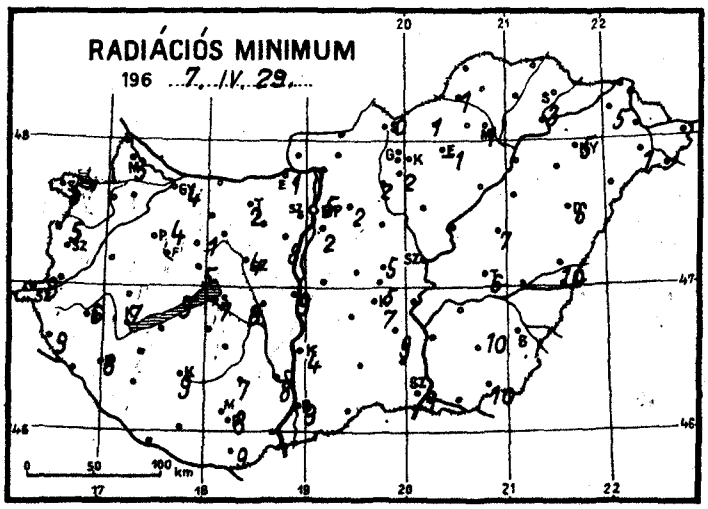
RADIÁCIÓS MINIMUM
196 ..7..IV..29.....
0 50 100 km

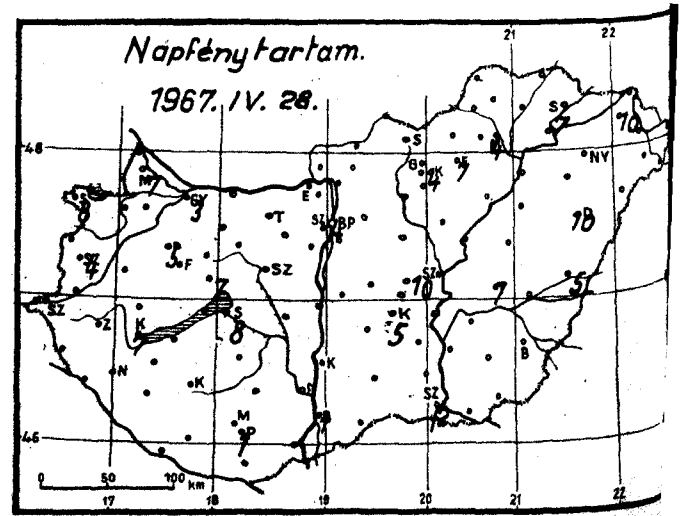
Napfénytartam.
1967. IV. 28.
0 50 100 km

1967. április ..... hó,
29 szombat ..... nap .....

	Az utolsó 24 óra adatai					
	Csapadék (mm)	Hó cm	Hőmérsékleti szélsőségek tegnapi nappali max.	éjszakai min.	min. 5 cm-en	Napsütés (óra) tegnap
12815 Magyaróvár	.		17	5	3	7
822 Győr	. =		17	6	4	3
825 Pápa	. =		16	5	4	5
805 Sopron	.		16	6	5	8
812 Szombathely	.		16	8	7	4
910 Szentgotthárd	ny		14	10	8	
915 Zalaegerszeg	ny		16	8	6	
Lenti	.		15	9	9	
925 Nagykanizsa	ny		16	9	8	
920 Keszthely	.		15	8	7	7
Tihany	ny		15	10	9	
935 Siófok	ny =		17	10	7	8
942 Pécs	3		12	9	8	1
941 Misinatető (534 m)	–					
Siklós	5		13	9	9	
827 Farkasgyepű (400 m)	.		10	2	1	
Veszprém	.		15	9	5	7
833 Tatabánya	. =		16	5	2	
839 Budapest (Ferihegy)	. =		16	7	2	
840 Budapest OMI	ny		17	8	5	4
841 Budapest (Szabadságh. 474 m)	.		14	8	4	7
Martonvásár	.		16	8	8	
835 Székesfehérvár	.		16	7	4	
Dunaújváros	.		15	9	9	
Szekszárd	5 =		14	9	8	
Mohács	6		14	6		
960 Baja	4 =		14	9	9	1
955 Kalocsa	3		15	5	4	
Ceglédi	.		18	2	5	10
860 Szolnok	1 =		16	9	–	
970 Kecskemét	ny =		16	9	7	6
Kiskunfélegyháza	ny		17	10	9	
982 Szeged	ny		16	11	9	2
Mezőhegyes	ny		16	11	10	
Orosháza	ny		16	12	10	
990 Békéscsaba	ny		16	11	10	5
875 Túrkeve	ny		17	8	6	7
Berettyóújfalu	.		17	9	6	
882 Debrecen	.		18	8	6	10
892 Nyíregyháza	.		18	6	5	–
788 Kisvárda	. =		17	6	5	10
Mátészalka	. ⌓		17	6	1	
Tiszabecs	.		17	6		
Vác	. =		17	3		
Gödöllő	.		17	6	2	
Lőrinci	.		–	8	2	
Gyöngyös	.		17	7	2	
Balassagyarmat	.		–	3		
755 Salgótarján	.		15	3	0	
Galyatető (932 m)	1		10	5		
851 Kékestető (1000 m)	ny	folt	8	4	–	4
Mátraháza (672 m)	–					
865 Eger	. =		16	6	-1	7
Putnok	. =		18	2	1	
Lillafüred	.		16	3		
772 Miskolc	. =		18	3	1	4
Füged	.		18	7	5	
778 Sárospatak	.		17	7	3	7

24 órai csapadék mm		
Rajka	.	
Kapuvár	ny	
Csorna	. ⌓	
Komárom	.	
Káld	.	
Kőszeg	.	
Körmend	.	
Letenye	.	
Sümeg	.	
Zirc	.	
Kisbér	. ⌓	
Mór	.	
Alcsút	.	
Esztergom	.	
Dobogókő	.	
Fonyód	.	
Tab	1	
Sárbogárd	–	
Lengyel	4	
Nagykónyi	1	
Marcali	ny	
Somogyszob	.	
Kaposvár	2	
Baros	3	
Szigetvár	5	
Bácsalmás	3	
Kiskunhalas	ny	
Izsák	.	
Kunsztmiklós	.	
Örkény	. =	
Nagykáta	. ⌓	
Jászapáti	. ⌓	
Tiszakécske	.	
Nagykőrös	.	
Kistelek	.	
Makó	ny	
Szentes	.	
Szarvas	. ⌓	
Szeghalom	.	
Körösszakál	.	
Tiszaroff	.	
Poroszló	.	
Karcag	. ⌓	
Hortobágy	ny	
Polgár	.	
Hajdúdorog	–	
Nyírlugos	–	
Csenger	. ⌓	
Vásárosnamény	.	
Záhony	.	
Királyrét	.	
Romhány	ny =	
Borsodnádasd	.	
Jósvafő	.	
Szendrőlád	.	
Hidasnémeti	.	
Tokaj	.	
Sárhatvan	ny =	

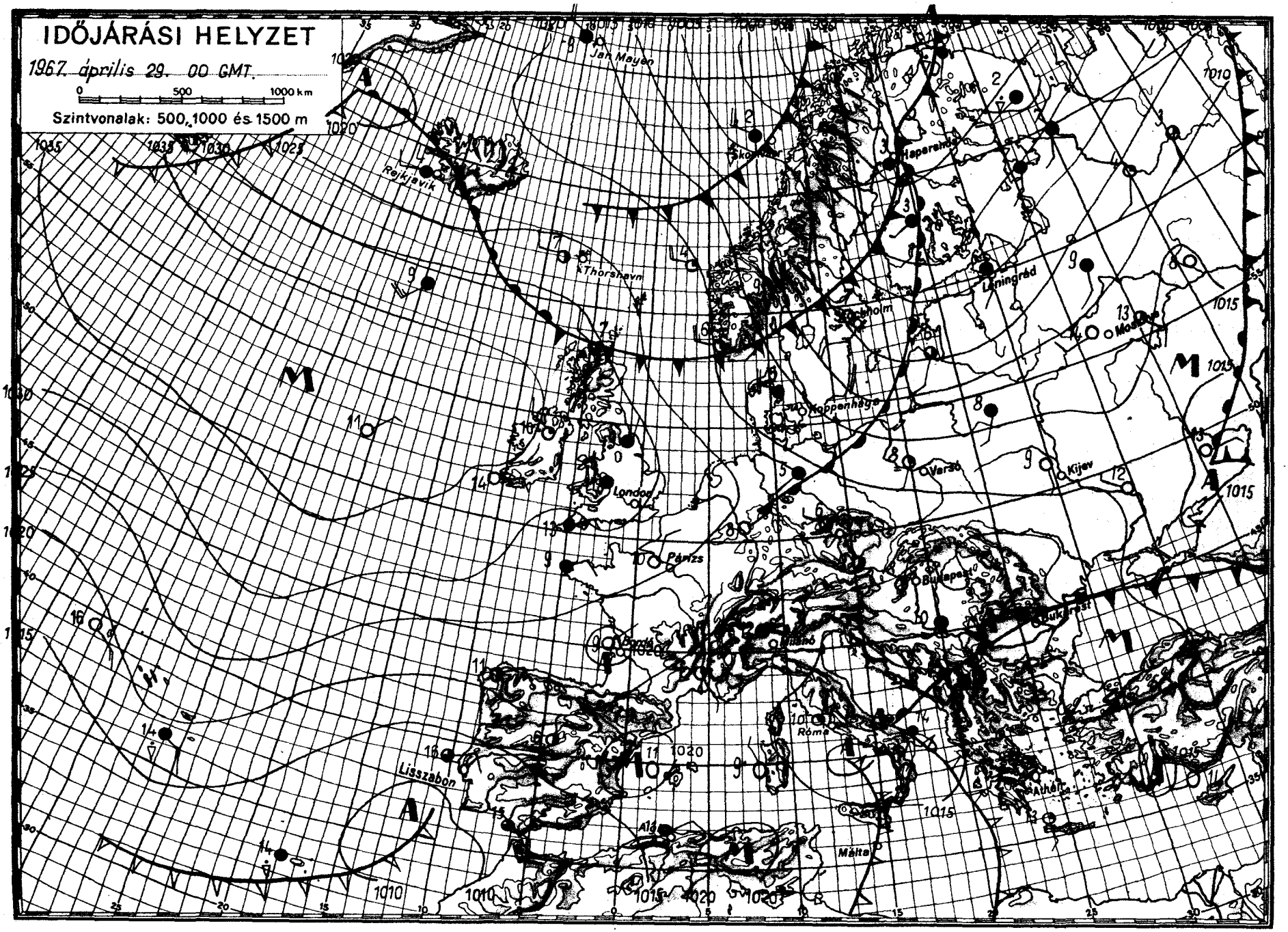

OFFSET-NYOMDA, BUDAPEST

1967. április hó, 30 vasárnap nap

	Az utolsó 24 óra adatai						24 órai csapadék mm		
	Csapadék (mm)		Hőmérsékleti szélsőségek			Napsütés (óra) tegnap			
			tegnapi nappali max.	éjszakai min.	min. 5 cm-en				
12815 Magyaróvár	.		18	6	3	11	Rajka	.	
822 Győr	.		18	8	7	9	Kapuvár	.	
825 Pápa	.		18	5	3	10	Csorna	.	
805 Sopron	.		18	6	3	11	Komárom		
812 Szombathely	.		19	6	3	10	Káld	.	
910 Szentgotthárd	.		18	3	0		Kőszeg	.	
915 Zalaegerszeg	.		18	4	1		Körmend	.	
Lenti	.		19	2	1		Letenye	.	
925 Nagykanizsa	.		19	2	1		Sümeg	.	
920 Keszthely	.		19	4	2	6	Zirc	.	
Tihany	.		18	10	5		Kisbér	.	
935 Siófok	.		17	11	6	6	Mór	.	
942 Pécs	ny		16	8	6	1	Alcsút	.	
941 Misinatető (534 m)							Esztergom	.	
Siklós	ny		14	7	7		Dobogókő		
827 Farkasgyepű (400 m)							Fonyód		
Veszprém	.		18	9	7	7	Tab		
833 Tatabánya	.		19	7	2		Sárbogárd		
839 Budapest (Ferihegy)	.		20	6	0		Lengyel	.	
840 Budapest OMI	.		20	11	8	11	Nagykónyi	.	
841 Budapest (Szabadságh., 474 m)	.		18	8	4	11	Marcali	.	
Martonvásár	.		20	8	5		Somogyszob	ny	
835 Székesfehérvár	.		18	8	4		Kaposvár	.	
Dunaújváros							Barcs	.	
Szekszárd	.		18	10	4		Szigetvár	1	
Mohács	ny		16	6			Bácsalmás	ny	
960 Baja	ny		18	8	4	2	Kiskunhalas	.	
955 Kalocsa							Izsák		
Cegléd	.		21	8	5	7	Kunsztmiklós	.	
860 Szolnok	.		20	7	5	8	Örkény	.	
970 Kecskemét	ny		19	8	7	5	Nagykáta	.	
Kiskunfélegyháza	.		19	8	7		Jászapáti	.	
982 Szeged	ny		18	8	4	0	Tiszakécske	.	
Mezőhegyes	ny		19	7	2		Nagykőrös	.	
Orosháza	.		19	7	3		Kistelek	.	
990 Békéscsaba	.		20	5	3	5	Makó	.	
875 Túrkeve	ny		21	6	4	5	Szentes	.	
Berettyóújfalu	.		20	9	4		Szarvas	.	
886 Debrecen	.		20	9	6	11	Szeghalom	.	
892 Nyíregyháza	.		18	9	7		Körösszakál	.	
788 Kisvárda	.		18	8	5	13	Tiszaroff	.	
Mátészalka	.		20	8	4		Poroszló	.	
Tiszabecs	.		18	7			Karcag	.	
Vác	.		19	8			Hortobágy	.	
Gödöllő	.		20	7	2		Polgár	.	
Lőrinci	.		20	4	2		Hajdúdorog	.	
Gyöngyös	.		21	8	3		Nyírlugos	.	
Balassagyarmat	.		18	5			Csenger	.	
755 Salgótarján							Vásárosnamény		
Galyatető (932 m)	.		14	5			Záhony	.	
851 Kékestető (1000 m)	.		14	5	-	11	Királyrét		
Mátraháza (672 m)							Romhány	.	
865 Eger	.		21	6	0	11	Borsodnádasd	.	
Putnok	.		21	5	4		Jósvafő	.	
Lillafüred	.		20	5			Szendrőlád	.	
772 Miskolc	.		21	7	4	7	Hidasnémeti	.	
Fügöd	.		20	8	6		Tokaj	.	
778 Sárospatak	.		19	9	6	12	Sárhatvan	.	

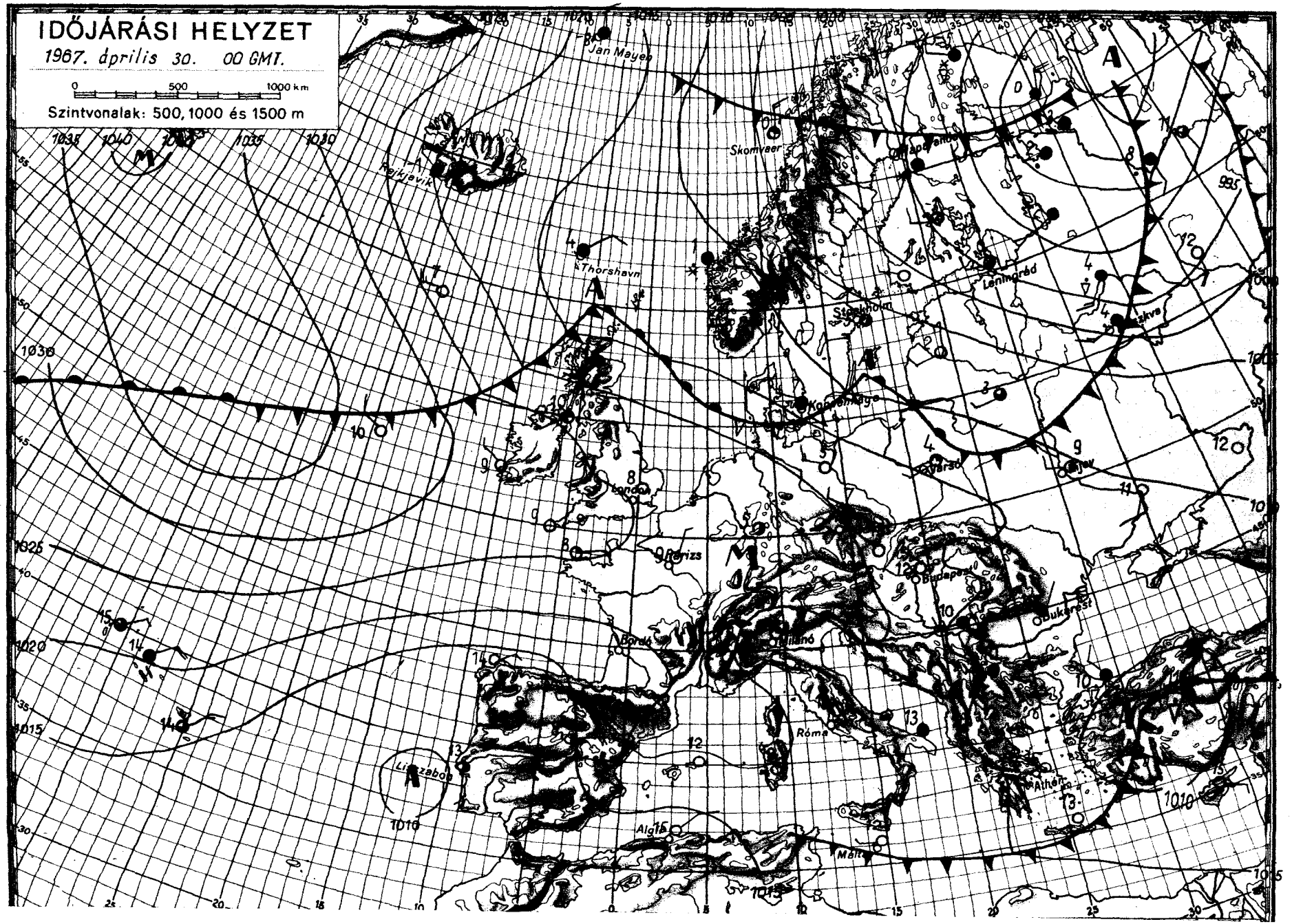

OFFSET-NYOMDA BUDAPEST

Mag. Hungary

IDŐJÁRÁSI NAPJELENTÉS

ЕЖЕДНЕВНЫЙ МЕТЕОРОЛОГИЧЕСКИЙ БЮЛЛЕТЕНЬ · DAILY WEATHER REPORT
BULLETIN QUOTIDIEN DE TEMPS · TÄGLICHER WETTERBERICHT

KIADJA AZ ORSZÁGOS METEOROLÓGIAI INTÉZET
BUDAPEST II. KITAIBEL PÁL UTCA 1
TELEFON: KÖZPONT: 353-500, IDŐJELZŐ OSZT.: 150-410

MEGJELENIK NAPONKÉNT * ELŐFIZETÉSI ÁRA
A POSTAI KÖLTSÉGGEL EGYÜTT NEGYEDÉVRE 60,- Ft
KIADÁSÉRT FELEL AZ INTÉZET IGAZGATÓJA

80. évfolyam 120. szám + Budapest + 1967. április 30. vasárnap

Az időjárási helyzet ma reggel és a várható időjárás:

A sarkvidékről áramló hideg levegő első hulláma ma reggelre elérte a Brit-szigetek északi részét. A hideg levegő gyorsan mozog kontinensünk középső részei felé, igy előreláthatólag hétfőn már a Kárpát-medencében is éreztetni fogja hatását.

Hazánkban szombaton az ország déli felében erősen felhős idő volt és helyenként esett az eső. A lehullott eső mennyisége azonban sehol sem haladta meg az 1 mm-t. Az északi országrészben 7-13 órán keresztül sütött a nap és eső nem esett. Az erősen felhős helyeken napközben sem emelkedett a hőmérséklet 14-18 foknál magasabbra, máshol 18-22 fokos maximumok alakultak ki. Ma hajnalban az ország területén 2 és 11 fok közötti hőmérsékleteket mértek. Ma országszerte változóan felhős, meleg az idő. A hőmérséklet délelőtt 11 órakor 14-18 fok között volt.

Ma 12 órakor Budapesten a hőmérséklet 17 fok, a tengerszintre átszámitott légnyomás 762 mm, alig változik.

Várható időjárás hétfő estig:

Vasárnap: Változó mennyiségü felhőzet.
Legfeljebb egy-két helyen futó eső.
Időnként élénk északi szél.

Hétfőn: Felhőátvonulások. Szórványosan eső, egy-két helyen zivatar.
Időnként megerősödő északnyugati szél.

A nappali felmelegedés kissé csökken.

Várható legalacsonyabb éjszakai hőmérséklet: 4, 9,
legmagasabb nappali hőmérséklet hétfőn: 15-20 fok között.

Kerényi Nárcisz s.k.

A hőmérséklet napi közéértéke és eltérése a 90 évi átlagtól /Budapesten/:

1967. IV. 29.: 14,9 C°, +1,0 C°.

1871 óta ezen a napon Budapesten előfordult:

legmagasabb hőmérséklet: 29,9 C° /1934/
legalacsonyabb hőmérséklet: 1,5 C° /1874/.

67.325

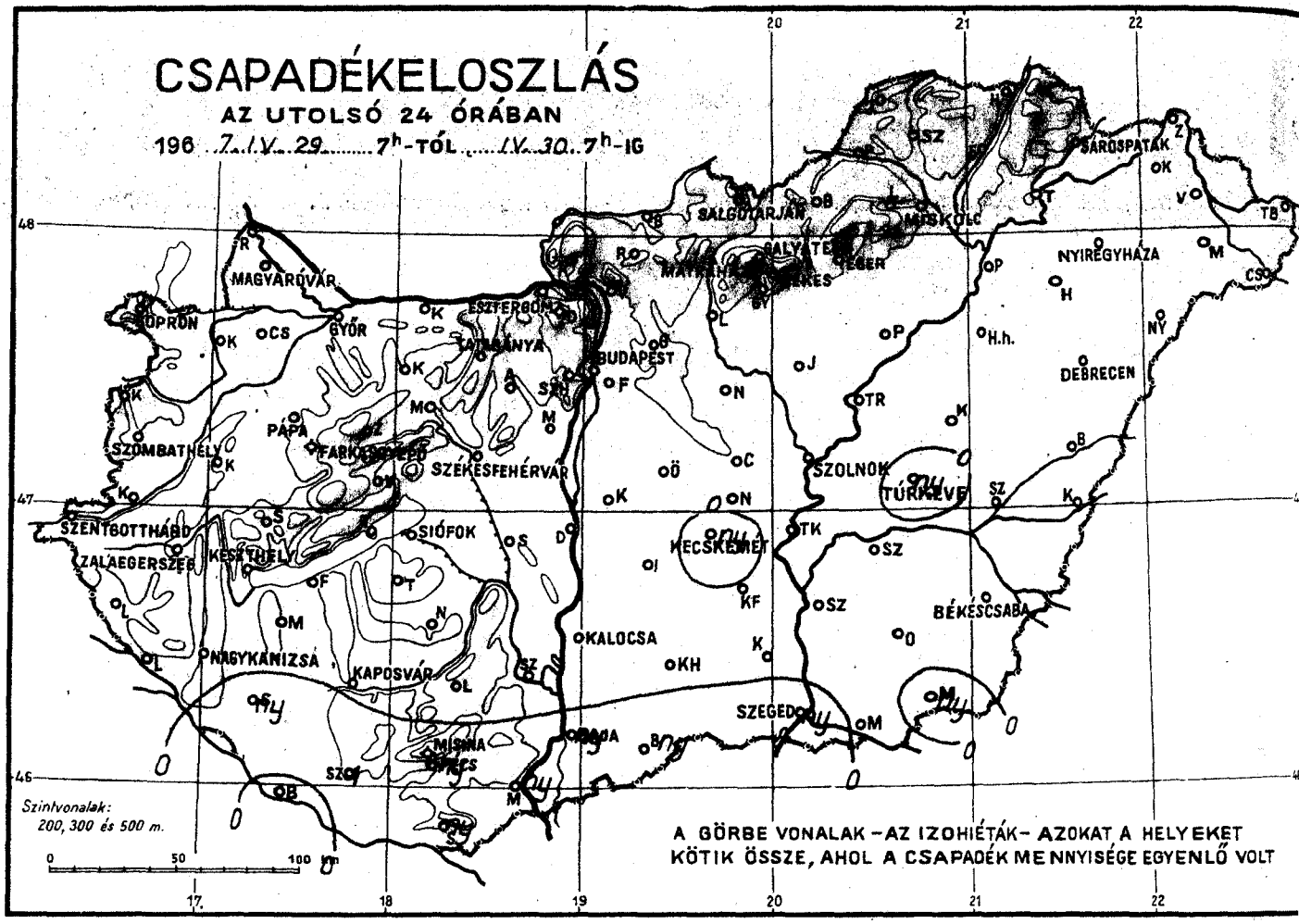
CSAPADÉKELOSZLÁS
AZ UTOLSÓ 24 ÓRÁBAN
196 7. IV. 29. 7h-TÓL IV. 30. 7h-IG
MAGYARÓVÁR
SOPRON
GYŐR
ESZTERGOM
BUDAPEST
SZOMBATHELY
PÁPA
SZÉKESFEHÉRVÁR
SZENTGOTTHÁRD
SIÓFOK
ZALAEGERSZEG
KESZTHELY
NAGYKANIZSA
KAPOSVÁR
MISKOLC
NYIREGYHÁZA
DEBRECEN
SZOLNOK
TÚRKEVE
HECSKEMÉT
KALOCSA
BÉKÉSCSABA
SZEGED
Szintvonalak:
200, 300 és 500 m.
A GÖRBE VONALAK – AZ IZOHIÉTÁK – AZOKAT A HELYEKET
KÖTIK ÖSSZE, AHOL A CSAPADÉK MENNYISÉGE EGYENLŐ VOLT

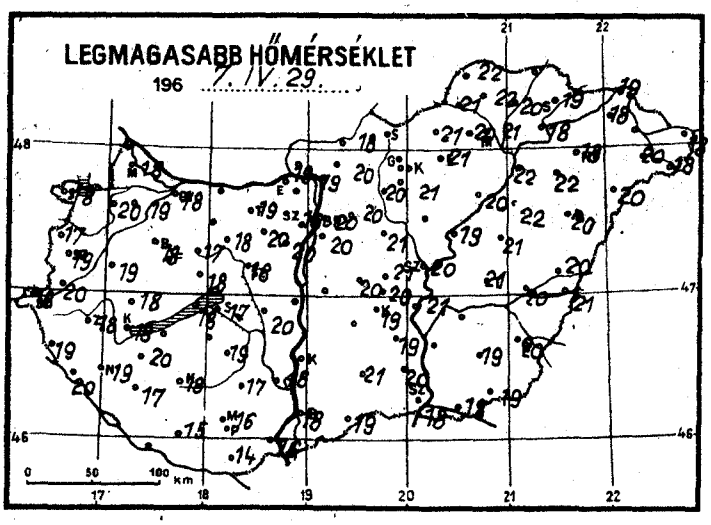
LEGMAGASABB HŐMÉRSÉKLET
196 7. IV. 29.

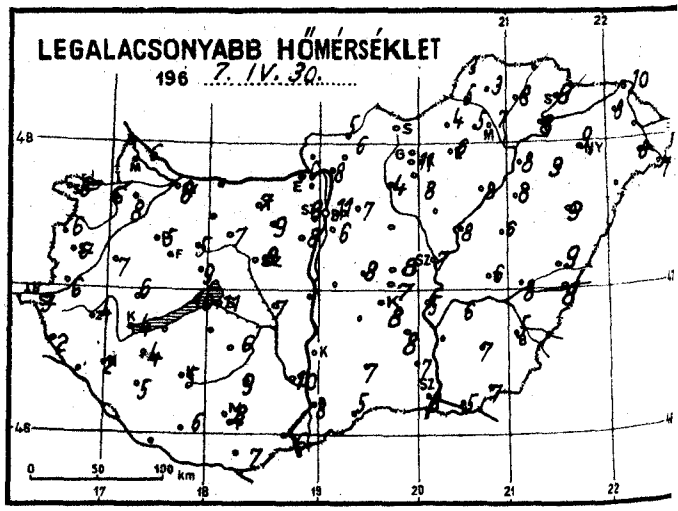
LEGALACSONYABB HŐMÉRSÉKLET
196 7. IV. 30.

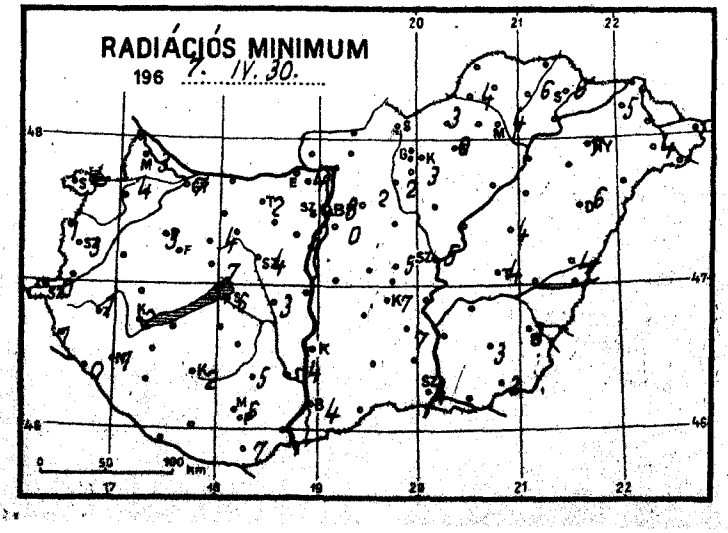
RADIÁCIÓS MINIMUM
196 7. IV. 30.

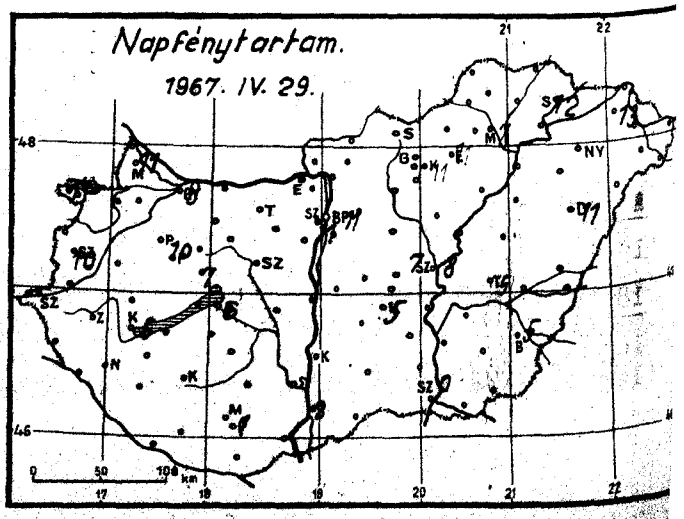
Napfénytartam.
1967. IV. 29.

Map Hungary

IDŐJÁRÁSI NAPJELENTÉS

ЕЖЕДНЕВНЫЙ МЕТЕОРОЛОГИЧЕСКИЙ БЮЛЛЕТЕНЬ · DAILY WEATHER REPORT
BULLETIN QUOTIDIEN DE TEMPS · TÄGLICHER WETTERBERICHT

KIADJA AZ ORSZÁGOS METEOROLÓGIAI INTÉZET
BUDAPEST II. KITAIBEL PÁL UTCA 1
TELEFON: KÖZPONT: 353-500, IDŐJELZŐ OSZT.: 150-410

MEGJELENIK NAPONKÉNT * ELŐFIZETÉSI ÁRA A POSTAI KÖLTSÉGGEL EGYÜTT NEGYEDÉVRE 60,- Ft
KIADÁSÉRT FELEL AZ INTÉZET IGAZGATÓJA

80. évfolyam 121. szám * Budapest * 1967. május 1. hétfő

Az időjárási helyzet ma reggel és a várható időjárás:

A grönlandi eredetű fagyos hideg levegő tovább folytatja utját dél felé. Hétfőn reggel már a Brit-szigetek nagyobb részét is elárasztotta, záporesők, hózáporok kiséretében. Ugyanakkor Nyugat-Európa egy részén és Közép-Európa térségében, többnyire a szabadon érvényesülő napsütés hatására, további melegedés történt.

Hazánkban vasárnap száraz, napos, az évszaknak megfelelő középhőmérsékletü idő volt. A hőmérséklet napközben 18, 23 fokig emelkedett. Hétfőn hajnalra 4, 9 fokig hült le a levegő. Hétfőn délelőtt folytatódott a derült, napos, száraz idő, a déli, délnyugati szél megélénkült. A hőmérséklet 11 órakor 18, 22 fok között váltakozott.

Ma 12 órakor Budapesten a hőmérséklet 21 fok, a tengerszintre átszámitott légnyomás 758 mm, erősen süllyedő irányzatu.

Várható időjárás kedd estig:

Hétfőn, továbbá kedden délelőtt derült, száraz idő.
Kedden délután, elsősorban nyugaton felhősödés, szórványosan kialakuló záporokkal, zivatarokkal.
Élénk, időnként erős déli, délnyugati, kedden nyugati szél.
A nappali felmelegedés lényegesen nem változik.

Várható legalacsonyabb éjszakai hőmérséklet: 6, 11,
legmagasabb nappali hőmérséklet kedden: 20, 24 fok között.

ATMOSPHERIC SCIENCES LIBRARY
JUL 19 1967
E. S. S. A.
U. S. Dept. of Commerce

Dr. Tóth Pál s.k.

A hőmérséklet napi középértéke és eltérése a 90 évi átlagtól /Budapesten/:

1967. IV. 30.: 14,7 C°, +0,5 C°.

1871 óta ezen a napon Budapesten előfordult:

legmagasabb hőmérséklet: 29,5 C° /1934/
legalacsonyabb hőmérséklet: 1,5 C° /1874/.

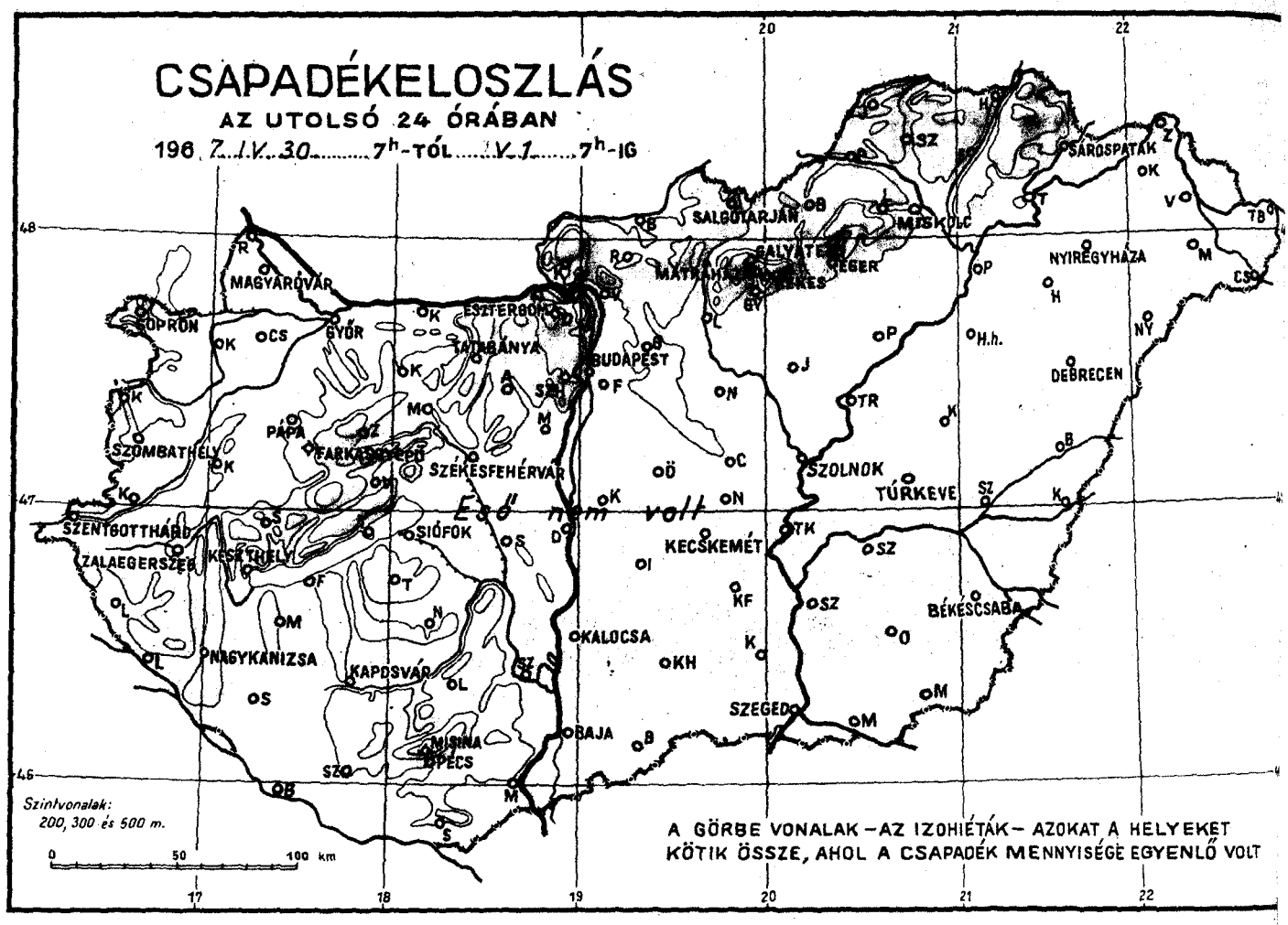
CSAPADÉKELOSZLÁS
AZ UTOLSÓ 24 ÓRÁBAN
196 7.IV.30. 7h-TÓL V.1. 7h-IG
Eső nem volt
A GÖRBE VONALAK – AZ IZOHIÉTÁK – AZOKAT A HELYEKET KÖTIK ÖSSZE, AHOL A CSAPADÉK MENNYISÉGE EGYENLŐ VOLT
Szintvonalak: 200, 300 és 500 m.
0 50 100 km
SOPRON
MAGYARÓVÁR
GYŐR
ESZTERGOM
TATABÁNYA
BUDAPEST
SZOMBATHELY
PAPA
SZÉKESFEHÉRVÁR
SZENTGOTTHÁRD
ZALAEGERSZEG
KESZTHELY
SIÓFOK
NAGYKANIZSA
KAPOSVÁR
PÉCS
BAJA
KECSKEMÉT
KALOCSA
SZEGED
SZOLNOK
TÚRKEVE
DEBRECEN
NYIREGYHÁZA
BÉKÉSCSABA
SÁROSPATAK
MISKOLC
SALGÓTARJÁN

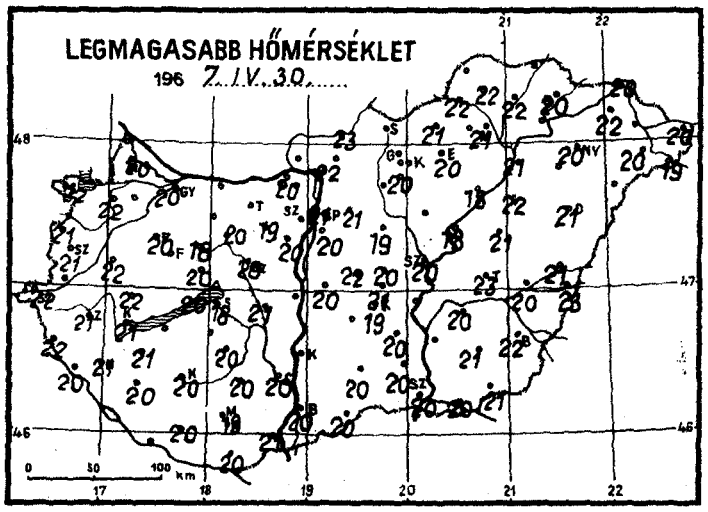
LEGMAGASABB HŐMÉRSÉKLET
196 7.IV.30.

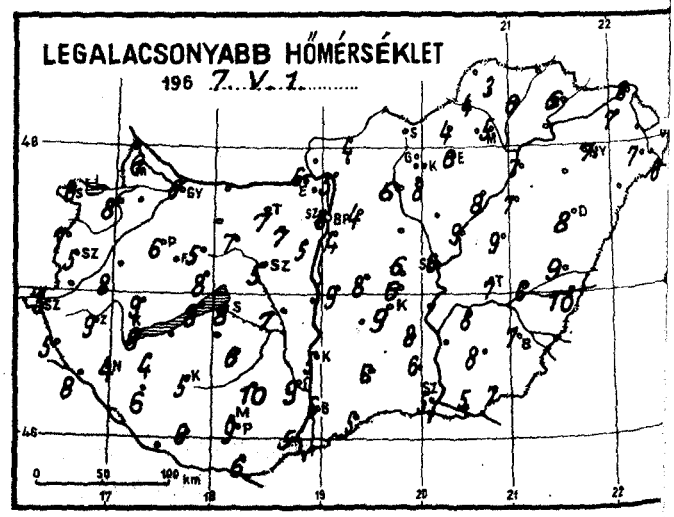
LEGALACSONYABB HŐMÉRSÉKLET
196 7.V.1.

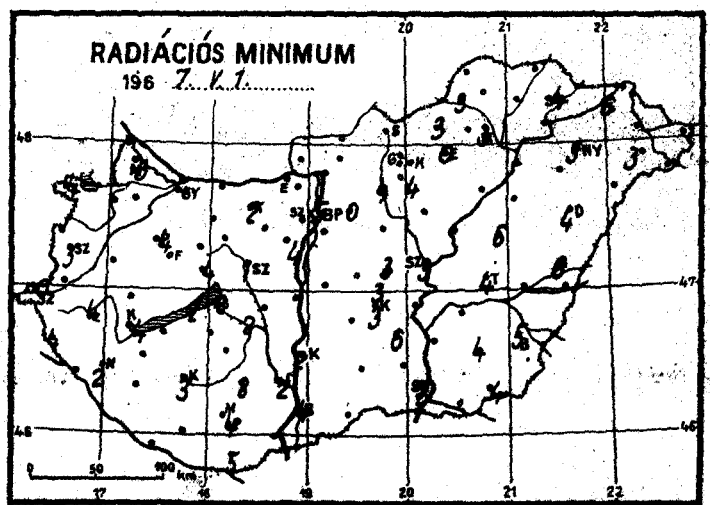
RADIÁCIÓS MINIMUM
196 7.V.1.

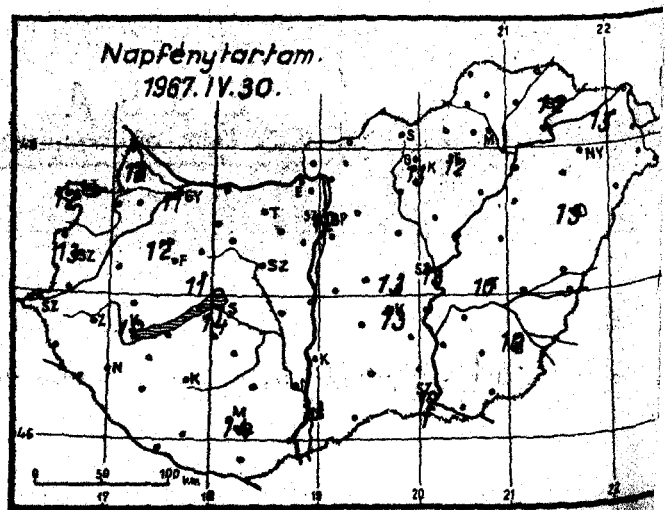
Napfénytartam.
1967.IV.30.

1967. május ..... hó,
1 ..... nap hétfő .....

	Az utolsó 24 óra adatai						24 órai csapadék mm		
	Csapadék (mm)		Hőmérsékleti szélsőségek: tegnapi nappali max.	éjszakai min.	min. 5 cm-en	Napsütés (óra) tegnap			
12815 Magyaróvár	.		20	6	3	13	Rajka	.	
822 Győr	.		20	6	4	11	Kapuvár	.	
825 Pápa	.		20	6	4	12	Csorna	.	
805 Sopron	.		22	6	4	12	Komárom	.	
812 Szombathely	.		21	5	3	13	Káld	.	
910 Szentgotthárd	.		22	3	0		Kőszeg	.	
915 Zalaegerszeg	.		21	9	4		Körmend	.	
Lenti	.		22	5	4		Letenye	.	
925 Nagykanizsa	.		21	4	2		Sümeg	.	
920 Keszthely	.		21	8	4	12	Zirc	.	
Tihany	.		20	8	2		Kisbér	.	
935 Siófok	.		18	8	6	14	Mór	.	
942 Pécs	.		19	9	4	14	Alcsút	.	
941 Misinatető (534 m)							Esztergom	.	
Siklós	.		20	6	5		Dobogókő		
827 Farkasgyepű (400 m)	.		15	9	3		Fonyód		
Veszprém	.		20	8	4	11	Tab		
833 Tatabánya	.			7	2		Sárbogárd		
839 Budapest (Ferihegy)	.		20	4	-		Lengyel	.	
840 Budapest OMI	.		21	8	5	12	Nagykónyi	.	
841 Budapest (Szabadságh. 474 m)							Marcali	.	
Martonvásár	.		20	9	4		Somogyszob	.	
835 Székesfehérvár	.		20	5	1		Kaposvár	.	
Dunaújváros							Barcs	.	
Szekszárd	.		20	9	2		Szigetvár	.	
Mohács	.		21	5			Bácsalmás	.	
960 Baja	.		20	6	4	13	Kiskunhalas	.	
955 Kalocsa	.			5	2		Izsák		
Cegléd	.		20	6	3	13	Kunsztmiklós	.	
860 Szolnok	.		20	6	3	13	Örkény	.	
970 Kecskemét	.		19	9	3	13	Nagykáta	.	
Kiskunfélegyháza	.		20	8	6		Jászapáti	.	
982 Szeged	.		20	5	3	12	Tiszakécske		
Mezőhegyes	.		21	7	4		Nagykőrös	.	
Orosháza	.		21	8	4		Kistelek	.	
990 Békéscsaba	.		22	7	5	10	Makó	.	
875 Túrkeve	.		23	7	4	10	Szentes	.	
Berettyóújfalu	.		21	9	6		Szarvas	.	
882 Debrecen	.		21	8	4	13	Szeghalom	.	
892 Nyíregyháza	.		20	7	5		Körösszakál	.	
788 Kisvárda	.		22	7	6	13	Tiszaroff	.	
Mátészalka	.		20	7	3		Poroszló	.	
Tiszabecs	.		20	6			Karcag	.	
Vác	.		22	3			Hortobágy	.	
Gödöllő	.		21	4	0		Polgár	.	
Lőrinci	.		-	6	4		Hajdúdorog		
Gyöngyös	.		20	8	4		Nyírlugos	.	
Balassagyarmat	.		23	4			Csenger	.	
755 Salgótarján							Vásárosnamény		
Galyatető (932 m)	.		15	1			Záhony	.	
851 Kékestető (1000 m)	.		14	8	-	13	Királyrét		
Mátraháza (672 m)							Romhány	.	
865 Eger	.		20	6	0	12	Borsodnádasd	.	
Putnok	.		22	4	3		Jósvafő		
Lillafüred	.		20	7			Szendrőlád	.	
772 Miskolc	.		21	5	3		Hidasnémeti	.	
Füged	.		22	6			Tokaj	.	
778 Sárospatak	.		20	6	4		Sárhatvan	.	

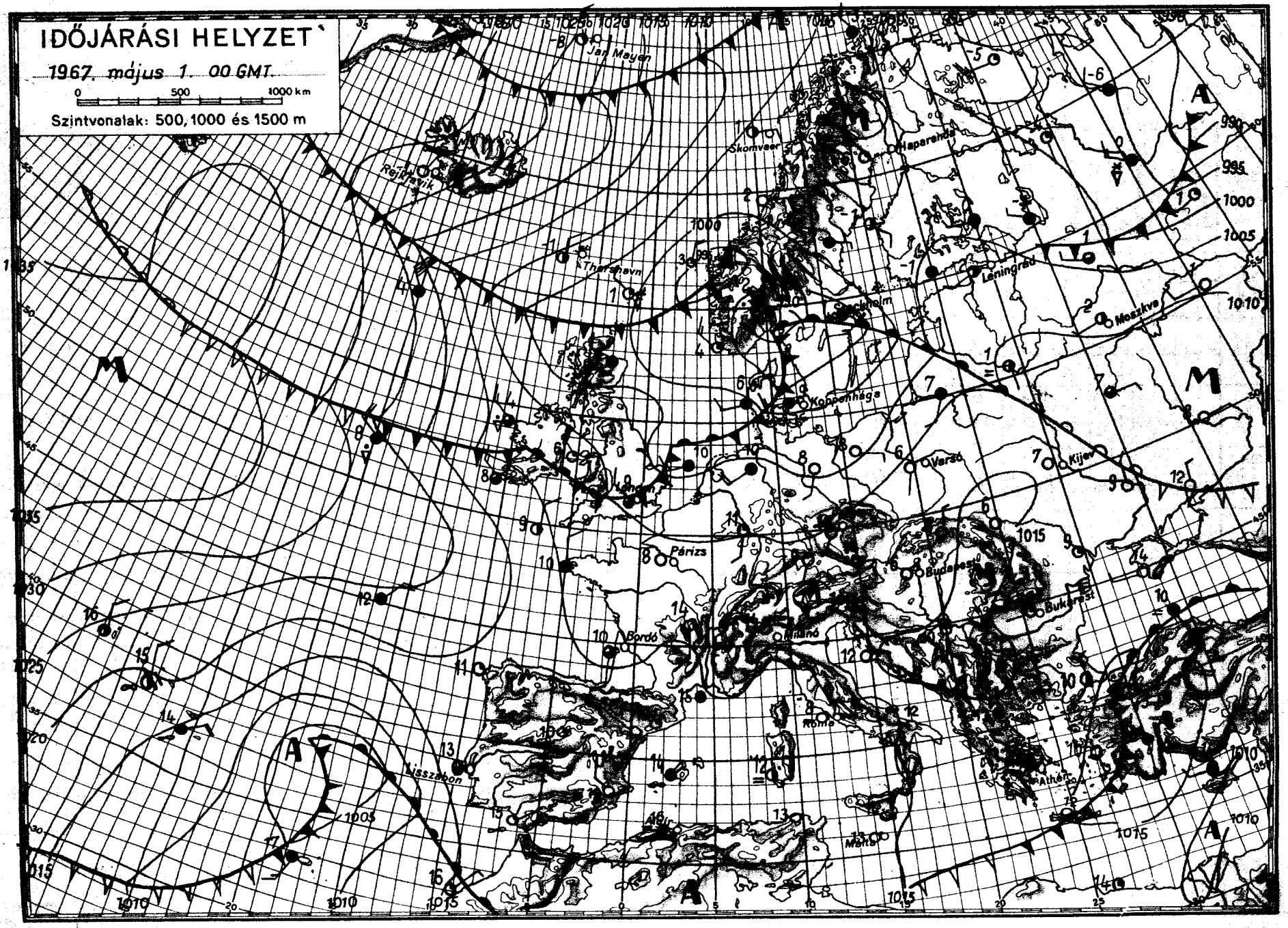
IDŐJÁRÁSI HELYZET
1967. május 1. 00 GMT.
0 500 1000 km
Szintvonalak: 500, 1000 és 1500 m
Jan Mayen
Reykjavik
Thorshavn
Skomvaer
Haparanda
Leningrád
Moszkva
Koppenhága
Varsó
Kijev
Párizs
Budapest
Bukarest
Bordó
Milánó
Róma
Lisszabon
Athén
Málta

IDŐJÁRÁSI NAPIJELENTÉS

ЕЖЕДНЕВНЫЙ МЕТЕОРОЛОГИЧЕСКИЙ БЮЛЛЕТЕНЬ · DAILY WEATHER REPORT
BULLETIN QUOTIDIEN DE TEMPS · TÄGLICHER WETTERBERICHT

KIADJA AZ ORSZÁGOS METEOROLÓGIAI INTÉZET
BUDAPEST II. KITAIBEL PÁL UTCA 1
TELEFON: KÖZPONT: 353-500, IDŐJELZŐ OSZT.: 150-410

MEGJELENIK NAPONKÉNT * ELŐFIZETÉSI ÁRA
A POSTAI KÖLTSÉGGEL EGYÜTT NEGYEDÉVRE 60,- Ft
KIADÁSÉRT FELEL AZ INTÉZET IGAZGATÓJA

80. évfolyam 122. szám + Budapest + 1967. május 2. kedd

Az időjárási helyzet ma reggel és a várható időjárás:

Az északnyugatról Közép-Európa fölé áramló hűvösebb levegő kedd hajnalra már elérte az Alpok és a Kárpát-medence vidékét. A több hullámban érkező hűvösebb levegő kontinensünk nyugati felében többfelé záporesőt és zivatart okozott, jelentős lehülés kíséretében.

Hazánkban hétfőn a déli, délutáni óráktól kezdve nyugat felől fokozatosan megnövekedett a felhőzet. A nyugati megyékben már a délután, a Tiszántúlon pedig az éjszaka folyamán záporesők, zivatarok alakultak ki. A lehullott csapadék mennyisége azonban az 1, 2 mm-t sehol sem haladta meg. Napközben 8, 13 órán át sütött a nap, a hőmérséklet csucsértékek elérték a 20, 24 fokot. Kedden hajnalban 6, 12 fokig hült le a levegő. A délelőtt folyamán túlnyomóan felhős volt az égbolt, és főként a Dunántúlon többfelé esett az eső. A hőmérséklet 11 órára a nyugati megyékben 12, 16, máshol 16, 22 fokig emelkedett.

Ma 12 órakor Budapesten a hőmérséklet 15 fok, a tengerszintre átszámított légnyomás 756,mm, gyengén emelkedő irányzatu.

Várható időjárás szerda estig:

Jobbára felhős idő, többfelé zápores, zivatar.
Időnként élénk délnyugati, nyugati, átmenetileg megerősödő és északnyugatira forduló szél.
A hőmérséklet keleten is csökken.

Várható legalacsonyabb éjszakai hőmérséklet: 3, 8,
legmagasabb nappali hőmérséklet szerdán: nyugaton 11, 16 fok között, keletem néhány fokkal 16 fok felett.

Dunay Sándorné s.k.

A hőmérséklet napi középértéke és eltérése a 90 évi átlagtól /Budapesten/:

1967. V. 1.: 16,7 C°, +2,4 C°.

1871 óta ezen a napon Budapesten előfordult:

legmagasabb hőmérséklet: 29,2 C° /1934/
legalacsonyabb hőmérséklet: 1,7 C° /1919/.

67.325

CSAPADÉKELOSZLÁS

AZ UTOLSÓ 24 ÓRÁBAN

196 7. V. 1. 7h-TÓL V. 2. 7h-IG

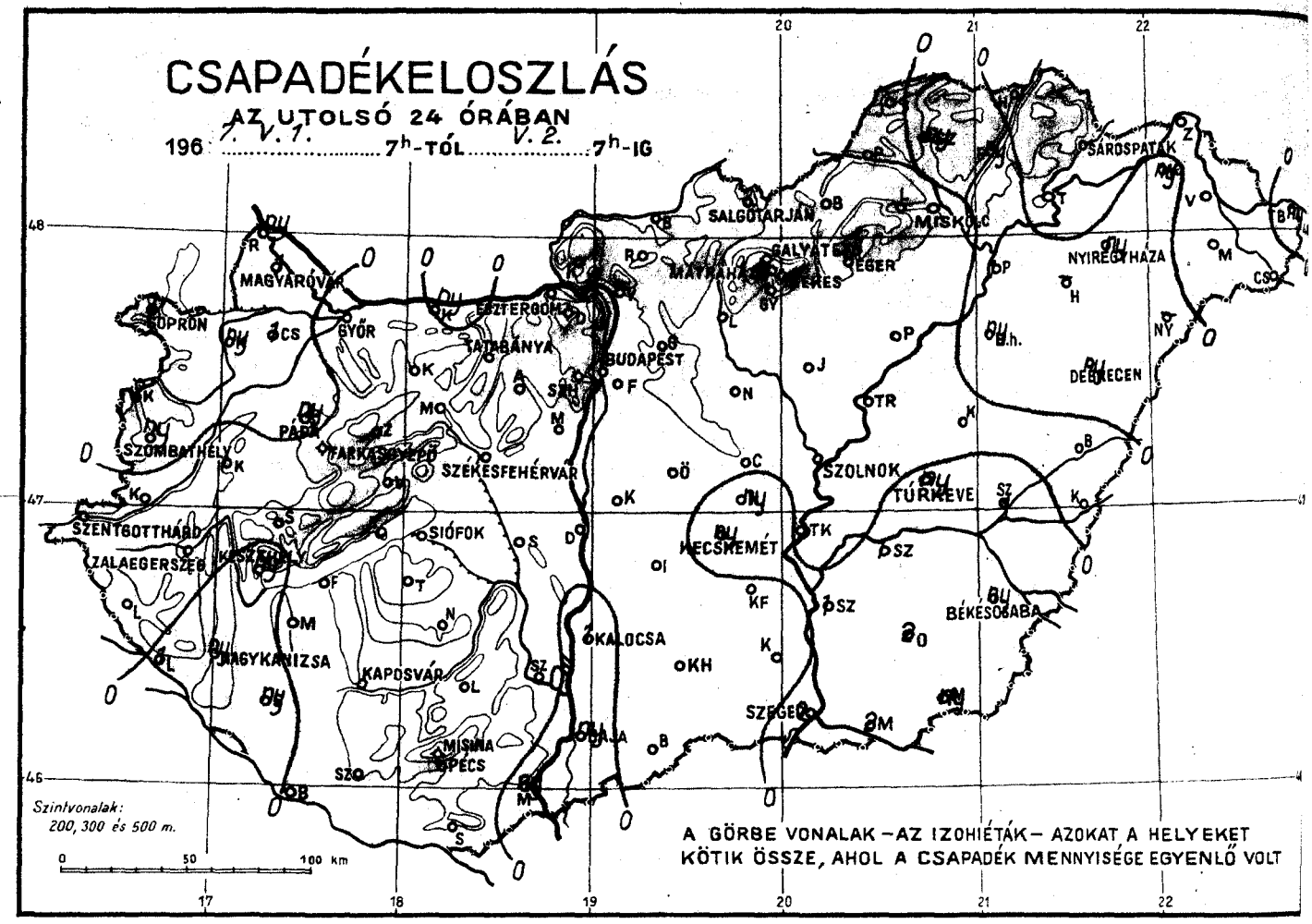

LEGMAGASABB HŐMÉRSÉKLET

196 7. V. 1.

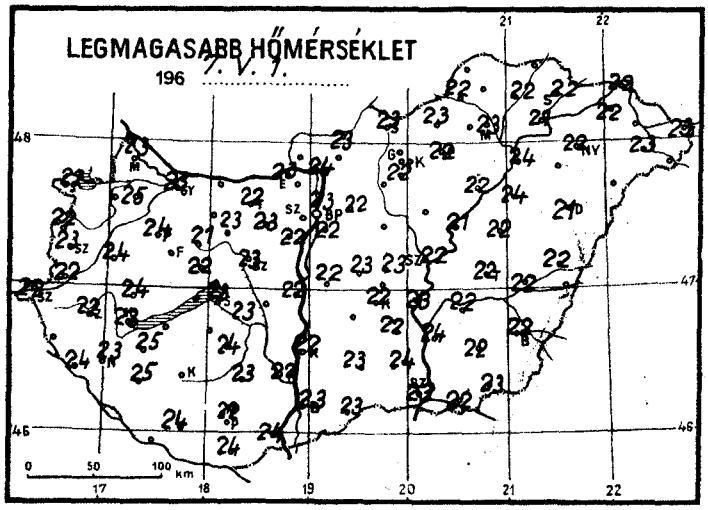

LEGALACSONYABB HŐMÉRSÉKLET

196 7. V. 2.

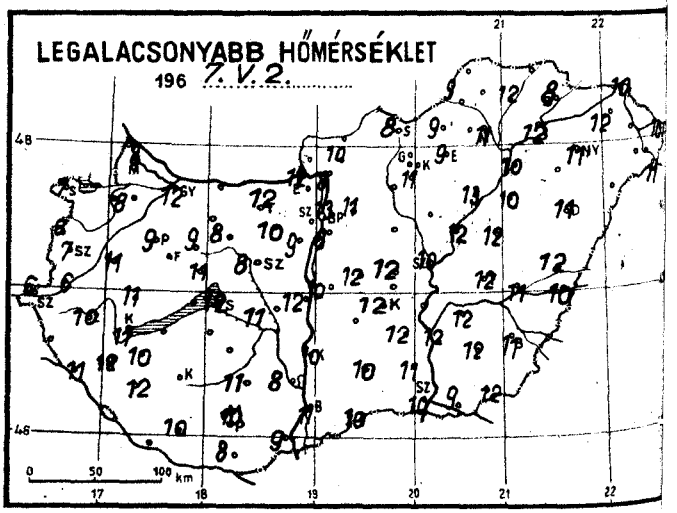

RADIÁCIÓS MINIMUM

196 7. V. 2.

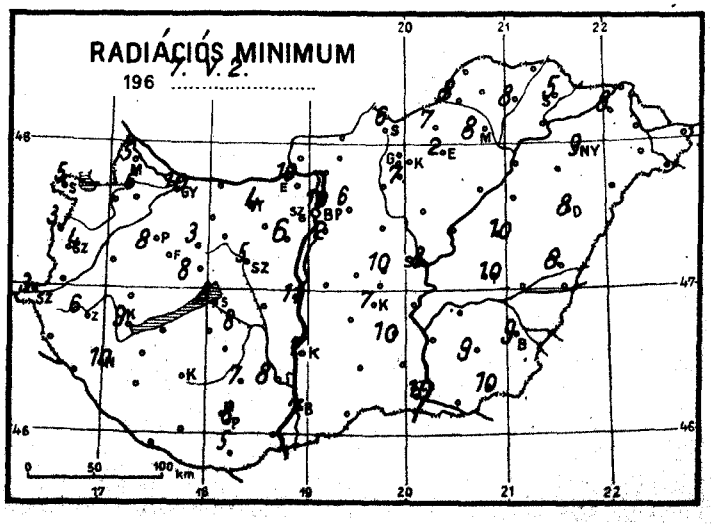

Napfénytartam.

1967. V. 1.

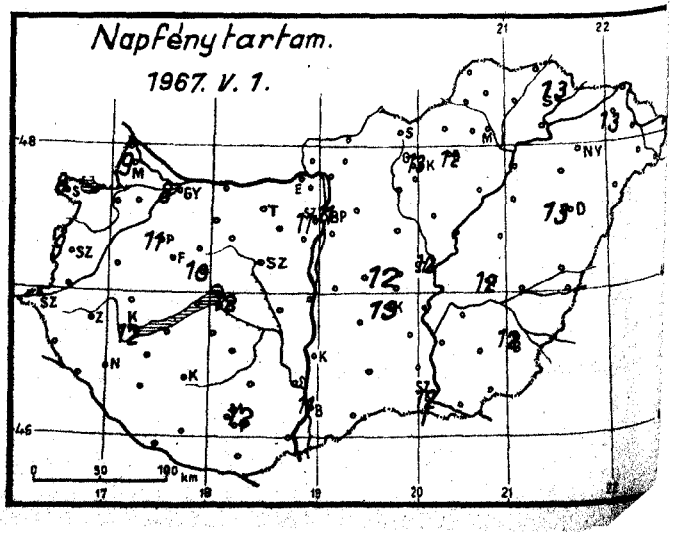

1967. május hó,
2 kedd nap

		Az utolsó 24 óra adatai						24 órai csapadék mm		
		Csapadék (mm)		Hőmérsékleti szélsőségek tegnapi nappali max.	éjszakai min.	min. 5 cm-en	Napsütés (óra) tegnap			
12815	Magyaróvár	1 ↱		23	8	5	9	Rajka	ny ↱	
822	Győr	.		23	12	10	8	Kapuvár	ny ↱	
825	Pápa	ny ∨̇		24	9	8	11	Csorna	1 ∨̇	
805	Sopron	1 ↱		22	7	5	8	Komárom	ny ∨̇	
812	Szombathely	ny =		23	7	4	9	Káld	.	
910	Szentgotthárd	. ≈		22	6	3		Kőszeg	2 ∨	
915	Zalaegerszeg	.		22	10	6		Körmend	.	
	Lenti	–		–	–	–		Letenye	1	
925	Nagykanizsa	ny		23	10	10		Sümeg	.	
920	Keszthely	ny		23	11	9	12	Zirc	.	
	Tihany					–		Kisbér	.	
935	Siófok	. ≈		23	12	8	12	Mór	.	
942	Pécs	.		22	10	8	12	Alcsút	.	
941	Misinatető (534 m)	–		–	–	–		Esztergom	.	
	Siklós	1		24	8	5		Dobogókő	.	
827	Farkasgyepű (400 m)	.		16	9	3		Fonyód	.	
	Veszprém	.		22	11	8	10	Tab	.	
833	Tatabánya	.		22	12	4		Sárbogárd	–	–
839	Budapest (Ferihegy)	. <		22	8	2		Lengyel	.	
840	Budapest OMI	.		23	13	10	11	Nagykónyi	.	
841	Budapest (Szabadságh., 474 m)	.		20	10	8	11	Marcali	.	
	Martonvásár	.		22	9	6		Somogyszob	ny	
835	Székesfehérvár	.		23	8	5		Kaposvár	–	
	Dunaújváros	.		22	12	11		Baros	.	
	Szekszárd	.		22	8	8		Szigetvár	.	
	Mohács	ny		24	9			Bácsalmás	.	
960	Baja	ny =		23	11	7	11	Kiskunhalas	.	
955	Kalocsa	1		22	10	7		Izsák	.	
	Cegléd	.		23	12	10	12	Kunsztmiklós	.	
860	Szolnok	. =		22	10	8	12	Örkény	. ≈	
970	Kecskemét	ny		22	12	7	13	Nagykáta	.	
	Kiskunfélegyháza	.		22	12	10		Jászapáti	. ⌓	
982	Szeged	2 ↱		23	10	10	12	Tiszakécske	.	
	Mezőhegyes	ny		23	12	10		Nagykőrös	ny	
	Orosháza	2 ∨̇		22	12	9		Kistelek	.	
990	Békéscsaba	ny		22	11	9	12	Makó	2 ↱	
875	Túrkeve	ny ∨̇		22	12	10	12	Szentes	1	
	Berettyóújfalu	.		22	12	8		Szarvas	1	
882	Debrecen	ny ↱		21	11	8	13	Szeghalom	1	
892	Nyíregyháza	ny		22	11	9	–	Kőrösszakál	.	
788	Kisvárda	ny		22	12	9	13	Tiszaroff	.	
	Mátészalka	.		23	–	–		Poroszló	.	
	Tiszabecs	ny		23	10			Karcag	.	
	Vác	. ≈		24	8			Hortobágy	ny	
	Gödöllő	.		22	11	6		Polgár	.	
	Lőrinci	.		–	–	–		Hajdúdorog	–	
	Gyöngyös	.		22	11	7		Nyírlugos	–	
	Balassagyarmat	.		–	–			Csenger	. ⌓	
755	Salgótarján	.		23	8	6		Vásárosnamény	.	
	Galyatető (932 m)	.		15	8			Záhony	.	
851	Kékestető (1000 m)	.		15	8	–	13	Királyrét	.	
	Mátraháza (672 m)	–		–	–	–		Romhány	.	
865	Eger	.		22	9	2	12	Borsodnádasd	.	
	Putnok	. =		22	9	8		Jósvafő	–	
	Lillafüred	.		21	10			Szendrőlád	ny	
772	Miskolc	. =		23	11	8	–	Hidasnémeti	.	
	Füged	ny		22	12	8		Tokaj	.	
778	Sárospatak	.		22	8	5	13	Sárhatvan	.	

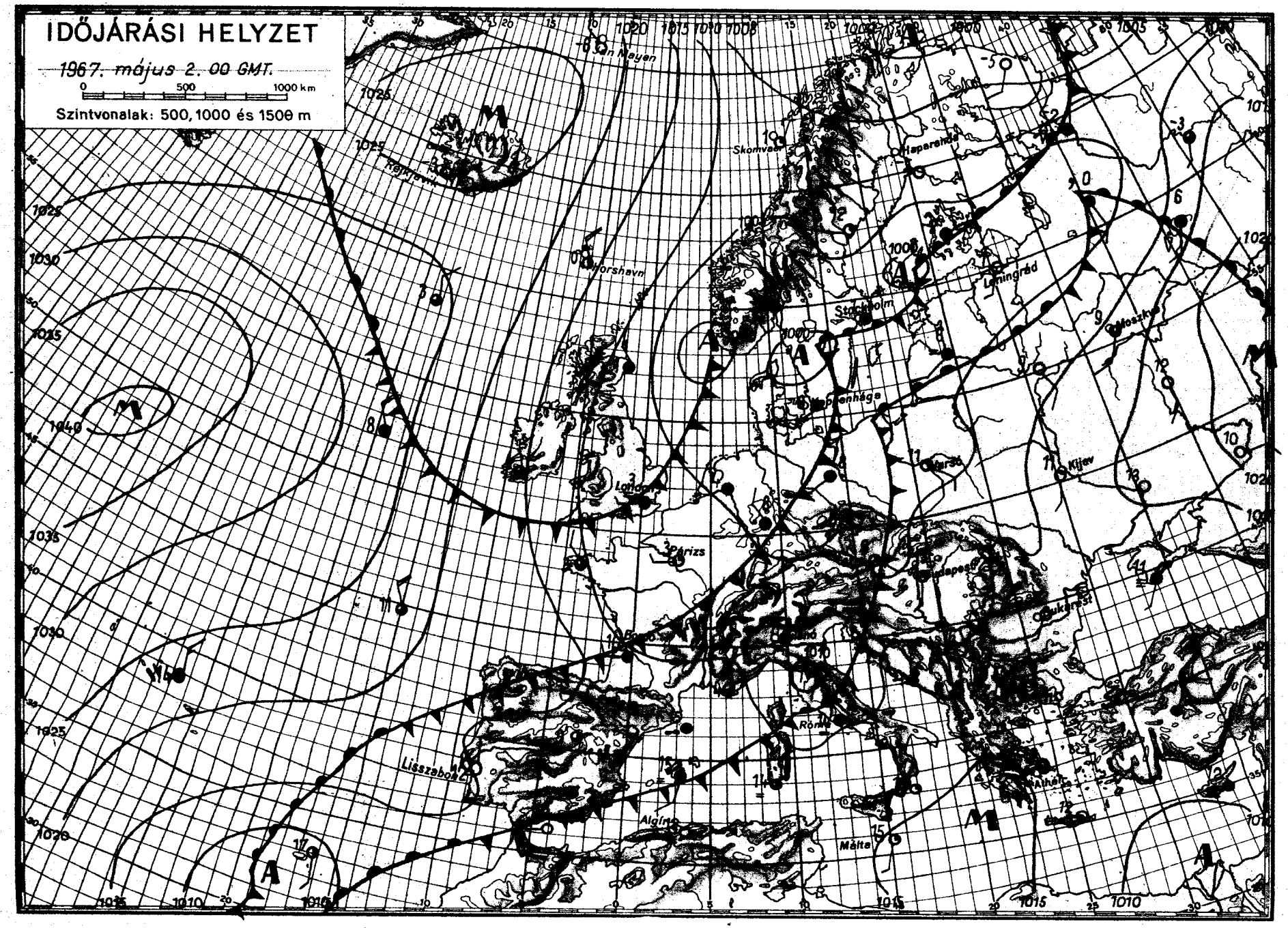
IDŐJÁRÁSI HELYZET
1967. május 2. 00 GMT.
0 500 1000 km
Szintvonalak: 500, 1000 és 1500 m
Jan Mayen
Skomvaer
Haparanda
Leningrád
Stockholm
Moszkva
Kijev
Varsó
Hoorshavn
London
Párizs
Budapest
Bukarest
Rómé
Athén
Málta
Algír
Lisszabon
Rejkjavik

DŐJÁRÁSI NAPIJELENTÉS

ЕЖЕДНЕВНЫЙ МЕТЕОРОЛОГИЧЕСКИЙ БЮЛЛЕТЕНЬ · DAILY WEATHER REPORT
BULLETIN QUOTIDIEN DE TEMPS · TÄGLICHER WETTERBERICHT

KIADJA AZ ORSZÁGOS METEOROLÓGIAI INTÉZET
BUDAPEST II. KITAIBEL PÁL UTCA 1
TELEFON: KÖZPONT: 353-500, IDŐJELZŐ OSZT.: 150-410

MEGJELENIK NAPONKÉNT * ELŐFIZETÉSI ÁRA A POSTAI KÖLTSÉGGEL EGYÜTT NEGYEDÉVRE 60, Ft
KIADÁSÉRT FELEL AZ INTÉZET IGAZGATÓJA

80. évfolyam 123. szám · + Budapest + 1967. május 3. szerda

Az időjárási helyzet ma reggel és a várható időjárás:

Európa nyugati felét az elmult napok folyamán elárasztó hüvös levegő csak nagyon lassan huzódik kelet felé. Első hulláma ma hajnalra Leningrád-Varsó-Linz-Miláno-Madrid vonaláig jutott el. Ugyanakkor Afrika északi tájairól a Balkán-félszigeten és a Fekete-tengeren keresztül meleg levegő áramlik szárazföldünk keleti felére. A két különböző hőmérsékletü levegő keveredésének területén, elsősorban Közép-Európában, többfelé esik az eső, helyenként heves záporok, zivatarok alakulnak ki.

Hazánk fölött kedden felhős volt az ég, s igy csak 1-4 órás napsütést észleltek. Sokfelé esett kisebb eső, egy-két helyen zivatar kiséretében. A lehullott csapadék mennyisége általában 1 mm alatt maradt, csak egy-két helyen érte el a 2-3, Szigetváron a 6 mm-t. A hőmérséklet napközben 16-22 fokig emelkedett. Az éjszaka folyamán a nyugati határvidéken 4-8, máshol 8-12 fokig hült le a levegő. Ma délelőtt változóan felhős volt az ég, a nyugati megyékből kisebb esőket jelentettek. A hőmérséklet 11 órára 16-21 fokig emelkedett.

Ma 12 órakor Budapesten a hőmérséklet 20 fok, a tengerszintre átszámitott légnyomás 755,mm, gyengén süllyedő irányzatu.

Várható időjárás csütörtök estig:

Időnként megnövekvő felhőzet, az éjszakai és délelőtti órákban szórványos futó esőkkel, délután és este többfelé záporesővel, zivatarral.
Mérsékelt, időnként megerősödő, változó irányu szél.
A hőmérséklet alakulásában lényeges változás nem lesz.

Várható legalacsonyabb éjszakai hőmérséklet: 7-12 fok között,
legmagasabb nappali hőmérséklet csütörtökön: 20 fok körül.

Vissy Károly s.k.

A hőmérséklet napi középértéke és eltérése a 90 évi átlagtól /Budapesten/:

1967. V. 2.: 14,4 C°, 0 C°.

1871 óta ezen a napon Budapesten előfordult:

legmagasabb hőmérséklet: 30,9 C° /1934/
legalacsonyabb hőmérséklet: 0,0 C° /1935/.

67.329

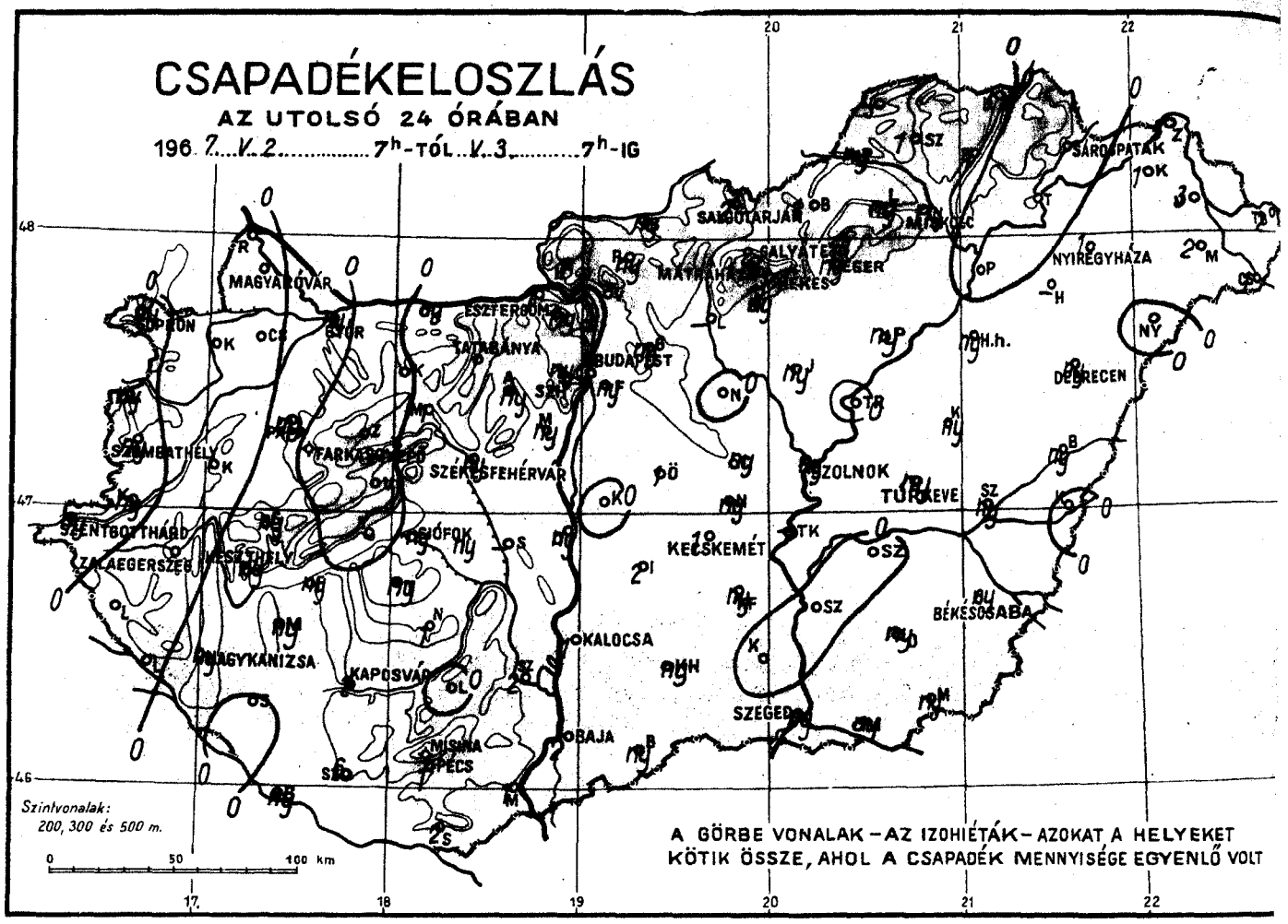
CSAPADÉKELOSZLÁS
AZ UTOLSÓ 24 ÓRÁBAN
196 7. V. 2. 7h-TÓL V. 3. 7h-IG
Szintvonalak:
200, 300 és 500 m.
0 50 100 km
A GÖRBE VONALAK – AZ IZOHIÉTÁK – AZOKAT A HELYEKET
KÖTIK ÖSSZE, AHOL A CSAPADÉK MENNYISÉGE EGYENLŐ VOLT
MAGYARÓVÁR
ESZTERGOM
BUDAPEST
SZÉKESFEHÉRVÁR
SZOLNOK
TÚRKEVE
KECSKEMÉT
BÉKÉSCSABA
KALOCSA
KAPOSVÁR
SZEGED
BAJA
PÉCS
DEBRECEN
NYÍREGYHÁZA
SÁROSPATAK

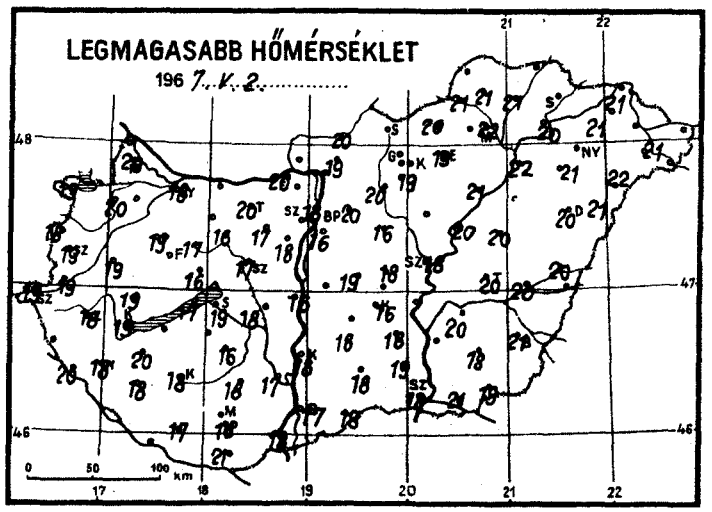
LEGMAGASABB HŐMÉRSÉKLET
196 7. V. 2.
0 50 100 km

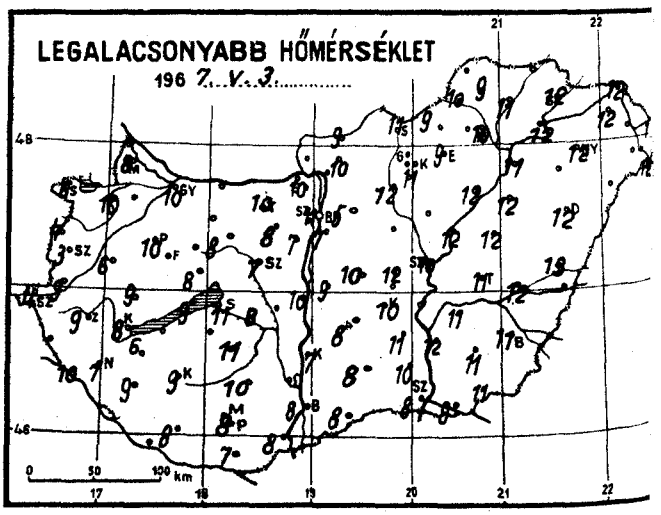
LEGALACSONYABB HŐMÉRSÉKLET
196 7. V. 3.
0 50 100 km

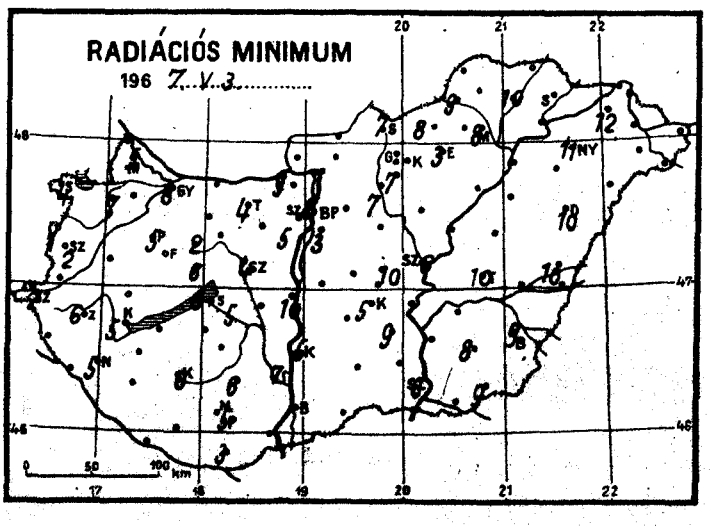
RADIÁCIÓS MINIMUM
196 7. V. 3.
0 50 100 km

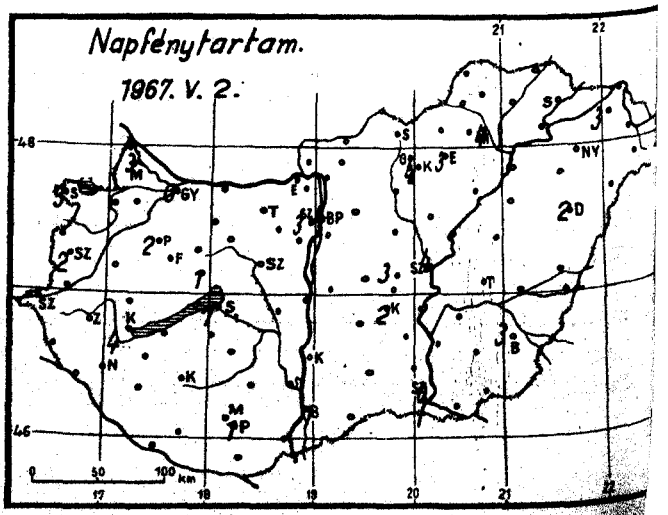
Napfénytartam.
1967. V. 2.
0 50 100 km

1967. május hó,
3 szerda nap

	Az utolsó 24 óra adatai						24 órai csapadék mm		
	Csapadék (mm)		Hőmérsékleti szélsőségek			Napsütés (óra) tegnap			
			tegnapi nappali max.	éjszakai min.	min. 5 cm-en				
12815 Magyaróvár	.		20	8	5	3	Rajka	.	
822 Győr	ny	=	18	10	8	0	Kapuvár	.	
825 Pápa	ny		19	10	5	2	Csorna	.	⌓
805 Sopron	ny	⩔	19	6	4	3	Komárom	ny	
812 Szombathely	ny	⩔	19	3	2	2	Káld	.	⌓
910 Szentgotthárd	ny	⩔	19	4	2		Kőszeg	ny	
915 Zalaegerszeg	.		18	9	6		Körmend	ny	
Lenti	–		–	–	–		Letenye	.	
925 Nagykanizsa	ny		18	7	5		Sümeg	ny	
920 Keszthely	ny		19	8	5	4	Zirc	.	
Tihany	.		17	9	6		Kisbér	.	⌓
935 Siófok	ny		19	11	–	4	Mór	1	
942 Pécs	1		16	8	5	1	Alcsút	ny	
941 Misinatető (534 m)	–		–	–	–	–	Esztergom	1	
Siklós	2	⌓	21	7	3		Dobogókő	ny	
827 Farkasgyepű (400 m)	.		12	8	3		Fonyód	ny	
Veszprém	.	⌓	16	8	6	1	Tab	ny	
833 Tatabánya	1		20	10	4		Sárbogárd	–	
839 Budapest (Ferihegy)	ny		16	7	3		Lengyel	.	
840 Budapest OMI	1		18	11	8	4	Nagykónyi	1	
841 Budapest (Szabadságh., 474 m)	ny		13	8	7	3	Marcali	ny	⌓
Martonvásár	ny		18	7	5		Somogyszob	.	
835 Székesfehérvár	ny		17	7	4		Kaposvár	2	
Dunaújváros	ny		16	10	10		Baros	ny	
Szekszárd	2	⌓	17	–			Szigetvár	6	
Mohács	1	≡	18	8			Bácsalmás	ny	
960 Baja	2	⩔	17	8	7	1	Kiskunhalas	ny	
955 Kalocsa	1		18	7	5		Izsák	2	
Ceglédd	ny	⌓	18	12	10	3	Kunsztmiklós	.	
860 Szolnok	ny	=	18	10	6	4	Örkény	1	⌓
970 Kecskemét	1	⩔	16	10	5	2	Nagykáta	.	⌓
Kiskunfélegyháza	ny		18	11	9		Jászapáti	ny	⌓
982 Szeged	ny	≡	18	8	6	0	Tiszakécske	–	
Mezőhegyes	ny	=	19	11	9		Nagykőrös	ny	
Orosháza	ny	⌓	18	11	8		Kistelek	.	
990 Békéscsaba	ny		21	11	9	3	Makó	ny	
875 Túrkeve	ny	⩔	20	11	10	–	Szentes	.	
Berettyóújfalu	ny		20	13	10		Szarvas	.	⌓
882 Debrecen	ny	⩕	20	12	10	2	Szeghalom	ny	
892 Nyíregyháza	1		21	12	11	–	Körösszakál	.	
788 Kisvárda	1		21	12	12	3	Tiszaroff	.	
Mátészalka	2		22	–	–		Poroszló	ny	
Tiszabecs	2		21	12			Karcag	ny	⌓
Vác	–		–	–			Hortobágy	ny	
Gödöllő	ny		20	5			Polgár	.	
Lőrinci	ny		20	12	7		Hajdúdorog	–	
Gyöngyös	ny		19	11	7		Nyírlugos	.	
Balassagyarmat	ny		20	9			Csenger	1	
755 Salgótarján	2		–	11	7		Vásárosnamény	3	
Galyatető (932 m)	2		12	7			Záhony	3	
851 Kékestető (1000 m)	1	⩔	12	6	–	4	Királyrét	1	
Mátraháza (672 m)	–		–	–			Romhány	ny	
865 Eger	ny	=	19	9	3	3	Borsodnádasd	1	
Putnok	ny	=	21	10	9		Jósvafő	–	
Lillafüred	ny		19	11			Szendrőlád	1	
772 Miskolc	ny	=	22	10	8	4	Hidasnémeti	3	
Füged	1		21	11	10		Tokaj	.	
778 Sárospatak	.	2	–	12	–	2	Tiszayan	ny	

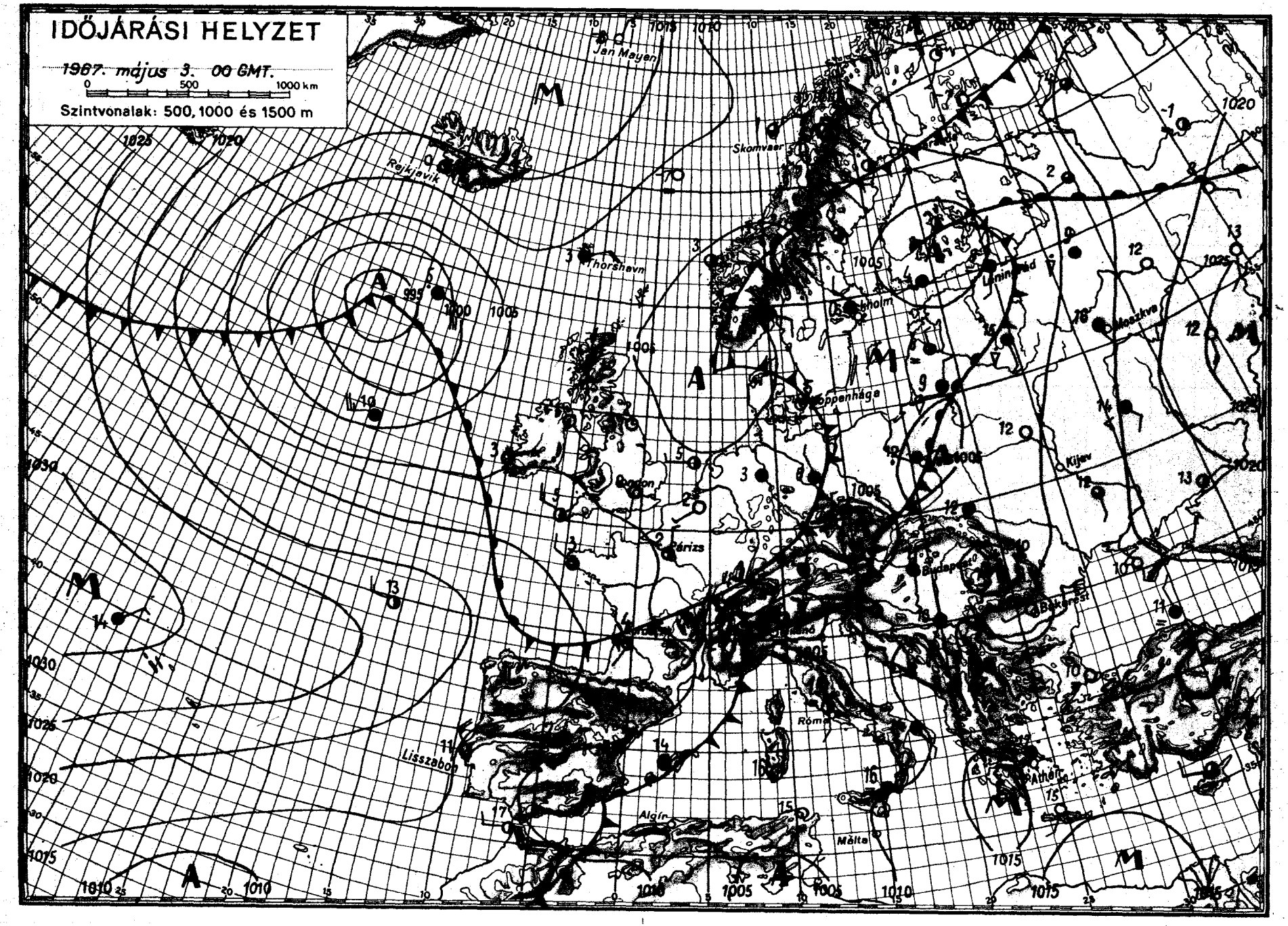
IDŐJÁRÁSI HELYZET
1967. május 3. 00 GMT.
0 500 1000 km
Szintvonalak: 500, 1000 és 1500 m
Jan Mayen
Skomvaer
Reykjavik
Thorshavn
Leningrad
Moszkva
Koppenhága
Kijev
Párizs
Budapest
Bukarest
Róma
Athén
Lisszabon
Algír
Málta

IDŐJÁRÁSI NAPIJELENTÉS

ЕЖЕДНЕВНЫЙ МЕТЕОРОЛОГИЧЕСКИЙ БЮЛЛЕТЕНЬ · DAILY WEATHER REPORT
BULLETIN QUOTIDIEN DE TEMPS · TÄGLICHER WETTERBERICHT

KIADJA AZ ORSZÁGOS METEOROLÓGIAI INTÉZET
BUDAPEST II. KITAIBEL PÁL UTCA 1
TELEFON: KÖZPONT: 353-500, IDŐJELZŐ OSZT.: 150-410

MEGJELENIK NAPONKÉNT * ELŐFIZETÉSI ÁRA A POSTAI KÖLTSÉGGEL EGYÜTT NEGYEDÉVRE 60, Ft
KIADÁSÉRT FELEL AZ INTÉZET IGAZGATÓJA

80. évfolyam 124. szám + Budapest + 1967. május 4. csütörtök

Az időjárási helyzet ma reggel és a várható időjárás:

A Róma–Budapest–Varsó–Leningrád vonaltól nyugatra az évszakhoz képest hüvös az idő. Itt például szerdán napközben sem emelkedett a hőmérséklet általában 7–12 foknál magasabbra. Az említett vonaltól keletre délnyugati szelekkel, meleg levegő áramlik és szerdán a hőmérséklet legmagasabb értéke sokfelé elérte a 20–25 fokot. A szerda esti órákban a Kárpát-medencébe is megérkezett a hüvös levegő záporok, zivatarok kíséretében.

Hazánkban szerdán változóan felhős volt az ég. Főként az esti és ma éjszakai órákban sokfelé esett az eső és keletkezett zivatar. A ma reggel 7 óráig lehullott eső mennyisége helyenként elérte a 15–20 mm-t. Napközben a hőmérséklet 18–24 fokig emelkedett. Ma hajnalra a Dunántulon 3, 8, máshol 7–14 fokig hült le a levegő. Ma délelőtt az ország nyugati és keleti részei között éles hőmérséklet-különbség alakult ki. 10 órakor például a Dunántulon csak 8–10, Nyiregyházán és Debrecenben viszont, ahová még nem érkezett meg a hideg levegő, 18 fokig emelkedett a hőmérséklet.

Ma 12 órakor Budapesten a hőmérséklet 10 fok, a tengerszintre átszámított légnyomás 767 mm, alig változik.

Várható időjárás péntek estig:

Felszakadozó felhőzet.
Ma többfelé, pénteken már csak néhány helyen, főként keleten eső, zivatar.
Az erős, helyenként viharos északnyugati szél mérséklődik.
A hőmérséklet keleten is csökken.
Nyugaton, a szélvédett helyeken gyenge talajmenti fagy.

Várható legalacsonyabb éjszakai hőmérséklet: a Dunántulon 1, 6,
máshol 6, 10,
legmagasabb nappali hőmérséklet pénteken: 10, 15 fok között.

Kerényi Nárcisz s.k.

A hőmérséklet napi középértéke és eltérése a 90 évi átlagtól/Budapesten/:

1967. V. 3.: 16,0 C°, +1,0 C°.

1871 óta ezen a napon Budapesten előfordult:

legmagasabb hőmérséklet: 30,2 C° /1947/
legalacsonyabb hőmérséklet: 0,5 C° /1935/.

67.330

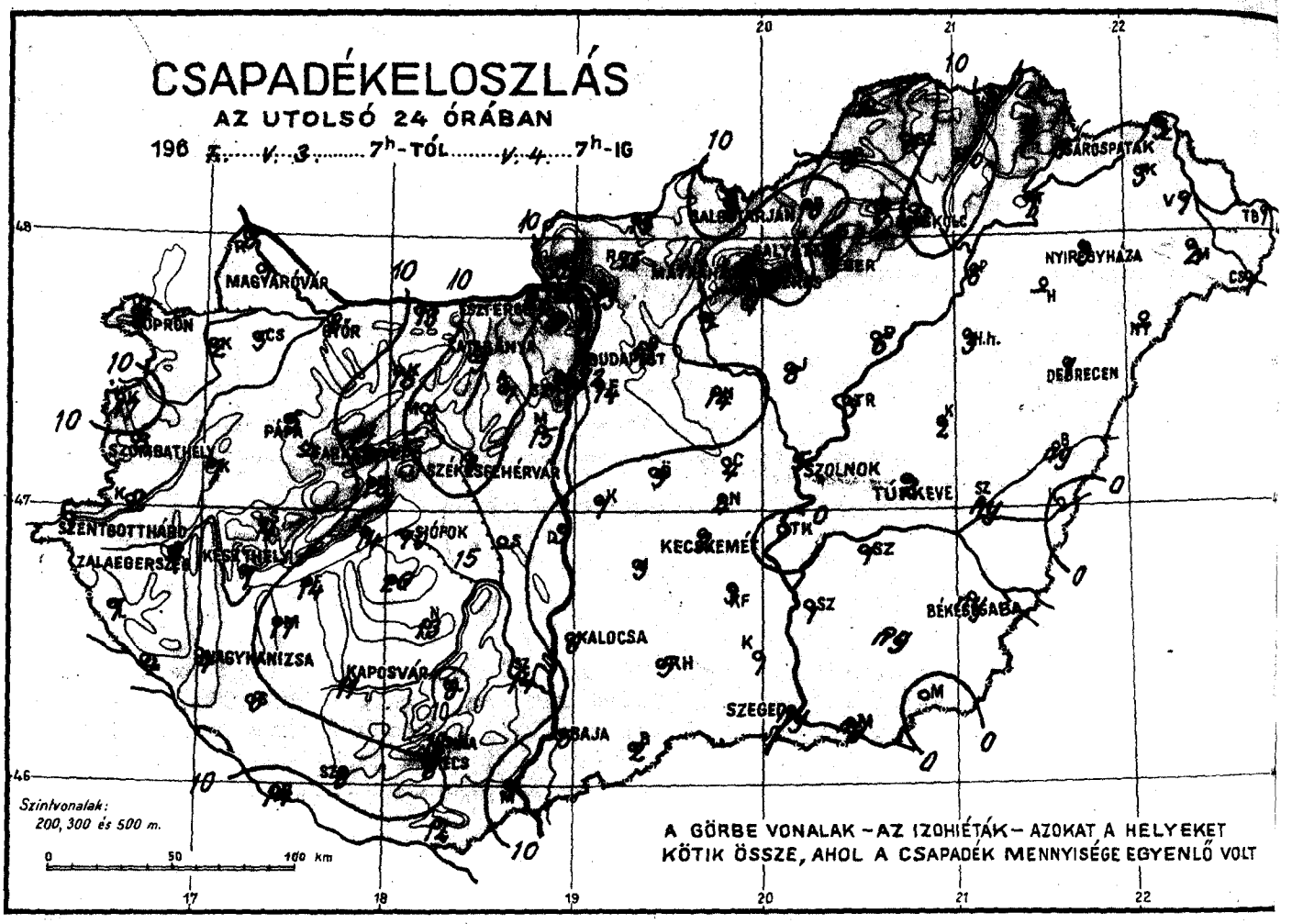
CSAPADÉKELOSZLÁS
AZ UTOLSÓ 24 ÓRÁBAN
196 7. V. 3. 7h-TÓL V. 4. 7h-IG
MAGYARÓVÁR
SOPRON
SZOMBATHELY
PÁPA
SZÉKESFEHÉRVÁR
BUDAPEST
SIÓFOK
ZALAEGERSZEG
KESZTHELY
NAGYKANIZSA
KAPOSVÁR
PÉCS
SZEGED
BAJA
KALOCSA
KECSKEMÉT
SZOLNOK
TÚRKEVE
DEBRECEN
NYÍREGYHÁZA
BALMAZÚJVÁROS
Szintvonalak:
200, 300 és 500 m.
0 50 100 km
A GÖRBE VONALAK – AZ IZOHIÉTÁK – AZOKAT A HELYEKET
KÖTIK ÖSSZE, AHOL A CSAPADÉK MENNYISÉGE EGYENLŐ VOLT

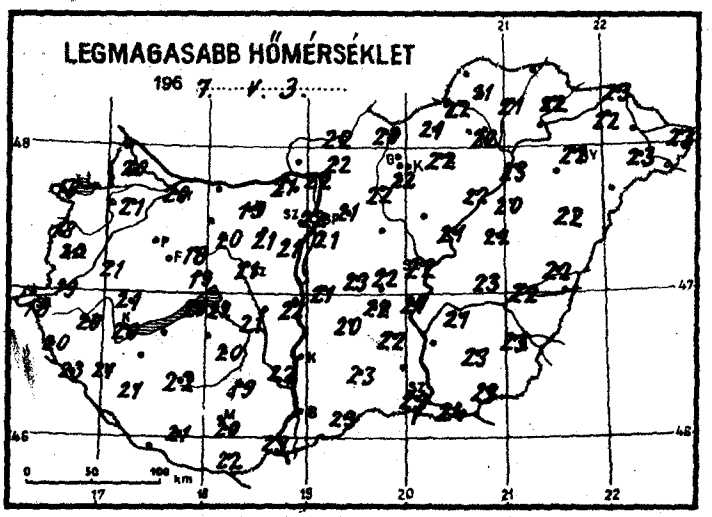
LEGMAGASABB HŐMÉRSÉKLET
196 7. V. 3.

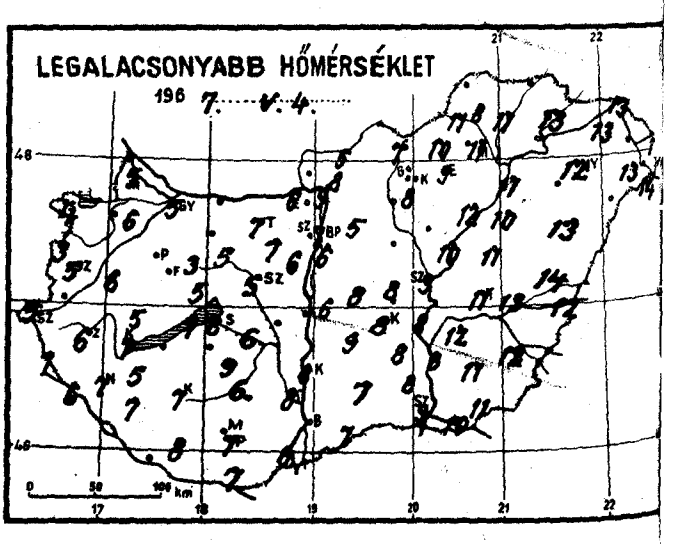
LEGALACSONYABB HŐMÉRSÉKLET
196 7. V. 4.

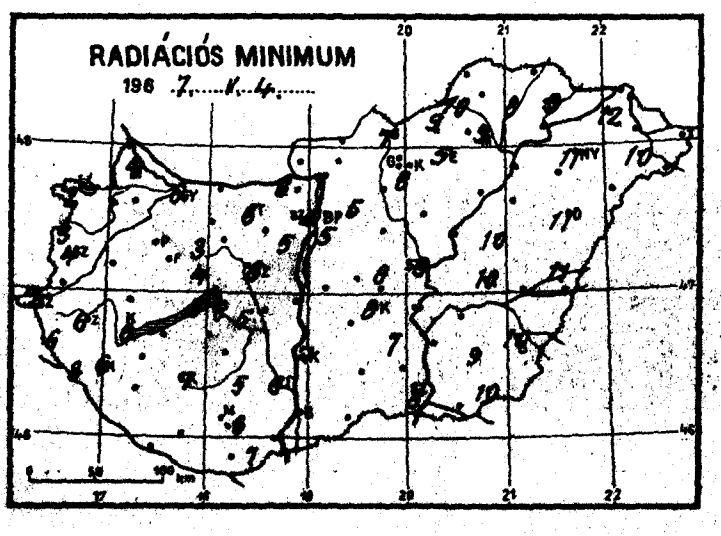
RADIÁCIÓS MINIMUM
196 7. V. 4.

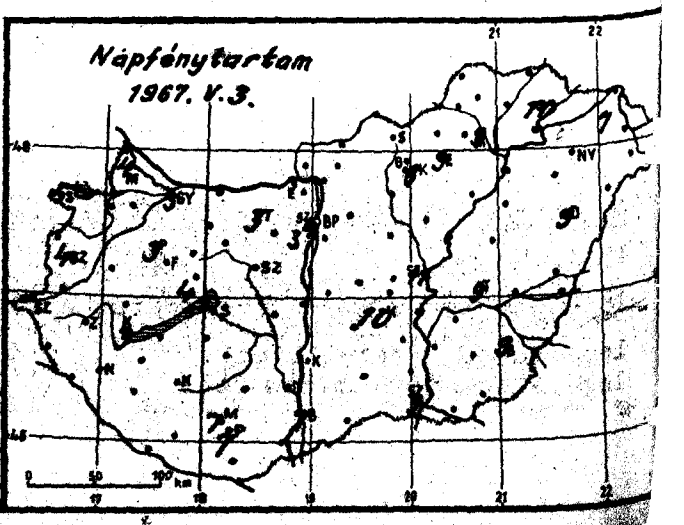
Napfénytartam
1967. V. 3.

1967...május..... hó,
4..... nap ...csütörtök

	Az utolsó 24 óra adatai					
	Csapadék (mm)		Hőmérsékleti szélességek			Napsütés (óra) tegnap
			tegnapi nappali max.	éjszakai min.	min. 5 cm-en	
12815 Magyaróvár	1		20	5	4	4
822 Győr	8	R	20	6	6	3
825 Pápa	5	R	22	6	5	3
805 Sopron	7	∴	18	4	2	5
812 Szombathely	3	R	20	5	4	4
910 Szentgotthárd	1	R	18	5	2	
915 Zalaegerszeg	9	R	20	6	6	
Lenti	7		20	7	6	
925 Nagykanizsa	4	R	21	7	6	
920 Keszthely	7	R	20	7	6	3
Tihany	14	R	20	7	6	
935 Siófok	10	R	22	8	6	
942 Pécs	8		20	7	6	7
941 Misinatető (534 m)	12	R	18	4	3	7
Siklós	12	∴	22	7	7	
827 Farkasgyepű (400 m)	–		–	–	–	
Veszprém	18		19	5	4	
833 Tatabánya	9	R	19	7	6	3
839 Budapest (Ferihegy)	14	∴	21	6	5	
840 Budapest OMI	12	R	22	7	6	4
841 Budapest (Szabadságh., 474 m)	15		–	4	4	3
Martonvásár	15		21	6	5	
835 Székesfehérvár	6		21	6	6	
Dunaújváros	9	R	22	–	–	
Szekszárd	14	∴	22	8	6	
Mohács	7		23	8		
960 Baja	6	R	22	8	6	7
955 Kalocsa	6	R	–	6	7	
Cegléd	4	∴	22	8	8	
860 Szolnok	5	R	22	9	9	11
970 Kecskemét	2	R	22	8	8	10
Kiskunfélegyháza	3		22	8	7	
982 Szeged	ny		23	9	8	9
Mezőhegyes	.	=	23	11	10	
Orosháza	ny		23	10	9	
990 Békéscsaba	ny	<	23	12	10	9
875 Túrkeve	9	R	23	11	10	9
Berettyóújfalu	ny		22	14	11	
880 Debrecen	1	∴	22	13	11	9
892 Nyíregyháza	3	R	22	12	11	–
Kisvárda	3	∴	22	13	12	7
Mátészalka	2	∴	23	13	10	
Tiszabecs	1		23	13		
Vác	13		22	9		
Gödöllő	13	∴	21	5	5	
Lőrinci	9	∴	23	–		
Gyöngyös	7		22	8	8	
Balassagyarmat	15		22	5		
755 Salgótarján	8		20	7	7	
Galyatető (932 m)	14	∴	14	6		
851 Kékestető (1000 m)	13	=	13	4	–	6
Mátraháza (672 m)	–		–	–	–	
865 Eger	8	=	22	9	5	9
Putnok	6	=	22	11	10	
Bükkfüred	6		21	10		
772 Miskolc	11	=	22	11	9	9
Füged	10	R	21	11	8	
778 Sárospatak	5	=	22	13	9	10

24 órai csapadék mm		
Rajka	8	
Kapuvár	2	R
Csorna	5	R
Komárom	13	R
Káld	7	
Kőszeg	17	∴
Körmend	2	
Letenye	4	∴
Sümeg	4	∴
Zirc	12	
Kisbér	18	R
Mór	8	R
Alcsút	7	R
Esztergom	6	
Dobogókő	13	
Fonyód	14	R
Tab	20	R
Sárbogárd	–	
Lengyel	8	
Nagykónyi	13	R
Marcali	17	R
Somogyszob	9	
Kaposvár	11	R
Baros	14	R
Szigetvár	6	
Bácsalmás	2	
Kiskunhalas	5	R
Izsák	3	R
Kunsztmiklós	7	R
Örkény	9	R
Nagykáta	14	∴
Jászapáti	8	
Tiszakécske		
Nagykőrös	4	R
Kistelek	1	∴
Makó	ny	
Szentes	1	
Szarvas	1	
Szeghalom	ny	
Körösszakál	.	
Tiszaroff	3	R
Poroszló	6	R
Karcag	2	R
Hortobágy	3	R
Polgár	6	R
Hajdúdorog	–	
Nyírlugos		
Csenger	1	
Vásárosnamény	1	
Záhony	3	
Királyrét	13	
Romhány	15	R
Borsodnádasd	10	∴
Jósvafő	–	
Szendrőlád	6	
Hidasnémeti	7	
Tokaj	7	∴
Sárhatvan	15	R

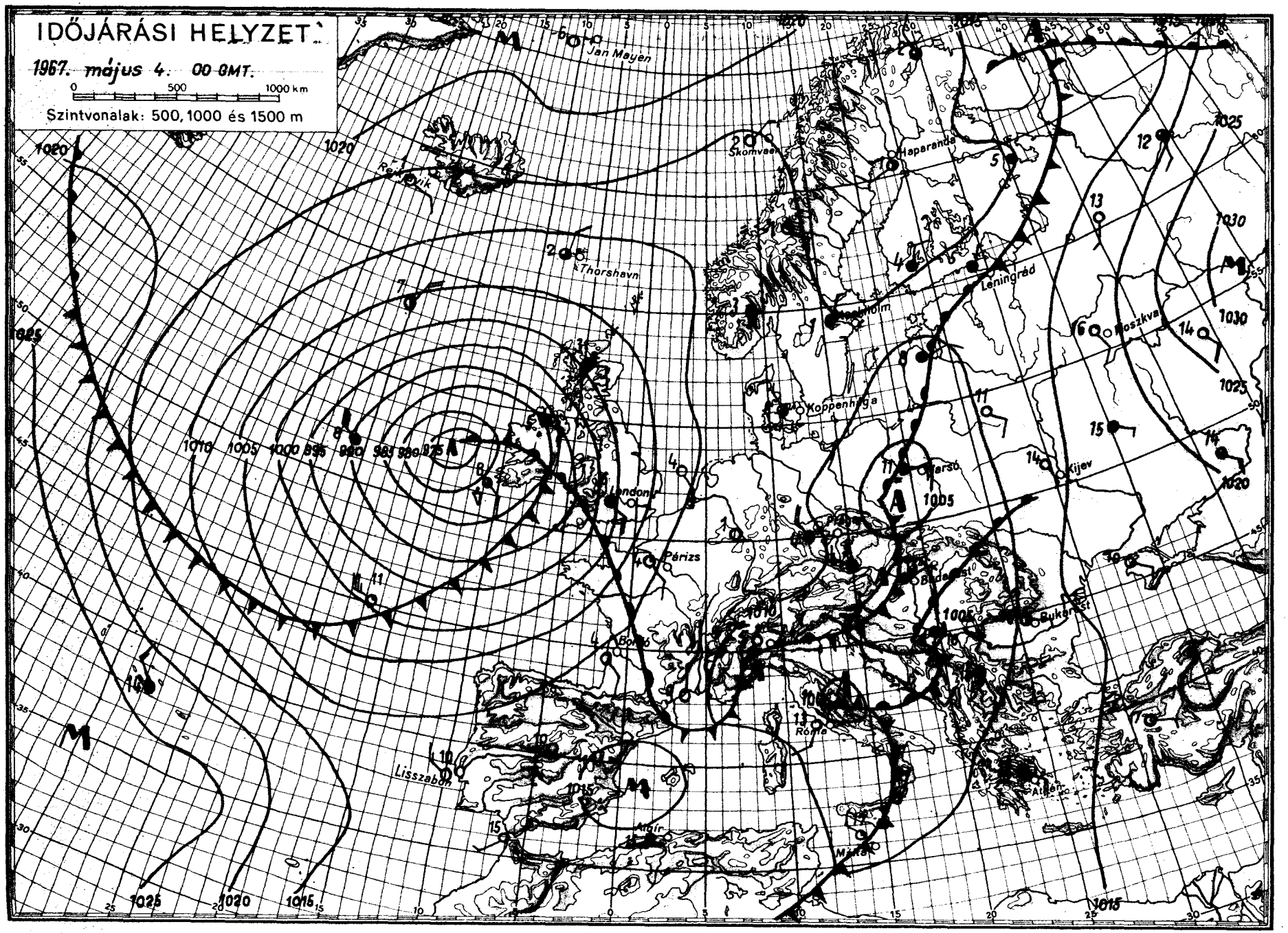

OFFSET NYOMDA, BUDAPEST

IDŐJÁRÁSI NAPIJELENTÉS

ЕЖЕДНЕВНЫЙ МЕТЕОРОЛОГИЧЕСКИЙ БЮЛЛЕТЕНЬ · DAILY WEATHER REPORT
BULLETIN QUOTIDIEN DE TEMPS · TÄGLICHER WETTERBERICHT

KIADJA AZ ORSZÁGOS METEOROLÓGIAI INTÉZET
BUDAPEST II. KITAIBEL PÁL UTCA 1
TELEFON: KÖZPONT: 353-500, IDŐJELZŐ OSZT.: 150-410

MEGJELENIK NAPONKÉNT • ELŐFIZETÉSI ÁRA A POSTAI KÖLTSÉGGEL EGYÜTT NEGYEDÉVRE 60,- Ft
KIADÁSÉRT FELEL AZ INTÉZET IGAZGATÓJA

80. évfolyam 125. szám + Budapest + 1967. május 5. péntek.

Az időjárási helyzet ma reggel és a várható időjárás:

Kelet-Európa legnagyobb részén csütörtökön 20 fokot meghaladó hőmérsékletek fordultak elő. A Volga-folyó alsó és középső szakaszán a felmelegedés 25, 28 fokig terjedt. A két nappal előbb Közép-Európát elárasztó hideg levegő jelenleg a Balkán-félsziget fölé vonult, további záporokat, zivatarokat és erős szeleket, valamint lehülést okozva. Ezzel egyidőben élénk déli széllel Nyugat-Európa fölé megkezdődött a meleg levegő beáramlása. Ennek köszönhető, hogy Franciaország déli részén szerdáról csütörtökre mintegy 10 fokos melegedés következett be. A melegebb levegőt hozó déli szelek zónája előreláthatólag a következő nap folyamán medencénkre is kiterjeszkedik, igy az idő további javulására számithatunk.

Hazánkban csütörtökön a nyugati megyékben napos, máshol erősen felhős idő volt. A Duna vonalától keletre ujabb esők, záporok, sőt az északkeleti megyékben zivatarok is keletkeztek. A lehullott eső mennyisége csak ez utóbbi területen érte el a 10, 20 mm-t. A hőmérséklet napközben az élénk, helyenként erős szelek mellett Orosháza-Eger vonalától keletre még 18, 20, a Dunántulon viszont csak 10, 15 fokig emelkedett. Péntek hajnalra általában 3, 8, a nyugati határmegyékben 1, 3, sőt Szentgotthárdon -2 fokig hült le a levegő. A nyugati megyékben helyenként talajmenti fagy alakult ki. Ma délelőtt hüvös, csendes volt az idő. Keleten borult, nyugaton derült ég mellett a hőmérséklet 11 órakor 9 és 13 fok között váltakozott.

Ma 12 órakor Budapesten a hőmérséklet 11 fok, a tengerszintre átszámitott légnyomás 763 mm, alig változik.

Várható időjárás szombat estig:

Időnként felhősödés, eső nélkül.
Fokozatosan élénkülő délkeleti, déli szél.
Hüvös éjszaka.
Fokozódó nappali felmelegedés.

Várható legalacsonyabb éjszakai hőmérséklet: 4, 9,
legmagasabb nappali hőmérséklet szombaton: 16, 21 fok között.

Dr. Tóth Pál s.k.

A hőmérséklet napi középértéke és eltérése a 90 évi átlagtól /Budapesten/:

1967. V. 4.: 8,3 C°, -6,3 C°.

1871 óta ezen a napon Budapesten előfordult:

legmagasabb hőmérséklet: 29,1 C° /1946/
legalacsonyabb hőmérséklet: 0,3 C° /1935/.

67.331

CSAPADÉKELOSZLÁS

AZ UTOLSÓ 24 ÓRÁBAN

196 7. V. 4. ..... 7h-TÓL ..... V. 5. ..... 7h-IG

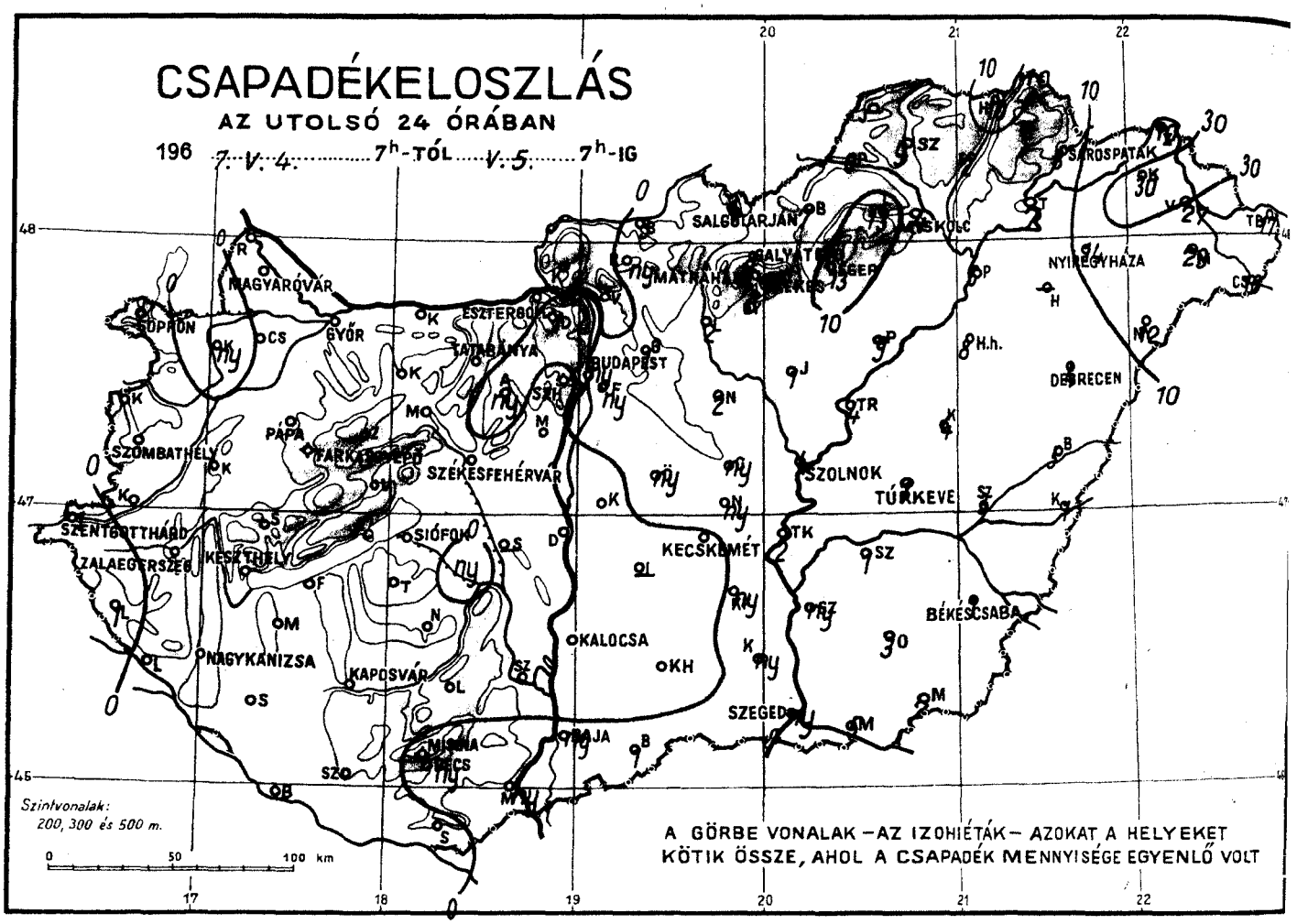

LEGMAGASABB HŐMÉRSÉKLET

196 7. V. 4. .....

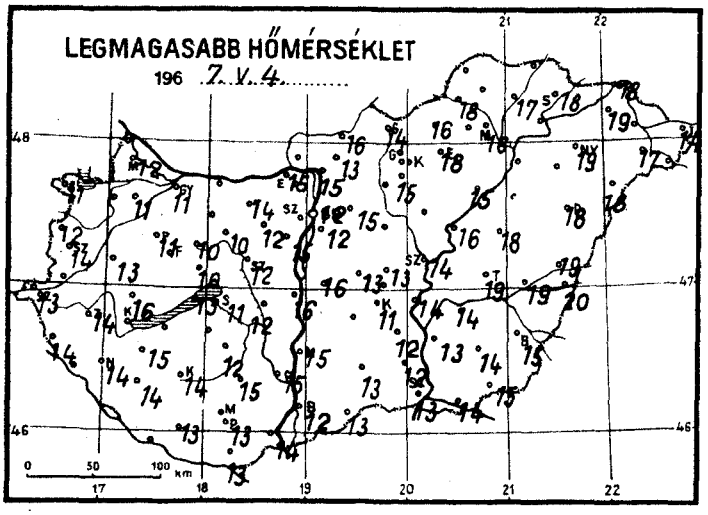

LEGALACSONYABB HŐMÉRSÉKLET

196 7. V. 5. .....

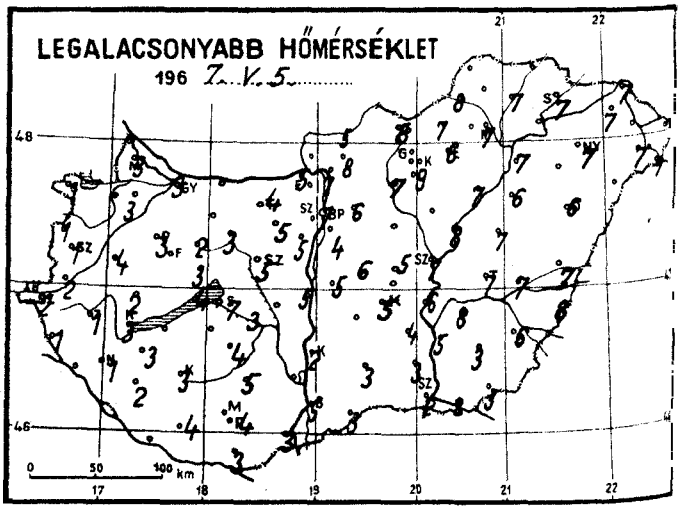

RADIÁCIÓS MINIMUM

196 7. V. 5. .....

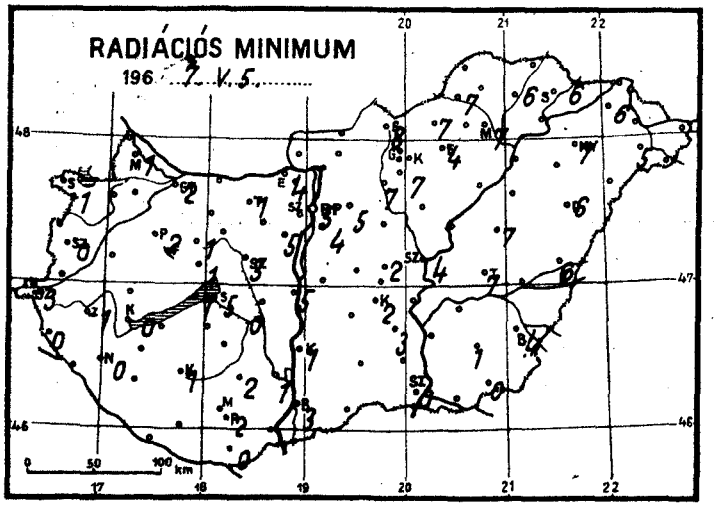

Napfénytartam.

1967. V. 4.

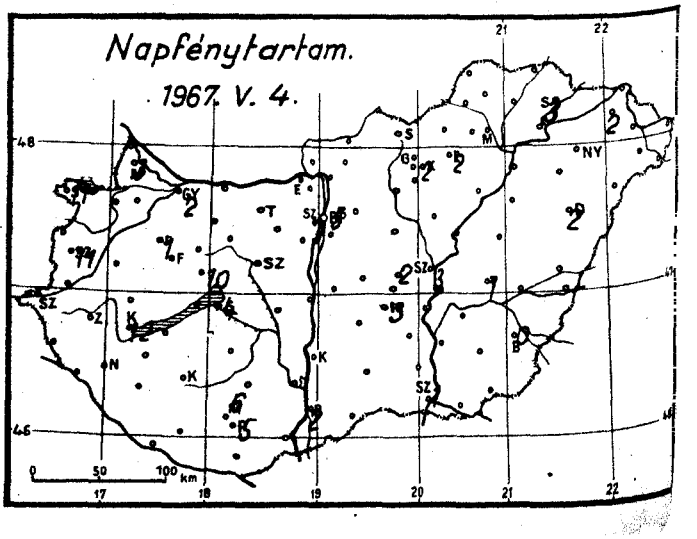

1967. május ..... hó,
5 péntek ..... nap

	Az utolsó 24 óra adatai						24 órai csapadék mm		
	Csapadék (mm)		Hőmérsékleti szélsőségek			Napsütés (óra) tegnap			
			tegnapi nappali max.	éjszakai min.	min. 5 cm-en				
12815 Magyaróvár	.		12	3	1	3	Rajka	.	
822 Győr	.		11	3	2	2	Kapuvár	ny	⌓
825 Pápa	.	⌓	11	3	2	1	Csorna	.	⌓
805 Sopron	.		11	1	-1	11	Komárom	.	⌓
812 Szombathely	.		14	1	0	11	Káld	.	
910 Szentgotthárd	1	▽	13	-2	-3		Kőszeg	.	
915 Zalaegerszeg	.		14	1	-1		Körmend	.	⌓
Lenti	1		19	1	0		Letenye	.	
925 Nagykanizsa	.		14	1	0		Sümeg	.	
920 Keszthely	.		-	3	0	12	Zirc	.	
Tihany	.		13	4	1		Kisbér	.	⌓
935 Siófok	.		11	7	5	4	Mór	.	
942 Pécs	ny		13	4	2	5	Alcsút	ny	
941 Misinatető (534 m)	.		14	3	1	6	Esztergom	.	
Siklós	.	⌓	13	3	0		Dobogókő	1	
827 Farkasgyepű (400 m)	.		7	1	0		Fonyód	.	
Veszprém	.		10	3	1	10	Tab	.	
833 Tatabánya	.		14	4	1		Sárbogárd	-	
839 Budapest (Ferihegy)	ny	=	12	4	4		Lengyel	.	
840 Budapest OMI	ny		12	7	5	5	Nagykónyi	.	⌓
841 Budapest (Szabadságh., 474 m)	.	⌓	8	5	3	5	Marcali	.	⌓
Martonvásár	.		15	5	5		Somogyszob	.	
835 Székesfehérvár	.		12	5	3		Kaposvár	.	⌓
Dunaújváros	.		16	5	5		Barcs	.	≡
Szekszárd	.	⌓	15	-	1		Szigetvár	.	
Mohács	ny	⌓	14	3			Bácsalmás	1	
960 Baja	ny		12	5	3	2	Kiskunhalas	.	
955 Kalocsa	.		15	2	1		Izsák	-	-
Ceglád	ny		13	5	2	2	Kunsztmiklós	.	
860 Szolnok	4		14	7	4	3	Örkény	ny	=
970 Kecskemét	.	=	11	5	2	2	Nagykáta	2	
Kiskunfélegyháza	ny		12	4	3		Jászapáti	1	
982 Szeged	ny	▽	13	2	0	1	Tiszakécske	2	=
Mezőhegyes	2	=	15	3	0		Nagykőrös	ny	
Orosháza	3	⌓	14	3	1		Kistelek	ny	
990 Békéscsaba	1	=	15	6	4	0	Makó	5	
875 Túrkeve	1		19	7	7	1	Szentes	ny	
Berettyóújfalu	5		19	7	6		Szarvas	1	
882 Debrecen	4	▽	18	6	6	2	Szeghalom	3	
892 Nyíregyháza	14	⌐	19	7	7	-	Körösszakál	1	
788 Kisvárda	30		12	7	6	2	Tiszaroff	4	
Mátészalka	29	⌐	17	7	5		Poroszló	9	
Tiszabecs	17		14	7			Karcag	4	
Vác	.	=	15	7			Hortobágy	8	⌐
Gödöllő	1		15	6	5		Polgár	6	⌐
Lőrinci	2		17	7	7		Hajdúdorog	-	
Gyöngyös	6		15	9	7		Nyírlugos	12	▽
Balassagyarmat	3		16	5			Csenger	16	⌐
755 Salgótarján	4		14	8	8		Vásárosnamény	27	▽
Galyatető (932 m)	3		10	3			Záhony	10	
851 Kékestető (1000 m)	8	≡	11	2	-	2	Királyrét	.	
Mátraháza (672 m)	-		-	-			Romhány	ny	
865 Eger	13	▽	18	6	4	2	Borsodnádasd	7	⌐
Putnok	6	⌐	18	8	7		Jósvafő	-	-
Lillafüred	13	⌐	15	6			Szendrőlád	9	⌐
772 Miskolc	4	▽	16	7	7	-	Hidasnémeti	10	⌐
Füged	2		17	7	6		Tokaj	7	⌐
778 Sárospatak	8	⌐	18	7	6	3	Sárhatvan	ny	

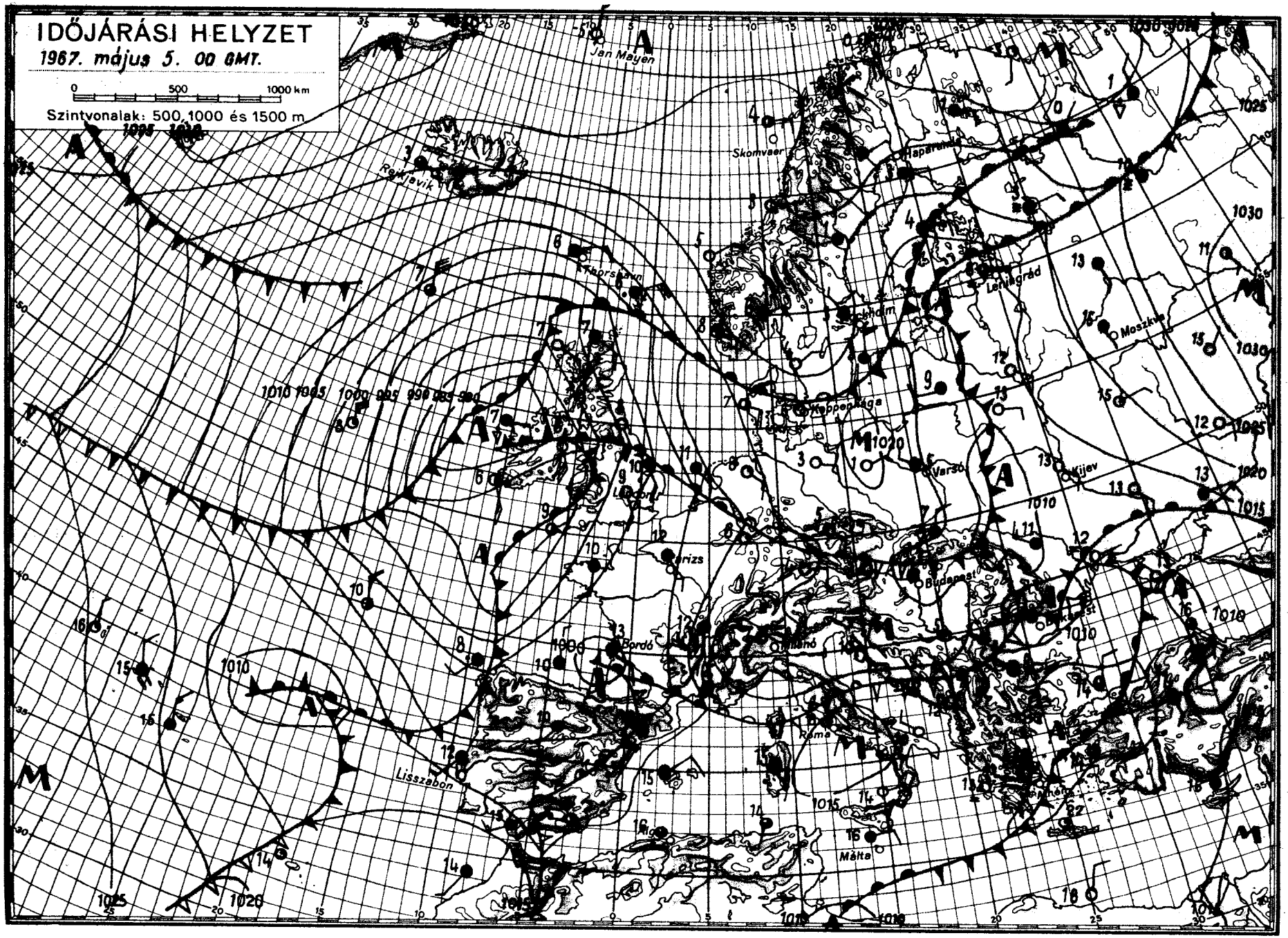
IDŐJÁRÁSI HELYZET
1967. május 5. 00 GMT.
0 500 1000 km
Szintvonalak: 500, 1000 és 1500 m
Jan Mayen
Skomvaer
Reykjavik
Thorshavn
Leningrád
Moszkva
Koppenhága
Varsó
Kijev
London
Párizs
Budapest
Bordó
Milánó
Róma
Lisszabon
Málta
1010
1015
1020
1025
1030

IDŐJÁRÁSI NAPIJELENTÉS

ЕЖЕДНЕВНЫЙ МЕТЕОРОЛОГИЧЕСКИЙ БЮЛЛЕТЕНЬ • DAILY WEATHER REPORT
BULLETIN QUOTIDIEN DE TEMPS • TÄGLICHER WETTERBERICHT

KIADJA AZ ORSZÁGOS METEOROLÓGIAI INTÉZET
BUDAPEST II. KITAIBEL PÁL UTCA 1
TELEFON: KÖZPONT: 353-500, IDŐJELZŐ OSZT.: 150-410

MEGJELENIK NAPONKÉNT • ELŐFIZETÉSI ÁRA
A POSTAI KÖLTSÉGGEL EGYÜTT NEGYEDÉVRE 60, Ft
KIADÁSÉRT FELEL AZ INTÉZET IGAZGATÓJA

80. évfolyam 226. szám + Budapest + 1967. május 6. szombat

Az időjárási helyzet ma reggel és a várható időjárás:

Déli, délnyugati széllel folytatódik az enyhébb levegő áramlása szárazföldünk középső területei fölé, igy Közép-Európában csendesebbé és szárazabbá vált az időjárás. A Szovjetunió európai vidékein továbbra is meleg, száraz az idő, pénteken ismét 26, 28 fokos hőmérsékleti csucsértékek alakultak ki.

Hazánkban pénteken a Dunántulon 9, 11 órán át sütött a nap, mig az ország középső részein erősen felhős maradt az égbolt. Főként a Mátra vidékének néhány helyéről pár csepp esőt jelentettek. A hőmérséklet napközben általában 13, 18, a Duna-Tisza közén helyenként csak 12 fokig emelkedett. Szombaton hajnalban a nyugati határszélen 2, 5, máshol 6, 9 fokig hült le a levegő. A délelőtt folyamán változóan felhős volt az ég, 11 órára 13, 18 fokos hőmérsékletek alakultak ki.

Ma 12 órakor Budapesten a hőmérséklet 17 fok, a tengerszintre átszámitott légnyomás 760 mm, gyengén süllyedő irányzatu.

Várható időjárás vasárnap estig:

Időnként felhősödés, legfeljebb vasárnap délután a Dunántulon néhány helyen záporeső, zivatar.
Mérsékelt, időnként megélénkülő déli, délnyugati szél.
A hőmérséklet tovább emelkedik.

Várható legalacsonyabb éjszakai hőmérséklet: 5, 10,
legmagasabb nappali hőmérséklet vasárnap: 18, 23, fok között.

Dunay Sándorné s.k.

A hőmérséklet napi középértéke és eltérése a 90 évi átlagtól /Budapesten/:

1967. V. 5.: 10,7 C°, -3,7 C°.

1871 óta ezen a napon Budapesten előfordult:

legmagasabb hőmérséklet: 30,3 C° /1949/
legalacsonyabb hőmérséklet: 1,5 C° /1882/

67.0334.

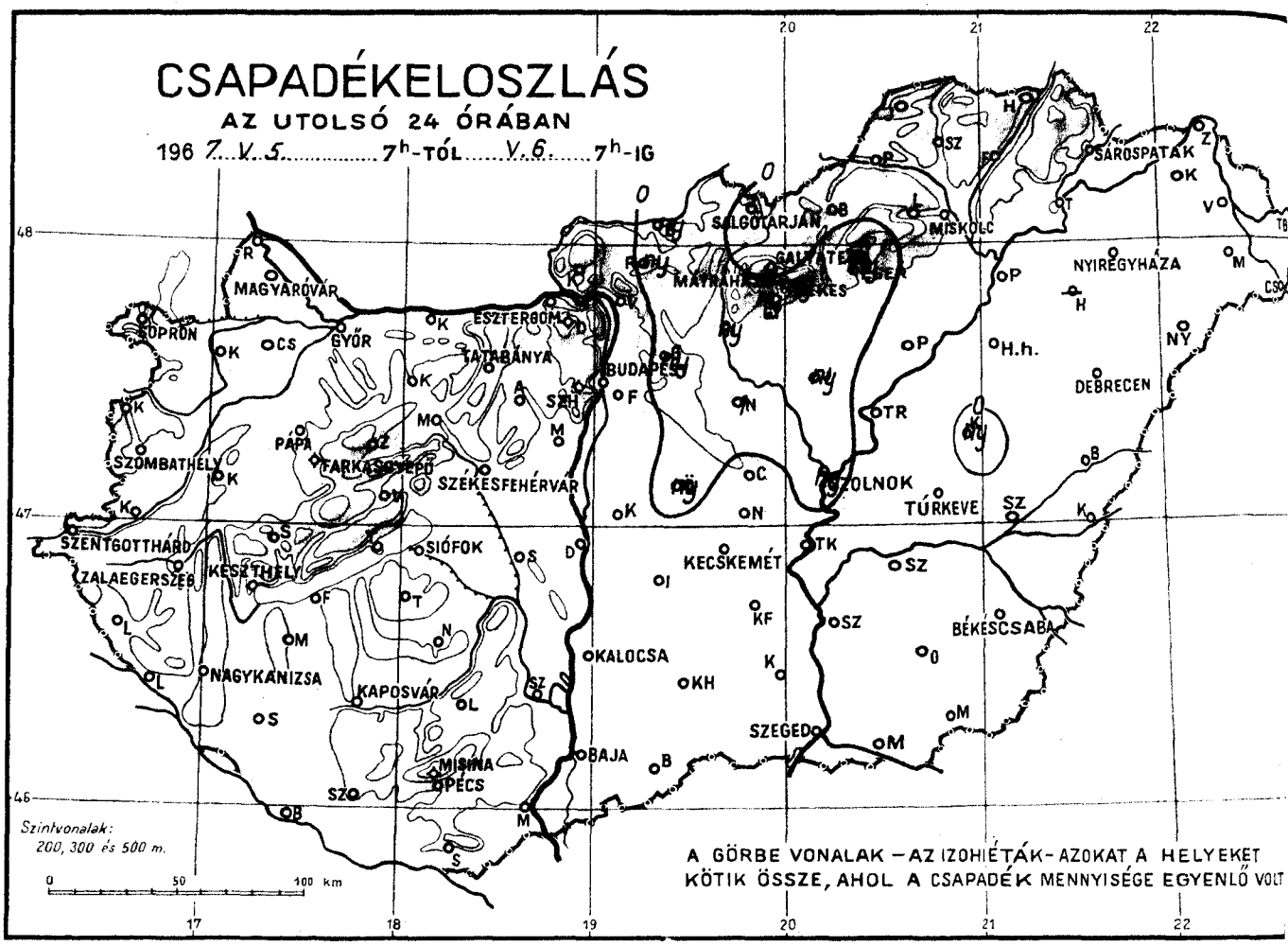
CSAPADÉKELOSZLÁS
AZ UTOLSÓ 24 ÓRÁBAN
196 7. V. 5. 7h-TÓL V. 6. 7h-IG
MAGYARÓVÁR
SOPRON
GYŐR
ESZTERGOM
TATABÁNYA
BUDAPEST
SALGÓTARJÁN
MISKOLC
SÁROSPATAK
NYÍREGYHÁZA
DEBRECEN
H.h.
PÁPA
SZOMBATHELY
SZÉKESFEHÉRVÁR
SZENTGOTTHÁRD
ZALAEGERSZEG
KESZTHELY
SIÓFOK
KECSKEMÉT
TÚRKEVE
SZOLNOK
BÉKÉSCSABA
KALOCSA
NAGYKANIZSA
KAPOSVÁR
SZEGED
BAJA
MISINA
PÉCS
Szintvonalak:
200, 300 és 500 m.
0 50 100 km
A GÖRBE VONALAK – AZ IZOHIÉTÁK – AZOKAT A HELYEKET
KÖTIK ÖSSZE, AHOL A CSAPADÉK MENNYISÉGE EGYENLŐ VOLT

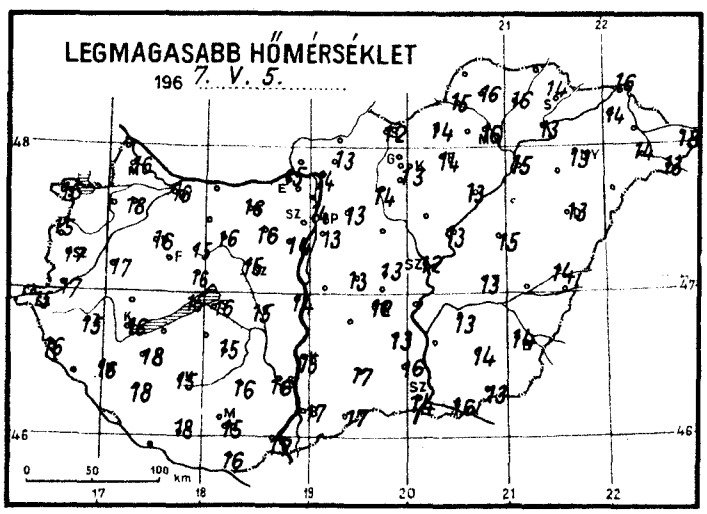
LEGMAGASABB HŐMÉRSÉKLET
196 7. V. 5.

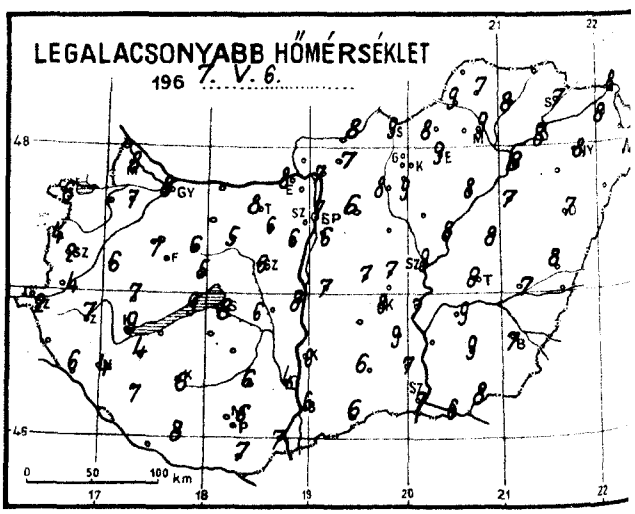
LEGALACSONYABB HŐMÉRSÉKLET
196 7. V. 6.

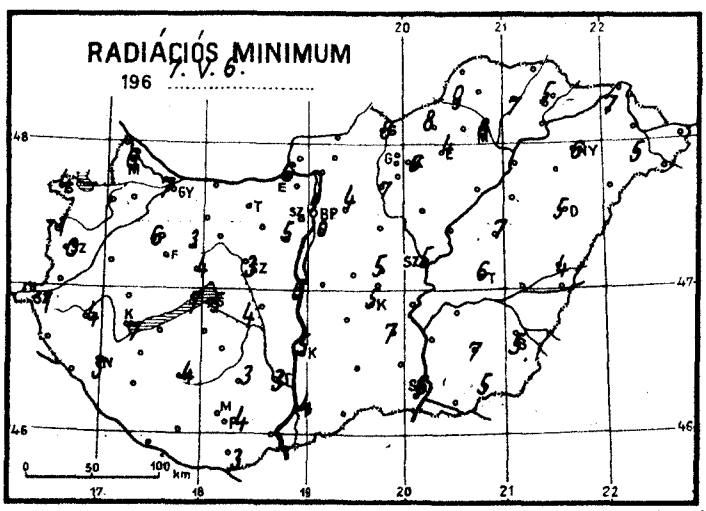
RADIÁCIÓS MINIMUM
196 7. V. 6.

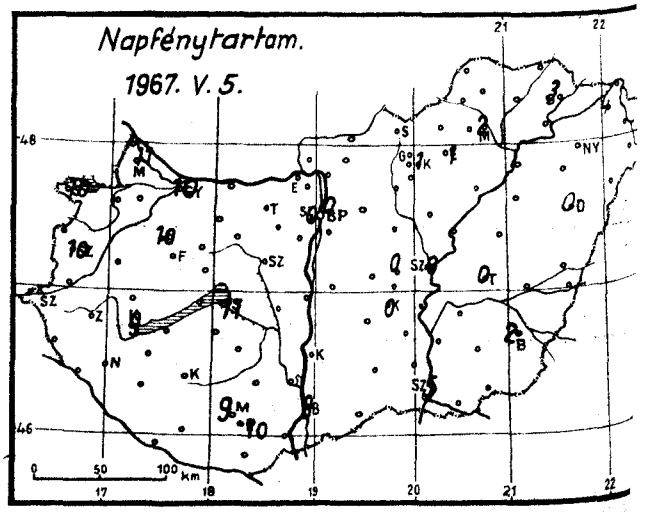
Napfénytartam.
1967. V. 5.

1967. május ..... hó,
6 szombat ..... nap .....

	Az utolsó 24 óra adatai						24 órai csapadék mm		
	Csapadék (mm)		Hőmérsékleti szélsőségek: tegnapi nappali max.	éjszakai min.	min. 5 cm-en	Napsütés (óra) tegnap			
12815 Magyaróvár	•		16	8	6	11	Rajka	•	
822 Győr	•	=	16	8	7	10	Kapuvár	•	
825 Pápa	•		16	7	6	10	Csorna	•	
805 Sopron	•		16	6	4	10	Komárom	•	⌐
812 Szombathely	•	=	17	2	0	10	Káld	•	
910 Szentgotthárd	•	=	15	2	-1		Kőszeg	•	
915 Zalaegerszeg	•		15	7	4		Körmend	•	
Lenti	•		16	—	-		Letenye	•	
925 Nagykanizsa	•		16	4	3		Sümeg	•	
920 Keszthely	•		16	9	7	9	Ziro	•	
Tihany	•		15	9	7		Kisbér	•	⌐
935 Siófok	•	=	16	8	5	11	Mór	•	
942 Pécs	•	=	15	6	4	10	Alcsút	•	
941 Misinatető (534 m)	•		14	6	4	9	Esztergom	•	
Siklós	•	⌐	16	7	3		Dobogókő	•	=
827 Farkasgyepű (400 m)	•		11	6	1		Fonyód	•	
Veszprém	•	⌐	16	5	4		Tab	•	
833 Tatabánya	•		16	8			Sárbogárd	—	
839 Budapest (Ferihegy)	•	⌐	13	6	0		Lengyel	•	
840 Budapest OMI	•		14	7	5	0	Nagykónyi	•	⌐
841 Budapest (Szabadságh., 474 m)	•	⌐	10	6	4	0	Marcali	•	⌐
Martonvásár	•		14	6	5		Somogyszob	•	
835 Székesfehérvár	•	=	15	6	3		Kaposvár	•	⌐
Dunaújváros	•		14	8	6		Barcs	•	=
Szekszárd	•	⌐	16	4	3		Szigetvár	•	
Mohács	•	⌐	17	7			Bácsalmás	•	
960 Baja	•		17	6	4	9	Kiskunhalas	•	
955 Kalocsa	•		15	6	5		Izsák	•	
Ceglédd	•		13	7	5	0	Kunsztmiklós	•	
860 Szolnok	ny	=	12	9	5	0	Örkény	ny	⌐
970 Kecskemét	•	=	12	8	5	0	Nagykáta	1	
Kiskunfélegyháza	•		13	9	7		Jászapáti	ny	⌐
982 Szeged	•	=	14	7	6	5	Tiszakécske	•	=
Mezőhegyes	•	⌐	13	8	5		Nagykőrös	•	
Orosháza	•		14	9	7		Kistelek	•	
990 Békéscsaba	•	=	14	7	5	2	Makó	•	
875 Túrkeve	•	=	13	8	6	0	Szentes	•	
Berettyóújfalu	•	⌐	14	8	4		Szarvas	•	
882 Debrecen	•	=	13	7	5	0	Szeghalom	•	
892 Nyíregyháza	•	=	13	8	6	-	Kőrösszakál	•	
788 Kisvárda	•	=	14	8	7	4	Tiszaroff	•	
Mátészalka	•	⌐	14	7	5		Poroszló	•	⌐
Tiszabecs	•		13	7			Karcag	ny	⌐
Vác	•	⌐	14	7			Hortobágy	•	
Gödöllő	ny		13	6	4		Polgár	•	
Lőrinci	ny		14	8	7		Hajdúdorog	—	
Gyöngyös	ny		13	9	6		Nyírlugos	—	
Balassagyarmat	ny		-	8			Csenger	•	⌐
755 Salgótarján	•		12	9	8		Vásárosnamény	•	
Galyatető (932 m)	•		9	4			Záhony	•	
851 Kékestető (1000 m)	ny	=	-	4	-	1	Királyrét	•	
Mátraháza (672 m)	—		-	—			Romhány	ny	=
865 Eger	ny	=	14	9	4	1	Borsodnádasd	•	
Putnok	•	=	15	9	9		Jósvafő	—	
Lillafüred	•		13	8			Szendrőlád	•	
772 Miskolc	•	=	16	9	8	2	Hidasnémeti	•	
Fügöd	•	⌐	16	8	7		Tokaj	•	
778 Sárospatak	•	=	14	7	5	3	Sárhatvan	•	

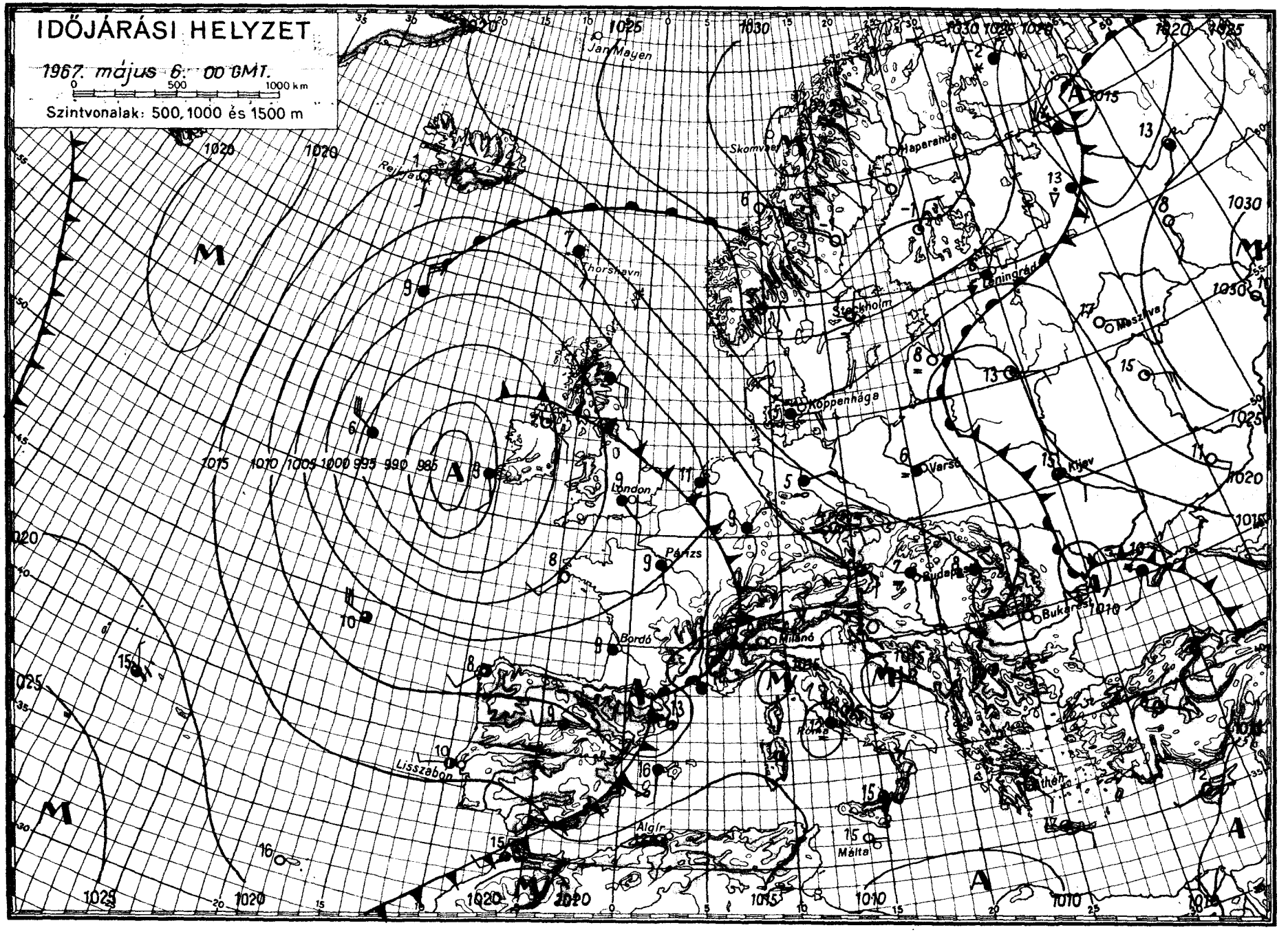
IDŐJÁRÁSI HELYZET
1967. május 6. 00 GMT.
0 500 1000 km
Szintvonalak: 500, 1000 és 1500 m
Jan Mayen
Skomvær
Haparanda
Reykjavik
Thorshavn
Stockholm
Leningrád
Moszkva
Koppenhága
Varsó
Kijev
London
Párizs
Budapest
Bukarest
Bordó
Milánó
Róma
Athén
Lisszabon
Algír
Málta
1015 1010 1005 1000 995 990 985

IDŐJÁRÁSI NAPJELENTÉS

ЕЖЕДНЕВНЫЙ МЕТЕОРОЛОГИЧЕСКИЙ БЮЛЛЕТЕНЬ · DAILY WEATHER REPORT
BULLETIN QUOTIDIEN DE TEMPS · TÄGLICHER WETTERBERICHT

KIADJA AZ ORSZÁGOS METEOROLÓGIAI INTÉZET
BUDAPEST II. KITAIBEL PÁL UTCA 1
TELEFON: KÖZPONT: 353-500, IDŐJELZŐ OSZT.: 150-410

MEGJELENIK NAPONKÉNT * ELŐFIZETÉSI ÁRA
A POSTAI KÖLTSÉGGEL EGYÜTT NEGYEDÉVRE 60,- Ft
KIADÁSÉRT FELEL AZ INTÉZET IGAZGATÓJA

80. évfolyam 227. szám + Budapest + 1967. május 7. vasárnap

Az időjárási helyzet ma reggel és a várható időjárás:

Európa legnagyobb részén továbbra is déli, délnyugati a légáramlás, és általában az évszaknak megfelelő hőmérsékleti értékek alakultak ki. A Szovjetunió európai területének déli felén nyáriasan meleg az idő; itt több helyen már reggel 7 órakor 20 fok fölé emelkedett a hőmérséklet. Az Atlanti-óceán és az Északi-tenger partvidékein szórványos esők, záporok kiséretében kissé hüvösebb időjárás alakult ki.

Hazánkban szombaton a Dunántulon 11-14, az ország keleti harmadában általában csak 4-7 órán át sütött a nap. A Bükk- és a Zempléni-hegyvidék környékén általában nem volt napsütés. Eső nem hullott. Délután nyugaton 18-23, a borult északkeleti területeken csak 15-19 fokig melegedett a levegő. Éjszaka országszerte kiderült az ég, és hajnalban 4-9 fokos legalacsonyabb hőmérsékleteket mértek.

Ma 12 órakor Budapesten a hőmérséklet 20 fok, a tengerszintre átszámított légnyomás 763 mm, alig változik.

Várható időjárás hétfő estig:

Nappali felhőképződés, eső nélkül.
Gyenge, időnként kissé élénkebb, változó irányu szél.
A hőmérséklet alakulásában lényeges változás nem lesz.

Várható legalacsonyabb hőmérséklet: 5-10,
legmagasabb nappali hőmérséklet hétfőn: 19-24 fok között.

Balogh Zoltán s.k.

A hőmérséklet napi középértéke és eltérése a 90 évi átlagtól/Budapesten/:

1967. V. 6.: 14,3 C°, —0,5 C°.

1871 óta ezen a napon Budapesten előfordult:

legmagasabb hőmérséklet: 28,3 C° /1934/
legalacsonyabb hőmérséklet: 1,8 C° /1886/.

67.352

CSAPADÉKELOSZLÁS

AZ UTOLSÓ 24 ÓRÁBAN

196 7. V. 6. 7h-TÓL V. 7. 7h-IG

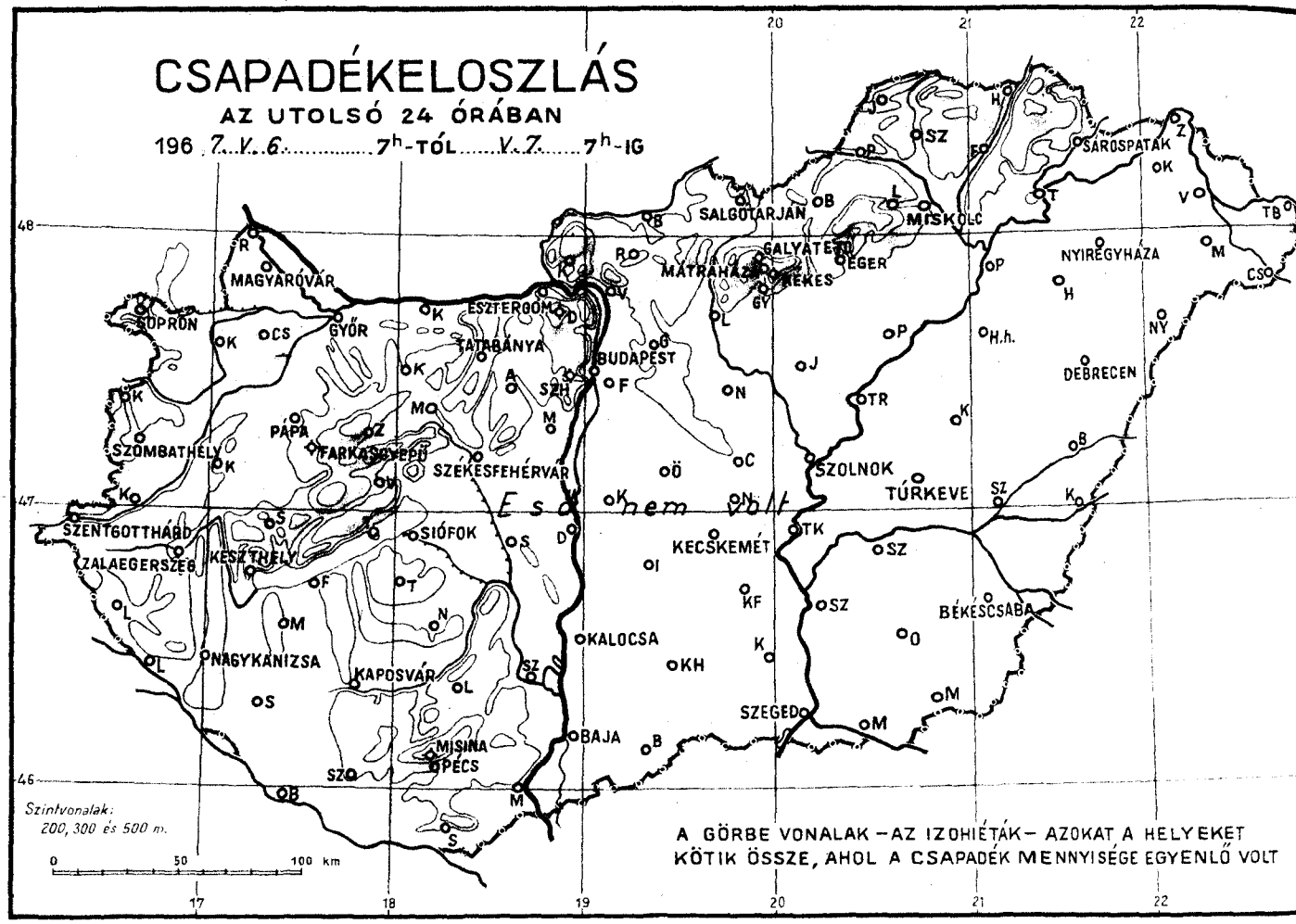

A GÖRBE VONALAK – AZ IZOHIÉTÁK – AZOKAT A HELYEKET KÖTIK ÖSSZE, AHOL A CSAPADÉK MENNYISÉGE EGYENLŐ VOLT

LEGMAGASABB HŐMÉRSÉKLET

196 7. V. 6.

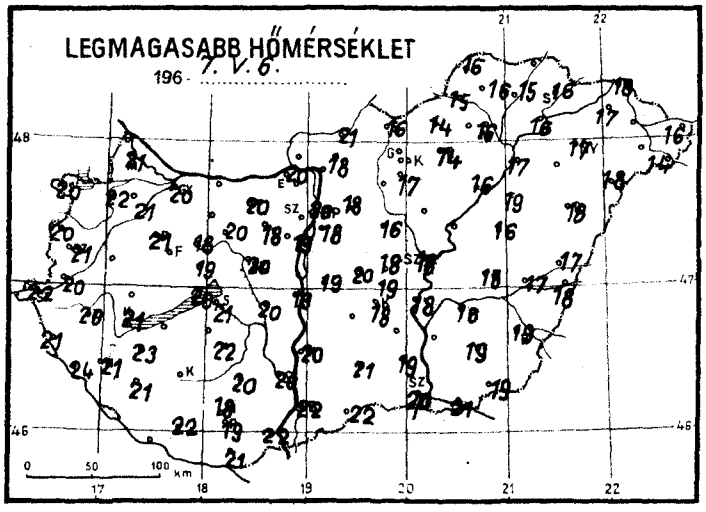

LEGALACSONYABB HŐMÉRSÉKLET

196 7. V. 7.

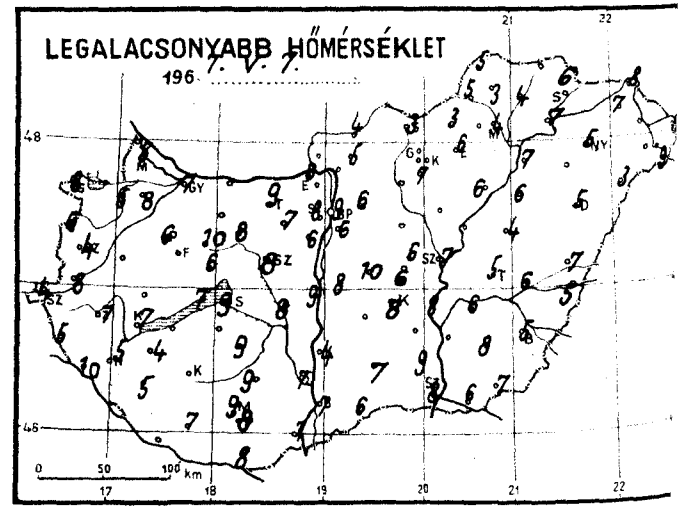

RADIÁCIÓS MINIMUM

196 7. V. 7.

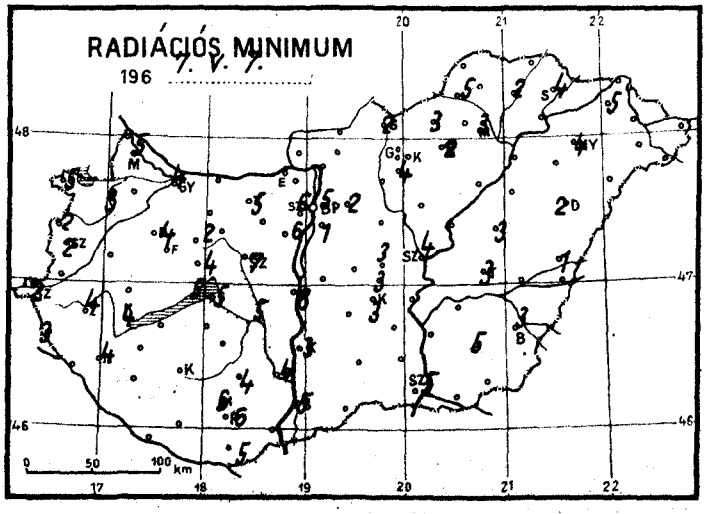

Napfénytartam.

1967. V. 6.

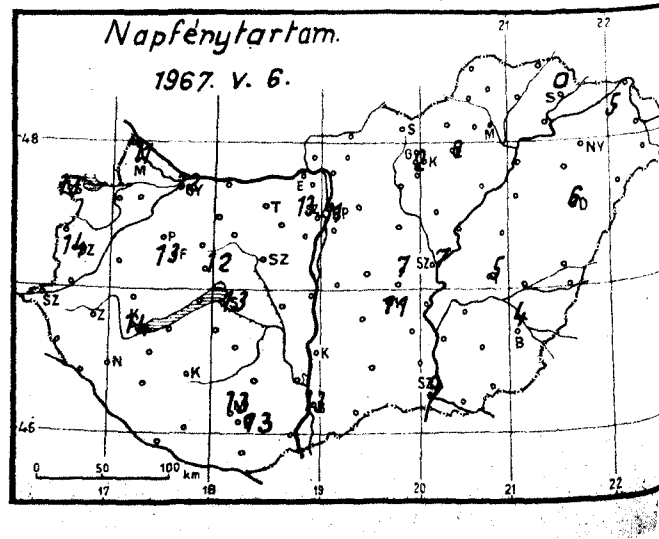

1967. május ..... hó,
7 vasárnap ..... nap

	Az utolsó 24 óra adatai						24 órai csapadék mm		
	Csapadék (mm)		Hőmérsékleti szélsőségek			Napsütés (óra) tegnap			
			tegnapi nappali max.	éjszakai min.	min. 5 cm-en				
12815 Magyaróvár	•		21	8	5	11	Rajka	•	
822 Győr	•		20	7	4	12	Kapuvár	•	
825 Pápa	•		21	6	4	13	Csorna	•	
805 Sopron	•		20	8	5	13	Komárom	•	
812 Szombathely	•		21	4	2	14	Káld		
910 Szentgotthárd	•		22	4	2		Kőszeg	•	
915 Zalaegerszeg	•		20	7	4		Körmend	•	
Lenti	•		21	5	3		Letenye	•	
925 Nagykanizsa	•		21	5	4		Sümeg		
920 Keszthely	•		21	7	4	14	Zirc	•	
Tihany	•		20	7	5		Kisbér	•	
935 Siófok	•		21	9	5	13	Mór	•	
942 Pécs	•		19	8	6	13	Alcsút	•	
941 Misinatető (534 m)	•		18	9	6	13	Esztergom	•	
Siklós	•		21	8	5		Dobogókő	•	
827 Farkasgyepű (400 m)	•		14	7	2		Fonyód		
Veszprém	•		19	6	4	12	Tab		
833 Tatabánya	•		20	9	5		Sárbogárd		
839 Budapest (Ferihegy)	•		18	6	1		Lengyel	•	
840 Budapest OMI	•		20	9	5	11	Nagykónyi	•	
841 Budapest (Szabadságh., 474 m)	•		16	8	6	13	Marcali	•	
Martonvásár	•		19	6	6		Somogyszob	•	
835 Székesfehérvár	•		20	8	7		Kaposvár		
Dunaújváros	•		19	9	8		Barcs	•	
Szekszárd	•		20	7	4		Szigetvár	•	
Mohács	•		22	7			Bácsalmás	•	
960 Baja	•		22	7	5	13	Kiskunhalas	•	
955 Kalocsa	•		20	4	3		Izsák		
Cegléd	•		18	6	3	7	Kunsztmiklós	•	
860 Szolnok	•		18	7	4	7	Örkény	•	
970 Kecskemét	•		18	8	3	11	Nagykáta	•	
Kiskunfélegyháza							Jászapáti	•	
982 Szeged	•		20	8	5	9	Tiszakécske	•	
Mezőhegyes	•		19	7			Nagykőrös	•	
Orosháza	•		19	8	5		Kistelek	•	
990 Békéscsaba	•		19	5	3	4	Makó	•	
875 Túrkeve	•		18	5	3	5	Szentes		
Berettyóújfalu	•		17	7	1		Szarvas	•	
880 Debrecen	•		18	5	2	6	Szeghalom	•	
892 Nyíregyháza	•		17	5	4		Kőrösszakál	•	
788 Kisvárda	•		17	7	5	5	Tiszaroff		
Mátészalka							Poroszló	•	
Tiszabecs	•		16	8			Karcag	•	
Vác							Hortobágy	•	
Gödöllő	•		18	6	2		Polgár	•	
Lőrinci							Hajdúdorog		
Gyöngyös	•		17	7	4		Nyírlugos	•	
Balassagyarmat	•		21	4			Csenger	•	
755 Salgótarján	•		16	3	2		Vásárosnamény	•	
Galyatető (932 m)	•		10	6			Záhony	•	
851 Kékestető (1000 m)	•		-	6	-	2	Királyrét		
Mátraháza (672 m)							Romhány	•	
865 Eger	•		14	6	2	0	Borsodnádasd	•	
Putnok	•		15	5	5		Jósvafő	•	
Lillafüred							Szendrőlád	•	
772 Miskolc	•		16	4	3		Hidasnémeti	•	
Füged	•		15	4	2		Tokaj	•	
778 Sárospatak	•		16	6	4	0	Sárhatvan	•	

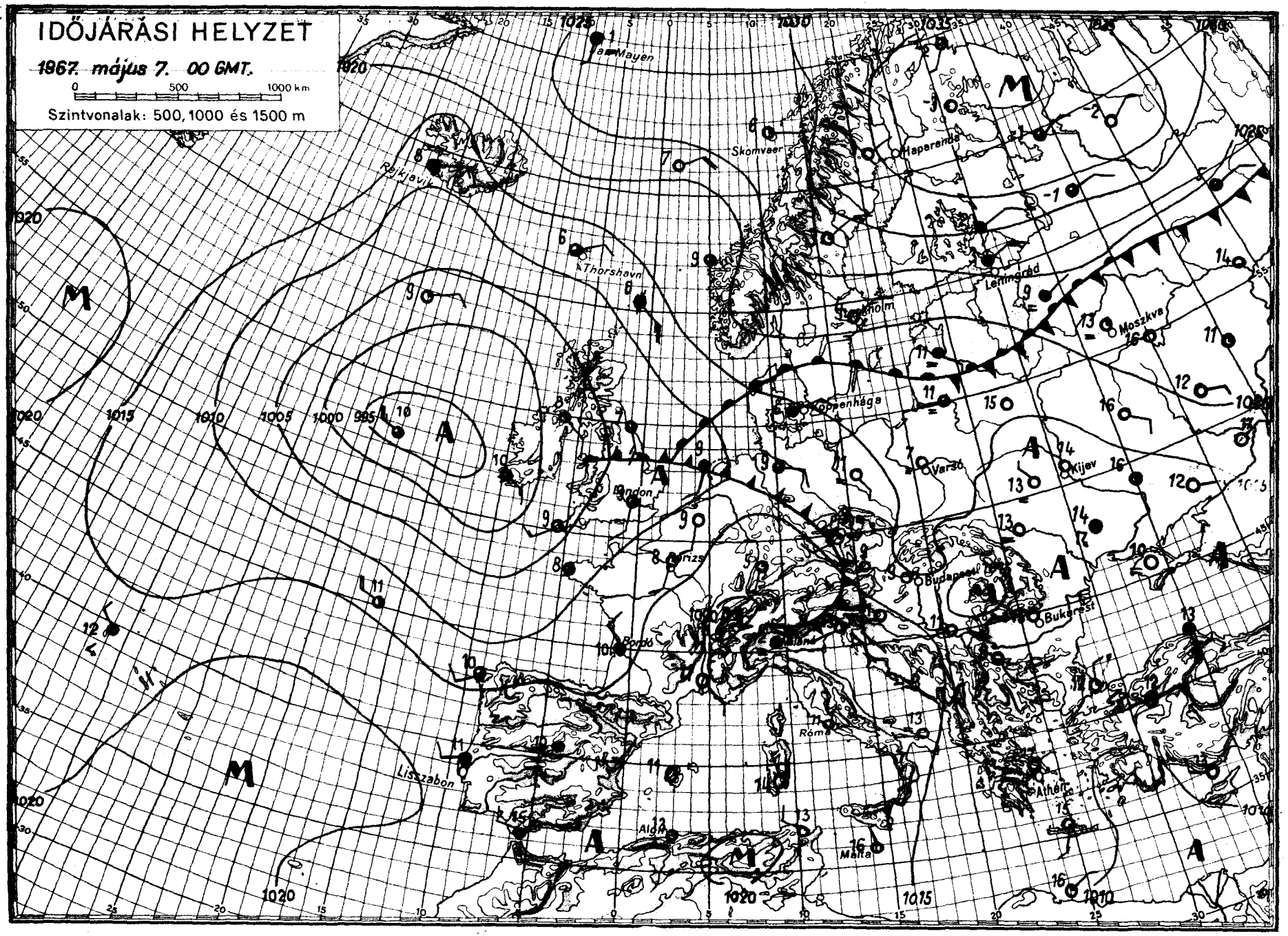
IDŐJÁRÁSI HELYZET
1967. május 7. 00 GMT.
0 500 1000 km
Szintvonalak: 500, 1000 és 1500 m
Jan Mayen
Skomvaer
Haparanda
Reykjavik
Thorshavn
Leningrád
Moszkva
Koppenhága
Varsó
Kijev
London
Bukarest
Budapest
Róma
Lisszabon
Athén
Malta
1020
1015
1010
1005
1000
995

IDŐJÁRÁSI NAPIJELENTÉS

ЕЖЕДНЕВНЫЙ МЕТЕОРОЛОГИЧЕСКИЙ БЮЛЛЕТЕНЬ · DAILY WEATHER REPORT
BULLETIN QUOTIDIEN DE TEMPS · TÄGLICHER WETTERBERICHT

KIADJA AZ ORSZÁGOS METEOROLÓGIAI INTÉZET
BUDAPEST II. KITAIBEL PÁL UTCA 1
TELEFON: KÖZPONT: 353-500, IDŐJELZŐ OSZT.: 150-410

MEGJELENIK NAPONKÉNT * ELŐFIZETÉSI ÁRA
A POSTAI KÖLTSÉGGEL EGYÜTT NEGYEDÉVRE 60, Ft
KIADÁSÉRT FELEL AZ INTÉZET IGAZGATÓJA

80. évfolyam 228. szám + Budapest + 1967. május 8. hétfő

Az időjárási helyzet ma reggel és az várható időjárás:

Európa időjárásában az elmult 24 óra alatt lényeges változás nem történt. Nyugat- és Észak-Európában hüvösebb levegő hatására változóan felhős, helyenként esős időjárás alakult ki. Máshol meleg az idő. A Szovjetunió európai területén például vasárnap napközben többfelé mértek 28, 30 fokos hőmérsékletet.

Hazánkban vasárnap 10-14 órán keresztül sütött a nap. Az esti órákban az Északi-hegyvidék néhány helyén kisebb zápor hullott. Napközben a hőmérséklet 20-24 fokig emelkedett. Ma hajnalban az ország területén 5 és 15 fok közötti hőmérsékleteket mértek. Ma országszerte napos, meleg az idő. A hőmérséklet a délelőtt folyamán 20-23 fok között volt.

Ma 12 órakor Budapesten a hőmérséklet 23 fok, a tengerszintre átszámitott légnyomás 763 mm, nem változik.

Várható időjárás kedd estig:

Főként nappali felhőképződés.
Legfeljebb néhány helyen délutáni zápor, zivatar.
Éjszaka gyenge, napközben mérsékelt szél.
Meleg idő.

Várható legalacsonyabb éjszakai hőmérséklet: 9, 14,
legmagasabb nappali hőmérséklet kedden: 20, 25 fok között.

Kerényi Nárcisz s.k.

A hőmérséklet napi középértéke és eltérése a 90 évi átlagtól /Budapesten/:

1967. V. 7.: 17,0 C°, +1,7 C°.

1871 óta ezen a napon Budapesten előfordult:

legmagasabb hőmérséklet: 29,1 C° /1923/
legalacsonyabb hőmérséklet: -0,5 C° /1893/.

67.353

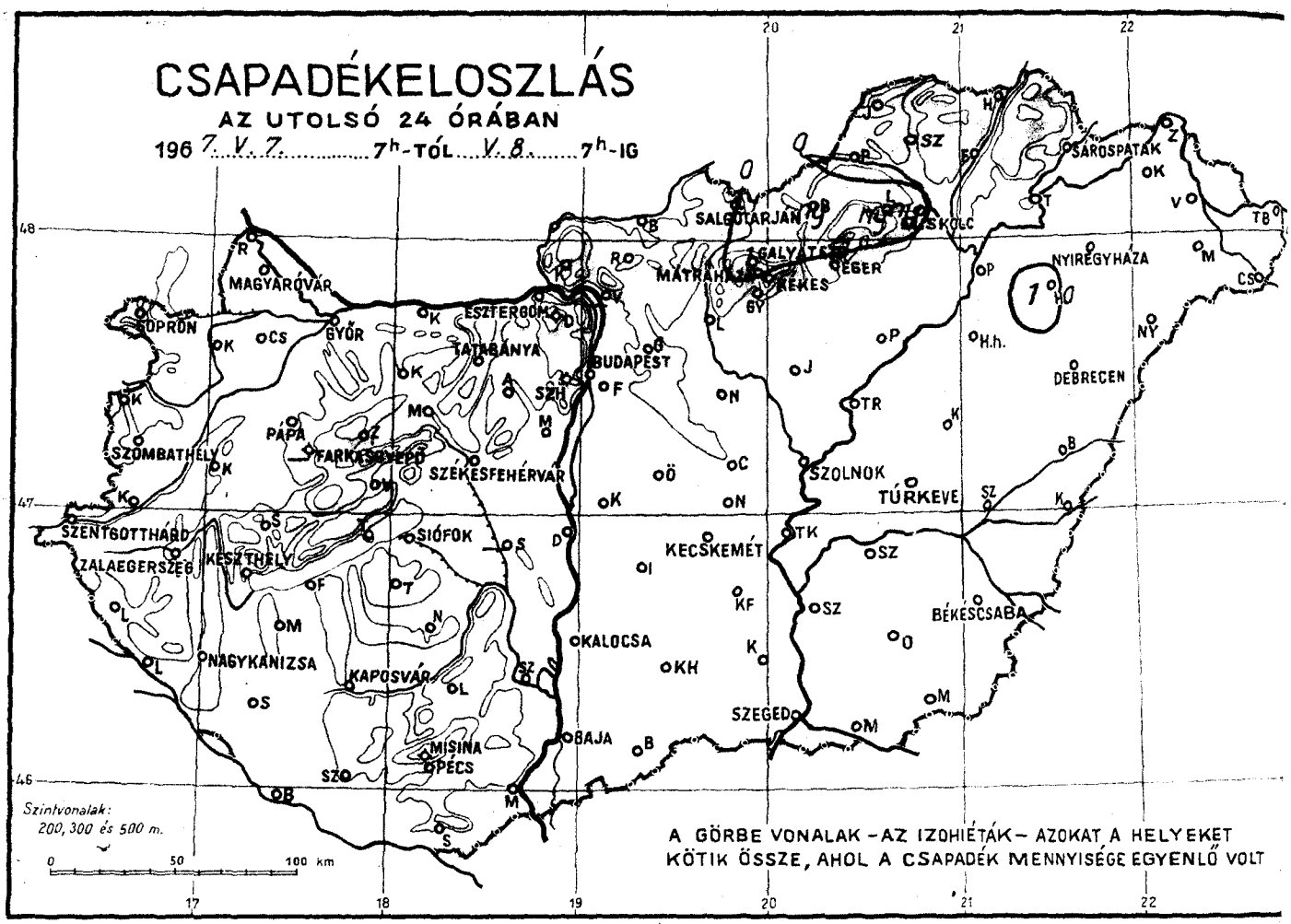
CSAPADÉKELOSZLÁS
AZ UTOLSÓ 24 ÓRÁBAN
196 7. V. 7. 7h-TÓL V. 8. 7h-IG
Szintvonalak: 200, 300 és 500 m.
A GÖRBE VONALAK – AZ IZOHIÉTÁK – AZOKAT A HELYEKET KÖTIK ÖSSZE, AHOL A CSAPADÉK MENNYISÉGE EGYENLŐ VOLT
MAGYARÓVÁR
GYŐR
ESZTERGOM
TATABÁNYA
BUDAPEST
SZOMBATHELY
PÁPA
FARKASGYEPŰ
SZÉKESFEHÉRVÁR
SZENTGOTTHÁRD
ZALAEGERSZEG
KESZTHELY
SIÓFOK
NAGYKANIZSA
KAPOSVÁR
MISINA
PÉCS
BAJA
KALOCSA
KECSKEMÉT
SZEGED
SZOLNOK
TÚRKEVE
BÉKÉSCSABA
DEBRECEN
NYIREGYHÁZA
SÁROSPATAK
MISKOLC
EGER
GALYATETŐ
MÁTRAHÁZA
SALGÓTARJÁN
KÉKES
0 50 100 km

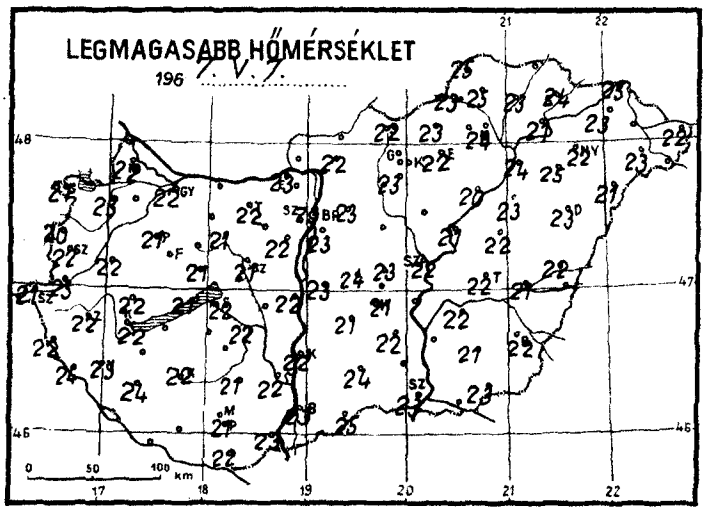
LEGMAGASABB HŐMÉRSÉKLET
196 7. V. 7.
0 50 100 km

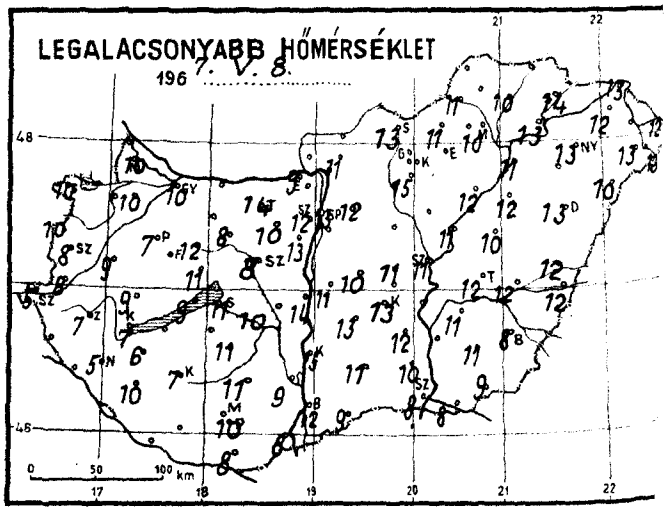
LEGALACSONYABB HŐMÉRSÉKLET
196 7. V. 8.
0 50 100 km

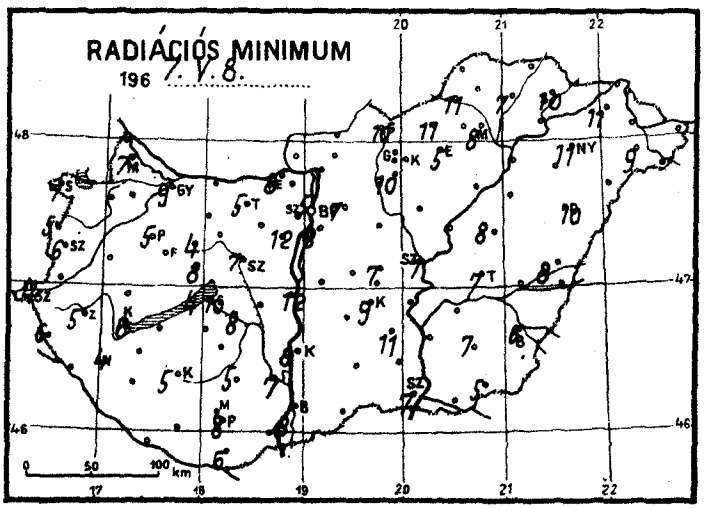
RADIÁCIÓS MINIMUM
196 7. V. 8.
0 50 100 km

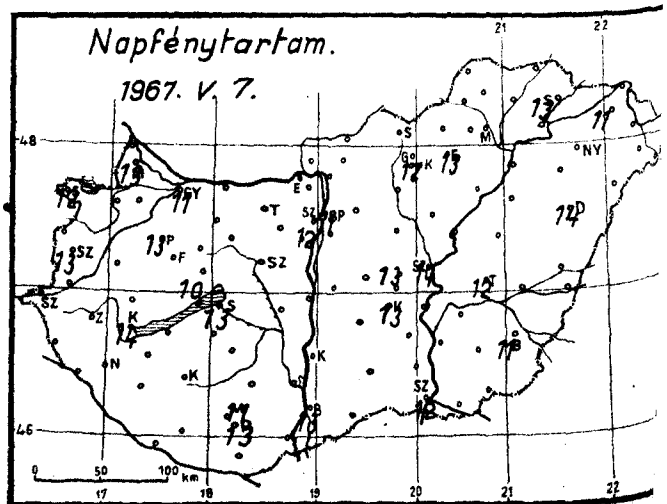
Napfénytartam.
1967. V. 7.
0 50 100 km

1967. május hó, 8 nap hétfő

	Az utolsó 24 óra adatai						24 órai csapadék mm		
	Csapadék (mm)		Hőmérsékleti szélsőségek tegnapi nappali max.	Hőmérsékleti szélsőségek éjszakai min.	Hőmérsékleti szélsőségek min. 5 cm-en	Napsütés (óra) tegnap			
12815 Magyaróvár	•		22	10	7	13	Rajka	•	
822 Győr	•	=	22	10	9	11	Kapuvár	•	⌐
825 Pápa	•	⌐	21	7	5	13	Csorna	•	⌐
805 Sopron	•		21	10	7	12	Komárom	•	⌐
812 Szombathely	•		22	8	6	13	Káld	•	
910 Szentgotthárd	•		21	5	4		Kőszeg	•	
915 Zalaegerszeg	•		22	7	5		Körmend	•	
Lenti	•		22	-	6		Letenye	•	
925 Nagykanizsa	•		23	5	4		Sümeg	•	
920 Keszthely	•		22	7	6	14	Zirc	•	
Tihany	•		21	9	4		Kisbér	•	⌐
935 Siófok	•	=	22	11	10	13	Mór	•	
942 Pécs	•		21	10	8	13	Alcsút	•	⌐
941 Misinatető (534 m)	•		19	13	10	11	Esztergom	•	
Siklós	•	⌐	22	8	6		Dobogókő	•	
827 Farkasgyepű (400 m)	-		-	-			Fonyód	•	
Veszprém	•	⌐	21	11	8	10	Tab	•	
833 Tatabánya	•		22	14	5		Sárbogárd	-	
839 Budapest (Ferihegy)	•		23	12	8		Lengyel	•	
840 Budapest OMI	•	⌐	23	13	5	11	Nagykónyi	•	⌐
841 Budapest (Szabadságh., 474 m)	•	⌐	16	13	9	12	Marcali	•	⌐
Martonvásár	•		22	13	12		Somogyszob	•	
835 Székesfehérvár	•		21	8	7		Kaposvár	•	⌐
Dunaújváros	•		22	14	12		Barcs	•	
Szekszárd	•	⌐	22	9	7		Szigetvár	•	
Mohács	•	⌐	23	8			Bácsalmás	•	
960 Baja	•		23	12	8	13	Kiskunhalas	•	
955 Kalocsa	•		22	15	8		Izsák	•	
Ceglédd	•	⌐	23	11	7	13	Kunsztmiklós	•	
860 Szolnok	•	=	22	11	7	14	Örkény	•	⌐
970 Kecskemét	•		21	13	9	13	Nagykáta	•	⌐
Kiskunfélegyháza	•		22	12	11		Jászapáti	•	⌐
982 Szeged	•		23	8	7	12	Tiszakécske	•	
Mezőhegyes	•	⌐	23	9	5		Nagykőrös	•	
Orosháza	•	⌐	21	11	7		Kistelek	•	
990 Békéscsaba	•		22	8	6	11	Makó	•	
875 Túrkeve	•		22	12	7	12	Szentes	•	
Berettyóújfalu	•	⌐	22	12	8		Szarvas	•	⌐
880 Debrecen	•		23	13	10	14	Szeghalom	•	⌐
892 Nyíregyháza	•		22	13	11	-	Körösszakál	•	
788 Kisvárda	•	=	23	12	11	11	Tiszaroff	•	
Mátészalka	•	⌐	23	13	9		Poroszló	•	⌐
Tiszabecs	•		22	12			Karcag	•	
Vác	-		-	-			Hortobágy	•	
Gödöllő	•		23	12	7		Polgár	•	
Lőrinci	•		-	-	-		Hajdúdorog	1	
Gyöngyös	•		23	15	10		Nyírlugos	•	
Balassagyarmat	•		-	-			Csenger	•	
755 Salgótarján	•		22	13	10		Vásárosnamény	•	
Galyatető (932 m)	1		12	7			Záhony	•	
851 Kékestető (1000 m)	•		-	10	-	12	Királyrét	•	
Mátraháza (672 m)	•		-	-			Romhány	•	
865 Eger	•		22	-	5	13	Borsodnádasd	ny	▽
Putnok	•	=	23	11	11		Jósvafő	•	
Lillafüred	ny		22	9			Szendrőlád	•	
772 Miskolc	ny	▽	24	10	8	-	Hidasnémeti	•	
Füged	•	⌐	23	10	9		Tokaj	•	
778 Sárospatak	•		24	14	10	13	Sárhatvan	•	

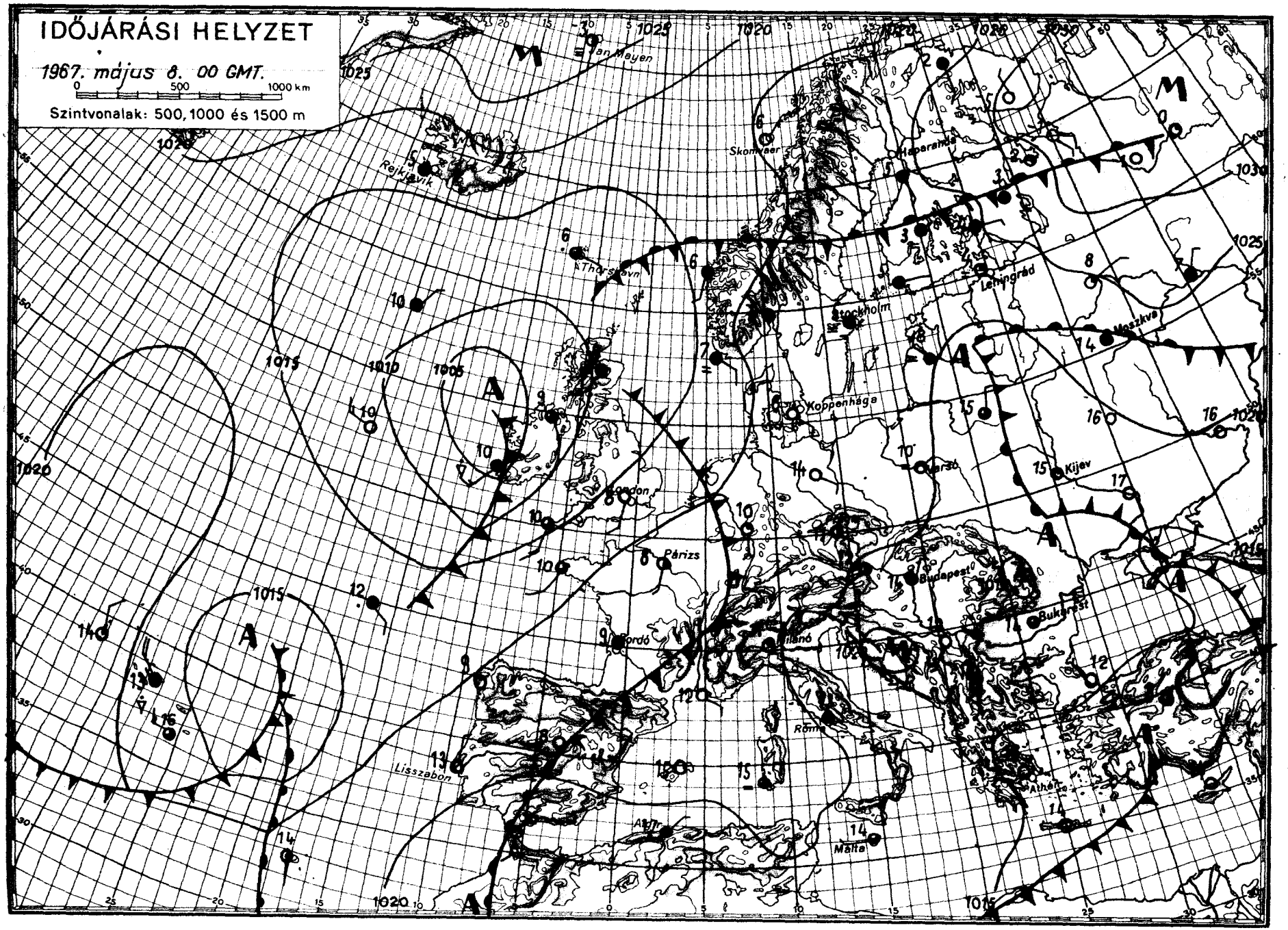

OFFSET: NYOMDA BUDAPEST

DŐJÁRÁSI NAPIJELENTÉS

ЕЖЕДНЕВНЫЙ МЕТЕОРОЛОГИЧЕСКИЙ БЮЛЛЕТЕНЬ • DAILY WEATHER REPORT
BULLETIN QUOTIDIEN DE TEMPS • TÄGLICHER WETTERBERICHT

KIADJA AZ ORSZÁGOS METEOROLÓGIAI INTÉZET
BUDAPEST II. KITAIBEL PÁL UTCA 1
TELEFON: KÖZPONT: 353-500, IDŐJELZŐ OSZT.: 150-410

MEGJELENIK NAPONKÉNT * ELŐFIZETÉSI ÁRA
A POSTAI KÖLTSÉGGEL EGYÜTT NEGYEDÉVRE 60, Ft
KIADÁSÉRT FELEL AZ INTÉZET IGAZGATÓJA

80. évfolyam 229. szám + Budapest + 1967. május 9. kedd

Az időjárási helyzet ma reggel és a várható időjárás:

Nyugat- és Észak-Európában felhős, hüvös az idő, helyenként kisebb esővel. Közép-Európában és főként Kelet-Európának a Volga-folyó vidékére eső területein nyárias meleg van, többnyire délutáni záporokkal, zivatarokkal. Hétfőn délután a legerősebb hőmérsékleti ellentét Riga és Moszkva között állt fenn: az előbbi helyen 7, az utóbbin 30 fokot mértek.

Hazánkban hétfőn délelőtt napos, délután felhős, meleg idő volt. A délutáni órákban néhány helyen kialakult futó zápor, zivatar. A lehullott eső mennyisége csak egy-két helyen haladta meg az 5 mm-t. A hőmérséklet napközben 22, 27 fokig emelkedett. Kedd hajnalra általában 10, 15, az Északi-hegyvidéken 7, 9 fokig hült le a levegő. Délelőtt folytatódott a napos, meleg idő, helyenként élénk északi szél fujt. A hőmérséklet 11 órakor 20, 23 fok között váltakozott.

Ma 12 órakor Budapesten a hőmérséklet 23 fok, a tengerszintre átszámított légnyomás 767 mm, nem változik.

Várható időjárás szerda estig:

Főként nappali felhőképződés, inkább csak a keleti országrészben, szórványosan kialakuló helyi záporral, zivatarral.
Éjjel gyenge, napközben megélénkülő északias szél.
Meleg marad az idő.

Várható legalacsonyabb éjszakai hőmérséklet: 10, 15,
legmagasabb nappali hőmérséklet szerdán: 22, 26 fok között.

Dr. Tóth Pál s.k.

A hőmérséklet napi középértéke és eltérése a 90 évi átlagtól /Budapesten/:

1967. V. 8.: 19,7 C°, +4,2 C°.

1871 óta ezen a napon Budapesten előfordult:

legmagasabb hőmérséklet: 31,1 C° /1923/
legalacsonyabb hőmérséklet: 2,1 C° /1917/.

67.357

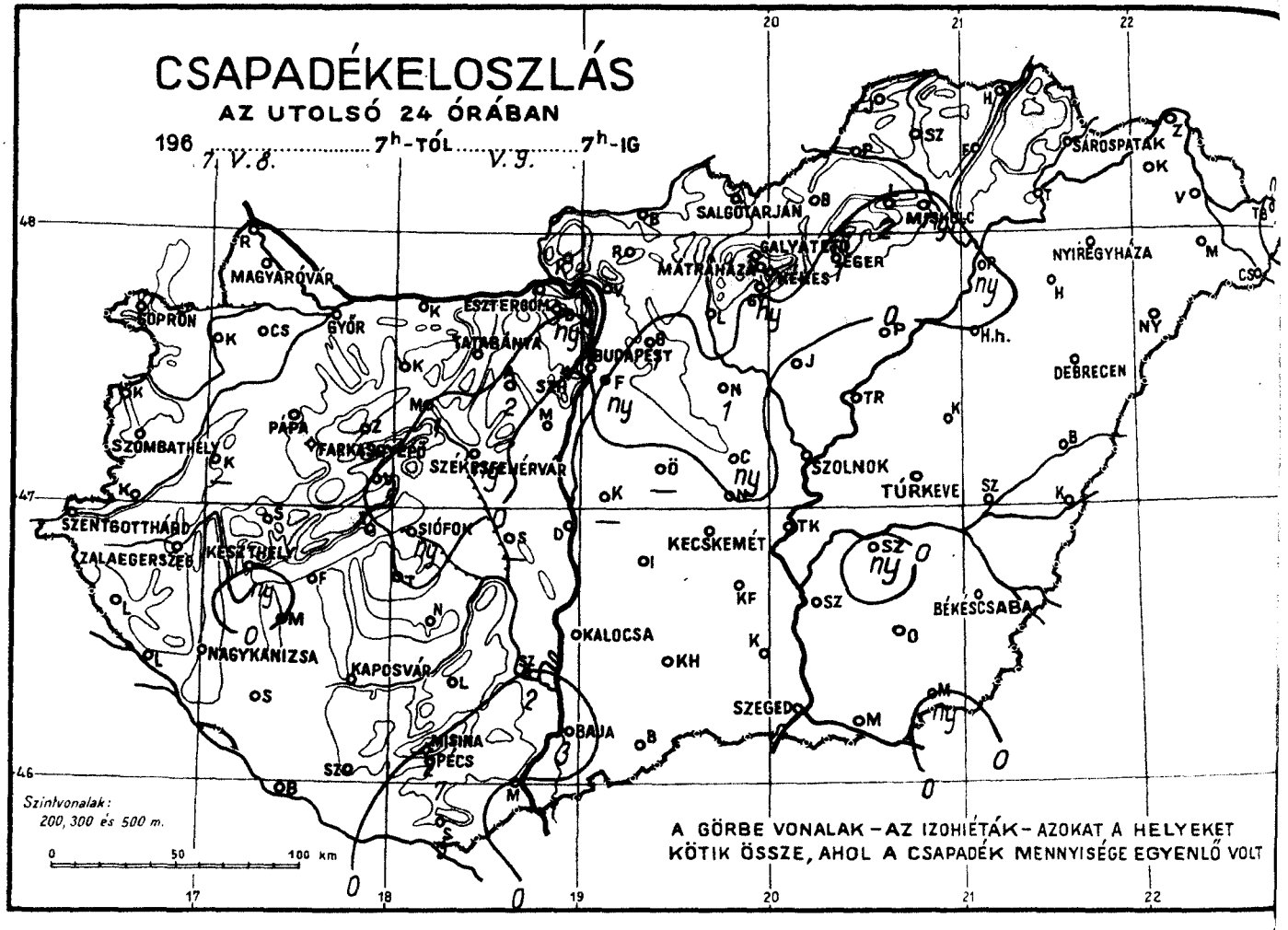
CSAPADÉKELOSZLÁS
AZ UTOLSÓ 24 ÓRÁBAN
196 7. V. 8. 7h-TÓL V. 9. 7h-IG
SOPRON
MAGYARÓVÁR
GYŐR
ESZTERGOM
TATABÁNYA
BUDAPEST
SALGÓTARJÁN
MÁTRAHÁZA
GALYATETŐ
EGER
MISKOLC
SÁROSPATAK
NYÍREGYHÁZA
DEBRECEN
SZOLNOK
TÚRKEVE
SZOMBATHELY
PÁPA
SZÉKESFEHÉRVÁR
SIÓFOK
KECSKEMÉT
BÉKÉSCSABA
SZENTGOTTHÁRD
ZALAEGERSZEG
KESZTHELY
NAGYKANIZSA
KAPOSVÁR
KALOCSA
SZEGED
MISINA
PÉCS
BAJA
Szintvonalak:
200, 300 és 500 m.
0 50 100 km
A GÖRBE VONALAK – AZ IZOHIÉTÁK – AZOKAT A HELYEKET
KÖTIK ÖSSZE, AHOL A CSAPADÉK MENNYISÉGE EGYENLŐ VOLT

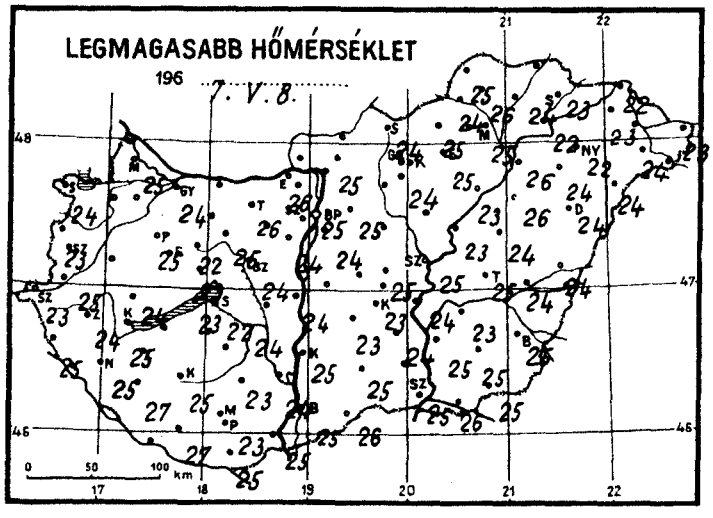
LEGMAGASABB HŐMÉRSÉKLET
196 7. V. 8.
0 50 100 km

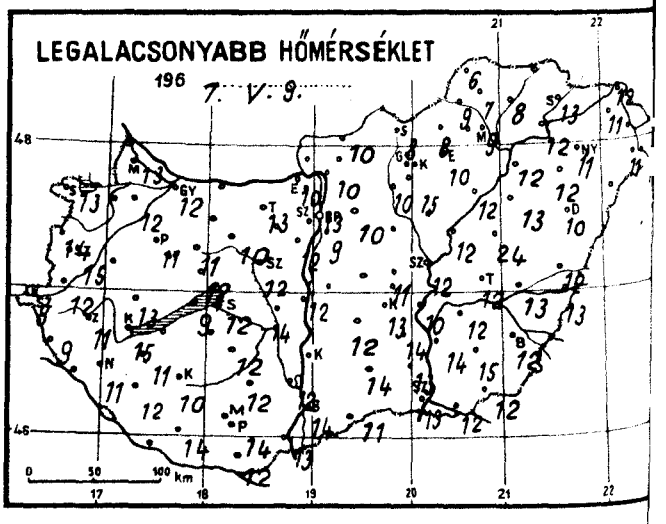
LEGALACSONYABB HŐMÉRSÉKLET
196 7. V. 9.
0 50 100 km

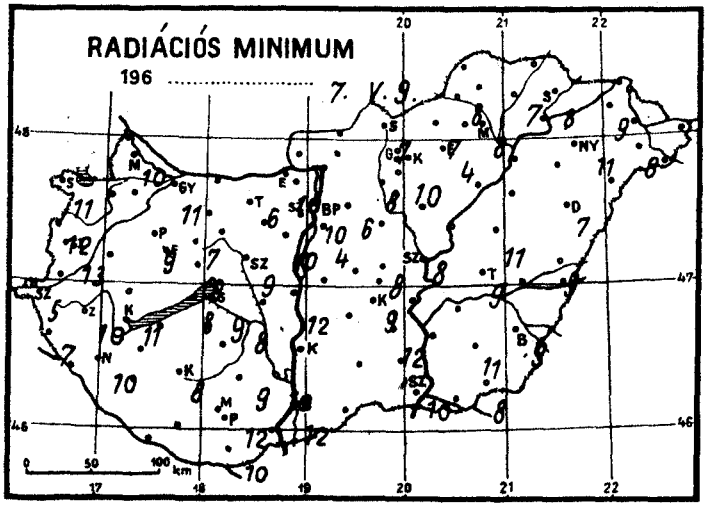
RADIÁCIÓS MINIMUM
196 7. V. 9.
0 50 100 km

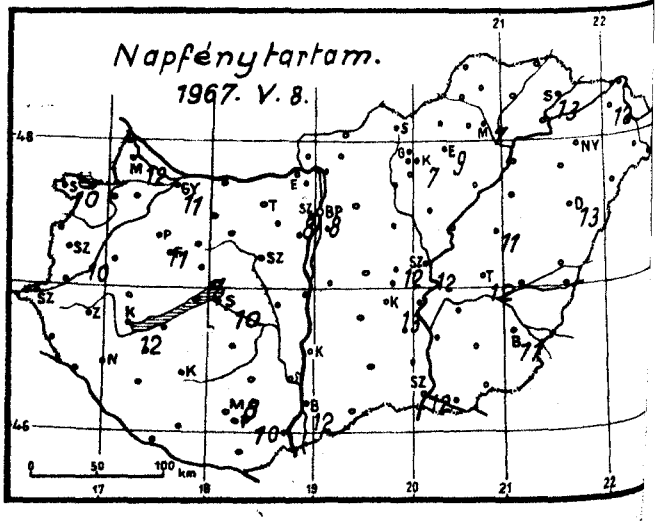
Napfénytartam.
1967. V. 8.
0 50 100 km

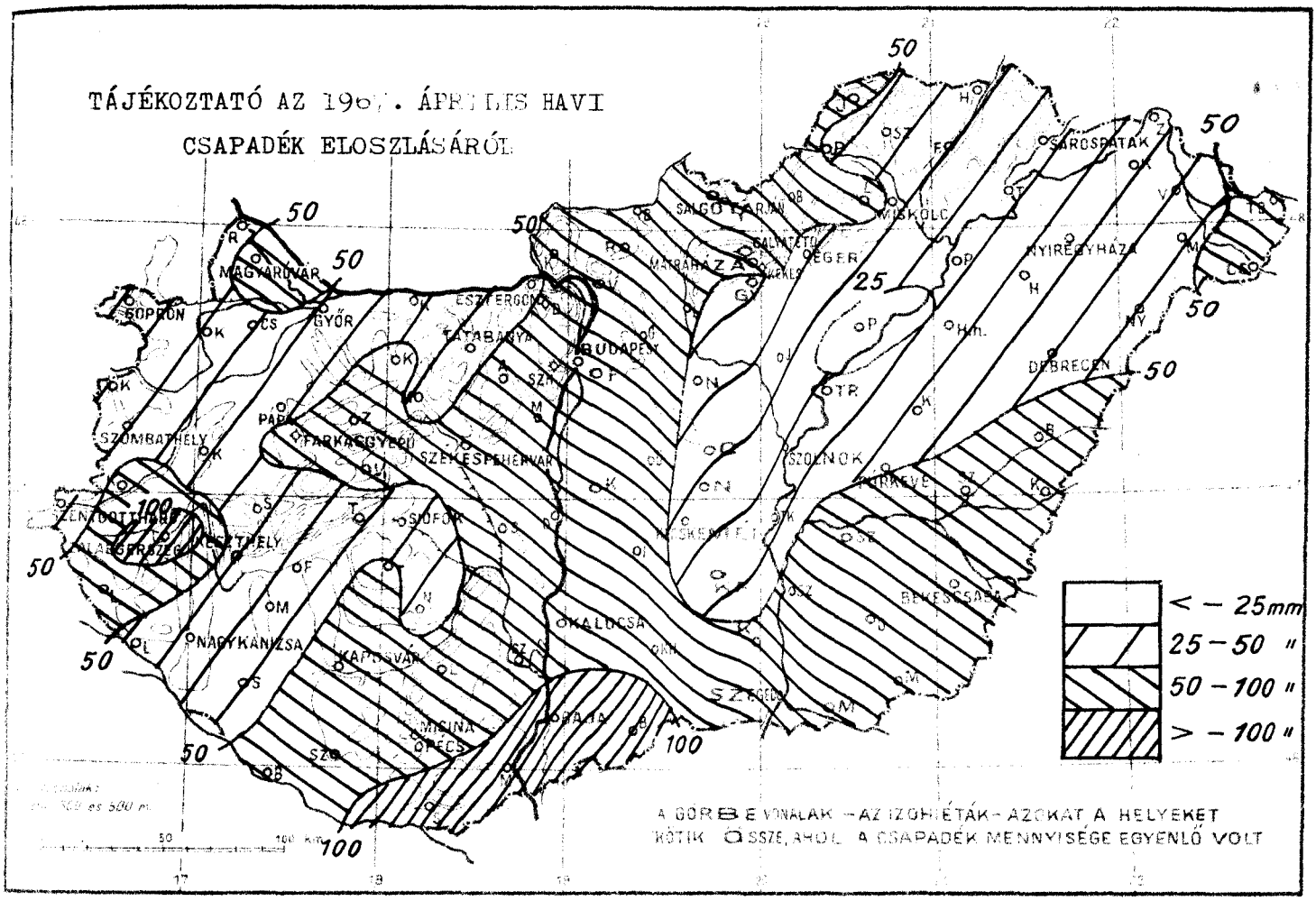
TÁJÉKOZTATÓ AZ 196[illegible]. ÁPRILIS HAVI
CSAPADÉK ELOSZLÁSÁRÓL
50
25
100
SOPRON
MAGYARÓVÁR
GYŐR
ESZTERGOM
TATABÁNYA
BUDAPEST
SALGÓTARJÁN
MISKOLC
SÁROSPATAK
NYÍREGYHÁZA
DEBRECEN
SZOLNOK
TÚRKEVE
BÉKÉSCSABA
SZOMBATHELY
PAPA
TÁRKÁNYGYEPŰ
SZÉKESFEHÉRVÁR
SIÓFOK
KECSKEMÉT
SZEGED
NAGYKANIZSA
KAPOSVÁR
MISKOLC
PÉCS
BAJA
OKALOCSA
< – 25mm
25 – 50 "
50 – 100 "
> – 100 "
A GÖRBE VONALAK – AZ IZOHIÉTÁK – AZOKAT A HELYEKET
KÖTIK ÖSSZE, AHOL A CSAPADÉK MENNYISÉGE EGYENLŐ VOLT

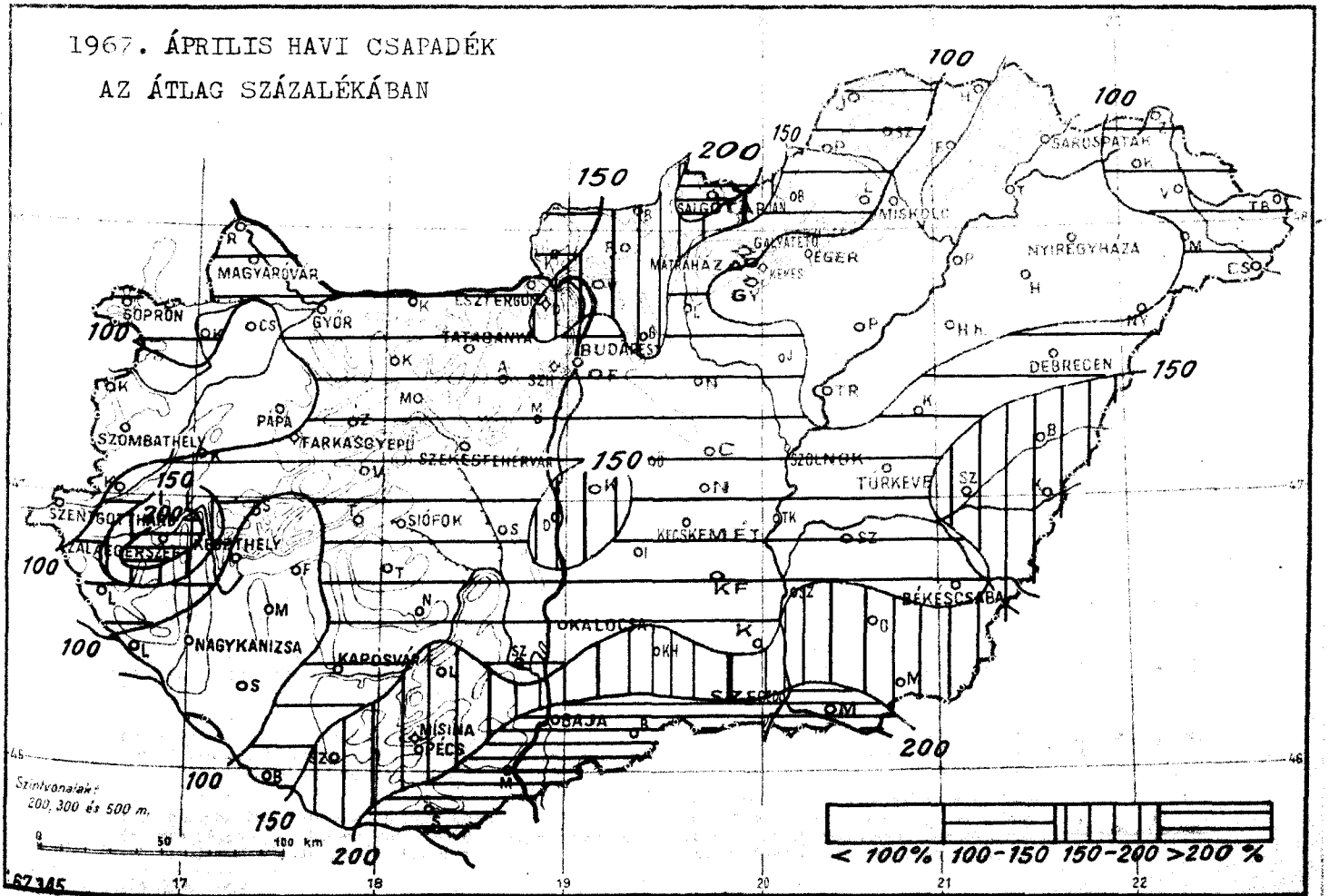
1967. ÁPRILIS HAVI CSAPADÉK
AZ ÁTLAG SZÁZALÉKÁBAN
100
150
200
SOPRON
MAGYARÓVÁR
GYŐR
ESZTERGOM
TATABÁNYA
BUDAPEST
SALGÓTARJÁN
MISKOLC
SÁROSPATAK
NYÍREGYHÁZA
DEBRECEN
SZOLNOK
TÚRKEVE
BÉKÉSCSABA
SZOMBATHELY
PAPA
TÁRKÁNYGYEPŰ
SZÉKESFEHÉRVÁR
SIÓFOK
KECSKEMÉT
SZEGED
NAGYKANIZSA
KAPOSVÁR
MISKOLC
PÉCS
BAJA
OKALOCSA
Szintvonalak:
200, 300 és 500 m.
0 50 100 km
< 100% 100-150 150-200 >200 %

TÁJÉKOZTATÓ

Az IDŐJÁRÁSI NAPIJELENTÉS hazánk és Európa időjárásáról nyújt áttekintést a beérkező nagyszámú meteorológiai sürgöny alapján.

Az **első oldalon** találjuk a Meteorológiai Intézet aznap délben kiadott összefoglaló jelentésének szövegét.

A jelentés első bekezdése röviden ismerteti az európai időjárás helyzetét. Egy külön bekezdés adja meg Magyarország 24 óra alatti időjárásának rövid leírását. Utána következik a 12 órakor Budapesten észlelt hőmérséklet, tengerszintre átszámított légnyomás, a légnyomásváltozásnak az utolsó 3 órára vonatkozó irányzata, továbbá a nyári félévben a Balaton Siófokon észlelt vízhőmérséklete. Ezt követi az ország területére vonatkozó **előrejelzés**, amely a következő **36 órára** (másnap estig) érvényes. Olyan esetekben, amikor az időjárási helyzet megengedi, hogy egy-két további nap időjárására is elég megbízható következtetéseket lehessen levonni, az előrejelzésekhez **Távolabbi kilátások** címén még egy második előrejelzés csatlakozik. A NAPIJELENTÉS-nek ezen az oldalán szerepel még a budapesti hőmérséklet előző napi középértéke és ennek eltérése az 1871—1960 közötti 90 év törzsátlagaitól. Végül itt közöljük az illető napon 1871 óta Budapesten előfordult legmagasabb és legalacsonyabb hőmérsékletek értékét és előfordulásuk évét.

A **második oldal** felső részében közöljük az utolsó 24 óra magyarországi csapadéktérképét (a számok a csapadék mennyiségét mm-ben adják meg; ny = nyom, azaz 0,4 mm vagy ennél kisebb mennyiség). A térképen kihúzott görbe vonalak az **izohieták**. Azoknak a területeknek a kiemelésére szolgálnak, amelyeken a csapadék mennyisége valamely határérték (pl. 20 mm) alatt illetőleg felett volt. Megszerkesztésük csak nagyvonalú tájékozódásra szolgál, de nem veheti mindig figyelembe a csapadékmennyiségben előforduló nagy helyi különbségeket, amelyek főképpen a meleg hónapok záporszerű esői alkalmával lépnek fel. Nagyon szeszélyes eső-eloszlás idején az izohieták elmaradnak a térképről.

A **második oldal** alsó részében térképeken közöljük néhány időjárási elem **területi eloszlását** hazánkban. Az első térképen a kiadást megelőző napon észlelt **nappali hőmérsékleti csúcsértéket** (maximum) láthatjuk, a másodikon **az elmúlt éjszaka alatti legalacsonyabb hőmérsékletet** (minimum), a harmadik pedig a talajközeli rétegben észlelt legalacsonyabb hőmérsékletet **(radiációs minimum)** mutatja. A negyedik térképen általában a kiadást megelőző napon mért **napsütés időtartamát** adjuk meg órákban. Hótakaró esetén azonban ezen a térképen közöljük a kiadás reggelén mért **hóréteg magasságát** cm-ben (* = folt, azaz nem összefüggő réteg, b = bucka).

A **harmadik oldal** az elmúlt 24 óra hazai időjárásának néhány fontos adatát közli nagyszámú megfigyelő állomásról.

A baloldali táblázat a hazai magasabbrendű megfigyelő állomások (óránként sürgönyző ún. szinoptikus állomások és napjában néhány alkalommal sürgönyző éghajlati állomások) adatait tartalmazza, országrészenkénti sorrendben. Az első oszlopban megadjuk a csapadék mennyiségét mm-ben; a második rovatban a reggeli észlelés alkalmával talált harmatot, deret, zúzmarát (nemzetközi jelekkel) és a reggel észlelt hóréteg vastagságot cm-ben (folt = hófoltok, lepel = néhány mm-es hóréteg, b = bucka); továbbá ha a 24 óra folyamán jégeső vagy zivatar volt, akkor ebben a rovatban szerepel a zivatar, illetőleg a jégeső jele. További 3 rovatban következik az előző napi legmagasabb és az éjszakai legalacsonyabb hőmérséklet, valamint a talaj felett 5 cm magasságban kisugárzás elleni védelem nélkül elhelyezett ún. kisugárzási (radiációs) hőmérőn leolvasott minimum hőmérséklet. Az utolsó rovat az előző napi napfénytartamot tünteti fel.

A jobboldali táblázatban kb. 50 további hazai állomás csapadék- és hóréteg adatait foglaljuk össze.

A **negyedik oldalt** az európai időjárási térkép kivonatos alakja foglalja el. Ez vázlatos másа annak a részletes, sokezer adatot tartalmazó nagyméretű munkatérképnek, amelynek alapján az Intézet aznap déli előrejelzése készült. Az itt közölt térképen csak a legfontosabb állomások néhány közérdekű adata van feltüntetve. A felhőzet mennyiségét az állomáskarika besötétítésének mértékével adjuk meg; a szél abból az irányból fúj, amerre a szélzászló rúdja mutat. A zászlócskák oldalvonalainak száma annál nagyobb, minél nagyobb a szélsebesség: egy rövid oldalvonás 1—2 méter/másodperc (m/sec) sebességű szélnek felel meg, egy hosszú vonás 3—5 m/sec sebességű szélnek, egy rövid és egy hosszú vonás együtt 6—7 m/sec sebességűnek stb. Az állomáskarikától balra látható szám a hőmérsékletet adja egész fokokban. Ha az állomáson az észlelés időpontjában nevezetesebb időjárási esemény volt, pl. csapadékhullás, köd, zivatar, stb., akkor a hőmérséklet alatt az illető jelenség nemzetközi jele is fel van tüntetve (a használt jelek jegyzékét l. alább.) A **vastagon kihúzott, fogazással ellátott vonalak** az időjárási frontok, a **dupla szaggatott vonalak** a lesikló felületek (magyarázatukat l. alább). A **vékony vonallal kihúzott görbék** az izobárok, azokat a helyeket kötik össze, amelyeknek a tengerszintre átszámított légnyomása egyenlő. A görbék végéhez írt szám a légnyomás értékét adja millibárban (1 mb = 750,1 higany-mm). A térképen látható betűk jelentése:

A = kis légnyomású terület (minimum, ciklon) középpontja.
M = nagy légnyomású terület (maximum, anticiklon) középpontja.

Fontosabb meteorológiai jelek:

∞ pára	❟ szitálás	∿ ónos eső	▽ záporeső	↯ villogás
= talajköd	● eső	▲ jégeső	▽* hózápor	⊰ porvihar
≡ köd	✳ havazás	⋁ zúzmara	↯ zivatar	⊹ hófúvás

A frontok és lesiklófelületek magyarázata:

melegfront (másnéven felsiklási front): határvonal, amelynek mentén meleg levegő nyomul elő

hidegfront (másnéven betörési front): határvonal, amelynek mentén hideg levegő nyomul elő

veszteglő front: az egymás mellé került meleg- és hideg levegő közül egyik sem nyomul előre, vagy pedig ingázó mozgást végeznek

kettős (okklúziós) front meleg típusa: egy meleg és egy utána érkező hidegfront olyan összekapcsolódása, amelyben a melegfront jelenségei vannak túlsúlyban

kettős (okklúziós) front hideg típusa: ugyanilyen összekapcsolódás, de ezúttal a hidegfront jelenségei vannak túlsúlyban

felső betörési front: olyan hideg levegő előnyomulásának vonala, amely csak a felsőbb rétegekben lép fel

felső felsiklási front: olyan meleg levegő előnyomulásának vonala, amely csak a felsőbb rétegekben lép fel

lesiklófelület: a vonal egyik oldalán nagy kiterjedésű leszálló légmozgás van, derült idővel vagy felhőoszlással

OFFSET-NYOMDA

1967. május hó,
9 nap kedd

	Az utolsó 24 óra adatai						24 órai csapadék mm		
	Csapadék (mm)		Hőmérsékleti szélsőségek			Napsütés (óra) tegnap			
			tegnapi nappali max.	éjszakai min.	min. 5 cm-en				
12815 Magyaróvár	.		25	13	10	12	Rajka	.	
822 Győr	.	=	24	12	11	11	Kapuvár	.	
825 Pápa	.		25	11	9	11	Csorna	.	
805 Sopron	.		24	13	11	10	Komárom	.	⌒
812 Szombathely	.	=	24	15	13	10	Káld	–	
910 Szentgotthárd	.	<	23	8	5		Kőszeg	.	
915 Zalaegerszeg	.		24	11	10		Körmend	.	
Lenti	.		25	9	7		Letenye	.	
925 Nagykanizsa	.		25	11	10		Sümeg	.	
920 Keszthely	ny	▽	25	15	11	12	Zirc	.	
Tihany	.		23	9	8		Kisbér	.	⌒
935 Siófok	ny	▽	22	12	9	10	Mór	1	
942 Pécs	7	▽	23	14	12	10	Alcsút	2	⌐
941 Misinatető (534 m)	2	▽	21	13	11	8	Esztergom	.	
Siklós	5		25	12	10		Dobogókő	ny	▽
827 Farkasgyepű (400 m)	.		17	10	4		Fonyód	.	
Veszprém	5	⌐	23	12	9	7	Tab	.	
833 Tatabánya	.		26	13	6		Sárbogárd	–	
839 Budapest (Ferihegy)	ny	▽	24	9	4		Lengyel	.	
840 Budapest OMI	.		25	13	10	8	Nagykónyi	.	⌒
841 Budapest (Szabadságh. 474 m)	.	⌒	22	13	9	8	Marcali	.	⌒
Martonvásár	.		24	12	10		Somogyszob	.	
835 Székesfehérvár	ny		24	12	9		Kaposvár	.	⌒
Dunaújváros	.		24	12	12		Barcs	.	
Szekszárd	2	⌒	24	12	10		Szigetvár	.	
Mohács	.	⌒	25	13			Bácsalmás	.	
960 Baja	3	⌐	25	14	12	12	Kiskunhalas	.	
955 Kalocsa	.		25	–	–		Izsák	.	
Ceglád	ny		25	11	8	12	Kunsztmiklós	–	
860 Szolnok	.	=	25	12	8	12	Örkény	–	
970 Kecskemét	.	=	23	13	9	13	Nagykáta	1	⌒
Kiskunfélegyháza	.		24	14	12		Jászapáti	.	⌒
982 Szeged	.	⌐	25	13	10	12	Tiszakécske	.	
Mezőhegyes	ny	▽	25	12	8		Nagykőrös	.	
Orosháza	.		25	15	11		Kistelek	.	
990 Békéscsaba	.		25	12	9	11	Makó	.	
875 Túrkeve	.	=	25	12	9	11	Szentes	.	
Berettyóújfalu	.	⌒	24	12	9		Szarvas	ny	
880 Debrecen	.		24	10	7	13	Szeghalom	.	⌒
892 Nyíregyháza	.		22	11	11	–	Körösszakál	.	
Kisvárda	.		23	11	9	12	Tiszaroff	.	
Mátészalka	.	⌒	24	11	8		Poroszló	.	⌒
Tiszabecs	ny		23	8			Karcag	.	⌒
Vác	–		–	–			Hortobágy	.	
Gödöllő	1		25	10	6		Polgár	ny	
Lőrinci	.	⌒	–	10	8		Hajdúdorog	.	
Gyöngyös	ny	▽	24	15	10		Nyírlugos	.	
Balassagyarmat	.		–	10			Csenger	ny	⌒
755 Salgótarján	.		24	8	7		Vásárosnamény	.	
Galyatető (932 m)	.		19	13			Záhony	.	
851 Kékestető (1000 m)	.		–	10	–	7	Királyrét	–	
Mátraháza (672 m)	–		–	–			Romhány	.	
865 Eger	1	=	25	10	4	9	Borsodnádasd	.	
Putnok	.	–	24	9	8		Jósvafő	.	
Lillafüred	2		23	9			Szendrőlád	.	
772 Miskolc	ny	▽	25	9	8	7	Hidasnémeti	.	
Füged	.	⌒	24	8	7		Tokaj	.	
778 Sárospatak	.		23	13	8	13	Sárhatvan	.	

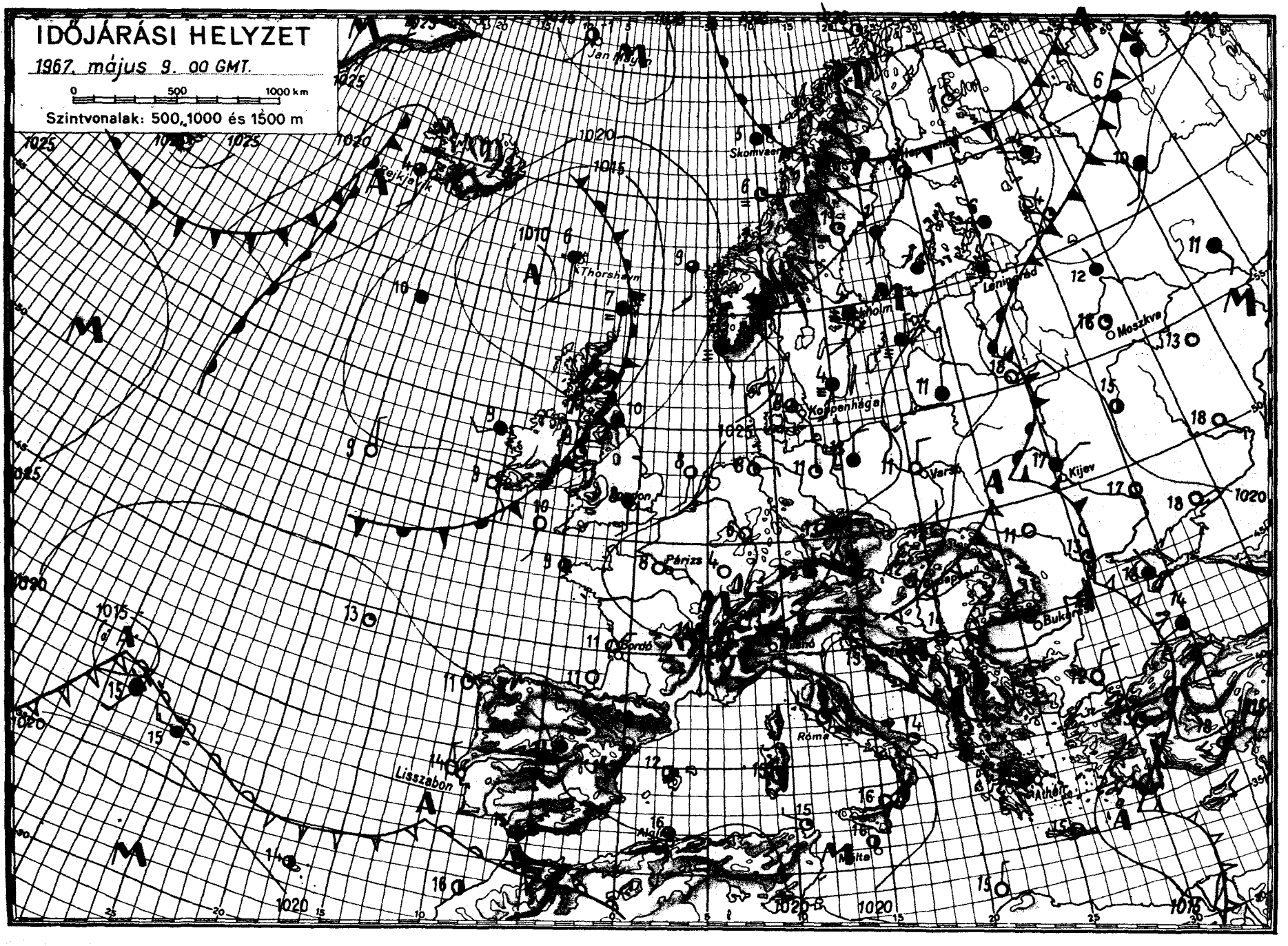

OFFSET-NYOMDA, BUDAPEST

IDŐJÁRÁSI NAPIJELENTÉS

ЕЖЕДНЕВНЫЙ МЕТЕОРОЛОГИЧЕСКИЙ БЮЛЛЕТЕНЬ • DAILY WEATHER REPORT
BULLETIN QUOTIDIEN DE TEMPS • TÄGLICHER WETTERBERICHT

KIADJA AZ ORSZÁGOS METEOROLÓGIAI INTÉZET
BUDAPEST II. KITAIBEL PÁL UTCA 1
TELEFON: KÖZPONT: 353-500, IDŐJELZŐ OSZT.: 150-410

MEGJELENIK NAPONKÉNT • ELŐFIZETÉSI ÁRA A POSTAI KÖLTSÉGGEL EGYÜTT NEGYEDÉVRE 60,- Ft
KIADÁSÉRT FELEL AZ INTÉZET IGAZGATÓJA

80. évfolyam 230. szám + Budapest + 1967. május 10. szerda

Az időjárási helyzet ma reggel és a várható időjárás:

Szárazföldünk belső területein az átlagosnál néhány fokkal magasabb hőmérsékletek mellett főleg a délutáni órákban helyi záporok, zivatarok lépnek fel.

Hazánkban tegnap délelőtt gyengén felhős volt az ég, majd az intenzív napsütés hatására gomolyképződés indult meg. A délután folyamán szórványosan - elsősorban az Északi-hegyvidéken, a főváros környékén és a Mecsek vidékén - záporok, zivatarok alakultak ki. A lehullott eső mennyisége Dobogókőn 14, Őrkényben 13 mm volt, máshol 10 mm alatt maradt. A hőmérséklet az átlagosnál néhány fokkal magasabbra: 23-26 fokig emelkedett. Éjszaka szeszélyes területi eloszlásban 6-13 fokig hült le a levegő.

Ma 12 órakor Budapesten a hőmérséklet 22 fok, a tengerszintre átszámított légnyomás 768 mm, alig változik.

Várható időjárás csütörtök estig:

Változó mennyiségü felhőzet, főként a délutáni órákban szórványosan fellépő záporokkal, zivatarokkal.
Mérsékelt, helyenként átmenetileg megerősödő északkeleti szél.
A hőmérséklet alakulásában nem lesz lényeges változás.

Várható legalacsonyabb éjszakai hőmérséklet: 6-11,
legmagasabb nappali hőmérséklet csütörtökön: 21-25 fok között.

Balogh Zoltán s.k.

A hőmérséklet napi középértéke és eltérése a 90 évi átlagtól /Budapesten/:

1967. V. 9.: 18,6 C°, +3,2 C°.

1871 óta ezen a napon Budapesten előfordult:

legmagasabb hőmérséklet: 29,8 C° /1907/
legalacsonyabb hőmérséklet: 2,0 C° /1941/.

67. 358

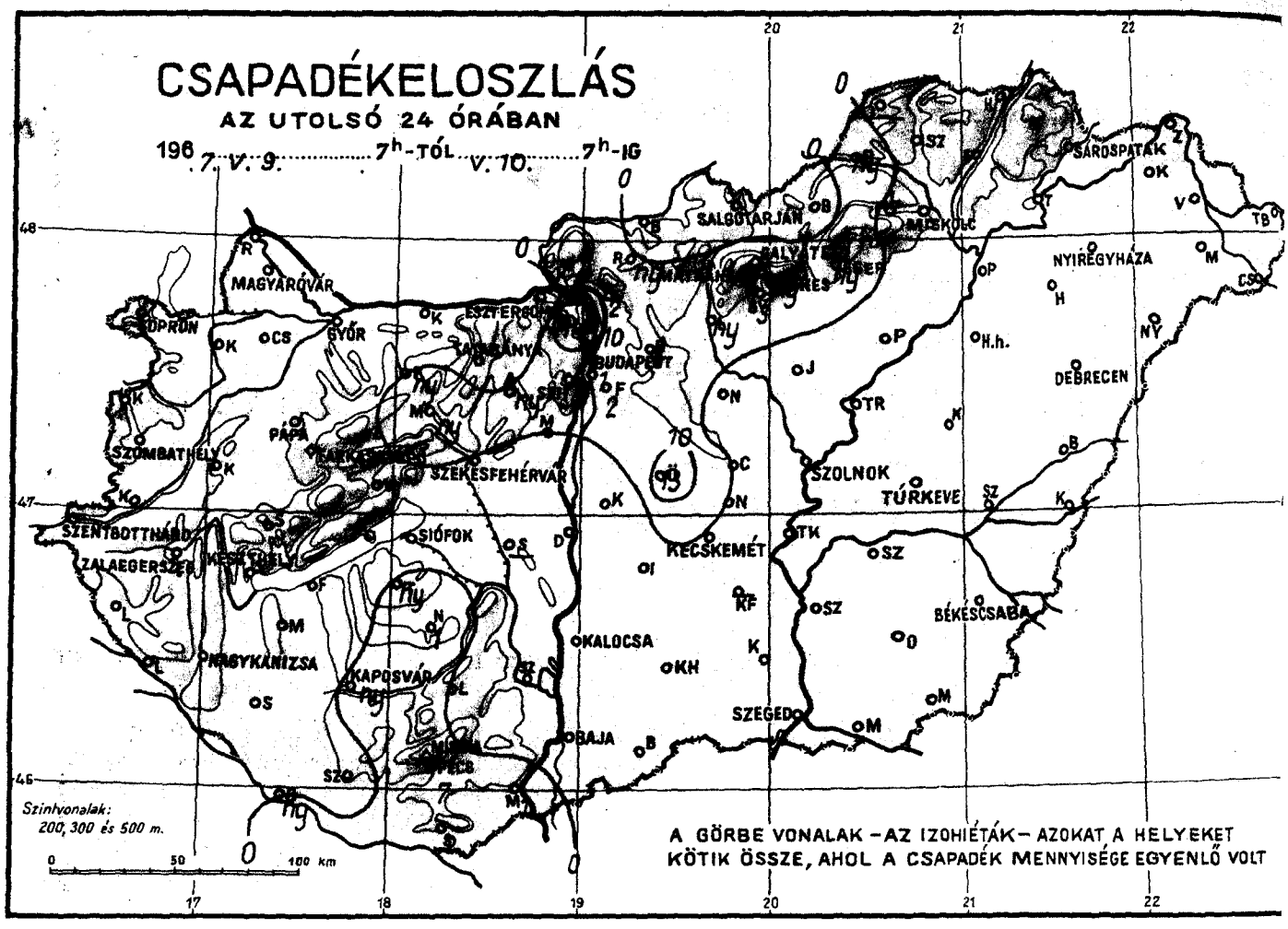
CSAPADÉKELOSZLÁS
AZ UTOLSÓ 24 ÓRÁBAN
196 7. V. 9. 7h-TÓL V. 10. 7h-IG
SALGÓTARJÁN
MISKOLC
SÁROSPATAK
NYÍREGYHÁZA
MAGYARÓVÁR
SOPRON
GYŐR
ESZTERGOM
BUDAPEST
DEBRECEN
SZOMBATHELY
PÁPA
SZÉKESFEHÉRVÁR
SZOLNOK
TÚRKEVE
SZENTGOTTHÁRD
ZALAEGERSZEG
SIÓFOK
KECSKEMÉT
BÉKÉSCSABA
KALOCSA
NAGYKANIZSA
KAPOSVÁR
SZEGED
BAJA
Szintvonalak:
200, 300 és 500 m.
0 50 100 km
A GÖRBE VONALAK – AZ IZOHIÉTÁK – AZOKAT A HELYEKET
KÖTIK ÖSSZE, AHOL A CSAPADÉK MENNYISÉGE EGYENLŐ VOLT

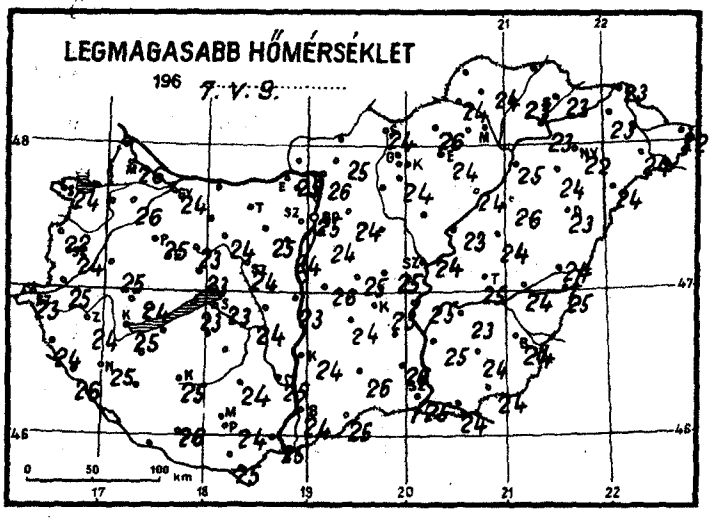
LEGMAGASABB HŐMÉRSÉKLET
196 7. V. 9.
0 50 100 km

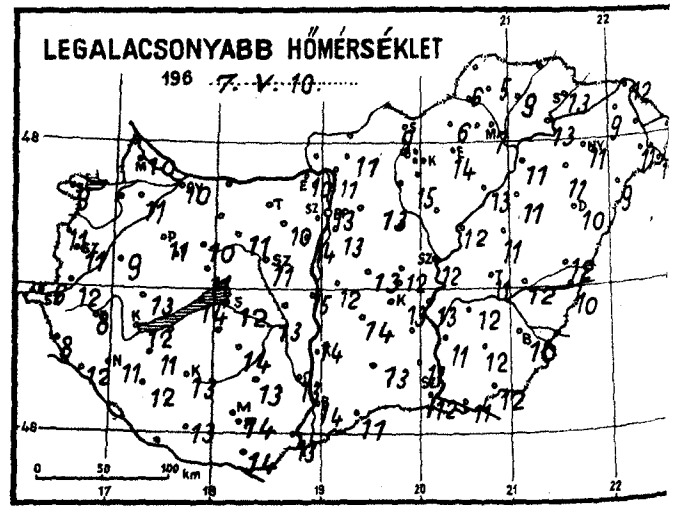
LEGALACSONYABB HŐMÉRSÉKLET
196 7. V. 10.
0 50 100 km

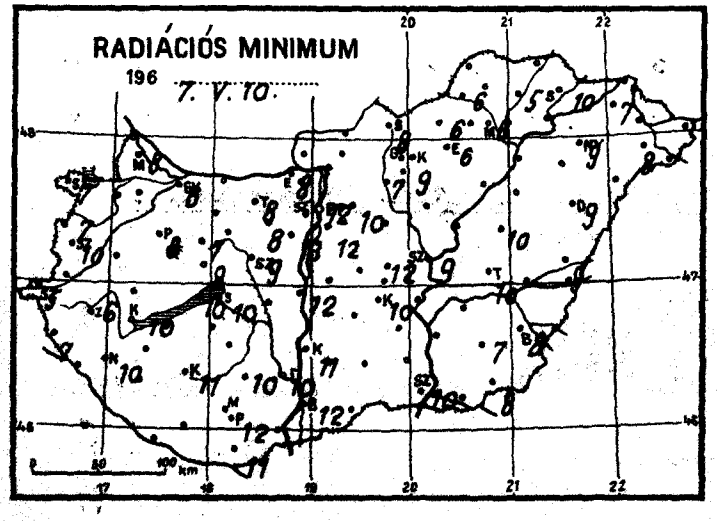
RADIÁCIÓS MINIMUM
196 7. V. 10.
0 50 100 km

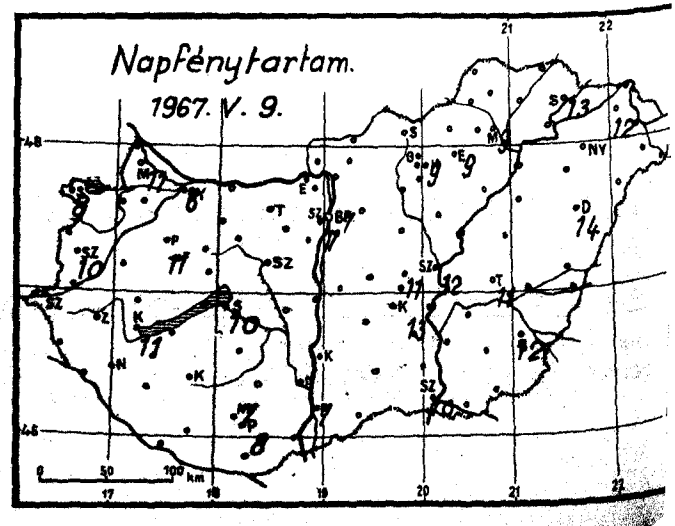
Napfénytartam.
1967. V. 9.
0 50 100 km

1967. május hó, 10 szerda nap

	Az utolsó 24 óra adatai					
	Csapadék (mm)		Hőmérsékleti szélsőségek			Napsütés (óra) tegnap
			tegnapi nappali max.	éjszakai min.	min. 5 cm-en	
12815 Magyaróvár	•		26	10	8	11
822 Győr	•	=	24	10	8	6
825 Pápa	•	=	25	11	8	11
805 Sopron	•	=	24	9	7	8
812 Szombathely	•	=	24	11	10	10
910 Szentgotthárd	•	=	23	6	5	
915 Zalaegerszeg	•		24	8	6	
Lenti	•		24	8	7	
925 Nagykanizsa	•	⟍	25	11	10	
920 Keszthely	•		25	12	10	11
Tihany	•		23	14	10	
935 Siófok	•	⟍	23	12	10	10
942 Pécs	7	⟍	24	14	12	8
941 Misinatető (534 m)	1	⟍	22	14	14	7
Siklós	2	▽	25	14	11	
827 Farkasgyepű (400 m)	•		17	14	6	
Veszprém	•	⌓	23	11	9	
833 Tatabánya	•		-	-	8	
839 Budapest (Ferihegy)	2	⟍	24	13	12	
840 Budapest OMI	1	⟍	25	15	12	7
841 Budapest (Szabadságh. 474 m)	ny	⟍	21	11	11	7
Martonvásár	•		24	14	13	
835 Székesfehérvár	•	=	24	11	9	
Dunaújváros	•		23	15	12	
Szekszárd	•	⌓	25	13	10	
Mohács	1	▽	25	13		
960 Baja	•	=	24	14	12	7
955 Kalocsa	•		24	14	11	
Cegléd	•		25	13	12	11
860 Szolnok	•		24	12	9	12
970 Kecskemét	•	⟍	23	13	10	13
Kiskunfélegyháza	–		-	-	-	
982 Szeged	•		25	12	10	10
Mezőhegyes	•	⌓	24	12	8	
Orosháza	•		24	12	7	
990 Békéscsaba	•		24	10	8	12
875 Túrkeve	•	≡	25	11	10	11
Berettyóújfalu	•	⌓	24	12	9	
880 Debrecen	•		23	10	9	14
892 Nyíregyháza	•		22	11	9	-
788 Kisvárda	•	=	23	9	7	12
Mátészalka	•		24	11	8	
Tiszabecs	•		22	10		
Vác	2	⟍	26	11		
Gödöllő	6	⟍	24	13	10	
Lőrinci	ny		-	-	7	
Gyöngyös	3		24	15	9	
Balassagyarmat	•		-	-		
755 Salgótarján	•		24	9	8	
Galyatető (932 m)	1		18	13		
851 Kékestető (1000 m)	ny	▽	-	9	-	9
Mátraháza (672 m)	–		-	-		
865 Eger	ny		24	14	6	9
Putnok	ny		24	6	6	
Lillafüred	•		22	8		
772 Miskolc	•	=	25	7	6	9
Füged	•	⌓	23	9	5	
778 Sárospatak	•		23	13	10	13

24 órai csapadék mm		
Rajka	•	
Kapuvár	•	=
Csorna	•	⌓
Komárom	•	⌓
Káld	•	
Kőszeg	•	
Körmend	•	
Letenye	•	
Sümeg	•	
Zirc	•	
Kisbér	ny	⟍
Mór	ny	
Alcsút	ny	
Esztergom	•	
Dobogókő	14	⟍
Fonyód	•	
Tab	ny	
Sárbogárd	–	
Lengyel	•	
Nagykónyi	1	⟍
Marcali	•	⌓
Somogyszob	•	
Kaposvár	ny	
Barcs	ny	
Szigetvár	•	
Bácsalmás	•	
Kiskunhalas	•	
Izsák	•	
Kunsztmiklós	•	
Őrkény	13	⟍
Nagykáta	ny	
Jászapáti	ny	⌓
Tiszakécske	•	
Nagykőrös	•	
Kistelek	•	
Makó	•	
Szentes	•	
Szarvas	•	
Szeghalom	•	⌓
Körösszakál	•	
Tiszaroff	•	
Poroszló	•	
Karcag	•	⌓
Hortobágy	•	
Polgár	•	
Hajdúdorog	•	
Nyírlugos	•	
Csenger	•	⌓
Vásárosnamény	•	
Záhony	•	
Királyrét	–	
Romhány	ny	⟍
Borsodnádasd	•	
Jósvafő	–	
Szendrőlád	•	
Hidasnémeti	•	
Tokaj	•	
Sárhatvan	•	

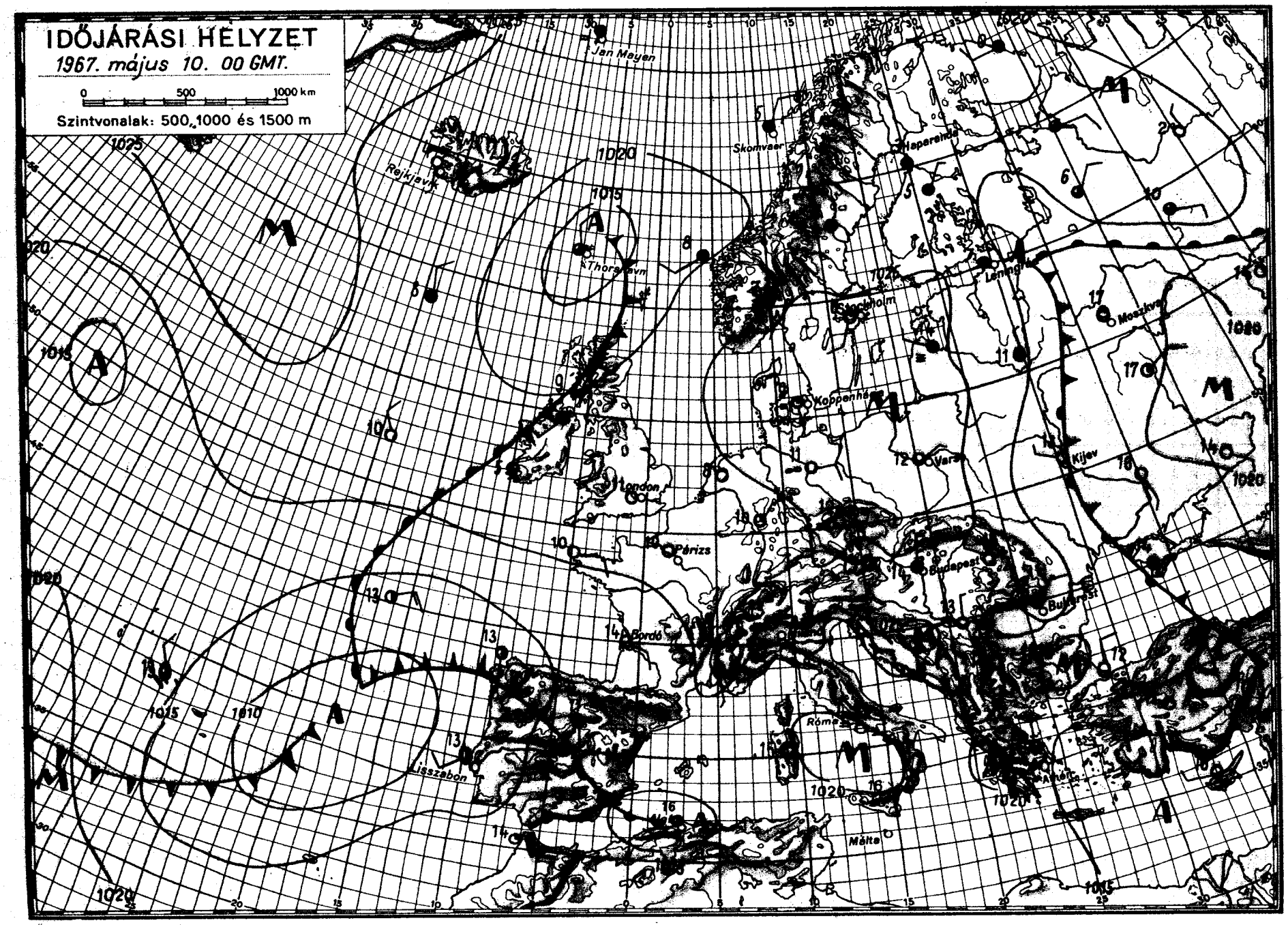
IDŐJÁRÁSI HELYZET
1967. május 10. 00 GMT.
0 500 1000 km
Szintvonalak: 500, 1000 és 1500 m
Jan Mayen
Reykjavik
Skomvaer
Thorshavn
Stockholm
Koppenhága
London
Párizs
Bordó
Lisszabon
Róma
Málta
Budapest
Moszkva
Kijev
Varsó
1025
1020
1015
1010
1005
1000

IDŐJÁRÁSI NAPIJELENTÉS

ЕЖЕДНЕВНЫЙ МЕТЕОРОЛОГИЧЕСКИЙ БЮЛЛЕТЕНЬ · DAILY WEATHER REPORT
BULLETIN QUOTIDIEN DE TEMPS · TÄGLICHER WETTERBERICHT

KIADJA AZ ORSZÁGOS METEOROLÓGIAI INTÉZET
BUDAPEST II. KITAIBEL PÁL UTCA 1
TELEFON: KÖZPONT: 353-500, IDŐJELZŐ OSZT.: 150-410

MEGJELENIK NAPONKÉNT * ELŐFIZETÉSI ÁRA A POSTAI KÖLTSÉGGEL EGYÜTT NEGYEDÉVRE 60, Ft
KIADÁSÉRT FELEL AZ INTÉZET IGAZGATÓJA

80. évfolyam 231. szám + Budapest + 1967. május 11. csütörtök

Az időjárási helyzet ma reggel és a várható időjárás:

A tartós kelet-európai meleg az elmult nap folyamán fokozatosan dél felé huzódott vissza, miután a déli meleg áramlást hidegebb északi szél váltotta fel. Ugyanakkor Nyugat-Európában a megélénkült déli szelek révén jelentékeny melegedés következett be, nyárias záporok kiséretében. Közép-Európában szárazabb, napos időjárás alakult ki, ami minden valószinüség szerint még pénteken is fennmarad.

Hazánkban szerdán többnyire napos, száraz, meleg idő volt. Csupán a nyugati és délnyugati határszélen keletkezett egy-két helyen jelentéktelen zápor, zivatar. A hőmérséklet napközben 22, 26 fokig emelkedett, csütörtök hajnalra általában 9, 14, az északi megyékben 4, 8 fokig hült le a levegő. Ma délelőtt folytatódott a napos, száraz idő. A hőmérséklet 11 órákor 18, 24 fok között váltakozott.

Ma 12 órakor Budapesten a hőmérséklet 21 fok, a tengerszintre átszámitott légnyomás 767 mm, alig változik.

Várható időjárás péntek estig:

Derült, száraz, napos idő.
Napközben időnként megélénkülő déli, délkeleti szél.

Várható legalacsonyabb éjszakai hőmérséklet: 8, 13,
legmagasabb nappali hőmérséklet pénteken: 20, 25 fok között.

Dr. Tóth Pál s.k.

A hőmérséklet napi középértéke és eltérése a 90 évi átlagtól /Budapesten/:

1967. V. 10.: 19,7 C°, +4,3 C°.

1871 óta ezen a napon Budapesten előfordult:

legmagasabb hőmérséklet: 31,0 C° /1958/
legalacsonyabb hőmérséklet: 3,0 C° /1953/.

67.361

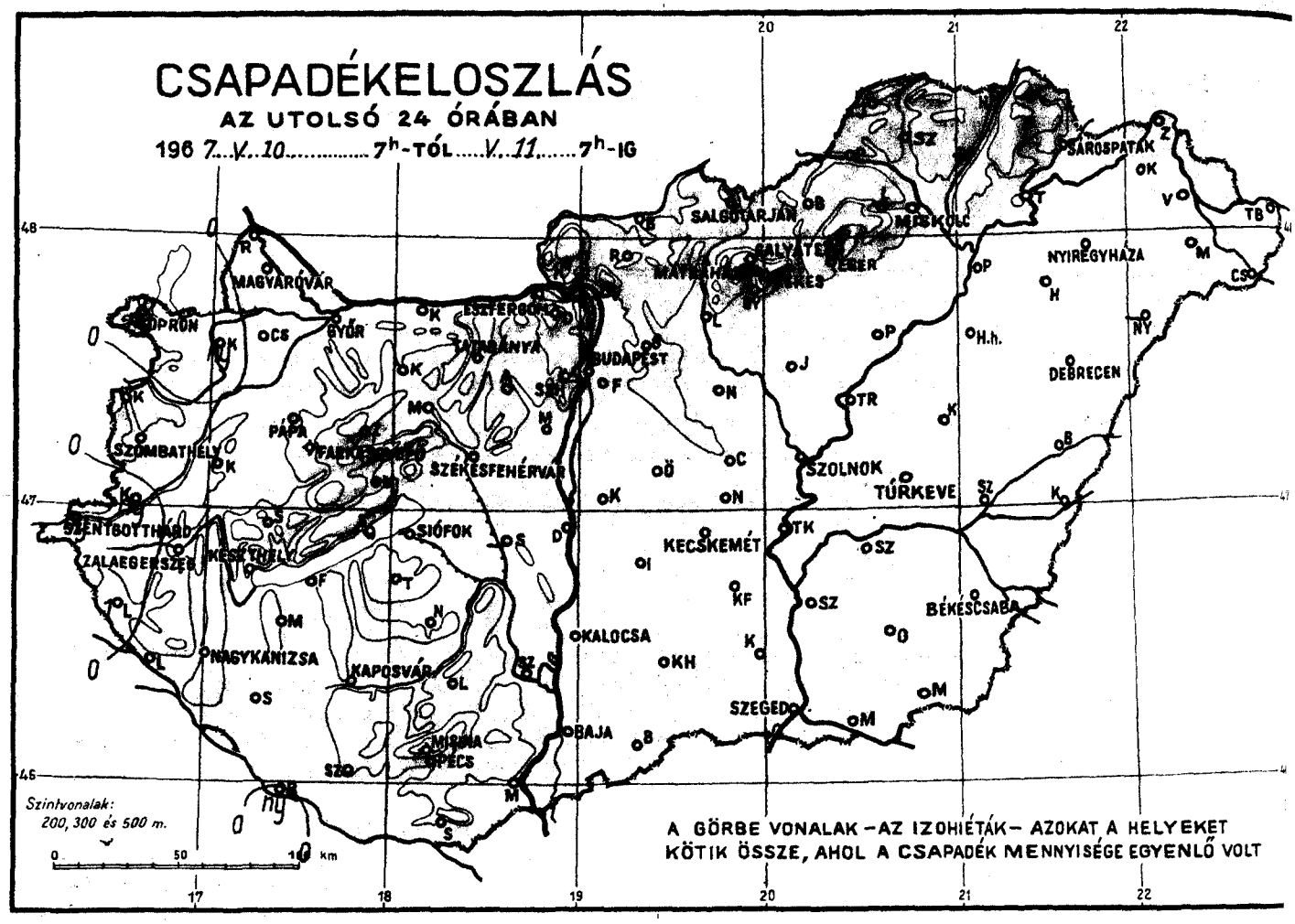
CSAPADÉKELOSZLÁS
AZ UTOLSÓ 24 ÓRÁBAN
196 7. V. 10. 7h-TÓL V. 11. 7h-IG
SÁROSPATAK
MISKOLC
NYIREGYHÁZA
DEBRECEN
BUDAPEST
SZOLNOK
TÚRKEVE
KECSKEMÉT
BÉKÉSCSABA
SZEGED
KALOCSA
BAJA
PÉCS
KAPOSVÁR
NAGYKANIZSA
SZOMBATHELY
SZÉKESFEHÉRVÁR
SIÓFOK
ZALAEGERSZEG
SZENTGOTTHÁRD
MAGYARÓVÁR
Szintvonalak:
200, 300 és 500 m.
A GÖRBE VONALAK – AZ IZOHIÉTÁK – AZOKAT A HELYEKET
KÖTIK ÖSSZE, AHOL A CSAPADÉK MENNYISÉGE EGYENLŐ VOLT

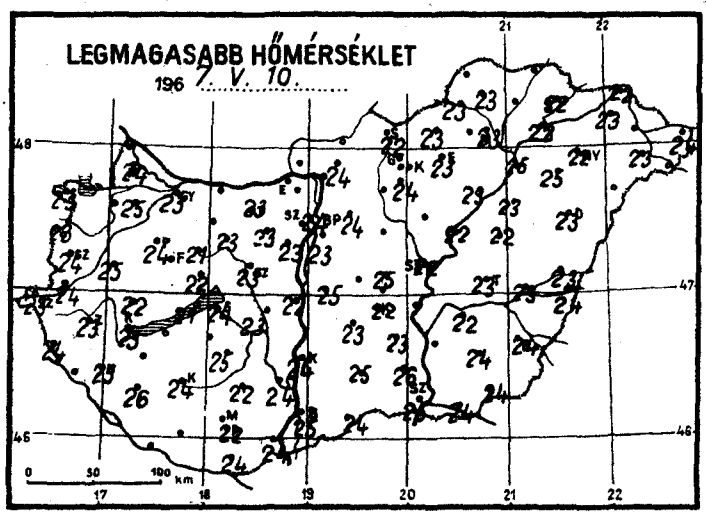
LEGMAGASABB HŐMÉRSÉKLET
196 7. V. 10.

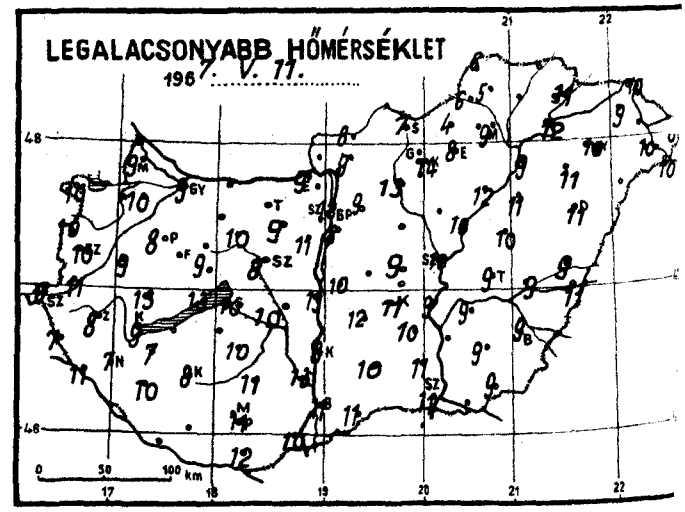
LEGALACSONYABB HŐMÉRSÉKLET
196 7. V. 11.

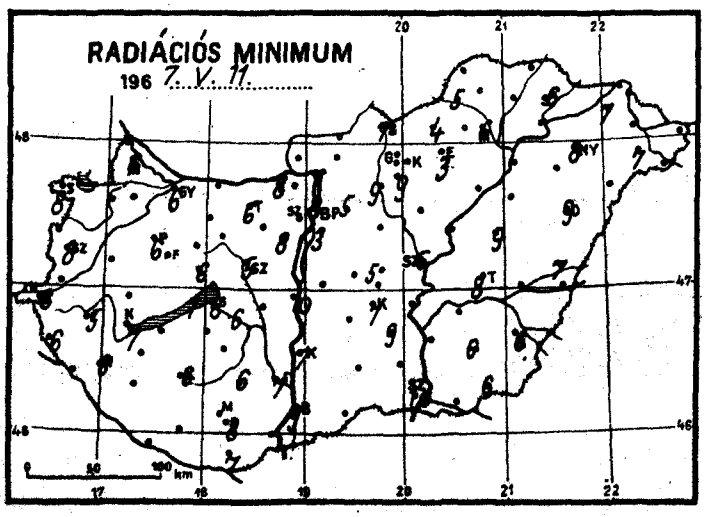
RADIÁCIÓS MINIMUM
196 7. V. 11.

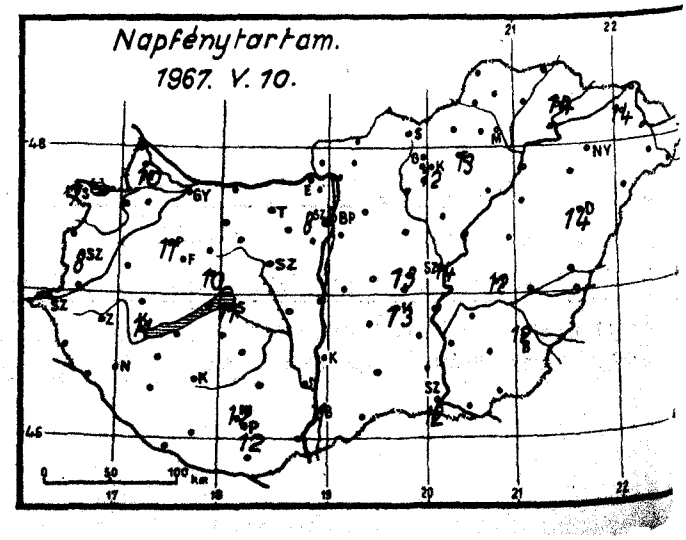
Napfénytartam.
1967. V. 10.

1967...május..... hó,
11... nap ...csütörtök

	Az utolsó 24 óra adatai						24 órai csapadék mm		
	Csapadék (mm)		Hőmérsékleti szélsőségek			Napsütés (óra) tegnap			
			tegnapi nappali max.	éjszakai min.	min. 5 cm-en				
12815 Magyaróvár	.		24	9	6	10	Rajka	.	
822 Győr	.		23	9	6	–	Kapuvár	ny	R
825 Pápa	.	R	24	8	6	11	Csorna	.	
805 Sopron	ny	=	23	10	8	7	Komárom	.	
812 Szombathely	.	=	24	10	8	8	Káld	.	⌓
910 Szentgotthárd	ny	R	23	6	6		Kőszeg	.	
915 Zalaegerszeg	.	R	23	8	5		Körmend	ny	R
Lenti	1		24	7	6		Letenye	.	
925 Nagykanizsa	.		25	7	6		Sümeg	.	
920 Keszthely	.		23	9	7	11	Zirc	.	
Tihany	.		21	13	7		Kisbér	.	⌓
935 Siófok	.	=	24	10	8	11	Mór	.	
942 Pécs	.		22	11	8	12	Alcsút	.	
941 Misinatető (534 m)	.		22	12	11	12	Esztergom	.	
Siklós	.	⌓	24	12	7		Dobogókő	.	
827 Farkasgyepű (400 m)	.		17	13	5		Fonyód	.	
Veszprém	.	⌓	22	9	6	10	Tab	.	
833 Tatabánya	.		23	–	6		Sárbogárd	–	
839 Budapest (Ferihegy)	.		23	8	3		Lengyel	.	
840 Budapest OMI	.		24	12	8	8	Nagykónyi	.	⌓
841 Budapest (Szabadságh.,474 m)	.	⌓	21	12	9	8	Marcali	.	
Martonvásár	.		23	11	8		Somogyszob	.	
835 Székesfehérvár	.		23	8	5		Kaposvár	.	
Dunaújváros	.		22	13	10		Baros	ny	
Szekszárd	.	⌓	24	13	7		Szigetvár	.	
Mohács	.	⌓	24	10			Bácsalmás	.	
960 Baja	.		25	11	9	11	Kiskunhalas	.	
955 Kalocsa	.		24	8	7		Izsák	.	
Cegléd	.		25	9	5	13	Kunsztmiklós	.	
860 Szolnok	.		22	10	6	14	Örkény	–	
970 Kecskemét	.		22	11	7	13	Nagykáta	.	
Kiskunfélegyháza	.		23	10	9		Jászapáti	.	⌓
982 Szeged	.		25	11	10	12	Tiszakécske	.	
Mezőhegyes	.		24	9	6		Nagykőrös	.	
Orosháza	.		24	9	6		Kistelek	.	
990 Békéscsaba	.		24	9	6	12	Makó	.	
875 Túrkeve	.		23	9	8	12	Szentes	.	
Berettyóújfalu	.	⌓	23	9	7		Szarvas	.	⌓
882 Debrecen	.		23	11	9	14	Szeghalom	.	⌓
892 Nyíregyháza	.		22	10	8	–	Körösszakál	.	
788 Kisvárda	.	=	23	9	7	14	Tiszaroff	.	
Mátészalka	.	⌓	23	10	7		Poroszló	.	
Tiszabecs	.		24	8			Karcag	.	
Vác	–		–	–			Hortobágy	.	
Gödöllő	.		24	9	5		Polgár	.	
Lőrinci	.		–	13	9		Hajdúdorog	.	
Gyöngyös	.		24	14	9		Nyírlugos	–	
Balassagyarmat	.		–	8			Csenger	.	⌓
755 Salgótarján	.		23	7	7		Vásárosnamény	.	
Galyatető (932 m)	.		17	8			Záhony	.	
851 Kékestető (1000 m)	.		–	5	–	12	Királyrét	.	
Mátraháza (672 m)	–		–	–			Romhány	.	
865 Eger	.		23	8	8	13	Borsodnádasd	.	
Putnok	.	=	23	6	5		Jósvafő	.	
Lillafüred	.		21	6			Szendrőlád	.	
772 Miskolc	.		23	9	6	–	Hidasnémeti	.	
Füged	–		–	–			Tokaj	.	
778 Sárospatak	.		22	11	6	14	Sárhatvan	.	

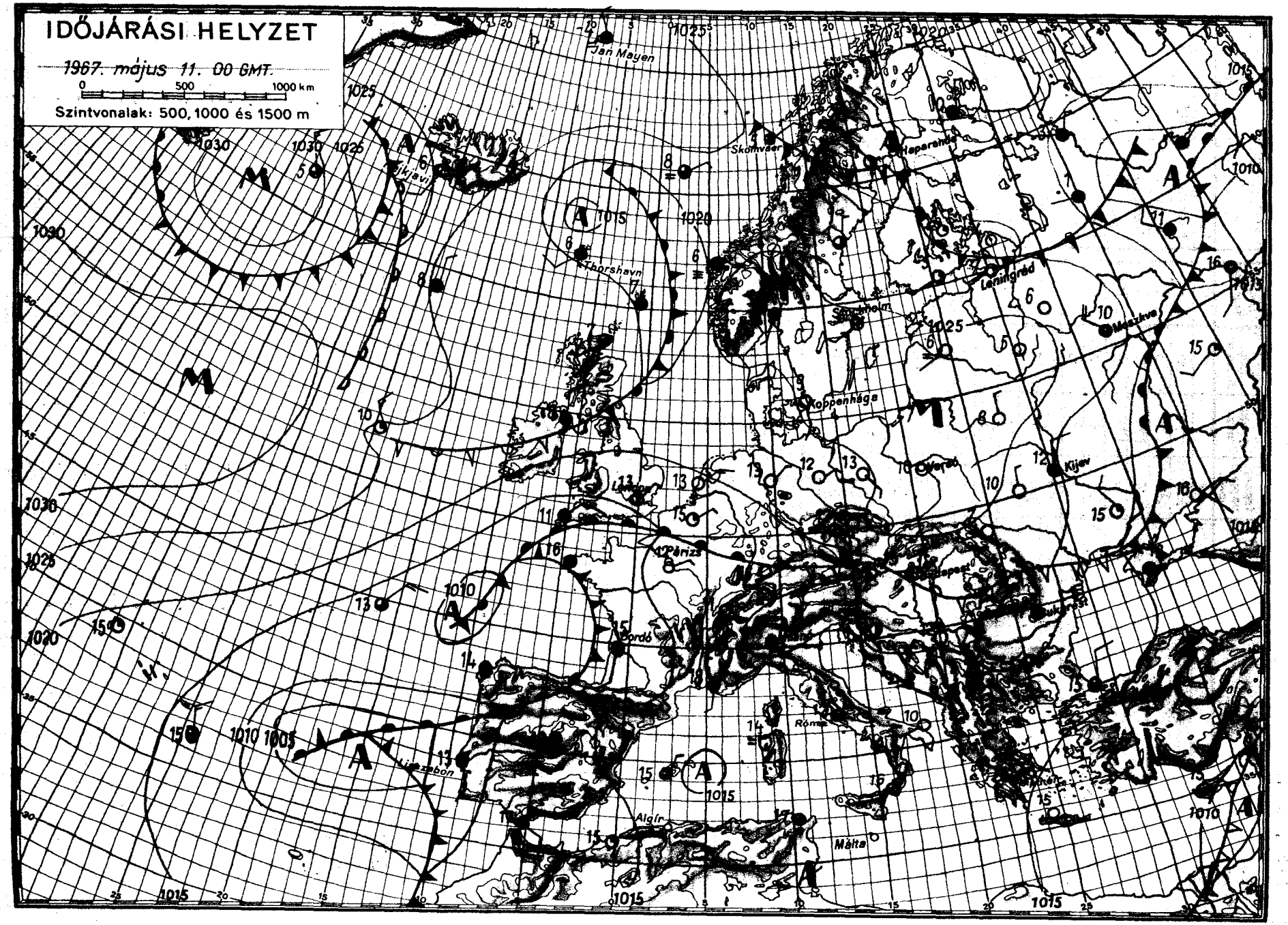
IDŐJÁRÁSI HELYZET
1967. május 11. 00 GMT.
0 500 1000 km
Szintvonalak: 500, 1000 és 1500 m
Jan Mayen
Skomvaer
Thorshavn
Stockholm
Leningrád
Moszkva
Koppenhága
Varsó
Kijev
Párizs
Bordó
Róma
Lisszabon
Algír
Málta
1025
1030
1020
1015
1010
1005

IDŐJÁRÁSI NAPIJELENTÉS

ЕЖЕДНЕВНЫЙ МЕТЕОРОЛОГИЧЕСКИЙ БЮЛЛЕТЕНЬ · DAILY WEATHER REPORT
BULLETIN QUOTIDIEN DE TEMPS · TÄGLICHER WETTERBERICHT

KIADJA AZ ORSZÁGOS METEOROLÓGIAI INTÉZET
BUDAPEST II. KITAIBEL PÁL UTCA 1
TELEFON: KÖZPONT: 353-500, IDŐJELZŐ OSZT.: 150-410

MEGJELENIK NAPONKÉNT * ELŐFIZETÉSI ÁRA
A POSTAI KÖLTSÉGGEL EGYÜTT NEGYEDÉVRE 60,- Ft
KIADÁSÉRT FELEL AZ INTÉZET IGAZGATÓJA

80. évfolyam 232. szám + Budapest + 1967. május 12. péntek

Az időjárási helyzet ma reggel és a várható időjárás:

Európa időjárásában az elmult 24 óra folyamán lényeges változás nem történt. Olaszországban, a Balkán-félszigeten, Közép-Európában és Kelet-Európa déli részén továbbra is meleg, száraz az idő. Máshol a hüvösebb levegő hatására felhős, helyenként esős időjárás alakult ki. A Kárpát-medence egyenlőre a meleg levegő uralma alatt marad.

Hazánkban csütörtökön napos, száraz, meleg idő volt. A hőmérséklet legmagasabb értékei országszerte elérték a 22 - 26 fokot. Ma hajnalban az ország területén 5 és 13 fok közötti hőmérsékleteket mértek. Ma országszerte tovább folytatódik a napos, meleg idő.

Ma 12 órakor Budapesten a hőmérséklet 23 fok, a tengerszintre átszámitott légnyomás 766 mm, alig változik.

Várható időjárás szombat estig:

Kevés nappali felhőképződés.
Néhány helyen zápor, zivatar.
Éjszaka gyenge, napközben megélénkülő szél.

Várható legalacsonyabb éjszakai hőmérséklet: 7, 12,
legmagasabb nappali hőmérséklet szombaton: 22, 26 fok között.

Kerényi Nárcisz s.k.

A hőmérséklet napi középértéke és eltérése a 90 évi átlagtól /Budapesten/:

1967. V. 11.: 18,9 C°, +3,8 C°.

1871 óta ezen a napon Budapesten előfordult:

legmagasabb hőmérséklet: 31,6 C° /1958/
legalacsonyabb hőmérséklet: 2,5 C° /1953/

67.0362.

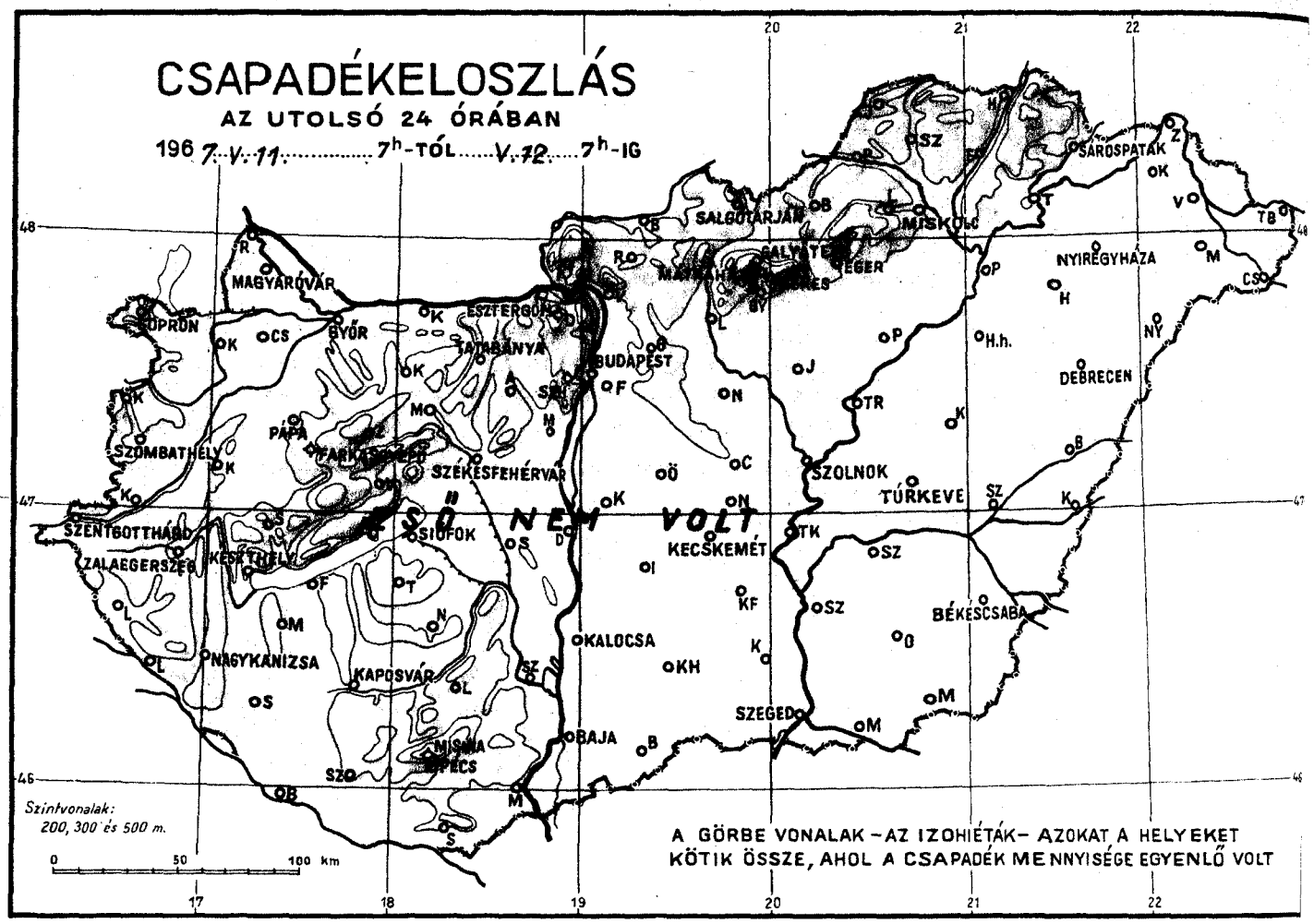
CSAPADÉKELOSZLÁS
AZ UTOLSÓ 24 ÓRÁBAN
196 7. V. 11. ..... 7h-TÓL ..... V. 12. ..... 7h-IG
SOPRON
MAGYARÓVÁR
GYŐR
ESZTERGOM
TATABÁNYA
BUDAPEST
SALGÓTARJÁN
MISKOLC
SÁROSPATAK
NYÍREGYHÁZA
EGER
DEBRECEN
SZOMBATHELY
PAPA
SZÉKESFEHÉRVÁR
SIÓFOK
SZOLNOK
TÚRKEVE
KECSKEMÉT
BÉKÉSCSABA
KALOCSA
NAGYKANIZSA
KAPOSVÁR
SZEGED
BAJA
PÉCS
SZENTGOTTHÁRD
ZALAEGERSZEG
KESZTHELY
SO NEM VOLT
Szintvonalak:
200, 300 és 500 m.
0 50 100 km
A GÖRBE VONALAK – AZ IZOHIÉTÁK – AZOKAT A HELYEKET
KÖTIK ÖSSZE, AHOL A CSAPADÉK MENNYISÉGE EGYENLŐ VOLT

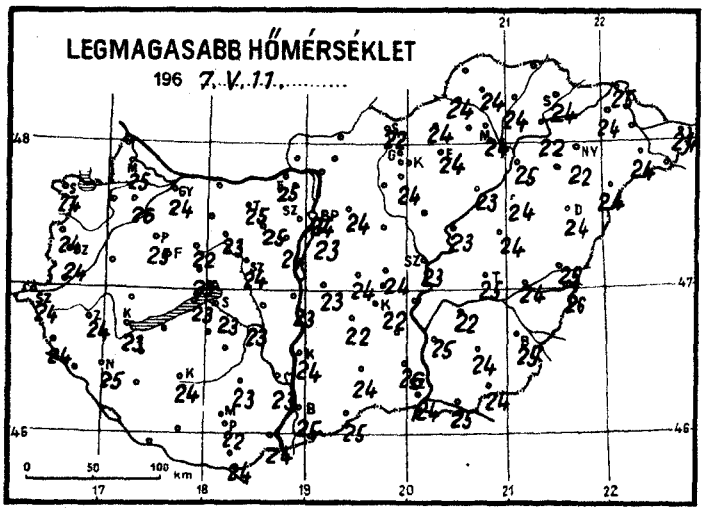
LEGMAGASABB HŐMÉRSÉKLET
196 7. V. 11. .....
0 50 100 km

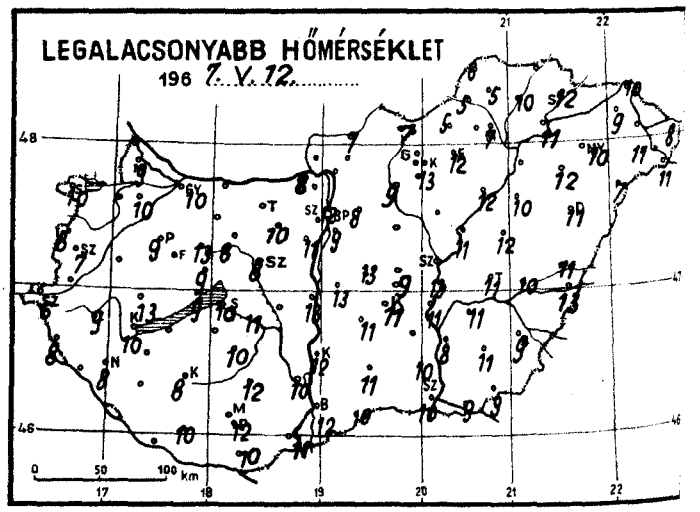
LEGALACSONYABB HŐMÉRSÉKLET
196 7. V. 12. .....
0 50 100 km

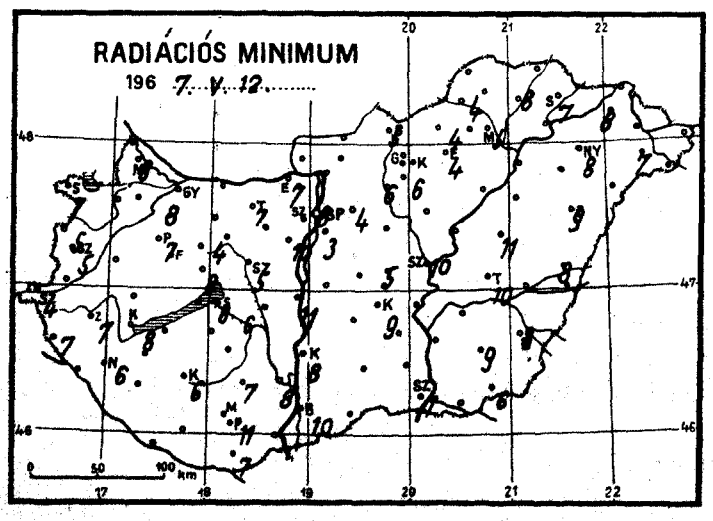
RADIÁCIÓS MINIMUM
196 7. V. 12. .....
0 50 100 km

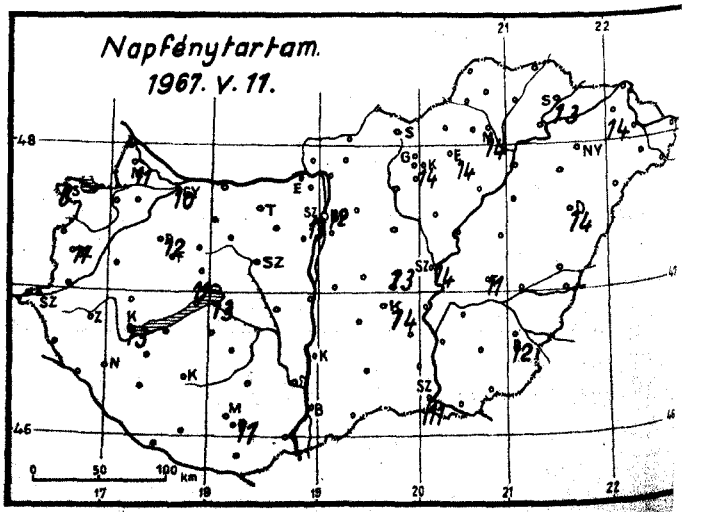
Napfénytartam.
1967. V. 11.
0 50 100 km

1967. ...május..... hó,
12... nap péntek.....

	Az utolsó 24 óra adatai							24 órai csapadék mm		
	Csapadék (mm)		Hőmérsékleti szélsőségek tegnapi nappali max.	éjszakai min.	min. 5 cm-en	Napsütés (óra) tegnap				
12815 Magyaróvár	.		25	9	8	11		Rajka	.	
822 Győr	.		24	10	8	10		Kapuvár	.	
825 Pápa	.		25	9	7	12		Csorna	.	p
805 Sopron	.		24	10	7	8		Komárom	.	p
812 Szombathely	.	=	24	7	5	11		Káld	.	p
910 Szentgotthárd	.	=	24	6	4			Kőszeg	.	
915 Zalaegerszeg	.	≡	24	9	7			Körmend	.	
Lenti	.		24	8	7			Letenye	.	
925 Nagykanizsa	.		25	8	6			Sümeg	.	
920 Keszthely	.		23	10	8	13		Zirc	.	
Tihany			23	8	-			Kisbér	.	p
935 Siófok	.		23	10	8	13		Mór	.	
942 Pécs	.		22	12	11	11		Alcsút	.	
941 Misinatető (534 m)	–		–	–				Esztergom	.	
Siklós	.	p	24	10	7			Dobogókő	.	
827 Farkasgyepű (400 m)	.		19	14	7			Fonyód	.	
Veszprém	.		23	9	8	11		Tab	.	
833 Tatabánya	.		25	–	7			Sárbogárd	–	
839 Budapest (Ferihegy)	.		23	9	3			Lengyel	.	
840 Budapest OMI	.	p	24	12	8	12		Nagykónyi	.	p
841 Budapest (Szabadságh. 474 m)	.		20	12	8	13		Marcali	.	p
Martonvásár	.		24	11	10			Somogyszob	–	
835 Székesfehérvár	.		24	8	5			Kaposvár	.	p
Dunaújváros	.		23	13	11			Baros	.	
Szekszárd	.	p	23	10	8			Szigetvár	.	
Mohács	.	p	24	11				Bácsalmás	.	
960 Baja	.		25	12	10	12		Kiskunhalas	.	
955 Kalocsa	.		24	12	8			Izsák	.	
Cegléd	.		24	9	5	13		Kunsztmiklós	.	
860 Szolnok	.		23	13	10	14		Örkény	.	p
970 Kecskemét	.		22	11	9	14		Nagykáta	.	
Kiskunfélegyháza	–		–	–				Jászapáti	.	p
982 Szeged	.		24	10	7	11		Tiszakécske	.	
Mezőhegyes	.		24	9	6			Nagykőrös	.	
Orosháza	.		24	11	9			Kistelek	.	
990 Békéscsaba	.		25	9	8	12		Makó	.	
875 Túrkeve	.		25	11	10	11		Szentes	.	
Berettyóújfalu	.	p	25	11	8			Szarvas	.	p
889 Debrecen	.		24	11	9	14		Szeghalom	.	p
892 Nyíregyháza	.		22	10	8	–		Körösszakál	.	
788 Kisvárda	.		24	9	8	14		Tiszaroff	.	
Mátészalka	.	p	24	11	7			Poroszló	.	
Tiszabecs	.		24	8				Karcag	.	
Vác	–		–	–				Hortobágy	.	
Gödöllő	.		24	8	4			Polgár	.	
Lőrinci	.		–	9	6			Hajdúdorog	.	
Gyöngyös	.		24	13	6			Nyírlugos	.	
Balassagyarmat	.		–	7				Csenger	.	p
755 Salgótarján	.		22	7	5			Vásárosnamény	.	
Galyatető (932 m)	.		18	9				Záhony	.	
851 Kékestető (1000 m)	.		17	9	-	14		Királyrét	.	
Mátraháza (672 m)	–		–	–				Romhány	–	
865 Eger	.		24	12	4	14		Borsodnádasd	.	
Putnok	.	=	24	5	4			Jósvafő	.	
Lillafüred	.		21	6				Szendrőlád	.	
772 Miskolc	.		24	7	5	14		Hidasnémeti	.	
Füged	.		24	10	8			Tokaj	.	
778 Sárospatak	.		24	12	7	13		Sárhatvan	.	

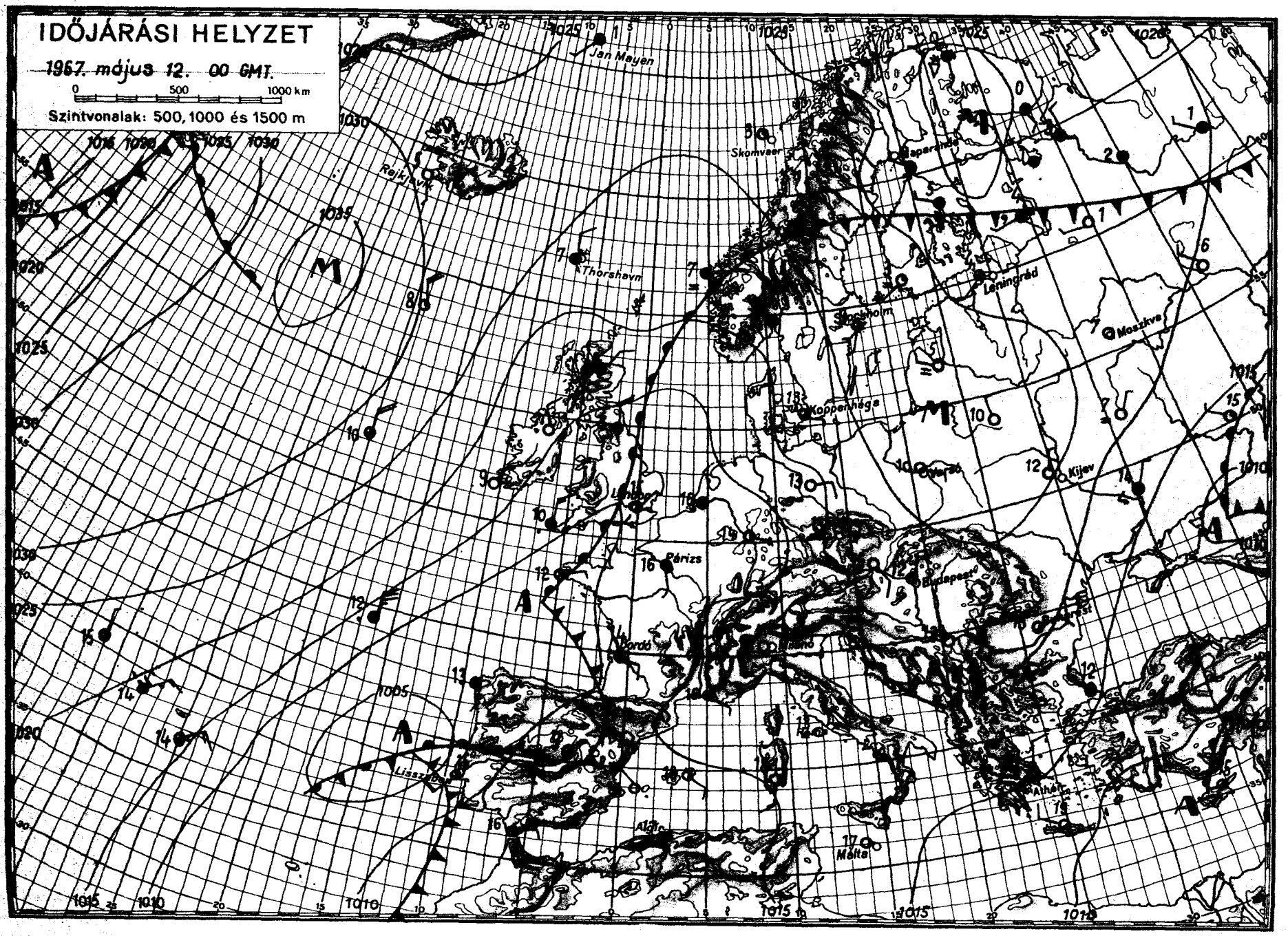

OFFSET-SYOMBA BUDAPEST

DŐJÁRÁSI NAPIJELENTÉS

ЕЖЕДНЕВНЫЙ МЕТЕОРОЛОГИЧЕСКИЙ БЮЛЛЕТЕНЬ • DAILY WEATHER REPORT
BULLETIN QUOTIDIEN DE TEMPS • TÄGLICHER WETTERBERICHT

KIADJA AZ ORSZÁGOS METEOROLÓGIAI INTÉZET
BUDAPEST II. KITAIBEL PÁL UTCA 1
TELEFON: KÖZPONT: 353-500, IDŐJELZŐ OSZT.: 150-410

MEGJELENIK NAPONKÉNT • ELŐFIZETÉSI ÁRA
A POSTAI KÖLTSÉGGEL EGYÜTT NEGYEDÉVRE 60, Ft
KIADÁSÉRT FELEL AZ INTÉZET IGAZGATÓJA

80. évfolyam 233. szám + Budapest + 1967. május 13. szombat

Az időjárási helyzet ma reggel és a várható időjárás:

Kelet-Európában pénteken kisebb mértékben folytatódott a lehülés, igy a 20 fokot meghaladó délutáni felmelegedés vonala visszahuzódott a Kaspi- és a Fekete-tenger vidékére. Észak-Európában a hőmérsékletek sehol sem haladták meg a 10, 15 fokot. Közép- és Nyugat-Európában viszont a naptári időszakhoz képest meleg az idő, elsősorban az óceáni partvidék mentén sokfelé záporok, zivatarok alakulnak ki. A Kárpát-medencében előreláthatólag az időjárás napos, meleg és száraz jellege a következő nap folyamán is fennmarad.

Hazánkban pénteken napos, meleg, száraz idő volt. A hőmérséklet napközben 23, 27 fokig emelkedett. Szombat hajnalra 10, 15, északon helyenként 6, 9 fokig hült le a levegő. Ma délelőtt folytatódott a napos, száraz, meleg idő. A hőmérséklet 11 órakor 21, 25 fok között váltakozott.

Ma 12 órakor Budapesten a hőmérséklet 24 fok, a tengerszintre átszámitott légnyomás 766 mm, gyengén süllyed.

A Balaton vizének hőmérséklete Siófoknál 11 órakor 18 fok volt.

Várható időjárás vasárnap estig:

Meleg, napos, száraz idő.
Mérsékelt, helyenként élénk délkeleti, déli szél.

Várható legalacsonyabb éjszakai hőmérséklet: 10, 15,
legmagasabb nappali hőmérséklet vasárnap: 23, 28 C° között.

Dr. Tóth Pál s.k.

A hőmérséklet napi középértéke és eltérése a 90 évi átlagtól/Budapesten/:

1967. V. 12.: 19,5 C°, +3,9 C°.

1871 óta ezen a napon Budapesten előfordult:

legmagasabb hőmérséklet: 33,2 C° /1958/
legalacsonyabb hőmérséklet: 0,5 C° /1927/.

67.363

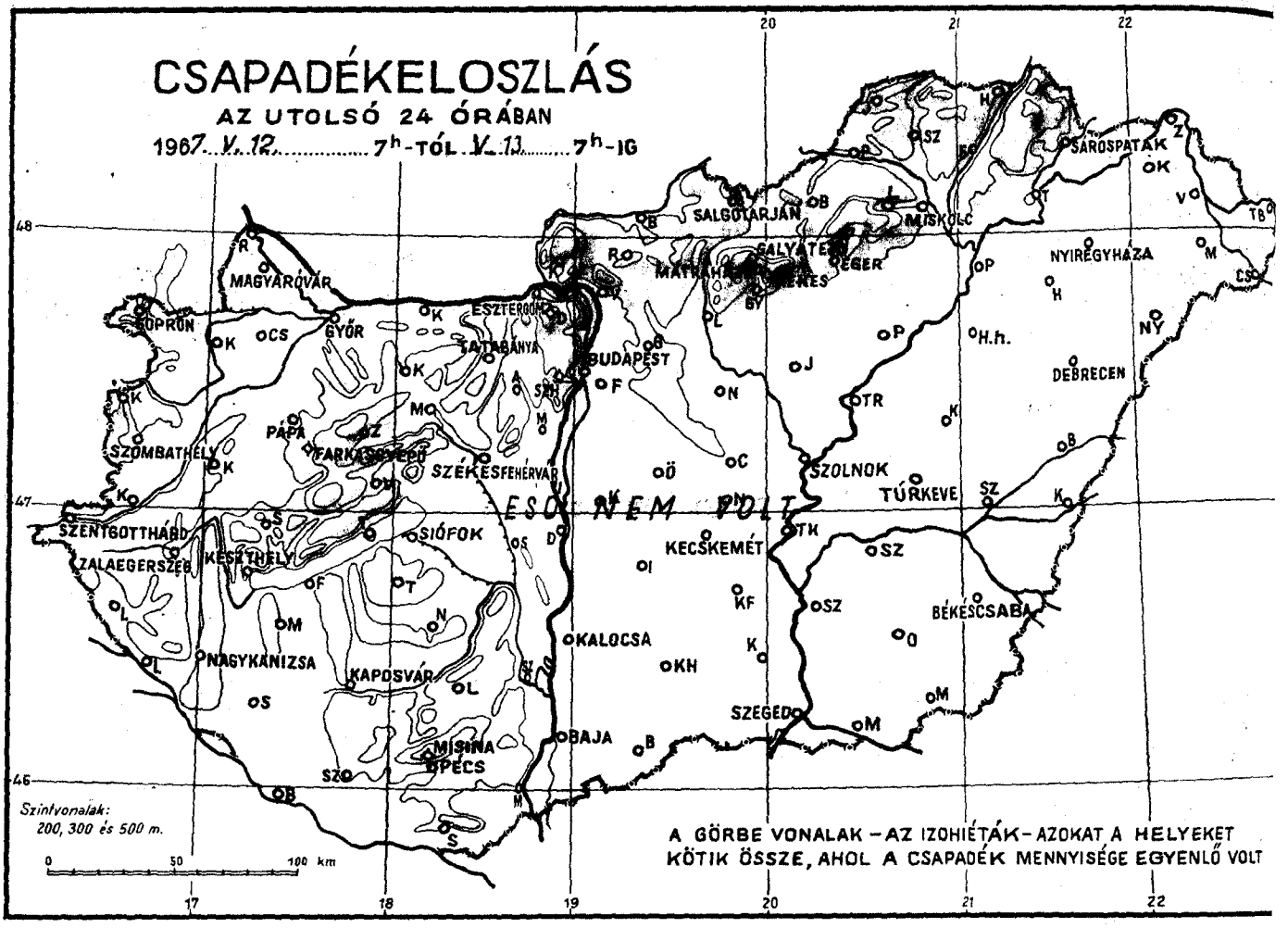
CSAPADÉKELOSZLÁS
AZ UTOLSÓ 24 ÓRÁBAN
1967. V. 12. 7h-TÓL V. 13. 7h-IG
ESŐ NEM VOLT
Szintvonalak:
200, 300 és 500 m.
A GÖRBE VONALAK – AZ IZOHIÉTÁK – AZOKAT A HELYEKET KÖTIK ÖSSZE, AHOL A CSAPADÉK MENNYISÉGE EGYENLŐ VOLT

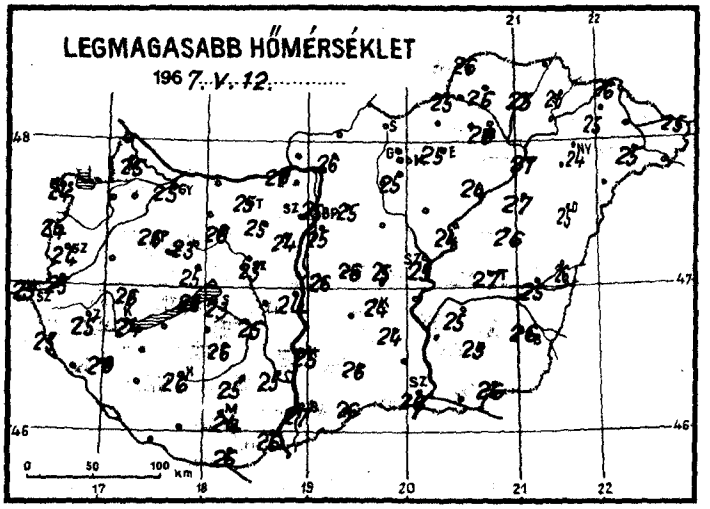
LEGMAGASABB HŐMÉRSÉKLET
1967. V. 12.

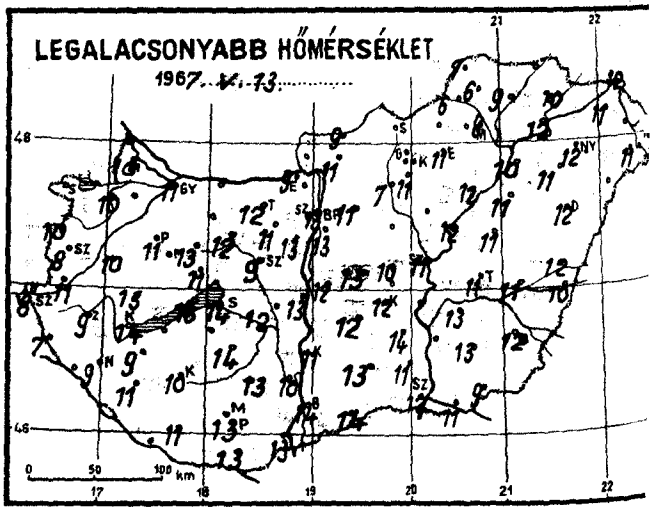
LEGALACSONYABB HŐMÉRSÉKLET
1967. V. 13.

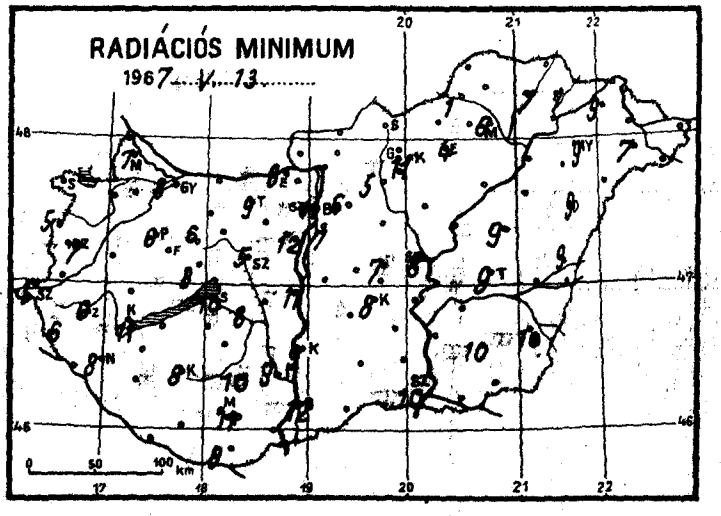
RADIÁCIÓS MINIMUM
1967. V. 13.

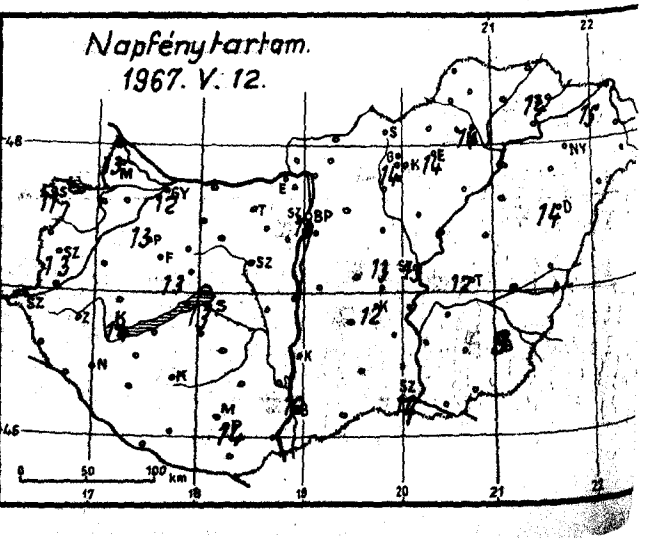
Napfénytartam.
1967. V. 12.

1967. május hó, 13 nap szombat

	Az utolsó 24 óra adatai						24 órai csapadék mm		
	Csapadék (mm)		Hőmérsékleti szélsőségek			Napsütés (óra) tegnap			
			tegnapi nappali max.	éjszakai min.	min. 5 cm-en				
12815 Magyaróvár	•		25	10	7	13	Rajka	•	
822 Győr	•		25	11	8	12	Kapuvár	•	
825 Pápa	•	ↄ	26	11	6	13	Csorna	•	ↄ
805 Sopron	•		24	–	–	11	Komárom	•	ↄ
812 Szombathely	•		24	8	7	13	Káld	•	ↄ
910 Szentgotthárd	•	=	25	8	5		Kőszeg	•	
915 Zalaegerszeg	•		25	9	6		Körmend	•	
Lenti	•		25	7	6		Letenye	•	
925 Nagykanizsa	•		26	9	8		Sümeg	•	
920 Keszthely	•		24	14	11	14	Ziro	•	
Tihany	•		23	16			Kisbér	•	ↄ
935 Siófok	•		23	14	10	13	Mór	•	
942 Pécs	•		24	13	11	14	Alcsút	•	
941 Misinatető (534 m)	–		–	–			Esztergom	•	
Siklós	•	ↄ	26	13	8		Dobogókő	•	
827 Farkasgyepű (400 m)	•		19	14	9		Fonyód	•	
Veszprém	•	ↄ	25	11	8	13	Tab	•	
833 Tatabánya	•		25	12	9		Sárbogárd	–	
839 Budapest (Ferihegy)	•		25	13	7		Lengyel	•	
840 Budapest OMI	•		25	13	11	10	Nagykónyi	•	ↄ
841 Budapest (Szabadságh. 474 m)							Marcali	•	ↄ
Martonvásár	•		24	13	12		Somogyszob	•	
835 Székesfehérvár			25	9	5		Kaposvár	•	ↄ
Dunaújváros	•		24	13	11		Barcs	•	
Szekszárd	•	ↄ	25	10	9		Szigetvár	•	
Mohács	•	ↄ	26	13			Bácsalmás	•	
960 Baja	•		27	14	12	12	Kiskunhalas	•	
955 Kalocsa	•		25	11	9		Izsák	•	
Cegléd	•	ↄ	25	10	7	13	Kunsztmiklós	•	
860 Szolnok	•		25	11	8	13	Örkény	•	ↄ
970 Kecskemét	•		24	12	8	12	Nagykáta	•	
Kiskunfélegyháza	•		24	14	–		Jászapáti	•	ↄ
982 Szeged	•		26	12	10	11	Tiszakécske	–	
Mezőhegyes	•	ↄ	26	9			Nagykőrös	•	
Orosháza	•	ↄ	25	13	10		Kistelek	•	
990 Békéscsaba	•		26	12	10	9	Makó	•	
875 Túrkeve	•		27	11	9	12	Szentes	•	
Berettyóújfalu	•	ↄ	26	12	9		Szarvas	•	ↄ
880 Debrecen	•		25	12	9	14	Szeghalom	•	ↄ
892 Nyíregyháza	•		24	12	9	–	Körösszakál	•	
788 Kisvárda	•		25	11	9	15	Tiszaroff	•	
Mátészalka	•	ↄ	25	11	7		Poroszló	•	
Tiszabecs	•		25	10			Karcag	•	
Vác	–		–	–			Hortobágy	•	
Gödöllő	•		25	11	6		Polgár	•	
Lőrinci	•		–	7	5		Hajdúdorog	•	
Gyöngyös	•		25	11	11		Nyírlugos	•	
Balassagyarmat	•		–	9			Csenger	•	ↄ
755 Salgótarján	–		–	–			Vásárosnamény	•	
Galyatető (932 m)	•		19	10			Záhony	•	
851 Kékestető (1000 m)	•		20	11	–	14	Királyrét	•	
Mátraháza (672 m)	–		–	–			Romhány	•	
865 Eger	•		25	11	4	14	Borsodnádasd	–	
Putnok	•	=	25	6	1		Jósvafő	•	
Lillafüred	•		23	8			Szendrőlád	•	
772 Miskolc	•	=	26	8	6	14	Hidasnémeti	•	
Füged	•	ↄ	25	9	7		Tokaj	•	
778 Sárospatak	•		25	10	7	14	Sárhatvan	•	

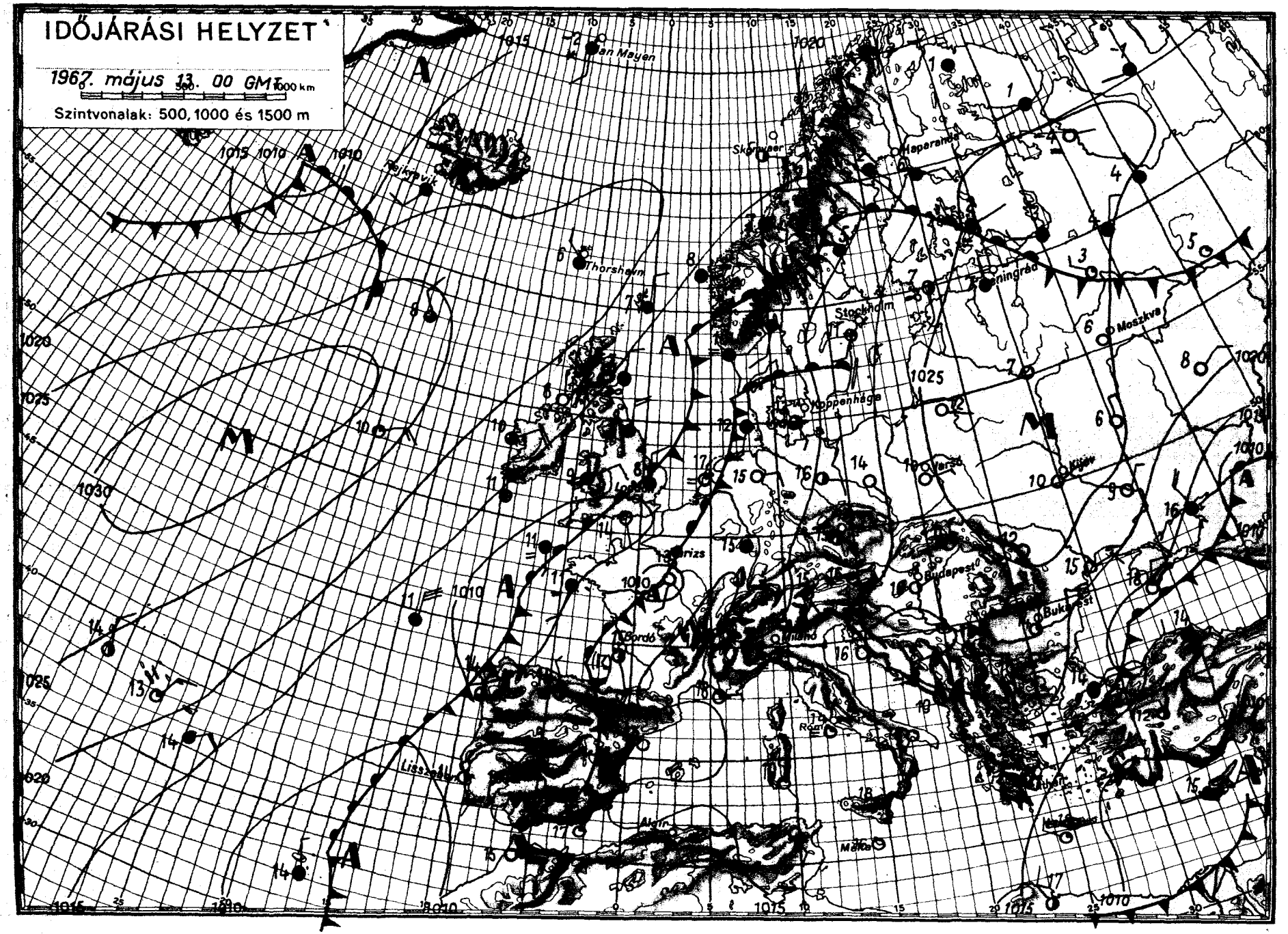
IDŐJÁRÁSI HELYZET
1967. május 13. 00 GMT
Szintvonalak: 500, 1000 és 1500 m
Jan Mayen
Rejkjavik
Thorshavn
Skonvaer
Haparanda
Stockholm
Moszkva
Koppenhága
Varsó
Kijév
Budapest
Bukarest
Bordó
Milano
Rom
Lisszabon
Algír
Malta
Athén
A
M

IDŐJÁRÁSI NAPJELENTÉS

ЕЖЕДНЕВНЫЙ МЕТЕОРОЛОГИЧЕСКИЙ БЮЛЛЕТЕНЬ · DAILY WEATHER REPORT
BULLETIN QUOTIDIEN DE TEMPS · TÄGLICHER WETTERBERICHT

KIADJA AZ ORSZÁGOS METEOROLÓGIAI INTÉZET
BUDAPEST II. KITAIBEL PÁL UTCA 1
TELEFON: KÖZPONT: 353-500, IDŐJELZŐ OSZT.: 150-410

MEGJELENIK NAPONKÉNT * ELŐFIZETÉSI ÁRA A POSTAI KÖLTSÉGGEL EGYÜTT NEGYEDÉVRE 60, Ft
KIADÁSÉRT FELEL AZ INTÉZET IGAZGATÓJA

80. évfolyam 234. szám + Budapest + 1967. május 14. vasárnap

Az időjárási helyzet ma reggel és az várható időjárás:

Szombaton Európa egyik legmelegebb területe Kelet-Németország, a Cseh-medence és az Alpok vidéke volt. Berlinben például 29, Potsdamban 28, Prágában 27 fokig melegedett fel a levegő. Később a nyugat-európai eső, zivatarzóna keletre való áthelyezedősése miatt az emlitett területeken heves záporok, zivatarok alakultak ki.

Hazánkban szombaton meleg, száraz volt az idő. A hőmérsékleti csucsértékek országszerte elérték a 24-27 fokot. A vasárnapra virradó éjszaka folyamán a nyugati határszélen szórványosan záporesők, zivatarok keletkeztek. A lehullott csapadék mennyisége a 3 mm-t sehol sem haladta meg. Hajnalra északkeleten 8-10, máshol csak 10-16 fokig hült le a levegő. A délelőtt folyamán változóan felhős volt az égbolt. A nyugati megyékből néhány helyről kisebb záporesőt jelentettek. A hőmérséklet 11 órára 21-25 fokig emelkedett.

Ma 12 órakor Budapesten a hőmérséklet 25 fok, a tengerszintre átszámitott légnyomás 764 mm, mérsékelten süllyedőirányzatu.

Várható időjárás hétfő estig:

Időnként felhősödés, többfelé, elsősorban nyugaton záporeső, zivatar.
Élénk, helyenként megerősödő délies szél.
Meleg marad az idő.

Várható legalacsonyabb éjszakai hőmérséklet: 9-14,
legmagasabb nappali hőmérséklet hétfőn: 21-25 fok között.

Dunay Sándorné s.k.

A hőmérséklet napi középértéke és eltérése a 90 évi átlagtól /Budapesten/:

1967. V. 13.: 21,3 C°, +5,6 C°.

1871 óta ezen a napon Budapesten előfordult:

legmagasabb hőmérséklet: 31,8 C° /1945/
legalacsonyabb hőmérséklet: 1,0 C° /1885/.

67.364


CSAPADÉKELOSZLÁS
AZ UTOLSÓ 24 ÓRÁBAN
1967. V. 13. 7h-TÓL V. 14. 7h-IG
MAGYARÓVÁR
GYŐR
ESZTERGOM
TATABÁNYA
BUDAPEST
SZOMBATHELY
PÁPA
FARKASGYEPŰ
SZÉKESFEHÉRVÁR
SIÓFOK
KESZTHELY
NAGYKANIZSA
KAPOSVÁR
MISKOLC
SALGÓTARJÁN
GALYATETŐ
EGER
MÁTRAHÁZA
SÁROSPATAK
NYIREGYHÁZA
DEBRECEN
SZOLNOK
TÚRKEVE
KECSKEMÉT
BÉKÉSCSABA
KALOCSA
SZEGED
BAJA
PÉCS
Szintvonalak:
200, 300 és 500 m.
0 50 100 km
A GÖRBE VONALAK - AZ IZOHIÉTÁK - AZOKAT A HELYEKET KÖTIK ÖSSZE, AHOL A CSAPADÉK MENNYISÉGE EGYENLŐ VOLT

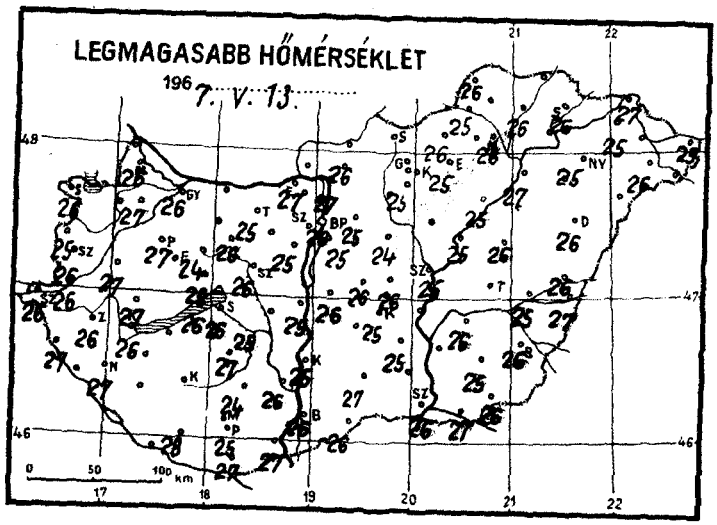
LEGMAGASABB HŐMÉRSÉKLET
1967. V. 13.
0 50 100 km

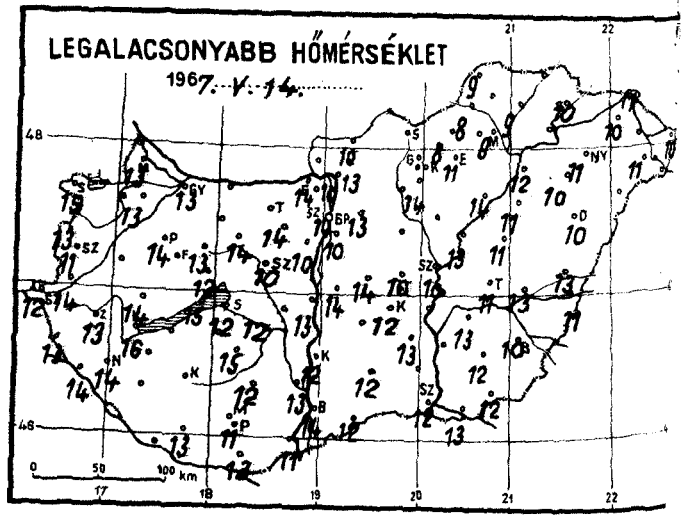
LEGALACSONYABB HŐMÉRSÉKLET
1967. V. 14.
0 50 100 km

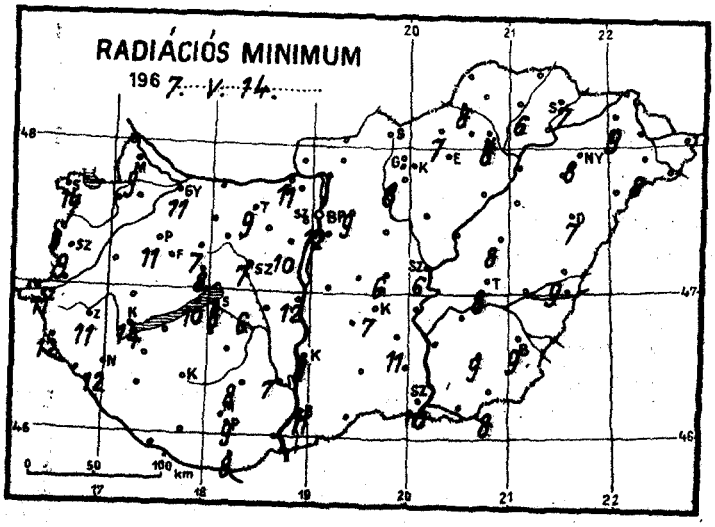
RADIÁCIÓS MINIMUM
1967. V. 14.
0 50 100 km

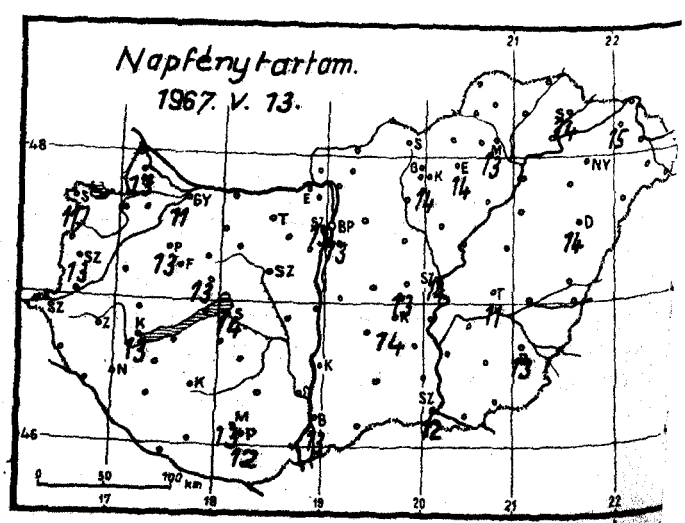
Napfénytartam.
1967. V. 13.
0 50 100 km

1967. május hó,
14. nap vasárnap

	Az utolsó 24 óra adatai						24 órai csapadék mm		
	Csapadék (mm)		Hőmérsékleti szélsőségek tegnapi nappali max.	éjszakai min.	min. 5 cm-en	Napsütés (óra) tegnap			
12815 Magyaróvár	.		26	13	9	13	Rajka		
822 Győr	.		26	13	11	11	Kapuvár	.	
825 Pápa	.		27	14	11	13	Csorna	3	K
805 Sopron	ny	V	26	15	14	11	Komárom	.	∩
812 Szombathely	ny	K	26	11	9	13	Káld	1	V
910 Szentgotthárd	ny	K	26	12	11		Kőszeg	.	
915 Zalaegerszeg	3	K	26	13	11		Körmend	ny	K
Lenti	.		27	13	12		Letenye	1	K
925 Nagykanizsa	ny	K	27	14	12		Sümeg	.	
920 Keszthely	ny	V	26	16	14	13	Zirc	.	
Tihany	.		26	15	10		Kisbér	.	∩
935 Siófok	.		26	12	8	14	Mór	.	
942 Pécs	.		25	11	9	12	Alcsút	.	
941 Misinatető (534 m)	.					13	Esztergom	.	
Siklós	.		27	13	8		Dobogókő	.	
827 Farkasgyepű (400 m)	.		-	13	8		Fonyód		
Veszprém	.	∩	25	12	8	13	Tab		
833 Tatabánya	.		25	-	9		Sárbogárd		
839 Budapest (Ferihegy)	.		25	10	-		Lengyel	.	
840 Budapest OMI	.		26	14	12	13	Nagykónyi	.	
841 Budapest (Szabadságh., 474 m)	.		23	13	10	13	Marcali	.	∩
Martonvásár	.		25	11	10		Somogyszob	.	
835 Székesfehérvár	.		26	10	7		Kaposvár		
Dunaújváros	.		25	13	12		Barcs	.	
Szekszárd	.	∩=	26	13	7		Szigetvár	.	
Mohács	.	∩	27	11			Bácsalmás	.	
960 Baja	.		26	14	11	13	Kiskunhalas	.	
955 Kalocsa	.		25	12	8		Izsák		
Ceglód	.	∩	26	10	6	13	Kunsztmiklós	.	
860 Szolnok	.		25	10	6	14	Örkény	.	=
970 Kecskemét	.		25	12	7	14	Nagykáta	.	
Kiskunfélegyháza	.		25	13	11		Jászapáti	.	∩
982 Szeged	.		26	12	10	12	Tiszakécske		
Mezőhegyes	.		26	12	8		Nagykőrös	.	
Orosháza	.		25	12	9		Kistelek	.	
990 Békéscsaba	.		26	10	9	13	Makó	.	
875 Túrkeve	.		26	11	8	11	Szentes	.	
Berettyóújfalu	.	∩	26	13	9		Szarvas	.	∩
889 Debrecen	.		26	10	7	14	Szeghalom	.	
892 Nyíregyháza	.		25	11	8	-	Körösszakál	.	
788 Kisvárda	.		25	10	9	15	Tiszaroff	.	
Mátészalka	.	∩	26	11	8		Poroszló	.	
Tiszabecs	.		25	10			Karcag	.	∩
Vác	.	∩	27	10			Hortobágy	.	
Gödöllő	.		26	13	9		Polgár	.	
Lőrinci							Hajdúdorog	.	
Gyöngyös	.		25	14	8		Nyírlugos	.	
Balassagyarmat	.		-	10			Csenger	.	∩
755 Salgótarján							Vásárosnamény	.	
Galyatető (932 m)	.		20	10			Záhony	.	
851 Kékestető (1000 m)	.		20	9	-	14	Királyrét	.	
Mátraháza (672 m)							Romhány	.	
865 Eger	.		25	11	-	14	Borsodnádasd	.	
Putnok	.		25	8	8		Jósvafő	.	
Lillafüred	.		24	11			Szendrőlád	.	
772 Miskolc	.		26	9	8	13	Hidasnémeti	.	
Füged	.		26	9	6		Tokaj	.	
778 Sárospatak	.		26	10	7	14	Sárhatvan	.	

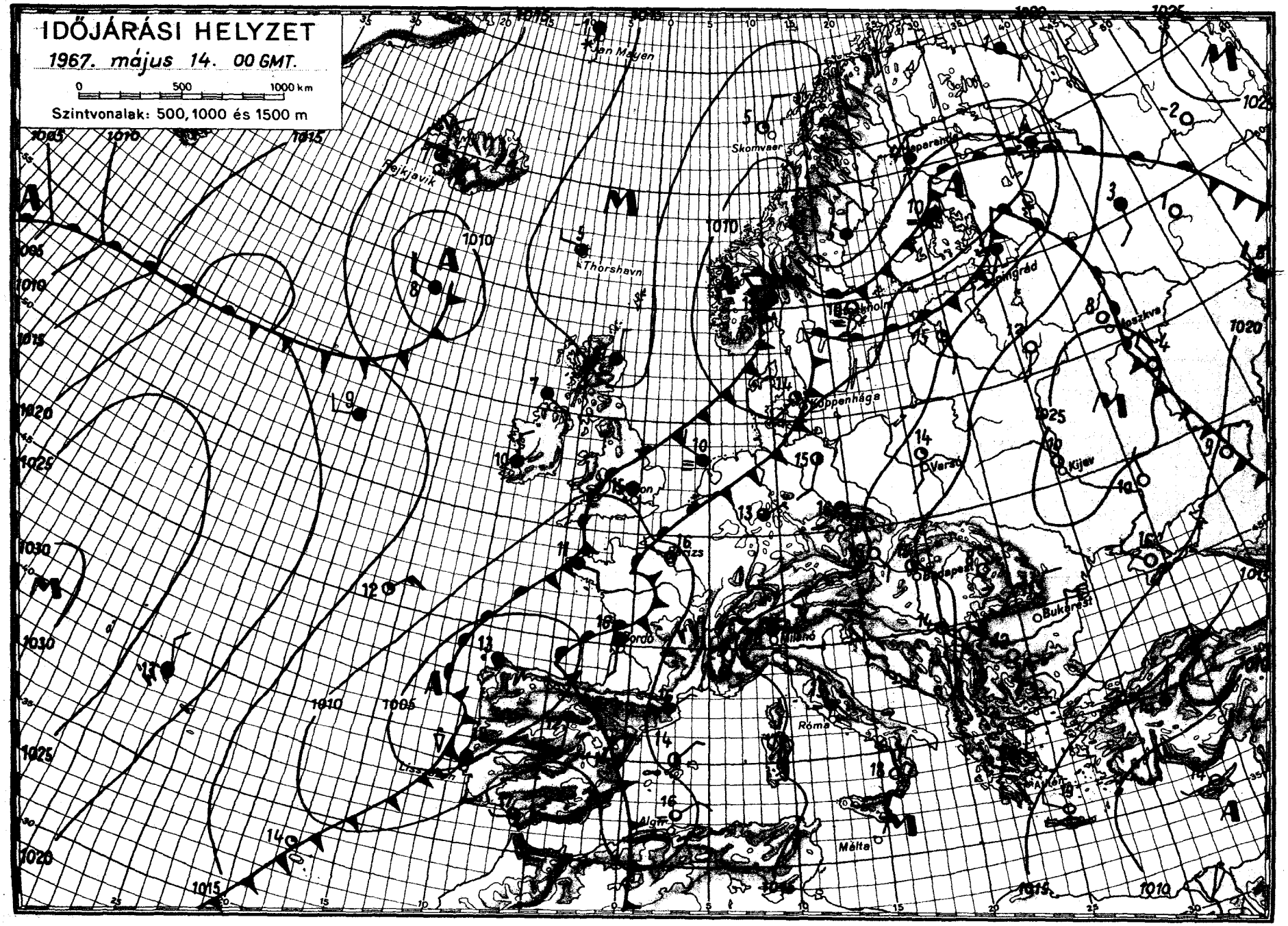

OFFSET: STOMDA BUDAPEST

IDŐJÁRÁSI NAPIJELENTÉS

ЕЖЕДНЕВНЫЙ МЕТЕОРОЛОГИЧЕСКИЙ БЮЛЛЕТЕНЬ · DAILY WEATHER REPORT
BULLETIN QUOTIDIEN DE TEMPS · TÄGLICHER WETTERBERICHT

KIADJA AZ ORSZÁGOS METEOROLÓGIAI INTÉZET
BUDAPEST II. KITAIBEL PÁL UTCA 1
TELEFON: KÖZPONT: 353-500, IDŐJELZŐ OSZT.: 150-410

MEGJELENIK NAPONKÉNT * ELŐFIZETÉSI ÁRA A POSTAI KÖLTSÉGGEL EGYÜTT NEGYEDÉVRE 60, Ft
KIADÁSÉRT FELEL AZ INTÉZET IGAZGATÓJA

80. évfolyam 235. szám + Budapest + 1967. május 15. hétfő

Az időjárási helyzet ma reggel és az várható időjárás:

Az Atlanti-óceán térségéből származó hüvösebb levegő hatására Európa nyugati felén többfelé esik az eső. Helyenként zivatarok vannak. A Szovjetunió európai területének legnagyobb részén, valamint a Balkán-félszigeten csendes, meleg az idő.

Hazánkban vasárnap a Dunántulon és a Duna-Tisza közén változóan felhős volt az ég. Néhány helyen kisebb záporeső, zivatar volt. A lehullott eső mennyisége csak Pécsett és Pápán érte el a 3 mm-t. A Tiszántulon kevés felhő volt és a nap 13, 14 órán át sütött. A Dunántul nyugati feléről csak 5, 10 órás napsütést jelentettek. A hőmérséklet napközben országszerte 24, 28 fokig emelkedett. Ma hajnalra 10, 16 fokig hült le a levegő. Ma délelőtt felhős, meleg volt az idő. Az ország nagy részén élénk déli szél fujt.

Ma 12 órakor Budapesten a hőmérséklet 25 fok volt, a tengerszintre átszámitott légnyomás 759 mm mérsékelten süllyedő irányzatu.

A Balaton vizének a hőmérséklete Siófoknál 11 órakor: 18 fok.

Várható időjárás kedd estig:

Időnként megnövekvő felhőzet, hétfőn néhány helyen kisebb esővel, egy-két helyen esetleg zivatarral.
Kedden többfelé eső, záporeső, zivatar.
Élénk, időnként megerősödő déli, délnyugati szél.
A nappali felmelegedés elsősorban nyugaton kissé mérséklődik.

Várható legalacsonyabb éjszakai hőmérséklet: 10, 15,
legmagasabb nappali hőmérséklet kedden: 21, 25 fok között.

Vadkerti Ferenc s.k.

A hőmérséklet napi középértéke ésseltérése a 90 évi átlagtól /Budapesten/:

1967. V. 14.: 21,9 C°, +5,9 C°.

1871 óta ezen a napon Budapesten előfordult:

legmagasabb hőmérséklet: 31,5 C° /1945/
legalacsonyabb hőmérséklet: 2,3 C° /1927/.

67.365

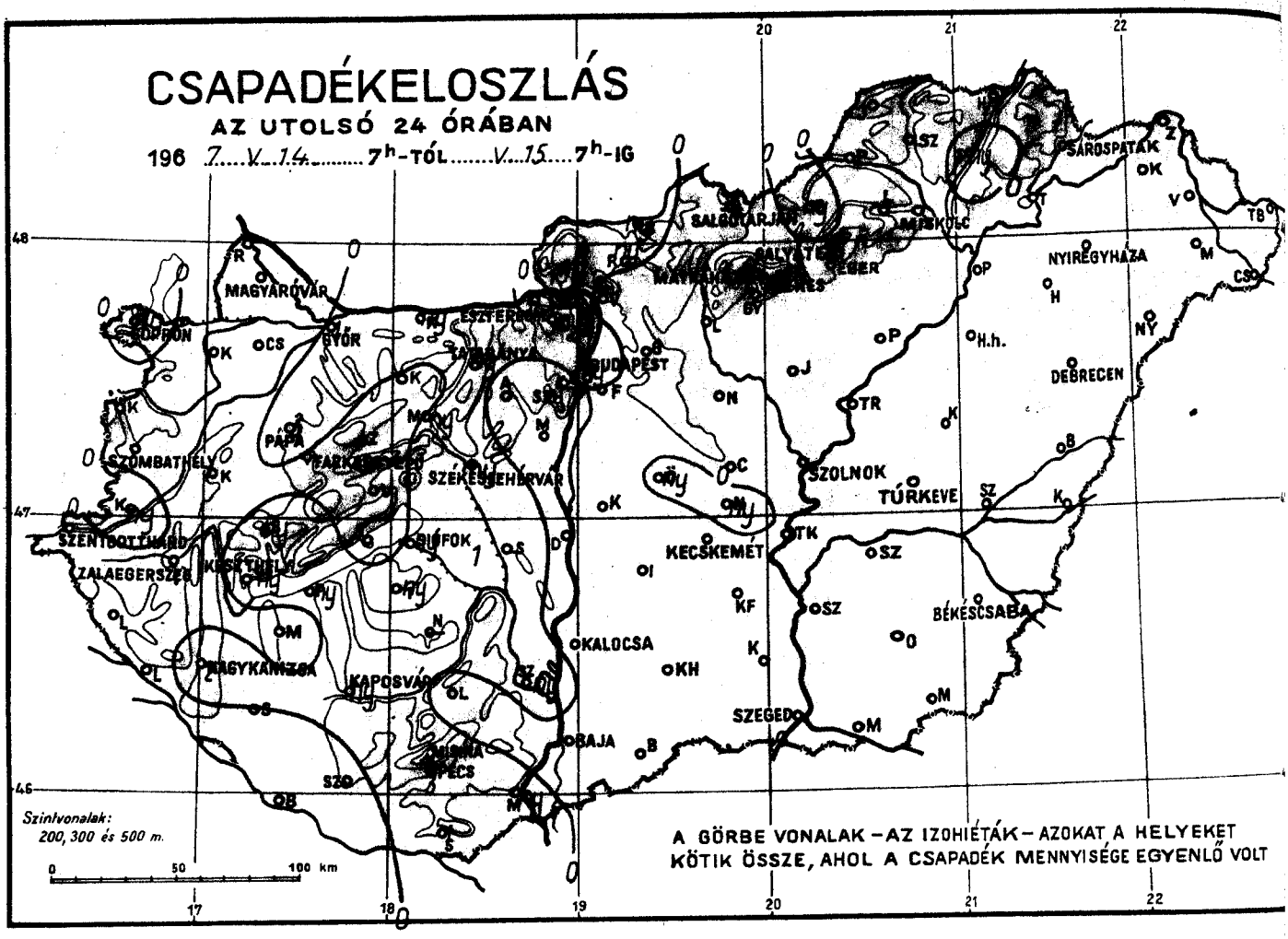
CSAPADÉKELOSZLÁS
AZ UTOLSÓ 24 ÓRÁBAN
196 7.V.14. 7h-TÓL V.15. 7h-IG
MAGYARÓVÁR
SOPRON
ESZTERGOM
GYŐR
BUDAPEST
PÁPA
SZOMBATHELY
SZÉKESFEHÉRVÁR
SZENTGOTTHÁRD
ZALAEGERSZEG
BALATONFÜRED
KESZTHELY
SIÓFOK
KECSKEMÉT
TÚRKEVE
SZOLNOK
DEBRECEN
NYÍREGYHÁZA
SÁROSPATAK
MISKOLC
SALGÓTARJÁN
KALOCSA
BÉKÉSCSABA
SZEGED
BAJA
PÉCS
KAPOSVÁR
NAGYKANIZSA
Szintvonalak:
200, 300 és 500 m.
0 50 100 km
A GÖRBE VONALAK – AZ IZOHIÉTÁK – AZOKAT A HELYEKET
KÖTIK ÖSSZE, AHOL A CSAPADÉK MENNYISÉGE EGYENLŐ VOLT

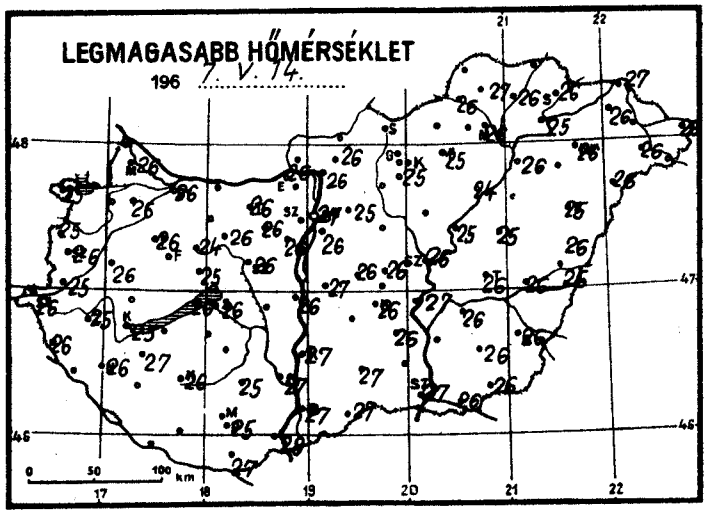
LEGMAGASABB HŐMÉRSÉKLET
196 7. V. 14.
0 50 100 km

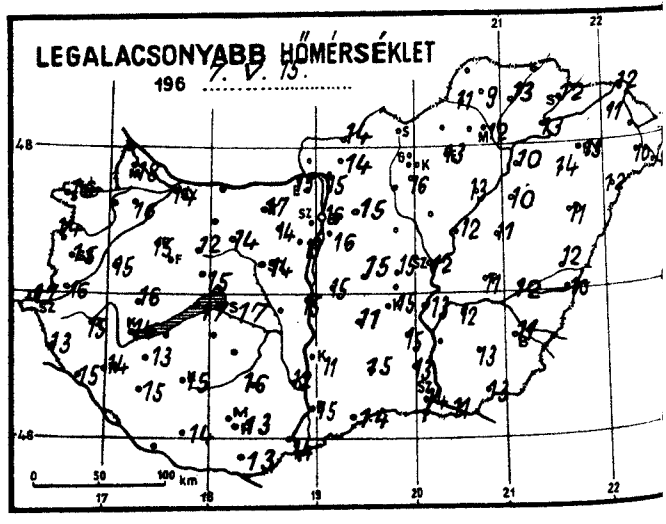
LEGALACSONYABB HŐMÉRSÉKLET
196 7. V. 15.
0 50 100 km

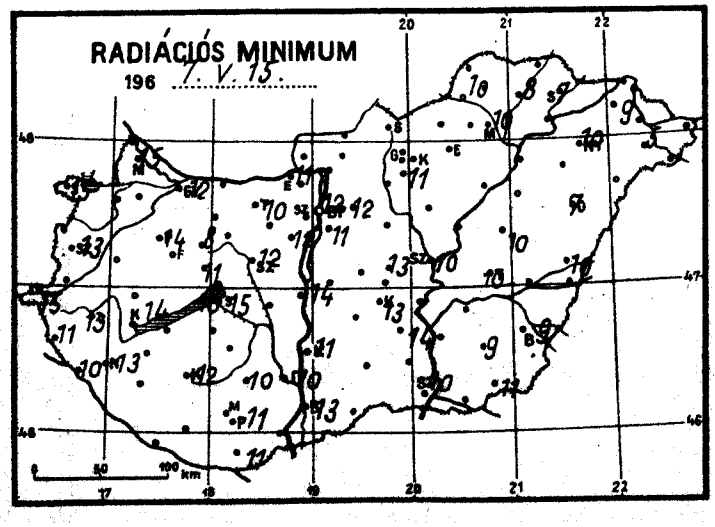
RADIÁCIÓS MINIMUM
196 7. V. 15.
0 50 100 km

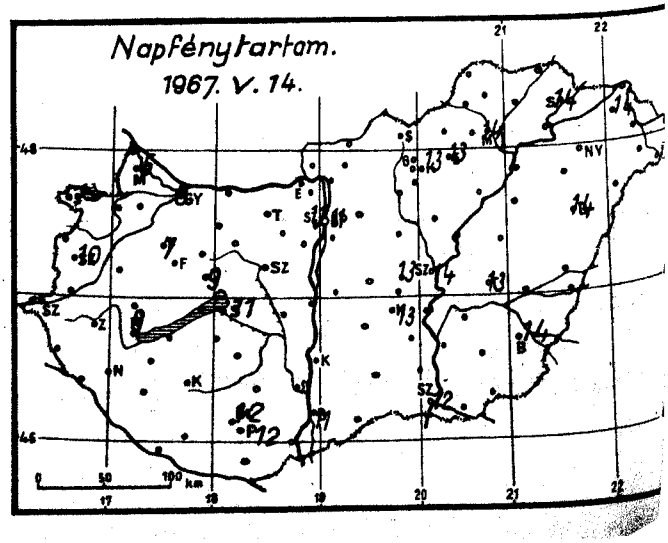
Napfénytartam.
1967. V. 14.
0 50 100 km

1967. május ..... hó,
15 hétfő ..... nap

	Az utolsó 24 óra adatai					
	Csapadék (mm)		Hőmérsékleti szélsőségek			Napsütés (óra) tegnap
			tegnapi nappali max.	éjszakai min.	min. 5 cm-en	
12815 Magyaróvár	.		26	18	15	5
822 Győr	1		26	14	12	8
825 Pápa	3	⌐	26	15	14	7
805 Sopron	ny	⌐	25	16	15	7
812 Szombathely	.		26	15	13	10
910 Szentgotthárd	.		26	17	15	
915 Zalaegerszeg	.		25	15	13	
Lenti	.		26	13	11	
925 Nagykanizsa	2	⌐	26	14	13	
920 Keszthely	ny		25	14	14	9
Tihany	.		26	17	10	
935 Siófok	ny	⌐	26	17	15	11
942 Pécs	3	⌐	25	13	11	12
941 Misinatető (534 m)	2	⌐	24	14	13	12
Siklós	1		27	13	11	
827 Farkasgyepű (400 m)	.		21	16	9	
Veszprém	.		25	15	11	
833 Tatabánya	ny		26	17	10	
839 Budapest (Ferihegy)	.		26	16	11	
840 Budapest OMI	ny		27	16	12	11
841 Budapest (Szabadságh., 474 m)	.		23	13	11	11
Martonvásár	.		26	13	12	
835 Székesfehérvár	ny		26	14	12	
Dunaújváros	.		26	15	14	
Szekszárd	ny	▽	27	12	10	
Mohács	ny	⌐	28	14		
960 Baja	.	⌐	27	15	13	11
955 Kalocsa	.		27	11	11	
Cegléd	.		26	15	13	13
860 Szolnok	.	<	26	12	10	14
970 Kecskemét	.		26	15	13	13
Kiskunfélegyháza	.		26	15	14	
982 Szeged	.		27	14	10	12
Mezőhegyes	.		26	13	11	
Orosháza	.		26	13	9	
990 Békéscsaba	.		26	11	9	14
875 Túrkeve	.		26	11	10	13
Berettyóújfalu	.		25	12	10	
880 Debrecen	.		25	11	7	14
892 Nyíregyháza	.		26	13	10	-
Kisvárda	.		26	11	9	14
Mátészalka	.	∩	26	10	5	
Tiszabecs	.		26	10		
Vác	.		26	15		
Gödöllő	.		25	15	12	
Lőrinci	.		-	-	-	
Gyöngyös	.		25	16	11	
Balassagyarmat	ny		-	14		
755 Salgótarján	-		-	-		
Galyatető (932 m)	.		19	9		
851 Kékestető (1000 m)	.		18	9	-	13
Mátraháza (672 m)	-		-	-		
865 Eger	.		25	13	-	13
Putnok	.		26	11	10	
Lillafüred	.		24	11		
772 Miskolc	.	=	26	12	10	14
Füged	ny		26	13	8	
778 Sárospatak	.		26	12	7	14

24 órai csapadék mm		
Rajka	-	
Kapuvár	.	
Csorna	.	
Komárom	ny	▽
Káld	.	
Kőszeg	.	
Körmend	ny	
Letenye	.	
Sümeg	ny	
Zirc	.	
Kisbér	.	
Mór	ny	
Alcsút	.	
Esztergom	.	
Dobogókő	ny	
Fonyód	ny	
Tab	ny	
Sárbogárd	-	
Lengyel	.	
Nagykónyi	-	
Marcali	.	
Somogyszob	.	
Kaposvár	ny	
Baros	.	
Szigetvár	.	
Bácsalmás	.	
Kiskunhalas	.	
Izsák	.	
Kunsztmiklós	.	
Örkény	ny	=
Nagykáta	-	
Jászapáti	.	∩
Tiszakécske	.	
Nagykőrös	ny	
Kistelek	.	
Makó	.	
Szentes	.	
Szarvas	.	
Szeghalom	.	
Körösszakál	.	
Tiszaroff	.	
Poroszló	.	
Karcag	.	
Hortobágy	.	
Polgár	.	
Hajdúdorog	.	
Nyírlugos	.	
Csenger	.	∩
Vásárosnamény	.	
Záhony	.	
Királyrét	ny	
Romhány	ny	▽
Borsodnádasd	ny	▽
Jósvafő	-	
Szendrőlád	.	
Hidasnémeti	.	
Tokaj	.	
Sárhatvan	1	▽

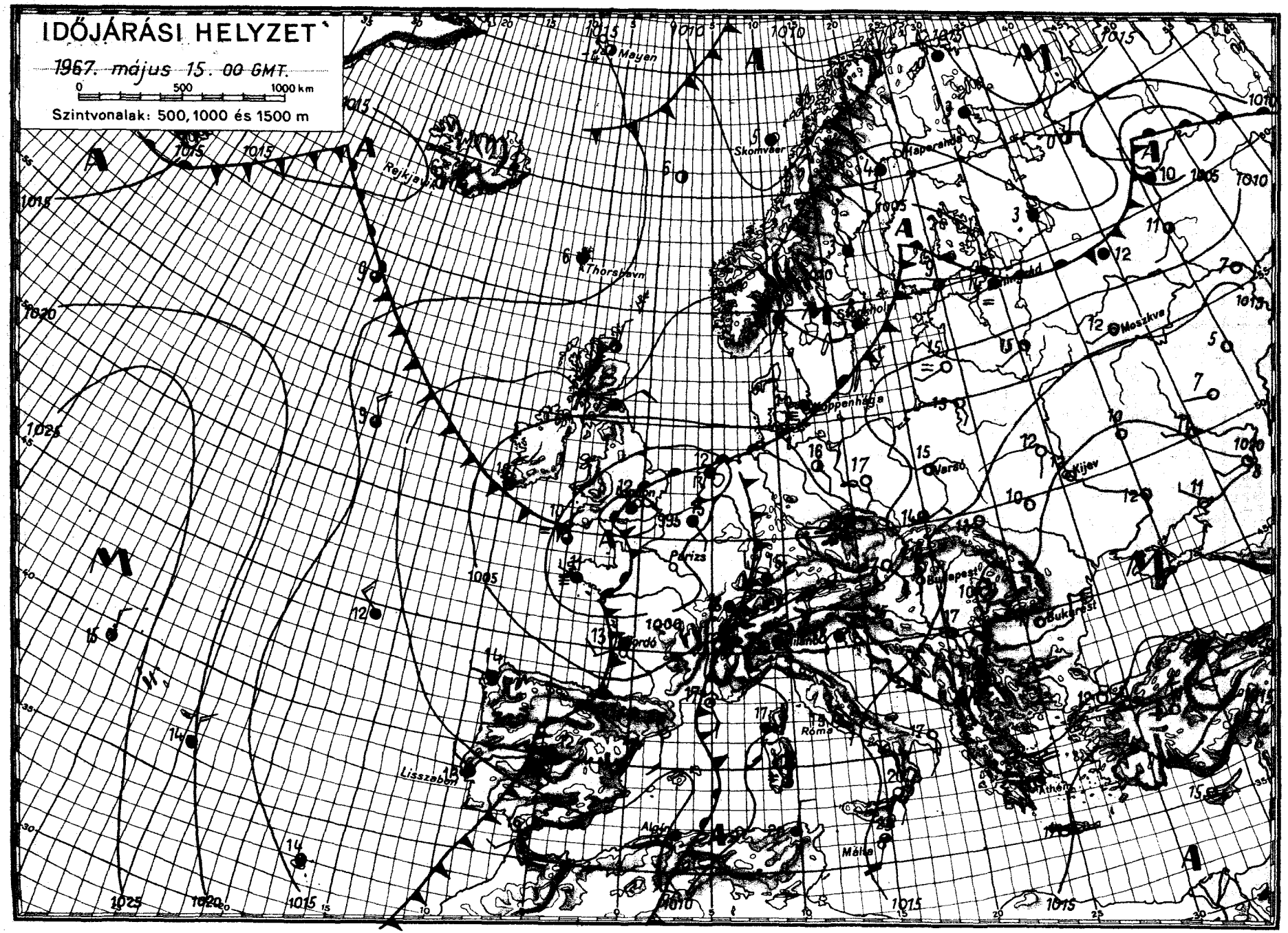

OMSZ-NYOMDA, BUDAPEST

IDŐJÁRÁSI NAPIJELENTÉS

ЕЖЕДНЕВНЫЙ МЕТЕОРОЛОГИЧЕСКИЙ БЮЛЛЕТЕНЬ · DAILY WEATHER REPORT
BULLETIN QUOTIDIEN DE TEMPS · TÄGLICHER WETTERBERICHT

KIADJA AZ ORSZÁGOS METEOROLÓGIAI INTÉZET
BUDAPEST II. KITAIBEL PÁL UTCA 1
TELEFON: KÖZPONT: 353-500, IDŐJELZŐ OSZT.: 150-410

MEGJELENIK NAPONKÉNT · ELŐFIZETÉSI ÁRA
A POSTAI KÖLTSÉGGEL EGYÜTT NEGYEDÉVRE 60,- Ft
KIADÁSÉRT FELEL AZ INTÉZET IGAZGATÓJA

80. évfolyam 236. szám + Budapest + 1967. május 16. kedd

Az időjárási helyzet ma reggel és a várható időjárás:

A Szovjetunió európai területének legnagyobb részén kevés a felhő, száraz, meleg az idő. A Nyugat-Európa felett elhelyezkedő hüvösebb levegő csak igen lassan mozog kelet felé. Igy a Kárpát-medencében megnövekedett ugyan a felhőzet, de egyenlőre még a meleg levegő zónájában van.

Hazánkban hétfőn változóan felhős volt az ég. Néhány helyen hullott jelentéktelen mennyiségü eső. Napközben a hőmérséklet 24, 29 fokig emelkedett. Ma hajnalra 14, 19 fokig hült le a levegő. Ma országszerte felhős, helyenként szeles, meleg az idő. A hőmérséklet a délelőtti órákban 20, 25 fokig emelkedett.

Ma 12 órakor Budapesten a hőmérséklet 23 fok, a tengerszintre átszámitott légnyomás 758 mm, alig változik.

A Balaton vizének hőmérséklete Siófoknál 11 órakor 19 fok.

Várható időjárás szerda estig:

Felhős idő.
Többfelé eső, zivatar.
Mérsékelt, időnként élénk, déli, délnyugati szél.
A meleg kissé mérséklődik.

Várható legalacsonyabb éjszakai hőmérséklet: 13, 18,
legmagasabb nappali hőmérséklet szerdán: 21, 25 fok között.

Kerényi Nárcisz s.k.

A hőmérséklet napi középértéke és eltérése a 90 évi átlagtól /Budapesten/:

1967. V. 15.: 22,5 C°, +5,9 C°.

1871 óta ezen a napon Budapesten előfordult:

legmagasabb hőmérséklet: 32,6 C° /1958/
legalacsonyabb hőmérséklet: 3,4 C° /1928/.

67.372

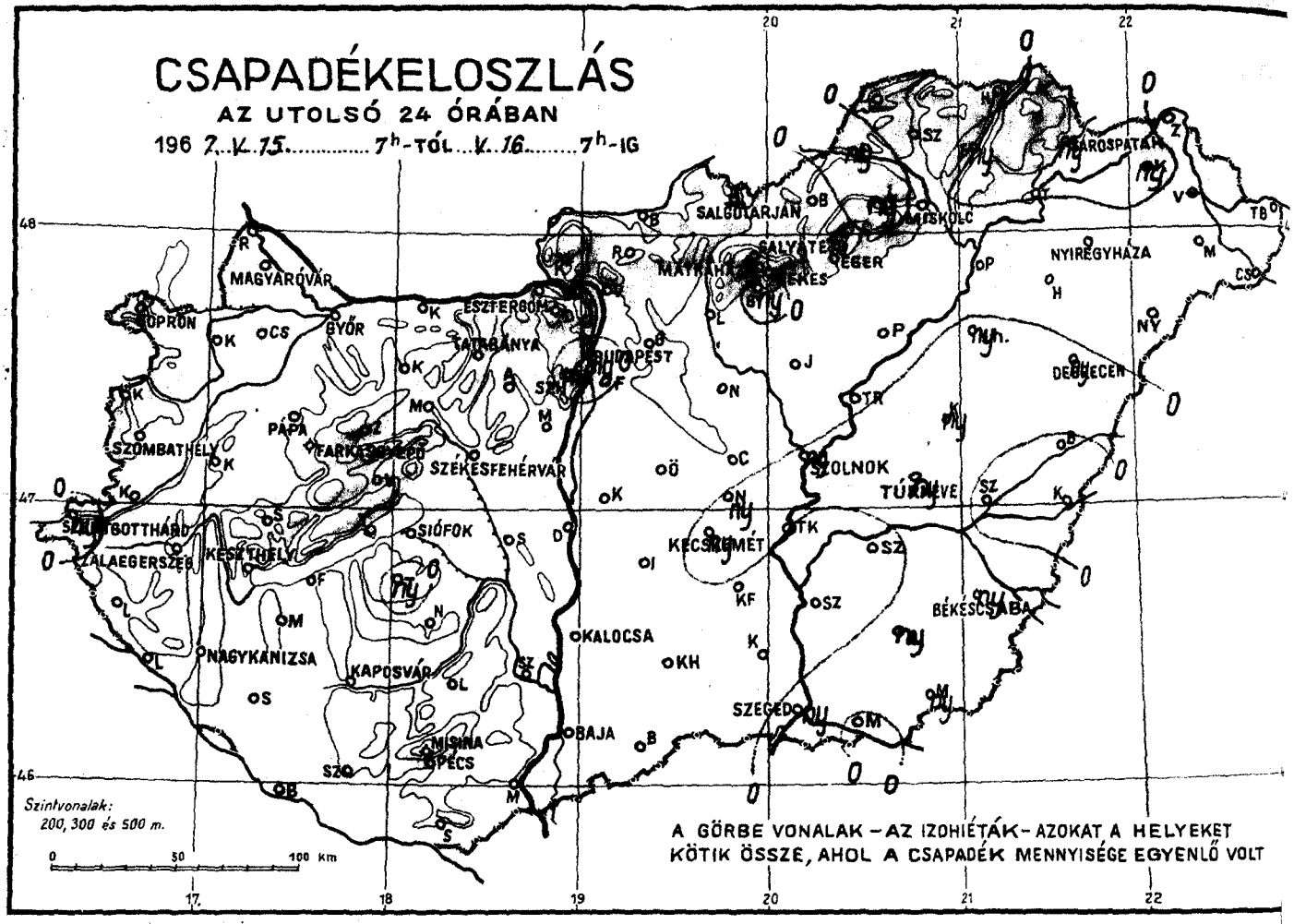
CSAPADÉKELOSZLÁS
AZ UTOLSÓ 24 ÓRÁBAN
196 7. V. 15. ..... 7h-TÓL V. 16. ..... 7h-IG
MAGYARÓVÁR
SOPRON
GYŐR
ESZTERGOM
TATABÁNYA
BUDAPEST
SALGÓTARJÁN
MISKOLC
NYÍREGYHÁZA
DEBRECEN
SZOLNOK
TÚRKEVE
PÁPA
SZÉKESFEHÉRVÁR
SZOMBATHELY
SIÓFOK
KECSKEMÉT
BÉKÉSCSABA
KALOCSA
NAGYKANIZSA
KAPOSVÁR
SZEGED
BAJA
PÉCS
Szintvonalak:
200, 300 és 500 m.
0 50 100 km
A GÖRBE VONALAK – AZ IZOHIÉTÁK – AZOKAT A HELYEKET
KÖTIK ÖSSZE, AHOL A CSAPADÉK MENNYISÉGE EGYENLŐ VOLT

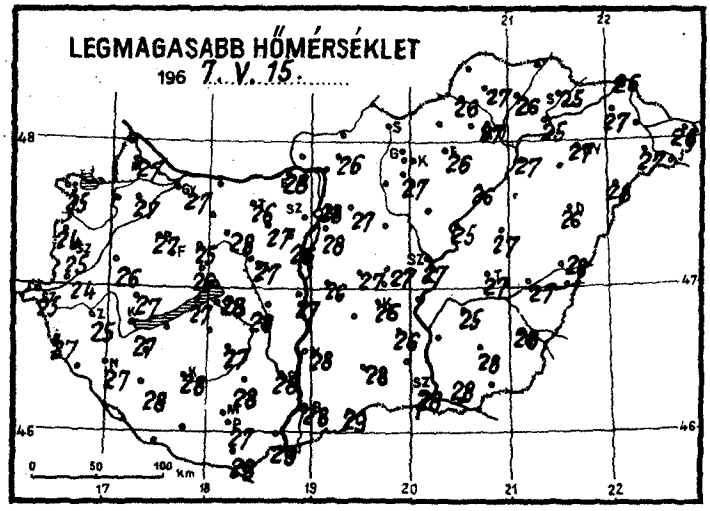
LEGMAGASABB HŐMÉRSÉKLET
196 7. V. 15.
0 50 100 km

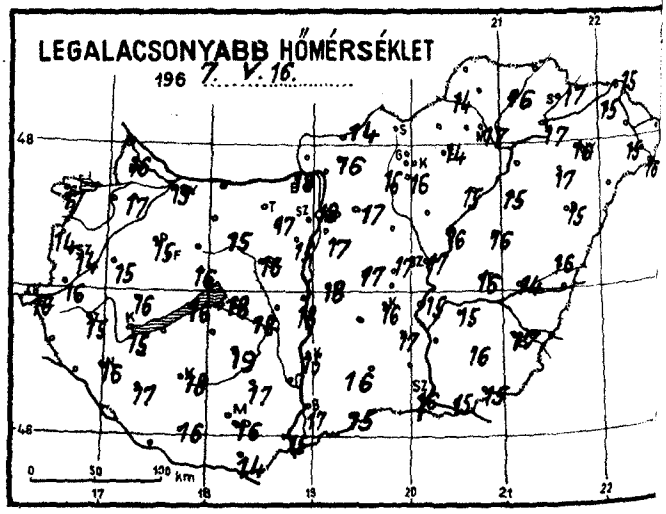
LEGALACSONYABB HŐMÉRSÉKLET
196 7. V. 16.
0 50 100 km

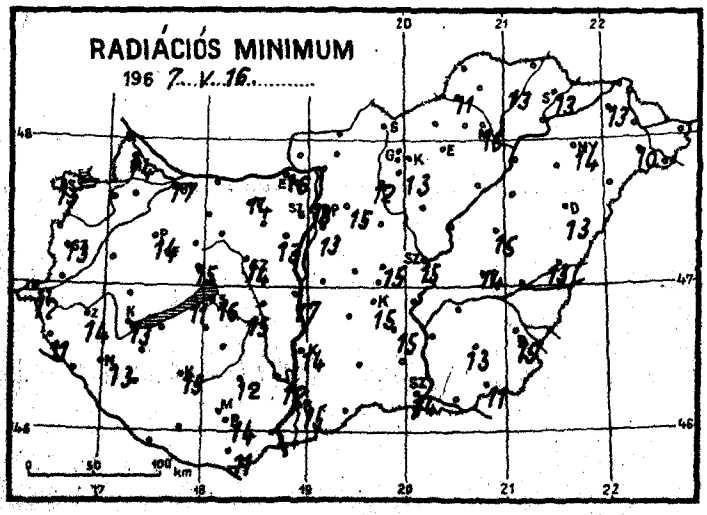
RADIÁCIÓS MINIMUM
196 7. V. 16.
0 50 100 km

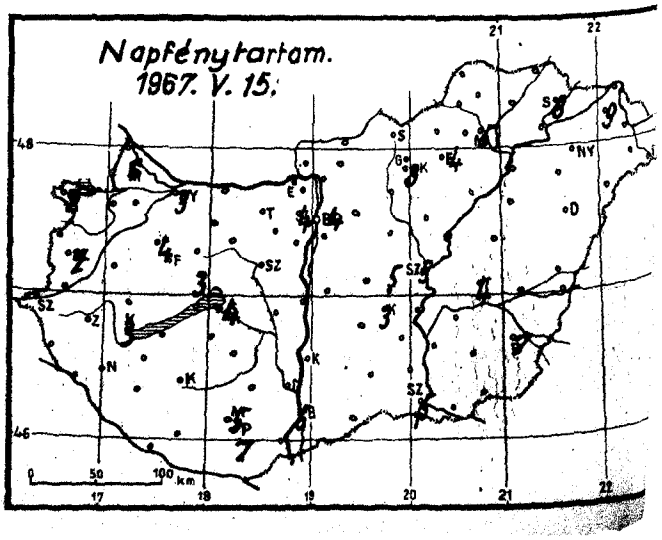
Napfénytartam.
1967. V. 15.
0 50 100 km

1967. május ..... hó,
16 kedd ..... nap .....

	Az utolsó 24 óra adatai						24 órai csapadék mm		
	Csapadék (mm)		Hőmérsékleti szélsőségek: tegnapi nappali max.	éjszakai min.	min. 5 cm-en	Napsütés (óra) tegnap			
12815 Magyaróvár	•		27	16	14	6	Rajka	•	
822 Győr	•		27	19	17	3	Kapuvár	•	⊔
825 Pápa	•		27	15	14	4	Csorna	•	
805 Sopron	•		25	17	15	2	Komárom	•	⊃
812 Szombathely	•		25	14	13	2	Káld	•	
910 Szentgotthárd	ny		25	16	12		Kőszeg	•	
915 Zalaegerszeg	•		25	15	14		Körmend	•	
Lenti	•		27	–	11		Letenye	•	
925 Nagykanizsa	•		27	16	13		Sümeg	•	
920 Keszthely	•		27	15	13	3	Zirc	•	
Tihany	•		27	16	11		Kisbér	•	
935 Siófok	•		28	18	15	4	Mór	•	
942 Pécs	•		27	16	14	7	Alcsút	•	
941 Misinatető (534 m)	•		27	18	14	5	Esztergom	•	
Siklós	•		29	14	11		Dobogókő	•	
827 Farkasgyepű (400 m)	•		21	11	8		Fonyód	•	
Veszprém	•		26	16	15	3	Tab	ny	
833 Tatabánya	•		26	–	14		Sárbogárd	–	
839 Budapest (Ferihegy)	•		28	17	13		Lengyel	•	
840 Budapest OMI	ny	▽	28	19	18	4	Nagykónyi	•	
841 Budapest (Szabadságh., 474 m)	ny		23	17	13	4	Marcali	•	
Martonvásár	•		26	15	13		Somogyszob	•	
835 Székesfehérvár	•		27	16	14		Kaposvár	•	
Dunaújváros	•		27	18	17		Baros	•	
Szekszárd	•	⊃	28	–	12		Szigetvár	•	
Mohács	•		29	15			Bácsalmás	•	
960 Baja	•		28	17	15	5	Kiskunhalas	•	
955 Kalocsa	•		28	15	14		Izsák	•	
Cegléd	•		27	17	15	5	Kunsztmiklós	•	
860 Szolnok	ny		27	14	15	5	Örkény	•	⊃
970 Kecskemét	ny		26	16	15	3	Nagykáta	•	
Kiskunfélegyháza	ny		26	17	15		Jászapáti	•	
982 Szeged	ny	▽	28	16	14	5	Tiszakécske	•	=
Mezőhegyes	ny		28	15	11		Nagykőrös	ny	
Orosháza	ny		28	16	13		Kistelek	•	
990 Békéscsaba	ny		28	17	15	7	Makó	•	
875 Túrkeve	ny		27	16	14	4	Szentes	•	
Berettyóújfalu	•		28	16	13		Szarvas	•	
882 Debrecen	ny		26	15	13		Szeghalom	•	
892 Nyíregyháza	•		27	16	14	–	Körösszakál	•	
788 Kisvárda	ny		27	15	13	9	Tiszaroff	•	
Mátészalka	•		27	15	10		Poroszló	•	
Tiszabecs	•		26	–			Karcag	ny	
Vác	•		27	17			Hortobágy	ny	
Gödöllő	•		27	17	15		Polgár	•	
Lőrinci	ny		–	15	12		Hajdúdorog	•	
Gyöngyös	ny		27	16	13		Nyírlugos	•	
Balassagyarmat	•		–	14			Csenger	•	⊃
755 Salgótarján	–		–	–			Vásárosnamény	–	
Galyatető (932 m)	•		20	10			Záhony	•	
851 Kékestető (1000 m)	•		20	12	–	8	Királyrét	•	
Mátraháza (672 m)	–		–	–			Romhány	•	
865 Eger	•		27	14	–	4	Borsodnádasd	–	
Putnok	ny	=	26	14	11		Jósvafő	–	
Lillafüred	ny		24	15			Szendrőlád	•	
772 Miskolc	•		27	17	16	5	Hidasnémeti	•	
Füged	ny	▽	26	16	13		Tokaj	•	
778 Sárospatak	ny		26	17	13	8	Sárhatvan	•	

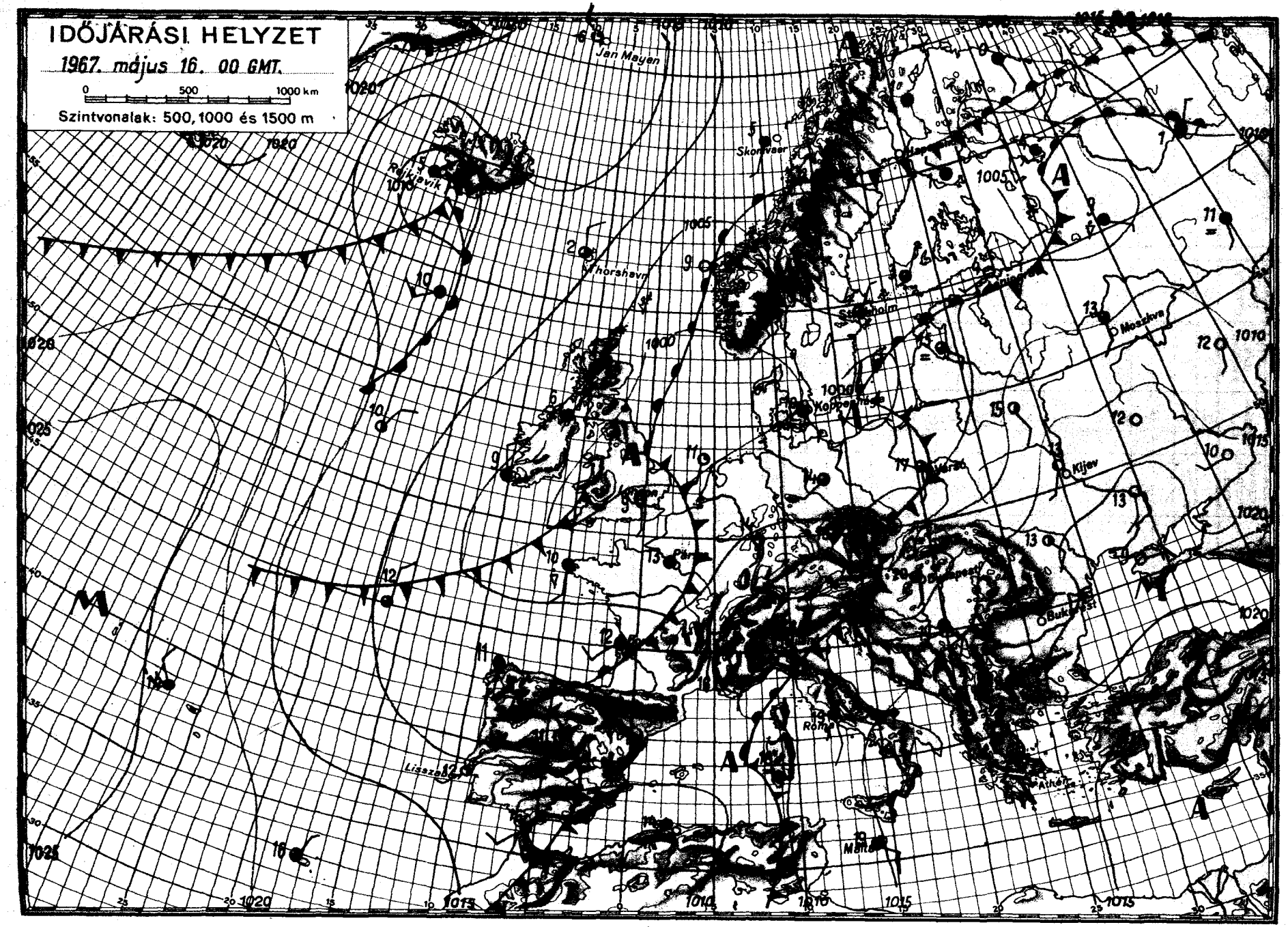

OFFSET-NYOMDA, BUDAPEST

IDŐJÁRÁSI NAPJELENTÉS

ЕЖЕДНЕВНЫЙ МЕТЕОРОЛОГИЧЕСКИЙ БЮЛЛЕТЕНЬ · DAILY WEATHER REPORT
BULLETIN QUOTIDIEN DE TEMPS · TÄGLICHER WETTERBERICHT

KIADJA AZ ORSZÁGOS METEOROLÓGIAI INTÉZET
BUDAPEST II. KITAIBEL PÁL UTCA 1
TELEFON: KÖZPONT: 353-500, IDŐJELZŐ OSZT.: 150-410

MEGJELENIK NAPONKÉNT * ELŐFIZETÉSI ÁRA A POSTAI KÖLTSÉGGEL EGYÜTT NEGYEDÉVRE 60, Ft
KIADÁSÉRT FELEL AZ INTÉZET IGAZGATÓJA

80. évfolyam 237. szám + Budapest + 1967. május 17. szerda

Az időjárási helyzet ma reggel és a várható időjárás:

Európa óceáni partvonala mentén és Észak-Európa fölött hüvös, szeles, esős az idő. Szárazföldünk legmelegebb része kedden a Volga-folyó vidéke, Ukrajna és a Kárpát-medence keleti fele volt. Medencénk nyugati felének időjárása az óceánról érkező hüvösebb légtömegek hatása alá került, ebben erősen felhős, esőre, zivatarra hajló az idő; átvonulását a hőmérséklet kisebbmérvü visszaesése is kiséri.

Hazánkban kedden erősen felhős idő volt. A ma reggel 7 óráig terjedő 24 óra alatt az ország területének mintegy két harmad részén esett kisebb eső, záporeső. A hőmérséklet napközben 20, 25, a délkeleti megyékben 26, 28 fokig emelkedett. Szerda hajnalra 13, 17 fokig hült le a levegő. Délelőtt erősen felhős idő volt, több helyen ismétlődő kisebb esővel. A hőmérséklet 11 órakor a nyugati megyékben csak 16, 18, a keleti megyékben viszont 20, 22 fok között váltakozott. Sokfelé élénk délkeleti, déli szél fujt.

Ma 12 órakor Budapesten a hőmérséklet 18 fok, a tengerszintre átszámitott légnyomás 753 mm, ingadozik.

A Balaton vizének hőmérséklete Siófoknál 11 órakor 18 fok volt.

Várható időjárás szerda estig:

Erősen felhős idő, ma sok helyen, csütörtökön kevesebb helyen esővel, zivatarral.
Időnként élénk déli, délnyugati, majd nyugatira, északnyugatira forduló szél.
A hőmérséklet alakulásában lényeges változás nem lesz.

Várható legalacsonyabb éjszakai hőmérséklet: 11, 16,
legmagasabb nappali hőmérséklet csütörtökön: 17, 22 fok között.

Dr. Tóth Pál s.k.

A hőmérséklet napi középértéke és eltérése a 90 évi átlagtól /Budapesten/:

1967. V. 16.: 19,8 C°, +2,9 C°.

1871 óta ezen a napon Budapesten előfordult:

legmagasabb hőmérséklet:	30,5 C°	/1925/
legalacsonyabb hőmérséklet:	2,0 C°	/1885/.

67.373

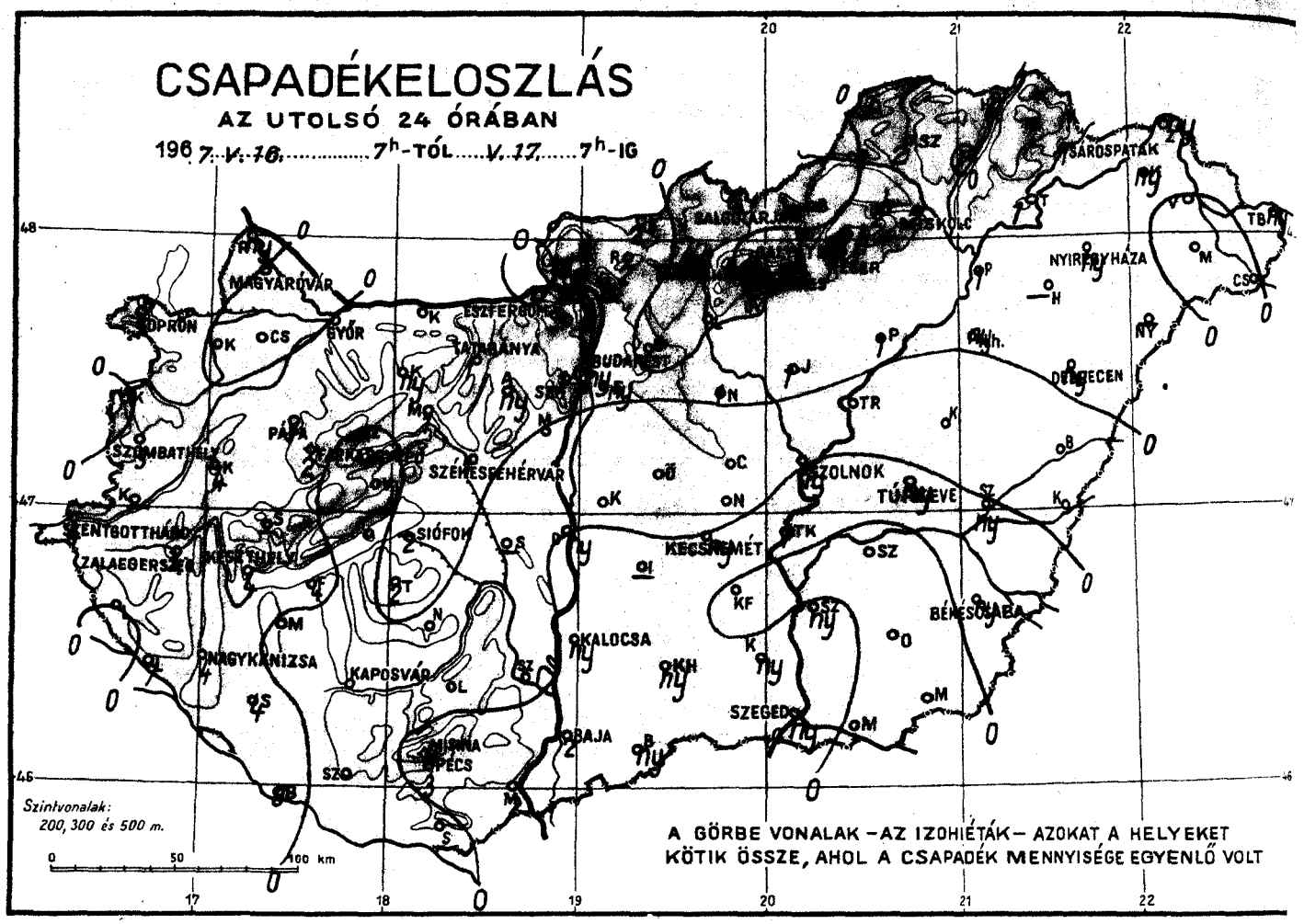
CSAPADÉKELOSZLÁS
AZ UTOLSÓ 24 ÓRÁBAN
196 7. V. 16. 7h-TÓL V. 17. 7h-IG
MAGYARÓVÁR
SOPRON
GYŐR
ESZTERGOM
SZOMBATHELY
PÁPA
SZÉKESFEHÉRVÁR
BUDAPEST
SALGÓTARJÁN
SÁROSPATAK
NYÍREGYHÁZA
DEBRECEN
SZOLNOK
TÚRKEVE
SZENTGOTTHÁRD
ZALAEGERSZEG
SIÓFOK
KECSKEMÉT
BÉKÉSCSABA
NAGYKANIZSA
KAPOSVÁR
KALOCSA
SZEGED
BAJA
MOHÁCS
PÉCS
Szintvonalak:
200, 300 és 500 m.
0 50 100 km
A GÖRBE VONALAK – AZ IZOHIÉTÁK – AZOKAT A HELYEKET
KÖTIK ÖSSZE, AHOL A CSAPADÉK MENNYISÉGE EGYENLŐ VOLT

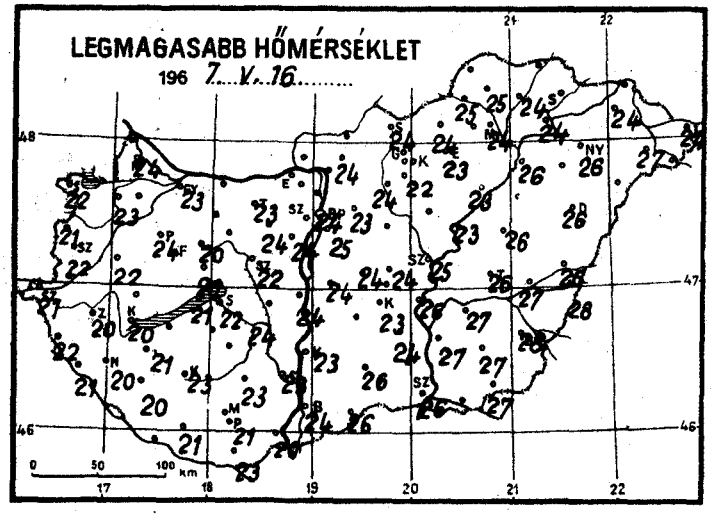
LEGMAGASABB HŐMÉRSÉKLET
196 7. V. 16.

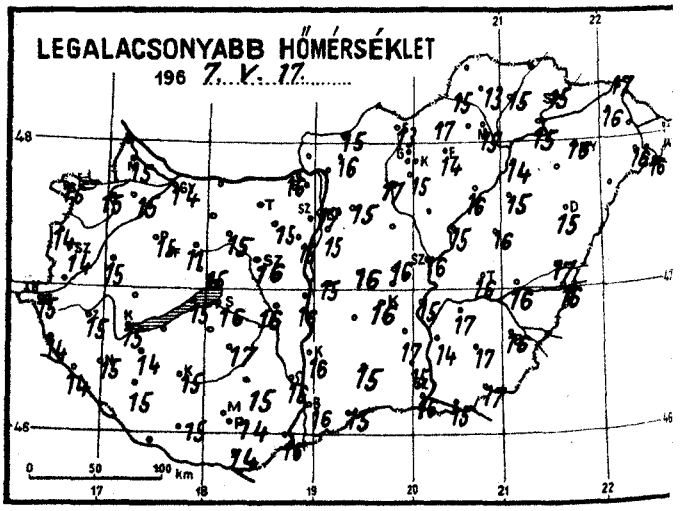
LEGALACSONYABB HŐMÉRSÉKLET
196 7. V. 17.

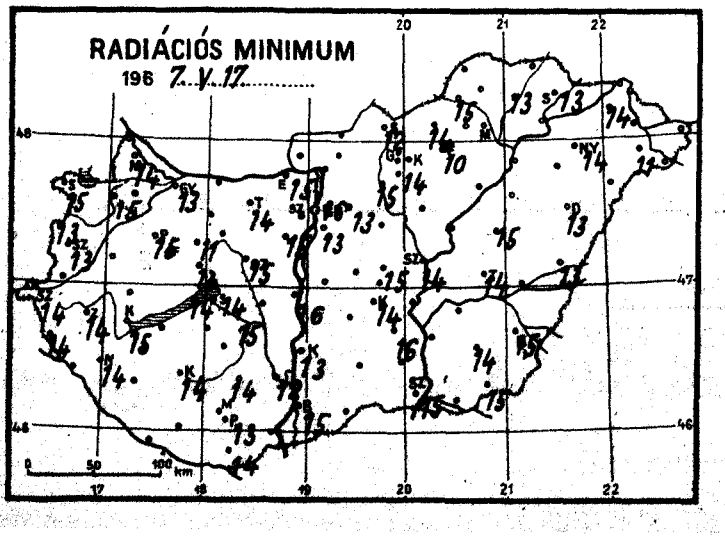
RADIÁCIÓS MINIMUM
196 7. V. 17.

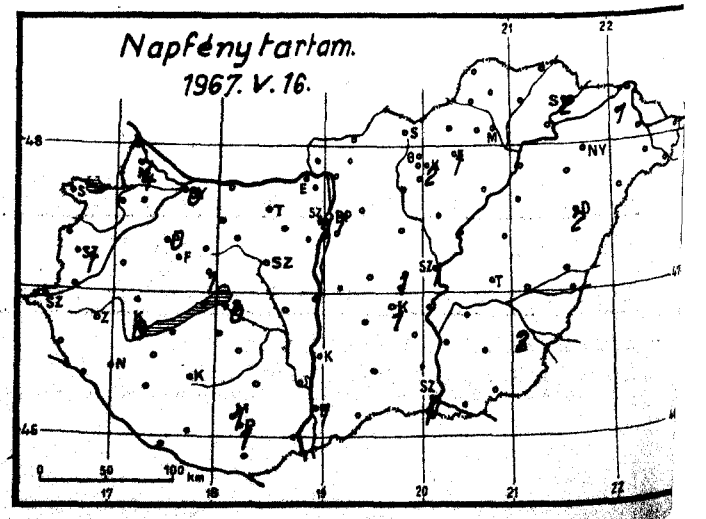
Napfénytartam.
1967. V. 16.

1967. május hó,
17 nap szerda

	Az utolsó 24 óra adatai					
	Csapadék (mm)		Hőmérsékleti szélsőségek			Napsütés (óra) tegnap
			tegnapi nappali max.	éjszakai min.	min. 5 cm-en	
12815 Magyaróvár	.		24	15	14	4
822 Győr	ny		23	14	13	0
825 Pápa	1	▽	24	15	15	0
805 Sopron	1	▽	22	16	15	
812 Szombathely	3		22	14	13	1
910 Szentgotthárd	4		21	15	14	
915 Zalaegerszeg	3		20	15	14	
Lenti	.		22	14	14	
925 Nagykanizsa	4		20	15	14	
920 Keszthely	4		20	15	15	0
Tihany	.		21	15	14	
935 Siófok	2		22	16	14	0
942 Pécs	3		21	14	13	1
941 Misinatető (534 m)	4		22	13	12	1
Siklós	.		23	14	14	
827 Farkasgyepű (400 m)	2		16	14	9	
Veszprém	.		20	15	13	1
833 Tatabánya	1		23	–	14	
839 Budapest (Ferihegy)	ny	▽	25	15	13	
840 Budapest OMI	ny	▽	24	17	16	1
841 Budapest (Szabadságh., 474 m)	1		21	14	13	2
Martonvásár	.		24	15	15	
835 Székesfehérvár	1		22	16	15	
Dunaújváros	ny		24	16	16	
Szekszárd	.	=	23	16	12	
Mohács	2		20	16		
960 Baja	2	▽	24	16	15	1
955 Kalocsa	ny		23	16	13	
Cegléd	.		24	16	15	1
860 Szolnok	ny		25	16	14	1
970 Kecskemét	ny		23	16	14	1
Kiskunfélegyháza	.		24	17	16	
932 Szeged	ny	▽	26	16	15	0
Mezőhegyes	.		26	17	15	
Orosháza	.		26	17	14	
990 Békéscsaba	ny		28	16	15	2
875 Túrkeve	ny		26	16	14	
Berettyóújfalu	.		26	17	13	
882 880 Debrecen	ny		26	15	13	2
892 Nyíregyháza	ny		26	16	14	–
788 Kisvárda	ny	=	24	16	14	1
Mátészalka	.		27	16	11	
Tiszabecs	ny		24	13		
Vác	–		–	–		
Gödöllő	.		23	15	13	
Lőrinci	.		24	17	15	
Gyöngyös	.		22	15	14	
Balassagyarmat	2		–	15		
755 Salgótarján	.		24	13	12	
Galyatető (932 m)	4	▽	15	10		
851 Kékestető (1000 m)	8		16	10	–	2
Mátraháza (672 m)	–		–	–		
865 Eger	1		23	14	10	1
Putnok	.	=	25	15	15	
Lillafüred	2		25	14		
772 Miskolc	2	=	24	15	14	–
Füged	.		24	15	13	
778 Sárospatak	1	=	24	15	13	2

24 órai csapadék mm		
Rajka	ny	
Kapuvár	.	
Csorna	.	▽
Komárom	4	
Káld	4	
Kőszeg	.	
Körmend	–	
Letenye	7	
Sümeg	–	
Zirc	.	
Kisbér	ny	
Mór	1	
Alcsút	ny	
Esztergom	.	
Dobogókő	2	
Fonyód	4	
Tab	2	
Sárbogárd	–	
Lengyel	.	
Nagykónyi	.	
Marcali	.	
Somogyszob	4	
Kaposvár	.	
Barcs	6	
Szigetvár	.	
Bácsalmás	ny	
Kiskunhalas	ny	
Izsák	–	
Kunsztmiklós	.	
Örkény	.	
Nagykáta	1	
Jászapáti	1	▽
Tiszakécske	1	▽
Nagykőrös	.	
Kistelek	ny	
Makó	.	
Szentes	ny	
Szarvas	.	
Szeghalom	ny	
Körösszakál	.	
Tiszaroff	.	
Poroszló	1	
Karcag	.	
Hortobágy	ny	
Polgár	1	
Hajdúdorog	–	
Nyírlugos	–	
Csenger	.	
Vásárosnamény	.	
Záhony	ny	
Királyrét	4	
Romhány	2	
Borsodnádasd	.	
Jósvafő	–	
Szendrőlád	2	
Hidasnémeti	3	
Tokaj	1	
Sárhatvan	–	

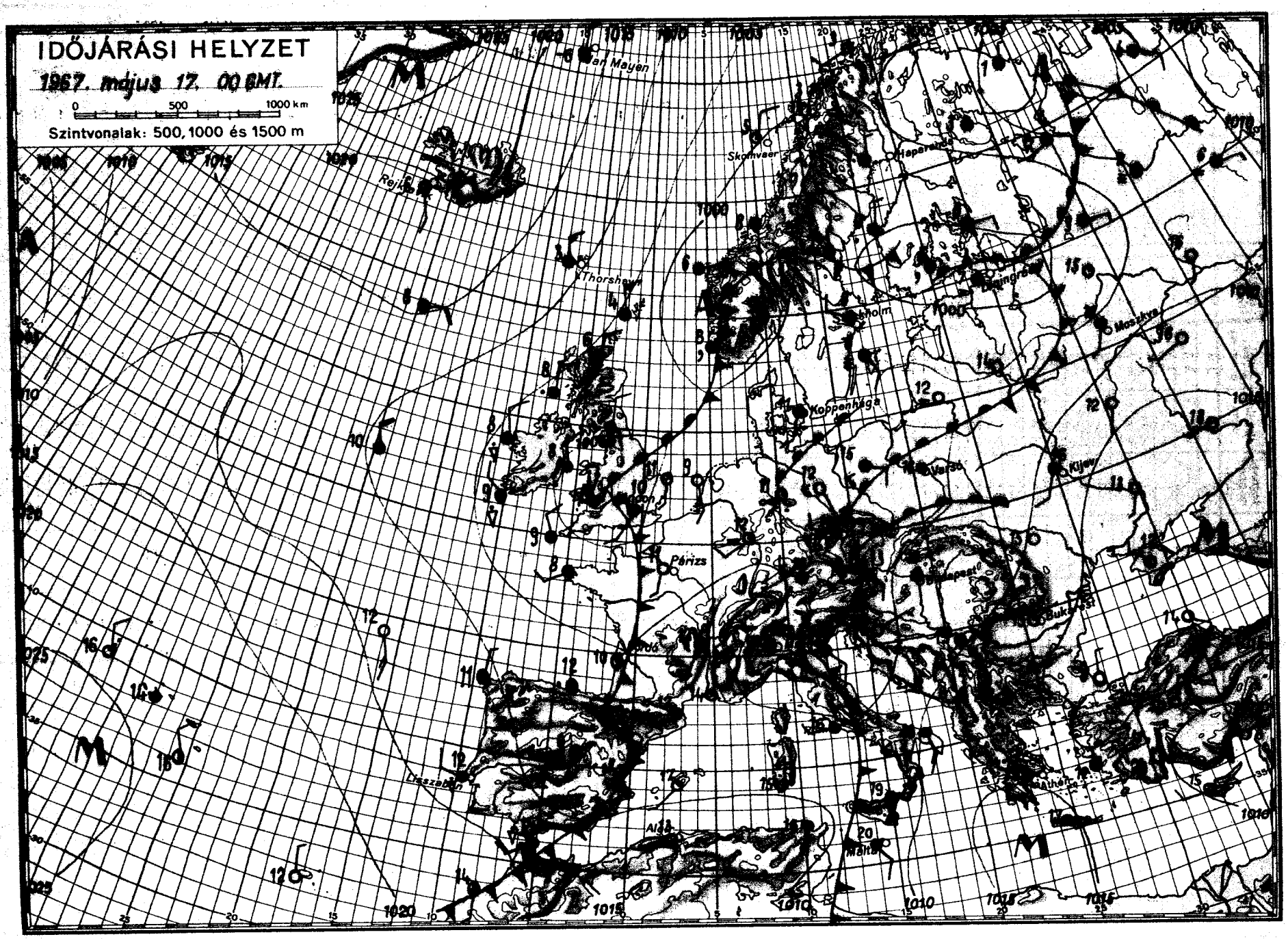
IDŐJÁRÁSI HELYZET
1967. május 17. 00 GMT.
0 500 1000 km
Szintvonalak: 500, 1000 és 1500 m
Jan Mayen
Skomvaer
Hapáranda
Rejkjavik
Thorshavn
Bergen
Stockholm
Moszkva
Koppenhága
Varsó
Kijev
London
Párizs
Budapest
Bukarest
Athén
Málta
Lisszabon
Algír

IDŐJÁRÁSI NAPIJELENTÉS

ЕЖЕДНЕВНЫЙ МЕТЕОРОЛОГИЧЕСКИЙ БЮЛЛЕТЕНЬ · DAILY WEATHER REPORT
BULLETIN QUOTIDIEN DE TEMPS · TÄGLICHER WETTERBERICHT

KIADJA AZ ORSZÁGOS METEOROLÓGIAI INTÉZET
BUDAPEST II. KITAIBEL PÁL UTCA 1
TELEFON: KÖZPONT: 353-500, IDŐJELZŐ OSZT.: 150-410

MEGJELENIK NAPONKÉNT • ELŐFIZETÉSI ÁRA A POSTAI KÖLTSÉGGEL EGYÜTT NEGYEDÉVRE 60,- Ft
KIADÁSÉRT FELEL AZ INTÉZET IGAZGATÓJA

80. évfolyam 238. szám + Budapest + 1967. május 18. csütörtök

Az időjárási helyzet ma reggel és a várható időjárás:

A hüvös levegő csütörtök hajnalra elárasztotta Közép-Európát és a Földközi-tenger északi részeit. Vonulása során 5, 10 fokos lehülést, sokfelé záporesőt, zivatart okozott. Szárazföldünk legmelegebb területei továbbra is a Szovjetunió európai vidékei voltak.

Hazánkban szerdán délelőtt erősen felhős volt az ég és sokfelé esett az eső. A nap második felében már felszakadozott a felhőzet és már csak futó esők, helyenként zivatarok alakultak ki. A lehullott eső mennyisége elég szeszélyes eloszlásban 1, 10 mm között váltakozott, de Pécsen, Vácon, Romhányon és Rajkán 11, Siklóson 12, Balassagyarmaton 13 mm-t mértek. A hőmérséklet napközben az ország északi felében 20, 24, a déli felében 24, 27 fokig emelkedett. Csütörtökön hajnalra északnyugaton és a Mátra vidékén 6, 12, máshol 10, 15 fokig hült le a levegő. A délelőtt folyamán csendes, változóan felhős volt az idő. 11 óráig 19, 23 fokig melegedett fel a levegő.

Ma 12 órakor Budapesten a hőmérséklet 22 fok, a tengerszintre átszámitott légnyomás 757 mm, alig változik.

A Balaton vizének hőmérséklete Siófoknál 11 órakor 19 fok volt.

Várható időjárás péntek estig:

Felhőátvonulások, futó esőkkel, már csak néhány helyen zivatarral.
Megélénkülő délnyugati, nyugati, később átmenetileg megerősödő, északnyugatira forduló szél.
Hüvös éjszaka.

Várható legalacsonyabb éjszakai hőmérséklet: 7, 12,
legmagasabb nappali hőmérséklet pénteken: 19, 24 fok között.

Dunay Sándorné s.k.

A hőmérséklet napi középértéke és eltérése a 90 évi átlagtól /Budapesten/:

1967. V. 17.: 19,2 C°, +2,1 C°.

1871 óta ezen a napon Budapesten előfordult:

legmagasabb hőmérséklet: 29,5 C° /1945/
legalacsonyabb hőmérséklet: 1,6 C° /1874/.

67.380

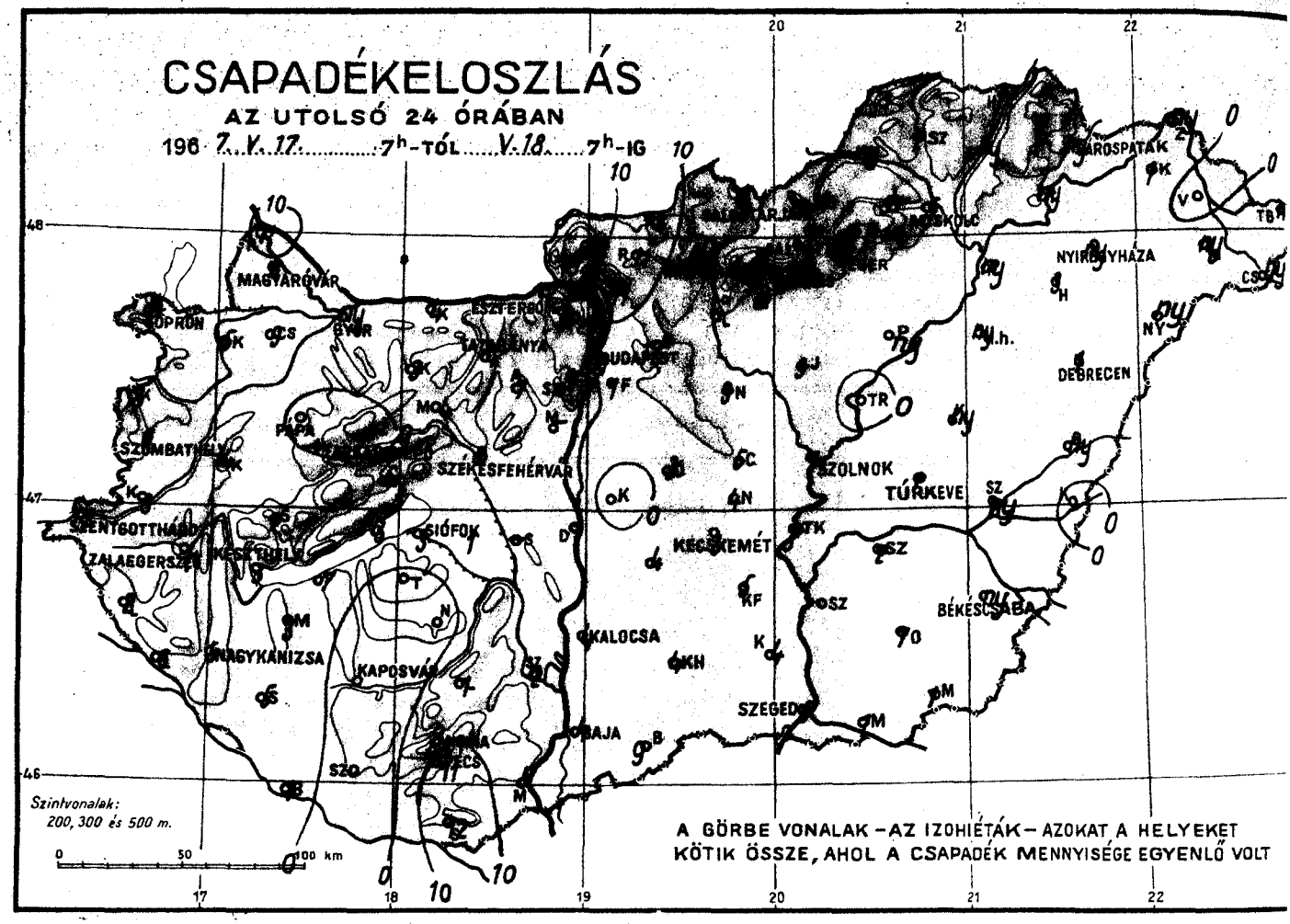
CSAPADÉKELOSZLÁS
AZ UTOLSÓ 24 ÓRÁBAN
196 7. V. 17. 7h-TÓL V. 18. 7h-IG
MAGYARÓVÁR
SZOMBATHELY
SZÉKESFEHÉRVÁR
SIÓFOK
KAPOSVÁR
KALOCSA
BAJA
SZEGED
KECSKEMÉT
SZOLNOK
TÚRKEVE
BÉKÉSCSABA
DEBRECEN
NYIRBÁTYHÁZA
Szintvonalak:
200, 300 és 500 m.
A GÖRBE VONALAK – AZ IZOHIÉTÁK – AZOKAT A HELYEKET
KÖTIK ÖSSZE, AHOL A CSAPADÉK MENNYISÉGE EGYENLŐ VOLT

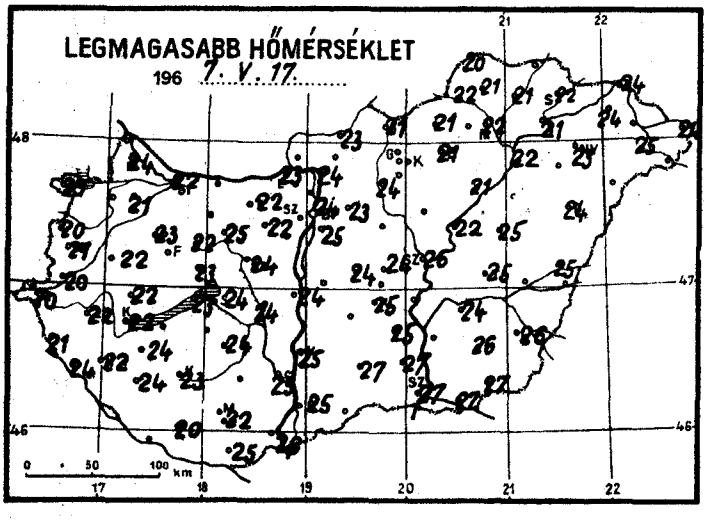
LEGMAGASABB HŐMÉRSÉKLET
196 7. V. 17.

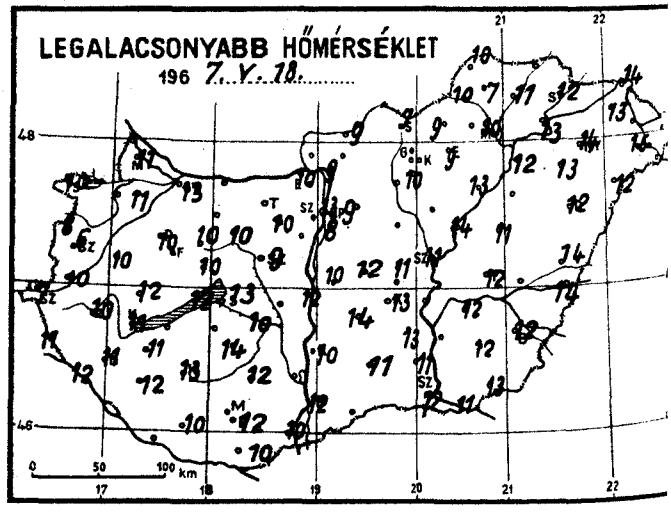
LEGALACSONYABB HŐMÉRSÉKLET
196 7. V. 18.

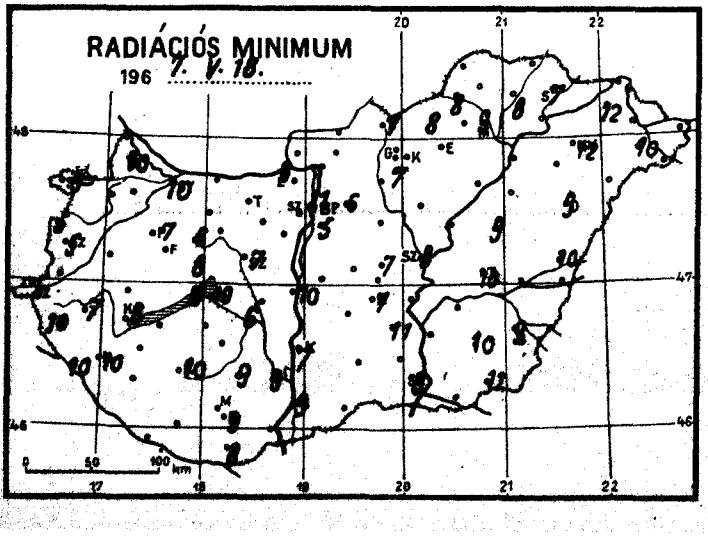
RADIÁCIÓS MINIMUM
196 7. V. 18.

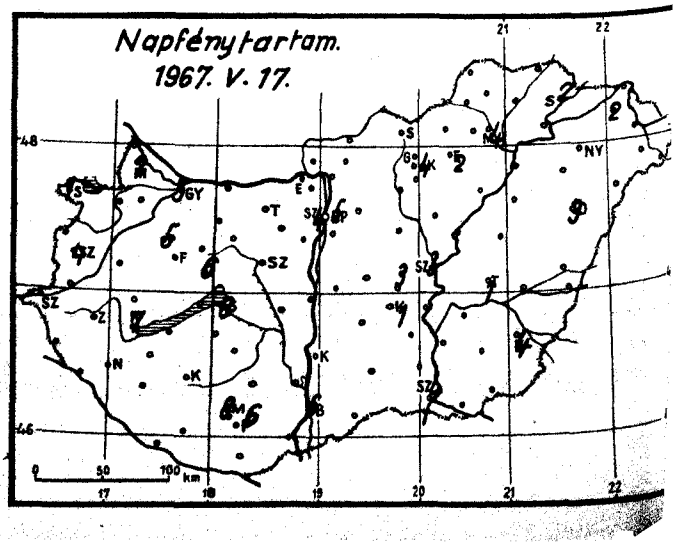
Napfénytartam.
1967. V. 17.

1967. május hó,
18 csütörtök nap

	Az utolsó 24 óra adatai					
	Csapadék (mm)		Hőmérsékleti szélsőségek			Napsütés (óra) tegnap
			tegnapi nappali max.	éjszakai min.	min. 5 cm-en	
12815 Magyaróvár	6		22	11	10	2
822 Győr	ny	∨	22	13	10	3
825 Pápa	.	⌓	23	10	7	5
805 Sopron	4	⌐	20	10	9	1
812 Szombathely	3	∨	21	6	5	4
910 Szentgotthárd	2	∨	20	7	5	
915 Zalaegerszeg	4	⌐	22	10	7	
Lenti	2		21	11	10	
925 Nagykanizsa	5	⌐	22	11	10	
920 Keszthely	3	⌐	22	11	8	7
Tihany	3	⌐	23	12	8	
935 Siófok	3	⌐	24	13	10	6
942 Pécs	11	⌐	22	12	9	6
941 Misinatető (534 m)	2	⌐	21	12	10	8
Siklós	12	⌐	25	10	8	
827 Farkasgyepű (400 m)	–		–	–		
Veszprém	6	⌐	23	10	8	6
833 Tatabánya	4	⌐	22	–	–	
839 Budapest (Ferihegy)	1	⌐	25	8	5	
840 Budapest OMI	1	⌐	24	13	11	5
841 Budapest (Szabadságh. 474 m)	1		20	10	7	4
Martonvásár	–		–	–		
835 Székesfehérvár	2		24	9	7	
Dunaújváros	1		24	12	10	
Szekszárd	2	∨	25	–	9	
Mohács	5	⌐	26	10		
960 Baja	4	⌐	25	12	9	6
955 Kalocsa	4	⌐	25	10	7	
Cegléd	5	⌐	24	11	7	3
860 Szolnok	1	∨	26	11	8	3
970 Kecskemét	3	⌐	25	13	7	1
Kiskunfélegyháza	5		25	13	11	
982 Szeged	5	∨	27	12	8	4
Mezőhegyes	1	⌐	27	13	11	
Orosháza	1	⌓	26	12	10	
990 Békéscsaba	ny		26	12	9	4
875 Túrkeve	1	∨	25	12	10	1
Berettyóújfalu	ny	⌓	25	14	10	
882 950 Debrecen	1	∨	24	12	9	3
892 Nyíregyháza	ny	∨	23	14	12	–
788 Kisvárda	1		24	13	12	2
Mátészalka	ny	∨	25	15	10	
Tiszabecs	ny		24	12		
Vác	11	⌐	24	9		
Gödöllő	1	⌐	23	9	6	
Lőrinci	6		24	–	–	
Gyöngyös	2	⌐	–	10	7	
Balassagyarmat	13	⌐	23	9		
755 Salgótarján	3		21	7	7	
Galyatető (932 m)	2		15	8		
851 Kékestető (1000 m)	2	⌐	14	8	–	4
Mátraháza (672 m)	–		–	–		
865 Eger	6	⌐	21	9	–	2
Putnok	ny	⌐	22	10	8	
Lillafüred	5	⌐	20	10		
772 Miskolc	5	∨	22	10	9	4
Füged	ny	∨	21	11	8	
778 Sárospatak	ny		22	12	7	2

24 órai csapadék mm		
Rajka	11	
Kapuvár	5	⌐
Csorna	9	∨
Komárom	4	⌐
Káld	4	
Kőszeg	3	
Körmend	3	
Letenye	6	⌐
Sümeg	2	
Zirc	.	
Kisbér	3	⌓
Mór	4	⌐
Alcsút	7	⌐
Esztergom	7	
Dobogókő	8	⌐
Fonyód	7	⌐
Tab	.	
Sárbogárd	–	
Lengyel	1	
Nagykónyi	.	
Marcali	3	⌐
Somogyszob	5	
Kaposvár	.	
Baros	1	
Szigetvár	.	
Bácsalmás	9	⌐
Kiskunhalas	4	⌐
Izsák	4	⌐
Kunsztmiklós	.	
Örkény	3	⌐
Nagykáta	3	⌐
Jászapáti	3	⌐
Tiszakécske	3	∨
Nagykőrös	4	⌐
Kistelek	4	
Makó	1	
Szentes	3	∨
Szarvas	2	
Szeghalom	ny	∨
Körösszakál	.	
Tiszaroff	.	
Poroszló	ny	∨
Karcag	ny	⌓
Hortobágy	ny	
Polgár	ny	
Hajdúdorog	3	
Nyírlugos	ny	
Csenger	ny	∨
Vásárosnamény	.	
Záhony	ny	
Királyrét	5	⌐
Romhány	11	⌐
Borsodnádasd	1	⌐
Jósvafő	1	
Szendrőlád	1	
Hidasnémeti	1	
Tokaj	ny	
Sárhatvan	1	∨

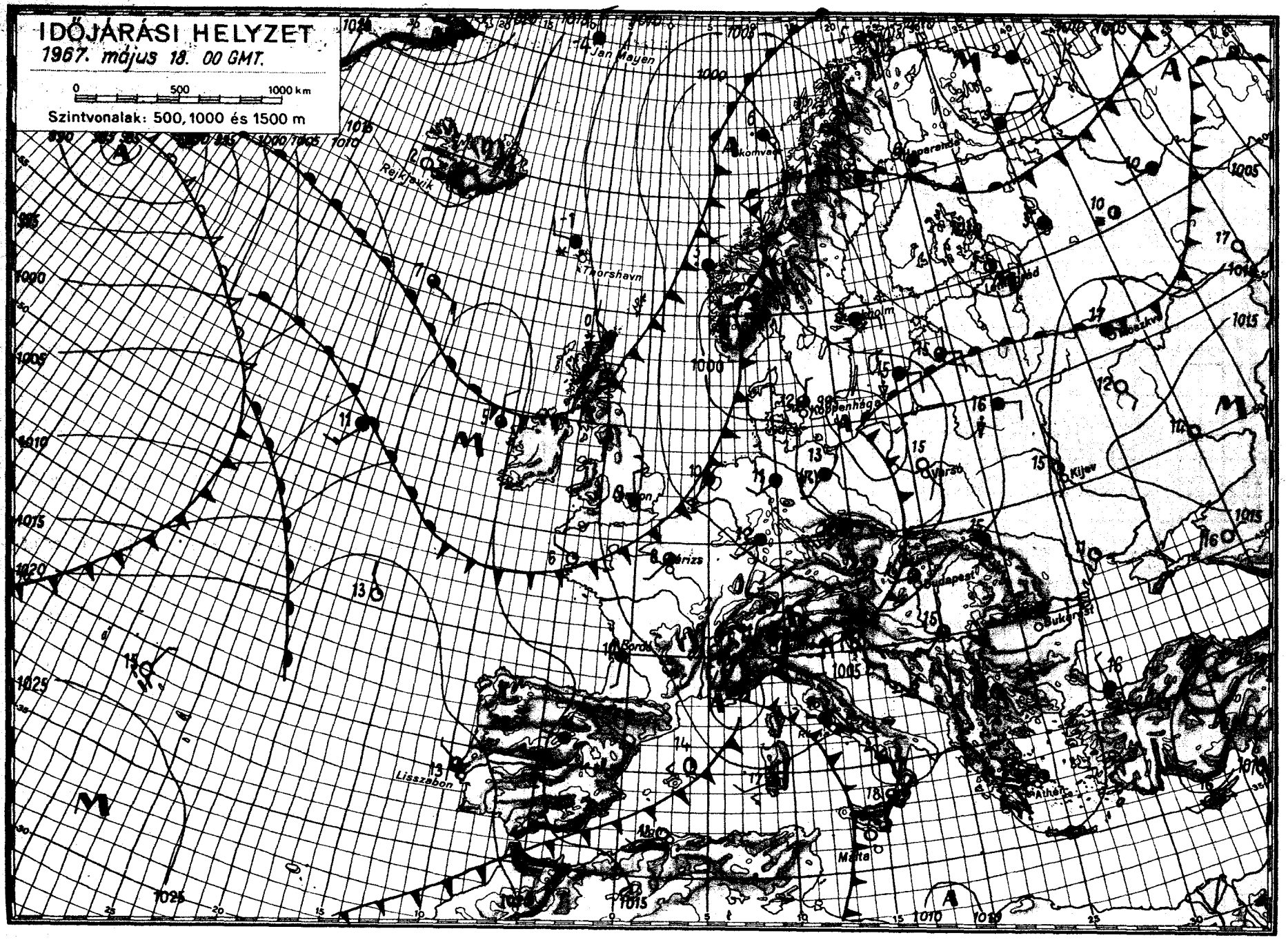
IDŐJÁRÁSI HELYZET
1967. május 18. 00 GMT.
0 500 1000 km
Szintvonalak: 500, 1000 és 1500 m
Jan Mayen
Reykjavik
Thorshavn
Stockholm
Moszkva
Koppenhága
Kijev
Berlin
Párizs
Budapest
Bukarest
Bordeaux
Lisszabon
Athén
Málta

IDŐJÁRÁSI NAPIJELENTÉS

ЕЖЕДНЕВНЫЙ МЕТЕОРОЛОГИЧЕСКИЙ БЮЛЛЕТЕНЬ · DAILY WEATHER REPORT
BULLETIN QUOTIDIEN DE TEMPS · TÄGLICHER WETTERBERICHT

KIADJA AZ ORSZÁGOS METEOROLÓGIAI INTÉZET
BUDAPEST II. KITAIBEL PÁL UTCA 1
TELEFON: KÖZPONT: 353-500, IDŐJELZŐ OSZT.: 150-410

MEGJELENIK NAPONKÉNT * ELŐFIZETÉSI ÁRA A POSTAI KÖLTSÉGGEL EGYÜTT NEGYEDÉVRE 60, Ft
KIADÁSÉRT FELEL AZ INTÉZET IGAZGATÓJA

80. évfolyam 239. szám + Budapest + 1967. május 19. péntek.

Az időjárási helyzet ma reggel és a várható időjárás:

A Nyugat- és Közép-Európát elárasztó hüvös levegő az éjszaka folyamán benyomult a Kárpát-medencébe is, esők, zivatarok kíséretében. Európa nyugati részén általában csendesebb, derültebb az idő, csak a Brit-szigeteken okoz az óceáni levegő egy ujabb, enyhébb hulláma szeles, csapadékos időjárást.

Hazánkban csütörtökön napközben fokozatosan befelhősödött az ég, és a délutáni és esti órákban több helyen volt zápores, zivatar. Éjszaka az északnyugati határszél kivételével borult maradt az ég, és éjfél után a Budapest-Pécs vonaltól keletre folyamatos esőzés indult meg. A ma reggel 7 óráig lehullott eső mennyisége az ország területének egyharmadán 10 mm alatt maradt, de a Bakony és a Mecsek vidékén helyenként elérte a 30-40 mm-t is, sőt, a baranya megyei Sellye 54, Bakonya 83 mm-t jelentett. Itt tehát egy nap alatt több eső hullott, mint Budapesten a csapadék májusi havi átlaga. A hőmérséklet napközben az északnyugati határszélen csak 19-21, a Dunától keletre viszont 23-27 fokig emelkedett. Éjszaka 10-14 fokig hült le a levegő. Ma délelőtt folytatódott a jobbára borult, hüvös idő, főleg keleten további esőkkel.

Ma 12 órakor Budapesten a hőmérséklet 15 fok, a tengerszintre átszámitott légnyomás 762 mm, mérsékelten emelkedő irányzatu.

A Balaton vizének hőmérséklete Siófoknál 11 órakor 17 fok volt.

Várható időjárás szombat estig:

Nyugat felől fokozatosan felszakadozó felhőzet.
Ma még többfelé, elsősorban keleten, szombaton már csak néhány helyen eső.
Az erős, helyenként viharos északi szél szombatra mérséklődik.
Az évszakhoz képest hüvös marad az idő.

Várható legalacsonyabb éjszakai hőmérséklet: 5, 10
legmagasabb nappali hőmérséklet szombaton: 16,21 fok között.

Balogh Zoltán s.k.

A hőmérséklet napi középértéke és eltérése a 90 évi átlagtól /Budapesten/:

1967. V. 18.: 19,2 C°, +2,1 C°.

1871 óta ezen a napon Budapesten előfordult:

legmagasabb hőmérséklet: 30,6 C° /1945/.
legalacsonyabb hőmérséklet: 3,2 C° /1895/.

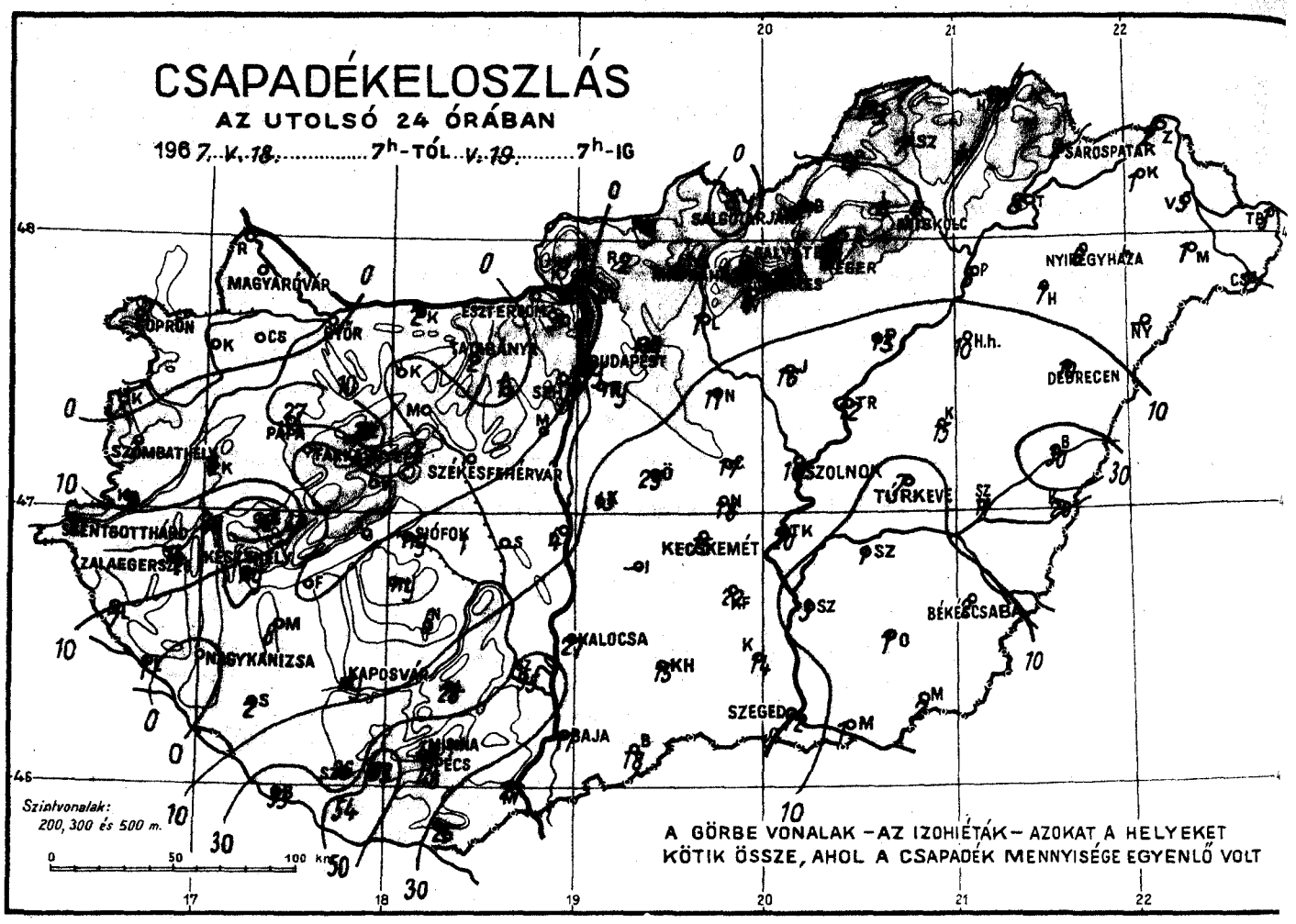
CSAPADÉKELOSZLÁS
AZ UTOLSÓ 24 ÓRÁBAN
196 7. V. 18. ..... 7h-TÓL V. 19. ..... 7h-IG
MAGYARÓVÁR
SOPRON
ESZTERGOM
GYŐR
BUDAPEST
DEBRECEN
NYÍREGYHÁZA
SÁROSPATAK
SZOMBATHELY
PAPA
SZÉKESFEHÉRVÁR
SZOLNOK
TÚRKEVE
KECSKEMÉT
BÉKÉSCSABA
KALOCSA
NAGYKANIZSA
KAPOSVÁR
SZEGED
PÉCS
BAJA
Szintvonalak:
200, 300 és 500 m.
A GÖRBE VONALAK – AZ IZOHIÉTÁK – AZOKAT A HELYEKET
KÖTIK ÖSSZE, AHOL A CSAPADÉK MENNYISÉGE EGYENLŐ VOLT

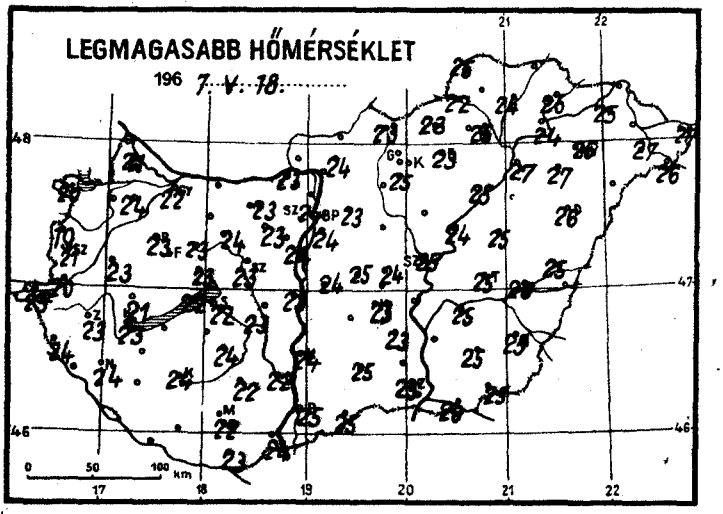
LEGMAGASABB HŐMÉRSÉKLET
196 7. V. 18. .....

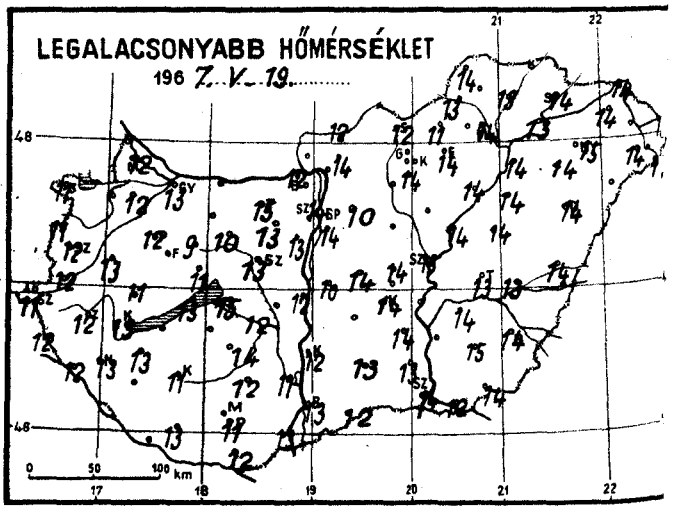
LEGALACSONYABB HŐMÉRSÉKLET
196 7. V. 19. .....

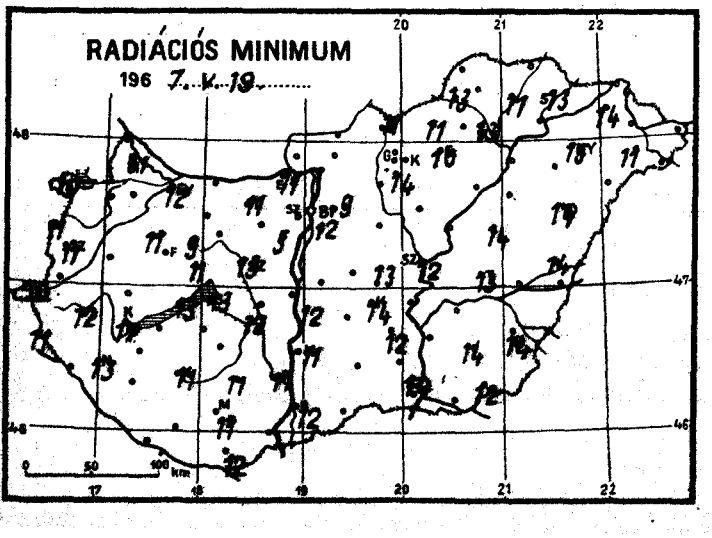
RADIÁCIÓS MINIMUM
196 7. V. 19. .....

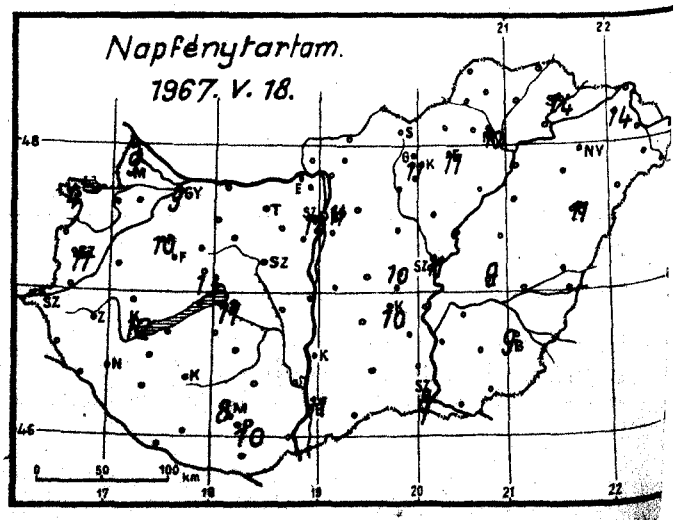
Napfénytartam.
1967. V. 18.

1967. május hó,
19 péntek nap

	Az utolsó 24 óra adatai						24 órai csapadék mm		
	Csapadék (mm)		Hőmérsékleti szélsőségek			Napsütés (óra) tegnap			
			tegnapi nappali max.	éjszakai min.	min. 5 cm-en				
12815 Magyaróvár	.		21	12	11	9	Rajka	.	
822 Győr	.		22	13	12	9	Kapuvár	.	
825 Pápa	27	R	23	12	11	10	Csorna	.	
805 Sopron	.	R	20	11	10	4	Komárom	2	R
812 Szombathely	2	R	21	12	11	11	Káld	6	
910 Szentgotthárd	10	R	23	11	10		Kőszeg	.	
915 Zalaegerszeg	14	R	23	12	12		Körmend	2	
Lenti	7		24	12	11		Letenye	1	R
925 Nagykanizsa	.	R	24	13	13		Sümeg	32	R
920 Keszthely	ny	R	23	13	12	12	Zirc	14	
Tihany	.		22	13	13		Kisbér	.	
935 Siófok	ny	R	22	15	13	11	Mór	.	
942 Pécs	48	R	22	11	11	10	Alcsút	1	R
941 Misinatető (534 m)	41	R	20	9	9	8	Esztergom	.	
Siklós	26		23	12	12		Dobogókő	.	
827 Farkasgyepű (400 m)	.		-	10	6		Fonyód	.	
Veszprém	.		23	11	11	13	Tab	ny	
833 Tatabánya	2	R	23	15	11		Sárbogárd	-	
839 Budapest (Ferihegy)	ny	<	24	14	12		Lengyel	28	
840 Budapest OMI	ny		24	14	-	11	Nagykónyi	5	
841 Budapest (Szabadságh. 474 m)	.		21	11	7	12	Marcali	8	R
Martonvásár	.		24	13	5		Somogyszob	2	
835 Székesfehérvár	.		23	13	13		Kaposvár	ny	
Dunaújváros	4		23	12	12		Barcs	33	R
Szekszárd	35	=	22	11	11		Szigetvár	26	
Mohács	27	R	24	13			Bácsalmás	18	R
960 Baja	17	R	25	13	12	11	Kiskunhalas	15	R
955 Kalocsa	27	R	24	12	11		Izsák	-	
Cegléd	17		24	14	13	10	Kunsztmiklós	13	
860 Szolnok	10	R	25	13	12	11	Örkény	29	R
970 Kecskemét	15	R	23	14	14	10	Nagykáta	11	
Kiskunfélegyháza	22	R	23	14	12		Jászapáti	16	
982 Szeged	12	R	25	14	14	8	Tiszakécske	20	
Mezőhegyes	2	R	25	14	12		Nagykőrös	18	R
Orosháza	1		25	15	14		Kistelek	14	R
990 Békéscsaba	2	R	25	14	14	9	Makó	1	
875 Túrkeve	7		25	13	13	9	Szentes	3	
Berettyóújfalu	30	R	25	14	14		Szarvas	1	
882 Debrecen	10		26	14	14	11	Szeghalom	11	R
892 Nyíregyháza	6		26	15	15	-	Körösszakál	20	
788 Kisvárda	1		25	14	14	14	Tiszaroff	12	
Mátészalka	1		27	14	11		Poroszló	13	
Tiszabecs	3		27	13			Karcag	15	
Vác	-		-	-			Hortobágy	10	
Gödöllő	ny	V	23	10	9		Polgár	8	V
Lőrinci	1		-	-	-		Hajdúdorog	7	
Gyöngyös	4		25	14	14		Nyírlugos	-	
Balassagyarmat	ny		-	12			Csenger	7	R
755 Salgótarján	.		23	12	11		Vásárosnamény	5	
Galyatető (932 m)	4		16	9			Záhony	2	
851 Kékestető (1000 m)	3	V	20	9	-	11	Királyrét	.	
Mátraháza (672 m)	-		-	-			Romhány	2	
865 Eger	6		23	14	10	11	Borsodnádasd	2	R
Putnok	4	R	22	13	13		Jósvafő	ny	
Lillafüred	4		22	12			Szendrőlád	7	R
772 Miskolc	5	V	25	14	13	10	Hidasnémeti	ny	
Fügöd	1		24	13	11		Tokaj	8	
778 Sárospatak	2		25	14	13	14	Sárhatvan	1	

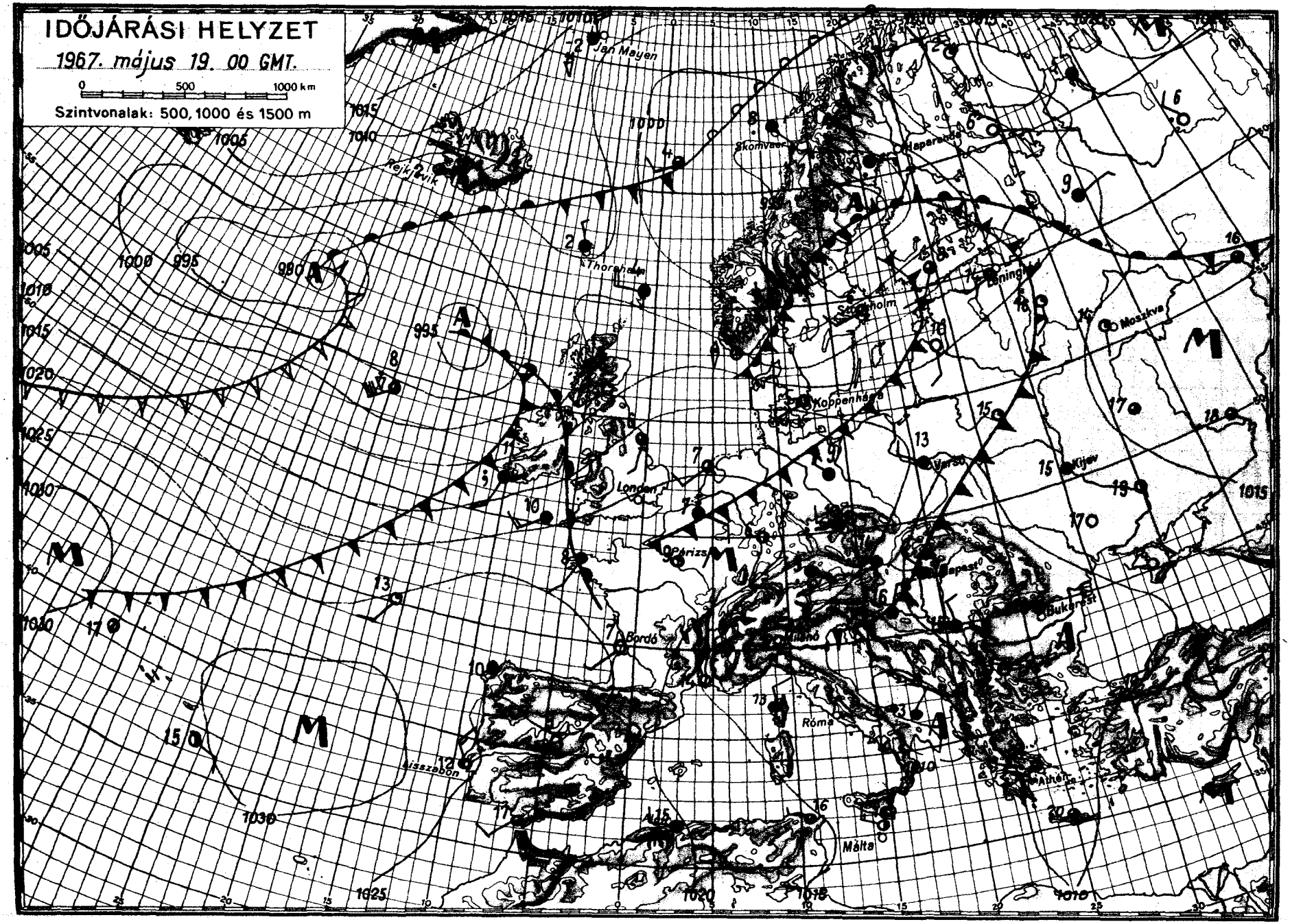

OFFSET-NYOMDA BUDAPEST

IDŐJÁRÁSI NAPIJELENTÉS

ЕЖЕДНЕВНЫЙ МЕТЕОРОЛОГИЧЕСКИЙ БЮЛЛЕТЕНЬ · DAILY WEATHER REPORT
BULLETIN QUOTIDIEN DE TEMPS · TÄGLICHER WETTERBERICHT

KIADJA AZ ORSZÁGOS METEOROLÓGIAI INTÉZET
BUDAPEST II. KITAIBEL PÁL UTCA 1
TELEFON: KÖZPONT: 353-500, IDŐJELZŐ OSZT.: 150-410

MEGJELENIK NAPONKÉNT • ELŐFIZETÉSI ÁRA A POSTAI KÖLTSÉGGEL EGYÜTT NEGYEDÉVRE 60, Ft
KIADÁSÉRT FELEL AZ INTÉZET IGAZGATÓJA

80. évfolyam 140. szám + Budapest + 1967. május 20. szombat

Az időjárási helyzet ma reggel és a várható időjárás:

A Szovjetunió európai területének legnagyobb részén továbbra is meleg az idő. A pénteken mért 25-31 fokos legmagasabb hőmérsékletek 4-6 fokkal magasabbak a legutóbbi öt év átlagánál. Európa többi területein az óceánról áramló hüvösebb levegő okoz változóan felhős, helyenként esős időjárást. Itt a hőmérséklet nem éri el az évszaknak megfelelő értéket. A Kárpát-medence időjárása is ennek a hüvös levegőnek a hatása alatt áll.

Hazánkban pénteken az északnyugati megyékben 4-6 órán keresztül sütött a nap és eső nem volt. Az ország többi részein azonban egész nap borult volt az ég és esett az eső. A lehullott eső mennyisége elérte a 10-15, sőt Záhonyban a 20, Kisvárdán pedig a 25 mm-t. A hőmérséklet napközben sem emelkedett általában 14-20 foknál magasabbra. Ma hajnalban az ország területén 2 és 12 fok közötti hőmérsékletet mértek. Ma országszerte változóan felhős, hüvös, helyenként még szeles az idő.

Ma 12 órakor Budapesten a hőmérséklet 17 fok, a tengerszintre átszámitott légnyomás 764 mm, alig változik.

A Balaton vizének hőmérséklete 11 órakor Siófoknál 16,3 fok.

Várható időjárás vasárnap estig:

Változó mennyiségü felhőzet.
Helyenként kisebb eső.
Napközben megélénkülő nyugati, északnyugati szél.
Az évszakhoz képest hüvös idő.

Várható legalacsonyabb éjszakai hőmérséklet: 5, 10,
legmagasabb nappali hőmérséklet vasárnap: 17, 22 fok között.

Kerényi Nárcisz sk.

A hőmérséklet napi középértéke és eltérése a 90 évi átlagtól /Budapesten/:

1967. V. 19.: 14,6 C°, -2,4 C°,

1871 óta ezen a napon Budapesten előfordult:

legmagasabb hőmérséklet: 30,5 C° /1945/
legalacsonyabb hőmérséklet: 4,1 C° /1891/.

67.386

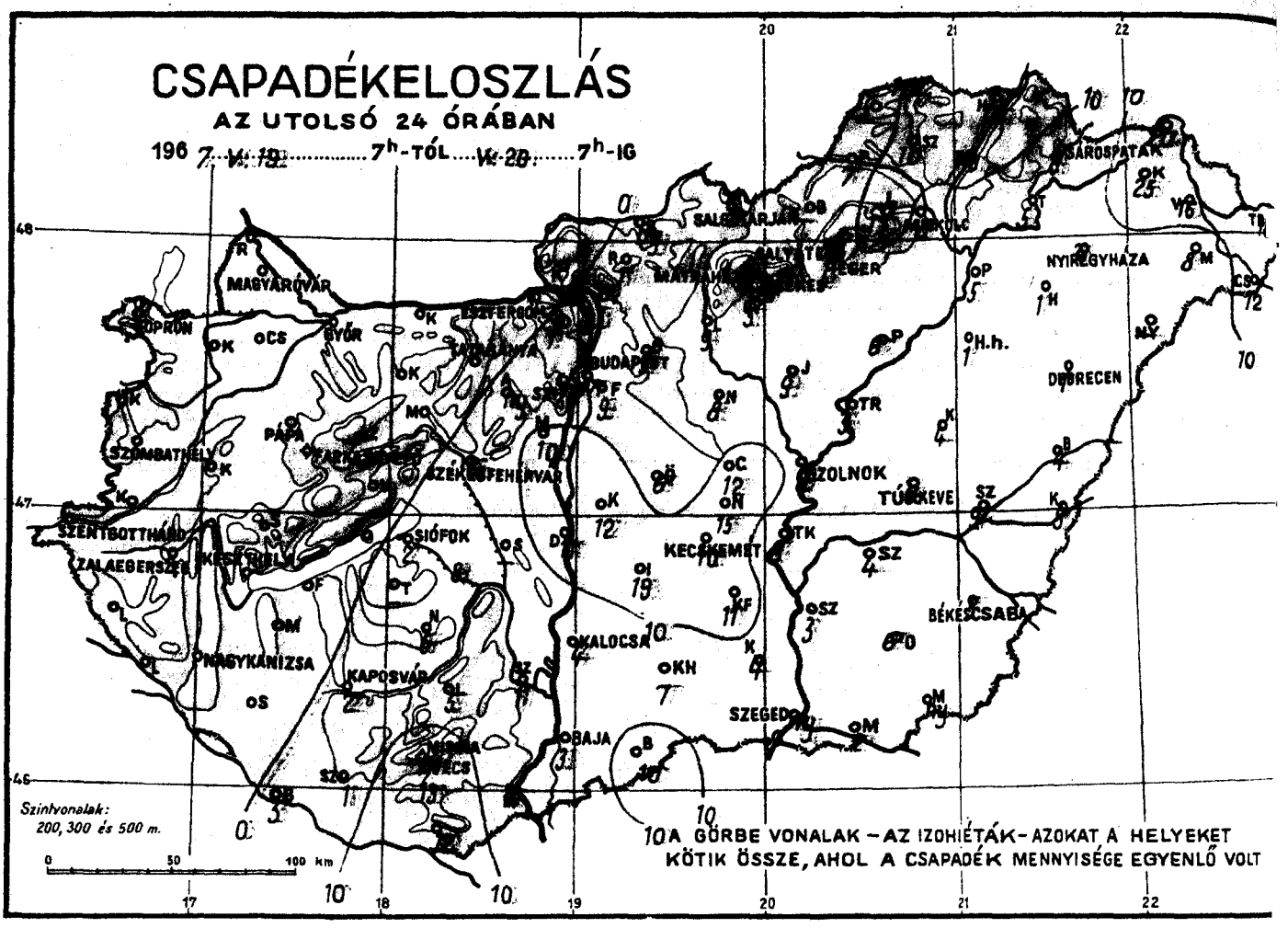
CSAPADÉKELOSZLÁS
AZ UTOLSÓ 24 ÓRÁBAN
196 7. V. 19. ..... 7h-TÓL ... V. 20. ..... 7h-IG
MAGYARÓVÁR
SOPRON
SZOMBATHELY
SZENTGOTTHÁRD
ZALAEGERSZEG
KESZTHELY
PÁPA
SZÉKESFEHÉRVÁR
SIÓFOK
BUDAPEST
NAGYKANIZSA
KAPOSVÁR
KALOCSA
BAJA
SZEGED
KECSKEMÉT
SZOLNOK
TÚRKEVE
BÉKÉSCSABA
DEBRECEN
NYÍREGYHÁZA
SALGÓTARJÁN
MISKOLC
TOKAJ
NAGYKÁROSPATAK
Szintvonalak:
200, 300 és 500 m.
0 50 100 km
A GÖRBE VONALAK – AZ IZOHIÉTÁK – AZOKAT A HELYEKET
KÖTIK ÖSSZE, AHOL A CSAPADÉK MENNYISÉGE EGYENLŐ VOLT

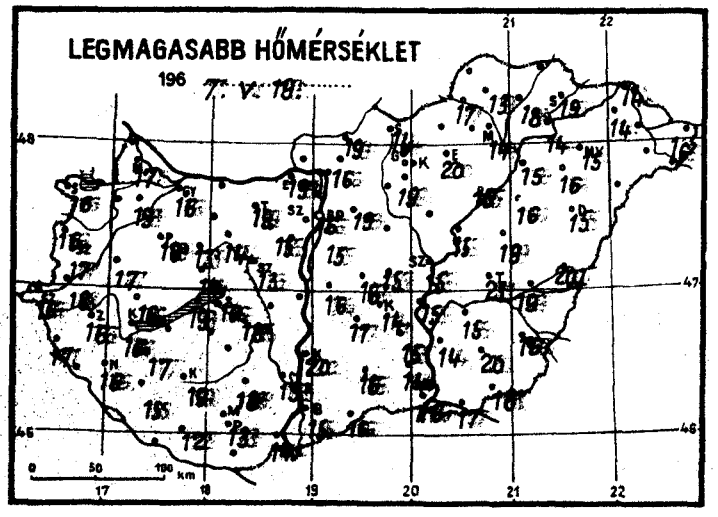
LEGMAGASABB HŐMÉRSÉKLET
196 7. V. 18. .....

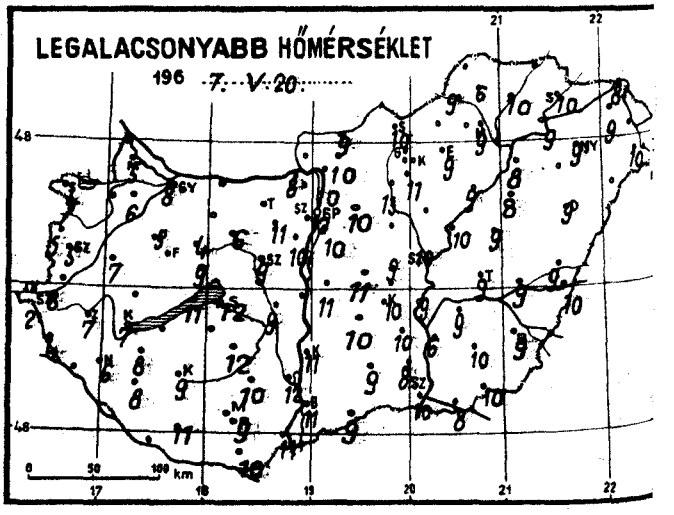
LEGALACSONYABB HŐMÉRSÉKLET
196 7. V. 20. .....

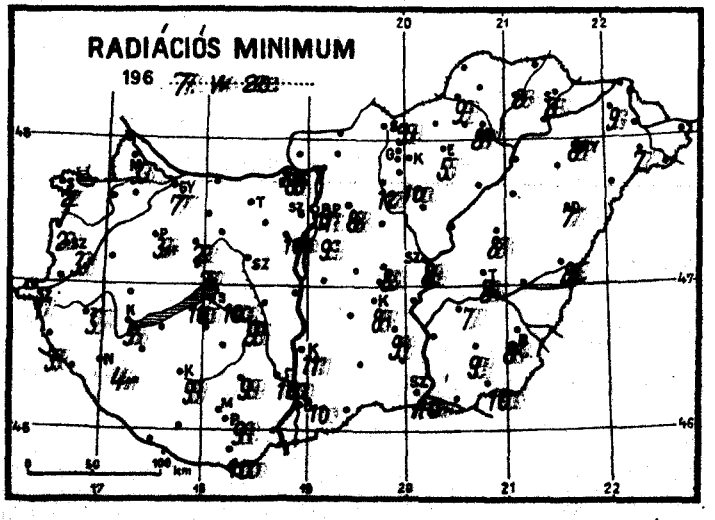
RADIÁCIÓS MINIMUM
196 7. V. 20. .....

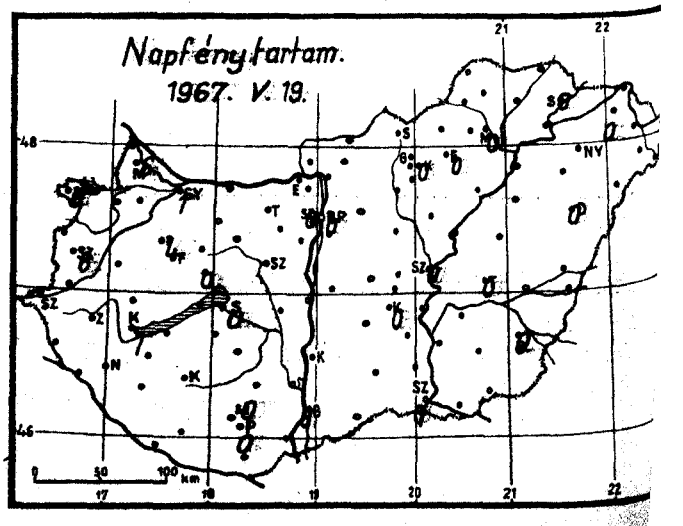
Napfénytartam.
1967. V. 19.

1967. május hó,
20 nap szombat

	Az utolsó 24 óra adatai					
	Csapadék (mm)		Hőmérsékleti adatok			Napsütés (óra) tegnap
			tegnapi nappali max.	éjszakai min.	min. 5 cm-en	
12815 Magyaróvár	.		17	5	3	6
822 Győr	.		16	8	7	1
825 Pápa	.		19	5	3	4
805 Sopron	.		16	4	2	6
812 Szombathely	.		17	5	3	6
910 Szentgotthárd	.		16	2	1	
915 Zalaegerszeg	.		16	7	5	
Lenti	.		17	4	3	
925 Nagykanizsa	.		16	6	4	
920 Keszthely	.		16	7	5	1
Tihany	.		19	11	10	
935 Siófok	2		16	12	10	0
942 Pécs	13	=	13	9	9	0
941 Misinatető (534 m)	11		17	7	6	0
Siklós	12		-	10	10	
827 Farkasgyepű (400 m)	.		13	6	4	
Veszprém	.		14	9	7	0
833 Tatabánya			19	-	-	
839 Budapest (Ferihegy)	9		15	10	9	
840 Budapest OMI	7		16	12	11	0
841 Budapest (Szabadságh.,474 m)	7		17	13	9	0
Martonvásár	10		-	10	10	
835 Székesfehérvár	6		13	9	9	
Dunaújváros	11		-	10	10	
Szekszárd	1	=	19	12	10	
Mohács	6		14	11		
960 Baja	3		15	11	10	0
955 Kalocsa	4		20	11	11	
Cegléd	12		15	9	8	0
860 Szolnok	8		15	10	8	0
970 Kecskemét	10	▽	14	10	8	0
Kiskunfélegyháza	11		15	10	9	
982 Szeged	ny		16	10	10	0
Mezőhegyes	ny		18	10	10	
Orosháza	16		20	10	9	
990 Békéscsaba	5		16	9	8	0
875 Túrkeve	6	▽	21	9	8	0
Berettyóújfalu	4		20	9	8	
882 889 Debrecen	1		15	9	7	0
892 Nyíregyháza	3		15	9	8	-
788 Kisvárda	25		14	9	9	0
Mátészalka	8		-	10	7	
Tiszabecs	18		16	10		
Vác	3	∩	-	10		
Gödöllő	9		19	10	8	
Lőrinci	9		-	13	12	
Gyöngyös	5		19	11		
Balassagyarmat	ny		19	9		
755 Salgótarján	2		14	10	9	
Galyatető (932 m)	4		12	5		
851 Kékestető (1000 m)	8	≡	13	4	-	0
Mátraháza (672 m)	-		-	-		
865 Eger	5		20	9	5	0
Putnok	7	=	17	9	9	
Lillafüred	11		16	7		
772 Miskolc	8		14	9	8	0
Füged	10		18	10	8	
778 Sárospatak	9		19	10	8	0

24 órai csapadék mm		
Rajka		
Kapuvár	..	
Csorna	..	∩
Komárom	..	∩
Káld	..	
Kőszeg	..	
Körmend	..	
Letenye	..	
Sümeg	..	
Zirc	..	
Kisbér	.	∩
Mór	..	
Alcsút	ny	
Esztergom	.	
Dobogókő	1	
Fonyód	.	
Tab	—	
Sárbogárd	—	
Lengyel	5	
Nagykónyi	6	
Marcali	..	
Somogyszob	..	
Kaposvár	2	
Baros	3	
Szigetvár	1	
Bácsalmás	10	
Kiskunhalas	7	
Izsák	19	
Kunsztmiklós	12	
Örkény	6	=
Nagykáta	8	∩
Jászapáti	9	
Tiszakécske	8	
Nagykőrös	15	
Kistelek	4	
Makó	2	
Szentes	3	
Szarvas	4	
Szeghalom	9	
Körösszakál	9	
Tiszaroff	3	
Poroszló	6	
Karcag	4	∩
Hortobágy	1	
Polgár	5	
Hajdúdorog	1	
Nyírlugos	—	
Csenger	12	
Vásárosnamény	16	
Záhony	20	
Királyrét	..	
Romhány	1	
Borsodnádasd	—	
Jósvafő	—	
Szendrőlád	10	
Hidasnémeti	10	
Tokaj	5	
Sárhatvan	8	

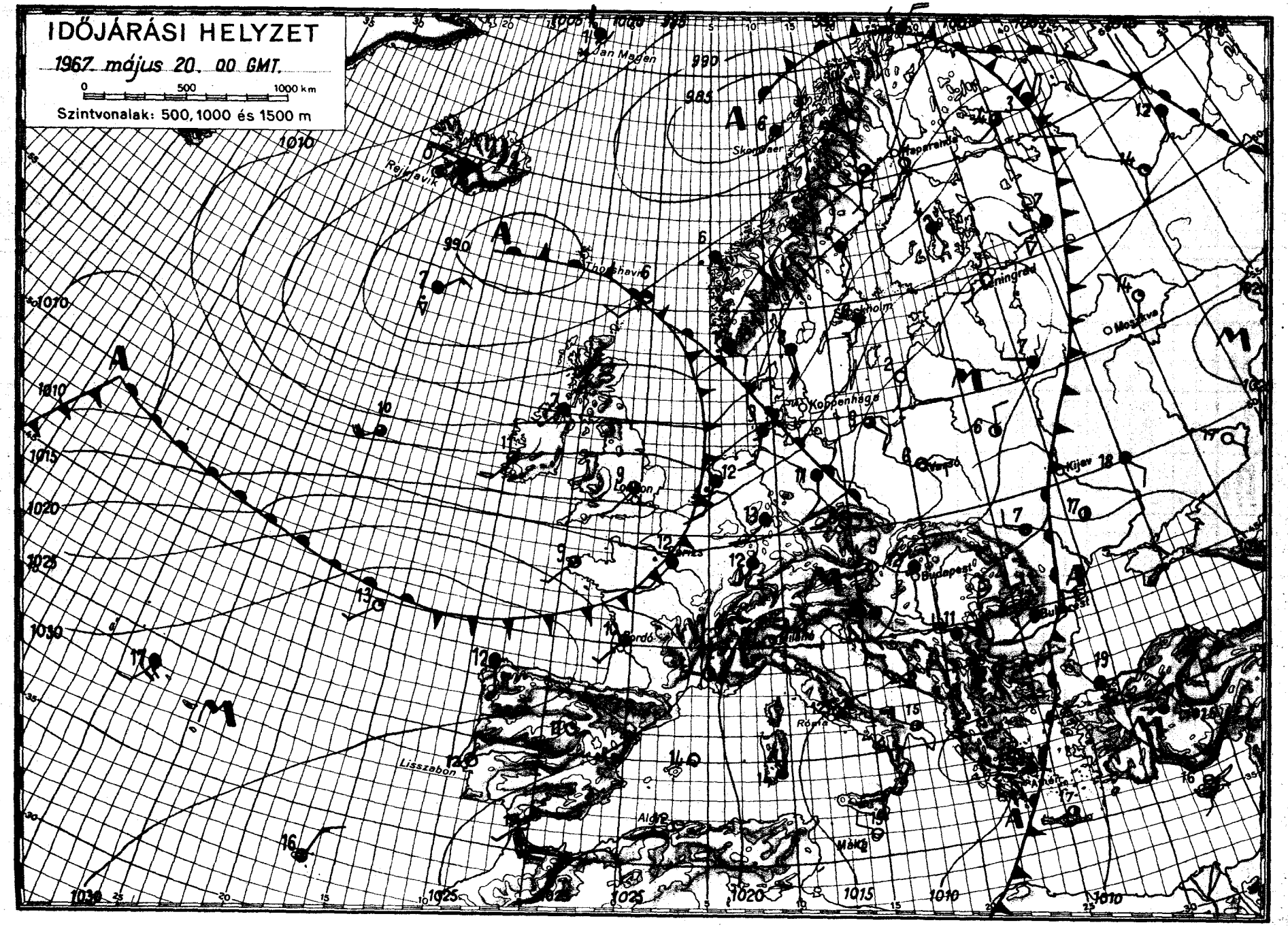
IDŐJÁRÁSI HELYZET
1967. május 20. 00 GMT.
0 500 1000 km
Szintvonalak: 500, 1000 és 1500 m
Jan Mayen
Reykjavik
Thorshavn
Skomvaer
Koppenhága
Lisszabon
Róma
Budapest
Kijev
Moszkva
Leningrád
Stockholm
Helsinki
Algír
Málta
990
985
1010
1015
1020
1025
1030

IDŐJÁRÁSI NAPIJELENTÉS

ЕЖЕДНЕВНЫЙ МЕТЕОРОЛОГИЧЕСКИЙ БЮЛЛЕТЕНЬ · DAILY WEATHER REPORT
BULLETIN QUOTIDIEN DE TEMPS · TÄGLICHER WETTERBERICHT

KIADJA AZ ORSZÁGOS METEOROLÓGIAI INTÉZET
BUDAPEST II. KITAIBEL PÁL UTCA 1
TELEFON: KÖZPONT: 353-500, IDŐJELZŐ OSZT.: 150-410

MEGJELENIK NAPONKÉNT * ELŐFIZETÉSI ÁRA
A POSTAI KÖLTSÉGGEL EGYÜTT NEGYEDÉVRE 60,- Ft
KIADÁSÉRT FELEL AZ INTÉZET IGAZGATÓJA

80. évfolyam 141. szám + Budapest + 1967. május 21. vasárnap

Az időjárási helyzet ma reggel és a várható időjárás:

Nyugat-Európa fölé folyamatosan áramlik a változékony, hüvös időt okozó atlanti-óceáni levegő. Ugyanakkor Kelet-Európában száraz, derült az idő, a hőség fokozódik. Közép-Európa a két ellentétes időjárású terület átmeneti zónájában fekszik, igy a Kárpát-medence jelenleg nagyjából az évszaknak megfelelő időjárást élvez.

Hazánkban szombaton főként délutáni felhőképződés volt. A napsütés időtartama elsősorban a Dunántulon elérte, vagy meghaladta a 10 órát. A vasárnap reggel 7 óráig terjedő 24 óra alatt csupán Békéscsaba környékén esett néhány csepp eső. A hőmérséklet szombaton napközben 18, 22 fokig emelkedett. Vasárnap hajnalra általában 8, 12 fokig hült le a levegő. Délelőtt folytatódott a napos, száraz idő. A Dunántulon helyenként megerősödött az északi, északnyugati szél. A hőmérséklet 11 órakor 16 és 20 fok között váltakozott.

Ma 12 órakor Budapesten a hőmérséklet 20 fok, a tengerszintre átszámitott légnyomás 763 mm, mérsékelten süllyed.

A Balaton vizének hőmérséklete Siófoknál 11 órakor 17 fok volt.

Várható időjárás hétfő estig:

Főként nappali felhőképződés, legfeljebb néhány helyen kisebb esővel.
A helyenként még élénk északi, északnyugati szél hétfőre mérséklődik.
A hőmérséklet alakulásában lényeges változás nem lesz.
Várható legalacsonyabb éjszakai hőmérséklet: 7, 12,
legmagasabb nappali hőmérséklet hétfőn: 19, 24 fok között.

Dr. Tóth Pál s.k.

A hőmérséklet napi középértéke és eltérése a 90 évi átlagtól /Budapesten/:

1967. V. 20.:	15,7 C°	-1,0 C°

1871 óta ezen a napon Budapesten előfordult:

legmagasabb hőmérséklet:	30,6 C° /1920/
legalacsonyabb hőmérséklet:	3,5 C° /1952/

67.387

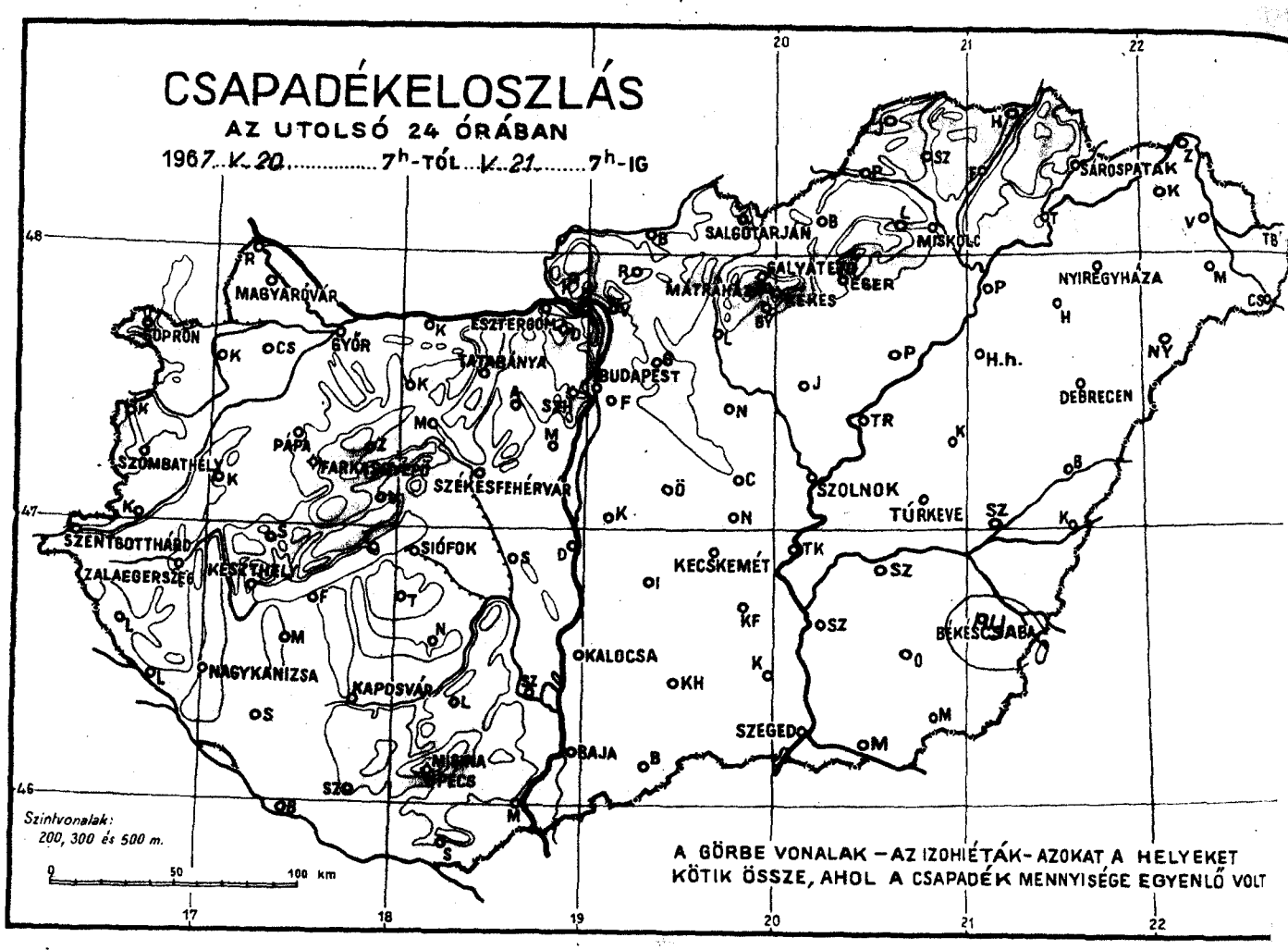
CSAPADÉKELOSZLÁS
AZ UTOLSÓ 24 ÓRÁBAN
1967. V. 20. ..... 7h-TÓL V. 21. ..... 7h-IG
MAGYARÓVÁR
SOPRON
GYŐR
ESZTERGOM
TATABÁNYA
BUDAPEST
SALGÓTARJÁN
MISKOLC
SÁROSPATAK
NYÍREGYHÁZA
DEBRECEN
SZOLNOK
TÚRKEVE
PÁPA
SZOMBATHELY
SZÉKESFEHÉRVÁR
SIÓFOK
SZENTGOTTHÁRD
ZALAEGERSZEG
KESZTHELY
NAGYKANIZSA
KAPOSVÁR
KECSKEMÉT
KALOCSA
BÉKÉSCSABA
SZEGED
BAJA
PÉCS
Szintvonalak:
200, 300 és 500 m.
0 50 100 km
A GÖRBE VONALAK – AZ IZOHIÉTÁK – AZOKAT A HELYEKET
KÖTIK ÖSSZE, AHOL A CSAPADÉK MENNYISÉGE EGYENLŐ VOLT

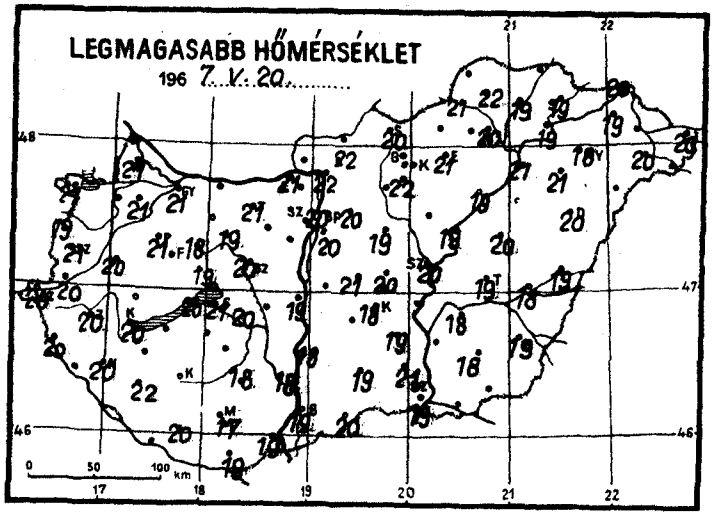
LEGMAGASABB HŐMÉRSÉKLET
196 7. V. 20.

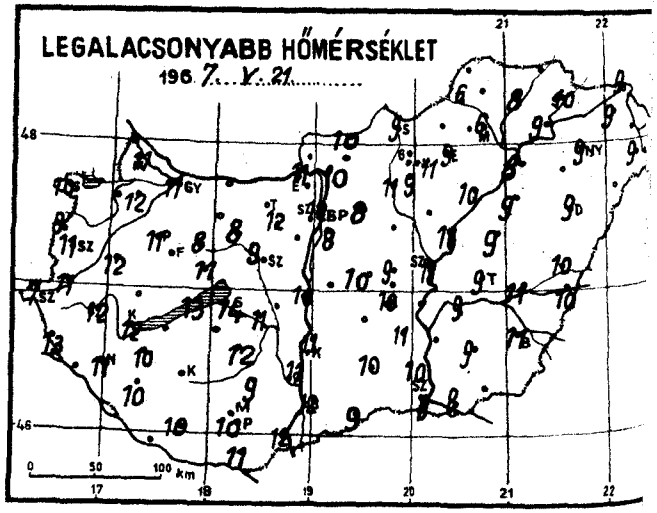
LEGALACSONYABB HŐMÉRSÉKLET
196 7. V. 21.

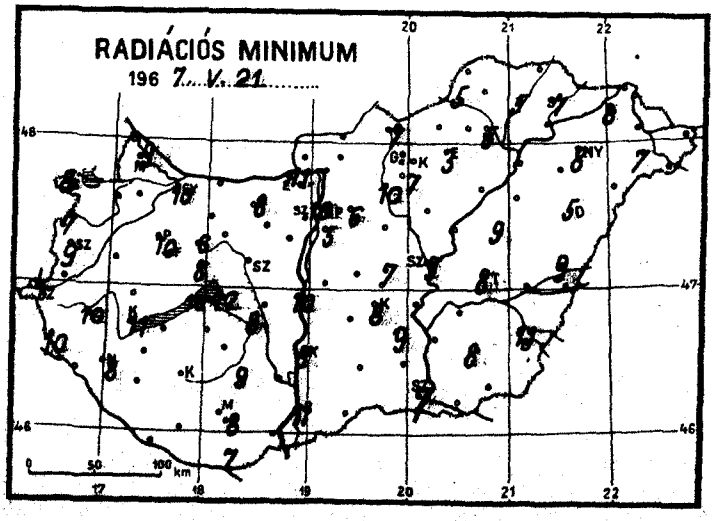
RADIÁCIÓS MINIMUM
196 7. V. 21.

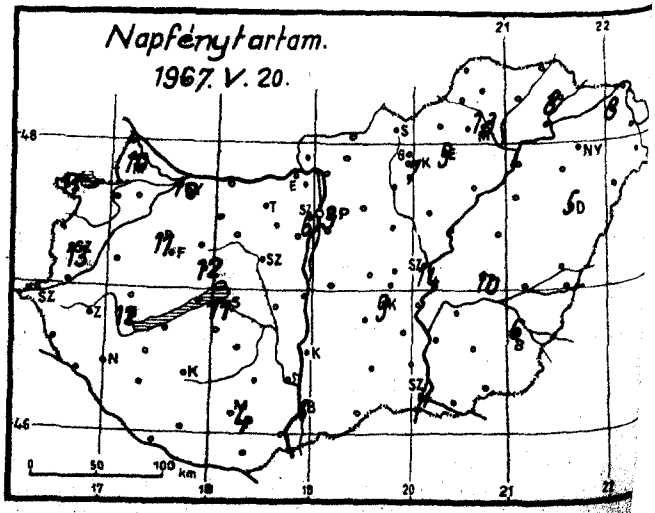
Napfénytartam.
1967. V. 20.

1967. május ..... hó,
21. vasárnap ..... nap

	Az utolsó 24 óra adatai						24 órai csapadék mm		
	Csapadék (mm)		Hőmérsékleti szélsőségek			Napsütés (óra) tegnap			
			tegnapi nappali max.	éjszakai min.	min. 5 cm-en				
12815 Magyaróvár	•		21	11	9	10	Rajka	•	
822 Győr	•		21	11	10	10	Kapuvár	•	
825 Pápa	•		21	10	8	11	Csorna	•	∩
805 Sopron	•		21	11	9	13	Komárom	•	
812 Szombathely	•		20	7	4		Káld	•	
910 Szentgotthárd	•		20	12	10		Kőszeg	•	
915 Zalaegerszeg	•		20	13	10		Körmend	•	
Lenti	•		20	11	8		Letenye	•	
925 Nagykanizsa	•		20	12	11	12	Sümeg	•	
920 Keszthely	•		20	13	10		Ziro	•	∩
Tihany	•		21	14	12	11	Kisbér	•	
935 Siófok	•		17	10	8	4	Mór	•	
942 Pécs	•		15	9	7	3	Alcsút	•	
941 Misinatető (534 m)	•		19	11	7		Esztergom	•	
Siklós	•		15	8	4		Dobogókő	•	
827 Farkasgyepű (400 m)	•		19	11	8	12	Fonyód	•	
Veszprém	•		21		8		Tab	•	
833 Tatabánya	•		20	8	5		Sárbogárd	•	
839 Budapest (Ferihegy)	•		20	12	10	3	Lengyel	•	
840 Budapest OMI	•	∩	16	10	7	6	Nagykónyi	•	
841 Budapest (Szabadságh. 474 m)							Marcali	•	
Martonvásár	•		20	9			Somogyszob	•	
835 Székesfehérvár	•		19	10	10		Kaposvár	•	
Dunaújváros	•	=	18	11			Baros	•	
Szekszárd	•		19	12			Szigetvár	•	
Mohács	•		19	12	11	6	Bácsalmás	•	
960 Baja	•		18	11	9		Kiskunhalas	•	
955 Kalocsa	•	∩	20	9	7		Izsák	•	
Cegléd	•		20	11	9	14	Kunsztmiklós	•	=
860 Szolnok	•		18	10	8	9	Örkény	•	∩
970 Kecskemét	•		19	11	9		Nagykáta	•	∩
Kiskunfélegyháza	•		19	9	7	4	Jászapáti	•	∩
982 Szeged	–		–	–			Tiszakécske		
Mezőhegyes	•	∩	18	9	8		Nagykőrös	•	
Orosháza	ny		19	11	11	6	Kistelek	•	
990 Békéscsaba	•		19	9	8	10	Makó	•	
875 Túrkeve	•	∩	19	10	9		Szentes	•	
Berettyóújfalu	•		20	9	5	5	Szarvas	•	∩
880 Debrecen	•		18	9	8	–	Szeghalom	•	
892 Nyíregyháza	•		19	9	8	8	Körösszakál	•	
Kisvárda	•		20	9	7		Tiszaroff	•	
Mátészalka	•	∩	20	10			Poroszló	•	∩
Tiszabecs	•		22	10			Karcag	•	
Vác	•	∩	20	8	6		Hortobágy	•	
Gödöllő	•		–	11	10		Polgár	•	
Lőrinci	•		22	9	7		Hajdúdorog	•	
Gyöngyös	•		–	10			Nyírlugos	•	
Balassagyarmat	•		20	9	7		Csenger	•	∩
755 Salgótarján	•		14	10			Vásárosnamény	•	
Galyatető (932 m)	•		13	7	–	7	Záhony	•	
851 Kékestető (1000 m)							Királyrét	–	
Mátraháza (672 m)	•		21	8	3	9	Romhány	•	
365 Eger	•	=	21	6	5		Borsodnádasd	–	
Putnok	•		19	5			Jósvafő		
Lillafüred	•		20	6	5	13	Szendrőlád	•	
772 Miskolc	•		19	8	5		Hidasnémeti	•	
Füged	•		19	10	7	8	Tokaj	•	
778 Sárospatak	•						Sárhatvan	•	

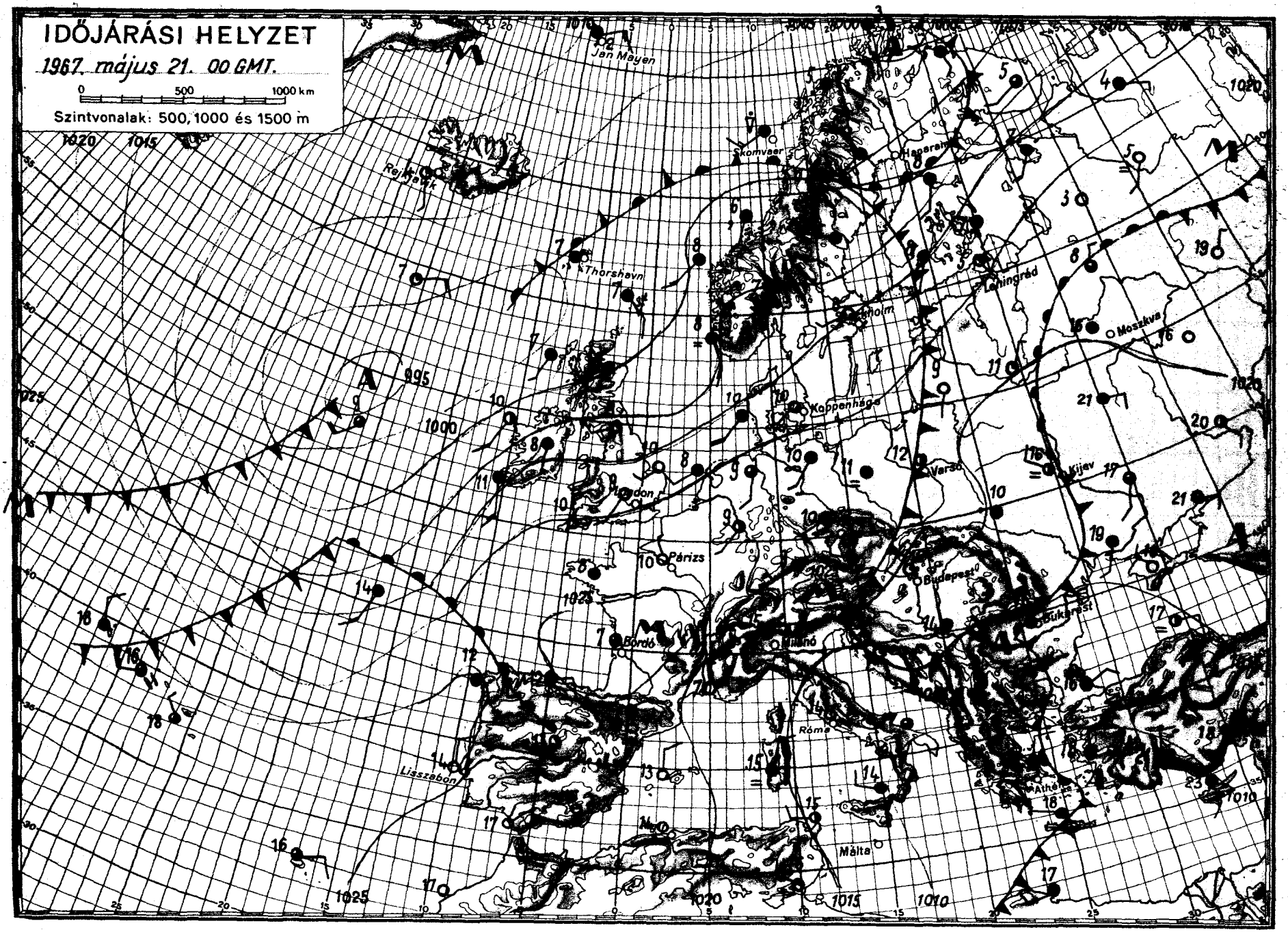
IDŐJÁRÁSI HELYZET
1967. május 21. 00 GMT.
0 500 1000 km
Szintvonalak: 500, 1000 és 1500 m
Jan Mayen
Skomvaer
Hasvik
Rejkjavik
Thorshavn
Leningrád
Moszkva
Koppenhága
London
Párizs
Varsó
Kijev
Budapest
Bukarest
Bordó
Milánó
Róma
Lisszabon
Athén
Málta
995
1000
1005
1010
1015
1020
1025

IDŐJÁRÁSI NAPIJELENTÉS

ЕЖЕДНЕВНЫЙ МЕТЕОРОЛОГИЧЕСКИЙ БЮЛЛЕТЕНЬ · DAILY WEATHER REPORT
BULLETIN QUOTIDIEN DE TEMPS · TÄGLICHER WETTERBERICHT

KIADJA AZ ORSZÁGOS METEOROLÓGIAI INTÉZET
BUDAPEST II. KITAIBEL PÁL UTCA 1
TELEFON: KÖZPONT: 353-500, IDŐJELZŐ OSZT.: 150-410

MEGJELENIK NAPONKÉNT * ELŐFIZETÉSI ÁRA A POSTAI KÖLTSÉGGEL EGYÜTT NEGYEDÉVRE 60,- Ft
KIADÁSÉRT FELEL AZ INTÉZET IGAZGATÓJA

80. évfolyam 142. szám + Budapest + 1967. május 22. hétfő

Az időjárási helyzet ma reggel és a várható időjárás:

Az Alpok vidékén, a Cseh-medencében, Német- és Lengyelországban, továbbá a Balti-tenger környékén csendes, napos, száraz az idő. Az emlitett területektől nyugatra és délkeletre eső európai részeken változékony, felhős, csapadékos az idő.

Hazánkban vasárnap változóan felhős, szeles idő volt. Az esti óráktól kezdve a reggel 7 óráig beérkezett jelentések szerint a Duna vonalától keletre sokfelé esett az eső. A lehullott csapadék mennyisége általában a 10 mm-t nem haladta meg. A hőmérsékleti csucsértékek 19, 24 fok között alakultak ki. Hétfő hajnalra 8, 14 fokig hült le a levegő. A délelőtt folyamán a Dunántulon csak kissé, az ország más részein erősen felhős volt az ég. A Tiszántulon többfelé esett az eső. A hőmérséklet 11 órára 14, 20 fokig emelkedett.

Ma 12 órakor Budapesten a hőmérséklet 18 fok, a tengerszintre átszámitott légnyomás 757 mm, mérsékelten süllyedő irányzatu.

A Balaton vizének hőmérséklete Siófoknál 11 órakor 16 fok.

Várható időjárás kedd estig:

Felhős idő, többfelé, elsősorban keleten esővel.
A főként Dunántulon erős északnyugati, északi szél kedden fokozatosan mérséklődik.
A hőmérséklet alakulásában lényeges változás nem lesz.
Várható legalacsonyabb éjszakai hőmérséklet: 8, 13,
legmagasabb nappali hőmérséklet kedden: 18, 23 fok között.

Dunay Sándorné s.k.

A hőmérséklet napi középértéke és eltérése a 90 évi átlagtól /Budapesten/:

1967. V. 21.: 18,3 C° +1,1 C°

1871 óta ezen a napon Budapesten előfordult:

legmagasabb hőmérséklet: 33,1 C° /1872/
legalacsonyabb hőmérséklet: 3,5 C° /1952/

67.388


CSAPADÉKELOSZLÁS
AZ UTOLSÓ 24 ÓRÁBAN
1967. V. 21. 7h-TÓL V. 22. 7h-IG
MAGYARÓVÁR
KOMÁROM
ESZTERGOM
GYŐR
TATABÁNYA
BUDAPEST
SALGÓTARJÁN
MISKOLC
NYÍREGYHÁZA
DEBRECEN
SZOMBATHELY
PÁPA
SZÉKESFEHÉRVÁR
SZOLNOK
TÓRKEVE
SZENTGOTTHÁRD
ZALAEGERSZEG
KESZTHELY
SIÓFOK
KECSKEMÉT
BÉKÉSCSABA
NAGYKANIZSA
KAPOSVÁR
KALOCSA
SZEGED
PÉCS
Szintvonalak:
200, 300 és 500 m.
A GÖRBE VONALAK – AZ IZOHIÉTÁK – AZOKAT A HELYEKET
KÖTIK ÖSSZE, AHOL A CSAPADÉK MENNYISÉGE EGYENLŐ VOLT

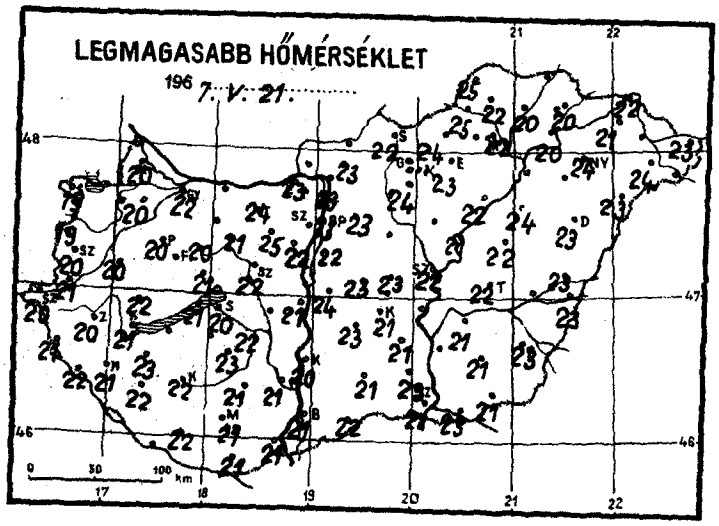
LEGMAGASABB HŐMÉRSÉKLET
1967. V. 21.

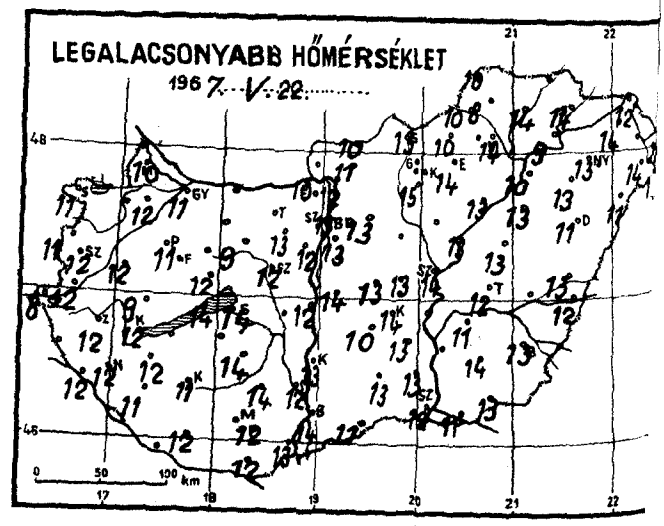
LEGALACSONYABB HŐMÉRSÉKLET
1967. V. 22.

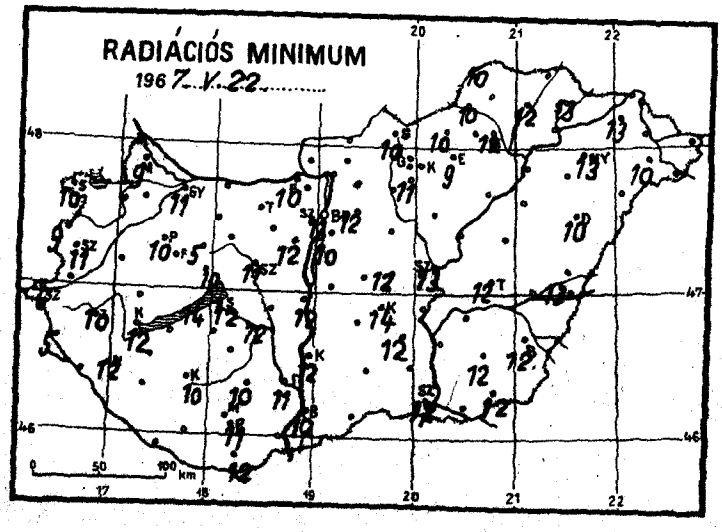
RADIÁCIÓS MINIMUM
1967. V. 22.

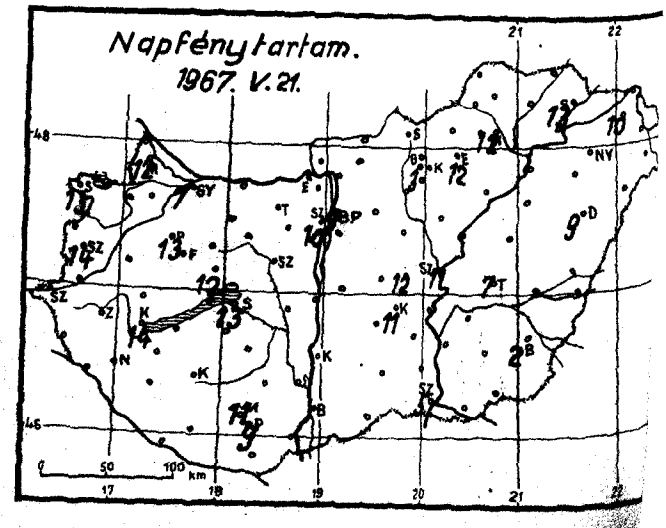
Napfénytartam.
1967. V. 21.

1967. május hó,
22. nap hétfő

	Az utolsó 24 óra adatai						24 órai csapadék mm		
	Csapadék (mm)		Hőmérsékleti szélsőségek			Napsütés (óra) tegnap			
			tegnapi nappali max.	éjszakai min.	min. 5 cm-en				
12815 Magyaróvár	.		20	10	9	12	Rajka	.	
822 Győr	.	=	22	11	11	7	Kapuvár	.	
825 Pápa	.		20	11	10	13	Csorna	.	
805 Sopron	.		19	11	10	13	Komárom	.	
812 Szombathely	.		20	12	11	14	Káld	.	
910 Szentgotthárd	.		20	8	6		Kőszeg	.	
915 Zalaegerszeg	.		20	12	10		Körmend	.	
Lenti	.		21	–	5		Letenye	.	
925 Nagykanizsa	.		21	12	12		Sümeg	.	
920 Keszthely	.		21	12	12	14	Zirc	.	
Tihany	.		21	14	14		Kisbér	.	
935 Siófok	.		20	14	12	13	Mór	.	
942 Pécs	.		21	12	11	9	Alcsút	.	
941 Misinatető (534 m)	.		18	9	8	11	Esztergom	.	
Siklós	.		21	12	12		Dobogókő	.	
827 Farkasgyepű (400 m)	.		15	5	4		Fonyód	.	
Veszprém	.		21	12	10	12	Tab	.	
833 Tatabánya	.		24	–	–		Sárbogárd	–	
839 Budapest (Ferihegy)	.		22	13	10		Lengyel	.	
840 Budapest OMI	ny		23	15	13	9	Nagykónyi	.	
841 Budapest (Szabadságh., 474 m)	.		19	12	10	10	Marcali	.	
Martonvásár	.		22	12	12		Somogyszob	.	
835 Székesfehérvár	.		22	12	11		Kaposvár	.	
Dunaújváros	ny		21	12	12		Baros	.	
Szekszárd	.	=	21	12	11		Szigetvár	.	
Mohács	.		21	13			Bácsalmás	.	
960 Baja	ny		21	14	12	7	Kiskunhalas	1	
955 Kalocsa	.		20	13	12		Izsák	.	
Cegléd	ny		23	13	12	12	Kunsztmiklós	.	
860 Szolnok	2		22	14	13	11	Örkény	ny	=
970 Kecskemét	ny		21	14	14	11	Nagykáta	1	
Kiskunfélegyháza	2		21	13	12		Jászapáti	1	
982 Szeged	3		21	13	12	5	Tiszakécske	5	
Mezőhegyes	3		21	13	12		Nagykőrös	ny	
Orosháza	4		21	14	12		Kistelek	2	
990 Békéscsaba	5		23	13	12	2	Makó	5	
875 Túrkeve	9		22	12	12	7	Szentes	4	
Berettyóújfalu	7		23	13	13		Szarvas	6	
882 Debrecen	4		23	11	10	9	Szeghalom	–	
892 Nyíregyháza	1		21	13	13	–	Körösszakál	8	
788 Kisvárda	1		21	14	13	10	Tiszaroff	1	
Mátészalka	1		24	14	10		Poroszló	2	
Tiszabecs	3		23	11			Karcag	4	
Vác	.		23	12			Hortobágy	3	
Gödöllő	.		23	13	12		Polgár	2	
Lőrinci	1		–	–	–		Hajdúdorog	3	
Gyöngyös	1		24	15	11		Nyírlugos	2	
Balassagyarmat	.		–	10			Csenger	2	
755 Salgótarján	.		22	13	10		Vásárosnamény	1	
Galyatető (932 m)	.		14	8			Záhony	1	
851 Kékestető (1000 m)	ny		14	7	–	3	Királyrét	.	
Mátraháza (672 m)	–		–	–			Romhány	.	
865 Eger	1		23	14	9	12	Borsodnádasd	ny	
Putnok	ny	o	25	10	10		Jósvafő	1	
Lillafüred	1		21	12			Szendrőlád	ny	
772 Miskolc	1		22	14	12	12	Hidasnémeti	.	
Fügöd	1		20	14	12		Tokaj	ny	
778 Sárospatak	ny		20	14	13	13	Sárhatvan	.	

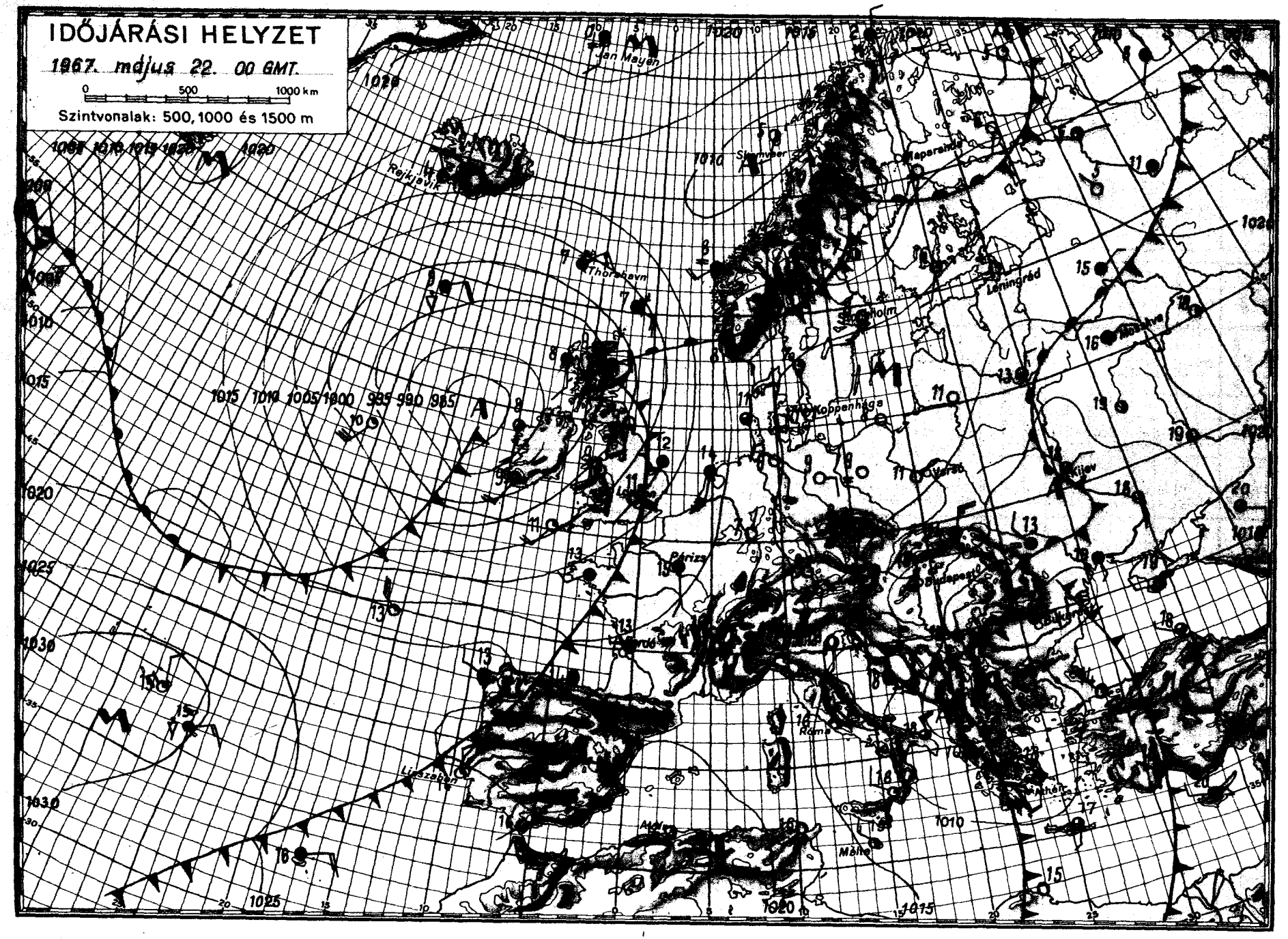

OFFSET: BYOMDA, BUDAPEST

IDŐJÁRÁSI NAPIJELENTÉS

ЕЖЕДНЕВНЫЙ МЕТЕОРОЛОГИЧЕСКИЙ БЮЛЛЕТЕНЬ · DAILY WEATHER REPORT
BULLETIN QUOTIDIEN DE TEMPS · TÄGLICHER WETTERBERICHT

KIADJA AZ ORSZÁGOS METEOROLÓGIAI INTÉZET
BUDAPEST II. KITAIBEL PÁL UTCA 1
TELEFON: KÖZPONT: 353-500, IDŐJELZŐ OSZT.: 150-410

MEGJELENIK NAPONKÉNT * ELŐFIZETÉSI ÁRA
A POSTAI KÖLTSÉGGEL EGYÜTT NEGYEDÉVRE 60, Ft
KIADÁSÉRT FELEL AZ INTÉZET IGAZGATÓJA

80. évfolyam 143. szám + Budapest + 1967. május 23. kedd

Az időjárási helyzet ma reggel és a várható időjárás:

Közép-Európában tulnyomórészt felhős az idő, többfelé esik az eső. A nappali felmelegedés értékei néhány fokkal alacsonyabbak az átlagosnál. A Szovjetunió európai területének nagy részén folytatódik a nyárias meleg időjárás.

Hazánkban hétfőn a Dunántul délnyugati részének kivételével erősen felhős volt az idő. Sokfelé esett az eső, Csengeren és Kisvárdán zivatar is keletkezett. A lehullott eső mennyisége többfelé elérte a 10–20 mm-t, sőt Békéscsabán 26, Fügödön 29, Békés-megyei Medgyesbodzáson 32, Nyiregyházán 33 mm-t is. A hőmérséklet napközben általában 15, 20, a délnyugati megyékben 19, 22 fokig emelkedett. Ma hajnalra 9, 15 fokig hült le a levegő. Ma délelőtt az ország nagy részén erősen felhős az idő, néhány helyről ujabb esőt is jelentettek. A hőmérséklet 11 órakor a délnyugati megyékben 18, 21, máshol 13, 18 fok között volt.

Ma 12 órakor Budapesten a hőmérséklet 15 fok, a tengerszintre átszámitott légnyomás 754 mm, alig változik.

A Balaton vizének a hőmérséklete Siófoknál 11 órakor 15 fok volt.

Várható időjárás szerda estig:

Időnként felszakadozó felhőzet, többfelé eső, helyenként zivatar.
Mérsékelt, napközben megélénkülő szél.
A nappali felmelegedés főként keleten kissé erősödik.

Várható legalacsonyabb éjszakai hőmérséklet: 9, 14,
legmagasabb nappali hőmérséklet szerdán: 18, 23 fok között.

Vadkerti Ferenc s.k.

A hőmérséklet napi középértéke és eltérése a 90 évi átlagtól /Budapesten/:

1967. V. 22.: 16,2 C°, -1,0 C°.

1871 óta ezen a napon Budapesten előfordult:

legmagasabb hőmérséklet: 31,4 C° /1950/
legalacsonyabb hőmérséklet: 2,0 C° /1885/.

67.389

CSAPADÉKELOSZLÁS

AZ UTOLSÓ 24 ÓRÁBAN

196 7. V. 22. ..... 7h-TÓL ... V. 23. ..... 7h-IG

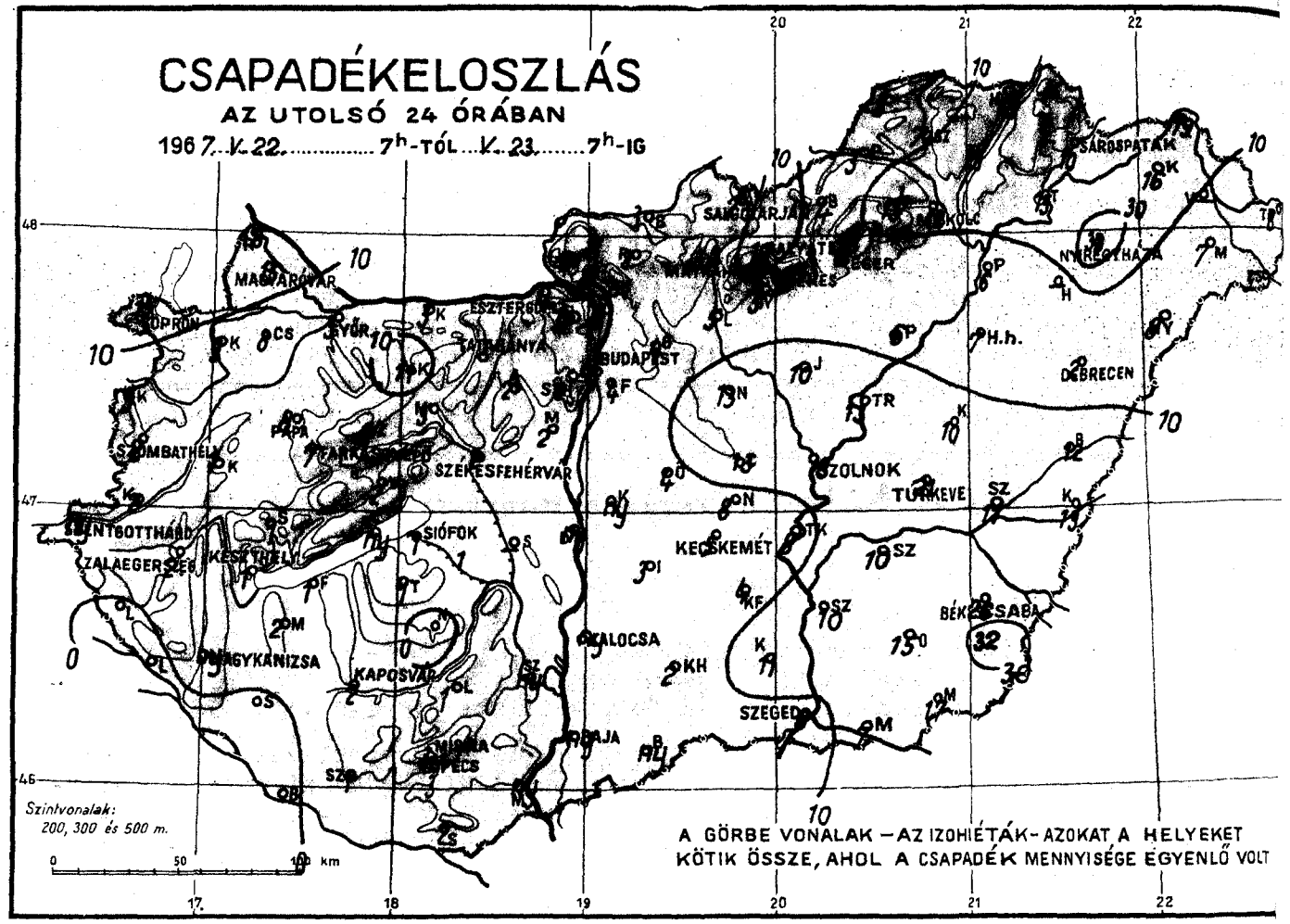

LEGMAGASABB HŐMÉRSÉKLET

196 7. V. 22. .....

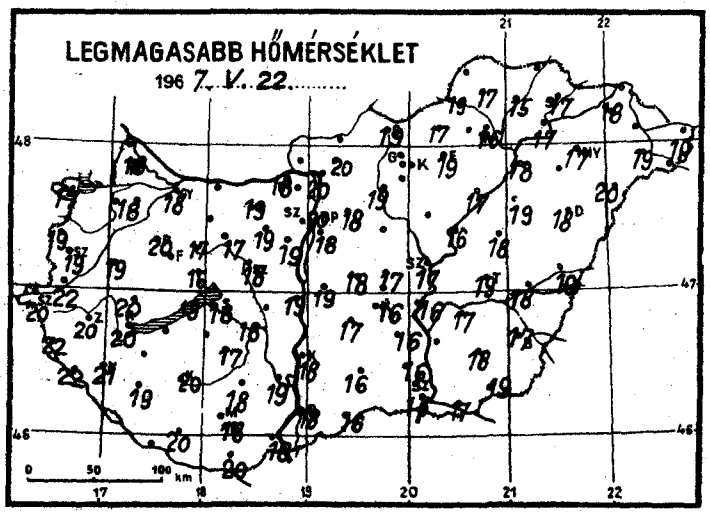

LEGALACSONYABB HŐMÉRSÉKLET

196 7. V. 23. .....

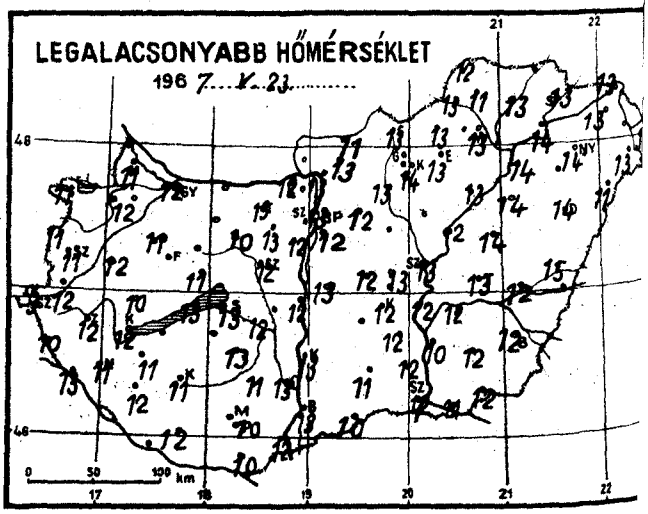

RADIÁCIÓS MINIMUM

196 7. V. 23. .....

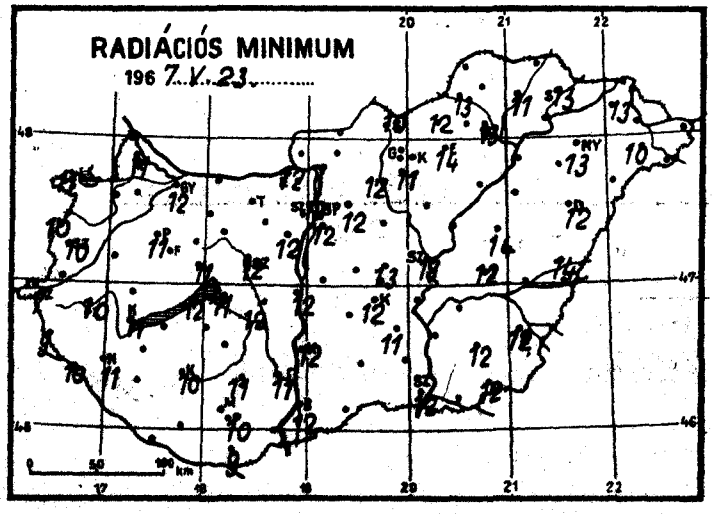

Napfénytartam.

1967. V. 22.

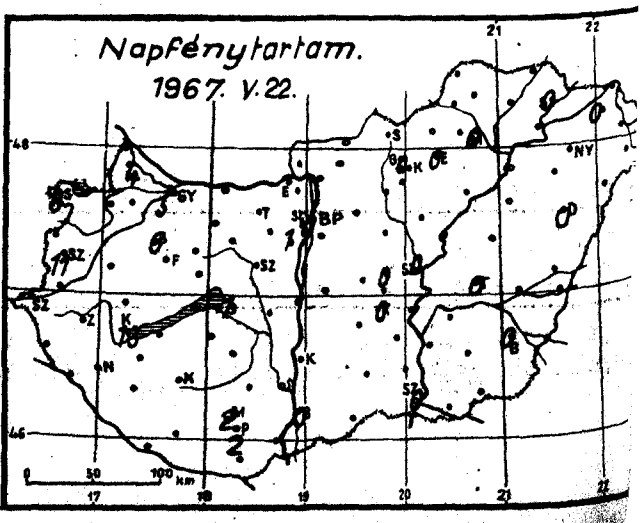

1967. május hó,
23 nap kedd

	Az utolsó 24 óra adatai					
	Csapadék (mm)		Hőmérsékleti szélsőségek			Napsütés (óra) tegnap
			tegnapi nappali max.	éjszakai min.	min. 5 cm-en	
12815 Magyaróvár	15		18	11	11	4
822 Győr	3	=	18	12	12	5
825 Pápa	8		20	11	11	6
805 Sopron	11	▽	17	11	11	8
812 Szombathely	2		19	11	10	11
910 Szentgotthárd	ny		20	9	7	
915 Zalaegerszeg	2		20	12	10	
Lenti	.		22	10	9	
925 Nagykanizsa	ny		21	11	11	
920 Keszthely	1		20	12	11	13
Tihany	ny		19	13	12	
935 Siófok	1		18	13	11	1
942 Pécs	3		18	10	10	2
941 Misinatető (534 m)	3		16	9	8	2
Siklós	2		20	10	9	
827 Farkasgyepű (400 m)	7		11	9	5	
Veszprém	2		16	11	11	2
833 Tatabánya	2		19	13	-	
839 Budapest (Ferihegy)	4	=	18	12	12	
840 Budapest OMI	2		20	13	12	0
841 Budapest (Szabadságh., 474 m)	2		18	10	10	1
Martonvásár	2		19	12	12	
835 Székesfehérvár	2		18	12	12	
Dunaújváros	ny		19	12	12	
Szekszárd	ny	=	19	13	11	
Mohács	ny		18	12		
960 Baja	ny		18	13	12	0
955 Kalocsa	ny		18	13	12	
Cegléd	13		17	13	13	0
860 Szolnok	18	=	17	13	13	0
970 Kecskemét	5		16	12	12	0
Kiskunfélegyháza	4		16	12	11	
982 Szeged	6		16	12	12	0
Mezőhegyes	17		19	12	12	
Orosháza	15		18	12	12	
990 Békéscsaba	26		17	12	12	0
875 Túrkeve	21		19	13	12	0
Berettyóújfalu	12		19	15	14	
882 880 Debrecen	2		18	14	12	1
892 Nyíregyháza	33	▽	17	14	13	-
788 Kisvárda	16	⟋	18	13	13	0
Mátészalka	7	▽	19	13	10	
Tiszabecs	8		19	11		
Vác	2	=	20	13		
Gödöllő	4		18	12	12	
Lőrinci	5		19	13	11	
Gyöngyös	3		-	14	14	
Balassagyarmat	3		-	11		
755 Salgótarján	2		19	13	10	
Galyatető (932 m)	12		13	8		
851 Kékestető (1000 m)	7		12	8	-	0
Mátraháza (672 m)	-		-	-		
865 Eger	6	=	19	13	10	0
Putnok	3	=	19	13	13	
Lillafüred	15		15	13		
772 Miskolc	12	=	16	13	13	0
Füged	29		15	13	11	
778 Sárospatak	10		17	13	13	0

24 órai csapadék mm		
Rajka	18	
Kapuvár	9	
Csorna	8	
Komárom	3	
Káld	1	
Kőszeg	3	
Körmend	2	
Letenye	.	
Sümeg	1	
Zirc	6	
Kisbér	11	
Mór	5	
Alcsút	2	
Esztergom	4	
Dobogókő	5	≡
Fonyód	1	
Tab	1	
Sárbogárd	-	
Lengyel	1	
Nagykónyi	.	
Marcali	2	
Somogyszob	.	
Kaposvár	2	
Barcs	.	
Szigetvár	1	
Bácsalmás	ny	
Kiskunhalas	2	
Izsák	3	
Kunsztmiklós	ny	
Örkény	4	
Nagykáta	13	
Jászapáti	10	
Tiszakécske	8	=
Nagykőrös	8	
Kistelek	11	
Makó	7	
Szentes	10	
Szarvas	10	
Szeghalom	11	▽
Körösszakál	19	
Tiszaroff	13	
Poroszló	6	
Karcag	10	
Hortobágy	7	
Polgár	6	
Hajdúdorog	-	
Nyírlugos	8	
Csenger	5	⟋
Vásárosnamény	-	
Záhony	19	
Királyrét	3	
Romhány	3	
Borsodnádasd	4	▽
Jósvafő	5	
Szendrőlád	7	
Hidasnémeti	19	
Tokaj	15	
Sárhatvan	1	

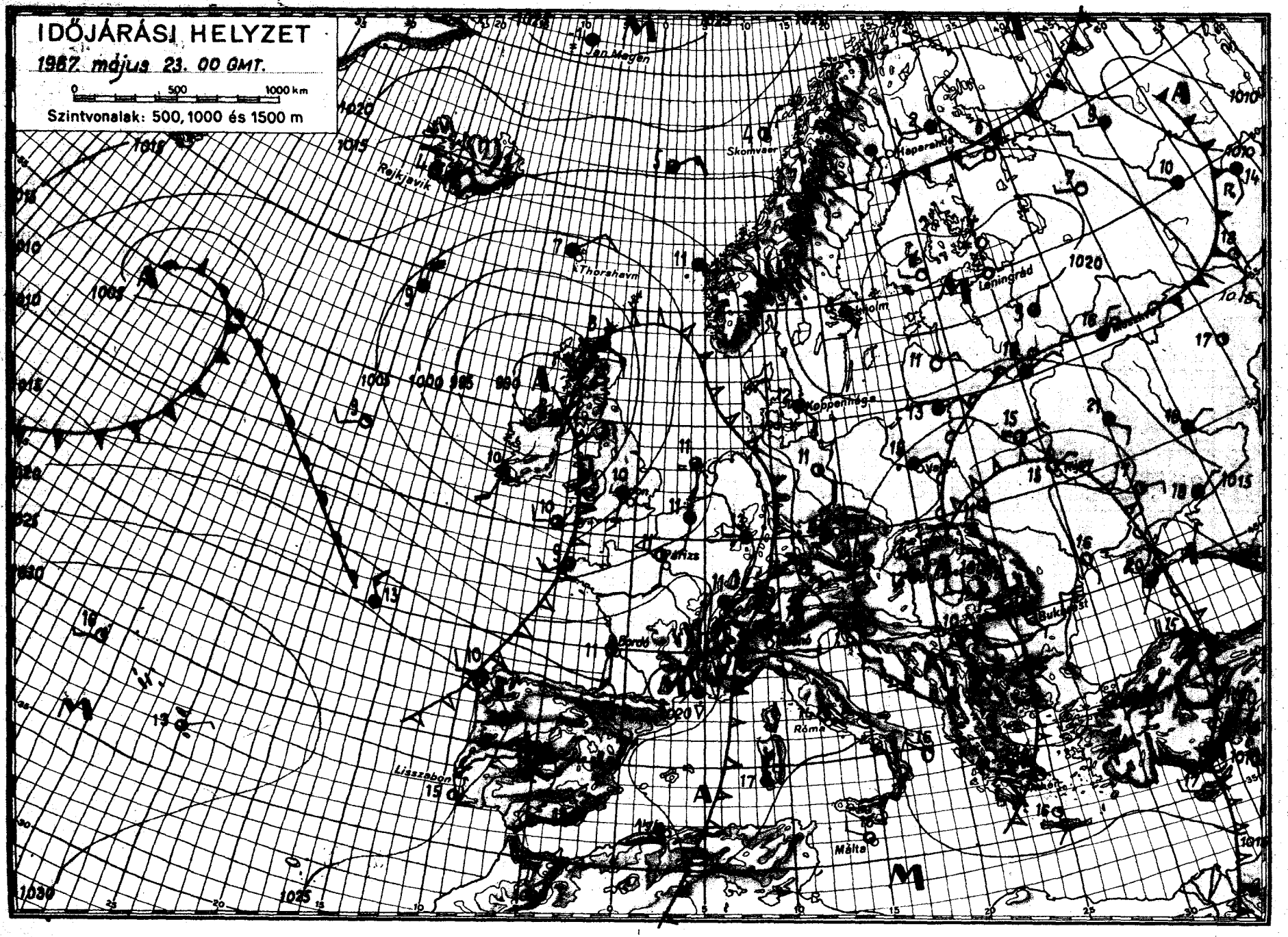
IDŐJÁRÁSI HELYZET
1987. május 23. 00 GMT.
0 500 1000 km
Szintvonalak: 500, 1000 és 1500 m
Jan Mayen
Skomvaer
Reykjavik
Thorshavn
Leningrád
Koppenhága
Párizs
Bukarest
Róma
Lisszabon
Málta

IDŐJÁRÁSI NAPIJELENTÉS

ЕЖЕДНЕВНЫЙ МЕТЕОРОЛОГИЧЕСКИЙ БЮЛЛЕТЕНЬ · DAILY WEATHER REPORT
BULLETIN QUOTIDIEN DE TEMPS · TÄGLICHER WETTERBERICHT

KIADJA AZ ORSZÁGOS METEOROLÓGIAI INTÉZET
BUDAPEST II. KITAIBEL PÁL UTCA 1
TELEFON: KÖZPONT: 353-500, IDŐJELZŐ OSZT.: 150-410

MEGJELENIK NAPONKÉNT * ELŐFIZETÉSI ÁRA
A POSTAI KÖLTSÉGGEL EGYÜTT NEGYEDÉVRE 60,- Ft
KIADÁSÉRT FELEL AZ INTÉZET IGAZGATÓJA

80. évfolyam 144. szám · Budapest · 1967. maj [illegible] szerda

Az időjárási helyzet ma reggel és a várható időjárás:

A Kárpát-medencét mára virradó éjszaka erős szelek kiséretében hi[illegible] levegő árasztotta el. A hideg levegő lassan halad kelet felé. Helyébe nyu[illegible] felől átmenetileg szárazabb, de még mindig hüvös légtömeg érkezik.

Hazánkban kedden a Győr-Szeged vonaltól délnyugatra 3-8 órán keres[illegible] sütött a nap. Itt a hőmérséklet legmagasabb értékei 20, 24 fok között vo[illegible]. Ettől a vonaltól északkeletre egész nap borult volt az ég, és 14, 19 fokos maximumok alakultak ki. Sokfelé esett az eső. Helyenként zivatar is keletkezett. A lehullott eső mennyisége az északkeleti megyékben elérte a 10, 14, sőt Polgáron a 17, Tokajon pedig a 21 mm-t. Ma hajnalra 7, 13 fokig hüli[illegible] a levegő. Ma országszerte felhős, szeles, hideg az idő.

Ma 12 órakor Budapesten a hőmérséklet 13 fok, a tengerszintre átszám[illegible] tott légnyomás 757 mm, változatlan.

A Balaton vizének hőmérséklete Siófoknál 11 órakor 15,1 fok.

Várható időjárás csütörtök estig:

Felhőátvonulások.
Elsősorban keleten helyenként eső.
Élénk, időnként még erős északi szél.
Hüvös idő.

Várható legalacsonyabb éjszakai hőmérséklet: 6, 11,
legmagasabb nappali hőmérséklet csütörtökön: 15, 20 fok között.

Kerényi Narcisz s.k.

A hőmérséklet napi középértéke és eltérése a 90 évi átlagtól /Budapesten/:

1967. V. 23.: 15,7 C°, -1,6 C°.

1871 óta ezen a napon Budapesten előfordult:

legmagasabb hőmérséklet: 31,8 C° /1950/
legalacsonyabb hőmérséklet: 3,3 C° /1917/.

67.392

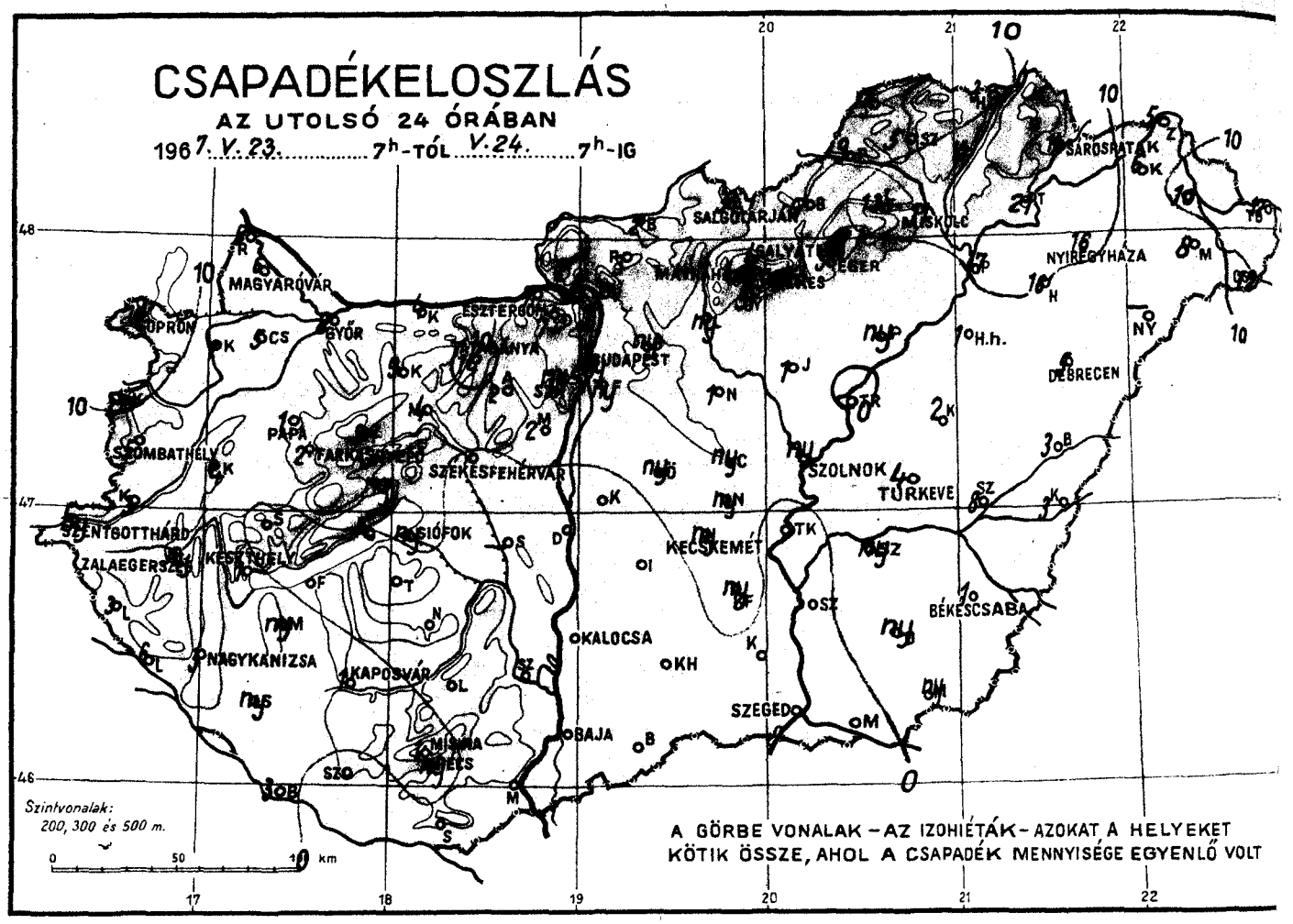
CSAPADÉKELOSZLÁS
AZ UTOLSÓ 24 ÓRÁBAN
196 7. V. 23. ..... 7h-TÓL V. 24. ..... 7h-IG
MAGYARÓVÁR
SOPRON
GYŐR
ESZTERGOM
BUDAPEST
SALGÓTARJÁN
MISKOLC
NYÍREGYHÁZA
DEBRECEN
SZOLNOK
TÚRKEVE
SZOMBATHELY
PAPA
SZÉKESFEHÉRVÁR
SZENTGOTTHÁRD
ZALAEGERSZEG
KESZTHELY
SIÓFOK
KECSKEMÉT
BÉKÉSCSABA
NAGYKANIZSA
KAPOSVÁR
KALOCSA
SZEGED
BAJA
MISKOLC
Szintvonalak:
200, 300 és 500 m.
0 50 100 km
A GÖRBE VONALAK – AZ IZOHIÉTÁK – AZOKAT A HELYEKET
KÖTIK ÖSSZE, AHOL A CSAPADÉK MENNYISÉGE EGYENLŐ VOLT

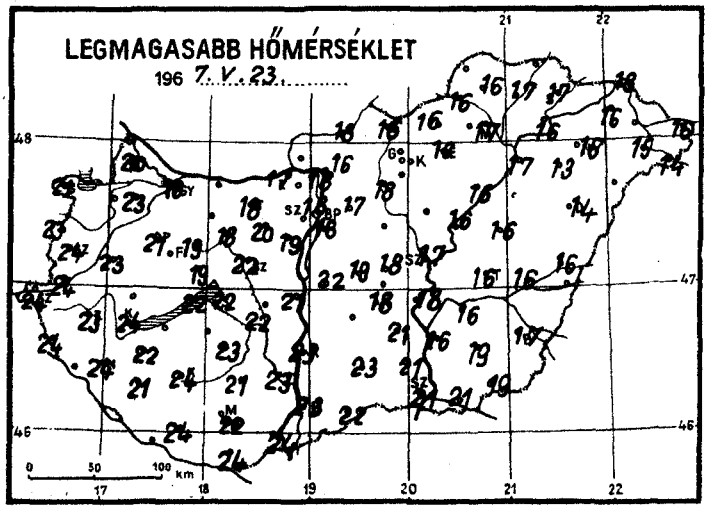
LEGMAGASABB HŐMÉRSÉKLET
196 7. V. 23. .....
0 50 100 km

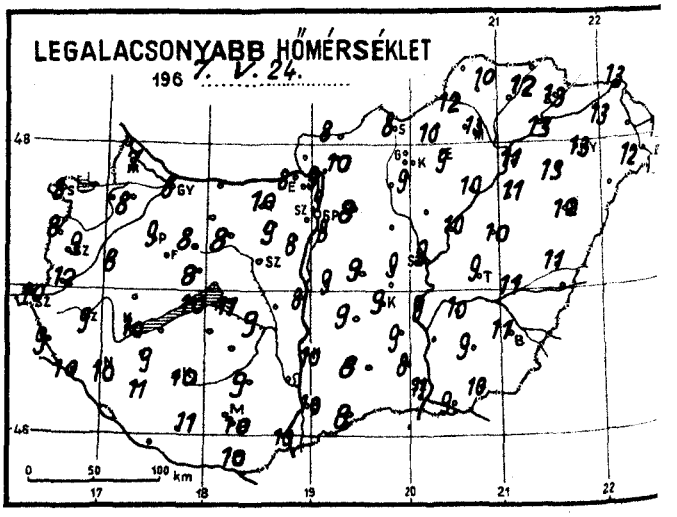
LEGALACSONYABB HŐMÉRSÉKLET
196 7. V. 24. .....
0 50 100 km

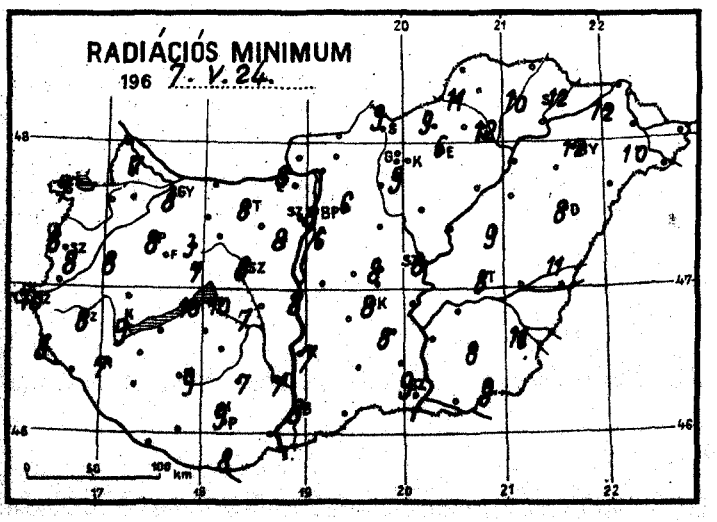
RADIÁCIÓS MINIMUM
196 7. V. 24. .....
0 50 100 km

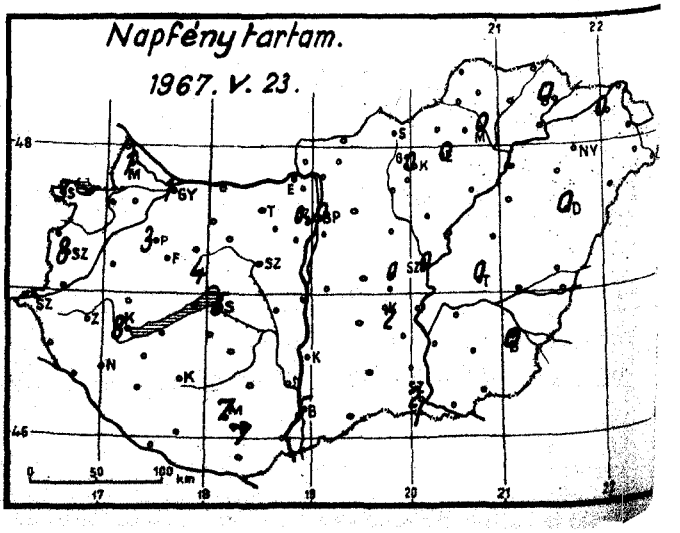
Napfénytartam.
1967. V. 23.
0 50 100 km

1967. május ..... hó, 24 szerda ..... nap ..... Az utolsó 24 óra adatai

	Csapadék (mm)		Hőmérsékleti szélsőségek: tegnapi nappali max.	éjszakai min.	min. 5 cm-en	Napsütés (óra) tegnap
12815 Magyaróvár	6		20	7	7	1
822 Győr	8	V	16	8	8	1
825 Pápa	1	R	21	9	8	3
805 Sopron	10	R	21	8	7	3
812 Szombathely	5	V	24	9	8	8
910 Szentgotthárd	ny	R	24	10	10	
915 Zalaegerszeg	ny	<	23	9	8	
Lenti	3		24	9	8	
925 Nagykanizsa	3		24	10	7	
920 Keszthely	1		24	10	9	8
Tihany	.		22	10	10	
935 Siófok	ny	R	22	11	10	5
942 Pécs	ny		22	10	9	7
941 Misinatető (534 m)	1		20	7	6	7
Siklós	.		24	10	8	
827 Farkasgyepű (400 m)	2	V	17	7	3	
Veszprém	ny	R	19	8	7	4
833 Tatabánya	14	V	18	10	8	
839 Budapest (Ferihegy)	ny	=	18	8	6	
840 Budapest OMI	ny		18	9	8	0
841 Budapest (Szabadságh., 474 m)	ny		14	6	6	0
Martonvásár	2		19	8	8	
835 Székesfehérvár	.		22	-	8	
Dunaújváros	.		21	8	8	
Szekszárd	.		23	-	7	
Mohács	.		24	10		
960 Baja	.		23	10	8	5
955 Kalocsa	.		23	10	7	
Ceglód	ny		18	9	8	0
860 Szolnok	ny	=	17	9	8	0
970 Kecskemét	ny	=	18	9	8	2
Kiskunfélegyháza	ny		21	9	8	
982 Szeged	.		21	11	9	2
Mezőhegyes	ny		19	10	9	
Orosháza	ny	≈	19	9	8	
990 Békéscsaba	1		17	11	11	0
875 Túrkeve	4	=	16	9	8	0
Berettyóújfalu	3		16	11	11	
880 Debrecen	5	=	14	12	8	0
892 Nyíregyháza	16	=	16	13	12	-
Kisvárda	6	=	16	13	12	0
Mátészalka	8		15	12	10	
Tiszabecs	12		16	12		
Vác	2	R	18	9		
Gödöllő	ny		17	8	6	
Lőrinci	ny		18	-	-	
Gyöngyös	3		-	9	9	
Balassagyarmat	2		18	8		
755 Salgótarján	3		16	8	9	
Galyatető (932 m)	4		11	7		
851 Kékestető (1000 m)	5	=	10	8	-	0
Mátraháza (672 m)	-		-	-		
865 Eger	5	=	16	9	6	0
Putnok	9		16	12	11	
Lillafüred	13		14	11		
772 Miskolc	11	-	17	13	12	0
Füged	11		17	12	10	
778 Sárospatak	14		17	13	12	0

24 órai csapadék mm		
Rajka	5	
Kapuvár	7	R
Csorna	5	R
Komárom	4	
Káld	4	R
Kőszeg	-	R
Körmend	3	
Letenye	6	
Sümeg	.	
Ziro	2	
Kisbér	9	
Mór	4	R
Alcsút	2	
Esztergom	7	
Dobogókő	7	=
Fonyód	.	
Tab	.	
Sárbogárd	-	
Lengyel	.	
Nagykónyi	.	
Marcali	ny	<
Somogyszob	ny	
Kaposvár	1	
Baros	3	
Szigetvár	.	
Bácsalmás	.	
Kiskunhalas	.	
Izsák	.	
Kunsztmiklós	.	
Örkény	ny	=
Nagykáta	1	
Jászapáti	1	
Tiszakécske	.	
Nagykőrös	ny	
Kistelek	.	
Makó	.	
Szentes	.	
Szarvas	ny	
Szeghalom	8	
Körösszakál	3	
Tiszaroff	.	
Poroszló	ny	
Karcag	2	≈
Hortobágy	1	
Polgár	17	
Hajdúdorog	16	
Nyírlugos	-	
Csenger	12	
Vásárosnamény	10	
Záhony	5	
Királyrét	2	
Romhány	3	V
Borsodnádasd	7	
Jósvafő	-	
Szendrőlád	5	
Hidasnémeti	3	
Tokaj	21	
Sárnatvan	.	

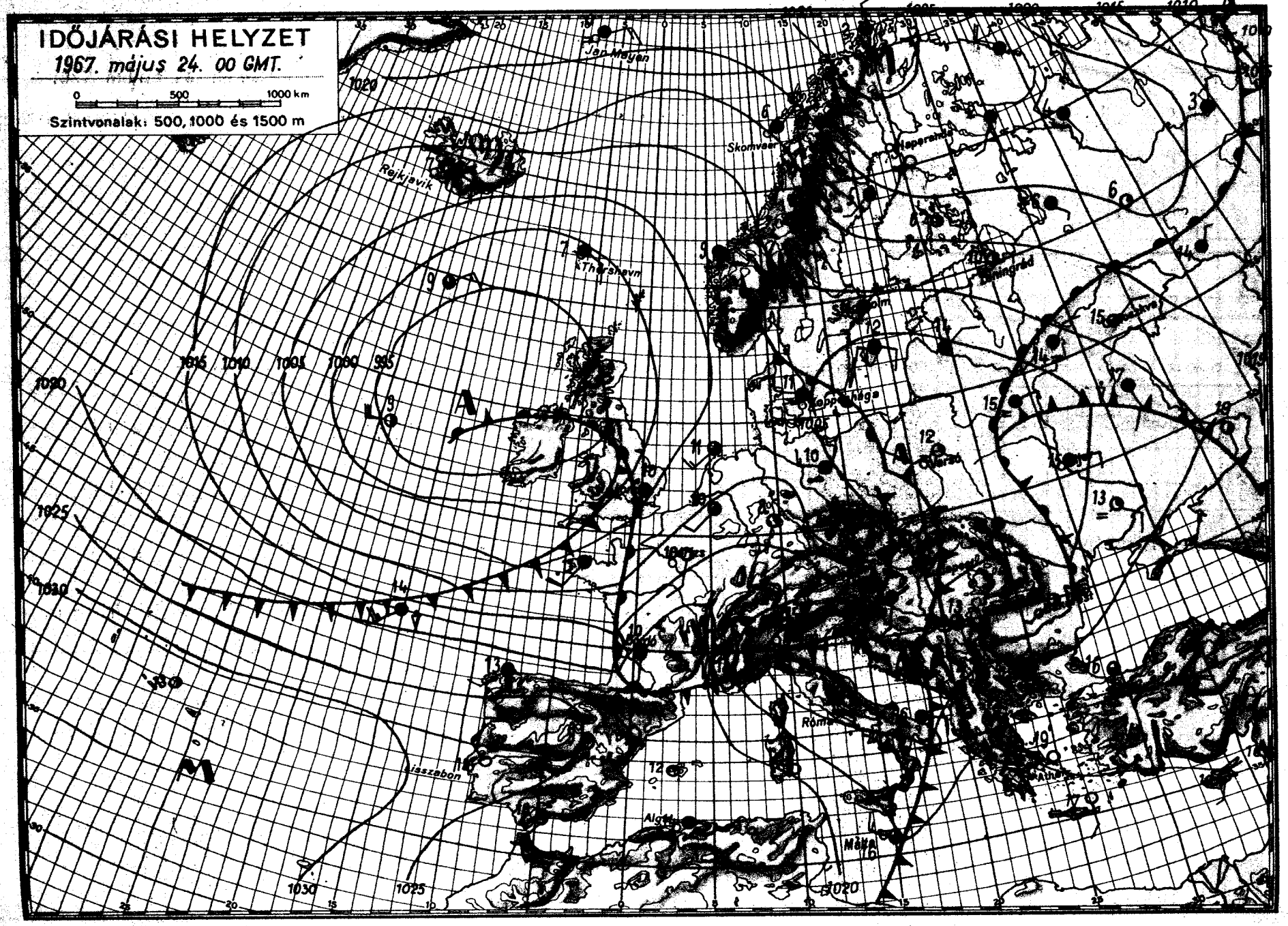
IDŐJÁRÁSI HELYZET
1967. május 24. 00 GMT.
0 500 1000 km
Szintvonalak: 500, 1000 és 1500 m
Jan Mayen
Skomvaer
Rejkjavik
Thorshavn
Koppenhága
Róma
Lisszabon
Algír
Málta
1020
1025
1030
1015
1010
1005
1000
995

IDŐJÁRÁSI NAPIJELENTÉS

ЕЖЕДНЕВНЫЙ МЕТЕОРОЛОГИЧЕСКИЙ БЮЛЛЕТЕНЬ · DAILY WEATHER REPORT
BULLETIN QUOTIDIEN DE TEMPS · TÄGLICHER WETTERBERICHT

KIADJA AZ ORSZÁGOS METEOROLÓGIAI INTÉZET
BUDAPEST II. KITAIBEL PÁL UTCA 1
TELEFON: KÖZPONT: 353-500, IDŐJELZŐ OSZT.: 150-410

MEGJELENIK NAPONKÉNT • ELŐFIZETÉSI ÁRA A POSTAI KÖLTSÉGGEL EGYÜTT NEGYEDÉVRE 60,- Ft
KIADÁSÉRT FELEL AZ INTÉZET IGAZGATÓJA

80. évfolyam 145. szám + Budapest + 1967. május 25. csütörtök

Az időjárási helyzet ma reggel és a várható időjárás:

Szerdán a legmagasabb hőmérséklet továbbra is Kelet-Európa déli felében fordult elő. A Káspi-tenger környékén és a Volga-vidékén a hőség meghaladta a 30 fokot. Ezzel szemben az Atlanti-óceánról folyamatosan beáramló, viszonylag hidegebb levegő miatt Észak-Európában, valamint Nyugat- és Közép-Európában az évszakhoz képest hüvös, változékony, szeles, sokfelé esős az idő. A Kárpát-medencében tegnap a napi középhőmérséklet több fokkal maradt el az átlagostól, emiatt pl. Budapesten olyan időjárás alakult ki, mint ami április második felében szokott előfordulni.

Hazánkban szerdán hüvös, sokfelé szeles, változóan felhős idő volt. Az északi megyékben helyenként és Szeged, Makó vidékén jelentéktelen mennyiségü eső esett. Miskolcon délután zivatar keletkezett. A hőmérséklet napközben általában 14, 19, de a déli határszélen 19, 20, a keleti megyékben 20, 22 fokig emelkedett. Csütörtök hajnalra 5, 10, az északkeleti megyékben csak 11, 12 fokig hült le a levegő. Délelőtt tovább tartott a változóan felhős idő. A szél általában déli, délnyugatira fordult és kissé megélénkült. A hőmérséklet 11 óráig Debrecen kivételével elérte a 16, 20 fokot.

Ma 12 órakor Budapesten a hőmérséklet 19 fok, a tengerszintre átszámitott légnyomás 757 mm, mérsékelten süllyed.

A Balaton vizének hőmérséklete Siófoknál 11 órakor 16 fok volt.

Várható időjárás péntek estig:

Csütörtök délután és az éjszaka folyamán időnként megnövekvő felhőzet, legfeljebb néhány helyen kisebb esővel.
Pénteken délelőtt átmenetileg kevés felhő, délután nyugat felől ujabb felhősödés, a Dunántulon már valószinüleg esővel.
Mérsékelt, időnként élénk, pénteken megerősödő, helyenként viharos déli, délnyugati, majd a Dunántulon nyugatira, északnyugatira forduló szél.
A nappali felmelegedés kissé fokozódik.

Várható legalacsonyabb éjszakai hőmérséklet: 8, 13,
legmagasabb nappali hőmérséklet pénteken: 20, 25 fok között.

Dr. Tóth Pál sk.

A hőmérséklet napi középértéke és eltérése a 90 évi átlagtól /Budapesten/:

1967. V. 24.: 12, 1 C°, -5,8 C°.

1871 óta ezen a napon Budapesten előfordult:

legmagasabb hőmérséklet: 31,7 C° /1950/
legalacsonyabb hőmérséklet: 4,5 C° /1955/.

67.400

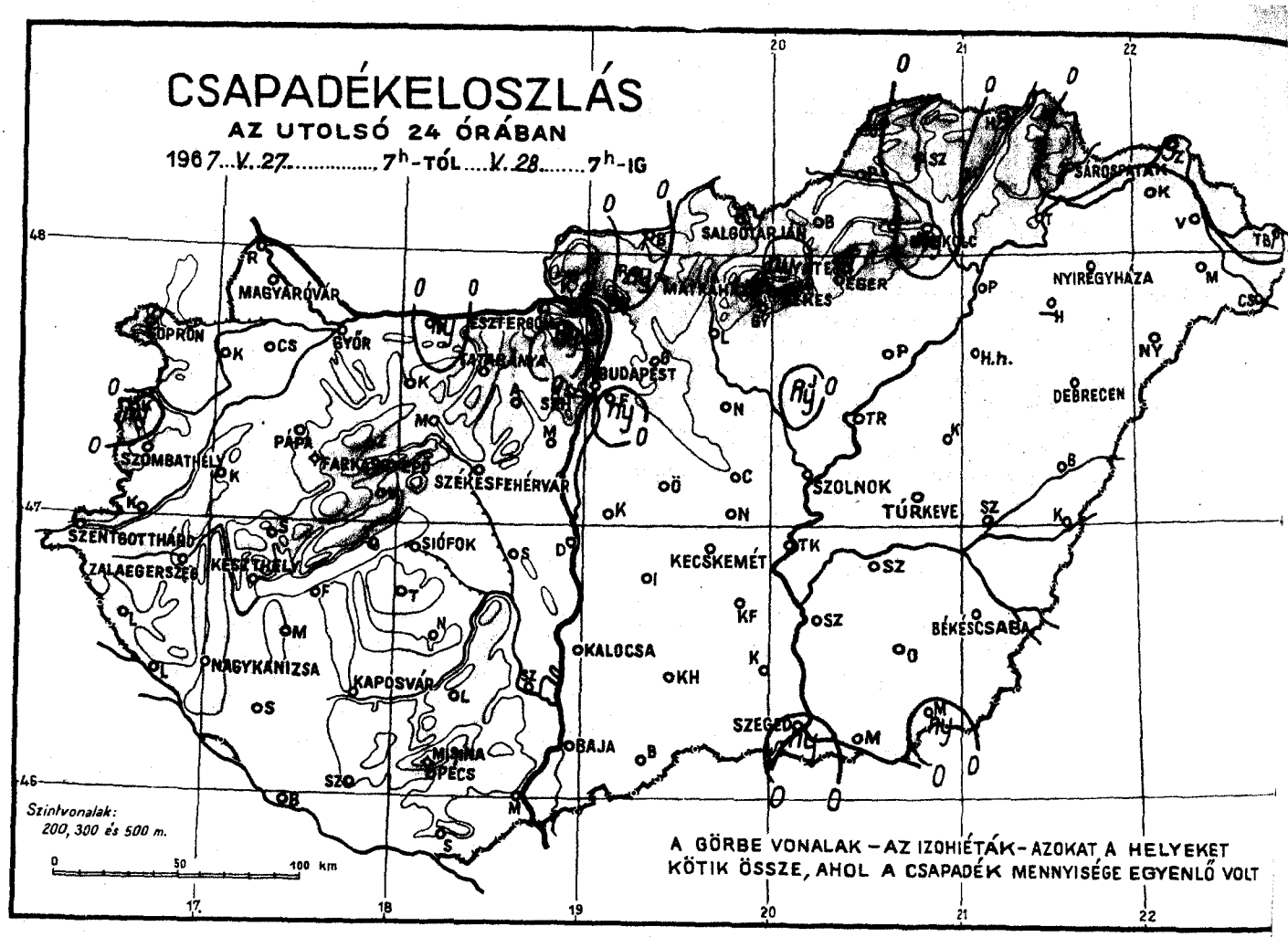
CSAPADÉKELOSZLÁS
AZ UTOLSÓ 24 ÓRÁBAN
1967. V. 27. 7h-TÓL V. 28. 7h-IG
MAGYARÓVÁR
SOPRON
GYŐR
ESZTERGOM
BUDAPEST
SALGÓTARJÁN
SÁROSPATAK
NYÍREGYHÁZA
DEBRECEN
SZOLNOK
TÚRKEVE
KECSKEMÉT
SZÉKESFEHÉRVÁR
SIÓFOK
SZOMBATHELY
PÁPA
SZENTGOTTHÁRD
ZALAEGERSZEG
KESZTHELY
NAGYKANIZSA
KAPOSVÁR
KALOCSA
BÉKÉSCSABA
SZEGED
BAJA
MISKOLC
PÉCS
Szintvonalak:
200, 300 és 500 m.
A GÖRBE VONALAK – AZ IZOHIÉTÁK – AZOKAT A HELYEKET
KÖTIK ÖSSZE, AHOL A CSAPADÉK MENNYISÉGE EGYENLŐ VOLT

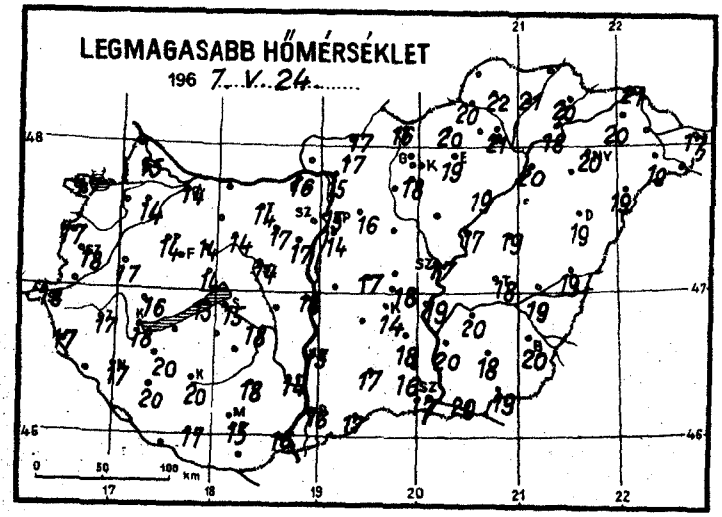
LEGMAGASABB HŐMÉRSÉKLET
196 7. V. 24.

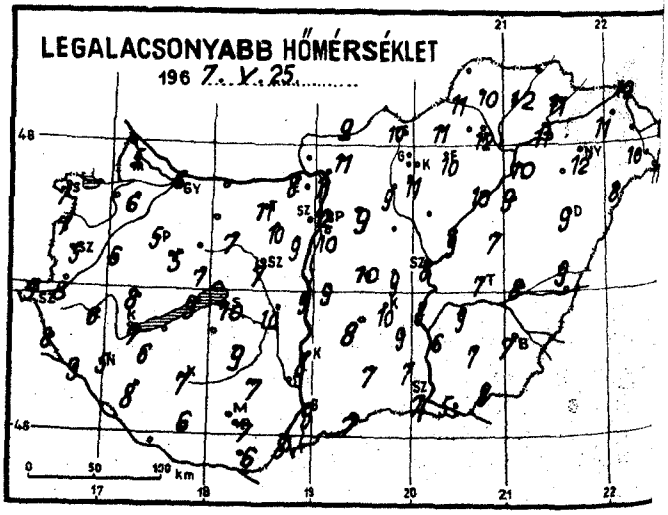
LEGALACSONYABB HŐMÉRSÉKLET
196 7. V. 25.

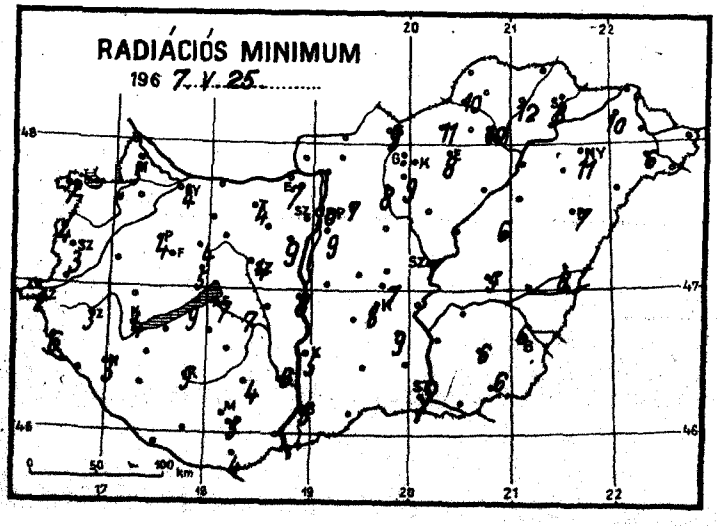
RADIÁCIÓS MINIMUM
196 7. V. 25.

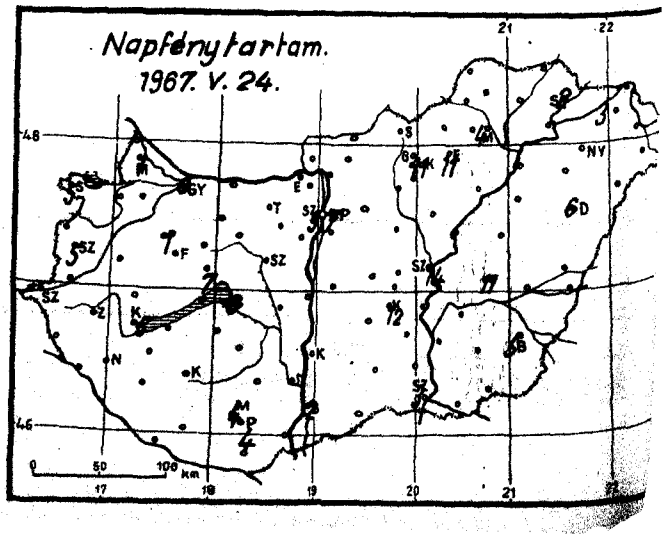
Napfénytartam.
1967. V. 24.

1967. május ..... hó,
25 ..... nap csütörtök .....

	Az utolsó 24 óra adatai						24 órai csapadék mm		
	Csapadék (mm)		Hőmérsékleti szélsőségek			Napsütés (óra) tegnap			
			tegnapi nappali max.	éjszakai min.	min. 5 cm-en				
12815 Magyaróvár	.		15	5	3	1	Rajka	–	
822 Győr	.		14	6	4	0	Kapuvár	–	
825 Pápa	.	⌓	14	5	4	1	Csorna	.	
805 Sopron	.		17	7	7	5	Komárom	ny	⌓
812 Szombathely	.	=	18	5	3	5	Káld	.	⌓
910 Szentgotthárd	.	≡	18	5	2		Kőszeg	ny	
915 Zalaegerszeg	.		17	6	3		Körmend	.	
Lenti	.		17	8	6		Letenye	.	
925 Nagykanizsa	.	=	17	5	3		Sümeg	.	
920 Keszthely	.		18	7	4	5	Ziro	.	
Tihany	.		18	9	9		Kisbér	.	⌓
935 Siófok	.		15	10	7	6	Mór	.	
942 Pécs	.		15	7	5	4	Alcsút	.	
941 Misinatető (534 m)	.		17	7	7	4	Esztergom	.	
Siklós	.	⌓	–	6	4		Dobogókő	ny	≡
827 Farkasgyepű (400 m)	.		12	7	3		Fonyód	.	
Veszprém	.		14	7	5	7	Tab	.	
833 Tatabánya	.		14	11	4		Sárbogárd	–	
839 Budapest (Ferihegy)	ny	=	14	10	9		Lengyel	.	
840 Budapest OMI	.		15	12	10	7	Nagykónyi	.	
841 Budapest (Szabadságh.,474 m)	.	⌓	14	7	6	5	Marcali	.	⌓
Martonvásár	.		17	9	9		Somogyszob	.	
835 Székesfehérvár	.		14	7	4		Kaposvár	.	
Dunaújváros	.		18	9	8		Baros	.	
Szekszárd	.	⌓	14	–	6		Szigetvár	.	
Mohács	.	⌓	16	8			Bácsalmás	.	
960 Baja	.		16	9	5	2	Kiskunhalas	.	
955 Kalocsa	.		15	8	5		Izsák	.	
Ceglédi	–		–	–	–		Kunsztmiklós	.	
860 Szolnok	.	=	17	8	7	14	Örkény	.	⌓
970 Kecskemét	.		14	10	8	12	Nagykáta	.	
Kiskunfélegyháza	.		18	9	9		Jászapáti	ny	⌓
982 Szeged	ny		17	7	5	3	Tiszakécske	.	
Mezőhegyes	ny		19	8	6		Nagykőrös	.	
Orosháza	.	⌓	18	7	6		Kistelek	.	
990 Békéscsaba	.	=	20	7	8	5	Makó	.	
875 Túrkeve	.	≡	18	7	5	11	Szentes	.	
Berettyóújfalu	.	⌓	19	9	8		Szarvas	.	⌓
889 Debrecen	.	=	19	9	7	6	Szeghalom	.	
892 Nyíregyháza	.	≡	20	12	11	–	Körösszakál	.	
788 Kisvárda	.		20	11	10	3	Tiszaroff	.	
Mátészalka	.	⌓	19	10	6		Poroszló	.	
Tiszabecs	1		17	10			Karcag	.	⌓
Vác	.	=	15	11			Hortobágy	.	
Gödöllő	1		16	9	7		Polgár	.	
Lőrinci	.		–	9	8		Hajdúdorog	–	
Gyöngyös	.		18	11	9		Nyírlugos	.	
Balassagyarmat	1		17	9			Csenger	.	⌓
755 Salgótarján	.		16	10	9		Vásárosnamény	.	
Galyatető (932 m)	ny		13	7			Záhony	9	
851 Kékestető (1000 m)	.	≡	13	6	–	11	Királyrét	.	
Mátraháza (672 m)	–		–	–			Romhány	ny	
865 Eger	.	=	19	10	8	11	Borsodnádasd	.	
Putnok	.	=	20	11	10		Jósvafő	–	
Lillafüred	.		19	11			Szendrőlád	1	
772 Miskolc	ny	⌐	21	12	10	4	Hidasnémeti	.	
Fügöd	.		21	12	12		Tokaj	.	
778 Sárospatak	2		20	11	8	2	Sárhatvan	.	

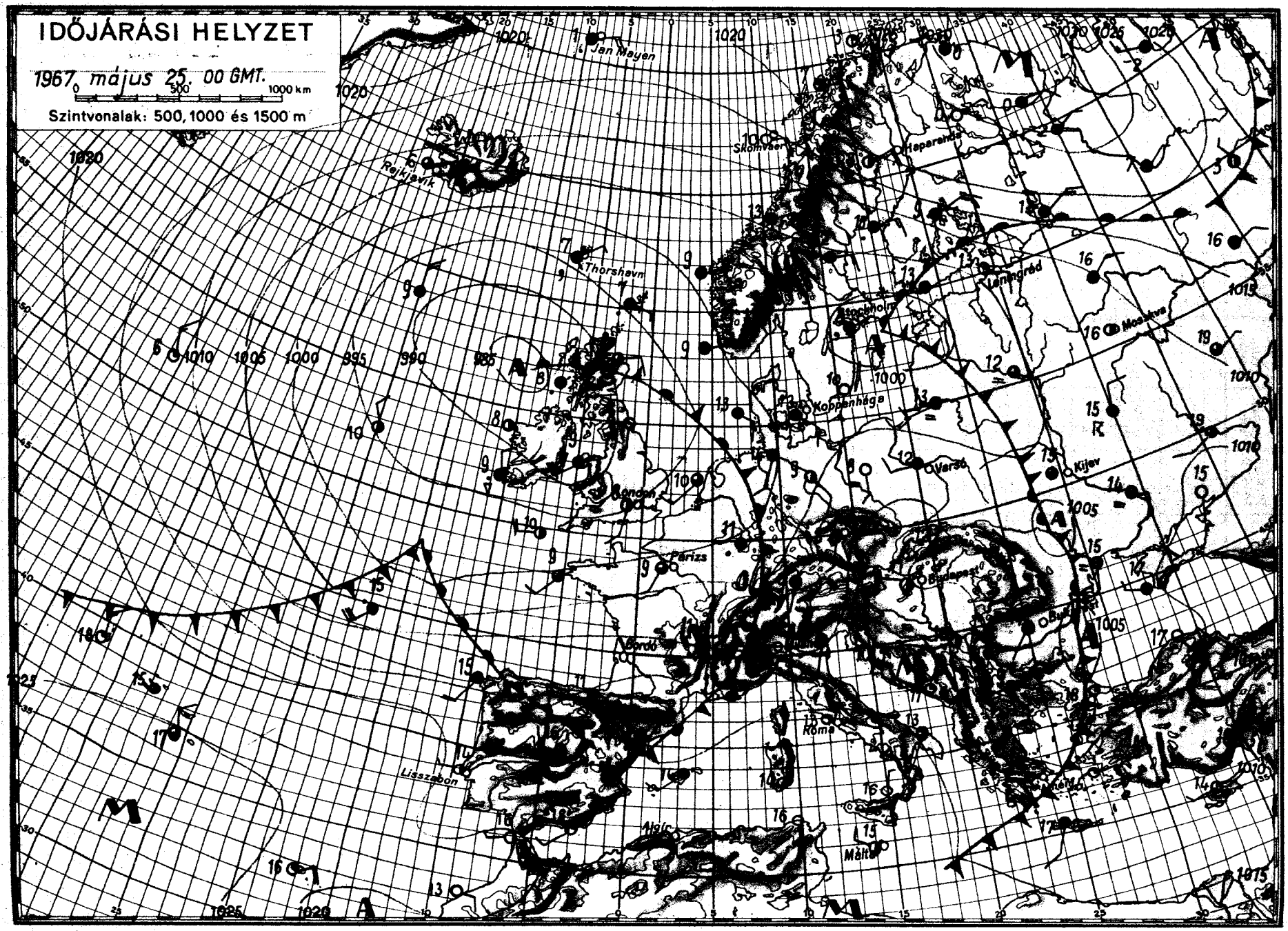
IDŐJÁRÁSI HELYZET
1967. május 25. 00 GMT.
0 500 1000 km
Szintvonalak: 500, 1000 és 1500 m
Jan Mayen
Reykjavik
Thorshavn
Skomvaer
Haparanda
Stockholm
Leningrád
Moskva
Koppenhága
Varsó
Kijev
London
Párizs
Berlin
Bp.
Bukarest
Róma
Lisszabon
Algír
Málta

IDŐJÁRÁSI NAPIJELENTÉS

ЕЖЕДНЕВНЫЙ МЕТЕОРОЛОГИЧЕСКИЙ БЮЛЛЕТЕНЬ · DAILY WEATHER REPORT
BULLETIN QUOTIDIEN DE TEMPS · TÄGLICHER WETTERBERICHT

KIADJA AZ ORSZÁGOS METEOROLÓGIAI INTÉZET
BUDAPEST II. KITAIBEL PÁL UTCA 1
TELEFON: KÖZPONT: 353-500, IDŐJELZŐ OSZT.: 150-410

MEGJELENIK NAPONKÉNT * ELŐFIZETÉSI ÁRA
A POSTAI KÖLTSÉGGEL EGYÜTT NEGYEDÉVRE 60,- Ft
KIADÁSÉRT FELEL AZ INTÉZET IGAZGATÓJA

80. évfolyam 146. szám + Budapest + 1967. május 26. péntek.

Az időjárási helyzet ma reggel és a várható időjárás:

Nyugat-Európán át az óceán felől különböző hőmérsékletü légtömegek gyors egymás utánban érkeznek Európa középső vidékeire, heves szélviharok, záporok, néhány helyen zivatarok kiséretében. A hüvös levegő első hulláma pénteken hajnalban a Kárpát-medencén és az Alpok vidékén tuljutva, a Balkán-félsziget, továbbá a Földközi-tenger északi területei felé halad.

Hazánkban csütörtökön a déli óráktól kezdve erősen megnövekedett a felhőzet és élénk délnyugati szél fujt. Napközben a hőmérsékleti csucsértékek 18, 23 fokot értek el. A nap második felében északnyugat felől megindult a hüvös, óceáni levegő beáramlása és az ország nyugati felében többfelé okozott záporesőt. Péntek hajnalra ez a hüvös levegő már az egész Kárpát-medencét kitöltötte, és sok helyről jelentettek kisebb esőt. A lehullott csapadék mennyisége nem haladta meg az 5 mm-t. A hajnali legalacsonyabb hőmérsékleti értékek, 9, 12 fok között alakultak ki. A délelőtt folyamán erősen felhős volt az ég, és többfelé esett az eső, helyenként erős északi szél fujt.

Ma 12 órakor Budapesten a hőmérséklet 15 fok, a tengerszintre átszámitott légnyomás 761 mm, mérsékelten emelkedő irányzatu.

A Balaton vizének hőmérséklete Siófoknál 11 órakor 15 fok volt.

Várható időjárás szombat estig:

Nyugat felől felszakadozó felhőzet, pénteken több, szombaton már kevesebb helyen esővel.
A helyenként még erős északnyugati szél fokozatosan mérséklődik.
A nappali felmelegedés kissé erősödik.

Várható legalacsonyabb éjszakai hőmérséklet: 7, 12,
legmagasabb nappali hőmérséklet szombaton: 18, 22 fok között.

Dunay Sándorné s.k.

A hőmérséklet napi középértéke és eltérése a 90 évi átlagtól Budapesten/:

1967. V. 25.: 16,8 C°, -1,3 C°.

1871 óta ezen a napon Budapesten előfordult:

legmagasabb hőmérséklet: 31,4 C° /1953/
legalacsonyabb hőmérséklet: 7,2 C° /1944/.

67.401

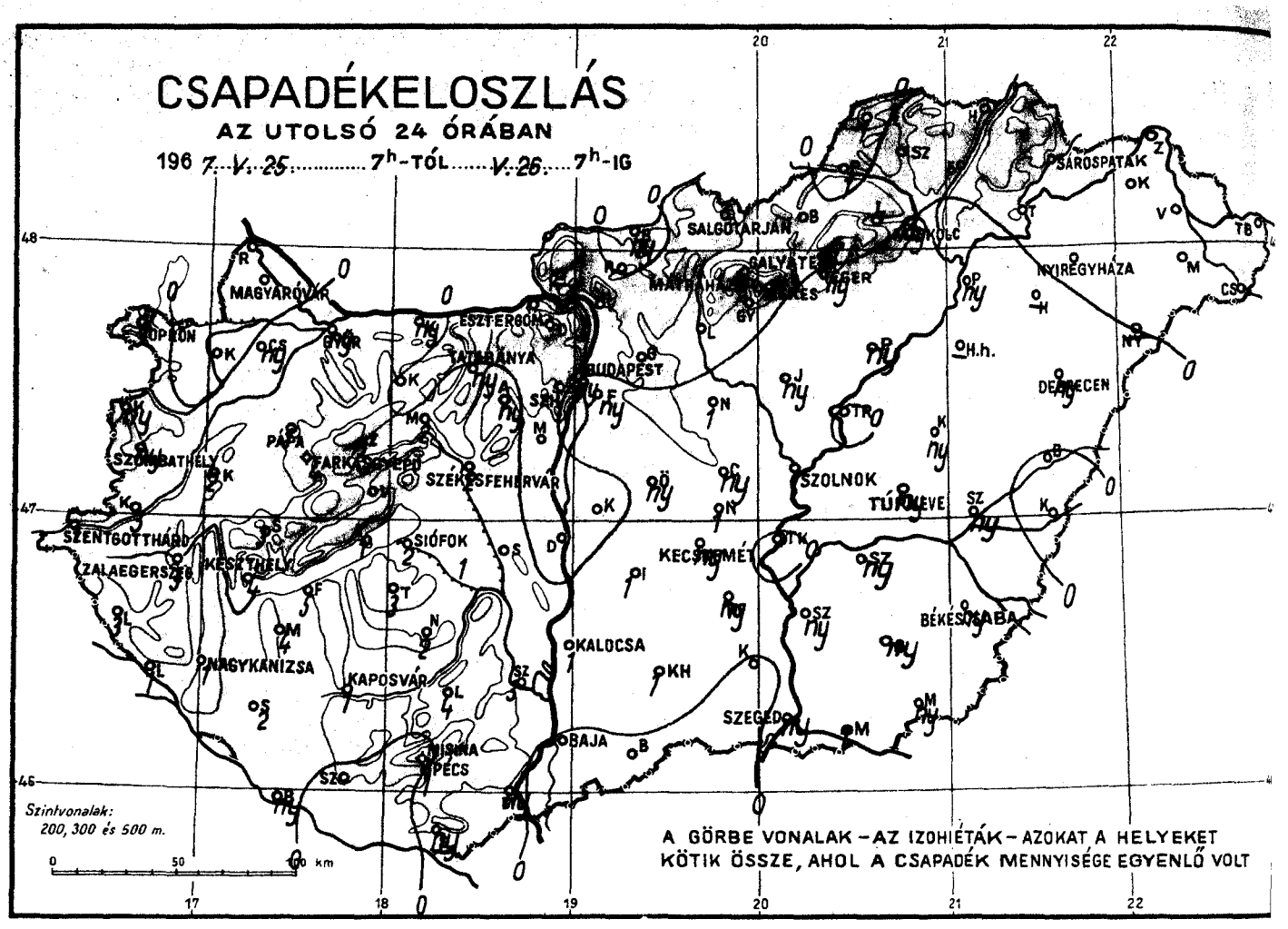
CSAPADÉKELOSZLÁS
AZ UTOLSÓ 24 ÓRÁBAN
196 7. V. 25. 7h-TÓL V. 26. 7h-IG
SALGÓTARJÁN
SÁROSPATAK
NYÍREGYHÁZA
MAGYARÓVÁR
ESZTERGOM
TATABÁNYA
BUDAPEST
DEBRECEN
H.h.
PÁPA
SZOMBATHELY
SZÉKESFEHÉRVÁR
SZOLNOK
TÚRKEVE
SZENTGOTTHÁRD
ZALAEGERSZEG
KESZTHELY
SIÓFOK
KECSKEMÉT
BÉKÉSCSABA
KALOCSA
NAGYKANIZSA
KAPOSVÁR
SZEGED
BAJA
PÉCS
Szintvonalak:
200, 300 és 500 m.
0 50 100 km
A GÖRBE VONALAK – AZ IZOHIÉTÁK – AZOKAT A HELYEKET
KÖTIK ÖSSZE, AHOL A CSAPADÉK MENNYISÉGE EGYENLŐ VOLT

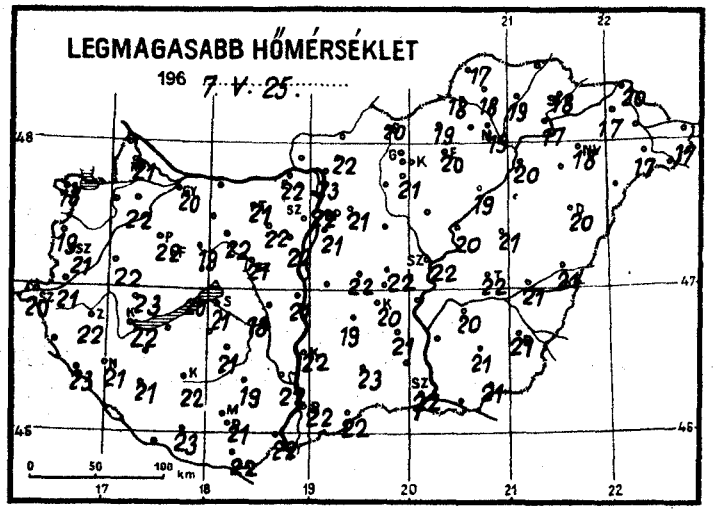
LEGMAGASABB HŐMÉRSÉKLET
196 7. V. 25.
0 50 100 km

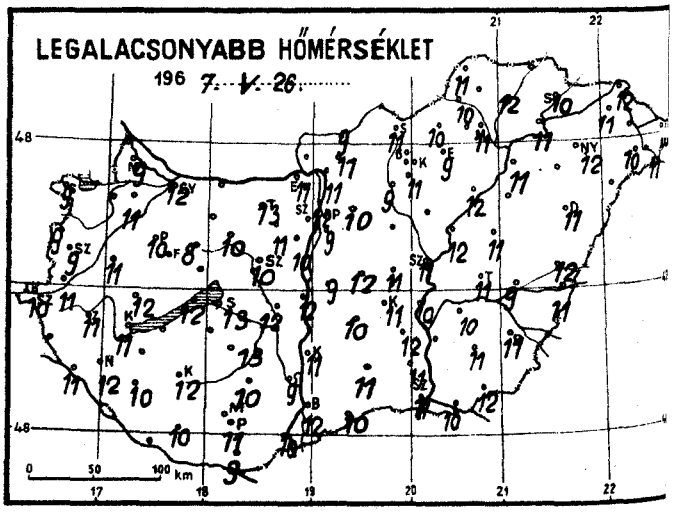
LEGALACSONYABB HŐMÉRSÉKLET
196 7. V. 26.
0 50 100 km

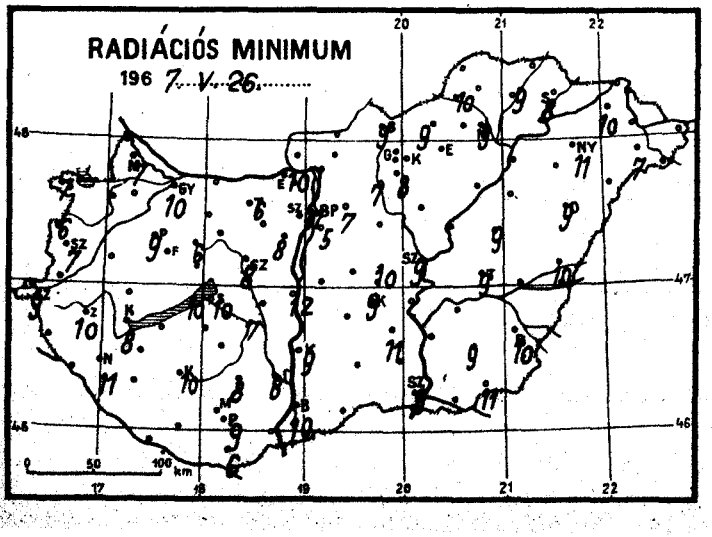
RADIÁCIÓS MINIMUM
196 7. V. 26.
0 50 100 km

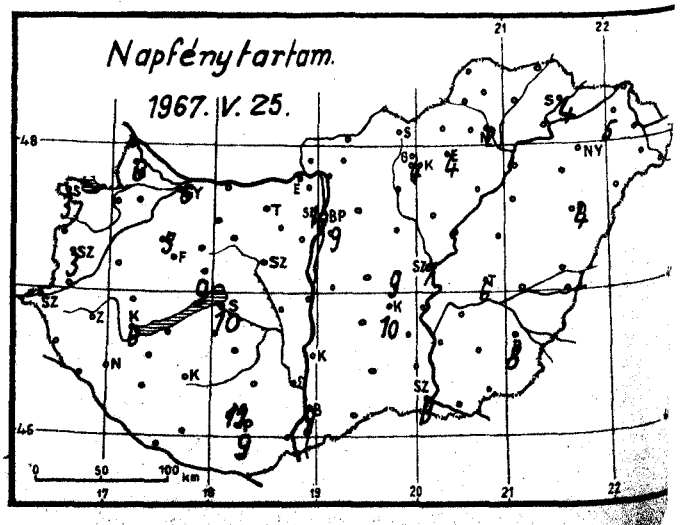
Napfénytartam
1967. V. 25.
0 50 100 km

1967. május hó, 26 nap péntek

	Az utolsó 24 óra adatai						24 órai csapadék mm		
	Csapadék (mm)		Hőmérsékleti szélsőségek			Napsütés (óra) tegnap			
			tegnapi nappali max.	éjszakai min.	min. 5 cm-en				
12815 Magyaróvár	•		21	9	7	6	Rajka	•	
822 Győr	ny		20	12	10	6	Kapuvár	•	
825 Pápa	1	∨̇	22	10	9	5	Csorna	ny	
805 Sopron	1		18	9	7	3	Komárom	ny	∨̇
812 Szombathely	ny	∨̇	21	9	7	3	Káld	2	
910 Szentgotthárd	1	∨̇	20	10	9		Kőszeg	ny	
915 Zalaegerszeg	3	∨̇	22	11	10		Körmend	3	
Lenti	3		21	11	9		Letenye	1	
925 Nagykanizsa	1	∨̇	21	12	11		Sümeg	3	
920 Keszthely	4	∨̇	22	11	8	6	Zirc	5	
Tihany	1		20	12	10		Kisbér	•	∩
935 Siófok	2	∨̇	21	13	10	10	Mór	2	
942 Pécs	1	∨̇	21	11	9	9	Alcsút	ny	∨̇
941 Misinatető (534 m)	•		18	11	9	11	Esztergom	•	
Siklós	ny	∨̇	22	9	6		Dobogókő	•	
827 Farkasgyepű (400 m)	4	∨̇	13	7	3		Fonyód	5	
Veszprém	1		-	-		9	Tab	3	
833 Tatabánya	ny		21	13	6		Sárbogárd	-	
839 Budapest (Ferihegy)	ny	∨̇	21	9	5		Lengyel	4	
840 Budapest OMI	ny	∨̇	22	12	11	9	Nagykónyi	2	
841 Budapest (Szabadságh. 474 m)	•		19	9	7	10	Marcali	4	
Martonvásár	•		22	10	8		Somogyszob	2	
835 Székesfehérvár	2		21	10	8		Kaposvár	1	
Dunaújváros	•		21	12	12		Barcs	ny	
Szekszárd	3	=	22	9	8		Szigetvár	•	
Mohács	ny	∩	22	10			Bácsalmás	•	
960 Baja	•		22	12	10	5	Kiskunhalas	1	
955 Kalocsa	1		22	11	9		Izsák	1	
Cegléd	ny		22	11	10	9	Kunsztmiklós	•	
860 Szolnok	1	=	22	11	9	7	Örkény	ny	=
970 Kecskemét	ny		20	11	9	10	Nagykáta	1	
Kiskunfélegyháza	ny		21	12	11		Jászapáti	ny	
982 Szeged	ny		22	11	9	9	Tiszakécske	•	
Mezőhegyes	ny		21	12	11		Nagykőrös	1	
Orosháza	ny		21	11	9		Kistelek	•	
990 Békéscsaba	ny		21	11	10	8	Makó	1	
875 Túrkeve	ny		22	11	9	6	Szentes	ny	∨̇
Berettyóújfalu	•		21	12	10		Szarvas	ny	
880 Debrecen	ny	=	20	11	9	4	Szeghalom	ny	
892 Nyíregyháza	•		18	12	11	-	Körösszakál	•	
Kisvárda	•		17	11	10	5	Tiszaroff	•	
Mátészalka	•	∩	17	10	7		Poroszló	ny	
Tiszabecs	•		17	10			Karcag	ny	∨̇
Vác	•		23	11			Hortobágy	-	
Gödöllő	•		21	10	7		Polgár	ny	
Lőrinci	•		-	9	7		Hajdúdorog	-	
Gyöngyös	•		21	11	8		Nyírlugos	-	
Balassagyarmat	ny		-	9			Csenger	•	∩
755 Salgótarján	•		20	11	9		Vásárosnamény	•	
Galyatető (932 m)	•		13	7			Záhony	•	
851 Kékestető (1000 m)	•	=	13	6	-	4	Királyrét	-	
Mátraháza (672 m)	-		-	-			Romhány	•	
865 Eger	ny		20	9	-	4	Borsodnádasd	•	
Putnok	1	=	18	10	10		Jósvafő	1	
Lillafüred	•		17	9			Szendrőlád	•	
772 Miskolc	ny	=	19	11	9	2	Hidasnémeti	••	
Fügöd	•	∩	19	12	9		Tokaj	•	
778 Sárospatak	•	=	18	10	8	4	Sárhatvan	1	

882
788

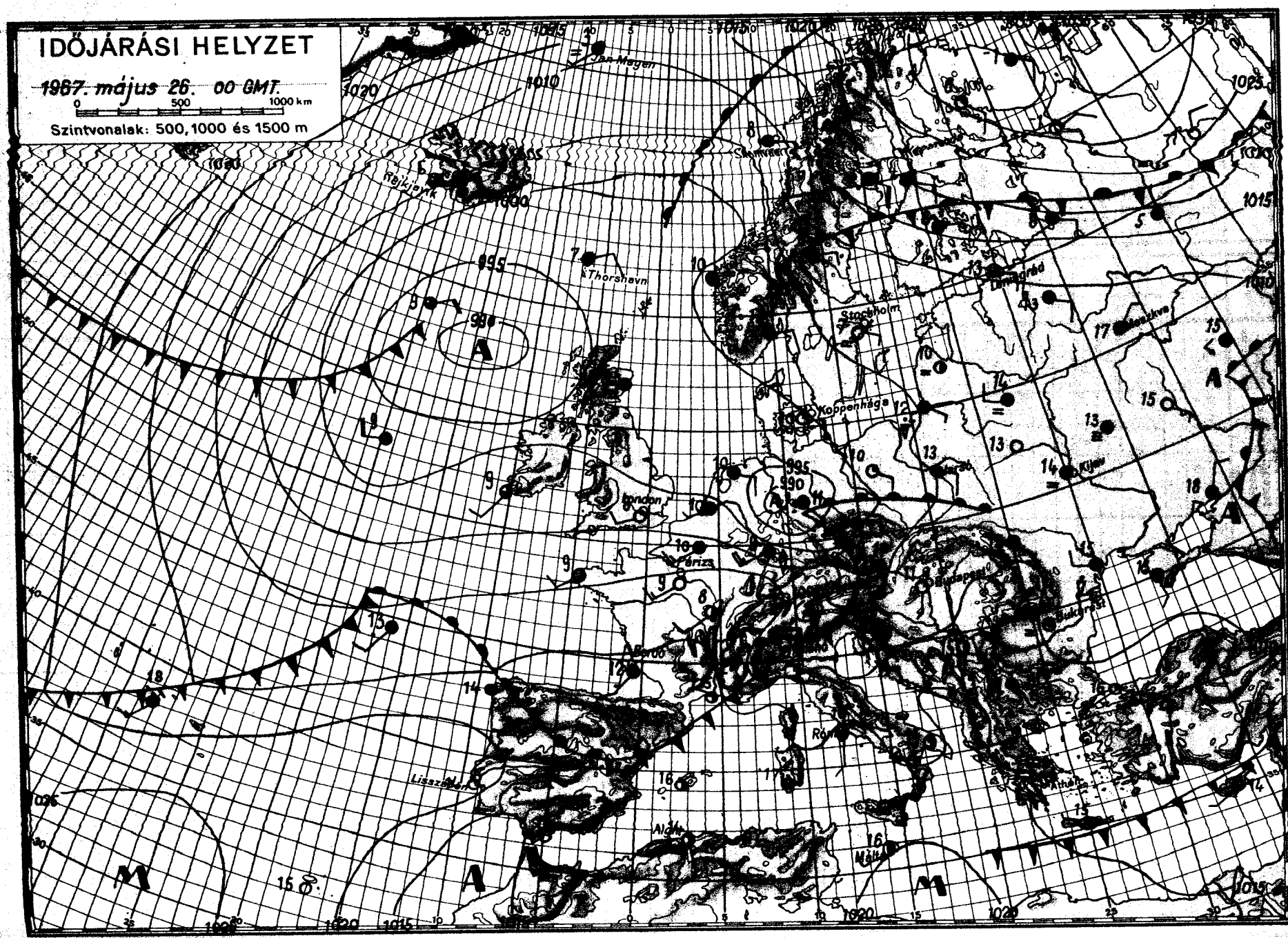
IDŐJÁRÁSI HELYZET
1967. május 26. 00 GMT.
0 500 1000 km
Szintvonalak: 500, 1000 és 1500 m
Jan Mayen
Rejkjavik
Thorshavn
Stockholm
Koppenhága
London
Párizs
Budapest
Bukarest
Kijev
Lisszabon
Athén
Málta
Róma
A
M

DŐJÁRÁSI NAPIJELENTÉS

ЕЖЕДНЕВНЫЙ МЕТЕОРОЛОГИЧЕСКИЙ БЮЛЛЕТЕНЬ • DAILY WEATHER REPORT
BULLETIN QUOTIDIEN DE TEMPS • TÄGLICHER WETTERBERICHT

IADJA AZ ORSZÁGOS METEOROLÓGIAI INTÉZET
UDAPEST II. KITAIBEL PÁL UTCA 1
ELEFON: KÖZPONT: 353-500, IDŐJELZŐ OSZT.: 150-410

MEGJELENIK NAPONKÉNT • ELŐFIZETÉSI ÁRA A POSTAI KÖLTSÉGGEL EGYÜTT NEGYEDÉVRE 60,- Ft
KIADÁS ÉRT FELEL AZ INTÉZET IGAZGATÓJA

80. évfolyam 147. szám + Budapest + 1967. május 27. szombat

Az időjárási helyzet ma reggel és a várható időjárás:

Európa időjárását az elmult 24 óra folyamán még a gyors változások jellemezték. Péntekről szombatra azonban az áramlások fokozatos lelassulása figyelhető meg. Ezzel egyidőben a Kelet-Európában hosszu ideje fennálló hőség a Kaspi-tenger vidékére vonult vissza, mert az Ural-hegység északi tájairól száraz, hüvös sarkvidéki levegő vonult dél felé. Nyugat-Európában viszont a folytonos hüvös óceáni áramlások helyett most déli, délnyugati áramlás indult meg és részben afrikai származásu meleg levegőt sodort észak felé.

Hazánkban pénteken délelőtt borult idő volt, a Dunántul északi megyéit s a Duna-Tisza-közének középső részét kivéve esett az eső, Bácsalmáson zivatar keletkezett. A lehullott eső mennyisége csak a Dunántul déli megyéiben haladta meg az 5 mm-t. Délután a felhőzet fokozatosan felszakadozott, de szeles, hüvös maradt az idő. A hőmérséklet általában 15, 19, délen helyenként csak 13, 14 fokot ért el. Szombat hajnalban szeszélyes eloszlásban 4 és 12 fok közötti lehülés fordult elő. Ma délelőtt száraz, az évszakhoz képest hüvös volt az idő, eső sehol sem esett. A hőmérséklet 11 órakor 17 és 20 fok között váltakozott.

Ma 12 órakor Budapesten a hőmérséklet 19 fok, a tengerszintre átszámított légnyomás 766 mm, alig változik.

A Balaton vizének hőmérséklete Siófoknál 11 órakor 16 fok volt.

Várható időjárás vasárnap estig:

Főként nappali felhőképződés, eső nélkül.
Mérsékelt, időnként élénk nyugati, északnyugati szél, éjjel gyenge légáramlás, majd vasárnap déli, délnyugati irányból szélélénkülés.
Hüvös éjszaka, erősödő nappali felmelegedés.
Várható legalacsonyabb éjszakai hőmérséklet: 7, 12,
legmagasabb nappali hőmérséklet vasárnap: 22, 25 fok között.

Dr. Tóth Pál s.k.

hőmérséklet napi középértéke és eltérése a 90 évi átlagtól /Budapesten/:

967. V. 26.:	15,4 C°	-2,7 C°

871 óta ezen a napon Budapesten előfordult:

egmagasabb hőmérséklet:	32,4 C° /1950/
egalacsonyabb hőmérséklet:	5,7 C° /1927/

67.402

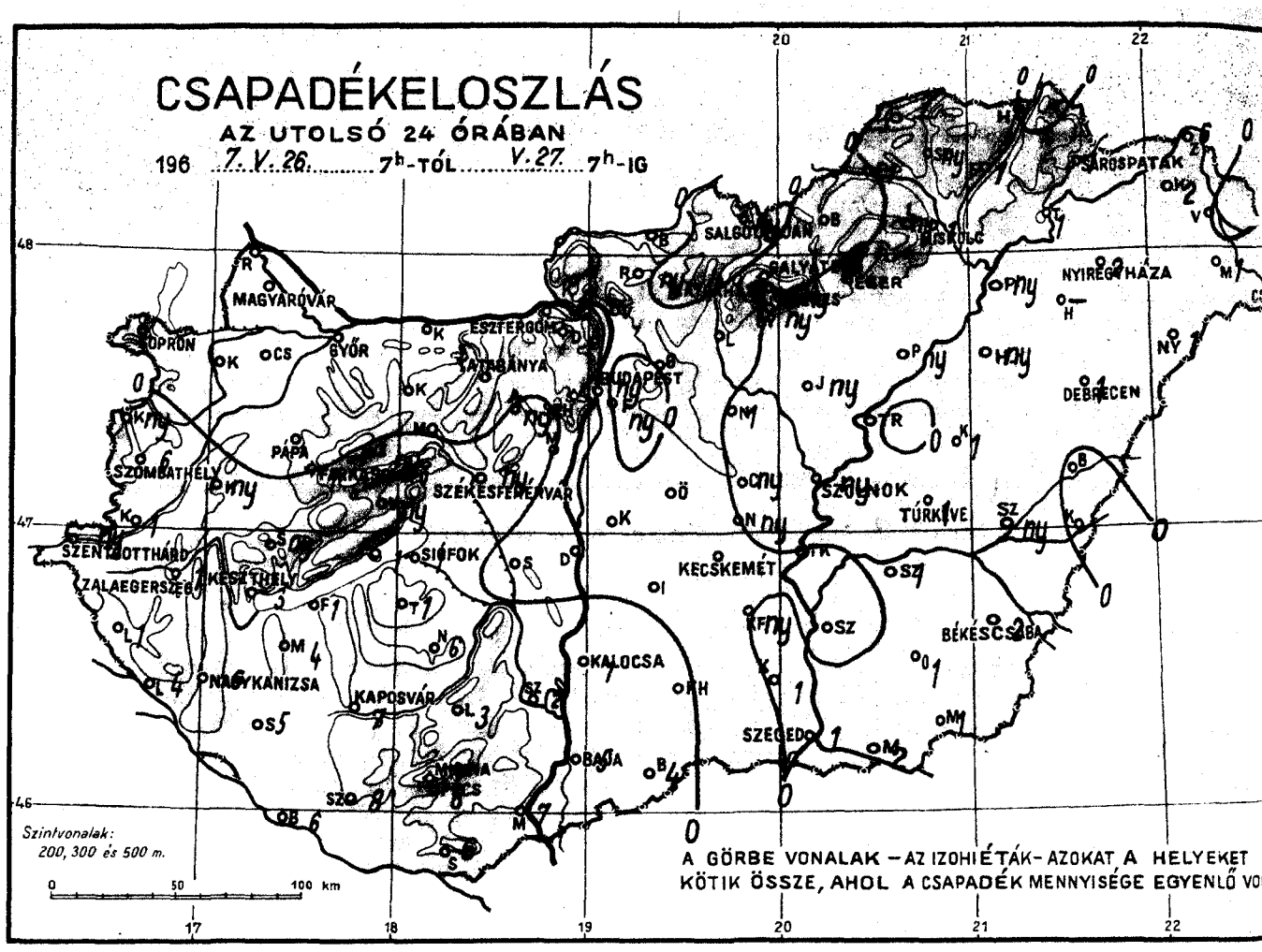
CSAPADÉKELOSZLÁS
AZ UTOLSÓ 24 ÓRÁBAN
196 7. V. 26. 7h-TÓL V. 27. 7h-IG
MAGYARÓVÁR
SOPRON
GYŐR
ESZTERGOM
TATABÁNYA
BUDAPEST
PÁPA
SZOMBATHELY
SZÉKESFEHÉRVÁR
SIÓFOK
SZENTGOTTHÁRD
ZALAEGERSZEG
NAGYKANIZSA
KAPOSVÁR
KECSKEMÉT
OKALOCSA
BAJA
SZEGED
BÉKÉSCSABA
TÚRKEVE
DEBRECEN
NYIREGYHÁZA
SALGÓTARJÁN
MISKOLC
Szintvonalak:
200, 300 és 500 m.
0 50 100 km
A GÖRBE VONALAK – AZ IZOHIÉTÁK – AZOKAT A HELYEKET
KÖTIK ÖSSZE, AHOL A CSAPADÉK MENNYISÉGE EGYENLŐ VO

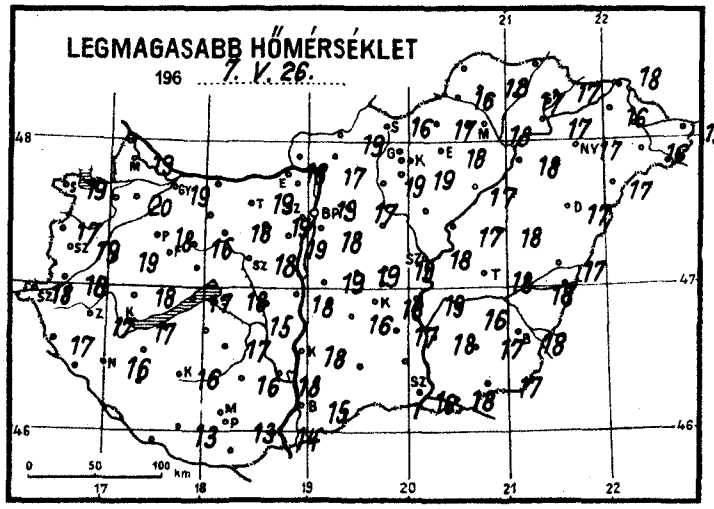
LEGMAGASABB HŐMÉRSÉKLET
196 7. V. 26.
0 50 100 km

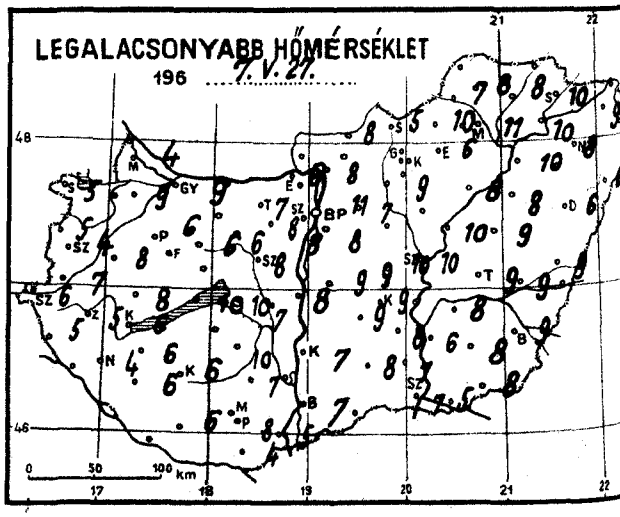
LEGALACSONYABB HŐMÉRSÉKLET
196 7. V. 27.
0 50 100 km

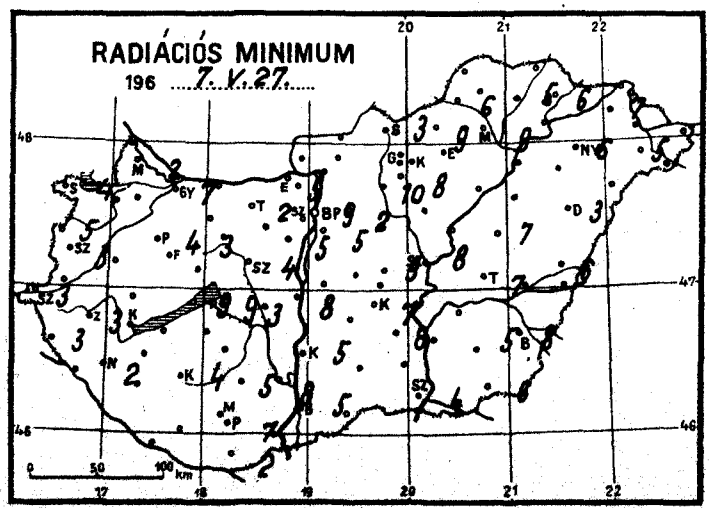
RADIÁCIÓS MINIMUM
196 7. V. 27.
0 50 100 km

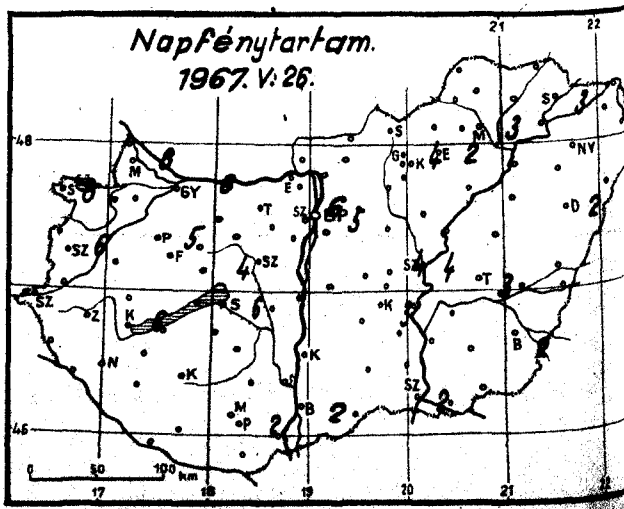
Napfénytartam.
1967. V. 26.
0 50 100 km

1967. május hó, 27 szombat nap

	Az utolsó 24 óra adatai						24 órai csapadék mm		
	Csapadék (mm)		Hőmérsékleti szélsőségek			Napsütés (óra) tegnap			
			tegnapi nappali max.	éjszakai min.	min. 5 cm-en				
12815 Magyaróvár	•		19	4	2	8	Rajka	•	
822 Győr	•		19	9	7	6	Kapuvár	•	
825 Pápa	•	⊥	18	6	4	5	Csorna	•	⊥
805 Sopron	•		19	5	4	8	Komárom	•	⊥
812 Szombathely	6	∨	19	4	3	6	Káld	ny	⊥
910 Szentgotthárd	ny	∨	18	6	3		Kőszeg	ny	∨
915 Zalaegerszeg	1	∨	17	5	3		Körmend	1	
Lenti	1		17	5	3		Letenye	4	
925 Nagykanizsa	6	=	16	4	2		Sümeg	ny	
920 Keszthely	3	=	17	6	–	6	Zirc	ny	
Tihany	1		17	10	9		Kisbér	•	⊥
935 Siófok	1		18	10	9	6	Mór	•	
942 Pécs	8		13	8	7	2	Alcsút	ny	∨
941 Misinatető (534 m)	–		–	–			Esztergom	•	
Siklós	6		–	4	2		Dobogókő	•	
827 Farkasgyepű (400 m)	1	∨	11	7	4		Fonyód	1	
Veszprém	ny		–	–	–	4	Tab	1	
833 Tatabánya	•		19	7	2		Sárbogárd	–	
839 Budapest (Ferihegy)	ny		18	8	5		Lengyel	3	
840 Budapest OMI	ny	∨	19	11	9	5	Nagykónyi	6	
841 Budapest (Szabadságh., 474 m)	•		15	13	7	6	Marcali	4	
Martonvásár	•		19	8	5		Somogyszob	5	
835 Székesfehérvár	ny		18	8	4		Kaposvár	7	
Dunaújváros	•		18	8	8		Barcs	6	
Szekszárd	2	⊥	18	–	8		Szigetvár	8	
Mohács	7	⊥	14	5			Bácsalmás	4	R
960 Baja	5	∨	15	7	5	2	Kiskunhalas	•	
955 Kalocsa	1		18	7	5		Izsák	•	
Cegléd	ny		19	10	9	4	Kunsztmiklós	•	
860 Szolnok	ny		18	10	8	4	Örkény	•	
970 Kecskemét	•		18	9	7	3	Nagykáta	1	
Kiskunfélegyháza	ny		17	8	8		Jászapáti	ny	
982 Szeged	1		16	7	4	2	Tiszakécske	•	
Mezőhegyes	1		17	8	6		Nagykőrös	ny	
Orosháza	1	⊥	17	8	5		Kistelek	1	
990 Békéscsaba	2		18	9	8	2	Makó	2	
875 Túrkeve	1	∨	18	9	7	3	Szentes	•	
Berettyóújfalu	•	⊥	17	9	6		Szarvas	1	
883 Debrecen	1		17	6	3	2	Szeghalom	ny	
892 Nyíregyháza	2		17	8	6	–	Körösszakál	•	
788 Kisvárda	2		16	9	7	2	Tiszaroff	•	
Mátészalka	1	⊥	16	9	5		Poroszló	ny	
Tiszabecs	4		15	9			Karcag	1	∨
Vác	•		17	8			Hortobágy	ny	
Gödöllő	•		17	7	2		Polgár	ny	
Lőrinci	•		19	–	10		Hajdúdorog	–	
Gyöngyös	ny		19	9	8		Nyírlugos	1	
Balassagyarmat	•		19	8			Csenger	2	
755 Salgótarján	ny		16	5	3		Vásárosnamény	•	
Galyatető (932 m)	•		10	6			Záhony	6	
851 Kékestető (1000 m)	ny	=	10	5	–	4	Királyrét	•	
Mátraháza (672 m)	–		–	–			Romhány	ny	
865 Eger	ny		18	6	–	2	Borsodnádasd	•	
Putnok	1	=	16	7	6		Jósvafő	–	
Lillafüred	ny		16	8			Szendrőlád	ny	
772 Miskolc	1	=	18	11	9	3	Hidasnémeti	4	
Füged	1	⊥	17	8	5		Tokaj	1	
778 Sárospatak	1		17	10	6	3	Sárhatvan	•	


IDŐJÁRÁSI HELYZET
1967. május 27. 00 GMT.
0 500 1000 km
Szintvonalak: 500, 1000 és 1500 m
Jan Mayen
Skomvaer
Thorshavn
London
Koppenhága
Lisszabon
Málta
Athén
Bukarest
Leningrád
Moszkva
Rejkjavik

IDŐJÁRÁSI NAPIJELENTÉS

ЕЖЕДНЕВНЫЙ МЕТЕОРОЛОГИЧЕСКИЙ БЮЛЛЕТЕНЬ · DAILY WEATHER REPORT
BULLETIN QUOTIDIEN DE TEMPS · TÄGLICHER WETTERBERICHT

KIADJA AZ ORSZÁGOS METEOROLÓGIAI INTÉZET
BUDAPEST II. KITAIBEL PÁL UTCA 1
TELEFON: KÖZPONT: 353-500, IDŐJELZŐ OSZT.: 150-410

MEGJELENIK NAPONKÉNT * ELŐFIZETÉSI ÁRA
A POSTAI KÖLTSÉGGEL EGYÜTT NEGYEDÉVRE 60,- Ft
KIADÁSÉRT FELEL AZ INTÉZET IGAZGATÓJA

80. évfolyam 148. szám + Budapest + 1967. május 28. vasárnap

Az időjárási helyzet ma reggel és a várható időjárás:

Nyugat-Európában és a Szovjetunió európai területének déli részein felhős, helyenként esős, zivataros időjárás alakult ki. Európa középső és északi térségében viszont kevés a felhő, száraz az idő. Itt a hőmérséklet eléri vagy néhány fokkal meghaladja az évszaknak megfelelő értéket. A Kárpát-medencében is ennek a száraz, meleg levegőnek a hatása érvényesül.

Hazánkban szombaton általában 10, 15 órán keresztül sütött a nap. Kevés nappali felhőképződésből egy-két helyen hullott jelentéktelen mennyiségő eső. Napközben a hőmérséklet 20, 25 fokig emelkedett. Ma hajnalban az ország területén 4 és 14 fok közötti hőmérsékleteket mértek. Ma országszerte kevés a felhő, a hőmérséklet délelőtt 11 órakor általában 20, 22 fok között volt.

Ma 12 órakor Budapesten a hőmérséklet 21 fok, a tengerszintre átszámitott légnyomás 764 mm, alig változik.

A Balaton vizének hőmérséklete Siófoknál 11 órakor 18,1 fok volt.

Várható időjárás hétfő estig:

Kevés felhő, meleg idő.
Vasárnap keleten egy-két helyen eső, esetleg zivatar.
Hétfőn valószinüleg eső nélkül.
Éjszaka gyenge, napközben mérsékelt szél.

Várható legalacsonyabb éjszakai hőmérséklet: 7, 12,
legmagasabb nappali hőmérséklet hétfőn: 23, 28 fok között.

Kerényi Nárcisz sk.

A hőmérséklet napi középértéke és eltérése a 90 évi átlagtól /Budapesten/:

1967. V. 27.: 17,1 C°, -1,3 C°.

1871 óta ezen a napon Budapesten előfordult:

legmagasabb hőmérséklet: 33,3 C° /1958/
legalacsonyabb hőmérséklet: 5,1 C° /1927/.

67.403

CSAPADÉKELOSZLÁS

AZ UTOLSÓ 24 ÓRÁBAN

196 7. V. 27. ..... 7h-TÓL ... V. 28. ... 7h-IG

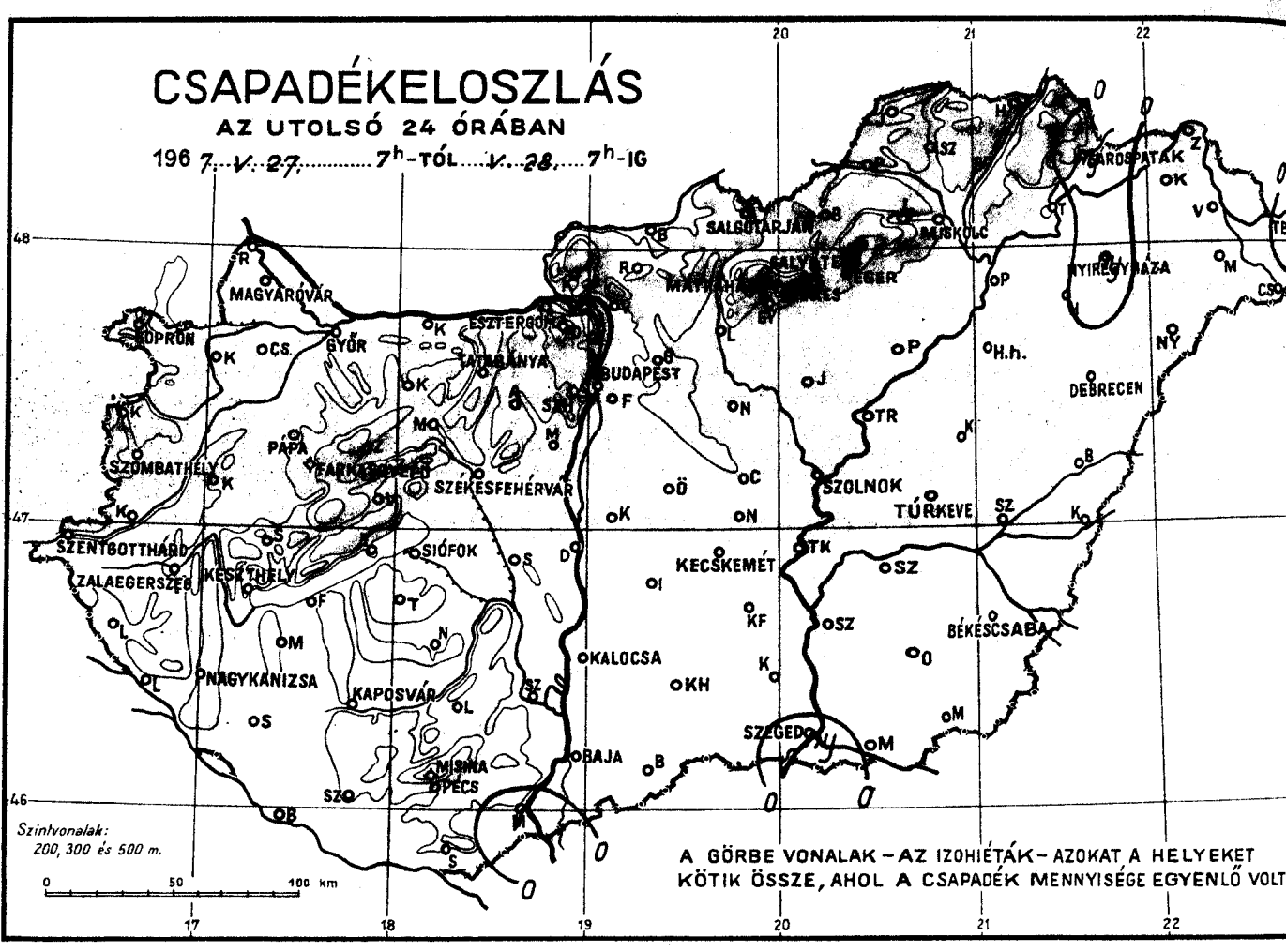

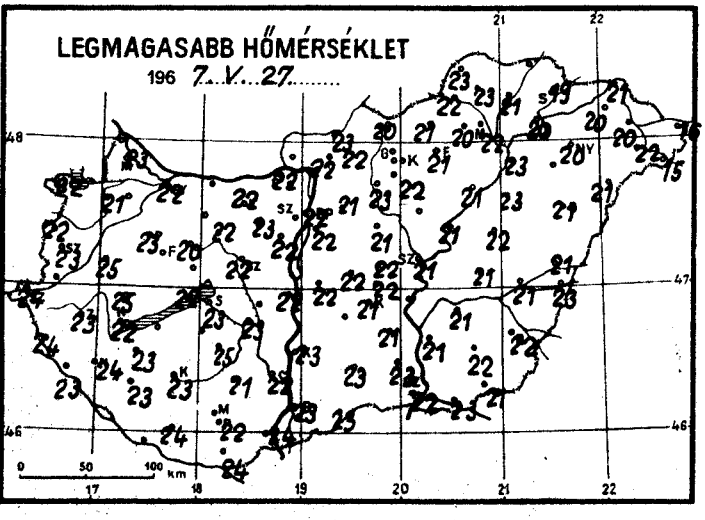

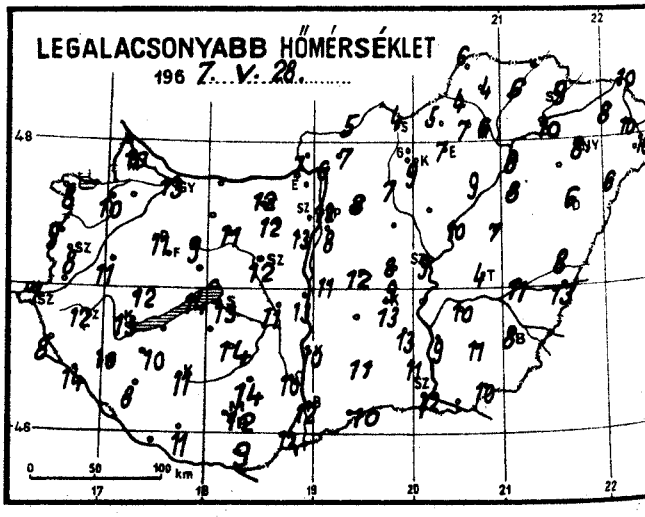

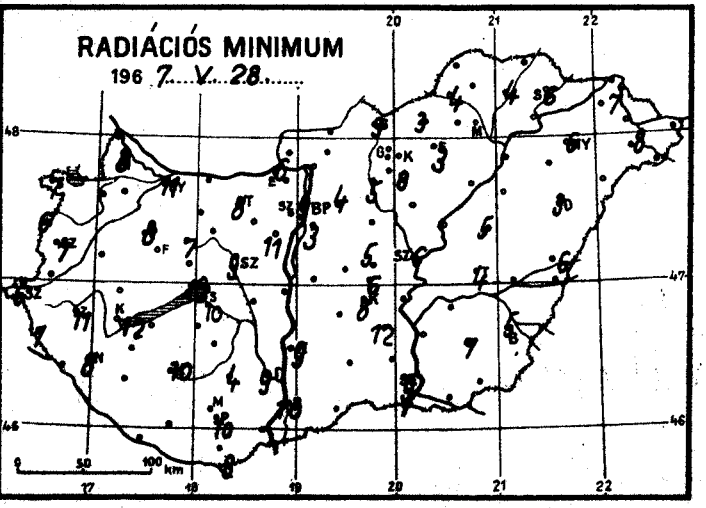

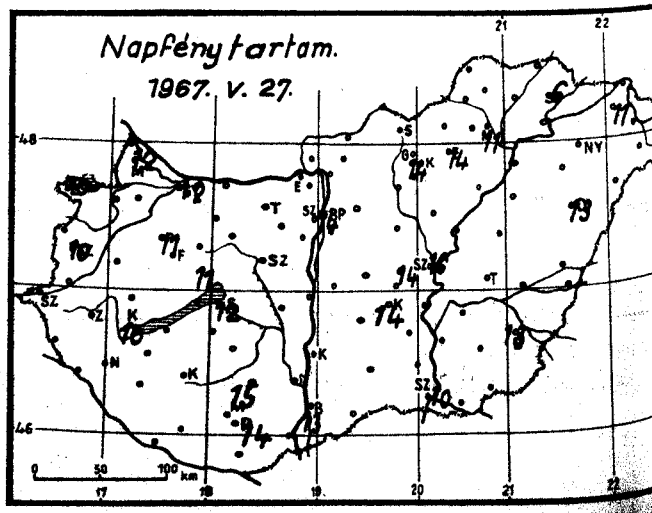

1967. május hó,
28 nap vasárnap

	Az utolsó 24 óra adatai						24 órai csapadék mm		
	Csapadék (mm)		Hőmérsékleti szélsőségek			Napsütés (óra) tegnap			
			tegnapi nappali max.	éjszakai min.	min. 5 cm-en				
12815 Magyaróvár	.		23	10	8	12	Rajka	.	
822 Győr	.		22	13	11	12	Kapuvár	.	
825 Pápa	.		23	11	8	11	Csorna	.	
805 Sopron	.		22	8	7	10	Komárom	.	
812 Szombathely	.		23	8	7	10	Káld	.	
910 Szentgotthárd	.		24	7	6		Kőszeg	.	
915 Zalaegerszeg	.		23	12	10		Körmend		
Lenti	.		24	8	7		Letenye	.	
925 Nagykanizsa	.		24	10	8		Sümeg	.	
920 Keszthely	.		22	13	12	10	Zirc	.	
Tihany	.		22	14	10		Kisbér	.	
935 Siófok	.		23	13	10	12	Mór	.	
942 Pécs	.		22	12	10	14	Alcsút	.	
941 Misinatető (534 m)	.		20	7	7	15	Esztergom	.	
Siklós	.		24	9	8		Dobogókő	.	
827 Farkasgyepű (400 m)	.		17	12	8		Fonyód	.	
Veszprém	.		-	-	-	11	Tab		
833 Tatabánya	.		22	13	8		Sárbogárd		
839 Budapest (Ferihegy)	.		22	8	3		Lengyel	.	
840 Budapest OMI	.		22	12	9	14	Nagykónyi	.	
841 Budapest (Szabadságh., 474 m)							Marcali	.	
Martonvásár	.		22	13	11		Somogyszob	.	
835 Székesfehérvár	.		22	12	9		Kaposvár	.	
Dunaújváros	.		22	13	11		Barcs	.	
Szekszárd	.		22	10	9		Szigetvár	.	
Mohács	1		24	12			Bácsalmás	.	
960 Baja	.		23	12	10	13	Kiskunhalas	.	
955 Kalocsa	.		23	10	9		Izsák		
Cegléd	.		22	8	5	14	Kunsztmiklós	.	
860 Szolnok	.		21	9	6	16	Örkény	.	
970 Kecskemét	.		21	13	8	14	Nagykáta	.	
Kiskunfélegyháza	.		21	13	12		Jászapáti	.	
982 Szeged	ny		22	12	9	10	Tiszakécske		
Mezőhegyes	.		21	10			Nagykőrös	.	
Orosháza	.		22	11	7		Kistelek	.	
990 Békéscsaba	.		22	8	5	13	Makó	.	
875 Túrkeve	.		21	4	4	13	Szentes	.	
Berettyóújfalu	.		21	8	6		Szarvas	.	
882 Debrecen	.		21	6	3	13	Szeghalom	.	
892 Nyíregyháza	ny		20	8	6		Körösszakál	.	
788 Kisvárda	.		20	8	7	11	Tiszaroff	.	
Mátészalka	.		22	10	8		Poroszló	.	
Tiszabecs	1		16	10			Karcag	.	
Vác	.		22	6			Hortobágy	.	
Gödöllő	.		21	8	4		Polgár	.	
Lőrinci	.		23	7	5		Hajdúdorog		
Gyöngyös	.		22	9	8		Nyírlugos	.	
Balassagyarmat	.		23	5			Csenger	.	
755 Salgótarján 2	.		20	4	3		Vásárosnamény	.	
Galyatető (932 m)	.		15	8			Záhony	.	
851 Kékestető (1000 m)	.		14	7	-	14	Királyrét		
Mátraháza (672 m)							Romhány	.	
865 Eger			21	7	3	14	Borsodnádasd	.	
Putnok	.		22	4	4		Jósvafő	.	
Lillafüred			20	7			Szendrőlád	.	
772 Miskolc	.		22	6	-	11	Hidasnémeti	.	
Füged	.		21	6	4		Tokaj	.	
778 Sárospatak	ny		19	9	6	6	Sárhatvan	.	

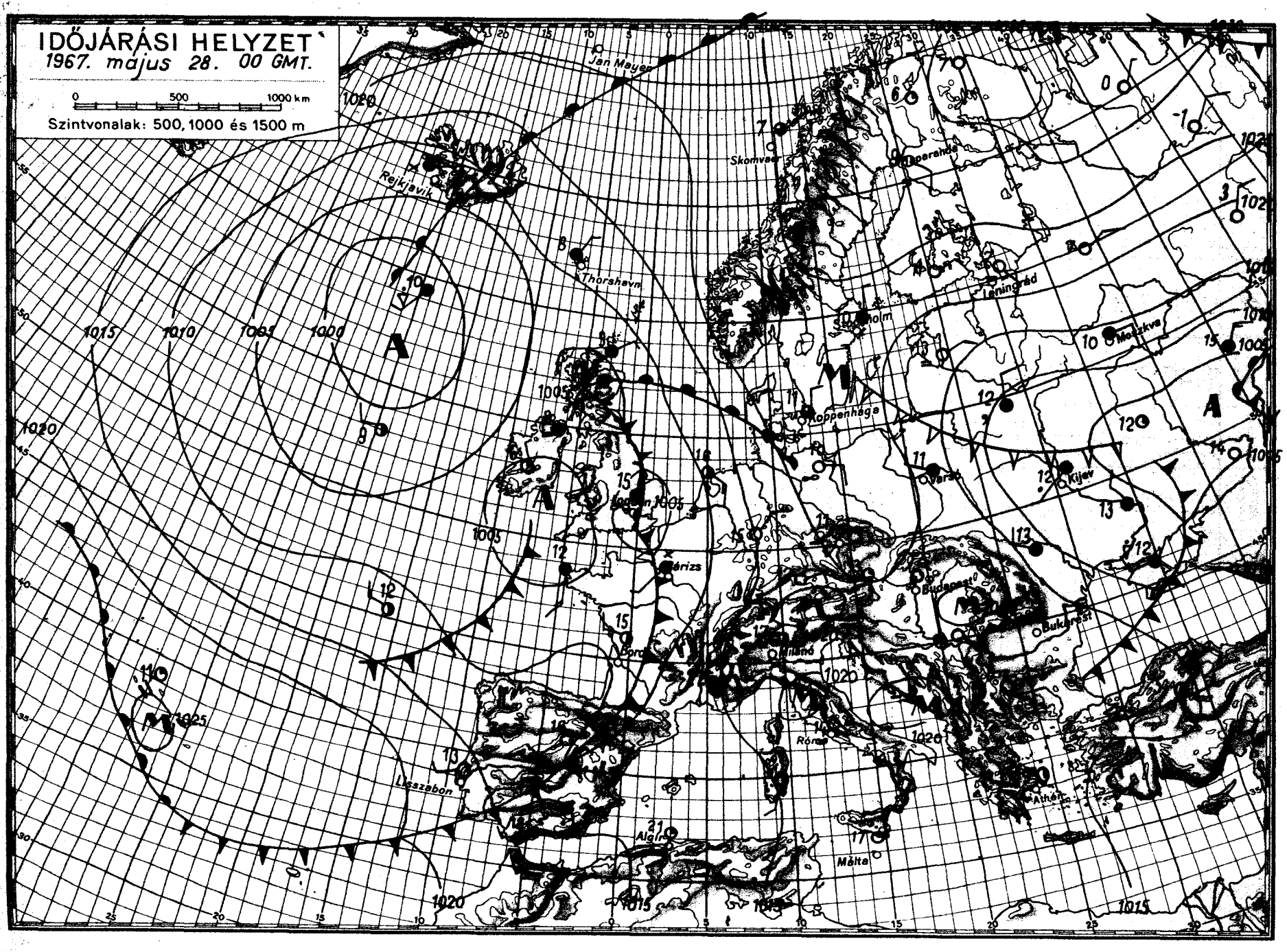
IDŐJÁRÁSI HELYZET
1967. május 28. 00 GMT.
0 500 1000 km
Szintvonalak: 500, 1000 és 1500 m
Jan Mayen
Skomvaer
Rejkjavik
Thorshavn
Leningrád
Moszkva
Koppenhága
Kijev
Párizs
Budapest
Bukarest
Milánó
Róma
Athén
Lisszabon
Algír
Málta
1020
1015
1010
1005
1000
A

IDŐJÁRÁSI NAPJELENTÉS

ЕЖЕДНЕВНЫЙ МЕТЕОРОЛОГИЧЕСКИЙ БЮЛЛЕТЕНЬ · DAILY WEATHER REPORT
BULLETIN QUOTIDIEN DE TEMPS · TÄGLICHER WETTERBERICHT

KIADJA AZ ORSZÁGOS METEOROLÓGIAI INTÉZET
BUDAPEST II. KITAIBEL PÁL UTCA 1
TELEFON: KÖZPONT: 353-500, IDŐJELZŐ OSZT.: 150-410

MEGJELENIK NAPONKÉNT * ELŐFIZETÉSI ÁRA A POSTAI KÖLTSÉGGEL EGYÜTT NEGYEDÉVRE 60, Ft
KIADÁSÉRT FELEL AZ INTÉZET IGAZGATÓJA

80. évfolyam 149. szám + Budapest + 1967. május 29. hétfő.

Az időjárási helyzet ma reggel és a várható időjárás:

Az elmult nap folyamán a légáramlások iránya a hüvösebb légtömegek térhóditására kedvezően alakult. Ennek következtében Nyugat-Európában lehülés következett be, esőkkel, helyenként zivatarral. Az Észak-Uralból származó száraz, hüvös légtömeg megszüntette a kelet-európai hőséget. A meleg idő zónája Közép-Európára és Dél-Európára korlátozódik.

Hazánkban vasárnap napos, száraz, meleg idő volt, de az északkeleti határszélen, ahová Ukrajnából hüvösebb levegő szivárgott be, erősen felhős, esős, hüvös időjárás alakult ki. Ott a nappali felmelegedés csak 16, 20 fokig terjedt; az ország területének nagyobb részén viszont 21, 26 fokos hőmérsékletek voltak. Az emlitett északkeleti határszélen jelentéktelen mennyiségü eső esett. Hétfő hajnalra 8, 13 fokig hült le a levegő. Délelőtt sokfelé megnövekedett a felhőzet, de eső csak a főváros egyes részein hullott. A hőmérséklet 11 órakor 19, 23 fok között váltakozott.

Ma 12 órakor Budapesten a hőmérséklet 22 fok, a tengerszintre átszámitott légnyomás 764 mm, változatlan.

A Balaton vizének hőmérséklete Siófoknál 11 órakor 19 fok volt.

Várható időjárás kedd estig:

Felhőátvonulások, többfelé esővel, helyenként zivatarral.
Időnként élénk, északi, északkeleti szél.
A nappali felmelegedés gyengül.

Várható legalacsonyabb éjszakai hőmérséklet: 9, 14,
legmagasabb nappali hőmérséklet kedden: 18, 23 fok között.

Dr. Tóth Pál s.k.

A hőmérséklet napi középértéke és eltérése a 90 évi átlagtól /Budapesten/:

1967. V. 28.: 19,6 C°, +1,0 C°.

1871 óta ezen a napon Budapesten előfordult:

legmagasabb hőmérséklet: 32,3 C° /1958/
legalacsonyabb hőmérséklet: 6,2 C° /1918/.

67.404

CSAPADÉKELOSZLÁS

AZ UTOLSÓ 24 ÓRÁBAN

196 7. V. 28. ..... 7h-TÓL ..... V. 29. ..... 7h-IG

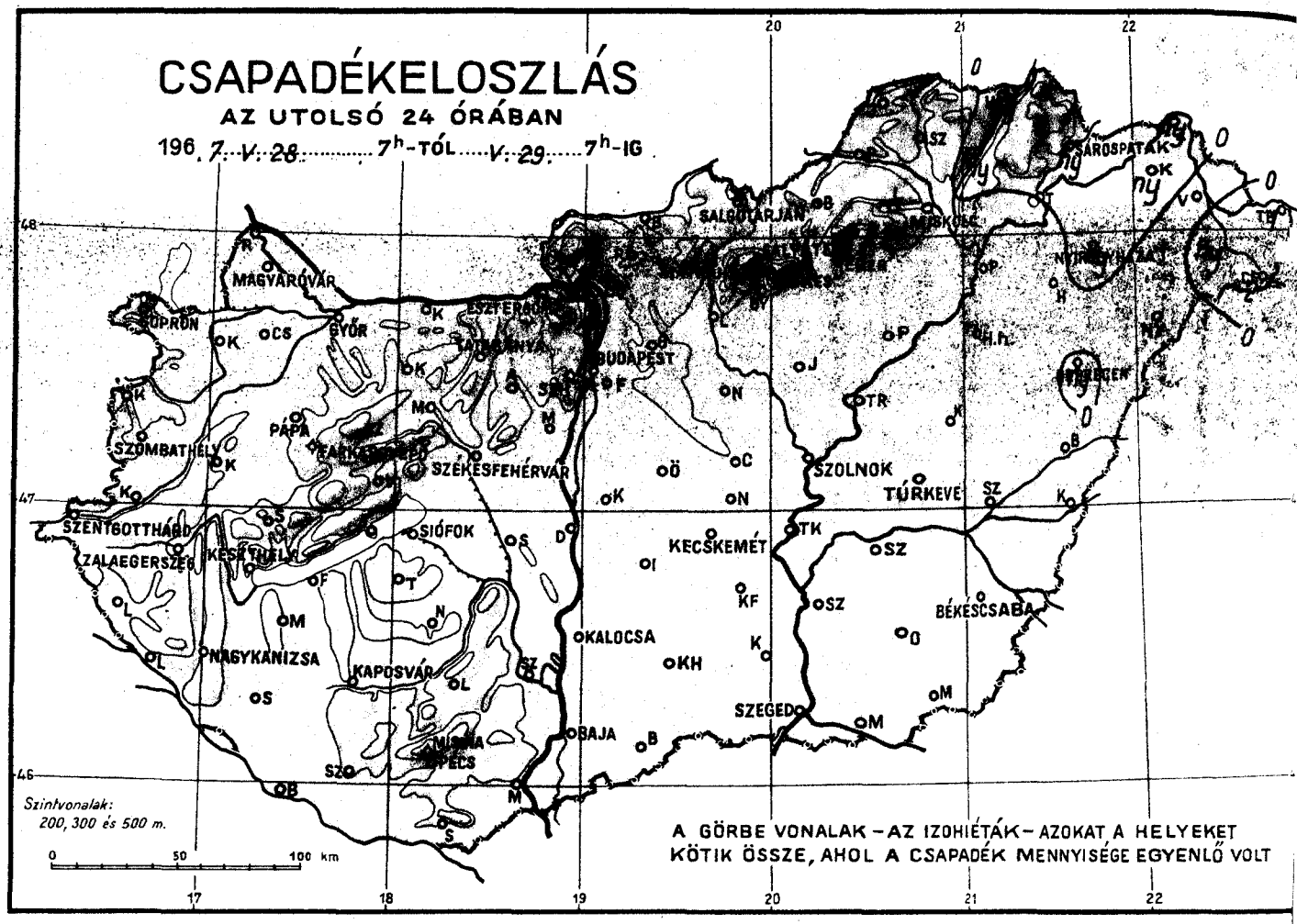

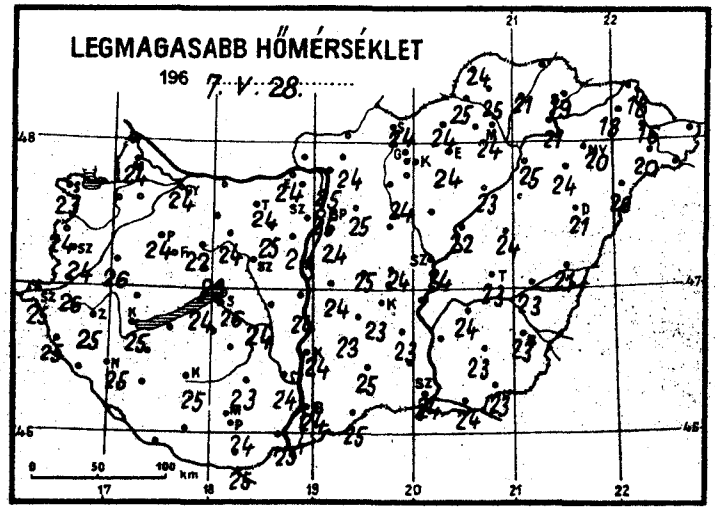

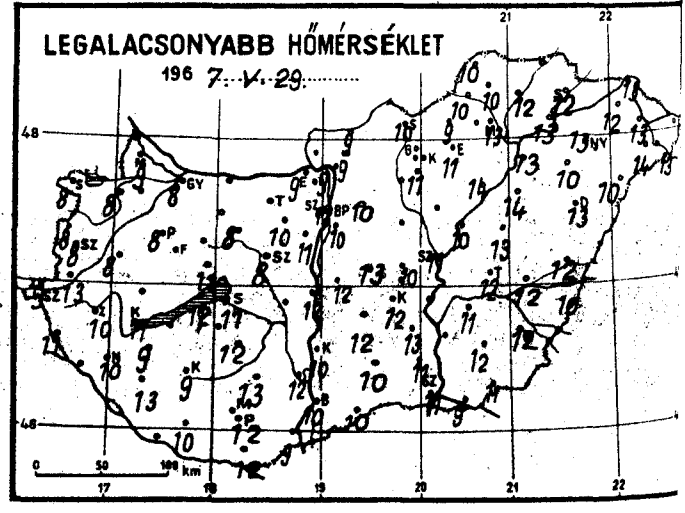

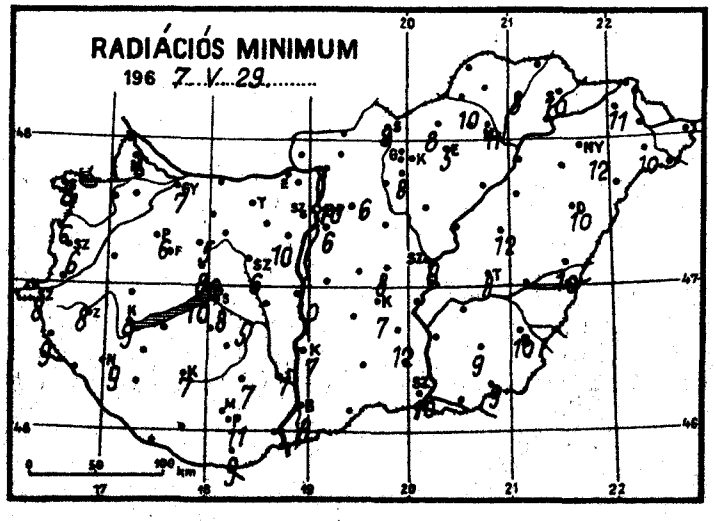

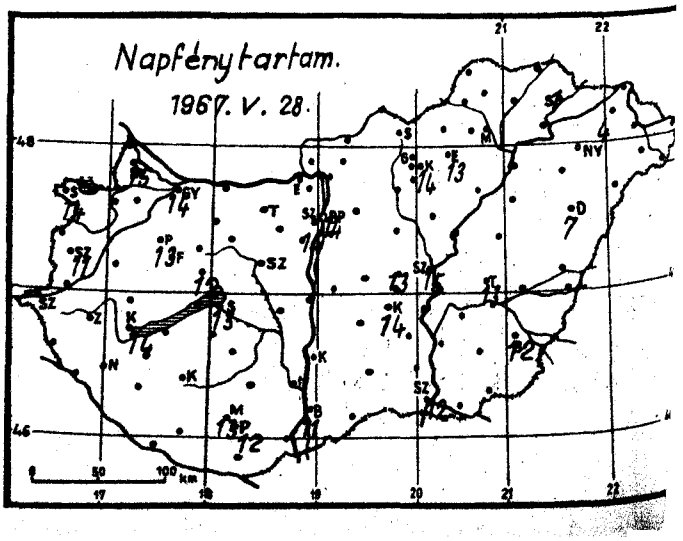

1967. ...május..... hó,
29..... nap ...hétfő.....

	Az utolsó 24 óra adatai						24 órai csapadék mm		
	Csapadék (mm)		Hőmérsékleti szélsőségek			Napsütés (óra) tegnap			
			tegnapi nappali max.	éjszakai min.	min. 5 cm-en				
12815 Magyaróvár	.		24	9	6	15	Rajka	.	
822 Győr	.		24	8	7	14	Kapuvár	.	⌐
825 Pápa	.		24	8	6	13	Csorna	.	⌐
805 Sopron	.		23	8	8	14	Komárom	.	⌐
812 Szombathely	.		24	8	6	11	Káld	.	
910 Szentgotthárd	.		25	9	8		Kőszeg	.	
915 Zalaegerszeg	.		25	10	8		Körmend	.	
Lenti	.		25	11	9		Letenye	.	
925 Nagykanizsa	.		25	10	9		Sümeg	.	
920 Keszthely	.		25	11	9	14	Zirc	.	
Tihany	.		24	12	10		Kisbér	.	⌐
935 Siófok	.		26	11	8	13	Mór	.	
942 Pécs	.		24	12	11	12	Alcsút	.	⌐
941 Misinatető (534 m)	.		21	15	11	13	Esztergom	.	
Siklós	.	⌐	25	12	9		Dobogókő	.	
827 Farkasgyepű (400 m)	.		17	13	8		Fonyód	.	
Veszprém	.		23	11	8	12	Tab	.	
833 Tatabánya	.		24	–	–		Sárbogárd	–	
839 Budapest (Ferihegy)	.		24	10	6		Lengyel	.	
840 Budapest OMI	.	⌐	25	12	10	14	Nagykónyi	.	⌐
841 Budapest (Szabadságh., 474 m)	.	⌐	21	11	9	14	Marcali	.	⌐
Martonvásár	.		24	11	10		Somogyszob	.	
835 Székesfehérvár	.		-	8	6		Kaposvár	.	⌐
Dunaújváros	.		24	12	10		Barcs	.	
Szekszárd	.	⌐	24	12	7		Szigetvár	.	
Mohács	.	⌐	25	9			Bácsalmás	.	
960 Baja	.		24	10	8	11	Kiskunhalas	.	
955 Kalocsa	.		24	10	7		Izsák	.	
Cegléd	.	⌐	24	10	8	13	Kunsztmiklós	.	
860 Szolnok	.		24	11	9	15	Örkény	.	⌐
970 Kecskemét	.		23	12	7	14	Nagykáta	.	⌐
Kiskunfélegyháza	.		23	13	12		Jászapáti	.	⌐
982 Szeged	.		24	11	10	12	Tiszakécske	.	
Mezőhegyes	.		23	11	9		Nagykőrös	.	
Orosháza	.	⌐	23	12	9		Kistelek	.	
990 Békéscsaba	.		23	12	10	12	Makó	.	
875 Túrkeve	.		23	12	8	13	Szentes	.	
Berettyóújfalu	.	⌐	21	12	10		Szarvas	.	⌐
889 Debrecen	ny		21	13	10	7	Szeghalom	.	
892 Nyíregyháza	ny		20	13	12	–	Körösszakál	.	
788 Kisvárda	ny		18	12	11	4	Tiszaroff	.	
Mátészalka	ny	▽	20	14	10		Poroszló	.	
Tiszabecs	1	▽	21	9			Karcag	.	⌐
Vác	.	⌐	25	9			Hortobágy	.	
Gödöllő	.		25	10	6		Polgár	.	
Lőrinci	.		-	-	-		Hajdúdorog	.	
Gyöngyös	.		24	11	8		Nyírlugos	.	
Balassagyarmat	.		-	9			Csenger	2	
755 Salgótarján	.		24	10	8		Vásárosnamény	.	
Galyatető (932 m)	.		19	8			Záhony	ny	
851 Kékestető (1000 m)	.		17	9	–	14	Királyrét	.	
Mátraháza (672 m)	–		-	-			Romhány	.	
865 Eger	.	=	24	11	5	13	Borsodnádasd	.	
Putnok	.	=	25	10	10		Jósvafő	.	
Lillafüred	.		23	10			Szendrőlád	.	
772 Miskolc	.	=	24	13	11	–	Hidasnémeti	ny	
Füged	ny	▽	21	12	8		Tokaj	.	
778 Sárospatak	ny		19	12	10	1	Sárhatvan	.	

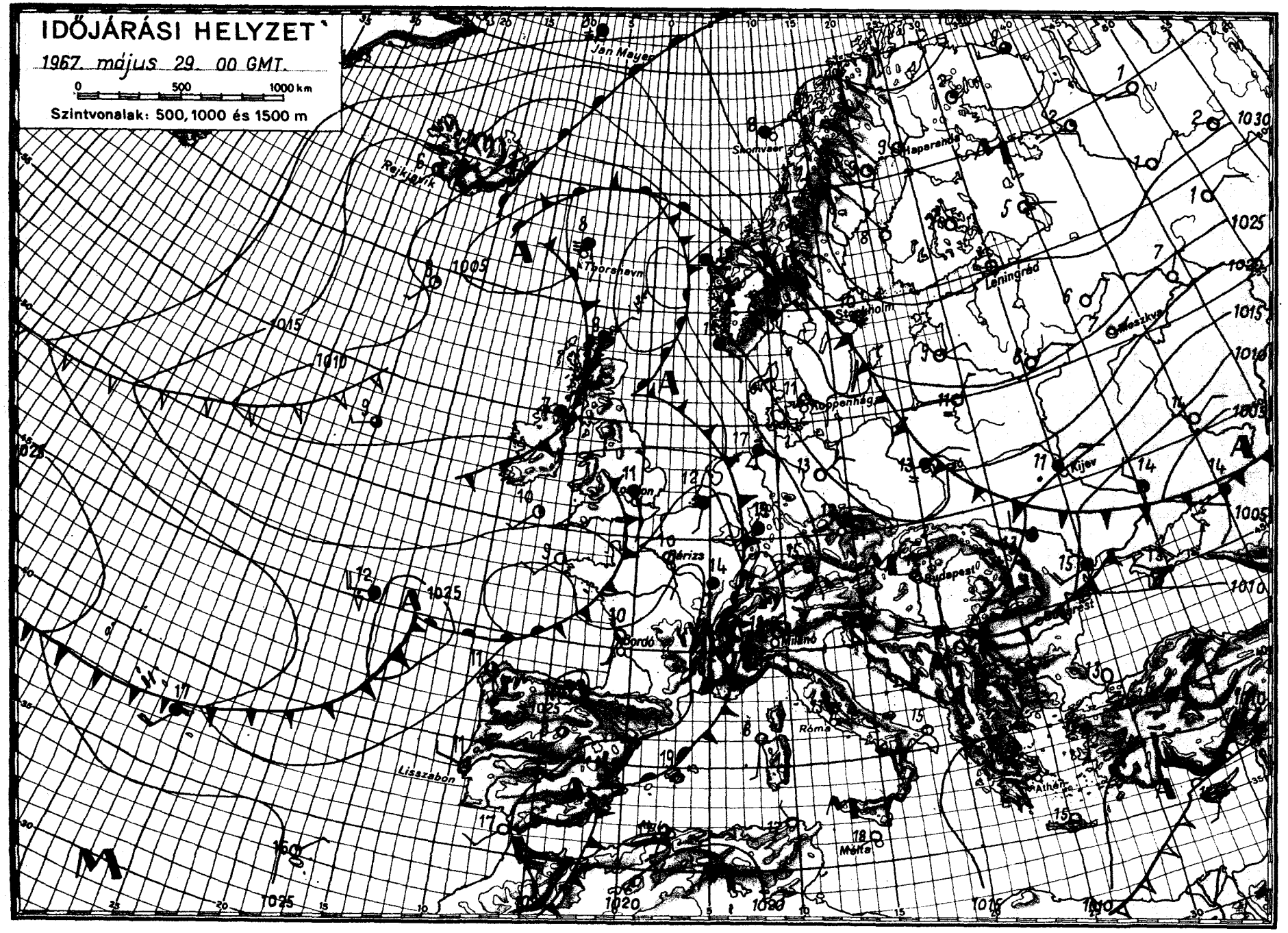
IDŐJÁRÁSI HELYZET
1967. május 29. 00 GMT.
0 500 1000 km
Szintvonalak: 500, 1000 és 1500 m
Jan Mayen
Reykjavik
Thorshavn
Stockholm
Leningrád
Moszkva
Kopenhága
Kijev
Párizs
Budapest
Bécs
Lisszabon
Róma
Athén
Málta

IDŐJÁRÁSI NAPIJELENTÉS

ЕЖЕДНЕВНЫЙ МЕТЕОРОЛОГИЧЕСКИЙ БЮЛЛЕТЕНЬ · DAILY WEATHER REPORT
BULLETIN QUOTIDIEN DE TEMPS · TÄGLICHER WETTERBERICHT

KIADJA AZ ORSZÁGOS METEOROLÓGIAI INTÉZET
BUDAPEST II. KITAIBEL PÁL UTCA 1
TELEFON: KÖZPONT: 353-500, IDŐJELZŐ OSZT.: 150-410

MEGJELENIK NAPONKÉNT * ELŐFIZETÉSI ÁRA
A POSTAI KÖLTSÉGGEL EGYÜTT NEGYEDÉVRE 60,- Ft
KIADÁSÉRT FELEL AZ INTÉZET IGAZGATÓJA

80. évfolyam 150. szám + Budapest + 1967. május 30. kedd.

Az időjárási helyzet ma reggel és a várható időjárás:

Skandinávia déli részén, a Cseh-medencében, az Alpok, valamint a Földközi-tenger térségében észak-déli irányban időjárási frontrendszer helyezkedik el. Hatására az emlitett területeken változékony az időjárás. A hajnali órákban többfelé esett az eső, helyenként zivatarok alakultak ki. A Szovjetunió európai területén jobbára száraz, napos az idő.

Hazánkban hétfőn változóan felhős volt az égbolt. Napközben csak Budapesten és Szentgotthárdon hullott kisebb eső. A hőmérséklet csucsértékei a Dunántulon és az ország déli megyéiben 24, 28, mig északkeleten csak 20, 23 fok között alakultak ki. Kedd hajnalra nyugaton 13, 17, máshol 6, 12 fokig hült le a levegő. A délelőtt folyamán főként nyugaton erősen felhős volt az ég. A hőmérséklet 11 órára 18, 22 fokig emelkedett.

Ma 12 órakor Budapesten a hőmérséklet 21 fok, a tengerszintre átszámitott légnyomás 763,mm, mérsékelten süllyedő irányzatu.

A Balaton vizének hőmérséklete Siófoknál 11 órakor 18,3 fok volt.

Várható időjárás szerda estig:

Változóan felhős idő, többfelé, elsősorban nyugaton, záporeső, zivatar.
Mérsékelt délkeleti, déli szél, a zivatarok idején átmeneti szélerősödés.
A hőmérséklet alakulásában lényeges változás nem lesz.

Várható legalacsonyabb éjszakai hőmérséklet: nyugaton 9, 14,
keleten 6, 11,
legmagasabb nappali hőmérséklet szerdán: 18, 23 fok között.

Dunay Sándorné s.k.

A hőmérséklet napi középértéke és eltérése a 90 évi átlagtól /Budapesten/:

1967. V. 29.: 19,8 C°, +1,0 C°.

1871 óta ezen a napon Budapesten előfordult:

legmagasabb hőmérséklet: 32,0 C° /1892/
legalacsonyabb hőmérséklet: 6,6 C° /1966/.

67.405

CSAPADÉKELOSZLÁS

AZ UTOLSÓ 24 ÓRÁBAN

196 7. V. 29. 7h-TÓL 7. V. 30. 7h-IG

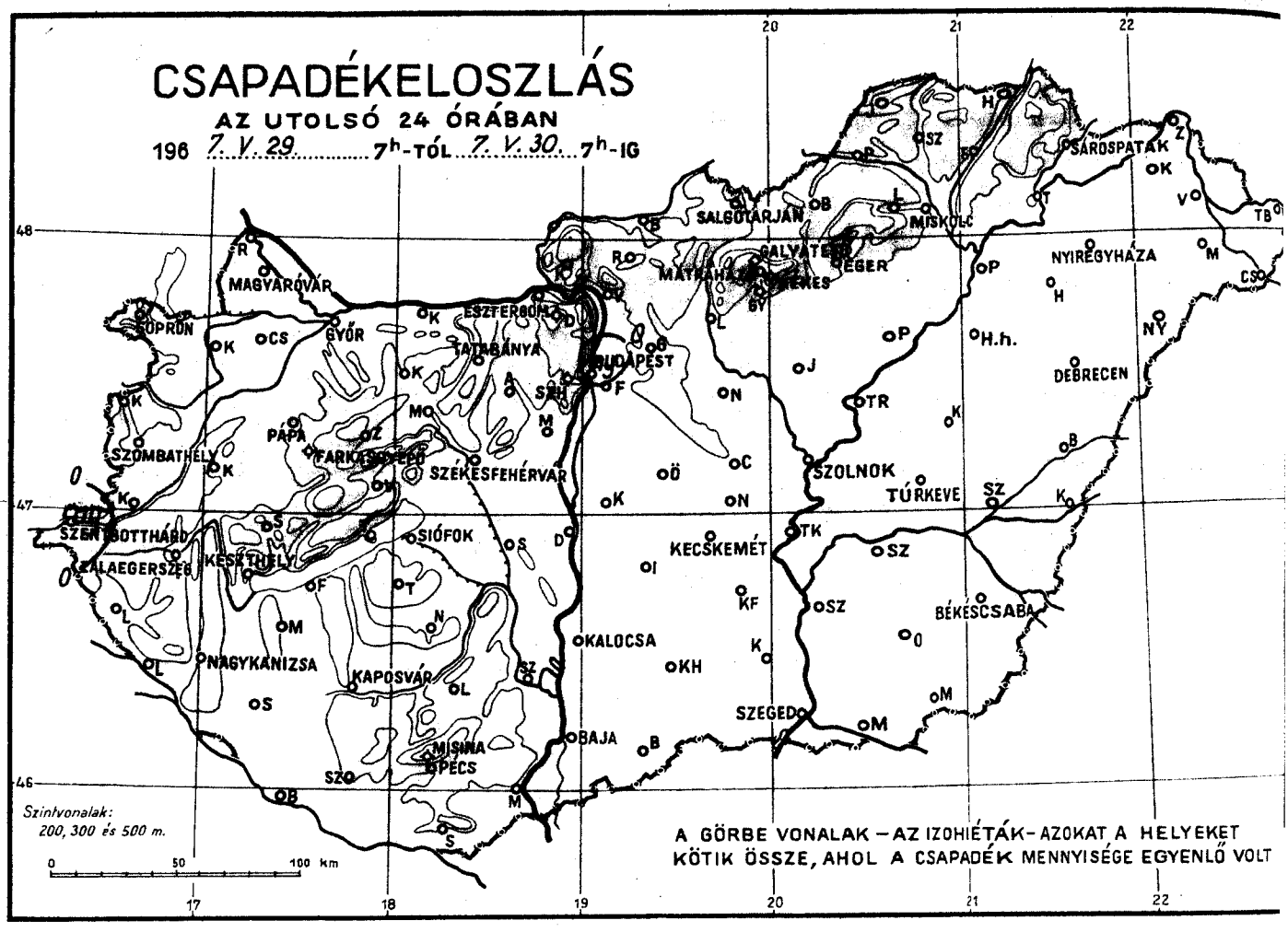

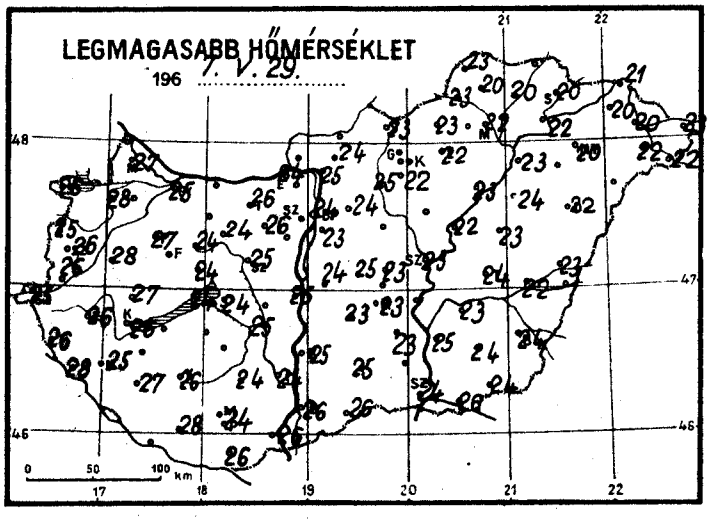

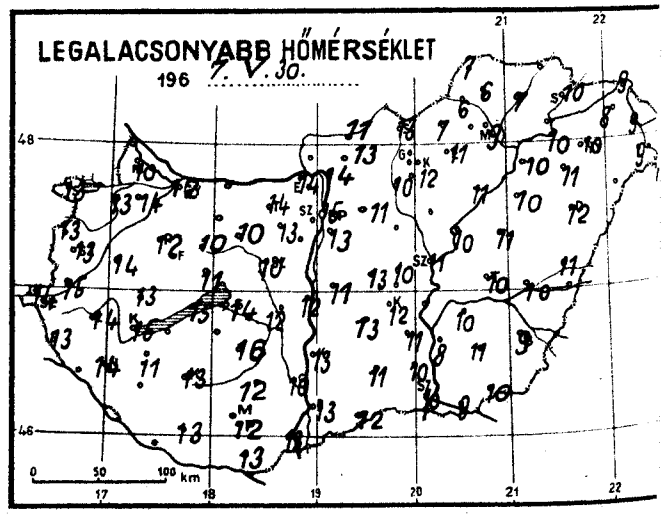

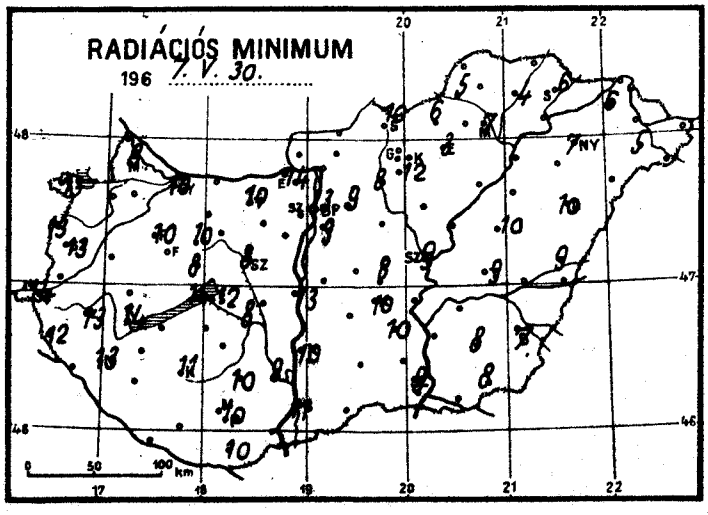

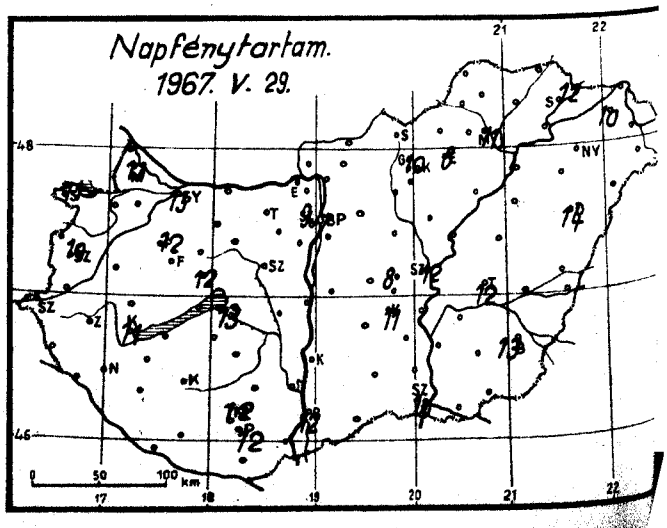

1967. május hó, 30 kedd nap

	Az utolsó 24 óra adatai						24 órai csapadék mm		
	Csapadék (mm)		Hőmérsékleti szélsőségek			Napsütés (óra) tegnap			
			tegnapi nappali max.	éjszakai min.	min. 5 cm-en				
12815 Magyaróvár	.		27	10	8	13	Rajka	.	
822 Győr	.		25	12	10	13	Kapuvár	.	
825 Pápa	.		27	12	10	12	Csorna	.	p
805 Sopron	.		26	13	13	11	Komárom	.	p
812 Szombathely	.		26	13	13	10	Káld	.	
910 Szentgotthárd	ny		25	14	14		Kőszeg	.	
915 Zalaegerszeg	.		26	14	13		Körmend	.	
Lenti	.		26	13	12		Letenye	.	
925 Nagykanizsa	.		25	14	13		Sümeg	.	
920 Keszthely	.		26	15	14	11	Zirc	.	
Tihany	.		24	15	14		Kisbér	.	p
935 Siófok	.		24	14	12	13	Mór	.	
942 Pécs	.		24	12	10	12	Alcsút	.	
941 Misinatető (534 m)	.		22	12	11	12	Esztergom	.	
Siklós	.	p	26	13	10		Dobogókő	.	
827 Farkasgyepű (400 m)	.		19	12	10		Fonyód	.	
Veszprém	.		24	11	8	12	Tab	.	
833 Tatabánya	.		26	14	10		Sárbogárd	–	
839 Budapest (Ferihegy)	.		23	13	9		Lengyel	.	
840 Budapest OMI	ny		24	15	13	7	Nagykónyi	.	
841 Budapest (Szabadságh., 474 m)	.		21	12	9	9	Marcali	.	p
Martonvásár	–		-	–			Somogyszob	.	
835 Székesfehérvár	.		25	10	8		Kaposvár	.	
Dunaújváros	.		26	14	13		Barcs	.	
Szekszárd	.	p	24	10	9		Szigetvár	.	
Mohács	.	p	26	13			Bácsalmás	.	
960 Baja	.		26	13	11	12	Kiskunhalas	.	
955 Kalocsa	.		25	13	10		Izsák	.	
Ceglód	.		23	10	8	8	Kunsztmiklós	.	
860 Szolnok	.		23	11	9	13	Örkény	.	=
970 Kecskemét	.		23	12	10	11	Nagykáta	.	
Kiskunfélegyháza	.		23	11	10		Jászapáti	.	p
982 Szeged	.		24	10	9	10	Tiszakécske	–	
Mezőhegyes	.		24	10	8		Nagykőrös	.	
Orosháza	.	p	24	11	8	–	Kistelek	.	
990 Békéscsaba	.		24	9	7	13	Makó	.	
875 Túrkeve	.		24	10	9	12	Szentes	.	
Berettyóújfalu	.	p	23	11	9		Szarvas	.	
880 Debrecen	.		22	12	10	14	Szeghalom	.	
892 Nyíregyháza	.		20	10	7	–	Körösszakál	.	
788 Kisvárda	.		20	8	6	10	Tiszaroff	.	
Mátészalka	.	p	22	9	5		Poroszló	.	
Tiszabecs	.		23	9			Karcag	.	
Vác	.		25	14			Hortobágy	.	
Gödöllő	.		24	11	9		Polgár	.	
Lőrinci	.		25	10	8		Hajdúdorog	.	
Gyöngyös	.		22	12	12		Nyírlugos	–	
Balassagyarmat	.		-	11			Csenger	.	p
755 Salgótarján	.		23	13	10		Vásárosnamény	.	
Galyatető (932 m)	.		18	7			Záhony	.	
851 Kékestető (1000 m)	.		15	7	-	10	Királyrét	.	
Mátraháza (672 m)	–		-	–			Romhány	.	
865 Eger	.		22	11	3	8	Borsodnádasd	.	
Putnok	.	=	23	6	5		Jósvafő	.	
Lillafüred	.		20	6			Szendrőlád	.	
772 Miskolc	.		22	9	7	11	Hidasnémeti	.	
Füged	.	p	20	7	4		Tokaj	.	
778 Sárospatak	.		20	10	6	12	Sárhatvan	.	

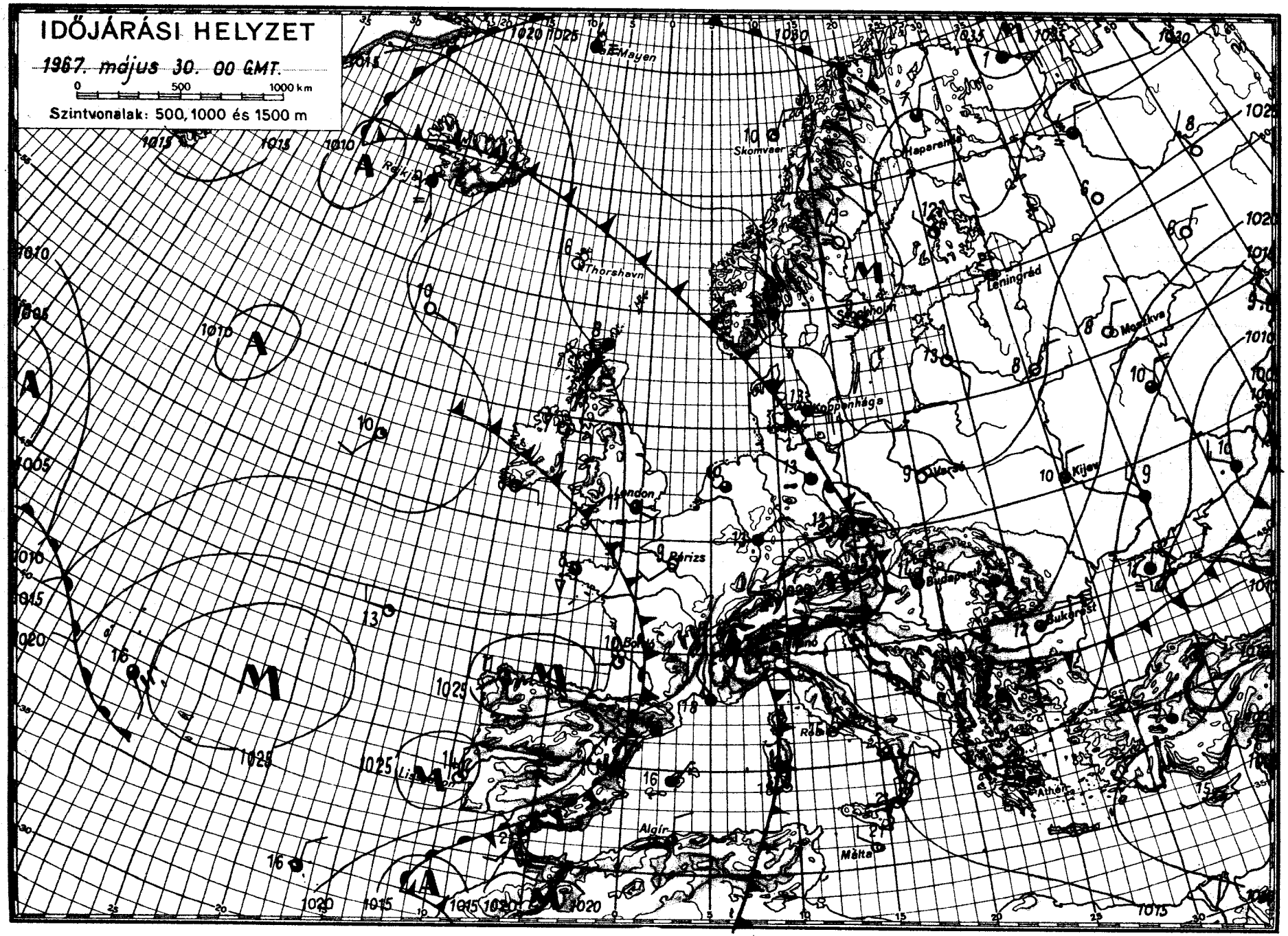

OFFSET: STORIDA, BUDAPEST

IDŐJÁRÁSI NAPIJELENTÉS

ЕЖЕДНЕВНЫЙ МЕТЕОРОЛОГИЧЕСКИЙ БЮЛЛЕТЕНЬ · DAILY WEATHER REPORT
BULLETIN QUOTIDIEN DE TEMPS · TÄGLICHER WETTERBERICHT

KIADJA AZ ORSZÁGOS METEOROLÓGIAI INTÉZET
BUDAPEST II. KITAIBEL PÁL UTCA 1
TELEFON: KÖZPONT: 353-500, IDŐJELZŐ OSZT.: 150-410

MEGJELENIK NAPONKÉNT • ELŐFIZETÉSI ÁRA A POSTAI KÖLTSÉGGEL EGYÜTT NEGYEDÉVRE 60, Ft
KIADÁSÉRT FELEL AZ INTÉZET IGAZGATÓJA

80. évfolyam 151. szám + Budapest + 1967. május 31. szerda

Az időjárási helyzet ma reggel és a várható időjárás:

Közép-Európa és Dél-Európa nagy része fölött sekély, de nagykiterjedésü ciklonrendszer alakult ki. Hatására változékony, hüvös, sokfelé szeles, esős az időjárás, sőt több helyről zivatart is jelentenek. Szárazföldünk többi részén kevesebb a felhő, általában napos, száraz az idő.

Hazánk fölött kedden változóan felhős ég mellett az északnyugati határvidéken csak 1-5, máshol 8-15 órán át sütött a nap. A hőmérséklet a délutáni órákra 22-25 fokig emelkedett. Az esti órákban a délnyugaton megeredt esők, záporok, többfelé zivatar kiséretében, az éjszaka folyamán az északkeleti megyék kivételével, az egész országra átterjedtek. A ma reggel 7 óráig lehullott eső mennyisége a nyugati megyékben többfelé meghaladta az 50, helyenként elérte a 80, sőt Őriszentpéteren a 95, Zalabaksán a 97 mm-t. Igy e területen egyetlen éjszaka több eső esett, mint a sokévi májusi havi átlagos csapadék. Az éjszaka folyamán 8-13 fokig hült le a levegő. Ma délelőtt erősen felhős volt az ég, az északkeltei megyék kivételével mindenütt esett az eső, Szegedről zivatart jelentettek. 11 órára nyugaton csak 9-14, keleten 14-19 fokig emelkedett a hőmérséklet.

Ma 12 órakor Budapesten a hőmérséklet 14 fok, a tengerszintre átszámitott légnyomás 754 mm, alig változik.

Várható időjárás csütörtök estig:

Szerdán erősen felhős idő, többfelé még eső, helyenként zivatar.
Csütörtökön csökkenő felhőzet, kevesebb eső, egy-két helyen zivatar.
Időnként megerősödő szél.
A nappali felmelegedés nyugaton erősödik, keleten alig változik.
Várható legalacsonyabb éjszakai hőmérséklet: 8-13,
legmagasabb nappali hőmérséklet csütörtökön: 15-20 fok között.

Vissy Károly s.k.

A hőmérséklet napi középértéke és eltérése a 90 évi átlagtól /Budapesten/:

1967. V. 30.: 19,4 C°, +0,7 C°.

1871 óta ezen a napon Budapesten előfordult:

legmagasabb hőmérséklet: 32,3 C° /1892/
legalacsonyabb hőmérséklet: 6,6 C° /1966/.

67.406

CSAPADÉKELOSZLÁS

AZ UTOLSÓ 24 ÓRÁBAN

196 7. V. 30. 7h-TÓL V. 31. 7h-IG

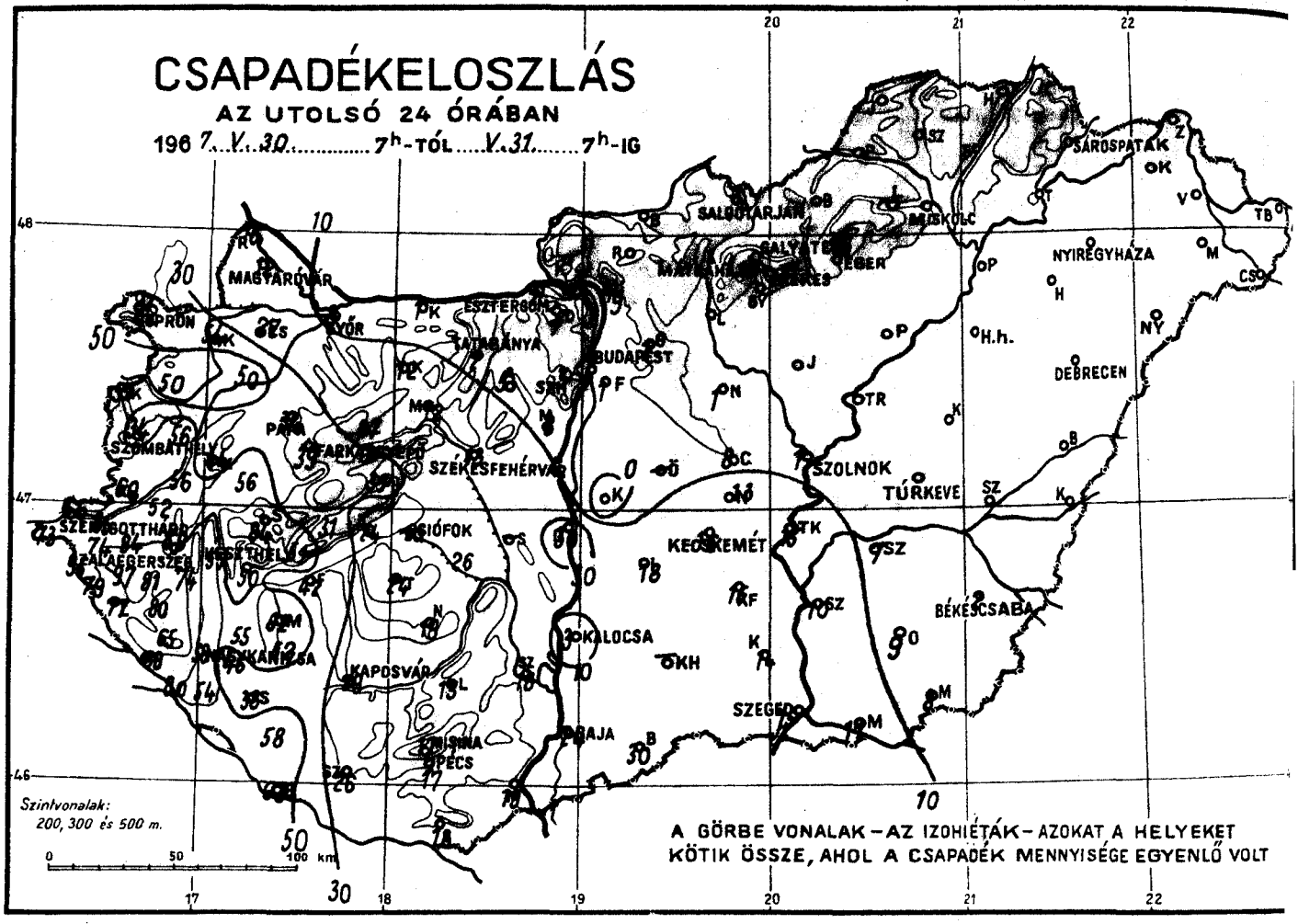

LEGMAGASABB HŐMÉRSÉKLET

196 7. V. 30.

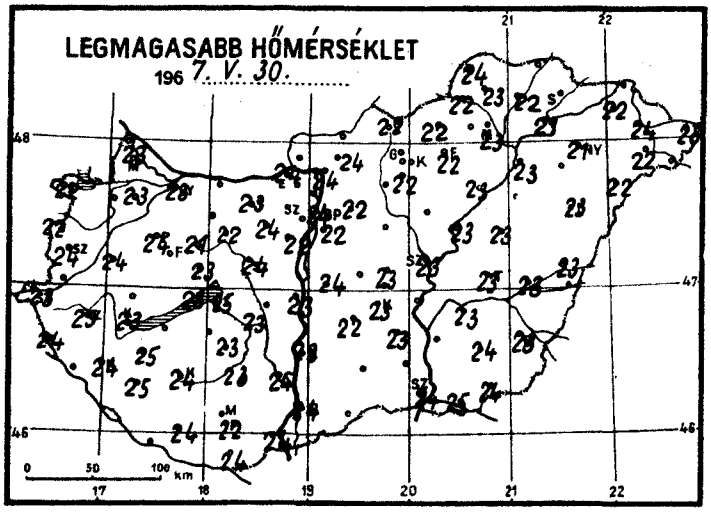

LEGALACSONYABB HŐMÉRSÉKLET

196 7. V. 31.

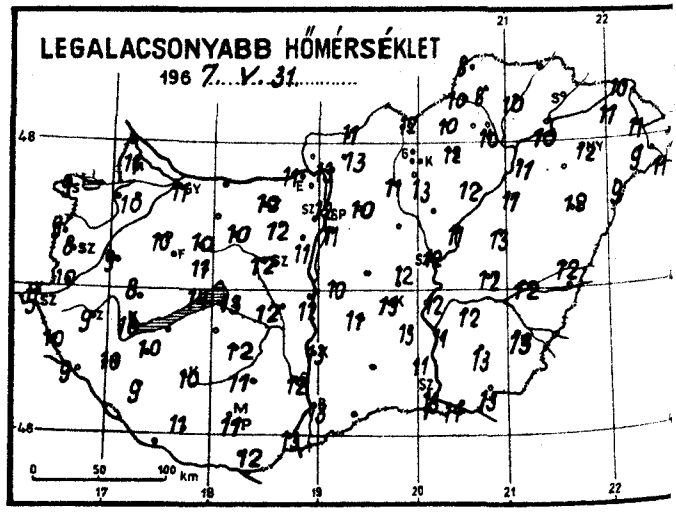

RADIÁCIÓS MINIMUM

196 7. V. 31.

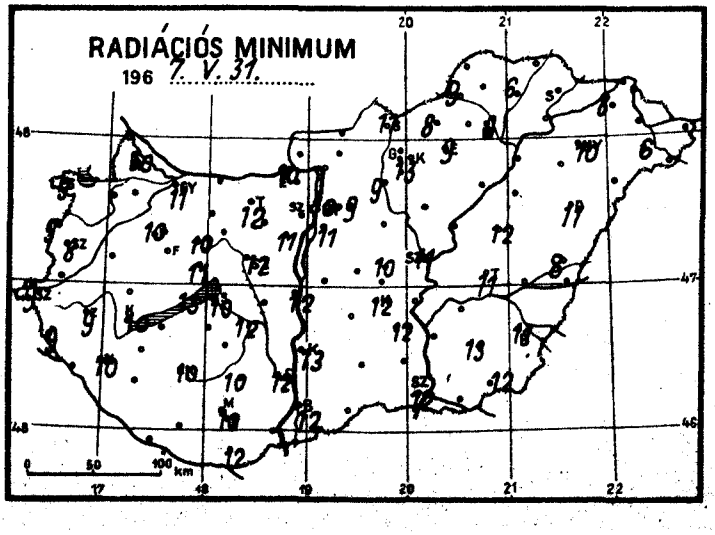

Napfénytartam.

1967. V. 30.

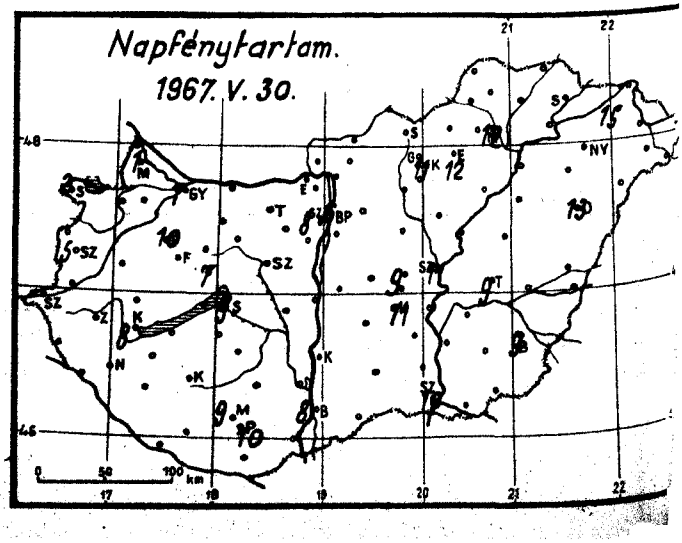

1967. május hó,
31 szerda nap

	Az utolsó 24 óra adatai					
	Csapadék (mm)		Hőmérsékleti szélsőségek			Napsütés (óra) tegnap
			tegnapi nappali max.	éjszakai min.	min. 5 cm-en	
12815 Magyaróvár	12		23	11	10	1
822 Győr	8		23	11	11	1
825 Pápa	34	∀	24	10	10	10
805 Sopron	32	∀	22	9	9	2
812 Szombathely	34	⟋	24	8	8	5
910 Szentgotthárd	56	⟋	23	9	9	
915 Zalaegerszeg	59	⟋	23	9	9	
Lenti	77		24	10	9	
925 Nagykanizsa	58	⟋	24	10	10	
920 Keszthely	50	⟋	23	10	10	8
Tihany	24		23	14	13	
935 Siófok	25	⟋	25	13	10	9
942 Pécs	17	⟋	22	11	10	10
941 Misinatető (534 m)	17	⟋	20	8	8	9
Siklós	18		24	12	12	
827 Farkasgyepű (400 m)	39		18	10	9	
Veszprém	35		23	11	11	7
833 Tatabánya	2		23	12	12	
839 Budapest (Ferihegy)	1		22	11	11	
840 Budapest OMI	1		24	12	10	6
841 Budapest (Szabadságh. 474 m)	3		20	9	8	8
Martonvásár	8		22	11	11	
835 Székesfehérvár	13		22	12	12	
Dunaújváros	30		23	12	12	
Szekszárd	18	∀	24	12	12	
Mohács	19	⟋	24	13		
960 Baja	24	⟋	24	13	12	8
955 Kalocsa	3		23	13	13	
Cegléd	8		23	12	10	9
860 Szolnok	1		23	12	11	11
970 Kecskemét	16		23	13	12	11
Kiskunfélegyháza	15		23	13	12	
982 Szeged	15	∀	24	13	12	10
Mezőhegyes	8		24	13	12	
Orosháza	9		24	13	13	
990 Békéscsaba	2		23	13	11	9
875 Túrkeve	.		23	12	11	9
Berettyóújfalu	.	∂	23	12	8	
892 Debrecen	.		23	12	11	13
~~892~~ Nyíregyháza	.		21	12	10	-
788 Kisvárda	.		22	11	8	15
Mátészalka	.	∂	22	9	6	
Tiszabecs	.		23	9		
Vác	ny		24	13		
Gödöllő	1		22	10	9	
Lőrinci	.		-	11	9	
Gyöngyös	.		22	13	13	
Balassagyarmat	.		-	11		
755 Salgótarján	.		22	12	11	
Galyatető (932 m)	.		15	6		
851 Kékestető (1000 m)	.		17	5	-	11
Mátraháza (672 m)	-		-	-		
865 Eger	.		22	12	9	12
Putnok	.		22	10	9	
Lillafüred	.		21	9		
772 Miskolc	.		23	10	9	12
Fűgöd	.		22	10	6	
778 Sárospatak	-		-	-	-	

24 órai csapadék mm		
Rajka	16	
Kapuvár	34	
Csorna	27	
Komárom	1	
Káld	44	⟋
Kőszeg	51	
Körmend	60	⟋
Letenye	69	⟋
Sümeg	84	
Zirc	27	
Kisbér	12	
Mór	12	
Alcsút	5	
Esztergom	2	
Dobogókő	7	
Fonyód	42	⟋
Tab	24	∀
Sárbogárd	-	
Lengyel	15	
Nagykónyi	19	
Marcali	62	
Somogyszob	38	
Kaposvár	29	⟋
Barcs	63	⟋
Szigetvár	26	∀
Bácsalmás	30	⟋
Kiskunhalas	-	
Izsák	18	
Kunsztmiklós	.	
Örkény	-	
Nagykáta	1	
Jászapáti	.	
Tiszakécske	15	
Nagykőrös	13	
Kistelek	14	
Makó	11	⟋
Szentes	10	∀
Szarvas	7	
Szeghalom	.	
Körösszakál	.	
Tiszaroff	.	
Poroszló	.	
Karcag	.	
Hortobágy	.	
Polgár	.	
Hajdúdorog	-	
Nyírlugos	.	
Csenger	.	
Vásárosnamény	.	
Záhony	.	
Királyrét	.	
Romhány	.	
Borsodnádasd	.	
Jósvafő	.	
Szendrőlád	.	
Hídasnémeti	.	
Tokaj	.	
Sárhatvan	26	∀

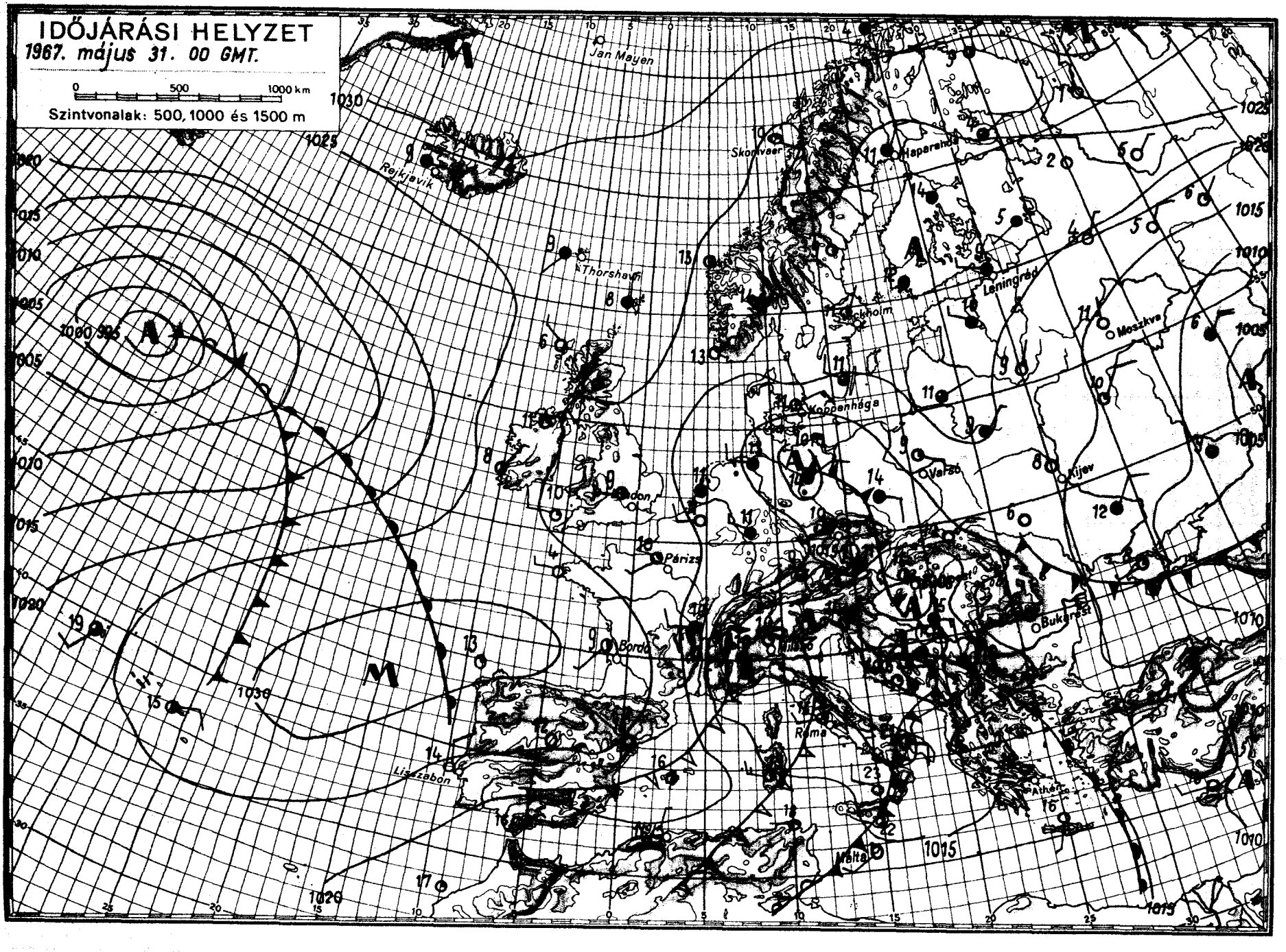
IDŐJÁRÁSI HELYZET
1967. május 31. 00 GMT.
0 500 1000 km
Szintvonalak: 500, 1000 és 1500 m
Jan Mayen
Reykjavik
Thorshavn
Skonvaer
Haparanda
Leningrád
Moszkva
Stockholm
Koppenhága
Varsó
Kijev
London
Párizs
Bordeaux
Milano
Róma
Lisszabon
Athén
Málta
Bukarest
1030
1025
1020
1015
1010
1005
1000
995

MO92/4391
938

IDŐJÁRÁSI NAPIJELENTÉS

ЕЖЕДНЕВНЫЙ МЕТЕОРОЛОГИЧЕСКИЙ БЮЛЛЕТЕНЬ · DAILY WEATHER REPORT
BULLETIN QUOTIDIEN DE TEMPS · TÄGLICHER WETTERBERICHT

KIADJA AZ ORSZÁGOS METEOROLÓGIAI INTÉZET
BUDAPEST II. KITAIBEL PÁL UTCA 1
TELEFON: KÖZPONT: 353-500, IDŐJELZŐ OSZT.: 150-410

MEGJELENIK NAPONKÉNT * ELŐFIZETÉSI ÁRA A POSTAI KÖLTSÉGGEL EGYÜTT NEGYEDÉVRE 60, Ft
KIADÁSÉRT FELEL AZ INTÉZET IGAZGATÓJA

80. évfolyam 152. szám + Budapest + 1967. június 1. csütörtök

Az időjárási helyzet ma reggel és a várható időjárás:

Szárazföldünk középső részein erősen felhős, sokfelé esős, hüvös időjárás alakult ki. Észak-Európában, Kelet-Európa nagy részén és az Ibériai-félszigeten viszont kevés a felhő, száraz az idő. Itt a hőmérsékletek általában 2-4 fokkal magasabbak az évszaknak megfelelő értékeknél. A Kárpát-medencében a hideg levegő okoz erősen felhős, esős időt.

Hazánkban szerdán az északkeleti megyékben 3-6 órán keresztül sütött a nap és 19-22 fokos maximumok alakultak ki. Az ország többi részén borult idő volt és a nyugati megyékben napközben sem mértek 10-13 foknál magasabb hőmérsékletet. Országszerte esett az eső. Helyenként zivatar is keletkezett. Egyes helyeken, mint pl. Kisteleken jégeső is hullott. A ma reggel 7 óráig leesett eső mennyisége több helyen elérte a 30-40, sőt Kapuváron az 55, Kunszentmiklóson a 61, Martonvásáron a 65, Nagycenken /Győr-Sopron m./ a 84, Sopronban pedig a 101 mm-t. Ma hajnalra 8-12 fokig hült le a levegő. Ma országszerte felhős, hüvös az idő. Többfelől jelentettek ujabb esőt.

Ma 12 órakor Budapesten a hőmérséklet 14 fok, a tengerszintre átszámított légnyomás 759 mm, alig változik.

A Balaton vizének hőmérséklete 11 órakor Siófoknál 17,8 fok volt.

Várható időjárás péntek estig:

Felszakadozó felhőzet.
Ma még többfelé, pénteken már csak néhány helyen eső, zivatar.
Mérsékelt, napközben főleg a Dunántulon megerősödő északi, északkeleti szél.
Az évszakhoz képest hüvös idő.

Várható legalacsonyabb éjszakai hőmérséklet: 7, 12,
legmagasabb nappali hőmérséklet pénteken: 16, 21 fok között.

Kerényi Nárcisz s.k.

hőmérséklet napi középértéke és eltérése a 90 évi átlagtól/Budapesten/:

967. V. 31.: 14,1 C°, -5,2 C°.

871 óta ezen a napon Budapesten előfordult:

egmagasabb hőmérséklet: 32,4 C° /1923/
egalacsonyabb hőmérséklet: 4,4 C° /1955/.

ATMOSPHERIC SCIENCES LIBRARY
OCT 3 1967
E.S.S.A.
U. S. Dept. of Commerce
67.409

CSAPADÉKELOSZLÁS

AZ UTOLSÓ 24 ÓRÁBAN

1967. V. 31. ..... 7h-TÓL VI. 1. ..... 7h-IG

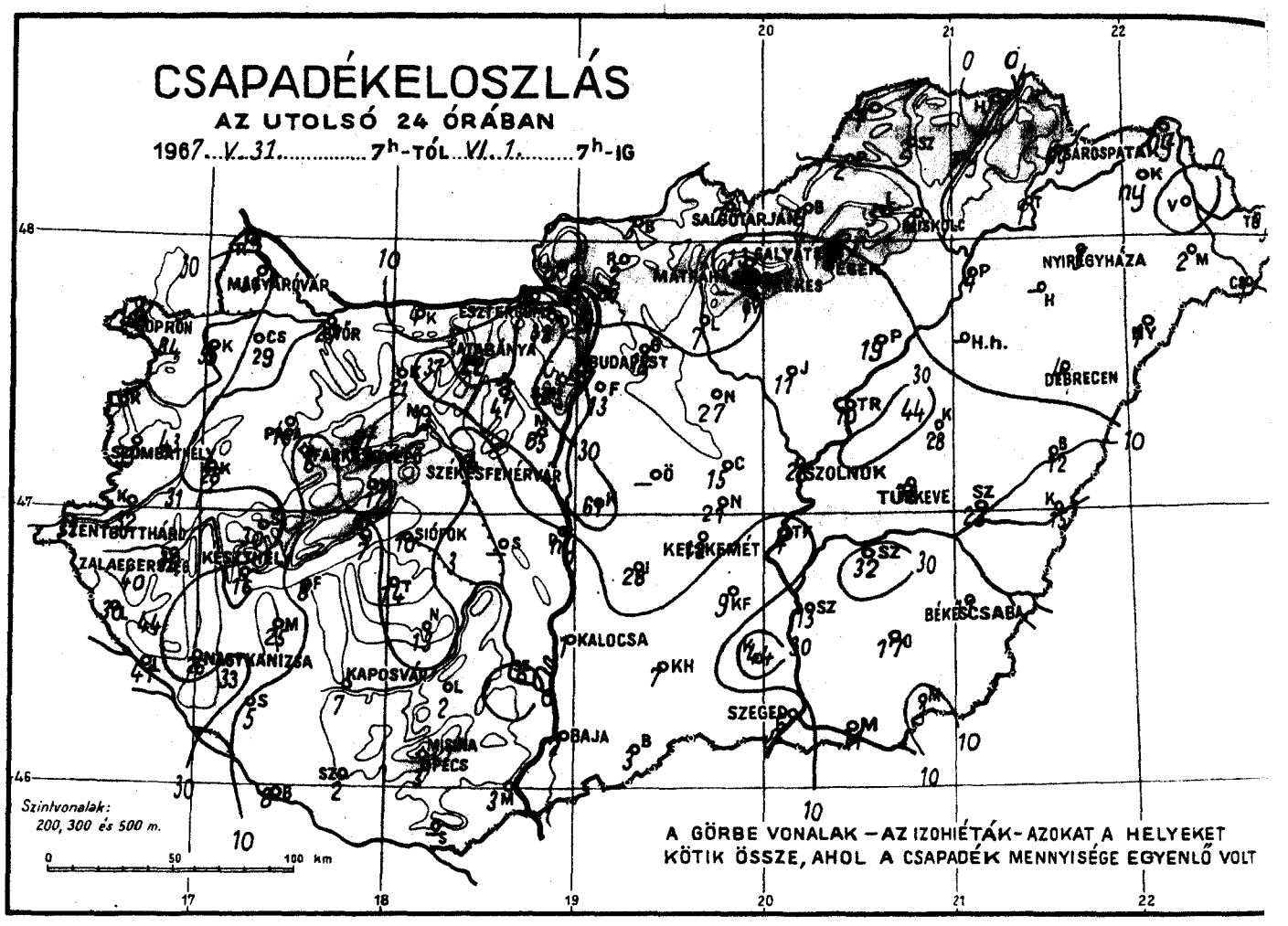

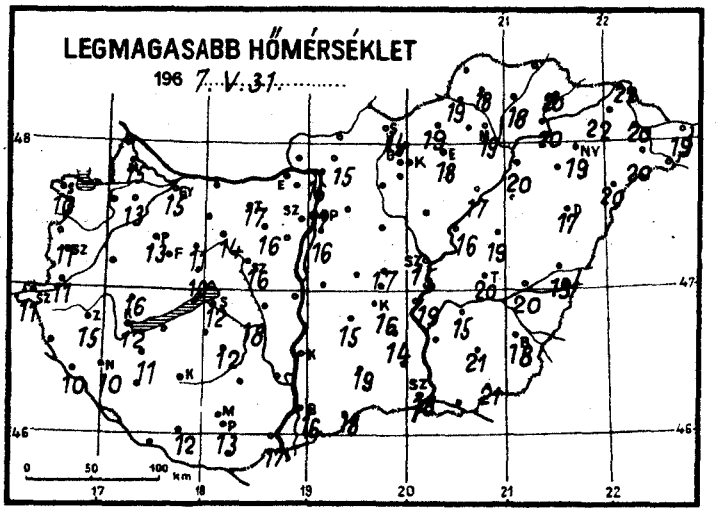

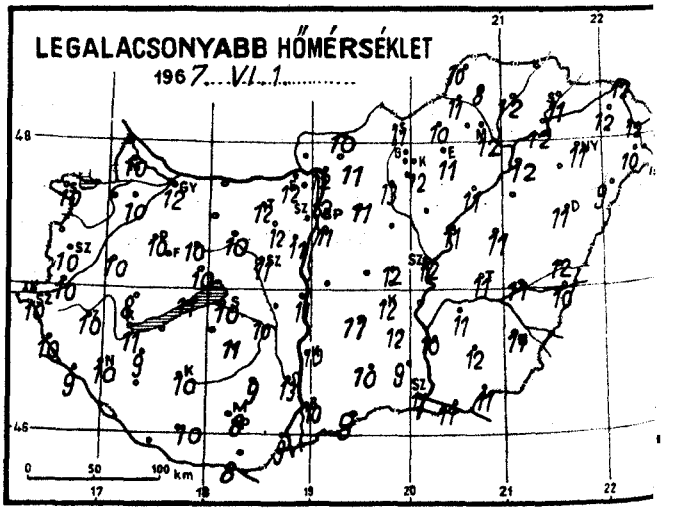

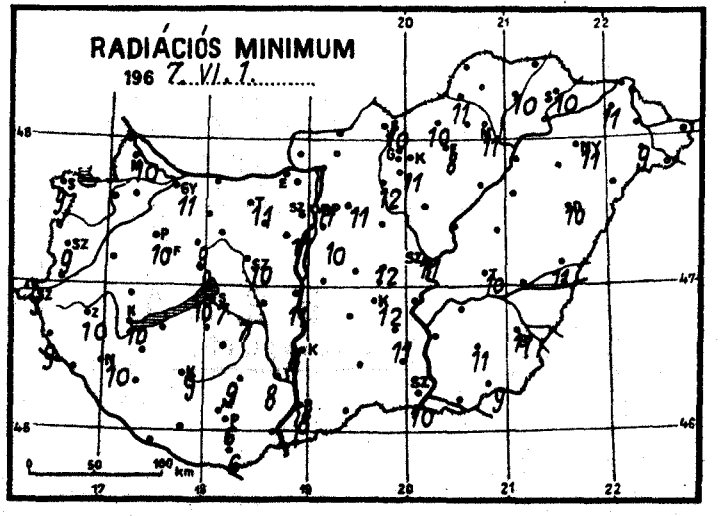

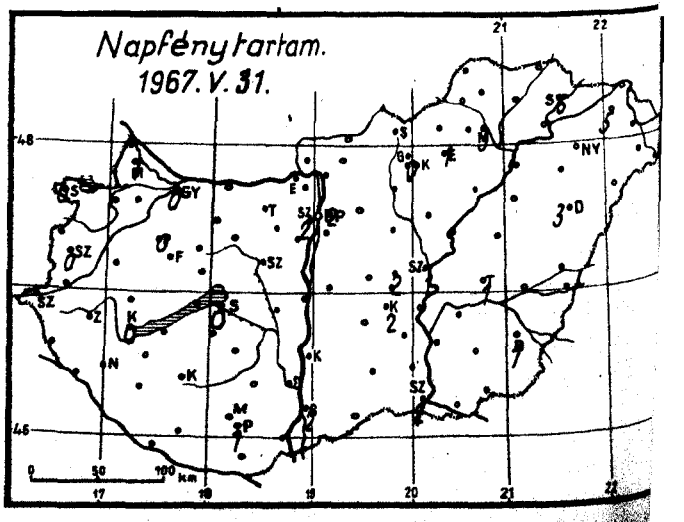

1967. június hó, 1 csütörtök nap

	Az utolsó 24 óra adatai						24 órai csapadék mm		
	Csapadék (mm)		Hőmérsékleti szélsőségek			Napsütés (óra) tegnap			
			tegnapi nappali max.	éjszakai min.	min. 5 cm-en				
12815 Magyaróvár	31		15	10	10	1	Rajka	18	
822 Győr	27		15	12	11	0	Kapuvár	55	R
825 Pápa	16		13	10	10	0	Csorna	29	
805 Sopron	101	R	10	10	9	0	Komárom	4	V
812 Szombathely	33	R	11	10	9	0	Káld	28	
910 Szentgotthárd	31	R	11	10	9		Kőszeg	—	
915 Zalaegerszeg	39	R	15	10	10		Körmend	32	
Lenti	30		-	10	9		Letenye	41	
925 Nagykanizsa	26	R	10	10	10		Sümeg	30	
920 Keszthely	16	R	12	11	10	0	Zirc	24	
Tihany	7		-	11	10		Kisbér	21	
935 Siófok	10	R	12	10	7	0	Mór	13	
942 Pécs	3	R	13	8	6	1	Alcsút	47	
941 Misinatető (534 m)	-		-	—	-		Esztergom	9	
Siklós	6		-	8	6		Dobogókő	32	≡
827 Farkasgyepű (400 m)	6		10	9	8		Fonyód	8	
Veszprém	17		10	10	9		Tab	14	V
833 Tatabánya	22	V	17	12	11		Sárbogárd	—	
839 Budapest (Ferihegy)	13	V	16	11	10		Lengyel	2	
840 Budapest OMI	17	V	17	12	11	2	Nagykónyi	13	
841 Budapest (Szabadságh., 474 m)	23	≡	17	9	9	2	Marcali	25	
Martonvásár	65	R	-	11	11		Somogyszob	5	
835 Székesfehérvár	4		16	11	10		Kaposvár	7	
Dunaújváros	ny		-	11	11		Baros	8	R
Szekszárd	.	∩	-	13	8		Szigetvár	2	
Mohács	3		17	9			Bácsalmás	3	
960 Baja	2	R	16	10	8	2	Kiskunhalas	7	
955 Kalocsa	1		-	10	8		Izsák	28	R
Cegléd	15	R	17	12	12	2	Kunsztmiklós	61	R
860 Szolnok	28	R	15	12	11	1	Örkény	—	
970 Kecskemét	12	R	16	12	12	2	Nagykáta	27	R
Kiskunfélegyháza	9	R	14	12	11		Jászapáti	11	
982 Szeged	6	R	18	11	10	2	Tiszakécske	4	=
Mezőhegyes	3	R	21	11	9		Nagykőrös	21	R
Orosháza	17	V	21	12	11		Kistelek	44	R
990 Békéscsaba	11	R	18	11	11	1	Makó	11	R
875 Túrkeve	18	V	20	11	10	1	Szentes	13	R
Berettyóújfalu	12		19	12	11		Szarvas	32	R
880 Debrecen	4		17	11	10	3	Szeghalom	23	V
892 Nyíregyháza	5		19	11	11	-	Körösszakál	15	
788 Kisvárda	ny		22	12	11	5	Tiszaroff	10	
Mátészalka	2	V	20	10	9		Poroszló	19	
Tiszabecs	ny		19	9			Karcag	28	
Vác	4		16	12			Hortobágy	—	
Gödöllő	18	V	-	11	11		Polgár	4	
Lőrinci	7		-	13	12		Hajdúdorog	—	
Gyöngyös	1		-	12	11		Nyírlugos	1	
Balassagyarmat	3		-	10			Csenger	1	
755 Salgótarján	7		14	11	10		Vásárosnamény	.	
Galyatető (932 m)	13		11	6			Záhony	ny	
851 Kékestető (1000 m)	22	≡	12	6	-	0	Királyrét	4	
Mátraháza (672 m)	-		-	—			Romhány	2	V
865 Eger	10		18	11	8	1	Borsodnádasd	9	V
Putnok	2		19	11	11		Jósvafő	1	
Lillafüred	5		17	10			Szendrőlád	2	
772 Miskolc	2	V	19	12	11	3	Hidasnémeti	.	
Füged	ny		18	12	10		Tokaj	1	
778 Sárospatak	ny		20	11	10	6	Sárhatvan	3	

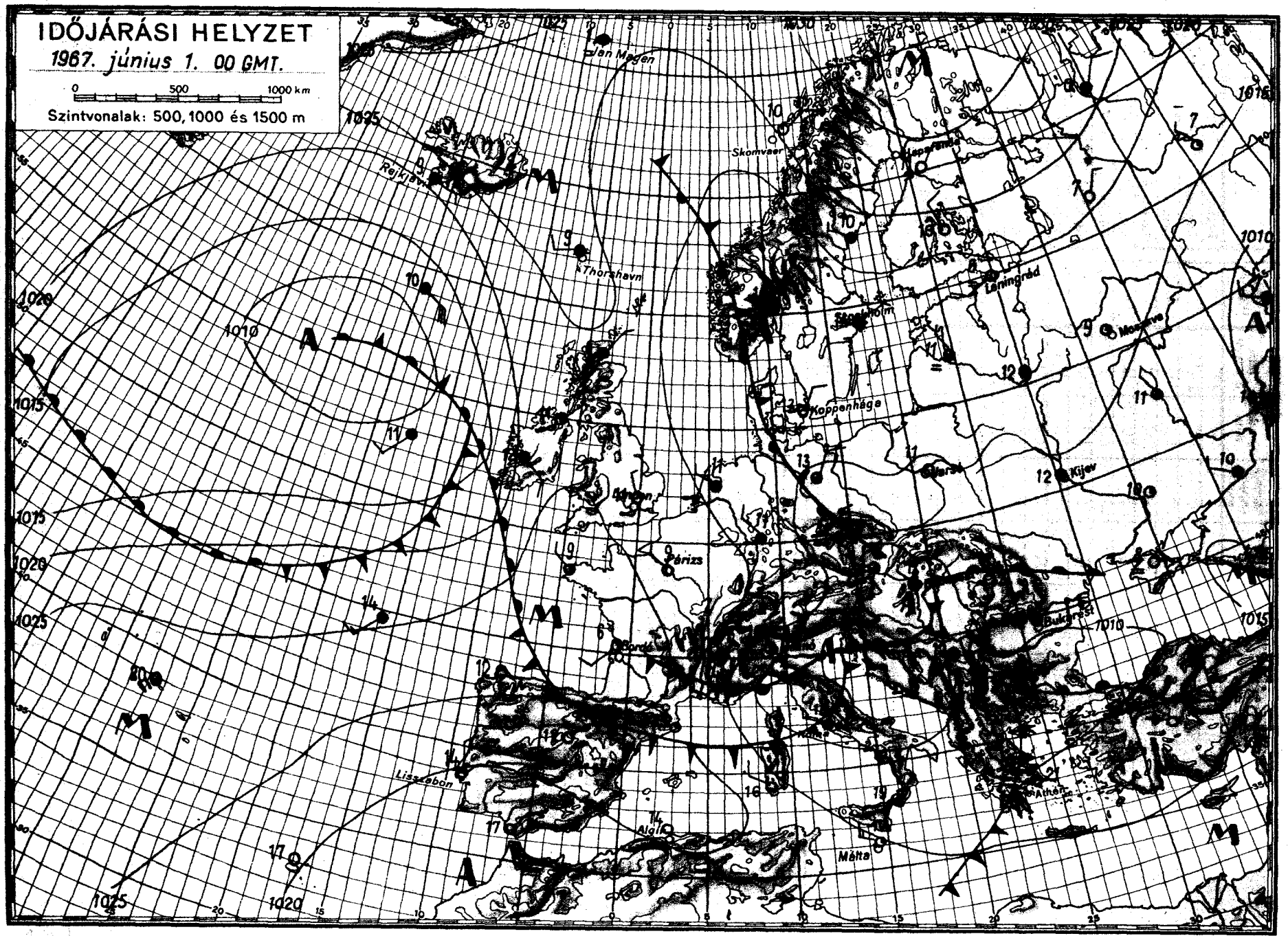
IDŐJÁRÁSI HELYZET
1967. június 1. 00 GMT.
0 500 1000 km
Szintvonalak: 500, 1000 és 1500 m
Jan Mayen
Skomvaer
Rejkjavik
Thorshavn
Leningrád
Moszkva
Koppenhága
Kijev
Párizs
Lissabon
Algír
Málta
Athén
Bukarest

IDŐJÁRÁSI NAPIJELENTÉS

ЕЖЕДНЕВНЫЙ МЕТЕОРОЛОГИЧЕСКИЙ БЮЛЛЕТЕНЬ · DAILY WEATHER REPORT
BULLETIN QUOTIDIEN DE TEMPS · TÄGLICHER WETTERBERICHT

IADJA AZ ORSZÁGOS METEOROLÓGIAI INTÉZET
UDAPEST II. KITAIBEL PÁL UTCA 1
ELEFON: KÖZPONT: 353-500, IDŐJELZŐ OSZT.: 150-410

MEGJELENIK NAPONKÉNT * ELŐFIZETÉSI ÁRA
A POSTAI KÖLTSÉGGEL EGYÜTT NEGYEDÉVRE 60, Ft
KIADÁSÉRT FELEL AZ INTÉZET IGAZGATÓJA

30. évfolyam 153. szám + Budapest + 1967. junius 2. péntek.

Az időjárási helyzet ma reggel és a várható időjárás:

Szárazföldünkön a csütörtöki legmagasabb hőmérsékletek általában nem érték el az átlagos értékeket. 25 foknál erősebb felmelegedés csupán az Ibériai- és a Balkán-félszigeten fordult elő. Az Európát boritó, viszonylag hüvös légtömeg a napsütés hatására lassu melegedésnek indult, napközben többfelé zápores, zivatar kiséretében. Ugyanakkor a sarkvidékről további igen hideg levegő áramlik Kelet-Európa fölé. Emiatt pénteken éjfélkor az Uralvidék északi részein fagyott. A Kárpátok térségében további lassu időjavulás figyelhető meg.

Hazánkban csütörtökön az évszakhoz képest hüvös, sokfelé még szeles, esős idő volt. A felhőzet a nap folyamán gomolyos szerkezetüvé alakult át, igy 1-3 órás napfénytartam alakult ki. A péntek reggel 7 óráig terjedő 24 óra folyamán egy-két hely kivételével esett ujabb eső, sokfelé zivatar, helyenként jégeső keletkezett. A lehullott eső mennyisége inkább csak az ország nyugati felében haladta meg a 10 mm-t. A hőmérséklet napközben 15, 20 fokig emelkedett, sőt az északkeleti megyékben helyenként elérte a 21, 22 fokot. Péntek hajnalra 7, 12 fokig hült le a levegő. Délelőtt változóan felhős, hüvös volt az idő, eső csak Sopronban esett 11 óráig. Ebben az időpontban a hőmérséklet 18, 21 fok között váltakozott.

Ma 12 órakor Budapesten a hőmérséklet 21 fok, a tengerszintre átszámitott légnyomás 763 mm, alig változik.

A Balaton vizének hőmérséklete Siófoknál 11 órakor 18 fok volt.

Várható időjárás szombat estig:

Változóan felhős idő, többfelé eső, zápores, helyenként zivatar.
Időnként élénk északi, északkeleti szél.
A hőmérséklet alakulásában lényeges változás nem lesz.

Várható legalacsonyabb éjszakai hőmérséklet: 8, 13,
legmagasabb nappali hőmérséklet szombaton: 22, 25 fok között.

Dr. Tóth Pál s.k.

A hőmérséklet napi középértéke és eltérése a 90 évi átlagtól /Budapesten/:

1967. VI. 1.: 14,6 C°, -4,7 C°.

1871 óta ezen a napon Budapesten előfordult:

Legmagasabb hőmérséklet: 31,8 C° /1927/
Legalacsonyabb hőmérséklet: 7,6 C° /1955/.

67.413

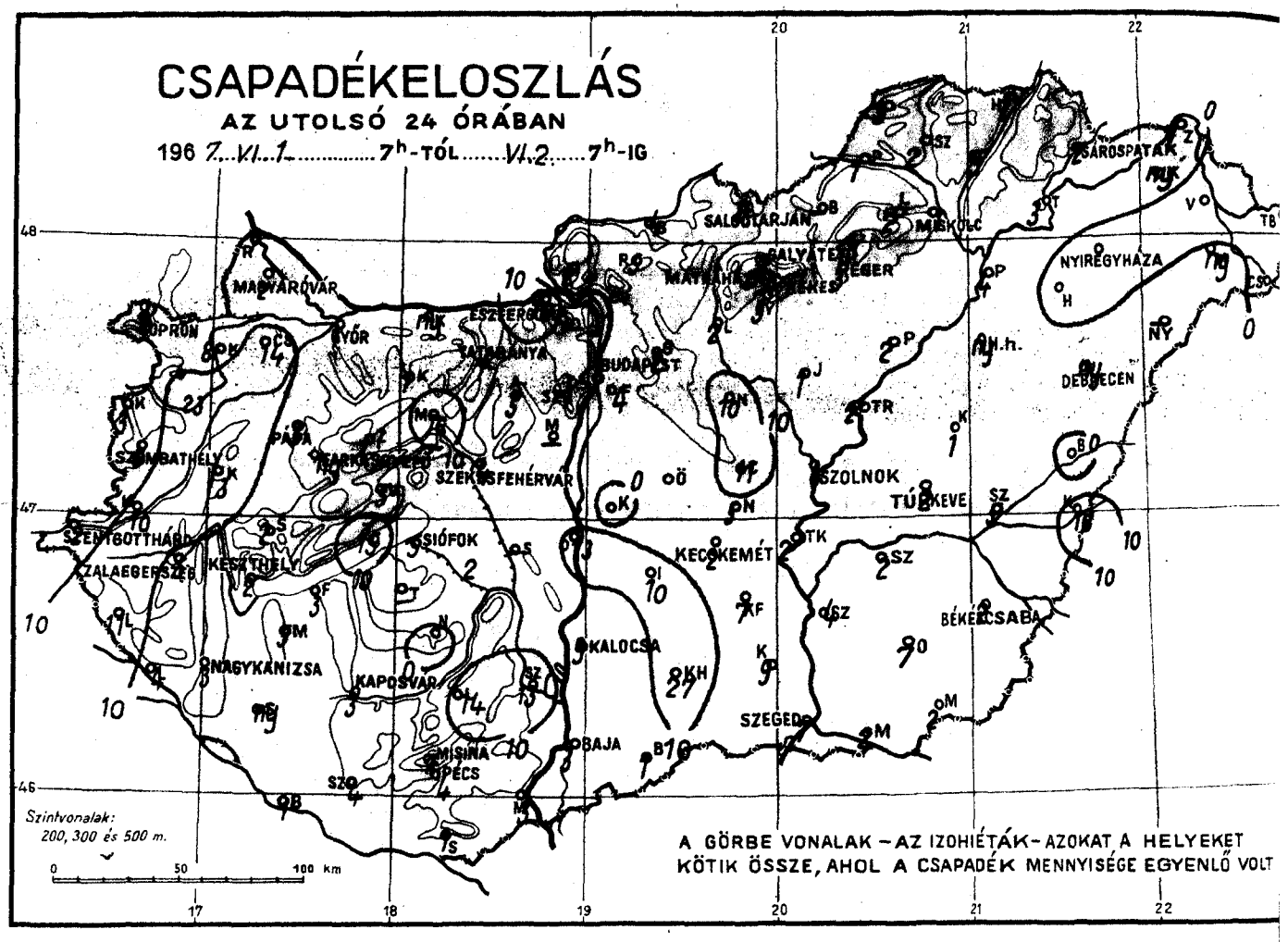
CSAPADÉKELOSZLÁS
AZ UTOLSÓ 24 ÓRÁBAN
196 7. VI. 1. 7h-TÓL VI. 2. 7h-IG
MAGYARÓVÁR
GYŐR
SZOMBATHELY
PÁPA
SZÉKESFEHÉRVÁR
SIÓFOK
KESZTHELY
SZENTGOTTHÁRD
ZALAEGERSZEG
NAGYKANIZSA
KAPOSVÁR
PÉCS
SIKLÓS
BAJA
KALOCSA
KECSKEMÉT
SZOLNOK
TÚRKEVE
DEBRECEN
NYÍREGYHÁZA
SALGÓTARJÁN
MISKOLC
SZEGED
BÉKÉSCSABA
Szintvonalak:
200, 300 és 500 m.
A GÖRBE VONALAK – AZ IZOHIÉTÁK – AZOKAT A HELYEKET
KÖTIK ÖSSZE, AHOL A CSAPADÉK MENNYISÉGE EGYENLŐ VOLT

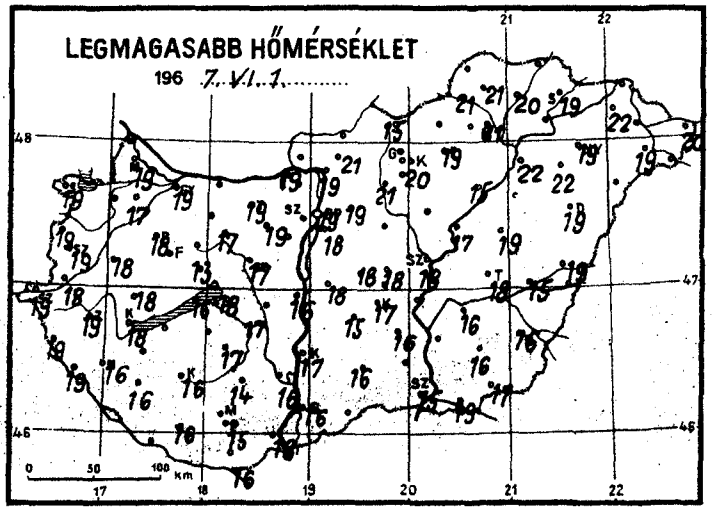
LEGMAGASABB HŐMÉRSÉKLET
196 7. VI. 1.

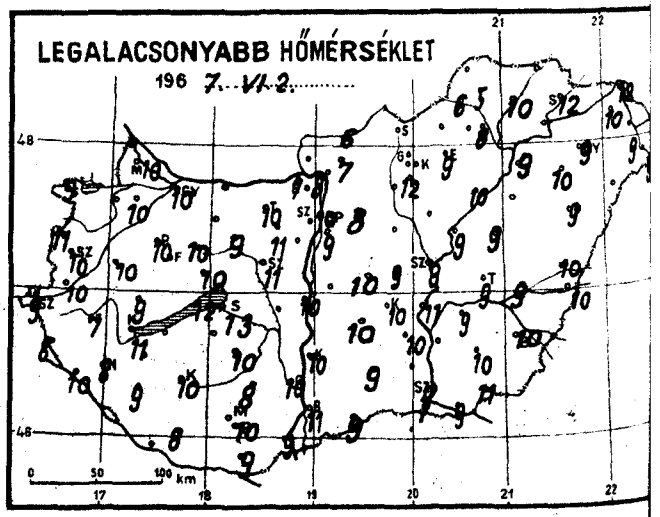
LEGALACSONYABB HŐMÉRSÉKLET
196 7. VI. 2.

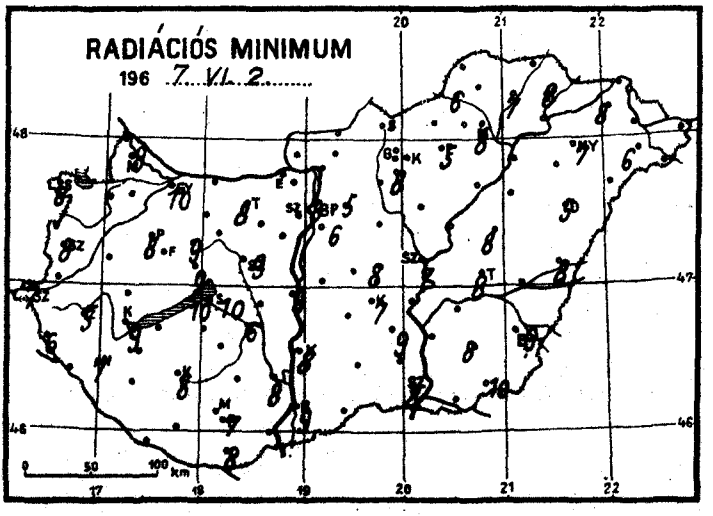
RADIÁCIÓS MINIMUM
196 7. VI. 2.

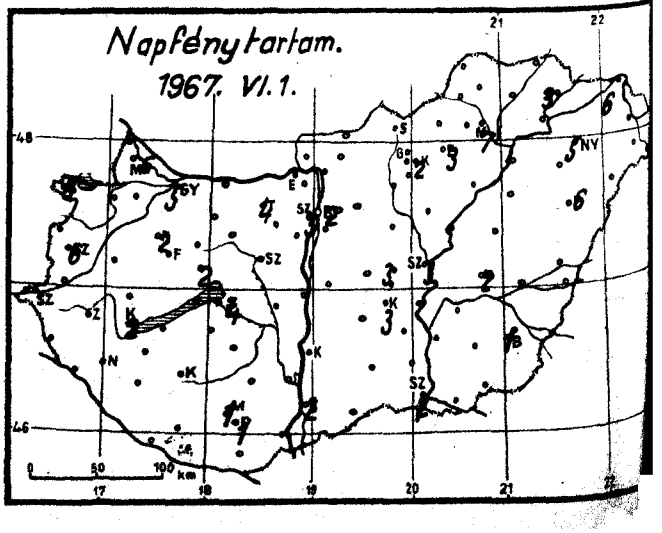
Napfénytartam.
1967. VI. 1.

1967. június hó, 2 nap péntek

Az utolsó 24 óra adatai

	Csapadék (mm)		Hőmérsékleti szélsőségek: tegnapi nappali max.	Hőmérsékleti szélsőségek: éjszakai min.	Hőmérsékleti szélsőségek: min. 5 cm-en	Napsütés (óra) tegnap
12815 Magyaróvár	2		19	10	9	6
822 Győr	1	⌐	19	10	10	5
825 Pápa	3	⌐	18	10	8	2
805 Sopron	2	⌐	19	9	8	8
812 Szombathely	6	⌐	19	10	8	6
910 Szentgotthárd	2	⌐	19	9	7	
915 Zalaegerszeg	5	⌐	19	7	5	
Lenti	11		19	8	6	
925 Nagykanizsa	3	⌐	16	8	7	
920 Keszthely	2	⌐	18	11	9	2
Tihany	15	⌐	16	12	10	
935 Siófok	5	⌐	18	13	10	4
942 Pécs	4		15	10	7	1
941 Misinatető (534 m)	7		12	8	8	1
Siklós	1		16	9	8	
827 Farkasgyepű (400 m)	ny		11	8	8	
Veszprém	5	⌐	13	10	9	2
833 Tatabánya	1	⌐	18	10	8	4
839 Budapest (Ferihegy)	4	▽	18	9	6	
840 Budapest OMI	2		19	10	8	2
841 Budapest (Szabadságh. 474 m)	1		13	9	8	3
Martonvásár	–		–	–	–	
835 Székesfehérvár	4		17	11	9	
Dunaújváros	13		16	10	9	
Szekszárd	13	▽	16	10	8	
Mohács	3		18	9		
960 Baja	3		16	11	9	2
955 Kalocsa	9		17	10	8	
Ceglédi	11	⌐	18	9	8	3
860 Szolnok	4	▽	18	9	7	3
970 Kecskemét	2		17	10	8	3
Kiskunfélegyháza	7	⌐	16	10	9	
982 Szeged	7	▽	15	9	8	2
Mezőhegyes	2		17	11	10	
Orosháza	7		16	10	8	
990 Békéscsaba	2	▽	16	10	9	1
875 Túrkeve	2	▽	18	9	8	2
Berettyóújfalu	.	⌒	19	10	8	
882 Debrecen	ny		19	9	5	6
892 Nyíregyháza	.		19	9	7	5
788 Kisvárda	ny		22	10	8	6
Mátészalka	ny	▽	19	9	6	
Tiszabecs	.		20	9		
Vác	5	⌒	19	8		
Gödöllő	2		19	8	5	
Lőrinci	2	⌐	21	–	–	
Gyöngyös	3	⌐	20	12	8	
Balassagyarmat	4	⌐	–	6		
755 Salgótarján	6		15	–	–	
Galyatető (932 m)	7	⌐	14	6		
851 Kékestető (1000 m)	4	⌐	10	6	–	2
Mátraháza (672 m)	–		–	–		
865 Eger	3	▽	19	9	5	3
Putnok	1	⌐	21	6	6	
Lillafüred	2		19	7		
772 Miskolc	1	▽	21	8	8	7
Füged	9	▽	20	10	7	
778 Sárospatak	2		19	12	8	3

24 órai csapadék mm		
Rajka	7	⌐
Kapuvár	8	⌐
Csorna	14	⌐
Komárom	ny	▽
Káld	13	⌐
Kőszeg	3	⌐
Körmend	10	
Letenye	4	⌐
Sümeg	2	
Zirc	1	
Kisbér	1	⌐
Mór	16	⌐
Alcsút	5	
Esztergom	10	
Dobogókő	–	
Fonyód	3	⌐
Tab	–	
Sárbogárd	–	
Lengyel	14	
Nagykónyi	.	⌒
Marcali	5	▽
Somogyszob	ny	
Kaposvár	3	
Baros	1	
Szigetvár	4	
Bácsalmás	1	
Kiskunhalas	27	
Izsák	10	⌐
Kunsztmiklós	.	
Örkény	8	⌐
Nagykáta	10	⌐
Jászapáti	1	
Tiszakécske	2	
Nagykőrös	5	⌐
Kistelek	9	
Makó	2	
Szentes	4	
Szarvas	2	⌐
Szeghalom	5	
Körösszakál	16	
Tiszaroff	2	
Poroszló	2	
Karcag	1	
Hortobágy	ny	▽
Polgár	4	▽
Hajdúdorog	.	
Nyírlugos	–	
Csenger	.	⌒
Vásárosnamény	.	
Záhony	1	
Királyrét	2	⌐
Romhány	5	⌐
Borsodnádasd	–	
Jósvafő	3	⌐
Szendrőlád	2	
Hidasnémeti	1	⌐
Tokaj	3	⌐
Sárhatvan	2	

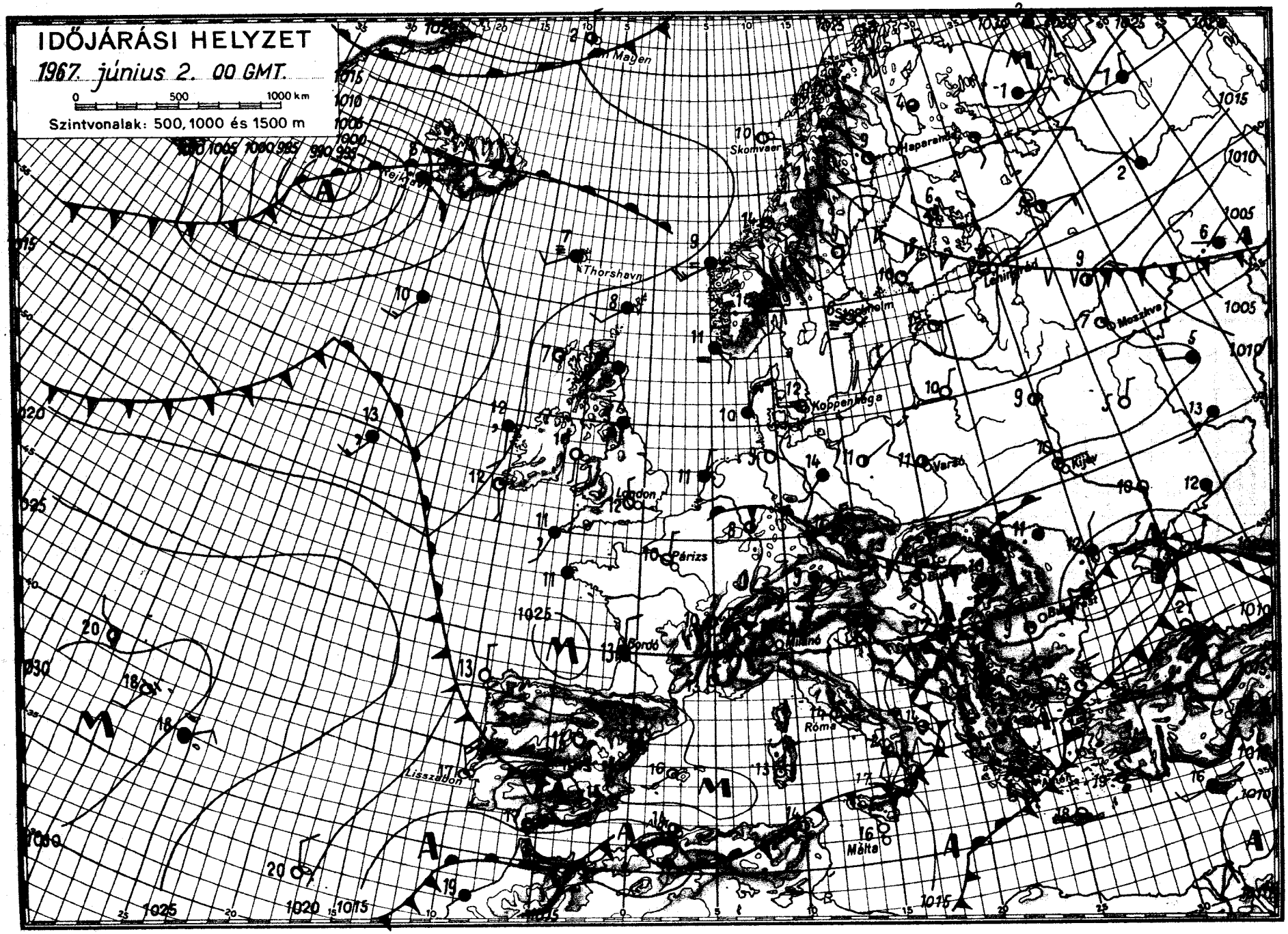
IDŐJÁRÁSI HELYZET
1967. június 2. 00 GMT.
0 500 1000 km
Szintvonalak: 500, 1000 és 1500 m
Jan Mayen
Skomvaer
Thorshavn
Stockholm
Moszkva
Koppenhága
London
Párizs
Varsó
Kijev
Bordó
Milánó
Róma
Lisszabon
Málta

IDŐJÁRÁSI NAPIJELENTÉS

ЕЖЕДНЕВНЫЙ МЕТЕОРОЛОГИЧЕСКИЙ БЮЛЛЕТЕНЬ · DAILY WEATHER REPORT
BULLETIN QUOTIDIEN DE TEMPS · TÄGLICHER WETTERBERICHT

KIADJA AZ ORSZÁGOS METEOROLÓGIAI INTÉZET
BUDAPEST II. KITAIBEL PÁL UTCA 1
TELEFON: KÖZPONT: 353-500, IDŐJELZŐ OSZT.: 150-410

MEGJELENIK NAPONKÉNT * ELŐFIZETÉSI ÁRA A POSTAI KÖLTSÉGGEL EGYÜTT NEGYEDÉVRE 60,- Ft
KIADÁSÉRT FELEL AZ INTÉZET IGAZGATÓJA

20. évfolyam 154. szám + Budapest + 1967. junius 3. szombat

Az időjárási helyzet ma reggel és a várható időjárás:

Európa középső részein jobbára csendes, napos az időjárás. A Skandináv-félszigeten és környékén tegnap kialakult 20, 24 fokos maximum-hőmérsékletek az elmult év átlagánál 7, 10 fokkal magasabbak. Ennél magasabb értékek már csak Dél-Európa egyes helyein fordultak elő. A Szovjetunió európai területeit, az Ural előterét és a Kaszpi-tenger vidékét fokozatosan az észak felől áramló hideg levegő árasztotta el. Hatására erős szelek kiséretében heves záporok, zivatarok alakultak ki.

Hazánkban pénteken változóan felhős volt az ég. A déli óráktól kezdve főként az ország északi és keleti felében többfelé záporok, zivatarok keletkeztek. A lehullott csapadék mennyisége általában nem haladta meg az 5 mm-t. A hőmérséklet napközben 20, 24 fokig emelkedett. Szombaton hajnalban 7, 12 fokig hült le a levegő. A délelőtt folyamán kevés nappali felhőképződés mellett, 11 órára 18, 22 fokig melegedett fel a levegő.

Ma 10 órakor Budapesten a hőmérséklet 21 fok, a tengerszintre átszámitott légnyomás 709 mm, alig változik.

A Balaton vizének hőmérséklete 11 órakor Siófoknál 20,2 fok volt.

Várható időjárás vasárnap estig:

Kevés nappali felhőképződés, inkább csak szombaton néhány helyen déli, délutáni záporeső vel, zivatarral.
Mérsékelt, időnként megélénkülő északkeleti, keleti szél.
Mérsékelten meleg idő.

Várható legalacsonyabb éjszakai hőmérséklet: 8, 13,
legmagasabb nappali hőmérséklet vasárnap: 22, 25 fok között.

Dunay Sándorné s.k.

A hőmérséklet napi középértéke és eltérése a 90 évi átlagtól /Budapesten/:

1967. VI. 2.:	18,4 C°	-1,2 C°

1871 óta ezen a napon Budapesten előfordult:

legmagasabb hőmérséklet:	35,1 C°	/1927/
legalacsonyabb hőmérséklet:	5,7 C°	/1928/

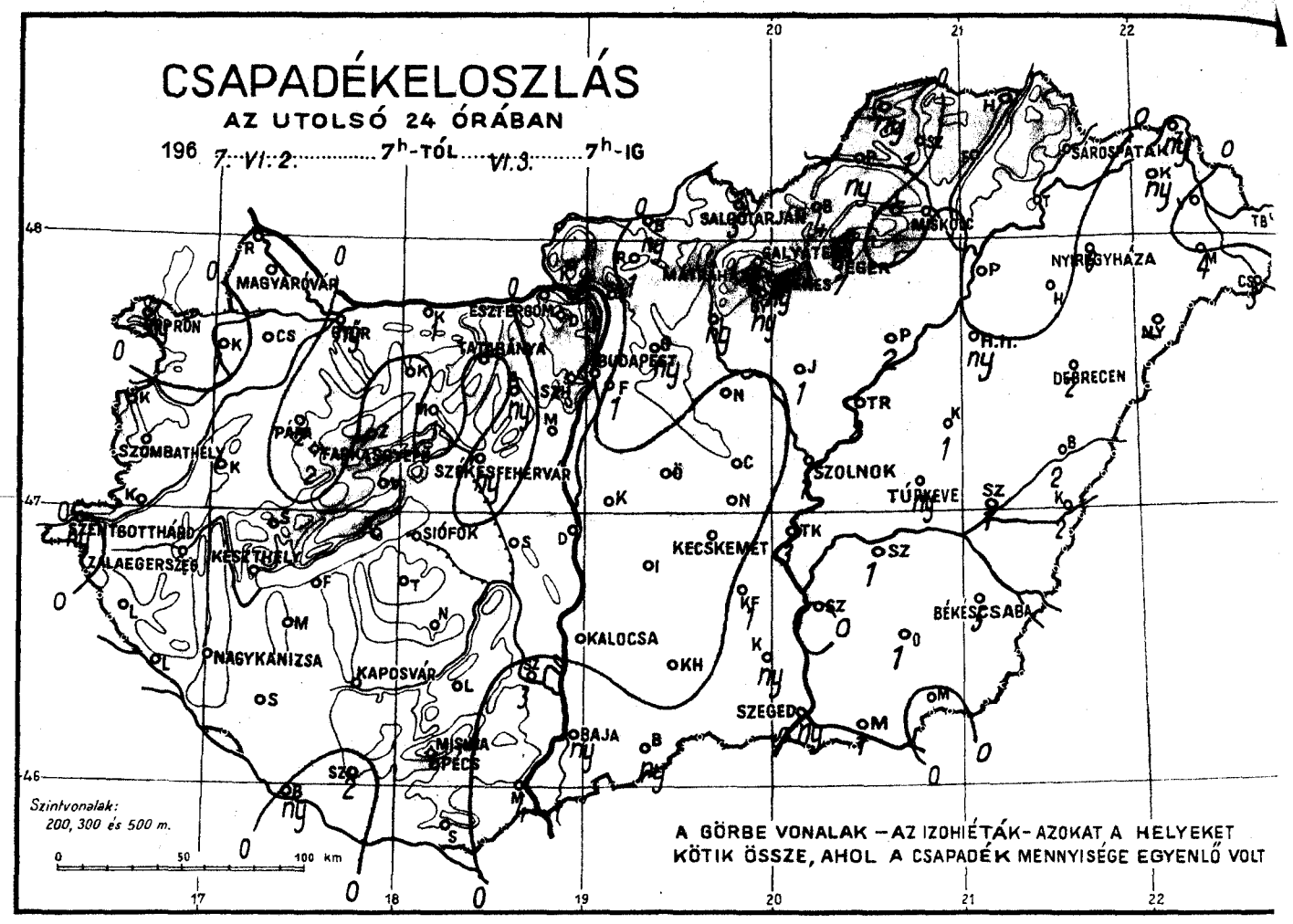
CSAPADÉKELOSZLÁS
AZ UTOLSÓ 24 ÓRÁBAN
196 7. VI. 2. ..... 7h-TÓL ..... VI. 3. ..... 7h-IG
MAGYARÓVÁR
SOPRON
SZOMBATHELY
SZENTGOTTHÁRD
ZALAEGERSZEG
KESZTHELY
TATABÁNYA
BUDAPEST
SZÉKESFEHÉRVÁR
SIÓFOK
NAGYKANIZSA
KAPOSVÁR
PÉCS
MISKOLC
NYÍREGYHÁZA
DEBRECEN
SZOLNOK
TÚRKEVE
KECSKEMÉT
KALOCSA
SZEGED
BÉKÉSCSABA
BAJA
Szintvonalak:
200, 300 és 500 m.
0 50 100 km
A GÖRBE VONALAK – AZ IZOHIÉTÁK – AZOKAT A HELYEKET KÖTIK ÖSSZE, AHOL A CSAPADÉK MENNYISÉGE EGYENLŐ VOLT

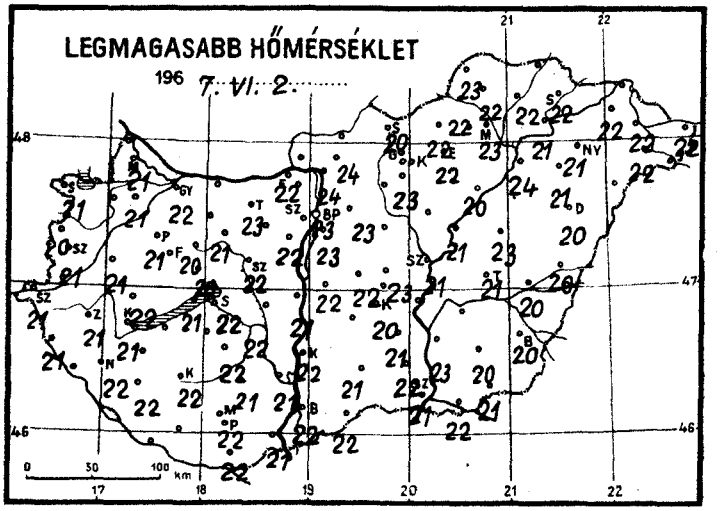
LEGMAGASABB HŐMÉRSÉKLET
196 7. VI. 2. .....
0 50 100 km

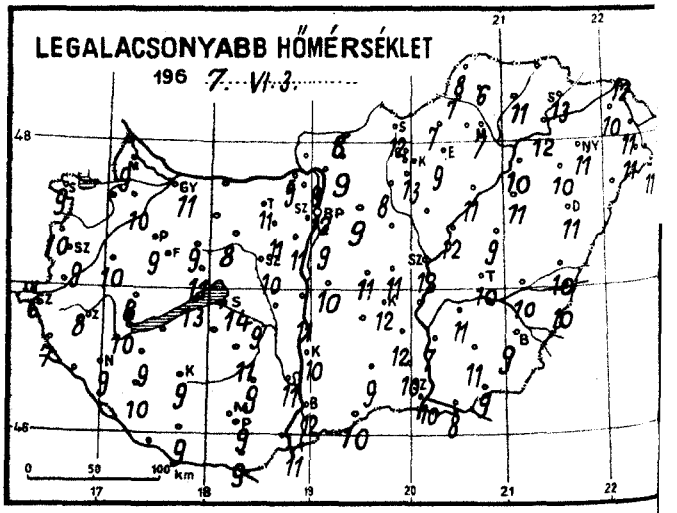
LEGALACSONYABB HŐMÉRSÉKLET
196 7. VI. 3. .....
0 50 100 km

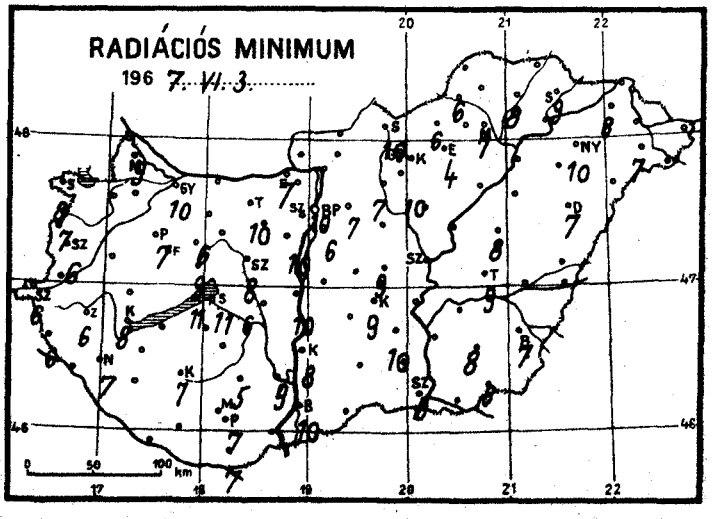
RADIÁCIÓS MINIMUM
196 7. VI. 3. .....
0 50 100 km

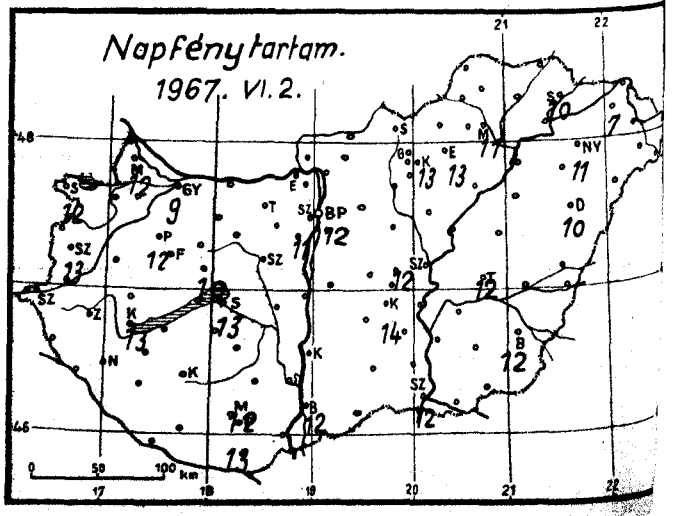
Napfénytartam.
1967. VI. 2.
0 50 100 km

1967. ...junius..... hó,
3..... nap szombat.....

	Az utolsó 24 óra adatai					
	Csapadék (mm)		Hőmérsékleti szélsőségek			Napsütés (óra) tegnap
			tegnapi nappali max.	éjszakai min.	min. 5 cm-en	
12815 Magyaróvár	.		21	9	9	12
822 Győr	ny.	R	22	11	10	9
825 Pápa	2	R	21	9	7	12
805 Sopron	.	V	21	9	8	12
812 Szombathely	.		21	9	6	13
910 Szentgotthárd	ny	R	21	6	6	
915 Zalaegerszeg	.		21	8	6	
Lenti	.		21	7	6	
925 Nagykanizsa	.		22	9	7	
920 Keszthely	.		21	10	8	13
Tihany	.		21	13	11	
935 Siófok	.		22	14	11	13
942 Pécs	.	R	22	9	7	13
941 Misinatető (534 m)	.	-	19	11	9	12
Siklós	.		22	9	7	
827 Farkasgyepű (400 m)	2	V	15	8	7	
Veszprém	.		20	11	9	10
833 Tatabánya	.		23	11	10	
839 Budapest (Ferihegy)	1		23	9	6	
840 Budapest OMI	.		23	12	10	12
841 Budapest (Szabadságh., 474 m)	.		20	12	8	11
Martonvásár	.		22	11	10	
835 Székesfehérvár	ny	R	22	10	8	
Dunaújváros	.		21	11	10	
Szekszárd	3	V	21	11	9	
Mohács	4	R	21	11		
960 Baja	ny	R	22	12	10	12
955 Kalocsa	.		22	10	8	
Cegléd	.		23	11	9	12
860 Szolnok	1	R	21	12		
970 Kecskemét	.	<	20	12	9	14
Kiskunfélegyháza	1	V	21	12	10	
982 Szeged	ny	V	21	10	8	12
Mezőhegyes	.		21	9	6	
Orosháza	1		20	11	8	
990 Békéscsaba	5	R	20	9	7	12
875 Túrkeve	ny		21	10	9	12
Berettyóújfalu	2		20	10	-	
880 Debrecen 887	2	R	20	11	7	10
892 Nyíregyháza	6	R	21	11	10	11
Kisvárda 788	ny	R	22	10	8	7
Mátészalka	4	R	22	11	7	
Tiszabecs	.		22	10		
Vác	.		24	8		
Gödöllő	ny		23	9	7	
Lőrinci	ny	R	-	8	7	
Gyöngyös	ny		23	13	10	
Balassagyarmat	ny	R	-	8		
755 Salgótarján	5		20	12	10	
Galyatető (932 m)	1		15	9		
851 Kékestető (1000 m)	ny	R	13	7	-	13
Mátraháza (672 m)	-		-	-		
865 Eger	7	R	22	9	4	13
Putnok	ny	R	22	7	6	
Lillafüred	.		21	7		
772 Miskolc	ny	V	23	7	7	11
Fügöd			22	11	8	
778 Sárospatak	.		22	13	9	10

	24 órai csapadék mm	
Rajka	.	
Kapuvár	1	R
Csorna	.	
Komárom	1	R
Káld	.	
Kőszeg	.	
Körmend	.	
Letenye	.	
Sümeg	.	
Zirc	.	
Kisbér	.	
Mór	1	R
Alcsút	ny	V
Esztergom	.	
Dobogókő	.	
Fonyód	.	
Tab	.	
Sárbogárd	-	
Lengyel	.	
Nagykőnyi	.	
Marcali	.	
Somogyszob	.	
Kaposvár	.	
Barcs	ny	
Szigetvár	2	
Bácsalmás		
Kiskunhalas	.	
Izsák	-	
Kunsztmiklós	.	
Őrkény	.	
Nagykáta	.	
Jászapáti	1	R
Tiszakécske	3	
Nagykőrös	.	
Kistelek	ny	
Makó	1	R
Szentes	.	
Szarvas	1	
Szeghalom	1	R
Kőrösszakál	2	
Tiszaroff	2	
Poroszló	2	
Karcag	1	
Hortobágy	ny	
Polgár	.	
Hajdúdorog	.	
Nyírlugos	-	
Csenger	3	R
Vásárosnamény	.	
Záhony	ny	
Királyrét	.	
Romhány	1	V
Borsodnádasd	4	R
Jósvafő	ny	
Szendrőlád	1	
Hidasnémeti	.	
Tokaj	.	
Sárhatvan	.	

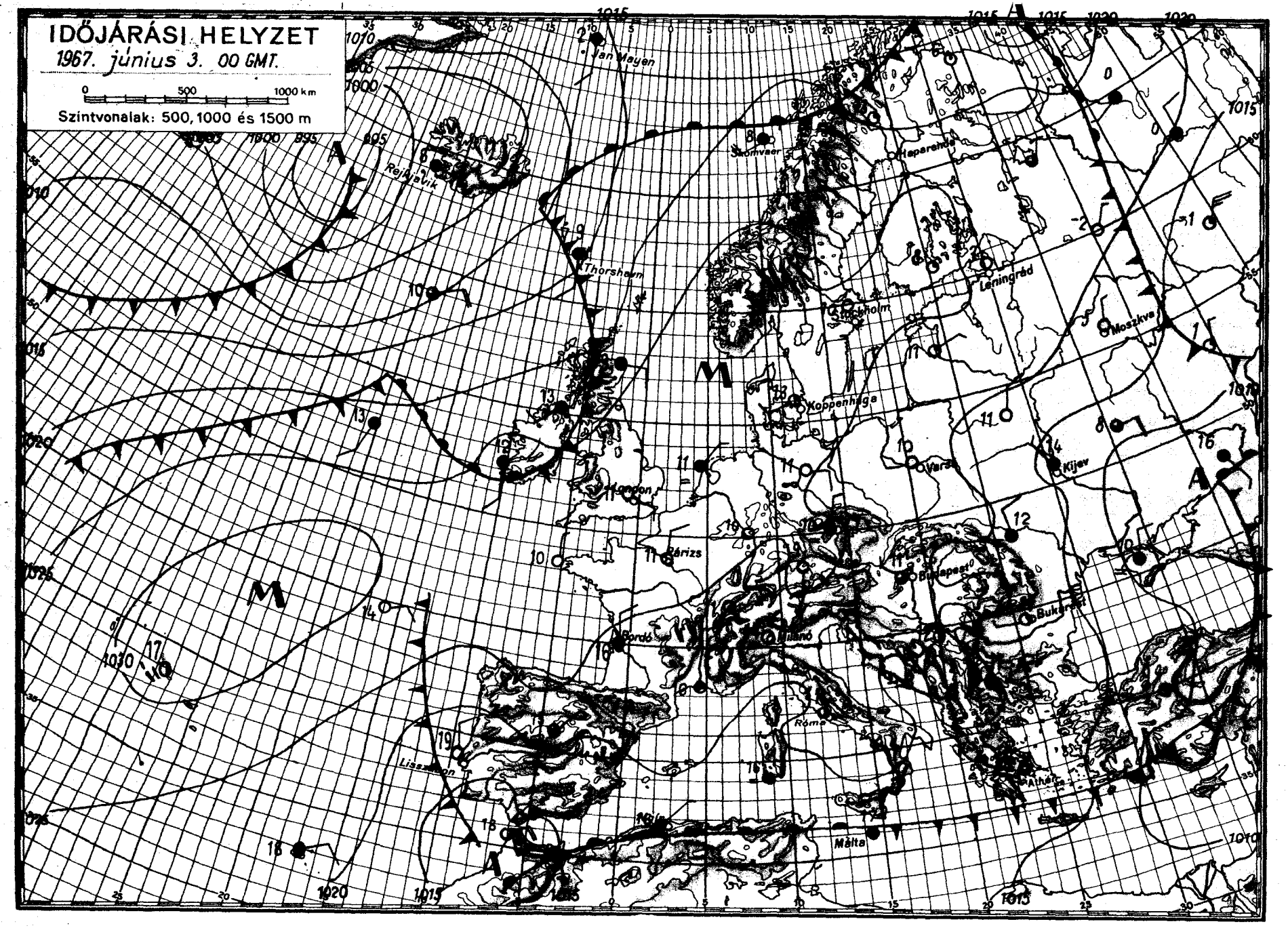

OFFSET-NYOMDA, BUDAPEST

IDŐJÁRÁSI NAPIJELENTÉS

ЕЖЕДНЕВНЫЙ МЕТЕОРОЛОГИЧЕСКИЙ БЮЛЛЕТЕНЬ · DAILY WEATHER REPORT
BULLETIN QUOTIDIEN DE TEMPS · TÄGLICHER WETTERBERICHT

KIADJA AZ ORSZÁGOS METEOROLÓGIAI INTÉZET
BUDAPEST II. KITAIBEL PÁL UTCA 1
TELEFON: KÖZPONT: 353-500, IDŐJELZŐ OSZT.: 150-410

MEGJELENIK NAPONKÉNT * ELŐFIZETÉSI ÁRA
A POSTAI KÖLTSÉGGEL EGYÜTT NEGYEDÉVRE 60,- Ft
KIADÁSÉRT FELEL AZ INTÉZET IGAZGATÓJA

80. évfolyam 155. szám + Budapest + 1967. junius 4. vasárnap.

Az időjárási helyzet ma reggel és a várható időjárás:

A Brit-szigetek északi felén és Észak-Európában felhős, hüvös, sokfelé szeles, csapadékos az időjárás. Ezzel szemben szárazföldünk többi részén - igy a Kárpát-medencében is - kevesebb a felhő, általában csendes, száraz, meleg az idő és csak szórványosan alakulnak ki délutáni záporok, zivatarok.

Hazánk fölött szombaton nappali felhőképződés mellett általában 9-13, északkeleten 13-15 órán át sütött a nap. A déli óráktól kezdve, főleg hegyvidékeink térségében, záporok, zivatarok alakultak ki. A lehullott eső mennyisége általában 3 mm alatt maradt, csupán Esztergomban érte el az 5, Putnokon a 13 mm-t. A hőmérséklet napközben 22-25 fokig emelkedett. Mára virradó éjszaka 8-13 fokig hült le a levegő. Ma délelőtt napos, száraz volt az idő, a hőmérséklet 11 órára 20-24 fokig emelkedett.

Ma 12 órakor Budapesten a hőmérséklet 24 fok, a tengerszintre átszámitott légnyomás 770 mm, alig változik.

A Balaton vizének hőmérséklete Siófoknál 11 órakor 22 fok volt.

Várható időjárás hétfő estig:

Vasárnap időnként kissé megnövekvő felhőzet, egy-két helyen záporesővel, zivatarral.
Hétfőn nappali felhőképződés, eső nélkül.
Gyenge, hétfőn napközben lassan megélénkülő délnyugati, nyugati szél.
Meleg idő.

Várható legalacsonyabb éjszakai hőmérséklet: 9-14,
legmagasabb nappali hőmérséklet hétfőn: 24-28 fok között.

Vissy Károly s.k.

A hőmérséklet napi középértéke és eltérése a 90 évi átlagtól /Budapesten/:

1967. VI. 3.: 17,3 C°, -2,9 C°.

1871 óta ezen a napon Budapesten előfordult:

legmagasabb hőmérséklet: 34,9 C° /1947/
legalacsonyabb hőmérséklet: 3,0 C° /1928/

67.419

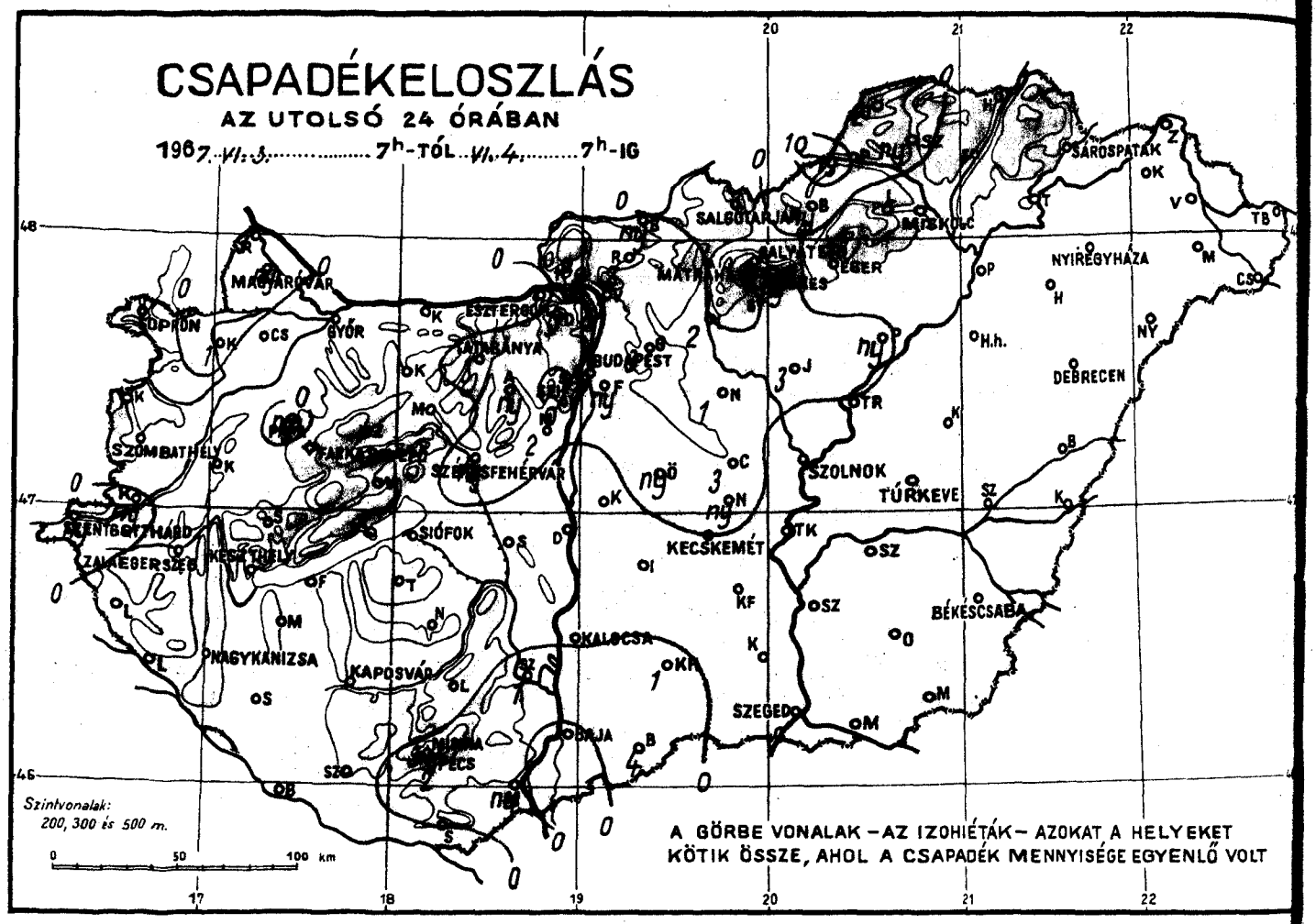
CSAPADÉKELOSZLÁS
AZ UTOLSÓ 24 ÓRÁBAN
1967. VI. 3. ..... 7h-TÓL VI. 4. ..... 7h-IG
SOPRON
MAGYARÓVÁR
GYŐR
ESZTERGOM
BUDAPEST
SALGÓTARJÁN
MISKOLC
SÁROSPATAK
NYÍREGYHÁZA
DEBRECEN
SZOLNOK
TÚRKEVE
KECSKEMÉT
SZÉKESFEHÉRVÁR
SZOMBATHELY
KESZTHELY
SIÓFOK
PÉCS
KAPOSVÁR
NAGYKANIZSA
KALOCSA
BÉKÉSCSABA
SZEGED
BAJA
Szintvonalak:
200, 300 és 500 m.
A GÖRBE VONALAK – AZ IZOHIÉTÁK – AZOKAT A HELYEKET
KÖTIK ÖSSZE, AHOL A CSAPADÉK MENNYISÉGE EGYENLŐ VOLT

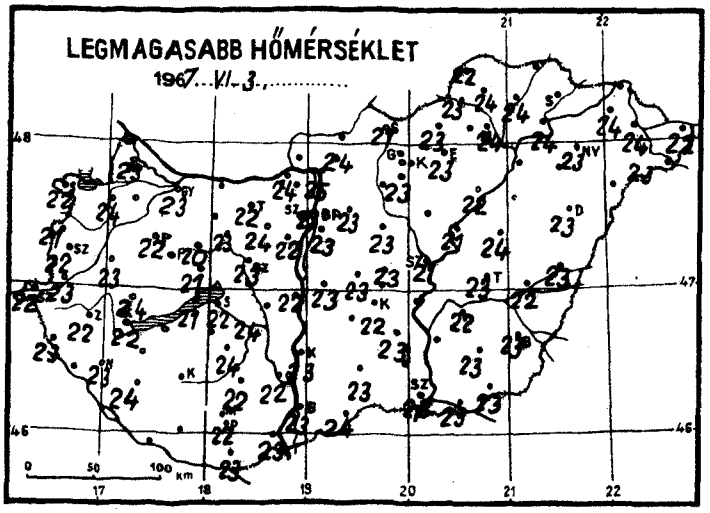
LEGMAGASABB HŐMÉRSÉKLET
1967. VI. 3. .....

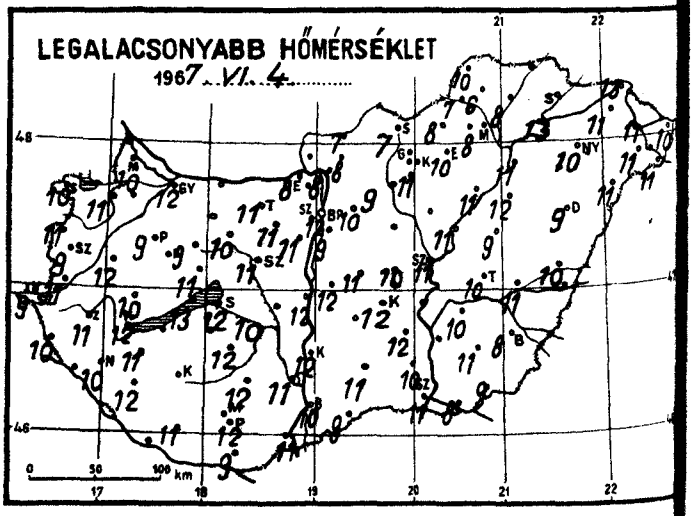
LEGALACSONYABB HŐMÉRSÉKLET
1967. VI. 4. .....

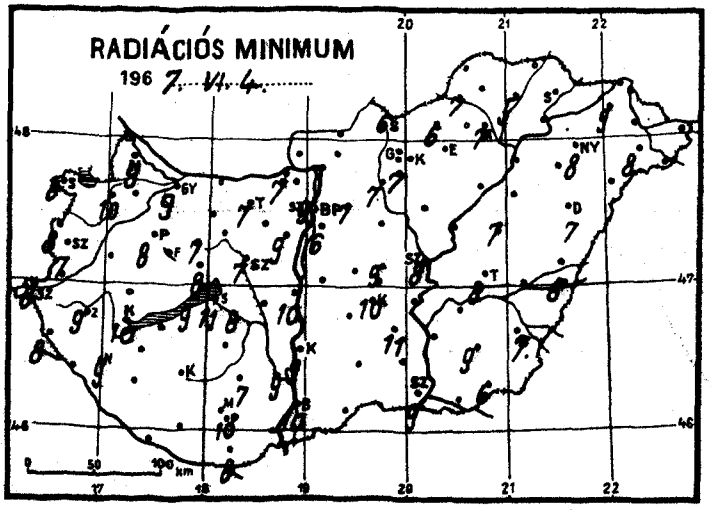
RADIÁCIÓS MINIMUM
1967. VI. 4. .....

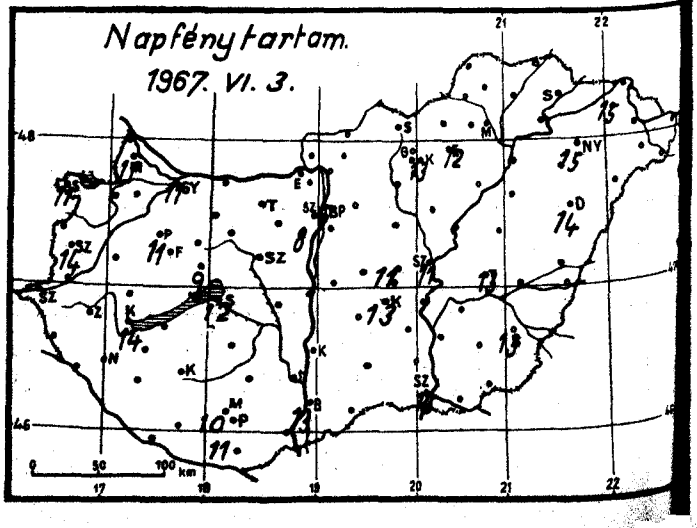
Napfénytartam.
1967. VI. 3.

1967. június hó, 4 nap vasárnap

	Az utolsó 24 óra adatai					
	Csapadék (mm)		Hőmérsékleti szélsőségek			Napsütés (óra) tegnap
			tegnapi nappali max.	éjszakai min.	min. 5 cm-en	
12815 Magyaróvár	ny	⌐	23	10	9	11
822 Győr	.	=	23	12	9	11
825 Pápa	ny	=⌐	22	9	8	11
805 Sopron	.		22	10	8	11
812 Szombathely	.	⌐	22	9	7	14
910 Szentgotthárd	ny	⌐	22	9	8	
915 Zalaegerszeg	.	⌐	22	11	9	
Lenti	:		23	10	8	
925 Nagykanizsa	.		23	10	9	
920 Keszthely	.		22	12	10	14
Tihany	.		21	13	9	
935 Siófok	.	=	22	12	11	12
942 Pécs	2	⌐	22	12	10	11
941 Misinatető (534 m)	3	▽	20	-	11	10
Siklós	.	∩	23	9	8	
827 Farkasgyepű (400 m)	-	-	-	-		
Veszprém	.	∩	21	11	8	9
833 Tatabánya	3	▲▽⌐=	22	11	7	
839 Budapest (Ferihegy)	ny	⌐	23	9	6	
840 Budapest OMI	1	⌐	23	12	9	8
841 Budapest (Szabadságh.,474 m)	.	∩	20	12	8	8
Martonvásár	2	⌐	22	11	9	
835 Székesfehérvár	ny	⌐	23	11	7	
Dunaújváros	.		22	12	10	
Szekszárd	1	▽∩	22	11	9	
Mohács	ny	▽∩	23	11		
960 Baja	.	⌐	23	10	10	13
955 Kalocsa	.		23	12	9	
Cegléd	3	⌐	23	10	9	11
860 Szolnok	.	⌐	23	11	8	11
970 Kecskemét	:		22	12	10	13
Kiskunfélegyháza	:		23	12	11	
982 Szeged	.		23	11	9	13
Mezőhegyes	.		23	9	6	
Orosháza	:	∩	23	11	9	
990 Békéscsaba	.	≡	23	8	7	13
875 Túrkeve	.	=	23	10	8	13
Berettyóújfalu	.	∩	23	10	8	
8826 Debrecen	.		23	9	7	14
892 Nyíregyháza	:		23	10	8	15
788 Kisvárda	:		24	11	9	15
Mátészalka	:	∩	23	11	8	
Tiszabecs	.		22	10		
Vác	1	⌐=∩	25	8		
Gödöllő	3	⌐	23	10	7	
Lőrinci	2	⌐∩	-	9	7	
Gyöngyös	.		23	11	7	
Balassagyarmat	ny	⌐	-	7		
755 Salgótarján	.		11	7	6	
Galyatető (932 m)	.		12	10		
851 Kékestető (1000 m)	ny	▽	15	10	-	13
Mátraháza (672 m)	-	-	-	-	-	
865 Eger	.		23	10	-	12
Putnok	13	=⌐	23	7	7	
Lillafüred	.		22	9		
772 Miskolc	.	=	24	8	7	-
Füged	.	∩	24	8	5	
778 Sárospatak	-	-	-			

24 órai csapadék mm		
Rajka	3	⌐
Kapuvár	1	⌐∩
Csorna	.	∩
Komárom	.	∩
Káld	.	∩
Kőszeg	.	
Körmend	ny	⌐
Letenye	.	
Sümeg	.	
Zirc	.	
Kisbér	.	∩
Mór	.	
Alcsút	ny	⌐∩
Esztergom	.	
Dobogókő	5	⌐
Fonyód	.	
Tab	-.	
Sárbogárd	-	
Lengyel	.	
Nagykónyi	.	∩
Marcali	.	∩
Somogyszob	.	
Kaposvár	-	
Barcs	.	
Szigetvár	.	
Bácsalmás	4	▽
Kiskunhalas	1	
Izsák	-	
Kunsztmiklós	.	
Örkény	ny	⌐∩
Nagykáta	1	⌐∩
Jászapáti	3	⌐∩
Tiszakécske	-	
Nagykőrös	ny	⌐
Kistelek	.	
Makó	.	
Szentes	-	
Szarvas	.	∩
Szeghalom	.	
Körösszakál	.	
Tiszaroff	.	
Poroszló	ny	⌐
Karcag	.	∩
Hortobágy	.	
Polgár	.	
Hajdúdorog	-	
Nyírlugos	.	
Csenger	.	∩
Vásárosnamény	.	
Záhony	.	
Királyrét	-	
Romhány	2	⌐
Borsodnádasd	ny	⌐
Jósvafő	2	
Szendrőlád	ny	
Hidasnémeti	.	
Tokaj	.	
Sárhatvan	.	

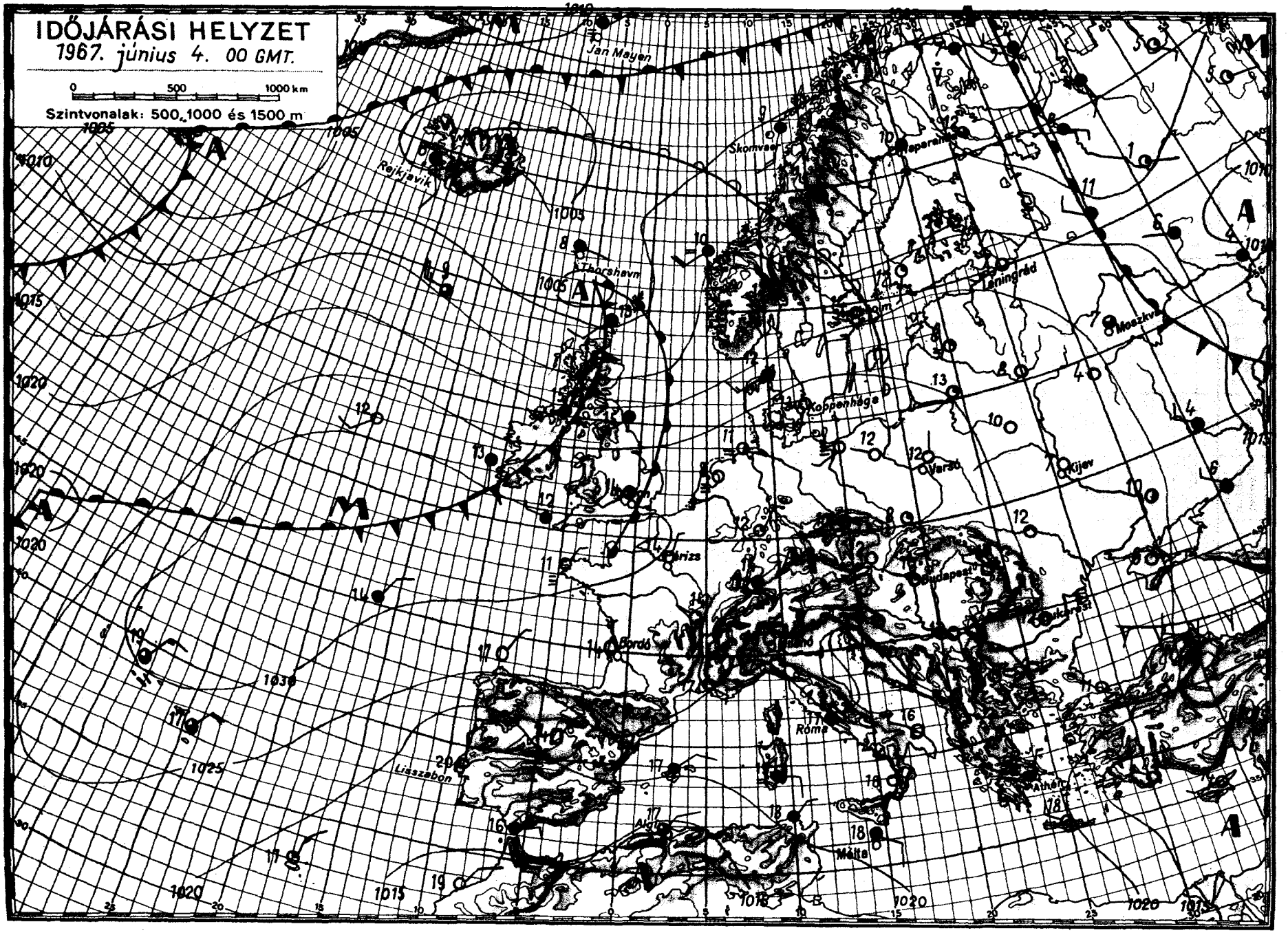

OFFSET-NYOMDA BUDAPEST

IDŐJÁRÁSI NAPJELENTÉS

ЕЖЕДНЕВНЫЙ МЕТЕОРОЛОГИЧЕСКИЙ БЮЛЛЕТЕНЬ · DAILY WEATHER REPORT
BULLETIN QUOTIDIEN DE TEMPS · TÄGLICHER WETTERBERICHT

KIADJA AZ ORSZÁGOS METEOROLÓGIAI INTÉZET
BUDAPEST II. KITAIBEL PÁL UTCA 1
TELEFON: KÖZPONT: 353-500, IDŐJELZŐ OSZT.: 150-410

MEGJELENIK NAPONKÉNT * ELŐFIZETÉSI ÁRA A POSTAI KÖLTSÉGGEL EGYÜTT NEGYEDÉVRE 60, Ft
KIADÁSÉRT FELEL AZ INTÉZET IGAZGATÓJA

8e. évfolyam 136. szám + Budapest + 1967. június 5. hétfő.

Az időjárási helyzet ma reggel és a várható időjárás:

Európában és a Szovjetunió európai területének legnagyobb részén túlnyomóan felhős, sokfelé esős időjárás alakult ki. Máshol kevés a felhő és csak szórványosan lépnek föl délutáni záporok, zivatarok. Vasárnap a hőmérséklet legmagasabb értéke sok helyen elérte a 25, 28 fokot.

Hazánkban vasárnap nappali felhőképződés mellett 7-15 órán keresztül sütött a nap. A Tisza vonalától nyugatra záporok, zivatarok keletkeztek. A lehullott eső mennyisége Pécsen elérte a 12, Misinatetőn a 13, Somogyszobon pedig a 22 mm-t. Napközben a hőmérséklet 21, 26 fokig emelkedett. Ma hajnalra 7, 13 fokig hült le a levegő. Ma országszerte kevés a felhő, meleg az idő. A déli órákig sehonnan sem jelentettek esőt.

Ma 12 órakor Budapesten a hőmérséklet 22 fok, a tengerszintre átszámított légnyomás 766 mm, mérsékelten süllyedőirányzatu.

A Balaton vizének hőmérséklete Siófoknál 11 órakor 21,0 fok.

Várható időjárás kedd estig:

Hétfőn: Nappali felhőképződés. Szórványosan zápor, zivatar.
Mérsékelt szél. A zivatar idején átmeneti szélerősödés.
Kedden: Felhőátvonulások. Többfelé zápor, zivatar.
Mérsékelt, helyenként átmeneti leg erős északnyugati szél.
A hőmérséklet alakulásában lényeges változás nem lesz.

Várható legalacsonyabb éjszakai hőmérséklet: 8, 13,
legmagasabb nappali hőmérséklet kedden: 21, 26 fok között.

Kerényi Nárcisz s.k.

A hőmérséklet napi középértéke és eltérése a 90 évi átlagtól /Budapesten/:

1967. VI. 4.: 18,6 C°, -0,9 C°.

1871 óta ezen a napon Budapesten előfordult:

legmagasabb hőmérséklet: 34,5 C° /1927/
legalacsonyabb hőmérséklet: 5,3 C° /1918/.

67.420

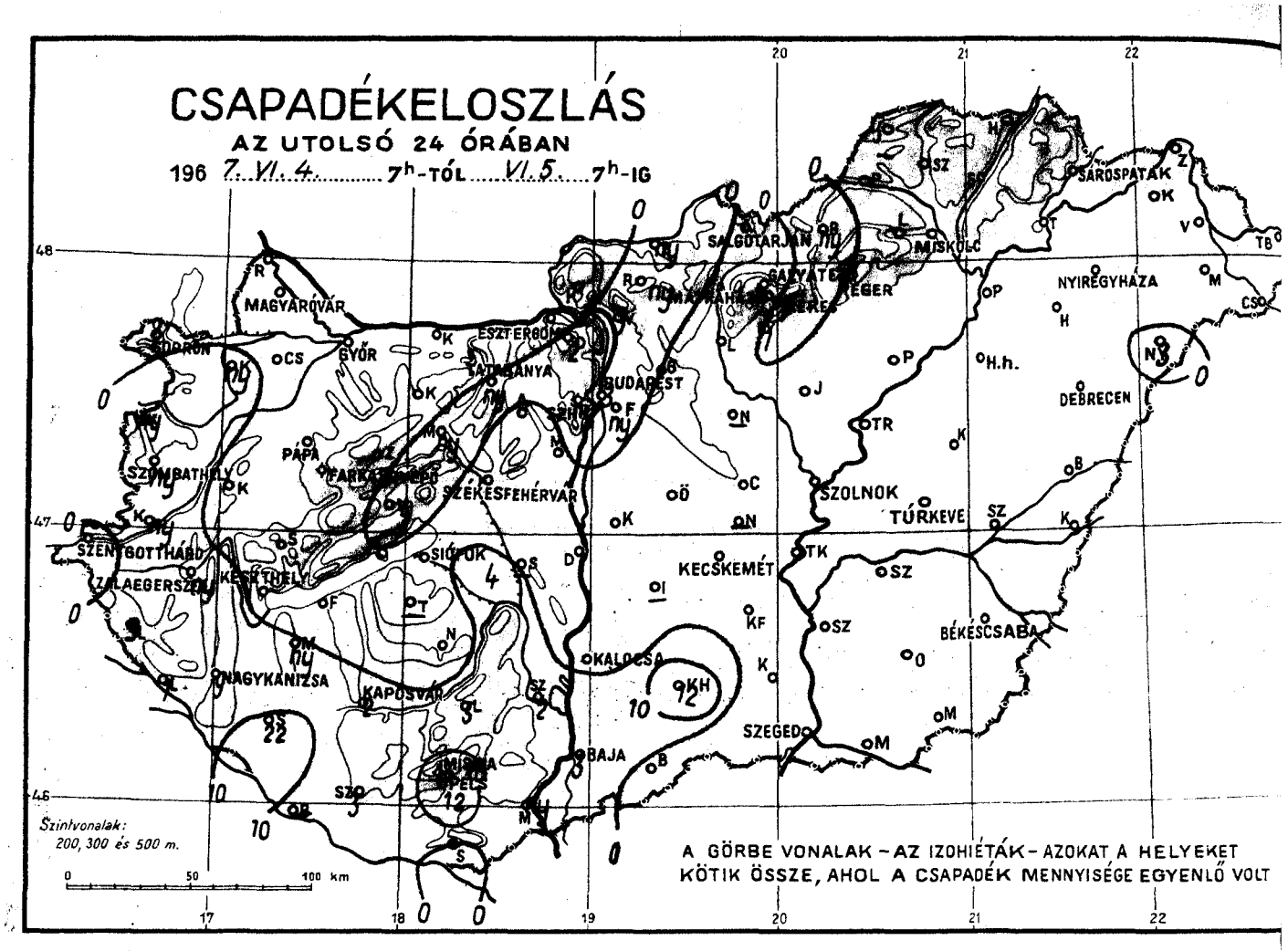
CSAPADÉKELOSZLÁS
AZ UTOLSÓ 24 ÓRÁBAN
196 7. VI. 4. 7h-TÓL VI. 5. 7h-IG
MAGYARÓVÁR
SOPRON
GYŐR
ESZTERGOM
TATABÁNYA
BUDAPEST
SALGÓTARJÁN
MISKOLC
SÁROSPATAK
NYÍREGYHÁZA
DEBRECEN
SZOLNOK
TÚRKEVE
KECSKEMÉT
BÉKÉSCSABA
SZEGED
BAJA
KALOCSA
SZÉKESFEHÉRVÁR
PÁPA
SZOMBATHELY
SZENTGOTTHÁRD
ZALAEGERSZEG
KESZTHELY
SIÓFOK
NAGYKANIZSA
KAPOSVÁR
PÉCS
Szintvonalak:
200, 300 és 500 m.
A GÖRBE VONALAK – AZ IZOHIÉTÁK – AZOKAT A HELYEKET
KÖTIK ÖSSZE, AHOL A CSAPADÉK MENNYISÉGE EGYENLŐ VOLT

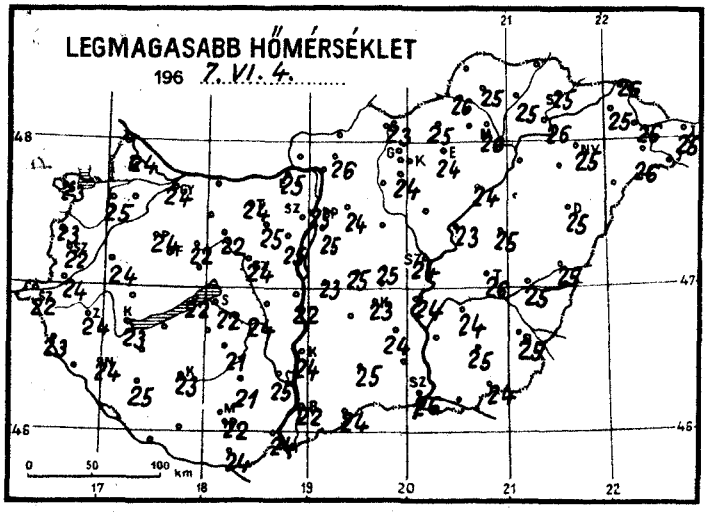
LEGMAGASABB HŐMÉRSÉKLET
196 7. VI. 4.

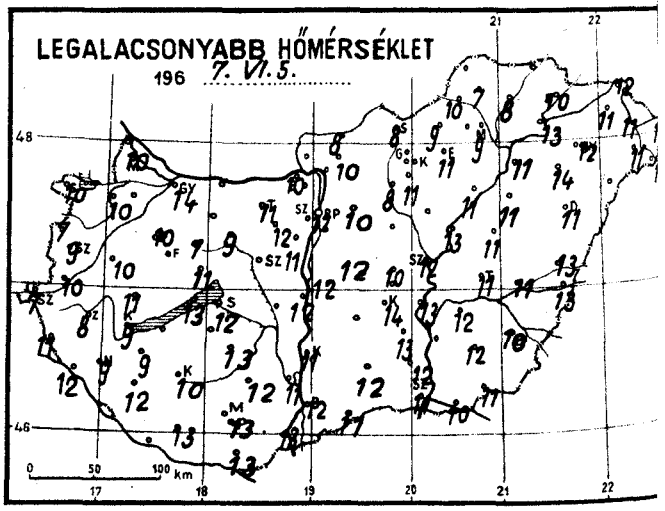
LEGALACSONYABB HŐMÉRSÉKLET
196 7. VI. 5.

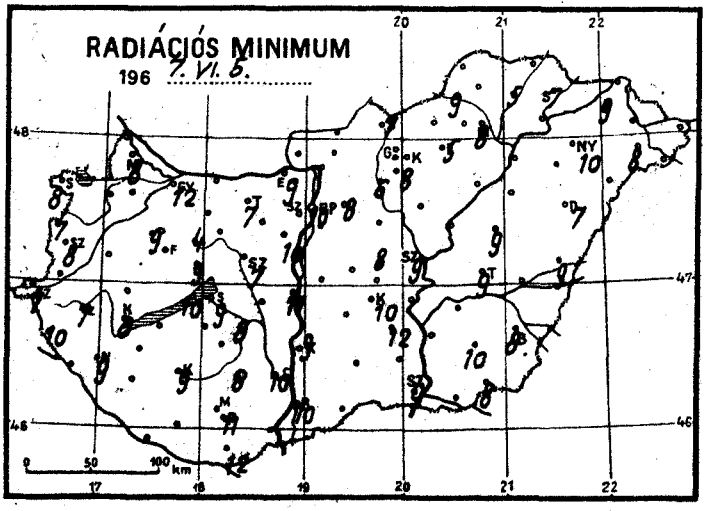
RADIÁCIÓS MINIMUM
196 7. VI. 5.

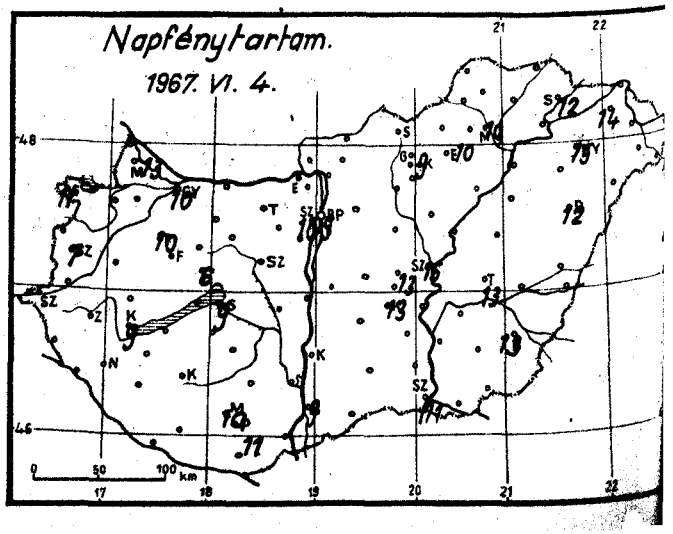
Napfénytartam.
1967. VI. 4.

1967. junius ..... hó,
5 hétfő ..... nap

	Az utolsó 24 óra adatai						24 órai csapadék mm		
	Csapadék (mm)		Hőmérsékleti szélsőségek			Napsütés (óra) tegnap			
			tegnapi nappali max.	éjszakai min.	min. 5 cm-en				
12815 Magyaróvár	•		24	10	8	13	Rajka	•	
822 Győr	•	=	24	14	12	10	Kapuvár	ny	R
825 Pápa	•	⌓	24	10	9	10	Csorna	•	⌓
805 Sopron	•		23	10	8	11	Komárom	•	⌓
812 Szombathely	ny	R	23	9	8	7	Káld	•	⌓
910 Szentgotthárd	•	R	22	7	7		Kőszeg	ny	R
915 Zalaegerszeg	4	R	24	8	7		Körmend	2	R
Lenti	9	V	23	11	10		Letenye	1	R
925 Nagykanizsa	9	R	24	9	9		Sümeg	•	
920 Keszthely	•	R	23	9	8	9	Zirc	•	
Tihany	•		22	13	10		Kisbér	•	⌓
935 Siófok	•	R	22	12	9	9	Mór	ny	R
942 Pécs	12	R	22	13	11	11	Alcsút	•	
941 Misinatető (534 m)	13	R	20	12	9	10	Esztergom	•	
Siklós	•	⌓	24	13	12		Dobogókő	2	
827 Farkasgyepű (400 m)	•		16	12	9		Fonyód	•	
Veszprém	5	R	-	11	9	6	Tab	—	
833 Tatabánya	ny		24	11	7		Sárbogárd	—	
839 Budapest (Ferihegy)	ny	R	25	—	-		Lengyel	5	V
840 Budapest OMI	3	R	25	12	10	9	Nagykónyi	•	⌓
841 Budapest (Szabadságh., 474 m)	ny	R	21	12	9	10	Marcali	ny	⌓
Martonvásár	•		25	11	10		Somogyszob	22	R
835 Székesfehérvár	•	=	24	—	7		Kaposvár	2	R
Dunaújváros	•		22	12	11		Barcs	—	
Szekszárd	2	=	25	11	10		Szigetvár	3	
Mohács	ny		24	13			Bácsalmás	•	
960 Baja	3	R	22	12	10	9	Kiskunhalas	12	R
955 Kalocsa	•		24	11	9		Izsák	—	
Cegléd	•		25	10	8	13	Kunsztmiklós	•	
860 Szolnok	•	=	24	12	9	15	Örkény	•	
970 Kecskemét	•		23	14	10	13	Nagykáta	—	
Kiskunfélegyháza	•		24	13	12		Jászapáti	•	⌓
982 Szeged	•		26	11	9	11	Tiszakécske	•	
Mezőhegyes	•	≡	24	11	8		Nagykőrös	•	
Orosháza	•	⌓	25	12	10		Kistelek	•	
990 Békéscsaba	•		25	10	8	13	Makó	•	
875 Túrkeve	•		26	11	9	13	Szentes	•	
Berettyóújfalu	•	⌓	25	13	9		Szarvas	•	⌓
882880 Debrecen	•		25	11	7	12	Szeghalom	•	⌓
892 Nyíregyháza	•		25	12	10	15	Körösszakál	•	
788 Kisvárda	•		25	11	9	14	Tiszaroff	•	
Mátészalka	•	⌓	26	11	8		Poroszló	•	⌓
Tiszabecs	•		25	10			Karcag	•	
Vác	3	V	24	10	8		Hortobágy	•	
Gödöllő	•		-	8	6		Polgár	•	
Lőrinci	•		24	11	8		Hajdúdorog	•	
Gyöngyös	1	V	-	8			Nyírlugos	3	V
Balassagyarmat	ny		23	8	7		Csenger	•	⌓
755 Salgótarján	•		17	12			Vásárosnamény	•	
Galyatető (932 m)	•		16	11	—	9	Záhony	•	
851 Kékestető (1000 m)	1	V	-	-			Királyrét	•	
Mátraháza (672 m)	—		24	11	5	10	Romhány	ny	R
865 Eger	•		26	10	9		Borsodnádasd	ny	R
Putnok	•	=	24	11			Jósvafő	—	
Lillafüred	•		26	9	8	10	Szendrőlád	•	
772 Miskolc	•	=	25	8	5		Hidasnémeti	•	
Füged	•	⌓	25	10	7	12	Tokaj	•	V
778 Sárospatak	•						Sárhatvan	4	

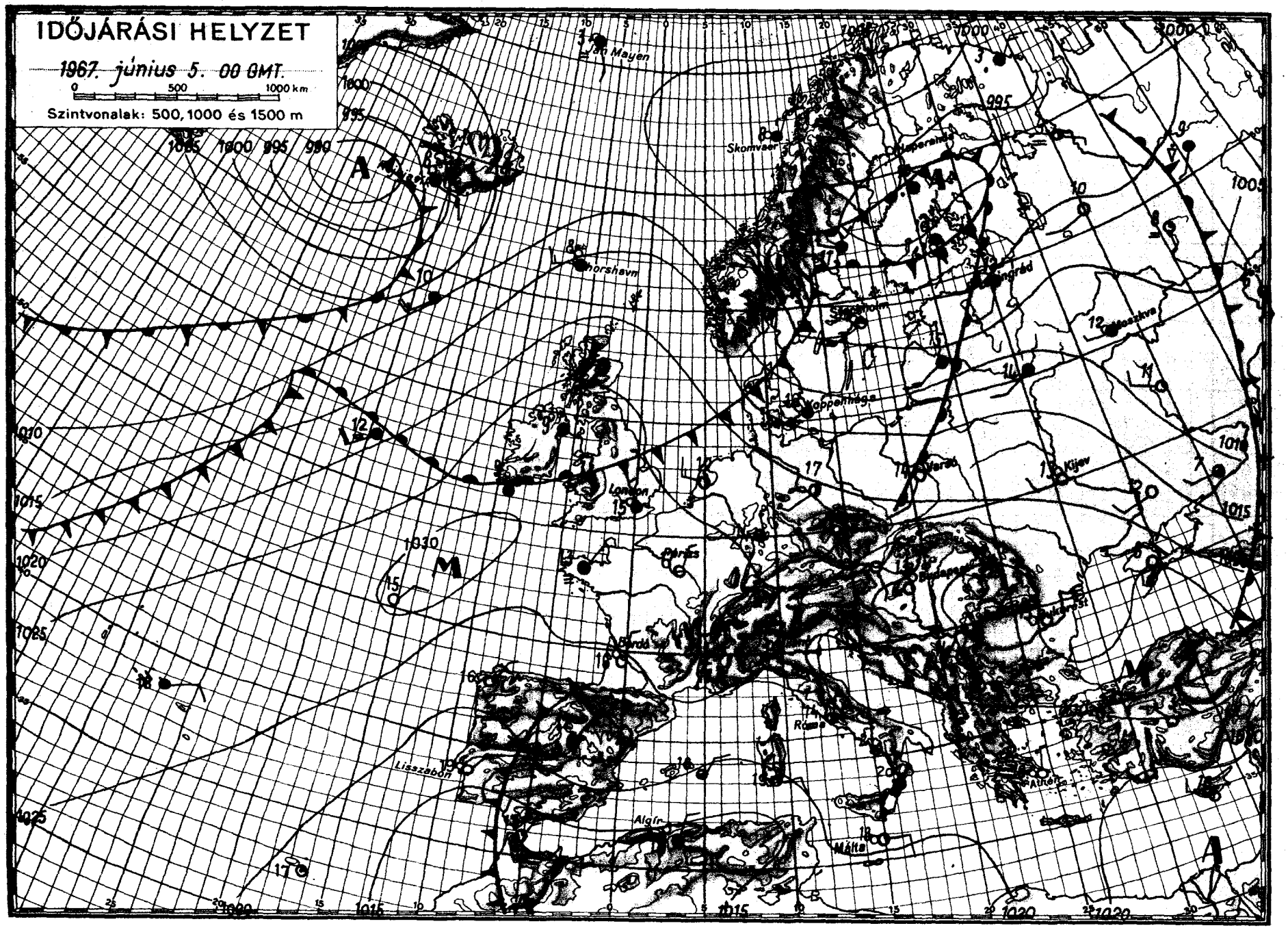
IDŐJÁRÁSI HELYZET
1967. június 5. 00 GMT.
0 500 1000 km
Szintvonalak: 500, 1000 és 1500 m
Jan Mayen
Skomvaer
Thorshavn
Stockholm
Leningrád
Moszkva
Koppenhága
London
Párizs
Berlin
Varsó
Kijev
Bécs
Róma
Lisszabon
Algír
Málta
Athén

IDŐJÁRÁSI NAPIJELENTÉS

ЕЖЕДНЕВНЫЙ МЕТЕОРОЛОГИЧЕСКИЙ БЮЛЛЕТЕНЬ · DAILY WEATHER REPORT
BULLETIN QUOTIDIEN DE TEMPS · TÄGLICHER WETTERBERICHT

KIADJA AZ ORSZÁGOS METEOROLÓGIAI INTÉZET
BUDAPEST II. KITAIBEL PÁL UTCA 1
TELEFON: KÖZPONT: 353-500, IDŐJELZŐ OSZT.: 150-410

MEGJELENIK NAPONKÉNT * ELŐFIZETÉSI ÁRA
A POSTAI KÖLTSÉGGEL EGYÜTT NEGYEDÉVRE 60,- Ft
KIADÁSÉRT FELEL AZ INTÉZET IGAZGATÓJA

80. évfolyam 157. szám + Budapest + 1967. június 6. kedd.

Az időjárási helyzet ma reggel és a várható időjárás:

Az 50. földrajzi szélességtől északra lévő területeken az elmult két nap során ismét erőteljes nyugat-keleti irányu áramlás alakult ki. Következőleg szárazföldünk e részén változékony, szeles, sokfelé esős az idő, a hőmérséklet napközben többnyire nem haladja meg a 20 fokot. Az emlitett földrajzi szélességi körtől délre kellemes, mérsékelten meleg az idő, a délutáni felmelegedés sok helyen meghaladja a 25 fokot és több helyen nyári zápor, zivatar keletkezik. Közép-Európa a következő nap folyamán valószinüleg továbbra is a kellemes időjárás zónájában marad.

Hazánkban hétfőn napos, meleg idő volt. A hőmérséklet 22, 27 fokig emelkedett. A késő délutáni, esti órákban észak felől időjárási front érkezett, ennek következtében a szél sok helyen megerősödött és északira fordult. Az időjárási front átvonulását az ország területének nagyobb részén záporeső, zivatar kisérte, de a lehullott eső mennyisége csak kevés helyen haladta meg az 5 mm-t. Az esőzóna már korahajnalban elhagyta az ország területét. Az éjszakai lehülés 12, 16 fok között volt. 11 órakor helyenként élénk északi, északnyugati szél fujt, a hőmérséklet ebben az időpontban 18, 21 fok között váltakozott.

Ma 12 órakor Budapesten a hőmérséklet 21 fok, a tengerszintre átszámitott légnyomás 764 mm, alig változik.

A Balaton vizének hőmérséklete Siófoknál 11 órakor 22 fok volt.

Várható időjárás szerda estig:

Kisebb felhőátvonulások, eső nélkül.
Mérsékelt északnyugati szél, éjjel gyenge légáramlás, szerdán délnyugati, nyugati irányból szélélénkülés.
Az éjszakai hőmérséklet kissé csökken, a nappali felmelegedés kissé erősödik.

Várható legalacsonyabb éjszakai hőmérséklet: 7, 12,
legmagasabb nappali hőmérséklet szerdán: 22, 26 fok között.

Dr. Tóth Pál s.k.

hőmérséklet napi középértéke és eltérése a 90 évi átlagtól /Budapesten/:

1967. VI. 5.: 21,0 C°, +1,5 C°.

1871 óta ezen a napon Budapesten előfordult:

legmagasabb hőmérséklet: 32,5 C° /1921/
legalacsonyabb hőmérséklet: 3,9 C° /1918/.

67.422

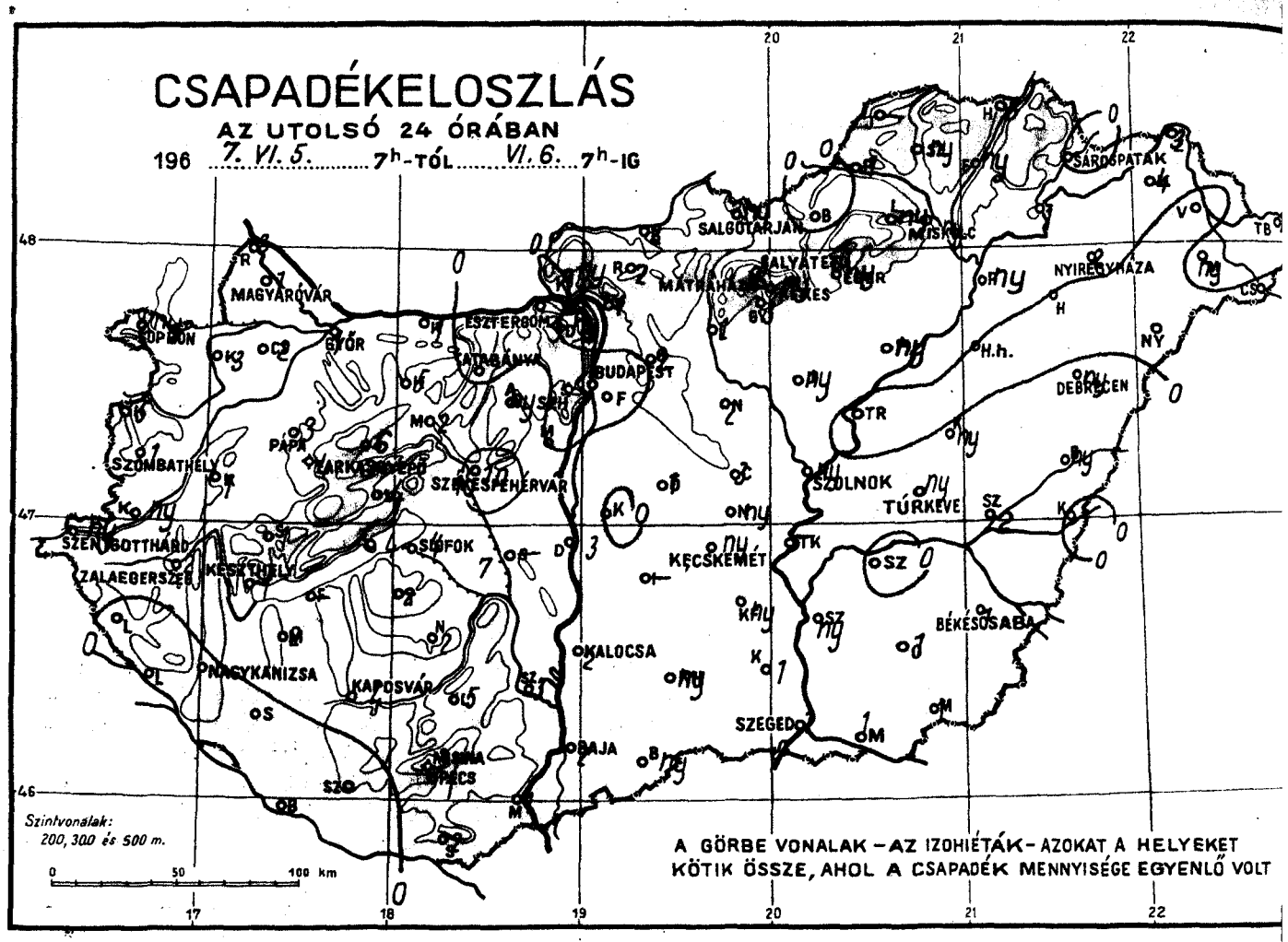
CSAPADÉKELOSZLÁS
AZ UTOLSÓ 24 ÓRÁBAN
196 7. VI. 5. 7h-TÓL VI. 6. 7h-IG
MAGYARÓVÁR
SOPRON
GYŐR
ESZTERGOM
SALGÓTARJÁN
MISKOLC
CSÁRDÁSPATAK
NYÍREGYHÁZA
DEBRECEN
BUDAPEST
MÁTRAHÁZA
SZOMBATHELY
PAPA
SZÉKESFEHÉRVÁR
SZOLNOK
TÚRKEVE
SZENTGOTTHÁRD
SIÓFOK
ZALAEGERSZEG
KESZTHELY
KECSKEMÉT
BÉKÉSCSABA
KALOCSA
NAGYKANIZSA
KAPOSVÁR
SZEGED
PÉCS
BAJA
Szintvonalak:
200, 300 és 500 m.
0 50 100 km
A GÖRBE VONALAK – AZ IZOHIÉTÁK – AZOKAT A HELYEKET
KÖTIK ÖSSZE, AHOL A CSAPADÉK MENNYISÉGE EGYENLŐ VOLT

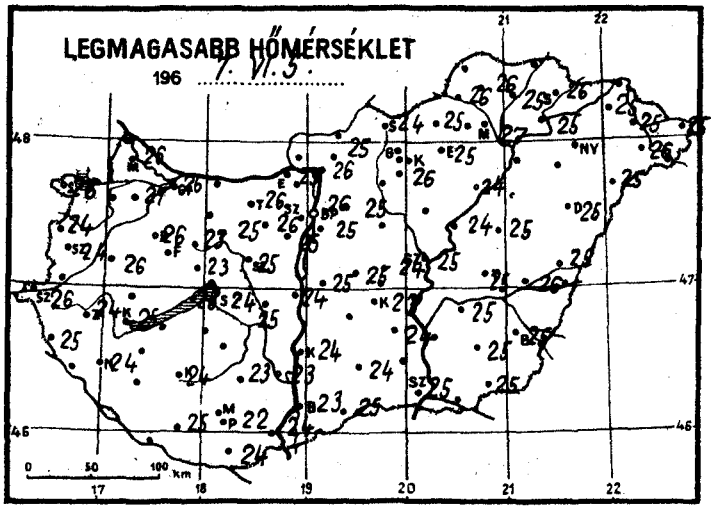
LEGMAGASABB HŐMÉRSÉKLET
196 7. VI. 5.
0 50 100 km

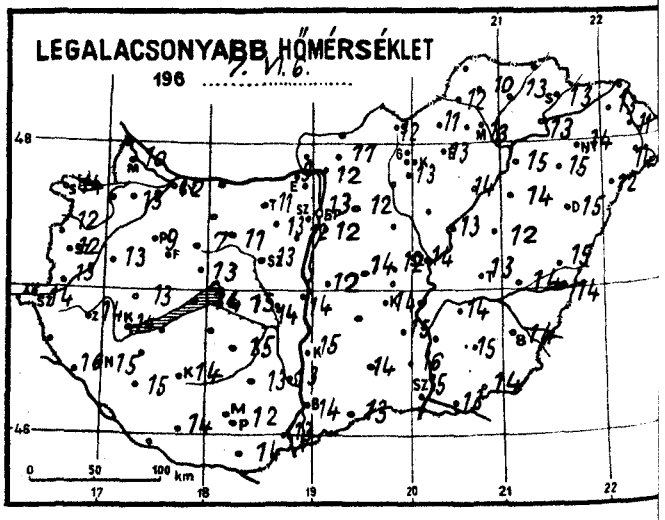
LEGALACSONYABB HŐMÉRSÉKLET
196 7. VI. 6.
0 50 100 km

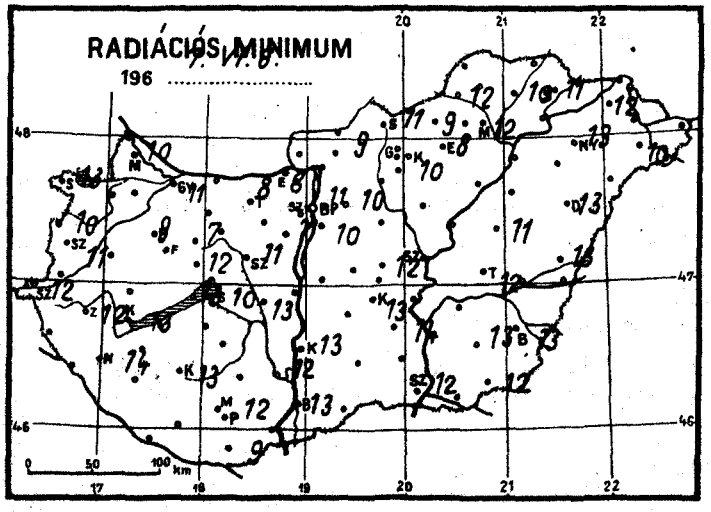
RADIÁCIÓS MINIMUM
196 7. VI. 6.
0 50 100 km

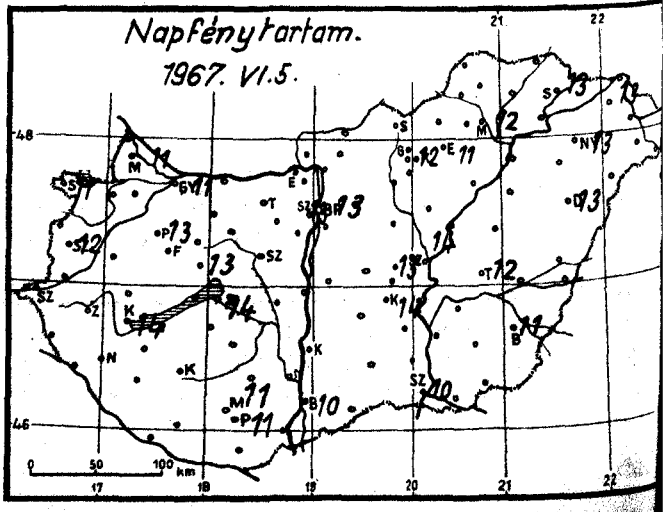
Napfénytartam.
1967. VI. 5.
0 50 100 km

1967. junius ..... hó,
6 kedd ..... nap .....

	Az utolsó 24 óra adatai					
	Csapadék (mm)		Hőmérséklet szélsőségek			Napsütés (óra) tegnap
			tegnapi nappali max.	éjszakai min.	min. δ cm-en	
12815 Magyaróvár	1		26	10	10	11
822 Győr	1	R	26	12	11	11
825 Pápa	3	R	26	9	9	13
805 Sopron	ny	ẏ	26	14	13	11
812 Szombathely	1	R	24	12	11	12
910 Szentgotthárd	ny	V̇	26	14	12	
915 Zalaegerszeg	2	V̇	24	14	12	
Lenti	.		25	–	–	
925 Nagykanizsa	.		24	15	14	
920 Keszthely	1		25	14	13	14
Tihany	4	R	23	14	14	13
935 Siófok	4	R	24	15	10	14
942 Pécs	1		22	12	12	11
941 Misinatető (534 m)	3		20	13	12	11
Siklós	2		24	14	9	
827 Farkasgyepű (400 m)	4	V̇	20	11	10	
Veszprém	4		23	13	12	13
833 Tatabánya	.		26	11	8	
839 Budapest (Ferihegy)	.	<	25	12	10	
840 Budapest OMI	.		26	13	11	13
841 Budapest (Szabadságh., 474 m)	.	∩	22	10	9	13
Martonvásár	.		25	12	11	
835 Székesfehérvár	10		25	13	11	
Dunaújváros	3		24	14	13	
Szekszárd	3	=	23	13	12	
Mohács	1		24	13		
960 Baja	2	V̇	23	14	13	10
955 Kalocsa	2		24	15	13	
Cegléd	3	R	24	12	12	13
860 Szolnok	ny	V̇	25	14	–	14
970 Kecskemét	ny	R	23	14	13	14
Kiskunfélegyháza	ny		24	15	14	
982 Szeged	1	R	25	15	12	10
Mezőhegyes	1		25	14	12	
Orosháza	1		25	15	13	
990 Békéscsaba	1	V̇	25	14	13	11
875 Túrkeve	ny	R	25	13	12	12
Berettyóújfalu	ny		25	15	13	
880 Debrecen	ny		25	15	13	13
892 Nyíregyháza	2	V̇	26	14	13	13
788 Kisvárda	4	R	25	13	12	13
Mátészalka	ny	R	26	14	10	
Tiszabecs	1		25	11		
Vác	1	R	26	12		
Gödöllő	2	R	25	12	10	
Lőrinci	1	R	-	-	–	
Gyöngyös	3	ẏ	26	13	10	
Balassagyarmat	2	R	-	-		
755 Salgótarján	ny		24	12	11	
Galyatető (932 m)	3	R	17	8		
851 Kékestető (1000 m)	ny	R	19	8	–	12
Mátraháza (672 m)	–		–	-		
865 Eger	ny	R	25	13	8	11
Putnok	1	=	26	12	12	
Lillafüred	ny		24	12		
772 Miskolc	ny	=	27	13	12	12
Füged	ny		25	13	10	
778 Sárospatak	.		26	13	11	13

24 órai csapadék mm		
Rajka	3	R
Kapuvár	3	R
Csorna	2	R
Komárom	1	V̇
Káld	1	R
Kőszeg	5	R
Körmend	ny	R
Letenye	.	
Sümeg	1	
Zirc	6	
Kisbér	5	R
Mór	2	R
Alcsút	ny	V̇
Esztergom	.	
Dobogókő	ny	R
Fonyód	–	
Tab	2	R
Sárbogárd	–	
Lengyel	5	
Nagykónyi	2	R
Marcali	2	∩
Somogyszob	.	
Kaposvár	4	
Baros	.	
Szigetvár	.	
Bácsalmás	ny	V̇
Kiskunhalas	ny	
Izsák	–	
Kunsztmiklós	.	
Örkény	1	
Nagykáta	2	R
Jászapáti	ny	V̇
Tiszakécske	–	
Nagykőrös	ny	R
Kistelek	1	
Makó	1	
Szentes	ny	R
Szarvas	.	∩
Szeghalom	2	
Körösszakál	.	
Tiszaroff	.	
Poroszló	ny	
Karcag	ny	
Hortobágy	.	
Polgár	ny	
Hajdúdorog	.	
Nyírlugos	.	
Csenger	.	
Vásárosnamény	.	
Záhony	3	R
Királyrét	ny	R
Romhány	2	R
Borsodnádasd	.	
Jósvafő	–	
Szendrőlád	ny	
Hidasnémeti	3	R
Tokaj	1	R
Sárhatvan	7	V̇

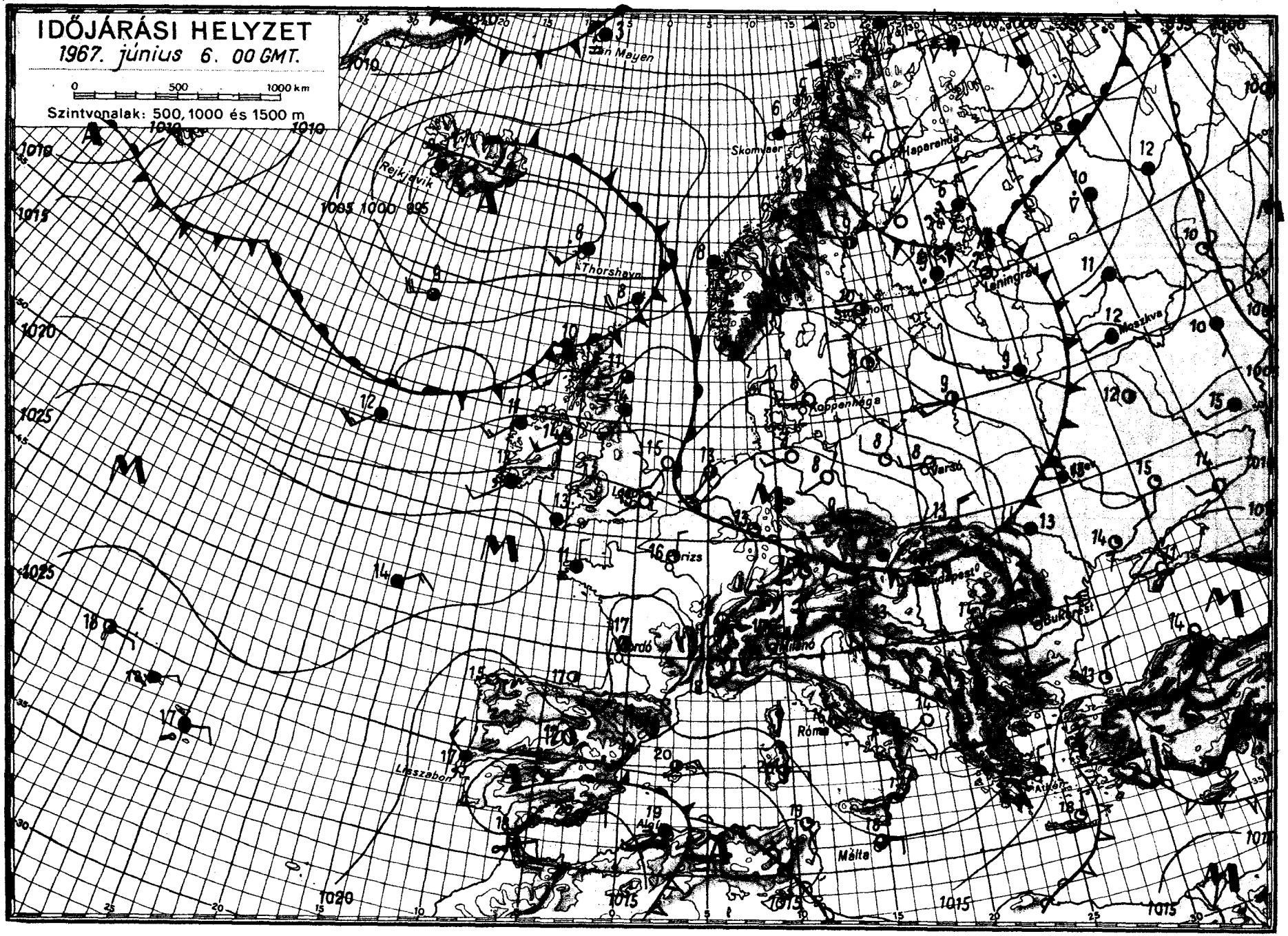

OFFSET-NYOMDA BUDAPEST

IDŐJÁRÁSI NAPIJELENTÉS

ЕЖЕДНЕВНЫЙ МЕТЕОРОЛОГИЧЕСКИЙ БЮЛЛЕТЕНЬ · DAILY WEATHER REPORT
BULLETIN QUOTIDIEN DE TEMPS · TÄGLICHER WETTERBERICHT

KIADJA AZ ORSZÁGOS METEOROLÓGIAI INTÉZET
BUDAPEST II. KITAIBEL PÁL UTCA 1
TELEFON: KÖZPONT: 353-500, IDŐJELZŐ OSZT.: 150-410

MEG JELENIK NAPONKÉNT * ELŐFIZETÉSI ÁRA
A POSTAI KÖLTSÉGGEL EGYÜTT NEGYEDÉVRE 60,- F
KIADÁSÉRT FELEL AZ INTÉZET IGAZGATÓJA

80. évfolyam 158. szám + Budapest + 1967. junius 7. szerda.

Az időjárási helyzet ma reggel és a várható időjárás:

Az óceáni páradus légtömegek elsősorban Nyugat- és Észak-Európa vidékeit érintették. Ma hajnalban Franciaországban sokfelé esett az eső, és néhány helyen zivatar keletkezett. Közép-Európában derült, száraz az idő, a nappali hőmérsékletek az évszaknak megfelelően alakultak ki.

Hazánkban kedden a Duna-vonalától keletre kevés nappali felhőképződés mellett 10, 14 órán át sütött a nap. A nyugati megyékben több volt a felhőzet, és egy-két helyről jelentéktelen mennyiségü esőt jelentettek. A hőmérséklet általában 21, 25 fokig emelkedett. Szerdán hajnalban északkeleten 6, 12, máshol 10, 15 fokig hült le a levegő. A délelőtt folyamán változóan felhős, meleg volt az idő, a hőmérséklet 11 órára 22, 25 fokig emelkedett.

Ma 12 órakor Budapesten a hőmérséklet 24 fok, a tengerszintre átszámitott légnyomás 762 mm, mérsékelten süllyedő irányzatu.

A Balaton vizének hőmérséklete Siófoknál 11 órakor 21,5 fok volt.

Várható időjárás csütörtök estig:

Időnként felhősödés, ma legfeljebb egy-két helyen, csütörtökön többfelé elsősorban nyugaton záporeső, zivatar.
Mérsékelt, időnként megélénkülő déli, délnyugati, csütörtökön a Dunántulon helyenként megerősödő nyugati, északnyugati szél.
A nappali felmelegedés nyugaton gyengül.

Várható legalacsonyabb éjszakai hőmérséklet: 9; 14,
legmagasabb nappali hőmérséklet csütörtökön: 20, 25 fok között.

Dunay Sándorné s.k.

A hőmérséklet napi középértéke és eltérése a 90 évi átlagtól Budapesten:

1967. VI. 6.: 18,8 C°, -0,6 C°.

1871 óta ezen a napon Budapesten előfordult:

legmagasabb hőmérséklet: 31,4 C° /1964/
legalacsonyabb hőmérséklet: 6,1 C° /1918/.

67.423

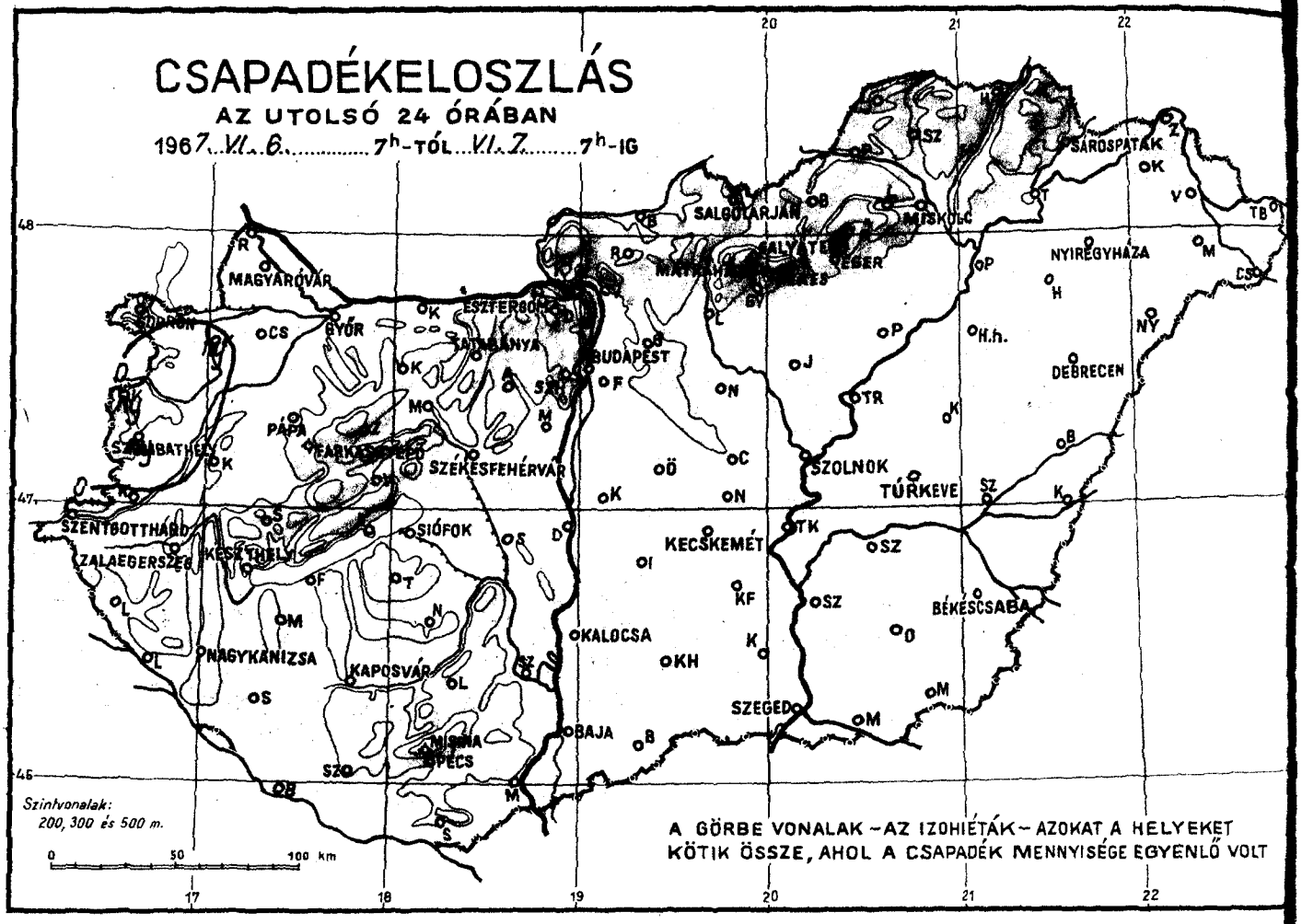
CSAPADÉKELOSZLÁS
AZ UTOLSÓ 24 ÓRÁBAN
1967. VI. 6. 7h-TÓL VI. 7. 7h-IG
MAGYARÓVÁR
SOPRON
GYŐR
ESZTERGOM
TATABÁNYA
BUDAPEST
SALGÓTARJÁN
MISKOLC
SÁROSPATAK
NYÍREGYHÁZA
DEBRECEN
SZOLNOK
TÚRKEVE
PÁPA
SZÉKESFEHÉRVÁR
SZOMBATHELY
SZENTGOTTHÁRD
ZALAEGERSZEG
KESZTHELY
SIÓFOK
KECSKEMÉT
BÉKÉSCSABA
NAGYKANIZSA
KAPOSVÁR
KALOCSA
SZEGED
BAJA
PÉCS
Szintvonalak:
200, 300 és 500 m.
0 50 100 km
A GÖRBE VONALAK – AZ IZOHIÉTÁK – AZOKAT A HELYEKET
KÖTIK ÖSSZE, AHOL A CSAPADÉK MENNYISÉGE EGYENLŐ VOLT

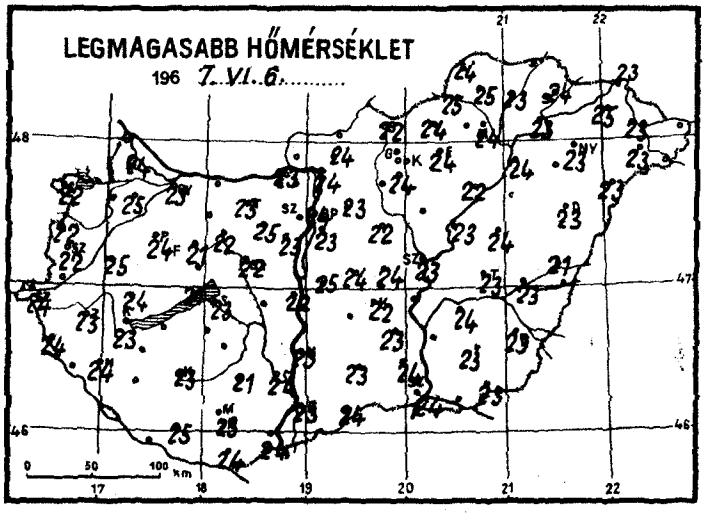
LEGMAGASABB HŐMÉRSÉKLET
196 7. VI. 6.
0 50 100 km

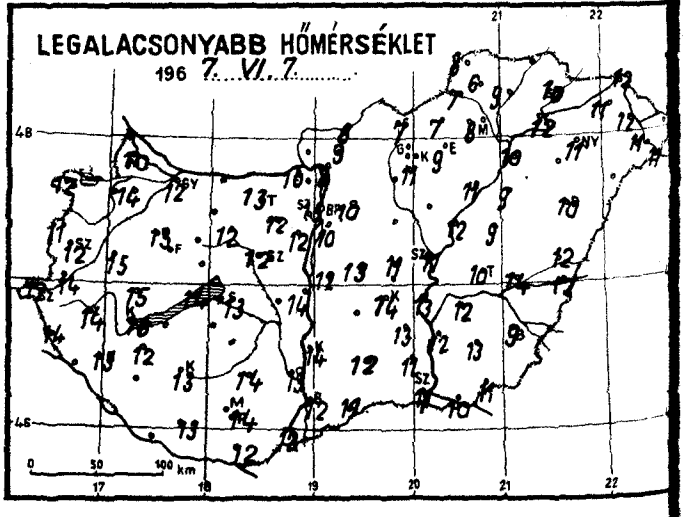
LEGALACSONYABB HŐMÉRSÉKLET
196 7. VI. 7.
0 50 100 km

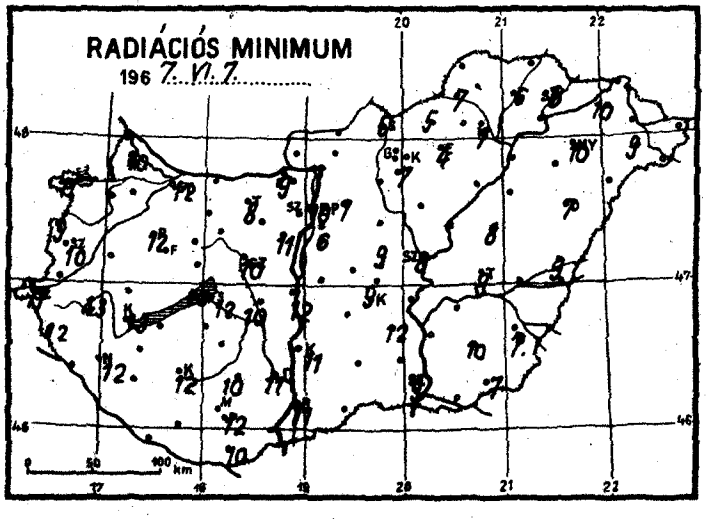
RADIÁCIÓS MINIMUM
196 7. VI. 7.
0 50 100 km

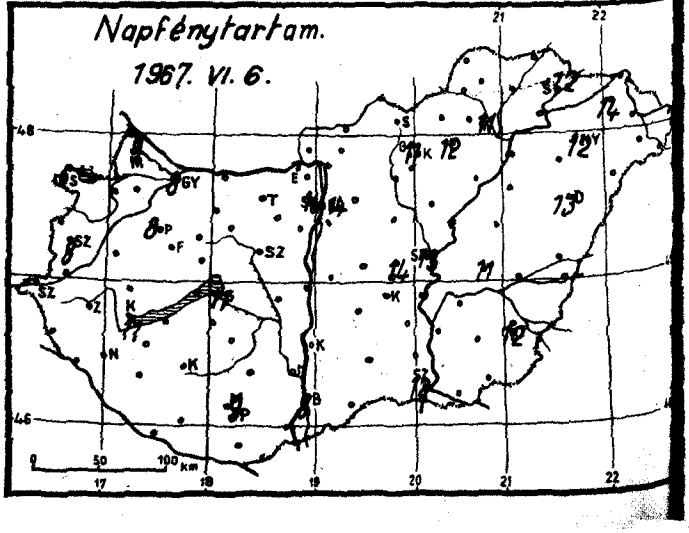
Napfénytartam.
1967. VI. 6.
0 50 100 km

1967. junius ..... hó,
7 szerda ..... nap .....

	Az utolsó 24 óra adatai						24 órai csapadék mm		
	Csapadék (mm)		Hőmérsékleti szélsőségek			Napsütés (óra) tegnap			
			tegnapi nappali max.	éjszakai min.	min. 5 cm-en				
12815 Magyaróvár	.		24	10	10	9	Rajka	.	
822 Győr	.	=	23	12	12	8	Kapuvár	ny	⌐
825 Pápa	.	⌐	24	13	12	8	Csorna	.	=
805 Sopron	.		22	12	11	6	Komárom	.	⌐
812 Szombathely	ny	⌐	22	12	10	8	Káld	.	
910 Szentgotthárd	.		24	12	11		Kőszeg	ny	▽
915 Zalaegerszeg	.	=	23	14	13		Körmend	.	
Lenti	.		24	14	12		Letenye	.	
925 Nagykanizsa	.		24	13	12		Sümeg	.	
920 Keszthely	.		23	16	13	11	Zirc	.	
Tihany	.		21	14	10		Kisbér	.	⌐
935 Siófok	.	=	23	13	12	11	Mór	.	
942 Pécs	.		23	14	12	9	Alcsút	.	⌐
941 Misinatető (534 m)	–		–	–	–	–	Esztergom	.	
Siklós	.	⌐	24	12	10		Dobogókő	.	
827 Farkasgyepű (400 m)	.		19	15	12		Fonyód	.	
Veszprém	.	⌐	21	–	–	8	Tab	.	
833 Tatabánya	.		23	13	8		Sárbogárd	–	
839 Budapest (Ferihegy)	.		23	10	6		Lengyel	.	
840 Budapest OMI	.	⌐	24	13	10	14	Nagykónyi	.	
841 Budapest (Szabadságh. 474 m)	.	⌐	20	12	9	14	Marcali	.	⌐
Martonvásár	.		23	12	11		Somogyszob	.	
835 Székesfehérvár	.		22	12	10		Kaposvár	.	⌐
Dunaújváros	.		22	14	12		Barcs	.	
Szekszárd	.	⌐	24	13	11		Szigetvár	.	
Mohács	.	⌐	24	12			Bácsalmás	.	
960 Baja	.		23	12	11	9	Kiskunhalas	.	
955 Kalocsa	.		23	14	11		Izsák	.	
Cegléd	.		24	11	9	14	Kunsztmiklós	.	
860 Szolnok	.		23	11	8	13	Örkény	.	⌐
970 Kecskemét	.		22	14	9		Nagykáta	.	
Kiskunfélegyháza	.		23	13	12		Jászapáti	.	⌐
982 Szeged	.		24	11	9	12	Tiszakécske	.	
Mezőhegyes	.	⌐	23	11	7		Nagykőrös	.	
Orosháza	.	⌐	23	13	10		Kistelek	.	
990 Békéscsaba	.	=	23	9	7	12	Makó	.	
875 Túrkeve	.		23	10	8	11	Szentes	.	
Berettyóújfalu	.	⌐	21	12	9		Szarvas	.	⌐
882 880 Debrecen	.		23	10	7	13	Szeghalom	.	
892 Nyíregyháza	.		23	11	10	12	Körösszakál	.	
788 Kisvárda	.		25	11	10	14	Tiszaroff	.	
Mátészalka	.		23	11	9		Poroszló	.	⌐
Tiszabecs	.		–	–			Karcag	.	⌐
Vác	.		24	8			Hortobágy	.	
Gödöllő	.		23	10	7		Polgár	.	
Lőrinci	–		–	–			Hajdúdorog	.	
Gyöngyös	.		24	11	7		Nyírlugos	.	
Balassagyarmat	.		–	8			Csenger	.	⌐
755 Salgótarján	.		22	7	6		Vásárosnamény	.	
Galyatető (932 m)	.		16	9			Záhony	.	
851 Kékestető (1000 m)	.	=	19	11	-	11	Királyrét	.	
Mátraháza (672 m)	–		–	–			Romhány	.	
865 Eger	.		24	9	4	12	Borsodnádasd	.	
Putnok	.	=	25	7	7		Jósvafő	.	
Lillafüred	.		23	8			Szendrőlád	.	
772 Miskolc	.	=	24	8	7	11	Hidasnémeti	.	
Fügöd	.	⌐	23	9	6		Tokaj	.	
778 Sárospatak	.		24	10	8	12	Sárhatvan	.	

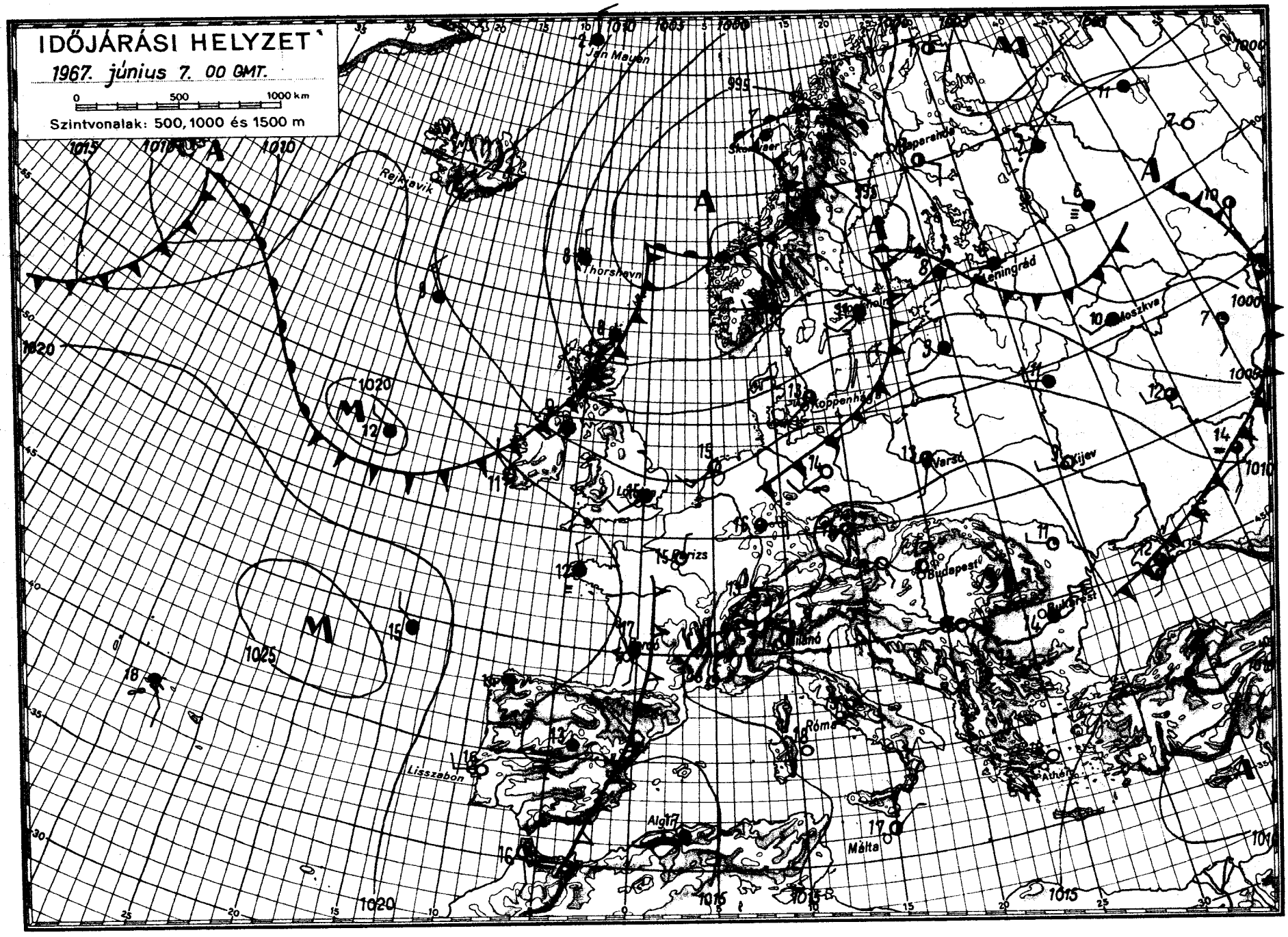
IDŐJÁRÁSI HELYZET
1967. június 7. 00 GMT.
0 500 1000 km
Szintvonalak: 500, 1000 és 1500 m
Jan Mayen
Reykjavik
Thorshavn
Skudesjaer
Koppenhága
Leningrád
Moszkva
Kijev
Varsó
Párizs
Budapest
Bukarest
Milánó
Róma
Athén
Málta
Algír
Lisszabon
1025
1020
1015
1010
1005
1000
995

IDŐJÁRÁSI NAPIJELENTÉS

ЕЖЕДНЕВНЫЙ МЕТЕОРОЛОГИЧЕСКИЙ БЮЛЛЕТЕНЬ · DAILY WEATHER REPORT
BULLETIN QUOTIDIEN DE TEMPS · TÄGLICHER WETTERBERICHT

KIADJA AZ ORSZÁGOS METEOROLÓGIAI INTÉZET
BUDAPEST II. KITAIBEL PÁL UTCA 1
TELEFON: KÖZPONT: 353-500, IDŐJELZŐ OSZT.: 150-410

MEGJELENIK NAPONKÉNT * ELŐFIZETÉSI ÁRA
A POSTAI KÖLTSÉGGEL EGYÜTT NEGYEDÉVRE 60,- F
KIADÁSÉRT FELEL AZ INTÉZET IGAZGATÓJA

80. évfolyam 159. szám + Budapest + 1967. junius 8. csütörtök

Az időjárási helyzet ma reggel és a várható időjárás:

Az Európa nyugati felét elárasztó hüvös, óceáni levegő első hulláma ma hajnalban elérte a Balti- államokat, Lengyelországot és a Kárpát-medence nyugati részét. Hatására az emlitett területeken, valamint Csehszlovákia, Ausztria és Bajorország nagy részén esik az eső, záporok, zivatarok alakulnak ki. A hüvös levegő lassu kelet felé történő mozgása következtében az elmult napok nyárias, meleg időjárása jelenleg a Szovjetunió európai területének déli, a Kárpát-medence keleti felére és a Balkán-félszigetre korlátozódott.

Hazánkban szerdán az északnyugati megyék fölött változóan felhős ég mellett 3-9, az ország többi részén gyenge nappali felhőképződés mellett 10-15 órán át sütött a nap. A hőmérséklet napközben 25-29 fokig emelkedett. A késő délutáni és esti órákban Sopronban és környékén zivatar kiséretében kisebb záporeső esett. Ma hajnalban az északkeleti határvidékről jelentettek szórványos futó esőket. A reggel 7 óráig lehullott csapadék mennyisége azonban csak Tiszabecsen érte el az 1, Vásárosnamény-ben a 4 mm-t. Az éjszaka folyamán 12-17 fokig hült le a levegő. Ma délelőtt a nyugati megyékben erősen felhős, máshol derült volt az ég, Sopronból kisebb esőt jelentettek. Ma 11 órára a Dunántulon 19-24, máshol 24-28 fokig emelkedett a hőmérséklet.

Ma 12 órakor Budapesten a hőmérséklet 26 fok, a tengerszintre átszámitott légnyomás 756 mm, alig változik.

A Balaton vizének hőmérséklete Siófoknál 11 órakor 22 fok.

Várható időjárás péntek estig:

Csütörtökön változóan felhős idő, helyenként záporeső, zivatar, Pénteken, felhőátvonulások, többfelé esővel, néhány helyen, főleg délen és keleten zivatarral.
Élénk, helyenként átmenetileg megerősödő déli, délnyugati, majd fokozatosan nyugatira, északnyugatira forduló szél.
A nappali felmelegedés elsősorban nyugaton gyengül.

Várható legalacsonyabb éjszakai hőmérséklet: 11-16 fok között,
legmagasabb nappali hőmérséklet pénteken: a Dunántulon 20 fok körül, máshol 24-28 fok között.

Vissy Károly sk.

A hőmérséklet napi középértéke és eltérése a 90 évi átlagtól /Budapesten/:

1967. VI. 7.: 21,7 C°, +2,5 C°.

1871 óta ezen a napon Budapesten előfordult:

legmagasabb hőmérséklet: 32,2 C° /1945/
legalacsonyabb hőmérséklet: 7,7 C° /1962/

67.431

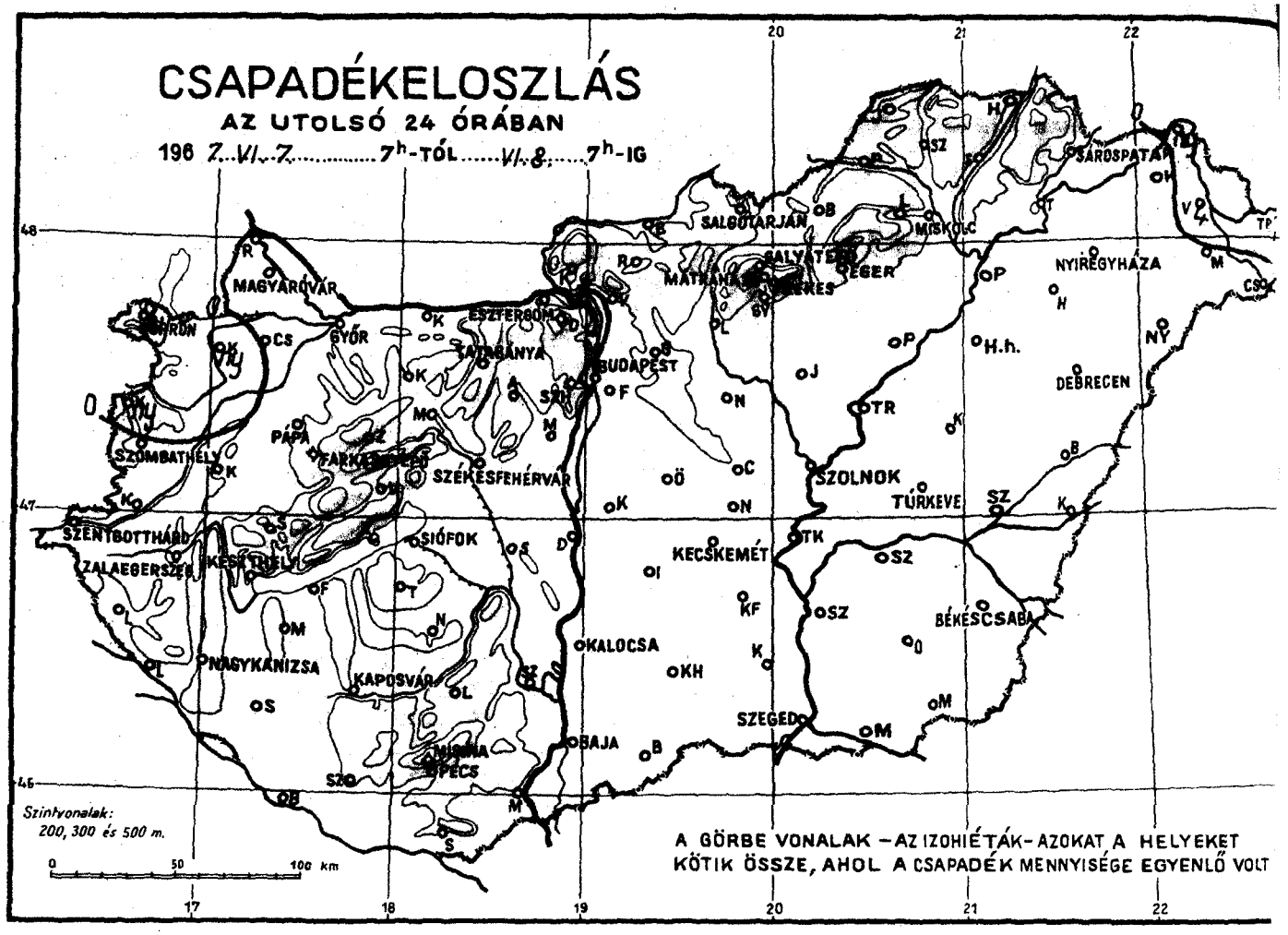
CSAPADÉKELOSZLÁS
AZ UTOLSÓ 24 ÓRÁBAN
196 7. VI. 7. ..... 7h-TÓL ..... VI. 8. ..... 7h-IG
MAGYARÓVÁR
SOPRON
GYŐR
ESZTERGOM
TATABÁNYA
BUDAPEST
SZÉKESFEHÉRVÁR
SZOMBATHELY
PÁPA
SIÓFOK
SZENTGOTTHÁRD
ZALAEGERSZEG
KESZTHELY
NAGYKANIZSA
KAPOSVÁR
PÉCS
BAJA
SZEGED
KECSKEMÉT
KALOCSA
BÉKÉSCSABA
SZOLNOK
TÚRKEVE
DEBRECEN
NYÍREGYHÁZA
MISKOLC
SALGÓTARJÁN
SÁROSPATAK
MÁTRAHÁZA
EGER
SALVATERRA
Szintvonalak:
200, 300 és 500 m.
0 50 100 km
A GÖRBE VONALAK – AZ IZOHIÉTÁK – AZOKAT A HELYEKET KÖTIK ÖSSZE, AHOL A CSAPADÉK MENNYISÉGE EGYENLŐ VOLT

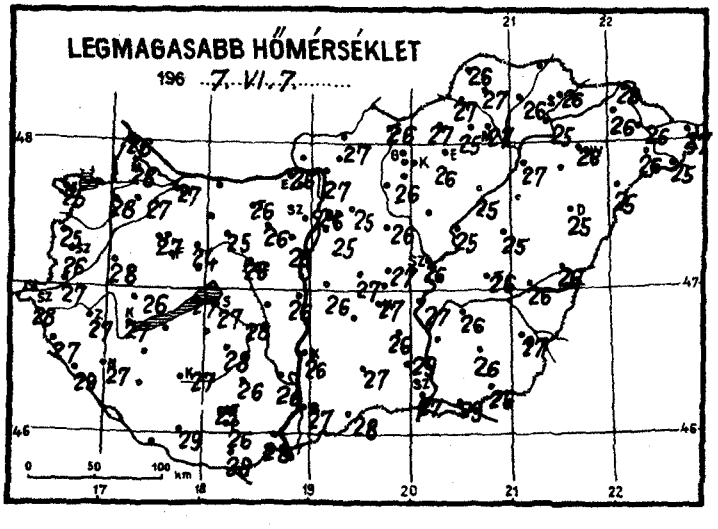
LEGMAGASABB HŐMÉRSÉKLET
196 7. VI. 7. .....
0 50 100 km

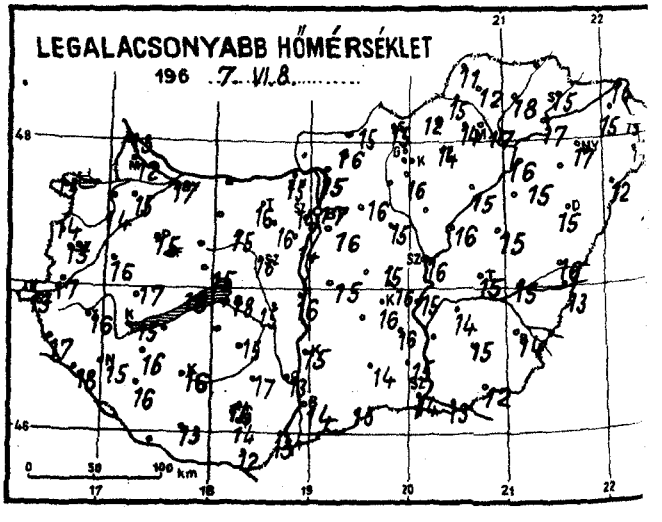
LEGALACSONYABB HŐMÉRSÉKLET
196 7. VI. 8. .....
0 50 100 km

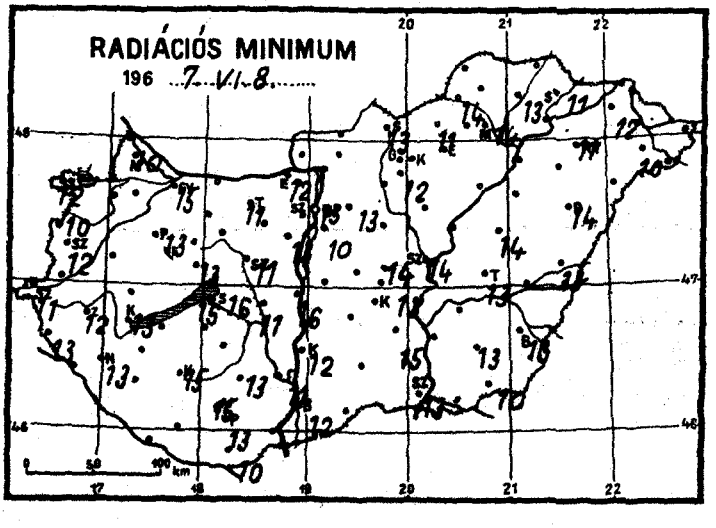
RADIÁCIÓS MINIMUM
196 7. VI. 8. .....
0 50 100 km

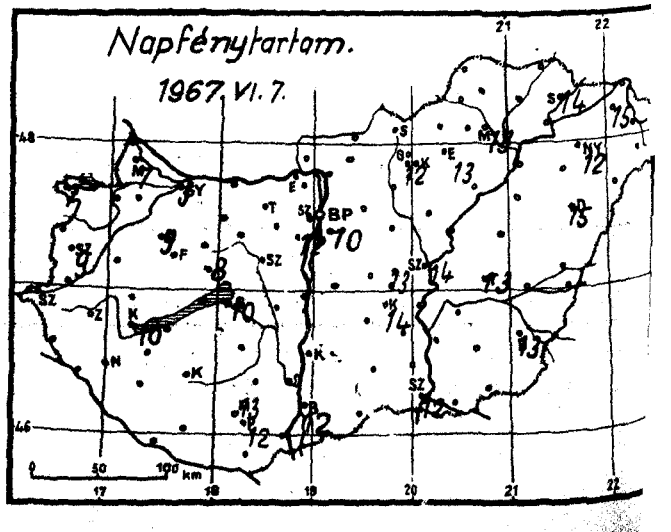
Napfénytartam.
1967. VI. 7.
0 50 100 km

1967. junius hó,
8 nap csütörtök

	Az utolsó 24 óra adatai					
	Csapadék (mm)		Hőmérsékleti szélsőségek			Napsütés (óra) tegnap
			tegnapi nappali max.	éjszakai min.	min. 5 cm-en	
12815 Magyaróvár	•		28	12	10	7
822 Győr	•		27	17	15	3
825 Pápa	•		27	15	13	9
805 Sopron	ny	∇/R	25	13	12	7
812 Szombathely	•		26	13	12	9
910 Szentgotthárd	•		28	13	11	
915 Zalaegerszeg	•		27	16	12	
Lenti	•		27	17	13	
925 Nagykanizsa	•		27	15	13	
920 Keszthely	•		27	15	13	10
Tihany	•		27	18	15	
935 Siófok	•		27	18	16	10
942 Pécs	•		26	14	13	12
941 Misinatető (534 m)	•		25	16	15	13
Siklós	•		28	12	10	
827 Farkasgyepű (400 m)	–		–	–	–	
Veszprém	•		–	15	13	8
833 Tatabánya			26	16	11	
839 Budapest (Ferihegy)	•		25	16	10	
840 Budapest OMI	•		26	17	15	10
841 Budapest (Szabadságh., 474 m)	•		23	14	12	12
Martonvásár	•		25	14	13	
835 Székesfehérvár	•		26	16	11	
Dunaújváros	•		26	16	16	
Szekszárd	•		26	13	11	
Mohács	•	⌓	28	13		
960 Baja	•		27	14	12	12
955 Kalocsa	•		26	15	12	
Cegléd	•		27	15	14	13
860 Szolnok	•		26	16	14	14
970 Kecskemét	•		25	16	–	14
Kiskunfélegyháza	•		26	16	15	
982 Szeged	•		27	14	13	12
Mezőhegyes	•	⌓	26	12	10	
Orosháza	•		26	15	13	
990 Békéscsaba	•		27	14	13	13
875 Túrkeve	•		26	15	13	13
Berettyóújfalu	•	⌓	26	16	13	
880 Debrecen	•		25	15	14	15
892 Nyíregyháza	•		26	17	11	12
788 Kisvárda	•		26	15	12	15
Mátészalka	•		26	14	10	
Tiszabecs	1	∇̇	27	15		
Vác	•	⌓	27	15		
Gödöllő	•		25	16	13	
Lőrinci	•		–	–	–	
Gyöngyös	•		26	16	12	
Balassagyarmat	•		–	15	–	
755 Salgótarján	•		26	15	13	
Galyatető (932 m)	•		18	12		
851 Kékestető (1000 m)	•		19	11		12
Mátraháza (672 m)	–		–	–		
865 Eger	•		26	14	–	13
Putnok	•		27	15	14	
Lillafüred	•		25	14		
772 Miskolc	•		27	17	14	13
Fügöd	•		26	16	13	
778 Sárospatak	•		26	15	11	14

24 órai csapadék mm		
Rajka	•	
Kapuvár	ny	∇̇
Csorna	•	⌓
Komárom	•	⌓
Káld	•	
Kőszeg	ny	∇̇
Körmend	•	
Letenye	•	
Sümeg	•	
Zirc	•	
Kisbér	•	
Mór	•	
Alcsút	•	
Esztergom	•	
Dobogókő	•	
Fonyód	•	
Tab	•	
Sárbogárd	–	
Lengyel	•	
Nagykónyi	•	
Marcali	•	
Somogyszob	•	
Kaposvár	•	
Barcs	•	
Szigetvár	•	
Bácsalmás	•	
Kiskunhalas	•	
Izsák	–	
Kunsztmiklós	•	
Örkény	–	
Nagykáta	•	
Jászapáti	•	
Tiszakécske	•	
Nagykőrös	•	
Kistelek	•	
Makó	•	
Szentes	•	
Szarvas	•	
Szeghalom	•	
Körösszakál	•	
Tiszaroff	•	
Poroszló	•	
Karcag	•	
Hortobágy	•	
Polgár	•	
Hajdúdorog		
Nyírlugos	•	
Csenger	•	⌓
Vásárosnamény	4	∇̇
Záhony	ny	∇̇
Királyrét	–	
Romhány	•	
Borsodnádasd	•	
Jósvafő	•	
Szendrőlád	•	
Hidasnémeti	•	
Tokaj	•	
Sárhatvan	•	

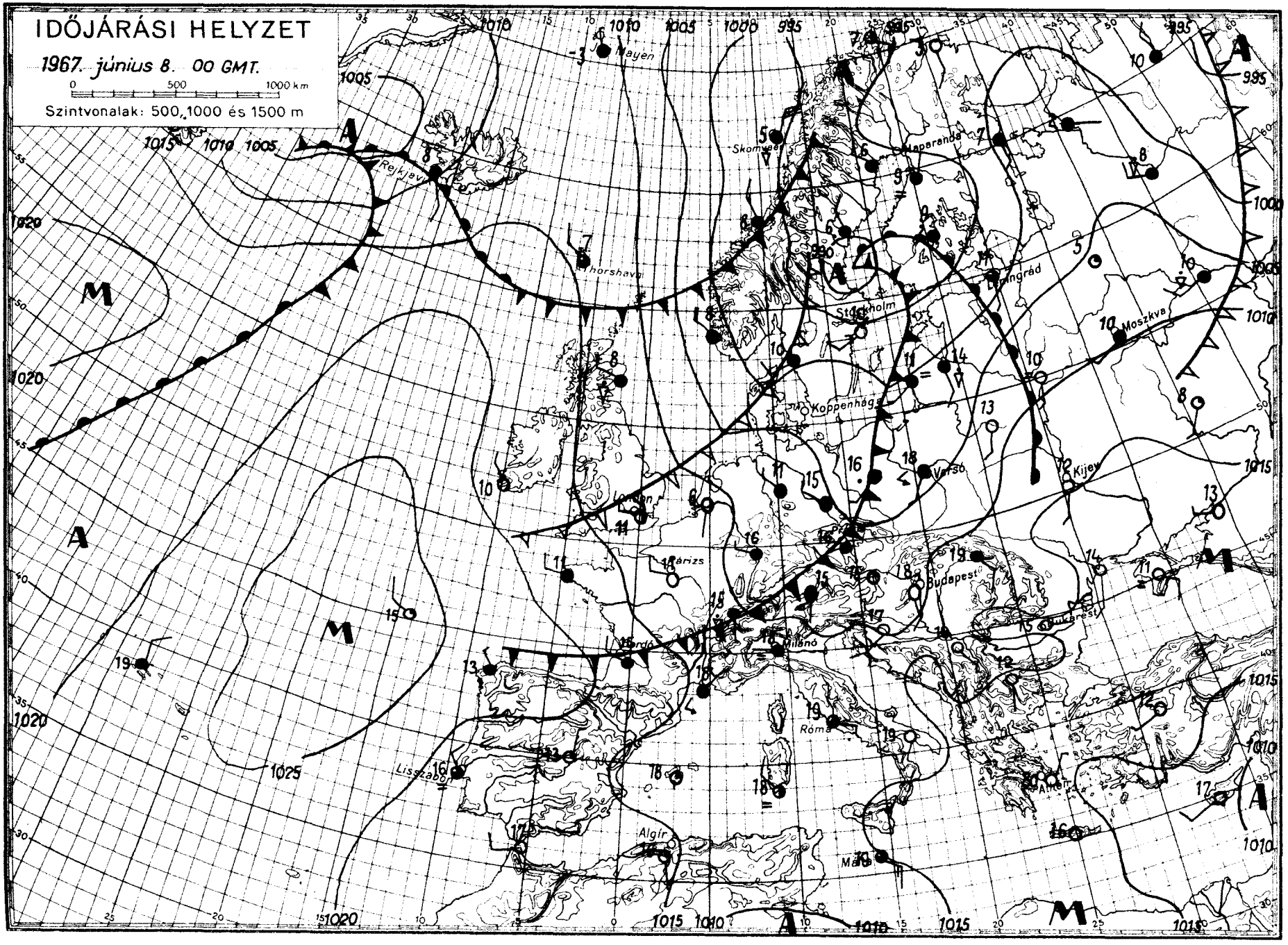
IDŐJÁRÁSI HELYZET
1967. június 8. 00 GMT.
0 500 1000 km
Szintvonalak: 500, 1000 és 1500 m
Jan Mayen
Skomvaer
Kaperanda
Rejkjavik
Thorshavn
Stockholm
Leningrád
Moszkva
Koppenhága
Varsó
Kijev
London
Párizs
Budapest
Bukarest
Milánó
Róma
Lisszabon
Algír
Athén
Málta

IDŐJÁRÁSI NAPIJELENTÉS

ЕЖЕДНЕВНЫЙ МЕТЕОРОЛОГИЧЕСКИЙ БЮЛЛЕТЕНЬ • DAILY WEATHER REPORT
BULLETIN QUOTIDIEN DE TEMPS • TÄGLICHER WETTERBERICHT

KIADJA AZ ORSZÁGOS METEOROLÓGIAI INTÉZET
BUDAPEST II. KITAIBEL PÁL U. 1. SZ. I.
TELEFON: KÖZPONT: 353-500, IDŐJELZŐ OSZT.: 150-410

MEGJELENIK NAPONKÉNT • ELŐFIZETÉSI ÁRA A POSTAI KÖLTSÉGGEL EGYÜTT NEGYEDÉVRE 60, Ft
KIADÁSÉRT FELEL AZ INTÉZET IGAZGATÓJA

80. évfolyam 160. szám + Budapest + 1967. június 9. péntek.

Az időjárási helyzet ma reggel és a várható időjárás:

A Varsó-Bécs-Milánó vonal ban egy keskeny zónában éles hőmérsékleti ellentét alakult ki, és nedves óceáni levegő mozog lassan délnyugatról-északkelet felé. Így az Alpok, a Kárpátok és a Balkán-hegység vidékén sokfelé esik az eső és keletkeznek zivatarok.

Hazánkban csütörtökön északnyugat felől fokozatosan megnövekedett a felhőzet, amely az esti órákra a keleti országrészekre is átterjedt. Így az északnyugati megyékben csak 4-5, az ország nagy részén 7-12, keleten helyenként még 13-14 órán át sütött a nap. A hőmérsékleti csucsérték az északnyugati megyékben 22-25, máshol 26-30 fok között volt. A kora délutáni óráktól záporok, zivatarok alakultak ki, és a csapadék az éjszakai órákban az ország nagy részére átterjedt. Néhány helyről jégesőt jelentettek. A péntek reggel 7 óráig lehullott csapadék szeszélyes területi eloszlást mutatott. Az ország déli felében többfelé esett 20-30 mm közötti eső, de elszórtan a zivatarokat nagy felhőszakadás kísérte, így például Pálházán /Borsod m./ az éjszakai órákban 57 mm eső esett. Péntek hajnalra 13-17 fokos minimum hőmérséklet alakult ki. A reggeli és délelőtti órákban többfelől jelentettek ujabb esőt. A hőmérséklet 11 órakor nyugaton 13-17, keleten 18-22 fok között változott.

Ma 12 órakor Budapesten a hőmérséklet 18 fok, a tengerszintre átszámitott légnyomás 758 mm, gyengén emelkedő irányzatu.

A Balaton vizének hőmérséklete Siófoknál 12 órakor 20 fok.

Várható időjárás szombat estig:

Erősen felhős idő. Sokfelé ujabb eső, helyenként zivatar.
Mérsékelt, a Dunántulon néhány helyen megerősödő északi szél.
Az évszakhoz képest hüvös idő.

Várható legalacsonyabb éjszakai hőmérséklet: 10, 15,
legmagasabb nappali hőmérséklet szombaton: 17, 22 fok között.

Máhr Jenő s.k.

A hőmérséklet napi középértéke és eltérése a 90 évi átlagtól/Budapesten/:

1967. VI. 8.: 22,8 C°, +3,1 C°.

1871 óta ezen a napon Budapesten előfordult:

legmagasabb hőmérséklet: 33,4 C° /1945/
legalacsonyabb hőmérséklet: 7,2 C° /1933/.

67.432

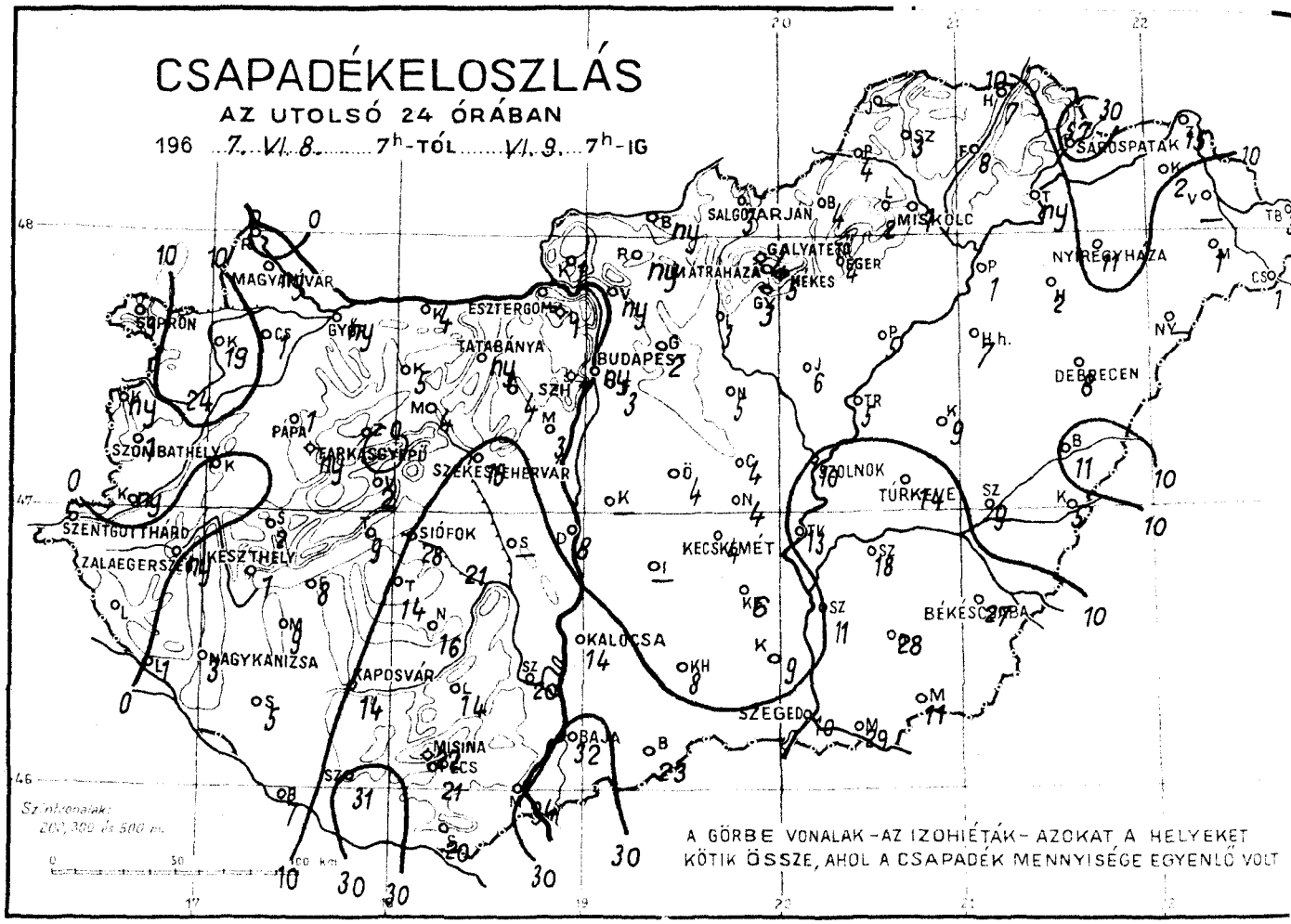
CSAPADÉKELOSZLÁS
AZ UTOLSÓ 24 ÓRÁBAN
196 7. VI. 8. 7h-TÓL VI. 9. 7h-IG
SÁROSPATAK
SALGÓTARJÁN
MISKOLC
GALYATETŐ
MÁTRAHÁZA
HEKES
NYÍREGYHÁZA
MAGYARÓVÁR
SOPRON
ESZTERGOM
TATABÁNYA
BUDAPEST
DEBRECEN
PAPA
FARKASGYEPŰ
SZOMBATHELY
SZÉKESFEHÉRVÁR
SZOLNOK
TÚRKEVE
SZENTGOTTHÁRD
ZALAEGERSZEG
KESZTHELY
SIÓFOK
KECSKÉMÉT
BÉKÉSCSABA
KALOCSA
NAGYKANIZSA
KAPOSVÁR
SZEGED
BAJA
MISINA
PÉCS
Szintvonalak: 200, 300 és 500 m.
A GÖRBE VONALAK – AZ IZOHIÉTÁK – AZOKAT A HELYEKET KÖTIK ÖSSZE, AHOL A CSAPADÉK MENNYISÉGE EGYENLŐ VOLT

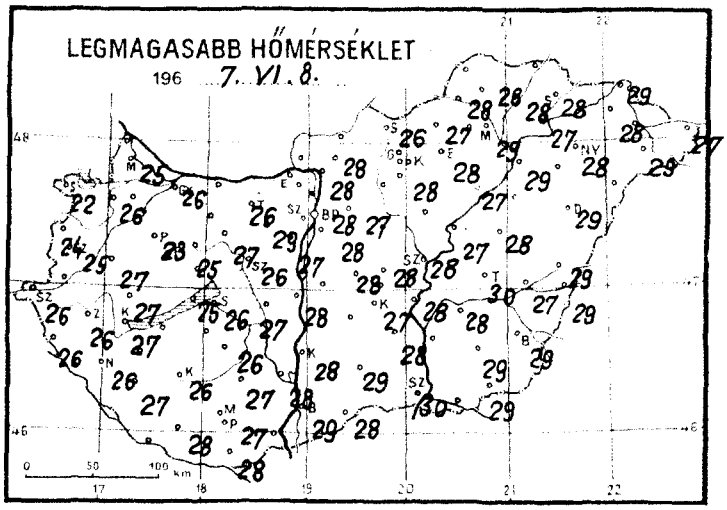
LEGMAGASABB HŐMÉRSÉKLET
196 7. VI. 8.

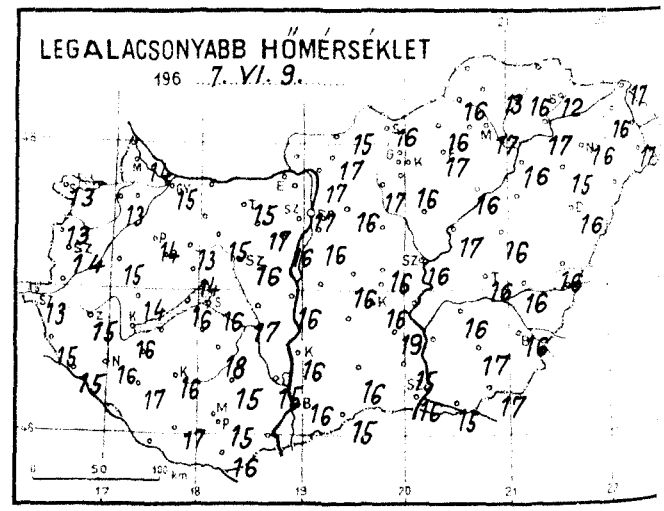
LEGALACSONYABB HŐMÉRSÉKLET
196 7. VI. 9.

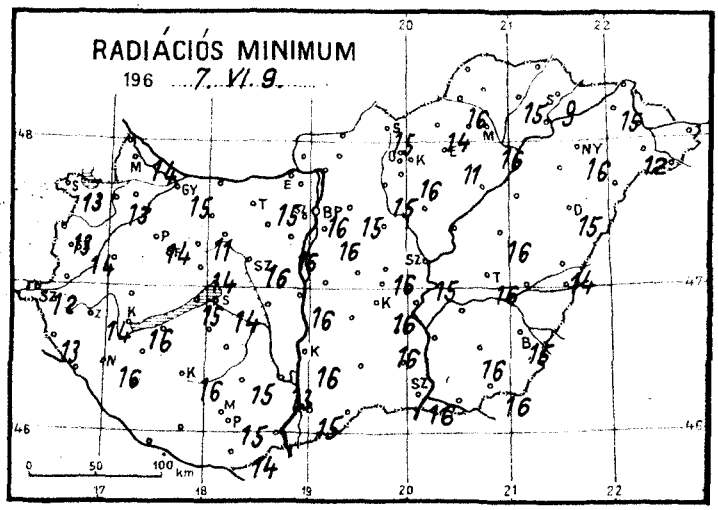
RADIÁCIÓS MINIMUM
196 7. VI. 9.

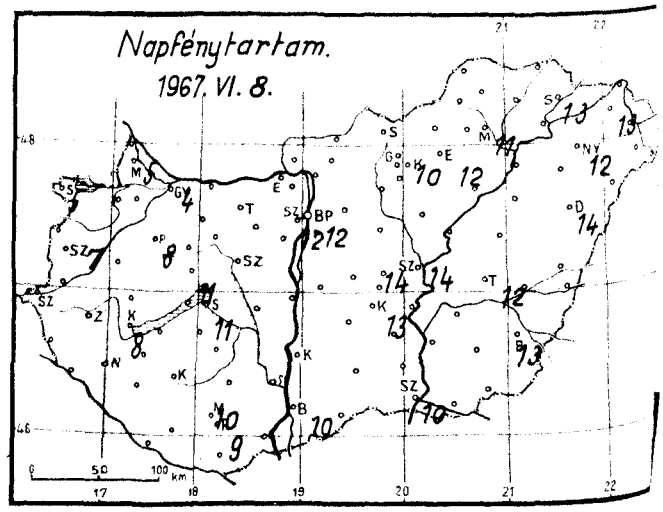
Napfénytartam.
1967. VI. 8.

1967. június hó, 9. nap péntek

	Az utolsó 24 óra adatai						24 órai csapadék mm		
	Csapadék (mm)		Hőmérsékleti szélsőségek: tegnapi nappali max.	éjszakai min.	min. 5 cm-en	Napsütés (óra) tegnap			
12815 Magyaróvár	ny	↱	25	14	14	5	Rajka	.	
822 Győr	ny	↱	26	15	15	4	Kapuvár	19	↱
825 Pápa	1	↱	23	14	14	8	Csorna	1	↱
805 Sopron	3	↱	22	13	13	5	Komárom		
812 Szombathely	1	↱	25	14	14	7	Káld	.	
910 Szentgotthárd	.		26	13	12		Kőszeg	ny	↱
915 Zalaegerszeg	ny	↓	26	15	14		Körmend		
Lenti	.		26	15	13		Letenye	1	
925 Nagykanizsa	3	↓	26	16	16	..	Sümeg	2	↓
920 Keszthely	1		27	16	16	8	Zirc	.	
Tihany	9	↱	25	16	15		Kisbér	5	↱
935 Siófok	28	↱	26	16	14	11	Mór	4	
942 Pécs	21	↱	27	15	15	9	Alcsút	4	
941 Misinatető (534 m)	22		25	14	14	10	Esztergom	-	
Siklós	20	↱	28	16	14		Dobogókő	1	≡
827 Farkasgyepű (400 m)	ny	↓	17	13	12		Fonyód	8	
Veszprém	2		-	14	14	11	Tab	12	↱
833 Tatabánya	ny		26	15	15		Sárbogárd	-	
839 Budapest (Ferihegy)	3	↓	28	16	16		Lengyel	14	
840 Budapest OMI	ny		28	17	16	12	Nagykónyi	16	↱
841 Budapest (Szabadságh. 474 m)	1		24	14	14	12	Marcali	9	↓
Martonvásár	3		27	16	16		Somogyszob	5	
835 Székesfehérvár	15		26	16	16		Kaposvár	14	↱
Dunaújváros	8		28	16	16		Barcs	7	↱
Szekszárd	20	=	28	15	13		Szigetvár	31	↓
Mohács	34	↱	29	16			Bácsalmás	23	↱
960 Baja	32	↱	29	16	15	10	Kiskunhalas	8	↱
955 Kalocsa	14		28	16	16		Izsák	-	
Cegléd	4	↱	28	16	16	14	Kunszentmiklós	-	
860 Szolnok	10	↱	28	16	15	14	Örkény	4	=
970 Kecskemét	4	↓	27	16	16	13	Nagykáta	5	
Kiskunfélegyháza	6	↱	28	19	16		Jászapáti	6	<
982 Szeged	10	↱	30	16	16	10	Tiszakécske	13	
Mezőhegyes	11	↱	29	17	16		Nagykőrös	4	
Orosháza	28	↓	29	17	16		Kistelek	9	↱
990 Békéscsaba	27	↱	29	16	15	13	Makó	29	↱
875 Türkeve	14	↱	30	16	16	12	Szentes	11	↱
Berettyóújfalu	11	↱	29	16	14		Szarvas	18	
880 Debrecen	8	↱	29	16	15	14	Szeghalom	9	↱
892 Nyíregyháza	11	↱	28	16	16	12	Kőrösszakál	5	
888 Kisvárda	2		28	16	15	13	Tiszaroff	5	
Mátészalka	1	↱	29	17	12		Poroszló	5	
Tiszabecs	3		27	15			Karcag	9	
Vác	ny	-	28	17			Hortobágy	7	↱
Gödöllő	2		27	16	15		Polgár	1	
Lőrinci	3	↱	-	17	15		Hajdúdorog	2	↱
Gyöngyös	3		28	16	16		Nyírlugos	-	
Balassagyarmat	ny		-	15			Csenger	1	↱
755 Salgótarján	3		26	16	15		Vásárosnamény	-	
Galyatető (932 m)	4	↓	19	10			Záhony	15	↱
851 Kékestető (1000 m)	5	↱	20	11	-	10	Királyrét	1	↱
Mátraháza (672 m)	-		-	-			Romhány	ny	
865 Eger	4	↓	28	17	11	12	Borsodnádasd	4	↱
Putnok	4	↱	28	16	16		Jósvafő	-	
Lillafüred	2		26	15			Szendrőlád	3	↱
772 Miskolc	1	↱	29	17	16	11	Hidasnémeti	7	↱
Füged	8	↱	28	16	15		Tokaj	ny	
778 Sárospatak	-	↱	28	12	9	13	Sárhatvan	21	

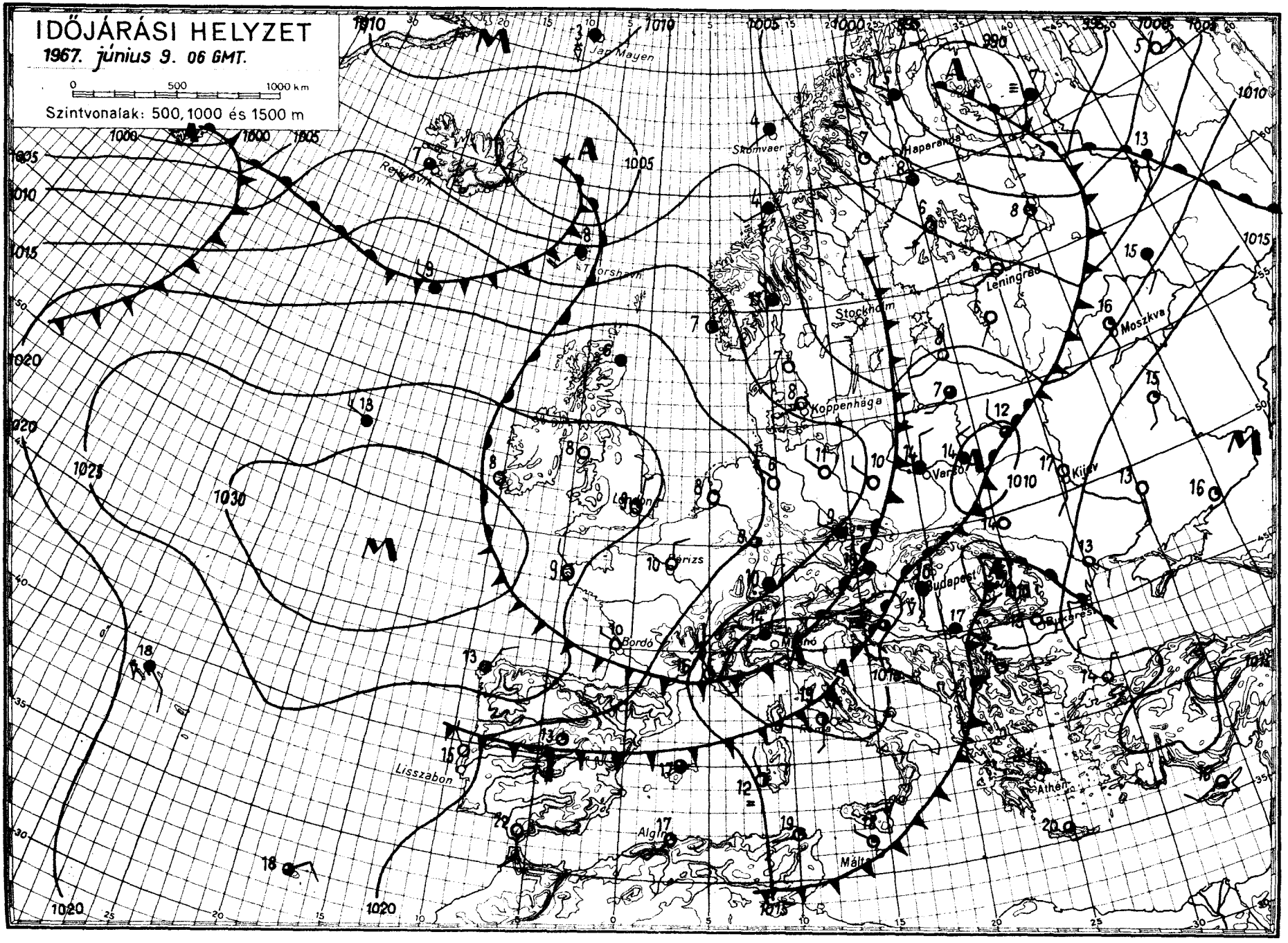
IDŐJÁRÁSI HELYZET
1967. június 9. 06 GMT.
0 500 1000 km
Szintvonalak: 500, 1000 és 1500 m
Jan Mayen
Skornvaer
Reykjavik
Torshavn
Haparanda
Leningrad
Moszkva
Stockholm
Koppenhága
Varsó
Kijev
Budapest
Bukarest
Athén
Párizs
Bordó
Lisszabon
Algír
Málta

IDŐJÁRÁSI NAPIJELENTÉS

ЕЖЕДНЕВНЫЙ МЕТЕОРОЛОГИЧЕСКИЙ БЮЛЛЕТЕНЬ • DAILY WEATHER REPORT
BULLETIN QUOTIDIEN DE TEMPS • TÄGLICHER WETTERBERICHT

KIADJA AZ ORSZÁGOS METEOROLÓGIAI INTÉZET
BUDAPEST II. KITAIBEL PÁL UTCA 1
TELEFON: KÖZPONT: 353-500, IDŐJELZŐ OSZT.: 150-410

MEGJELENIK NAPONKÉNT * ELŐFIZETÉSI ÁRA A POSTAI KÖLTSÉGGEL EGYÜTT NEGYEDÉVRE 60, Ft
KIADÁSÉRT FELEL AZ INTÉZET IGAZGATÓJA

80. évfolyam 161. szám + Budapest + 1967. június 10. szombat

Az időjárási helyzet ma reggel és a várható időjárás:

Kelet-Európában száraz, napos, annak déli felében meleg az idő. Európa más részein, többnyire felhős, változékony, sokfelé esős időjárás alakult ki. Az óceánról nyugatias széllel egyre hüvösebb levegő vonul kelet felé. Ez a légtömeg a Kárpát-medence térségében legfeljebb vasárnap az esti órákban hoz majd ujabb időromlást.

Hazánkban pénteken csak a keleti országrészben sütött ki a nap néhány órára. Siófok, Zalaegerszeg, Szombathely háromszöget kivéve országosan esett eső. Mennyisége általában 5, 10 mm között váltakozott. A szombat reggel 7 óráig terjedő 24 óra alatt a legtöbb esőt a főváros körzetében, valamint a Bükk, a Mátra és a Dunántúl hegység vidékén mérték: itt helyenként 30, 40, sőt Pilismaróton 59 mm-t mértek. Péntek délután a keleti országrészben néhány zivatar kelletkezett. A hőmérséklet napközben 15, 20, a keleti megyékben helyenként 21, 25 fokig emelkedett. Szombat hajnalra 10, 15 fokig hült le a levegő. Délelőtt tovább tartott az erősen felhős, párás, hüvös idő, helyenként esővel. A hőmérséklet 11 órakor nyugaton 13, 17, keleten 17, 20 fok között váltakozott.

Ma 12 órakor Budapesten a hőmérséklet 16 fok, a tengerszintre átszámitott légnyomás 760 mm, alig változik.

A Balaton vizének hőmérséklete Siófoknál 11 órakor 19 fok volt.

Várható időjárás vasárnap estig:

Átmenetileg felszakadozó felhőzet, majd vasárnap ujabb felhősödés.
Főként szombaton több helyen eső, zivatar.
Mérsékelt, később megélénkülő északnyugati szél.
Hüvös idő.
Várható legalacsonyabb éjszakai hőmérséklet: 7, 12,
legmagasabb nappali hőmérséklet vasárnap: 17,22 fok között.

Dr. Tóth Pál s.k.

A hőmérséklet napi középértéke és eltérése a 90 évi átlagtól /Budapesten/:

1967. VI. 9.:	17,5 C°	-2,5 C°

1871 óta ezen a napon Budapesten előfordult:

legmagasabb hőmérséklet:	33,1 C° /1949/
legalacsonyabb hőmérséklet:	5,9 C° /1933/

67.434

CSAPADÉKELOSZLÁS

AZ UTOLSÓ 24 ÓRÁBAN

1967. VI. 9. ..... 7^h-TÓL VI. 10. ..... 7^h-IG

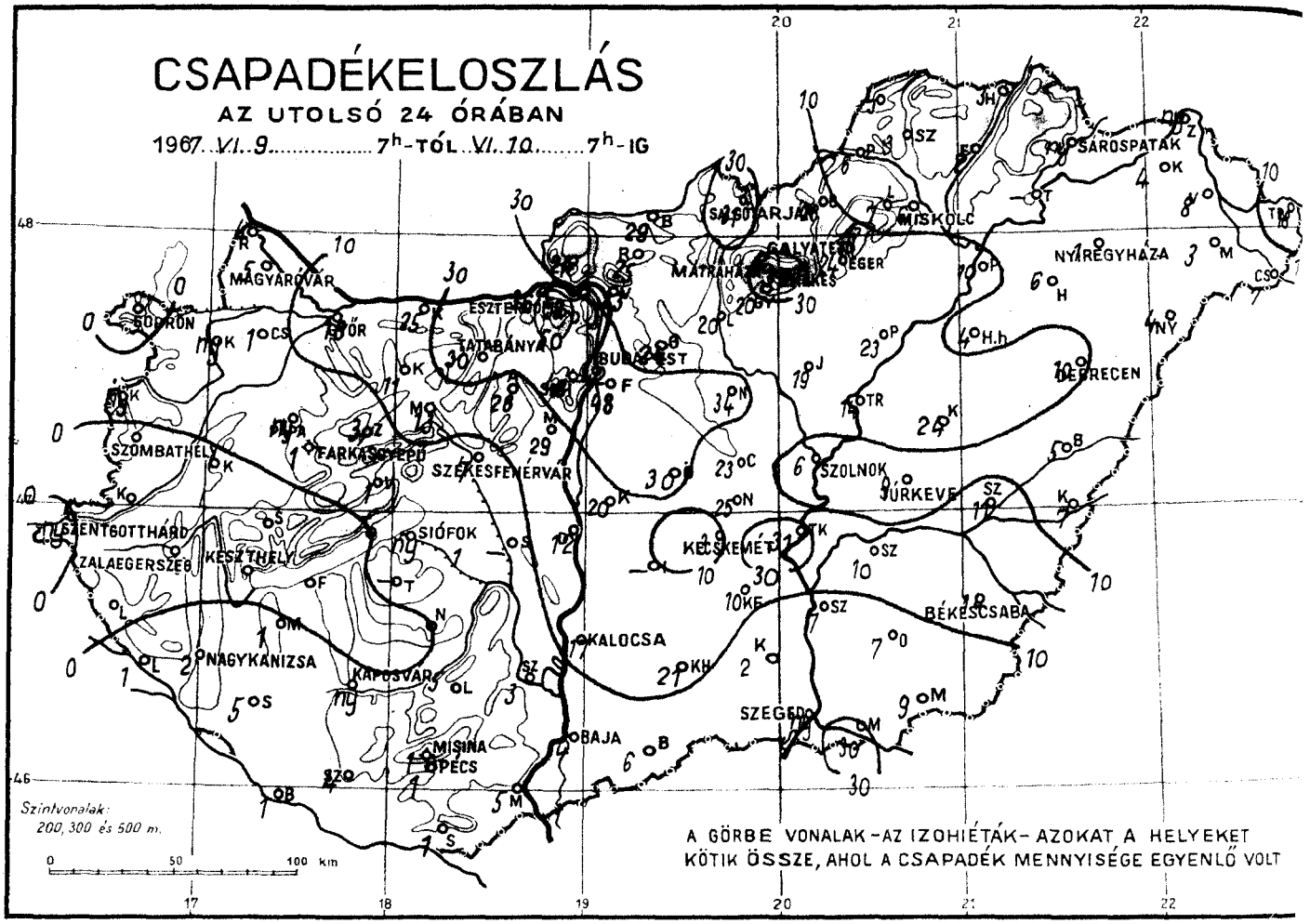

LEGMAGASABB HŐMÉRSÉKLET

196 7. VI. 9. .....

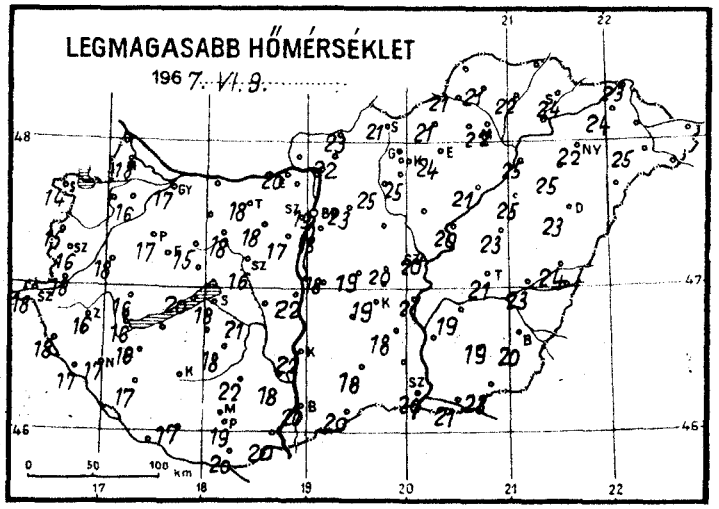

LEGALACSONYABB HŐMÉRSÉKLET

196 7. VI. 10. .....

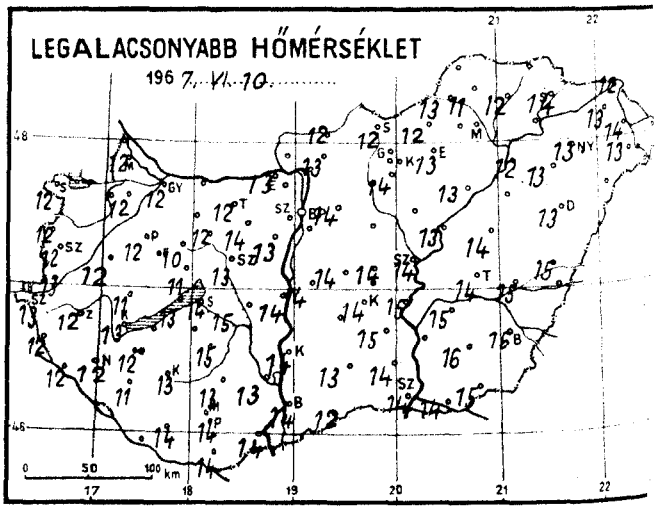

RADIÁCIÓS MINIMUM

196 7. VI. 10. .....

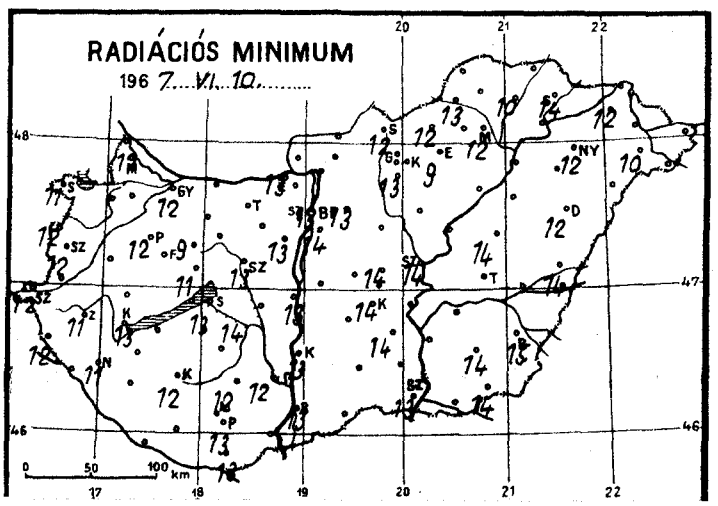

Napfénytartam.

1967. VI. 9.

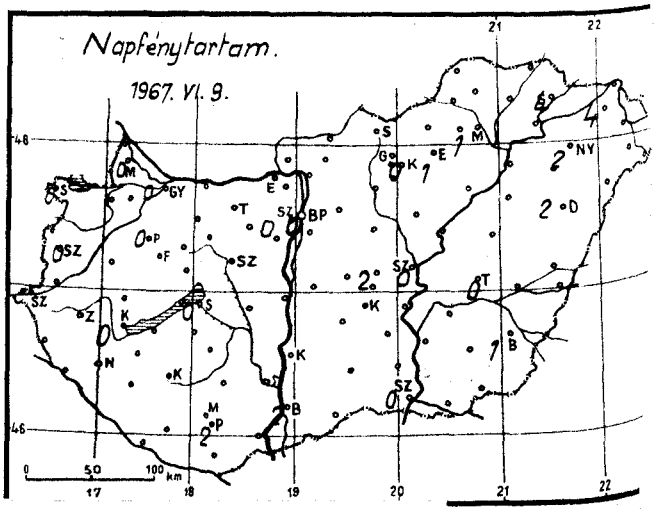

..... hó,
19..... nap Szombat

	Az utolsó 24 óra adatai						24 órai csapadék mm		
	Csapadék (mm)		Hőmérsékleti szélsőségek			Napsütés (óra) tegnap			
			tegnapi nappali max.	éjszakai min.	min. 5 cm-en				
12815 Magyaróvár	5		13	12	12	0	Rajka	4	
822 Győr	18		17	12	12	0	Kapuvár	ny	⌓
825 Pápa	ny		17	12	12	0	Csorna	1	
805 Sopron	.		14	12	11	0	Komárom	25	⩛
812 Szombathely	.		16	12	12	0	Káld	.	
910 Szentgotthárd	ny		18	13	12		Kőszeg	ny	
915 Zalaegerszeg	.		16	12	11		Körmend	.	
Lenti	1		18	12	12		Letenye	1	
925 Nagykanizsa	2		17	12	11		Sümeg	.	
920 Keszthely	.		16	13	13	0	Zirc	3	
Tihany	.		20	13	–		Kisbér	11	
935 Siófok	ny		18	14	13	0	Mór	13	
942 Pécs	1	=	19	14	13	2	Alcsút	28	
941 Misinatető (534 m)	1		19	12	12	–	Esztergom	36	
Siklós	1		20	14	13		Dobogókő	50	⩛
827 Farkasgyepű (400 m)	1		17	10	10		Fonyód	.	
Veszprém	1		–	11	11		Tab	–	
833 Tatabánya	30		18	12	–		Sárbogárd	–	
839 Budapest (Ferihegy)	13		18	14	14		Lengyel	5	
840 Budapest OMI	4		19	14	13	0	Nagykónyi	.	
841 Budapest (Szabadságh. 474 m)	13	=	16	12	11	0	Marcali	1	
Martonvásár	9	⩛	17	13	13		Somogyszob	5	
835 Székesfehérvár	2		16	13	13		Kaposvár	ny	
Dunaújváros	12		22	14	13		Barcs	1	
Szekszárd	3	⌓	18	13	12		Szigetvár	4	
Mohács	5		20	14			Bácsalmás	6	
960 Baja	4	⩛	20	14	13	2	Kiskunhalas	21	
955 Kalocsa	17		22	14	13		Izsák	–	
Cegléd	3		20	14	14	2	Kunsztmiklós	20	
860 Szolnok	6	⩛	20	14	14	0	Örkény	33	⩛
970 Kecskemét	3		19	14	14		Nagykáta	34	
Kiskunfélegyháza	10		18	15	14		Jászapáti	19	⩛
982 Szeged	ny	⩛	20	14	13	0	Tiszakécske	31	
Mezőhegyes	9		23	15	14		Nagykőrös	25	
Orosháza	7		19	16	14		Kistelek	2	
990 Békéscsaba	14	⩛	20	16	15	1	Makó	30	⩛
875 Túrkeve	9	⩛	21	14	–	0	Szentes	7	⩛
Berettyóújfalu	5		24	15	14		Szarvas	10	
8880 Debrecen	10	⩚	23	13	12	2	Szeghalom	11	⩛
892 Nyíregyháza	1		22	13	12	2	Körösszakál	7	
788 Kisvárda	4		24	13	12	4	Tiszaroff	14	⩚
Mátészalka	3	⩚	25	13	10		Poroszló	23	⩚
Tiszabecs	18	⩚	25	14			Karcag	24	⩚
Vác	23		20	14			Hortobágy	4	⩚
Gödöllő	24		23	13	13		Polgár	10	⩚
Lőrinci	20		25	–	–		Hajdúdorog	6	
Gyöngyös	20		25	14	13		Nyírlugos	4	
Balassagyarmat	29	⩛	23	12			Csenger	7	⩚
755 Salgótarján	31		21	12	12		Vásárosnamény	8	
Galyatető (932 m)	–	⩛	14	8			Záhony	ny	
851 Kékestető (1000 m)	32	≡	17	8	–	0	Királyrét	24	
Mátraháza (672 m)	–		–	–			Romhány	25	
865 Eger	24		24	13	9	1	Borsodnádasd	28	⩚
Putnok	6	=	21	13	13		Jósvafő	–	
Lillafüred	7		21	12			Szendrőlád	3	
772 Miskolc	6	⩚	22	13	12	1	Hidasnémeti	3	
Füged	2		22	12	10		Tokaj	–	
778 Sárospatak	ny		24	14	14	4	Sárhatvan	1	

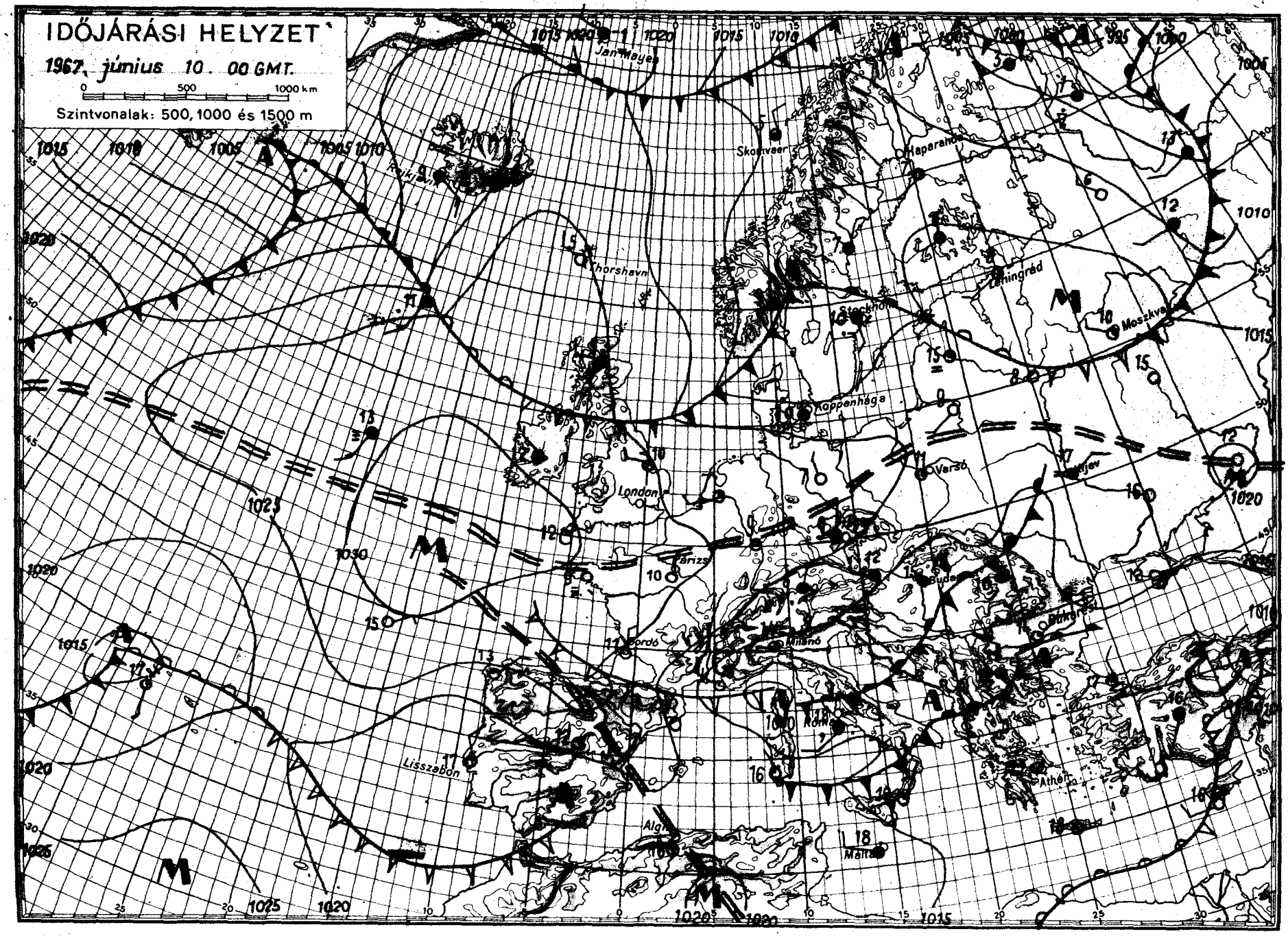

OFFSET-NYOMDA BUDAPEST

IDŐJÁRÁSI NAPIJELENTÉS

ЕЖЕДНЕВНЫЙ МЕТЕОРОЛОГИЧЕСКИЙ БЮЛЛЕТЕНЬ • DAILY WEATHER REPORT
BULLETIN QUOTIDIEN DE TEMPS • TÄGLICHER WETTERBERICHT

KIADJA AZ ORSZÁGOS METEOROLÓGIAI INTÉZET
BUDAPEST II. KITAIBEL PÁL UTCA 1
TELEFON: KÖZPONT: 353-500, IDŐJELZŐ OSZT.: 150-410

MEGJELENIK NAPONKÉNT • ELŐFIZETÉSI ÁRA
A POSTAI KÖLTSÉGGEL EGYÜTT NEGYEDÉVRE 60, Ft
KIADÁSÉRT FELEL AZ INTÉZET IGAZGATÓJA

80. évfolyam 162. szám + Budapest + 1967. junius 11. vasárnap.

Az időjárási helyzet ma reggel és a várható időjárás:

A Földközi-tenger északi részén, a Kárpát-medence és környéke, továbbá a Balti-tenger felett lévő eső mára lassan kelet felé helyeződik át. Ebben a térségben a nappali hőmérsékletek jóval az évszaknak megfelelő értékek alatt maradnak. Nyugat- és Kelet-Európa nagy részén hűvös, de kevésbé felhős, szárazabb az időjárás.

Hazánkban szombaton erősen felhős, szeles idő volt. Az elmult 24 óra folyamán éjfél felé esett az eső, a keleti országhatár közelében zivatarok is kialakultak. Nagyobb csapadékmennyiségeket a keleti hegyvidékről: Lőrinciből 30, Galyatetőről 41, Mátraházáról 63, és a Tisza-felsőszakaszán Tiszabecsről 35 mm-t jelentettek. A hőmérséklet napközben a Dunántúlon 15, 18, keleten 18, 22 fokig emelkedett. Vasárnap hajnalban 8, 13 fokig hült le a levegő. A délelőtt folyamán az ország nyugati felében élénk északi szél mellett felszakadozott a felhőzet. A Tiszántúlon még erősen felhős maradt az ég, és többfelé esett az eső. 11 órára 9, 15 fokos hőmérsékletek alakultak ki.

Ma 12 órakor Budapesten a hőmérséklet 11 fok, a tengerszintre átszámított légnyomás 761 mm, gyengén emelkedő irányzatu.

A Balaton vizének hőmérséklete Siófoknál 11 órakor 16,1 fok volt.

Várható időjárás hétfő estig:

Vasárnap az ország keleti felében is felszakadozó felhőzet, de többfelé még esővel.
Hétfőn felhőátvonulások, átfutó esők.
Élénk, helyenként erős északi, északkeleti szél.
Hűvös éjszaka.
A nappali felmelegedés kissé erősödik.

Várható legalacsonyabb éjszakai hőmérséklet: 5, 10,
legmagasabb nappali hőmérséklet hétfőn: 15, 20 fok között.

Dunay Sándorné s.k.

A hőmérséklet napi középértéke és eltérése a 90 évi átlagtól /Budapesten/:

1967. VI. 10.: 14,6 C°, -5,6 C°.

1871 óta ezen a napon Budapesten előfordult:

legmagasabb hőmérséklet: 33,5 C° /1949/
legalacsonyabb hőmérséklet: 7,0 C° /1890/

67.435

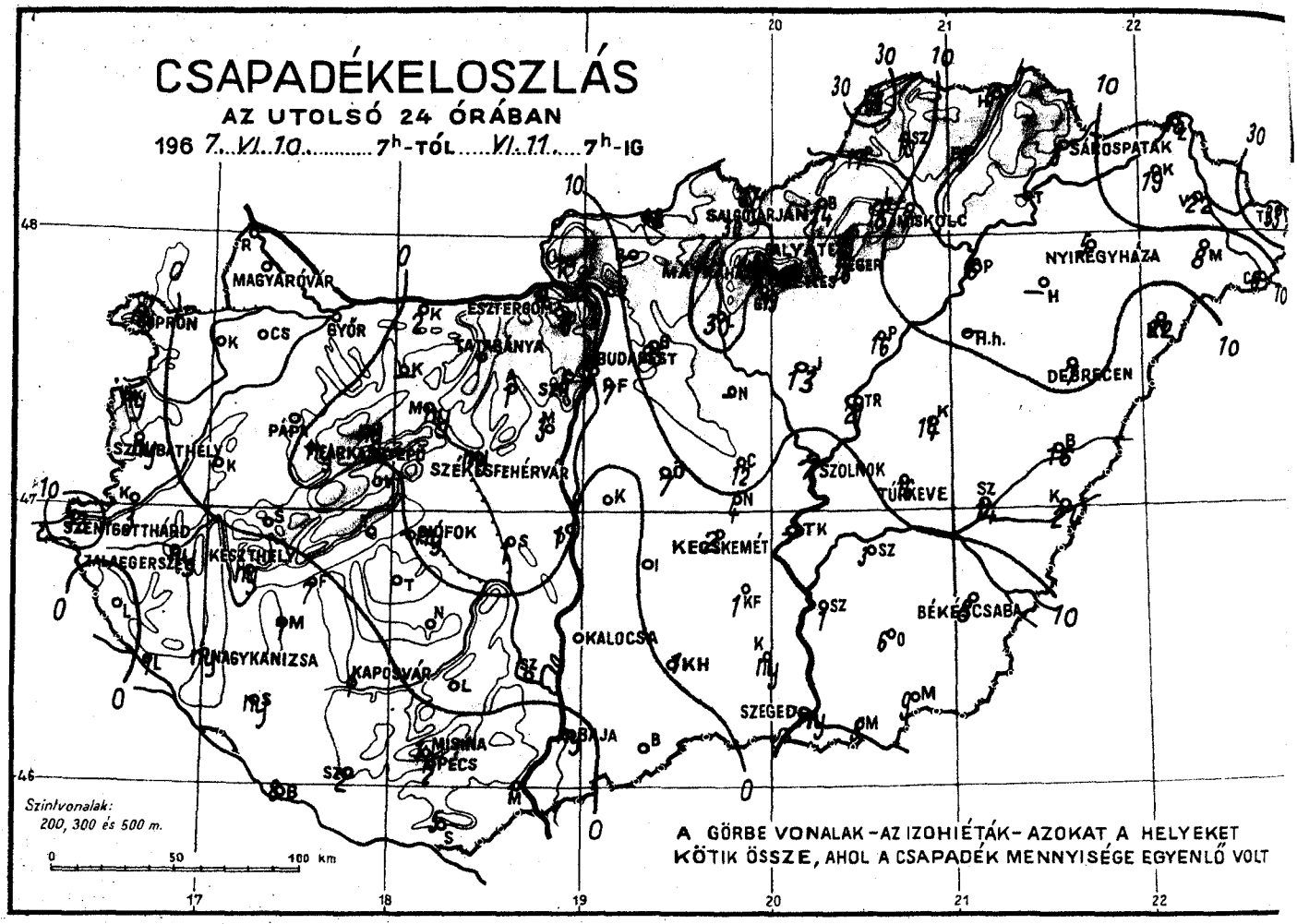
CSAPADÉKELOSZLÁS
AZ UTOLSÓ 24 ÓRÁBAN
196 7..VI..10..... 7h-TÓL .....VI..11..... 7h-IG
MAGYARÓVÁR
GYŐR
ESZTERGOM
BUDAPEST
SÁROSPATAK
NYIREGYHÁZA
DEBRECEN
SZOLNOK
TÚRKEVE
KECSKEMÉT
BÉKÉSCSABA
SZOMBATHELY
PÁPA
SZÉKESFEHÉRVÁR
SZENTGOTTHÁRD
KESZTHELY
BALATONSZEPEZD
NAGYKANIZSA
KAPOSVÁR
OKALOCSA
SZEGED
MISKOLC
PÉCS
BAJA
Szintvonalak:
200, 300 és 500 m.
0 50 100 km
A GÖRBE VONALAK - AZ IZOHIÉTÁK - AZOKAT A HELYEKET
KÖTIK ÖSSZE, AHOL A CSAPADÉK MENNYISÉGE EGYENLŐ VOLT

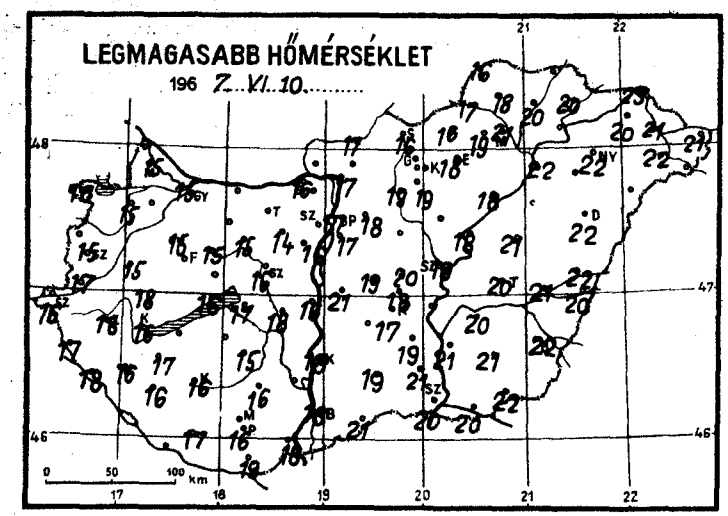
LEGMAGASABB HŐMÉRSÉKLET
196 7..VI..10.....
0 50 100 km

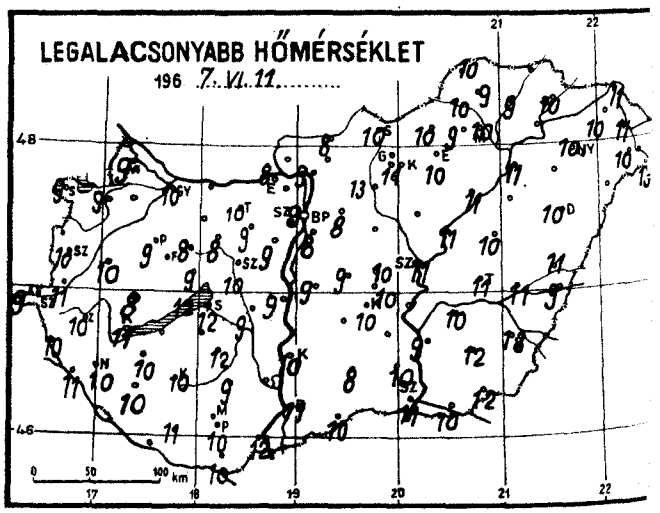
LEGALACSONYABB HŐMÉRSÉKLET
196 7..VI..11.....
0 50 100 km

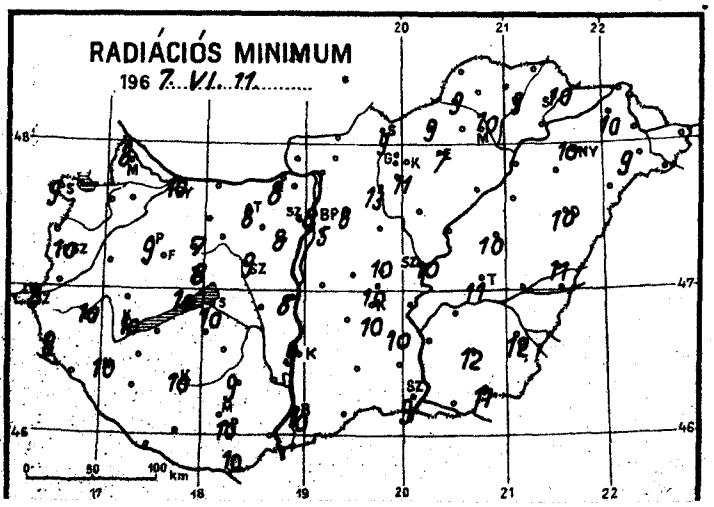
RADIÁCIÓS MINIMUM
196 7..VI..11.....
0 50 100 km

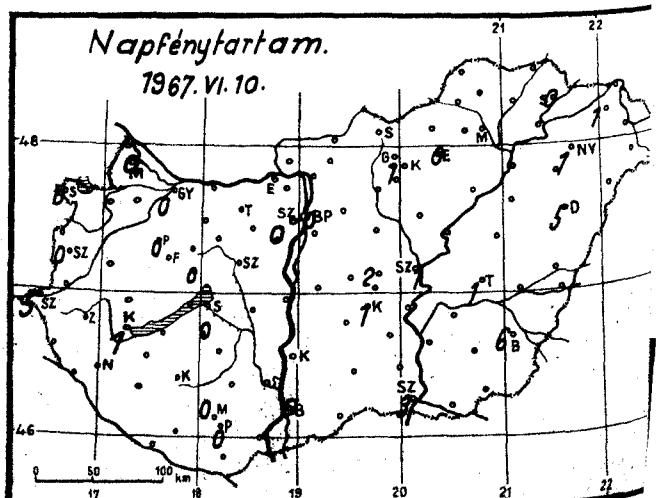
Napfénytartam.
1967. VI. 10.
0 50 100 km

1967. június hó, 11. nap vasárnap

	Az utolsó 24 óra adatai						24 órai csapadék mm		
	Csapadék (mm)		Hőmérsékleti szélsőségek: tegnapi nappali max.	Hőmérsékleti szélsőségek: éjszakai min.	Hőmérsékleti szélsőségek: min. 5 cm-en	Napsütés (óra) tegnap			
12815 Magyaróvár	.		15	9	8	0	Rajka	.	
822 Győr	.		15	10	10	0	Kapuvár	.	
825 Pápa	.		15	9	9	0	Csorna	.	
805 Sopron	ny		16	9	9	0	Komárom	2	
812 Szombathely	ny	▽̇	15	10	10	0	Káld	.	
910 Szentgotthárd	13		16	9	8	5	Kőszeg	ny	
915 Zalaegerszeg	ny		18	10	10		Körmend	3	
Lenti	.		17	10	8		Letenye	1	
925 Nagykanizsa	ny		16	10	10		Sümeg	.	
920 Keszthely	ny		16	11	10	1	Zirc	ny	
Tihany	.		16	17	10		Kisbér		
935 Siófok	ny		17	12	10	0	Mór	ny	
942 Pécs	2		16	10	10	0	Alcsút	1	
941 Misinatető (534 m)	1		14	7	7	0	Esztergom	4	
Siklós	5		19	10	10		Dobogókő	8	
827 Farkasgyepű (400 m)	ny		13	7	7		Fonyód	7	
Veszprém	.		—	9	8	0	Tab	.	
833 Tatabánya	1		12	10	8		Sárbogárd		
839 Budapest (Ferihegy)	7		17	8	5		Lengyel	.	
840 Budapest OMI	5		17	9	8	0	Nagykónyi	.	
841 Budapest (Szabadságh.,474 m)	6		14	6	6	0	Marcali	1	
Martonvásár	3		16	9	8		Somogyszob	ny	
835 Székesfehérvár	ny		16	10	9		Kaposvár	1	
Dunaújváros	1		16	9	8		Barcs	8	⟌
Szekszárd							Szigetvár	2	
Mohács	1		18	12			Bácsalmás	.	
960 Baja	ny		18	11	10	0	Kiskunhalas	1	
955 Kalocsa	.		18	10	9		Izsák		
Ceglédd	12		20	10	10	2	Kunsztmiklós	.	
860 Szolnok	7		19	11	10	1	Örkény	7	
970 Kecskemét	2		17	10	10	1	Nagykáta		
Kiskunfélegyháza	1		19	10	10		Jászapáti	13	▽̇
982 Szeged	ny	⟌	20	11	9	3	Tiszakécske		
Mezőhegyes	9	⟌	22	12	11		Nagykőrös	4	
Orosháza	6		21	12	12		Kistelek	ny	
990 Békéscsaba	8	⟌	22	13	12	6	Makó	5	⟌
875 Túrkeve	16		20	11	11	1	Szentes	1	
Berettyóújfalu	16	⟌	22	11	11		Szarvas	3	
889 Debrecen	7	⟌	22	10	10	5	Szeghalom	14	⟌
892 Nyíregyháza	5		22	10	10	1	Kőrösszakál	24	
Kisvárda	19	⟌	20	10	10	1	Tiszaroff	21	
Mátészalka	8	⟌	22	10	9		Poroszló	16	
Tiszabecs	35	⟌	21	13			Karcag	14	
Vác	10		17	9			Hortobágy		
Gödöllő	25	▽̇	18	8	8		Polgár	6	
Lőrinci	30		19	13	13		Hajdúdorog		
Gyöngyös	19		19	11	11		Nyírlugos	22	
Balassagyarmat	18	▽̇	17	8			Csenger	6	⟌
755 Salgótarján	27		16	10	9		Vásárosnamény	22	
Galyatető (932 m)	41	▽̇	12	6			Záhony	15	
851 Kékestető (1000 m)	22		13	5	—	1	Királyrét		
Mátraháza (672 m)							Romhány		
865 Eger	18		18	10	7	0	Borsodnádasd	14	▽̇
Putnok	17		17	10	9		Jósvafő	63	
Lillafüred	18		19	9			Szendrőlád	10	
772 Miskolc	7		21	10	10		Hidasnémeti	6	
Fügöd	9	⟌	20	9	9		Tokaj		
778 Sárospatak	3		20	10	10	0	Sárhatvan	1	

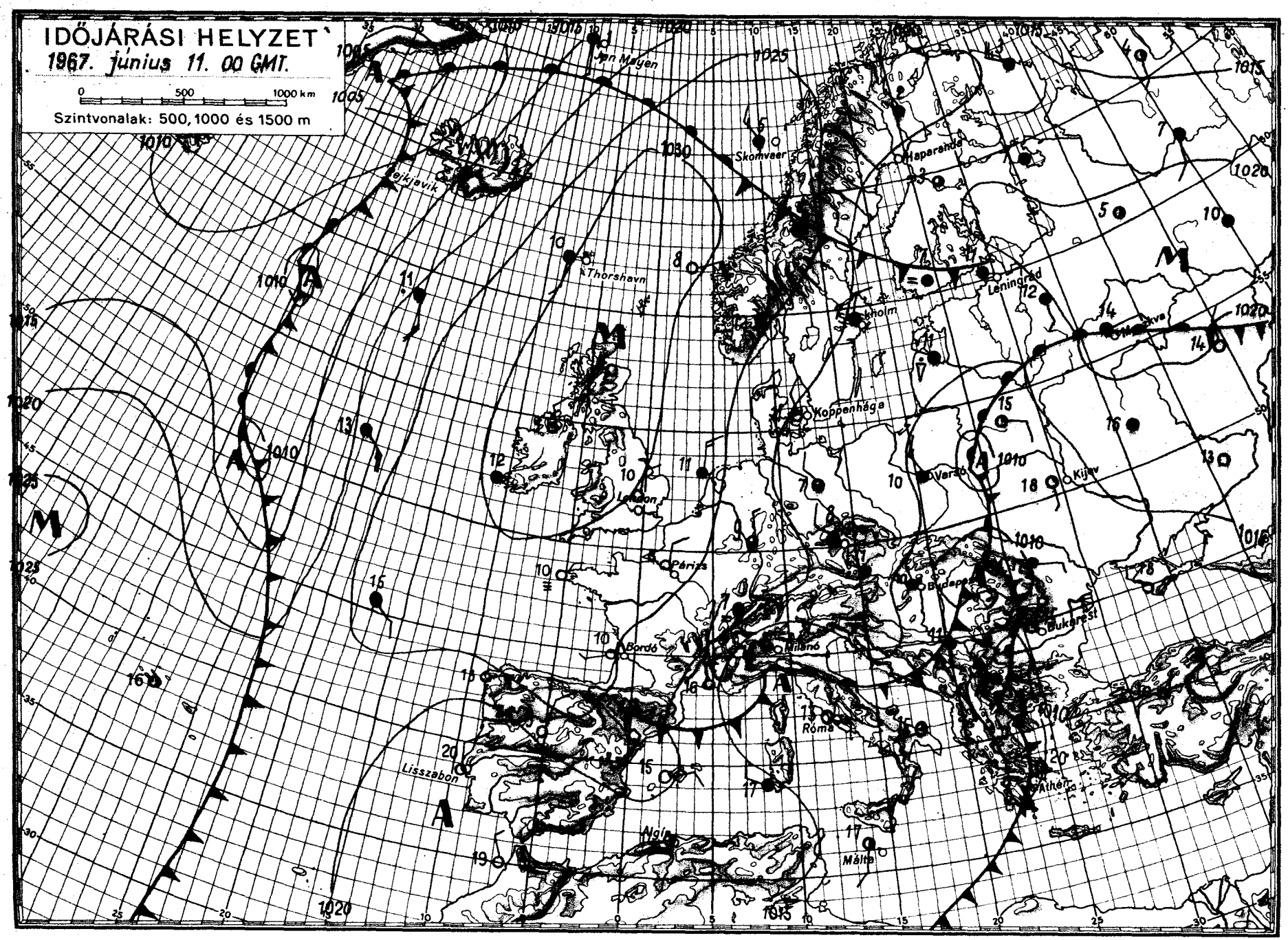
IDŐJÁRÁSI HELYZET
1967. június 11. 00 GMT.
0 500 1000 km
Szintvonalak: 500, 1000 és 1500 m
Jan Mayen
Skomvaer
Haparanda
Reykjavik
Thorshavn
Leningrád
Koppenhága
Varsó
Kijev
London
Párizs
Budapest
Bukarest
Bordó
Milánó
Róma
Lisszabon
Athén
Málta
1010
1015
1020
1025
1030

IDŐJÁRÁSI NAPIJELENTÉS

ЕЖЕДНЕВНЫЙ МЕТЕОРОЛОГИЧЕСКИЙ БЮЛЛЕТЕНЬ • DAILY WEATHER REPORT
BULLETIN QUOTIDIEN DE TEMPS • TÄGLICHER WETTERBERICHT

KIADJA AZ ORSZÁGOS METEOROLÓGIAI INTÉZET
BUDAPEST II. KITAIBEL PÁL UTCA 1
TELEFON: KÖZPONT: 353-500, IDŐJELZŐ OSZT.: 150-410

MEGJELENIK NAPONKÉNT • ELŐFIZETÉSI ÁRA A POSTAI KÖLTSÉGGEL EGYÜTT NEGYEDÉVRE 60, Ft
KIADÁSÉRT FELEL AZ INTÉZET IGAZGATÓJA

80. évfolyam 163. szám + Budapest + 1967. június 12. hétfő

Az időjárási helyzet ma reggel és a várható időjárás:

A szárazföldünket elárasztó hideg, sarkvidéki eredetü levegő ma hajnalra elérte a Szovjetunió európai területének középső részeit és a Földközi-tenger medencéjét. Hatására a Balti-államokban és Közép-Európában többfelé esik az eső, Kelet-, Délkelet-Európában heves záporok, zivatarok alakulnak ki. A hideg levegő hatására ma hajnalban szárazföldünk nagy részén 3-8 fokig süllyedt a hőmérséklet, ugyanakkor a Volga és Don környékén és Európa déli partvidékén csak 15-20 fokig hült le a levegő. Kontinensünk nyugati részein kevés a felhő, csendes, száraz, de az évszakhoz képest itt is hüvös az idő.

Hazánkban vasárnap keleten borult, az ország többi részén változóan felhős volt az ég. Számottevő, 5-10 órás napsütést csak a nyugati megyékből jelentettek. A Dunántul déli felének kivételével, sokfelé esett az eső. A lehullott csapadék mennyisége a Mátra és a Bükk vidékén meghaladta a 10, Hortobágyon elérte a 15, Vácon és Hidasnémetiben a 17 mm-t. A hőmérséklet napi csucsértékei általában 11-16, a nyugati és déli megyékben 16-19 fok között alakultak ki. Az éjszaka folyamán a nyugati megyékben 3-7, máshol 7-12 fokig hült le a levegő. Ma délelőtt felhőátvonulások voltak, esőt sehonnan sem jelentettek. A hőmérséklet 11 órára 14-18 fokig emelkedett.

Ma 12 órakor Budapesten a hőmérséklet 16 fok, a tengerszintre átszámitott légnyomás 764 mm, alig változik.

A Balaton vizének hőmérséklete 11 órakor Siófoknál: 17,4 fok.

Várható időjárás kedd estig:

Felhőátvonulások, szórványos futó esőkkel.
Időnként kissé megélénkülő északi, északkeleti szél.
Az évszakhoz képest hüvös idő tovább tart.

Várható legalacsonyabb éjszakai hőmérséklet: 5-10,
legmagasabb nappali hőmérséklet kedden: 17-22 fok között.

Vissy Károly s.k.

A hőmérséklet napi középértéke és eltérése a 90 évi átlagtól /Budapesten/:

1967. VI. 11.: 10,8 C°, -3,8 C°.

1871 óta ezen a napon Budapesten előfordult:

legmagasabb hőmérséklet: 34,7 C° /1937/
legalacsonyabb hőmérséklet: 8,0 C° /1899/.

67.436

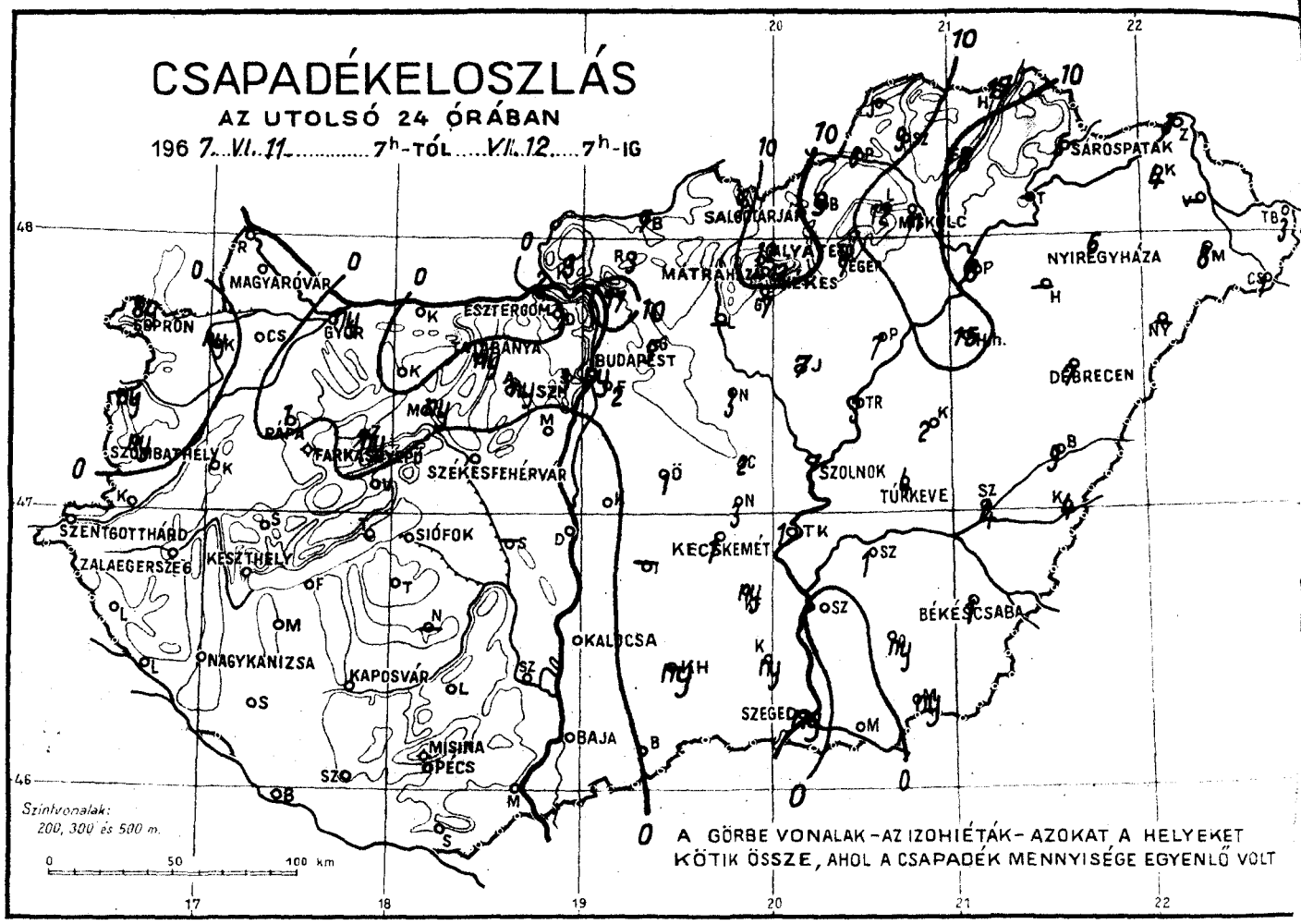
CSAPADÉKELOSZLÁS
AZ UTOLSÓ 24 ÓRÁBAN
196 7. VI. 11. ..... 7h-TÓL ..... VII. 12. ..... 7h-IG
SOPRON
MAGYARÓVÁR
GYŐR
ESZTERGOM
BUDAPEST
SALGÓTARJÁN
MISKOLC
NYIREGYHÁZA
SÁROSPATAK
DEBRECEN
SZOMBATHELY
PAPA
SZÉKESFEHÉRVÁR
SZOLNOK
TÚRKEVE
SZENTGOTTHÁRD
ZALAEGERSZEG
KESZTHELY
SIÓFOK
KECSKEMÉT
BÉKÉSCSABA
NAGYKANIZSA
KAPOSVÁR
KALOCSA
SZEGED
MISINA
PÉCS
BAJA
Szintvonalak:
200, 300 és 500 m.
0 50 100 km
A GÖRBE VONALAK – AZ IZOHIÉTÁK – AZOKAT A HELYEKET
KÖTIK ÖSSZE, AHOL A CSAPADÉK MENNYISÉGE EGYENLŐ VOLT

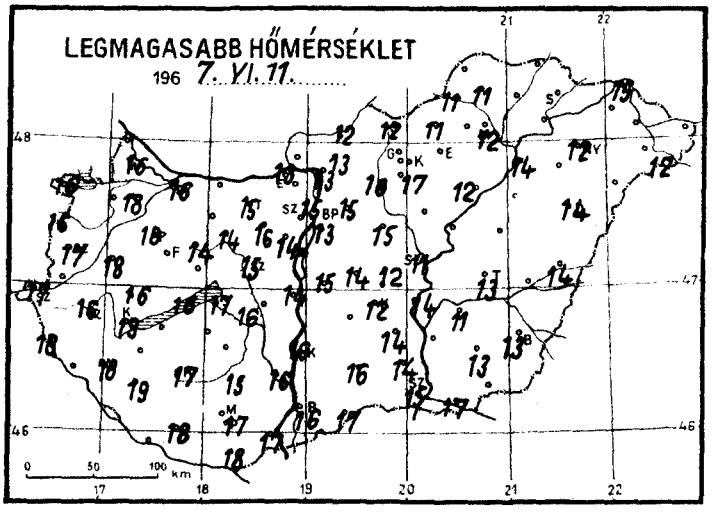
LEGMAGASABB HŐMÉRSÉKLET
196 7. VI. 11.

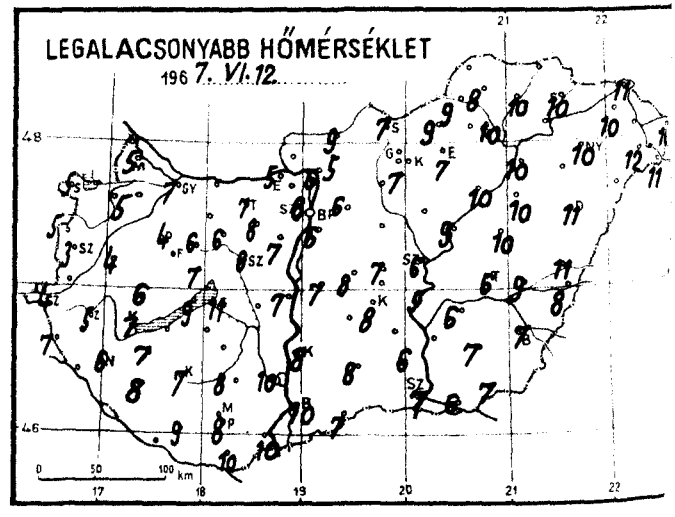
LEGALACSONYABB HŐMÉRSÉKLET
196 7. VI. 12.

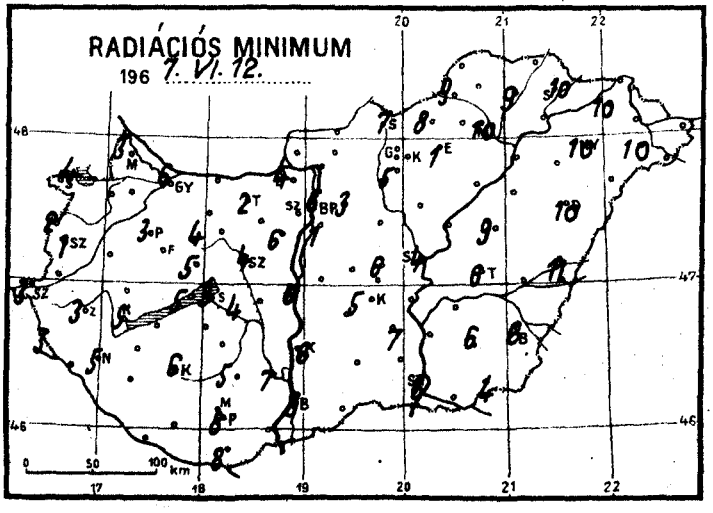
RADIÁCIÓS MINIMUM
196 7. VI. 12.

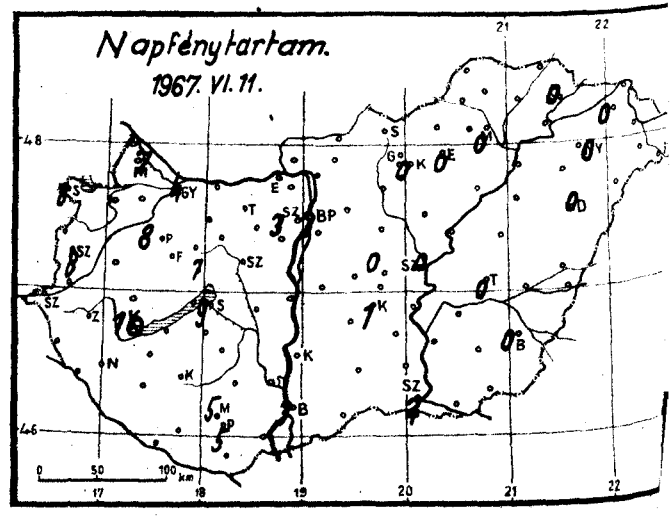
Napfénytartam.
1967. VI. 11.

1967. június hó,
12. nap hétfő

	Az utolsó 24 óra adatai						24 órai csapadék mm		
	Csapadék (mm)		Hőmérsékleti szélsőségek: tegnapi nappali max.	éjszakai min.	min. 5 cm-en	Napsütés (óra) tegnap			
12815 Magyaróvár	.		16	5	3	7	Rajka	.	
822 Győr	ny	▽	16	7	6	4	Kapuvár	ny	∩
825 Pápa	1	▽	18	4	3	8	Csorna	.	∩
805 Sopron	ny	▽	16	5	4	8	Komárom	.	∩
812 Szombathely	ny	▽	17	3	1	8	Káld	.	∩
910 Szentgotthárd	.		17	4	3		Kőszeg	ny	∩
915 Zalaegerszeg	.		16	5	3		Körmend	.	
Lenti	.		18	7	3		Letenye	.	
925 Nagykanizsa	.		18	6	5		Sümeg	.	
920 Keszthely	.		19	7	6	10	Zirc	ny	
Tihany	.		16	9	5		Kisbér	.	∩
935 Siófok	.		17	11	9	9	Mór	ny	
942 Pécs	.		17	8	8	5	Alcsút	ny	∩
941 Misinatető (534 m)	.		14	7	7	5	Esztergom	2	
Siklós	.		18	10	8		Dobogókő	.	
827 Farkasgyepű (400 m)	.		14	6	4		Fonyód	.	
Veszprém	.		–	7	5	7	Tab	.	
833 Tatabánya	ny		15	7	2		Sárbogárd	–	
839 Budapest (Ferihegy)	2		13	6	1		Lengyel	.	
840 Budapest OMI	ny	∩	15	8	6	3	Nagykónyi	–	
841 Budapest (Szabadságh. 474 m)	3		14	11	6	3	Marcali	.	∩
Martonvásár	.		14	7	6		Somogyszob	.	
835 Székesfehérvár	.		15	6	4		Kaposvár	.	
Dunaújváros	.		14	7	6		Barcs	.	
Szekszárd	.	∩	16	10	7		Szigetvár	.	
Mohács	.	∩	17	10			Bácsalmás	.	
960 Baja	.		16	10	8	3	Kiskunhalas	ny	
955 Kalocsa	.		16	8	6		Izsák	–	
Cegléd	2		12	7	6	0	Kunsztmiklós	.	
860 Szolnok	7	=	11	6	4	0	Örkény	1	=
970 Kecskemét	1		12	8	5	1	Nagykáta	3	∩
Kiskunfélegyháza	ny		14	–	7		Jászapáti	7	▽
982 Szeged	ny		15	7	6	2	Tiszakécske	1	
Mezőhegyes	ny		–	7	4		Nagykőrös	3	
Orosháza	ny	∩	13	7	6		Kistelek	ny	
990 Békéscsaba	1	=	13	7	6	0	Makó	.	∩
875 Túrkeve	4		13	6	6	0	Szentes	.	
Berettyóújfalu	9		14	11	11		Szarvas	1	
880 Debrecen	7		14	11	10	0	Szeghalom	4	▽
892 Nyíregyháza	6		12	10	10	0	Kőrösszakál	4	
Kisvárda	4		–	10	10	0	Tiszaroff	3	
Mátészalka	8		–	12	10		Poroszló	7	
Tiszabecs	3		–	10			Karcag	2	
Vác	17		13	6			Hortobágy	15	
Gödöllő	5		15	6	3		Polgár	8	▽
Lőrinci	5		16	–	–		Hajdúdorog	–	
Gyöngyös	7		17	7	5		Nyírlugos	–	
Balassagyarmat	7		12	9			Csenger	1	⟋
755 Salgótarján	9		12	7	7		Vásárosnamény	–	
Galyatető (932 m)	12	▽	10	4			Záhony	3	
851 Kékestető (1000 m)	12	=	11	3	–	0	Királyrét	3	
Mátraháza (672 m)	–		–	–			Romhány	3	
865 Eger	7	=	–	7	1	0	Borsodnádasd	9	▽
Putnok	6		11	9	9		Jósvafő	–	
Lillafüred	12		10	9			Szendrőlád	9	
772 Miskolc	11	=	12	10	10	0	Hidasnémeti	17	
Fügöd	8		–	10	9		Tokaj	–	
778 Sárospatak	5		–	10	10	0	Sárhatvan	.	

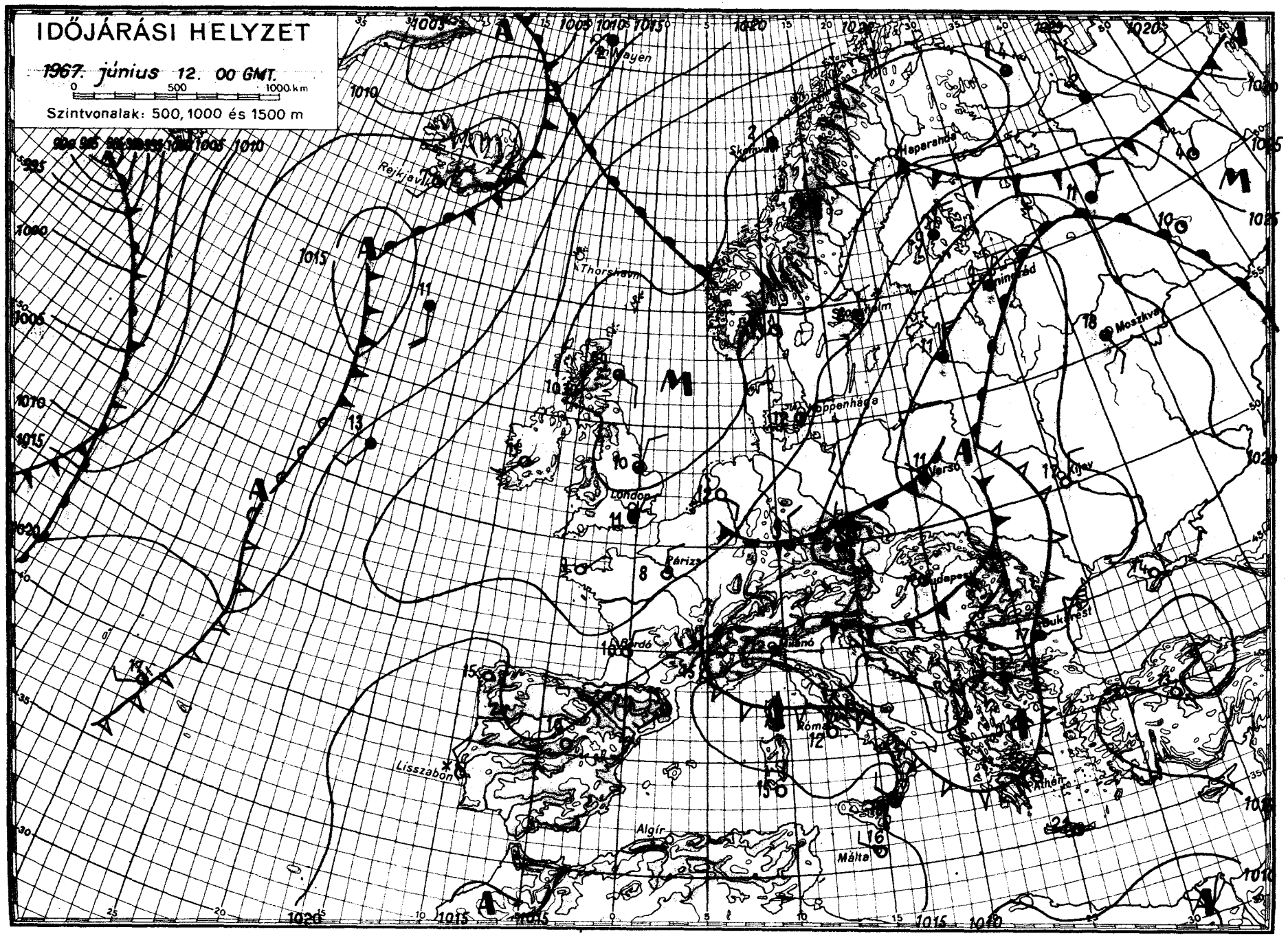
IDŐJÁRÁSI HELYZET
1967. június 12. 00 GMT.
0 500 1000 km
Szintvonalak: 500, 1000 és 1500 m
Jan Mayen
Reykjavik
Thorshavn
Shetland
Skagen
Koppenhága
London
Párizs
Berlin
Varsó
Moszkva
Kijev
Budapest
Bukarest
Bordó
Milánó
Róma
Athén
Lisszabon
Algír
Málta

IDŐJÁRÁSI NAPIJELENTÉS

ЕЖЕДНЕВНЫЙ МЕТЕОРОЛОГИЧЕСКИЙ БЮЛЛЕТЕНЬ • DAILY WEATHER REPORT
BULLETIN QUOTIDIEN DE TEMPS • TÄGLICHER WETTERBERICHT

KIADJA AZ ORSZÁGOS METEOROLÓGIAI INTÉZET
BUDAPEST II. KITAIBEL PÁL UTCA 1
TELEFON: KÖZPONT: 353-500, IDŐJELZŐ OSZT.: 150-410

MEGJELENIK NAPONKÉNT * ELŐFIZETÉSI ÁRA
A POSTAI KÖLTSÉGGEL EGYÜTT NEGYEDÉVRE 60, Ft
KIADÁSÉRT FELEL AZ INTÉZET IGAZGATÓJA

80. évfolyam 164. szám + Budapest + 1967. junius 13. kedd.

Az időjárási helyzet ma reggel és a várható időjárás:

Európát az Ibériai-félsziget, valamint a Kaspi-, az Azovi-tenger és Moszkva körzetének kivételével hideg levegő árasztotta el. Igy az NDK, Csehszlovákia, Lengyelország, a balti-államok és Finnország nagy részéről csupán 10 fok körüli nappali hőmérsékletet jelentenek.

Hazánkban hétfőn északkeleten erősen, máshol változóan felhős idő volt. Csak egy-két helyen esett jelentéktelen mennyiségü eső. Az ország nagy részén a 10 órát meghaladó napsütés ellenére csak 17-21 fokig emelkedett a hőmérséklet. Az éjszaka második felében nyugaton erősen megnövekedett a felhőzet és néhány helyen kisebb eső keletkezett. A hajnali órákra országszerte 7-12 fokig hült le a levegő. Ma délelőtt jelentős hőmérsékleti ellentét alakult ki, a nyugati határszéli megyék és a Tiszántúl között. Mig a borult, esős nyugati megyékben csak 9-12, addig a Tiszántulon 16-19 fokig emelkedett a hőmérséklet.

Ma 12 órakor Budapesten a hőmérséklet 14 fok, a tengerszintre átszámitott légnyomás 763 mm, változatlan.

A Balaton vizének hőmérséklete 12 órakor Siófoknál 16 fok volt.

Várható időjárás szerda estig:

Felhős idő, többfelé eső.
Időnként élénk északi szél.
Hüvös marad az idő.

Várható legalacsonyabb éjszakai hőmérséklet: 6, 11,
legmagasabb nappali hőmérséklet szerdán: 15, 20 fok között.

Máhr Jenő s.k.

A hőmérséklet napi középértéke és eltérése a 90 évi átlagtól /Budapesten/:

1967. VI. 12.: 14,6 C°, -4,8 C°.

1871 óta ezen a napon Budapesten előfordult:

legmagasabb hőmérséklet: 33,5 C° /1957/
legalacsonyabb hőmérséklet: 5,4 C° /1899/.

67.437

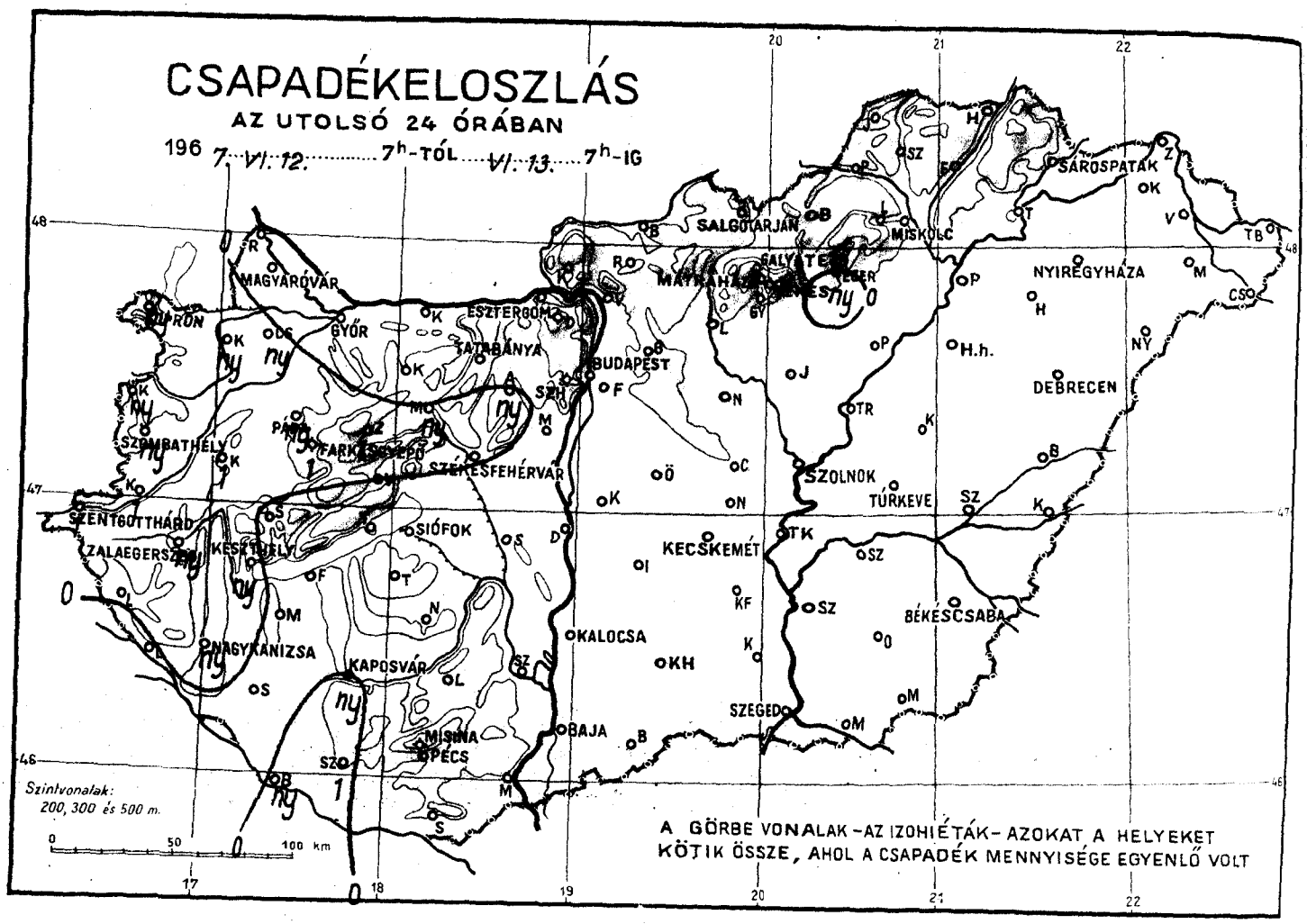
CSAPADÉKELOSZLÁS
AZ UTOLSÓ 24 ÓRÁBAN
196 7. VI. 12. 7h-TÓL VI. 13. 7h-IG
SALGÓTARJÁN
MISKOLC
SÁROSPATAK
NYIREGYHÁZA
MAGYARÓVÁR
GYŐR
ESZTERGOM
TATABÁNYA
BUDAPEST
DEBRECEN
H.h.
SZOMBATHELY
SZÉKESFEHÉRVÁR
SZOLNOK
TÚRKEVE
SZENTGOTTHÁRD
SIÓFOK
KECSKEMÉT
ZALAEGERSZEG
KESZTHELY
NAGYKANIZSA
KAPOSVÁR
KALOCSA
BÉKÉSCSABA
SZEGED
MISINA
PÉCS
BAJA
Szintvonalak:
200, 300 és 500 m.
0 50 100 km
A GÖRBE VONALAK – AZ IZOHIÉTÁK – AZOKAT A HELYEKET
KÖTIK ÖSSZE, AHOL A CSAPADÉK MENNYISÉGE EGYENLŐ VOLT

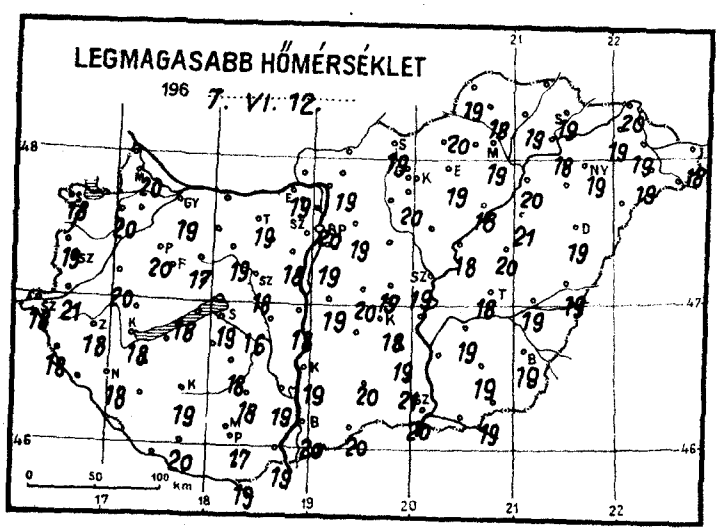
LEGMAGASABB HŐMÉRSÉKLET
196 7. VI. 12.
0 50 100 km

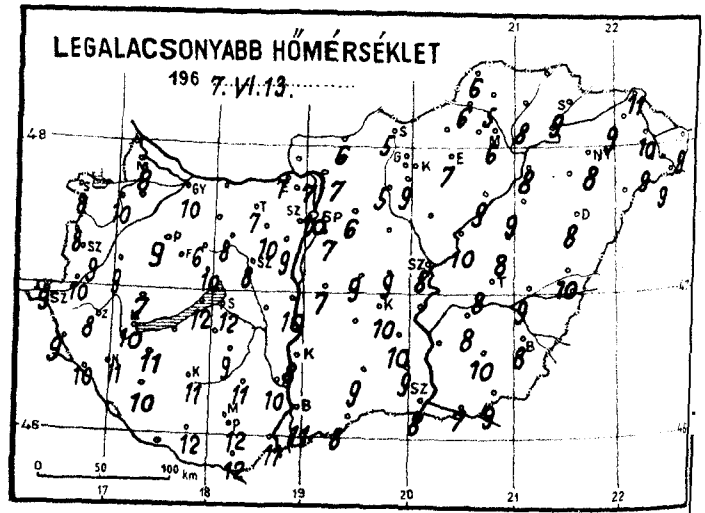
LEGALACSONYABB HŐMÉRSÉKLET
196 7. VI. 13.
0 50 100 km

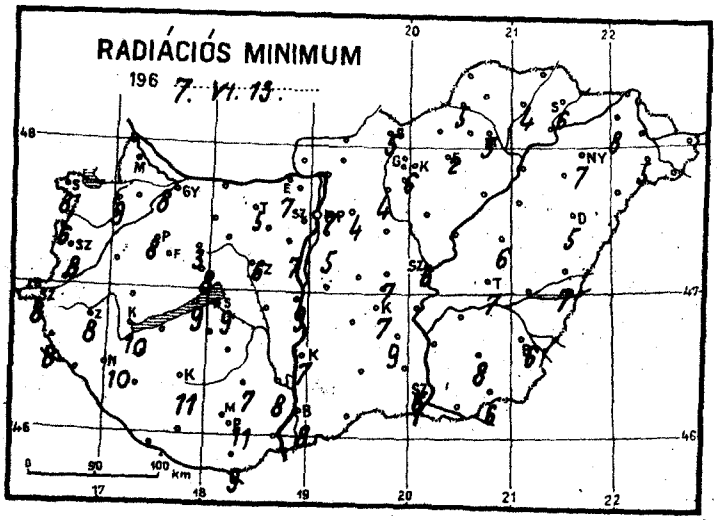
RADIÁCIÓS MINIMUM
196 7. VI. 13.
0 50 100 km

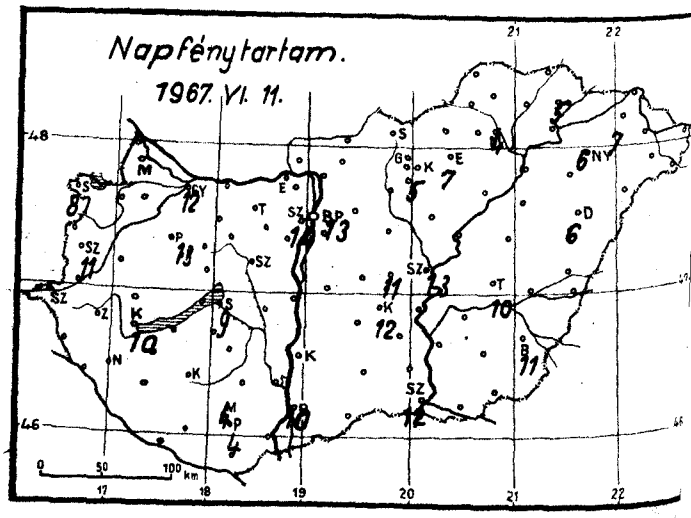
Napfénytartam.
1967. VI. 11.
0 50 100 km

TÁJÉKOZTATÓ AZ 1967. MÁJUS HAVI
CSAPADÉK ELOSZLÁSÁRÓL

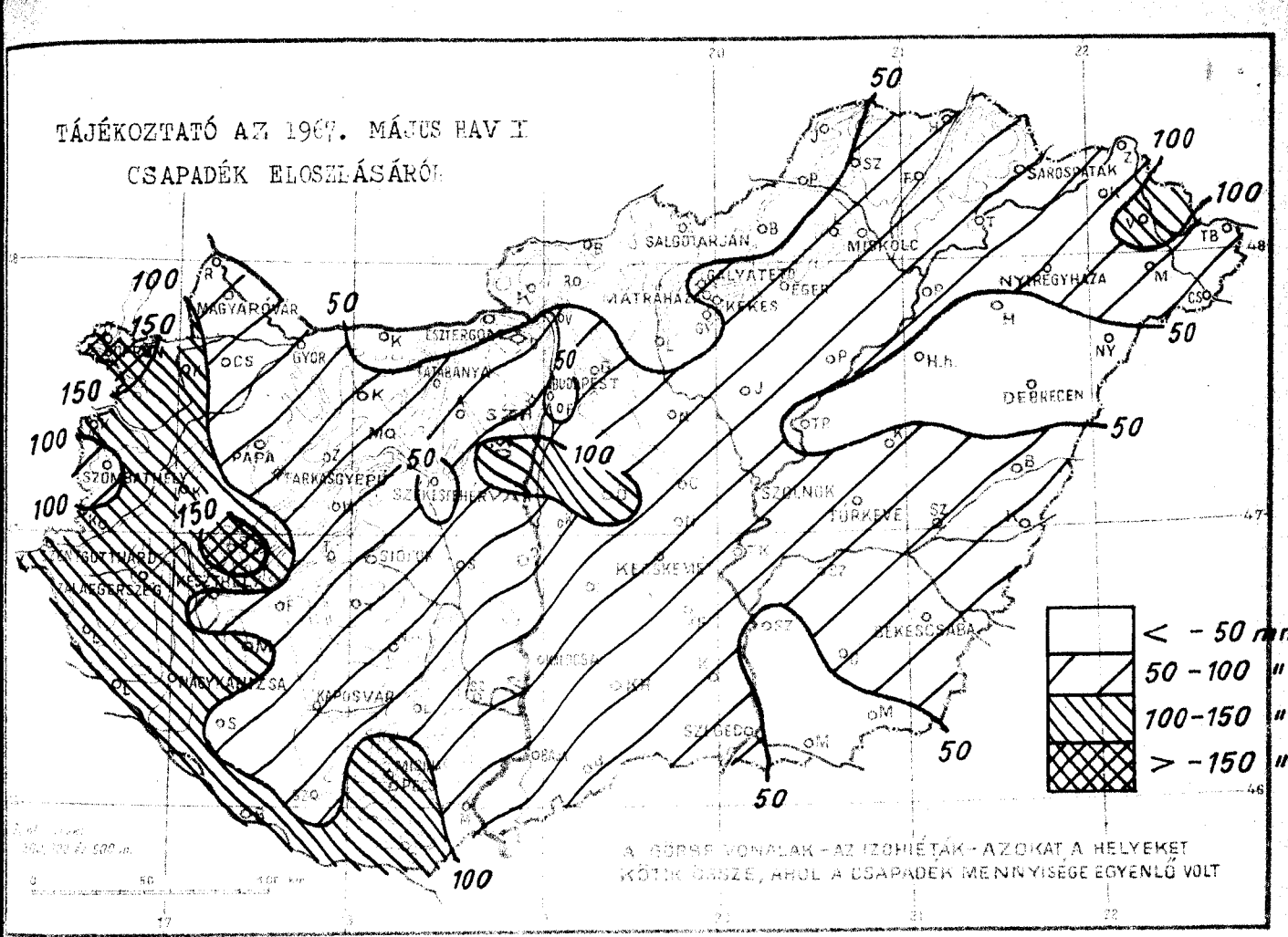

A SÖRÖS VONALAK - AZ IZOHIÉTÁK - AZOKAT A HELYEKET
KÖTIK ÖSSZE, AHOL A CSAPADÉK MENNYISÉGE EGYENLŐ VOLT

1967. MÁJUS HAVI CSAPADÉK
AZ ÁTLAG SZÁZALÉKÁBAN

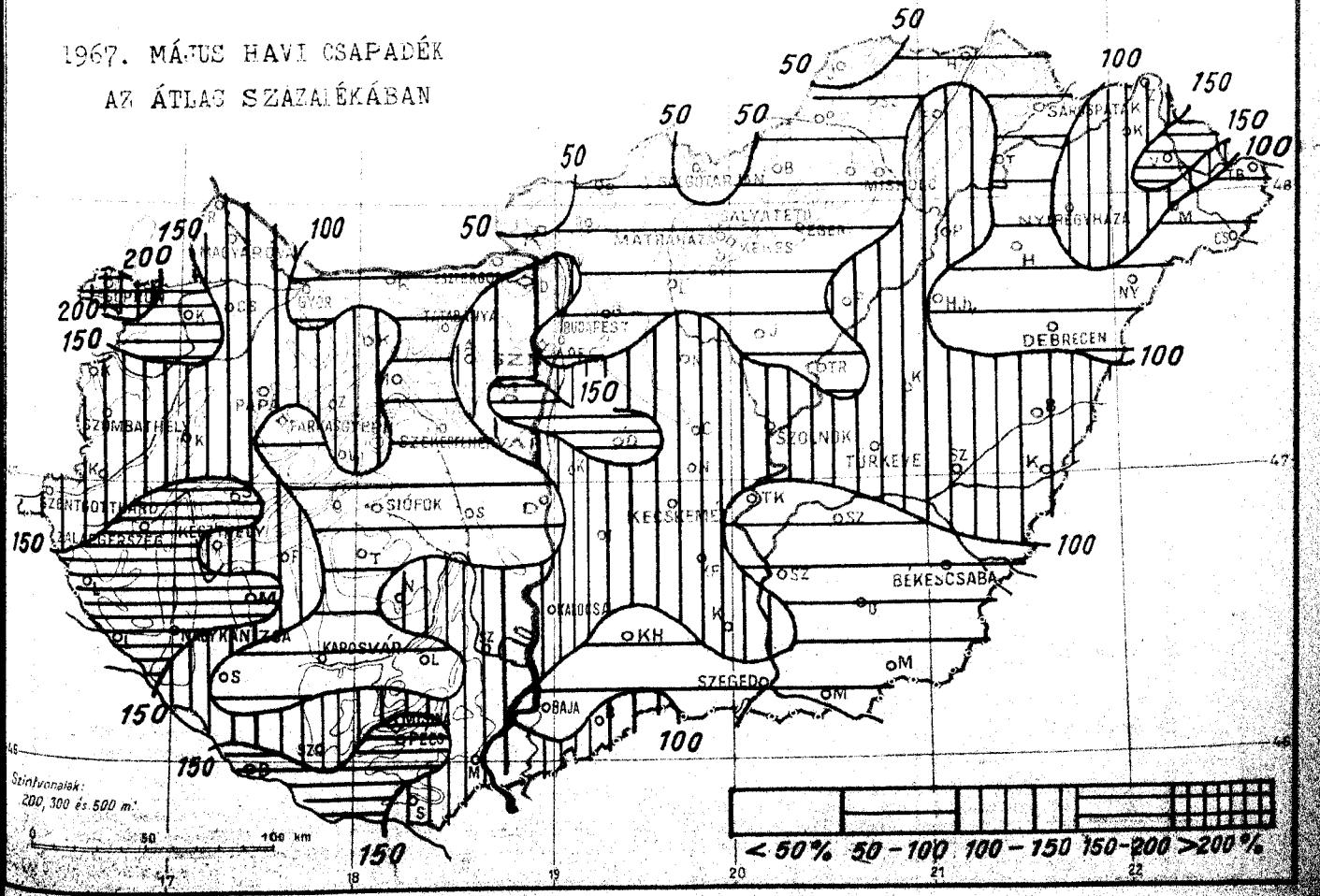

67428

TÁJÉKOZTATÓ

Az IDŐJÁRÁSI NAPIJELENTÉS hazánk és Európa időjárásáról nyújt áttekintést a beérkező nagyszámú meteorológiai sürgöny alapján.

Az első oldalon találjuk a Meteorológiai Intézet aznap délben kiadott összefoglaló jelentésének szövegét.

A jelentés első bekezdése röviden ismerteti az európai időjárás helyzetét. Egy külön bekezdés adja meg Magyarország 24 óra alatti időjárásának rövid leírását. Utána következik a 12 órakor Budapesten észlelt hőmérséklet, tengerszintre átszámított légnyomás, a légnyomásváltozásnak az utolsó 3 órára vonatkozó irányzata, továbbá a nyári félévben a Balaton Siófokon észlelt vízhőmérséklete. Ezt követi az ország területére vonatkozó **előrejelzés,** amely a következő **36 órára** (másnap estig) érvényes. Olyan esetekben, amikor az időjárási helyzet megengedi, hogy egy-két további nap időjárására is elég megbízható következtetéseket lehessen levonni, az előrejelzésekhez **Távolabbi kilátások** címén még egy második előrejelzés csatlakozik. A NAPIJELENTÉS-nek ezen az oldalán szerepel még a budapesti hőmérséklet előző napi középértéke és ennek eltérése az 1871—1960 közötti 90 év törzsátlagaitól. Végül itt közöljük az illető napon 1871 óta Budapesten előfordult legmagasabb és legalacsonyabb hőmérsékletek értékét és előfordulásuk évét.

A **második oldal** felső részében közöljük az utolsó 24 óra magyarországi csapadéktérképét (a számok a csapadék mennyiségét mm-ben adják meg; ny = nyom, azaz 0,4 mm vagy ennél kisebb mennyiség). A térképen kihúzott görbe vonalak az **izohieták.** Azoknak a területeknek a kiemelésére szolgálnak, amelyeken a csapadék mennyisége valamely határérték (pl. 20 mm) alatt illetőleg felett volt. Megszerkesztésük csak nagyvonalú tájékozódásra szolgál, de nem veheti mindig figyelembe a csapadékmennyiségben előforduló nagy helyi különbségeket, amelyek főképpen a meleg hónapok záporszerű esői alkalmával lépnek fel. Nagyon szeszélyes eső-eloszlás idején az izohieták elmaradnak a térképről.

A **második oldal** alsó részében térképeken közöljük néhány időjárási elem **területi eloszlását** hazánkban. Az első térképen a kiadást megelőző napon észlelt **nappali hőmérsékleti csúcsértéket** (maximum) láthatjuk, a másodikon **az elmúlt éjszaka alatti legalacsonyabb hőmérsékletet** (minimum), a harmadik pedig a talajközeli rétegben észlelt legalacsonyabb hőmérsékletet **(radiációs minimum)** mutatja. A negyedik térképen általában a kiadást megelőző napon mért **napsütés időtartamát** adjuk meg órákban. Hótakaró esetén azonban ezen a térképen közöljük a kiadás reggelén mért **hóréteg magasságát** cm-ben (* = folt, azaz nem összefüggő réteg, b = bucka).

A **harmadik oldal** az elmúlt 24 óra hazai időjárásának néhány fontos adatát közli nagyszámú megfigyelő állomásról.

A baloldali táblázat a hazai magasabbrendű megfigyelő állomások (óránként sürgönyző ún. szinoptikus állomások és napjában néhány alkalommal sürgönyző éghajlati állomások) adatait tartalmazza, országrészenkénti sorrendben. Az első oszlopban megadjuk a csapadék mennyiségét mm-ben; a második rovatban a reggeli észlelés alkalmával talált harmatot, deret, zúzmarát (nemzetközi jelekkel) és a reggel észlelt hóréteg vastagságot cm-ben (folt = hófoltok, lepel = néhány mm-es hóréteg, b = bucka); továbbá ha a 24 óra folyamán jégeső vagy zivatar volt, akkor ebben a rovatban szerepel a zivatar, illetőleg a jégeső jele. További 3 rovatban következik az előző napi legmagasabb és az éjszakai legalacsonyabb hőmérséklet, valamint a talaj felett 5 cm magasságban kisugárzás elleni védelem nélkül elhelyezett ún. kisugárzási (radiációs) hőmérőn leolvasott minimum hőmérséklet. Az utolsó rovat az előző napi napfénytartamot tünteti fel.

A jobboldali táblázatban kb. 50 további hazai állomás csapadék- és hóréteg adatait foglaljuk össze.

A **negyedik oldalt** az európai **időjárási térkép kivonatos alakja** foglalja el. Ez vázlatos masa annak a részletes, sokezer adatot tartalmazó nagyméretű munkatérképnek, amelynek alapján az Intézet aznap déli előrejelzése készült. Az itt közölt térképen csak a legfontosabb állomások néhány közérdekű adata van feltüntetve. A felhőzet mennyiségét az állomáskarika besötétítésének mértékével adjuk meg; a szél abból az irányból fúj, amerre a szélzászló rúdja mutat. A zászlócskák oldalvonalainak száma annál nagyobb, minél nagyobb a szélsebesség: egy rövid oldalvonás 1—2 méter/másodperc (m/sec) sebességű szélnek felel meg, egy hosszú vonás 3—5 m/sec sebességű szélnek, egy rövid és egy hosszú vonás együtt 6—7 m/sec sebességűnek stb. Az állomáskarikától balra látható szám a hőmérsékletet adja egész fokokban. Ha az állomáson az észlelés időpontjában nevezetesebb időjárási esemény volt, pl. csapadékhullás, köd, zivatar, stb., akkor a hőmérséklet alatt az illető jelenség nemzetközi jele is fel van tüntetve (a használt jelek jegyzékét l. alább.) A **vastagon kihúzott, fogazással ellátott vonalak** az időjárási frontok, a **dupla szaggatott vonalak** a lesikló felületek (magyarázatukat l. alább). A **vékony vonallal kihúzott görbék** az izobárok, azokat a helyeket kötik össze, amelyeknek a tengerszintre átszámított légnyomása egyenlő. A görbék végéhez írt szám a légnyomás értéket adja millibárban (1 mb = 750,1 higany-mm). A térképen látható betűk jelentése:

A = kis légnyomású terület (minimum, ciklon) középpontja.

M = nagy légnyomású terület (maximum, anticiklon) középpontja.

Fontosabb meteorológiai jelek :

∞ pára	szitálás	ónos eső	záporeső	villogás
= talajköd	• eső	▲ jégeső	▽* hózápor	porvihar
≡ köd	✳ havazás	⋁ zúzmara	zivatar	hófúvás

A frontok és lesiklófelületek magyarázata :

melegfront (másnéven felsiklási front): határvonal, amelynek mentén meleg levegő nyomul elő



hidegfront (másnéven betörési front): határvonal, amelynek mentén hideg levegő nyomul elő



veszteglő front: az egymás mellé került meleg- és hideg levegő közül egyik sem nyomul előre, vagy pedig ingázó mozgást végeznek



kettős (okklúziós) front meleg típusa: egy meleg és egy utána érkező hidegfront olyan összekapcsolódása, amelyben a melegfront jelenségei vannak túlsúlyban



kettős (okklúziós) front hideg típusa: ugyanilyen összekapcsolódás, de ezúttal a hidegfront jelenségei vannak túlsúlyban



felső betörési front: olyan hideg levegő előnyomulásának vonala, amely csak a felsőbb rétegekben lép fel

felső felsiklási front: olyan meleg levegő előnyomulásának vonala, amely csak a felsőbb rétegekben lép fel

lesiklófelület: a vonal egyik oldalán nagy kiterjedésű leszálló légmozgás van, derült idővel vagy felhőoszlással

OFFSET-NYOMDA

1967. junius hó,
13 nap kedd

	Az utolsó 24 óra adatai					
	Csapadék (mm)		Hőmérsékleti szélsőségek			Napsütés (óra) tegnap
			tegnapi nappali max.	éjszakai min.	min. 5 cm-en	
12815 Magyaróvár	.		20	8	=	–
822 Győr	.		19	10	8	12
825 Pápa	ny		20	9	8	13
805 Sopron	ny	⛈	18	8	8	8
812 Szombathely	ny		19	9	8	11
910 Szentgotthárd	1		18	9	8	
915 Zalaegerszeg	ny		18	8	8	
Lenti	.		18	9	8	
925 Nagykanizsa	ny		18	11	10	
920 Keszthely	ny		18	10	10	10
Tihany	.		18	12	9	
935 Siófok	.		19	12	9	13
942 Pécs	.		17	12	11	4
941 Misinatető (534 m)	.		14	10	9	4
Siklós	.		19	12	9	
827 Farkasgyepű (400 m)	1		17	7	7	
Veszprém	.		–	10	8	9
833 Tatabánya	.		19	7	5	
839 Budapest (Ferihegy)	.	=	19	7	5	
840 Budapest OMI	.		20	10	7	13
841 Budapest (Szabadságh., 474 m)	.	⛈	16	8	5	14
Martonvásár	.		18	9	7	
835 Székesfehérvár	.		18	8	6	
Dunaújváros	.		18	10	9	
Szekszárd	.	⛈	19	10	8	
Mohács	.		19	11		
960 Baja	.		20	11	8	10
955 Kalocsa	.		19	8	7	
Cegléd	.	⛈	19	9	7	11
860 Szolnok	.	=	19	8	6	13
970 Kecskemét	.	=	18	10	7	12
Kiskunfélegyháza	.		19	10	9	
982 Szeged	.		20	8	6	12
Mezőhegyes	.	⛈	19	9	6	
Orosháza	.	⛈	19	10	8	
990 Békéscsaba	.	=	19	8	6	11
875 Túrkeve	.	≡	18	8	7	10
Berettyóújfalu	.	⛈	19	10	7	
880 Debrecen	.	=	19	8	5	6
892 Nyíregyháza	.	=	19	8	7	6
Kisvárda	.	=	19	9	8	7
Mátészalka	.	⛈	19	9	5	
Tiszabecs	.		18	9		
Vác	.	⛈	–	7		
Gödöllő	.		19	6	4	
Lőrinci	.		–	5	4	
Gyöngyös	.		20	9	6	
Balassagyarmat	.		–	6		
755 Salgótarján	.		19	5	5	
Galyatető (932 m)	.		12	8		
851 Kékestető (1000 m)	.	≡	13	6	–	5
Mátraháza (672 m)	–		–	–		
865 Eger	ny	=	19	7	2	7
Putnok	.	=	20	6	5	
Lillafüred	.		17	7		
772 Miskolc	.	=	19	6	5	4
Füged	.	⛈	19	8	4	
778 Sárospatak	.		19	9	6	5

24 órai csapadék mm		
Rajka	.	
Kapuvár	ny	
Csorna	ny	⛈
Komárom	.	
Káld	1	
Kőszeg	ny	
Körmend	1	
Letenye	.	
Sümeg	.	
Zirc	1	
Kisbér	.	⛈
Mór	ny	
Alcsút	ny	
Esztergom	.	
Dobogókő	.	≡
Fonyód	.	
Tab	–	
Sárbogárd	–	
Lengyel	.	
Nagykónyi	.	
Marcali	.	
Somogyszob	.	
Kaposvár	ny	
Barcs	ny	
Szigetvár	1	
Bácsalmás	.	
Kiskunhalas	.	
Izsák	–	
Kunsztmiklós	.	
Örkény	.	⛈
Nagykáta	.	
Jászapáti	.	⛈
Tiszakécske	.	
Nagykőrös	.	
Kistelek	.	
Makó	.	⛈
Szentes	.	
Szarvas	.	⛈
Szeghalom	.	⛈
Körösszakál	.	
Tiszaroff	.	
Poroszló	.	⛈
Karcag	.	⛈
Hortobágy	.	
Polgár	.	
Hajdúdorog	–	
Nyírlugos	.	
Csenger	.	⛈
Vásárosnamény	.	
Záhony	.	
Királyrét	.	
Romhány	.	
Borsodnádasd	–	
Jósvafő	.	
Szendrőlád	.	
Hidasnémeti	.	
Tokaj	.	
Sárhatvan	.	

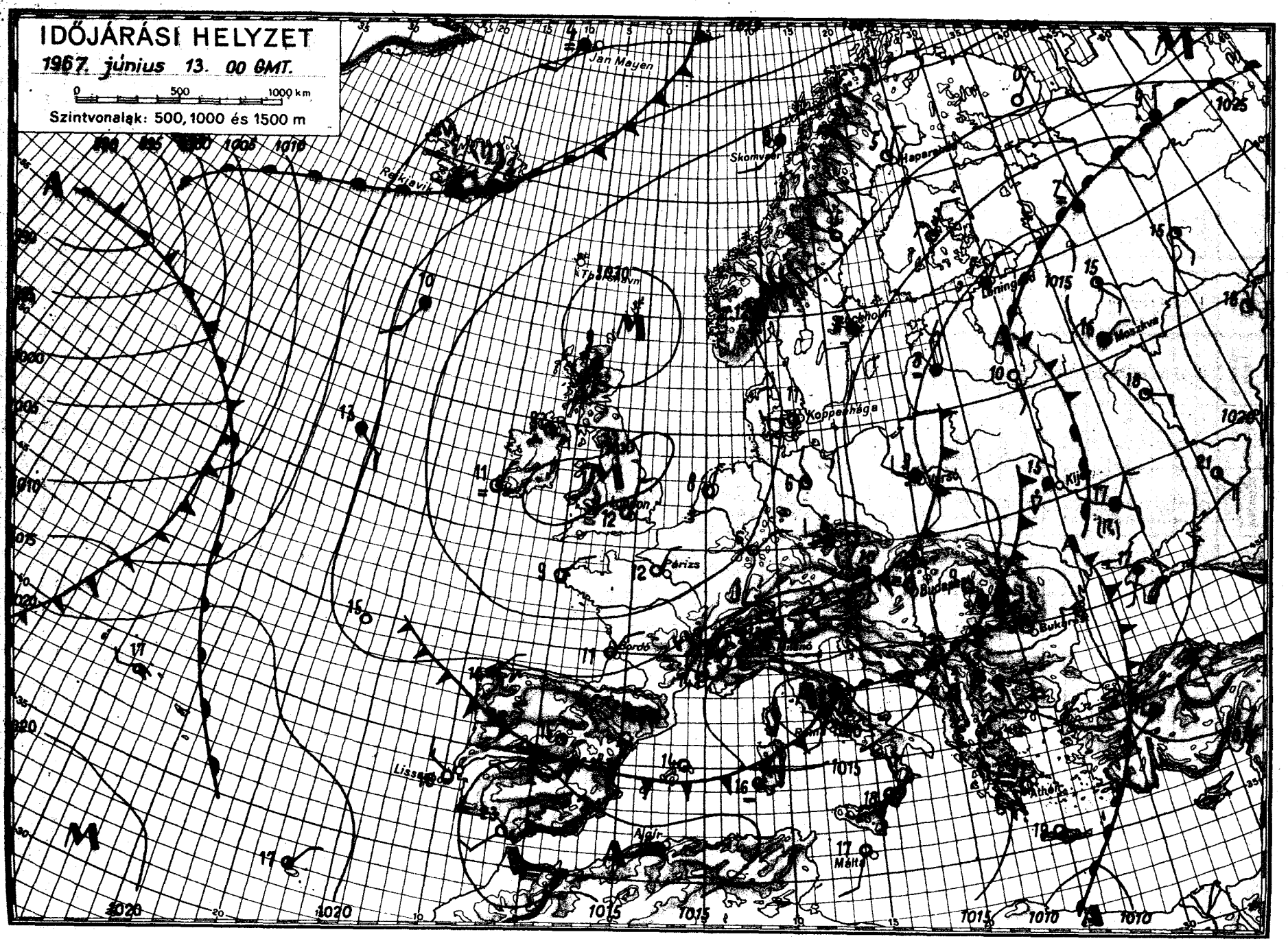

OFFSET: KIOMDA, BUDAPEST

IDŐJÁRÁSI NAPIJELENTÉS

ЕЖЕДНЕВНЫЙ МЕТЕОРОЛОГИЧЕСКИЙ БЮЛЛЕТЕНЬ • DAILY WEATHER REPORT
BULLETIN QUOTIDIEN DE TEMPS • TÄGLICHER WETTERBERICHT

KIADJA AZ ORSZÁGOS METEOROLÓGIAI INTÉZET
BUDAPEST II. KITAIBEL PÁL UTCA 1
TELEFON: KÖZPONT: 353-500, IDŐJELZŐ OSZT.: 150-410

MEGJELENIK NAPONKÉNT • ELŐFIZETÉSI ÁRA A POSTAI KÖLTSÉGGEL EGYÜTT NEGYEDÉVRE 60,- Ft
KIADÁSÉRT FELEL AZ INTÉZET IGAZGATÓJA

80. évfolyam 165. szám + Budapest + 1967. junius 14. szerda.

Az időjárási helyzet ma reggel és a várható időjárás:

Az elmult néhány nap során az Északi-Jeges-tenger felől a Kola-félszigeten és a Balti-tengeren át Közép-Európa fölé szokatlanul hideg légtömeg érkezett. Ennek következtében pl. Budapesten kedden a napi középhőmérséklet április második felének megfelelően alakult. Ezzel szemben a Volga-vidékén száraz, napos idő van, többnyire 30 fok körüli hőmérsékletekkel. Ugyancsak napos, száraz, mérsékelten meleg az idő Európa óceáni partvonala mentén is.

Hazánkban kedden a Dunántul nagyobb részén borult, a keleti országrészben viszont napos idő volt. Ennek megfelelően a hőmérséklet a nyugati országrészben csak 11, 16, keleten viszont 17, 22 fokig emelkedett. Szerda hajnalra 4, 11 fokig hűlt le a levegő. A szerda reggel 7 óráig terjedő 24 óra alatt csupán az Esztergomig terjedő Duna-szakasz mentén nem volt eső. Máshol csapadékmennyiség és 12 mm közötti esőmennyiség hullott. Ma délelőtt a nyugati országrészben helyenként felszakadozott a felhőzet, keleten néhány helyen esett az eső. A hőmérséklet 11 órakor 10, 17 fok között váltakozott.

Ma 12 órakor Budapesten a hőmérséklet 16 fok, a tengerszintre átszámított légnyomás 760 mm, alig változik.

A Balaton vizének hőmérséklete Siófoknál 11 órakor 15 fok volt.

Várható időjárás csütörtök estig:

A változóan felhős, hüvös idő tovább tart, többfelé ujabb esővel, egy-két helyen zivatarral.
Időnként élénk északnyugati szél.

Várható legalacsonyabb éjszakai hőmérséklet: 5, 10,
legmagasabb nappali hőmérséklet csütörtökön: 15, 20 fok között.

Dr. Tóth Pál s.k.

A hőmérséklet napi középértéke és eltérése a 90 évi átlagtól /Budapesten/:

1967. VI. 13.: 12,4 C°, -7,2 C°.

1871 óta ezen a napon Budapesten előfordult:

legmagasabb hőmérséklet: 31,7 C° /1915/
legalacsonyabb hőmérséklet: 6,4 C° /1891/.

67.438

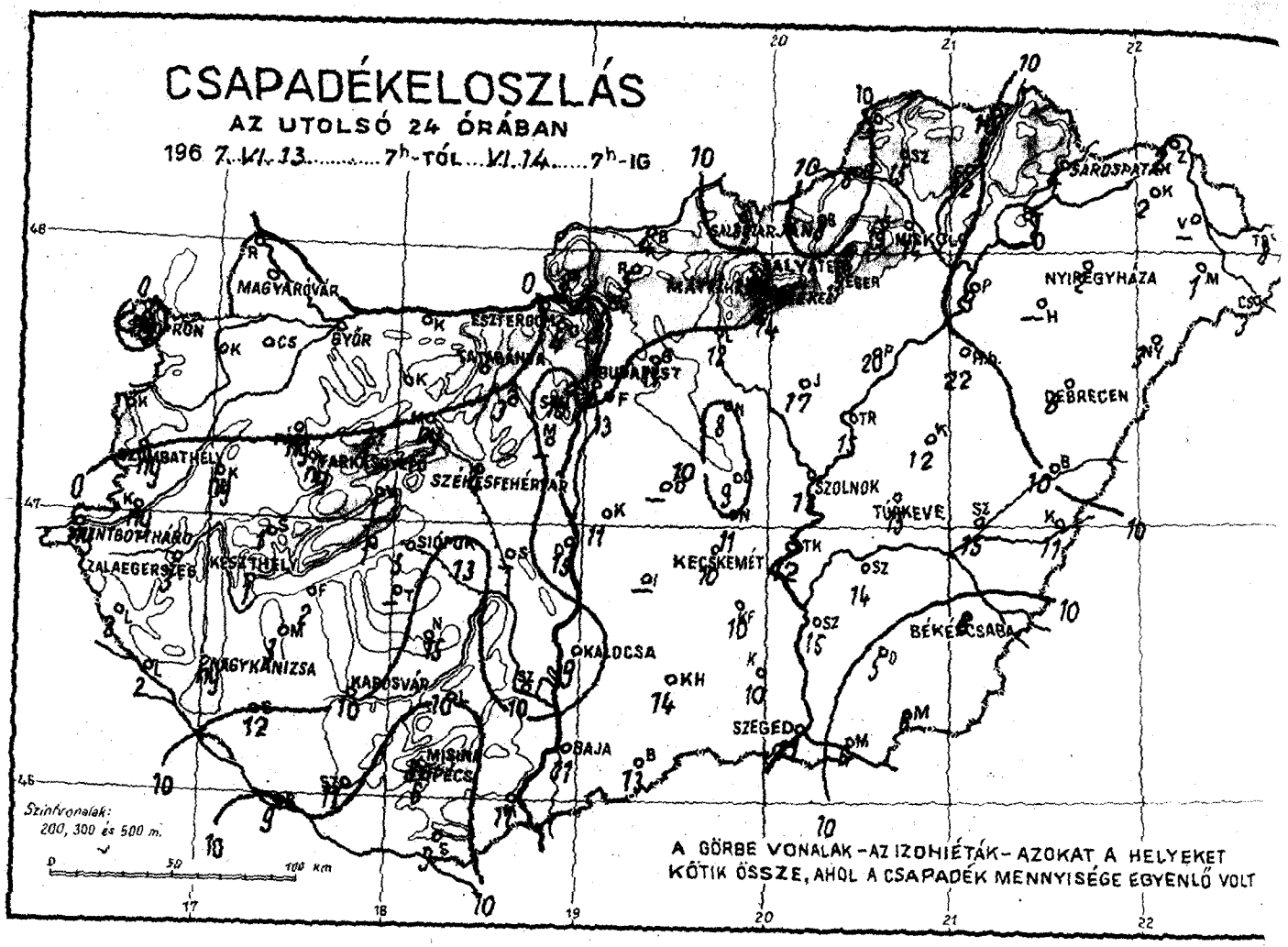
CSAPADÉKELOSZLÁS
AZ UTOLSÓ 24 ÓRÁBAN
196 7. VI. 13. 7h-TÓL VI. 14. 7h-IG
MAGYARÓVÁR
GYŐR
ESZTERGOM
BUDAPEST
SZÉKESFEHÉRVÁR
SZOMBATHELY
ZALAEGERSZEG
KESZTHELY
SIÓFOK
NAGYKANIZSA
KAPOSVÁR
MISINA
PÉCS
KALOCSA
BAJA
KECSKEMÉT
SZOLNOK
TÚRKEVE
BÉKÉSCSABA
SZEGED
DEBRECEN
NYIREGYHÁZA
SÁROSPATAK
Szintvonalak:
200, 300 és 500 m.
A GÖRBE VONALAK - AZ IZOHIÉTÁK - AZOKAT A HELYEKET KÖTIK ÖSSZE, AHOL A CSAPADÉK MENNYISÉGE EGYENLŐ VOLT

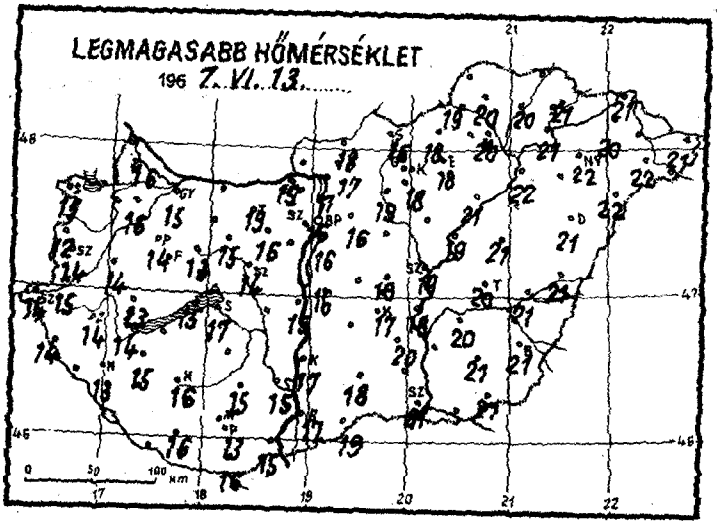
LEGMAGASABB HŐMÉRSÉKLET
196 7. VI. 13.

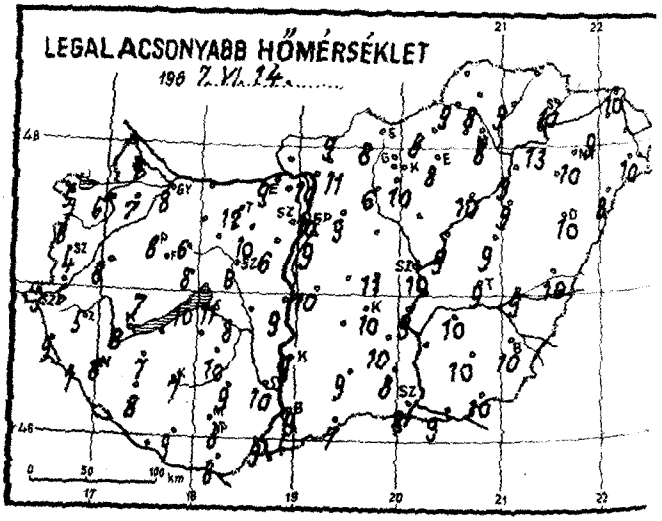
LEGALACSONYABB HŐMÉRSÉKLET
196 7. VI. 14.

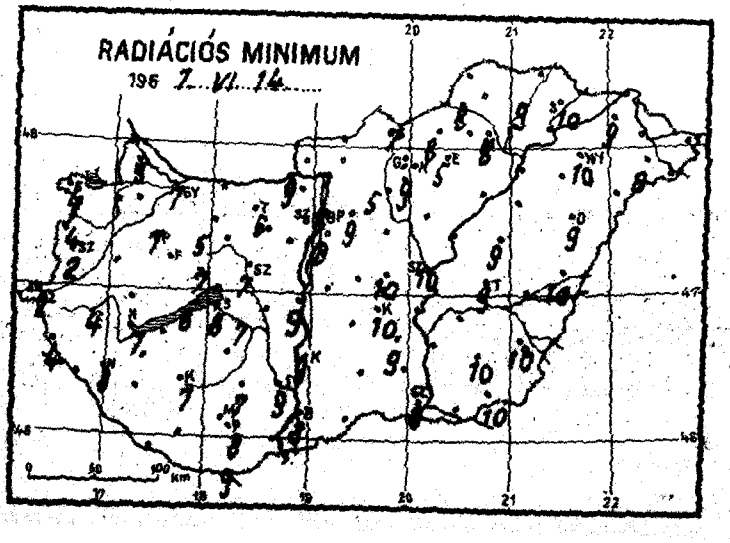
RADIÁCIÓS MINIMUM
196 7. VI. 14.

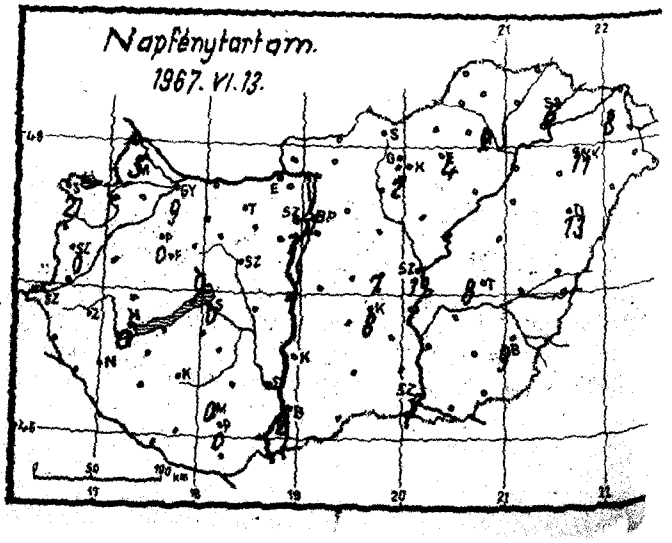
Napfénytartam.
1967. VI. 13.

TÁJÉKOZTATÓ 1967. TAVASZÁNAK
CSAPADÉKELOSZLÁSÁRÓL

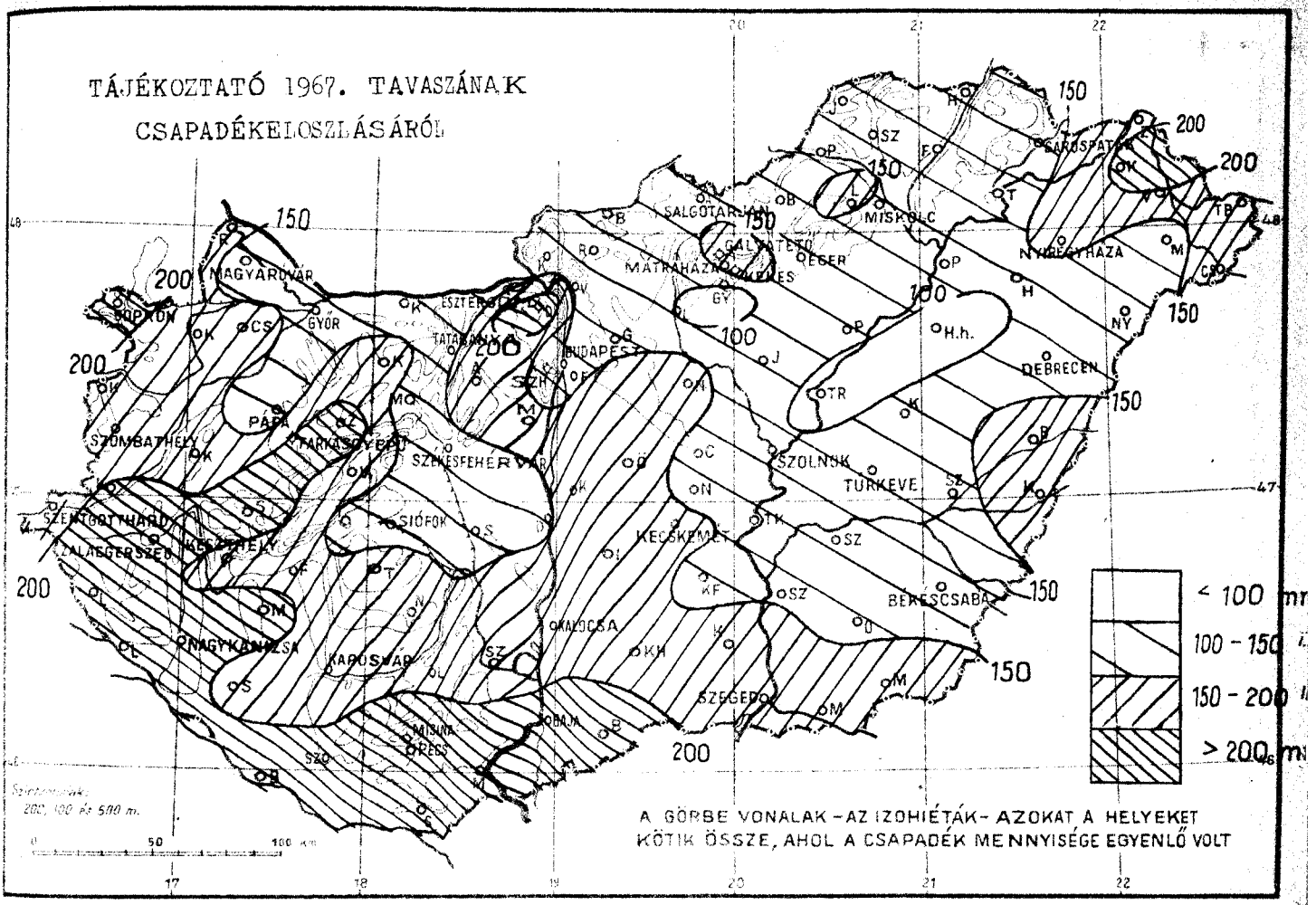

1967. TAVASZÁNAK CSAPADÉKA
AZ ÁTLAG SZÁZALÉKÁBAN

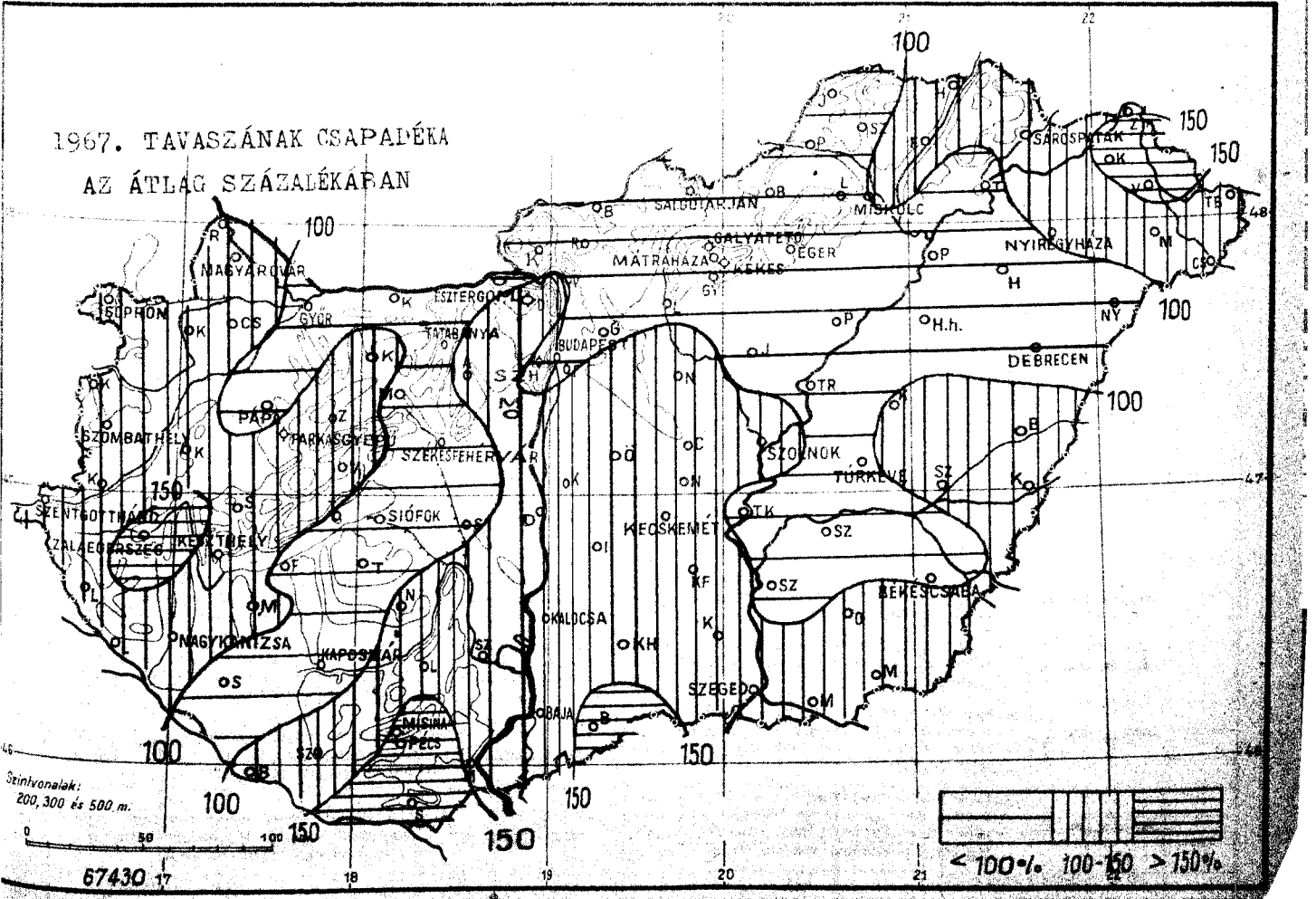

67430

TÁJÉKOZTATÓ

Az IDŐJÁRÁSI NAPIJELENTÉS hazánk és Európa időjárásáról nyújt áttekintést a beérkező nagyszámú meteorológiai sürgöny alapján.

Az **első oldalon** találjuk a Meteorológiai Intézet aznap délben kiadott összefoglaló jelentésének szövegét.

A jelentés első bekezdése röviden ismerteti az európai időjárás helyzetét. Egy külön bekezdés adja meg Magyarország 24 óra alatti időjárásának rövid leírását. Utána következik a 12 órakor Budapesten észlelt hőmérséklet, tengerszintre átszámított légnyomás, a légnyomásváltozásnak az utolsó 3 órára vonatkozó irányzata, továbbá a nyári félévben a Balaton Siófokon észlelt vízhőmérséklete. Ezt követi az ország területére vonatkozó **előrejelzés**, amely a következő **36 órára** (másnap estig) érvényes. Olyan esetekben, amikor az időjárási helyzet megengedi, hogy egy-két további nap időjárására is elég megbízható következtetéseket lehessen levonni, az előrejelzésekhez **Távolabbi kilátások** címén még egy második előrejelzés csatlakozik. A NAPIJELENTÉS-nek ezen az oldalán szerepel még a budapesti hőmérséklet előző napi középértéke és ennek eltérése az 1871—1960 közötti 90 év törzsátlagaitól. Végül itt közöljük az illető napon 1871 óta Budapesten előfordult legmagasabb és legalacsonyabb hőmérsékletek értékét és előfordulásuk évét.

A **második oldal** felső részében közöljük az utolsó 24 óra magyarországi csapadéktérképét (a számok a csapadék mennyiségét mm-ben adják meg; ny = nyom, azaz 0,4 mm vagy ennél kisebb mennyiség). A térképen kihúzott görbe vonalak az **izohieták.** Azoknak a területeknek a kiemelésére szolgálnak, amelyeken a csapadék mennyisége valamely határérték (pl. 20 mm) alatt illetőleg felett volt. Megszerkesztésük csak nagyvonalú tájékozódásra szolgál, de nem veheti mindig figyelembe a csapadékmennyiségben előforduló nagy helyi különbségeket, amelyek főképpen a meleg hónapok záporszerű esői alkalmával lépnek fel. Nagyon szeszélyes eső-eloszlás idején az izohieták elmaradnak a térképről.

A **második oldal** alsó részében térképeken közöljük néhány időjárási elem **területi eloszlását** hazánkban. Az első térképen a kiadást megelőző napon észlelt **nappali hőmérsékleti csúcsértéket** (maximum) láthatjuk, a másodikon **az elmúlt éjszaka alatti legalacsonyabb hőmérsékletet** (minimum), a harmadik pedig a talajközeli rétegben észlelt legalacsonyabb hőmérsékletet **(radiációs minimum)** mutatja. A negyedik térképen általában a kiadást megelőző napon mért **napsütés időtartamát** adjuk meg órákban. Hótakaró esetén azonban ezen a térképen közöljük a kiadás reggelén mért **hóréteg magasságát** cm-ben (* = folt, azaz nem összefüggő réteg, b = bucka).

A **harmadik oldal** az elmúlt 24 óra hazai időjárásának néhány fontos adatát közli nagyszámú megfigyelő állomásról.

A baloldali táblázat a hazai magasabbrendű megfigyelő állomások (óránként sürgönyző ún. szinoptikus állomások és napjában néhány alkalommal sürgönyző éghajlati állomások) adatait tartalmazza, országrészenkénti sorrendben. Az első oszlopban megadjuk a csapadék mennyiségét mm-ben; a második rovatban a reggeli észlelés alkalmával talált harmatot, deret, zúzmarát (nemzetközi jelekkel) és a reggel észlelt hóréteg vastagságot cm-ben (folt = hófoltok, lepel = néhány mm-es hóréteg, b = bucka); továbbá ha a 24 óra folyamán jégeső vagy zivatar volt, akkor ebben a rovatban szerepel a zivatar, illetőleg a jégeső jele. További 3 rovatban következik az előző napi legmagasabb és az éjszakai legalacsonyabb hőmérséklet, valamint a talaj felett 5 cm magasságban kisugárzás elleni védelem nélkül elhelyezett ún. kisugárzási (radiációs) hőmérőn leolvasott minimum hőmérséklet. Az utolsó rovat az előző napi napfénytartamot tünteti fel.

A jobboldali táblázatban kb. 50 további hazai állomás csapadék- és hóréteg adatait foglaljuk össze.

A **negyedik oldalt** az európai **időjárási térkép kivonatos alakja** foglalja el. Ez vázlatos mása annak a részletes, sokezer adatot tartalmazó nagyméretű munkatérképnek, amelynek alapján az Intézet aznap déli előrejelzése készült. Az itt közölt térképen csak a legfontosabb állomások néhány közérdekű adata van feltüntetve. A felhőzet mennyiségét az állomáskarika besötétítésének mértékével adjuk meg; a szél abból az irányból fúj, amerre a szélzászló rúdja mutat. A zászlócskák oldalvonalainak száma annál nagyobb, minél nagyobb a szélsebesség: egy rövid oldalvonás 1—2 méter/másodperc (m/sec) sebességű szélnek felel meg, egy hosszú vonás 3—5 m/sec sebességű szélnek, egy rövid és egy hosszú vonás együtt 6—7 m/sec sebességűnek stb. Az állomáskarikától balra látható szám a hőmérsékletet adja egész fokokban. Ha az állomáson az észlelés időpontjában nevezetesebb időjárási esemény volt, pl. csapadékhullás, köd, zivatar, stb., akkor a hőmérséklet alatt az illető jelenség nemzetközi jele is fel van tüntetve (a használt jelek jegyzékét l. alább.) A **vastagon kihúzott, fogazással ellátott vonalak** az időjárási frontok, a **dupla szaggatott vonalak** a lesikló felületek (magyarázatukat l. alább). A **vékony vonallal kihúzott görbék** az izobárok, azokat a helyeket kötik össze, amelyeknek a tengerszintre átszámított légnyomása egyenlő. A görbék végéhez írt szám a légnyomás értékét adja millibárban (1 mb = 750,1 higany-mm). A térképen látható betűk jelentése:

A = kis légnyomású terület (minimum, ciklon) középpontja.

M = nagy légnyomású terület (maximum, anticiklon) középpontja.

Fontosabb meteorológiai jelek :

∞ pára	⁹ szitálás	~ ónos eső	▽ záporeső	⌇ villogás
= talajköd	● eső	▲ jégeső	▽* hózápor	⌇ porvihar
≡ köd	✳ havazás	V zúzmara	⌇ zivatar	⌇ hófúvás

A frontok és lesiklófelületek magyarázata :

melegfront (másnéven felsiklási front) : határvonal, amelynek mentén meleg levegő nyomul elő

hidegfront (másnéven betörési front) : határvonal, amelynek mentén hideg levegő nyomul elő

veszteglő front : az egymás mellé került meleg- és hideg levegő közül egyik sem nyomul előre, vagy pedig ingázó mozgást végeznek

kettős (okklúziós) front meleg típusa : egy meleg és egy utána érkező hidegfront olyan összekapcsolódása, amelyben a melegfront jelenségei vannak túlsúlyban

kettős (okklúziós) front hideg típusa : ugyanilyen összekapcsolódás, de ezúttal a hidegfront jelenségei vannak túlsúlyban

felső betörési front : olyan hideg levegő előnyomulásának vonala, amely csak a felsőbb rétegekben lép fel

felső felsiklási front : olyan meleg levegő előnyomulásának vonala, amely csak a felsőbb rétegekben lép fel

lesiklófelület : a vonal egyik oldalán nagy kiterjedésű leszálló légmozgás van, derült idővel vagy felhőoszlással

OFFSET-NYOMDA

1967. junius hó,
14 szerda nap

	Az utolsó 24 óra adatai						24 órai csapadék mm		
	Csapadék (mm)		Hőmérsékleti szélsőségek: tegnapi nappali max.	éjszakai min.	min. 5 cm-en	Napsütés (óra) tegnap			
12815 Magyaróvár	•		16	6	5	5	Rajka	–	
822 Győr	⁂		15	8	7	9	Kapuvár	•	
825 Pápa	ny		14	8	7	0	Csorna	•	⏀
805 Sopron	ny		15	5	4	2	Komárom	•	
812 Szombathely	ny		14	4	2	0	Káld	ny	
910 Szentgotthárd	ny		14	3	2		Kőszeg	•	
915 Zalaegerszeg	3		14	5	4		Körmend	ny	
Lenti	2		14	9	4		Letenye	2	
925 Nagykanizsa	ny		13	8	8		Sümeg	1	
920 Keszthely	1		14	8	7	0	Zirc	1	
Tihany	1		15	10	8		Kisbér	•	⏀
935 Siófok	3		17	11	8	0	Mór	ny	
942 Pécs	6	=	13	8	8	0	Alcsút	3	
941 Misinatető (534 m)	8		15	7	6	0	Esztergom	•	
Siklós	9		16	8	9		Dobogókő	4	
827 Farkasgyepű (400 m)	ny		15	4	4		Fonyód	2	
Veszprém	1		–	8	7	0	Tab	–	
833 Tatabánya	•		19	12	6		Sárbogárd	–	
839 Budapest (Ferihegy)	13		16	9	8		Lengyel	10	
840 Budapest OMI	8		16	10	8	1	Nagykónyi	15	
841 Budapest (Szabadságh., 474 m)	10		13	7	4	1	Marcali	3	⏀
Martonvásár	–		–	–			Somogyszob	12	
835 Székesfehérvár	4		14	8	7		Kaposvár	10	
Dunaújváros	15		15	9	9		Barcs	9	
Szekszárd	10	⏀	15	10	9		Szigetvár	11	
Mohács	11		15	9			Bácsalmás	13	
960 Baja	11	=	17	9	8	2	Kiskunhalas	14	
955 Kalocsa	9		17	9	9		Izsák	–	
Cegléd	9		19	11	10	7	Kunsztmiklós	11	
860 Szolnok	18	=	19	10	10	11	Örkény	–	
970 Kecskemét	10	=	17	10	10	8	Nagykáta	8	
Kiskunfélegyháza	10		20	10	9		Jászapáti	17	▽
982 Szeged	11		21	8	8	5	Tiszakécske	12	
Mezőhegyes	6		21	10	10		Nagykőrös	11	
Orosháza	9		21	10	10		Kistelek	10	
990 Békéscsaba	6		21	10	10	9	Makó	6	
875 Túrkeve	15	≡	20	9	9	8	Szentes	15	
Berettyóújfalu	10		21	10	10		Szarvas	14	
880 Debrecen	8		21	10	9	13	Szeghalom	15	
892 Nyíregyháza	2		22	10	10	11	Körösszakál	11	
788 Kisvárda	2		20	9	9	8	Tiszaroff	15	
Mátészalka	1		22	10	8		Poroszló	20	
Tiszabecs	8		21	11			Karcag	12	
Vác	5	⁂	17	10			Hortobágy	22	
Gödöllő	11		16	9	9		Polgár	9	▽
Lőrinci	12		19	6	5		Hajdúdorog	–	
Gyöngyös	14		18	10	9		Nyírlugos	3	
Balassagyarmat	4		18	9			Csenger	3	
755 Salgótarján	13		16	8	7		Vásárosnamény	–	
Galyatető (932 m)	5	▽	13	5			Záhony	2	
851 Kékestető (1000 m)	21		13	3	–	2	Királyrét	2	
Mátraháza (672 m)	–		–	–			Romhány	5	
865 Eger	11		18	8	5	4	Borsodnádasd	8	▽
Putnok	8	=	19	9	8		Jósvafő	–	
Lillafüred	19		17	7			Szendrőlád	15	
772 Miskolc	14	▽	20	8	8	2	Hidasnémeti	10	
Füged	12		20	9	9		Tokaj	•	
778 Sárospatak	4		21	10	10	6	Sárhatvan	13	

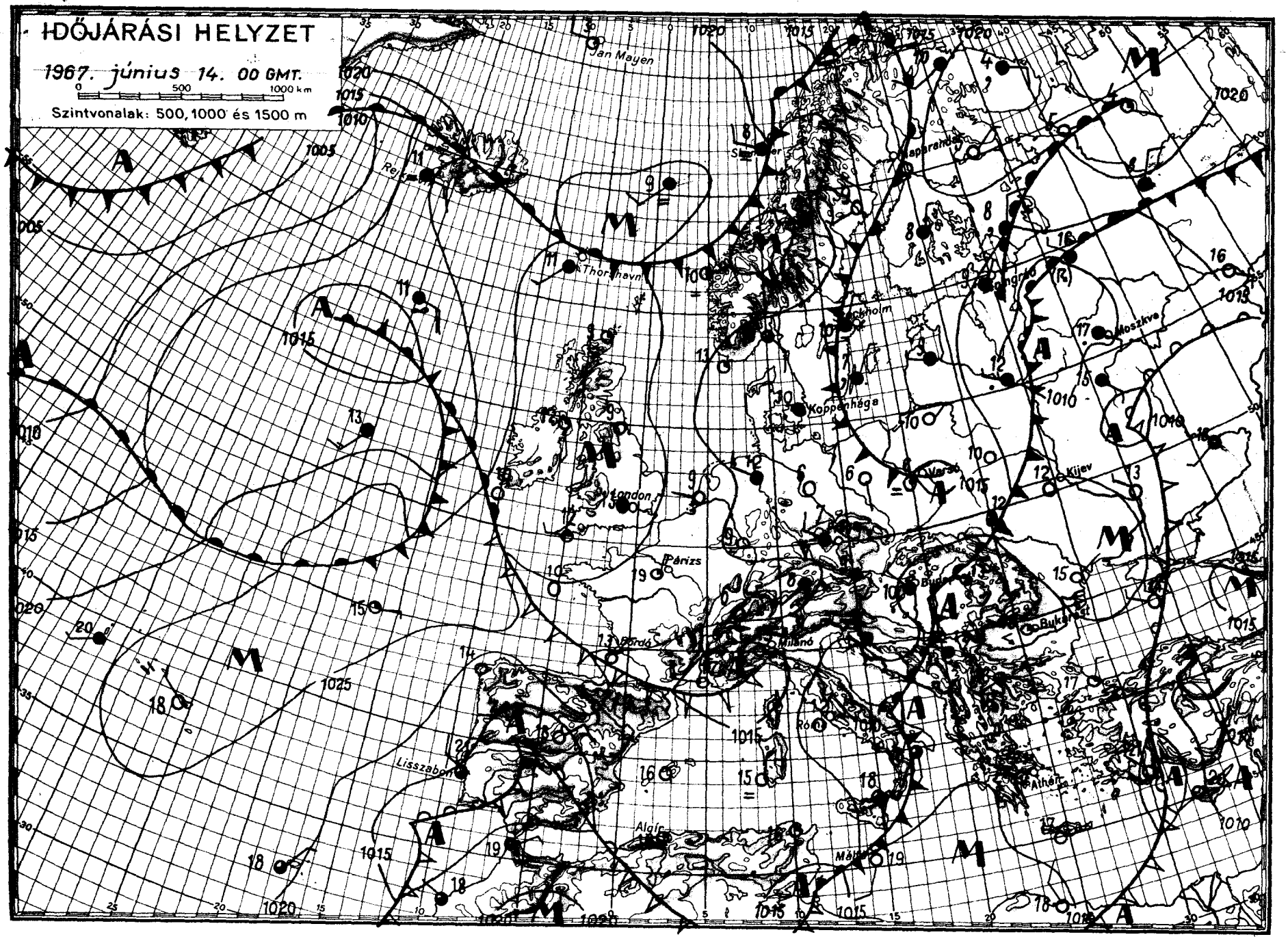

OFFSET NYOMDA BUDAPEST

IDŐJÁRÁSI NAPIJELENTÉS

ЕЖЕДНЕВНЫЙ МЕТЕОРОЛОГИЧЕСКИЙ БЮЛЛЕТЕНЬ • DAILY WEATHER REPORT
BULLETIN QUOTIDIEN DE TEMPS • TÄGLICHER WETTERBERICHT

KIADJA AZ ORSZÁGOS METEOROLÓGIAI INTÉZET
BUDAPEST II. KITAIBEL PÁL UTCA 1
TELEFON: KÖZPONT: 353-500, IDŐJELZŐ OSZT.: 150-410

MEGJELENIK NAPONKÉNT * ELŐFIZETÉSI ÁRA A POSTAI KÖLTSÉGGEL EGYÜTT NEGYEDÉVRE 60,- Ft
KIADÁSÉRT FELEL AZ INTÉZET IGAZGATÓJA

80. évfolyam 166. szám + Budapest + 1967. junius 15. csütörtök

Az időjárási helyzet ma reggel és a várható időjárás:

Európa középső területeit a Balti-tenger vidékétől észak–déli irányban az Alpokon keresztül egészen a Földközi-tenger térségéig az évszakhoz képest továbbra is hideg levegő boritja. Ezeken a területeken az utóbbi évek átlag hőmérsékleteinél 8, 10 fokkal alacsonyabb értékeket mértek. Meleg idő elsősorban a Brit-szigeteken, Skandinávia északi részein, továbbá a Szovjetunió európai területének keleti felében található.

Hazánkban szerdán napközben tulnyomóan felhős volt az ég. Többfelé futó záporok alakultak ki, délnyugaton zivatarok kiséretében. A lehullott csapadék mennyisége általában 1, 2 mm között volt, de a Mátra vidékén elérte a 8, 10 mm-t is, sőt Galyateről 21 mm-t jelentettek. A hőmérséklet a Dunántulon és délkeleten 16, 19, az északkeleti megyékben viszont csak 12, 16-fokig emelkedett. Csütörtökön hajnalban északkeleten 3, 5, máshol 6, 10 fokig hült le a levegő. A délelőtt folyamán, változóan felhős ég mellett, 11 órakor 14, 17 fokos hőmérsékleteket mértek.

Ma 12 órakor Budapesten a hőmérséklet 17 fok, a tengerszintre átszámitott légnyomás 763 mm, alig változik.

A Balaton vizének hőmérséklete Siófoknál 11 órakor 17,6 fok volt.

Várható időjárás péntek estig:

Változóan felhős, az évszakhoz képest továbbra is hüvös idő, néhány helyen futó záporral, egy-két helyen zivatarral. Mérsékelt, időnként megélénkülő északi, északkeleti szél.

Várható legalacsonyabb éjszakai hőmérséklet: 6, 11, legmagasabb nappali hőmérséklet pénteken: 16, 21 fok között.

Dunay Sándorné s.k.

A hőmérséklet napi középértéke és eltérése a 90 évi átlagtól /Budapesten/:

1967. VI.: 14,2 C°, -5,1 C°,

1871 óta ezen a napon Budapesten előfordult:

legmagasabb hőmérséklet: 31,8 C° /1930/
legalacsonyabb hőmérséklet: 6,6 C° /1891/.

67.442

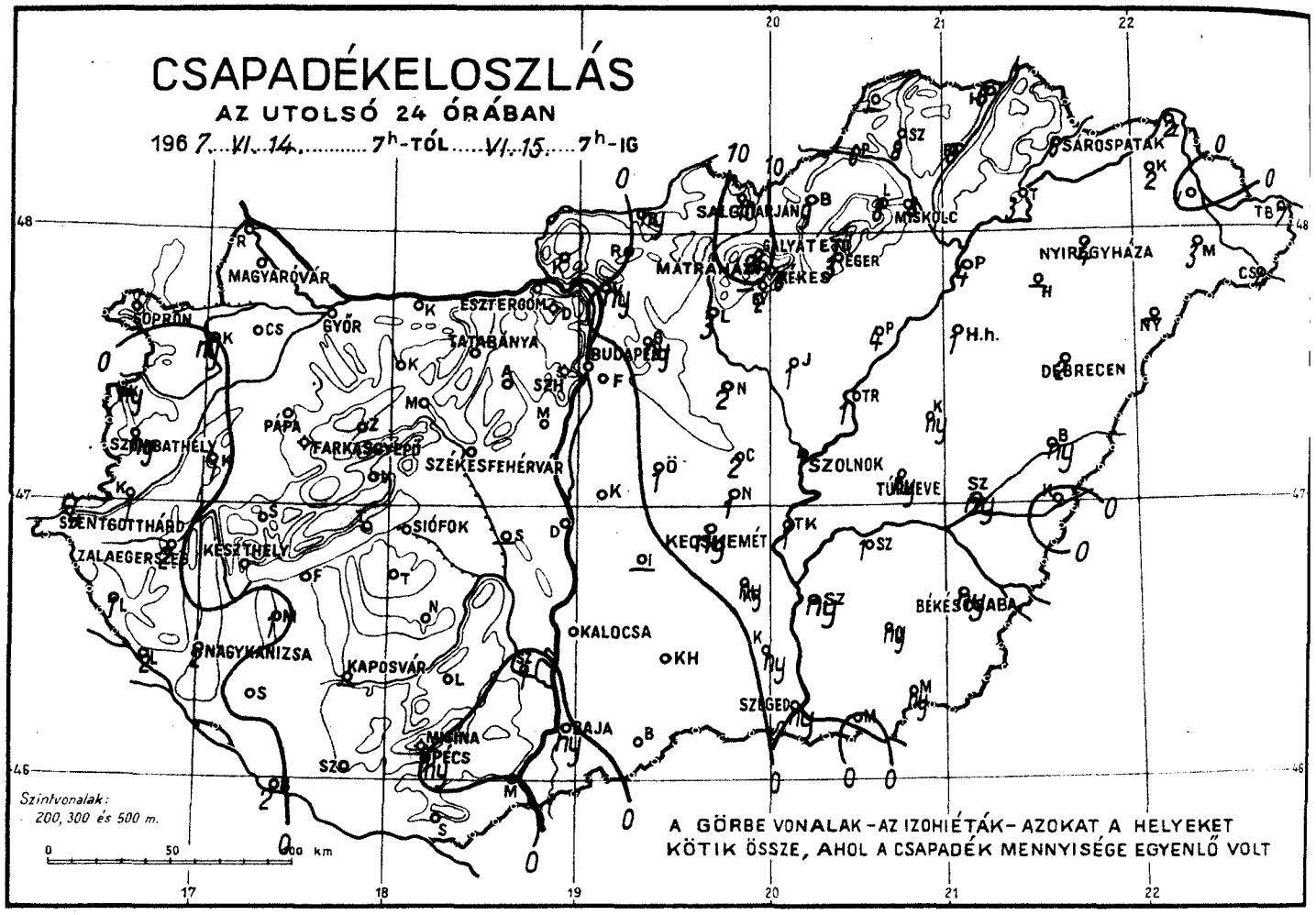
CSAPADÉKELOSZLÁS
AZ UTOLSÓ 24 ÓRÁBAN
196 7. VI. 14. 7h-TÓL VI. 15. 7h-IG
SOPRON
MAGYARÓVÁR
GYŐR
ESZTERGOM
SATORALJAÚJHELY
BUDAPEST
SALGÓTARJÁN
MISKOLC
SÁROSPATAK
NYÍREGYHÁZA
DEBRECEN
SZOLNOK
TÚRKEVE
PAPA
FARKASGYEPŰ
SZÉKESFEHÉRVÁR
SZOMBATHELY
SZENTGOTTHÁRD
ZALAEGERSZEG
KESZTHELY
SIÓFOK
KECSKEMÉT
BÉKÉSCSABA
NAGYKANIZSA
KAPOSVÁR
OKALOCSA
KH
SZEGED
PÉCS
SZOMBATHELY
Szintvonalak:
200, 300 és 500 m.
0 50 100 km
A GÖRBE VONALAK - AZ IZOHIÉTÁK - AZOKAT A HELYEKET
KÖTIK ÖSSZE, AHOL A CSAPADÉK MENNYISÉGE EGYENLŐ VOLT

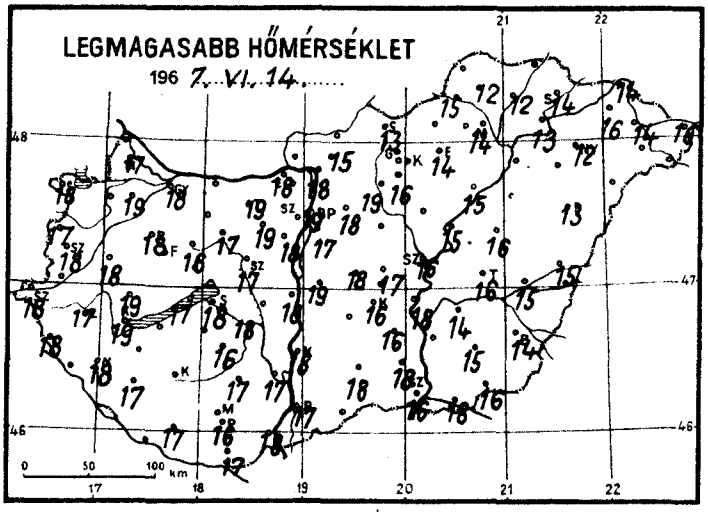
LEGMAGASABB HŐMÉRSÉKLET
196 7. VI. 14.
0 50 100 km

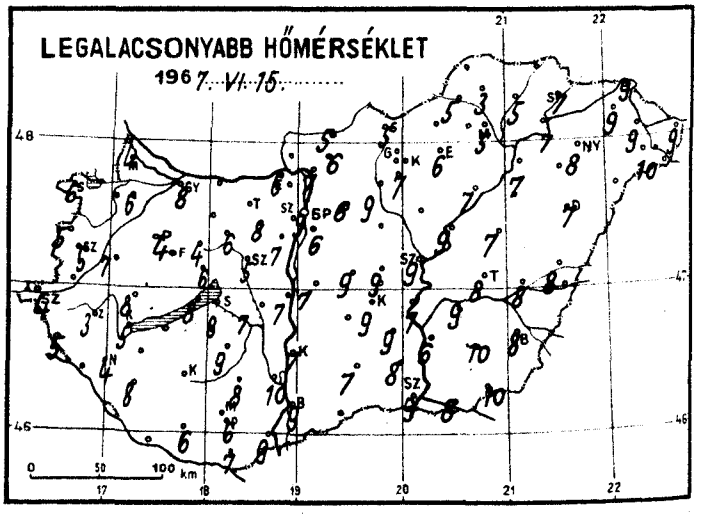
LEGALACSONYABB HŐMÉRSÉKLET
196 7. VI. 15.
0 50 100 km

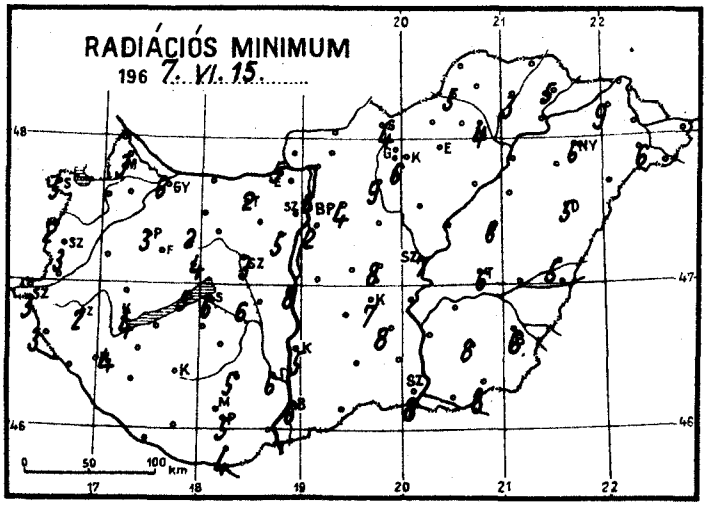
RADIÁCIÓS MINIMUM
196 7. VI. 15.
0 50 100 km

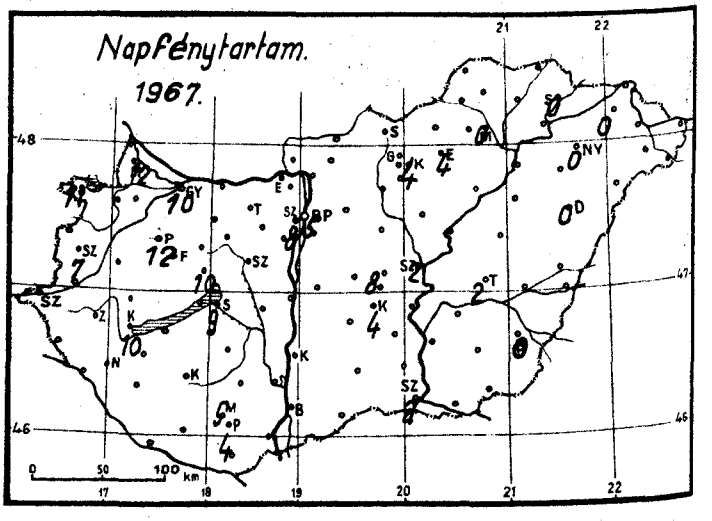
Napfénytartam.
1967.
0 50 100 km

1967. ...junius..... hó,
15 csütörtök ..... nap

	Az utolsó 24 óra adatai						24 órai csapadék mm		
	Csapadék (mm)		Hőmérsékleti szélsőségek			Napsütés (óra) tegnap			
			tegnapi nappali max.	éjszakai min.	min. 5 cm-en				
12815 Magyaróvár	.		17	4	3	12	Rajka	–	
822 Győr	.		18	8	6	10	Kapuvár	ny	
825 Pápa	.	⌓	18	4	3	12	Csorna	.	⌓
805 Sopron	.		18	6	5	11	Komárom	.	
812 Szombathely	ny	▽	18	5	3	7	Káld	1	⌓
910 Szentgotthárd	4	⌐	18	4	3		Kőszeg	ny	
915 Zalaegerszeg	2	⌐	17	3	2		Körmend	1	⌐
Lenti	1		18	5	3		Letenye	2	▽
925 Nagykanizsa	2	▽	18	4	4		Sümeg	.	
920 Keszthely	.	▽	19	5	4	10	Zirc	.	
Tihany	.		17	8	5		Kisbér	.	⌓
935 Siófok	.		18	8	6	9	Mór	.	
942 Pécs	ny		16	6	5	4	Alcsút	.	⌓
941 Misinatető (534 m)	.		13	9	7	5	Esztergom	.	
Siklós	.	⌓	17	7	4		Dobogókő	.	
827 Farkasgyepű (400 m)	.		17	6	2		Fonyód	.	
Veszprém	.	⌓	–	6	4	10	Tab	.	
833 Tatabánya	.		19	–	2		Sárbogárd	–	
839 Budapest (Ferihegy)	.	⌐	17	6	2		Lengyel	.	
840 Budapest OMI	.	⌓	19	9	6	5	Nagykónyi	.	
841 Budapest (Szabadságh. 474 m)	.	⌓	16	6	5	8	Marcali	1	▽
Martonvásár	.		18	7	5		Somogyszob	.	
835 Székesfehérvár	.		17	5	3		Kaposvár	–	
Dunaújváros	.		18	7	8		Barcs	2	
Szekszárd	1	⌓	17	10	6		Szigetvár	.	
Mohács	.		18	9			Bácsalmás	.	
960 Baja	ny		17	9	6	4	Kiskunhalas	.	
955 Kalocsa	.		18	7	5		Izsák	–	
Cegléd	2		17	9	8	8	Kunsztmiklós	.	
860 Szolnok	1	▽	16	9	7	2	Örkény	1	⌐
970 Kecskemét	ny		16	9	7	4	Nagykáta	2	⌓
Kiskunfélegyháza	ny		16	9	8		Jászapáti	1	⌓
982 Szeged	ny	▽	16	9	8	2	Tiszakécske	1	
Mezőhegyes	ny	⌓	16	10	8		Nagykőrös	1	
Orosháza	ny	⌓	15	10	8		Kistelek	ny	
990 Békéscsaba	ny	▽	14	8	6	0	Makó	.	⌓
875 Túrkeve	ny	≡	16	8	6	2	Szentes	ny	
Berettyóújfalu	ny	⌓	15	8	5		Szarvas	1	
886 Debrecen	2	=	13	7	5	0	Szeghalom	ny	⌓
892 Nyíregyháza	4		12	8	6	0	Körösszakál	.	
788 Kisvárda	2		16	9	9	0	Tiszaroff	1	
Mátészalka	3	▽	–	10	6		Poroszló	4	
Tiszabecs	7		16	9			Karcag	ny	⌓
Vác	ny		18	7			Hortobágy	1	
Gödöllő	ny		18	6	4		Polgár	4	▽
Lőrinci	3		19	9	9		Hajdúdorog	–	
Gyöngyös	2		16	7	6		Nyírlugos	–	
Balassagyarmat	ny		–	5			Csenger	4	
755 Salgótarján	10		13	5	4		Vásárosnamény	.	
Galyatető (932 m)	21	▽	11	4			Záhony	2	
851 Kékestető (1000 m)	6	▽	7	4	–	4	Királyrét	.	
Mátraháza (672 m)	–		–	–			Romhány	.	
865 Eger	3	=	14	6	–	4	Borsodnádasd	9	▽
Putnok	6		15	5	5		Jósvafő	–	
Lillafüred	8		13	5			Szendrőlád	–	
772 Miskolc	8	≡	14	5	4	0	Hidasnémeti	6	
Füged	8		12	5	3		Tokaj	3	
778 Sárospatak	6		14	7	5	0	Sárhatvan	.	

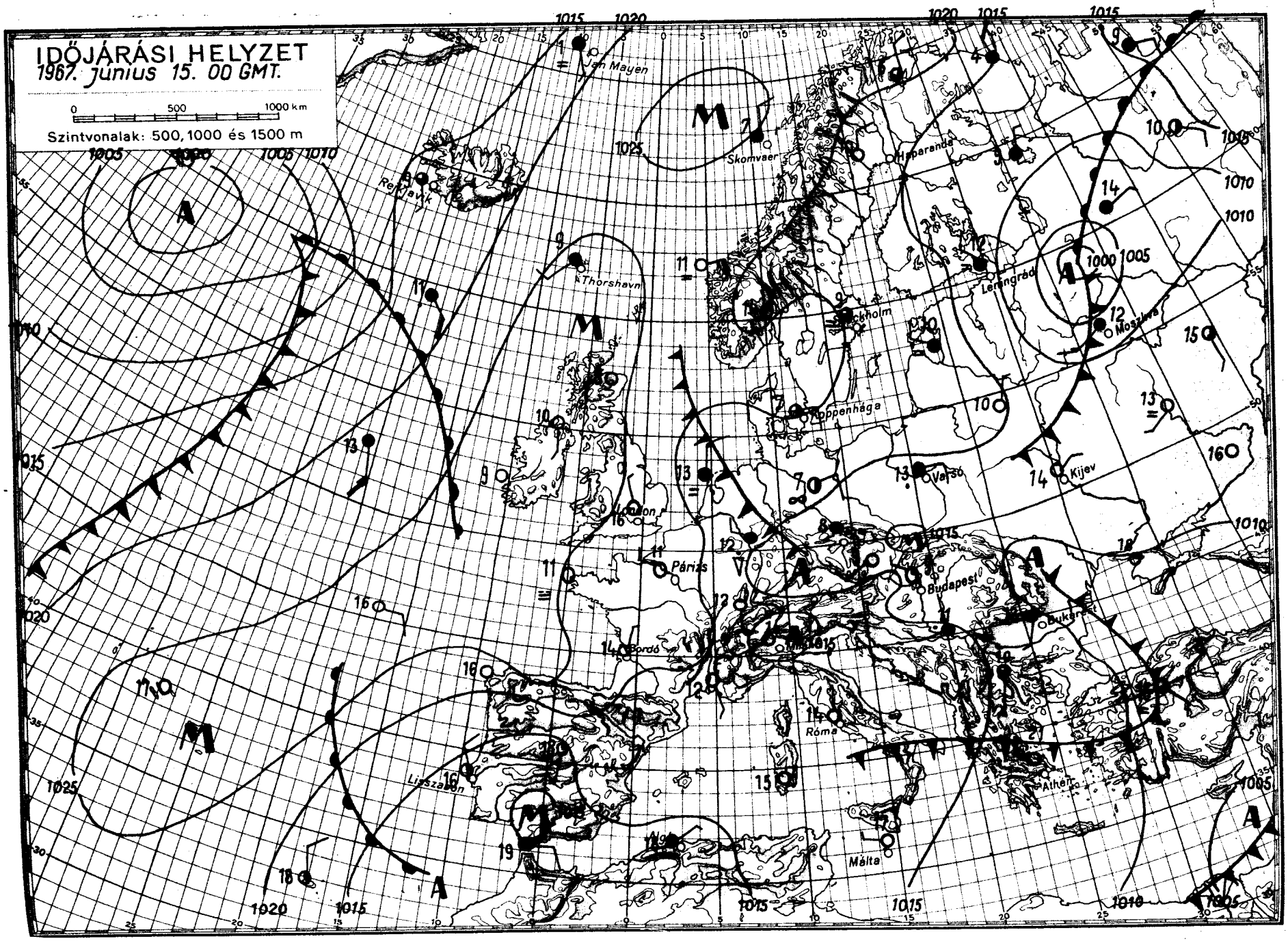

OFFSET NYOMDA BUDAPEST

IDŐJÁRÁSI NAPIJELENTÉS

ЕЖЕДНЕВНЫЙ МЕТЕОРОЛОГИЧЕСКИЙ БЮЛЛЕТЕНЬ • DAILY WEATHER REPORT
BULLETIN QUOTIDIEN DE TEMPS • TÄGLICHER WETTERBERICHT

KIADJA AZ ORSZÁGOS METEOROLÓGIAI INTÉZET
BUDAPEST II. KITAIBEL PÁL UTCA 1
TELEFON: KÖZPONT: 353-500, IDŐJELZŐ OSZT.: 150-410

MEGJELENIK NAPONKÉNT • ELŐFIZETÉSI ÁRA A POSTAI KÖLTSÉGGEL EGYÜTT NEGYEDÉVRE 60, Ft
KIADÁSÉRT FELEL AZ INTÉZET IGAZGATÓJA

80. évfolyam 167. szám + Budapest + 1967. junius 16. péntek.

Az időjárási helyzet ma reggel és a várható időjárás:

A Közép-Európát napok óta elboritó hideg levegő lassan dél felé huzódik és helyére északkelet felől melegebb levegő áramlik. A Kárpát- és a Cseh-medence, valamint az Alpok térségében jobbára felhős, többfelé szeles, esős az időjárás. Szárazföldünk többi részén általában kevesebb a felhő, csendesebb, melegebb az idő és csak szórványosan fordulnak elő futó esők, zivatarok.

Hazánk fölött csütörtökön változóan felhős volt az ég. Napközben csak egy-két helyen volt futó zápor. A koradélutáni órákra a hőmérséklet általában 17-22, az északkeleti határvidéken csak 14-17 fokig emelkedett. A késő esti és éjszakai órákban az északkeleti megyékből esőket jelentettek. A ma reggel 7 óráig lehullott csapadék mennyisége általában 3 mm alatt maradt, csak egy-két helyen érte el a 4, Galyatetőn 6, Sárospatakon 8, Lillafüreden a 9 mm-t. Az éjszaka folyamán 8-12 fokig hült le a levegő. Ma délelőtt a Dunántulon és a délkeleti megyékben kissé, máshol erősen felhős volt az ég. Budapesten kisebb eső esett. A hőmérséklet 11 órára 16-20 fokig emelkedett.

Ma 12 órakor Budapesten a hőmérséklet 17 fok, a tengerszintre átszámitott légnyomás 764 mm, gyengén emelkedő irányzatu.

A Balaton vizének hőmérséklete 11 órakor Siófoknál 17 fok.

Várható időjárás szombat estig:

Felhőátvonulások, szórványos futó esőkkel.
Időnként megélénkülő északi, északkeleti szél.
A hőmérséklet emelkedik.

Várható legalacsonyabb éjszakai hőmérséklet: 10-15,
legmagasabb nappali hőmérséklet szombaton: 21-25 fok között.

Vissy Károly s.k.

A hőmérséklet napi középértéke és eltérése a 90 évi átlagtól /Budapesten/:

1967. VI.15.: 15,6 C°, -3,6 C°.

1871 óta ezen a napon Budapesten előfordult:

legmagasabb hőmérséklet: 33,4 C° /1935/
legalacsonyabb hőmérséklet: 6,8 C° /1913/.

67.444

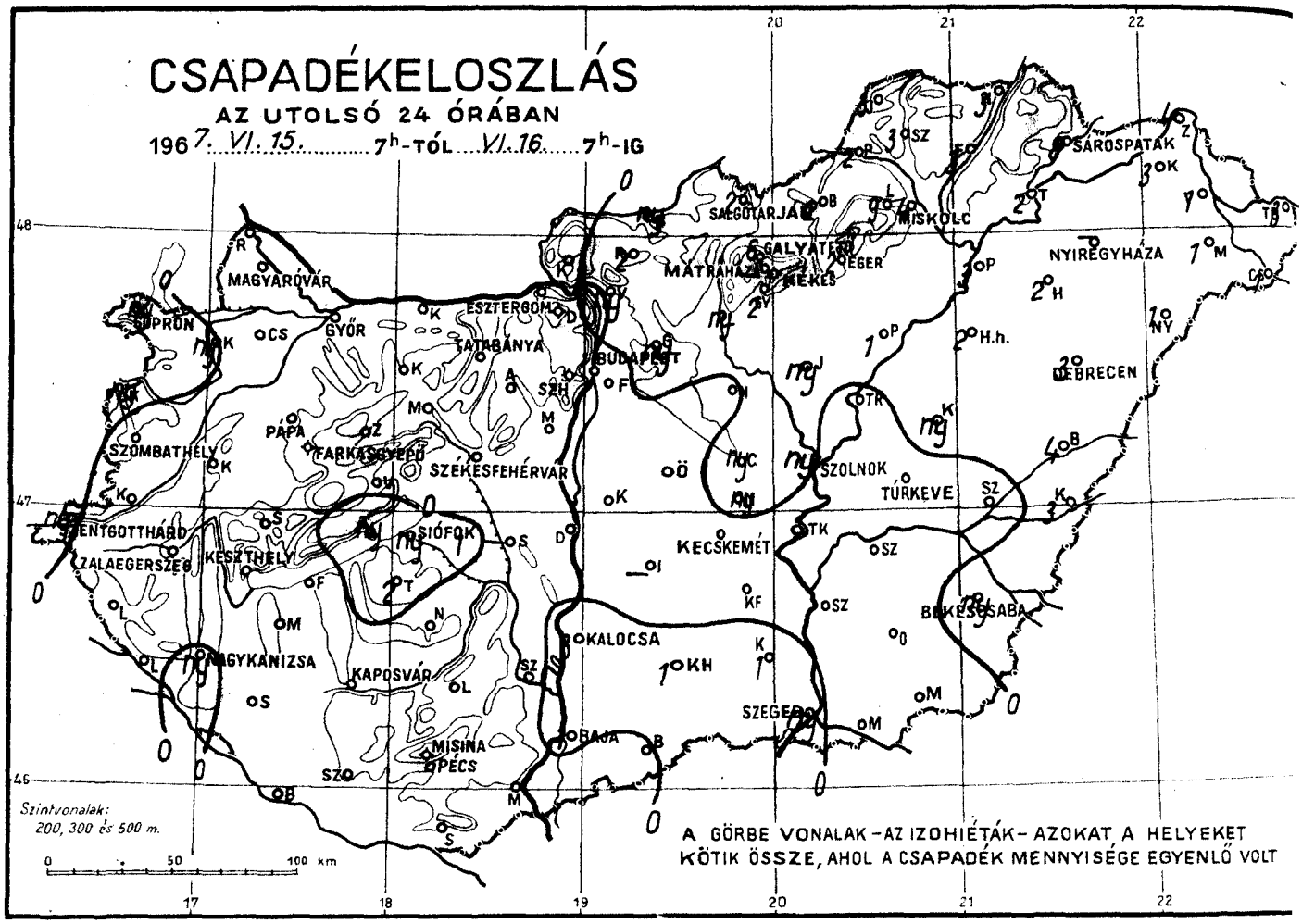
CSAPADÉKELOSZLÁS
AZ UTOLSÓ 24 ÓRÁBAN
1967. VI. 15. 7h-TÓL VI. 16. 7h-IG
MAGYARÓVÁR
SOPRON
GYŐR
ESZTERGOM
TATABÁNYA
BUDAPEST
SALGÓTARJÁN
MISKOLC
SÁROSPATAK
NYÍREGYHÁZA
MÁTRAHÁZA
GALYATETŐ
EGER
KEKES
DEBRECEN
SZOLNOK
TÚRKEVE
SZOMBATHELY
PAPA
TAPOLCA
SZÉKESFEHÉRVÁR
SIÓFOK
KESZTHELY
ZALAEGERSZEG
SZENTGOTTHÁRD
KECSKEMÉT
BÉKÉSCSABA
KALOCSA
NAGYKANIZSA
KAPOSVÁR
MISINA
PÉCS
BAJA
SZEGED
Szintvonalak:
200, 300 és 500 m.
A GÖRBE VONALAK – AZ IZOHIÉTÁK – AZOKAT A HELYEKET
KÖTIK ÖSSZE, AHOL A CSAPADÉK MENNYISÉGE EGYENLŐ VOLT

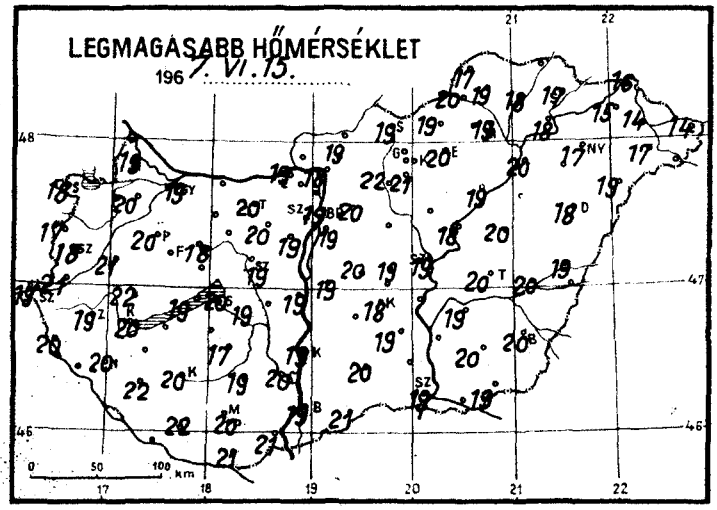
LEGMAGASABB HŐMÉRSÉKLET
1967. VI. 15.

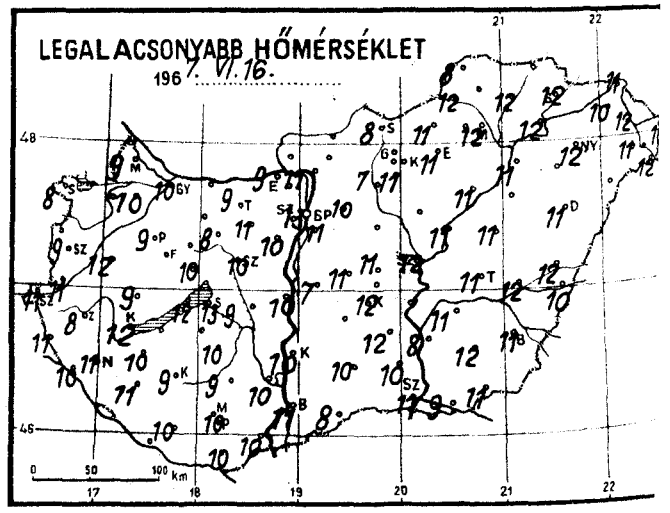
LEGALACSONYABB HŐMÉRSÉKLET
1967. VI. 16.

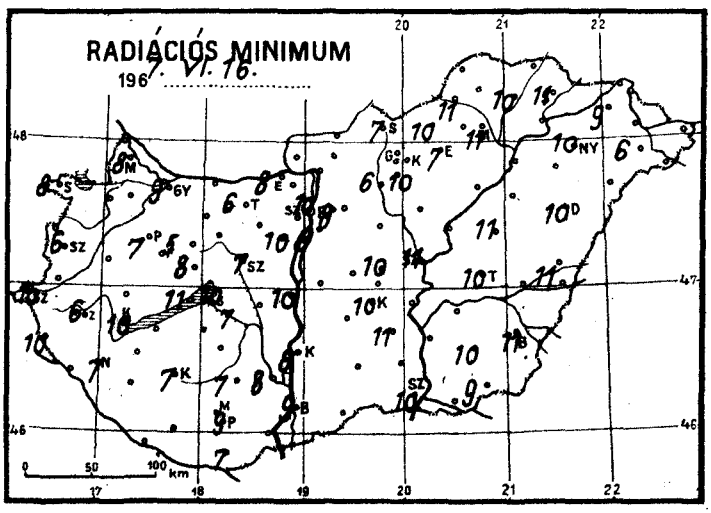
RADIÁCIÓS MINIMUM
1967. VI. 16.

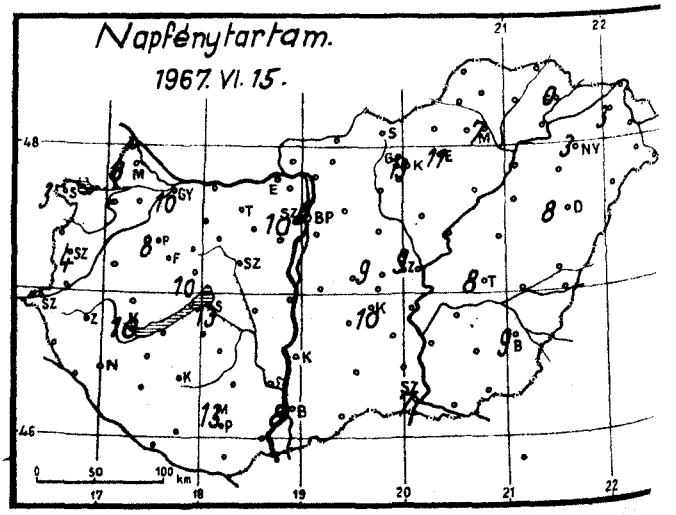
Napfénytartam.
1967. VI. 15.

1967. június hó,
16 nap péntek

	Az utolsó 24 óra adatai					
	Csapadék (mm)		Hőmérsékleti szélsőségek			Napsütés (óra) tegnap
			tegnapi nappali max.	éjszakai min.	min. 5 cm-en	
12815 Magyaróvár	•		19	9	8	8
822 Győr	•		19	10	9	10
825 Pápa	•		20	9	7	8
805 Sopron	ny		18	8	8	3
812 Szombathely	•		18	9	6	4
910 Szentgotthárd	ny	=	19	11	10	
915 Zalaegerszeg	•	=	19	8	6	
Lenti	•		20	11	10	
925 Nagykanizsa	ny	▽	20	11	7	
920 Keszthely	•		20	12	10	10
Tihany	ny		19	12	11	
935 Siófok	ny	▽	20	13	10	13
942 Pécs	•		20	10	9	–
941 Misinatető (534 m)	•		17	10	8	13
Siklós	•	⌓	21	10	7	
827 Farkasgyepű (400 m)	•		18	8	6	
Veszprém	•		–	10	8	10
833 Tatabánya	•		20	9	6	
839 Budapest (Ferihegy)	•		19	11	8	
840 Budapest OMI	•		19	13	10	8
841 Budapest (Szabadságh., 474 m)	•		16	10	7	10
Martonvásár	•		19	10	10	
835 Székesfehérvár	•		19	10	7	
Dunaújváros	•		19	10	10	
Szekszárd	•	⌓	20	10	8	
Mohács	•	=	21	10		
960 Baja 2	1	=	19	11	9	8
955 Kalocsa	3		19	10	8	
Ceglód	ny		19	11	10	9
860 Szolnok	ny	=	19	12	11	9
970 Kecskemét	•		18	12	10	10
Kiskunfélegyháza	•	⌓	19	12	11	
982 Szeged	ny	▽	19	11	10	7
Mezőhegyes	•	⌓	19	11	9	
Orosháza	•	⌓	20	12	10	
990 Békéscsaba	ny	▽	20	11	11	9
875 Túrkeve	•	=	20	11	10	8
Berettyóújfalu	4		19	12	11	
882 Debrecen	3	=	18	11	10	8
892 Nyíregyháza	3	=	17	12	10	3
788 Kisvárda	3		15	10	9	3
Mátészalka	1		17	11	6	
Tiszabecs	3		14	10		
Vác	ny	=	18	11		
Gödöllő	ny		20	10	8	
Lőrinci	ny		22	7	6	
Gyöngyös	2		21	11	10	
Balassagyarmat	ny		–	7		
755 Salgótarján	2		19	8	7	
Galyatető (932 m)	6		12	7		
851 Kékestető (1000 m)	1		13	6	–	13
Mátraháza (672 m)	–		–	–		
865 Eger	2		20	11	7	11
Putnok	2	=	20	12	11	
Lillafüred	9		17	10		
772 Miskolc	4	▽	19	12	11	7
Füged	3		18	12	10	
778 Sárospatak	8		17	12	11	0

24 órai csapadék mm		
Rajka	•	
Kapuvár	ny	⌓
Csorna	•	⌓
Komárom	•	
Káld	•	
Kőszeg	ny	
Körmend	•	
Letenye	•	
Sümeg	•	
Zirc	•	
Kisbér	•	
Mór	•	
Alcsút	•	⌓
Esztergom	•	
Dobogókő	•	
Fonyód	•	
Tab	2	
Sárbogárd	–	
Lengyel	•	
Nagykónyi	•	⌓
Marcali	•	
Somogyszob	•	
Kaposvár	•	⌓
Barcs	•	
Szigetvár	•	
Bácsalmás	•	
Kiskunhalas	1	
Izsák	–	
Kunsztmiklós	•	
Örkény	•	⌓
Nagykáta	•	
Jászapáti	ny	
Tiszakécske	•	
Nagykőrös	ny	•
Kistelek	1	▽
Makó	•	
Szentes	•	
Szarvas	•	⌓
Szeghalom	•	⌓
Körösszakál	3	
Tiszaroff	•	
Poroszló	1	
Karcag	ny	⌓
Hortobágy	2	
Polgár	3	
Hajdúdorog	–	
Nyírlugos	1	
Csenger	1	
Vásárosnamény	1	
Záhony	4	
Királyrét	•	
Romhány	2	
Borsodnádasd	2	
Jósvafő	•	
Szendrőlád	3	
Hidasnémeti	3	
Tokaj	2	
Sárhatvan	1	▽

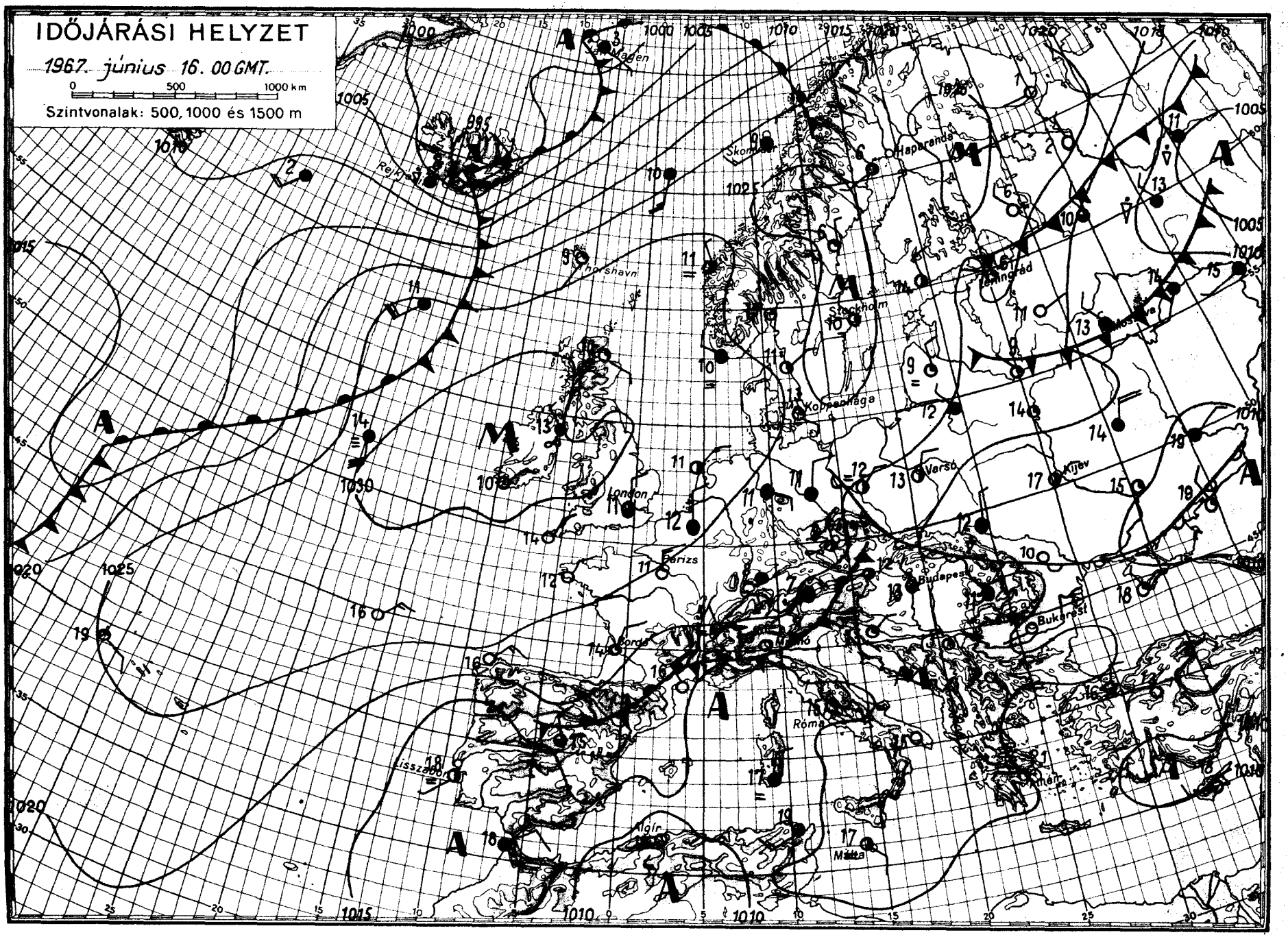

OMSZ 61: NYOMDA, BUDAPEST

IDŐJÁRÁSI NAPIJELENTÉS

ЕЖЕДНЕВНЫЙ МЕТЕОРОЛОГИЧЕСКИЙ БЮЛЛЕТЕНЬ • DAILY WEATHER REPORT
BULLETIN QUOTIDIEN DE TEMPS • TÄGLICHER WETTERBERICHT

KIADJA AZ ORSZÁGOS METEOROLÓGIAI INTÉZET
BUDAPEST II. KITAIBEL PÁL UTCA 1
TELEFON: KÖZPONT: 353-500, IDŐJELZŐ OSZT.: 150-410

MEGJELENIK NAPONKÉNT * ELŐFIZETÉSI ÁRA A POSTAI KÖLTSÉGGEL EGYÜTT NEGYEDÉVRE 60, Ft
KIADÁSÉRT FELEL AZ INTÉZET IGAZGATÓJA

8. évfolyam 142. szám + Budapest + 1967. junius 17. szombat

Az időjárási helyzet ma reggel és a várható időjárás:

Közép-Európa fölé szárazabb, melegebb levegő érkezett. Igy az elmult napokhoz képest kevesebb a felhő és csak néhány helyen keletkezik helyi zápor, zivatar. A hőmérséklet megközeliti az évszaknak megfelelő értéket. A Kárpát-medence is ennek a melegebb, szárazabb levegőnek a hatása alá került.

Hazánkban péntektől a Magyaróvár–Szeged vonaltól északkeletre tulnyomóan felhős idő volt és többfelé esett az eső. Helyenként zivatar is keletkezett. A lehullott eső mennyisége Nyiregyházán elérte a 11, Tiszabecsen a 13, Hortobágyon pedig a 19 mm-t. Az emlitett vonaltól délnyugatra 9–15 órán keresztül sütött a nap és eső nem esett. Napközben a hőmérséklet 18 - 24 fokig emelkedett. Ma hajnalra 8 - 14 fokig hült le a levegő. Ma országszerte változóan felhős az idő. A hőmérséklet délelőtt 20, 22 fokig emelkedett.

Ma 12 órakor Budapesten a hőmérséklet 23 fok, a tengerszintre átszámitott légnyomás 765 mm, gyengén süllyedő irányzatu.

A Balatonban vizének hőmérséklete Siófoknál 11 órakor: 21,3 fok volt.

Várható időjárás vasárnap estig:

Főként nappali felhőképződés
Néhány helyen zápor, zivatar.
Mérsékelt időnként kissé megélénkülő északi, északkeleti szél.

Várható legalacsonyabb éjszakai hőmérséklet: 10, 15,
legmagasabb nappali hőmérséklet vasárnap: 22, 26 fok között.

Kerényi Nárcisz s.k.

A hőmérséklet napi középértéke és eltérése a 90 évi átlagtól /Budapest/:

1967. VI. 16.: 16,7 C° -2,5 C°

1871 óta ezen a napon Budapesten előfordult:

legmagasabb hőmérséklet: 31,7 C° /1885/
legalacsonyabb hőmérséklet: 6,5 C° /1923/

67.449

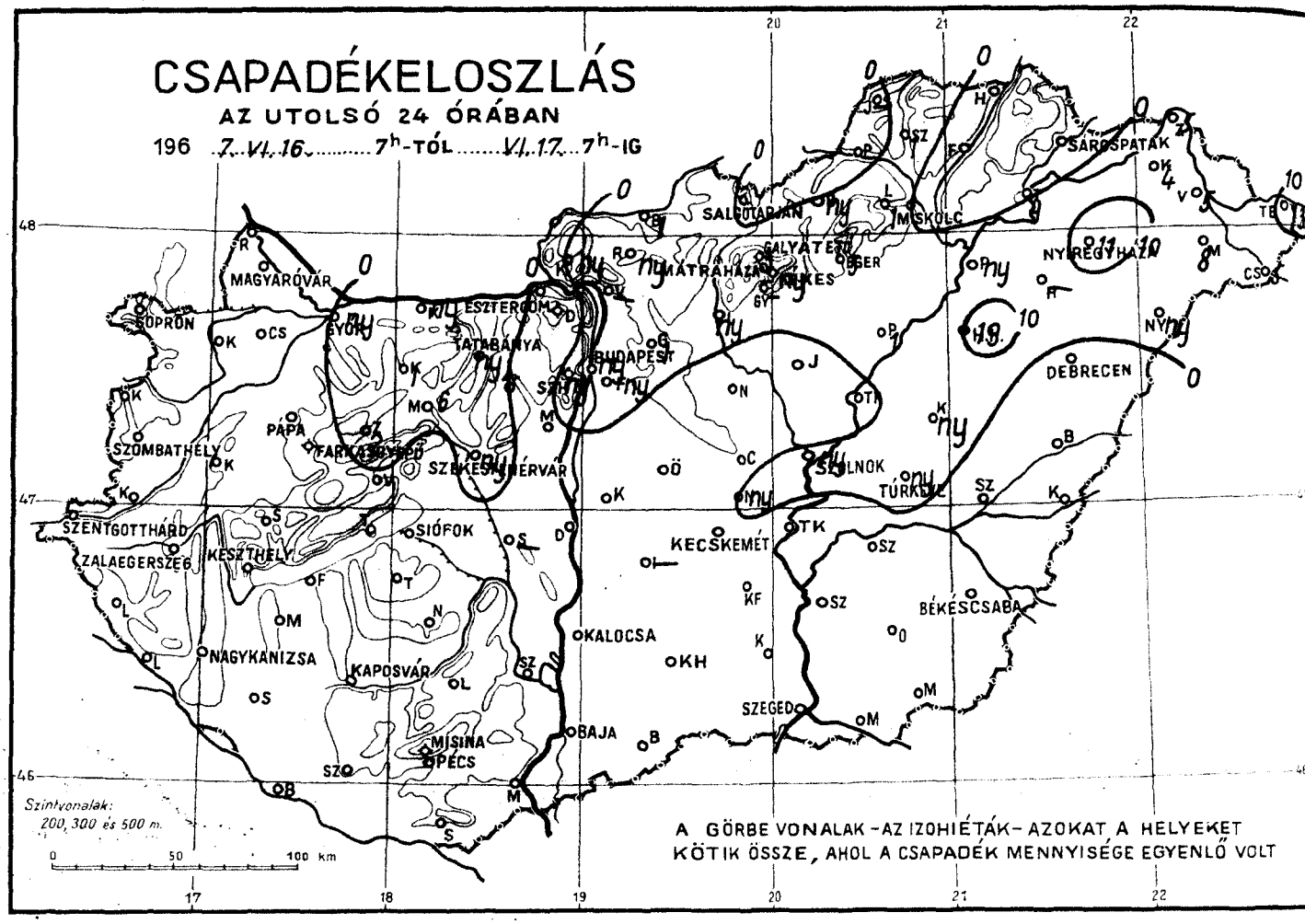
CSAPADÉKELOSZLÁS
AZ UTOLSÓ 24 ÓRÁBAN
196 7. VI. 16. 7h-TÓL VI. 17. 7h-IG
MAGYARÓVÁR
SOPRON
GYŐR
ESZTERGOM
TATABÁNYA
BUDAPEST
SALGÓTARJÁN
MISKOLC
SÁROSPATAK
NYÍREGYHÁZA
DEBRECEN
SZOLNOK
TÚRKEVE
PÁPA
TATABÁNYA
SZÉKESFEHÉRVÁR
SZOMBATHELY
SZENTGOTTHÁRD
ZALAEGERSZEG
KESZTHELY
SIÓFOK
KECSKEMÉT
BÉKÉSCSABA
NAGYKANIZSA
KAPOSVÁR
OKALOCSA
SZEGED
BAJA
MISINA
PÉCS
Szintvonalak:
200, 300 és 500 m.
0 50 100 km
A GÖRBE VONALAK - AZ IZOHIÉTÁK - AZOKAT A HELYEKET
KÖTIK ÖSSZE, AHOL A CSAPADÉK MENNYISÉGE EGYENLŐ VOLT

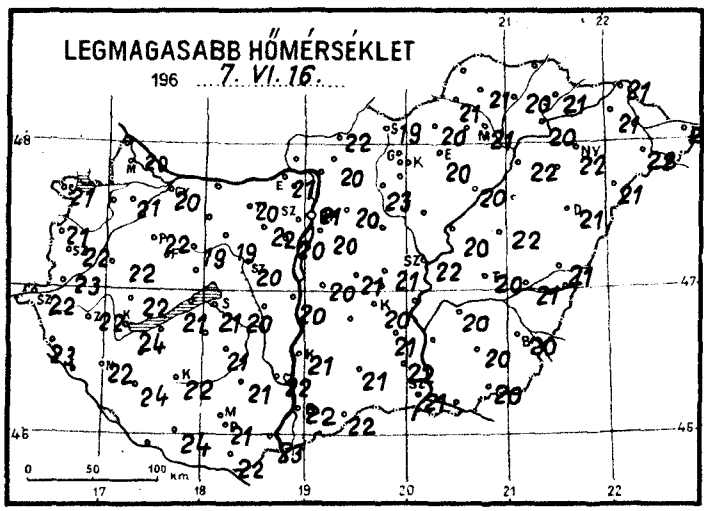
LEGMAGASABB HŐMÉRSÉKLET
196 7. VI. 16.
0 50 100 km

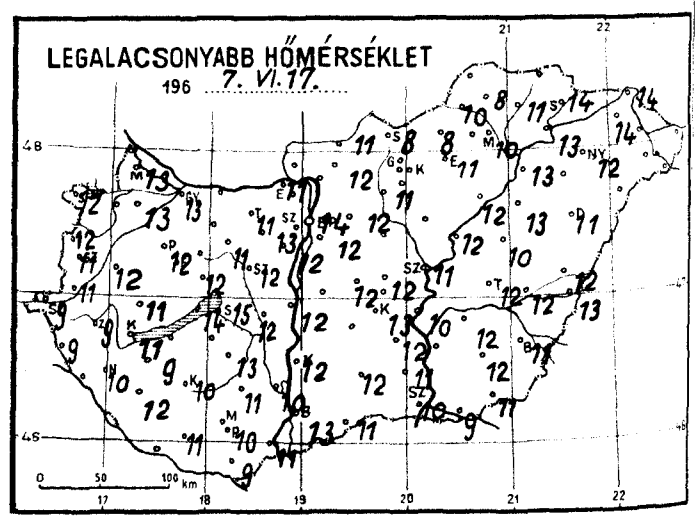
LEGALACSONYABB HŐMÉRSÉKLET
196 7. VI. 17.
0 50 100 km

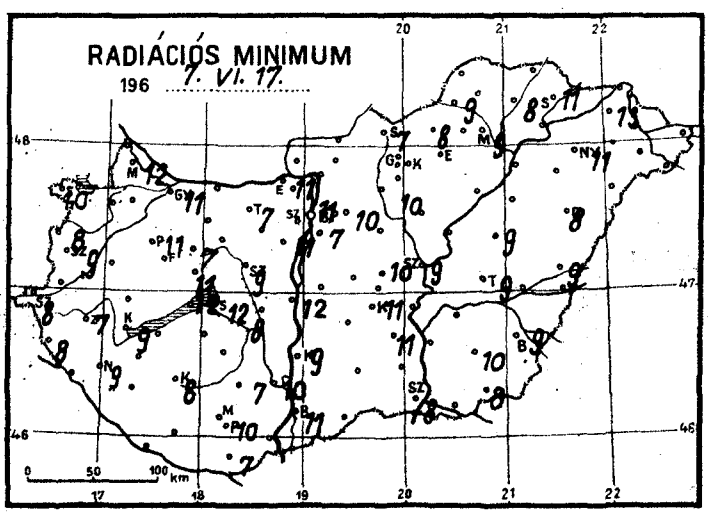
RADIÁCIÓS MINIMUM
196 7. VI. 17.
0 50 100 km

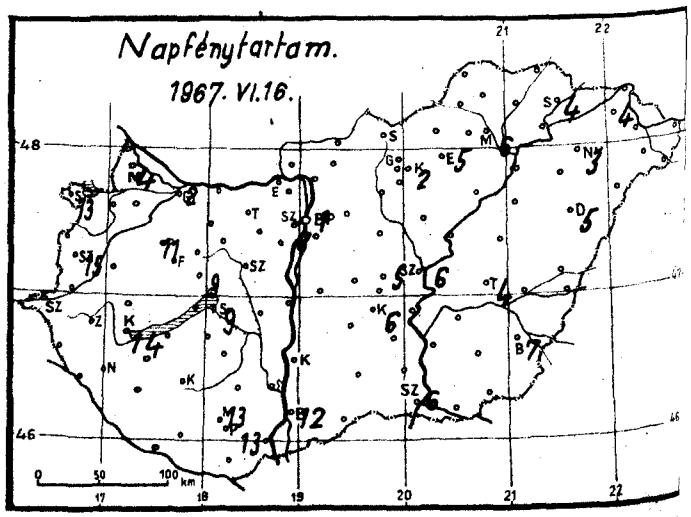
Napfénytartam.
1967. VI. 16.
0 50 100 km

1967. július hó, 17. szombat nap

	Az utolsó 24 óra adatai						24 órai csapadék mm		
	Csapadék (mm)		Hőmérsékleti szélsőségek: tegnapi nappali max.	éjszakai min.	min. 5 cm-en	Napsütés (óra) tegnap			
12815 Magyaróvár	•		20	13	12	4	Rajka	•	
822 Győr	ny	=	20	13	11	2	Kapuvár	•	⌓
825 Pápa	•		22	12	11	11	Csorna	•	⌓
805 Sopron	•		21	12	10	13	Komárom	ny	▽
812 Szombathely	•		22	11	9	15	Káld	•	⌓
910 Szentgotthárd	•		22	9	8		Kőszeg	•	
915 Zalaegerszeg	•		22	9	7		Körmend	•	
Lenti	•		23	9	8		Letenye	•	
925 Nagykanizsa	•		22	10	9		Sümeg	•	
920 Keszthely	•		24	11	9	14	Zirc	2	
Tihany	•		21	14	12		Kisbér	1	⌓
935 Siófok	•		21	15	12	9	Mór	6	▽
942 Pécs	•		21	10	10	13	Alcsút	•	⌓
941 Misinatető (534 m)	•		19	12	10	13	Esztergom	•	
Siklós	•		22	9	7		Dobogókő	•	
827 Farkasgyepű (400 m)	•		20	12	11		Fonyód	•	
Veszprém	•	⌓	–	12	11	9	Tab	•	
833 Tatabánya	ny		20	11	7		Sárbogárd	–	
839 Budapest (Ferihegy)	ny	▽	20	12	7		Lengyel	•	
840 Budapest OMI	ny	⌓	21	14	11	1	Nagykónyi	•	
841 Budapest (Szabadságh. 474 m)	ny	⌓	18	12	9	2	Marcali	•	
Martonvásár	•		20	12	11		Somogyszob	•	
835 Székesfehérvár	ny		20	12	9		Kaposvár	•	⌓
Dunaújváros	•		20	12	12		Barcs	•	
Szekszárd	•	⌓	22	10	10		Szigetvár	•	
Mohács	•	⌓	23	11			Bácsalmás	•	
960 Baja	•		22	13	11	12	Kiskunhalas	•	
955 Kalocsa	•		21	12	9		Izsák	–	
Cegléd	•	⌓	21	12	10	5	Kunsztmiklós	•	
860 Szolnok	ny		22	11	9	6	Örkény	•	⌓
970 Kecskemét	•	=	20	13	11	6	Nagykáta	•	⌓
Kiskunfélegyháza	•		21	12	11		Jászapáti	•	⌓
982 Szeged	•	=	21	10	8	6	Tiszakécske	•	
Mezőhegyes	•	⌓	20	11	8		Nagykőrös	ny	
Orosháza	•	⌓	20	12	10		Kistelek	•	
990 Békéscsaba	•		20	11	9	7	Makó	•	⌓
875 Túrkeve	ny		20	12	9	4	Szentes	•	
Berettyóújfalu	•	⌓	21	12	9		Szarvas	•	⌓
880 Debrecen	•	=	21	11	8	5	Szeghalom	•	⌓
892 Nyíregyháza	11	⌐	22	12	11	3	Körösszakál	•	
Kisvárda	4	⌐	21	14	13	4	Tiszaroff	•	
Mátészalka	8	⌐	22	11	–		Poroszló	1	
Tiszabecs	13		20	11			Karcag	ny	⌓
Vác	–		–	–			Hortobágy	19	⌐
Gödöllő	1		20	12	10		Polgár	ny	
Lőrinci	ny		23	11	10		Hajdúdorog	–	
Gyöngyös	–		–	–			Nyírlugos	ny	
Balassagyarmat	1		22	11			Csenger	5	⌐
755 Salgótarján	•		19	8	7		Vásárosnamény	5	
Galyatető (932 m)	3	▽	12	6			Záhony	5	
851 Kékestető (1000 m)	ny		12	9	–	2	Királyrét	ny	
Mátraháza (672 m)	–		–	–			Romhány	ny	
865 Eger	5		20	11	–	5	Borsodnádasd	ny	
Putnok	•	=	21	10	9		Jósvafő	–	
Lillafüred	1		19	9			Szendrőlád	1	
772 Miskolc	•	=	21	10	9	6	Hidasnémeti	•	
Füged	•	⌓	20	11	8		Tokaj	9	▽
778 Sárospatak	•		21	14	11	4	Sárhatvan	•	⌓

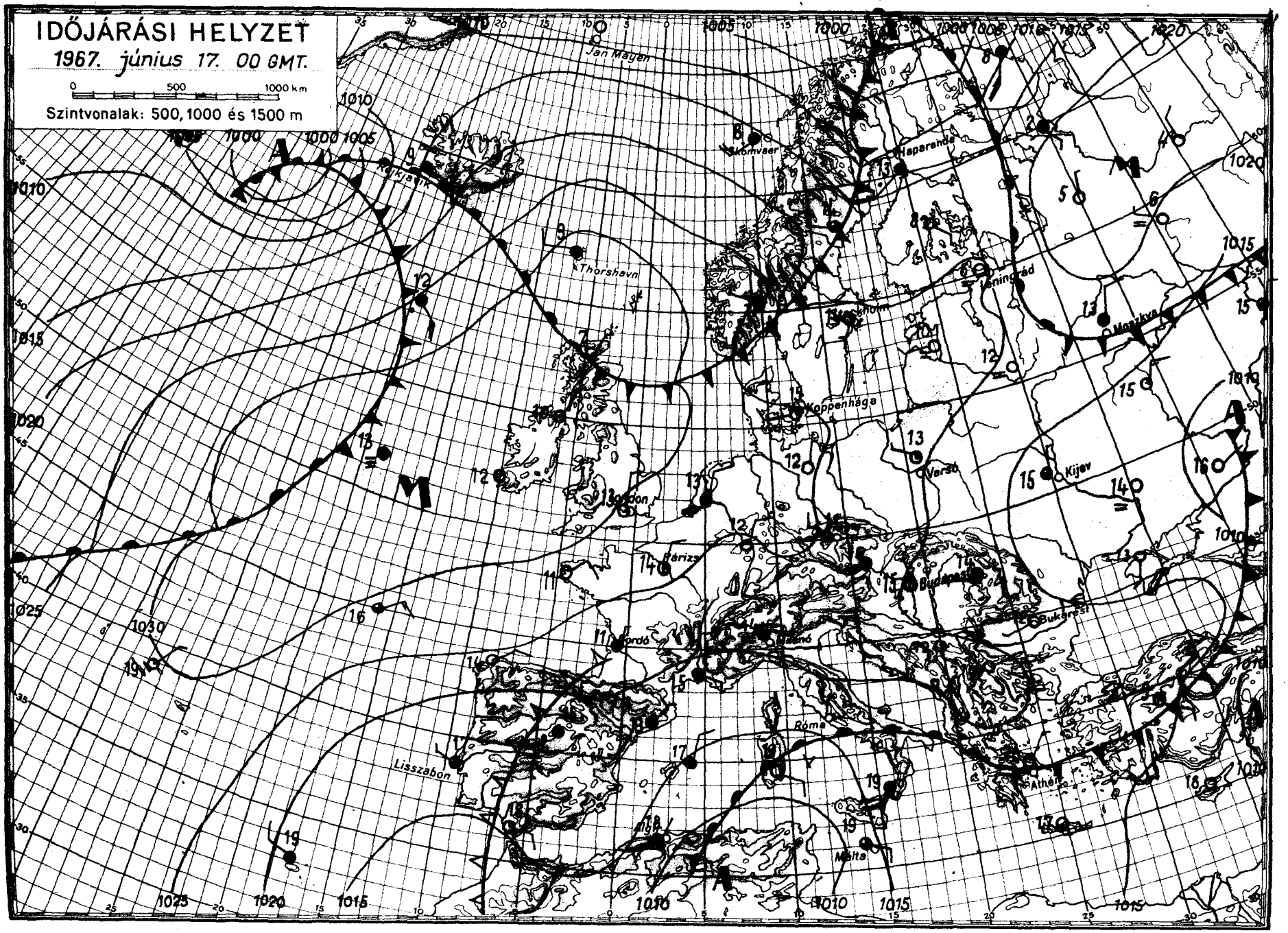
IDŐJÁRÁSI HELYZET
1967. június 17. 00 GMT.
0 500 1000 km
Szintvonalak: 500, 1000 és 1500 m
Jan Mayen
Thorshavn
Skomvaer
Haparanda
Leningrád
Moszkva
Koppenhága
Varsó
Kijev
London
Párizs
Budapest
Bukarest
Lisszabon
Róma
Athén
Málta

IDŐJÁRÁSI NAPIJELENTÉS

ЕЖЕДНЕВНЫЙ МЕТЕОРОЛОГИЧЕСКИЙ БЮЛЛЕТЕНЬ • DAILY WEATHER REPORT
BULLETIN QUOTIDIEN DE TEMPS • TÄGLICHER WETTERBERICHT

KIADJA AZ ORSZÁGOS METEOROLÓGIAI INTÉZET
BUDAPEST II. KITAIBEL PÁL U. TCA 1
TELEFON: KÖZPONT: 353-500, IDŐJELZŐ OSZT.: 150-410

MEGJELENIK NAPONKÉNT * ELŐFIZETÉSI ÁRA A POSTAI KÖLTSÉGGEL EGYÜTT NEGYEDÉVRE 60, Ft
KIADÁSÉRT FELEL AZ INTÉZET IGAZGATÓJA

80. évfolyam 169. szám + Budapest + 1967. junius 18. vasárnap

Az időjárási helyzet ma reggel és a várható időjárás:

A főként Közép-Európát elborító hideg levegő az elmult napok során nyugalomba jutott és gyors melegedésnek indult. Jelenleg az átlagosnak megfelelő hőmérsékleti viszonyok uralkodnak szárazföldünk legnagyobb részén és főként a nap melegebb szakában helyi záporok, zivatarok képződnek.

Hazánkban szombaton változóan felhős, az évszaknak megfelelő hőmérsékletü idő volt. A déli óráktól kezdve többfelé, elsősorban az ország északkeleti felében, zápo[illegible], zivatarok keletkeztek, de többnyire számottevő esőmennyiség nélkül. A hőmérséklet napközben 23, 27 fokig emelkedett. Vasárnap hajnalra 8, 15 fokig hült le a levegő. Délelőtt általában napos, száraz idő volt, csupán a fővárosban és a szomszédos hegyvidékeken, valamint a Balaton partvonala mentén képződtek helyi záporok, zivatarok. A hőmérséklet 11 órakor 20, 24 fok között váltakozott.

Ma 12 órakor Budapesten a hőmérséklet 22 fok, a tengerszintre átszámitott légnyomás 762 mm, gyengén süllyed.

A Balaton vizének hőmérséklete Siófoknál 11 órakor 22 fok volt.

Várható időjárás hétfő estig:

Főként nappali felhőképződés, szórványosan kialakuló helyi záporeső-vel, zivatarral.
Gyenge, változó irányu szél, zivatar idején átmeneti szélerősödés.
Várható legalacsonyabb éjszakai hőmérséklet: 10, 15,
legmagasabb nappali hőmérséklet hétfőn: 23, 28 fok között.

Dr. Tóth Pál s.k.

A hőmérséklet napi középértéke és eltérése a 90 évi átlagtól /Budapesten/

1967. VI. 17.: 19,6 C° +0,3 C°

1871 óta ezen a napon Budapesten előfordult:
legmagasabb hőmérséklet: 33,0 C° /1885/
legalacsonyabb hőmérséklet: 6,5 C° /1913/

67.449

CSAPADÉKELOSZLÁS

AZ UTOLSÓ 24 ÓRÁBAN

196 7. VI. 17. 7h-TÓL VI. 18. 7h-IG

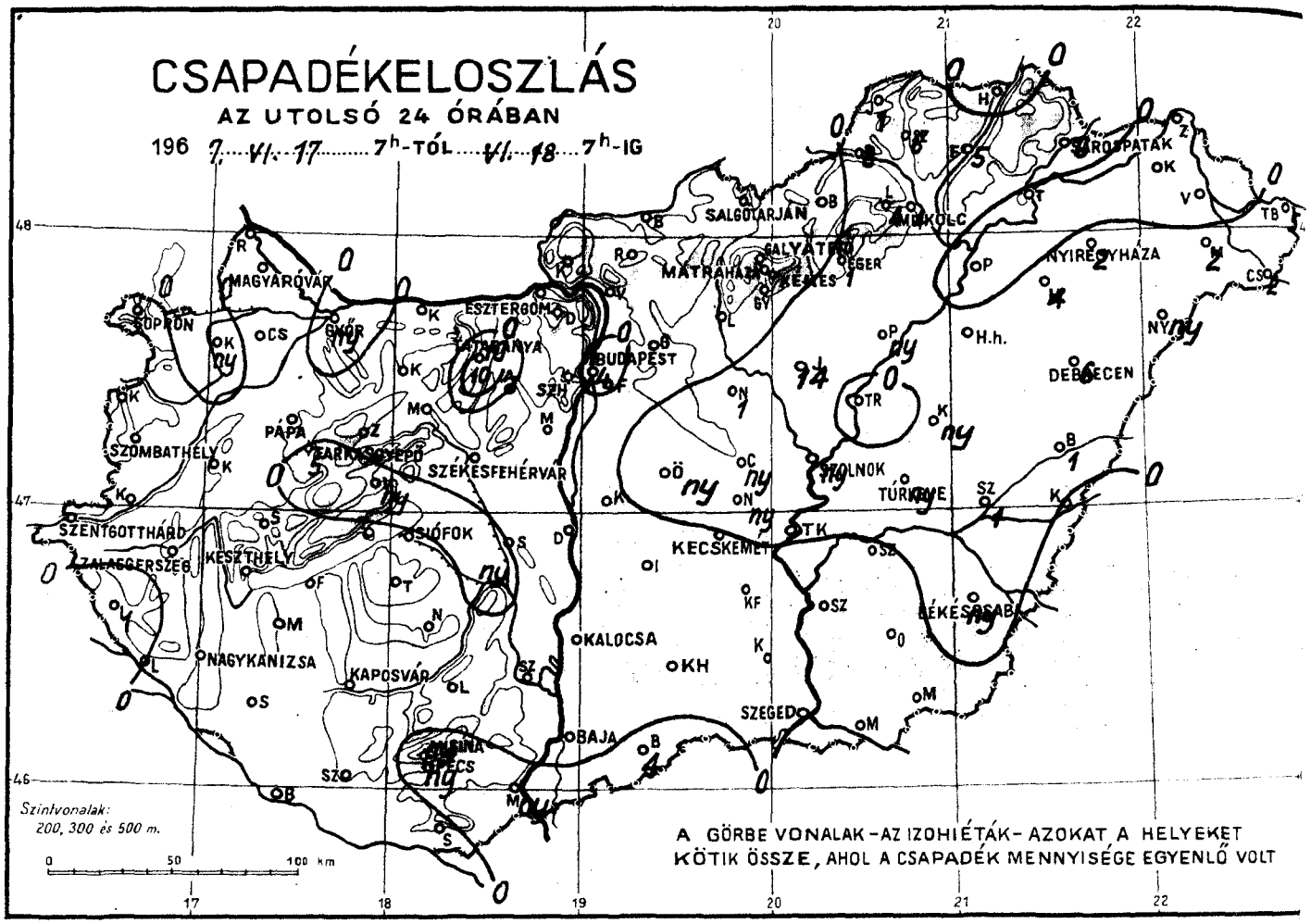

LEGMAGASABB HŐMÉRSÉKLET

196 7. VI. 17.

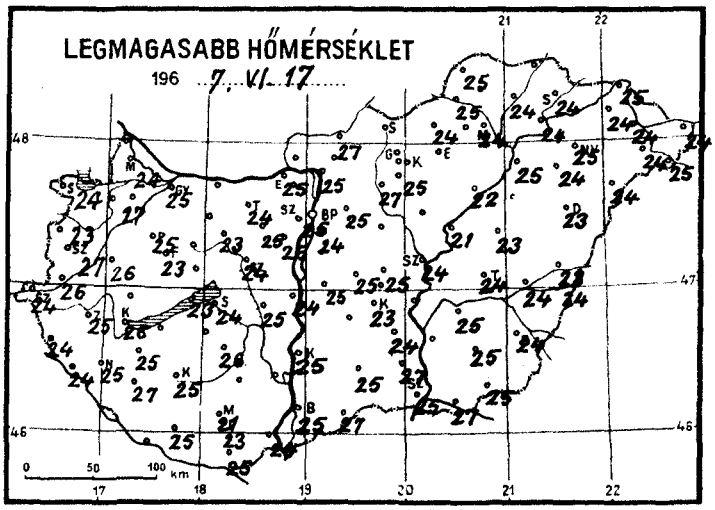

LEGALACSONYABB HŐMÉRSÉKLET

196 7. VI. 18.

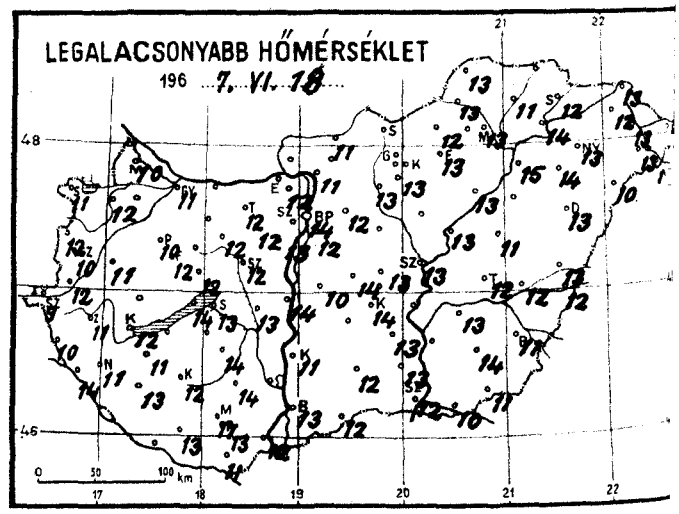

RADIÁCIÓS MINIMUM

196 7. VI. 18.

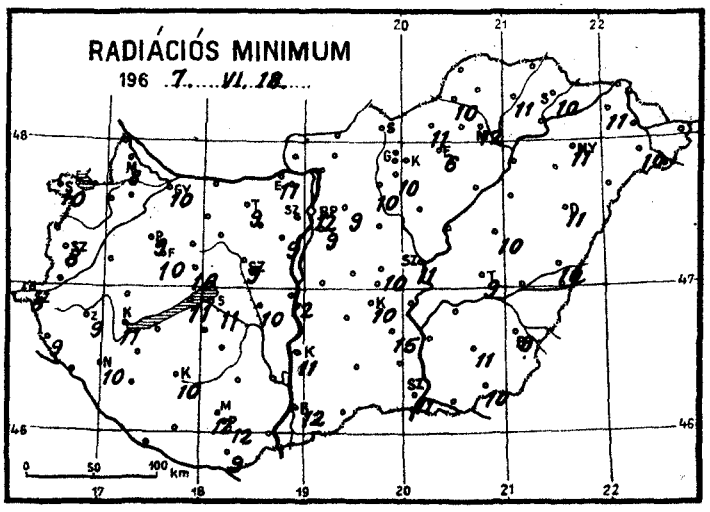

NAPFÉNYTARTAM

1967. VI. 17.

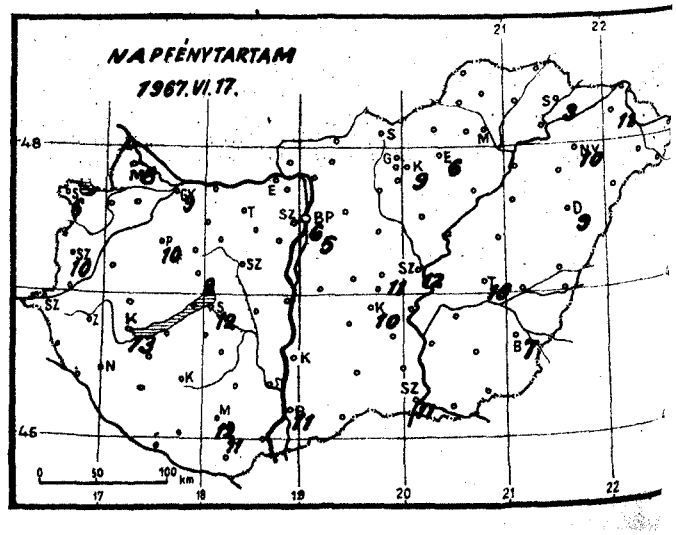

1967. junius hó,
18. vasárnap nap

	Az utolsó 24 óra adatai					
	Csapadék (mm)		Hőmérsékleti szélsőségek			Napsütés (óra) tegnap
			tegnapi nappali max.	éjszakai min.	min. 5 cm-en	
12815 Magyaróvár	•		24	10	8	8
822 Győr	ny	∨	25	11	10	9
825 Pápa	•		25	10	9	10
805 Sopron	•		24	11	10	6
812 Szombathely	•		24	10	8	10
910 Szentgotthárd	•		24	9	8	
915 Zalaegerszeg	•		24	11	9	
Lenti	1		24	10	9	
925 Nagykanizsa	•		25	11	10	
920 Keszthely	•		26	12	11	13
Tihany	•		23	14	11	
935 Siófok	•		24	13	11	12
942 Pécs	ny	≋	23	13	12	11
941 Misinatető (534 m)	ny	∨	21	17	12	10
Siklós	•		25	11	9	
827 Farkasgyepű (400 m)	5	≋	23	12	10	
Veszprém	ny		–	12	10	9
833 Tatabánya	10		24	12	9	
839 Budapest (Ferihegy)	•		24	12	9	
840 Budapest OMI	4	≋	25	14	12	5
841 Budapest (Szabadságh., 474 m)	•		21	13	9	6
Martonvásár	•		25	13	13	
835 Székesfehérvár	•		24	12	9	
Dunaújváros	•		24	14	12	
Szekszárd						
Mohács	ny		24	12		
960 Baja	•		25	13	12	11
955 Kalocsa	•		25	11	11	
Ceglód	ny		25	13	10	11
860 Szolnok	ny	≋	24	13	11	12
970 Kecskemét	•		23	14	10	10
Kiskunfélegyháza	•		24	16	15	
982 Szeged	•		25	12	11	11
Mezőhegyes	•		25	11	10	
Orosháza	•		25	14	11	
990 Békéscsaba	ny	≋	24	11	9	7
875 Túrkeve	ny	≋	24	12	9	10
Berettyóújfalu	1	≋	23	13	10	
882 Debrecen	6	≋	23	13	11	9
892 Nyíregyháza	2	≋	25	13	11	10
788 Kisvárda	•		24	12	11	11
Mátészalka	2	≋	24	13	10	
Tiszabecs	5		24	10		
Vác	•		25	11		
Gödöllő	•		25	12	9	
Lőrinci	•		27	16	10	
Gyöngyös	•		25	13	10	
Balassagyarmat	•		27	11		
755 Salgótarján						
Galyatető (932 m)	•		18	10		
851 Kékestető (1000 m)	•		16	10		9
Mátraháza (672 m)						
865 Eger	1		23	13	6	6
Putnok	8	≋	25	13	10	
Lillafüred	4	≋	17	12		
772 Miskolc	4	≋	24	13	12	
Fügöd	5	∨	24	11	11	
778 Sárospatak	6		24	12	10	3

24 órai csapadék mm		
Rajka	•	
Kapuvár	ny	
Csorna	•	
Komárom	•	
Káld	•	
Kőszeg	•	
Körmend	•	
Letenye	•	
Sümeg		
Zirc	•	
Kisbér	•	
Mór	•	
Alcsút	•	
Esztergom	•	
Dobogókő	•	
Fonyód	•	
Tab	•	
Sárbogárd		
Lengyel	•	
Nagykónyi	•	
Marcali	•	
Somogyszob	•	
Kaposvár	•	
Barcs	•	
Szigetvár	•	
Bácsalmás	4	≋
Kiskunhalas	•	
Izsák		
Kunsztmiklós	•	
Örkény	ny	≋
Nagykáta	1	≋
Jászapáti	14	≋
Tiszakécske		
Nagykőrös	ny	
Kistelek	•	
Makó	•	
Szentes	•	
Szarvas	•	
Szeghalom	1	≋
Kőrösszakál	•	
Tiszaroff	•	
Poroszló	ny	≋
Karcag	ny	≋
Hortobágy	•	
Polgár	•	
Hajdúdorog	4	
Nyírlugos	ny	
Csenger	2	≋
Vásárosnamény	•	
Záhony	•	
Királyrét		
Romhány		
Borsodnádasd	•	
Jósvafő	1	≋
Szendrőlád	6	≋
Hidasnémeti	•	
Tokaj	•	
Sárhatvan	ny	∨

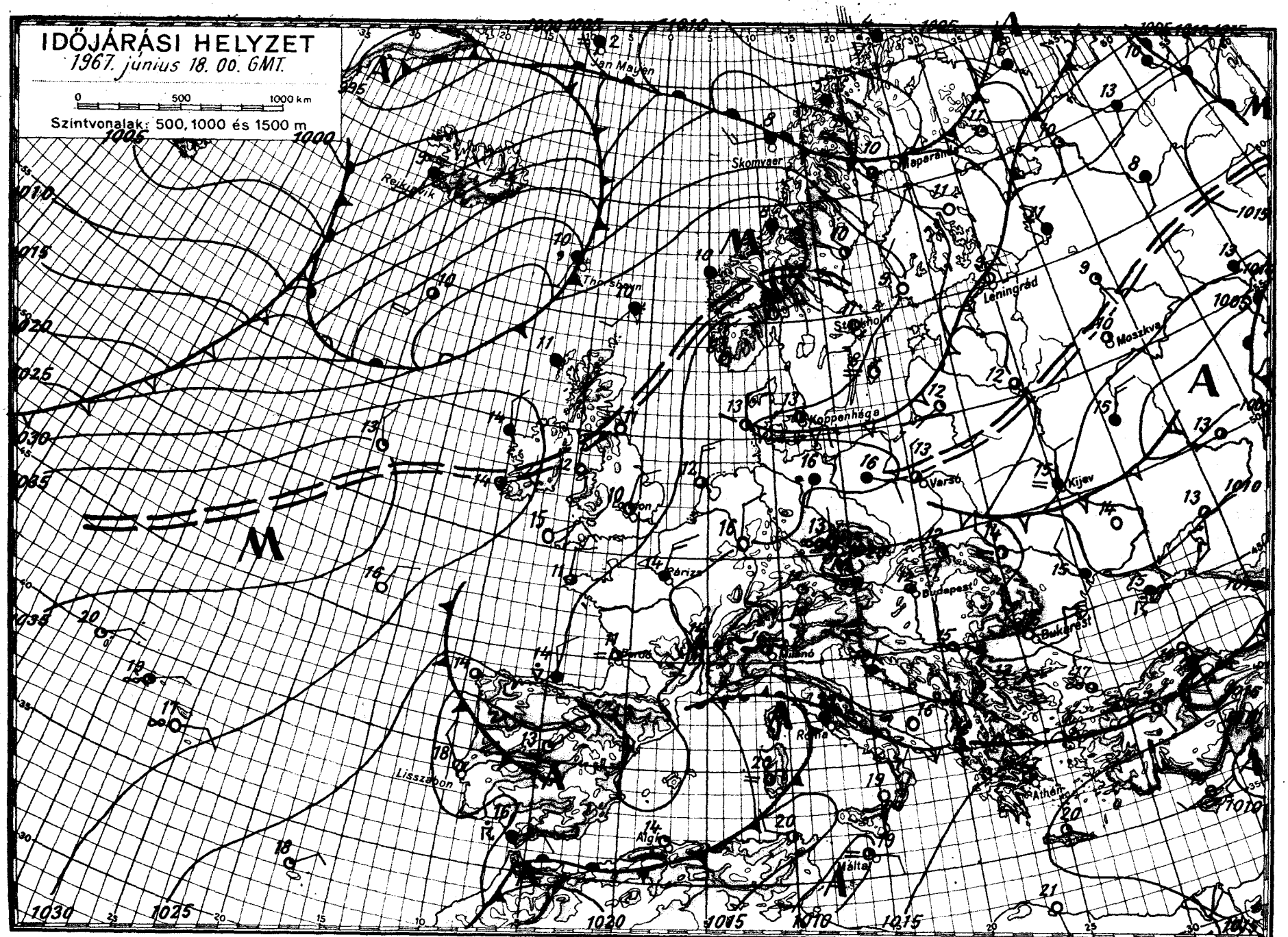
IDŐJÁRÁSI HELYZET
1967. június 18. 00. GMT.
0 500 1000 km
Szintvonalak: 500, 1000 és 1500 m
Jan Mayen
Reykjavik
Skomvaer
Thorshavn
Stockholm
Koppenhága
Leningrád
Moszkva
Varsó
Kijev
London
Párizs
Budapest
Bukarest
Róma
Lisszabon
Algír
Málta
Athén
M
A

IDŐJÁRÁSI NAPIJELENTÉS

ЕЖЕДНЕВНЫЙ МЕТЕОРОЛОГИЧЕСКИЙ БЮЛЛЕТЕНЬ • DAILY WEATHER REPORT
BULLETIN QUOTIDIEN DE TEMPS • TÄGLICHER WETTERBERICHT

KIADJA AZ ORSZÁGOS METEOROLÓGIAI INTÉZET
BUDAPEST II. KITAIBEL PÁL UTCA 1
TELEFON: KÖZPONT: 353-500, IDŐJELZŐ OSZT.: 150-410

MEGJELENIK NAPONKÉNT * ELŐFIZETÉSI ÁRA
A POSTAI KÖLTSÉGGEL EGYÜTT NEGYEDÉVRE 60, Ft
KIADÁSÉRT FELEL AZ INTÉZET IGAZGATÓJA

80. évfolyam 170. szám + Budapest + 1967. junius 19. hétfő

Az időjárási helyzet ma reggel és a várható időjárás:

Európa középső részein az elmult napon déli, délutáni záporok, zivatarok alakultak ki. A nappali hőmérsékletek általában elérték az évszaknak megfelelő értékeket. Változékony és esősebb az időjárás a Brit-szigeteken és Európa északkeleti részein.

Hazánkban vasárnap már a reggeli óráktól kezdve erősen megnövekedett a felhőzet. Több helyről, elsősorban a Dunántulról és a Mátra vidékéről záporokat, zivatarokat, és egy-két helyről jégesőt is jelentettek. A lehullott csapadék mennyisége meglehetősen szeszélyes eloszlást mutatott. Vácon, Szigetváron 14, Nagykanizsán 15, Kunszentmiklóson 36, Siklóson 38, sőt Bakonybélen 53 mm eső hullott. A hőmérséklet napközben 22, 27 fokig emelkedett. Hétfőn hajnalra 8, 14 fokig hült le a levegő. A délelőtt folyamán folytatódott a mérsékelten meleg idő, 11 órára általában 22, 24 fokig melegedett fel a levegő, és eddig az időpontig esőt még sehonnan sem jelentettek.

Ma 12 órakor Budapesten a hőmérséklet 24 fok volt, a tengerszintre átszámitott légnyomás 760 mm, gyengén süllyedő irányzatu.

A Balaton vizének hőmérséklete Siófoknál 7 órakor 20 fok volt.

Várható időjárás kedd estig:

Főként nappali felhőképződés, szórványos záporesővel, zivatarral.
Mérsékelt keleti, délkeleti szél.
Mérsékelten meleg idő.
Várható legalacsonyabb éjszakai hőmérséklet: 9, 14,
legmagasabb nappali hőmérséklet kedden: 22, 27 fok között.

Dunay Sándorné s.k.

A hőmérséklet napi középértéke és eltérése a 90 évi átlagtól /Budapesten/

1967. VI. 18.: 18,1 C° -1,9 C°

1871 óta ezen a napon Budapesten előfordult:

legmagasabb hőmérséklet: 34,8 C° /1918/
legalacsonyabb hőmérséklet: 7,6 C° /1884/


CSAPADÉKELOSZLÁS
AZ UTOLSÓ 24 ÓRÁBAN
196 7. VI. 18. 7h-TÓL VI. 19. 7h-IG
MAGYARÓVÁR
SOPRON
GYŐR
ESZTERGOM
TATABÁNYA
BUDAPEST
MÁTRAHÁZA
SALGÓTARJÁN
MISKOLC
SÁROSPATAK
NYÍREGYHÁZA
DEBRECEN
SZOMBATHELY
SZÉKESFEHÉRVÁR
SZOLNOK
TÚRKEVE
SZENTGOTTHÁRD
ZALAEGERSZEG
KESZTHELY
SIÓFOK
KECSKEMÉT
NAGYKANIZSA
KAPOSVÁR
KALOCSA
BÉKÉSCSABA
SZEGED
MISINA
PÉCS
BAJA
Szintvonalak:
200, 300 és 500 m.
A GÖRBE VONALAK - AZ IZOHIÉTÁK - AZOKAT A HELYEKET KÖTIK ÖSSZE, AHOL A CSAPADÉK MENNYISÉGE EGYENLŐ VOLT

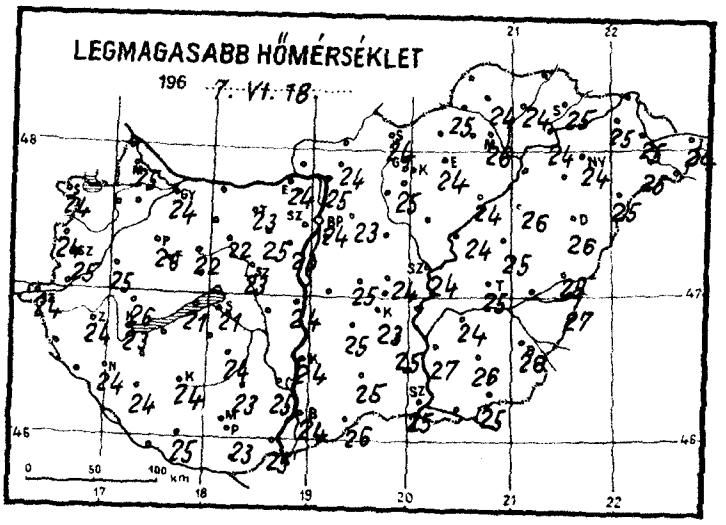
LEGMAGASABB HŐMÉRSÉKLET
196 7. VI. 18.

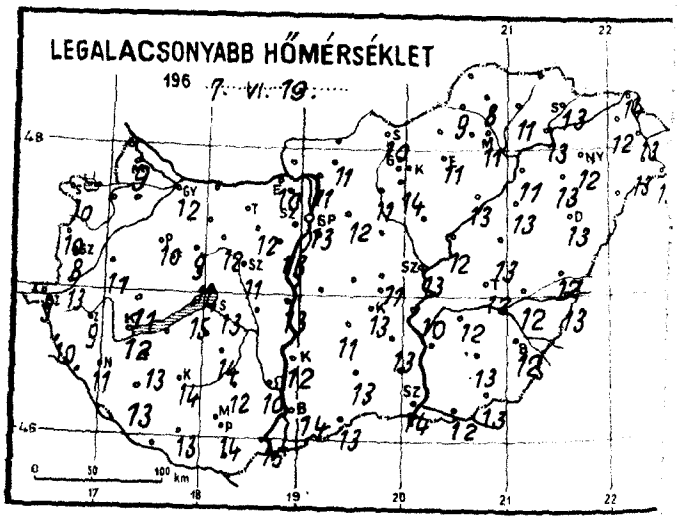
LEGALACSONYABB HŐMÉRSÉKLET
196 7. VI. 19.

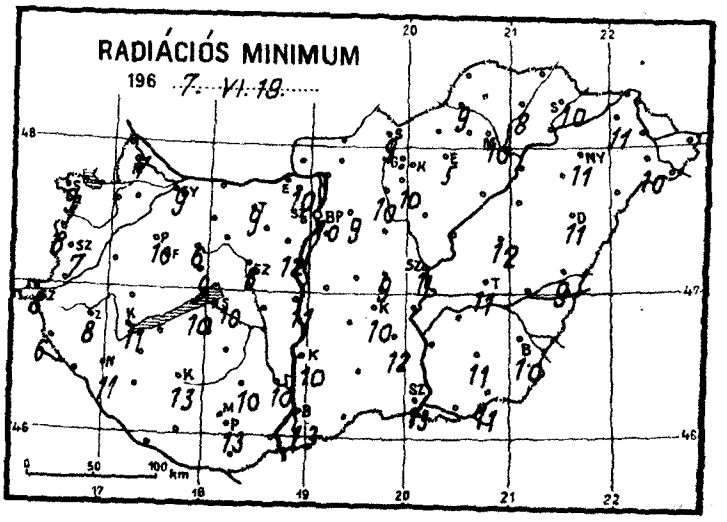
RADIÁCIÓS MINIMUM
196 7. VI. 18.

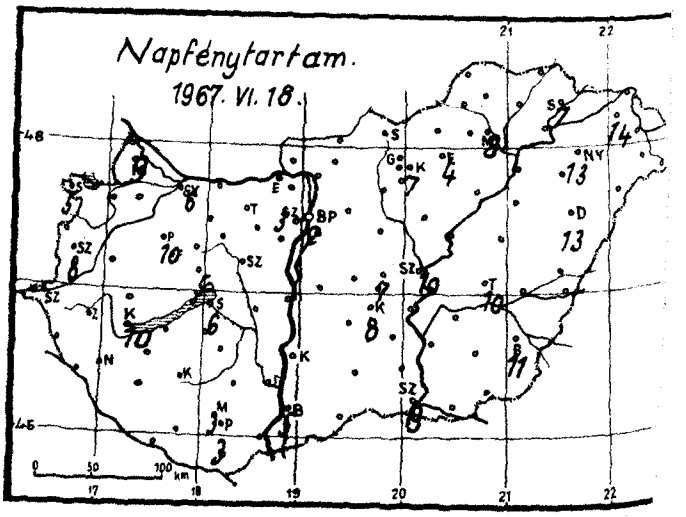
Napfénytartam.
1967. VI. 18.

1967. junius hó,
19. nap hétfő

	Az utolsó 24 óra adatai						24 órai csapadék mm		
	Csapadék (mm)		Hőmérsékleti szélsőségek			Napsütés (óra) tegnap			
			tegnapi nappali max.	éjszakai min.	min. 5 cm-en				
12815 Magyaróvár	.		25	9	7	9	Rajka	2	R
822 Győr	ny	R	24	12	9	6	Kapuvár	ny	R
825 Pápa	ny	R	26	10	10	10	Csorna	1	R
805 Sopron	.	R	24	10	9	5	Komárom	ny	R
812 Szombathely	ny	R	25	8	7	8	Káld	3	R
910 Szentgotthárd	ny	R	24	9	8		Kőszeg	2	R
915 Zalaegerszeg	.		24	9	8		Körmend	ny	R
Lenti	3		24	10	6		Letenye	7	R
925 Nagykanizsa	15	R	24	11	11		Sümeg	.	
920 Keszthely	.	R	23	12	11	10	Zirc	2	
Tihany	1	R	21	15	10		Kisbér	3	R
935 Siófok	1	R	21	13	10	6	Mór	:	R
942 Pécs	3	V	23	14	13	3	Alcsút	.	∩
941 Misinatető (534 m)	8	V	20	12	12	3	Esztergom	6	
Siklós	38	R	25	14	14		Dobogókő	2	
827 Farkasgyepű (400 m)	4	R	23	12	10		Fonyód	ny	R
Veszprém	3	R	–	11	9	5	Tab	6	R
833 Tatabánya	6	R	23	–	9		Sárbogárd	–	
839 Budapest (Ferihegy)	ny	R	23	12	8		Lengyel	.	
840 Budapest OMI	2	R	24	13	10	2	Nagykónyi	1	R
841 Budapest (Szabadságh. 474 m)	–	∩	20	13	10	3	Marcali	9	R
Martonvásár	5	V	23	13	12		Somogyszob	.	
835 Székesfehérvár	4		23	11	8		Kaposvár	.	
Dunaújváros	13		24	13	11		Barcs	5	
Szekszárd	1	∩	25	10	10		Szigetvár	14	
Mohács	4		25	15			Bácsalmás	.	
960 Baja	ny	V	24	14	13	5	Kiskunhalas	.	
955 Kalocsa	.		24	12	10		Izsák	1	R
Ceglédi	.	∩	24	11	9	7	Kunsztmiklós	36	R
860 Szolnok	.	=	24	13	11	10	Örkény	.	∩
970 Kecskemét	.		23	13	10	8	Nagykáta	.	∩
Kiskunfélegyháza	.		25	13	12		Jászapáti	.	∩
982 Szeged	.		25	14	13	9	Tiszakécske	.	
Mezőhegyes	.	∩	25	13	11		Nagykőrös	.	
Orosháza	.	.	26	13	11		Kistelek	.	
990 Békéscsaba	.	<	26	12	10	11	Makó	.	
875 Túrkeve	:		25	12	11	10	Szentes	:	
Berettyóújfalu	:	∩	25	12	9		Szarvas	.	∩
882 Debrecen	.		25	13	11	13	Szeghalom	.	∩
892 Nyíregyháza	.		24	12	11	13	Kőrösszakál	.	
788 Kisvárda	.		25	12	11	14	Tiszaroff	9	R
Mátészalka	.	∩	25	13	10		Poroszló	.	∩
Tiszabecs	1						Karcag	.	∩
Vác	14	R	25	11			Hortobágy	.	
Gödöllő	2	R	23	12	9		Polgár	.	
Lőrinci	ny	R	–	11	10		Hajdúdorog	.	
Gyöngyös	3	R	25	14	10		Nyírlugos	.	
Balassagyarmat	6	R	–	10			Csenger	.	∩
755 Salgótarján	3		24	10	9		Vásárosnamény	.	
Galyatető (932 m)	2	R	19	10			Záhony	1	
851 Kékestető (1000 m)	ny	V	16	10	–	7	Királyrét	12	R
Mátraháza (672 m)	–		–	–			Romhány	ny	R
365 Eger	2	R	24	11	5	4	Borsodnádasd	–	
Putnok	1	R	25	9	9		Jósvafő	–	
Lillafüred	1	R	23	9			Szendrőlád	5	R
772 Miskolc	2	R	26	11	10	8	Hidasnémeti	9	
Fügöd	.	R	24	11	8		Tokaj	.	
778 Sárospatak			25	13	10	7	Sárhatvan	–	

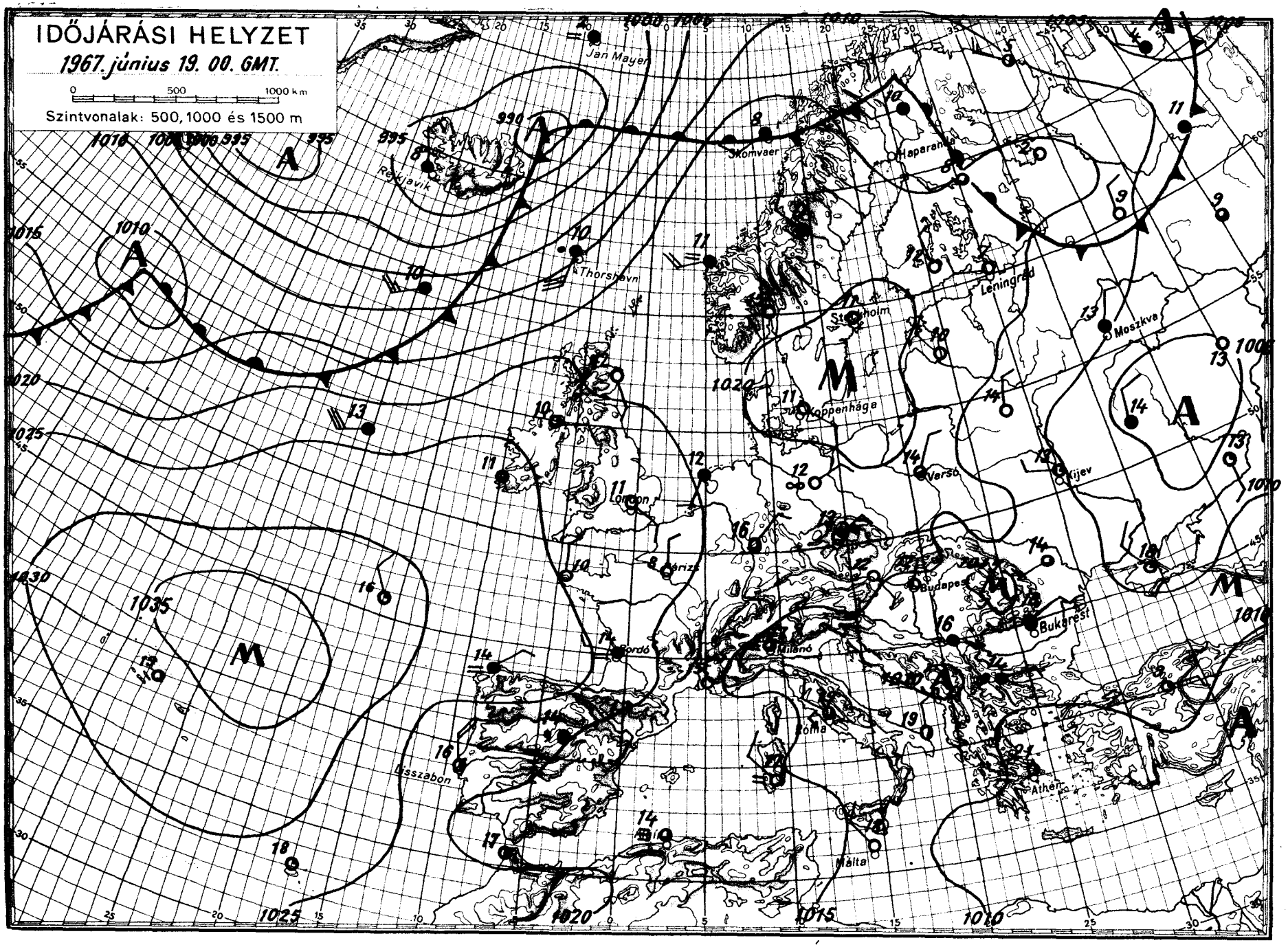

OFFSET NYOMDA BUDAPEST

IDŐJÁRÁSI NAPIJELENTÉS

ЕЖЕДНЕВНЫЙ МЕТЕОРОЛОГИЧЕСКИЙ БЮЛЛЕТЕНЬ • DAILY WEATHER REPORT
BULLETIN QUOTIDIEN DE TEMPS • TÄGLICHER WETTERBERICHT

KIADJA AZ ORSZÁGOS METEOROLÓGIAI INTÉZET
BUDAPEST II. KITAIBEL PÁL UTCA 1
TELEFON: KÖZPONT: 353-500, IDŐJELZŐ OSZT.: 150-410

MEGJELENIK NAPONKÉNT * ELŐFIZETÉSI ÁRA
A POSTAI KÖLTSÉGGEL EGYÜTT NEGYEDÉVRE 60,- Ft
KIADÁSÉRT FELEL AZ INTÉZET IGAZGATÓJA

80. évfolyam 171. szám + Budapest + 1967. junius 20. kedd

Az időjárási helyzet ma reggel és a várható időjárás:

A Brit-szigeteken, Skandinávia nyugati partjain, az Adriai-tenger térségében és a Balkán-félsziget nagy részén erősen felhős, hüvös, többfelé esős az időjárás. Európa többi részén - igy a Kárpát-medencében is - tovább tart a meleg, nyárias idő, főleg a délutáni és esti órákban záporok, zivatarok alakulnak ki.

Hazánk fölött hétfőn nappali felhőképződés mellett a Dunántulon általában 8-12, az ország többi részén 12-15 órán át sütött a nap. A délutáni és esti órákban a nyugati és északi megyékben többfelé, máshol csak szórványos záporok, zivatarok voltak. A hőmérséklet napközben 24-27 fokig emelkedett. Ma hajnalra 10-15 fokig hült le a levegő.

Ma délelőtt általában derült, száraz, meleg volt az idő, a hőmérséklet 11 órára 22-25 fokig emelkedett.

Ma 12 órakor Budapesten a hőmérséklet 24 fok, a tengerszintre átszámitott légnyomás 759 mm, gyengén süllyed.

A Balaton vizének hőmérséklete 11 órakor Siófoknál: 22 fok.

Várható időjárás szerda estig:

Nappali felhőképződés, főleg délután és este szórványos záporokkal, zivatarokkal.
Napközben kissé megélénkülő, zivatarok idején átmenetileg erős szél.
Meleg idő.

Várható legalacsonyabb éjszakai hőmérséklet: 10-15,
legmagasabb nappali hőmérséklet szerdán: 23-28 fok között.

Vissy Károly s.k.

A hőmérséklet napi középértéke és eltérése a 90 évi átlagtól /Budapesten/

1967. VI. 19.:	21,1 C°	+0,9 C°

1871 óta ezen a napon Budapesten előfordult:

legmagasabb hőmérséklet:	33,0 C° /1908/
legalacsonyabb hőmérséklet:	8,0 C° /1882/

67.452

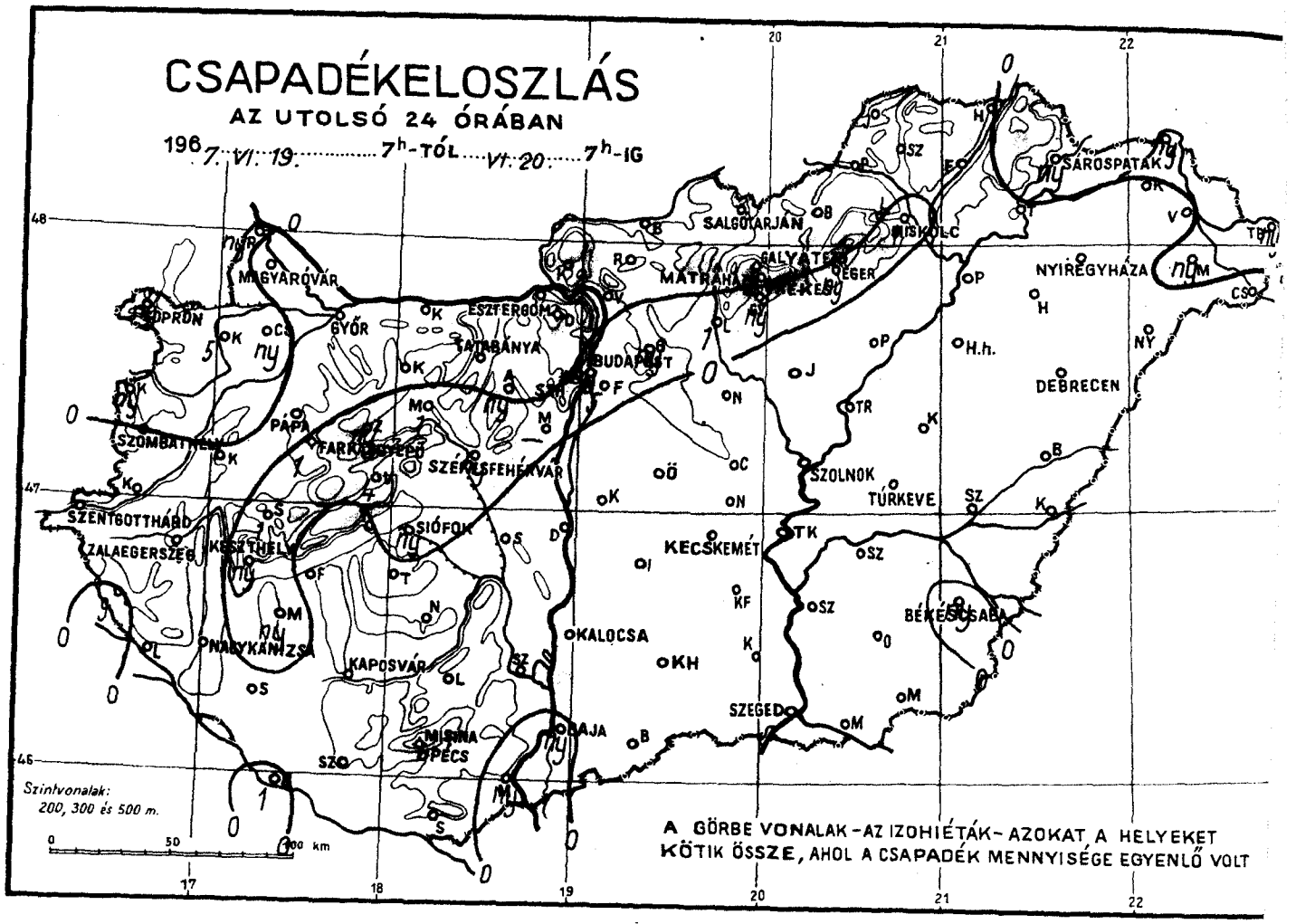
CSAPADÉKELOSZLÁS
AZ UTOLSÓ 24 ÓRÁBAN
1967. VI. 19. 7h-TÓL VI. 20. 7h-IG
SOPRON
MAGYARÓVÁR
GYŐR
ESZTERGOM
TATABÁNYA
BUDAPEST
SALGÓTARJÁN
MISKOLC
SÁROSPATAK
NYÍREGYHÁZA
DEBRECEN
SZOMBATHELY
PÁPA
SZÉKESFEHÉRVÁR
SZOLNOK
TÚRKEVE
SZENTGOTTHÁRD
ZALAEGERSZEG
KESZTHELY
SIÓFOK
KECSKEMÉT
NAGYKANIZSA
KAPOSVÁR
KALOCSA
BÉKÉSCSABA
PÉCS
SZEGED
BAJA
Szintvonalak:
200, 300 és 500 m.
A GÖRBE VONALAK - AZ IZOHIÉTÁK - AZOKAT A HELYEKET KÖTIK ÖSSZE, AHOL A CSAPADÉK MENNYISÉGE EGYENLŐ VOLT

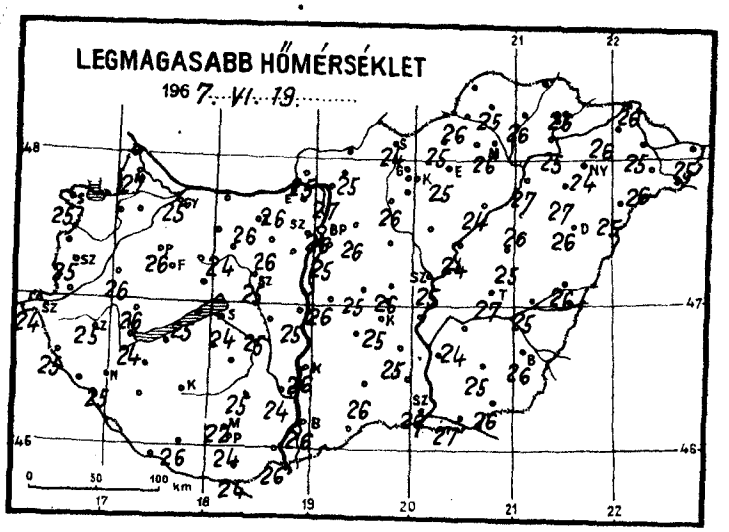
LEGMAGASABB HŐMÉRSÉKLET
1967. VI. 19.

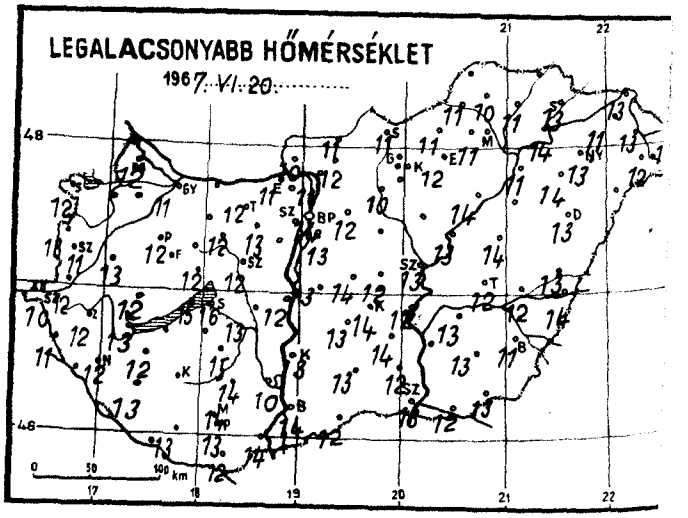
LEGALACSONYABB HŐMÉRSÉKLET
1967. VI. 20.

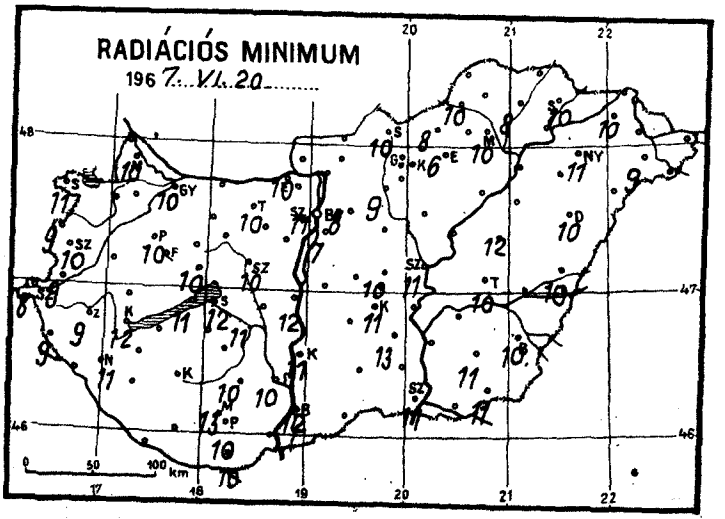
RADIÁCIÓS MINIMUM
1967. VI. 20.

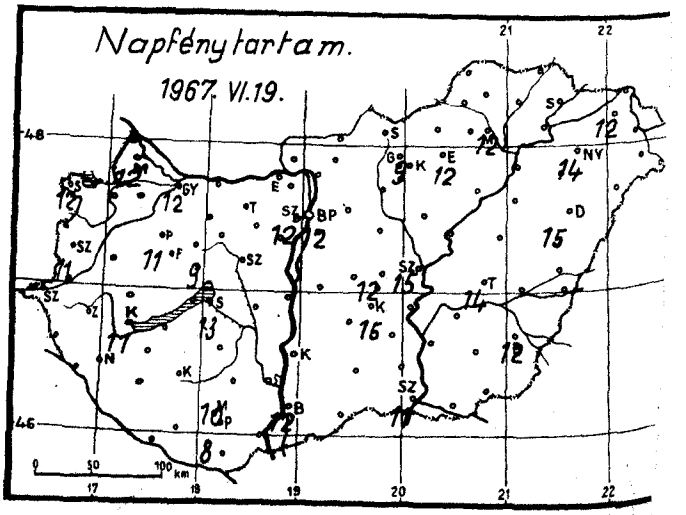
Napfénytartam.
1967. VI. 19.

1967. ...junius..... hó,
20. .. nap kedd .....

	Az utolsó 24 óra adatai						24 órai csapadék mm		
	Csapadék (mm)		Hőmérsékleti szélsőségek: tegnapi nappali max.	éjszakai min.	min. 5 cm-en	Napsütés (óra) tegnap			
12815 Magyaróvár	•		27	12	10	12	Rajka	ny	↖
822 Győr	•	=	25	11	10	12	Kapuvár	5	↖
825 Pápa	•	↖	26	12	10	11	Csorna	ny	↖
805 Sopron	ny	↖	25	12	11	12	Komárom	•	∩
812 Szombathely	•	↖	25	11	10	11	Káld	•	
910 Szentgotthárd	•	↖	24	10	8		Kőszeg	ny	↖
915 Zalaegerszeg	•	↖	25	12	9		Körmend	•	
Lenti	9		25	11	9		Letenye	•	
925 Nagykanizsa	•		25	12	11		Sümeg	1	
920 Keszthely	ny	↖	24	13	12	11	Zirc	ny	
Tihany	•	↖	25	15	11		Kisbér	•	∩
935 Siófok	ny	↖	24	16	12	13	Mór	1	↖
942 Pécs	•		24	13	10	8	Alcsút	ny	↓
941 Misinatető (534 m)	•		22	14	13	10	Esztergom	•	
Siklós	•	∩	24	12	10		Dobogókő	•	
827 Farkasgyepű (400 m)	1	↖	22	13	10		Fonyód	•	
Veszprém	4	↖	—	12	10	9	Tab	—	
833 Tatabánya	•		26	12	10		Sárbogárd	—	
839 Budapest (Ferihegy)	5	↖	25	13	7		Lengyel	•	
840 Budapest OMI	ny	↖	26	14	11	12	Nagykónyi	•	
841 Budapest (Szabadságh. 474 m)	•	∩	23	14	10	12	Marcali	ny	↓
Martonvásár	—		—	—			Somogyszob	•	
835 Székesfehérvár	ny		25	12	10		Kaposvár	—	
Dunaújváros	•		25	12	12		Barcs	1	↖
Szekszárd	•	=	24	10	10		Szigetvár	•	
Mohács	ny	=	26	14			Bácsalmás	•	
960 Baja	ny	↓	26	14	12	12	Kiskunhalas	•	
955 Kalocsa	•		26	13	11		Izsák	•	
Cegléd	•		26	12	10	12	Kunsztmiklós	•	
860 Szolnok	•		25	13	11	15	Örkény	•	∩
970 Kecskemét	•		25	14	11	15	Nagykáta	•	
Kiskunfélegyháza	•		25	14	13		Jászapáti	•	∩
982 Szeged	•		26	13	11	11	Tiszakécske	•	
Mezőhegyes	•	∩	26	13	11		Nagykőrös	•	
Orosháza	•		25	13	11		Kistelek	•	
990 Békéscsaba	ny	↖	26	11	10	12	Makó	•	
875 Túrkeve	•		27	12	10	14	Szentes	•	
Berettyóújfalu	•	∩	26	13	10		Szarvas	•	∩
882 Debrecen	•		26	13	10	15	Szeghalom	•	∩
892 Nyíregyháza	•		24	13	11	14	Körösszakál	•	
788 Kisvárda	•		26	11	10	12	Tiszaroff	•	
Mátészalka	ny	∩	26	12	9		Poroszló	•	∩
Tiszabecs	ny	↖	25	10			Karcag	•	
Vác	•	∩	27	11			Hortobágy	•	
Gödöllő	ny	↓	26	12	8		Polgár	•	
Lőrinci	1	↖	—	10	9		Hajdúdorog	•	
Gyöngyös	ny	↖	26	14	10		Nyírlugos	•	
Balassagyarmat	•		—	11			Csenger	•	∩
755 Salgótarján	•		24	11	10		Vásárosnamény	•	
Galyatető (932 m)	•		20	12			Záhony	ny	
851 Kékestető (1000 m)	3	↖	17	11	—	9	Királyrét	•	
Mátraháza (672 m)	—		—	—			Romhány	•	
865 Eger	ny		25	12	6	12	Borsodnádasd	•	
Putnok	•	=	26	11	10		Jósvafő	—	
Lillafüred	•		24	11			Szendrőlád	•	
772 Miskolc	1	↓	26	11	10	12	Hidasnémeti	•	↖
Fügöd	•	∩	26	11	8		Tokaj	•	
778 Sárospatak	ny		26	13	10	— Sárhatvan		•	

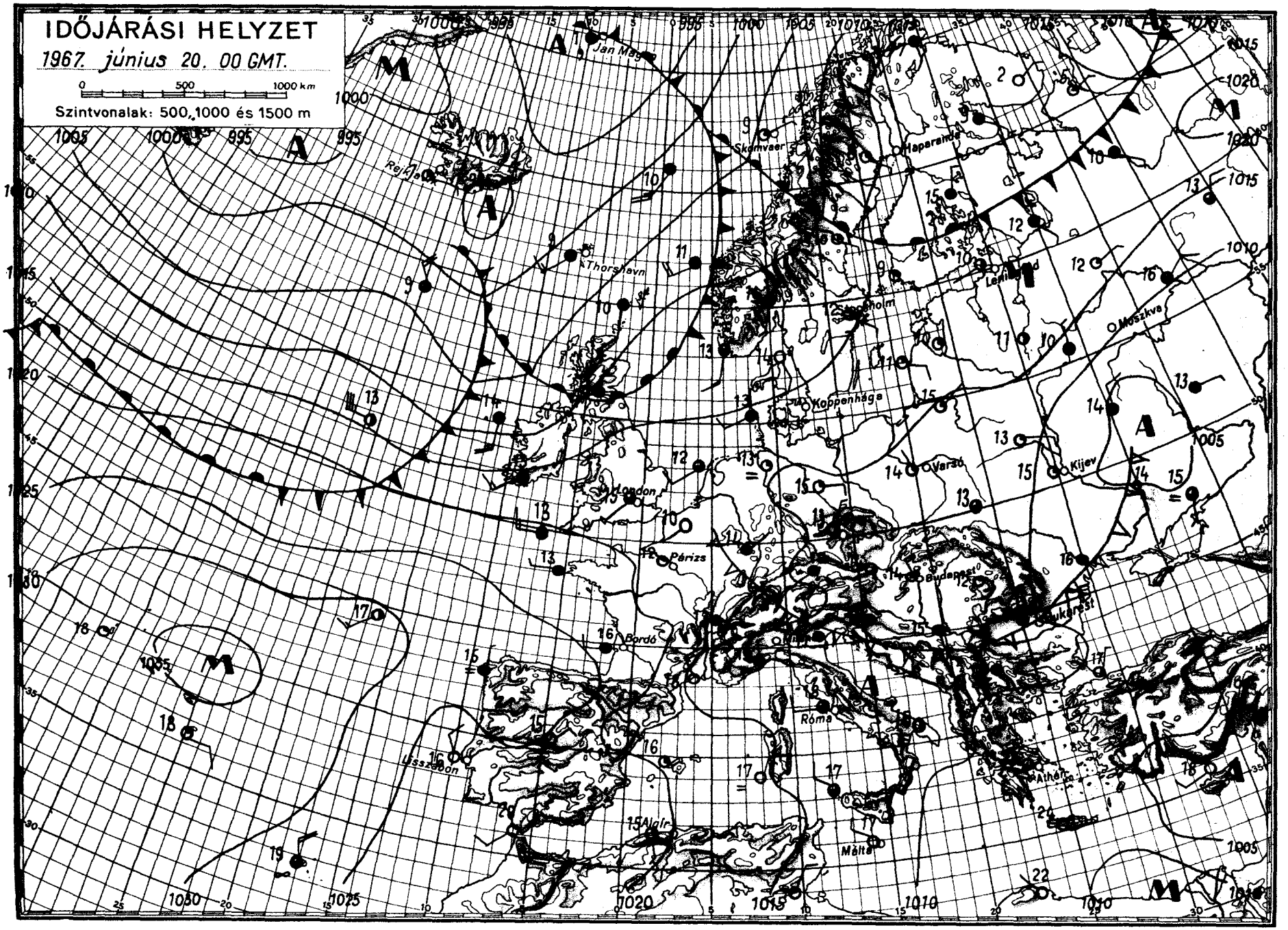

OFFSET: HYDROA BUDAPEST

IDŐJÁRÁSI NAPIJELENTÉS

ЕЖЕДНЕВНЫЙ МЕТЕОРОЛОГИЧЕСКИЙ БЮЛЛЕТЕНЬ • DAILY WEATHER REPORT
BULLETIN QUOTIDIEN DE TEMPS • TÄGLICHER WETTERBERICHT

KIADJA AZ ORSZÁGOS METEOROLÓGIAI INTÉZET
BUDAPEST II. KITAIBEL PÁL UTCA 1
TELEFON: KÖZPONT: 353-500, IDŐJELZŐ OSZT.: 150-110

MEGJELENIK NAPONKÉNT • ELŐFIZETÉSI ÁRA A POSTAI KÖLTSÉGGEL EGYÜTT NEGYEDÉVRE 60, Ft
KIADÁSÉRT FELEL AZ INTÉZET IGAZGATÓJA

80. évfolyam 172. száma + Budapest + 1967. junius 21. szerda

Az időjárási helyzet ma reggel és a várható időjárás:

A Brit-szigeteken és Nyugat-Európán keresztül, élénk szelekkel, hüvösebb levegő áramlik Közép-Európa fölé. A hüvösebb levegővel elárasztott területeken felhős, többfelé eső, szeles az idő. A hüvös levegő kelet felé haladva, csütörtökön eléri a Kárpát-medencét és itt is éreztetni fogja hatását.

Hazánkban kedden 8-15 órán keresztül sütött a nap. Nappali felhőképződésből helyenként délutáni zápor, zivatar keletkezett. Egyes helyeken, mint pl. Zalaegerszeg, Kapuvár, Alcsut, jégeső is hullott. A zivatarral és jégesővel leesett eső mennyisége Lentiben elérte a 16, Alcsuton a 18, Kapuváron a 36 mm-t. Napközben a hőmérséklet 23, 28 fokig emelkedett. Ma hajnalban az ország területén 9 és 17 fok között volt hőmérsékleteket mértek. Ma országszerte változóan felhős az idő. Helyenként erős északi szél fuj. A hőmérséklet délelőtt 20, 25 fokig emelkedett.

Ma 12 órakor Budapesten a hőmérséklet 22 fok, a tengerszintre átszámitott légnyomás 760 mm, alig változik.

A Balaton vizének hőmérséklete 11 órakor Siófoknál 21 fok.

Várható időjárás csütörtök estig:

Felhőátvonulások.
Többfelé eső, zivatar.
Időnként élénk, helyenként átmenetileg erős északnyugati, északi szél.
A nappali felmelegedés kissé csökken.

Várható legalacsonyabb éjszakai hőmérséklet: 10, 15,
legmagasabb nappali hőmérséklet csütörtökön: 20—25 fok között.

Kerényi Nárcisz s.k.

A hőmérséklet napi középértéke és eltérése a 90 évi átlagtól /Budapesten/

1967. VI. 20.: 21,9 C° +1,8 C°

1871 óta ezen a napon Budapesten előfordult:

legmagasabb hőmérséklet: 35,1 C° /1908/
legalacsonyabb hőmérséklet: 8,7 C° /1923/

67.4

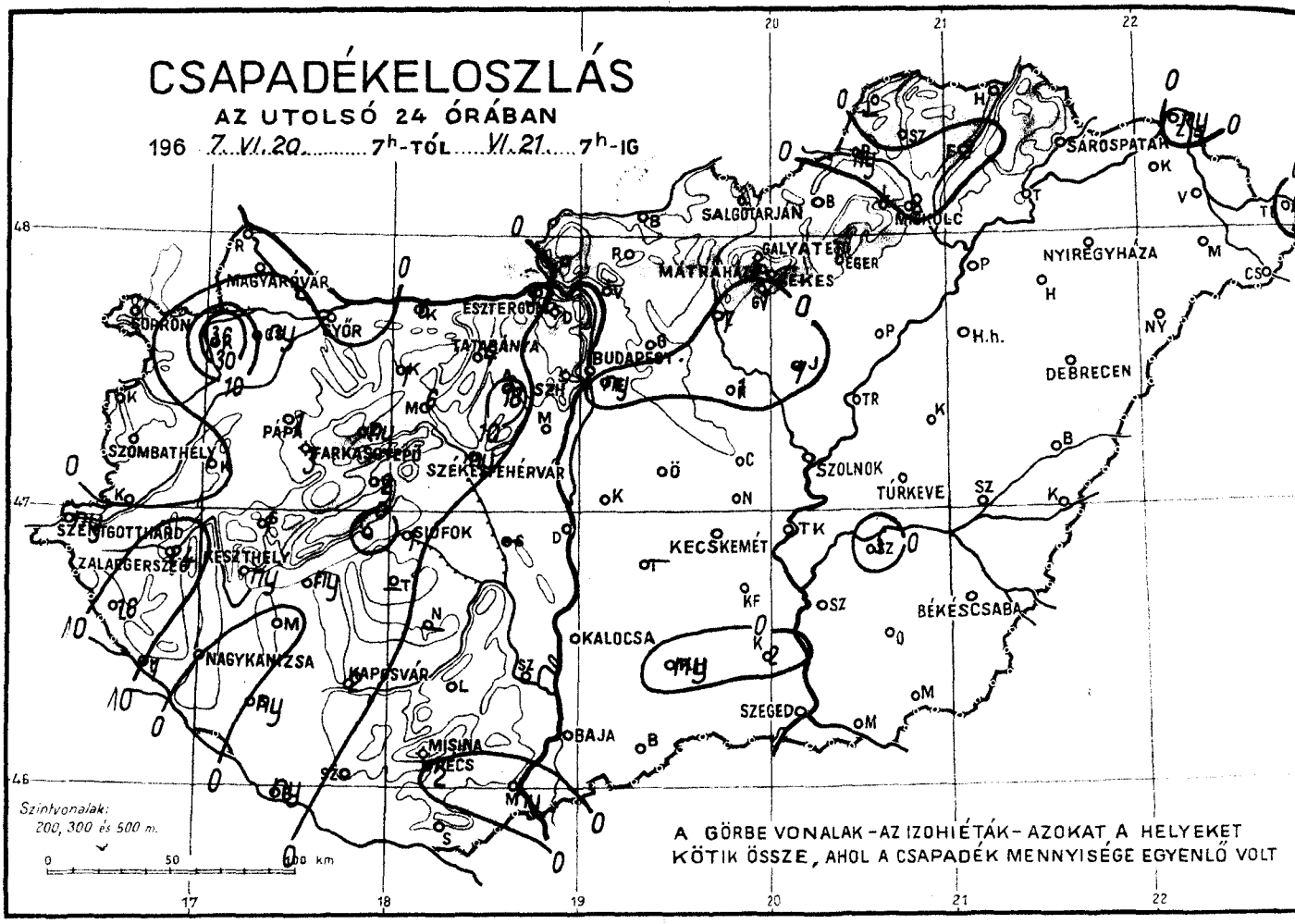
CSAPADÉKELOSZLÁS
AZ UTOLSÓ 24 ÓRÁBAN
196 7. VI. 20. 7h-TÓL VI. 21. 7h-IG
SALGÓTARJÁN
MISKOLC
SÁROSPATAK
NYÍREGYHÁZA
GALYATETŐ
MÁTRAHÁZA
EGER
GYÖNGYÖS
HEVES
MAGYARÓVÁR
SOPRON
GYŐR
ESZTERGOM
TATABÁNYA
BUDAPEST
PÁPA
TATABÁNYA
SZÉKESFEHÉRVÁR
SZOMBATHELY
SZENTGOTTHÁRD
ZALAEGERSZEG
KESZTHELY
SIÓFOK
KECSKEMÉT
SZOLNOK
TÚRKEVE
DEBRECEN
BÉKÉSCSABA
OKALOCSA
NAGYKANIZSA
KAPOSVÁR
SZEGED
BAJA
MISINA
PÉCS
Szintvonalak:
200, 300 és 500 m.
A GÖRBE VONALAK - AZ IZOHIÉTÁK - AZOKAT A HELYEKET
KÖTIK ÖSSZE, AHOL A CSAPADÉK MENNYISÉGE EGYENLŐ VOLT

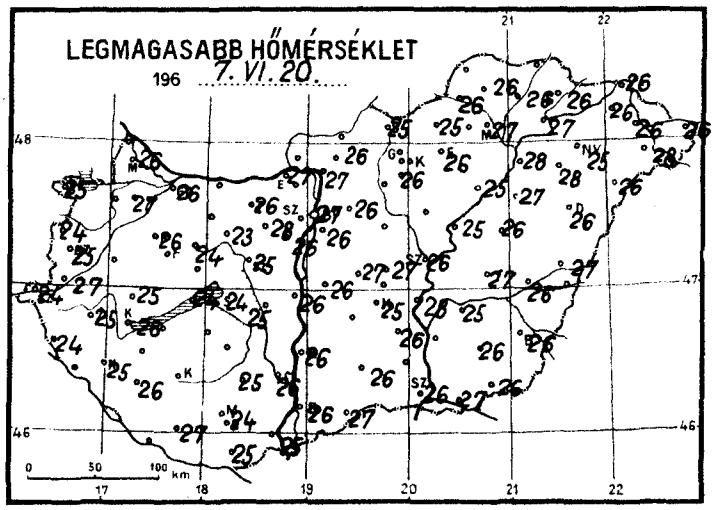
LEGMAGASABB HŐMÉRSÉKLET
196 7. VI. 20.

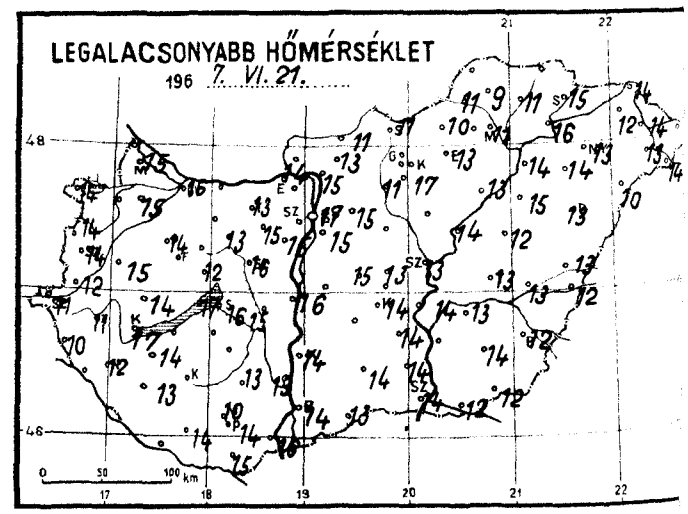
LEGALACSONYABB HŐMÉRSÉKLET
196 7. VI. 21.

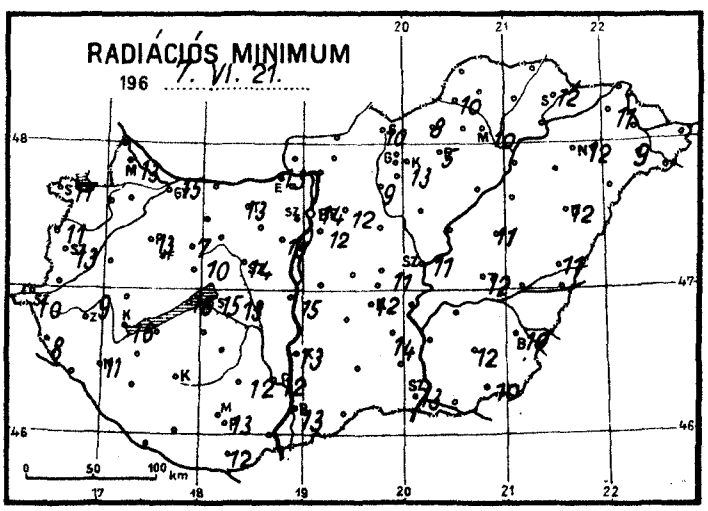
RADIÁCIÓS MINIMUM
196 7. VI. 21.

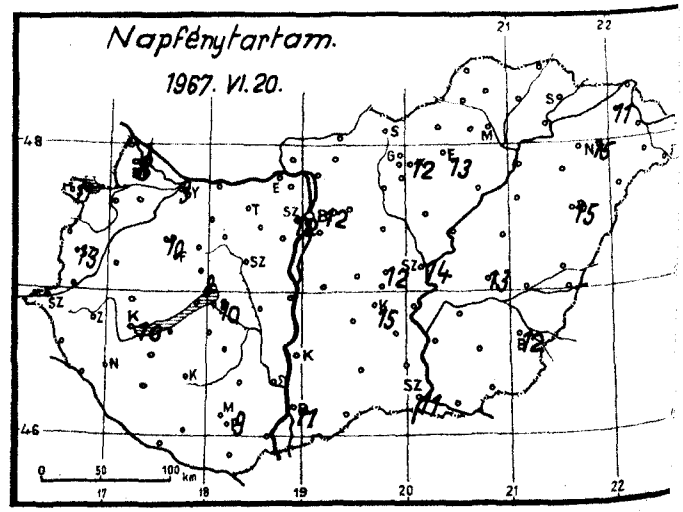
Napfénytartam.
1967. VI. 20.

1967. június hó, 21. szerda nap

	Az utolsó 24 óra adatai						24 órai csapadék mm		
	Csapadék (mm)		Hőmérsékleti szélsőségek: tegnapi nappali max.	éjszakai min.	min. 5 cm-en	Napsütés (óra) tegnap			
12815 Magyaróvár	•	R	26	15	13	8	Rajka	–	
822 Győr	•		26	16	15	9	Kapuvár	36	R
825 Pápa	1	R	26	14	13	10	Csorna	ny	R
805 Sopron	•		25	14	14	11	Komárom	6	R
812 Szombathely	•	R	25	14	13	13	Káld	•	
910 Szentgotthárd	ny	R	24	11	10		Kőszeg	•	
915 Zalaegerszeg	24	R	25	11	9		Körmend	•	
Lenti	16		24	10	8		Letenye	1	R
925 Nagykanizsa	•	R	25	12	11		Sümeg	1	V
920 Keszthely	ny	R	26	17	16	10	Zirc	ny	
Tihany	•	R	24	17	16		Kisbér	1	R
935 Siófok	1	R	24	16	15	10	Mór	6	R
942 Pécs	2	V	24	14	13	9	Alcsút	18	R
941 Misinatető (534 m)	•		22	13	12	10	Esztergom	9	
Siklós	•		25	15	12		Dobogókő	•	R
827 Farkasgyepű (400 m)	3	R	24	13	12		Fonyód	ny	R
Veszprém	2		–	12	10	8	Tab	–	
833 Tatabánya	4	R	26	13	13		Sárbogárd	–	
839 Budapest (Ferihegy)	ny	V	26	15	12		Lengyel	•	
840 Budapest OMI	•		27	17	14	12	Nagykónyi	–	
841 Budapest (Szabadságh.,474 m)	•	∩	23	14	11	12	Marcali	•	
Martonvásár	•		26	15	15		Somogyszob	ny	
835 Székesfehérvár	ny		25	16	14		Kaposvár	2	V
Dunaújváros	•		26	16	15		Barcs	ny	
Szekszárd	•	∩	26	13	12		Szigetvár	•	
Mohács	ny		25	16			Bácsalmás	•	
960 Baja	•		26	14	13	11	Kiskunhalas	ny	R
955 Kalocsa	•		26	14	13		Izsák	–	
Cegléd	•	∩	27	13	11	12	Kunsztmiklós	•	
860 Szolnok	•		26	13	11	14	Örkény	•	∩
970 Kecskemét	•		25	14	12	15	Nagykáta	1	∩
Kiskunfélegyháza	•		26	14	14		Jászapáti	1	R
982 Szeged	•		26	14	13	11	Tiszakécske	•	
Mezőhegyes	•	∩	26	12	10		Nagykőrös	•	
Orosháza	•	∩	26	14	12		Kistelek	2	R
990 Békéscsaba	•		26	12	10	12	Makó	•	∩
875 Túrkeve	•		27	13	12	13	Szentes	•	
Berettyóújfalu	•	∩	27	13	11		Szarvas	5	R
882 Debrecen	•		26	13	12	15	Szeghalom	•	∩
892 Nyíregyháza	•		25	13	12	15	Kőrösszakál	•	
788 Risvárda	•	V	26	12	11	11	Tiszaroff	•	
Mátészalka	•		28	13	9		Poroszló	•	∩
Tiszabecs	ny	R	26	12			Karcag	•	
Vác	•		27	15			Hortobágy	•	
Gödöllő	•		26	15	12		Polgár	•	
Lőrinci	7	R	–	11	9		Hajdúdorog	•	
Gyöngyös	1	R	26	17	13		Nyírlugos	•	
Balassagyarmat	•		–	11			Csenger	•	∩
755 Salgótarján	•		25	11	10		Vásárosnamény	•	
Galyatető (932 m)	•		20	12			Záhony	ny	
851 Kékestető (1000 m)	•		18	12	–	12	Királyrét	•	
Mátraháza (672 m)	–		–	–			Romhány	•	
865 Eger	•		26	13	5	13	Borsodnádasd	•	
Putnok	ny	R	26	11	10		Jósvafő	–	
Lillafüred	•		24	10			Szendrőlád	•	
772 Miskolc	2	R	27	11	10	–	Hidasnémeti	•	
Füged	2	V	26	11			Tokaj	•	
778 Sárospatak	•		26	15	12	–	Sárhatvan	•	

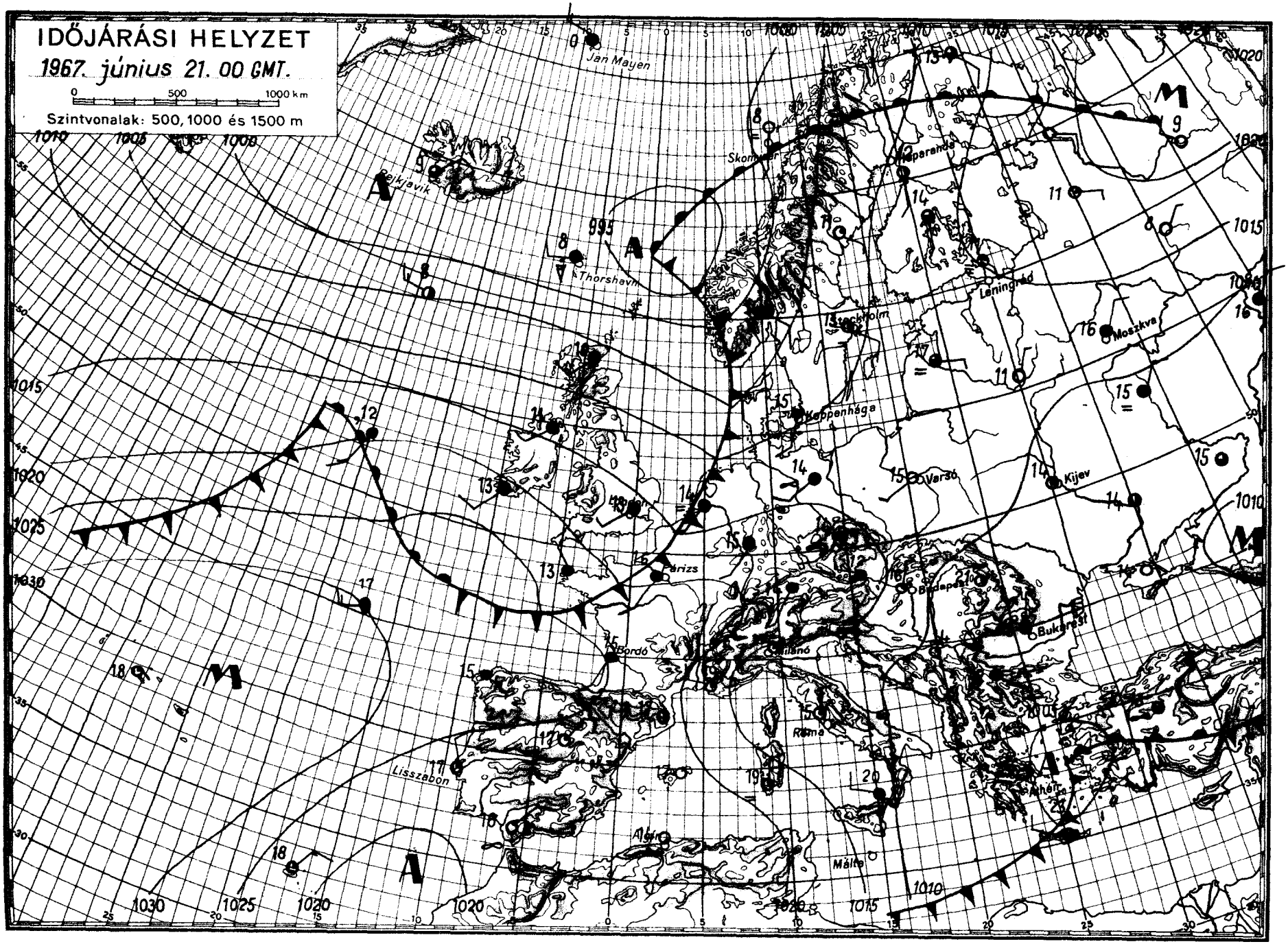

OFFSET NYOMDA BUDAPEST

IDŐJÁRÁSI NAPIJELENTÉS

ЕЖЕДНЕВНЫЙ МЕТЕОРОЛОГИЧЕСКИЙ БЮЛЛЕТЕНЬ • DAILY WEATHER REPORT
BULLETIN QUOTIDIEN DE TEMPS • TÄGLICHER WETTERBERICHT

KIADJA AZ ORSZÁGOS METEOROLÓGIAI INTÉZET
BUDAPEST II. KITAIBEL PÁL UTCA 1
TELEFON: KÖZPONT: 353-500, IDŐJELZŐ OSZT.: 150-410

MEGJELENIK NAPONKÉNT * ELŐFIZETÉSI ÁRA
A POSTAI KÖLTSÉGGEL EGYÜTT NEGYEDÉVRE 60, Ft
KIADÁSÉRT FELEL AZ INTÉZET IGAZGATÓJA

80. évfolyam 173. szám + Budapest + 1967. junius 22. csütörtök

Az időjárási helyzet ma reggel és a várható időjárás:

Az elmult két nap során az atlanti–óceáni légáramlások friss tengeri légtömegeket hoztak Európa középső területei fölé. Ezt követően azonban máris melegebb és szárazabb légtömegek vonulnak a Kárpát-medence felé. A változékony, hüvös, szeles, esős idő jelenleg az 50. és 60. földrajzi szélesség közötti zónában van és nagyon valószinü, hogy ez pénteken sem érinti a Kárpát-medence légterét.

Hazánkban szerdán a nyugati megyékben felhős, máshol napos idő volt. A déli, délutáni órákban helyenként zivatar keletkezett, majd késő délután egy időjárási front áthaladása nyomán északnyugaton kisebb esők kezdődtek. Az ország középső részének déli felét kivéve csütörtök reggelig mindenhol volt általában 5 mm-nél kevesebb eső. A hőmérséklet szerdán napközben a Dunántulon csak 23, 25, máshol 25, 28 fokig emelkedett. Csütörtök hajnalra 11, 16 fokig hült le a levegő. Délelőtt délkeleten helyenként még esett kisebb eső, majd a felhőzet általában csökkent. A szél élénk, egy-két helyen erős maradt. A hőmérséklet 11 órakor 19, 21 fok között váltakozott.

Ma 12 órakor Budapesten a hőmérséklet 20 fok, a tengerszintre átszámított légnyomás 767 mm, gyengén emelkedik.

A Balaton vizének hőmérséklete Siófoknál 11 órakor 19 fok volt.

Várható időjárás péntek estig:

Gyenge nappali felhőképződés, eső nélkül.

Az élénk, helyenként erős északi, északnyugati szél estére mérséklődik.

Éjjel gyenge légáramlás, pénteken napközben megélénkülő déli, délnyugati szél.

Az éjszakai lehülés kissé fokozódik; a nappali felmelegedés erősödik.

Várható legalacsonyabb éjszakai hőmérséklet: 8, 13,
legmagasabb nappali hőmérséklet pénteken: 24, 27 fok között

Dr. Tóth Pál s.k.

A hőmérséklet napi középértéke és eltérése a 90 évi átlagtól /Budapesten/

1967. VI. 21.: 20,2 C° +0,1 C°

1871 óta ezen a napon Budapesten előfordult:

Legmagasabb hőmérséklet: 32,7 C° /1908/
Legalacsonyabb hőmérséklet: 8,0 C° /1910/

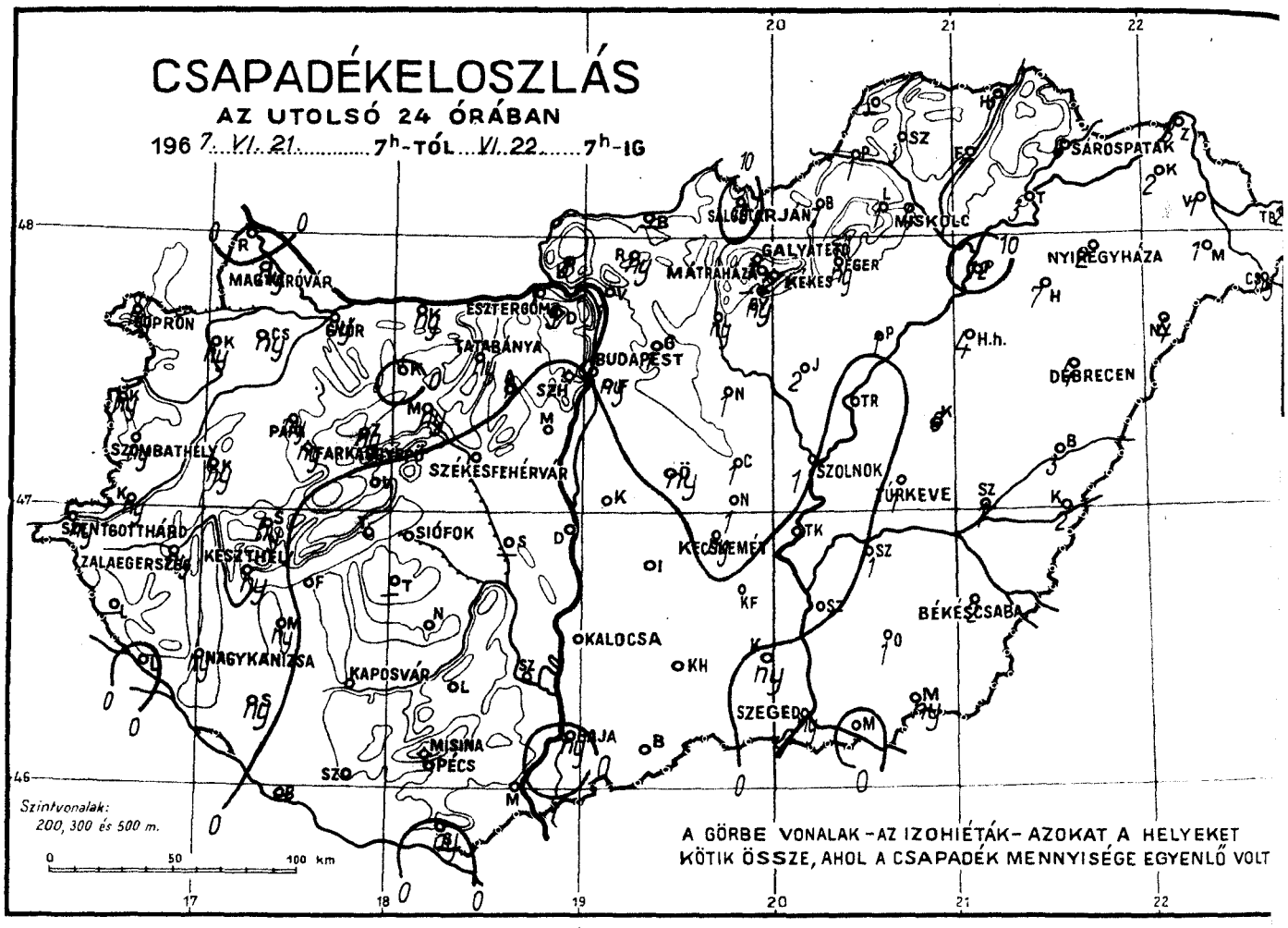
CSAPADÉKELOSZLÁS
AZ UTOLSÓ 24 ÓRÁBAN
196 7. VI. 21. 7h-TÓL VI. 22. 7h-IG
SOPRON
MAGYARÓVÁR
ESZTERGOM
TATABÁNYA
BUDAPEST
MÁTRAHÁZA
GALYATETŐ
EGER
KEKES
SALGÓTARJÁN
MISKOLC
SÁROSPATAK
NYÍREGYHÁZA
DEBRECEN
H.h.
SZOMBATHELY
PÁPA
SZÉKESFEHÉRVÁR
SZOLNOK
TÚRKEVE
SZENTGOTTHÁRD
ZALAEGERSZEG
KESZTHELY
SIÓFOK
KECSKEMÉT
BÉKÉSCSABA
KALOCSA
NAGYKANIZSA
KAPOSVÁR
SZEGED
MISINA
PÉCS
BAJA
Szintvonalak:
200, 300 és 500 m.
0 50 100 km
A GÖRBE VONALAK - AZ IZOHIÉTÁK - AZOKAT A HELYEKET
KÖTIK ÖSSZE, AHOL A CSAPADÉK MENNYISÉGE EGYENLŐ VOLT

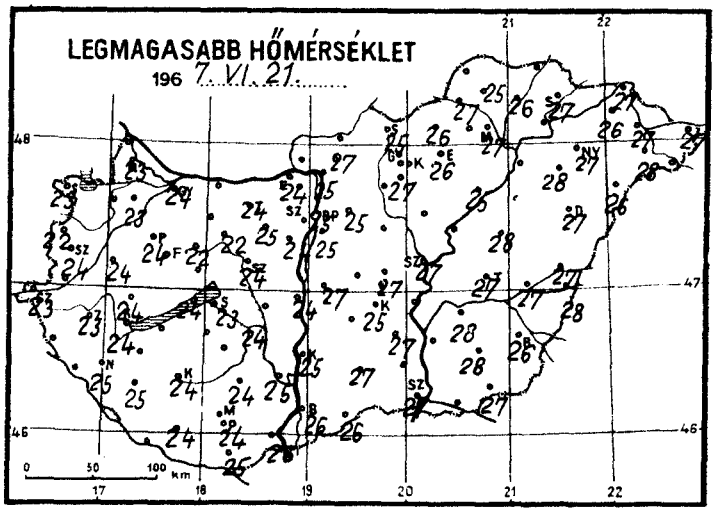
LEGMAGASABB HŐMÉRSÉKLET
196 7. VI. 21.
0 50 100 km

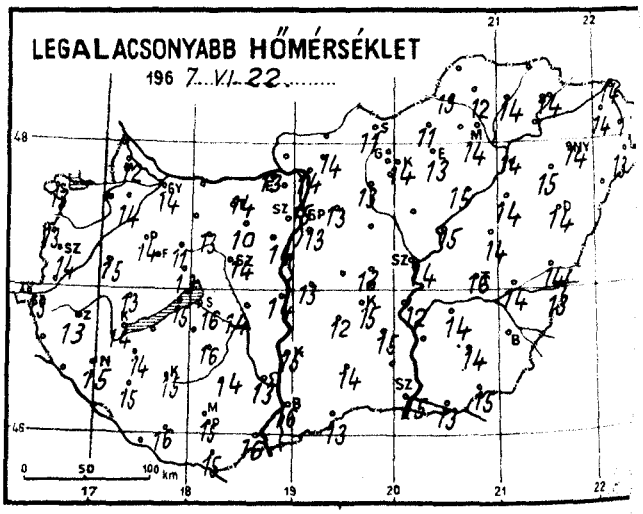
LEGALACSONYABB HŐMÉRSÉKLET
196 7. VI. 22.
0 50 100 km

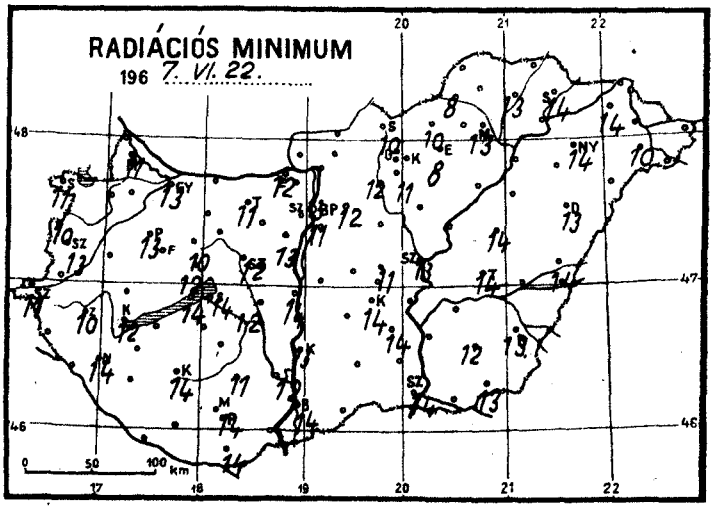
RADIÁCIÓS MINIMUM
196 7. VI. 22.
0 50 100 km

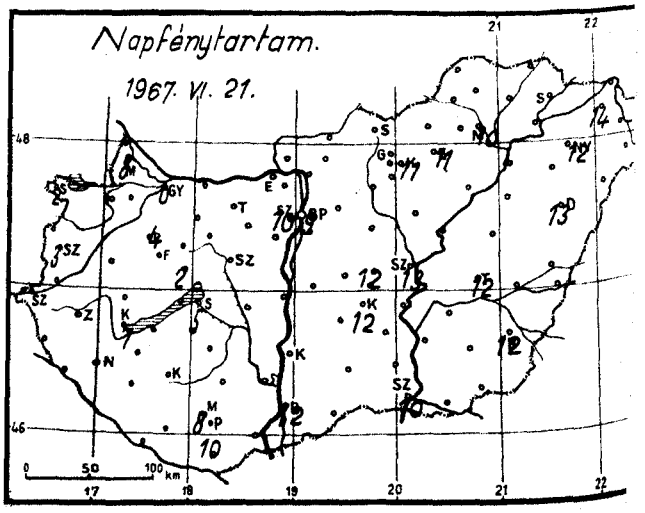
Napfénytartam.
1967. VI. 21.
0 50 100 km

1967. június hó,
22. nap csütörtök

	Az utolsó 24 óra adatai						24 órai csapadék mm		
	Csapadék (mm)		Hőmérsékleti szélsőségek: tegnapi nappali max.	éjszakai min.	min. 5 cm-en	Napsütés (óra) tegnap			
12815 Magyaróvár	ny		25	12	11	8	Rajka	•	
822 Győr	ny		24	14	13	0	Kapuvár	ny	
825 Pápa	ny		24	14	13	4	Csorna	ny	
805 Sopron	ny		23	13	11	2	Komárom	ny	
812 Szombathely	ny		24	14	13	3	Káld	ny	
910 Szentgotthárd	ny	⟍	23	13	11		Kőszeg	ny	
915 Zalaegerszeg	ny		23	13	10		Körmend	ny	
Lenti	–		–	–			Letenye	•	
925 Nagykanizsa	ny		25	15	14		Sümeg	ny	
920 Keszthely	ny		24	14	12	7	Zirc	ny	
Tihany	•		24	15	14		Kisbér	•	
935 Siófok	•		23	16	14	5	Mór	ny	
942 Pécs	•		24	15	14	10	Alcsút	1	⟍
941 Misinatető (534 m)	•		21	12	10	8	Esztergom	1	
Siklós	ny		25	15	14		Dobogókő	9	≡
827 Farkasgyepű (400 m)	ny		21	11	10		Fonyód	•	
Veszprém	•		–	13	12	2	Tab	–	
833 Tatabánya	ny		24	14	11		Sárbogárd	–	
839 Budapest (Ferihegy)	ny	⩛	25	13	11		Lengyel	•	
840 Budapest OMI	1	⩛	25	15	13	9	Nagykónyi	•	
841 Budapest (Szabadságh., 474 m)	•	⩚	27	17	12	10	Marcali	ny	
Martonvásár	•		24	14	13		Somogyszob	ny	
835 Székesfehérvár	•		24	14	12		Kaposvár	•	⩚
Dunaújváros	•		24	14	14		Barcs	–	
Szekszárd	•		25	13	12		Szigetvár	•	
Mohács	•		26	16			Bácsalmás	•	
960 Baja	ny		26	16	14	12	Kiskunhalas	•	
955 Kalocsa	•		25	15	13		Izsák	•	
Cegléd	1		27	13	11	12	Kunsztmiklós	•	
860 Szolnok	1		27	14	13	13	Örkény	ny	=
970 Kecskemét	ny		25	15	14	12	Nagykáta	1	⩚
Kiskunfélegyháza	•		27	15	14		Jászapáti	2	
982 Szeged	ny	⟍	27	15	14	10	Tiszakécske	•	
Mezőhegyes	ny		27	15	13		Nagykőrös	1	
Orosháza	1		28	14	12		Kistelek	ny	⟍
990 Békéscsaba	2	⟍	26	14	13	12	Makó	•	
875 Túrkeve	1	⟍	27	16	14	12	Szentes	•	
Berettyóújfalu	3	⩛	27	14	14		Szarvas	1	
888 Debrecen	4	⟍	27	14	13	13	Szeghalom	1	⟍
892 Nyíregyháza	2	⟍	27	14	14	12	Körösszakál	2	
788 Kisvárda	2		26	14	14	14	Tiszaroff	•	
Mátészalka	1		28	13	10		Poroszló	1	
Tiszabecs	2		27	13			Karcag	6	
Vác	1	⩚	25	14			Hortobágy	4	
Gödöllő	1	⟍	25	13	12		Polgár	12	⟍
Lőrinci	ny		–	13	12		Hajdúdorog	7	
Gyöngyös	ny	⟍	27	14	11		Nyírlugos	4	
Balassagyarmat	–		–	–			Csenger	ny	
755 Salgótarján	19	⟍	25	11	10		Vásárosnamény	1	
Galyatető (932 m)	1	⩛	19	9			Záhony	3	⟍
851 Kékestető (1000 m)	2	⟍	19	8	–	11	Királyrét	3	
Mátraháza (672 m)	–		–	–			Romhány	ny	
865 Eger	ny	⟍	26	13	8	11	Borsodnádasd	7	⟍
Putnok	1		27	13	8		Jósvafő	–	
Lillafüred	1		25	12			Szendrőlád	3	⟍
772 Miskolc	4	⟍	27	14	13	10	Hidasnémeti	5	⟍
Füged	7	⩛	26	14	13		Tokaj	3	⩛
778 Sárospatak	6		27	14	14	–	Sárhatvan	•	

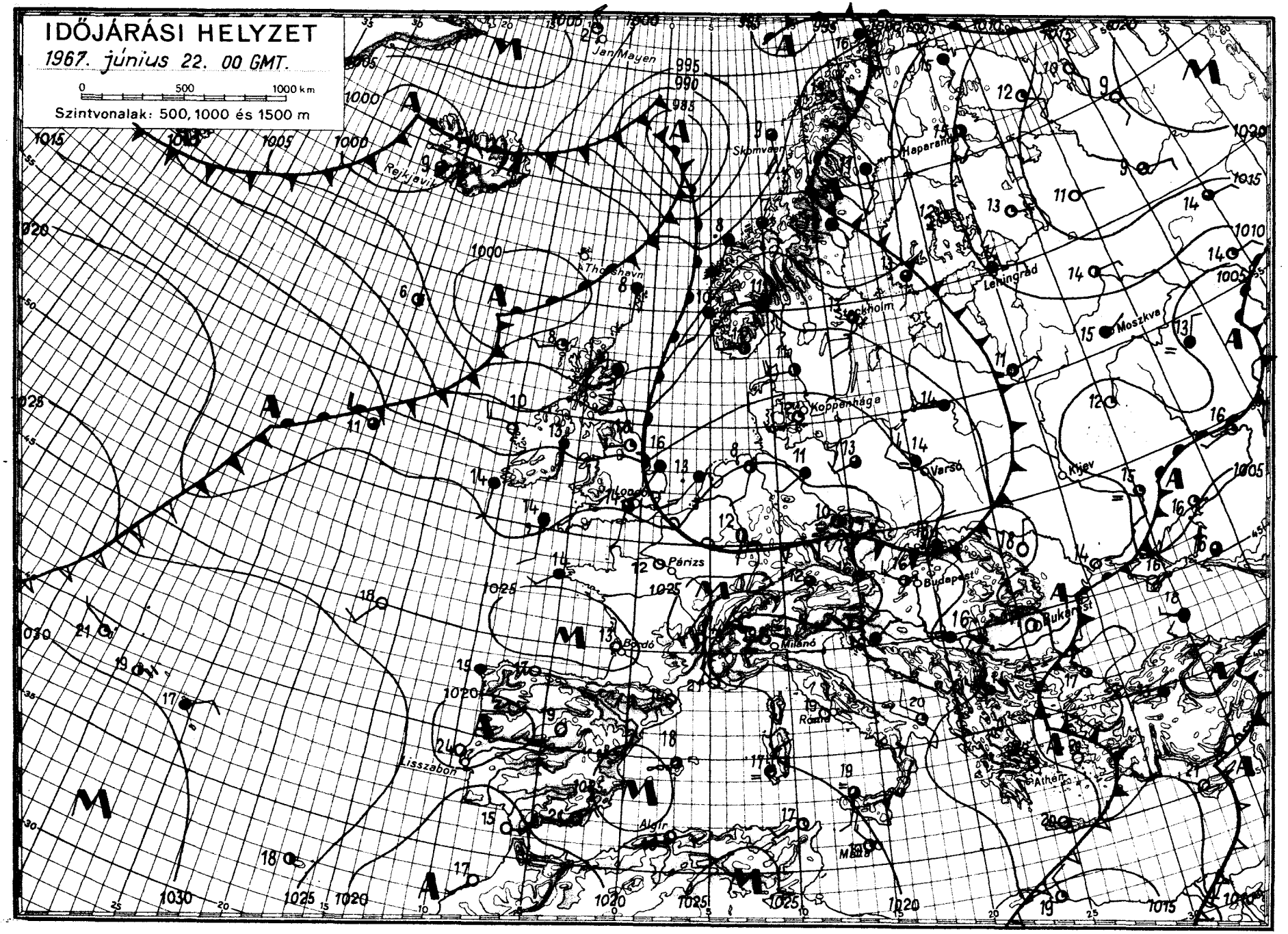

OFFSET: HONVÉD BUDAPEST

IDŐJÁRÁSI NAPIJELENTÉS

ЕЖЕДНЕВНЫЙ МЕТЕОРОЛОГИЧЕСКИЙ БЮЛЛЕТЕНЬ • DAILY WEATHER REPORT
BULLETIN QUOTIDIEN DE TEMPS • TÄGLICHER WETTERBERICHT

KIADJA AZ ORSZÁGOS METEOROLÓGIAI INTÉZET
BUDAPEST II. KITAIBEL PÁL UTCA 1
TELEFON: KÖZPONT: 353-500, IDŐJELZŐ OSZT.: 150-410

MEGJELENIK NAPONKÉNT * ELŐFIZETÉSI ÁRA
A POSTAI KÖLTSÉGGEL EGYÜTT NEGYEDÉVRE 60, Ft
KIADÁSÉRT FELEL AZ INTÉZET IGAZGATÓJA

80. évfolyam 174. szám + Budapest + 1967. junius 23. péntek

Az időjárási helyzet ma reggel és a várható időjárás:

Délnyugat-Európán át szubtrópusi eredetü meleg, de száraz levegő nyomul előre szárazföldünk középső területei fölé. Hatására Közép-Európában és környékén nyugodtabbá, melegebbé vált az időjárás. Az évszakhoz képest hüvös az idő a Balkán-félszigeten és a Fekete-tenger vidékén, ahol a hajnali órákban többfelé záporok, zivatarok alakultak ki.

Hazánkban csütörtökön száraz, legnagyobbrészt napos idő volt. A nap második felében már a helyenként erős északnyugati szél is mérséklődött. A hőmérséklet csucsértéke általában 21, 25 fokot ért el. Pénteken hajnalra 7, 13 fokig hült le a levegő. A délelőtt folyamán derült, száraz, meleg idő volt, a hőmérséklet 11 órára 23, 26 fokig emelkedett.

Ma 12 órakor Budapesten a hőmérséklet 25 fok volt, a tengerszintre átszámitott légnyomás 768 mm, alig változik.

A Balaton vizének hőmérséklete Siófoknál 11 órakor 22 fok volt.

Várható időjárás szombat estig:

Derült, száraz, meleg idő.
Mérsékelt délies szél.
Várható legalacsonyabb éjszakai hőmérséklet: 10, 15,
legmagasabb nappali hőmérséklet szombaton: 24, 29 fok között.

Dunay Sándorné s.k.

A hőmérséklet napi középértéke és eltérése a 90 évi átlagtól /Budapesten/

1967. VI. 22.:	18,9 C°	-1,5 C°

1871 óta ezen a napon Budapesten előfordult:

legmagasabb hőmérséklet:	33,0 C° /1945/
legalacsonyabb hőmérséklet:	6,6 C° /1910/

67.494

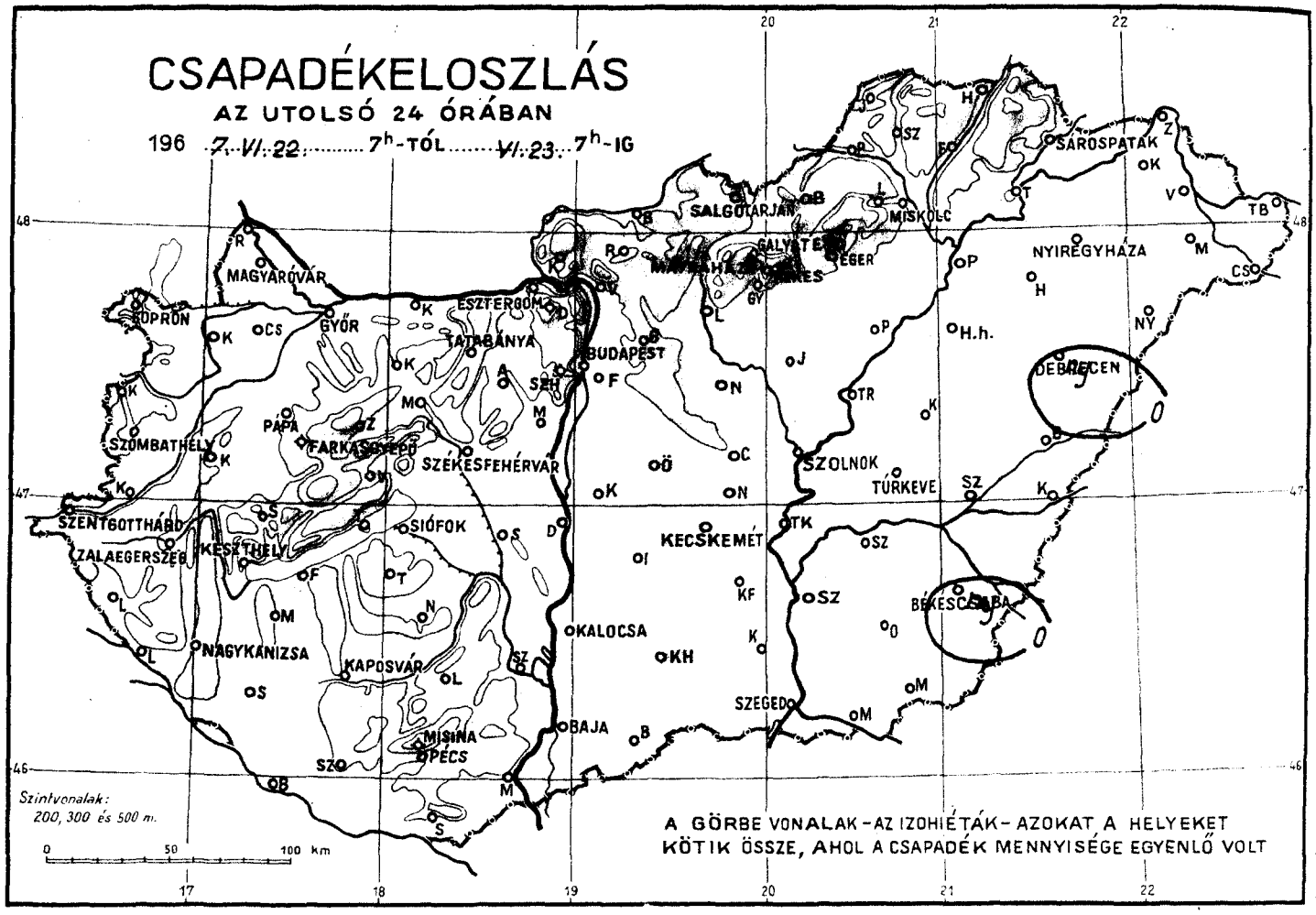
CSAPADÉKELOSZLÁS
AZ UTOLSÓ 24 ÓRÁBAN
196 7. VI. 22. 7h-TÓL VI. 23. 7h-IG
SÁROSPATAK
SALGÓTARJÁN
MISKOLC
GALYATETŐ
EGER
NYIREGYHÁZA
MAGYARÓVÁR
SOPRON
GYŐR
ESZTERGOM
TATABÁNYA
BUDAPEST
DEBRECEN
PÁPA
FARKASGYEPŰ
SZÉKESFEHÉRVÁR
SZOMBATHELY
SZOLNOK
TÚRKEVE
SZENTGOTTHÁRD
ZALAEGERSZEG
KESZTHELY
SIÓFOK
KECSKEMÉT
BÉKÉSCSABA
KALOCSA
NAGYKANIZSA
KAPOSVÁR
SZEGED
BAJA
MISINA
PÉCS
Szintvonalak:
200, 300 és 500 m.
0 50 100 km
A GÖRBE VONALAK - AZ IZOHIÉTÁK - AZOKAT A HELYEKET KÖTIK ÖSSZE, AHOL A CSAPADÉK MENNYISÉGE EGYENLŐ VOLT

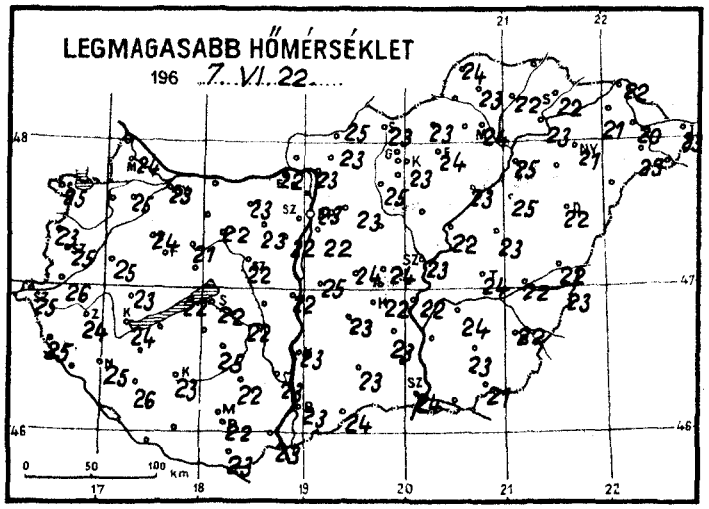
LEGMAGASABB HŐMÉRSÉKLET
196 7. VI. 22.
0 50 100 km

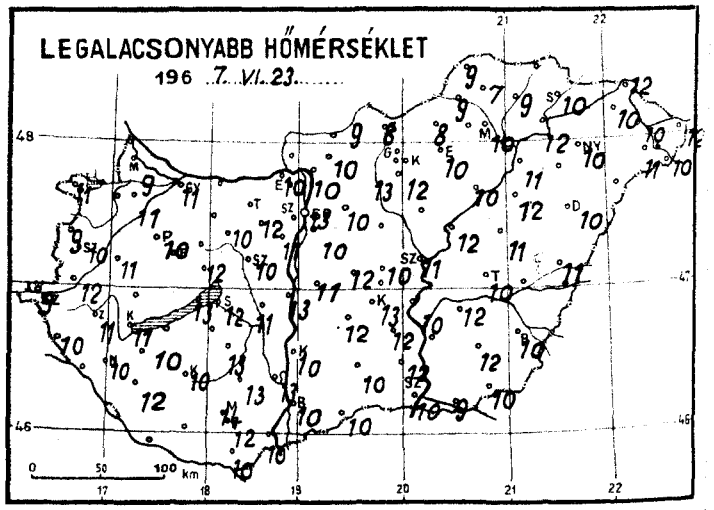
LEGALACSONYABB HŐMÉRSÉKLET
196 7. VI. 23.
0 50 100 km

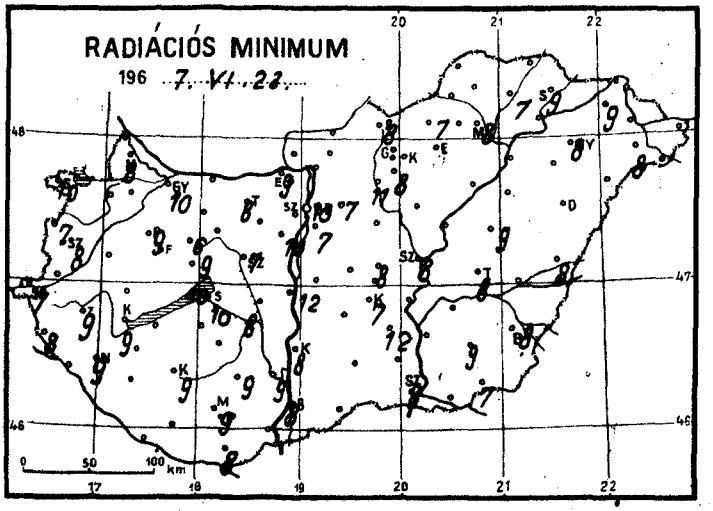
RADIÁCIÓS MINIMUM
196 7. VI. 23.
0 50 100 km

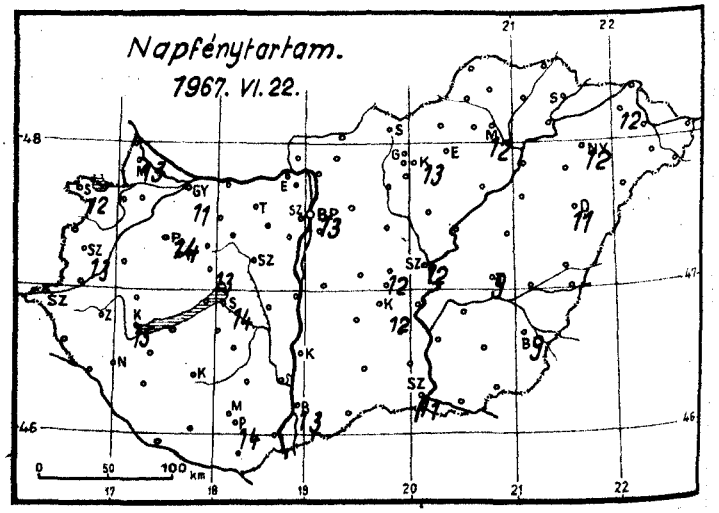
Napfénytartam.
1967. VI. 22.
0 50 100 km

...1967... június.. hó,
...23nap ..péntek.....

	Az utolsó 24 óra adatai						24 órai csapadék mm		
	Csapadék (mm)		Hőmérsékleti szélsőségek: tegnapi nappali max.	Hőmérsékleti szélsőségek: éjszakai min.	Hőmérsékleti szélsőségek: min. 5 cm-en	Napsütés (óra) tegnap			
12815 Magyaróvár	.		24	9	8	13	Rajka	.	
822 Győr	.	=	23	11	10	11	Kapuvár	.	
825 Pápa	.		24	10	9	14	Csorna	.	p
805 Sopron	.		25	11	10	12	Komárom	.	
812 Szombathely	.		25	10	8	13	Káld	.	p
910 Szentgotthárd	.		25	9	7		Kőszeg	.	
915 Zalaegerszeg	.		24	11	9		Körmend	.	
Lenti	.		25	10	8		Letenye	.	
925 Nagykanizsa	.		25	10	9		Sümeg	.	
920 Keszthely	.		24	11	9	15	Zirc	.	
Tihany	.		22	13	10		Kisbér	.	p
935 Siófok	.		22	12	10	14	Mór	.	
942 Pécs	.		22	12	9	14	Alcsút	.	
941 Misinatető (534 m)	.		20	15	13	14	Esztergom	.	
Siklós	.	p	23	10	8		Dobogókő	.	
827 Farkasgyepű (400 m)	.		23	13	9		Fonyód	.	
Veszprém	.	p	-	12	9	13	Tab	-	
833 Tatabánya	.		23	-	8		Sárbogárd	-	
839 Budapest (Ferihegy)	.		22	10	7		Lengyel	.	
840 Budapest OMI	.	p	23	13	10	13	Nagykónyi		p
841 Budapest (Szabadságh.,474 m)	.	p	19	12	9	14	Marcali	.	p
Martonvásár	.		22	11	10		Somogyszob	.	
835 Székesfehérvár	.		22	10	7		Kaposvár	.	
Dunaújváros	.		22	13	12		Barcs	.	
Szekszárd	.	p	23	13	9		Szigetvár	-	
Mohács	.		23	10			Bácsalmás	.	
960 Baja	.		23	10	8	13	Kiskunhalas	.	
955 Kalocsa	.		23	10	8		Izsák	.	
Ceglédd	.	p	24	10	8	12	Kunsztmiklós	.	
860 Szolnok	.		23	11	8	12	Örkény	.	p
970 Kecskemét	.		22	13	7	12	Nagykáta	.	p
Kiskunfélegyháza	.		23	12	12		Jászapáti	.	p
982 Szeged	.		24	10	8	11	Tiszakécske	.	
Mezőhegyes	.	p	21	10	7		Nagykőrös	.	
Orosháza	.	p	23	12	9		Kistelek	.	
990 Békéscsaba	ny		22	10	8	9	Makó	.	
875 Túrkeve	.		24	10	8	9	Szentes	.	
Berettyóújfalu	.	p	22	11	8		Szarvas	.	p
882 Debrecen	ny		22	10	8	11	Szeghalom	.	p
892 Nyíregyháza	.		21	10	8	12	Körösszakál	.	
788 Kisvárda	.	=	21	10	9	12	Tiszaroff	.	
Mátészalka	.	p	23	11	8		Poroszló	.	p
Tiszabecs	.		23	12			Karcag	.	
Vác	.	p	23	10			Hortobágy	.	
Gödöllő	.		23	10	7		Polgár	.	
Lőrinci	.		25	13	11		Hajdúdorog	-	
Gyöngyös	.		23	12	8		Nyírlugos	-	
Balassagyarmat	.		25	9			Csenger	.	p
755 Salgótarján	.		23	8	8		Vásárosnamény	.	
Galyatető (932 m)	.		17	9			Záhony	.	
851 Kékestető (1000 m)	.		15	9	-	13	Királyrét	.	
Mátraháza (672 m)	-		-	-			Romhány	.	
865 Eger	.		24	10			Borsodnádasd	.	
Putnok	.		-	9	-		Jósvafő	.	
Lillafüred	.		22	11			Szendrőlád	.	
772 Miskolc	.	=	24	10	8	12	Hidasnémeti	.	
Füged	.	p	22	9	7		Tokaj	.	
778 Sárospatak	.		22	10	9	-	Sárhatvan	.	

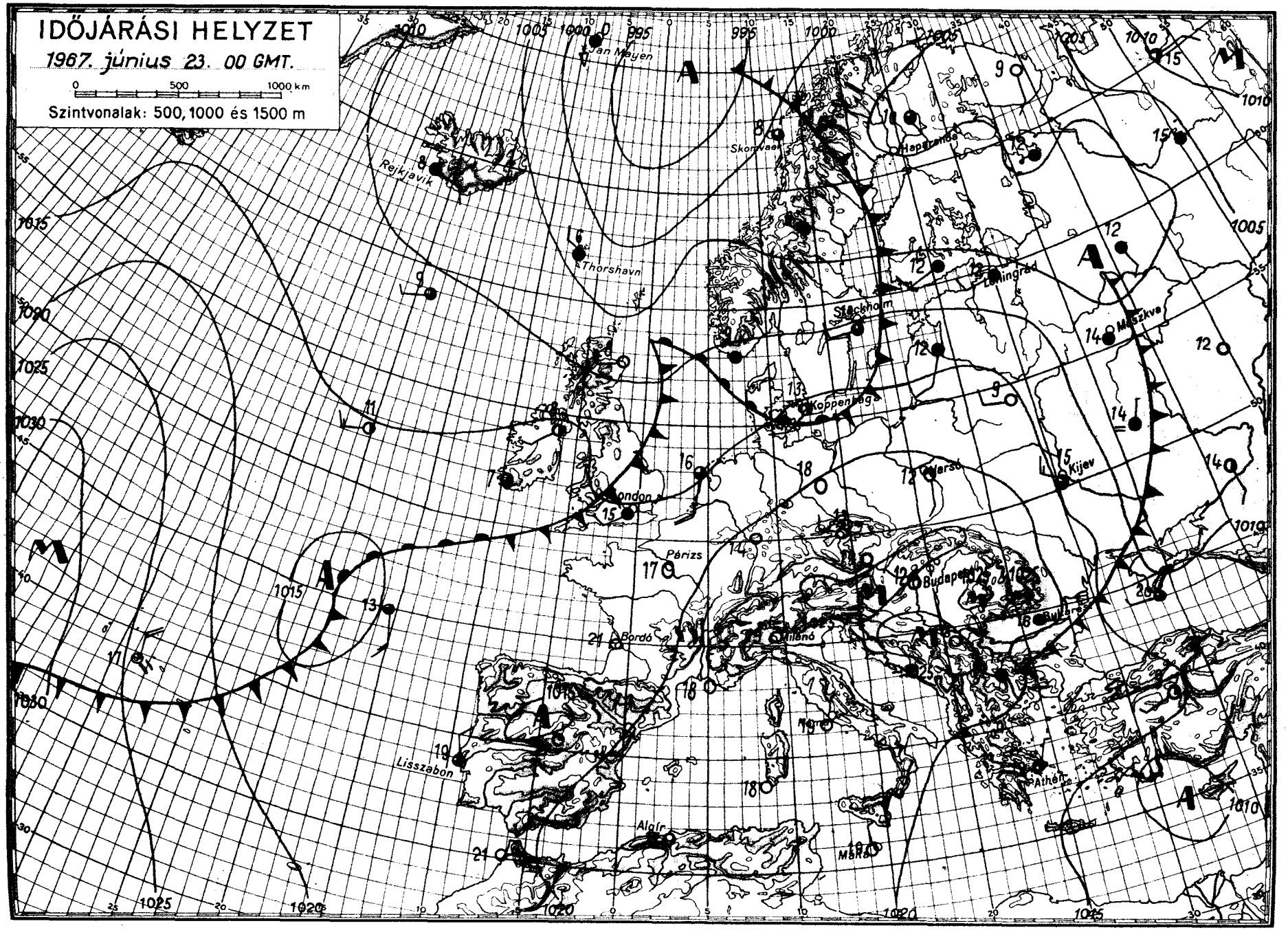

OFFSET-NYOMDA BUDAPEST

IDŐJÁRÁSI NAPIJELENTÉS

ЕЖЕДНЕВНЫЙ МЕТЕОРОЛОГИЧЕСКИЙ БЮЛЛЕТЕНЬ • DAILY WEATHER REPORT
BULLETIN QUOTIDIEN DE TEMPS • TÄGLICHER WETTERBERICHT

KIADJA AZ ORSZÁGOS METEOROLÓGIAI INTÉZET
BUDAPEST II. KITAIBEL PÁL UTCA 1
TELEFON: KÖZPONT: 353-500, IDŐJELZŐ OSZT.: 150-410

MEGJELENIK NAPONKÉNT * ELŐFIZETÉSI ÁRA
A POSTAI KÖLTSÉGGEL EGYÜTT NEGYEDÉVRE 60,- Ft
KIADÁSÉRT FELEL AZ INTÉZET IGAZGATÓJA

80. évfolyam 175. szám + Budapest + 1967. junius 24. szombat

Az időjárási helyzet ma reggel és a várható időjárás:

Az Arhangelszktől Moszkván, Varsón, Berlinen, Párizson át Liszszabónig huzódó időjárási front zónája szárazföldünket két ellentétes területre osztja. Tőle északra változékony, hüvös, többfelé szeles, esős az időjárás. Ezzel szemben az emlitett zónától délre általában kevés a felhő, csendes, száraz, meleg az idő.

Pénteken hazánkban is derült, száraz, meleg volt az idő. 13-15 órán át sütött a nap. A hőmérséklet a délutáni órákra 26-30 fokig emlkedett. Mára virradó éjszaka 10-16 fokig hült le a levegő.

Ma délelőtt továbbra is meleg, száraz, napos maradt az idő, a hőmérséklet 11 órára 25-28 fokig emelkedett.

Ma 12 órakor Budapesten a hőmérséklet 27 fok, a tengerszintre átszámitott légnyomás 767 mm, gyengén süllyed.

A Balaton vizének hőmérséklete Siófoknál 11 órakor: 21,3 fok.

Várható időjárás vasárnap estig:

Kevés felhő, száraz, meleg idő.
Gyenge, napközben kissé megélénkülő déli, délnyugati szél.

Várható legalacsonyabb éjszakai hőmérséklet: 12-17,
legmagasabb nappali hőmérséklet vasárnap: 28-33 fok között.

Vissy Károly s.k.

A hőmérséklet napi középértéke és eltérése a 90 évi átlagtól /Budapesten/:

1967. VI. 23.:	21,8 C°	+1,4 C°

1871 óta ezen a napon Budapesten előfordult:

legmagasabb hőmérséklet:	31,7 C° /1951/
legalacsonyabb hőmérséklet:	9,2 C° /1885/

67.465

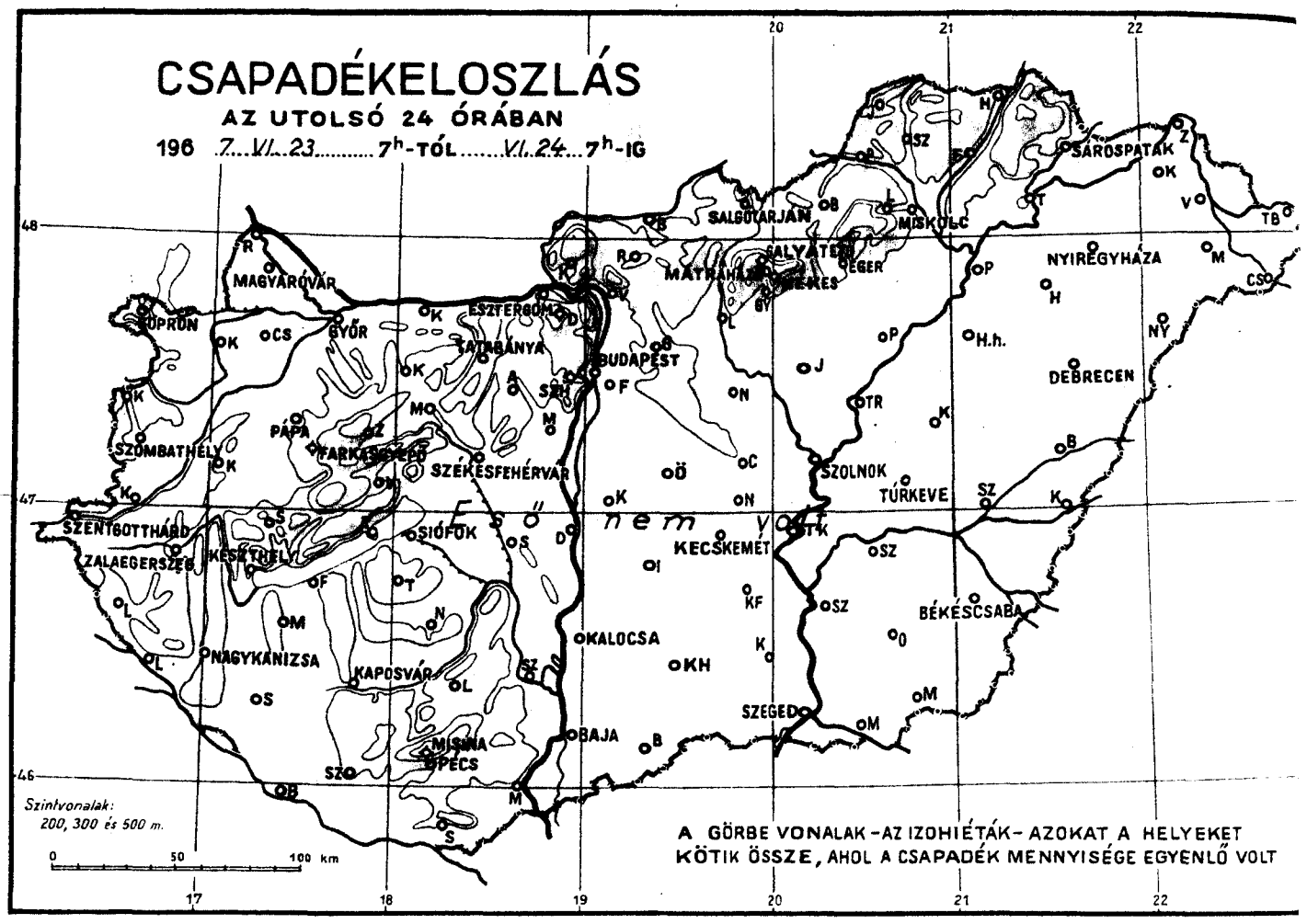
CSAPADÉKELOSZLÁS
AZ UTOLSÓ 24 ÓRÁBAN
196 7. VI. 23. 7h-TÓL VI. 24. 7h-IG
Szintvonalak:
200, 300 és 500 m.
0 50 100 km
A GÖRBE VONALAK - AZ IZOHIÉTÁK - AZOKAT A HELYEKET KÖTIK ÖSSZE, AHOL A CSAPADÉK MENNYISÉGE EGYENLŐ VOLT
Első nem volt
MAGYARÓVÁR
SOPRON
GYŐR
ESZTERGOM
TATABÁNYA
BUDAPEST
SALGÓTARJÁN
MISKOLC
SÁROSPATAK
NYÍREGYHÁZA
DEBRECEN
SZOMBATHELY
PÁPA
TATABÁNYA
SZÉKESFEHÉRVÁR
SZOLNOK
TÚRKEVE
SZENTGOTTHÁRD
SIÓFOK
KECSKEMÉT
ZALAEGERSZEG
KESZTHELY
NAGYKANIZSA
KAPOSVÁR
KALOCSA
BÉKÉSCSABA
SZEGED
BAJA
MISKOLC
PÉCS

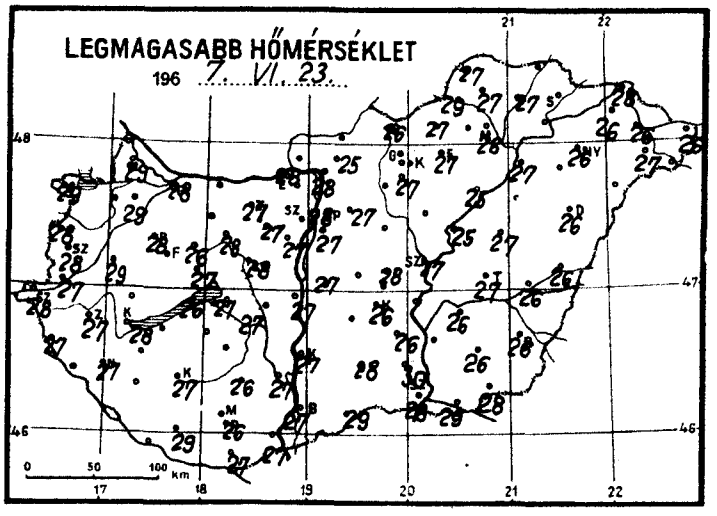
LEGMAGASABB HŐMÉRSÉKLET
196 7. VI. 23.
0 50 100 km

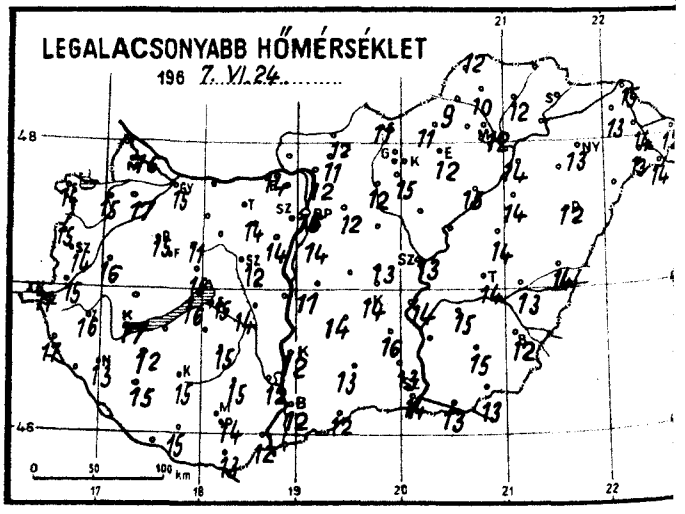
LEGALACSONYABB HŐMÉRSÉKLET
196 7. VI. 24.
0 50 100 km

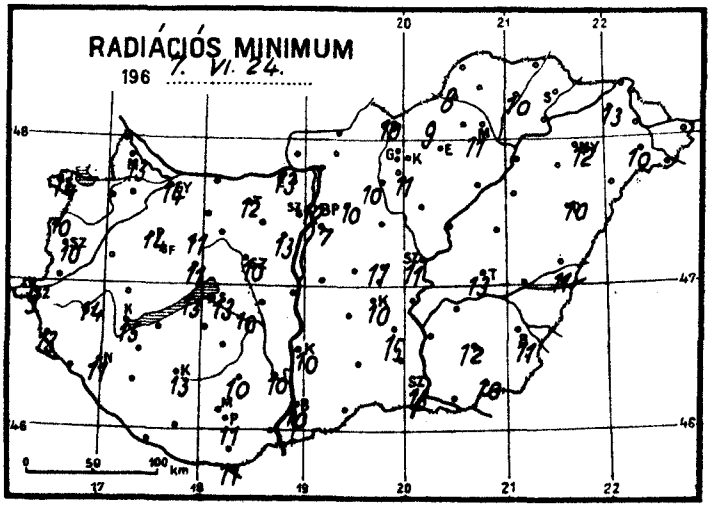
RADIÁCIÓS MINIMUM
196 7. VI. 24.
0 50 100 km

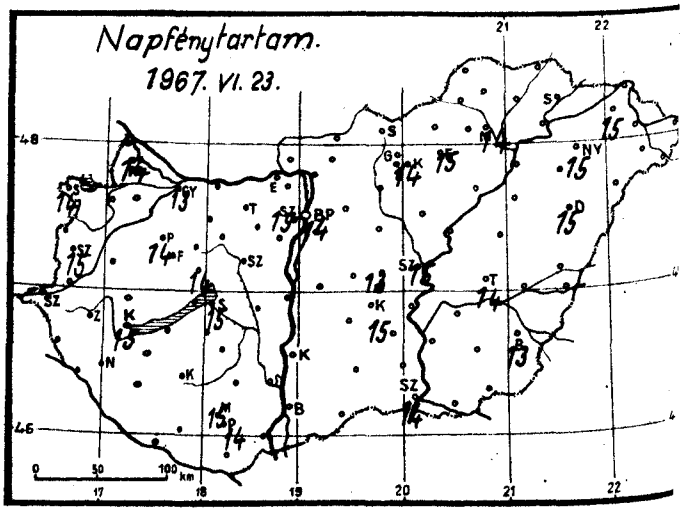
Napfénytartam.
1967. VI. 23.
0 50 100 km

..1967...junius... hó,
..24.nap ..szombat.....

	Az utolsó 24 óra adatai						24 órai csapadék mm		
	Csapadék (mm)		Hőmérsékleti szélsőségek			Napsütés (óra) tegnap			
			tegnapi nappali max.	éjszakai min.	min. 5 cm-en				
12815 Magyaróvár	.		29	16	13	14	Rajka	.	
822 Győr	.	=	28	15	14	13	Kapuvár	.	
825 Pápa	.		28	15	14	14	Csorna	.	
805 Sopron	.		29	14	14	14	Komárom	.	p
812 Szombathely	.	=	28	14	10	15	Káld	.	
910 Szentgotthárd	.	=	28	11	9		Kőszeg	.	
915 Zalaegerszeg	.		27	16	14		Körmend	.	
Lenti	.		27	17	13		Letenye	.	
925 Nagykanizsa	.		27	13	11		Sümeg	-	
920 Keszthely	.		28	17	15	15	Zirc	.	
Tihany	.		26	16	13		Kisbér	.	p
935 Siófok	.	=	27	15	13	15	Mór	.	
942 Pécs	.		26	14	11	14	Alcsút	.	p
941 Misinatető (534 m)	.		25	16	14	15	Esztergom	.	
Siklós	.	p	27	13	11		Dobogókő	.	
827 Farkasgyepű (400 m)	.		26	16	14		Fonyód	.	
Veszprém	.	p	27	15	11	14	Tab	-	
833 Tatabánya	.		27	-	12		Sárbogárd	-	
839 Budapest (Ferihegy)	.		27	14	7		Lengyel	.	
840 Budapest OMI	.		28	16	12	14	Nagykónyi	.	
841 Budapest (Szabadságh. 474 m)	.		24	16	9	15	Marcali	.	p
Martonvásár	.		27	14	13		Somogyszob	.	
835 Székesfehérvár	.		28	12	10		Kaposvár	.	p
Dunaújváros	.		27	-	15		Barcs	.	
Szekszárd	.	p	27	12	10		Szigetvár	.	
Mohács	.	p	27	12			Bácsalmás	.	
960 Baja	.		27	12	10	14	Kiskunhalas	.	
955 Kalocsa	.		27	12	10		Izsák	.	
Cegléd	.	p	28	13	11	13	Kunsztmiklós	.	
860 Szolnok	.		27	13	11	15	Örkény	-	
970 Kecskemét	.		26	14	10	15	Nagykáta	.	
Kiskunfélegyháza	.		26	16	15		Jászapáti	.	p
982 Szeged	.		28	14	13	14	Tiszakécske	.	
Mezőhegyes	.	p	28	13	10		Nagykőrös	.	
Orosháza	.	p	26	15	12		Kistelek	.	
990 Békéscsaba	.		26	12	11	13	Makó	.	
875 Túrkeve	.		27	14	12	14	Szentes	.	
Berettyóújfalu	.	p	26	14	11		Szarvas	.	
882 Debrecen	.		26	12	10	15	Szeghalom	.	p
892 Nyíregyháza	.		26	13	12	15	Körösszakál	.	
788 Kisvárda	.		26	13	13	15	Tiszaroff	.	
Mátészalka	.	p	27	13	10		Poroszló	.	
Tiszabecs	.		26	12			Karcag	.	p
Vác	.		28	12			Hortobágy	.	
Gödöllő	.		27	12	10		Polgár	.	
Lőrinci	.	p	-	12	10		Hajdúdorog	-	
Gyöngyös	.		27	15	11		Nyírlugos	.	
Balassagyarmat	.	p		12			Csenger	.	p
755 Salgótarján	.		26	11	10		Vásárosnamény	.	
Galyatető (932 m)	.		20	12			Záhony	.	
851 Kékestető (1000 m)	.		21	14	-	14	Királyrét	.	
Mátraháza (672 m)	-		-	-			Rombány	.	
865 Eger	.	=	27	12	-	15	Borsodnádasd	.	
Putnok	.		29	9	8		Jósvafő	.	
Lillafüred	.		25	14			Szendrőlád	.	
772 Miskolc	.	=	28	12	11	14	Hidasnémeti	.	
Füged	.	p	27	12	10		Tokaj	-	
778 Sárospatak	-		-	-	-		Sárhatvan	.	

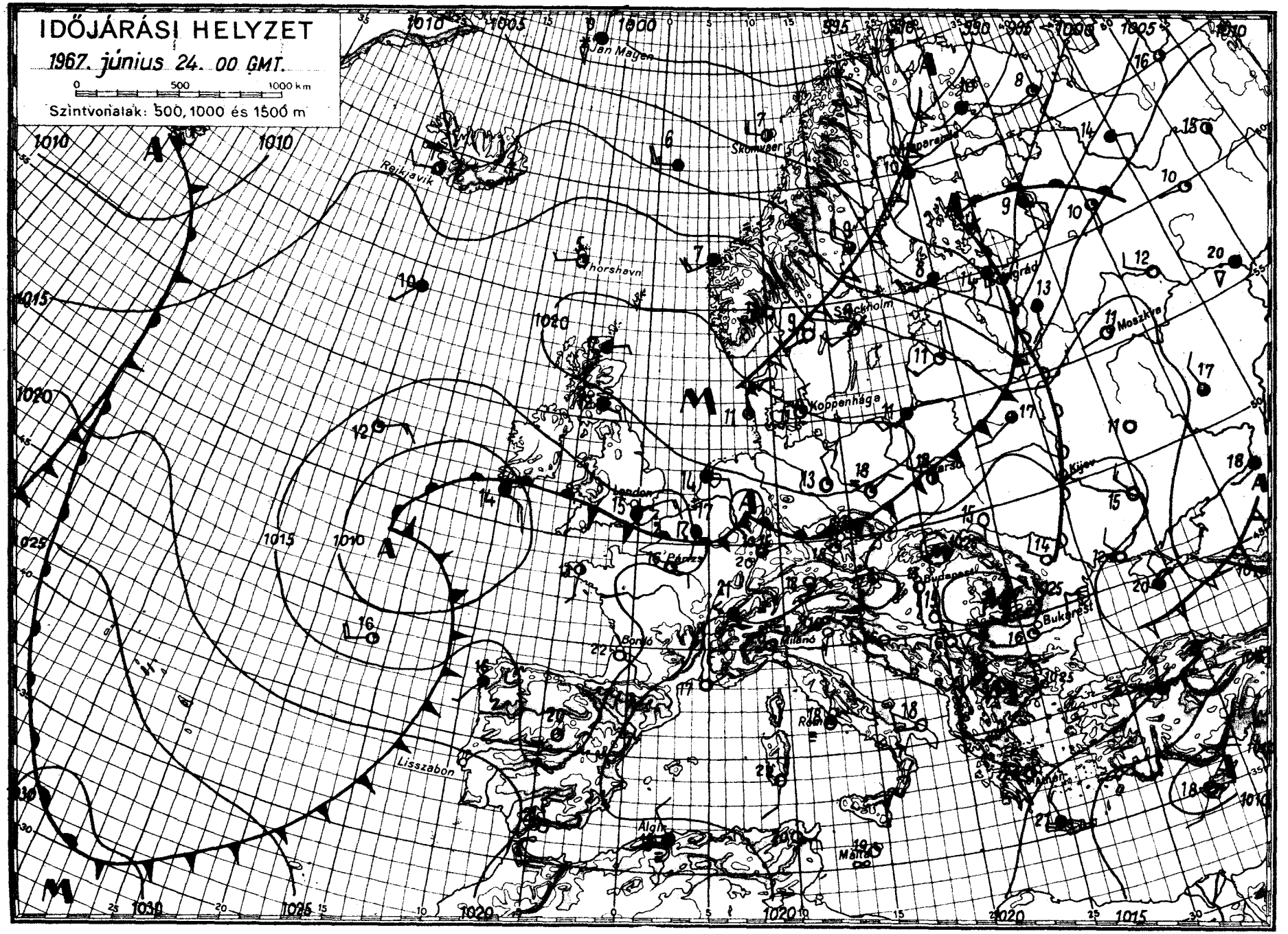

OFFSET: RICHTER BUDAPEST

IDŐJÁRÁSI NAPIJELENTÉS

ЕЖЕДНЕВНЫЙ МЕТЕОРОЛОГИЧЕСКИЙ БЮЛЛЕТЕНЬ • DAILY WEATHER REPORT
BULLETIN QUOTIDIEN DE TEMPS • TÄGLICHER WETTERBERICHT

KIADJA AZ ORSZÁGOS METEOROLÓGIAI INTÉZET
BUDAPEST II. KITAIBEL PÁL UTCA 1
TELEFON: KÖZPONT: 353-500, IDŐJELZŐ OSZT.: 150-410

MEGJELENIK NAPONKÉNT * ELŐFIZETÉSI ÁRA
A POSTAI KÖLTSÉGGEL EGYÜTT NEGYEDÉVRE 60, Ft
KIADÁSÉRT FELEL AZ INTÉZET IGAZGATÓJA

80. évfolyam 176. szám + Budapest + 1967. június 25. vasárnap

Az időjárási helyzet ma reggel és a várható időjárás:

Közép-Európában, Olaszországban, a Balkán-félszigeten és a Szovjetunió európai területének délkeleti részein derült, száraz, meleg az idő. Máshol az óceánról áramló hüvösebb, nedvesebb levegő okoz felhős, helyenként esős, zivataros időjárást. A Kárpát-medence egyelőre még a meleg, száraz levegő zónájában van.

Hazánkban szombaton derült, száraz, meleg idő volt. Napközben a hőmérséklet 27, 32 fokig emelkedett. Ma hajnalra 12,19 fokig hült le a levegő. Ma országszerte napos, meleg az idő. A hőmérséklet a délelőtti órákban 25, 30 fokig emelkedett.

Ma 12 órakor Budapesten a hőmérséklet 30 fok, a tengerszintre átszámitott légnyomás 765 mm, alig változik.

A Balaton vizének hőmérséklete Siófoknál 11 órakor 23,1 fok volt.

Várható időjárás hétfő estig:

Kevés felhő, meleg idő.
Hétfőn legfeljebb egy-két helyen délutáni zivatar.
Éjszaka gyenge, napközben mérsékelt déli szél.

Várható legalacsonyabb éjszakai hőmérséklet: 13, 18,
legmagasabb nappali hőmérséklet hétfőn: 27, 32 fok között.

Kerényi Nárcisz s.k.

A hőmérséklet napi középértéke és eltérése a 90 évi átlagtól /Budapesten/:

1967. VI. 24.: 24,2 C°, +3,6 C°.

1871 óta ezen a napon Budapesten előfordult:

Legmagasabb hőmérséklet: 33,8 C° /1962/
Legalacsonyabb hőmérséklet: 9,8 C° /1921/.

67.467

CSAPADÉKELOSZLÁS

AZ UTOLSÓ 24 ÓRÁBAN

196 7. VI. 24. 7h-TÓL VI. 25. 7h-IG

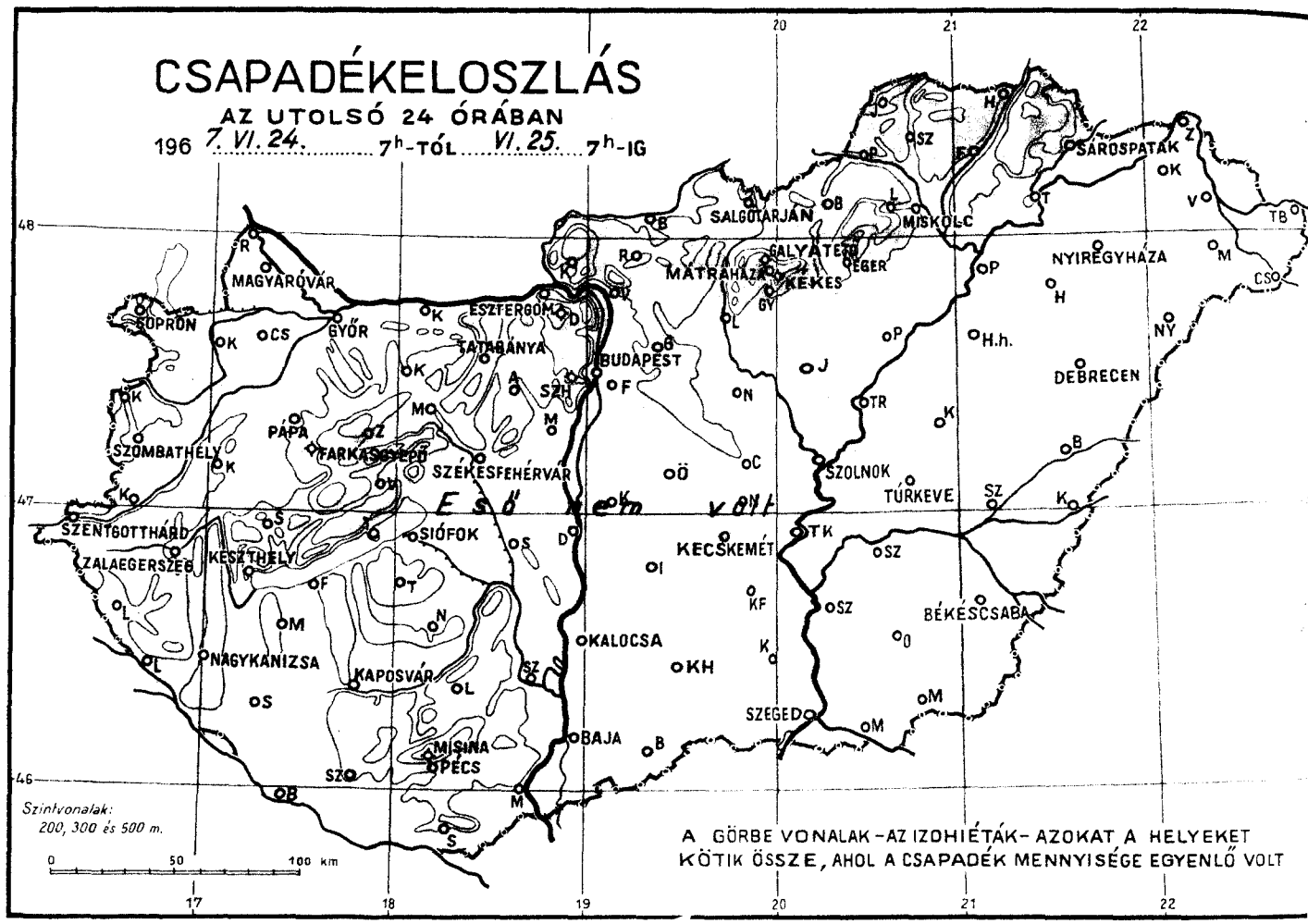

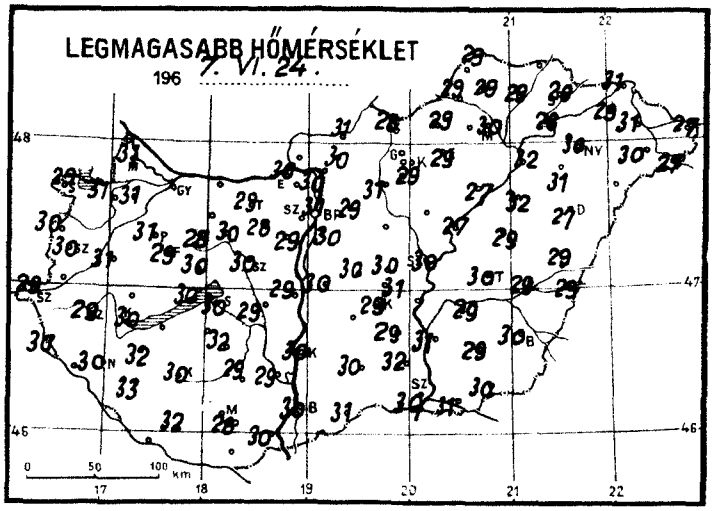

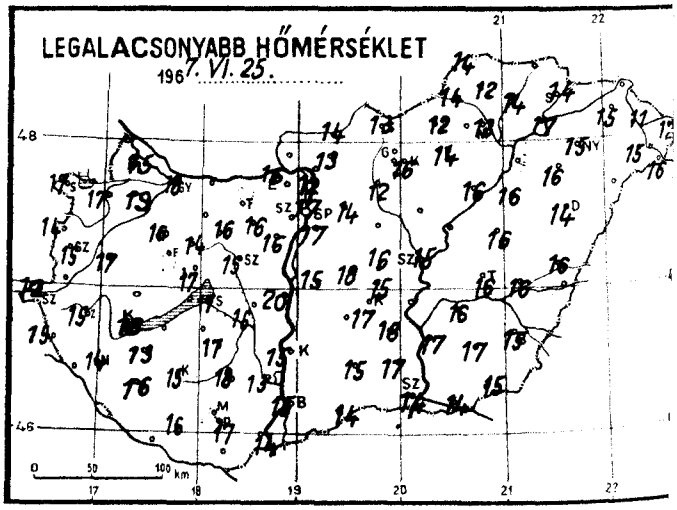

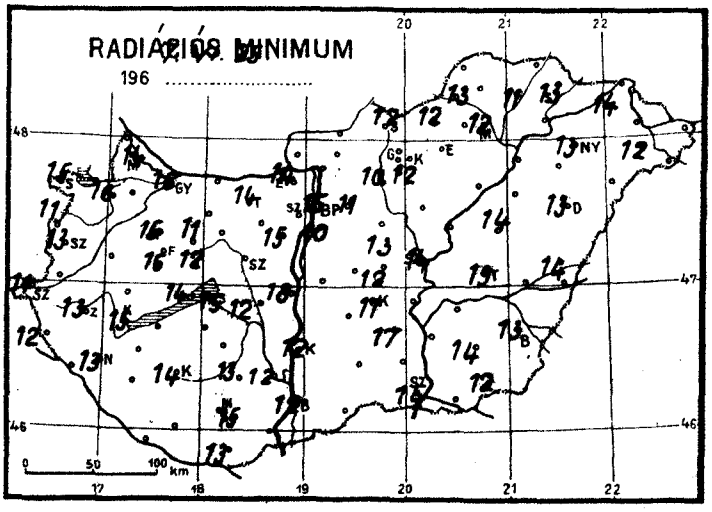

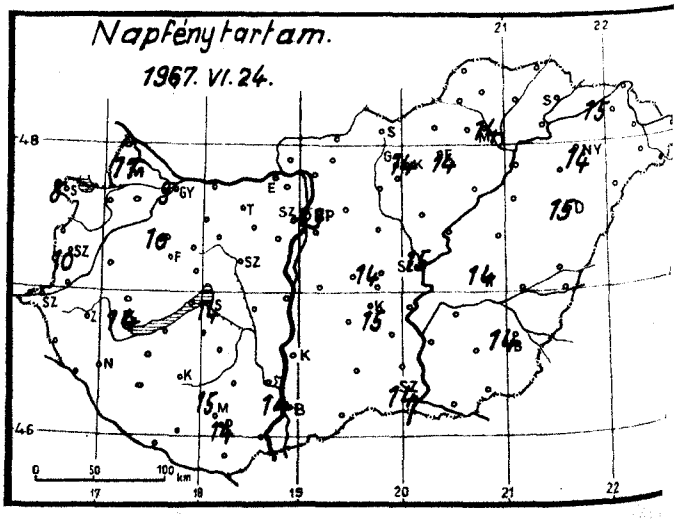

1967. június hó,
25 vasárnap nap

	Az utolsó 24 óra adatai						24 órai csapadék mm		
	Csapadék (mm)		Hőmérsékleti szélsőségek			Napsütés (óra) tegnap			
			tegnapi nappali max.	éjszakai min.	min. 5 cm-en				
12815 Magyaróvár	.		31	15	14	11	Rajka	.	
822 Győr	.		31	18	16	9	Kapuvár	.	
825 Pápa	.		31	16	15	10	Csorna	.	
805 Sopron	.		29	17	15	8	Komárom	.	
812 Szombathely	.		30	15	13	10	Káld	.	
910 Szentgotthárd	.		29	12	11		Kőszeg	.	
915 Zalaegerszeg	.		29	15	13		Körmend		
Lenti	.		30	15	12		Letenye	.	
925 Nagykanizsa	.		30	14	13		Sümeg		
920 Keszthely	.		30	18	15	14	Ziro	.	
Tihany	.		30	–	14		Kisbér	.	
935 Siófok	.		30	17	15	14	Mór	.	
942 Pécs	.		28	17	15	14	Alcsút	.	
941 Misinatető (534 m)	.		26	19	17	15	Esztergom	.	
Siklós	.		–	–	13		Dobogókő	.	
827 Farkasgyepű (400 m)	.		29	19	16		Fonyód	.	
Veszprém	.		30	17	12	12	Tab		
833 Tatabánya	.		29	–	14		Sárbogárd	–	
839 Budapest (Ferihegy)	.		30	17	10		Lengyel	.	
840 Budapest OMI	.		31	17	15	13	Nagykónyi	.	
841 Budapest (Szabadságh., 474 m)	.						Marcali	.	
Martonvásár	.		29	16	15		Somogyszob	.	
835 Székesfehérvár	.		30	15	---		Kaposvár	.	
Dunaújváros	.		29	20	18		Barcs	.	
Szekszárd	.		29	13	12		Szigetvár	.	
Mohács	.		30	14			Bácsalmás	.	
960 Baja	.		30	15	12	14	Kiskunhalas	.	
955 Kalocsa	.		30	15	12		Izsák		
Cegléd	.		30	16	13	14	Kunsztmiklós	.	
860 Szolnok	.		30	15	14	15	Örkény	.	
970 Kecskemét	.		29	17	11	15	Nagykáta	.	
Kiskunfélegyháza	.		29	18	17		Jászapáti	.	
982 Szeged	.		30	14	14	14	Tiszakécske		
Mezőhegyes	.		30	15	12		Nagykőrös	.	
Orosháza	.		29	17	14		Kistelek	.	
990 Békéscsaba	.		30	15	13	14	Makó	.	
875 Túrkeve	.		30	16	13	14	Szentes	.	
Berettyóújfalu	.		29	16	14		Szarvas	.	
888 Debrecen	.		27	14	13	15	Szeghalom	.	
892 Nyíregyháza	.		30	15	13	14	Körösszakál	.	
788 Kisvárda	.		29	15	14	15	Tiszaroff	.	
Mátészalka	.		30	15	12		Poroszló	.	
Tiszabecs	.		27	12			Karcag	.	
Vác	.		30	12			Hortobágy	.	
Gödöllő	.		29	14	11		Polgár	.	
Lőrinci	.		31	12	10		Hajdúdorog	.	
Gyöngyös	.		29	16	12		Nyírlugos		
Balassagyarmat	.		31	14			Csenger	.	
755 Salgótarján	.		28	13	12		Vásárosnamény	.	
Galyatető (932 m)	.		22	12			Záhony	.	
851 Kékestető (1000 m)	.		23	16	–	14	Királyrét	.	
Mátraháza (672 m)							Romhány	.	
865 Eger	.		29	14	–	14	Borsodnádasd	.	
Putnok	.		29	14	13		Jósvafő	.	
Lillafüred	.		27	16			Szendrőlád	.	
772 Miskolc	.		30	13	12	14	Hidasnémeti	.	
Fügöd	.		29	14	11		Tokaj	.	
778 Sárospatak	.		29	14	13		Sárhatvan	.	

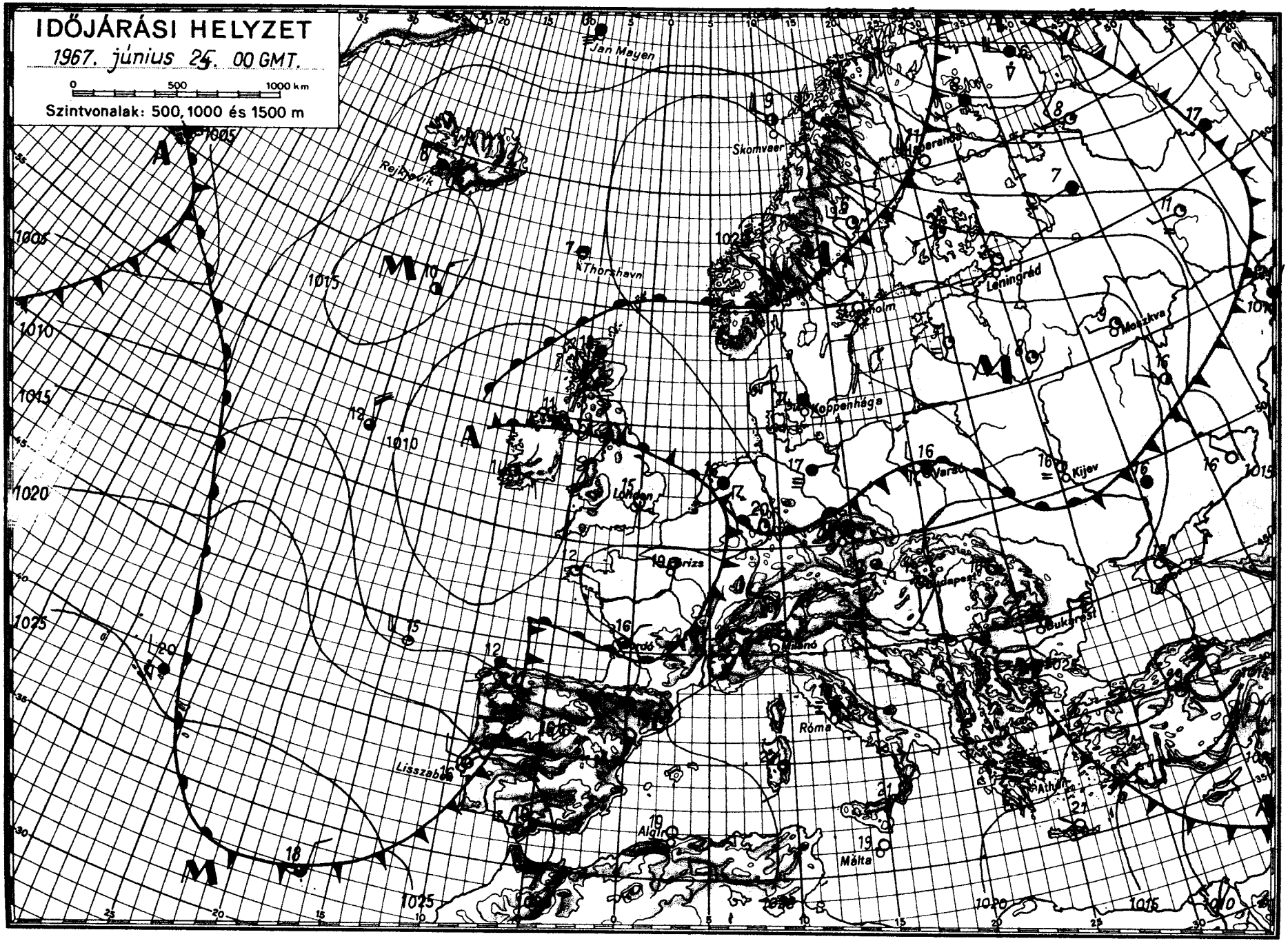
IDŐJÁRÁSI HELYZET
1967. június 25. 00 GMT.
0 500 1000 km
Szintvonalak: 500, 1000 és 1500 m
Jan Mayen
Reykjavik
Thorshavn
Skomvaer
Leningrád
Moszkva
Koppenhága
London
Párizs
Varsó
Kijev
Budapest
Bukarest
Milánó
Róma
Athén
Málta
Algír
Lisszabon

IDŐJÁRÁSI NAPIJELENTÉS

ЕЖЕДНЕВНЫЙ МЕТЕОРОЛОГИЧЕСКИЙ БЮЛЛЕТЕНЬ • DAILY WEATHER REPORT
BULLETIN QUOTIDIEN DE TEMPS • TÄGLICHER WETTERBERICHT

KIADJA AZ ORSZÁGOS METEOROLÓGIAI INTÉZET
BUDAPEST II. KITAIBEL PÁL UTCA 1
TELEFON: KÖZPONT: 353-500, IDŐJELZŐ OSZT.: 150-410

MEGJELENIK NAPONKÉNT * ELŐFIZETÉSI ÁRA
A POSTAI KÖLTSÉGGEL EGYÜTT NEGYEDÉVRE 60, Ft
KIADÁSÉRT FELEL AZ INTÉZET IGAZGATÓJA

80. évfolyam 177. szám + Budapest + 1967. junius 26. hétfő.

Az időjárási helyzet ma reggel és a várható időjárás:

Az elmult néhány nap során a nappali felmelegedés Közép-Európa térségében meghaladta a 30 fokot. Európa északi felében és Nyugat-Európa fölött viszont többnyire 20 fok alatti hőmérsékleteket mértek a déli, délutáni órákban. A Nyugat- és Közép-Európa között fennálló nagy hőmérsékleti ellentét vonala, mint erős zivatarzóna és lehüléssel járó időjárási front lassan kelet felé vonul, de kedd estig valószinüleg még nem érkezik meg a Kárpát-medencébe.

Hazánkban vasárnap napos, száraz, igen meleg idő volt. A hőmérséklet napközben 30, 34 fokig emelkedett. Hétfő hajnalra 14,20 fokig hült le a levegő. Délelőtt folytatódott a napos, száraz, meleg időjárás, a hőmérséklet 11 órakor 26, 31 fok között váltakozott. Ebben az időpontban Kékestetőn 24, fok volt.

Ma 12 órakor Budapesten a hőmérséklet 32 fok, a tengerszintre átszámitott légnyomás 765 mm, változatlan.

A Balaton vizének hőmérséklete Siófoknál 11 órakor 24 fok volt.

Várható időjárás kedd estig:

A fülledt, meleg idő tovább tart, a Dunántulon néhány helyen záporesővel, zivatarral,
Mérsékelt, változó irányu szél, zivatar idején átmeneti szélerősödés.

Várható legalacsonyabb éjszakai hőmérséklet: 15, 20,
legmagasabb nappali hőmérséklet kedden: 30, 34 fok között.

Dr. Tóth Pál s.k.

A hőmérséklet napi középértéke és eltérése a 90 évi átlagtól /Budapesten/:

1967. VI. 25.: 26,2 C°, +5,8 C°.

1871 óta ezen a napon Budapesten előfordult:

legmagasabb hőmérséklet: 33,9 C° /1876/
legalacsonyabb hőmérséklet: 8,1 C° /1918/.

67.468

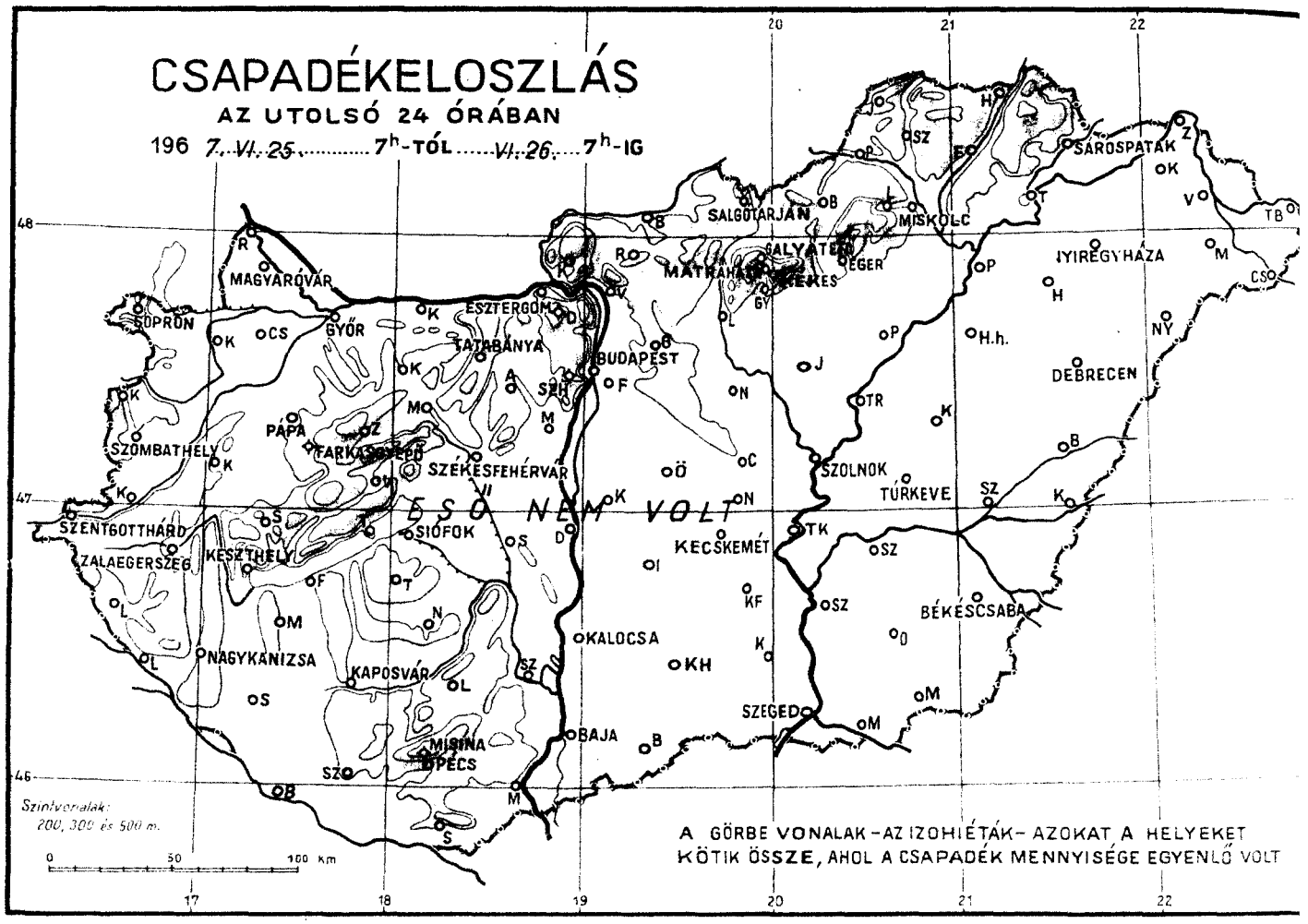
CSAPADÉKELOSZLÁS
AZ UTOLSÓ 24 ÓRÁBAN
196 7. VI. 25. 7h-TÓL VI. 26. 7h-IG
SOPRON
MAGYARÓVÁR
GYŐR
ESZTERGOM
TATABÁNYA
BUDAPEST
PÁPA
SZOMBATHELY
FARKASGYEPŰ
SZÉKESFEHÉRVÁR
SZENTGOTTHÁRD
ZALAEGERSZEG
KESZTHELY
SIÓFOK
NAGYKANIZSA
KAPOSVÁR
MISINA
PÉCS
BAJA
SZEGED
KALOCSA
KECSKEMÉT
SZOLNOK
TÚRKEVE
DEBRECEN
MISKOLC
SALGÓTARJÁN
MÁTRAHÁZA
EGER
SÁROSPATAK
NYÍREGYHÁZA
BÉKÉSCSABA
ESŐ NEM VOLT
Szintvonalak:
200, 300 és 500 m.
0 50 100 km
A GÖRBE VONALAK – AZ IZOHIÉTÁK – AZOKAT A HELYEKET
KÖTIK ÖSSZE, AHOL A CSAPADÉK MENNYISÉGE EGYENLŐ VOLT

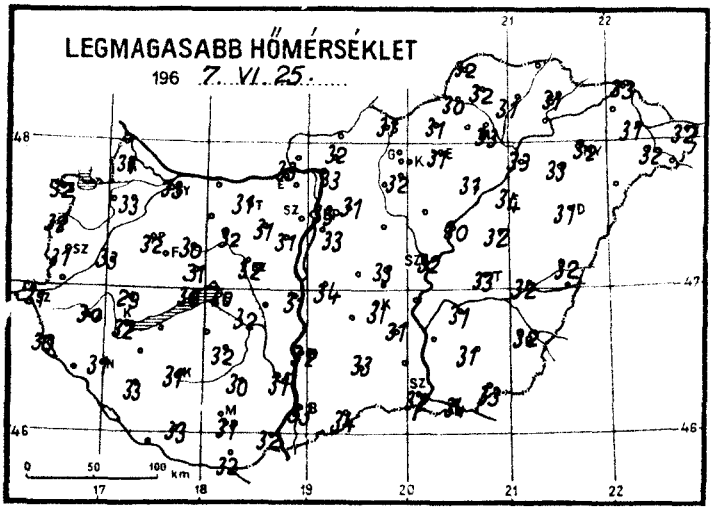
LEGMAGASABB HŐMÉRSÉKLET
196 7. VI. 25.
0 50 100 km

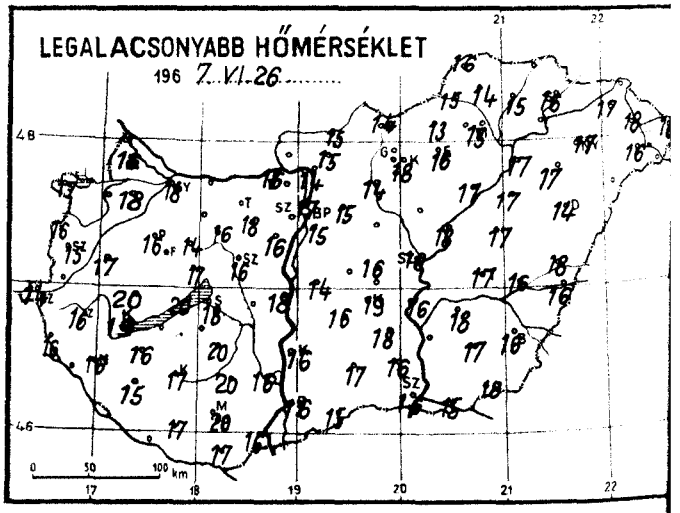
LEGALACSONYABB HŐMÉRSÉKLET
196 7. VI. 26.
0 50 100 km

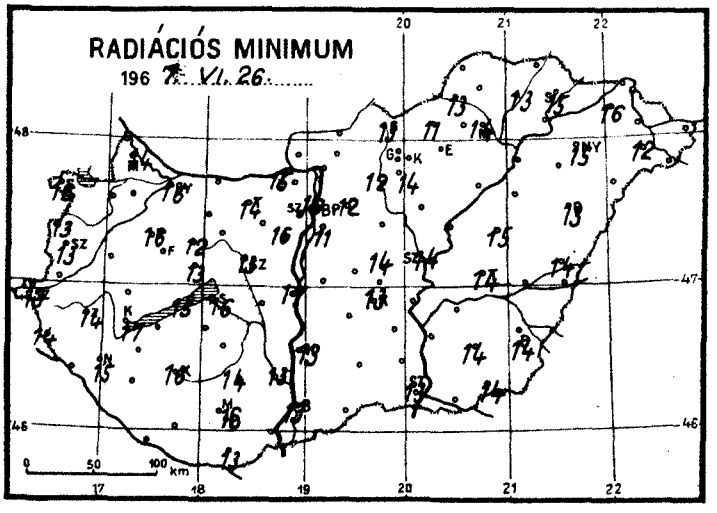
RADIÁCIÓS MINIMUM
196 7. VI. 26.
0 50 100 km

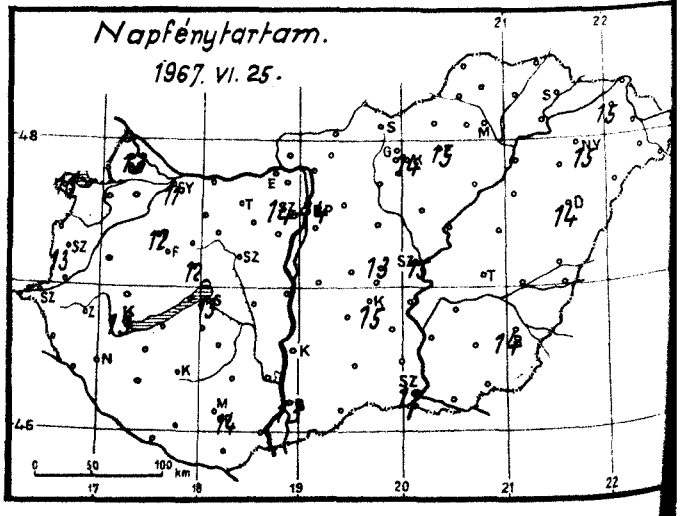
Napfénytartam.
1967. VI. 25.
0 50 100 km

1967. junius hó,
26 hétfő nap

	Az utolsó 24 óra adatai						24 órai csapadék mm		
	Csapadék (mm)		Hőmérsékleti szélsőségek: tegnapi nappali max.	éjszakai min.	min. 5 cm-en	Napsütés (óra) tegnap			
12815 Magyaróvár	•		31	16	14	13	Rajka	•	
822 Győr	•		33	18	16	11	Kapuvár	•	
825 Pápa	•		32	16	16	12	Csorna	•	⊅⊅
805 Sopron	•		32	17	16	10	Komárom	•	⊅⊅
812 Szombathely	•	=	31	15	13	13	Káld	•	⊅⊅
910 Szentgotthárd	•	=	31	14	13		Kőszeg	•	
915 Zalaegerszeg	•		30	16	14		Körmend	–	
Lenti	•		30	16	14		Letenye	•	
925 Nagykanizsa	•		31	16	15		Sümeg	•	
920 Keszthely	•		32	19	17	13	Zirc	•	
Tihany	•		30	20	15		Kisbér	•	⊅
935 Siófok	•	=	30	18	16	13	Mór	•	
942 Pécs	•		31	20	16	14	Alcsút	•	⊅
941 Misinatető (534 m)	–		–	–	–	–	Esztergom	•	
Siklós	•	=	32	17	13		Dobogókő	–	
827 Farkasgyepű (400 m)	•		30	21	18		Fonyód	•	
Veszprém	•	⊅	31	17	13	12	Tab	–	
833 Tatabánya	•		31	–	14		Sárbogárd	–	
839 Budapest (Ferihegy)	•		33	15	11		Lengyel	•	
840 Budapest OMI	•	⊅	33	17	16	14	Nagykónyi	•	⊅⊅
841 Budapest (Szabadságh., 474 m)	•		29	21	16	14	Marcali	•	⊅⊅
Martonvásár	•		31	16	16		Somogyszob	•	
835 Székesfehérvár	•		32	16	13		Kaposvár	•	⊅
Dunaújváros	•		31	18	17		Barcs	•	
Szekszárd	•	=	31	16	13		Szigetvár	•	
Mohács	•	⊅	32	16			Bácsalmás	•	
960 Baja	•		33	16	13	13	Kiskunhalas	•	
955 Kalocsa	•		32	16	13		Izsák	•	
Cegléd	•	⊅	33	16	14	13	Kunsztmiklós	•	
860 Szolnok	•		32	16	14	15	Örkény	–	
970 Kecskemét	•		31	19	13	15	Nagykáta	•	
Kiskunfélegyháza	•		31	18	–		Jászapáti	•	⊅
982 Szeged	•		32	16	13	12	Tiszakécske	•	
Mezőhegyes	•	⊅	33	18	14		Nagykőrös	•	
Orosháza	•	⊅	31	17	14		Kistelek	•	
990 Békéscsaba	•		32	16	14	14	Makó	•	
875 Túrkeve	•		33	17	14		Szentes	•	
Berettyóújfalu	•	⊅	32	18	14		Szarvas	•	⊅⊅
880 Debrecen	•		31	14	13	14	Szeghalom	•	⊅⊅
892 Nyíregyháza	•		32	17	15	15	Kőrösszakál	•	
788 Kisvárda	•		–	17	16	15	Tiszaroff	•	
Mátészalka	•	⊅	32	16	12		Poroszló	•	⊅
Tiszabecs	•		32	16			Karcag	•	
Vác	•	⊅	33	14			Hortobágy	•	
Gödöllő	•		31	15	12		Polgár	•	
Lőrinci	•		–	14	12		Hajdúdorog	•	
Gyöngyös	•		32	18	14		Nyírlugos	–	
Balassagyarmat	•		–	15			Csenger	•	⊅
755 Salgótarján	•		31	14	13		Vásárosnamény	•	
Galyatető (932 m)	•		27	24			Záhony	•	
851 Kékestető (1000 m)	•		25	19	–	14	Királyrét	•	
Mátraháza (672 m)	–		–	–	–		Romhány	•	
865 Eger	•	=	31	16	–	15	Borsodnádasd	•	
Putnok	•		30	15	13		Jósvafő	•	
Lillafüred	•		29	17			Szendrőlád	•	
772 Miskolc	•	=	33	15	14	–	Hidasnémeti	•	
Füged	•	⊅	31	15	13		Tokaj	–	
778 Sárospatak	•		31	16	15	–	Sárhatvan	•	

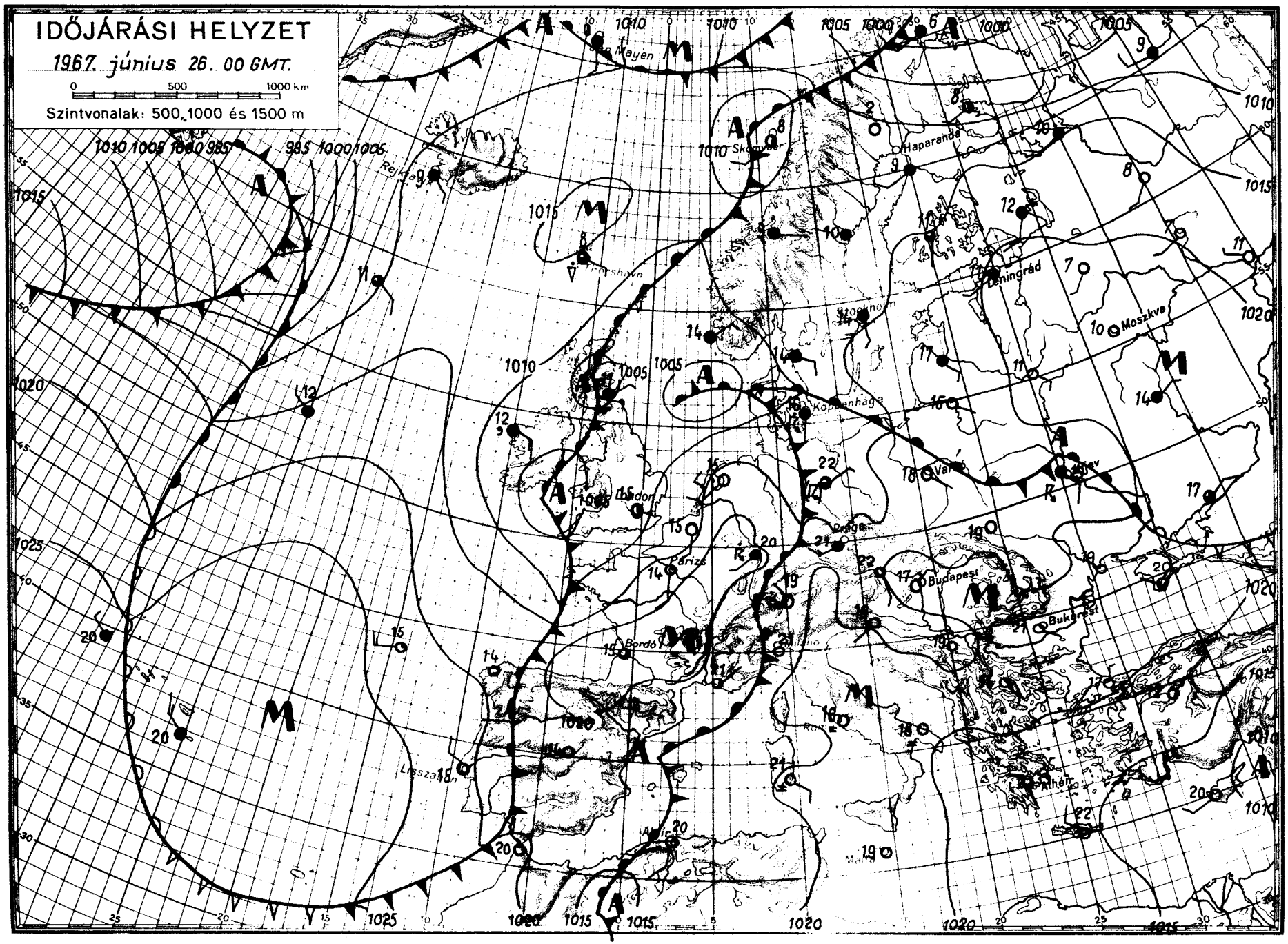
IDŐJÁRÁSI HELYZET
1967. június 26. 00 GMT.
0 500 1000 km
Szintvonalak: 500, 1000 és 1500 m
Reykjavik
Haparanda
Leningrád
Moszkva
Stockholm
Koppenhága
London
Párizs
Bordó
Milano
Prága
Budapest
Bukarest
Athén
Lisszabon
Kijev

IDŐJÁRÁSI NAPIJELENTÉS

ЕЖЕДНЕВНЫЙ МЕТЕОРОЛОГИЧЕСКИЙ БЮЛЛЕТЕНЬ • DAILY WEATHER REPORT
BULLETIN QUOTIDIEN DE TEMPS • TÄGLICHER WETTERBERICHT

KIADJA AZ ORSZÁGOS METEOROLÓGIAI INTÉZET
BUDAPEST II. KITAIBEL PÁL UTCA 1
TELEFON: KÖZPONT: 353-500, IDŐJELZŐ OSZT.: 150-410

MEGJELENIK NAPONKÉNT * ELŐFIZETÉSI ÁRA A POSTAI KÖLTSÉGGEL EGYÜTT NEGYEDÉVRE 60, Ft
KIADÁSÉRT FELEL AZ INTÉZET IGAZGATÓJA

80. évfolyam 178. szám + Budapest + 1967. junius 27. kedd.

Az időjárási helyzet ma reggel és a várható időjárás:

Marseille, Stuttgart, München, Prága, Varsó vonalában nagy hőmérsékleti ellentéttel rendelkező frontál-zóna alakult ki. Az emlitett vonaltól keletre a nappali hőmérsékletek meghaladják a 30 fokot, mig a nyugatra eső részeken 10, 15 fokos lehülés kiséretében heves záporok, zivatarok alakultak ki.

Hazánkban hétfőn fülledt, meleg idő volt. A hőmérsékleti csucsértékek mindenütt elérték a 30 fokot, sőt a déli megyékben 34, 35 fokot is mértek. Kedden hajnalra 15, 20 fokig hült le a levegő. A délelőtt folyamán folytatódott a száraz meleg idő, 11 órára 27, 32 fokig melegedett fel a levegő.

Ma 12 órakor Budapesten a hőmérséklet 32 fok volt, a tengerszintre átszámitott légnyomás 763 mm, gyengén süllyedő irányzatu.

A Balaton vizének hőmérséklete Siófoknál 11 órakor 25 fok volt.

Várható időjárás szerda estig:

Nyugat felől lassu felhősödés, elsősorban a Dunántulon záporesővel, zivatarral, helyenként jégesővel.
Mérsékelt, időnként megélénkülő déli, délnyugati szél.
A zivatarok idején átmeneti szélerősödés.
A Dunántulon a meleg mérséklődik.

Várható legalacsonyabb éjszakai hőmérséklet: 15, 20,
legmagasabb nappali hőmérséklet szerdán: nyugaton 25, 30 fok között, máshol 30 fok felett.

Dunay Sándorné s.k.

A hőmérséklet napi középértéke és eltérése a 90 évi átlagtól /Budapesten/:

1967. VI. 26.: 27,5 C°, 7,0 C°.

1871 óta ezen a napon Budapesten előfordult:

legmagasabb hőmérséklet: 34,9 C° /1935/
legalacsonyabb hőmérséklet: 8,5 C° /1918/.

67.471

CSAPADÉKELOSZLÁS

AZ UTOLSÓ 24 ÓRÁBAN

196 7. VI. 26. ..... 7h-TÓL ..... VI. 27. 7h-IG

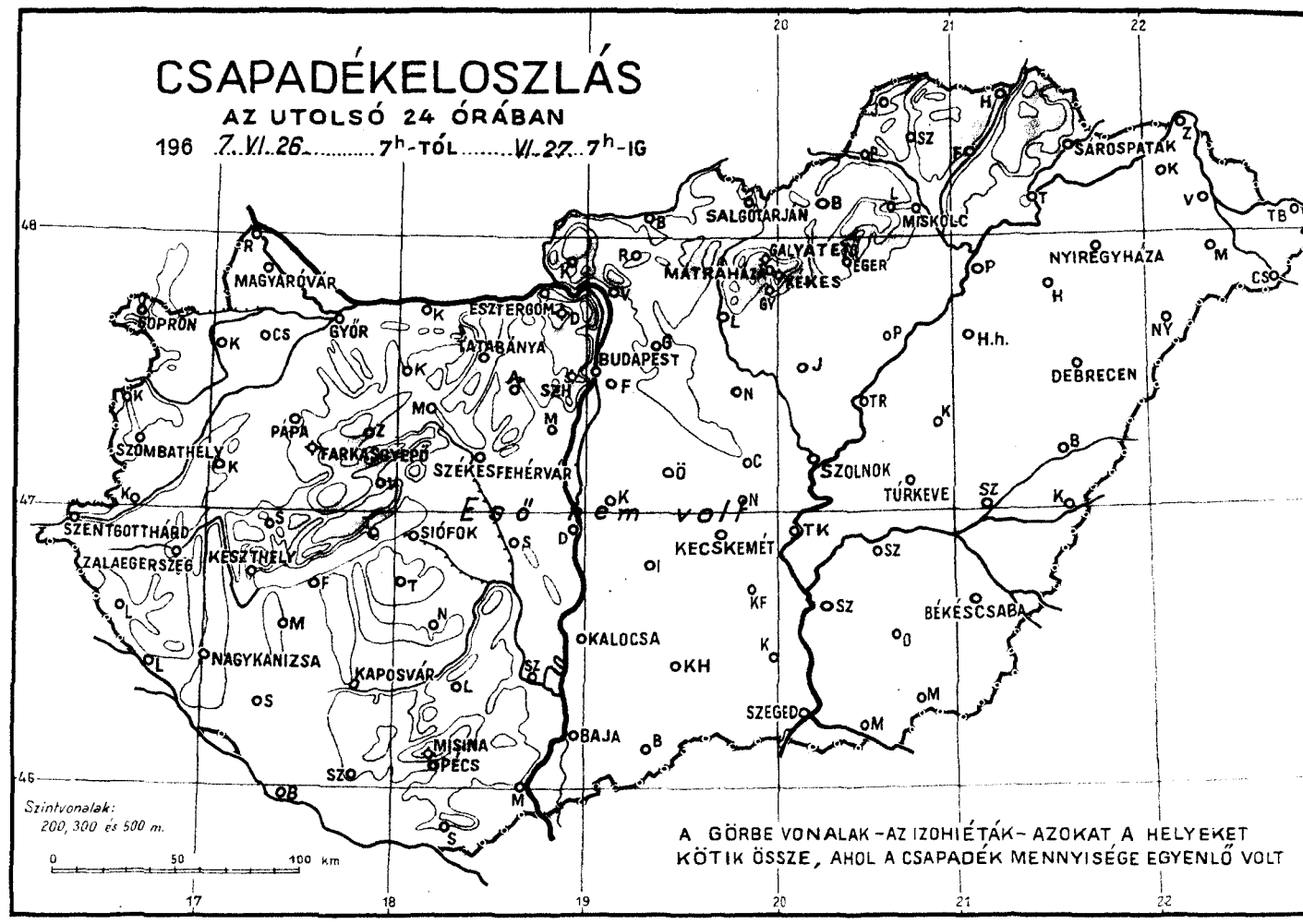

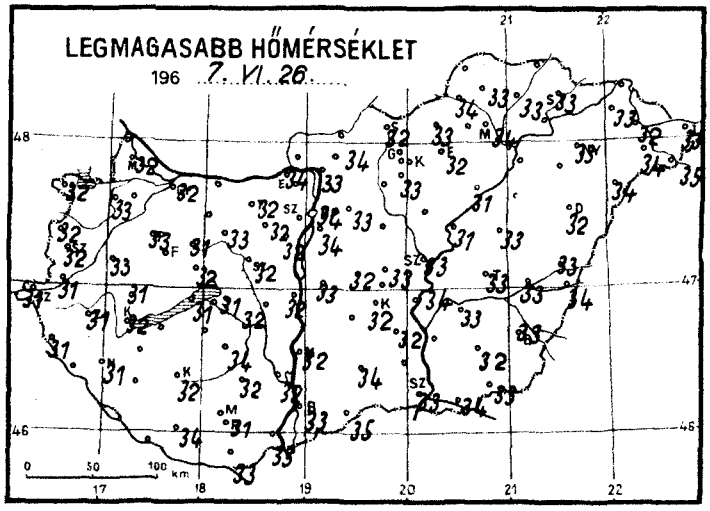

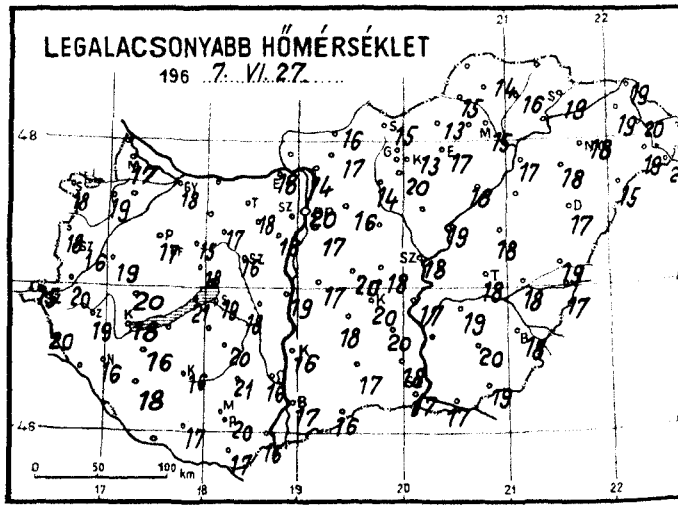

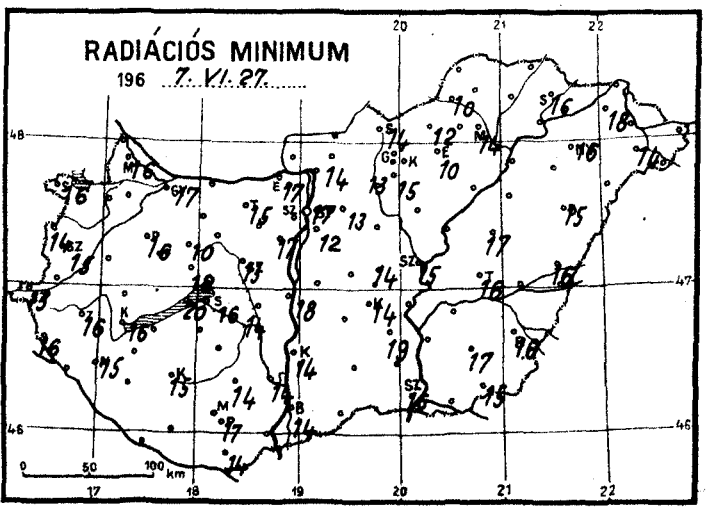

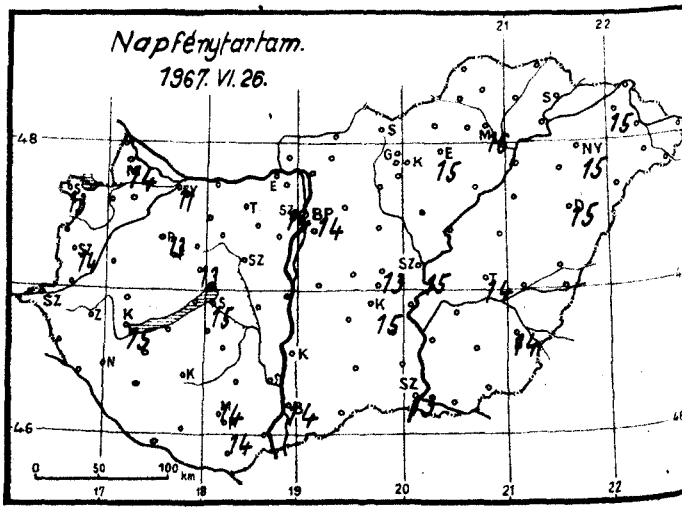

1967. junius hó,
27. nap kedd

	Csapadék (mm)		Hőmérsékleti szélsőségek: tegnapi nappali max.	éjszakai min.	min. 5 cm-en	Napsütés (óra) tegnap
12815 Magyaróvár	.		32	17	16	14
822 Győr	.		32	18	17	11
825 Pápa	.		33	17	16	13
805 Sopron	.		32	18	16	13
812 Szombathely	.	=	32	16	15	14
910 Szentgotthárd	.	=	31	15	13	
915 Zalaegerszeg	.		31	19	16	
Lenti	.		31	20	16	
925 Nagykanizsa	.		31	16	15	
920 Keszthely	.		32	18	16	15
Tihany	.		31	21	20	
935 Siófok	.	=	31	19	16	15
942 Pécs	.		31	20	17	14
941 Misinatető (534 m)	.		29	22	19	14
Siklós	.	∩	33	17	14	
827 Farkasgyepű (400 m)	.		31	21	18	
Veszprém	.	∩	32	18	12	13
833 Tatabánya	.		32	–	15	
839 Budapest (Ferihegy)	.		34	17	12	
840 Budapest OMI	.	∩	34	20	17	14
841 Budapest (Szabadságh. 474 m)	.		30	22	16	14
Martonvásár	.		32	18	17	
835 Székesfehérvár	.		32	16	13	
Dunaújváros	.		32	19	18	
Szekszárd	.	∩	32	16	14	
Mohács	.	∩	33	16		
960 Baja	.		33	17	14	14
955 Kalocsa	.		32	16	14	
Cegléd	.	∩	33	18	14	13
860 Szolnok	.		33	18	15	15
970 Kecskemét	.		32	20	14	15
Kiskunfélegyháza	.		32	20	19	
982 Szeged	.		33	17	16	13
Mezőhegyes	.	∩	33	19	15	
Orosháza	.	∩	32	20	17	
990 Békéscsaba	.		33	18	16	14
875 Túrkeve	.		33	18	16	14
Berettyóújfalu	.	∩	33	19	16	
880 Debrecen	.		32	17	15	15
892 Nyíregyháza	.		33	18	16	15
788 Kisvárda	.	=	33	19	18	15
Mátészalka	.	∩	34	19	14	
Tiszabecs	.		33	19		
Vác	.	∩	33	14		
Gödöllő	.		33	16	13	
Lőrinci	.		–	14	13	
Gyöngyös	.		33	20	15	
Balassagyarmat	.		–	16		
755 Salgótarján	.		32	15	14	
Galyatető (932 m)	.		30	18		
851 Kékestető (1000 m)	.		26	18	–	13
Mátraháza (672 m)	–		–	–		
865 Eger	.		32	17	10	15
Putnok	.		34	15	10	
Lillafüred	.		32	18		
772 Miskolc	.	=	34	15	14	16
Füged	.	∩	33	16	14	
778 Sárospatak	.		33	19	16	–

24 órai csapadék mm		
Rajka	.	
Kapuvár	.	
Csorna	.	
Komárom	.	∩
Káld	.	
Kőszeg	.	
Körmend	.	
Letenye	.	
Sümeg	.	
Zirc	.	
Kisbér	.	
Mór	.	
Alcsút	.	
Esztergom	.	
Dobogókő	.	
Fonyód	.	
Tab		
Sárbogárd	–	
Lengyel	.	
Nagykónyi	.	
Marcali	.	∩
Somogyszob	.	
Kaposvár	.	
Barcs	.	
Szigetvár	.	
Bácsalmás	.	
Kiskunhalas	.	
Izsák	.	
Kunsztmiklós	.	
Örkény	.	∩
Nagykáta	.	
Jászapáti	.	∩
Tiszakécske	.	
Nagykőrös	.	
Kistelek	.	
Makó	.	
Szentes	.	
Szarvas	.	∩
Szeghalom	.	∩
Körösszakál	.	
Tiszaroff	.	
Poroszló	.	∩
Karcag	.	∩
Hortobágy	–	
Polgár	.	
Hajdúdorog	.	
Nyírlugos	.	
Csenger	.	
Vásárosnamény	.	
Záhony	.	
Királyrét	.	
Romhány	.	
Borsodnádasd	.	
Jósvafő	–	
Szendrőlád	.	
Hidasnémeti	.	
Tokaj	–	
Sárhatvan	.	

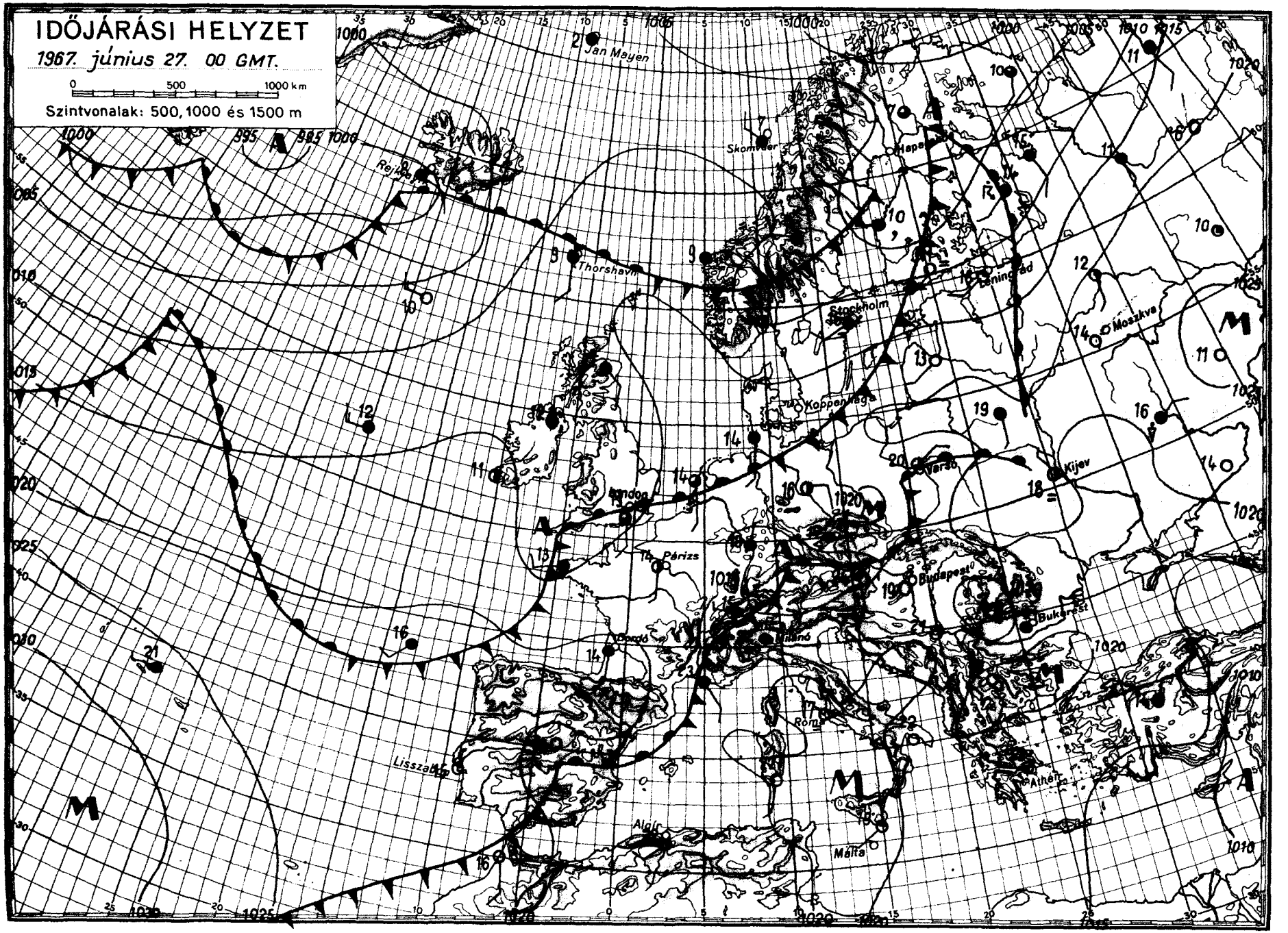
IDŐJÁRÁSI HELYZET
1967. június 27. 00 GMT.
0 500 1000 km
Szintvonalak: 500, 1000 és 1500 m
Jan Mayen
Skomvaer
Hapa
Rejkjavik
Thorshavn
Leningrad
Stockholm
Moszkva
Koppenhága
Kijev
London
Párizs
Budapest
Bukarest
Genova
Milánó
Róma
Athén
Lisszabon
Algír
Málta

IDŐJÁRÁSI NAPIJELENTÉS

ЕЖЕДНЕВНЫЙ МЕТЕОРОЛОГИЧЕСКИЙ БЮЛЛЕТЕНЬ • DAILY WEATHER REPORT
BULLETIN QUOTIDIEN DE TEMPS • TÄGLICHER WETTERBERICHT

KIADJA AZ ORSZÁGOS METEOROLÓGIAI INTÉZET
BUDAPEST II. KITAIBEL PÁL U TCA 1
TELEFON: KÖZPONT: 353-500, IDŐJELZŐ OSZT.: 150-410

MEGJELENIK NAPONKÉNT * ELŐFIZETÉSI ÁRA
A POSTAI KÖLTSÉGGEL EGYÜTT NEGYEDÉVRE 60, Ft
KIADÁSÉRT FELEL AZ INTÉZET IGAZGATÓJA

80. évfolyam 179. szám + Budapest + 1967. junius 28. szerda.

Az időjárási helyzet ma reggel és a várható időjárás:

A Skandináv-államok és Európa nyugati országai kivételével a kontinens többi részén általában napos, meleg az idő. Az Atlanti-óceán felől érkező hüvösebb levegő csak lassan nyomul Európa középső és keleti részei fölé.

Hazánkban kedden folytatódott a napos, meleg idő. 12-15 órás napsütés mellett a hőmérséklet csucsértéke országszerte elérte a 31-35 fokot. Az előbb emlitett hüvösebb óceáni levegő első hulláma az esti órákban érte el a Kárpát-medencét, de csupán szélélénkülést és kisebb felhősödést okozott. Esőt a reggeli órákig sehonnan sem jelentettek. Szerdán hajnalra az északnyugati megyékben 11-15, máshol 15-20 fokig hült le a levegő. A délelőtt folyamán kisebb felhőátvonulások mellett északnyugaton 22-24, máshol 25-28 fokig emelkedett a hőmérséklet.

Ma 12 órakor Budapesten a hőmérséklet 26 fok, a tengerszintre átszámitott légnyomás 765 mm, nem változik.

A Balaton vizének hőmérséklete Siófoknál 11 órakor 24 fok volt.

Várható időjárás csütörtök estig:

Felhőátvonulások, szórványosan előforduló záporral, zivatarral.
Mérsékelt, időnként erősödő északi-északkeleti szél.
A meleg keleten is mérséklődik.

Várható legalacsonyabb éjszakai hőmérséklet: 11-16,
legmagasabb nappali hőmérséklet csütörtökön: 23-28 fok között.

Máhr Jenő s.k.

A hőmérséklet napi középértéke és eltérése a 90 évi átlagtól /Budapesten/:

1967. VI. 27.: 28,3 C°, +7,9 C°;

1871 óta ezen a napon Budapesten előfordult:

legmagasabb hőmérséklet: 36,5 C° /1935/
legalacsonyabb hőmérséklet: 10,6 C° /1921/.

67.474

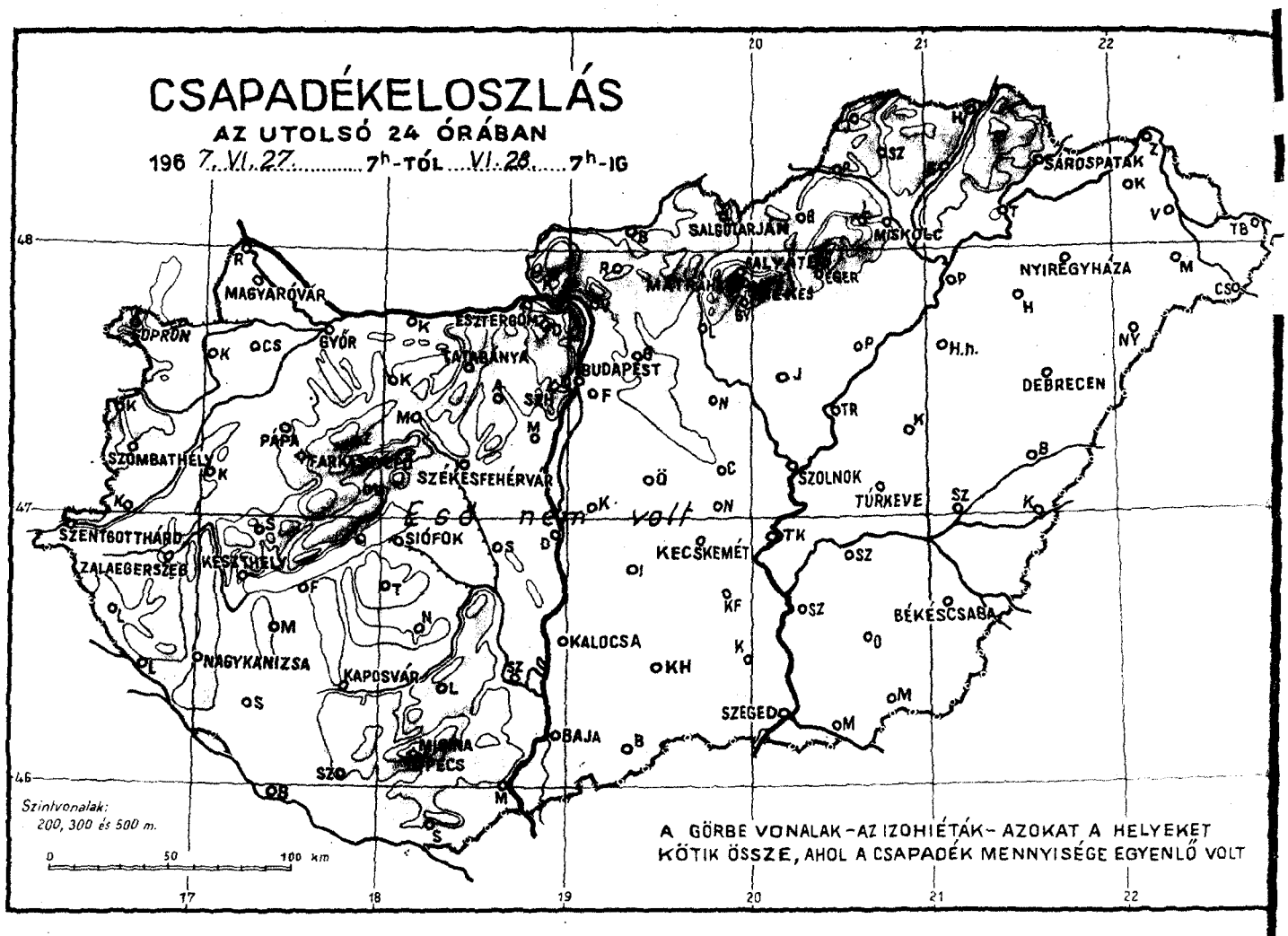
CSAPADÉKELOSZLÁS
AZ UTOLSÓ 24 ÓRÁBAN
196 7. VI. 27. 7h-TÓL VI. 28. 7h-IG
MAGYARÓVÁR
SOPRON
GYŐR
ESZTERGOM
TATABÁNYA
BUDAPEST
SALGÓTARJÁN
MISKOLC
SÁROSPATAK
NYÍREGYHÁZA
DEBRECEN
SZOMBATHELY
PÁPA
SZÉKESFEHÉRVÁR
SZOLNOK
TÚRKEVE
SZENTGOTTHÁRD
SIÓFOK
ZALAEGERSZEG
KESZTHELY
KECSKEMÉT
BÉKÉSCSABA
KALOCSA
NAGYKANIZSA
KAPOSVÁR
SZEGED
BAJA
PÉCS
Szintvonalak:
200, 300 és 500 m.
0 50 100 km
Egő nem volt
A GÖRBE VONALAK – AZ IZOHIÉTÁK – AZOKAT A HELYEKET
KÖTIK ÖSSZE, AHOL A CSAPADÉK MENNYISÉGE EGYENLŐ VOLT

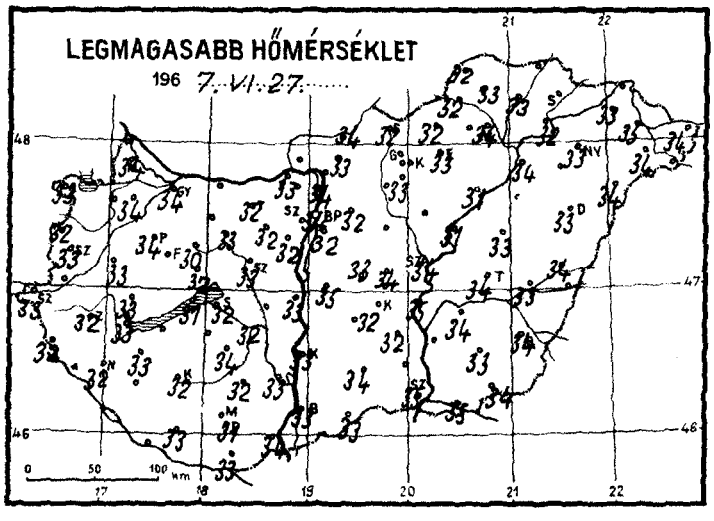
LEGMAGASABB HŐMÉRSÉKLET
196 7. VI. 27.

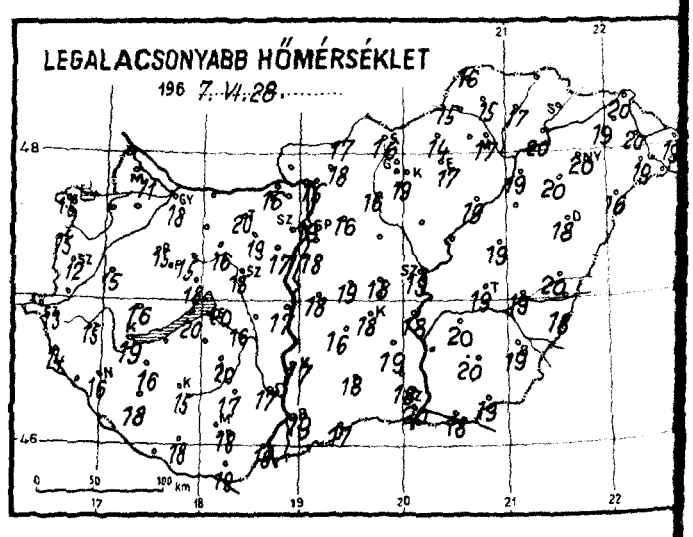
LEGALACSONYABB HŐMÉRSÉKLET
196 7. VI. 28.

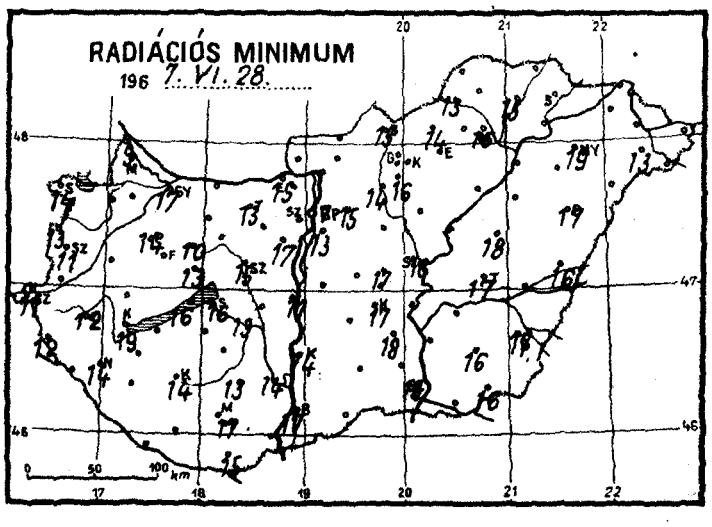
RADIÁCIÓS MINIMUM
196 7. VI. 28.

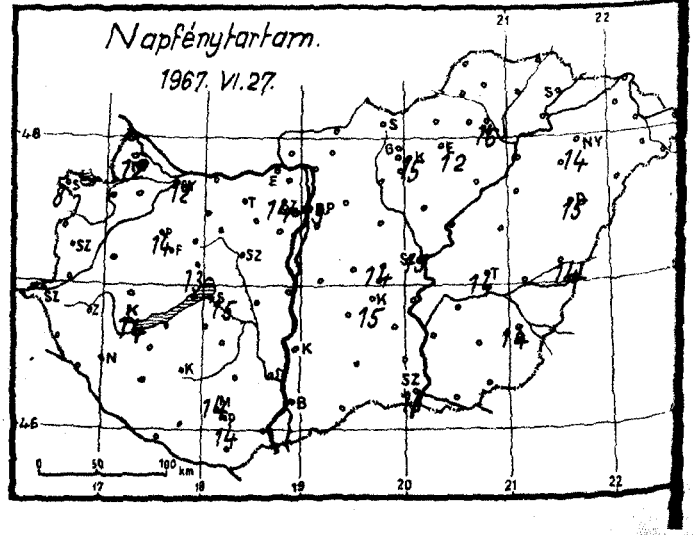
Napfénytartam.
1967. VI. 27.

1967. június hó,
28. nap szerda

	Az utolsó 24 óra adatai						24 órai csapadék mm		
	Csapadék (mm)		Hőmérsékleti szélsőségek			Napsütés (óra) tegnap			
			tegnapi nappali max.	éjszakai min.	min. 5 cm-en				
12815 Magyaróvár	.		34	11	9	12	Rajka	.	
822 Győr	.		34	18	17	12	Kapuvár	.	
825 Pápa	.		34	15	14	14	Csorna	.	
805 Sopron	.		33	15	14	8	Komárom	.	p
812 Szombathely	.		33	12	11	-	Káld	.	
910 Szentgotthárd	.	=	33	13	11		Kőszeg	.	
915 Zalaegerszeg	.		32	15	12		Körmend	-	
Lenti	.		32	14	12		Letenye	.	
925 Nagykanizsa	.		32	16	14		Sümeg	.	
920 Keszthely	.		33	19	19	14	Zirc	.	
Tihany	.		31	20	16		Kisbér	.	p
935 Siófok	.		32	20	16	15	Mór	.	
942 Pécs	.		31	18	17	14	Alcsút	.	
941 Misinatető (534 m)	.		30	16	16	14	Esztergom	.	
Siklós	.		33	19	15		Dobogókő	.	
827 Farkasgyepű (400 m)	.		30	15	13		Fonyód	.	
Veszprém	.		32	18	13	13	Tab	.	
833 Tatabánya	.		32	20	13		Sárbogárd	-	
839 Budapest (Ferihegy)	.		32	18	13		Lengyel	.	
840 Budapest, OMI	.		34	19	17	13	Nagykónyi	.	p
841 Budapest (Szabadságh., 474 m)	.		30	16	15	14	Marcali	.	p
Martonvásár	.		32	17	17		Somogyszob	.	
835 Székesfehérvár	.		33	18	15		Kaposvár	.	p
Dunaújváros	.		33	17	11		Barcs	.	
Szekszárd	.	p	33	17	14		Szigetvár	.	
Mohács	.	p	34	18			Bácsalmás	.	
960 Baja	.		33	19	17	14	Kiskunhalas	.	
955 Kalocsa	.		33	17	14		Izsák	.	
Cegléd	.	p	34	18	17	14	Kunsztmiklós	.	
860 Szolnok	.		34	19	18	15	Örkény	.	=
970 Kecskemét	.		32	18	17	15	Nagykáta	.	
Kiskunfélegyháza	.		32	19	18		Jászapáti	.	p
982 Szeged	.		35	20	18	13	Tiszakécske	.	
Mezőhegyes	.		34	19	16		Nagykőrös	.	
Orosháza	.	p	33	20	16		Kistelek	.	
990 Békéscsaba	.		34	19	17	14	Makó	.	
875 Túrkeve	.		34	19	17	14	Szentes	.	
Berettyóújfalu	.		34	20	16		Szarvas	.	
880 Debrecen	.		33	18	17	15	Szeghalom	.	p
892 Nyíregyháza	.		33	20	19	14	Körösszakál	.	p
Kisvárda	.		33	19	-		Tiszaroff	.	
Mátészalka	.	p	34	19	13		Poroszló	.	
Tiszabecs	.		34	19			Karcag	.	p
Vác	.		34	15			Hortobágy	-	
Gödöllő	.		32	16	15		Polgár	.	
Lőrinci	.		-	16	14		Hajdúdorog	.	
Gyöngyös	.		33	19	16		Nyírlugos	.	
Balassagyarmat	.		34	17			Csenger	.	
755 Salgótarján	.		32	16	15		Vásárosnamény	.	
Galyatető (932 m)	.		26	20			Záhony	.	
851 Kékestető (1000 m)	.		26	18	-	15	Királyrét	.	
Mátraháza (672 m)	-		-	-	-		Romhány	.	
365 Eger	.		33	17	-	12	Borsodnádasd	.	
Putnok	.		32	15	13		Jósvafő	.	
Lillafüred	.		32	17			Szendrőlád	.	
772 Miskolc	.	=	34	17	16	16	Hidasnémeti	.	
Füged	.	p	33	17	15		Tokaj	.	
778 Sárospatak	-		-	-	-		Sárhatvan	.	

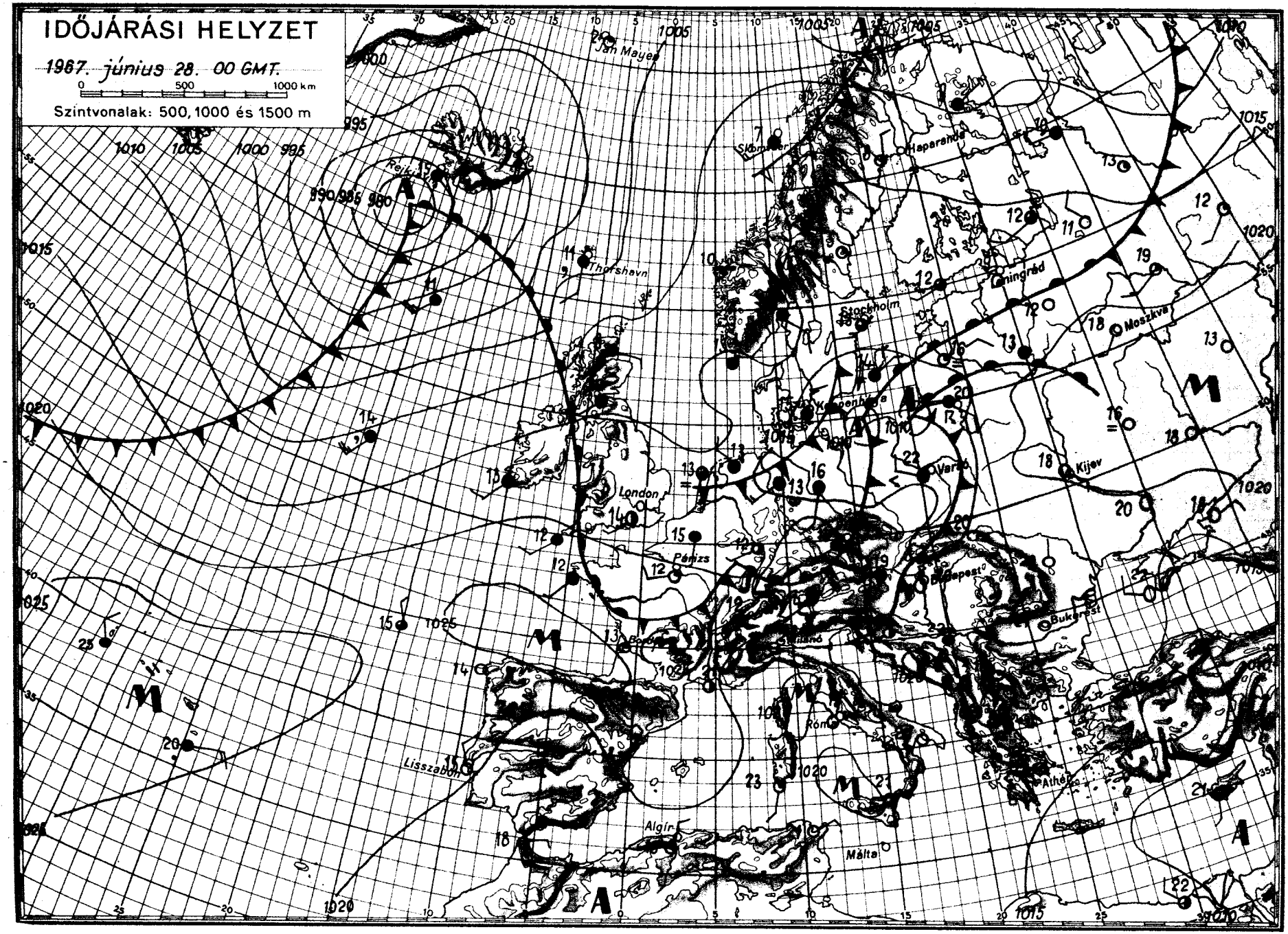

OFFSET-NYOMDA, BUDAPEST

IDŐJÁRÁSI NAPIJELENTÉS

ЕЖЕДНЕВНЫЙ МЕТЕОРОЛОГИЧЕСКИЙ БЮЛЛЕТЕНЬ • DAILY WEATHER REPORT
BULLETIN QUOTIDIEN DE TEMPS • TÄGLICHER WETTERBERICHT

KIADJA AZ ORSZÁGOS METEOROLÓGIAI INTÉZET
BUDAPEST II. KITAIBEL PÁL UTCA 1
TELEFON: KÖZPONT: 353-500, IDŐJELZŐ OSZT.: 150-410

MEGJELENIK NAPONKÉNT • ELŐFIZETÉSI ÁRA
A POSTAI KÖLTSÉGGEL EGYÜTT NEGYEDÉVRE 60,- Ft
KIADÁSÉRT FELEL AZ INTÉZET IGAZGATÓJA

80. évfolyam 180. szám • Budapest • 1967. junius 29. csütörtök

Az időjárási helyzet ma reggel és a várható időjárás:

Az óceánról áramló hüvös levegő elárasztotta Közép-Európát. Itt záporokat, zivatarokat és mintegy 5, 10 fokos hőmérsékletcsökkenést okozott. A hüvös levegő kelet felé halad, helyébe nyugat felől még hüvös, de szárazabb levegő érkezik.

Hazánkban szerdán általában 11, 15 órán keresztül sütött a nap. Az óceánról érkező hüvös levegő második hulláma a késő délutáni órákban megérkezett a Dunántulra. Az éjszakai órákban keresztülhaladt országunkon és sokfelé okozott esőt, zivatart. Egyes helyeken, mint például Barcs, Somogyszob, Szeged, jégeső is hullott. A leesett eső mennyisége Sopronban elérte a 21, Szentgotthárdon a 22, Barcson a 30 mm-t. Napközben a hőmérséklet a Dunántulon 25, 30, máshol 29, 34 fokig emelkedett. Ma hajnalra 14, 19 fokig hült le a levegő. Ma délelőtt változóan felhős ég mellett 20, 25 fokig emelkedett a hőmérséklet. A déli megyék egyes helyeiről kisebb esőt jelentettek.

Ma 12 órakor Budapesten a hőmérséklet 27 fok, a tengerszintre átszámitott légnyomás 767 mm, alig változik.

A Balaton vizének hőmérséklete Siófoknál 11 órakor 24 fok volt.

Várható időjárás péntek estig:

Időnként megnövekedő felhőzet.
Néhány helyen eső, zivatar.
Mérsékelt változó irányu szél. A zivatar idején átmeneti szélerősödés.

Várható legalacsonyabb éjszakai hőmérséklet: 12, 17,
legmagasabb nappali hőmérséklet pénteken: 23, 28 fok között.

Kerényi Nárcisz s.k.

A hőmérséklet napi középértéke és eltérése a 90 évi átlagtól /Budapesten/:

1967. VI. 28.: 24,1 C°, +3,7 C°;

1871 óta ezen a napon Budapesten előfordult:

legmagasabb hőmérséklet: 39,5 C° /1935/
legalacsonyabb hőmérséklet: 8,7 C° /1871/.

67.480

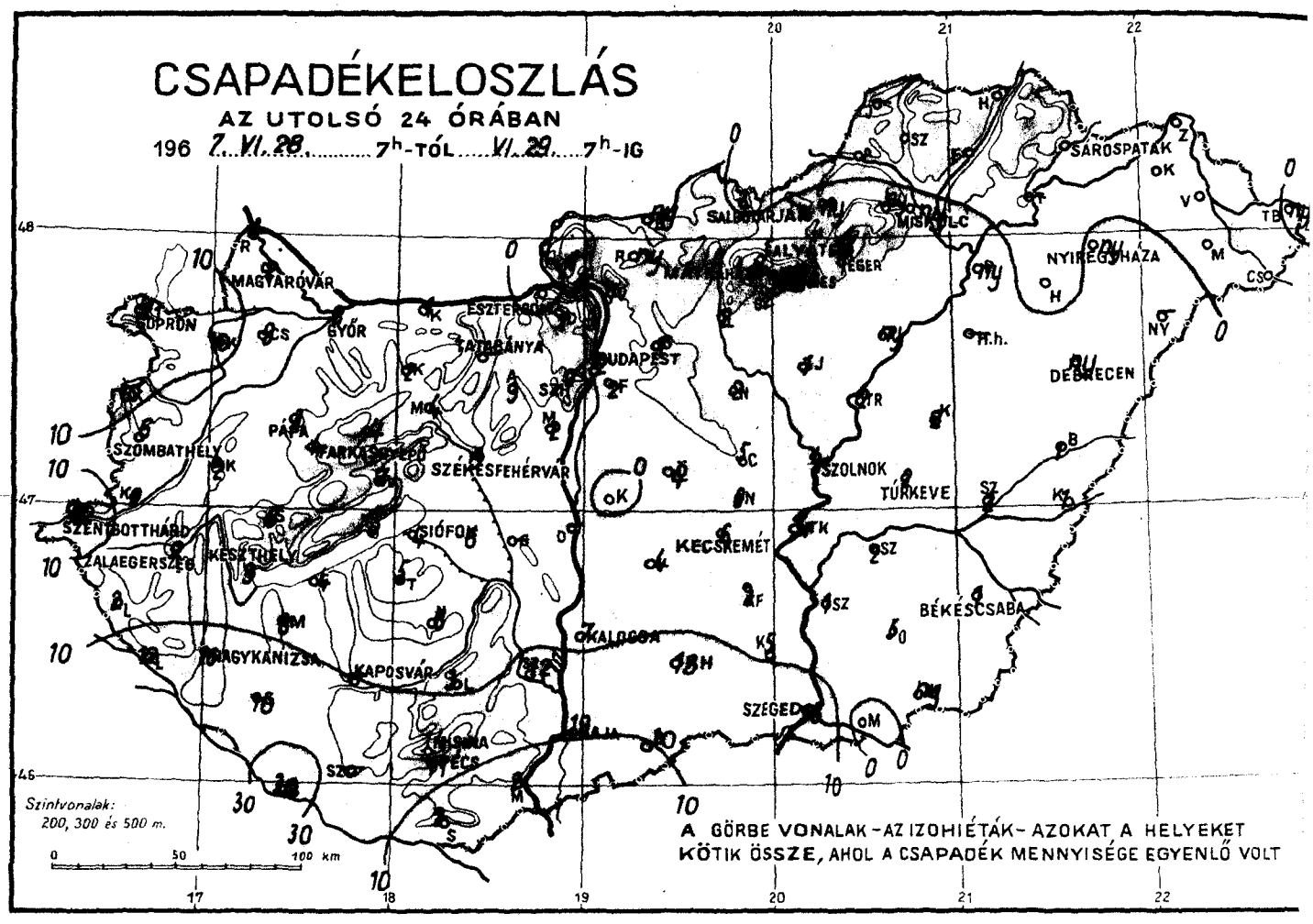
CSAPADÉKELOSZLÁS
AZ UTOLSÓ 24 ÓRÁBAN
196 7. VI. 28. 7h-TÓL VI. 29. 7h-IG
MAGYARÓVÁR
SOPRON
GYŐR
ESZTERGOM
TATABÁNYA
BUDAPEST
SÁROSPATAK
MISKOLC
NYÍREGYHÁZA
DEBRECEN
SZOLNOK
TÚRKEVE
KECSKEMÉT
BÉKÉSCSABA
SZOMBATHELY
PÁPA
SZÉKESFEHÉRVÁR
SIÓFOK
SZENTGOTTHÁRD
ZALAEGERSZEG
KESZTHELY
NAGYKANIZSA
KAPOSVÁR
PÉCS
SZEGED
Szintvonalak:
200, 300 és 500 m.
A GÖRBE VONALAK - AZ IZOHIÉTÁK - AZOKAT A HELYEKET KÖTIK ÖSSZE, AHOL A CSAPADÉK MENNYISÉGE EGYENLŐ VOLT

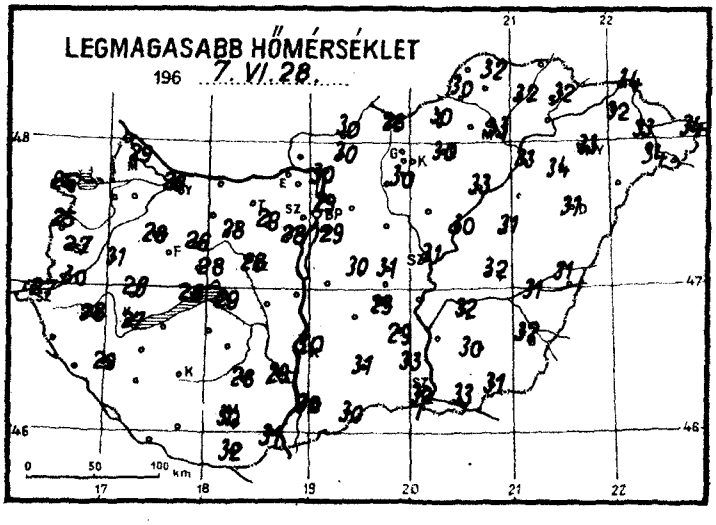
LEGMAGASABB HŐMÉRSÉKLET
196 7. VI. 28.

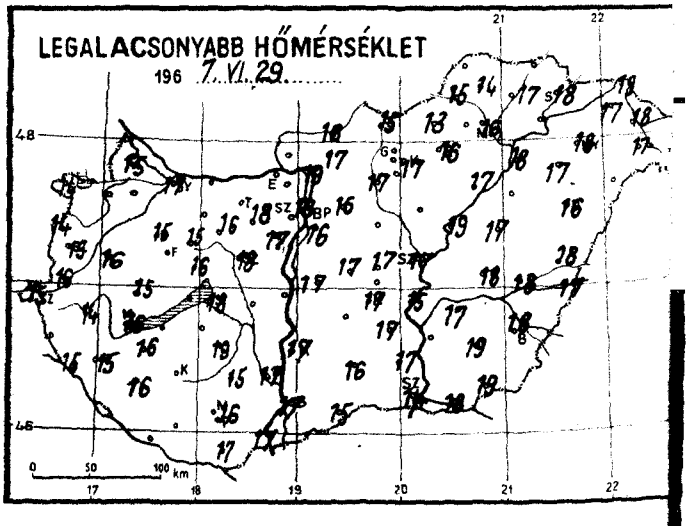
LEGALACSONYABB HŐMÉRSÉKLET
196 7. VI. 29.

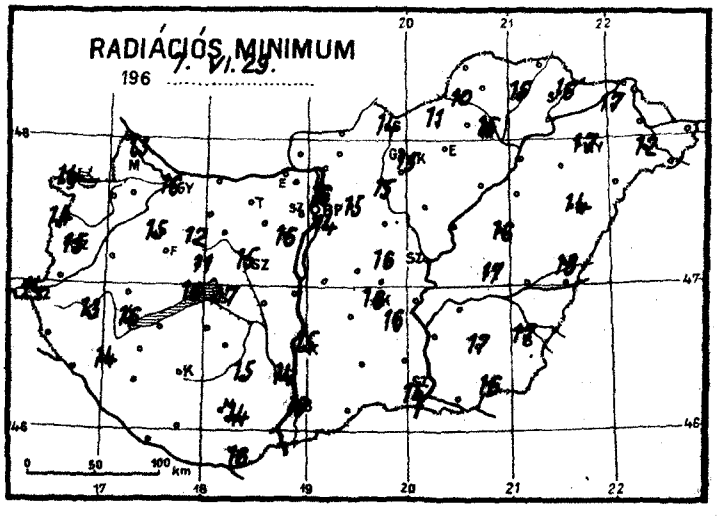
RADIÁCIÓS MINIMUM
196 7. VI. 29.

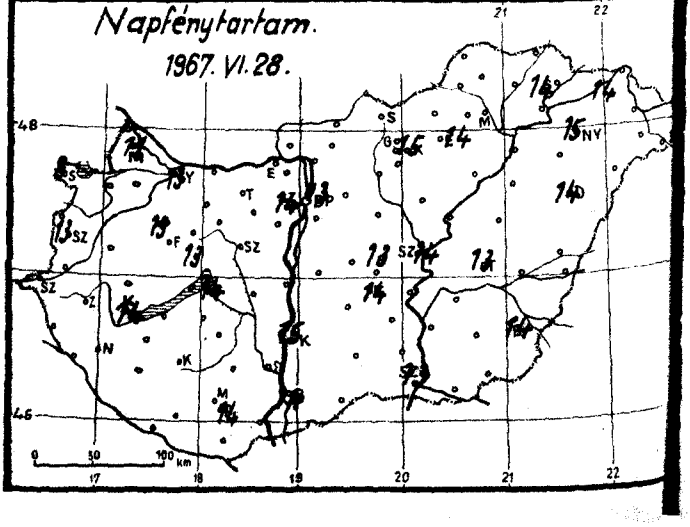
Napfénytartam.
1967. VI. 28.

1967. junius hó, 29 nap csütörtök

	Az utolsó 24 óra adatai						24 órai csapadék mm		
	Csapadék (mm)		Hőmérsékleti szélsőségek: tegnapi nappali max.	éjszakai min.	min. 5 cm-en	Napsütés (óra) tegnap			
12815 Magyaróvár	2	R	29	15	13	11	Rajka	3	R
822 Győr	2	R	28	17	16	13	Kapuvár	10	R
825 Pápa	3	R	28	15	15	13	Csorna	9	R
805 Sopron	21	R	26	14	14	8	Komárom	1	R
812 Szombathely	6	R	27	15	15	13	Káld	2	R
910 Szentgotthárd	22	R	27	15	14		Kőszeg	10	R
915 Zalaegerszeg	2	R	28	14	13		Körmend	2	R
Lenti	2		28	17	13		Letenye	12	R
925 Nagykanizsa	16	R	29	15	14		Sümeg	6	
920 Keszthely	3	R	27	16	16	14	Zirc	4	
Tihany	5	R	28	17	16		Kisbér	2	
935 Siófok	4	R	29	18	17	14	Mór	4	R
942 Pécs	11	R	30	16	14	14	Alcsút	3	R
941 Misinatető (534 m)	14	R	27	13	12		Esztergom	.	
Siklós	2	R	32	17	16		Dobogókő	1	
827 Farkasgyepű (400 m)	4	V	27	14	12		Fonyód	4	R
Veszprém	7	R	28	16	11	13	Tab	5	R
833 Tatabánya	–		29	–	–		Sárbogárd	–	
839 Budapest (Ferihegy)	2	R	29	16	14		Lengyel	3	
840 Budapest OMI	2	R	29	18	16	13	Nagykónyi	6	R
841 Budapest (Szabadságh., 474 m)	2	R	26	15	14	14	Marcali	8	R
Martonvásár	2	R	28	17	16		Somogyszob	10	R
835 Székesfehérvár	3		28	18	15		Kaposvár	–	
Dunaújváros	–		–	–			Barcs	30	R
Szekszárd	12	V	29	17	14		Szigetvár	–	
Mohács	2	R	31	17			Bácsalmás	10	
960 Baja	19	R	30	17	16	14	Kiskunhalas	13	R
955 Kalocsa	7		30	17	13		Izsák	4	R
Cegléd	5	R	31	17	16	13	Kunsztmiklós	.	
860 Szolnok	4	R	31	17	–	14	Örkény	4	R
970 Kecskemét	6	R	29	17	16	14	Nagykáta	2	
Kiskunfélegyháza	2	R	29	17	16		Jászapáti	1	
982 Szeged	18	R	32	14	14	13	Tiszakécske	4	R
Mezőhegyes	ny	V	31	19	16		Nagykőrös	8	R
Orosháza	5	V	30	19	17		Kistelek	5	R
990 Békéscsaba	1	R	32	18	17	14	Makó	.	
875 Túrkeve	2	R	32	18	17	13	Szentes	1	R
Berettyóújfalu	1		31	18	18		Szarvas	2	R
892 Debrecen	ny		31	16	14	14	Szeghalom	2	V
892 Nyíregyháza	ny		33	18	17	15	Körösszakál	1	
788 Kisvárda	.		32	17	17	14	Tiszaroff	2	
Mátészalka	.		34	17	12		Poroszló	ny	
Tiszabecs	ny		34	–			Karcag	2	
Vác	1		30	19			Hortobágy	–	
Gödöllő	1	R	32	16	15		Polgár	ny	
Lőrinci	2	R	–	17	15		Hajdúdorog	.	
Gyöngyös	2	V	30	17	15		Nyírlugos	–	
Balassagyarmat	ny		30	16			Csenger	.	Ω
755 Salgótarján	.		28	15	14		Vásárosnamény	.	
Galyatető (932 m)	1	V	22	14			Záhony	.	
851 Kékestető (1000 m)	ny		23	15	–	15	Királyrét	1	
Mátraháza (672 m)	–		–	–			Romhány	ny	
865 Eger	1	≡	30	16	–	14	Borsodnádasd	ny	V
Putnok	.		30	15	10		Jósvafő	–	
Lillafüred	ny		30	15			Szendrőlád	.	
772 Miskolc	ny	≡	33	16	16	–	Hidasnémeti	.	Ω
Füged	.	Ω	32	17	15		Tokaj	–	
778 Sárospatak	.		32	18	16	14	Sárhatvan	6	R

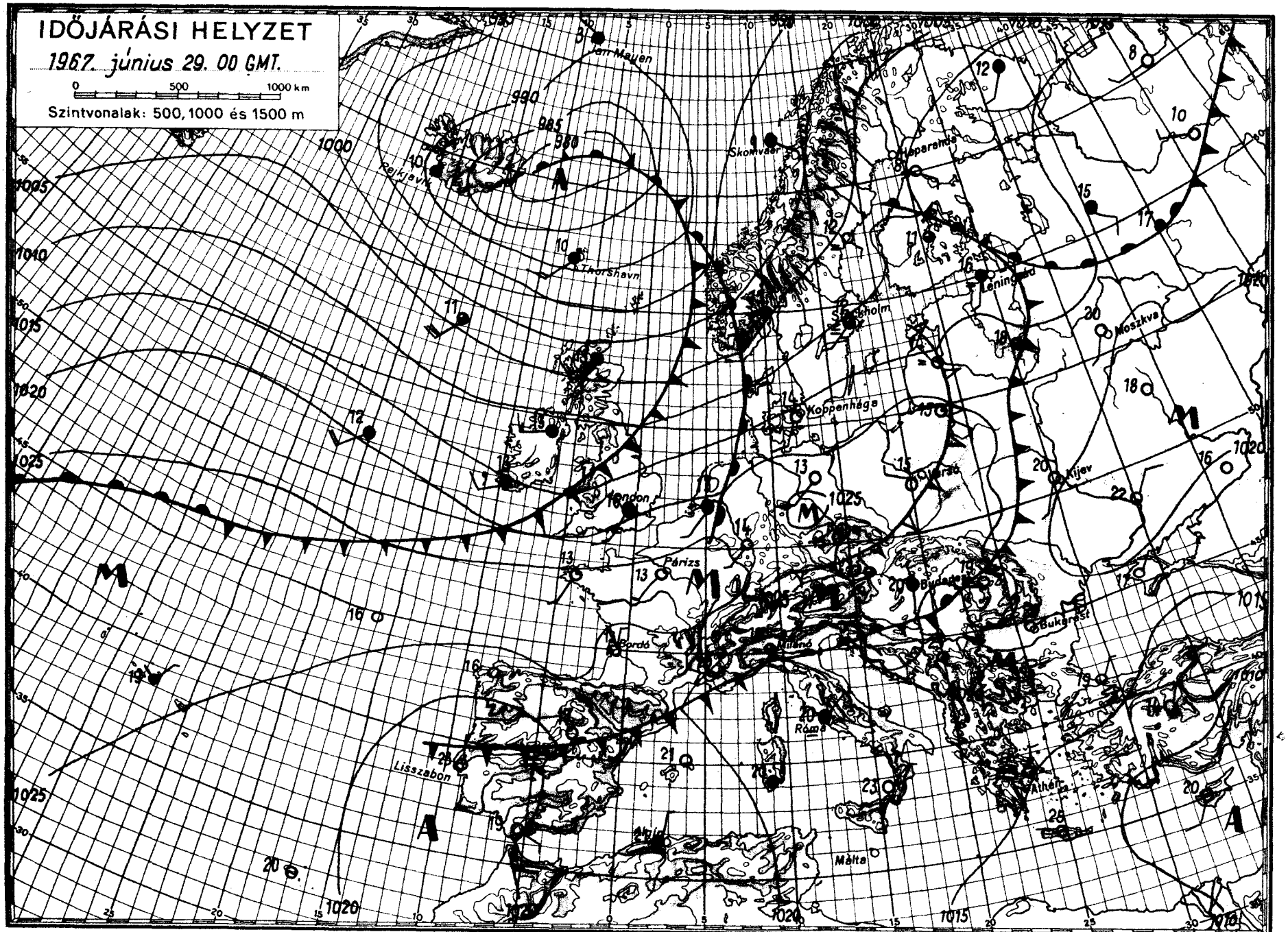
IDŐJÁRÁSI HELYZET
1967. június 29. 00 GMT.
0 500 1000 km
Szintvonalak: 500, 1000 és 1500 m
Jan Mayen
Reykjavik
Thorshavn
Skomvaer
Haparanda
Leningrad
Stockholm
Moszkva
Koppenhága
London
Párizs
Bordó
Milánó
Budapest
Bukarest
Kijev
Róma
Lisszabon
Athén
Málta

IDŐJÁRÁSI NAPIJELENTÉS

ЕЖЕДНЕВНЫЙ МЕТЕОРОЛОГИЧЕСКИЙ БЮЛЛЕТЕНЬ • DAILY WEATHER REPORT
BULLETIN QUOTIDIEN DE TEMPS • TÄGLICHER WETTERBERICHT

KIADJA AZ ORSZÁGOS METEOROLÓGIAI INTÉZET
BUDAPEST II. KITAIBEL PÁL UTCA 1
TELEFON: KÖZPONT: 353-500, IDŐJELZŐ OSZT.: 150-410

MEGJELENIK NAPONKÉNT * ELŐFIZETÉSI ÁRA A POSTAI KÖLTSÉGGEL EGYÜTT NEGYEDÉVRE 60, Ft
KIADÁSÉRT FELEL AZ INTÉZET IGAZGATÓJA

80. évfolyam 181. szám + Budapest + 1967. junius 30. péntek.

Az időjárási helyzet ma reggel és a várható időjárás:

Az Atlanti-óceánról érkező hüvösebb levegőfajta hatására a hőség néhány fokkal mérséklődött Közép-Európában. Viszont ezzel egyidőben Kelet-Európa térségében fokozódott a meleg. Jelenleg a Brit-szigeteken át élénk nyugati széllel a Balti-tenger irányában halad a változékony, többfelé esős időjárást okozó friss tengeri légtömeg. Ukrajna, a Kárpát-medence és az Alpok vidéke ismét szárazabb, napos, meleg zónában fekszik.

Hazánkban csütörtökön az átmeneti lehülés és záporok, zivatarok után napközben gyors melegedés kezdődött. Ennek következtében a hőmérséklet általában elérte a 26, 31 fokot. A péntek reggel 7 óráig terjedő 24 órás időtartamnak csak a legelején észleltek egy-két helyen jelentéktelen esőt, zivatart. A péntek hajnali legalacsonyabb hőmérsékletek szeszélyes eloszlásban 12 és 20 fok között alakultak ki. Ma délelőtt folytatódott a száraz, napos, fülledt, meleg idő, a hőmérséklet 11 órakor 26, 29 fok között váltakozott.

Ma 12 órakor Budapesten a hőmérséklet 29 fok, a tengerszintre átszámitott légnyomás 766 mm, alig változik.

A Balaton vizének hőmérséklete Siófoknál 11 órakor 27 fok volt.

Várható időjárás szombat estig:

Kevés felhő, száraz, napos, meleg idő.
Éjjel gyenge légáramlás, napközben kissé megélénkülő, változó irányu szél.

Várható legalacsonyabb éjszakai hőmérséklet: 16, 21,
legmagasabb nappali hőmérséklet szombaton: 28, 32 fok között.

Dr. Tóth Pál s.k.

A hőmérséklet napi középértéke és eltérése a 90 évi átlagtól /Budapesten/:

1967. VI. 29.: 24,2 C°, +3,3 C°;

1871 óta ezen a napon Budapesten előfordult:

legmagasabb hőmérséklet: 34,5 C° /1938/
legalacsonyabb hőmérséklet: 9,0 C° /1927/.

67.481

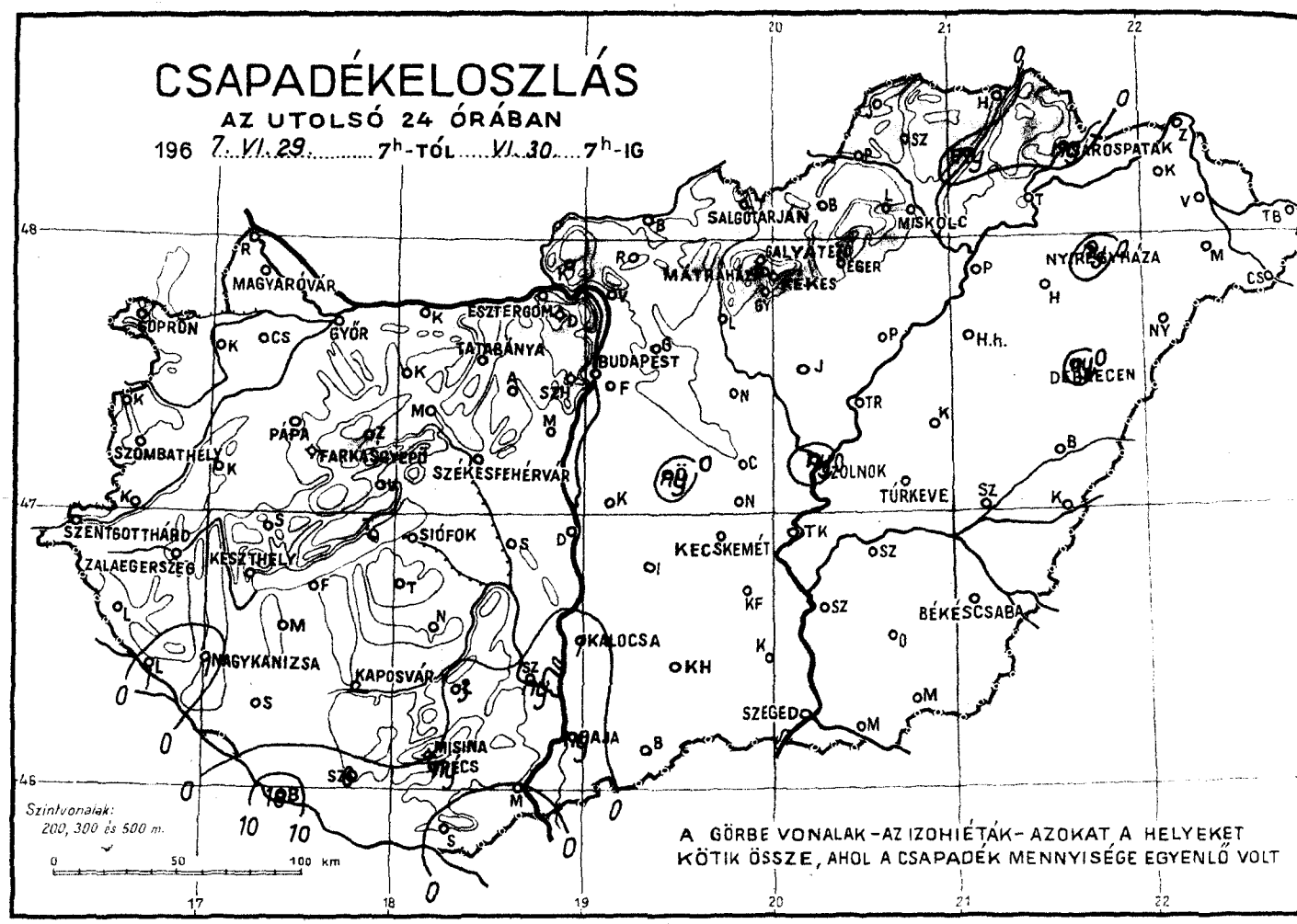
CSAPADÉKELOSZLÁS
AZ UTOLSÓ 24 ÓRÁBAN
196 7. VI. 29. 7h-TÓL VI. 30. 7h-IG
MAGYARÓVÁR
SOPRON
GYŐR
ESZTERGOM
TATABÁNYA
BUDAPEST
SALGÓTARJÁN
MISKOLC
NYÍREGYHÁZA
DEBRECEN
SZOLNOK
TÚRKEVE
SZOMBATHELY
PÁPA
TAPOLCA
FARKASGYEPŰ
SZÉKESFEHÉRVÁR
SZENTGOTTHÁRD
ZALAEGERSZEG
KESZTHELY
SIÓFOK
KECSKEMÉT
BÉKÉSCSABA
NAGYKANIZSA
KAPOSVÁR
KALOCSA
SZEGED
MISINA
PÉCS
BAJA
Szintvonalak:
200, 300 és 500 m.
0 50 100 km
A GÖRBE VONALAK - AZ IZOHIÉTÁK - AZOKAT A HELYEKET
KÖTIK ÖSSZE, AHOL A CSAPADÉK MENNYISÉGE EGYENLŐ VOLT

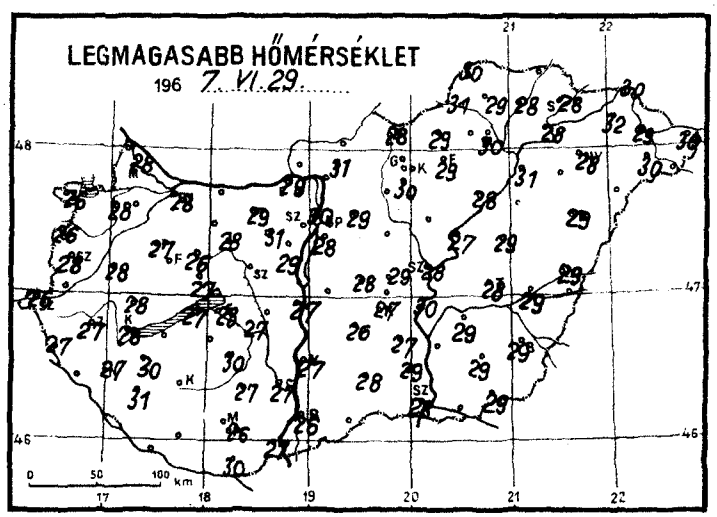
LEGMAGASABB HŐMÉRSÉKLET
196 7. VI. 29.

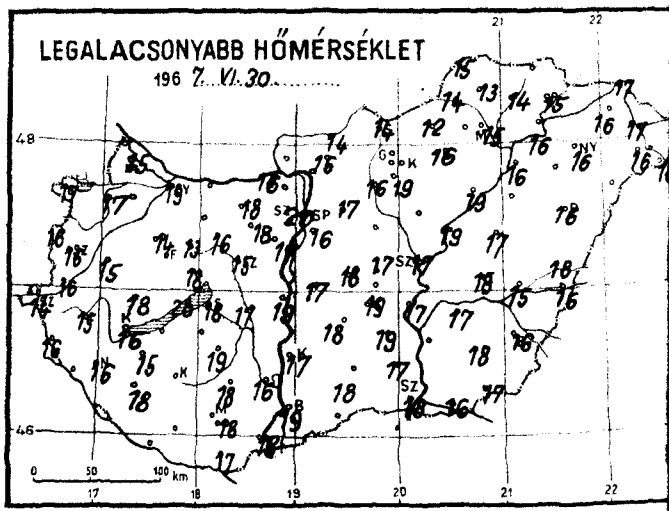
LEGALACSONYABB HŐMÉRSÉKLET
196 7. VI. 30.

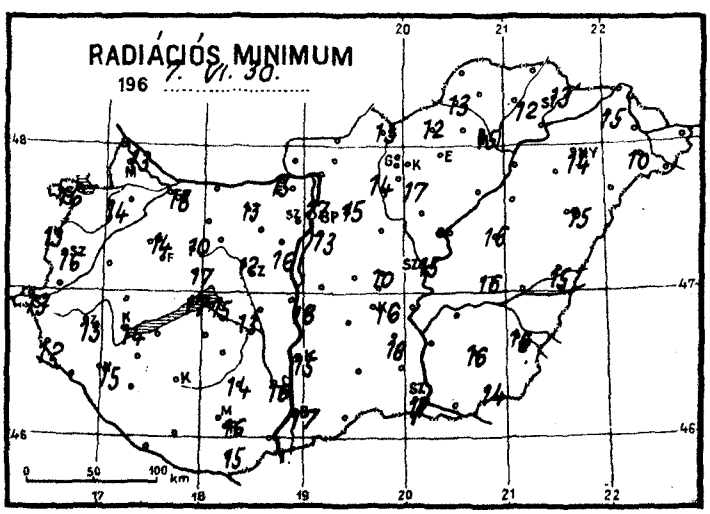
RADIÁCIÓS MINIMUM
196 7. VI. 30.

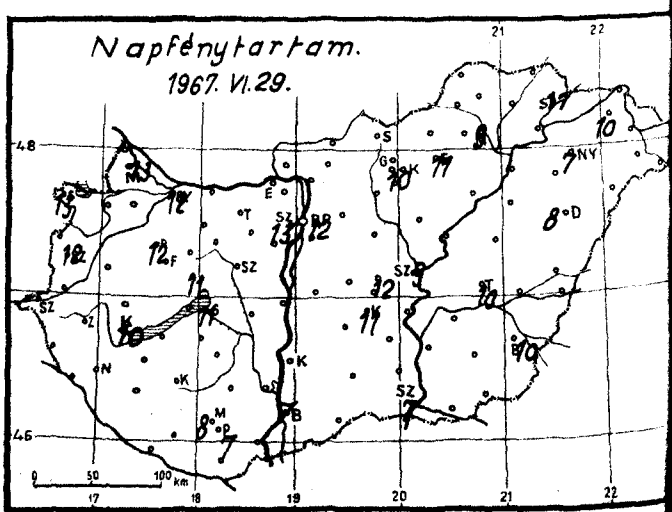
Napfénytartam.
1967. VI. 29.

1967. ...junius..... hó, 30. péntek ..... nap .....

	Az utolsó 24 óra adatai						24 órai csapadék mm		
	Csapadék (mm)		Hőmérsékleti szélsőségek			Napsütés (óra) tegnap			
			tegnapi nappali max.	éjszakai min.	min. 5 cm-en				
12815 Magyaróvár	.		28	15	13	13	Rajka	.	
822 Győr	.		28	19	18	12	Kapuvár	.	
825 Pápa	.	<	27	14	14	12	Csorna	.	⌐
805 Sopron	.		26	17	16	13	Komárom	.	⌐
812 Szombathely	.		27	16	16	12	Káld	.	
910 Szentgotthárd	.	⌐	26	14	13		Kőszeg	.	
915 Zalaegerszeg	.		27	15	13		Körmend	.	
Lenti	.		27	16	12		Letenye	1	
925 Nagykanizsa	1	⌐	27	16	15		Sümeg	.	
920 Keszthely	.		28	16	14	10	Zirc	.	
Tihany	.		27	20	17		Kisbér	.	⌐
935 Siófok	.		28	18	15	11	Mór	.	
942 Pécs	ny		26	18	16	7	Alcsút	.	⌐
941 Misinatető (534 m)	.		24	18	17	8	Esztergom	.	
Siklós	.	⌐	30	17	15		Dobogókő	.	
827 Farkasgyepű (400 m)	.		26	17	14		Fonyód	.	
Veszprém	.		27	18	17	11	Tab	.	
833 Tatabánya	.		29	18	13		Sárbogárd	–	
839 Budapest (Ferihegy)	.	⌐	28	16	13		Lengyel	3	
840 Budapest OMI	.	⌐	30	20	17	12	Nagykónyi	.	⌐
841 Budapest (Szabadságh. 474 m)	.	⌐	26	18	14	13	Marcali	.	⌐
Martonvásár	.		29	17	16		Somogyszob	.	
835 Székesfehérvár	.		28	15	12		Kaposvár	–	
Dunaújváros	.		27	19	18		Barcs	10	⌐
Szekszárd	ny	⍒	27	16	16		Szigetvár	6	⌐
Mohács	.	⌐	27	18			Bácsalmás	–	
960 Baja	ny	⍒	26	19	17	7	Kiskunhalas	.	
955 Kalocsa	1		27	17	15		Izsák	.	
Cegléd	.		29	17	10	12	Kunsztmiklós	.	
860 Szolnok	ny	⍒	28	17	15	9	Örkény	ny	⌐
970 Kecskemét	.		27	19	16	11	Nagykáta	.	
Kiskunfélegyháza	.		27	19	18		Jászapáti	.	⌐
982 Szeged	.		28	18	17	7	Tiszakécske	.	
Mezőhegyes	.	⌐	29	17	14		Nagykőrös	.	
Orosháza	.	⌐	29	18	16		Kistelek	.	
990 Békéscsaba	.		29	16	16	10	Makó	.	
875 Túrkeve	.		28	18	16	10	Szentes	.	
Berettyóújfalu	.	⌐	29	18	15		Szarvas	.	⌐
880 Debrecen	ny		29	16	15	8	Szeghalom	.	⌐
892 Nyíregyháza	ny		28	16	14	7	Kőrösszakál	.	
788 Kisvárda	.		32	16	15	10	Tiszaroff	.	
Mátészalka	.	⌐	30	16	10		Poroszló	.	
Tiszabecs	.		30	14			Karcag	.	⌐
Vác	–		–	–			Hortobágy	–	
Gödöllő	.		29	17	15		Polgár	.	
Lőrinci	.		–	16	14		Hajdúdorog	–	
Gyöngyös	.		30	19	17		Nyírlugos	–	
Balassagyarmat	.		–	14			Csenger	.	⌐
755 Salgótarján	.		28	14	13		Vásárosnamény	.	
Galyatető (932 m)	.		22	14			Záhony	.	
851 Kékestető (1000 m)	.		22	15	–	10	Királyrét	.	
Mátraháza (672 m)	–		–	–			Romhány	.	
865 Eger	.		29	16	–	11	Borsodnádasd	.	
Putnok	.		31	14	13		Jósvafő	.	
Lillafüred	.		27	14			Szendrőlád	.	
772 Miskolc	.	=	30	15	15	9	Hidasnémeti	.	
Füged	ny	⌐	28	14	12		Tokaj	.	
778 Sárospatak	ny		28	15	13	11	Sárhatvan	.	

14.8 551

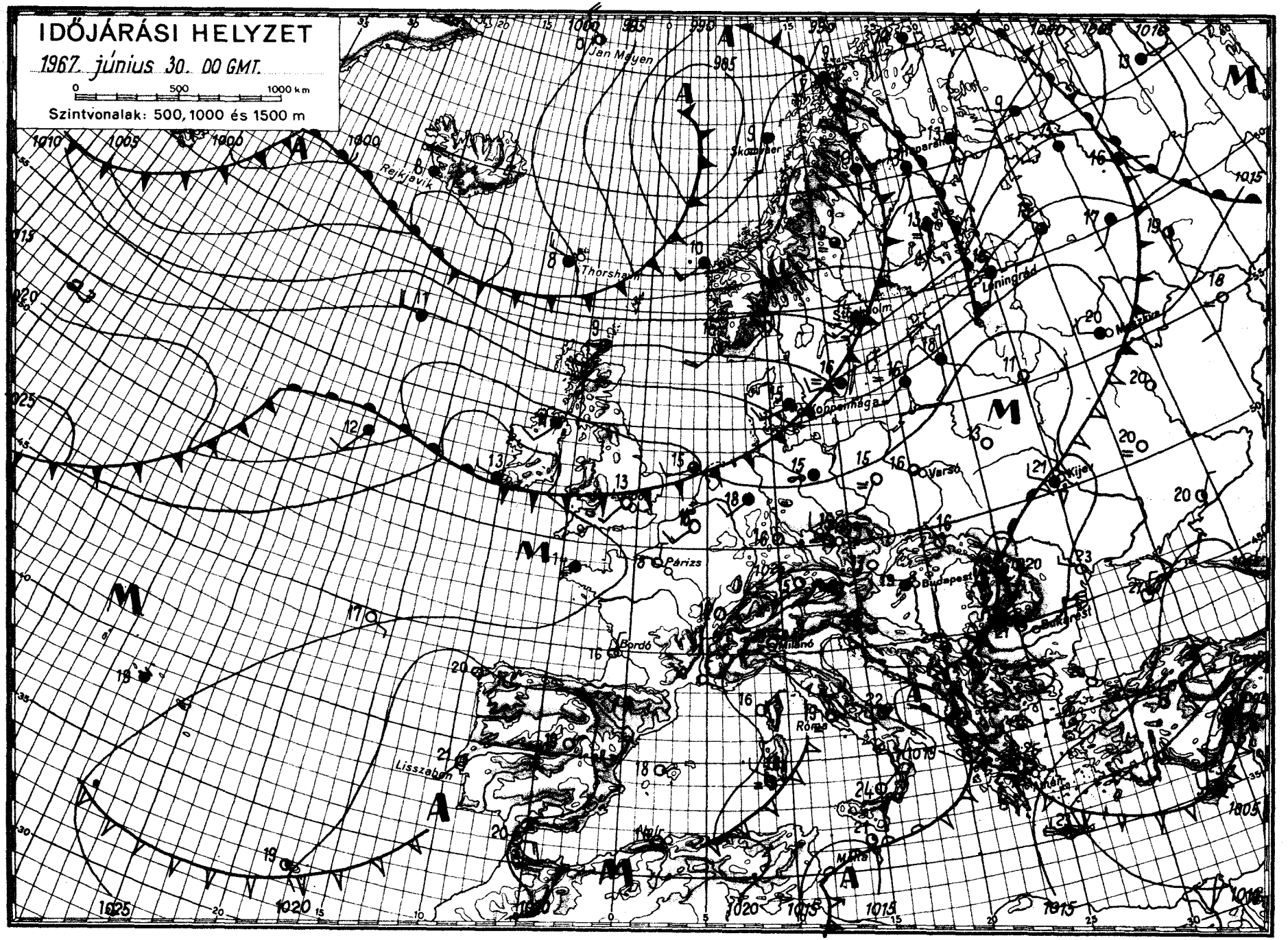
IDŐJÁRÁSI HELYZET
1967. június 30. 00 GMT.
0 500 1000 km
Szintvonalak: 500, 1000 és 1500 m
Jan Mayen
Reykjavik
Thorshavn
Skagnes
Leningrád
Moszkva
Koppenhága
Varsó
Kijev
Párizs
Budapest
Bukarest
Bordó
Genova
Róma
Lisszabon
Malta
1025
1020
1015
1010
1005
1000
995
990
985