Hungary

IDŐJÁRÁSI NAPIJELENTÉS

ЕЖЕДНЕВНЫЙ МЕТЕОРОЛОГИЧЕСКИЙ БЮЛЛЕТЕНЬ • DAILY WEATHER REPORT
BULLETIN QUOTIDIEN DE TEMPS • TÄGLICHER WETTERBERICHT

KIADJA AZ ORSZÁGOS METEOROLÓGIAI INTÉZET
BUDAPEST II. KITAIBEL PÁL UTCA 1
TELEFON: KÖZPONT: 353-500, IDŐJELZŐ OSZT.: 150-410

MEGJELENIK NAPONKÉNT • ELŐFIZETÉSI ÁRA A POSTAI KÖLTSÉGGEL EGYÜTT NEGYEDÉVRE 60, Ft
KIADÁSÉRT FELEL AZ INTÉZET IGAZGATÓJA

75. évfolyam 1. szám + Budapest + 1962. január 1.

Az időjárási helyzet ma reggel és a várható időjárás:

Közép-Európában az év végére megenyhült az idő és sokfelé esett az eső.

Hazánkban tegnap jobbára erősen feljős, ködös volt az idő és többfelé esett az eső. A csapadék mennyisége általában nem haladta meg az 5 mm-t, de az északkeleti megyékből 5, 10 mm-t jelentettek. Az eső a hótakarót országszerte erősen megvékonyitotta. Ma reggelre a Mátra legmagasabb csúcsain: Kékestetőn és Galyatetőn is csak hófoltok maradtak. A hőmérséklet napközben a ködmentes helyeken +3, +8, a ködösökön azonban csak 0, +3 fokig emelkedett. Ma hajnalban az ország javarészén -2, +3 fokig hült le a levegő, csak az északnyugati határmegyékben jelentettek néhány helyről -3 fokot, viszont az ország déli felében helyenként csak +4 fokig hült le a levegő. Ma délelőtt az eső országszerte tovább pusztitotta a vékony hótakarót.

Ma 12 órakor Budapesten a hőmérséklet +5 fok, a tengerszintre átszámitott légnyomás 761 mm, alig változik.

QC
989
.H9
I32
1962
Jan.-Mar.

Várható időjárás kedd estig:

Felhős, párás, enyhe idő.
Többfelé eső.
Mérsékelt, változó irányú szél.

Várható legalacsonyabb éjszakai hőmérséklet: -1, +2,
legmagasabb nappali hőmérséklet holnap: +3, +7 fok között.

Veress s.k.

LIBRARY
N.O.A.A.
U.S. Dept. of Commerce

A hőmérséklet és a légnyomás napi középértéke Budapesten és ezek eltérése a 75 évi átlagtól:

1961.XII.31. +1.0 C°, 759.9 mm. Eltérés. +1.7 C°, +4.2 mm.

1871 óta ezen a napon előfordult:

legmagasabb hőmérséklet 13.5 C°, /1925/
legalacsonyabb hőmérséklet -16.0 C° /1895/

National Oceanic and Atmospheric Administration

Environmental Data Rescue Program

ERRATA NOTICE

One or more conditions of the original document may affect the quality of the image, such as:

Discolored pages
Faded or light ink
Binding intrudes into the text

This document has been imaged through the NOAA Environmental Data Rescue Program. To view the original document, please contact the NOAA Central Library in Silver Spring, MD at (301) 713-2607 x124 or www.reference@nodc.noaa.gov.

Information Manufacturing Corporation
Imaging Subcontractor
Rocket Center, West Virginia
September 14, 1999

Az Országos Meteorológiai Intézet Időjárási Napijelentése

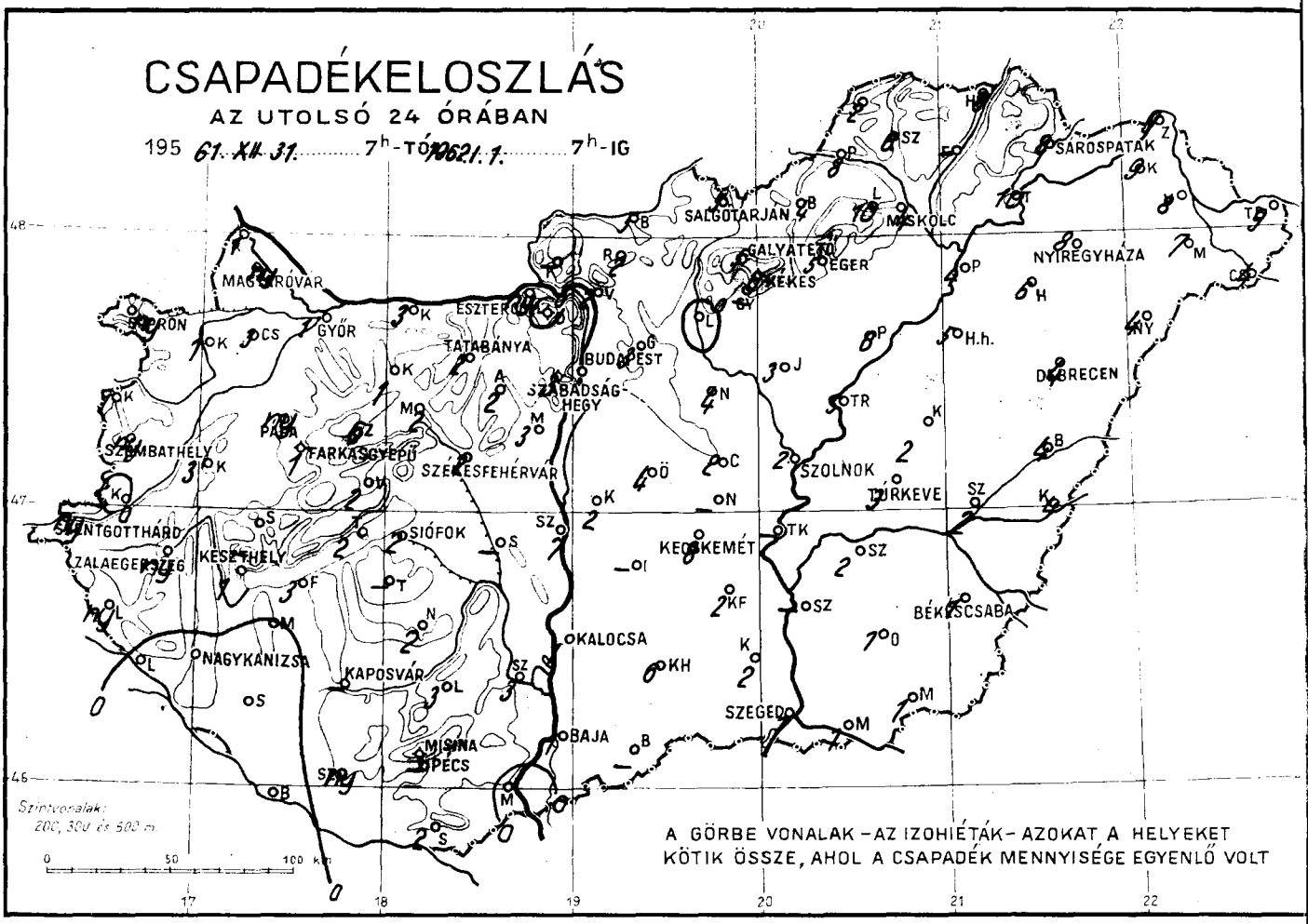

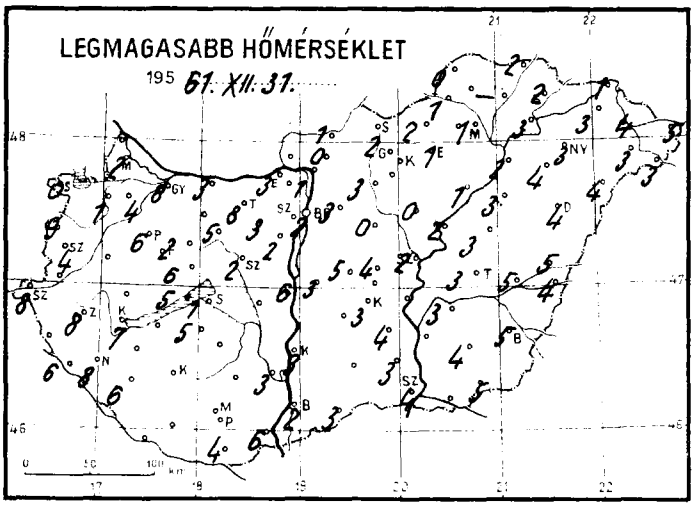

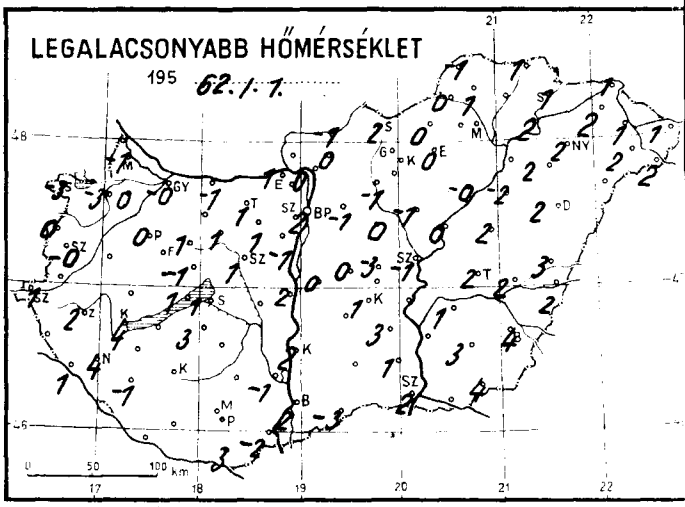

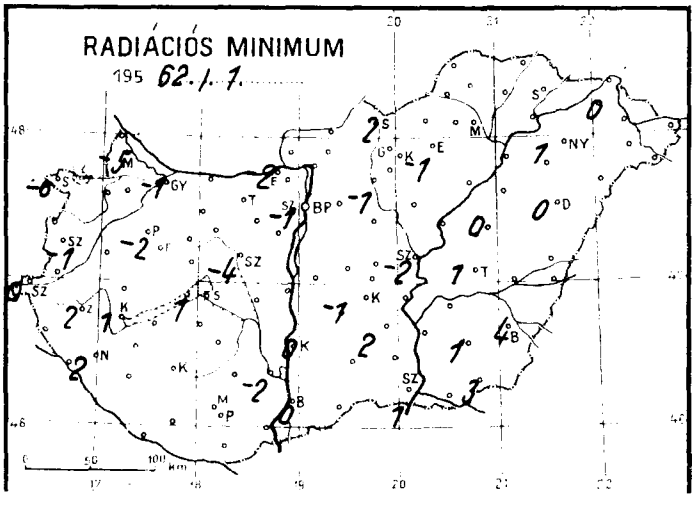

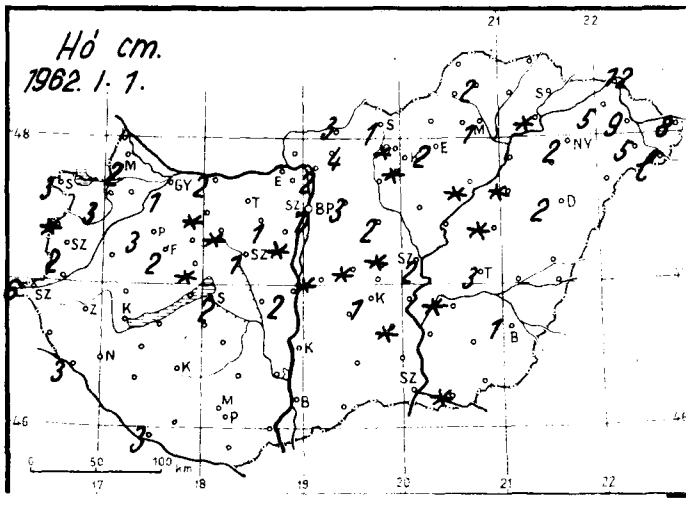

Jarási helyzet 1982. JANUAR hó 1. nap 7 óra

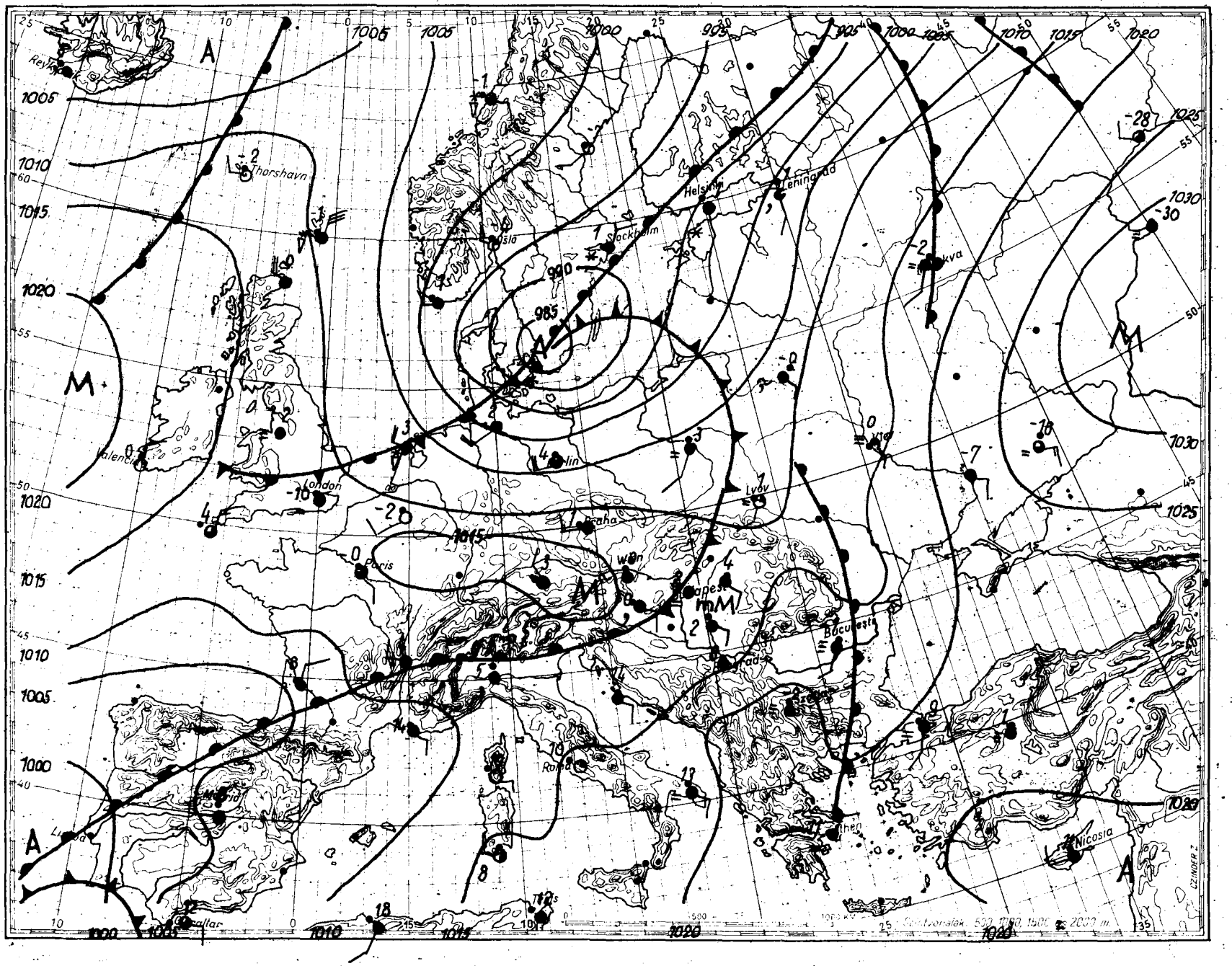

Magaslégköri időhelyzet

19 62. január hó 1. nap 00h GMT.

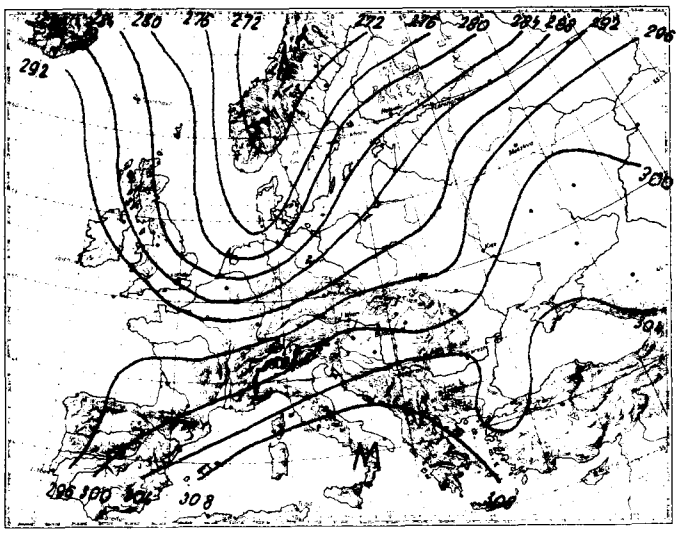

700 mb-os absz. topográfia

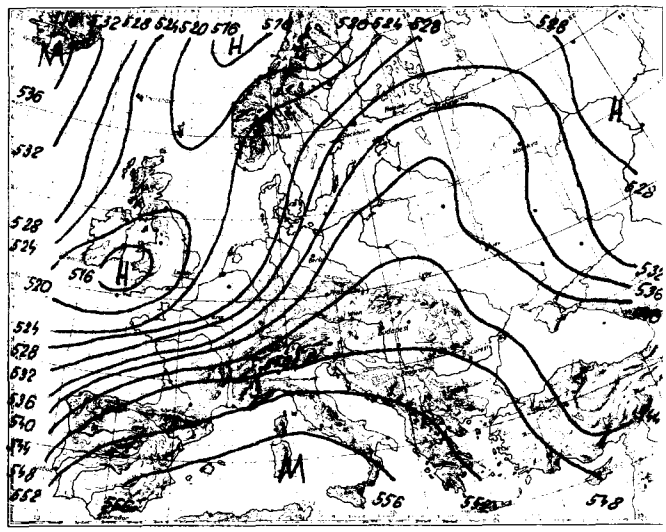

500/1000 mb-os rel. topográfia

1961.XII.31. 12h

mb	m	C°	T_d
1000	114	-	-
850	1441	3	2
700	2992	0	- 6
500	5590	-19	-22
400	7200	-33	-36
300	9150	-49	-51
250	10320	-59	-61
200	11690	-63	-
150			
100			

Jellemző pontok:

997	Talaj	1	1
955	500	5	4
934	680	4	3
909	920	6	5
772	2200	- 2	- 2
609	4100	-10	- 4
590	4300	- 9	-14
215	10620	-66	-68

Az Európa fölött kialakult nyugati, délnyugati magassági áramlás továbbra is biztositja a meleg légtömegek utánpótlását az Atlanti-óceán délibb vizei felől.

Budapest fölött az alsó 3 km-es szintben folytatódott a melegedés. Ennek mértéke átlagosan 2-5 fok volt. 3 km-nél nagyobb magasságokban már 2-4 fokos lehülés mutatkozott. A 0 fokos izoterma 2570, a -10 fokos pedig 3870 m-en volt ma éjfélkor.

Stábel s.k.

1962.I.1. 00h

mb	m	C°	T_d
1000	91	-	-
850	1417	6	4
700	2987	- 2	-19
500	5560	-22	-27
400	7150	-39	-47
300	9060	-54	-59
250		-64	-68
200		-56	-
150		-52	-
100		-61	-

Jellemző pontok:

993	Talaj	2	2
900	950	8	7
860	1330	6	4
800	1910	5	1
*230	10700	-69	-71
125		-63	-

* Tropopauza

1962. január hó.
1. nap hétfő
75. évfolyam 1. sz.

	Reggeli észlelések 06 TMG				Az utolsó 24 óra adatai					
							Hőmérsékleti szélsőségek			Napsütés (óra) tegnap
	Felhőzet (0–4)	Szélirány és erő (m/s)	Légnyomás (millibár)	Hőmérséklet (C°)	Csapadék (24 óra) (mm)	Hó cm	tegnapi nappali max.	éjszakai min.	Radiációs min.	
Mosonmagyaróvár	4=	W 1	1015.0	0	ny	2	2	-1	-5	0
Sopron	4,~	- 0	14.0	0	ny	3	0	-3	-6	0
Szombathely	4,	E 1	14.0	0	ny	2	4	0	-1	0
Szentgotthárd	4.	- 0	13.0	1	ny	6	8	1	0	0
Pápa	4.	S 3	13.0	0	ny	3	6	0	-2	-
Győr	4=	W 2	13.9	1	1	1	8	0	-1	0
Esztergom	4=	- 0	13.5	1	ny		3	1	-2	-
Tatabánya	4≡	- 0	13.1	2	2		8	1	-	-
Székesfehérvár	4=	- 0	13.0	1	2	1	2	1	-4	-
Siófok	4.	N 3	13.0	3	2	2	1	-1	-1	0
Keszthely	4.	SW 2	12.3	5	1		7	4	1	0
Zalaegerszeg	4.	N 1	12.7	2	ny		8	2	2	-
Nagykanizsa	4.	- 0	12.0	4	.		8	4	2	-
Kaposvár	-	-	-	-	-		-	-	-	-
Pécs	-	-	-	-	-		-	-	-	-
Budapest M. I.	4=	- 0	13.5	2	3	1	2	1	-1	0
Salgótarján	4=	W 1	-	2	5	1	2	2	?	-
Eger	4=	- 0	12.7	2	5	2	1	0	-1	0
Miskolc	4≡	N 1	12.6	1	4	1	1	0	0	0
Sárospatak	4≡	N 1	13.2	2	8		2	1	-	0
Baja	4.	SW 2	12.6	-	1		2	2	0	2
Kalocsa	4	ESE 1	-	3	1		3	2	0	-
Kecskemét	4	S 3	12.3	2	8	1	3	1	-1	1
Szeged	4	SSE 2	13.1	2	1		4	2	1	2
Szolnok	4=	SW 2	12.2	1	2	2	2	-1	-2	-
Türkeve	4	- 0	12.0	3	3	3	3	2	1	-
Békéscsaba	4	S 4	13.0	5	1	2	5	4	4	0
Debrecen	4	- 0	13.8	2	4	2	-	2	0	0
Nyíregyháza	4	SW 1	13.6	3	8	2	3	2	1	0
Kékestető (1000 m)**	4	NW 2	892.6	5	6	folt	3	1	-	0
Galyatető (932 m)**	-	-	-	-	5	folt	3	1	-	-
Misinatető (534 m)*	-	-	-	-	-		-	-	-	-
Szabadsághegy (474 m)*	4=	W 1	950,7	3	2	folt	3	1	0	0
Farkasgyepű (400 m)*	4	SW 1	952.8	7	1	2	-	4	1	-

24 órai csapadék mm		Hó cm	24 órai csapadék mm		Hó cm	24 órai csapadék mm		Hó cm	24 órai csapadék mm		Hó cm
Rajka	1		Tab	-		Jósvafő	2		Kisvárda	9	5
Csorna	3	2	Sárbogárd	-		Lillafüred	10		Vásárosnamény	8	9
Kapuvár	1	3=	Dunaújv. Sztárvár.	7	2	Szendrőlád	6		Mátészalka	7	5
Kőszeg	1	folt	Nagykónyi	2		Füged	-		Tiszabecs	9	8
Körmend	.		Somogyszob	.	folt	Hidasnémeti	8		Csenger	4	lepel
Lenti	ny		Barcs	.	3	Tokaj	10	folt	Nyírlugos	4	
Letenye	.	3	Szigetvár	ny		Poroszló	6	folt	Polgár	4	
Káld	3		Lengyel	3		Jászapáti	3		Hajdúdorog	6	
Sumeg	-		Szekszárd	3		Nagykáta	4	2	Hortobágy	5	folt
Zirc	6		Mohács	.		Őrkény	4	folt	Tiszaroff	5	
Veszprém	2	folt	Siklós	2		Kunsztmiklós	2	folt	Karcag	2	folt
Komárom	3	2	Királyrét	-		Cegléd	2	folt	Berettyóújfalu	4	2
Kisbér	1	folt≡	Balassagyarm	5	3	Nagykőrös	-		Szeghalom	2	
Mór	2	folt	Romhány	2	4	Tiszakécske	-		Körösszakál	4	folt
Alcsut	2	1	Vác	2	2	Izsák	-		Szarvas	2	folt
Dobogókő	.		Gödöllő	3	3	Kiskunfélegyh	2	folt	Szentes	-	
Martonvásár	3	folt	Lőrinci	.	3	Kiskunhalas	6		Orosháza	1	
Tihany	2		Gyöngyös	-		Bácsalmás	-		Makó	1	folt
Fonyód	3		Borsodnádasd	4		Kistelek	2		Mezőhegyes	1	
Marcali	-		Putnok	8		Záhony	9	12	Mátraháza	9	folt

* A légnyomás 500 gdm-re átszámítva ** A légnyomás 1000 gdm-re átszámítva

Magassági szélmérések

Óraadatok greenwichi középidőben

XII.31.	Debr. 10 h		Szeged 11 h		Keszth. 12 h		Bpest 12 h		Bpest 15 h							
	fok	m/s	fok	m/s	fok	m/s	fok	m/s	fok	m/s	fok	m/s	fok	m/s	fok	m/s
Talaj	180	7	180	2	90	2	40	2	40	2						
500 m	220	14	240	20	230	19	240	16	220	15						
1000	230	14	240	19	240	21	240	16	250	23						
1500	220	16	250	13	240	21	240	16	250	23						
2000					250	20	240	16	250	20						
3000							260	16	250	20						
4000							250	15								
5000							250	15								
7000							270	20								
9000							270	28								
10000							290	39								
12000							270	33								
14000																
16000																
18000																
20000																

I.1.	Bpest 00 h															
	fok	m/s	fok	m/s	fok	m/s	fok	m/s	fok	m/s	fok	m/s	fok	m/s	fok	m/s
Talaj	90	2														
500 m	250	18														
1000	270	27														
1500	280	11														
2000	280	11														
3000	310	17														
4000	280	12														
5000	280	21														
7000	280	25														
9000	290	50														
10000	280	48														
12000	280	48														
14000	280	18														
16000																
18000																
20000																

	fok	m/s	fok	m/s	fok	m/s	fok	m/s	fok	m/s	fok	m/s	fok	m/s	fok	m/s
Talaj																
500 m																
1000																
1500																
2000																
3000																
4000																
5000																
7000																
9000																
10000																
12000																
14000																
16000																
18000																
20000																

IDŐJÁRÁSI NAPIJELENTÉS

ЕЖЕДНЕВНЫЙ МЕТЕОРОЛОГИЧЕСКИЙ БЮЛЛЕТЕНЬ • DAILY WEATHER REPORT
BULLETIN QUOTIDIEN DE TEMPS • TÄGLICHER WETTERBERICHT

KIADJA AZ ORSZÁGOS METEOROLÓGIAI INTÉZET
BUDAPEST II. KITAIBEL PÁL UTCA 1
TELEFON: KÖZPONT: 353-500, IDŐJELZŐ OSZT.: 150-410

MEGJELENIK NAPONKÉNT * ELŐFIZETÉSI ÁRA A POSTAI KÖLTSÉGGEL EGYÜTT NEGYEDÉVRE 60, Ft
KIADÁSÉRT FELEL AZ INTÉZET IGAZGATÓJA

75. évfolyam 2. szám + Budapest + 1962. január 2.

Az időjárási helyzet ma reggel és a várható időjárás:

Az utóbbi 24 óra folyamán Európa nagy részén tovább tartott ugyan az évszakhoz képest enyhe, párás, sokfelé csapadékos időjárás, azonban északnyugat felől megindult a hideg légtömegek beáramlása. Az utóbbiak első hulláma benyomult ma reggel Közép-Európa területére.

Hazánkban tegnap párás, helyenként ködös volt az idő és sok helyen esett az eső. A csapadék mennyisége általában 1-5, az északi megyékben és a Dunántúl nagy részén 5-15 mm között volt. A hőmérséklet a nap folyamán általában +3, +6, a déli megyék egy-két helyén +8, +9 fokig emelkedett, ma hajnalban +1, +3 fokig süllyedt. A hómaradványok vastagsága mindenütt tovább csökkent.

Ma 12 órakor Budapesten a hőmérséklet +2 fok, a tengerszintre átszámitott légnyomás 757 mm, alig változik.

Várható időjárás szerda estig:

A hőmérséklet csökken.
Párás, helyenként ködös idő, nyugaton több helyen havaseső, havazás,
keleten sokfelé eső, később havaseső, a hegyeken havazás.
Mérsékelt, időnként élénk északi szél.

Várható legalacsonyabb éjszakai hőmérséklet: 0, -4,
legmagasabb nappali hőmérséklet holnap: -2, +2 fok között.

Jakucs

A hőmérséklet és a légnyomás napi középértéke Budapesten és ezek eltérése a 75 évi átlagtól:

1961.I.1. +3.6 C°, 759.9 mm. Eltérés: +4.6 C°, -5.6 mm.

1871 óta ezen a napon előfordult:

legmagasabb hőmérséklet 12.8 C° /1921/
legalacsonyabb hőmérséklet -18.9 C° /1888/

Az Országos Meteorológiai Intézet Időjárási Napijelentése

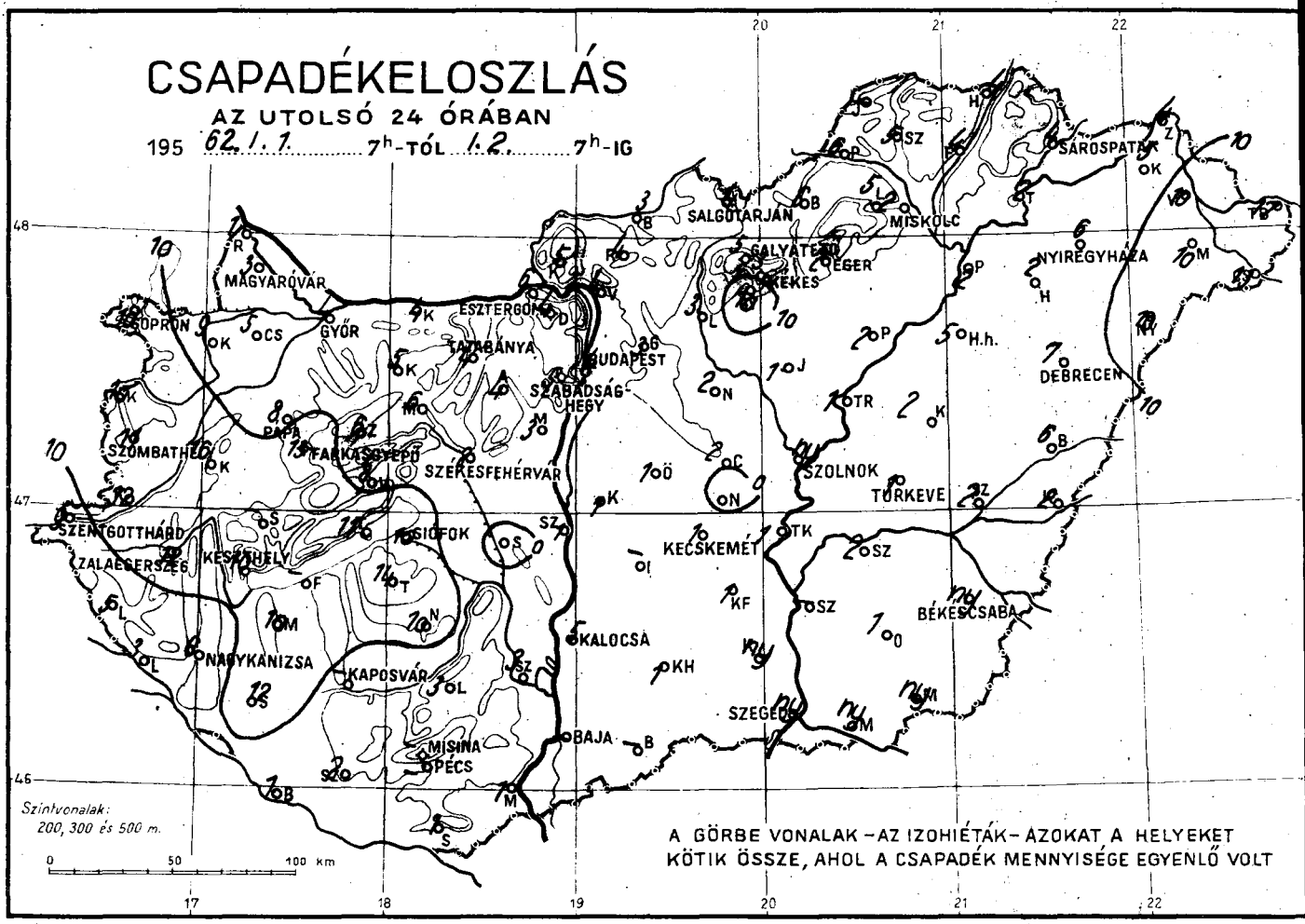

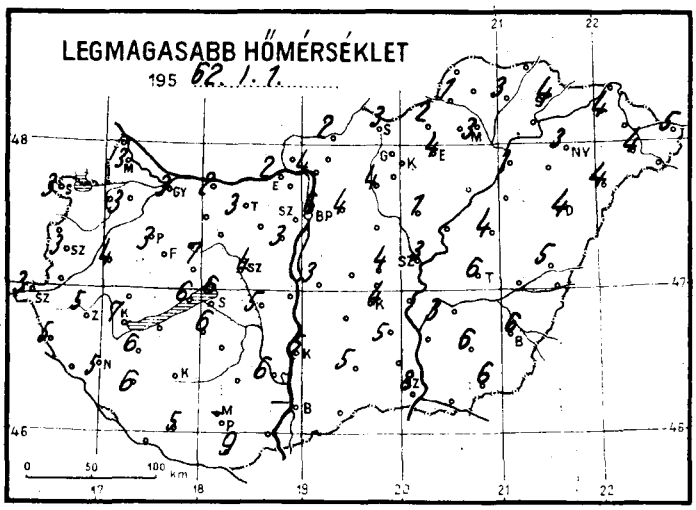

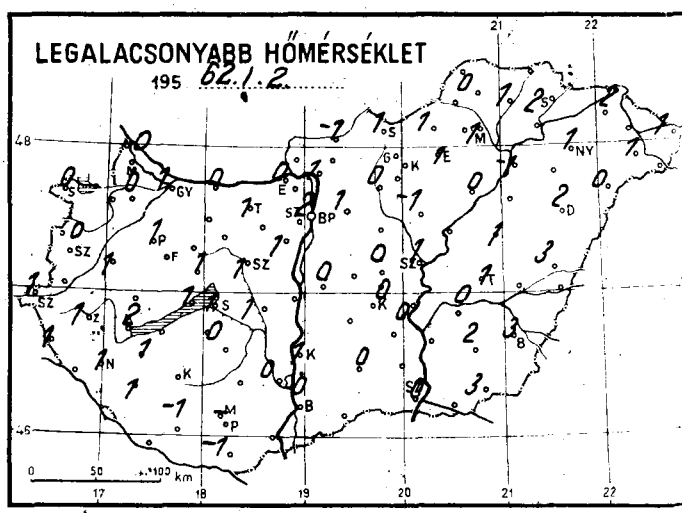

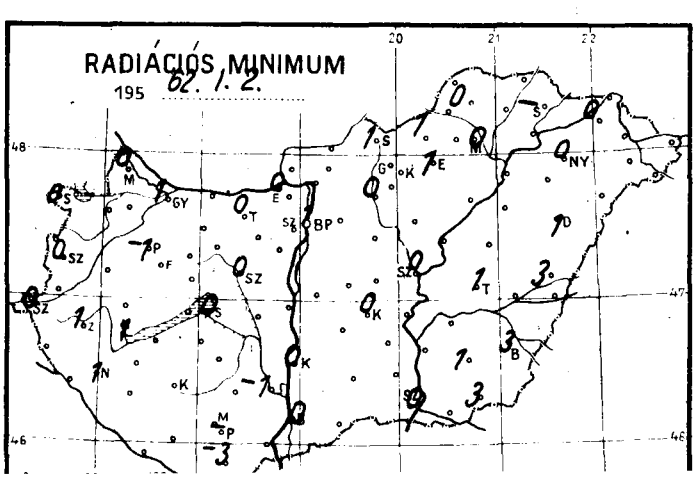

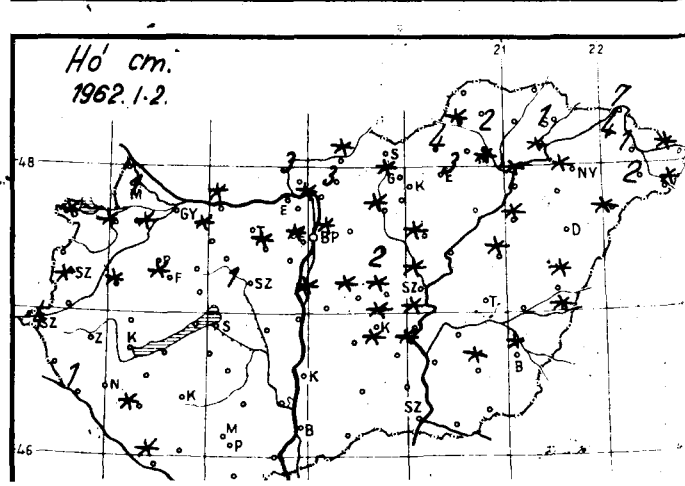

Időjárási helyzet ... év ... hó 2 ... nap 7 óra

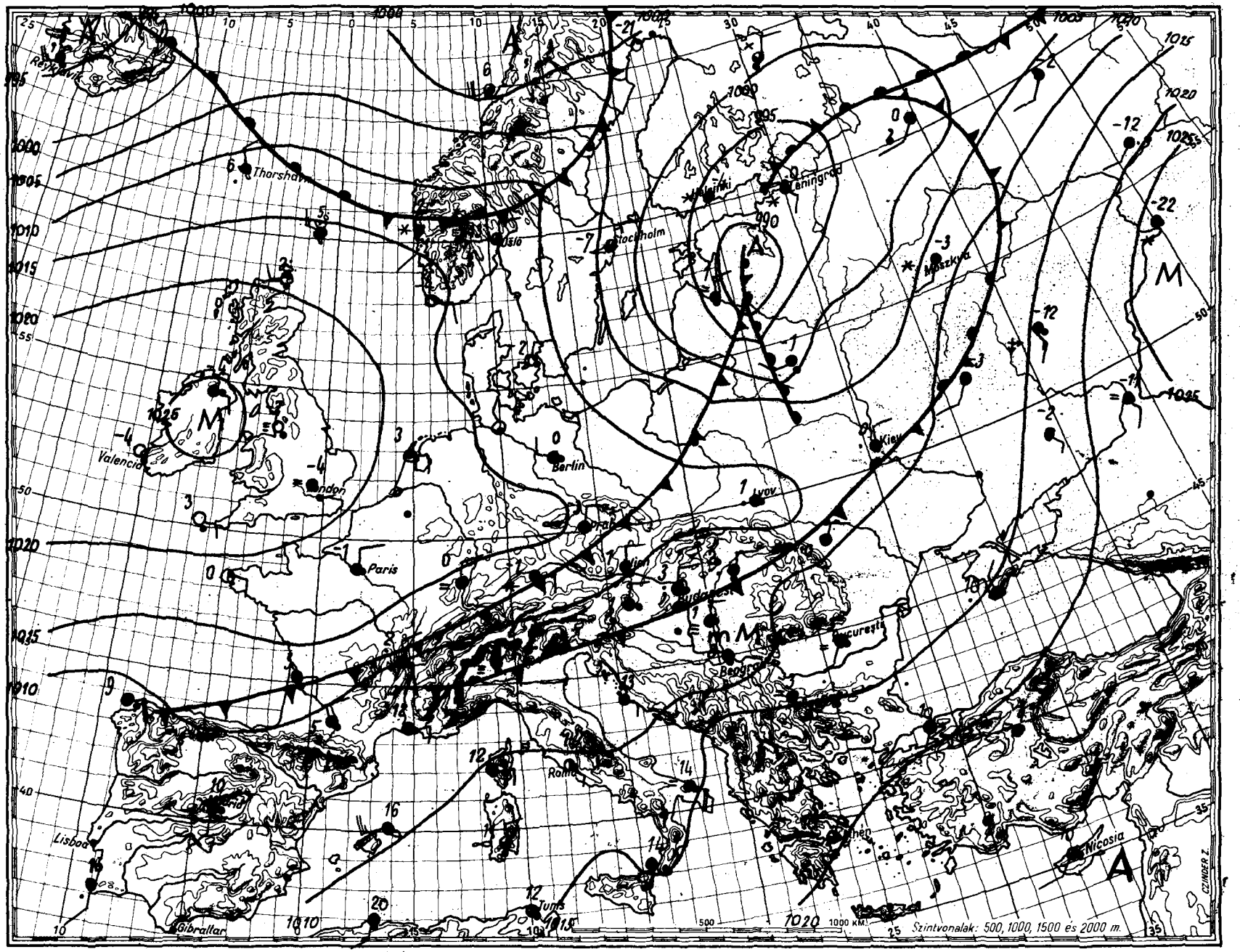

Magaslégköri időhelyzet

19 62. január hó 2. nap 00^h GMT.

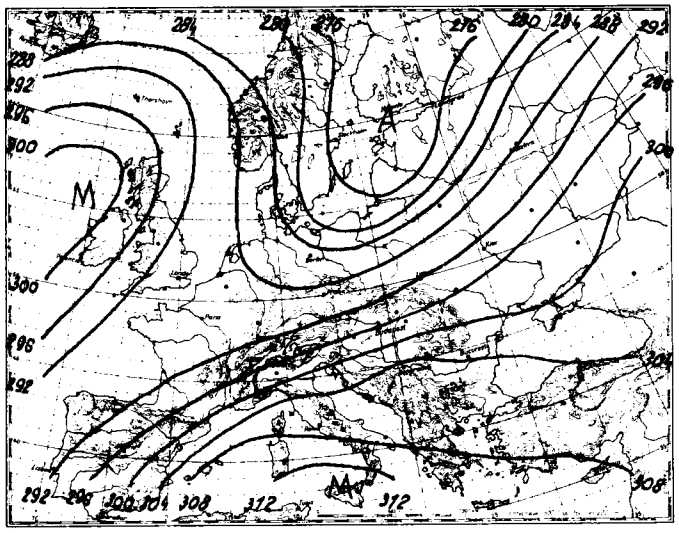

700 mb-os absz. topográfia

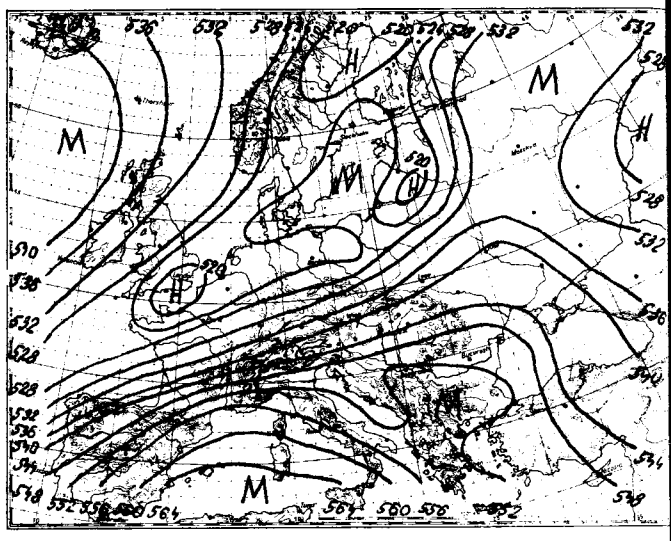

500/1000 mb-os rel. topográfia

1962.I.1. 12^h			
mb	m	C°	T_d
1000	117	–	–
850	1437	2	2
700	2991	– 3	– 3
500	5570	-21	-22
400	7190	-32	-37
300	9150	-48	-52
250	10330	-53	-56
200	11700	-68	–
150	13450	-62	–
100	15980	-61	–

Jellemző pontok:

997	Talaj	2	2
964	420	5	5
913	870	2	0
886	1110	4	4
250	10330	-53	-56
*205	11510	-68	-71
190		-68	–
136		-60	–

* Tropopauza

Az advekciós kép ma, 00 GMT-kor erős hideg advekciót mutat az Atlanti-óceán felett, mérsékelten hideget a Skandinév - félsziget déli része, a Szovjetunió európai területének északnyugati része, valamint Közép-Európa egy része felett. Erős meleg advekció látható az Északi Jeges-tenger, a Skandinév - félsziget északnyugati része és a Brit-szigetek felett. Mérsékelten meleg advekció van Dél-Európa, és a Szovjetunió előbb nem említett térsége felett.

Hazánk felett az elmúlt 24 óra alatt a troposzféra legalsó talajközeli légrétege 200 m-ig átlagosan 0.5 fokot melegedett, ugyancsak melegedés ment végbe 3800 m-től átlagosan 3.5 fokos értékben. A közbeeső légréteg átlagosan 3.5 fokot hűlt. A 0 fok magassága 430 m-t süllyedt, ezzel 2140 m magasságba került. A -10 fok magassága 30, a -20 foké pedig 330 m-t emelkedett. Ezzel az előbbi 3900, az utóbbi pedig 5530 m magasságba került.

Kerényi s.k.

1962.I.2. 00^h			
mb	m	C°	T_d
1000	89	–	–
850	1401	4	4
700	2954	– 4	– 4
500	5530	-20	-22
400	7140	-32	-33
300	9090	-50	-51
250	10260	-60	-61
200	11610	-69	–
150	13350	-66	–
100	15810	-65	–

Jellemző pontok:

994	Talaj	2	2
950	480	2	2
906	880	2	2
874	1170	4	4
838	1540	3	3
250	10260	-60	-61
*206	11420	-70	-72
190		-66	–
178		-66	–
168		-67	–

1962. január hó, 2. kedd nap, 75. évfolyam 2. sz.

	Reggeli észlelések 06 TMG				Az utolsó 24 óra adatai					
	Felhőzet (0–4)	Szélirány és erő (m/s)	Légnyomás (millibár)	Hőmérséklet (C°)	Csapadék (24 óra) (mm)	Hó cm	Hőmérsékleti szélsőségek: tegnapi nappali max.	Hőmérsékleti szélsőségek: éjszakai min.	Hőmérsékleti szélsőségek: Radiációs min.	Napsütés (óra) tegnap
Mosonmagyaróvár	4	N 1	1011.9	1	3	1	3	0	0	0
Sopron	4,	NW 4	10.7	0	10	folt	3	0	0	0
Szombathely	4,	N 5	09.9	1	11	folt	3	0	0	0
Szentgotthárd	4≡	– 0	09.0	1	9	4	3	1	0	0
Pápa	4,	N 2	08.8	1	8		3	1	-1	–
Győr	4,	N 1	09.6	1	4		3	1	1	0
Esztergom	4≡	– 0	08.8	1	6		2	0	0	–
Tatabánya	4,	SE 1	08.6	2	4		3	1	0	–
Székesfehérvár	4≡	– 0	08.7	1	2	1	4	1	0	–
Siófok	4≡	– 0	09.1	1	10		6	1	0	0
Keszthely	4	– 0	08.6	2	10		7	2	1	0
Zalaegerszeg	4≡	N 2	09.2	1	12		5	1	1	–
Nagykanizsa	4≡	– 0	09.0	1	6		5	1	1	–
Kaposvár	–	–	–	–	–		–	–	–	–
Pécs	–	–	–	–	–	–	–	–	–	–
Budapest M. I.	4,	N 1	09.0	3	4	folt	6	2	1	0
Salgótarján	4≡	SW 2	07.7	1	4		3	1	1	–
Eger	4≡	W 1	09.3	2	2		4	1	1	0
Miskolc	4	N 2	08.7	2	2	folt	3	1	0	–
Sárospatak	4≡	– 0	08.2	4	4	1	4	2	–	0
Baja	4≡	– 0	08.0	1	–		–	0	0	0
Kalocsa	4≡	– 0	–	1	5		5	1	0	–
Kecskemét	4≡	N 2	08.3	1	1	folt	4	0	0	0
Szeged	4≡	N 2	08.6	1	ny		8	0	0	0
Szolnok	4≡	NNW 1	08.4	1	ny	folt	3	1	0	0
Túrkeve	4≡	– 0	08.0	2	1		6	1	1	–
Békéscsaba	4,	S 2	08.3	4	ny	folt	6	3	3	0
Debrecen	4≡	ENE 1	08.8	2	7		4	2	1	0
Nyíregyháza	4,	N 1	09.3	1	6	folt	3	1	0	0
Kékestető (1000 m)**	4≡	NW 1	888.7	1	3		6	0	–	0
Galyatető (932 m)**	–	–	–	–	5	folt	7	-1	–	–
Misinatető (534 m)*	–	–	–	–	–		–	–	–	–
Szabadsághegy (474 m)*	4≡	NE 1	946.5	1	5	folt	5	0	0	0
Farkasgyepű (400 m)*	4,	NW 1	947.6	0	13	folt	8	0	0	–

24 órai csapadék mm		Hó cm	24 órai csapadék mm		Hó cm	24 órai csapadék mm		Hó cm	24 órai csapadék mm		Hó cm
Rajka	1		Tab	14		Jósvafő	–		Kisvárda	5	4
Csorna	5	folt	Sárbogárd	•		Lillafüred	5	3	Vásárosnamény	10	lepel
Kapuvár	9	folt≡	Dunaújv.	1		Szendrőlád	5	2	Mátészalka	10	2
Kőszeg	10		Nagykónyi	10		Füged	4		Tiszabecs	17	folt
Körmend	12		Somogyszob	12	folt	Hídasnémeti	4		Csenger	13	folt
Lenti	5		Barcs	1	folt	Tokaj	2	folt	Nyírlugos	10	folt
Letenye	3	1	Szigetvár	2		Poroszló	2		Polgár	2	folt
Káld	16	folt	Lengyel	3		Jászapáti	1	folt	Hajdúdorog	2	
Sümeg	–		Szekszárd	3	≡	Nagykáta	2	2	Hortobágy	5	folt
Zirc	6		Mohács	1		Örkény	1	folt	Tiszaroff	1	
Veszprém	8		Siklós	1		Kunsztmiklós	1	folt≡	Karcag	2	folt
Komárom	4	folt	Királyrét	5	3	Cegléd	2	folt	Berettyóújfalu	6	folt
Kisbér	5	folt≡	Balassagyarm	3	folt	Nagykőrös	•	folt	Szeghalom	2	
Mór	6		Romhány	4	3	Tiszakécske	1	folt≡	Körösszakál	2	
Alcsut	4	folt	Vác	4	folt	Izsák	–		Szarvas	2	
Dobogókő	4		Gödöllő	3		Kiskunfélegyh	1		Szentes	–	
Martonvásár	3		Lőrinci	3	folt	Kiskunhalas	1		Orosháza	1	folt
Tihany	11		Gyöngyös	10		Bácsalmás	–		Makó	ny	
Fonyód	–		Borsodnádasd	6	4	Kistelek	ny		Mezőhegyes	ny	
Marcali	10		Putnok	6	folt	Záhony	4	7	Mátraháza	ny	folt

* A légnyomás 500 gdm-re átszámítva ** A légnyomás 1000 gdm-re átszámítva

Magassági szélmérések

Óraadatok greenwichi középidőben

I.1.	Szeged 05 h		Bpest 12 h		Szeged 12 h									
	fok	m/s	fok	m/s	fok	m/s	fok	m/s	fok	m/s	fok	m/s	fok	m/s
Talaj	220	2	-	0	180	2								
500 m	210	1	340	5										
1000	250	4	10	7										
1500	250	4	200	2	260	14								
2000	250	3	240	20	240	14								
3000	210	2	240	20	270	20								
4000	230	4	260	17	280	26								
5000	250	6	260	17	280	26								
7000	250	5	280	28	290	28								
9000	250	5	280	38	290	34								
10000	250	5	290	50	300	30								
12000			290	48	300	47								
14000			290	48	290	35								
16000			270	49	290	35								
18000														
20000														

I.2.	Bpest 00 h		Szeged 00 h											
	fok	m/s	fok	m/s	fok	m/s	fok	m/s	fok	m/s	fok	m/s	fok	m/s
Talaj	40	2	40	2										
500 m	110	5	230	8										
1000	230	11	260	12										
1500	240	19	270	21										
2000	260	25	270	21										
3000	260	25	270	14										
4000	260	24	270	11										
5000	280	22	280	18										
7000	270	23	290	31										
9000	280	36	300	32										
10000	280	65	300	32										
12000	300	34												
14000	290	38												
16000														
18000														
20000														

	fok	m/s	fok	m/s	fok	m/s	fok	m/s	fok	m/s	fok	m/s	fok	m/s
Talaj														
500 m														
1000														
1500														
2000														
3000														
4000														
5000														
7000														
9000														
10000														
12000														
14000														
16000														
18000														
20000														

IDŐJÁRÁSI NAPIJELENTÉS

ЕЖЕДНЕВНЫЙ МЕТЕОРОЛОГИЧЕСКИЙ БЮЛЛЕТЕНЬ • DAILY WEATHER REPORT
BULLETIN QUOTIDIEN DE TEMPS • TÄGLICHER WETTERBERICHT

KIADJA AZ ORSZÁGOS METEOROLÓGIAI INTÉZET
BUDAPEST II. KITAIBEL PÁL UTCA 1
TELEFON: KÖZPONT: 353-500, IDŐJELZŐ OSZT.: 150-410

MEGJELENIK NAPONKÉNT * ELŐFIZETÉSI ÁRA
A POSTAI KÖLTSÉGGEL EGYÜTT NEGYEDÉVRE 60, Ft
KIADÁSÉRT FELEL AZ INTÉZET IGAZGATÓJA

75. évfolyam 3. szám + Budapest + 1962. január 3.

Az időjárási helyzet ma reggel és a várható időjárás:

Európa légterébe északnyugatról hideg légtömegek áramlanak be, ugyanakkor délről meleg légtömegek előnyomulása is megkezdődött. A két légtömeg találkozásánál csapadékos az idő. A Szovjetunió európai területe ciklon hatása alatt áll, itt nagykiterjedésű havazások vannak.

Hazánkban tegnap felhős, ködös idő volt. Sok helyen esett az eső, majd a délutáni óráktól kezdve a havaseső, hó. A csapadék mennyisége 1-6 mm között volt. Fonyódon 7 mm csapadékot mértek. Napközben a hőmérséklet a déli határszélen 5-6, máshol 1-4 fokig emelkedett. Hajnalban a levegő általában 0,-3, Sopronban -4, Balassagyarmaton pedig -5 fokig hűlt le. Ma reggel a Bakonyból 4, Kékestetőről 4, Galyatetőről 3, Dobogókőről pedig 2 cm összefüggő hóréteget jelentettek.

Ma 12 órakor Budapesten a hőmérséklet +1 fok, a tengerszintre átszámitott légnyomás 768 mm, mérsékelten emelkedő irányzatú.

Várható időjárás csütörtök estig:

Változó mennyiségű felhőzet, ma csapadék nélkül,
holnap néhány helyen havaseső vel, havazással.
Mérsékelt északnyugati, később keleti, délkeleti szél.
Az éjszakai lehűlés kissé fokozódik.

Várható legalacsonyabb éjszakai hőmérséklet: -4, -7,
legmagasabb nappali hőmérséklet holnap: -1, +2 fok
között.

Kerényi

A hőmérséklet és a légnyomás napi középértéke Budapesten és ezek eltérése a 75 évi átlagtól:

1962. I.2. +2.5 C°, 758,6 mm. Eltérés: +3.8 C°, -7.2 mm.

1871 óta ezen a napon előfordult:

legmagasabb hőmérséklet	11.9 C° /1921/
legalacsonyabb hőmérséklet	-21.6 C° /1888/

Az Országos Meteorológiai Intézet Időjárási Napijelentése

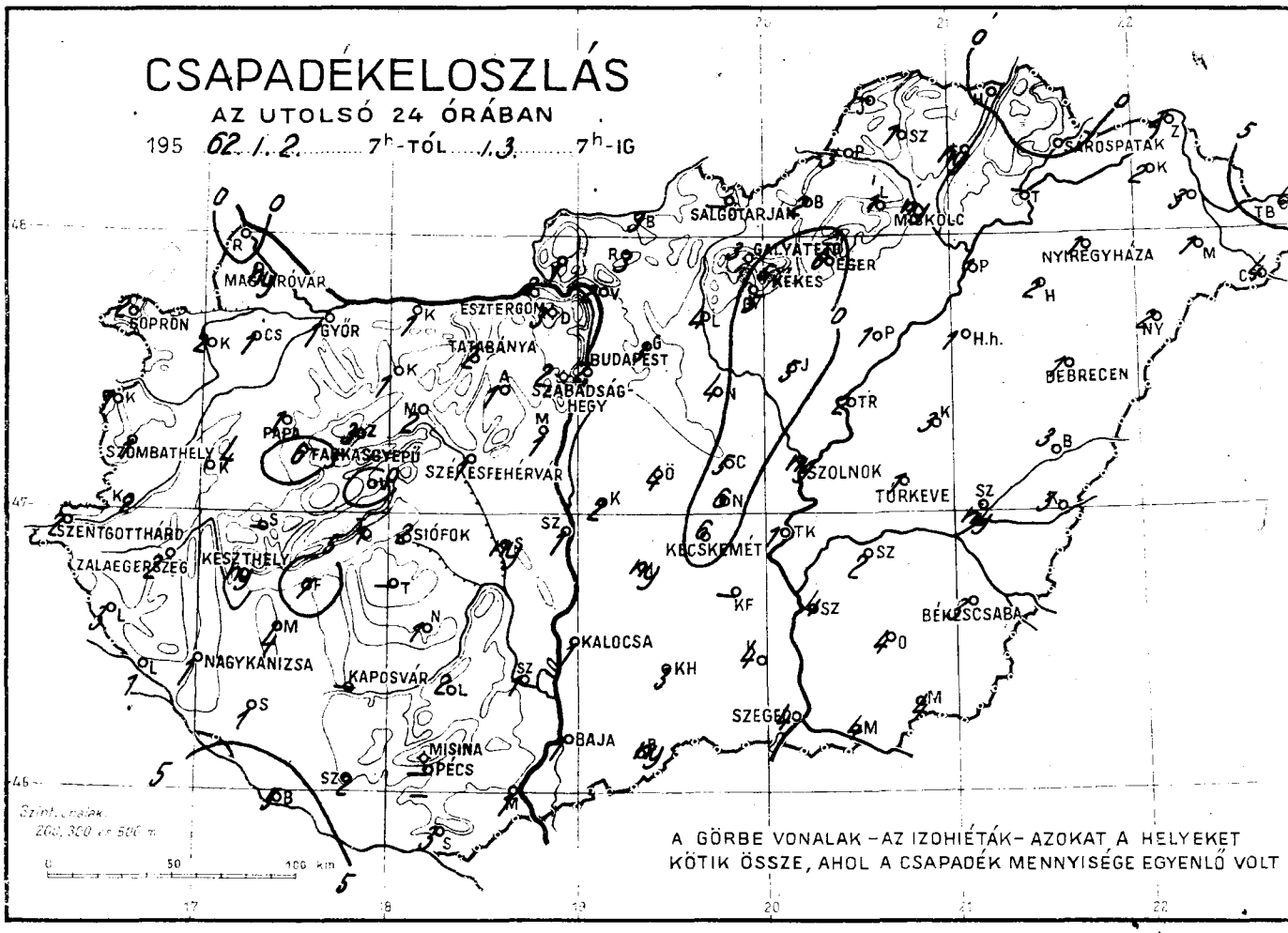

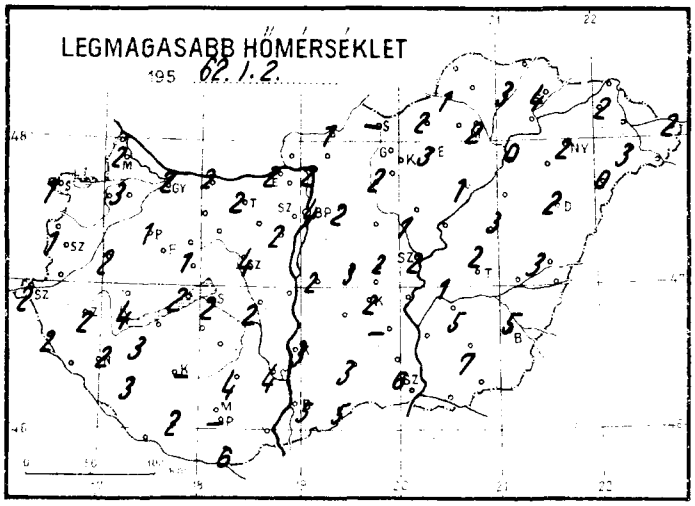

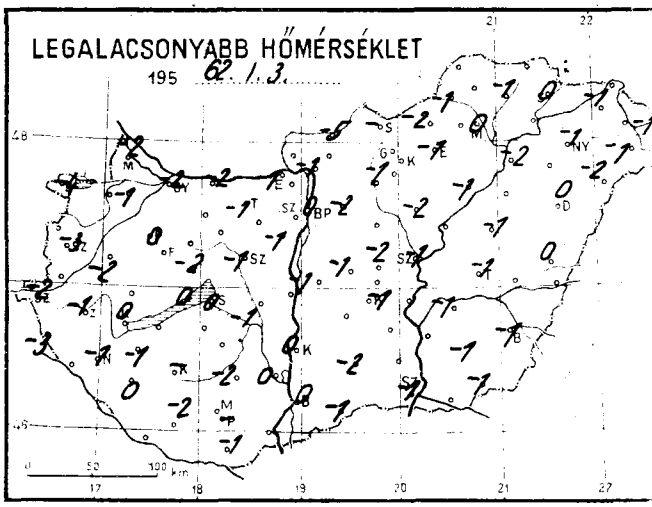

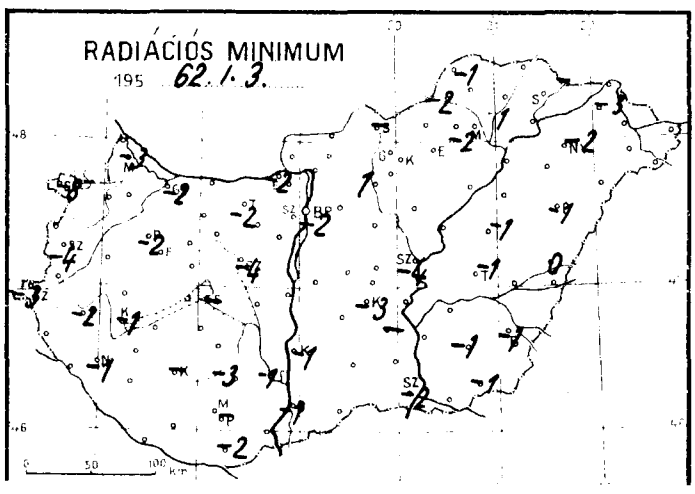

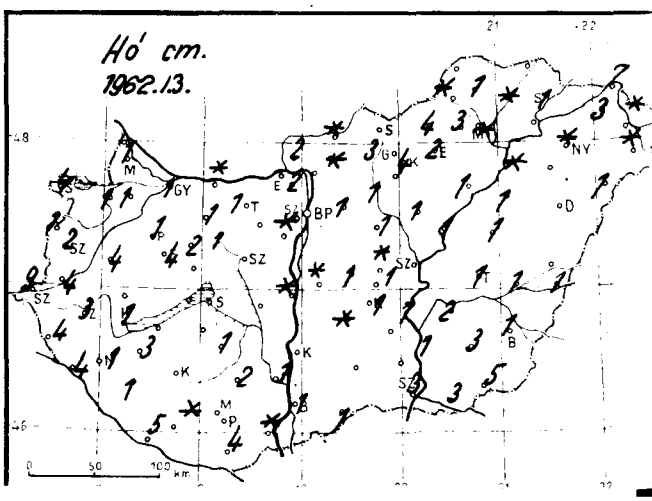

Időjárási helyzet 1962. év JANUAR hó 3. nap 7 óra

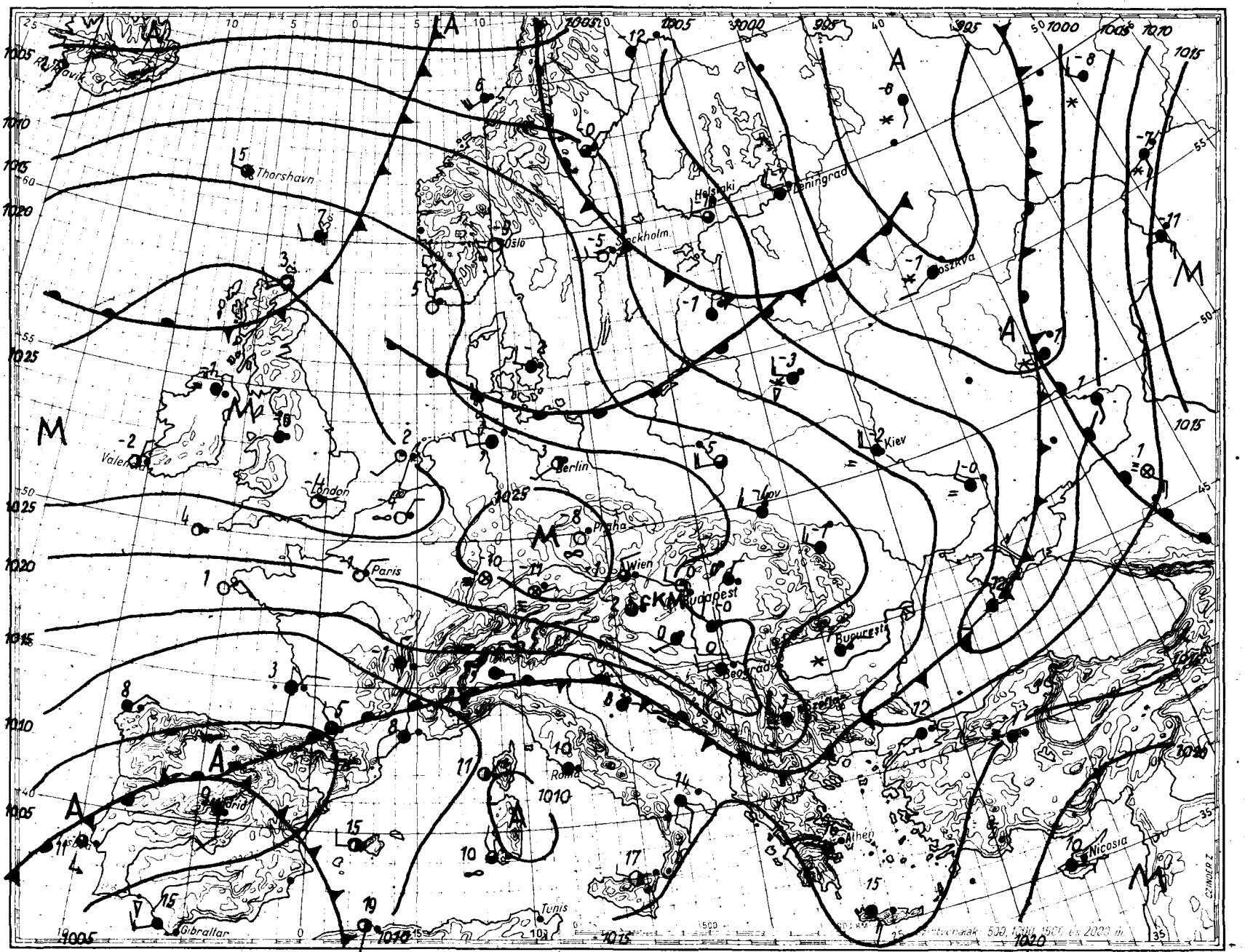

Magaslégköri időhelyzet

19 62. január hó 3. nap 00h GMT.

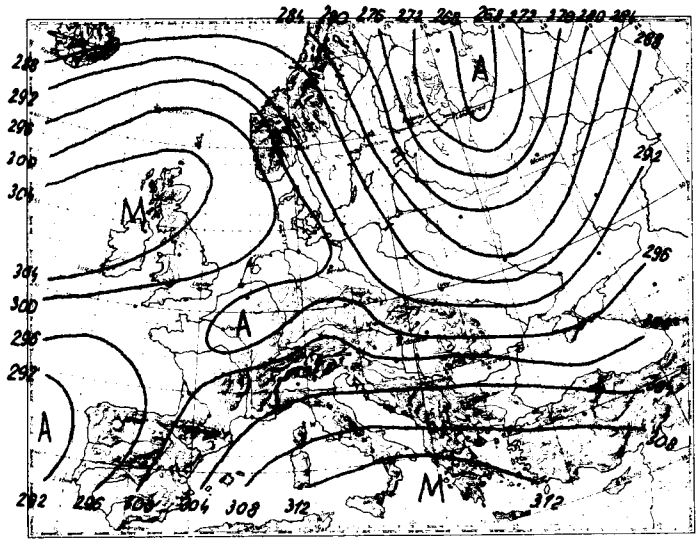

700 mb-os absz. topográfia

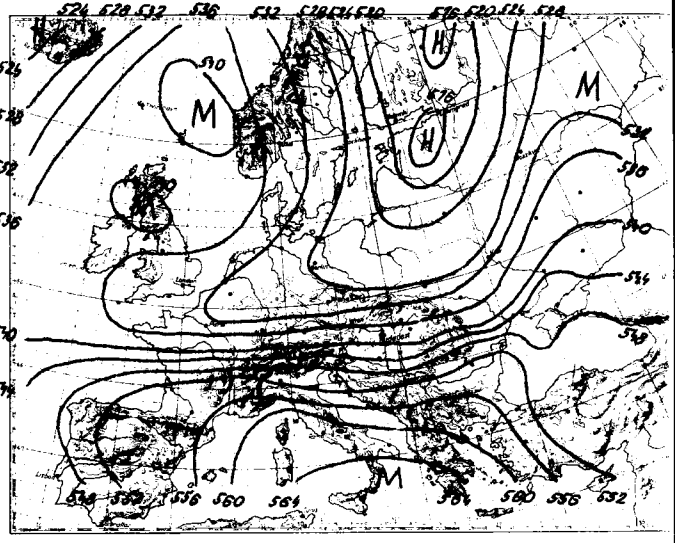

500/1000 mb-os rel. topográfia

1962. I.2.12h

mb	m	C°	T_d
1000	077	-	-
850	1381	- 1	- 1
700	2931	- 5	- 6
500	5130	-20	-22
400	7130	-33	-36
300	9080	-49	-53
250	10240	-60	-63
200	11660	-60	-
150	13450	-60	-
100	15980	-60	-

Jellemző pontok:

992	Talaj	2	2
882	1050	- 2	- 2
865	1220	- 2	- 2
804	1800	2	2
610	4000	-12	-12
595	4170	-10	-11
250	10240	-60	-63
226	-	-56	-
196	-	-60	-

Az advekciós kép ma 00 GMT-kor erős hideg advekciót mutat az Északi Jeges-tenger nyugati része, a Szovjetúnió európai területének délnyugati része, Magyarország, Románia és Dél-Európa nyugati része felett. Mérsékelt hideg advekció van Nyugat-Európa egy része és a Skandináv-félsziget keleti térsége felett. Európa többi része felett erősebb és gyengébb meleg advekció váltja egymást.

Hazánk felett az elmúlt 24 óra alatt az egész troposzféra hűlt, 1000 m-ig átlagosan 3, 4000 m-ig átlagosan 7, majd e fölött átlagosan 3 fokot. Ezzel a 0 fok magassága 1870, a -10 foké pedig 1200 m-t süllyedt. Igy ma éjfélkor a 0 fok 270, a -10 fok pedig 2700 m magasságban volt található.

Kerényi s.k.

1962. I. 3. 00h

mb	m	C°	T_d
1000	136	-	-
850	1425	- 5	-11
700	2941	-11	-13
500	5470	-23	-24
400	7070	-33	-35
300	9040	-46	-48
250	10230	-52	-54
200			
150			
100			

Jellemző pontok:

1000	Talaj	1	- 4
958	500	- 2	- 6
914	870	- 1	-10
834	1580	- 6	-12
786	2050	- 7	-10
650	3550	-15	-17
609	4060	-15	-16
250	10230	-52	-54

* Tropopauza

1962. január hó. 3. nap szerda
75. évfolyam 3. sz.

	Reggeli észlelések 06 TMG				Az utolsó 24 óra adatai					
	Felhőzet (0–4)	Szélirány és erő (m/s)	Légnyomás (millibar)	Hőmérséklet (C°)	Csapadék (24 óra) (mm)	Hó cm	Hőmérsékleti szélsőségek: tegnapi nappali max.	Hőmérsékleti szélsőségek: éjszakai min.	Hőmérsékleti szélsőségek: Radiációs min.	Napsütés (óra) tegnap
Mosonmagyaróvár	1	N 6	lo24.6	-1	ny	lep.	2	-2	-3	0
Sopron	0	NW 4	24.0	-3	2	4	1	-4	-8	0
Szombathely	3	NNW3	24.2	-2	1	2	1	-3	-4	0
Szentgotthárd	4	- 0	23.8	-2	2	9	2	-2	-3	0
Pápa	4	NW 4	23.0	0	1	lepel	1	0	-2	-
Győr	4=	WNW4	23.3	-1	1	1	2	-2	-2	0
Esztergom	4	NW 4	21.7	0	2		2	-1	-2	-
Tatabánya	4	NW 6	21.5	0	2	lepel	2	-1	-2	-
Székesfehérvár	1	NW 2	21.7	-1	1		4	-1	-4	-
Siófok	4	NW 7	22.4	0	2		2	0	-	0
Keszthely	4	NNW5	23.3	0	ny	1	4	0	-1	0
Zalaegerszeg	4	N 3	23.9	-1	2	3	2	-1	-2	-
Nagykanizsa	4	- 0	23.9	-1	1	1	2	-1	-1	-
Kaposvár	-	-	-	-	-		-	-	-	-
Pécs	-	-	-	-	-		-	-	-	-
Budapest M. I.	1	NW 4	19.9	0	2		4	0	-2	0
Salgótarján	-	-	-	-	-		-	-	-	-
Eger	4=	S 1	20.8	-1	6	2	3	-1	-2	0
Miskolc	4=	SE 2	19.4	0	ny	folt	2	0	-1	0
Sárospatak	4=	NW 7	19.9	0	.	lepel	4	0	-	0
Baja	4	W 1	21.6	0	1	1	5	0	-1	0
Kalocsa	4	WNW4	-	0	1		3	0	-1	-
Kecskemét	3	W 1	20.2	-1	6	1	2	-1	-3	0
Szeged	4	NW 5	20.7	0	4	3	6	-1	-2	1
Szolnok	3	W 2	19.4	0	ny		2	-1	-4	1
Túrkeve	4	SW 2	19.5	0	1	1	2	-1	-1	-
Békéscsaba	4	- 0	20.2	-1	3	1	5	-1	-1	0
Debrecen	4	NE 2	21.1	0	1		2	0	-1	0
Nyíregyháza	4	N 3	20.4	0	1	folt	2	-1	-2	0
Kékestető (1000 m)**	4=	- 0	896.2	-6	5	4	2	-6	-	0
Galyatető (932 m)**	-	-	-	-	3	3	1	-3	-	-
Misinatető (534 m)*	-	-	-	-	-		-	-	-	-
Szabadsághegy (474 m)*	4	NW 2	957.6	-4	2	folt	5	-4	-6	0
Farkasgyepű (400 m)*	4	N 2	959.8	-3	6	4	2	-3	-4	-

24 órai csapadék mm		Hó cm	24 órai csapadék mm		Hó cm	24 órai csapadék mm		Hó cm	24 órai csapadék mm		Hó cm
Bajka	.		Tab	-		Jósvafo	-		Kisvárda	2	3
Csorna	1	1	Sárbogárd	ny		Lillafured	1	3	Vásárosnamény	3	folt
Kapuvár	2	1	Bamaujv.	1	folt	Szendrőlád	1	1	Mátészalka	1	folt
Kőszeg	1	lepel	Nagykónyi	1	lepel	Fügöd	ny	folt	Tiszabecs	6	folt
Körmend	2	4	Somogyszob	1	1	Hidasnémeti	.		Csenger	4	folt
Lenti	3	4	Bares	5	5	Tokaj	-		Nyírlugos	2	lepel
Letenye	1	2	Szigetvár	2	folt	Poroszló	1	1	Polgár	1	folt
Káld.	4	4	Lengyel	2	2	Jászapáti	5	lepel	Hajdudorog	2	
Sumeg	-		Szekszárd	1	lepel	Nagykáta	4	1	Hortobagy	1	1
Zirc	3	2	Mohács	1	folt	Örkény	4	lepel	Tiszaroff	2	1
Veszprém	.		Siklós	3	4	Kunsztmiklós	2	folt	Karcag	3	lepel
Komárom	1	folt	Királyrét	1	2	Cegled	5	folt	Berettyóújfalu	3	
Kisbér	1	1	Balassagyarm	3	folt	Nagykőrös	6	1	Szeghalom	ny	lepel
Mór	2	1	Bomhány	3	folt	Tiszakécske	1	1	Körösszakal	3	lepel
Alcsut	1		Vác	2		Izsák	ny	folt	Szarvas	2	2
Dobogókő	3	2	Gödöllő	3	1	Kiskunfélegyh	-		Szentes	4	1
Martonvásar	1		Lőrinci	4	1	Kiskunhalas	3		Orosháza	4	3
Tihany	1		Gyöngyos	5		Bácsalmás	ny	1	Makó	4	3
Fonyód	7		Borsodnádasd	2	4	Kistelek	4		Mezőhegyes	4	5
Marcali	4	3	Putnok	3	folt	Záhony	2	7	Mátrahaza	ny	2

* A légnyomás 500 gdm-re átszámítva ** A légnyomás 1000 gdm-re átszámítva

Magassági szélmérések

Óraadatok greenwichi középidőben

I.2.	Bpest 12 h		Szeged 23 h													
	fok	m/s	fok	m/s	fok	m/s	fok	m/s	fok	m/s	fok	m/s	fok	m/s	fok	m/s
Talaj	90	2	320	2												
500 m	60	2	330	4												
1000	340	5	330	5												
1500	270	6	310	9												
2000	270	15	300	11												
3000	280	18	300	20												
4000	260	22	270	36												
5000	270	33	290	36												
7000	270	33	290	42												
9000	280	28	290	41												
10000	290	49	290	13												
12000	290	49	290	39												
14000	300	38	290	39												
16000	300	38	290	39												
18000																
20000																

I.3.	Bpest 00 h															
	fok	m/s	fok	m/s	fok	m/s	fok	m/s	fok	m/s	fok	m/s	fok	m/s	fok	m/s
Talaj	360	7														
500 m	330	10														
1000	330	9														
1500	330	9														
2000	290	6														
3000	300	11														
4000	280	29														
5000	270	31														
7000	280	56														
9000	280	32														
10000	280	32														
12000																
14000																
16000																
18000																
20000																

	fok	m/s	fok	m/s	fok	m/s	fok	m/s	fok	m/s	fok	m/s	fok	m/s	fok	m/s
Talaj																
500 m																
1000																
1500																
2000																
3000																
4000																
5000																
7000																
9000																
10000																
12000																
14000																
16000																
18000																
20000																

IDŐJÁRÁSI NAPIJELENTÉS

ЕЖЕДНЕВНЫЙ МЕТЕОРОЛОГИЧЕСКИЙ БЮЛЛЕТЕНЬ • DAILY WEATHER REPORT
BULLETIN QUOTIDIEN DE TEMPS • TÄGLICHER WETTERBERICHT

KIADJA AZ ORSZÁGOS METEOROLÓGIAI INTÉZET
BUDAPEST II. KITAIBEL PÁL UTCA 1
TELEFON: KÖZPONT: 353-500, IDŐJELZŐ OSZT.: 150-410

MEGJELENIK NAPONKÉNT * ELŐFIZETÉSI ÁRA
A POSTAI KÖLTSÉGGEL EGYÜTT NEGYEDÉVRE 60, Ft
KIADÁSÉRT FELEL AZ INTÉZET IGAZGATÓJA

15. évfolyam 4. szám. + Budapest + 1962. január 4.

Az időjárási helyzet ma reggel és a várható időjárás:

Az Atlanti-óceán felől érkező melegebb levegőtömegek térhódítása Európaszerte tovább folytatódik, igy az elmúlt napokban Közép-Európa térségébe betört hideg sarki levegő lassan délkelet felé távozik.

Hazánkban tegnap főleg északon derült, napsütéses időjárás uralkodott; az ország déli részein felhős idő volt. Egy-két helyen jelentéktelen mennyiségű hó hullott. A hőmérséklet a nap folyamán 0, +3 fokig emelkedett. Ma hajnalra a Dunántúlon, az Északi hegyvidéken és a déli határszéleken -7, -10, a nyugati határmegyékben pedig -11, -12, máshol azonban csak -4, -7, sőt a Tisza felső szakasza mentén csak -2, -3 fokig hült le a levegő. A Dunántúlon és északon néhány cm-es összefüggő hóréteg van, máshol általában csak hófoltok találhatók. A hegyeken sem kedvezőbbek a hóviszonyok, a Mátra csúcsain csak 3 cm, Mátraházán 1 cm régi hó fekszik.

Ma 12 órakor Budapesten a hőmérséklet -2 fok, a tengerszintre átszámitott légnyomás 772 mm, alig változik.

Várható időjárás péntek estig:

Csendes, párás, ködös idő, többhelyen zuzmara.

Várható legalacsonyabb éjszakai hőmérséklet: -5, -10
legmagasabb nappali hőmérséklet holnap: -1,-4
fok között.

Tóth Pál

hőmérséklet és a légnyomás napi középértéke Budapesten és ezek eltérése a
vi átlagtól:

962. I. 3. -0,4 C°, 767,5 mm. Eltérés: +0,5 C°, +2,3 mm.

871 óta ezen a napon előfordult:

egmagasabb hőmérséklet 9,2 C° /1922/
egalacsonyabb hőmérséklet -18,3 C° /1891/

Az Országos Meteorológiai Intézet Időjárási Napijelentése

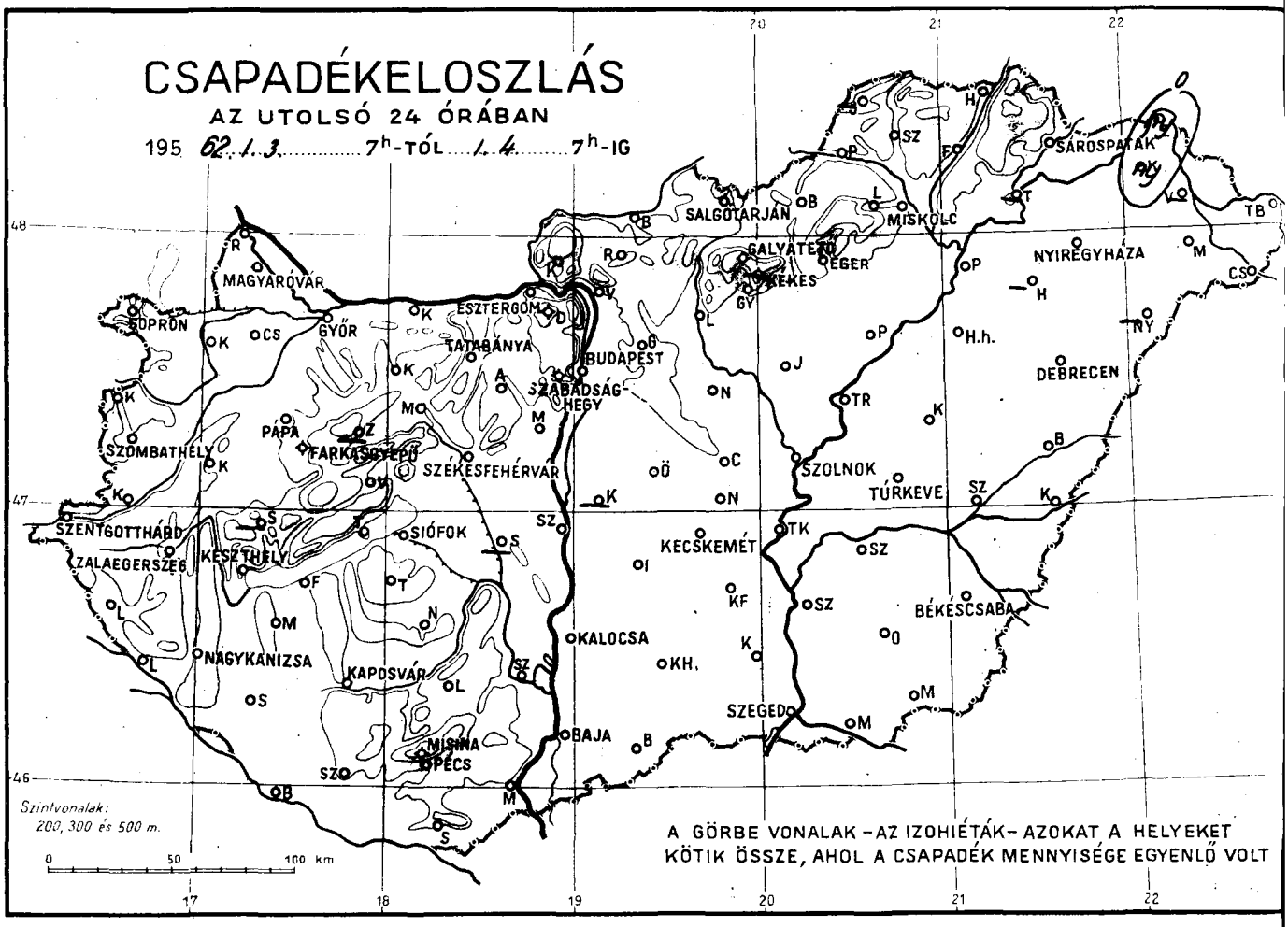

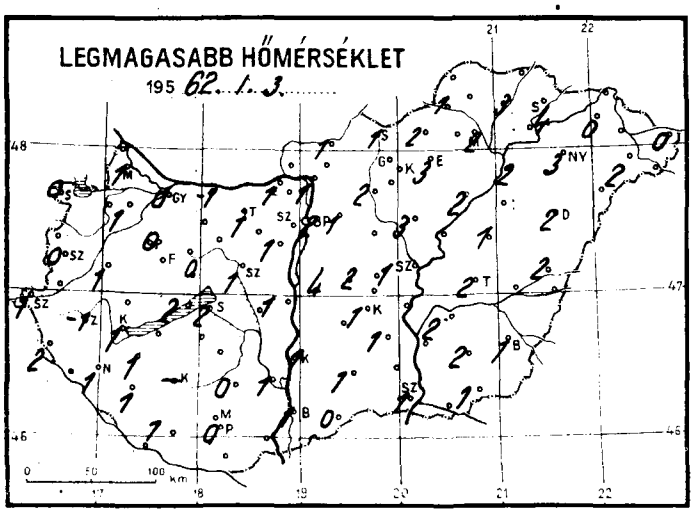

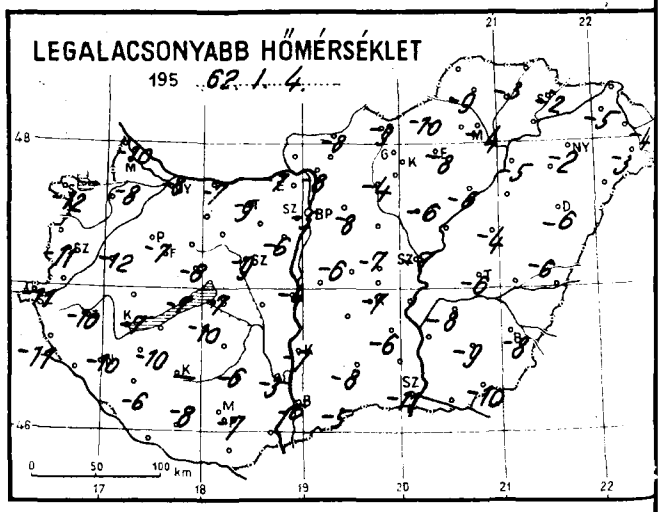

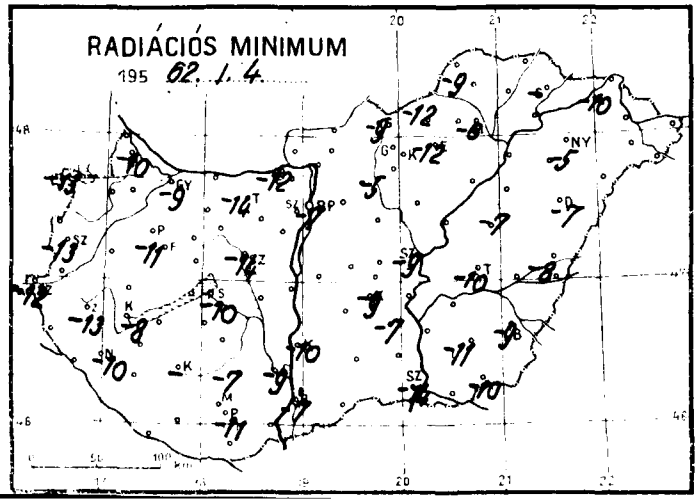

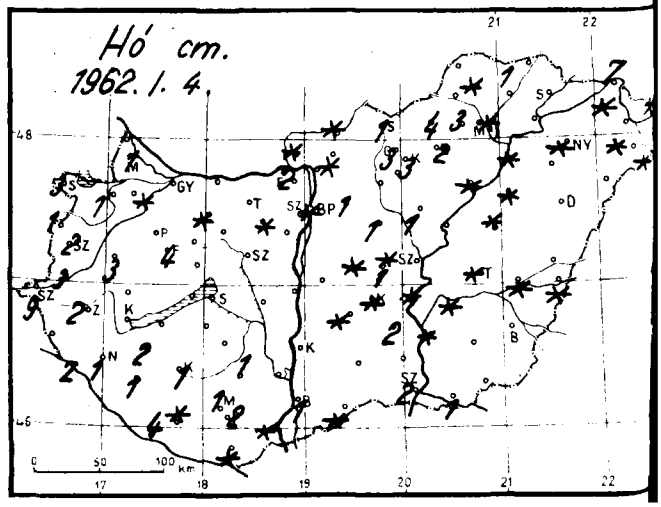

Időjárási helyzet 1962. év JANUAR hó 4. nap 7 óra

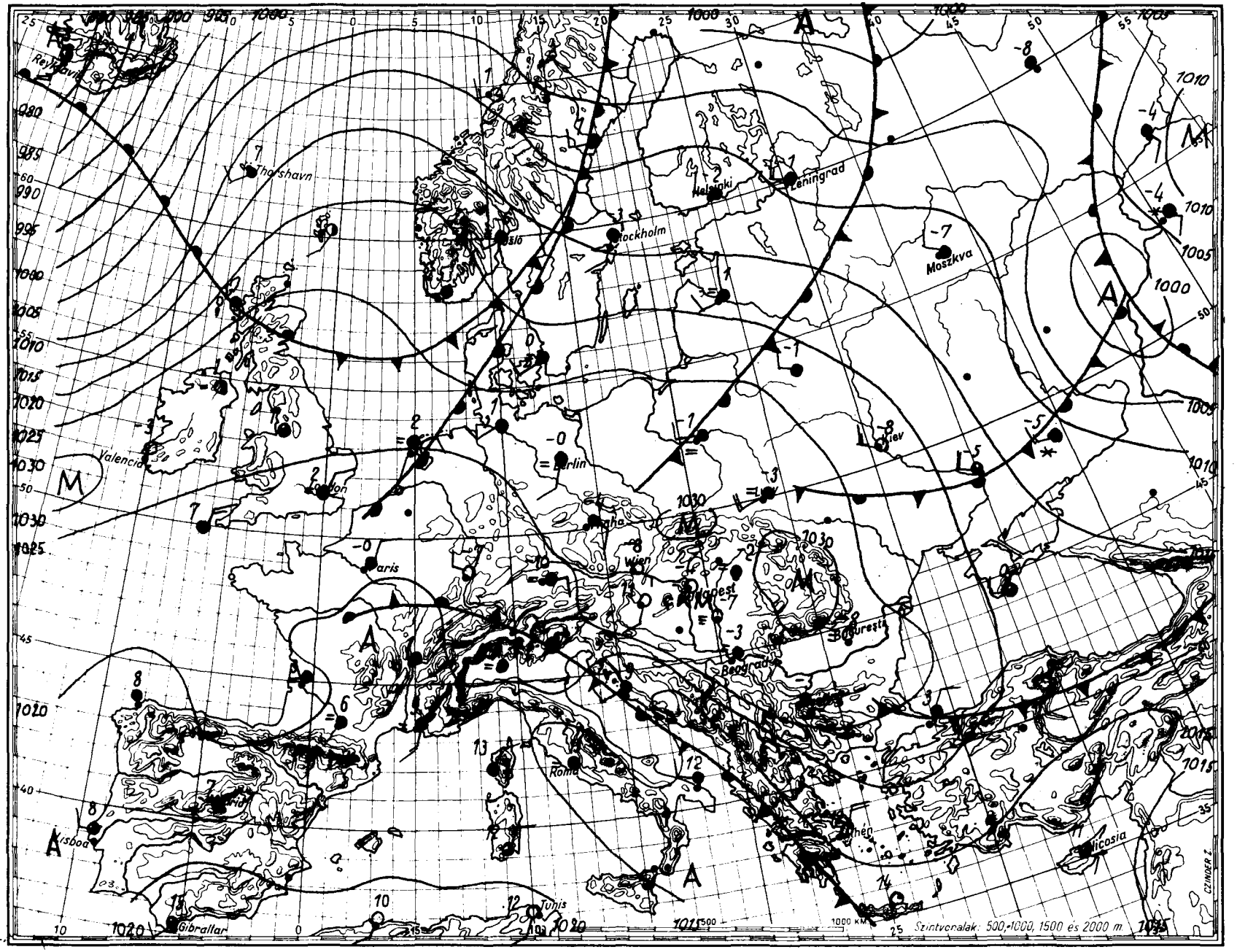

mm mb

800 1060
790 1050
780 1040
770 1030
760 1020
750 1010
740 1000
730 990
720 980
710 970
700 960
940 950
930 940

Magaslégköri időhelyzet

19 62. január hó 4. nap 00 h GMT.

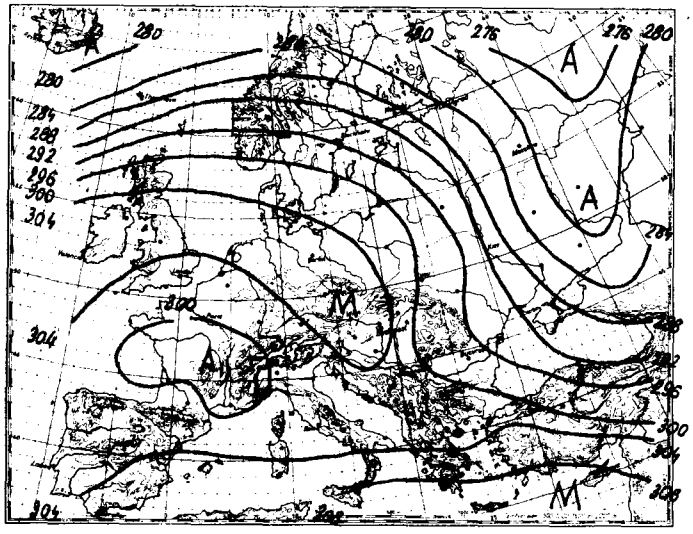

700 mb-os absz. topográfia

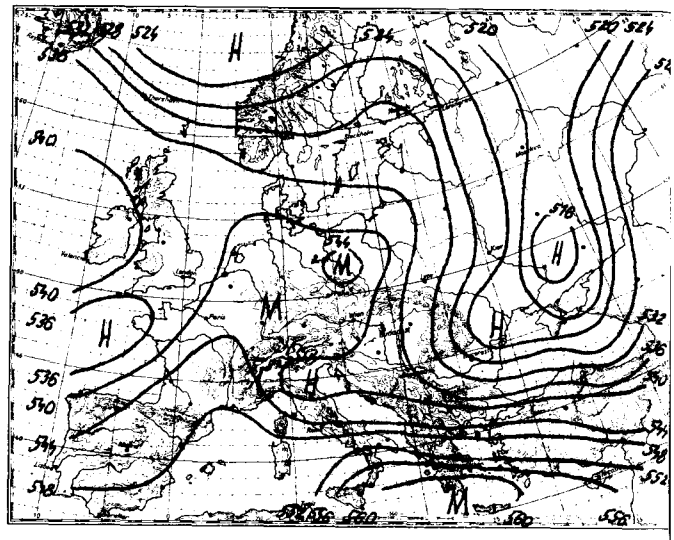

500/1000 mb-os rel. topográfia

1962. I. 3. 12 h			
mb	m	C°	T_d
1000	186	1	-4
850	1470	- 5	-12
700	2978	-10	-21
500	5500	-26	-36
400	7080	-36	-47
300	9030	-47	-58
250	10220	-52	-63
200	11650	-55	
150	13500	-57	
100	16050	-59	

Jellemző pontok:

1006	Talaj	1	- 4
894	260	- 7	-11
867	320	- 4	-10
800	1950	- 8	-20
714	2810	-11	-23
250	10220	-52	-63
*230	10740	-55	-65
192		-53	
162		-54	

* Tropopauza

Az advekciós kép csütörtökön 00 GMT-kor igen erős hideg advekciót mutat a Fekete-tengeren és környékén, valamint Grönland délnyugati sarkától délre az óceánon, igen erős meleget pedig Izland-szigetén és Grönland délkeleti részén, továbbá Izland és Skócia között a tengeren. A Kárpát-medence fölött az advekciós kép elmosódott.

Hazánkban az elmúlt 24 óra alatt a troposzféra alsó, 1100 m vastag rétege 3 fokot hűlt, az 1100-tól 2200 m-ig terjedő rétegének a hőmérséklete alig változott, a 2200-tól 4100 m-ig terjedő rétege viszont 8, a 4100-tól 7200 m-ig terjedő rétege pedig 2 fokot melegedett átlagosan.

Budapest felett ma éjjel a -10 fokos szint 4120, a -20 fokos pedig 5490 m magasságban volt található; tegnap óta az első 1420, a második pedig 500 m-t emelkedett.

Veress s.k.

1962. I. 4. 00 h			
mb	m	C°	T_d
1000	208	- 5	- 6
850	1491	- 4	-14
700	3015	- 3	-18
500	5590	-21	-33
400	7200	-34	-44
300	9150	-49	-58
250	10330	-56	-65
200	11730	-62	
150	13520	-58	
100	16060	-58	

Jellemző pontok:

1009	Talaj	- 5	- 6
952	610	- 4	- 6
886	1180	- 3	-14
786	2120	- 8	-13
250	10330	-56	-65
*212	11400	-62	-71
206		-61	
194		-63	
158		-58	

1962. január hó.
4. nap. csütörtök
75. évfolyam 4. sz.

	Reggeli észlelések 06 TMG				Az utolsó 24 óra adatai				
	Felhőzet (0–4)	Szélirány és erő (m/s)	Légnyomás (millibár)	Hőmérséklet (C°)	Csapadék (24 óra) (mm)	Hó cm	Hőmérsékleti szélsőségek: tegnapi nappali max.	éjszakai min.	Radiációs min.	Napsütés (óra) tegnap
Mosonmagyaróvár	0 ≡	W 1	1030,1	– 9	.	lepel	1	-10	-10	7
Sopron	0 =	– 0	29,1	-11	.	3	0	-12	-13	5
Szombathely	0	SW 1	30,0	-11	.	2	0	-11	-13	5
Szentgotthárd	4 ≡	– 0	29,1	– 8	.	9	1	-11	-12	2
Pápa	0 ⌴	E 1	28,6	– 7	.		0	– 7	-11	–
Győr	0	– 0	29,5	– 8	.		0	– 8	– 9	7
Esztergom	0	– 0	28,8	– 7	.		1	– 7	-12	–
Tatabánya	0	– 0	29,2	– 9	.		1	– 9	-14	–
Székesfehérvár	0	– 0	29,2	– 9	.		1	– 9	-14	–
Siófok	0	S 1	29,9	– 7	.		2	– 7	-10	6
Keszthely	0	– 0	28,8	– 7	.		1	– 7	– 8	5
Zalaegerszeg	4	W 1	29,2	– 8	.	2	-1	-10	-13	–
Nagykanizsa	4 ≡	– 0	29,1	– 8	.	1	1	-10	-10	–
Kaposvár	–	–	–	–	.	lepel	–	–	–	–
Pécs	0	E 3	27,8	– 7	.	2	0	– 7	-11	3
Budapest M. I.	0 =	– 0	28,8	– 4	.	folt	2	– 5	– 7	7
Salgótarján	0 =	NW 1	28,0	– 8	.	lepel	1	– 9	– 9	–
Eger	1 =	– 0	30,3	– 7	.	2	3	– 8	-12	4
Miskolc	4 =	N 1	29,1	– 3	.	folt	2	– 4	– 6	2
Sárospatak	1	– 0	29,2	– 2	.		4	– 2	–	5
Baja	0 =	– 0	28,3	– 6	.	lepel	1	– 6	– 7	3
Kalocsa	0	NE 1	28,7	– 7	.		1	– 7	-10	–
Kecskemét	0 =	N 3	29,0	– 6	.	folt	1	– 7	– 9	5
Szeged	0 ≡	NW 1	28,8	– 7	.	2	1	-11	-14	0
Szolnok	4 ≡	– 0	28,3	– 3	.		1	– 7	– 9	0
Túrkeve	4 ≡	– 0	28,7	– 5	.	folt	2	– 6	-10	–
Békéscsaba	4 ≡	S 1	29,2	– 7	.	folt	1	– 8	– 9	2
Debrecen	4 ≡	– 0	30,0	– 2	.		2	– 6	– 7	6
Nyíregyháza	4 =	– 0	29,6	– 2	.	folt	3	– 2	– 5	4
Kékestető (1000 m)**	4 ≡	ESE 1	904,2	– 7	ny	3	-3	– 7	–	1
Galyatető (932 m)**	–	–	–	–	.	3	-4	– 7	–	–
Misinatető (534 m)*	0	N 2	964,7	– 7	.	1	–	– 7	-14	3
Szabadsághegy (474 m)*	0	E 1	965,5	– 5	.	folt	0	– 6	– 7	7
Farkasgyepü (400 m)*	0	E 2	963,6	– 6	.	4	-1	– 7	-13	–

24 órai csapadék mm		Hó cm	24 órai csapadék mm		Hó cm	24 órai csapadék mm		Hó cm	24 órai csapadék mm		Hó cm
Rajka	.		Tab	.		Jósvafő	–		Kisvárda	ny	folt
Csorna	.	folt V	Sárbogárd	–		Lillafüred	.	3	Vásárosnamény	–	
Kapuvár	.	l ⌴ =	Dunaújv.	.		Szendrőlád	.	1	Mátészalka	.	folt
Kőszeg	.	lepel	Nagykónyi	.		Füged	.	folt	Tiszabecs	.	folt
Körmend	.	3	Somogyszob	.	1	Hidásnémeti	.		Csenger	.	folt
Lenti	.		Barcs	.	4	Tokaj	–		Nyírlugos	–	
Letenye	.	2	Szigetvár	.	folt	Poroszló	.	folt V	Polgár	.	folt
Káld	.	3 V	Lengyel	.	1	Jászapáti	.	lepel V	Hajdúdorog	–	
Sumeg	–		Szekszárd	.	=	Nagykáta	.	1 V	Hortobágy	.	folt ⌴
Zirc	–		Mohács	.	folt ⌴	Örkény	.	folt ≡	Tiszaroff	.	
Veszprém	.	⌴	Siklós	.	folt	Kunsztmiklós	–		Karcag	.	folt
Komárom	.	⌴	Királyrét	.	folt ⌴	Cegléd	.	folt	Berettyóújfalu	.	≡
Kisbér	.	folt ⌴	Balassagyarm	.	folt ⌴	Nagykőrös	.	1	Szeghalom	.	folt V
Mór	.		Romhány	.	folt	Tiszakécske	.	folt ≡	Körösszakál	.	folt
Alcsut	.	folt	Vác	.	⌴	Izsák	.	folt	Szarvas	.	folt V
Dobogókő	.	2	Gödöllő	.	1	Kiskunfelegyh	.	2	Szentes	.	folt
Martonvásár	.	⌴	Lőrinci	.		Kiskunhalas	.		Orosháza	.	V
Tihany	.		Gyöngyös	.		Bácsalmás	.	folt	Makó	.	1
Fonyód	.		Borsodnádasd	.	4	Kistelek	.		Mezőhegyes	.	≡
Marcali	.	2	Putnok	.	folt	Záhony	ny	7	Mátraháza	.	1

* A légnyomás 500 gdm-re átszámítva ** A légnyomás 1000 gdm-re átszámítva

Magassági szélmérések

Óraadatok greenwichi középidőben

I. 3.	Bpest 06 h		Szeged 05 h		Bpest 09 h		Debr. 10 h		Szhely 11 h		Siófok 11 h		Pécs 11 h		Bpest 11 h		Khely 12 h	
	fok	m/s	fok	m/s	fok	m/s	fok	m/s	fok	m/s	fok	m/s	fok	m/s	fok	m/s	fok	m/s
Talaj	320	7	320	2	220	7	360	2	40	2	360	7	320	2	320	7	320	2
500 m			340	16	240	6	320	3	290	4	340	8	340	9	320	2	340	9
1000			340	10	290	4	340	8	290	5	360	7	340	9	40	4	340	14
1500			340	10			340	8	360	8	320	8	340	9	40	4	350	11
2000			310	13			350	10	360	7			300	8	360	8		
3000			310	25			350	12	10	9			320	10	340	13		
4000	320	15	290	30			350	12							320	9		
5000	300	30	290	37					40	16					320	17		
7000	280	40	290	71											300	21		
9000	280	50	290	32											290	40		
10000	280	29	290	32											290	37		
12000	280	29	290	21											290	34		
14000			300	40											300	23		
16000			300	40											300	42		
18000																		
20000																		

I.3.	Szeged 11 h		Bpest 15 h		Bpest 17 h		Győr 23 h		Bpest 23 h		Debr. 23 h							
	fok	m/s	fok	m/s	fok	m/s	fok	m/s	fok	m/s	fok	m/s	fok	m/s	fok	m/s	fok	m/s
Talaj	320	2	320	2	360	2	220	2	40	2	-	0						
500 m	350	3	270	9	20	2	60	3	120	3	30	5						
1000	350	3	320	1	360	3	90	5	120	3	30	5						
1500	320	9	360	8	330	7			130	3	360	7						
2000	330	11	360	8	360	18			130	3	340	7						
3000	330	11	340	14	360	18			40	29	320	7						
4000	330	11	330	21	360	18			30	14								
5000	300	19							20	12								
7000	300	53							20	12								
9000									340	12								
10000									340	12								
12000									300	18								
14000									300	18								
16000									350	24								
18000																		
20000																		

I. 4.	Pécs 00 h																	
	fok	m/s	fok	m/s	fok	m/s	fok	m/s	fok	m/s	fok	m/s	fok	m/s	fok	m/s	fok	m/s
Talaj	320	2																
500 m	80	4																
1000	80	4																
1500	80	4																
2000	100	14																
3000	100	14																
4000																		
5000																		
7000																		
9000																		
10000																		
12000																		
14000																		
16000																		
18000																		
20000																		

IDŐJÁRÁSI NAPIJELENTÉS

ЕЖЕДНЕВНЫЙ МЕТЕОРОЛОГИЧЕСКИЙ БЮЛЛЕТЕНЬ • DAILY WEATHER REPORT
BULLETIN QUOTIDIEN DE TEMPS • TÄGLICHER WETTERBERICHT

KIADJA AZ ORSZÁGOS METEOROLÓGIAI INTÉZET
BUDAPEST II. KITAIBEL PÁL UTCA 1
TELEFON: KÖZPONT: 353-500, IDŐJELZŐ OSZT.: 150-410

MEGJELENIK NAPONKÉNT * ELŐFIZETÉSI ÁRA A POSTAI KÖLTSÉGGEL EGYÜTT NEGYEDÉVRE 60, Ft
KIADÁSÉRT FELEL AZ INTÉZET IGAZGATÓJA

75. évfolyam 5. szám. + Budapest + 1962. január 5.

Az időjárási helyzet ma reggel és a várható időjárás:

Európa északi országaiban egyre nagyobb területet foglalnak el az enyhe, óceáni léghullámok. Kontinensünk középső területein viszont magasnyomású légköri képződmény helyezkedik el, csendes, ködös időjárással, egyelőre még komoly akadályt jelentve az északon már uralomra jutott enyhülésnek.

Hazánkban tegnap több helyen sűrű köd képződött, míg az ország néhány más helyén viszont 4 - 6 órás napsütést élveztek. Ennek megfelelően a nappali legmagasabb hőmérsékletek igen különbözők voltak. Az északkeleti megyékben helyenként +2, +4, a Balatontól délkeletre, egészen Pécsig és Bajáig -1, +2, míg a köd takarta többi területen csak -2, -4 fokig emelkedett. Ma hajnalban 6 - 11 fokos fagyok alakultak ki. Az elmúlt 24 óra folyamán egy-két északi állomásról jelentettek ködszitálást, hószállingózást. Sokhelyen zuzmara képződött.

Ma 12 órakor Budapesten a hőmérséklet -5 fok, a tengerszintre átszámitott légnyomás 771 mm, gyengén süllyedő irányzatú.

Várható időjárás szombat estig:

Mérsékelt délnyugati szél.
Változó mennyiségű felhőzet, többfelé köd, zuzmaraképződés.
Néhány helyen, főként északon, ónos szitálás, hószállingózás.
A nappali hőmérséklet emelkedik.

Várható legalacsonyabb éjszakai hőmérséklet: -5, -9,
legmagasabb nappali hőmérséklet holnap: -2, +2
fok között, a magasabb hegyeken +2 fok felett.

A hőmérséklet és a légnyomás napi középértéke Budapesten és ezek eltérése a 75 évi átlagtól:

1962. I. 4. -3,3 C°, 772,1 mm. Eltérés: -2,5 C°, +7,3 mm.

1871 óta ezen a napon előfordult:

legmagasabb hőmérséklet 14,0 C° /1917/
legalacsonyabb hőmérséklet -18,1 C° /1891/

Az Országos Meteorológiai Intézet Időjárási Napjelentése

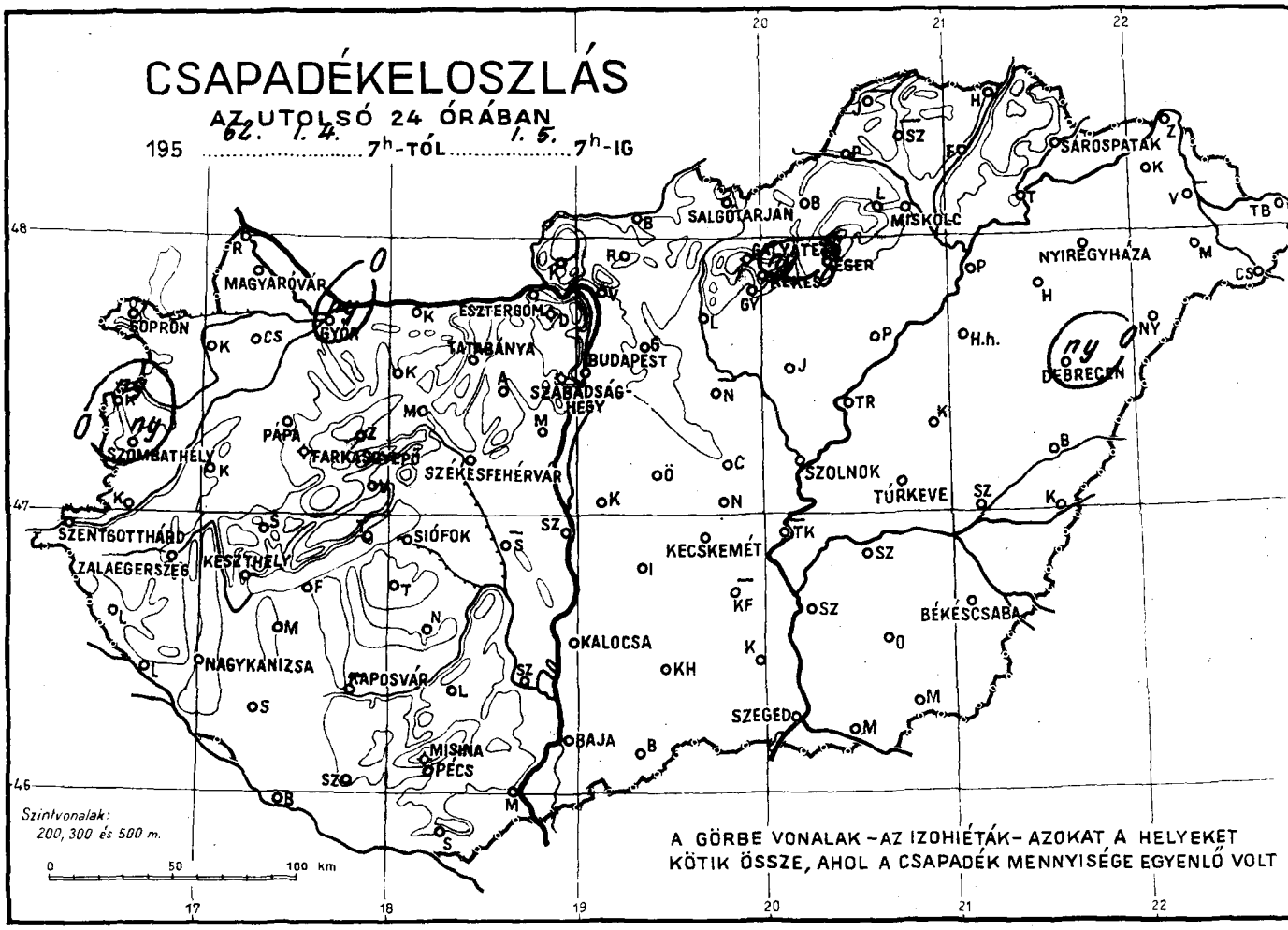

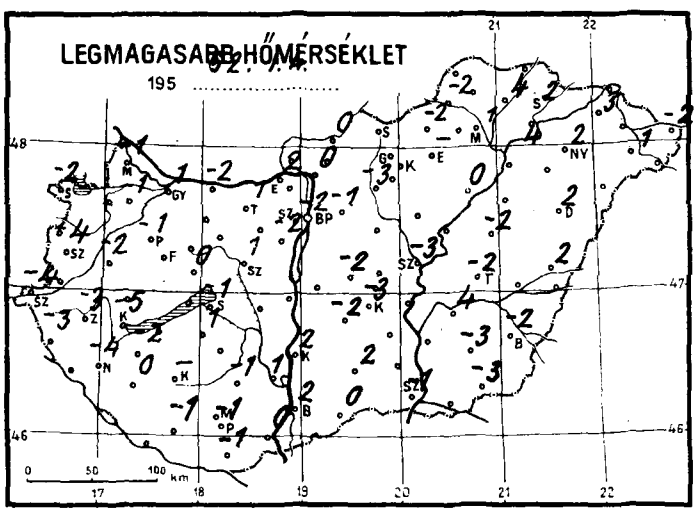

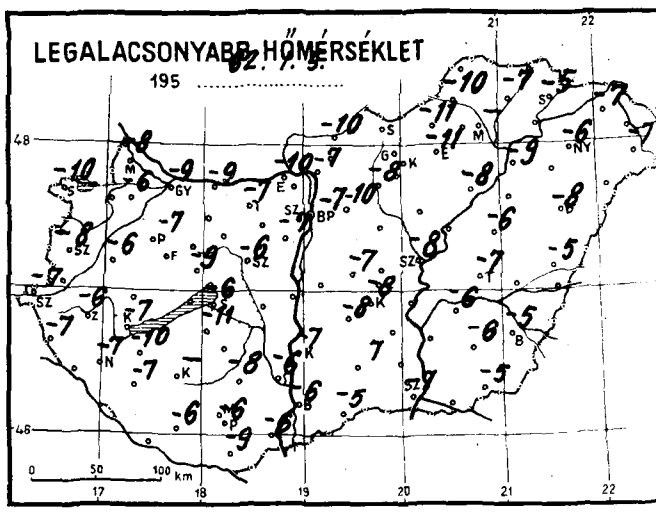

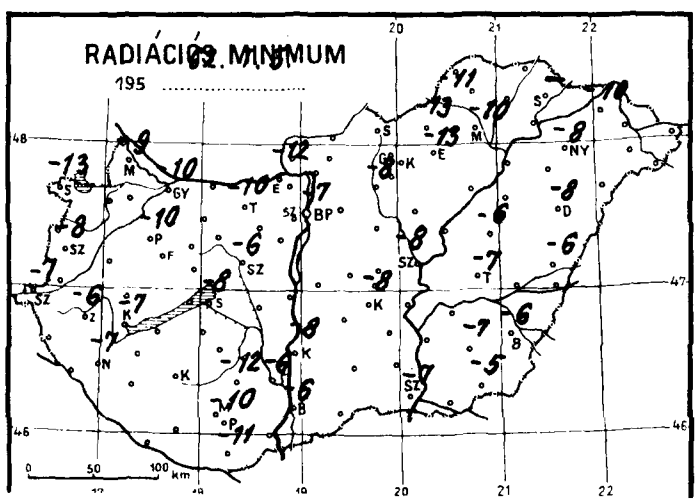

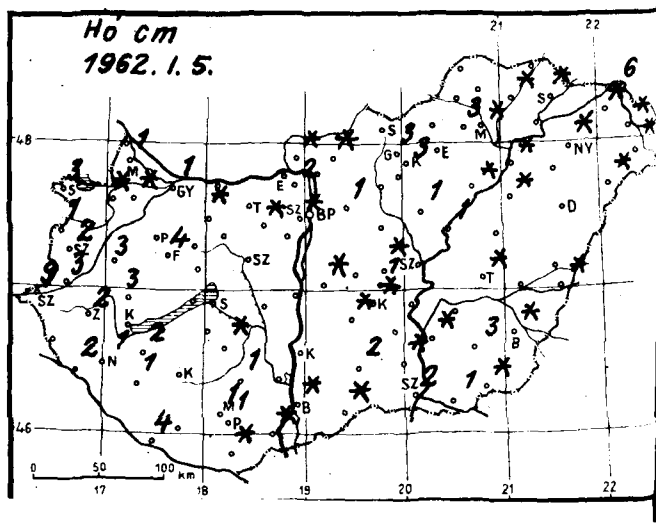

Időjárási helyzet 1962. év JANUAR hó 5. nap 7 óra

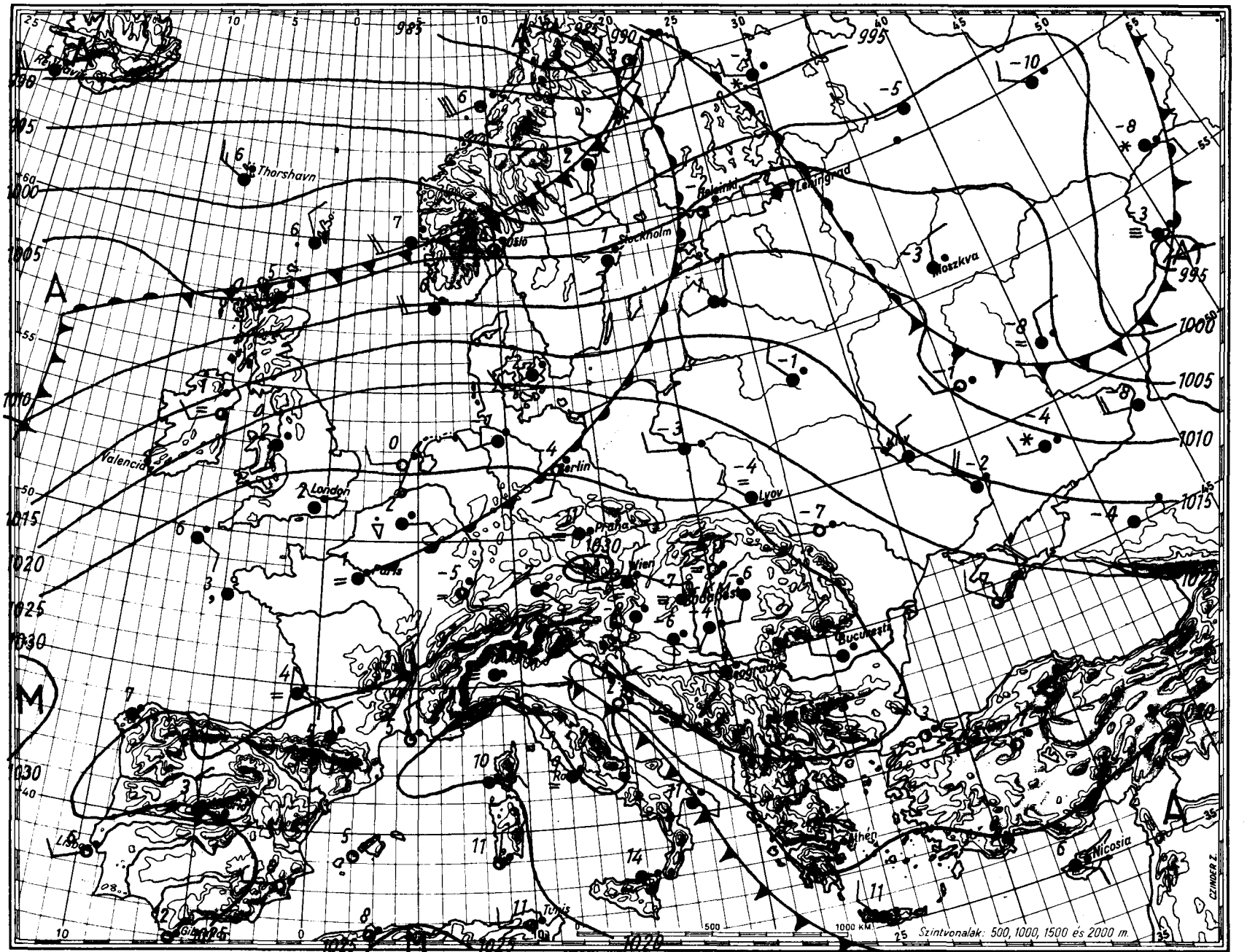

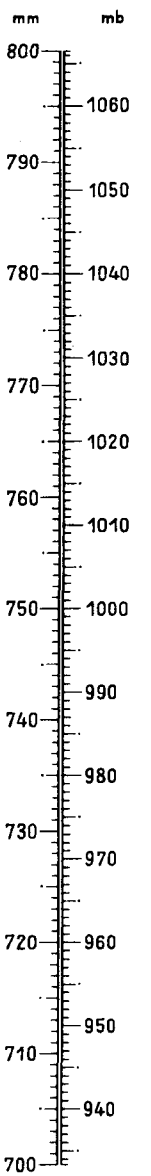

Magaslégköri időhelyzet

19 62. január hó 5. nap 00^h GMT.

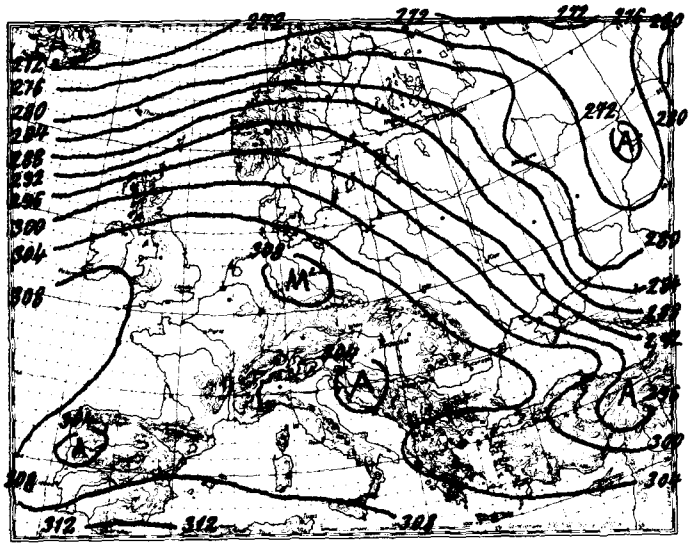

700 mb-os absz. topográfia

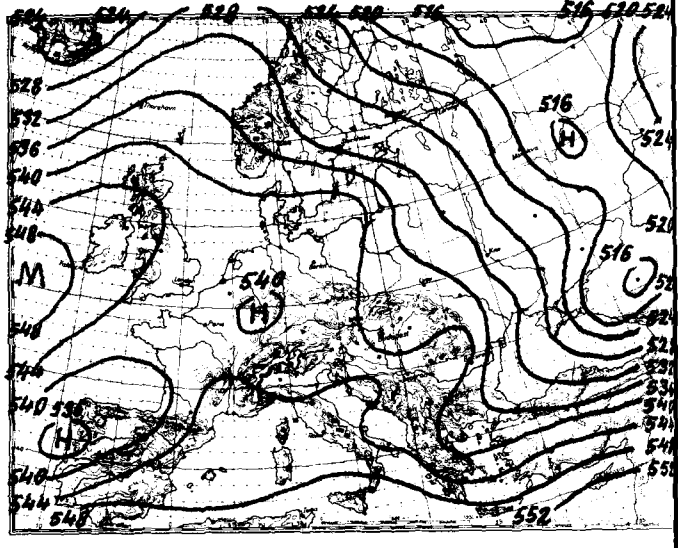

500/1000 mb-os rel. topográfia

1962. I. 4. 12^h

mb	m	C°	T_d
1000	234	- 4	- 4
850	1514	- 5	-12
700	3048	- 5	-25
500	5610	-21	-39
400	7210	-36	-51
300	9150	-50	-63
250	10320	-57	-70
200	11700	-65	
150			
100			

Jellemző pontok:

1012	Talaj	- 4	- 4
970	460	- 3	- 4
900	1070	- 6	- 9
865	1330	- 5	-10
800	1990	- 5	-19
755	2460	0	-26
616	4040	-13	-27
600	4240	-12	-24
571	4500	-14	-31
554	4850	-14	-33
250	10320	-57	-70
*208	11430	-65	-78
175		-66	
165		-65	

Az advekciós kép pénteken 00 GMT-kor erős hideg advekciót mutatott Törökországban, mérsékeltet Izlandtól ós Skóciától nyugatra a tengeren, erős meleget pedig a Krim-félszigeten és környékén, mérsékeltet Skandinávia fölött. A Kárpátmedence fölött nem volt advekció.

Hazánkban az elmúlt 24 óra alatt a troposzféra alsó, 1500 m vastag rétegének hőmérséklete alig változott, az 1500-tól 2800 m magasságig terjedő rétege 4 fokot melegedett, a 2800-tól 7200 m-ig terjedő rétege viszont 1,5 fokot hült átlagosan. Budapest felett ma éjjel rendkivül vékony és száraz 0 fokos réteg is található volt 2150 m magasságban. A -10 fokos szint 4050, a -20 fokos pedig 5400 m magasságban helyezkedett el; tegnap óta mindkettő kb 80 m-t süllyedt.

Veress s.k.

1962. I. 5. 00^h

mb	m	C°	T_d
1000	230	- 7	- 7
850	1513	- 4	-18
700	3052	- 6	-22
500	5620	-22	-40
400	7210	-35	-49
300	9150	-50	-62
250	10320	-59	-71
200	11690	-68	-79
150	13440	-64	
100	15250	-61	

Jellemző pontok:

1012	Talaj	- 6	- 6
1000	230	- 7	- 7
977	400	- 3	- 3
928	830	- 5	- 8
913	960	- 3	- 8
785	2150	0	-25
657	3550	- 9	-22
636	3800	- 8	-24
250	10320	-59	-71
*200	11690	-68	-79
185		-68	
175		-65	
131		-63	
118		-60	

* Tropopauza

1962. január ..... hó,
5. péntek ..... nap
75. 5. évfolyam sz.

	Reggeli észlelések 06 TMG				Az utolsó 24 óra adatai					
	Felhőzet (0–4)	Szélirány és erő (m/s)	Légnyomás (millibár)	Hőmérséklet (C°)	Csapadék (24 óra) (mm)	Hó cm	Hőmérsékleti szélsőségek: tegnapi nappali max.	éjszakai min.	Radiációs min.	Napsütés (óra) tegnap
Mosonmagyaróvár	4	SSE 1	1028,2	-5	•	lepel	-1	-8	-9	4
Sopron	4 =	WNW 1	29,5	-8	•	3	-2	-10	-13	2
Szombathely	4 =	SW 3	29,0	-8	ny	2	-4	-8	-8	0
Szentgotthárd	4 = V	SSW 2	28,0	-7	•	9	-4	-7	-7	0
Pápa	4 = V	S 2	28,4	-6	•		-1	-7	-10	–
Győr	4 *	– 0	29,2	-6	ny	lepel	1	-9	-10	5
Esztergom	4 ≡	– 0	29,0	-10	•		2	-10	-12	–
Tatabánya	4 ≡	– 0	29,0	-7	•		1	-7	-10	–
Székesfehérvár	4 ≡	SSW 1	28,4	-6	•		1	-6	-6	–
Siófok	4 ≡	SSW 1	29,6	-6	•		-1	-6	-8	4
Keszthely	4 ≡	SW 1	28,8	-7	•		-5	-7	-7	0
Zalaegerszeg	4 ≡	SW 2	28,6	-6	•	2	-3	-6	-6	–
Nagykanizsa	4 ≡	SSW 1	29,3	-7	•	1	-4	-7	-7	–
Kaposvár	–	–	–	–	•	lepel	–	–	–	–
Pécs	4 ≡	S 1	27,9	-6	•	1	-1	-6	-10	6
Budapest M. I.	4 ≡	NW 1	28,4	-7	•		-2	-7	-7	0
Salgótarján	–	–	–	–	–		–	–	–	–
Eger	1 =	W 1	28,8	-10	•		–	-11	-13	–
Miskolc	0 =	N 2	27,7	-8	•	folt	1	–	-10	2
Sárospatak	4 ≡	NW 1	27,5	-5	•	folt	2	-5	–	4
Baja	4	S 1	28,0	-4	•	folt	2	-6	-6	4
Kalocsa	4	WNW 2	–	-5	•		2	-7	-8	–
Kecskemét	4 ≡	SW 2	28,6	-8	•	folt	-3	-8	-8	0
Szeged	4	WSW 1	28,6	-4	•	2	-1	-7	-7	3
Szolnok	4 ≡	WSW 2	28,3	-7	•		-3	-8	-8	0
Túrkeve	4 ≡	WSW 1	28,0	-6	•	folt	-2	-7	-7	–
Békéscsaba	4 ≡	NW 1	28,6	-4	•	folt	-2	-5	-6	2
Debrecen	4 ≡	S 1	29,0	-6	ny		2	-8	-8	4
Nyíregyháza	4 ≡	– 0	28,6	-5	•	folt	2	-6	-8	5
Kékestető (1000 m)**	0	– 0	902,6	-7	ny	3	-4	-7	–	3
Galyatető (932 m)**	–	–	–	–	•	3	-2	-6	–	–
Misinatető (534 m)*	4 ≡	SE 2	964,0	-8	•	1	-2	-8	-10	7
Szabadsághegy (474 m)*	0	W 1	964,0	-6	•	folt	2			6
Farkasgyepü (400 m)*	0 =	SSE 1	964,5	-7	•	4	0	-7	-10	–

	24 órai csapadék mm	Hó cm
Rajka	–	
Csorna	•	folt
Kapuvár	•	folt
Kőszeg	ny	lepel
Körmend	•	3
Lenti	•	
Letenye	•	2
Káld	•	3
Sümeg	•	3
Zirc	•	
Veszprém	•	
Komárom	•	
Kisbér	•	folt
Mór	•	
Alcsut	•	folt
Dobogókő	•	2
Martonvásár	•	
Tihany	•	
Fonyód	•	
Marcali	•	2

	24 órai csapadék mm	Hó cm
Tab	•	
Sárbogárd	–	
Sztálinváros	•	
Nagykónyi	•	folt
Somogyszob	•	1
Barcs	•	4
Szigetvár	•	
Lengyel	•	1
Szekszárd	•	–
Mohács	•	folt
Siklós	•	folt
Királyrét	•	folt
Balassagyarm	•	
Romhány	•	folt
Vác	•	
Gödöllő	•	1
Lőrinci	•	–
Gyöngyös	•	
Borsodnádasd	•	
Putnok	•	

	24 órai csapadék mm	Hó cm
Jósvafő	–	
Lillafüred	•	3
Szendrőlád	–	
Füged	•	folt
Hidasnémeti	•	
Tokaj	•	
Poroszló	•	folt
Jászapáti	•	1
Nagykáta	–	
Örkény	•	–
Kunsztmiklós	•	folt
Cegléd	•	folt
Nagykőrös	•	1
Tiszakécske	–	
Izsák	•	folt
Kiskunfélegyh	–	
Kiskunhalas	•	2
Bácsalmás	•	folt
Kistelek	•	folt
Záhony	•	6

	24 órai csapadék mm	Hó cm
Kisvárda	•	folt
Vásárosnamény	–	
Mátészalka	•	folt
Tiszabecs	•	folt
Csenger	•	folt
Nyírlugos	•	folt
Polgár	•	folt
Hajdúdorog	•	
Hortobágy	•	folt
Tiszaroff	•	1
Karcag	•	
Berettyóújfalu	•	
Szeghalom	•	
Körösszakál	•	folt
Szarvas	•	
Szentes	•	folt
Orosháza	•	3
Makó	•	1
Mezőhegyes	•	folt
Mátraháza	•	1

* A légnyomás 500 gdm-re átszámítva ** A légnyomás 1000 gdm-re átszámítva

Magassági szélmérések

Óraadatok greenwichi középidőben

I. 4.	Bpest 05 h		Szeged 05 h		Siófok 11 h		Pécs 11 h		Szeged 11 h		Miskolc 11 h		Debr. 11 h		Győr 12 h		Bpest 12 h	
	fok	m/s	fok	m/s	fok	m/s	fok	m/s	fok	m/s	fok	m/s	fok	m/s	fok	m/s	fok	m/s
Talaj	–	0	–	0	180	2	140	2	360	2	360	2	40	2	140	2	90	2
500 m	110	6			220	4	130	9	130	3	80	1	70	1	170	7	150	5
1000	140	4			150	7	130	9	80	2	200	2	80	6	170	8	150	5
1500	310	1	70	4	160	12	130	9	40	3	90	3	30	5	160	5	100	4
2000	70	2	70	4	190	7	130	9	20	2			340	3	160	3	70	4
3000	80	10	70	14			60	8	80	6			10	2	110	3	70	4
4000	50	7	50	10			110	12	90	6			40	3	10	1	40	4
5000	40	11	30	14			60	11	80	5			30	5	330	1	100	4
7000	50	6	30	6			100	12	70	8			30	8			40	7
9000	20	9	10	9			80	13	70	12			20	10			60	9
10000	40	9	40	15			80	13	70	12			30	15			60	9
12000	10	8	300	15					350	6			20	15			350	9
14000	300	13	300	15					310	17								
16000			300	21					320	16								
18000																		
20000																		

I. 4.	Szeged 23 h		Debr. 23 h															
	fok	m/s	fok	m/s	fok	m/s	fok	m/s	fok	m/s	fok	m/s	fok	m/s	fok	m/s	fok	m/s
Talaj	320	2	220	2														
500 m			280	4														
1000	330	2	340	3														
1500	240	3	340	6														
2000	100	1	350	8														
3000	330	3	350	3														
4000	50	6																
5000	30	7																
7000	50	6																
9000	60	7																
10000	70	3																
12000	270	15																
14000	320	17																
16000	310	21																
18000																		
20000																		

I. 5.	Bpest 00 h																	
	fok	m/s	fok	m/s	fok	m/s	fok	m/s	fok	m/s	fok	m/s	fok	m/s	fok	m/s	fok	m/s
Talaj	90	2																
500 m	180	2																
1000	310	3																
1500	310	3																
2000	110	2																
3000	340	3																
4000	340	3																
5000	360	5																
7000	40	4																
9000	40	4																
10000	40	4																
12000	310	4																
14000	310	17																
16000																		
18000																		
20000																		

IDŐJÁRÁSI NAPIJELENTÉS

ЕЖЕДНЕВНЫЙ МЕТЕОРОЛОГИЧЕСКИЙ БЮЛЛЕТЕНЬ • DAILY WEATHER REPORT
BULLETIN QUOTIDIEN DE TEMPS • TÄGLICHER WETTERBERICHT

KIADJA AZ ORSZÁGOS METEOROLÓGIAI INTÉZET
BUDAPEST II. KITAIBEL PÁL UTCA 1
TELEFON: KÖZPONT: 353-500, IDŐJELZŐ OSZT.: 150-410

MEGJELENIK NAPONKÉNT * ELŐFIZETÉSI ÁRA
A POSTAI KÖLTSÉGGEL EGYÜTT NEGYEDÉVRE 60,- Ft
KIADÁSÉRT FELEL AZ INTÉZET IGAZGATÓJA

75. évfolyam 6. szám + Budapest + 1962. január 6.

Az időjárási helyzet ma reggel és a várható időjárás:

Pénteken Közép-Európa északi részén kissé gyengült a hideg és többfelé volt kisebb havazás, ónoseső. Közép-Európa többi részén viszont tovább tartott a hideg idő.

Hazánkban tegnap párás, ködös, hideg volt az idő. Néhány helyen jelentéktelen mennyiségű hó szállingózott. Több helyről jelentettek zúzmara képződést. A hőmérséklet legmagasabb értéke napközben -3, -6 fok között volt, de a Kékestetőn, ahol 8 órán keresztül sütött a nap, -1 fokig emelkedett a hőmérséklet, a napos Szabadsághegyen pedig 0 fokig. Ma hajnalban -5, -9 fokig hűlt le a levegő. A hótakaró az ország nagy részét csak foltokban, illetve 1, 2 cm vastagságban boritja és csak néhány helyen van vastagabb hóréteg az országban. A hegyekről ma reggel a következő hóvastagságokat jelentették: Kékestetőről és Galyatetőről 3, Farkasgyepüről 4 cm-t, a Szabadsághegyről pedig csak hófoltokat. Ma délelőtt országszerte borult, párás, helyenként ködös volt az idő, csak a magasabb hegyeken sütött a nap.

Ma 12 órakor Budapesten a hőmérséklet -5 fok, a tengerszintre átszámitott légnyomás 768 mm, gyengén süllyedő irányzatú.

Várható időjárás vasárnap estig:

A hideg kissé enyhül.
Felhős, párás, ködös idő.
Néhány helyen kisebb havazás, ónos eső.
Holnap az ország északi felében megélénkülő északnyugati szél.

Várható legalacsonyabb éjszakai hőmérséklet: -4, -8,
legmagasabb nappali hőmérséklet holnap: -3, +1 fok
között.

Veressházy

A hőmérséklet és a légnyomás napi középértéke Budapesten és ezek eltérése a 75 évi átlagtól:

1961.I.5.: -5.3 C°, 770.8 mm. Eltérés: -4.2 C°, +5.3 mm.

1871 óta ezen a napon előfordult:

legmagasabb hőmérséklet 10.0 C° /1919/
legalacsonyabb hőmérséklet -19.3 C° /1891/

Az Országos Meteorológiai Intézet Időjárási Napijelentése

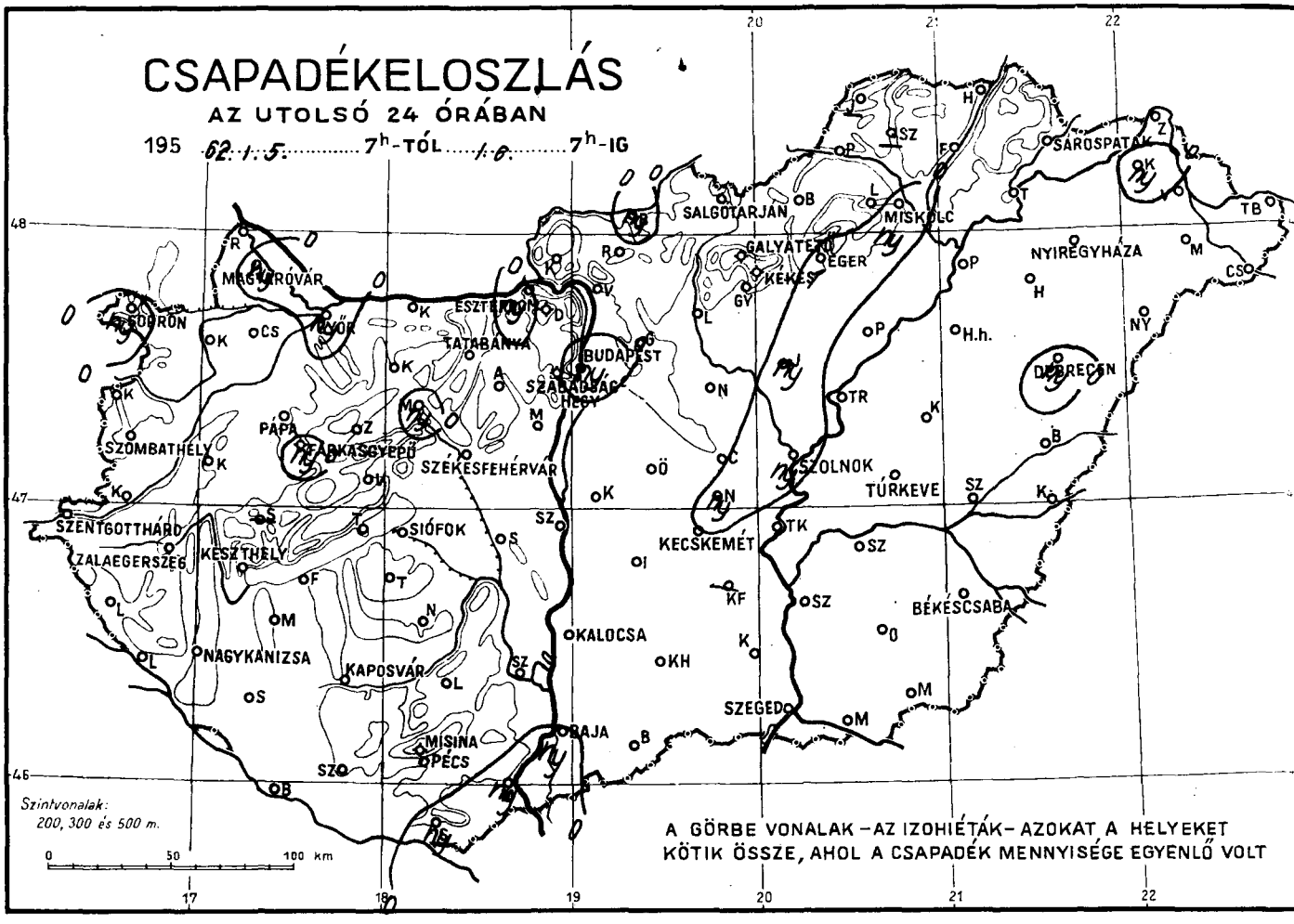

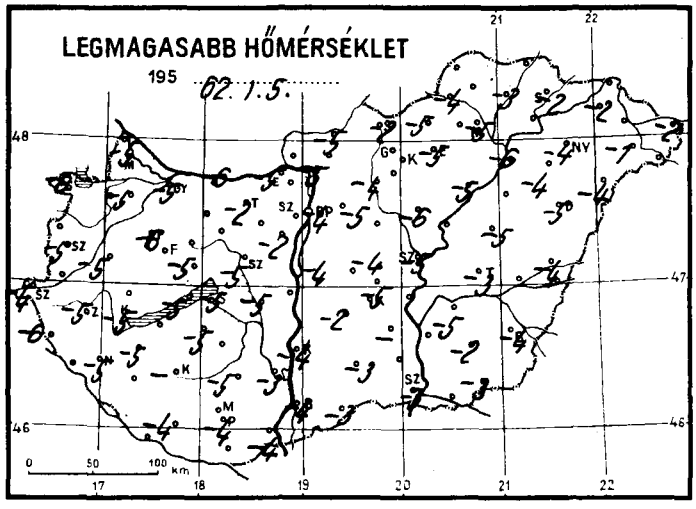

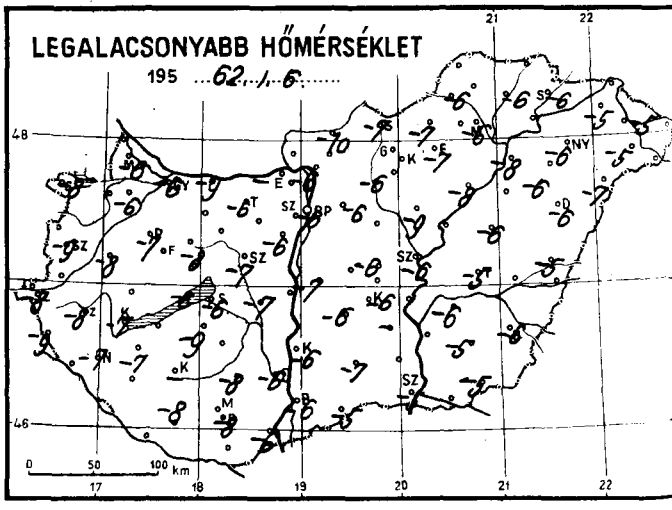

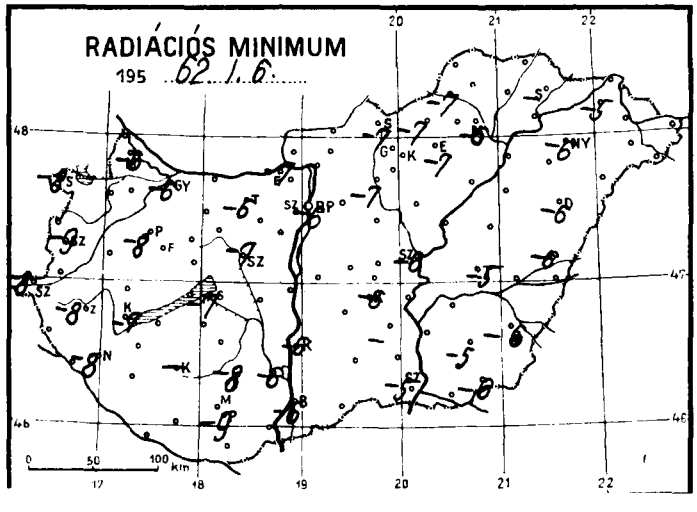

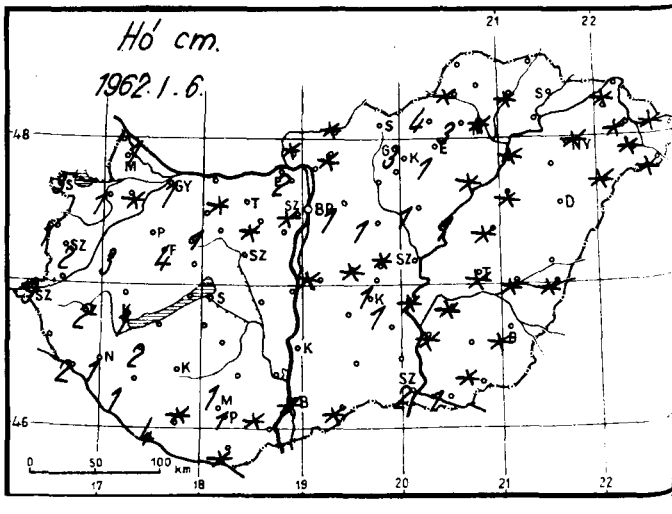

Időjárási helyzet 1962. év JANUAR hó 6. nap 7 óra

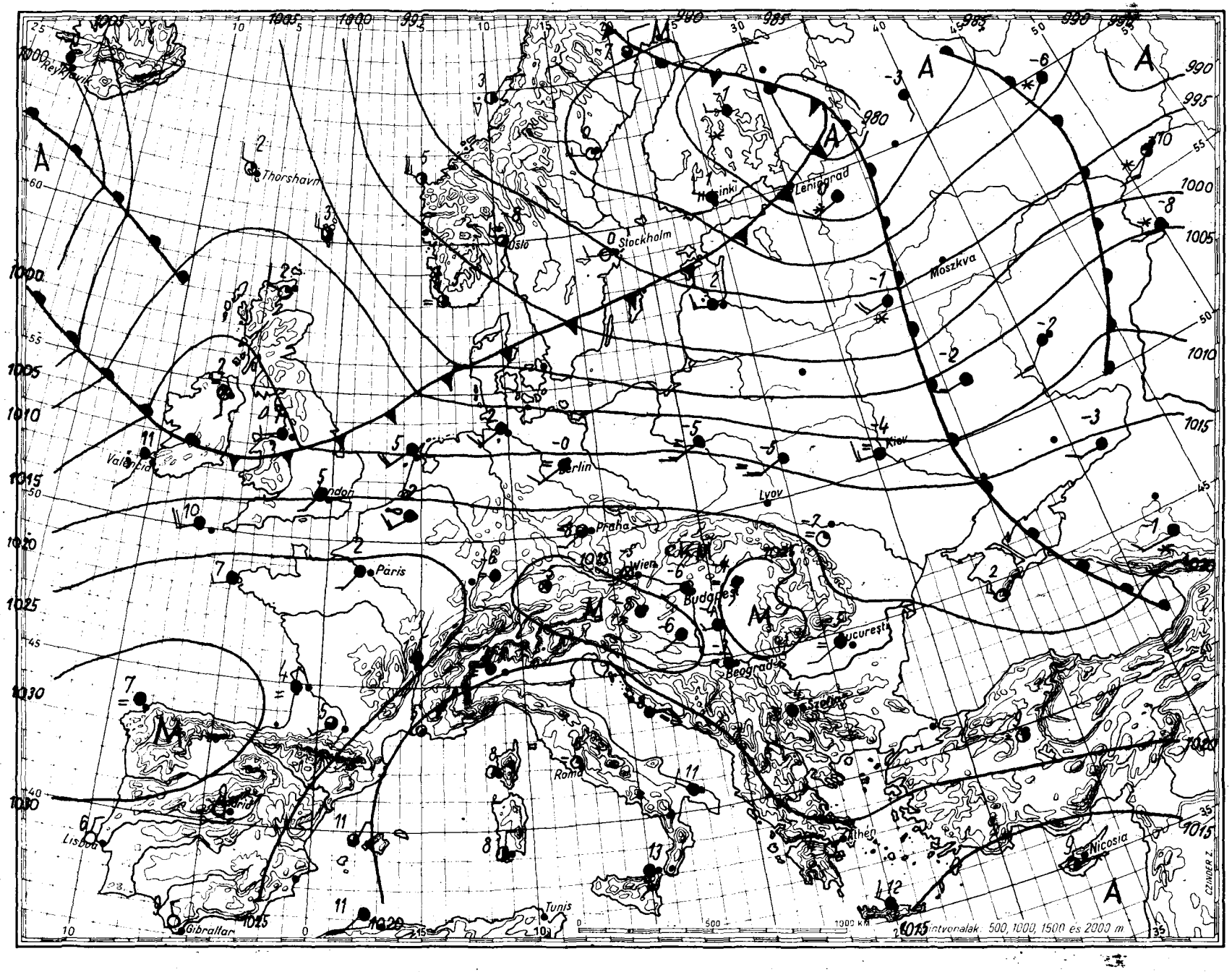

Magaslégköri időhelyzet

19 62. január hó 6. nap 00h GMT.

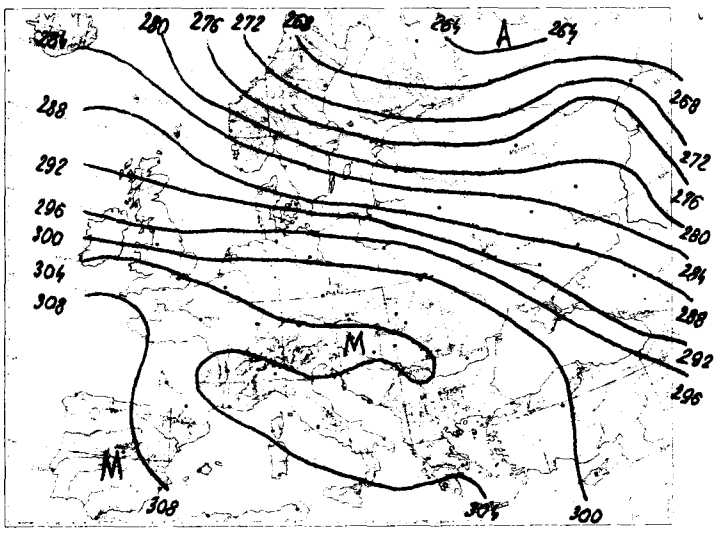

700 mb-os absz. topográfia

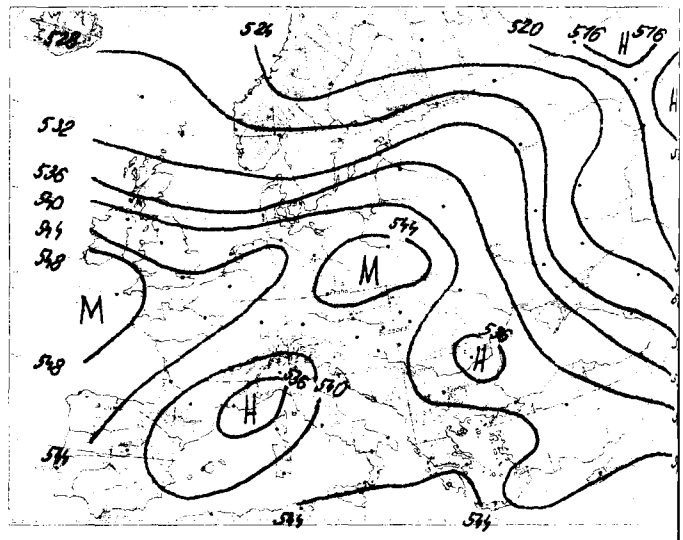

500/1000 mb-os rel. topográfia

1961.I.5. 12h			
mb	m	C°	T_d
1000	211	- 6	- 7
850	1445	- 1	-17
700	3047	- 4	-17
500	5620	-20	-40
400	7240	-31	-49
300	9220	-42	-52
250	10410	-56	-71
200	11800	-64	-79
150	13540	-63	-
100	16080	-56	-

Jellemző pontok:

1009	Talaj	- 5	- 6
980	400	- 8	- 9
964	500	- 3	- 5
926	840	- 4	- 8
900	1040	- 2	-10
880	1240	- 2	-15
826	1740	- 1	-22
792	2050	- 1	-22
250	10410	-56	-71
*178	12500	-69	-85
130		-57	-

* Tropopauza

Az advekciós kép ma, 00 GMT-kor erős hideg advekciót mutat az Északi Jeges-tenger, a Skandináv-félsziget és Dánia felett, mérsékelten hideget a Fekete-tenger és a Szovjetunió európai területének keleti része felett, gyengét Dél-Európa északi része felett. Erős meleg advekció látható Lengyelország, a Szovjetunió európai területének legnagyobb része és az Atlanti-óceán felett, mérsékelten meleg a Brit-szigetek és Nyugat-Európa felett.

Hazánk felett az elmúlt 24 óra alatt a troposzféra 900 m-ig terjedő légrétege átlagosan 2.5 fokot hűlt, e fölött melegedés ment végbe 2100 m-ig átlagosan 2, fölötte átlagosan 1 fokos értékben. 0 fok 1380 és 2040 m, -10 fok 4000 m és -20 fok 5520 m magasságban található. A -10 fok magassága tegnap óta 50 m-t süllyedt, a -20 foké 120 m-t emelkedett.

Kerényi s.k.

1961.I.6. 00h			
mb	m	C°	T_d
1000	197	- 6	- 7
850	1460	- 1	-24
700	3023	- 4	-23
500	5590	-21	-42
400	7210	-33	-51
300	9180	-46	-63
250	10350	-57	-72
200	11730	-67	-
150	13460	-66	-
100	15310	-61	-

Jellemző pontok:

1007	Talaj	- 5	- 5
932	700	- 9	-10
908	940	- 2	- 4
880	1200	- 2	-11
840	1600	- 2	-22
250	10350	-57	-72
193	11940	-59	-85
183	12270	-57	-85
*174	13120	-60	-87
120		-59	-
104		-62	-

1962. január ..... hó,
6. szombat ..... nap
75. évfolyam 6. sz.

	Reggeli észlelések 06 TMG				Az utolsó 24 óra adatai					
	Felhőzet (0–4)	Szélirány és erő (m/s)	Légnyomás (millibar)	Hőmérséklet (C°)	Csapadék (24 óra) (mm)	Hó cm	Hőmérsékleti szélsőségek: tegnapi nappali max.	éjszakai min.	Radiációs min.	Napsütés (óra) tegnap
Mosonmagyaróvár	4 *	S 1	1025.3	-6	ny	lepel	-3	-6	-6	0
Sopron	4, V	– 0	25.0	-6	ny	3	-6	-8	-8	0
Szombathely	4=	– 0	25.0	-8	.	2	-5	-9	-9	0
Szentgotthárd	4= V	– 0	24.8	-8	.	9	-4	-8	-8	0
Pápa	4= V	S 1	24.7	-7	.		-6	-7	-8	–
Győr	4=	– 0	25.0	-6	ny	lepel	-5	-6	-6	0
Esztergom	4=	– 0	24.4	-6	ny		-5	–	-7	–
Tatabánya	4=	WNW 2	24.6	-6	.		-2	-6	-6	–
Székesfehérvár	4=	– 0	25.2	-7	.		-5	-7	-7	–
Siófok	4	– 0	25.3	-6	.		-5	-6	-7	0
Keszthely	4=	SSW 1	24.7	-6	.	lepel	-5	-7	-7	0
Zalaegerszeg	4=	– 0	25.2	-8	.	2	-5	-8	-8	–
Nagykanizsa	4=	SW 1	25.1	-7	.	1	-5	-7	-8	–
Kaposvár	–	–	–	–	–		–	–	–	–
Pécs	4=	SW 2	24.2	-7	.	1	-4	-8	-9	–
Budapest M. I.	4= ⌴	SW 2	24.6	-6	ny		-4	-6	-6	2
Salgótarján	4=	SW 4	–	-6	.		-2	-7	-7	–
Eger	4=	W 1	24.7	-5	1	1	-5	-7	-7	0
Miskolc	4 *	– 0	23.5	-5	ny	folt	-5	-6	-6	0
Sárospatak	4=	SW 1	24.0	-5	.		-2	-6	–	0
Baja	4	SW 1	25.6	-6	ny	folt	-4	-6	-6	0
Kalocsa	4=	WSW 2	–	-6	.		-4	-6	-6	–
Kecskemét	4	SW 1	24.6	-6	.	1	-5	-6	-6	0
Szeged	4	W 2	25.1	-4	.	2	-3	-5	-5	–
Szolnok	4=	SW 2	23.9	-5	ny		-5	-6	-6	0
Túrkeve	4	– 0	24.0	-5	.	folt	-3	-5	-5	–
Békéscsaba	4=	SSW 2	25.3	-4	.	folt	-4	-6	-6	–
Debrecen	4=	SW 2	25.1	-5	ny		-5	-6	-6	0
Nyíregyháza	4=	SW 2	25.1	-5	.	folt	-4	-6	-6	0
Kékestető (1000 m)**	1	SW 6	898.1	-4	.	3	-1	-5	–	8
Galyatető (932 m)**	–	–	–	–	–	3	-1	-5	–	–
Misinatető (534 m)*	4=	S 2	960.5	-10	.	1	-5	-10	-11	0
Szabadsághegy (474 m)*	4= V	S 1	960.0	-8	.	folt	0	-9	-9	7
Farkasgyepü (400 m)*	4=	– 0	960.5	-8	ny	4	-5	-9	-9	–

24 órai csapadék mm		Hó cm	24 órai csapadék mm		Hó cm	24 órai csapadék mm		Hó cm	24 órai csapadék mm		Hó cm
Rajka	.		Tab	.		Jósvafő	–		Kisvárda	ny	folt
Csorna	.	folt	Sárbogárd	.		Lillafüred	.	3	Vásárosnamény	.	folt
Kapuvár	.	1=	Dunaújv.	.	⌴	Szendrőlád	–		Mátészalka	.	folt
Kőszeg	.	lep.	Nagykónyi	.		Függöd	.	folt ⌴	Tiszabecs	.	folt
Körmend	.		Somogyszob	.	1	Hidasnémeti	.		Csenger	.	folt
Lenti	.		Barcs	.	4	Tokaj	.	=	Nyírlugos	.	folt V
Letenye	.	2	Szigetvár	.	folt	Poroszló	.	folt V	Polgár	.	folt V
Káld	.	V 3	Lengyel	.		Jászapáti	ny	lep. V	Hajdúdorog	.	
Sümeg	–		Szekszárd	.	=	Nagykáta	.	1 V	Hortobágy	.	folt ⌴
Zirc	.	1	Mohács	ny	folt	Örkény	.	folt= V	Tiszaroff	.	1
Veszprém	.		Siklós	ny	folt	Kunsztmiklós	.	folt= V	Karcag	.	folt V
Komárom	.		Királyrét	.	folt	Cegléd	.	folt	Berettyóújfalu	.	
Kisbér	.	folt=	Balassagyarm	ny	folt	Nagykőrös	ny	1	Szeghalom	.	folt V
Mór	ny		Romhány	.	folt	Tiszakécske	.	folt V	Kőrösszakál	.	folt
Alcsut	.	folt	Vác	.	V	Izsák	.	V	Szarvas	.	folt V
Dobogókő	.	2	Gödöllő	.	1	Kiskunfélegyh	–		Szentes	.	folt
Martonvásár	.	V	Lőrinci	.	=	Kiskunhalas	.		Orosháza	.	V
Tihany	.		Gyöngyös	.		Bácsalmás	.	folt	Makó	.	1
Fonyód	.		Borsodnádasd	.	4 V	Kistelek	.		Mezőhegyes	.	folt=
Marcali	.	2	Putnok	.	folt V	Záhony	.		Mátraháza	.	folt=

* A légnyomás 500 gdm-re átszámítva ** A légnyomás 1000 gdm-re átszámítva

Magassági szélmérések

Óraadatok greenwichi középidőben

I.5.

	Bpest 06 h		Szeged 06 h		Bpest 12 h		Szeged 11 h		Szeged							
	fok	m/s	fok	m/s	fok	m/s	fok	m/s	fok	m/s	fok	m/s	fok	m/s	fok	m/s
Talaj	–	0	90	2	140	2	320	2	220	2						
500 m	240	2	–	–	210	4	–		250	3						
1000	330	1	80	5	290	4	–		80	2						
1500	40	1	30	4	330	2	–		150	1						
2000	40	3	30	4	80	4	110	4	–							
3000	10	6	360	5	40	7	40	7	–							
4000	10	6	320	6	20	4	40	7	220	1						
5000	10	9	360	4	360	10	20	8	20	6						
7000	20	10	30	6	10	5	20	8	40	6						
9000	30	6	60	7	50	5	40	10	10	3						
10000	30	6	60	7	40	8	40	10	10	14						
12000	340	12	330	9	40	8	350	7	70	11						
14000	320	17	330	13	350	12	320	13	320	5						
16000	320	17	320	20	340	11	330	12								
18000																
20000																

I.6.

	Bpest 00 h															
	fok	m/s	fok	m/s	fok	m/s	fok	m/s	fok	m/s	fok	m/s	fok	m/s	fok	m/s
Talaj	140	2														
500 m	200	3														
1000	250	5														
1500	270	5														
2000	260	4														
3000	260	4														
4000	10	2														
5000	330	7														
7000	310	5														
9000	80	5														
10000	110	9														
12000	100	10														
14000	340	2														
16000	330	15														
18000																
20000																

	fok	m/s	fok	m/s	fok	m/s	fok	m/s	fok	m/s	fok	m/s	fok	m/s	fok	m/s
Talaj																
500 m																
1000																
1500																
2000																
3000																
4000																
5000																
7000																
9000																
10000																
12000																
14000																
16000																
18000																
20000																

IDŐJÁRÁSI NAPIJELENTÉS

ЕЖЕДНЕВНЫЙ МЕТЕОРОЛОГИЧЕСКИЙ БЮЛЛЕТЕНЬ • DAILY WEATHER REPORT
BULLETIN QUOTIDIEN DE TEMPS • TÄGLICHER WETTERBERICHT

KIADJA AZ ORSZÁGOS METEOROLÓGIAI INTÉZET
BUDAPEST II. KITAIBEL PÁL UTCA 1
TELEFON: KÖZPONT: 353-500, IDŐJELZŐ OSZT.: 150-410

MEGJELENIK NAPONKÉNT * ELŐFIZETÉSI ÁRA
A POSTAI KÖLTSÉGGEL EGYÜTT NEGYEDÉVRE 60,- Ft
KIADÁSÉRT FELEL AZ INTÉZET IGAZGATÓJA

75. évfolyam 7. szám. + Budapest + 1962. január 7.

Az időjárási helyzet ma reggel és a várható időjárás:

Az enyhe óceáni légtömegek fokozatosan nyomulnak előre Közép- és Kelet-Európába. A Szovjetunió európai területén és Közép-Európa keleti részén havazások vannak. Máshol kevéssé felhős, enyhe az idő.

Hazánkban tegnap felhős, ködös idő volt. Több helyen esett a hó, de csak néhány helyen érte el a csapadék mennyisége az 1-2 mm-t. Napközben a hőmérséklet -3, -7, ma hajnalban pedig -4, -8 fokos értékeket ért el. Sportolásra alkalmas hó a hegyeken nincs. Ma délelőtt néhány helyről kisebb havazást jelentettek.

Ma 12 órakor Budapesten a hőmérséklet 3 fok, a tengerszintre átszámitott légnyomás 766 mm, alig változik.

Várható időjárás hétfő estig:

Változó mennyiségű felhőzet, néhány helyen kisebb havazással. Időnként élénk északnyugati, nyugati szél.

Várható legalacsonyabb éjszakai hőmérséklet: -3, -7,
legmagasabb nappali hőmérséklet holnap: 0, +4 fok között.

Kerényi s.k.

A hőmérséklet és a légnyomás napi középértéke Budapesten és ezek eltérése a 75 évi átlagtól:

1962.I.6. -4.0 C°, 767.3 mm. Eltérés: -3.4 C°, +0.9 mm.

1871 óta ezen a napon előfordult:

legmagasabb hőmérséklet 12.0°C° /1903/
legalacsonyabb hőmérséklet -17.8 C° /1938/

Az Országos Meteorológiai Intézet Időjárási Napijelentése

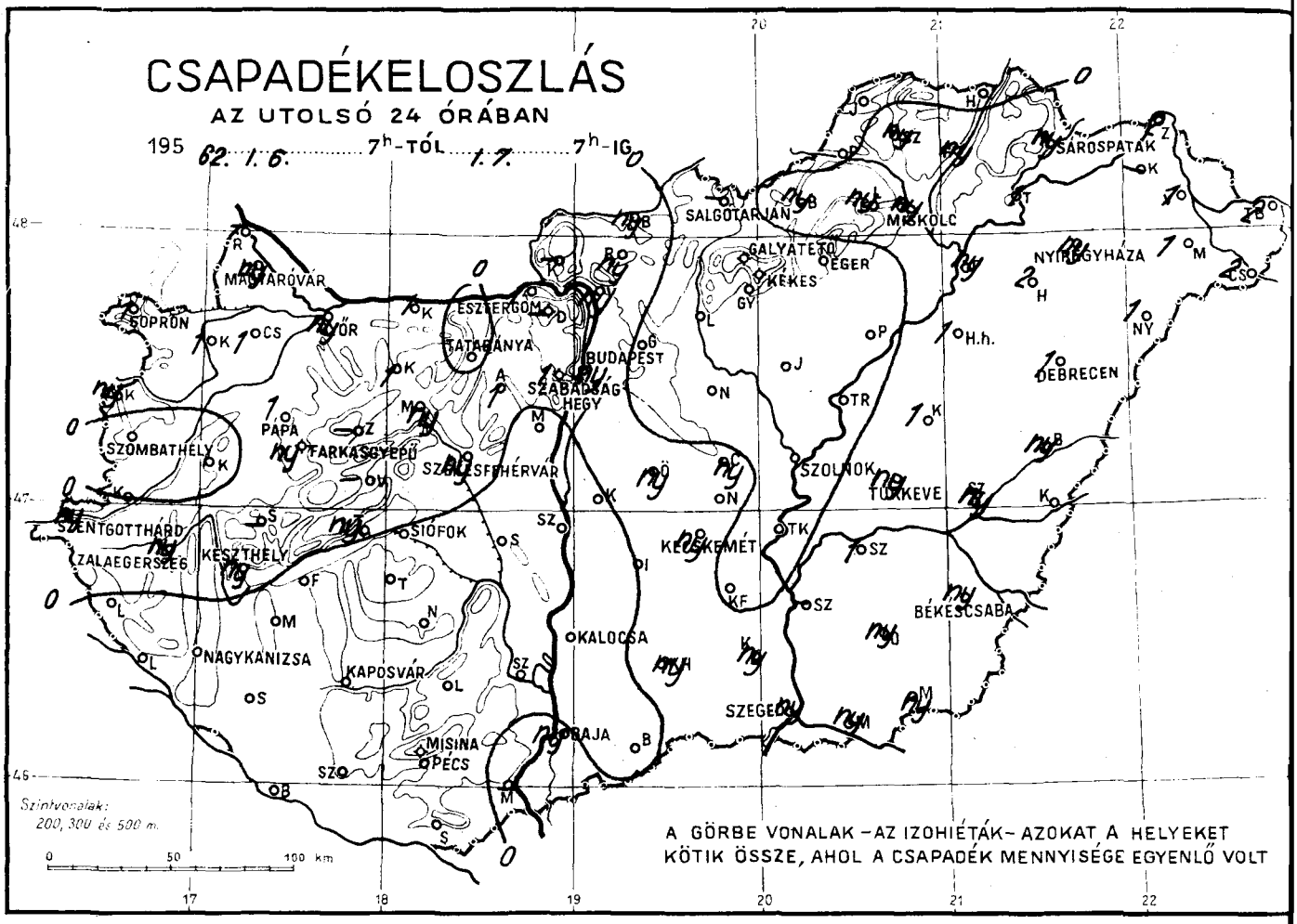

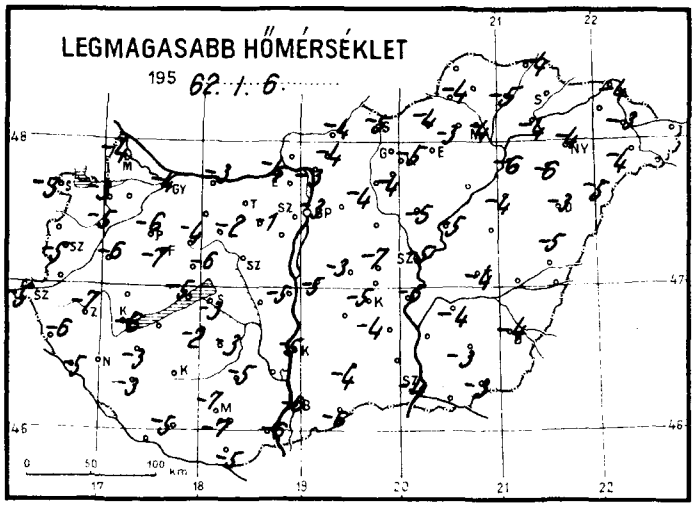

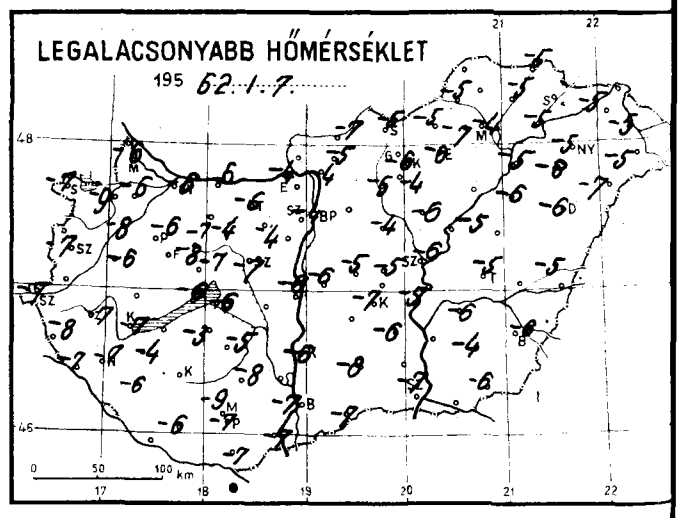

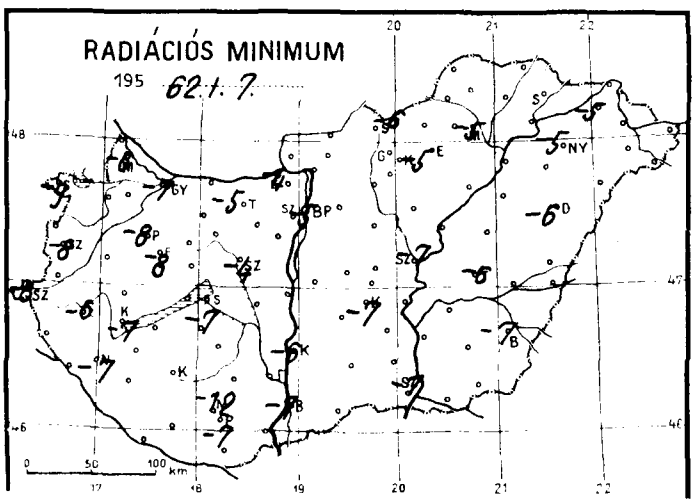

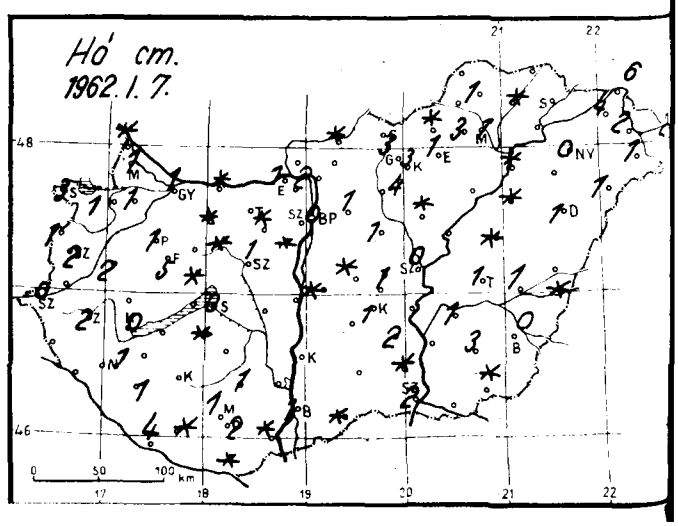

Időjárási helyzet 1962. év JANUAR hó 7. nap 7 óra

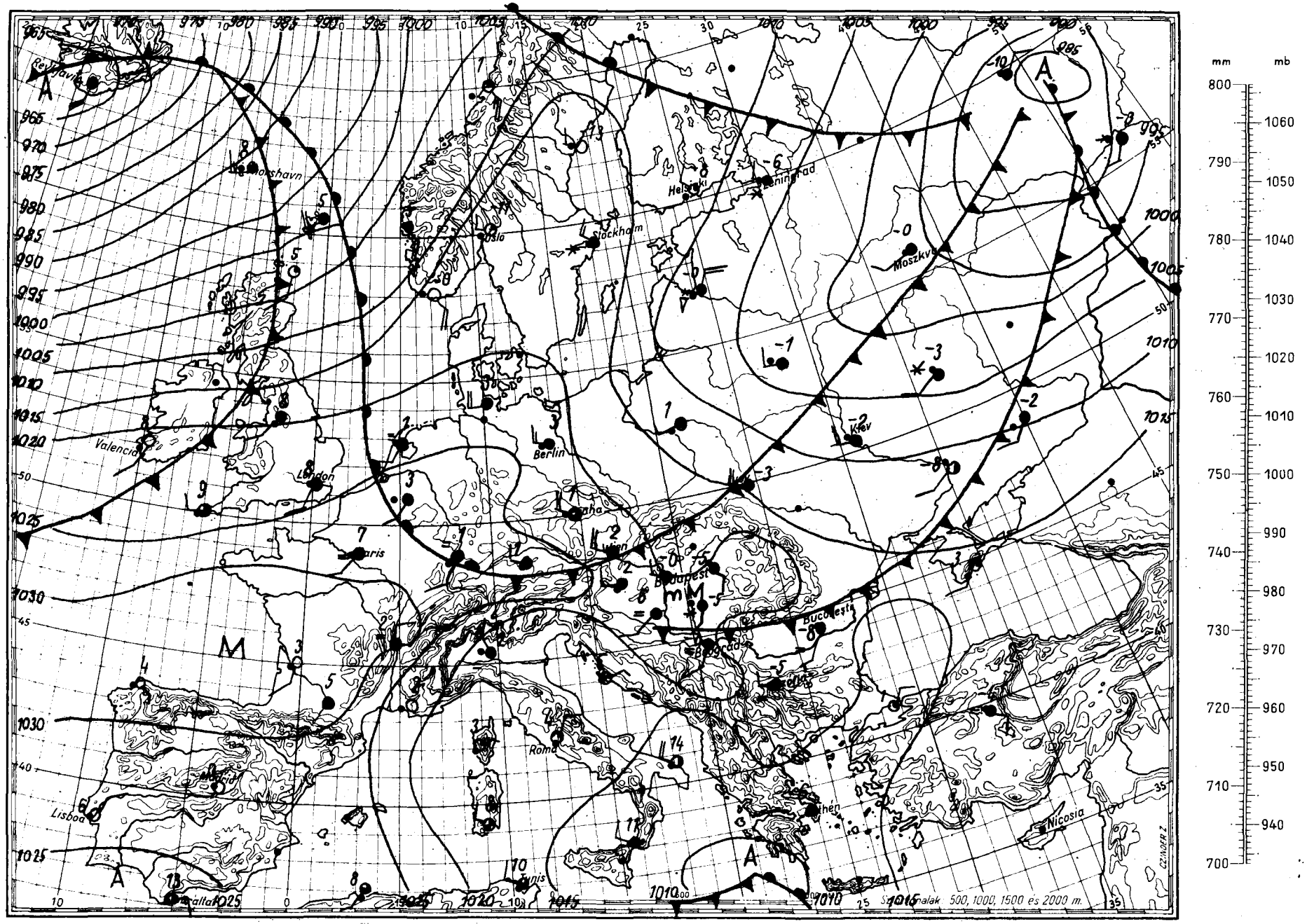

Magaslégköri időhelyzet

1962. január hó 7. nap 00^h GMT.

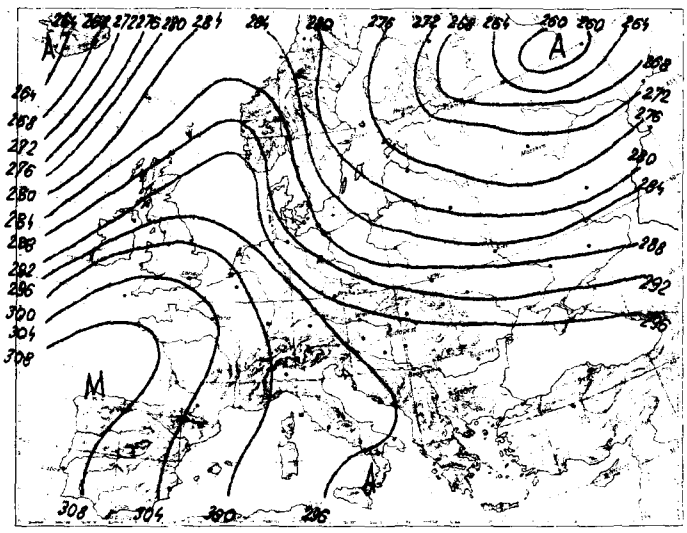

700 mb-os absz. topográfia

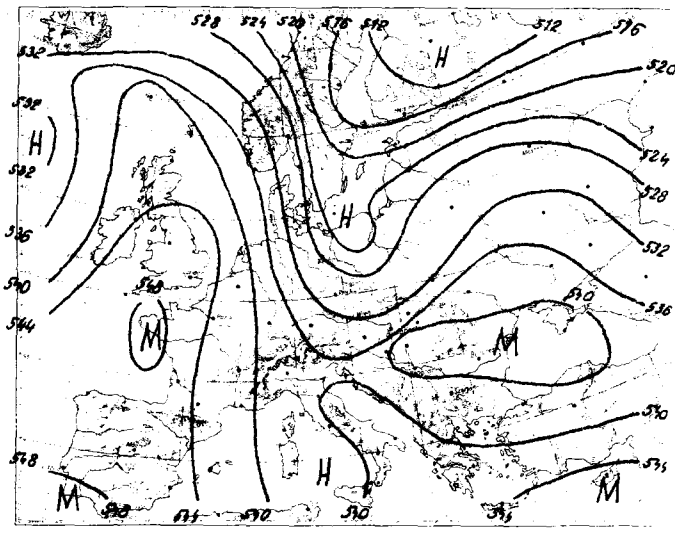

500/1000 mb-os rel. topográfia

1962.I.6. 12^h			
mb	m	C°	T_d
1000	184	- 6	- 6
850	1462	- 1	- 4
700	3006	- 4	-14
500	5580	-21	-34
400	7190	-32	-44
300	9160	-46	-57
250	10350	-55	-62
200	11740	-65	-
150	13470	-63	-
100			

Jellemző pontok:

1006	Talaj	- 6	- 6
940	680	-10	-11
900	1010	- 2	- 4
810	1850	- 1	- 4
638	3780	- 7	-22
250	10350	-55	-62
*178	12420	-70	-31

A 00^h GMT-s advekciós kép szerint ma éjfélkor a Brit-szigetek nyugati partvidéke, továbbá Közép- és Észak-Európa felett mérsékelt hideg, Nyugat- és Kelet-Európa felett mérsékelt meleg advekció volt észlelhető.

Budapest felett ma éjfélkor a troposzféra alsó, 900 m vastag rétegében átlagosan 5 fokkal volt melegebb, mint 24 órával korábban, 1200 m-ig pedig 1 fokkal. Innen 3100 m-ig terjedő rétegben a légkör átlagosan 6 fokot hűlt felettünk 4400 m-ig 2 fokot, efelett pedig átlagosan 1 fokot. Az 1000-1400 m közötti rétegben a légnedvesség kissé növekedett. -10 fokos hőmérséklet két szintben volt: 2830 m-en és 3500 m-en.

Tardos s.k.

1962.I.7. 00^h			
mb	m	C°	T_d
1000	161	- 6	- 6
850	1448	- 2	- 2
700	2969	- 9	-12
500	5520	-22	-35
400	7120	-34	-47
300	9080	-48	-59
250	10260	-57	-67
200	11640	-65	-75
150	13440	-57	-
100	15990	-59	-

Jellemző pontok:

1003	Talaj	- 6	- 6
908	920	- 1	- 8
833	1600	- 2	- 3
744	2500	- 9	- 9
711	2820	-10	-12
688	3120	- 8	-12
583	4330	-14	-27
250	10260	-57	-67
230	10750	-61	-72
218	11070	-61	-72
*200	11640	-65	-76
173		-58	-
118		-60	-
110		-58	-

* Tropopauza

1962. január ..... hó,
7. ..... nap vasárnap .....
75. évfolyam 7. sz.

	Reggeli észlelések 06 TMG			Az utolsó 24 óra adatai				
						Hőmérsékleti szélsőségek		
	Felhőzet (0–4)	Szélirány és erő (m/s)	Légnyomás (millibár)	Hőmérséklet (C°)	Csapadék (24 óra) (mm)	Hó cm	tegnapi nappali max.	éjszakai min.	Radiációs min.	Napsütés (óra) tegnap
Mosonmagyaróvár	3	W 2	1022.9	1	ny	1	-4	-6	-	0
Sopron	3	W 6	22.1	2	1	3	-3	-7	-8	1
Szombathely	3	NW 4	22.9	2	.	2	-5	-7	-8	-
Szentgotthárd	4	WSW 2	23.9	-6	ny	0	-5	-7	-8	0
Pápa	3	SW 4	22.3	-4	1	1	-5	-6	-8	-
Győr	3	SW 4	22.3	-4	ny	1	-4	-6	-7	0
Esztergom	4	- 0	22.0	-3	1	1	-4	-4	-4	-
Tatabánya	4	W 1	23.3	-2	.	0	-4	-6	-	-
Székesfehérvár	1	NW 2	19.9	0	ny	1	-5	-7	-7	-
Siófok	4	WSW 10	21.9	-5	ny	0	-5	-6	-7	0
Keszthely	4	- 0	22.7	-5	ny	0	-6	-7	-7	0
Zalaegerszeg	4	W 1	23.7	-5	ny	2	-7	-7	-	-
Nagykanizsa	4	W 1	23.8	-5	0	1	-5	-7	-7	-
Kaposvár	-	-	-	-	-		-	-	-	-
Pécs	4	W 3	21.6	-6	.	1	-7	-7	-7	0
Budapest M. I.	4	NW 3	18.6	0	ny		-3	-4	-5	-
Salgótarján	4	W 5	19.3	-5	-	0	-5	-5	-6	-
Eger	4	SW 1	21.0	-5	.	1	-	-6	-	0
Miskolc	4	SE 2	19.9	-4	ny	1	-4	-4	-5	0
Sárospatak	4	SW 2	21.3	-5	ny	1	-4	-5	-	-
Baja	4	SW 1	21.3	-4	ny	1	-6	-7	-7	0
Kalocsa	4	W 2	23.1	-4	.		-	-6	-6	-
Kecskemét	4	SW 2	20.6	-4	ny	1	-5	-7	-7	0
Szeged	4	SW 4	21.3	-5	ny	2	-4	-7	-7	0
Szolnok	4	W 3	20.0	-4	.	0	-5	-6	-7	0
Túrkeve	4	- 0	20.7	-5	ny	1	-4	-5	-6	-
Békéscsaba	4	SW 3	21.0	-5	ny	0	-4	-6	-7	0
Debrecen	4	S 2	22.1	-5	1	1	-3	-6	-6	-
Nyíregyháza	4	SW 1	22.0	-5	ny	0	-4	-5	-5	0
Kékestető (1000 m)**	4	NW 4	895.5	-6	.	3	-5	-6	-	8
Galyatető (932 m)**	-	-	-	-	.	3	-1	-8	-	-
Misinatető (534 m)*	4	N 7	955.6	-1	.	1	-7	-9	-12	0
Szabadsághegy (474 m)*	4	NW 3	957.3	-3	1	1	-6	-7	-	0
Farkasgyepü (400 m)*	4	NW 1	973.5	-2	ny	5	-7	-8	-8	-

24 órai csapadék mm		Hó cm	24 órai csapadék mm		Hó cm	24 órai csapadék mm		Hó cm	24 órai csapadék mm		Hó cm
Rajka	1	lep.	Tab	.	folt	Jósvafő	-		Kisvárda	-	
Csorna	1	1	Sárbogárd	-		Lillafured	ny	3	Vásárosnamény	1	2
Kapuvár	1	1	Simontornya	.		Szendrőlád	ny	1	Mátészalka	1	1
Kőszeg	ny	1	Nagykónyi	.		Füged	ny	folt	Tiszabecs	2	2
Körmend	.		Somogyszob	.	1	Hidasnémeti	.		Csenger	2	
Lenti	.		Barcs	.	4	Tokaj	1	lep.	Nyírlugos	1	1
Letenye	.		Szigetvár	.	folt	Poroszló	.	folt	Polgár	ny	
Káld	.	2	Lengyel	.	1	Jászapáti	.	lep.	Hajdúdorog	2	
Sumeg	-		Szekszárd	.		Nagykáta	.		Hortobágy	1	
Zirc	ny		Mohács	.	folt	Örkény	ny	lep.	Tiszaroff	.	
Veszprém	ny	lep.	Siklós	.	folt	Kunsztmiklós	ny	lep.	Karcag	1	lep.
Komárom	1	lep.	Királyrét	-		Cegléd	ny		Berettyóújfalu	ny	
Kisbér	1	lep.	Balassagyarm	ny	folt	Nagykőrös	.	1	Szeghalom	ny	1
Mór	ny	folt	Romhány	ny		Tiszakécske	.	folt	Körösszakál	-	
Alcsut	1	lep.	Vác	ny		Izsák	-		Szarvas	1	1
Dobogókő	.	2	Gödöllő	.	2	Kiskunfélegyh	.	-	Szentes	-	
Martonvásár	ny	lep.	Lőrinci	.	0	Kiskunhalas	ny		Orosháza	ny	3
Tihany	ny		Gyöngyös	.		Bácsalmás	.	folt	Makó	ny	1
Fonyód	.		Borsodnádasd	ny		Kistelek	ny	folt	Mezőhegyes	ny	lep.
Marcali	ny		Putnok	.	folt	Záhony	2	6	Mátraháza	.	folt

* A légnyomás 500 gdm-re átszámítva ** A légnyomás 1000 gdm-re átszámítva

Magassági szélmérések

Óraadatok greenwichi középidőben

I.6.	Bpest 06 h		Szeged 06 h		Bpest 12 h		Szeged 23 h									
	fok	m/s	fok	m/s	fok	m/s	fok	m/s	fok	m/s	fok	m/s	fok	m/s	fok	m/s
Talaj	220	2	180	2	270	2	270	2								
500 m	210	4	230	3	230	4	330	11								
1000	270	5	350	2	310	8	330	11								
1500	310	9	270	3	290	12	330	11								
2000	260	8	250	3	280	10	330	11								
3000	290	6	250	3	270	7	290	11								
4000	290	4	220	5	270	7	260	9								
5000	330	4	360	5	270	7	230	10								
7000	290	4	30	1	230	6	230	10								
9000	180	4	60	4	210	8	230	21								
10000	150	8	150	9	180	11	230	21								
12000	150	8	110	6	200	12	250	15								
14000	250	4	260	4			280	7								
16000	310	13	360	6			320	17								
18000																
20000																

I.7.	Bpest 00 h		Bpest 06 h		Szeged 06 h											
	fok	m/s	fok	m/s	fok	m/s	fok	m/s	fok	m/s	fok	m/s	fok	m/s	fok	m/s
Talaj	220	7	320	7	220	2										
500 m	230	5	320	6	340	7										
1000	320	17	340	15	340	15										
1500	310	15	340	15	340	15										
2000	310	18	330	14	340	15										
3000	310	14	310	15	340	15										
4000	290	17	310	15	290	9										
5000	260	18	270	26	240	24										
7000	250	18	250	36	240	29										
9000	240	22	250	37	240	20										
10000	240	22	250	27	240	20										
12000	260	22	270	23	290	13										
14000	310	21	310	20	310	13										
16000	300	13	320	19												
18000																
20000																

	fok	m/s	fok	m/s	fok	m/s	fok	m/s	fok	m/s	fok	m/s	fok	m/s	fok	m/s
Talaj																
500 m																
1000																
1500																
2000																
3000																
4000																
5000																
7000																
9000																
10000																
12000																
14000																
16000																
18000																
20000																

IDŐJÁRÁSI NAPIJELENTÉS

ЕЖЕДНЕВНЫЙ МЕТЕОРОЛОГИЧЕСКИЙ БЮЛЛЕТЕНЬ • DAILY WEATHER REPORT
BULLETIN QUOTIDIEN DE TEMPS • TÄGLICHER WETTERBERICHT

KIADJA AZ ORSZÁGOS METEOROLÓGIAI INTÉZET
BUDAPEST II. KITAIBEL PÁL UTCA 1
TELEFON: KÖZPONT: 353-500, IDŐJELZŐ OSZT.: 150-410

MEGJELENIK NAPONKÉNT * ELŐFIZETÉSI ÁRA A POSTAI KÖLTSÉGGEL EGYÜTT NEGYEDÉVRE 60, Ft
KIADÁSÉRT FELEL AZ INTÉZET IGAZGATÓJA

75. évfolyam 8. szám + Budapest + 1962. január 8.

Az időjárási helyzet ma reggel és a várható időjárás:

Az európai időjárásban az utóbbi 24 óra folyamán nem történt lényeges változás. Nyugat- és Közép-Európa országaiban, továbbá Észak-Európa nagy részén folytatódott az enyhe, óceáni levegő kelet, északkelet felé tartó előnyomulása, többfelé okozva kisebb havazást. Közép-Európa déli felében és Dél-Európában csendes, párás, sokfelé ködös idő alakult ki.

Hazánkban tegnap kisebb felhőátvonulások voltak, a déli órákig több helyen havazásokkal. A csapadék kis mennyiségű volt, csak a Tiszántúlon érte el az 1 mm-t. A hőmérséklet a nap folyamán a Dunántúlon általában +3, +5, a keleti országrészben -2, +2 fokig emelkedett, ma hajnalban általában -3, -9, a Dunántúl középső részén azonban csak 0, -3 fokig süllyedt. Ma délelőtt sok helyen párás, általában csendes volt az idő.

Ma 12 órakor Budapesten a hőmérséklet -2 fok, a tengerszintre átszámitott légnyomás 774 mm, alig változik.

Várható időjárás kedd estig:

Párás, helyenként ködös idő.
Változó mennyiségű felhőzet.
Legfeljebb néhány helyen hószállingózás vagy ónoseső.
Mérsékelt délnyugati, nyugati szél.

Várható legalacsonyabb éjszakai hőmérséklet: általában -3, -7, a Dunántúl egyes részein 0, -2,
legmagasabb nappali hőmérséklet holnap: 0, +4 fok között, helyenként 4 fok felett.

Távolabbi kilátások:

A hét közepén enyhe, szeles idő.

A hőmérséklet és a légnyomás napi középértéke Budapesten és ezek eltérése a 75 évi átlagtól:

1962.I.7.: +1.5 C°, 767.7 mm. Eltérés: +2.3 C°, +1.9 mm.

1871 óta ezen a napon előfordult:

legmagasabb hőmérséklet 9.7 C° /1919/
legalacsonyabb hőmérséklet -16.5 C° /1947/

Az Országos Meteorológiai Intézet Időjárási Napijelentése

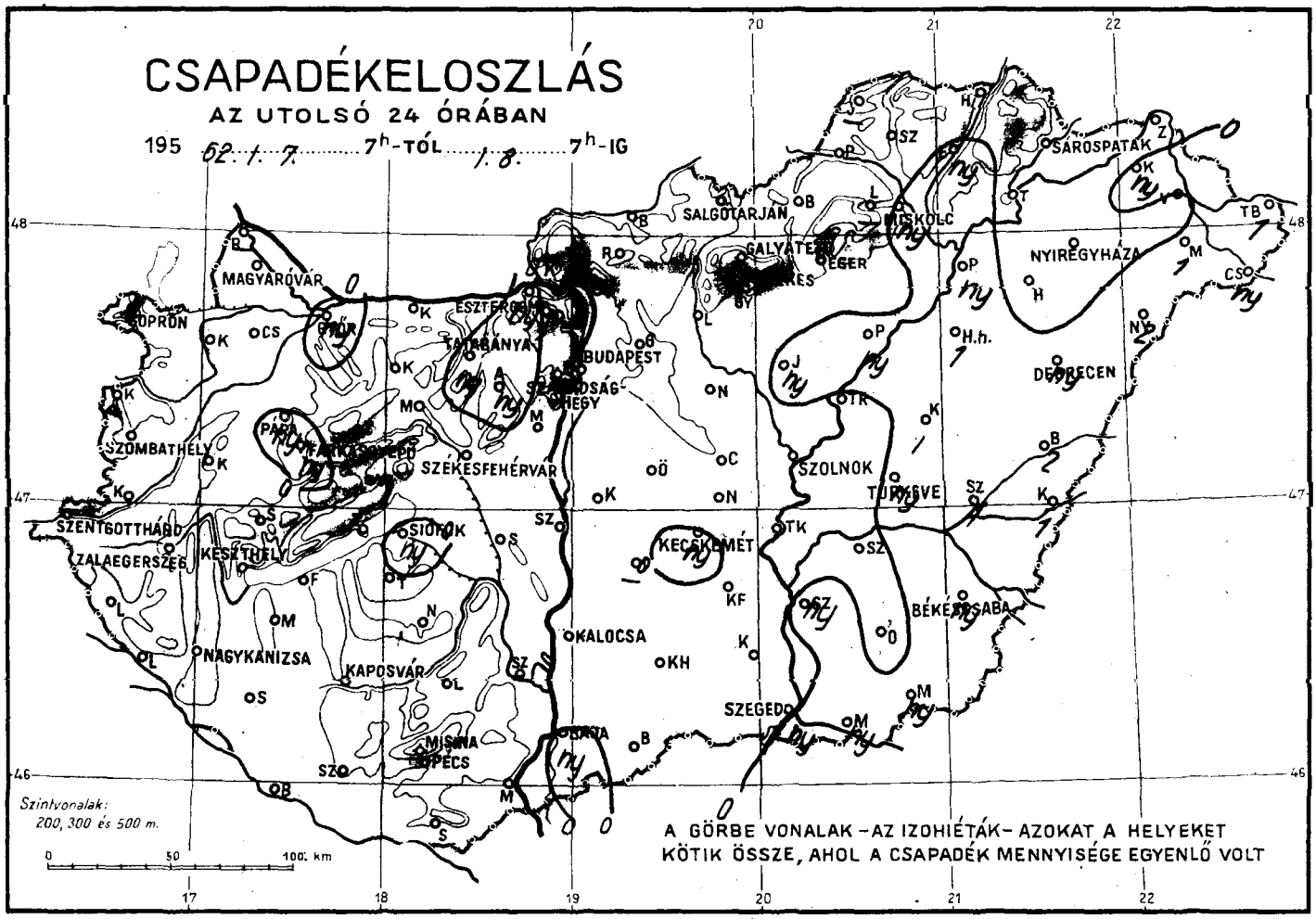

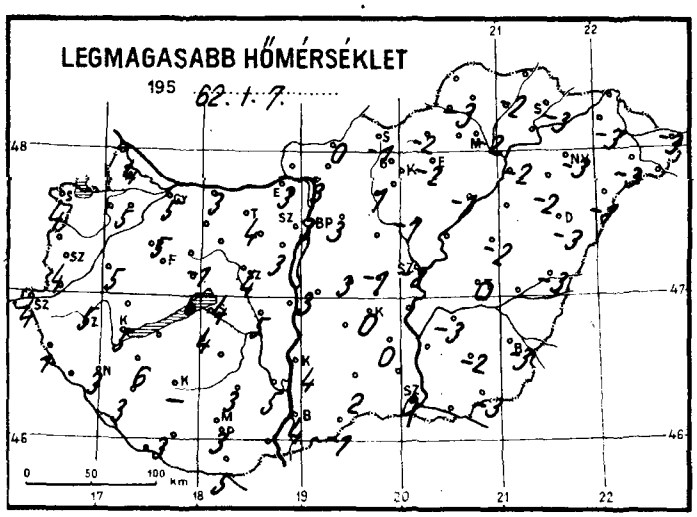

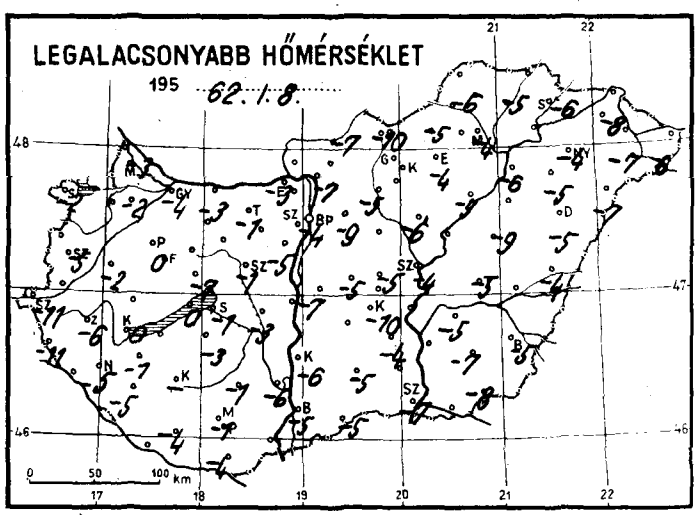

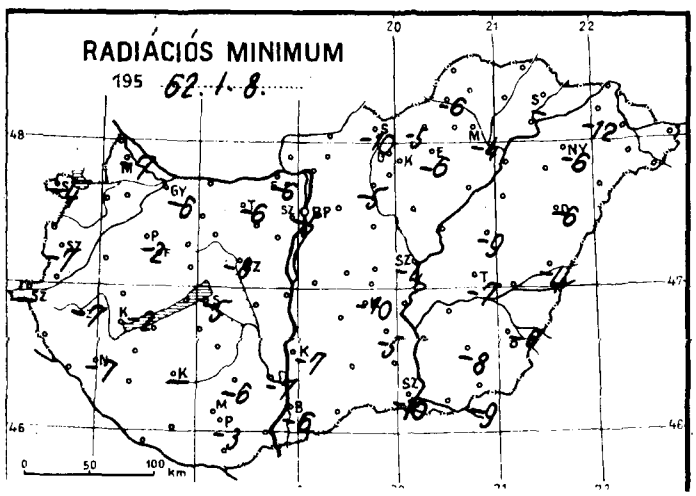

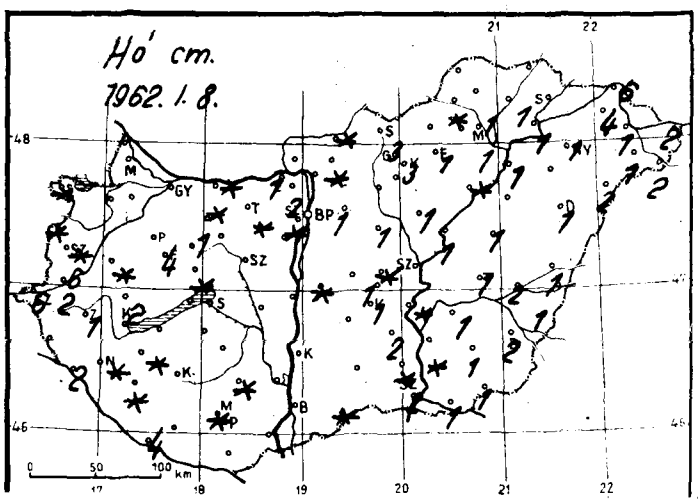

Időjárási helyzet 1962. év JANUAR hó 8. nap 7 óra

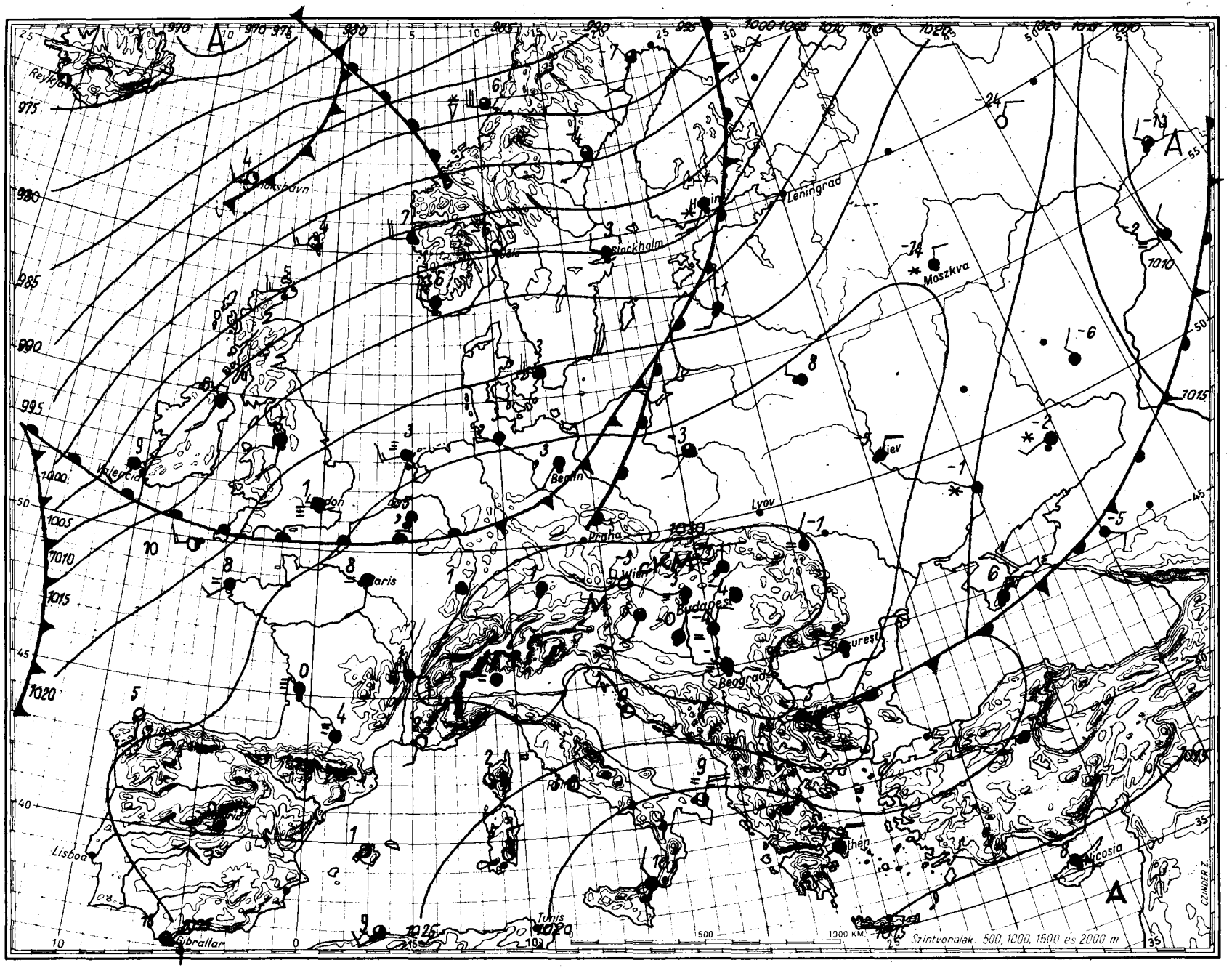

Magaslégköri időhelyzet

19 62. január hó 8. nap 00 GMT.

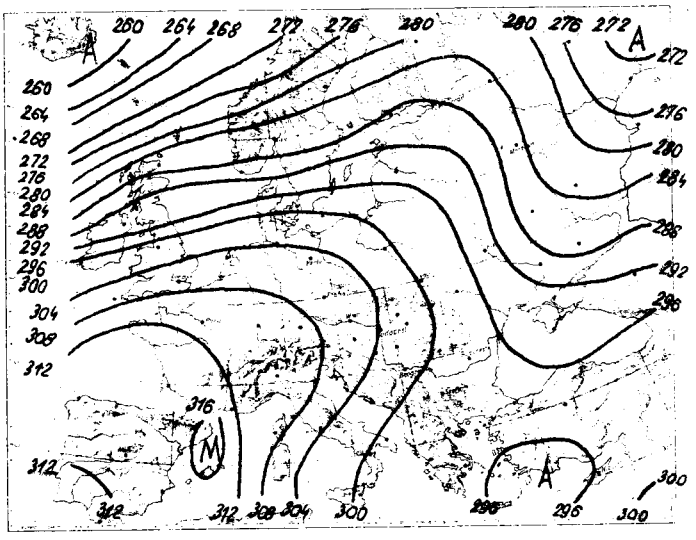

700 mb-os absz. topográfia

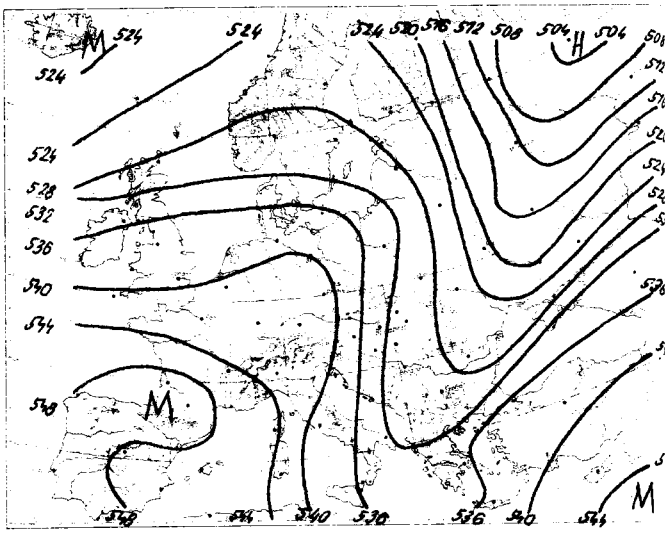

500/1000 mb-os rel. topográfia

1962.I.7. 12h

mb	m	C°	T_d
1000	177	2	- 2
850	1470	- 6	-10
700	2961	-17	-20
500	5440	-28	-41
400	7000	-39	-52
300	8930	-48	-58
250	10120	-54	-65
200	11550*	-55	-
150	13390	-55	-
100	15980	-55	-

Jellemző pontok:

1005	Talaj	3	- 2
652	3500	-21	-24
618	3900	-20	-27
421	6640	-38	-50
264	9770	-52	-63
250	10120	-54	-65
*243	10270	-55	-65
233		-54	-
225		-55	-

* Tropopauza

Az Atlanti-óceánról származó meleg tengeri légtömegek előretörése következtében a Moszkva, Varsó, Madrid vonaltól északnyugatra eső területek felett, még az Atlanti területek jórészén is intenziv meleg advekció figyelhető meg. Ezzel szemben Kelet-Európa nagy részén, a Fekete-tenger és a Földközi-tenger medencéje felett lehűlés van folyamatban.

Hazánk felett az elmúlt 24 óra folyamán kisebb lehűlés állt elő. Budapest légterében az alsó 700 m-es rétegben 1-2 fokos melegedés, efelett kb. 2.5 km-ig átlagosan 5 fokos lehűlés történt. A magasabb rétegekben lényegtelen változás volt. A -10 fokot három szintben mérték: 1750, 2380, és 3470 m-en, a -20 fok pedig 5200 m-en volt ma éjfélkor.

Tóth Pál s.k.

1962.I.8. 00h

mb	m	C	T_d
1000	228	- 4	- 6
850	1511	- 9	-10
700	3007	- 9	-27
500	5550	-22	-34
400	7150	-35	-45
300	9100	-50	-58
250	10260	-59	-66
200			
150			
100			

Jellemző pontok:

1011	Talaj	- 6	- 7
967	500	- 1	- 3
786	2100	-13	-15
744	2550	- 9	-26
639	3730	-11	-29
253	10150	-59	-66
250	10260	-59	-66
240	10550	-58	-66

1962. január hó.
8. nap hétfő
75. 8. évfolyam sz.

	Reggeli észlelések 06 TMG				Az utolsó 24 óra adatai					
	Felhőzet (0–4)	Szélirány és erő (m/s)	Légnyomás (millibár)	Hőmérséklet (C°)	Csapadék (24 óra) (mm)	Hó cm	Hőmérsékleti szélsőségek: tegnapi nappali max.	Hőmérsékleti szélsőségek: éjszakai min.	Hőmérsékleti szélsőségek: Radiációs min.	Napsütés (óra) tegnap
Mosonmagyaróvár	1	N 1	1032.4	-2	.	lep.	4	-3	-7	3
Sopron	3=	- 0	31.8	-2	.	folt	4	-2	-4	5
Szombathely	3	SW 3	33.0	-5	.	folt	4	-5	-7	6
Szentgotthárd	0	SW 4	33.3	-11	.	6	4	-11	-	5
Pápa	4	NW 2	31.0	0	ny		5	0	-2	-
Győr	1	- 0	31.4	-3	ny		5	-4	-6	5
Esztergom	4=	- 0	30.6	-2	ny	lep.	3	-3	-6	-
Tatabánya	4	NW 1	31.0	-1	ny		4	-1	-6	-
Székesfehérvár	4	N 1	30.7	0	.		4	-1	-8	-
Siófok	0	NNW 1	31.5	-1	ny		4	-1	-5	5
Keszthely	4	NW 2	31.1	1	.		5	0	-2	5
Zalaegerszeg	1	NW 1	32.7	-5	.	1	5	-6	-7	-
Nagykanizsa	4	S 1	32.3	-3	.	folt	3	-5	-7	-
Kaposvár	-	-	-	-	.		-	-	-	-
Pécs	4	N 4	29.7	0	.		3	-1	-3	5
Budapest M. I.	4≡	- 0	30.7	-3	.		3	-4	-5	5
Salgótarján	3=	NW 1	29.9	-10	.		-1	-10	-10	-
Eger	4=	- 0	31.1	-3	.	1	-2	-4	-6	0
Miskolc	4=	N 3	30.4	-4	ny	lep.	-2	-4	-4	0
Sárospatak	4≡	- 0	31.3	-6	.		-3	-6	-	0
Baja	4≡	- 0	30.6	-4	ny		4	-5	-6	3
Kalocsa	4≡	- 0	31.1	-6	.		4	-6	-7	-
Kecskemét	4=	E 1	31.0	-4	ny	1	0	-10	-10	2
Szeged	4=	NNE 2	31.5	-4	ny	2	0	-7	-10	1
Szolnok	4=	N 1	30.7	-3	.		-2	-4	-4	2
Túrkeve	4=	- 0	30.7	-3	ny	1	0	-5	-7	-
Békéscsaba	1	W 2	30.9	-4	ny	2	-3	-5	-6	0
Debrecen	4=	- 0	31.6	-4	ny	1	-3	-5	-6	1
Nyíregyháza	4=	- 0	31.5	-3	.	lep.	-3	-4	-6	0
Kékestető (1000 m)**	3	NW 4	905.5	-6	.	3	-4	-6	-	6
Galyatető (932 m)**	-	-	-	-	.	3	-2	-8	-	-
Misinatető (534 m)*	4	N 6	967.7	-2	.	folt	-	-2	-6	5
Szabadsághegy (474 m)*	4	N 1	967.3	-2	.	folt	0	-3	-6	3
Farkasgyepü (400 m)*	4	NW 1	967.7	-1	ny	4	1	-2	-4	-

	24 órai csapadék mm	Hó cm		24 órai csapadék mm	Hó cm		24 órai csapadék mm	Hó cm		24 órai csapadék mm	Hó cm
Rajka	-		Tab	.		Jósvafő	-		Kisvárda	ny	4
Csorna	.	folt	Sárbogárd	.		Lillafüred	-		Vásárosnamény	.	1
Kapuvár	.	folt	Sztálinváros	.		Szendrőlád	.	1	Mátészalka	1	1V
Kőszeg	.	folt	Nagykónyi	.		Füged	ny	lep.	Tiszabecs	1	2
Körmend	.	2	Somogyszob	.	folt	Hidasnémeti	.		Csenger	ny	2
Lenti	.		Barcs	.	4	Tokaj	.	lep.V	Nyírlugos	2	2
Letenye	.	2	Szigetvár	.		Poroszló	ny	foltV	Polgár	ny	1V
Káld	.	folt	Lengyel	.	folt	Jászapáti	ny	lep.V	Hajdúdorog	.	
Sümeg	.	2	Szekszárd	.	=	Nagykáta	.	1	Hortobágy	1	V
Zirc	.	1	Mohács	.		Örkény	.	V	Tiszaroff	.	1
Veszprém	.	folt	Siklós	.	V	Kunsztmiklós	.	foltV	Karcag	1	1
Komárom	.	folt	Királyrét	-		Cegléd	.	folt	Berettyóújfalu	2	1
Kisbér	.	folt=	Balassagyarm	.	folt	Nagykörös	.	1	Szeghalom	1	2
Mór	.		Romhány	.	folt	Tiszakécske	.	folt=	Körösszakál	1	1
Alcsut	ny	folt	Vác	.		Izsák	-		Szarvas	.	1
Dobogókő	.	2	Gödöllő	.	1V	Kiskunfélegyh	.	2	Szentes	ny	folt
Martonvásár	.		Lőrinci	.	V ≡	Kiskunhalas	.		Orosháza	.	1
Tihany	.		Gyöngyös	.		Bácsalmás	.	folt	Makó	ny	1
Fonyód	.		Borsodnádasd	.		Kistelek	.	folt	Mezőhegyes	ny	lep.=
Marcali	.	folt	Putnok	.	foltV	Záhony	.	6	Mátraháza	.	folt

* A légnyomás 500 gdm-re átszámítva ** A légnyomás 1000 gdm-re átszámítva

Magassági szélmérések

Óraadatok greenwichi középidőben

I.7.

	Bpest 06 h		Szeged 06 h		Szhely 11 h		Pécs 11 h		Debr. 12 h		Misk. 12 h		Bpest 18 h		Győr 23 h		
	fok	m/s	fok	m/s	fok	m/s	fok	m/s	fok	m/s	fok	m/s	fok	m/s	fok	m/s	fok m/s
Talaj	320	7	220	2	360	7	360	7	220	2	90	2	360	7	320	7	
500 m	320	6	340	7	350	8	340	8	40	1	60	1	330	12	350	13	
1000	340	15	340	15	340	14			10	6			360	17	350	13	
1500	340	15	340	15	340	19							10	9			
2000	330	14	240	15									10	9			
3000	310	16	340	15									20	12			
4000	310	15	290	9									20	18			
5000	270	26	240	24													
7000	250	36	240	29													
9000	250	37	240	20													
10000	250	27	240	20													
12000	270	23	290	13													
14000	310	20	310	13													
16000	320	19															
18000																	
20000																	

I.8.

	Bpest 00 h		Szhely 00 h		Pécs 00 h												
	fok	m/s	fok	m/s	fok	m/s	fok	m/s	fok	m/s	fok	m/s	fok	m/s	fok	m/s	fok m/s
Talaj	90	2	360	2	360	2											
500 m	350	3	10	11	360	11											
1000	20	7	340	9	30	10											
1500	20	7	330	10	30	10											
2000	360	1	330	11	320	6											
3000	10	15															
4000	30	21															
5000	30	21															
7000	30	21															
9000	10	25															
10000	10	25															
12000																	
14000																	
16000																	
18000																	
20000																	

	fok	m/s	fok	m/s	fok	m/s	fok	m/s	fok	m/s	fok	m/s	fok	m/s	fok	m/s	fok m/s
Talaj																	
500 m																	
1000																	
1500																	
2000																	
3000																	
4000																	
5000																	
7000																	
9000																	
10000																	
12000																	
14000																	
16000																	
18000																	
20000																	

IDŐJÁRÁSI NAPIJELENTÉS

ЕЖЕДНЕВНЫЙ МЕТЕОРОЛОГИЧЕСКИЙ БЮЛЛЕТЕНЬ • DAILY WEATHER REPORT
BULLETIN QUOTIDIEN DE TEMPS • TÄGLICHER WETTERBERICHT

KIADJA AZ ORSZÁGOS METEOROLÓGIAI INTÉZET
BUDAPEST II. KITAIBEL PÁL UTCA 1
TELEFON: KÖZPONT: 353-500, IDŐJELZŐ OSZT.: 150-410

MEGJELENIK NAPONKÉNT * ELŐFIZETÉSI ÁRA
A POSTAI KÖLTSÉGGEL EGYÜTT NEGYEDÉVRE 60, Ft
KIADÁSÉRT FELEL AZ INTÉZET IGAZGATÓJA

5. évfolyam 9. szám + Budapest + 1962. január 9.

Az időjárási helyzet ma reggel és a várható időjárás:

Az Azori-szigetek felől előrenyuló és Nyugat- és Közép-Euró-
a egy részét elboritó anticiklon lassan Kelet-Európára helyeződik át és a több
apon át tartó nyugodt, párás, sokfelé ködös időjárás fokozatosan átalakul csa-
adékosabb és főleg szeles időjárássá.

Hazánkban tegnap a Dunántúlon, a déli határmegyékben és a he-
yeken 1-4 óráig sütött a nap, máshol általában erősen felhős idő volt. Egy-két
elyen jelentéktelen mennyiségű hó hullott. Koradélután a Duna vonalától kelet-
e sűrű köd képződött. A Dunántúlon napközben a kedvező besugárzás hatására
indenütt 0 fok fölé emelkedett a hőmérséklet, a Duna vonalától keletre azonban
felhőzet és a köd miatt tulnyomórészt 0 fok alatti maximumok alakultak ki:
ig a Dunántúlon általában +2, +5, addig máshol csak 0,-3 fokig emelkedett a hő-
érséklet. Ma hajnalban a Dunántúlon -3, -6, másutt -5, -8 fokig hűlt le a le-
egő, de Letenyén és Szentgotthárdon -12 fokot mértek. A ma reggeli jelentések
zerint a Tiszántúlon és magasabb hegyeinken általában néhány cm-es összefüggő
óréteg van, máshol csak hófoltok találhatók.

Ma 12 órakor Budapesten a hőmérséklet -4 fok, a tengerszintre
tszámitott légnyomás 772 mm, mérsékelten süllyedő irányzatú.

Várható időjárás szerda estig:

A hőmérséklet emelkedik.
Tulnyomóan felhős idő holnap kisebb havazással, ónoseső vel,
később esővel,
és főleg az ország keleti felében ködd el.
Élénk déli, délnyugati szél.

Várható legalacsonyabb éjszakai hőmérséklet: -3, -7
legmagasabb nappali hőmérséklet holnap: 0, +5 fok kö-
zött.

Tóth Pál

hőmérséklet és a légnyomás napi középértéke Budapesten és ezek eltérése a 75
vi átlagtól:

962.I.8. -2.0 C°, 773.8 mm. Eltérés: -1.0 C°, +8.3 mm.

871 óta ezen a napon előfordult:

egmagasabb hőmérséklet 13.9 C° /1916/
egalacsonyabb hőmérséklet -15.8 C° /1947/

Az Országos Meteorológiai Intézet Időjárási Napijelentése

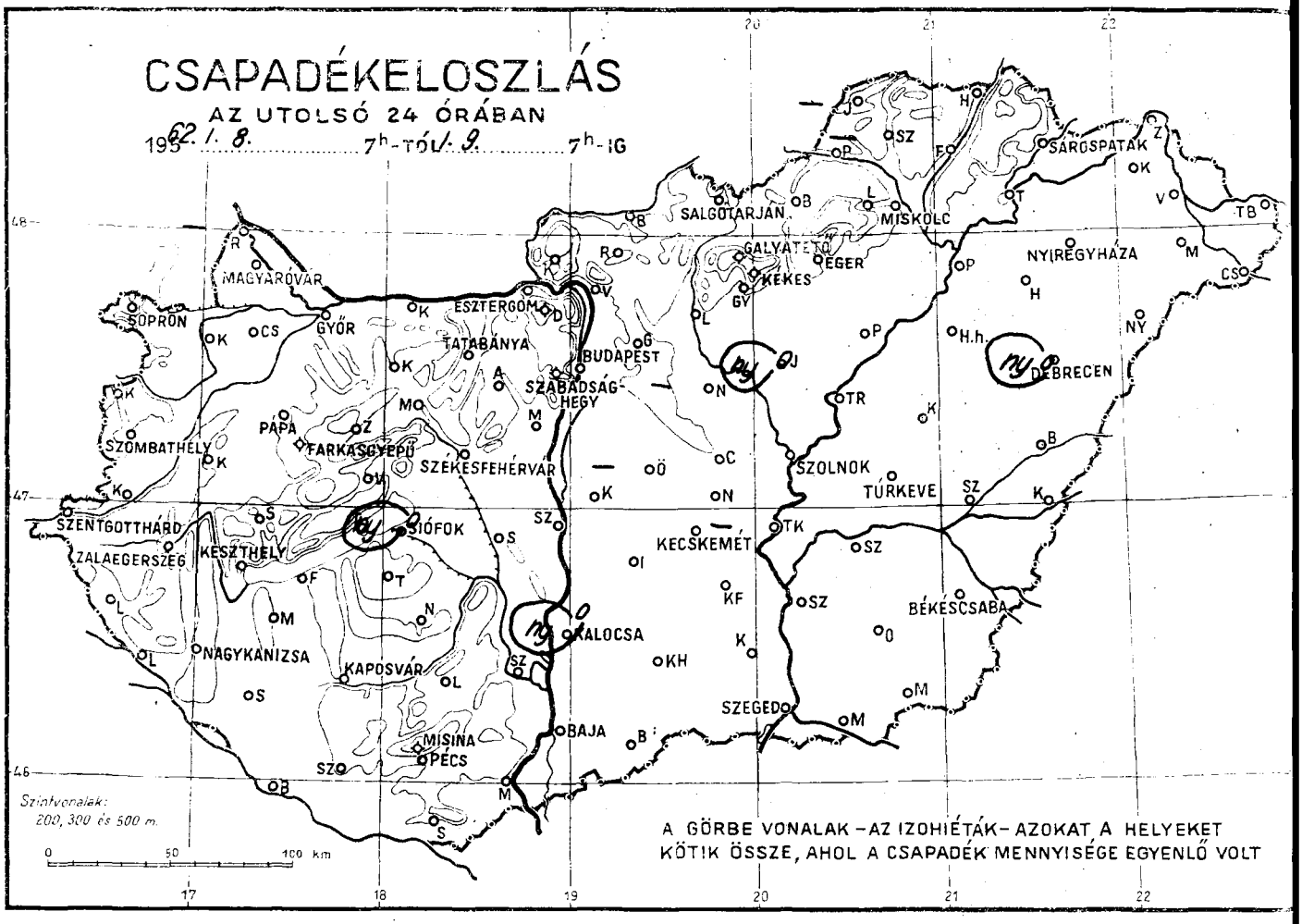

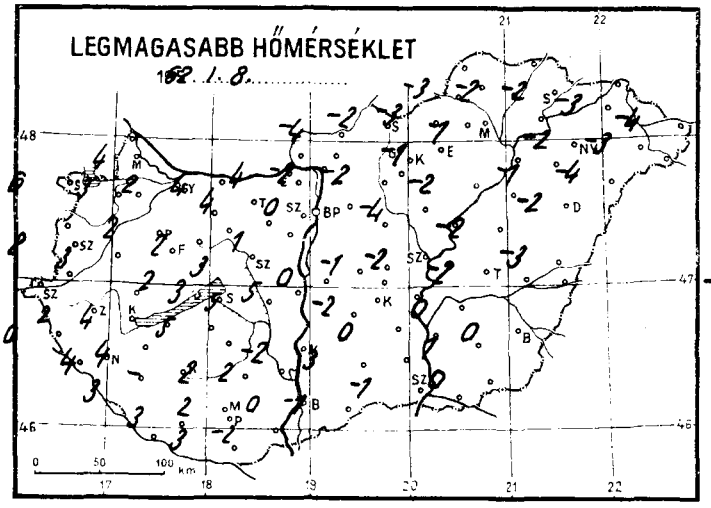

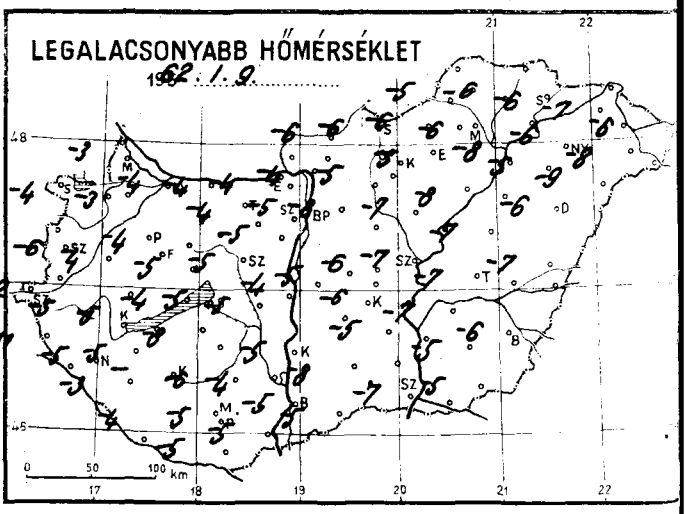

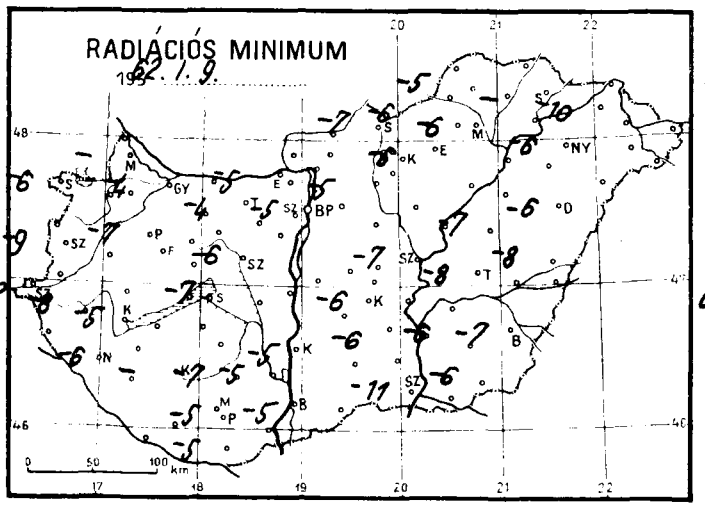

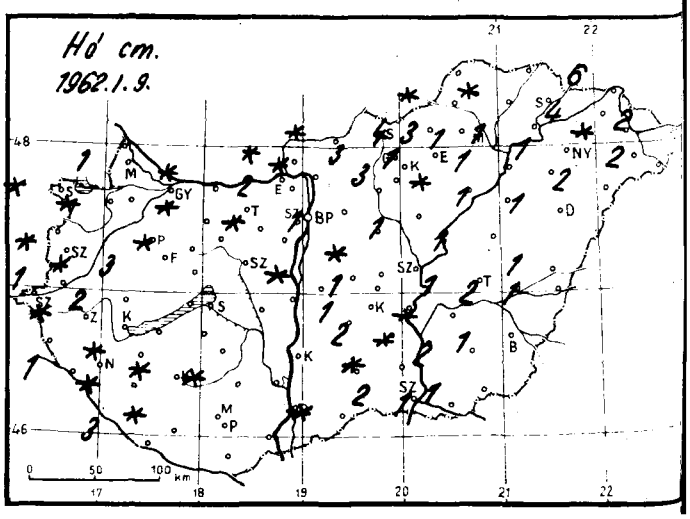

Időjárási helyzet 1962. év JANUAR hó 9. nap 7 óra

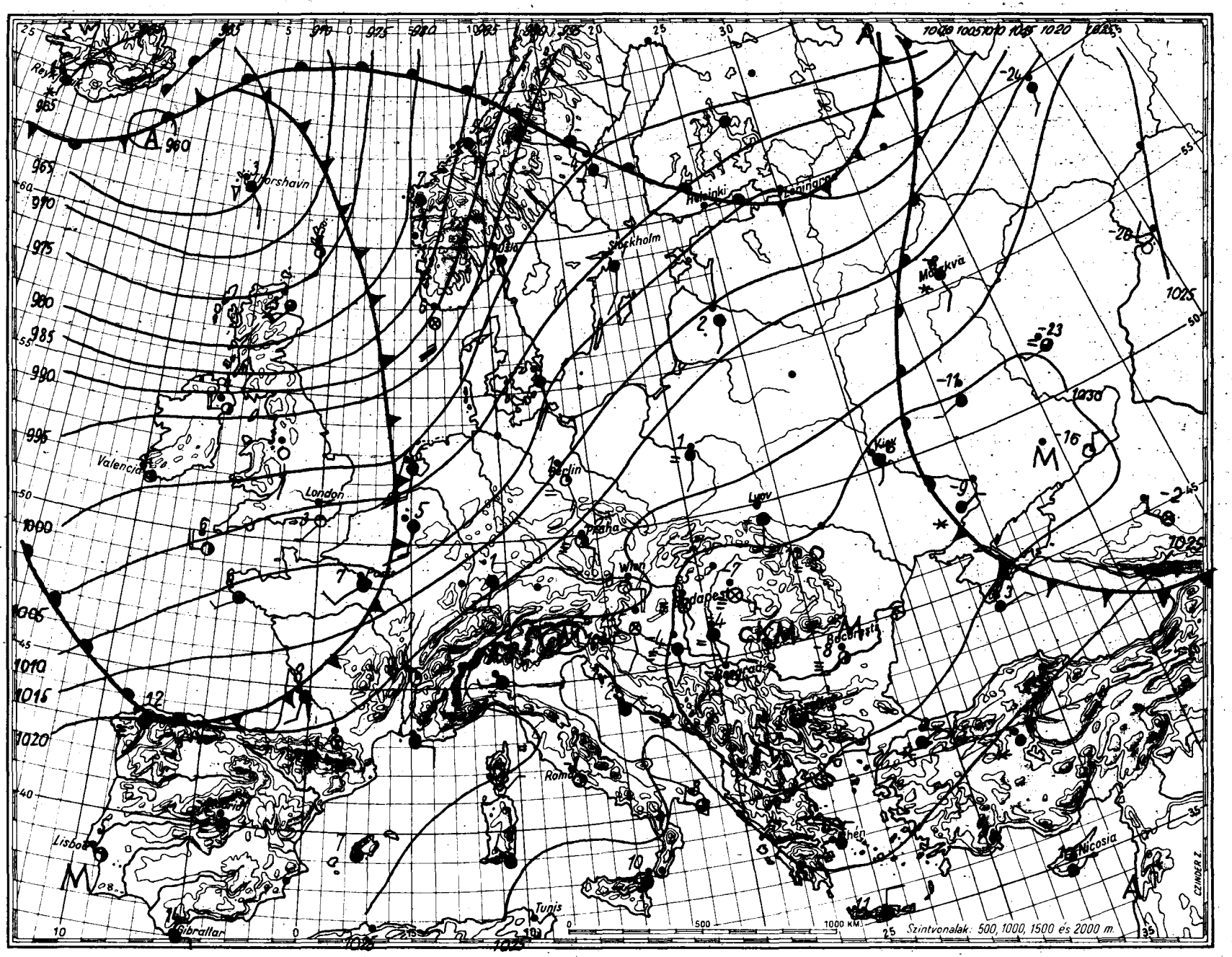

mm mb
800 1060
790 1050
780 1040
770 1030
760 1020
750 1010
740 1000
730 990
720 980
710 970
700 960
940 950

Magaslégköri időhelyzet

19 62. január hó 9. nap 00h GMT.

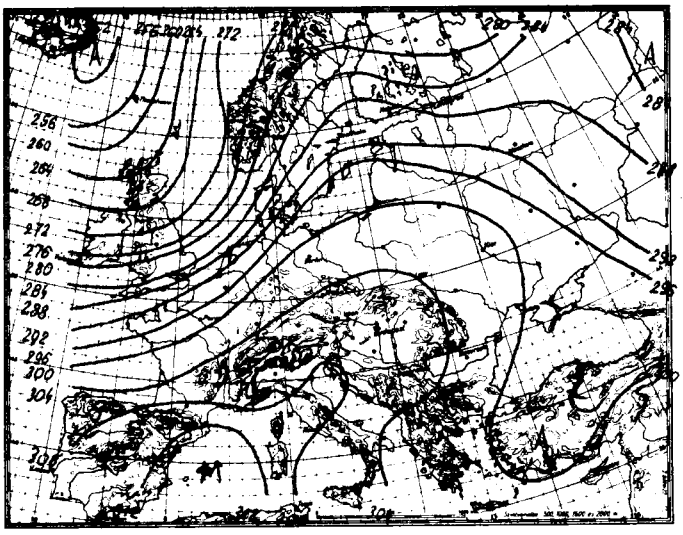

700 mb-os absz. topográfia

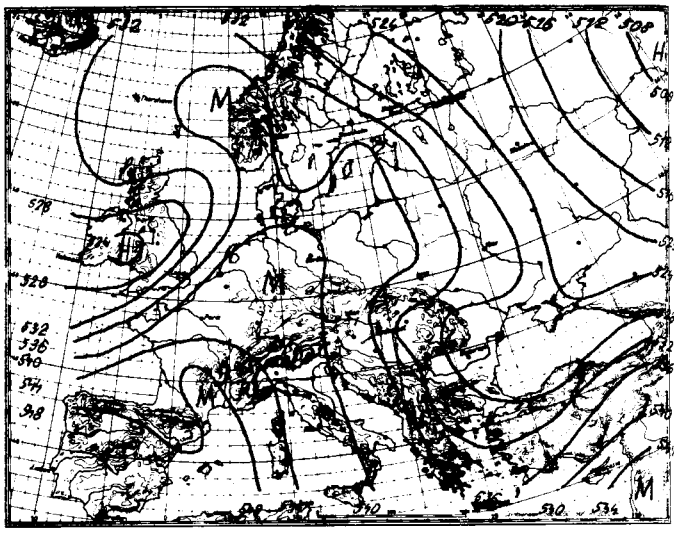

500/1000 mb-os rel. topográfia

1962.I.8. 12h

mb	m	C°	T_d
1000	250	- 2	- 4
850	1530	-10	-12
700	3059	- 8	-28
500	5580	-26	-45
400	7160	-37	-54
300	9100	-48	-63
250	10280	-56	-71
200	11690	-57	-
150	13500	-56	-
100	16080	-57	-

Jellemző pontok:

1014	Talaj	- 2	- 3
973	470	- 1	- 4
845	1600	-11	-12
826	1800	- 1	-19
756	2440	- 4	-26
746	2600	- 4	-25
*234	10700	-58	-63
210		-57	-
180		-60	-
162		-56	-

A Brit-szigetek és a Balkán-félsziget kivételével az egész európai kontinens fölött melegedés figyelhető meg.

Budapest légterében 1500 és 2800 m között 4-8 fokos hőmérsékletemelkedés következett be az utolsó 24 óra alatt. Más magasságokban nem történt lényeges hőmérsékletváltozás, illetőleg egyes vékony szintekben kevés hűlés mutatkozott. A -10 fokos izoterma éppen ilyen csekély mértékű hűlési zónában volt, magassága 200 m-t csökkent és ma éjfélkor 3270 m-en helyezkedett el.

Stábel s.k.

1962.I.9. 00h

mb	m	C°	T_d
1000	246	- 5	- 6
850	1525	- 9	-14
700	3048	- 8	-30
500	5570	-25	-42
400	7150	-36	-52
300	9060	-55	-64
250	10200	-60	-69
200	11590	-50	-
150	13390	-58	-
100	15910	-63	-

Jellemző pontok:

1014	Talaj	- 3	- 4
994	280	- 5	- 6
934	770	- 4	- 5
854	1480	- 9	-13
818	1870	- 3	-18
596	4300	-18	-38
570	4600	-16	-37
*270	9700	-60	-68
256		-59	v-
212		-62	-
194		-59	-
172		-61	-

* Tropopauza

1962. január hó, 9. kedd nap, 75. 9. évfolyam sz.

	Reggeli észlelések 06. TMG				Az utolsó 24 óra adatai				
	Felhőzet (0–4)	Szélirány és erő (m/s)	Légnyomás (millibár)	Hőmérséklet (C°)	Csapadék (24 óra) (mm) Hó cm	Hőmérsékleti szélsőségek: tegnapi nappali max.	ejszakai min.	min.	Napsütés (óra) tegnap
Mosonmagyaróvár	4	E 6	–	-5	lep.	4	-3	–	–
Sopron	0	SE 5	1026.1	-4	folt	6	-4	-6	3
Szombathely	4=	S 5	28.8	-5	folt	2	-6	-9	4
Szentgotthárd	4=␣	– 0	29.2	-12	6	1	-12	-12	4
Pápa	4	S 6	28.2	-3		2	-4	-7	–
Győr	4=	ESE 8	29.1	-4		2	-4	-4	1
Esztergom	4	SE 4	–	-4		4	-4	-5	–
Tatabánya	4=	SE 6	29.5	-4		4	-4	-4	–
Székesfehérvár	4=	NE 2	30.3	-5		3	-5	-6	–
Siófok	4,	ESE 3	29.9	-4	ny	3	-5	-7	3
Keszthely	4=	SE 1	29.1	-4		4	-5	-5	2
Zalaegerszeg	4=	SSE 2	29.0	-5	folt	2	-5	-8	–
Nagykanizsa	4=	S 2	29.6	-4		4	-5	-6	–
Kaposvár	–	–	–	–	folt	–	–	–	–
Pécs	4=	SE 6	28.8	-5		2	-5	-5	–
Budapest M. I.	4=	SSE 2	31.0	-5		0	-5	-5	0
Salgótarján	4=	NE 4	29.5	-6		-2	-6	-7	–
Eger	4=	S 1	32.2	-5	1	-1	-5	-6	0
Miskolc	4=	ESE 2	31.7	-5	lep.	-1	-6	-6	0
Sárospatak	4=	– 0	32.2	-5		-2	-6	–	0
Baja	4=	SSE 2	30.3	-5		0	-5	-5	1
Kalocsa	4V	SE 1	–	-5	ny	-2	-5	-5	–
Kecskemét	4=	SSE 2	31.0	-4	lep.	-2	-6	-6	0
Szeged	4=	SE 4	31.5	-4	2	-1	-7	-11	3
Szolnok	4=	E 2	31.0	-6		-2	-7	-7	0
Türkeve	4=	NE 1	31.3	-7	1	-2	-7	-8	–
Békéscsaba	4=	SSE 2	31.9	-4	lep.	0	-6	-7	5
Debrecen	4=	– 0	32.7	-6	ny 1	-2	-6	-6	0
Nyíregyháza	4=	SE 1	32.6	-5	lep.	-2	-6	-6	0
Kékestető (1000 m)**	1	SE 2	904.7	-8	3	-3	-8	–	3
Galyatető (932 m)**	–	–	–	–	3	-3	-10	–	–
Misinatető (534 m)*	4=	SE 4	965.7	-7		2	-7	-10	–
Szabadsághegy (474 m)*	4=V	SE 1	965.9	-7	folt	1	-8	-8	3
Farkasgyepű (400 m)*	4=	E 4	964.8	-6	3	1	-6	-7	–

24 órai csapadék mm Hó cm		24 órai csapadék mm Hó cm		24 órai csapadék mm Hó cm		24 órai csapadék mm Hó cm	
Rajka –		Tab •		Jósvafő –		Kisvárda •	4
Csorna •	␣	Sárbogárd •	␣	Lillafüred •	3	Vásárosnamény •	folt
Kapuvár •	folt	Sztálinváros •		Szendrőlád –		Mátészalka •	V
Kőszeg •		Nagykónyi •	␣	Füged •	folt	Tiszabecs •	2
Körmend •	1	Somogyszob •	folt	Hídasnémeti •		Csenger •	2
Lenti •		Bares •	3	Tokaj •	lep.V	Nyírlugos •	2V
Letenye •	1	Szigetvár •	folt	Poroszló •	folt␣	Polgár •	1V
Káld •	folt␣	Lengyel •	folt	Jászapáti ny	lep.␣	Hajdúdorog •	
Sümeg •	2	Szekszárd •	=	Nagykáta –		Hortobágy •	1V
Zirc •	folt	Mohács •	␣	Örkény –		Tiszaroff •	
Veszprém •	␣	Siklós •		Kunsztmiklós •	folt=	Karcag •	1V
Komárom •	folt	Királyrét •	folt	Cegléd •	folt	Berettyóújfalu •	1
Kisbér •	folt=	Balassagyarm•	folt	Nagykőrös •	1	Szeghalom •	2V
Mór •		Romhány •	folt	Tiszakécske –		Körösszakál •	1
Alcsut •		Vác •	␣	Izsák •		Szarvas •	folt V
Dobogókő •	2	Gödöllő •	1␣	Kiskunfélegyh•	2	Szentes •	folt
Martonvásár •		Lőrinci •		Kiskunhalas •		Orosháza •	2
Tihany •		Gyöngyös •		Bácsalmás •	folt	Makó •	1
Fonyód •		Borsodnádasd•	4	Kistelek •	folt	Mezőhegyes •	1
Marcali •	folt	Putnok •	folt V	Záhony •	6	Mátraháza •	folt=

* A légnyomás 500 gdm-re átszámítva ** A légnyomás 1000 gdm-re átszámítva

Magassági szélmérések

Óraadatok greenwichi középidőben

I.8.

	Bpest 06 h		Siófok 11 h		Szhely 11 h		Pécs 12 h		Szeged 11 h		Győr 12 h		Keszth. 12 h		Bpest 12 h		Szhely 23 h	
	fok	m/s	fok	m/s	fok	m/s	fok	m/s	fok	m/s	fok	m/s	fok	m/s	fok	m/s	fok	m/s
Talaj	–	0	360	2	270	7	140	2	320	2	220	2	270	2	180	2	180	2
500 m	20	2	360	5	280	6	30	3	90	4	120	3	70	2	240	1	230	6
1000	310	1	350	6	350	3	30	3	70	4	330	9			240	1	260	8
1500	300	10	350	6	340	13	30	3							330	2	290	13
2000	300	10	360	6	360	12	30	3							30	7		
3000	20	14			40	9	50	10							30	7		
4000	20	14			60	4	50	10							20	8		
5000	10	16			340	9									360	10		
7000	350	12			10	14									350	18		
9000	340	13			360	13									350	18		
10000	330	18			360	16									330	17		
12000	330	18			340	21									330	10		
14000	350	11			340	24									330	10		
16000															270	19		
18000																		
20000																		

I.9.

	Bpest 00 h																	
	fok	m/s	fok	m/s	fok	m/s	fok	m/s	fok	m/s	fok	m/s	fok	m/s	fok	m/s	fok	m/s
Talaj																		
500	–	0																
1000	200	5																
1500	200	5																
2000	150	4																
3000	190	2																
4000	270	4																
5000	260	2																
7000	330	4																
9000	350	6																
10000	320	14																
12000	320	14																
14000	320	14																
16000	300	14																
18000	270	13																
20000																		

	fok	m/s	fok	m/s	fok	m/s	fok	m/s	fok	m/s	fok	m/s	fok	m/s	fok	m/s	fok	m/s
Talaj																		
500 m																		
1000																		
1500																		
2000																		
3000																		
4000																		
5000																		
7000																		
9000																		
10000																		
12000																		
14000																		
16000																		
18000																		
20000																		

IDŐJÁRÁSI NAPIJELENTÉS

ЕЖЕДНЕВНЫЙ МЕТЕОРОЛОГИЧЕСКИЙ БЮЛЛЕТЕНЬ • DAILY WEATHER REPORT
BULLETIN QUOTIDIEN DE TEMPS • TÄGLICHER WETTERBERICHT

KIADJA AZ ORSZÁGOS METEOROLÓGIAI INTÉZET
BUDAPEST II. KITAIBEL PÁL UTCA 1
TELEFON: KÖZPONT: 353-500, IDŐJELZŐ OSZT.: 150-410

MEGJELENIK NAPONKÉNT * ELŐFIZETÉSI ÁRA A POSTAI KÖLTSÉGGEL EGYÜTT NEGYEDÉVRE 60,- Ft
KIADÁSÉRT FELEL AZ INTÉZET IGAZGATÓJA

75. évfolyam 10. szám + Budapest + 1962. január 10.

Az időjárási helyzet ma reggel és a várható időjárás:

Európában a hatalmas területre kiterjedő délnyugati légáramlás jelentős enyhülést hoz. A magasabb hegyekkel körülzárt vidékeken, a Pósikságon, a Havasalföldön és a Kárpát-medencében az előző napokról visszamaradt hideg levegőt a magasban áramló meleg csak nagyon nehezen tudja kiszoritani a hegyek közül.

Hazánkban tegnap egy-két hely kivételével borult volt az ég. A Mátra csúcsain és Sopron környékén azonban 3-5 órán át tartó napsütést élveztek. Néhány helyen, főként az ország északi felében jelentéktelen mennyiségü hószállingózást, hódarahullást észleltek. A hőmérséklet napközben -1, -5 fok között volt. Ma hajnalban keleten -9, -13, máshol -3, -6 fokig hült le a levegő.

Ma 12 órakor Budapesten a hőmérséklet -4 fok, a tengerszintre átszámitott légnyomás 765 mm, erősen süllyedő irányzatú.

Várható időjárás csütörtök estig:

A hőmérséklet emelkedik.
Felhőátvonulások.
Több helyen havazás, ónoseső, eső.
Élénk, helyenként erős délnyugati, nyugati szél.

Várható legalacsonyabb éjszakai hőmérséklet: keleten -1, -4, nyugaton +2, -1,
legmagasabb nappali hőmérséklet holnap: +4, +8 fok között, északkeleten helyenként +4 fok alatt.

A hőmérséklet és a légnyomás napi középértéke Budapesten és ezek eltérése a 75 évi átlagtól:

1962.I.9.: -3.9 C°, 772.1 mm. Eltérés: -2.9 C°, +6.9 mm.

1871 óta ezen a napon előfordult:

legmagasabb hőmérséklet: 11.7 C° /1919/
legalacsonyabb hőmérséklet -17.6 C° /1893/

Az Országos Meteorológiai Intézet Időjárási Napijelentése

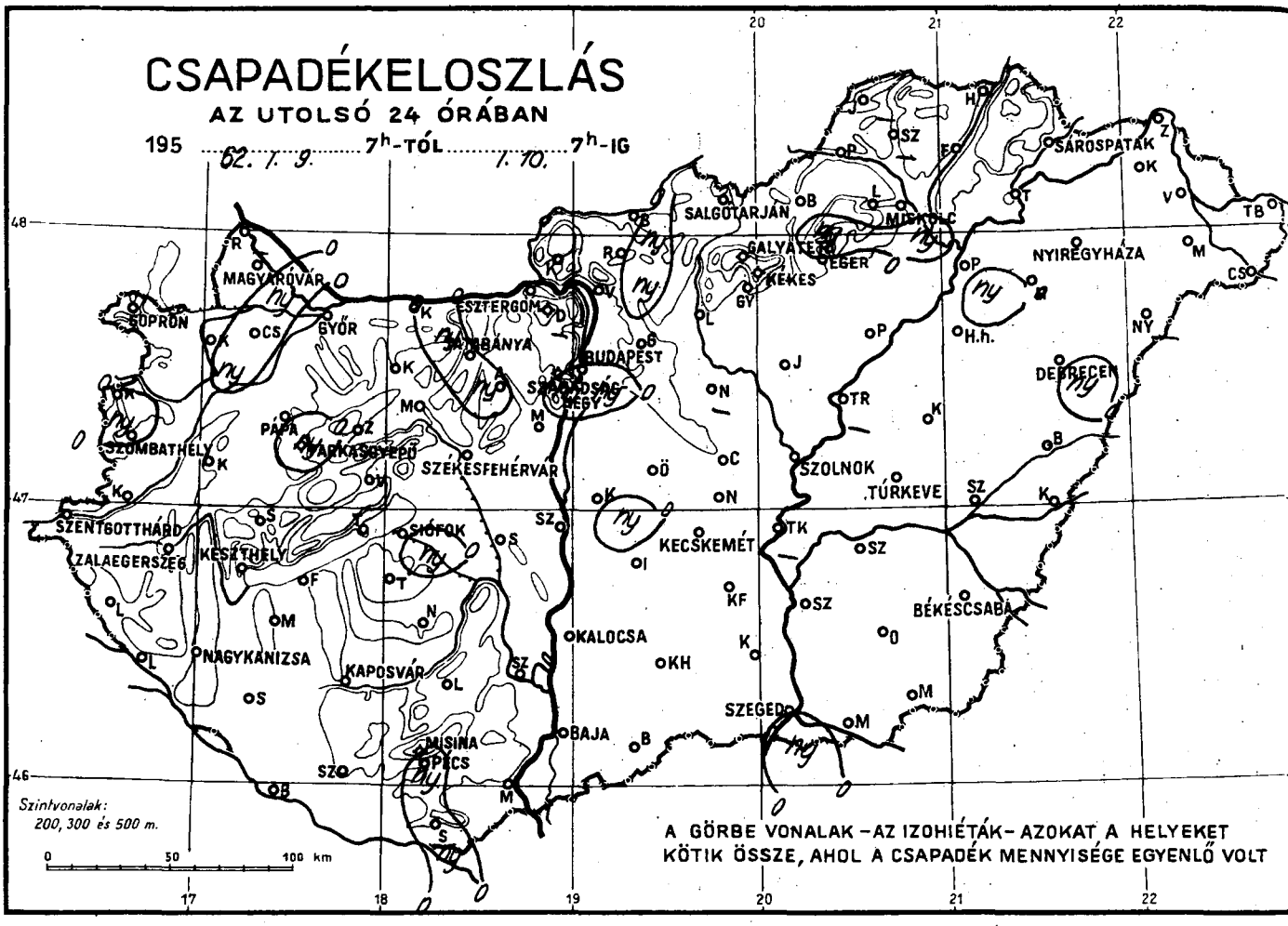

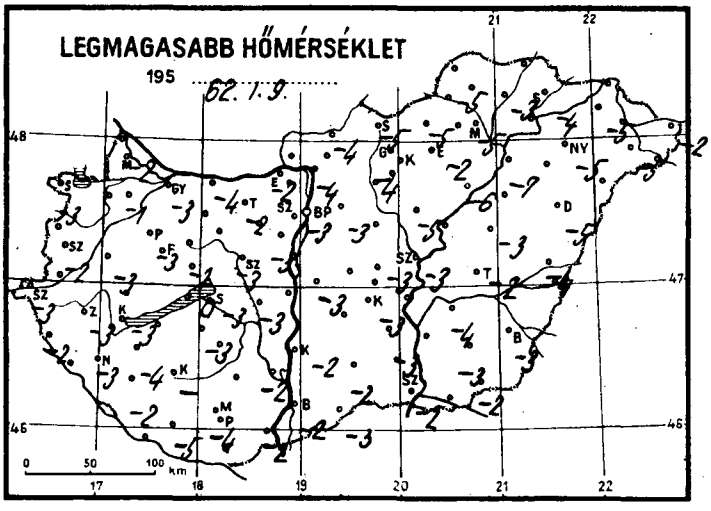

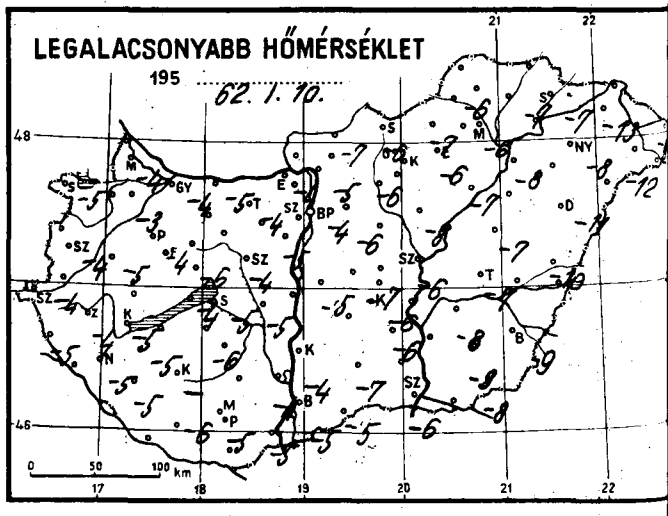

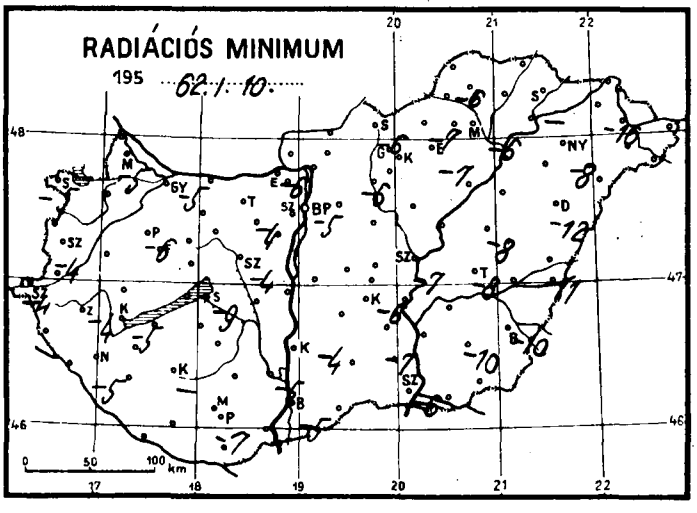

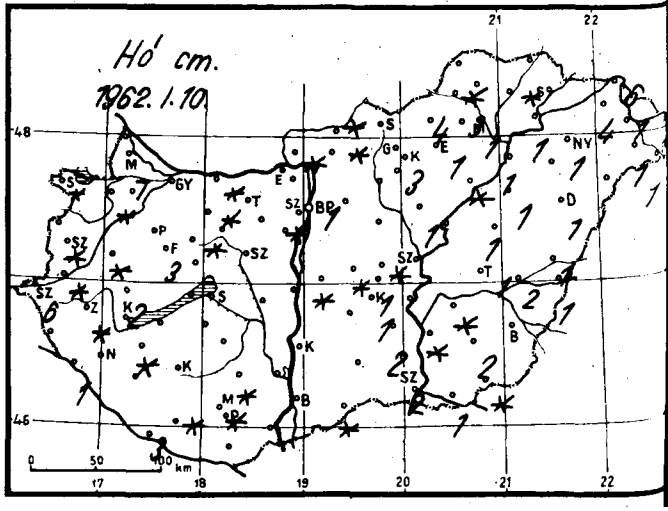

Időjárási helyzet 1962 év JANUAR hó 10. nap 7 óra

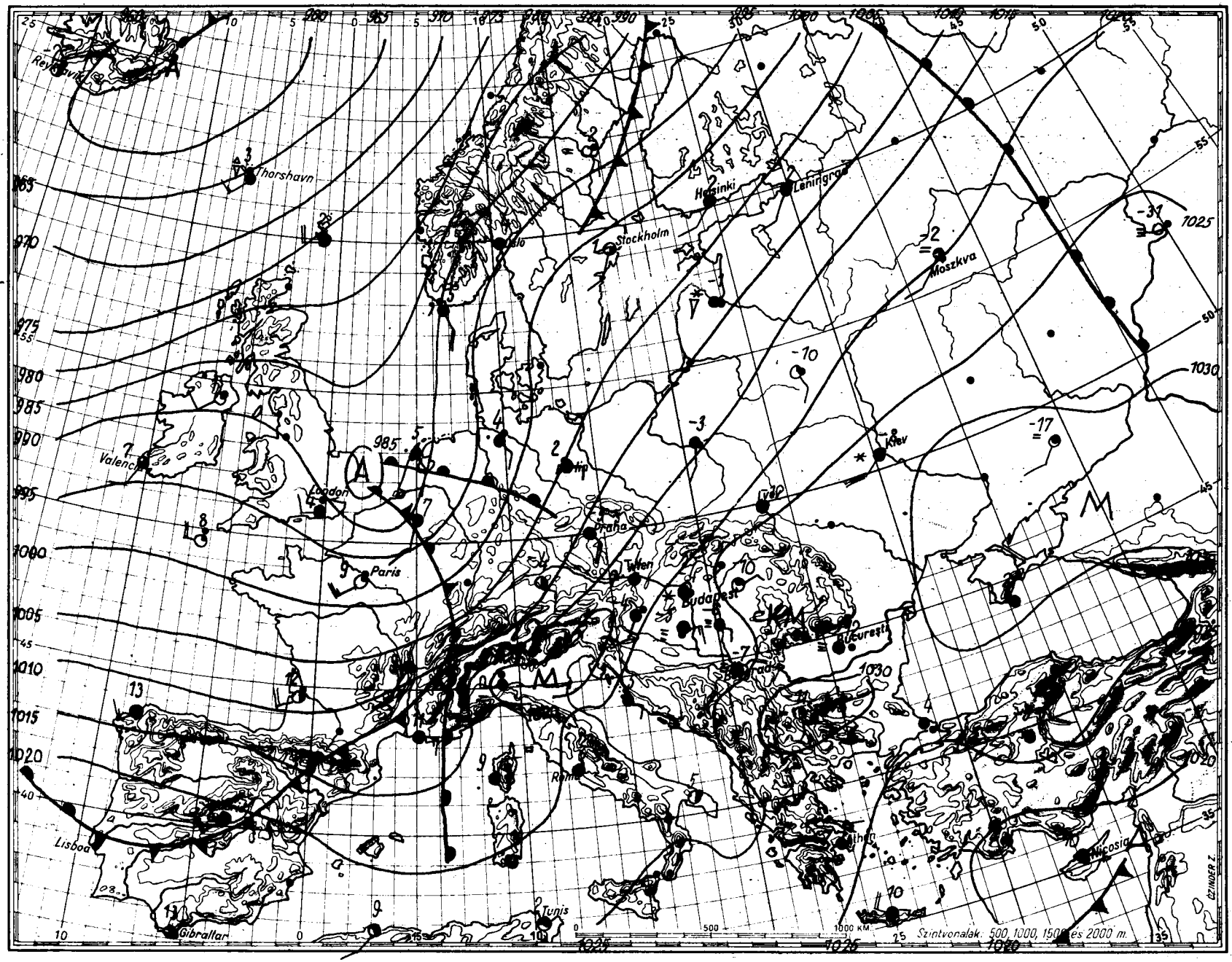

Magaslégköri időhelyzet

19 62. január hó 10. nap 00h GMT.

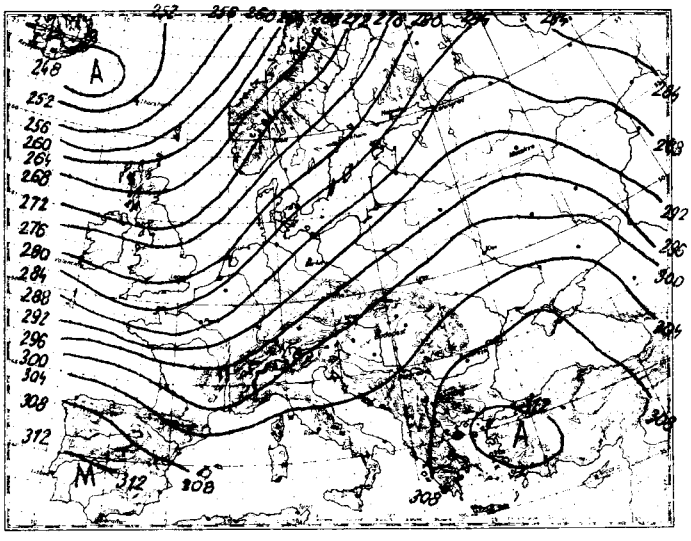

700 mb-os absz. topográfia

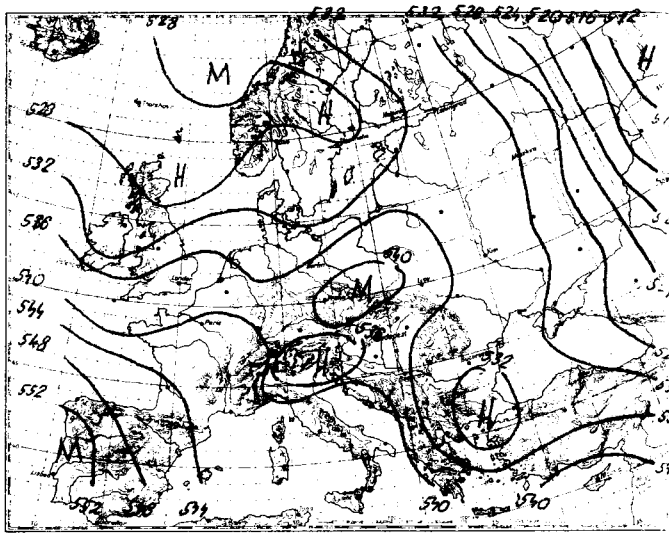

500/1000 mb-os rel. topográfia

1962.I.9. 18h

mb	m	C°	T_d
1000	233	- 6	- 6
850	1502	- 2	- 1
700	3035	- 8	-26
500	5570	-24	-38
400	7150	-38	-49
300	9080	-48	-58
250	10260	-56	-66
200	11650	-66	-76
150	13420	-60	-
100	15940	-61	-

Jellemző pontok:

1012	Talaj	- 5	- 5
918	940	-10	-10
825	1720	0	-17
250	10260	-56	-65
*200	11650	-66	-76
TC		-56	-

* Tropopauza

Az advekciós kép szerdán, 00 GMT-kor Európa javarészén meleg advekciót mutatott, erősebb hideg advekciót csak Skandinávia közepén egy keskeny területsávon. Erős hideg advekciót mutatott viszont Izlandtól délnyugatra az óceánon.

Hazánkban az elmúlt 24 óra alatt a troposzféra alsó, 300 méterig terjedő rétegének és a 4600-tól 7200 m-ig terjedő rétegének a hőmérséklete alig változott, a 300-tól az 1100 m-ig terjedő rétege viszont 3 fokot hűlt, az 1100-tól 4600 m-ig terjedő rétege pedig 5 fokot melegedett átlagosan.

Budapest felett ma éjjel három -10 fokos szint volt található: 1000, 1100 és 3580 m magasságban. A -20 fokos szint 5120 m magasságban helyezkedett el; tegnap óta helyzete nem változott.

Veress s.k.

1962.I.10. 00h

mb	m	C°	T_d
1000	201	- 4	- 5
850	1477	- 1	-
700	3014	- 6	-29
500	5570	-24	-41
400	7160	-36	-49
300	9100	-49	-59
250	10280	-57	-66
200	11670	-65	-
150	13440	-60	-
100	15990	-57	-

Jellemző pontok:

1008	Talaj	- 4	- 5
900	1020	-10	-10
772	2220	- 1	-24
635	3800	-12	-33
610	4120	-12	-33
250	10280	-57	-66
*215	11210	-64	-74
180		-65	-
150		-60	-

...1962. ...január...hó,
...10...nap....szerda.....
75. évfolyam 10. sz.

	Reggeli észlelések 06 TMG				Az utolsó 24 óra adatai					
	Felhőzet (0–4)	Szélirány és erő (m/s)	Légnyomás (millibár)	Hőmérséklet (C°)	Csapadék (24 óra) (mm)	Hó cm	Hőmérsékleti szélsőségek: tegnapi nappali max.	Hőmérsékleti szélsőségek: éjszakai min.	Hőmérsékleti szélsőségek: Radiációs min.	Napsütés (óra) tegnap
Mosonmagyaróvár	4	SSE 4	1018.9	-3	ny	lep.	-2	-4	-5	0
Sopron	4	SE 8	16.2	-4	.	folt	-3	-5	-5	5
Szombathely	4	SSW 6	18.1	-4	.	folt	-2	-4	-4	0
Szentgotthárd	4=	SSW 1	17.6	-4	.	6	-3	-4	-4	0
Pápa	4	S 7	17.7	-2	ny		-3	-4	-6	-
Győr	4=	SE 10	19.1	-3	.		-3	-4	-5	0
Esztergom	4	SE 1	25.1	-3	.		-2	-4	-6	-
Tatabánya	4=	SE 15	20.4	-3	ny		-2	-4	-4	-
Székesfehérvár	4	SE 2	21.2	-3	.		-3	-4	-4	-
Siófok	4=	ESE 5	21.2	-3	ny		-3	-5	-9	0
Keszthely	4	SE 4	19.9	-4	.		-3	-5	-5	0
Zalaegerszeg	4	SSE 4	18.4	-4	.	folt	-3	-4	-4	-
Nagykanizsa	4	SSW 3	20.6	-4	.		-3	-5	-5	-
Kaposvár	-	-	-	-	.		-	-	-	-
Pécs	4=	E 7	21.3	-5	.		-4	-5	-7	0
Budapest M. I.	4*	SE 3	23.1	-4	ny	lep.	-3	-4	-5	0
Salgótarján	4=	E 4	21.9	-5	.		-5	-6	-6	-
Eger	4=	E 1	25.3	-6	.	1	-2	-6	-7	0
Miskolc	4*V	SE 2	24.7	-6	ny	lep.	-5	-6	-6	0
Sárospatak	4=	NE 1	22.9	-7	.		-4	-7	-	0
Baja	4=	S 2	22.4	-4	.		-2	-5	-5	0
Kalocsa	4=	SE 6	23.5	-4	.		-2	-4	-4	-
Kecskemét	4=	S 5	23.8	-5	.	lep.	-3	-6	-6	0
Szeged	4=	SE 5	24.0	-6	ny	2	-2	-6	-6	0
Szolnok	4=	E 3	23.9	-5	.		-3	-6	-7	0
Túrkeve	4	E 2	24.0	-7	.	1	-2	-7	-8	-
Békéscsaba	2=	E 2	25.1	-8	.		-3	-9	-10	0
Debrecen	1=	- 0	26.2	-11	ny	1	-5	-11	-12	0
Nyíregyháza	4=	E 2	26.4	-8	.	lep.	-5	-8	-8	0
Kékestető (1000 m)**	3	SW 4	898.0	-8	.	3	-4	-11	-	5
Galyatető (932 m)**	-	-	-	-	.	3	-3	-13	-	-
Misinatető (534 m)*	1	SSE 2	958.9	-6	ny	folt	-6	-7	-9	0
Szabadsághegy (474 m)*	4=	E 1	958.3	-6	ny	folt	-6	-7	-7	0
Farkasgyepü (400 m)*	0	SE 6	955.6	-5	.	3	-1	-6	-7	-

24 órai csapadék mm		Hó cm	24 órai csapadék mm		Hó cm	24 órai csapadék mm		Hó cm	24 órai csapadék mm		Hó cm
Rajka	-		Tab	.		Jósvafő	.		Kisvárda	.	4
Csorna	.		Sárbogárd	.		Lillafüred	.	3	Vásárosnamény	.	lep.
Kapuvár	ny	folt= hmatjv.	Szálinyárna	.	V	Szendrőlád	.		Mátészalka	.	1
Kőszeg	ny		Nagykónyi	.		Függöd	-		Tiszabecs	.	2
Körmend	.	folt	Somogyszob	.		Hidasnémeti	.	folty	Csenger	.	1
Lenti	!		Barcs	.		Tokaj	.		Nyírlugos	-	
Letenye	.		Szigetvár	.	3	Poroszló	.	lep.	Polgár	ny	1
Káld	.	1	Lengyel	.	folt	Jászapáti	.	folt	Hajdúdorog	-	
Sümeg	.	folt	Szekszárd	.	folt	Nagykáta	-	lep. V	Hortobágy	-	
Zirc	.	2	Mohács	.	=	Örkény	-		Tiszaroff	.	1
Veszprém	.	folt	Siklós	.		Kunsztmiklós	.	folt	Karcag	-	
Komárom	.	V	Királyrét	ny		Cegléd	ny	folt	Berettyóújfalu	.	1
Kisbér	ny	folt	Balassagyarm	.	folt	Nagykőrös	.	folt	Szeghalom	.	1
Mór	.	folt	Romhány	ny	folt	Tiszakécske	.	1	Kőrösszakál	.	2
Alcsut	.		Vác	ny	folt	Izsák	-		Szarvas	.	lep.
Dobogókő	.		Gödöllő	.		Kiskunfélegyh	.		Szentes	.	folt
Martonvásár	-		Lőrinci	.		Kiskunhalas	.	2	Orosháza	.	folt
Tihany	.		Gyöngyös	.	V =	Bácsalmás	.		Makó	.	2
Fonyód	.		Borsodnádasd	.		Kistelek	.	folt	Mezőhegyes	.	1
Marcali	.		Putnok	ny	4	Záhony	.	folt	Mátraháza	.	folt
		folt		.	folt		.	6		.	folt V

* A légnyomás 500 gdm-re átszámítva ** A légnyomás 1000 gdm-re átszámítva

Magassági szélmérések

Óraadatok greenwichi középidőben

1.9.

	Ipest 05 h		Ipest 11 h		Szeged 11 h		Ipest 23 h		Szeged 23 h							
	fok	m/s	fok	m/s	fok	m/s	fok	m/s	fok	m/s	fok	m/s	fok	m/s	fok	m/s
Talaj	-	0	40	2	140	2	90	2	140	2						
500 m	180	7	170	7			170	7	180	4						
1000	190	8	200	10	200	9	220	10	180	9						
1500	190	7	200	10	200	9	220	10	240	15						
2000	230	6	220	9	220	2	210	12	210	9						
3000	230	6	220	9	200	13	210	12	210	9						
4000	250	5	220	9	250	2	260	8	230	8						
5000	210	3	230	6	340	2	280	9	270	8						
7000	310	6	250	7	330	13	280	9	230	8						
9000	310	10	330	18			290	14	320	8						
10000	360	18	330	18			290	14	320	14						
12000	320	17	320	15			290	14	320	14						
14000	300	24	280	11			260	20	280	17						
16000	270	21					290	13	270	10						
18000																
20000																

	fok	m/s	fok	m/s	fok	m/s	fok	m/s	fok	m/s	fok	m/s	fok	m/s	fok	m/s
Talaj																
500 m																
1000																
1500																
2000																
3000																
4000																
5000																
7000																
9000																
10000																
12000																
14000																
16000																
18000																
20000																

	fok	m/s	fok	m/s	fok	m/s	fok	m/s	fok	m/s	fok	m/s	fok	m/s	fok	m/s
Talaj																
500 m																
1000																
1500																
2000																
3000																
4000																
5000																
7000																
9000																
10000																
12000																
14000																
16000																
18000																
20000																

IDŐJÁRÁSI NAPIJELENTÉS

ЕЖЕДНЕВНЫЙ МЕТЕОРОЛОГИЧЕСКИЙ БЮЛЛЕТЕНЬ • DAILY WEATHER REPORT
BULLETIN QUOTIDIEN DE TEMPS • TÄGLICHER WETTERBERICHT

KIADJA AZ ORSZÁGOS METEOROLÓGIAI INTÉZET
BUDAPEST II. KITAIBEL PÁL UTCA 1
TELEFON: KÖZPONT: 353-500, IDŐJELZŐ OSZT.: 150-410

MEGJELENIK NAPONKÉNT * ELŐFIZETÉSI ÁRA
A POSTAI KÖLTSÉGGEL EGYÜTT NEGYEDÉVRE 60, Ft
KIADÁSÉRT FELEL AZ INTÉZET IGAZGATÓJA

75. évfolyam 11. szám + Budapest + 1962. január 11.

Az időjárási helyzet ma reggel és a várható időjárás:

Mély, mérsékeltégövi ciklon foglal helyet Irország közelében az óceánon. Ennek hatására Nyugat-Európában sokfelé esik az eső, Közép-Európában pedig folytatódik az enyhülés.

Hazánkban tegnap enyhült a hideg. Az égbolt ugyan fehős maradt, mégis a keddi naphoz képest országszerte 3, 5 fokkal emelkedett a hőmérséklet. Csak néhány helyen hullott jelentéktelen mennyiségű csapadék. A hóréteg országszerte igen vékony, csak az északkeleti határmegyékben van még néhol kissé vastagabb, 4, 6 cm-es hótakaró. A Mátra csúcsain is csak 3 cm-es régi, kérges hótakaró fekszik. A legmagasabb nappali hőmérséklet tegnap a nyugati határmegyékben +3, +6, az északkeleti határmegyékben viszont csak -1, -4, máshol -1, +3 fok volt. Ma hajnalban általában 0, -5, az északkeleti határon helyenként -6 fokig hült le a levegő. Ma délelőtt az ország keleti fele borultabb volt, az ország nyugati felén viszont felszakadozott a felhőzet és a hőmérséklet több helyen +5 fok fölé emelkedett.

Ma 12 órakor Budapesten a hőmérséklet +1 fok, a tengerszintre átszámított légnyomás 763 mm, gyengén süllyedő irányzatú.

Várható időjárás péntek estig:

Felhőátvonulások, többfelé esővel.
Élénkülő délnyugati, később nyugati szél.

Várható legalacsonyabb éjszakai hőmérséklet: -2, és +2,
legmagasabb nappali hőmérséklet holnap: +3, +7 fok között.

Vereshárszló

A hőmérséklet és a légnyomás napi középértéke Budapesten és ezek eltérése a 75 évi átlagtól:

1962.I.10.: -3.1 C°, 764.9 mm. Eltérés: -2.0 C°, -0.4 mm.

1871 óta ezen a napon előfordult:

legmagasabb hőmérséklet 13.6 C° /1921/
legalacsonyabb hőmérséklet -16.9 C° /1901/

Az Országos Meteorológiai Intézet Időjárási Napijelentése

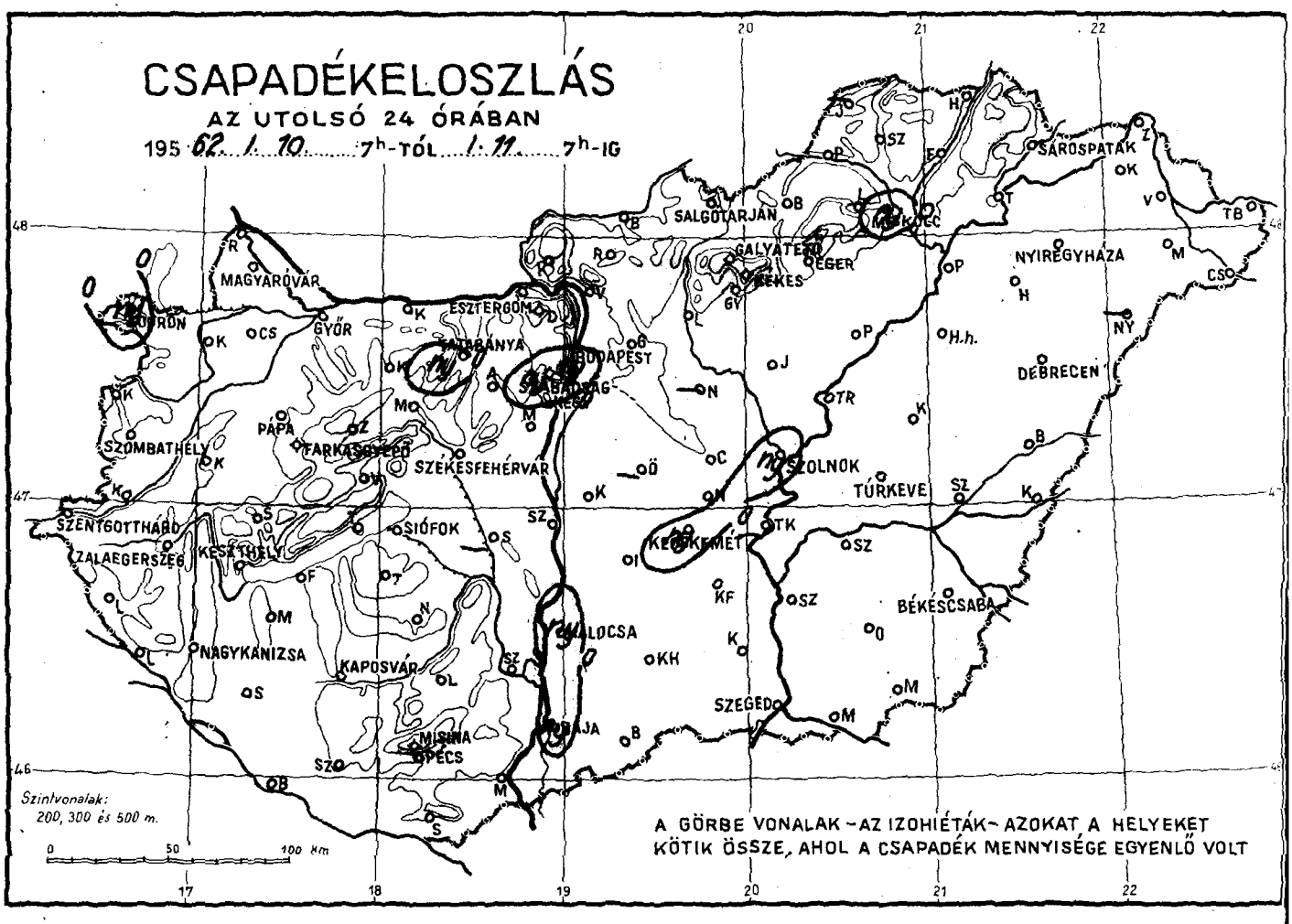

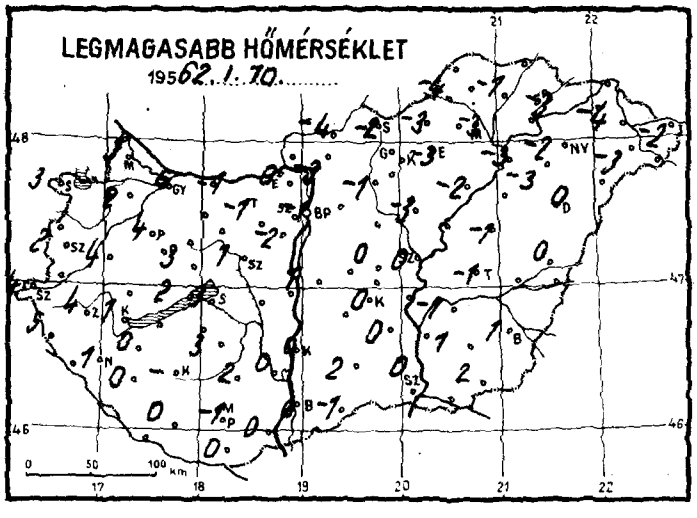

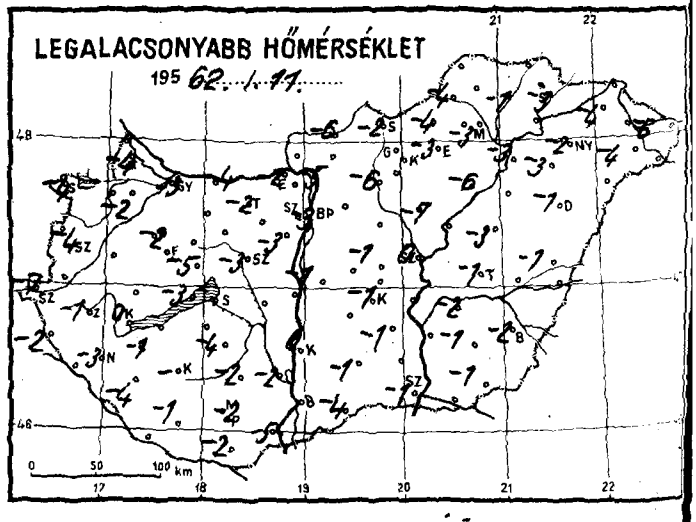

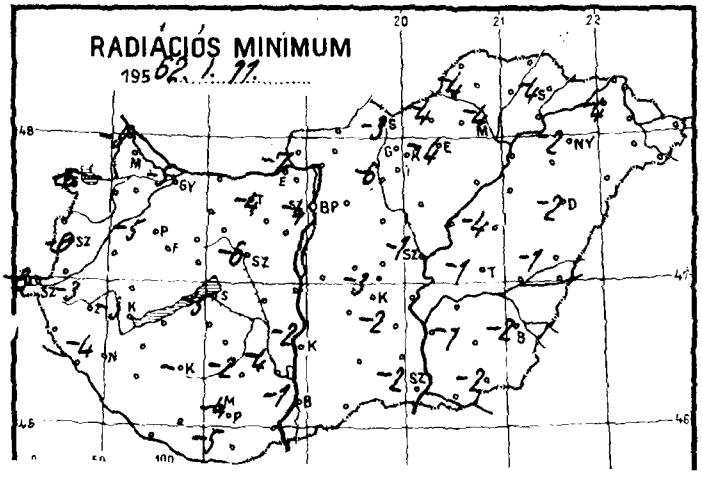

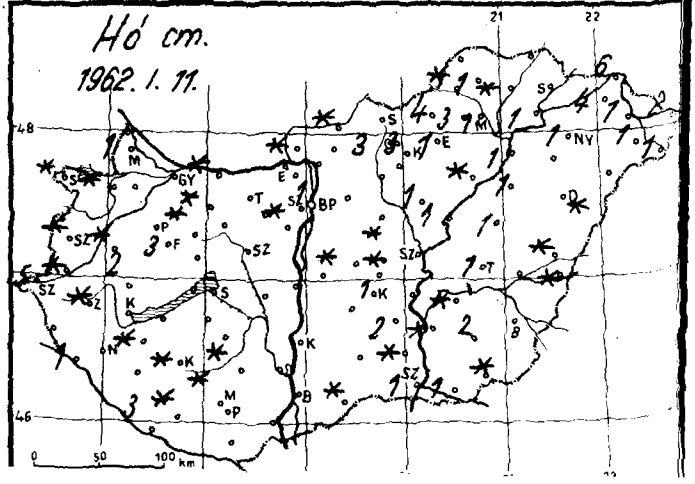

Időjárási helyzet 1962. év JANUAR hó 11. nap 7 óra

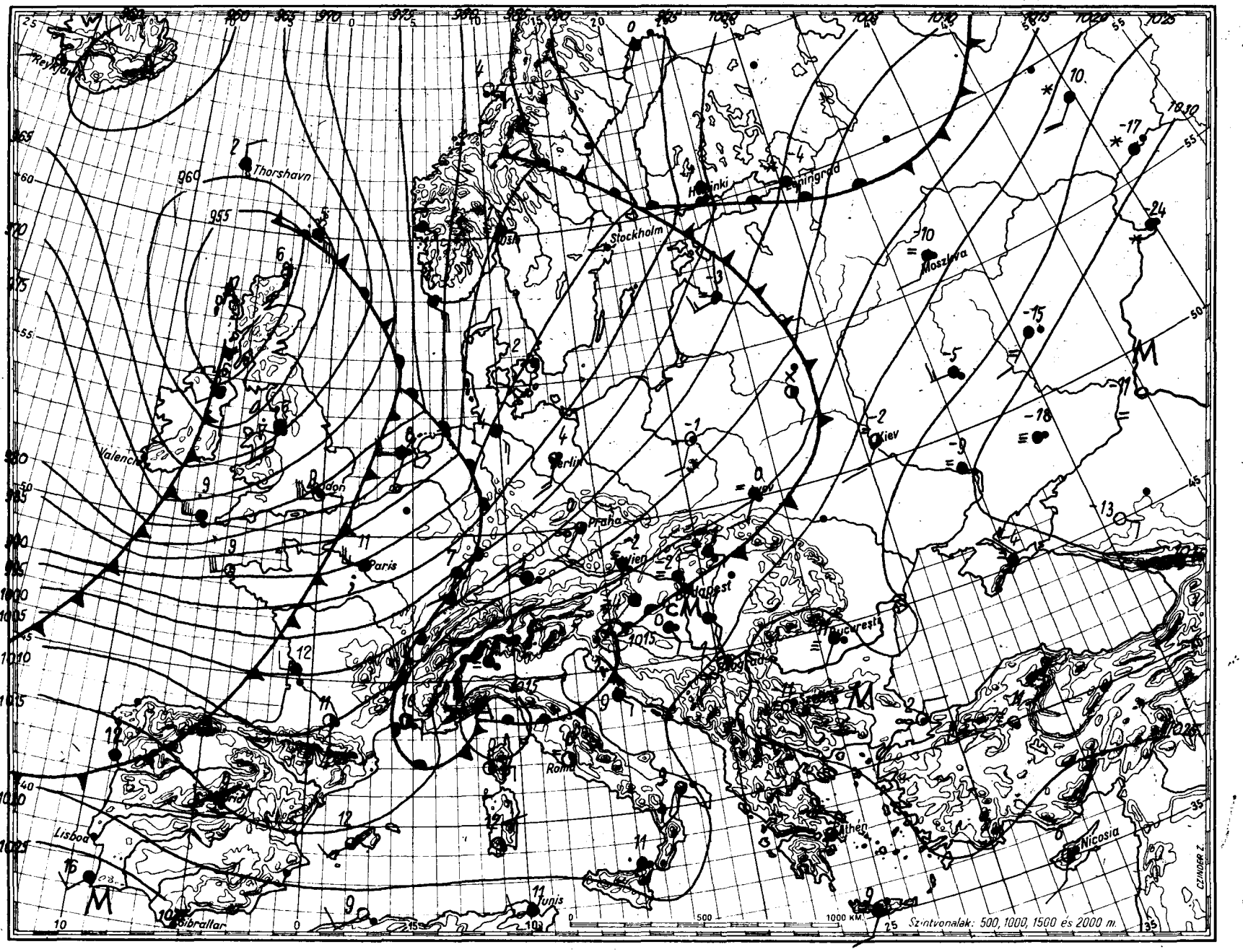

mm mb
800 1060
790 1050
780 1040
770 1030
760 1020
750 1010
740 1000
730 990
720 980
710 970
700 960
940 950

Magaslégköri időhelyzet

19 62. január hó 11 nap 00h GMT.

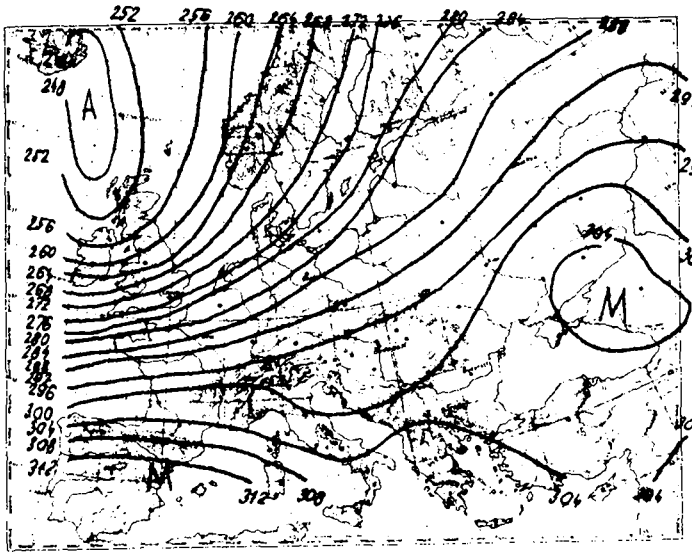

700 mb-os absz. topográfia

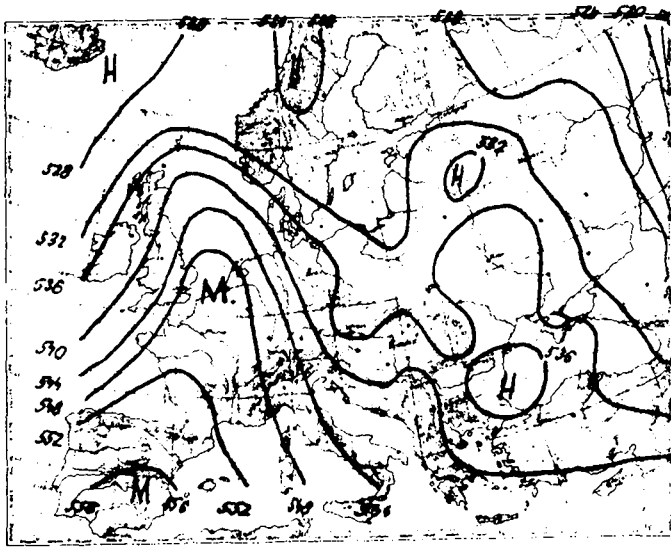

500/1000 mb-os rel. topográfia

1962.I.10. 12h

mb	m	C°	T_d
1000	152	- 3	- 6
850	1444	- 2	- 3
700	2964	-10	-14
500	5520	-25	-38
400	7110	-35	-45
300	9030	-50	-57
250	10220	-59	-65
200	11500	-67	-73
150	13330	-64	-
100	15880	-58	-

1002	Jellemző pontok:	- 5	- 6
960	Talaj 470	- 6	- 7
924	770	- 2	- 1
800	1920	- 6	- 6
780	2100	- 4	- 6
656	3460	- 8	-28
552	4800	-18	-38
250	10220	-59	-65
218	11040	-65	-71
*195	11730	-68	-74
185		-68	-
164		-64	-
132		-57	-

*Tropopauza

Az advekciós kép ma, 00 GMT-kor erős hideg advekciót mutat az Atlanti-óceánon és a Brit-szigetek délnyugati része felett, mérsékeltet Közép-Európa keleti része, a Keleti-tenger és a Kaspi-tenger környéke fölött. Erős meleg advekció látható az Északi Jeges-tenger, Nyugat-Európa és a Szovjetunió európai területének keleti része felett. Európa többi részén mérsékelt meleg advekció van.

Hazánk felett az elmúlt 24 óra alatt a troposzféra 1400 m-ig terjedő légrétege átlagosan 5 fokot melegedett. E fölött végig hűlt, átlagosan 2 fokot. 0 fokot 630 és 1080 m magasságban jelzett a rádiószonda. -10 fok 3190-m-en, -20 fok pedig 4640 m-en található. Tegnap óta az előbbi magassága 390, az utóbbié pedig 480 m-t süllyedt. Az elmúlt 24 óra alatt a vízgőztartalom jelentékenyen megnövekedett.

Kerényi s.k.

1962.I.11. 00h

mb	m	C°	T_d
1000	136	- 2	- 5
850	1436	- 1	- 1
700	2968	- 8	-12
500	5490	-25	-26
400	7078	-36	-38
300	8990	-52	-54
250	10150	-59	-
200	11540	-59	-
150	13350	-59	-
100	15930	-59	-

1000	Jellemző pontok:	- 2	- 5
950	Talaj 360	- 1	- 4
914	670	2	- 0
872	1230	- 1	- 2
857	1560	- 1	- 1
792	2000	- 5	- 8
772	2220	- 7	-10
600	4130	-17	-18
*264	9800	-60	-62
250	10150	-59	-
232		-60	-
224		-61	-
214		-59	-
132		-55	-

1962. január .....hó,
1. ...nap csütörtök....
75. évfolyam 11. sz.

	Reggeli észlelések 06 TMG				Az utolsó 24 óra adatai					
							Homérsékleti szélsőségek			
	Felhőzet (0-4)	Szélirány és erő (m/s)	Légnyomás (millibar)	Hőmérséklet (C°)	Csapadék (24 óra) (mm)	Hó cm	tegnapi nappali max.	éjszakai min.	Radiációs min.	Napsütés (óra) tegnap
Mosonmagyaróvár	4=	ESE 2	1015.9	-3	.	lep.	3	-4	-5	1
Sopron	4=	- 0	15.1	-3	ny	folt	3	-4	-6	0
Szombathely	4=	SW 1	16.5	-4	.	folt	2	-4	-6	0
Szentgotthárd	0=	WSW 2	15.7	-7	.	5	4	-7	-8	0
Pápa	4=	- 0	15.1	-2	.		4	-2	-5	-
Győr	4=	SW 1	15.3	-3	.		6	-3	-5	1
Esztergom	3=	SE 1	16.2	-1	.		0	-2	-7	-
Tatabánya	0	SSE 9	15.7	-1	ny		-1	-2	-4	-
Székesfehérvár	0	E 1	16.3	-2	.		1	-3	-6	-
Siófok	1	ENE 3	16.4	-3	.		3	-3	-5	1
Keszthely	0	SE 2	15.9	0	.		1	0	-3	0
Zalaegerszeg	0	ESE 1	15.4	0	.	folt	4	-1	-3	-
Nagykanizsa	0	SW 1	16.2	0	.		1	-3	-4	-
Kaposvár	-	-	-	-	.	folt	-	-	-	-
Pécs	4	ESE 3	16.0	0	.		-1	-2	-4	0
Budapest M. I.	4=	E 1	17.3	-2	ny	lep.	-1	-3	-4	0
Salgótarján	4=	SW 1	16.4	-2	.		-2	-2	-3	-
Eger	4=	E 1	19.4	-2	.	1	-3	-3	-4	0
Miskolc	4=	SE 1	18.5	-1	ny	lep.	-3	-3	-4	0
Sárospatak	4=	E 1	19.5	-3	.		-3	-3	-4	0
Baja	4	S 2	17.0	0	ny		0	-1	-1	0
Kalocsa	4	ESE 2	16.8	1	ny		0	0	-2	-
Kecskemét	4	ESE 4	17.1	0	ny	lep.	0	-1	-3	0
Szeged	4	SE 6	18.6	-1	1	1	0	-1	-2	3
Szolnok	4*	SE 5	17.7	0	ny		0	0	-1	2
Törökeve	4	S 4	17.5	0	.	1	-1	-1	-1	-
Békéscsaba	4	S 3	19.4	-2	.		1	-2	-2	4
Debrecen	4	E 1	19.9	-1	.	folt	0	-1	-2	4
Nyíregyháza	4=	SE 4	20.3	-2	.	lep.	-2	-2	-2	2
Kékestető (1000 m)**	4	SSW 6	895.3	-1	.	3	-5	-5	-	5
Galyatető (932 m)**	-	-	-	-	.	3	-4	-8	-	-
Misinatető (534 m)*	4	S 5	955.7	3	.	folt	0	0	-4	0
Szabadsághegy (474 m)*	4	SE 1	954.4	-2	ny	folt	-3	-4	-4	0
Farkasgyepu (400 m)*	4	SE 1	953.5	1	.	3	3	0	-1	-

24 órai csapadék mm	Hó cm	24 órai csapadék mm	Hó cm	24 órai csapadék mm	Hó cm	24 órai csapadék mm	Hó cm
Bajka	.	Tab	.	Jósvafő	-	Kisvárda	4
Csorna	.	Sárbogárd	-	Lillafüred	3	Vásárosnamény	lep.
Kapuvár	folt	Szilvásvárad	.	Szendrőlád	1	Mátészalka	1
Kőszeg	.	Nagykónyi	.	Fügöd	folt	Tiszabecs	2
Körmend	folt	Somogyszob	.	Hidasnémeti	.	Csenger	1
Lenti	.	Barcs	.	Tokaj	lep.	Nyírlugos	-
Letenye	1	Szigetvár	folt	Poroszló	folt	Polgár	1
Káld	folt	Lengyel	folt	Jászapáti	lep.	Hajdúdorog	.
Sümeg	2	Szekszárd	.	Nagykáta	-	Hortobágy	1
Zirc	folt	Mohács	.	Örkény	-	Tiszaroff	1
Veszprém	-	Siklós	.	Kunszentmiklós	folt	Karcag	1
Komárom	folt	Királyrét	folt	Cegléd	folt	Berettyóújfalu	folt
Kisbér	folt	Balassagyarmat	folt	Nagykőrös	folt	Szeghalom	.
Mór	.	Romhány	.	Tiszakécske	-	Körösszakál	folt
Alcsut	.	Vác	-	Izsák	-	Szarvas	folt
Dobogókő	.	Gödöllő	-	Kiskunfélegyh	2	Szentes	folt
Martonvásár	.	Lőrinci	.	Kiskunhalas	-	Orosháza	2
Tihany	.	Gyöngyös	.	Bácsalmás	folt	Makó	lep.
Fonyód	.	Borsodnádasd	4	Kistelek	folt	Mezőhegyes	folt
Marcali	folt	Putnok	folt	Záhony	6	Mátraháza	folt

* A légnyomás 500 gdm-re átszámítva ** A légnyomás 1000 gdm-re átszámítva

Magassági szélmérések

Óraadatok greenwichi középidőben

I.10.

	Szeged 05 h		Epest 06 h		Szeged 10 h		Győr 12 h		Pécs 12 h		Epest 12 h		Szeged 23 h			
	fok	m/s	fok	m/s	fok	m/s	fok	m/s	fok	m/s	fok	m/s	fok	m/s	fok	m/s
Talaj	180	2	140	2	180	2	140	2	90	2	140	2	180	7		
500 m	200	5	160	6	220	9	210	12	190	10	130	8	190	13		
1000	260	7	230	15	220	9	200	20	240	13	230	19	220	8		
1500	210	12	230	15	240	7	220	28			230	19	230	9		
2000	210	12	220	14	220	11	230	40			240	21	230	9		
3000	220	9	220	14	220	15	200	24			230	20	200	9		
4000	270	8	240	12	250	14	200	22			230	20	260	10		
5000	270	8	240	12	260	17	220	28			240	20	240	15		
7000	290	8	270	12	250	17					240	16	240	15		
9000	280	9	270	13	250	17					240	16	240	15		
10000	280	13	260	19	260	19					240	16	250	12		
12000	270	17	250	23	260	13					240	16	260	13		
14000	270	17	270	19	270	20					250	18				
16000					270	15					290	16				
18000																
20000																

I.11.

	Pécs 00 h		Epest 00 h													
	fok	m/s	fok	m/s	fok	m/s	fok	m/s	fok	m/s	fok	m/s	fok	m/s	fok	m/s
Talaj	90	2	40	2												
500 m	210	9	150	7												
1000	240	11	230	12												
1500	250	10	250	12												
2000	250	10	240	6												
3000	280	8	250	10												
4000			290	9												
5000			260	12												
7000			230	13												
9000			230	23												
10000			230	30												
12000			260	17												
14000			290	17												
16000			300	14												
18000																
20000																

	fok	m/s	fok	m/s	fok	m/s	fok	m/s	fok	m/s	fok	m/s	fok	m/s	fok	m/s
Talaj																
500 m																
1000																
1500																
2000																
3000																
4000																
5000																
7000																
9000																
10000																
12000																
14000																
16000																
18000																
20000																

IDŐJÁRÁSI NAPIJELENTÉS

ЕЖЕДНЕВНЫЙ МЕТЕОРОЛОГИЧЕСКИЙ БЮЛЛЕТЕНЬ • DAILY WEATHER REPORT
BULLETIN QUOTIDIEN DE TEMPS • TÄGLICHER WETTERBERICHT

KIADJA AZ ORSZÁGOS METEOROLÓGIAI INTÉZET
BUDAPEST II. KITAIBEL PÁL UTCA 1
TELEFON: KÖZPONT: 353-500, IDŐJELZŐ OSZT.: 150-410

MEGJELENIK NAPONKÉNT • ELŐFIZETÉSI ÁRA A POSTAI KÖLTSÉGGEL EGYÜTT NEGYEDÉVRE 60, Ft
KIADÁSÉRT FELEL AZ INTÉZET IGAZGATÓJA

75. évfolyam 12. szám • Budapest • 1962. január 12.

Az időjárási helyzet ma reggel és a várható időjárás:

Az óceánról áramló enyhe légtömegek hatására Európa legnagyobb részén felhős, esős az idő. Komoly hideg csak a Szovjetunió európai területének keleti felében van. Ott tegnap napközben sem emelkedett a hőmérséklet -14, -16 fok fölé.

Hazánkban tegnap általában felhős idő volt. A késő esti órákban a Dunántúlon elkezdett esni az eső és fokozatosan terjedt át az ország keleti felébe is. Ma reggel 7 óráig az eső mennyisége a Dunántúlon több helyen elérte a 12, 17 sőt Körmenden és Zalalövőn a 23 mm-t. Máshol az eső mennyisége a csapadéknyom és 4 mm között váltakozott. Napközben a hőmérséklet a Békéscsaba-Budapest vonaltól nyugatra általában 2, 8, sőt Mohácson 9, Győrben pedig 10 fokig emelkedett, ettől keletre 0, 4 fokos legmagasabb hőmérsékleteket mértek. Hajnalban a levegő a Dunántúlon 0, +4, az ország keleti felében +1, -3 fokig hűlt le. Ma délelőtt országszerte borult az idő, több helyen esik az eső. Sportolásra alkalmas hó sehol sem található.

Ma 12 órakor Budapesten a hőmérséklet +1 fok, a tengerszintre átszámított légnyomás 758 mm, alig változik.

Várható időjárás szombat estig:

Túlnyomóan felhős idő, sokfelé esővel.
Mérsékelt, változó irányú szél.

Várható legalacsonyabb éjszakai hőmérséklet: -1, +2,
legmagasabb nappali hőmérséklet holnap: +3, +6 fok között.

A hőmérséklet és a légnyomás napi középértéke Budapesten és ezek eltérése a 75 évi átlagtól:

1962.I.11. +0.2 C°, 761.6 mm. Eltérés: +1.2 C°, -4.1 mm.

1871 óta ezen a napon előfordult:

legmagasabb hőmérséklet 13.6 C° /1903/
legalacsonyabb hőmérséklet -14.5 C° /1940/

Az Országos Meteorológiai Intézet Időjárási Napjelentése

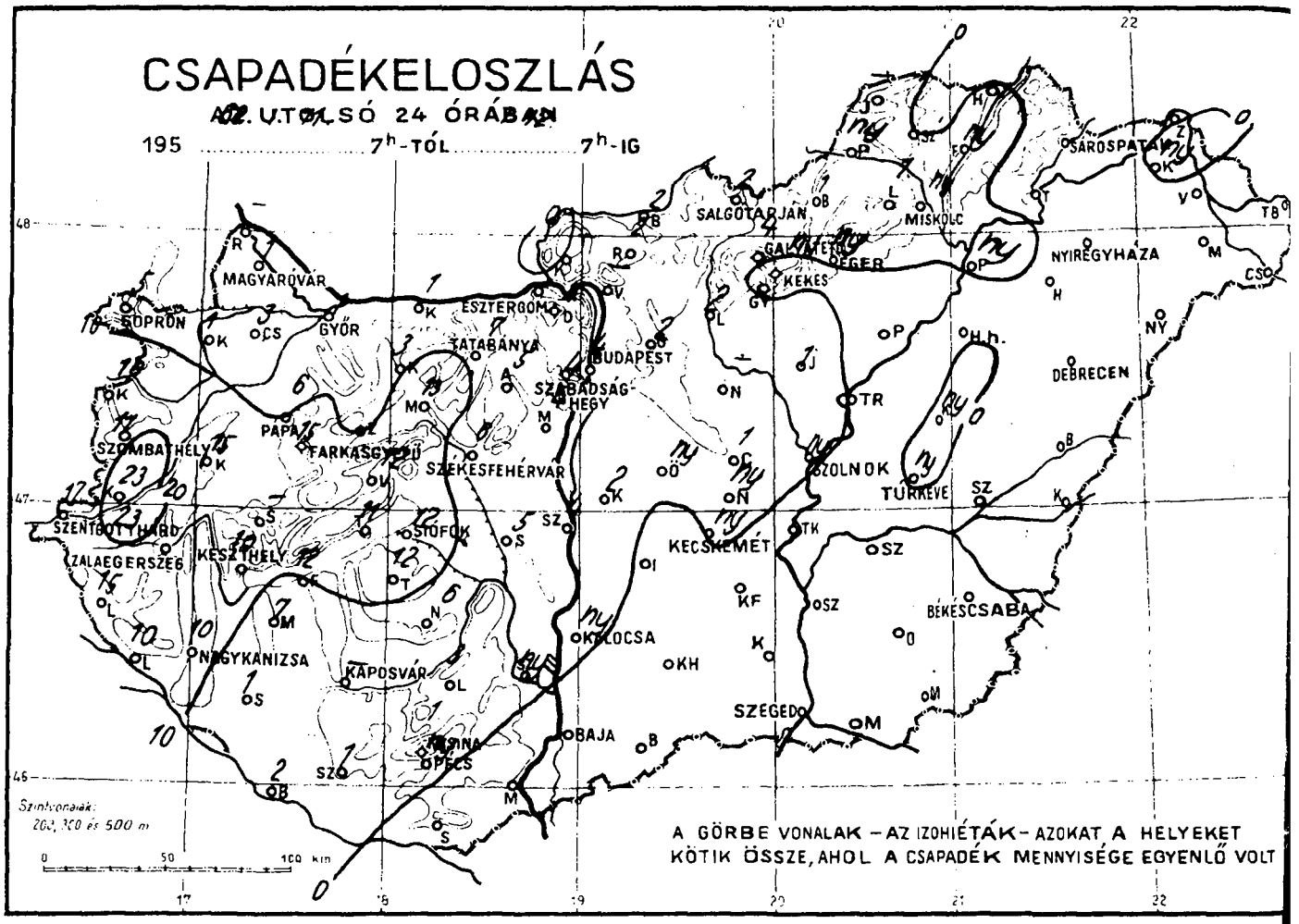

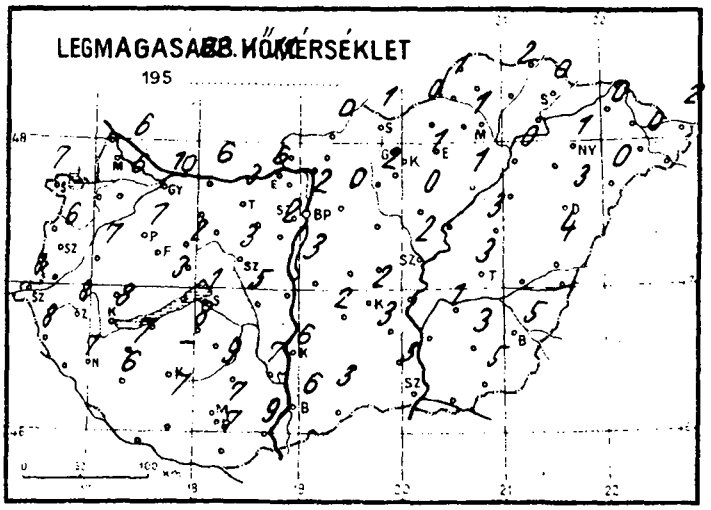

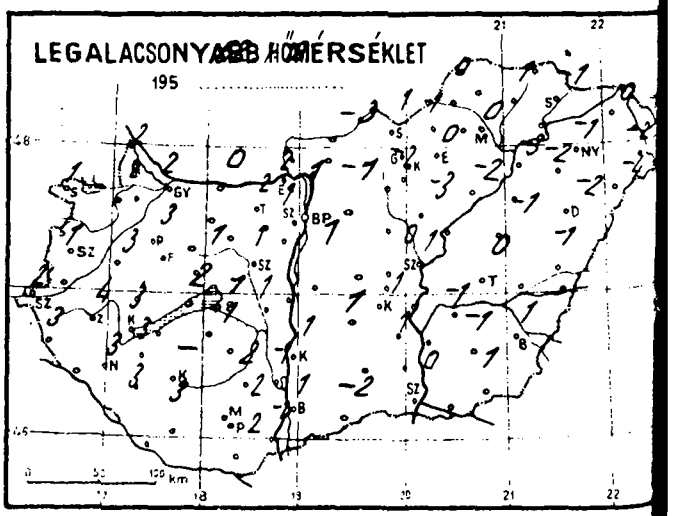

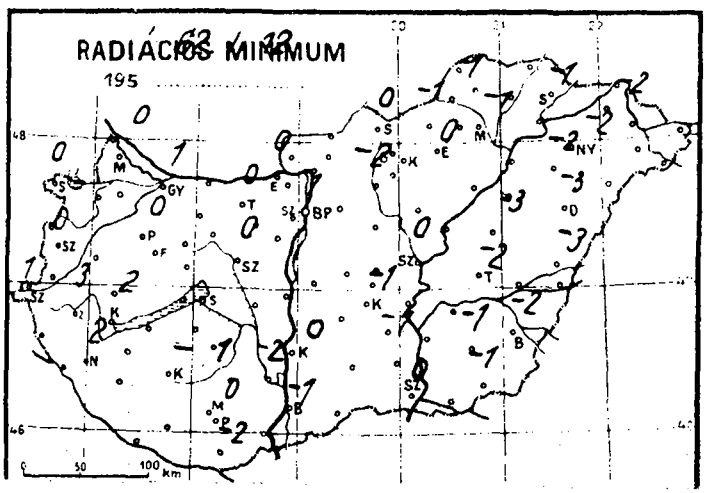

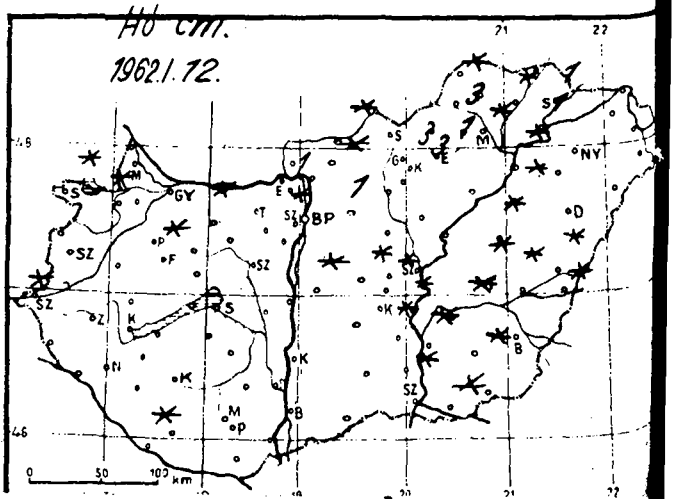

Időjárási helyzet 1982 év JANUAR hó 12 nap 7 óra

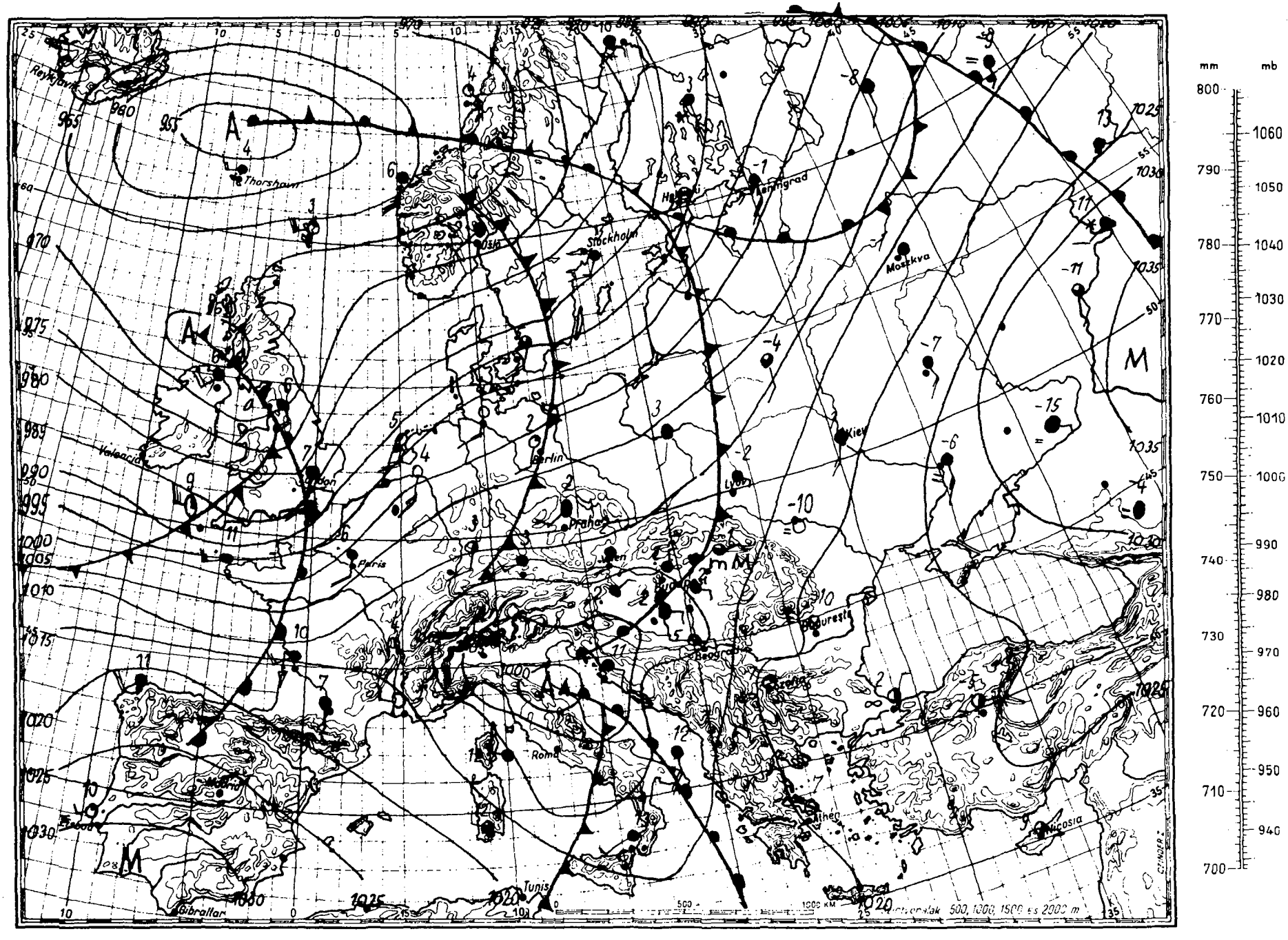

Magaslégköri időhelyzet

19 .. / .. hó 12 nap 00h GMT

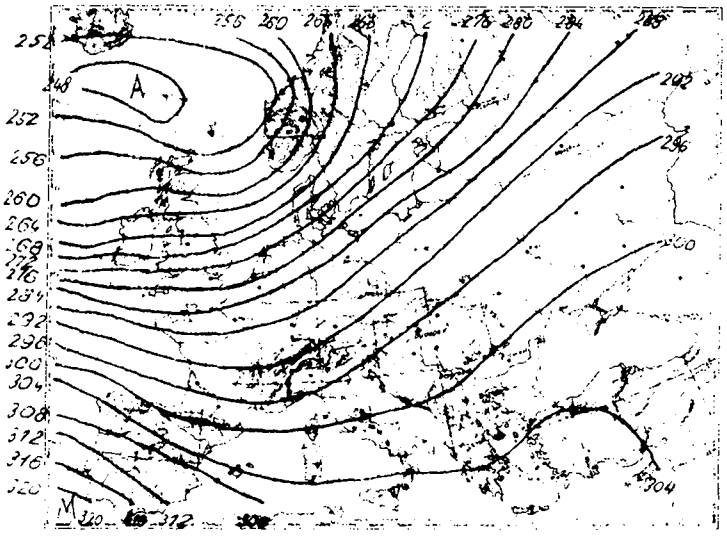

700 mb-os absz. topografia

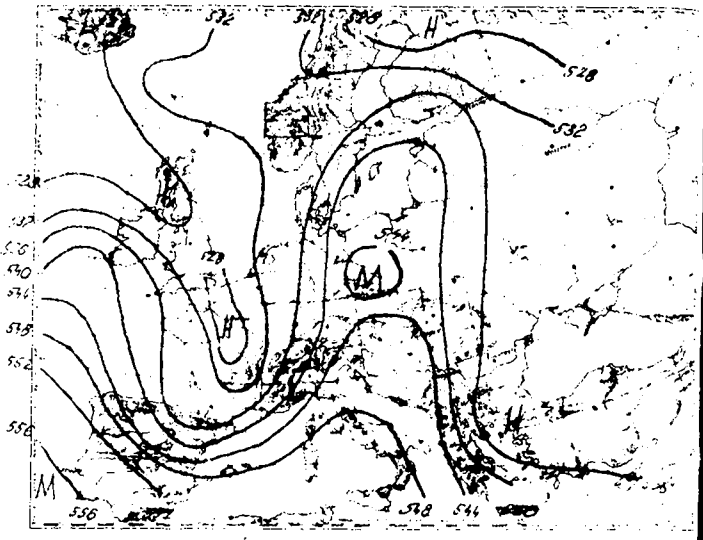

500/1000 mb-os rel. topográfia

1962. I. 12h

mb	m	°C	T_d
1000	132	-	-
850	1446	5	1
700	2975	- 9	- 9
500	5520	-22	-33
400	7130	-32	-44
300	9100	-46	-54
250	10220	-54	-61
200	11700	-62	-69
150	13440	-63	-
100	16000	-56	-

Jellemző pontok:

999	Talaj	1	1
950	520	1	0
923	720	5	2
777	2170	- 5	- 5
554	4770	-16	-32
487	5720	-23	-33
470	5980	-23	-36
320	8680	-43	-52
250	10290	-54	-61
168	12780	-69	-76
132		-56	-

* Tropopauza

A 00h GMT-s advekciókép szerint Európa felett egymást hullámszerűen váltó hideg és meleg advekciós zónák alakultak ki. Közép-Európa felett éjfélkor hideg levegő advektálódott. Hazánk felett az elmúlt 24 óra folyamán a troposzféra alsó, 1400 m vastag rétege átlagosan 3.5, a 3500 m feletti réteg pedig átlagosan 5 fokkal melegedett, a közbeeső réteg átlagosan 2 fokot hűlt. A légnedvesség az alsó 1200 m-ben kissé nőtt, felette alig változott.

Tardos s.k.

1962. I. 12, 00h

mb	m	°C	T_d
1000	97	-	-
850	1424	3	0
700	2968	- 5	- 5
500	5540	-20	-23
400	7160	-30	-32
300	9140	-45	-57
250	10330	-54	-55
200	11740	-62	-63
150	13500	-68	-69
100	16030	-57	-

Jellemző pontok:

995	Talaj	2	0
951	510	3	1
926	780	8	3
758	2380	- 4	- 4
250	10330	- 4	- 5
220	11120	-59	-60
150	13500	-68	-69
126		-59	-

MELLÉKLET AZ ORSZÁGOS METEOROLÓGIAI INTÉZET

IDŐJÁRÁSI NAPIJELENTÉSÉHEZ

Budapest, 19 62. január hó 12. nap péntek

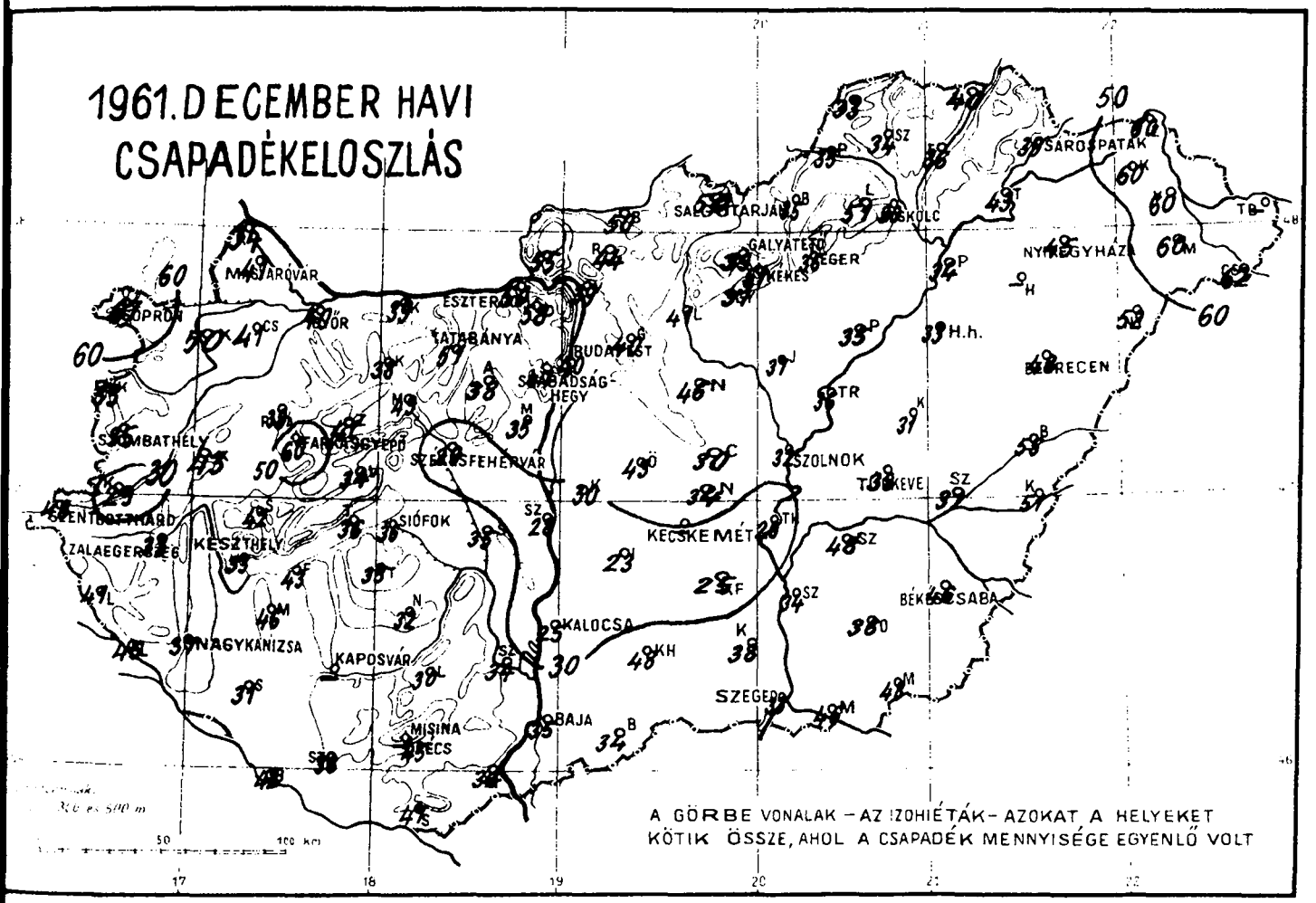

ÉGHAJLATI ADATOK

1961. december hóról.

Az eltérések 30 évi /1901-30/ törzsértékekre vonatkoznak.

Állomás	Légnyomás mb		Hőmérséklet C°		Nedvesség %		Csapadék mm	
Mosonmagyaróvár	1018.0	-0.1	-1.0	-2.1	91	+ 2	41	- 8
Pécs /Dohánygyár/	17.2	-1.2	+1.1	-0.6	75	-11	45	- 4
Budapest /OMI/	16.8	-1.2	+0.5	-1.0	76	- 7	40	-15
Szeged /Egyetem/	17.1	-1.0	+0.4	-0.8	82	- 6	33	- 7
Debrecen/Egyetem/	16.6	-1.6	-1.0	-1.2	82	- 6	48	- 7
Miskolc /Rep.tér/	16.6	-1.8	-1.6	-1.3	84	- 3	30	-10

TÁJÉKOZTATÓ

Az Időjárási Napijelentés hazánk és Európa időjárásáról nyújt tájékoztatást. Az első oldalon találjuk az európai időjárási helyzet, valamint hazánk utolsó 24 óra alatti időjárásának rövid leírását és a várható időjárást a következő 36 órára. Ezen az oldalon szerepel még a budapesti hőmérséklet és légnyomás előző napi középértéke és ezek eltérése a 75 éves átlagtól, valamint az 1871 óta azon a napon előfordult legmagasabb és legalacsonyabb hőmérséklet értéke és évszáma.

A második oldalon térképeken közöljük néhány időjárási elem területi eloszlását hazánk felett. Az első bemutatja az utolsó 24 óra csapadékmennyiségét (mm-ben ; ny = nyom, azaz 0,4 mm, vagy ennél kisebb mennyiség). A második térképen a kiadást megelőző napon észlelt nappali hőmérsékleti csúcsértéket láthatjuk, a harmadikon az elmúlt éjszaka alatti legalacsonyabb hőmérsékletet, a negyediken pedig a talajközeli rétegben észlelt legalacsonyabb hőmérsékletet (mindhármat Celsius-fokokban). Az ötödik térképen általában a kiadást megelőző napon mért napsütés időtartamát adjuk meg órákban. Hóréteg esetén azonban ezen a térképen közöljük a kiadás reggelén mért hóréteg magasságát cm-ben (* = folt, azaz nem összefüggő réteg, b = bucka).

A harmadik odalon található a vázlatos kivonata annak a sok ezer adatot tartalmazó időjárási munkatérképnek, amelynek alapján az Intézet időjelzése (prognózisa) készül. Az itt közölt térképen csak a legfontosabb állomások néhány közérdekű adata van feltüntetve : a felhőzet mennyiségét az állomás karika besötétítésének mértékével adjuk meg ; a szél abból az irányból fúj, amerre a szélzászló rúdja mutat. A zászlócskák száma meghatározza a szélsebességet : egy hosszú zászló 5 méter/másodperc (m/s) erősségű szélnek felel meg, egy rövid zászló 2,5 m/s-nek s i. t. A hőmérséklet Celsius-fokokban van feltüntetve az állomáskarikától balra. Ez alatt található esetenként az időjárás jellemzése, ha az észleléskor nevezetesebb időjárási esemény van, pl. csapadékhullás, köd, zivatar stb. A térképen láthatók még az izobárok, az egyenlő légnyomású helyeket összekötő vonalak, valamint a különböző fogazással ellátott görbe vonalak, az ún. időjárási frontok (jelmagyarázatot l. alább).

Az „A" a kis légnyomású terület (minimum, ciklon), az „M" a nagy légnyomású terület (maximum, anticiklon) középpontját jelöli. Fel van tüntetve azonkívül a Magyarországon, vagy annak környékén uralkodó légtömegek fajtája nemzetközi rövidítéssel. A betűk jelentése :

m = tengeri
c = szárazföldi
W = meleg
K = hűvös vagy hideg
T = szubtrópusi
P = mérsékeltövi
A = sarkvidéki
M = légtömeg

(Pl. cKM = szárazföldi hideg levegő.)

A térkép melletti beosztás segítségével átszámíthatjuk a Hg milliméterekben kifejezett légnyomás értékét millibár egységekre és viszont.

A 4. oldalon két térképet közlünk. 1. A 700 mb-os absz. topográfia a 700 mb-os izobárfelületnek a tengerszint feletti magasságát tünteti fel ún. geopotenciális dekaméterekben. A térképen látható folytonos görbék az absz. izohipszák, vagyis a felület szintvonalai. Minthogy a magassági szél az izohipszák irányában fúj, ez a térkép a 700 mb-os szinten uralkodó légáramlásokról tájékoztat. 2. Az 500/1000 mb-os rel. topográfia az 500 mb-os izobárfelület távolságát ábrázolja az 1000 mb-os izobárfelülettől. A két izobárfelület egymástól való távolsága a közöttük levő levegőréteg hőmérsékletétől függ, mégpedig annál nagyobb, minél melegebb a légoszlop. A térképen látható görbékből (a rel. izohipszákból) a légkör alsó kb. 5000 m-es rétegének hőmérsékleti eloszlására következtethetünk. Ezen az oldalon találjuk még a budapesti rádiószondás mérések főbb adatait, mégpedig a főnyomásfelületek és a jellemzőpontok magasságát, hőmérsékletét és viszonylagos nedvességét. A szöveg az Európa feletti légtömegek vándorlásáról, valamint Budapest légterében történt változásokról tájékoztat.

Az 5. oldalon táblázatos alakban közöljük a hazánkban reggel 7 órakor (azaz 6 órakor greenwichi időben = 06 TMG) végzett megfigyelések eredményét, valamint az utolsó 24 óra néhány adatát, amelyek közül egyeseket a 2. oldalon térképeken is közlünk. A felhőzet mennyisége az égbolt negyedeiben van megadva (0 = derült, 4 = borult), mellette esetenként feltüntetjük a nevezetesebb időjárási eseményeket (mint az időjárási térképen). A szélirány megjelölésére a nemzetközi rövidítéseket használjuk (N = észak, E = kelet, S = dél, W = nyugat), az erősség méter/másodperc egységekben szerepel, a légnyomás tengerszintre átszámítva millibárokban (az ezresek és százasok száma csak szükség esetén van kiírva), valamennyi hőmérsékleti adat Celsius-fokokban, a csapadék-mennyiség, mint a térképen, mm-ben. A következő hasábban esetenként feltüntetjük a reggeli észlelés alkalmával talált deret, zúzmarát (jelekkel) ill. a hóréteg vastagságát cm-ben. A táblázat utolsó oszlopában van a napsütés tartama órákban. A második táblázatban vannak a csapadéksürgönyző állomások adatai: a csapadékmennyiség és hóréteg-vastagság.

A 6. oldalon vannak a magyarországi magaslégköri szélmérések. Az egyes oszlopokban megtalálhatjuk a szél irányát a talajon, 500, 1000, 1500 stb. m magasságban 360 fokos beosztás szerint (90 fok = kelet, 180 fok = dél, 270 = fok nyugat és 360 fok = észak), továbbá a szél sebességét m/s-okban.



Hideg front

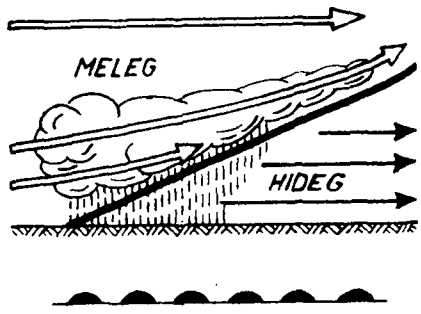

Meleg front

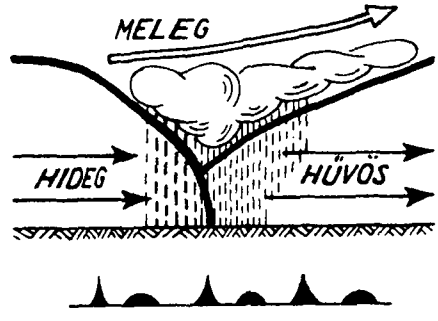

Záródott front (okkluzió)

Az időjárási front két különböző sajátosságú légtömeg ütköző vonala. Hideg front, vagyis betörési front esetén a hideg levegő tör előre, maga előtt felemelve a melegebb levegőt. Meleg front, vagyis felsiklási front esetén a meleg levegő a hidegebbre felsiklik. Záródott front vagy okkluzió keletkezik akkor, ha a betörési front az előtte haladó felsiklási frontot utoléri és a meleg levegőt a magasba emelve, a talajtól teljesen elválasztja.

A szaggatott kettős vonalak a lesiklási felületet jelzik. Lesiklási felület mentén is két különböző sajátosságú légtömeg érintkezik, de az egyik légtömeg leszálló mozgást végez. Az időjárási frontok általában az időromlás (borulás, eső, zivatar, havazás, hirtelen kitörő szél) hordozói. A lesiklási felület mentén általában szép időjárás uralkodik, felhőtlen égbolt, szélcsend, legfeljebb vékony rétegű kisugárzási köd van.

Fontosabb meteorológiai jelek :

∞ pára	9 szitálás	~ ónoseső	▽ záporeső	↯ villogás
= talajköd	• eső	▲ jégeső	▽* húzápor	⚡ porvihar
≡ köd	✳ havazás	V zúzmara	⚑ zivatar	✢ hófúvás

1962. január

12. péntek hó,

75. nap 12.

évfolyam sz.

	Reggeli észlelések 06 TMG				Az utolsó 24 óra adatai					
	Felhőzet (0–4)	Szélirány és erő (m/s)	Légnyomás (millibar)	Hőmérséklet (°C)	Csapadék (24 óra) (mm)	Hó cm	Hőmérsékleti szélsőségek: legnapi napközbeni max.	Hőmérsékleti szélsőségek: éjszakai min.	Hőmérsékleti szélsőségek: Radiációs min.	Napi órás összes napsütés
Mosonmagyaróvár	4.	W 1	1010.7	8	1		6	2	0	1
Sopron	4.	– 0	10.1	2	5	folt	7	1	0	1
Szombathely	4.	ENE2	10.4	2	11		6	1	0	0
Szentgotthárd	4.	E 2	09.3	3	17	folt	8	2	1	1
Pápa	4.	W 1	09.5	3	6		7	3	0	–
	4.	W 1	10.3	3	1		10	2	1	3
Győr	4,	SE 1	10.1	2	.		6	2	0	–
Esztergom	4,	SW 1	10.1	2	7		3	2	0	–
Tatabánya	4.	– 0	10.0	1	6		3	1	0	–
Székesfehérvár	4.	NNW6	09.7	1	12		1	1	1	1
Siófok	4.	N 1	09.0	4	10	8	3	2	1	
Keszthely	4.	NNE2	09.5	4	15		8	4	3	–
Zalaegerszeg	4.	NE 2	08.7	4	10		7	3	2	–
Nagykanizsa	–	–	–	–	–		–	–	–	–
Kaposvár	4	E 3	07.7	2	ny		7	2	0	5
Pécs	4.	NNE1	10.7	2	4		2	1	1	0
Budapest M. I.	4,	N 1	09.5	1	2		1	1	0	–
Salgótarján	1–	E 1	12.3	1	ny	lep.	1	0	0	0
Eger	4	SSE2	11.7	0	ny	folt	1	0	–1	0
Miskolc	4–	N 1	12.6	0	.	1	0	–1	–1	0
Sárospatak	4	E 3	08.6	1	.		6	1	1	5
Baja	4	E 1	–	1	ny		6	1	0	–
Kalocsa	3	SSE2	09.7	1	ny		2	1	–1	0
Kecskemét	4	SE 5	10.4	2	.	folt	5	0	0	2
Szeged	4–	SE 2	10.6	1	ny		2	1	0	0
Szolnok	3	– 0	11.0	0	ny	folt	3	0	–2	–
Túrkeve	4	SSE3	11.4	2	.		5	1	–2	0
Békéscsaba	4	NNE1	12.2	–1	.		3	–2	–3	0
Debrecen	4	E 1	13.1	0	.		1	–1	–2	0
Nyíregyháza	4–	S 6	890.3	2	ny	3	0	1	–	0
Kékestető (1000 m)**	–	–	–	–	4	3	0	–2	–	–
Galyatető (932 m)**	4	SE 5	947.8	5	1		8	3	2	3
Misinatető (534 m)*	4–	W 1	948.2	0	4	folt	1	0	–2	0
Szabadsághegy (474 m)*	4.	– 0	949.3	4	15	folt	5	4	2	–
Farkasgyepű (400 m)*										

	24 órai csapadék mm	Hó cm		24 órai csapadék mm	Hó cm		24 órai csapadék mm	Hó cm		24 órai csapadék mm	Hó cm
Bajka	3		Tab	5		Jósvafő	1	3	Kisvárda	ny	3
Csorna	1	folt–	Szombathely	4		Lillafüred	.		Vásárosnamény	.	lep.
Kapuvár	10		Sztálinváros	6		Szendrőlád	ny	folt	Mátészalka	.	folt
Kőszeg	23		Nagykónyi	1		Fügöd	.		Tiszabecs	.	2
Körmend	15		Somogyszob	2	folt	Hidasnémeti	.	lep.	Csenger	.	lep.
Lenti	10		Barcs	1		Tokaj	.		Nyírlugos	.	1
Letenye	15		Szigetvár	3		Poroszló	1		Polgár	ny	folt
Küld	–		Lengyel	ny	–	Jászapáti	–		Hajdudorog	.	
Sümeg	9		Szekszárd	.		Nagykáta	ny	folt–	Hortobágy	.	folt
Zirc	12		Mohács	.		Örkény	2	folt	Tiszaroff	.	
Veszprém	1		Siklós	–		Kunsztmiklós	1		Karcag	ny	folt
Komárom	3	folt–	Királyrét	2	folt	Cegléd	ny	folt	Berettyóújfalu	.	folt
Kisbér	13		Balassagyarm	2	folt	Nagykörös	.	folt–	Szeghalom	.	folt
Mór	5		Romhány	–		Tiszakécske	.		Körösszakál	.	folt
Alcsut	4	1	Vác	2	1	Izsák	.	folt	Szarvas	.	folt
Dobogókő	4	2	Gödöllő	2		Kiskunfélegyh	.		Szentes	.	folt
Martonvásár	11		Lőrinci	.		Kiskunhalas	–		Orosháza	.	folt
Tihany	12		Gyöngyös	1		Bácsalmás	.		Mukó	.	
Fonyód	7		Borsodnádasd	ny	folt	Kistelek	.	5	Mezőhegyes	ny	folt–
Marcali			Putnok			Záhony	.		Mátraháza		

* A légnyomás 500 gdm-re átszámítva ** A légnyomás 1000 gdm-re átszámítva

Magassági szélmérések

Óraadatok greenwichi középidőben

I.11.	Bpest 06 h		Bpest 09 h		Bpest 11 h		Siófok 11 h		Szhely 11 h		Debr. 12 h		Pécs 12 h		Győr 12 h		Szeged 23 h	
	fok	m/s	fok	m/s	fok	m/s	fok	m/s	fok	m/s	fok	m/s	fok	m/s	fok	m/s	fok	m/s
Talaj	180	2	80	2	80	2	40	2	270	7	80	2	80	2	100	7	120	7
500 m	150	6	120	4	160	5	190	12	210	24	180	12	210	9	200	14	190	10
1000	230	16	220	15	210	13	220	17	220	25	200	13	240	10	220	23	210	8
1500	230	15			230	12	210	17	230	22	210	10	240	10	220	20	210	8
2000	230	15			230	18			230	29	220	10	240	16	220	18	230	8
3000	240	18			260	12			260	10			240	16			240	6
4000	250	15			290	12			280	9							240	6
5000	270	11			300	4			290	12							260	8
7000	340	19			340	16			310	15							270	12
9000	340	24			340	28			320	19							270	12
10000	340	36			330	31			330	21							300	18
12000	350	13			330	29											300	18
14000	310	17			300	13											270	13
16000	290	22			280	14											280	17
18000					290	28												
20000					290	22												

I.11.	Szhely 23 h		Debr. 23 h		Pécs 23 h											
	fok	m/s	fok	m/s	fok	m/s	fok	m/s	fok	m/s	fok	m/s	fok	m/s	fok	m/s
Talaj	320	2	130	2	80	2										
500 m	240	5	190	18	180	7										
1000	210	7	21	12	280	13										
1500	220	26	280	10	220	13										
2000			280	10	280	15										
3000			280	15												
4000			250	8												
5000																
7000																
9000																
10000																
12000																
14000																
16000																
18000																
20000																

I.12.	Bpest 00 h											
	fok	m/s	fok	m/s	fok	m/s	fok	m/s	fok	m/s	fok	m/s
Talaj	160	7										
500 m	210	14										
1000	210	14										
1500	210	14										
2000	230	12										
3000	210	7										
4000	240	13										
5000	240	13										
7000	250	16										
9000	250	16										
10000	260	14										
12000	280	18										
14000	260	11										
16000	260	10										
18000	280	20										
20000												

IDŐJÁRÁSI NAPIJELENTÉS

ЕЖЕДНЕВНЫЙ МЕТЕОРОЛОГИЧЕСКИЙ БЮЛЛЕТЕНЬ • DAILY WEATHER REPORT
BULLETIN QUOTIDIEN DE TEMPS • TÄGLICHER WETTERBERICHT

KIADJA AZ ORSZÁGOS METEOROLÓGIAI INTÉZET
BUDAPEST II. KITAIBEL PÁL UTCA 1
TELEFON: KÖZPONT: 353-500, IDŐJELZŐ OSZT.: 350-410

MEGJELENIK NAPONKÉNT • ELŐFIZETÉSI ÁRA A POSTAI KÖLTSÉGGEL EGYÜTT NEGYEDÉVRE 60,- Ft
KIADÁSÉRT FELEL AZ INTÉZET IGAZGATÓJA

75. évfolyam 13. szám + Budapest + 1962. január 13.

Az időjárási helyzet ma reggel és a várható időjárás:

Európában tovább tart az évszakhoz képest enyhe, sokfelé felhős, csapadékos időjárás. Számottevő hideg csak a Szovjetunió európai területének keleti felében van.

Hazánkban tegnap erősen felhős, párás volt az idő és sok helyen esett az eső. A csapadék mennyisége a Dunától keletre eső országrészben általában nem haladta meg az 1-2 mm-t, a Dunántúlon azonban 2-8, a Szombathely-Siófok-Pécs vonaltól délnyugatra eső területen pedig 10-15, Somogyszobon 20, Marcaliban és Letenyén pedig 22 mm-t mértek. A hőmérséklet a nap folyamán általában 2-5 fokig emelkedett, ma hajnalban -1 és +2 fok közötti értékig süllyedt. Ma délelőtt országszerte erősen párás, sok helyen ködös volt az idő.

Ma 12 órakor Budapesten a hőmérséklet +2 fok, a tengerszintre átszámított légnyomás 753 mm, alig változik.

Várható időjárás vasárnap estig:

Felhőátvonulások.
Többfelé kisebb eső, a hegyeken havaseső vagy kisebb havazás.
Mérsékelt, időnként élénk délnyugati, nyugati, holnap északnyugati szél.

Várható legalacsonyabb éjszakai hőmérséklet: -1, +2,
legmagasabb nappali hőmérséklet holnap: +2, +6 fok között.

Gaál

A hőmérséklet és a légnyomás napi középértéke Budapesten és ezek eltérése a 75 évi átlagtól:

1962.I.12.: +1.6 C°, 756.8 mm. Eltérés: +3.0 C°, -8.3 mm.

1871 óta ezen a napon előfordult:

legmagasabb hőmérséklet 11.8 C° /1920/
legalacsonyabb hőmérséklet -16.7 C° /1893/

Az Országos Meteorológiai Intézet Időjárási Napijelentése

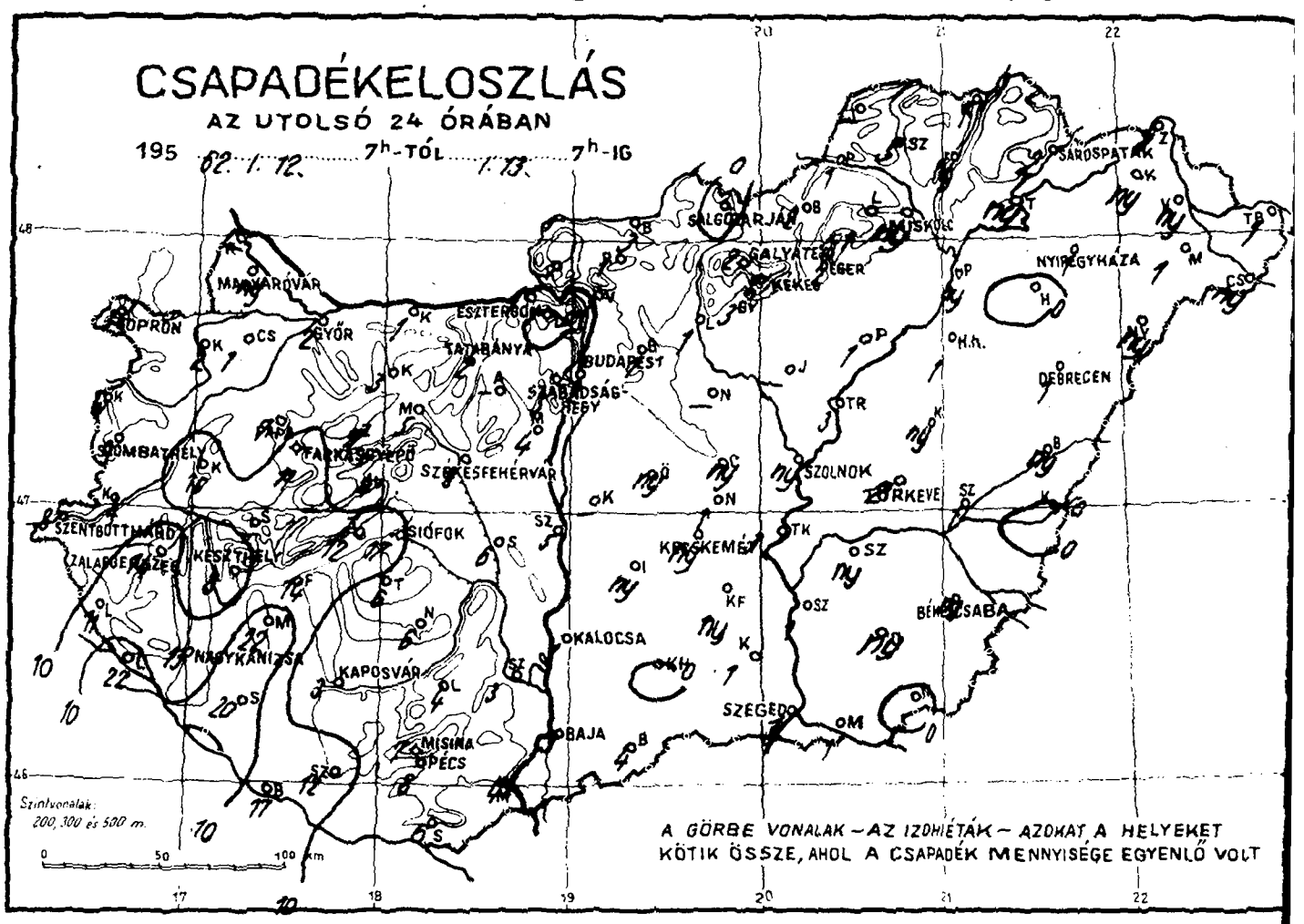

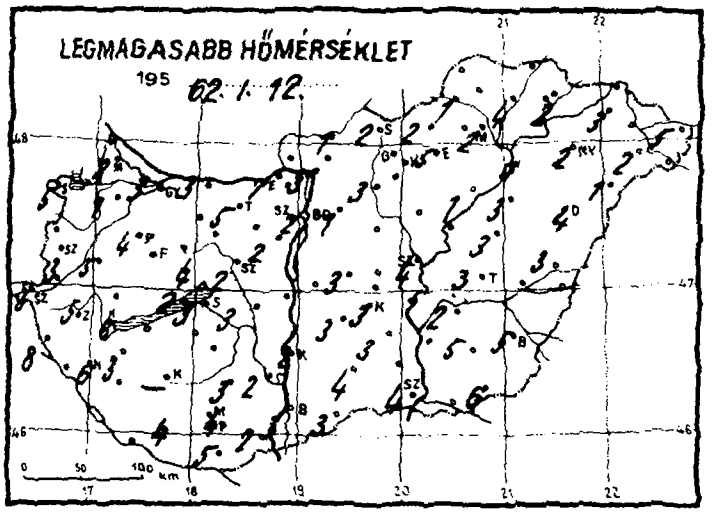

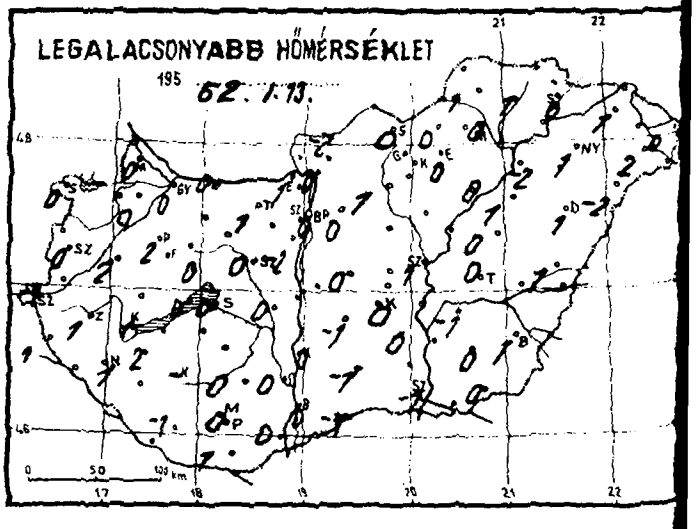

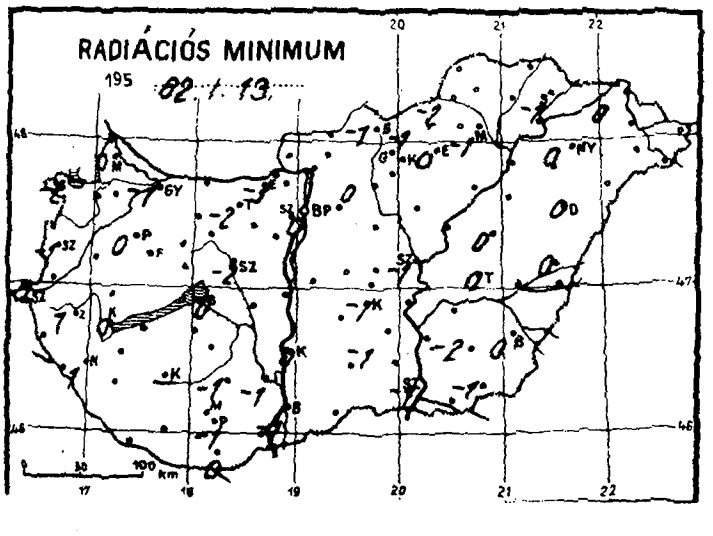

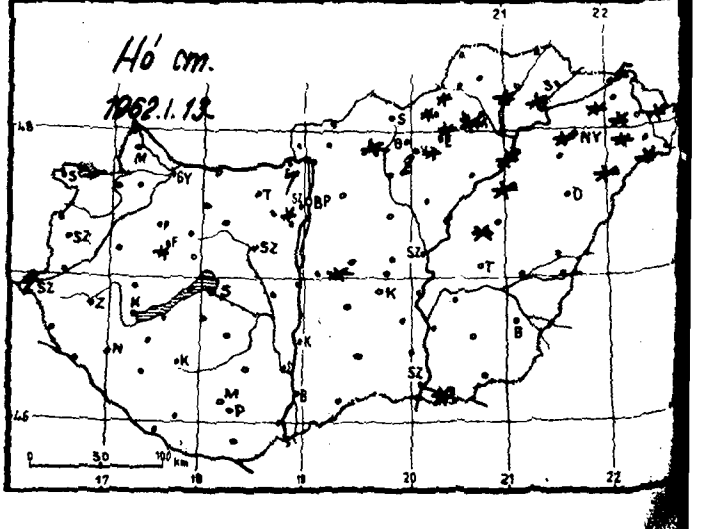

Időjárási helyzet 1962. év JANUAR hó 13. nap 7 óra

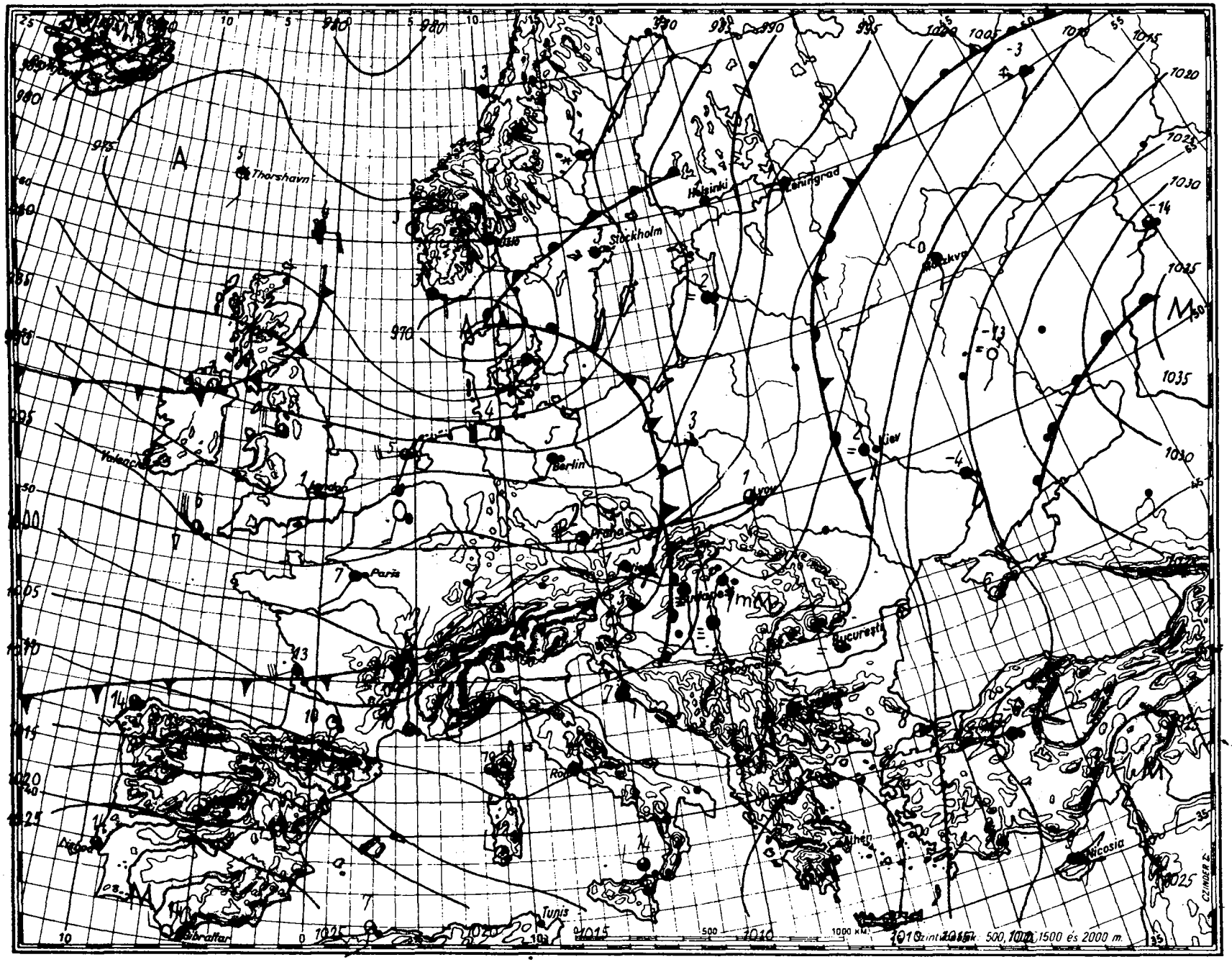

Magaslégköri időhelyzet

19 62. január hó 13. nap 00 h GMT.

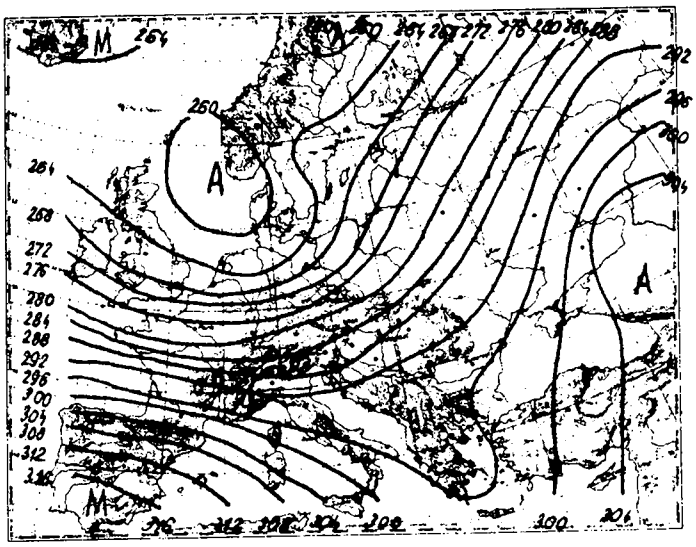

700 mb-os absz. topográfia



500/1000 mb-os rel. topográfia

1962.I.12. 12 h

mb	m	C°	T_d	
1000	82	-	-	-
850	1391	0	-	0
700	2925	- 7	-	8
500*	5490	-21		-22
400	7100	-35		-35
300	9060	-48		-49
250	11660	-60		-
200	10250	-55		-54
150	13450	-60		-
100				

Jellemző pontok:

995	Talaj		1	1
900	930		2	1
642	3540	-11		-11
624	3820	-11		-11
600	4120	-14		-14
578	4400	-13		-14
296	9150	-49		-50
284	9400	-48		-49
250	10250	-53		-54
x204	11560	-61		-62
170		-59		-
160		-61		-

*Tropopauza

Az Atlanti-óceánon át mérsékelten hideg sarki levegő érkezett Nyugat-Európa fölé, ahol lényeges lehűlést okoz. A lehűlési folyamat Közép-Európa fölé is áthelyeződik. Meleg advekció található a Földközi-tenger déli medencéje fölött és a Szovjetunió egész európai légterében is, főleg az Urál-hegység vidékén.

Budapest felett az elmúlt 24 órában az alsó 1 km-es rétegben kb. 2 fokos lehűlés, efelett 3 km-ig 5 fokos, további 5.5 km-ig 3 fokos felmelegedés történt. Feljebb ismét hűlés állt elő. Ma 00 GMT-kor a 0 fok szintje 2150 m-en, a -10 fok szintje pedig 4000 m-en volt, mindkettő 900 m-t emelkedett.

Zöth Pál s.k.

1962.I.13. 00 h

mb	m	C°	T_d	
1000	38	-	-	-
850	1348	2	-	1
700	2900	- 6		-13
500	5470	-21		-31
400	7070	-35		-44
300	9010	-50		-57
250	10170	-63		-68
200	11550	-63		-
150				
100				

Jellemző pontok:

987	Talaj		0	- 1
900	880		4	4
840	1440		1	- 2
800	1840		3	- 6
675	3170	-	8	-16
630	3720	-	8	-19
250	10170	-63		-68
x228	10720	-64		-69
162		-62		-

1962. január hó.
13. nap szombat.
75. évfolyam 13. sz.

	Reggeli észlelések 06 TMG				Az utolsó 24 óra adatai					
	Felhőzet (0–4)	Szélirány és erő (m/s)	Légnyomás (millibár)	Hőmérséklet (C°)	Csapadék (24 óra) (mm)	Hó cm	Hőmérsékleti szélsőségek: tegnapi nappali max.	Hőmérsékleti szélsőségek: éjszakai min.	Hőmérsékleti szélsőségek: Radiációs min.	Napsütés (óra) tegnap
Mosonmagyaróvár	4	S 2	999.3	2	ny		2	0	0	0
Sopron	3	NW 3	98.7	1	3		5	0	-2	0
Szombathely	4	SW 6	99.0	3	9		3	0	-1	0
Szentgotthárd	4	W 2	99.8	-1	8	2	3	-1	-2	0
Pápa	3	S 11	98.1	4	7		4	2	0	-
Győr	3	S 8	99.0	4	2		3	0	-1	0
Esztergom	4	SE 9	1000.8	3	1		7	1	-3	-
Tatabánya	4	S 6	00.4	4	2		5	1	-2	-
Székesfehérvár	3	SSW4	01.7	1	8		2	0	-2	-
Siófok	2	SSW6	02.1	1	17		3	0	0	0
Keszthely	1	S 4	01.1	3	8		6	1	0	0
Zalaegerszeg	4	SSW7	999.7	4	14		5	1	1	-
Nagykanizsa	1	SSW4	1002.4	3	13		6	1	1	-
Kaposvár	-	-	-	-	3		-	-	-	-
Pécs	4=	SSE5	03.1	0	8		4	0	-1	0
Budapest M. I.	4=	S 3	02.3	1	2		2	0	0	0
Salgótarján	0=	SW 4	01.0	1	.		2	0	-1	-
Eger	4,	S 1	05.0	0	2	folt	5	0	0	0
Miskolc	4-	SSW5	03.3	1	ny	folt	2	0	-1	0
Sárospatak	4=	S 2	03.7	0	2	folt	3	0	-1	-
Baja	4=	S 4	04.3	1	3		3	0	-1	0
Kalocsa	4	SSE5	05.0	1	1		2	0	0	-
Kecskemét	4	SSE6	03.7	1	ny		3	0	-1	0
Szeged	4x	SSE8	05.9	1	1		4	-1	-1	0
Szolnok	4.	SW 5	04.2	1	ny		4	1	-1	0
Türkeve	4=	S 6	04.6	1	2		3	0	0	0
Békéscsaba	1	S 5	05.9	2	ny		5	1	0	0
Debrecen	4.	S 4	05.4	1	1		4	1	0	0
Nyíregyháza	4.	S 6	05.9	1	1	folt	2	1	0	0
Kékestető (1000 m)**	4x	SW 9	882.0	-4	2	2	3	-4	-	0
Galyatető (932 m)**	-	-	-	-	2	folt	4	-4	-	-
Misinatető (534 m)*	-	-	-	-	7		5	-	-	-
Szabadsághegy (474 m)*	4x	S 3	940.4	-1	3	folt	2	-2	-2	0
Farkasgyepű (400 m)*	1	S 9	942.0	2	11	folt	6	-	0	-

24 órai csapadék mm		Hó cm	24 órai csapadék mm		Hó cm	24 órai csapadék mm		Hó cm	24 órai csapadék mm		Hó cm
Hajka	-		Tab	6		Jósvafő	1		Kisvárda	ny	folt
Csorna	1		Sárbogárd	6		Lillafüred	1	folt	Vásárosnamény	ny	folt
Kapuvár	2	x	Sztálinváros	5		Szendrőlád	5		Mátészalka	1	folt
Kőszeg	4		Nagykónyi	6		Függöd	ny		Tiszabecs	1	folt
Körmend	4		Somogyszob	20		Hidasnémeti	1		Csenger	ny	folt
Lenti	11		Barcs	17		Tokaj	ny	-	Nyírlugos	ny	folt
Letenye	22		Szigetvár	12		Poroszló	1		Polgár	ny	folt
Káld	15		Lengyel	4		Jászapáti	-		Hajdúdorog	.	
Sümeg	-		Szekszárd	3	-	Nagykáta	-		Hortobágy	1	folt
Zirc	7		Mohács	4		Örkény	ny	folt	Tiszaroff	3	
Veszprém	4		Siklós	6		Kunsztmiklós	-		Karcag	ny	folt
Komárom	1		Királyrét	-		Cegléd	ny		Berettyóújfalu	ny	
Kisbér	3		Balassagyarm	3		Nagykőrös	1		Szeghalom	1	
Mór	5		Romhány	1		Tiszakécske	3	-	Körösszakál	.	
Alcsut	-		Vác	1		Izsák	ny		Szarvas	ny	
Dobogókő	.	1	Gödöllő	1		Kiskunfélegyh	ny		Szentes	1	
Martonvásár	4		Lőrinci	1		Kiskunhalas	.		Orosháza	ny	
Tihany	12		Gyöngyös	3		Bácsalmás	4		Makó	1	folt
Fonyód	14		Borsodnádasd	2	folt	Kistelek	1		Mezőhegyes	.	-
Marcali	22		Putnok	1	folt	Záhony	1	5	Mátraháza	12	folt

* A légnyomás 500 gdm-re átszámítva ** A légnyomás 1000 gdm-re átszámítva

Magassági szélmérések

Óraadatok greenwichi középidőben

I.12.	Szeged 05 h		Beost 08 h		Szeged 11 h		Beost 14 h		Mak. 14 h		Szeged 23 h					
	fok	m/s	fok	m/s	fok	m/s	fok	m/s	fok	m/s	fok	m/s	fok	m/s	fok	m/s
Talaj	140	2	40	2	140	7	40	8	90	2	180	2				
500 m	180	8	150	5	170	9	40	4	140	2	–					
1000	180	8	240	7	200	6	150	3	180	6	–					
1500	220	5	240	7	200	6	160	7	180	5	–					
2000	190	6	230	8	200	6	190	7			220	12				
3000	190	6	230	9	220	12	200	9			220	12				
4000	220	8	210	12	220	12	200	13			220	12				
5000	220	8	210	10	220	12	210	16			220	12				
7000	220	16	200	15	220	24	200	21			260	15				
9000	210	17	200	27	190	24	200	38			220	15				
10000	200	17	200	31	190	25	190	35			210	19				
12000	230	21	230	29	220	29	220	32			260	10				
14000	230	16	260	11	220	26	260	15			260	10				
16000			270	15	200	8					260	22				
18000			270	15	230	15										
20000					270	20										

I.13.	Beost 00 h															
	fok	m/s	fok	m/s	fok	m/s	fok	m/s	fok	m/s	fok	m/s	fok	m/s	fok	m/s
Talaj																
500 m	160	7														
1000	170	6														
1500	220	11														
2000	240	15														
3000	240	15														
4000	240	15														
5000	210	21														
7000	240	12														
9000	220	13														
10000	210	35														
12000	210	14														
14000	230	11														
16000																
18000																
20000																

	fok	m/s	fok	m/s	fok	m/s	fok	m/s	fok	m/s	fok	m/s	fok	m/s	fok	m/s
Talaj																
500 m																
1000																
1500																
2000																
3000																
4000																
5000																
7000																
9000																
10000																
12000																
14000																
16000																
18000																
20000																

IDŐJÁRÁSI NAPIJELENTÉS

ЕЖЕДНЕВНЫЙ МЕТЕОРОЛОГИЧЕСКИЙ БЮЛЛЕТЕНЬ • DAILY WEATHER REPORT
BULLETIN QUOTIDIEN DE TEMPS • TÄGLICHER WETTERBERICHT

KIADJA AZ ORSZÁGOS METEOROLÓGIAI INTÉZET
BUDAPEST II. KITAIBEL PÁL UTCA 1
TELEFON: KÖZPONT: 353-500, IDŐJELZŐ OSZT.: 150-410

MEGJELENIK NAPONKÉNT • ELŐFIZETÉSI ÁRA A POSTAI KÖLTSÉGGEL EGYÜTT NEGYEDÉVRE 60,- Ft
KIADÁSÉRT FELEL AZ INTÉZET IGAZGATÓJA

75. évfolyam 14. szám • Budapest • 1962. január 14.

Az időjárási helyzet ma reggel és a várható időjárás:

Európa legnagyobb részén az évszakhoz képest továbbra is enyhe, sokfelé csapadékos időjárás uralkodik. Fagypont alatti hőmérsékletek csak az Ural-hegység vidékén és Észak-Európa egy részén találhatók. A tegnapi napon a Spitzbergák és Grönland vidékéről igen hideg sarki levegő kiáramlása kezdődött meg.

Hazánkban tegnap túlnyomóan borult volt az idő, csupán Siófokon, Szentgotthárdon és Nyíregyházán volt kevés napsütés. A késő délutáni órákban esőzés kezdődött, amely a hajnali órákig, sőt egyes helyeken a reggeli órákig is tartott. Kékestetőn havazott, majd hajnalban eső esett, viszont Misinatetőn a hózamos esőzést ma reggel havazás váltotta fel. A tegnapi legmagasabb hőmérséklet az északi hegyvidéken csak 0, +4, máshol általában +4, +8, sőt délnyugaton egy-két helyen +9 fok volt. Ma hajnalra -1, +2 fok közötti hőmérsékletek alakultak ki. A 24 óra alatt lehullott csapadék mennyisége a déli határmegyékben és az ország északkeleti harmadában 10 mm felett volt, máshol ennél kevesebb esett. Záhonyból 21 mm-t jelentettek. Az alföldi területeken néhány helyen hófoltok találhatók. A hegyeken a következő hóvastagságok voltak ma reggel 7 órakor: Galyatető 5, Kékestető 2, Mátraháza és Farkasgyepű 1 cm.

Ma 12 órakor Budapesten a hőmérséklet +5 fok, a tengerszintre átszámított légnyomás 756 mm, mérsékelten emelkedő irányzatú.

Várható időjárás hétfő estig:

Felhőátvonulások kisebb futó esőkkel vagy futó havazásokkal. Keleten több helyen reggeli köd. Gyenge változó irányú szél.

Várható legalacsonyabb éjszakai hőmérséklet nyugaton -1, -4, keleten -2, +1,
legmagasabb nappali hőmérséklet holnap: 0, +3 fok között.

Tóth Pál s.k.

A hőmérséklet és a légnyomás napi középértéke Budapesten és ezek eltérése a 75 évi átlagtól:

1962.I.13. +1.9 C°, 751.5 mm. Eltérés: +3.5 C°, -13.6 mm.

1871 óta ezen a napon előfordult:

legmagasabb hőmérséklet 15.0 C° /1920/
legalacsonyabb hőmérséklet -16.4 C° /1896/

Az Országos Meteorológiai Intézet Időjárási Napjelentése

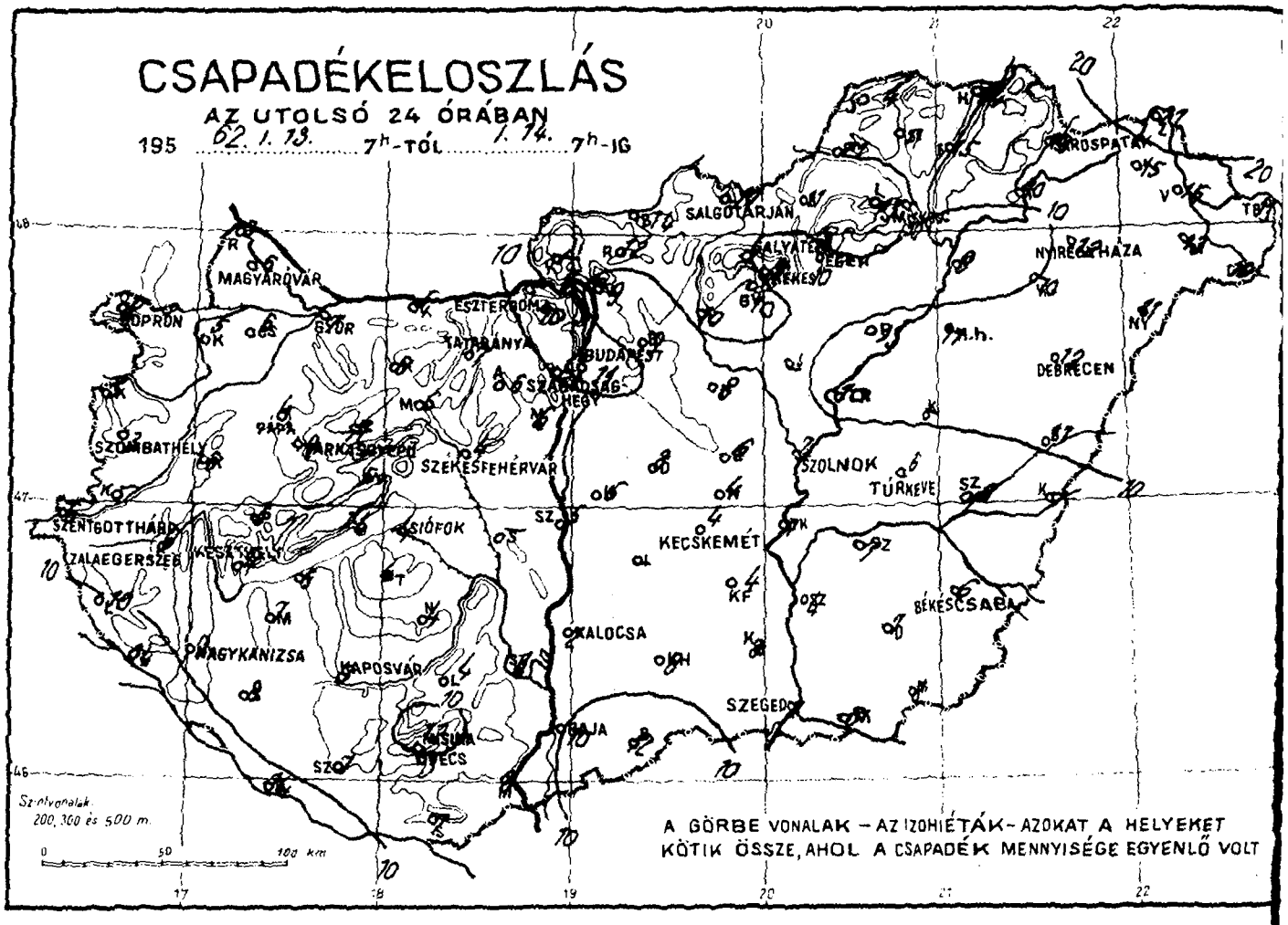

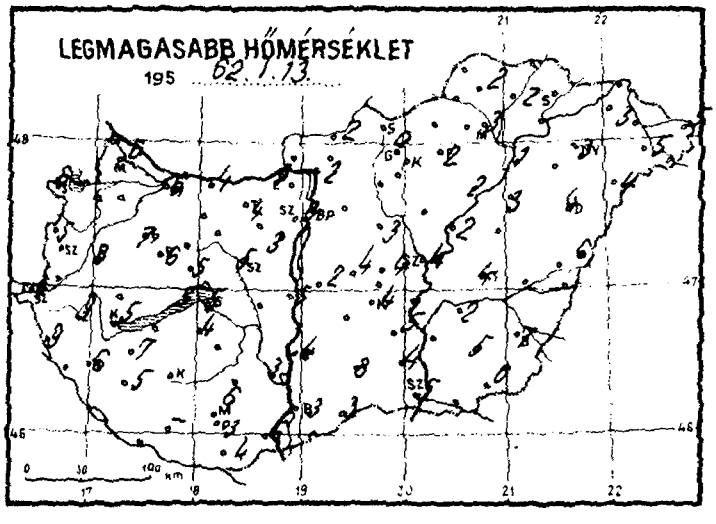

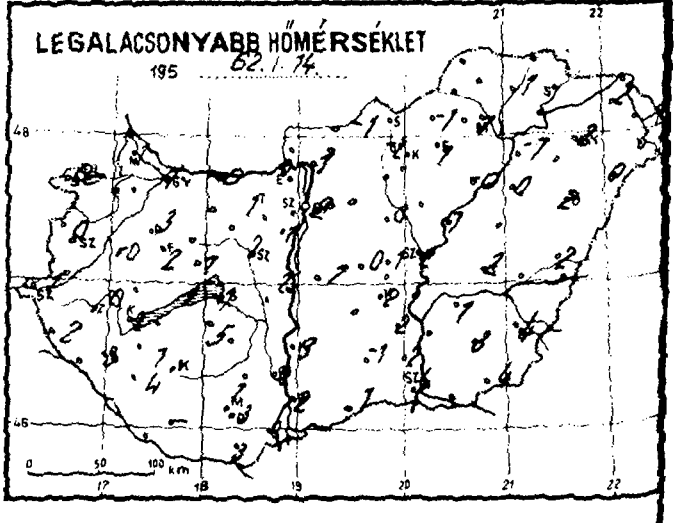

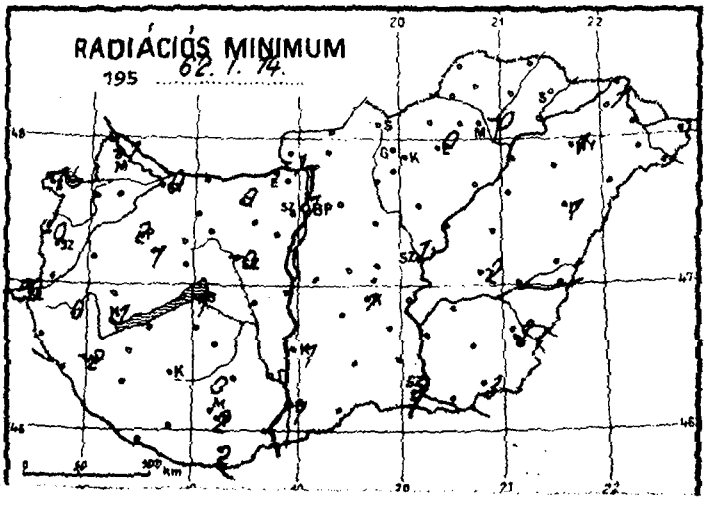

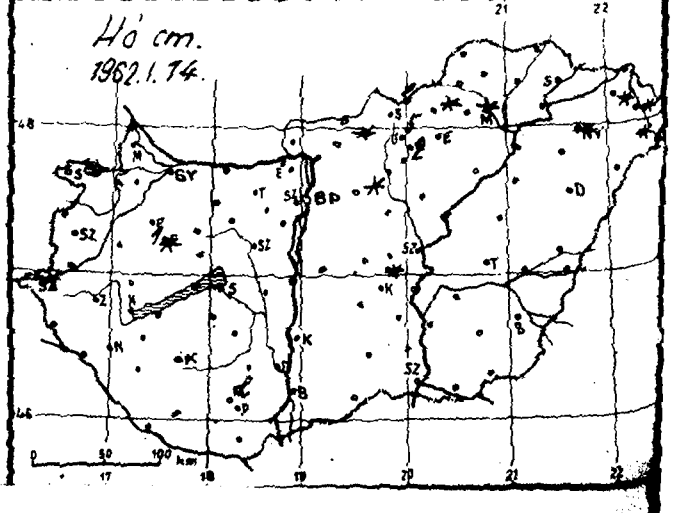

Időjárási helyzet 1962 év JANUAR hó 14 nap 7 óra

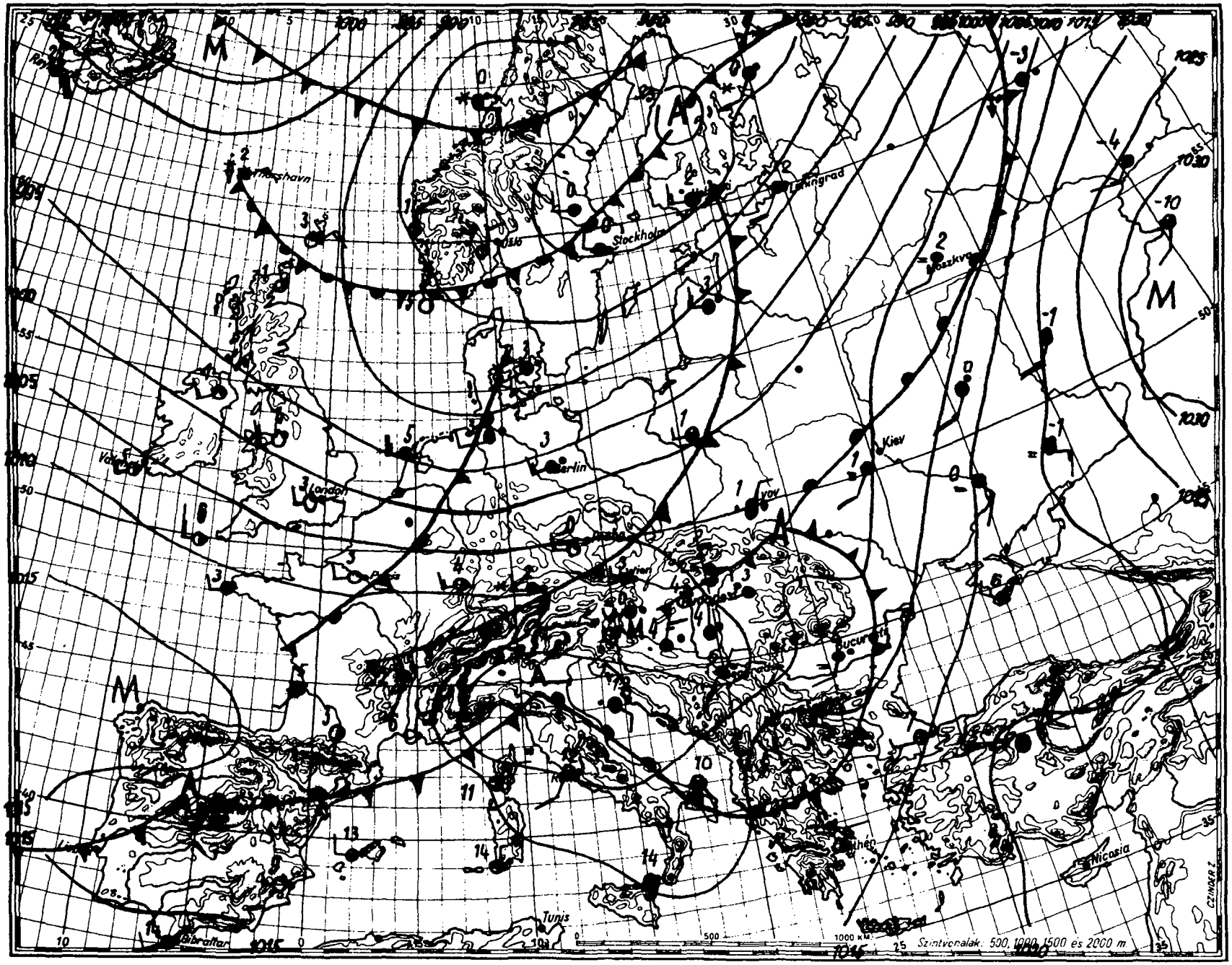

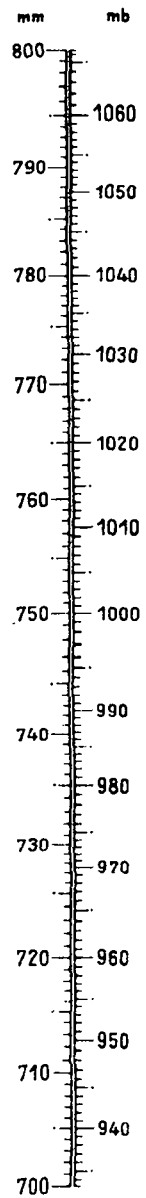

Magaslégköri időhelyzet

19 62. j a n u á r hó 14. nap 00 h GMT.

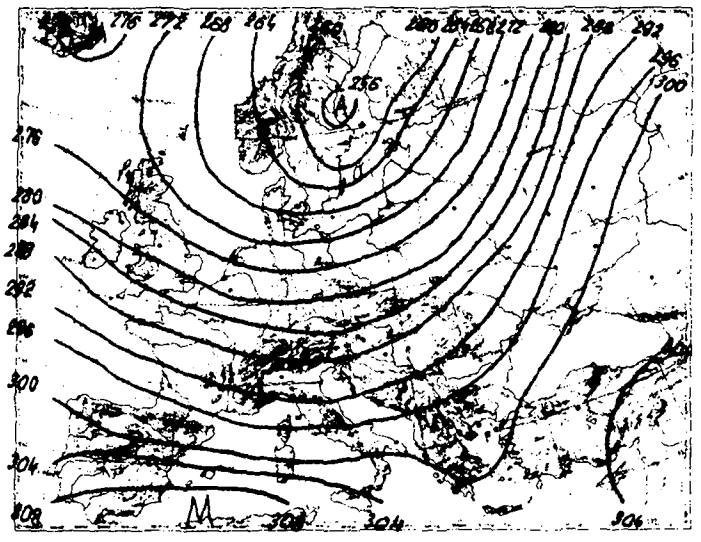

700 mb-os absz. topográfia

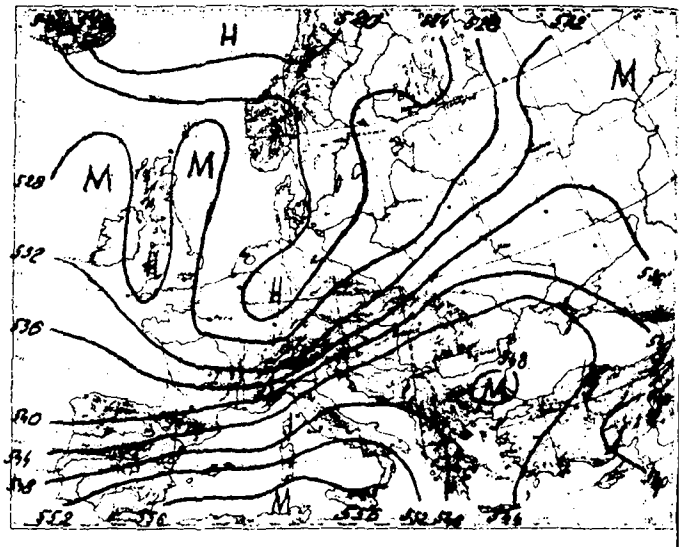

500/1000 mb-os rel. topográfia

1962.I.13. 12 h			
mb	m	C°	T_d
1000	28	–	–
850	1340	2	0
700	2884	– 2	– 5
500	5470	–21	–22
400	7070	–34	–36
300	9020	–51	–53
250	10170	–61	–62
200	11590	–65	–67
150	13270	–66	–
100	15780	–59	–

Jellemző pontok:

	Talaj		
986		1	1
950	440	0	0
916	720	4	3
880	1040	2	0
815	1660	2	1
735	2500	– 6	– 8
255	10020	–61	–62
210	11220	–63	–64
*170	12490	–72	–74
140		–63	–
134		–66	–
118		–59	–

*Tropopauza

Európa magassági áramlását egy hatalmas kiterjedésű, skandináviai középponttal rendelkező ciklon irányitja. A ciklon hidegfrontja ma éjfélkor elérte a Stockholm-Wien-Róma-Alger vonalat.

A Kárpát-medence légterében a megélénkülő szél fölkeverte az előző napokból visszamaradt hideg levegőt és ennek következtében a ma éjféli rádiószonda 750 m alatt 1–2 fokos melegedést, ennél magasabban pedig 1–4 fokos hűlést jelzett. A 0 fokos izoterma 1550, a –10 fokos pedig 3450 m magasban volt.

Stábel s.k.

1962.I.14. 00 h			
mb	m	C°	T_d
1000	10	–	–
850	1237	1	0
700	2863	– 7	– 7
500	5410	–24	–25
400	7000	–36	–39
300	8920	–52	–55
250	10080	–51	–53
200	11460	–59	–
150	13270	–58	–
100			

Jellemző pontok:

	Talaj		
984		2	1
924	680	5	4
800	1810	– 2	– 2
600	4050	–14	–14
*236	10420	–64	–66
180		–58	–
107		–58	–

1962. január ..... hó,
14. vasárnap ..... nap .....
75. évfolyam 14. sz.

	Reggeli észlelések 06 TMG				Az utolsó 24 óra adatai					
							Hőmérsékleti szélsőségek			Napsütés (óra) tegnap
	Felhőzet (0–4)	Szélirány és erő (m/s)	Légnyomás (millibár)	Hőmérséklet (C°)	Csapadék (24 óra) (mm)	Hó cm	tegnapi nappali max.	éjszakai min.	Radiációs min.	
Mosonmagyaróvár	4	W 2	1007.4	2	6		6	1	-1	0
Sopron	4	WNW 4	06.9	2	2		6	0	-0	0
Szombathely	4=	WSW 3	07.4	2	3		5	+0	-0	-
Szentgotthárd	4=	SE 2	06.6	1	6	folt	4	1	0	1
Pápa	4	N 4	06.3	4	4		7	3	2	-
Győr	4	W 4	06.4	3	7		6	1	0	0
Esztergom	4	-	05.7	1	1		3	0	-1	-
Tatabánya	4	NW 1	06.4	2	7		4	1	0	-
Székesfehérvár	4	NW 2	05.6	3	4		5	2	-0	-
Siófok	4	N 6	07.0	4	4		5	1	1	0
Keszthely	4	NW 1	05.2	3	4		5	2	1	0
Zalaegerszeg	4=	N 1	07.4	1	6		9	0	0	-
Nagykanizsa	4	ENE 1	06.7	4	9		6	3	-2	-
Kaposvár	-	-	-	-	-		-	-	-	-
Pécs	4.	N 7	05.6	4	3		3	3	2	0
Budapest M. I.	4	NW 4	04.6	4	11		3	2	1	0
Salgótarján	4=	-	03.1	1	11	lep.	1	0	0	-
Eger	4=	NW 1	05.7	2	10		2	1	0	0
Miskolc	4	ENE 1	02.7	1	10		3	1	-0	0
Sárospatak	4=	N 1	02.7	2	19		2	+0	-0	0
Baja	4	NNW 4	05.3	3	10		3	2	1	0
Kalocsa	4.	N 6	06.5	4	2		4	3	1	-
Kecskemét	4	W 3	04.3	3	4		4	2	1	0
Szeged	4	NW 3	05.1	4	7		5	4	2	0
Szolnok	4	W 3	02.6	3	7		4	2	1	0
Túrkeve	4	W 2	03.3	3	6		4	2	2	-
Békéscsaba	4.	W 3	04.4	4	6		7	4	3	0
Debrecen	4.	W 6	04.6	3	12		4	2	1	0
Nyíregyháza	4	SW 2	03.9	2	12	folt	3	2	1	1
Kékestető (1000 m)**	4	NW 6	883.3	-2	9	2	0	-2	-	0
Galyatető (932 m)**	-	-	-	-	10	3	-1	-4	-	-
Misinatető (534 m)*	4.	N 16	944.3	1	12	lep.	6	1	0	0
Szabadsághegy (474 m)*	-	-	-	-	-		-	-	-	-
Farkasgyepű (400 m)*	4	N 4	945.0	2	9	folt	6	2	1	-

24 órai csapadék mm		Hó cm	24 órai csapadék mm		Hó cm	24 órai csapadék mm		Hó cm	24 órai csapadék mm		Hó cm
Rajka	2		Tab	4		Jósvafő	4		Kisvárda	-	folt
Csorna	6		Sárbogárd	-		Lillafüred	13	folt	Vásárosnamény	15	folt
Kapuvár	5	-	Szamaly.	5		Szendrőlád	11		Mátészalka	13	folt
Kőszeg	3		Nagykónyi	4		Fügöd	15		Tiszabecs	18	
Körmend	-		Somogyszob	8		Hidasnémeti	14		Csenger	10	folt
Lenti	10		Barcs	14		Tokaj	10		Nyírlugos	11	
Letenye	13		Szigetvár	7		Poroszló	13		Polgár	9	
Káld	6		Lengyel	4		Jászapáti	-		Hajdúdorog	10	
Sümeg	5		Szekszárd	3		Nagykáta	8	folt	Hortobágy	11	
Zirc	7		Mohács	8		Örkény	8	=	Tiszaroff	10	
Veszprém	5		Siklós	7		Kunszentmiklós	5		Karcag	-	
Komárom	5		Királyrét	-		Cegléd	6		Berettyóújfalu	11	
Kisbér	6		Balassagyarm	14		Nagykőrös	4	folt	Szeghalom	8	
Mór	6		Romhány	12	folt	Tiszakécske	1	=	Kőrösszakál	10	
Alcsut	6		Vác	9		Izsák	-		Szarvas	7	
Dobogókő	10		Gödöllő	9	folt	Kiskunfélegyh	4		Szentes	4	
Martonvásár	6		Lőrinci	10		Kiskunhalas	8		Orosháza	7	
Tihany	4		Gyöngyös	10		Bácsalmás	12		Makó	8	
Fonyód	6		Borsodnádasd	11	folt	Kistelek	8		Mezőhegyes	8	
Marcali	7		Putnok	11		Záhony	21	lep.	Mátraháza	13	1

* A légnyomás 500 gdm-re átszámítva ** A légnyomás 1000 gdm-re átszámítva

Magassági szélmérések

Óraadatok greenwichi középidőben

I.13.	Bpest 06 h		Szeged 06 h		Pécs 12 h		Misk. 12 h		Bpest 12 h		Szeged 13 h		Szeged 23 h					
	fok	m/s	fok	m/s	fok	m/s	fok	m/s	fok	m/s	fok	m/s	fok	m/s	fok	m/s	fok	m/s
Talaj	180	12	180	7	40	7	180	7	140	2	140	2	180	7				
500 m	230	24	240	14	230	14	200	6	250	8	240	9	240	17				
1000	230	24	240	14	240	16	200	3	260	3	260	11	260	18				
1500	230	24	240	14	240	16			310	8	290	18	270	14				
2000	230	23	230	21	240	16			310	8	260	14	270	14				
3000	250	20	230	21					240	10	240	14	270	15				
4000	260	13	270	15					260	20	250	20	270	15				
5000	260	29	270	15					250	26	240	19	260	26				
7000	270	27	330	23					250	32	260	21	270	34				
9000	320	30	330	23					270	31	280	28	270	40				
10000	320	30	290	26					270	54	280	28	270	23				
12000			290	26					250	47	280	35	270	23				
14000			280	20					290	22			270	23				
16000			270	22					260	24								
18000																		
20000																		

I.14.	Bpest 00 h																	
	fok	m/s	fok	m/s	fok	m/s	fok	m/s	fok	m/s	fok	m/s	fok	m/s	fok	m/s	fok	m/s
Talaj	-	0																
500 m	280	13																
1000	290	14																
1500	290	14																
2000	250	16																
3000	240	20																
4000	240	20																
5000	250	24																
7000	260	36																
9000	260	29																
10000	250	31																
12000	280	28																
14000	270	45																
16000																		
18000																		
20000																		

	fok	m/s	fok	m/s	fok	m/s	fok	m/s	fok	m/s	fok	m/s	fok	m/s	fok	m/s	fok	m/s
Talaj																		
500 m																		
1000																		
1500																		
2000																		
3000																		
4000																		
5000																		
7000																		
9000																		
10000																		
12000																		
14000																		
16000																		
18000																		
20000																		

IDŐJÁRÁSI NAPIJELENTÉS

ЕЖЕДНЕВНЫЙ МЕТЕОРОЛОГИЧЕСКИЙ БЮЛЛЕТЕНЬ • DAILY WEATHER REPORT
BULLETIN QUOTIDIEN DE TEMPS • TÄGLICHER WETTERBERICHT

KIADJA AZ ORSZÁGOS METEOROLÓGIAI INTÉZET
BUDAPEST II. KITAIBEL PÁL UTCA 1
TELEFON: KÖZPONT: 353-500, IDŐJELZŐ OSZT.: 350-410

MEGJELENIK NAPONKÉNT • ELŐFIZETÉSI ÁRA
A POSTAI KÖLTSÉGGEL EGYÜTT NEGYEDÉVRE 60, Ft
KIADÁSÉRT FELEL AZ INTÉZET IGAZGATÓJA

75. évfolyam 15. szám + Budapest + 1962. január 15.

Az időjárási helyzet ma reggel és a várható időjárás:

A nyugat felől beáramló óceáni légtömegek hatására Európa legnagyobb részén folytatódik az évszakhoz képest enyhe időjárás. A legnagyobb eltérések a szokásvi átlaghőmérséklettől a Szovjetunió európai területén fordulnak elő, ahol ma reggel 0 fok körüli hőmérsékleteket mértek, holott más teleken ilyenkor rendszerint -10, -20 fokos kemény fagyok szoktak kialakulni.

Hazánkban tegnap egy délkelet felé elvonuló időjárási front következtében a déli órákig erősen felhős volt az ég és a délelőtt folyamán az ország délkeleti felében még több helyen jelentéktelen mennyiségű eső hullott. A délutáni órákban felszakadozott a felhőzet és koraeste már országszerte felhőmentes égről számoltak be a jelentések. Ezért a nappali +5, +9 fokos felmelegedés után erőteljes kisugárzás indult meg és ma éjszaka mindenütt egy két fokos fagy keletkezett.

Ma 12 órakor Budapesten a hőmérséklet +2 fok, a tengerszintre átszámított légnyomás 766 mm, alig változik.

Várható időjárás kedd estig:

Enyhe, borult, párás, ködös idő.
Változó mennyiségű felhőzet, csapadék nélkül.

Várható legalacsonyabb éjszakai hőmérséklet: -1, -4,
legmagasabb nappali hőmérséklet holnap: +1, +5 fok között.



A hőmérséklet és a légnyomás napi középértéke Budapesten és ezek eltérése a 75 évi átlagtól:

1962.I.14.: +4.3 C°, 757.1 mm. Eltérés: +5.8 C°, -8.4 mm.

1871 óta ezen a napon előfordult:

legmagasabb hőmérséklet 15.1 C° /1920/
legalacsonyabb hőmérséklet -18.8 C° /1893/

Az Országos Meteorológiai Intézet Időjárási Napijelentése

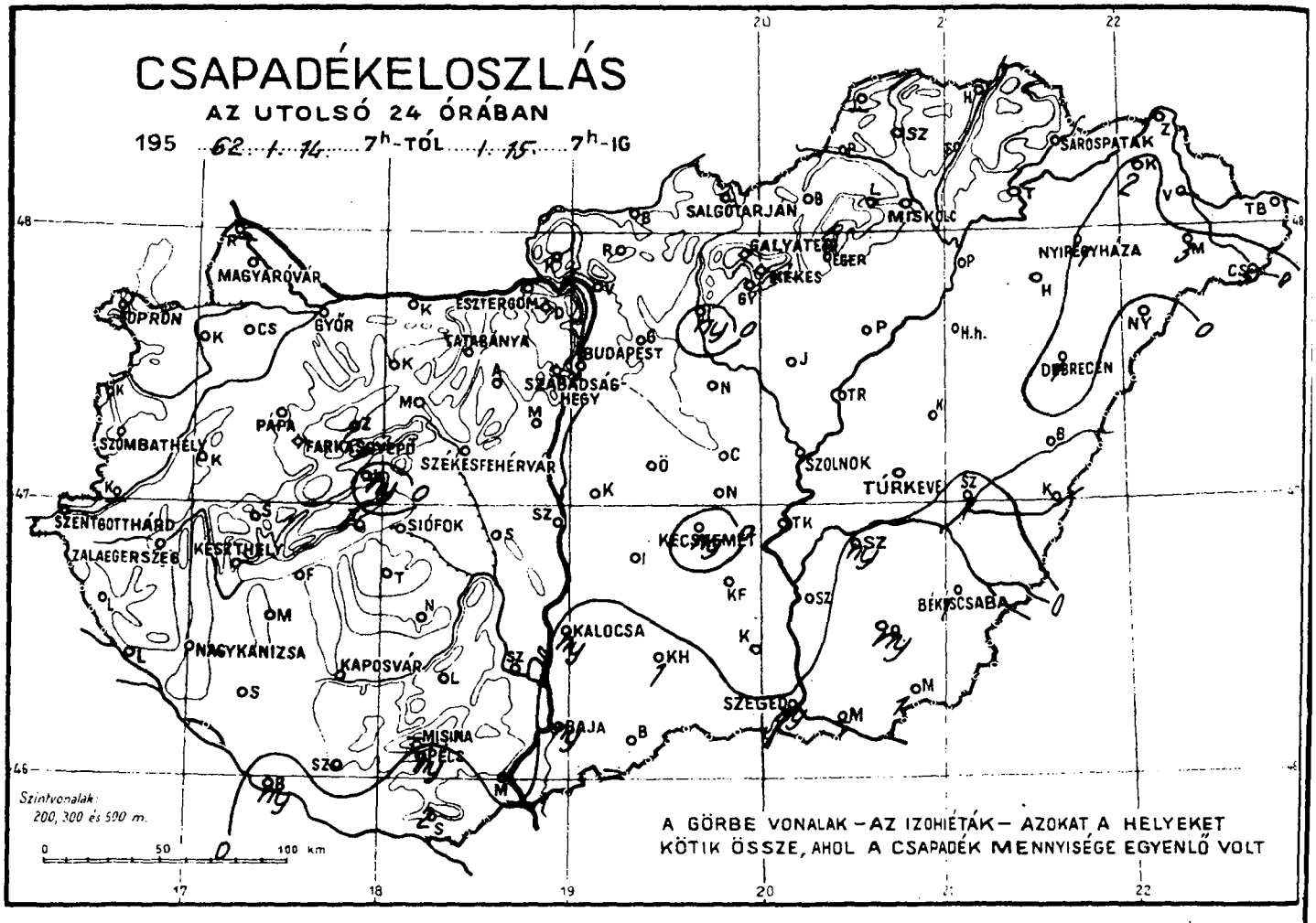

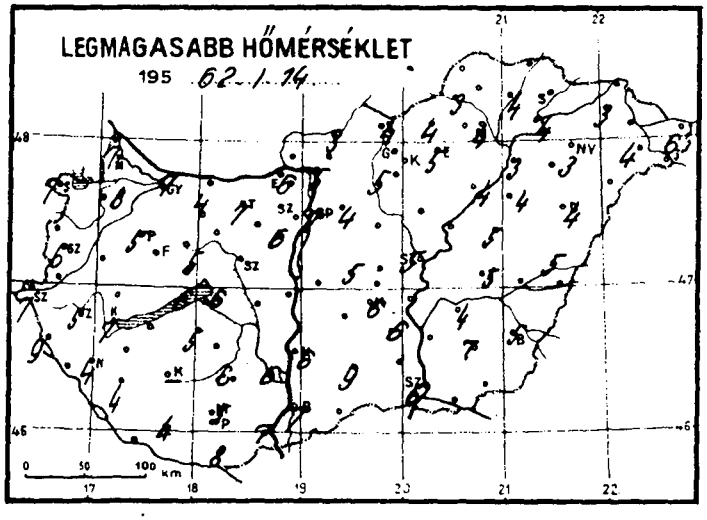

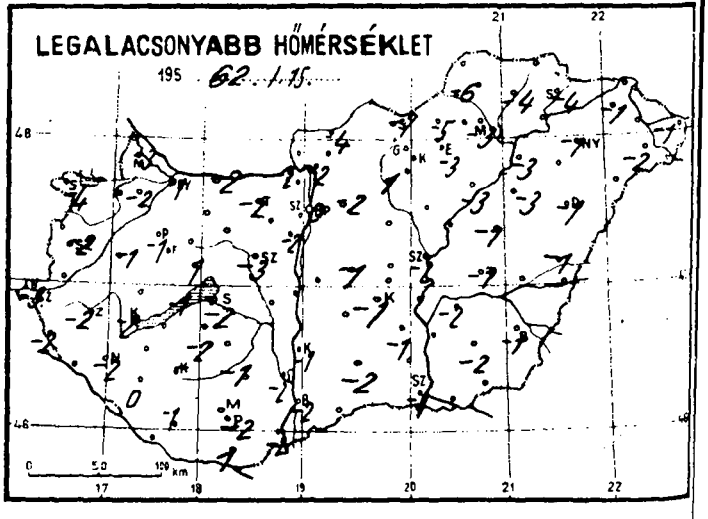

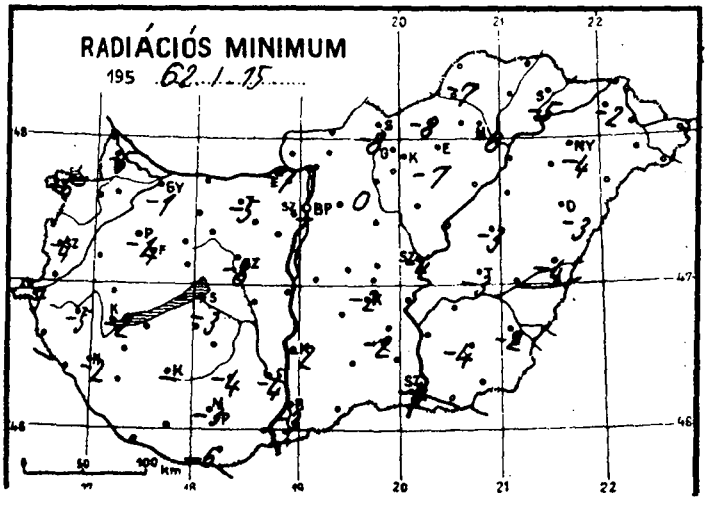

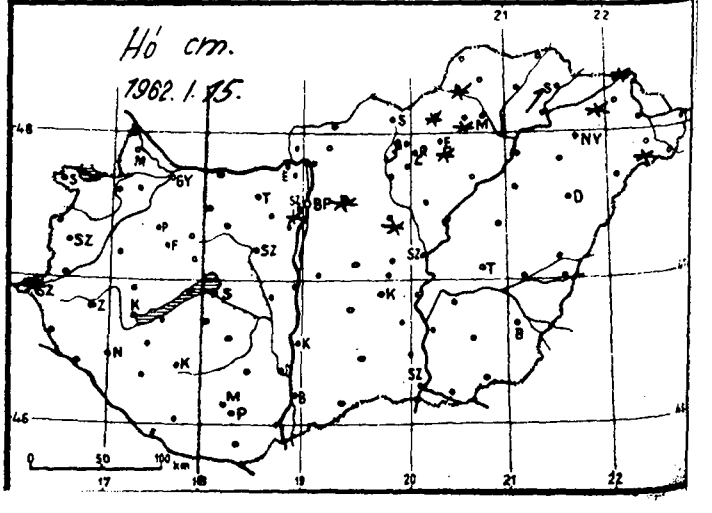

Időjárási helyzet 1962. év JANUÁR hó 15. nap 7 óra

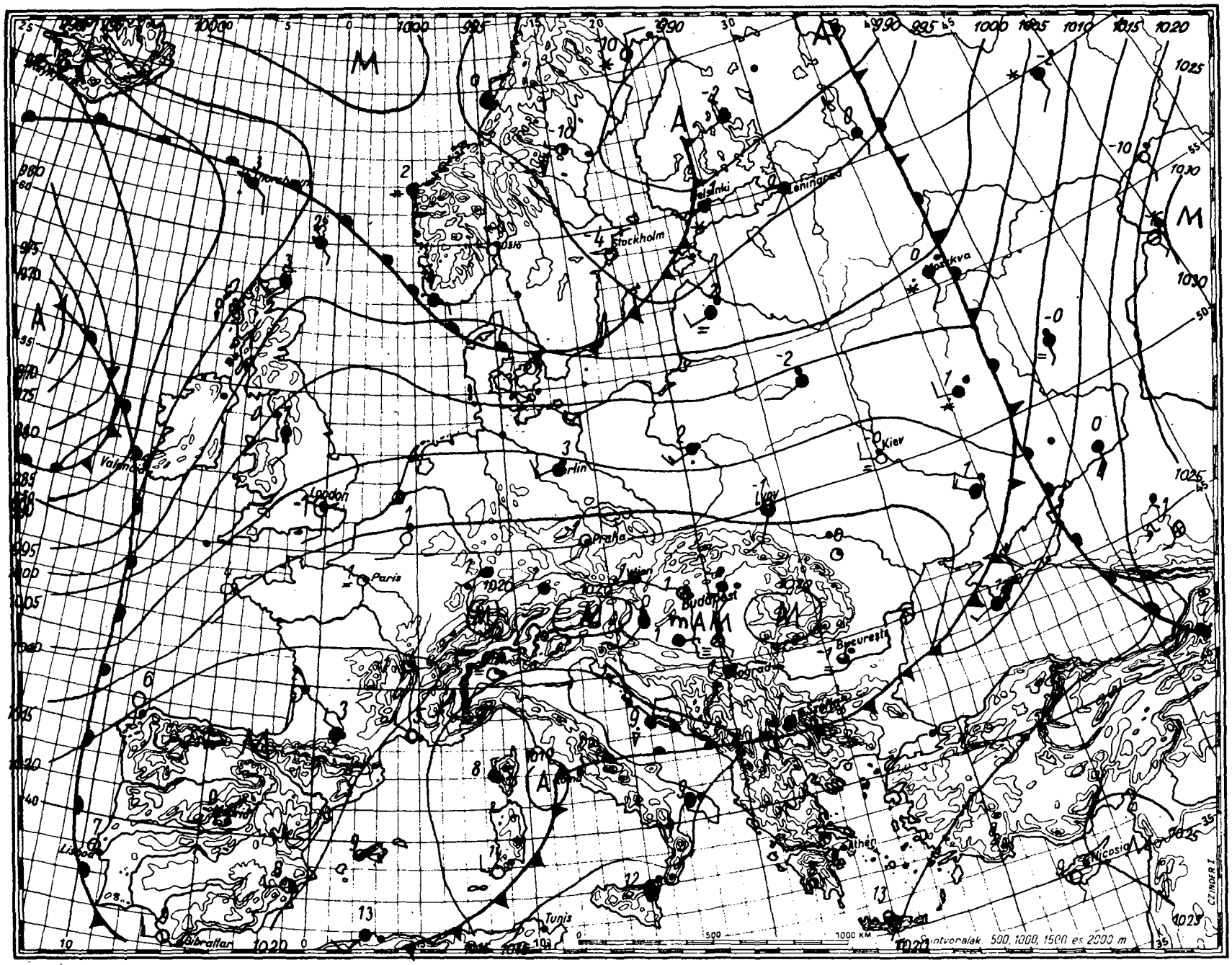

Magaslégköri időhelyzet

19 62. január hó 15. nap 00 h GMT.

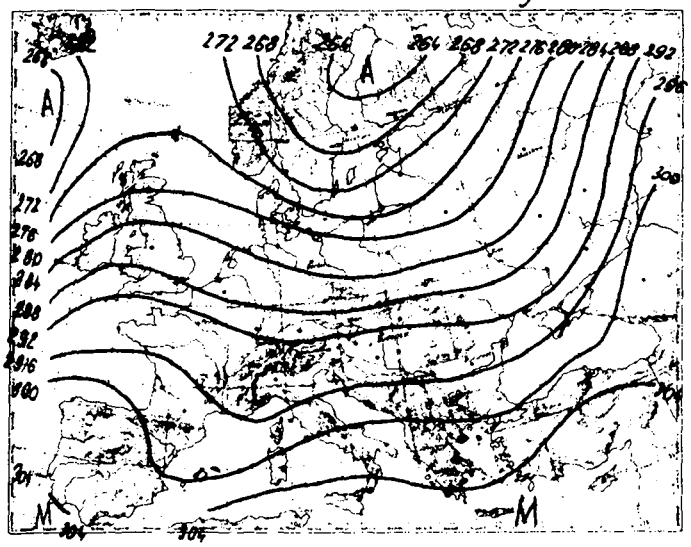

700 mb-os absz. topográfia

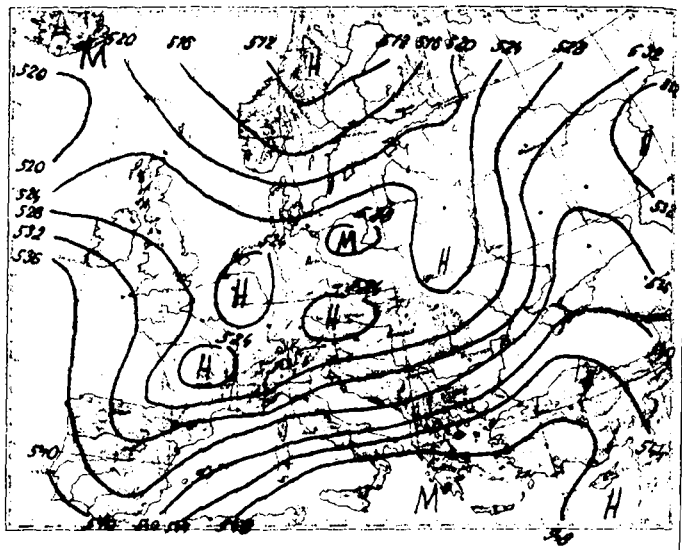

500/1000 mb-os rel. topográfia

1962.I.14. 12 h

mb	m	C°	T_d
1000			
850	67	-	-
700	1371	- 3	- 9
500	2882	-13	-21
400	5370	-28	-31
300	6930	-39	-43
250	8860	-48	-53
200	10040	-55	-60
150	11470	-54	-
100	13330	-54	-
	15920	-55	-

Jellemző pontok:

	Talaj		
991		5	- 1
863	1240	- 4	- 8
837	1500	- 1	- 9
642	3530	-19	-24
626	3720	-18	-21
518	5120	-27	-28
336	8080	-47	-52
310	8640	-47	-51
250	10040	-55	-60
*243	10240	-56	-60
191		-54	-
180		-51	-
165		-54	-
100	15920	-55	-

Az advekciós kép hétfőn, 00 GMT-kor igen erős hideg advekciót mutat az Atlanti-óceán középső tájain. Egyébként hullámszerűen követik egymást mérsékelt hideg és meleg advekciós mezők Európa egész területén.

Hazánkban az elmúlt 24 óra alatt a troposzféra legalsó, 300-tól 600 m-ig terjedő rétege fél fokot melegedett, viszont a 600-tól 4800 m-ig terjedő rétege 6 fokot, a 4800-tól 7000 m-ig terjedő rétege pedig 2 fokot hűlt átlagosan.

Budapest felett ma éjjel két 0 fokos szint volt található 210 és 840 m magasságban, s két -10 fokos szint 2080 és 2480 m magasságban; a -20 fokos szint 3900 m-en helyezkedett el, 900 m-rel alacsonyabban mint tegnap. A tropopauza körül tegnap rendkívül erős északnyugati szél fújt országszerte.

Veress s.k.

1962.I.15. 00 h

mb	m	C°	T_d
1000			
850	127	-	-
700	1427	- 5	- 7
500	2928	-13	-25
400	5410	-28	-40
300	6980	-37	-46
250	8910	-50	-57
200	10080	-58	-64
150	11490	-58	-
100	13310	-55	-
	15200	-56	-

Jellemző pontok:

	Talaj		
998		- 1	- 1
960	470	+ 4	9
780	2100	-10	-12
744	24800	-10	-20
578	4340	-23	-36
546	4800	-24	-38
*250	10080	-58	-64
180		-57	-

*Tropopauza

1962. január hó, 15. nap hétfő
75. évfolyam 15. sz.

	Reggeli észlelések 06 TMG				Az utolsó 24 óra adatai					
	Felhőzet (0–4)	Szélirány és erő (m/s)	Légnyomás (millibár)	Hőmérséklet (C°)	Csapadék (24 óra) (mm)	Hó cm	Hőmérsékleti szélsőségek: tegnapi nappali max.	Hőmérsékleti szélsőségek: éjszakai min.	Hőmérsékleti szélsőségek: Radiációs min.	Napsütés (óra) tegnap
Mosonmagyaróvár	1	S 1	1019.8	+2	ö		7	-3	-5	4
Sopron	2	– 0	19.1	-3	.		7	-4	-6	2
Szombathely	4	SW 5	19.7	0	.		6	-2	-4	2
Szentgotthárd	4	WSW 1	19.5	-2	.	folt	7	-3	-3	3
Pápa	4 ␣	– 0	18.9	0	.		5	-1	-4	–
Győr	3	SW 2	18.9	1	.		7	1	-1	3
Esztergom	1 ≡	SE 1	18.6	-2	.		6	-2	-7	–
Tatabánya	4	WSW 1	19.0	-1	.		7	-2	-5	–
Székesfehérvár	1	– 0	19.0	-2	.		7	-3	-8	–
Siófok	4 ≡	SW 3	19.0	-2	.		6	-2	-3	2
Keszthely	4 ≡	– 0	19.5	-1	.		7	-2	-2	2
Zalaegerszeg	4 ≡	W 2	19.7	-1	.		5	-2	-5	–
Nagykanizsa	4 ≡	– 0	19.7	-1	.		4	-2	-2	–
Kaposvár	–	–	–	–	.		–	–	–	–
Pécs	4	W 2	18.0	1	ny		5	-2	-3	1
Budapest M. I.	1 ≡ ␣	– 0	18.1	1	.		7	0	–	2
Salgótarján	1 ≡	WSW 2	17.2	-5	.		4	-7	-8	–
Eger	1 ≡	– 0	18.6	-2	.	folt	5	-3	-7	2
Miskolc	0 ≡	NW 1	16.7	-2	.		4	-3	-6	0
Sárospatak	4 ≡	E 1	17.5	-3	.	lep.	4	-4	-5	1
Baja	4 ␣	S 1	18.6	0	ny		7	-2	-3	1
Kalocsa	4	– 0	–	-1	ny		6	-1	-2	–
Kecskemét	4 ␣	SW 3	18.4	0	ny		6	-1	-2	2
Szeged	4 ≡	SE 4	19.8	-1	ny		6	-1	-4	2
Szolnok	2	W 2	18.0	-1	.		5	-2	-4	2
Túrkeve	3 ≡	S 1	18.6	-1	.		5	-1	-3	–
Békéscsaba	4 ≡	S 3	19.4	-1	.		5	-1	-2	1
Debrecen	4 ≡	SSW 4	19.2	-1	1		4	-1	-3	1
Nyíregyháza	1	SW 2	18.6	-1	1		3	-1	-4	1
Kékestető (1000 m)**	3	W 4	895.7	-4	.	2	0	-4	–	0
Galyatető (932 m)**	–	–	–	–	.	3	0	-5	–	–
Misinatető (534 m)*	–	–	–	–	–		–	–	–	–
Szabadsághegy (474 m)*	4	SW 1	956.1	0	.	folt	4	-1	-5	1
Farkasgyepű (400 m)*	4	– 0	957.1	1			6	0	-3	–

24 órai csapadék mm		Hó cm	24 órai csapadék mm		Hó cm	24 órai csapadék mm		Hó cm	24 órai csapadék mm		Hó cm
Rajka	–		Tab	.		Jósvafő	–		Kisvárda	2	folt
Csorna	.	␣	Sárbogárd	.	␣	Lillafüred	.	folt	Vásárosnamény	–	
Kapuvár	.	␣	Dunaújv.	.	␣	Szendrőlád	.		Mátészalka	3	
Kőszeg	.		Nagykónyi	.		Füged	.	␣	Tiszabecs	.	
Körmend	–		Somogyszob	.		Hidasnémeti	.		Csenger	5	folt
Lenti	.	␣	Barcs	ny		Tokaj	.		Nyírlugos	.	
Letenye	.		Szigetvár	.		Poroszló	.	␣	Polgár	.	␣
Káld	.	␣	Lengyel	.		Jászapáti	.		Hajdúdorog	.	
Sümeg	.	␣	Szekszárd	.	–	Nagykáta	.	folt	Hortobágy	.	␣␣
Zirc	.	␣	Mohács	.	␣	Örkény	.	≡ ␣	Tiszaroff	.	
Veszprém	ny	␣	Siklós	2	␣	Kunsztmiklós	.	–	Karcag	.	␣
Komárom	.	␣	Királyrét	.		Cegléd	.		Berettyóújfalu	.	≡
Kisbér	.	≡	Balassagyarm	.		Nagykőrös	.	␣	Szeghalom	1	
Mór	.		Romhány	.		Tiszakécske	.	␣ –	Körösszakál	.	
Alcsut	.		Vác	.	␣	Izsák	.	␣	Szarvas	ny	␣
Dobogókő	.		Gödöllő	.	folt	Kiskunfélegyh	.	␣	Szentes	.	
Martonvásár	.		Lőrinci	ny		Kiskunhalas	1		Orosháza	ny	␣
Tihany	.		Gyöngyös	.		Bácsalmás	–		Makó	.	
Fonyód	.		Borsodnádasd	.	folt	Kistelek	.		Mezőhegyes	1	≡
Marcali	.		Putnok	.	folt	Záhony	.	folt	Mátraháza	.	folt

* A légnyomás 500 gdm-re átszámítva ** A légnyomás 1000 gdm-re átszámítva

Magassági szélmérések

Óraadatok greenwichi középidőben

I.14.	Szeged 05 h		Bpest 06 h		Szhely 11 h		Bpest 11 h		Pécs 12 h		Bpest 15 h		Bpest 17 h		Debr. 22 h		Szhely 23 h	
	fok	m/s	fok	m/s	fok	m/s	fok	m/s	fok	m/s	fok	m/s	fok	m/s	fok	m/s	fok	m/s
Talaj	220	7	320	7	270	2	280	7	220	7	320	7	270	7	270	7	270	2
500 m	360	15	330	19	240	8			300	2	310	12	310	15	290	10	290	3
1000	360	15	330	19	260	9			350	7	310	12	310	15	290	10	290	11
1500	360	15			280	8					300	16	310	17	290	16	300	10
2000	240	9			300	10					300	16	310	17	300	22		
3000	240	21			300	28												
4000	260	21																
5000	250	34					250	40										
7000	260	26					230	45										
9000	240	30					260	31										
10000	240	30					270	38										
12000	290	36					270	19										
14000							260	28										
16000							260	37										
18000																		
20000																		

I.14.	Bpest 23 h	23	Szeged 23 h		Mak. 23 h													
	fok	m/s	fok	m/s	fok	m/s	fok	m/s	fok	m/s	fok	m/s	fok	m/s	fok	m/s	fok	m/s
Talaj	221	2	180	2	320	2												
500 m	290	13			270	2												
1000	290	13	350	7	290	3												
1500	290	13	330	10	300	5												
2000	290	13	300	6														
3000	260	7	270	6														
4000	260	10	260	10														
5000	270	23	270	28														
7000	270	45	270	38														
9000	270	45	280	50														
10000	270	29	280	93														
12000	270	27	280	45														
14000	260	21	280	45														
16000	260	21	270	34														
18000																		
20000																		

	fok	m/s	fok	m/s	fok	m/s	fok	m/s	fok	m/s	fok	m/s	fok	m/s	fok	m/s	fok	m/s
Talaj																		
500 m																		
1000																		
1500																		
2000																		
3000																		
4000																		
5000																		
7000																		
9000																		
10000																		
12000																		
14000																		
16000																		
18000																		
20000																		

IDŐJÁRÁSI NAPIJELENTÉS

ЕЖЕДНЕВНЫЙ МЕТЕОРОЛОГИЧЕСКИЙ БЮЛЛЕТЕНЬ • DAILY WEATHER REPORT
BULLETIN QUOTIDIEN DE TEMPS • TÄGLICHER WETTERBERICHT

KIADJA AZ ORSZÁGOS METEOROLÓGIAI INTÉZET
BUDAPEST II. KITAIBEL PÁL UTCA 1
TELEFON: KÖZPONT: 353-500, IDŐJELZŐ OSZT.: 150-410

MEGJELENIK NAPONKÉNT • ELŐFIZETÉSI ÁRA
A POSTAI KÖLTSÉGGEL EGYÜTT NEGYEDÉVRE 60, Ft
KIADÁSÉRT FELEL AZ INTÉZET IGAZGATÓJA

75. évfolyam 16. szám + Budapest + 1962. január 16.

Az időjárási helyzet ma reggel és a várható időjárás:

Izland-szigetétől délre az Atlanti-óceánon rendkivül alacsony a légnyomás /698 mm/, Közép-Európa felett viszont magaslégnyomású képződmény foglal helyet.

Hazánkban tegnap enyhe, csendes, párás, ködös volt az idő. Jelentéktelen mennyiségű csapadék csak egy-két helyen hullott az országban. A Mátra legmagasabb csúcsait is csak 2, 3 cm-es hótakaró boritja. A hőmérséklet napközben 0, +6 fokig emelkedett. Ma hajnalban -1, -7 fokig hült le a levegő. Ma délelőtt ismét többfelé ködös volt az idő, de a Kékestetőn, Misinatetőn és a Szabadsághegyen sütött a nap.

Ma 12 órakor Budapesten a hőmérséklet -2 fok, a tengerszintre átszámitott légnyomás 772 mm, gyengén emelkedő irányzatú.

Várható időjárás szerda estig:

Változó mennyiségű felhőzet
Holnap /főképp nyugaton és északon/ kisebb havazások, kisebb esők.
A Dunántúlon élénkülő délnyugati szél,
keleten még csendes, párás, többfelé ködös idő.

Várható legalacsonyabb éjszakai hőmérséklet: -1, -5
legmagasabb nappali hőmérséklet holnap: 0, +4 fok
között.



A hőmérséklet és a légnyomás napi középértéke Budapesten és ezek eltérése a 75 évi átlagtól:

1962.I.15.: +1.5 C°, 765.4 mm. Eltérés: +3.2 C°, -1.1 mm.

1871 óta ezen a napon előfordult:

legmagasabb hőmérséklet 11.8 C° /1873/
legalacsonyabb hőmérséklet -16.4 C° /1912/

Az Országos Meteorológiai Intézet Időjárási Napjelentése

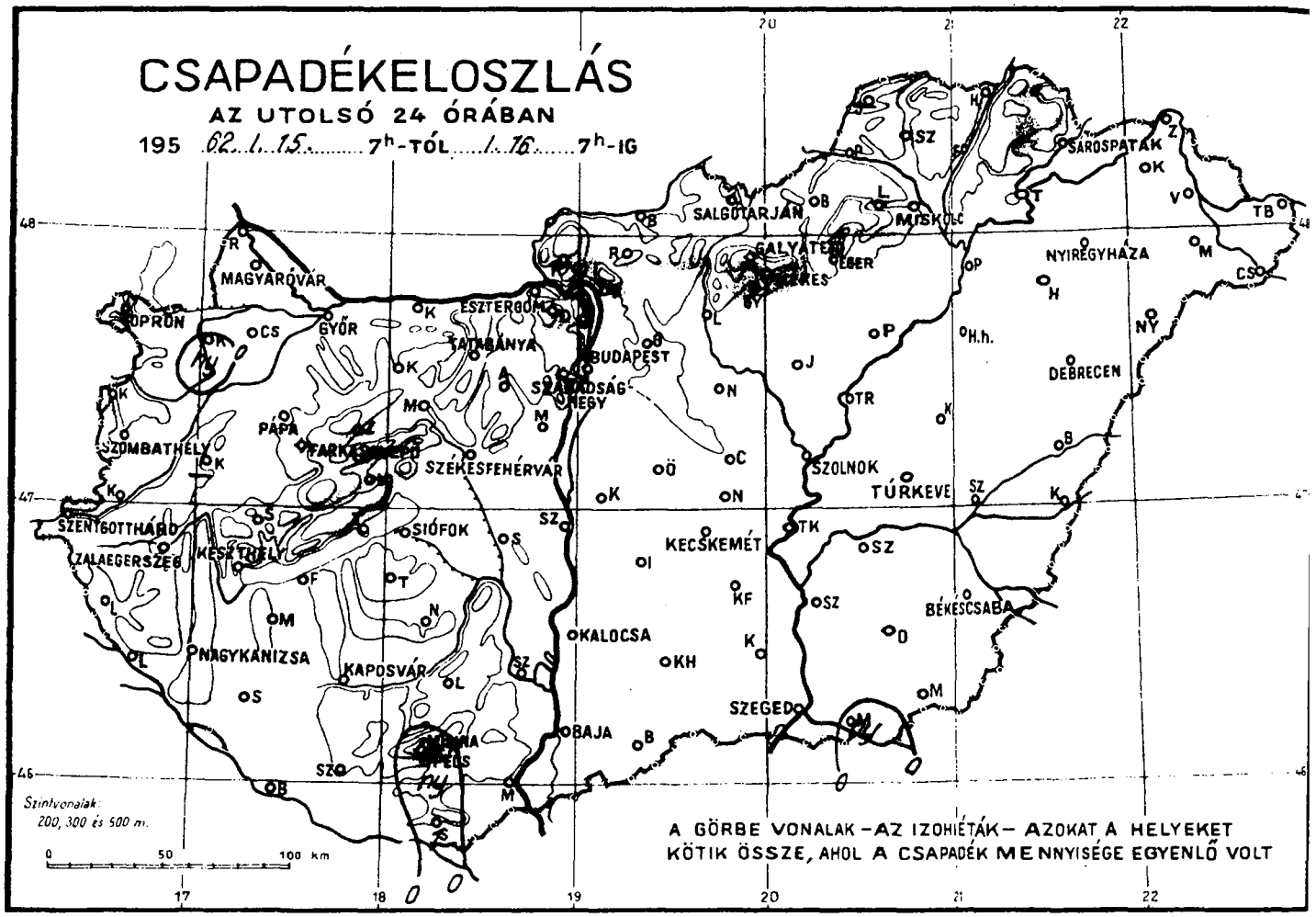

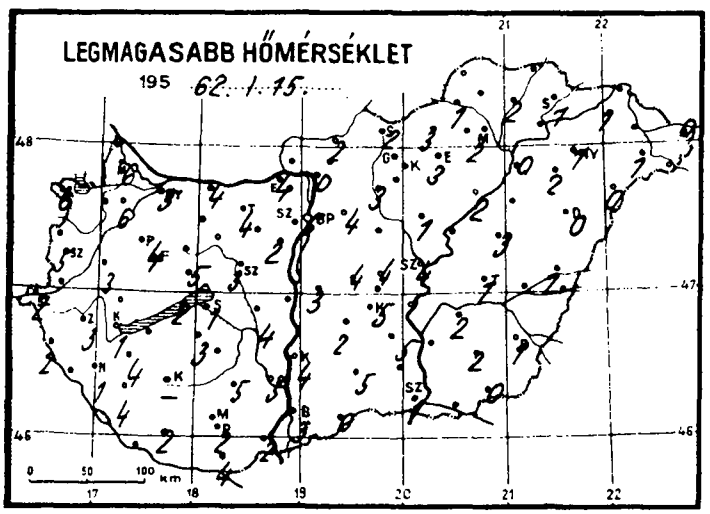

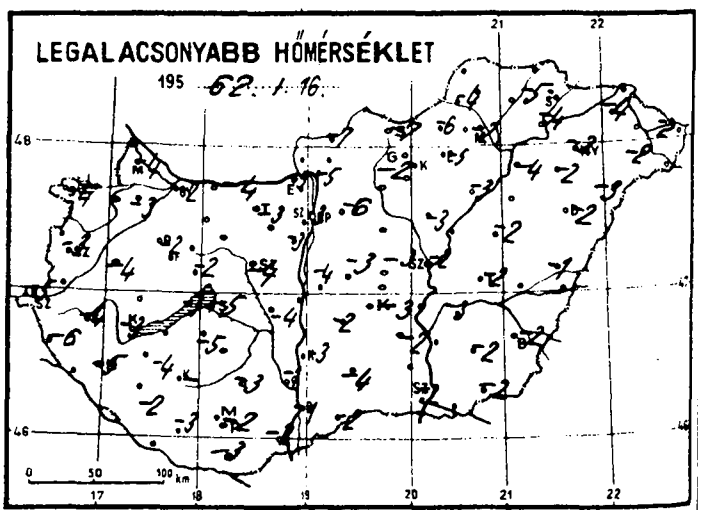

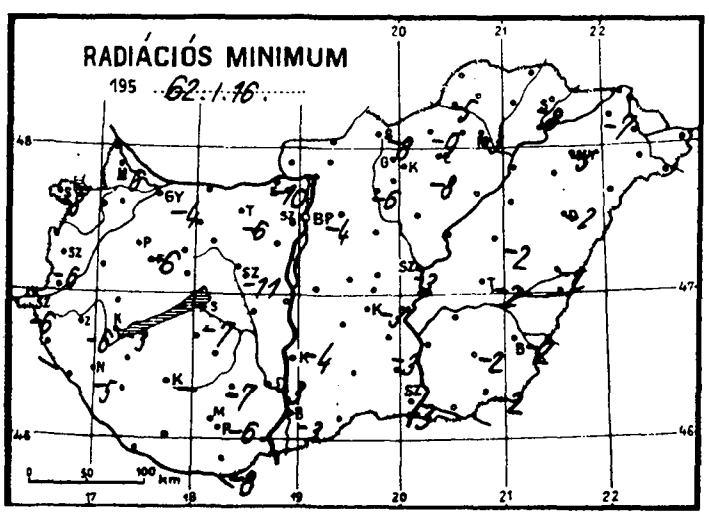

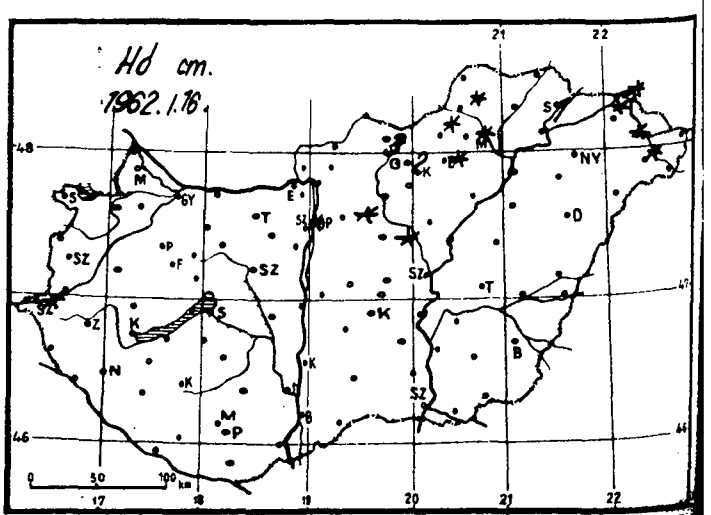

Időjárási helyzet 1962 év JANUÁR hó 16 nap 7 óra

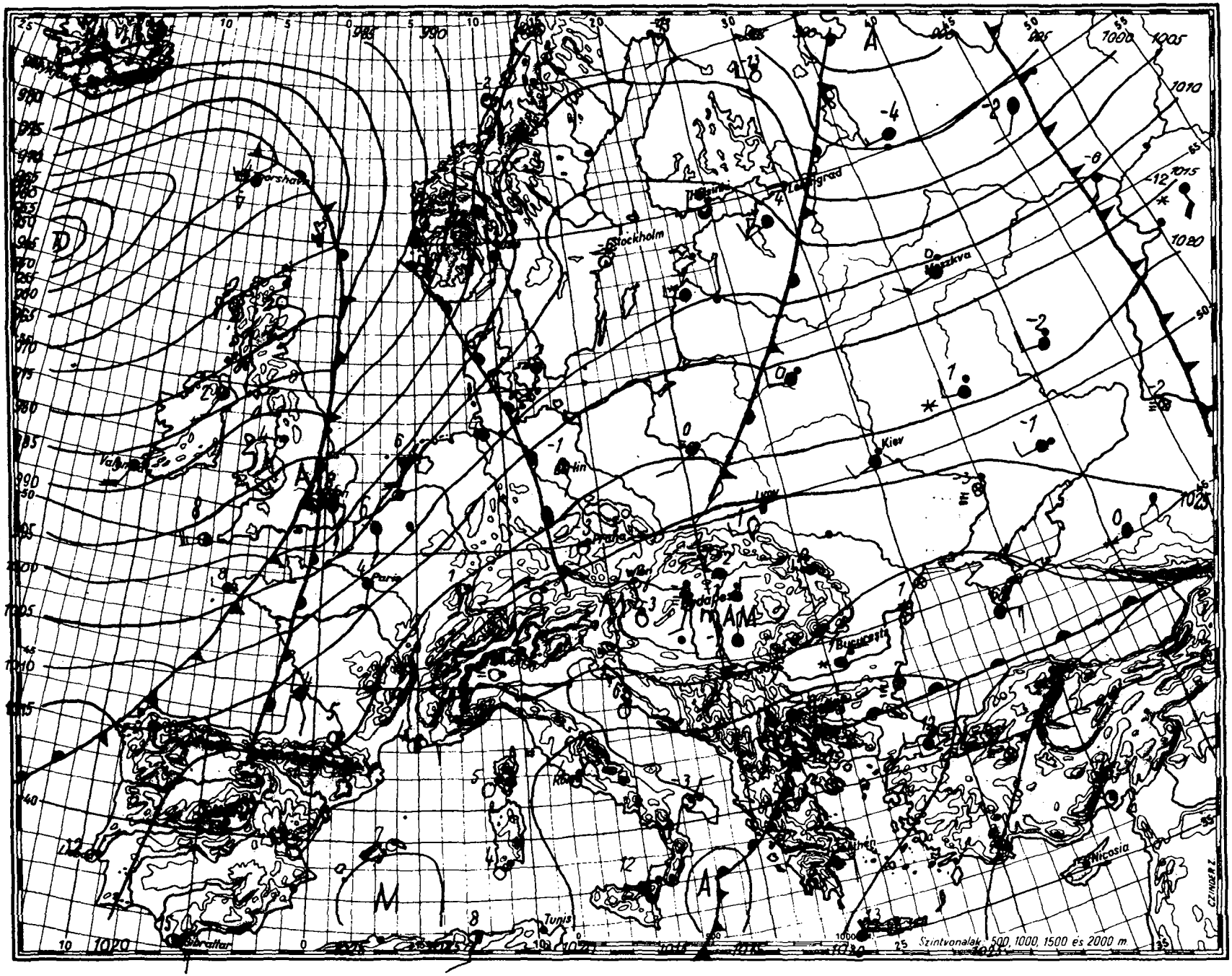

Magaslégköri időhelyzet

19 62. január hó 16. nap 00 GMT.

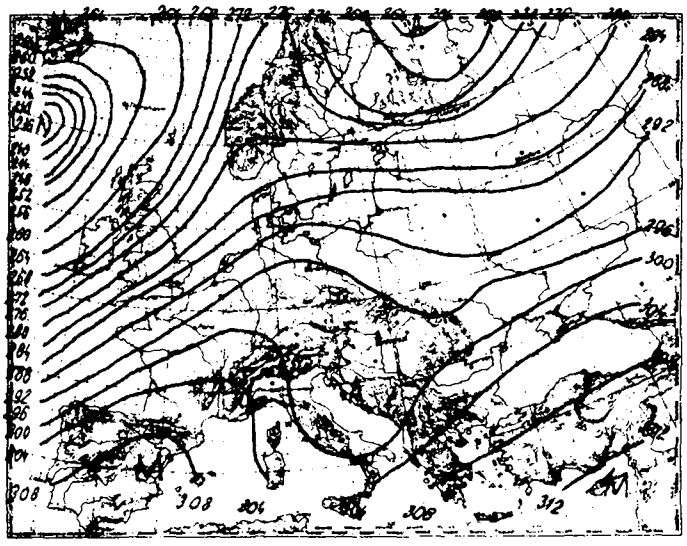

700 mb-os absz. topográfia

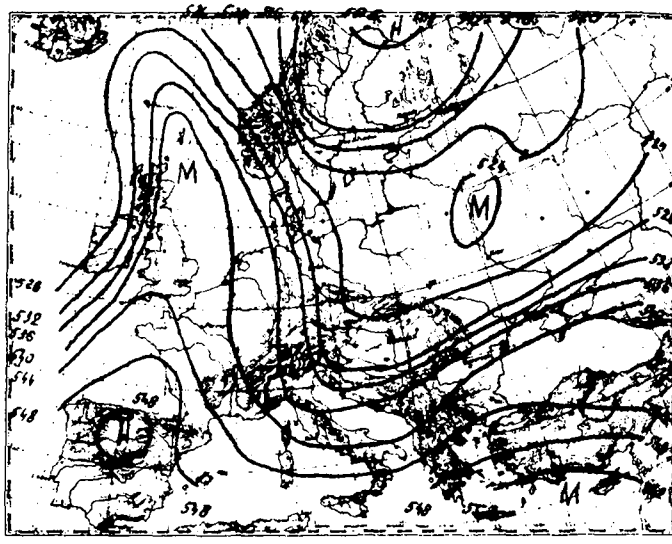

500/1000 mb-os rel. topográfia

1962.I.15. 12h

mb	m	C°	T_d
1000	167	- 1	- 1
850	1467	- 4	- 8
700	2963	-16	-18
500	5450	-28	-30
400	7020	-40	-42
300	8930	-52	-54
250	10090	-60	-62
200	11480	-59	-
150	13310	-54	-
100	15910	-56	-

Jellemző pontok:

1003	Talaj	- 2	- 2
976	380	4	- 2
692	3010	-17	-20
645	3560	-67	-76
*250	10090	-60	-62
225		-61	-
132		-54	-

A ma éjfélkor végzett mérések szerint a magasban a Brit-szigetek felett erős, Dél-Európában gyenge, Kelet-Európában pedig mérsékelt alehűlés, Nyugat- és Közép-Európában, továbbá a Skandináv-félszigeten mérsékelt és erős között változó mértékű melegedés volt folyamatban.

Hazánk felett az utóbbi 24 óra folyamán nem volt lényeges változás. Budapest felett a hőmérséklet az alsó 7 km vastag légrétegben átlagosan 1.5 fokot hűlt. A légnedvesség alig változott.

Tardos s.k.

1962.I.16. 00h

mb	m	C°	T_d
1000	195	0	0
850	1489	- 6	-10
700	2889	-13	-19
500	5460	-30	-39
400	7020	-40	-49
300	8940	-51	-60
250	10110	-54	-63
200	11530	-58	-
150	13340	-58	-
100	15890	-58	-

Jellemző pontok:

1007	Talaj	0	0
968	480	2	0
600	4140	-23	-32
272	9590	-54	-63
250	10110	-54	-63
*213	11120	-59	-68

* Tropopauza

1962. január hó, 16. nap kedd
75. évfolyam 16. sz.

	Reggeli észlelések 06 TMG				Az utolsó 24 óra adatai					
	Felhőzet (0–4)	Szélirány és erő (m/s)	Légnyomás (millibár)	Hőmérséklet (C°)	Csapadék (24 óra) (mm)	Hó cm	Hőmérsékleti szélsőségek: tegnapi nappali max.	éjszakai min.	Radiációs min.	Napsütés (óra) tegnap
Mosonmagyaróvár	0	SW 1	1027.0	-3	.		6	-4	-6	4
Sopron	0	– 0	26.7	-4	.		6	-4	-8	2
Szombathely	0	– 0	27.4	-3	.		5	-3	-6	3
Szentgotthárd	0= y	WSW 3	27.4	-5	.	folt	2	-5	-6	1
Pápa	0= ⌴	S 2	26.3	-2	.		4	-2	-6	–
Győr	0= ⌴	SW 2	27.0	-2	.		5	-2	-4	2
Esztergom	1=	SE 1	27.3	-4	.		4	-5	-10	–
Tatabánya	0	WSW 1	27.5	-3	.		4	-3	-6	–
Székesfehérvár	0=	– 0	27.0	-4	.		3	-4	-11	–
Siófok	0	SSE 1	27.4	-5	.		1	-5	-7	0
Keszthely	0=	– 0	26.6	-3	.		1	-3	-3	0
Zalaegerszeg	0=	SW 1	27.3	-4	.		3	-4	-6	–
Nagykanizsa	0=	SSW 1	27.4	-5	.		1	-5	-5	–
Kaposvár	–	–	–	–	–		–	–	–	–
Pécs	0	NW 2	26.0	-2	ny		2	-2	-6	0
Budapest M. I.	4=	SSW 1	26.4	-2	.		5	-3	-4	0
Salgótarján	4=	W 2	26.1	-7	.		2	-7	-8	–
Eger	4=	E 1	27.4	-3	.	folt	3	-5	-8	0
Miskolc	4=	NNW 3	26.3	-2	.		2	-2	-3	1
Sárospatak	0	– 0	26.2	-4	.	lan.	1	-4	-8	0
Baja	0 ⌴	NNW 2	25.9	-1	.		3	-1	-3	0
Kalocsa	2	– 0	–	-3	.		4	-3	-4	–
Kecskemét	4=	ENE 3	26.1	-1	.		5	-3	-3	3
Szeged	4=	NNE 6	26.1	-1	.		1	-2	-3	0
Szolnok	4=	NE 3	25.6	-1	.		4	-2	-3	0
Túrkeve	4	E 2	25.2	-1	.		1	-2	-2	–
Békéscsaba	4	N 4	26.0	-1	.		1	-2	-2	0
Debrecen	4=	NE 1	26.4	-1	.		0	-2	-2	0
Nyíregyháza	0=	– 0	26.7	-2	.		1	-2	-5	0
Kékestető (1000 m)**	0	N 1	902.0	-5	.	2	-2	-6	–	0
Galyatető (932 m)**	–	–	–	–	.	3	-2	-6	–	–
Misinatető (534 m)*	4	N 3	963.7	-1	ny		2	-2	-4	0
Szabadsághegy (474 m)*	0	NW 1	963.5	-2	.	folt	3	-3	-6	0
Farkasgyepű (400 m)*	0	– 0	963.1	-2	.		4	-2	-5	–

24 órai csapadék mm		Hó cm	24 órai csapadék mm		Hó cm	24 órai csapadék mm		Hó cm	24 órai csapadék mm		Hó cm
Rajka	.		Tab	.		Jósvafő	–		Kisvárda	.	folt
Csorna	.	⌴	Sárbogárd	.	⌴	Lillafüred	.	folt	Vásárosnamény	.	folt
Kapuvár	ny	⌴ =	Balatonújfalu	.		Szendrőlád	.		Mátészalka	.	folt
Kőszeg	.		Nagykónyi	.	⌴	Füged	.		Tiszabecs	.	
Körmend	—		Somogyszob	.		Hidasnémeti	.		Csenger	.	
Lenti	.		Barcs	.		Tokaj	.		Nyírlugos	.	
Letenye	.		Szigetvár	.		Poroszló	.		Polgár	.	
Káld	.	⌴	Lengyel	.		Jászapáti	.		Hajdúdorog	.	
Sümeg	.	⌴	Szekszárd	.	⌴	Nagykáta	.	folt	Hortobágy	.	
Zirc	.		Mohács	.		Örkény	.	⌴	Tiszaroff	..	
Veszprém	.	⌴	Siklós	1	⌴	Kunszentmiklós	.	=	Karcag	.	
Komárom	.	⌴	Királyrét	–		Cegléd	.		Berettyóújfalu	.	
Kisbér	.	⌴	Balassagyarmat	.	⌴	Nagykőrös	.		Szeghalom	.	
Mór	.		Romhány	.		Tiszakécske	.	=	Kőrösszakál	.	
Alcsut	.		Vác	.		Izsák	.		Szarvas	.	
Dobogókő	.		Gödöllő	.	folt	Kiskunfélegyh	.		Szentes	.	
Martonvásár	.	=	Lőrinci	.		Kiskunhalas	.		Orosháza	.	
Tihany	.		Gyöngyös	.		Bácsalmás	.		Makó	ny	
Fonyód	.		Borsodnádasd	.	folt	Kistelek	.		Mezőhegyes	.	⌴
Marcali	.		Putnok	.	folt	Záhony	.	folt	Mátraháza	.	folt

* A légnyomás 500 gdm-re átszámítva ** A légnyomás 1000 gdm-re átszámítva

Magassági szélmérések

Óraadatok greenwichi középidőben

I.15.

	Budapest 05 h		Szeged 05 h		Szolnok 12 h		Pécs 12 h		Budapest 12 h		Pécs 12 h		Szolnok 23 h		Szeged 23 h		Pécs 24 h	
	fok	m/s	fok	m/s	fok	m/s	fok	m/s	fok	m/s	fok	m/s	fok	m/s	fok	m/s	fok	m/s
Talaj	–	0	180	2	–	0	90	2	180	2	140	2	220	2	360	2	360	2
500 m	250	4	–		110	1	140	6	270	5	–		200	1	10	9	360	7
1000	300	11	–		280	1	110	6	300	9	–		270	3	10	9	360	7
1500	290	11	–		280	3	70	7	300	9	–		290	5	10	9	360	7
2000	290	11	270	15	340	3	70	7	300	11	270	17	300	7	360	7	360	7
3000	270	13	270	15	300	10	140	5	280	12	270	17			280	5	360	7
4000	270	13	270	15	290	10			250	15	270	17			260	5		
5000	280	18	270	32	260	10			250	21	270	17			260	17		
7000	260	41	270	32	270	14			260	28	260	32			240	39		
9000	270	49	270	46					250	54	260	46			240	39		
10000	270	49	270	46					260	47	260	46			260	19		
12000	270	38	270	45					260	27	260	46			300	18		
14000	270	38	270	41					270	26	270	40			310	20		
16000			270	41					290	26	270	40			300	26		
18000																		
20000																		

I.16.

	Budapest 00 h											
	fok	m/s	fok	m/s	fok	m/s	fok	m/s	fok	m/s	fok	m/s	fok	m/s	fok	m/s	fok	m/s
Talaj	360	2																
500 m	340	5																
1000	340	9																
1500	320	8																
2000	260	8																
3000	20	7																
4000	290	7																
5000	260	15																
7000	280	11																
9000	300	13																
10000	300	13																
12000	320	14																
14000	300	23																
16000																		
18000																		
20000																		

	fok	m/s	fok	m/s	fok	m/s	fok	m/s	fok	m/s	fok	m/s	fok	m/s	fok	m/s	fok	m/s
Talaj																		
500 m																		
1000																		
1500																		
2000																		
3000																		
4000																		
5000																		
7000																		
9000																		
10000																		
12000																		
14000																		
16000																		
18000																		
20000																		

IDŐJÁRÁSI NAPIJELENTÉS

ЕЖЕДНЕВНЫЙ МЕТЕОРОЛОГИЧЕСКИЙ БЮЛЛЕТЕНЬ • DAILY WEATHER REPORT
BULLETIN QUOTIDIEN DE TEMPS • TÄGLICHER WETTERBERICHT

KIADJA AZ ORSZÁGOS METEOROLÓGIAI INTÉZET
BUDAPEST II. KITAIBEL PÁL UTCA 1
TELEFON: KÖZPONT: 353-500, IDŐJELZŐ OSZT.: 150-410

MEGJELENIK NAPONKÉNT • ELŐFIZETÉSI ÁRA A POSTAI KÖLTSÉGGEL EGYÜTT NEGYEDÉVRE 60, Ft
KIADÁSÉRT FELEL AZ INTÉZET IGAZGATÓJA

15. évfolyam 17. szám + Budapest + 1962. január 17.

Az időjárási helyzet ma reggel és a várható időjárás:

A középpontjával Anglia fölött elhelyezkedő nagykiterjedésű ciklon tovább szállítja az enyhe óceáni légtömegeket Európába. Ennek következtében Európa legnagyobb részén szeles, csapadékos, az évszakhoz képest enyhe az idő. Kevésbé felhős, csapadékmentes idő uralkodik Dél-Európa nyugati részén.

Hazánkban tegnap a Dunántúlon és az Északi hegyvidéken 2 - 7 órán keresztül sütött a nap. Másol felhős, ködös volt az idő. Az ország északkeleti részében egy-két jelentéktelen mennyiségű csapadék is hullott. Napközben a hőmérséklet a Duna vonalától nyugatra +2, +6, az ország többi részében azonban csak -3 és 0 fok között volt a legmagasabb értéke. Hajnalban a levegő -1, -5, sőt Balassagyarmaton -7 fokig hűlt le. Sportolásra alkalmas hó a magasabb hegyekben sincs. Ma délelőtt tovább folytatódik országszerte a felhős párás, ködös idő. Az ország északi feléből egy-két helyről hószállingózást jelentettek.

Ma 12 órakor Budapesten a hőmérséklet +1 fok, a tengerszintre átszámított légnyomás 770 mm, gyengén süllyedő irányzatú.

Várható időjárás csütörtök estig:

Felhős, párás, helyenként ködös idő.
Főként az ország északi felében néhány helyen kisebb havazás havaseső.

Várható legalacsonyabb éjszakai hőmérséklet: 0, -4
legmagasabb nappali hőmérséklet holnap: 0, +3 fok között.

A hőmérséklet és a légnyomás napi középértéke Budapesten és ezek eltérése a 75 évi átlagtól:

1962.I.16.: -2.1 C°, 771.5 mm. Eltérés: -0.7 C°, +6.0 mm.

1871 óta ezen a napon előfordult:

legmagasabb hőmérséklet 9.8 C° /1956/
legalacsonyabb hőmérséklet -15.5 C° /1893/

Az Országos Meteorológiai Intézet Időjárási Napijelentése

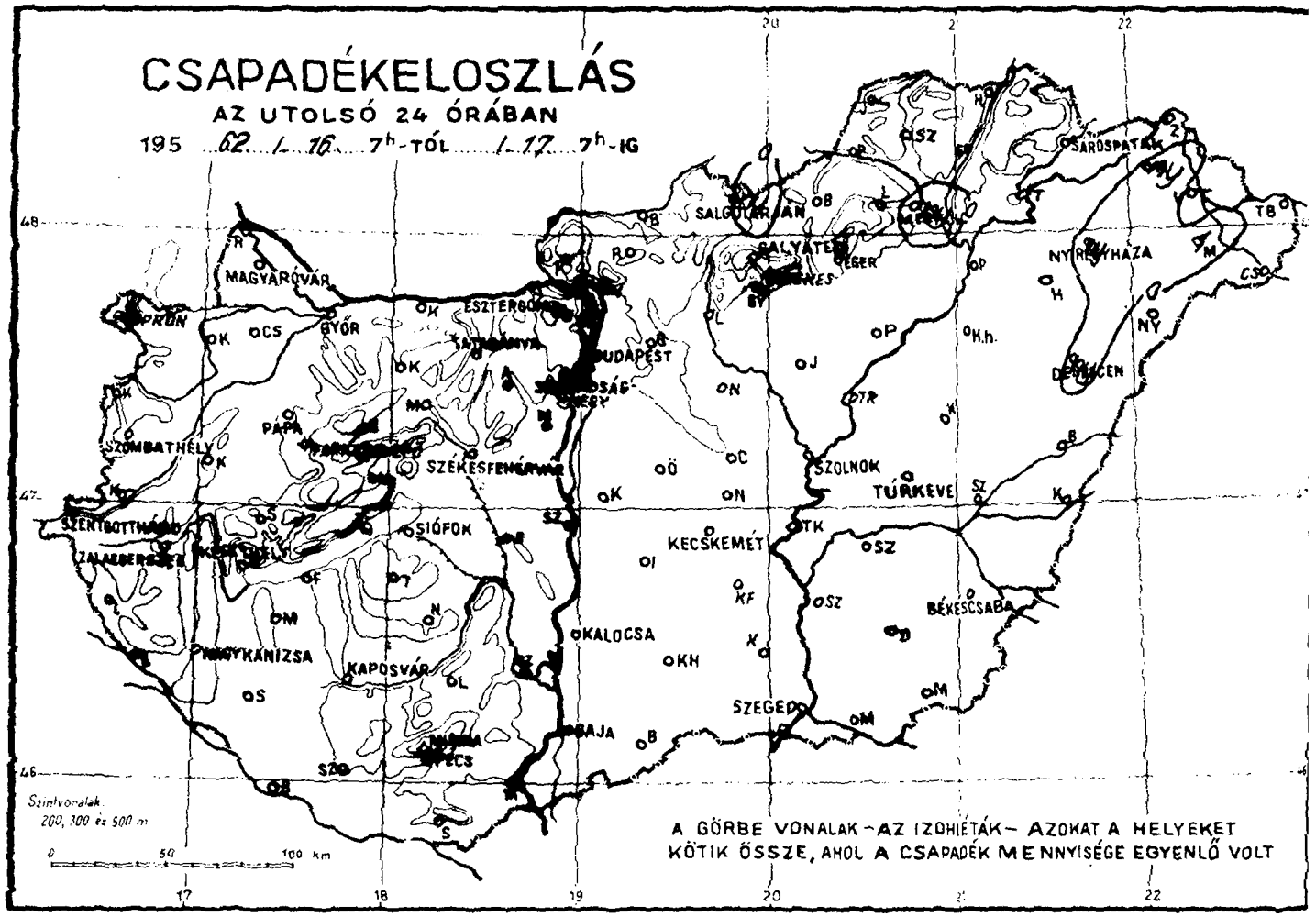

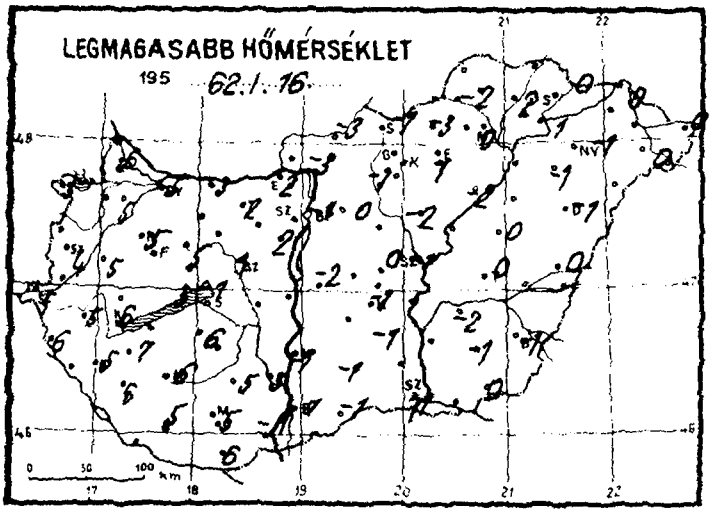

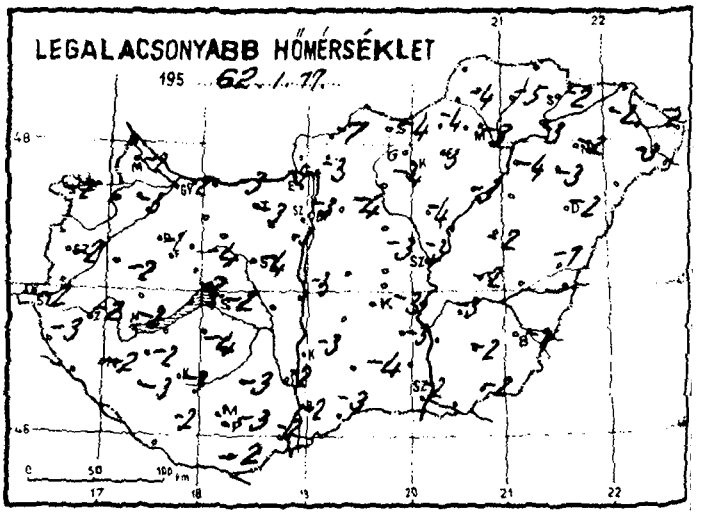

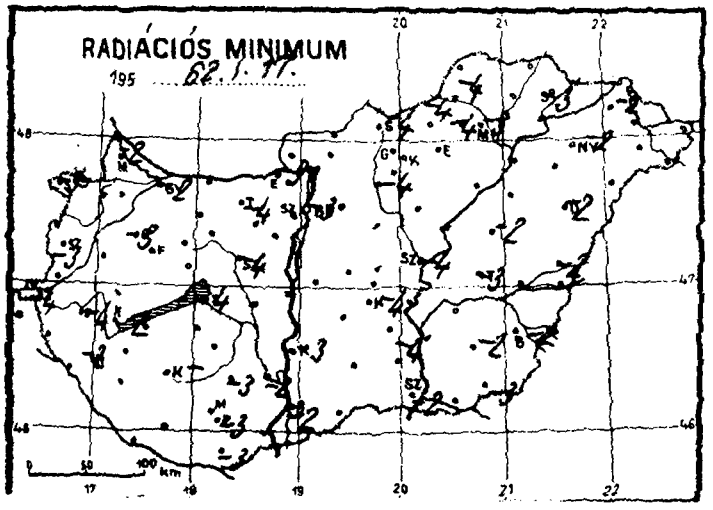

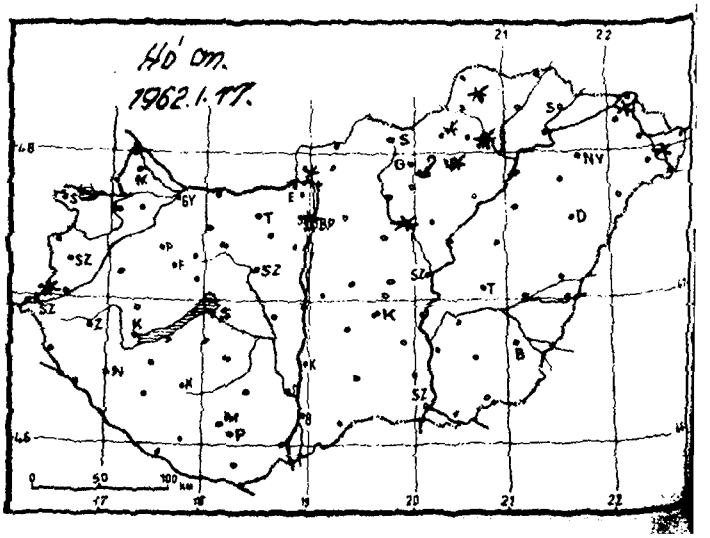

Időjárási helyzet 1962. év JANUAR hó 17. nap 7 óra

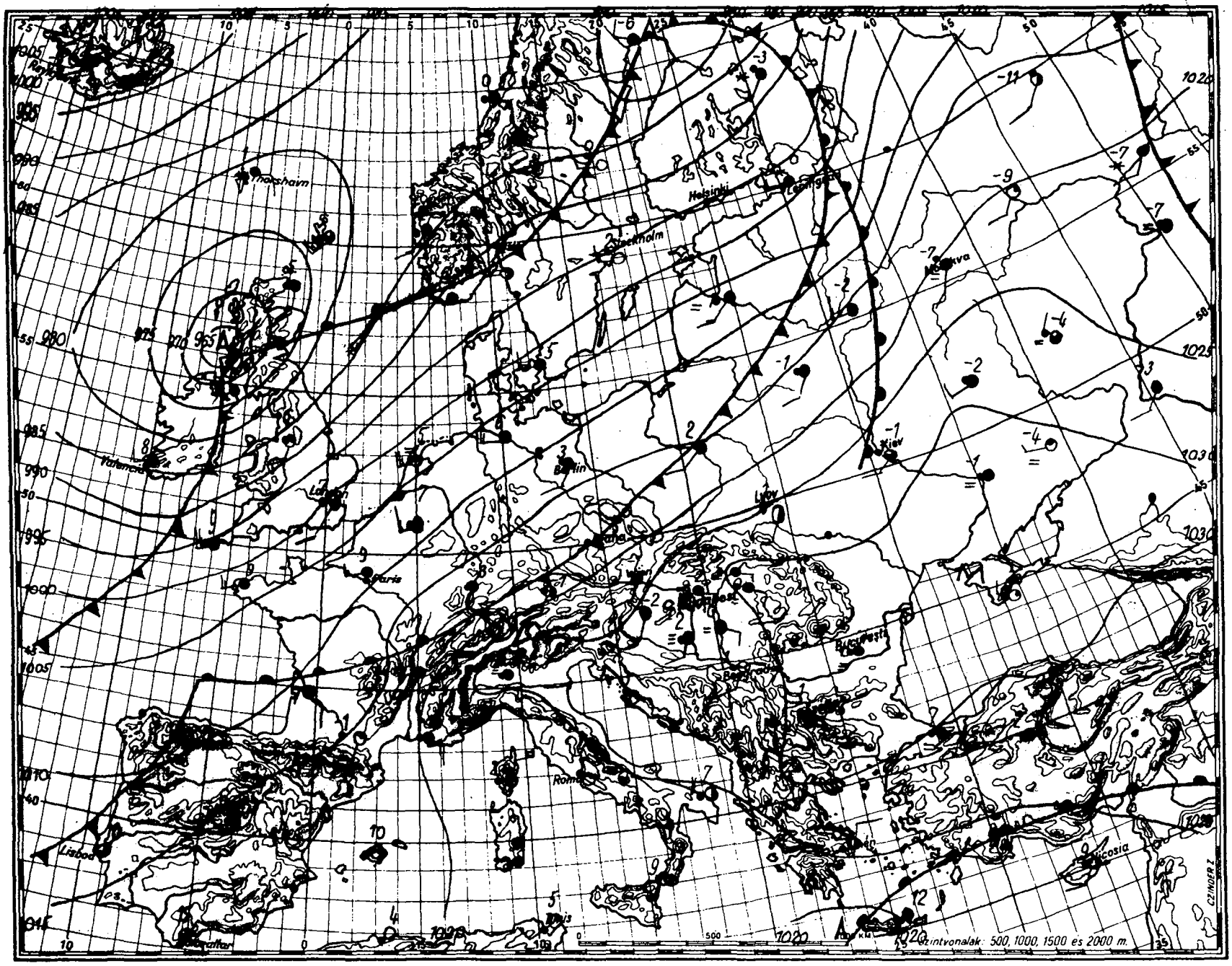

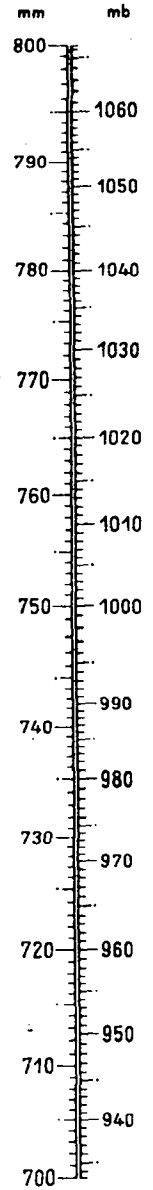

Magaslégköri időhelyzet

19 62 január hó 17 nap 00 GMT



700 mb-os absz. topográfia

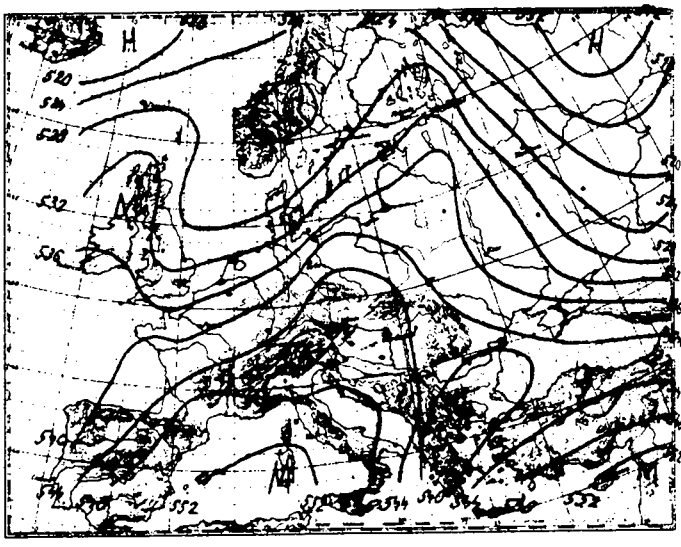

500/1000 mb-os rel. topográfia

1962.I.16. 12h			
mb	m	C°	T_d
1000	227	- 2	- 3
850	1519	- 5	-12
700	3035	- 9	-33
500	5590	-21	-42
400	7190	-30	-50
300	9160	-48	-64
250	10340	-56	-72
200	11730	-65	-
150	13500	-59	-
100	16040	-59	-

Jellemző pontok:

1011	Talaj	- 2	- 2
950	630	0	- 4
800	2000	- 5	-20
735	2650	- 8	-29
716	2850	- 7	-28
676	3280	-10	-47
651	3580	- 7	-34
566	4660	-16	-39
537	5030	-17	-40
426	6720	-30	-50
250	10340	-56	-72
*202	11680	-65	-80
183		-64	-
153		-60	-
64		-39	-

*Tropopauza

Ma éjfélkor az advekciós kép szerint a Brit-szigetek, Norvégia délnyugati és északi részei, a Balkán déli része, Lengyelország, a Szovjetunió európai területének nyugati fele felett melegedés, Dánia és a Keleti-tenger, továbbá a Volga alsó szakasza mentén lehűlés volt folyamatban.

Az utóbbi 24 óra folyamán hazánk felett a troposzféra alsó, 1000 m vastag rétegében átlagosan 5 fokkal lett hidegebb, felette 2000 m-ig azonban 3, 300 m-ig 7, 5500 m-ig 12, 7500 m-ig pedig 8 fokot melegedett. A légnedvesség kissé csökkent.

Tardos s.k.

1962.I.17. 00h			
mb	m	C°	T_d
1000	253	- 5	- 6
850	1512	- 5	-13
700	3090	- 9	-24
500	5640	-18	-32
400	7270	-30	-41
300	9250	-46	-53
250	10430	-57	-62
200	11820	-65	-70
150	13550	-72	-
100	15970	-66	-

Jellemző pontok:

1011	Talaj	- 4	- 5
956	580	- 8	- 8
913	950	- 5	- 8
683	3250	- 5	-28
616	4090	- 6	-27
533	5160	-16	-30
505	5550	-17	-30
435	6660	-26	-43
250	10430	-57	-62
*161	13180	-73	-78
109		-66	-

1962. január hó, 17. szerda nap

75. évfolyam 17. sz.

	Reggeli észlelések 06 TMG				Az utolsó 24 óra adatai					
	Felhőzet (0–4)	Szélirány és erő (m/s)	Légnyomás (millibár)	Hőmérséklet (C°)	Csapadék (24 óra) (mm)	Hó cm	Hőmérsékleti szélsőségek: tegnapi nappali max.	éjszakai min.	Radiációs min.	Napsütés (óra) tegnap
Mosonmagyaróvár	4	SSE 4	1026.4	-1	.		6	-2	-2	6
Sopron	4	SE 11	–	-2	.		5	-2	-3	5
Szombathely	4	SSW 7	25.5	-2	.		4	-2	-3	6
Szentgotthárd	4 ∨	S 3	25.0	-1	.	folt	5	-2	-4	7
Pápa	4	S 7	25.2	-1	.		5	-1	-3	–
Győr	4	SE 7	25.7	-2	.		5	-2	-2	7
Esztergom	4	– 0	27.3	-3	.		2	-5	-9	–
Tatabánya	4=	SE 12	27.0	-3	.		2	-3	-4	–
Székesfehérvár	4	SE 12	26.9	-2	.		1	-4	-4	–
Siófok	4=	SE 5	27.5	-2	.		1	-2	-4	3
Keszthely	4	SE 6	25.7	-1	.		6	-2	-2	7
Zalaegerszeg	4	S 5	25.1	-2	.		5	-2	-4	–
Nagykanizsa	4=	SSW 4	26.1	-1	.		5	-2	-2	–
Kaposvár	–	–	–	–	.		6	-3	–	–
Pécs	4=	SSE 5	26.1	-2	.		5	-3	-3	7
Budapest M. I.	4= ⊔	SE 3	27.9	-2	.		-1	-3	-3	0
Salgótarján	4=	SE 2	27.1	-3	ny		-1	-4	-4	–
Eger	4=	SE 1	–	-2	.	folt	1	-3	-4	0
Miskolc	4=	SE 2	29.1	-2	ny		0	-3	-3	2
Sárospatak	4=	S 1	29.6	-2	.		0	-2	-3	2
Baja	4=	S 2	28.3	-1	.		1	-2	-2	2
Kalocsa	4=	SE 1	–	-2	.		-1	-3	-3	–
Kecskemét	4=	ESE 2	27.8	-1	.		-1	-3	-4	0
Szeged	4=	SE 3	28.2	0	.		-1	-2	-2	0
Szolnok	4=	E 3	28.0	-1	.		-1	-3	-4	0
Túrkeve	4	SSE 1	2862	0	.		0	-2	-3	–
Békéscsaba	4=	NE 3	29.9	0	.		-1	-1	-2	0
Debrecen	4,	ENE 1	30.4	0	ny		-1	-2	-2	0
Nyíregyháza	4,	– 0	30.6	-1	ny		-1	-2	-2	0
Kékestető (1000 m)**	4=	SSW 9	902.9	-6	.	2	0	-7	–	7
Galyatető (932 m)**	–	–	–	–	.		1	-9	–	–
Mátrahegy (534 m)*	4=	SSE 3	963.6	-4	.		4	-4	-9	8
Szabadsághegy (474 m)*	4= ∨	E 2	963.3	-5	.	folt	3	-6	-5	6
Farkasgyepű (400 m)*	4=	SE 2	962.5	-3	.		5	-3	-3	–

24 órai csapadék mm		Hó cm	24 órai csapadék mm		Hó cm	24 órai csapadék mm		Hó cm	24 órai csapadék mm		Hó cm
Rajka	–		Tab	•		Jósvafő	–		Kisvárda	ny	folt
Csorna	•		Sárbogárd	•	⊔	Lillafüred	•	folt	Vásárosnamény	–	
Kapuvár	•	⊔=	Szamárvár	•	⊔	Szendrőlád	•		Mátészalka	1	folt
Kőszeg	•		Nagykónyi	•		Füged	•		Tiszabecs	•	
Körmend	–		Somogyszob	•		Hidasnémeti	•		Csenger	•	
Lenti	•		Barcs	•		Tokaj	•	=	Nyírlugos	•	
Letenye	•		Szigetvár	•		Poroszló	•		Polgár	•	
Káld	•		Lengyel	•		Jászapáti	•		Hajdúdorog	•	
Sümeg	•		Szekszárd	•	⊔	Nagykáta	•	folt	Hortobágy	•	
Zirc	•		Mohács	•		Örkény	•	⊔ ∨	Tiszaroff	–	
Veszprém	•	∨	Siklós	•		Kunszentmiklós	•	=	Karcag	•	
Komárom	•		Királyrét	•	∨folt	Cegléd	•		Berettyóújfalu	•	
Kisbér	•	=	Balassagyarm	•		Nagykőrös	••		Szeghalom	•	
Mór	•		Romhány	•		Tiszakécske	•		Kőrösszakál	•	
Alcsut	•		Vác	•	⊔	Izsák	•		Szarvas	•	
Dobogókő	•		Gödöllő	•	∨	Kiskunfélegyh	•		Szentes	•	
Martonvásár	•		Lőrinci	•		Kiskunhalas	•		Orosháza	•	
Tihany	•		Gyöngyös	•		Bácsalmás	•		Makó	•	
Fonyód	•		Borsodnádasd	•	folt	Kistelek	•		Mezőhegyes	•	=
Marcali	•		Putnok	•	folt	Záhony	•	folt	Mátraháza	•	folt

* A légnyomás 500 gdm-re átszámítva ** A légnyomás 1000 gdm-re átszámítva

Magassági szélmérések

Óraadatok greenwichi középidőben

I.16.	Szeged 05 h		Bpest 06 h		Szeged 10 h		Siófok 11 h		Bpest 11 h		Sshely 11 h		Pécs 11 h		Mak. 11 h		Győr 12 h	
	fok	m/s	fok	m/s	fok	m/s	fok	m/s	fok	m/s	fok	m/s	fok	m/s	fok	m/s	fok	m/s
Talaj	360	7	-	0	80	3	320	2	180	2	120	2	180	2	320	2	80	2
500 m	360	7	30	3	60	4	200	5	150	2	210	11	200	1	340	3	200	4
1000	360	7	360	5	350	2	200	7	340	2	200	11	100	2	160	5	200	5
1500	360	7	340	6	350	2	200	1	110	5	180	8	70	3	170	5	200	6
2000	360	3	340	6	360	1	200	1	20	2	220	6	100	5	-	0	200	8
3000	360	3	340	6	40	2	170	3	70	4	10	6	100	5	-	0	140	4
4000	290	6	30	11	40	12	90	6	10	6	340	2	50	9	20	4	330	8
5000	320	7	40	20	40	14	40	10	20	14	340	10	30	16	10	4	10	1
7000	20	20	20	26	30	18	10	19	340	13	330	11	20	15	350	14		
9000	10	35	360	33	360	27			350	21	330	22			310	18		
10000	20	36	360	35	360	39			360	44	340	23			330	18		
12000	320	31	340	40	360	25			340	30	340	29						
14000	320	31	300	23	320	24			300	27	340	40						
16000					310	26			300	27								
18000					290	28												
20000																		

I.16.	Kesztn. 12 h		Győr 23 h															
	fok	m/s	fok	m/s	fok	m/s	fok	m/s	fok	m/s	fok	m/s	fok	m/s	fok	m/s	fok	m/s
Talaj	120	2	120	7														
500 m	200	4	190	9														
1000	200	3	190	19														
1500	180	4																
2000	170	4																
3000	60	4																
4000	60	6																
5000	350	11																
7000	340	18																
9000	350	28																
10000	350	28																
12000																		
14000																		
16000																		
18000																		
20000																		

I.17.	Bpest 00 h																	
	fok	m/s	fok	m/s	fok	m/s	fok	m/s	fok	m/s	fok	m/s	fok	m/s	fok	m/s	fok	m/s
Talaj	120	2																
500 m	150	6																
1000	190	9																
1500	200	15																
2000	220	10																
3000	210	8																
4000	260	11																
5000	280	14																
7000	280	14																
9000	310	20																
10000	310	20																
12000	310	33																
14000	310	32																
16000	280	26																
18000	260	22																
20000	300	22																

IDŐJÁRÁSI NAPIJELENTÉS

ЕЖЕДНЕВНЫЙ МЕТЕОРОЛОГИЧЕСКИЙ БЮЛЛЕТЕНЬ · DAILY WEATHER REPORT
BULLETIN QUOTIDIEN DE TEMPS · TÄGLICHER WETTERBERICHT

KIADJA AZ ORSZÁGOS METEOROLÓGIAI INTÉZET
BUDAPEST II. KITAIBEL PÁL UTCA 1
TELEFON: KÖZPONT: 353-500, IDŐJELZŐ OSZT.: 150-410

MEGJELENIK NAPONKÉNT • ELŐFIZETÉSI ÁRA A POSTAI KÖLTSÉGGEL EGYÜTT NEGYEDÉVRE 60, Ft
KIADÁSÉRT FELEL AZ INTÉZET IGAZGATÓJA

75. évfolyam 18. szám + Budapest + 1962. január 18.

Az időjárási helyzet ma reggel és a várható időjárás:

Európában az utóbbi 24 óra alatt folytatódott az enyhe, óceáni származású levegő északkelet felé tartó előnyomulása. 0 fok alatti hőmérsékletet a mára virradó éjszakán csak a skandináv államok északi felében, hazánkban és a Szovjetunió európai területének keleti felében mértek. Az utóbbi területről nagykiterjedésű havazásokat észleltek.

Hazánkban tegnap általában erősen felhős, párás, néhány helyen ködös volt az idő. A Dunántúl középső részén és az északkeleti megyék néhány helyén ónos szitálás volt. A csapadék mennyisége jelentéktelen maradt, csak Bálásagyarmaton és a Kékestetőn érte el az 1 mm-t. A hőmérséklet a nap folyamán általában -1 és +2 fok közötti értékig emelkedett, ma hajnalban -2, -4 fokig süllyedt. Ma délelőtt a Duna-Tisza közén és az északi megyék néhány helyén ködös volt az idő, de a Dunántúlon és északkeleten felszabadozott a felhőzet, és egy-két helyen kisütött a nap.

Ma 12 órakor Budapesten a hőmérséklet 0 fok, a tengerszintre átszámított légnyomás 766 mm, alig változik.

Várható időjárás péntek estig:

Felhős, párás, több helyen ködös idő.
Legfeljebb az északi megyék néhány helyén holnap kisebb eső.
A Dunántúlon mérsékelt, máshol gyenge, változó irányú szél.

Várható legalacsonyabb éjszakai hőmérséklet: 0, -3,
legmagasabb nappali hőmérséklet holnap: 0, +4 fok között, helyenként +4 fok felett.

Tasnádi

A hőmérséklet és a légnyomás napi középértéke Budapesten és ezek eltérése a 75 évi átlagtól:

1962. jan. 17.: -0.4 C°, 769.7 mm. Eltérés: +0.9 C°, +4.9 mm.

1871 óta ezen a napon előfordult:

legmagasabb hőmérséklet 12.8 C° /1917/
legalacsonyabb hőmérséklet -13.2 C° /1912/

Az Országos Meteorológiai Intézet Időjárási Napjelentése

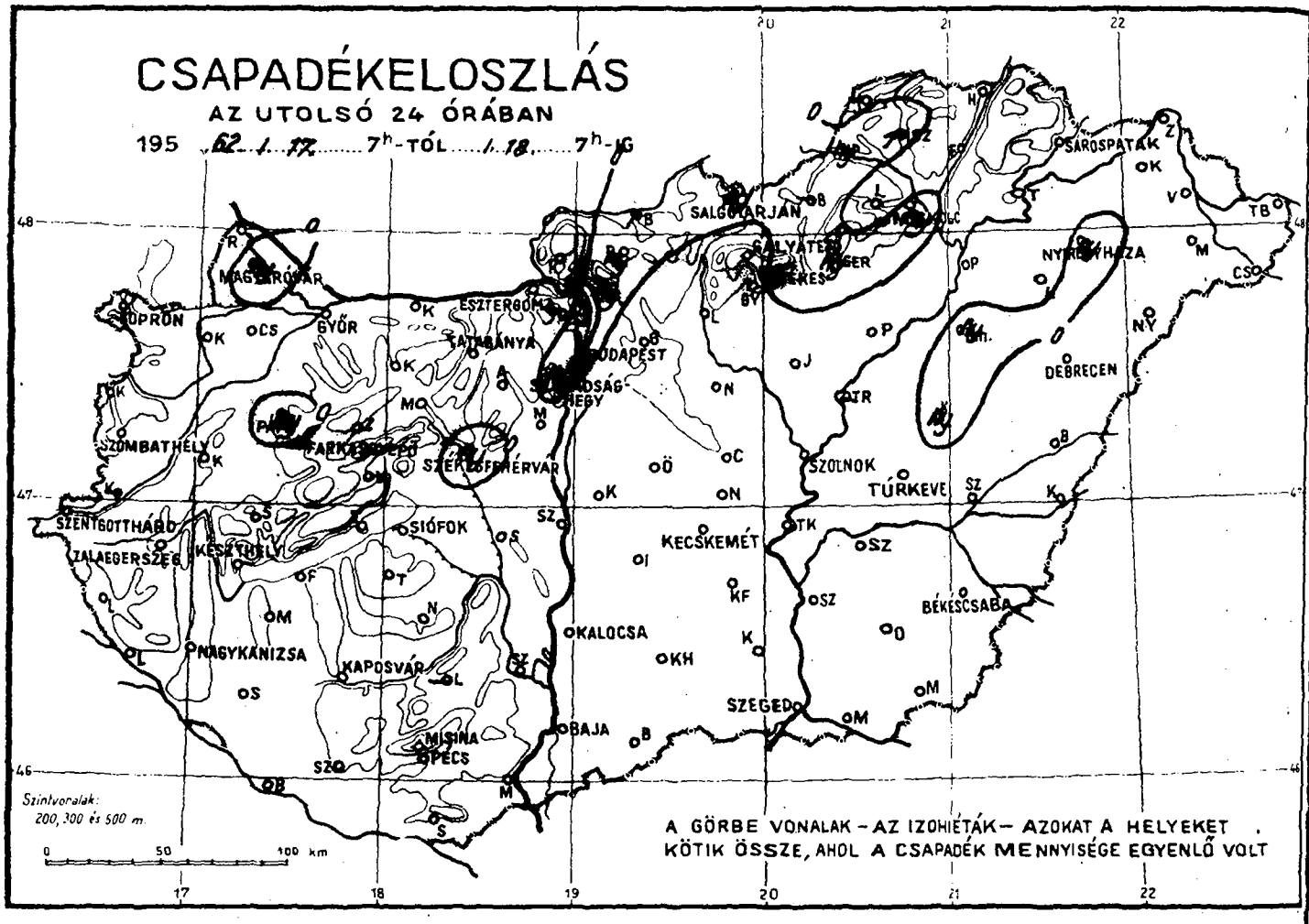

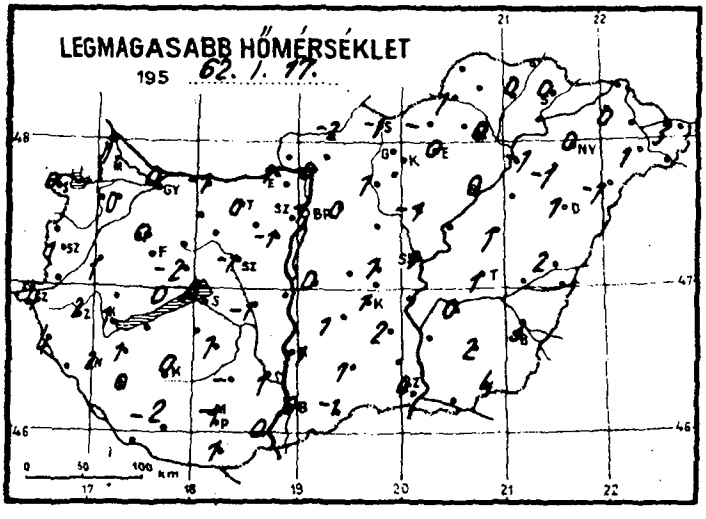

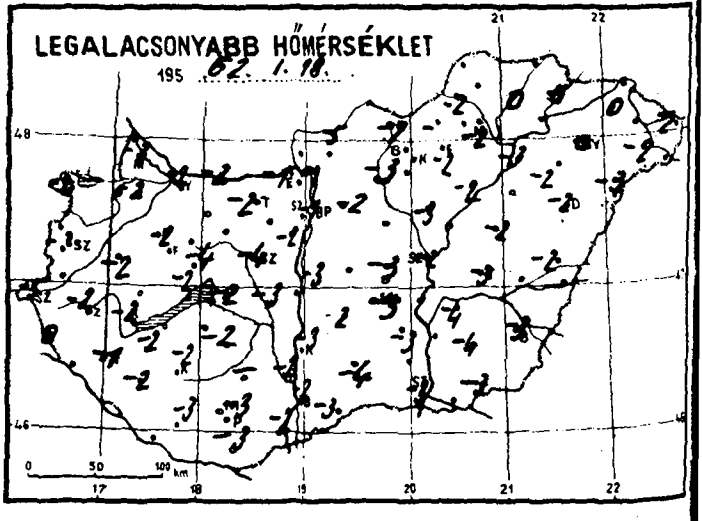

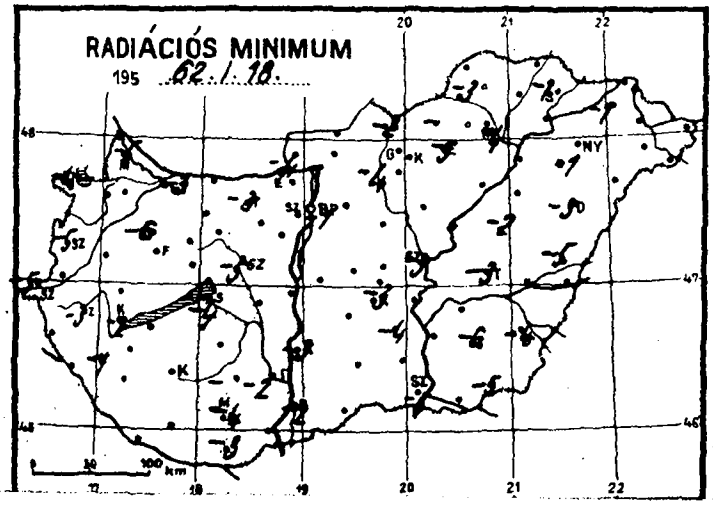

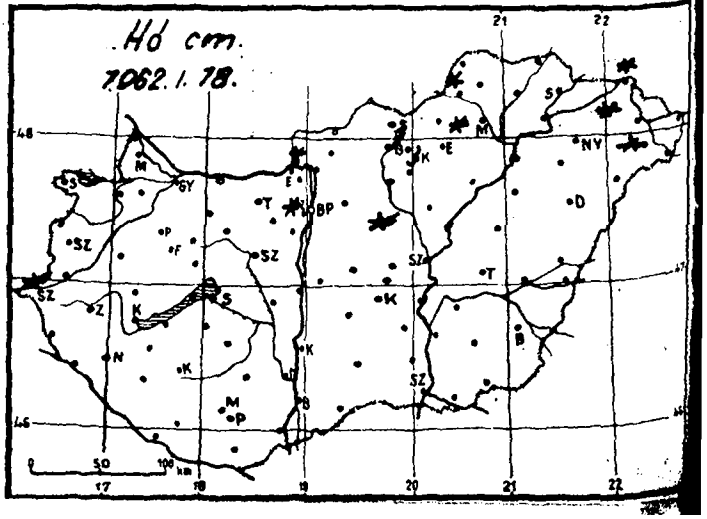

Időjárási helyzet 1962. év JANUAR hó 18. nap 7 óra

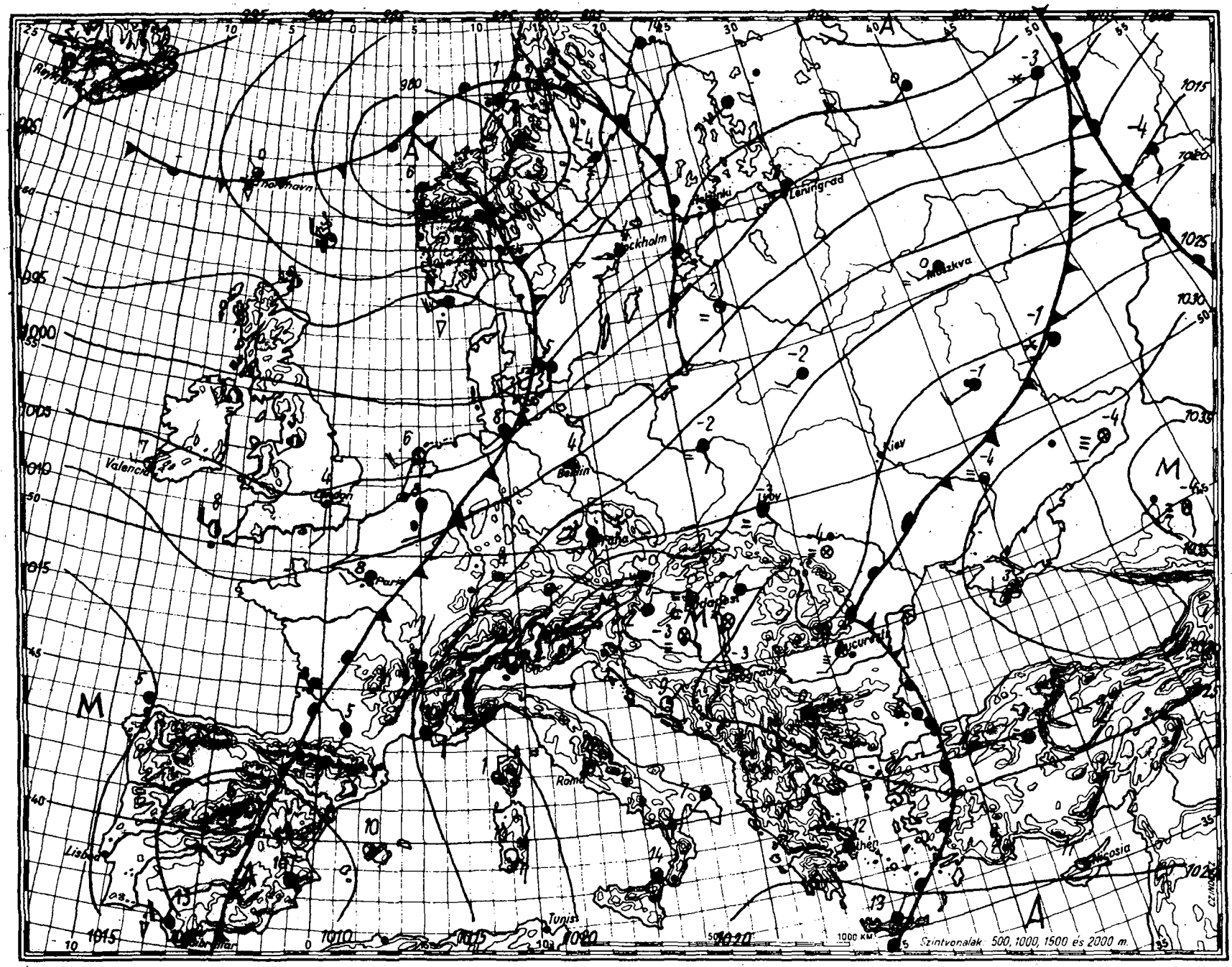

mm mb

800 1060
790 1050
780 1040
770 1030
760 1020
750 1010
740 1000
730 990
720 980
710 970
700 960
940 950
930 940

Magaslégköri időhelyzet

19 62 január hó 18. nap 00 GMT.

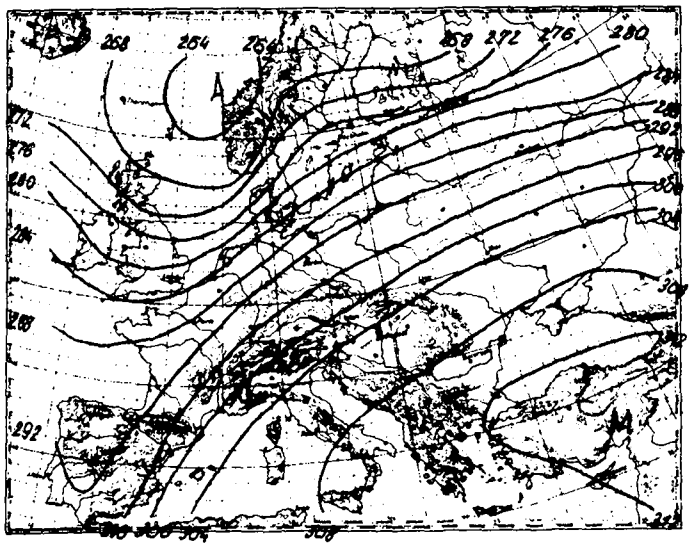

700 mb-os absz. topográfia

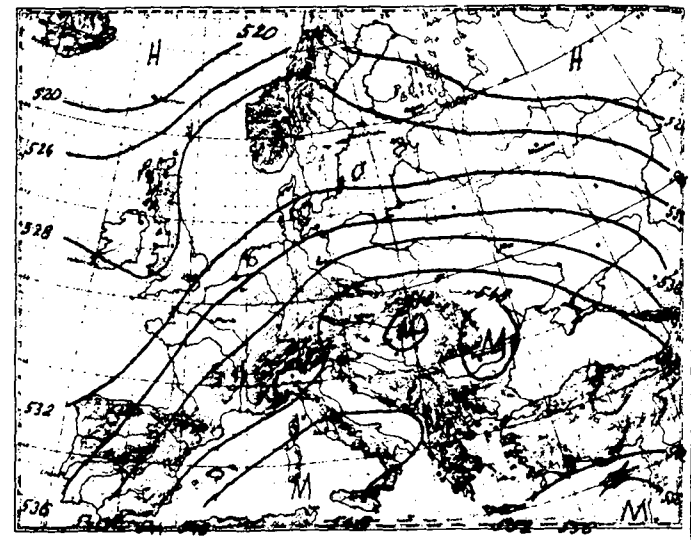

500/1000 mb-os rel. topográfia

1962.I.17. 12h			
mb	m	C°	T_d
1000			
850	210	- 1	- 1
700	1502	2	- 4
500	3061	2	-25
400	5670	-17	-34
300	7310	-29	-46
250	9300	-43	-58
200	10500	-53	-61
150	11910	-66	-72
100			

Jellemző pontok:

	Talaj		
1009		- 0	- 1
927	820	- 4	- 4
896	1100	- 4	- 4
852	1480	2	- 3
826	1740	1	- 9
792	2040	3	-27
772	2260	2	-29
700	3060	1	-25
560	4800	- 9	-31
250	10500	-53	-
170	12880	-70	-77
157		-64	

* Tropopauza

Ma 00 GMT-kor Európa legnagyobb részén és az Atlanti-óceán nyugati medencéje felett is intenziv meleg advekció figyelhető meg. Jelentéktelen lehűlési folyamat található Gibraltár és a Brit-szigetek felett. Közép-Európa jelenleg advekciómentes zónában fekszik.

Az elmúlt 24 óra folyamán Budapest légterében még jelentékeny felmelegedést állt elő. Kb. 4 km magasságig csaknem 5 fokos, 4.5 km felett 7 km-ig pedig átlagosan 2 fokos felmelegedés, közben jelentéktelen lehűlés történt. A talaj és 3 km közötti rétegben 4-5 fokos inverzió található. A 0 fok 4 saintben: 680, 1240, 1600 és 3220 m-en, a -10 fok pedig 4600 m-en volt ma éjfélkor.

Tóth Pál s.k.

1962.I.18. 00h			
mb	m	C°	T_d
1000			
850	187	- 2	- 2
700	1482	- 1	- 8
500	3054	- 2	-22
400	5660	-17	-29
300	7300	-29	-38
250	9290	-44	-50
200	10490	-53	-57
150	11900	-65	-65
100	13630	-66	-
	16100	-68	-

Jellemző pontok:

	Talaj		
1006		- 2	- 3
960	480	- 3	- 3
930	740	1	- 0
844	1550	- 1	- 8
800	1970	4	-23
718	2870	3	-23
600	4270	- 9	-19
250	10490	-53	-57
164	13080	-71	-73
140		-63	-
96		-69	-
85		-68	-

1962. január hó.
18. nap **csütörtök**
75. évfolyam **18.** sz.

	Reggeli észlelések 06 TMG				Az utolsó 24 óra adatai					
							Hőmérsékleti szélsőségek			
	Felhőzet (0–4)	Szélirány és erő (m/s)	Légnyomás (millibár)	Hőmérséklet (C°)	Csapadék (24 óra) (mm)	Hó cm	tegnapi nappali max.	éjszakai min.	Radlációs min.	Napsütés (óra) tegnap
Mosonmagyaróvár	4	ESE 1	1021.1	-2	ny		1	-3	-5	0
Sopron	4	NW 2	20.4	-1	.		0	-2	-4	0
Szombathely	4	NNE 3	20.6	-2	.		1	-3	-5	0
Szentgotthárd	4=	- 0	19.9	-5	.	folt	4	-5	-5	3
Pápa	4 ␣	W 3	19.4	0	ny		0	-2	-6	-
Győr	4 ␣	E 3	20.3	-1	.		0	-2	-3	0
Esztergom	4	SE 2	21.2	1	.		1	-1	-4	-
Tatabánya	3=	SE 2	21.1	-1	.		0	-2	-3	-
Székesfehérvár	4	SE 1	20.4	-4	ny		-1	-4	-5	-
Siófok	4=	NNE 3	21.0	-2	.		0	-2	-4	0
Keszthely	4 ␣	E 2	20.3	0	.		1	-2	-2	1
Zalaegerszeg	4	SW 2	19.0	4	.		2	-2	-3	-
Nagykanizsa	3	SW 3	22.0	2	.		2	-1	-1	-
Kaposvár	-	-	-	-	.		0	-2	-	-
Pécs	4=	SE 2	21.5	-3	.		-1	-3	-4	0
Budapest M. I.	4=	NE 1	22.0	0	ny		1	-1	-1	0
Salgótarján	4=	SE 1	21.0	-1	ny		-1	-1	-2	-
Eger	4=	- 0	23.8	-1	ny		0	-2	-5	0
Miskolc	4=	NNE 1	23.0	-1	ny		0	-2	-4	0
Sárospatak	1=	- 0	23.7	0	.		0	0	-1	0
Baja	4= ␣	S 3	22.6	-2	.		0	-2	-2	0
Kalocsa	4=	SE 2	22.7	-2	.		-1	-3	-3	-
Kecskemét	4=	SSE 2	22.6	-2	.		1	-3	-3	0
Szeged	4=	S 3	23.4	-2	.		4	-3	-3	-
Szolnok	4=	E 2	22.4	-2	.		1	-2	-3	0
Túrkeve	0=	SE 1	22.7	-2	.		1	-3	-3	-
Békéscsaba	1	S 3	23.5	-1	.		3	-3	-4	1
Debrecen	1=	- 0	24.0	-1	.		1	-2	-3	0
Nyíregyháza	4=	- 0	24.2	0	ny		0	0	-1	0
Kékestető (1000 m)**	4=	SSW 6	899.3	-2	1	3	-4	-5	-	0
Galyatető (932 m)**	-	-	-	-	.	3	-5	-7	-	-
Mátrafüred (534 m)*	1	S 1	960.0	0	.		-2	-2	-5	0
Szabadsághegy (474 m)*	4 V	E 1	958.9	-4	ny	folt	-2	-4	-4	0
Farkasgyepű (400 m)*	3	S 2	958.1	1	-		-1	-	-3	-

24 órai csapadék mm		Hó cm	24 órai csapadék mm		Hó cm	24 órai csapadék mm		Hó cm	24 órai csapadék mm		Hó cm
Rajka	.		Tab	.		Jósvafő	-		Kisvárda	.	folt
Csorna	.	␣	Sárbogárd	.	␣ =	Lillafüred	.	folt	Vásárosnamény	.	
Kapuvár	.	=	[illegible]	.	␣	Szendrőlád	1		Mátészalka	.	folt
Kőszeg	.		Nagykónyi	.		Füged	.		Tiszabecs	.	
Körmend	-		Somogyszob	.		Hidasnémeti	.		Csenger	.	
Lenti	.		Barcs	.		Tokaj	.	=	Nyírlugos	.	
Letenye	.		Szigetvár	.	= ␣	Poroszló	.		Polgár	.	
Káld	.		Lengyel	-		Jászapáti	.		Hajdúdorog	.	
Sümeg	.		Szekszárd	.	= V	Nagykáta	.	folt	Hortobágy	ny	
Zirc	.		Mohács	.	␣	Örkény	.	V	Tiszaroff	-	
Veszprém	.	␣	Siklós	.		Kunszentmiklós	.	=	Karcag	ny	
Komárom	.	V	Királyrét	.	folt	Cegléd	.		Berettyóújfalu	.	␣
Kisbér	.	␣ =	Balassagyarmat	1		Nagykőrös	.	= ␣	Szeghalom	.	␣
Mór	.		Romhány	ny		Tiszakécske	.		Kőrösszakál	.	
Alcsut	.		Vác	ny	␣	Izsák	.		Szarvas	.	
Dobogókő	-		Gödöllő	.	V	Kiskunfélegyh	.		Szentes	.	
Martonvásár	.	V	Lőrinci	.		Kiskunhalas	.		Orosháza	.	␣
Tihany	.		Gyöngyös	.		Bácsalmás	.		Makó	.	
Fonyód	.		Borsodnádasd	-		Kistelek	.		Mezőhegyes	.	= ␣
Marcali	.		Putnok	ny	folt	Záhony	.	folt	Mátraháza	.	folt=

* A légnyomás 500 gdm-re átszámítva ** A légnyomás 1000 gdm-re átszámítva

Magassági szélmérések

Óraadatok greenwichi középidőben

I.17.	Szeged 05 h		Epest 06 h		Szeged 11 h		Epest 12 h		Szeged 23 h		Győr 23 h		Debr. 23 h			
	fok	m/s	fok	m/s	fok	m/s	fok	m/s	fok	m/s	fok	m/s	fok	m/s	fok	m/s
Talaj	140	2	90	2	180	7	–	0	180	2	140	7	90	2		
500 m	180	12	140	7	180	7	150	7	–		190	12	180	10		
1000	180	21	190	12	220	10	200	10	200	9	200	13				
1500	180	9	190	12	240	11	200	10	240	10						
2000	200	9	230	10	260	7	250	14	240	10						
3000	220	5	230	10	250	10	250	14	240	10						
4000	260	5	260	15			250	14	240	10						
5000	280	11	270	15			270	16	250	10						
7000	280	11	280	17			260	20	240	16						
9000	280	11	300	25			270	26	240	12						
10000	310	15	300	25			270	15	240	10						
12000	310	20	290	31			270	40	250	22						
14000	310	20	290	32					250	22						
16000	280	21	290	22					260	25						
18000	280	22	270	27					280	10						
20000			280	24												

I.18.	Epest 00 h															
	fok	m/s	fok	m/s	fok	m/s	fok	m/s	fok	m/s	fok	m/s	fok	m/s	fok	m/s
Talaj	–	0														
500 m	140	5														
1000	220	18														
1500	240	20														
2000	240	20														
3000	240	16														
4000	240	16														
5000	240	16														
7000	240	23														
9000	240	33														
10000	240	33														
12000	240	42														
14000	250	33														
16000	260	22														
18000																
20000																

	fok	m/s	fok	m/s	fok	m/s	fok	m/s	fok	m/s	fok	m/s	fok	m/s	fok	m/s
Talaj																
500 m																
1000																
1500																
2000																
3000																
4000																
5000																
7000																
9000																
10000																
12000																
14000																
16000																
18000																
20000																

IDŐJÁRÁSI NAPIJELENTÉS

ЕЖЕДНЕВНЫЙ МЕТЕОРОЛОГИЧЕСКИЙ БЮЛЛЕТЕНЬ • DAILY WEATHER REPORT
BULLETIN QUOTIDIEN DE TEMPS • TÄGLICHER WETTERBERICHT

KIADJA AZ ORSZÁGOS METEOROLÓGIAI INTÉZET
BUDAPEST II. KITAIBEL PÁL UTCA 1
TELEFON: KÖZPONT: 353-500, IDŐJELZŐ OSZT.: 150-410

MEGJELENIK NAPONKÉNT • ELŐFIZETÉSI ÁRA A POSTAI KÖLTSÉGGEL EGYÜTT NEGYEDÉVRE 60. Ft
KIADÁSÉRT FELEL AZ INTÉZET IGAZGATÓJA

75. évfolyam 19. szám + Budapest + 1962. január 19.

Az időjárási helyzet ma reggel és a várható időjárás:

Észak-Európában és Nyugat-Európa egy részén szeles, sokfelé csapadékos időjárás uralkodik. Ezzel szemben Közép- és Dél-Európában viszonylag nyugodt, erősen párás, sokfelé ködös az idő. A hőmérséklet Európaszerte jóval magasabb, mint az évszak átlagos hőmérséklete.

Hazánkban tegnap az ország középső területeit kivéve 2-9 órás napsütés volt. Mivel a Kárpát-medencében az alsóbb rétegek csak a napsütés hatására melegedhettek fel, ezért napközben a legmagasabb hőmérsékletekben igen nagy különbségek álltak elő: a felhős, ködös területeken csak -2, +4, máshol +4, +8, sőt a Balaton és a Mecsek hegység közötti területeken 9, 10 fokos csúcsértékek alakultak ki. Ma hajnalra általában 0, -4 fokig hűlt le a levegő. Az elmult 24 órában néhány helyen jelentéktelen mennyiségű csapadék hullott. Az ország területén néhány helyen még mindig találhatók hófoltok. Kékestetőn 3 cm-es régi hóréteg van.

Ma 12 órakor Budapesten a hőmérséklet -1 fok, a tengerszintre átszámitott légnyomás 768 mm, alig változik.

Várható időjárás szombat estig:

Párás, ködös idő.
Főleg nyugaton és északon néhány helyen ködszitálás, kisebb eső, ónoseső.
Ma gyenge, holnap a Dunántúlon kissé élénkebb légáramlás.

Várható legalacsonyabb éjszakai hőmérséklet: -2, -5,
legmagasabb nappali hőmérséklet holnap: keleten -1, +2, nyugaton 0, +5 fok között.

Tóth Pál

A hőmérséklet és a légnyomás napi középértéke Budapesten és ezek eltérése a 75 évi átlagtól:

1962.I.18.: -0.1 C°, 766.7 mm. Eltérés: -0.9 C°, +1.2 mm.

1871 óta ezen a napon előfordult:

legmagasabb hőmérséklet 11.4 C° /1939/
legalacsonyabb hőmérséklet -17.2 C° /1891/

Az Országos Meteorológiai Intézet Időjárási Napijelentése

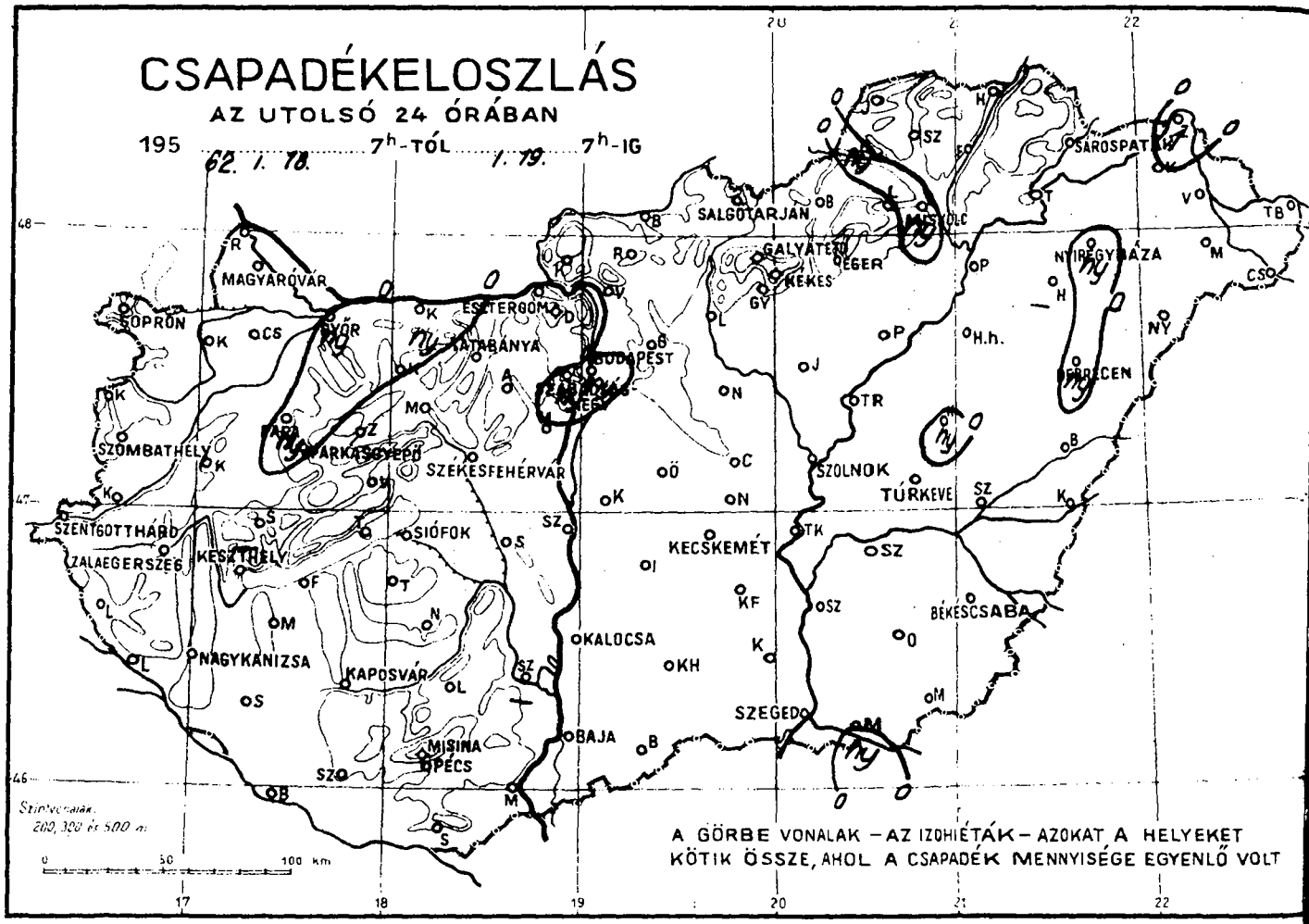

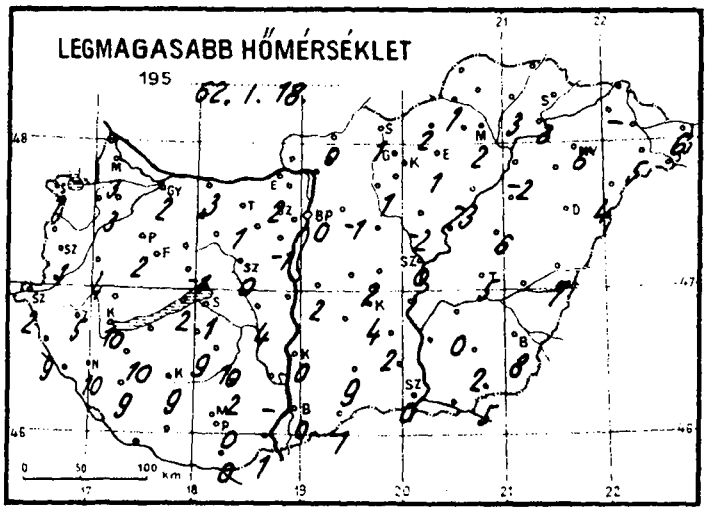

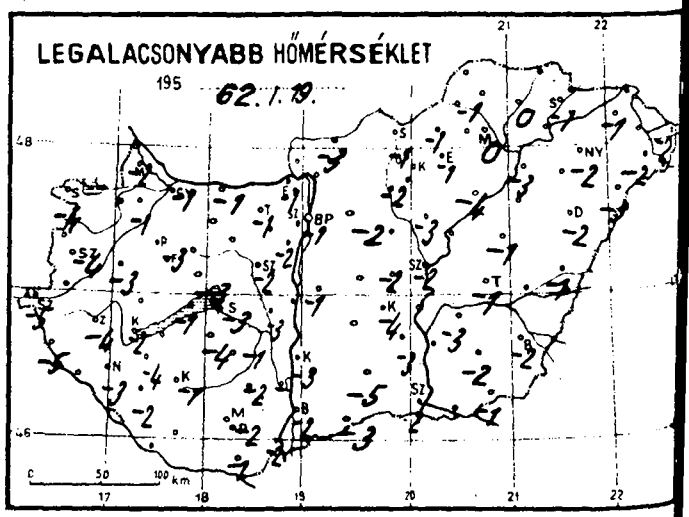

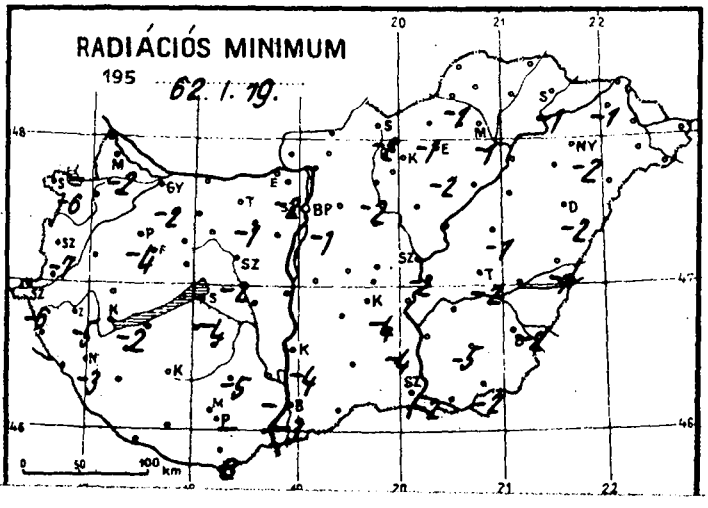

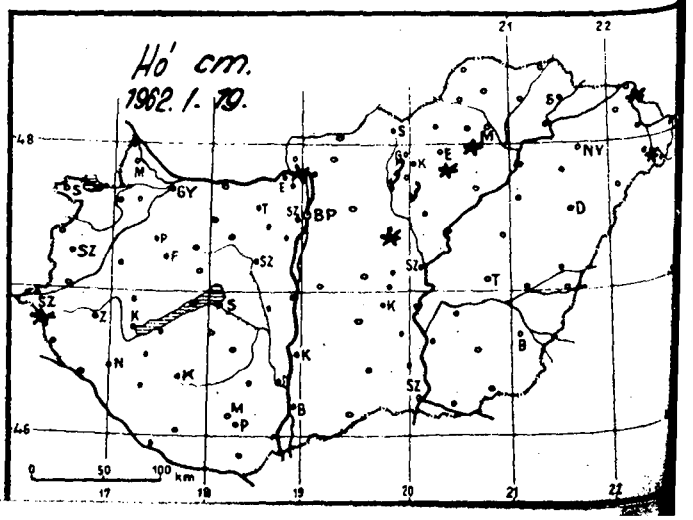

Időjárási helyzet 1962. év JANUÁR hó 19. nap 7 óra

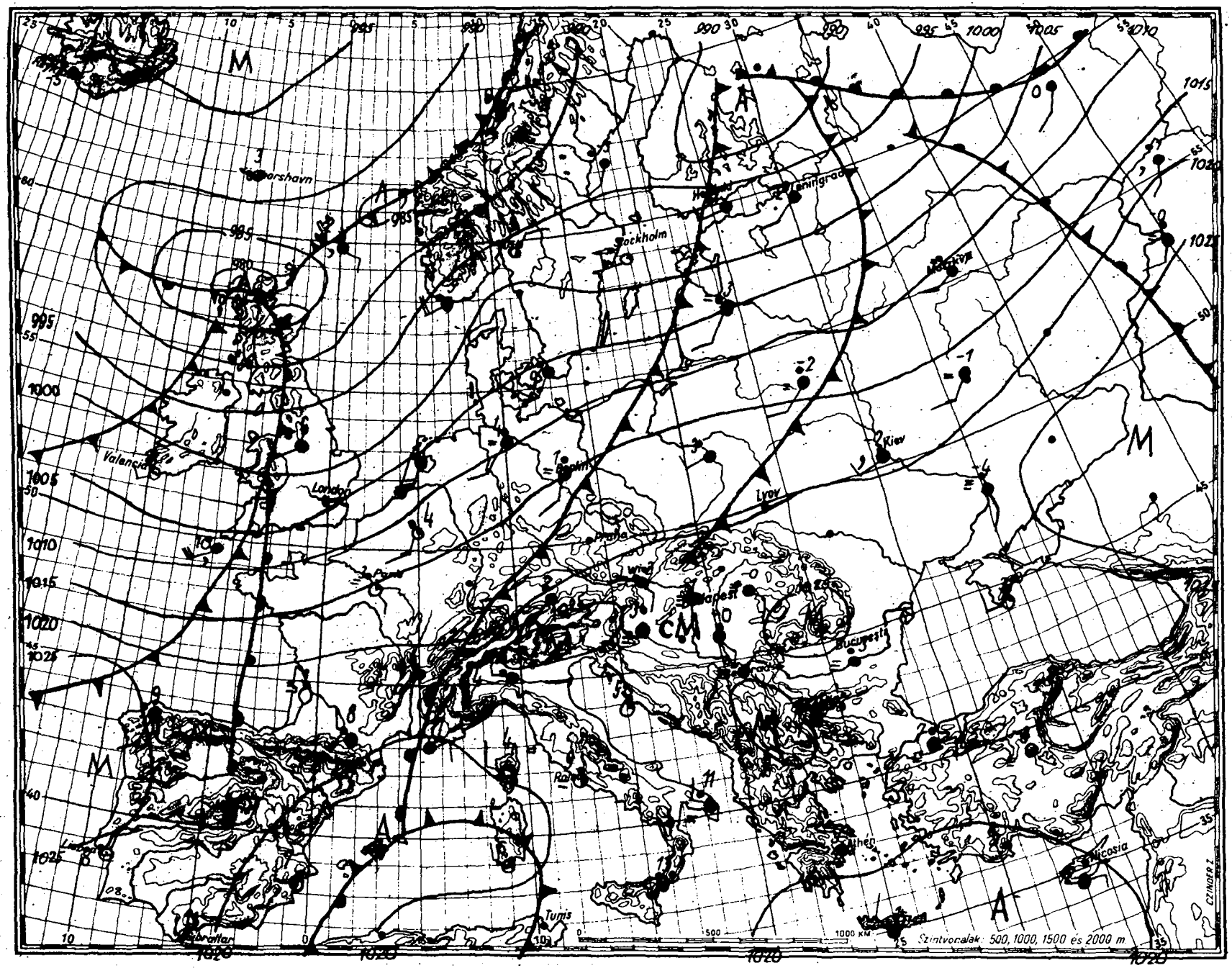

Magaslégköri időhelyzet

19 62 január hó 19. nap 00 GMT.

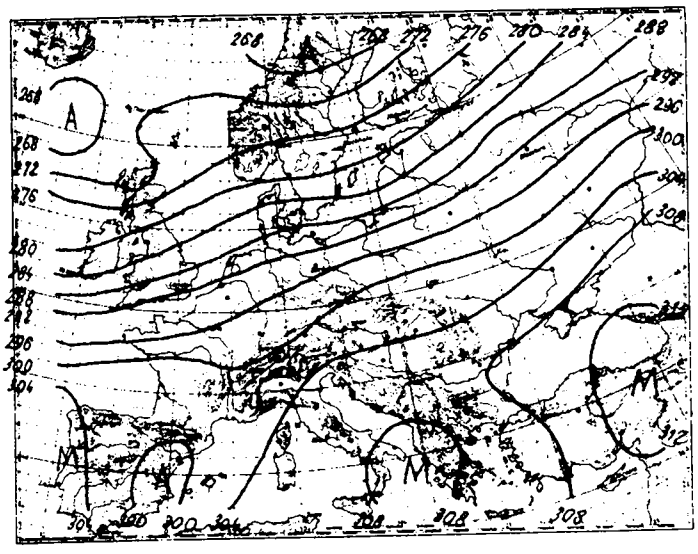

700 mb-os absz. topográfia

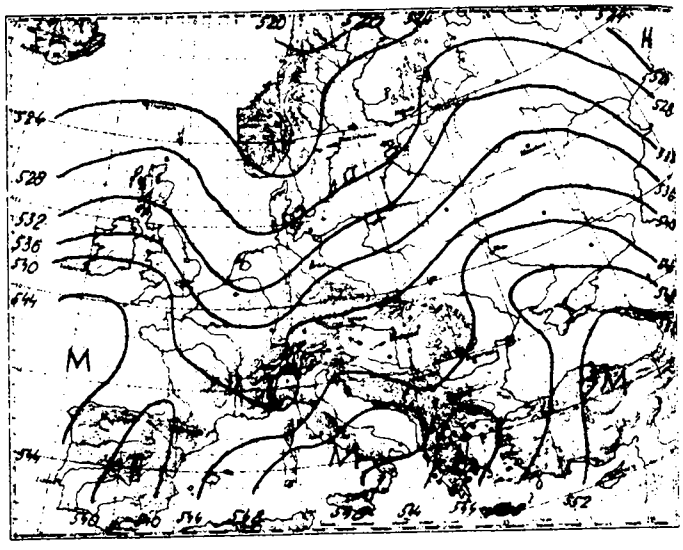

500/1000 mb-os rel. topográfia

1962.I.18. 12h

mb	m	C°	T_d
1000	175	- 1	- 2
850	1473	0	- 6
700	3044	- 1	-24
500	5640	-18	-29
400	7260	-31	-40
300	9250	-44	-55
250	10450	-65	-71
200	11850	-65	-71
150	13590	-65	-
100			

Jellemző pontok:

1004	Talaj	- 2	- 2
930	750	0	- 3
860	1380	- 1	- 5
808	1760	6	-15
187	12250	-64	-71
174	12690	-69	-75

*Tropopauza

Európában az 50-ik földrajzi szélességtől északra zonális áramlás alakult ki és ennek mentén gyors egymásutánban különböző hőmérsékletű légtömegek áramlanak mélyen a kontinens belsejébe.

Budapest légterében az első 2.5 km vastag rétegben az elmúlt 24 óra folyamán nem következett be lényeges változás. A szokatlanul vastag, 2400 m magasságig terjedő izoterm réteg továbbra is megtalálható, A mai éjféli rádiószonda 2800 m magasságban olyan hőmérsékletet jelzett, mint a talajon. Az izoterm réteg fölött tegnap éjfél óta 3-5 fokos hűlés következett be. 0 fokos izotermák vannak 500, 1200, 1500, 1970 és 2600, -10 fokos izoterma pedig 3900 m magasan.

Stábel s.k.

1962.I.19. 00h

mb	m	C°	T_d
1000	178	- 1	- 1
850	1485	0	- 3
700	3034	- 4	-15
500	5600	-21	-29
400	7200	-34	-40
300	9160	-48	-53
250	10340	-55	-60
200	11740	-63	-67
150	13510	-62	-
100	16030	-61	-

Jellemző pontok:

1005	Talaj	- 1	- 1
975	370	- 2	- 2
922	820	4	2
861	1376	- 1	- 3
822	1720	2	- 3
800	1970	- 1	-10
762	2340	2	-16
608	4170	-12	-17
576	4510	-12	-22
477	6400	-29	-35
188	12100	-65	-70
173		-63	
144		-61	-

1962. január hó,
19 nap péntek
75. évfolyam 19. sz.

	Reggeli észlelések 06 TMG				Az utolsó 24 óra adatai					
	Felhőzet (0–4)	Szélirány és erő (m/s)	Légnyomás (millibár)	Hőmérséklet (C°)	Csapadék (24 óra) (mm)	Hó cm	Hőmérsékleti szélsőségek: tegnapi nappali max.	éjszakai min.	Radiációs min.	Napsütés (óra) tegnap
Mosonmagyaróvár	4≡	ESE 1	1024.0	−1	.		3	−2	−2	2
Sopron	4≡	E 1	22,7	−2	.		1	−4	−6	1
Szombathely	4≡	– 0	23.3	−3	.		1	−4	−7	3
Szentgotthárd	4≡	– 0	23.1	−4	.	folt	2	−5	−6	2
Pápa	4.	– 0	22.7	−2	ny		2	−3	−4	–
Győr	4.	E 2	23.1	−1	ny		2	−1	−2	3
Esztergom	4≡	SSE 1	23.0	−1	.		2	−1	−2	–
Tatabánya	4≡	SE 4	22.7	0	.		1	−1	−1	–
Székesfehérvár	4≡	– 0	22.9	−1	.		0	−2	−2	–
Siófok	4≡	– 0	23.3	−1	.		1	−3	−4	2
Keszthely	4≡	NE 1	23.0	−2	.		10	−2	−2	8
Zalaegerszeg	4≡	E 1	23.3	−4	.		5	−4	−5	–
Nagykanizsa	4≡	ENE 1	23.4	−3	.		10	−3	−3	–
Kaposvár	–	–	–	–	.		9	−1	–	–
Pécs	1	NW 1	21.2	0	.		0	−2	–	1
Budapest M. I.	4≡	ENE 2	23.3	−1	ny		0	−1	−1	0
Salgótarján	4≡	SE 2	21.3	−1	.		1	−1	−2	–
Eger	4–	E 1	23.8	−1	.	folt	1	−1	−2	0
Miskolc	4≡	SE 1	23.3	0	ny		2	0	−1	0
Sárospatak	4≡	– 0	23.4	−1			3	−1	−1	0
Baja	1–	– 0	22.3	−2	.		0	−2	−3	0
Kalocsa	4≡	ENE 2	22.7	−3	.		0	−3	−4	–
Kecskemét	4≡	SE 1	22.7	−2	.		4	−4	−4	3
Szeged	4–	SE 2	23.0	0	.		0	−2	−2	0
Szolnok	4≡	NE 2	22.7	−1	.		0	−2	−2	0
Túrkeve	4≡	ENE 1	22.1	−1	.		5	−1	−2	–
Békéscsaba	4≡	SE 2	22.9	0	.		8	−2	−2	7
Debrecen	4≡	– 0	23.9	0	ny		6	−2	−2	7
Nyíregyháza	4≡	NW 1	24.4	−2	ny		6	−2	−2	–
Kékestető (1000 m)**	1	– 0	900.2	−2	.	3	−2	−2	–	0
Galyatető (932 m)**	–	–	–	–	.	3	0	−4	–	–
Mátrafüred (Misinatető (5[illegible] m)*	1	W 4	960.4	3	.		6	0	−1	9
Szabadsághegy (474 m)*	4≡	E 1	960.0	−3	ny		0	−3	−4	1
Farkasgyepű (400 m)*	0	SE 1	959.6	−4	.		6	−5	−5	–

24 órai csapadék mm		Hó cm	24 órai csapadék mm		Hó cm	24 órai csapadék mm		Hó cm	24 órai csapadék mm		Hó cm
Rajka	.		Tab	.		Jósvafő	.		Kisvárda	.	
Csorna	.		Sárbogárd	.		Lillafüred	.	folt	Vásárosnamény	.	
Kapuvár	.	≡	Sárbogárd	.		Szendrőlád	.		Mátészalka	.	folt
Kőszeg	.		Nagykónyi	.		Fügöd	.		Tiszabecs	.	
Körmend	–		Somogyszob	.		Hidasnémeti	.		Csenger	.	
Lenti	.		Barcs	.		Tokaj	.		Nyírlugos	.	
Letenye	.		Szigetvár	.		Poroszló	.		Polgár	.	
Káld	.		Lengyel	.		Jászapáti	.		Hajdúdorog	.	
Sümeg	–		Szekszárd	–		Nagykáta	.		Hortobágy	.	
Zirc	.		Mohács	.		Örkény	.		Tiszaroff	.	
Veszprém	.		Siklós	.		Kunsztmiklos	.		Karcag	ny	
Komárom	ny		Királyrét	.	folt	Cegléd	.		Berettyóújfalu	.	–
Kisbér	.	≡	Balassagyarm	.		Nagykőros	.		Szeghalom	.	
Mór	.		Romhány	.		Tiszakécske	.		Kőrösszakál	.	
Alcsut	.		Vác	.		Izsák	.		Szarvas	.	
Dobogókő	.		Gödöllő	.		Kiskunfélegyh	.		Szentes	.	
Martonvásár	–		Lőrinci	.		Kiskunhalas	.		Orosháza	.	
Tihany	.		Gyöngyös	.		Bácsalmás	.		Makó	ny	
Fonyód	.		Borsodnádasd	.		Kistelek	.		Mezőhegyes	.	
Marcali	.		Putnok	ny		Záhony	1	folt	Mátraháza	.	folt

* A légnyomás 500 gdm-re átszámítva ** A légnyomás 1000 gdm-re átszámítva

Magassági szélmérések

Óraadatok greenwichi középidőben

I.18.	Szeged 05 h		Bpest 06 h		Szeged 10 h		Debr. 10 h		Szhely 11 h		Bpest 12 h		Győr 12 h		Kesztl. 12 h			
	fok	m/s	fok	m/s	fok	m/s	fok	m/s	fok	m/s	fok	m/s	fok	m/s	fok	m/s	fok	m/s
Talaj	180	2	–		180	2	180	7	90	2	180	2	320	2	270	2		
500 m	250	9	160	6	250	9	200	8	180	2	200	4	320	1	240	6		
1000	250	9	230	17	250	9	230	19	300	3	240	14	230	5	240	10		
1500	250	9	230	17	250	9	230	19	340	2	210	16	280	6	250	16		
2000	250	9	240	17	240	8	230	19	250	13	250	16	260	7	250	16		
3000	250	9	240	17	240	8	240	18	250	19	240	15	260	10				
4000	250	9	250	17	240	8	240	18	240	16	250	11						
5000	240	17	240	17	220	14	240	13	220	22	230	17						
7000	230	18	240	17	220	14	230	24			280	31						
9000	230	18	230	27	210	19	230	24			220	32						
10000	230	18	230	27	210	19	230	24			220	32						
12000			220	28	220	23					220	29						
14000			240	37	240	35												
16000			260	23	260	30												
18000					270	34												
20000					270	41												

I.19.	Bpest 00 h 00		Szhely 00 h		Pécs 00 h		Szeged 00 h											
	fok	m/s	fok	m/s	fok	m/s	fok	m/s	fok	m/s	fok	m/s	fok	m/s	fok	m/s	fok	m/s
Talaj	–	0	360	2	220	2	180	2										
500 m	140	3	20	1	250	15	270	6										
1000	230	6	190	2	250	15	260	10										
1500	220	8	260	3	250	15	250	13										
2000	60	2	300	2	250	15	240	11										
3000	250	9	270	8			270	5										
4000	270	11	250	9			270	5										
5000	250	15					300	5										
7000	250	15					330	13										
9000	250	15					310	10										
10000	250	15					260	11										
12000	230	25					230	15										
14000	250	34					240	28										
16000							250	28										
18000							270	33										
20000																		

	fok	m/s	fok	m/s	fok	m/s	fok	m/s	fok	m/s	fok	m/s	fok	m/s	fok	m/s	fok	m/s
Talaj																		
500 m																		
1000																		
1500																		
2000																		
3000																		
4000																		
5000																		
7000																		
9000																		
10000																		
12000																		
14000																		
16000																		
18000																		
20000																		

IDŐJÁRÁSI NAPIJELENTÉS

ЕЖЕДНЕВНЫЙ МЕТЕОРОЛОГИЧЕСКИЙ БЮЛЛЕТЕНЬ • DAILY WEATHER REPORT
BULLETIN QUOTIDIEN DE TEMPS • TÄGLICHER WETTERBERICHT

KIADJA AZ ORSZÁGOS METEOROLÓGIAI INTÉZET
BUDAPEST II. KITAIBEL PÁL UTCA 1
TELEFON: KÖZPONT: 353-500, IDŐJELZŐ OSZT.: 350-410

MEGJELENIK NAPONKÉNT • ELŐFIZETÉSI ÁRA
A POSTAI KÖLTSÉGGEL EGYÜTT NEGYEDÉVRE 60,- Ft
KIADÁSÉRT FELEL AZ INTÉZET IGAZGATÓJA

75. évfolyam 20. szám • Budapest • 1962. január 20.

Az időjárási helyzet ma reggel és a várható időjárás:

Európa nagy részén az évszakhoz képest szokatlan enyheség uralkodik. Kivételt képeznek a következő területek: Ausztria, a Kárpátmedence és Észak-Skandinávia, ahol a hegyek közé beszorult hideg levegőt a nyugat felől hömpölygő óceáni légtömegek egyelőre még nem tudták kiszoritani. A ma éjfélkor fölbocsátott budapesti légkörkutató műszer is ezt mutatta; egy kilométer magasságban +7 fok hőmérsékletet jelzett.

Hazánkban tegnap az ország nagy részén ködös volt az idő. Csak Pécs és Szeged környékén, valamint a Mátra csúcsain élvezték néhány órás napsütést. Ezeken a helyeken +5, +10 fokig emelkedett napközben a hőmérséklet, míg a többi ködös területen csak fagypont körüli értékeket ért el. Főként az ország északi felében több helyen volt ködszitálás, ónos ködszitálás. Ezért az utak itt sikossá váltak. Ma hajnalban a nyugati határszél közelében -5, -6, máshol -1, -3 fokig hűlt le a levegő.

Ma 12 órakor Budapesten a hőmérséklet +4 fok, a tengerszintre átszámitott légnyomás 770 mm, alig változik.

Várható időjárás vasárnap estig:

Az évszakhoz képest enyhe idő,
felhőátvonulásokkal, néhány helyen kisebb esővel.
Mérsékelt nyugati szél.
Több helyen ködképződés.

Várható legalacsonyabb éjszakai hőmérséklet: -3, +1
legmagasabb nappali hőmérséklet holnap: +2, +7 fok között.

A hőmérséklet és a légnyomás napi középértéke Budapesten és ezek eltérése a 75 évi átlagtól:

1962.I.19.: -0.3 C°, 767.9 mm. Eltérés: +0.5 C°, +1.6 mm.

1871 óta ezen a napon eléfordult:

legmagasabb hőmérséklet 9.8 C° /1920/
legalacsonyabb hőmérséklet -15.7 C° /1942/

Az Országos Meteorológiai Intézet Időjárási Napijelentése

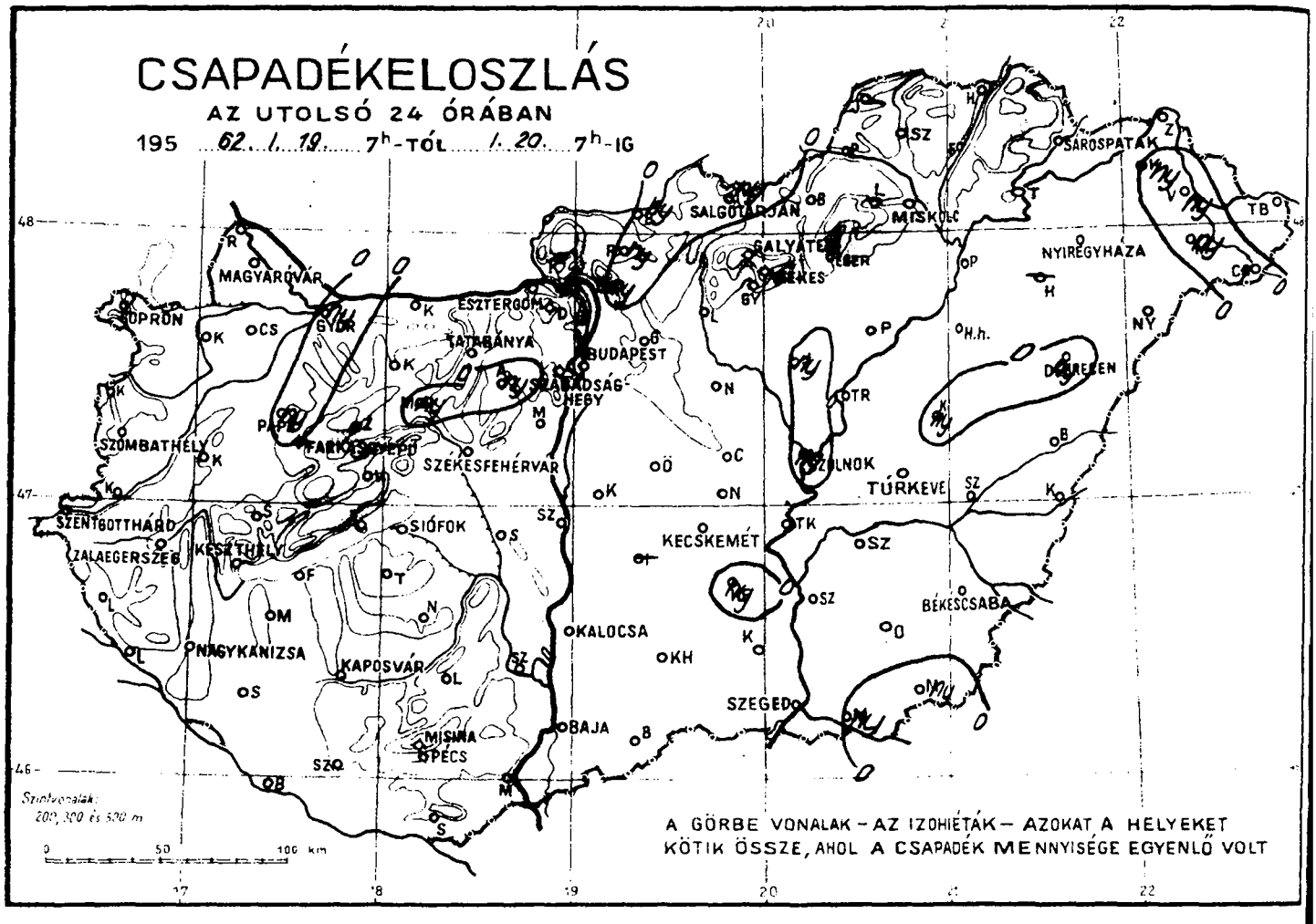

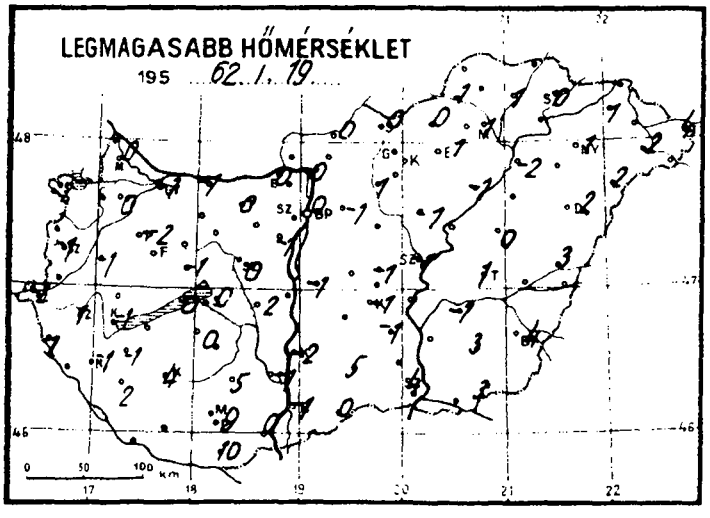

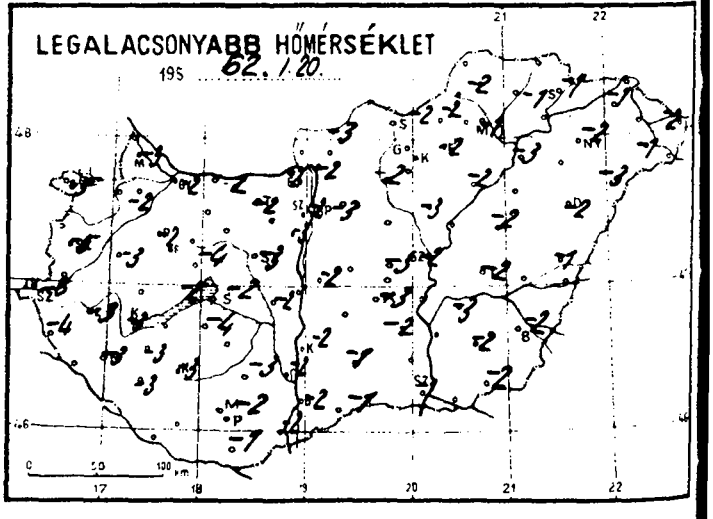

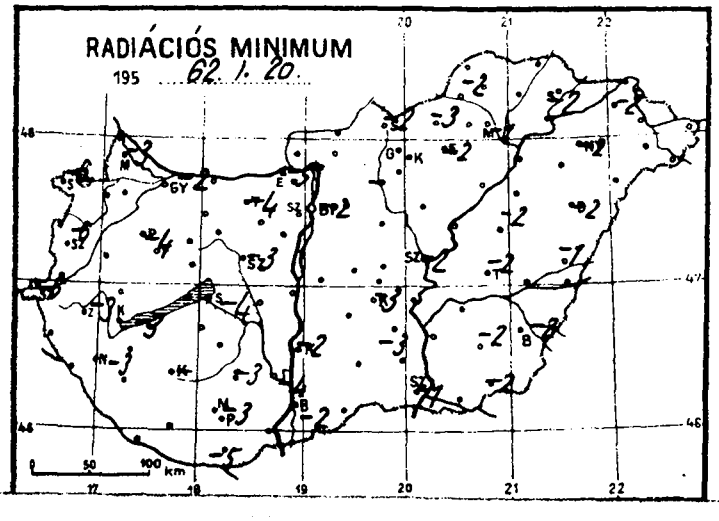

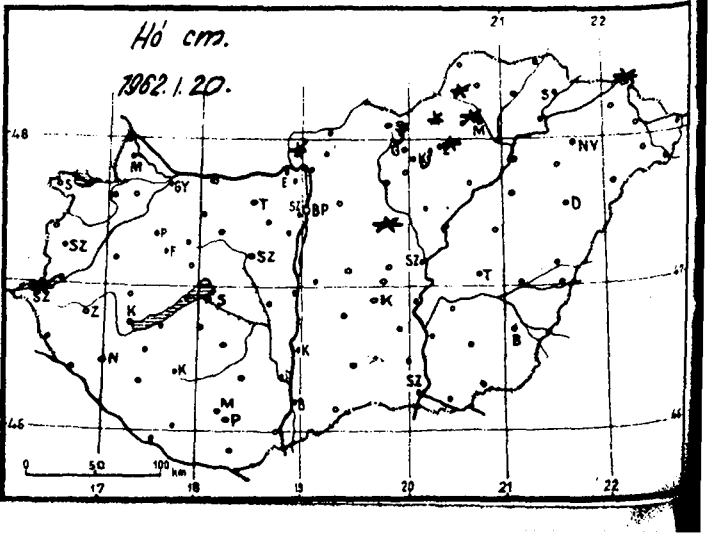

Időjárási helyzet 1962. év JANUÁR hó 20. nap 7 óra

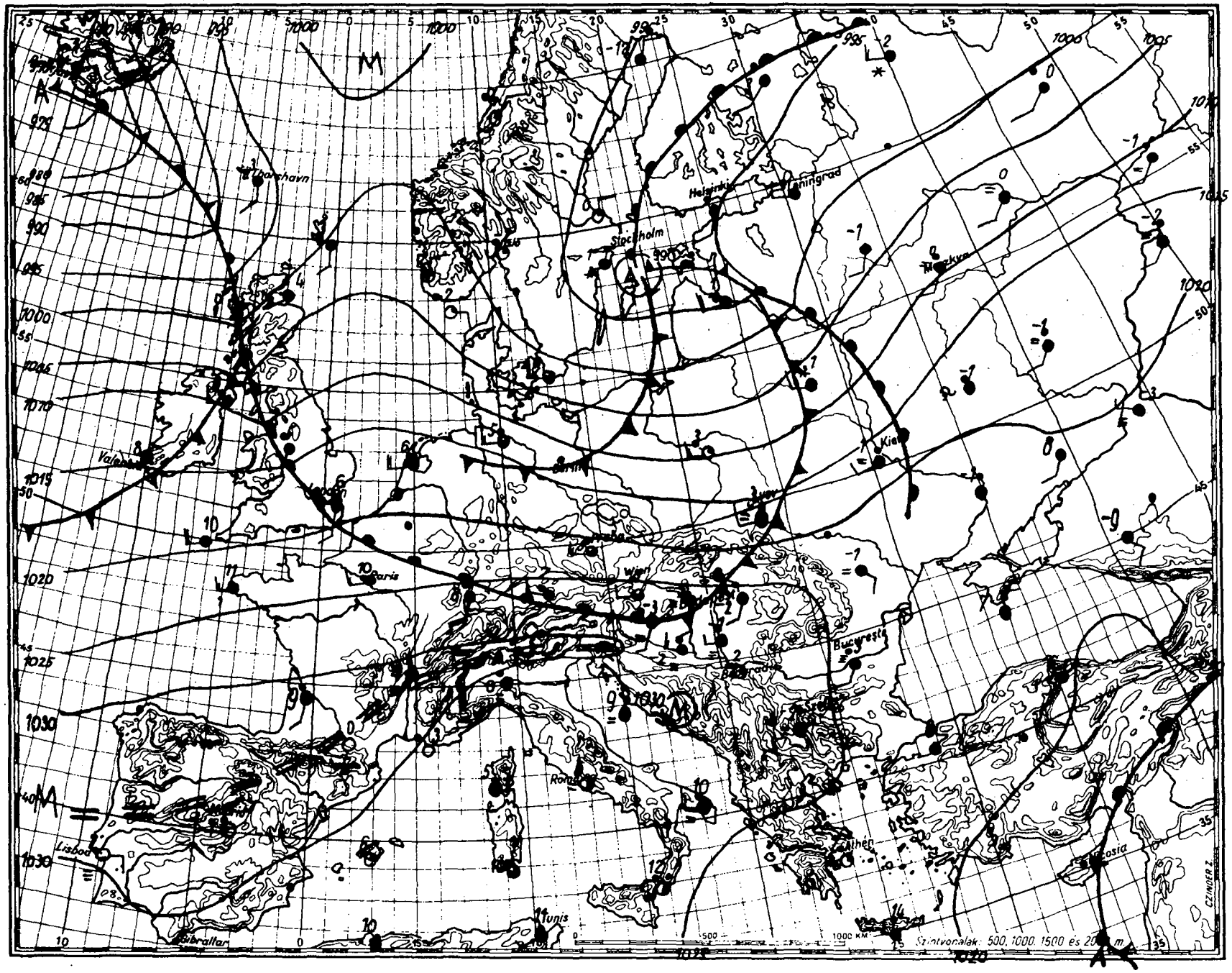

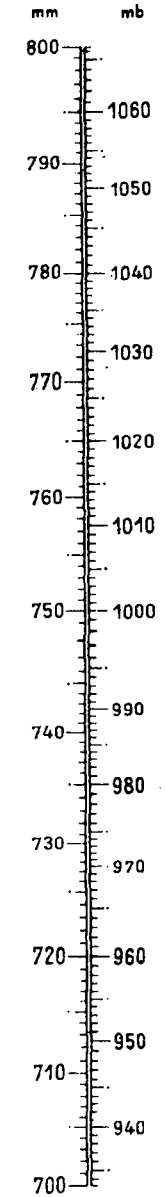

Magaslégköri időhelyzet

19 62. j a n u á r hó 20. nap 00 GMT.

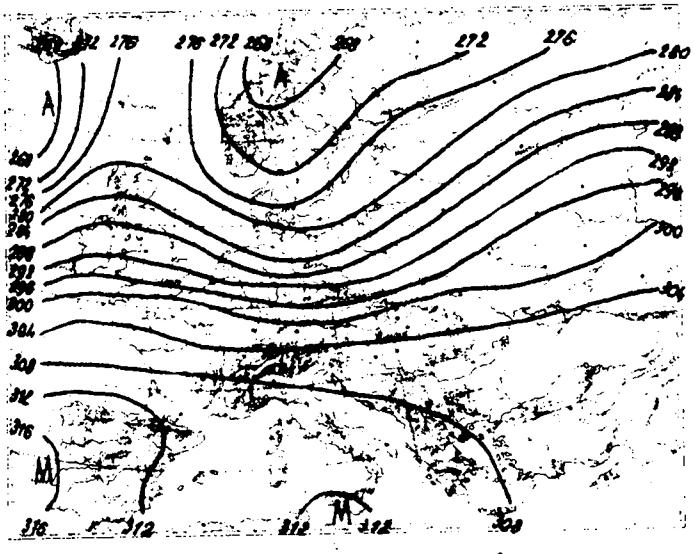

700 mb-os abszolút topografia

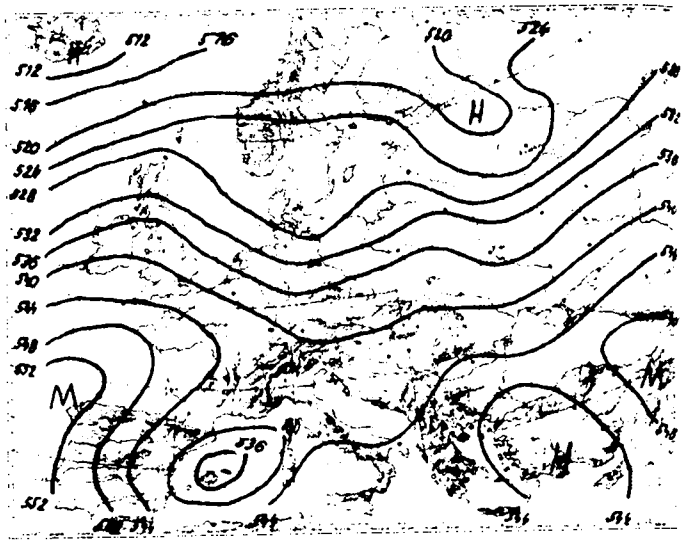

500/1000 mb-os rel. topografia

1962.I.19. 12h

mb	m	°C	T_d
1000			
850	187	- 1	+ 2
700	1490	+ 4	- 1
500	3047	- 5	- 8
400	5610	-22	-28
300	7200	-36	-39
250			
200			
150			
100			

Jellemző pontok:

mb			
1006	Talaj	- 1	+ 2
957	460	- 4	+ 4
920	860	+ 3	+ 1
326	8560	-47	-49

* Tropopauza

Az advekciókép szombaton 00 GMT-kor erős hideg advekciót mutat Nagybritanniától nyugatra az óceánon, továbbá Skandináviától északnyugatra a Jeges-tengeren, erősebb melegetpedig a Baltikumban és a Szovjetunió európai területének keleti részén. A Kárpát-medence fölött az advekciókép elmosódott.

Hazánkban az utolsó 24 óra alatt a troposzféra alsó, 7 km vastag rétege 1.5 fokot hűlt, csupán a 800-tól 1700 m-ig terjedő rétege melegedett 3.5 fokot átlagosan.

Budapest felett ma éjjel a két 0 fokos szint volt található: 700 és 1950 m magasságban. A -10 fokos szint 3600, a -20 fokos pedig 5200 m magasságban helyezkedett el; tegnap óta mindkettő kb. 300 m-t süllyedt

Veress s.k.

1962.I.20. 00h

mb	m	°C	T_d
1000	197	- 2	- 2
850	1507	+ 3	- 1
700	3052	- 7	-10
500	5610	-23	-26
400	7200	-36	-38
300	9130	-50	-55
250	10300	-59	-63
200	11690	-60	-
150	13480	-59	-
100	16630	-58	-

Jellemző pontok

mb			
1007	Talaj	- 2	- 2
957	540	- 4	- 4
911	940	+ 7	+ 3
800	1990	- 1	- 5
632	3850	-12	-14
600	4240	-12	-14
250	10300	-59	-63
≈244	10440	-60	-64
212		-62	-
183		-61	-
142		-58	-
111		-59	-

1962. január hó, **20.** nap **szombat**

75. évfolyam **20.** sz.

	Reggeli észlelések 06 TMG				Az utolsó 24 óra adatai				
	Felhőzet (0–4)	Szélirány és erő (m/s)	Légnyomás (millibár)	Hőmérséklet (C°)	Csapadék (24 óra) (mm)	Hó cm	Hőmérsékleti szélsőségek: tegnapi nappali max.	éjszakai min.	Radiációs min.	Napsütés (óra) tegnap
Mosonmagyaróvár	4	S 1	1026.4	-2	.		0	-3	-3	0
Sopron	3	– 0	26.5	-3	.		-2	-5	-6	0
Szombathely	4=	S 1	26.9	-3	.		-1	-5	-6	0
Szentgotthárd	4=	W 2	26.6	-4	.	folt	-2	-6	-6	0
Pápa	4=	S 3	25.7	-2	ny		-2	-2	-4	–
Győr	4=	W 1	26.3	-1	ny		-1	-2	-2	0
Esztergom	4=	SE 1	25.9	-1	.		0	-2	-5	–
Tatabánya	4=	S 1	26.1	-2	.		0	-2	-4	–
Székesfehérvár	4=	– 0	26.0	-2	.		0	-3	-3	–
Siófok	4=	SW 3	27.0	-2	.		0	-2	-4	0
Keszthely	4=	– 0	26.6	-2	.		-1	-3	-3	0
Zalaegerszeg	4=	S 1	26.3	-3	.		1	-3	-3	–
Nagykanizsa	4=	SSW 1	27.4	-3	.		-1	-3	-3	–
Kaposvár	=V	–	–	–	.		4	-3	–	–
Pécs	4=	WNW 1	25.5	-2	.		9	-2	-3	7
Budapest M. I.	4=	S 1	25.7	-2	.		0	-2	-2	0
Salgótarján	4=	SW 2	23.5	-2	ny		0	-2	-2	–
Eger	4=	W 1	25.1	-1	.	folt	1	-2	-2	0
Miskolc	4=	SE 1	23.9	-1	ny		1	-1	-1	0
Sárospatak	4=	SW 2	24.2	-1	.		0	-1	-2	0
Baja	4=	– 0	26.5	-2	.		-1	-2	-2	0
Kalocsa	4=	W 1	–	-2	.		-2	-2	-2	–
Kecskemét	4=	SW 3	25.7	-2	.		-1	-3	-3	0
Szeged	4=	WSW 2	26.1	-1	.		4	-1	-1	2
Szolnok	4=	WNW 2	25.5	-2	ny		-1	-2	-2	0
Túrkeve	4=	WSW 1	25.3	-2	.		1	-2	-2	–
Békéscsaba	4=	WSW 2	24.7	-1	.		4	-2	-2	0
Debrecen	4=	SW 2	25.8	-2	ny		2	-2	-2	0
Nyíregyháza	4=	– 0	25.3	-2	.		1	-2	-2	0
Kékestető (1000 m)**	4	WNW 6	902.5	1	.	3	5	0	–	7
Galyatető (932 m)**	–	–	–	–	.	3	4	-4	–	–
Misinatető (534 m)*	1	WSW 5	964.1	6	.		–	1	-1	7
Szabadsághegy (474 m)*	4V	W 1	962.7	-1	.		-1	-5	-5	0
Farkasgyepu (400 m)*	4	SW 1	963.6	2	.		2	-4	-4	–

24 órai csapadék mm		Hó cm	24 órai csapadék mm		Hó cm	24 órai csapadék mm		Hó cm	24 órai csapadék mm		Hó cm
Rajka	.		Tab	.		Jósvafő		folt	Kisvárda	ny	
Csorna	.	⌴	Sárbogárd	.	⌴	Lillafüred	.		Vásárosnamény	ny	
Kapuvár	.	▪	Dunaújváros	.	⌴	Szendrőlád	.		Mátészalka	ny	
Kőszeg	.		Nagykónyi	.		Füged	.		Tiszabecs	.	
Körmend	–		Somogyszob	.		Hidasnémeti	.		Csenger	1	
Lenti	.		Barcs	.	▪	Tokaj	.		Nyírlugos	.	
Letenye	.		Szigetvár	.	▪	Poroszló	.		Polgár	.	
Káld	.	V	Lengyel	.		Jászapáti	ny		Hajdúdorog	–	
Sümeg	.		Szekszárd	.	▪	Nagykáta	.	folt	Hortobágy	.	V
Zirc	.	⌴	Mohács	.		Örkény	.	V	Tiszaroff	.	
Veszprém	.	V	Siklós	.		Kunsztmiklós	.	▪	Karcag	ny	
Komárom	.	⌴	Királyrét	.	folt	Cegléd	.		Berettyóújfalu	.	▪
Kisbér	.	▪	Balassagyarm	ny		Nagykőrös	.		Szeghalom	.	
Mór	ny		Romhány	ny		Tiszakécske	.	▪	Körösszakál	.	
Alcsut	ny		Vác	ny	⌴	Izsák	–		Szarvas	.	
Dobogókő	.		Gödöllő	.		Kiskunfélegyh	ny		Szentes	.	
Martonvásár	.		Lőrinci	.		Kiskunhalas	.		Orosháza	.	⌴
Tihany	.		Gyöngyös	.		Bácsalmás	.		Makó	ny	
Fonyód	.		Borsodnádasd	.	folt	Kistelek	.		Mezőhegyes	ny	▪
Marcali	.		Putnok	.	folt	Záhony	.	folt	Mátraháza	.	folt

* A légnyomás 500 gdm-re átszámítva. ** A légnyomás 1000 gdm-re átszámítva

Magassági szélmérések

Óraadatok greenwichi középidőben

I.19.

	Bpest 05 h		Szeged 05 h		Szeged 10 h		Bpest 12 h		Szeged 25 h							
	fok	m/s	fok	m/s	fok	m/s	fok	m/s	fok	m/s	fok	m/s	fok	m/s	fok	m/s
Talaj	–	0	180	2	180	2	–	0	360	2						
500 m	290	5	240	11	250	7	280	2	300	7						
1000	250	3	240	11	250	7	320	2	300	7						
1500	20	6	250	13	270	9	80	2	300	7						
2000	30	6	250	13	270	9	10	3	300	7						
3000	290	6	300	9	280	10	280	12	300	7						
4000	270	10	300	9	280	10	270	15	280	12						
5000	300	12	280	15	270	9	270	15	280	12						
7000	270	10	300	16	270	16	260	17	280	17						
9000	260	18	280	15	280	25			270	17						
10000	260	25	280	22	260	28			280	28						
12000	260	9	280	22												
14000	250	25	250	26												
16000	260	22	270	29												
18000																
20000																

I.20.

	Szhely 00 h 00		Bpest 00 h													
	fok	m/s	fok	m/s	fok	m/s	fok	m/s	fok	m/s	fok	m/s	fok	m/s	fok	m/s
Talaj	180	2	180	2												
500 m	230	6	290	7												
1000	230	5	310	12												
1500	270	6	310	12												
2000	290	13	310	12												
3000	270	11	290	12												
4000			280	20												
5000			270	14												
7000			280	20												
9000			280	16												
10000			280	29												
12000			280	22												
14000			280	22												
16000			280	22												
18000																
20000																

	fok	m/s	fok	m/s	fok	m/s	fok	m/s	fok	m/s	fok	m/s	fok	m/s	fok	m/s
Talaj																
500 m																
1000																
1500																
2000																
3000																
4000																
5000																
7000																
9000																
10000																
12000																
14000																
16000																
18000																
20000																

IDŐJÁRÁSI NAPIJELENTÉS

ЕЖЕДНЕВНЫЙ МЕТЕОРОЛОГИЧЕСКИЙ БЮЛЛЕТЕНЬ · DAILY WEATHER REPORT
BULLETIN QUOTIDIEN DE TEMPS · TÄGLICHER WETTERBERICHT

KIADJA AZ ORSZÁGOS METEOROLÓGIAI INTÉZET
BUDAPEST II. KITAIBEL PÁL UTCA 1
TELEFON: KÖZPONT: 353-500, IDŐJELZŐ OSZT.: 150-410

MEGJELENIK NAPONKÉNT • ELŐFIZETÉSI ÁRA A POSTAI KÖLTSÉGGEL EGYÜTT NEGYEDÉVRE 60, Ft
KIADÁSÉRT FELEL AZ INTÉZET IGAZGATÓJA

75. évfolyam 21. szám + Budapest + 1962. január 21.

Az időjárási helyzet ma reggel és a várható időjárás:

Szombaton Közép-Európa északi felének időjárása változékony, szeles és enyhe volt, többfelé esővel. Ezzel szemben Közép-Európa déli felén csendes, párás, helyenként még ködös maradt az idő.

Hazánkban tegnap párás, sokfelé ködös idő uralkodotott, de napközben fokozatos enyhülés következett be, különösen a fővárosban, hol koradélután a hőmérséklet elérte a +10 fokot. Többfelé hullott jelentéktelen mennyiségű eső. Hóból már a legmagasabb csúcsokon is csak pár cm-vastag, kérges réteg maradt. A hőmérséklet napközben az északkeleti és keleti határmegyékben csak 0, +2, máshol +2, +8, sőt Budapesten +10 fokig emelkedett. Ma hajnalban általában -4, +2, de Budapest belterületén csak +4 fokig hült le a levegő. Ma koradélelőtt északkeleten és a Balaton környékén még ködös és hűvös, máshol azonban gyengén felhős és enyhe az idő.

Ma 12 órakor Budapesten a hőmérséklet +11 fok, a tengerszintre átszámitott légnyomás 770 mm, gyengén süllyedő irányzatú.

Várható időjárás hétfő estig:

Az enyhe ség tovább tart.
Kisebb felhőátvonulások. Néhány helyen kevés eső.
Mérsékelt délnyugati szél.
Főként az ország déli felében és északkeleten helyenként még köd.

Várható legmagasabb éjszakai hőmérséklet: -2, +3,
legmagasabb nappali hőmérséklet holnap: +3, +8 fok között.

Veress s.k.

A hőmérséklet és a légnyomás napi középértéke Budapesten és ezek eltérése a 75 évi átlagtól:

1962.I.20. +5.6 C°, 769.9 mm. Eltérés: +6.8 C°, +3.1 mm.

1871 óta ezen a napon előfordult:

legmagasabb hőmérséklet 13.6 C° /1875/
legalacsonyabb hőmérséklet -19.0 C° /1893/

Az Országos Meteorológiai Intézet Időjárási Napijelentése

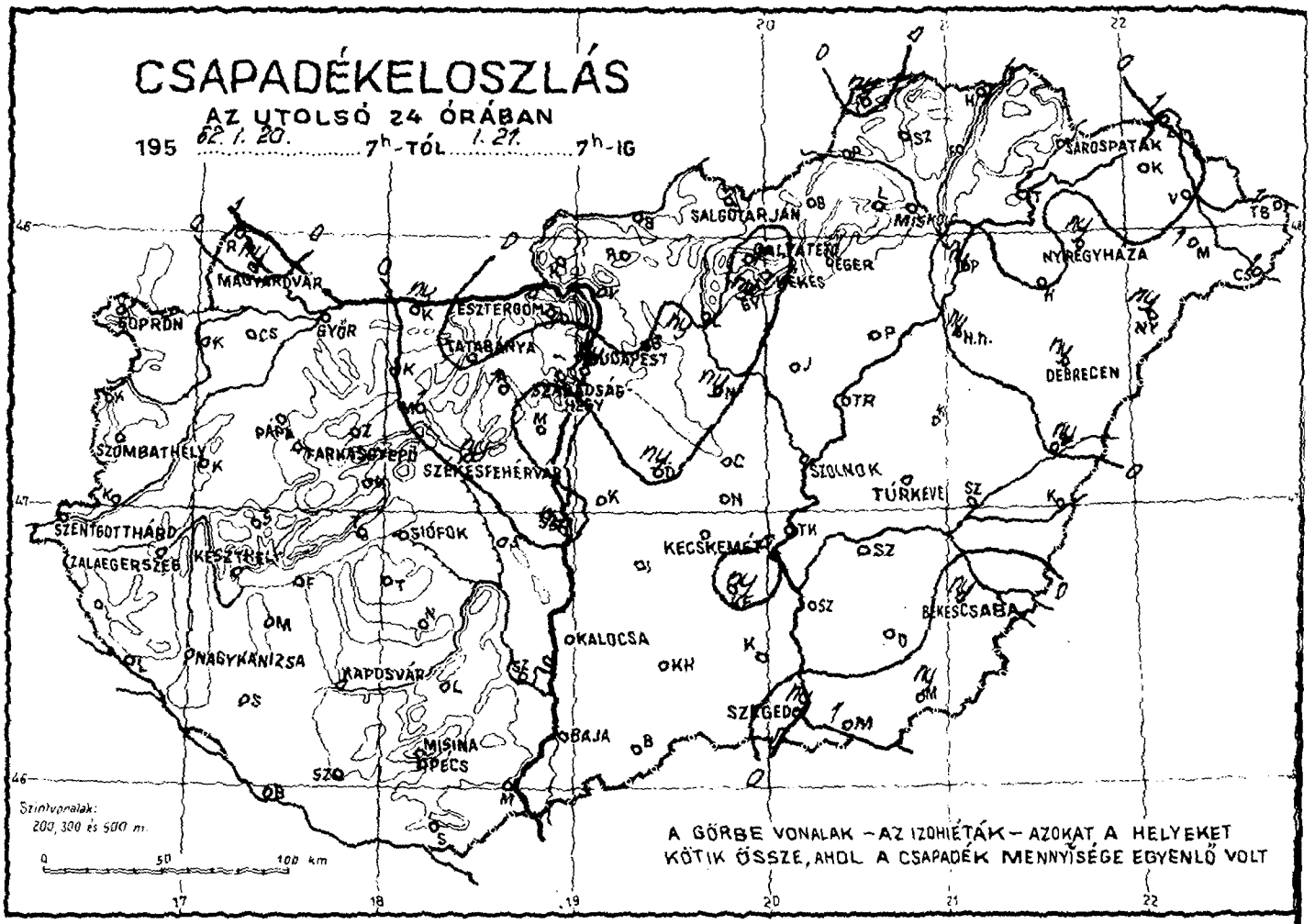

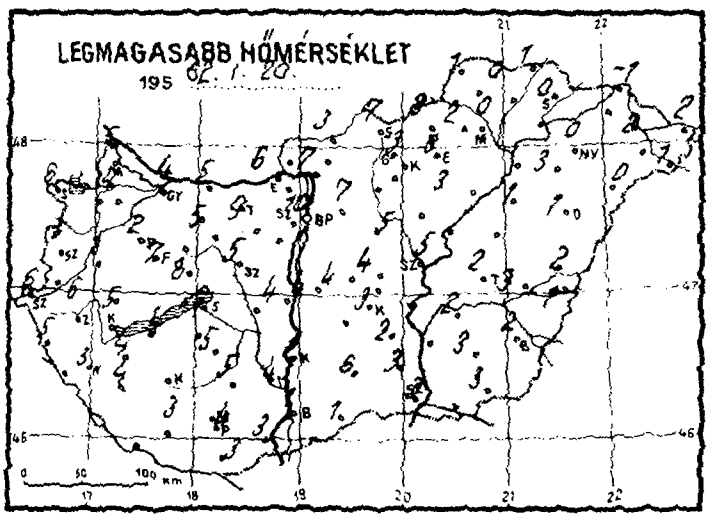

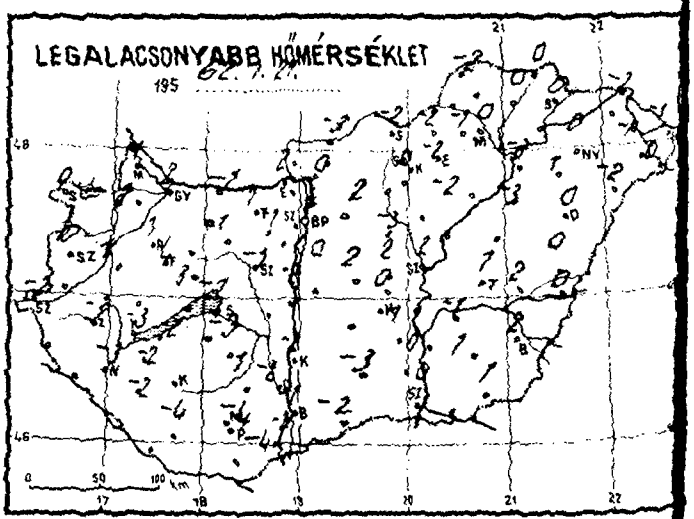

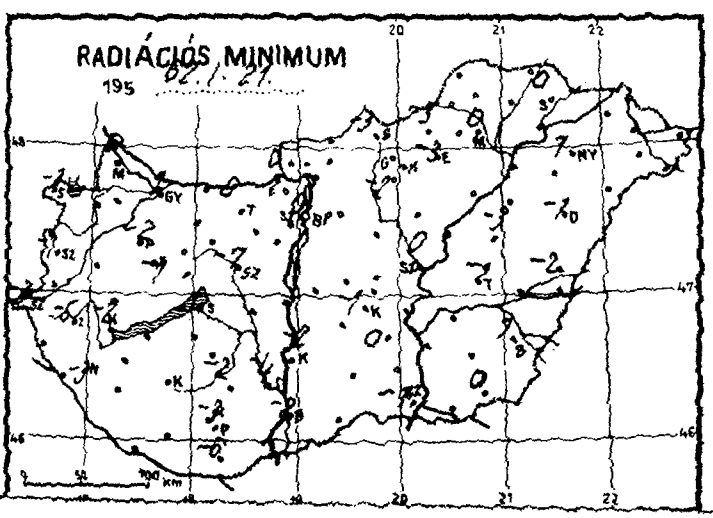

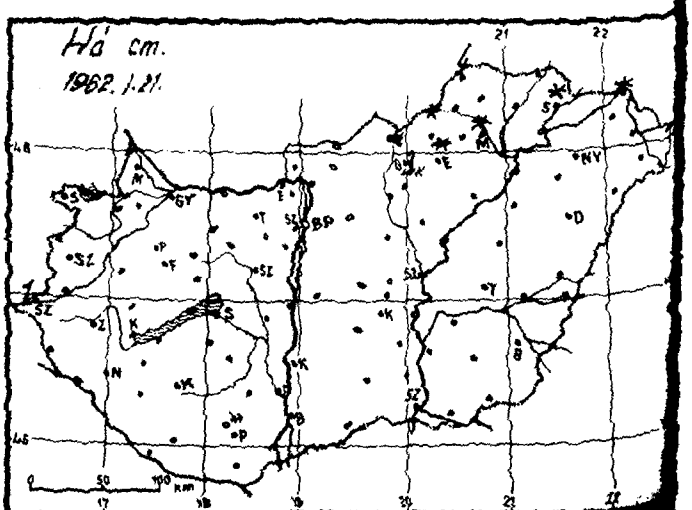

Időjárási helyzet 1962. év JANUAR hó 21. nap 7 óra

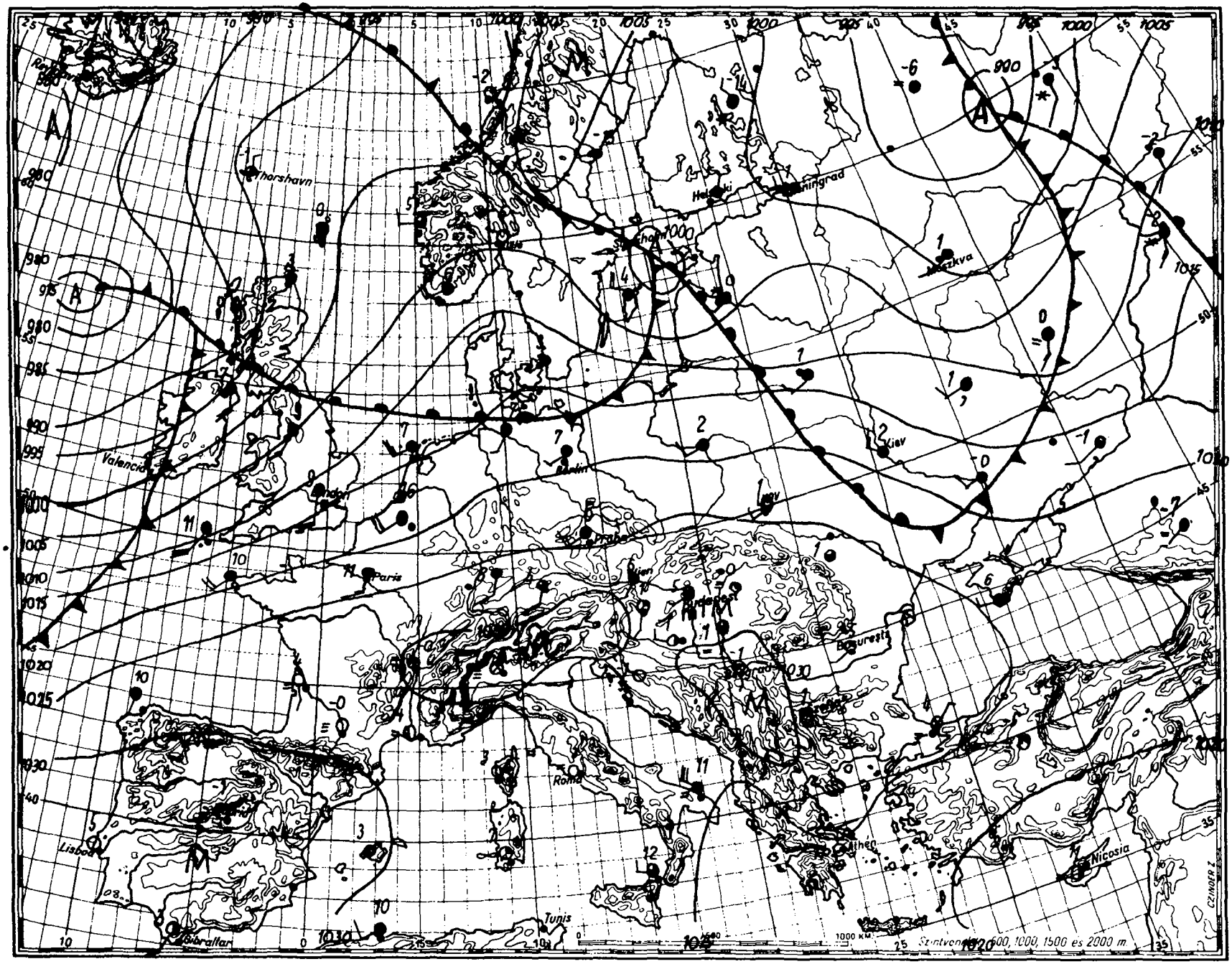

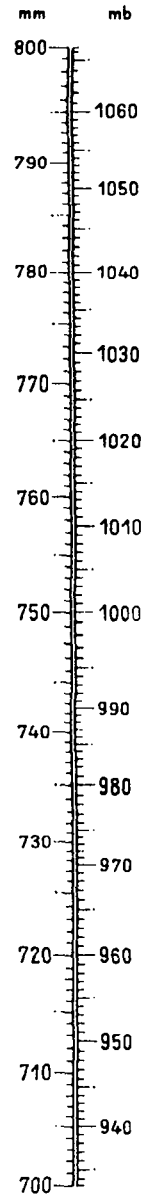

Magaslégköri időhelyzet

19 62. j a n u á r hó 21. nap 00h GMT.

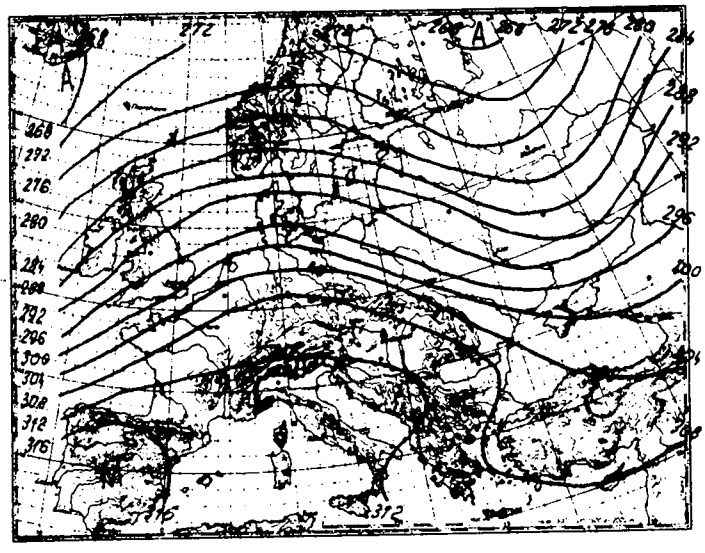

700 mb-os absz. topográfia

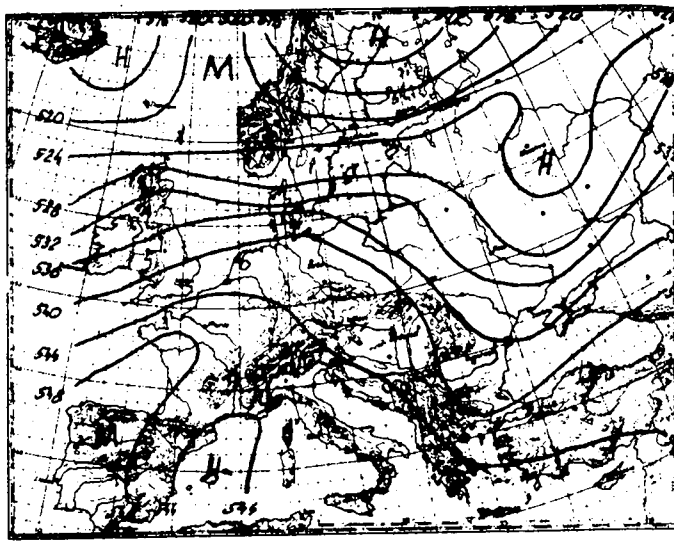

500/1000 mb-os rel. topográfia

1962.I.20. 12h

mb	m	C°	T_d	
1000	215	3		2
850	1529	1	-	1
700	3015	- 7	-27	
500	5590	-24	-35	
400	7170	-36	-45	
300	9090	-51	-57	
250	10250	-60	-66	
200	11640	-62	-	
150	13450	-56	-	
100	16030	-56	-	

Jellemző pontok:

1009	Talaj	1	
985	360	7	6
968	510	5	2
952	640	6	4
888	1210	3	- 1
816	1870	- 1	- 1
797	2050	- 1	-17
250	10250	-60	-66
225	10900	-60	-66
*212	11290	-64	-70
178		-57	-
60		-55	-

*Tropopauza

Az advekciós kép ma, 00 GMT-kor erős hideg advekciót mutat az Atlanti-óceán nyugati része, Finnország és a Keleti-tenger környéke felett, mérsékeltet a Szovjetunió európai területének déli része és Dél-Európa keleti része felett. Európa többi része felett erős és mérsékelt meleg advekciók váltják egymást.

Hazánk felett az elmúlt 24 óra alatt a troposzféra alsó, 900 m-ig terjedő légrétege átlagosan 6 fokot melegedett. 900-2800 m-ig átlagosan 2 fokot hűlt. 2800 m felett alig változott. 0 fok 1700, -10 fok 3800, -20 fok pedig 5200 m magasságban található. Tegnap óta a -10 fok magassága 200 m-t emelkedett, a -20 foké nem változott.

Kerényi s.k.

1962.I.21. 00h

mb	m	C°	T_d	
1000	234	5		2
850	1562	1	-	1
700	3090	- 5	-18	
500	5660	-23	-28	
400	7250	-35	-38	
300	9190	-50	-53	
250	10359	-59	-61	
200	11730	-64	-	
150	13520	-57	-	
100				

Jellemző pontok:

1011	Talaj	4	
975	440	8	4
754	2500	- 7	-10
716	2900	- 3	-19
*228	10940	-64	-66
180		-64	-
110		-57	-

1962. január ..... hó,
21. vasárnap
75. nap ..... 21. .....
évfolyam sz.

	Reggeli észlelések 06 TMG				Az utolsó 24 óra adatai				
	Felhőzet (0–4)	Szélirány és erő (m/s)	Légnyomás (millibar)	Hőmérséklet (C°)	Csapadék (24 óra) (mm)	Hó cm	Hőmérsékleti szélsőségek: legnapi nappali max.	éjszakai min.	Radiációs min.	Napsütés (óra) tegnap
Mosonmagyaróvár	3	S 1	1020.7	2	ny		5	1	0	3
Sopron	0	– 0	28.0	1	.		6	0	–3	5
Szombathely	1	SW 2	29.0	1	.		5	0	–1	–
Szentgotthárd	1=	SW 3	29.3	–2	.	1	6	–2	–3	4
Pápa	1=	S 4	28.0	1	.		2	1	–2	–
Győr	2	SW 2	28.2	3	.		4	2	1	0
Esztergom	3	– 0	26.7	4	.		6	2	0	–
Tatabánya	2	SE 1	28.4	2	.		–	1	0	–
Székesfehérvár	1	SW 1	28.3	0	ny		5	–1	–7	–
Siófok	1	SW 4	29.1	–1	.		1	–2	–2	–
Keszthely	0=	– 0	29.6	–3	.		5	–3	–2	3
Zalaegerszeg	1=	SSW 2	29.3	–3	.		6	–3	–5	–
Nagykanizsa	0=	SW 1	29.9	–3	.		3	–3	–3	–
Kaposvár	–	–	–	–	–		–	–	–	–
Pécs	3=	NW 3	27.9	–1	.		4	–4	–3	0
Budapest M. I.	3	WSW 1	27.3	5	.		10	4	0	5
Salgótarján	4=	W 1	26.7	1	.		7	–2	–3	–
Eger	0=	S 1	28.7	0	.	folt	8	–2	–3	6
Miskolc	0=	SE 1	27.5	0	.		0	0	0	0
Sárospatak	4=	N 2	28.6	0	1	folt	0	0	0	0
Baja	3	S 1	28.8	0			1	–1	–2	0
Kalocsa	1	SSE 1	29.5	0	.		2	–2	–2	–
Kecskemét	1	SW 2	27.7	2	.		3	0	–1	4
Szeged	3=	S 4	29.0	1	ny		3	0	1	1
Szolnok	4	WNW 1	27.3	3	.		5	2	0	4
Túrkeve	4=	– 0	26.4	2	.		2	1	–1	
Békéscsaba	4	SW 3	28.8	2	ny		2	2	1	0
Debrecen	4=	S 1	28.8	0	ny		1	0	–1	0
Nyíregyháza	0=	– 0	27.7	1	ny		0	0	1	0
Kékestető (1000 m)**	3	NW 4	905.5	1	1	3	3	0	–	6
Galyatető (932 m)**	–	–	–	–	1	folt	3	1	–	–
Misinatető (534 m)*	4	S 3	967.5	7	.		10	5	–1	7
Szabadsághegy (474 m)*	–	–	–	–	–		–	–	–	–
Farkasgyepű (400 m)*	0	SSE 1	966.9	4	.		7	4	–1	–

24 órai csapadék mm		Hó cm	24 órai csapadék mm		Hó cm	24 órai csapadék mm		Hó cm	24 órai csapadék mm		Hó cm
Bajka	1		Tab	.		Jósvafő	ny	4	Kisvárda	–	
Csorna	.		Sárbogárd	–		Lillafüred	.	folt	Vásárosnamény	.	
Kapuvár	.=		Dunaújv. Számítóvalos	ny		Szendrőlád	.		Mátészalka	1	
Kőszeg	.		Nagykónyi	.		Függőd	.		Tiszabecs	1	
Körmend	–		Somogyszob	.		Hidasnémeti	.		Csenger	1	
Lenti	.		Barcs	.=		Tokaj	–		Nyírlugos	ny	
Letenye	.		Szigetvár	.		Poroszló	.		Polgár	ny	
Káld	.		Lengyel	.		Jászapáti	.		Hajdúdorog	.	
Sümeg	–		Szekszárd	.		Nagykáta	ny		Hortobágy	ny	
Zirc	.		Mohács	.		Őrkény	ny		Tiszaroff	.	
Veszprém	.		Siklós	.		Kunsztmiklós	.		Karcag	.	
Komárom	ny		Királyrét	–		Cegléd	.		Berettyóújfalu	ny	
Kisbér	.=		Balassagyarm	.		Nagykőrös	.		Szeghalom	.	
Mór	1		Romhány	1		Tiszakécske	.		Kőrösszakál	.	
Alcsut	1		Vác	.		Izsák	–		Szarvas	.	
Dobogókő	.		Gödöllő	ny		Kiskunfélegyh	ny		Szentes	.	
Martonvásár	.		Lőrinci	.		Kiskunhalas	.		Orosháza	.	
Tihany	.		Gyöngyös	ny		Bácsalmás	.		Makó	1	
Fonyód	.		Borsodnádasd	.	folt	Kistelek	.		Mezőhegyes	ny	
Marcali	.		Putnok	–		Záhony	1	folt	Mátraháza	.	folt

* A légnyomás 500 gdm-re átszámítva ** A légnyomás 1000 gdm-re átszámítva

Magassági szélmérések

Óraadatok greenwichi középidőben

I.20.	Bpest 05 h		Szeged 05 h		Bpest 09 h		Bpest 11 h		Szhely 12 h		Győr 12 h		Kesith 12 h		Szeged 13 h		Bpest 15 h	
	fok	m/s	fok	m/s	fok	m/s	fok	m/s	fok	m/s	fok	m/s	fok	m/s	fok	m/s	fok	m/s
Talaj	270	2	220	2	220	2	140	2	90	2	220	7	270	2	220	2	180	2
500 m	280	8	20	3	310	13	240	2	100	4	300	12	50	1	300	10	300	8
1000	300	19	20	3			310	17	280	11	280	15	300	3	300	10	300	15
1500	290	21	20	3			300	20	280	12	300	20	210	9	300	10	300	21
2000	290	21	340	11			300	20	290	17	300	34	310	17	320	16	300	21
3000	300	20	310	13			300	16	300	22					320	16	300	28
4000	300	20	280	12			300	16							320	16		
5000	270	13	290	14			300	16							320	16		
7000	290	23	290	14			300	25							320	16		
9000	290	23	280	19			320	22							320	16		
10000	270	24	280	19			310	22							320	16		
12000	290	23	290	19			300	20							290	27		
14000	290	23					300	26										
16000	290	13					290	17										
18000																		
20000																		

I.20.	Szhely 23 h		Győr 23 h													
	fok	m/s	fok	m/s	fok	m/s	fok	m/s	fok	m/s	fok	m/s	fok	m/s	fok	m/s
Talaj	220	2	220	7												
500 m	180	4	290	12												
1000	270	5	310	22												
1500	290	9														
2000	300	9														
3000																
4000																
5000																
7000																
9000																
10000																
12000																
14000																
16000																
18000																
20000																

I.21.	Bpest 00 h		Bpest 03 h													
	fok	m/s	fok	m/s	fok	m/s	fok	m/s	fok	m/s	fok	m/s	fok	m/s	fok	m/s
Talaj	180	2	270	2												
500 m	290	6	320	10												
1000	310	15	310	12												
1500	300	17	300	13												
2000	300	17														
3000	310	16														
4000	320	17														
5000	320	22														
7000	330	25														
9000	310	17														
10000	320	25														
12000	300	29														
14000																
16000																
18000																
20000																

IDŐJÁRÁSI NAPIJELENTÉS

ЕЖЕДНЕВНЫЙ МЕТЕОРОЛОГИЧЕСКИЙ БЮЛЛЕТЕНЬ · DAILY WEATHER REPORT
BULLETIN QUOTIDIEN DE TEMPS · TÄGLICHER WETTERBERICHT

KIADJA AZ ORSZÁGOS METEOROLÓGIAI INTÉZET
BUDAPEST II. KITAIBEL PÁL UTCA 1
TELEFON: KÖZPONT: 353-500, IDŐJELZŐ OSZT.: 150-410

MEGJELENIK NAPONKÉNT • ELŐFIZETÉSI ÁRA A POSTAI KÖLTSÉGGEL EGYÜTT NEGYEDÉVRE 60,- Ft
KIADÁSÉRT FELEL AZ INTÉZET IGAZGATÓJA

75. évfolyam 22. szám + Budapest, + 1962. január 22.

Az időjárási helyzet ma reggel és a várható időjárás:

Európa időjárása továbbra is párás, ködös, sokfelé csapadékos és az évszakhoz képest igen enyhe.

Hazánkban tegnap a Tatabánya-Baja vonaltól keletre néhány helyen hullott kevés csapadék. Mennyisége az 1 mm-t csak Baján, Nyírlugoson és Sárospatakon érte el. Voltak helyek, ahol a köd egész napon át nem oszlott fel, máshol viszont 6-8 órán keresztül sütött a nap. Napközben a ködös helyeken a hőmérséklet alig emelkedett 0 fok fölé. A napsütéses helyeken azonban 8-13 fokos legmagasabb hőmérsékleteket észleltek. Hajnalban a levegő a nyugati határszéleken -3, -4, máshol 0, -3 fokig hült le. Az ország legmagasabb hegyein is csak hófoltok találhatók. Tegnap a budapesti hőmérsékleti maximum érték 0,2 fokkal magasabb volt, mint a legmagasabb hőmérséklet, amit ezen a napon eddig észleltek. 1918-ban volt 11.9 fok. Ma országszerte tovább folytatódik a párás, ködös idő.

Ma 12 órakor Budapesten a hőmérséklet +1 fok, a tengerszintre átszámított légnyomás 764 mm, erősen süllyedő irányzatú.

Várható időjárás kedd estig:

Felhőátvonulások többhelyen esővel.
Megélénkülő délnyugati, nyugati szél

Várható legalacsonyabb éjszakai hőmérséklet: -1, +3
legmagasabb nappali hőmérséklet holnap: +4, +8 fok között.

A hőmérséklet és a légnyomás napi középértéke Budapesten és ezek eltérése a 75 évi átlagtól:

1962.I.21. 7.2 C°, 769.9 mm. Eltérés: +8.5 C°, +3.9 mm.

1871 óta ezen a napon előfordult:

legmagasabb hőmérséklet 11.9 C° /1918/
legalacsonyabb hőmérséklet -18.9 C° /1893/

Az Országos Meteorológiai Intézet Időjárási Napijelentése

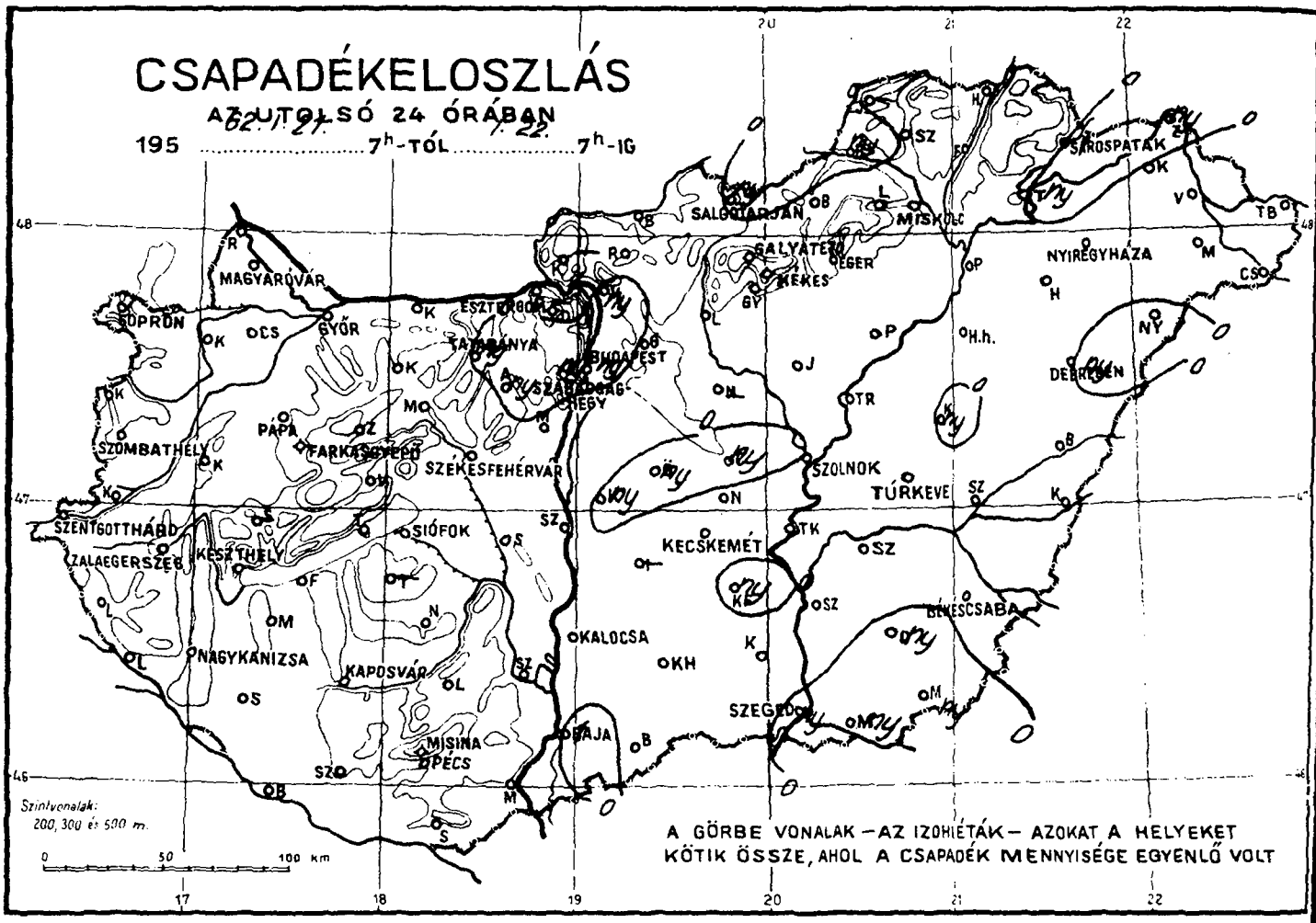

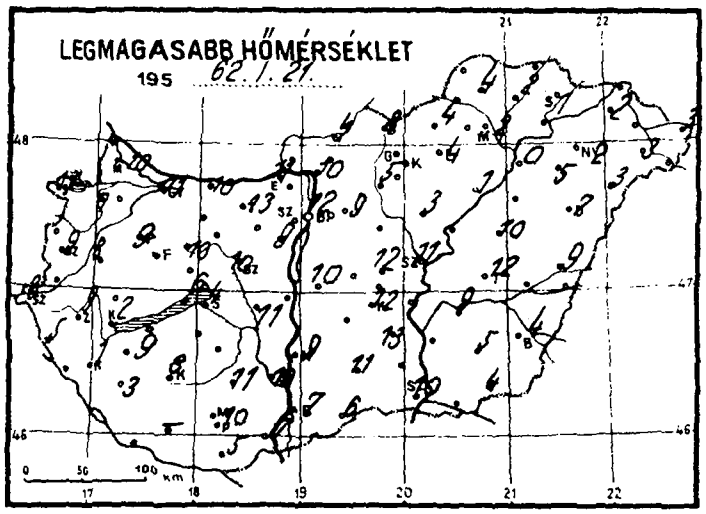

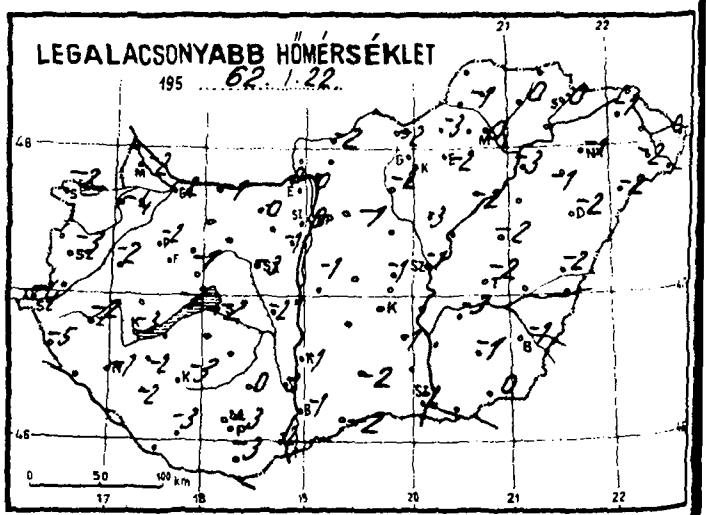

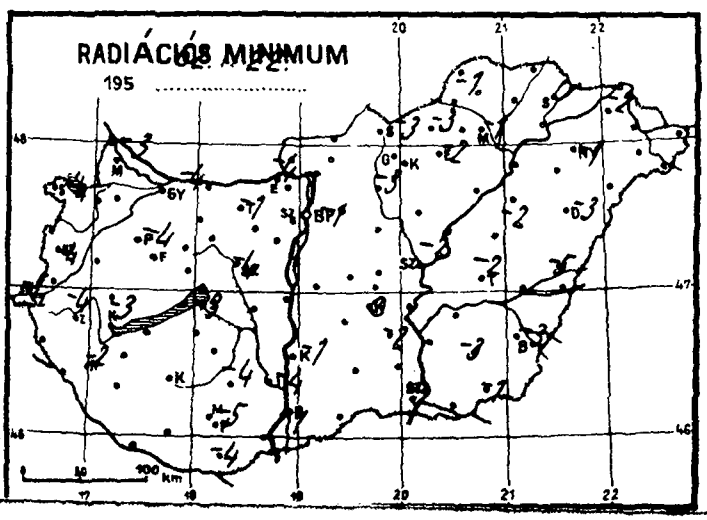

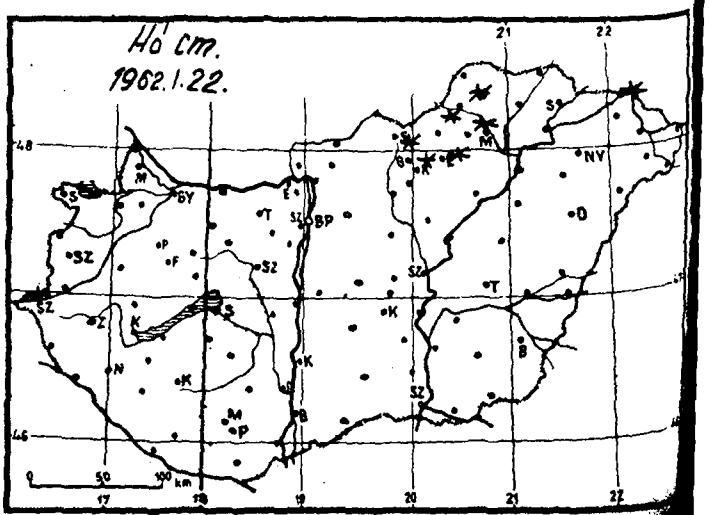

Időjárási helyzet 1962. év JANUAR hó 22. nap 7 óra

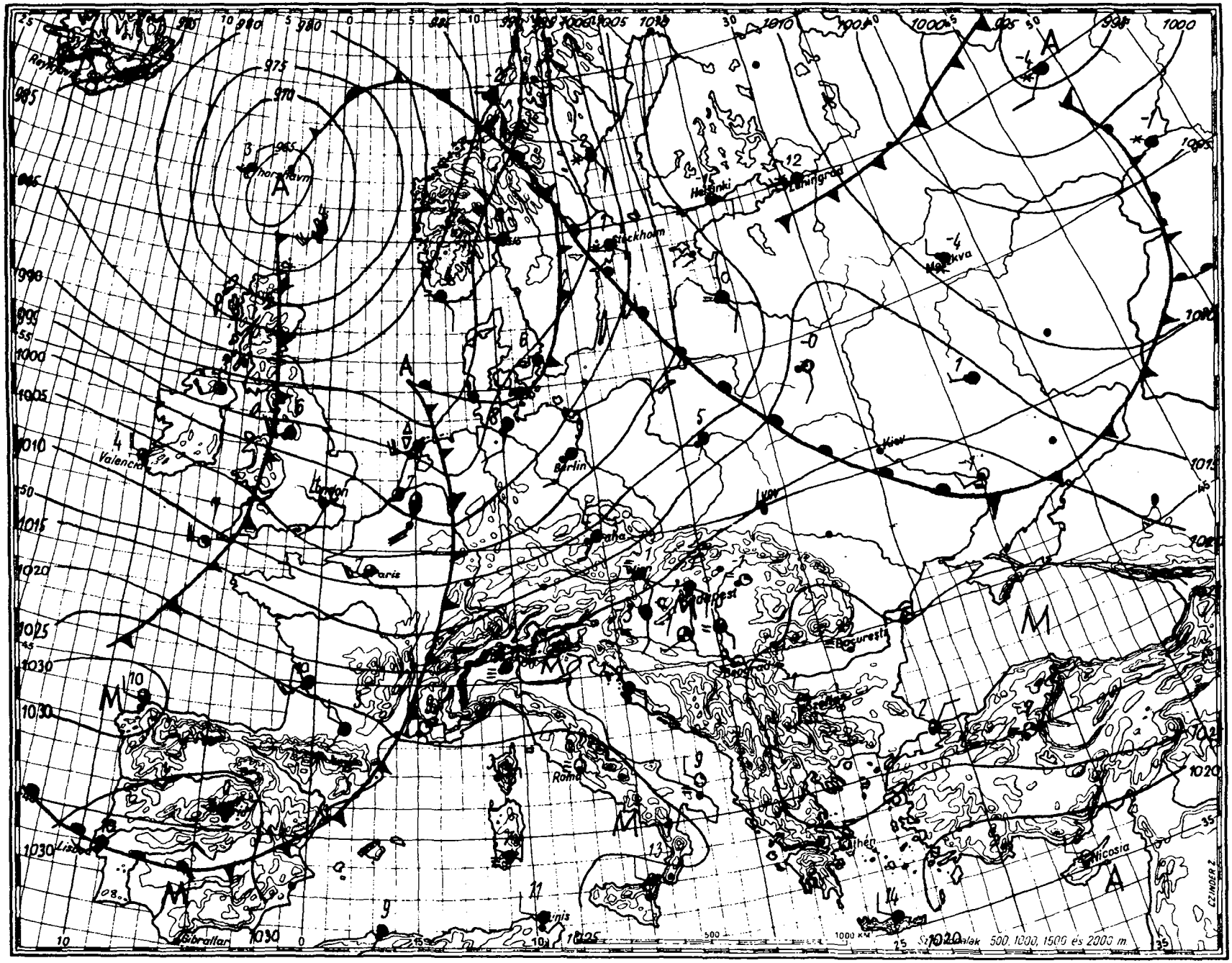

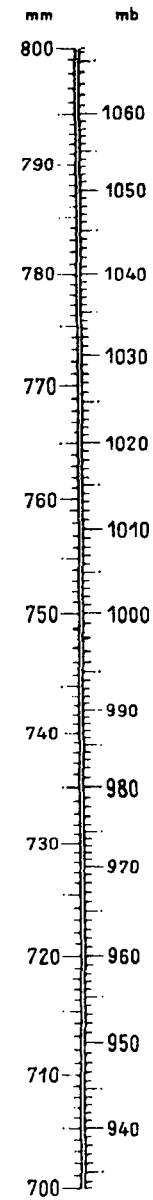

Magaslégköri időhelyzet

19 62. január hó 22. nap 00^h GMT.

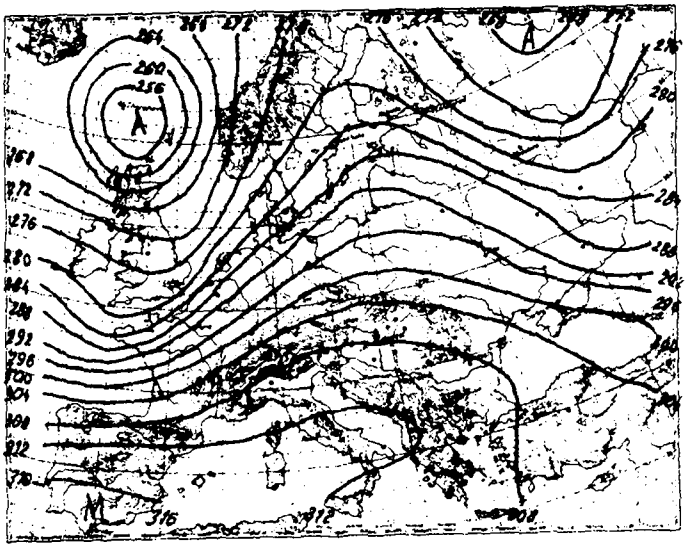

700 mb-os abs. topográfia

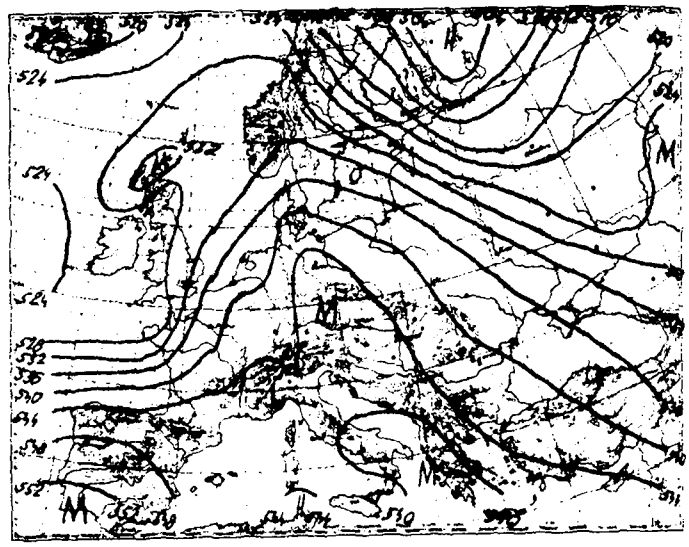

500/1000 mb-os rel. topográfia

1962.I.21. 12^h

mb	m	C°	T_d
1000	221	8	4
850	1548	2	1
700	3095	- 5	-12
500	5670	-21	-26
400	7280	-33	-36
300	9230	-49	-53
250	10410	-58	-61
200	11880	-66	-
150	13530	-64	-
100	16090	-56	-

Jellemző pontok:

1010	Talaj	8	3
900	1040	- 1	- 1
840	1650	- 2	- 8
600	4290	-12	-25
577	4600	-12	-25
465	6180	-25	-28
250	10410	-58	-61
*210	11450	-67	-70
184		-64	-
162		-66	-
114		-57	-
106		-57	-

*Tropopauza

A 00^h GMT-s advekciós kép szerint Nyugat- és Kelet-Európa nagy része felett mérsékelt hideg, Közép- és Észak-Európa felett viszont mérsékelt meleg advekció volt folyamatban. A 45. szélességi körtől délre eső területen az advekciós kép jellegtelen.

Hazánk felett az elmúlt 24 óra folyamán a légkör alsó, 3000 m vastag rétegében 4.5, felette 7000 m-ig 1 fokos melegedés történt. A légnedvesség az alsó 1900 m vastag rétegben tetemesen megnőtt.

Tardos s.k.

1962.I.22. 00^h

mb	m	C°	T_d
1000	202	2	2
850	1520	2	- 5
700	3076	- 2	-21
500	5650	-22	-25
400	7260	-34	-37
300	9200	-49	-52
250	10350	-58	-60
200	11740	-68	-
150	13490	-64	-
100	16000	-60	

Jellemző pontok:

1008	Talaj	2	2
924	890	6	6
814	1880	3	- 3
786	2180	0	-12
250	10350	-58	-60
*204	11620	-67	-69
182		-68	-
160		-64	-

1962. január hó, 22 nap hétfő
75. évfolyam 22. sz.

	Reggeli észlelések 06 TMG				Az utolsó 24 óra adatai					
	Felhőzet (0–4)	Szélirány és erő (m/s)	Légnyomás (millibár)	Hőmérséklet (C°)	Csapadék (24 óra) (mm)	Hó cm	Hőmérsékleti szélsőségek: tegnapi nappali max.	éjszakai min.	Radiációs min.	Napsütés (óra) tegnap
Mosonmagyaróvár	4≡	S 1	–	–1	.		10	–2	–3	6
Sopron	4≡ /	SSE 2	1018.0	–2	.		13	–2	–4	7
Szombathely	4≡	S 4	19.4	–3	.		9	–3	–4	7
Szentgotthárd	3– /	– 0	19.4	–4	.	folt	8	–4	–5	6
Pápa	4≡ ⌴ /	SW 4	18.9	0	.		9	–2	–4	–
Győr	4≡ /	SE 4	19.4	0	.		11	–2	–4	8
Esztergom	4–	SSE 2	20.7	1	.		11	0	–4	–
Tatabánya	4≡	SE 9	19.7	0	ny		13	0	–1	–
Székesfehérvár	4≡	– 0	20.6	0	.		10	–3	–4	–
Siófok	4≡	ENE 2	20.7	–1	.		4	–2	–3	4
Keszthely	4≡	SE 5	20.4	–2	.		22	–3	–3	2
Zalaegerszeg	4≡	NE 1	19.5	–2	.		9	–2	–4	–
Nagykanizsa	4≡	SW 1	20.7	–1	.		1	–1	–2	–
Kaposvár	– ⌴	–	–	–	.		8	–3	–	–
Pécs	1	WSW 5	20.3	–1	.		10	–3	–5	8
Budapest M. I.	4,	SE 1	21.1	1	ny		12	0	–1	7
Salgótarján	4≡	SW 1	19.3	–2	ny		8	–2	–3	–
Eger	4≡	SE 1	22.0	0	.	folt	4	–2	–2	0
Miskolc	4≡	SE 2	21.2	0	.		2	0	–1	0
Sárospatak	4≡	E 1	22.0	0	1		1	0	0	0
Baja	4,	S 2	21.0	–1	1		7	–1	–1	7
Kalocsa	4≡	SSE 1	–	–1	.		9	–1	–1	–
Kecskemét	4≡	SE 2	21.0	0	.		12	0	0	7
Szeged	2–	SE 3	21.5	0	ny		10	–2	–3	7
Szolnok	4≡	NE 1	21.0	–1	.		11	–1	–2	8
Túrkeve	3–	NE 1	21.0	–1	.		12	–2	–2	–
Békéscsaba	1	SE 3	21.5	0	.		4	–1	–3	1
Debrecen	0–	ESE 1	22.3	–2	ny		7	–2	–3	1
Nyíregyháza	4≡	S 1	22.9	–1	.		2	–1	–1	0
Kékestető (1000 m)**	5	SSW 6	899.0	1	.	folt	4	1	–	5
Galyatető (932 m)**	–	–	–	–	.	folt	5	0	–	–
Misinatető (534 m)*	1	SSW 7	959.3	4	.		11	4	1	8
Szabadsághegy (474 m)*	4≡	E 1	957.3	–2	ny		9	–2	–2	8
Farkasgyepű (400 m)*	4	SE 2	957.3	2	–		–	2	–1	–

24 órai csapadék mm		Hó cm	24 órai csapadék mm		Hó cm	24 órai csapadék mm		Hó cm	24 órai csapadék mm		Hó cm
Bajka	•		Tab	–		Jósvafő	–		Kisvárda	•	
Csorna	• ⌴		Sárbogárd	•		Lillafüred	•	folt	Vásárosnamény	•	
Kapuvár	• ≡ ⌴		Szemeskéty	•		Szendrőlád	•		Mátészalka	•	
Kőszeg	•		Nagykónyi	•		Fügöd	•		Tiszabecs	•	
Körmend	–		Somogyszob	•		Hidasnémeti	•		Csenger	•	
Lenti	•		Barcs	•	≡	Tokaj	ny		Nyírlugos	1	
Letenye	•		Szigetvár	•	≡	Poroszló	•		Polgár	•	
Káld	•	/	Lengyel	•		Jászapáti	•		Hajdúdorog	•	
Sümeg	–		Szekszárd	•	≡	Nagykáta	–		Hortobágy	•	
Zirc	•	⌴	Mohács	•		Örkény	ny	≡	Tiszaroff	•	
Veszprém	•	⌴	Siklós	•		Kunsztmiklós	ny	≡	Karcag	ny	
Komárom	•	⌴	Királyrét	–		Cegléd	ny		Berettyóújfalu	•	
Kisbér	•	≡	Balassagyarm	•		Nagykőrös	•		Szeghalom	•	⌴
Mór	•		Romhány	•		Tiszakécske	•		Körösszakál	•	
Alcsut	ny		Vác	ny		Izsák	–		Szarvas	•	⌴
Dobogókő	–		Gödöllő	•		Kiskunfélegyh	ny		Szentes	–	
Martonvásár	•		Lőrinci	•		Kiskunhalas	•		Orosháza	ny	⌴ ≡
Tihany	•		Gyöngyös	•		Bácsalmás	•		Makó	ny	
Fonyód	•		Borsodnádasd	•	folt	Kistelek	•		Mezőhegyes	ny	
Marcali	•		Putnok	ny	folt	Záhony	ny	folt	Mátraháza	•	folt ⌴

* A légnyomás 500 gdm-re átszámítva ** A légnyomás 1000 gdm-re átszámítva

Magassági szélmérések

Óraadatok greenwichi középidőben

I.21.	Bpest 06 h		Bpest 09 h		Bpest 11 h		Szeged 11 h		Győr 12 h		Pécs 12 h		Debr. 12 h		Szhely 12 h		Bpest 15 h	
	fok	m/s	fok	m/s	fok	m/s	fok	m/s	fok	m/s	fok	m/s	fok	m/s	fok	m/s	fok	m/s
Talaj	220	2	220	2	270	7	180	7	220	2	40	2	180	2	180	0	220	2
500 m	300	6	270	7	230	8	300	4	220	9	170	7	240	8	200	3	230	5
1000	310	13	300	13	270	11	360	8	240	4	140	9	270	11	190	6	290	11
1500	300	17	320	21	270	11	30	10	240	4	180	8	290	14	210	5		
2000	300	17	310	21	270	11	300	10	270	11	210	7	290	14	240	5		
3000	310	15	290	16	290	16	300	10	270	11	210	7			270	10		
4000	310	15			290	16	320	11			210	7			270	13		
5000	350	15			310	13	320	11							280	17		
7000	310	15			310	22	330	15							280	22		
9000	310	15			300	20	330	15							290	25		
10000	320	20			320	20	330	11							290	19		
12000	310	26			320	22	340	16							280	24		
14000	300	13			270	18	290	17										
16000	290	17			280	17												
18000	290	17			280	17												
20000					280	17												

I.21.	Bpest 17 h		Győr 23 h		Szhely 23 h											
	fok	m/s	fok	m/s	fok	m/s	fok	m/s	fok	m/s	fok	m/s	fok	m/s	fok	m/s
Talaj	220	2	180	2	180	2										
500 m	220	6	200	3	160	2										
1000	230	10	220	6	200	5										
1500	240	8	260	8	190	4										
2000	270	8			230	6										
3000	290	12			260	8										
4000					280	12										
5000																
7000																
9000																
10000																
12000																
14000																
16000																
18000																
20000																

I.22.	Bpest 00 h		Szeged 00 h													
	fok	m/s	fok	m/s	fok	m/s	fok	m/s	fok	m/s	fok	m/s	fok	m/s	fok	m/s
Talaj	120	2	120	2												
500 m	180	5	170	10												
1000	210	7	260	8												
1500	210	7	260	8												
2000	250	6	260	8												
3000	280	9	290	12												
4000	280	12	290	12												
5000	290	15	300	16												
7000	290	15	300	13												
9000	290	12	300	14												
10000	290	18	320	16												
12000	290	20	300	16												
14000	280	18	290	20												
16000	270	14	290	20												
18000	270	14	280	25												
20000	270	14														

IDŐJÁRÁSI NAPIJELENTÉS

ЕЖЕДНЕВНЫЙ МЕТЕОРОЛОГИЧЕСКИЙ БЮЛЛЕТЕНЬ • DAILY WEATHER REPORT
BULLETIN QUOTIDIEN DE TEMPS • TÄGLICHER WETTERBERICHT

KIADJA AZ ORSZÁGOS METEOROLÓGIAI INTÉZET
BUDAPEST II. KITAIBEL PÁL UTCA 1
TELEFON: KÖZPONT: 353-500, IDŐJELZŐ OSZT.: 150-410

MEGJELENIK NAPONKÉNT • ELŐFIZETÉSI ÁRA A POSTAI KÖLTSÉGGEL EGYÜTT NEGYEDÉVRE 60, Ft
KIADÁSÉRT FELEL AZ INTÉZET IGAZGATÓJA

75. évfolyam 23. szám + Budapest + 1962. január 23.

Az időjárási helyzet ma reggel és a várható időjárás:

Bár Európa nagyrészén tovább tart az évszakhoz képest enyhe, csapadékos időjárás, Észak- és Kelet-Európa egyes vidékein erős lehűlés indult meg. Ezeken a tájakon ma reggel -15, -25 sőt Finnország északi részein -30 fok alatti hőmérsékleteket mértek.

Hazánkban tegnap erősen felhős, párás, sokfelé ködös volt az idő, több helyen kevés esővel, ködszitálással. A csapadék mennyisége a délnyugati országhatár közelében elérte a 2-4 mm-t, máshol általában 1 mm alatt maradt. A hőmérséklet a nap folyamán az ország északi felében általában 1, 5, a délibben 6, 11 fokig emelkedett, ma hajnalban országszerte 0, -3 fokig süllyedt. A keleti megyék helyén 2-6, a déliekben 7-8 órán át sütött a nap. Ma délelőtt általában erősen felhős, párás, helyenként ködös idő volt.

Ma 12 órakor Budapesten a hőmérséklet +6 fok, a tengerszintre átszámitott légnyomás 765 mm, alig változik.

Várható időjárás szerda estig:

Felhőátvonulások legfeljebb kevés esővel, havaseső vel.
Mérsékelt nyugati, északnyugati szél.
Néhány helyen reggeli, délelőtti ködök.

Várható legalacsonyabb éjszakai hőmérséklet: 0, -3,
legmagasabb nappali hőmérséklet holnap: +2, +6 fok között.

Tardos

A hőmérséklet és a légnyomás napi középértéke Budapesten és ezek eltérése a 75 évi átlagtól:

1962.I.22.: +0.9 C°, 763.8 mm. Eltérés: +2.4 C°, -2.9 mm.

1871 óta ezen a napon előfordult:

legmagasabb hőmérséklet 12.2 C° /1918/
legalacsonyabb hőmérséklet -19.4 C° /1892/

Az Országos Meteorológiai Intézet Időjárási Napijelentése

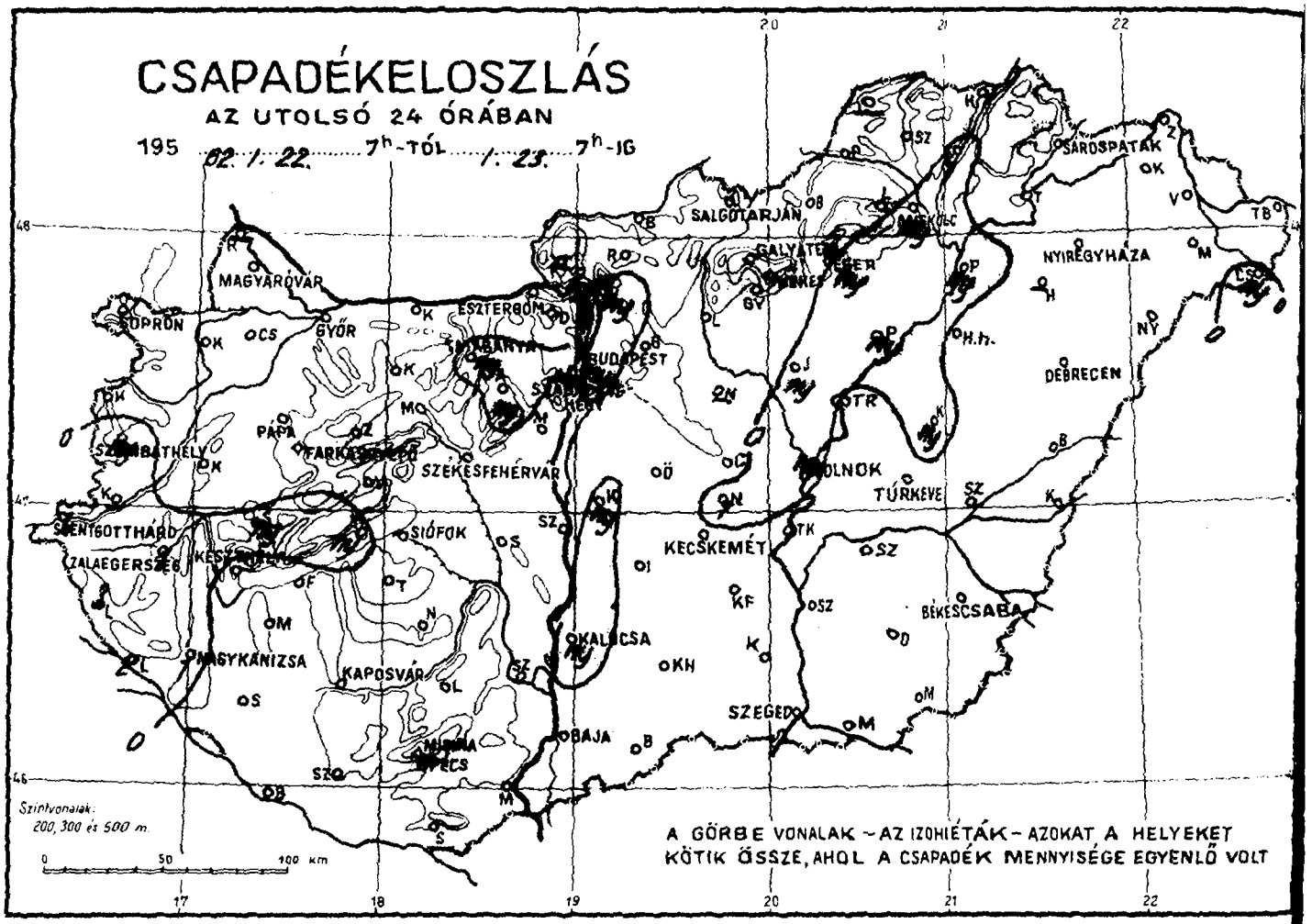

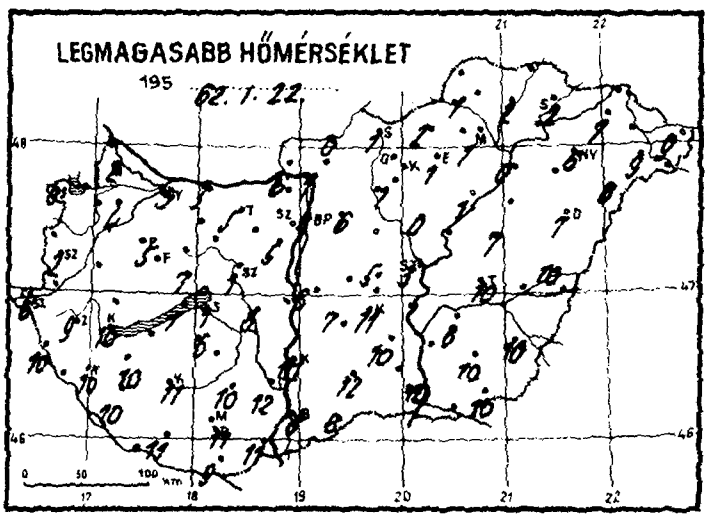

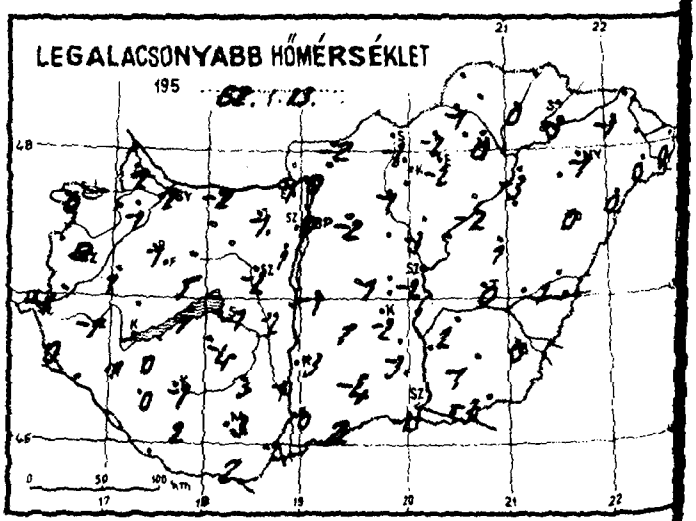

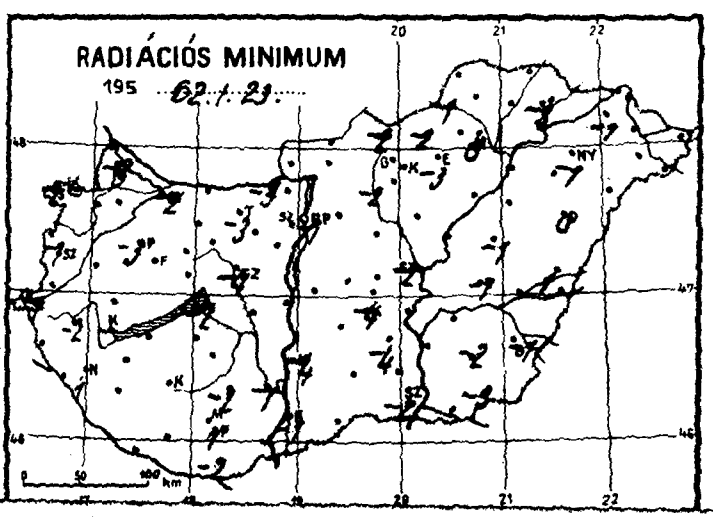

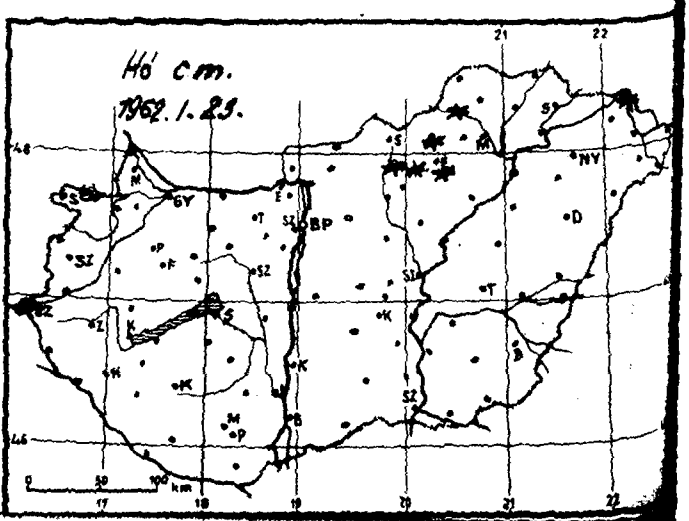

Időjárási helyzet 1962. év JANUÁR hó 23. nap 7 óra

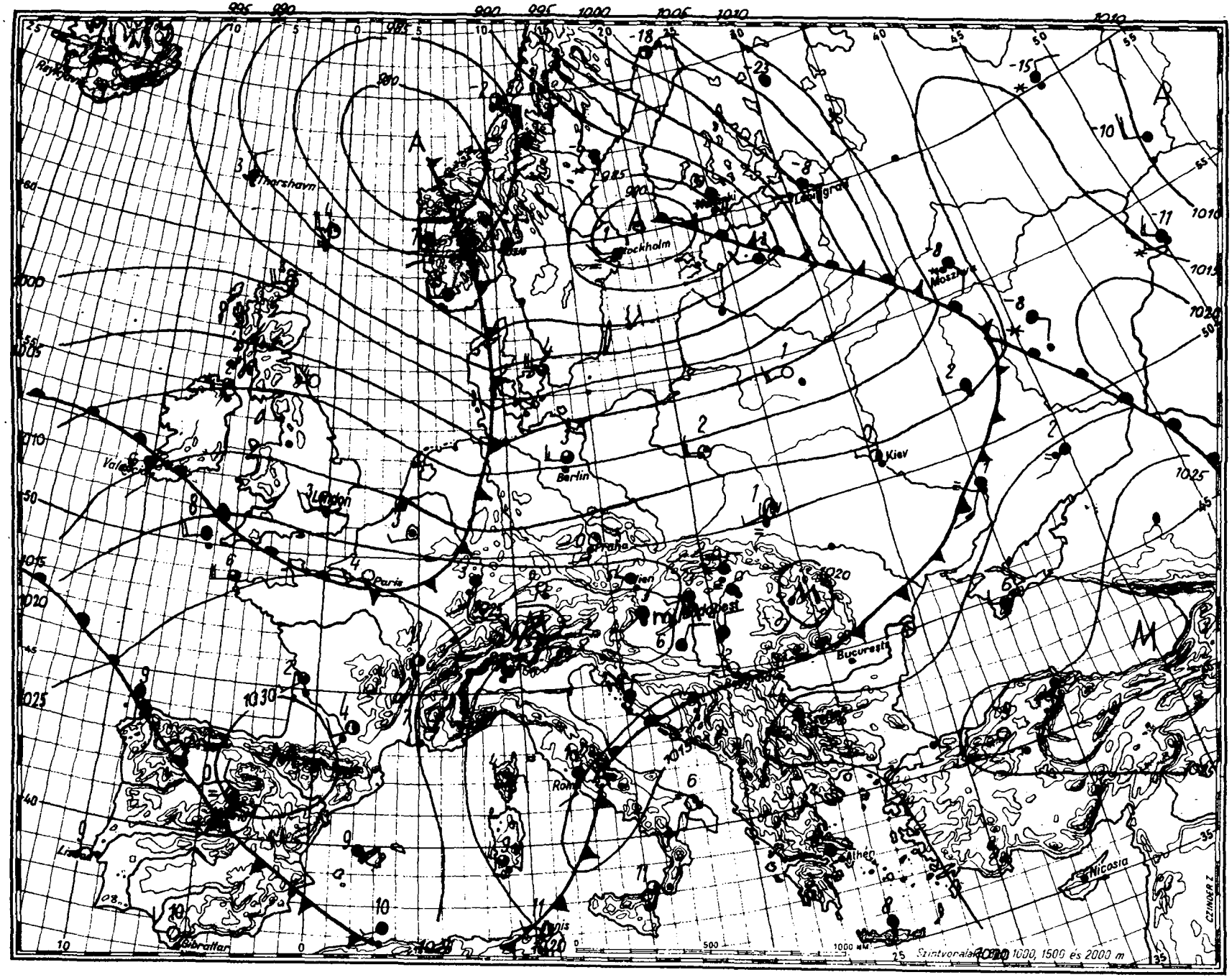

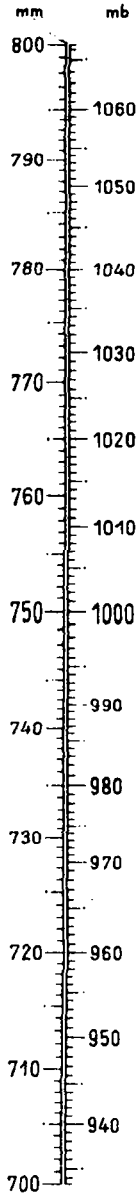

Magaslégköri időhelyzet

19 62 január hó 23. nap 00 h GMT.

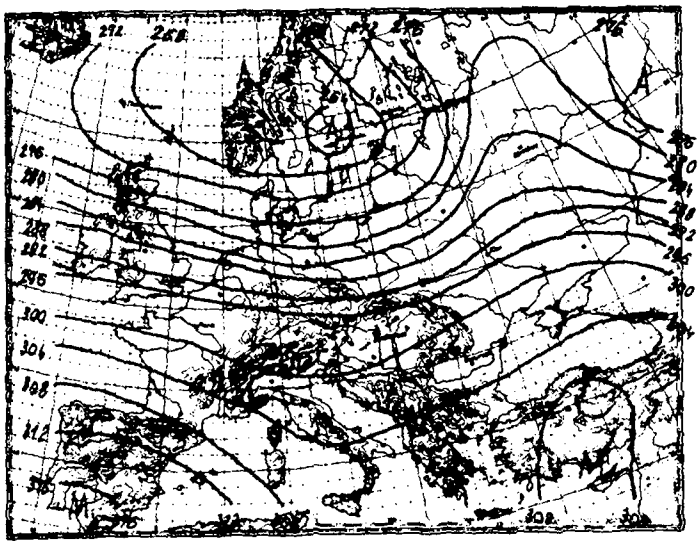

700 mb-os absz. topográfia

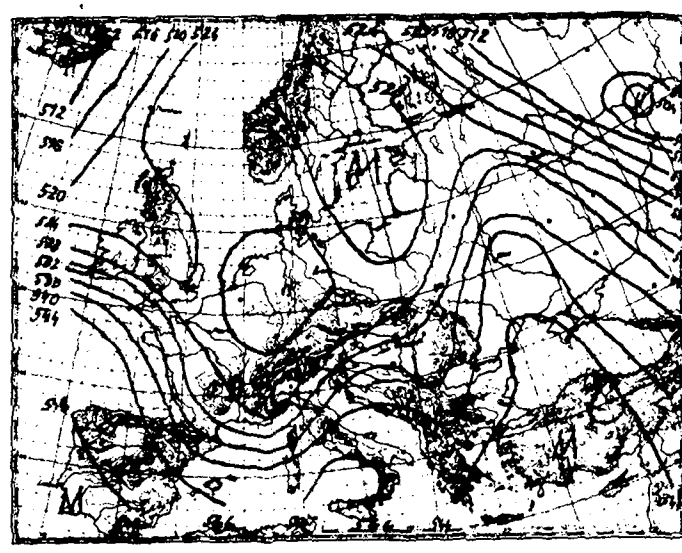

500/1000 mb-os rel. topográfia

1962.I.22. 12h			
mb	m	C°	T_d
1000	142	1	0
850	1450	1	- 5
700	3010	- 1	-20
500	5590	-21	-39
400	7200	-34	-50
300	9150	-49	-59
250	10320	-58	-66
200	11690	-68	-76
150	13440	-63	-
100			

Jellemző pontok:

1004	Talaj	1	0
962	460	- 1	- 3
942	660	5	4
900	990	2	- 1
880	1180	3	- 1
721	2780	1	-20
676	3300	- 4	-20
661	3480	- 3	-25
600	4060	-11	-30
250	10320	-58	-66
*206	11500	-68	-77
178		-68	-
120		-56	-

Ma 00 GMT-kor meleg advekció figyelhető meg az Azori-szigetek és az Ibériai-félsziget, valamint Irország partjai között, továbbá a Szovjetunió európai területének azon a részén, amely a Fekete-tengertől északra esik, a 30. és a 45. hosszúsági fokok sávjában. Nyugat- és Közép-Európa jórészén viszont intenzív lehűlési folyamat található.

Budapest felett az elmúlt 24 óra folyamán az alsó, 500 m-es réteget leszámítva mindenütt lehűlés történt. 0.5 km és 5 km között átlagosan 5 fokot csökkent a hőmérséklet. A 0 fok két szintben: 200 m-en és 1400 m-en volt ma éjfélkor, a -10 fok pedig 1210 m-es süllyedés után 2850 m-en helyezkedett el.

Tóth Pál s.k.

1962.I.23. 00h			
mb	m	C°	T_d
1000	146	- 1	0
850	1460	- 1	- 9
700	2982	-11	-16
500	5500	-24	-29
400	7090	-36	-49
300	9030	-50	-52
250	10190	-58	-62
200	11590	-63	-
150	13370	-60	-
100			

Jellemző pontok:

1001	Talaj	- 1	- 1
973	50	6	- 1
900	1000	3	- 5
800	1940	- 4	-13
600	4140	-19	-20
576	4460	-17	-19
250	10190	-58	-62
*221	10980	-61	-63
210		-61	-
176		-63	-
161		-58	-
137		-56	-
115		-55	-

*Tropopauza

1962. január hó. 23. kedd nap. 75. évfolyam 23. sz.

	Reggeli észlelések 06 TMG				Az utolsó 24 óra adatai					
	Felhőzet (0–4)	Szélirány és erő (m/s)	Légnyomás (millibar)	Hőmérséklet (C°)	Csapadék (24 óra) (mm)	Hó cm	Hőmérsékleti szélsőségek: tegnapi nappali max.	éjszakai min.	Radiációs min.	Napsütés (óra) tegnap
Mosonmagyaróvár	4x	SSW 1	1021.5	−1	.		2	−2	−3	0
Sopron	4	– 0	20.7	1	.		0	0	−2	0
Szombathely	4	WSW 2	21.1	3	ny		2	0	−1	0
Szentgotthárd	4x	SW 4	20.8	2	4	folt	6	−1	−1	0
Pápa	4	S 4	19.4	2	.		5	−1	−3	–
Győr	4x	NNW 1	20.7	−1	.		3	−2	−2	2
Esztergom	4x	– 0	20.0	−1	.		6	−1	−3	–
Tatabánya	4x	WNW 2	19.7	0	ny		5	−1	−3	–
Székesfehérvár	4	NW 1	18.4	2	.		1	−2	−4	–
Siófok	4	NE 3	19.9	4	.		1	−1	−2	0
Keszthely	4	NW 3	20.0	4	.		10	–	–	2
Zalaegerszeg	4	W 2	20.7	2	1		9	−1	−2	–
Nagykanizsa	4	NNW 1	20.8	4	1		10	1	1	–
Kaposvár	–	–	–	–	.		11	−1	–	–
Pécs	4	NNE 5	18.1	6	.		11	3	1	7
Budapest M. I.	4	W 2	19.0	3	ny		2	0	−1	0
Salgótarján	4x	– 0	17.7	0	.		1	−1	−2	–
Eger	4x	W 1	19.7	−1	ny	folt	1	−2	−3	0
Miskolc	4x	NNE 2	18.4	0	ny		1	0	0	0
Sárospatak	4x	– 0	18.1	−2	.		2	−3	−3	0
Baja	4x	NW 1	19.0	1	.		8	0	−1	2
Kalocsa	4	NW 1	–	0	ny		10	−3	−4	–
Kecskemét	4x	WNW 2	18.6	0	.		11	−2	−4	3
Szeged	4x	NW 2	19.0	−2	.		10	−2	−2	7
Szolnok	4x	NE 1	18.7	−1	ny		3	−2	−2	0
Túrkeve	4x	NW 1	18.1	0	.		10	0	−1	–
Békéscsaba	4x	S 2	18.3	0	.		10	0	−1	7
Debrecen	4x	W 1	19.1	0	.		7	0	0	6
Nyíregyháza	4x	– 0	19.3	0	.		6	−1	−1	2
Kékestető (1000 m)**	3	NW 2	897.0	−1	.	folt	2	−1	–	4
Galyatető (932 m)**	–	–	–	–	.	folt	3	−3	–	–
Misinatető (534 m)*	4	N 4	957.9	3	.		9	3	2	8
Szabadsághegy (474 m)*	4	NW 2	956.5	2	.		4	1	−1	1
Farkasgyepű (400 m)*	4	N 1	958.5	3	.		5	2	1	1

24 órai csapadék mm		Hó cm	24 órai csapadék mm		Hó cm	24 órai csapadék mm		Hó cm	24 órai csapadék mm		Hó cm
Rajka	–		Tab	.		Jósvafő	–		Kisvárda	.	
Csorna	.		Sárbogárd	.		Lillafüred	.		Vásárosnamény	.	
Kapuvár	.		Sárszentágy	.		Szendrőlád	.		Mátészalka	.	
Kőszeg	.		Nagykónyi	.		Fügöd	1	–	Tiszabecs	.	
Körmend	–		Somogyszob	.		Hidasnémeti	.		Csenger	ny	
Lenti	3		Barcs	.		Tokaj	.		Nyírlugos	.	
Letenye	2		Szigetvár	.		Poroszló	ny		Polgár	ny	
Káld	.		Lengyel	.		Jászapáti	ny		Hajdúdorog	–	
Sümeg	ny		Szekszárd	.		Nagykáta	–		Hortobágy	.	
Zirc	.		Mohács	.		Örkény	.		Tiszaroff	.	
Veszprém	.		Siklós	.		Kunsztmiklós	ny		Karcag	ny	
Komárom	.		Királyrét	–		Cegléd	.		Berettyóújfalu	.	–
Kisbér	.	–	Balassagyarmat	.		Nagykőrös	1		Szeghalom	.	
Mór	.		Romhány	.		Tiszakécske	.	x	Kőrösszakál	.	
Aksut	ny		Vác	ny		Izsák	.		Szarvas	.	
Dobogókő	.		Gödöllő	.		Kiskunfélegyh	.		Szentes	.	
Martonvásár	.		Lőrinci	.		Kiskunhalas	.		Orosháza	.	
Tihany	ny		Gyöngyös	.		Bácsalmás	.		Makó	.	
Fonyód	.		Borsodnádasd	.	folt	Kistelek	.		Mezőhegyes	.	x
Marcali	.		Putnok	.	folt	Záhony	.	folt	Mátraháza	.	folt

* A légnyomás 500 gdm-re átszámítva ** A légnyomás 1000 gdm-re átszámítva

Magassági szélmérések

Óraadatok greenwichi középidőben

I.22.	Szeged 05 h		Bpest 06 h		Bpest 12 h		Pécs 11 h		Debr. 11 h		Szhely 12 h		Kecskem. 12 h		Szeged 23 h			
	fok	m/s	fok	m/s	fok	m/s	fok	m/s	fok	m/s	fok	m/s	fok	m/s	fok	m/s	fok	m/s
Talaj	180	2	–		180	2	270	7	180	2	270	2	270	2	360	2		
500 m	230	4	230	8	180	4	250	20	210	10	250	12	240	8				
1000	230	4	230	11	230	18	250	20	220	12	260	12	260	12	10	9		
1500	230	7	230	11	230	18	230	22	220	14	250	11	260	12	10	9		
2000	230	12	230	11	260	16	240	19	210	20	260	12	250	20	10	9		
3000	260	10	240	11	260	16	240	19	230	23	260	11	250	20	270	2		
4000	270	12	260	15	260	21	250	20	230	20	250	14	250	24	250	17		
5000	270	12	240	11	260	24			240	19	250	11			240	25		
7000	280	16	280	16	260	18			240	19	250	21			240	25		
9000	280	15	270	19	250	20					250	25			230	27		
10000	280	15	280	22	250	19									230	27		
12000	290	19	280	22	250	20									270	22		
14000			260	25	270	26									280	20		
16000															280	20		
18000																		
20000																		

I.23.	Bpest 00 h		Szhely 00 h		Pécs 01 h											
	fok	m/s	fok	m/s	fok	m/s	fok	m/s	fok	m/s	fok	m/s	fok	m/s	fok	m/s
Talaj	–	0	270	2	40	2										
500 m	330	8	300	3	20	20										
1000	330	13	340	6	30	17										
1500	330	13	340	7	90	6										
2000	330	13			100	7										
3000	300	10														
4000	230	18														
5000	240	27														
7000	230	27														
9000	230	33														
10000	210	32														
12000	240	24														
14000	250	30														
16000																
18000																
20000																

	fok	m/s	fok	m/s	fok	m/s	fok	m/s	fok	m/s	fok	m/s	fok	m/s	fok	m/s
Talaj																
500 m																
1000																
1500																
2000																
3000																
4000																
5000																
7000																
9000																
10000																
12000																
14000																
16000																
18000																
20000																

IDŐJÁRÁSI NAPIJELENTÉS

ЕЖЕДНЕВНЫЙ МЕТЕОРОЛОГИЧЕСКИЙ БЮЛЛЕТЕНЬ · DAILY WEATHER REPORT
BULLETIN QUOTIDIEN DE TEMPS · TÄGLICHER WETTERBERICHT

KIADJA AZ ORSZÁGOS METEOROLÓGIAI INTÉZET
BUDAPEST II. KITAIBEL PÁL UTCA 1
TELEFON: KÖZPONT: 353-500, IDŐJELZŐ OSZT.: 150-410

MEGJELENIK NAPONKÉNT • ELŐFIZETÉSI ÁRA A POSTAI KÖLTSÉGGEL EGYÜTT NEGYEDÉVRE 60, Ft
KIADÁSÉRT FELEL AZ INTÉZET IGAZGATÓJA

75. évfolyam 24. szám + Budapest + 1962. január 24.

Az időjárási helyzet ma reggel és a várható időjárás:

Az Atlanti-óceán térségéből tovább folytatódik az enyhe tengeri levegő beáramlása Európa fölé. Fagypont alatti hőmérsékletek napközben csak Kelet- és Észak-Európában vannak; Finnország északi részén azonban -10, -20 fokos hideg uralkodik.

Hazánkban tegnap erősen felhős idő volt, főleg keleten több helyen ködös. Az ország északi felében 1-2 óráig, Kékestetőn 4 órán át sütött a nap. Egy-két helyen jelentéktelen mennyiségű eső hullott. A hőmérséklet napközben a Bácsalmás, Kiskunfélegyháza, Örkény, Kékestető vonaltól keletre csak 0, +4, ettől a vonaltól nyugatra viszont +5, +7 fokig emelkedett. Ma hajnalra -1, -4 fokos fagyok voltak, de egyes kisebb területeken fagypont felett maradt a hőmérséklet. Ma délelőtt az ország területén nagyrészben derült napsütéses idő volt +2, +4 fok körüli hőmérsékletekkel, de ugyanekkor több helyen sűrű köd és -1, -2 fokos hőmérséklet is előfordult.

Ma 12 órakor Budapesten a hőmérséklet +6 fok, a tengerszintre átszámított légnyomás 768 mm, mérsékelten süllyedő irányzatú.

Várható időjárás csütörtök estig:

Ma növekvő felhőzet, holnap erősen felhős idő,
az éjszakai óráktól kezdve /főleg nyugaton és északon/kisebb esőkkel.
Több helyen köd.
Mérsékelt délnyugati szél.

Várható legalacsonyabb éjszakai hőmérséklet: +1, -2,
legmagasabb nappali hőmérséklet holnap: +2, +6 fok között.

Tóth Pál

A hőmérséklet és a légnyomás napi középértéke Budapesten és ezek eltérése a 75 évi átlagtól:

1962.I.23.:	+4.5 C°	765.4 mm.	Eltérés:	+6.2 C°, -1.8 mm.

1871 óta ezen a napon előfordult:

legmagasabb hőmérséklet	13.5 C° /1918/
legalacsonyabb hőmérséklet	-20.0 C° /1881/

Az Országos Meteorológiai Intézet Időjárási Napijelentése

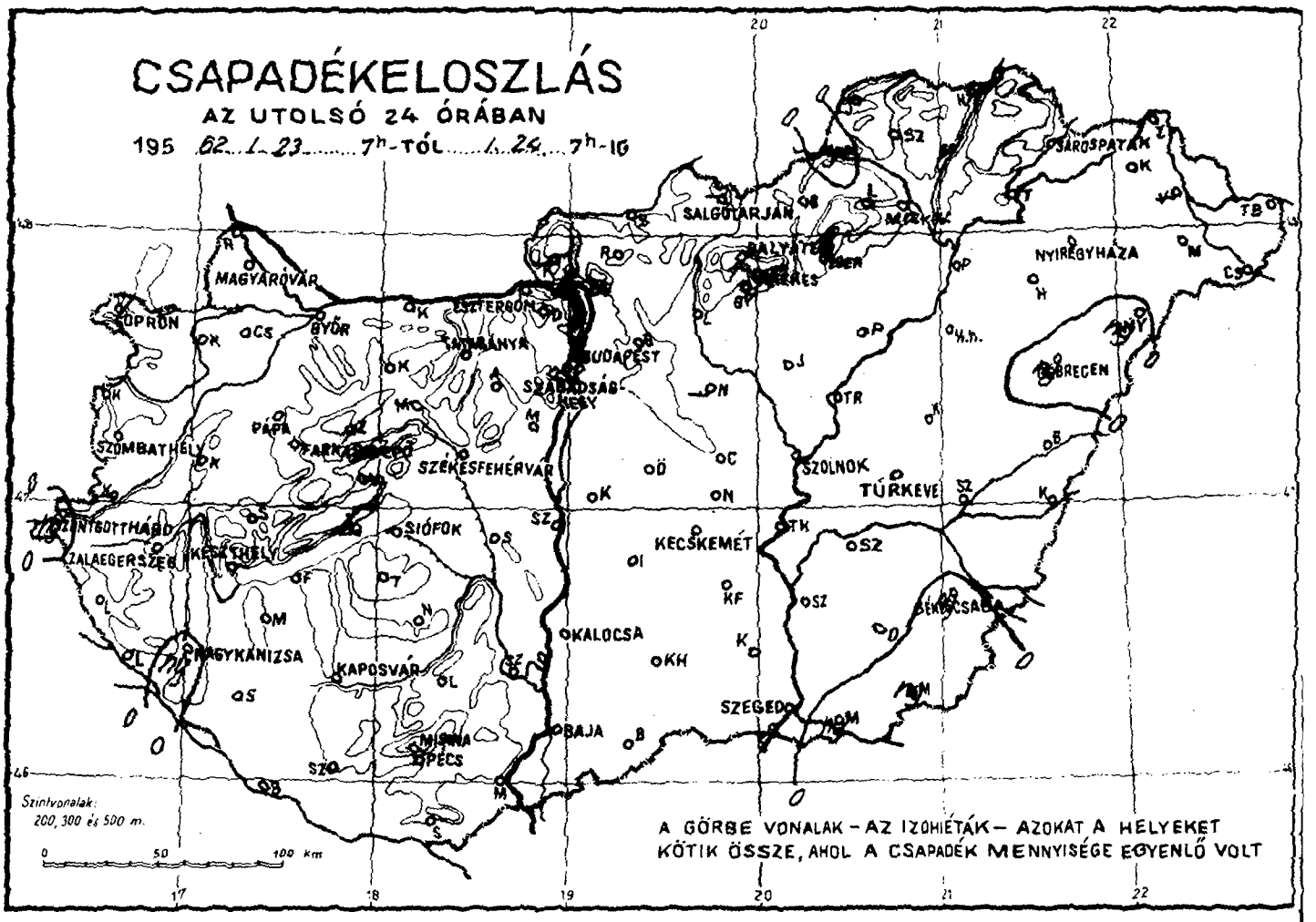

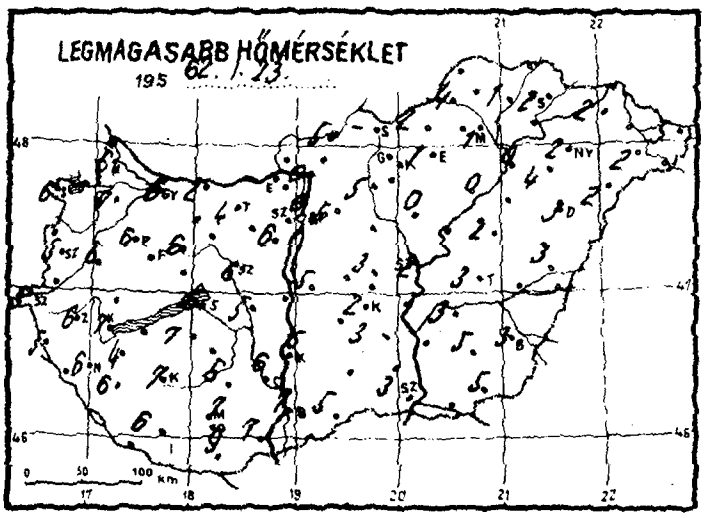

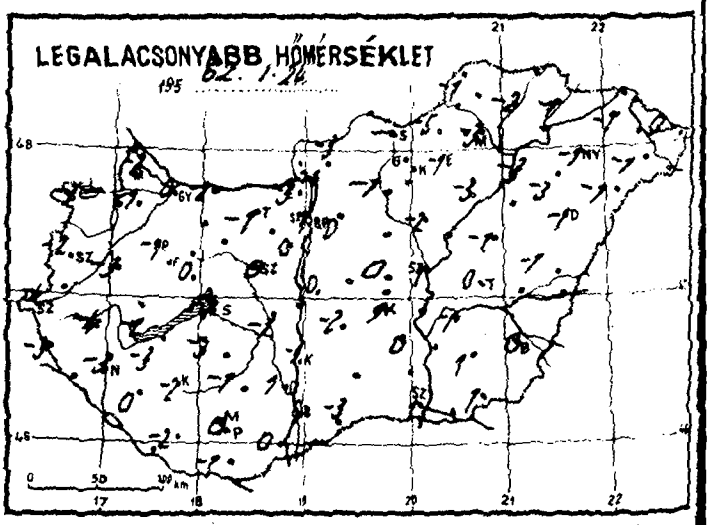

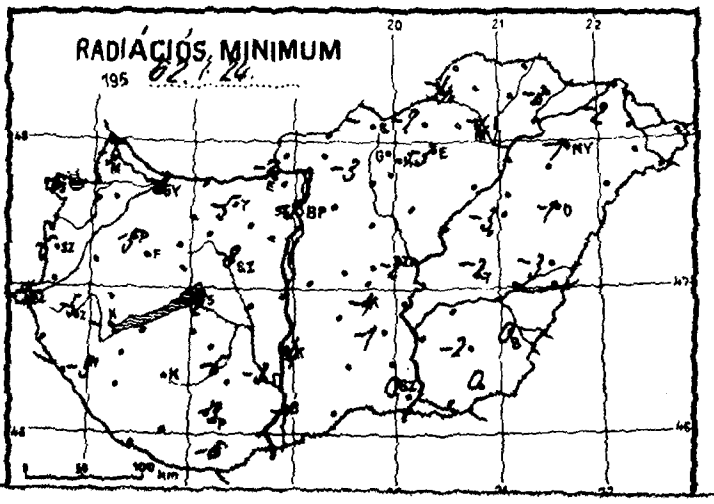

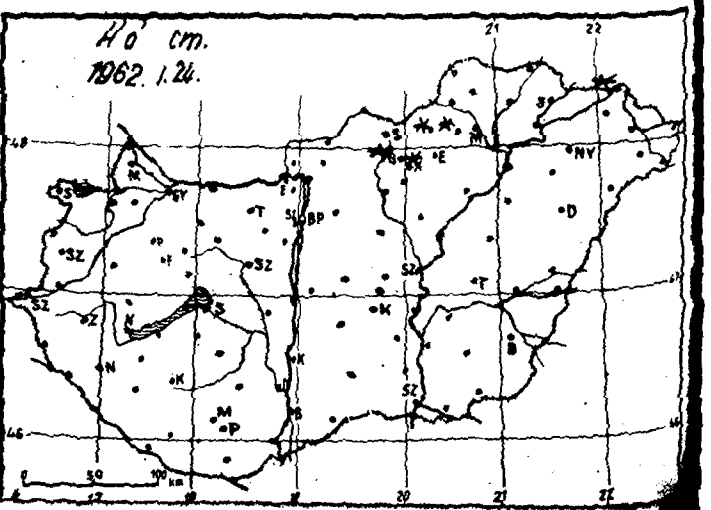

Időjárási helyzet 1962. **év** JANUÁR **hó** 24. **nap** 7 **óra**

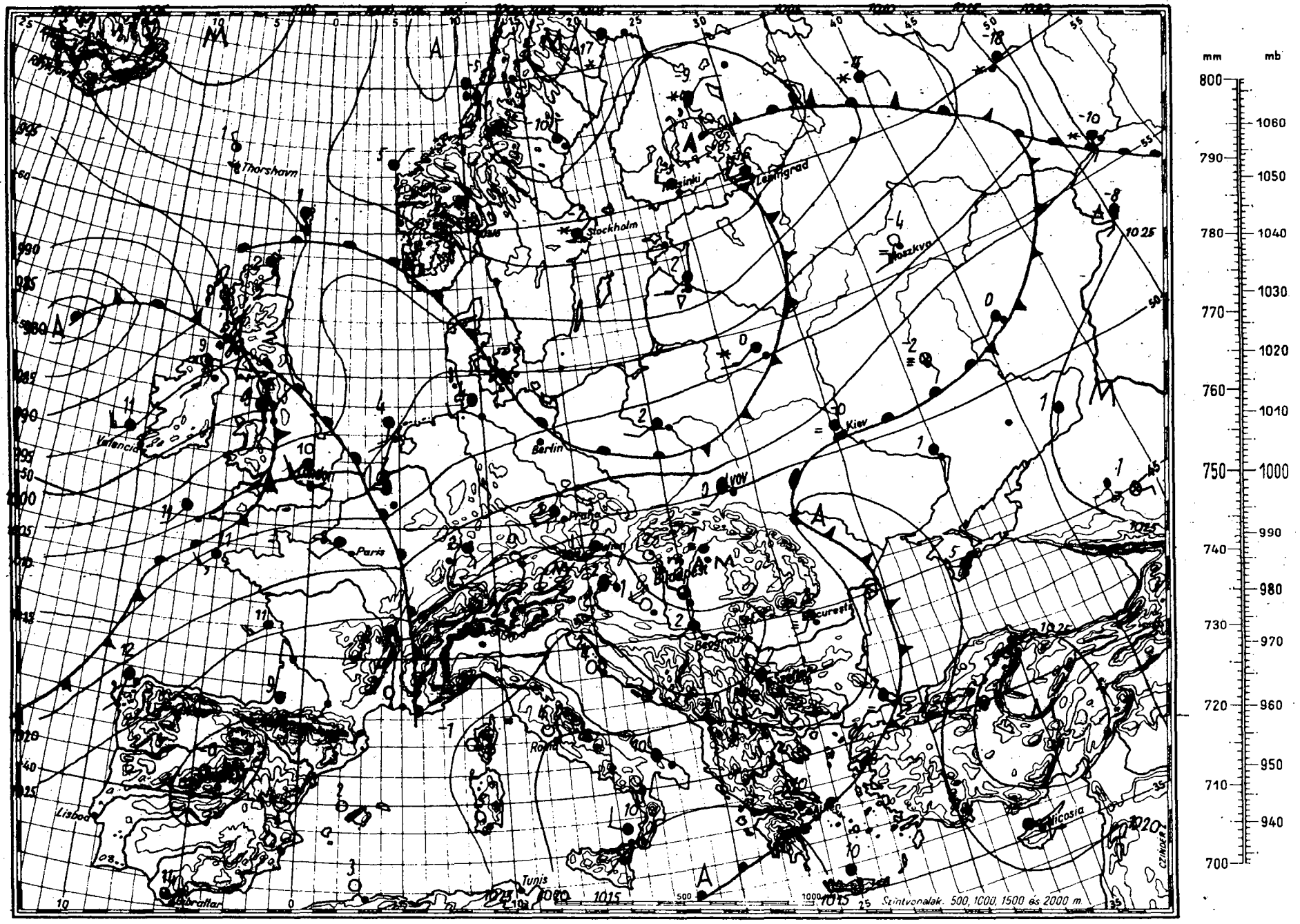

Magassági szélmérések

Óraadatok greenwichi középidőben

I.23.	Bpest 06 h		Szolnok 11 h		Szeged 12 h		Bpest 12 h		Pécs 14 h		Bpest 15 h		Bpest 18 h		Győr 23 h		Szeged 23 h	
	fok	m/s	fok	m/s	fok	m/s	fok	m/s	fok	m/s	fok	m/s	fok	m/s	fok	m/s	fok	m/s
Talaj	360	2	–		40	2	270	2	40	2	320	7	320	2	320	2	320	2
500 m	350	11	10	5	20	12	340	9	30	9	340	8	340	10	320	14	140	1
1000	350	11	330	3	10	8	340	9	30	9	350	10	340	9	330	12	40	2
1500	350	11	330	8	10	8	330	7	30	9	360	8	320	3	320	12	220	7
2000	10	11	310	11	350	5	310	3	30	13	300	4	320	3			220	7
3000	210	2	360	10			290	7	60	10	270	1	310	4			230	18
4000	240	16	350	9			290	15			260	13					300	19
5000	240	22	240	11			220	22									250	19
7000	240	22	240	15			220	22									250	19
9000	230	37					220	39									250	19
10000	230	35					220	39									240	29
12000	240	12					240	18									270	17
14000	250	25					260	28										
16000	270	20					270	19										
18000																		
20000																		

I.24.	Bpest 00 h 03		Bpest 03 h															
	fok	m/s	fok	m/s	fok	m/s	fok	m/s	fok	m/s	fok	m/s	fok	m/s	fok	m/s	fok	m/s
Talaj	270	7	270	2														
500 m	350	14	350	9														
1000	350	14	330	13														
1500	330	14	320	12														
2000	290	8	310	10														
3000	280	10																
4000	230	8																
5000	240	28																
7000	240	30																
9000	280	16																
10000	240	20																
12000	280	16																
14000	280	16																
16000	270	22																
18000																		
20000																		

	fok	m/s	fok	m/s	fok	m/s	fok	m/s	fok	m/s	fok	m/s	fok	m/s	fok	m/s	fok	m/s
Talaj																		
500 m																		
1000																		
1500																		
2000																		
3000																		
4000																		
5000																		
7000																		
9000																		
10000																		
12000																		
14000																		
16000																		
18000																		
20000																		

IDŐJÁRÁSI NAPIJELENTÉS

ЕЖЕДНЕВНЫЙ МЕТЕОРОЛОГИЧЕСКИЙ БЮЛЛЕТЕНЬ • DAILY WEATHER REPORT
BULLETIN QUOTIDIEN DE TEMPS • TÄGLICHER WETTERBERICHT

KIADJA AZ ORSZÁGOS METEOROLÓGIAI INTÉZET
BUDAPEST II. KITAIBEL PÁL UTCA 1
TELEFON: KÖZPONT: 353-500, IDŐJELZŐ OSZT.: 150-410

MEGJELENIK NAPONKÉNT • ELŐFIZETÉSI ÁRA A POSTAI KÖLTSÉGGEL EGYÜTT NEGYEDÉVRE 60,- Ft
KIADÁSÉRT FELEL AZ INTÉZET IGAZGATÓJA

75. évfolyam 25. szám + Budapest + 1962. január 25.

Az időjárási helyzet ma reggel és a várható időjárás:

Európa nagy részébe még mindig szokatlan hevességgel törnek előre az igen enyhe óceáni légtömegek. Az évszaknak megfelelő hőmérséklet, vagy annál hidegebb csak a hatvanadik földrajzi szélességtől északra van. Ettől délre mindenütt melegebb az idő, mint más években ilyenkor lenni szokott.

Hazánkban tegnap Mosonmagyaróvár és Sárospatak környékén ködös, erősen felhős időjárás uralkodott, az ország más területein azonban mindenütt élveztek több-kevesebb- napsütést, északon általában 2-6, délen 7-8 órán keresztül. A felhősebb északi megyékben több helyen volt kisebb eső, havaseső, egy-két helyen hószállingózás. A hőmérséklet napközben északkeleten csak +1, +3, máshol azonban 5, 8, sőt a déli határszél közelében 9 fokig emelkedett. Ma hajnalban -2, +2 fokig hült le a levegő.

Ma 12 órakor Budapesten a hőmérséklet 5 fok, a tengerszintre átszámitott légnyomás 762 mm, mérsékelten süllyedő irányzatú.

Várható időjárás péntek estig:

Megélénkülő északnyugati szél.
Felhős, az évszakhoz képest enyhe idő.
Többfelé eső.

Várható legalacsonyabb éjszakai hőmérséklet: -1, +3
legmagasabb nappali hőmérséklet holnap: +5, +9 fok között.

A hőmérséklet és a légnyomás napi középértéke Budapesten és ezek eltérése a 75 évi átlagtól:

1962.I.24.: 3.8 C°, 767.4 mm. Eltérés: +5.3 C°, +0.1 mm.

1871 óta ezen a napon előfordult:

legmagasabb hőmérséklet 11.6 C° /1918/
legalacsonyabb hőmérséklet -21.7 C° /1942/

Az Országos Meteorológiai Intézet Időjárási Napjelentése

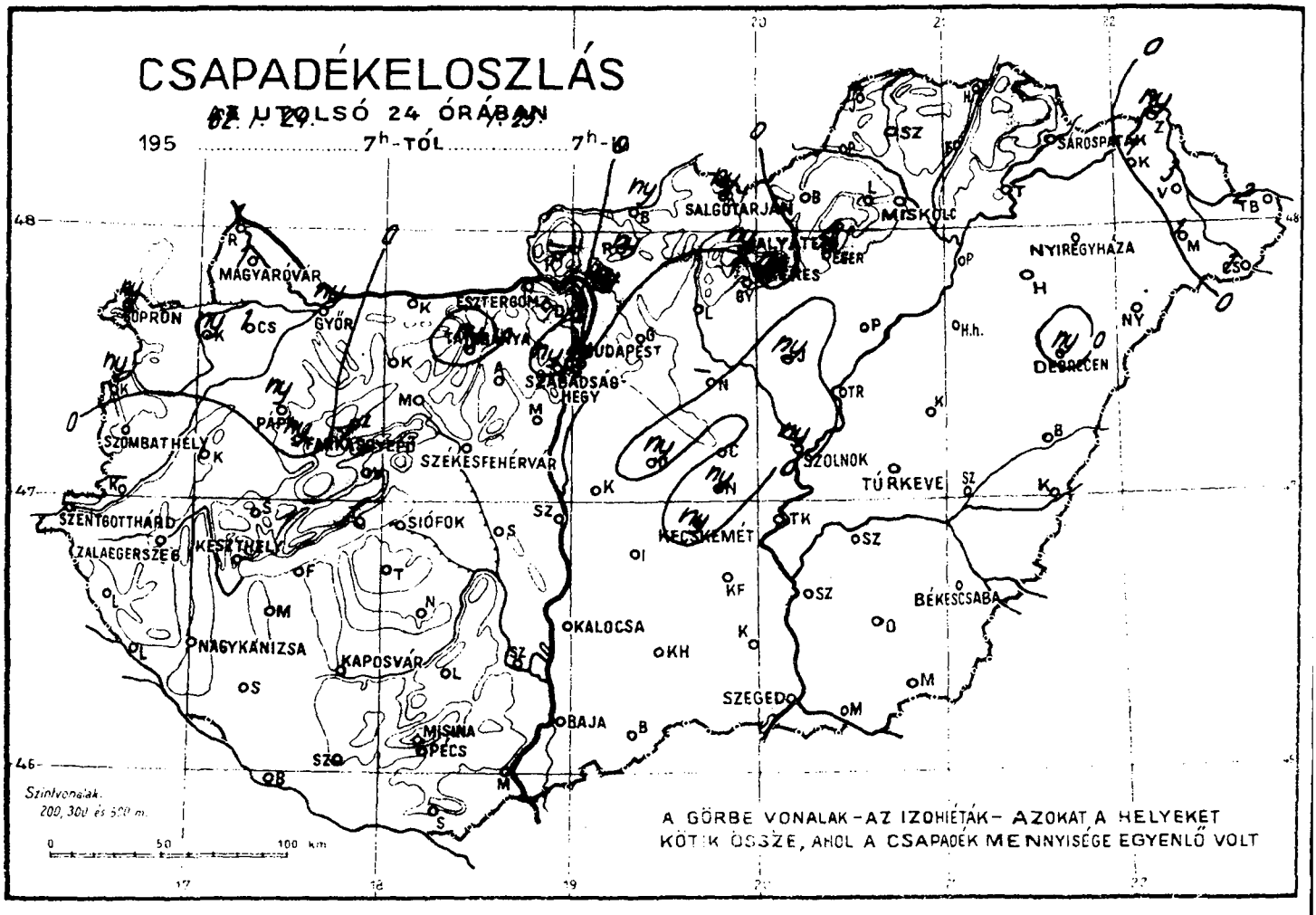

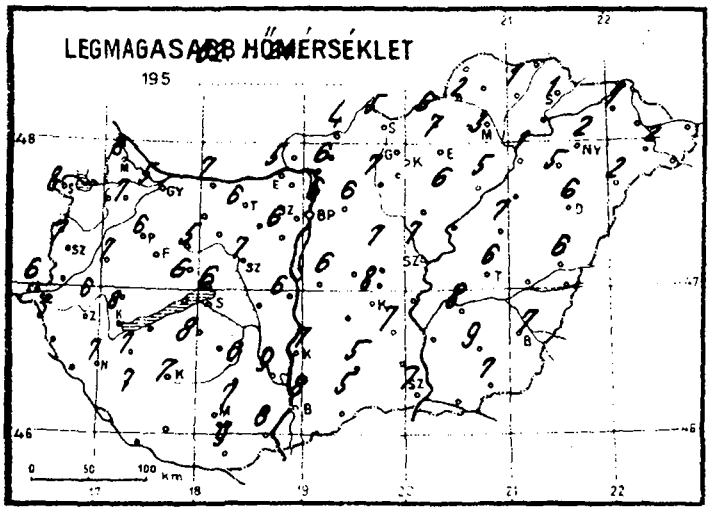

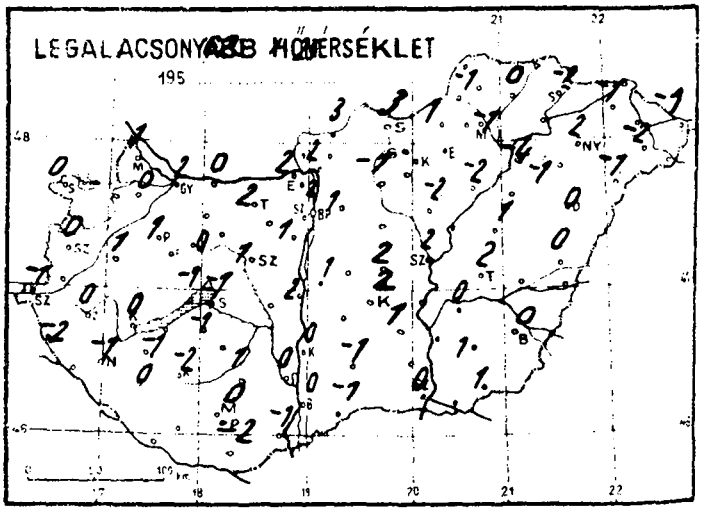

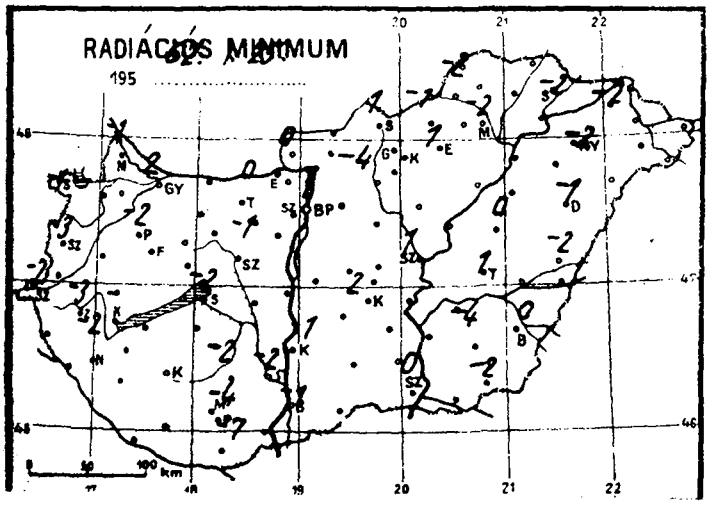

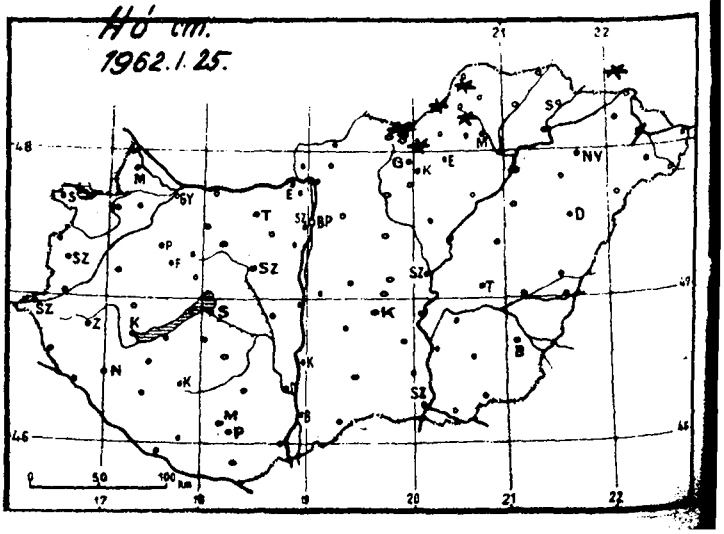

Időjárási helyzet 1962. év JANUÁR hó 25. nap 7 óra

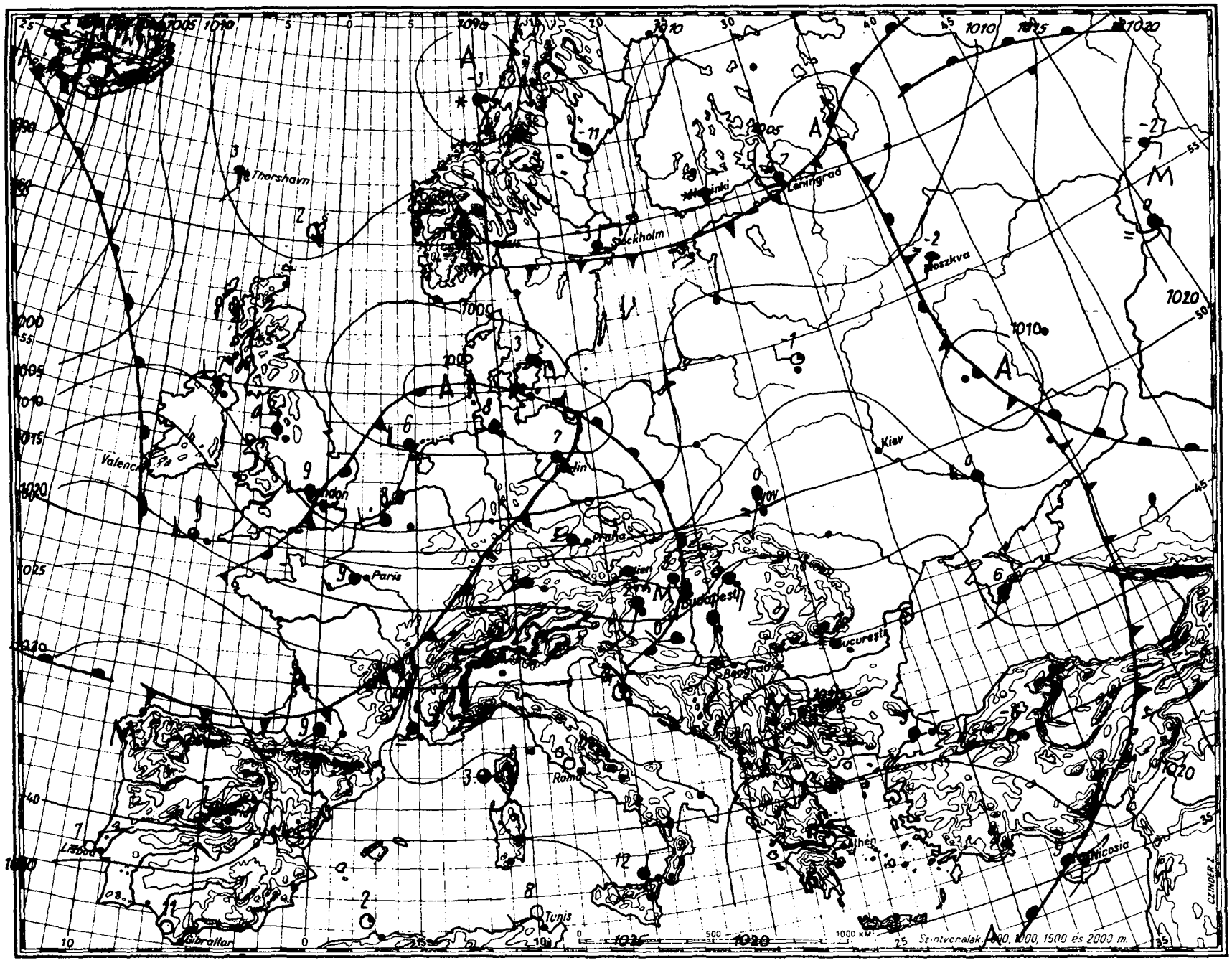

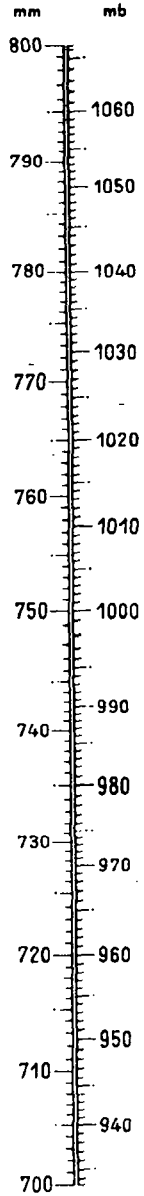

Magaslégköri időhelyzet

19 62. január hó 25. nap 00h GMT.

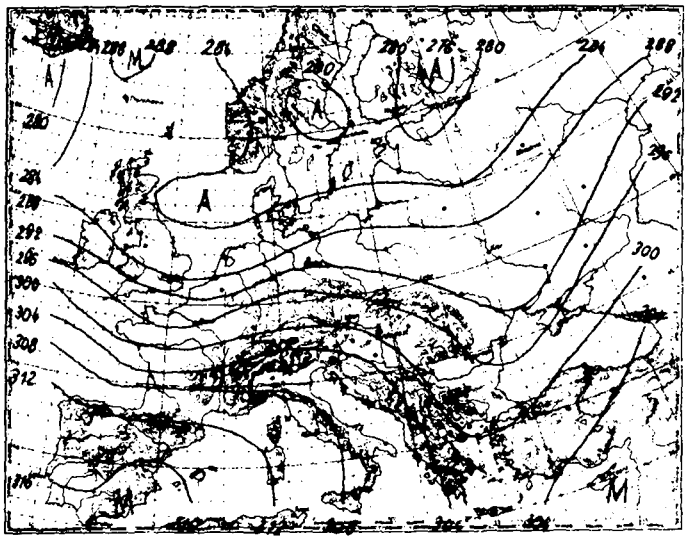

700 mb-os absz. topográfia

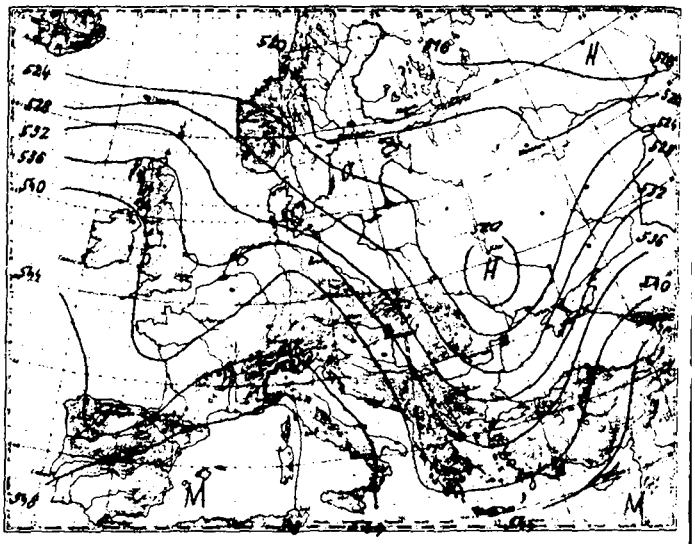

500/1000 mb-os rel. topográfia

1962. I. 24. 12h

mb	m	C°	T_d
1000	189	+ 5	- 2
850	1488	- 5	-11
700	2991	-14	-27
500	5480	-27	-29
400	7070	-35	-38
300	9010	-49	-54
250	10180	-58	-60
200	11570	-64	-
150	13330	-61	-
100	15950	-52	-

Jellemző pontok:

1006	Talaj	+ 6	- 1
900	1030	- 2	- 8
558	4660	-23	-27
526	5100	-24	-27
446	6300	-34	-36
430	6550	-31	-34
250	10180	-58	-60
tr215	11000	-64	-67
157		-64	-
126		-51	-

* Tropopauza

Az advekciókép csütörtökön 00 GMT-kor erős meleg advekciót mutat Izlandtól délre az óceánon, mérsékeltet Közép-Európában, gyenge hideget pedig Franciaországban.

Hazánkban az elmúlt 24 óra alatt a troposzféra alsó, 500 m vastag rétege 1 fokot hűlt, az 500 m-től 2500 m-ig és a 4500-tól 7000 m-ig terjedő rétege 2.5, a 2500-tól 4500 m-ig terjedő rétege pedig 6 fokot melegedett átlagosan.

Budapest felett ma éjjel a 0 fokos szint 1220, a -10 fokos 3500, a -20 fokos pedig 4800 m magasságban volt található; tegnap óta az első kb 400, a második és harmadik pedig kb. 1000 m-t emelkedett.

Veress s.k.

1962. I. 25. 00h

mb	m	C°	T_d
1000	161	+ 2	- 1
850	1471	+ 4	+ 2
700	2995	- 8	-16
500	5520	-26	-30
400	7100	-36	-40
300	9040	-50	-53
250	10220	-56	-59
200	11610	-64	-67
150	13390	-55	-
100	16010	-53	-

Jellemző pontok:

1002	Talaj	+ 2	0
964	460	+ 1	- 3
935	730	+ 3	- 1
754	2420	- 7	- 7
734	2640	- 5	- 8
690	3120	- 9	-18
670	3340	- 8	-19
250	10220	-56	-59
tr192	11880	-65	-68
176		-65	-
144		-52	-

1962. január
25. csütörtök hó.
75. nap 25.
évfolyam sz.

	Reggeli észlelések 06 TMG				Az utolsó 24 óra adatai				
	Felhőzet (0–4)	Szélirány és erő (m/s)	Légnyomás (millibar)	Hőmérséklet (C°)	Csapadék (24 óra) (mm)	Hó cm	Hőmérsékleti szélsőségek: tegnapi nappali max.	éjszakai min.	Radiációs min.	Napsütés (óra) tegnap
Mosonmagyaróvár	3	S 4	1018.4	1	1		6	1	-1	0
Sopron	4	- 0	18.9	1	ny		8	0	-1	1
Szombathely	4	SW 5	18.4	2	.		7	0	-3	3
Szentgotthárd	4	WSW 2	19.3	-1	.		6	-1	-2	3
Pápa	4	S 7	18.3	2	ny		6	1	-2	-
Győr	4	SW 7	18.0	3	ny		5	2	2	2
Esztergom	4	SSE 4	17.9	3	.		5	2	0	-
Tatabánya	4	SE 4	18.0	2	ny		6	2	0	-
Székesfehérvár	4	SW 2	18.9	2	.		7	1	-1	-
Siófok	4	WSW 6	19.7	0	.		6	-1	-2	6
Keszthely	4	E 2	19.8	0	.		8	0	-	5
Zalaegerszeg	4	WSW 1	19.1	0	.		6	0	-3	-
Nagykanizsa	1	SW 1	20.0	0	.		7	-1	-2	-
Kaposvár	-	-	-	-	.		7	-2	-	-
Pécs	3	WNW 3	19.3	0	.		7	0	-4	8
Budapest M. I	4	S 3	17.9	3	ny		6	2	1	5
Salgótarján	4=	- 0	16.2	2	ny		5	3	1	-
Eger	4=	W 1	18.6	2	.		7	1	1	6
Miskolc	4	E 2	17.2	1	.		3	-1	-2	3
Sárospatak	4=	S 1	17.6	1	.		1	-2	-2	0
Baja	3	S 1	20.2	0	.		8	0	-1	6
Kalocsa	2	SSE 1	-	0	.		7	0	-1	-
Kecskemét	4.	SW 3	19.7	2	ny		8	2	2	7
Szeged	4	S 5	21.0	1	.		7	0	0	7
Szolnok	4.	SW 6	18.6	3	ny		7	2	1	8
Túrkeve	4	- 0	19.0	3	.		6	2	1	-
Békéscsaba	4	S 5	21.1	2	.		7	0	0	7
Debrecen	4	SW 9	19.6	2	ny		6	0	-1	4
Nyíregyháza	4	SW 6	19.0	2	.		2	2	-2	1
Kékestető (1000 m)**	4	SW 4	896.4	-1	ny	folt	0	-4	-	6
Galyatető (932 m)**	-	-	-	-	ny	folt	0	-3	-	-
Mátrahegy (534 m)*	3	WSW 7	958.8	4	.		5	1	-1	8
Szabadsághegy (474 m)*	4	SW 1	955.8	2	ny		4	0	-2	5
Farkasgyepű (400 m)*	4	SSE 1	957.2	2	ny		6	1	-1	-

21 órai csapadék mm		24 órai csapadék mm		Hó cm	24 órai csapadék mm		Hó cm	24 órai csapadék mm		Hó cm
Bajka	1	Tab	.		Jósvafő	.	fol	Kisvárda	1	
Csorna	1	Sárbogárd	.		Lillafüred	.		Vásárosnamény	3	
Kaposvár	ny	Sztálinváros	.		Szendrőlád	.		Mátészalka	1	lep.
Kőszeg	ny	Nagykónyi	.		Füged	.		Tiszabecs	2	
Kormend	-	Somogyszob	.		Hidasnémeti	.		Csenger	1	
Lenti	.	Barcs	.		Tokaj	.		Nyírlugos	.	
Letenye	.	Szigetvár	.		Poroszló	.		Polgár	.	
Káld	.	Lengyel	.		Jászapáti	ny		Hajdúdorog	.	
Sumeg	.	Szekszárd	.		Nagykáta	-		Hortobágy	.	
Zirc	.	Mohács	.		Örkény	ny	-	Tiszaroff	.	
Veszprém	.	Siklós	.		Kunsztmiklós	.		Karcag	.	
Komárom	.	Királyrét	-		Cegléd	.		Berettyóújfalu	.	
Kisbér	.	Balassagyarm	ny		Nagykőrös	ny		Szeghalom	.	
Mór	.	Romhány	ny		Tiszakécske	.		Kőrösszakál	.	
Alcsut	.	Vác	ny		Izsák	.		Szarvas	.	
Dobogókő	.	Gödöllő	.		Kiskunfélegyh	.		Szentes	.	
Martonvásár	.	Lőrinci	.		Kiskunhalas	.		Orosháza	.	
Tihany	.	Gyöngyös	.		Bácsalmás	.		Makó	.	
Fonyód	.	Borsodnádasd	.	folt	Kistelek	.		Mezőhegyes	ny	lep.
Marcali	.	Putnok	.	folt	Záhony	ny	fol	Mátraháza		

* A légnyomás 500 gdm-re átszámítva ** A légnyomás 1000 gdm-re átszámítva

Magassági szélmérések

Óraadatok greenwichi · középidőben

I.24.	Bpest 05 h		Szeged 05 h		Bpest 09 h		Szeged 10 h		Sshely 11 h		Siófok 11 h		Bpest 11 h		Misk. 11 h		Győr 12 h	
	fok	m/s	fok	m/s	fok	m/s	fok	m/s	fok	m/s	fok	m/s	fok	m/s	fok	m/s	fok	m/s
Talaj	360	7	270	2	270	7	270	7	220	2	270	2	180	7	140	2	220	7
500 m			340	10	320	12	340	8	230	12	240	10	310	9	270	8	240	15
1000			340	10	320	12	340	8	240	10	240	10	290	11	270	8	250	10
1500	330	10	340	10	290	13	340	8	240	13	290	8	310	12	260	8	260	6
2000	330	10	330	7	310	14	290	8			290	6	310	12	260	8	260	6
3000	330	8	300	10			300	10	270	12			280	10	280	12		
4000	300	16	270	19			300	10	290	21			300	12	280	16		
5000	310	26	270	24			330	17	290	22			330	32				
7000	310	23	250	25			350	23	290	23			320	29				
9000	350	43	310	19			340	45					340	43				
10000	300	14	310	19			360	45					340	43				
12000	310	20	330	18									320	28				
14000	310	20	290	19									320	28				
16000	300	20	290	19									290	11				
18000																		
20000																		

I.24.	Keszth. 12 h		Pécs 12 h		Debr. 12 h		Bpest 15 h		Bpest 17 h		Sshely 23 h		Szeged 23 h		Debr. 23 h		Misk. 23 h	
	fok	m/s	fok	m/s	fok	m/s	fok	m/s	fok	m/s	fok	m/s	fok	m/s	fok	m/s	fok	m/s
Talaj	180	2	270	2	220	2	180	2	270	2	220	7	180	2	180	7	180	2
500 m	230	10	250	5	280	3	240	10	250	11	210	12	240	9	240	13	270	5
1000	240	8	250	5	260	7	240	10	250	11	230	14	270	7	240	13	260	7
1500	240	8	310	6	280	11	270	11	250	11	240	16	290	13	260	18	250	16
2000	260	9	310	6	280	11	280	7	260	11	240	15	320	11	260	18	250	16
3000	300	15	310	10	290	13	260	12					330	16				
4000	290	17	310	10	290	18							330	16				
5000	320	23			300	24							330	16				
7000					340	24							330	21				
9000					340	24							330	21				
10000					340	24							330	23				
12000													330	21				
14000													320	15				
16000																		
18000																		
20000																		

I.25.	Pécs 00 h		Bpest 00 h															
	fok	m/s	fok	m/s	fok	m/s	fok	m/s	fok	m/s	fok	m/s	fok	m/s	fok	m/s	fok	m/s
Talaj	270	2	180	7														
500 m	310	6	260	13														
1000	310	6	290	13														
1500	310	6	300	15														
2000	310	6	300	19														
3000	310	13	300	19														
4000	310	13	320	19														
5000			300	22														
7000			300	20														
9000			310	36														
10000			310	36														
12000			310	24														
14000																		
16000																		
18000																		
20000																		

IDŐJÁRÁSI NAPIJELENTÉS

ЕЖЕДНЕВНЫЙ МЕТЕОРОЛОГИЧЕСКИЙ БЮЛЛЕТЕНЬ • DAILY WEATHER REPORT
BULLETIN QUOTIDIEN DE TEMPS • TÄGLICHER WETTERBERICHT

KIADJA AZ ORSZÁGOS METEOROLÓGIAI INTÉZET
BUDAPEST II. KITAIBEL PÁL UTCA 1
TELEFON: KÖZPONT: 353-500, IDŐJELZŐ OSZT.: 150-410

MEGJELENIK NAPONKÉNT • ELŐFIZETÉSI ÁRA
A POSTAI KÖLTSÉGGEL EGYÜTT NEGYEDÉVRE 60, Ft
KIADÁSÉRT FELEL AZ INTÉZET IGAZGATÓJA

75. évfolyam 26. szám + Budapest + 1962. január 26.

Az időjárási helyzet ma reggel és a várható időjárás:

Közép-Európában csütörtökön tovább tartott az enyhe, tengeri levegő beáramlása nyugat felől, többfelé esővel. Észak-Európában tovább fokozódott a nagy hideg.

Hazánkban tegnap jobbára erősen felhős volt az égbolt. Többfelé hullott kevés eső, keleten néhány helyen havazott is. A csapadék mennyisége általában jelentéktelen volt, csak a legkeletibb határszélen érte el, illetve haladta meg az 5 mm-t, ugyanis Csenger 5, Tiszabecs pedig 8 mm-t jelentett. A nap az északkeleti és északnyugati határmegyékben egyáltalában nem, az országban általában 2, 4, a déli határmegyékben viszont 5, 6 óra hosszáig sütött. Hófoltokat pénteken reggel csak az északkeleti határmegyékből jelentettek. A hőmérséklet napközben az ország északkeleti határmegyéiben 2, 4, a déli határ közelében viszont 8, 11, máshol 4, 9 fokig emelkedett. Ma hajnalban általában -1, +3, a délnyugati határszélen helyenként -2, Budapesten pedig csak +4 fokig hült le a levegő. Ma délelőtt országszerte felhős volt az idő, és néhány helyen kisebb eső hullott.

Ma 12 órakor Budapesten a hőmérséklet +8 fok, a tengerszintre átszámított légnyomás 763 mm, mérsékelten emelkedő irányzatú.

Várható időjárás szombat estig:

Felhőátvonulások,
északon és keleten néhány helyen kisebb esővel, havaseső vel.
Mérsékelt, helyenként élénk északnyugati, északi szél.
A hőmérséklet kissé csökken.

Várható legalacsonyabb éjszakai hőmérséklet: -3, +1
legmagasabb nappali hőmérséklet holnap: keleten +1, +5, nyugaton +4, +8 fok között.

Vereshántó

A hőmérséklet és a légnyomás napi középértéke Budapesten és ezek eltérése a 75 évi átlagtól:

1962.I.25.: +4.9 C°, 762.2 mm. Eltérés: +6.4 C°, -4.8 mm.

1871 óta ezen a napon előfordult:

legmagasabb hőmérséklet 12.7 C° /1918/
legalacsonyabb hőmérséklet -21.5 C° /1942/

123 729

Az Országos Meteorológiai Intézet Időjárási Napijelentése

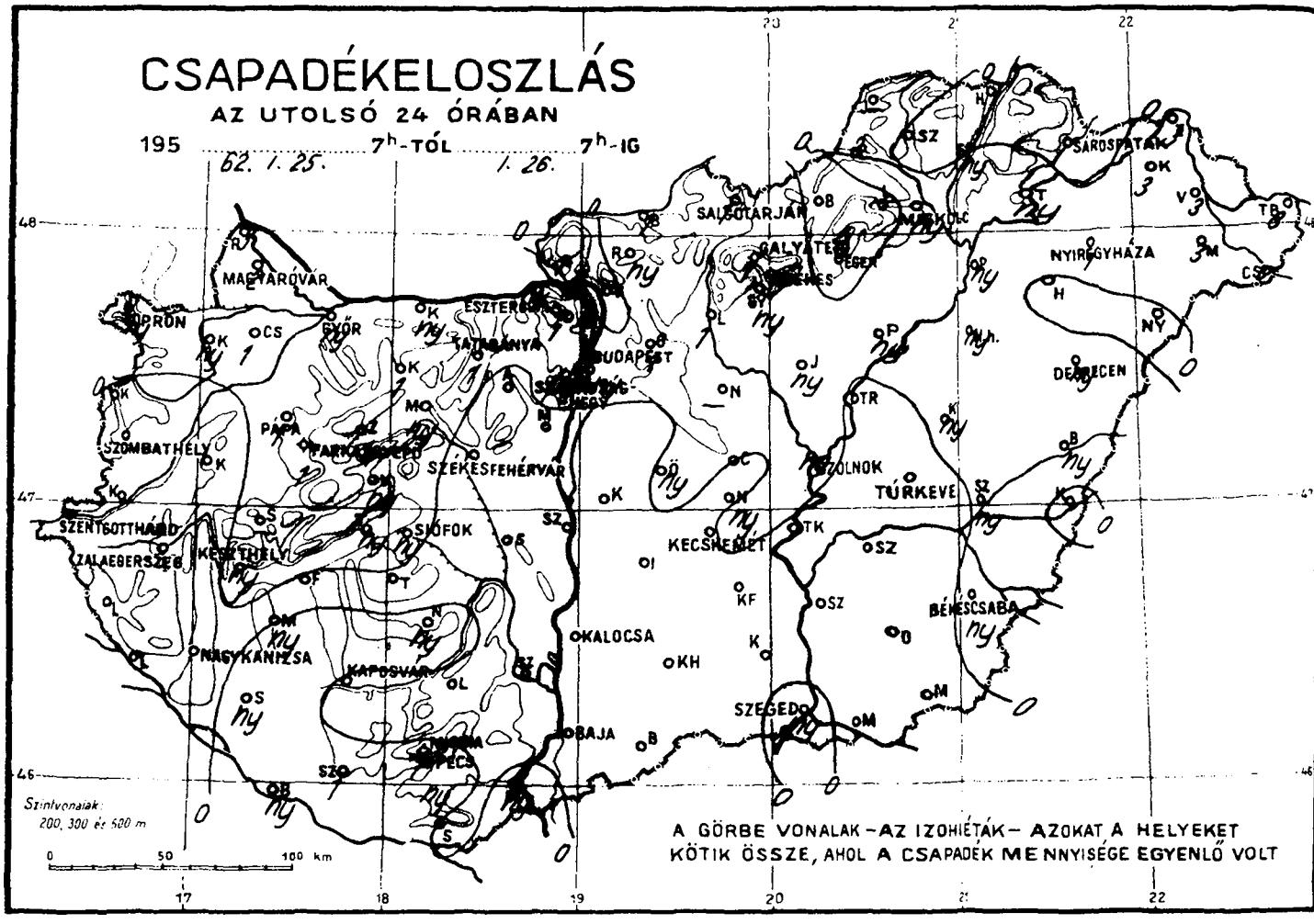

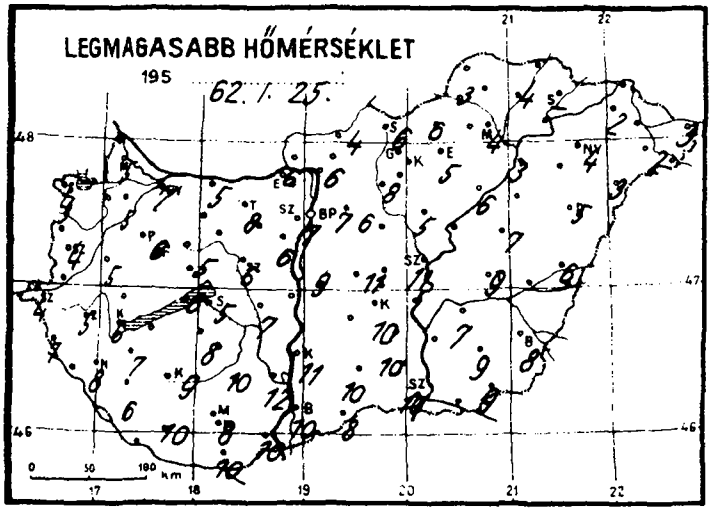

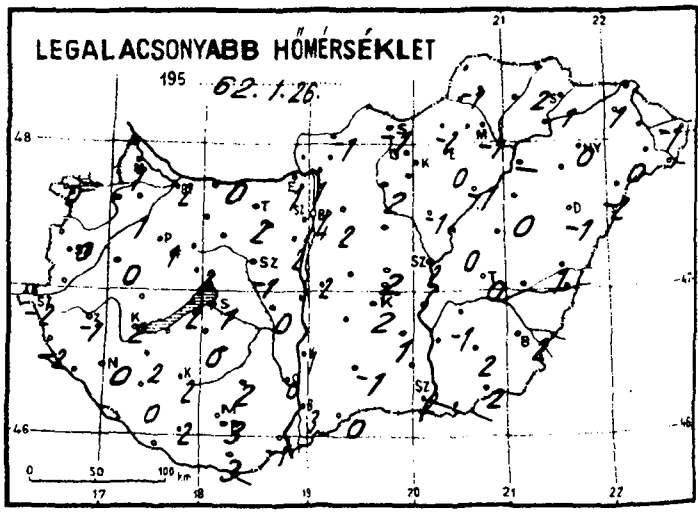

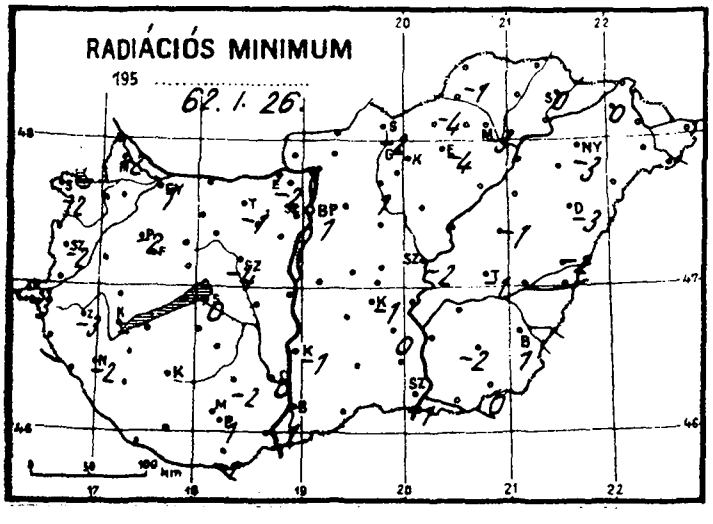

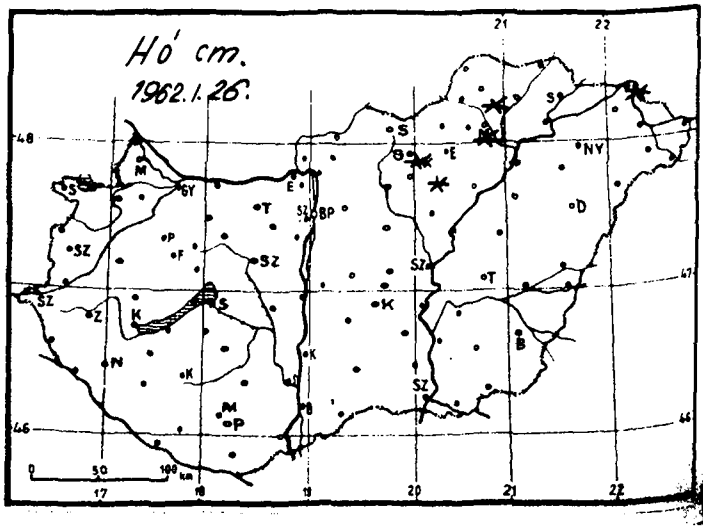

Időjárási helyzet 1962. év JANUAR hó 26. nap 7 óra

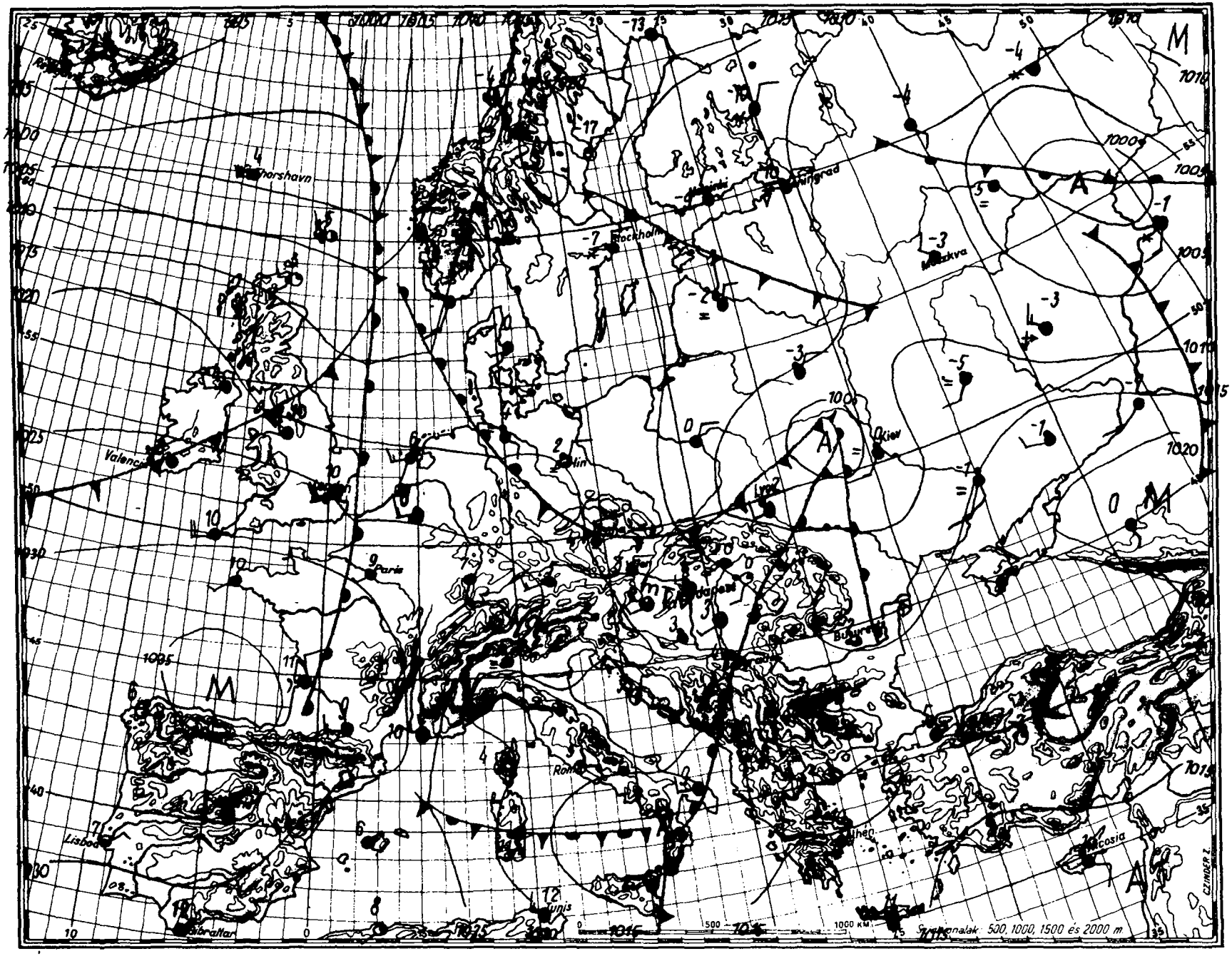

Magaslégköri időhelyzet

19 62. január hó 26. nap 00 h GMT

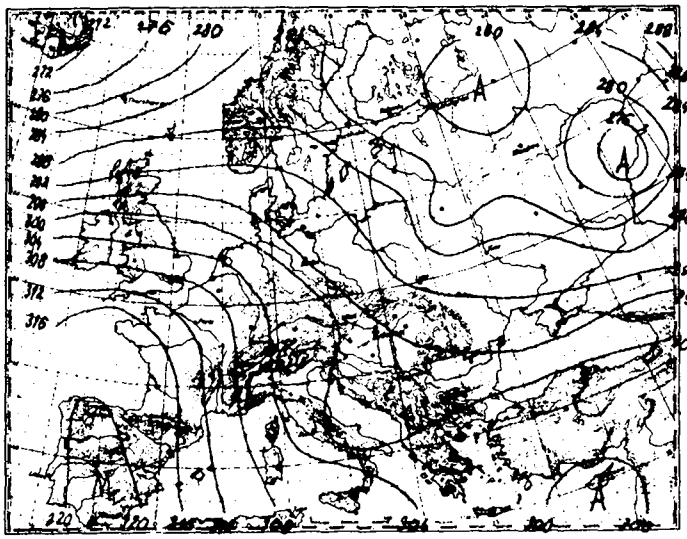

700 mb-os absz. topográfia

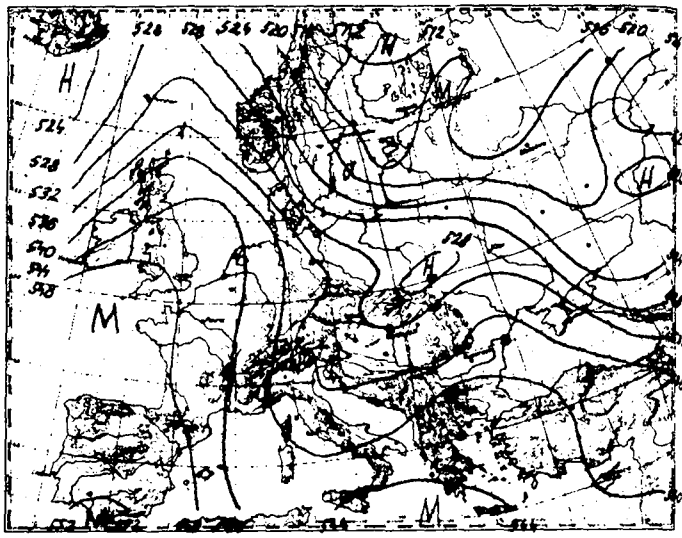

500/1000 mb-os rel. topográfia

1962.I.25. 12 h			
mb	m	C°	T_d
1000	134	-	-
850	1461	2	- 4
700	2998	- 7	-11
500	5540	-24	-29
400	7130	-36	-38
300	9060	-51	-53
250	10220	-60	-62
200	11610	-59	-
150	13440	-52	-
100	16120	-47	-

Jellemző pontok:

992	Talaj	5	1
972	280	4	0
928	700	9	0
728	2680	- 8	-10
709	2880	- 6	-10
577	4460	-16	-21
250	10220	-60	-62
*233	10680	-63	-65
171		-54	-
157		-54	-
120		-45	-

* Tropopauza

Az advekciós kép ma, 00 GMT-kor erős hideg advekciót mutat az Atlanti-óceán keleti térsége, a Keleti-tenger környéke és a Szovjetunió európai területének déli része felett, mérsékelten hideget Dél-Európa és a Kárpátok felett. Erős meleg advekció van az Északi Jeges-tenger, Nyugat-Európa, valamint a Szovjetunió európai területének délnyugati és Uralkörnyéki része felett. Többi részeken az advekciós kép jellegtelen.

Hazánk felett az elmúlt 24 óra alatt a troposzféra alsó, 2500 m-ig terjedő légrétege átlagosan 1.5 fokot melegedett, e fölött hűlés ment végbe átlagosan 2.5 fokos értékben. A 0 fok magassága 220 m-t emelkedett, ezzel 1440 m magasságba került. A -10 fok magassága 350 m-t, a -20 foké pedig 400 m-t csökkent, ezzel az előbbi 3150, az utóbbi pedig 4400 m magasságba került.

Kerényi s.k.

1962.I.26. 00 h			
mb	m	C°	T_d
1000	116	-	-
850	1438	0	- 2
700	2965	- 8	-14
500	5480	-27	-30
400	7050	-39	-43
300	8960	-53	-56
250	10110	-56	-
200	11640	-53	-
150	13520	-49	-
100			

Jellemző pontok:

997	Talaj	2	- 1
984	280	5	2
940	630	5	2
720	2760	- 9	-11
709	2890	- 8	-13
600	4130	-18	-21
*273	9540	-57	-60
250	10110	-56	-
260		-57	-
238		-55	-
219		-55	-
172		-50	-
146		-50	-
142		-48	-
112		-51	-

1962. január ..... hó,
26. nap **péntek**
75. évfolyam **26.** sz.

	Reggeli észlelések 06 TMG				Az utolsó 24 óra adatai					
	Felhőzet (0–4)	Szélirány és erő (m/s)	Légnyomás (millibár)	Hőmérséklet (C°)	Csapadék (24 óra) (mm)	Hó cm	Hőmérsékleti szélsőségek: tegnapi nappali max.	éjszakai min.	Radiációs min.	Napsütés (óra) tegnap
Mosonmagyaróvár	4	WNW 1	1018.0	6	2		5	1	-2	0
Sopron	1	NW 10	17.5	6	ny		4	0	-2	0
Szombathely	3	WSW 3	19.3	2	.		4	0	-2	1
Szentgotthárd	3 ⌴	WSW 3	19.1	-1	.		4	-2	-3	0
Pápa	4	SW 3	17.2	4	1		6	1	-2	–
Győr	4	W 3	15.9	5	ny		7	2	1	0
Esztergom	4	ESE 1	15.8	3	ny		6	1	-2	–
Tatabánya	4	WNW 1	16.4	4	1		8	2	-1	–
Székesfehérvár	4	NW 1	16.0	5	.		6	-1	-4	–
Siófok	3	WSW 7	17.1	2	ny		5	1	0	3
Keszthely	4	– 0	18.3	2	ny		6	2	–	2
Zalaegerszeg	4	W 1	18.9	0	.		5	-1	-3	–
Nagykanizsa	4	SSW 1	18.6	1	.		8	0	-2	–
Kaposvár	–	–	–	–	.		9	2	–	–
Pécs	4.	W 7	16.7	3	ny		8	3	1	5
Budapest M. I.	1	WNW 5	15.0	6	ny		7	4	1	2
Salgótarján	4=	SW 1	13.2	1	1		6	-1	-2	–
Eger	1=	– 0	16.0	2	.		5	0	-4	0
Miskolc	4=	– 0	13.5	0	ny		4	-1	-3	0
Sárospatak	4=	– 0	13.2	2	.		–	1	0	0
Baja	3	NW 3	16.2	5	.		10	3	1	6
Kalocsa	4	W 1	–	3	.		11	1	-1	–
Kecskemét	0	W 3	14.6	3	.		10	2	-1	3
Szeged	3	W 3	16.0	3	ny		10	2	-1	5
Szolnok	1 ⌴	W 4	14.1	2	ny		11	0	-2	2
Türkeve	1	WSW 4	13.6	2	.		9	0	-1	–
Békéscsaba	4	SW 2	14.9	2	ny		8	2	1	–
Debrecen	4=	– 0	14.3	-1	ny		5	-1	-3	0
Nyíregyháza	1=	– 0	14.1	0	1		4	0	-3	0
Kékestető (1000 m)**	1	NW 4	893.2	0	1	folt	5	0	–	0
Galyatető (932 m)**	–	–	–	–	1	folt	6	0	–	–
Misinatető (534 m)*	4.	N 5	956.7	3	1		7	3	1	6
Szabadsághegy (474 m)*	4	NW 3	953.5	3	ny		6	2	0	2
Farkasgyepu (400 m)*	4	W 2	955.6	4	1		6	3	-1	–

24 órai csapadék mm			24 órai csapadék mm		Hó cm	24 órai csapadék mm		Hó cm	24 órai csapadék mm		Hó cm
Rajka	3		Tab	.		Jósvafő	–		Kisvárda	3	
Csorna	1		Sárbogárd	.		Lillafüred	.	folt	Vásárosnamény	3	
Kapuvár	ny		Sztárai új v.	.		Szendrőlád	.		Mátészalka	3	
Kőszeg	.		Nagykónyi	ny		Fügöd	ny		Tiszabecs	8	
Körmend	–		Somogyszob	ny		Hidasnémeti	.		Csenger	5	
Lenti	.		Barcs	ny		Tokaj	ny		Nyírlugos	.	
Letenye	.		Szigetvár	1		Poroszló	ny	⌴	Polgár	ny	
Káld	.		Lengyel	.		Jászapáti	ny		Hajdúdorog	.	
Sumeg	–		Szekszárd	.		Nagykáta	–		Hortobágy	ny	
Zirc	4		Mohács	ny		Örkény	ny	= ⌴	Tiszaroff	.	
Veszprém	ny		Siklós	.		Kunszentmiklós	.		Karcag	ny	
Komárom	ny		Királyrét	.		Cegléd	.		Berettyóújfalu	ny	
Kisbér	1		Balassagyarmat	1		Nagykőrös	ny		Szeghalom	ny	
Mór	ny		Romhány	ny		Tiszakécske	.	=	Kőrösszakál	.	
Alcsut	1		Vác	.		Izsák	.		Szarvas	.	
Dobogókő	1		Gödöllő	1		Kiskunfélegyh	.		Szentes	.	
Martonvásár	.		Lőrinci	1		Kiskunhalas	.		Orosháza	.	
Tihany	ny		Gyöngyös	ny		Bácsalmás	.		Makó	.	
Fonyód	.		Borsodnádasd	.		Kistelek	.		Mezőhegyes	.	
Marcali	ny		Putnok	2	folt	Záhony	3	folt	Mátraháza	ny	⌴

* A légnyomás 500 gdm-re átszámítva ** A légnyomás 1000 gdm-re átszámítva

Magassági szélmérések

Óraadatok greenwichi középidőben

I.25.	Szeged 05 h		Bpest 06 h		Bpest 09 h		Szeged 10 h		Siófok 11 h		Győr 12 h		Kesth, 12 h		Pécs 12 h		Bpest 12 h	
	fok	m/s	fok	m/s	fok	m/s	fok	m/s	fok	m/s	fok	m/s	fok	m/s	fok	m/s	fok	m/s
Talaj	180	2	180	7	270	7	180	7	270	7	220	7	180	2	270	7	220	7
500 m	240	10	230	8	250	12	220	6	220	8	240	10	210	7	240	8	220	9
1000	290	8	300	14	260	12	270	8	220	16	240	5	180	10	200	10	260	10
1500	320	13	300	14	270	14	220	7			240	5	150	5	200	18	290	16
2000	320	13	300	17	240	14	300	14					130	8	210	18	290	16
3000	320	21	290	13			290	15					280	6	240	15	280	18
4000	320	21	310	19			290	15							250	14	270	17
5000	320	21	310	24			290	15							260	19	270	17
7000	320	21	310	29			300	23							260	19	270	30
9000	320	21	300	30			300	23									280	34
10000	320	21	300	30			300	23									280	23
12000	310	23	300	19			290	19									280	19
14000	310	23	300	12			310	16									310	19
16000	330	14					340	10										
18000																		
20000																		

I.25.	Debr. 12 h		Misk. 12 h		Szhely 13 h		Bpest 18 h		Győr 23 h		Pécs 23 h		Szeged 23 h		Misk. 23 h			
	fok	m/s	fok	m/s	fok	m/s	fok	m/s	fok	m/s	fok	m/s	fok	m/s	fok	m/s	fok	m/s
Talaj	180	7	40	2	180	2	270	2	220	7	270	2	270	2	-	0		
500 m	220	12	160	1	250	5	260	4	310	16	300	4	340	7	300	2		
1000	270	17	310	16	210	4	310	13	310	12	40	10	340	7	300	11		
1500	270	17	280	12	260	4	310	13			20	11	340	7	300	11		
2000	270	17	280	12	260	4					10	9	280	7	290	8		
3000					260	15					10	9	250	6				
4000					290	15							220	5				
5000													280	10				
7000													270	22				
9000													250	27				
10000													250	27				
12000													280	14				
14000													290	14				
16000													310	15				
18000																		
20000																		

I.26.	Szhely 00 h		Bpest 00 h		Bpest 03 h											
	fok	m/s	fok	m/s	fok	m/s	fok	m/s	fok	m/s	fok	m/s	fok	m/s	fok	m/s
Talaj	270	2	-	0	320	7										
500 m	340	5	310	7	310	11										
1000	310	5	310	11												
1500	320	21	310	11												
2000	320	21	310	11												
3000			310	10												
4000			310	10												
5000			260	16												
7000			270	15												
9000			260	35												
10000			270	14												
12000			290	15												
14000			310	14												
16000																
18000																
20000																

IDŐJÁRÁSI NAPIJELENTÉS

ЕЖЕДНЕВНЫЙ МЕТЕОРОЛОГИЧЕСКИЙ БЮЛЛЕТЕНЬ · DAILY WEATHER REPORT
BULLETIN QUOTIDIEN DE TEMPS · TÄGLICHER WETTERBERICHT

KIADJA AZ ORSZÁGOS METEOROLÓGIAI INTÉZET
BUDAPEST II. KITAIBEL PÁL UTCA 1
TELEFON: KÖZPONT: 353-500, IDŐJELZŐ OSZT.: 150-410

MEGJELENIK NAPONKÉNT • ELŐFIZETÉSI ÁRA A POSTAI KÖLTSÉGGEL EGYÜTT NEGYEDÉVRE 60, Ft
KIADÁSÉRT FELEL AZ INTÉZET IGAZGATÓJA

75. évfolyam 27. szám + Budapest + 1962. január 27.

Az időjárási helyzet ma reggel és a várható időjárás:

Európa időjárása általában csapadékos, szeles, az évszakhoz képest enyhe. Komolyabb mértékű hideg csak a Skandináv félszigeten és a Szovjetunió európai területének északi részén van. Ezeken a helyeken tegnap napközben sem emelkedett a hőmérséklet -15, sőt egyes helyeken -20 fok fölé.

Hazánkban tegnap felhőátvonulások voltak. Sok helyen hullott csapadék. A csapadék mennyisége csak a Dunántúl egyes helyein haladta meg a 10 mm-t, máshol 10 mm alatt maradt. Napközben a hőmérséklet a Debrecen-Putnok vonaltól nyugatra 6, 11, ettől keletre 3, 5 fokig emelkedett. Hajnalban a levegő a Dunántúlon 0, 4, máshol +1, -3 fokig hült le. Ma reggel a Szeged-Balassagyarmat vonaltól keletre 1-5 cm összefüggő hótakaró található, itt ugyanis tegnap a csapadék egy része havaseső és hó alakjában hullott. Ma délelőtt az ország nyugati felében erős északnyugati szeleket jelentettek. A keleti országrészből pedig havaseső, havazást.

Ma 12 órakor Budapesten a hőmérséklet +6 fok, a tengerszintre átszámított légnyomás 762 mm, gyengén emelkedő irányzatú.

Várható időjárás vasárnap estig:

Felhőátvonulások néhány helyen kisebb esővel, kisebb havazással.
Ma erős, holnap mérséklődő északnyugati, északi szél.

Várható legalacsonyabb éjszakai hőmérséklet: -3, +1,
legmagasabb nappali hőmérséklet holnap: +1, +5 fok között.

A hőmérséklet és a légnyomás napi középértéke Budapesten és ezek eltérése a 75 évi átlagtól:

1962.I.26.: 6.0 C°, 762.6 mm. Eltérés: +6.8 C°, -3.4 mm.

1871 óta esett a napon előfordult:

legmagasabb hőmérséklet 11.4 C° /1916/
legalacsonyabb hőmérséklet -15.0 C° /1881/

Az Országos Meteorológiai Intézet Időjárási Napijelentése

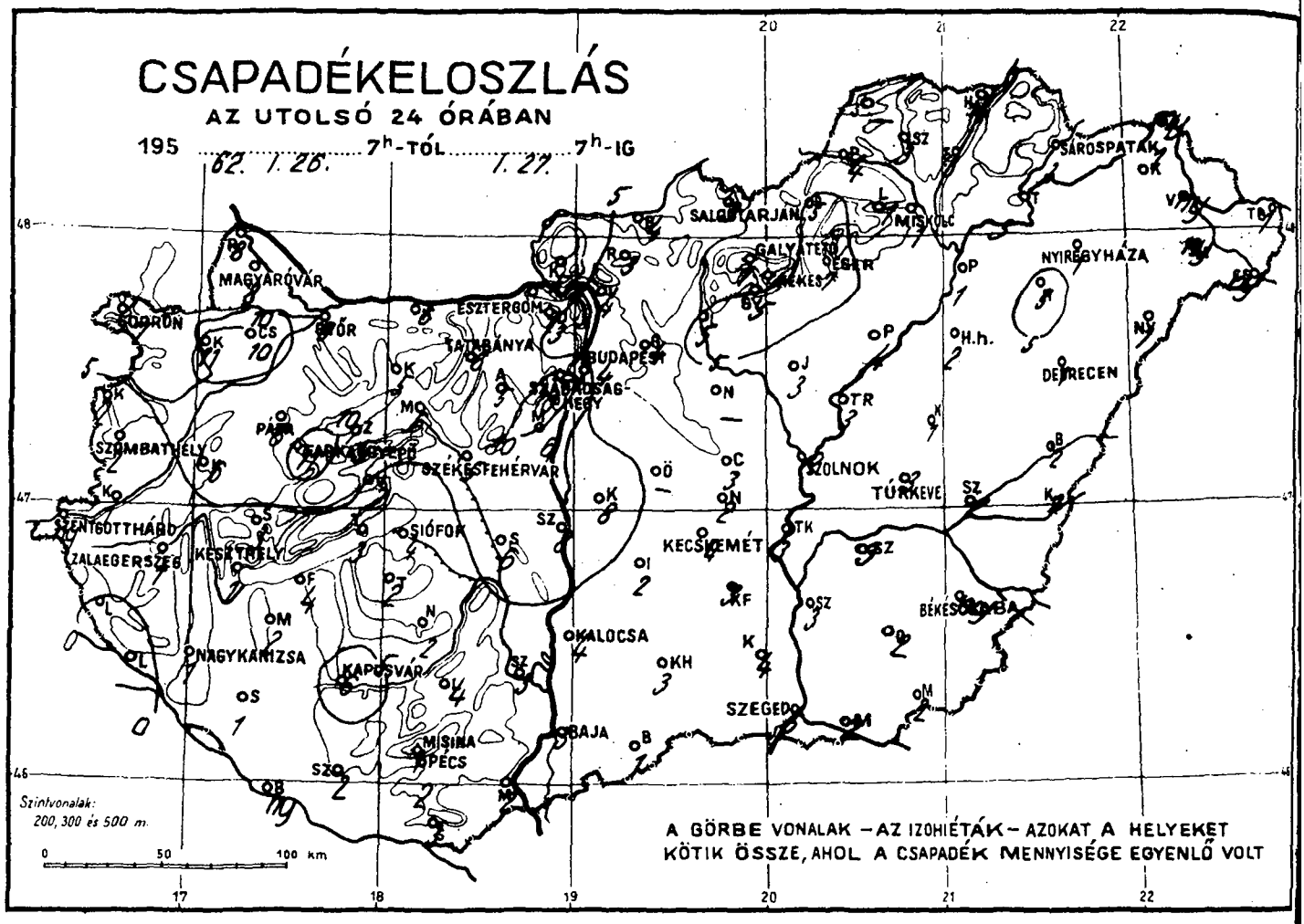

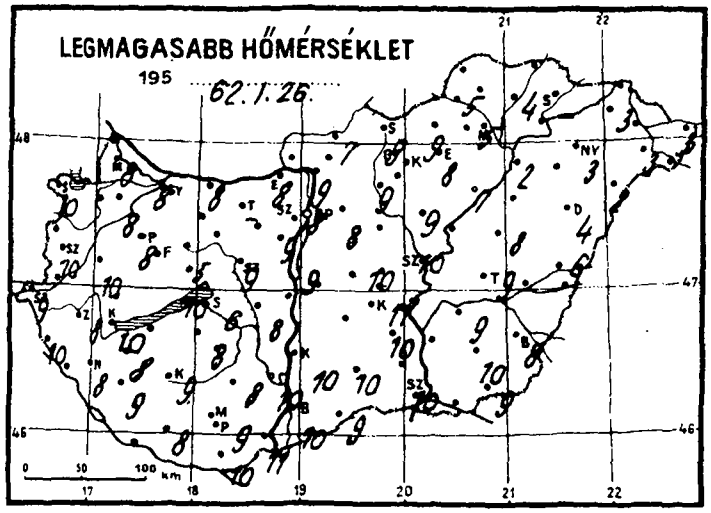

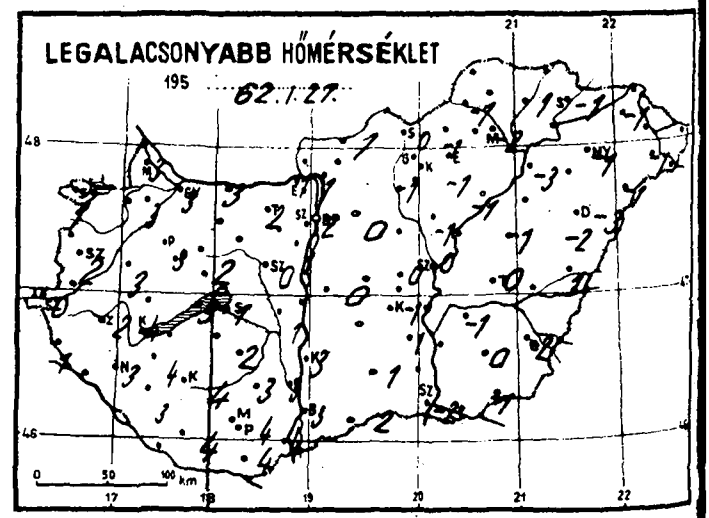

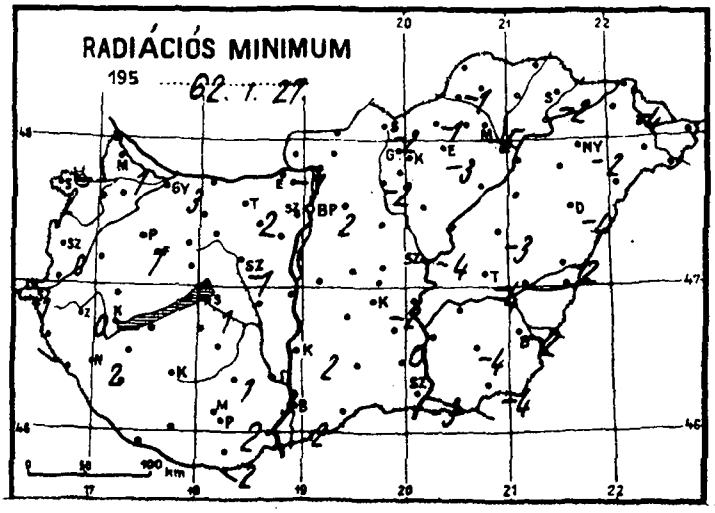

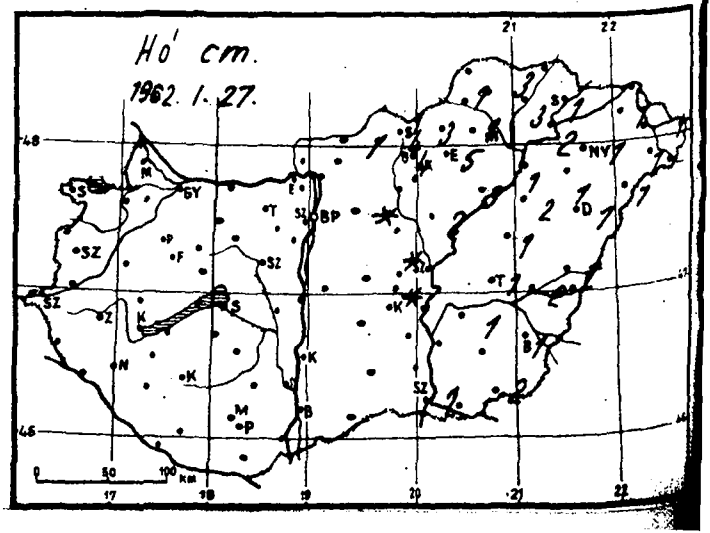

Időjárási helyzet 1962. **év** január **hó** 27. **nap** 7 **óra**

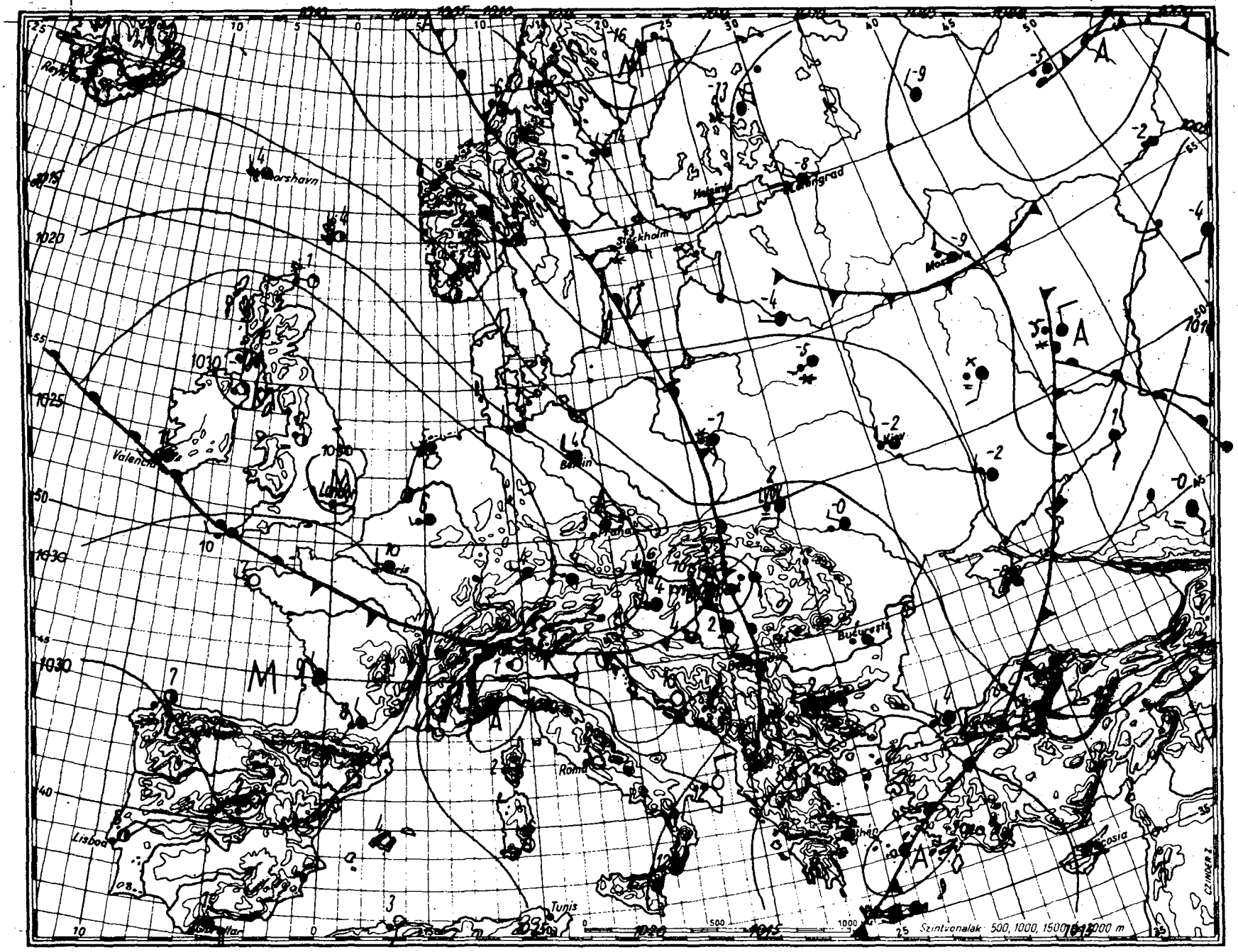

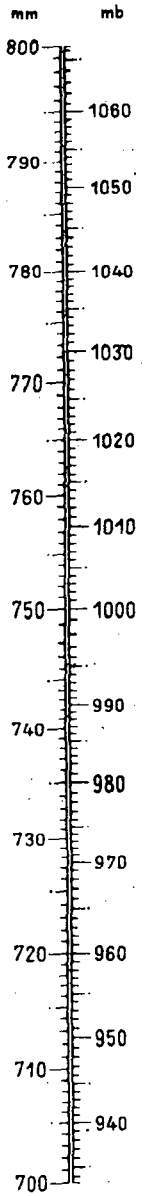

Magaslégköri időhelyzet

19 62 január hó 27. nap 00 GMT.

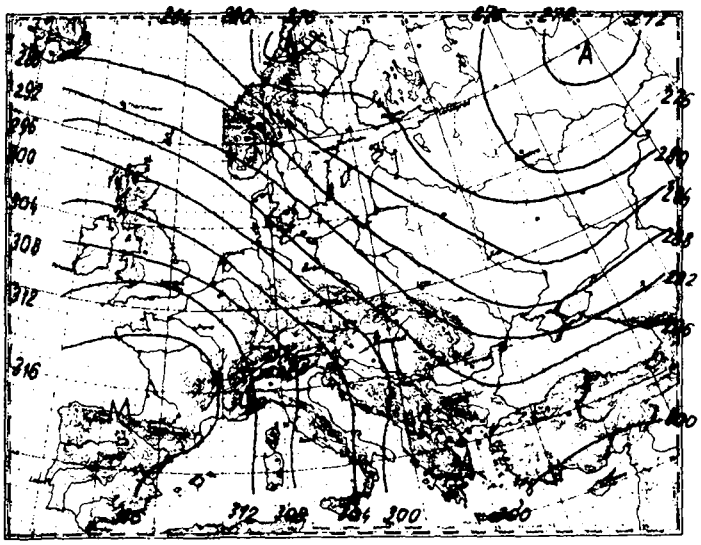

700 mb-os absz. topográfia

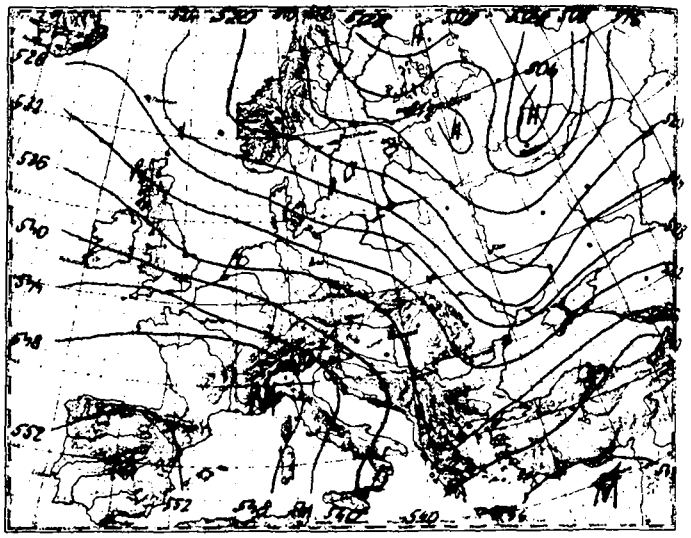

500/1000 mb-os rel. topográfia

1962.I.26. 12h

mb	m	C°	T_d
1000	127	–	–
850	1444	– 2	– 6
700	2956	-14	-16
500	5440	-27	-38
400	7030	-35	-47
300	8970	-50	-61
250	10150	-55	-64
200	11570	-55	–
150			
100			

Jellemző pontok:

999		9	3
864	Talp	– 2	– 5
826	1700	– 2	– 8
650	3520	-18	-20
616	3970	-18	-26
520	5170	-27	-37
473	5840	-27	-40
263	9850	-55	-65
≈150	10150	-55	-67
208		-56	–
192		-54	–

* Tropopauza

A 00 GMT-s advekciós kép szerint Nyugat-Európa és a Szovjetuniónak a Fekete-tengertől északra, az 55.-ik szélességi körig terjedő része felett közepes erősségű hideg, Európa többi része felett pedig mérsékelt meleg advekció volt folyamatban.

Hazánk felett az utóbbi 24 óra folyamán lényeges változás nem történt. A troposzféra alsó, 1000 m vastag rétegében mutatkozott átlagosan 4 fokos lehűlés.

Tardos s.k.

1962.I.27. 00h

mb	m	C°	T_d
1000	143	2	– 1
850	1444	– 3	– 3
700	2966	-10	-11
500	5490	-25	-27
400	7080	-35	-38
300	9010	-50	-55
250	10180	-59	-61
200	11580	-56	–
150	13420	-54	–
100			

Jellemző pontok:

1000		2	– 1
936	Talp	0	– 2
900	980	3	0
800	1920	– 4	– 5
784	2100	– 4	– 5
696	3000	-11	-11
670	3300	-11	-12
455	6140	-31	-33
442	6340	-30	-32
250	10180	-59	-61
≈242	10380	-60	-62
218		-60	–
105		-53	–

1962. január hó.
27. szombat nap
75. évfolyam 27. sz.

	Reggeli észlelések 06 TMG				Az utolsó 24 óra adatai					
	Felhőzet (0–4)	Szélirány és erő (m/s)	Légnyomás (millibár)	Hőmérséklet (C°)	Csapadék (24 óra) (mm)	Hó cm	Hőmérsékleti szélsőségek: tegnapi nappali max.	éjszakai min.	Radlációs min.	Napsütés *(óra) tegnap
Mosonmagyaróvár	4	NW 15	1017.3	6	8		8	3	1	0
Sopron	3	NW 9	17.7	5	7		10	3	2	3
Szombathely	4	WNW 2	19.1	4	2		10	2	0	4
Szentgotthárd	1 ⌴	– 0	18.9	1	ny		9	0	-1	2
Pápa	3	NW 8	17.2	7	8		8	3	1	–
Győr	3	W 8	17.1	7	8		8	3	3	1
Esztergom	4	NW 4	15.3	4	5		8	1	-1	–
Tatabánya	4	NW 12	15.3	7	6		–	2	2	–
Székesfehérvár	4	NW 9	15.5	7	5		9	0	-1	–
Siófok	4	W 12	16.8	3	4		6	1	1	3
Keszthely	4	SW 1	18.1	4	1		10	4	–	2
Zalaegerszeg	3	NNW 3	18.6	3	1		8	2	0	–
Nagykanizsa	3	WSW 2	18.7	4	1		8	3	2	–
Kaposvár	–	–	–	–	6		9	4	–	–
Pécs	4	W 5	16.8	5	2		9	4	2	2
Budapest M. I.	4.	NW 5	14.3	6	4		8	2	2	5
Salgótarján	4–	SW 1	13.0	1	3	1	9	0	-2	–
Eger	4*	S 1	16.5	-1	7	5	8	-1	-3	3
Miskolc	4	SSE 4	15.1	0	1		5	-2	-5	1
Sárospatak	4–	SW 1	15.8	-1	3	1	–	-1	-2	0
Baja	4	SW 2	16.0	4	3		10	3	2	3
Kalocsa	4	W 4	–	5	4		10	3	2	–
Kecskemét	4	WSW 2	14.5	2	4		11	-1	-2	5
Szeged	4.	SSE 3	16.6	2	3	lep.	10	-2	-3	3
Szolnok	4.	S 1	14.9	1	2		10	0	-4	5
Túrkeve	4*	S 2	15.5	0	3	1	9	0	-4	–
Békéscsaba	4*	S 3	16.8	0	ny	lep.	8	-2	-2	1
Debrecen	4*	S 1	16.8	-1	1	lep.	4	-2	-4	2
Nyíregyháza	4*	S 1	16.8	0	1	lep.	3	-1	-2	0
Kékestető (1000 m)**	4–	N 4	893.0	-1	4	4	1	-5	–	5
Galyatető (932 m)**	–	–	–	–	1	4	–	–	–	–
Misinatető (534 m)*	4	NNW 4	956.1	4	1		6	4	0	3
Szabadsághegy (474 m)*	4	NW 6	952.8	4	10		5	0	-1	4
Farkasgyepű (400 m)*	4	NW 6	956.5	5	11		6	2	2	–

24 órai csapadék mm			24 órai csapadék mm		Hó cm	24 órai csapadék mm		Hó cm	24 órai csapadék mm		Hó cm
Rajka	8		Tab	2		Jósvafő	–		Kisvárda	1	lep.
Csorna	10		Sárbogárd	6		Lillafüred	1	1	Vásárosnamény	ny	
Kapuvár	11		Dunaújv.	8		Szendrőlád	3	3	Mátészalka	ny	lep.
Kőszeg	2		Nagykónyi	2		Füged	3	3	Tiszabecs	1	lep.
Körmend	1		Somogyszob	1		Hidasnémeti	4		Csenger	ny	
Lenti	.		Barcs	ny		Tokaj	3	2	Nyírlugos	1	lep.
Letenye	.		Szigetvár	2		Poroszló	4	3	Polgár	1	1
Káld	6		Lengyel	4		Jászapáti	3	2	Hajdúdorog	3	lep.
Sümeg	3		Szekszárd	3		Nagykáta	–		Hortobágy	2	2
Zirc	5		Mohács	2		Örkény	–		Tiszaroff	3	
Veszprém	2		Siklós	3		Kunsztmiklós	8		Karcag	1	1
Komárom	6		Királyrét	–		Cegléd	3	folt	Berettyóújfalu	2	lep.
Kisbér	5	=	Balassagyarm	4	lep.	Nagykőrös	2	folt	Szeghalom	2	2
Mór	6		Romhány	3		Tiszakécske	3	=	Kőrösszakál	2	
Alcsut	5		Vác	4		Izsák	2		Szarvas	3	lep.
Dobogókő	3		Gödöllő	4	folt	Kiskunfélegyh	3		Szentes	3	
Martonvásár	6		Lőrinci	5		Kiskunhalas	3		Orosháza	2	
Tihany	3		Gyöngyös	5		Bácsalmás	1		Makó	2	
Fonyód	4		Borsodnádasd	5	3	Kistelek	4		Mezőhegyes	2	2
Marcali	2		Putnok	4	1	Záhony	ny		Mátraháza	1	4

* A légnyomás 500 gdm-re átszámítva ** A légnyomás 1000 gdm-re átszámítva

Magassági szélmérések

Óraadatok greenwichi középidőben

I.26.	Szeged 05 h		Bpest 06 h		Bpest 09 h		Szeged 10 h		Debr. 11 h		Bpest 12 h		Szoly 12 h		Bpest 18 h		Szeged 23 h	
	fok	m/s	fok	m/s	fok	m/s	fok	m/s	fok	m/s	fok	m/s	fok	m/s	fok	m/s	fok	m/s
Talaj	270	2	270	7	320	7	270	7	230	2	240	7	230	7	320	7	270	2
500 m	330	10	310	9	310	7	340	15	310	4	320	11	280	3	350	14	60	1
1000	330	13	330	15	290	9	340	15	320	7	340	18	330	19	360	19	330	6
1500	330	9	330	15	290	9	320	13	340	5	340	18	340	5	330	23	350	12
2000	320	10	330	15	290	9	330	15	330	7	330	18	320	10	330	23	340	17
3000	320	10	320	21			330	15			320	18			340	14	340	18
4000	320	10	300	16			330	15			330	14					340	18
5000	300	14	330	16			310	10			360	22					340	19
7000	260	19	320	15			350	18			360	38					330	19
9000	280	13	350	29			30	30			360	39					350	32
10000	280	13	350	15			350	18			360	33					340	30
12000	330	18	350	15			350	18			350	18					340	18
14000	310	13	330	24													330	16
16000																	330	16
18000																	330	16
20000																		

I.26.	Debr. 23 h																	
	fok	m/s	fok	m/s	fok	m/s	fok	m/s	fok	m/s	fok	m/s	fok	m/s	fok	m/s	fok	m/s
Talaj	40	2																
500 m	20	8																
1000	40	8																
1500	40	9																
2000	20	7																
3000																		
4000																		
5000																		
7000																		
9000																		
10000																		
12000																		
14000																		
16000																		
18000																		
20000																		

I.27.	Bpest 00 h		Pécs 00 h		Bpest 06 h													
	fok	m/s	fok	m/s	fok	m/s	fok	m/s	fok	m/s	fok	m/s	fok	m/s	fok	m/s	fok	m/s
Talaj	180	2	270	2	-	0												
500 m	270	2	250	4	300	6												
1000	300	10	280	11	330	20												
1500	310	17	280	11	330	14												
2000	310	12			330	18												
3000	320	21			330	15												
4000	320	18			330	15												
5000	320	17			320	14												
7000	340	32			340	22												
9000	340	14			340	30												
10000	330	25			330	30												
12000	330	20			330	29												
14000	320	25																
16000																		
18000																		
20000																		

IDŐJÁRÁSI NAPIJELENTÉS

ЕЖЕДНЕВНЫЙ МЕТЕОРОЛОГИЧЕСКИЙ БЮЛЛЕТЕНЬ · DAILY WEATHER REPORT
BULLETIN QUOTIDIEN DE TEMPS · TÄGLICHER WETTERBERICHT

KIADJA AZ ORSZÁGOS METEOROLÓGIAI INTÉZET
BUDAPEST II. KITAIBEL PÁL UTCA 1
TELEFON: KÖZPONT: 353-500, IDŐJELZŐ OSZT.: 150-410

MEGJELENIK NAPONKÉNT * ELŐFIZETÉSI ÁRA A POSTAI KÖLTSÉGGEL EGYÜTT NEGYEDÉVRE 60, Ft
KIADÁSÉRT FELEL AZ INTÉZET IGAZGATÓJA

75. évfolyam 28. szám : Budapest + 1962. január 28.

Az időjárási helyzet ma reggel és a várható időjárás:

Az Észak felől lassan közeledő hideg légtömegek ma reggel elérték Lengyelt és Németország északi partvidékét. Európa többi részén tovább tartott az évszakhoz képest enyhe időjárás.

Hazánkban tegnap kisebb felhőátvonulások voltak, a hajnali órákban többfelé esővel, a keleti országrészben a délelőtti órákig elhúzódó havazással. A csapadék mennyisége általában 1 mm alatt maradt, csak Békéscsabán volt 3 mm. A hőmérséklet a nap folyamán a Kékes-Békéscsaba vonaltól keletre eső területen 0, +4, az ország többi részében általában 5, 8, a Duna-Tisza közének középső tájain és a délnyugati határvidék közelében pedig 9, 10 fokig emelkedett, ma hajnalban általában +2, -2, az északkeleti megyékben és a délnyugati országhatár közelében egy-két helyen -3, -5 fokig süllyedt. Az északkeleti részek kivételével az országban több órán át sütött a nap.

Ma 12 órakor Budapesten a hőmérséklet +4 fok, a tengerszintre átszámitott légnyomás 762 mm, gyengén süllyedő irányzatú.

Várható időjárás hétfő estig:

Felhőátvonulások, legfeljebb átfutó havasesővel, a hegyeken hózáporral.
Mérsékelt, helyenként még élénk, északnyugati, északi szél.

Várható legalacsonyabb éjszakai hőmérséklet -1, -5,
legmagasabb nappali hőmérséklet holnap: +2, +4 fok között.

Tardos s.k.

A hőmérséklet és a légnyomás napi középértéke Budapesten és ezek eltérése a 75 évi átlagtól:

1962.I.27.: +5.5 C°, 762.7 mm, Eltérés: +6.7 C°, -2.8 mm.

1871 óta ezen a napon előfordult:

legmagasabb hőmérséklet 13.0 C° /1936/
legalacsonyabb hőmérséklet: -17.9 C° /1954/

Az Országos Meteorológiai Intézet Időjárási Napijelentése

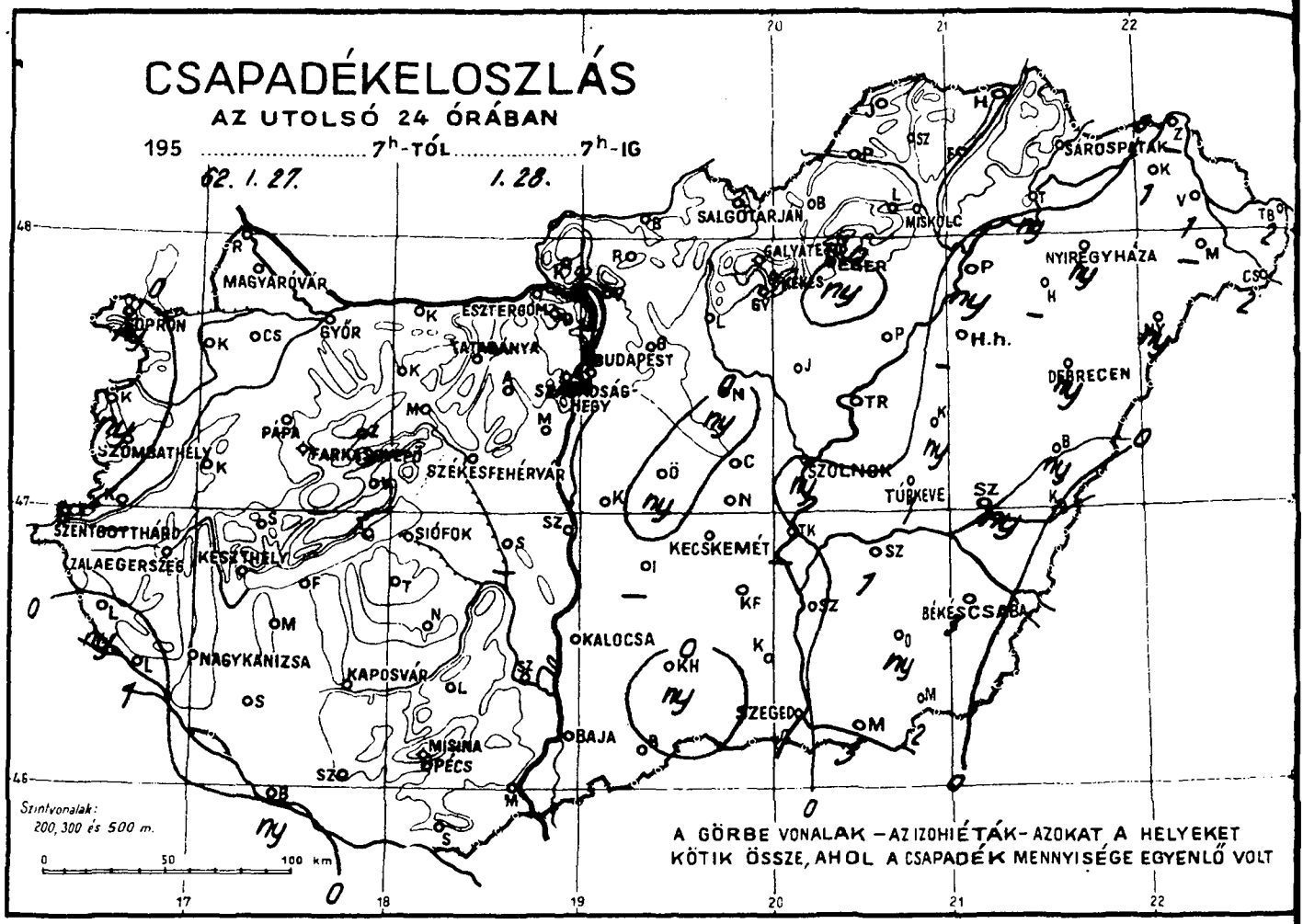

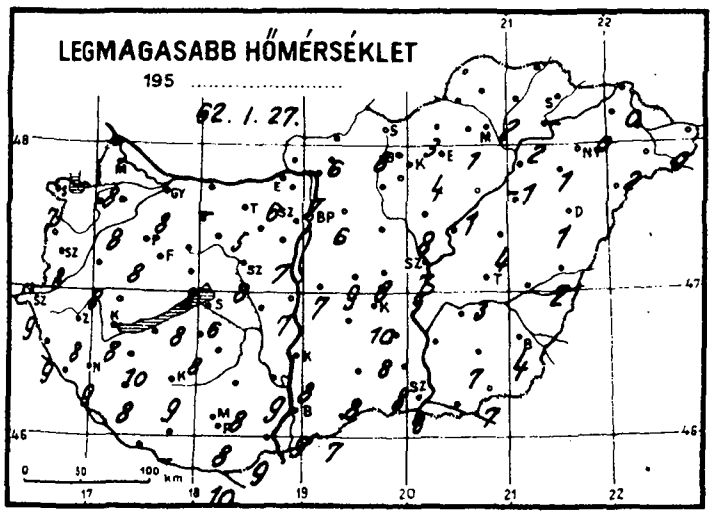

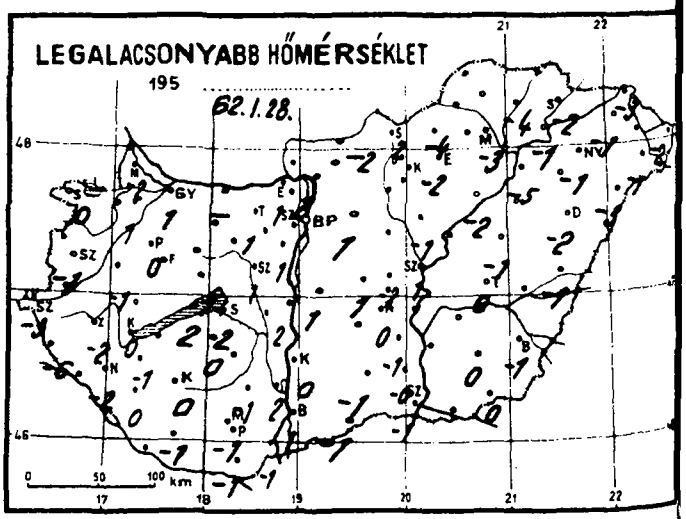

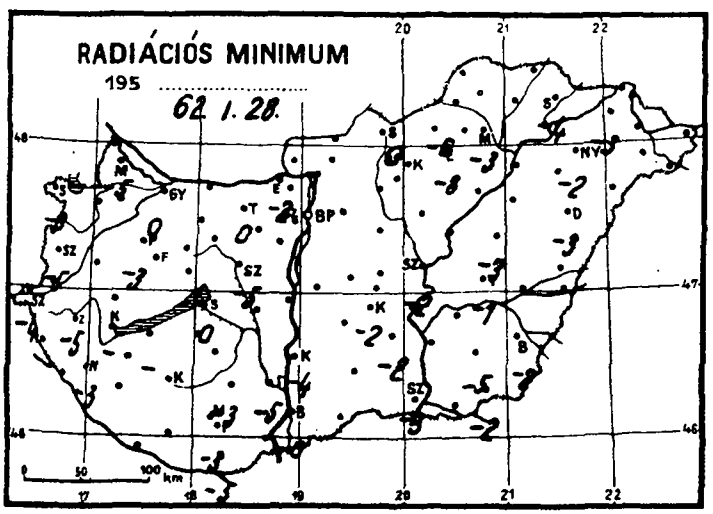

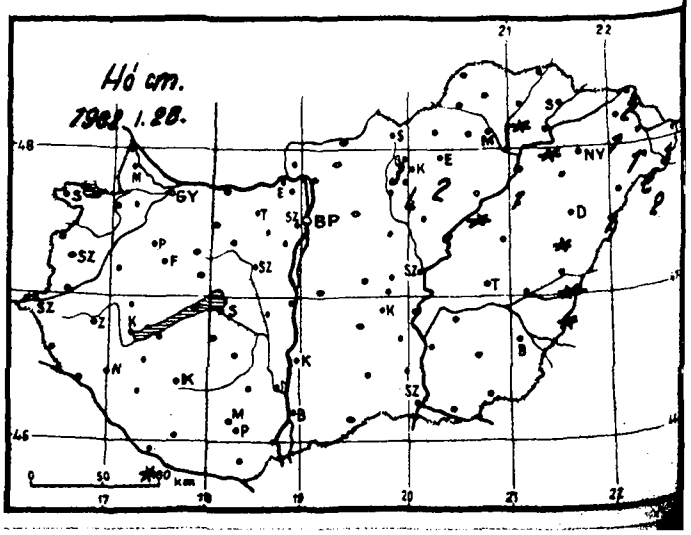

Időjárási helyzet 1962. év JANUÁR hó 28. nap 7 óra

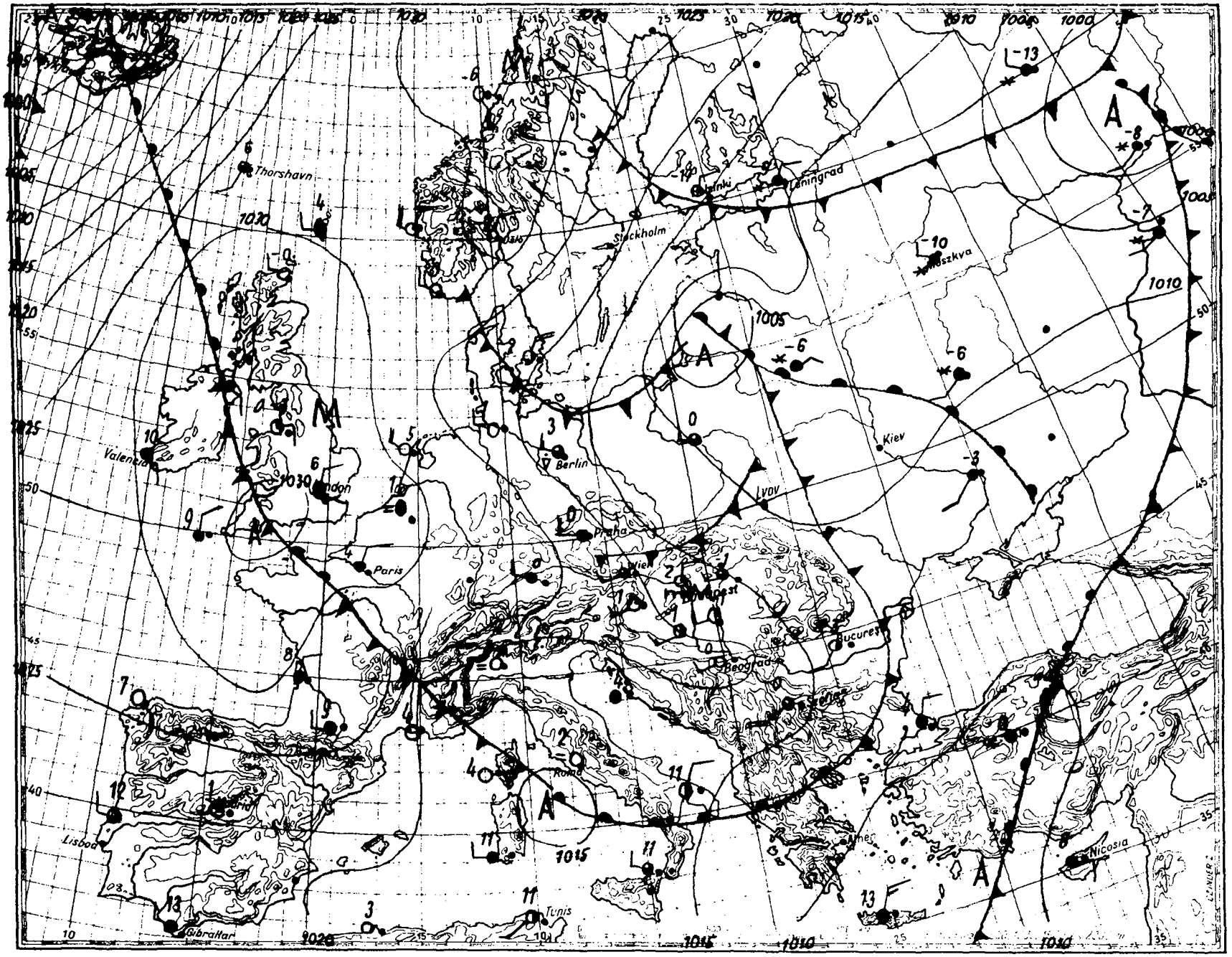

Magaslégköri időhelyzet

19 62. január hó 28. nap 00h GMT.

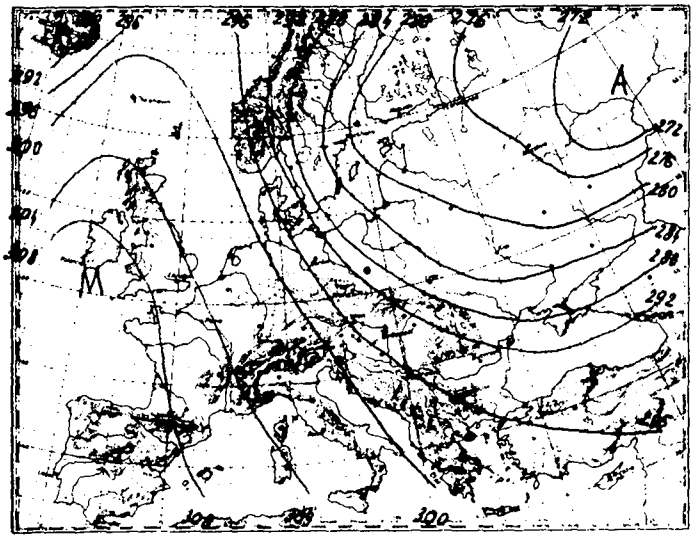

700 mb-os absz. topográfia

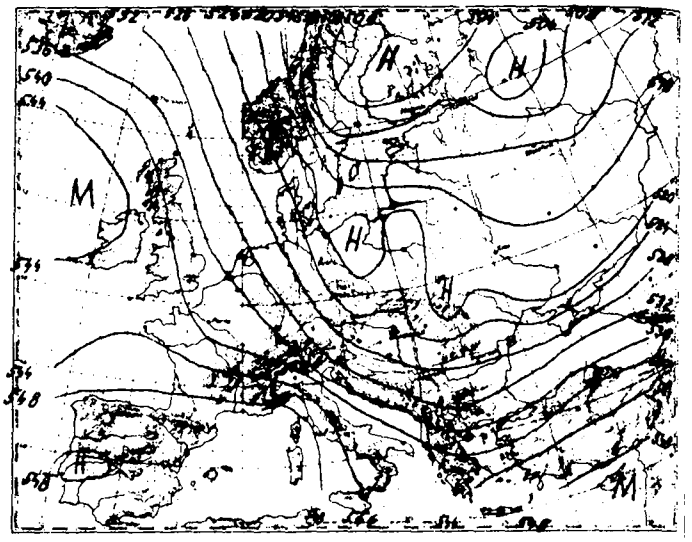

500/1000 mb-os rel. topográfia

1962.I.27. 12h			
mb	m	C°	T_d
1000	133	-	-
850	1438	- 3	- 6
700	2950	- 9	-15
500	5470	-27	-40
400	7170	-39	-51
300	9100	-49	-70
250	10270	-56	-66
200	11680	-57	-
150	13530	-50	-
100	16160	-51	-

Jellemző pontok:

999	Talaj	7	2
913	840	- 1	- 3
890	1070	- 1	- 3
750	2450	-11	-12
728	2680	- 7	-27
250	10270	-56	-66
*227	10860	-59	-70
122		-53	-

Az Atlanti-óceán és Európa térségében hosszú ideje fennálló zónális cirkulációt a tegnapi és a mai nap folyamán egyre inkább meridionális cirkuláció váltja fel. Ennek következtében ma 00 GMT-kor az advekciós kép Európa-szerte lehűlést mutat; a Kelet-Európát borító hideg levegő déli, délnyugati irányban tör előre. Az Atlanti-óceán légterében, főleg a Golf-áram vonala mentén mindenütt meleg advekció található.

Budapest felett az elmúlt 24 óra alatt lényeges lehűlés következett be. Az alsó 1 és 3 km közötti rétegben 5, efelett 7 km-ig pedig átlagosan 8 fokos hőmérsékletcsökkenés történt. Ennek következtében a 0 fokos hőmérséklet magassága 500 m-t, a -10 fokosé pedig 920 m-t csökkent; az előbbi 540 m-en, az utóbbi 1950 m-en volt ma éjfélkor.

Tóth Pál s.k.

1962.I.28. 00h			
mb	m	C°	T_d
1000	148	3	- 2
850	1440	- 6	-11
700	2929	-15	-21
500	5370	-34	-42
400	6910	-42	-49
300	8810	-52	-59
250	10990	-52	-59
200	11430	-52	-
150	13290	-49	-
100	15930	-52	-

Jellemző pontok:

1001	Talaj	3	- 2
900	990	- 3	- 8
758	2320	-13	-16
722	2680	-13	-18
600	4070	-25	-37
472	5750	-37	-43
424	6520	-40	-48
*308	8660	-52	-58
250	10990	-52	-59
235		-53	-
208		-52	-
174		-53	-
145		-49	-
110		-54	-

*Tropopauza

1962. január ..... hó.
28. nap vasárnap .....
75. évfolyam 28. sz.

	Reggeli észlelések 06 TMG				Az utolsó 24 óra adatai				
	Felhőzet (0–4)	Szélirány és erő (m/s)	Légnyomás (millibár)	Hőmérséklet (C°)	Csapadék (24 óra) (mm)	Hó cm	Hőmérsékleti szélsőségek: tegnapi nappali max.	éjszakai min.	Radiációs min.	Napsütés (óra) tegnap
Mosonmagyaróvár										
Sopron	2	WSW 1	1021.7	-2	.		8	-2	-5	-
Szombathely	2	WNW 6	20.4	1	ny		7	0	-3	4
Szentgotthárd	1	W 2	21.1	1	.		8	-1	-5	-
Pápa	3	WSW 2	21.6	-3	.		9	-3	-4	7
Győr	3	NW 9	17.4	2	.		8	0	-3	-
Esztergom	3	WNW 5	19.7	3	.		8	1	0	6
Tatabánya	2	NW 6	17.1	-	.		8	1	-2	-
Székesfehérvár	3	N 9	19.4	2	.		5	1	0	-
Siófok	0	NW 6	17.9	2	.		8	1	-3	-
Keszthely	1	NW 12	19.8	2	.		6	2	0	5
Zalaegerszeg	1	W 7	20.7	1	.		8	0	-	4
Nagykanizsa	2	WSW 1	21.7	-2	.		8	-2	-5	-
Kaposvár	1	NE 1	22.0	-1	.		9	-2	-3	-
Pécs	-	-	-	-	.		9	0	-	-
Budapest M. I.	1	W 7	19.9	-1	.		8	-1	-3	7
Salgótarján	1	N 5	17.5	2	.		8	2	0	6
Eger	-	-	-	-	.		-	-	-	-
Miskolc	1	- 0	15.9	-1	ny	2	4	-2	-8	0
Sárospatak	3	WNW 3	13.6	2	.		1	-3	-3	0
Baja	4	NW 2	19.9	1	.		-	-2	-4	0
Kalocsa	1	NW 5	18.9	1	.		9	1	-0	5
Kecskemét	1	NW 1	19.0	0	.		8	0	-4	-
Szeged	1	W 4	16.8	1	.		10	0	-2	6
Szolnok	1	W 5	18.1	-1	.		8	-1	-3	3
Túrkeve	1	NW 8	19.7	1	ny		7	1	-2	4
Békéscsaba	1	W 4	15.1	0	1		3	0	-1	-
Debrecen	1	W 4	15.9	0	3		4	-1	-2	1
Nyíregyháza	3	WSW 1	15.1	-1	ny	folt	1	-2	-3	0
Kékestető (1000 m)**	4	SW 2	14.7	-	ny		1	1	2	-
Galyatető (932 m)**	1	NW 1	892.3	-5	.	4	-1	-5	-	6
Misinatető (534 m)*	-	-	-	-	.	3	0	-5	-	-
Szabadsághegy (474 m)*	0	NW 12	957.5	-1	.		5	-1	-5	8
Farkasgyepu (400 m)*	0	NW 4	953.9	-1	.		4	-1	-2	3
	4	E 2	950.0	-0	.		6	-1	2	

24 órai csapadék mm		Hó cm	24 órai csapadék mm		Hó cm	24 órai csapadék mm		Hó cm	24 órai csapadék mm		Hó cm
Rajka	.		Tab	.		Jósvafő	.		Kisvárda	1	
Csorna	.		Sárbogárd	.		Lillafüred	.	folt	Vásárosnamény	1	1
Kapuvár	.		Sztálinváros	-		Szendrőlád	.		Mátészalka	1	1op.
Kőszeg	1		Nagykőrös	.		Fügöd	.	folt	Tiszabecs	2	1
Körmend	ny		Somogyszob	.		Hidasnémeti	.		Csenger	2	2
Lenti	-		Barcs	.		Tokaj	.		Nyírlugos	ny	1
Letenye	ny		Szigetvár	ny	folt	Poroszló	ny	folt	Polgár	ny	1
Káld	1		Lengyel	.		Jászapáti	.		Hajdúdorog		
Sümeg	.		Szekszárd	.		Nagykáta	.		Hortobágy	.	
Zirc	.		Mohács	.		Örkény	ny		Tiszaroff	.	
Veszprém	.		Siklós	.		Kunszentmiklós	ny		Karcag	.	
Komárom	.		Királyrét	.		Cegléd	.		Berettyóújfalu	ny	
Kisbér	.		Balassagyarm	-		Nagykőrös	.		Szeghalom	ny	folt
Mór	.		Romhány	.		Tiszakécske	.		Kőrösszakál	ny	
Alcsut	.		Vác	.		Izsák	-		Szarvas	.	
Dpbogókő	.		Gödöllő	.		Kiskunfélegyh	.		Szentes	1	
Martonvásár	.		Lőrinci	.		Kiskunhalas	.		Orosháza	.	
Tihany	.		Gyöngyös	.		Bácsalmás	ny		Makó	ny	
Fonyód	.		Borsodnádasd	.		Kistelek	.		Mezőhegyes	3	
Marcali	.		Putnok	.		Záhony	.		Mátraháza	2	
	.			.			2	2		.	2

* A légnyomás 500 gdm-re átszámítva ** A légnyomás 1000 gdm-re átszámítva

Magassági szélmérések

Óraadatok greenwichi középidőben

I.27.	Szeged 05 h		Bpest 06 h		Bpest 12 h		Szhely 12 h		Szeged 15 h		Bpest 15 h		Bpest 18 h		Szeged 23 h		Szhely 23 h	
	fok	m/s	fok	m/s	fok	m/s	fok	m/s	fok	m/s	fok	m/s	fok	m/s	fok	m/s	fok	m/s
Talaj	180	2	320	2	320	12	360	7	320	12	320	7	270	7	270	7	360	7
500 m	260	8	300	6	330	14	350	15	340	19	330	13	320	13	330	16	350	8
1000	300	10	330	20	340	17	330	23	350	12	330	13	330	16	340	16	340	12
1500	330	28	330	16	340	17	340	23	350	12			330	16	340	30	340	12
2000	340	18	330	18	330	16	340	21	340	10					340	13	340	13
3000	340	18	330	15	330	16			340	18					320	12		
4000	340	18	330	15	330	16			340	18					320	12		
5000	320	15	320	14	330	24			340	18					310	18		
7000	320	15	340	21	330	24			320	20					320	30		
9000	320	26	340	30	320	29			330	23					310	30		
10000	340	26	330	30	330	26			320	19					310	31		
12000	340	26	330	29	320	31									320	27		
14000	340	18			310	25									310	25		
16000					310	25												
18000					300	18												
20000																		

I.27.	Bpest 23 h		Győr 24 h															
	fok	m/s	fok	m/s	fok	m/s	fok	m/s	fok	m/s	fok	m/s	fok	m/s	fok	m/s	fok	m/s
Talaj	320	12	320	7														
500 m	310	13	310	12														
1000	320	21	340	20														
1500	320	16																
2000	330	16																
3000	330	13																
4000	300	18																
5000	300	20																
7000	320	33																
9000	320	33																
10000	320	33																
12000	310	31																
14000	310	31																
16000	320	22																
18000																		
20000																		

I.28.	Pécs 00 h																	
	fok	m/s	fok	m/s	fok	m/s	fok	m/s	fok	m/s	fok	m/s	fok	m/s	fok	m/s	fok	m/s
Talaj	320	2																
500 m	350	14																
1000	350	14																
1500	320	15																
2000	320	15																
3000	310	15																
4000																		
5000																		
7000																		
9000																		
10000																		
12000																		
14000																		
16000																		
18000																		
20000																		

IDŐJÁRÁSI NAPIJELENTÉS

ЕЖЕДНЕВНЫЙ МЕТЕОРОЛОГИЧЕСКИЙ БЮЛЛЕТЕНЬ • DAILY WEATHER REPORT
BULLETIN QUOTIDIEN DE TEMPS • TÄGLICHER WETTERBERICHT

KIADJA AZ ORSZÁGOS METEOROLÓGIAI INTÉZET
BUDAPEST II. KITAIBEL PÁL UTCA 1
TELEFON: KÖZPONT: 353-500, IDŐJELZŐ OSZT.: 350-410

MEGJELENIK NAPONKÉNT • ELŐFIZETÉSI ÁRA A POSTAI KÖLTSÉGGEL EGYÜTT NEGYEDÉVRE 60,- Ft
KIADÁSÉRT FELEL AZ INTÉZET IGAZGATÓJA

75. évfolyam 29. szám + Budapest + 1962. január 29.

Az időjárási helyzet ma reggel és a várható időjárás:

Az Észak- és Kelet-Európát borító sarkvidéki hideg levegő az elmult 24 óra alatt tovább terjeszkedett déli, délnyugati irányba, és ma reggelre már Franciaországot, a Kárpát-medencét és a Fekete tenger vidékét is teljesen elárasztotta.

Hazánkban tegnap az egymást követő hideg légbetörések hatására főleg a Dunántúlon és a Tiszántúlon felhős idő volt, hózáporokkal és élénk északnyugati-északi széllel. Ezeken a területeken néhány órás, a Duna-Tisza közén ellenben 6-8 órás napsütés volt. A hőmérséklet tegnap napközben még +3, +6, sőt a délnyugati határmegyékben 7 fokig emelkedett. Ma hajnalra tulnyomórészt -4, -6 fokig hült le a levegő. A 24 óra alatt lehullott csapadék mennyisége a Dunántúlon és Tiszántúl nagyrészén 1, 3, a Tisza mentén Szolnok és Záhony között 3, 6 mm volt. A Duna-Tisza közét és a főváros területét kivéve az országban mindenütt néhány cm-es hótakaró található. Hegyeinken a következő hóvastagságok vannak: Kékestető és Galyatető 7, Lillafüred 5, Mátraháza 4, Farkasgyepű 1 cm. Ma délelőtt tovább folytatódott a hideg levegő beáramlása, a Duna-Tisza közén egy-két helyen havazott.

Ma 12 órakor Budapesten a hőmérséklet -2 fok, a tengerszintre átszámitott légnyomás 764 mm, mérsékelten emelkedő irányzatú.

Várható időjárás kedd estig:

A hideg fokozódik.
Felhős idő az ország nagy részén havazásokkal.
Élénk északi, északkeleti szél.

Várható legalacsonyabb éjszakai hőmérséklet: -7, -12 fok között, a hóval borított területeken helyenként -12 fok alatt,
legmagasabb nappali hőmérséklet holnap: -3, -6 fok között.

Tóth Pál

A hőmérséklet és a légnyomás napi középértéke Budapesten és ezek eltérése a 75 évi átlagtól:

1962.I.28.: +2.7 C°, 761.4 mm. Eltérés: +3.9 C°, -4.0 mm.

1871 óta ezen a napon előfordult:

legmagasabb nappali hőmérséklet 13.2 C° /1944/
legalacsonyabb hőmérséklet -18.9 C° /1893/

Az Országos Meteorológiai Intézet Időjárási Napijelentése

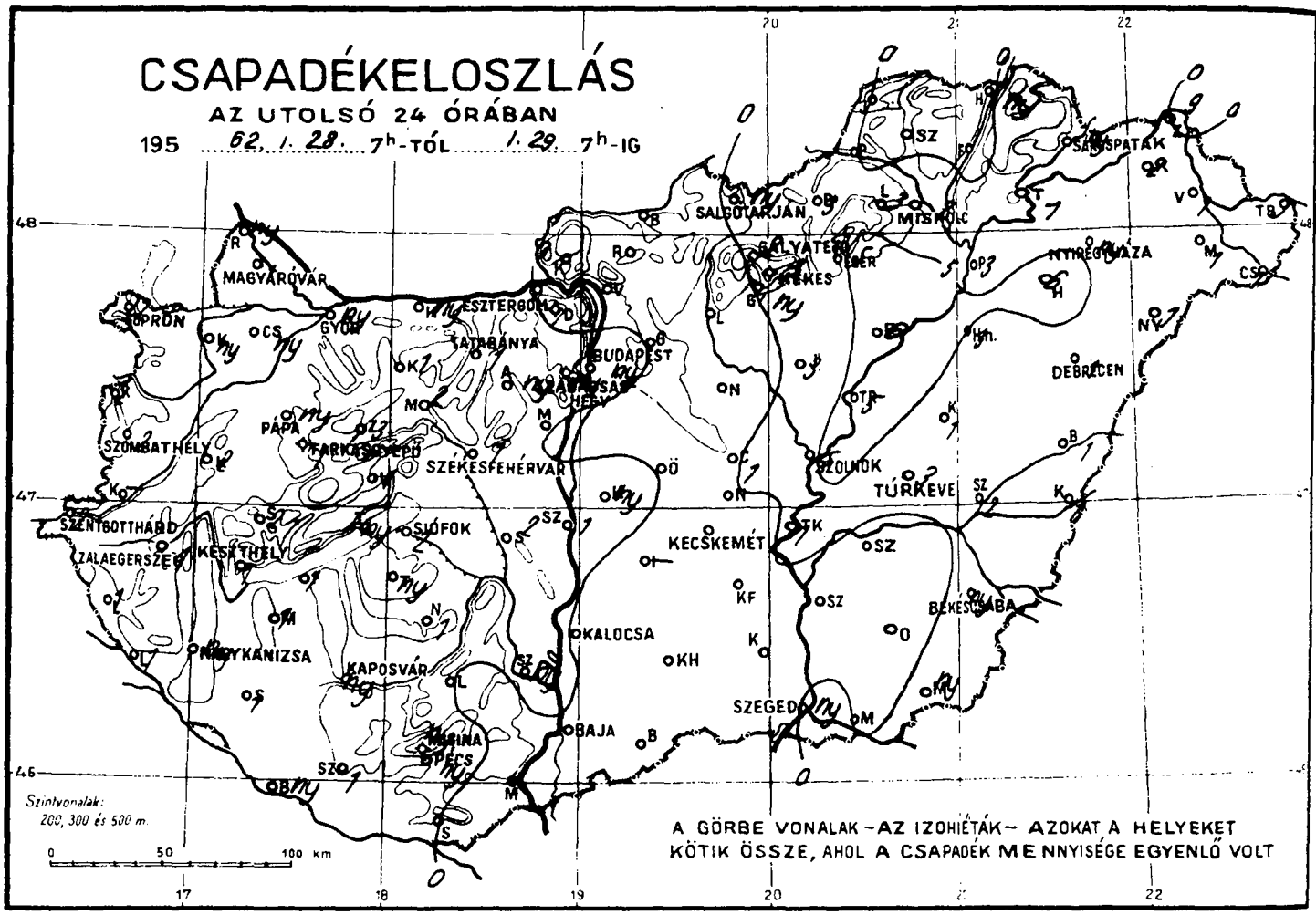

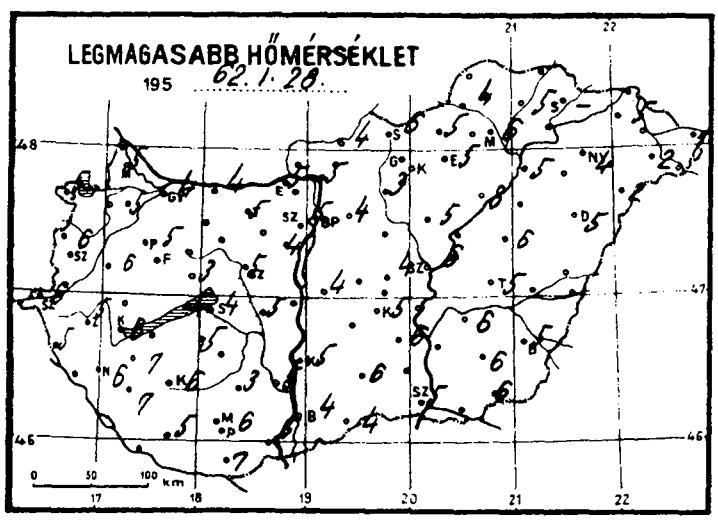

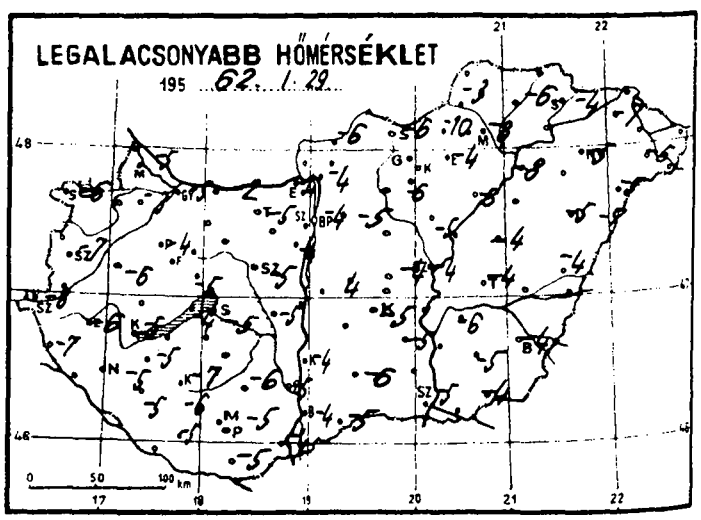

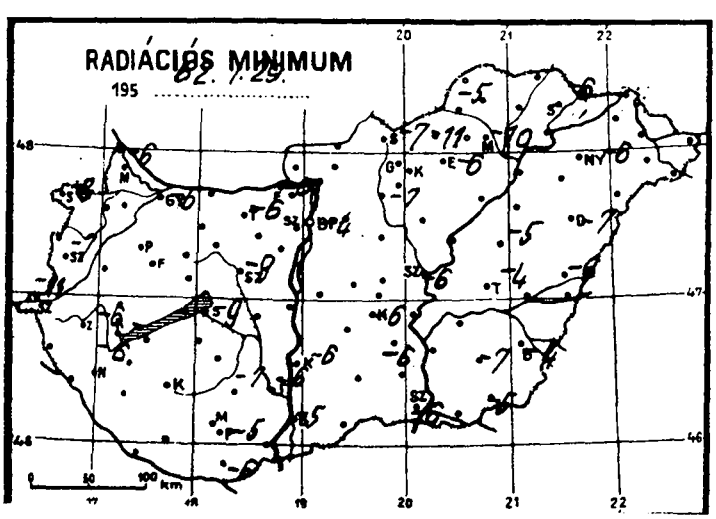

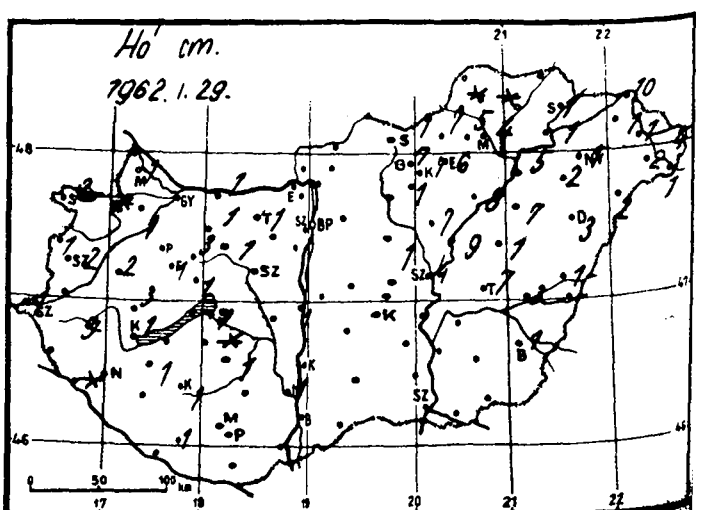

Időjárási helyzet 1962 **év** JANUÁR **hó** 29 **nap 7 óra**

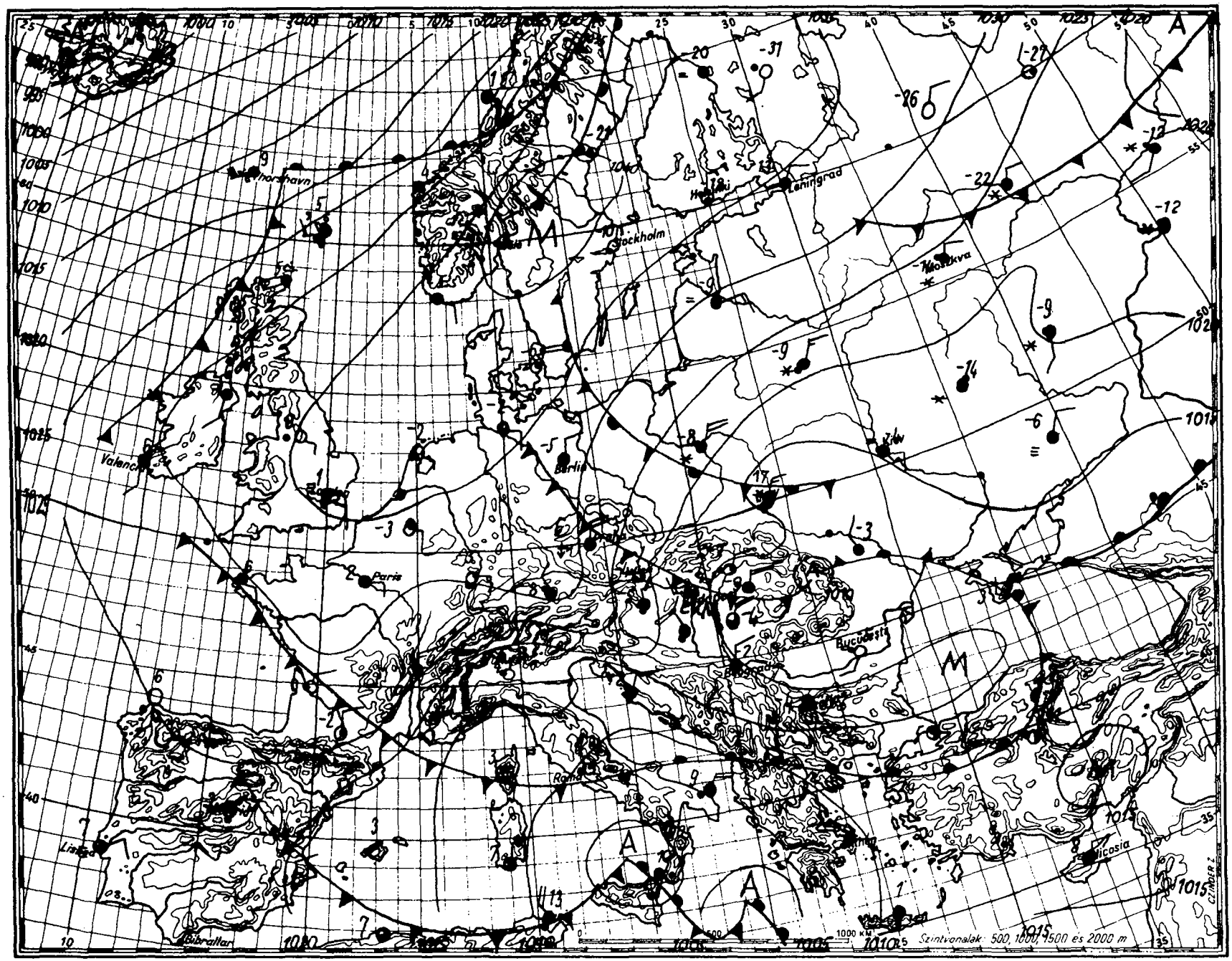

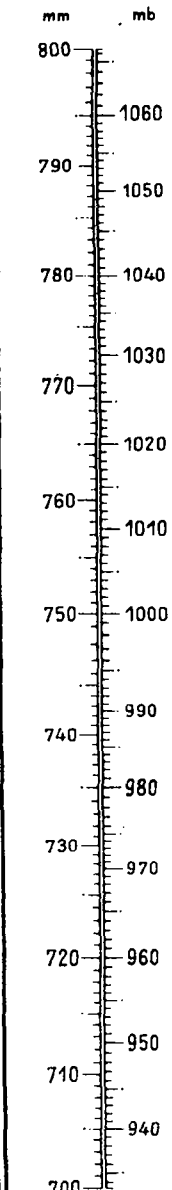

Magaslégköri időhelyzet

19 62. január hó 29 nap ^{h} GMT.

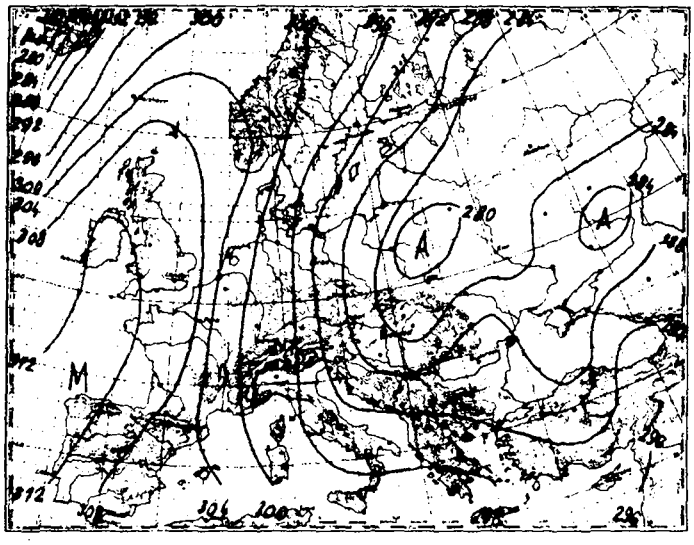

700 mb-os absz. topográfia

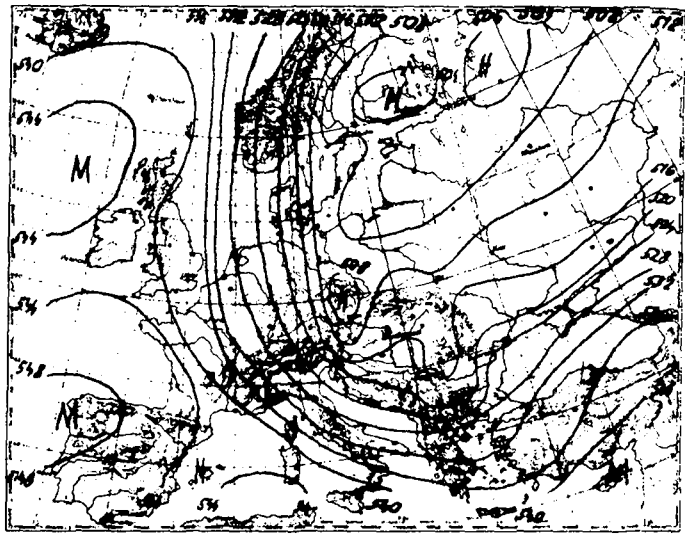

500/1000 mb-os rel. topográfia

1962.I.28. 12^{h}

mb	m	C°	T_d
1000	121	-	-
850	1413	- 7	-13
700	2897	-17	-22
500	5320	-37	-44
400	6830	-48	-55
390	8780	-51	-
250	-	-53	-
200	11340	-52	-
150			
100			

Jellemző pontok:

998	Talaj	4	- 5
864	1260	- 7	- 9
723	2630	-16	-21
707	2780	-16	-21
648	3550	-23	-30
348	7870	-48	-55
*323	8270	-50	-57
237		-51	-
186		-52	-

A lengyelországi ciklon és a nyugat - európai anticiklon közötti területeken, a Skandináv-félszigettől egésszen az észak-afrikai partvidékig jelentős nyomási gradiens alakult ki. A termobárikus mező itt erős hideg advekciót mutat. Az Északi-Jeges-tenger környezetében viszont már körülvezetett, enyhe, atlanti-óceáni levegő áramlik délkelet, dél felé.

Budapest légterében folytatódott a hőmérséklet csökkenése. Az utolsó 24 óra folyamán 3-6 fokos hűlés következett be az egész troposzférában. A levegő nedvességtartalma rendkívül lecsökkent. A -10 fokos izoterma 1160 m magasan volt ma éjfélkor.

Stábel s.k.

1962.I.29. 00^{h}

mb	m	C°	T_d
1000	120	-	-
850	1376	-12	-16
700	2838	-19	-28
500	5260	-36	-46
400	6780	-46	-55
300	8660	-55	-74
250	-	-53	-
200	11260	-53	-
150	13120	-53	-
100			

Jellemző pontok:

996	Talaj	- 2	-11
738	2460	-19	-24
712	2720	-19	-27
628	3640	-24	-36
562	4420	-32	-43
546	4640	-32	-43
368	7320	-47	-57
*284	9020	-56	-65
243		-53	-
186		-53	-

*Tropopauza

1962. január hó, 29. nap hétfő, 75. évfolyam 29. sz.

	Reggeli észlelések 06 TMG				Az utolsó 24 óra adatai					
							Hőmérsékleti szélsőségek			Napsütés (óra) tegnap
	Felhőzet (0–4)	Szélirány és erő (m/s)	Légnyomás (millibár)	Hőmérséklet (C°)	Csapadék (24 óra) (mm)	Hó cm	tegnapi nappali max.	éjszakai min.	Radiációs min.	
Mosonmagyaróvár	4	NW 4	1021.7	−4	1	1	5	−5	−6	3
Sopron	3+	WNW 9	22.1	−6	2	2	5	−6	−8	2
Szombathely	4	NNW 7	22.0	−5	2	2	6	−7	−7	3
Szentgotthárd	1	WNW 1	21.7	−7	2	1	6	−8	−11	5
Pápa	3	NW 10	19.5	−4	ny		5	−4	−6	–
Győr	4	WNW 9	19.0	−4	ny		4	−5	−6	2
Esztergom	2	NW 9	17.0	−3	.		5	−4	−6	–
Tatabánya	4	NW 15	17.7	−4	1	lep.	5	−5	−6	–
Székesfehérvár	0	NW 9	17.6	−4	1	1	5	−5	−9	–
Siófok	2	NNW 13	18.7	−5	2	lep.	4	−5	−9	3
Keszthely	0	NNW 9	19.5	−4	1	lep.	6	−5	–	3
Zalaegerszeg	0	NNW 6	21.2	−5	1	3	5	−6	−6	–
Nagykanizsa	0	N 6	20.7	−5	ny		6	−5	−6	–
Kaposvár	–	–	–	–	ny	lep.	6	−6	–	–
Pécs	4	NNW 10	17.9	−5	ny		6	−5	−5	4
Budapest M. I.	3	WNW 7	15.7	−4	ny		5	−4	−4	8
Salgótarján	4−	NW 2	13.7	−6	ny	1	6	−6	−7	–
Eger	4	– 0	15.5	−5	5	6	5	−4	−6	6
Miskolc	1	N 6	14.9	−7	2	4	6	−8	−10	4
Sárospatak	1	NW 4	–	−4	ny	1	–	−4	−6	3
Baja	4	NNW 6	17.9	−4	.		4	−4	−5	2
Kalocsa	2	WNW 15	17.5	−4	.		5	−4	−6	–
Kecskemét	1	NW 4	14.7	−4	.		5	−5	−6	8
Szeged	3	NW 8	15.9	−4	ny		5	−5	−6	7
Szolnok	4*	– 0	14.1	−4	5	4	6	−4	−6	6
Túrkeve	4*	N 1	14.1	−4	3	7	5	−4	−4	–
Békéscsaba	4*	NW 4	13.2	−3	ny	lep.	5	−4	−4	6
Debrecen	3	NNE 6	14.5	−4	1	3	4	−5	−7	3
Nyíregyháza	1	N 6	14.9	−4	ny	lep.	4	−5	−6	0
Kékestető (1000 m)**	4*	NW 2	890.0	−10	3	7	−1	−10	–	6
Galyatető (932 m)**	–	–	–	–	2	7	–	–	–	–
Misinatető (534 m)*	4	N 10	954.9	−8	ny		2	−8	−9	3
Szabadsághegy (474 m)*	4	NW 4	952.0	−7	ny		2	−8	−9	8
Farkasgyepű (400 m)*	4	NW 6	953.1	−6	1	lep.	2	−7	−8	–

24 órai csapadék mm		Hó cm	24 órai csapadék mm		Hó cm	24 órai csapadék mm		Hó cm	24 órai csapadék mm		Hó cm
Hajka	ny		Tab	ny	folt	Jósvafő	–		Kisvárda	2	1
Csorna	ny	lep.	Sárbogárd	2		Lillafüred	3	5	Vásárosnamény	1	1
Kapuvár	ny	folt	Szemely	1	1	Szendrőlád	.	folt	Mátészalka	1	2
Kőszeg	2	lep.	Nagykónyi	1	lep.	Függőd	.		Tiszabecs	3	4
Körmend	–		Somogyszob	1		Hidasnémeti	ny		Csenger	1	1
Lenti	1		Barcs	ny		Tokaj	1	lep.	Nyírlugos	1	2
Letenye	1	folt	Szigetvár	1	1	Poroszló	6	8	Polgár	3	5
Káld	2	2	Lengyel	.		Jászapáti	3	7	Hajdúdorog	6	2
Sümeg	2	3	Szekszárd	ny	lep.	Nagykáta	.		Hortobágy	3	7
Zirc	3	3	Mohács	.		Örkény	.	⌴	Tiszaroff	5	9
Veszprém	1	lep.	Siklós	.		Kunszentmiklós	ny		Karcag	1	1
Komárom	ny	lep.	Királyrét	.		Cegléd	1	lep.	Berettyóújfalu	1	lep.
Kisbér	1	lep.	Balassagyarm	.		Nagykőrös	.	⌴	Szeghalom	2	3
Mór	2	lep.	Romhány	.		Tiszakécske	1		Kőrösszakál	1	lep.
Alcsut	ny		Vác	.		Izsák	–		Szarvas	.	⌴
Dobogókő	.		Gödöllő	.		Kiskunfélegyh	.		Szentes	.	
Martonvásár	.		Lőrinci	.		Kiskunhalas	.		Orosháza	.	⌴
Tihany	ny		Gyöngyös	ny	1	Bácsalmás	.		Makó	.	
Fonyód	1		Borsodnádasd	3	7	Kistelek	.		Mezőhegyes	ny	
Marcali	1	1	Putnok	.	folt	Záhony	9	10	Mátraháza	ny	4

* A légnyomás 500 gdm-re átszámítva ** A légnyomás 1000 gdm-re átszámítva

Magassági szélmérések

Óraadatok greenwichi középidőben

I. 28.	Szeged 05 h		Bpest 06 h		Bpest 09 h		Siófok 11 h		Debr. 11 h		Mik. 12 h		Bpest 12 h		Pmely 11 h		Keszth. 12 h	
	fok	m/s	fok	m/s	fok	m/s	fok	m/s	fok	m/s	fok	m/s	fok	m/s	fok	m/s	fok	m/s
Talaj	270	7	320	12	320	12	270	7	100	2	-		360	12	320	2	360	2
500 m	340	15	330	18	330	21	290	10	330	5	200	1	330	10	330	7	310	5
1000	340	15	330	18	330	21	30	16	340	5	290	5	330	10	330	10	320	10
1500	340	15	330	18	340	13			330	5			320	16	330	15	340	14
2000	340	15	330	18	340	13			330	8			330	11	330	21		
3000	330	18	330	15	330	10			330	9			330	11				
4000	330	18	340	15	330	10			320	13			330	9				
5000	330	18	330	15	330	10			320	13			320	11				
7000	320	33	320	32	310	11			310	16			340	14				
9000	320	32	320	32									310	12				
10000	320	32	320	32									310	22				
12000	320	31	320	32									310	32				
14000	320	31	330	22														
16000	320	13																
18000																		
20000																		

I. 28.	Pécs 12 h		Győr 12 h		Bpest 15 h		Bpest 18 h		Szeged 23 h									
	fok	m/s	fok	m/s	fok	m/s	fok	m/s	fok	m/s	fok	m/s	fok	m/s	fok	m/s	fok	m/s
Talaj	320	2	320	7	320	7	320	7	320	7								
500 m	320	15	320	20	310	12	320	18	340	12								
1000	330	15	320	24			320	18	330	13								
1500	330	15					290	17	320	13								
2000							290	18	300	11								
3000							310	20	320	14								
4000									320	14								
5000									300	14								
7000									280	26								
9000									290	19								
10000									290	19								
12000									310	18								
14000									310	27								
16000																		
18000																		
20000																		

I. 29.	Pécs 00 h		Bpest 00 h		Mik. 00 h													
	fok	m/s	fok	m/s	fok	m/s	fok	m/s	fok	m/s	fok	m/s	fok	m/s	fok	m/s	fok	m/s
Talaj	360	7	320	7	220	2												
500 m	350	12	320	12	20	3												
1000	350	12	340	13	20	5												
1500			340	13														
2000			340	13														
3000			310	29														
4000			310	22														
5000			300	15														
7000			270	26														
9000			270	22														
10000			310	18														
12000			320	20														
14000			320	25														
16000																		
18000																		
20000																		

IDŐJÁRÁSI NAPIJELENTÉS

ЕЖЕДНЕВНЫЙ МЕТЕОРОЛОГИЧЕСКИЙ БЮЛЛЕТЕНЬ · DAILY WEATHER REPORT
BULLETIN QUOTIDIEN DE TEMPS · TÄGLICHER WETTERBERICHT

KIADJA AZ ORSZÁGOS METEOROLÓGIAI INTÉZET
BUDAPEST II. KITAIBEL PÁL UTCA 1
TELEFON: KÖZPONT: 353-500, IDŐJELZŐ OSZT.: 150-410

MEGJELENIK NAPONKÉNT · ELŐFIZETÉSI ÁRA A POSTAI KÖLTSÉGGEL EGYÜTT NEGYEDÉVRE 60, Ft
KIADÁSÉRT FELEL AZ INTÉZET IGAZGATÓJA

75. évfolyam 30. szám + Budapest + 1962. január 30.

Az időjárási helyzet ma reggel és a várható időjárás:

A Szovjetunió északi tájairól származó hideg levegő hatására csaknem egész Európában ismét téliesre fordult az idő, sőt még a Földközi-tenger és Észak-Afrika környezetében is jelentős hőmérsékletcsökkenés következett be. Olaszországban, a Balkán-félszigeten és a Fekete-tengeren a lezúdúló hideg levegő hatalmas viharokat okoz. A ma reggeli időjárási táviratok adatai néhány európai fővárosból: Moszkva: -22, Helsinki: -20, Stokholm: -18, Prága: -10, Bécs: -8, Szófia: -4, Párizs: -4, London: -2, Róma: -2 fok.

Hazánkban tegnap felhős idő volt és a beáramló hideg levegő sok helyen havazásokat, hózáporokat okozott. Az ország nagy részét 1-2 cm vastag hótakaró boritja és a Mátrában 10-15 cm-es sportolásra kiválóan alkalmas hó van. A hőmérséklet napközben 0, -4 fokig emelkedett. Ma hajnalban -7, -12 fokig hült le a levegő.

Ma 12 órakor Budapesten a hőmérséklet -2 fok, a tengerszintre átszámitott légnyomás 767 mm, alig változik.

Várható időjárás szerda estig:

Élénk északi, északkeleti szél.
Felhős idő az ország nagy részén /elsősorban a déli felében/ ujabb havazásokkal.
Hófúvások.

Várható legalacsonyabb éjszakai hőmérséklet: keleten -1, -6 nyugaton -7, -12,
legmagasabb nappali hőmérséklet holnap: keleten -2, +1, nyugaton -3, -6 fok között.

A hőmérséklet és a légnyomás napi középértéke Budapesten és azok eltérése a 75 évi átlagtól:

1962.I.29.: -2.9 C°, 764.4 mm. Eltérés: -1.9 C°, -0.8 mm.

1871 óta ezen a napon előfordult:

legnagyobb hőmérséklet 10.6 C° /1944/
legalacsonyabb hőmérséklet -19.6 C° /1893/

Az Országos Meteorológiai Intézet Időjárási Napijelentése

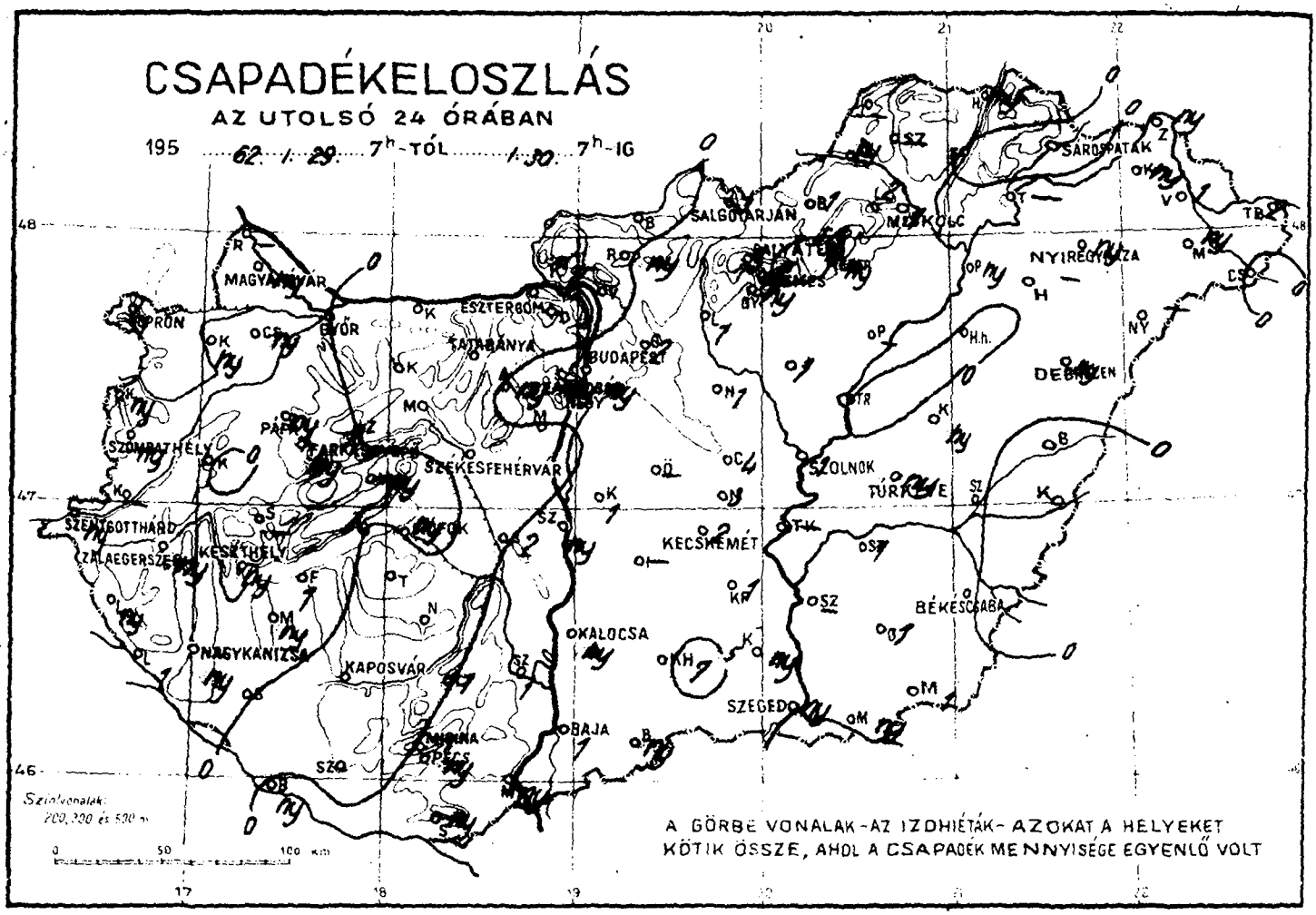

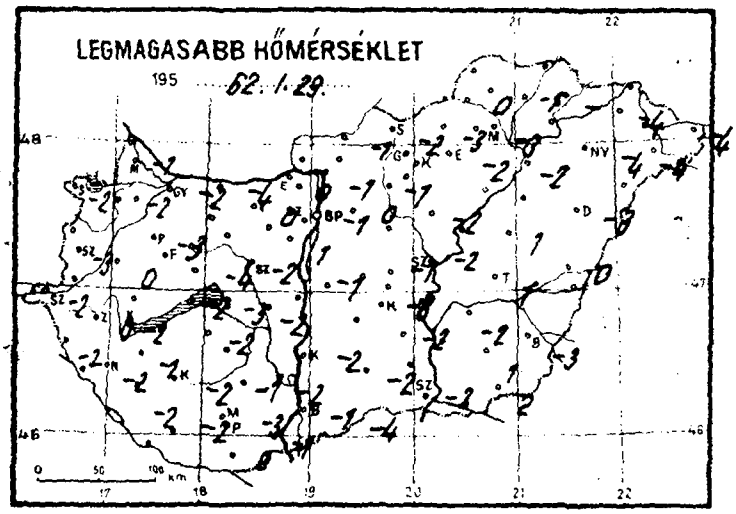

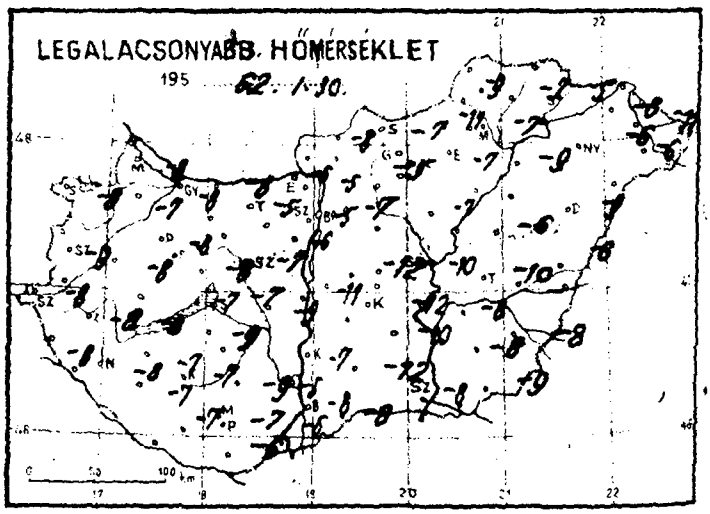

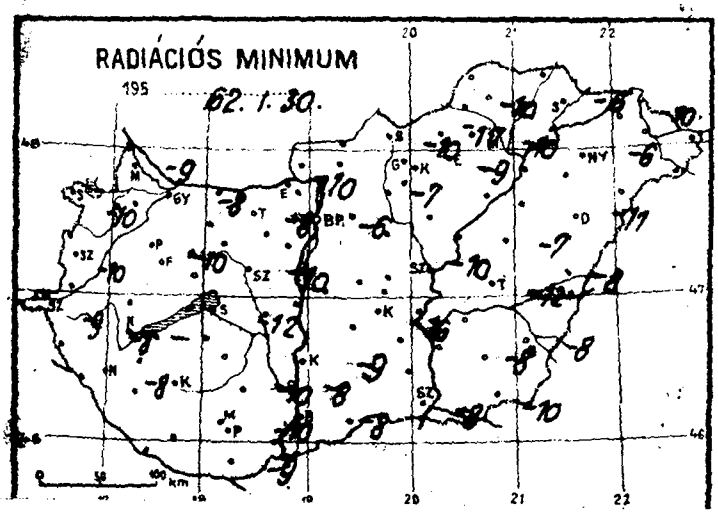

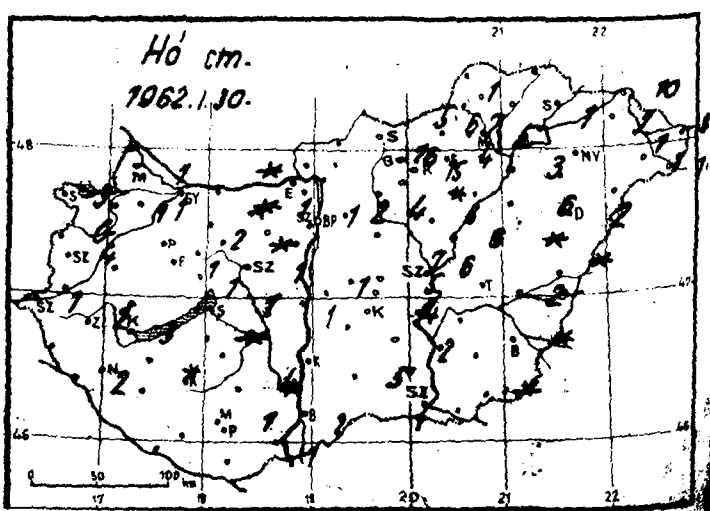

Időjárási helyzet 1962 év JANUÁR hó 30 nap 7 óra

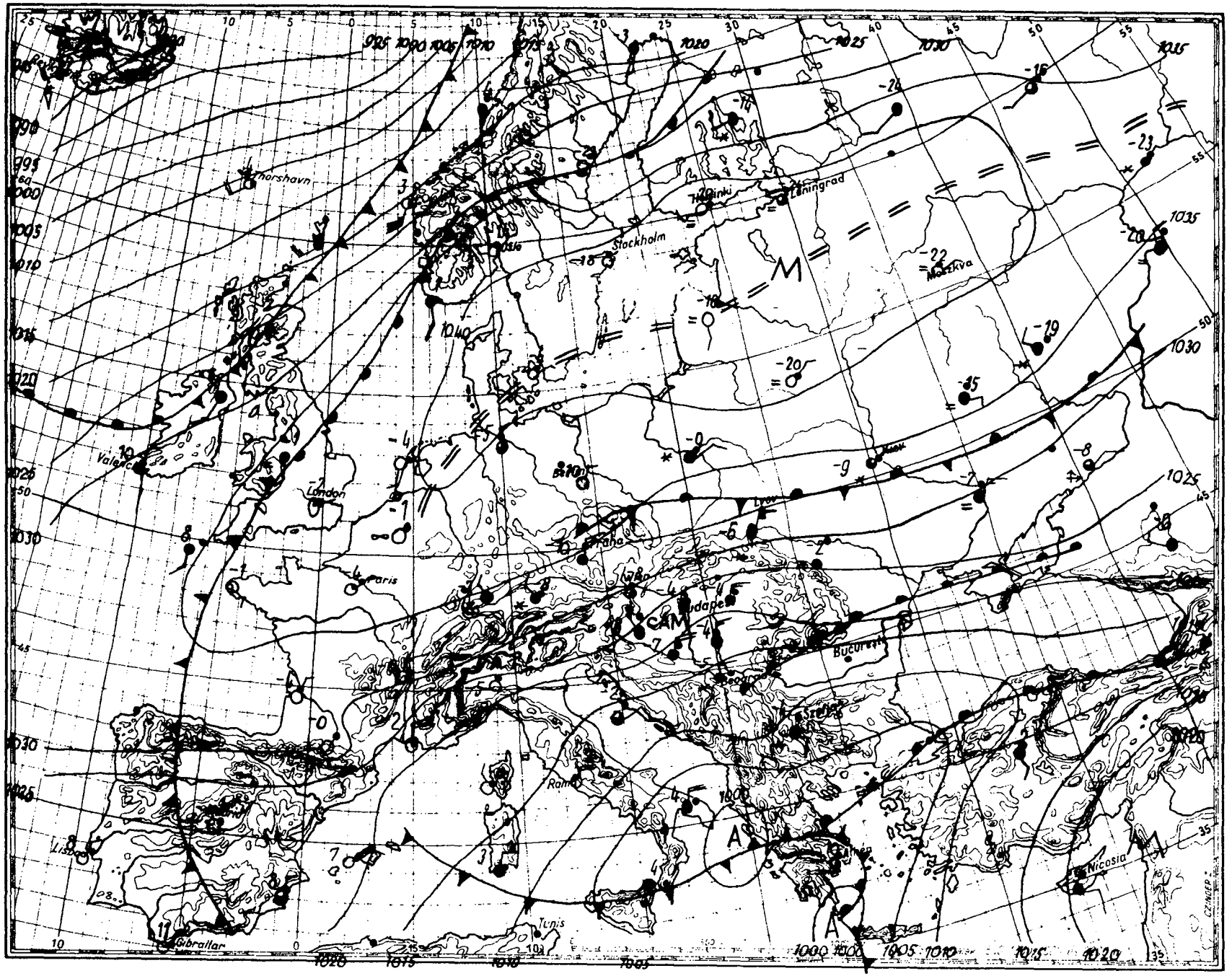

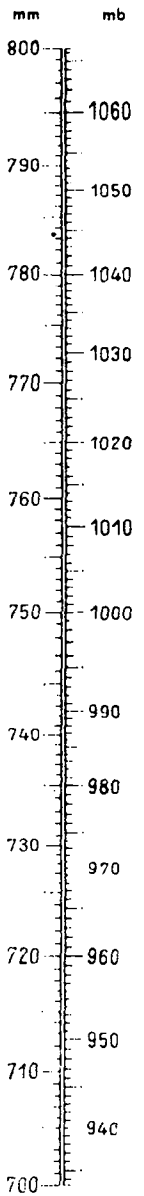

Magaslégköri időhelyzet

19 62. január hó 30. nap 00h GMT.

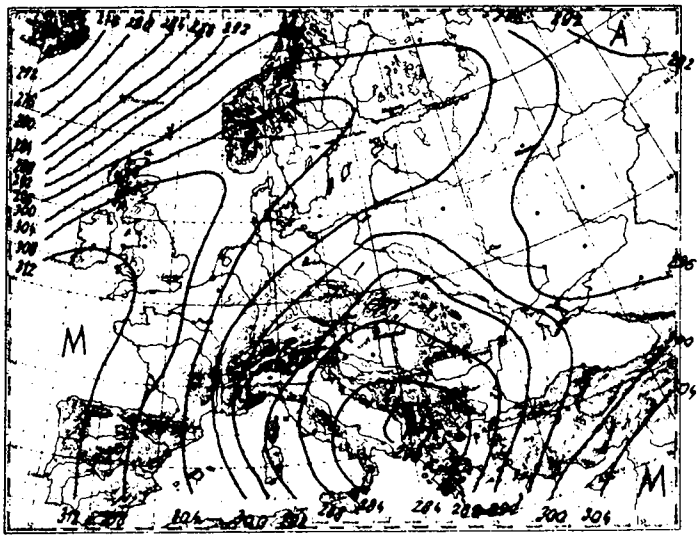

700 mb-os absz. topográfia

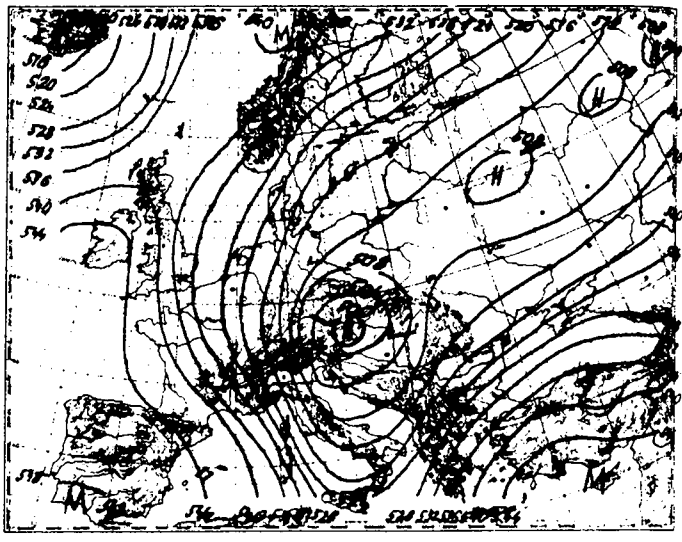

500/1000 mb-os rel. topográfia

1962.I.29. 12h

mb	m.	C°	T_d
1000	140	- 2	-11
850	1400	-13	-17
700	2854	-24	-28
500	5230	-41	-42
400	6720	-48	-50
300	8610	-49	-52
250	9800	-49	-52
200	11260	-49	-
150	13150	-49	-
100	15840	-44	-

Jellemző pontok:

1000	Talaj	- 2	-11
x390	6880	-49	-51
250	9800	-49	-52

* Tropopauza

Az advekciós kép kedden, 00 GMT-kor igen erős hideg advekciót mutat Olaszországban és Franciaországban, erőset Izland-szigetétől keletre a tengeren, rendkívül erős meleget pedig Bulgáriában és Romániában, erős meleget a Kárpát-medence előtt és Észak-Európában.

Hazánkban az elmúlt 24 óra alatt a troposzféra alsó, 6 km vastag rétege átlagosan 3 fokot hűlt.

Budapest felett ma éjjel a -10 fokos szint 880, a -20 fokos pedig 2500 m magasságban volt található; tegnap óta mindkettő kb 400 m-t süllyedt.

Veress s.k.

1962.I.30. 00h

mb	m	C°	T_d
1000	178	- 6	-11
850	1451	-15	-16
700	2879	-25	-25
500	5260	-39	-44
400			
300			
250			
200			
150			
100			

Jellemző pontok:

1005	Talaj	- 6	-10
780	2050	-20	-21
760	2250	-19	-19
600	3990	-30	-36
504	5200	-40	-44
476	5608	-39	-43
425	6390	-44	-50

1962. január hó. 30. kedd nap

75. kötet 30. sz.

	Reggeli észlelések 06 TMG				Az utolsó 24 óra adatai					
	Felhőzet (0–4)	Szélirány és erő (m/s)	Légnyomás (millibár)	Hőmérséklet (C°)	Csapadék (24 óra) (mm)	H6 cm	Hőmérsékleti szélsőségek: tegnapi nappali max.	Hőmérsékleti szélsőségek: éjszakai min.	Hőmérsékleti szélsőségek: Radiációs min.	Napsütés (óra) tegnap
Mosonmagyaróvár	4	NNW 4	1027.8	-7	ny	lep.	-1	-8	-9	0
Sopron	4	WNW 6	28.4	-8	1	3	-2	-8	-10	0
Szombathely	4	N 14	26.7	-8	ny	4	-3	-9	-10	1
Szentgotthárd	4	NNE 4	25.9	-7	ny	1	-2	-8	- 9	3
Pápa	4	NW 11	25.0	-7	ny		-3	-8	-10	-
Győr	4	NNW 8	25.9	-7	.		-2	-8	- 8	0
Esztergom	4	NNW 6	23.6	-5	.		0	-6	-10	-
Tatabánya	4	NNW 4	23.9	-5	.	lep.	0	-5	-8	-
Székesfehérvár	4	NW 9	22.4	-6	.	lep.	-2	-7	-10	-
Siófok	4	N 15	22.9	-6	ny	lep.	-3	-7	-12	3
Keszthely	4	N 10	23.9	-7	ny	3	-2	-8	-	4
Zalaegerszeg	4	N 9	25.1	-8	ny	2	0	-8	-8	-
Nagykanizsa	4	NNE 2	23.8	-7	ny		-2	-8	- 8	-
Kaposvár	-	-	-	-	.		-2	-7	-	-
Pécs	4	N 10	19.0	-7	ny		-3	-7	-10	1
Budapest M. I.	4	N 3	22.3	-4	ny	lep.	-1	-5	-6	3
Salgótarján	4	E 4	21.3	-4	3	5	-2	-7	-10	-
Eger	4	NE 4	22.0	-1	ny	4	-2	-7	- 9	1
Miskolc	4	N 4	23.0	-3	1	5	-3	-7	-10	0
Sárospatak	4	N 9	22.0	-1	.	1	-	-5	-6	1
Baja	4*	N 7	17.7	-6	.	2	-1	-8	-8	0
Kalocsa	4*	NNW 4	-	-5	ny		-2	-7	-9	-
Kecskemét	4	NNW 3	19.7	-5	2	4	-8	-12	-16	0
Szeged	4	NNE 8	17.5	-4	ny		-2	-8	-8	3
Szolnok	4-	NNE 6	19.5	-4	1	6	-2	-10	-10	0
Törökszentmiklós	4+	NE 15	19.1	-3	ny	5	1	-10	-12	-
Békéscsaba	4	NNE 8	17.9	-4	.	folt	-3	-8	-8	7
Debrecen	4	NNE 9	21.4	-4	ny	2	-3	-9	-11	2
Nyíregyháza	3	N 8	22.7	-3	ny		-4	-6	-6	1
Kékestető (1000 m)**	4=	NNE 4	896.7	-11	7	15	-5	-13	-	0
Galyatető (932 m)**	-	-	-	-	3	16	-5	-11	-	-
Misinatető (534 m)*	4	NNW 4	954.3	-10	1	1	-6	-11	-14	2
Szabadsághegy (474 m)*	4	N 3	957.9	-6	ny		-2	-9	-10	4
Farkasgyepű (400 m)*	4	NW 6	960.4	- 9	ny	lep.	-1	-10	-10	-

24 órai csapadék mm		H6 cm	24 órai csapadék mm		H6 cm	24 órai csapadék mm		H6 cm	24 órai csapadék mm		H6 cm
Rajka	-		Tab	.	folt	Jósvafő	-		Kisvárda	ny	1
Csorna	ny	lep.	Sárbogárd	2		Lillafüred	2	7	Vásárosnamény	1	lep.
Kapuvár	ny	lep.	Szabadegyv.	ny	1	Szendrőlád	-		Mátészalka	ny	1
Kőszeg	ny	back	Nagykónyi	.		Fugod	.		Tiszabecs	2	6
Körmend	-		Somogyszob	.		Hidasnémeti	ny		Csenger	.	lep.
Lenti	ny		Barcs	ny		Tokaj	-		Nyírlugos	-	
Letenye	1	2	Szigetvár	.		Poroszló	-		Polgár	ny	3
Káld	.		Lengyel	1	4	Jászapáti	1	6	Hajdúdorog	-	
Sumeg	-		Szekszárd	1	-	Nagykáta	1		Hortobágy	.	6
Zirc	.	2	Mohács	ny	1	Örkény	-		Tiszaroff	.	6
Veszprém	ny	lep.	Siklós	ny		Kunszentmiklós	1	lay.	Karcag	ny	folt
Komárom	.	folt	Királyrét	-		Cegléd	4	7	Berettyóújfalu	.	folt
Kisbér	.	folt	Balassagyarm	.		Nagykőrös	3	5	Szeghalom	.	2
Mór	.	folt	Romhány	ny		Tiszakécske	-		Kőrösszakál	.	
Alcsut	ny		Vác	.		Izsák	-		Szarvas	1	lep.
Dobogókő	.		Gödöllő	2	2	Kiskunfélegyh	1	2	Szentes	-	
Martonvásár	.		Lőrinci	1	4	Kiskunhalas	7	5	Orosháza	1	
Tihany	.		Gyöngyös	ny	folt	Bácsalmás	ny		Makó	ny	
Fonyód	1		Borsodnádasd	1	6	Kistelek	ny		Mezőhegyes	1	folt
Marcali	[illegible]	[illegible]	Putnok	ny	lep.	Záhony	ny	10	Mátraháza	1	5

* A légnyomás 500 gdm-re átszámítva ** A légnyomás 1000 gdm-re átszámítva

Magassági szélmérések

Óraadatok greenwichi középidőben

I.29.	Szeged 05 h		Bpest 06 h		Bpest 09 h		Debr. 10 h		Miskolc 11 h		Győr 12 h		Bpest 12 h		Pécs 13 h		Bpest 18 h	
	fok	m/s	fok	m/s	fok	m/s	fok	m/s	fok	m/s	fok	m/s	fok	m/s	fok	m/s	fok	m/s
Talaj	360	7	320	12	320	7	360	2	360	7	360	7	320	7	360	12	360	2
500 m	340	17	360	16	350	7	360	4	340	6	350	20	10	5	360	14	50	5
1000	360	8	20	9	10	8	360	7	350	7			30	2			30	10
1500	320	9	20	9	30	4			360	7			30	2			30	10
2000	320	8	20	8	360	3							320	3				
3000	280	17	360	4	20	5							320	3				
4000	280	17	20	8	30	5							20	8				
5000	280	22	340	7	30	15							20	15				
7000	260	29	300	3									30	1				
9000	270	10	330	8									270	4				
10000	290	17	290	5									340	9				
12000	290	17	340	21									360	15				
14000	320	23	340	29									340	15				
16000																		
18000																		
20000																		

I.29.	Szhely 23 h		Debr. 23 h															
	fok	m/s	fok	m/s	fok	m/s	fok	m/s	fok	m/s	fok	m/s	fok	m/s	fok	m/s	fok	m/s
Talaj	360	18	360	2														
500 m	10	23	70	7														
1000			110	8														
1500			120	8														
2000			120	8														
3000																		
4000																		
5000																		
7000																		
9000																		
10000																		
12000																		
14000																		
16000																		
18000																		
20000																		

I.30.	Bpest 00 h																	
	fok	m/s	fok	m/s	fok	m/s	fok	m/s	fok	m/s	fok	m/s	fok	m/s	fok	m/s	fok	m/s
Talaj	360	7																
500 m	40	9																
1000	60	8																
1500	60	8																
2000	70	5																
3000	160	9																
4000	180	12																
5000	190	19																
7000																		
9000																		
10000																		
12000																		
14000																		
16000																		
18000																		
20000																		

IDŐJÁRÁSI NAPIJELENTÉS

ЕЖЕДНЕВНЫЙ МЕТЕОРОЛОГИЧЕСКИЙ БЮЛЛЕТЕНЬ • DAILY WEATHER REPORT
BULLETIN QUOTIDIEN DE TEMPS • TÄGLICHER WETTERBERICHT

KIADJA AZ ORSZÁGOS METEOROLÓGIAI INTÉZET
BUDAPEST II. KITAIBEL PÁL UTCA 1
TELEFON: KÖZPONT: 353-500, IDŐJELZŐ OSZT.: 150-410

MEGJELENIK NAPONKÉNT • ELŐFIZETÉSI ÁRA A POSTAI KÖLTSÉGGEL EGYÜTT NEGYEDÉVRE 60, Ft
KIADÁSÉRT FELEL AZ INTÉZET IGAZGATÓJA

75. évfolyam 31. szám + Budapest + 1962. január 31.

Az időjárási helyzet ma reggel és a várható időjárás:

Egy Franciaországtól a Közép-Uralig terjeszkedő, hatalmas anticiklon és a földközi-tengeri ciklon kölcsönös hatására a Kárpát-medencében és a Balkán-félszigeten élénk, sok helyen erős, helyenként viharos északkeleti szél fúj és sokfelé havazik.

Hazánkban tegnap jobbára felhős, szeles volt az idő és főként az ország déli felében sokfelé havazott. A nap az ország déli felén egyáltalán nem, az északi felén pedig csak 1, 4 óra hosszáig sütött. A hőmérséklet napközben a Dunántúl nyugati felében -1, -5, máshol 0, +3 fokig emelkedett. Ma hajnalban -3, -8, Budapesten azonban csak -2 fokig hűlt le a levegő. A csapadék mennyisége általában csekély volt, de Siklósról és Barcsról 5, Lengyelről pedig 6 mm-t jelentettek. Pár cm-es hóréteg sokfelé boritja az országban a földeket. A hegyekről a következő hóvastagságokat jelentették: Galyatetőről 16, Kékestetőről 15, Mátraházáról 5, Lillafüredről 4, Farkasgyepűről 5, a Mecsekből Misinatetőről 8, Árpádtetőről 15, a Kozári vadászházból pedig 18 cm-t, a Szabadsághegyen nincs hó. Ma délelőtt is jobbára felhős, szeles volt az idő az országban és főként délen sokfelé havazott.

Ma 12 órakor Budapesten a hőmérséklet -1 fok, a tengerszintre átszámitott légnyomás 768 mm, gyengén süllyedő irányzatú.

Várható időjárás csütörtök estig:

Délen felhős idő, északon változó mennyiségű felhőzet.
Az ország déli felében többfelé kisebb havazás.
Még élénk északkeleti, keleti szél.
Helyenként hófúvás.

Várható legalacsonyabb éjszakai hőmérséklet: -5, -10,
legmagasabb nappali hőmérséklet holnap: 0 és -4 fok között.

Vereshámly

A hőmérséklet és a légnyomás napi középértéke Budapesten és ezek eltérése a 75 évi átlagtól:

1962.I.30.: -0.4 C°, 767.3 mm. Eltérés: ~~+0.4 C°~~, +2.3 mm.

1871 óta ezen a napon előfordult:

legmagasabb hőmérséklet 13.8 C° /1921/
legalacsonyabb hőmérséklet -15.7 C° /1947/

LIBRARY
1962
WEATHER BUREAU

Az Országos Meteorológiai Intézet Időjárási Napijelentése

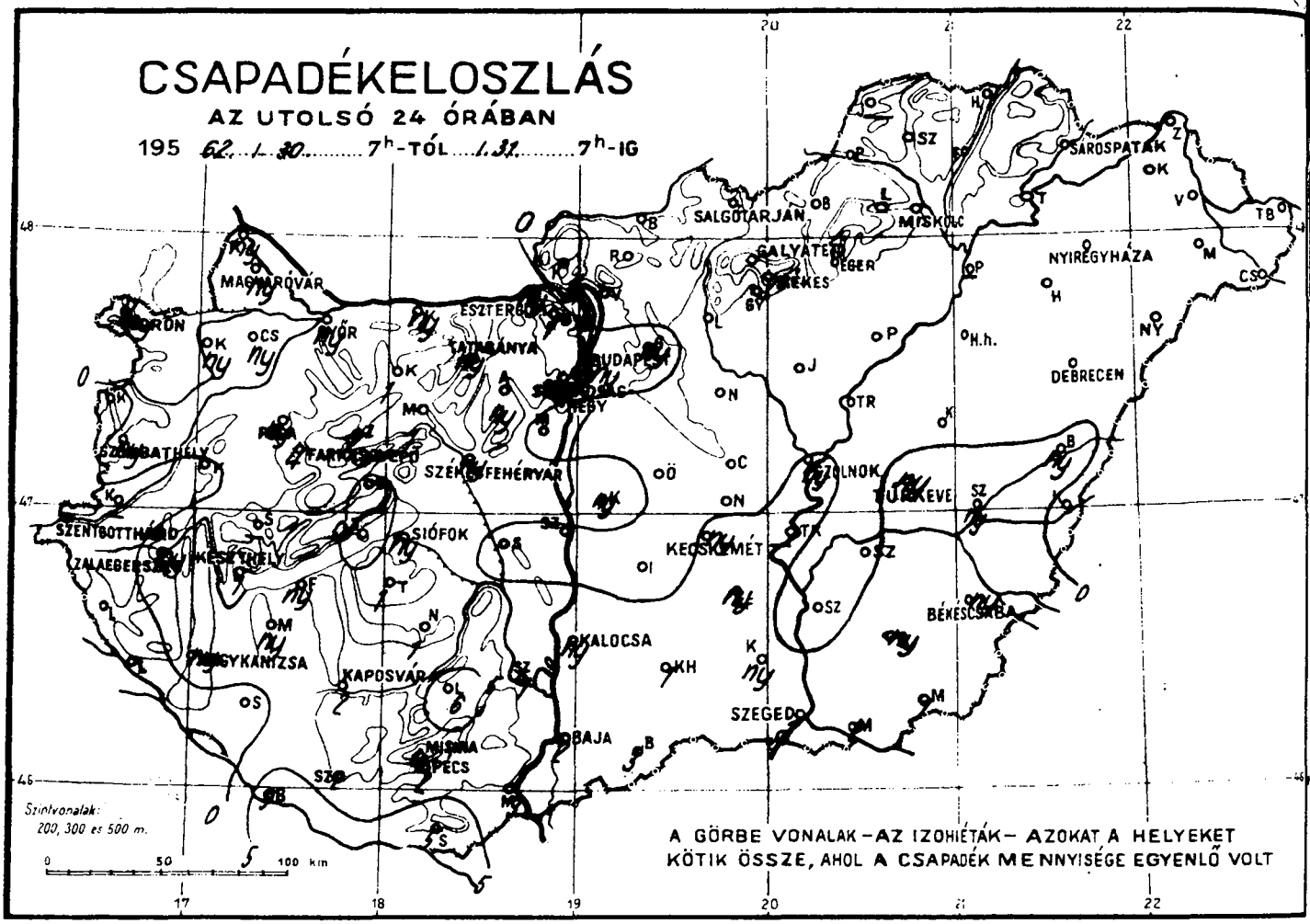

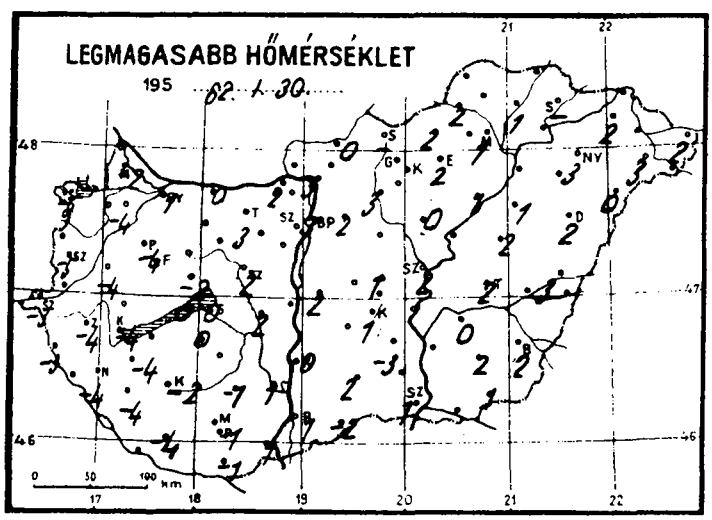

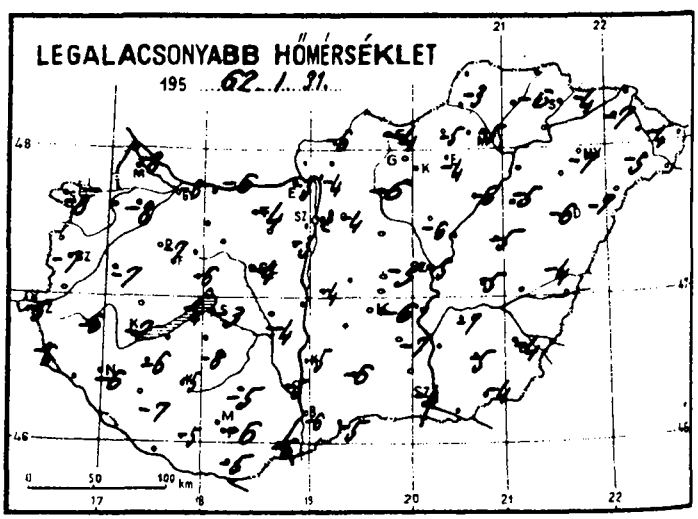

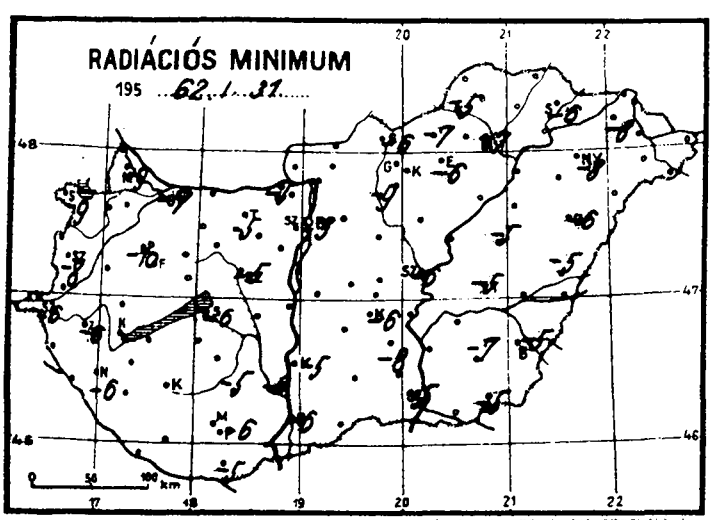

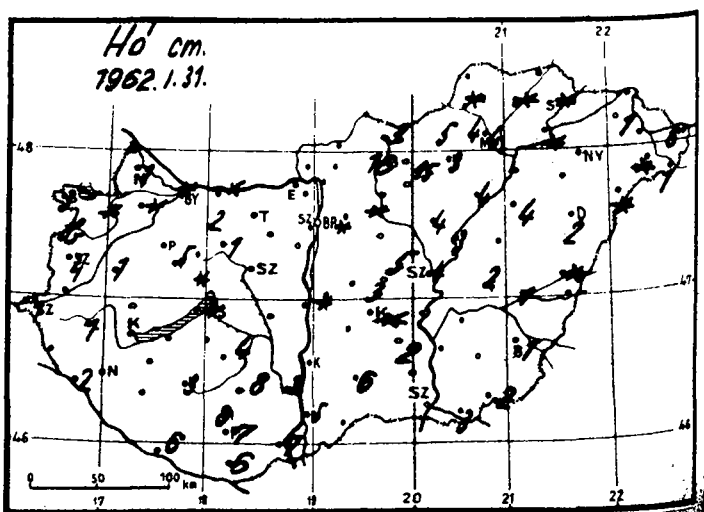

Időjárási helyzet 1962 év JANUAR hó 31. nap / óra

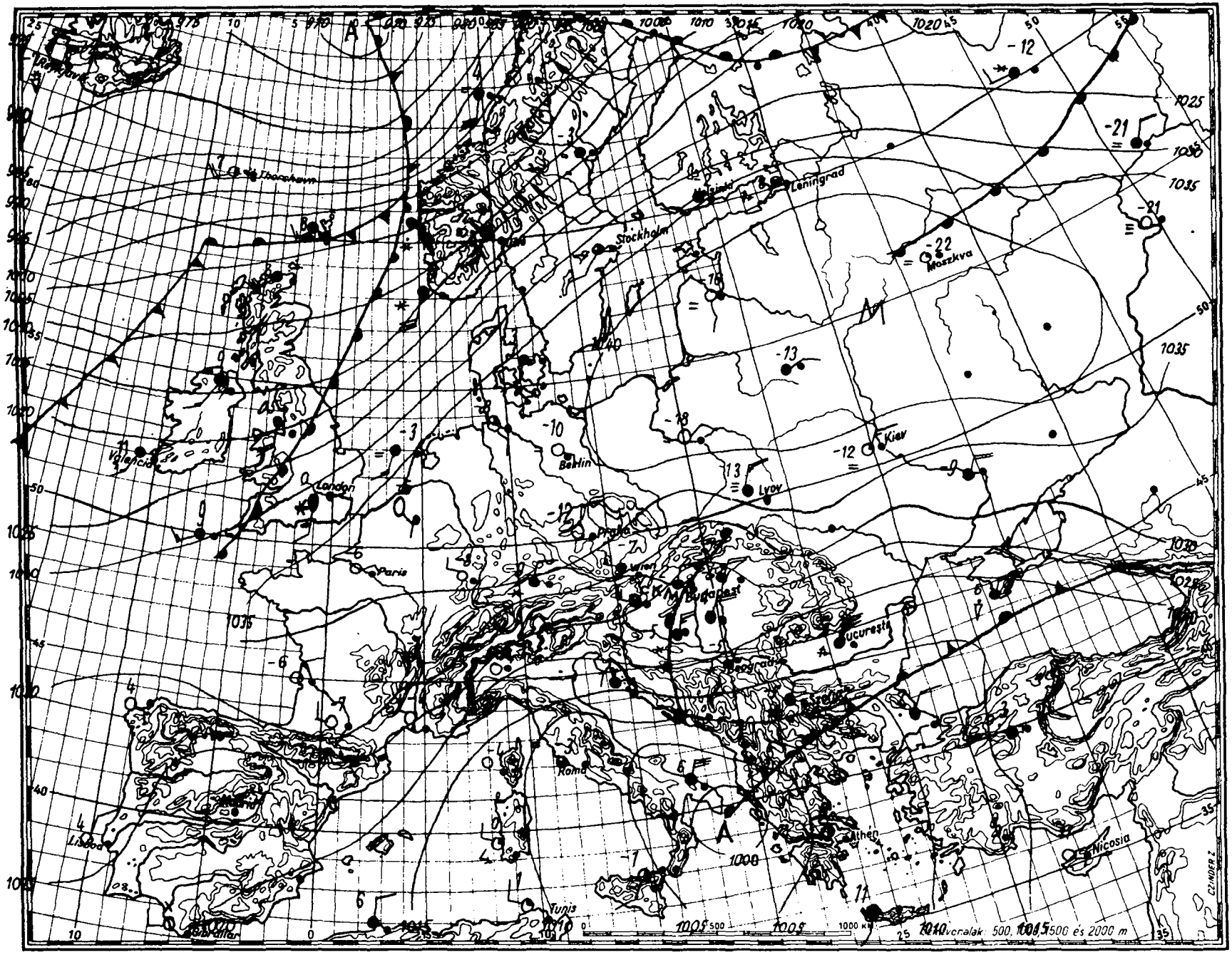

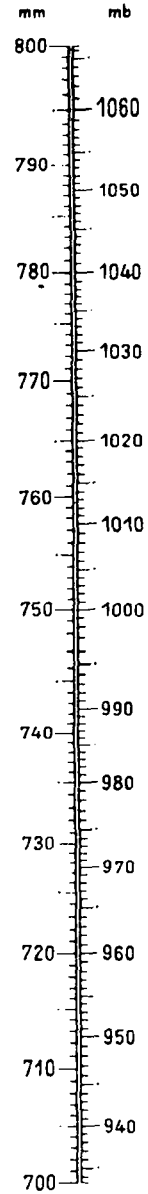

Magaslégköri időhelyzet

1962. január hó 31. nap 00 GMT.

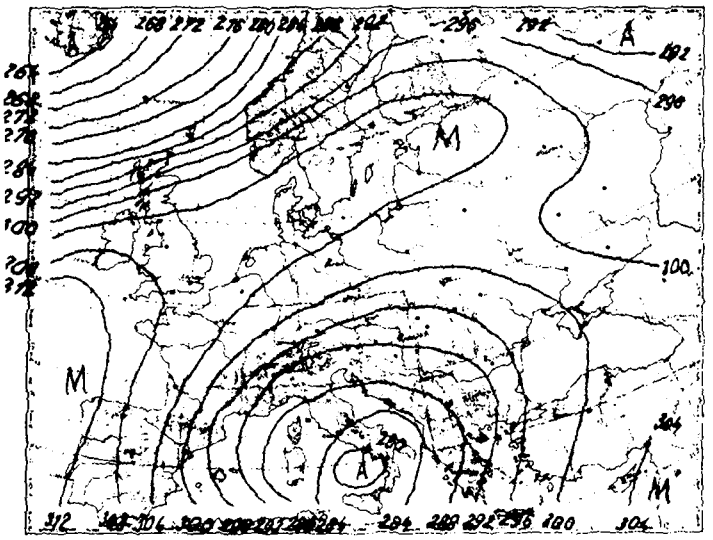

700 mb-os absz. topográfia

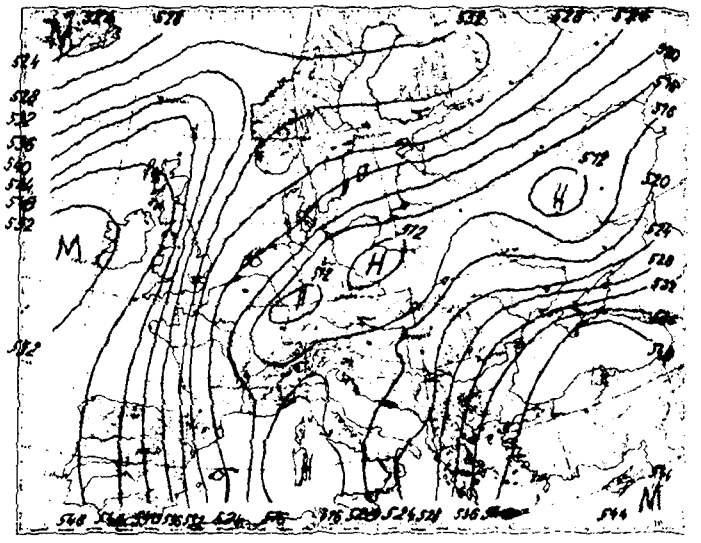

500/1000 mb-os rel. topográfia

1962.I.30. 12^h			
mb	m	C°	T_d
1000	170	- 2	
850	1450	- 9	-14
700	2926	-19	-24
500	5350	-35	-40
400	6860	-47	-51
300	8720	-56	-
250	9880	-56	-
200	11320	-52	-
150	13180	-51	-
100			

Jellemző pontok:

1004	Talaj	1	2
879	1220	- 7	+26
*360	7570	-53	+56
331		-52	-
306		-56	-
264		-57	-
233		-53	-
170		-53	-
140		-51	-

*Tropopauza

Az advekciós kép ma, 00 GMT-kor erős hideg advekciót mutat az Atlanti-óceán északkeleti térsége, Franciaország déli része, és a Földközi-tenger középső része felett, mérsékelten hideget az Északi Jeges-tenger északi része, az Ibériai-félsziget és a Szovjetunió európai területének délkeleti része felett. Erős meleg advekció látható a Jeges-tenger Skandináv félsziget és Izland közötti része, a Brit- sziget, Közép-Európa keleti része, és a Szovjetunió európai területének északkeleti része felett. Mérsékelt meleg advekció van a Földközi-tenger nyugati része felett.

Hazánk felett az elmúlt 24 óra alatt a troposzféra végig melegedett, 1500 m-ig átlagosan 3, e fölött átlagosan 6 fokot. A -10 fok magassága 500, a -20 foké pedig 1000 m-t emelkedett. Ezzel az előbbi 1300, az utóbbi pedig 3500 m magasságba került.

Kerényi s.k.

1962.I.31. 00^h			
mb	m	C°	T_d
1000	188	- 2	-10
850	1457	-11	-17
700	2930	-17	-18
500	5390	-32	-33
400	6930	-45	-46
300	8780	-53	-
250	9940	-58	-
200	11350	-56	-
150	13210	-49	-
100	15880	-48	-

Jellemző pontok:

1006	Talaj	- 2	-10
568	4500	-24	-26
*336	8040	-55	-58
310		-55	-
280		-53	-
256		-58	-
220		-58	-
144		-48	-

1962. január hó.
31. napszerda
75. évfolyam 31. sz.

	Reggeli észlelések 06 TMG				Az utolsó 24 óra adatai					
	Felhőzet (0–4)	Szélirány és erő (m/s)	Légnyomás (millibar)	Hőmérséklet (C°)	Csapadék (24 óra) (mm)	Hó cm	Hőmérsékleti szélsőségek: tegnapi nappali max.	éjszakai min.	Radiációs min.	Napsütés (óra) tegnap
Mosonmagyaróvár	4	NNW 4	1028.8	-8	ny	lep.	-2	-8	-9	2
Sopron	2	N 9	29.3	-8	ny	3	-5	-8	-9	0
Szombathely	3	NNW13	27.5	-7	ny	4	-5	-7	-8	2
Szentgotthárd	4	NNE 8	26.6	-5	.	1	-3	-5	-6	0
Pápa	4	NW 11	26.6	-7	ny		-4	-7	-10	-
Győr	4	NNW 6	27.1	-5	ny	folt	1	-6	-7	4
Esztergom	4	NE 6	25.0	-2	ny		2	-3	-5	-
Tatabánya	4	NW 4	25.1	-3	ny		3	-4	-5	-
Székesfehérvár	4	NW 4	24.4	-3	ny	lep.	2	-4	-5	-
Siófok	4*	NNE10	25.0	-3	ny	folt	0	-3	-6	0
Keszthely	4	N 9	25.1	-6	1		-4	-7	-	0
Zalaegerszeg	4	N 9	26.6	-6	ny	1	-4	-6	-6	-
Nagykanizsa	4	NNE10	25.3	-6	ny		-4	-6	-6	-
Kaposvár	-	-	-	-	2	3	-2	-5	-	-
Pécs	4*	NE 12	20.7	-5	2	7	-1	-6	-6	0
Budapest M. I.	4	N 3	24.3	-2	ny		3	-2	-3	3
Salgótarján	4	E 6	23.5	-4	.	3	-	-4	-6	-
Eger	4	NE 4	24.6	-2	.	3	2	-4	-6	2
Miskolc	4	N 6	26.4	-5	.	4	1	-5	-7	1
Sárospatak	1	N 15	25.7	-4	.	folt	-	-4	-6	2
Baja	4*	NNW 5	21.5	-5	2	5	1	-6	-6	0
Kalocsa	4*	NNE 9	-	-5	ny		0	-5	-5	-
Kecskemét	4*	NE 11	22.6	-5	ny	folt	1	-6	-6	0
Szeged	4	NE 8	21.2	-4	1		1	-4	-5	0
Szolnok	4*	NE 9	22.4	-5	ny	4	2	-5	-6	0
Túrkeve	4	NE 15	22.0	-5	ny	2	2	-5	-5	-
Békéscsaba	0	NE 6	21.0	-4	ny	lep.	2	-4	-5	0
Debrecen	4	NNE12	24.6	-6	.	2	2	-6	-6	1
Nyíregyháza	4	N 12	26.0	-6	.		3	-7	-8	3
Kékestető (1000 m)**	4*	NNE 4	899.0	-11	.	15	-7	-12	-	0
Galyatető (932 m)**	-	-	-	-	.	16	-4	-14	-	-
Mísinatető (534 m)*	4*	N 12	957.6	-7	4	8	-4	-7	-9	0
Szabadsághegy (474 m)*	4	NE 3	959.8	-5	ny		0	-6	-6	4
Farkasgyepű (400 m)*	4	N 1	962.1	-9	4	5	-1	-10	-13	-

24 órai csapadék mm		Hó cm	24 órai csapadék mm		Hó cm	24 órai csapadék mm		Hó cm	24 órai csapadék mm		Hó cm
Rajka	ny		Tab	1		Jósvafő	-		Kisvárda	.	1
Csorna	ny	folt	Sárbogárd	.		Lillafüred	.	4	Vásárosnamény	.	
Kapuvár	ny	folt	Baranya.	.		Szendrőlád	.		Mátészalka	.	folt
Kőszeg	.	hucka	Nagykónyi	1	4	Füged	.	folt	Tiszabecs	.	5
Körmend	-		Somogyszob	.		Hidasnémeti	.		Csenger	.	lep.
Lenti	.		Barcs	5	6	Tokaj	.	folt	Nyírlugos	.	folt
Letenye	.	2	Szigetvár	2		Poroszló	.	4	Polgár	-	
Káld	.	1	Lengyel	6	8	Jászapáti	.	4	Hajdúdorog	.	
Sümeg	-		Szekszárd	1	3	Nagykáta	.		Hortobágy	.	4
Zirc	2		Mohács	3	7	Örkény	.	-	Tiszaroff	.	3
Veszprém	.	folt	Siklós	5	6	Kunszentmiklós	ny	folt	Karcag	.	
Komárom	ny	folt	Királyrét	.		Cegléd	.	5	Berettyóújfalu	ny	folt
Kisbér	1	2	Balassagyarm	.		Nagykőrös	.	3	Szeghalom	ny	lep.
Mór	1	lep.	Romhány	.		Tiszakécske	-		Kőrösszakál	.	
Alcsut	ny		Vác	.		Izsák	.		Szarvas	.	
Dobogókő	1		Gödöllő	ny	folt	Kiskunfélegyh	ny	2	Szentes	.	
Martonvásár	.		Lőrinci	.	folt	Kiskunhalas	1	6	Orosháza	ny	
Tihany	.		Gyöngyös	.		Bácsalmás	3		Makó	2	3
Fonyód	ny		Borsodnádasd	.	5	Kistelek	ny		Mezőhegyes	1	2
Marcali	ny		Putnok	.	folt	Záhony	.		Mátraháza	.	5

* A légnyomás 500 gdm-re átszámítva ** A légnyomás 1000 gdm-re átszámítva

Magassági szélmérések

Óraadatok greenwichi középidőben

I.30.	Bpest 06 h		Szeged 05 h		Bpest 11 h		Szeged 11 h		Bpest 15 h		Bpest 18 h		Siófok 23 h		Szeged 23 h		Debr. 23 h	
	fok	m/s	fok	m/s	fok	m/s	fok	m/s	fok	m/s	fok	m/s	fok	m/s	fok	m/s	fok	m/s
Talaj	360	7	40	7	360	7	40	7	40	7	40	7	360	17	360	7	40	7
500 m	70	12	190	18	50	12	40	9	50	16	40	14	320	18	30	28	40	20
1000	100	19	190	4	80	17	100	22	70	21	70	18	40	22	80	15	70	21
1500	80	15	80	4	80	17	100	22	70	18	80	17			110	15	90	18
2000	90	11	80	4	90	18	100	11	70	18	80	12			110	15	100	18
3000	110	10	110	7	90	18	100	11							60	7	120	17
4000	110	16	110	7	80	13	130	20							80	11		
5000	160	13	100	17	110	14	130	20							90	19		
7000	160	16	100	17	140	14	160	24							130	18		
9000	150	9	160	44	170	21	180	36							130	18		
10000	90	9	190	28	160	13	160	10							150	15		
12000	90	5	110	12	70	10	120	8							130	9		
14000	40	10	360	12	40	8	40	4							80	7		
16000	360	19	350	13			350	11										
18000																		
20000																		

I.30.	Mak. 23 h																	
	fok	m/s	fok	m/s	fok	m/s	fok	m/s	fok	m/s	fok	m/s	fok	m/s	fok	m/s	fok	m/s
Talaj	360	7																
500 m	30	13																
1000	60	16																
1500	80	15																
2000	90	12																
3000	90	14																
4000																		
5000																		
7000																		
9000																		
10000																		
12000																		
14000																		
16000																		
18000																		
20000																		

I.31.	Bpest 00 h																	
	fok	m/s	fok	m/s	fok	m/s	fok	m/s	fok	m/s	fok	m/s	fok	m/s	fok	m/s	fok	m/s
Talaj	40	7																
500 m	50	9																
1000	80	16																
1500	70	13																
2000	70	13																
3000	90	14																
4000	90	11																
5000	150	17																
7000	150	15																
9000	130	15																
10000	100	16																
12000	70	11																
14000	50	13																
16000	40	14																
18000																		
20000																		

MELLÉKLET AZ ORSZÁGOS METEOROLÓGIAI INTÉZET IDŐJÁRÁSI NAPIJELENTÉSÉHEZ

AZ ELMÚLT IDŐJÁRÁS

FRONTÁTVONULÁSI JEGYZÉK BUDAPESTRŐL 1962. január hó

1		2	3	4
A frontátvonulás időpontja		B=betörési front Fel=felsiklási front V=Vesztegző front	A front fejlettsége 0 gyenge 1 mérsékelt 2 erős	A front fontosabb meteorológiai jelenségei
Nap	Óra			
1	1	B	1	Záporeső 0,1 mm; erős légny.nyugtalanság
1	12	B	1	Záporeső 3,1 mm
1	15	B	1	Kis záporeső
2	5	Fel	1	Esne 19 ó. tól frontelőtti eső. 0,9 mm
2	8	B	1	Záporeső 1,0 mm
2	18	B	1	Havaseső zápor 0,5 mm, szél 12 m/s, erős légny.nyugt.
2	22	B	1	Hózápor 0,5 mm, szél 16 m/s
3	5	B	1	Kis hózápor, szél 10 m/s
3	9	B	0	Felhőátvonulás
6	21	Fel	1	13 órától kevés frontelőtti eső
7	3	B	1	Kis hózápor
7	6	B	1	Felhőátvonulás, szél 18 m/s
7	10	B	1	Felhőátvonulás, szél 17 m/s
7	14	B	1	Felhőátvonulás, szél 15 m/s
7	22	B	0	Felhőátvonulás,
9	6	B	1	Kis hózápor
9	16	Fel	1	Felső front; kevés frontelőtti hó
10	16	B	0	Felhőátvonulás, erős légny.nyugtalanság
10	22	Fel	0	Felső front; felhőátvonulás
11	6	B	0	Felhőátvonulás
11	18	Fel	0	Felső front; felhőátvonulás; erős légny.nyugtalanság
11	21	B	0	Felhőátvonulás
-	-	V	1	12 én 1 ó.-tól 14 ó.-ig; eső 5,6 mm
12	19	B	1	Záporeső 0,2 mm
13	7	Fel	0	Éjféltől 0,1 mm frontelőtti eső, rendkivül hev.lég.ny.
13	11	B	0	Felhőátvonulás; rendkivül erős légny.nyugtalanság
13	21	Fel	1	16 ó.-tól frontelőtti eső 3,2 mm
13	23	B	1	Záporeső 7,6 mm, erős légny.nyugtalanság
14	7	B	0	Felhőátvonulás, szél 13 m/s
14	10	B	0	Betörési tipusu okkluzió; felhőátvonulás, szél 13 m/s
14	13	B	0	Instabilitási front; gomolyfelhők, szél 12 m/s
15	14	Fel	0	Felsiklási tipusú okkluzió; felhőátvonulás
16	0	B	0	Betörési tipusú okkluzió; felhőátvonulás
17	14	Fel	1	Kevés frontelőtti szitálás
18	23	B	0	Felhőátvonulás
19	22	B	0	Felhőátvonulás; erős légny.nyugtalanság
20	1	Fel	0	Felső front; Cirrus-átvonulás
20	8	Fel	1	Felső front; kevés frontelőtti eső
20	13	B	0	Felhőátvonulás
20	16	B	1	Kis záporeső
20	22	B	1	Kis záporeső
21	10	Fel	0	Felhőátvonulás
22	2	Fel	0	Felső front; ködszitálás
22	15	B	0	Felső front; felhőátvonulás
22	24	B	0	Felhőátvonulás
23	11	B	0	Felhőátvonulás
23	22	B	0	Felhőátvonulás
24	3	B	0	Instabilitási front; gomolyfelhők /éjszakai instabil.
24	18	Fel	0	Felhőátvonulás
24	22	Fel	1	Kevés frontelőtti eső
25	4	Fel	0	Kevés frontelőtti eső

1		22	3	4
25	11	Fel	0	Felhőátvonulás
25	20	B	1	Felső front; zápores ő 0,2 mm
26	0	B	0	Felhőátvonulás
26	6	B	0	Kis zápores ő
26	10	B	0	Felső front; felhőátvonulás
26	15	B	1	Felhőátvonulás, szél 10 m/s
27	8	Fel	1	Felsiklási tipusu okkluzió; eső 4,- mm
27	10	B	2	Szélbetörés 20 m/s, erős légny.nyugtalanság
27	17	B	0	Felhőátvonulás
28	1	B	2	Szélbetörés 20 m/s
28	9	B	2	Paradox betörés, 18 m/s
28	14	B	1	Kis házápor
28	18	B	2	Szélbetörés 19 m/s
29	2	B	2	Betörési tipusu okkluzió, szél 18 m/s
29	7	B	1	Kis házápor, szél 16 m/s
29	16	B	1	Instabilitási front; házápor 0,1 mm
30	1	Fel	1	Felsiklási tipusu okkluzió; futó havazás
30	10	Fel	1	Felsiklási tipusu okkluzió; kevés hó
31	12	Fel	1	Felső front; felhőátvonulás

A hónap rövid frontológiai jellemzése: A frontok száma a hónap folyamán nagy volt. Közöttük 5 erős fejlettségű front is előfordult; de ezek mind betörési frontok voltak és a hónap utolsó pentádjában léptek fel.

LÉGTÖMEGNAPTÁR

Budapest, 1962. január.

A légtömeg megnevezése		Mikor érkezett Nap	Óra	Mikor vonult el Nap	Óra	Tartossága Óra	A következő légtömegtől elválasztó határfelület
Szárazföldi mérsékelt	cM	/dec./		1	11	1	Betörési fr.
Tengeri mérsékelt	mM	1	1	2	5	28	Felsiklási fr.
Tengeri enyhe	mW	?	5	?	8	3	Betörési fr.
Tengeri mérsékelt	mM	?	8	?	18	10	Betörési fr.
Sarkvidéki hideg	aK	2	18	3	9	15	Betörési fr.
Szárazföldi hideg	cK	3	9	6	21	84	Felsiklási fr.
Szárazföldi mérsékelt	cM	6	21	7	6	9	Betörési fr.
Tengeri mérsékelt	mM	7	6	7	14	8	Betörési fr.
Sarkvidéki hideg	aK	7	14	7	22	8	Betörési fr.
Szárazföldi hideg	cK	7	22	8	15	17	Lesiklófelület
Szárazföldi mérsékelt	cM	8	15	9	6	15	Betörési fr.
Szárazföldi hideg	cK	9	6	11	10	52	Lesiklófelület
Szárazföldi mérsékelt	cM	11	10	12	14	28	Veszt.fr.felosztása
Tengeri enyhe	mW	12	14	12	22	8	Lesiklófelület
Szárazföldi mérsékelt	cM	12	22	13	7	9	Felsiklási fr.
Tengeri enyhe	mW	13	7	13	11	4	Betörési fr.
Tengeri mérsékelt	mM	13	11	13	21	10	Felsiklási fr.
Tengeri enyhe	mW	13	21	14	7	10	Betörési fr.
Tengeri mérsékelt	mM	14	7	14	10	3	Betörési fr.
Sarkvidéki hideg	aK	14	10	15	14	28	Felsiklási fr.
Szárazföldi mérsékelt	cM	15	14	16	0	10	Betörési fr.
Sarkvidéki hideg	aK	16	0	16	15	15	Lesiklófelület
Szárazföldi hideg	cK	16	15	17	14	23	Felsiklási fr.
Szárazföldi mérsékelt	cM	17	14	20	8	66	Felsiklási fr.
Tengeri enyhe	mW	20	8	21	3	19	Lesiklófelület
Szárazföldi mérsékelt	cM	21	3	21	10	7	Felsiklási fr.
Szubtrópusi	tM	21	10	21	19	9	Lesiklófelület
Szárazföldi mérsékelt	cM	21	19	22	24	29	Betörési fr.
Tengeri mérsékelt	mM	22	24	23	22	22	Betörési fr.
Sarkvidéki hideg	aK	23	22	24	12	14	Lesiklófelület
Szárazföldi mérsékelt	cM	24	12	24	18	6	Felsiklási fr.
Tengeri mérsékelt	mM	24	18	25	11	17	Felsiklási fr.
Tengeri enyhe	mW	25	11	26	15	28	Betörési fr.
Sarkvidéki hideg	aK	26	15	27	8	17	Felsiklási fr.
Tengeri enyhe	mW	27	8	27	10	2	Betörési fr.
Tengeri mérsékelt	mM	27	10	27	17	7	Betörési fr.
Sarkvidéki hideg	aK	27	17	28	18	26	Betörési fr.
Szárazföldi hideg	cK	28	18	/febr./		78	Betörési fr.

Az egyes levegőfajták jelenlétének tartama a hónap folyamán.

Levegőfajta		Óra	%
Sarkvidéki hideg	aK	122	16
Szárazföldi hideg	cK	254	34
Tengeri hideg	mK	-	-
Tengeri mérsékelt	mM	112	15
Tengeri enyhe	mW	74	10
Szárazföldi mérsékelt	cM	173	24
Szárazföldi meleg	cW	-	-
Szubtrópusi	tM	9	1

A hónap rövid légtömegtani jellemzése: A levegőfajták rendkivül sűrű ütemben váltakoztak egymással. Feltünő a tengeri mérsékelt levegő viszonylagos háttérbe szorulása.

Magyarország időjárása 1962 január havában.

Január hónapban az időjárás 1-2 fokkal enyhébb volt az átlagnál, a csapadék az ország területének nagy részén kevéssé tért el az átlagtól.

A hónap időjárását nagyszámú frontátvonulás és a levegőfajták sebes ütemben való váltakozása jellemezte. A hónap nagyrészében /az utolsó pentád kivételével/ erős fejlettségű frontok nem fordultak elő, de a mérsékelt fejlettségű, mérsékelt csapadékhozamú frontok gyakran léptek fel.

A hőmérséklet havi középértéke általában országszerte -1, +1 C° körül volt, ezáltal 1-2 fokkal múlta felül a sokévi átlagot. A legmagasabb hőmérsékleteket a hónap második felében 21-22-én mérték 10-13 fokot. Szentgotthárdon és Miskolcon 26-28-án 6-9 fok volt a maximum. A hőmérő higanyszála a hónap első napjaiban 4-én, 6-án, valamint a hónap utolsó napjaiban 29-30-án -7, -13 fokig süllyedt. A fagyos napok száma a Dunántúl nagyobbik részében 1-2 nappal meghaladta az átlagértéket, a Dunától keletre 1-2 esetben maradt az átlag alatt. A téli napok száma országszerte nem múlta felül a sokévi átlagot.

A légnyomás havi középértéke Budapesten 130 m magasságban 753,5 mm, +1,2 mm-el magasabb mint a 30 évi átlag. A tengerszintre átszámitott érték 765.4 mm.

A páranyomás az ország egész területén a sokévi átlagértéknek felelt meg. A légnedvesség az ország keleti felében 10 %-al haladta meg az átlagot, az ország nyugati részén átlag alatt maradt.

A csapadék a hónap egész folyamán országszerte legnagyobbrészt hó, havaseső formájában esett. A Dunántulon a Kisalföld, valamint Esztergom, Fejér, Tolna és Baranya megyék keleti felének kivételével a csapadék mindenütt meghaladta a sokévi átlagot, de a kétszeresét általában nem érte el. A Mátra, Bükk, valamint a Zempléni-hegység és az északkeleti részek kivételével a Duna-Tisza közén és a Tiszántulon a csapadék havi összegei nem haladták meg a sokévi átlagot, a fenntebb emlitett területeken kissé átlagfeletti csapadék hullott.

A legnagyobb havi csapadékösszeget a Veszprém megyei Borzavárról jelentették 82,3 mm-t. A legkisebbet 12,2 mm-t a Szolnok megyei Rákóczifalván mérték. A csapadékos napok száma 1 mm-nél nagyobb csapadékkal nyugaton 1-2 nappal meghaladta az átlagot, keleten 1-2 nappal az átlag alatt maradt. 10 mm-nél nagyobb csapadék országszerte csak néhány napon hullott.

A felhőzet a hónap folyamán nyugaton általában 10 %-al, keleten 15-20 %-al multa felül a sokévi átlagot. A napsütés nyugaton 60-70 óra, 5-6 órával multa felül az átlagot. Keleten 40-60 óra 10-15 órával kevesebb mint a sokévi átlag. A teljes besugárzás havi összege Budapesten a vizszintes síkon 1919 gcal/cm^2 volt.

A hónap enyhe szakaszai kedveztek az őszi vetések fejlődésének és az elmaradt talajmunkák végzésének. A fagy nem volt nagyon erős, a vetéseket a hidegebb időszakokban hótakaró védte.

I D Ő J Á R Á S I A D A T O K

1962. január hó

Állomások	Hőmérséklet C°								Csapadék				Napsütés	
	Havi közép	Eltérés a norm.-tól	Abs. max.	Nap	Abs. min.	Nap	Fagyos nap min≦0°C	Téli nap max.≦0°C	Összeg mm	Eltérés a norm-tól	Napok száma ≧ 1mm	Havas nap	Összeg óra	Eltérés a norm.-tól
Magyaróvár	0.2	+1,1	10,4	21.	- 9,6	4.	25	7	24	-14	7	5	60	+2
Keszthely	0,3	+0,6	10.6	22.	-11,0	30.	25	6	36	+2	5	2	56	-6
Szentgotthárd	-1,1	+0,8	9,2	26.	-12,2	9.	29	7	50	+14	7	4	62	-
Pécs	1,3	+1,8	13.0	21.	-7,1	6.	23	4	31	-2	8	5	74	+7
Budapest	1,0	+1,4	12.1	21.	-7,2	5.	19	5	31	-6	7	3	64	+5
Kalocsa	-	-	-	-	-	-	-	-	-	-	-	-	-	-
Szolnok	-0,1	+1,2	11.2	21.	-9,8	30.	24	7	20	-4	5	6	45	-
Miskolc	-1,0	+1.3	5,5	28.	-7 5	29.	26	8	20	-7	3	5	24	-
Kisvárda	-1.0	+2,0	6,6	22.	-13.4	10.	26	8	32	0	8	10	34	-28
Debrecen	0 6	+1 1	7,4	21.22.	-11.2	10.	27	8	30	-2	6	9	47	-14
Békéscsaba	0.5	+1 6	9 7	22.	8.4	10	22	8	15	-18	4	3	55	-5
Kékestető	-3 1	+0,3	6.3	1.	-13.3	30	31	18	38	+1	9	12	95	-15

Hungary

IDŐJÁRÁSI NAPIJELENTÉS

ЕЖЕДНЕВНЫЙ МЕТЕОРОЛОГИЧЕСКИЙ БЮЛЛЕТЕНЬ • DAILY WEATHER REPORT
BULLETIN QUOTIDIEN DE TEMPS • TÄGLICHER WETTERBERICHT

KIADJA AZ ORSZÁGOS METEOROLÓGIAI INTÉZET
BUDAPEST II. KITAIBEL PÁL UTCA 1
TELEFON: KÖZPONT: 353-500, IDŐJELZŐ OSZT.: 150-410

MEGJELENIK NAPONKÉNT • ELŐFIZETÉSI ÁRA A POSTAI KÖLTSÉGGEL EGYÜTT NEGYEDÉVRE 60, Ft
KIADÁSÉRT FELEL AZ INTÉZET IGAZGATÓJA

75. évfolyam 32. szám + Budapest + 1962. február 1.

Az időjárási helyzet ma reggel és a várható időjárás:

A Földközi-tengeren elhelyezkedő ciklon hatására Dél-Európa keleti felén és Közép-Európa déli részén felhős, csapadékos idő uralkodik. Nyugat-Európában, Észak-Európában és a Szovjetunió európai területének északi felében az Atlanti-óceánról áramló meleg légtömegek hatására szintén felhős, szeles, sokfelé csapadékos az idő. Európa többi részén anticiklonális időjárás van.

Hazánkban tegnap általában felhős idő volt. Az este és az éjszaka folyamán sokfelé havazott. A csapadék mennyisége országszerte 1-5 mm között váltakozott. Napközben a hőmérséklet a Dunántúl nyugati részében és az északkeleti határszélen nem emelkedett -3, -4 fok fölé, máshol -2, +2 fokos legmagasabb hőmérsékleteket mértek. Hajnalban a levegő általában -4, -9, sőt Magyaróváron -10 fokig hült le. A ma reggeli hójelentések szerint Dobogókőn 5, a budapesti Szabadsághegyen 7, Mátraházán 8, Kékestetőn 16, Galyatetőn 17, a Mecsekben a kozári vadászháznál és az Árpádtetőn 20 cm vastagságú sportolásra alkalmas hó található. A mai nap folyamán a Dunántúlról ujabb havazásokat jelentettek.

Ma 12 órakor Budapesten a hőmérséklet -3 fok, a tengerszintre átszámitott légnyomás 765 mm, alig változik.

Várható időjárás péntek estig:

Felhős idő többfelé havazással, ködképződéssel.
Mérsékelt szél, ma északi, északkeleti, holnap délkeleti irányból.

Várható legalacsonyabb éjszakai hőmérséklet: -6, -10,
legmagasabb nappali hőmérséklet holnap: 0, -4 fok között.

Vörösmarty

A hőmérséklet és a légnyomás napi középértéke Budapesten és ezek eltérése a 75 évi átlagtól:

1962.I.31.: -0.1 C°, 767.4 mm. Eltérés: +0.2 C°, +2.6 mm.

1871 óta ezen a napon előfordult:

legmagasabb hőmérséklet 12.3 C° /1944/
legalacsonyabb hőmérséklet -16.0 C° /1947/

1962
WEATHER BUREAU

Az Országos Meteorológiai Intézet Időjárási Napijelentése

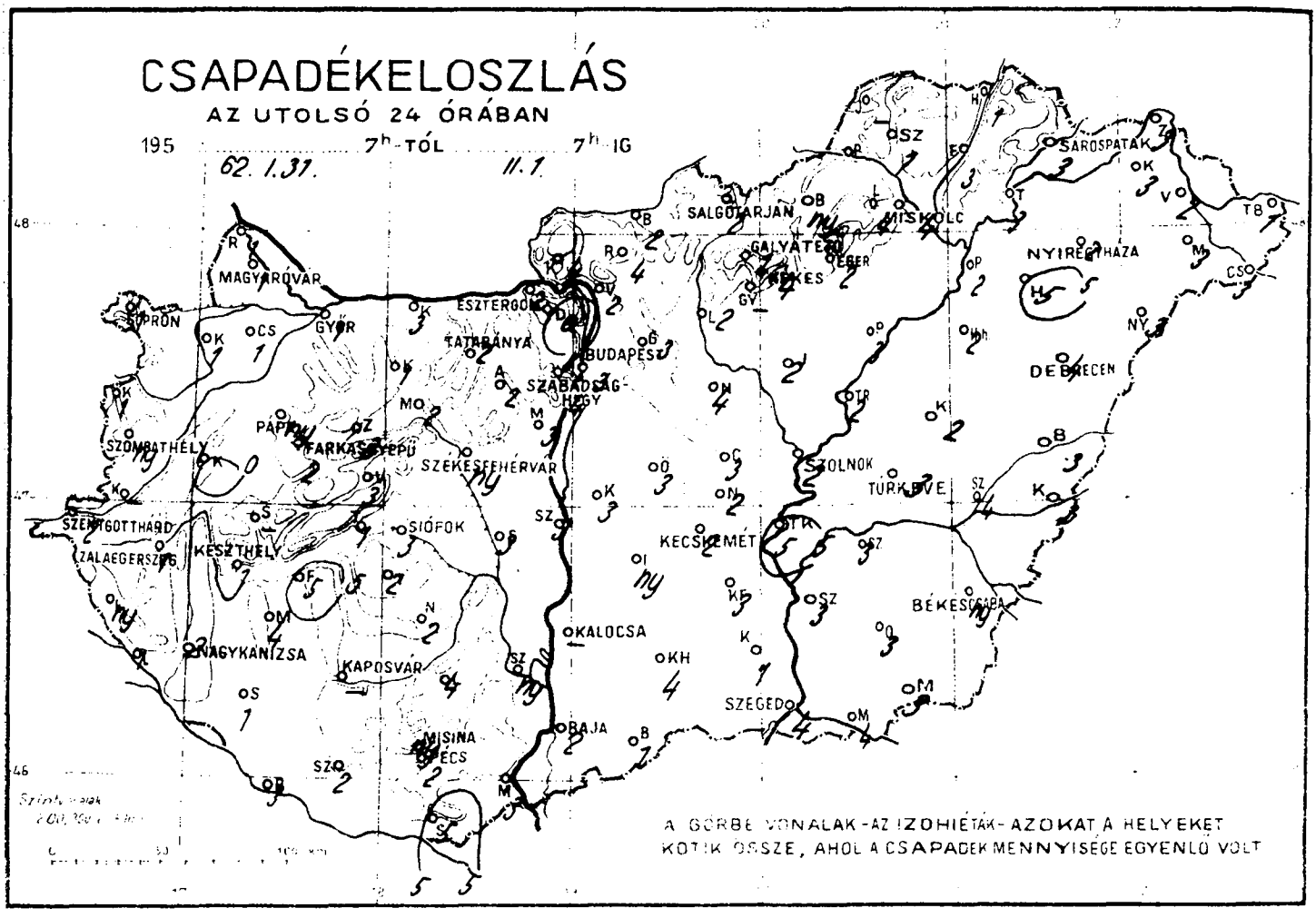

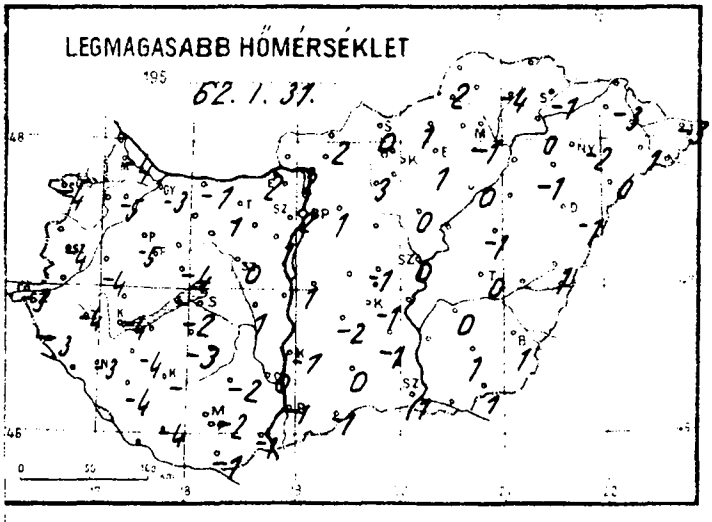

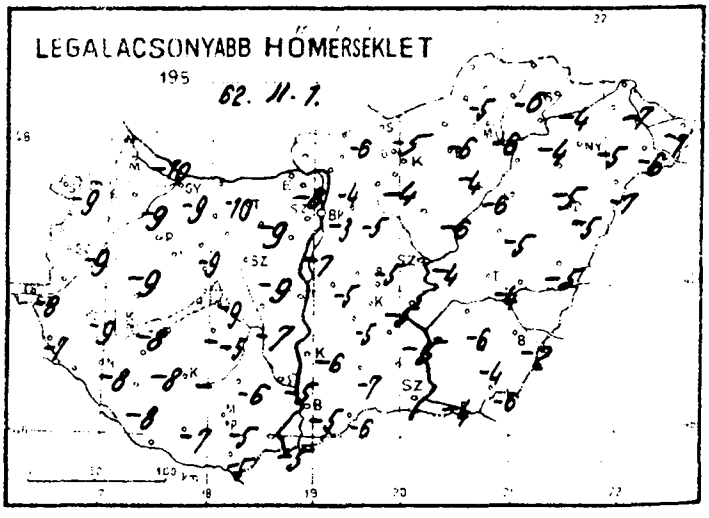

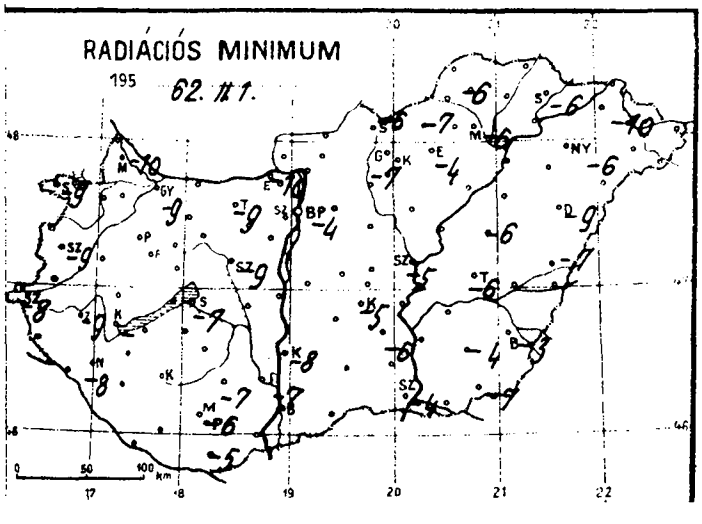

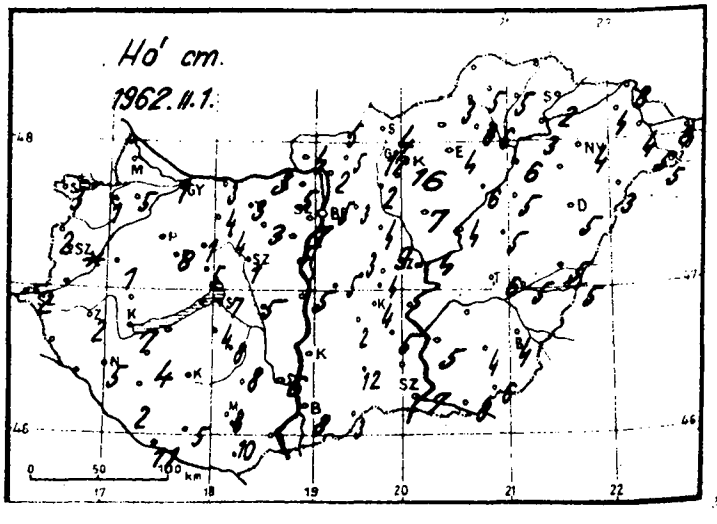

Időjárási helyzet 1962. év FEBRUÁR hó 1. nap 7 óra

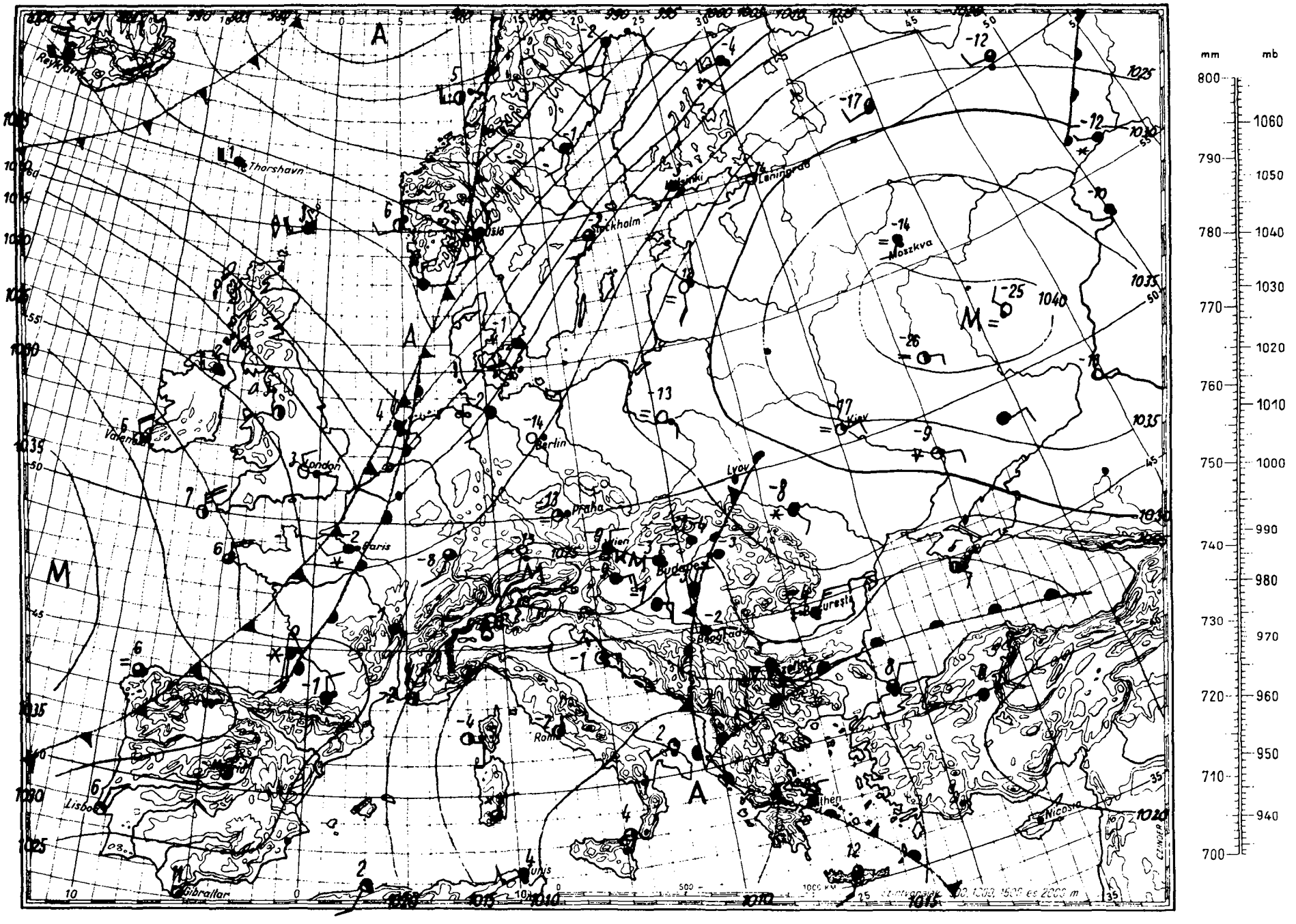

Magaslégköri időhelyzet

19 62. február hó 1 nap 00 GMT.

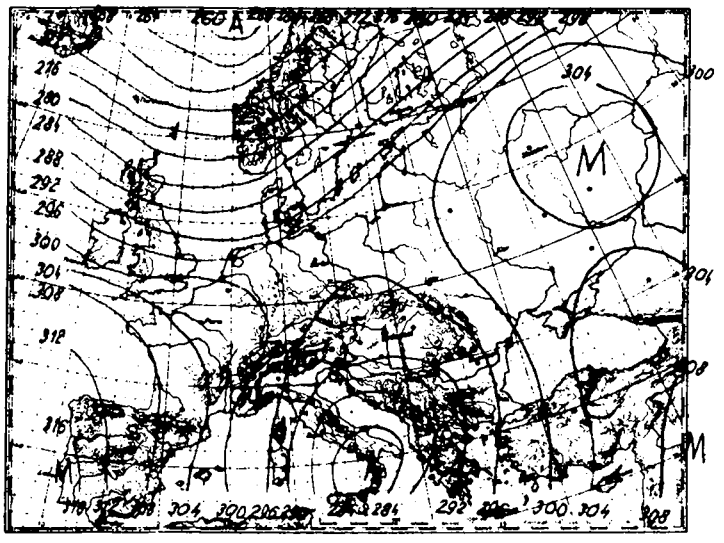

700 mb-os absz. topográfia

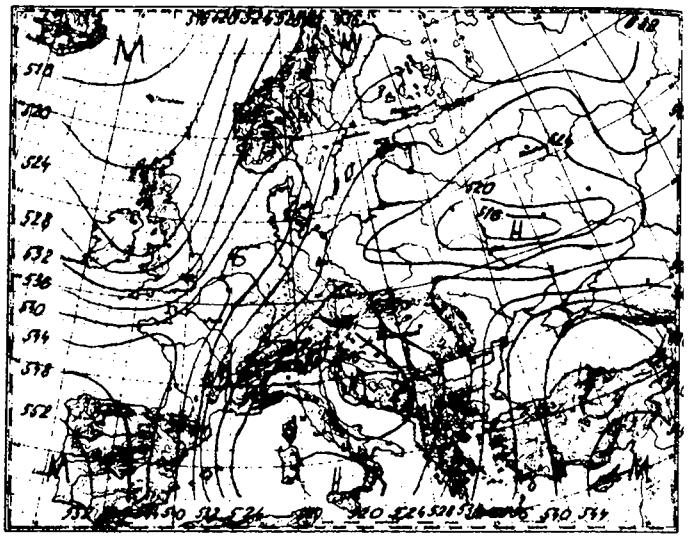

500/1000 mb-os rel. topográfia

1962.I.31. 12 h

mb	m	C°	T_d
1000	185	0	-10
850	1425	-11	-12
700	2938	-13	-17
500	5410	-32	-39
400	6950	-44	-49
300	8810	-56	-61
250			
200			
150			
100			

Jellemző pontok:

1006	Talaj	0	-10
862	1340	-11	-12
778	2100	-11	-12
753	2370	-13	-14
685	3020	-13	-18
600	4090	-20	-23
283	9220	-54	-59

*Tropopauza

A 00 GMT-s advekciós kép szerint gyenge hideg advekció volt a Szovjetuniónak a Baltikumtól Moszkváig terjedő része és Finnország déli tájai felett, erős hideg a Brit-szigetek és Norvégia nyugati partvidéke felett. Európa többi részén a magasban általában mérsékelt melegedés volt folyamatban.

Hazánk felett a 00 GMT-kor végzett mérés szerint a troposzféra alsó, 1900 m-ig terjedő rétegében nem történt lényeges változás. Felette 3000 m-ig átlagosan 5, efelett 4100 m-ig 3, magasabban pedig 2 fokkal emelkedett a levegő hőmérséklete. A légnedvesség 1900 m felett kissé megnőtt.

Tardos s.k.

1962.II.1. 00 h

mb	m	C°	T_d
1000	164	- 1	- 9
850	1427	-11	-13
700	2926	-12	-13
500	5410	-29	-31
400	7000	-42	-46
300	8840	-57	-58
250	10000	-54	-
200	11440	-50	-
150	13320	-50	-
100	15970	-50	-

Jellemző pontok:

1003	Talaj	- 2	- 9
873	1230	-11	-13
838	1540	-12	-13
788	2040	- 7	- 9
327	8250	-54	-55
315	8520	-54	-55
*300	8830	-57	-58
262		-53	-
230		-54	-

1962. február hó.
1. nap csütörtök
75. kötet 32. sz.

	Reggeli észlelések 06 TMC.					Az utolsó 24 óra adatai					
	Felhőzet (0–4)	Szélirány és erő (m/s)		Légnyomás (millibar)	Hőmérséklet (C°)	Csapadék (24 óra) (mm)	H6 cm	Hőmérsékleti szélsőségek: legalsó napi max.	éjszakai min.	Radiációs min.	Napsütéses órák tegnap
Mosonmagyaróvár	4 *	NW	1	1022.7	-10	1		-4	-10	-10	1
Sopron	4 *	NW	4	21.6	- 8	1	3	-4	-9	-9	2
Szombathely	4 *	NNE	7	22.0	- 9	ny	folt	-4	-9	-9	2
Szentgotthárd	4 *	E	4	20.6	- 7	2	2	-3	-8	-8	1
Pápa	4 *	N	4	21.0	-9	ny		-5	-9	-11	-
Győr	4 *	NW	1	21.7	- 9	1	1	-3	-9	-9	1
Esztergom	4-	W	1	21.2	- 8	2	3	2	-8	-10	-
Tatabánya	4	NW	1	21.0	- 9	2	3	1	-9	-9	-
Székesfehérvár	4	N	2	20.7	- 8	ny	1	0	-9	-9	-
Siófok	4	NE	6	20.8	- 5	3	7	-2	-5	-7	-
Keszthely	4 *	N	6	20.4	- 7	1	7	-4	-8	-	0
Zalaegerszeg	4 *	NE	2	21.2	- 9	1	2	-4	-9	-9	-
Nagykanizsa	4	NNE	4	21.0	- 8	2	5	-3	-8	-8	-
Kaposvár	—	-		-	-	-		-	-	-	-
Pécs	4	ENE	5	17.9	- 5	2	10	-2	-5	-6	0
Budapest M. I.	4	NE	2	20.0	- 3	3	5	2	-3	-4	3
Budapest Gellérthegy	4=	NE	1	18.3	- 4	2	4	0	-5	-6	-
Eger	4	E	1	21.2	- 3	2	4	1	-4	-4	4
Miskolc	4	NW	1	20.8	- 4	4	6	-1	-6	-6	3
Sátoraljaújhely	4	NW	1	21.0	- 4	3	8	-1	-4	-6	7
Nyíregyháza	4	SSE	2	18.3	- 4	2	8	-1	-5	-8	1
Kisvárda	4	NE	2	19.1	- 5	-		-1	-6	-8	-
Baktalórántháza	4 *	E	2	19.8	- 4	2	4	-1	-5	-5	3
Szeged	4	NE	2	19.8	- 3	4	7	1	-4	-4	2
Szolnok	4-	NE	2	19.7	- 4	2	4	0	-4	-5	3
Törökszentmiklós	4	E	1	19.7	- 3	3	6	0	-4	-6	-
Békéscsaba	4	S	3	19.8	0	ny	4	1	-2	-3	2
Debrecen	3	NE	1	21.4	-5	4	5	-1	-5	-9	6
Nyíregyháza	4	NE	3	21.7	- 5	2	4	-2	-5	-6	7
Kékestető (1000 m)**	4 *	ESE	2	895.4	-10	4	16	-8	-11	-	4
Galyatető (932 m)**	-	-		-	-	1	17	-5	-11	-	-
Misinatető (534 m)*	4=	N	3	955.2	- 7	ny	8	-5	-8	-9	0
Szabadsághegy (471 m)*	4	SE	1	955.8	- 6	4	7	-1	-7	-7	3
Farkasgyepű (490 m)*	4 *	-	0	956.7	-10	2	8	-6	-10	-12	-

24 órai csapadék mm	H6 cm	24 órai csapadék mm	H6 cm	24 órai csapadék mm	H6 cm	24 órai csapadék mm	H6 cm
Bajka 1		Tab 2	4	Jósvafő -		Kisvárda 3	4
Csorna 1	5	Sárbogárd 3	5	Lillafüred 4	8	Vásárosnamény 2	4
Kaposvár 1	1	Sárbogárd 3	5	Szendrőlád 1	5	Mátészalka 3	5
Kőszeg 1	2	Nagykónyi 2	8	Fugod 3	5	Tiszabecs 1	8
Kormend -		Somogyszob 1	2	Hidasnémeti 1		Csenger 3	5
Lenti ny		Bares 3	11	Tokaj 3	3	Nyírlugos 3	3
Letenye 1		Szigetvár 2	5	Poroszlo 3	6	Polgár 3	6
Kald .	1	Lengyel 4	8	Jászapáti 2	7	Hajdúdorog 5	leg.
Sumeg -		Szekszárd ny	6	Nagykata 4	4	Hortobágy 2	5
Zirc 3	1	Mohács 3		Örkény 3	3	Tiszaroff 2	4
Veszprém 3	5	Siklós 5		Kunszentmiklós 3	5-	Karcag 2	5
Komárom 3	3	Királyrét 4	4	Cegléd 3	9	Berettyóújfalu 3	5
Kisbér 1	4	Balassagyarm 2	5	Nagykőrös 2	4	Szeghalom 4	5
Mór 2	4	Bomhány 4	5	Tiszakécske 5	5	Körösszakál 3	5
Alcsut 2	3	Vác 2	2	Izsák ny	2	Szarvas 3	6
Dobogókő 6	5	Gödöllő 3	3	Kiskunfélegyh 3	5	Szentes 3	5
Martonvásár 3	5	Lőrinci 2	2	Kiskunhalas 4	12	Orosháza 3	4
Tihany 1		Gyöngyös -		Bácsalmás 1	3	Makó 4	8
Fonyód 5		Borsodnádasd ny		Kistelek 1		Mezőhegyes 3	6
Marcali 4	4	Putnok 2	3	Záhony 3	8	Mátraháza ny	8

* A légnyomás 500 gdm-re átszámítva ** A légnyomás 1000 gdm-re átszámítva

Magassági szélmérések

Óraadatok greenwichi középidőben

I.31.	Szeged 05 h		Bpest 05 h		Szhely 11 h		Misk. 11 h		Bpest 12 h		Bpest 15 h		Bpest 18 h		Győr 23 h		Szhely 23 h	
	fok	m/s	fok	m/s	fok	m/s	fok	m/s	fok	m/s	fok	m/s	fok	m/s	fok	m/s	fok	m/s
Talaj	40	7	360	7	360	20	360	7	360	7	360	7	360	2	320	7	360	14
500 m	50	18	40	12	350	20	30	8	60	7	50	11	30	9	340	8	350	15
1000	120	8	70	14	20	22	80	9	70	10	60	12	80	15	50	7	50	11
1500	120	8	90	14	30	20	110	13	80	10	70	14	80	15			70	15
2000	120	8	90	14	40	20	110	13	80	10	80	11	80	15				
3000	90	8	90	14	80	16	100	14	120	9	110	17	110	14				
4000	130	16	110	17			150	15	140	12			110	14				
5000	160	21	120	11			150	15	170	13								
7000	180	24	90	16			180	13	180	28								
9000	160	14																
10000	130	15																
12000	160	7																
14000	100	10																
16000																		
18000																		
20000																		

II.1.	Bpest 00 h 06		Bpest 06 h															
	fok	m/s	fok	m/s	fok	m/s	fok	m/s	fok	m/s	fok	m/s	fok	m/s	fok	m/s	fok	m/s
Talaj	80	7	40	2														
500 m	100	10	140	3														
1000	80	12	170	10														
1500	90	8	170	10														
2000	90	12	170	10														
3000	90	12	170	11														
4000	110	16	170	19														
5000	110	24	160	20														
7000	110	30	160	25														
9000	150	23	120	13														
10000	110	17	120	13														
12000	180	9	120	13														
14000	60	11																
16000	80	4																
18000																		
20000																		

	fok	m/s	fok	m/s	fok	m/s	fok	m/s	fok	m/s	fok	m/s	fok	m/s	fok	m/s	fok	m/s
Talaj																		
500 m																		
1000																		
1500																		
2000																		
3000																		
4000																		
5000																		
7000																		
9000																		
10000																		
12000																		
14000																		
16000																		
18000																		
20000																		

IDŐJÁRÁSI NAPIJELENTÉS

ЕЖЕДНЕВНЫЙ МЕТЕОРОЛОГИЧЕСКИЙ БЮЛЛЕТЕНЬ • DAILY WEATHER REPORT
BULLETIN QUOTIDIEN DE TEMPS • TÄGLICHER WETTERBERICHT

KIADJA AZ ORSZÁGOS METEOROLÓGIAI INTÉZET
BUDAPEST II. KITAIBEL PÁL UTCA 1
TELEFON: KÖZPONT: 353-500, IDŐJELZŐ OSZT.: 150-410

MEGJELENIK NAPONKÉNT • ELŐFIZETÉSI ÁRA A POSTAI KÖLTSÉGGEL EGYÜTT NEGYEDÉVRE 60, Ft
KIADÁSÉRT FELEL AZ INTÉZET IGAZGATÓJA

75. évfolyam 33. szám. + Budapest + 1962. február 2.

Az időjárási helyzet ma reggel és a várható időjárás:

Az európai időjárásban az utóbbi 24 óra folyamán lényeges változás nem történt. Nyugat- és Észak-Európa atlanti óceáni partvidékén folytatódik a tengeri eredetű légtömegek beáramlása, többfelé okozva záporszerű esőt, havazást. Európa többi részén tovább tart a hideg levegő uralma.

Hazánkban tegnap általában párás, helyenként ködös, erősen felhős volt az idő és az ország minden részén esett rövidebb, hosszabb ideig a hó. A csapadék mennyisége általában 1-4 mm volt. Az egész országot hóréteg boritja, amelynek vastagsága a Dunántúl északi felében és a délnyugati határvidéken 1-4, az ország többi részében 5-14, Lengyelben 16, Galyatetőn és a Kékestetőn 20 cm volt a reggeli órákban. A hőmérséklet a nap folyamán keleten -2, +2, nyugaton azonban csak -2, -5 fokig emelkedett, ma hajnalban keleten -2, -6, nyugaton általában -6, -11 fokig süllyedt. Ma délelőtt a felhőzet több helyen felszakadozott.

Ma 12 órakor Budapesten a hőmérséklet -1 fok, a tengerszintre átszámitott légnyomás 765 mm, alig változik.

Várható időjárás szombat estig:

Felhős, párás, csendes idő.
Többhelyen gyenge havazás, ködképződés.

Várható legalacsonyabb éjszakai hőmérséklet: -5, -10,
legmagasabb nappali hőmérséklet holnap: +1, -3
fok között.

Tapolcs

A hőmérséklet és a légnyomás napi középértéke Budapesten és ezek eltérése a 75 évi átlagtól:

1962. II. 1-én: -2,3 C°, 764,0 mm. Eltérés: -2,1 C°, -0,3 mm.

1871 óta ezen a napon előfordult:

legmagasabb hőmérséklet	15,2 C°	/1944/
legalacsonyabb hőmérséklet	-18,6 C°	/1947/

Az Országos Meteorológiai Intézet Időjárási Napijelentése

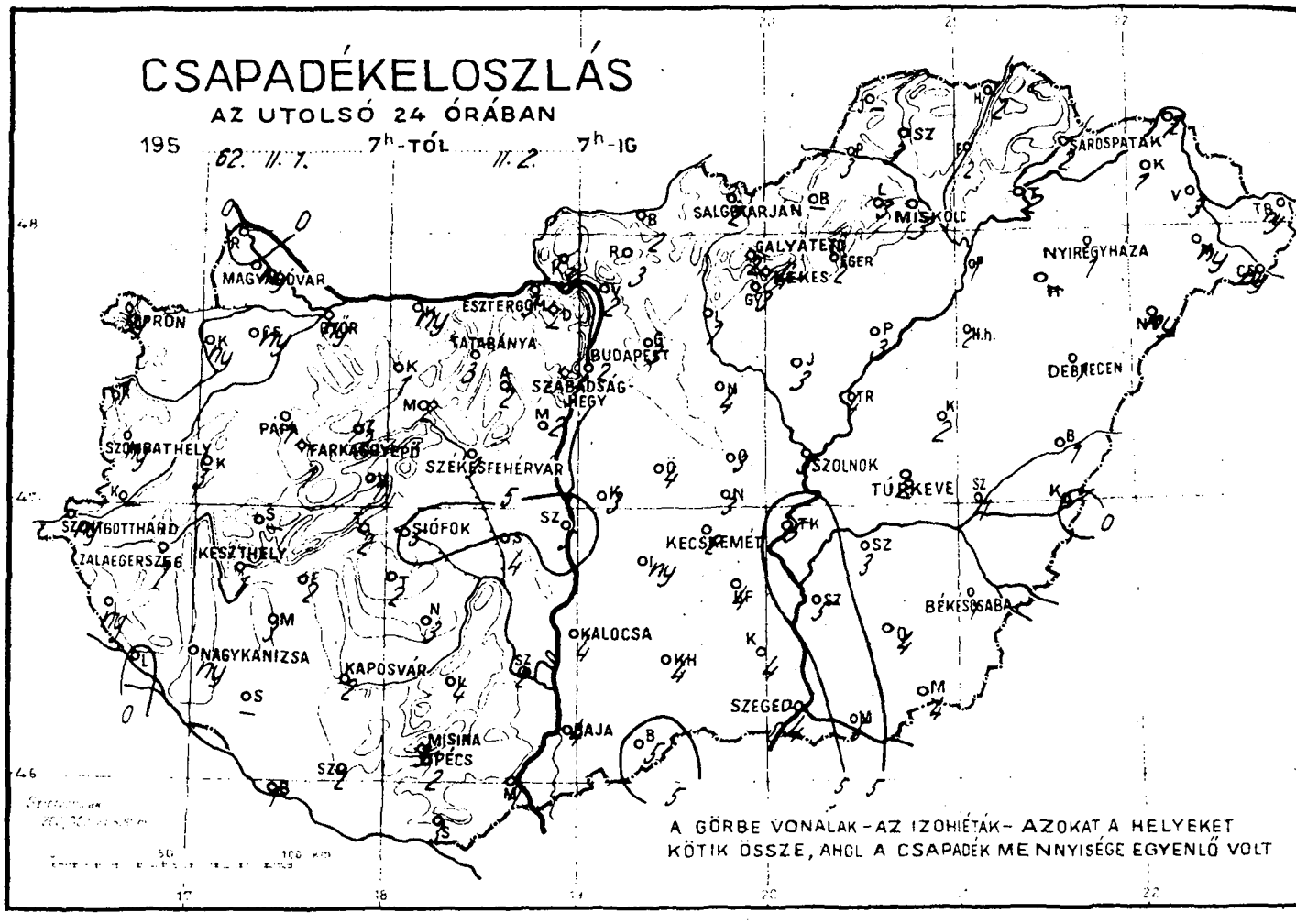

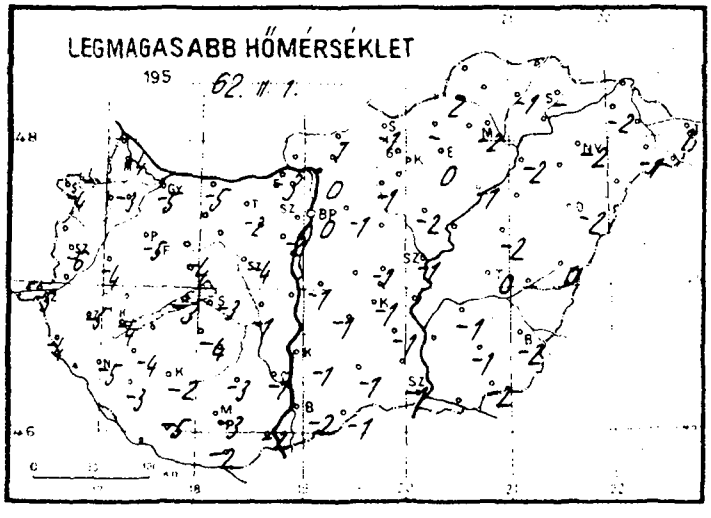

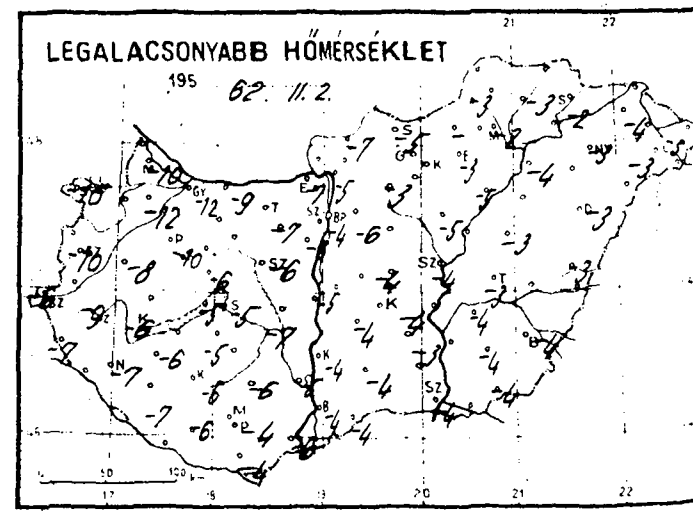

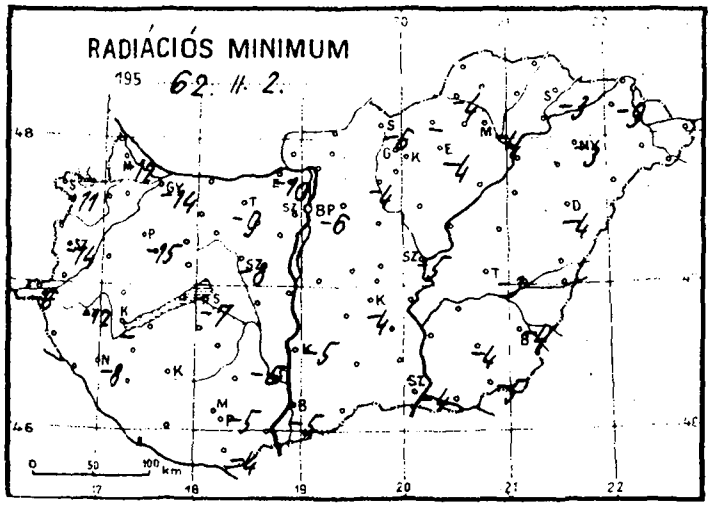

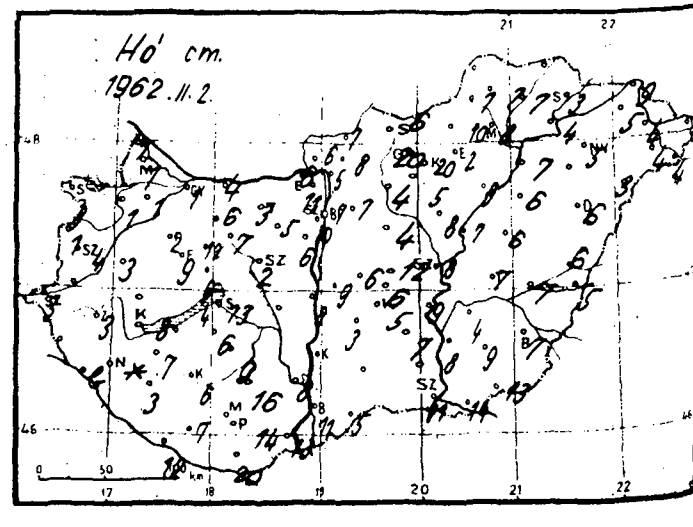

Időjárási helyzet 1962. év FEBRUÁR hó 2. nap 7 óra

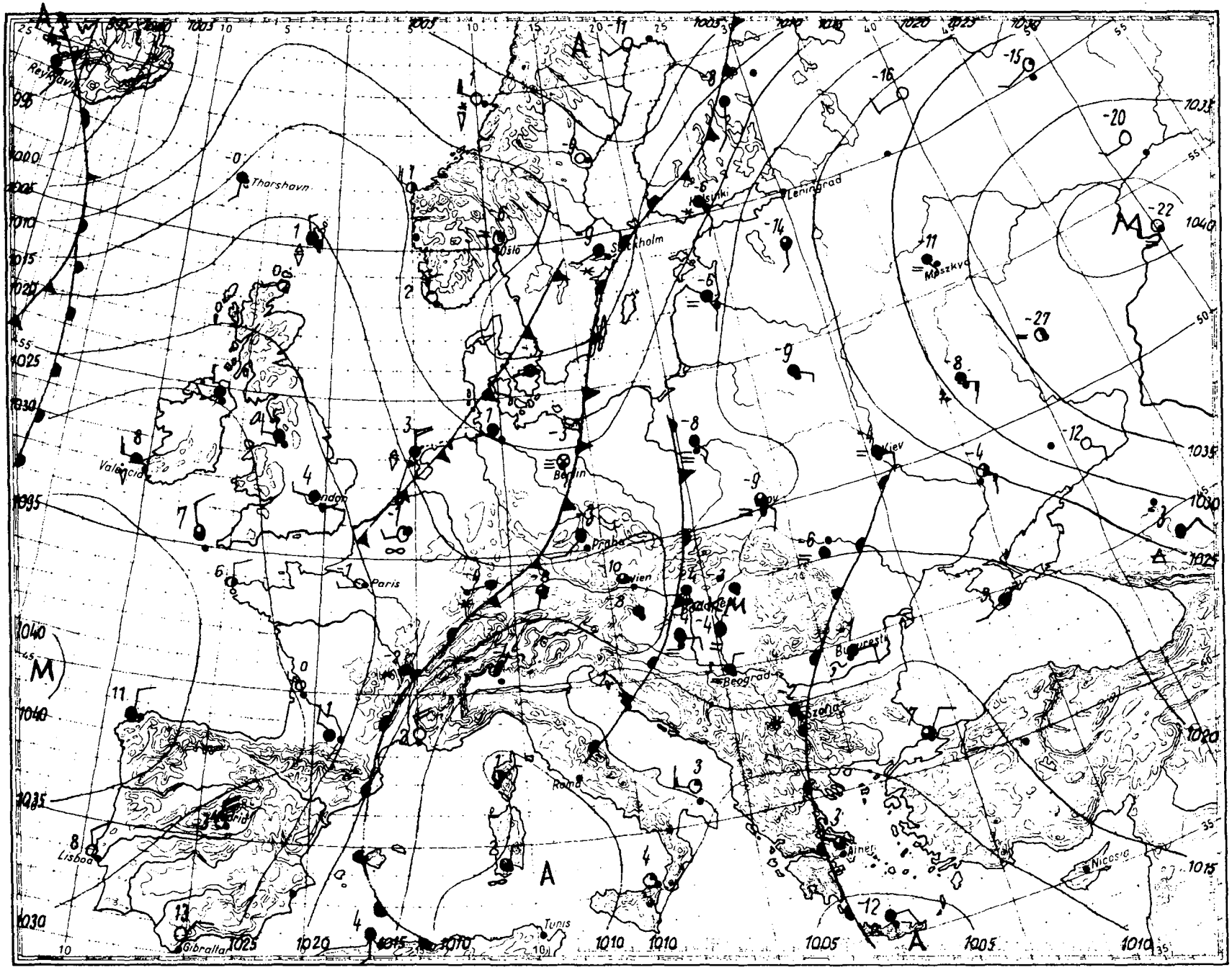

Magaslégköri időhelyzet

19 62. február hó 2. nap 00 h GMT.

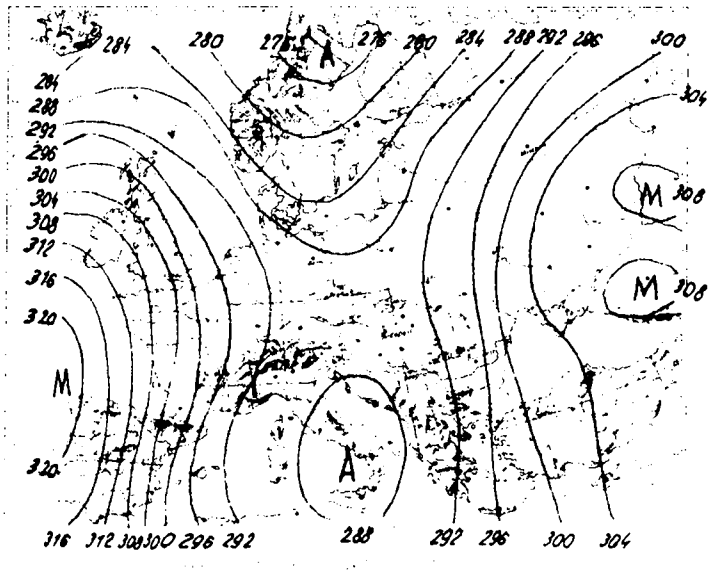

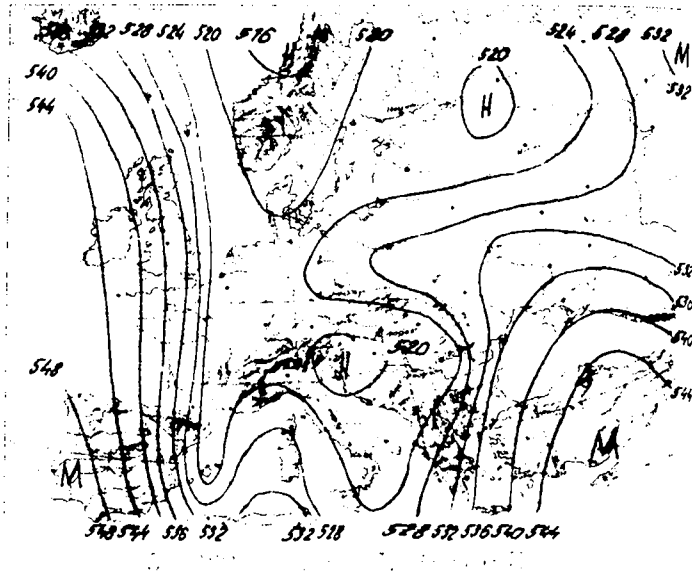

1962.II.1. 12h

145	-2	- 4
1418	-10	-10
2928	-13	-19
5400	-32	-38
6940	-45	-48
8830	-52	-53
10020	-51	-53
11480	-49	=
13380	-47	=
16080	-46	=

1001		- 2	- 5
939	660	- 6	- 8
896	1020	- 7	- 8
848	1440	- 9	-11
831	1570	- 9	-15
792	1950	-10	-10
777	2120	- 8	-11
760	2280	- 9	-16
745	2450	- 9	-20
600	4090	-22	-25
354	7770	-49	-55
332	8180	-48	-51
250	10020	-51	-53
085	-	-45	-

Ma 00 GMT-kor a termo-bárikus mezőn meleg advekciós folyamat található a Brit-szigetek, Izland légterében, valamint Grönland keleti felében. Ugyancsak melegedés figyelhető meg a földközi-tengeri depresszió előoldalán Törökország, a Balkán keleti fele, Krim-félszigetet, Ukrajna és a Balti államok felett is. Jelentős lehűlés csak az Ibériai-félszigeten és az Atlasz-hegység felett, valamint Skandinávia és a Szovjetúnió európai területének északi részein van. Budapest felett az elmúlt 24 óra alatt 1700 m-ig általában 2 fokos melegedés, efelett pedig 2-3 fokos lehűlés történt. A -10 fok 1840 m-en, a -20 fok szintje pedig 3650 m-en volt ma éjfélkor.

Tóth Pál s.k.

1962.II.2. 00h

142	- 4	- 5
1417	- 8	- 8
2902	-16	-16
5360	-33	-34
6890	-46	-48
8770	-49	-

Jellemző pontok:

1000		- 4	- 5
900	970	- 6	- 6
800	1890	-10	-10
706	2840	-16	-16
685	3050	-16	-16
356	7620	-53	-56
268	-	-50	-

*Tropopauza

1962. február hó.
2. nap péntek
75. évfolyam 33. sz.

	Reggeli észlelések 06 TMG				Az utolsó 24 óra adatai					
	Felhőzet (0–4)	Szélirány és erő (m/s)	Légnyomás (millibar)	Hőmérséklet (C°)	Csapadék (24 óra) (mm)	Hó cm	Hőmérsékleti szélsőségek: legnapi középső max.	éjszakai min.	Radiációs min.	Napsütés (óra) legnap
Mosonmagyaróvár	4	NW 1	1022.1	-9	ny	1	-4	-10	-12	1
Sopron	3	– 0	21,2	-8	ny	3	-4	-10	-11	2
Szombathely	4	– 0	21,6	-8	ny	4	-6	-10	-14	3
Szentgotthárd	4	– 0	20,7	-6	ny	3	-5	- 6	- 6	4
Pápa	4	NE 1	20,7	-8	1	2	-5	-10	-15	
Győr	3	– 0	21,5	-11	ny	1	-5	-12	-14	0
Esztergom	4	– 0	20,6	-7	3	6	-3	- 7	-10	–
Tatabánya	4	NW 1	20,6	-7	3	3	-2	- 7	- 9	–
Székesfehérvár	4	NW 1	20,0	-6	1	2	-4	- 6	- 8	–
Siófok	4	– 0	20,2	-5	5	13	-3	- 5	- 7	0
Keszthely	4	NNW 4	19,9	-5	1	8	-4	- 6	–	0
Zalaegerszeg	4	– 0	21,0	-7	1	3	-5	- 9	-12	–
Nagykanizsa	4	NNE 3	20,7	-6	ny	folt	-5	- 7	- 8	–
Kaposvár	–	–	–	–	2	6	-2	- 6	–	–
Pécs	4	E 3	18,4	-4	2	14	-3	- 4	- 5	0
Budapest M. I.	4	WNW 1	19,4	-4	2	7	0	- 4	- 6	0
Salgótarján	4	SW 1	17,7	-5	2	6	-1	- 5	- 6	–
Eger	4	W 1	19,7	-2	2	2	0	- 3	- 4	0
Miskolc	4	ENE 1	18,6	-2	3	8	-2	- 2	- 4	0
Sárospatak	4	SW 1	19,1	-2	2	3	–	- 2	- 3	2
Baja	4	N 2	18,9	-4	4	11	-2	- 4	- 5	0
Kalocsa	4	NNW 1	–	-4	4		-1	- 4	- 5	–
Kecskemét	4	WNW 2	19,4	-3	2	5	-1	- 4	- 4	0
Szeged	4	NNE 1	18,9	-4	4	11	-1	- 4	- 4	0
Szolnok	4	– 0	18,6	-3	3	8	-1	- 4	- 5	0
Túrkeve	4	E 1	18,7	-2	2	7	0	- 3	- 3	–
Békéscsaba	4	NW 1	19,4	-3	1	7	-2	-4	- 4	1
Debrecen	4	– 0	20,0	-3	1	6	-2	- 3	- 4	4
Nyíregyháza	4	S 2	20,0	-2	1	5	-2	- 3	- 3	–
Kékestető (1000 m)**	4	– 0	894,6	-7	4	20	-6	- 7	–	0
Galyatető (932 m)**	–	–	–	–	2	20	-4	-10	–	–
Misinatető (534 m)*	4	NNE 2	955,8	-5	3	12	-5	- 6	- 8	0
Szabadsághegy (474 m)*	4	NW 1	955,8	-6	3	10	-4	- 7	-10	0
Farkasgyepű (400 m)*	4	N 2	956,8	-8	1	9	-5	- 8	-12	–

24 órai csapadék mm		Hó cm	24 órai csapadék mm		Hó cm	24 órai csapadék mm		Hó cm	24 órai csapadék mm		Hó cm
Bajka	.	lepel	Tab	2	6	Jósvafő	–		Kisvárda	1	5
Csorna	ny	1	Sárbogárd	4		Lillafüred	3	10	Vásárosnamény	3	4
Kaposvár	ny	1	Szállingózás.	5	8	Szendrőlád	3	7	Mátészalka	ny	4
Kőszeg	1	1	Nagykónyi	3	9	Fügöd	2	7	Tiszabecs	ny	8
Kormend	–		Somogyszob	–	3	Hidasnémeti	2		Csenger	ny	4
Lenti	ny		Bares	1	12	Tokaj	2	4	Nyírlugos	ny	3
Letenye	.	bucka	Szigetvár	2	7	Poroszló	3	9	Polgár	1	7
Káld	3	3	Lengyel	4	16	Jászapáti	3	8	Hajdúdorog	–	
Sumeg	–		Szekszárd	2	8	Nagykata	4	4	Hortobágy	2	6
Zirc	2	12	Mohács	4	13	Örkény	4	6	Tiszaroff	4	7
Veszprém	1	6	Siklós	3	20	Kunszentmiklos	3	9–	Karcag	2	6
Komárom	ny	4	Királyrét	3	6	Cegléd	3	12	Berettyóújfalu	1	6
Kisbér	1	6	Balassagyarm	2	7	Nagykőrös	3	6	Szeghalom	1	7
Mór	2	7	Romhány	3	8	Tiszakécske	5	9	Körösszakál	.	5
Alcsut	2	5	Vác	2	5	Izsák	ny	3	Szarvas	3	4
Dobogókő	–	11	Gödöllő	3	7	Kiskunfélegyh	4	7	Szentes	5	8
Martonvásár	2	6	Lőrinci	1	4	Kiskunhalas	4		Orosháza	4	9
Tihany	2	4	Gyöngyös *	3	5	Bácsalmás	5	5	Makó	5	14
Fonyód	2	–	Borsodnádasd	–		Kistelek	4		Mezőhegyes	4	13
Marcali	3	7	Putnok	3	7	Záhony	1	9	Mátraháza	ny	12

* A légnyomás 500 gdm-re átszámítva ** A légnyomás 1000 gdm-re átszámítva

Magassági szélmérések

Óraadatok greenwichi középidőben

II. 1.

	Szeged 11 h		Debr. 11 h		Bpest 12 h		Szhely 12 h		Pécs 12 h	
	fok	m/s	fok	m/s	fok	m/s	fok	m/s	fok	m/s
Talaj	40	2	360	2	360	2	40	2	90	2
500 m	60	9	20	5	240	1	20	8	90	4
1000	120	5	30	5	150	7	40	5		
1500	150	12	30	5	180	5	-	0		
2000	150	12	80	5	170	13	190	8		
3000	120	7			150	14	150	15		
4000					150	14	160	17		
5000					160	20	170	24		
7000					170	27	180	28		
9000					190	18				
10000					130	14				
12000					160	9				
14000					140	9				
16000					10	5				
18000										
20000										

II.2.

	Bpest 00 h									
	fok	m/s	fok	m/s	fok	m/s	fok	m/s	fok	m/s
Talaj										
500 m	360	2								
1000	250	1								
1500	260	2								
2000	260	2								
3000	90	3								
4000	130	3								
5000	180	7								
7000	150	15								
9000	140	14								
10000	160	11								
12000										
14000										
16000										
18000										
20000										

	fok m/s	fok m/s	fok m/s	fok m/s	fok m/s	fok m/s	fok m/s	fok m/s	fok m/s
Talaj									
500 m									
1000									
1500									
2000									
3000									
4000									
5000									
7000									
9000									
10000									
12000									
14000									
16000									
18000									
20000									

IDŐJÁRÁSI NAPIJELENTÉS

ЕЖЕДНЕВНЫЙ МЕТЕОРОЛОГИЧЕСКИЙ БЮЛЛЕТЕНЬ • DAILY WEATHER REPORT
BULLETIN QUOTIDIEN DE TEMPS • TÄGLICHER WETTERBERICHT

KIADJA AZ ORSZÁGOS METEOROLÓGIAI INTÉZET
BUDAPEST II. KITAIBEL PÁL UTCA 1
TELEFON: KÖZPONT: 353-500, IDŐJELZŐ OSZT.: 150-410

MEGJELENIK NAPONKÉNT • ELŐFIZETÉSI ÁRA A POSTAI KÖLTSÉGGEL EGYÜTT NEGYEDÉVRE 60, Ft
KIADÁSÉRT FELEL AZ INTÉZET IGAZGATÓJA

75. évfolyam 34. szám. • Budapest • 1962. február 3.

Az időjárási helyzet ma reggel és a várható időjárás:

Európa legnagyobb részét hideg sarkvidéki eredetű légtömegek boritják, ezért továbbra is télies, mérsékelten hideg az idő, és kisebb havazások vannak.

Hazánkban tegnap az ország északnyugati felében 3-6 óráig sütött a nap, máshol általában borult idő volt és főleg a délelőtti órákban a déli megyékben havazott. A 24 óra alatt lehullott csapadék mennyisége 1-8 mm volt. A tegnapi legmagasabb nappali hőmérséklet a Tiszántúlon 0, +2, máshol 0, -3 fok volt. Ma hajnalra a levegő lehülése igen nagy különbségek keletkeztek: az ország nagyrészében -1, -4, a Dunántul nyugati és középső részében -4, -8, sőt Szombathelyen -9, Szentgotthárdon pedig -11, viszont Sárospatakon +1 fok volt az éjszakai legalacsonyabb hőmérséklet. Az ország területét összefüggő hóréteg boritja. A déli részeken 10, 15, sőt egyes helyeken 20 cm-nél is vastagabb a hóréteg, máshol 10 cm-nél vékonyabb. Hóvastagságok a hegyeken ma reggel: Szabadsághegy és Csúcshegy 10 cm, Galyatető 18, Kékestető 19, Mátraháza 11, Lillafüred 10, Farkasgyepü 8, Misinatető 12 cm.

Ma 12 órakor Budapesten a hőmérséklet +2 fok, a tengerszintre átszámitott légnyomás 762 mm, alig változik.

Várható időjárás vasárnap estig:

Ma erősen felhős idő sokhelyen még havazással.
Holnap már csak néhány helyen havazás, az ország északi felében kisebb felhőzetfelszakadozás.
Élénk északi, északkeleti szél, a Dunántulon hófuvások.

Várható legalacsonyabb éjszakai hőmérséklet: 0, -3,
legmagasabb nappali hőmérséklet holnap: -1, +2 fok között.

Tóth Pál

A hőmérséklet és a légnyomás napi középértéke Budapesten és ezek eltérése a 75 évi átlagtól:

1962. II. 2. -2,2 C°, 764,8 mm. Eltérés: -2,5 C°, +1,1 mm.

1871 óta ezen a napon előfordult:

legmagasabb hőmérséklet 12,4 C° /1944/
legalacsonyabb hőmérséklet -14,5 C° /1929/

Az Országos Meteorológiai Intézet Időjárási Napijelentése

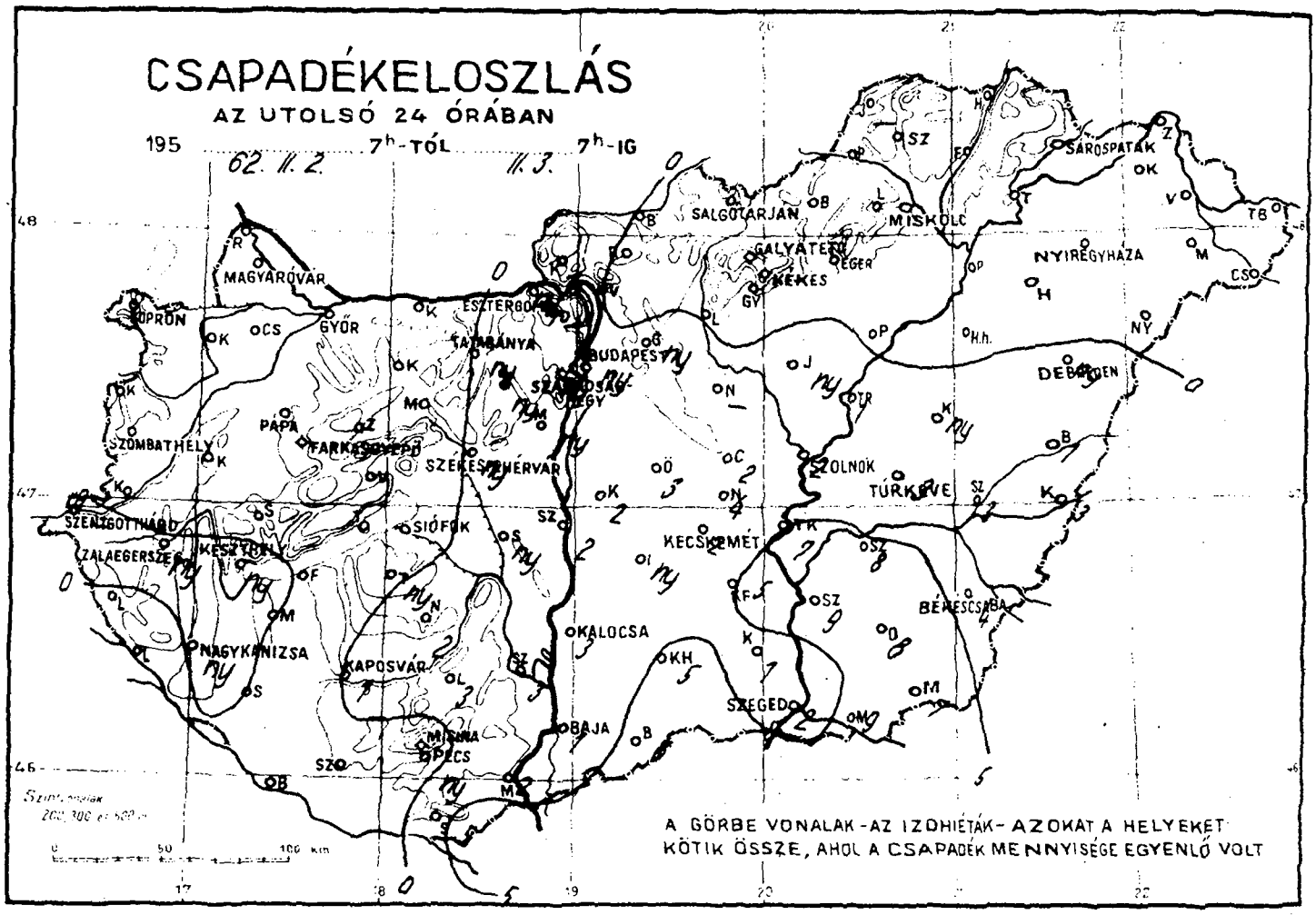

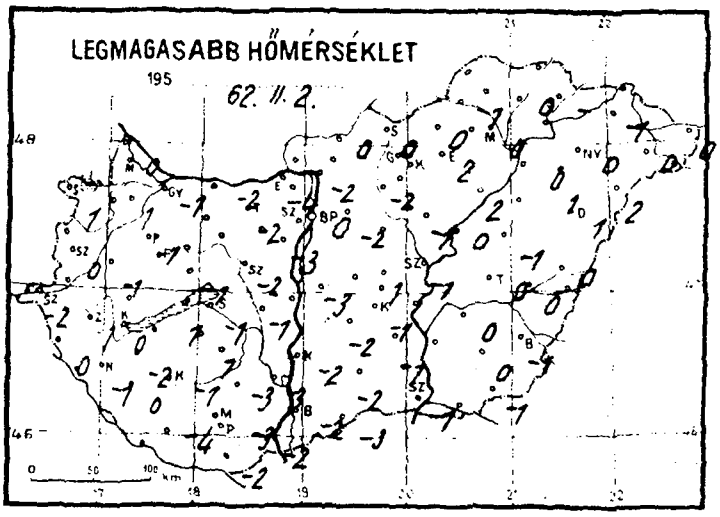

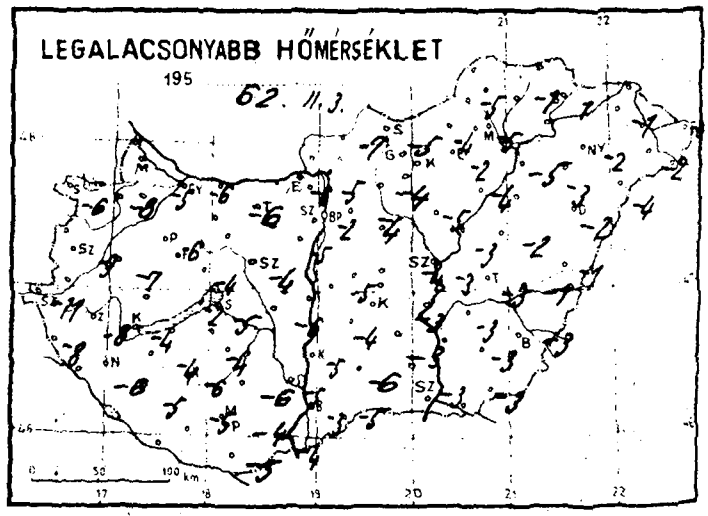

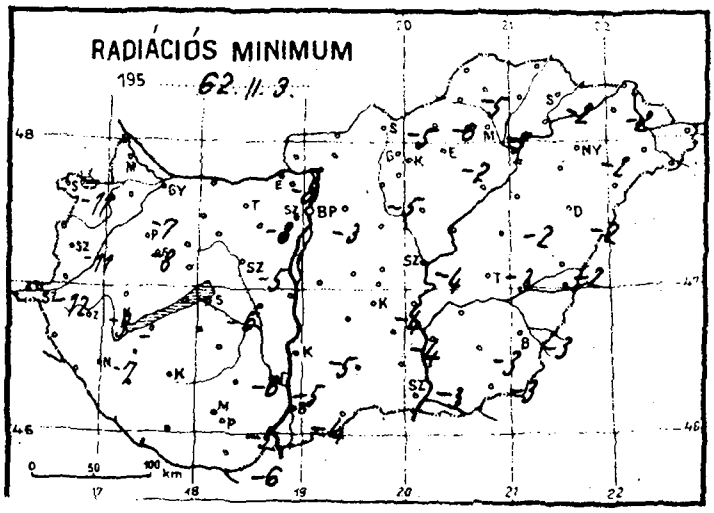

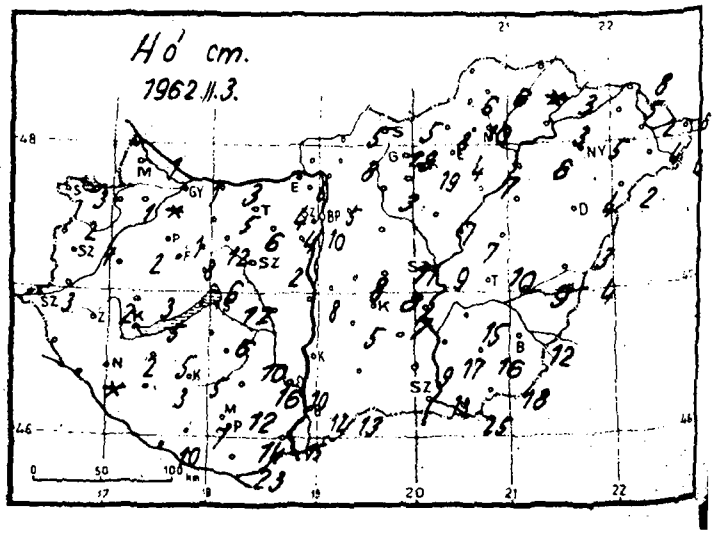

Időjárási helyzet 1962. év FEBRUÁR hó 3. nap 7 óra

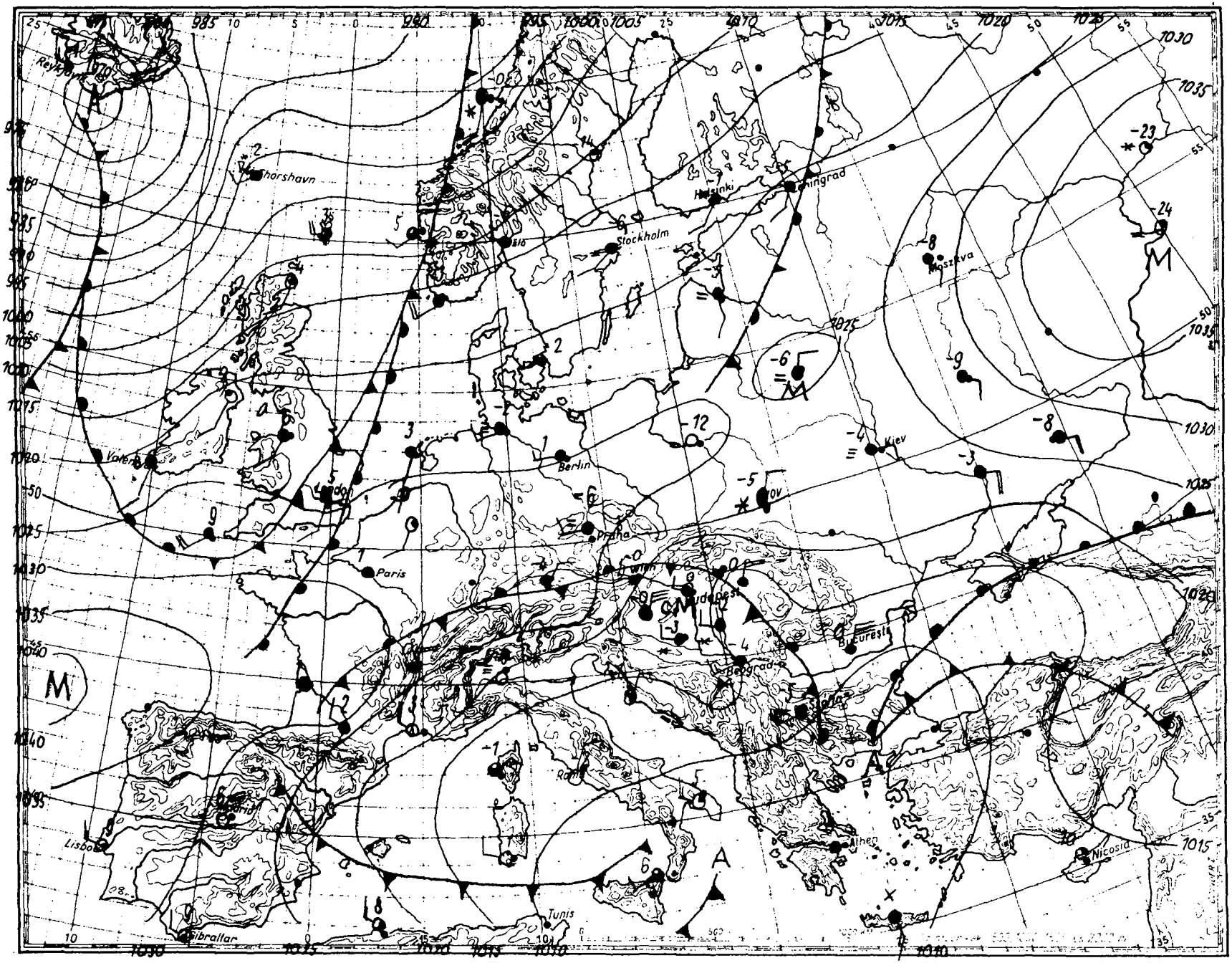

Magaslégköri időhelyzet

19 62. Február hó 3. nap 00h GMT

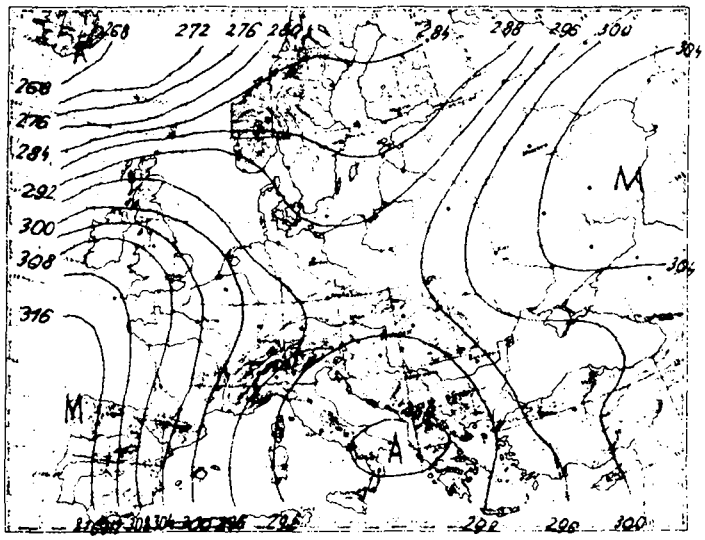

700 mb-os absz. topográfia

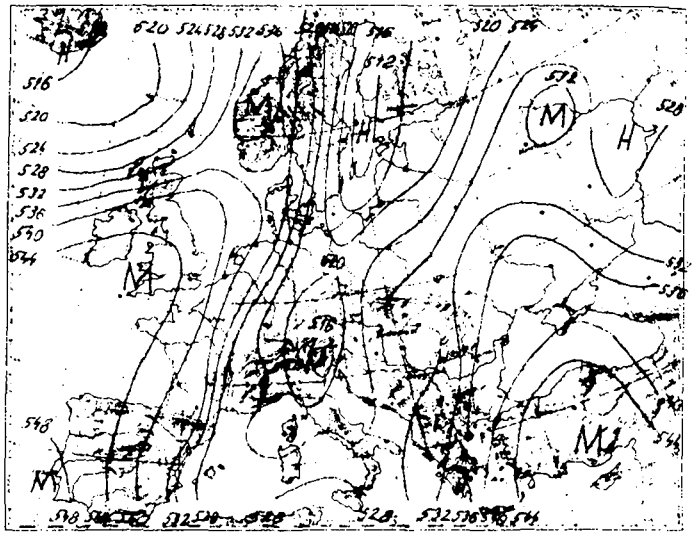

500/1000 mb-os rel. topográfia

1962.II.2. 12h

mb	m	C°	T_d
1000	162	- 2	- 5
850	1440	- 6	- 9
700	2937	-14	-18
500	5400	-33	-36
400	6930	-44	-46
300	8800	-56	-56
250	9800	-52	
200	11430	-51	
150	13330	-42	
100	16050	-46	

Jellemző pontok:

1003	Talaj	- 2	- 5
940	620	- 6	- 9
900	990	- 5	- 7
800	1910	-11	-12
784	2100	- 8	-11
680	4080	-23	-29
460	5970	-38	-40
452	6080	-39	-40
*320	8400	-56	-58
294		-56	
262		-51	
250		-52	
189		-51	

Az advekciós kép szombaton, 00 GMT-kor erős meleg advekciót mutatott Skandináviában, Dániában, Hollandiában és Belgiumban, erősebb hideget pedig Skóciától északra a tengeren, valamint Afrika északi parvidékén. A Kárpát-medence fölött mérsékelt meleg advekció volt. Hazánkban az elmúlt 24 óra alatt a troposzféra alsó, 7 km vastag rétege átlagosan 3 fokot melegedett. Budapest felett ma éjjel a -10 fokos szint 2300, a -20 fokos pedig 4000 m magasságban volt található; tegnap óta mindkettő kb. 450 m-t emelkedett. Tegnap délben Szeged felett 7, Budapest felett pedig 9 km magasságban gyenge futóáramot /jet stream/ észleltek déli irányból.

Veress s.k.

1962.II.3. 00h

mb	m	C°	T_d
1000	127		
850	1411	- 6	- 7
700	2916	-13	-13
500	5400	-30	-36
400	6960	-41	-41
300	8850	-57	-57
250	9900	-57	
200	11420	-54	
150	13280	-50	
100	15940	-49	

Jellemző pontok:

998	Talaj	- 3	- 5
950	540	- 2	- 6
800	1880	- 8	- 8
*282	9240	-60	-60
260		-56	
250		-57	
236		-56	

*Tropopauza

1962. február hó, 3. nap szombat, 75. évfolyam 34. sz.

	Reggeli észlelések 06 TMG				Az utolsó 24 óra adatai					
	Felhőzet (0–4)	Szélirány és erő (m/s)	Légnyomás (millibar)	Hőmérséklet (C°)	Csapadék (24 óra) (mm)	Hó cm	Hőmérsékleti szélsőségek: legnapi nappali max.	éjszakai min.	Radiációs min.	Napsütés (óra) tegnap
Mosonmagyaróvár	4	NNW 4	1021,2	−3	.	1	0	−5	−7	6
Sopron	4	NW 8	20,8	−1	.	3	1	−6	−11	5
Szombathely	4	N 15	19,3	0	.	4	0	−9	−11	3
Szentgotthárd	4 ≈	WSW 2	20,0	−8	ny	3	−2	−11	−12	4
Pápa	4	NW 12	18,6	−2	.	1	−1	−6	−8	–
Győr	4 ≈	WNW 10	19,3	−2	.	1	−1	−5	−7	6
Esztergom	4 ≈	W 1	17,3	−3	ny	6	−4	−6	−8	–
Tatabánya	4	NW 2	17,9	−3	ny	4	−2	−6	−8	–
Székesfehérvár	4	NW 6	16,8	−3	ny	2	−2	−4	−5	–
Siófok	4	N 10	17,2	−2	.	12	−1	−5	−6	5
Keszthely	4	N 10	17,2	−1	ny	5	0	−4	–	5
Zalaegerszeg	4	N 8	18,9	0	ny	2	−1	−8	−9	–
Nagykanizsa	4	NNE 9	18,3	−1	ny	2	−1	−6	−7	–
Kaposvár	–	–	–	–	1	5	−1	−6	–	–
Pécs	4 ≈	NW 4	15,5	−3	ny	14	−3	−4	−5	0
Budapest M. I.	4 ≈	NW 4	15,4	0	ny	5	0	−2	−3	3
Salgótarján	4	NW 4	14,3	1	.	5	0	−5	−5	–
Eger	4	N 3	14,9	2	.	4	2	−2	−2	1
Miskolc	4	NNE 7	15,7	1	.		0	−5	−5	0
Sárospatak	4 ≈	N 12	14,4	1	.	3		1	0	
Baja	4 ≈	N 4	15,0	−3	1	12	−2	−3	−4	0
Kalocsa	4 ≈	NNW 9	–	−4	3		−2	−5	−5	–
Kecskemét	4 ≈	NW 3	14,0	−2	2	7	−1	−3	−4	0
Szeged	4 ≈	NNW 3	13,5	−2	2	13	−1	−3	−3	0
Szolnok	4 ≈	NW 4	13,5	−1	2	9	−1	−3	−4	0
Túrkeve	4 ≈	NNE 2	12,0	0	3	10	0	−3	−3	–
Békéscsaba	4 ≈	N 3	12,4	−1	4	12	−1	−3	−3	0
Debrecen	4	NNE 6	14,0	0	ny	4	1	−2	−2	1
Nyíregyháza	4 ≈	N 8	15,0	0	.	5	0	−2	−2	
Kékestető (1000 m)**	4	NNW 4	892,8	−6	.	19	−4	−6	–	2
Galyatető (932 m)**	–	–	–	–	.	18	−4	−8	–	–
Mátraháza (534 m)*	4 ≈	N 17	951,3	−6	.	12	−5	−6	−7	0
Szabadsághegy (474 m)*	4	NW 1	952,8	−2	ny	10	−2	−6	−6	4
Farkasgyepű (400 m)*	4	NW 4	955,7	−5	.	8	−3	−6	–	–

	24 órai csapadék mm	Hó cm		24 órai csapadék mm	Hó cm		24 órai csapadék mm	Hó cm		24 órai csapadék mm	Hó cm
Bajka	–		Tab	ny	6	Jósvafő	–		Kisvárda	.	5
Csorna	.	folt	Sárbogárd	ny		Lillafüred	.	10	Vásárosnamény	.	2
Kapuvár	.	1	Szilvásvárad	2	8	Szendrőlád	.	6	Mátészalka	.	4
Kőszeg	.	2	Nagykónyi	2	10	Fügöd	.	folt	Tiszabecs	.	6
Kormend	–		Somogyszob	.	3	Hidasnémeti	.		Csenger	.	4
Lenti	.		Barcs	.	10	Tokaj	.	3	Nyírlugos	.	2
Letenye	.	folt	Szigetvár	.	7	Poroszló	.	7	Polgár	.	6
Káld	.	2	Lengyel	3	16	Jászapáti	ny	7	Hajdúdorog	.	
Sumeg	1	3	Szekszárd	3	10	Nagykáta	–		Hortobágy	.	
Zirc	.	12	Mohács	2	15	Örkény	3	8	Tiszaroff	1	7
Veszprém	.	6	Siklós	5	23	Kunsztmiklós	2	–	Karcag	ny	
Komárom	.	3	Királyrét	–		Cegléd	2	11	Berettyóújfalu	1	3
Kisbér	.	5	Balassagyarm	.	5	Nagykőrös	4	8	Szeghalom	3	9
Mór	.	6	Romhány	.	8	Tiszakécske	7		Körösszakál	3	4
Alcsut	.	4	Vác	.		Izsák	ny	5	Szarvas	8	15
Dobogókő	ny		Gödöllő	ny	5	Kiskunfélegyh	5		Szentes	9	17
Martonvásár	–		Lőrinci	.	3	Kiskunhalas	5		Orosháza	8	16
Tihany	ny		Gyöngyos	.		Bácsalmás	6	13	Makó	9	25
Fonyód	.		Borsodnádasd	.	8	Kistelek	1	9	Mezőhegyes	7	18
Marcali	.	5	Putnok	.	6	Záhony	.	8	Mátraháza	.	11

* A légnyomás 500 gdm-re átszámítva ** A légnyomás 1000 gdm-re átszámítva

Magassági szélmérések

Óraadatok greenwichi középidőben

II.2.	Bpest 05 h		Szeged 10 h		Szhely 11 h		Bpest 11 h		Miskolc 11 h		Debr. 11 h		Győr 12 h		Khely 12 h		Pécs 12 h	
	fok	m/s	fok	m/s	fok	m/s	fok	m/s	fok	m/s	fok	m/s	fok	m/s	fok	m/s	fok	m/s
Talaj	360	2	360	2	-	0	360	2	360	2	40	2	320	2	360	2	40	2
500 m	300	3	20	3	350	5	350	3	340	2	30	5	340	8	10	7	40	7
1000	240	3	20	3	340	12	350	3	200	3	330	5	340	8			40	7
1500	180	2	190	3	30	3	350	3			280	1	320	5				
2000	200	3	170	4	10	4	210	2			180	9	250	4				
3000	200	9	190	16	130	4	170	8			160	8	250	4				
4000	190	9	190	16			170	11			160	8	200	6				
5000	190	10	190	27			180	18			180	13	170	9				
7000	190	18	200	42			190	31										
9000	190	17	190	8			190	35										
10000	180	10	190	8			190	6										
12000	180	10	190	8			180	5										
14000	160	5	270	3			190	5										
16000	320	6					260	2										
18000																		
20000																		

II.2.	Szhely 23 h		Győr 23 h		Bpest 23 h		Szeged 23 h		Miskolc 23 h									
	fok	m/s	fok	m/s	fok	m/s	fok	m/s	fok	m/s	fok	m/s	fok	m/s	fok	m/s	fok	m/s
Talaj	320	2	270	7	360	7	360	7	320	2								
500 m	350	13	310	7	30	11	10	11	20	13								
1000	350	18	300	10	30	7	50	11	30	9								
1500	350	18	280	10	30	7	50	11										
2000	350	19			30	12	90	8	80	9								
3000					80	8	150	14										
4000					150	9	150	14										
5000					170	16	160	20										
7000					170	27	160	20										
9000					190	32	190	22										
10000					180	17	190	22										
12000					160	6	190	5										
14000					160	6	270	4										
16000					160	6	230	4										
18000																		
20000																		

II. 3.	Pécs 00 h																	
	fok	m/s	fok	m/s	fok	m/s	fok	m/s	fok	m/s	fok	m/s	fok	m/s	fok	m/s	fok	m/s
Talaj	320	2																
500 m	360	11																
1000	360	11																
1500																		
2000																		
3000																		
4000																		
5000																		
7000																		
9000																		
10000																		
12000																		
14000																		
16000																		
18000																		
20000																		

IDŐJÁRÁSI NAPIJELENTÉS

ЕЖЕДНЕВНЫЙ МЕТЕОРОЛОГИЧЕСКИЙ БЮЛЛЕТЕНЬ • DAILY WEATHER REPORT
BULLETIN QUOTIDIEN DE TEMPS • TÄGLICHER WETTERBERICHT

KIADJA AZ ORSZÁGOS METEOROLÓGIAI INTÉZET
BUDAPEST II. KITAIBEL PÁL UTCA 1
TELEFON: KÖZPONT: 353-500, IDŐJELZŐ OSZT.: 150-410

MEGJELENIK NAPONKÉNT • ELŐFIZETÉSI ÁRA A POSTAI KÖLTSÉGGEL EGYÜTT NEGYEDÉVRE 60, Ft
KIADÁSÉRT FELEL AZ INTÉZET IGAZGATÓJA

75. évfolyam 35. szám. + Budapest + 1962. február 4.

Az időjárási helyzet ma reggel és a várható időjárás:

Az egész Európát, sőt még a Földközi-tenger környékét is elboritó hideg, sarkvidéki levegő helyébe északnyugat felől atlanti-óceáni eredetű enyhe légtömegek áramlanak. A melegebb levegő időjárási frontja ma reggel elérte a Stockholm–Berlin–Párizs vonalat, és nagy sebességgel folytatja útját kelet, délkelet felé. Igy a még Olaszországban is komoly fagyokat okozó levegő hátrálásra kényszerül, hogy helyet adjon a +5, +10 fokos enyheségnek.

Hazánkban tegnap erősen felhős volt az idő, és az északnyugati, valamint az északkeleti megyék kivételével országszerte hullott jelentékony mennyiségű hó. Igy csaknem mindenütt néhány cm vastag hótakaró boritja a földeket, sőt a déli megyékben 15–25 cm-es hóvastagságot mértek ma reggel. A budai hegyekben 10, a Mátrában 20 cm magas sportolásra egyelőre még alkalmas hó van. A hőmérséklet tegnap napközben a főváros és a Mátra környékén +3, +6, máshol -1, +2 fokig emelkedett. Ma hajnalban keleten -3, -8, nyugaton -1, -4 fokig hűlt le a levegő.

Ma 12 órakor Budapesten a hőmérséklet 1 fok, a tengerszintre átszámitott légnyomás 766 mm, alig változik.

Várható időjárás hétfő estig:

Az évszakhoz képest enyhe idő.
Élénk északnyugati, északi szél.
Felhőátvonulások, néhány helyen kisebb átfutó esővel, havaseső vel.

Várható legalacsonyabb éjszakai hőmérséklet: északnyugaton: -1, +2, máshol: -1, -5,
legmagasabb nappali hőmérséklet hétfőn: +2, +6 fok között.

Stábel s.k.

A hőmérséklet és a légnyomás napi középértéke Budapesten és ezek eltérése a 75 évi átlagtól:

1962. II. 3. 2,0 C°, 762,2 mm. Eltérés: +1,7 C°, -0,6 mm.

1871 óta ezen a napon előfordult:

legmagasabb hőmérséklet 12,9 C° /1944/
legalacsonyabb hőmérséklet -17,6 C° /1929/

Az Országos Meteorológiai Intézet Időjárási Napijelentése

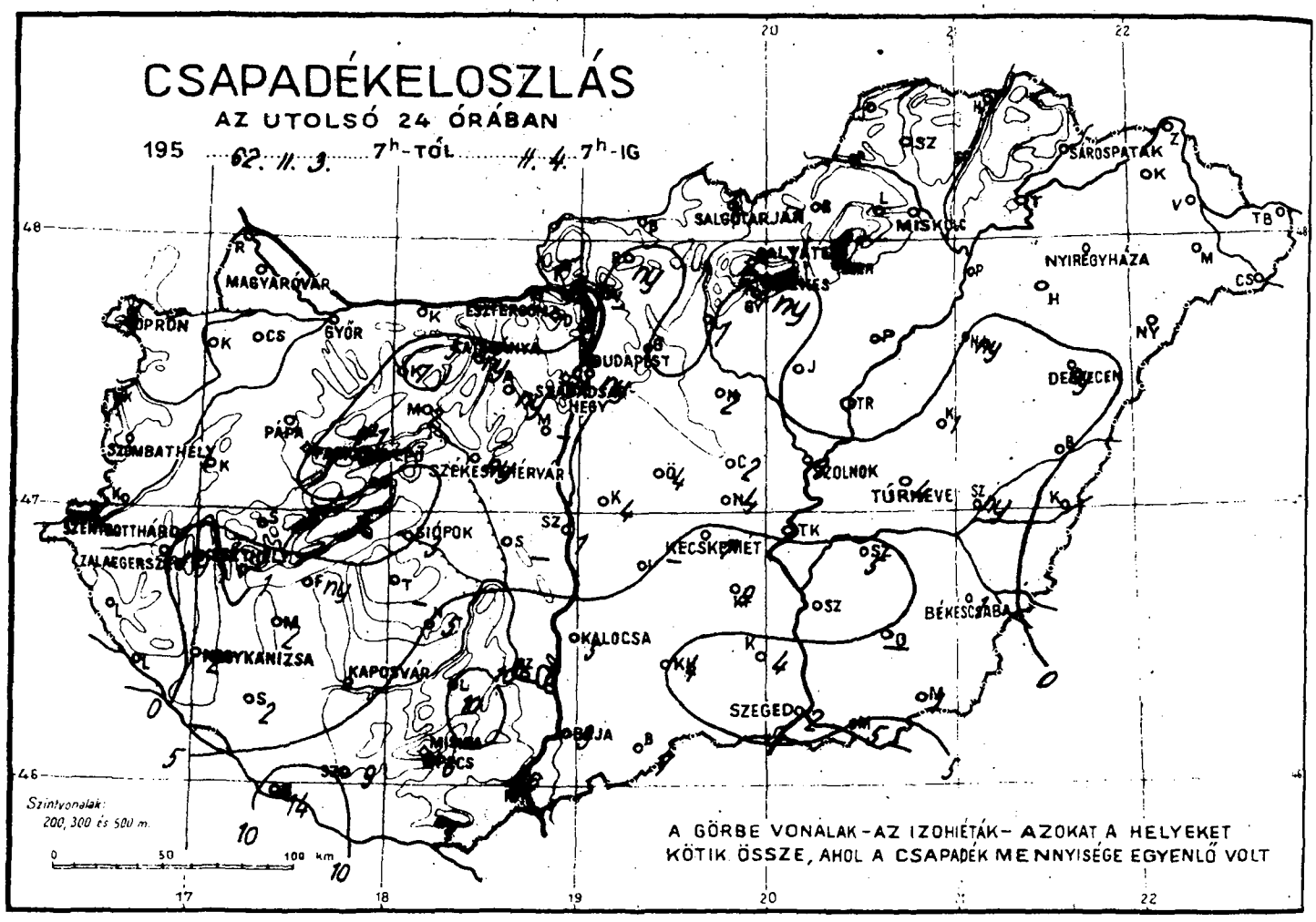

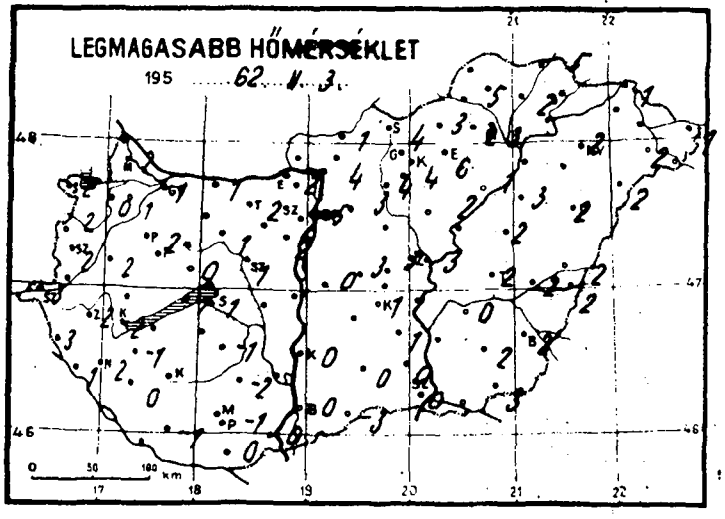

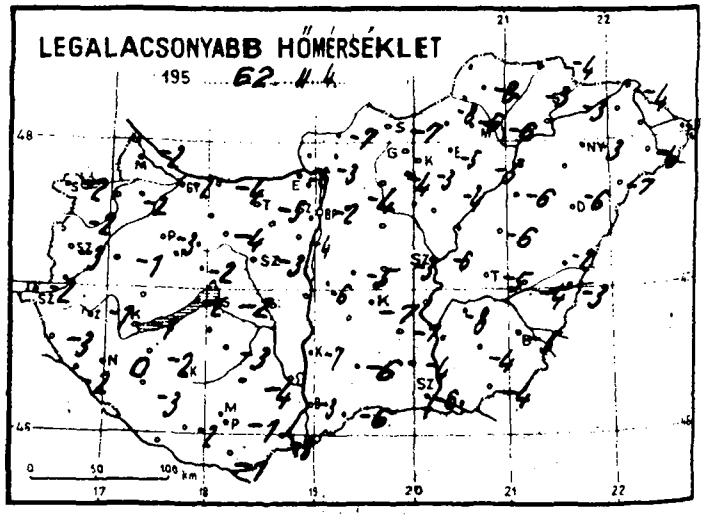

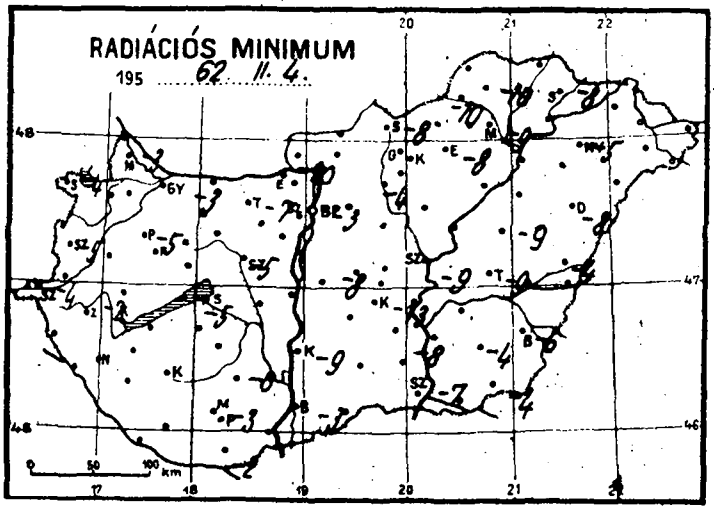

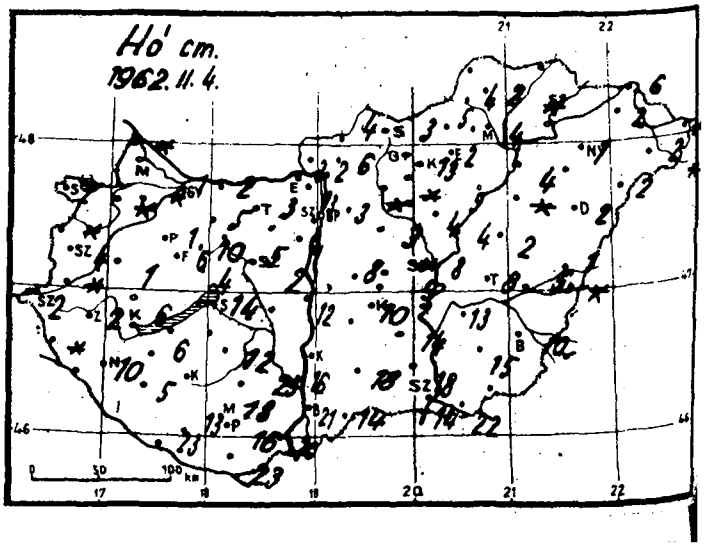

Időjárási helyzet 1962 év FEBRUÁR hó 4 nap 7 óra

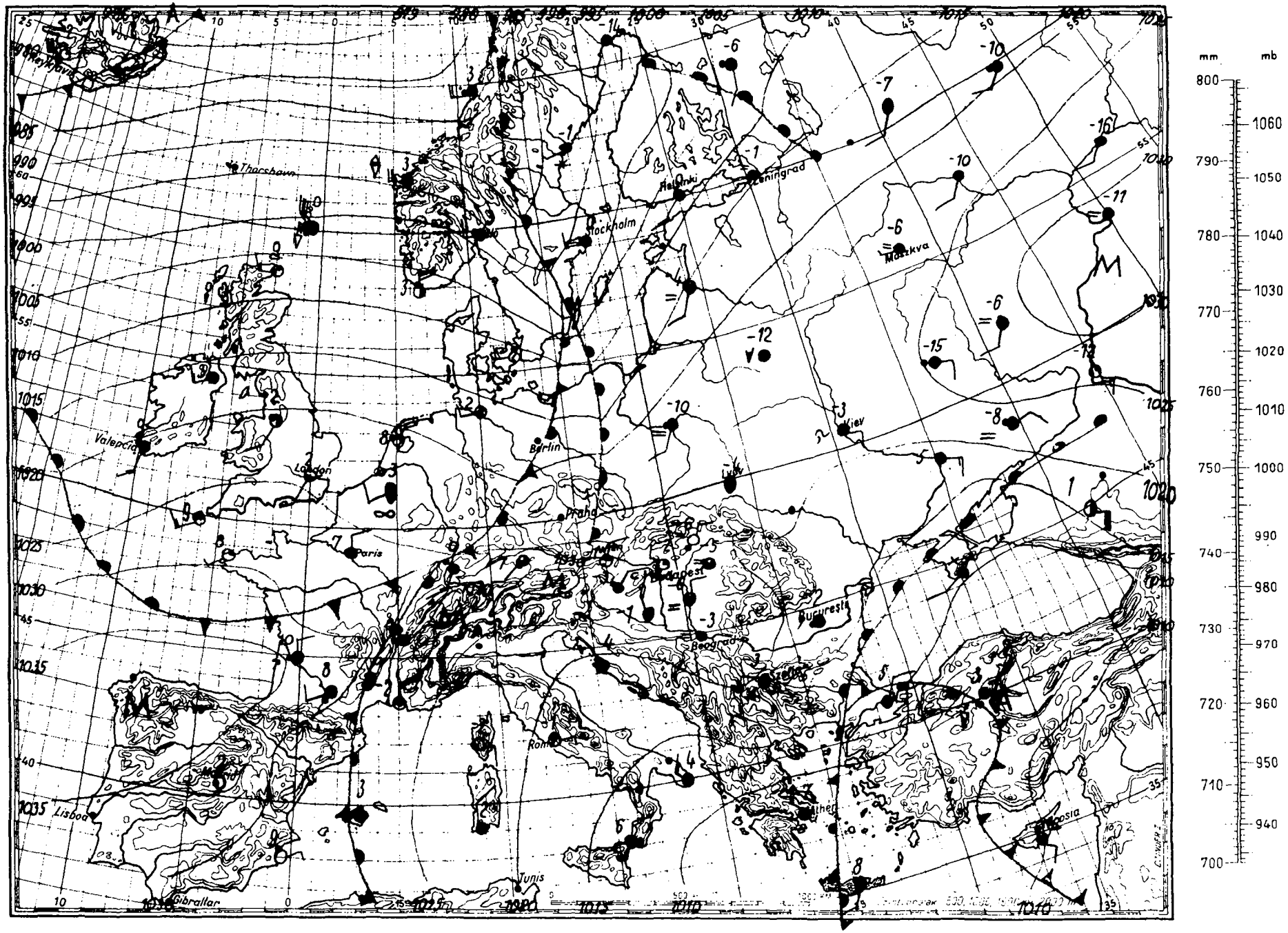

Magaslégköri időhelyzet

19 62. február hó 4. nap 00 GMT

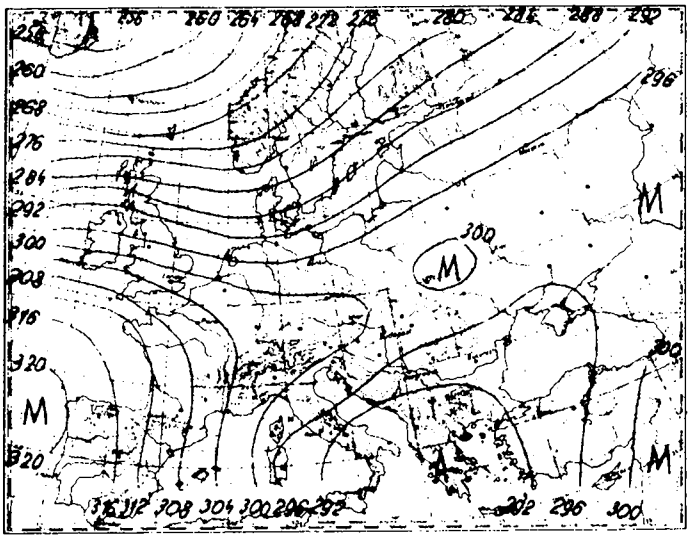

700 mb-os absz. topográfia

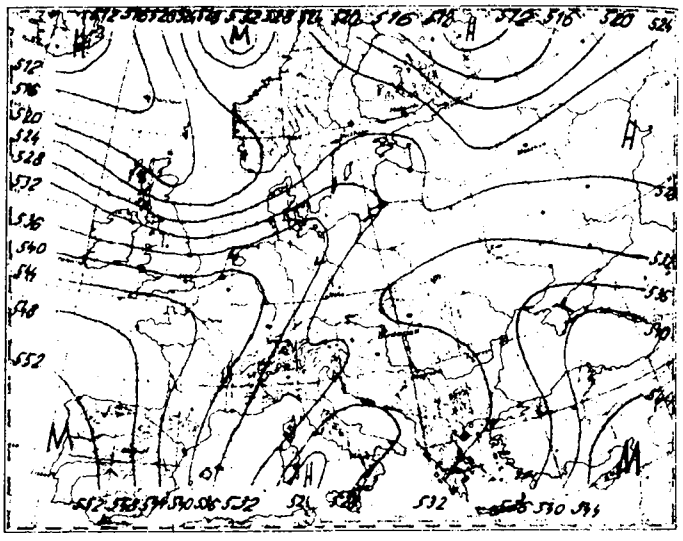

500/1000 mb-os rel. topográfia

1962.II.3. 12h

mb	m	C°	T_d
1000	129	-	-
850	1427	- 4	- 4
700	2955	- 9	- 9
500	5470	-27	-27
400	7040	-39	-39
300	8950	-55	-55
250	10100	-56	-
200	-	-	-
150			
100			

Jellemző pontok:

999	Talaj	1	3
922	780	0	2
872	1220	- 3	- 3
855	1360	- 2	- 2
830	1620	- 2	- 2
*280	9370	-58	-59

* Tropopauza

Az advekciós kép ma, 00 GMT-kor erős hideg advekciót mutat az Atlanti-óceán északnyugati térsége, az Északi Jeges-tenger déli része és a Brit-szigetek felett, mérsékeltet a Szovjetunió európai területének északkeleti része felett. Erős meleg advekció az Atlanti-óceán délkeleti térsége felett látható. Európa többi részén mérsékelt meleg advekció van folyamatban.
Hazánk felett az elmúlt 24 óra alatt a troposzféra végig melegedett. 3000 m-ig átlagosan 4,5, e fölött átlagosan 3,5 fokot. 0 fok 650, 1740 és 1860 m magasságban található. -10 fokot 3100, -20 fokot pedig 4630 m magasságban mért a rádiószonda. Az előbbi magassága az elmúlt 24 óra alatt 780, az utóbbié pedig 630 m-t emelkedett.

Kerényi s.k.

1962.II.4. 00h

mb	m	C°	T_d
1000	156	0	- 4
850	1454	- 2	- 4
700	2991	- 9	-11
500	5510	-26	-30
400	7090	-38	-44
300	9000	-54	-59
250	-	-	-
200			
150			
100			

Jellemző pontok:

1002	Talaj	0	5
956	520	1	4
920	830	- 1	- 4
890	1100	0	- 3
817	1770	1	- 2

1962. február hó, 4. nap vasárnap 75. évfolyam 35. sz.

	Reggeli észlelések 06 TMG				Az utolsó 24 óra adatai					
	Felhőzet (0–4)	Szélirány és erő (m/s)	Légnyomás (millibár)	Hőmérséklet (C°)	Csapadék (24 óra) (mm)	Hó cm	Hőmérsékleti szélsőségek: tegnapi nappali max.	éjszakai min.	Radiációs min.	Napsütés (óra) tegnap
Mosonmagyaróvár	4	NNW 1	1023,9	-2	.	-	2	-2	-3	0
Sopron	1	WNW 9	23,7	-2	.	2	2	-2	-4	1
Szombathely	4	NNE 3	24,2	-3	.	4	2	-3	-5	-
Szentgotthárd	3	E 2	23,0	-2	.	2	3	-2	-4	0
Pápa	3	N 7	22,6	-2	.	1	2	-3	-5	-
Győr	3	NW 6	23,4	-2	.	1	1	-2	-3	0
Esztergom	0	- 0	21,9	-6	.	3	2	-6	-10	-
Tatabánya	0	NW 4	22,3	-4	ny	3	2	-5	-7	-
Székesfehérvár	1	NW 9	21,9	-3	ny	2	1	-3	-5	-
Siófok	2	N 10	22,1	0	3	14	1	-2	-5	0
Keszthely	2	N 8	22,1	0	1	6	2	-1	-	0
Zalaegerszeg	2	NNE 4	23,4	-1	ny	2	2	-1	-2	-
Nagykanizsa	4	NNE 7	23,0	0	2	10	2	0	-1	-
Kaposvár	-	-	-	-	-	-	-	-	-	-
Pécs	4	N 7	20,6	-1	6	16	-1	-1	-3	0
Budapest M. I.	1	NNW 4	20,4	-2	ny	2	5	-2	-3	0
Salgótarján	1	NW 1	19,1	-7	.	3	4	-7	-8	-
Eger	1	SW 1	20,8	-4	.	2	6	-5	-8	0
Miskolc	0	N 1	20,2	-6	.	4	3	-6	-9	-
Sárospatak	0	- 0	20,4	-2	.	2	-	-3	-8	-
Baja	4	N 2	20,6	-2	9	21	0	-3	-3	0
Kalocsa	3	NNW 1	20,6	-5	5	-	0	-7	-9	-
Kecskemét	0	SW 1	20,3	-7	7	10	1	-7	-13	0
Szeged	3	NNW 4	20,8	-6	2	14	0	-6	-7	0
Szolnok	1	- 0	20,0	-4	3	8	3	-6	-9	0
Törkeve	1	NNE 1	19,8	-5	4	8	2	-5	-9	-
Békéscsaba	4	N 2	20,0	-1	1	10	2	-5	-6	0
Debrecen	3	- 0	21,0	-6	ny	2	2	-6	-8	1
Nyíregyháza	1	N 2	20,4	-3	.	1	2	-3	-5	0
Kékestető (1000 m)**	1	- 0	897,1	-4	ny	19	-3	-5	-	0
Galyatető (932 m)**	-	-	-	-	.	15	-2	-6	-	-
Misinatető (534 m)*	4	N 7	958,7	-4	-	18	-4	-5	-6	0
Szabadsághegy (474 m)*	-	-	-	-	-	.	-	-	-	-
Farkasgyepu (400 m)*	3	NNW 4	960,0	-4	1	6	-1	-4	-6	-

	24 órai csapadék mm	Hó cm		24 órai csapadék mm	Hó cm		24 órai csapadék mm	Hó cm		24 órai csapadék mm	Hó cm
Rajka	.	folt	Tab	-		Jósvafő	-		Kisvárda	.	2
Csorna	.	folt	Sárbogárd	-		Lillafüred	.		Vásárosnamény	-	
Kapuvár	.	folt	Szekszárd	1	12	Szendrőlád	.	2	Mátészalka	.	2
Kőszeg	.	folt	Nagykónyi	5	12	Fugód	.	folt	Tiszabecs	.	folt
Körmend	.	folt	Somogyszob	2	5	Hidasnémeti	.		Csenger	.	folt
Lenti	.		Barcs	14	23	Tokaj	-		Nyírlugos	.	2
Letenye	.	folt	Szigetvár	9	13	Poroszló	.	5	Polgár	.	4
Káld	.	1	Lengyel	10	25	Jászapáti	.	4	Hajdúdorog	.	
Sümeg	-		Szekszárd	6	16	Nagykáta	2	3	Hortobágy	ny	folt
Zirc	1	10	Mohács	6	20	Örkény	4	8	Tiszaroff	.	4
Veszprém	.	4	Siklós	7	23	Kunszentmiklós	4		Karcag	1	2
Komárom	.	2	Királyrét	-		Cegléd	2	folt	Berettyóújfalu	.	1
Kisbér	7	5	Balassagyarm	.	4	Nagykőrös	4	9	Szeghalom	ny	5
Mór	2	5	Romhány	ny	6	Tiszakécske	-		Körösszakál	.	folt
Alcsut	ny		Vác	.	2	Izsák	-		Szarvas	5	13
Dobogókő	.	13	Gödöllő	.	3	Kiskunfélegyh	9	14	Szentes	-	
Martonvásár	.	4	Lőrinci	1	folt	Kiskunhalas	4	18	Orosháza	.	15
Tihany	.		Gyöngyös	ny	folt	Bácsalmás	7	14	Makó	5	22
Fonyód	ny		Borsodnádasd	.	5	Kistelek	4	18	Mezőhegyes	1	
Marcali	2	6	Putnok	.	4	Záhony	.	6	Mátraháza	ny	10

* A légnyomás 500 gdm-re átszámítva ** A légnyomás 1000 gdm-re átszámítva

Magassági szélmérések

Óraadatok greenwichi középidőben

II.3.	Bpest 05 h		Szeged 05 h		Bpest 12 h		Bpest 18 h		Szhely 23 h		Győr 23 h		Szeged 23 h		Miskolc 23 h		
	fok	m/s	fok	m/s	fok	m/s	fok	m/s	fok	m/s	fok	m/s	fok	m/s	fok	m/s	fok m/s
Talaj	320	7	360	2	360	7	360	7	360	3	320	12	360	2	320	2	
500 m	210	1	360	12	10	7	360	10	350	26	350	15	50	7	20	11	
1000	60	10	70	8	70	9	40	8	20	12			50	7	60	5	
1500	60	10	100	6	70	9	50	5	30	6			80	8	90	5	
2000	90	12	100	13	90	10			70	4			80	8	90	5	
3000	80	10	100	13	80	10							90	14	90	5	
4000	100	6	140	14	120	8							80	14	80	7	
5000	140	14	140	14	110	12							90	14			
7000	160	23	140	14	120	15							70	20			
9000	180	23	160	15	140	20							60	19			
10000	140	6	160	15	160	12							60	19			
12000	50	1	160	15									60	9			
14000			350	8													
16000			90	2													
18000																	
20000																	

II.4.	Bpest 00 h		Debr. 01 h		Bpest 02 h												
	fok	m/s	fok	m/s	fok	m/s	fok	m/s	fok	m/s	fok	m/s	fok	m/s	fok	m/s	fok m/s
Talaj	360	2	360	2	320	7											
500 m	350	3	40	8	360	5											
1000	60	3	20	6	70	2											
1500	40	5	20	4													
2000	40	5	20	6													
3000	80	9															
4000	80	9															
5000	50	12															
7000	50	12															
9000	20	20															
10000																	
12000																	
14000																	
16000																	
18000																	
20000																	

	fok	m/s	fok	m/s	fok	m/s	fok	m/s	fok	m/s	fok	m/s	fok	m/s	fok	m/s	fok m/s
Talaj																	
500 m																	
1000																	
1500																	
2000																	
3000																	
4000																	
5000																	
7000																	
9000																	
10000																	
12000																	
14000																	
16000																	
18000																	
20000																	

IDŐJÁRÁSI NAPIJELENTÉS

ЕЖЕДНЕВНЫЙ МЕТЕОРОЛОГИЧЕСКИЙ БЮЛЛЕТЕНЬ • DAILY WEATHER REPORT
BULLETIN QUOTIDIEN DE TEMPS • TÄGLICHER WETTERBERICHT

KIADJA AZ ORSZÁGOS METEOROLÓGIAI INTÉZET
BUDAPEST II. KITAIBEL PÁL UTCA 1
TELEFON: KÖZPONT: 353-500, IDŐJELZŐ OSZT.: 150-410

MEGJELENIK NAPONKÉNT • ELŐFIZETÉSI ÁRA
A POSTAI KÖLTSÉGGEL EGYÜTT NEGYEDÉVRE 60, Ft
KIADÁSÉRT FELEL AZ INTÉZET IGAZGATÓJA

75. évfolyam 36. szám. • Budapest • 1962. február 5.

Az időjárási helyzet ma reggel és a várható időjárás:

Az Atlanti óceánról származó enyhe légtömegek fokozatosan nyomulnak előre kelet, délkelet felé és kiszoritják az ott uralmon lévő hideg légtömegeket. A két légtömeg találkozásánál felhős, szeles csapadékos idő alakult ki. Komolyabb hideg csak a Szovjetúnió európai területének középső részén van, itt tegnap napközben sem emelkedett a hőmérő higanyszála -10, -14 fok fölé.

Hazánkban tegnap felhőátvonulások voltak. Többhelyről jelentettek kisebb havazást, havaseső, de a csapadék mennyisége sehol sem érte el az 1 mm-t. A Dunántúlon 1-3, máshol 2-6 órán keresztül sütött a nap. Napközben a hőmérséklet a délkeleti határszélen 0, +1, máshol +2, +5 sőt Sopronban +6 fokig emelkedett. Hajnalban a levegő lehülésében feltünően nagy eltérések mutatkoztak, voltak helyek ahol csak 0, máshol azonban -8, -10 fokig hült le a levegő. A ma reggeli jelentések szerint a budapesti Szabadsághegy 8, Dobogókő 13, Kékestető és Misinatető pedig 17 cm vastag sportolásra alkalmas hóréteget mért. Ma országszerte felhős, párás, helyenként ködös az idő.

Ma 12 órakor Budapesten a hőmérséklet +1 fok, a tengerszintre átszámitott légnyomás 765 mm, erősen süllyedő irányzatú.

Várható időjárás kedd estig:

Ma borult idő, holnap főleg a nyugati megyékben néhány órás napsütés.
Elsősorban a mai nap és az éjszaka folyamán sokfelé eső, helyenként havaseső.
Mérsékelt délnyugati, később megerősödő északnyugati szél.
Az éjszakai lehülés lényegesen gyengül.

Várható legalacsonyabb éjszakai hőmérséklet: -1, +3,
legmagasabb nappali hőmérséklet holnap: +4, +8
fok között.

A hőmérséklet és a légnyomás napi középértéke Budapesten és ezek eltérése a 75 évi átlagtól:

1962. II. 4. +0,2 C°, 765,8 mm. Eltérés: 0,0 C°, +1,8 mm.

1871 óta ezen a napon előfordult:

legmagasabb hőmérséklet 12,8 C° /1923/
legalacsonyabb hőmérséklet -15,8 C° /1956/

Az Országos Meteorológiai Intézet Időjárási Napijelentése

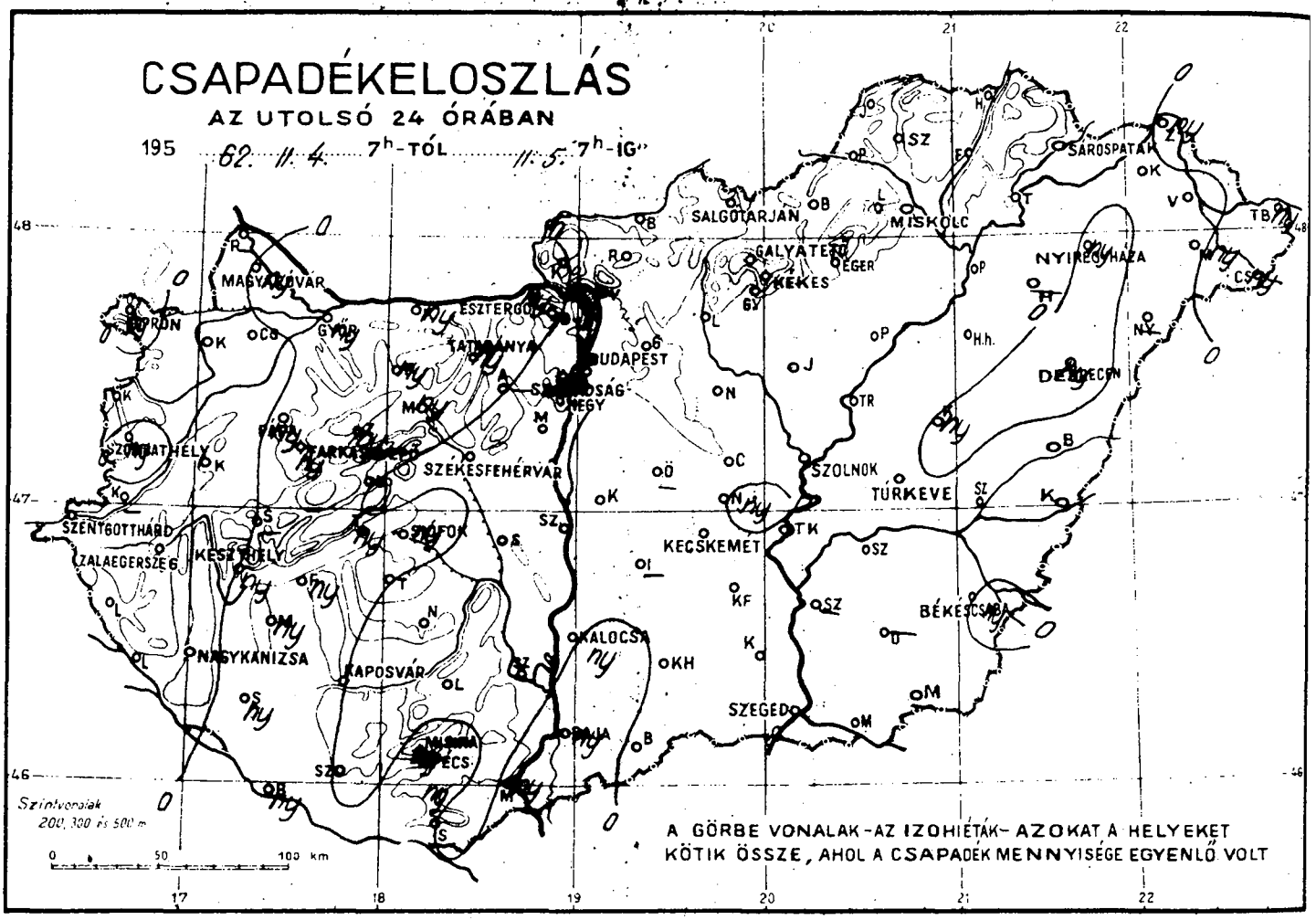

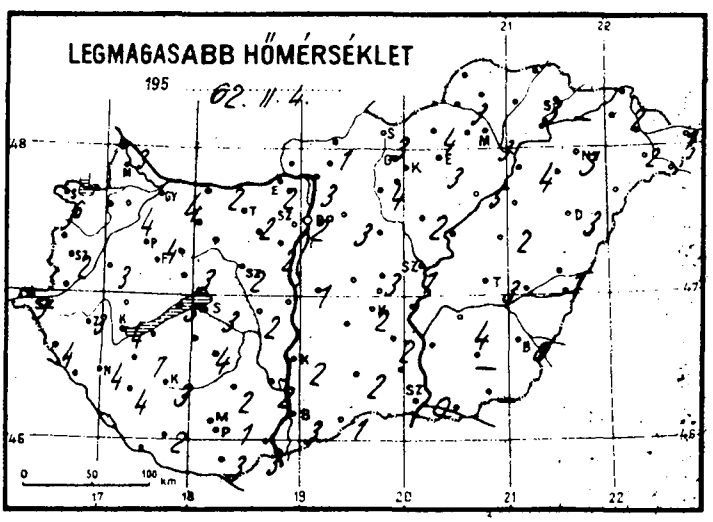

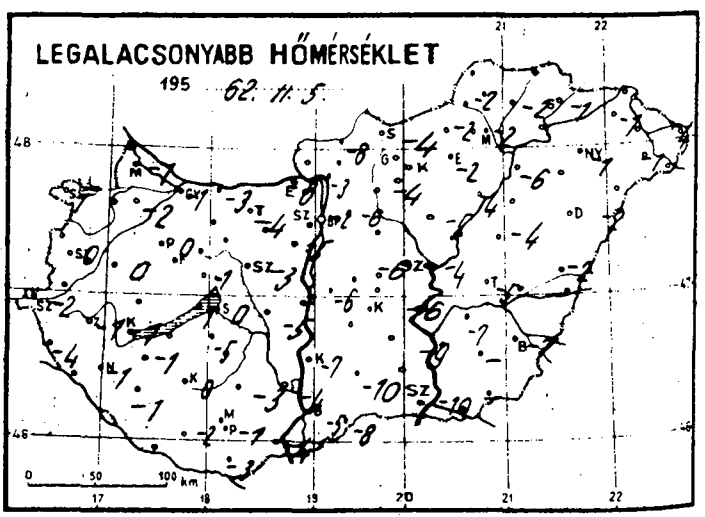

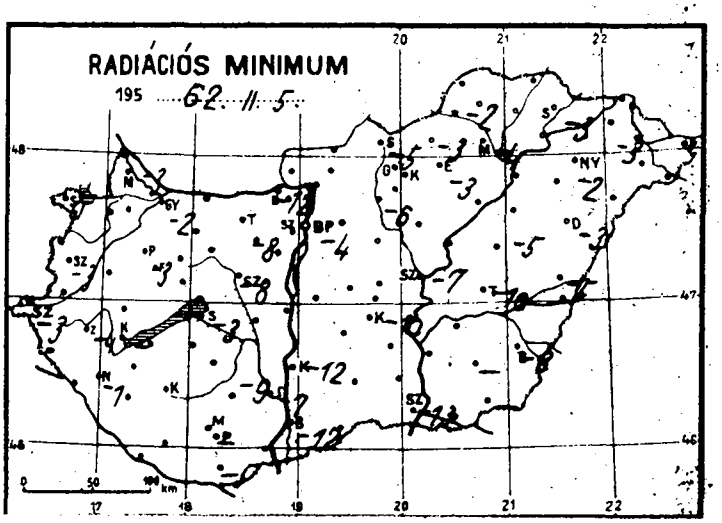

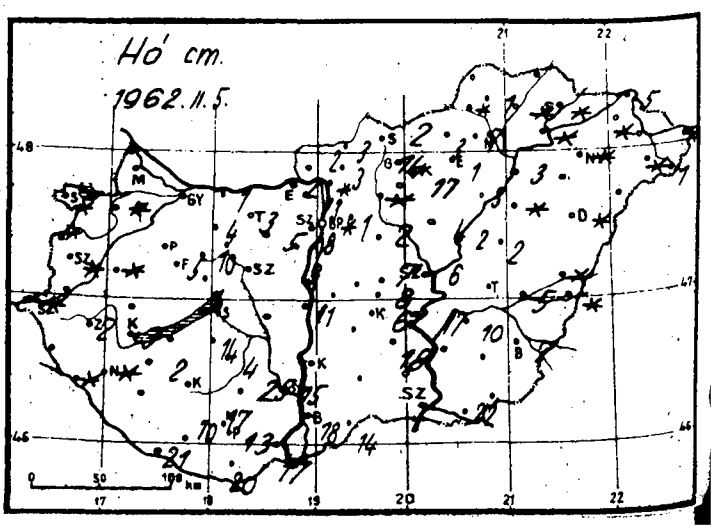

Időjárási helyzet 1962. év FEBRUÁR hó 5. nap 7 óra

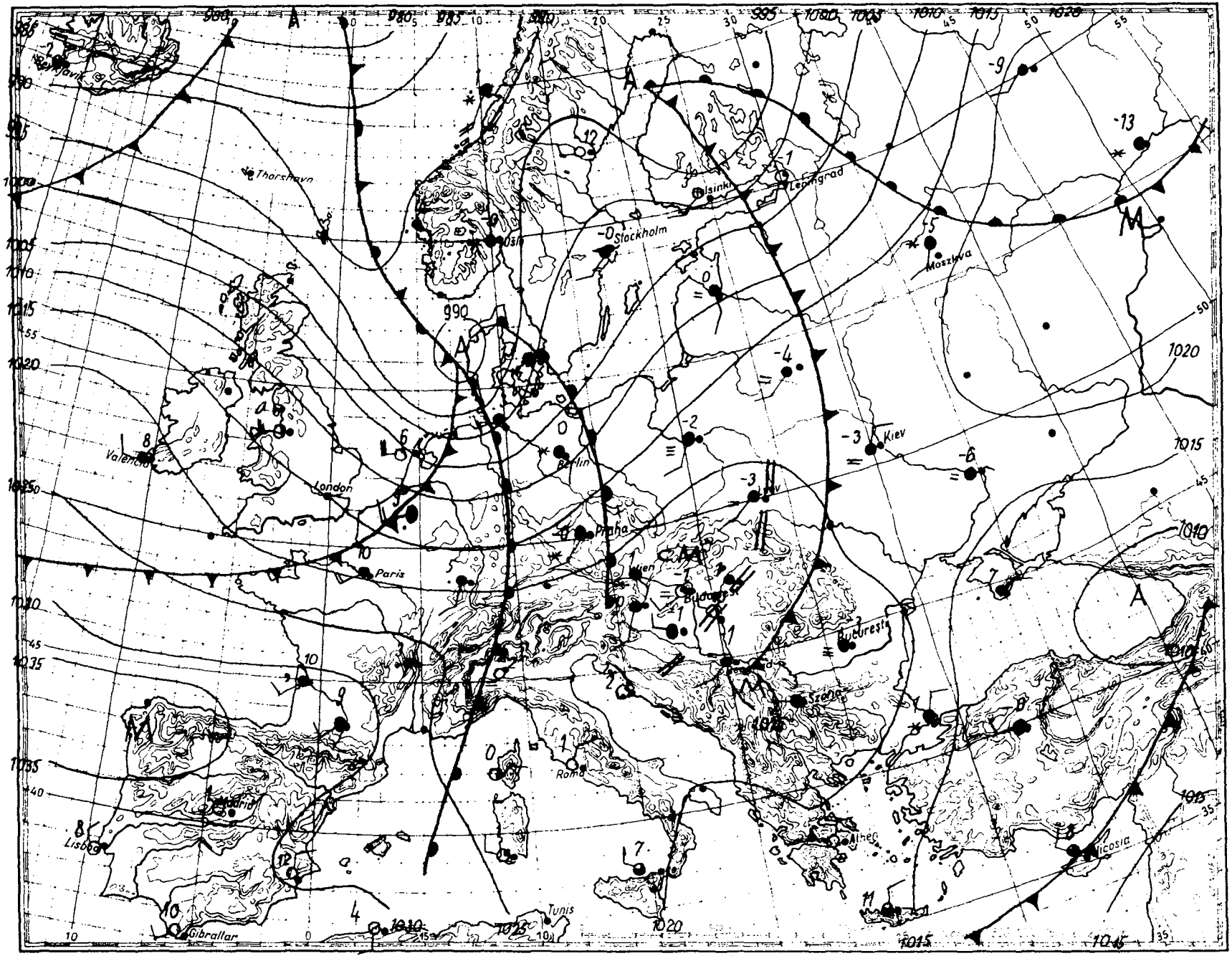

Magaslégköri időhelyzet

19 62. február hó 5. nap 00^h GMT.

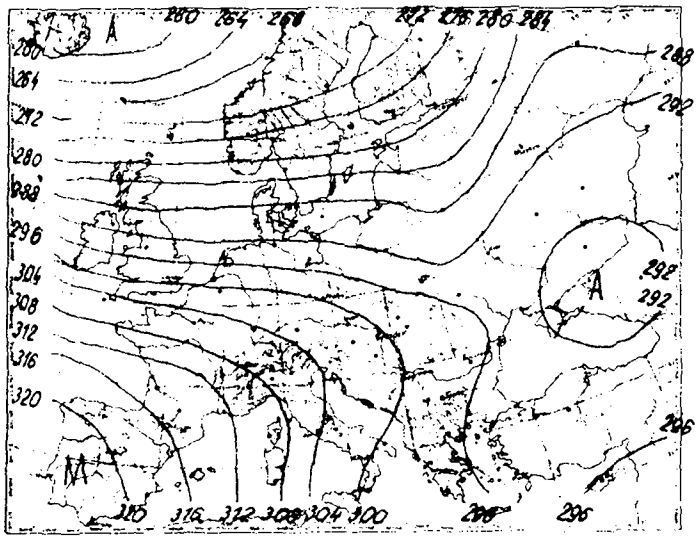

700 mb-os absz. topográfia

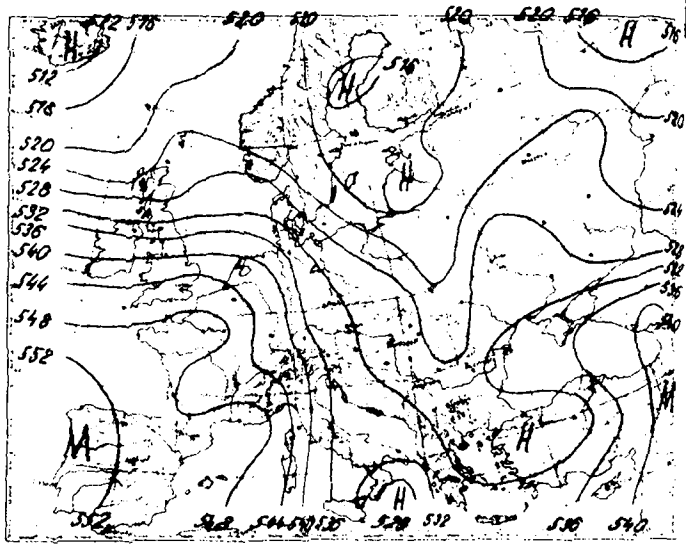

500/1000 mb-os rel. topográfia

1962.II.4. 12^h

mb	m	C°	T_d
1000	170	1	- 5
850	1474	- 1	-10
700	3001	- 8	-11
500	5530	-25	-33
400	7110	-36	-40
300	9050	-49	-54
250	10220	-59	-62
200			
150			
100			

Jellemző pontok:

1004	Talaj	1	- 5
944	600	- 1	- 7
906	950	2	-16
780	2140	- 6	- 9
762	2300	- 4	- 7
600	4180	-16	-18
250	10220	-59	-62

* Tropopauza

A 00^h GMT-s advekciós kép szerint a Brit-szigetek felett erős, a Finnország, Baltikum, Keleti-Kárpátok, Krim sávban mérsékelt lehűlés, Nyugat-Európa felett erős, Norvégia, Dél-Közép- és Kelet-Európa nagyrésze felett mérsékelt melegedés volt folyamatban.
Az éjféli magaslégköri mérések szerint Budapest felett a troposzféra alsó, 1 km vastag rétege az elmúlt 24 óra folyamán átlagosan 2,5,1 és 2 km között 6, 2-3 km között 3,5, 3 km felett pedig 1,5 fokkal lett hidegebb. 1000 m felett a légnedvesség erősen csökkent.

Tardos s.k.

1962.II.5. 00^h

mb	m	C°	T_d
1000	176	0	- 4
850	1464	- 7	- 7
700	2977	-11	-33
500	5480	-27	-32
400	7050	-39	-45
300	8970	-51	-57
250	10130	-59	-64
200	11540	-56	-
150	13380	-52	-
100	16000	-52	-

Jellemző pontok:

1005	Talaj	0	- 4
820	1740	- 9	-10
790	2020	- 6	-16
710	2830	-11	-33
688	3120	-11	-32
*252	10100	-59	-65
156	-	-52	-

1962. február hó.
5. nap hétfő
75. évfolyam 36. sz.

	Reggeli észlelések 06 TMG				Az utolsó 24 óra adatai					
	Felhőzet (0–4)	Szélirány és erő (m/s)	Légnyomás (millibár)	Hőmérséklet (C°)	Csapadék (24 óra) (mm)	Hó cm	Hőmérsékleti szélsőségek: tegnapi nappali max.	Hőmérsékleti szélsőségek: éjszakai min.	Hőmérsékleti szélsőségek: Radiációs min.	Napsütés (óra) tegnap
Mosonmagyaróvár	4 ♦	SW 1	1023,4	0	ny		3	-1	-3	1
Sopron	4	SE 3	22,4	1	ny	folt	6	1	0	3
Szombathely	4	SW 3	23,9	0	ny	folt	2	0	-3	1
Szentgotthárd	4 ≈	– 0	23,8	-1	.	folt	3	-2	-3	1
Pápa	4	SE 1	23,1	0	ny		4	0	-3	–
Győr	4	W 2	23,7	0	ny		4	-1	-2	2
Esztergom	4 ≈	– 0	23,8	-8	ny	2	2	-8	-12	–
Tatabánya	4	WNW 1	23,5	-2	ny	3	2	-4	-8	–
Székesfehérvár	4	– 0	23,4	0	.	lepel	2	-3	-8	–
Siófok	4	WSW 4	24,0	0	ny		3	0	-3	–
Keszthely	4	– 0	24,0	1	ny	3	4	1	–	2
Zalaegerszeg	4	S 2	24,3	0	.	2	3	-1	-4	–
Nagykanizsa	4	SW 1	24,8	-1	.	folt	4	-1	-1	–
Kaposvár	–	–	–	–	.	10	3	0	–	–
Pécs	4	WNW 4	23,0	-1	ny	13	1	-1	–	1
Budapest M. I.	1 ≈	W 2	22,7	-1	.	folt	2	-2	-4	3
Salgótarján	4 ≈	SW 1	21,3	-4	.	2	3	-4	-5	–
Eger	4 ≈	S 1	23,0	-1	.	1	3	-2	-3	3
Miskolc	4 ≈	SSE 2	22,3	-1	.		3	-2	-4	3
Sárospatak	4 ≈	– 0	22,0	-1	.	folt	–	-1	-3	5
Baja	3 ≈	W 2	23,5	-5	ny	18	3	-5	-12	2
Kalocsa	3	– 0	–	-7	ny		2	-7	-12	–
Kecskemét	1	W 3	23,0	-5	.	6	2	-6	-10	2
Szeged	0 ≈	NW 2	23,7	-10	.		0	-10	-13	6
Szolnok	4 ≈	– 0	22,4	-4	.	6	1	-4	-7	4
Túrkeve	4	ESE 1	22,1	-3	.		3	-5	-10	–
Békéscsaba	4 ≈	ESE 2	23,4	-5	ny	7	0	-7	-8	0
Debrecen	4 ≈	– 0	23,2	-2	ny	folt	3	-2	-3	5
Nyíregyháza	4 ≈	W 2	23,1	-1	ny	folt	3	-1	-2	5
Kékestető (1000 m)**	4 ≈	SE 1	898,7	-5	.	17	0	-6	–	4
Galyatető (932 m)**	–	–	–	–	.	14	1	-6	–	–
Misinatető (534 m)*	4	W 3	961,7	-2	ny	17	0	-2	-4	1
Szabadsághegy (474 m)*	0	SW 1	959,6	-4	.	8	1	-6	-10	2
Farkasgyepu (400 m)*	4 ≈	– 0	961,5	-1	ny	5	1	-2	-4	–

24 órai csapadék mm		Hó cm	24 órai csapadék mm		Hó cm	24 órai csapadék mm		Hó cm	24 órai csapadék mm		Hó cm
Bajka	–		Tab	.	14	Jósvafő	–		Kisvárda	.	folt
Csorna	.		Sárbogárd	.		Lillafüred	.	7	Vásárosnamény	.	
Kapuvár	.	folt	Sümegprága	.	11	Szendrőlád	.	1	Mátészalka	ny	folt
Kőszeg	.	folt	Nagykónyi	.	4	Függőd	.	folt	Tiszabecs	ny	folt
Körmend	–		Somogyszob	ny		Hidasnémeti	.		Csenger	ny	lepel
Lenti	.		Barcs	ny	21	Tokaj	.	folt	Nyírlugos	–	
Letenye	.	folt	Szigetvár	.	10	Poroszló	.	3	Polgár	.	3
Káld	.	folt	Lengyel	.	25	Jászapáti	.	4	Hajdúdorog	–	
Sümeg	–		Szekszárd	.	15	Nagykáta	.	2	Hortobágy	.	folt
Zirc	ny	10	Mohács	ny	17	Örkény	–		Tiszaroff	.	2
Veszprém	.	1	Siklós	.	20	Kunszentmiklós	.	≈	Karcag	ny	2
Komárom	ny	lepel	Királyrét	.	2	Cegléd	.	7	Berettyóújfalu	.	folt
Kisbér	ny	4	Balassagyarm	.	3	Nagykőrös	ny	8	Szeghalom	.	5
Mór	ny	5	Romhány	.	3	Tiszakécske	.	17	Kőrösszakál	.	folt
Alcsut	–		Vác	.	folt	Izsák	–		Szarvas	.	10
Dobogókő	.	13	Gödöllő	.	1	Kiskunfélegyh	.	13	Szentes	–	
Martonvásár	.	3	Lőrinci	.	folt	Kiskunhalas	.		Orosháza	–	
Tihany	ny		Gyöngyös	.		Bácsalmás	.	14	Makó	.	22
Fonyód	ny		Borsodnádasd	.		Kistelek	.	18	Mezőhegyes	–	
Marcali	ny	2	Putnok	.		Záhony	ny	5	Mátraháza	.	8

* A légnyomás 500 gdm-re átszámítva ** A légnyomás 1000 gdm-re átszámítva

Magassági szélmérések

Óraadatok greenwichi középidőben

II.4.	Bpest 06 h		Szeged 11 h		Szhely 11 h		Debr. 11 h		Bpest 12 h		Pécs 12 h		Miskolc 12 h		Bpest 15 h		Szeged 15 h	
	fok	m/s	fok	m/s	fok	m/s	fok	m/s	fok	m/s	fok	m/s	fok	m/s	fok	m/s	fok	m/s
Talaj	340	2	340	2	220	2	180	2	360	7	320	2	320	2	320	12	360	2
500 m	300	5	360	3	250	5	180	2	330	9	330	6	60	1	330	10	10	6
1000	320	3	350	5	330	10	300	5	340	12	10	14	280	2	330	10	30	9
1500	20	8	360	4	340	17	320	8	340	12	10	12	300	4	340	10	50	9
2000	50	8	50	6	350	16	280	4	330	6	360	12	300	5	310	5	50	9
3000	30	4	50	6	320	5	330	5	320	3							80	8
4000	40	9	50	6	320	11	330	3	360	4							50	13
5000	40	9	50	13	360	13	330	3	360	7							50	13
7000	30	11	50	13					10	22							60	17
9000	30	34	30	30					10	19							40	21
10000	30	29	40	25					10	14							40	21
12000	30	16	350	7													40	21
14000			350	7														
16000																		
18000																		
20000																		

II.4.	Bpest 18 h		Szeged 23 h		Győr 23 h		Pécs 23 h									
	fok	m/s	fok	m/s	fok	m/s	fok	m/s	fok	m/s	fok	m/s	fok	m/s	fok	m/s
Talaj	320	7	320	7	320	7	270	2								
500 m	320	11	340	6	330	17	310	8								
1000	330	10	340	6			320	8								
1500	350	8	350	8			340	10								
2000	360	14	350	8			340	10								
3000			340	11												
4000			340	11												
5000			340	11												
7000			340	11												
9000			350	14												
10000			350	14												
12000																
14000																
16000																
18000																
20000																

II.5.	Bpest 00 h		Bpest 03 h		Bpest 06 h		Szeged 06 h									
	fok	m/s	fok	m/s	fok	m/s	fok	m/s	fok	m/s	fok	m/s	fok	m/s	fok	m/s
Talaj	360	7	320	7	-	0	320	2								
500 m	330	9	350	7	30	2	350	8								
1000	350	9	340	14	320	3	350	8								
1500	340	10	340	15	340	8	350	8								
2000	350	10	340	10	330	15	350	8								
3000	320	9			320	9	330	11								
4000	330	13			330	11	330	11								
5000	320	9			340	16	350	19								
7000	340	18			350	27	350	19								
9000	340	18			360	45	350	19								
10000	340	18			350	37	350	19								
12000	330	14			340	14	340	13								
14000	310	13			320	11	340	13								
16000	310	13			300	10	290	10								
18000	300	14			300	10	300	10								
20000																

IDŐJÁRÁSI NAPIJELENTÉS

ЕЖЕДНЕВНЫЙ МЕТЕОРОЛОГИЧЕСКИЙ БЮЛЛЕТЕНЬ • DAILY WEATHER REPORT
BULLETIN QUOTIDIEN DE TEMPS • TÄGLICHER WETTERBERICHT

KIADJA AZ ORSZÁGOS METEOROLÓGIAI INTÉZET
BUDAPEST II. KITAIBEL PÁL UTCA 1
TELEFON: KÖZPONT: 353-500, IDŐJELZŐ OSZT.: 150-410

MEGJELENIK NAPONKÉNT • ELŐFIZETÉSI ÁRA
A POSTAI KÖLTSÉGGEL EGYÜTT NEGYEDÉVRE 60, Ft
KIADÁSÉRT FELEL AZ INTÉZET IGAZGATÓJA

75. évfolyam 37. szám. | Budapest | 1962. február 6.

Az időjárási helyzet ma reggel és a várható időjárás:

Az évszakhoz képest enyhe, de szeles, sok helyen csapadékos időjárást biztosító tengeri származású légtömegek beáramlása Európa területére tovább tart. Nyugat- és Dél-Európában, valamint Közép-Európa nagyrészén, továbbá Norvégia nyugati partvidékén a hajnali órákban sem süllyedt a hőmérséklet 0 fok alá.

Hazánkban tegnap erősen felhős, keleten órákon át ködös volt az idő. A déli órákban nyugaton megindult havazás és eső a délután folyamán keletre is átterjedt. Estére a nyugati megyékben megindult a felhőzet felszakadozása és megélénkült a szél. A csapadék mennyiségi a Sopron-Békéscsaba vonaltól délre eső országrészben nem haladta meg az 1-2 mm-t, a vonaltól északra azonban elérte a 3-7, a keleti országhatár közelében pedig a 9-10 mm-t. A hőmérséklet a nap folyamán keleten -2, +3, nyugaton +3, +6 fokig emelkedett, ma hajnalban keleten általában 0, -4, az északkeleti megyékben helyenként -6, -8, nyugaton viszont csak -3, +3 fokig süllyedt. Az ország délkeleti felében 1-3 órán át sütött a nap. A hóréteg vastagsága ma reggel a Szabadsághegyen 9, Dobogókőn és Galyatetőn 16, Kékestetőn és a mecseki Árpádtetőn 24 cm volt. Ma délelőtt a Zagyva és a Kőrös közé eső országrész kivételével, ahol erősen páras, csendes, hideg maradt az idő, változóan felhős, szeles, enyhe időjárás uralkodott.

Ma 12 órakor Budapesten a hőmérséklet +4 fok, a tengerszintre átszámitott légnyomás 766 mm, alig változik.

Várható időjárás szerda estig:

Felhőátvonulások.
Főképp az ország északi felében kisebb havazások, havasesők.
Lassan mérséklődő északnyugati, nyugati szél.

Várható legalacsonyabb éjszakai hőmérséklet holnap: 0, -4,
legmagasabb nappali hőmérséklet holnap: keleten 0, +3, nyugaton +3, +6 fok között.

Tardos

A hőmérséklet és a légnyomás napi középértéke Budapesten és ezek eltérése a 75 évi átlagtól.

1962. II. 5. +0,2 C°, 763,6 mm. Eltérés: +0,1 C°, -1,3 mm.

1871 óta ezen a napon előfordult:

legmagasabb hőmérséklet 12,4 C° /1926/
legalacsonyabb hőmérséklet 16,8 C° /1956/

Az Országos Meteorológiai Intézet Időjárási Napjelentése

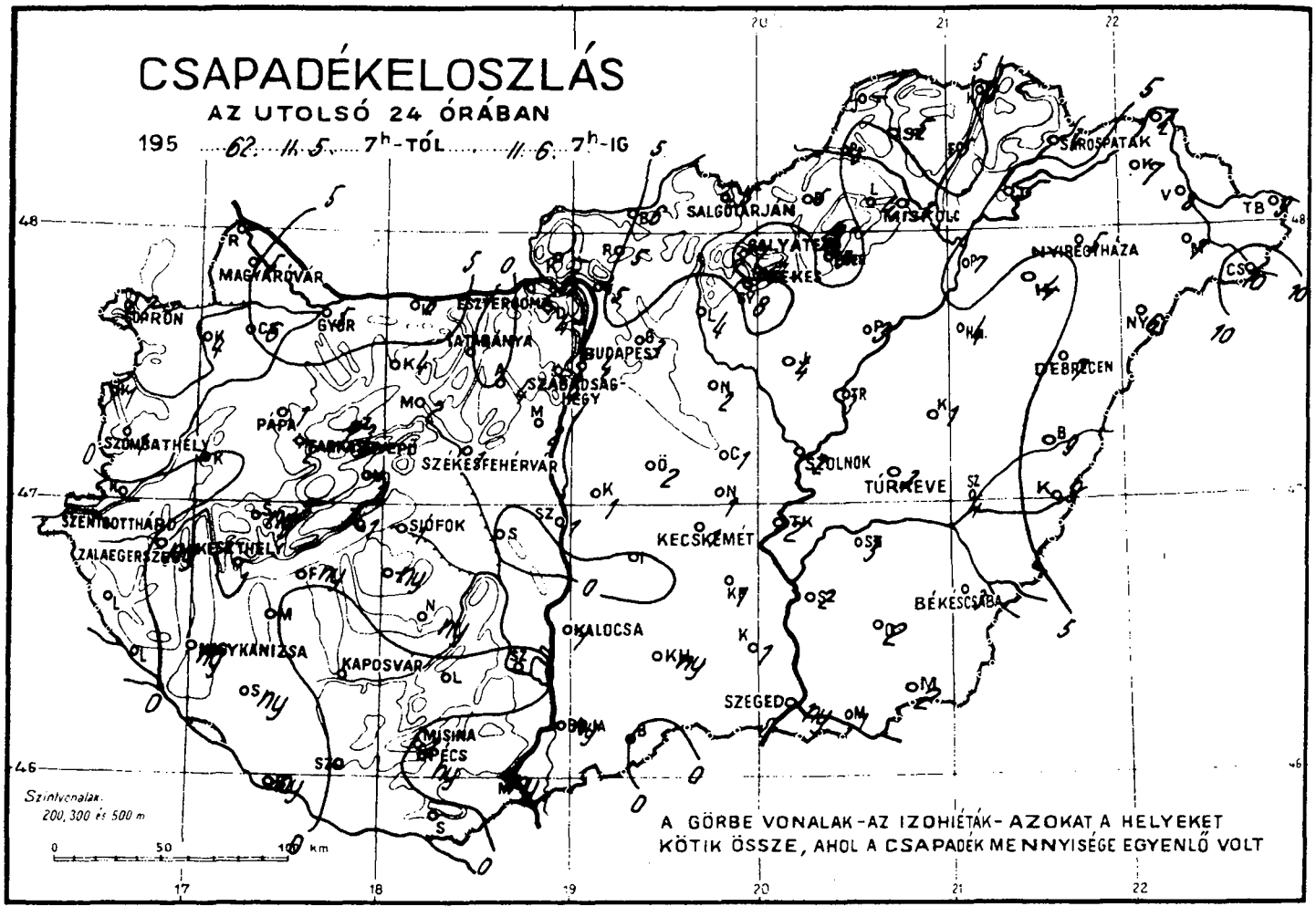

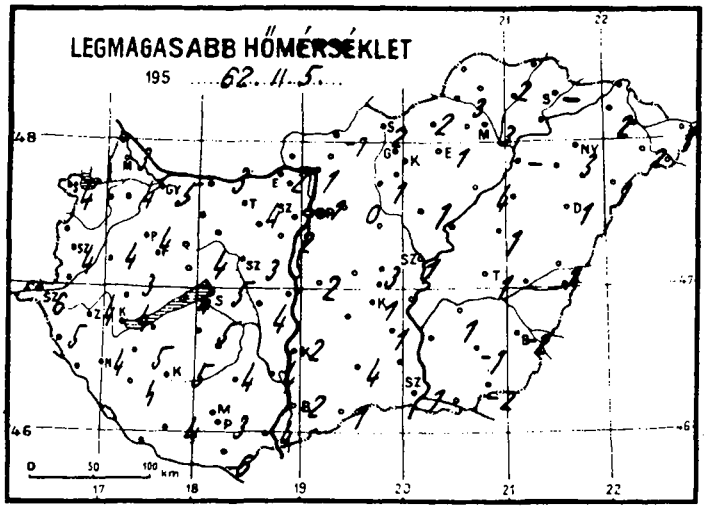

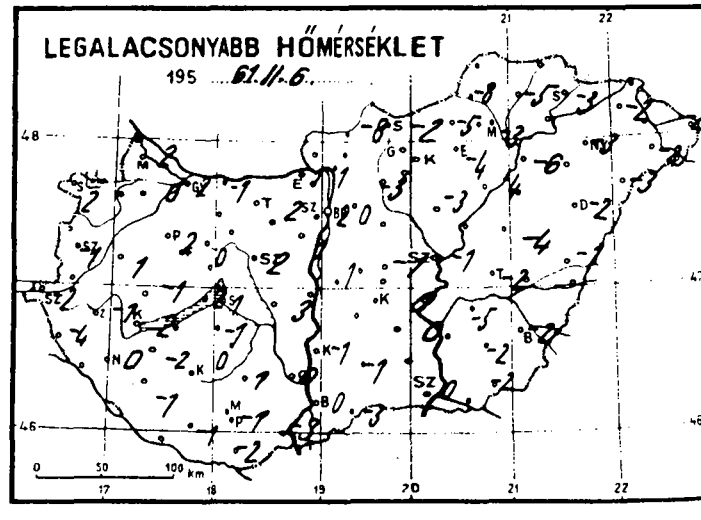

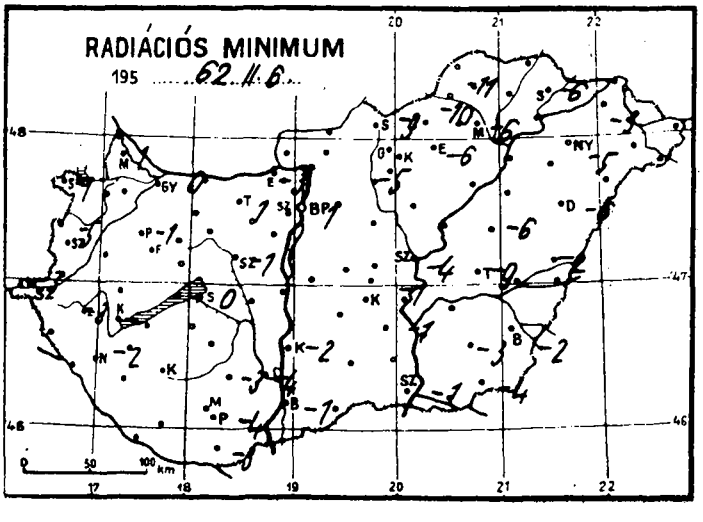

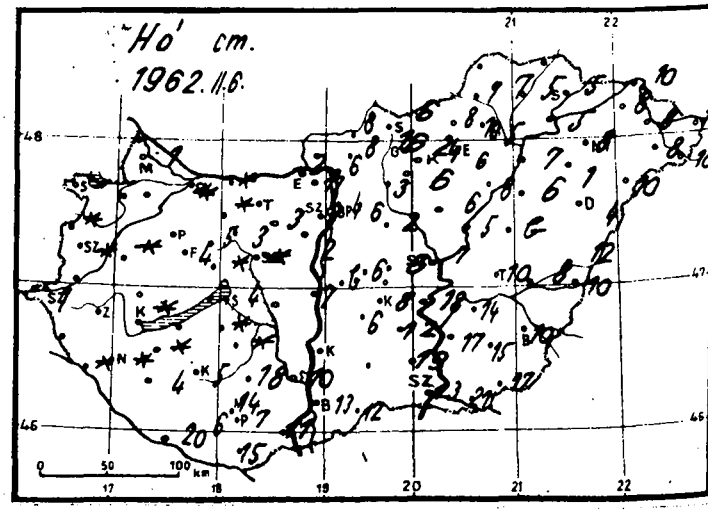

Időjárási helyzet 1962 év FEBRUÁR hó 6. nap 7 óra

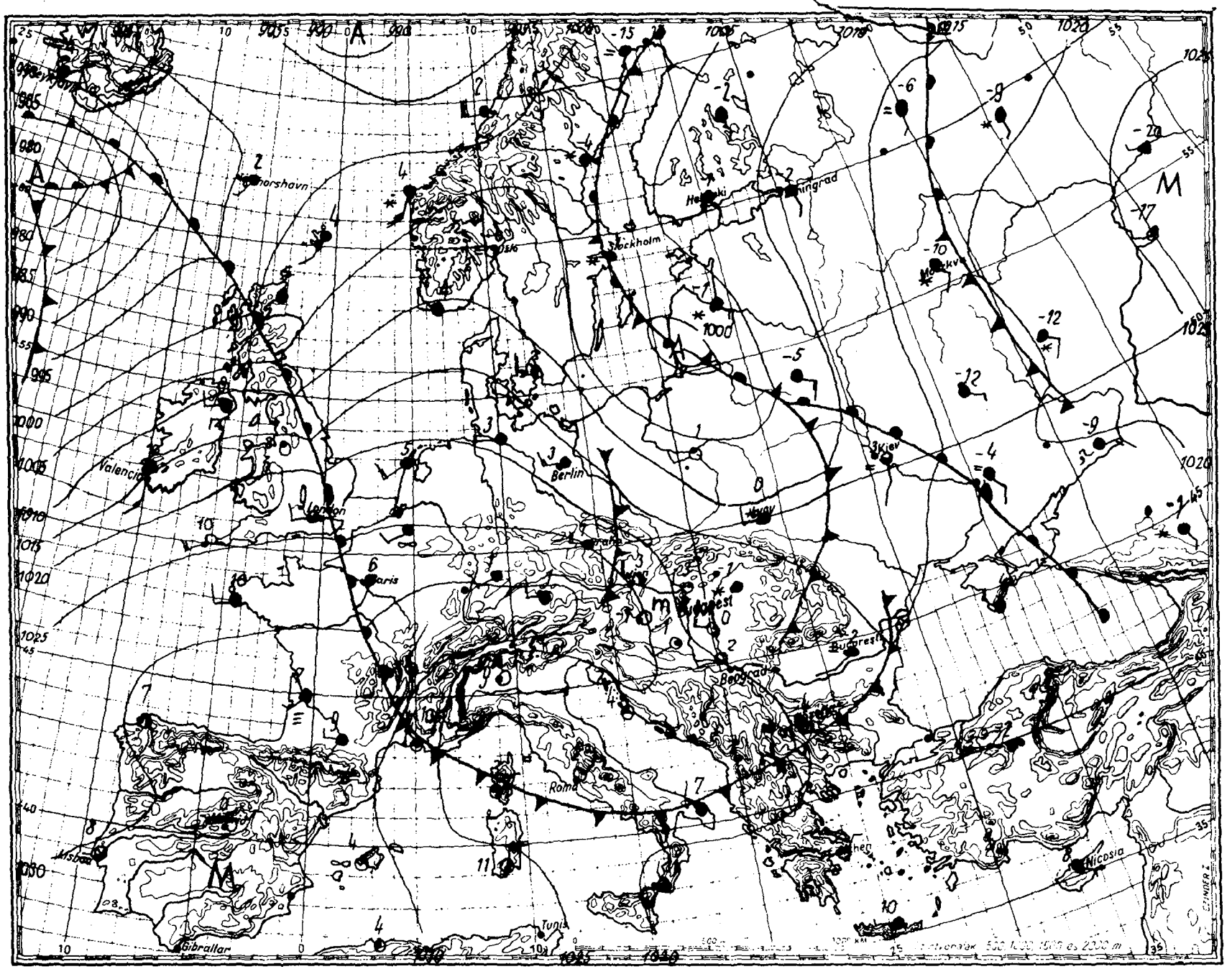

Magaslégköri időhelyzet

19 62. február hó 6. nap 00 h GMT.

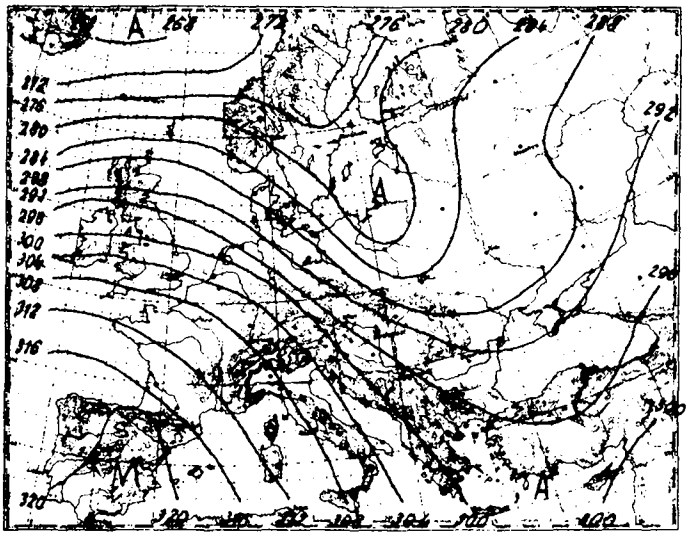

700 mb-os absz. topográfia

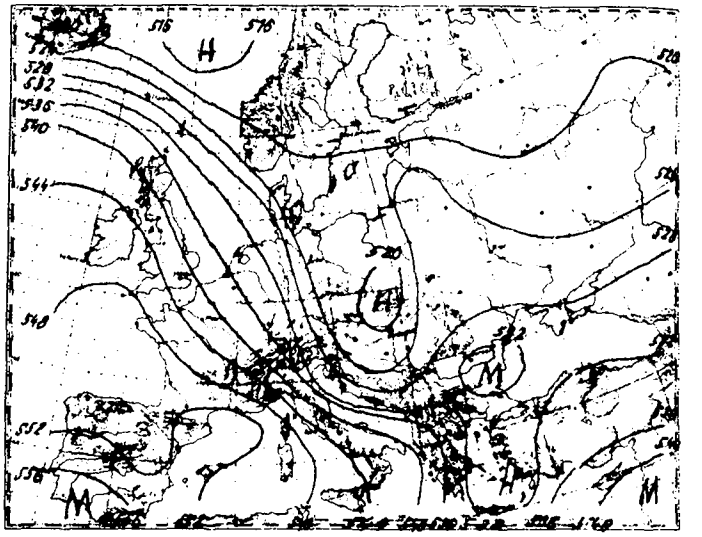

500/1000 mb-os rel. topográfia

1962.II.5. 12 h			
mb	m	C°	T_d
1000	157	- 1	- 4
850	1445	- 5	- 6
700	2954	-10	-10
500	5490	-24	-27
400	7070	-37	-38
300	9000	-37	-38
250	10150	-63	-64
200	11530	-62	-
150	13350	-53	-
100	15990	-58	-

Jellemző pontok:

1002	Talaj	- 1	- 3
911	900	- 4	- 7
880	1180	- 3	- 5
743	2530	-10	-10
696	3020	-10	-10
564	4600	-18	-21
x250	10150	-63	-64
161	-	-54	-
138	-	-52	-

* Tropopauza

Ma 00 GMT-kor az advekciós kép szerint lényeges lehűlési folyamat található Lengyelország középső területei felett, a Kárpát-medence térségében és az Adriai-tenger környékén is. Ugyanekkor az Atlanti-óceán déli vidékei felől északabbra áramló igen meleg levegő, egy skóciai középpontú és kb. 800 km sugarú körön belül, igen intenziv meleg advekciót okoz. Az emlitett területeken kivül általában gyenge meleg advekció figyelhető meg.
Budapest felett az elmúlt 24 óra alatt a troposzférában 1,5 km-ig 2 fokos melegedés, efelett pedig átlagosan 6 fokos lehűlés következett be. Ennek megfelelően a 0 fok magassága 420 m-t emelkedett és 580 m-en volt, a -10 fok magassága pedig 700 m-t süllyedve, 1980 m-en volt ma éjfélkor. A tropopauza 24 óra alatt 2200 m-t süllyedt és 7900 m-en volt ma 00 GMT-kor.

Tóth Pál. s. k.

1962.II.6. 00 h			
mb	m	C°	T_d
1000	129	-	-
850	1424	- 6	- 8
700	2915	-16	-21
500	5350	-34	-50
400	6880	-44	-52
300	8770	-50	-
250	9960	-50	-58
200	11420	-50	-
150			
100			

Jellemző pontok:

999	Talaj	3	0
600	4060	-26	-31
560	4520	-30	-34
x342	7900	-50	-58
250	9960	-50	-58
316	-	-49	-
309	-	-50	-
171	-	-50	

1962. február ..... hó,
6. nap ..... kedd .....
75. évfolyam 37. sz.

	Reggeli észlelések 06 TMG				Az utolsó 24 óra adatai					
	Felhőzet (0–4)	Szélirány és erő (m/s)	Légnyomás (millibár)	Hőmérséklet (C°)	Csapadék (24 óra) (mm)	Hó cm	Hőmérsékleti szélsőségek: tegnapi nappali max.	éjszakai min.	Radiációs min.	Napsütés (óra) tegnap
Mosonmagyaróvár	4	WNW 2	1023,8	3	5	lepel	3	2	1	0
Sopron	1	NW 14	23,7	3	2		4	2	-1	0
Szombathely	0	– 0	25,3	-1	1	folt	4	-1	-5	0
Szentgotthárd	0	WSW 3	25,0	-2	.	lepel	6	-2	-3	2
Pápa	3	NW 12	22,6	3	1		4	2	-1	–
Győr	3	NW 10	22,4	3	5	folt	5	2	0	0
Esztergom	4	NW 2	21,3	2	2	2	2	1	-3	–
Tatabánya	3	NW 15	22,0	3	.		4	2	1	–
Székesfehérvár	3	NW 12	20,8	3	1	folt	3	2	-1	–
Siófok	3	NW 11	22,9	3	1	4	5	1	0	1
Keszthely	1	NNW 3	23,4	2	1		4	2	–	0
Zalaegerszeg	0	NNE 1	25,0	0	ny		4	-1	-3	–
Nagykanizsa	0	NW 3	24,6	1	ny	folt	4	0	-2	–
Kaposvár	–	–	–	–	.	5	5	0	–	–
Pécs	0	WSW 6	22,1	-1	ny	7	3	-1	-4	1
Budapest M. I.	1 ⌴	NW 6	19,5	3	4	4	1	2	1	0
Salgótarján	1	W 2	16,8	-2	5	6	2	-2	-9	–
Eger	1 =	NW 2	18,0	-4	5	6	1	-4	-6	0
Miskolc	4 ≡	– 0	17,1	-3	3	5	3	-3	-6	1
Sárospatak	3 ≡	NW 1	16,8	-3	4	5	–	-3	-6	2
Baja	1	NNW 5	20,4	3	ny	13	2	0	-1	0
Kalocsa	1	NW 12	–	2	1		2	-1	-2	–
Kecskemét	1	WNW 5	16,8	1	1	8	1	0	-1	1
Szeged	1	NW 9	19,4	0	ny	13	1	0	-1	3
Szolnok	3	NW 9	17,3	2	2	7	1	-1	-4	3
Túrkeve	3	W 2	17,2	-1	3	10	1	-2	-9	–
Békéscsaba	4	NW 2	18,1	-1	3	10	-2	-2	-2	0
Debrecen	4 ≡	– 0	18,0	-2	7	4	1	-2	-6	3
Nyíregyháza	4 ≡	– 0	17,3	-3	5	8	3	-3	-5	3
Kékestető (1000 m)**	3	NNW 9	893,9	-5	–	24	-4	-5	–	0
Galyatető (932 m)**	–	–	–	–	1	16	-2	-7	–	–
Misinatető (534 m)*	0	N 10	959,5	0	1	14	3	0	-1	1
Szabadsághegy (474 m)*	0	W 5	956,1	-1	4	9	0	-1	-1	0
Farkasgyepű (400 m)*	4	SW 6	961,5	1	2	4	2	0	-2	–

24 órai csapadék mm		Hó cm	24 órai csapadék mm		Hó cm	24 órai csapadék mm		Hó cm	24 órai csapadék mm		Hó cm
Rajka	–		Tab	ny	folt	Jósvafő	–		Kisvárda	7	8
Csorna	6		Sárbogárd	.		Lillafüred	4	10	Vásárosnamény	8	8
Kapuvár	4		Dunaújv.	1	7	Szendrőlád	5	7	Mátészalka	7	8
Kőszeg	1	folt	Nagykónyi	ny	folt	Füged	5	5	Tiszabecs	9	10
Kormend	–		Somogyszob	ny	4	Hidasnémeti	3		Csenger	10	10
Lenti	.		Barcs	ny	20	Tokaj	5	5	Nyírlugos	6	10
Letenye	.	folt	Szigetvár	.	6	Poroszló	3	8	Polgár	7	7
Káld	.	folt	Lengyel	.	18	Jászapáti	4	6	Hajdúdorog	4	lepel
Sumeg	ny	folt	Szekszárd	.	10	Nagykáta	2	2	Hortobágy	4	6
Zirc	3	5	Mohács	ny	11	Örkény	2	= 6	Tiszaroff	3	5
Veszprém	1	folt	Siklós	.	15	Kunsztmiklós	1	bucka	Karcag	1	bucka
Komárom	6	folt	Királyrét	–		Cegléd	1	6	Berettyóújfalu	9	12
Kisbér	4	folt	Balassagyarm	6	8	Nagykőrös	1	8	Szeghalom	4	8
Mór	2	3	Romhány	5	8	Tiszakécske	2	18	Körösszakál	9	10
Alcsut	4	3	Vác	5	6	Izsák	.	6	Szarvas	3	14
Dobogókő	4	17	Gödöllő	3	6	Kiskunfélegyh	1	12	Szentes	2	17
Martonvásár	2	2	Lőrinci	4	3	Kiskunhalas	ny		Orosháza	2	15
Tihany	1		Gyöngyös	8	6	Bácsalmás	.	12	Makó	1	21
Fonyód	ny		Borsodnádasd	5	8	Kistelek	1	19	Mezőhegyes	2	17
Marcali	.	folt	Putnok	3	7	Záhony	7	10	Mátraháza	1	15

* A légnyomás 500 gdm-re átszámítva ** A légnyomás 1000 gdm-re átszámítva

Magassági szélmérések

Óraadatok greenwichi középidőben

II.5.	Szeged 10 h		Debr. 10 h		Bpest 12 h		Szhely 12 h		Khely 12 h		Pécs 12 h		Miskolc 12 h		Szeged 23 h			
	fok	m/s	fok	m/s	fok	m/s	fok	m/s	fok	m/s	fok	m/s	fok	m/s	fok	m/s	fok	m/s
Talaj	320	2	180	2	180	2	180	2	180	7	220	2	180	7	-			
500 m	320	8	210	6	200	7	210	6	200	12	210	10	200	13	320	14		
1000	320	8	170	4	230	8	270	10	230	16	210	10	200	16	340	21		
1500	340	12			260	11	270	20			210	10	250	8	340	21		
2000	340	12			280	13					240	16	250	8	320	14		
3000	340	12			290	15					290	18			310	17		
4000	310	4			290	13									310	29		
5000	340	11			310	16									270	24		
7000	360	23			320	25									270	24		
9000	360	37			310	31									270	22		
10000	360	37			330	32									300	20		
12000	350	28			320	29									300	20		
14000	320	11			290	11									320	20		
16000					280	14									300	16		
18000																		
20000																		

II.6.	Bpest 00 h		Bpest 03 h															
	fok	m/s	fok	m/s	fok	m/s	fok	m/s	fok	m/s	fok	m/s	fok	m/s	fok	m/s	fok	m/s
Talaj	-		310	7														
500 m	310	14	320	15														
1000	320	23	320	16														
1500	320	23																
2000	320	13																
3000	310	20																
4000	300	25																
5000	280	24																
7000	260	20																
9000	270	17																
10000	300	17																
12000	300	20																
14000																		
16000																		
18000																		
20000																		

	fok	m/s	fok	m/s	fok	m/s	fok	m/s	fok	m/s	fok	m/s	fok	m/s	fok	m/s	fok	m/s
Talaj																		
500 m																		
1000																		
1500																		
2000																		
3000																		
4000																		
5000																		
7000																		
9000																		
10000																		
12000																		
14000																		
16000																		
18000																		
20000																		

IDŐJÁRÁSI NAPIJELENTÉS

ЕЖЕДНЕВНЫЙ МЕТЕОРОЛОГИЧЕСКИЙ БЮЛЛЕТЕНЬ • DAILY WEATHER REPORT
BULLETIN QUOTIDIEN DE TEMPS • TÄGLICHER WETTERBERICHT

KIADJA AZ ORSZÁGOS METEOROLÓGIAI INTÉZET
BUDAPEST II. KITAIBEL PÁL UTCA 1
TELEFON: KÖZPONT: 353-500, IDŐJELZŐ OSZT.: 150-410

MEGJELENIK NAPONKÉNT * ELŐFIZETÉSI ÁRA
A POSTAI KÖLTSÉGGEL EGYÜTT NEGYEDÉVRE 60, Ft
KIADÁSÉRT FELEL AZ INTÉZET IGAZGATÓJA

75. évfolyam 38. szám. + Budapest + 1962. február 7.

Az időjárási helyzet ma reggel és a várható időjárás:

Az Atlanti óceán térségéből ujabb meleg tengeri légtömegek áramlanak az európai szárazföld belső területei fölé, sokfelé csapadékos és szeles időjárás kiséretében.

Hazánkban tegnap kisebb felhőátvonulások voltak és csak kevés helyen hullott jelentéktelen mennyiségű eső illetőleg hó. A napsütés időtartama az északkeleti határmegyéket kivéve 6-8 órát tett ki. Az ország egyes területein erős, időnként viharos északnyugati szél fujt, ugyanakkor más területeken csak gyenge vagy mérsékelt légmozgás volt. Napközben a hőmérséklet a Dunántúlon 6-9, sőt Marcaliban 10 fokig emelkedett, máshol azonban csak 3, 6 fokot, az északkeleti határ mentén csupán 0, 2 fokot ért el. A levegő lehülésében ma hajnalra ismét nagy különbségek keletkeztek: a Dunántúlon -1, +2, a Duna-Tisza-közén és a Tisza mentén -3, -6, a Tiszántúlon -6, -10, sőt Mezőhegyesen -13 fok volt. A Dunántúl jórészén már nincs összefüggő hóréteg, máshol, főleg az ország déli megyéiben 10 cm-nél is vastagabb. A hegyeken a következő hóvastagságok találhatók: Kékestető 22, Mátraháza 14, Szabadsághegy 8, Dobogókő 17, Árpádtető a Mecsekben 18 cm.

Ma 12 órakor Budapesten a hőmérséklet +4 fok, a tengerszintre átszámitott légnyomás 767 mm, gyengén süllyedő irányzatú.

Várható időjárás csütörtök estig:

Felhős, párás idő, ma néhány helyen, holnap több helyen havaseső, eső, a magasabb hegyeken és a keleti megyékben havazás.
Élénk délnyugati, később a Dunántúlon északnyugati szél.
Az éjszakai lehülés mérséklődik, a nappali felmelegedés alig változik.

Várható legalacsonyabb éjszakai hőmérséklet: keleten -1, -4, nyugaton 0, +3
legmagasabb nappali hőmérséklet holnap: +4, +8 fok között.

Tóth Pál

A hőmérséklet és a légnyomás napi középértéke Budapesten és ezek eltérése a 75 évi átlagtól:

1962. II. 6. +3,7 C°, 766,2 mm. Eltérés: +3,9 C°, +1,4 mm.

1871 óta ezen a napon előfordult:

legmagasabb hőmérséklet	12,5 C° /1933/
legalacsonyabb hőmérséklet	-16,5 C° /1954/

Az Országos Meteorológiai Intézet Időjárási Napijelentése

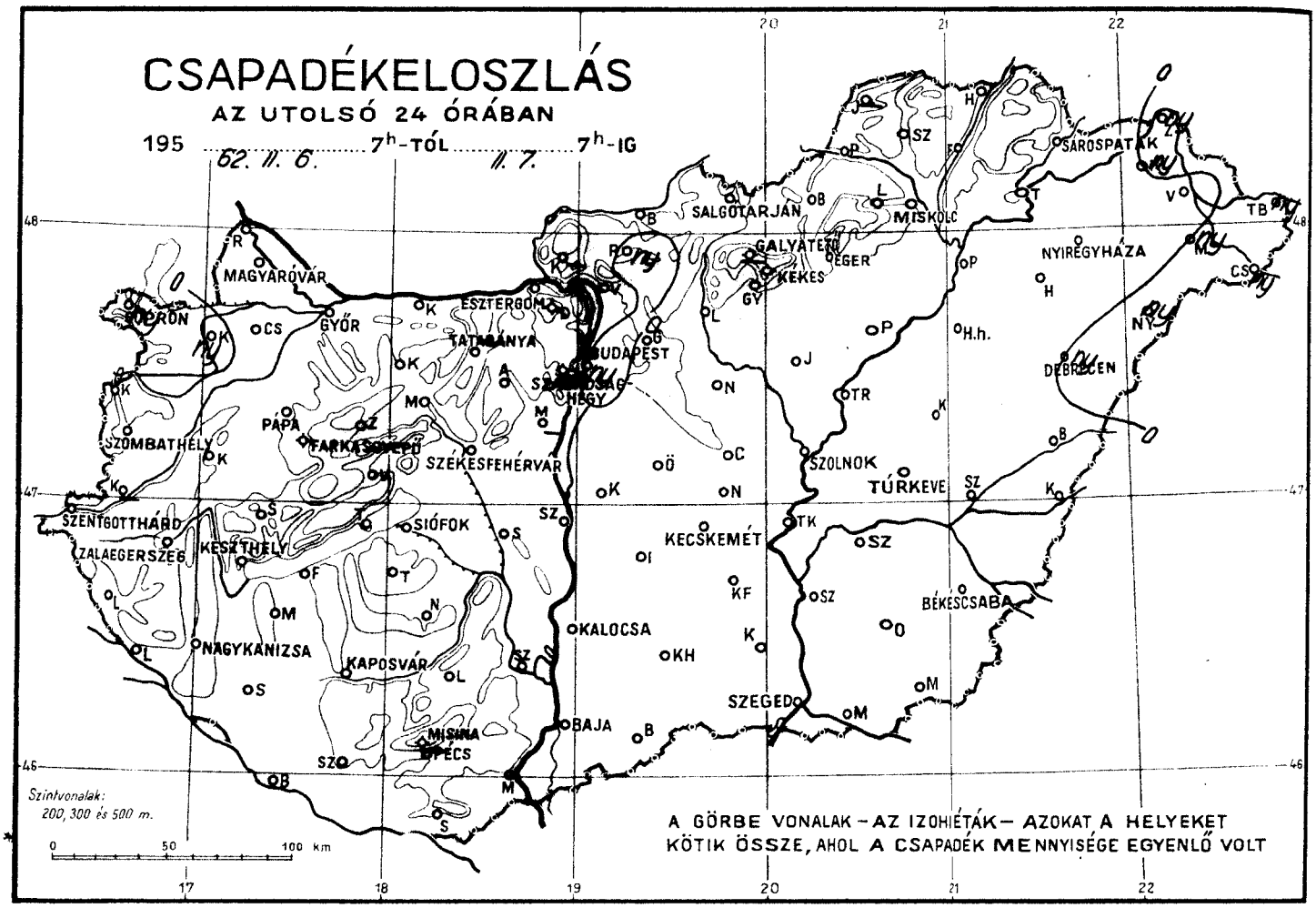

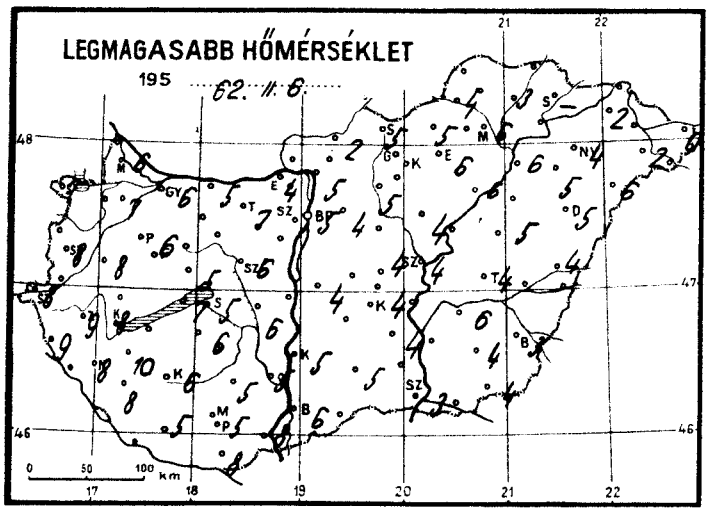

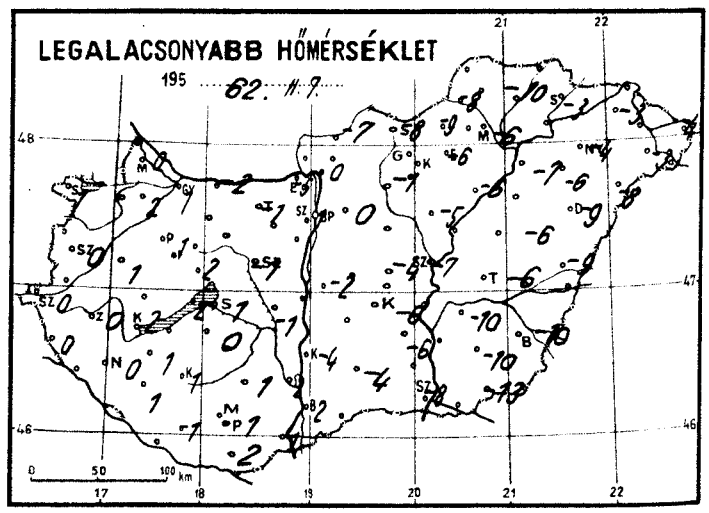

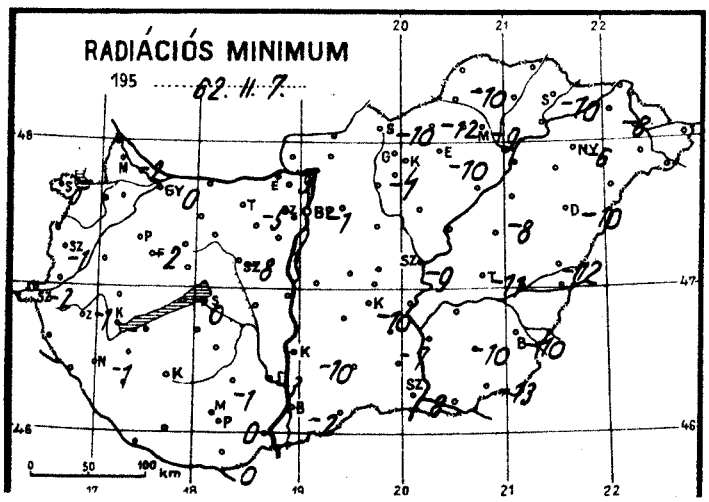

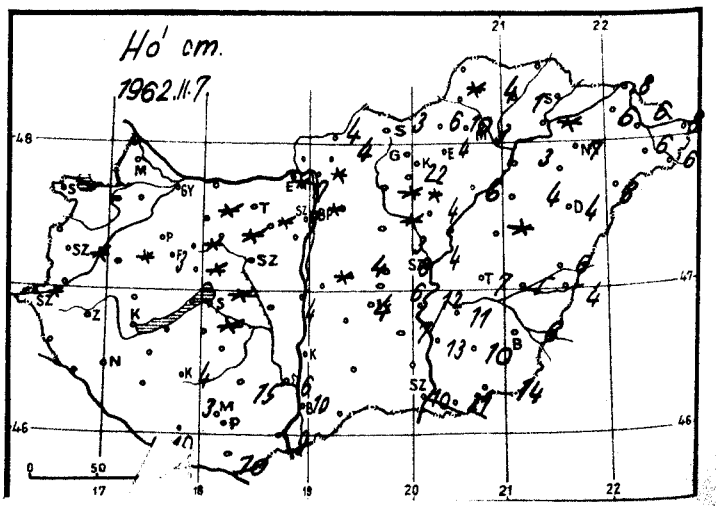

Időjárási helyzet 1962. év FEBRUÁR hó 7. nap 7 óra

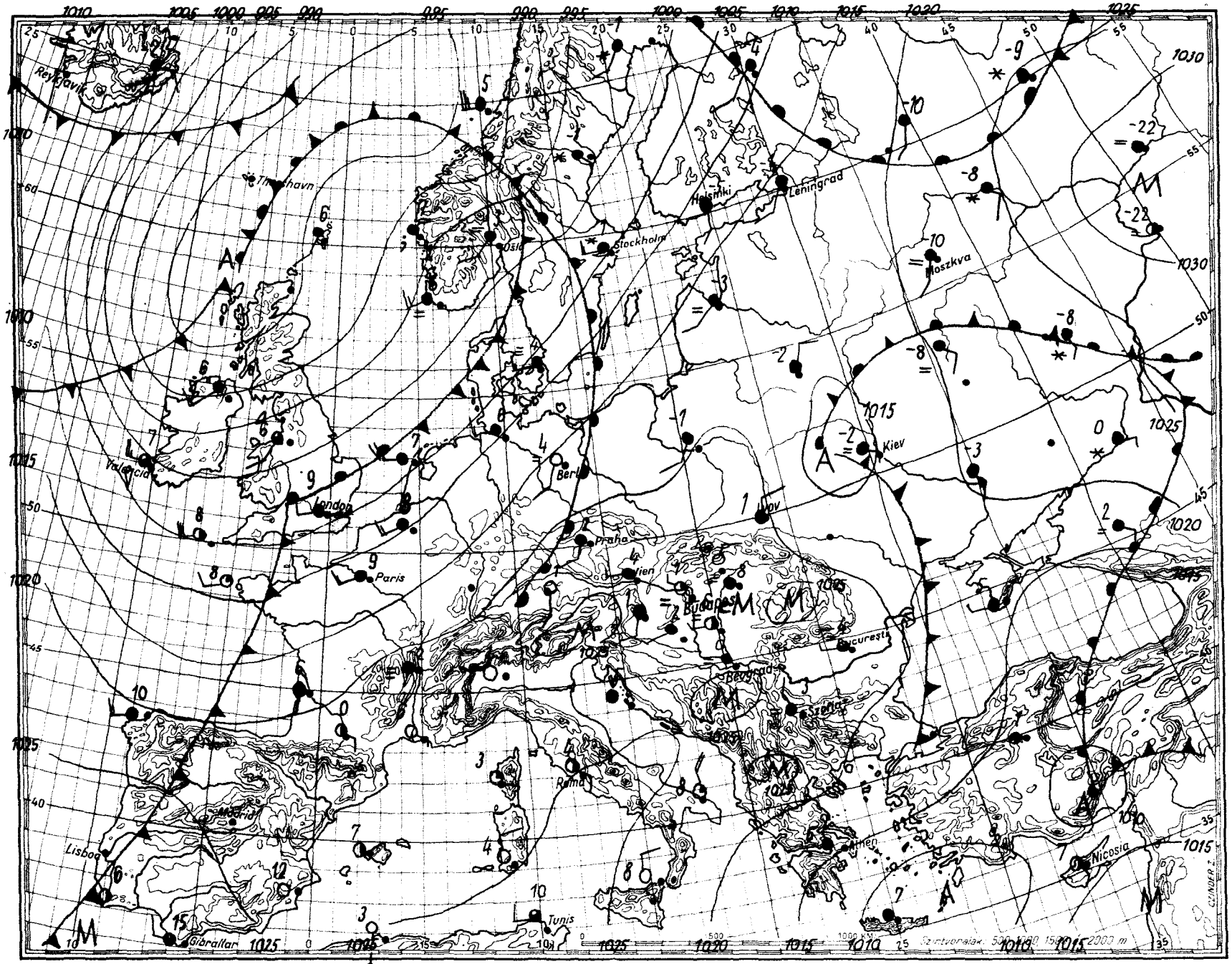

Magaslégköri időhelyzet

19 62. február hó 7. nap 00h GMT.

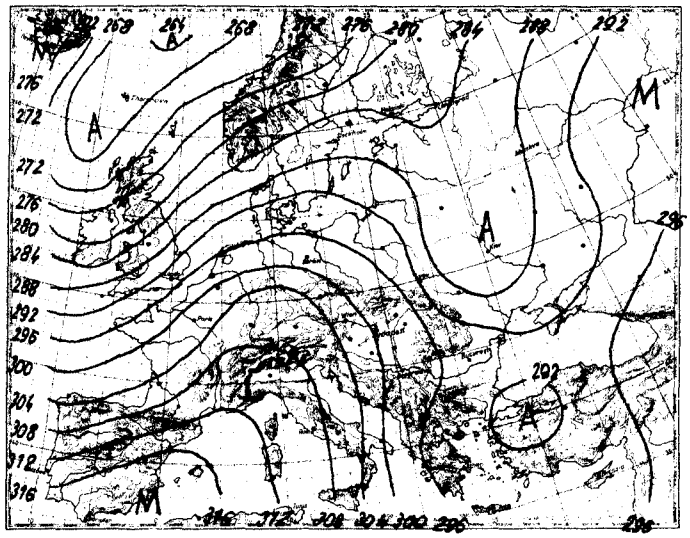

700 mb-os absz. topográfia

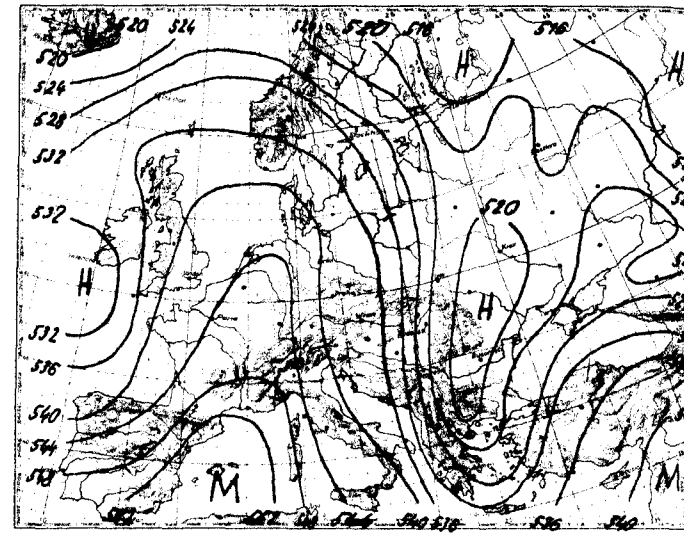

500/1000 mb-os rel. topográfia

1962.II.6. 12h			
mb	m	C°	T_d
1000	178	4	- 5
850	1470	- 7	-10
700	2956	-18	-25
500	5400	-31	-37
400	6950	-40	-41
300	8850	-52	-61
250	10020	-55	
200	11450	-55	
150	13300	-55	
100	15890	-54	

Jellemző pontok:

	Talaj		
1005		4	- 5
965	460	0	- 4
950	590	1	- 4
871	1250	- 6	- 8
819	1770	- 8	-12
787	2050	-12	-16
772	2210	-10	-15
625	3790	-24	-32
558	4580	-28	-40
540	4780	-26	-41
309	8650	-53	-61
*287	9150	-54	-62
184		-55	
169		-53	
161		-55	

Amerika keleti partvidékétől az Atlanti-óceánon és Európán keresztül egészen Szibériáig, zónális áramlás alakult ki. Ebben a nyugat-keleti áramlási rendszerben kb. 3-4000 km-es hullámhosszúságú háborgások alakultak ki, vagyis Amerikától az Uralig három gerinc, és két teknő követi egymást. Az advekciós viszonyok a klasszikus sémának megfelelőek, a gerincek előoldalán melegedés, a teknők előoldalánál pedig hűlés mutatkozik.

Budapest légterében az elmúlt 24 óra folyamán hőmérsékletemelkedés következett be. Az alsó két kilométeres rétegben 1, 2, két kilométertől négy kilométerig 3, 5, ettől fölfelé még erősebb, 7, 8 fokos változásról számolt be a magaslégkörkutató műszer méréseinek kiértékelése. A 0 fokos izoterma 800, a -10 fokos 2000 m magasságban volt ma éjfélkor.

Stábel s.k.

1962.II.7. 00h			
mb	m	C°	T_d
1000	182	2	- 3
850	1481	- 5	- 9
700	2980	-12	-27
500	5480	-26	-32
400	7060	-36	-46
300	9000	-49	-58
250	10180	-56	-64
200	11590	-57	
150	13430	-55	
100	16020	-54	

Jellemző pontok:

	Talaj		
1005		2	- 3
926	800	1	- 5
780	2130	-11	-14
747	2480	-10	-15
608	4040	-20	-29
591	4230	-20	-38
*235	10580	-58	-61
209		-58	
167		-53	
124		-56	

* Tropopauza

1962. február ..... hó,
7. szerda ..... nap .....,
75. évfolyam **38.** sz.

	Reggeli észlelések 06 TMG				Az utolsó 24 óra adatai					
	Felhőzet (0–4)	Szélirány és erő (m/s)	Légnyomás (millibár)	Hőmérséklet (C°)	Csapadék (24 óra) (mm)	Hó cm	Hőmérsékleti szélsőségek: tegnapi nappali max.	éjszakai min.	Radiációs min.	Napsütés (óra) tegnap
Mosonmagyaróvár	4	W 1	1024.0	1	.		6	0	-2	7
Sopron	4 .	– 0	23,3	3	ny		7	1	0	6
Szombathely	4	SSE 1	23,9	1	.	folt	8	0	-1	8
Szentgotthárd	4	SW 1	23,4	0	.	folt	8	0	-2	6
Pápa	4	S 2	23,0	2	.		6	1	-2	–
Győr	4	W 1	23,3	2	.		6	1	0	6
Esztergom	4 =	SE 1	23,1	-3	.	folt	4	-5	-9	–
Tatabánya	4 ⌴	W 2	23,7	-1	.		7	-1	-5	–
Székesfehérvár	4	– 0	23,5	0	.		6	-1	-8	–
Siófok	4	NE 2	23,9	2	.	folt	5	1	0	6
Keszthely	4	– 0	23,5	2	.		8	2	–	7
Zalaegerszeg	4	– 0	23,9	0	.		9	0	-1	–
Nagykanizsa	4	– 0	24,2	0	.		8	0	-1	–
Kaposvár	–	–	–	–	v	4	6	1	–	–
Pécs	4	W 5	23,0	2	.		5	1	0	8
Budapest M. I.	0 =	WNW 3	22,9	1	ny	folt	5	1	-1	8
Salgótarján	3 =	SW 1	21,2	-8	.	3	5	-8	-10	–
Eger	0 =	NW 1	23,5	0	.	4	6	-6	-10	8
Miskolc	0 =	NNE 1	22,2	-6	.	3	6	-6	-9	5
Sárospatak	1	NW 2	21,9	-2	.		–	-3	-10	4
Baja	4	NNE 1	23,1	2	.	10	6	2	-2	8
Kalocsa	3	ESE 2	–	-3	.		5	-4	-10	–
Kecskemét	0 =	WSW 2	22,9	-4	.	6	4	-6	-10	8
Szeged	1 =	W 3	23,8	-6	.	10	3	-8	-8	8
Szolnok	0 = ⌴	WSW 2	22,7	-6	.	4	4	-7	-9	8
Túrkeve	0 =	SE 1	22,3	-6	.	7	4	-6	-11	–
Békéscsaba	4 =	S 2	23,4	-9	.	6	3	-10	-10	6
Debrecen	4 =	– 0	24,3	-8	ny	4	5	-9	-10	7
Nyíregyháza	4 =	– 0	23,4	-3	.	7	4	-4	-6	5
Kékestető (1000 m)**	0	NW 1	899,4	-5	.	22	-2	-5	–	6
Galyatető (932 m)**	–	–	–	–	–		–	–	–	–
Misinatető (534 m)*	–	–	–	–	–		3	–	–	–
Szabadsághegy (474 m)*	3	NW 1	959,8	-2	.	8	3	-3	-4	7
Farkasgyepű (400 m)*	4	– 0	961,6	1	.	3	5	1	0	–

24 órai csapadék mm		Hó cm	24 órai csapadék mm		Hó cm	24 órai csapadék mm		Hó cm	24 órai csapadék mm		Hó cm
Rajka	.		Tab	.	folt	Jósvafő	–		Kisvárda	ny	6
Csorna	.		Sárbogárd	.		Lillafüred	.	10	Vásárosnamény	.	6
Kapuvár	ny		Szekszárd	.	4	Szendrőlád	.	4	Mátészalka	ny	6
Kőszeg	.		Nagykónyi	.		Füged	.	lepel	Tiszabecs	ny	8
Körmend	–		Somogyszob	.		Hidasnémeti	.		Csenger	ny	6
Lenti	.		Barcs	.	10	Tokaj	.	folt	Nyírlugos	ny	8
Letenye	.		Szigetvár	.	3	Poroszló	.	6 ⌴	Polgár	.	3
Káld	.	folt	Lengyel	.	15	Jászapáti	.	4	Hajdúdorog	.	
Sümeg	.		Szekszárd	.	6	Nagykáta	.	folt	Hortobágy	.	4 /
Zirc	.	folt	Mohács	.	9	Örkény	.	4	Tiszaroff	.	
Veszprém	.	folt	Siklós	.	10	Kunsztmiklós	.	folt	Karcag	.	folt ⌴
Komárom	.		Királyrét	–		Cegléd	.	3	Berettyóújfalu	.	6
Kisbér	.	folt =	Balassagyarm	.	4	Nagykőrös	.	8	Szeghalom	.	5
Mór	.	folt	Romhány	ny	4	Tiszakécske	.	12 ⌴ =	Kőrösszakál	.	4
Alcsut	.	folt	Vác	.	folt	Izsák	.	4	Szarvas	.	11
Dobogókő	.	17	Gödöllő	.		Kiskunfélegyh	.	7	Szentes	.	13
Martonvásár	–		Lőrinci	.	folt	Kiskunhalas	.		Orosháza	.	10 ⌴
Tihany	.		Gyöngyös	.	folt	Bácsalmás	.		Makó	.	21
Fonyód	.		Borsodnádasd	.	6	Kistelek	.		Mezőhegyes	.	14 =
Marcali	.		Putnok	.	folt	Záhony	ny	8	Mátraháza	.	14

* A légnyomás 500 gdm-re átszámítva ** A légnyomás 1000 gdm-re átszámítva

Magassági szélmérések

Óraadatok greenwichi középidőben

II.6.	Bpest 06 h		Szeged 06 h		Bpest 09 h		Szeged 10 h		Miskolc 11 h		Pécs 11 h		Szhely 11 h		Debr. 12 h		Győr 12 h	
	fok	m/s	fok	m/s	fok	m/s	fok	m/s	fok	m/s	fok	m/s	fok	m/s	fok	m/s	fok	m/s
Talaj	320	17	320	12	320	17	320	12	270	7	360	12	270	2	220	2	320	12
500 m	320	23	320	21	320	21	330	18	300	8	340	22	320	7	310	9	330	20
1000	340	25	350	26	330	17	350	19	320	10	340	22	330	6	290	5	330	30
1500	340	22	350	26			360	16	320	10	340	22	340	12	300	4	330	26
2000	340	22	350	15			360	11	340	14	340	22	330	30	330	5	330	33
3000	340	12	350	15			330	12	320	6	340	16	340	25	310	7		
4000	340	12	340	17			330	12	290	7	340	30	350	24	330	9		
5000	350	16	340	17			10	26	310	12	350	36						
7000	350	23	330	20			10	39	350	33	350	36						
9000			350	23			10	39										
10000			350	23			360	38										
12000			350	23			230	18										
14000			330	23			230	18										
16000							290	15										
18000																		
20000																		

II. 6.	Khely 12 h		Bpest 12 h		Bpest 15 h		Bpest 18 h		Szhely 23 h		Miskolc 23 h		Győr 23 h					
	fok	m/s	fok	m/s	fok	m/s	fok	m/s	fok	m/s	fok	m/s	fok	m/s	fok	m/s	fok	m/s
Talaj	320	7	320	12	320	7	320	7	270	2	320	2	320	7				
500 m	340	16	320	16	320	15	310	17	250	1	310	5	320	16				
1000	340	16	320	16	330	20	320	18	260	3	310	3	320	12				
1500	340	18	330	21	340	20	330	15	320	8	150	2						
2000			340	19	340	17			320	11	180	3						
3000			340	13	340	17					350	4						
4000			340	13	340	18					340	22						
5000			10	30														
7000			350	44														
9000			360	32														
10000			350	26														
12000			320	25														
14000			330	10														
16000																		
18000																		
20000																		

II. 7.	Pécs 00 h		Bpest 00 h		Bpest													
	fok	m/s	fok	m/s	fok	m/s	fok	m/s	fok	m/s	fok	m/s	fok	m/s	fok	m/s	fok	m/s
Talaj	320	2	320	2	320	7												
500 m	310	10	350	11	350	10												
1000	330	12	350	11	350	7												
1500	340	14	340	11	330	10												
2000			340	11	340	14												
3000			350	20														
4000			360	23														
5000			10	28														
7000			10	35														
9000			360	36														
10000			360	36														
12000			360	36														
14000			330	21														
16000																		
18000																		
20000																		

IDŐJÁRÁSI NAPIJELENTÉS

ЕЖЕДНЕВНЫЙ МЕТЕОРОЛОГИЧЕСКИЙ БЮЛЛЕТЕНЬ • DAILY WEATHER REPORT
BULLETIN QUOTIDIEN DE TEMPS • TÄGLICHER WETTERBERICHT

KIADJA AZ ORSZÁGOS METEOROLÓGIAI INTÉZET
BUDAPEST II. KITAIBEL PÁL UTCA 1
TELEFON: KÖZPONT: 353-500, IDŐJELZŐ OSZT.: 350-410

MEGJELENIK NAPONKÉNT • ELŐFIZETÉSI ÁRA
A POSTAI KÖLTSÉGGEL EGYÜTT NEGYEDÉVRE 60,- Ft
KIADÁSÉRT FELEL AZ INTÉZET IGAZGATÓJA

75. évfolyam 39. szám. • Budapest • 1962. február 8.

Az időjárási helyzet ma reggel és a várható időjárás:

A Skandináv-félszigettől Nyugat-Európán át Észak-Olaszországig ciklonok sorozata húzódik és ezekről a területekről érkező jelentések szeles, felhős, csapadékos időjárásról számolnak be. A Brit-szigeteken és Franciaország óceáni partvidékén viharos északi szél dühöng, Közép-Európa fölé egyelőre még csak a magasabb légrétegekben meleg, szubtrópusi levegő nyomul.

Hazánkban tegnap a nyugati határszél közelében és a Kékes-Kecskemét-Szeged vonaltól keletre napsütéses, máshol erősen felhős volt az idő. Sopronban néhány csepp eső hullott, máshonnan nem jelentettek csapadékot. A hőmérséklet napközben a Tiszántúlon -1, +2, máshol +3, +9 fokig emelkedett. Ma éjszaka a keleti megyékben a néhány cm vastag hótakaró és a túlnyomóan derült éjszaka miatt igen erős kisugárzás indult meg és hajnalig -5, -12 fokig hűlt le a levegő. Az ország többi területein 0, -5 fokos hajnali fagyok voltak. Sportolásra kiválóan alkalmas hó a Mátrában van, a budai hegyekben a nappali olvadás és az éjszakai fagy a hó minőségén sokat rontott.

Ma 12 órakor Budapesten a hőmérséklet -1 fok, a tengerszintre átszámitott légnyomás 763 mm, alig változik.

Várható időjárás péntek estig:

Felhős idő.
Főképp délen és nyugaton többfelé havazás, eső.
Ma mérsékelt változó irányú, holnap a Dunántúlon megélénkülő északnyugati, északi szél.
Az éjszakai lehülés /elsősorban keleten/ gyengül.

Várható legalacsonyabb éjszakai hőmérséklet: -3, +1,
legmagasabb nappali hőmérséklet holnap: +1, +4 fok között.

Stabel

A hőmérséklet és a légnyomás napi középértéke Budapesten és ezek eltérése a 75 évi átlagtól:

1962. II. 7-én: 3,0 C°, 765,6 mm. Eltérés: +3,1 C°, +0,6 mm.

1871 óta ezen a napon előfordult:

legmagasabb hőmérséklet	12,6 C° /1951/
legalacsonyabb hőmérséklet	-15,2 C° /1911/

Az Országos Meteorológiai Intézet Időjárási Napijelentése

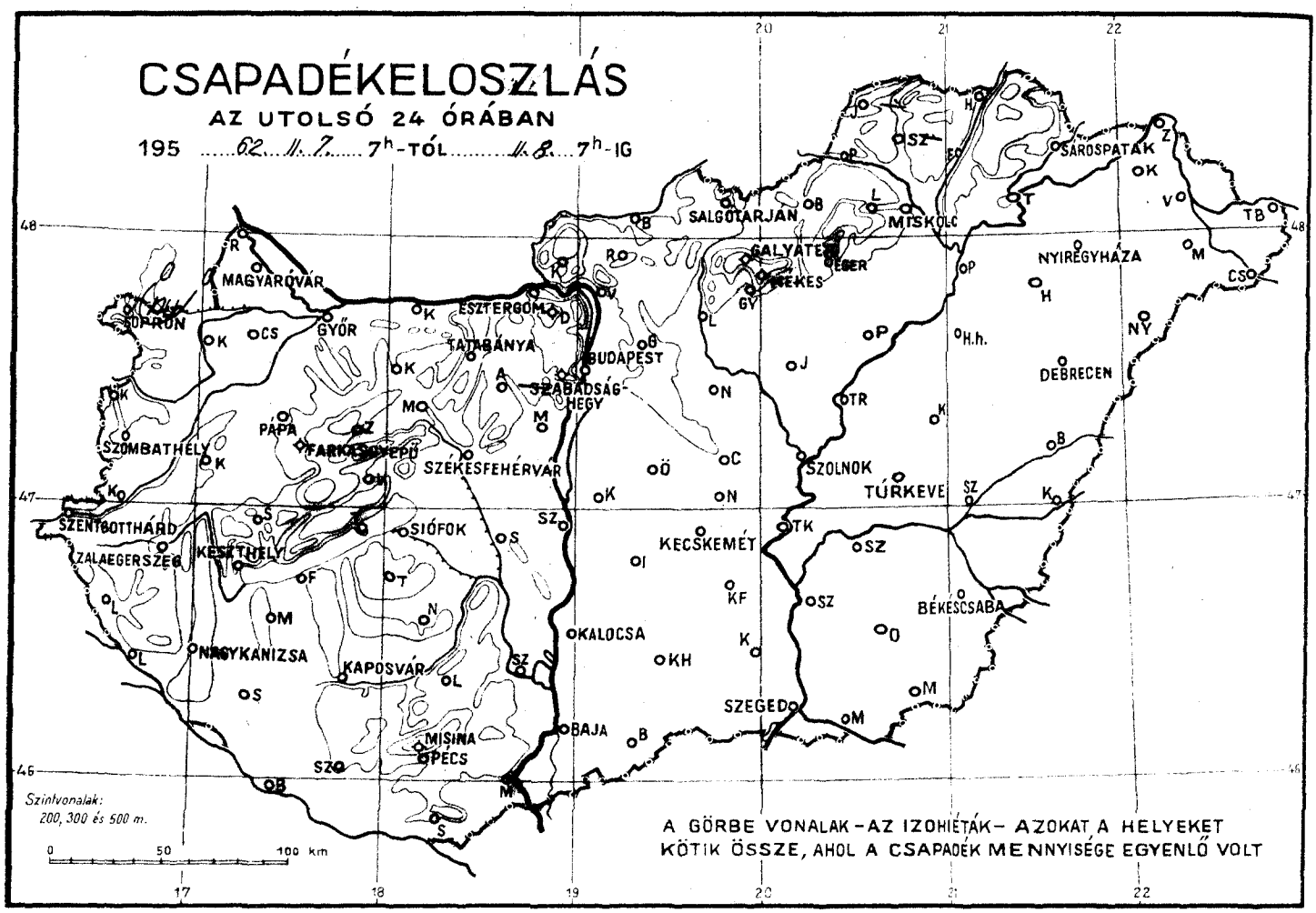

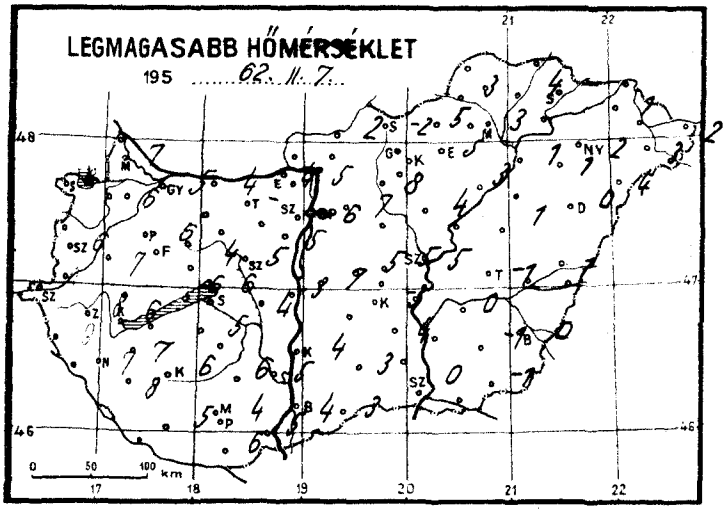

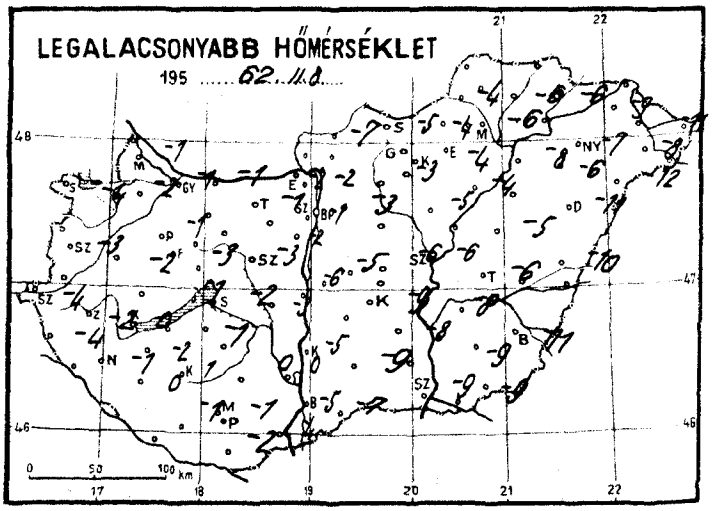

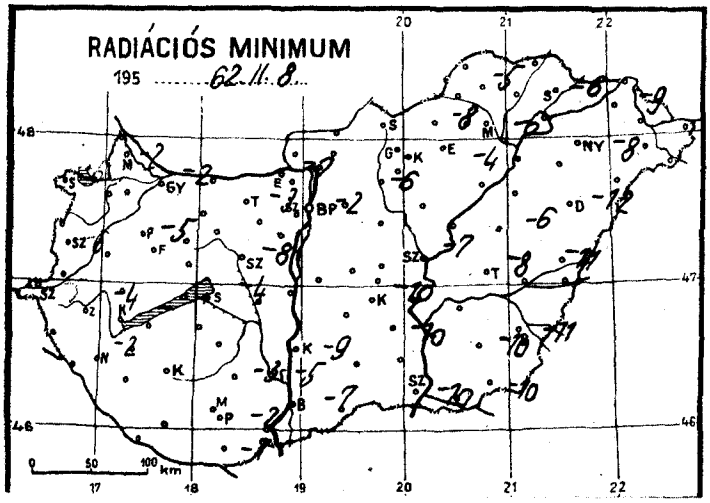

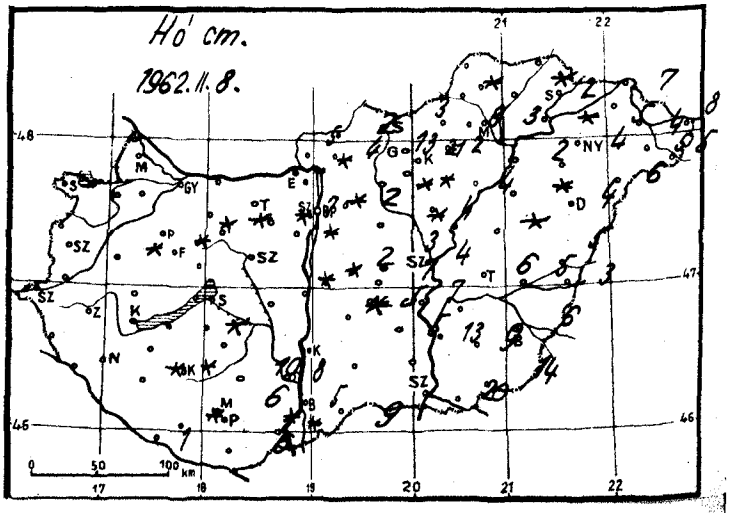

Időjárási helyzet 1962 év FEBRUÁR hó 8. nap 7 óra

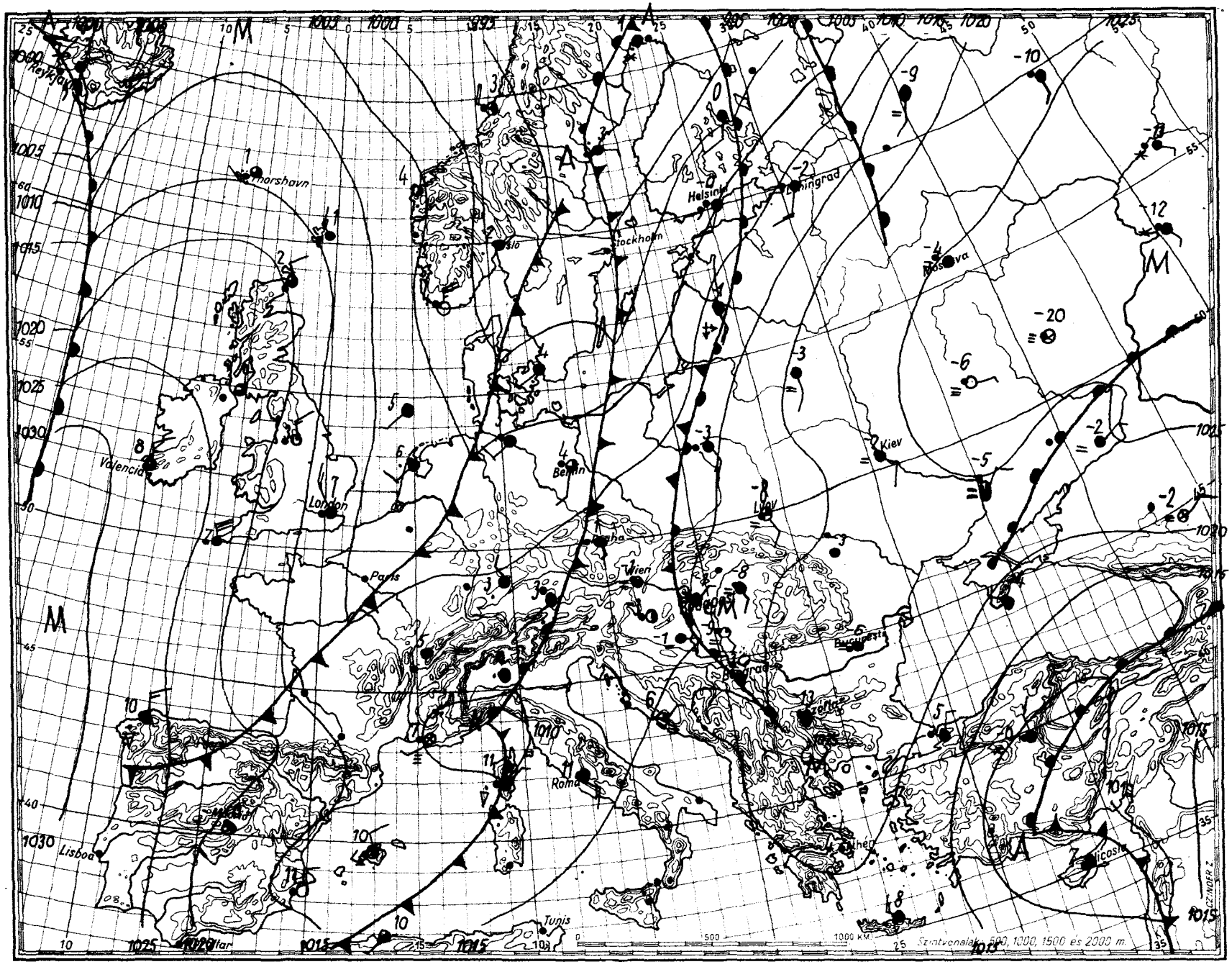

mm mb

800 1060
790 1050
780 1040
770 1030
760 1020
750 1010
740 1000
730 990
720 980
710 970
700 960
950
940

Magaslégköri időhelyzet

19 62. február hó 8. nap 00h GMT.

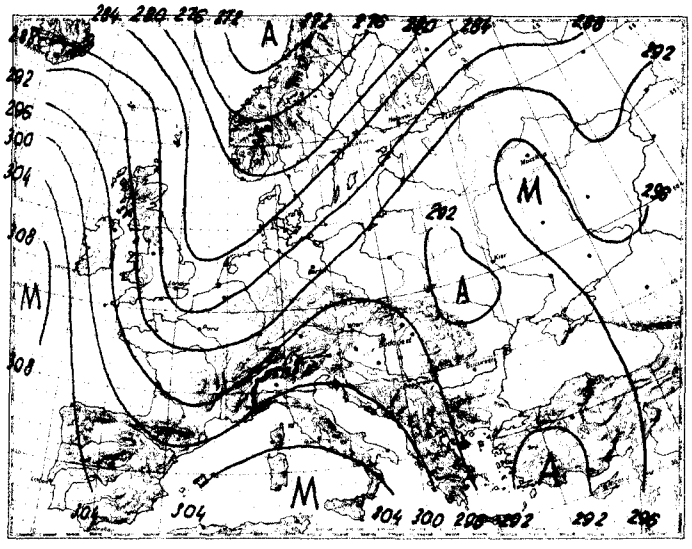

700 mb-os absz. topográfia

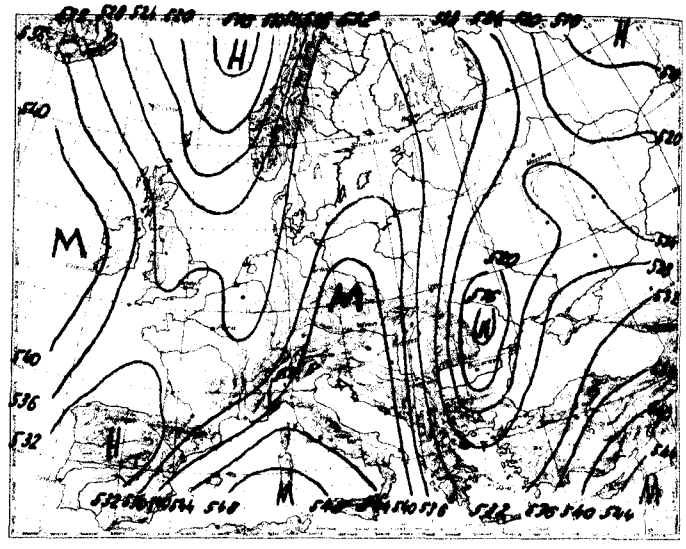

500/1000 mb-os rel. topográfia

1962. II. 7. 12h

mb	m	C°	T_d
1000	170	5	- 1
850	1478	- 6	-10
700	2988	- 8	-16
500	5530	-23	-29
400	7120	-36	-42
300	9060	-50	-56
250	10230	-58	-62
200	11620	-63	-
150	13400	-57	-
100	15970	-54	-

Jellemző pontok:

1005	Talaj	5	- 1
850	1478	- 6	-10
838	1620	- 5	- 8
796	2000	- 9	-11
770	2260	- 7	-12
732	2630	-10	-17
704	2940	- 8	-15
600	4170	-14	-22
250	10230	-58	-62
≈224	10900	-63	-67
180	-	-64	-

Az advekciós kép ma, 00 GMT-kor erős hideg advekciót mutat a Skandináv-félsziget déli része, az Ibériai-félsziget és a Földközi-tenger keleti része felett, mérsékelten hideget a Szovjetunió európai területének délnyugati része felett, gyengét Nyugat-Európában. Európa többi részén erős és mérsékelt meleg advekció váltja egymást. Hazánk felett az elmúlt 24 óra alatt a troposzféra alsó, 1200 m-ig terjedő légrétege átlagosan 2 fokot hűlt, efölött melegedés ment végbe átlagosan 5 fokos értékben. A -10 fok magassága az elmúlt 24 óra alatt 1800 m-t emelkedett. Ezzel 3800 m magasságba került. -20 fokot 5180 m magasságban mért a rádiószonda. A vizgőztartalom tegnap óta jelentősen megnövekedett.

Kerényi s.k.

1962. II. 8. 00h

mb	m	C°	T_d
1000	140	- 1	- 2
850	1432	- 3	- 5
700	2965	- 6	- 8
500	5520	-22	-33
400	7130	-34	-41
300	9080	-54	-81
250	10260	-57	-62
200	11640	-64	-
150	13400	-62	-
100	15920	-59	-

Jellemző pontok:

1000	Talaj	- 1	- 2
850	1432	- 3	- 5
800	1910	- 2	- 4
780	2100	- 4	- 6
715	2780	- 4	- 6
682	3140	- 8	-11
654	3500	- 8	-14
250	10260	-57	-62
≈214	11240	-65	-70
70	-	-58	-

* Tropopauza

1962. február

8. csütörtök hó,

75. nap ..... 39. .....
évfolyam sz.

	Reggeli észlelések 06 TMG				Az utolsó 24 óra adatai					
	Felhőzet (0–4)	Szélirány és erő (m/s)	Légnyomás (millibár)	Hőmérséklet (C°)	Csapadék (24 óra) (mm)	Hó cm	Hőmérsékleti szélsőségek: tegnapi nappali max.	éjszakai min.	Radiációs min.	Napsütés (óra) tegnap
Mosonmagyaróvár	4	E 1	1015,3	-1	.		7	-1	-2	1
Sopron	0	WNW 2	14,0	-3	ny		8	-4	-6	3
Szombathely	1	– 0	14,3	-3	.		6	-3	-6	2
Szentgotthárd	0 =	SW 1	13,6	-4	.		9	-4	-5	4
Pápa	3 ⌴	SE 1	13,3	0	.		6	-1	-5	–
Győr	1	E 5	14,6	-1	.		5	-1	-2	0
Esztergom	2 =	– 0	16,2	-1	.		4	-2	-7	–
Tatabánya	1 ⌴	E 2	15,0	-1	.		–	-1	-3	–
Székesfehérvár	4	E 2	15,3	-1	.		5	-3	-8	–
Siófok	3 =	NE 3	14,3	-1	.		6	-2	-4	0
Keszthely	1	SE 1	13,6	1	.		6	0	–	1
Zalaegerszeg	2	E 1	13,6	-2	.		8	-2	-4	–
Nagykanizsa	1 ⌴	S 2	13,3	-1	.		7	-1	-2	–
Kaposvár	–	–	–	–	.	folt	6	1	–	–
Pécs	4 =	E 5	14,6	-1	.	folt	4	-1	-2	0
Budapest M. I.	4 =⌴	ENE 2	17,1	-1	.	folt	6	-1	-2	0
Salgótarján	4 =	SE 1	15,5	-2	.	3	2	-2	-5	–
Eger	4	SE 2	19,4	-3	.	2	5	-4	-4	7
Miskolc	4 =	SE 1	18,9	-4	.	3	3	-6	-6	3
Sárospatak	4 =	N 1	19,3	-4	.	2	–	-6	-6	8
Baja	4	SSE 3	15,7	-4	.	5	4	-5	-7	0
Kalocsa	4 =	SE 7	15,9	-4	.		4	-5	-9	–
Kecskemét	4 =	ESE 3	17,2	-7	.		-3	-9	-10	6
Szeged	1 =	SSE 2	17,6	-9	.		0	-9	-10	6
Szolnok	3 =	E 2	17,0	-5	.	4	5	-6	-7	6
Túrkeve	4 =	SE 2	17,6	-3	.	6	-1	-6	-8	–
Békéscsaba	4	– 0	18,6	-5	.	6	0	-11	-11	4
Debrecen	3 =	NE 1	20,3	-8	.	4	0	-11	-12	2
Nyíregyháza	4 =	E 1	20,2	-6	.	4	2	-7	-8	7
Kékestető (1000 m)**	4	SSE 4	894,6	-5	.	21	1	-5	–	9
Galyatető (932 m)**	–	–	–	–	.	13	-1	-6	–	–
Misinatető (534 m)*	4	SE 2	953,6	1	.	6	–	-2	-5	0
Szabadsághegy (474 m)*	4 =	E 1	953,5	-4	.	7	3	-5	-6	0
Farkasgyepű (400 m)*	0	E 4	951,5	-2	.	folt	5	-2	-3	–

	24 órai csapadék mm	Hó cm		24 órai csapadék mm	Hó cm		24 órai csapadék mm	Hó cm		24 órai csapadék mm	Hó cm
Bajka	.		Tab	.	folt	Jósvafő	–		Kisvárda	.	5
Csorna	.	⌴	Sárbogárd	.		Lillafüred	.	8	Vásárosnamény	.	4
Kapuvár	.	=	Szekszárd	.	folt	Szendrőlád	–		Mátészalka	.	5
Kőszeg	.		Nagykónyi	.		Füged	.	fol	Tiszabecs	.	8
Körmend	.		Somogyszob	.	folt	Hidasnémeti	.		Csenger	.	5
Lenti	.		Barcs	.	lepel	Tokaj	.	fol	Nyírlugos	.	6
Letenye	.		Szigetvár	.	folt	Poroszló	.	4	Polgár	.	2
Káld	.	folt	Lengyel	.	10	Jászapáti	.	4	Hajdúdorog	.	
Sümeg	.		Szekszárd	.	8	Nagykáta	.	fol	Hortobágy	.	folt
Zirc	.	folt	Mohács	.	folt	Örkény	.	2	Tiszaroff	.	
Veszprém	.	⌴	Siklós	.	6	Kunszentmiklós	.	folt	Karcag	.	folt
Komárom	.	⌴	Királyrét	.	5	Cegléd	.	3	Berettyóújfalu	.	5
Kisbér	.	⌴	Balassagyarm	.	2	Nagykőrös	.	7	Szeghalom	.	5
Mór	.	folt	Romhány	.	4	Tiszakécske	.	7 ⌴	Körösszakál	.	3
Alcsút	–	folt	Vác	.	folt	Izsák	.	fol	Szarvas	.	⌴
Dobogókő	.		Gödöllő	.	2	Kiskunfélegyh	.	5	Szentes	.	13
Martonvásár	.	folt	Lőrinci	.	folt	Kiskunhalas	.		Orosháza	.	9
Tihany	.		Gyöngyös	.	folt	Bácsalmás	.	9	Makó	.	20
Fonyód	.		Borsodnádasd	–		Kistelek	.		Mezőhegyes	.	14
Marcali	.		Putnok	.	folt	Zahony	.	9	Mátraháza	.	12

* A légnyomás 500 gdm-re átszámítva ** A légnyomás 1000 gdm-re átszámítva

Magassági szélmérések

Óraadatok greenwichi középidőben

II.7.	Szeged 05 h		Bpest 06 h		Szeged 10 h		Siófok 11 h		Miskolc 11 h		Győr 12 h		Pécs 12 h		Bpest 12 h		Bpest 18 h	
	fok	m/s	fok	m/s	fok	m/s	fok	m/s	fok	m/s	fok	m/s	fok	m/s	fok	m/s	fok	m/s
Talaj	270	2	–	0	–	0	–	0	360	2	140	2	140	2	–	0	180	2
500 m	10	5	350	1	290	2	150	2	240	1	180	3	170	4	200	3	180	3
1000	360	4	350	6	350	8	320	2	230	3	230	7	230	3	340	3	250	2
1500	360	4	350	10	350	8			120	3	250	6	320	9	340	9	310	3
2000	320	10	350	10	350	8			200	4			320	9	360	6	290	4
3000	10	21	350	14	10	18			360	9			350	10	360	11	310	5
4000	10	21	10	30	10	18			360	21					360	20		
5000	240	4	10	26	10	18			360	28					360	15		
7000	240	4	10	26	10	34			360	33					350	26		
9000	360	33	360	44	360	42									360	28		
10000	360	23	360	44	20	15									360	30		
12000	320	23	350	29	20	15									350	30		
14000			340	18	340	23									330	15		
16000			270	8	340	23									320	15		
18000																		
20000																		

II.7.	Szhely 23 h		Győr 23 h		Pécs 23 h		Szeged 23 h											
	fok	m/s	fok	m/s	fok	m/s	fok	m/s	fok	m/s	fok	m/s	fok	m/s	fok	m/s	fok	m/s
Talaj	180	2	140	2	90	2	140	2										
500 m	180	10	120	8	140	8	160	7										
1000	200	8	130	8	180	5	80	2										
1500	200	9			210	5	340	7										
2000	210	9			210	5	320	9										
3000					250	9	340	8										
4000					280	10	350	17										
5000					310	10	350	17										
7000							350	17										
9000							350	17										
10000																		
12000																		
14000																		
16000																		
18000																		
20000																		

II.8.	Bpest 00 h																	
	fok	m/s	fok	m/s	fok	m/s	fok	m/s	fok	m/s	fok	m/s	fok	m/s	fok	m/s	fok	m/s
Talaj	180	7																
500 m	150	9																
1000	190	7																
1500	230	6																
2000	270	9																
3000	360	4																
4000	350	10																
5000	340	13																
7000	330	13																
9000	330	17																
10000	330	17																
12000	320	21																
14000	280	18																
16000	280	24																
18000																		
20000																		

IDŐJÁRÁSI NAPIJELENTÉS

ЕЖЕДНЕВНЫЙ МЕТЕОРОЛОГИЧЕСКИЙ БЮЛЛЕТЕНЬ • DAILY WEATHER REPORT
BULLETIN QUOTIDIEN DE TEMPS • TÄGLICHER WETTERBERICHT

KIADJA AZ ORSZÁGOS METEOROLÓGIAI INTÉZET
BUDAPEST II. KITAIBEL PÁL UTCA 1
TELEFON: KÖZPONT: 353-500, IDŐJELZŐ OSZT.: 150-410

MEGJELENIK NAPONKÉNT • ELŐFIZETÉSI ÁRA A POSTAI KÖLTSÉGGEL EGYÜTT NEGYEDÉVRE 60, Ft
KIADÁSÉRT FELEL AZ INTÉZET IGAZGATÓJA

. évfolyam 40. szám. • Budapest • 1962. február 9.

Az időjárási helyzet ma reggel és a várható időjárás:

Európa időjárására jellemző a változékonyság. Sokfelé esik eső, vagy hó és az évszakhoz képest enyhe az idő. Tegnap még a Skandináv félsziget legészakibb részein is +1, +2 fokos legmagasabb hőmérsékleteket mértek. Igazán téli idő csak a Szovjetúnió európai területének délkeleti részén található, itt tegnap napközben sem emelkedett a hőmérséklet -12, -16 fok fölé.

Hazánkban tegnap általában felhős, ködös idő volt. A Balassagyarmat-Békéscsaba vonaltól nyugatra többfelé hullott csapadék, részben hó, részben eső alakjában. A csapadék mennyisége a Dunántúl nyugati részében elérte a 3-4 mm-t, máshol 1 mm-nél kevesebb volt. Napközben a hőmérséklet legmagasabb értéke a nyugati határszélen elérte a +2, +6 fokot, máshol -1, +4 fokos legmagasabb hőmérsékleteket mértek. Ma hajnalban a legalacsonyabb hőmérséklet országszerte -1, -4 fok között volt. A ma reggeli jelentések szerint az ország magasabb helyein általában 10-20 cm közötti vastagságú hóréteg található. A Szabadsághegyen 30 cm hó van. A délelőtt folyamán az ország nyugati részéből többhelyről jelentettek havazást, illetőleg a délebbi területekről esőt.

Ma 12 órakor Budapesten a hőmérséklet +3 fok, a tengerszintre átszámított légnyomás 768 mm, mérsékelten emelkedő irányzatú.

Várható időjárás szombat estig:

Túlnyomóan felhős idő, főként a mai nap folyamán havazással, esővel.
Mérsékelt északkeleti szél.

Várható legalacsonyabb éjszakai hőmérséklet: -2, +1,
legmagasabb nappali hőmérséklet holnap: +2, +6 fok között.

Vándory

hőmérséklet és a légnyomás napi középértéke Budapesten és ezek eltérése a 75 évi átlagtól:

1962. II. 8.: -0,1 C°, 763,4 mm. Eltérés: +0,3 C°, -2,0 mm.

1871 óta ezen a napon előfordult:

legmagasabb hőmérséklet 12,5 C° /1894/
legalacsonyabb hőmérséklet -16,8 C° /1929/

Az Országos Meteorológiai Intézet Időjárási Napjelentése

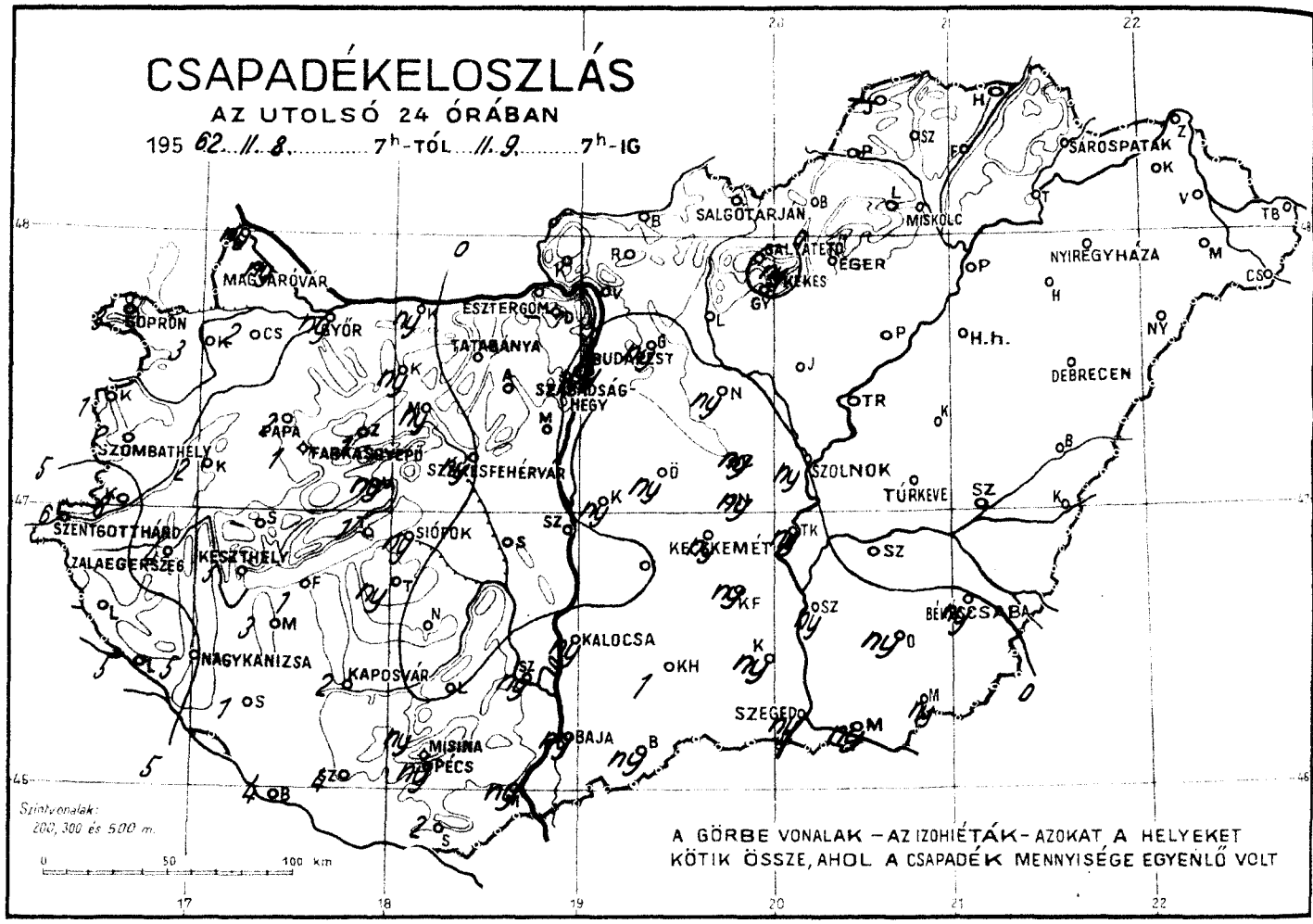

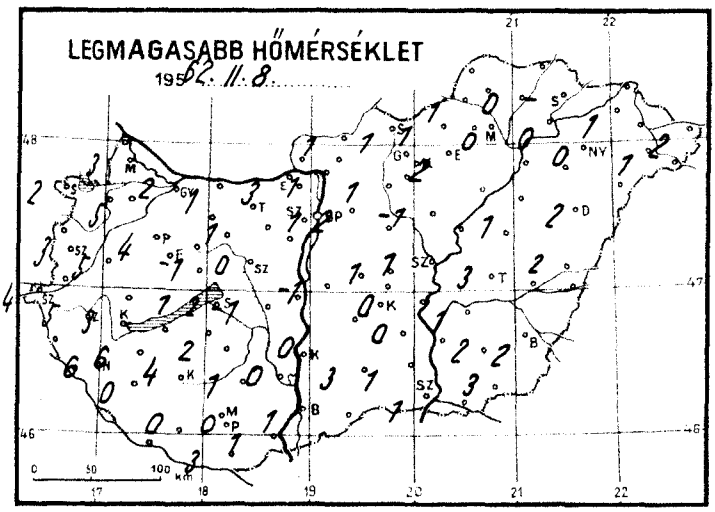

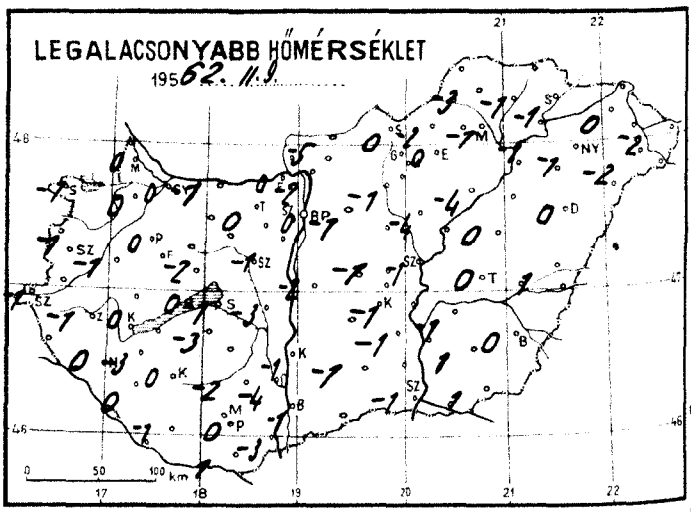

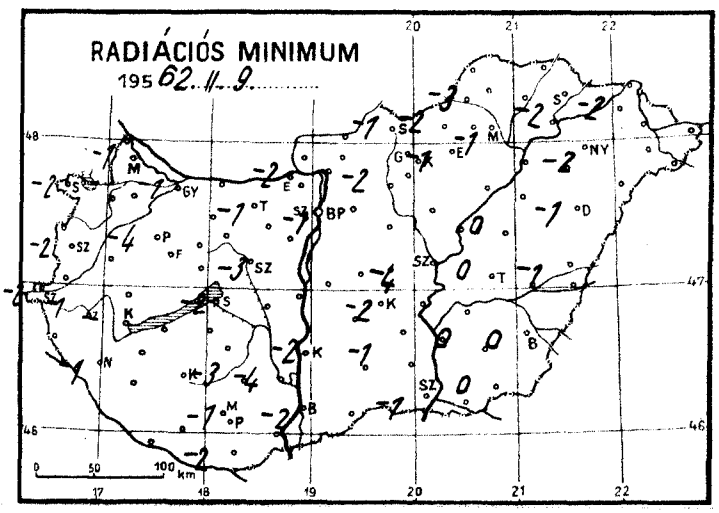

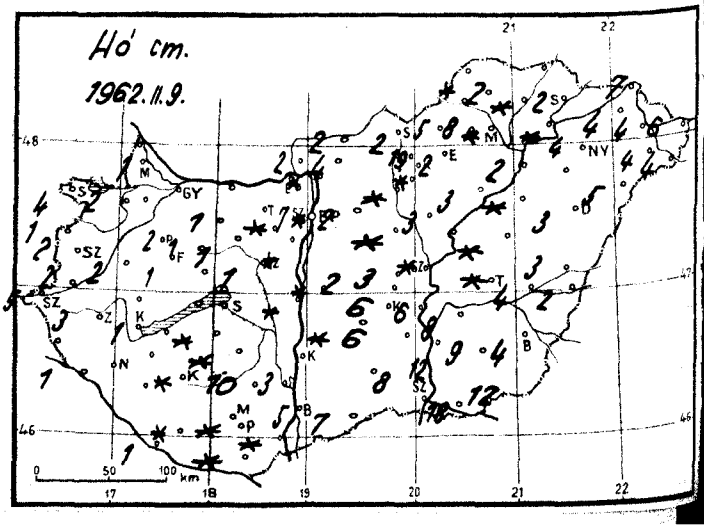

Időjárási helyzet 1962. év FEBRUÁR hó 9. nap 7 óra

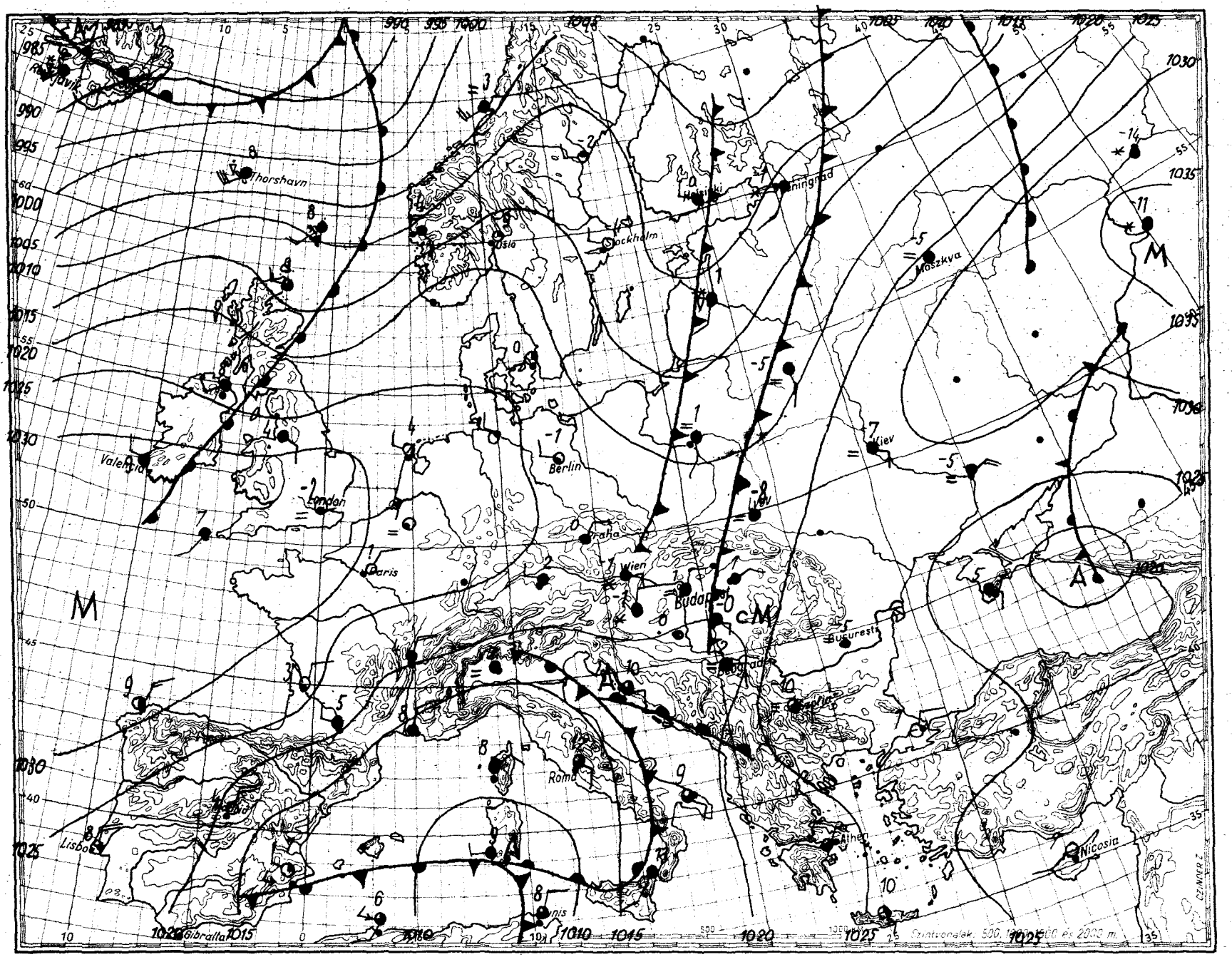

Magaslégköri időhelyzet

19 62. Február hó 9. nap 00 GMT.

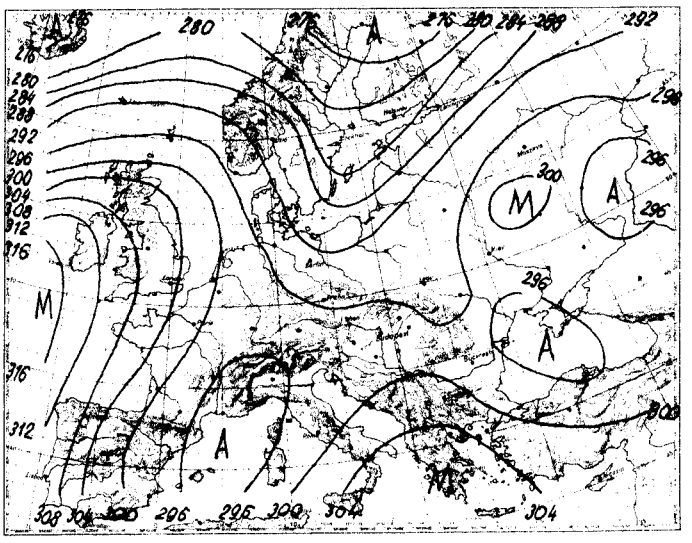

700 mb-os absz. topográfia

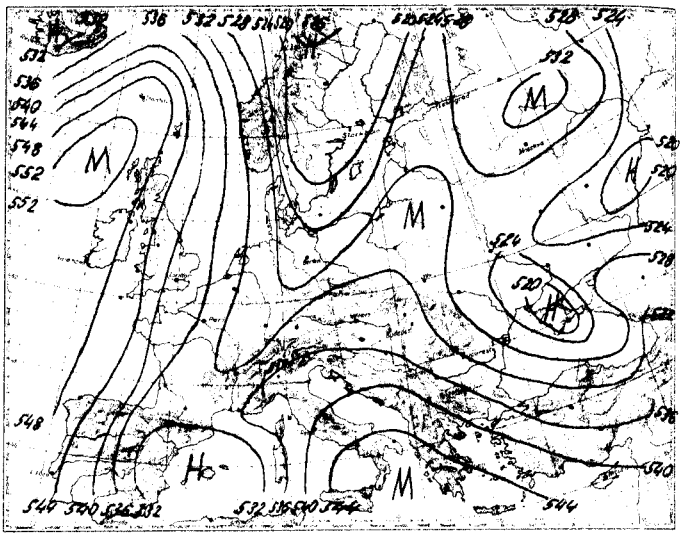

500/1000 mb-os rel. topográfia

1962. II. 8. 12h

mb	m	C°	T_d
1000	138	-	-
850	1420	- 4	- 7
700	2940	- 9	-13
500	5490	-24	-29
400	7080	-35	-38
300	9020	-51	-53
250	10180	-59	-61
200	11450	-53	-72
150			
100			

Jellemző pontok:

1000	Talaj	- 1	- 3
950	590	- 3	- 5
920	820	- 1	- 5
822	1680	- 4	- 5
758	2340	- 8	- 8
741	2500	- 6	- 8
713	2800	- 9	-12
681	3160	- 8	-16
642	3630	-10	-24
445	6300	-30	-33
250	10180	-59	-61

*Tropopauza

A 00h GMT-s magassági mérések szerint ma éjfélkor Spanyolország nagyságú hideg levegőcsepp helyezkedik el a Földközi-tenger nyugati fele fölött. Középpontja Mallorcától kissé nyugatra van. Az advekciós kép szerint erős melegedés van folyamatban a Brit-szigetek és az Ural vidéke, mérsékelt illetve gyenge az Alpok, az Adriai-tenger, Erdély és a Balkán felett, mérsékelt lehűlés a Finnországtól a Baltikumon át az Alpokig, majd Korzikától Észak-Afrikáig terjedő sávban. Budapest felett az utóbbi 24 óra folyamán a troposzféra alsó, 2000 m vastag rétegében nem történt lényeges változás, felette 3000 m-ig átlagosan 2, 3000 m felett pedig 3 fokkal csökkent a hőmérséklet. A tropopauzát a ballon nem érte el.

Tardos s.k.

1962. II. 9. 00h

mb	m	C°	T_d
1000	155	0	- 1
850	1450	- 2	- 2
700	2976	- 8	-11
500	5510	-26	-27
400	7080	-39	-40
300	8980	-55	-56
250	10120	-61	-62
200			
150			
100			

Jellemző pontok:

1002	Talaj	- 1	- 1
930	720	- 3	- 3
893	1060	0	0
856	1400	- 3	- 3
836	1600	- 2	- 2
730	2620	- 3	- 8
288	9240	-58	-59
250	10120	-61	-62
208	11220	-65	-66

1962. február hó, 9. nap péntek
75. évfolyam 40. sz.

	Reggeli észlelések 06 TMG				Az utolsó 24 óra adatai				
	Felhőzet (0–4)	Szélirány és erő (m/s)	Légnyomás (millibár)	Hőmérséklet (C°)	Csapadék (24 óra) (mm)	Hó cm	Hőmérsékleti szélsőségek: legnapi nappali max.	éjszakai min.	Radiációs min.	Napsütés (óra) tegnap
Mosonmagyaróvár	4 *	E 1	1023,7	0	ny	lepel	3	0	-1	3
Sopron	4 *	- 0	22.9	-1	3	4	2	-1	-2	2
Szombathely	4 *	N 4	22,9	-1	2	2	3	-1	-2	4
Szentgotthárd	4 *	- 0	21,6	0	6	5	4	-1	-2	3
Pápa	4 *	NW 2	22,0	0	2	2	4	0	-4	-
Győr	4 *	N 2	22,6	0	ny		2	0	-2	5
Esztergom	4 =	NW 1	21,9	1	.		3	0	-2	-
Tatabánya	4 =	NW 1	21,7	0	.		1	0	-1	-
Székesfehérvár	4 *	- 0	22,4	0	ny	lepel	0	-1	-3	-
Siófok	4 *	NNE 6	21.7	0	ny		2	-1	-2	2
Keszthely	4 .	WNW 1	21,3	0	3	1	3	0	-	4
Zalaegerszeg	4	N 2	22,0	-1	4	3	5	-1	-1	-
Nagykanizsa	4 .	ESE 1	21,6	0	5		6	0	-1	-
Kaposvár	-	-	-	-	2	folt	4	0	-	-
Pécs	4 .	- 0	19,0	0	ny	folt	0	0	-1	0
Budapest M. I.	4 =	N 2	21,7	1	ny	folt	1	0	-1	0
Salgótarján	4 =	W 4	20,4	0	.	2	1	0	-1	-
Eger	4 =	E 1	22,0	1	.	2	2	0	-1	1
Miskolc	4 =	N 1	21,9	0	.	folt	0	-1	-1	0
Sárospatak	4 =	N 2	22,3	0	.	2	-	-1	-2	0
Baja	4 .	S 2	19,9	0	ny	5	1	-1	-2	0
Kalocsa	4 .	NNW 2	-	0	ny		0	-1	-2	-
Kecskemét	4	ESE 1	20,7	0	ny	6	0	-1	-2	0
Szeged	4	SE 5	20,6	0	ny		1	-1	-1	0
Szolnok	4	NE 1	20,7	0	ny	folt	1	-1	-4	0
Túrkeve	4	E 1	20,6	1	.	folt	3	0	0	-
Békéscsaba	4	SE 2	21,0	1	ny	4	2	0	0	1
Debrecen	4	- 0	22,2	0	.	3	2	0	-1	0
Nyíregyháza	4	- 0	22,9	0	.	4	0	-1	-2	0
Kékestető (1000 m)**	4	S 1	898,6	-5	ny	19	-3	-6	-	1
Galyatető (932 m)**	-	-	-	-	.	12	2	-6	-	-
Misinatető (534 m)*	4 .	N 3	958,5	3	ny		4	2	0	0
Szabadsághegy (474 m)*	4 V	N 2	958,7	-3	.	7	-3	-4	-4	0
Farkasgyepű (460 m)*	4 *	- 0	960,0	-2	1	1	2	-3	-4	-

	24 órai csapadék mm	Hó cm
Rajka	ny	
Csorna	2	
Kapuvár	3	2
Kőszeg	1	lepel
Körmend	8	2
Lenti	-	
Letenye	5	1
Káld	2	2
Sümeg	-	
Zirc	1	1
Veszprém	ny	
Komárom	ny	
Kisbér	ny	lepel
Mór	ny	lepel
Alcsut	.	folt
Dobogókő	-	
Martonvásár	.	folt
Tihany	1	
Fonyód	1	
Marcali	3	

	24 órai csapadék mm	Hó cm
Tab	ny	folt
Sárbogárd	.	
Dunaújváros	.	folt
Nagykónyi	.	folt
Somogyszob	1	
Bares	4	lepel
Szigetvár	4	folt
Lengyel	.	10
Szekszárd	ny	3
Mohács	ny	folt
Siklós	2	folt
Királyrét	.	2
Balassagyarmat	.	2
Romhány	.	4
Vác	.	folt
Gödöllő	ny	2
Lőrinci	.	folt
Gyöngyös	.	folt
Borsodnádasd	.	5
Putnok	.	folt

	24 órai csapadék mm	Hó cm
Jósvafő	-	
Lillafüred	.	8
Szendrőlád	.	2
Füged	.	folt
Hidasnémeti	.	
Tokaj	.	folt
Poroszló	.	3
Jászapáti	.	3
Nagykáta	ny	folt
Örkény	ny	2
Kunsztmiklós	ny	folt
Cegléd	ny	3
Nagykörös	ny	6
Tiszakécske	ny	6=
Izsák	.	folt
Kiskunfélegyh	ny	
Kiskunhalas	1	
Bácsalmás	ny	7
Kistelek	ny	8
Záhony	.	7

	24 órai csapadék mm	Hó cm
Kisvárda	.	4
Vásárosnamény	.	4
Mátészalka	.	4
Tiszabecs	.	6
Csenger	.	4
Nyírlugos	.	5
Polgár	.	2
Hajdúdorog	.	
Hortobágy	.	folt
Tiszaroff	.	
Karcag	.	folt
Berettyóújfalu	.	3
Szeghalom	.	4
Körösszakál	.	2
Szarvas	.	8
Szentes	ny	12
Orosháza	ny	9
Makó	ny	18
Mezőhegyes	ny	
Mátraháza	.	11

* A légnyomás 500 gdm-re átszámítva ** A légnyomás 1000 gdm-re átszámítva

Magassági szélmérések

Óraadatok greenwichi középidőben

II. 8. 05

	Szeged h		Debr. h		Szhely h		Bpest h		Szeged h		Pécs h		Győr h		Debr. h		Szhely h	
	05		10		11		11		11		12		12		23		23	
	fok	m/s	fok	m/s	fok	m/s	fok	m/s	fok	m/s	fok	m/s	fok	m/s	fok	m/s	fok	m/s
Talaj	180	2	90	2	40	7	180	7	120	7	90	2	120	7	120	2	360	2
500	170	7	160	6	40	3	120	14	160	8	190	5	130	8	180	4	40	6
1000	230	2	160	6	340	3	170	12	230	5	250	9	190	3	180	4	330	10
1500	280	3	160	6	350	5	200	7	230	5	250	9	190	3	200	5		
2000	280	3			300	9	210	8	260	6			320	4				
3000	320	9			270	12	210	3	280	9			280	5				
4000	320	9			260	8	260	5	290	13			220	4				
5000	320	14			270	16	250	11	290	13								
7000	310	17			270	14	270	13	290	13								
9000	310	17			270	28	260	16	290	13								
10000	310	17					260	16	290	19								
12000							260	17										
14000																		
16000																		
18000																		
20000																		

II. 8. 23

	Siófok h		Szeged h															
	23		23															
	fok	m/s	fok	m/s	fok	m/s	fok	m/s	fok	m/s	fok	m/s	fok	m/s	fok	m/s	fok	m/s
Talaj	40	2	180	2														
500	50	3	190	6														
1000			210	7														
1500			210	7														
2000			240	9														
3000			260	10														
4000			330	18														
5000			270	12														
7000			260	11														
9000			270	25														
10000			270	30														
12000																		
14000																		
16000																		
18000																		
20000																		

II. 9. 00

	Bpest h		Pécs h															
	00		00															
	fok	m/s	fok	m/s	fok	m/s	fok	m/s	fok	m/s	fok	m/s	fok	m/s	fok	m/s	fok	m/s
Talaj	90	2	90	2														
500	120	7	40	1														
1000	250	3	210	3														
1500	280	8	210	3														
2000	260	12	220	8														
3000	260	12	240	7														
4000	270	13																
5000	270	13																
7000	270	10																
9000	260	26																
10000	250	41																
12000																		
14000																		
16000																		
18000																		
20000																		

IDŐJÁRÁSI NAPIJELENTÉS

ЕЖЕДНЕВНЫЙ МЕТЕОРОЛОГИЧЕСКИЙ БЮЛЛЕТЕНЬ • DAILY WEATHER REPORT
BULLETIN QUOTIDIEN DE TEMPS • TÄGLICHER WETTERBERICHT

KIADJA AZ ORSZÁGOS METEOROLÓGIAI INTÉZET
BUDAPEST II. KITAIBEL PÁL UTCA 1
TELEFON: KÖZPONT: 353-500, IDŐJELZŐ OSZT.: 350-410

MEGJELENIK NAPONKÉNT * ELŐFIZETÉSI ÁRA
A POSTAI KÖLTSÉGGEL EGYÜTT NEGYEDÉVRE 60,- Ft
KIADÁSÉRT FELEL AZ INTÉZET IGAZGATÓJA

75. évfolyam 41. szám. + Budapest + 1962. február 10.

Az időjárási helyzet ma reggel és a várható időjárás:

Az óceáni származású légtömegek csaknem egész Európát elárasztották, -10 fok alatti hőmérsékletet ma reggel már csak a Szovjetúnió Moszkvától keletre és délre eső vidékein mértek. A Brit-szigeteken, Norvégia nyugati partvidékén és Dél-Európában viszont a korareggeli órákban sem süllyedt a hőmérséklet +5 fok alá.

Hazánkban tegnap felhőátvonulások voltak, sokfelé havazással, a déli részeken esővel. A csapadék mennyisége a délnyugati, déli megyékben általában 2-5, Letenyén azonban 7, Barcson 9 mm volt. Az ország többi részén nem haladta meg az egy mm-t. A hőmérséklet a nap folyamán +1, +6 fokig emelkedett, ma hajnalban általában 0, -3 fokig süllyedt. A hóréteg vastagsága ma reggel a Szabadsághegyen 6, Dobogókőn és Galyatetőn 13, Mátraházán 10, Kékestetőn 18, a mecseki Árpádtetőn 13 cm volt. Ma délelőtt a Kékestetőn gyengén havazott.

Ma 12 órakor Budapesten a hőmérséklet +2 fok, a tengerszintre átszámított légnyomás 774 mm, alig változik.

Várható időjárás vasárnap estig:

Párás idő, változó felhőzet, néhány helyen kisebb havazás. Mérsékelt szél.

Várható legalacsonyabb éjszakai hőmérséklet: -1, -4 fok között, helyenként -4 fok alatt,
legmagasabb nappali hőmérséklet holnap: +1, +4 fok között.

Taxon

A hőmérséklet és a légnyomás napi középértéke Budapesten és ezek eltérése a 75 évi átlagtól:

1962. II. 9.: +2,4 C°, 769,4 mm. Eltérés: +2,6 C°, +4,2 mm.

1871 óta ezen a napon előfordult:

legmagasabb hőmérséklet	13,5 C° /1928/
legalacsonyabb hőmérséklet	-19,0 C° /1917/

Az Országos Meteorológiai Intézet Időjárási Napijelentése

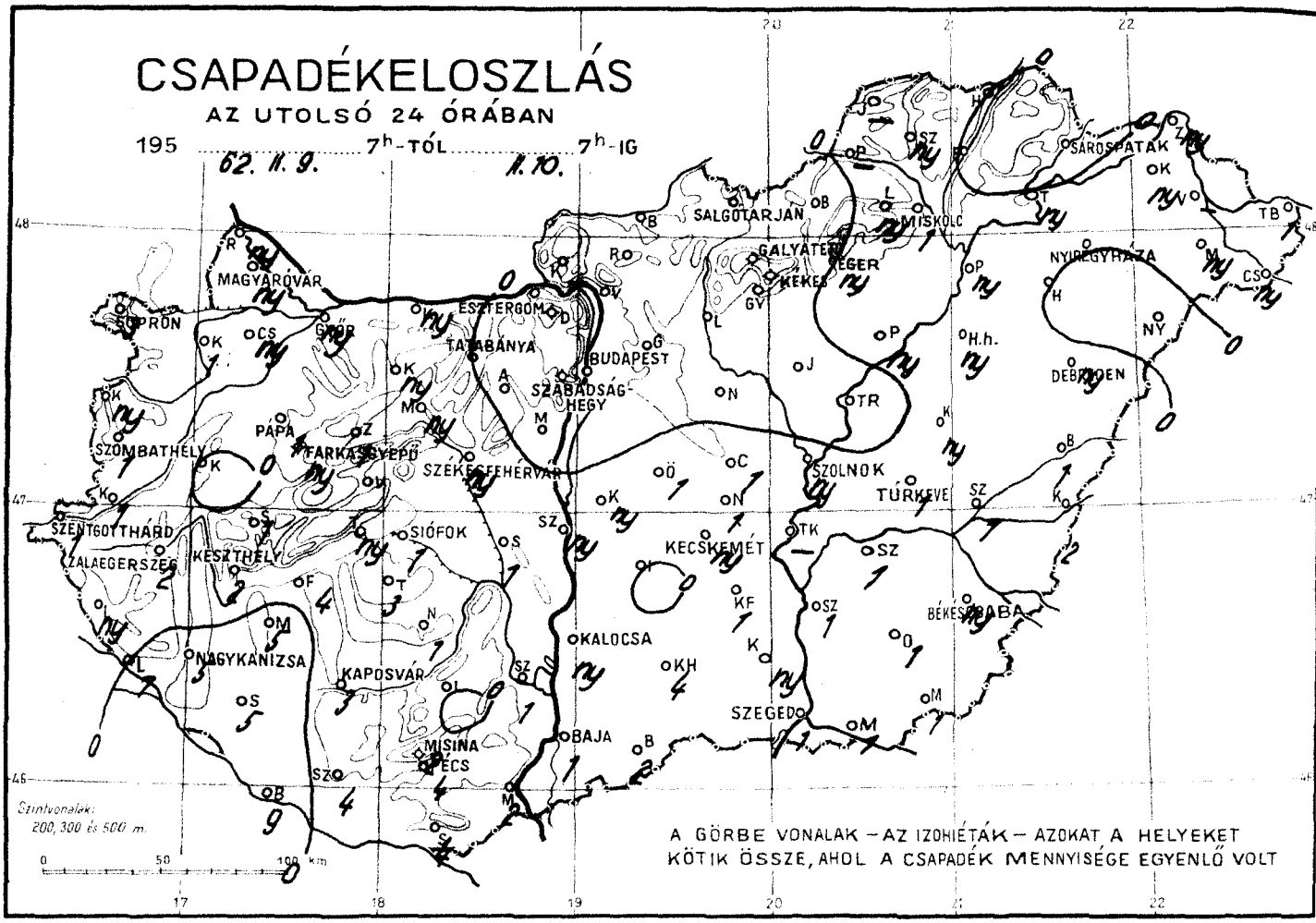

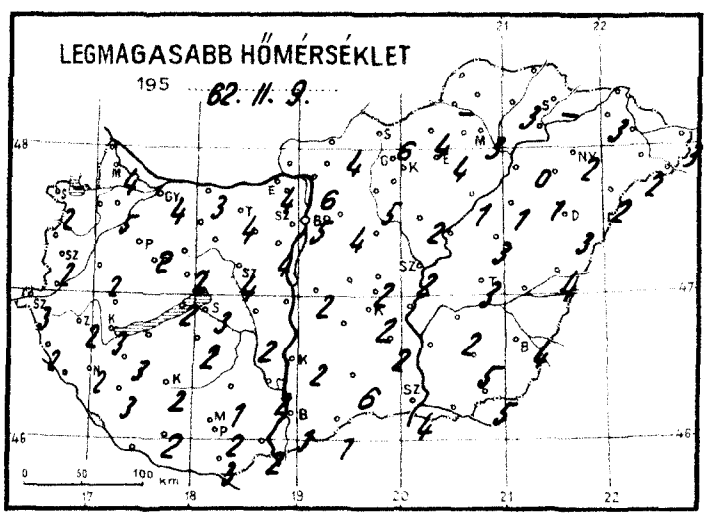

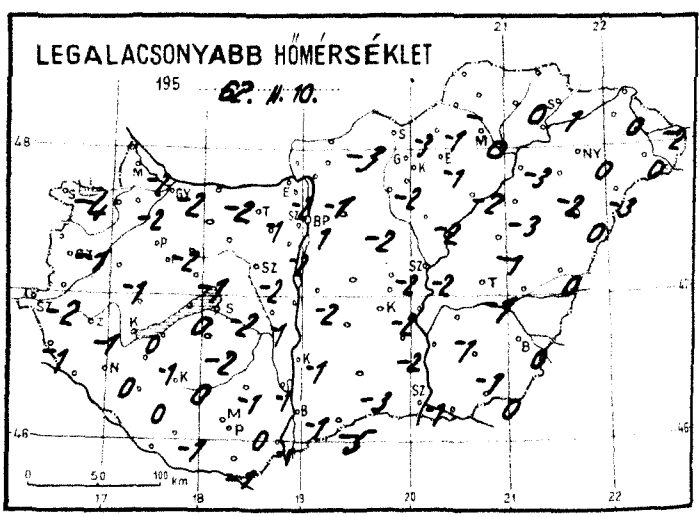

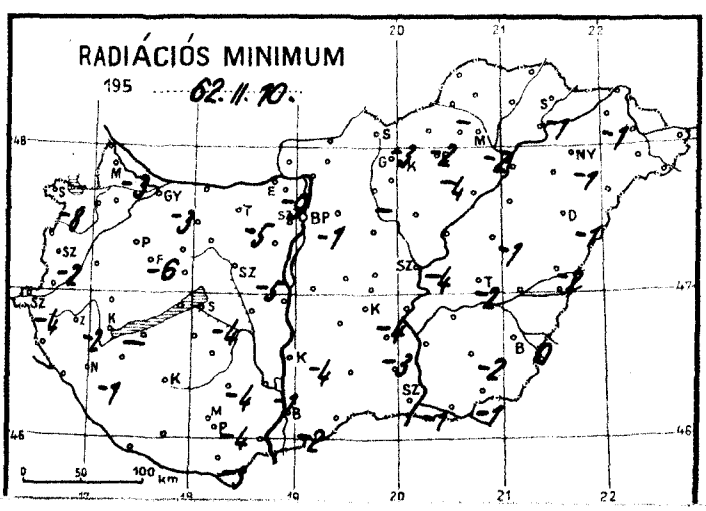

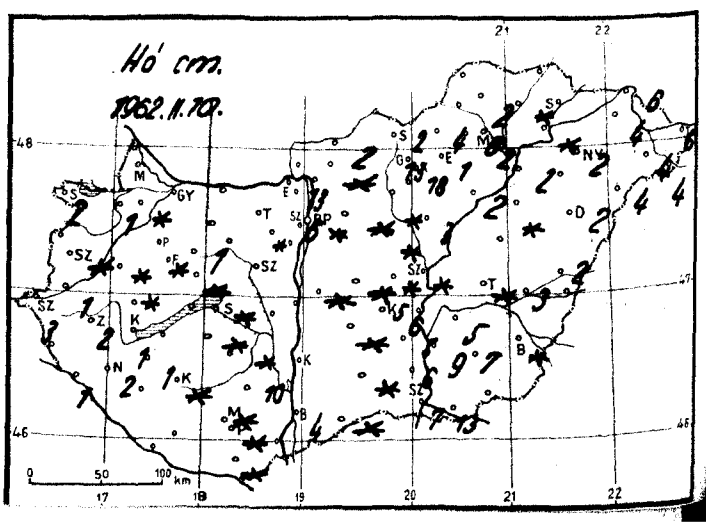

Időjárási helyzet 1962. év FEBRUÁR hó 10. nap 7 óra

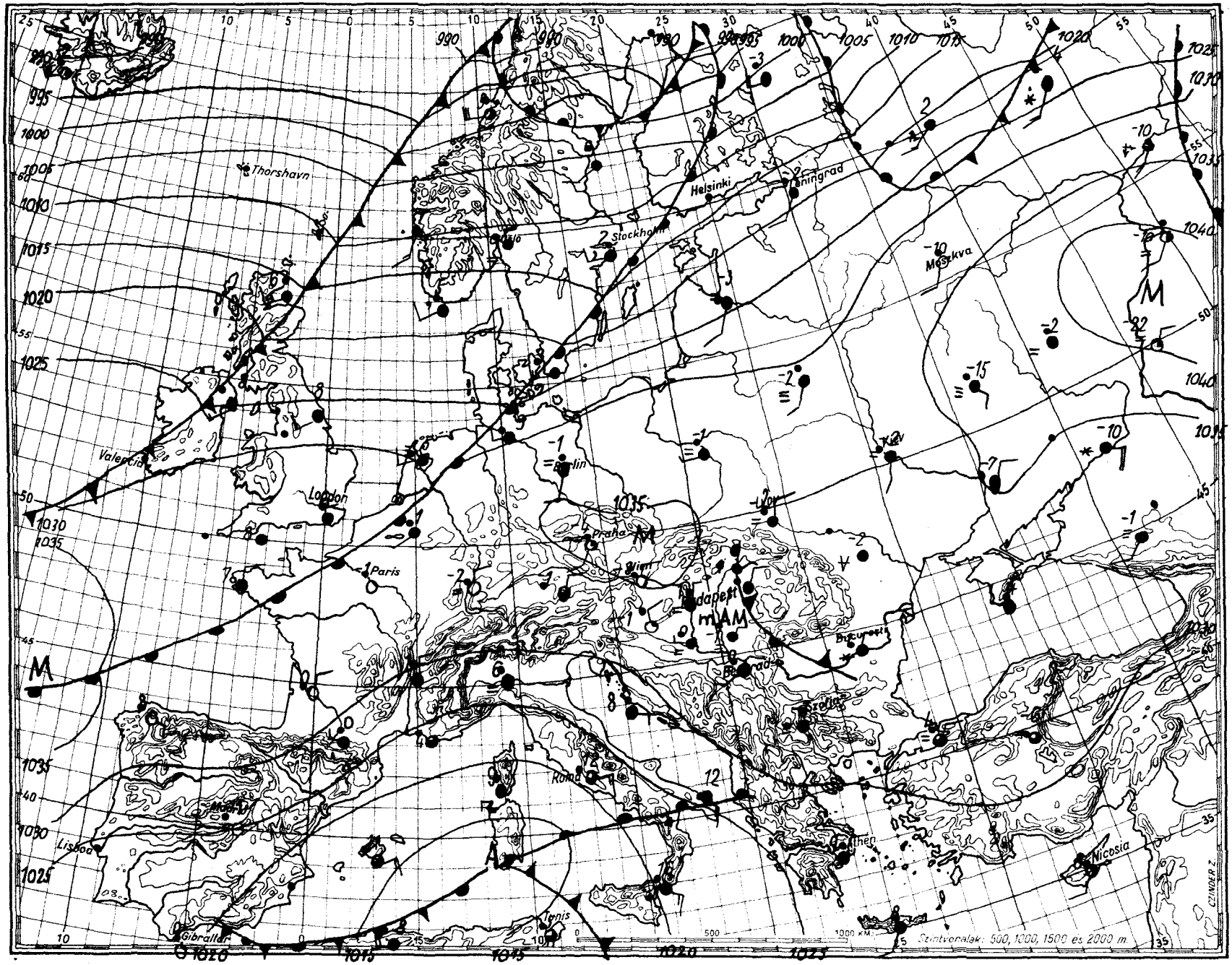

Magaslégköri időhelyzet

19 62. február hó 10. nap 00 GMT.

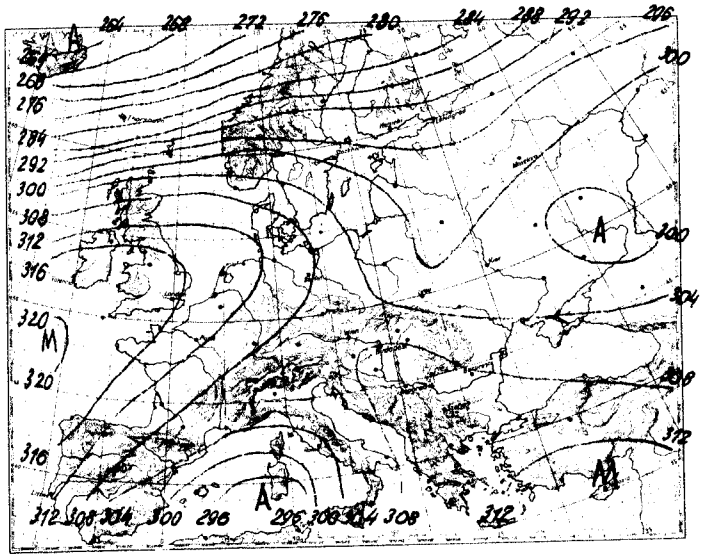

700 mb-os absz. topográfia

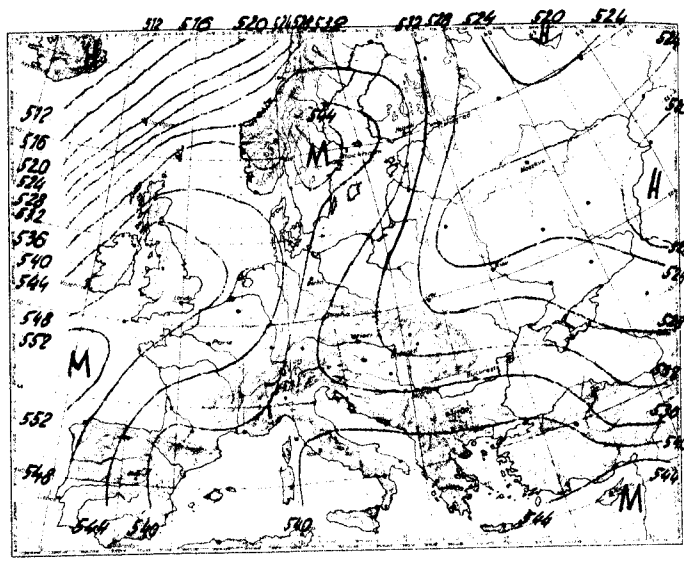

500/1000 mb-os rel. topográfia

1962.II.9. 12h

mb	m	C°	T_d
1000	197	3	- 4
1000	1493	- 2	- 5
850	3022	- 9	-12
700	5530	-28	-29
500	7100	-39	-42
400	9010	-56	-58
300	10150	-62	-64
250	11530	-62	-
200	13310	-61	-
150			
100			
1007	Jellemző pontok:	2	- 3
942	Talaj 660	- 2	- 4
800	1980	- 2	- 5
745	2510	- 7	-10
723	2740	- 7	-10
652	3530	-14	-16
622	3900	-15	-17
552	4800	-28	-35
540	4960	-22	-24
347	8060	-47	-49
280	9430	-60	-62
268	9710	-60	-62
250	10150	-62	-64
210	-	-63	-
120	-	-61	-

*Tropopauza

Ma 00 GMT-kor erős hideg advekció figyelhető meg az Atlanti óceán felett az 50. szélességi körtől északra. A lehűlést okozó nagytömegű hideg légtömeg kelet, délkelet felé tartó gyors előrehaladása során elérte a Brit-szigetek északi felét és Skandinávia partvonalát. Ugyanekkor komoly melegedési folyamat található Dánia, a Baltiállamok és Finnország felett. Máshol csak gyenge, vagy elmosódott az advekció.
Budapest felett az elmúlt 24 óra alatt az alsó 1 km-es rétegben 2 fokos melegedés, efelett kb. 6 km-ig 1, 2 fokos lehűlés, a magasabb rétegekben pedig néhány fokos melegedés történt. Ma éjfélkor a 0 fok 150 és 840 m-en, a -10 fok pedig 2800 m-en volt.

Tóth Pál s. k.

1962.II.10. 00h

mb	m	C°	T_d
1000	246	2	- 1
850	1544	- 3	- 5
700	3058	-12	-13
500	5560	-27	-35
400	7140	-37	-47
300	9070	-51	-60
250	10230	-57	-66
200	11630	-62	-70
150	13410	-64	-
100	15890	-64	-
1013	Jellemző pontok:	0	- 2
977	Talaj 420	0	- 1
950	630	2	- 4
900	1090	- 2	- 4
838	1620	- 4	- 5
778	2220	- 8	- 9
760	2420	- 7	- 8
666	3420	-15	-16
628	3880	-15	-17
250	10230	-57	-66
200	11630	-62	-70
162	-	-52	-

1962. február hó, 10. nap szombat, 75. évfolyam 41. sz.

	Reggeli észlelések 06 TMG				Az utolsó 24 óra adatai					
	Felhőzet (0–4)	Szélirány és erő (m/s)	Légnyomás (millibar)	Hőmérséklet (C°)	Csapadék (24 óra) (mm)	Hó cm	Hőmérsékleti szélsőségek: tegnapi nappali max.	ejszakai min.	Radiációs min.	Napsütés (óra) tegnap
Mosonmagyaróvár	4 ≈	W 1	1034.9	−2	ny		4	−2	−3	0
Sopron	0	WNW 3	35,4	−4	3	2	2	−4	−8	0
Szombathely	1	NNW 3	34,4	−1	1	folt	2	−1	−2	0
Szentgotthárd	3	WNW 1	33,7	−2	1	3	3	−2	−4	0
Pápa	1	NW 3	33,6	−1	1		2	−2	−6	–
Győr	0 ≈ ⊔	W 2	34,1	−2	ny		4	−2	−3	2
Esztergom	4 ≈	– 0	32,4	−2	.		4	−2	−9	–
Tatabánya	1 ≈ ⊔	WNW 2	33,0	−1	.		4	−1	−5	–
Székesfehérvár	3	NW 2	35,4	0	ny		4	−2	−5	–
Siófok	1 ≈	NW 1	33,1	−1	1	folt	3	−2	−4	1
Keszthely	2	NNW 3	33,3	0	2	lepel	3	0	–	0
Zalaegerszeg	3	N 2	33,7	−1	2	2	2	−1	−2	–
Nagykanizsa	4	NNE 2	34,3	0	5	2	2	0	−1	–
Kaposvár	–	– –	–	–	3	folt	2	0	–	–
Pécs	4 ≈	WNW 1	31,8	0	4	folt	2	0	−4	0
Budapest M. I.	4 ≈ ⊔	NE 1	31,5	1	.	folt	5	1	−1	2
Salgótarján	4 ≈	NW 1	30,7	1	.	2	6	−3	−3	–
Eger	4 ⛈	E 1	32,7	2	ny	1	4	−1	−4	0
Miskolc	4 ✱	E 1	31,9	1	1	2	3	0	−2	0
Sárospatak	4 ≈	N 4	32,2	2	.		–	1	−1	0
Baja	4 ≈	NNW 2	31,7	1	1	4	1	−1	−2	0
Kalocsa	4	– 0	32,0	0	ny		2	−1	−4	–
Kecskemét	4 ≈	NE 1	31,7	0	ny	6	2	−2	−4	0
Szeged	4 ≈	N 3	32,2	−1	1	7	4	−1	−1	0
Szolnok	4 ≈	N 2	31,5	0	ny	folt	2	−2	−4	0
Túrkeve	4	SE 1	31,4	1	1	folt	3	−1	−2	–
Békéscsaba	4 ≈	N 3	31,8	0	ny	folt	4	0	0	0
Debrecen	4	NNE 2	32,4	1	ny	2	3	0	−1	0
Nyíregyháza	4 ≈	N 3	32,4	1	.	2	2	0	−1	0
Kékestető (1000 m)**	4 ≈	SSE 1	907,5	−5	.	18	−2	−5	–	2
Galyatető (932 m)**	–	– –	–	–	.	13	−1	−5	–	–
Misinatető (534 m)*	4 ≈	N 5	969,3	−1	2	folt	3	−1	−3	0
Szabadsághegy (471 m)*	4	NW 1	968,4	−1	.	6	2	−2	−5	3
Farkasgyepű (400 m)*	4 ≈	NW 1	970,0	−2	ny	folt	1	−2	−4	–

24 órai csapadék mm	Hó cm
Rajka	ny
Csorna	ny
Kapuvár	1
Kőszeg	ny
Körmend	1
Lenti	ny
Letenye	7
Káld	.
Sümeg	1
Zirc	1
Veszprém	2
Komárom	ny
Kisbér	ny
Mór	ny
Alcsut	.
Dobogókő	.
Martonvásár	.
Tihany	ny
Fonyód	4
Marcali	5

24 órai csapadék mm	Hó cm
Rajka	
Csorna	folt ⊔
Kapuvár	1 ≈
Kőszeg	
Körmend	1
Lenti	
Letenye	1
Káld	folt
Sümeg	folt
Zirc	1
Veszprém	folt
Komárom	⊔
Kisbér	⊔
Mór	
Alcsut	folt
Dobogókő	13
Martonvásár	folt
Tihany	
Fonyód	
Marcali	lepel

24 órai csapadék mm	Hó cm
Tab 3	folt
Sárbogárd 1	
Siófok Dunatáj. ny	folt
Nagykónyi 1	folt
Somogyszob j 5	
Barcs 9	lepel
Szigetvár 4	
Lengyel .	10
Szekszárd 1	folt
Mohács 2	folt
Siklós 4	folt
Királyrét –	
Balassagyarm .	2
Romhány .	folt
Vác .	
Gödöllő .	folt
Lőrinci .	folt
Gyöngyös .	
Borsodnádasd .	4
Putnok –	

24 órai csapadék mm	Hó cm
Jósvafő –	
Lillafüred ny	8
Szendrőlád ny	2
Függőd .	folt
Hidasnémeti .	
Tokaj ny	folt
Poroszló ny	2
Jászapáti .	3
Nagykáta .	folt
Örkény 1	folt
Kunsztmiklós ny	folt
Cegléd 1	folt
Nagykőrös 1	5
Tiszakécske –	
Izsák .	folt
Kiskunfélegyh 1	5
Kiskunhalas 4	folt
Bácsalmás 2	folt
Kistelek ny	6
Záhony ny	6

24 órai csapadék mm	Hó cm
Kisvárda ny	4
Vásárosnamény –	
Mátészalka ny	4
Tiszabecs 1	6
Csenger ny	4
Nyírlugos .	4
Polgár ny	2
Hajdúdorog .	
Hortobágy ny	folt
Tiszaroff .	
Karcag ny	
Berettyóújfalu 1	2
Szeghalom 1	3
Körösszakál 2	2
Szarvas 1	5
Szentes 1	9
Orosháza 1	7
Makó 1	13
Mezőhegyes 1	
Mátraháza .	10

* A légnyomás 500 gdm-re átszámítva ** A légnyomás 1000 gdm-re átszámítva

Magassági szélmérések

Óraadatok greenwichi középidőben

II. 9.	Szeged 05 h		Bpest 06 h		Szeged 11 h		Bpest 12 h		Miskolc 11 h		Győr 12 h		Debr. 12 h		Szhely 13 h		Bpest 15 h	
	fok	m/s	fok	m/s	fok	m/s	fok	m/s	fok	m/s	fok	m/s	fok	m/s	fok	m/s	fok	m/s
Talaj	140	2	90	2	360	2	360	2	360	2	360	2	40	2	40	2	40	7
500 m	230	1	90	5	70	3	50	2	30	3	350	8	330	4	20	6	10	4
1000	250	3	270	3	250	1	10	5	120	2	350	7	230	4			360	13
1500	300	5	280	6	220	3	-		170	3							30	4
2000	270	7	280	8	250	3	310	12	240	2							340	4
3000	300	11	270	9	250	8	-										300	6
4000	250	10	260	11	270	9	-										280	8
5000	280	13	260	18	260	13												
7000	260	17	260	21	270	26												
9000	260	29	260	25	270	26												
10000	260	28	260	26														
12000			260	22														
14000																		
16000																		
18000																		
20000																		

II. 9.	Bpest 18 h		Szeged 23 h		Debr. 23 h		Szhely 23 h		Pécs 23 h									
	fok	m/s	fok	m/s	fok	m/s	fok	m/s	fok	m/s	fok	m/s	fok	m/s	fok	m/s	fok	m/s
Talaj	360	2	360	2	40	2	360	7	360	2								
500 m	360	3	10	4	40	5	360	13	20	5								
1000	40	1	350	3	30	8	350	9	360	4								
1500	90	1	310	11	60	7	340	2	10	5								
2000	90	1	310	11	360	5	260	5	40	5								
3000			310	11			280	8	290	4								
4000			280	15														
5000			270	21														
7000			270	28														
9000			290	17														
10000			290	17														
12000			330	11														
14000			330	11														
16000			300	22														
18000																		
20000																		

II.10.	Bpest 00 h		Bpest 03 h															
	fok	m/s	fok	m/s	fok	m/s	fok	m/s	fok	m/s	fok	m/s	fok	m/s	fok	m/s	fok	m/s
Talaj	360	2	360	7														
500 m	300	1	330	2														
1000	90	3	300	2														
1500	350	3																
2000	330	6																
3000	280	8																
4000	280	14																
5000	290	17																
7000	360	13																
9000	30	31																
10000	30	28																
12000	30	28																
14000	360	11																
16000	310	09																
18000																		
20000																		

IDŐJÁRÁSI NAPIJELENTÉS

ЕЖЕДНЕВНЫЙ МЕТЕОРОЛОГИЧЕСКИЙ БЮЛЛЕТЕНЬ • DAILY WEATHER REPORT
BULLETIN QUOTIDIEN DE TEMPS • TÄGLICHER WETTERBERICHT

KIADJA AZ ORSZÁGOS METEOROLÓGIAI INTÉZET
BUDAPEST II. KITAIBEL PÁL UTCA 1
TELEFON: KÖZPONT: 353-500, IDŐJELZŐ OSZT.: 150-410

MEGJELENIK NAPONKÉNT • ELŐFIZETÉSI ÁRA A POSTAI KÖLTSÉGGEL EGYÜTT NEGYEDÉVRE 60, Ft
KIADÁSÉRT FELEL AZ INTÉZET IGAZGATÓJA

75. évfolyam 42. szám. + Budapest + 1962. február 11.

Az időjárási helyzet ma reggel és a várható időjárás:

Az Azori-szigetek felett és Kelet-Európa déli részén lévő anticiklonokat Közép-Európán át légnyomási hátság köti össze, ezért ezeken a területeken csendes, párás, helyenként ködös az idő. Magasabb földrajzi szélességeken viszont gyors vonulású ciklonok találhatók, miért is ott erősen szeles, csapadékos az időjárás.

Hazánkban tegnap a Dunántúlon és a Tiszántulon csak kisebb felhőátvonulások voltak, az ország középső részén viszont felhős idő volt. Az előbbi területeken 5 - 8, az utóbbiakon pedig 2 - 4 óráig sütött a nap, de a fővárosban a füst és szennyréteg miatt egyáltalán nem volt napsütés. Napközben az Északi hegyvidéken és az északkeleti megyékben néhány helyen gyengén havazott. A lehullott csapadék mennyisége sehol sem haladta meg az 1 mm-t. A legmagasabb hőmérséklet országszerte +2, +5 fok volt. Ma reggelre, főleg az ország délkeleti felében, ahol még több cm-es összefüggő hóréteg van és felette erős a hőkisugárzás, -5, -9, máshol azonban csak -1, -3 fokig hült le a levegő. A hegyeken a hó továbbra is alkalmas sportolásra, napközben sem olvad.

Ma 12 órakor Budapesten a hőmérséklet +2 fok, a tengerszintre átszámított légnyomás 773 mm, alig változik.

Várható időjárás hétfő estig:

Ma és éjszaka erősen felhős idő, főként északon többfelé kisebb havazással, holnap kevesebb felhő, párás idő, mérsékelt északnyugati szél.

Várható legalacsonyabb éjszakai hőmérséklet -1, -5, fok között, néhány helyen -5 fok alatt, legmagasabb nappali hőmérséklet holnap: +1, +5 fok között.

Tóth Pál s.k.

A hőmérséklet és a légnyomás napi középértéke Budapesten és ezek eltérése a 75 évi átlagtól:

1962. II. 10. +1,4 C°, 774,6 mm. Eltérés: +1,7 C°, +10,0 mm.

1871 óta ezen a napon előfordult:

legmagasabb hőmérséklet 15,4 C° /1925/
legalacsonyabb hőmérséklet -21,8 C° /1929/

Az Országos Meteorológiai Intézet Időjárási Napjelentése

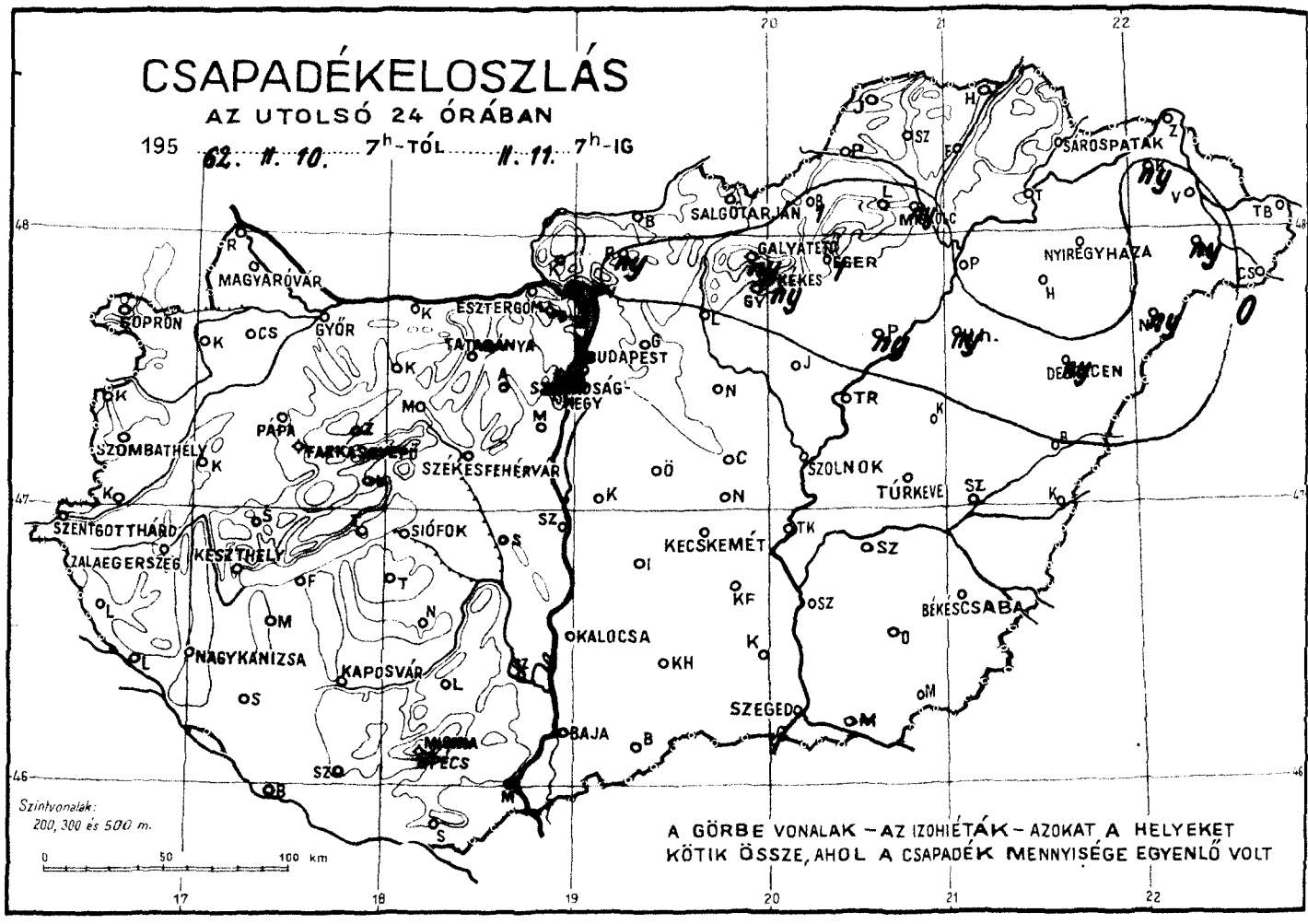

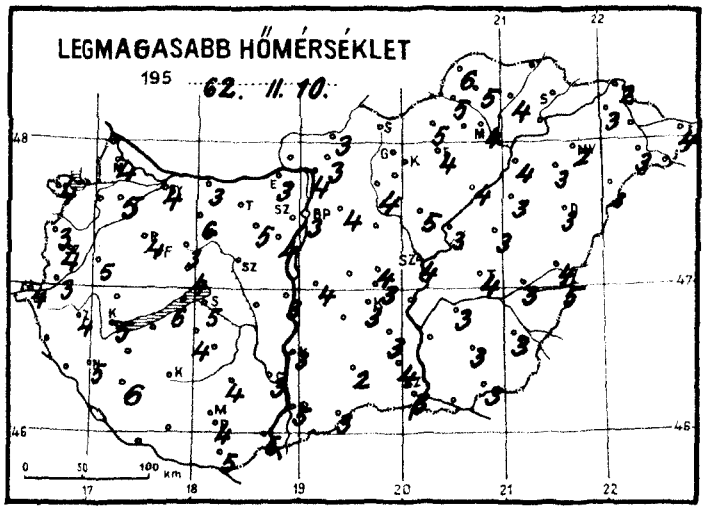

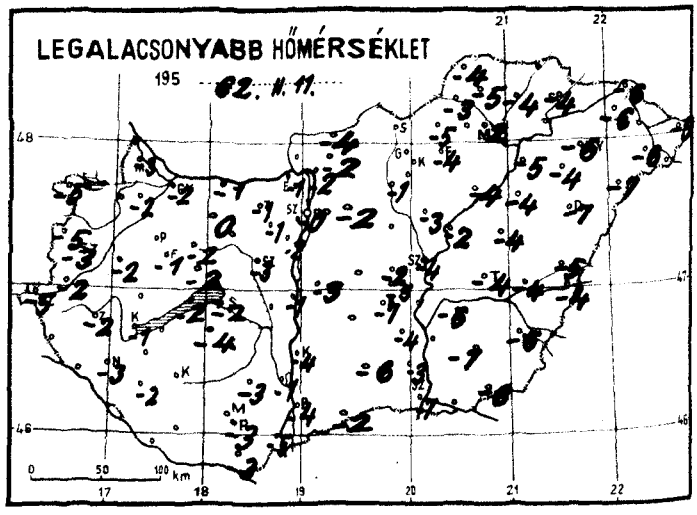

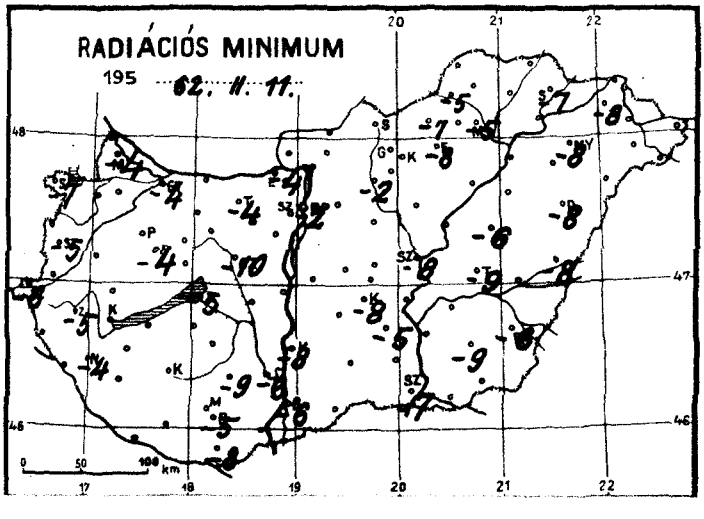

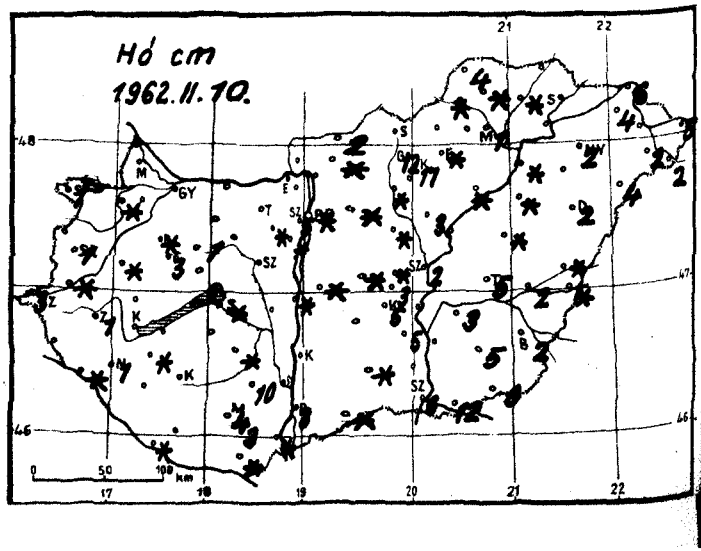

Időjárási helyzet 1962. év FEBRUÁR hó 11. nap 7 óra

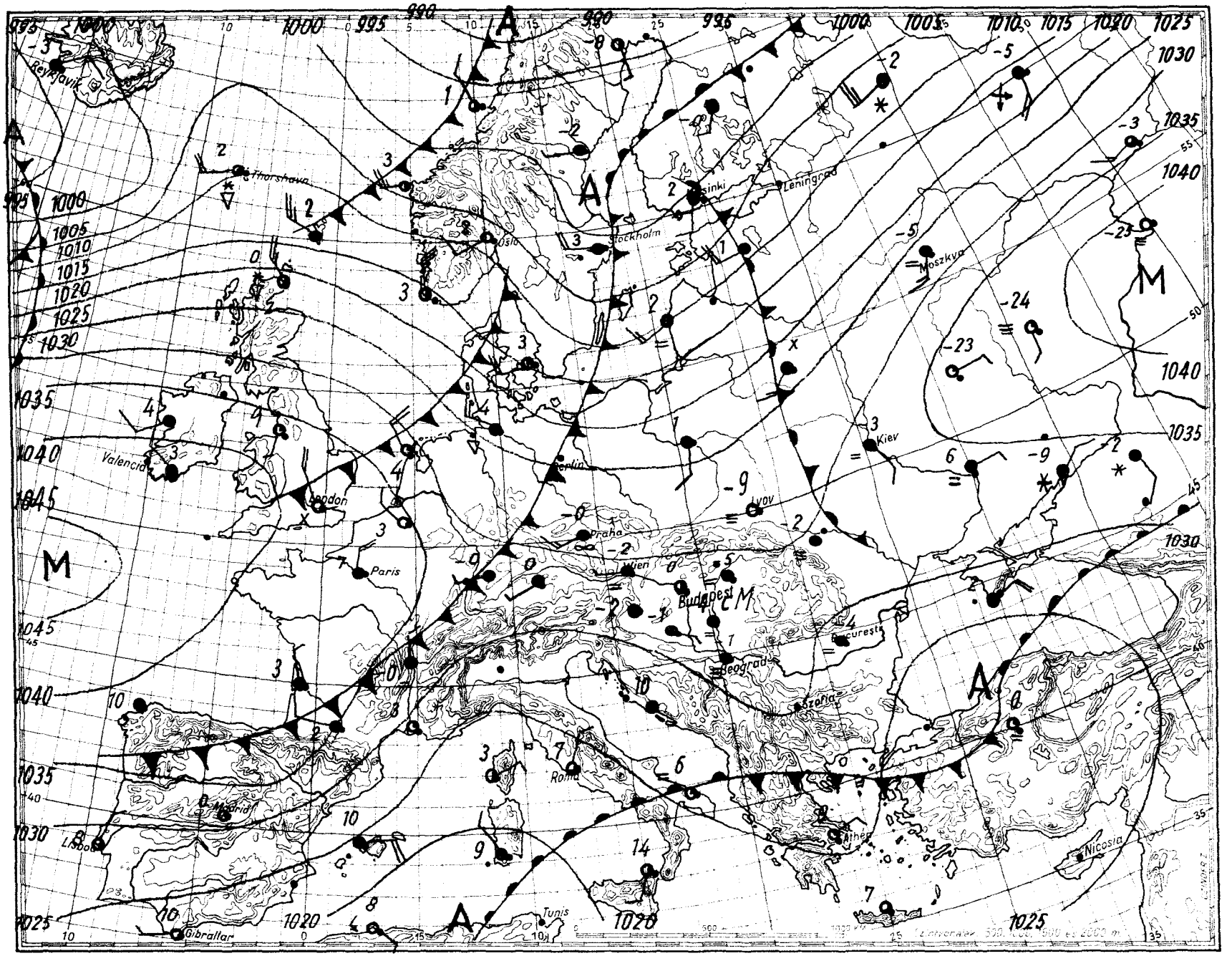

Magaslégköri időhelyzet

19 62. február hó 11. nap 00.h GMT.

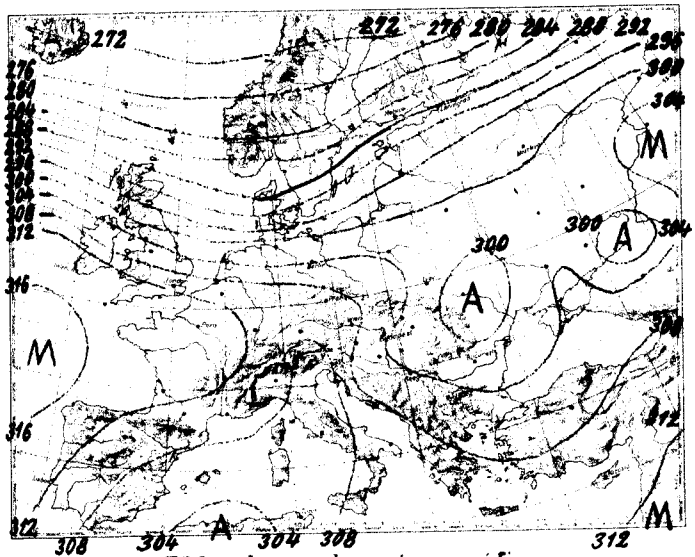

700 mb-os absz. topográfia

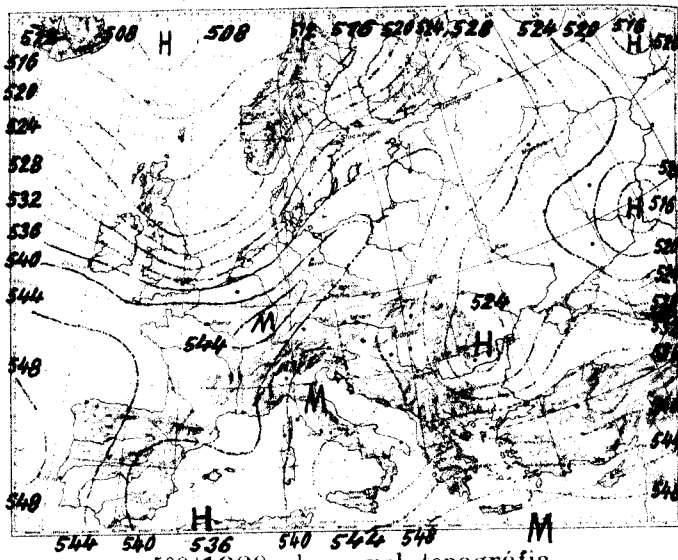

500/1000 mb-os rel. topográfia

1962. II. 10. 12h

mb	m	C°	T_d
1000	268	- 1	- 2
850	1552	- 8	-10
700	3066	- 9	-22
500	5630	-22	-32
400	7230	-34	-43
300	9180	-48	-54
250	10360	-56	-62
200			
150			
100			

Jellemző pontok:

	Talaj		
1016		3	- 1
921	920	- 5	- 7
885	1220	- 5	- 7
826	1800	-10	-12
810	1940	- 8	-10
751	2480	-10	-21
636	3800	- 8	-25
250	10360	-56	-62
219	11210	-61	-67

*Tropopauza

Az advekciós kép vasárnap 00 GMT-kor erős hideg advekciót mutatott Dániában és környékén, valamint Finnországban, erős meleget pedig a Szovjetunió európai területének északi részén és Izlandtól délnyugatra az Atlanti-óceánon. A Kárpát-medence fölött az advekciós kép elmosódott. Hazánkban az elmúlt 24 óra alatt a troposzféra alsó, 2600 m vastag rétege 2 fokot hült, a 2600-tól 7200 m-ig terjedő rétege pedig 4 fokot melegedett átlagosan.

Budapest felett ma éjjel a -10 fokos szint 3400, a -20 fokos pedig 5440 m magasságban helyezkedett el; tegnap óta az első 600, a második pedig 840 m-t emelkedett.

Veress k.s.

1962. II. 11. 00h

mb	m	C°	T_d
1000	257	- 2	- 3
850	1544	- 6	-19
700	3060	- 8	-20
500	5610	-21	-23
400	7210	-34	-35
300	9170	-48	-50
250			
200	11720	-70	-72
150	13430	-69	
100			

Jellemző pontok:

	Talaj		
1014		- 1	- 1
914	1000	- 5	- 7
868	1370	- 5	-15
826	1780	- 7	-23
804	1980	- 6	-24
756	2480	-10	-26
708	2960	- 7	-20
590	4340	-16	-18
556	4800	-16	-18
193	11920	-72	-74
150	13430	-69	

1962. február hó, 11 nap vasárnap, 75 évfolyam 42. sz.

	Reggeli észlelések 06 TMG				Az utolsó 24 óra adatai					
	Felhőzet (0–4)	Szélirány és erő (m/s)	Légnyomás (millibár)	Hőmérséklet (C°)	Csapadék (24 óra) (mm)	Hó cm	Hőmérsékleti szélsőségek: tegnapi nappali max.	éjszakai min.	Radiációs min.	Napsütés (óra) tegnap
Mosonmagyaróvár	4 =	N 1	1032,0	-1	.	.	4	-3	-4	6
Sopron	3	NW 2	30,7	-2	.	1	4	-5	-7	6
Szombathely	4	- 0	31,3	-2	.	1	4	-3	-5	6
Szentgotthárd	4 =	- 0	30,9	-5	.	3	4	-5	-6	6
Pápa	4 =	S 1	30,1	-1	.	folt	4	-1	-4	-
Győr	4 =	- 0	30,9	-1	.	.	4	-2	-4	5
Esztergom	4 =	SE 1	30,6	0	.	.	3	-1	-4	-
Tatabánya	4	WNW 1	30,6	0	.	.	-	-1	-4	-
Székesfehérvár	4	- 0	30,6	-1	.	.	-	-3	-10	-
Siófok	4 =	- 0	30,7	-2	.	folt	5	-2	-5	8
Keszthely	4 =	SE 1	30,7	-1	.	.	5	-1	-	8
Zalaegerszeg	4 =	WNW 1	30,6	-2	.	1	4	-2	-5	-
Nagykanizsa	4	NNW 1	31,0	-1	.	1	5	-3	-4	-
Kaposvár	-	-	-	-	-		-	-	-	-
Pécs	4 =	E 2	29,9	-1	.	3	4	-3	-5	3
Budapest M. I.	3 =	- 0	30,6	0	.	folt	3	0	-2	0
Salgótarján	-	-	-	-	-		-	-	-	-
Eger	4 =	W 1	30,9	-2	1	folt	4	-4	-8	2
Miskolc	4 =	N 1	29,9	-2	ny	1	4	-2	-5	7
Sárospatak	4 =	- 0	30,4	-3	.	-	-	-4	-7	9
Baja	4	SE 1	30,4	-2	.	3	5	-4	-6	5
Kalocsa	4 =	- 0	30,7	-3	.	-	3	-4	-8	-
Kecskemét	4 =	W 1	30,7	-3	.	5	3	-7	-8	2
Szeged	4 =	- 0	31,0	-4	.	6	3	-7	-7	2
Szolnok	4 =	W 1	29,9	-2	.	2	4	-4	-8	4
Túrkeve	0 =	- 0	30,1	-3	.	5	4	-4	-9	-
Békéscsaba	4	NNE 1	31,0	-4	.	2	3	-5	-6	5
Debrecen	4 =	- 0	31,9	-6	ny	2	3	-7	-8	6
Nyíregyháza	4 =	S 1	31,3	-4	.	2	2	-6	-8	7
Kékestető (1000 m)**	4	N 2	905,9	-5	ny	17	-2	-6	-	2
Galyatető (932 m)**	-	-	-	-	ny	12	-2	-5	-	-
Misinatető (534 m)*	4 =	E 3	967,9	-3	.	4	-	-3	-8	5
Szabadsághegy (474 m)*	4	SW 1	966,5	-2	.	5	2	-4	-4	2
Farkasgyepű (400 m)*	3	SE 4	967,2	-2	.	3	3	-2	-3	-

24 órai csapadék mm		Hó cm	24 órai csapadék mm		Hó cm	24 órai csapadék mm		Hó cm	24 órai csapadék mm		Hó cm
Rajka	.		Tab	.		Jósvafő	.	4	Kisvárda	ny	4
Csorna	.		Sárbogárd	-		Lillafüred	.		Vásárosnamény	-	
Kapuvár	.	folt	Dunaújv.	.	folt	Szendrőlád	.	folt	Mátészalka	ny	2
Kőszeg	.		Nagykónyi	.	folt	Függöd	.	folt	Tiszabecs	.	5
Körmend	.	folt	Somogyszob	.		Hidasnémeti	.		Csenger	.	2
Lenti	-		Barcs	.	folt	Tokaj	-		Nyírlugos	ny	4
Letenye	.	folt	Szigetvár	.		Poroszló	ny	folt	Polgár	-	folt
Káld	.	folt	Lengyel	.	10	Jászapáti	.	3	Hajdúdorog	.	
Sümeg	-		Szekszárd	.		Nagykáta	.	folt	Hortobágy	ny	folt
Zirc	.	1	Mohács	.	folt	Örkény	.	folt	Tiszaroff	.	
Veszprém	.		Siklós	.	folt	Kunsztmiklós	.	folt	Karcag	.	folt
Komárom	.		Királyrét	-		Cegléd	.	folt	Berettyóújfalu	.	folt
Kisbér	.		Balassagyarm	.	2	Nagykőrös	.	3	Szeghalom	.	2
Mór	.		Romhány	ny	folt	Tiszakécske	-		Kőrösszakál	.	folt
Alcsut	.	folt	Vác	.		Izsák	-		Szarvas	.	3
Dobogókő	.		Gödöllő	.	folt	Kiskunfélegyh	.	5	Szentes	-	
Martonvásár	.	folt	Lőrinci	.	folt	Kiskunhalas	.	folt	Orosháza	.	5
Tihany	.		Gyöngyös	.		Bácsalmás	.	folt	Makó	.	12
Fonyód	.		Borsodnádasd	1		Kistelek	.		Mezőhegyes	.	6
Marcali	.	folt	Putnok	.	folt	Záhony	.	6	Mátraháza	ny	9

* A légnyomás 500 gdm-re átszámítva ** A légnyomás 1000 gdm-re átszámítva

Magassági szélmérések

Óraadatok greenwichi középidőben

II.10.	Bpest 05 h		Szeged 05 h		Bpest 09 h		Szeged 10 h		Szhely 11 h		Siófok 11 h		Bpest 11 h		Miskolc 11 h		Győr 12 h	
	fok	m/s	fok	m/s	fok	m/s	fok	m/s	fok	m/s	fok	m/s	fok	m/s	fok	m/s	fok	m/s
Talaj	–	0	360	2	220	2	360	2	360	2	270	2	90	2	40	7	360	2
500 m	140	4	30	5	130	4	50	5	360	7	10	4	110	4	360	6	350	2
1000	210	3	30	5	130	8	10	5	360	6	360	7	150	4	360	6	20	4
1500	290	7	30	5			10	5	360	6	10	4	320	4	260	4	40	4
2000	290	7	330	9			300	6	350	2	290	8	320	7	330	7		
3000	290	15	300	12			310	14	320	5	290	8	340	13	360	7		
4000	330	15	290	21			320	16	10	3			350	9	30	16		
5000	360	18	290	21			350	17	340	12			350	9				
7000	30	24	350	14			360	22	350	13			30	15				
9000	40	36	30	38			40	26	40	19			30	25				
10000	40	36	40	40			40	26					20	39				
12000	40	64	30	21														
14000			360	14														
16000			330	17														
18000																		
20000																		

II.10.	Pécs 12 h		Bpest 17 h		Szhely 23 h		Győr 23 h		Pécs 23 h		Bpest 23 h		Szeged 23 h		Debr. 23 h			
	fok	m/s	fok	m/s	fok	m/s	fok	m/s	fok	m/s	fok	m/s	fok	m/s	fok	m/s	fok	m/s
Talaj	360	2	320	2	220	2	180	2	90	2	–	0	360	2	360	2		
500 m	10	4	240	1	250	4	190	3	70	1	210	2	40	1	10	6		
1000	330	3	270	2	260	3	150	5	330	1	150	3	40	1	350	3		
1500	320	6	90	4	250	3	170	2	330	1	110	2	40	1	340	10		
2000	320	6	40	7	190	2	150	1	290	5	360	1	340	4	340	10		
3000	330	9			20	3	350	2	280	10	30	6	350	10	340	10		
4000									310	9	350	7	320	11				
5000											340	7	360	11				
7000											10	10	30	13				
9000											10	10	30	13				
10000											20	12	50	17				
12000											30	11	50	17				
14000													320	10				
16000													300	15				
18000																		
20000																		

	fok	m/s	fok	m/s	fok	m/s	fok	m/s	fok	m/s	fok	m/s	fok	m/s	fok	m/s	fok	m/s
Talaj																		
500 m																		
1000																		
1500																		
2000																		
3000																		
4000																		
5000																		
7000																		
9000																		
10000																		
12000																		
14000																		
16000																		
18000																		
20000																		

IDŐJÁRÁSI NAPIJELENTÉS

ЕЖЕДНЕВНЫЙ МЕТЕОРОЛОГИЧЕСКИЙ БЮЛЛЕТЕНЬ · DAILY WEATHER REPORT
BULLETIN QUOTIDIEN DE TEMPS · TÄGLICHER WETTERBERICHT

KIADJA AZ ORSZÁGOS METEOROLÓGIAI INTÉZET
BUDAPEST II. KITAIBEL PÁL UTCA 1
TELEFON: KÖZPONT: 353-500, IDŐJELZŐ OSZT.: 150-410

MEGJELENIK NAPONKÉNT * ELŐFIZETÉSI ÁRA A POSTAI KÖLTSÉGGEL EGYÜTT NEGYEDÉVRE 60, Ft
KIADÁSÉRT FELEL AZ INTÉZET IGAZGATÓJA

75. évfolyam 43. szám. + Budapest + 1962. február 12.

Az időjárási helyzet ma reggel és a várható időjárás:

A Dél-Norvégia-i ciklon viharos széllel gyorsan kelet felé mozog, és Nyugat-Európában szelessé, csapadékossá tette az időt, sőt ma reggelre egyik melegfrontja már elérte Kelet-Németországot is.

Hazánkban tegnap felhős volt az idő. Az esti, éjszakai órákban többfelé hullott kevés eső, havaseső, illetőleg.hó. A szél frontátvonuláskor is csak a főváros környékén volt erősebb. A hőmérséklet napközben 0, +5 fokig emelkedett, ma hajnalban pedig -1, -4, a keleti, északkeleti határmegyékben helyenként -5, -8 fokig hűlt le a levegő. A hóréteg tovább vékonyodott. Az ország területének javarészét már csak hófoltok boritják. Reggel a hegyekről az alábbi hóvastagságokat jelentették: Kékestetőről 15, Galyatetőről és Árpádtetőről 12, Dobogókőről 9, Lillafüredről 8 cm-t, Farkasgyepűről, Misinatetőről és a Szabadsághegyről pedig csak hófoltokat. Ma délelőtt nyugaton mér elkezdődött az ujabb felhősödés és szélerősödés.

Ma 12 órakor Budapesten a hőmérséklet +3 fok, a tengerszintre átszámitott légnyomás 768 mm, rendkivül erősen süllyedő irányzatú.

Várható időjárás kedd estig:

Felhőátvonulások többfelé, főként az ország északi felében esővel, havaseső vel, a magasabb hegyeken részben havazással.
Erősödő, helyenként viharos délnyugati, később északnyugati szél.
Az éjszakai fagyok már csak egészen gyengék lesznek, sokhelyen meg is szünnek.

Várható legalacsonyabb éjszakai hőmérséklet: +3, -2,
legmagasabb nappali hőmérséklet holnap: +4, +9 fok között.

Veress Károly

A hőmérséklet és a légnyomás napi középértéke Budapesten és ezek eltérése a 75 évi átlagtól:

1962. II. 11-én: +1,9 C°, 772,8 mm. Eltérés: +2,1 C°, +8,2 mm.

1871 óta ezen a napon előfordult:

legmagasabb hőmérséklet 14,8 C° /1918/
legalacsonyabb hőmérséklet -23,4 C° /1929/

Az Országos Meteorológiai Intézet Időjárási Napjelentése

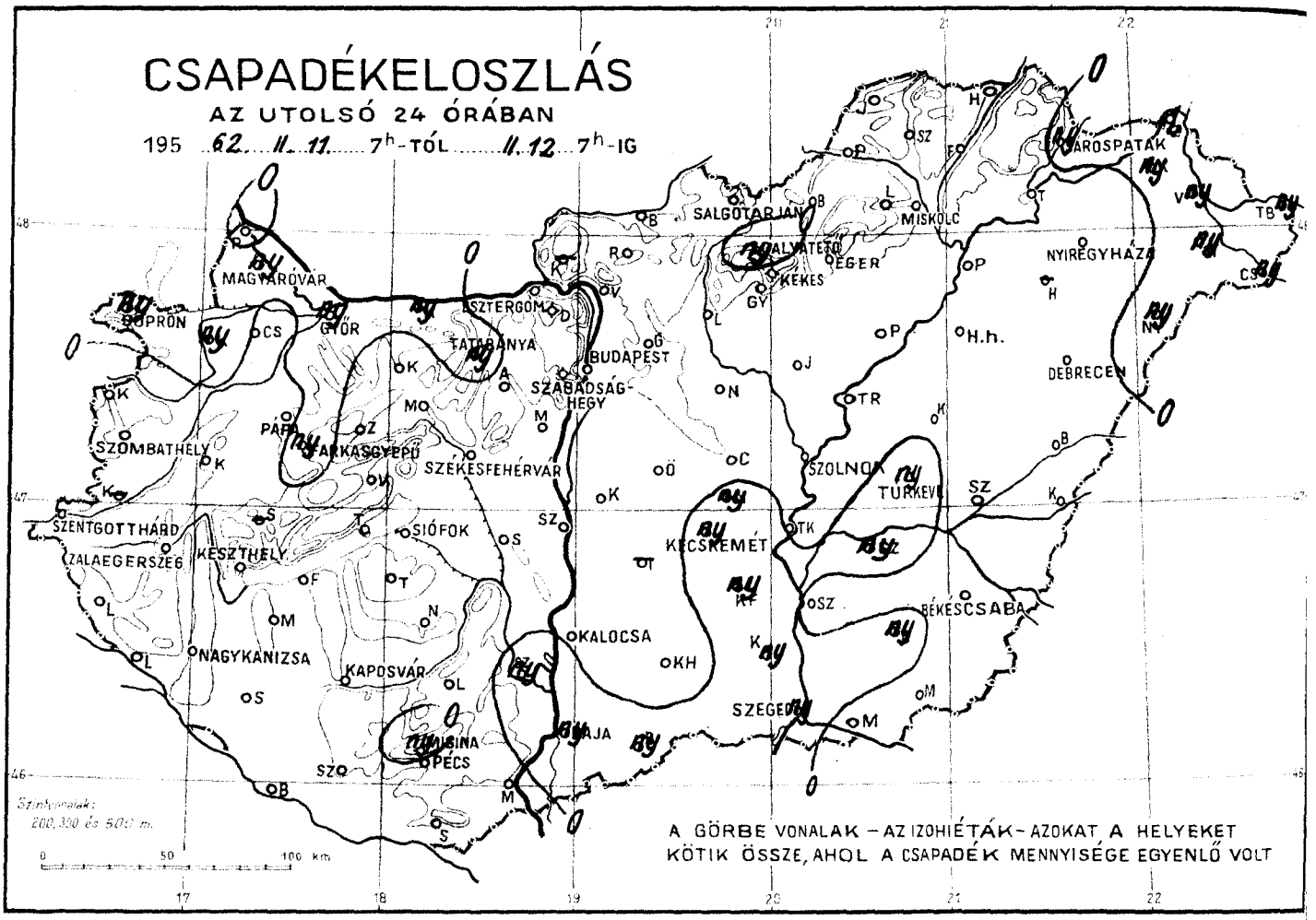

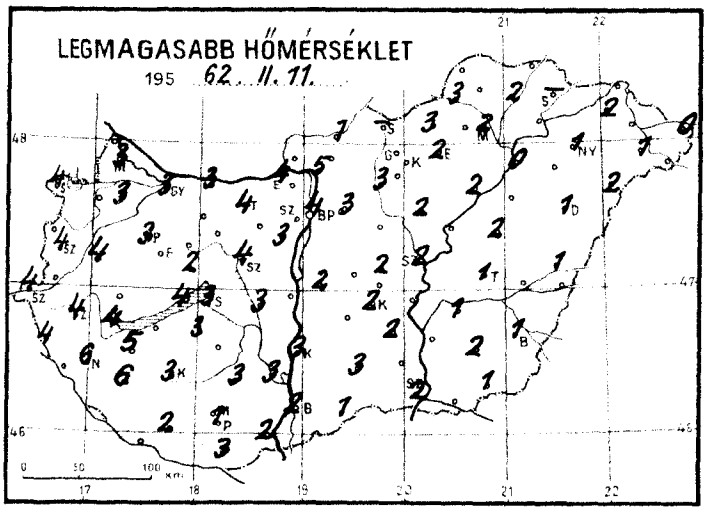

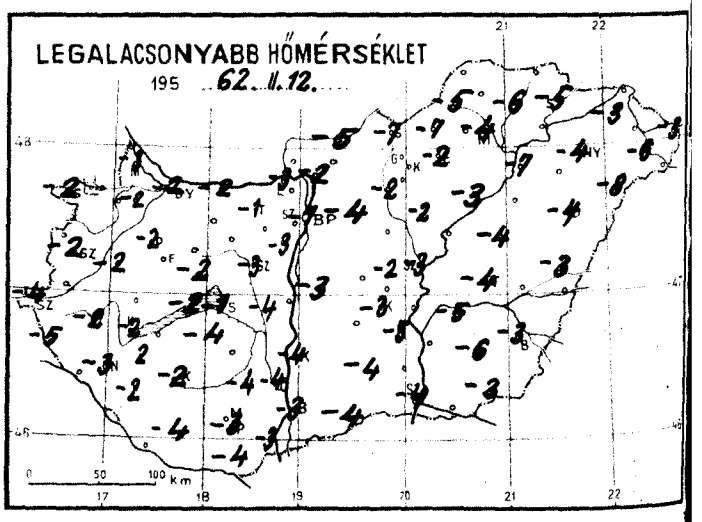

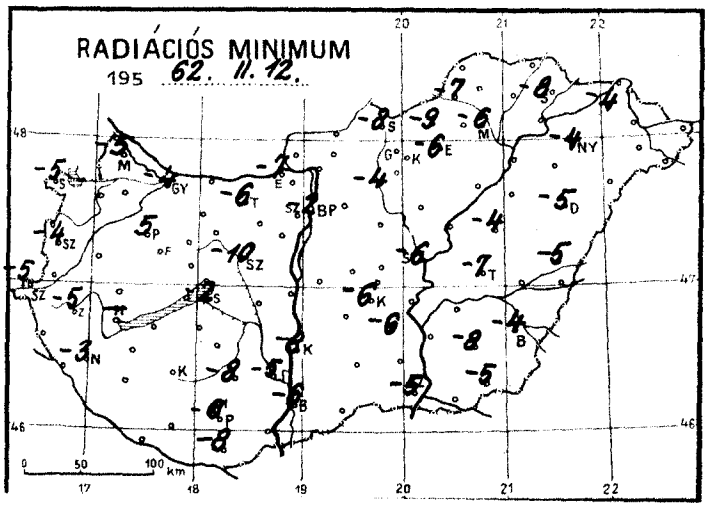

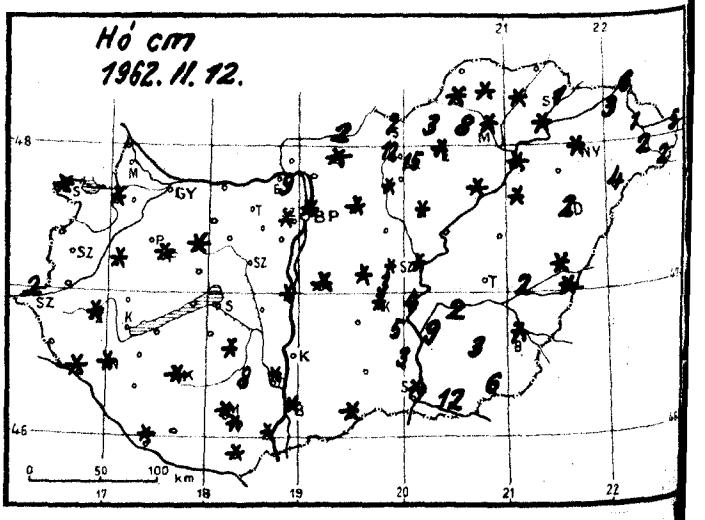

Időjárási helyzet 1962. év FEBRUAR hó 12. nap 7 óra

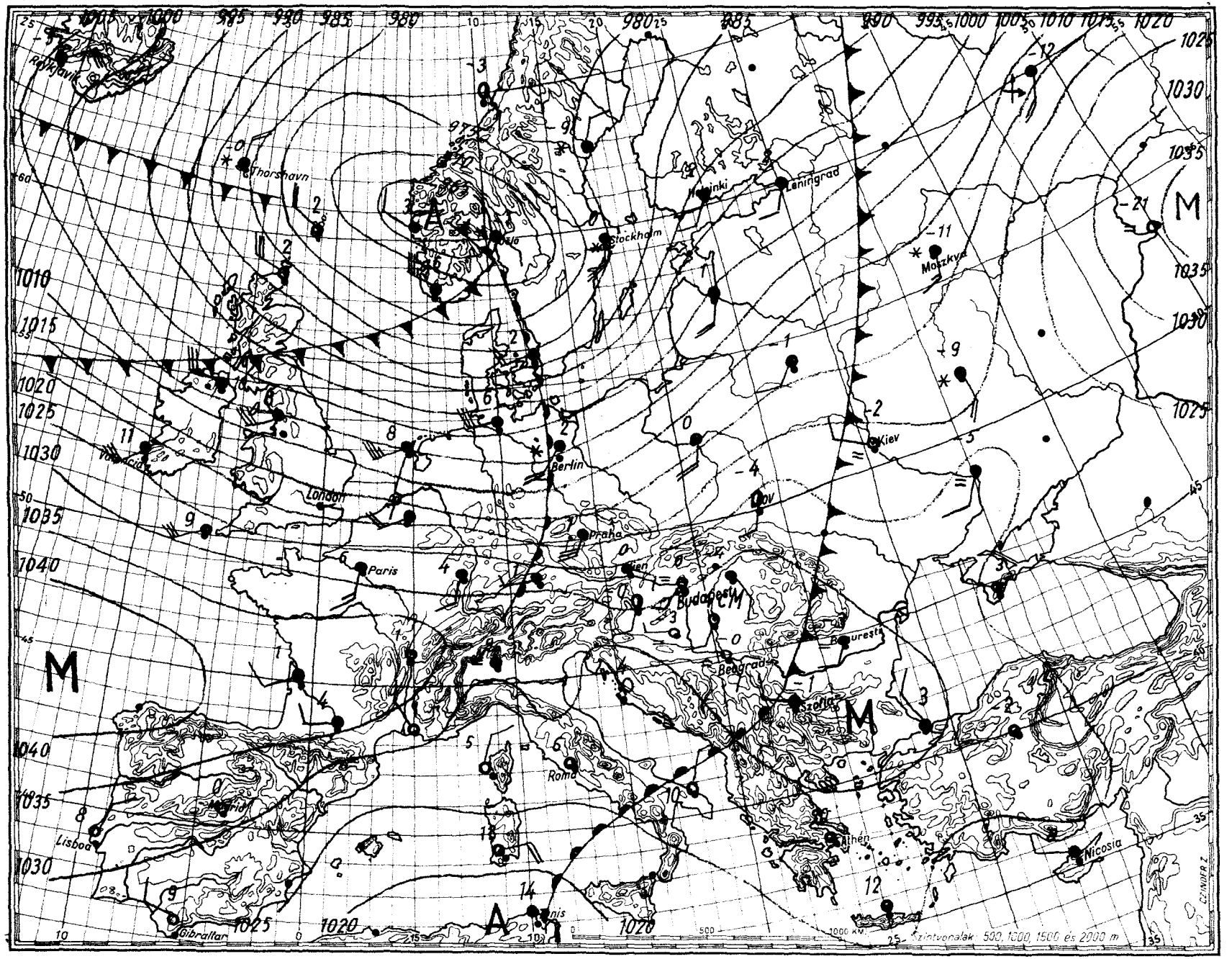

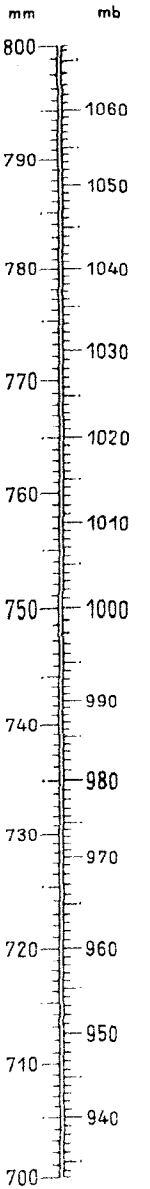

Magaslégköri időhelyzet

19 62. február hó 12. nap 00.h GMT.

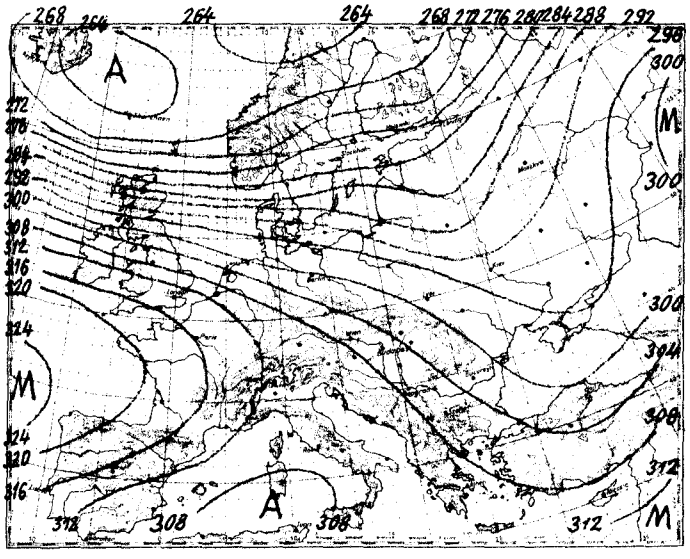

700 mb-os absz. topográfia

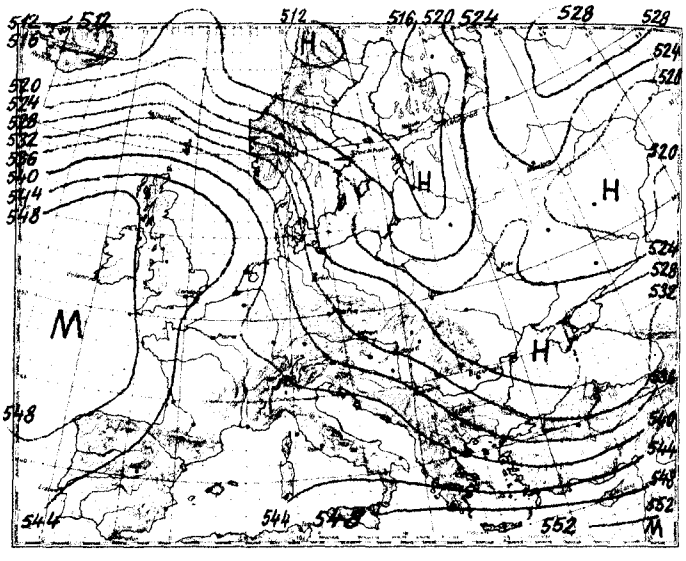

500/1000 mb-os rel. topográfia

1962. II. 11. 12.h

mb	m	C°	T_d
1000	241	1	- 2
850	1531	- 4	- 6
700	3044	- 8	- 8
500	5580	-24	-25
400	7180	-33	-42
300	9140	-46	-52
250	10330	-55	-60
200			
150			
100			

Jellemző pontok:

1013	Talaj	2	- 1
916	980	- 4	- 6
873	1350	- 3	-24
772	2300	- 8	-29
614	4080	- 6	-16
579	4550	-16	-24
488	6830	-26	-27
250	10330	-55	-60
222	11050	-61	-65

*Tropopauza

Az advekciós kép ma 00 GMT-kor erős hideg advekciót mutat az Atlanti óceán északnyugati része, az Északi Jegestenger északnyugati területe és a Szovjetúnió európai térségének nyugati és középső része felett, gyengét Dél-Európa felett. Erős meleg advekció látható a Brit szigetek, a Skandináv félsziget déli része, a Keleti tenger környéke, valamint Nyugat- és Közép-Európa északi része felett. Mérsékelt meleg advekció van folyamatban a Skandináv félsziget északi része, valamint a Szovjetúnió európai területének északkeleti és délnyugati részei felett. Hazánk felett az elmúlt 24 óra alatt a troposzféra alsó, 1200 m-ig terjedő légrétege átlagosan 2 fokot melegedett, e fölött hülés ment végbe átlagosan 3 fokos értékben. 0 fokot 600 m magasságban mért a rádiószonda. A -10 fok magassága 1160, a -20 foké pedig 760 m-rel süllyedt, ezzel az előbbi 2240, az utóbbi pedig 4680 m magasságba került. A 00 órás felszálláskor a rádiószonda nem érte el a tropopauza szintjét.

Kerényi s.k.

1962. II. 12. 00.h

mb	m	C°	T_d
1000	250	1	- 1
850	1540	- 7	-11
700	3030	-11	-28
500	5560	-26	-38
400	7140	-36	-48
300	9070	-52	-62
250			
200			
150			
100			

Jellemző pontok:

1014	Talaj	1	- 1
964	540	0	- 2
838	1680	- 8	-11
800	2010	- 8	-15
746	2580	-12	-25
725	2780	-12	-26
714	2920	-11	-27
663	3460	-11	-29
526	5190	-24	-37

1962. február ...hó, 12. nap hétfő ..... 75. évfolyam 43. sz.

	Reggeli észlelések 06 TMG				Az utolsó 24 óra adatai					
	Felhőzet (0–4)	Szélirány és erő (m/s)	Légnyomás (millibar)	Hőmérséklet (C°)	Csapadék (24 óra) (mm)	Hó cm	Hőmérsékleti szélsőségek tegnapi nappali max.	éjszakai min.	Radiációs min.	Napsütés (óra) tegnap
Mosonmagyaróvár	0	SSW 6	1028,2	−1	ny		3	−3	−5	0
Sopron	2	SSW 10	26,4	2	ny	folt	4	−2	−5	0
Szombathely	2	SW 5	29,6	0	.		4	−2	−4	0
Szentgotthárd	0 = V	S 4	29,7	−1	.	2	4	−4	−5	1
Pápa	1 ⌴	S 6	28,7	−1	.		3	−2	−5	–
Győr	2 =⌴	SW 6	28,7	0	ny		3	−2	−4	0
Esztergom	1	SW 1	28,0	−2	.		4	−3	−7	–
Tatabánya	3	SSE 1	27,8	−1	ny		4	−1	−6	–
Székesfehérvár	2	SW 1	29,3	−2	.		4	−3	−10	–
Siófok	1 =	SSW 3	30,6	−1	.		3	−1	−2	0
Keszthely	3 =	– 0	30,6	−2	.		4	−2	–	0
Zalaegerszeg	0	SSW 2	30,4	−2	.	folt	4	−2	−5	–
Nagykanizsa	1 =⌴	SSW 1	31,7	−2	.	folt	6	−3	−3	–
Kaposvár	– =⌴	–	–	–	.	folt	3	−2	–	–
Pécs	0 =	NW 2	30,6	−3	.	folt	1	−3	−6	0
Budapest M. I.	1 =	WSW 1	29,1	0	.	folt	4	−1	−2	0
Salgótarján	3 =	NW 1	26,6	−5	.	2	–	−7	−8	–
Eger	4 =	N 1	29,6	−1	.	folt	2	−2	−6	0
Miskolc	4 ≡	ENE 1	29,0	−4	.	folt	2	−4	−6	0
Sárospatak	4 ≠	W 1	28,8	−3	ny	lepel	–	−5	−8	0
Baja	2	SW 1	30,6	−2	ny	folt	2	−3	−6	0
Kalocsa	2	SE 1	–	−4	.		3	−4	−8	–
Kecskemét	3 ≡	WSW 2	29,7	−3	ny	folt	2	−3	−6	0
Szeged	1 =	SSW 1	31,3	−4	ny	folt	2	−4	−5	0
Szolnok	1 =	WNW 1	29,3	−3	.	folt	2	−3	−6	0
Túrkeve	4 ≡	S 4	29,6	−3	ny		1	−4	−7	–
Békéscsaba	4 =	S 5	30,4	−1	.	folt	1	−3	−4	0
Debrecen	4 ≡	S 2	30,2	−4	.	2	1	−4	−5	0
Nyíregyháza	3 =	SW 2	30,0	−4	.	folt	1	−4	−4	0
Kékestető (1000 m)**	4	S 6	904,4	−6	.	15	−3	−6	–	0
Galyatető (932 m)**	–	–	–	–	ny	12	−2	−6	–	–
Misinatető (534 m)*	0	SW 3	968,9	−2	ny	folt	0	−2	−8	0
Szabadsághegy (474 m)*	1	SW 1	965,2	−2	.	folt	0	−3	−8	0
Farkasgyepű (400 m)*	1 =	S 1	967,5	−3	ny	folt	2	−3	−7	–

24 órai csapadék mm		Hó cm	24 órai csapadék mm		Hó cm	24 órai csapadék mm		Hó cm	24 órai csapadék mm		Hó cm
Rajka	.		Tab	.		Jósvafő	.		Kisvárda	ny	3
Csorna	.		Sárbogárd	.		Lillafüred	.	8	Vásárosnamény	ny	lepel
Kapuvár	ny	folt=havas	.	folt		Szendrőlád	.	folt	Mátészalka	ny	2
Kőszeg	.		Nagykónyi	.	folt	Füged	.	folt	Tiszabecs	ny	5
Körmend	–		Somogyszob	.		Hidasnémeti	.		Csenger	ny	2
Lenti	.	⌴	Barcs	.	folt	Tokaj	.	folt	Nyírlugos	ny	4
Letenye	.	folt	Szigetvár	.		Poroszló	.	folt⌴	Polgár	.	folt
Káld	.	folt	Lengyel	.	8	Jászapáti	.	folt	Hajdúdorog	–	
Sümeg	–		Szekszárd	ny	folt=	Nagykáta	.	folt	Hortobágy	.	folt⌴V
Zirc	.	folt	Mohács	.	folt⌴	Örkény	.	folt⌴	Tiszaroff	.	
Veszprém	.	⌴	Siklós	.	folt	Kunsztmiklós	.	folt=	Karcag	.	V
Komárom	ny	⌴	Királyrét	–		Cegléd	.	folt	Berettyóújfalu	.	folt
Kisbér	.	⌴	Balassagyarm	.	2	Nagykőrös	ny	3⌴	Szeghalom	.	2
Mór	.		Romhány	.	folt	Tiszakécske	.	4≡	Körösszakál	.	folt
Alcsut	.		Vác	.		Izsák	–		Szarvas	ny	2
Dobogókő	.	9	Gödöllő	.	folt	Kiskunfelegyh	ny	5	Szentes	.	9
Martonvásár	.		Lőrinci	.	folt	Kiskunhalas	.		Orosháza	ny	3
Tihany	.		Gyöngyös	.		Bácsalmás	ny	folt	Makó	.	12
Fonyód	.		Borsodnádasd	.	3	Kistelek	ny	3	Mezőhegyes	.	6
Marcali	.		Putnok	.	folt=	Záhony	1	6	Mátraháza	.	8

* A légnyomás 500 gdm-re átszámítva ** A légnyomás 1000 gdm-re átszámítva

Magassági szélmérések

Óraadatok greenwichi középidőben

II.11.	Bpest 05 h		Szeged 05 h		Szeged 10 h		Szhely 12 h		Pécs 12 h		Bpest 12 h		Miskolc 12 h		Debr. 12 h		Bpest 18 h	
	fok	m/s	fok	m/s	fok	m/s	fok	m/s	fok	m/s	fok	m/s	fok	m/s	fok	m/s	fok	m/s
Talaj																		
500 m	–	0	–	0	270	2	–	0	–	0	180	7	90	2	320	2	320	7
1000	220	4	80	4	60	1	230	3	230	2	230	6	260	5	280	8	310	10
1500	220	4	360	5	330	2	320	5	330	4	300	6	260	5	280	5		
2000	330	3	360	5	330	2	320	11	330	4	300	6	270	8	290	3		
3000	330	4	340	10	360	4	330	17	300	6	300	6	290	8	290	3		
4000	310	6	340	10	340	10	350	15	330	8	350	13			310	6		
5000	330	7	340	10	340	10					320	11						
7000	290	7	330	7	310	10					320	11						
9000	330	5	330	7	330	11					320	11						
10000	330	8	20	9	320	8					290	12						
12000	330	8	20	9	320	8					270	15						
14000			20	9	320	8												
16000			290	11														
18000																		
20000																		

II.11.	Szhely 12 h		Szeged													
	fok	m/s	fok	m/s	fok	m/s	fok	m/s	fok	m/s	fok	m/s	fok	m/s	fok	m/s
Talaj																
500 m	360	2	320	7												
1000	280	3	340	12												
1500	300	4	120	12												
2000	330	2	350	9												
3000	320	6	350	9												
4000	340	9	300	13												
5000	330	11	320	15												
7000			340	16												
9000			320	19												
10000			320	19												
12000			280	24												
14000																
16000																
18000																
20000																

II.12.	Pécs 00 h		Bpest 00 h		Debr. 01 h		Bpest 03 h									
	fok	m/s	fok	m/s	fok	m/s	fok	m/s	fok	m/s	fok	m/s	fok	m/s	fok	m/s
Talaj																
500 m	320	2	320	7	140	2	360	2								
1000	350	12	340	11	40	6	350	10								
1500	350	12	20	6	40	10	80	3								
2000	350	12	20	6	20	10										
3000	330	12	360	8	340	8										
4000	290	11	340	13	330	10										
5000	310	10	330	11	320	14										
7000			330	26												
9000			320	19												
10000			320	19												
12000																
14000																
16000																
18000																
20000																

IDŐJÁRÁSI NAPIJELENTÉS

ЕЖЕДНЕВНЫЙ МЕТЕОРОЛОГИЧЕСКИЙ БЮЛЛЕТЕНЬ • DAILY WEATHER REPORT
BULLETIN QUOTIDIEN DE TEMPS • TÄGLICHER WETTERBERICHT

KIADJA AZ ORSZÁGOS METEOROLÓGIAI INTÉZET
BUDAPEST II. KITAIBEL PÁL UTCA 1
TELEFON: KÖZPONT: 353-500, IDŐJELZŐ OSZT.: 150-410

MEGJELENIK NAPONKÉNT • ELŐFIZETÉSI ÁRA
A POSTAI KÖLTSÉGGEL EGYÜTT NEGYEDÉVRE 60, Ft
KIADÁSÉRT FELEL AZ INTÉZET IGAZGATÓJA

75. évfolyam 44. szám + Budapest + 1962. február 13.

Az időjárási helyzet ma reggel és a várható időjárás:

A kontinensünk felett elhelyezkedő nagykiterjedésű ciklon hatására Európa időjárása felhős, csapadékos. Sok helyen viharos erejű szelek tombolnak. Csendesebb idő csak Dél-Európában uralkodik, és itt tegnap a hőmérséklet legmagasabb értékei sok helyen elértek a 15-18 fokot.

Hazánkban tegnap általában felhős idő volt. Az esti órákban a Szombathely-Debrecen vonaltól északra elkezdett esni az eső, a magasabb helyeken a havas eső és hó. A csapadék mennyisége ma reggel 7 óráig elérte az 1-5 mm-t. Az említett vonaltól délre csak egy-két helyen hullott jelentéktelen mennyiségű eső. A hőmérséklet legmagasabb értéke a Salgótarján-Szeged vonaltól nyugatra napközben +3 és +9 fok közt váltakozott. A vonaltól keletre napközben sem emelkedett a hőmérséklet 1, 4 foknál magasabbra. Hajnalban a levegő hőmérséklete a keleti országrészben általában -1, +3, máshol +1, +6 fok között volt. Az éjszakai órákban több helyen viharos erejű szél fújt. A hétfő hajnalban megindult rendkivüli nyomássüllyedés tovább folytatódik. A nyomássüllyedés értéke ez idő alatt meghaladta a 30 mm-t, ami Magyarországon kivételes jelenség. A ma reggeli jelentések szerint sportolásra alkalmas hó már csak a Mátrában található, Kékestetőn 12, Galyatetőn 8 cm vastag hóréteg van. Ma délelőtt a Dunántúl nyugati részében a hőmérséklet elérte a 9, 10 fokot.

Ma 12 órakor Budapesten a hőmérséklet 8 fok, a tengerszintre átszámitott légnyomás 755 mm, rendkivül erősen süllyedő irányzatú.

Várható időjárás szerda estig:

Élénk, helyenként erős szél, ma délnyugati, holnap északnyugati irányból.
Felhős idő esővel, később futó zápor okkal. Az éjszaka még fagymentes lesz.

Várható legalacsonyabb éjszakai hőmérséklet: +1, +5,
legmagasabb nappali hőmérséklet holnap: +3, +7 fok között.

Kerényi

A hőmérséklet és a légnyomás napi középértéke Budapesten és ezek eltérése a 75 évi átlagtól:

1962.II.12.: 2.3 C°, 763.8 mm. Eltérés: +2.2 C°, +0.4 mm.

1871 óta ezen a napon előfordult:

legmagasabb hőmérséklet 15.5 C° /1957/
legalacsonyabb hőmérséklet -18.3 C° /1929/

Az Országos Meteorológiai Intézet Időjárási Napjelentése

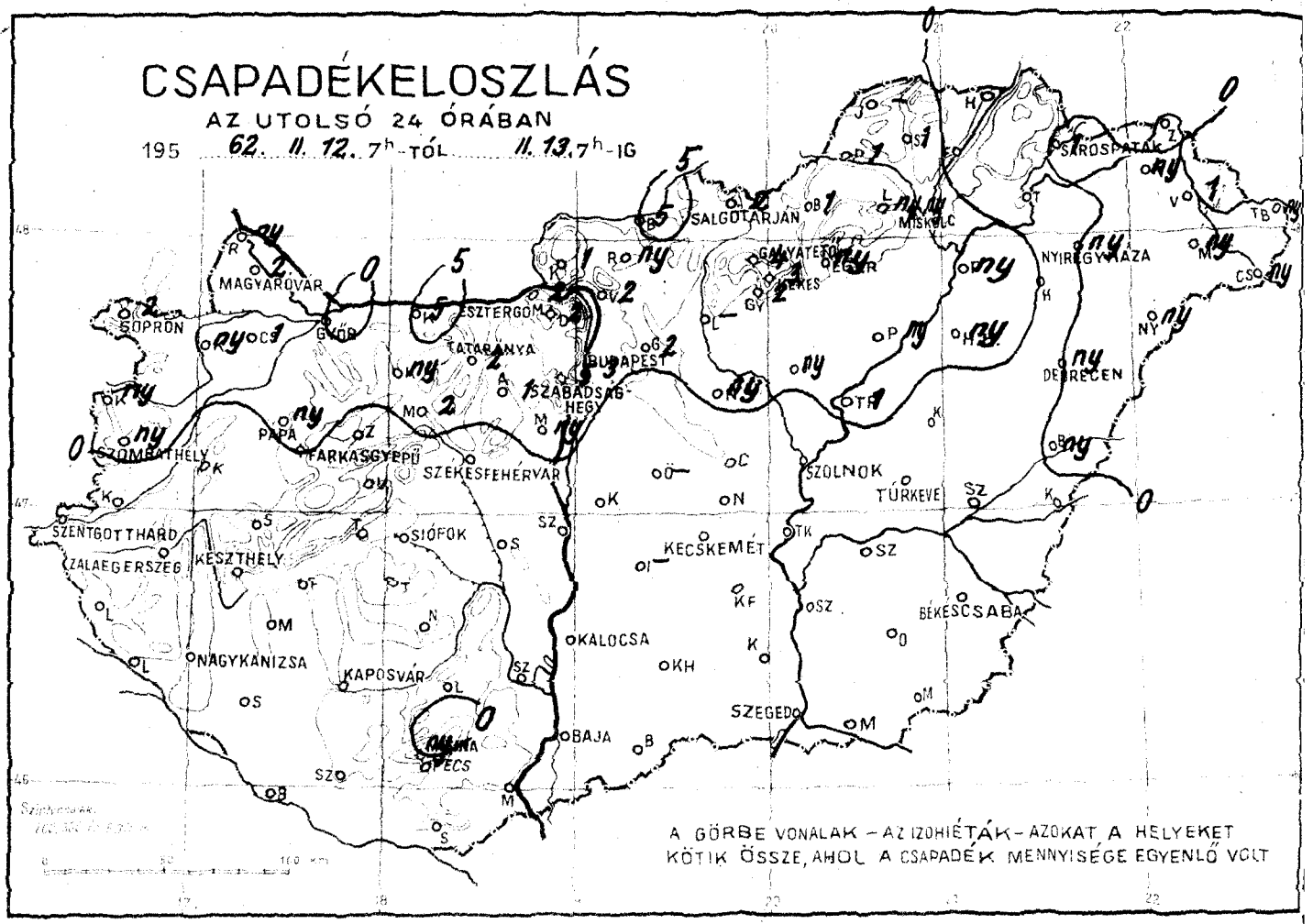

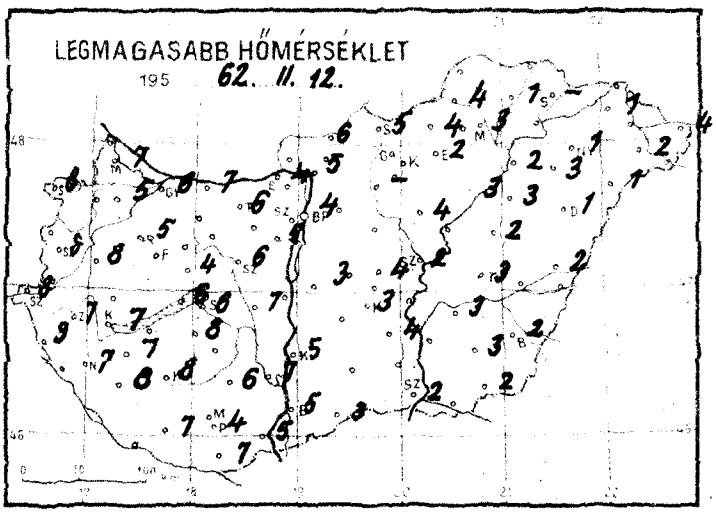



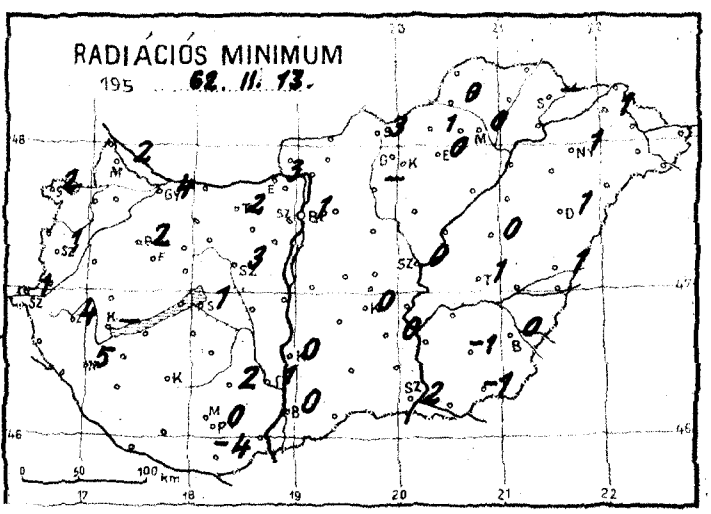

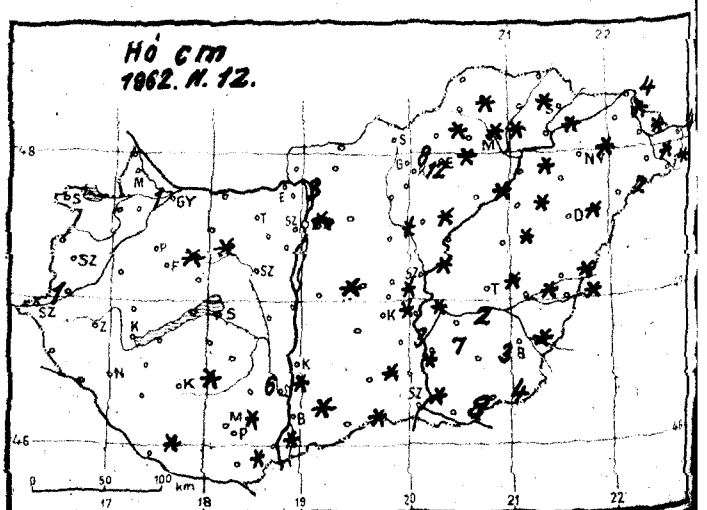

Időjárási helyzet 1962. év FEBRUÁR hó 13. nap 7 óra

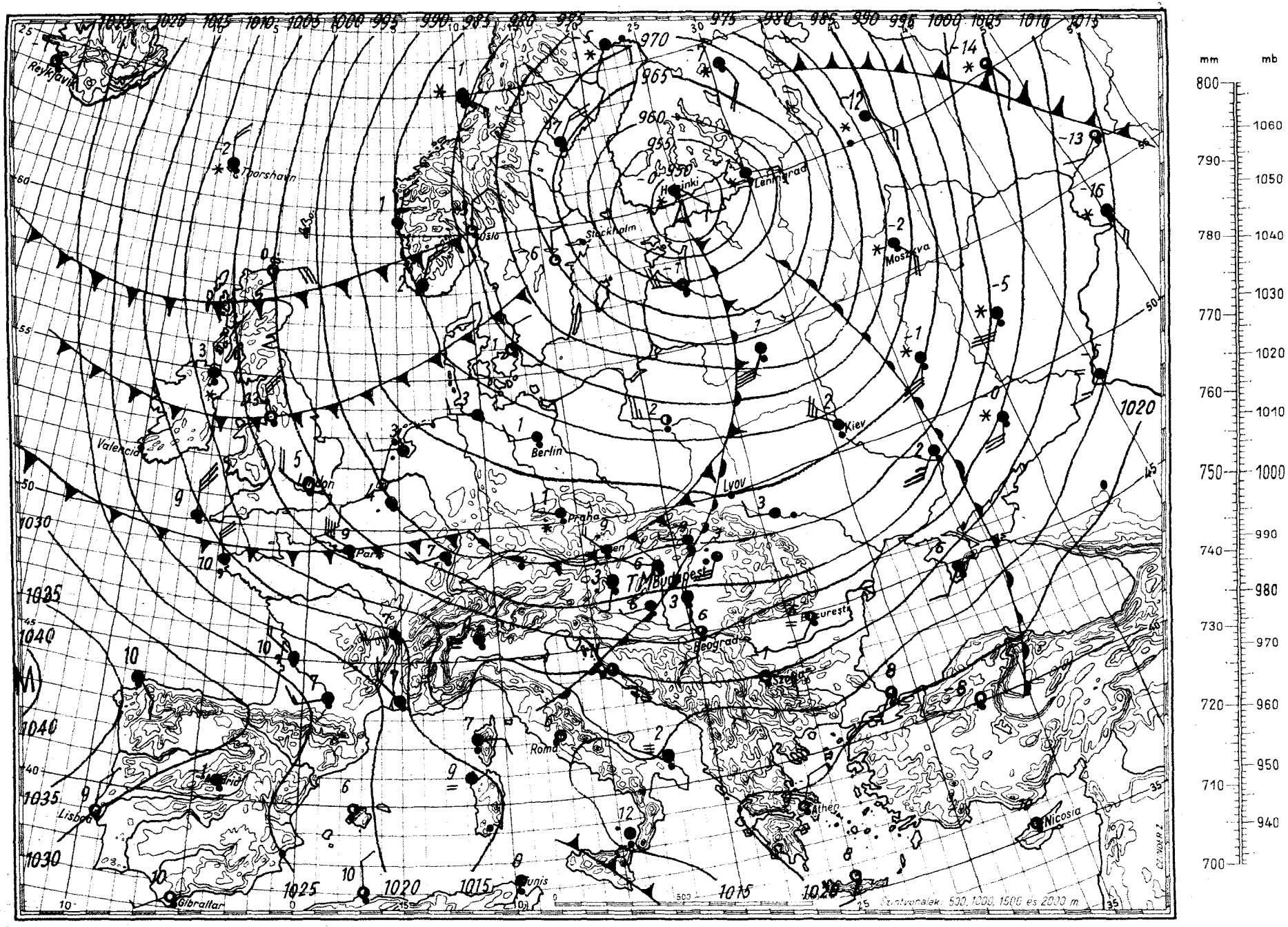

Magaslégköri időhelyzet

19 62. FEBRUÁR hó 13. nap 00 GMT

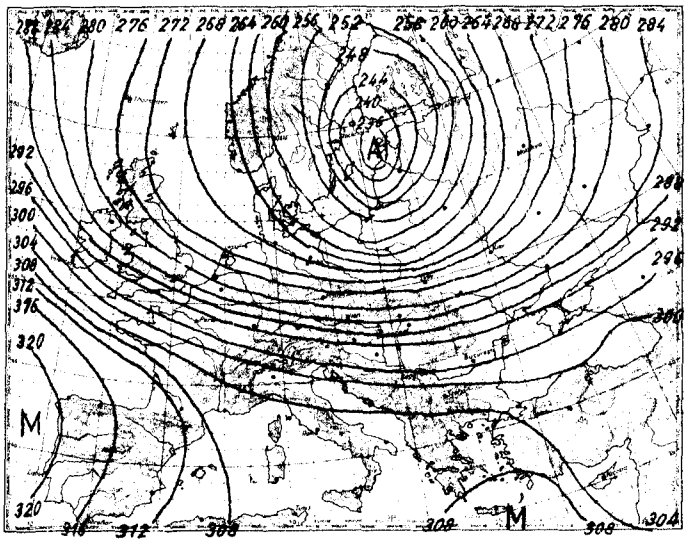

700 mb-os absz. topográfia

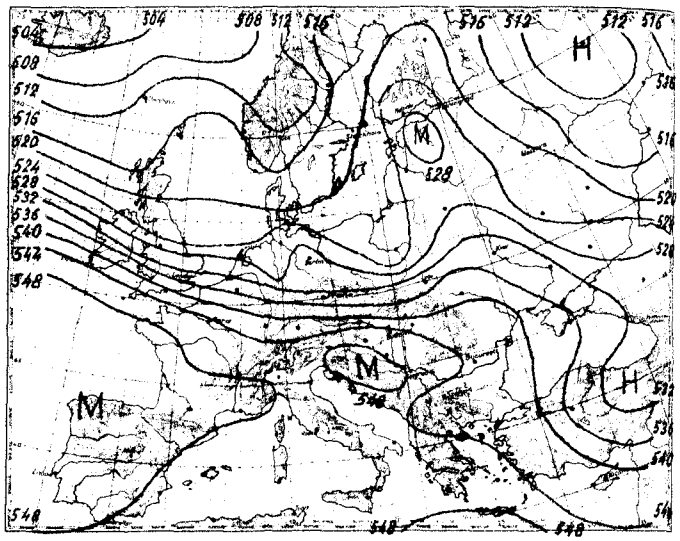

500/1000 mb-os rel. topográfia

1962.II.12. 12h			
mb	m	C°	T_d
1000	180	3	- 3
850	1478	- 2	- 7
700	3002	- 7	- 8
500	5560	-21	-26
400	4160	-33	-37
300	9120	-48	-51
250			
200			
150			
100			

Jellemző pontok:

1005	Talaj	3	- 3
904	980	- 4	-10
886	1130	- 2	- 7
858	1400	- 2	- 7
780	2130	- 6	-12
600	4190	-14	-15
280	9560	-52	-55

A magaslégkörkutatás technikájának kifejlődése és mérési eredményeinek feldolgozása óta intenzitását tekintve még példátlanul áll Dél-Skandinávia területén a most kialakult ciklon. Áramlási rendszere egész Európára kiterjed és a benne áramló levegő haladási sebessége egyes szintekben eléri, sőt meg is haladja az 50 m/sec-ot. A 700 mb-os izobárfelület magasságának különbsége pl a ciklocentrumhoz közel eső pont és Wien közötti 1000 km-es távolságon 560 m, amely lejtés trópusi viharokban szokott előfordulni.

Budapest légterében a heves délnyugati magassági beáramlás óriási változásokat hozott 24 óra alatt például a 850 mb-os szint közelében 18 fokos hőmérsékletemelkedés következett be. A többi szintem is jelentős, 5-8 fokos melegedés történt. A budapesti mérési eredményeket a szegedi mérések is alátámasztják. A 0 fokos szint 2400, a -10 fokos szint 4090 m magasságban volt ma éjfélkor.

Stábel s.k.

1962.II.13. 00h			
mb	m	C°	T_d
1000	25	-	-
850	1347	9	- 3
700	2913	- 5	- 8
500	5500	-18	-22
400	7120	-30	-33
300	9100	-46	-48
250			
200			
150			
100			

Jellemző pontok:

986	Talaj	5	0
900	880	2	- 3
677	3200	- 7	- 9
653	3480	- 7	- 9
467	5970	-22	-25

*Tropopauza

1962. február hó, 13. nap kedd
75. évfolyam 44. sz.

	Reggeli észlelések 06 TMG				Az utolsó 24 óra adatai					
	Felhőzet (0–4)	Szélirány és erő (m/s)	Légnyomás (millibár)	Hőmérséklet (C°)	Csapadék (24 óra) (mm)	Hó cm	Hőmérsékleti szélsőségek: legnagyobb napjeli max.	éjszakai min.	Radiációs min.	Napsütéses óra/legnap
Mosonmagyaróvár	4.	SSW 9	997.0	5	2		7	3	2	3
Sopron	4.	– 0	97.3	3	2		8	3	2	2
Szombathely	4.	S 2	98.3	3	ny		6	2	1	1
Szentgotthárd	4	– 0	97.7	4	.	1	8	3	1	2
Pápa	4.	SW 6	97.5	6	ny		5	5	2	–
Győr	4	SW 7	97.2	6	.		6	5	4	2
Esztergom	4.	S 4	96.6	5	2		4	3	3	–
Tatabánya	4.	SW 2	97.6	4	2		6	4	2	–
Székesfehérvár	4	SW 4	98.0	6	.		6	5	3	–
Siófok	4	WSW 8	1000.0	4	.		6	4	1	4
Keszthely	4	SSW 4	999.3	8	.		7	5	–	1
Zalaegerszeg	4	SW 14	98.0	8	.		7	6	4	–
Nagykanizsa	4	WSW 7	99.9	8	.		7	5	5	–
Kaposvár	–	–	–	–	.	folt	8	0	–	–
Pécs	4	W 6	99.7	6	.		4	1	0	5
Budapest M. I.	4	W 3	98.0	6	3		4	3	1	2
Salgótarján	4–	NW 6	93.9	7	2		5	4	3	–
Eger	4.	SW 4	–	4	ny	folt	2	0	0	1
Miskolc	4	W 5	92.8	9	ny	folt	3	1	0	0
Sárospatak	4	SW 9	95.1	3	1		–	1	–	–
Baja	4	S 1	1001.0	4	.	folt	5	2	0	5
Kalocsa	4	WSW 9	999.5	6	.		5	1	0	–
Kecskemét	4–	SSW 5	99.5	5	.	folt	3	2	0	3
Szeged	4	SSE 4	1002.9	3	.	folt	2	2	2	5
Szolnok	4	SW 6	999.8	4	.	folt	2	1	0	0
Túrkeve	4	S 6	99.5	3	.	folt	3	1	1	–
Békéscsaba	4	S 8	1002.3	2	.	folt	2	1	0	0
Debrecen	4.	S 15	999.9	3	ny	folt	1	1	1	0
Nyíregyháza	4	SW 10	97.0	3	ny	folt	1	2	1	0
Kékestető (1000 m)**	4.	SSE 9	877.3	1	3	12	–4	–4	–	1
Galyatető (932 m)**	–	–	–	–	4	8	–	–	–	–
Mátraháza (534 m)*	4	SW 14	939.7	5	ny	folt	3	4	2	6
Szabadsághegy (471 m)*	4	SW 2	936.9	2	5	folt	1	1	1	2
Farkasgyepű (400 m)*	4	SSW 6	938.3	6	.	folt	4	5	1	–

24 órai csapadék mm		Hó cm	24 órai csapadék mm		Hó cm	24 órai csapadék mm		Hó cm	24 órai csapadék mm		Hó cm
Bajka	ny		Tab	.		Jósvafő	–		Kisvarda	ny	folt
Csorna	1	1	Sárbogárd	.		Lillafüred	ny	folt	Vásárosnamény	1	folt
Kapuvár	ny		Dunaújv.	.		Szendrőlád	1		Mátészalka	ny	folt
Kőszeg	ny		Nagykónyi	.		Fügöd	.	folt	Tiszabecs	ny	4
Körmend	.		Somogyszob	.		Hidasnémeti	.		Csenger	1	folt
Lenti	.		Bares	.	folt	Tokaj	.	folt	Nyírlugos	ny	
Letenye	.		Szigetvár	.		Poroszló	ny		Polgár	ny	folt
Káld	.		Lengyel	.	6	Jászapáti	ny	folt	Hajdúdorog	.	
Sumeg	.		Szekszárd	.	folt	Nagykáta	ny	folt	Hortobágy	ny	folt
Zirc	.	folt	Mohács	.	folt	Örkény	–		Tiszaroff	1	
Veszprém	.		Siklós	.	folt	Kunszentmiklos	.	folt	Karcag	.	folt
Komárom	5		Királyrét	1		Cegléd	.		Berettyóújfalu	ny	folt
Kisbér	ny		Balassagyarm	5		Nagykörös	.	folt	Szeghalom	.	folt
Mór	2		Romhány	ny		Tiszakécske	.	folt	Körösszakál	.	folt
Alcsut	1		Vác	2		Izsák	–		Szarvas	.	2
Dobogókő	2	3	Gödöllő	2		Kiskunfélegyh	.	3	Szentes	.	7
Martonvásár	ny		Lőrinci	–		Kiskunhalas	.	folt	Orosháza	.	3
Tihany	.		Gyöngyös	2		Bácsalmás	.	folt	Makó	.	8
Fonyód	.		Borsodnádasd	1	folt	Kistelek	.	folt	Mezőhegyes	.	4
Marcali	.		Putnok	1	folt	Záhony	.	4	Mátraháza	ny	5

* A légnyomás 500 gdm-re átszámítva ** A légnyomás 1000 gdm-re átszámítva

Magassági szélmérések

Óraadatok greenwichi középidőben

II.12.	Bpest 06 h		Szeged 06 h		Bpest 09 h		S16fok 11 h		Szeged 11 h		Bpest 12 h		Bpest 15 h		Bpest 18 h		Szeged 23 h	
	fok	m/s	fok	m/s	fok	m/s	fok	m/s	fok	m/s	fok	m/s	fok	m/s	fok	m/s	fok	m/s
Talaj	140	7	220	2	220	7	180	7	180	2	180	7	220	7	180	7	180	7
500 m	220	4	320	1	220	12	230	11	240	8	240	16	230	23	240	21	260	31
1000	240	7	320	1	220	12	230	15	240	8	240	16	250	13	260	17	260	31
1500	270	4	320	1	250	15	240	15	280	9	240	16			260	17	260	18
2000	270	7	320	7					300	16	270	15			290	24	260	18
3000	300	17	320	12					300	16	310	21					280	16
4000	290	16	310	13							300	24					280	26
5000	320	23	330	18							290	20					270	25
7000	340	22	330	18							320	18					280	33
9000	250	25	360	27							330	39					280	33
10000			20	45													290	15
12000																	290	15
14000																	290	15
16000																	290	19
18000																		
20000																		

II.13.	Bpest 00 h		Bpest 03 h															
	fok	m/s	fok	m/s	fok	m/s	fok	m/s	fok	m/s	fok	m/s	fok	m/s	fok	m/s	fok	m/s
Talaj	220	12	270	12														
500 m	240	22	270	15														
1000	250	27	290	19														
1500	250	27	290	19														
2000	270	26	250	17														
3000	290	31																
4000	290	37																
5000	270	26																
7000	270	34																
9000	280	47																
10000																		
12000																		
14000																		
16000																		
18000																		
20000																		

	fok	m/s	fok	m/s	fok	m/s	fok	m/s	fok	m/s	fok	m/s	fok	m/s	fok	m/s	fok	m/s
Talaj																		
500 m																		
1000																		
1500																		
2000																		
3000																		
4000																		
5000																		
7000																		
9000																		
10000																		
12000																		
14000																		
16000																		
18000																		
20000																		

IDŐJÁRÁSI NAPIJELENTÉS

ЕЖЕДНЕВНЫЙ МЕТЕОРОЛОГИЧЕСКИЙ БЮЛЛЕТЕНЬ · DAILY WEATHER REPORT
BULLETIN QUOTIDIEN DE TEMPS · TÄGLICHER WETTERBERICHT

KIADJA AZ ORSZÁGOS METEOROLÓGIAI INTÉZET
BUDAPEST II. KITAIBEL PÁL UTCA 1
TELEFON: KÖZPONT: 353-500, IDŐJELZŐ OSZT.: 350-410

MEGJELENIK NAPONKÉNT * ELŐFIZETÉSI ÁRA A POSTAI KÖLTSÉGGEL EGYÜTT NEGYEDÉVRE 60, Ft
KIADÁSÉRT FELEL AZ INTÉZET IGAZGATÓJA

75. évfolyam 45. szám + Budapest + 1962. február 14.

Az időjárási helyzet ma reggel és a várható időjárás:

A sarkvidék felől előretörő levegő viharos északnyugati széllel elárasztotta Európa nagy részét és ma reggel eljutott a Kiev-Belgrád-Róma vonalig. Haladási sebessége itt meglassult, mert összetalálkozott az Afrika felől nagy erővel előretörő meleg légtömegekkel. Ennek következtében a Balkánon és a környező területeken kiterjedt esőzések, illetőleg havazások vannak.

Hazánkban tegnap szeles, borult, esős, enyhe időjárás volt. Az évszakhoz képest mindenütt komoly mennyiségű csapadék hullott, az ország déli felében 15-20, északon 5-10 mm mennyiségben. A hőmérséklet napközben délkeleten 4, 8, máshol 7, 12 fokig emelkedett, ma hajnalban 0, +2 fokig süllyedt.

Ma 12 órakor Budapesten a hőmérséklet +3 fok, a tengerszintre átszámított légnyomás 741 mm, mérsékelten emelkedő irányzatú.

Várható időjárás csütörtök estig:

Élénk, többfelé viharos északi szél.
Északnyugat felől felszakadozó felhőzet,
ma még sok helyen, holnap kevesebb helyen /inkább már csak délen és keleten/ havaseső, havazás.
Az éjszakai lehülés erősödik.

Várható legalacsonyabb éjszakai hőmérséklet: -1, -5,
legmagasabb nappali hőmérséklet holnap: -1, +2 fok között.

A hőmérséklet és a légnyomás napi középértéke Budapesten és ezek eltérése a 75 évi átlagtól:

1962.II.13.: +5.9 C°, 743.9 mm. Eltérés: +6.0 C°, -20.2 mm.

1871 óta ezen a napon előfordult:

legmagasabb hőmérséklet 17.2 C° /1957/
legalacsonyabb hőmérséklet -18.3 C° /1929/

Az Országos Meteorológiai Intézet Időjárási Napijelentése

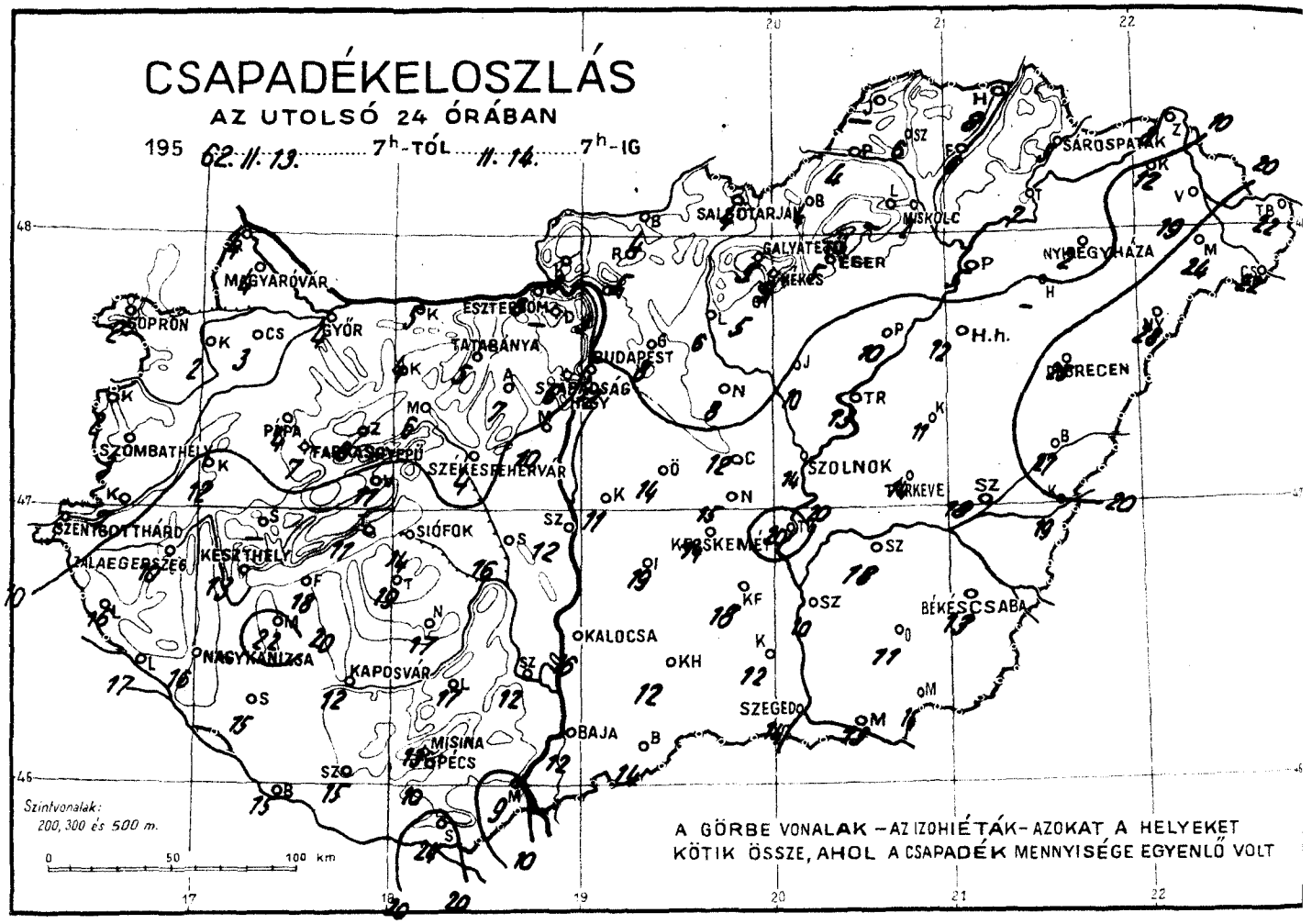

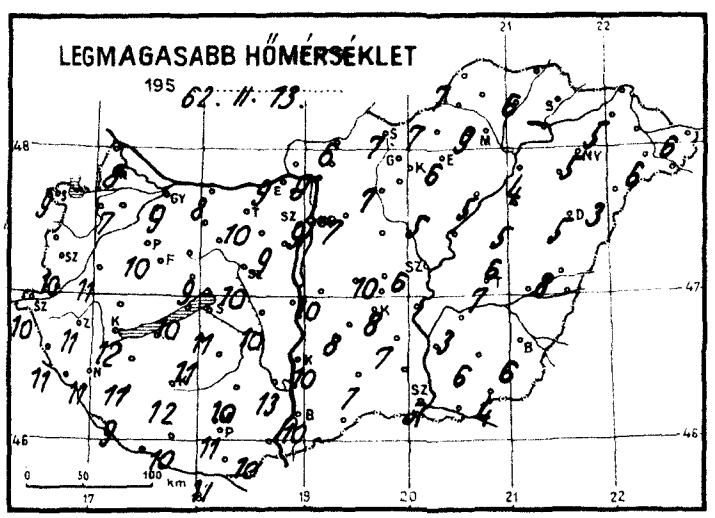

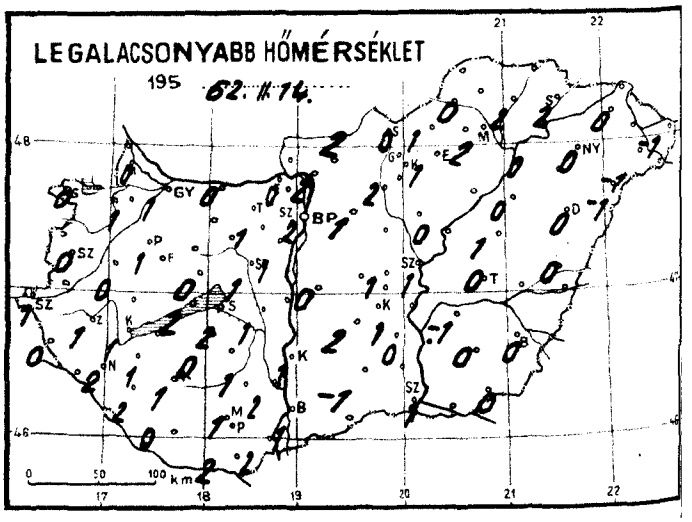

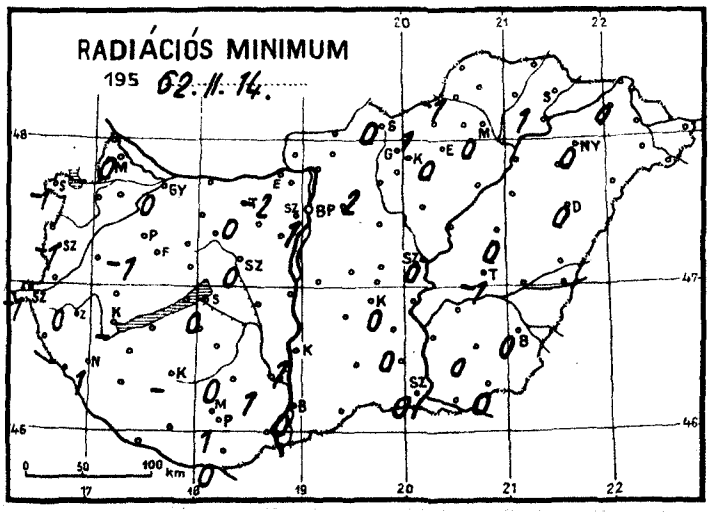

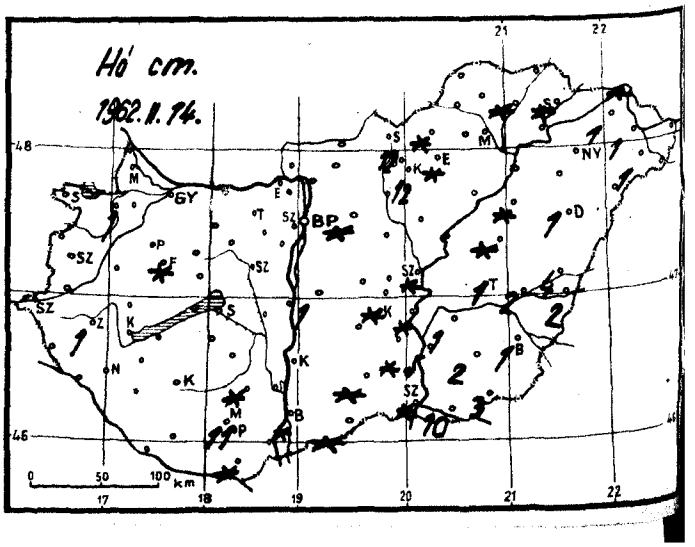

Időjárási helyzet 1962 év FEBRUAR hó 14. nap 7 óra

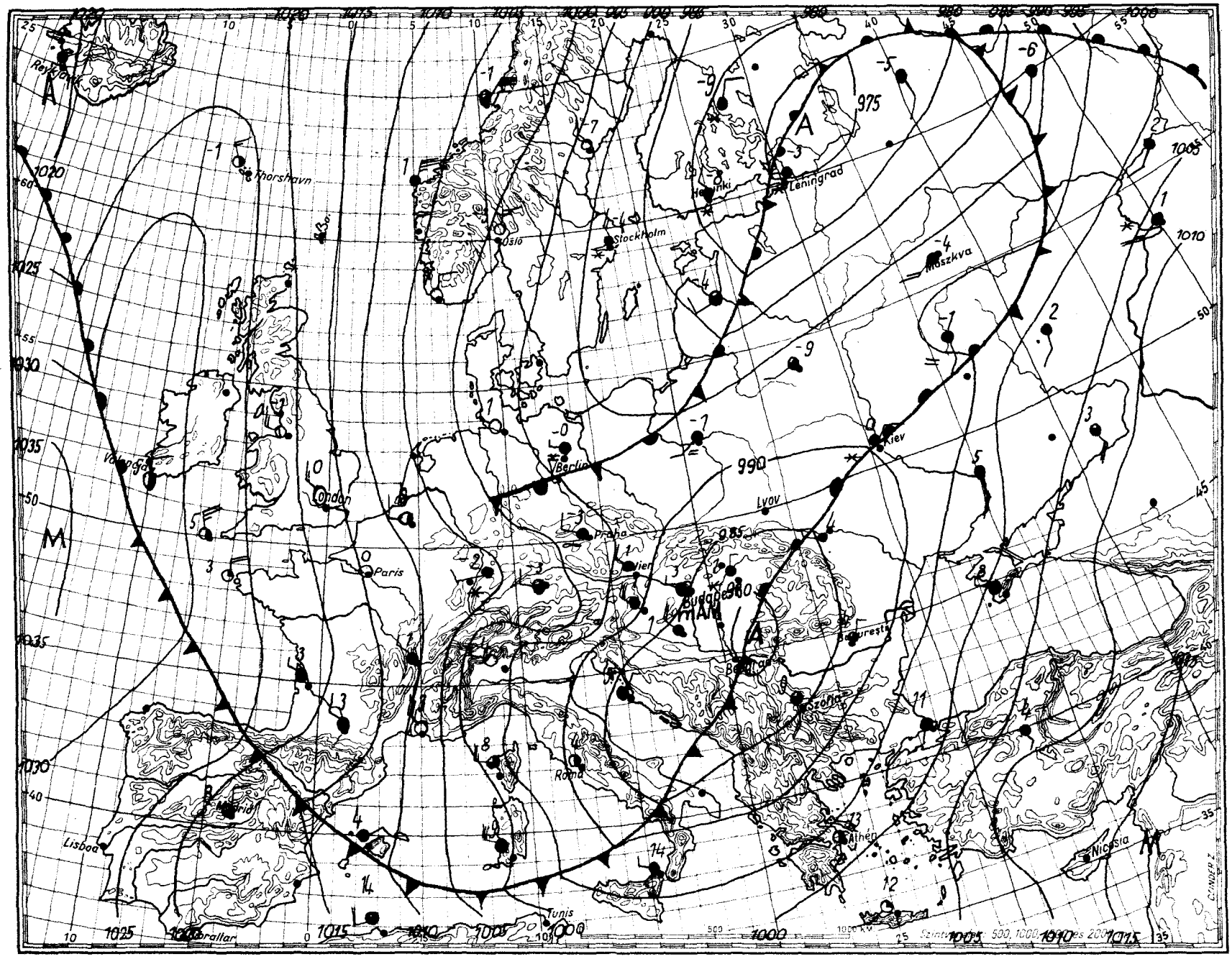

Magaslégköri időhelyzet

19 62. február 14. nap 00h GMT

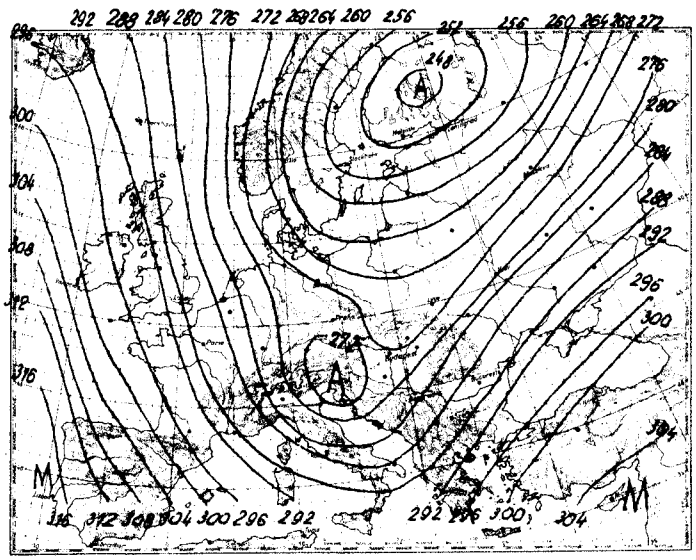

700 mb-os absz. topográfia

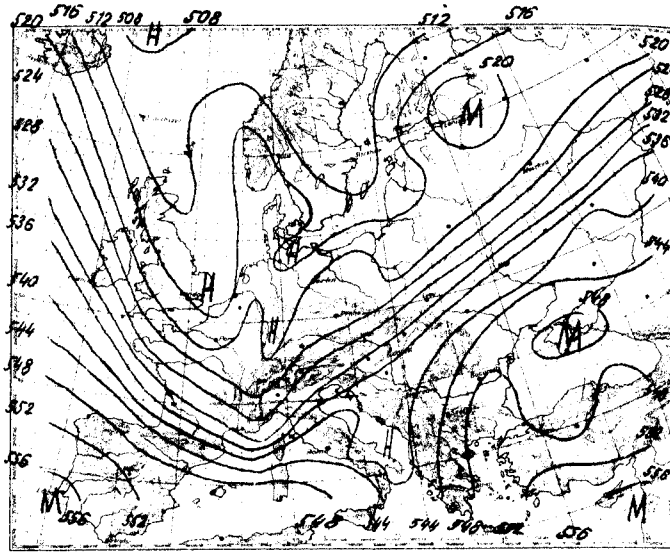

500/1000 mb-os rel. topográfia

~~1962.II.13. 12~~h

mb	m	C°	T_d
1000	~~66~~		
850	~~1258~~	~~0~~ - 3	
700	~~2796~~	~~- 8~~ - 8	
500	~~5360~~	~~-20~~ -21	
400	~~6980~~	~~-31~~ -32	
300	~~8960~~	~~-45~~ -47	
250	10150	~~-56~~ -58	
200	11530	~~-68~~ -69	
150			
100			

Jellemző pontok:

~~974~~	Talaj	~~8~~	5
830	~~1440~~	- 1	- 4
782	1890	- 1	- 2
741	2320	- 5	- 5
721	2530	- 6	- 6
697	2870	- 9	- 9
684	2980	- 8	- 8
614	3780	-12	-13
606	3900	- 9	-10
250	10150	-56	-58

* Tropopauza

Az éjféli magaslégköri mérések szerint Kelet-Európa kivételével, ahol melegedés volt folyamatban, európaszerte mérsékelt, illetve erős lehűlés történt.

Budapest felett az utóbbi 24 óra alatt a troposzféra alsó, 1 km vastag rétege átlagosan 3, a felette lévő rétegek pedig 10 fokot hűltek. Csök-
kent a légnedvesség is.

Tardos s.k.

~~1962.II.14. 00~~h

mb	m	C°	T_d
1000	~~90~~	-	-
850	1215	- 2	- 6
700	2720	-15	-18
500	5210	-27	-33
400	6780	-38	-39
300	8710	-51	-52
250	9870	-60	-61
200	11240	-61	-
150	13020	-62	-
100	15520	-65	-

Jellemző pontok:

~~970~~	Talaj	2	1
936	440	0	- 2
~~870~~	1040	0	- 3
600	3880	-21	-23
358	7540	-43	-45
344	7820	-44	-45
~~220~~	10660	-67	-68

MELLÉKLET AZ ORSZÁGOS METEOROLÓGIAI INTÉZET

IDŐJÁRÁSI NAPI JELENTÉSÉHEZ

Budapest, 19 62. *február* hó 14. nap *szerda*

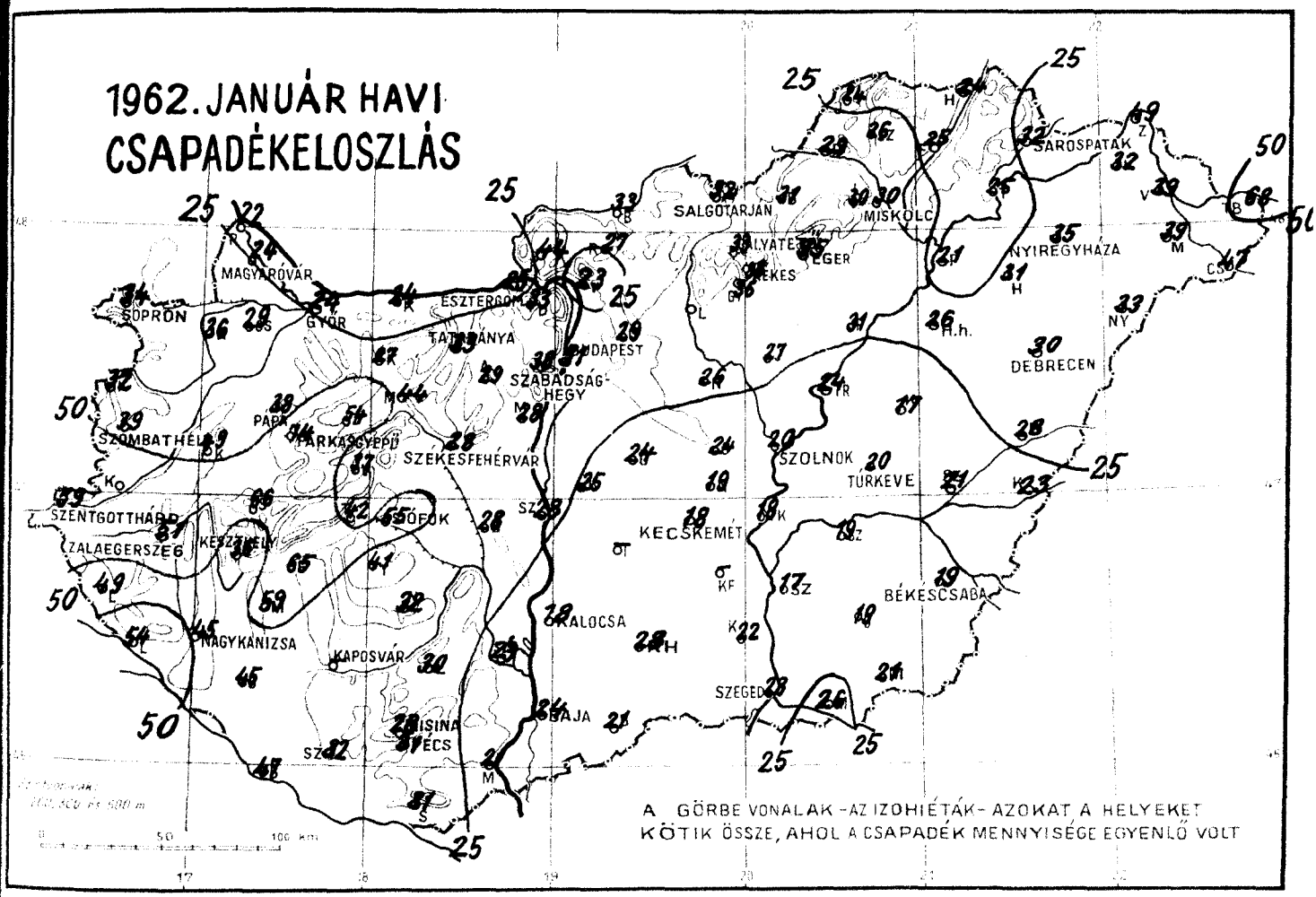

ÉGHAJLATI ADATOK

1962. január hóról.

Az eltérések 30 évi /1931-1960/ törzsértékekre vonatkoznak.

Állomás	Légnyomás mb		Hőmérséklet C°		Nedvesség %		Csapadék mm	
Mosonmagyaróvár	1021.0	+2.1	0.2	+2.0	92	+ 6	24.	- 9
Pécs /Dohánygyár/	20.7	+1.6	1.3	+2.0	81	- 2	31	-10
Budapest /OMI/	20.4	+1.5	1.0	+2.1	81	0	31	-11
Szeged /Egyetem/	20.4	+1.4	0.6	+2.0	86	- 1	23	-11
Debrecen /Egyetem/	20.4	+1.4	-0.6	+2.1	87	+ 2	30	- 5
Miskolc /Rep.tér/	20.2	+1.2	-1.0	+2.3	91	+ 4	20	-11

TÁJÉKOZTATÓ

Az Időjárási Napijelentés hazánk és Európa időjárásáról nyújt tájékoztatást. Az első oldalon találjuk az európai időjárási helyzet, valamint hazánk utolsó 24 óra alatti időjárásának rövid leírását és a várható időjárást a következő 36 órára. Ezen az oldalon szerepel még a budapesti hőmérséklet és légnyomás előző napi középértéke és ezek eltérése a 75 éves átlagtól, valamint az 1871 óta azon a napon előfordult legmagasabb és legalacsonyabb hőmérséklet értéke és évszáma.

A második oldalon térképeken közöljük néhány időjárási elem területi eloszlását hazánk felett. Az első bemutatja az utolsó 24 óra csapadékmennyiségét (mm-ben ; ny = nyom, azaz 0,4 mm, vagy ennél kisebb mennyiség). A második térképen a kiadást megelőző napon észlelt nappali hőmérsékleti csúcsértéket láthatjuk, a harmadikon az elmúlt éjszaka alatti legalacsonyabb hőmérsékletet, a negyediken pedig a talajközeli rétegben észlelt legalacsonyabb hőmérsékletet (mindhármat Celsius-fokokban). Az ötödik térképen általában a kiadást megelőző napon mért napsütés időtartamát adjuk meg órákban. Hóréteg esetén azonban ezen a térképen közöljük a kiadás reggelén mért hóréteg magasságát cm-ben (* = folt, azaz nem összefüggő réteg, b = bucka).

A harmadik odalon található a vázlatos kivonata annak a sok ezer adatot tartalmazó időjárási munkatérképnek, amelynek alapján az Intézet időjelzése (prognózisa) készül. Az itt közölt térképen csak a legfontosabb állomások néhány közérdekű adata van feltüntetve : a felhőzet mennyiségét az állomás karika besötétítésének mértékével adjuk meg ; a szél abból az irányból fúj, amerre a szélzászló rúdja mutat. A zászlócskák száma meghatározza a szélsebességet : egy hosszú zászló 5 méter/másodperc (m/s) erősségű szélnek felel meg, egy rövid zászló 2,5 m/s-nek s i. t. A hőmérséklet Celsius-fokokban van feltüntetve az állomáskarikától balra. Ez alatt található esetenként az időjárás jellemzése, ha az észleléskor nevezetesebb időjárási esemény van, pl. csapadékhullás, köd, zivatar stb. A térképen láthatók még az izobárok, az egyenlő légnyomású helyeket összekötő vonalak, valamint a különböző fogazással ellátott görbe vonalak, az ún. időjárási frontok (jelmagyarázatot l. alább).

Az „A" a kis légnyomású terület (minimum, ciklon), az „M" a nagy légnyomású terület (maximum, anticiklon) középpontját jelöli. Fel van tüntetve azonkívül a Magyarországon, vagy annak környékén uralkodó légtömegek fajtája nemzetközi rövidítéssel. A betűk jelentése :

m = tengeri
c = szárazföldi
W = meleg
K = hűvös vagy hideg
T = szubtrópusi
P = mérsékeltövi
A = sarkvidéki
M = légtömeg

(Pl. cKM = szárazföldi hideg levegő.)

A térkép melletti beosztás segítségével átszámíthatjuk a Hg milliméterekben kifejezett légnyomás értékét millibár egységekre és viszont.

A 4. oldalon két térképet közlünk. 1. A 700 mb-os absz. topográfia a 700 mb-os izobárfelületnek a tengerszint feletti magasságát tünteti fel ún. geopotenciális dekaméterekben. A térképen látható folytonos görbék az absz. izohipszák, vagyis a felület szintvonalai. Minthogy a magassági szél az izohipszák irányában fúj, ez a térkép a 700 mb-os szinten uralkodó légáramlásokról tájékoztat. 2. Az 500/1000 mb-os rel. topográfia az 500 mb-os izobárfelület távolságát ábrázolja az 1000 mb-os izobárfelülettől. A két izobárfelület egymástól való távolsága a közöttük levő levegőréteg hőmérsékletétől függ, mégpedig annál nagyobb, minél melegebb a légoszlop. A térképen látható görbékből (a rel. izohipszákból) a légkör alsó kb. 5000 m-es rétegének hőmérsékleti eloszlására következtethetünk. Ezen az oldalon találjuk még a budapesti rádiószondás mérések főbb adatait, mégpedig a főnyomásfelületek és a jellemzőpontok magasságát, hőmérsékletét és viszonylagos nedvességét. A szöveg az Európa feletti légtömegek vándorlásáról, valamint Budapest légterében történt változásokról tájékoztat.

Az 5. oldalon táblázatos alakban közöljük a hazánkban reggel 7 órakor (azaz 6 órakor greenwichi időben = 06 TMG) végzett megfigyelések eredményét, valamint az utolsó 24 óra néhány adatát, amelyek közül egyeseket a 2. oldalon térképeken is közlünk. A felhőzet mennyisége az égbolt negyedeiben van megadva (0 = derült, 4 = borult), mellette esetenként feltüntetjük a nevezetesebb időjárási eseményeket (mint az időjárási térképen). A szélirány megjelölésére a nemzetközi rövidítéseket használjuk (N = észak, E = kelet, S = dél, W = nyugat), az erősség méter/másodperc egységekben szerepel, a légnyomás tengerszintre átszámítva millibárokban (az ezresek és százasok száma csak szükség esetén van kiírva), valamennyi hőmérsékleti adat Celsius-fokokban, a csapadék-mennyiség, mint a térképen, mm-ben. A következő hasábban esetenként feltüntetjük a reggeli észlelés alkalmával talált deret, zúzmarát (jelekkel) ill. a hóréteg vastagságát cm-ben. A táblázat utolsó oszlopában van a napsütés tartama órákban. A második táblázatban vannak a csapadéksürgönyző állomások adatai : a csapadékmennyiség és hóréteg vastagság.

A 6. oldalon vannak a magyarországi magaslégköri szélmérések. Az egyes oszlopokban megtalálhatjuk a szél irányát a talajon, 500, 1000, 1500 stb. m magasságban 360 fokos beosztás szerint (90 fok = kelet, 180 fok = dél, 270 = fok nyugat és 360 fok = észak), továbbá a szél sebességét m/s-okban.

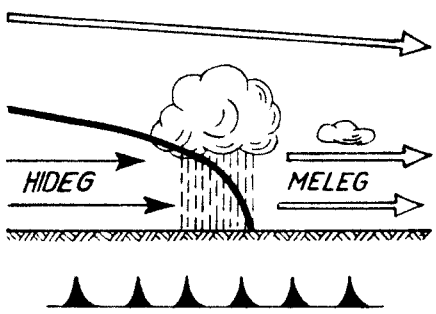

Hideg front

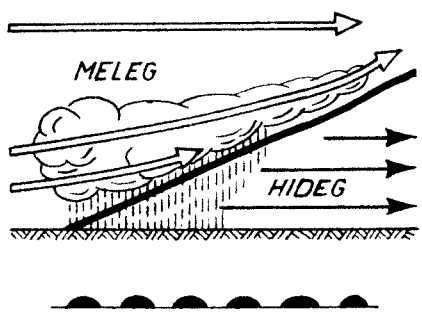

Meleg front

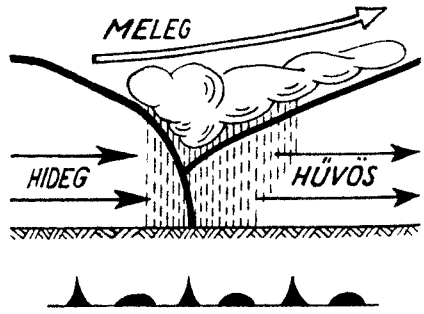

Záródott front (okkluzió)

Az időjárási front két különböző sajátosságú légtömeg ütköző vonala. Hideg front, vagyis betörési front esetén a hideg levegő tör előre, maga előtt felemelve a melegebb levegőt. Meleg front, vagyis felsiklási front esetén a meleg levegő a hidegebbre felsiklik. Záródott front vagy okkluzió keletkezik akkor, ha a betörési front az előtte haladó felsiklási frontot utoléri és a meleg levegőt a magasba emelve, a talajtól teljesen elválasztja.

A szaggatott kettős vonalak a lesiklási felületet jelzik. Lesiklási felület mentén is két különböző sajátosságú légtömeg érintkezik, de az egyik légtömeg leszálló mozgást végez. Az időjárási frontok általában az időromlás (borulás, eső, zivatar, havazás, hirtelen kitörő szél) hordozói. A lesiklási felület mentén általában szép időjárás uralkodik, felhőtlen égbolt, szélcsend, legfeljebb vékony rétegű kisugárzási köd van.

Fontosabb meteorológiai jelek :

∞ pára	❟ szitálás	~ ónoseső	▽ záporeső	↯ villogás
= talajköd	• eső	▲ jégeső	▽* hózápor	⚡ porvihar
≡ köd	✳ havazás	V zúzmara	⚑ zivatar	✢ hófúvás

1962. február hó,
14. napszerda
75. évfo 45a sz.

	Reggeli észlelések 06 TMG				Az utolsó 24 óra adatai				
	Felhőzet (0–4)	Szélirány és erő (m/s)	Légnyomás (millibár)	Hőmérséklet (C°)	Csapadék (24 óra) (mm)	Hó cm	Hőmérsékleti szélsőségek: tegnapi nappali max.	éjszakai min.	Radiációs min.	Napsütés (óra) tegnap
Mosonmagyaróvár	4	NNW 6	990.4	2	4		8	0	0	0
Sopron	4	NW 10	91.4	1	2		9	0	-1	0
Szombathely	4	NNW 14	91.1	1	3		10	0	-1	0
Szentgotthárd	4	E 8	89.6	2	5		10	1	-1	0
Pápa	4	NW 12	88.8	1	4		10	1	-1	-
Győr	4	NW 8	88.7	1	4		9	1	0	0
Esztergom	4	NW 2	86.6	1	6		9	0	-2	-
Tatabánya	4	NW 4	86.9	1	5		10	1	0	-
Székesfehérvár	4	NW 6	86.0	1	4		10	1	0	-
Siófok	4	E 24	87.1	2	14		11	2	0	0
Keszthely	4	E 13	87.3	2	13		12	1	-	0
Zalaegerszeg	4	E 8	89.6	1	10	lapel	11	1	0	-
Nagykanizsa	4	E 10	88.4	2	16		11	2	1	-
Kaposvár	-	-	-	-	12		12	1	-	-
Pécs	4	NNW 10	84.6	1	10		11	1	1	0
Budapest M. I.	4	NW 3	85.3	3	12		9	2	1	0
Salgótarján	4	W 6	83.8	2	4		7	0	0	-
Eger	4	E 1	85.1	2	5	folt	6	1	0	0
Miskolc	4	ENE 6	84.8	2	2		9	2	0	0
Sárospatak	4	E 10	84.4	2	5	folt	-	2	1	0
Baja	4	E 6	83.8	2	12	folt	10	1	0	0
Kalocsa	4	NW 6	84.6	2	16		10	1	1	-
Kecskemét	4	NW 4	83.9	2	14		8	1	0	0
Szeged	4	E 8	83.0	1	14	folt	5	1	0	0
Szolnok	4	E 6	83.1	2	14	folt	6	1	0	0
Túrkeve	4	E 6	82.3	1	14	1	7	0	-1	-
Békéscsaba	4	E 6	82.3	1	13	1	6	0	0	0
Debrecen	4	ENE 4	83.9	0	25	1	5	0	0	0
Nyíregyháza	4	E 8	85.7	1	2		5	0	0	0
Kékestető (1000 m)**	4	NW 6	866.2	-4	9	12	2	-4	-	0
Galyatető (932 m)**	-	-	-	-	5	12	4	-4	-	-
Misinatető (534 m)*	4	E 8	925.6	-2	13	11	8	-2	-2	0
Szabadsághegy (474 m)*	4	E 2	924.3	0	6		5	-1	-1	0
Farkasgyepu (400 m)*	4	NW 4	928.5	+1	7	folt	9	-1	-1	-

24 órai csapadék mm	Hó cm	24 órai csapadék mm	Hó cm	24 órai csapadék mm	Hó cm	24 órai csapadék mm	Hó cm
Bajka 4		Tab 19		Jósvafő -		Kisvárda 12	1
Csorna 3		Sárbogárd 16		Lillafüred -		Vásárosnamény 19	1
Kapuvár 2	1	Szállás 12		Szendrőlád 6		Mátészalka 24	1
Kőszeg 2		Nagykónyi 17		Füged 6	folt	Tiszabecs 22	
Körmend 7		Somogyszob 15		Hidasnémeti 8		Csenger 22	
Lenti 16		Barcs 15		Tokaj 7		Nyírlugos 28	
Letenye 17		Szigetvár 15		Poroszló 10		Polgár 5	
Káld 12		Lengyel 17	folt	Jászapáti 10		Hajdúdorog -	
Sümeg -		Szekszárd 12	-	Nagykáta 8		Hortobágy 12	
Zirc 8		Mohács 9		Örkény 14		Tiszaroff 13	
Veszprém 11		Siklós 24	folt	Kunsztmiklós 11	lep.	Karcag 11	folt
Komárom 5		Királyrét 8		Cegléd 12		Berettyóújfalu 27	4
Kisbér 4	-	Balassagyarm 4		Nagykőrös 15	folt	Szeghalom 18	2
Mór 6		Romhány 5		Tiszakécske 20	folt	Kőrösszakál 13	2
Alcsut 7		Vác 3		Izsák 19		Szarvas 18	lep.
Dobogókő -		Gödöllő 8	folt	Kiskunfélegyh 18		Szentes 10	5
Martonvásár 10		Lőrinci 6		Kiskunhalas 12	folt	Orosháza 11	2
Tihany 11		Gyöngyös 5		Bácsalmás 14	folt	Makó 13	10
Fonyód 18		Borsodnádasd 4	folt	Kistelek 12	folt	Mezőhegyes 14	3
Marcali 22		Putnok 4		Záhony 8	folt	Mátraháza 7	4

* A légnyomás 500 gdm-re átszámítva ** A légnyomás 1000 gdm-re átszámítva

Magassági szélmérések

Óraadatok greenwichi középidőben

II.13.	Szeged 10 h		Bpest 11 h		Szhely 12 h		Pécs 12 h		Szeged 23 h		Szhely 23 h					
	fok	m/s	fok	m/s	fok	m/s	fok	m/s	fok	m/s	fok	m/s	fok	m/s	fok	m/s
Talaj	180	2	220	7	220	7	220	15	360	7	360	7				
500 m	250	19	220	14	220	10	220	15	10	11	350	12				
1000	250	19	250	21	230	16	230	23	20	12	340	14				
1500	250	19	250	21	250	15	210	48	20	12	330	31				
2000	270	32	270	11	270	16	210	48	210	4	340	30				
3000	270	32	280	23	310	12			210	15	340	36				
4000	260	29	260	34					230	27						
5000	260	29	260	23					240	27						
7000	260	31	260	23					230	45						
9000	270	31	260	31					240	47						
10000	270	31	260	31					230	56						
12000			260	31												
14000																
16000																
18000																
20000																

II.14.	Bpest 00 h															
	fok	m/s	fok	m/s	fok	m/s	fok	m/s	fok	m/s	fok	m/s	fok	m/s	fok	m/s
Talaj	220	7														
500 m	–															
1000	–															
1500	–															
2000	–															
3000	360	10														
4000	200	10														
5000	220	31														
7000	220	40														
9000	220	60														
10000	220	60														
12000	230	23														
14000	260	14														
16000	240	25														
18000																
20000																

	fok	m/s	fok	m/s	fok	m/s	fok	m/s	fok	m/s	fok	m/s	fok	m/s	fok	m/s
Talaj																
500 m																
1000																
1500																
2000																
3000																
4000																
5000																
7000																
9000																
10000																
12000																
14000																
16000																
18000																
20000																

IDŐJÁRÁSI NAPIJELENTÉS

ЕЖЕДНЕВНЫЙ МЕТЕОРОЛОГИЧЕСКИЙ БЮЛЛЕТЕНЬ • DAILY WEATHER REPORT
BULLETIN QUOTIDIEN DE TEMPS • TÄGLICHER WETTERBERICHT

KIADJA AZ ORSZÁGOS METEOROLÓGIAI INTÉZET
BUDAPEST II. KITAIBEL PÁL UTCA 1
TELEFON: KÖZPONT: 353-500, IDŐJELZŐ OSZT.: 150-410

MEGJELENIK NAPONKÉNT • ELŐFIZETÉSI ÁRA A POSTAI KÖLTSÉGGEL EGYÜTT NEGYEDÉVRE 60, Ft
KIADÁSÉRT FELEL AZ INTÉZET IGAZGATÓJA

75. évfolyam 46. szám : Budapest : 1962. február 15.

Az időjárási helyzet ma reggel és a várható időjárás:

A hideg levegő beáramlása Európa területére ma lezáródott, azonban a skandináv térségben felgyülemlett -10 fok alatti hőmérsékletű légtömegek hózáporok által kisért nagysebességű dél felé áramlása tovább tart. Kelet-Európa területére viszont enyhe levegő áramlik, sokfelé okozva esőt, havazást.

Hazánkban tegnap a viharos sebességgel beözönlő hideg levegő hatására sokfelé volt kevés csapadékot adó hózápor, a keleti országrészben pedig órákon át tartó erős havazás és hófúvás. A hóréteg vastagsága a Tiszántúlon általában 12-18, Nyugat-Magyarországon 22 cm, azonban egy-két helyről 60-100 cm magasságú hóbuckákat jelentettek. A hőmérséklet a nap folyamán +1, +4 fokig emelkedett, ma hajnalban északkeleten +1, -2, máshol -1, -4, egy-két helyen -5 fokig süllyedt. A délutáni órákban északnyugat felől megindult a felhőzet felszakadozása. Ma délelőtt felhőátvonulások voltak, erős, helyenként viharos széllel, Baján és Pécsett erős havazással.

Ma 12 órakor Budapesten a hőmérséklet +1 fok, a tengerszintre átszámitott légnyomás 756 mm, mérsékelten emelkedő irányzatú.

Várható időjárás péntek estig:

Változó mennyiségű felhőzet néhány helyen futó havazással. Élénk, helyenként erős, holnapra mérséklődő északi szél.

Várható legalacsonyabb éjszakai hőmérséklet: -3, -7,
legmagasabb nappali hőmérséklet holnap: +2, -2 fok között.

A hőmérséklet és a légnyomás napi középértéke Budapesten és ezek eltérése a 75 évi átlagtól:

1962.II.14.: +2.2 C°, 741.8 mm. Eltérés: +2.3 C°, -22.5 mm.

1871 óta ezen a napon előfordult:

legmagasabb hőmérséklet 15.6 C° /1925/
legalacsonyabb hőmérséklet -14.1 C° /1940/

LIBRARY
AUG 1962
WEATHER BUREAU

Az Országos Meteorológiai Intézet Időjárási Napjelentése

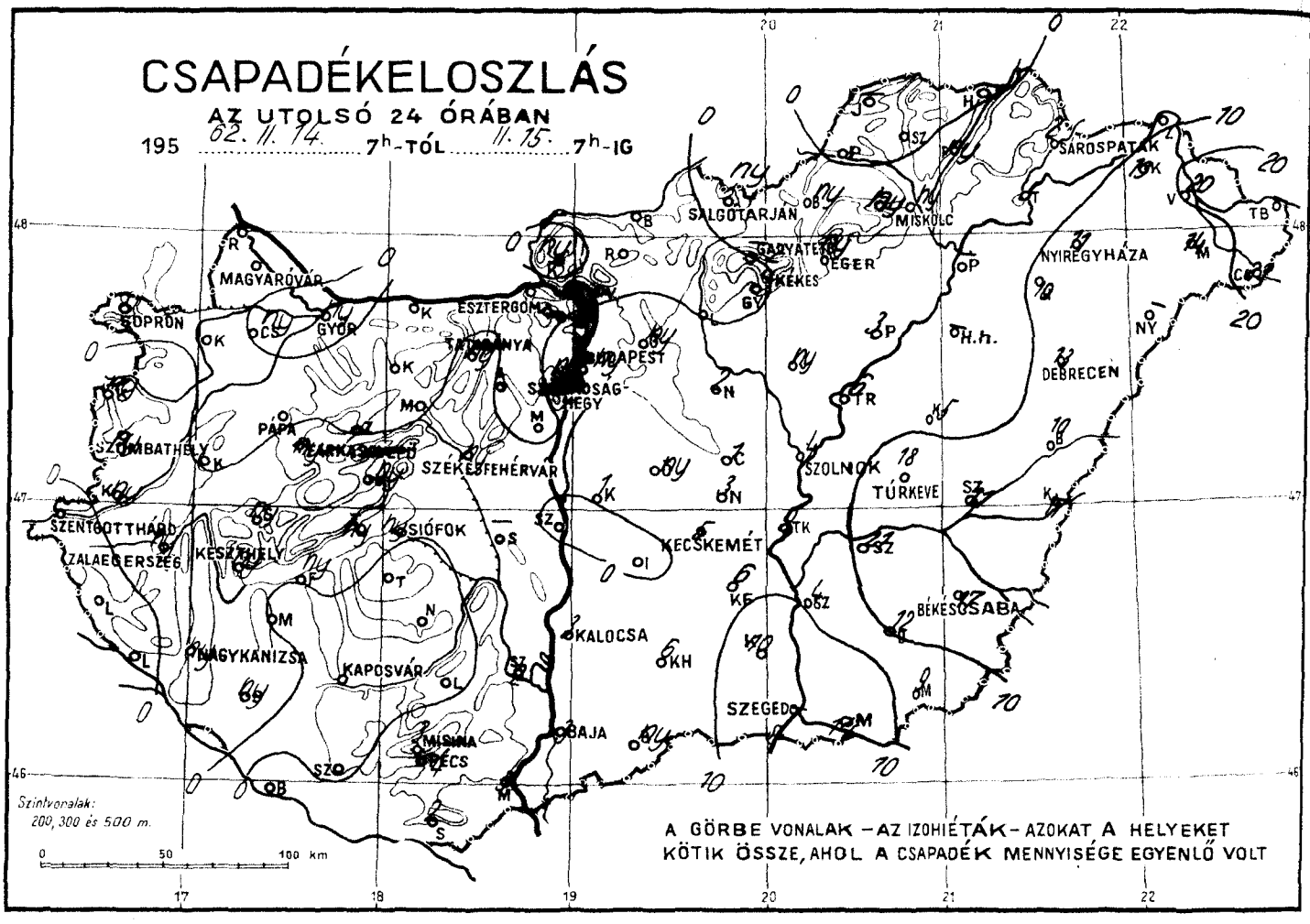

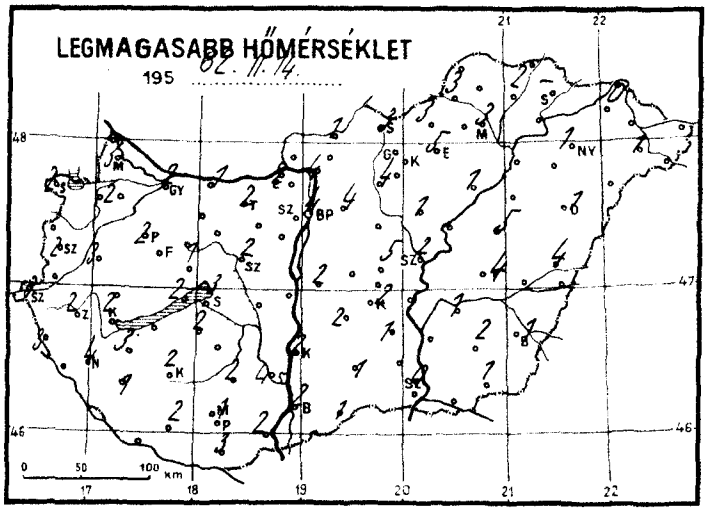

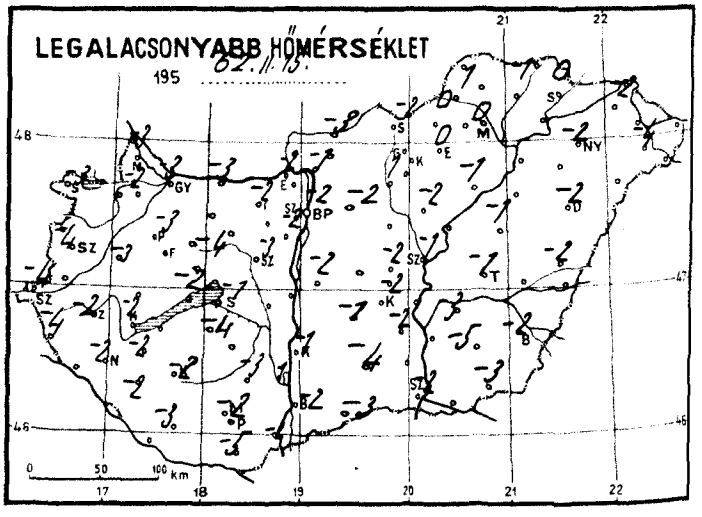

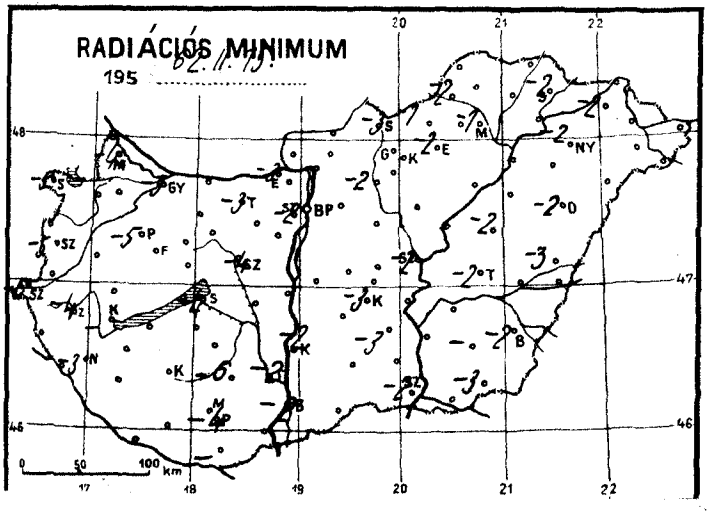

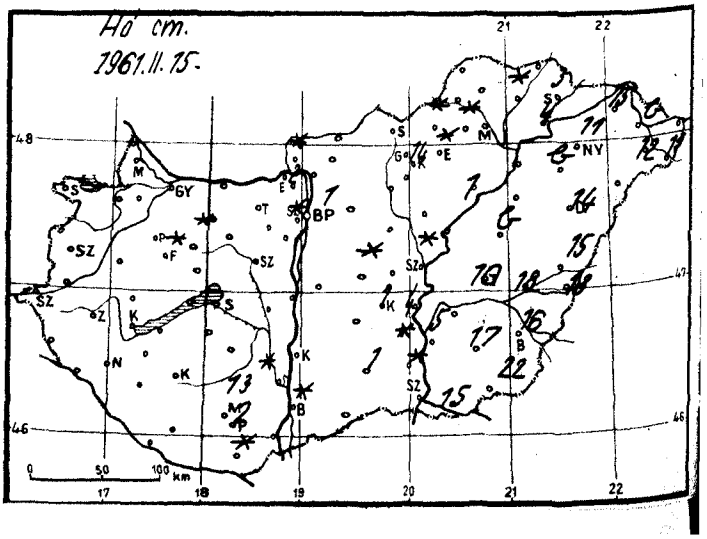

Időjárási helyzet 1962 év FEBRUÁR hó 15 nap 7 óra

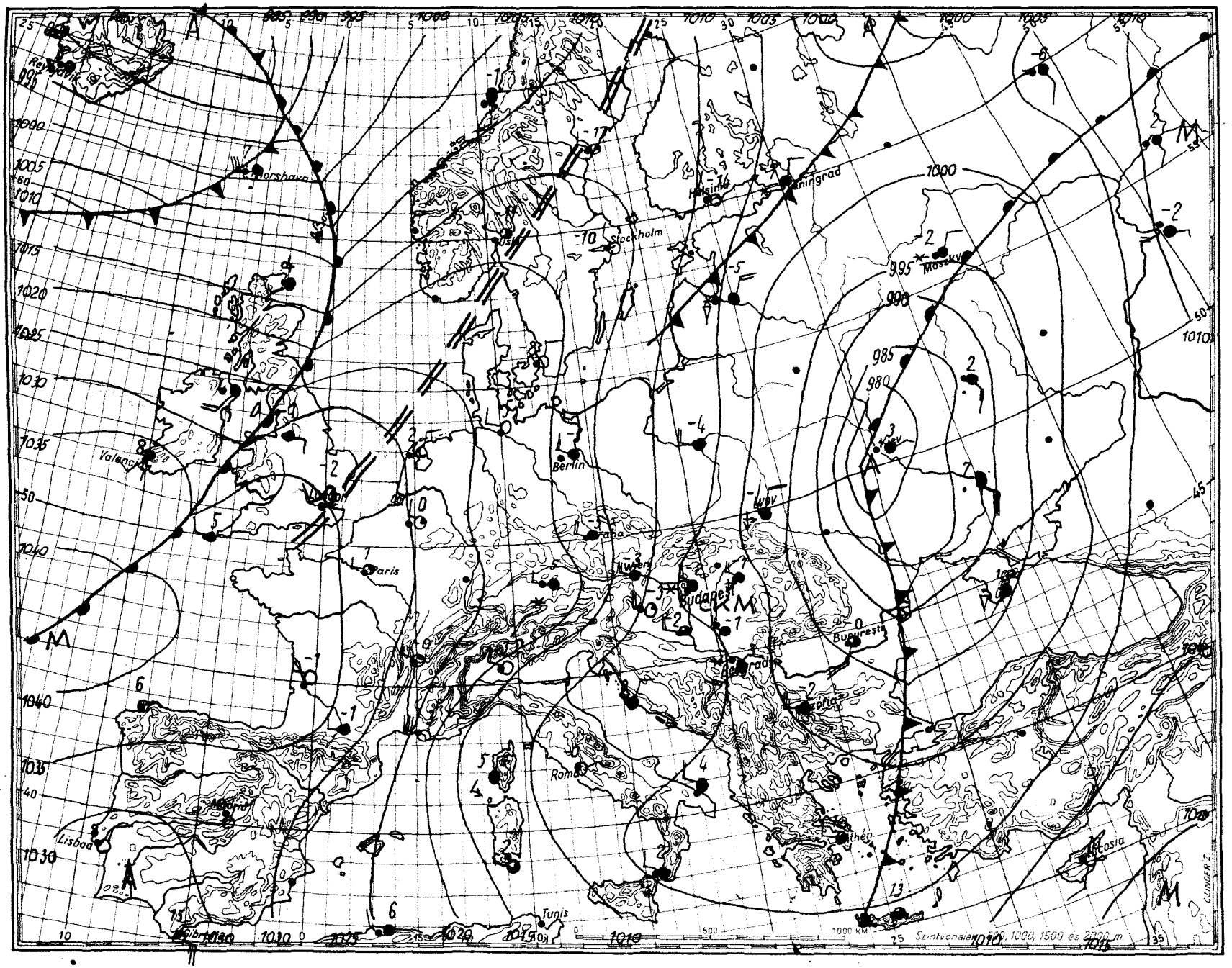

mm mb

800 1060
790 1050
780 1040
770 1030
760 1020
750 1010
740 1000
730 990
720 980
710 970
700 960
950
940

Magaslégköri időhelyzet

19 62. Február hó 15. nap 00h GMT.

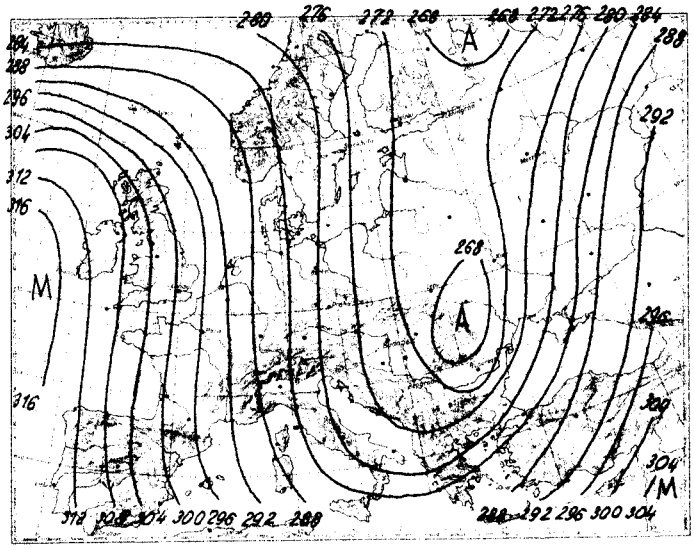

700 mb-os absz. topográfia

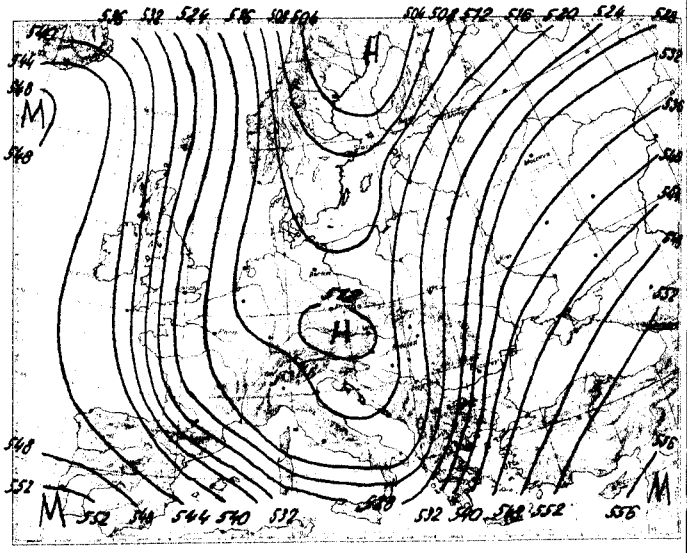

500/1000 mb-os rel. topográfia

1962.11.14. 12h

mb	m	C°	T_d
1000	-116	-	-
850	1184	- 6	-10
700	2667	-15	-19
500	5130	-32	-34
400	6670	-41	-43
300	8570	-55	-57
250	9720	-57	-58
200	11130	-58	-
150	12940	-58	-
100			

Jellemző pontok:

969	Talaj	+ 5	+ 2
739	2250	-14	-15
728	2570	-15	-14
566	4240	-28	-30
555	4600	-28	-30
*294	8670	-57	-58
250	9720	-57	-58
237		-58	-
143		-58	-

*Tropopauza

Az advekciós kép csütörtökön 00 GMT-kor erős hideg advekciót mutat Dél-Európában, mérsékeltet Skandinávia északi részén, Finnországban és a Baltikumban, erős meleget pedig Skóciában és tőle északra a tengerem, továbbá a Szovjetunió európai területének délkeleti felén. A Kárpát-medence fölött az advekciós kép elmosódott.

Hazánkban az elmúlt 24 óra alatt a troposzféra alsó, 7 km vastag rétege átlagosan további 6 fokot hűlt.

Budapest felett ma éjjel a -10 fokos szint 1600, a -20 fokos pedig 2940 m magasságban volt található, tegnap óta mindkettő kb. 650 m-t süllyedt.

Veress s.k.

1962.11.15. 00h

mb	m	C°	T_d
1000	-35	-	-
850	1446	- 8	-10
700	2727	-18	-19
500	5150	-37	-37
400	6660	-48	-49
300	8510	-59	-62
250	9670	-56	-57
200	10900	-54	-
150	12930	-56	-
100	15490	-60	-

Jellemző pontok:

978	Talaj	- 1	- 8
883	940	- 7	-11
845	1510	- 8	-10
*300	8510	-59	-62
286		-56	-
250		-56	-
165		-54	-
132		-56	-
386		-58	-

1962. február hó, **15.** nap **csütörtök**

75. évfolyam **46.** sz.

	Reggeli észlelések 06 TMG				Az utolsó 24 óra adatai					
	Felhőzet (0–4)	Szélirány és erő (m/s)	Légnyomás (millibár)	Hőmérséklet (C°)	Csapadék (24 óra) (mm)	Hó cm	Hőmérsékleti szélsőségek: tegnapi nappali max.	Hőmérsékleti szélsőségek: éjszakai min.	Hőmérsékleti szélsőségek: Radiációs min.	Napsütés (óra) tegnap
Mosonmagyaróvár	4	NNW 12	1009.3	-2	.		3	-3	-4	0
Sopron	4	NNW 8	09.6	-3	.		2	-3	-3	0
Szombathely	1	NW 9	09.3	-3	ny		2	-4	-5	0
Szentgotthárd	3	WNW 4	09.5	-3	.		3	-4	-6	0
Pápa	1	NW 14	07.3	-2	.		2	-3	-3	–
Győr	3	NW 10	07.3	-3	ny		2	-3	-5	0
Esztergom	4	NW 12	03.9	-2	.		2	-2	-3	–
Tatabánya	4	NW 12	05.3	-2	ny		2	-2	-3	–
Székesfehérvár	2	NW 15	04.2	-2	ny		2	-3	-4	–
Siófok	4	NW 16	06.9	-1	ny		3	-1	-4	0
Keszthely	1	NNW 9	07.0	-2	ny		2	-2	–	0
Zalaegerszeg	3	NNW 8	08.7	-2	ny		2	-2	-4	–
Nagykanizsa	1	N 9	08.8	-2	ny		4	-2	-3	–
Kaposvár	–	–	–	–	.		2	-2	–	–
Pécs	3	WNW 8	05.1	-2	4	2	1	-2	-4	0
Budapest M. I.	4*	NW 9	02.6	-2	ny	lep.	4	-2	-2	0
Salgótarján	4-	SW 1	99.9	-2	ny		3	-2	-3	–
Eger	4	N 2	01.3	1	ny	folt	5	0	-2	0
Miskolc	4	N 4	99.9	1	ny		3	0	-1	0
Sárospatak	4+	NW 6	98.7	0	2	3	–	0	-2	0
Baja	4	NNW 6	03.4	-2	3	folt	2	-2	-2	0
Kalocsa	4*	NW 16	–	-1	3		2	-1	-2	–
Kecskemét	4*	NW 5	01.6	-2	5	lep.	2	-2	-3	0
Szeged	4	NW 10	02.0	-1	4		0	-2	-2	0
Szolnok	4	NW 8	00.7	-1	4	folt	2	-1	-2	0
Túrkeve	4*	WNW 4	01.6	0	18	10	4	-1	-2	–
Békéscsaba	4*	NW 5	99.8	-2	17	16	1	-2	-2	0
Debrecen	4+	NNW 2	00.4	-1	13	14	1	-2	-2	0
Nyíregyháza	4	N 8	99.8	-1	11	11	1	-2	-2	0
Kékestető (1000 m)**	4	N 2	977.7	-8	2	14	-2	-8	–	0
Galyatető (932 m)**	–	–	–	–	–	–	–	–	–	–
Misinatető (534 m)*	3+	N 14	941.1	-4	3	13	-1	-4	-5	0
Szabadsághegy (474 m)*	4	NW 3	940.7	-5	ny	folt	0	-5	-5	0
Farkasgyepű (400 m)*	3	NW 9	945.1	-6	ny	folt	1	-5	-14	–

	24 órai csapadék mm	Hó cm		24 órai csapadék mm	Hó cm		24 órai csapadék mm	Hó cm		24 órai csapadék mm	Hó cm
Bajka	.		Tab	–		Jósvafő	–		Kisvárda	13	15
Csorna	ny		Sárbogárd	–		Lillafüred	ny	folt	Vásárosnamény	20	bucka
Kapuvár	.		Dunaújv.	.		Szendrőlád	.		Mátészalka	14	12
Kőszeg	ny		Sztálinváros	.		Függöd	ny	folt	Tiszabecs	–	
Körmend	ny		Nagykónyi	.		Hidasnémeti	ny		Csenger	23	11
Lenti	.		Somogyszob	ny		Tokaj	5	4	Nyírlugos	–	
Letenye	.		Barcs	.		Poroszló	3	1	Polgár	–	
Káld	.		Szigetvár	.	folt	Jászapáti	ny		Hajdúdorog	10	bucka
Sümeg	ny		Lengyel	2		Nagykáta	2		Hortobágy	–	
Zirc	.	folt	Szekszárd	3		Örkény	ny	folt	Tiszaroff	6	
Veszprém	ny		Mohács	2	folt	Kunsztmiklós	1		Karcag	5	bucka
Komárom	.		Siklós	ny		Cegléd	1		Berettyóújfalu	16	15
Kisbér	.		Királyrét	.		Nagykőrös	3		Szeghalom	11	18
Mór	.		Balassagyarm	.		Tiszakécske	9	4	Kőrösszakál	17	13
Alcsut	.		Romhány	.		Izsák	.		Szarvas	21	
Dobogókő	.	2	Vác	ny		Kiskunfélegyh	6	folt	Szentes	4	5
Martonvásár	.		Gödöllő	.		Kiskunhalas	6	1	Orosháza	18	17
Tihany	ny		Lőrinci	.		Bácsalmás	ny		Makó	14	15
Fonyód	ny		Gyöngyös	ny	folt	Kistelek	10	folt	Mezőhegyes	9	22
Marcali	.		Borsodnádasd	.		Záhony	ny		Mátraháza	–	4
			Putnok				–				

* A légnyomás 500 gdm-re átszámítva ** A légnyomás 1000 gdm-re átszámítva

Magassági szélmérések

Óraadatok greenwichi középidőben

II.14.	Szeged 05 h		Bpest 06 h		Szhely 11 h		Szeged 11 h		Győr 12 h		Bpest 12 h		Bpest 15 h		Bpest 17 h		Szhely 23 h	
	fok	m/s	fok	m/s	fok	m/s	fok	m/s	fok	m/s	fok	m/s	fok	m/s	fok	m/s	fok	m/s
Talaj	360	7	360	7	360	22	360	7	320	7	320	12	320	12	320	17	360	12
500 m	20	13	30	12	350	14	360	17	340	21	340	17	340	20	340	11	350	18
1000	20	13	30	12	350	24	20	21	350	23	350	16	350	23	360	19	340	21
1500	20	13	30	13	350	24	20	21			350	16	360	17	360	19	330	23
2000	60	14	360	9			20	21			10	22	350	16	360	14		
3000	220	7	360	9			20	21			20	13	350	20	360	14		
4000	220	23	220	10			270	5			20	9						
5000	220	23	210	30			190	32			160	8						
7000	220	32	210	30			200	31			190	13						
9000	220	39	210	43			200	31			180	14						
10000			210	43			200	37			200	28						
12000			230	26			230	23			200	24						
14000			240	26			230	40			240	28						
16000			240	18														
18000																		
20000																		

II.14.	Győr 23 h		Bpest 23 h		Szeged 23 h											
	fok	m/s	fok	m/s	fok	m/s	fok	m/s	fok	m/s	fok	m/s	fok	m/s	fok	m/s
Talaj	320	7	360	17	320	12										
500 m	340	19	340	15	330	16										
1000	360	25	350	12	330	16										
1500			10	7	10	13										
2000			350	5	10	13										
3000			350	5	320	13										
4000			90	6	320	13										
5000			350	4	320	13										
7000			240	9	270	11										
9000			230	10	200	10										
10000			230	10	230	15										
12000			250	14	220	15										
14000			250	14	240	17										
16000			250	23	260	17										
18000																
20000																

II.15.	Pécs 00 h															
	fok	m/s	fok	m/s	fok	m/s	fok	m/s	fok	m/s	fok	m/s	fok	m/s	fok	m/s
Talaj	320	11														
500 m	340	19														
1000	340	19														
1500	340	19														
2000																
3000																
4000																
5000																
7000																
9000																
10000																
12000																
14000																
16000																
18000																
20000																

IDŐJÁRÁSI NAPIJELENTÉS

ЕЖЕДНЕВНЫЙ МЕТЕОРОЛОГИЧЕСКИЙ БЮЛЛЕТЕНЬ • DAILY WEATHER REPORT
BULLETIN QUOTIDIEN DE TEMPS • TÄGLICHER WETTERBERICHT

KIADJA AZ ORSZÁGOS METEOROLÓGIAI INTÉZET
BUDAPEST II. KITAIBEL PÁL UTCA 1
TELEFON: KÖZPONT: 353-500, IDŐJELZŐ OSZT.: 150-410

MEGJELENIK NAPONKÉNT • ELŐFIZETÉSI ÁRA A POSTAI KÖLTSÉGGEL EGYÜTT NEGYEDÉVRE 60,- Ft
KIADÁSÉRT FELEL AZ INTÉZET IGAZGATÓJA

75. évfolyam 47. szám • Budapest • 1962. február 16.

Az időjárási helyzet ma reggel és a várható időjárás:

Az éjszaka folyamán a kontinensre délnyugat felől átmenetileg enyhébb, tengeri légtömegek áramlottak viharos erővel, s Németországban és Dániában mindenütt havazott.

Hazánkban tegnap szeles, felhős volt az idő és sokfelé húllott kevés hó. A csapadék mennyisége jóformán seholsem haladta meg az 1 mm-t. Az erős illetve viharos szél azonban az ország keleti felében többfelé összehordta a havat, s Nyiregyházáról még ma reggel is 1 méteres hótorlaszokat jelentettek. A földeket a Tiszától keletre 3, 20 cm-es hótakaró boritja. Ma reggel a hegyekről a következő hóvastagságokat jelentették: Kékestetőről 14, Galyatetőről 10, Misinatetőről 13, Mátraházáról 4, Dobogókőről 2 cm-t, Farkasgyepüről és a Szabadsághegyről pedig csak hófoltokat. A hőmérséklet napközben -1, +3 fokig emelkedett. Ma hajnalban a Tiszántúlon -8, -14, máshol -4, -9 fokig hült le a levegő. Ma délelőtt az országban ujra gyors felhősödés, élénk délnyugati szél, s helyenként kisebb havazás indult meg.

Ma 12 órakor Budapesten a hőmérséklet -2 fok, a tengerszintre átszámitott légnyomás 763 mm, erősen süllyedő irányzatú.

Várható időjárás szombat estig:

Felhőátvonulások, sokfelé havazással, havaseső vel.
Élénkülő délnyugati, nyugati, holnap erős, helyenként viharos északnyugati szél.
Az éjszakai fagyok gyengülnek.

Várható legalacsonyabb éjszakai hőmérséklet: nyugaton +1, -2, keleten -3, -6,
legmagasabb nappali hőmérséklet holnap: -1, +3 fok között.

Veress László

A hőmérséklet és a légnyomás napi középértéke Budapesten és ezek eltérése a 75 évi átlagtól:

1962.II.15.: -0.4 C°, 758.9 mm. Eltérés: -0.4 C°, -6.2 mm.

1871 óta ezen a napon előfordult:

legmagasabb hőmérséklet 17.7 C° /1925/
legalacsonyabb hőmérséklet -18.1 C° /1940/

LIBRARY
AUG 15 1962
WEATHER BUREAU

Az Országos Meteorológiai Intézet Időjárási Napijelentése

CSAPADÉKELOSZLÁS

AZ UTOLSÓ 24 ÓRÁBAN

195 62. II. 15. 7h-TÓL II. 16. 7h-IG

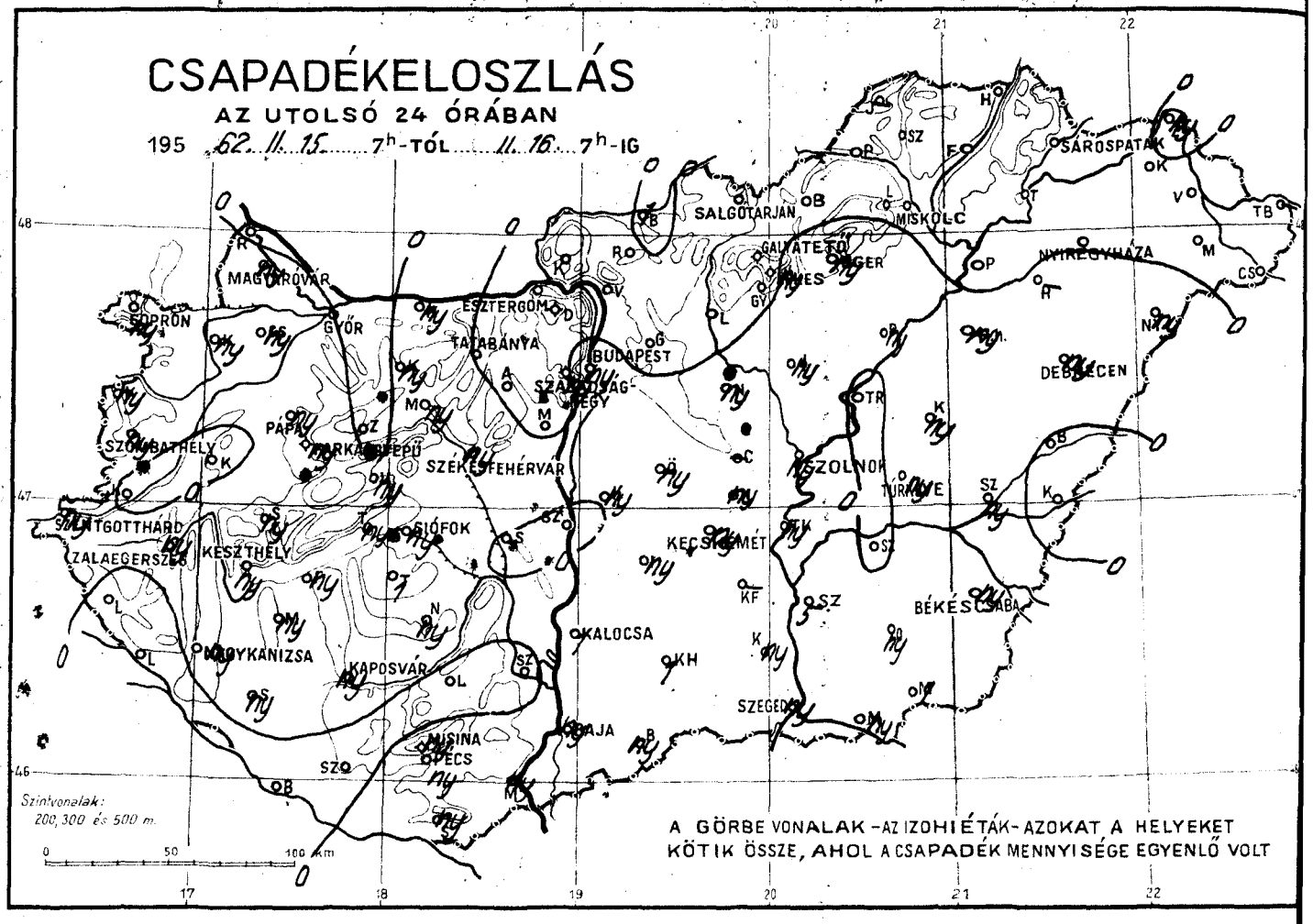

LEGMAGASABB HŐMÉRSÉKLET

195 62. II. 15.

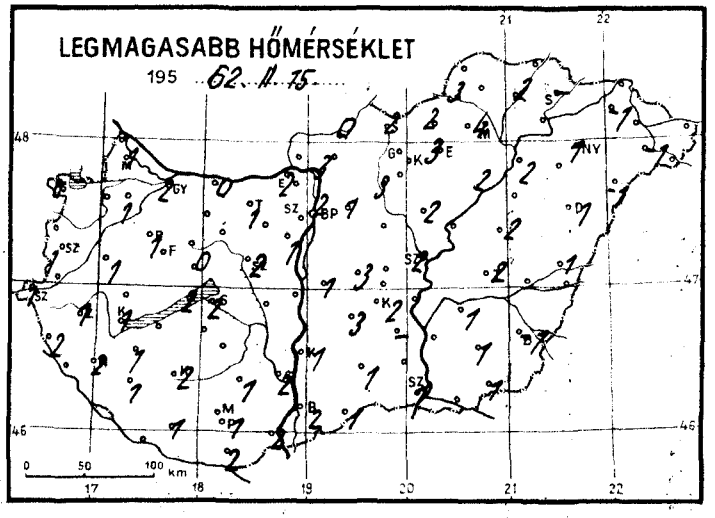

LEGALACSONYABB HŐMÉRSÉKLET

195 62. II. 16.

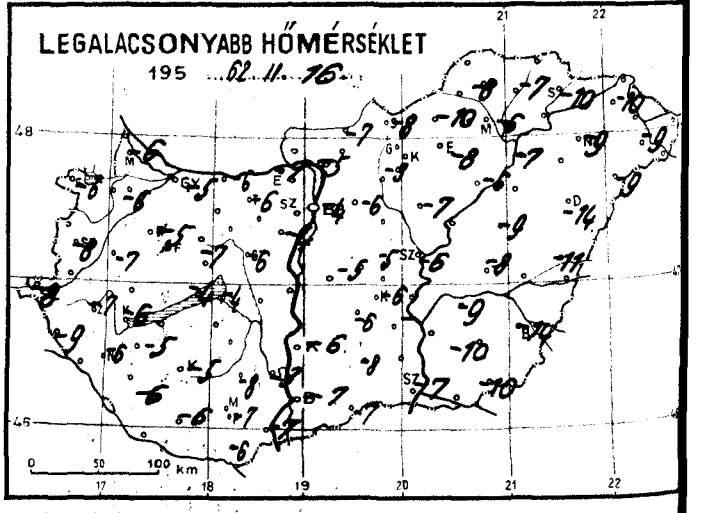

RADIÁCIÓS MINIMUM

195 62. II. 16.

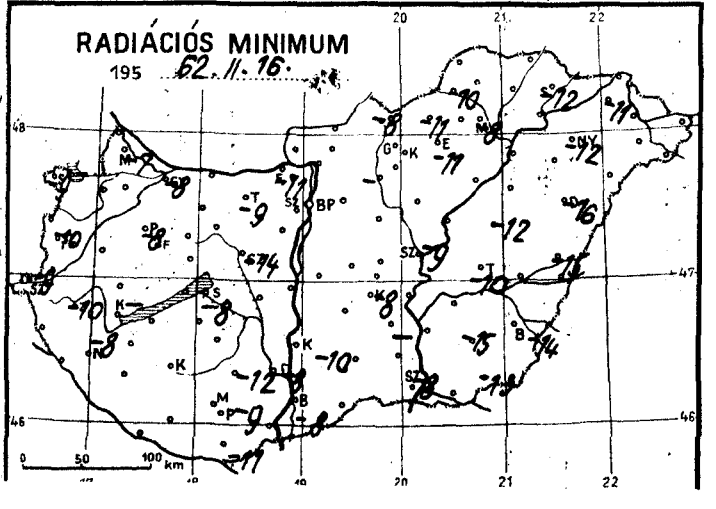

Hó cm.

1962. II. 16.

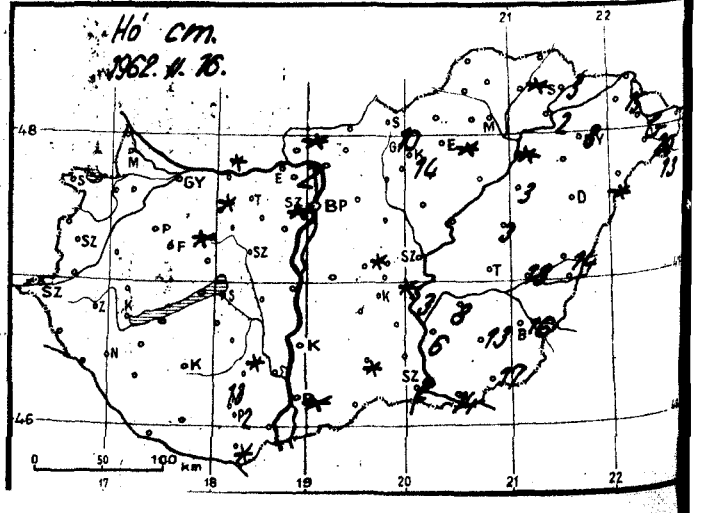

Időjárási helyzet 1962. **év** FEBRUÁR **hó** 16. **nap** 7 **óra**

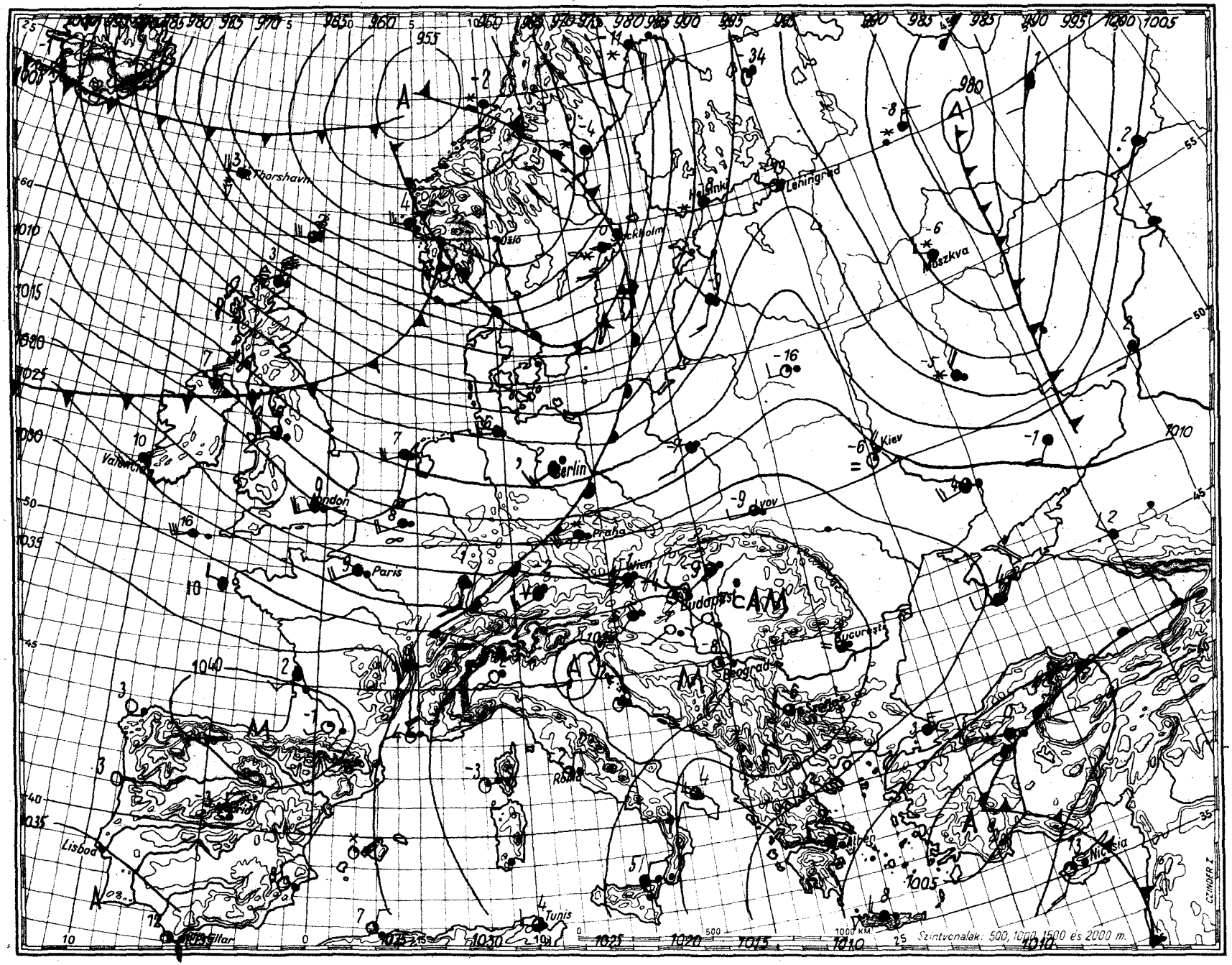

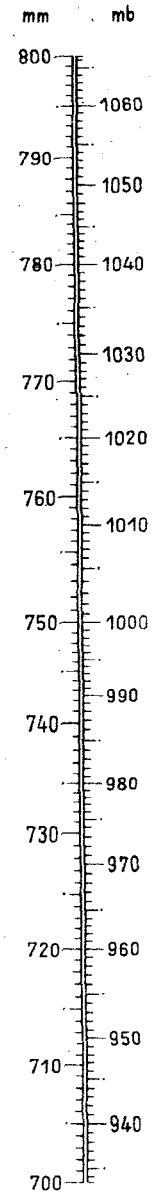

Magaslégköri időhelyzet

19 62. február hó 16. nap 00 GMT.

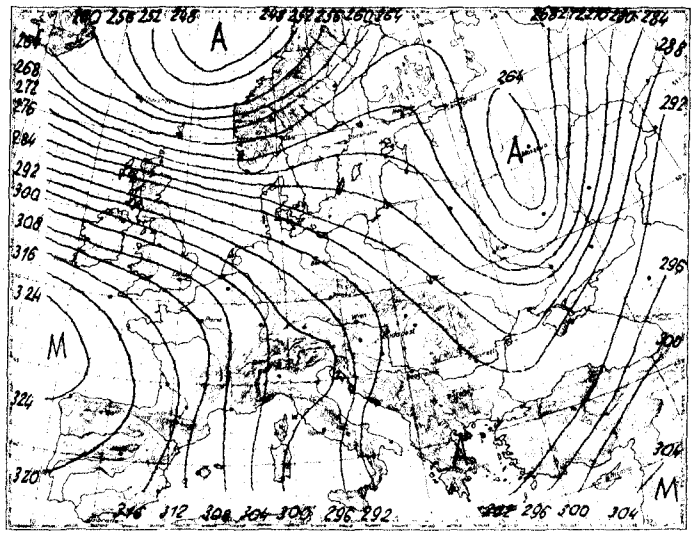

700 mb-os absz. topográfia

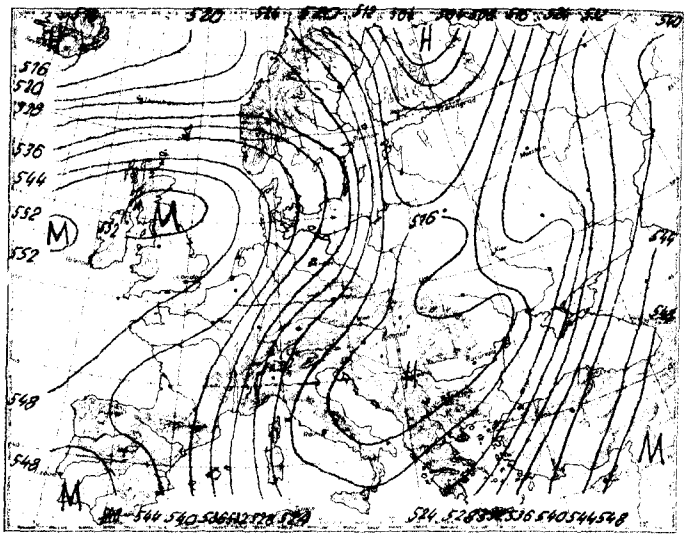

500/1000 mb-os rel. topográfia

1962.II.15. 12h			
mb	m	C°	T_d
1000	69	-	-
850	1350	-10	-14
700	2821	-19	-24
500	5230	-37	-42
400	6740	-46	-50
300	8900	-59	-62
250	9750	-57	-
200	11160	-57	-
150	12980	-57	-
100	15550	-57	-

Jellemző pontok:

991	Talaj	2	6
808	1750	-14	-16
782	2000	-14	-16
600	3940	-27	-34
*300	2600	-59	-62
250	9750	-57	-

*Tropopauza

Az advekciós kép ma, 00 GMT-kor erős hideg advekciót mutat az Atlanti - óceán északi térsége, az Északi Jeges-tenger, a Földközi-tenger, Finnország és a Szovjetunió európai területének délnyugati része felett, mérsékelt hideget az Ibériai-félsziget, Románia és a Szovjetunió európai területének középső része felett. Igen erős meleg advekció van folyamatban a Skandináv-félsziget, a Keleti-tenger, Nyugat-Európa és Közép-Európa nyugati része felett. Erősebb meleg advekció van még a Szovjetunió előbb nem említett területei felett. Közép-Európa keleti térsége felett mérsékelt meleg advekció látható.
Hazánk felett az elmúlt 24 óra alatt a troposzféra alsó, 2300 m-ig terjedő légrétege átlagosan 4 fokot hűlt, 2300-4600 m-ig alig változott, e fölött igen erős melegedés ment végbe átlagosan 8 fokos értékben. -10 fokot 1000, -20 fokot pedig 3200 m-en mért a rádiószonda. Az előbbi magassága 24 óra alatt 600 m-t süllyedt, az utóbbié pedig 260 m-t emelkedett.

Kerényi s.k.

1962.II.16. 00h			
mb	m	C°	T_d
1000	178	- 4	-10
850	1438	-13	-18
700	2985	-18	-36
500	5350	-30	-47
400	6910	-40	-55
300	8830	-51	-64
250	9990	-59	-72
200	11380	-62	-
150	13170	-62	-
100	15680	-62	-

Jellemző pontok:

1005	Talaj	- 3	-10
825	1650	-15	-20
758	2300	-14	-31
551	4650	-29	-46
466	5840	-30	-47
250	9990	-59	-72
*241	10250	-61	-74
195		-69	-
174		-57	-

1962. február hó,
16. nap péntek
75. évfolyam 47. sz.

	Reggeli észlelések 06 TMG				Az utolsó 24 óra adatai					
	Felhőzet (0–4)	Szélirány és erő (m/s)	Légnyomás (millibar)	Hőmérséklet (C°)	Csapadék (24 óra) (mm)	Hó cm	Hőmérsékleti szélsőségek: tegnapi nappali max.	éjszakai min.	Radiációs min.	Napsütés (óra) tegnap
Mosonmagyaróvár	4	NNW 4	1022.7	-4	ny		1	-6	-7	7
Sopron	4	SW 5	21.5	-2	ny		0	-6	-9	3
Szombathely	4	SW 3	23.8	-6	ny		1	-8	-10	7
Szentgotthárd	4	SW 3	23.4	-4	ny		1	-8	-9	6
Pápa	2	S 5	23.0	-4	ny		1	-5	-8	-
Győr	3	SSW 4	23.1	-4	.		2	-5	-8	7
Esztergom	3	- 0	22.7	-6	.		2	-7	-11	-
Tatabánya	4	NW 1	22.7	-5	.		1	-6	-9	-
Székesfehérvár	1	SW 1	23.7	-4	ny		2	-6	-14	-
Siófok	1	SW 7	25.3	-4	ny		2	-4	-8	6
Keszthely	0	SSW 2	24.4	-4	ny		1	-6	-	6
Zalaegerszeg	2	SW 2	24.6	-5	ny		1	-7	-10	-
Nagykanizsa	0	SW 3	25.5	-5	ny		2	-6	-8	-
Kaposvár	-	-	-	-	ny		2	-5	-	-
Pécs	0	WSW 4	25.0	-7	ny	2	1	-7	-9	3
Budapest M. I.	1	NW 3	22.4	-4	ny		2	-4	-6	6
Salgótarján	1	SW 2	18.9	-8	.		2	-8	-8	-
Eger	1	N 1	21.9	-7	ny	folt	3	-8	-11	2
Miskolc	1	WNW 3	20.7	-5	.		4	-6	-8	4
Sárospatak	3	NW 2	20.7	-10	.	3	-	-10	-12	3
Baja	0	WSW 1	24.8	-6	ny	folt	2	-7	-8	3
Kalocsa	1	WSW 1	24.4	-6	1		1	-6	-10	-
Kecskemét	0-	SW 2	22.7	-5	ny		2	-6	-8	1
Szeged	0	WSW 3	24.2	-7	ny	2	1	-7	-8	2
Szolnok	0	WNW 3	22.3	-5	ny		2	-6	-9	0
Túrkeve	4	W 1	21.9	-8	ny		2	-8	-10	-
Békéscsaba	1	W 3	23.1	-11	ny	16	-1	-14	-14	0
Debrecen	1-	- 0	22.4	-12	ny		1	-14	-16	4
Nyíregyháza	2-	S 1	22.3	-8	.	8	1	-8	-12	3
Kékestető (1000 m)**	1	NW 2	895.4	-12	ny	14	-6	-13	-	4
Galyatető (932 m)**	-	-	-	-	.	10	-4	-11	-	-
Misinatető (534 m)*	0	SW 4	961.3	-8	ny	13	-2	-8	-11	3
Szabadsághegy (474 m)*	3	W 1	957.7	-8	ny	folt	-1	-9	-10	6
Farkasgyepű (400 m)*	0	SSW 2	959.9	-7	ny	folt	-1	-8	-10	-

24 órai csapadék mm		Hó cm	24 órai csapadék mm		Hó cm	24 órai csapadék mm		Hó cm	24 órai csapadék mm		Hó cm
Bajka	.		Tab	1		Jósvafő	-		Kisvárda	.	15
Csorna	ny		Sárbogárd	.		Lillafured	.		Vásárosnamény	.	bucka
Kapuvár	ny		Dunaújv.	.		Szendrőlád	.		Mátészalka	.	20
Kőszeg	ny		Nagykónyi	ny		Fügöd	.	folt	Tiszabecs	-	
Körmend	.		Somogyszob	ny		Hidasnémeti	.		Csenger	.	13
Lenti	.	⌴	Barcs	.		Tokaj	.	2	Nyírlugos	ny	folt
Letenye	.		Szigetvár	.		Poroszló	ny	⌴	Polgár	.	folt
Káld	.		Lengyel	.	folt	Jászapáti	ny		Hajdúdorog	-	
Sümeg	ny		Szekszárd	.		Nagykáta	ny		Hortobágy	ny	3
Zirc	.		Mohács	ny		Örkény	ny	folt	Tiszaroff	.	
Veszprém	.		Siklós	ny	folt	Kunsztmiklós	ny		Karcag	ny	3
Komárom	ny	folt	Királyrét	.	folt	Cegléd	-		Berettyóújfalu	.	14
Kisbér	ny	folt	Balassagyarm	1		Nagykőrös	ny	folt	Szeghalom	ny	18
Mór	ny		Romhány	.		Tiszakécske	1	3	Kőrösszakál	-	
Alcsut	.		Vác	.		Izsák	ny		Szarvas	.	8
Dobogókő	.	2	Gödöllő	.		Kiskunfélegyh	-		Szentes	5	6
Martonvásár	.		Lőrinci	.		Kiskunhalas	1	folt	Orosháza	ny	13
Tihany	ny		Gyöngyös	.		Bácsalmás	7		Makó	ny	14
Fonyód	ny		Borsodnádasd	.		Kistelek	ny		Mezőhegyes	1	17
Marcali	ny		Putnok	.		Záhony	ny		Mátraháza	.	4

* A légnyomás 500 gdm-re átszámítva ** A légnyomás 1000 gdm-re átszámítva

Magassági szélmérések

Óraadatok greenwichi középidőben

II.15.	Bpest 05 h		Szeged 06 h		Bpest 09 h		Szeged 10 h		Szhely 12 h		Győr 12 h		Pécs 12 h		Bpest 12 h		Misk. 12 h	
	fok	m/s	fok	m/s	fok	m/s	fok	m/s	fok	m/s	fok	m/s	fok	m/s	fok	m/s	fok	m/s
Talaj	320	12	320	12	320	12	320	7	320	12	320	7	320	7	360	12	360	7
500 m	320	12	350	13	330	14	330	10	340	12	330	12	330	16	350	14	330	8
1000	40	9	350	13	350	13	330	10	320	22			350	17	340	17	300	11
1500	40	9	20	11	350	13	10	22					350	17	360	14	300	8
2000	330	4	30	21	310	6	100	22					350	17	10	7	320	7
3000	330	4	20	11	300	6	40	13							330	10	340	15
4000	330	4	340	5			330	9							330	10		
5000	50	6	350	11			350	8							360	6		
7000	50	6	230	4			40	9							10	10		
9000	40	5	260	11			130	6							20	9		
10000	310	5	260	11			330	6							20	9		
12000	310	5	260	11			260	8							340	8		
14000	280	4	250	17			290	15							310	11		
16000			250	26											300	11		
18000																		
20000																		

II.15.	Debr. 12 h		Kőszth. 13 h		Bpest 15 h		Bpest 18 h		Győr 23 h		Szeged 23 h		Misk. 23 h					
	fok	m/s	fok	m/s	fok	m/s	fok	m/s	fok	m/s	fok	m/s	fok	m/s	fok	m/s	fok	m/s
Talaj	320	7	320	12	320	12	320	12	320	7	360	7	360	2				
500 m	340	10	340	14	330	11	330	11	330	8	340	14	300	6				
1000	340	18	350	20	340	15	340	22	330	13	360	17	340	5				
1500	350	25	350	25			340	22			20	6	330	5				
2000	350	25					20	17			330	3	50	5				
3000	350	25					30	17			330	3						
4000	350	25									350	10						
5000											10	15						
7000											30	20						
9000											30	32						
10000											30	50						
12000											20	27						
14000											20	27						
16000																		
18000																		
20000																		

II.16.	Bpest 00 h		Bpest 02 h															
	fok	m/s	fok	m/s	fok	m/s	fok	m/s	fok	m/s	fok	m/s	fok	m/s	fok	m/s	fok	m/s
Talaj	320	7	320	7														
500 m	320	11	320	6														
1000	340	14	330	14														
1500	340	14	360	9														
2000	10	6																
3000	350	10																
4000	350	12																
5000	10	20																
7000	30	36																
9000	40	45																
10000	30	56																
12000	20	63																
14000	30	21																
16000	320	29																
18000																		
20000																		

IDŐJÁRÁSI NAPIJELENTÉS

ЕЖЕДНЕВНЫЙ МЕТЕОРОЛОГИЧЕСКИЙ БЮЛЛЕТЕНЬ • DAILY WEATHER REPORT
BULLETIN QUOTIDIEN DE TEMPS • TÄGLICHER WETTERBERICHT

KIADJA AZ ORSZÁGOS METEOROLÓGIAI INTÉZET
BUDAPEST II. KITAIBEL PÁL UTCA 1
TELEFON: KÖZPONT: 353-500, IDŐJELZŐ OSZT.: 150-410

MEGJELENIK NAPONKÉNT * ELŐFIZETÉSI ÁRA
A POSTAI KÖLTSÉGGEL EGYÜTT NEGYEDÉVRE 60,- Ft
KIADÁSÉRT FELEL AZ INTÉZET IGAZGATÓJA

75. évfolyam 48. szám + Budapest + 1962. február 17.

Az időjárási helyzet ma reggel és a várható időjárás:

A délnyugatról nagy erővel előretörő enyhe, tengeri légtömegek és az észak felől lezúdúló sarkvidéki eredetű levegő szokatlanul heves összeáramlása miatt Európa-szerte folytatódik a rendkívül szeszélyes, gyorsan változó időjárás. Sok helyről, elsősorban a Skandináv-félszigetről és környékéről heves hóviharokról és pusztító erejű szelekről érkeznek jelentések.

Hazánkban tegnap erősen felhős volt az ég. Egy-két állomás kivételével országszerte hullott a hó. A csapadék mennyisége délen csak néhány helyen haladta meg az 1 mm-t, északon azonban 2-6 mm-t ért el. A hőmérséklet napközben a nyugati megyékben +1, +4, máshol csak 0, -3 fokig emelkedett. Ma hajnalban északnyugaton -1, +2, máshol -1, -5 fokig hűlt le a levegő.

Ma 12 órakor Budapesten a hőmérséklet +6 fok, a tengerszintre átszámitott légnyomás 752 mm, alig változik.

Várható időjárás vasárnap estig:

Élénk, helyenként viharos északnyugati, északi széllel a hőmérséklet csökken.
Északnyugatról délkelet felé vonuló felhőzet, többfelé futó havaseséssel, hózáporral.

Várható legalacsonyabb éjszakai hőmérséklet: 0, -3,
legmagasabb nappali hőmérséklet holnap: 0, +3 fok között.

Tabel

A hőmérséklet és a légnyomás napi középértéke Budapesten és ezek eltérése a 75 évi átlagtól:

1962.II.16.: -1.6 C°, 761.2 mm. Eltérés: -1.6 C°, -3.8 mm.

1871 óta ezen a napon előfordult:

legmagasabb hőmérséklet 15.2 C° /1925/
legalacsonyabb hőmérséklet -17.9 C° /1940/

Az Országos Meteorológiai Intézet Időjárási Napijelentése

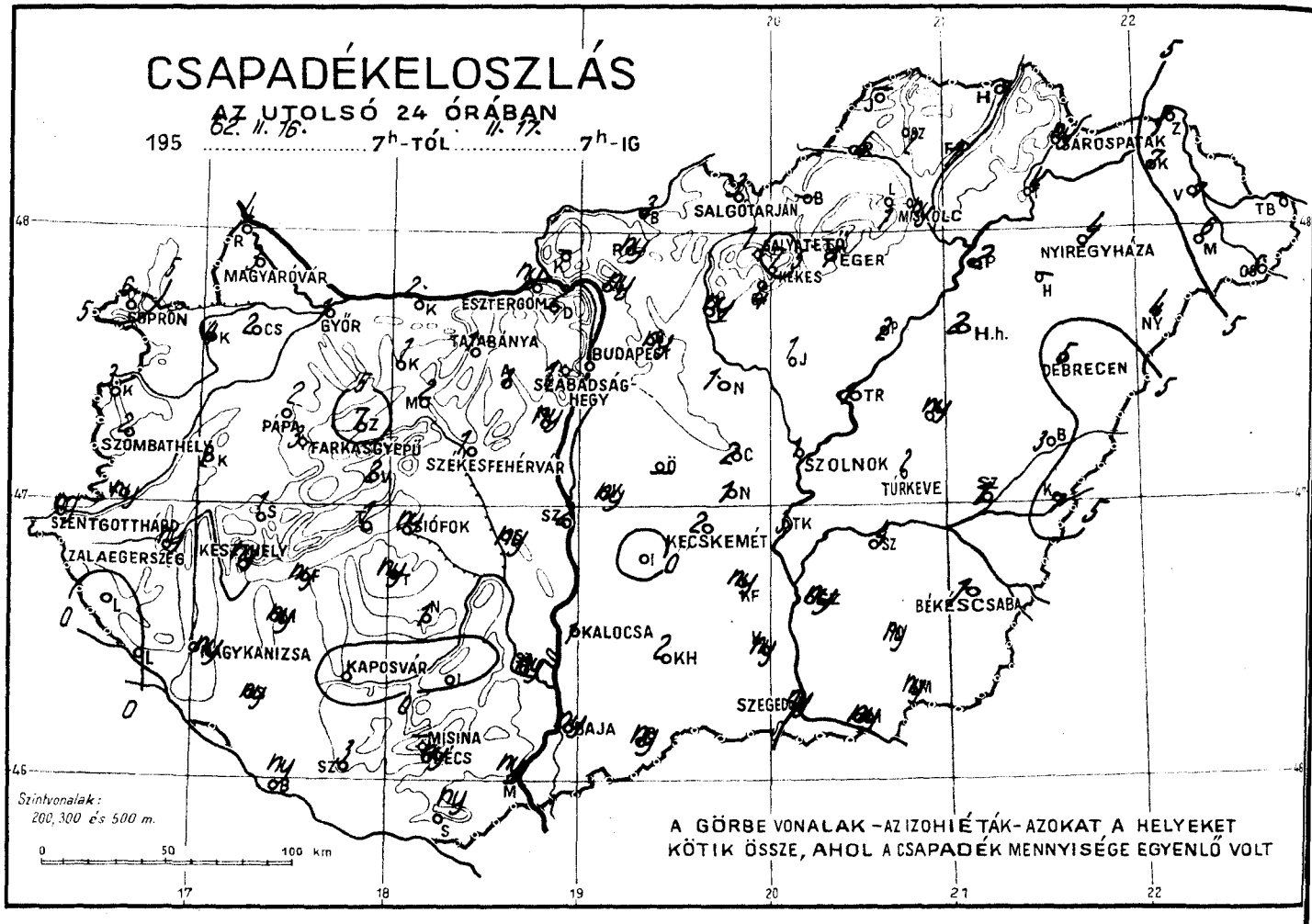

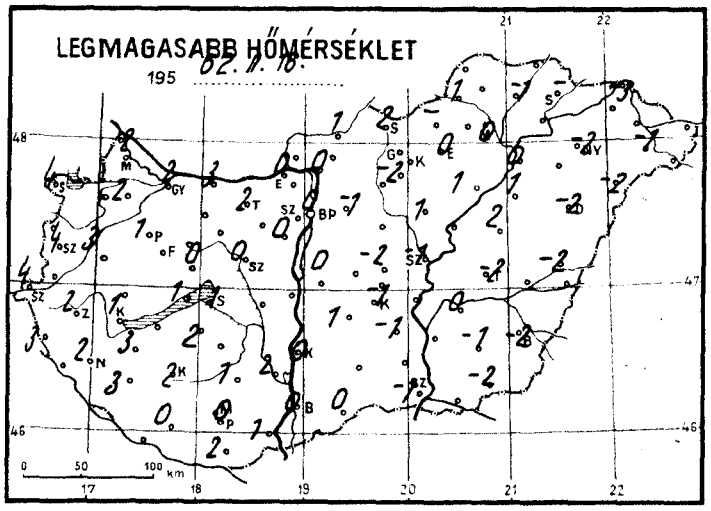

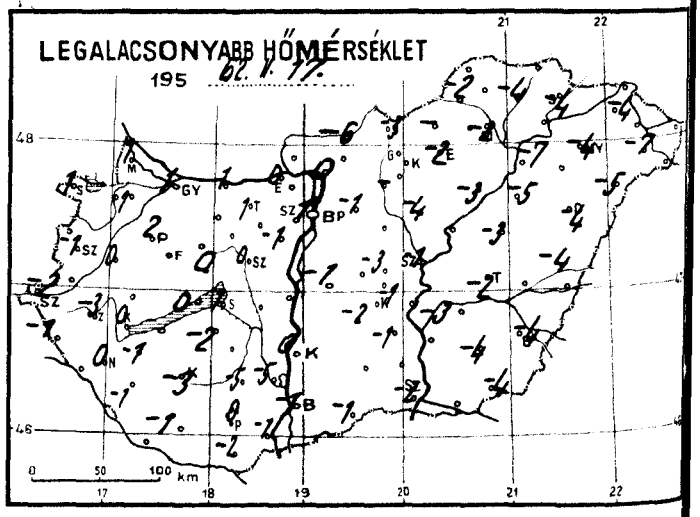

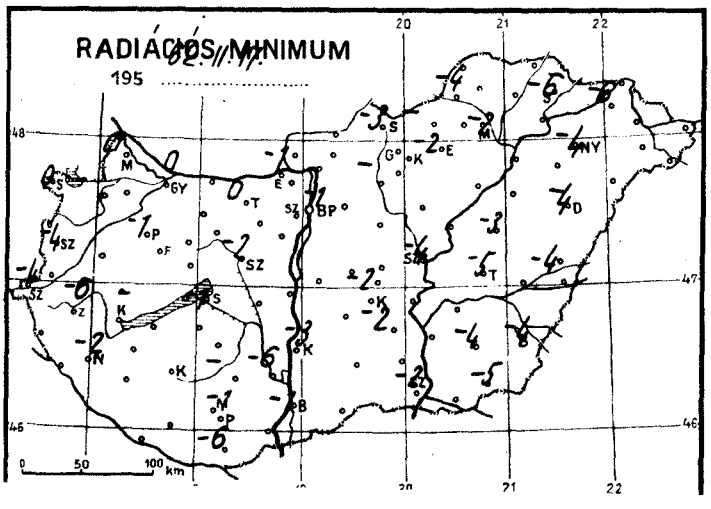

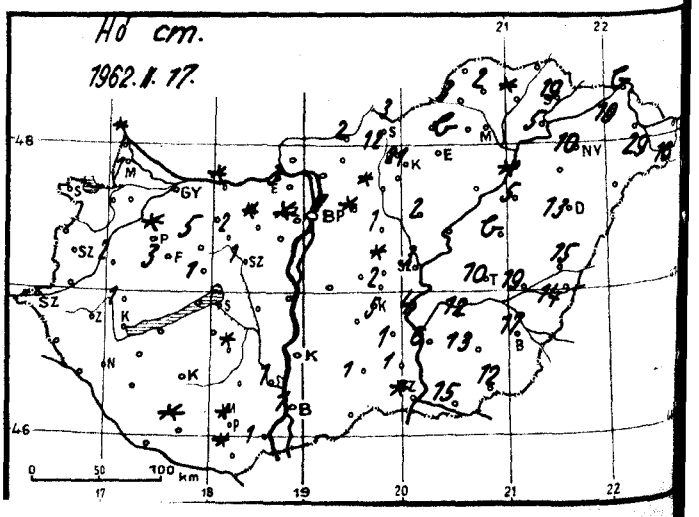

Időjárási helyzet 1962. év FEBRUAR hó 17. nap 7 óra

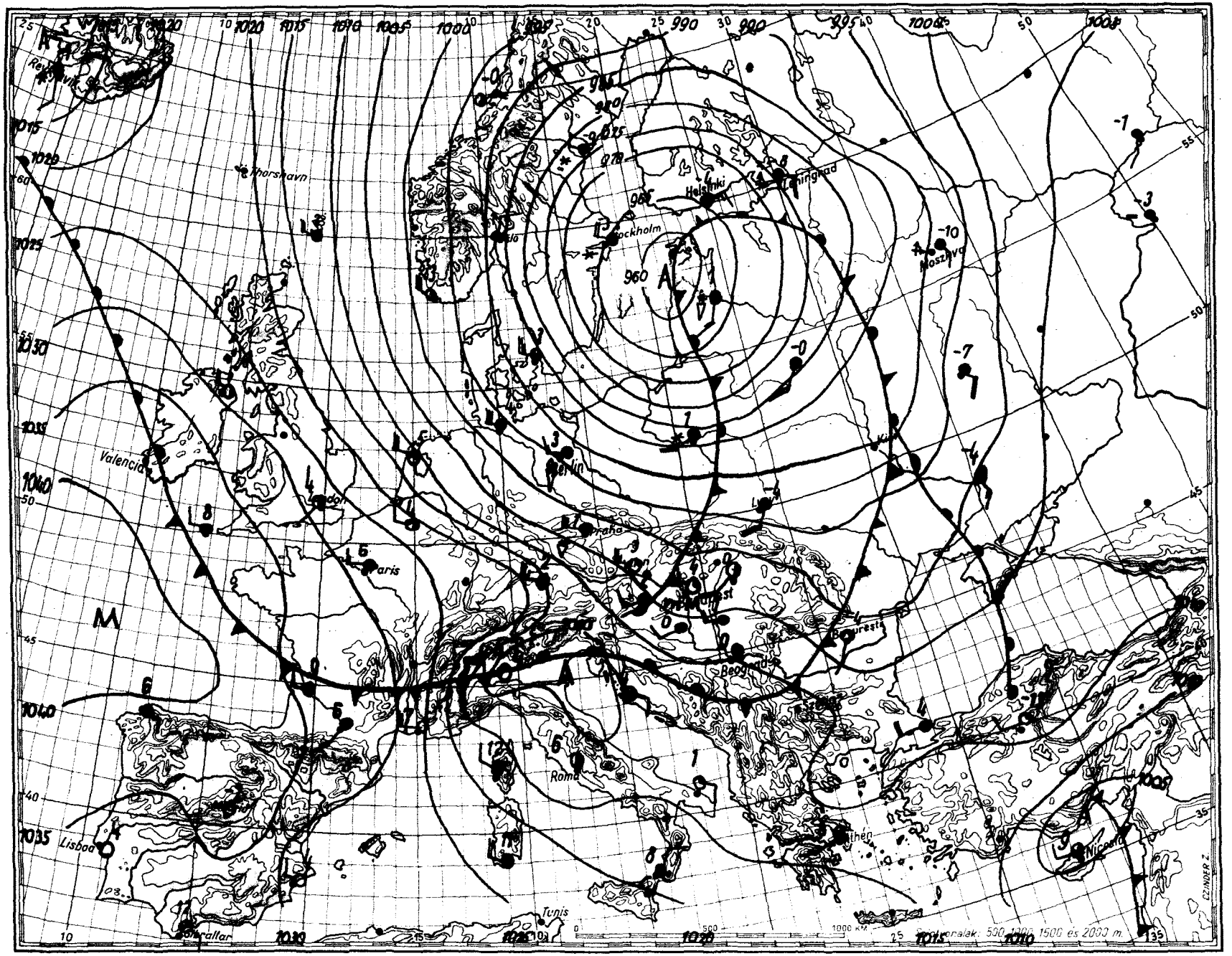

Magaslégköri időhelyzet

19 62. Február hó 17. nap 00h GMT.

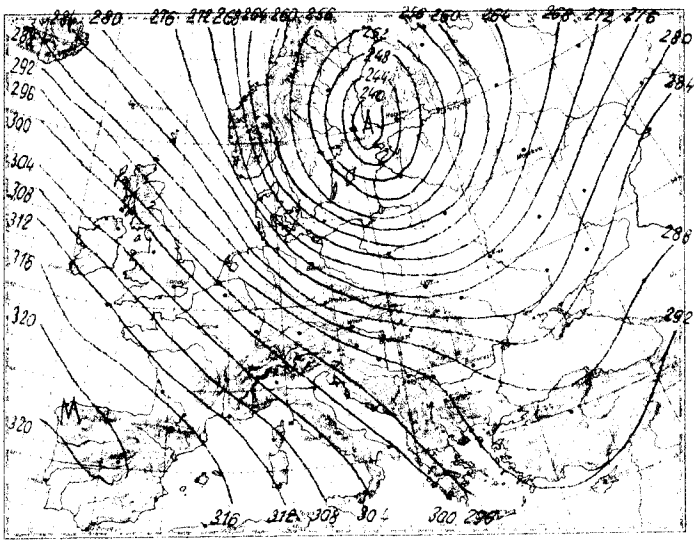

700 mb-os absz. topográfia

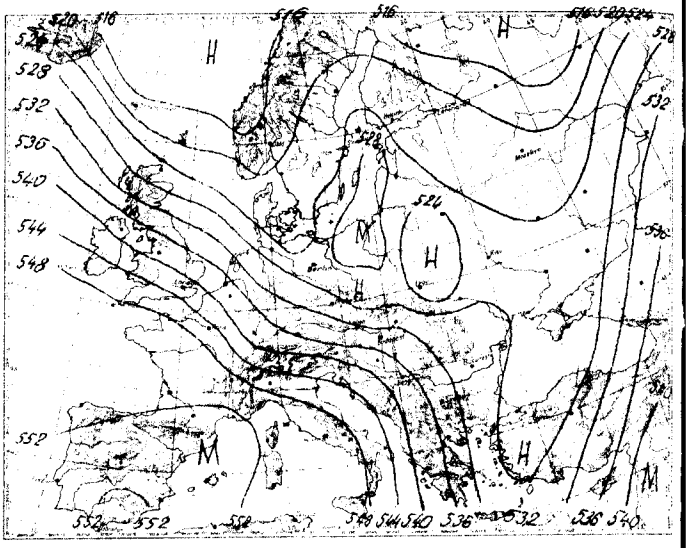

500/1000 mb-os rel. topográfia

1962.II.16. 12h			
mb	m	C°	T_d
1000	136	-	-
850	1409	- 9	-11
700	2913	- 7	- 8
500	5460	-18	-19
400	7080	-31	-32
300	9060	-46	-47
250	10250	-55	-56
200	11650	-65	-66
150			
100			

Jellemző pontok:

999	Talaj	- 1	- 7
966	410	- 4	-10
950	550	- 4	- 9
916	820	- 7	-11
900	960	- 7	-11
876	1290	- 9	-12
810	1770	-8	- 9
772	2140	-11	-11
742	2470	-10	-11
730	2600	- 7	- 7
690	3020	- 7	- 7
552	4710	-18	-19
500	5460	-18	-19
250	10250	-55	-56

*Tropopauza

Az advekciós kép ma, 00 GMT-kor erős hideg advekciót mutat az Északi Jeges-tenger, a Brit-szigetek, Nyugat-Európa, valamint Közép-Európa egy része felett, mérsékelten hideget a Szovjetunió európai területének északkeleti és déli részei felett. Európa többi részén mérsékelt meleg advekció látható.

Hazánk felett az elmúlt 24 óra alatt a troposzféra végig melegedett, 2850-m-ig átlagosan 10 fokot, e fölött 5900 m-ig átlagosan 5 fokot, majd 5900 m felett átlagosan 2 fokot. 0 fokot 500 és 1180 m magasságban mért a rádiószonda. A -10 fok magassága tegnap óta 1750, a -20 foké pedig 880 m-t emelkedett, ezzel az előbbi 2750, az utóbbi pedig 4080 m magasságba került.

Kerényi s.k.

1962.II.17. 00h			
mb	m	C°	T_d
1000	23	-	-
850	1328	- 1	- 4
700	2848	-10	-11
500	5350	-24	-32
400	6930	-36	-44
300	8870	-49	-56
250	10040	-58	-64
200	11450	-59	-
150	13270	-56	-
100	15850	-55	-

Jellemző pontok:

986	Talaj	1	- 3
945	500	0	- 5
915	750	2	- 2
884	1000	1	- 3
800	1800	- 4	- 5
548	4680	-25	-28
500	5350	-24	-32
405	6830	-36	-45
366	7500	-38	-47
*250	10040	-58	-64
176		-56	-
102		-55	-

1962. február ..... hó,
17. szombat ..... nap
75. 48.
évfolyam sz.

	Reggeli észlelések 06 TMG				Az utolsó 24 óra adatai					
	Felhőzet (0–4)	Szélirány és erő (m/s)	Légnyomás (millibar)	Hőmérséklet (C°)	Csapadék (24 óra) (mm)	Hó cm	Hőmérsékleti szélsőségek: legnapi nappali max.	éjszakai min.	Radiációs min.	Napsütéses óra tegnap
Mosonmagyaróvár	2	W 4	1005.5	3	5	lep.	2	1	0	0
Sopron	3	W 8	05.7	4	6		4	1	0	1
Szombathely	4	W 7	08.0	2	2		4	-1	-4	2
Szentgotthárd	1	W 4	07.4	3	ny		4	-2	-4	3
Pápa	3	W 8	05.8	2	2	folt	1	2	-1	-
Győr	1	W 10	04.7	4	1		2	1	0	0
Esztergom	2	WNW 12	02.7	3	ny		0	0	-1	-
Tatabánya	1	W 19	03.7	4	1		2	1	0	-
Székesfehérvár	1	WNW 6	04.0	4	1	1	0	0	-2	-
Siófok	1	SW 9	06.1	2	ny		1	1	-1	1
Keszthely	0	NW 2	07.5	0	ny		1	0	-	1
Zalaegerszeg	0	W 3	08.3	-1	ny		2	-3	-6	-
Nagykanizsa	1	W 3	08.7	1	ny		2	0	-2	-
Kaposvár	-	-	-	-	.		2	-3	-	-
Pécs	4	WSW 8	06.3	0	ny	folt	0	0	-1	2
Budapest M. I.	1	W 7	01.5	4	1	lep.	0	1	-1	1
Salgótarján	4 *	S 4	999.4	2	3	3	2	-3	-3	-
Eger	2	NW 5	99.9	3	1		0	-2	-2	2
Miskolc	1	WNW 8	97.2	3	ny		0	-2	-2	2
Sárospatak	2	W 4	97.1	2	3	3	-	-3	-3	3
Baja	3	WSW 3	1003.4	1	ny	1	0	-1	-1	3
Kalocsa	2	WNW 6	06.0	0	1		0	0	-3	-
Kecskemét	3	W 7	03.8	1	2	5	-1	-1	-2	3
Szeged	4	WSW 9	05.2	1	ny	folt	-1	-2	-2	0
Szolnok	1	WSW 2	01.7	1	1	3	-1	-1	-4	3
Túrkeve	1	SSW 12	01.3	1	2	10	-2	-2	-5	-
Békéscsaba	1	WSW 8	03.0	0	1	17	-2	-4	-4	4
Debrecen	0	WSW 6	999.9	0	5	13	-2	-4	-4	2
Nyíregyháza	1	W 6	99.3	0	4	10	-2	-4	-4	3
Kékestető (1000 m)**	3≡	WNW 9	879.1	-4	7	21	-8	-8	-	2
Galyatető (932 m)**	-	-	-	-	1	12	-10	-15	-	-
Misinatető (534 m)*	4	NW 6	946.3	-1	ny	11	-3	-8	-12	2
Szabadsághegy (474 m)*	0	W 5	-	1	1	folt	-2	-3	-3	1
Farkasgyepü (400 m)*	4	WSW 4	944.9	0	3	3	0	-2	-3	-

24 órai csapadék mm		Hó cm	24 órai csapadék mm		Hó cm	24 órai csapadék mm		Hó cm	24 órai csapadék mm		Hó cm
Rajka	4	folt	Tab	ny		Jósvafő	-		Kisvárda	7	19
Csorna	2		Sárbogárd	ny		Lillafüred	1	bucka	Vásárosnamény	7	
Kapuvár	4		Szárazvám	2		Szendrőlád	2	2	Mátészalka	6	29
Kőszeg	3		Nagykónyi	1	folt	Füged	1	folt	Tiszabecs	-	
Körmend	ny		Somogyszob	ny		Hidasnémeti	1		Csenger	5	16
Lenti	.		Barcs	ny		Tokaj	4	5	Nyírlugos	4	
Letenye	.		Szigetvár	3	folt	Poroszló	2		Polgár	2	folt
Káld	2	2	Lengyel	.		Jászapáti	1	2	Hajdudorog	-	
Sümeg	1	lep.	Szekszárd	ny	lep.	Nagykáta	1	lep.	Hortobágy	2	5
Zirc	7	5	Mohács	ny	lep.	Örkény	-		Tiszaroff	1	1
Veszprém	2	1	Siklós	ny	folt	Kunsztmiklós	ny		Karcag	ny	bucka
Komárom	2	folt	Királyrét	-		Cegléd	2	folt	Berettyóújfalu	3	15
Kisbér	1		Balassagyarm	3	2	Nagykőrös	1	2	Szeghalom	1	19
Mór	2	2	Romhány	ny		Tiszakécske	3	4	Kőrösszakál	7	14
Alcsut	1	folt	Vác	ny		Izsák	.		Szarvas	4	12
Dobogókő	2	3	Gödöllő	ny	folt	Kiskunfélegyh	ny	lep.	Szentes	ny	6
Martonvásár	ny		Lőrinci	ny	folt	Kiskunhalas	2	1	Orosháza	ny	13
Tihany	1		Gyöngyös	4		Bácsalmás	ny		Makó	ny	15
Fonyód	ny		Borsodnádasd	-		Kistelek	ny	lep.	Mezőhegyes	ny	12
Marcali	ny		Putnok	4	3	Záhony	7	bucka	Mátraháza	5	13

* A légnyomás 500 gdm-re átszámítva ** A légnyomás 1000 gdm-re átszámítva

Magassági szélmérések

Óraadatok greenwichi középidőben

II.16.

	Szeged 05 h		Epest 06 h		Epest 12 h		Szeged 23 h									
	fok	m/s	fok	m/s	fok	m/s	fok	m/s	fok	m/s	fok	m/s	fok	m/s	fok	m/s
Talaj	90	7	220	2	220	12	180	7								
500 m	330	8	270	5	230	15	240	11								
1000	340	6	310	11	250	18	320	30								
1500	340	6	340	11	300	18	320	30								
2000	340	14	330	14	300	18	320	30								
3000	340	14	330	14	320	23	320	30								
4000	20	22	350	17	340	20	310	40								
5000	20	22	10	23	350	28	300	39								
7000	20	48	10	36	350	28	310	37								
9000	30	49	10	51	340	44	340	22								
10000	20	96	–	–			340	22								
12000			10	40			308	33								
14000			20	22			300	33								
16000			330	21			300	33								
18000																
20000																

II.17.

	Epest 00 h															
	fok	m/s	fok	m/s	fok	m/s	fok	m/s	fok	m/s	fok	m/s	fok	m/s	fok	m/s
Talaj	220	7														
500 m	250	12														
1000	280	26														
1500	300	27														
2000	300	27														
3000	300	27														
4000	300	27														
5000	280	26														
7000	290	29														
9000	300	42														
10000	300	42														
12000	300	28														
14000	300	27														
16000	300	27														
18000																
20000																

	fok	m/s	fok	m/s	fok	m/s	fok	m/s	fok	m/s	fok	m/s	fok	m/s	fok	m/s
Talaj																
500 m																
1000																
1500																
2000																
3000																
4000																
5000																
7000																
9000																
10000																
12000																
14000																
16000																
18000																
20000																

IDŐJÁRÁSI NAPIJELENTÉS

ЕЖЕДНЕВНЫЙ МЕТЕОРОЛОГИЧЕСКИЙ БЮЛЛЕТЕНЬ • DAILY WEATHER REPORT
BULLETIN QUOTIDIEN DE TEMPS • TÄGLICHER WETTERBERICHT

KIADJA AZ ORSZÁGOS METEOROLÓGIAI INTÉZET
BUDAPEST II. KITAIBEL PÁL UTCA 1
TELEFON: KÖZPONT: 353-500, IDŐJELZŐ OSZT.: 150-410

MEGJELENIK NAPONKÉNT * ELŐFIZETÉSI ÁRA A POSTAI KÖLTSÉGGEL EGYÜTT NEGYEDÉVRE 60, Ft
KIADÁSÉRT FELEL AZ INTÉZET IGAZGATÓJA

75. évfolyam 49. szám + Budapest + 1962. február 18.

Az időjárási helyzet ma reggel és a várható időjárás:

Európa szerte tovább folytatódik a változékony idő. Sokhelyen viharos erejű szelek tombolnak és esik az eső vagy hó. A hőmérsékleti értékek az évszakhoz képest magasak. Dél-Európa egyes helyein tegnap a hőmérséklet legmagasabb értékei elérték a 15, 17 fokot.

Hazánkban tegnap felhőátvonulások voltak. Főként a délután folyamán több helyen hullottak záporesők, nózáporok. A csapadék mennyisége azonban csak egy-két helyen érte el az 1—5 mm-t. Országszerte viharos szél fújt. Napközben a hőmérséklet 3, 8 fokig emelkedett, ma hajnalban a levegő +1, +2 fokig hűlt le. Sportolásra alkalmas hó a Mátrában és a keleti országrészben található, itt a hóréteg vastagsága meghaladja a 20 cm-t. Ma országszerte tovább folytatódik a viharos erejű szél.

Ma 12 órakor Budapesten a hőmérséklet 3 fok, a tengerszintre átszámított légnyomás 761 mm, erősen emelkedő irányzatú.

Várható időjárás hétfő estig:

Felhőátvonulások nózáporokkal, havaseső vel.
Ma erős, helyenként viharos erejű északnyugati szél.
Holnapra a szél kissé mérséklődik.

Várható legalacsonyabb éjszakai hőmérséklet: 0, -4,
legmagasabb nappali hőmérséklet holnap: +3, +7 fok között.

Kerényi s.k.

A hőmérséklet és a légnyomás napi középértéke Budapesten és ezek eltérése a 75 évi átlagtól:

1962.II.17.: 3.8 C°, 753.4 mm. Eltérés: +3.2 C°, -10.7 mm.

1871 óta ezen a napon előfordult:

legmagasabb hőmérséklet 13.7 C° /1935/
legalacsonyabb hőmérséklet -16.6 C° /1956/

Az Országos Meteorológiai Intézet Időjárási Napijelentése

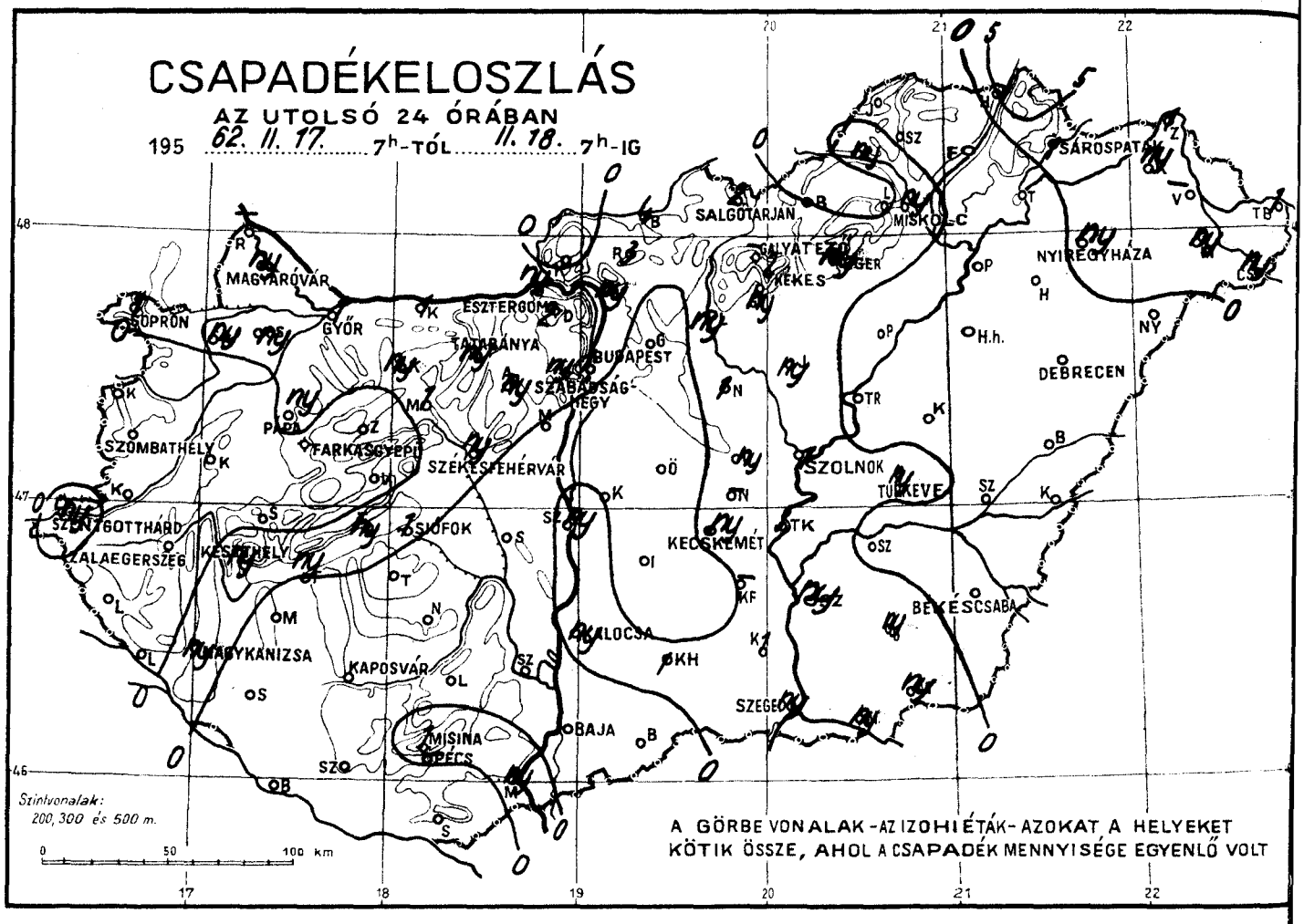

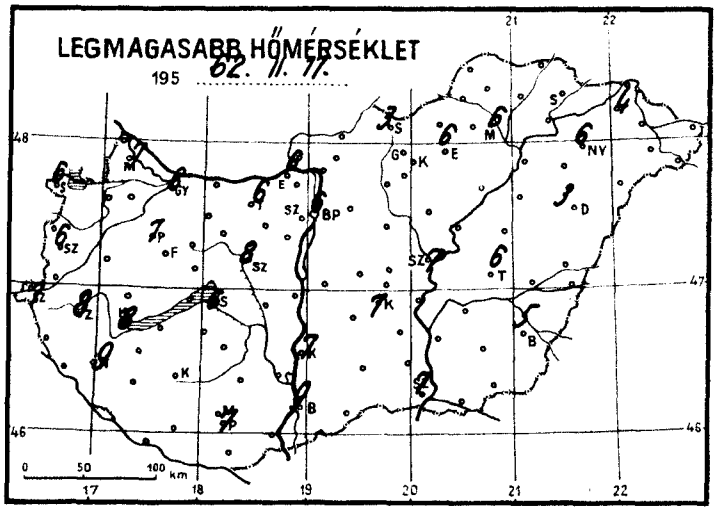

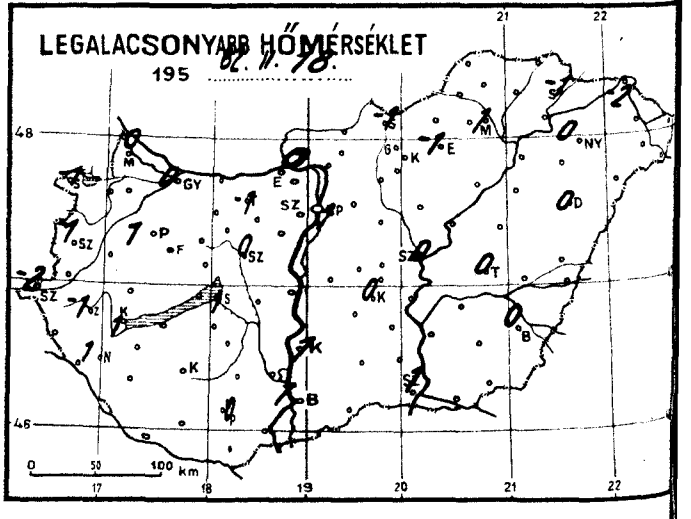

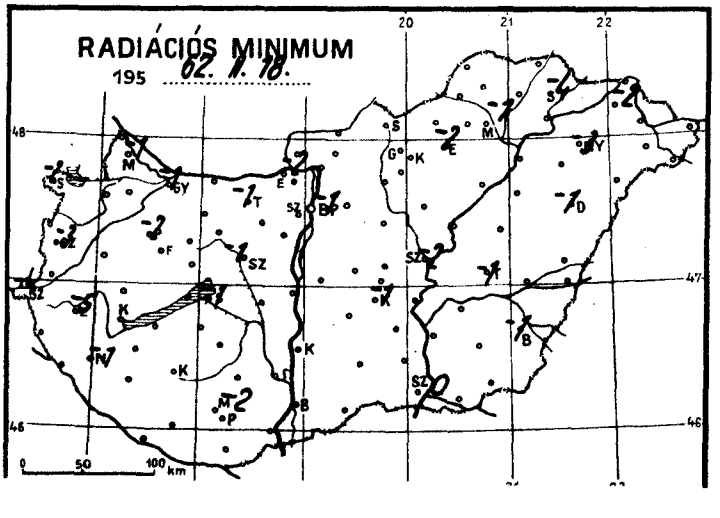

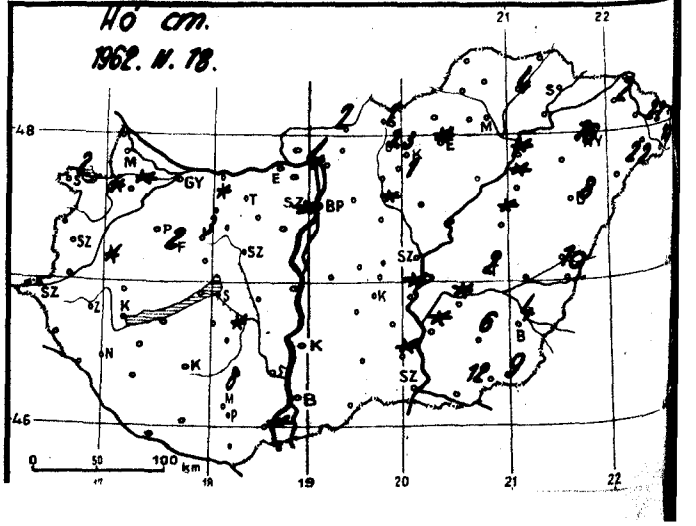

Időjárási helyzet 1962. év FEBRUÁR hó 18. nap 7 óra

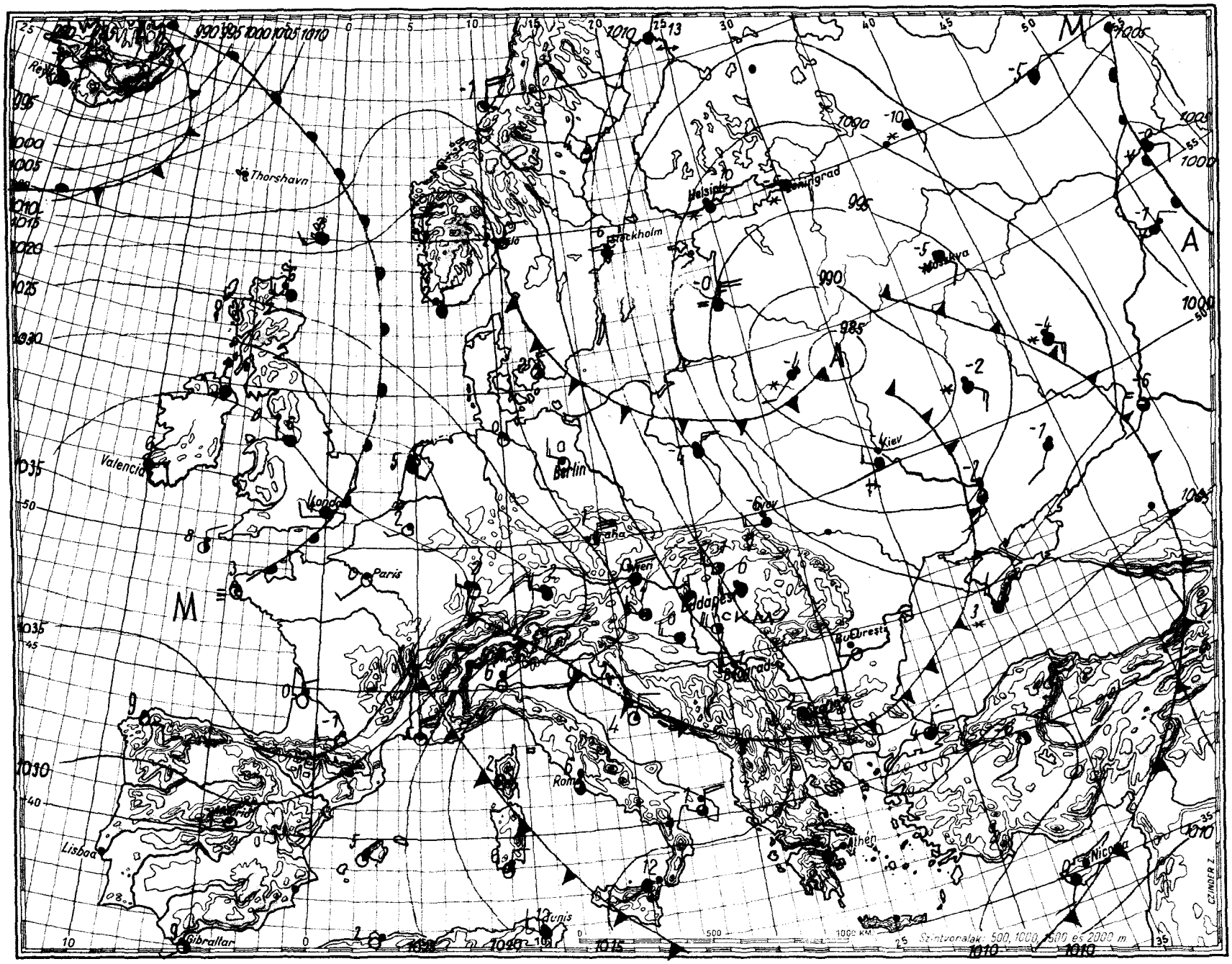

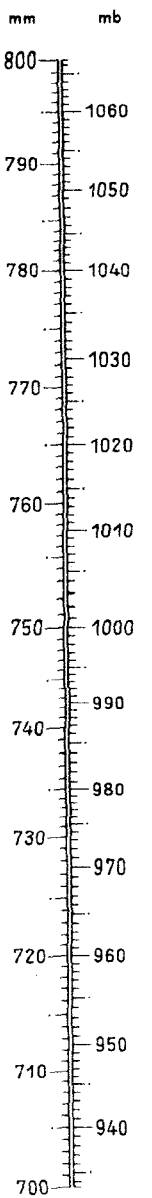

Magaslégköri időhelyzet

19 62. február hó 18. nap 00h GMT.

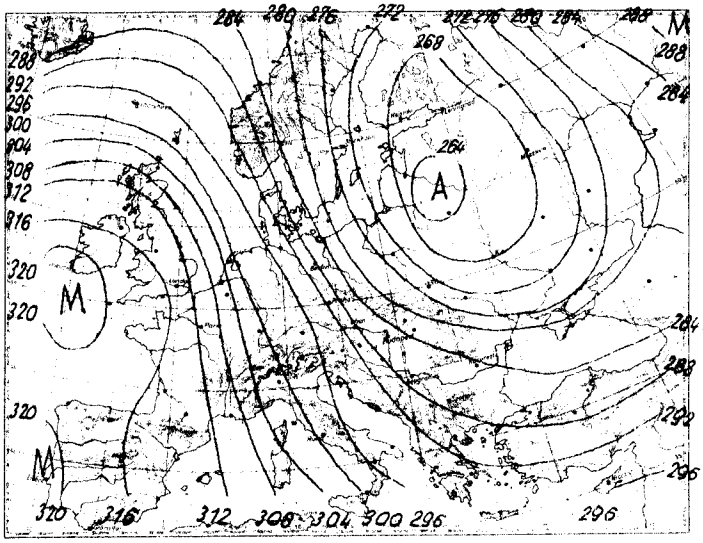

700 mb-os absz. topográfia

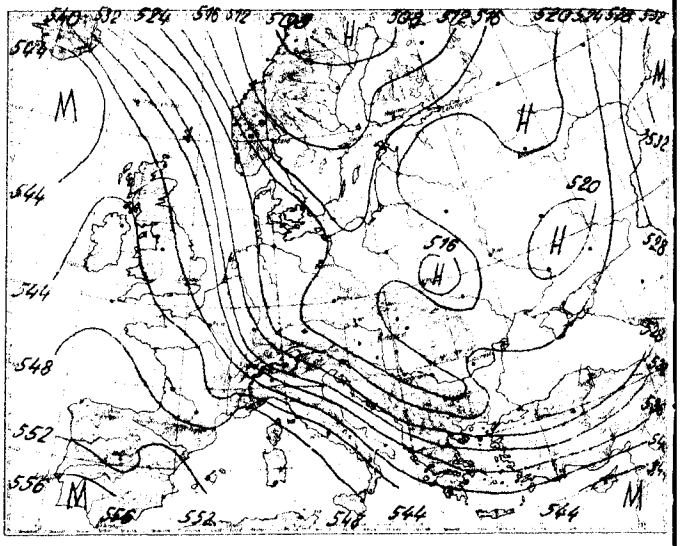

500/1000 mb-os rel. topográfia

1962.II.17. 12h

mb	m	C°	T_d
1000	22	–	–
850	1322	– 6	– 7
700	2810	–17	–17
500	5240	–37	–37
400	6750	–45	–46
300	8650	–49	–
250	9840	–48	–
200	11320	–46	–
150			
100			

Jellemző pontok:

986	Talaj	5	– 2
900	870	– 2	– 4
600	3950	–25	–26
455	5900	–43	–44
430	6250	–43	–44
≈334	7790	–50	–51
316	8310	–48	–50
250	9840	–48	–

Az advekciós kép ma, 00 GMT-kor erős meleg advekciót mutat az Északi Jeges-tengeren, mérsékeltet a Brit-szigetek, Nyugat- és Közép-Európa északi térsége, valamint a Szovjetunió európai területének legnagyobb része felett. Erős hideg advekció látható az Alpok és a Pó-síkság felett, mérsékelt Európa előbb nem említett területei felett.

Hazánk felett az elmúlt 24 óra alatt a troposzféra 320 m-ig terjedő légrétege átlagosan 0,5 fokot melegedett, e fölött hűlés ment végbe 4600 m-ig átlagosan 7, majd e fölött átlagosan 12 fokos értékben. 0 fok 420, -10 fok 1700 és -20 fok 3080 m magasságban található. A -10 fok magassága tegnap óta 1050, a -20 foké pedig 1000 m-t süllyedt.

Kerényi s.k.

1962.II.18. 00h

mb	m	C°	T_d
1000	62	–	–
850	1355	– 7	– 9
700	2833	–18	–20
500	5260	–36	–39
400	6770	–47	–49
300	8620	–56	–
250	9780	–56	–
200	11200	–57	–
150	13010	–58	–
100	15550	–61	–

Jellemző pontok:

990	Talaj	2	– 3
≈330	8000	–56	–58
250	9780	–56	–59
208		–56	–
197		–58	–

* Tropopauza

1962. február 18. vasárnap hó. 75. nap 49. évfolyam sz.

	Reggeli észlelések 06 TMG				Az utolsó 24 óra adatai					
	Felhőzet (0–4)	Szélirány és erő (m/s)	Légnyomás (millibár)	Hőmérséklet (C°)	Csapadék (24 óra) (mm)	Hó cm	Hőmérsékleti szélsőségek: tegnapi nappali max.	Hőmérsékleti szélsőségek: éjszakai min.	Hőmérsékleti szélsőségek: Radiációs min.	Napsütés (óra) tegnap
Mosonmagyaróvár	1	NW 15	1016.4	1	ny		7	0	-1	6
Sopron	4	NW 16	16.3	-1	1	2	6	-1	-2	7
Szombathely	1	NW 1	16.4	0	.		6	-1	-3	7
Szentgotthárd	2	SW 1	17.3	-2	ny		7	-2	-4	8
Pápa	1	NW 9	15.5	1	ny		7	1	-2	-
Győr	1	NW 12	14.9	1	1		6	0	-1	5
Esztergom	1	NW 9	12.4	0	ny		6	0	-2	-
Tatabánya	1	NW 15	13.3	1	ny		6	-1	-1	-
Székesfehérvár	1	NW 12	13.9	1	ny		8	0	-1	-
Siófok	3	NW 12	16.3	2	1		6	1	-1	6
Keszthely	2	N 5	17.1	1	ny		8	1	-	8
Zalaegerszeg	1	W 2	17.5	-1	.		8	-1	-5	-
Nagykanizsa	3	W 2	18.3	1	ny		9	1	-1	-
Kaposvár	4	N 2	05.2	-2	ny	2	4	-2	-2	6
Pécs	4	WNW 7	15.3	0	,		7	0	-2	8
Budapest M. I.	1	NW 8	11.8	1	1		6	1	-1	3
Salgótarján	3	SW 5	07.4	-1	2	1	3	-1	-	-
Eger	1	NW 5	07.9	1	ny	folt	6	-1	-2	9
Miskolc	1	WNW 7	05.7	1	ny		6	1	-1	10
Sárospatak	9	NW 4	06.3	0	1	4	-	-1	-4	8
Baja	1	NW 4	14.3	2	.		9	1	0	8
Kalocsa	1	NW 12	15.0	2	ny		7	1	0	-
Kecskemét	1	WNW 8	10.9	1	ny		7	0	-1	8
Szeged	2	NW 15	12.2	1	ny		7	1	0	7
Szolnok	2	WNW12	09.9	1	1		7	0	-2	7
Túrkeve	1	W 15	08.6	0	ny	2	6	0	1	
Békéscsaba	3	NW 11	08.6	1	.	4	5	0	-1	7
Debrecen	4	W 7	07.9	0	,	8	3	0	-1	7
Nyíregyháza	4	W 6	07.1	0	ny	16	6	0	-3	7
Kékestető (1000 m)**	1	NW 9	885.5	-7	2	23	-3	-8	-	0
Galyatető (932 m)**	-	-	-	-	-	-	-	-	-	-
Misinatető (534 m)*	4	NW 4	954.1	-2	1	8	5	-2	-4	8
Szabadsághegy (474 m)*	1	W 6	949.3	-2	ny	folt	3	-3	-4	-
Farkasgyepü (400 m)*	2	NW 6	953.3	-2	.	2	-	-2	-4	-

24 órai csapadék mm		Hó cm	24 órai csapadék mm		Hó cm	24 órai csapadék mm		Hó cm	24 órai csapadék mm		Hó cm
Rajka	-		Tab	.		Jósvafő	.	folt	Kisvárda	-	
Csorna	ny	lep.	Sárbogárd	-		Lillafüred	.		Vásárosnamény	ny	22
Kapuvár	ny	lep.	Sztálinváros	ny		Szendrőlád	.	folt	Mátészalka	1	22
Kőszeg	ny		Nagykónyi	.		Füged	5		Tiszabecs	ny	10
Körmend	-		Somogyszob	.		Hidasnémeti	.	folt	Csenger	.	bucka
Lenti	.		Barcs	.		Tokaj	.		Nyírlugos	.	folt
Letenye	.		Szigetvár	.	folt	Poroszló	ny		Polgár	.	
Káld	.	folt	Lengyel	.		Jászapáti	1	lep.	Hajdúdorog	.	folt
Sümeg	-		Szekszárd	.		Nagykáta	-		Hortobágy	.	
Zirc	.	3	Mohács	ny	lep.	Örkény	-		Tiszaroff	.	folt
Veszprém	.		Siklós	.		Kunsztmiklós	ny		Karcag	.	10
Komárom	1		Királyrét	-		Cegléd	ny	folt	Berettyóújfalu	.	12
Kisbér	ny	folt	Balassagyarm	4	2	Nagykőrös	3	folt	Szeghalom	.	6
Mór	1		Romhány	3	lep.	Tiszakécske	-		Körösszakál	.	folt
Alcsut	ny		Vác	ny	lep.	Izsák	-		Szarvas	ny	folt
Dobogókő	2	4	Gödöllő	ny	folt	Kiskunfélegyh	1		Szentes	ny	6
Martonvásár	.		Lőrinci	ny	1	Kiskunhalas	-		Orosháza	ny	12
Tihany	ny		Gyöngyös	ny		Bácsalmás	1	folt	Makó	ny	9
Fonyód	ny		Borsodnádasd	.		Kistelek	1	bucka	Mezőhegyes	2	15
Marcali	.		Putnok	ny		Záhony			Mátraháza		

* A légnyomás 500 gdm-re átszámítva ** A légnyomás 1000 gdm-re átszámítva

Magassági szélmérések

Óraadatok greenwichi középidőben

II.17.	Budapest 05 h		Szeged 06 h		Budapest 09 h		Szeged 10 h		Szolnok 11 h		Budapest 11 h		Kisk. 11 h		Győr 12 h		Kassa 12 h	
	fok	m/s	fok	m/s	fok	m/s	fok	m/s	fok	m/s	fok	m/s	fok	m/s	fok	m/s	fok	m/s
Talaj	220	12	–		270	12	270	7	270	12	270	17	270	7	270	17	270	22
500 m	280	14	290	14	290	16	290	14	270	11	290	22	270	10	290	20	300	14
1000	300	25	320	27	300	33	310	28	290	12	300	22			290	37	300	19
1500	300	25	320	27			320	26	290	15	300	22					310	25
2000	310	27	220	27			320	26	300	17	300	22						
3000	320	27	310	31			310	29			300	22						
4000	310	25	280	19			310	29			310	21						
5000	310	25	280	19			310	29			320	18						
7000	310	28	310	21			300	25			310	28						
9000	310	28	310	31			320	36			320	29						
10000	310	28	310	31			320	36			320	29						
12000	310	28	310	31			290	30			310	34						
14000	310	37	300	26			300	35										
16000	290	31																
18000	280	22																
20000																		

II.17.	Pécs 12 h		Debr. 12 h		Szolnok 23 h		Győr 23 h		Debr. 23 h									
	fok	m/s	fok	m/s	fok	m/s	fok	m/s	fok	m/s	fok	m/s	fok	m/s	fok	m/s	fok	m/s
Talaj	320	12	270	12	270	7	270	17	270	7								
500 m	310	11	290	26	290	12	290	19	290	20								
1000	310	11	300	35	320	17			330	10								
1500	310	11	300	36	320	15			320	14								
2000	320	14	310	31					320	14								
3000	320	14							320	14								
4000																		
5000																		
7000																		
9000																		
10000																		
12000																		
14000																		
16000																		
18000																		
20000																		

II.18.	Pécs 00 h		Budapest 00 h		Budapest 05 h													
	fok	m/s	fok	m/s	fok	m/s	fok	m/s	fok	m/s	fok	m/s	fok	m/s	fok	m/s	fok	m/s
Talaj	320	12	360	12	360	17												
500 m	320	22	300	18	300	17												
1000	320	22	310	23	330	21												
1500	320	22	330	26	330	26												
2000	330	28	330	26	320	26												
3000	330	28	330	26	340	17												
4000			320	21	320	18												
5000			320	21	350	18												
7000			350	14	340	17												
9000			320	16	330	25												
10000			320	16	340	40												
12000			320	26	340	40												
14000			320	32	320	33												
16000			310	50														
18000																		
20000																		

IDŐJÁRÁSI NAPIJELENTÉS

ЕЖЕДНЕВНЫЙ МЕТЕОРОЛОГИЧЕСКИЙ БЮЛЛЕТЕНЬ • DAILY WEATHER REPORT
BULLETIN QUOTIDIEN DE TEMPS • TÄGLICHER WETTERBERICHT

KIADJA AZ ORSZÁGOS METEOROLÓGIAI INTÉZET
BUDAPEST II. KITAIBEL PÁL UTCA 1
TELEFON: KÖZPONT: 353-500, IDŐJELZŐ OSZT.: 350-410

MEGJELENIK NAPONKÉNT * ELŐFIZETÉSI ÁRA A POSTAI KÖLTSÉGGEL EGYÜTT NEGYEDÉVRE 60,- Ft
KIADÁSÉRT FELEL AZ INTÉZET IGAZGATÓJA

75. évfolyam 50. szám. + Budapest + 1962. február 19.

Az időjárási helyzet ma reggel és a várható időjárás:

Az óceáni származású enyhe légtömegek folytatják több hullámban történő előnyomulásukat Európa középső részei felé, több helyen okozva havazást, esőt. Hideg idő csak Kelet- és Észak-Európa országaiban van.

Hazánkban tegnap általában szeles, változóan felhős, sokfelé hózáporos idő volt. A csapadék mennyisége általában nem haladta meg az 1 mm-t, csak a Dunántúl és az északkeleti határvidék néhány helyén mértek 2 - 3, Rajkán és Kaposváron 4, Misinatetőn 5, Vásárosnaményben 9 mm-t. A hóréteg vastagsága a Dunántúlon általában 1-- 3 cm, a Tiszántul keleti felében pedig 4 - 8 cm. Farkasgyepün 3, Misinatetőn 12, a Mátrában általában 12 - 13, Kékestetőn 23 cm-t mértek. A hőmérséklet a nap folyamán általában 2 - 5, a Dunántúl déli felében 6 - 7, Tihanyban 8 fokig emelkedett, ma hajnalban általában 0, -3, a keleti, északkeleti megyékben -4, -5, Debrecenben -7 fokig süllyedt. Ma délelőtt a Dunántúlon és a Duna-Tisza közén havazások voltak.

Ma 12 órakor Budapesten a hőmérséklet 0 fok, a tengerszintre átszámitott légnyomás 766 mm, mérsékelten süllyedő irányzatú.

Várható időjárás kedd estig:

Felhőátvonulások, több helyen, főként keleten, havazás, havaseső. Helyenként reggeli, délelőtti ködképződés. Mérsékelt, időnként élénk nyugati, északnyugati szél.

Várható legalacsonyabb éjszakai hőmérséklet 0, -3 fok között, helyenként, elsősorban a keleti megyékben -3 fok alatt.
Legmagasabb nappali hőmérséklet holnap +3, +7, a Tiszántúlon helyenként csak +1, +4 fok között.

A hőmérséklet és a légnyomás napi középértéke Budapesten és ezek eltérése a 75 évi átlagtól:

1962. II. 18. +1,0 C°, 760,9 mm. Eltérés: 0,0 C°, -3,1 mm.

1871 óta ezen a napon előfordult:

legmagasabb hőmérséklet 14,8 C° /1919/
legalacsonyabb hőmérséklet -18,0 C° /1895/

Az Országos Meteorológiai Intézet Időjárási Napijelentése

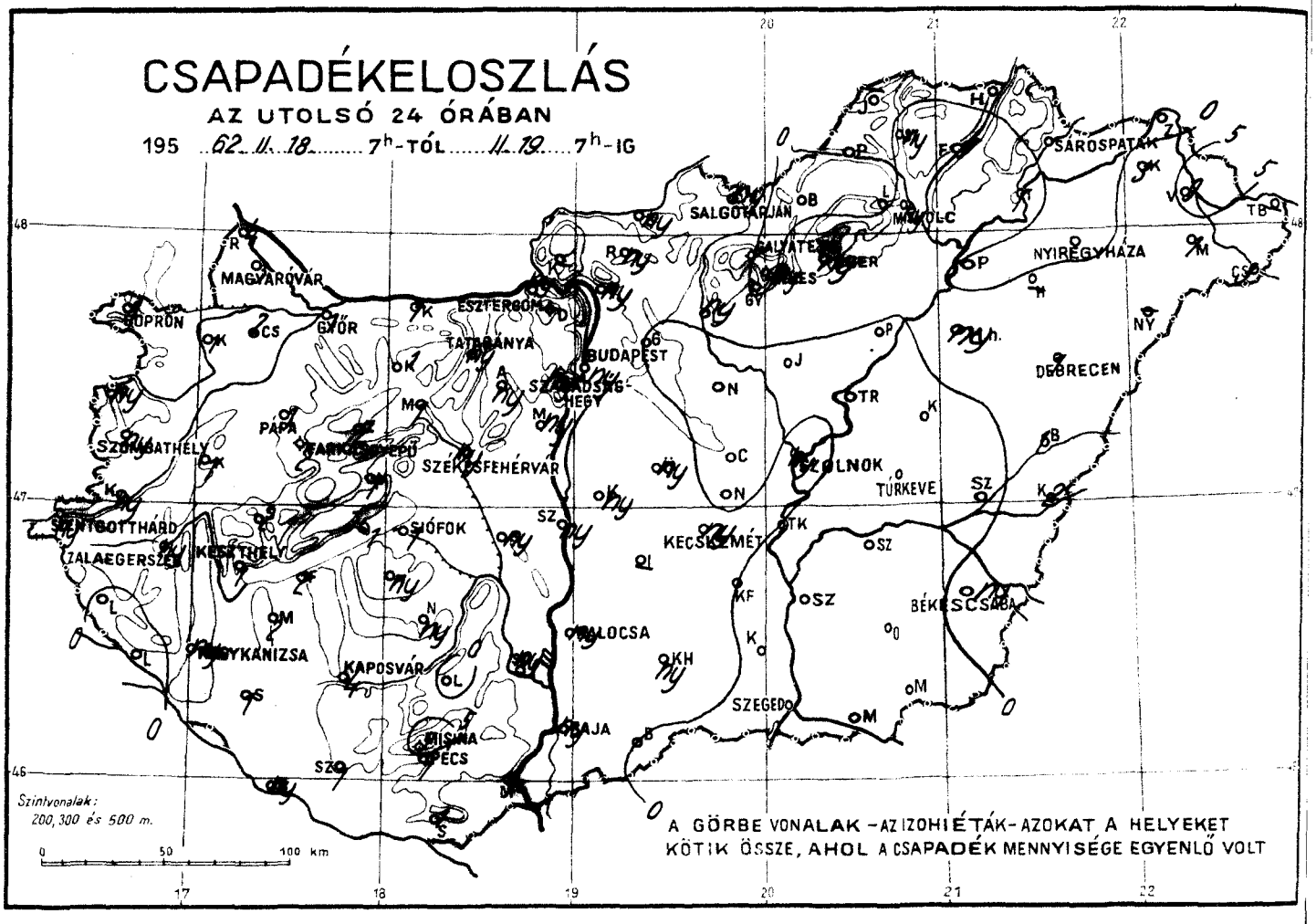

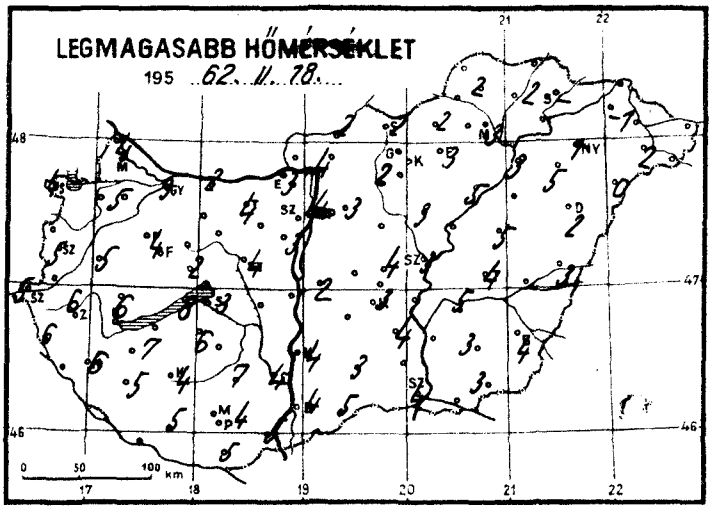

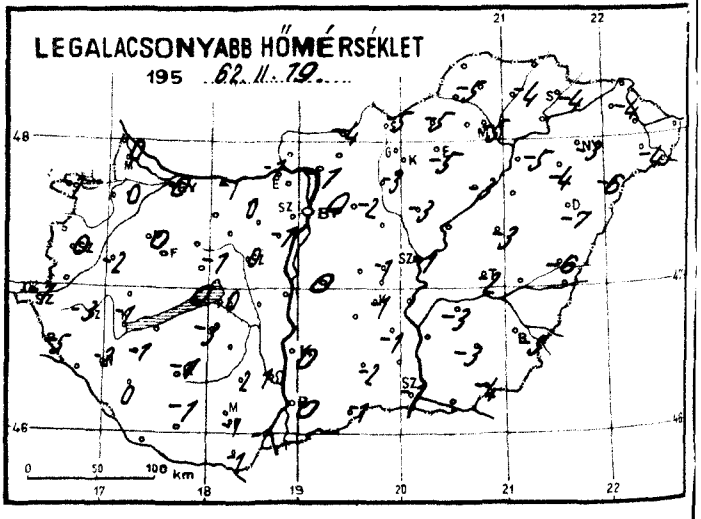

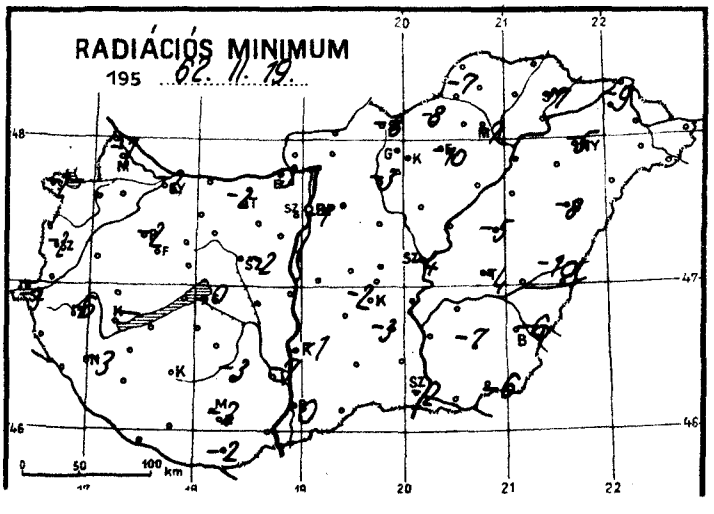

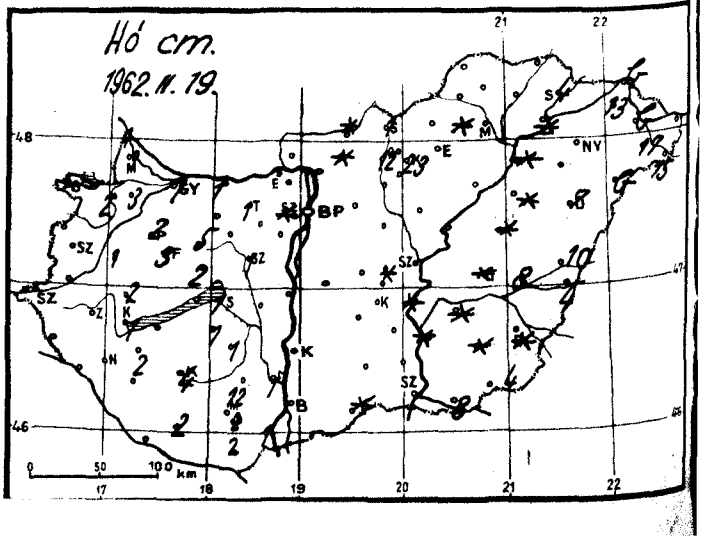

Időjárási helyzet 1962. év FEBRUÁR hó 19. nap 7 óra

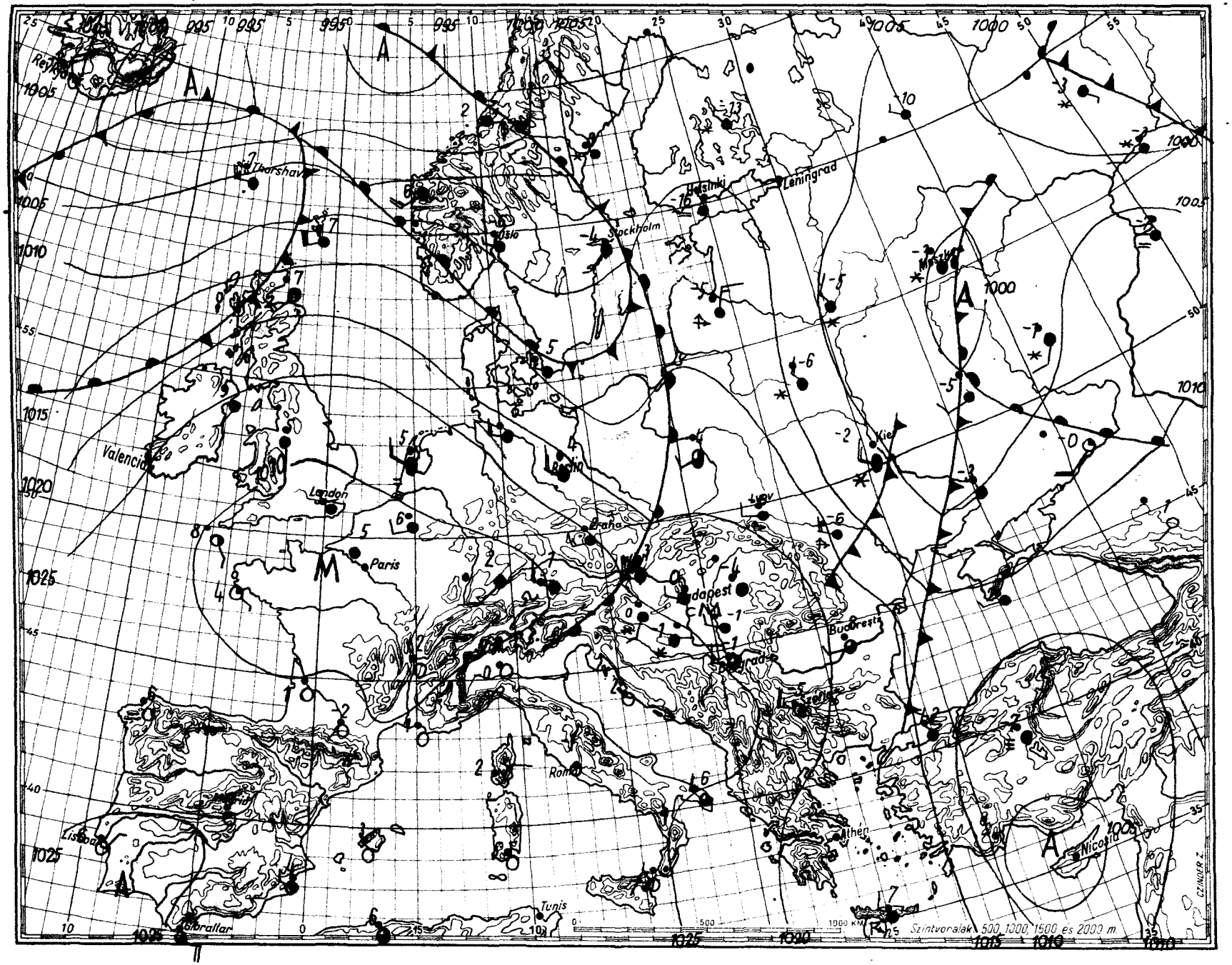

Magaslégköri időhelyzet

19 62. Február hó 19. nap 00h GMT.

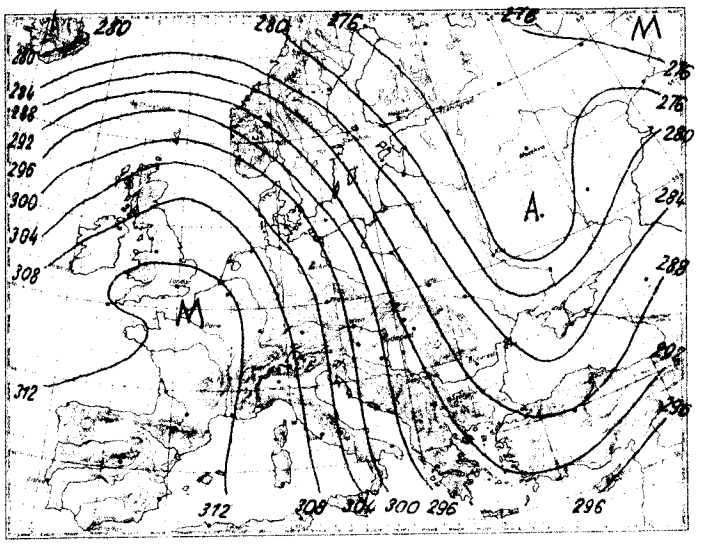

700 mb-os absz. topográfia

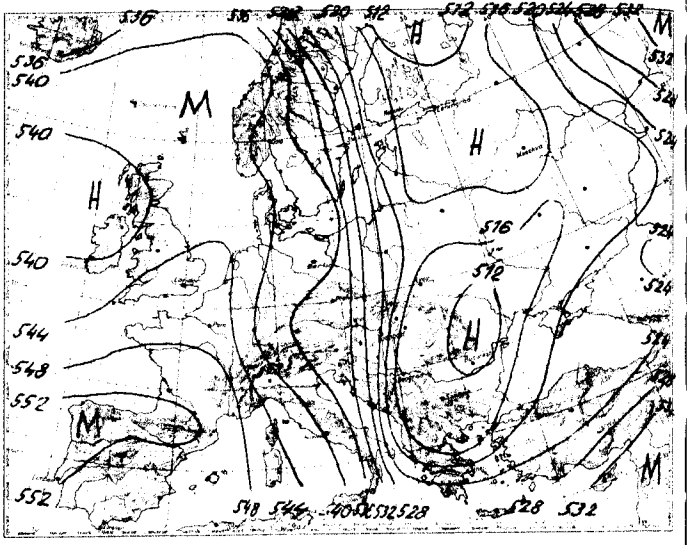

500/1000 mb-os rel. topográfia

1962.II.18. 12h

mb	m	C°	T_d
1000	117	-	-
850	1288	- 8	-13
700	2879	-20	-24
500	5300	-36	-41
400	6820	-45	-52
300	8700	-52	-
250	9870	-53	-
200	11310	-53	-
150	13150	-55	-
100			

Jellemző pontok:

997	Talaj	3	- 6
792		1930	-13	-17
*344		7800	-53	-58
250		9870	-53	-

* Tropopauza

Ma 00 GMT-kor a Kárpát- és Cseh-medence, Lengyelország, Németország, Dánia és a Skandináv-félsziget déli része felett intenziv meleg advekció van folyamatban. Ugyancsak melegedés figyelhető meg az Ural-hegység nagy környezetében is. Lehűlés található Olaszországban a Balkánon, valamint a Kaspi-tengertől északra eső területeken is.
Budapest felett az elmúlt 24 óra folyamán 2 km-ig 3 fokos lehűlés, efelett 4,7 km-ig 1, 2 fokos melegedés, efelett pedig 9 km-ig kb. 10 fokos melegedés történt. A 0 fok szintje 190 m-en, a -10 fok szintje pedig 1360 m-en volt ma éjfélkor; az előbbi 230, az utóbbi 340 m-t süllyedt.

Tóth Pál. s.k.

1962.II.19. 00h

mb	m	C°	T_d
1000	180	0	- 6
850	1456	-11	-15
700	2935	-15	-24
500	5380	-32	-40
400	6940	-37	-41
300	8880	-50	-55
250	10090	-60	-62
200	11420	-55	-
150	13190	-63	-
100	15690	-63	-

Jellemző pontok:

1005	Talaj	1	- 6
805		1870	-14	-18
780		2120	-11	-18
737		2520	-14	-23
712		2800	-14	-22
612		3920	-24	-30
600		4040	-23	-30
548		4700	-30	-34
433		6380	-33	-37
346		7920	-45	-47
332		8220	-44	-47
266		9630	-58	-60
250		10090	-60	-62
*228		11060	-63	-65

1962. február hó.
19. nap hétfő
75. évfolyam 50. sz.

	Reggeli észlelések 06 TMG				Az utolsó 24 óra adatai				
	Felhőzet (0–4)	Szélirány és erő (m/s)	Légnyomás (millibár)	Hőmérséklet (C°)	Csapadék (24 óra) (mm)	Hó cm	Hőmérsékleti szélsőségek: tegnapi nappali max.	Hőmérsékleti szélsőségek: éjszakai min.	Hőmérsékleti szélsőségek: Radiációs min.	Napsütés (óra) tegnap
Mosonmagyaróvár	4 *	NW 1	1024,0	0	3	3	4	0	-1	6
Sopron	4 *	NW 1	24,0	2	1	folt	4	-1	-2	7
Szombathely	4 *	SSW 3	25,6	0	ny		5	0	-2	7
Szentgotthárd	4	- 0	24,7	-1	ny		5	-1	-3	8
Pápa	4 *	SW 3	24,6	0	1	2	4	0	-2	-
Győr	4 *	NW 2	24,0	0	1	1	3	0	-2	6
Esztergom	4 *	- 0	23,7	0	ny		3	-1	-3	-
Tatabánya	4 *	WNW 2	23,5	0	ny	lepel	4	0	-2	-
Székesfehérvár	4 *	- 0	23,9	0	ny	1	4	0	-2	-
Siófok	4 *	SSW 5	25,2	0	1	1	3	0	0	7
Keszthely	4 *	- 0	25,7	-1	1	1	6	-1	-	7
Zalaegerszeg	4	SE 1	26,0	-1	ny		6	-3	-6	-
Nagykanizsa	4	SW 1	26,1	0	ny		6	-2	-3	-
Kaposvár	-	-	-	-	4	4	4	-1	-	-
Pécs	4 *	NW 10	25,2	0	1	2	4	-1	-2	7
Budapest M. I.	4	WNW 3	23,1	0	ny		4	0	-1	7
Salgótarján	4 =	SW 1	20,6	-4	ny	1	2	-5	-8	-
Eger	3 =	SW 1	22,0	-4	ny		3	-5	-10	6
Miskolc	4	- 0	21,2	-4	ny		3	-5	-7	4
Sárospatak	4	W 1	20,8	-3	.	4	-	-4	-7	3
Baja	4	NW 3	24,3	1	ny		4	0	0	7
Kalocsa	4	WNW 4	24,3	1	ny		4	0	-1	-
Kecskemét	4 =	WNW 4	22,7	0	ny		3	-1	-2	7
Szeged	4	NW 4	23,1	-1	.		4	-1	-2	9
Szolnok	4	NW 3	22,0	0	ny		3	-1	-4	8
Túrkeve	4	W 1	21,9	-2	.	folt	4	-2	-4	-
Békéscsaba	4	- 0	22,4	-4	ny	folt	4	-5	-6	6
Debrecen	2 =	- 0	23,0	-6	1	7	2	-7	-8	4
Nyíregyháza	4	W 3	21,9	-3	.		1	-3	-5	2
Kékestető (1000 m)**	4	NW 2	897,6	-8	ny	23	-5	-9	-	0
Galyatető (932 m)**	-	-	-	-	.	12	-4	-9	-	-
Misinatető (534 m)*	4 *	NW 5	962,8	-1	5	12	1	-2	-5	7
Szabadsághegy (474 m)*	4 *	NW 2	959,3	-3	ny	folt	0	-4	-5	8
Farkasgyepü (400 m)*	4 *	W 1	962,1	-2	2	3	2	-2	-4	-

24 órai csapadék mm		Hó cm	24 órai csapadék mm		Hó cm	24 órai csapadék mm		Hó cm	24 órai csapadék mm		Hó cm
Rajka	4	lepel	Tab	ny	1	Jósvafő	-		Kisvárda	3	13
Csorna	2	3	Sárbogárd	ny		Lillafüred	.	folt	Vásárosnamény	9	bucka
Kapuvár	1	2=	Pusztavám	ny		Szendrőlád	ny		Mátészalka	1	17
Kőszeg	ny		Nagykónyi	ny	lepel	Füged	1		Tiszabecs	-	
Körmend	ny		Somogyszob	1		Hidasnémeti	.		Csenger	3	15
Lenti	.		Barcs	ny		Tokaj	1	folt	Nyírlugos	-	bucka
Letenye	.		Szigetvár	1	2	Poroszló	.		Polgár	.	folt
Káld	1	1	Lengyel	.		Jászapáti	.		Hajdúdorog	-	
Sümeg	2	2	Szekszárd	ny	lepel	Nagykáta	.		Hortobágy	ny	folt
Zirc	2	5	Mohács	1	1	Örkény	ny	=	Tiszaroff	.	
Veszprém	1	2	Siklós	1	2	Kunsztmiklós	ny		Karcag	.	folt
Komárom	1	1	Királyrét	-		Cegléd	.		Berettyóújfalu	1	10
Kisbér	1		Balassagyarm	ny	folt	Nagykőrös	.	folt	Szeghalom	.	8
Mór	1	1	Romhány	ny	folt	Tiszakécske	.	folt	Kőrösszakál	2	4
Alcsut	ny		Vác	ny		Izsák	-		Szarvas	.	folt
Dobogókő	-		Gödöllő	.		Kiskunfélegyh	.		Szentes	.	folt
Martonvásár	ny		Lőrinci	ny		Kiskunhalas	ny		Orosháza	.	folt
Tihany	1		Gyöngyös	.		Bácsalmás	.	folt	Makó	.	8
Fonyód	2		Borsodnádasd	.		Kistelek	.		Mezőhegyes	.	4
Marcali	2	2	Putnok	.	=	Záhony	.	bucka	Mátraháza	ny	13

* A légnyomás 500 gdm-re átszámítva ** A légnyomás 1000 gdm-re átszámítva

Magassági szélmérések

Óraadatok greenwichi középidőben

II.18.	Bpest 09 h		Szeged 10 h		Szhely 11 h		Debr. 11 h		Bpest 12 h		Győr 12 h		Pécs 12 h		Szeged 23 h		Győr 23 h	
	fok	m/s	fok	m/s	fok	m/s	fok	m/s	fok	m/s	fok	m/s	fok	m/s	fok	m/s	fok	m/s
Talaj	320	17	320	17	360	17	360	7	320	17	320	17	320	17	320	12	320	2
500 m	310	15	320	21	330	24	10	8	320	14	310	9	320	17	340	20	330	16
1000	320	28	340	20	330	29	330	9	330	30	330	32	320	17	360	16	330	22
1500	330	23	340	20	330	27			340	24	330	46			360	16		
2000			340	20	330	21			340	24	330	45			360	16		
3000			340	18					340	20					360	16		
4000			340	18					330	18					360	16		
5000			10	14					330	18					20	24		
7000			10	14					350	10					20	24		
9000			340	23					350	33					40	49		
10000			340	29					340	31					40	49		
12000			330	29											10	48		
14000															340	29		
16000															330	27		
18000																		
20000																		

II. 18.	Miskolc 23 h																	
	fok	m/s	fok	m/s	fok	m/s	fok	m/s	fok	m/s	fok	m/s	fok	m/s	fok	m/s	fok	m/s
Talaj	90	2																
500 m	320	5																
1000	350	5																
1500	340	8																
2000	340	12																
3000	360	27																
4000																		
5000																		
7000																		
9000																		
10000																		
12000																		
14000																		
16000																		
18000																		
20000																		

II. 19.	Bpest 00 h																	
	fok	m/s	fok	m/s	fok	m/s	fok	m/s	fok	m/s	fok	m/s	fok	m/s	fok	m/s	fok	m/s
Talaj	320	12																
500 m	320	21																
1000	330	22																
1500	350	17																
2000	350	17																
3000	350	15																
4000	360	12																
5000	360	28																
7000	360	83																
9000	20	36																
10000	20	42																
12000	360	32																
14000	350	36																
16000	350	36																
18000																		
20000																		

IDŐJÁRÁSI NAPIJELENTÉS

ЕЖЕДНЕВНЫЙ МЕТЕОРОЛОГИЧЕСКИЙ БЮЛЛЕТЕНЬ • DAILY WEATHER REPORT
BULLETIN QUOTIDIEN DE TEMPS • TÄGLICHER WETTERBERICHT

KIADJA AZ ORSZÁGOS METEOROLÓGIAI INTÉZET
BUDAPEST II. KITAIBEL PÁL UTCA 1
TELEFON: KÖZPONT: 353-500, IDŐJELZŐ OSZT.: 150-410

MEGJELENIK NAPONKÉNT * ELŐFIZETÉSI ÁRA A POSTAI KÖLTSÉGGEL EGYÜTT NEGYEDÉVRE 60, Ft
KIADÁSÉRT FELEL AZ INTÉZET IGAZGATÓJA

75. évfolyam 51. szám. + Budapest + 1962. február 20.

Az időjárási helyzet ma reggel és a várható időjárás:

Az elmúlt nap folyamán Európa térségében mindenütt megszüntek a viharos szelek, miután a szokatlanul nagy légnyomáskülönbségek kiegyenlítődtek. Nyugat-Európában tovább tart a szubtrópusi meleg levegő uralma, emiatt ott az éjszaka folyamán csak +3, +7 fokig hült le a levegő. Ezzel szemben Kelet- és Észak-Európában erős fagyok voltak, ezeken a területeken a hideg fokozódása figyelhető meg.

Hazánkban tegnap túlnyomórészt borult idő volt, csak néhány helyen sütött ki a nap rövid időre. Napközben egy északnyugatról délkeletre vonuló melegfront érintette az ország területét, emiatt kevés hely kivételével több órán át havazott. A lehullott csapadék mennyisége általában 1, 4 mm között volt. A hőmérséklet napközben a Dunántúlon 5, 8, a Duna vonalától keletre viszont csak 0, +4 fokig emelkedett. Ma reggelre a Tiszántúlon, az Északi hegyvidéken és a délnyugati határmentén néhány fokos fagyok voltak, máshol csak +1, +4 fokig hült le a levegő. A ma reggeli jelentések szerint a Tiszántulon még több cm-es összefüggő hóréteg található. Sportolásra alkalmas hó a következő hegyeken található: Kékestető 24, Galyatető 12, Mátraháza 11, Misinatető 10 cm.

Ma 12 órakor Budapesten a hőmérséklet 6 fok, a tengerszintre átszámitott légnyomás 768 mm, alig változik.

Várható időjárás szerda estig:

Mérsékelt, időnként élénk északnyugati, északi szél. Felhőátvonulások, főként északon és keleten kisebb esővel, hószállingózással.

Várható legalacsonyabb éjszakai hőmérséklet: nyugaton: -1, +2, keleten: -1, -4,
legmagasabb nappali hőmérséklet holnap: +3, +6 fok között.

Tóth Pál

A hőmérséklet és a légnyomás napi középértéke Budapesten és ezek eltérése a 75 évi átlagtól:

1962. II. 19: +3,2 C°, 766,4 mm. Eltérés: +2,3 C°, +1,8 mm.

1871 óta ezen a napon előfordult:

legmagasabb hőmérséklet	12,0 C° /1935/
legalacsonyabb hőmérséklet	-17,4 C° /1895/

Az Országos Meteorológiai Intézet Időjárási Napijelentése

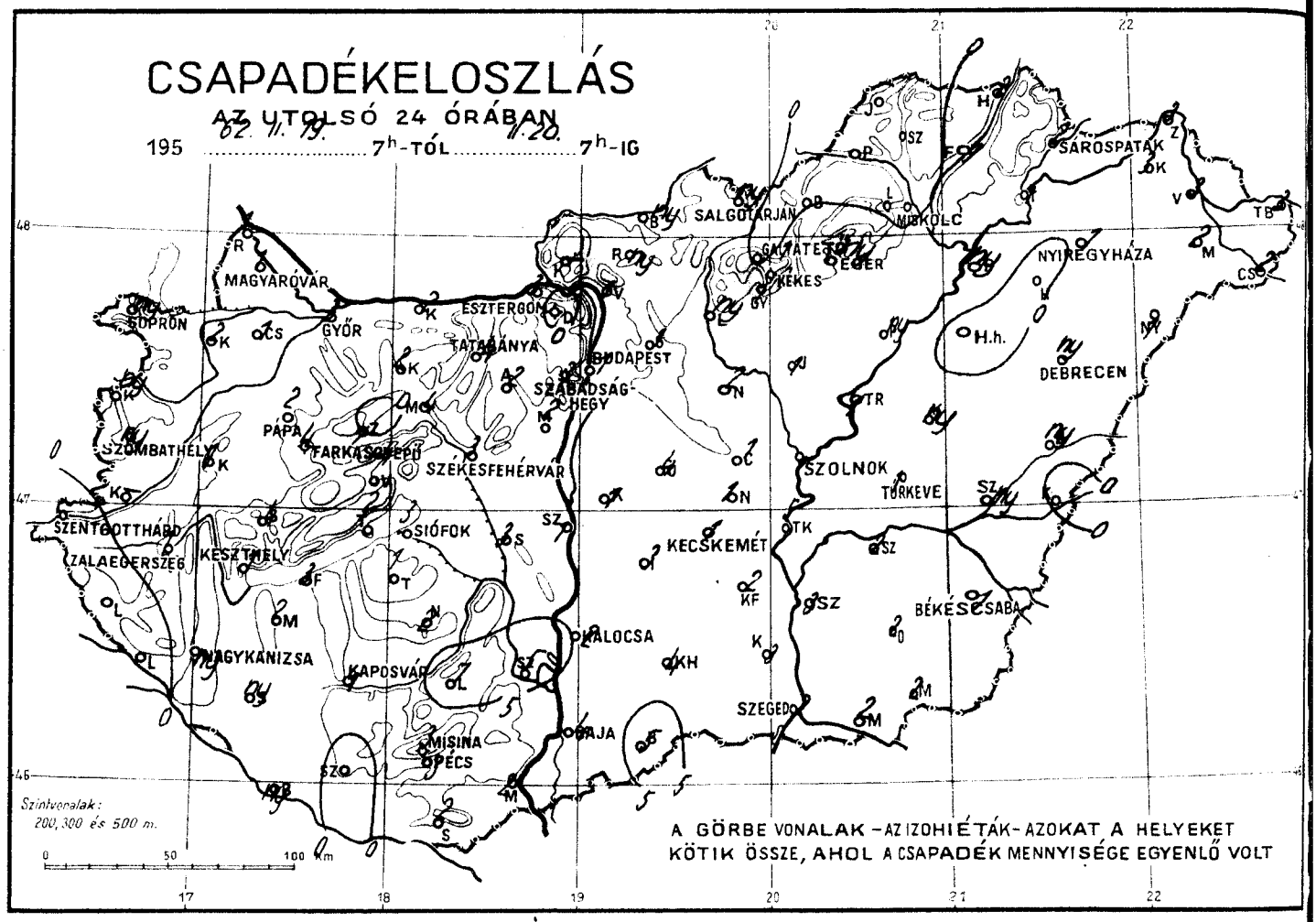

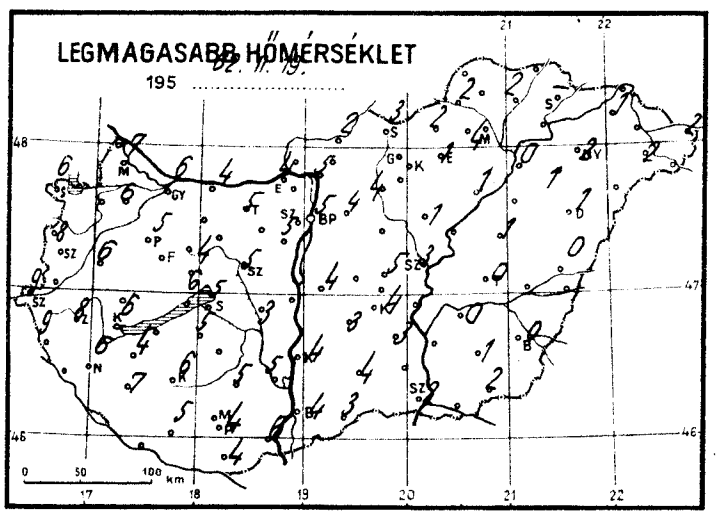

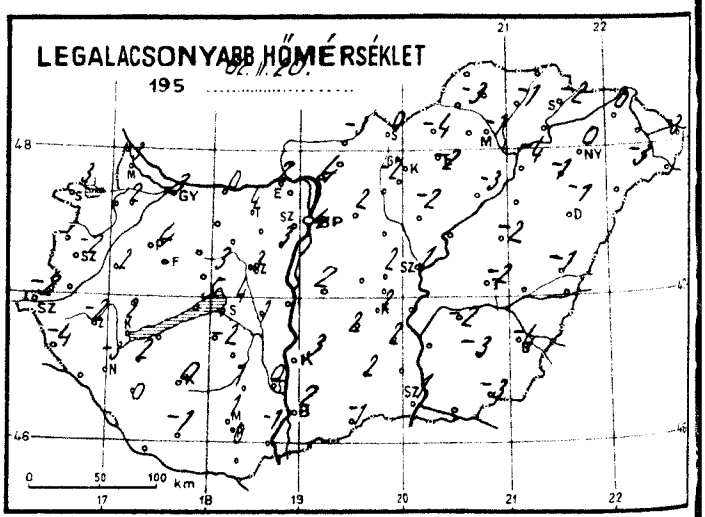

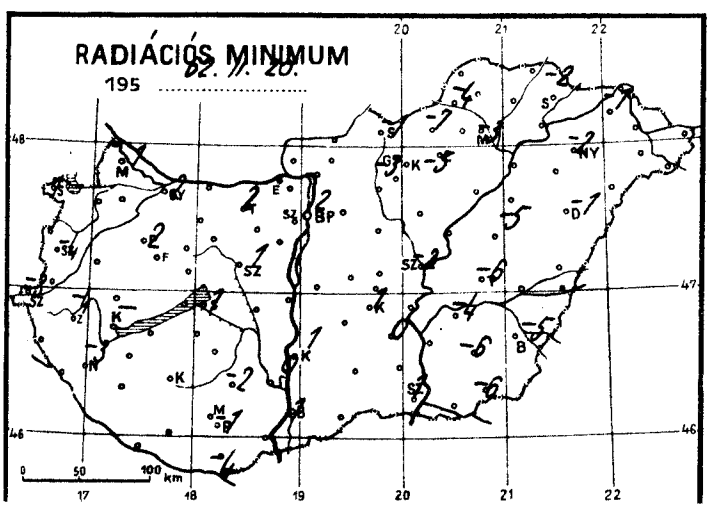

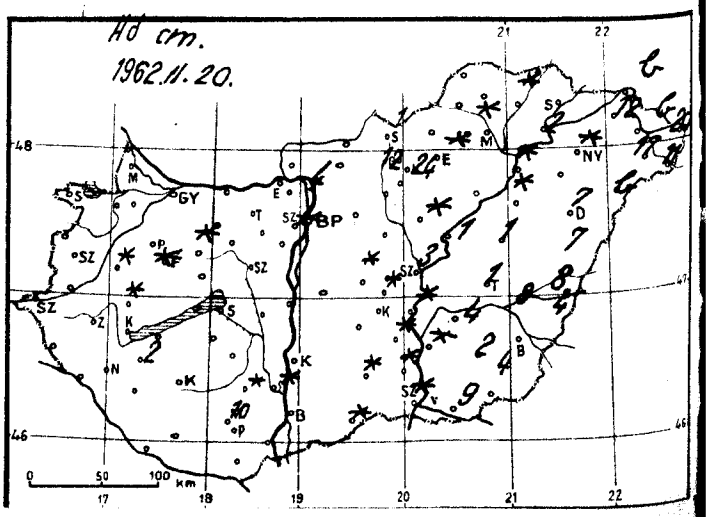

Időjárási helyzet 1962. év FEBRUÁR hó 20. nap 7 óra

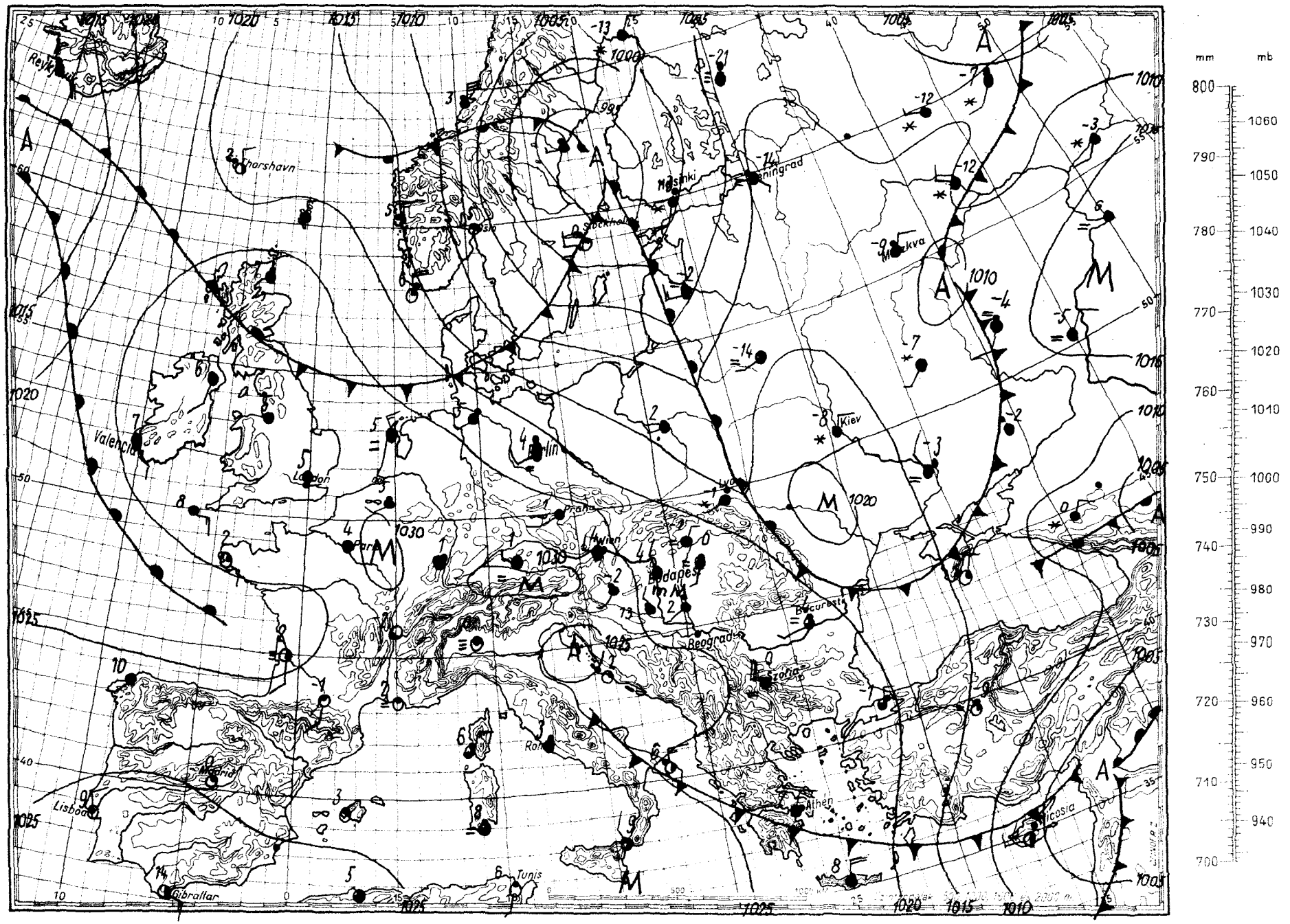

Magaslégköri időhelyzet

19 62. *F e b r u á r* hó 20. nap 00h GMT.

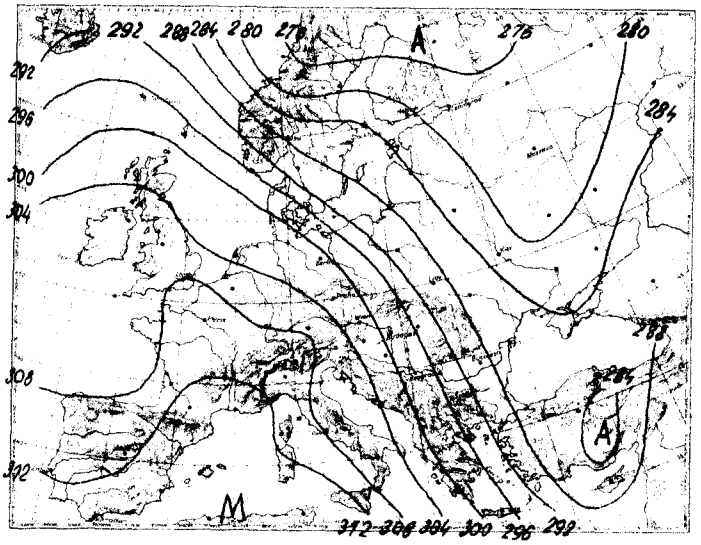

700 mb-os absz. topográfia

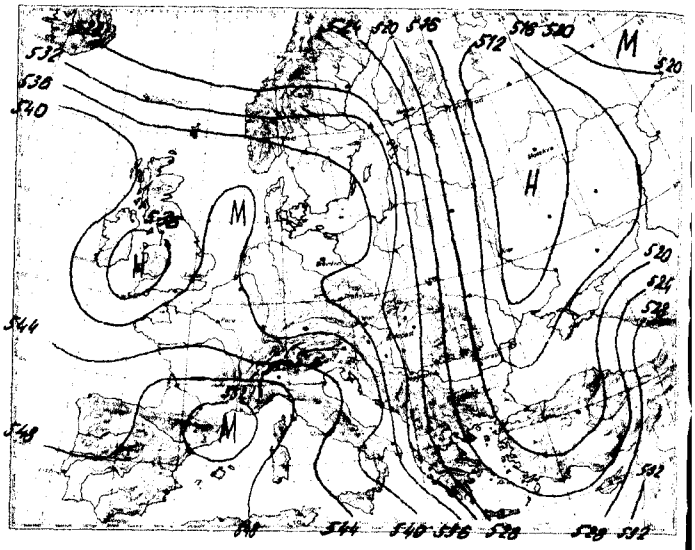

500/1000 mb-os rel. topográfia

1962.II.19. 12h			
mb	m	C°	T_d
1000	167	0	0
850	1458	- 5	- 5
700	2965	-13	-13
500	5490	-23	-24
400	7090	-34	-35
300	9040	-50	-52
250	10210	-58	-60
200	11590	-66	
150	13340	-65	
100	15040	-57	

Jellemző pontok:

1003	Talaj	0	0
978	370	- 1	- 1
946	640	- 1	- 1
882	1170	- 5	- 5
846	1500	- 5	- 5
660	3400	-15	-16
577	4430	-15	-16
425	6630	-32	-34
414	6800	-32	-34
250	10210	-58	-60
*210	11280	-66	-68

*Tropopauza

Az advekciós kép kedden, 00 GMT-kor igen erős meleg advekciót mutat Grönland déli részén és tőle délre az óceánon, valamint a Káspi-tengeren és környékén, mérsékeltet Lengyelországban, Romániában, továbbá a Jeges-tenger keleti felén. Erős hideg advekció van Norvégiától nyugatra a tengeren és Dél-Norvégiában, továbbá a Földközi-tenger keleti partvidékén, mérsékelt Görögországtól és Szicíliától délre a tengeren, valamint a Szovjetunió európai területének javarészén. A Kárpát-medence fölött az advekciós kép elmosódott.

Hazánkban az elmúlt 24 óra alatt a troposzféra alsó, 2 km vastag rétege 5, a 2-től 6 km-ig terjedő rétege 8, a 6-tól 7 km-ig terjedő pedig 3 fokot melegedett átlagosan. Budapest felett ma éjjel a 0 fokos szint 800, a -10 fokos 3380, a -20 fokos pedig 5000 m magasságban helyezkedett el; Tegnap óta az első 610, a második 2020, a harmadik pedig 1530 m-t emelkedett.

Veress s.k.

1962.II.20. 00h			
mb	m	C°	T_d
1000	178	4	- 1
850	1478	- 5	- 6
700	2995	- 8	-27
500	5530	-24	-36
400	7130	-35	-50
300	9070	-50	-56
250			
200			
150			
100			

Jellemző pontok:

1005	Talaj	5	- 1
800	1950	- 9	- 9
760	2340	- 4	- 7
250	10240	-56	-62
218	11110	-62	-67

1962. február 20. kedd hó. 75. nap 51. sz.
évfolyam

	Reggeli észlelések 06 TMG				Az utolsó 24 óra adatai				
	Felhőzet (0–4)	Szélirány és erő (m/s)	Légnyomás (millibár)	Hőmérséklet (C°)	Csapadék (24 óra) (mm)	Hó cm	Hőmérsékleti szélsőségek: tegnapi nappali max.	éjszakai min.	Radiációs min.	Napsütés (óra) tegnap
Mosonmagyaróvár	4	NW 2	1025,9	4	1		7	3	1	0
Sopron	4	NW 7	25,6	4	ny		6	3	1	0
Szombathely	4	SSW 1	27,0	−2	ny		8	−2	−4	3
Szentgotthárd	4	SW 1	26,7	−2	.		9	−2	−3	4
Pápa	4	NW 7	24,8	4	2		5	4	2	–
Győr	4	W 6	25,2	4	3		6	3	2	0
Esztergom	4	NW 2	23,0	2	3		4	2	0	–
Tatabánya	4	W 2	23,4	3	4		5	4	2	–
Székesfehérvár	4	NW 6	23,9	3	3		5	3	1	–
Siófok	4	NW 10	24,8	4	3		5	4	1	0
Keszthely	4	NW 2	25,6	3	1		6	2	–	1
Zalaegerszeg	4	NW 1	26,9	−2	1		8	−2	−4	–
Nagykanizsa	4	– 0	26,9	−2	ny		6	−3	−3	–
Kaposvár	–	–	–	–	1		6	0	–	–
Pécs	4	NW 5	24,3	3	3		4	1	−1	2
Budapest M. I.	4	NW 4	22,7	4	1		5	4	2	0
Salgótarján	3 –	W 1	20,0	2	ny	1	3	0	−1	–
Eger	3–	NW 1	21,1	1	ny	folt	1	−2	−5	0
Miskolc	4 –	NNE 1	20,3	−1	.		4	−1	−3	2
Sárospatak	4 –	NW 1	20,8	−1	2		–	−2	−2	0
Baja	4	NW 2	23,9	4	4		4	2	1	0
Kalocsa	4	NW 4	23,9	3	2		4	3	1	–
Kecskemét	4	W 7	21,9	3	1		4	2	1	0
Szeged	4	W 6	25,3	2	2	folt	2	1	1	0
Szolnok	4 –	W 4	20,7	2	1	3	3	1	−2	0
Túrkeve	4	W 1	21,2	−1	1	1	0	−2	−6	–
Békéscsaba	4 –	SW 2	22,0	−2	1		0	−4	−5	0
Debrecen	4 –	S 2	21,5	0	ny	7	1	−1	−1	1
Nyíregyháza	4 –	– 0	21,3	0	1	folt	2	0	−2	0
Kékestető (1000 m)**	4	NW 6	898,6	−2	1	24	−2	−3	–	0
Galyatető (932 m)**	–	–	–	–	.	12	−2	−8	–	–
Misinatető (534 m)*	4	NNW 4	963,5	0	3	10	3	0	−2	1
Szabadsághegy (474 m)*	4	NW 4	960,0	1	3	folt	2	0	0	0
Farkasgyepű (400 m)*	4	SW 6	963,1	2	4	folt	3	2	1	–

24 órai csapadék mm		Hó cm	24 órai csapadék mm		Hó cm	24 órai csapadék mm		Hó cm	24 órai csapadék mm		Hó cm
Rajka	1		Tab	1		Jósvafő	.	folt	Kisvárda	3	12
Csorna	1		Sárbogárd	3		Lillafüred	.		Vásárosnamény	3	bucka
Kapuvár	2		Dunaújv.	1		Szendrőlád	1	folt	Mátészalka	2	17
Kőszeg	ny		Sztálinváros	2		Füged	2		Tiszabecs	3	20
Körmend	–		Nagykónyi	ny		Hidasnémeti	1	2–	Csenger	2	11
Lenti	.		Somogyszob	ny		Tokaj	1		Nyírlugos	1	
Letenye	.		Barcs	.		Poroszló	ny		Polgár	ny	folt
Káld	1	folt	Szigetvár	7	folt	Jászapáti	1	folt	Hajdúdorog	.	
Sümeg	4	folt	Lengyel	5	folt	Nagykáta	2		Hortobágy	.	folt
Zirc	.	folt	Szekszárd	2		Örkény	4	folt–	Tiszaroff	1	1
Veszprém	4		Mohács	2		Kunsztmiklós	1 –		Karcag	ny	lepel
Komárom	2		Siklós	–		Cegléd	1		Berettyóújfalu	ny	8
Kisbér	2 –		Királyrét	ny		Nagykőrös	1	folt	Szeghalom	ny	8
Mór	4		Balassagyarm	ny		Tiszakécske	5	folt–	Kőrösszakál	.	4
Alcsut	2		Romhány	1		Izsák	3		Szarvas	2	4
Dobogókő	.	4	Vác	1		Kiskunfélegyh	2	folt	Szentes	3	folt
Martonvásár	2		Gödöllő	ny		Kiskunhalas	4	folt	Orosháza	2	2
Tihany	2		Lőrinci	1		Bácsalmás	5	folt	Makó	2	9
Fonyód	3		Gyöngyös	.		Kistelek	3	folt	Mezőhegyes	2	4
Marcali	2	2	Borsodnádasd	.	–	Záhony	3	bucka	Mátraháza	ny	11
			Putnok								

* A légnyomás 500 gdm-re átszámítva ** A légnyomás 1000 gdm-re átszámítva

Magassági szélmérések

Óraadatok greenwichi középidőben

II.19.	Szeged 05 h		Bpest 06 h		Szeged 10 h		Bpest 11 h		Miskolc 11 h		Debr. 11 h		Szhely 12 h		Győr 12 h		Khely 12 h	
	fok	m/s	fok	m/s	fok	m/s	fok	m/s	fok	m/s	fok	m/s	fok	m/s	fok	m/s	fok	m/s
Talaj	320	2	270	2	270	2	220	2	90	2	220	2	270	2	320	12	270	2
500 m	350	22	240	12	310	12	320	16	350	3	260	7	330	8	310	27	330	18
1000	350	22	340	12	310	12	330	22	280	7	260	7	340	12	320	29	330	18
1500	350	22	330	13	310	12	330	22			260	7	340	17				
2000	350	22	330	23	350	23	350	20			310	10						
3000	350	22	350	31	350	23	350	20			350	17						
4000	350	22	360	32	360	32	350	34										
5000	10	30	360	41	20	31	360	37										
7000	20	31	20	27	20	31	10	39										
9000	10	50	360	32	20	31	10	39										
10000	10	50			20	32	350	40										
12000	10	50			350	26	350	40										
14000	350	39			350	26	330	32										
16000	350	39			350	26	350	30										
18000																		
20000																		

II.19.	Szhely 23 h		Győr 23 h		Bpest 23 h		Szeged 23 h											
	fok	m/s	fok	m/s	fok	m/s	fok	m/s	fok	m/s	fok	m/s	fok	m/s	fok	m/s	fok	m/s
Talaj	270	2	270	7	320	12	320	12										
500 m	340	9	310	13	340	15	340	20										
1000	350	7	310	17	340	15	340	20										
1500	340	7			340	15	360	10										
2000	350	6			360	13	360	10										
3000	350	8			350	18	360	16										
4000	350	7			350	18	360	24										
5000					350	18	360	34										
7000					320	28	350	28										
9000					320	28	360	32										
10000					340	41	350	26										
12000							350	26										
14000																		
16000																		
18000																		
20000																		

II. 20.	Pécs 00 h																	
	fok	m/s	fok	m/s	fok	m/s	fok	m/s	fok	m/s	fok	m/s	fok	m/s	fok	m/s	fok	m/s
Talaj	320	12																
500 m	340	15																
1000	340	20																
1500	340	20																
2000																		
3000																		
4000																		
5000																		
7000																		
9000																		
10000																		
12000																		
14000																		
16000																		
18000																		
20000																		

IDŐJÁRÁSI NAPIJELENTÉS

ЕЖЕДНЕВНЫЙ МЕТЕОРОЛОГИЧЕСКИЙ БЮЛЛЕТЕНЬ • DAILY WEATHER REPORT
BULLETIN QUOTIDIEN DE TEMPS • TÄGLICHER WETTERBERICHT

KIADJA AZ ORSZÁGOS METEOROLÓGIAI INTÉZET
BUDAPEST II. KITAIBEL PÁL UTCA 1
TELEFON: KÖZPONT: 353-500, IDŐJELZŐ OSZT.: 350-410

MEGJELENIK NAPONKÉNT • ELŐFIZETÉSI ÁRA A POSTAI KÖLTSÉGGEL EGYÜTT NEGYEDÉVRE 60, Ft
KIADÁSÉRT FELEL AZ INTÉZET IGAZGATÓJA

75. évfolyam 52. szám. + Budapest + 1962. február 21.

Az időjárási helyzet ma reggel és a várható időjárás:

Az Északi-tenger fölött helyetfoglaló, magaslégnyomású és a belorusz alacsonylégnyomású képződmények között sarki eredetű, hideg légtömegek áramlanak dél felé. A lengyel és a szovjet határvidéken sokfelé van hózápor.

Hazánkban tegnap kisebb felhőátvonulások voltak de jelentéktelen csapadék csak az északkeleti határmegyékben hullott néhány helyen. A hőmérséklet az északkeleti határmegyékben és a keleti határon, hol a nap nem sütött, csak 1, 4, máshol 5, 10 fokig emelkedett. Ma hajnalban általában 0, +4 a délnyugati és északkeleti határmegyékben 0, -3 fokig hült le a levegő. A keleti határmegyékben a földeket még több helyen 3, 13 cm-es hótakaró boritja. A hegyekről ma reggel a következő hóvastagságokat jelentették: Kékestetőről 23, Galyatetőről 10, Mátraházáról 8, Dobogókőről 2 cm-t, a Szabadsághegyről, Misinatetőről, Farkasgyepüről és Lillafüredről pedig csak hófoltokat. Ma délelőtt az ország égboltját változó mennyiségű felhőzet boritja; sokfelé szeles az idő és Misinatetőről gyenge havazást jelentettek.

Ma 12 órakor Budapesten a hőmérséklet 5 fok, a tengerszintre átszámitott légnyomás 765 mm, alig változik.

Várható időjárás csütörtök estig:

Erős északi, északkeleti szél.
Felhőátvonulások, néhány helyen futó havazással.
A hőmérséklet csökken.

Várható legalacsonyabb éjszakai hőmérséklet: -1, -5,
legmagasabb nappali hőmérséklet holnap: 0, +4
fok között.

Távolabbi kilátások:

Erősödő éjszakai fagyok.

Veress László

A hőmérséklet és a légnyomás napi középértéke Budapesten és ezek eltérése a 75 évi átlagtól:

1962. II. 20. +5,2 C°, 767,3 mm. Eltérés: +3,8 C°, +3,8 mm.

1871.óta ezen a napon előfordult

legmagasabb hőmérséklet 14,2 C° /1931/
legalacsonyabb hőmérséklet -18,2 C° /1895/

Az Országos Meteorológiai Intézet Időjárási Napijelentése

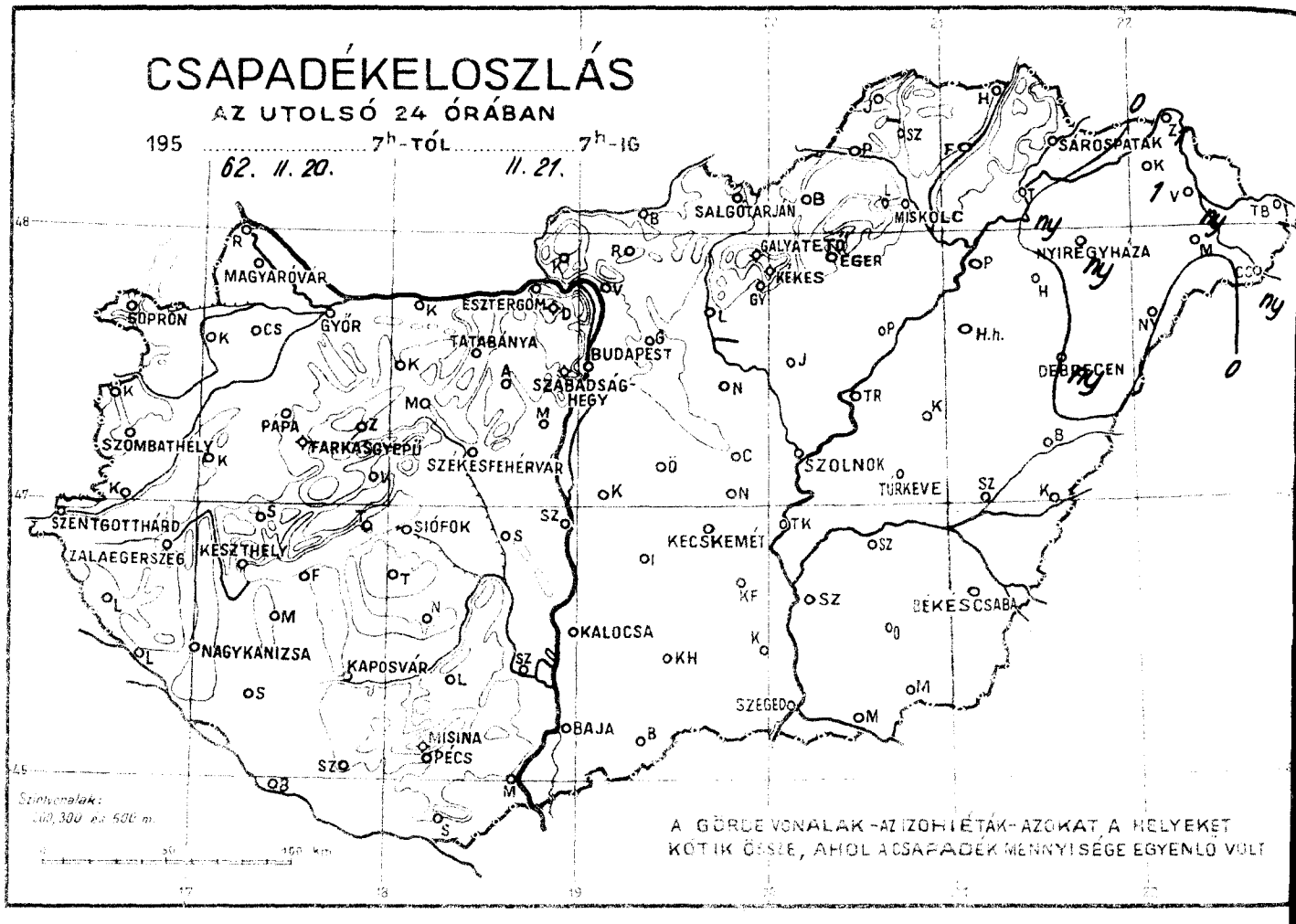

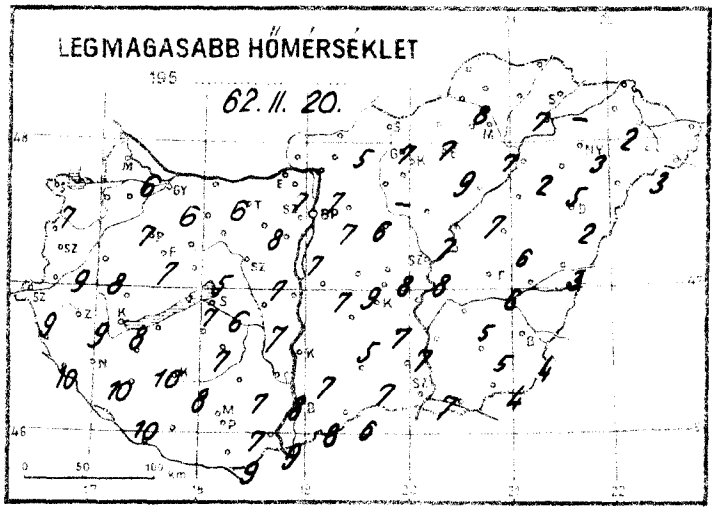

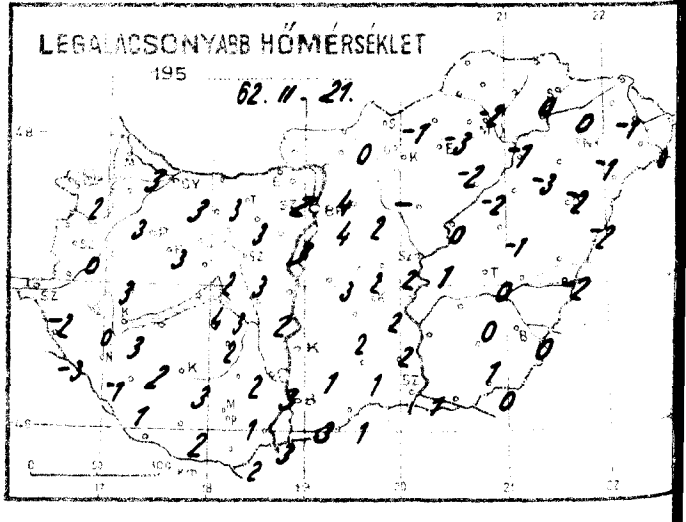

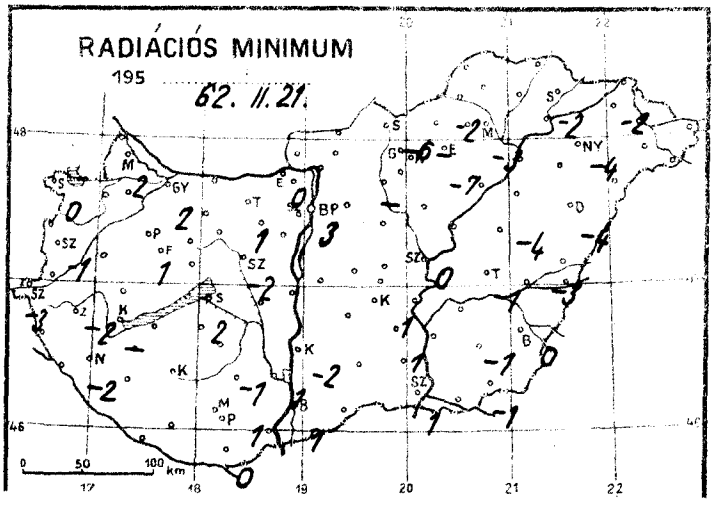

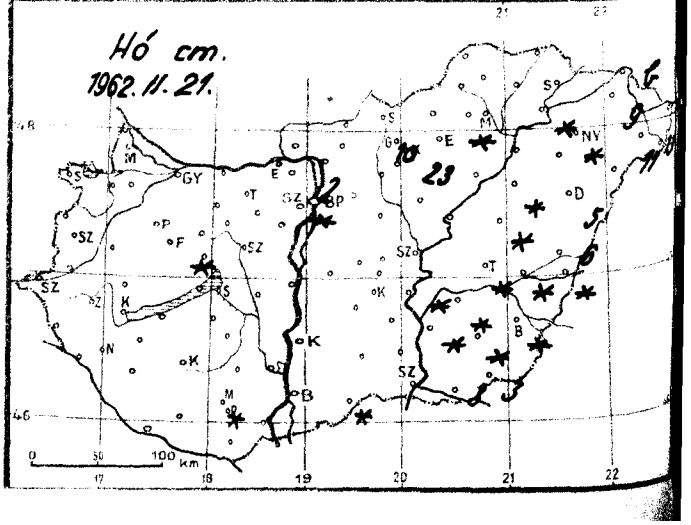

Időjárási helyzet 1962. év FEBRUÁR hó 21. nap 7 óra

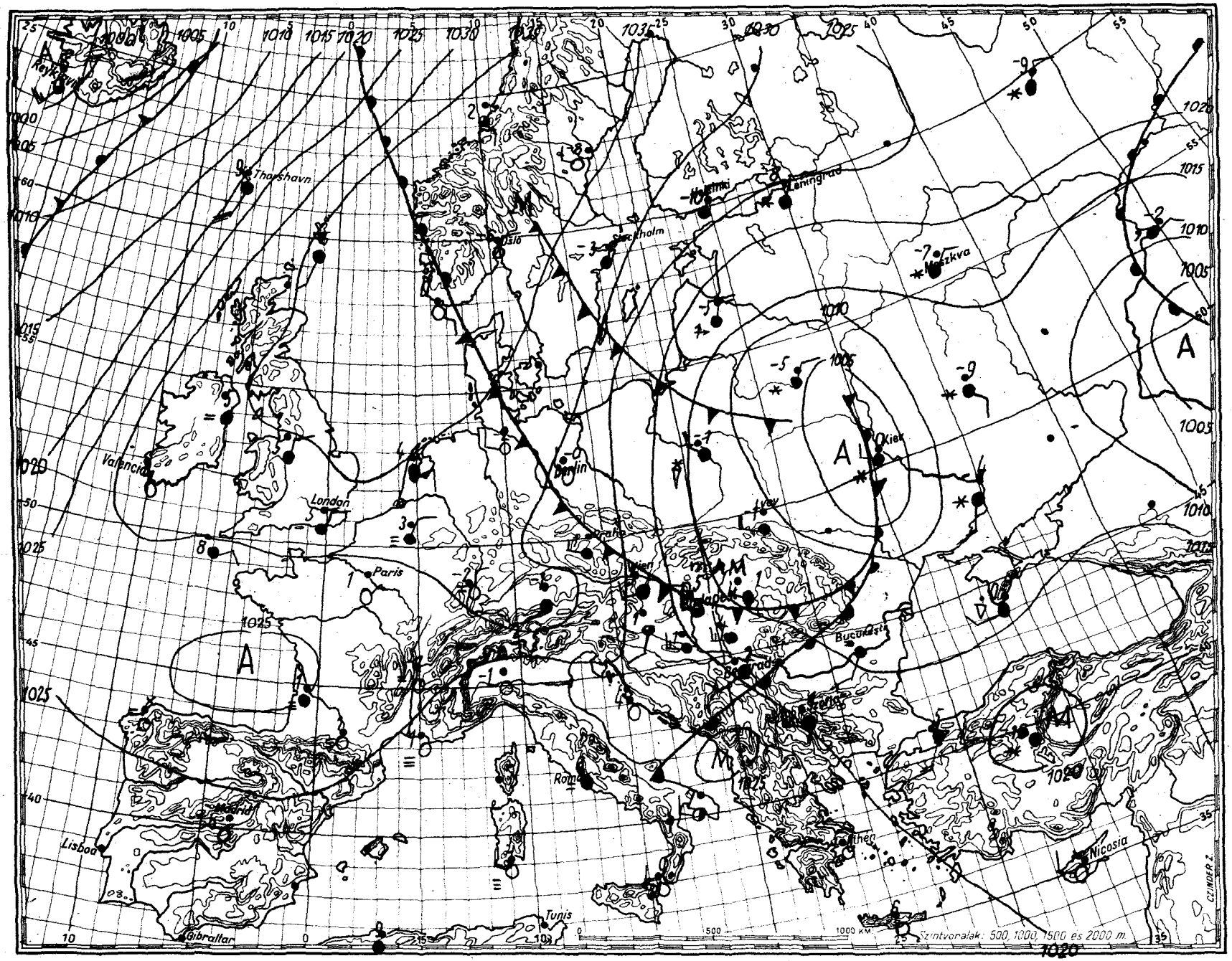

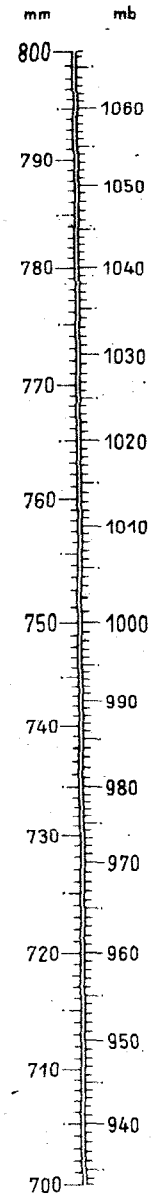

Magaslégköri időhelyzet

19 62. február hó 21. nap 00h GMT.

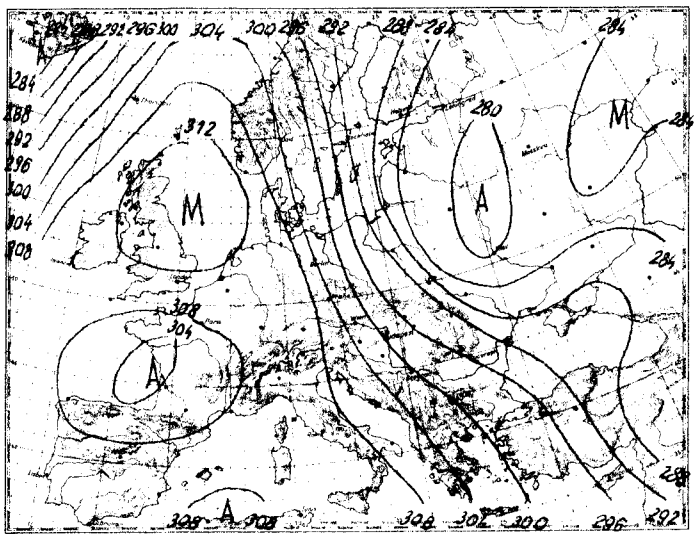

700 mb-os absz. topográfia

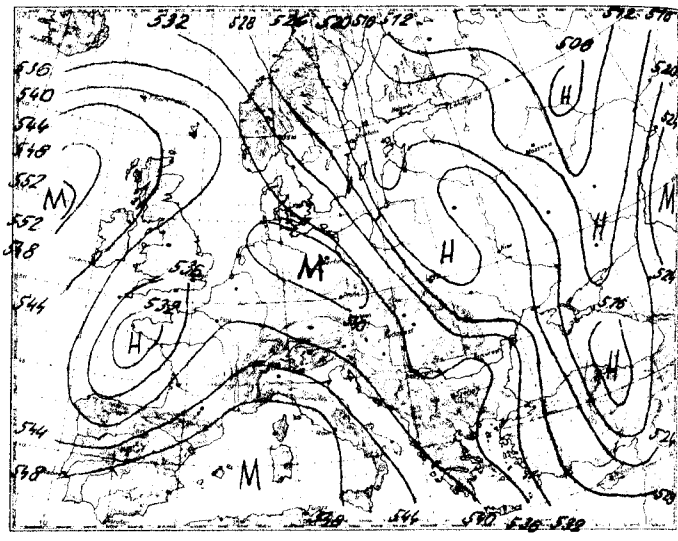

500/1000 mb-os rel. topográfia

1962.II.20. 12h			
mb	m	C°	T_d
1000	85	6	-1
850	1486	-5	-6
700	3001	-8	-12
500	5530	-28	-37
400	7120	-35	-46
300	9070	-46	-66
250	10260	-54	-64
200	11660	-63	-70
150	-	-	-
100			

Jellemző pontok:

1006	Talaj	7	-1
900	1030	-2	-5
772	2220	-9	-11
748	2480	-4	-18
629	3830	-14	-28
617	3990	-14	-28
359	7870	-41	-52
346	8100	-41	-52
250	10260	-54	-64

*Tropopauza

Az advekciós kép ma, 00 GMT-kor erős hideg advekciót mutat a Skandináv-félsziget déli része, a Keleti-tenger, Közép-Európa északi része, valamint a Szovjetúnió európai területének déli része felett. Erős meleg advekció látható az Északi Jeges-tenger, a Fekete-tenger környéke és a Szovjetúnió európai területének délkeleti térsége felett. Európa többi részén mérsékelt meleg és mérsékelt hideg advekció váltja egymást.
Hazánk felett az elmúlt 24 óra alatt a troposzféra átlagosan 1,5 fokot melegedett. 0 fokot három szintben mért a rádiószonda, 820, 1020 és 1160 m-en, -10 fokot 3680, -20 fokot 5200 m-en. A -10 fok magassága tegnap óta 300, a -20 foké pedig 200 m-t emelkedett.

Kerényi s. k.

1962.II.21. 00h			
mb	m	C°	T_d
1000	175	4	1
850	1480	-3	-4
700	3011	-5	-14
500	5560	-22	-40
400	7150	-36	-51
300	9080	-51	-64
250	10240	-61	-74
200			
150			
100			

Jellemző pontok:

1004	Talaj	4	1
910	950	-1	-2
892	1090	-1	-1
800	1960	-7	-7
770	2280	-2	-16
250	10240	-61	-74
240	10490	-63	-75

1962. február hó.
21. nap szerda
75. évfolyam 52. sz.

	Reggeli észlelések 06 TMG				Az utolsó 24 óra adatai					
	Felhőzet (0–4)	Szélirány és erő (m/s)	Légnyomás (millibár)	Hőmérséklet (C°)	Csapadék (24 óra) (mm)	Hó cm	Hőmérsékleti szélsőségek: tegnapi nappali max.	éjszakai min.	Radiációs min.	Napsütés (óra) tegnap
Kosonmagyaróvár	4	NW 4	1025,3	5	.		6	3	2	0
Sopron	4	NW 7	23,3	4	.		7	2	0	6
Szombathely	3	SW 4	22,7	1	.		9	0	-1	8
Szentgotthárd	0	SW 3	23,9	-2	.		9	-2	-3	8
Pápa	4	NW 11	21,9	6	.		7	3	1	-
Győr	4	WNW 8	22,3	5	.		6	3	2	1
Esztergom	3	NW 9	20,2	3	.		7	2	0	-
Tatabánya	4	WNW 15	20,4	4	.		8	3	1	-
Székesfehérvár	4	NW 6	20,6	5	.		7	3	-2	-
Siófok	4	WNW 5	22,1	4	.		6	3	2	5
Keszthely	4	NW 2	23,1	4	.		8	3	-	3
Zalaegerszeg	1	W 2	24,2	0	.		9	0	-2	-
Nagykanizsa	1	SW 2	24,6	0	.		10	-1	-2	-
Kaposvár	-	-	-	-	.		8	3	-	-
Pécs	4	WNW 7	21,9	1	.		7	1	1	4
Budapest M. I.	3	NW 3	19,4	5	.		7	4	3	4
Budapest	1 -	NW 1	16,3	0	.		7	-1	-6	-
Eger	1	W 1	18,1	2	.		9	-2	-7	3
Miskolc	4 -	NW 1	16,2	0	.		7	-1	-3	2
Salgótarján	3-	NW 2	15,8	3	.		-	0	-2	1
Baja	4	NW 5	20,7	5	.		8	3	1	1
Kalocsa	4	WNW 4	-	4	.		7	1	-2	-
Kecskemét	4	WNW 5	17,7	4	.		7	2	1	5
Szeged	4	W 7	19,7	4	7		7	1	1	1
Szolnok	1	WNW 6	17,0	3	.		8	1	0	3
Törökszentmiklós	1	W 6	16,4	2	.	folt	6	0	-1	-
Békéscsaba	3	W 6	17,3	2	.	folt	4	0	0	0
Debrecen	4	WNW 1	17,5	2	ny	5	2	-2	-4	0
Nyíregyháza	3	- 0	17,0	-1	ny	folt	3	-1	-4	0
Kékestető (1000 m)**	1	NW 4	895,0	-3	.	23	-1	-4	-	3
Galyatető (932 m)**	-	-	-	-	.	10	0	-5	-	-
Mátraháza (534 m)*	4	NW 6	960,5	1	.	folt	5	1	-1	2
Szabadsághegy (474 m)*	4	NW 5	959,8	1	.	folt	4	0	0	3
Farkasgyepű (404 m)*	4	W 4	960,4	3	.	folt	6	2	1	-

24 órai csapadék mm		Hó cm	24 órai csapadék mm		Hó cm	24 órai csapadék mm		Hó cm	24 órai csapadék mm		Hó cm
Bajka	.		Tab	.		Jósvafő	-		Kisvárda	1	9
Csorna	.		Sárbogárd	.		Lillafüred	.	folt	Vásárosnamény	ny	
Kapuvár	.		Simontornya	.		Szendrőlád	.		Mátészalka	.	11
Kőszeg	.		Nagykónyi	.		Fügéd	.		Tiszabecs	-	
Körmend	.		Somogyszob	.		Hidasnémeti	.		Csenger	ny	13
Lenti	.		Barcs	.		Tokaj	ny		Nyírlugos	.	
Letenye	.	⌴	Szigetvár	.		Poroszló	.	⌴	Polgár	.	
Káld	.		Lengyel	.		Jászapáti	.		Hajdúdorog	.	
Sumeg	.		Szekszárd	.	-	Nagykáta	.		Hortobágy	.	folt⌴
Zirc	.		Mohács	.		Örkény	.		Tiszaroff	.	
Veszprém	.		Siklós	.		Kunsztmiklós	.		Karcag	.	folt
Komárom	.		Királyrét	.		Cegléd	.		Berettyóújfalu	.	6
Kisbér	.		Balassagyarm	.		Nagykőrös	.		Szeghalom	.	folt
Mór	.		Romhány	.		Tiszakécske	.	folt-	Kórósszakál	.	folt
Alcsut	.		Vác	.		Izsák	.		Szarvas	.	folt
Dobogókő	.		Gödöllő	.		Kiskunfélegyh	.		Szentes	.	folt
Martonvásár	.	2	Lőrinci	.		Kiskunhalas	.		Orosháza	.	folt
Tihany	.		Gyöngyös	.		Bácsalmás	.	folt	Makó	.	3
Fonyód	.		Borsodnádasd	.		Kistelek	.		Mezőhegyes	.	3
Marcali	.		Putnok	.		Záhony	1	huka	Mátraháza	.	8

* A légnyomás 500 gdm-re átszámítva ** A légnyomás 1000 gdm-re átszámítva

Magassági szélmérések

Óraadatok greenwichi középidőben

II.20.	Bpest 05 h		Szeged 06 h		Bpest 09 h		Szeged 10 h		Szhely 11 h		Bpest 11 h		Debr. 11 h		Miskolc 12 h		Szhely 23 h	
	fok	m/s	fok	m/s	fok	m/s	fok	m/s	fok	m/s	fok	m/s	fok	m/s	fok	m/s	fok	m/s
Talaj	320	12	270	7	320	12	270	12	360	2	360	12	140	2	180	2	270	7
500 m	310	10	330	16	320	12	320	15	310	1	320	14	130	2	200	2	250	6
1000	340	15	350	13	300	17	320	15	210	2	320	14	230	4	290	5	290	12
1500	340	15	350	13			330	9	290	3	340	13	230	4	300	10	320	12
2000	310	11	330	9			330	9	310	10	360	12			270	7	320	15
3000	310	11	340	17			340	18	330	17	360	12						
4000	330	19	340	17			340	18	330	17	360	17						
5000	330	19	340	16			340	18	330	24	350	18						
7000	320	30	330	30			340	18	330	26	360	15						
9000	330	31	330	30			330	31			350	27						
10000	330	31					330	31			350	29						
12000	340	33					340	25			340	31						
14000	330	31					320	22										
16000	330	18																
18000																		
20000																		

II.20.	Győr 23 h		Siófok 23 h		Debr. 23 h		Miskolc 23 h		Szeged 23 h									
	fok	m/s	fok	m/s	fok	m/s	fok	m/s	fok	m/s	fok	m/s	fok	m/s	fok	m/s	fok	m/s
Talaj	270	7	270	7	220	7	270	2	270	2								
500 m	290	10	300	10	190	8	260	4	320	15								
1000	320	25	340	19	240	3	270	4	340	17								
1500					360	11	310	9	340	17								
2000					360	11	330	12	340	17								
3000					320	13			330	15								
4000									330	15								
5000									350	22								
7000									350	22								
9000									330	25								
10000									330	25								
12000									330	25								
14000									320	24								
16000									220	24								
18000																		
20000																		

II.21.	Bpest 00 h		Pécs 00 h															
	fok	m/s	fok	m/s	fok	m/s	fok	m/s	fok	m/s	fok	m/s	fok	m/s	fok	m/s	fok	m/s
Talaj	320	7	320	7														
500 m	310	7	320	15														
1000	330	21	320	15														
1500	340	18	320	15														
2000	330	20	330	15														
3000	320	20	330	19														
4000	340	15																
5000	340	20																
7000	340	20																
9000	340	26																
10000	340	26																
12000																		
14000																		
16000																		
18000																		
20000																		

IDŐJÁRÁSI NAPIJELENTÉS

ЕЖЕДНЕВНЫЙ МЕТЕОРОЛОГИЧЕСКИЙ БЮЛЛЕТЕНЬ • DAILY WEATHER REPORT
BULLETIN QUOTIDIEN DE TEMPS • TÄGLICHER WETTERBERICHT

KIADJA AZ ORSZÁGOS METEOROLÓGIAI INTÉZET
BUDAPEST II. KITAIBEL PÁL UTCA 1
TELEFON: KÖZPONT: 353-500, IDŐJELZŐ OSZT.: 150-410

MEGJELENIK NAPONKÉNT * ELŐFIZETÉSI ÁRA
A POSTAI KÖLTSÉGGEL EGYÜTT NEGYEDÉVRE 60, Ft
KIADÁSÉRT FELEL AZ INTÉZET IGAZGATÓJA

75. évfolyam 53. szám + Budapest + 1962. február 22.

Az időjárási helyzet ma reggel és a várható időjárás:

Európában a szeles, de az évszakhoz képest enyhe időjárás csaknem mindenütt ismét téliesre fordult. Az északkelet felől áramló fagyos, sarkvidéki levegő ma reggelre sok helyen komoly lehüléseket okozott. A Szovjetunió európai területéről és Skandináviából -10, -20, Közép-Európából, a Balkán északi országaiból, sőt még Nyugat-Európából is sok helyről jelentettek -1, -5 fokos fagyokat.

Hazánkban tegnap a legtöbb helyen napsütéses idő volt. A hőmérséklet egy-két északkeleti állomás kivételével mindenütt +5, +8, sőt délnyugaton 9, 10 fokig emelkedett. Ma éjszaka és reggel néhány helyen jelentéktelen mennyiségű hó hullott. A ma éjszakai lehülések országszerte 0, -3 fokig terjedtek.

Ma 12 órakor Budapesten a hőmérséklet 2 fok, a tengerszintre átszámitott légnyomás 770 mm, alig változik.

Várható időjárás péntek estig:

Hideg idő, változó mennyiségű felhőzettel, egy-két helyen hószállingózással.
Mérsékelt, időnként élénk északi, északkeleti szél.

Várható legalacsonyabb éjszakai hőmérséklet: -3, -7, északkeleten helyenként -7, -10,
legmagasabb nappali hőmérséklet holnap: 0, -3 fok között.

Távolabbi kilátások:

A hét végén is hideg idő.

A hőmérséklet és a légnyomás napi középértéke Budapesten és ezek eltérése a 75 évi átlagtól:

1962. II. 21. 3,3 C°, 765,6 mm. Eltérés: +2,0 C°, +1,4 mm.

1871 óta ezen a napon előfordult:

legmagasabb hőmérséklet 13,2 C° /1949/
legalacsonyabb hőmérséklet -13,3 C° /1895/

Az Országos Meteorológiai Intézet Időjárási Napjelentése

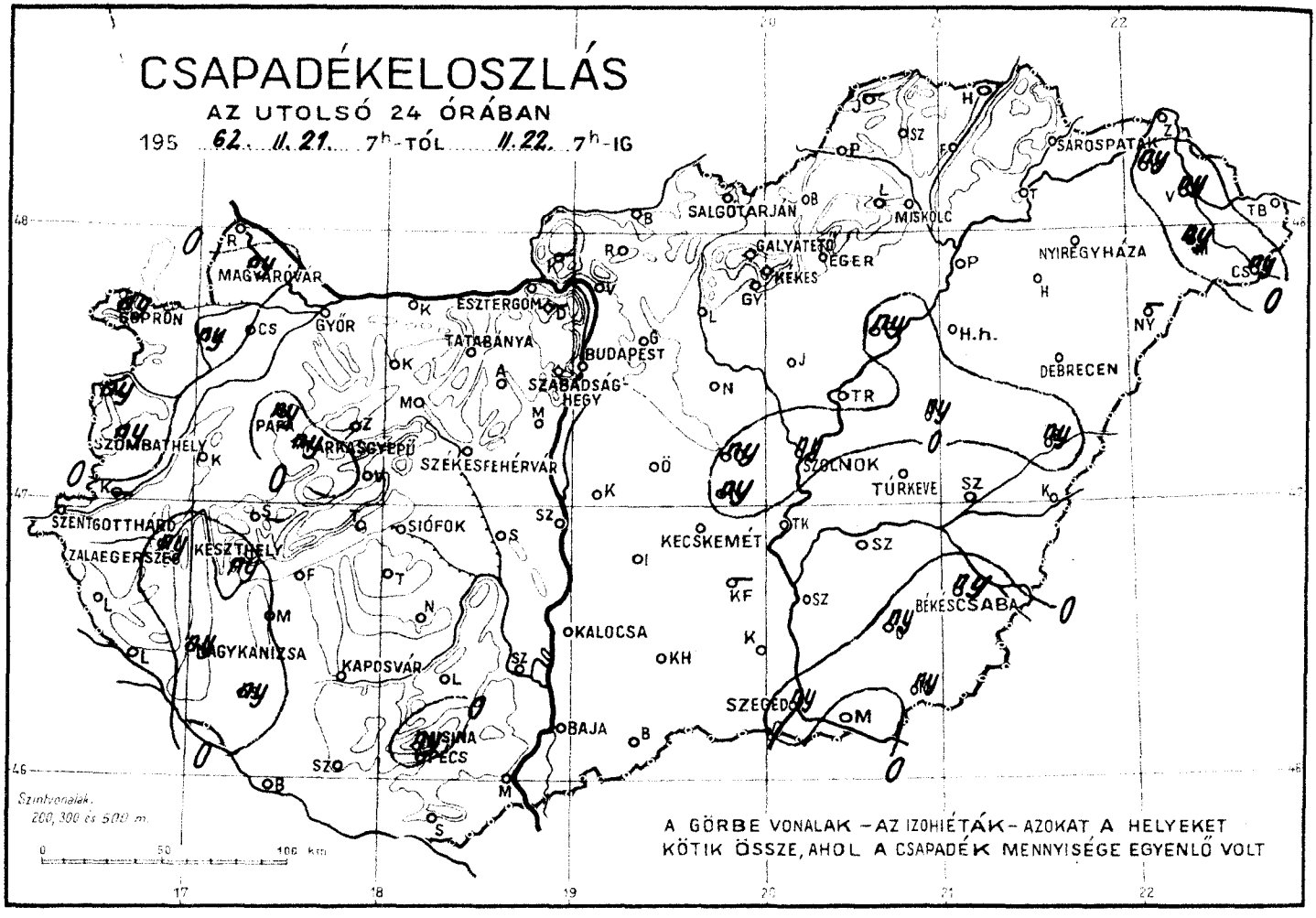

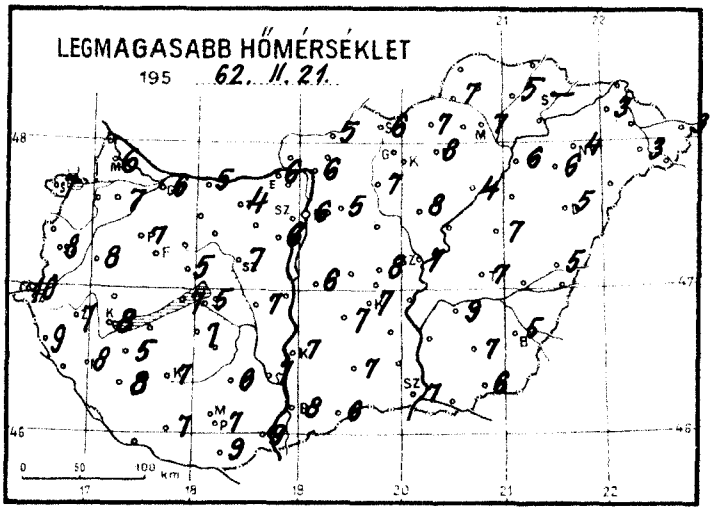

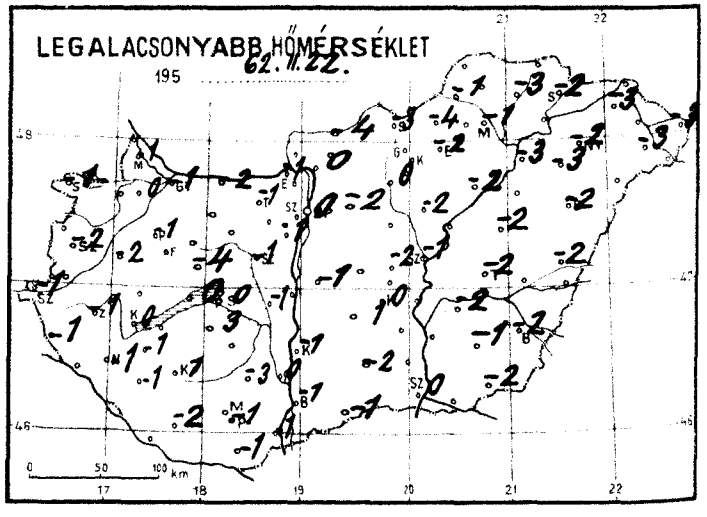

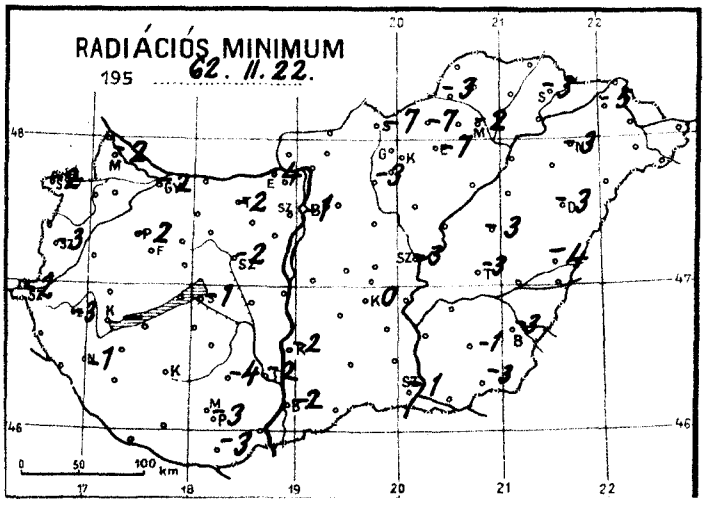

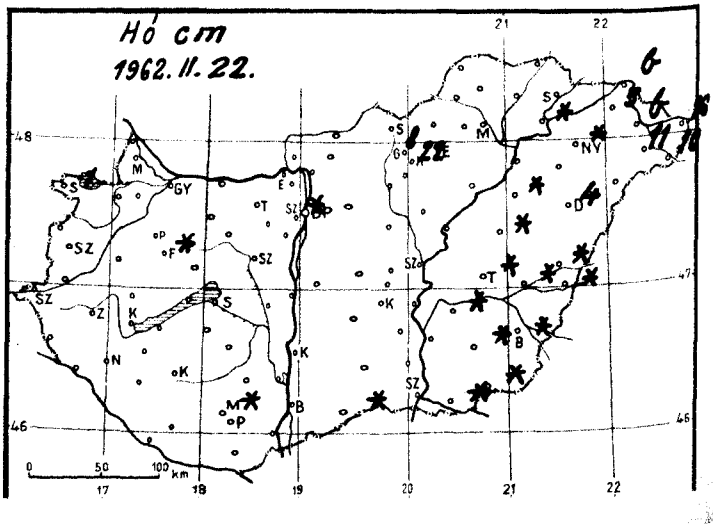

Időjárási helyzet 1962. év FEBRUÁR hó 22. nap 7 óra

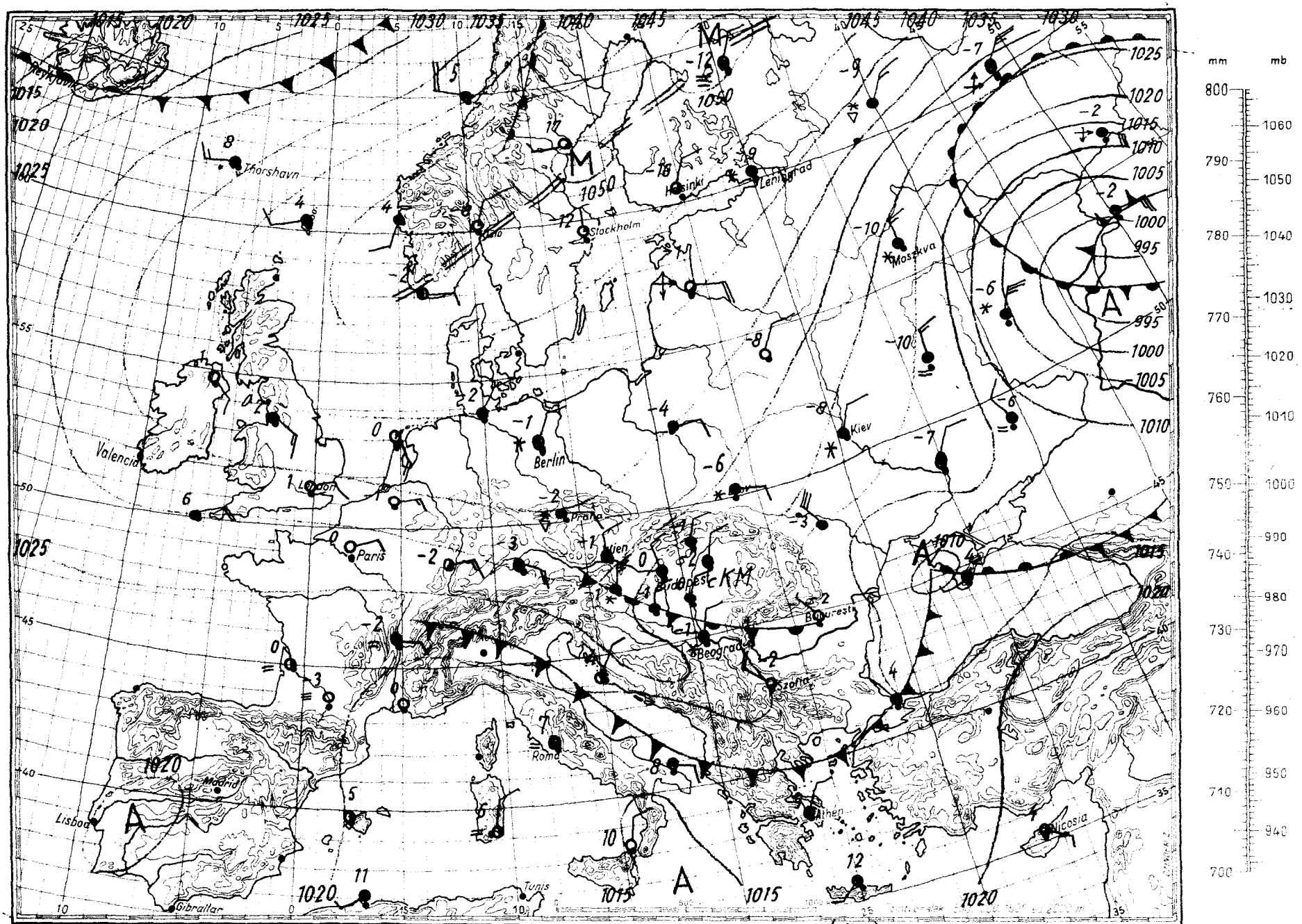

A II. 21.-i térképen /tegnapi/, az Izland alatti front hidegfront ( ) és kelet felé halad!
Kérjük kijavitani!

Magaslégköri időhelyzet

19 62. *február* hó *22.* nap

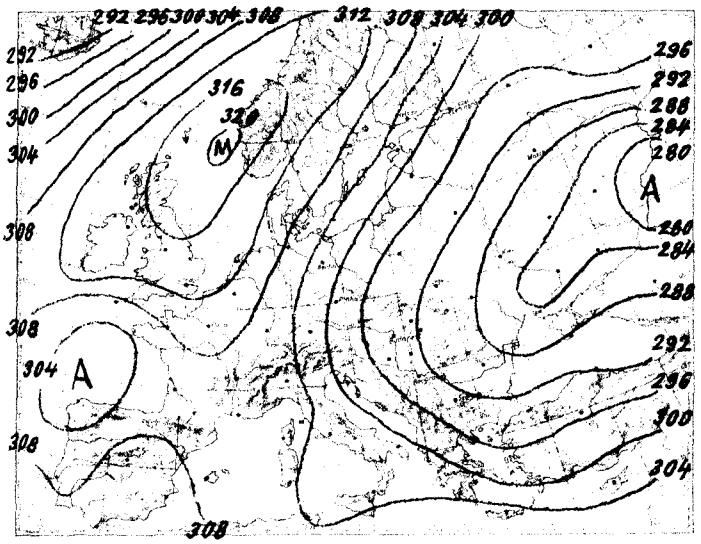

700 mb-os absz. topográfia

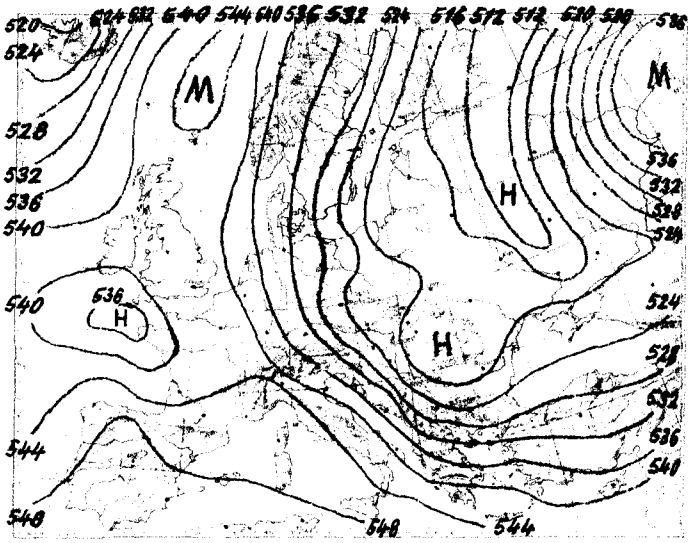

500/1000 mb-os rel. topográfia

1962.II.21. 12h			
mb	m	C°	T_d
1000	156	5	- 3
850	1451	- 7	-10
700	2950	-12	-25
500	5470	-25	-40
400	7050	-36	-48
300	8960	-50	-63
250	10150	-58	-59
200	11580	-54	-
150			
100			

Jellemző pontok:

1002	Talaj	5	- 3
900	1000	- 3	- 8
800	1910	-11	-13
780	2120	- 8	-15
745	2460	-10	-22
719	2720	-10	-24
660	3370	-15	-30
627	3760	-13	-30
543	4860	-20	-35
439	6370	-39	-48
294	9100	-52	-59
285	9250	-52	-59
*250	10150	-58	-59
230	-	-58	-
220	-	-52	-
180	-	-52	-

* Tropopauza

Az advekciós kép ma 00 GMT-kor erős meleg advekciót mutat az Északi-Jeges-tenger keleti része, a Skandináv félsziget északi része és a Szovjetunió európai területének középső térsége felett, mérsékelten meleget az Atlanti óceánon és a Földközi tenger keleti része felett. Európa többi része felett erős és mérsékelt hideg advekció váltakozik. Hazánk felett az elmúlt 24 óra alatt a troposzféra végig hült. 1900 m-ig átlagosan 3 fokot, 1900-5400 m-ig átlagosan 10 fokot, 5400 m felett átlagosan 6,5 fokot. 0 fokot 360, -10 fokot 1800, -20 fokot pedig 3550 m magasságban mért a rádiószonda. A -10 fok magassága tegnap óta 1880, a -20 foké pedig 1650 m-t süllyedt. A vizgőztartalom jelentősen lecsökkent.

Kerényi s.k.

1962.II.22. 00h			
mb	m	C°	T_d
1000	180	1	- 5
850	1468	- 8	-13
700	2951	-16	-19
500	5400	-31	-35
400	6940	-42	-48
300	8830	-53	-58
250	10000	-51	-
200	11450	-49	-
150	13350	-50	-
100			

Jellemző pontok:

1005	Talaj	1	- 5
982	340	1	- 4
777	2150	-13	-18
760	2320	-12	-17
656	3420	-18	-22
569	4480	-29	-32
314	8540	-53	-58
250	10000	-51	-
229	-	-49	-
122	-	-50	-

1962. február 22. csütörtök hó, 75. nap 53. sz. évfolyam

	Reggeli észlelések 06 TMG				Az utolsó 24 óra adatai					
	Felhőzet (0—4)	Szélirány és ero (m/s)	Légnyomás (millibár)	Hőmérséklet (C°)	Csapadék (24 óra) (mm)	Hó dm	Hőmérsékleti szélsoségek: legnapi nappali max.	éjszakai min.	Radiációs min.	Napsütés (óra) legnap
Mosonmagyaróvár	4	NNW 6	1028,6	−1	ny		6	−1	−2	5
Sopron	4 *	NW 6	28,8	−1	ny	lepel	7	−1	−2	3
Szombathely	4 *	N 12	27,9	−1	ny		8	−2	−3	5
Szentgotthárd	4	N 6	27,1	0	.		10	−1	−2	6
Pápa	4	N 8	27,0	−1	ny		7	−1	−2	−
Győr	4	NNW 7	27,3	−1	.		6	−1	−2	5
Esztergom	4	NW 2	25,3	0	.		6	−1	−4	−
Tatabánya	3	NW 4	25,5	−1	.		4	−1	−2	−
Székesfehérvár	4	NW 4	25,3	−1	.		7	−1	−2	−
Siófok	4	N 12	25,9	0	.		5	0	−1	7
Keszthely	4	N 5	26,4	0	ny		6	0	−	6
Zalaegerszeg	4 *	N 6	27,0	−1	ny		7	−1	−3	−
Nagykanizsa	4	NNE 6	26,7	−1	ny		8	−1	−1	−
Kaposvár	−	−	−	−	.		7	1	−	−
Pécs	4	N 7	23,8	−1	.		7	−1	−3	5
Budapest M. I.	4	NNW 3	24,3	0	.		6	0	−1	8
Salgótarján	3 =	NW 2	23,4	−1	.		6	−3	−7	−
Eger	3	NW 1	25,1	−1	.		8	−2	−7	7
Miskolc	4	NE 5	24,7	−1	.		7	−1	−2	7
Sárospatak	4 −	NW 15	24,7	−2	.		−	−2	−3	5
Baja	3	N 3	24,2	−1	.		8	1	−2	7
Kalocsa	4	NW 2	−	−1	.		7	−1	−2	−
Kecskemét	4	NE 4	24,0	0	.		7	0	0	9
Szeged	4	NNE 3	24,2	0	ny		7	0	−1	5
Szolnok	4	NE 4	24,2	−1	ny		7	−1	−3	6
Túrkeve	4	N 9	24,0	−1	.	folt	7	−2	−3	−
Békéscsaba	3	NNE 5	23,0	−2	ny	folt	5	−2	−3	1
Debrecen	4	N 12	24,6	−2	.	4	5	−2	−3	4
Nyíregyháza	4	N 8	25,0	−2	.	folt	4	−2	−3	4
Kékestető (1000 m)**	4	NNW 4	900,0	−8	.	22	−2	−8	−	9
Galyatető (932 m)**	−	−	−	−	.	8	−1	−9	−	−
Misinatető (534 m)*	4	N 4	961,3	−4	ny	folt	4	−4	−8	6
Szabadsághegy (474 m)*	4	N 1	961,2	−3	.	folt	3	−4	−4	7
Farkasgyepü (400 m)*	4	NW 4	963,3	−3	ny	folt	5	−3	−4	−

24 órai csapadék mm		Hó cm	24 órai csapadék mm		Hó cm	24 órai csapadék mm		Hó cm	24 órai csapadék mm		Hó cm
Bajka	.		Tab	.		Jósvafő	−		Kisvárda	ny	5
Csorna	.		Sárbogárd	.		Lillafüred	.		Vásárosnamény	ny	bucka
Kapuvár	ny		Szamosvárros	.		Szendrőlád	.		Mátészalka	ny	11
Kőszeg	ny		Nagykónyi	.		Fügöd	.		Tiszabecs	.	16
Kormend	−		Somogyszob	ny		Hidasnémeti	.		Csenger	ny	10
Lenti	.		Barcs	.		Tokaj	.	folt	Nyirlugos	−	
Letenye	.		Szigetvár	.		Poroszló	ny		Polgár	.	
Káld	.		Lengyel	.		Jászapáti	.		Hajdúdorog	.	
Sumeg	−		Szekszárd	.		Nagykáta	.		Hortobágy	.	folt
Zirc	.		Mohács	.		Örkény	.		Tiszaroff	.	
Veszprém	.		Siklós	.		Kunsztmiklós	.		Karcag	ny	
Komárom	.	=	Királyrét	−		Cegléd	ny		Berettyóújfalu	ny	folt
Kisbér	.		Balassagyarm	.		Nagykörös	ny		Szeghalom	.	folt
Mór	.		Romhány	.		Tiszakécske	.	=	Körösszakál	.	folt
Alcsut	.		Vác	.		Izsák	.		Szarvas	.	folt
Dobogókő	−		Gödöllő	.		Kiskunfélegyh	−		Szentes	.	
Martonvásár	.		Lőrinci	.		Kiskunhalas	.		Orosháza	ny	folt
Tihany	.		Gyöngyös	.		Bácsalmás	.	folt	Makó	.	folt
Fonyód	.		Borsodnádasd	.		Kistelek	.		Mezőhegyes	ny	
Marcali	.		Putnok	.		Záhony	.	bucka	Mátraháza	.	4

* A légnyomás 500 gdm-re átszámítva ** A légnyomás 1000 gdm-re átszámítva

Magassági szélmérések

Óraadatok greenwichi középidőben

II.21.	Szeged 05 h		Bpest 06 h		Bpest 09 h		Szeged 10 h		Miskolc 11 h		Debr. 11 h		Szhely 12 h		Győr 12 h		Khely 12 h	
	fok	m/s	fok	m/s	fok	m/s	fok	m/s	fok	m/s	fok	m/s	fok	m/s	fok	m/s	fok	m/s
Talaj	270	7	320	12	320	17	320	17	40	2	40	2	360	12	320	7	360	7
500 m	310	14	320	12	330	7	330	16	360	4	10	9	350	8	340	11	350	22
1000	330	17	340	19	320	12	340	18	340	4	360	12	330	15			350	9
1500	330	17	350	17			340	18	310	8	340	13	330	20			320	13
2000	330	17	350	17			340	18	310	11	310	14	320	25				
3000	330	31	330	29			340	18	340	19	310	18						
4000	330	31	330	30			330	35	330	15								
5000	330	31	330	29			330	35	330	28								
7000	330	31	330	29			320	36										
9000	330	31	330	29			320	36										
10000	330	31					320	36										
12000	330	27					330	25										
14000	330	27					330	25										
16000							330	25										
18000																		
20000																		

II.21.	Pécs 12 h		Bpest 12 h		Bpest 15 h		Bpest 18 h		Szhely 23 h		Pécs 23 h		Szeged 23 h		Miskolc 23 h		Debr. 23 h	
	fok	m/s	fok	m/s	fok	m/s	fok	m/s	fok	m/s	fok	m/s	fok	m/s	fok	m/s	fok	m/s
Talaj	320	12	320	17	320	12	320	17	360	7	360	7	360	2	320	2	320	2
500 m	330	19	310	13	330	12	340	12	350	10	360	10	10	5	360	6	20	8
1000	330	28	340	13	350	12	350	16	350	13	360	14	80	2	10	8		
1500	330	43	340	16	350	12	10	8	350	14	360	14	80	2				
2000	330	9	340	16	360	17	10	6	360	17	340	14	10	6				
3000	330	9	360	18	20	15	350	12			320	7	10	10				
4000			330	27	350	24					320	7	360	15				
5000			330	32	350	26							340	13				
7000			320	35	330	59							340	16				
9000			320	44									340	16				
10000			330	41									320	20				
12000			330	41									320	20				
14000													340	21				
16000																		
18000																		
20000																		

II.22.	Bpest 00 h		Bpest 03 h															
	fok	m/s	fok	m/s	fok	m/s	fok	m/s	fok	m/s	fok	m/s	fok	m/s	fok	m/s	fok	m/s
Talaj	360	7	320	7														
500 m	360	9	340	6														
1000	50	8	60	4														
1500	50	3	80	3														
2000	50	3	70	6														
3000	20	9																
4000	360	12																
5000	10	15																
7000	30	16																
9000	350	14																
10000	350	21																
12000	330	19																
14000	340	15																
16000																		
18000																		
20000																		

IDŐJÁRÁSI NAPIJELENTÉS

ЕЖЕДНЕВНЫЙ МЕТЕОРОЛОГИЧЕСКИЙ БЮЛЛЕТЕНЬ • DAILY WEATHER REPORT
BULLETIN QUOTIDIEN DE TEMPS • TÄGLICHER WETTERBERICHT

KIADJA AZ ORSZÁGOS METEOROLÓGIAI INTÉZET
BUDAPEST II. KITAIBEL PÁL UTCA 1
TELEFON: KÖZPONT: 353-500, IDŐJELZŐ OSZT.: 150-410

MEGJELENIK NAPONKÉNT * ELŐFIZETÉSI ÁRA
A POSTAI KÖLTSÉGGEL EGYÜTT NEGYEDÉVRE 60, Ft
KIADÁSÉRT FELEL AZ INTÉZET IGAZGATÓJA

75. évfolyam 54. szám + Budapest + 1962. február 23.

Az időjárási helyzet ma reggel és a várható időjárás:

Ma reggelre a sarkvidéki eredetű hideg levegő Európa nyugati részeit is elárasztotta, és tovább folytatja utját délnyugati, déli irányba. A hideg légtömegek mögött szokatlan pályán, a magasban melegebb levegő áramlik Lengyelország és a Kárpát-medence térsége fölé, sokhelyen havazás kiséretében.

Hazánkban tegnap felhős idő volt, a Dunántúlon és a Duna-Tisza-közén sok helyen gyengén havazott. A lehullott csapadék mennyisége sehol sem haladta meg az 1 mm-t. Az ország területén a fővárost és környékét kivéve általában erős, helyenként viharos északi szél fujt. A hőmérséklet napközben 0, +4 fokig emelkedett. Ma reggelre általában -4, -7, északkeleten egyes helyeken -8, -11 fokig hűlt le a levegő. Az alföldi területeken összefüggő hóréteg csak a Nyiregyháza - Debrecen vonaltól keletre található. A ma reggeli jelentések szerint Kékestetőn 22, Galyatetőn 8, Mátraházán 4, Farkasgyepún és Misinatetőn 1 cm-es hóréteg van, a Budai hegyekben csak hófoltok találhatók.

Ma 12 órakor Budapesten a hőmérséklet -1 fok, a tengerszintre átszámitott légnyomás 772 mm, gyengén süllyedő irányzatú.

Várható időjárás szombat estig:

Erősen felhős idő, többfelé kisebb havazással.
Élénk, helyenként erős északi szél.
Néhány helyen hófuvás.

Várható legalacsonyabb éjszakai hőmérséklet -4, -7, néhány helyen -7 fok alatt,
legmagasabb nappali hőmérséklet holnap 0, -3 fok között.

Tóth Pál

A hőmérséklet és a légnyomás napi középértéke Budapesten és ezek eltérése a 75 évi átlagtól:

1962. II. 22. 1,0 C°, 770,1 mm. Eltérés: -0,5 C°, +5,9 mm.

1871 óta ezen a napon előfordult:

legmagasabb hőmérséklet 15,2 C° /1903/
legalacsonyabb hőmérséklet -17,6 C° /1929/

Az Országos Meteorológiai Intézet Időjárási Napijelentése

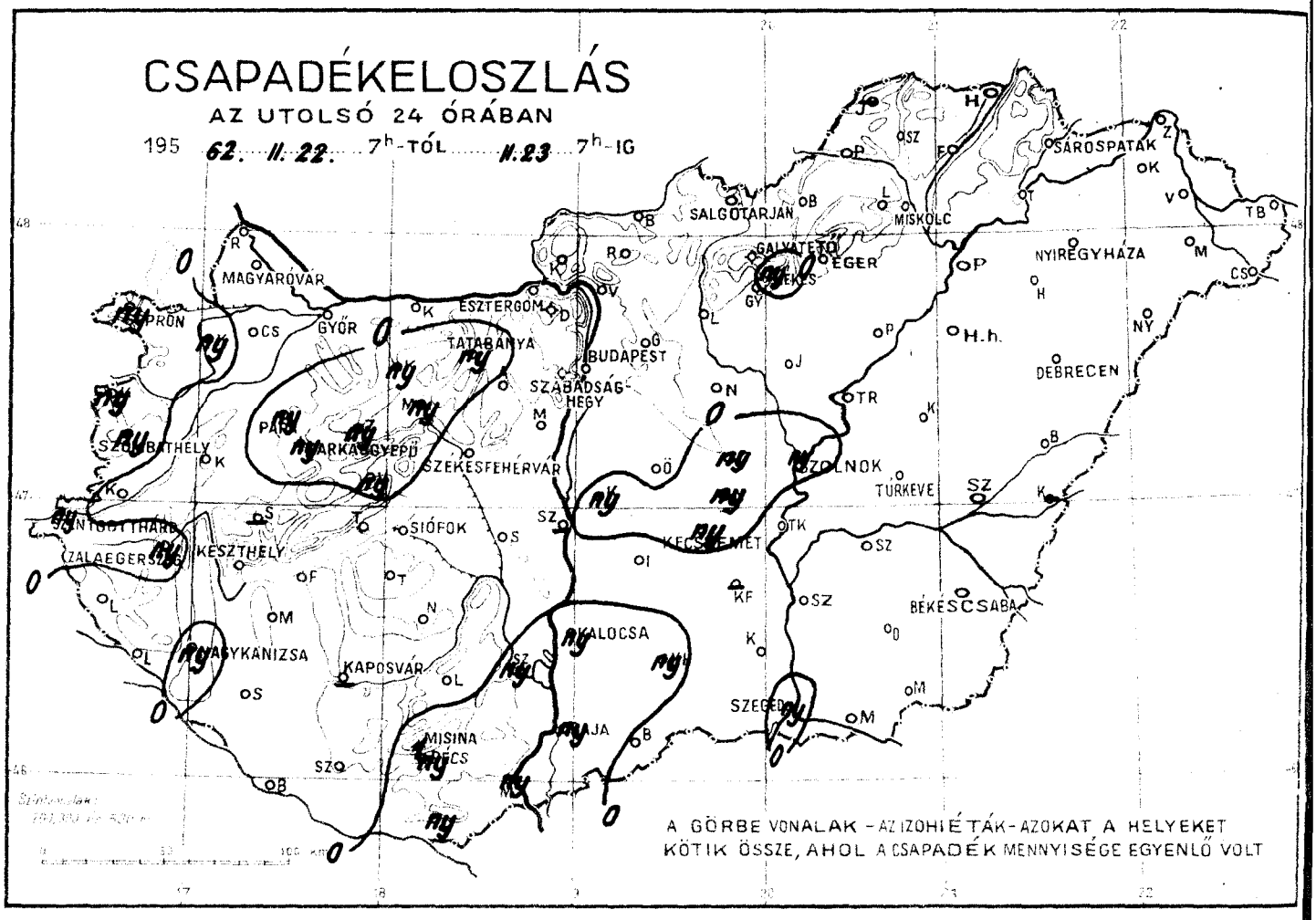

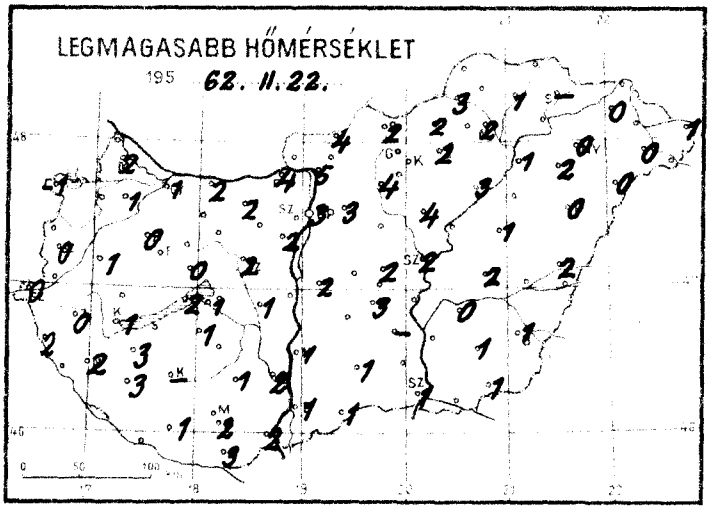

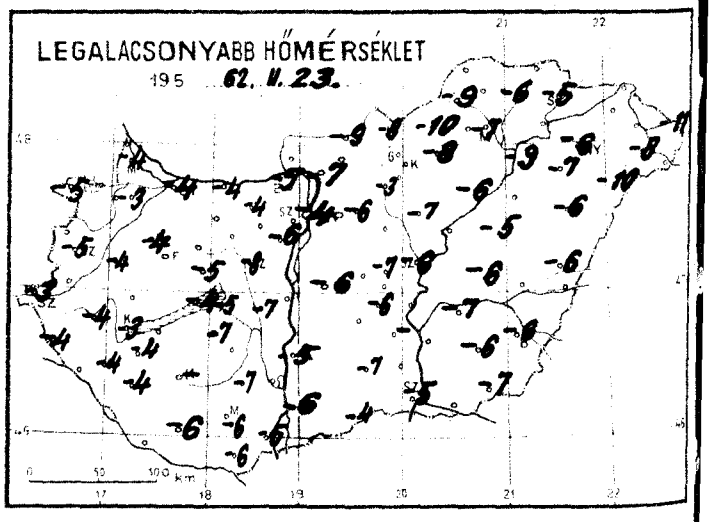

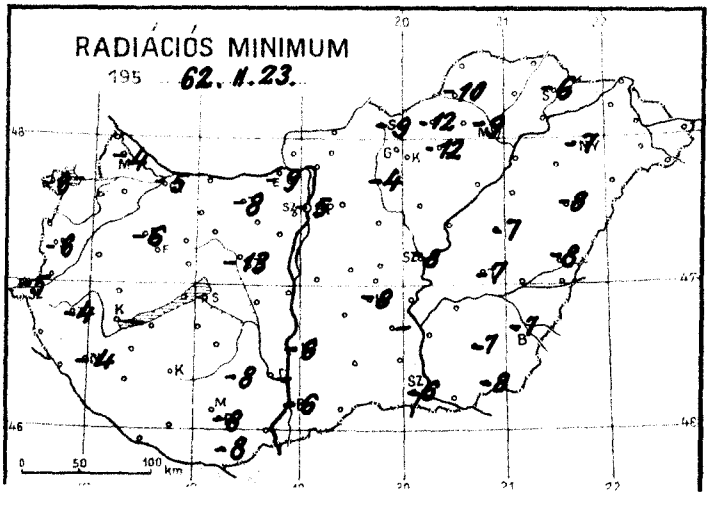

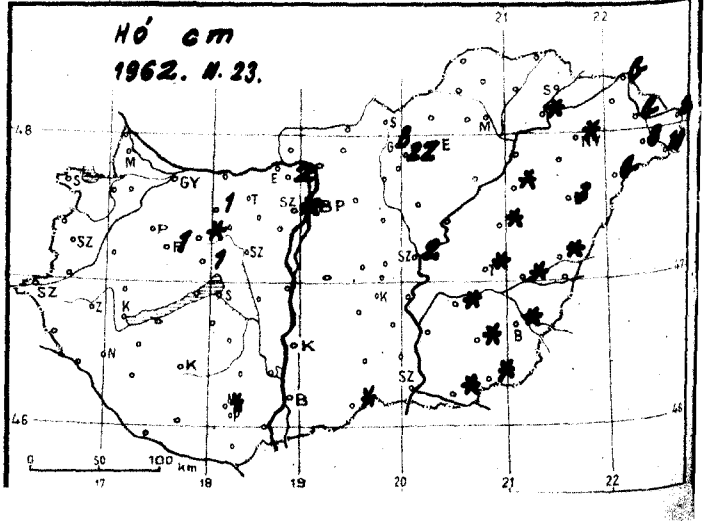

Időjárási helyzet 1962. év FEBRUÁR hó 23. nap 7 óra

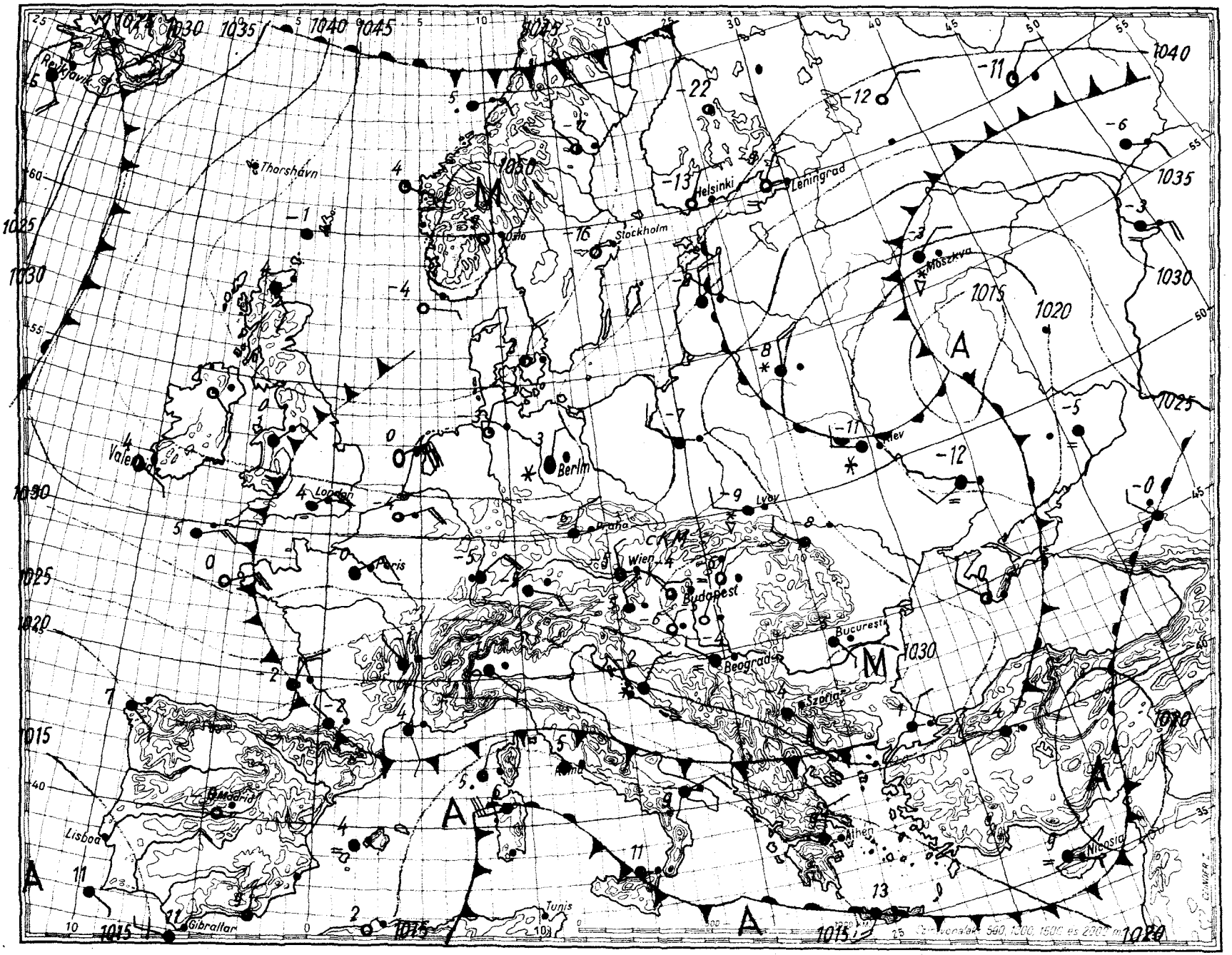

Magaslégköri időhelyzet

19 62. február hó 23. nap 00h GMT.

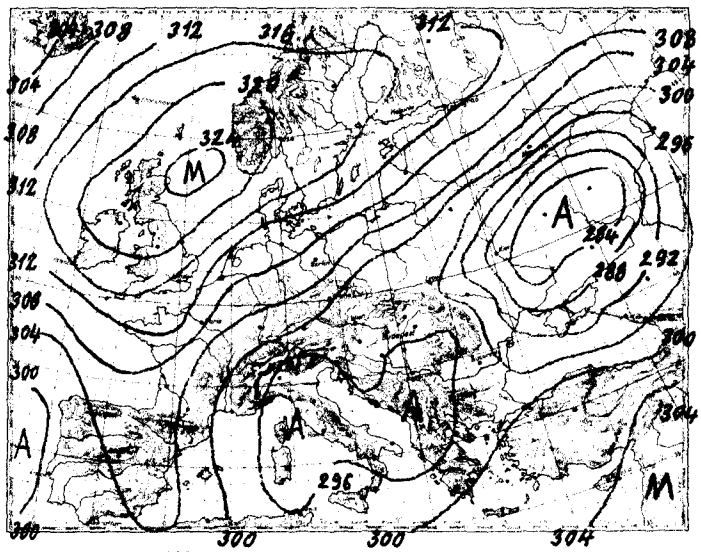

700 mb-os absz. topográfia



500/1000 mb-os rel. topográfia

1962.II.22. 12h			
mb	m	C°	T_d
1000	212	1	- 4
850	1492	-10	-12
700	2970	-15	-16
500	5430	-31	-35
400	6980	-42	-48
300	8860	-56	-62
250	10020	-53	-60
200	11170	-50	-
150	13380	-46	-
100	16050	-51	-

Jellemző pontok:

	Talaj		
1009		2	- 3
850	1492	-10	-12
815	1800	-11	-13
758	2370	-15	-16
722	2710	-17	-18
709	2880	-15	-16
*288	9120	-58	-64
250	10020	-53	-60
242	-	-52	-
211	-	-52	-
167	-	-45	-

*Tropopauza

A 00h GMT-s advekciós kép szerint ma éjfélkor erős melegedés volt folyamatban a Balkánon és Törökország európai területe továbbá Ukrajna nyugati részei és a Baltikum felett, erős lehülés Nyugat-, Dél-, Kelet-Európa tájai felett. Máshol az advekció jelentéktelen.
Budapest felett a troposzféra alsó 1000 m vastag rétegében az utóbbi 24 óra folyamán 4, innen 3200 m-ig 2,5 fokot süllyedt, felette lényegesen nem változott* A légnedvesség az alsó 3000 m-es rétegben jelentéktelen mértékben csökkent.

Tardos s.k.

*a hőmérséklet.

1962.II.23. 00h			
mb	m	C°	T_d
1000	228	- 5	- 9
850	1493	-10	-16
700	2962	-18	-24
500	5410	-32	-37
400	6950	-44	-49
300	8820	-55	-60
250	9990	-54	-59
200	11190	-52	-
150	13370	-50	-
100	16030	-50	-

Jellemző pontok:

	Talaj		
1011		- 4	- 9
900	1050	- 8	-13
706	2880	-18	-24
680	3170	-18	-29
*312	8570	-55	-60
126	-	-48	-

1962. február ..... hó,
23. nap **péntek**
75. évfolyam **54.** sz.

	Reggeli észlelések 06 TMG				Az utolsó 24 óra adatai					
	Felhőzet (0–4)	Szélirány és erő (m/s)	Légnyomás (millibár)	Hőmérséklet (C°)	Csapadék (24 óra) (mm)	Hó cm	Hőmérsékleti szélsőségek: tegnapi nappali max.	éjszakai min.	Radiációs min.	Napsütéses óra) tegnap
Mosonmagyaróvár	4	N 6	1032,7	−4	.		2	−4	−4	0
Sopron	4	NW 5	32,8	−5	ny		−1	−5	−6	0
Szombathely	4	NNW 9	31,9	−5	ny		0	−5	−6	0
Szentgotthárd	4	NNE 3	31,3	−4	ny		0	−3	−5	1
Pápa	4	NW 7	30,4	−4	ny		0	−4	−6	−
Győr	4	NNW 4	31,1	−3	.		1	−4	−5	1
Esztergom	4	SE 1	30,9	−4	.		4	−5	−9	−
Tatabánya	4	WNW 1	29,1	−3	ny		2	−4	−8	−
Székesfehérvár	3	− 0	30,4	−6	.		2	−8	−13	−
Siófok	0 =	SSE 1	31,5	−5	.		1	−5	−8	1
Keszthely	4	N 3	30,7	−3	.		1	−3	−	2
Zalaegerszeg	4	N 5	31,4	−4	ny		0	−4	−4	−
Nagykanizsa	4	NNE 3	31,5	−3	ny		2	−4	−4	−
Kaposvár	−	−	−	−	−		−	−	−	−
Pécs	0	ENE 4	29,3	−6	ny		2	−6	−8	3
Budapest M. I.	3 =	NW 2	30,0	−4	.		3	−4	−5	1
Salgótarján	0 =	NE 2	27,9	−8	.		2	−8	−9	−
Eger	0 =	N 1	30,7	−7	.		2	−8	−12	2
Miskolc	0	NNW 2	29,7	−7	.		2	−7	−9	4
Sárospatak	1	N 5	28,3	−5	.		−	−5	−6	6
Baja	0	NNE 3	29,2	−6	ny		1	−6	−6	0
Kalocsa	0	NE 4	−	−5	ny		1	−5	−6	−
Kecskemét	0	N 4	29,6	−6	ny		3	−6	−8	2
Szeged	0	NNE 5	28,7	−5	ny		1	−5	−6	1
Szolnok	0	NNE 6	29,3	−5	ny	2	2	−6	−8	3
Túrkeve	0	NNE 6	28,8	−5	.	folt	2	−6	−7	−
Békéscsaba	0	NNE 4	28,4	−6	.	folt	1	−6	−7	4
Debrecen	0	NNE 4	29,6	−6	.	3	0	−6	−8	4
Nyíregyháza	0	N 7	30,3	−6	.	folt	0	−6	−7	6
Kékestető (1000 m)**	0	NNE 4	903,0	−13	ny	22	−6	−13	−	1
Galyatető (932 m)**	−	−	−	−	.	8	−2	−13	−	−
Mátrahegy (534 m)*	0 =	NE 8	965,1	−8	1	folt	−2	−8	−11	2
Szabadsághegy (474 m)*	4	N 1	965,6	−7	.	folt	0	−8	−9	−
Farkasgyepű (400 m)*	4	− 0	963,3	−7	ny	lepel	−1	−7	−9	−

21 órai csapadék mm		Hó cm	21 órai csapadék mm		Hó cm	24 órai csapadék mm		Hó cm	21 órai csapadék mm		Hó cm
Bajka	.		Tab	.		Jósvafő			Kisvárda	.	bucka
Csorna	.		Sárbogárd	.		Lillafüred	.		Vásárosnamény	.	8
Kapuvár	ny		Dunaújv.	−		Szendrőlád	.		Mátészalka	.	14
Kőszeg	ny		Nagykónyi	.		Fügöd	.		Tiszabecs	.	10
Körmend	.		Somogyszob	.		Hidasnémeti	.	folt	Csenger	.	bucka
Lenti	.		Barcs	.		Tokaj	.		Nyírlugos	.	
Letenye	.		Szigetvár	.		Poroszló	.		Polgár	.	
Káld	.		Lengyel	.		Jászapáti	.		Hajdúdorog	.	folt
Sümeg	−		Szekszárd	ny		Nagykáta	.		Hortobágy	.	
Zirc	ny	folt	Mohács	ny		Örkény	.	− ⌴	Tiszaroff	.	
Veszprém	ny	lepel	Siklós	ny		Kunszentmiklós	ny		Karcag	.	folt
Komárom	.		Királyrét	.		Cegléd	ny		Berettyóújfalu	.	folt
Kisbér	ny	lepel	Balassagyarmat	.		Nagykörös	ny		Szeghalom	.	folt
Mór	ny		Romhány	.		Tiszakécske	.		Kőrösszakál	−	
Alcsut	.		Vác	.	⌴	Izsák	.		Szarvas	.	folt
Dobogókő	.	2	Gödöllő	.		Kiskunfélegyh.	−		Szentes	.	
Martonvásár	.		Lőrinci	.	⌴	Kiskunhalas	ny		Orosháza	.	folt
Tihany	.		Gyöngyös	.		Bácsalmás	.	folt	Makó	.	folt
Fonyód	.		Borsodnádasd	.		Kistelek	.		Mezőhegyes	.	folt
Marcali	.		Putnok	.	⌴	Záhony	.	bucka	Mátraháza	.	4

* A légnyomás 500 gdm-re átszámítva ** A légnyomás 1000 gdm-re átszámítva

Magassági szélmérések

Óraadatok greenwichi középidőben

II.22.	Szeged 05 h		Bpest 06 h		Miskolc 11 h		Debr. 11 h		Pécs 12 h		Khely 12 h		Győr 12 h		Bpest 12 hn		Bpest 17 h	
	fok	m/s	fok	m/s	fok	m/s	fok	m/s	fok	m/s	fok	m/s	fok	m/s	fok	m/s	fok	m/s
Talaj	360	2	360	2	90	7	360	7	40	2	360	2	320	7	140	2	40	7
500 m	40	9	30	4	30	12	20	11	40	6	300	14	350	13	190	4	70	8
1000	20	8	90	1	20	14	40	8	30	6	10	18	350	12	360	3	20	5
1500	20	8	30	3	30	9	40	8					350	8	70	3		
2000	20	8	40	9			40	8							60	7		
3000	50	14	40	9			10	10							30	9		
4000	50	14	70	15			40	8							60	11		
5000	50	14	70	15											60	11		
7000	40	11	30	11											40	11		
9000	10	13	20	13											20	12		
10000	320	16	20	13											360	12		
12000	340	20	350	23											360	12		
14000	340	20	350	23											340	15		
16000	340	17													350	12		
18000	330	15													350	12		
20000	330	15													360	15		

II.22.	Szeged 23 h		Győr 23 h		Szhely 23 h		Miskolc 23 h		Debr. 23 h									
	fok	m/s	fok	m/s	fok	m/s	fok	m/s	fok	m/s	fok	m/s	fok	m/s	fok	m/s	fok	m/s
Talaj	40	12	320	7	360	7	40	7	360	7								
500 m	40	12	340	10	10	18	30	10	30	21								
1000	40	6	360	14	360	11	20	11	60	10								
1500	40	6	360	14	10	16	90	7	40	4								
2000	40	6							40	4								
3000	40	6							40	8								
4000	40	6							40	12								
5000	20	7																
7000	360	6																
9000	330	5																
10000	330	7																
12000	330	7																
14000																		
16000																		
18000																		
20000																		

II.23.	Bpest 00 h		Pécs 00 h		Bpest 03 h													
	fok	m/s	fok	m/s	fok	m/s	fok	m/s	fok	m/s	fok	m/s	fok	m/s	fok	m/s	fok	m/s
Talaj	80	2	40	7	360	2												
500 m	–	0	60	9	20	4												
1000	–	–	50	6	30	6												
1500	–	–	30	8	10	8												
2000	20	8	40	13	60	6												
3000	20	8	80	6	60	6												
4000	50	6	80	6														
5000	20	9																
7000	20	9																
9000	360	6																
10000	30	10																
12000	30	10																
14000	340	15																
16000	350	14																
18000																		
20000																		

IDŐJÁRÁSI NAPIJELENTÉS

ЕЖЕДНЕВНЫЙ МЕТЕОРОЛОГИЧЕСКИЙ БЮЛЛЕТЕНЬ • DAILY WEATHER REPORT
BULLETIN QUOTIDIEN DE TEMPS • TÄGLICHER WETTERBERICHT

KIADJA AZ ORSZÁGOS METEOROLÓGIAI INTÉZET
BUDAPEST II. KITAIBEL PÁL UTCA 1
TELEFON: KÖZPONT: 353-500, IDŐJELZŐ OSZT.: 150-410

MEGJELENIK NAPONKÉNT • ELŐFIZETÉSI ÁRA A POSTAI KÖLTSÉGGEL EGYÜTT NEGYEDÉVRE 60, Ft
KIADÁSÉRT FELEL AZ INTÉZET IGAZGATÓJA

75. évfolyam 55. szám. + Budapest + 1962. február 24.

Az időjárási helyzet ma reggel és a várható időjárás:

A hideg levegő ma reggelig csaknem egész Európára kiterjesztette uralmát. A nyugateurópai országokban általában gyengén felhős. Közép-Európában nagyrészt borult az idő és sokfelé havazik. 0 fok feletti hőmérséklet ma reggel csak Francia- és Olaszország, továbbá Ukrajna déli részein volt.

Hazánkban tegnap kisebb felhőátvonulások voltak, a Duna-Tisza közének kivételével, havazásokkal. A csapadék mennyisége csak az északkeleti megyékben érte el az 1-3 mm-t, máshol 1 mm alatt maradt. 1 cm-t elérő hótakaró ma reggel csak a Dunántúl északi felében, az északkeleti megyékben és a Tiszántúl északi felében volt. Mátraházán 3, Galyatetőn 8, Kékestetőn 23 cm a hóréteg vastagsága, az ország többi hegyvidékén jelentéktelen. A hőmérséklet a nap folyamán -2, +1 fokig emelkedett, ma hajnalban a Dunántúlon -3, -6, máshol -4, -7, az északkeleti határvidék egy-két helyén -9, -10 fokig süllyedt. A nap országszerte 4-9 órán át sütött.

Ma 12 órakor Budapesten a hőmérséklet -2 fok, a tengerszintre átszámitott légnyomás 763 mm, gyengén süllyedő irányzatú.

Várható időjárás vasárnap estig:

Felhős idő, több helyen havazás, vagy kisebb hófuvás. Mérsékelt, helyenként élénk északkeleti szél.

Várható legalacsonyabb éjszakai hőmérséklet -3, -7 fok között, helyenként -7 fok alatt,
legmagasabb nappali hőmérséklet holnap 0, -3 fok között.

Ardos

A hőmérséklet és a légnyomás napi középértéke Budapesten és ezek eltérése a 75 évi átlagtól:

1962. II. 23-án: -1,4 C°, 770,5 mm. Eltérés: -3,4 C°, +6,7 mm.

1871 óta ezen a napon előfordult:

legmagasabb hőmérséklet 18,0 C° /1903/
legalacsonyabb hőmérséklet -12,8 C° /1901/

Az Országos Meteorológiai Intézet Időjárási Napjelentése

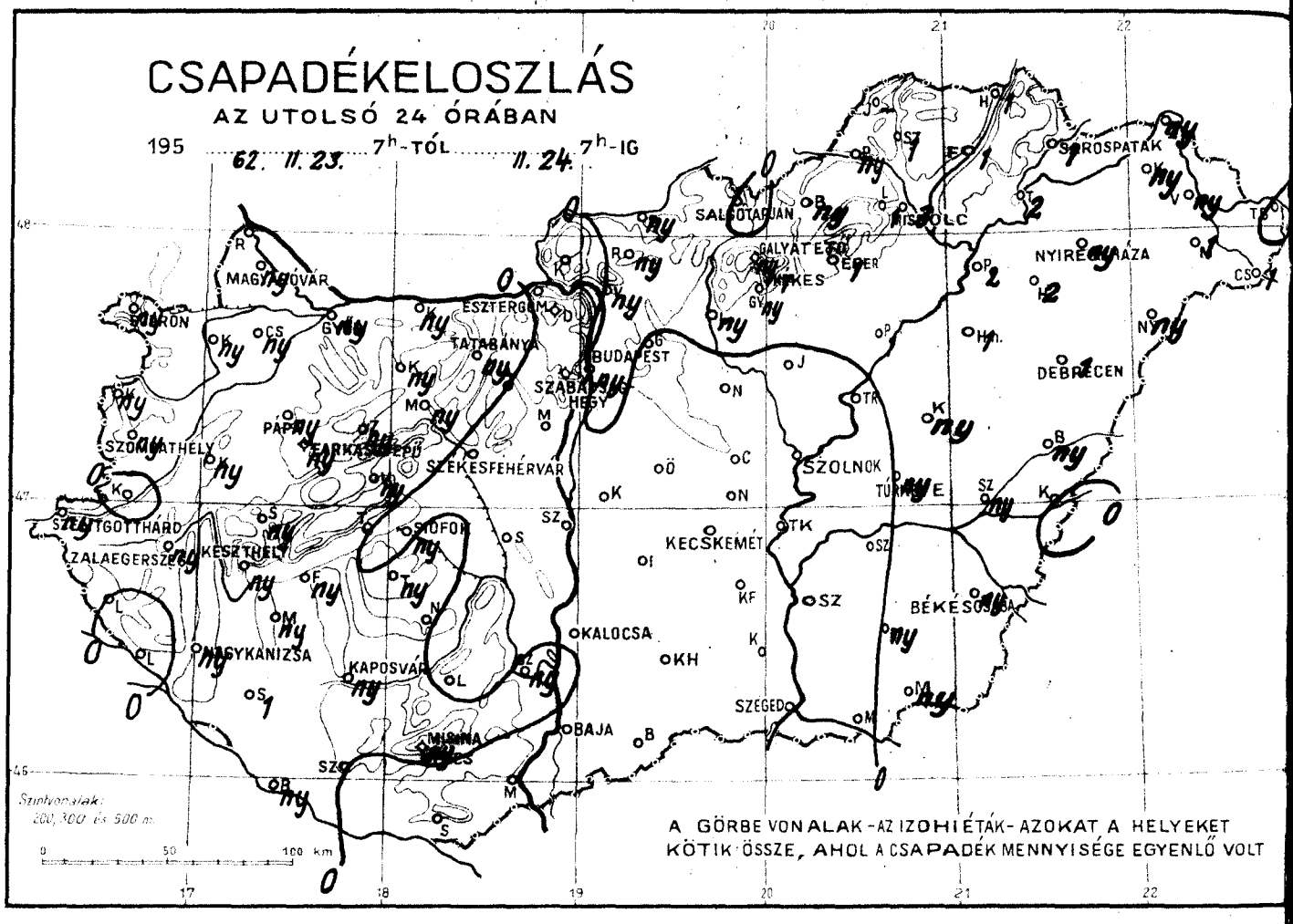

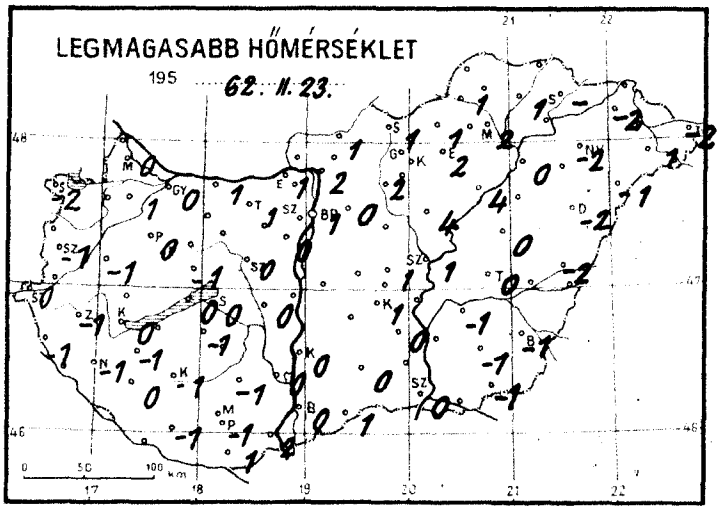

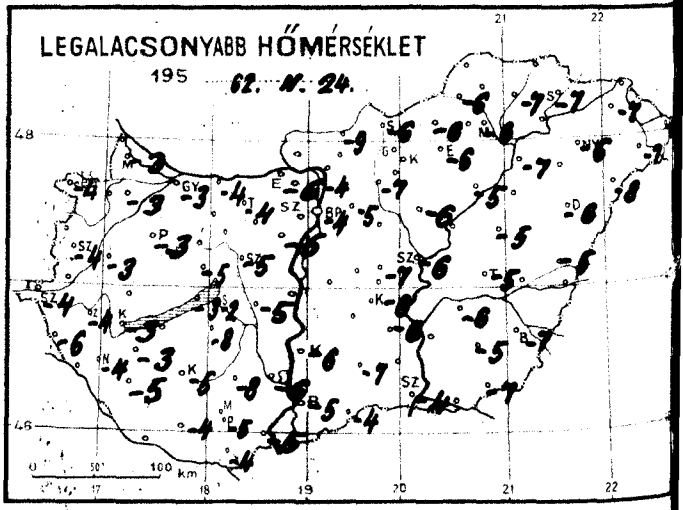

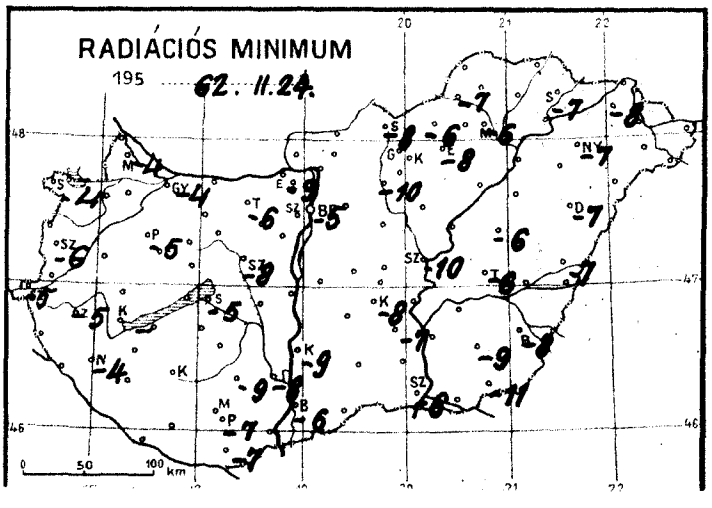

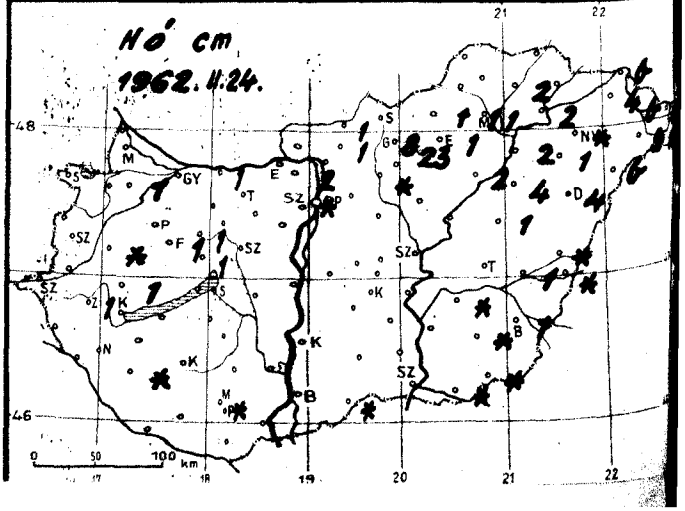

Időjárási helyzet 1962. év FEBRUÁR hó 24. nap 7 óra

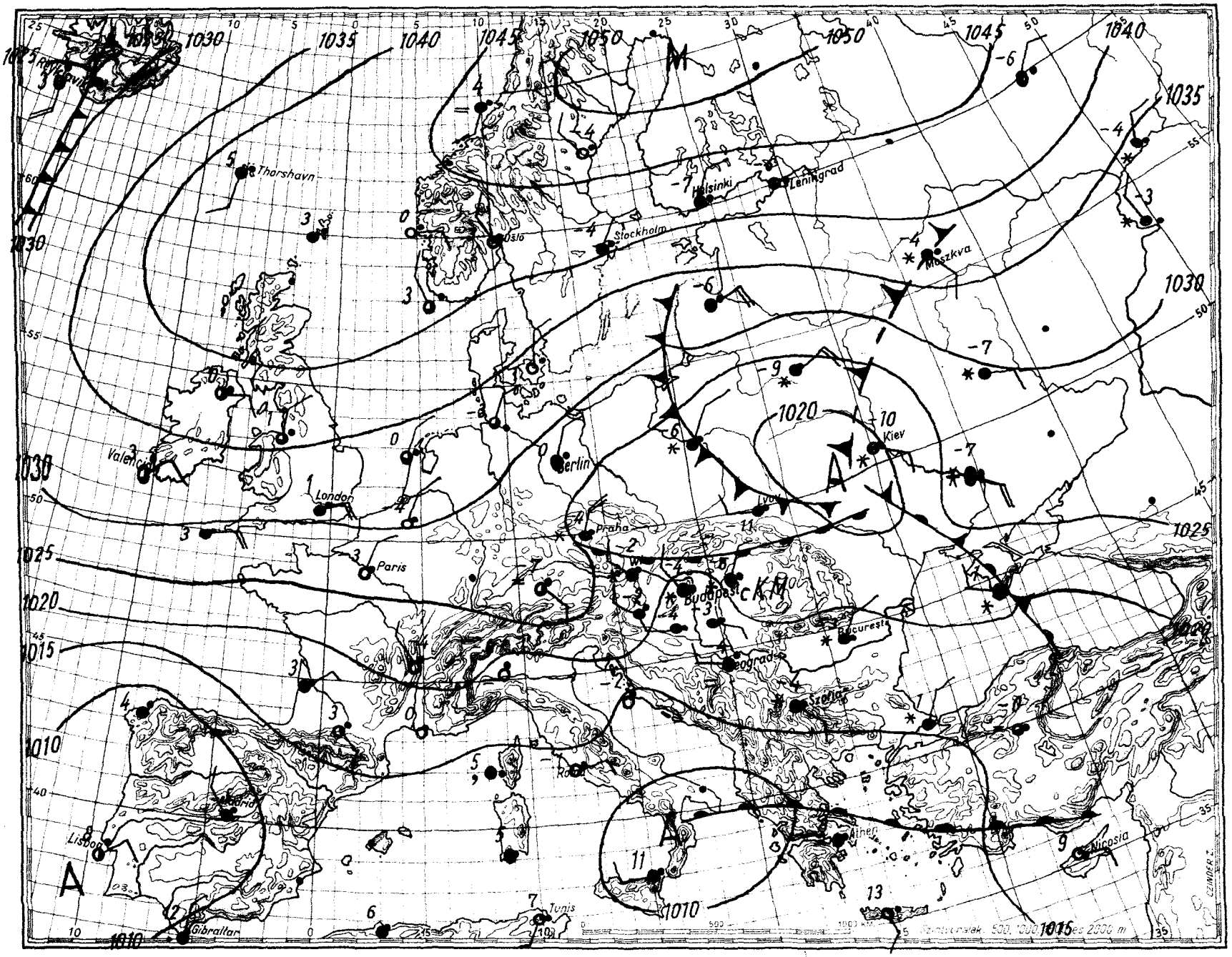

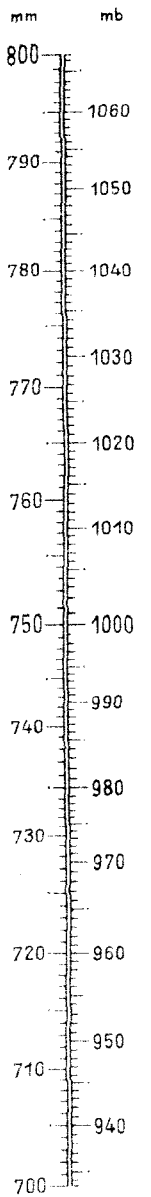

Magaslégköri időhelyzet

19 62. FEBRUÁR hó 24. nap 00 GMT

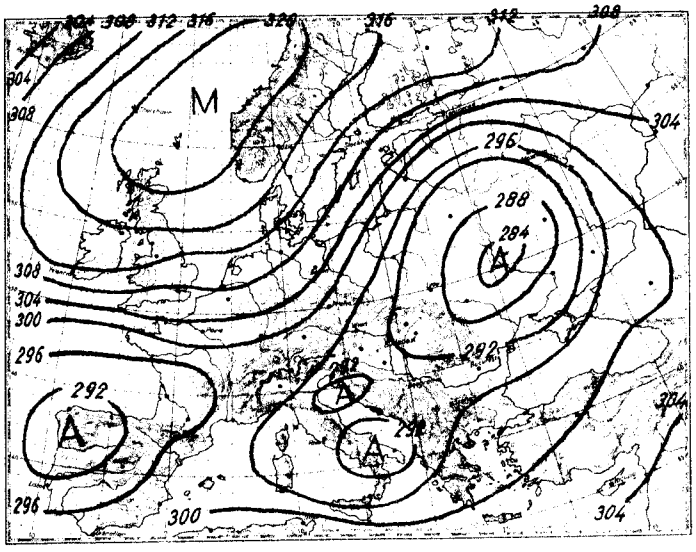

700 mb-os absz. topográfia

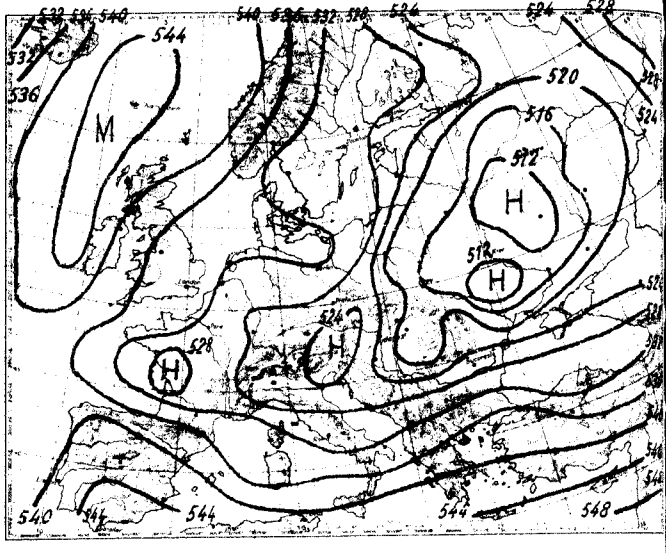

500/1000 mb-os rel. topográfia

1962.II.23. 12h

mb	m	C°	T_d
1000	227	– 1	– 5
850	1498	-11	-13
700	2975	-16	-22
500	5440	-29	-34
400	7010	-38	-42
300	8950	-49	-54
250	10130	-55	-60
200	11540	-58	
150	13370	-54	
100	16000	-50	

Jellemző pontok:

1011	Talaj	0	– 5
888	1150	-10	-12
733	2630	-14	-21
538	4930	-26	-36
433	6480	-34	-38
319	8550	-47	-53
250	10130	-55	-60
*220	10940	-50	-63
114		-50	–

* Tropopauza

Az advekciós kép szombaton 00 GMT-kor erős hideg advekciót mutat Izlandtól nyugatra a tengeren, mérsékeltet a Baltikumban és Nagybritanniában; erős melegadvekciót pedig Novaja-Zemlja és Észak-Norvégia között a Jeges-tengeren, mérsékeltet Kelet-Spanyolországban, továbbá a Fekete-tenger környékén. A Kárpát-medence fölött az advekciós kép jellegtelen.
Hazánkban az elmúlt 24 óra alatt a troposzféra alsó, 1500 m vastag rétegének a hőmérséklete alig változott, az 1500-tól 7000 m-ig terjedő rétege viszont 4 fokot melegedett átlagosan.
Budapest felett ma éjjel a -10 fokos szint 1180, a -20 fokos pedig 4200 m magasságban volt található; tegnap óta az első 220 m-t süllyedt, a második pedig 720 m-t emelkedett.

Veress s.k.

1962.II.24. 00h

mb	m	C°	T_d
1000	172	– 3	– 5
850	1439	-11	-12
700	2921	-14	-15
500	5410	-28	-35
400	6980	-40	-45
300	8900	-51	-56
250	10070	-55	-70
200	11490	-56	
150	13320	-56	
100	15930	-51	

Jellemző pontok:

1004	Talaj	– 2	– 5
862	1320	-11	-12
780	2110	-13	-15
719	2770	-13	-14
664	3520	-19	-19
642	3590	-16	-17
560	4600	-22	-29
*261	9780	-55	-60
225		-55	
211		-57	
132		-56	

1962. február hó, 24. nap szombat
75. évfolyam 55. sz.

	Reggeli észlelések 06 TMG				Az utolsó 21 óra adatai					
	Felhőzet (0–4)	Szélirány és erő (m/s)	Légnyomás (millibar)	Hőmérséklet (C°)	Csapadék (24 óra) (mm)	Hó cm	Hőmérsékleti szélsőségek: tegnapi nappali max.	éjszakai min.	Hadmérési min.	Napsütés (óra) tegnap
Mosonmagyaróvár	4 *	N 4	1021,0	-2	ny		0	-3	-4	8
Sopron	4 *	NW 7	21,1	-3	ny		-2	-4	-4	5
Szombathely	4	NNW 7	21,1	-2	ny		-1	-4	-6	5
Szentgotthárd	4	NNW 6	20,8	-2	ny		0	-4	-5	5
Pápa	4 *	NW 7	19,8	-3	ny		0	-3	-5	-
Győr	4 *	NW 5	20,0	-2	ny		0	-3	-4	7
Esztergom	4	SE 1	21,1	-4	.		1	-6	-9	-
Tatabánya	4 *	NW 4	19,1	-3	ny		1	-4	-6	-
Székesfehérvár	4	NW 4	19,1	-3	.		0	-5	-8	-
Siófok	4	NNW 7	19,5	-2	ny		0	-2	-5	2
Keszthely	4	NNW 6	19,8	-2	ny		0	-3	-	4
Zalaegerszeg	4 *	N 5	20,7	-3	ny	lepel	-1	-4	-5	-
Nagykanizsa	4	NNE 5	21,2	-3	ny		-1	-4	-4	-
Kaposvár	- -	-	-	-	ny		-1	-5	-	-
Pécs	4	NNW 3	18,7	-4	.		-1	-5	-7	5
Budapest M. I.	4 *	NW 2	19,1	-4	ny		1	-4	-5	5
Salgótarján	4 -	- 0	16,7	-5	.		1	-6	-8	-
Eger	4 *	SE 1	20,7	-6	1	1	2	-6	-8	6
Miskolc	4 *	E 2	19,8	-5	3	lepel	2	-6	-6	6
Sárospatak	4 -	N 4	20,3	-7	1		-	-7	-7	7
Baja	4	NW 2	19,1	-4	.		0	-5	-6	7
Kalocsa	4	- 0	19,5	-6	.		0	-6	-9	-
Kecskemét	1	- 0	18,9	-6	.		1	-6	-8	7
Szeged	4	SE 3	19,4	-3	.		0	-4	-6	9
Szolnok	4	SE 2	18,6	-5	.		1	-6	-10	9
Túrkeve	4	SE 2	19,1	-5	ny		0	-5	-6	-
Békéscsaba	4 * ⌴	NE 1	20,0	-5	ny	lepel	-1	-7	-8	9
Debrecen	4 *	N 1	20,8	-6	1	4	-2	-6	-7	8
Nyíregyháza	4	N 3	20,8	-6	ny	folt	-2	-6	-7	7
Kékestető (1000 m)**	4 *	- 0	894,1	-10	1	23	-5	-10	-	5
Galyatető (932 m)**	-	-	-	-	ny	8	-4	-13	-	-
Misinatető (534 m)*	4	N 3	956,2	-6	ny	folt	-4	-7	-11	5
Szabadsághegy (474 m)*	4	N 1	954,8	-7	.	folt	-2	-8	-9	5
Farkasgyepű (400 m)*	4 *	NW 2	956,8	-5	ny	1	-2	-5	-6	-

24 órai csapadék mm		Hó cm	24 órai csapadék mm		Hó cm	24 órai csapadék mm		Hó cm	24 órai csapadék mm		Hó cm
Rajka	.		Tab	ny		Jósvafő	-		Kisvárda	ny	4
Csorna	ny	lepel	Várbogárd	.		Lillafüred	1	1	Vásárosnamény	ny	bucka
Kapuvár	ny		Szemenye	.		Szendrőlád	1		Mátészalka	1	9
Kőszeg	ny		Nagykónyi	.		Füged	1	2	Tiszabecs	.	12
Körmend	.		Somogyszob	1	folt	Hidasnémeti	1		Csenger	1	11
Lenti	.	⌴	Barcs	ny		Tokaj	2	2	Nyírlugos	ny	bucka
Letenye	.		Szigetvár	.		Poroszló	1	2	Polgár	2	2
Káld	ny	folt	Lengyel	.		Jászapáti	.		Hajdúdorog	2	lepel
Sümeg	ny	1	Szekszárd	ny	⌴ =	Nagykáta	.	⌴	Hortobágy	1	4
Zirc	ny	1	Mohács	.		Örkény	.	⌴ =	Tiszaroff	.	
Veszprém	ny	lepel	Miklós	.		Kunszentmiklós	.	=	Karcag	ny	lepel
Komárom	ny	lepel	Királyrét	.		Cegléd	.		Berettyóújfalu	ny	folt
Kisbér	ny		Balassagyarmat	ny	lepel	Nagykőrös	.	⌴	Szeghalom	ny	lepel
Mór	ny		Rombány	ny	lepel	Tiszakécske	.	⌴	Körösszakál	.	folt
Alcsut	.		Vác	ny		Izsák	.		Szarvas	.	folt
Dobogókő	.	2	Gödöllő	.		Kiskunfélegyh	.		Szentes	.	
Martonvásár	.		Lőrinci	ny	folt	Kiskunhalas	.		Orosháza	ny	folt
Tihany	.		Gyöngyös	ny		Bácsalmás	.	folt	Makó	.	folt
Fonyód	ny		Borsodnádasd	ny	lepel	Kistelek	.		Mezőhegyes	ny	folt
Marcali	ny		Putnok	ny		Záhony	ny	bucka	Mátraháza	ny	3

* A légnyomás 500 gdm-re átszámítva · ** A légnyomás 1000 gdm-re átszámítva

Magassági szélmérések

Óraadatok greenwichi középidőben

II.23.	Szeged 05 h		Bpest 06 h		Szeged 10 h		Debr. 10 h		Bpest 11 h		Szhely 12 h		Pécs 12 h		Miskolc 12 h		Debr. 12 h	
	fok	m/s	fok	m/s	fok	m/s	fok	m/s	fok	m/s	fok	m/s	fok	m/s	fok	m/s	fok	m/s
Talaj	40	7	90	2	40	7	40	7	220	7	360	7	360	2	320	2	320	7
500 m	40	10	30	7	30	7	30	13	240	4	350	8	10	4	340	3	360	9
1000	40	10	10	8	30	7	30	13	330	8	360	9	20	5	360	5	350	11
1500	40	4	20	7	270	2	10	5	30	8	10	11	20	5	20	6	350	15
2000	70	5	20	7	270	2	10	5	30	8	20	12			20	6		
3000	70	5	60	4	70	4	350	7	360	4					360	9		
4000	70	5	30	6	50	3	350	7	30	11					340	6		
5000	350	7	30	6	30	3	350	7	50	9								
7000	350	7	80	27	90	23	350	9	60	25								
9000	70	11	90	28	90	23	30	12	70	42								
10000	70	11	90	24	80	18	40	15	70	35								
12000	30	3	70	13	60	7	40	15	70	21								
14000	330	9	20	9	280	11			60	10								
16000			330	6	300	9			50	3								
18000																		
20000																		

II.23.	Bpest 17 h		Szhely 23 h		Győr 23 h		Bpest 23 h		Szeged 23 h		Miskolc 23 h		Debr. 23 h					
	fok	m/s	fok	m/s	fok	m/s	fok	m/s	fok	m/s	fok	m/s	fok	m/s	fok	m/s	fok	m/s
Talaj	320	7	360	7	320	7	360	2	180	2	180	2	—	0				
500 m	320	6	340	11	360	9	50	5	270	5	120	2	20	5				
1000	310	3	320	8	360	11	50	3	220	6	280	2	10	9				
1500	20	3					130	2	220	6	300	3	350	13				
2000	350	4					270	3	300	6	320	4	350	13				
3000	40	6					320	10	300	6								
4000							30	14	320	6								
5000							360	12	30	7								
7000							40	22	40	12								
9000							40	27	50	15								
10000							40	15	50	15								
12000							50	11	30	8								
14000							60	9	30	8								
16000							30	9										
18000																		
20000																		

II.24.	Pécs 00 h		Bpest 02 h															
	fok	m/s	fok	m/s	fok	m/s	fok	m/s	fok	m/s	fok	m/s	fok	m/s	fok	m/s	fok	m/s
Talaj	320	2	320	2														
500 m	340	5	70	1														
1000	270	3	20	—														
1500	270	3	350	1														
2000																		
3000																		
4000																		
5000																		
7000																		
9000																		
10000																		
12000																		
14000																		
16000																		
18000																		
20000																		

IDŐJÁRÁSI NAPIJELENTÉS

ЕЖЕДНЕВНЫЙ МЕТЕОРОЛОГИЧЕСКИЙ БЮЛЛЕТЕНЬ • DAILY WEATHER REPORT
BULLETIN QUOTIDIEN DE TEMPS • TÄGLICHER WETTERBERICHT

KIADJA AZ ORSZÁGOS METEOROLÓGIAI INTÉZET
BUDAPEST II. KITAIBEL PÁL UTCA 1
TELEFON: KÖZPONT: 353-500, ELŐJELZŐ OSZT.: 150-410

MEGJELENIK NAPONKÉNT • ELŐFIZETÉSI ÁRA A POSTAI KÖLTSÉGGEL EGYÜTT NEGYEDÉVRE 60, Ft
KIADÁSÉRT FELEL AZ INTÉZET IGAZGATÓJA

75. évfolyam 56. szám • Budapest • 1962. február 25.

Az időjárási helyzet ma reggel és a várható időjárás:

Grönland és az Ural-hegység közötti területen, nagyjából a 60. és 70. szélességi körök zónájában hatalmas anticiklon helyezkedik el. Ennek déli oldalán, élénk szél kíséretében mérsékelten hideg sarki légtömegek vonulnak nyugat felé. A hideg levegő zöme átvonulóban ma éjfélkor elárasztotta Lengyelországot, Németország egy részét és a Kárpát-medencét is, előrésze pedig elérte a Brit-szigetek keleti felét.

Hazánkban tegnap felhős idő volt. Az északkeleti országrész, valamint Szentes és Szarvas kivételével mindenütt volt kisebb havazás. A Dunántúlon és az Alföldön egyes helyeken erős szél fújt. A 24 óra alatt lehullott csapadék mennyisége túlnyomórészt 1 mm alatt maradt, de több helyen meghaladta az 1-2 mm-t, Szigetvárott, Kiskunhalason és Békéscsabán 3, Sopronban és Pécsett 4, Misinatetőn 9 mm hullott. A legmagasabb nappali hőmérséklet tegnap, a délnyugati határszél kivételével csak 0, -3 fok volt; ma reggelre a Dunántúlon általában -4, -7, a Duna vonalától keletre -7, -10 fokig hűlt le a levegő. Az ország területét csaknem mindenütt borítja hólepel, vagy néhány cmes hóréteg. Hóvastagságok hegyeinken a következők: Budai-hegyek 2, Dobogókő 3, Mátraháza 5, Galyatető 10, Misinatető 13, Kékestető 23 cm.

Ma 12 órakor Budapesten a hőmérséklet -3 fok, a tengerszintre átszámított légnyomás 765 mm, alig változik.

Várható időjárás hétfő estig:

Felhőátvonulások, több helyen kisebb havazás, hószállingózás. Mérsékelt északkeleti, keleti szél.

Várható legalacsonyabb éjszakai hőmérséklet -5, -10, legmagasabb nappali hőmérséklet holnap -1, -4 fok között.

Tóth Pál s.k.

A hőmérséklet és a légnyomás napi középértéke Budapesten és ezek eltérése a 75 évi átlagtól:

1962.II.24.: -2.8 C°, 763.6 mm. Eltérés: -4.8 C°, -0.2 mm.

1871 óta ezen a napon előfordult:

legmagasabb hőmérséklet 13.8 C° /1914/
legalacsonyabb hőmérséklet -11.0 C° /1940/

Az Országos Meteorológiai Intézet Időjárási Napijelentése

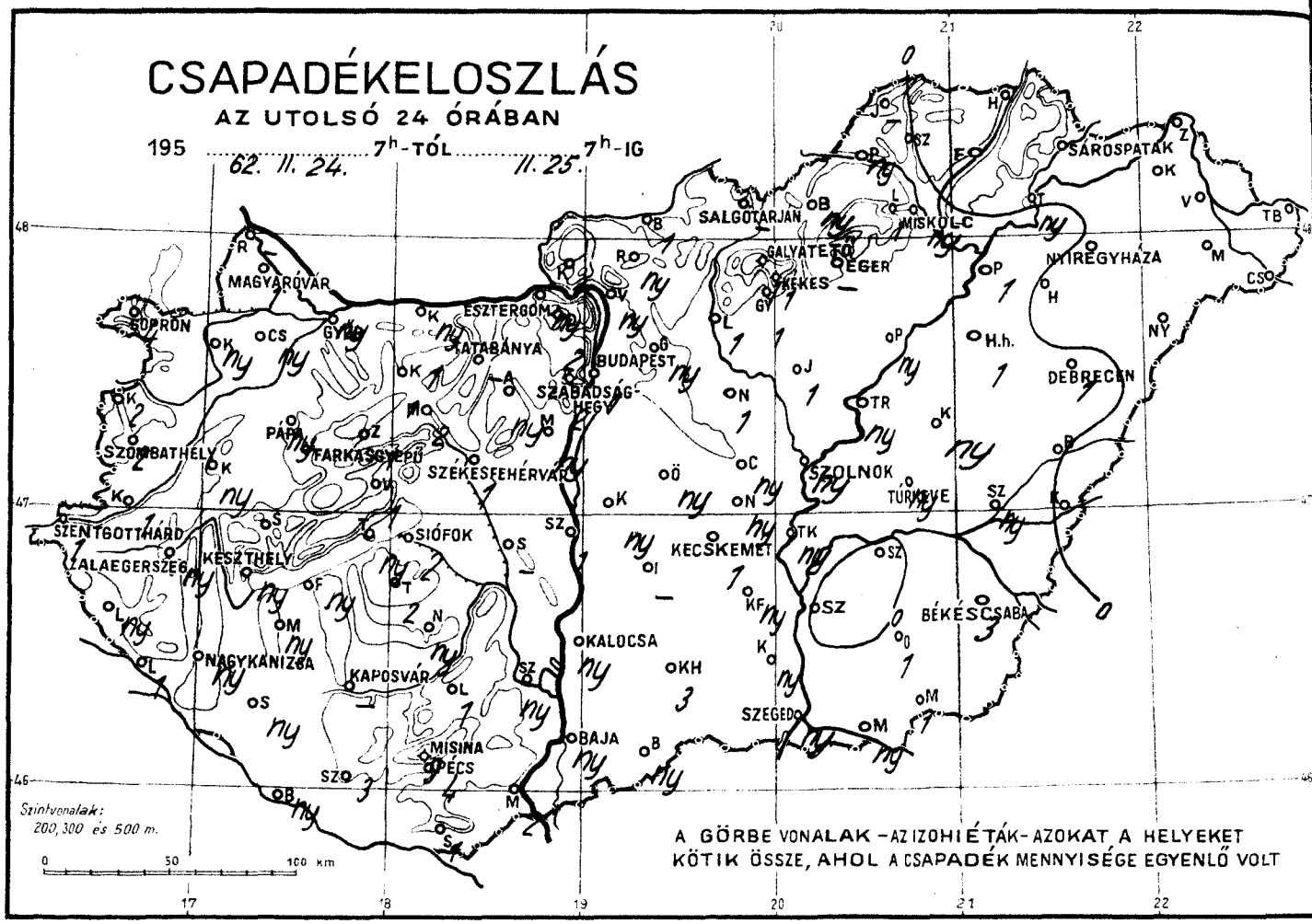

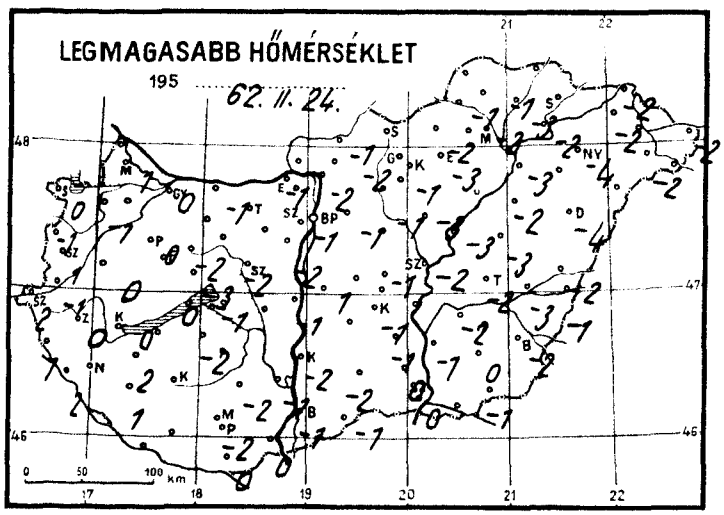

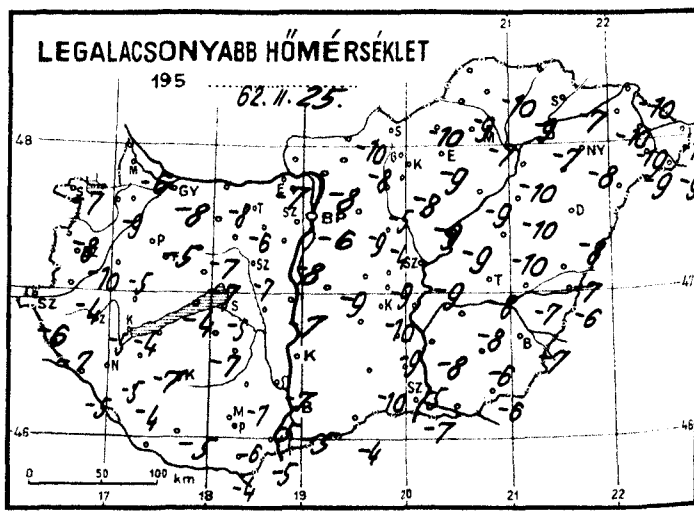

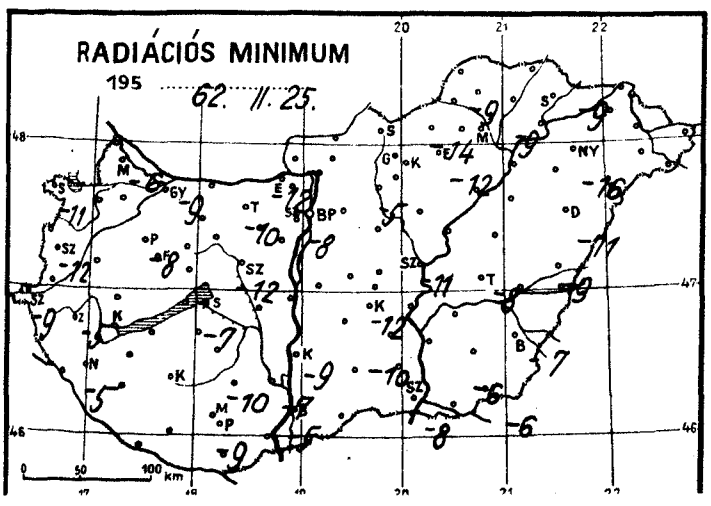

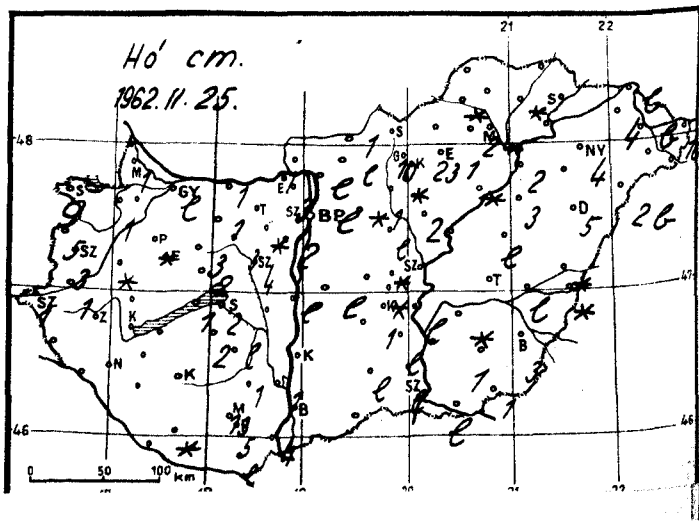

Időjárási helyzet 1962 év FEBRUAR hó 25. nap 7 óra

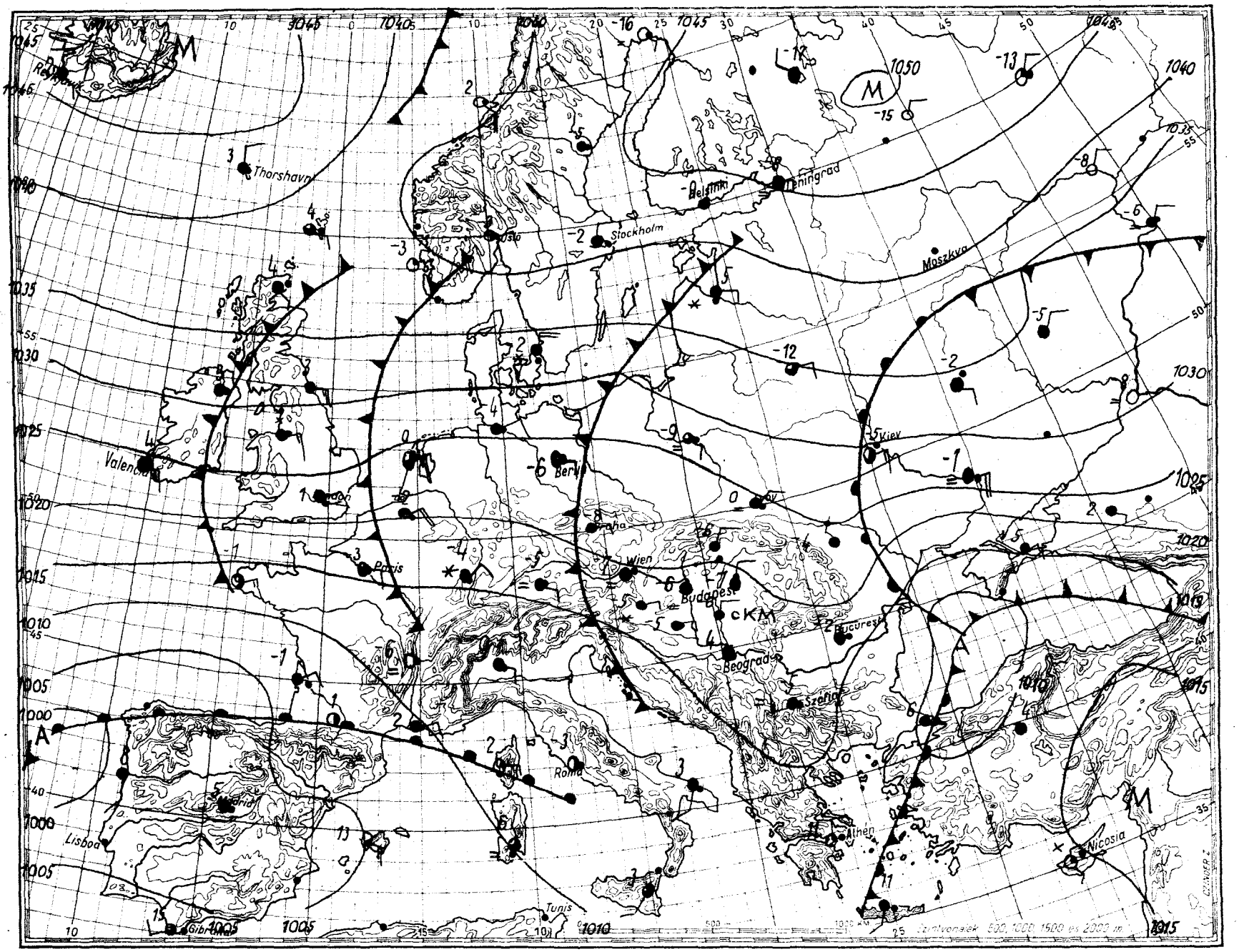

Magaslégköri időhelyzet

19 62. február hó 25. nap 00h GMT.

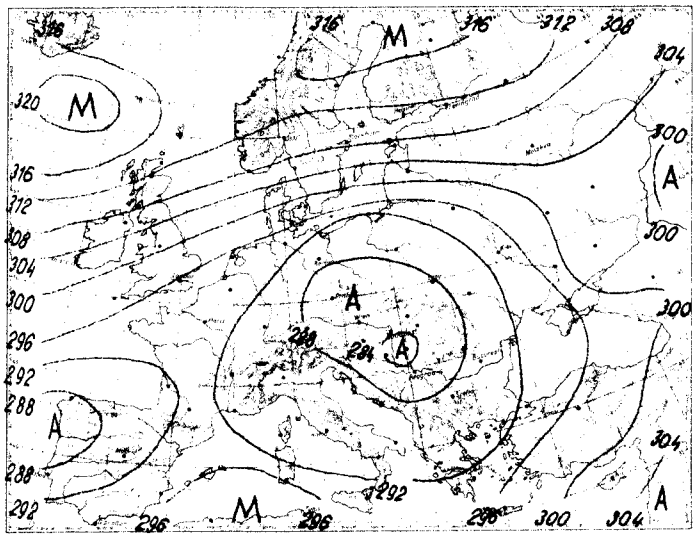

700 mb-os absz. topográfia

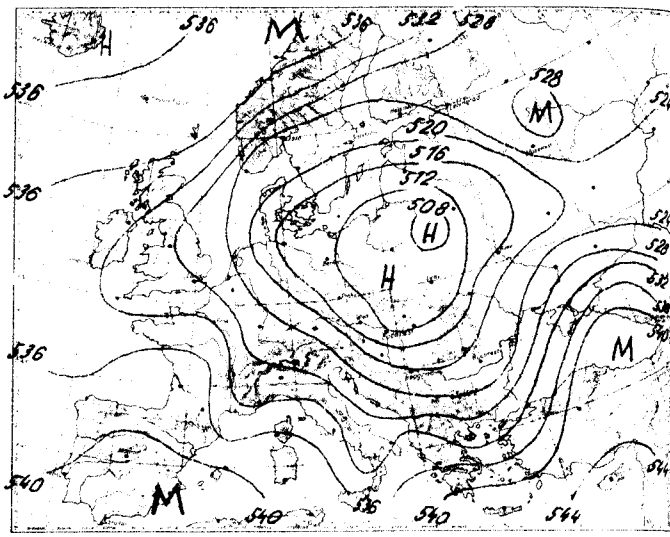

500/1000 mb-os rel. topográfia

1962.II.24. 12h			
mb	m	C°	T_d
1000	130	–	–
850	1402	-11	-14
700	2863	-20	-22
500	5320	-33	-41
400	6850	-42	-47
300	8780	-47	-54
250	9980	-49	-56
200	11430	-54	-63
150	13260	-55	–
100	15924	-48	–

Jellemző pontok:

999	Talaj	- 1	- 5
783	2020	-17	-19
751	2340	-17	-19
675	3100	-23	-25
634	3550	-19	-21
445	6100	-39	-44
344	7860	-46	-52
328	8180	-46	-52
280	9220	-50	-56
250	9980	-49	-56
245	10120	-49	-51
*184	11970	-57	-64
158		-57	–
132		-50	–

Vasárnap, 00 GMT-kor az advekciós kép erős hideg advekciót mutat Nyugat-Európában és a Jegestengeren, erős meleget pedig Ukrajnában, az Észak-Uralnál és Délnyugat-Grönlandban. A kárpát-medence fölött gyenge hideg advekció van.

Hazánkban az elmúlt 24 óra alatt a troposzféra alsó, 1500 m vastag rétege 2.5, az 1500-tól 4000 m-ig terjedő rétege viszont 8, a 4000-től 7000 m-ig terjedő rétege pedig 5 fokot hűlt átlagosan.

Budapest felett ma éjjel két -20 fokos szint volt található: 2300 és 2800 m magasságban; a -10 fokos szint 850 m magasságban helyezkedett el, 330 m-rel alacsonyabban, mint tegnap. A tropopauza rendkivül alacsonyan feküdt ma éjjel felettünk: 7.3 km magasságban, s a hőmérséklete csak -48 fok volt.

Veress s.k.

1962.II.25. 00h			
mb	m	C°	T_d
1000	146	- 6	- 7
850	1401	-13	-14
700	2851	-21	-21
500	5270	-34	-36
400	6800	-44	-46
300	8700	-49	–
250	9890	-49	–
200	11370	-49	–
150	13260	-49	–
100			

Jellemző pontok:

1001	Talaj	- 6	- 7
752	2320	-20	-20
708	2760	-20	-20
620	3740	-28	-28
594	4040	-26	-29
*371	7300	-48	-49
341	–	-47	–
320	–	-49	–
250	9890	-49	–
136		-49	–

* Tropopauza

1962. február hó, **25.** nap **vasárnap**

75. évfolyam **56.** sz.

	Reggeli észlelések 06 TMG				Az utolsó 24 óra adatai					
	Felhőzet (0–4)	Szélirány és erő (m/s)	Légnyomás (millibár)	Hőmérséklet (C°)	Csapadék (24 óra) (mm)	Hó cm	Hőmérsékleti szélsőségek: tegnapi nappali max.	Hőmérsékleti szélsőségek: éjszakai min.	Hőmérsékleti szélsőségek: Radiációs min.	Napsütés (óra) tegnap
Mosonmagyaróvár	4 *	SE 2	1020.7	– 5	1	1	1	– 6	– 6	0
Sopron	4 *	WNW 2	19.7	– 6	4	9	0	– 7	-11	2
Szombathely	4 *	NE 3	19.5	– 5	2	3	1	-10	-12	–
Szentgotthárd	4	ENE 1	18.6	– 4	1	1	2	– 6	– 9	1
Pápa	4 *	SE 4	19.0	– 4	ny	folt	0	– 5	– 8	–
Győr	3	E 3	20.0	– 7	ny	lep.	0	– 8	– 9	2
Esztergom	3	SE 1	20.2	– 7	ny	1	-1	– 7	-12	–
Tatabánya	4	ESE 1	20.2	-6	–		–	– 6	-10	–
Székesfehérvár	4	– 0	19.7	– 7	1	4	-2	– 7	-12	–
Siófok	4 *	ENE 1	20.2	– 5	2	2	-1	– 5	– 7	1
Keszthely	4	E 3	19.0	– 4	ny		0	– 4	–	4
Zalaegerszeg	4	SE 1	18.9	– 4	ny		0	– 5	– 5	–
Nagykanizsa	4	SE 1	19.0	– 4	ny		1	– 5	– 5	–
Kaposvár	–	–	–	–	–		–	–	–	–
Pécs	4	E 4	17.5	– 5	4	5	-2	– 6	– 9	0
Budapest M. I.	4=	N 1	19.7	– 6	1	lep.	-1	– 6	– 8	0
Salgótarján	–	–	–	–	–		–	–	–	–
Eger	4=	E 1	20.6	– 6	–	1	-3	– 9	-12	0
Miskolc	4	N 2	19.5	– 6	ny	folt	-2	– 7	– 9	0
Sárospatak	3	N 2	20.2	– 1	.		–	– 7	– 9	2
Baja	4*	NE 2	18.7	– 5	ny		-1	– 5	– 5	2
Kalocsa	4	NE 2	–	– 6	ny		-2	– 7	– 9	–
Kecskemét	1	N 3	19.3	– 9	1	1	-1	-10	-12	1
Szeged	4	N 2	19.1	– 6	ny		-0	– 7	– 8	0
Szolnok	1=	N 2	18.9	– 8	ny		-2	– 9	-11	2
Túrkeve	4*	NNE 1	18.6	– 6	ny		-2	– 8	– 8	–
Békéscsaba	4*	NNE 2	18.1	– 5	3	3	-2	– 7	– 7	2
Debrecen	3=	NE 2	19.6	– 8	1	5	-4	– 8	-11	5
Nyíregyháza	4	NE 6	20.7	– 8	.	4	-4	– 8	-16	2
Kékestető (1000 m)**	4*	N 1	893.3	-13	1	23	-9	-13	–	0
Galyatető (932 m)**	–	–	–	–	1	10	-4	-14	–	–
Misinatető (534 m)*	4=	E 2	955.1	– 6	9	13	-5	– 7	– 7	0
Szabadsághegy (474 m)*	4	SE 1	955.2	– 9	2	2	-4	-10	-11	0
Farkasgyepü (400 m)*	4 *	ESE 4	955.9	– 7	2	2	-2	– 7	-13	–

24 órai csapadék mm		Hó cm	24 órai csapadék mm		Hó cm	24 órai csapadék mm		Hó cm	24 órai csapadék mm		Hó cm
Rajka	–		Tab	2	2	Jósvafő	–		Kisvárda	.	4
Csorna	ny		Sárbogárd	–		Lillafüred	1	2	Vásárosnamény	.	bucka
Kapuvár	ny	1	[illegible]	1	lep.	Szendrőlád	.		Mátészalka	.	8
Kőszeg	2	5	Nagykónyi	ny	lep.	Fügöd	.	folt	Tiszabecs	.	10
Körmend	1	1	Somogyszob	ny		Hidasnémeti	.		Csenger	.	10
Lenti	ny		Barcs	ny		Tokaj	ny		Nyírlugos	.	2
Letenye	1		Szigetvár	3	folt	Poroszló	ny	folt	Polgár	1	2
Káld	ny	folt	Lengyel	1	1	Jászapáti	1	2	Hajdúdorog	.	
Sümeg	–		Szekszárd	ny		Nagykáta	1	lep.	Hortobágy	1	3
Zirc	1	3	Mohács	2	4	Örkény	ny	lep.	Tiszaroff	ny	
Veszprém	1	2	Siklós	1	lep.	Kunsztmiklós	ny	lep.	Karcag	ny	lep.
Komárom	ny	1	Királyrét	–		Cegléd	ny	folt	Berettyóújfalu	.*	folt
Kisbér	1	1	Balassagyarm	1	1	Nagykőrös	ny	folt	Szeghalom	ny	lep.
Mór	2	3	Romhány	ny	lep.	Tiszakécske	ny	lep.	Körösszakál	.	folt
Alcsut	ny	folt	Vác	ny	lep.	Izsák	–		Szarvas	.	folt
Dobogókő	2	3	Gödöllő	ny	folt	Kiskunfélegyh	ny	lep.	Szentes	.	
Martonvásár	ny		Lőrinci	1	1	Kiskunhalas	3	lep.	Orosháza	1	1
Tihany	ny	1	Gyöngyös	1	folt	Bácsalmás	ny	lep.	Makó	ny	lep.
Fonyód	ny		Borsodnádasd	ny		Kistelek	ny	lep.	Mezőhegyes	1	1
Marcali	ny		Putnok	ny	folt	Záhony	.	buckák	Mátraháza	1	5

* A légnyomás 500 gdm-re átszámítva ** A légnyomás 1000 gdm-re átszámítva

Magassági szélmérések

Óraadatok greenwichi középidőben

II.24.	Bpest 05 h		Szeged 05 h		Szeged 10 h		Debr. 11 h		Keszth. 12 h		Bpest 12 h		Szhely 14 h		Szhely 23 h		Pécs 23 h	
	fok	m/s	fok	m/s	fok	m/s	fok	m/s	fok	m/s	fok	m/s	fok	m/s	fok	m/s	fok	m/s
Talaj	40	2	140	2	180	2	40	2	360	7	90	2	360	7	360	2	40	2
500 m	50	3	220	6	190	4	360	5	360	9	90	2	10	16	70	2	100	3
1000	50	3	220	6	190	4	350	5	10	14	60	2	10	10	40	3	100	3
1500	50	3	20	1	170	4	320	5	10	14	80	3	360	14			70	4
2000	50	3	20	1	170	1	310	5			120	3					70	4
3000	10	8	300	7	330	4	360	4			60	3						
4000	50	14	330	9	330	4					360	9						
5000	10	12	320	11	310	7					340	11						
7000	10	25	320	11	320	13					360	20						
9000	20	35	10	17	320	13					360	16						
10000	360	12	330	8	320	13					320	16						
12000	360	12	10	1	320	6					20	6						
14000	320	7	10	1	50	6					30	8						
16000					20	0					30	5						
18000																		
20000																		

II.24.	Szeged 23 h		Misk. 23 h		Debr. 23 h													
	fok	m/s	fok	m/s	fok	m/s	fok	m/s	fok	m/s	fok	m/s	fok	m/s	fok	m/s	fok	m/s
Talaj	40	2	360	2	40	2												
500 m	80	3	50	3	110	3												
1000	80	3	70	5	180	5												
1500	80	3	70	5														
2000	190	3	110	4														
3000	190	3																
4000	360	8																
5000	290	13																
7000	300	22																
9000	300	22																
10000	280	11																
12000	280	11																
14000	330	6																
16000	40	5																
18000																		
20000																		

II.25.	Bpest 00 h		Bpest 03 h															
	fok	m/s	fok	m/s	fok	m/s	fok	m/s	fok	m/s	fok	m/s	fok	m/s	fok	m/s	fok	m/s
Talaj	90	2	360	2														
500 m	80	5	90	6														
1000	60	2	70	5														
1500	60	2																
2000	60	2																
3000	110	2																
4000	310	6																
5000	280	5																
7000	280	5																
9000	310	25																
10000	300	11																
12000	300	4																
14000	10	1																
16000																		
18000																		
20000																		

IDŐJÁRÁSI NAPIJELENTÉS

ЕЖЕДНЕВНЫЙ МЕТЕОРОЛОГИЧЕСКИЙ БЮЛЛЕТЕНЬ • DAILY WEATHER REPORT
BULLETIN QUOTIDIEN DE TEMPS • TÄGLICHER WETTERBERICHT

KIADJA AZ ORSZÁGOS METEOROLÓGIAI INTÉZET
BUDAPEST II. KITAIBEL PÁL UTCA 1
TELEFON: KÖZPONT: 353-500, IDŐJELZŐ OSZT.: 150-410

MEGJELENIK NAPONKÉNT * ELŐFIZETÉSI ÁRA
A POSTAI KÖLTSÉGGEL EGYÜTT NEGYEDÉVRE 60,- Ft
KIADÁSÉRT FELEL AZ INTÉZET IGAZGATÓJA

75. évfolyam 57. szám + Budapest + 1962. február 26.

Az időjárási helyzet ma reggel és a várható időjárás:

A hétfőre virradó éjszakán az észak-atlanti és észak-európai magaslégnyomású rendszer keleti része gyengült, a nyugati része viszont erősödött. A Riviérán pedig ciklon jelent meg és mélyül.

Hazánkban tegnap jobbára felhős volt az idő és többfelé havazott gyengén. A csapadék mennyisége általában jelentéktelen volt; mérhető mennyiséget: 1 mm-t csak Kékestetőről, Makóról, Sopronból és Szentesről, Marcaliból pedig 2 mm-t jelentettek. A hőmérséklet napközben 0, -3 fokig emelkedett. Ma hajnalban -4, -10 fokig hűlt le a levegő. A napsütés időtartama az országban 0 és 6 óra között váltakozott. Vékony hólepel az ország javarészén található a földeken, sőt a nyugati és északkeleti határszélen helyenként 5, 10 cm-es hótakaró is. A hegyeken a hóvastagságok a következők: Kékestetőn 23, Galyatetőn 12, Mátraházán 6, Misinatetőn 11, Dobogókőn 3, Farkasgyepün és a Szabadsághegyen pedig 2 cm. Ma délelőtt hazánk égboltját változó mennyiségű felhőzet boritotta, néhány helyen időnként gyengén havazott.

Ma 12 órakor Budapesten a hőmérséklet -1 fok, a tengerszintre átszámitott légnyomás 766 mm, alig változik.

Várható időjárás kedd estig:

Élénkülő keleti, délkeleti szél.
Felhőátvonulások.
Főként nyugaton és délen sokfelé havazás.
Az éjszakai lehűlés a Dunántúlon mérséklődik.

Várható legalacsonyabb éjszakai hőmérséklet: délen és nyugaton -3, -7, máshol -5, -10,
legmagasabb nappali hőmérséklet holnap: 0, -3 fok között.

Vereshávitó

A hőmérséklet és a légnyomás napi középértéke Budapesten és ezek eltérése a 75 évi átlagtól:

1962.II.25.: -3.6 C°, 765.4 mm. Eltérés: -5.7 C°, +1.1 mm.

1871 óta ezen a napon előfordult:

legmagasabb hőmérséklet 15.0 C° /1914/
legalacsonyabb hőmérséklet -13.8 C° /1888/

Az Országos Meteorológiai Intézet Időjárási Napijelentése

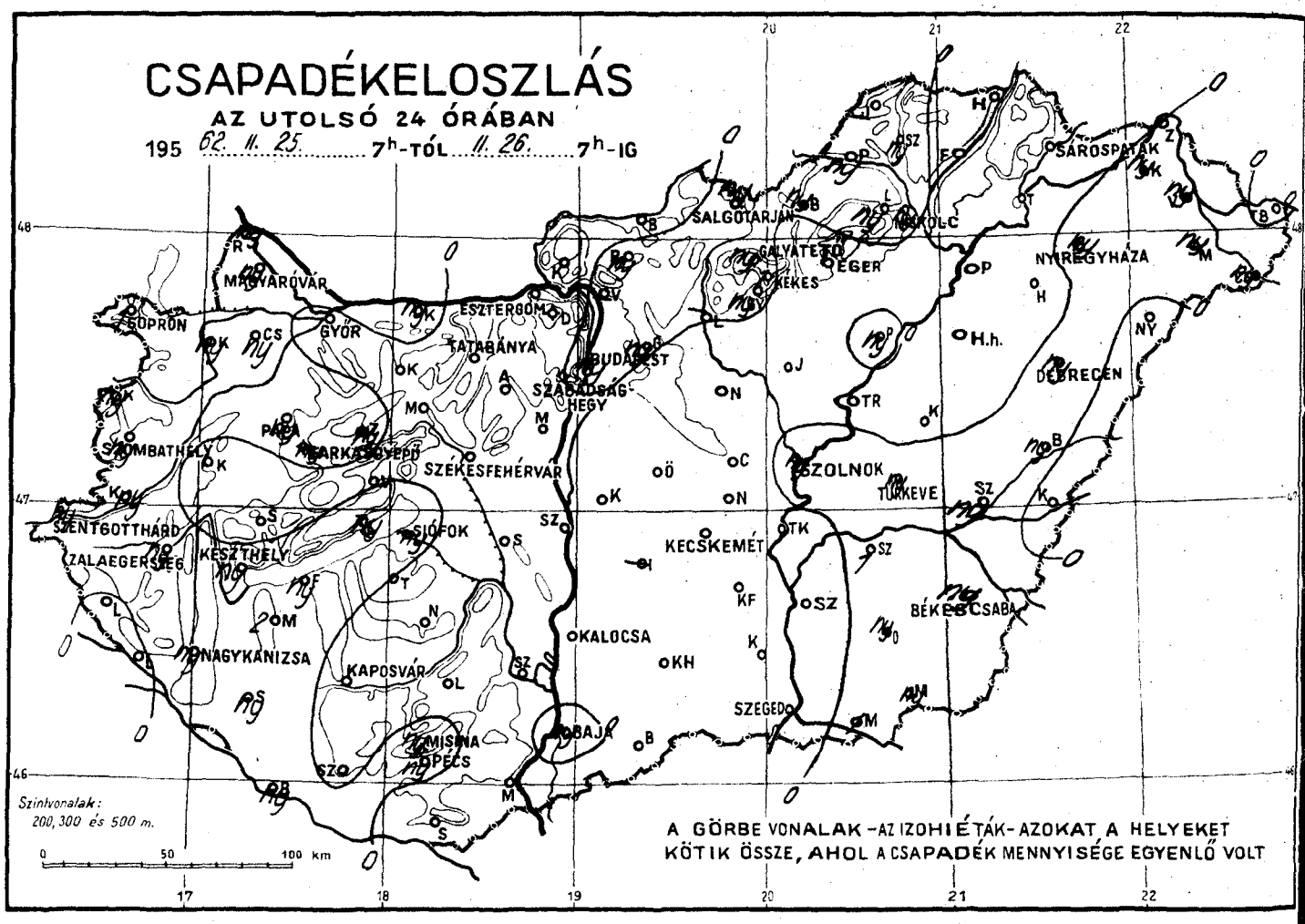

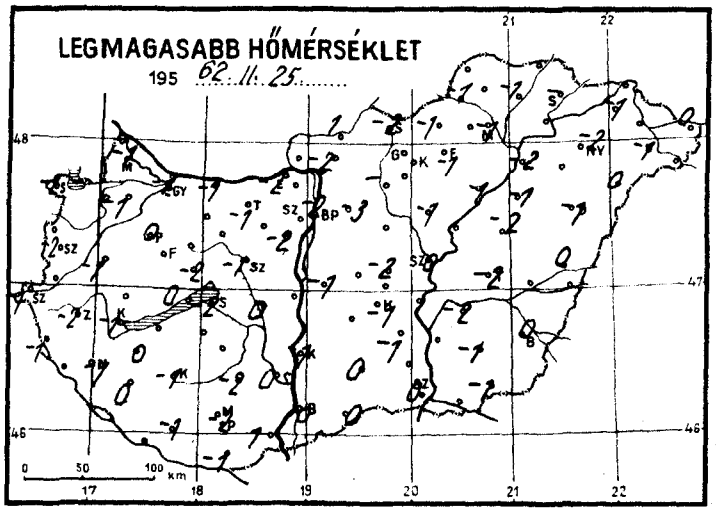

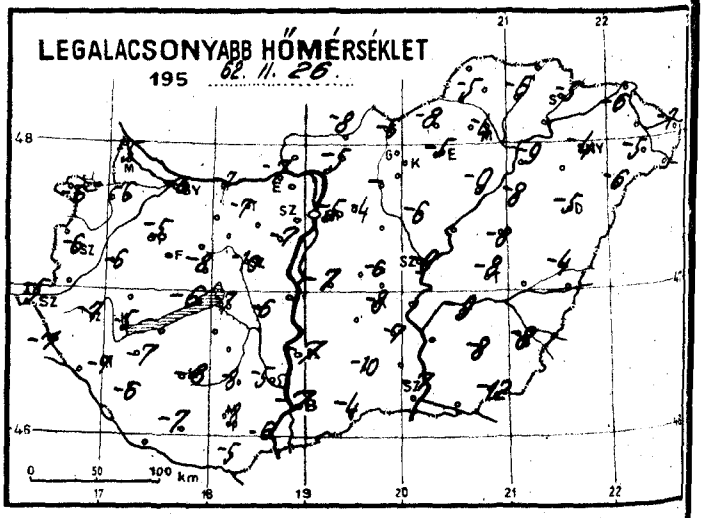

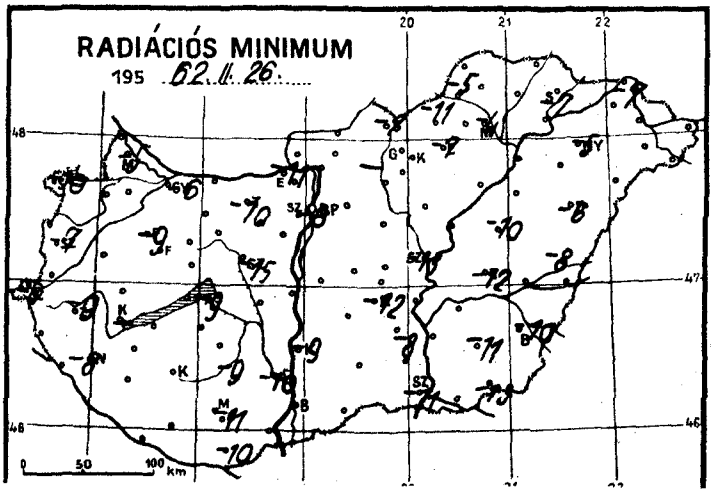

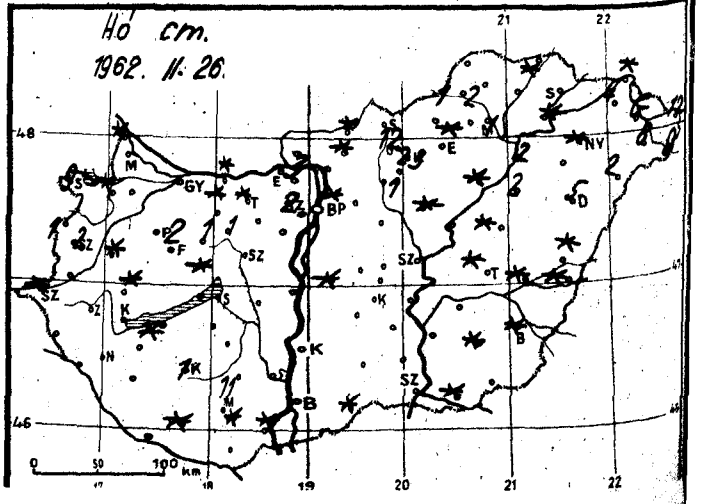

Időjárási helyzet 1962. év FEBRUÁR hó 26. nap 7 óra

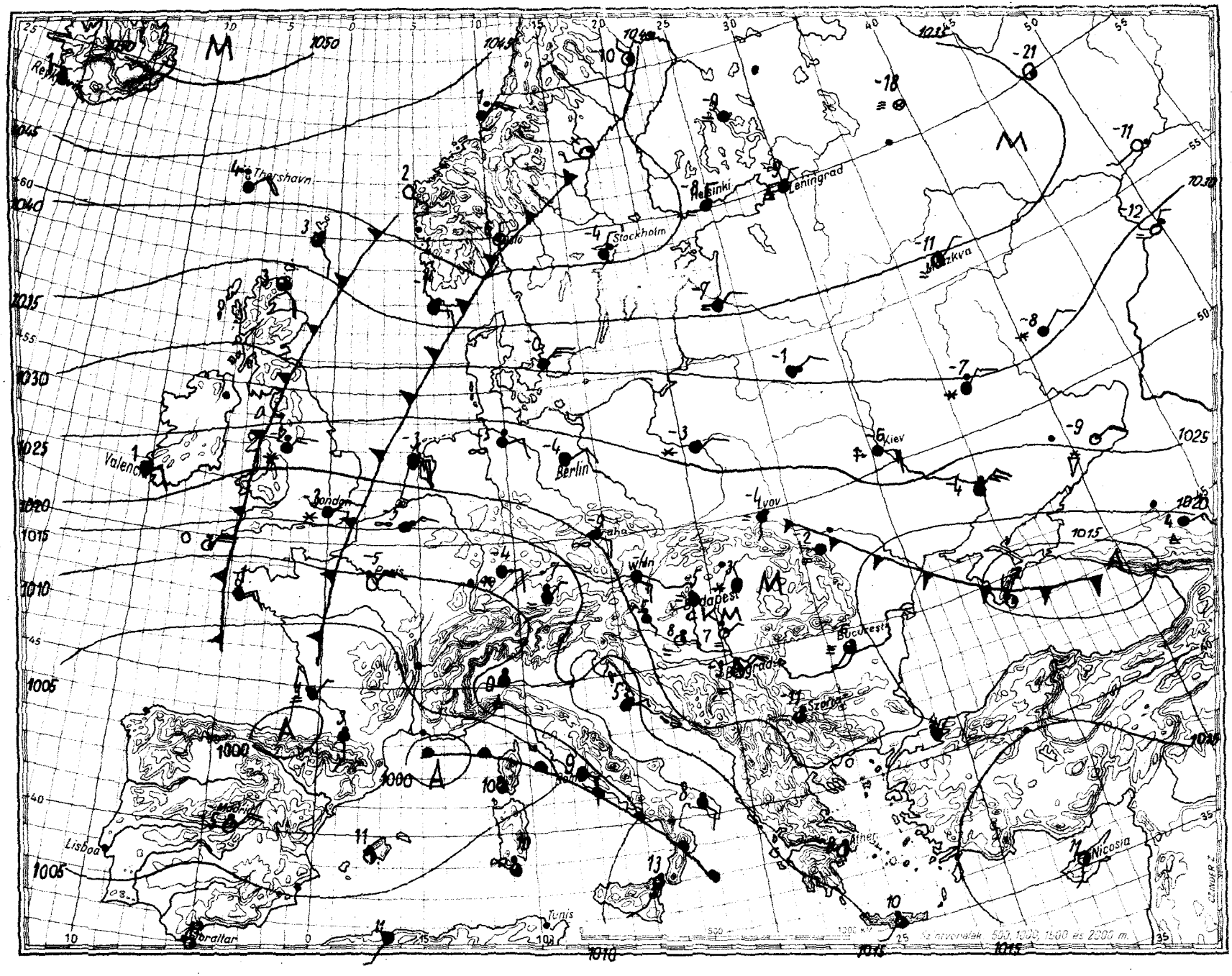

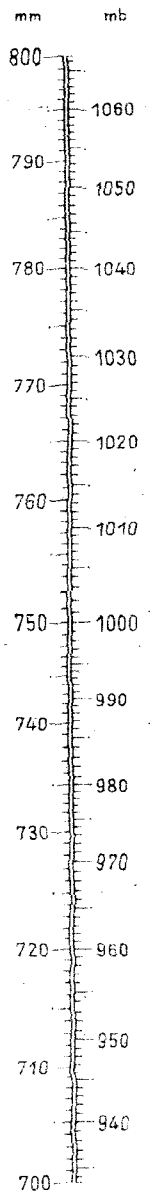

Magaslégköri időhelyzet

~~1962~~ 19 62. február hó 26. nap 00h GMT.

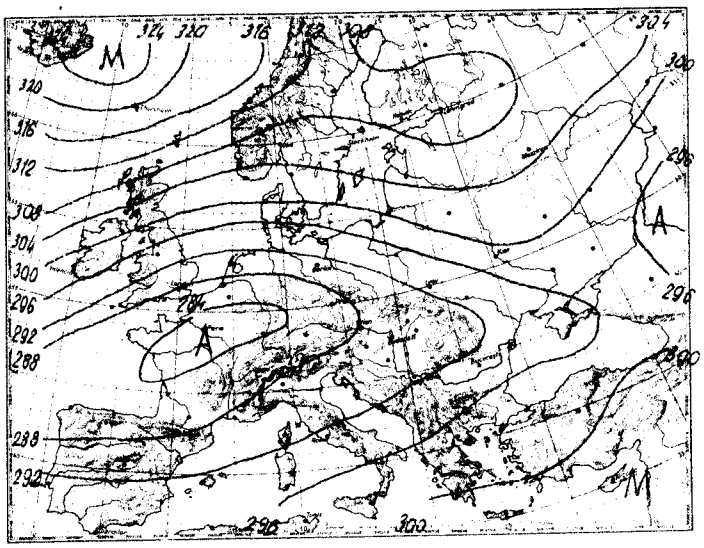

700 mb-os absz. topográfia

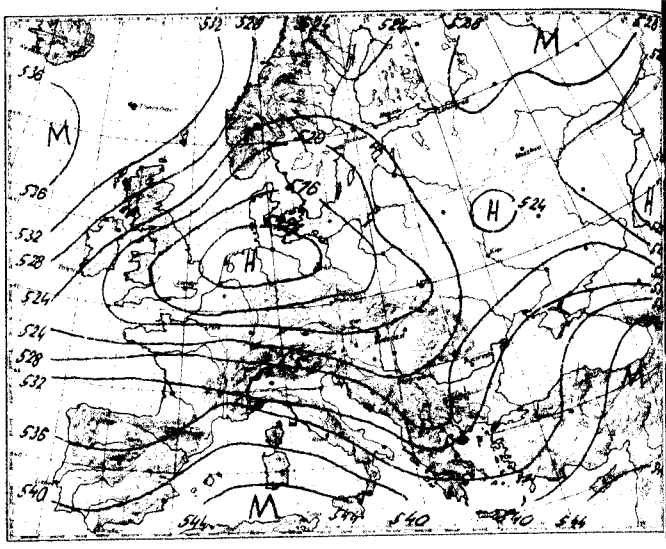

500/1000 mb-os rel. topográfia

1962.II.25. 12h			
mb	m	C°	T_d
1000	161	- 3	- 8
850		-11	-15
700	2878	-20	-24
500	5320	-31	-38
400	6870	-41	-45
300	8780	-48	-
250	9970	-50	-
200	11430	-48	-
150	13330	-48	-
100	16000	-48	-

Jellemző pontok:

1003	Talaj	- 3	- 8
835	1120	-12	-13
752	2340	-18	-20
728	2600	-18	-20
676	3150	-22	-25
635	3580	-22	-27
614	3880	-24	-29
588	4180	-24	-29
*329	8150	-50	-55
308		-48	-
274		-50	-
226		-50	-
211		-48	-

* Tropopauza

A Franciaország fölött kimélyült magassági ciklon előoldalán meleg, szubtrópusi eredetű levegő áramlik Közép-Európa térségébe. Ugyanakkor a ciklon északnyugati szektorában hideg, szárazföldi levegő áramlik az Azóri-szigetek irányába.

A fönt említett meleg advekció hatására Budapest légterében is emelkedett a hőmérséklet. A legjelentősebb változást a 700 mb-os szint környezetében jelezte a műszer, ahol az elmúlt 24 óra alatt 8 fok körüli hőmérsékletemelkedés következett be. A -10 fokos izoterma 900 m magasságban volt ma éjfélkor.

Stábel s.k.

1962.II.26. 00h			
mb	m	C°	T_d
1000	167	- 3	- 4
850	1428	-13	-13
700	2911	-13	-17
500	5390	-30	-33
400	6940	-42	-44
300	8840	-54	-56
250	9000	-57	-59
200	11430	-53	-
150	13290	-52	-
100			

Jellemző pontok:

1003	Talaj	- 3	- 4
884	1110	-12	-14
864	1290	-10	-13
825	1680	-12	-15
800	1900	-13	-16
782	2080	-14	-17
766	2270	-15	-20
726	2650	-12	-19
705	2870	-12	-19
600	4070	-22	-25
*286	9170	-57	-57
182		-52	-
134		-53	-

1962. február hó.
26. nap hétfő
75. évfolyam 57. sz.

	Reggeli észlelések 06 TMG				Az utolsó 24 óra adatai					
	Felhőzet (0–4)	Szélirány és erő (m/s)	Légnyomás (millibár)	Hőmérséklet (C°)	Csapadék (24 óra) (mm)	Hó cm	Hőmérsékleti szélsőségek: tegnapi nappali max.	Hőmérsékleti szélsőségek: éjszakai min.	Hőmérsékleti szélsőségek: Radiációs min.	Napsütés (óra) tegnap
Mosonmagyaróvár	4	SSE 1	1021.7	–4	ny		–1	– 5	– 5	1
Sopron	2	E 4	19.4	–5	1	9	–2	– 6	–10	1
Szombathely	4	SSE 3	21.2	–5	ny	2	–2	– 6	– 7	1
Szentgotthárd	4–	S 3	19.8	–5	ny	folt	–1	– 5	– 6	1
Pápa	0	SE 4	20.4	–5	ny		0	– 5	– 9	–
Győr	1	E 6	21.2	–5	1		–2	– 6	– 6	6
Esztergom	3	ESE 1	22.1	–6	.		–2	– 7	–11	–
Tatabánya	4	ESE 2	21.5	–6	.	folt	–1	– 7	–10	–
Székesfehérvár	1	– 0	21.7	–8	.	1	–1	–10	–15	–
Siófok	0–	ESE 1	21.6	–7	ny		–2	– 7	– 9	4
Keszthely	1	SE 3	20.8	–4	ny		–1	– 5	–	2
Zalaegerszeg	1	– 0	20.7	–6	ny		–2	– 7	– 9	–
Nagykanizsa	0 ␣	SE 1	20.7	–6	ny		–1	– 7	– 8	–
Kaposvár	–	–	–	–	.	lep.	–1	– 8	–	–
Pécs	1–	E 3	20.0	–8	ny	folt	–2	– 8	–11	6
Budapest M. I.	4–␣	W 1	21.5	–5	ny	folt	–2	– 5	– 6	2
Salgótarján	4–	– 0	20.2	–4	ny		–2	– 6	– 7	–
Eger	4–	E 1	23.0	–4	.	folt	–1	– 5	– 7	2
Miskolc	4–	– 0	22.1	–4	ny	lep.	–1	– 4	– 4	2
Sárospatak	4	N 1	22.1	–5	–	–	–	– 5	– 7	0
Baja	1	E 1	21.1	–6	ny		0	– 7	– 7	3
Kalocsa	2	NNE 1	21.7	–7	.		–1	– 7	– 9	–
Kecskemét	0–	NNE 1	21.5	–7	.		–1	– 8	–12	5
Szeged	1–	NE 2	22.0	–7	.		0	– 7	–11	2
Szolnok	2–	– 0	21.3	–8	ny		0	– 9	–13	1
Túrkeve	3	N 1	21.6	–8	ny	folt	–2	– 8	–12	–
Békéscsaba	1–	N 1	20.6	–7	ny	folt	0	– 8	–10	0
Debrecen	4×	NNE 1	22.6	–4	ny	5	–1	– 5	– 6	5
Nyíregyháza	4	NE 2	23.0	–4	ny	folt	–2	– 4	– 5	6
Kékestető (1000 m)**	4	– 0	896.3	–10	1	23	–9	–11	–	–
Galyatető (932 m)**	–	–	–	–	ny	12	–6	–12	–	–
Misinatető (534 m)*	1	E 2	957.5	–9	ny	11	–4	– 9	–14	4
Szabadsághegy (474 m)*	4	S 1	957.5	–8	.	2	–5	– 9	–11	2
Farkasgyepű (400 m)*	4–	ESE 2	957.2	–7	ny	2	–1	– 8	–11	–

24 órai csapadék mm		Hó cm	24 órai csapadék mm		Hó cm	24 órai csapadék mm		Hó cm	24 órai csapadék mm		Hó cm
Rajka	ny	folt	Tab	–		Jósvafő	–		Kisvárda	ny	4
Csorna	ny		Sárbogárd	.		Lillafüred	ny	2	Vásárosnamény	ny	bucka
Kapuvár	ny	folt=	Sztálinváros	.	␣	Szendrőlád	ny		Mátészalka	ny	8
Kőszeg	ny	lep.	Nagykónyi	.		Füged	.	folt	Tiszabecs	.	12
Körmend	ny		Somogyszob	ny		Hidasnémeti	.		Csenger	ny	9
Lenti	.	␣	Barcs	ny		Tokaj	.	folt	Nyírlugos	.	2
Letenye	.		Szigetvár	.	folt	Poroszló	ny	folt␣	Polgár	.	2
Káld	.	folt	Lengyel	.		Jászapáti	.	folt	Hajdúdorog	.	
Sümeg	.	folt	Szekszárd	.	= ␣	Nagykáta	.		Hortobágy	.	V 2␣
Zirc	ny	1	Mohács	.	folt␣	Örkény	.	= ␣	Tiszaroff	.	
Veszprém	.	folt␣	Siklós	.		Kunsztmiklós	.	folt=	Karcag	.	folt␣
Komárom	ny	folt␣	Királyrét	.		Cegléd	.		Berettyóújfalu	ny	folt
Kisbér	.	folt␣	Balassagyarm	.	folt	Nagykörös	.	␣	Szeghalom	ny	folt
Mór	.	1	Romhány	ny	folt	Tiszakécske	.	␣	Kőrösszakál	.	folt
Alcsut	.		Vác	–		Izsák	–		Szarvas	1	
Dobogókő	.	3	Gödöllő	ny	folt	Kiskunfélegyh	.	␣	Szentes	.	
Martonvásár	.		Lőrinci	–		Kiskunhalas	.		Orosháza	ny	folt=␣
Tihany	.		Gyöngyös	ny	lep.	Bácsalmás	.	folt	Makó	1	folt
Fonyód	ny		Borsodnádasd	ny	lep.	Kistelek	.		Mezőhegyes	ny	=
Marcali	ny		Putnok	ny		Záhony	.	folt	Mátraháza	1	6
	2	folt									

* A légnyomás 500 gdm-re átszámítva ** A légnyomás 1000 gdm-re átszámítva

Magassági szélmérések

Óraadatok greenwichi középidőben

III.25.

	Szeged 05 h		Bpest 06 h		Siófok 11 h		Debr. 11 h		Debr. 23 h		Győr 23 h		Szeged 23 h		Bpest 12 h		
	fok	m/s	fok	m/s	fok	m/s	fok	m/s	fok	m/s	fok	m/s	fok	m/s	fok	m/s	fok m/s
Talaj	360	2	40	2	40	2	40	2	360	2	90	2	-		360	2	
500 m	40	10	70	6	90	4	40	2	190	2	170	3	300	1	60	3	
1000	40	1	20	4	100	3	40	2	190	2	180	3	280	1	60	3	
1500	40	1	20	4	100	3	150	7	180	7	210	6	260	3	150	1	
2000	170	2	20	4			150	9	180	7			260	3	140	3	
3000	200	6	80	2			170	9					260	9	230	3	
4000	260	8	250	4			180	12					260	9	260	12	
5000	290	29	300	3			180	9					260	9	270	26	
7000	290	29	290	26			200	10					270	14	270	32	
9000	290	14	290	21									270	14	280	18	
10000	290	14	290	9									270	14	270	13	
12000	290	14	290	9									270	14	280	9	
14000			310	15									330	5	310	6	
16000													330	5	10	3	
18000																	
20000																	

III.26.

	Pécs 00 h		Bpest 00 h															
	fok	m/s	fok	m/s	fok	m/s	fok	m/s	fok	m/s	fok	m/s	fok	m/s	fok	m/s	fok	m/s
Talaj	90	2	-	0														
500 m	160	5	80	2														
1000	160	5	80	2														
1500	190	2	260	3														
2000	230	2	240	4														
3000	230	2	250	9														
4000			250	12														
5000			250	12														
7000			260	21														
9000			270	23														
10000			270	15														
12000			270	9														
14000			270	9														
16000																		
18000																		
20000																		

	fok	m/s	fok	m/s	fok	m/s	fok	m/s	fok	m/s	fok	m/s	fok	m/s	fok	m/s	fok	m/s
Talaj																		
500 m																		
1000																		
1500																		
2000																		
3000																		
4000																		
5000																		
7000																		
9000																		
10000																		
12000																		
14000																		
16000																		
18000																		
20000																		

IDŐJÁRÁSI NAPIJELENTÉS

ЕЖЕДНЕВНЫЙ МЕТЕОРОЛОГИЧЕСКИЙ БЮЛЛЕТЕНЬ • DAILY WEATHER REPORT
BULLETIN QUOTIDIEN DE TEMPS • TÄGLICHER WETTERBERICHT

KIADJA AZ ORSZÁGOS METEOROLÓGIAI INTÉZET
BUDAPEST II. KITAIBEL PÁL UTCA 1
TELEFON: KÖZPONT: 353-500, IDŐJELZŐ OSZT.: 350-410

MEGJELENIK NAPONKÉNT • ELŐFIZETÉSI ÁRA A POSTAI KÖLTSÉGGEL EGYÜTT NEGYEDÉVRE 60, Ft
KIADÁSÉRT FELEL AZ INTÉZET IGAZGATÓJA

75. évfolyam 58. szám. + Budapest + 1962. február 27.

Az időjárási helyzet ma reggel és a várható időjárás:

Európa legnagyobb részén folytatódik a hideg, téli időjárás. A legerősebb lehüléseket a Szovjetúnió európai területéről és a Skandináv-félsziget északi részeiből jelentették. Ezeken az állomásokon -10, -20 fokos fagyokat mértek ma reggel. Kisebb enyhülés csak Olaszországban és a Balkán-félsziget déli felében mutatkozik, ahol az északkelet felé mozgó szubtrópusi levegő hatása érezhető.

Hazánkban tegnap a nyugati határszél kivételével mindenütt élveztek néhány órás napsütést. A hőmérséklet napközben sok helyen 1 - 3 fokkal a fagypont fölé emelkedett és csak egy-két állomáson maradt a fagypont értékénél. Ma éjszaka és hajnalban a délnyugati megyékben jelentős havazás indult meg. A ma reggel 7 óráig lehullott csapadék mennyisége Szentgotthárdon elérte az 5, Lentiben, Szombathelyen és Körmenden a 4 mm-t. Az éjszakai lehülések keleten -3, -5, nyugaton -1, -2 fokig terjedtek.

Ma 12 órakor Budapesten a hőmérséklet +2 fok a tengerszintre átszámitott légnyomás 763 mm, gyengén süllyedő irányzatú.

Várható időjárás szerda estig:

Erősen felhős idő.
Sokhelyen /elsősorban a Dunántúlon/ havazás, havaseső, eső.
Mérsékelt keleti, délkeleti szél.

Várható legalacsonyabb éjszakai hőmérséklet: 0, -3, északkeleten helyenként -3, -7,
legmagasabb nappali hőmérséklet holnap: északnyugaton -1, +2, az ország többi részében +3, +8 fok között.

A hőmérséklet és a légnyomás napi középértéke Budapesten és ezek eltérése a 75 évi átlagtól:

1962. II. 26. -1,2 C°, 765,9 mm. Eltérés: -3,7 C°, +2,4 mm.

1871 óta ezen a napon előfordult:

legmagasabb hőmérséklet 15,2 C° /1914/
legalacsonyabb hőmérséklet -11,8 C° /1888/

Az Országos Meteorológiai Intézet Időjárási Napjelentése

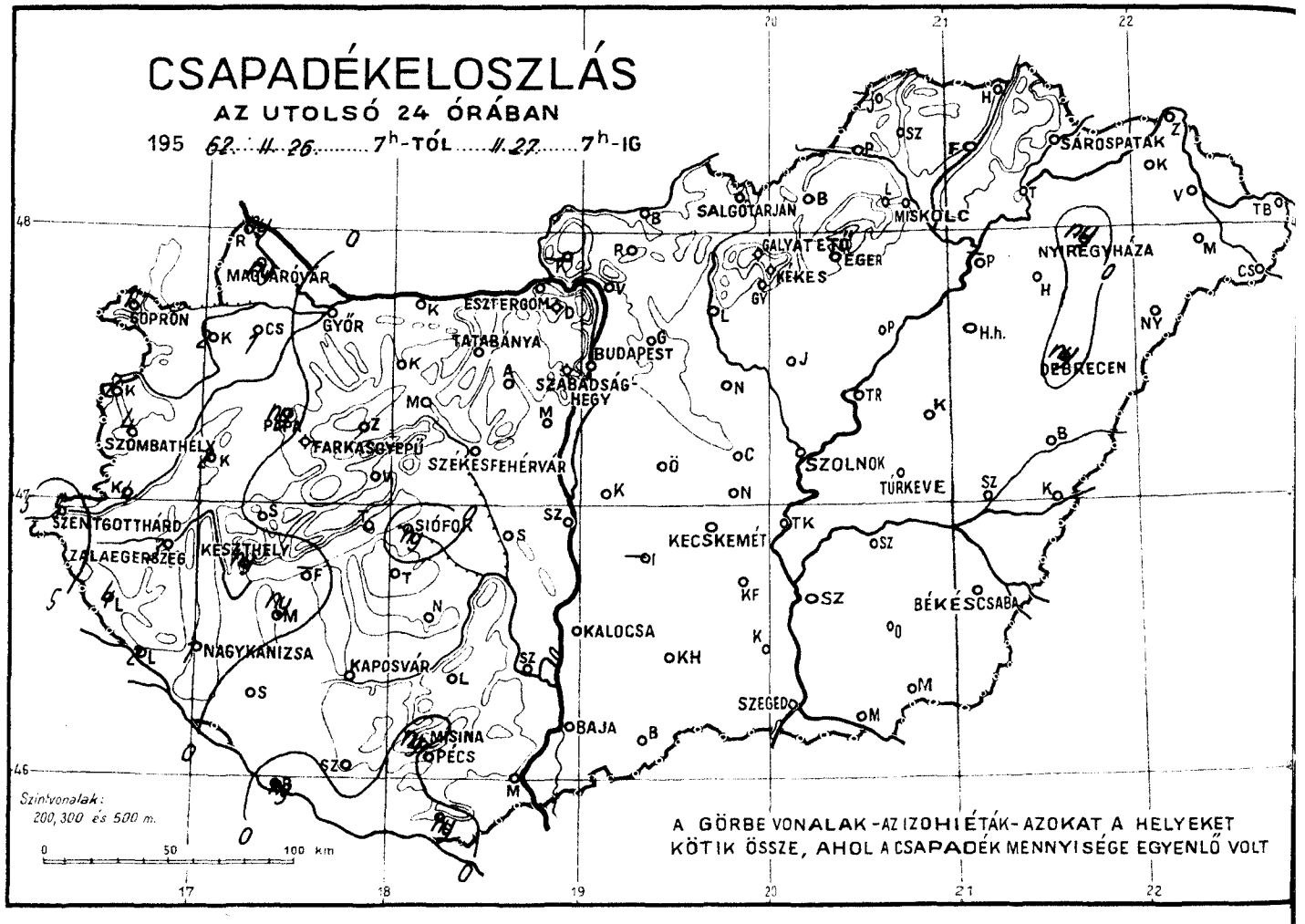

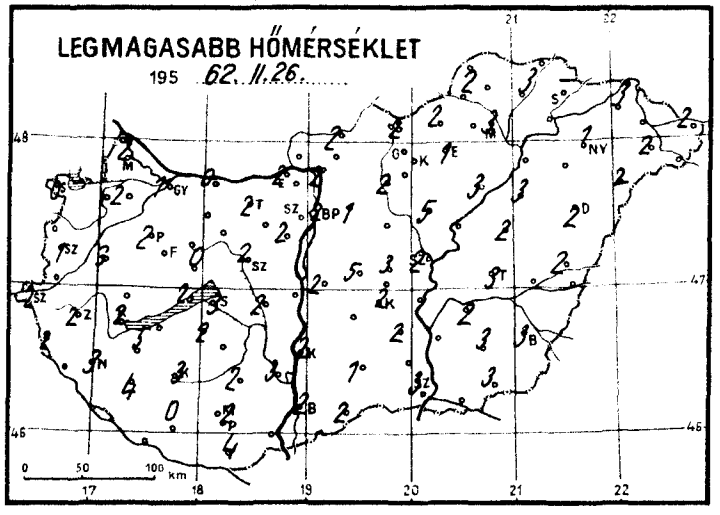

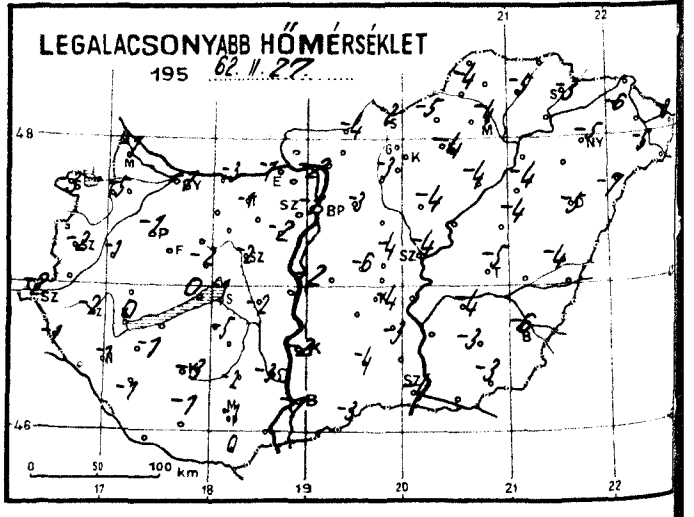

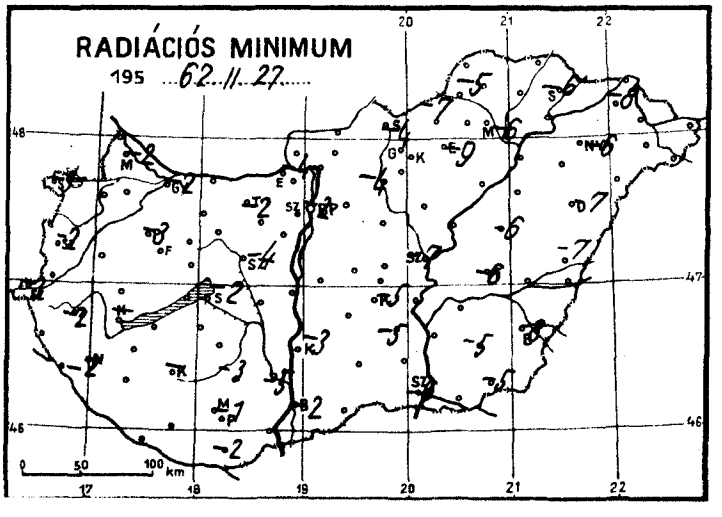

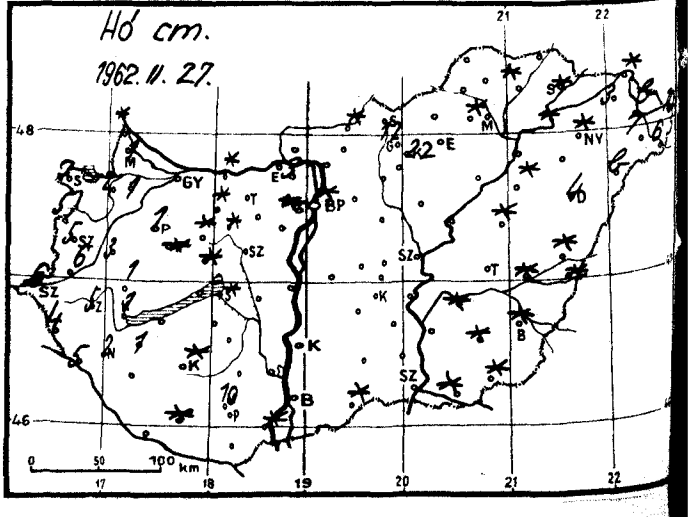

Időjárási helyzet 1962 év FEBRUAR hó 27. nap 7 óra

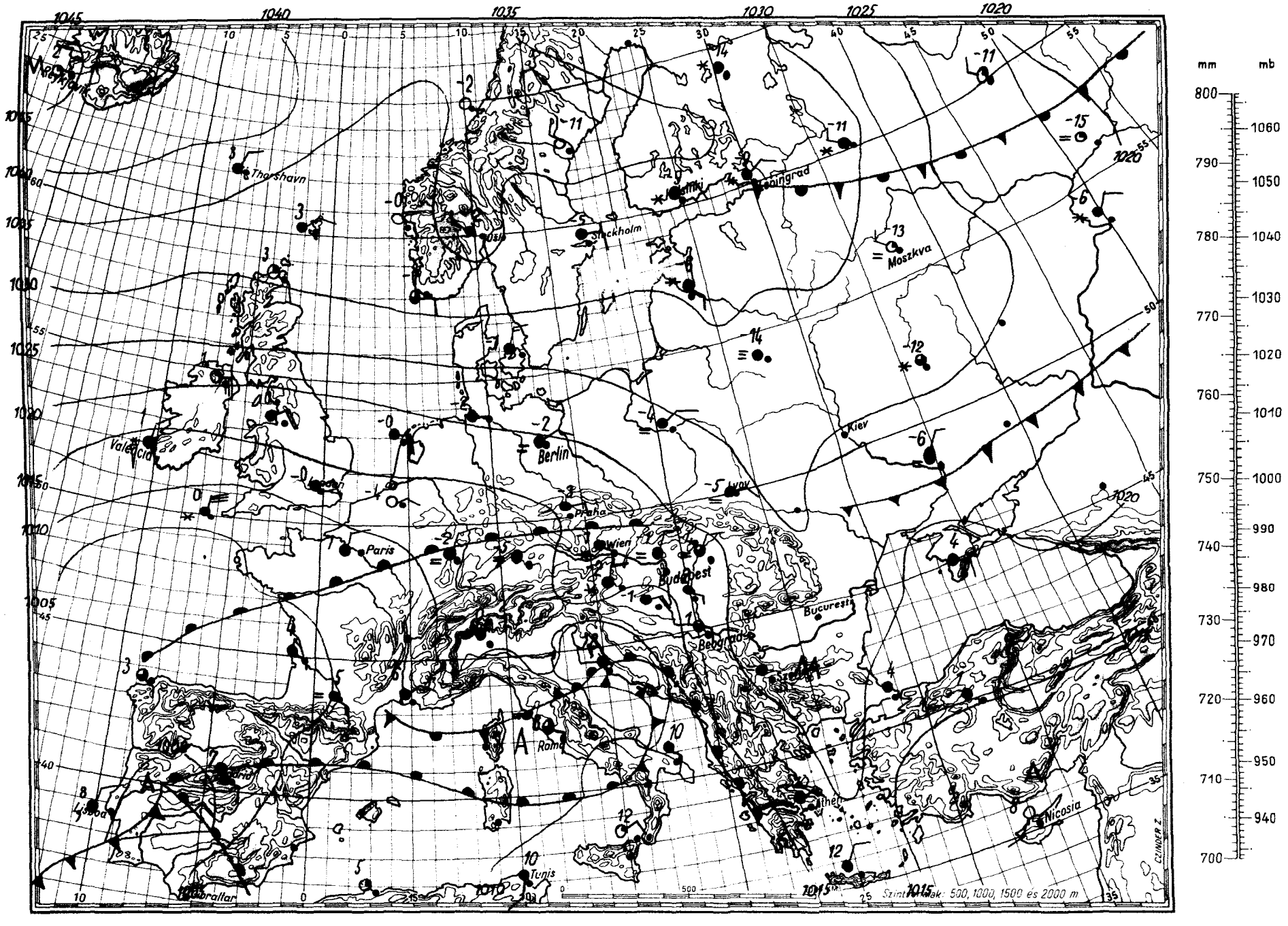

Magaslégköri időhelyzet

19 62. Február hó 27. nap 00h GMT.

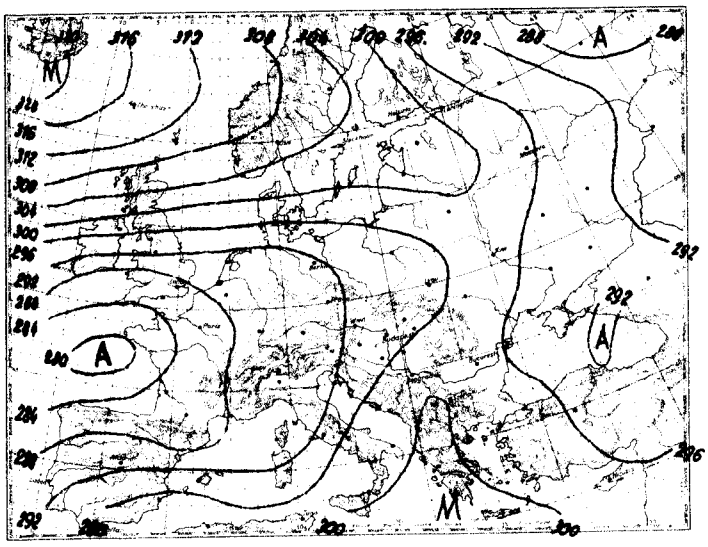

700 mb-os absz. topográfia

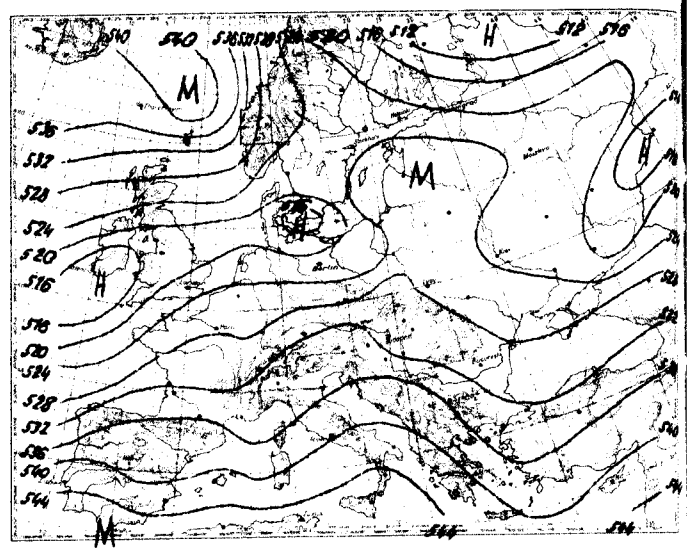

500/1000 mb-os rel. topográfia

1962. II. 26. 12h

mb	m	C°	T_d
1000	169	0	- 2
850	1446	- 8	-13
700	2952	- 9	-13
500	5470	-26	-28
400	7050	-37	-40
300	8970	-54	-55
250	10130	-58	-60
200	11550	-55	-
150	13400	-53	-
100	16020	-55	-

Jellemző pontok:

	Talaj		
1004		0	- 2
900	1000	- 7	- 9
864	1320	- 9	-13
841	1500	- 8	-13
800	1920	- 9	-16
644	3560	-14	-17
600	4130	-16	-18
*272	9580	-58	-60
250	10130	-58	-60
236	-	-58	-
*80	-	-53	-

* Tropopauza

Az advekciós kép ma, 00 GMT-kor erős hideg advekciót mutat az Atlanti-óceán középső része, és a Szovjetúnió európai területének északi része felett, mérsékeltet a Skandináv-félsziget déli része, a Szovjetúnió európai területének déli térsége, valamint a Földközi-tenger nyugati része felett. Európa többi része felett erős és mérsékelt meleg advekció váltja egymást.

Hazánk felett az elmúlt 24 óra alatt a troposzféra végig melegedett, 900 m-ig átlagosan 3, 900-3000 m-ig 7, 3000 m felett pedig átlagosan 3 fokot. A -10 és -20 fok magassága egyaránt emelkedett, az előbbi 1760, az utóbbi pedig 570 m-t, ezzel magasságuk 2660, illetve 4420 m lett.

Kerényi s. k.

1962. II. 27. 00h

mb	m	C°	T_d
1000	147	- 2	- 4
850	1433	- 5	- 6
700	2942	-12	-14
500	5450	-27	-34
400	7020	-39	-45
300	8920	-54	-60
250	10060	-62	-66
200	11460	-59	-
150	13280	-60	-
100	15870	-54	-

Jellemző pontok:

	Talaj		
1001		- 2	- 4
910	900	- 5	- 7
790	2000	- 5	- 7
700	2940	-12	-14
660	3400	-12	-14
*250	10060	-62	-66
222	-	-60	-

1962. február .....hó,
27. kedd .....nap .....
75. évfolyam 58. sz.

	Reggeli észlelések 06 TMG				Az utolsó 24 óra adatai				
	Felhőzet (0–4)	Szélirány és erő (m/s)	Légnyomás (millibár)	Hőmérséklet (C°)	Csapadék (24 óra) (mm)	Hó cm	Hőmérsékleti szélsőségek: tegnapi nappali max.	éjszakai min.	Radiációs min.	Napsütés (óra) tegnap
Mosonmagyaróvár	4 *	E 2	1017,3	–1	ny	lepel	2	–1	–2	4
Sopron	4 *	SE 3	16,4	–2	1	7	0	–3	–3	0
Szombathely	4 *	NNE 2	16,2	–2	4	5	1	–2	–2	–
Szentgotthárd	4 *	– 0	15,4	–2	5	6	2	–2	–3	1
Pápa	4	NE 1	14,5	–1	ny	lepel	2	–1	–3	–
Győr	4	E 6	16,8	0	.		1	–1	–2	7
Esztergom	4	E 2	17,3	0	.		2	–1	–4	–
Tatabánya	4	E 2	16,6	0	.		2	–1	–2	–
Székesfehérvár	4	ENE 2	16,4	–1	.		2	–2	–4	–
Siófok	4 =	ENE 2	16,2	–1	ny	folt	3	–1	–2	5
Keszthely	4 *	ESE 3	15,0	0	ny	lepel	2	0	–	5
Zalaegerszeg	4 *	NNE 1	15,4	–2	3	5	2	–2	–2	–
Nagykanizsa	4 *	E 2	15,1	0	1	2	3	–1	–2	–
Kaposvár	–	–	–	–	.	folt	3	–3	–	–
Pécs	4	E 8	13,2	–1	.		2	–1	–1	7
Budapest M. I.	4 =	NE 2	18,1	–1	.	folt	2	–1	–2	5
Salgótarján	3	NE 4	17,2	–2	.		2	–2	–4	–
Eger	1 =	E 1	20,0	–1	.		1	–4	–9	5
Miskolc	4 =	NW 1	19,8	–4	.		3	–4	–6	5
Sárospatak	3	N 1	20,0	–3	.	folt	–	–3	–6	7
Baja	4	SE 7	20,0	0	.		2	–1	–2	7
Kalocsa	4	E 4	17,9	–1	.		2	–2	–3	–
Kecskemét	4	ENE 3	17,5	–3	.		2	–4	–5	6
Szeged	4	SE 3	17,3	–2	.		3	–4	–6	7
Szolnok	3 =	NE 3	17,7	–4	.		2	–4	–7	5
Túrkeve	4	NE 1	17,9	–4	.		3	–5	–6	–
Békéscsaba	3 ⌴	E 2	18,9	–4	.	folt	3	–6	–8	6
Debrecen	3 =	NE 1	19,6	–5	ny	4	2	–5	–7	7
Nyíregyháza	3 =	NE 3	20,7	–5	ny	folt	1	–5	–6	7
Kékestető (1000 m)**	4	– 0	895,8	–7	.	22	–5	–8	–	5
Galyatető (932 m)**	–	–	–	–	.	12	–5	–12	–	–
Misinatető (534 m)*	4	E 6	952,7	–2	ny	10	0	–3	–6	5
Szabadsághegy (474 m)*	4	N 2	954,8	–4	.	folt	1	–5	–10	6
Farkasgyepű (400 m)*	4	NE 2	952,9	–1	.	folt	0	–3	–3	–

24 órai csapadék mm		Hó cm	24 órai csapadék mm		Hó cm	24 órai csapadék mm		Hó cm	24 órai csapadék mm		Hó cm
Bajka	ny	folt	Tab	.		Jósvafő	–		Kisvárda	.	3
Csorna	1	1	Sárbogárd	.		Lillafüred	.	folt	Vásárosnamény	.	bucka
Kapuvár	2	2=	Sztálinváros	.		Szendrőlád	ó		Mátészalka	.	7
Kőszeg	2	5	Nagykónyi	.		Függöd	.	folt	Tiszabecs	.	10
Körmend	4	6	Somogyszob	.		Hidasnémeti	.		Csenger	.	6
Lenti	4	4	Barcs	ny		Tokaj	.	folt	Nyírlugos	.	bucka
Letenye	2	5	Szigetvár	.	folt	Poroszló	.		Polgár	–	
Káld	2	3	Lengyel	.		Jászapáti	.		Hajdúdorog	.	
Sümeg	.	lepel	Szekszárd	.	=	Nagykáta	.		Hortobágy	.	⌴folt
Zirc	.	folt	Mohács	.	folt	Örkény	.	=	Tiszaroff	.	
Veszprém	.	folt	Siklós	ny		Kunsztmiklós	.	=	Karcag	.	folt
Komárom	.	folt	Királyrét	–		Cegléd	.		Berettyóújfalu	.	folt
Kisbér	.	folt	Balassagyarm	.	folt	Nagykőrös	.	⌴	Szeghalom	.	folt
Mór	.	folt	Romhány	.		Tiszakécske	.	⌴ =	Kőrösszakál	.	folt
Alcsut	.		Vác	.		Izsák	–		Szarvas	.	folt
Dobogókő	.	3	Gödöllő	.		Kiskunfélegyh	.		Szentes	.	
Martonvásár	.		Lőrinci	.		Kiskunhalas	.		Orosháza	.	folt
Tihany	.		Gyöngyös	.		Bácsalmás	.	folt	Makó	.	folt
Fonyód	–		Borsodnádasd	.		Kistelek	.		Mezőhegyes	.	folt
Marcali	ny	lepel	Putnok	.	⌴	Záhony	.	folt	Mátraháza	.	3

* A légnyomás 500 gdm-re átszámítva ** A légnyomás 1000 gdm-re átszámítva

Magassági szélmérések

Óraadatok greenwichi középidőben

II.26.	Bpest 05 h		Debr. 10 h		Siófok 11 h		Szeged 11 h		Miskolc 11 h		Szhely 12 h		Győr 12 h		Khely 12 h		Pécs 12 h	
	fok	m/s	fok	m/s	fok	m/s	fok	m/s	fok	m/s	fok	m/s	fok	m/s	fok	m/s	fok	m/s
Talaj	140	2	40	2	180	2	90	2	40	2	180	2	140	7	140	2	140	7
500 m	150	3	60	3	130	7	100	3	100	2	180	4	130	8	150	8	150	4
1000	240	1	90	5	150	6	230	4	170	5	180	11	180	11	170	8	150	10
1500	240	1	140	6	150	5	230	4	160	5			190	11	240	9	170	6
2000	240	7	130	8	240	10	220	6	190	3					240	9	240	9
3000	230	11	210	6	240	10	270	5	220	6							240	9
4000	230	11	210	7			290	8	240	7							250	8
5000	270	14	240	10			300	13	250	8							250	8
7000	280	18	270	14			300	13										
9000	270	13	270	16			280	19										
10000	270	13	270	16			280	19										
12000	270	8					280	12										
14000	300	8					320	9										
16000	10	7					320	9										
18000																		
20000																		

II.26.	Bpest 12 h		Bpest 15 h		Bpest 18 h		Miskolc 22 h		Szhely 23 h		Győr 23 h		Siófok 23 h		Pécs 23 h		Szeged 23 h	
	fok	m/s	fok	m/s	fok	m/s	fok	m/s	fok	m/s	fok	m/s	fok	m/s	fok	m/s	fok	m/s
Talaj	180	2	140	7	90	7	320	2	140	2	140	7	90	2	90	7	140	2
500 m	110	5	120	2	90	5	90	3	160	3	120	10	110	11	110	12	150	3
1000	140	5	130	6	150	3	140	5	180	5	180	10	110	6	120	10	170	3
1500	170	5	150	5	220	3	190	3					150	8	140	10	170	3
2000	210	7	190	6	290	7	200	3							150	8	250	5
3000	250	10			230	7	220	7							240	5	230	7
4000	290	12					230	11									220	9
5000	290	12															240	9
7000	270	16															280	10
9000	260	16															290	18
10000	280	23															290	18
12000	270	13																
14000	290	7																
16000	330	6																
18000																		
20000																		

II.26.	Debr. 23 h						II.27.	Bpest 00 h		Bpest 03 h							
	fok	m/s	fok	m/s	fok	m/s	fok	m/s	fok	m/s	fok	m/s	fok	m/s	fok	m/s	fok	m/s
Talaj	90	2						90	7	220	2						
500 m	150	5						100	10	120	2						
1000	190	4						140	5	100	3						
1500	210	4						150	3	300	4						
2000	180	4						260	6								
3000	220	4						230	8								
4000	260	3						240	12								
5000								260	11								
7000								260	11								
9000								290	21								
10000								270	18								
12000								270	10								
14000								300	13								
16000								340	9								
18000																	
20000																	

IDŐJÁRÁSI NAPIJELENTÉS

ЕЖЕДНЕВНЫЙ МЕТЕОРОЛОГИЧЕСКИЙ БЮЛЛЕТЕНЬ • DAILY WEATHER REPORT
BULLETIN QUOTIDIEN DE TEMPS • TÄGLICHER WETTERBERICHT

KIADJA AZ ORSZÁGOS METEOROLÓGIAI INTÉZET
BUDAPEST II. KITAIBEL PÁL UTCA 1
TELEFON: KÖZPONT: 353-500, IDŐJELZŐ OSZT.: 150-410

MEGJELENIK NAPONKÉNT * ELŐFIZETÉSI ÁRA A POSTAI KÖLTSÉGGEL EGYÜTT NEGYEDÉVRE 60, Ft
KIADÁSÉRT FELEL AZ INTÉZET IGAZGATÓJA

75. évfolyam 59. szám + Budapest + 1962. február 28.

Az időjárási helyzet ma reggel és a várható időjárás:

A délről áramló szubtropusi levegő fokozatosan kiszoritja helyükből a Közép- és Eszak-Európában uralmon lévő hideg légtömegeket. A két légtömeg találkozásánál felhős, csapadékos az idő. Dél-Európában tegnap a hőmérséklet legmagasabb értékei elérték a 14-16 fokot, Európa legnagyobb részén azonban napközben sem emelkedett 0 fok fölé a hőmérséklet.

Hazánkban tegnap általában felhős idő volt. A Békéscsaba-Miskolc vonaltól nyugatra mindenhol esett hó vagy eső. A csapadék mennyisége a Dunántúl nyugati részében meghaladta a 10 mm-t, az ország többi területein azonban csak 1 - 4 mm között váltakozott. Napközben a hőmérséklet a nyugati határszélen 0, +2, máshol 3 - 8 fokig emelkedett. Hajnalban a levegő az északkeleti országrészben -3, -6 máshol 0, -1 fokig hült le. A ma reggeli jelentések szerint Dobogókőn 9, a budapesti Szabadsághegyen 11, Misinatetőn 13, Galyatetőn 14, Kékestetőn pedig 22 cm sportolásra alkalmas hóréteg található. Ma délelőtt az ország keleti részében esik a hó, havaseső, eső a nyugati részében pedig párás, ködös a levegő.

Ma 12 órakor Budapesten a hőmérséklet +1 fok, a tengerszintre átszámitott légnyomás 761 mm, alig változik.

Várható időjárás csütörtök estig:

Felhős, párás, helyenként ködös idő.
Többfelé kisebb havazás, havaseső, eső.
Mérsékelt délkeleti szél.

Várható legalacsonyabb éjszakai hőmérséklet: -2, +1,
legmagasabb nappali hőmérséklet holnap: +2, +6 fok között.

A hőmérséklet és a légnyomás napi középértéke Budapesten és ezek eltérése a 75 évi átlagtól:

1962. II. 27. +2,0 C°, 762,1 mm. Eltérés: -1,2 C°, -0,9 mm.

1871 óta ezen a napon előfordult

legmagasabb hőmérséklet 13,0 C° /1936/
legalacsonyabb hőmérséklet -17,9 C° /1954/

LIBRARY
DEC 1 5 1962
WEATHER BUREAU

Az Országos Meteorológiai Intézet Időjárási Napijelentése

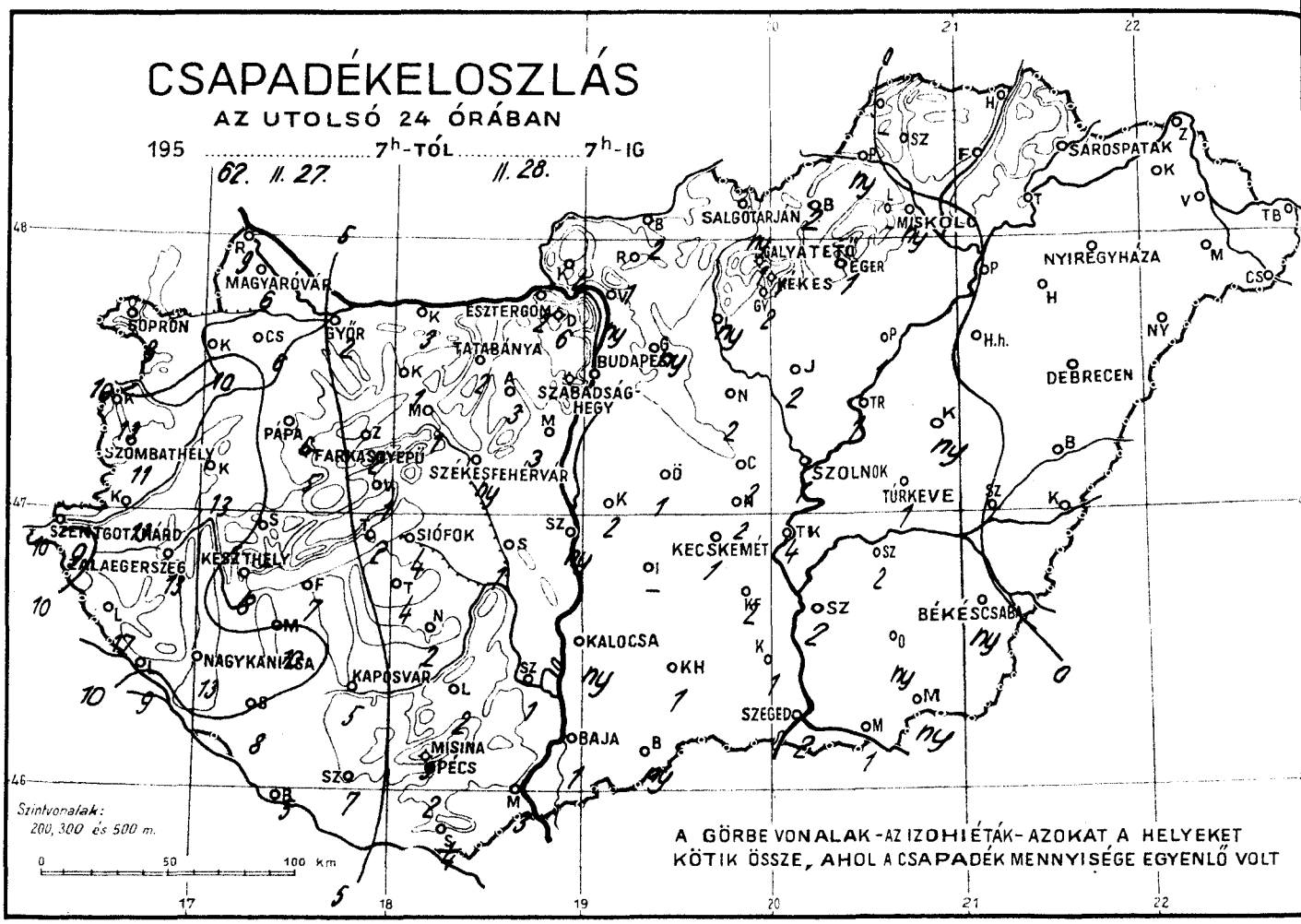

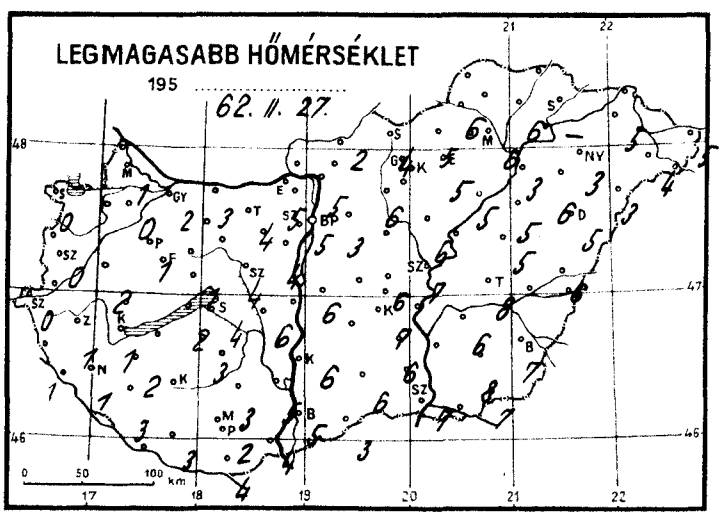

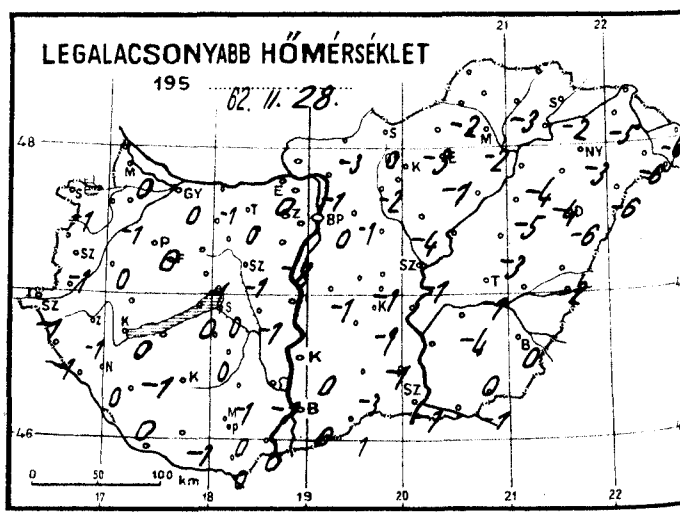

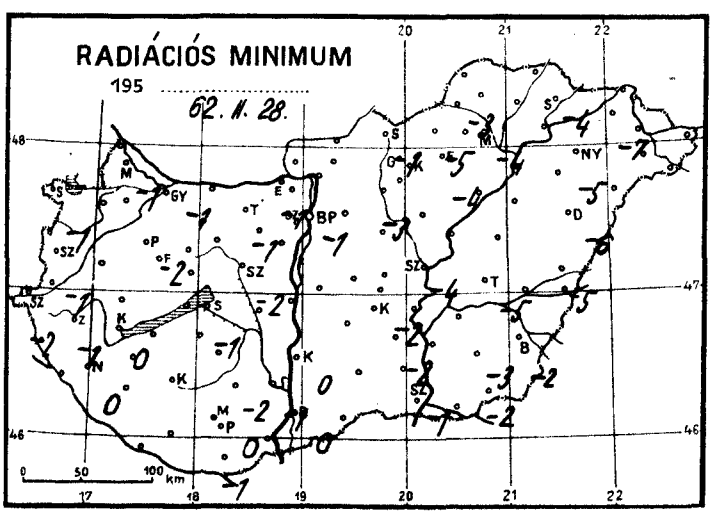

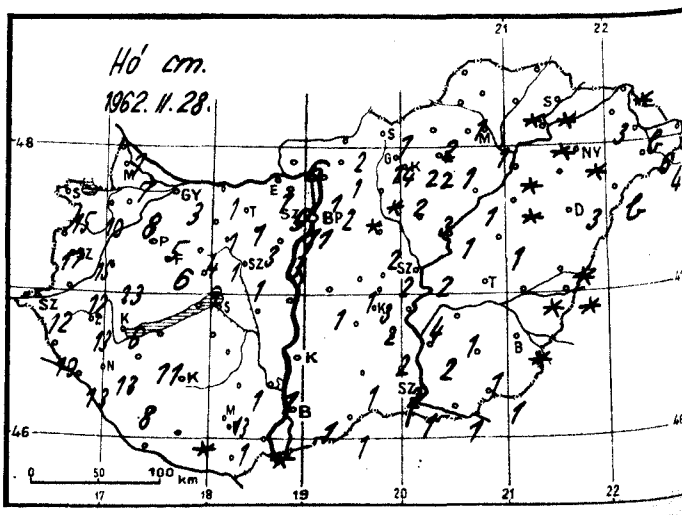

Időjárási helyzet 1962. év FEBRUÁR hó 28. nap 7 óra

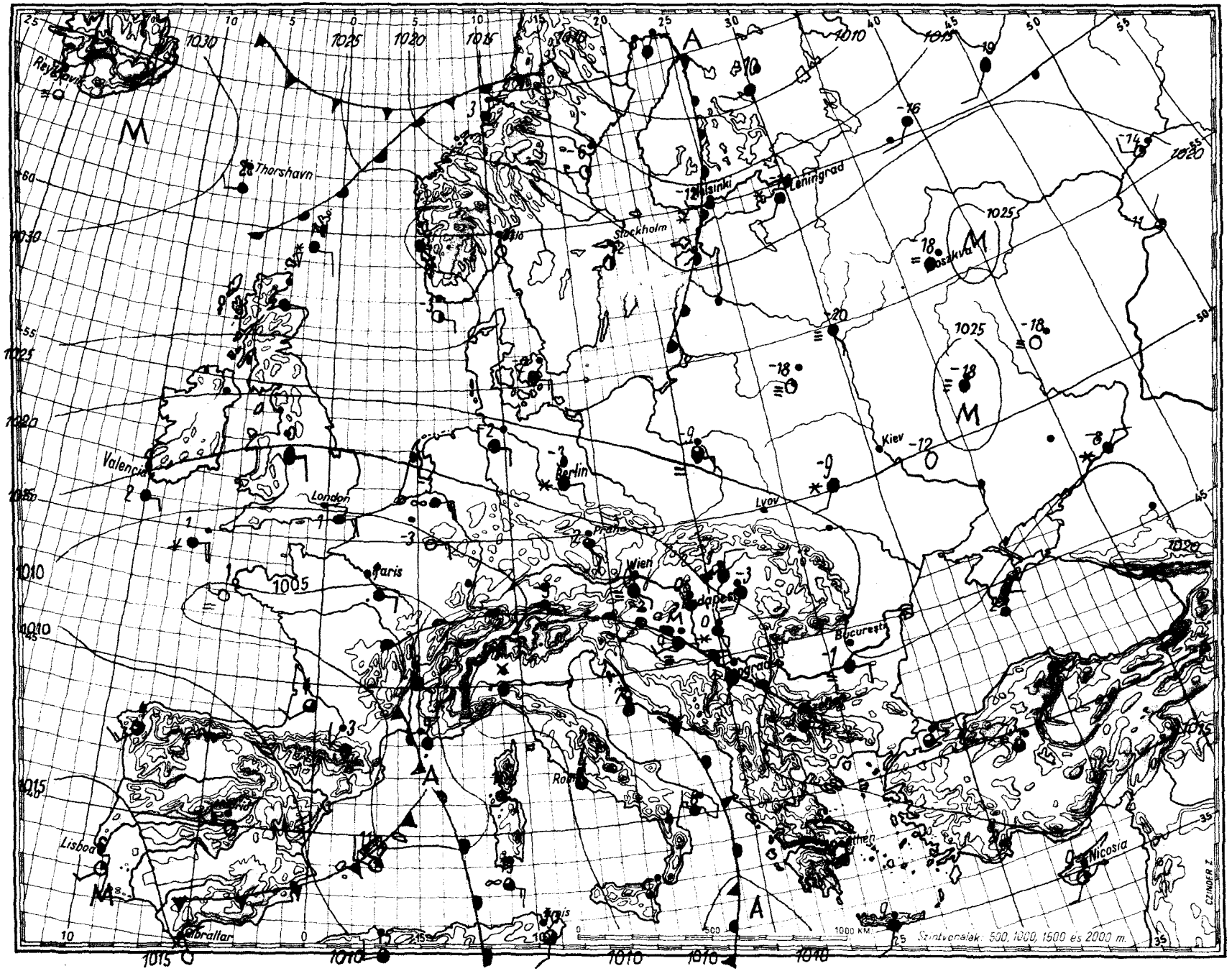

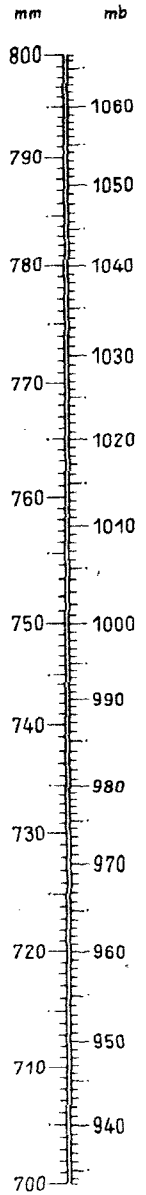

Magaslégköri időhelyzet

19 62. Február hó 28. nap 00h GMT.

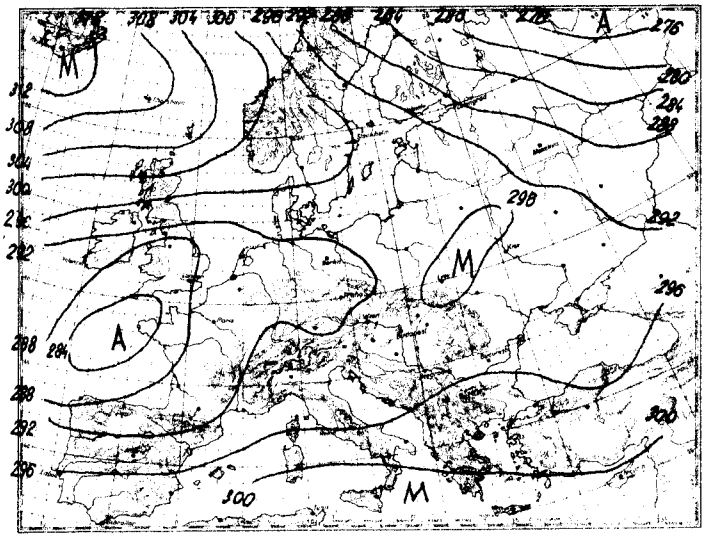

700 mb-os absz. topográfia

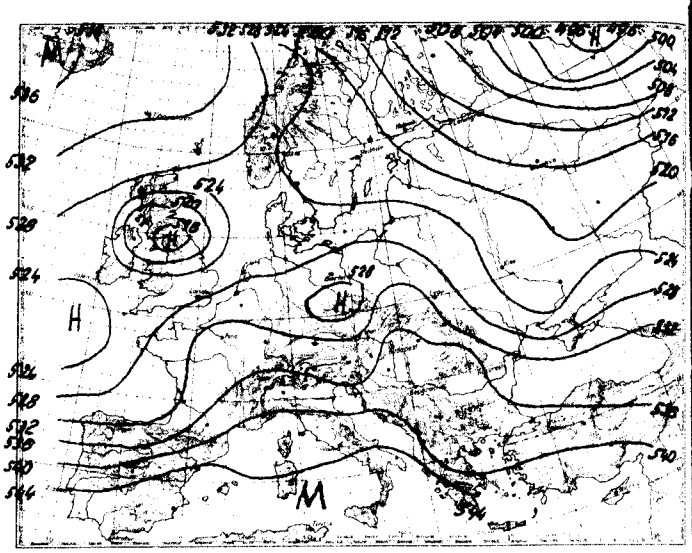

500/1000 mb-os rel. topográfia

1962.II.27. 12h			
mb	m	C°	T_d
1000	131	–	–
850	1425	– 4	– 9
700	2954	– 9	–11
500	5480	–26	–27
400	7060	–38	–40
300	8980	–52	–53
250	10140	–60	–61
200			
150			
100			

Jellemző pontok:

999	Talaj	2	– 1
940	650	– 2	– 6
912	880	– 2	– 6
858	1360	– 4	– 9
839	1530	– 4	– 9
800	1910	– 1	– 7
724	2680	– 8	–11
712	2810	– 8	–10
670	3280	–12	–13
643	3600	–13	–14
477	5800	–27	–29
274	9540	–57	–58
250	10140	–60	–61
247	10220	–60	–61

*Tropopauza

A 00h GMT-s advekciós kép szerint a Brit-szigetek, Spanyolország, Norvégia és Finnország északi tájai, továbbá a Volga felső szakasza felett mérsékelt lehűlés, Európa többi része felett mérsékelt melegedés van folyamatban.
Budapest felett az utóbbi 24 óra folyamán a troposzféra alsó, 1000 m vastag rétege átlagosan 3, felette 2000 m-ig 1,5, efelett 3500 m-ig 4, a magasabban fekvő rétegek pedig 2 fokkal lettek melegebbek. Megnövekedett a légnedvesség is.

Tardos s.k.

1962.II.28. 00h			
mb	m	C°	T_d
1000	121	–	–
850	1413	– 4	– 4
700	2946	– 8	– 8
500	5490	–25	–25
400	7060	–39	–39
300	8970	–55	–55
250	10110	–60	–
200	11530	–56	–
150	13370	–54	–
100	15980	–54	–

Jellemző pontok:

998	Talaj	0	– 2
960	450	0	– 3
900	960	– 3	– 5
817	1720	– 2	– 3
800	1900	– 4	– 4
760	2300	– 4	– 4
557	4680	–18	–18
260	9870	–62	–64
250	10110	–60	–
245	–	–58	–
212	–	–58	–
179	–	–54	–

1962. február hó.
28. nap szerda
75. évfolyam 59. sz.

	Reggeli észlelések 06 TMG				Az utolsó 24 óra adatai					
	Felhőzet (0–4)	Szélirány és erő (m/s)	Légnyomás (millibár)	Hőmérséklet (C°)	Csapadék (24 óra) (mm)	Hó cm	Hőmérsékleti szélsőségek: legnapi nappali max.	éjszakai min.	Radiációs min.	Napsütés (óra) tegnap
Mosonmagyaróvár	4 ✱	E 1	1014,1	0	6	7	1	0	-1	0
Sopron	4 ≡	- 0	13,2	0	8	15	0	-1	-1	0
Szombathely	4 ,	WSW 2	14,0	-1	11	15	0	-1	-1	0
Szentgotthárd	4 =	SW 1	13,2	-1	9	12	0	-1	-2	0
Pápa	4	E 1	13,2	0	6	5	1	0	-2	-
Győr	4	E 3	13,7	0	2	3	2	0	-1	0
Esztergom	4 ✱	- 0	13,9	0	2	lepel	5	0	-1	-
Tatabánya	4	SE 2	13,5	0	2	lepel	4	0	-1	-
Székesfehérvár	4	ENE 1	12,3	0	ny	1	4	-1	-2	-
Siófok	4 ✱	ESE 2	14,4	0	4		4	0	-1	0
Keszthely	4 ≡	SE 1	13,5	0	8	6	1	0	-	0
Zalaegerszeg	4 ,	W 1	13,5	-1	13	13	1	-1	-1	-
Nagykanizsa	4 ,	W 1	13,9	0	13	13	1	0	0	-
Kaposvár	-	-	-	-	5		-	-	-	-
Pécs	4 ≡	W 2	12,3	0	2	1	2	0	0	0
Budapest M. I.	4 ,	E 2	14,1	0	2	2	5	0	-1	0
Salgótarján	4 ✱	S 4	12,8	0	ny	lepel	4	0	-1	-
Eger	4 ✱	E 1	16,3	-1	1	lepel	5	-1	-4	5
Miskolc	4 ✱	NNW 1	15,1	-1	ny	lepel	6	-2	-4	5
Sárospatak	4 =	NW 1	15,1	-2	.	folt	-	-2	-4	6
Baja	4 ,	S 2	13,3	0	1	lepel	5	0	0	1
Kalocsa	4 ,	S 1	-	1	ny		6	0	0	-
Kecskemét	4	SE 2	13,6	0	1	2	7	-1	-2	3
Szeged	4 ✱	SSE 6	14,7	0	2	1	7	-1	-1	5
Szolnok	4 ✱	SE 4	14,3	-1	1	2	7	-1	-4	6
Túrkeve	4 ✱	S 1	14,7	0	1		8	-1	-5	-
Békéscsaba	4 ✱	E 1	14,9	0	ny	folt	7	0	-2	7
Debrecen	4 =	- 0	16,1	-3	.	3	5	-5	-6	8
Nyíregyháza	4 =	NW 1	16,2	-3	.	folt	3	-3	-5	6
Kékestető (1000 m)**	4	SSW 6	891,5	-5	1	22	-1	-6	-	4
Galyatető (932 m)**	-	-	-	-	1	14	-1	-6	-	-
Misinatető (534 m)*	4 ≡	E 1	951,3	-2	3	13	0	-4	-6	0
Szabadsághegy (474 m)*	4 ≡	E 1	950,8	-3	1	11	1	-3	-4	0
Farkasgyepü (400 m)*	4	SE 1	951,2	-2	5	6	0	-2	-2	-

24 órai csapadék mm		Hó cm	24 órai csapadék mm		Hó cm	24 órai csapadék mm		Hó cm	24 órai csapadék mm		Hó cm
Rajka	9	lepel	Tab	4		Jósvafő	-		Kisvárda	.	3
Csorna	6	8	Sárbogárd	1		Lillafüred	-		Vásárosnamény	.	bucka
Kapuvár	10	10=	Sztálinváros	ny		Szendrőlád	.		Mátészalka	.	6
Kőszeg	13	17	Nagykónyi	2		Füged	.	folt	Tiszabecs	.	8
Körmend	13	12	Somogyszob	8	8	Hidasnémeti	.		Csenger	.	4
Lenti	17	19	Barcs	5		Tokaj	.	folt	Nyírlugos	.	bucka
Letenye	9	13	Szigetvár	7	folt	Poroszló	1	1	Polgár	.	folt
Káld	13	13	Lengyel	2	1	Jászapáti	2	3	Hajdúdorog	.	
Sümeg	-		Szekszárd	1	1 ≡	Nagykáta	2	2	Hortobágy	.	folt
Zirc	3	4	Mohács	3	folt	Örkény	1	1	Tiszaroff	1	1
Veszprém	1	1	Siklós	4		Kunsztmiklós	2	lepel=	Karcag	ny	lepel
Komárom	3	1	Királyrét	4	6	Cegléd	2	2	Berettyóújfalu	.	folt
Kisbér	1	lepel=	Balassagyarm	2	2	Nagykőrös	2	3	Szeghalom	.	folt
Mór	1	lepel	Romhány	1	1	Tiszakécske	4	4	Kőrösszakál	.	folt
Alcsut	3	3	Vác	ny	lepel	Izsák	-		Szarvas	2	1
Dobogókő	6	9	Gödöllő	ny	folt	Kiskunfélegyh	2	2	Szentes	2	2
Martonvásár	3	3	Lőrinci	ny	folt	Kiskunhalas	1	1	Orosháza	ny	1
Tihany	2		Gyöngyös	2	2	Bácsalmás	ny	lepel	Makó	1	lepel
Fonyód	7		Borsodnádasd	2	2	Kistelek	1	2	Mezőhegyes	ny	lepel
Marcali	10	11	Putnok	ny	lepel	Záhony	.	folt	Mátraháza	2	8=

* A légnyomás 500 gdm-re átszámítva ** A légnyomás 1000 gdm-re átszámítva

Magassági szélmérések

Óraadatok greenwichi középidőben

II. 27.	Bpest 05 h		Szeged 05 h		Bpest 09 h		Debr. 10 h		Szeged 10 h		Bpest 12 h		Miskolc 11 h		Pécs 12 h		Bpest 15 h	
	fok	m/s	fok	m/s	fok	m/s	fok	m/s	fok	m/s	fok	m/s	fok	m/s	fok	m/s	fok	m/s
Talaj	80	8	140	2	80	8	40	2	120	7	80	7	40	2	80	7	80	7
500 m	110	12	150	10	110	13	60	5	120	12	100	8	40	1	90	6	110	12
1000	150	9	150	10	150	14	70	2	150	11	140	13	100	4	150	7	150	13
1500	160	7	130	4	150	14	140	4	170	9	170	9	160	2			190	6
2000	160	7	130	4	160	11	140	4	170	9	170	9	180	4				
3000	220	5	230	4	170	8	210	6	200	4	180	13	90	2				
4000	240	7	230	4	190	9	220	9	200	4	190	9	220	6				
5000	250	7	270	7			250	7	250	7	220	9	240	6				
7000	250	12	280	12			270	6	250	7	250	16	280	5				
9000	280	19	280	12			280	14	270	19	250	16	270	20				
10000	280	19	300	13			280	16	270	19	250	16	280	19				
12000	280	10	300	13			290	21	270	19			270	15				
14000	320	8	320	10			290	21										
16000	350	7																
18000																		
20000																		

II. 27.	Bpest 18 h		Debr. 22 h		Miskolc 23 h		Szeged 23 h											
	fok	m/s	fok	m/s	fok	m/s	fok	m/s	fok	m/s	fok	m/s	fok	m/s	fok	m/s	fok	m/s
Talaj	80	8	40	2	40	2	80	8										
500 m	100	10	220	4	100	3	180	11										
1000	140	8	220	4	250	2	180	11										
1500	160	8	220	4	250	2	160	8										
2000			180	5	200	4	180	8										
3000			160	8	160	8	180	8										
4000			180	7	190	6	210	7										
5000			200	6			210	7										
7000							210	9										
9000							210	9										
10000							240	9										
12000							300	12										
14000							300	10										
16000																		
18000																		
20000																		

II. 28.	Bpest 00 h																	
	fok	m/s	fok	m/s	fok	m/s	fok	m/s	fok	m/s	fok	m/s	fok	m/s	fok	m/s	fok	m/s
Talaj	40	2																
500 m	110	6																
1000	140	9																
1500	140	8																
2000	190	8																
3000	190	10																
4000	200	7																
5000	210	10																
7000	200	14																
9000	200	14																
10000	230	10																
12000	270	8																
14000	290	9																
16000	20	8																
18000																		
20000																		

Hungary

MELLÉKLET AZ ORSZÁGOS METEOROLÓGIAI INTÉZET

IDŐJÁRÁSI NAPJELENTÉSÉHEZ

AZ ELMÚLT IDŐJÁRÁS

FRONTÁTVONULÁSI JEGYZÉK BUDAPESTRŐL 1962. február hó.

A frontátvonulás időpontja		B= betörési front Fel= felsiklási front V=veszteglő front	A front fejlettsége 0 gyenge 1 mérsékelt 2 erős	A front fontosabb meteorológiai jelenségei
Nap	Óra			
1	6	Fel	1	Felső front; erős légny.nyugtalans., hó 3,2 mm
1	11	B	1	Felső front; kis hózápor
-	-	V	1	1-én 16 ó-tól 2-án 8 ó-ig; hó 1,3 mm, erős légny.nyugt.
3	4	Fel	1	Frontelőtti havazás 0,2 mm
4	10	B	1	Betörési tipusú okkluzió; szél 15 m/s
4	17	Fel	1	Felsiklási tipusú okkluzió; szél 16 m/s
4	21	B	1	Betörési tipusú okkluzió; szél 15 m/s
5	19	Fel	2	Frontelőtti havaseső 4,4 mm
5	22	B	1	Kis havaseső-zápor, szél 16 m/s erős légny.nyugtalans.
6	3	B	2	Szélbetörés 20 m/s
6	9	B	2	Kis hózápor, szél 23 m/s
6	20	Fel	0	Felsiklási tipusú okkluzió; felhőátvonulás
7	9	Fel	0	Felhőátvonulás
7	13	B	0	Felhőátvonulás
7	17	Fel	0	Felhőátvonulás
-	-	V	1	8-án 6 ó-tól 19-ig; kis hózápor
-	-	V	0	9-én 7 ó-tól 16-ig; frontális felhőrendszer
10	2	B	0	Felhőátvonulás
10	9	B	0	Orografikus okkluzió; frontális felhőrendszer
11	12	Fel	0	Felső front; felhőátvonulás
11	16	B	1	Kis záporeső
11	21	B	1	Felhőátvonulás, szél 14 m/s
12	17	Fel	0	Felhőátvonulás, erős légny. nyugtalans.
13	1	Fel	1	Kevés frontelőtti eső előző nap 20 ó-tól erős légnyugt.
-	-	V	2	13-án 4-tól 16 ó-ig eső 10,7 mm, szél 17 m/s
13	19	B	1	Záporeső 4,0 mm, erős légny.nyugtalans.
14	7	B	1	Kis záporeső
14	8	B	2	Kis hózápor, erős légny.nyugtalans, szélvihar 19 m/s
15	5	B	2	Betörési tipusú okkluzió; szél 18 m/s
15	14	B	1	Kis hózápor
15	17	B	2	Szélbetörés 21 m/s
16	16	Fel	1	Fr.előtti havazás 8 ó-tól, 0,4 mm, erős légny.nyugt.
16	22	Fel	1	Fr.előtti havazás 19 ó-tól, erős légny.nyugtalans.
17	1	B	1	Darazápor 0,6 mm, kivételesen erős légny.nyugtalans.
17	6	B	1	Felhőátvonulás, szél 15 m/s
17	13	B	2	Havazásos ziv. 0,3 mm, szél 23 m/s, erős légny.nyugt.
17	17	B	2	Hózápor 0,4, szélvihar 25 m/s
17	21	B	2	Betörési tipusú okkluzió; hózápor, szél 29 m/s
18	7	B	2	Betörési tipusú okkluzió; szél 21, m/s
18	10	B	2	Kis hózápor, szél 22 m/s
18	17	B	2	Kis hózápor, szél 25 m/s
19	13	Fel	1	Frontelőtti havaseső 1,4 mm
19	19	Fel	0	Felhőátvonulás
19	23	B	0	Felhőátvonulás
20	10	B	1	Kis záporeső
20	22	Fel	0	Felhőátvonulás

1		2	3	4
21	9	B	0	Felhőátvonulás
21	15	B	0	Felhőátvonulás
21	22	B	1	Hosszadalm.orograf.okkluzió másnap 18 ó-ig kis hózáp.
22	22	B	0	Felhőátvonulás
24	2	Fel	0	Felső front; felhőátvonulás 23-án 15 ó-tól
24	8	B	1	Felső front; kis darazápor
24	22	B	1	Betörési tipusú okkluzió; hó 0,5 mm
25	23	Fel	1	Felső front; kevés hó
26	19	Fel	0	Felsiklási tipusú okkluzió; felhőátvonulás
27	8	Fel	0	Felhőátvonulás
28	8	Fel	1	Felső front; frontelőtti havazás 21 ó-tól,2,4 mm
28	9	B	1	Felső front; hózápor 0,1 mm

A hónap rövid frontológiai jellemzése: A hónap kiemelkedő időszaka a 17-18-ikai frontsorozat volt, amikor 28 óra leforgása alatt 6 erős betörési front volt kimutatható, de ezeken kivül 17-én a déli órákban valószinűleg még számos, egyenként meg nem állapitható közepes fejlettségű betörés is átvonult.

LÉGTÖMEGNAPTÁR

Budapest, 1962. február

A légtömeg megnevezése		Mikor érkezett Nap	Óra	Mikor vonult el Nap	Óra	Tartóssága Óra	A következő légtömegtől elválasztó határfelület
Szárazföldi hideg	cK	/jan./		3	4	52	Felsiklási fr.
Szárazföldi mérsékelt	cM	3	4	3	13	9	Felsiklási fr.
Tengeri enyhe	mW	3	13	4	1	12	Lesiklófelület
Szárazföldi mérsékelt	cM	4	1	4	10	9	Betörési fr.
Sarkvidéki hideg	aK	4	10	5	4	18	Lesiklófelület
Szárazföldi mérsékelt	cM	5	4	5	19	15	Felsiklási fr.
Tengeri mérsékelt	mM	5	19	6	3	8	Betörési fr.
Sarkvidéki hideg	aK	6	3	6	22	19	Lesiklófelület
Szárazföldi mérsékelt	cM	6	22	7	9	11	Felsiklási fr.
Tengeri mérsékelt	mM	7	9	7	13	4	Betörési fr.
Szárazföldi mérsékelt	cM	7	13	7	17	4	Felsiklási fr.
Tengeri mérsékelt	mM	7	17	8	1	8	Lesiklófelület
Szárazföldi mérsékelt	cm	8	1	9	7	30	Veszteglő fr. kialakul.
Sarkvidéki hideg	aK	9	7	10	21	38	Lesiklófelület
Szárazföldi mérsékelt	cM	10	21	11	16	19	Betörési fr.
Tengeri mérsékelt	mM	11	16	11	21	5	Betörési fr.
Sarkvidéki hideg	aK	11	21	12	6	9	Lesiklófelület
Szárazföldi mérsékelt	cM	12	6	12	17	11	Felsiklási fr.
Tengeri mérsékelt	mM	12	17	13	1	8	Felsiklási fr.
Tengeri enyhe	mW	13	1	13	16	15	Veszteglő fr. felboml.
Szubtrópusi	tM	13	16	13	19	3	Betörési fr.
Tengeri mérsékelt	mM	13	19	14	7	12	Betörési fr.
Sarkvidéki hideg	aK	14	7	14	8	1	Betörési fr.
Szárazföldi hideg	cK	14	8	15	17	33	Betörési fr.
Sarkvidéki hideg	aK	15	17	16	16	23	Felsiklási fr.
Szárazföldi mérsékelt	cM	16	16	16	22	6	Felsiklási fr.
Tengeri mérsékelt	mM	16	22	17	13	15	Betörési fr.
Sarkvidéki hideg	aK	17	13	17	21	8	Betörési fr.
Szárazföldi hideg	cK	17	21	18	17	20	Betörési fr.
Sarkvidéki hideg	aK	18	17	19	1	8	Lesiklófelület
Szárazföldi mérsékelt	cM	19	1	19	13	12	Felsiklási fr.
Tengeri mérsékelt	mM	19	13	20	10	21	Betörési fr.
Szárazföldi mérsékelt	cM	20	10	20	22	12	Felsiklási fr.
Tengeri mérsékelt	mM	20	22	21	9	11	Felsiklási fr.
Sarkvidéki hideg	aK	21	9	22	22	37	Betörési fr.
Szárazföldi hideg	cK	22	22	26	19	93	Felsiklási fr.

A légtömeg megnevezése		Mikor érkezett Nap	Óra	Mikor vonult el Nap	Óra	Tartóssága Óra	A következő légtömegtől elválasztó határfelület
Szárazföldi mérsékelt	cM	26	19	27	8	13	Felsiklási fr.
Tengeri mérsékelt	mM	27	8	28	9	25	Betörési fr.
Szárazföldi mérsékelt	cM	28	9	/márc./		15	-

Az egyes levegőfajták jelenlétének tartama a hónap folyamán:

levegőfajta		óra	%
Sarkvidéki hideg	aK	161	24
Szárazföldi hideg	cK	199	30
Tengeri hideg	mK	-	-
Tengeri mérsékelt	mM	117	17
Tengeri enyhe	mW	27	4
Szárazföldi mérsékelt	cM	165	24
Szárazföldi meleg	mW	-	-
Szubtrópusi	tM	3	1

A hónap rövid légtömegtani jellemzése: A három hideg levegőfajta /aK, cK és cM/ a levegőfajták sorában ezúttal a három legelső helyet foglalta el. A szubtrópusi levegő mindössze 3 órán át fordult elő.

Magyarország időjárása 1962. február havában.

Február hónap időjárása az ország nyugati felében az átlagnál kissé enyhébb, a keleti részeken az átlagnál hidegebb volt. A csapadék az ország déli felében több, az északi felében kevesebb volt az átlagnál.

A frontátvonulások száma igen nagy volt. Különösen kiemelkedik az erős betörési frontok sorozata február 17 és 18-án. A levegőfajták közül a hideg jellegű levegőfajták voltak erős túlsúlyban.

A hőmérséklet havi középértéke nyugaton mintegy fél fokkal haladta meg az átlagot, keleten 1 fokkal maradt az átlag alatt. A hónap legnagyobb részében általában a maximum meghaladta a fagypontot, a hónap második felében néhány helyen a maximum is a fagypont alatt maradt. A legmagasabb hőmérsékleteket általában 13-án mérték, 5-11 fokot. A minimum országszerte -3 -7 fok közé esett. A fagyos napok száma nyugaton 1-2 nappal maradt az átlag alatt, a Dunától keletre általában 2-5 nappal haladta meg az átlagot. A téli napok száma országszerte nem érte el az átlagértéket. Budapesten a napi középhőmérséklet a hónap első felében többnyire meghaladta a 75 éves átlagot, míg a második felében az átlag alatt maradt.

A légnyomás havi középértéke Budapesten 130 m magasságban 751.1 mm, + 0.5 mm-el magasabb, mint a 30 évi átlag. A tengerszintre átszámított érték 763.3 mm.

A napfénytartam országszerte 10-15 órával kevesebb, mint a sokévi átlag, némely helyen még ennél is kevesebb értéket ért el. A levegő relativ páratartalma a sokévi átlagértéknek felel meg. A párolgás értéke mindenütt 8-10 mm-el haladta meg az átlagot. A felhőzet havi középértéke nyugaton az átlagértéknek felel meg, keleten 5 %-kal haladta meg az átlagot. A teljes besugárzás havi összege Budapesten a vízszintes síkon 2897 gcal/cm^2.

A Kisvárda-Kecskemét-Lenti vonaltól északra az átlag fele és az átlagnak megfelelő csapadék hullott kivéve Miskolc, Vác és Székesfehérvár környékét, ahol az átlag felét sem érte el a lehullott csapadék mennyisége. Győr-Sopron megye nyugati részén, valamint a fent említett vonaltól délre — kivéve Nagykanizsa, Somogyszob, valamint Szekszárd térségét, ahol átlagkörüli csapadék hullott - az átlag és kétszerese közötti csapadékot mértek. Szabolcs-Szatmár megye északkeleti részén, Vásárosnamény és Csenger környékén a lehullott csapadék mennyisége kétszeresen haladta meg a sokévi átlagot. A lehullott legnagyobb csapadékmennyiséget a Szabolcs-Szatmár megyei Csarodáról jelentették 112,3 mm-t, ugyanitt mérték az egy nap alatt lehullott legnagyobb csapadékot is 56,6 mm-t. A legkisebb havi csapadékmennyiséget Miskolcról jelentették 10,4 mm-t. A csapadékos napok száma, 1 mm-nél nagyobb csapadékkal az átlag körül volt. 10 mm-nél nagyobb csapadék országszerte 1-2 napon hullott. A havas napok száma az egész hónap folyamán 7-17 nap közé esik.

15-18-a között országszerte heves szélvihar tombolt, az ország északkeleti részében hófúvással párosulva, amely a közúti és vasúti forgalomban zavart okozott.

Február hónap nagyobb hőmérsékleti szélsőségektől mentes időjárása nem jelentett erős próbát az áttelelő növények számára, de késleltette a vegetáció és a koratavaszi munkák megindulását.

I D Ő J Á R Á S I A D A T O K

1962. február hó

Állomások	Hőmérséklet C°								Csapadék				Napsütés	
	Havi közép	Eltérés a norm.-tól	Abszolút max.	Nap	Abszolút min.	Nap	Fagyos nap min. ≤0°	Téli nap max. ≤0°	Összeg mm.	Eltérés a norm.-tól	Napok száma ≥1 mm	Havas napok	Összeg óra	Eltérés a norm.-tól
Magyaróvár	0.5	+0.5	7.8	13	-10.5	2	21	4	26	- 6	6	11	67	-12
Keszthely	1.2	+0.2	11.5	13	- 8.2	1	18	4	32	- 1	7	14	77	-16
Szentgotthárd	0.2	-0.5	10.5	13	-10.7	3	27	4	26	- 9	4	12	87	-
Pécs	1.4	+1.0	11.5	13	- 6.0	25	17	4	48	+16	11	12	65	-28
Budapest	1.1	+0.1	9.4	13	- 6.2	25	18	3	28	- 6	7	9	61	-22
Kalocsa	-	-	-	-	-	-	-	-	-	-	-	-	-	-
Szolnok	-0.2	-0.3	7.6	20	- 9.0	26	25	5	24	- 4	8	11	81	-
Miskolc	-0.1	+0.5	9.4	13	- 7.8	23	24	4	10	-19	4	7	75	-
Kisvárda	-1.4	±0.0	5.4	13	-10.5	16	27	8	47	+12	6	8	90	+18
Debrecen	-1.3	-0.9	5.3	13	-10.6	8	27	5	54	+21	4	9	87	+ 5
Békéscsaba	-0.9	-1.3	6.9	27	-13.8	16	25	9	42	+12	6	10	67	- 7
Kékestető	-5.6	-2.7	2.2	13	-13.0	23	28	25	36	- 4	10	16	64	-23

Hungary

IDŐJÁRÁSI NAPIJELENTÉS

ЕЖЕДНЕВНЫЙ МЕТЕОРОЛОГИЧЕСКИЙ БЮЛЛЕТЕНЬ • DAILY WEATHER REPORT
BULLETIN QUOTIDIEN DE TEMPS • TÄGLICHER WETTERBERICHT

KIADJA AZ ORSZÁGOS METEOROLÓGIAI INTÉZET
BUDAPEST II. KITAIBEL PÁL UTCA 1
TELEFON: KÖZPONT: 353-500, IDŐJELZŐ OSZT.: 350-410

MEGJELENIK NAPONKÉNT * ELŐFIZETÉSI ÁRA A POSTAI KÖLTSÉGGEL EGYÜTT NEGYEDÉVRE 60,- Ft
KIADÁSÉRT FELEL AZ INTÉZET IGAZGATÓJA

75. évfolyam 60. szám. + Budapest + 1962. március 1.

Az időjárási helyzet ma reggel és a várható időjárás:

Észak- és Kelet-Európa ma reggel is a hideg légtömegek uralma alatt állott. A hőmérséklet általában -10 fok alatt volt és sok helyen esett a hó. Európa többi részén viszont -3, +7 fok között volt a levegő hőmérséklete. Olaszországban és Jugoszláviában nagy területeken esett az eső.

Hazánkban tegnap erősen párás, felhős, a Dunántúlon ködös volt az idő és sok helyen esett az eső vagy a hó. A csapadék mennyisége csak a Duna-Tisza közének északi felében érte el az 1 - 2 mm-t, máshol 1 mm-en alul maradt. A hőmérséklet a nap folyamán általában +1, +4 fokig emelkedett, ma hajnalban +1, -2 fokig süllyedt. Napsütés nem volt. A hóréteg vastagsága ma reggel a Dunántúlon általában 2 - 10, az északkeleti megyékben 1 - 3 cm volt. A Szabadság-hegyen 10, Dobogókőn 9, Farkasgyepün 4, Misinatetőn 10, Mátraházán 11, Galyatetőn 10, Kékestetőn 22 cm-t mértek.

Ma 12 órakor Budapesten a hőmérséklet +4 fok, a tengerszintre átszámitott légnyomás 753 mm, mérsékelten süllyedő irányzatú.

Várható időjárás péntek estig:

Felhős, párás idő.
Sok helyen eső, havazás.
Mérsékelt, helyenként élénk északi, északkeleti szél.

Várható legalacsonyabb éjszakai hőmérséklet: -1, +2,
legmagasabb nappali hőmérséklet: +2, +5 fok között.

Tardos

A hőmérséklet és a légnyomás napi középértéke Budapesten és ezek eltérése a 75 évi átlagtól:

1962. II. 28. 0,7 C°, 759,5 mm. Eltérés: -2,8 C°, -3,2 mm.

1871 óta ezen a napon előfordult

legmagasabb hőmérséklet 17,2 C° /1927/
legalacsonyabb hőmérséklet -11,6 C° /1890/



Az Országos Meteorológiai Intézet Időjárási Napijelentése

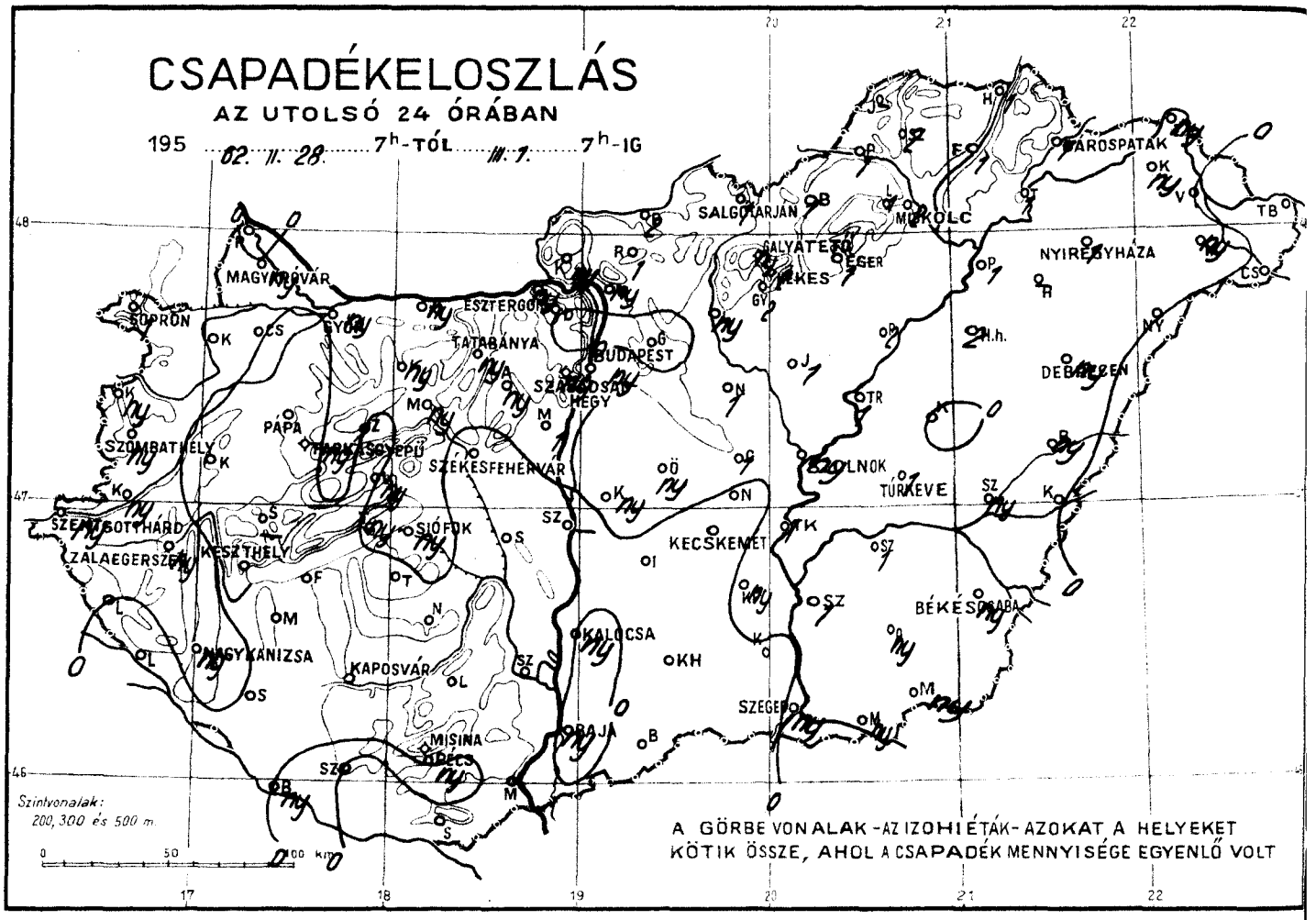

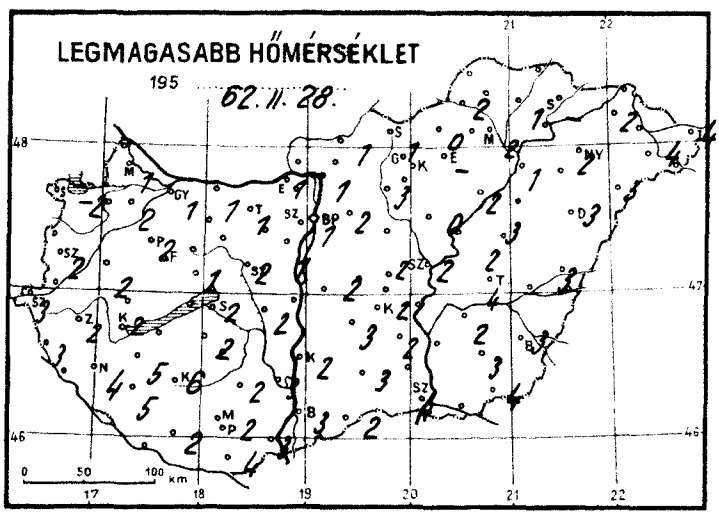

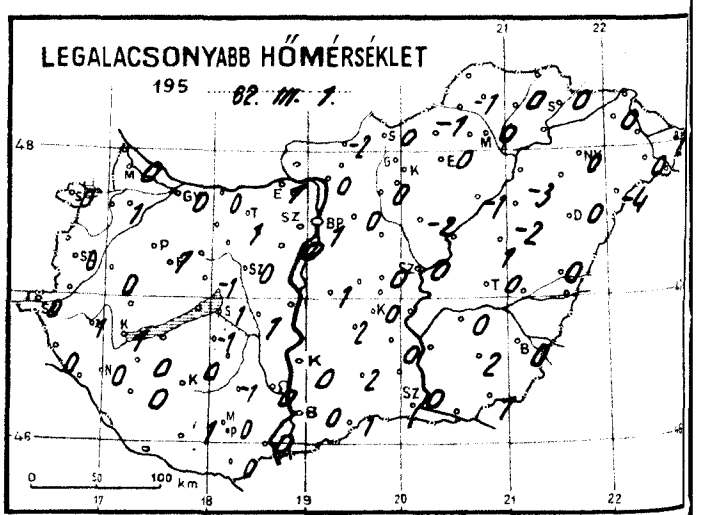

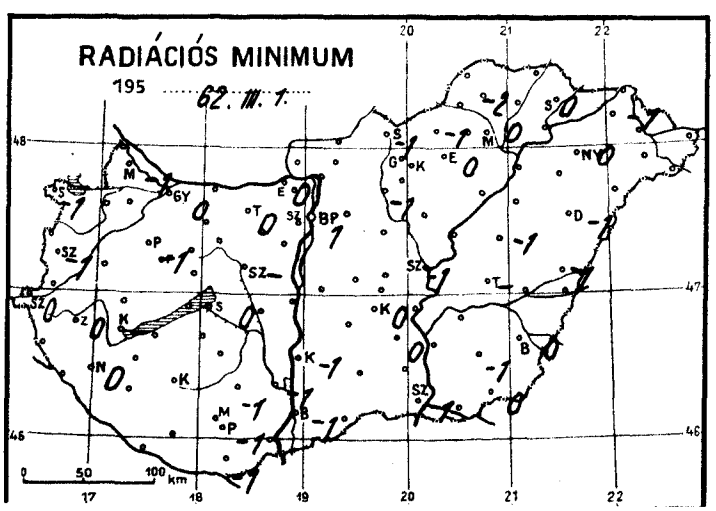

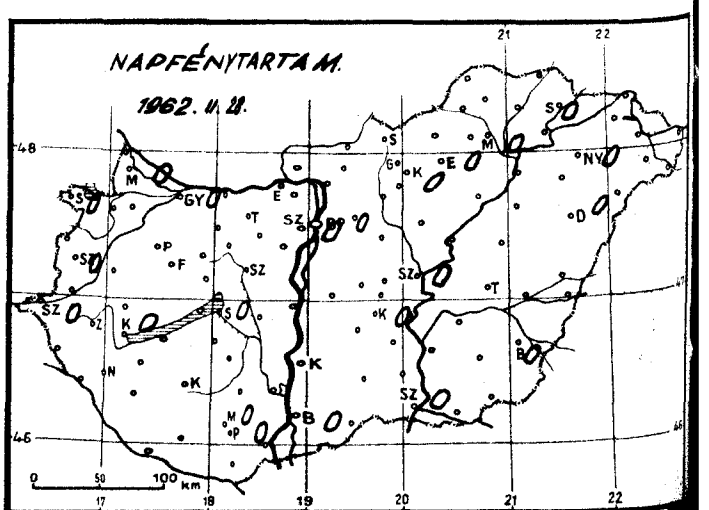

Időjárási helyzet 1962. év MÁRCIUS hó 1. nap 7 óra

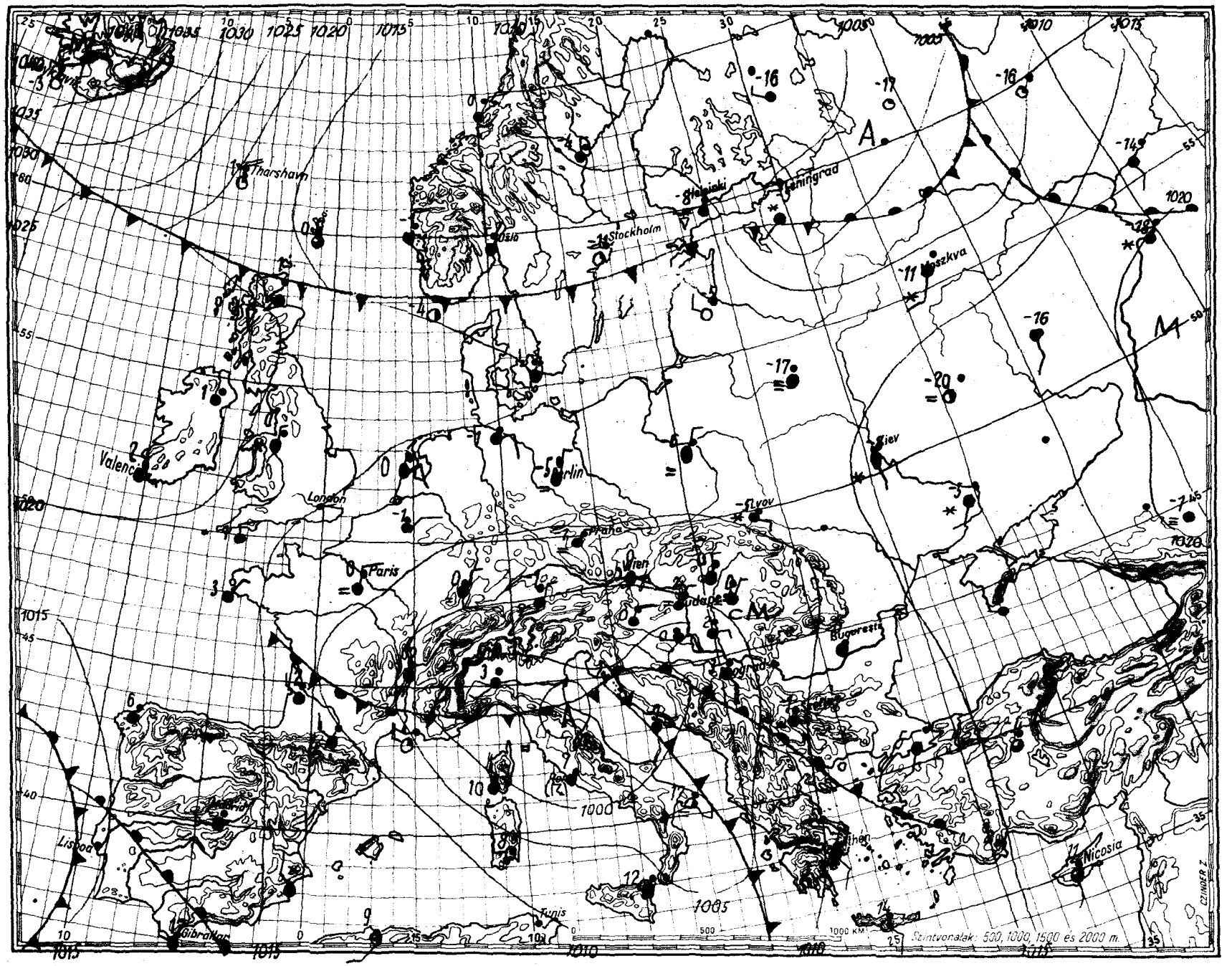

mm mb

800 1060
790 1050
780 1040
770 1030
760 1020
750 1010
740 1000
730 990
720 980
710 970
700 960
940 950
930 940

Magaslégköri időhelyzet

19 62. március hó 1. nap 00h GMT.

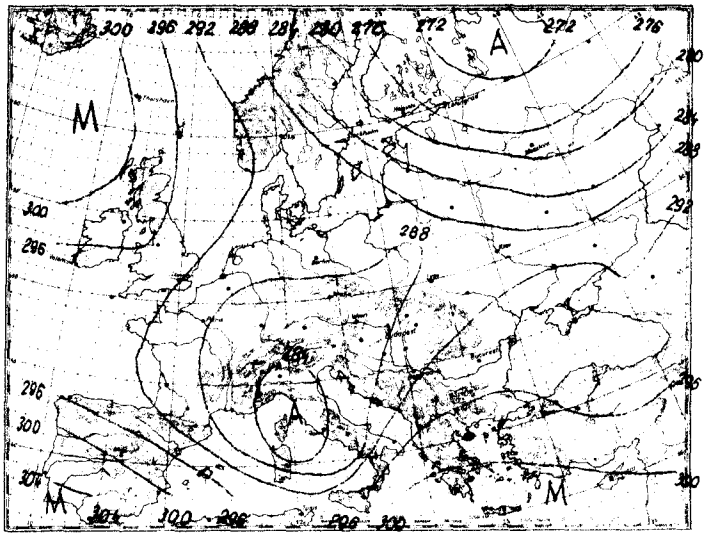

700 mb-os absz. topográfia

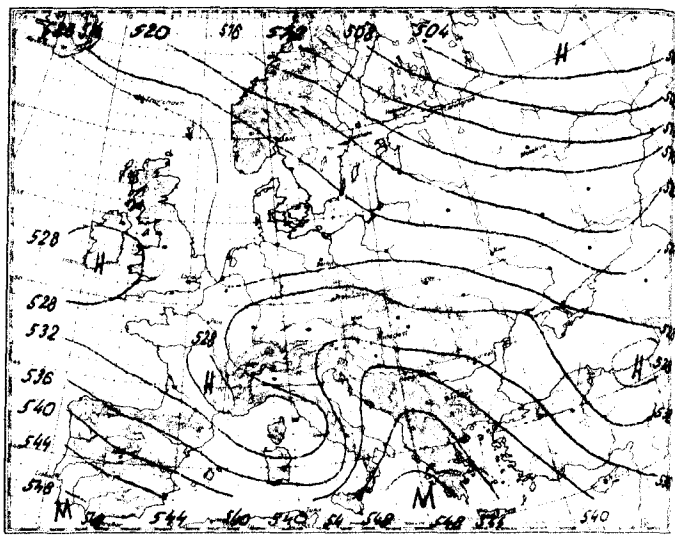

500/1000 mb-os rel. topográfia

1962.II.28. 12h			
mb	m	C°	T_d
1000	106	-	-
850	1400	- 4	- 4
700	2930	- 9	-19
500	5450	-26	-29
400	7020	-38	-47
300	8940	-52	-60
250	10100	-57	-65
200			
150			
100			

Jellemző pontok:

996	Talaj	1	- 0
940	600	- 3	- 5
864	1240	- 3	- 5
850	1400	- 4	-4
837	1550	- 3	- 5
806	1820	- 3	- 4
716	2750	-10	-12
700	2920	-58	-20
265	9720	-57	-64
*250	10100	-57	-65
210	-	-56	-

* Tropopauza

Ma 00 GMT-kor az advekciós kép szerint erős hideg advekció van folyamatban Grönland, Izland és Skandinávia térségében. A Földközi-tenger nyugati medencéjében gyengén hűl a magasban. Az Ural-hegység, valamint a Volgavidék felett mérsékelt, a Kárpát-medence és a Balkán felett pedig intenziv meleg advekció található. Az elmúlt 24 óra folyamán Budapest felett a talaj és 1500 m között kb. 1,5, 2 és 4 km között 1-2, 5,5 km felett 2-3 fokos felmelegedés történt. Ennek megfelelően a 0 fok 290, a -10 fok 250, a -20 fok szintje pedig 110 m-t emelkedett. A 0 fok magassága 540 m-en, a -10 foké pedig 3100 m-en volt ma éjfélkor.

Tóth Pál s.k.

1962.III. 1. 00h			
mb	m	C°	T_d
1000	79	-	-
850	1374	- 4	- 4
700	2904	- 9	-15
500	5430	-25	-30
400	7020	-37	-42
300	8950	-50	-50
250	10120	-59	-63
200	15100	-59	-
150	13350	-53	-
100	15960	-52	-

Jellemző pontok:

992	Talaj	1	- 1
957	430	1	- 1
850	1370	- 4	- 4
822	1620	- 3	- 3
804	1800	- 4	- 5
772	2100	- 4	-14
632	3650	-14	-16
618	3870	-14	-15
250	10120	-59	-63
*244	10300	-61	-65
164	-	-54	-

1962. március hó. 1. nap csütörtök
75. évfolyam 60. sz.

	Reggeli észlelések 06 TMG				Az utolsó 24 óra adatai					
	Felhőzet (0–4)	Szélirány és erő (m/s)	Légnyomás (millibar)	Hőmérséklet (C°)	Csapadék (24 óra) (mm)	Hó cm	Hőmérsékleti szélsőségek: tegnapi nappali max.	éjszakai min.	Radiációs min.	Napsütés (óra) tegnap
Mosonmagyaróvár	4	ENE 2	1006,6	1	ny	3	1	0	-1	0
Sopron	4 =	ENE 2	05,6	0	1		-2	0	-1	0
Szombathely	4 =	NNE 7	04,6	0	ny	10	2	0	-1	0
Szentgotthárd	4 .	NNE 4	03,1	1	ny	9	3	0	0	0
Pápa	4	NE 4	03,8	1	.	2	2	1	-1	-
Győr	4 =	NE 6	05,3	1	ny		1	0	0	0
Esztergom	4	E 1	05,6	2	ny		1	1	0	-
Tatabánya	4	NE 9	04,7	1	ny		1	1	0	-
Székesfehérvár	4	NE 6	04,4	1	.		2	0	-	-
Siófok	4 =	NE 6	03,5	1	ny		2	1	0	0
Keszthely	4	E 7	02,6	1	.	2	2	1	-	0
Zalaegerszeg	4 =	NNE 3	03,0	1	ny	8	2	1	0	-
Nagykanizsa	4 =	NE 4	02,1	0	ny	5	4	0	0	-
Kaposvár	-	-	-	-	.	lepel	6	0	-	-
Pécs	4	E 9	99,5	0	ny		2	0	-1	0
Budapest M. I.	4 =	NE 2	06,1	2	ny	folt	1	1	1	0
Salgótarján	4 =	E 4	05,1	0	1	lepel	1	0	-1	-
Eger	4 =	E 1	07,8	2	1	2	-	0	0	0
Miskolc	4	NW 2	07,2	0	2		2	0	0	0
Sárospatak	4	N 2	08,2	1	1	lepel	-	0	0	0
Baja	4	SSE 6	01,5	2	ny		3	0	-1	0
Kalocsa	4	ENE 4	05,4	1	ny		2	0	-1	-
Kecskemét	4 =	NE 6	04,0	1	.		2	0	0	0
Szeged	4	E 5	03,9	2	ny		4	0	-1	0
Szolnok	4 =	NE 4	05,0	1	ny	folt	2	0	-1	0
Túrkeve	4 =	NE 2	05,5	1	1		4	0	-	-
Békéscsaba	4	ENE 3	05,3	2	ny	folt	3	0	0	0
Debrecen	3 =	E 1	07,4	0	ny		3	0	-1	0
Nyíregyháza	4 =	N 2	09,1	0	1	folt	2	0	0	0
Kékestető (1000 m)**	4 =	N 2	885,7	-4	2	23	-4	-5	-	0
Galyatető (932 m)**	-	-	-	-	ny	10	-3	-6	-	-
Misinatető (534 m)*	4 =	NE 7	943,9	-3	.	10	0	-3	-5	0
Szabadsághegy (474 m)*	4	NE 2	942,7	-1	ny	10	-1	-2	-3	0
Farkasgyepű (400 m)*	3	ESE 4	941,7	0	ny	4	0	-1	-1	-

24 órai csapadék mm		Hó cm	24 órai csapadék mm		Hó cm	24 órai csapadék mm		Hó cm	24 órai csapadék mm		Hó cm
Rajka	.		Tab	.		Jósvafő	-		Kisvárda	ny	3
Csorna	.	2	Sárbogárd	.		Lillafüred	1		Vásárosnamény	.	
Kapuvár	ny	5	Sárbogárd-Dunaegyv.	-		Szendrőlád	2		Mátészalka	ny	5
Kőszeg	ny	13	Nagykónyi	.		Füged	1		Tiszabecs	.	
Körmend	ny	8	Somogyszob	.		Hidasnémeti	1		Csenger	.	3
Lenti	.		Barcs	ny	folt	Tokaj	1	folt	Nyírlugos	.	bucka
Letenye	.		Szigetvár	.		Poroszló	2		Polgár	1	folt
Káld	.		Lengyel	.		Jászapáti	1	2	Hajdúdorog	-	
Sümeg	-		Szekszárd	.	=	Nagykáta	1	1	Hortobágy	2	folt
Zirc	.	2	Mohács	.		Örkény	ny	=	Tiszaroff	1	
Veszprém	ny	folt	Siklós	.		Kunsztmiklós	ny	=	Karcag	.	folt
Komárom	ny		Királyrét	ny	3	Cegléd	1	folt	Berettyóújfalu	ny	folt
Kisbér	ny	=	Balassagyarm	2	2	Nagykőrös	.	folt	Szeghalom	ny	folt
Mór	ny		Romhány	1	1	Tiszakécske	1	folt	Körösszakál	.	
Alcsut	ny	1	Vác	ny		Izsák	.		Szarvas	1	folt
Dobogókő	.	9	Gödöllő	.	folt	Kiskunfélegyh	ny		Szentes	1	
Martonvásár	1	2	Lőrinci	ny		Kiskunhalas	.		Orosháza	ny	folt
Tihany	ny		Gyöngyös	2	1	Bácsalmás	.	folt	Makó	ny	folt
Fonyód	.		Borsodnádasd	1	3	Kistelek	.		Mezőhegyes	ny	folt
Marcali	.	6	Putnok	1	folt	Záhony	ny		Mátraháza	2	11

* A légnyomás 500 gdm-re átszámítva. ** A légnyomás 1000 gdm-re átszámítva

Magassági szélmérések

Óraadatok greenwichi középidőben

II.28.	Szeged 05 h		Bpest 06 h		Szeged 10 h		Debr. 11 h		Bpest 12 h		Győr 12 h		Szeged 23 h		Debr. 23 h		
	fok	m/s	fok	m/s	fok	m/s	fok	m/s	fok	m/s	fok	m/s	fok	m/s	fok	m/s	fok m/s
Talaj	180	2	90	2	140	7	90	2	180	7	140	2	140	2	40	2	
500 m	190	13	140	6	180	12	160	2	140	6	130	4	140	6	110	3	
1000	190	13	160	5	180	12	180	7	180	6			170	8	190	5	
1500	230	5	210	5	230	4	180	7	210	6			170	8	200	5	
2000	230	5	210	5	230	4			250	6			250	8			
3000	230	5	240	7	240	8			240	9			250	8			
4000	230	7	220	8	250	9			240	8			250	8			
5000	230	7	220	10	250	9			270	13			270	16			
7000	230	11	190	14	310	15			290	19			270	16			
9000	270	13	270	13	300	32			280	29			270	16			
10000	290	15	270	13	300	26			280	21			280	12			
12000	310	14	290	9	300	26							280	12			
14000	310	14	300	10													
16000			340	9													
18000			20	8													
20000			90	4													

III. 1.	Bpest 00 h																
	fok	m/s	fok	m/s	fok	m/s	fok	m/s	fok	m/s	fok	m/s	fok	m/s	fok	m/s	fok m/s
Talaj	180	7															
500 m	130	8															
1000	150	10															
1500	170	7															
2000	220	5															
3000	240	7															
4000	240	7															
5000	270	11															
7000	270	11															
9000	270	19															
10000	280	20															
12000	290	11															
14000	290	11															
16000	320	10															
18000																	
20000																	

	fok	m/s	fok	m/s	fok	m/s	fok	m/s	fok	m/s	fok	m/s	fok	m/s	fok	m/s	fok m/s
Talaj																	
500 m																	
1000																	
1500																	
2000																	
3000																	
4000																	
5000																	
7000																	
9000																	
10000																	
12000																	
14000																	
16000																	
18000																	
20000																	

IDŐJÁRÁSI NAPIJELENTÉS

ЕЖЕДНЕВНЫЙ МЕТЕОРОЛОГИЧЕСКИЙ БЮЛЛЕТЕНЬ • DAILY WEATHER REPORT
BULLETIN QUOTIDIEN DE TEMPS • TÄGLICHER WETTERBERICHT

KIADJA AZ ORSZÁGOS METEOROLÓGIAI INTÉZET
BUDAPEST II. KITAIBEL PÁL UTCA 1
TELEFON: KÖZPONT: 353-500, IDŐJELZŐ OSZT.: 150-410

MEGJELENIK NAPONKÉNT * ELŐFIZETÉSI ÁRA
A POSTAI KÖLTSÉGGEL EGYÜTT NEGYEDÉVRE 60,- Ft
KIADÁSÉRT FELEL AZ INTÉZET IGAZGATÓJA

75. évfolyam 61. szám. + Budapest + 1962. március 2.

Az időjárási helyzet ma reggel és a várható időjárás:

Európában tulnyomórészt felhős, sokfelé csapadékos időjárás van, a hőmérséklet legnagyobbrészt 0 fok, sőt Észak-Európában -10, -20 fok alatt volt ma reggel.

Hazánkban tegnap erősen felhős, borult idő volt. A Dunántúlon legtöbb helyen havazott, máshol eső esett. A 24 óra alatt a lehullott csapadék mennyisége a Duna vonalától keletre 1 mm és 10 mm között váltakozott, a Dunántúlon viszont főleg a Bakony vonalában meghaladta a 10 mm-t, Fonyódon a 20 mm-t. A dunántúli területeken több cm-es hóréteg alakult ki. A tegnapi legmagasabb hőmérséklet ez utóbbi területen 0, +3, máshol +4, +7 fok volt, a ma reggeli hőmérsékleti értékek -1 és +1 fok közé estek. Ma reggel 7 órakor a hegyeken a következő hóvastagságok voltak: Szabadsághegy 16, Csúcshegy 5, Dobogókő 13, Királyháza 4, Galyatető 18, Kékestető 24, Mátraháza 16, Bükkszentkereszt 4, Farkasgyepü 14, Misinatető 17, Árpádtető 6 cm. Ma délelőtt országszerte folytatódott a borult, párás, néhány helyen ködös idő, kisebb havazások, havasesők kiséretében. A főváros egyes kerületeiben a felhőréteg alatt felhalmozódott füst, korom és szennyréteg miatt csaknem éjszakai sötétség keletkezett.

Ma 12 órakor Budapesten a hőmérséklet +2 fok, a tengerszintre átszámitott légnyomás 754 mm, alig változik.

Várható időjárás szombat estig:

Felhős, párás, helyenként ködös idő.
Többhelyen ujból kisebb havazás, havaseső.
Gyenge, változó irányú szél.

Várható legalacsonyabb éjszakai hőmérséklet: 0, -3,
legmagasabb nappali hőmérséklet holnap: 0, +3
fok között.

Tóth Pál

A hőmérséklet és a légnyomás napi középértéke Budapesten és ezek eltérése a 75 évi átlagtól:

1962. III. 1.: +2,5 C°, 752,7 mm. Eltérés: -1,0 C°, -9,8 mm.

1871 óta ezen a napon előfordult:

legmagasabb hőmérséklet 16,7 C° /1959/
legalacsonyabb hőmérséklet -13,2 C° /1891/

Az Országos Meteorológiai Intézet Időjárási Napijelentése

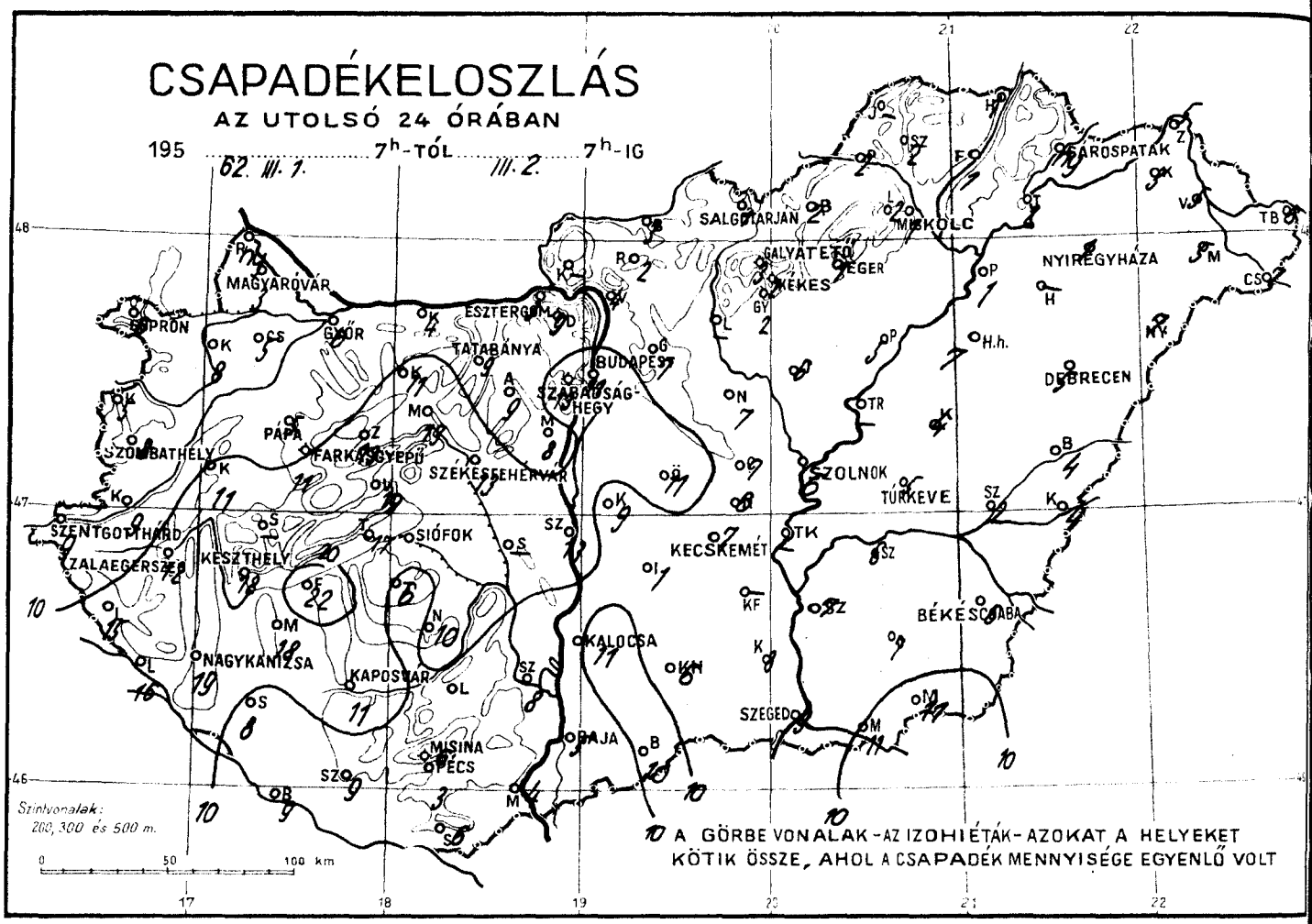

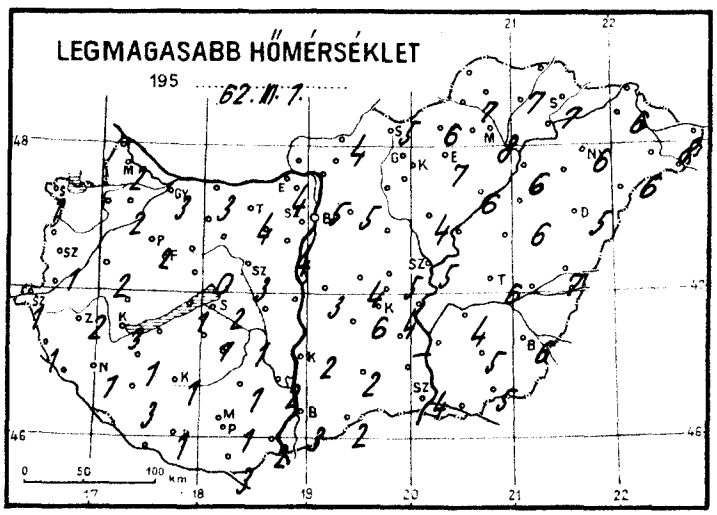

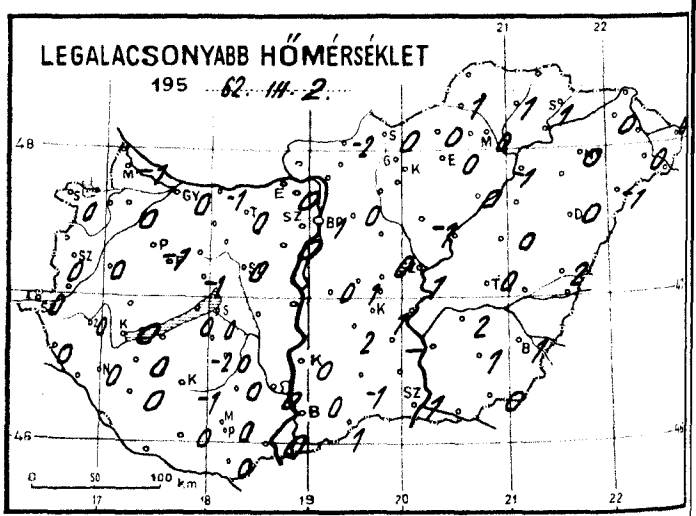

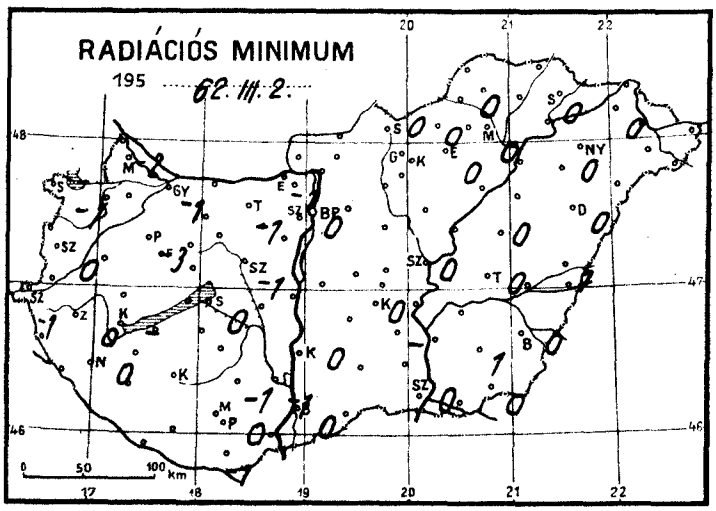

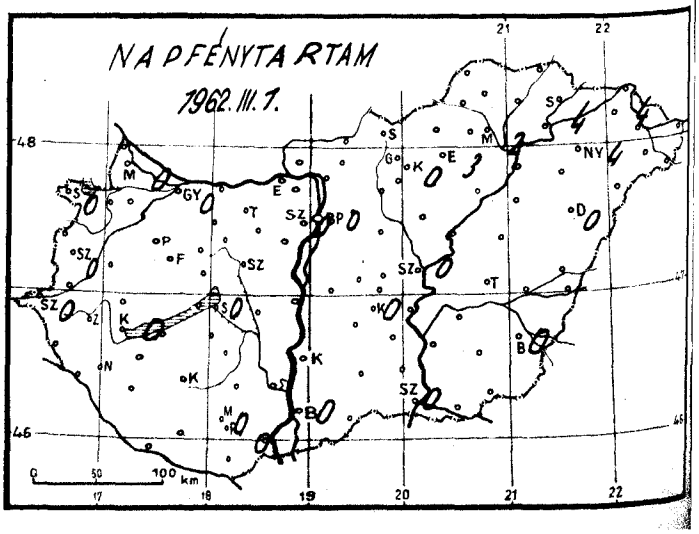

Időjárási helyzet 1962 év MARCIUS hó 2 nap 7 óra

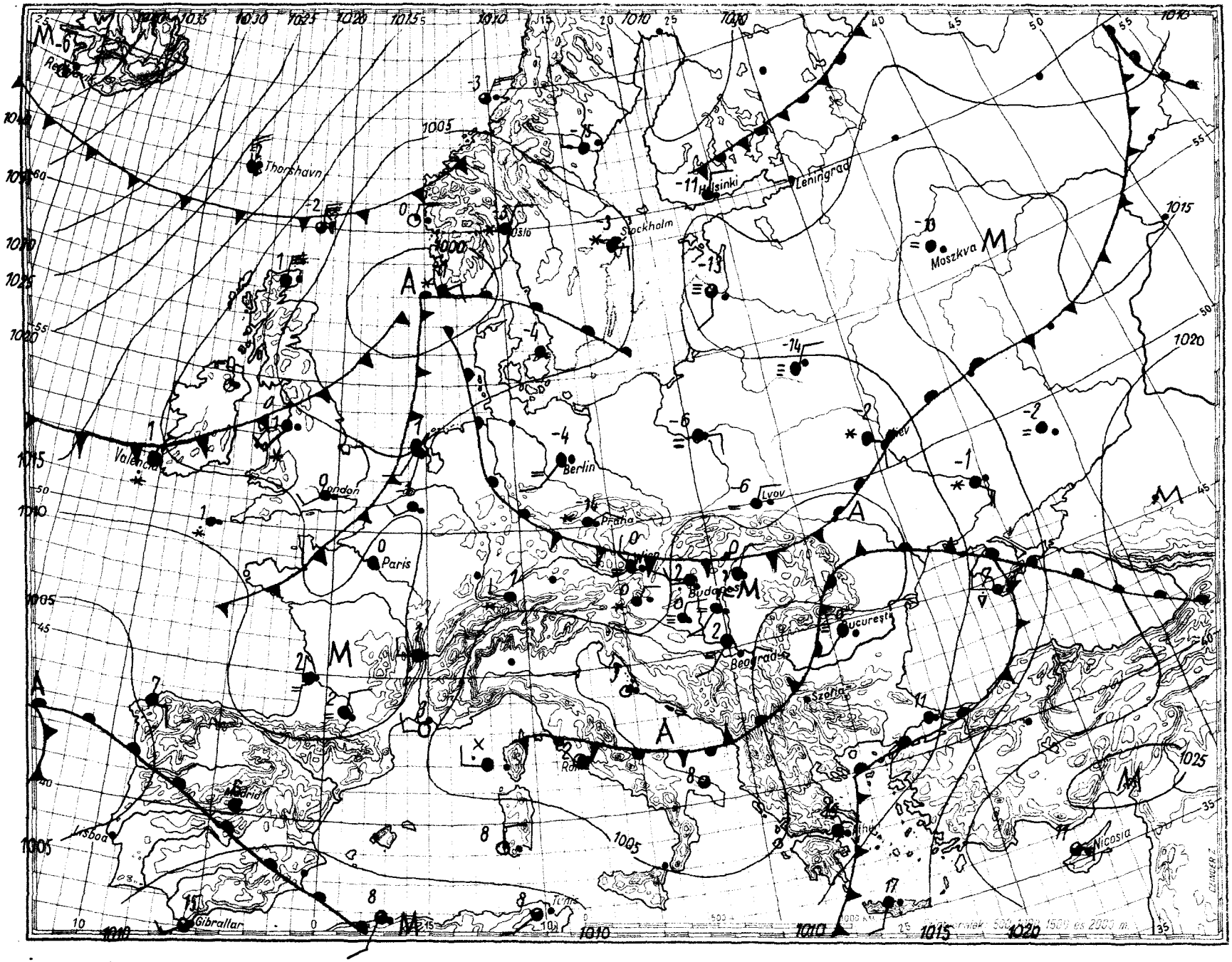

Magaslégköri időhelyzet

19 62. március hó 2. nap 00h GMT.

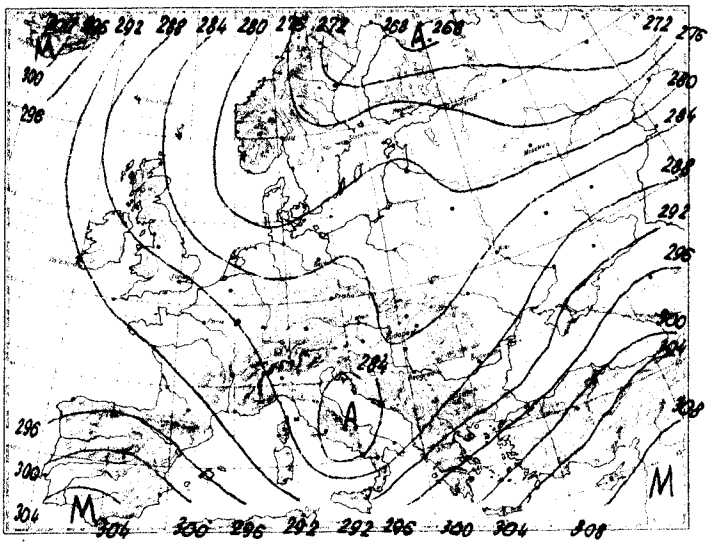

700 mb-os absz. topográfia

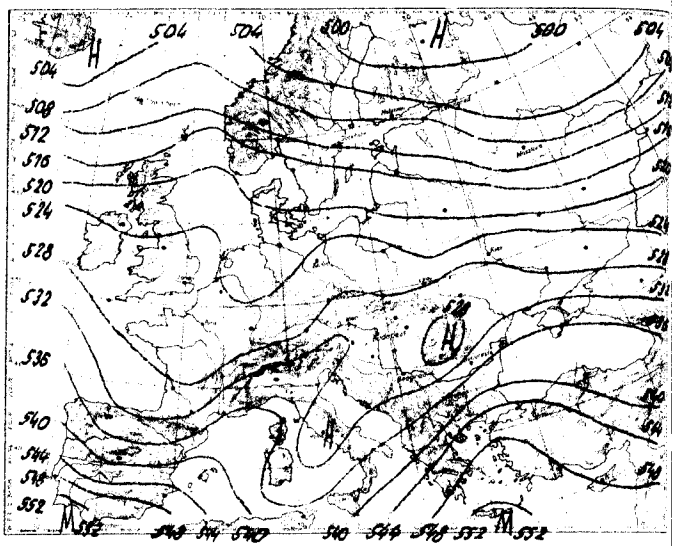

500/1000 mb-os rel. topográfia

1962.III.1. 12h			
mb	m	C°	T_d
1000	25		
850	1332	- 2	- 6
700	2858	- 9	-17
500	5390	-24	-27
400	6980	-36	-39
300	8900	-54	-57
250	10050	-59	-61
200	11470	-52	
150	13330	-51	
100			

Jellemző pontok:

986	Talaj	4	- 2
942	500	1	- 4
900	880	1	- 4
808	1770	- 6	- 6
755	2280	- 6	- 6
716	2670	- 9	-19
653	3420	-11	-13
*263	9750	-61	-63
250	10050	-59	-61
245		-58	
222		-57	
170		-57	

Az advekciós kép pénteken, 00 GMT-kor erős hideg advekciót mutat Izlandtól délre és Skóciától nyugatra a tengeren, mérsékeltet Dél - Franciaországban és Sziciliában, erősebb meleget pedig Törökországban és Ukrajnában, valamint Portugália környékén. A Kárpát-medence fölött az advekciós kép jellegtelen.
Az elmúlt 24 óra alatt a troposzféra alsó, 7 km vastag rétege átlagosan másfél fokot hűlt.
Budapest felett ma éjjel a 0 fokos szint 380, a -10 fokos 2700, a -20 fokos pedig 4200 m magasságban helyezkedett el; tegnap óta az első 160, a második 400, a harmadik pedig 640 m-t süllyedt.

Veress s. k.

1962.III.2. 00h			
mb	m	C°	T_d
1000	25		
850	1320	- 4	- 4
700	2836	-11	-12
500	5340	-27	-29
400	6920	-38	-39
300	8830	-54	-55
250	9990	-54	-56
200			
150			
100			

Jellemző pontok:

986	Talaj	2	
938	550	- 1	- 1
913	760	- 1	- 1
756	2350	- 9	- 9
734	2480	- 9	- 9
600	4000	-19	-20
*260	9720	-60	-61
250	9990	-54	-56

* Tropopauza

1962. március hó.
2. nap péntek
75. évfolyam 61. sz.

	Reggeli észlelések 06 TMG				Az utolsó 24 óra adatai					
	Felhőzet (0–4)	Szélirány és erő (m/s)	Légnyomás (millibar)	Hőmérséklet (C°)	Csapadék (24 óra) (mm)	Hó cm	Hőmérsékleti szélsőségek			Napsütés (óra) tegnap
							tegnapi nappali max.	éjszakai min.	Radiációs min.	
Mosonmagyaróvár	4	NNW 4	1006,7	0	3	1	2	-1	-2	0
Sopron	4	NW 2	05,5	0	6	11	1	0	-1	0
Szombathely	4	NNE 5	06,0	0	8	14	1	0	0	0
Szentgotthárd	4	- 0	05,5	0	9	12	1	0	-1	0
Pápa	4	NW 6	05,1	-1	5	4	2	-1	-3	-
Győr	4	NW 4	05,7	0	6	1	3	0	-1	0
Esztergom	4	W 1	04,8	0	3		4	0	-1	-
Tatabánya	4	WNW 4	04,8	0	9	1	4	0	-1	-
Székesfehérvár	4	NW 2	04,3	0	13	2	3	0	-1	-
Siófok	4	N 1	05,0	1	19	7	2	0	0	0
Keszthely	4	N 4	04,8	1	18	5	3	0	-	0
Zalaegerszeg	0	N 3	05,5	0	12	12	2	0	0	-
Nagykanizsa	4	NNE 3	06,0	0	19	12	1	0	0	-
Kaposvár	-	-	-	-	11	4	1	-1	-	-
Pécs	4	NNW 3	02,7	0	3	1	1	0	0	0
Budapest M. I.	4	NW 1	03,9	2	11	folt	5	1	0	0
Salgótarján	4	NW 1	02,3	1	1	1	5	0	0	-
Eger	4	E 1	04,4	0	1	1	7	0	0	3
Miskolc	4	NNW 1	03,7	0	1	1	8	0	0	2
Sárospatak	4	N 2	03,7	1	ny	folt	7	1	0	4
Baja	4	W 2	03,1	1	5		3	0	0	0
Kalocsa	4	NNW 1	-	0	11		2	0	0	-
Kecskemét	4	N 1	03,1	1	7		4	1	0	0
Szeged	4	WSW 3	03,8	1	9		4	1	0	0
Szolnok	4	NE 2	02,9	1	6		5	1	0	0
Túrkeve	4	NNE 1	02,9	1	5		6	0	0	-
Békéscsaba	4	S 2	03,8	1	6		6	1	0	0
Debrecen	4	N 1	03,9	0	5	folt	6	0	0	0
Nyíregyháza	4	N 5	04,4	0	1	1	6	0	0	4
Kékestető (1000 m)**	4	NE 1	883,1	-4	2	24	-2	-4	-	0
Galyatető (932 m)**	-	-	-	-	3	18	-1	-4	-	-
Misinatető (534 m)*	4	N 4	946,1	-2	6	17	0	-2	-4	0
Szabadsághegy (474 m)*	4	- 0	-	-1	13	16	1	-1	-1	0
Farkasgyepu (400 m)*	4	N 1	944,7	-3	11	14	1	-3	-3	-

	24 órai csapadék mm	Hó cm		24 órai csapadék mm	Hó cm		24 órai csapadék mm	Hó cm		24 órai csapadék mm	Hó cm
Bajka	ny	folt	Tab	6	2	Jósvafő	-		Kisvárda	3	5
Csorna	5	4	Sárbogárd	-		Lillafüred	2	3	Vásárosnamény	5	bucka
Kapuvár	8	5	Dunaújv.	13		Szendrőlád	2	lepel	Mátészalka	5	folt
Kőszeg	5	15	Nagykónyi	10	lepel	Füged	1	lepel	Tiszabecs	6	6
Körmend	9	8	Somogyszob	8	2	Hidasnémeti	1		Csenger	7	folt
Lenti	15	15	Barcs	9	4	Tokaj	2	lepel	Nyírlugos	7	folt
Letenye	16	10	Szigetvár	9	1	Poroszló	5		Polgár	1	lepel
Káld	11	13	Lengyel	9	4	Jászapáti	6		Hajdúdorog	-	
Sümeg	-		Szekszárd	8	folt	Nagykáta	7		Hortobágy	7	
Zirc	13	14	Mohács	4		Örkény	11	folt	Tiszaroff	-	
Veszprém	19		Siklós	6		Kunsztmiklós	9	folt	Karcag	4	
Komárom	4	2	Királyrét	-		Cegléd	7		Berettyóújfalu	4	1
Kisbér	11	1	Balassagyarm	3	folt	Nagykörös	6		Szeghalom	2	
Mór	13	2	Romhány	2		Tiszakécske	-		Körösszakál	4	folt
Alcsut	9	lepel	Vác	4		Izsák	1		Szarvas	6	
Dobogókő	9	13	Gödöllő	7	3	Kiskunfélegyh	-		Szentes	7	
Martonvásár	8	lepel	Lőrinci	-		Kiskunhalas	6		Orosháza	7	
Tihany	17	2	Gyöngyös	2	lepel	Bácsalmás	10		Makó	11	
Fonyód	22		Borsodnádasd	2	2	Kistelek	8		Mezőhegyes	11	folt
Marcali	18	10	Putnok	2	lepel	Záhony	5	2	Mátraháza	3	16

* A légnyomás 500 gdm-re átszámítva ** A légnyomás 1000 gdm-re átszámítva

Magassági szélmérések

Óraadatok greenwichi középidőben

III.1.	Szeged 05 h		Bpest 06 h		Bpest 09 h		Bpest 11 h		Szeged 11 h		Miskolc 11 h		Debr 11 h		Bpest 23 h		Szeged 23 h	
	fok	m/s	fok	m/s	fok	m/s	fok	m/s	fok	m/s	fok	m/s	fok	m/s	fok	m/s	fok	m/s
Talaj	90	7	90	7	40	7	140	7	90	7	40	2	40	7	360	2	270	2
500 m	130	12	100	14	100	10	90	12	140	17	60	5	80	10	70	10	240	12
1000	130	12	120	9	100	10	90	12	160	13	70	8	80	10	80	3	240	12
1500	130	12	120	9			120	6	160	13	90	8	140	17	80	3		
2000	160	6	110	6			140	11	150	10	110	9	140	7	270	3		
3000	220	11	170	7			110	10	170	9	230	6	150	8	220	3		
4000	220	11	220	6			170	5	180	14	170	5	170	10	190	2		
5000	220	11	230	11			180	9	180	14					80	11		
7000	240	14	250	12			160	8	140	16					50	11		
9000	240	14	230	13			160	8	140	16								
10000	230	17	240	9			160	8										
12000	300	10	260	6			230	10										
14000	300	10	300	8			260	10										
16000																		
18000																		
20000																		

	fok	m/s	fok	m/s	fok	m/s	fok	m/s	fok	m/s	fok	m/s	fok	m/s	fok	m/s	fok	m/s
Talaj																		
500 m																		
1000																		
1500																		
2000																		
3000																		
4000																		
5000																		
7000																		
9000																		
10000																		
12000																		
14000																		
16000																		
18000																		
20000																		

	fok	m/s	fok	m/s	fok	m/s	fok	m/s	fok	m/s	fok	m/s	fok	m/s	fok	m/s	fok	m/s
Talaj																		
500 m																		
1000																		
1500																		
2000																		
3000																		
4000																		
5000																		
7000																		
9000																		
10000																		
12000																		
14000																		
16000																		
18000																		
20000																		

IDŐJÁRÁSI NAPIJELENTÉS

ЕЖЕДНЕВНЫЙ МЕТЕОРОЛОГИЧЕСКИЙ БЮЛЛЕТЕНЬ • DAILY WEATHER REPORT
BULLETIN QUOTIDIEN DE TEMPS • TÄGLICHER WETTERBERICHT

KIADJA AZ ORSZÁGOS METEOROLÓGIAI INTÉZET
BUDAPEST II. KITAIBEL PÁL UTCA 1
TELEFON: KÖZPONT: 353-500, IDŐJELZŐ OSZT.: 150-410

MEGJELENIK NAPONKÉNT * ELŐFIZETÉSI ÁRA A POSTAI KÖLTSÉGGEL EGYÜTT NEGYEDÉVRE 60, Ft
KIADÁSÉRT FELEL AZ INTÉZET IGAZGATÓJA

15. évfolyam 62. szám. + Budapest + 1962. március 3.

Az időjárási helyzet ma reggel és a várható időjárás:

Közép-Európában jobbára felhős, hűvös az idő és többfelé havazik. A Riviérán uj ciklonrendszer képződik; arra többfelé esik az eső.

Hazánkban tegnap erősen felhős volt az idő. Keleten többfelé esett eső, havaseső. A csapadék mennyisége csekély volt, seholsem haladta meg az 1 mm-t. A hőmérséklet napközben +1, +6 fokig emelkedett. Ma hajnalban 0, -5 fokig hült le a levegő. A hegyekről ma reggel a következő hóvastagságokat jelentették: Kékestetőről 23, Galyatetőről 19, Mátraházáról 14, Szabadsághegyről 12, Misinatetőről és Dobogókőről 10, Farkasgyepüről 9 mm-t, Lillafüredről pedig hófoltokat. Ma délelőtt országszerte felhős volt az idő, keleten többfelé köd képződött, a Kékestetőn pedig gyengén havazott.

Ma 12 órakor Budapesten a hőmérséklet +4 fok, a tengerszintre átszámitott légnyomás 756 mm, alig változik.

Várható időjárás vasárnap estig:

Felhős idő.
Többfelé /főként éjjel és holnap/ esők, havazások.
Élénk déli szél.

Várható legalacsonyabb éjszakai hőmérséklet: -1, +2,
legmagasabb nappali hőmérséklet holnap: +3, +7
fok között.

Beresnázló

A hőmérséklet és a légnyomás napi középértéke Budapesten és ezek eltérése a 75 évi átlagtól:

1962. III. 2. +2,1 C°, 753,9 mm. Eltérés: -1,4 C°, -8,7 mm.

1871 óta ezen a napon előfordult:

legmagasabb hőmérséklet 16,6 C° /1927/
legalacsonyabb hőmérséklet -15,1 C° /1886/

Az Országos Meteorológiai Intézet Időjárási Napijelentése

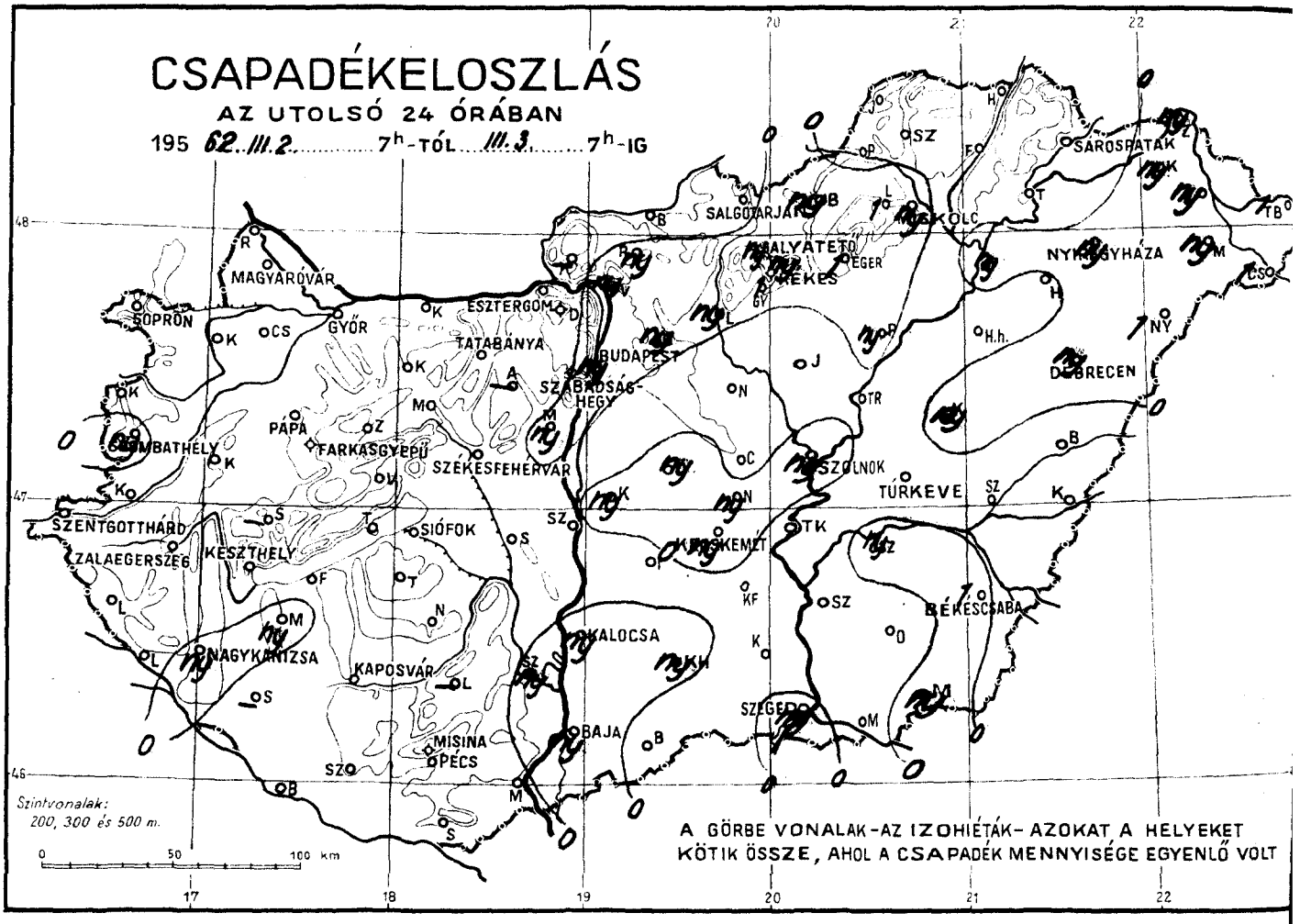

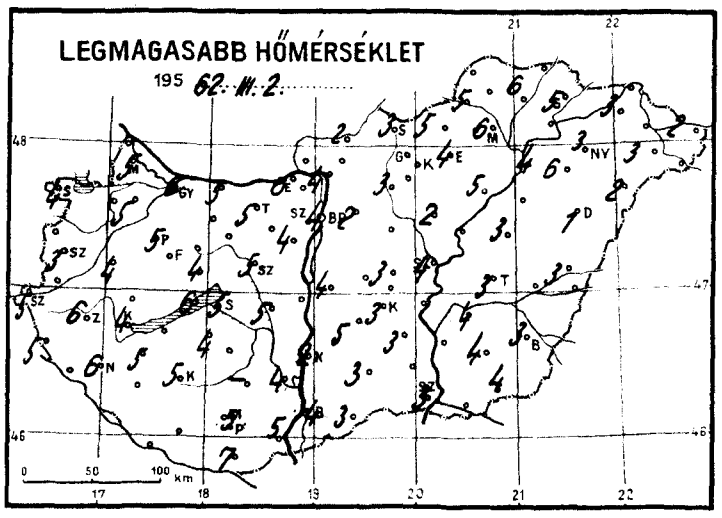

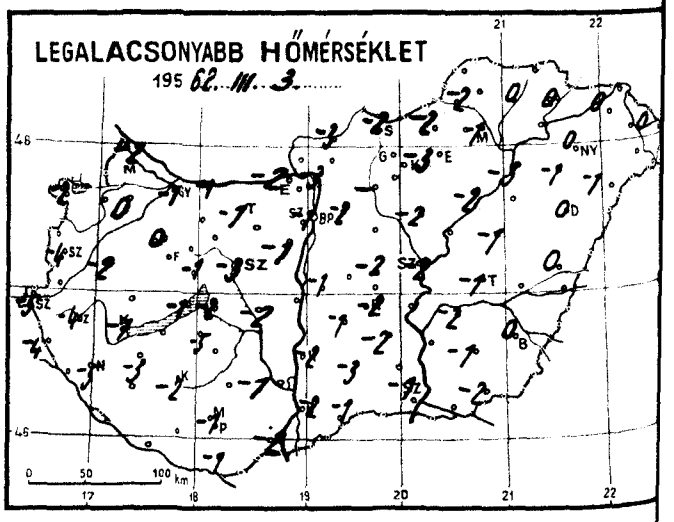

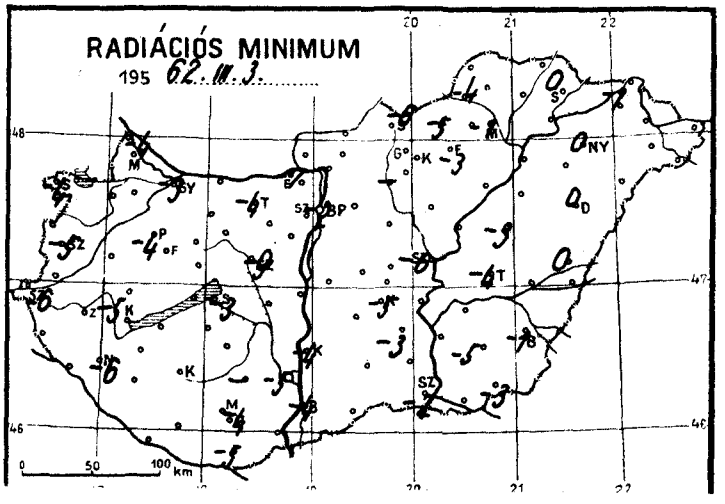

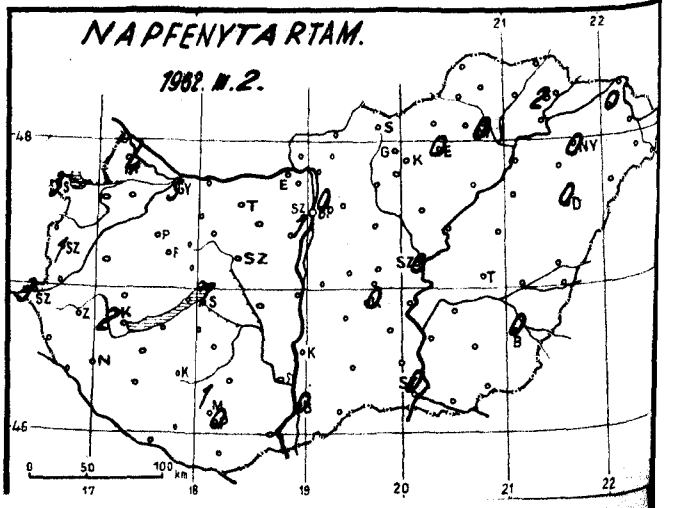

Időjárási helyzet ..... év ..... hó ..... nap 7 óra

1962. MÁRCIUS 3.

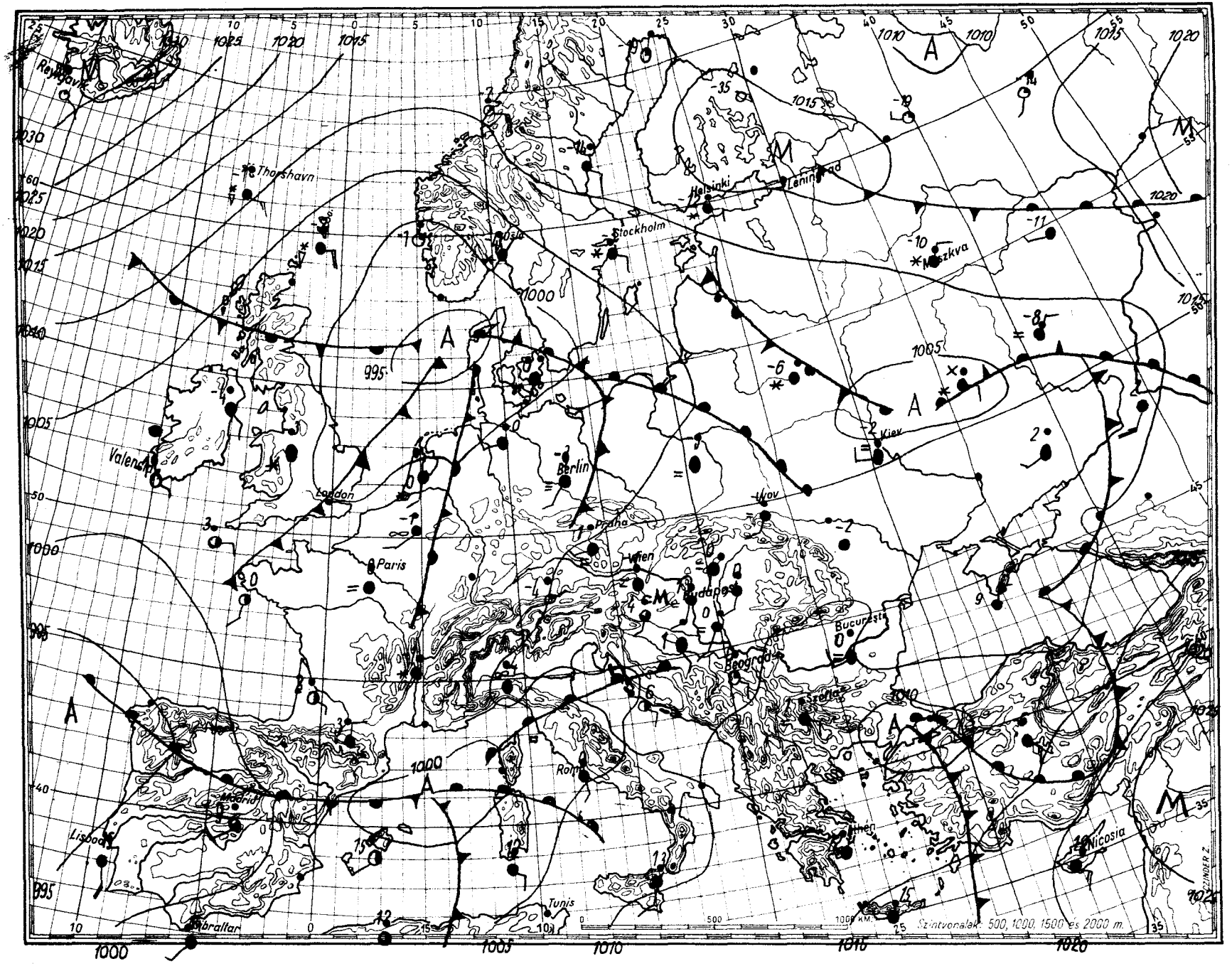

mm mb

800 1060
790 1050
780 1040
770 1030
760 1020
750 1010
740 1000
730 990
720 980
710 970
700 960
940 950
930 940

Magaslégköri időhelyzet

19 62. március hó 3. nap 00h GMT.

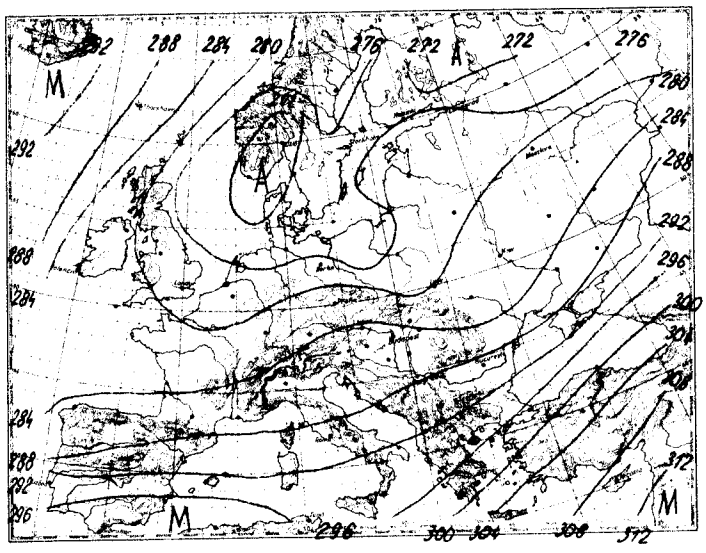

700 mb-os absz. topográfia

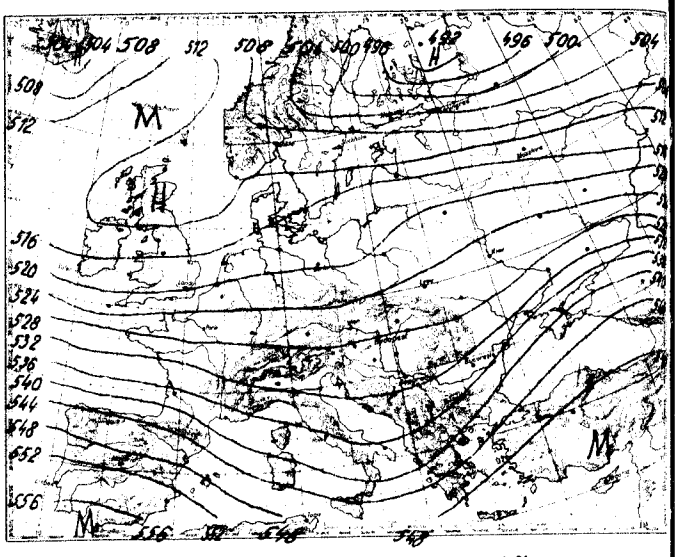

500/1000 mb-os rel. topográfia

1962.III.2.			12h
mb	m	C°	T_d
1000	40		
850	1340	- 3	- 4
700	2855	-11	-12
500	5370	-25	-28
400	6950	-36	-44
300	8880	-51	-56
250	10040	-55	
200	11490	-51	
150	13370	-48	
100	16040	-49	

Jellemző pontok:

	Talaj		
988		1	1
938	550	0	0
785	1960	- 7	- 8
764	2180	- 6	- 7
584	4200	-18	-21
*263	9720	-57	-62
242		-54	
220		-53	
180		-49	
150		-49	
144		-48	

* Tropopauza

A gyönge észak-európai ciklontevékenység és az észak-afrikai magasnyomás közötti területeken nyugat-keleti magassági áramlás alakult ki. Ennek mentén túlnyomórészt meleg advekció van.
Budapest légterében az elmúlt 24 óra folyamán nem következett be lényeges változás. A 0 fokos izoterma magassága 500, a -10 fokos izoterma magassága 2160 m volt ma éjfélkor.

Stáblel s. k.

1962.III.3.			00h
mb	m	C°	T_d
1000	61		
850	1356	- 5	- 7
700	2860	-13	-15
500	5360	-27	-31
400	6930	-39	-43
300	8830	-55	-58
250	9960	-54	
200	11370	-53	
150	13230	-52	
100	15840	-52	

Jellemző pontok:

	Talaj		
990		0	- 1
969	330	1	- 1
782	2000	- 9	-11
720	2640	-11	-13
625	3720	-19	-20
594	4100	-17	-26
*254	9870	-64	-67
183		-54	
170		-52	

1962. március .....hó,
3. szombat .....nap
75. évfolyam 62. sz.

	Reggeli észlelések 06 TMG					az utolsó 24 óra adatai					
	Felhőzet (0–4)	Szélirány és erő (m/s)	Légnyomás (millibar)	Homérséklet (C°)	Csapadék (24 óra) (mm)	Hó cm	Homérséklet: szélsőségek: legmagasabb napi max.	legalacsonyabb éjszakai min.	Radiációs tem.	Napsütéses óra) legnap
Mosonmagyaróvár	4	S 1	1007,5	0	.	lepel	5	−2	−4	4
Sopron	0	= – 0	06,9	−2	.	7	4	−2	−4	3
Szombathely	3	SSW 3	07,5	−4	ny	8	3	−4	−5	1
Szentgotthárd	4	= – 0	06,7	−5	.	6	5	−5	−6	3
Pápa	4	S 3	06,6	1	.		5	0	−4	–
Győr	4	W 1	07,3	2	.		6	1	−3	5
Esztergom	4	SE 1	07,4	0	.		6	−2	−7	–
Tatabánya	4	ESE 4	07,3	1	.		5	−1	−4	–
Székesfehérvár	4	SE 1	07,8	−1	.		5	−3	−9	–
Siófok	3	= S 1	08,0	−1	.	3	5	−2	−3	7
Keszthely	1	= ESE 2	07,7	−1	.	4	4	−1	–	2
Zalaegerszeg	3	– 0	07,0	−2	.	8	6	−4	−5	–
Nagykanizsa	0	= – 0	07,9	−4	ny	7	6	−5	−6	–
Kaposvár	–	– –	–	–	.	lepel	5	−2	–	–
Pécs	4	= ESE 2	07,3	1	.		5	−1	−4	0
Budapest M. I.	4	=␣ SW 1	07,4	1	ny		4	−1	−2	0
Salgótarján	4	= – 0	06,3	−1	.		3	−2	−6	–
Eger	4	= – 0	09,0	−2	1		4	−3	−3	0
Miskolc	4	= – 0	07,5	−1	ny		6	−1	−1	2
Sárospatak	4	=␣ NW 1	07,7	0	.		5	0	0	0
Baja	4	= S 2	08,0	0	ny		4	−2	−4	0
Kalocsa	4	= SSE 1	09,5	0	ny		2	−2	−4	–
Kecskemét	4	= SE 1	07,8	−1	ny		3	−2	−5	0
Szeged	4	= S 2	09,0	0	ny		3	−1	−2	0
Szolnok	4	= WSW 1	07,8	−1	ny		4	−2	−6	0
Túrkeve	4	= – 0	06,9	0	.		3	−1	−4	–
Békéscsaba	4	= S 2	09,0	0	1		3	0	−1	0
Debrecen	4	= SE 1	09,1	0	ny	folt	1	0	0	0
Nyíregyháza	4	= SW 3	08,8	0	ny	folt	3	0	0	0
Kékestető (1000 m)**	4	SW 2	886,4	−5	ny	23	−2	−5	–	0
Galyatető (932 m)**	–	– –	–	–	ny	19	−1	−5	–	–
Misinatető (534 m)*	4	= SE 3	946,4	−2	.	10	2	−2	−4	1
Szabadsághegy (474 m)*	4	S 1	945,6	0	.	12	2	−3	−9	1
Farkasgyepű (400 m)*	3	SE 1	945,6	0	.	9	3	−1	−6	–

	24 órai csapadék mm	Hó cm		24 órai csapadék mm	Hó cm		24 órai csapadék mm	Hó cm		24 órai csapadék mm	Hó cm
Rajka	.		Tab	.		Jósvafő	1	folt		ny	4
Csorna	.	␣	Sárbogárd	.		Lillafüred	.		Kisvárda	ny	bucka
Kapuvár	.	3= hónátjv.	Sztálinváros	.		Szendrőlád	.		Vásárosnamény	ny	folt
Kőszeg	.	12	Nagykónyi	.		Függöd	.		Mátészalka	1	folt
Körmend	.	4	Somogyszob	.	folt	Hidasnémeti	.		Tiszabecs	1	folt
Lenti	.		Barcs	.		Tokaj	ny	␣	Csenger	1	folt
Letenye	.	7	Szigetvár	.		Poroszló	.	␣	Nyírlugos	ny	
Káld	.	8	Lengyel	–		Jászapáti	1	␣	Polgár	.	
Sümeg	–		Szekszárd	ny	␣=	Nagykáta	ny	␣	Hajdúdorog	.	
Zirc	.	8	Mohács	.	␣	Örkény	ny		Hortobágy	.	
Veszprém	.	6	Siklós	.	␣	Kunsztmiklós	.		Tiszaroff	ny	␣
Komárom	.	␣	Királyrét	–		Cegléd	ny	␣	Karcag	.	
Kisbér	.	␣	Balassagyarm	.	␣	Nagykőrös	.	␣ =	Berettyóújfalu	.	
Mór	.	␣	Romhány	ny		Tiszakécske	.		Szeghalom	.	folt
Alcsut	–		Vác	ny	␣	Izsák	.		Kőrösszakál	ny	␣
Dobogókő	.	10	Gödöllő	ny		Kiskunfélegyh	.	␣	Szarvas	.	
Martonvásár	ny		Lőrinci	1		Kiskunhalas	ny		Szentes	.	␣
Tihany	.		Gyöngyös	1	␣	Bácsalmás	.		Orosháza	.	
Fonyód	.		Borsodnádasd	ny		Kistelek	.		Makó	ny	folt=
Marcali	ny	8	Putnok	.		Záhony	ny	folt	Mezőhegyes	ny	14
									Mátraháza		

* A légnyomás 500 gdm-re átszámítva ** A légnyomás 1000 gdm-re átszámítva

Magassági szélmérések

Óraadatok greenwichi középidőben

III.2.	Bpest 06 h		Szeged 05 h		Khely 11 h		Siófok 11 h		Szeged 12 h		Miskolc 11 h		Szhely 12 h		Bpest 12 h		Bpest 18 h	
	fok	m/s	fok	m/s	fok	m/s	fok	m/s	fok	m/s	fok	m/s	fok	m/s	fok	m/s	fok	m/s
Talaj	–	0	–	0	320	2	360	2	270	2	320	2	90	2	–	0	180	2
500 m	80	1	270	6	360	9	350	9	290	3	30	4	300	3	250	5	320	5
1000	10	6	240	6	350	10	350	12	290	3	360	3	300	4	270	1	300	6
1500	10	6	240	6	350	8	350	10	290	3	320	6	320	8	270	1	300	6
2000	10	6	240	6	20	6			220	7	320	1	310	11	50	1	320	6
3000	240	1	240	6					230	9	290	2			10	5	300	6
4000	10	2	250	11					230	9	250	7			260	3		
5000	60	4	250	11					240	14					330	4		
7000	40	9	80	13					310	5					20	8		
9000	250	11	240	7					50	13					50	2		
10000	250	11	250	14					240	9					250	10		
12000	250	11	250	14					240	9					250	10		
14000	280	18							260	17					260	17		
16000	250	10							270	14					250	16		
18000																		
20000																		

III.2.	Szhely 23 h		Győr 23 h		Szeged 23 h													
	fok	m/s	fok	m/s	fok	m/s	fok	m/s	fok	m/s	fok	m/s	fok	m/s	fok	m/s	fok	m/s
Talaj	220	2	220	2	220	2												
500 m	220	11	240	6	360	7												
1000	220	11	250	4	290	4												
1500	220	10	260	6	290	4												
2000					290	4												
3000					280	7												
4000					280	9												
5000					280	9												
7000					270	11												
9000					270	11												
10000					270	11												
12000					280	19												
14000					280	19												
16000					270	19												
18000																		
20000																		

III.3.	Bpest 00 h		Bpest 02 h															
	fok	m/s	fok	m/s	fok	m/s	fok	m/s	fok	m/s	fok	m/s	fok	m/s	fok	m/s	fok	m/s
Talaj	270	2	270	2														
500 m	290	7	290	6														
1000	290	7	300	8														
1500	290	7	300	8														
2000	300	11	290	11														
3000	240	11																
4000	260	7																
5000	250	10																
7000	250	10																
9000	280	15																
10000	270	13																
12000	280	15																
14000	270	14																
16000	260	15																
18000																		
20000																		

IDŐJÁRÁSI NAPIJELENTÉS

ЕЖЕДНЕВНЫЙ МЕТЕОРОЛОГИЧЕСКИЙ БЮЛЛЕТЕНЬ • DAILY WEATHER REPORT
BULLETIN QUOTIDIEN DE TEMPS • TÄGLICHER WETTERBERICHT

KIADJA AZ ORSZÁGOS METEOROLÓGIAI INTÉZET
BUDAPEST II. KITAIBEL PÁL UTCA 1
TELEFON: KÖZPONT: 353-500, IDŐJELZŐ OSZT.: 150-410

MEGJELENIK NAPONKÉNT * ELŐFIZETÉSI ÁRA A POSTAI KÖLTSÉGGEL EGYÜTT NEGYEDÉVRE 60, Ft
KIADÁSÉRT FELEL AZ INTÉZET IGAZGATÓJA

75. évfolyam 63. szám + Budapest + 1962. március 4.

Az időjárási helyzet ma reggel és a várható időjárás:

Európa északi és déli részei között nagy hőmérsékleti ellentétek alakultak ki. A Skandináv-félszigeten és a Szovjetunió északi vidékein sok helyen -20, -30 fokos fagyokat mérnek, ugyanakkor a Kárpát-medencében, az Alpok hegyvonulatától délre és Délnyugat-Európában az északkelet felé előretörő szubtrópusi levegő hatására kellemes, enyhe, tavaszias lett az idő.

Magyarország északi felében tegnap erősen felhős volt az ég, délen viszont 3-8 órán át sütött a nap. Főleg északon sok helyen hullott jelentéktelen mennyiségű eső. A hőmérséklet napközben északon 4-7, délen 8-12, fokig emelkedett. Ma hajnalban országszerte -1, +3 fokig hűlt le a levegő.

Ma 12 órakor Budapesten a hőmérséklet 9 fok, a tengerszintre átszámított légnyomás 751 mm, gyengén süllyedő irányzatú.

Várható időjárás hétfő estig:

Élénk, helyenként erős déli, délnyugati szél.
Felhőátvonulások, sok helyen esővel, záporesővel, egy-két helyen esetleg zivatarral.
Tavaszias idő.

Várható legalacsonyabb éjszakai hőmérséklet: +2, +6
legmagasabb nappali hőmérséklet hétfőn: +9, +13 fok között.

Stábel s.k.

A hőmérséklet és a légnyomás napi középértéke Budapesten és ezek eltérése a 75 évi átlagtól:

1962. III. 3.: 4,1 C°, 755.4 mm. Eltérés: +0.6 C°, -7.6 mm

1871 óta ezen a napon előfordult:

legmagasabb hőmérséklet 18.3 C° /1920/
legalacsonyabb hőmérséklet -13.6 C° /1929/

Az Országos Meteorológiai Intézet Időjárási Napijelentése

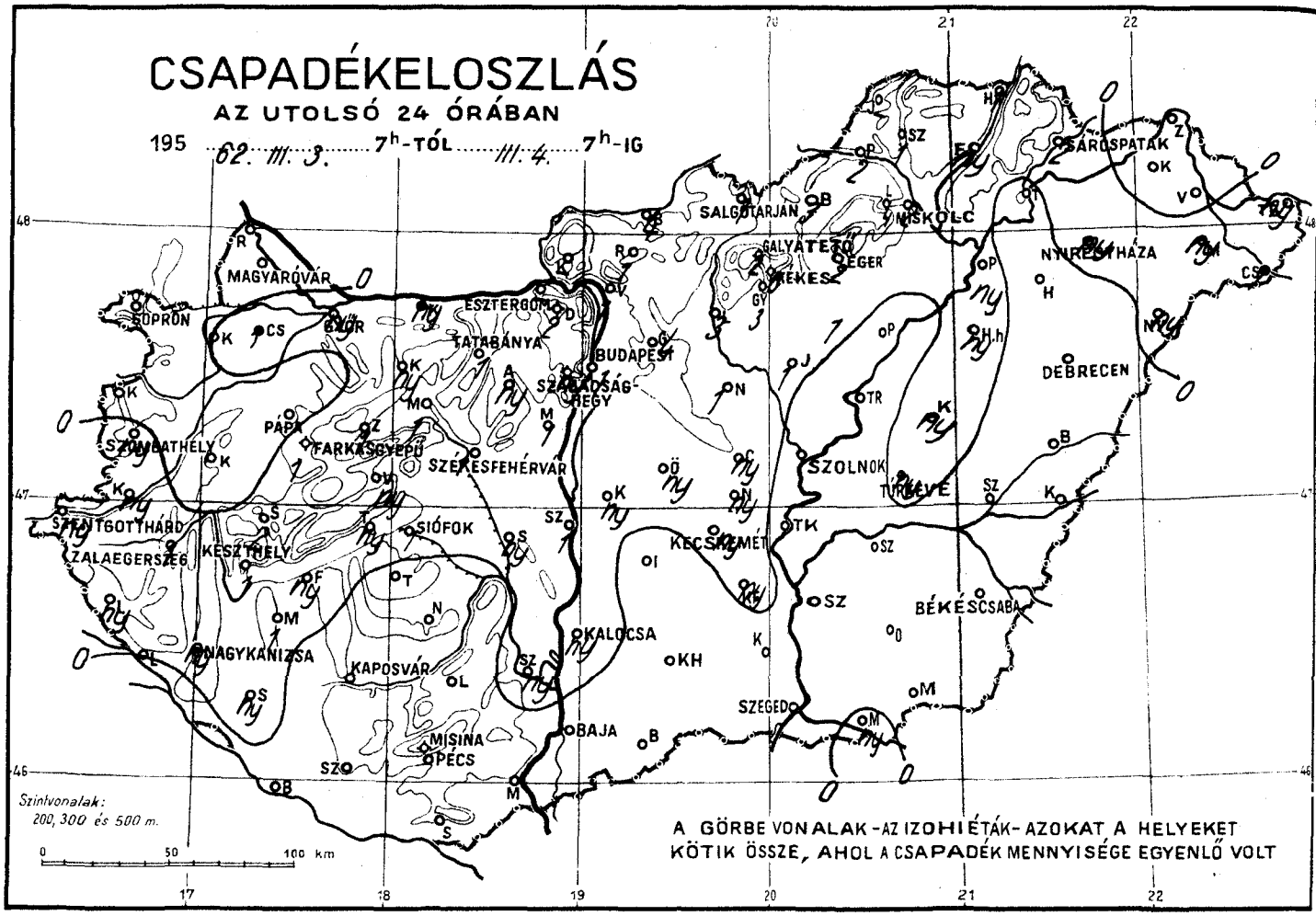

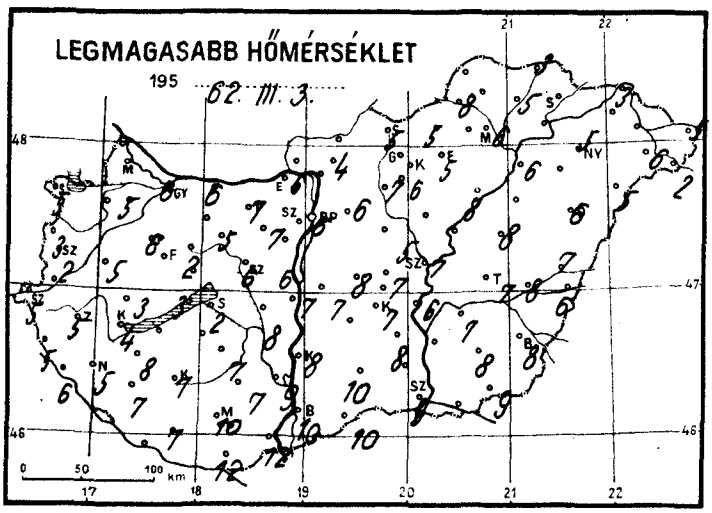

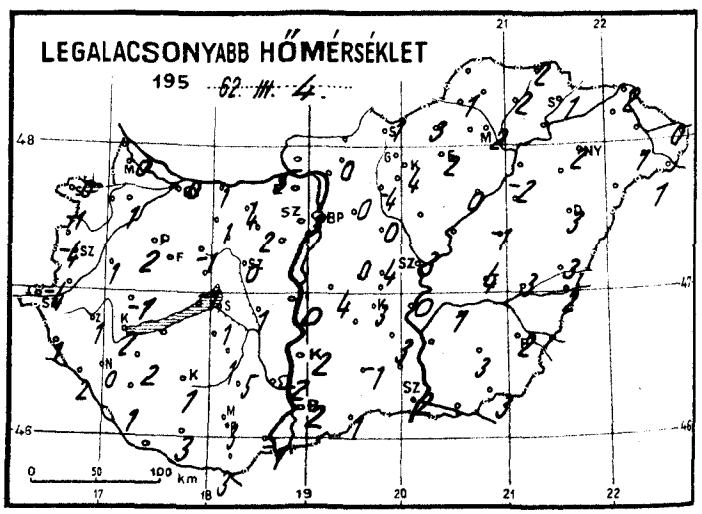

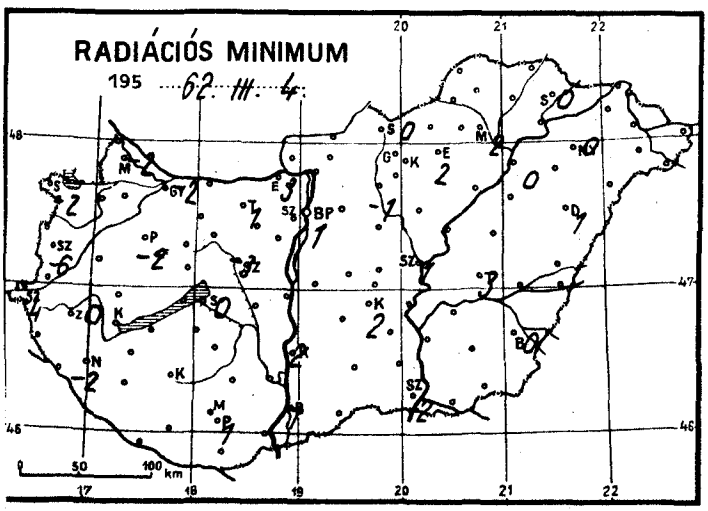

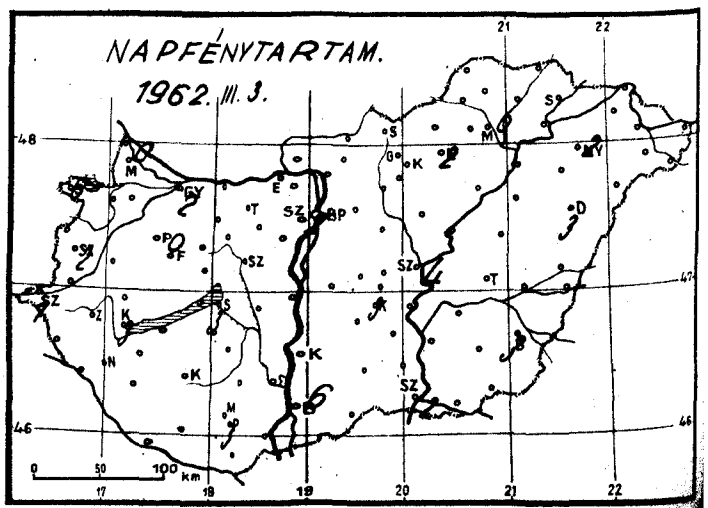

Tényleges helyzet 1982. év MÁRCIUS hó 4. nap 7 óra

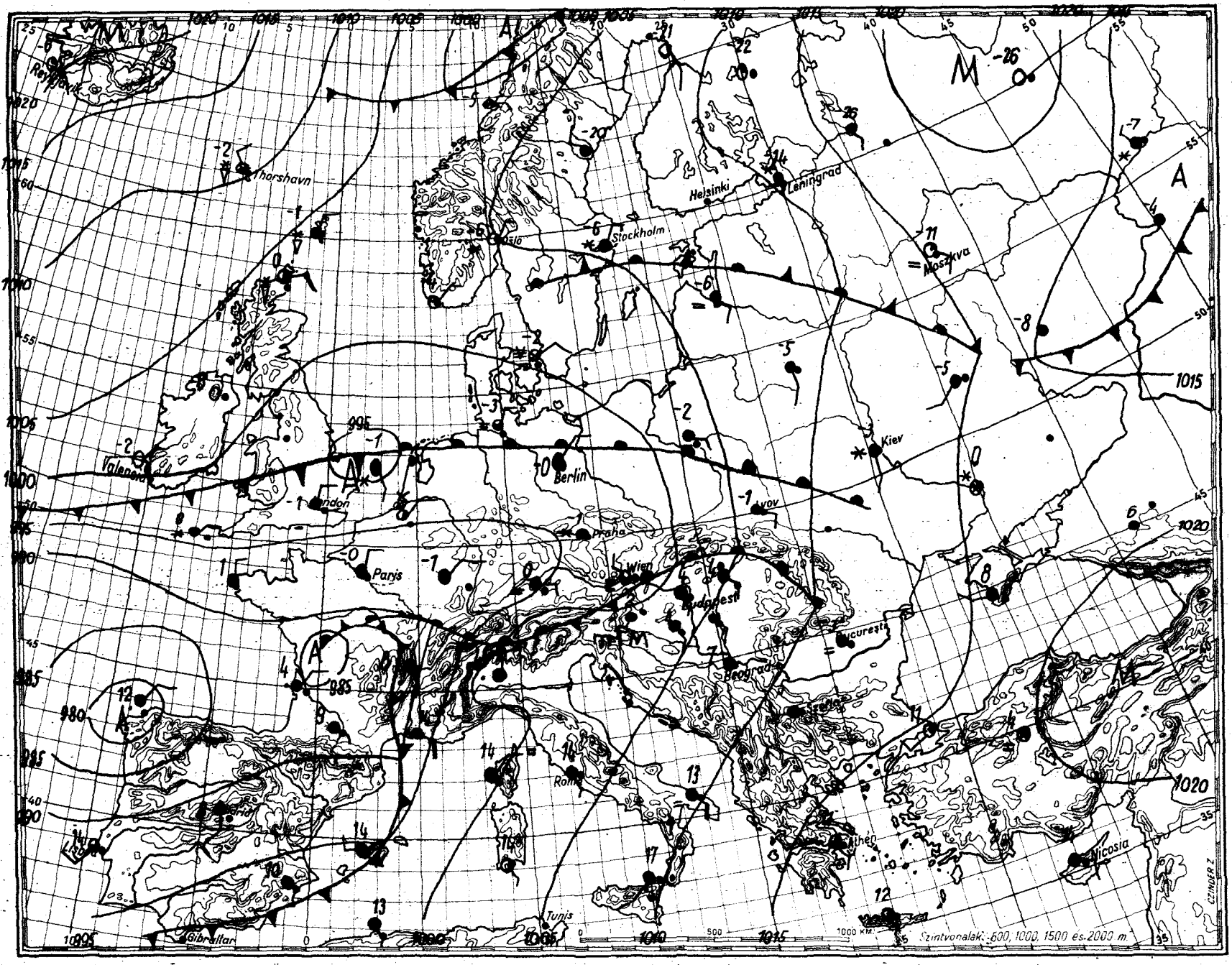

mm mb

800 1060
790 1050
780 1040
770 1030
760 1020
750 1010
740 1000
730 990
720 980
710 970
700 960
950
940
930
920
910
900
890
880
870
860
850
840
830
820
810
800

Magaslégköri időhelyzet

19 62. március hó 4 nap 00h GMT.

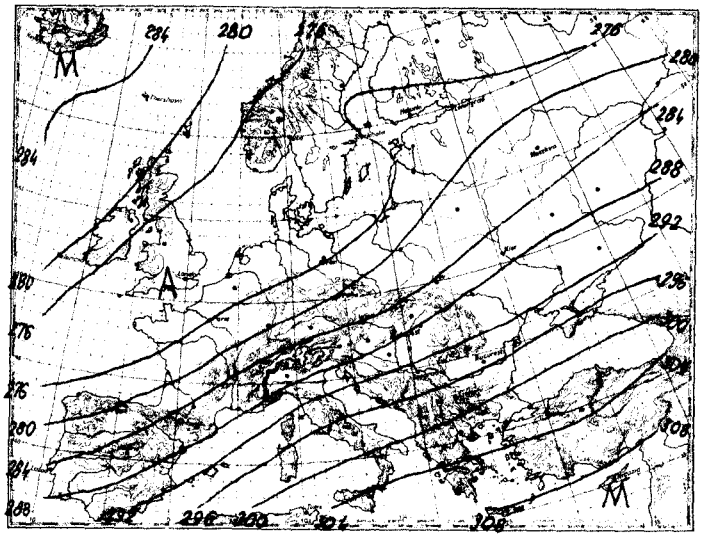

700 mb-os absz. topográfia

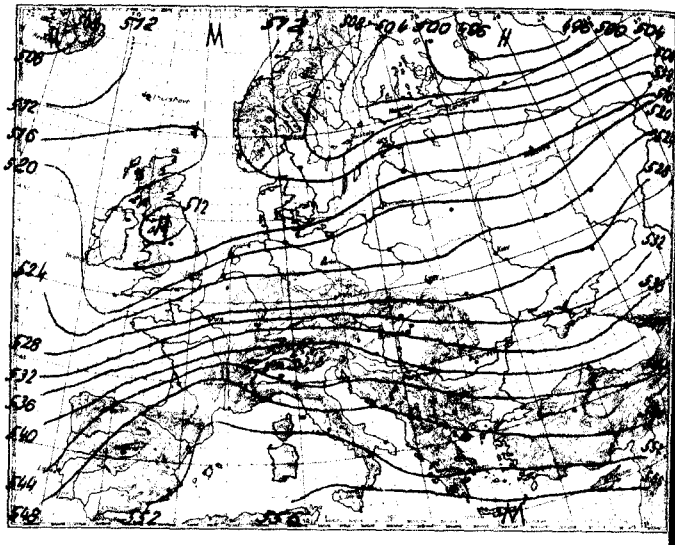

500/1000 mb-os rel. topográfia

1962.III.3. 12h			
mb	m	C°	T_d
1000	65	–	–
850	1369	– 4	– 9
700	2873	-13	-15
500	5350	-31	-33
400	6900	-43	-47
300	8820	-49	-54
250	10010	-53	–
200	11450	-54	–
150	13300	-52	–
100	15920	-52	–

Jellemző pontok:

991	Talaj	6	0
910	850	– 3	– 5
900	910	– 2	– 5
874	1250	– 5	– 8
850	1370	– 4	– 9
774	2120	– 9	-11
748	2370	– 9	-11
354	7740	-42	-45
310	8600	-49	-54
*276	10340	-49	-54
208		-55	–
184		-52	–

* Tropopauza

Az advekciós kép ma, 00 GMT-kor erős hideg advekciót mutat az Atlanti-óceánon, az Északi Jeges-tenger felett és a Káspi-tenger környékén, mérsékeltet az Ibériai-félsziget és a Szovjetunió európai területének keleti része felett. Európa többi részén erős és mérsékelt meleg advekció váltakozik.

Hazánk felett az elmúlt 24 óra alatt a troposzféra alsó, 2700 m-ig terjedő légrétege átlagosan 5, efölött 4000 m-ig átlagosan 2 fokot, 4400m felett átlagosan 7 fokot melegedett. A 4000-4400 m-ig terjedő légréteg átlagosan 0,5 fokot hűlt. A 0 fok magassága tegnap óta 1000, a -10 foké 520 m-t emelkedett, ezzel az előbbi 1500, az utóbbi pedig 2680 m magasságba került. -20 fokot két szintben mért a rádiószonda, 4260 és 4400 m magasságban.

Kerényi s.k.

1962.III.4. 00h			
mb	m	C°	T_d
1000	40	–	–
850	1364	1	– 2
700	2889	-11	-12
500	5410	-22	-31
400	7010	-32	-44
300	8990	-46	-52
250	10170	-56	–
200	11560	-64	–
150	13350	-57	–
100	15910	-57	–

Jellemző pontok:

988	Talaj	5	1
960	380	5	3
936	620	7	2
800	1840	– 3	– 4
578	4350	-21	-23
560	4580	-18	-27
*214	11140	-63	-68
188		-65	–
158		-57	–
94		-57	–

1962. március hó, 4. nap vasárnap
75. évfolyam 63. sz.

	Reggeli észlelések 06 TMG				Az utolsó 24 óra adatai					
	Felhőzet (0–4)	Szélirány és erő (m/s)	Légnyomás (millibár)	Hőmérséklet (C°)	Csapadék (24 óra) (mm)	Hó cm	Hőmérsékleti szélsőségek: tegnapi nappali max.	Hőmérsékleti szélsőségek: éjszakai min.	Hőmérsékleti szélsőségek: Radiációs min.	Napsütés (óra) tegnap
Mosonmagyaróvár	4	S 4	999.8	4	.		–	0	-2	0
Sopron	4	E 5	97.7	4	.	3	5	0	-2	6
Szombathely	4	SSW 6	99.9	2	ny	6	2	-4	-6	2
Szentgotthárd	4	S 5	99.8	6	ny	5	5	-4	-4	1
Pápa	4	S 9	99.7	5	.		6	2	-2	–
Győr	4	S 8	99.7	7	ny		6	0	-2	2
Esztergom	4	S 6	1001.7	7	1		6	5	3	–
Tatabánya	4	S 6	01.5	7	1		7	4	1	–
Székesfehérvár	4	SSE 2	01.6	2	1		6	0	-3	–
Siófok	4	SW 3	02.3	5	1	2	2	1	0	3
Keszthely	4	SE 3	01.6	3	1	1	4	2	–	3
Zalaegerszeg	4	S 4	01.2	3	1	6	5	1	0	–
Nagykanizsa	4	NW 1	02.9	3	ny	6	5	0	-2	–
Kaposvár	–	–	–	–	.	folt	7	1	–	–
Pécs	4	S 4	02.9	4	.		10	3	1	3
Budapest M. I.	4	SSE 1	03.5	4	1		6	3	1	2
Salgótarján	4=	SE 1	02.6	3	1		5	1	0	–
Eger	4=	E 1	06.0	4	2		5	2	2	2
Miskolc	4	SSE 4	04.8	2	2		6	2	2	0
Sárospatak	4=	NW 1	06.7	2	2		–	1	0	–
Baja	3	S 2	03.8	3	.		10	2	1	6
Kalocsa	4	SSE 4	03.9	4	ny		8	2	2	–
Kecskemét	4	SSE 2	04.0	4	ny		7	3	2	3
Szeged	4	SE 7	05.6	4	.		9	2	2	8
Szolnok	4	S 5	04.3	4	.		7	3	1	4
Túrkeve	4	SSE 2	05.3	4	ny		7	4	3	–
Békéscsaba	4	SSE 5	06.7	4	.		8	2	0	3
Debrecen	4	S 2	06.4	5	.		6	3	1	3
Nyíregyháza	4	SE 4	07.0	2	ny	1	5	2	0	2
Kékestető (1000 m)**	4	SSE 9	884.7	0	6	22	-2	-2	–	0
Galyatető (932 m)**	–	–	–	–	2	21	5	-4	–	–
Misinatető (534 m)*	4	S 2	943.9	4	.	6	6	3	0	3
Szabadsághegy (474 m)*	4	S 3	941.0	4	ny	folt	3	2	1	2
Farkasgyepű (400 m)*	4	S 6	940.7	4	1	6	4	3	0	–

24 órai csapadék mm		Hó cm	24 órai csapadék mm		Hó cm	24 órai csapadék mm		Hó cm	24 órai csapadék mm		Hó cm
Bajka	.		Tab	–		Jósvafő	–		Kisvárda	–	
Csorna	1		Sárbogárd	ny		Lillafüred	4	folt	Vásárosnamény	–	
Kapuvár	.	folt	Dunaújv.	1		Szendrőlád	1		Mátészalka	ny	folt
Kőszeg	.	lep.	Nagykónyi	.		Füged	ny		Tiszabecs	ny	folt
Körmend	ny	2	Somogyszob	ny	folt	Hidasnémeti	1		Csenger	1	folt
Lenti	ny		Barcs	.		Tokaj	–		Nyírlugos	ny	
Letenye	.	4	Szigetvár	.		Poroszló	1		Polgár	ny	
Káld	.	5	Lengyel	.	1	Jászapáti	1		Hajdúdorog	.	
Sümeg	2	folt	Szekszárd	ny	1	Nagykáta	1		Hortobágy	ny	
Zirc	1	6	Mohács	.		Örkény	ny		Tiszaroff	.	
Veszprém	ny	1	Siklós	.	2	Kunsztmiklós	ny		Karcag	ny	2
Komárom	ny		Királyrét	–		Cegléd	ny		Berettyóújfalu	.	1
Kisbér	ny		Balassagyarm	4		Nagykőrös	ny		Szeghalom	.	
Mór	1		Romhány	1		Tiszakécske	.		Kőrösszakál	.	folt
Alcsut	ny		Vác	1		Izsák	–		Szarvas	.	
Dobogókő	2	10	Gödöllő	4	1	Kiskunfélegyh	ny	2	Szentes	–	
Martonvásár	1		Lőrinci	3		Kiskunhalas	.		Orosháza	.	1
Ráhany	ny		Gyöngyös	3		Bácsalmás	.		Makó	ny	
Tonyód	ny		Borsodnádasd	3	2	Kistelek	.		Mezőhegyes	.	1
Marcali	1	5	Putnok	2		Záhony	.	folt	Mátraháza	4	11

* A légnyomás 500 gdm-re átszámítva ** A légnyomás 1000 gdm-re átszámítva

Magassági szélmérések

Óraadatok greenwichi középidőben

III.3.

	Bpest 06 h		Szeged 11 h		Bpest 12 h		Pécs 23 h		Debr. 23 h		Szeged 23 h					
	fok	m/s	fok	m/s	fok	m/s	fok	m/s	fok	m/s	fok	m/s	fok	m/s	fok	m/s
Talaj	140	2	140	7	180	7	180	2	140	7	180	7				
500 m	230	4	170	7	170	7	210	10	210	13	210	11				
1000	230	4	190	9	170	7	240	11	210	13	210	7				
1500	240	6	210	4	190	12	240	14	220	10	210	7				
2000	240	6	230	8	230	9	240	14	200	10	260	10				
3000	240	6	290	13	260	13	260	15	220	15	270	16				
4000	260	11	250	11	260	13	260	15			270	16				
5000	230	10	250	11	250	15					290	31				
7000	220	11	280	31	250	16					310	37				
9000	220	18	280	31	270	35					310	51				
10000	280	19	280	17	270	35					310	51				
12000	280	19	280	17	270	26					310	44				
14000	280	19	270	12	270	12										
16000	260	21														
18000																
20000																

III.4.

	Szeged 00 h		Bpest 00 h													
	fok	m/s	fok	m/s	fok	m/s	fok	m/s	fok	m/s	fok	m/s	fok	m/s	fok	m/s
Talaj	180	7	180	2												
500 m	200	10	210	18												
1000	200	11	210	18												
1500	190	13	210	18												
2000	180	15	240	16												
3000			240	16												
4000			260	17												
5000			280	22												
7000			300	32												
9000			300	48												
10000			300	48												
12000			300	43												
14000			290	20												
16000			280	23												
18000																
20000																

	fok	m/s	fok	m/s	fok	m/s	fok	m/s	fok	m/s	fok	m/s	fok	m/s	fok	m/s
Talaj																
500 m																
1000																
1500																
2000																
3000																
4000																
5000																
7000																
9000																
10000																
12000																
14000																
16000																
18000																
20000																

IDŐJÁRÁSI NAPIJELENTÉS

ЕЖЕДНЕВНЫЙ МЕТЕОРОЛОГИЧЕСКИЙ БЮЛЛЕТЕНЬ • DAILY WEATHER REPORT
BULLETIN QUOTIDIEN DE TEMPS • TÄGLICHER WETTERBERICHT

KIADJA AZ ORSZÁGOS METEOROLÓGIAI INTÉZET
BUDAPEST II. KITAIBEL PÁL UTCA 1
TELEFON: KÖZPONT: 353-500, IDŐJELZŐ OSZT.: 150-410

MEGJELENIK NAPONKÉNT * ELŐFIZETÉSI ÁRA A POSTAI KÖLTSÉGGEL EGYÜTT NEGYEDÉVRE 60, Ft
KIADÁSÉRT FELEL AZ INTÉZET IGAZGATÓJA

15. évfolyam 64. szám + Budapest + 1962. március 5.

Az időjárási helyzet ma reggel és a várható időjárás:

Európa déli és északi részei között továbbra is igen nagy hőmérsékletkülönbségek vannak. Dél-Európában tegnap a hőmérséklet legmagasabb értékei elérték a 15, 18 sőt helyenként a 20 fokot, Észak-Európában viszont napközben sem emelkedett a hőmérséklet -11, -14 foknál magasabbra.

Hazánkban tegnap felhős idő volt. A Dunántúl északi részén és a Duna vonalától keletre sok helyen esett az eső. Balassagyarmaton 10, Romhányban és Lillafüreden 11, Kékestetőn 13, Galyatetőn 22 mm esőt mértek. Napközben a hőmérséklet 9, 15 fokig emelkedett. Ma hajnalban a levegő lehülésében elég nagy eltérések voltak. Helyenként 3 fokig hűlt le a levegő, más helyeken még éjjel is +10 fok felett maradt. A reggeli jelentések szerint már a magasabb hegyekben is csak hófoltok találhatók. Ma országszerte felhős az idő, a hőmérséklet értékei már délelőtt 10 órakor sok helyen elérték a 15, sőt Békéscsabán a 17 fokot.

Ma 12 órakor Budapesten a hőmérséklet 15 fok, a tengerszintre átszámitott légnyomás 749 mm, alig változik.

Várható időjárás kedd estig:

Erősen felhős idő.
Sok helyen/főként éjjel és holnap/ eső, néhány helyen zivatar.
Élénk, időnként erős déli, később a Dunántúlon északnyugati szél.
A hőmérséklet holnap a nyugati megyékben már csökken.

Várható legalacsonyabb éjszakai hőmérséklet: +7, +11,
legmagasabb nappali hőmérséklet holnap: keleten 13, 16, nyugaton 8, 13 fok között.

Távolabbi kilátások:

A hőmérséklet csökken.

A hőmérséklet és a légnyomás napi középértéke Budapesten és ezek eltérése a 75 évi átlagtól:

1962.III.4.: 8.7 C°, 749.7 mm. Eltérés: +5,6 C°, -13.6 mm.

1871 óta ezen a napon előfordult:

legmagasabb hőmérséklet 18.9 C° /1920/
legalacsonyabb hőmérséklet -12.0 C° /1890/

Az Országos Meteorológiai Intézet Időjárási Napijelentése

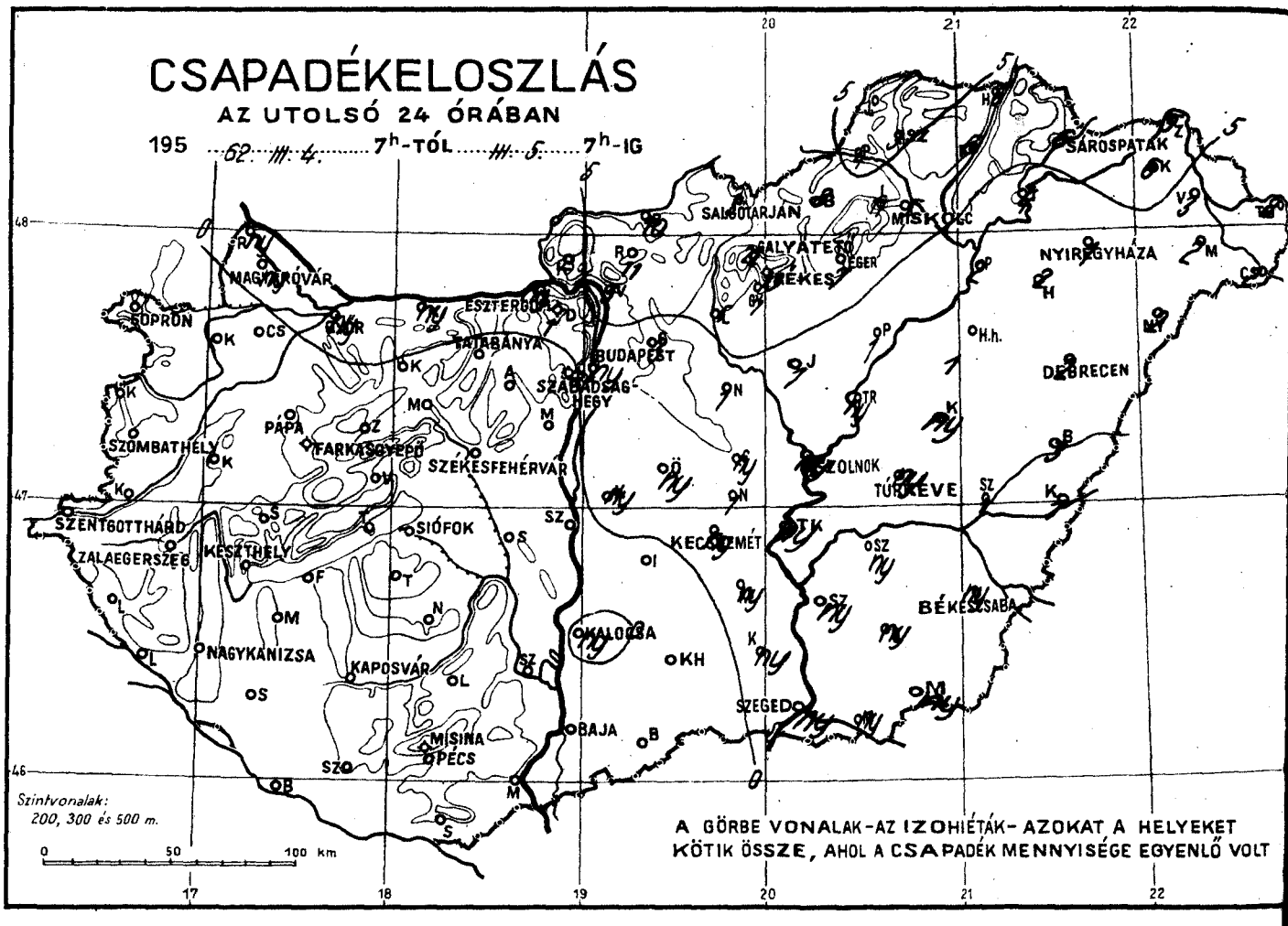

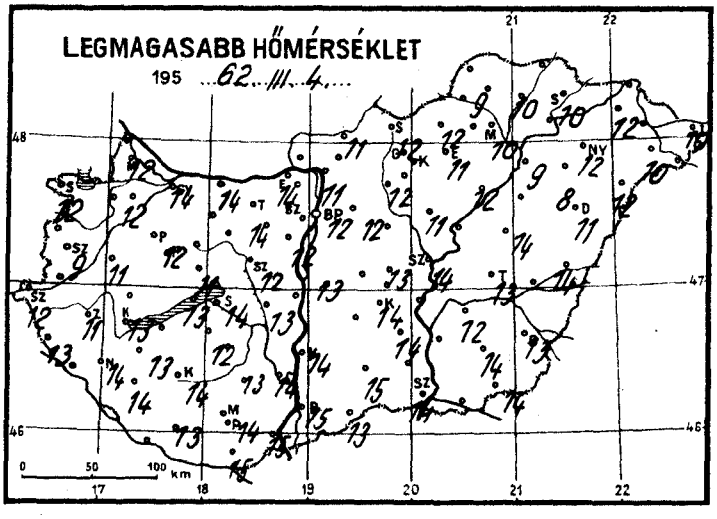

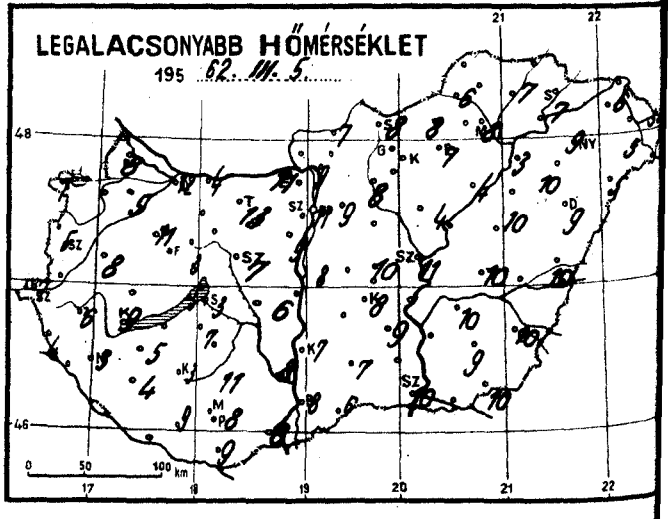

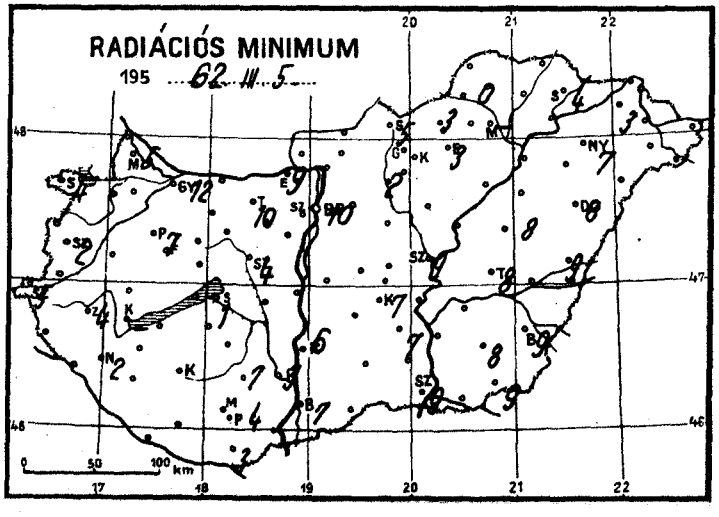

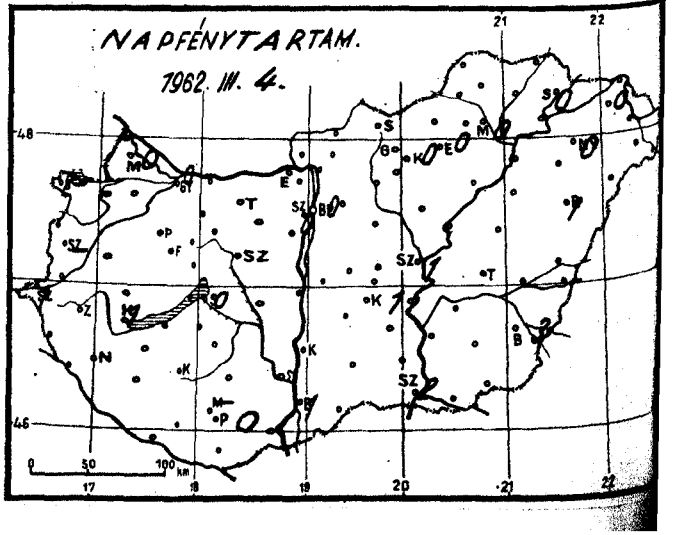

Időjárási helyzet ..... év ..... hó ..... nap 7 óra

1962. MÁRCIUS 5.

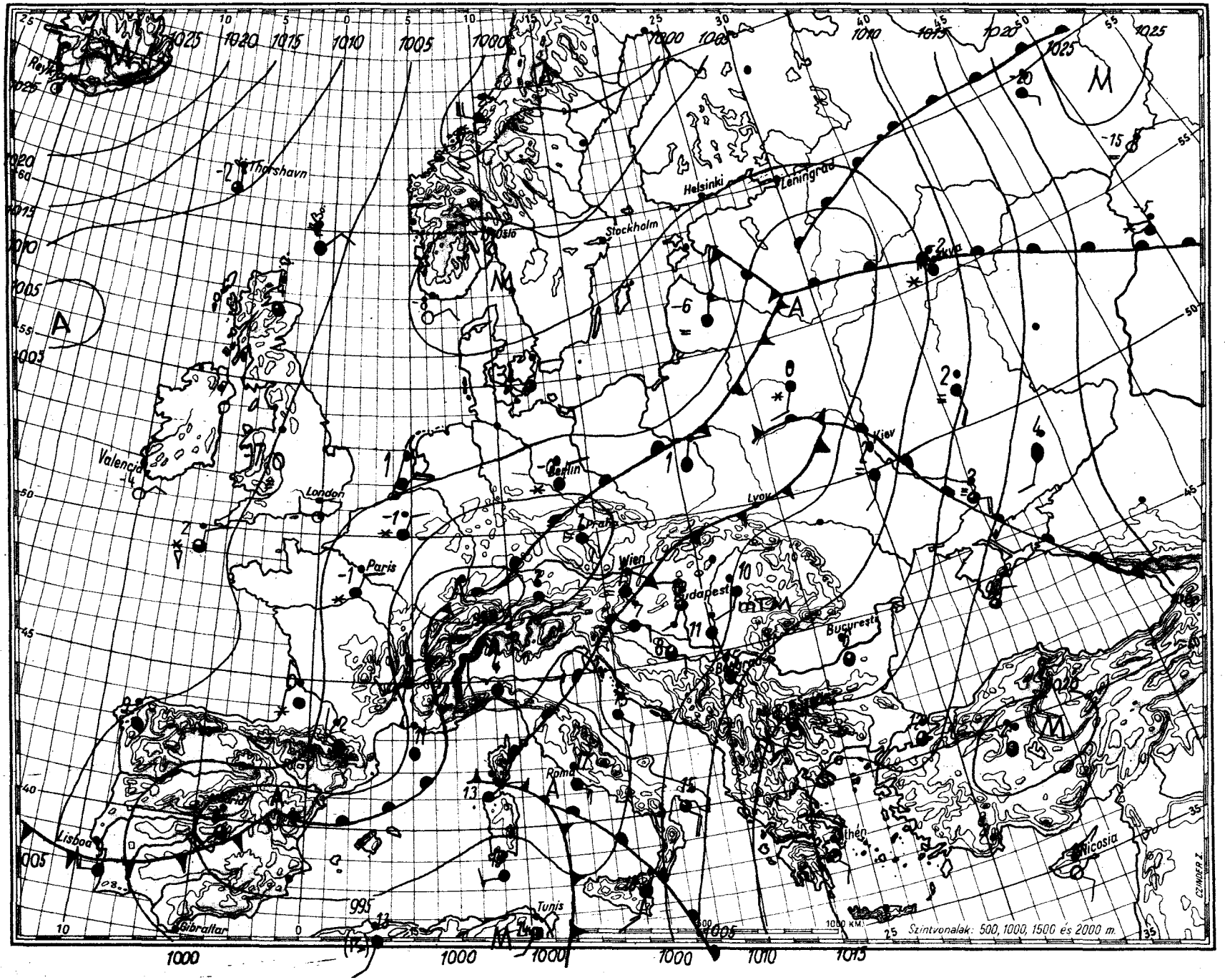

mm mb

800 1060
790 1050
780 1040
770 1030
760 1020
750 1010
740 1000
730 990
720 980
710 970
700 960
940 950

Magaslégköri időhelyzet

19 62. március hó 5. nap 00^h GMT.

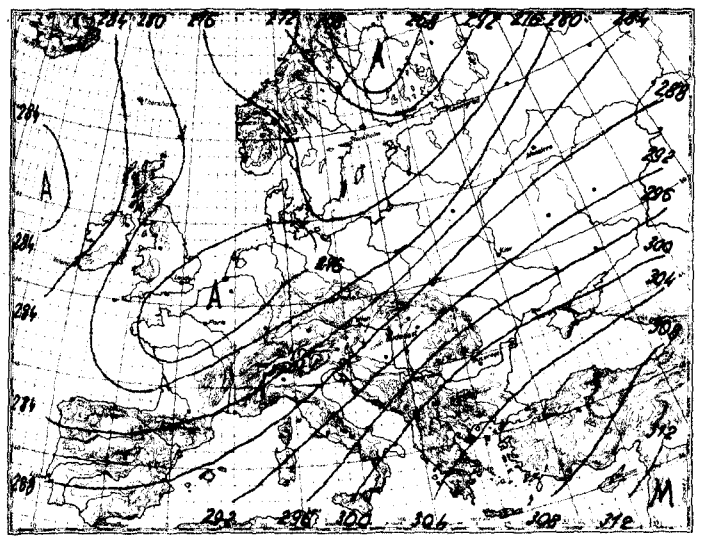

700 mb-os absz. topográfia

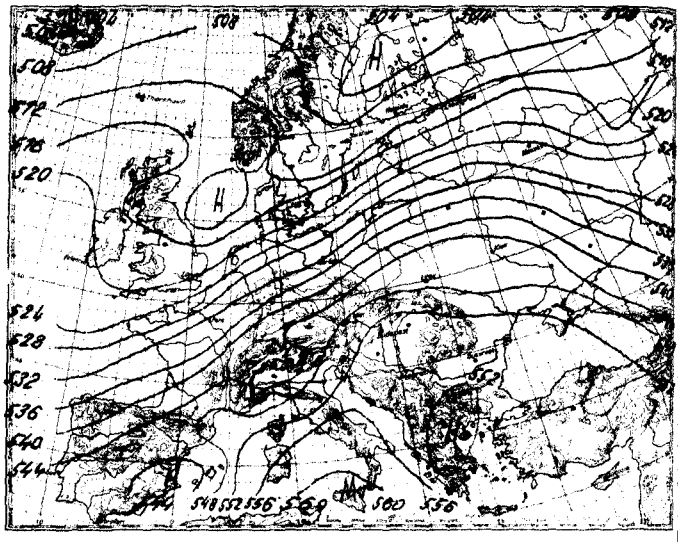

500/1000 mb-os rel. topográfia

1962.III.4. 12^h			
mb	m	C°	T_d
1000	0	-	-
850	1345	5	2
700	2907	- 2	- 3
500	5500	-18	-19
400	7130	-31	-34
300	9100	-47	-49
250	10270	-58	-60
200	11650	-65	-
150	13470	-59	-
100	15980	-59	-

Jellemző pontok:

983	Talaj	11	6
938	500	7	3
900	880	9	5
806	1800	2	1
755	2330	- 1	- 1
712	2980	- 1	- 2
430	6620	-26	-29
250	10240	-58	-60
*206	11480	-65	-67
190		-65	-
159		-59	-

* Tropopauza

A 00^h GMT-s advekciós kép szerint Kelet-Európában erős, Észak-, Közép- és Dél-Európában gyenge meleg, Norvégia és Nyugat-Európa nagy részén mérsékelt és erős között változó intenzitású hideg advekció van folyamatban.

Budapest felett az utóbbi 24 óra folyamán a troposzféra alsó, 4400 m vastag rétegében átlagosan 10, felette 2,5 fokos melegedés történt. A légnedvesség erősen megnőtt.

Tardos s.k.

1962.III.5. 00^h			
mb	m	C°	T_d
1000	-28	-	-
850	1341	9	6
700	2948	- 1	- 5
500	5514	-20	-22
400	7160	-31	-32
300	9140	-46	-47
250			
200			
150			
100			

Jellemző pontok:

980	Talaj	11	8
942	470	16	7
837	1500	8	5
807	1800	8	4

1962. március ...hó,
5. ...nap ... hétfő .....
75. évfolyam 64. sz.

	Reggeli észlelések 06 TMG				Az utolsó 24 óra adatai					
	Felhőzet (0–4)	Szélirány és erő (m/s)	Légnyomás (millibár)	Hőmérséklet (C°)	Csapadék (24 óra) (mm)	Hó cm	Hőmérsékleti szélsőségek: tegnapi nappali max.	éjszakai min.	Radiációs min.	Napsütés (óra) tegnap
Mosonmagyaróvár	4	S 1	995.7	8	ny		12	8	5	0
Sopron	3	SW 6	93.7	13	.		12	7	4	2
Szombathely	4	ESE 3	96.3	7	.		9	5	2	–
Szentgotthárd	3	S 2	95.5	7	.	folt	12	7	5	1
Pápa	3	S 8	95.3	11	.		12	11	7	–
Győr	3	S 10	94.9	15	ny		14	12	12	0
Esztergom	4	SSE 6	97.1	11	ny		14	11	9	–
Tatabánya	4	SE 4	96.4	13	.		14	13	10	–
Székesfehérvár	3	S 1	97.5	7	.		12	7	4	–
Siófok	4	NNE 4	97.7	6	.		14	3	1	0
Keszthely	4	E 1	96.4	10	.		13	9	–	1
Zalaegerszeg	4	ESE 1	96.4	7	.	folt	11	6	4	–
Nagykanizsa	4	SW 1	97.3	4	.	folt	14	3	2	–
Kaposvár	–	–	–	–	.		14	3	–	–
Pécs	3	SE 5	96.6	8	.		14	8	4	0
Budapest M. I.	3	SSW 4	96.7	12	ny		12	11	10	0
Salgótarján	4	SW 1	96.5	9	5		12	8	5	–
Eger	3	SW 1	99.4	10	7		11	7	3	0
Miskolc	3	S 4	99.1	9	5		10	8	–	0
Sárospatak	4	– 0	99.9	7	6		10	7	4	0
Baja	4	SSE 5	97.3	11	.		15	8	7	1
Kalocsa	4	SE 2	98.6	11	ny		14	7	6	–
Kecskemét	4	SSE 4	98.1	11	ny		14	8	7	1
Szeged	4	SSE 8	99.7	11	ny		14	10	9	2
Szolnok	4	S 7	98.1	11	ny		14	11	9	1
Túrkeve	4	S 9	98.9	11	ny		13	10	8	–
Békéscsaba	4	S 6	1000.8	12	ny		13	10	9	3
Debrecen	3	S 2	00.4	10	2		11	9	8	1
Nyíregyháza	3	S 4	00.3	9	1		12	9	7	0
Kékestető (1000 m)**	4	S 9	882.0	5	13	folt	6	5	–	0
Galyatető (932 m)**	–	–	–	–	22	folt	7	2	–	–
Misinatető (534 m)*	–	–	–	–	–		11	–	–	–
Szabadsághegy (474 m)*	4	S 2	937.6	10	.		10	9	7	0
Farkasgyepű (400 m)*	4	SE 4	938.0	10	.	folt	12	10	10	–

24 órai csapadék mm		Hó cm	24 órai csapadék mm		Hó cm	24 órai csapadék mm		Hó cm	24 órai csapadék mm		Hó cm
Rajka	ny		Tab	.		Jósvafő	–		Kisvárda	6	folt
Csorna	.		Sárbogárd	.		Lillafüred	11		Vásárosnamény	3	
Kapuvár	.		Szalkszentmárton	.		Szendrőlád	3		Mátészalka	2	folt
Kőszeg	.	folt	Nagykónyi	.		Füged	6		Tiszabecs	8	
Körmend	.		Somogyszob	.		Hidasnémeti	6		Csenger	2	folt
Lenti	.		Barcs	.		Tokaj	4		Nyírlugos	2	
Letenye	.	folt	Szigetvár	.		Poroszló	1		Polgár	2	
Káld	.	folt	Lengyel	.		Jászapáti	1		Hajdúdorog	2	
Sümeg	.		Szekszárd	.	=	Nagykáta	1		Hortobágy	1	
Zirc	.		Mohács	.		Örkény	ny	=	Tiszaroff	.	
Veszprém	.	folt	Siklós	.		Kunsztmiklós	ny		Karcag	ny	
Komárom	ny		Királyrét	–		Cegléd	ny		Berettyóújfalu	3	
Kisbér	.		Balassagyarm	10		Nagykőrös	1		Szeghalom	1	
Mór	.		Romhány	11		Tiszakécske	ny		Körösszakál	1	
Alcsut	.		Vác	5		Izsák	.		Szarvas	ny	
Dobogókő	1		Gödöllő	3		Kiskunfélegyh	ny		Szentes	ny	
Martonvásár	.		Lőrinci	5		Kiskunhalas	.		Orosháza	ny	
Tihany	.		Gyöngyös	7		Bácsalmás	.		Makó	ny	
Fonyód	.		Borsodnádasd	8		Kistelek	ny		Mezőhegyes	ny	
Marcali	.	folt	Putnok	4		Záhony	5	folt	Mátraháza	10	folt

* A légnyomás 500 gdm-re átszámítva ** A légnyomás 1000 gdm-re átszámítva

Magassági szélmérések

Óraadatok greenwichi középidőben

III.4.	Bpest 06 h		Siófok 11 h		Szeged 11 h		Misk. 11 h		Debr. 11 h		Szhely 12 h		Pécs 12 h		Bpest 12 h		Siófok 23 h	
	fok	m/s	fok	m/s	fok	m/s	fok	m/s	fok	m/s	fok	m/s	fok	m/s	fok	m/s	fok	m/s
Talaj	120	7	220	2	120	7	320	2	180	12	220	12	120	7	180	7	180	7
500 m	180	13	190	14	190	12	190	8	190	14	220	34	210	16	270	12	220	18
1000	210	13	220	24	230	15			210	18	220	45	230	20	220	17	230	22
1500	240	16			230	15			240	22	230	38	230	20	230	20	230	18
2000	240	16			250	18			240	22	220	44	230	20	240	24		
3000	250	18			250	18			240	22	230	49	230	20	240	24		
4000	250	18			260	23									260	23		
5000	270	28			260	23									250	21		
7000	270	28			260	23									250	29		
9000	270	30			260	29									250	29		
10000	270	30			260	29									250	29		
12000	270	35			240	36									250	27		
14000	270	35													250	27		
16000	260	29													250	39		
18000															280	10		
20000																		

III.4.	Misk. 23 h		Győr 23 h		Szhely 23 h													
	fok	m/s	fok	m/s	fok	m/s	fok	m/s	fok	m/s	fok	m/s	fok	m/s	fok	m/s	fok	m/s
Talaj	180	7	180	12	220	7												
500 m	190	9	21o	22	200	12												
1000	240	16			220	20												
1500	240	27																
2000	250	14																
3000	260	9																
4000																		
5000																		
7000																		
9000																		
10000																		
12000																		
14000																		
16000																		
18000																		
20000																		

III.5.	Bpest 00 h		Pécs 00 h		Bpest 05 h													
	fok	m/s	fok	m/s	fok	m/s	fok	m/s	fok	m/s	fok	m/s	fok	m/s	fok	m/s	fok	m/s
Talaj	180	12	180	2	180	7												
500 m	220	30	230	14	200	13												
1000	230	27	230	14	220	17												
1500	250	20	230	14	240	21												
2000	250	20	250	19	240	21												
3000	250	19	250	19	240	19												
4000	260	13			250	21												
5000	250	22			240	20												
7000	250	35			240	23												
9000	250	35			240	34												
10000					240	34												
12000					240	23												
14000					250	19												
16000																		
18000																		
20000																		

IDŐJÁRÁSI NAPIJELENTÉS

ЕЖЕДНЕВНЫЙ МЕТЕОРОЛОГИЧЕСКИЙ БЮЛЛЕТЕНЬ • DAILY WEATHER REPORT
BULLETIN QUOTIDIEN DE TEMPS • TÄGLICHER WETTERBERICHT

KIADJA AZ ORSZÁGOS METEOROLÓGIAI INTÉZET
BUDAPEST II. KITAIBEL PÁL UTCA 1
TELEFON: KÖZPONT: 353-500, IDŐJELZŐ OSZT.: 150-410

MEGJELENIK NAPONKÉNT • ELŐFIZETÉSI ÁRA A POSTAI KÖLTSÉGGEL EGYÜTT NEGYEDÉVRE 60,- Ft
KIADÁSÉRT FELEL AZ INTÉZET IGAZGATÓJA

15. évfolyam 65. szám • Budapest • 1962. március 6.

Az időjárási helyzet ma reggel és a várható időjárás:

A nyugat és észak felől áramló hideg légtömegek ma reggelre az Alpoktól Varsón át Kiev felé húzódó vonalig nyomultak be Európa területére sokfelé okozva esőt, havazást. Tavaszias, enyhe időjárás már csak Dél-Európa keleti felében van.

Hazánkban tegnap felhős, sokfelé esős, de az évszakhoz képest szokatlanul meleg volt az idő. A csapadék mennyisége az ország déli felében általában nem haladta meg az 1 mm-t, a Dunántúl néhány helyén és az északi megyékben azonban elérte a 2-9, Csornán és Balassagyarmaton a 10, Galyatetőn a 11 mm-t. Magyaróváron zivatar is volt. A hőmérséklet a nap folyamán általában 16-19, Siófokon, Siklóson és Berettyóújfalun 20 fokig emelkedett, ma hajnalban nyugaton 4-7, keleten és a déli megyékben 7-11 fokig süllyedt. A napsütés időtartama az ország középső tájain 1-2, az északnyugati és északkeleti megyékben 4-6 óra volt.

Ma 12 órakor Budapesten a hőmérséklet 6 fok, a tengerszintre átszámított légnyomás 754 mm, mérsékelten emelkedő irányzatú.

Várható időjárás szerda estig:

További lehülés.
Felhőátvonulások, ma sok helyen, holnap kevesebb helyen havazással, havaseső vel.
Élénk, helyenként erős, de holnap mérséklődő északi szél.

Várható legalacsonyabb éjszakai hőmérséklet: keleten 0, +3, nyugaton 0, −3,
legmagasabb nappali hőmérséklet holnap: +2, +6 fok között.

Tardy

A hőmérséklet és a légnyomás napi középértéke Budapesten és ezek eltérése a 75 éves átlagban:

1962. III. 5. 13,3 C°, 747.0 mm. Eltérés: + 9,5 C°, -15.8 mm.

1871 óta ezen a napon előfordult:

legmagasabb hőmérséklet 22,2 C° /1920/
legalacsonyabb hőmérséklet -13.9 C° /1890/

Az Országos Meteorológiai Intézet Időjárási Napijelentése

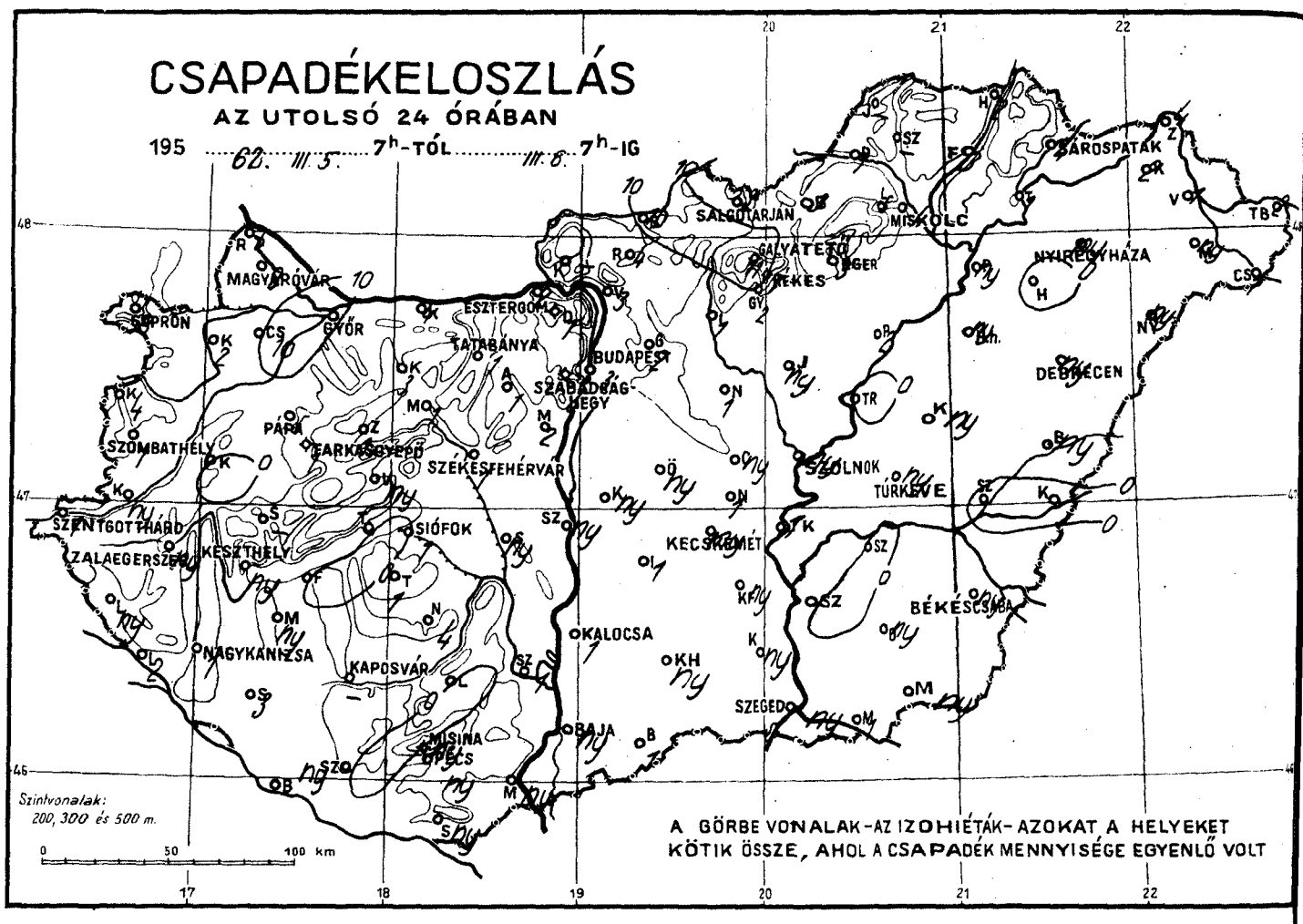

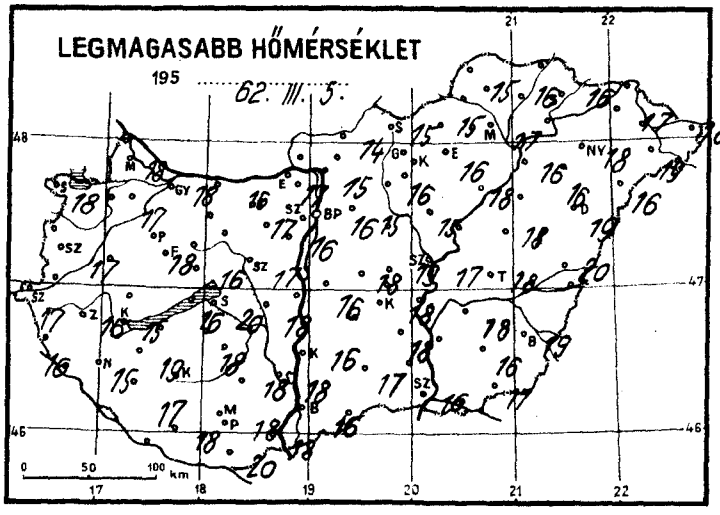

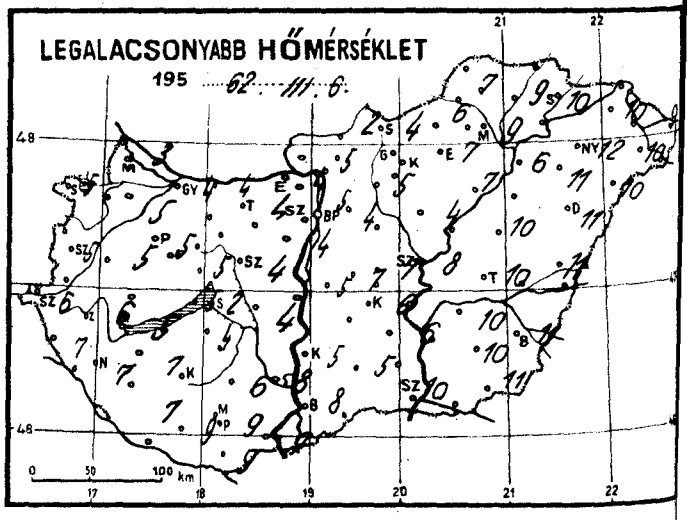

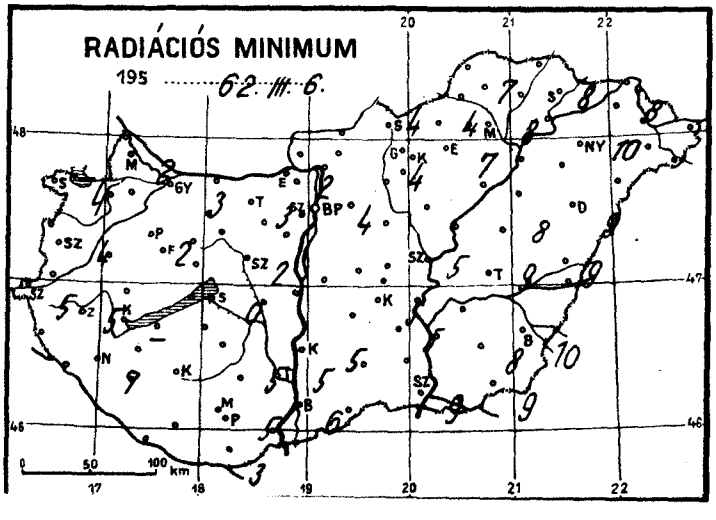

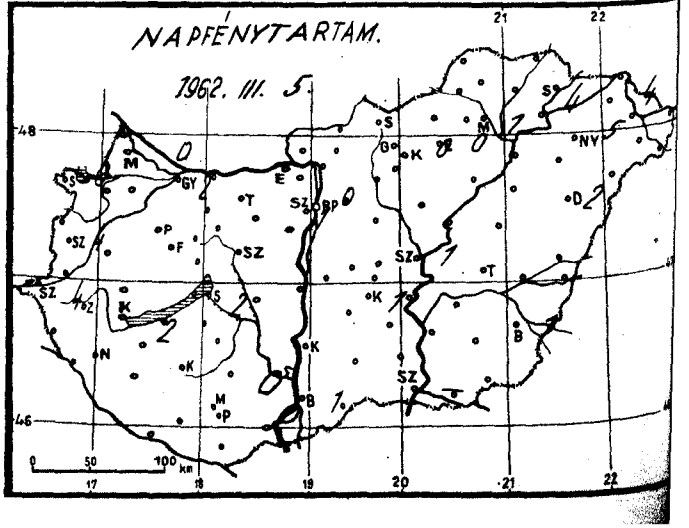

Időjárási helyzet 1962. év MÁRCIUS hó 6. nap 7 óra

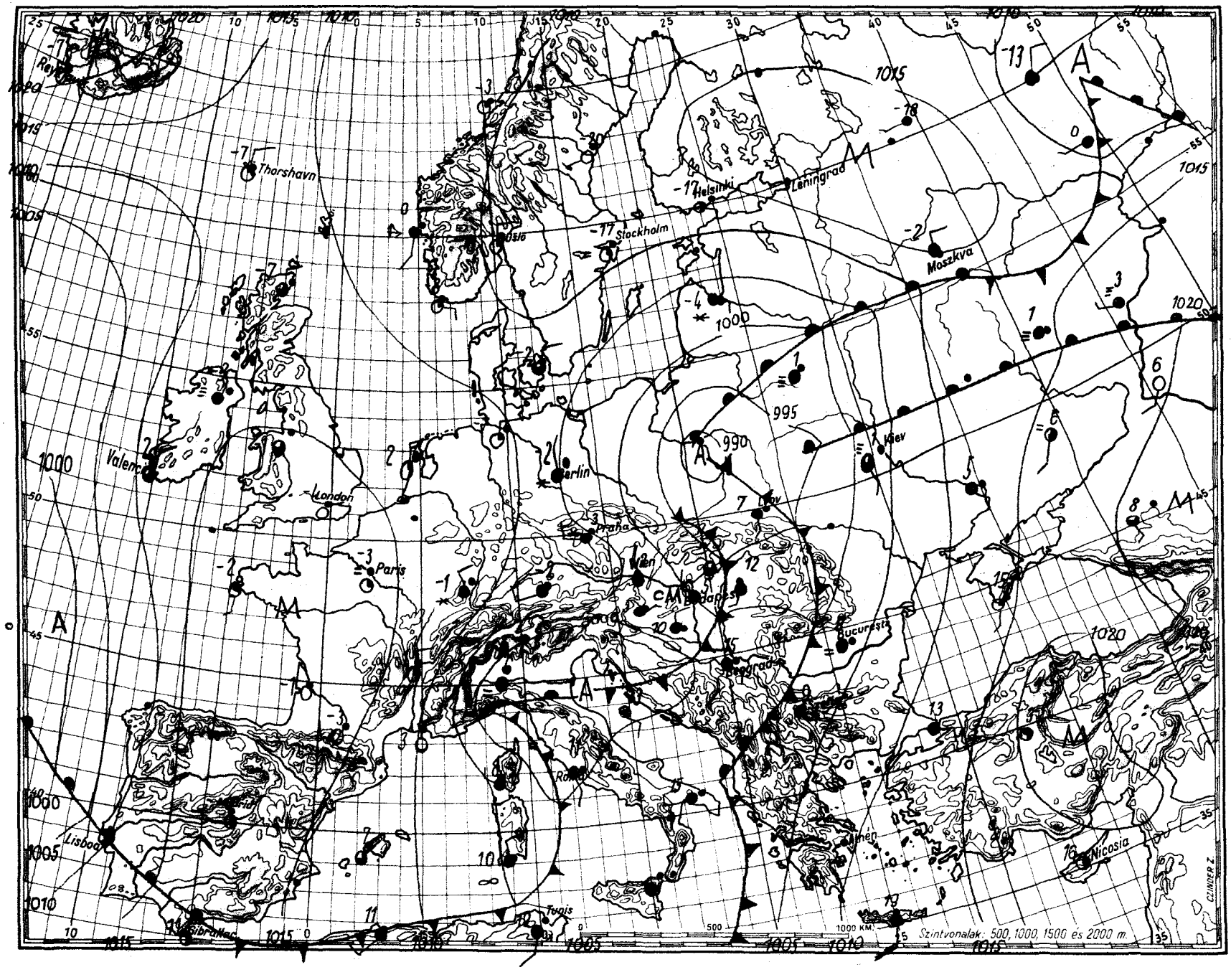

Magaslégköri időhelyzet

19 62. március hó 6. nap 00h GMT

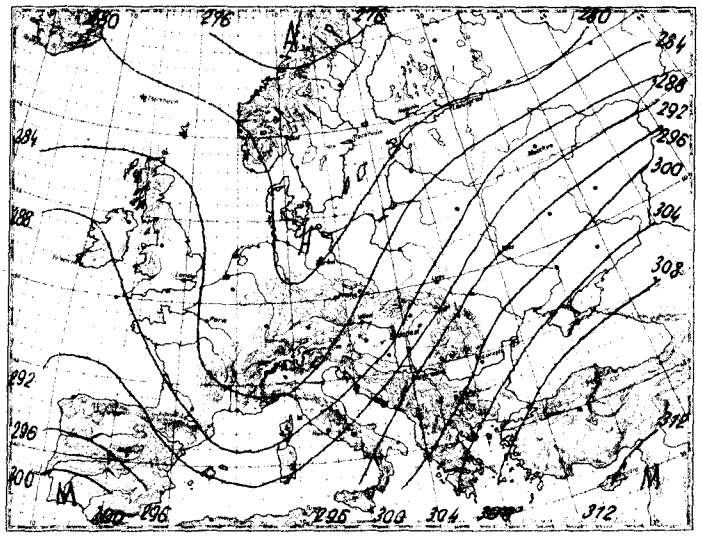

700 mb-os absz. topográfia

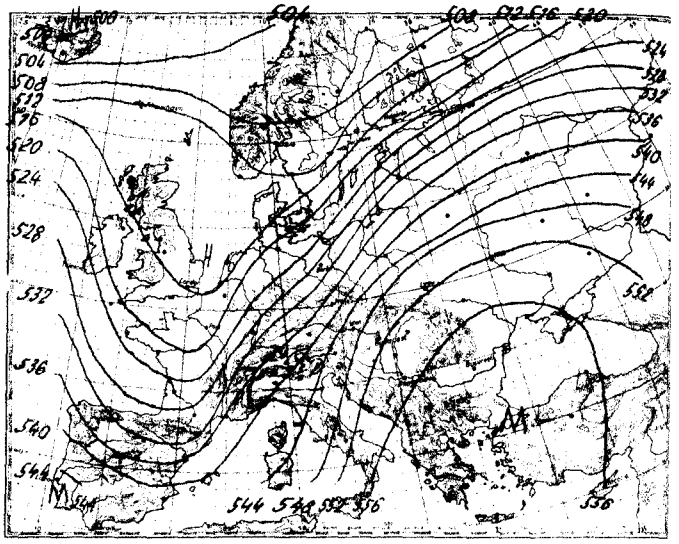

500/1000 mb-os rel. topográfia

1962.III.5. 12h			
mb	m	C°	T_d
1000	-24	-	-
850	1340	10	4
700	2920	- 3	- 5
500	5510	-20	-22
400	7130	-31	-34
300	9080	-47	-50
250	10250	-56	-58
200	11640	-66	-68
150	13460	-54	-
100	16040	-58	-

Jellemző pontok:

981	Talaj	16	9
927	600	12	6
913	720	12	7
800	1840	6	- 0
652	3490	- 6	- 8
264	9890	-55	-57
250	10250	-56	-58
244	10390	-56	-59
214	11210	-65	-67
≈200	11640	-66	-68
164		-53	-
121		-57	-
117		-56	-
107		-58	-

* Tropopauza

Közép- és Nyugat-Európa felett, valamint a Földközi-tenger nyugati medencéjének térségében erős lehűlés van folyamatban. Ugyancsak lehűlés található a magaslégkörben Izland és Skandinávia légterében is. A ma éjféli időpontra érvényes advekciós kép szerint viszont igen erős meleg advekció figyelhető meg Kelet-Európa felett, és az Azori-szigetektől a Brit-szigetekig, valamint az Ibériai-félszigetig terjedő óceáni területeken. Budapest felett az elmúlt 24 óra alatt az alsó 4 km-ig 1-2 fokos lehűlés, felette 6 km-ig 1 fokos melegedés, majd 1-3 fokos lehűlés következett be. Ma 00 GMT-kor a 0 fok magassága 2400 m, a -10 fok magassága pedig 4110 m volt, az előbbi 450 m-t, az utóbbi 90 m-t süllyedt 24 óra alatt.

Tóth Pál s.k.

1962.III.6. 00h			
mb	m	C°	T_d
1000	-54	-	-
850	1298	7	4
700	2867	- 3	- 4
500	5460	-19	-25
400	7070	-32	-36
300	9030	-50	-52
250	10200	-54	-
200	11650	-54	-
150	12500	-53	-
100			

Jellemző pontok:

977	Talaj	12	9
916	680	11	7
793	1860	2	1
761	2200	2	1
600	4070	-10	-12
≈275	9580	-54	-56
250	10200	-54	-
233		-53	-
159		-50	-
141		-55	-

1962. március 6. kedd hó, nap 75. évfolyam 65. sz.

	Reggeli észlelések 06 TMG				Az utolsó 24 óra adatai				
	Felhőzet (0–4)	Szélirány és erő (m/s)	Légnyomás (millibár)	Hőmérséklet (C°)	Csapadék (24 óra) (mm)	Hó cm	Hőmérsékleti szélsőségek: tegnapi nappali max.	éjszakai min.	Radlációs min.	Napsütés (óra) tegnap
Mosonmagyaróvár	4	NNE 6	1003.4	4	9	fk	10	3	2	0
Sopron	4	WNW 6	01.3	5	8		10	5	4	6
Szombathely	4	NE 3	01.0	5	1		17	5	4	4
Szentgotthárd	4	E 3	999.8	6	1		17	6	5	4
Pápa	4	N 9	1000.8	5	5		10	5	2	–
Győr	4	WNW 6	02.3	5	6		10	4	3	2
Esztergom	4	W 4	02.1	4	2		17	4	2	–
Tatabánya	4p	WNW 4	02.6	4	1		17	4	3	–
Székesfehérvár	4	NW 6	01.5	4	1		17	4	2	–
Siófok	4	N 9	02.0	5	1		20	2	0	2
Keszthely	4	NNE 7	999.9	8	ny		15	5	–	2
Zalaegerszeg	4	NE 3	1000.3	6	ny		16	6	5	–
Nagykanizsa	4•	NE 2	00.4	7	1		15	7	7	–
Kaposvár	–	–	–	–	–		–	–	–	–
Pécs	4	N 1	998.5	10	ny		18	9	5	0
Budapest M. I.	4•	WNW 7	1000.8	9	3		16	9	4	0
Salgótarján	4	SW 6	998.7	4	3		15	4	4	–
Eger	4=	W 2	99.1	7	3		16	7	7	0
Miskolc	3	WSW 5	96.6	12	4		17	9	8	1
Sárospatak	3	SW 9	96.8	11	4		16	10	8	4
Baja	4	N 1	99.5	9	ny		16	8	6	1
Kalocsa	4•	N 12	–	6	1		16	5	5	–
Kecskemét	4•	WNW 4	1001.0	7	ny		18	6	5	1
Szeged	4	SE 3	00.2	10	ny		16	10	9	–
Szolnok	3	WNW 9	999.4	8	ny		17	8	5	1
Túrkeve	3	SW 9	99.3	11	ny		18	10	9	–
Békéscsaba	4	SSW 5	99.4	11	ny		19	11	10	1
Debrecen	3	SSW 6	99.3	12	ny		19	11	9	2
Nyíregyháza	3	SW 4	98.4	12	ny		18	12	10	5
Kékestető (1000 m)**	4=	SW 6	980.2	1	7	fol.	9	1	–	0
Galyatető (932 m)**	–	–	–	–	11	fol.	10	0	–	–
Misinatető (534 m)*	4	SW 6	941.2	11	ny	fol.	16	9	6	0
Szabadsághegy (474 m)*	4	W 3	939.8	1	5		13	1	1	1
Farkasgyepű (400 m)*	4=	N 6	941.9	3	1		17	3	2	–

24 órai csapadék mm		Hó cm	24 órai csapadék mm		Hó cm	24 órai csapadék mm		Hó cm	24 órai csapadék mm		Hó cm
Rajka	3		Tab	1		Jósvafő	3		Kisvárda	3	fol.
Csorna	10		Sárbogárd	ny		Lillafüred	3		Vásárosnamény	1	
Kapuvár	2		Sztálinváros	ny		Szendrőlád	1		Mátészalka	ny	
Kőszeg	4		Nagykónyi	4		Füged	2		Tiszabecs	2	
Körmend	ny		Somogyszob	1		Hidasnémeti	1		Csenger	1	
Lenti	ny		Barcs	ny		Tokaj	2		Nyírlugos	ny	
Letenye	2		Szigetvár	•		Poroszló	•		Polgár	ny	
Káld	•		Lengyel	1	–	Jászapáti	ny		Hajdúdorog	•	
Sümeg	–		Szekszárd	1		Nagykáta	1		Hortobágy	ny	
Zirc	1		Mohács	ny		Örkény	ny		Tiszaroff	•	
Veszprém	ny		Siklós	ny		Kunsztmiklós	ny		Karcag	ny	
Komárom	4		Királyrét	•		Cegléd	ny		Berettyóújfalu	ny	
Kisbér	3	=	Balassagyarm	10		Nagykőrös	1		Szeghalom	•	
Mór	1		Romhány	4		Tiszakécske	1	–	Körösszakál	•	
Alcsut	1		Vác	3		Izsák	1		Szarvas	•	
Dobogókő	1		Gödöllő	2		Kiskunfélegyh	ny		Szentes	•	
Martonvásár	2		Lőrinci	3		Kiskunhalas	ny		Orosháza	ny	
Tihany	•		Gyöngyös	2		Bácsalmás	1		Makó	1	
Fonyód	•		Borsodnádasd	3		Kistelek	ny		Mezőhegyes	ny	
Marcali	ny		Putnok	1		Záhony	4		Mátraháza	3	fol.

* A légnyomás 500 gdm-re átszámítva ** A légnyomás 1000 gdm-re átszámítva

Magassági szélmérések

Óraadatok greenwichi középidőben

III.5.	Bpest 09 h		Szeged 11 h		Siófok 11 h		Szhely 11 h		Misk. 11 h		Bpest 12		Győr 12 h		Pécs 12 h		Keszth 13 h	
	fok	m/s	fok	m/s	fok	m/s	fok	m/s	fok	m/s	fok	m/s	fok	m/s	fok	m/s	fok	m/s
Talaj	140	2	180	7	180	7	180	2	360	7	180	7	140	7	180	7	40	2
500 m	190	15	210	19	190	14	200	11	200	12	200	14	180	7	180	20	180	8
1000	200	19	210	19			190	20	240	20	200	16	210	16	200	21	190	20
1500	200	15	210	19			210	17	210	18	210	17	210	18	200	21		
2000	200	15	240	21			210	24	200	16	210	17						
3000			240	21			210	35	230	17	220	19						
4000			220	25							220	24						
5000			220	25							220	19						
7000			220	23							230	20						
9000			220	23							220	24						
10000			220	23							220	24						
12000			260	26							240	31						
14000			260	26							270	16						
16000			260	26														
18000																		
20000																		

III.5.	Bpest 15 h		Bpest 18 h		Szhely 23 h		Siófok 23 h											
	fok	m/s	fok	m/s	fok	m/s	fok	m/s	fok	m/s	fok	m/s	fok	m/s	fok	m/s	fok	m/s
Talaj	180	2	240	7	220	2	180	7										
500 m	190	17	160	12	190	2	200	9										
1000	200	19	190	16			210	12										
1500	210	15	190	16														
2000	200	13	200	19														
3000	210	19																
4000	210	24																
5000																		
7000																		
9000																		
10000																		
12000																		
14000																		
16000																		
18000																		
20000																		

III.6.	Bpest 00 h		Szeged 00 h		Debr. 00 h													
	fok	m/s	fok	m/s	fok	m/s	fok	m/s	fok	m/s	fok	m/s	fok	m/s	fok	m/s	fok	m/s
Talaj	180	7	180	12	180	12												
500 m	180	17	190	21	200	33												
1000	210	24	240	24	220	21												
1500	210	18	240	24	220	21												
2000	200	14	240	24	220	21												
3000	200	14	240	24														
4000	200	20	220	24														
5000	200	15	220	24														
7000	190	14	230	29														
9000	190	16	250	40														
10000	230	21	220	45														
12000	230	23																
14000	230	22																
16000																		
18000																		
20000																		

IDŐJÁRÁSI NAPIJELENTÉS

ЕЖЕДНЕВНЫЙ МЕТЕОРОЛОГИЧЕСКИЙ БЮЛЛЕТЕНЬ • DAILY WEATHER REPORT
BULLETIN QUOTIDIEN DE TEMPS • TÄGLICHER WETTERBERICHT

KIADJA AZ ORSZÁGOS METEOROLÓGIAI INTÉZET
BUDAPEST II. KITAIBEL PÁL UTCA 1
TELEFON: KÖZPONT: 353-500, IDŐJELZŐ OSZT.: 150-410

MEGJELENIK NAPONKÉNT * ELŐFIZETÉSI ÁRA
A POSTAI KÖLTSÉGGEL EGYÜTT NEGYEDÉVRE 60,- Ft
KIADÁSÉRT FELEL AZ INTÉZET IGAZGATÓJA

75. évfolyam 66. szám + Budapest + 1962. március 7.

Az időjárási helyzet ma reggel és a várható időjárás:

A délről áramló enyhe légtömegek fokozatosan áramlanak északkelet felé és a Szovjetunió európai területén okoznak felmelegedést. Ugyanakkor Közép-, és Dél-Európába észak felől hideg légtömegek nyomulnak előre és megszüntetik az ott levő tavaszias időt.

Hazánkban tegnap általában felhős idő volt. Sok helyen esett a hó, havaseső, eső. A csapadék mennyisége a Dunántúl déli részein elérte a 15, 20 mm-t, Napközben a hőmérséklet a Dunántúlon 4, 8, máshol 8, 15 fok volt. Hajnalban a levegő az ország nyugati részében 0, -3, a keleti országrészben 0, +3 fokig hűlt le. Ma országszerte erősen felhős az idő, mindenhol esik a hó, havaseső, a délkeleti országrészben az eső. A Dunántúlon élénk, helyenként viharos erejű északi szél fúj. Az ország több pontján hófuvások keletkeztek. A hegyeken ismét van sportolásra alkalmas hó. A Budai Szabadsághegyen már reggel 8 cm vastag volt a hóréteg.

Ma 12 órakor Budapesten a hőmérséklet -2 fok, a tengerszintre átszámított légnyomás 760 mm, gyengén emelkedő irányzatú.

Várható időjárás csütörtök estig:

A Dunántúlon már felszakadozó felhőzet, keleten még erősen felhős idő.
Ma sokfelé, holnap főképp csak a keleti megyékben havazás, hófúvások.
Élénk északi, északkeleti szél.
Az éjszakai fagyok erősödnek.

Várható legalacsonyabb éjszakai hőmérséklet: keleten -1, -4, nyugaton -4, -7,
legmagasabb nappali hőmérséklet holnap: -2, +2 fok között.

Tóth Pál

A hőmérséklet és a légnyomás napi középértéke Budapesten és ezek eltérése a 75 évi átlagtól:

1962. III.6.: 4,4 C°, 753.6 mm. Eltérés: +0.5 C°, -8.6 mm.

1871 óta ezen a napon előfordult:

legmagasabb hőmérséklet 18.9 C° /1920/
legalacsonyabb hőmérséklet -10.2 C° /1888/

Az Országos Meteorológiai Intézet Időjárási Napijelentése

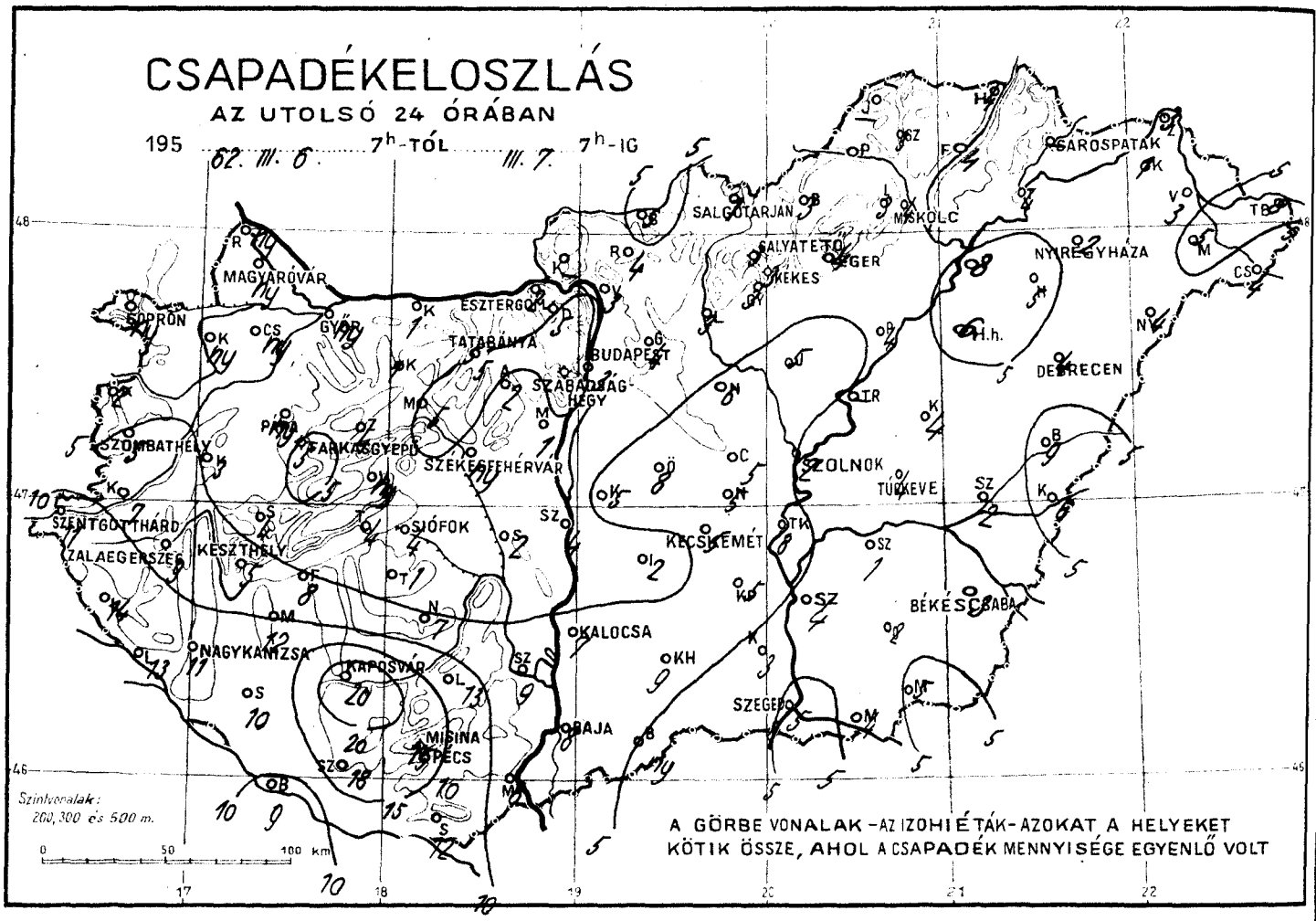

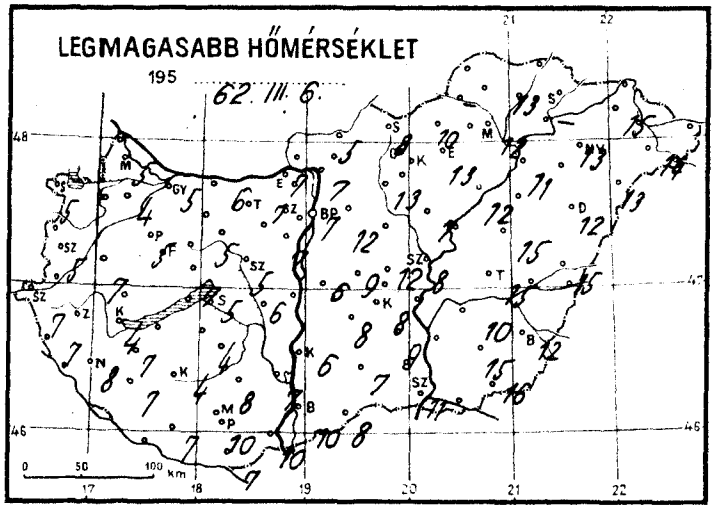

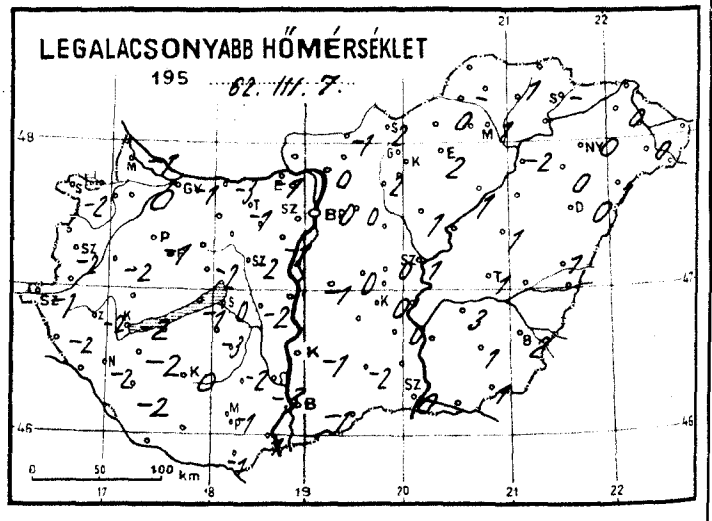

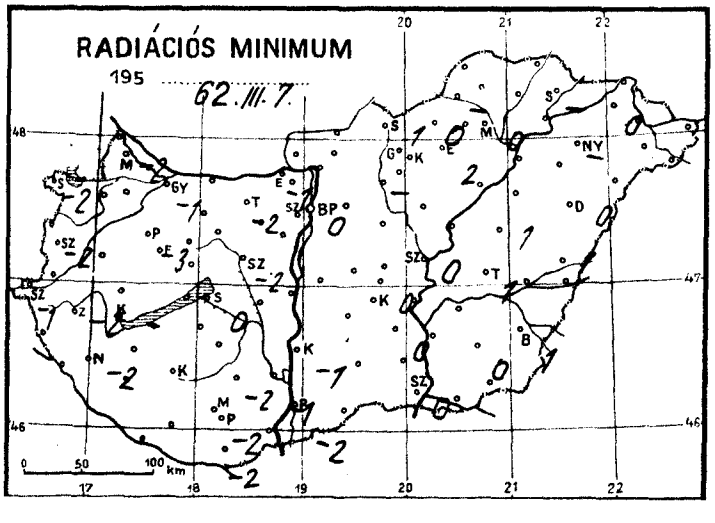

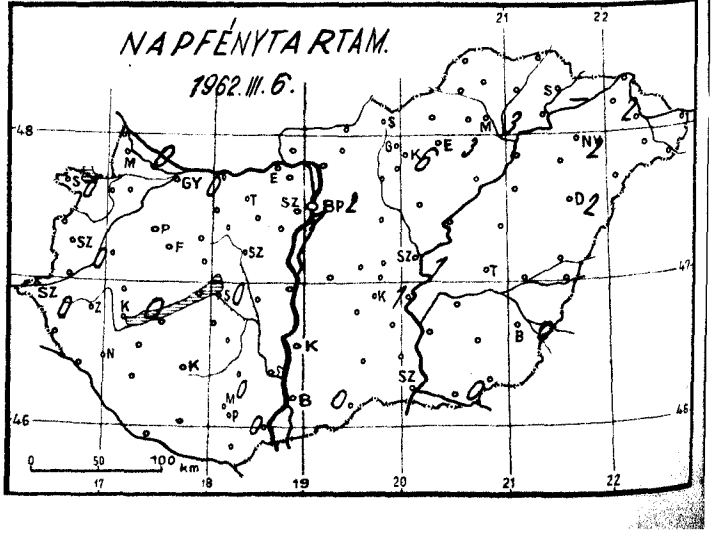

Időjárási helyzet 1962 év MÁRCIUS hó 7 nap 7 óra

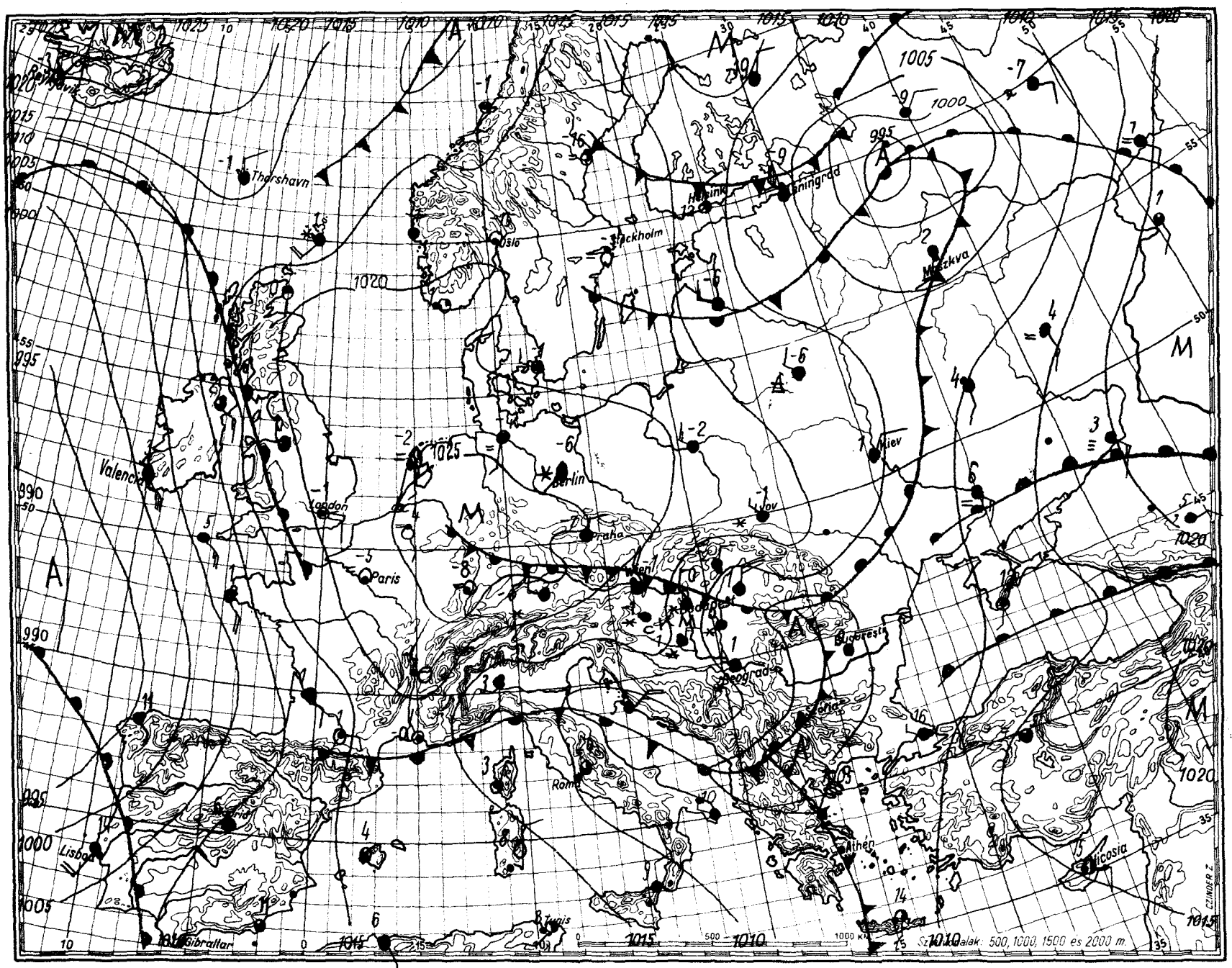

Magaslégköri időhelyzet

19 62. március hó 7. nap 24 GMT

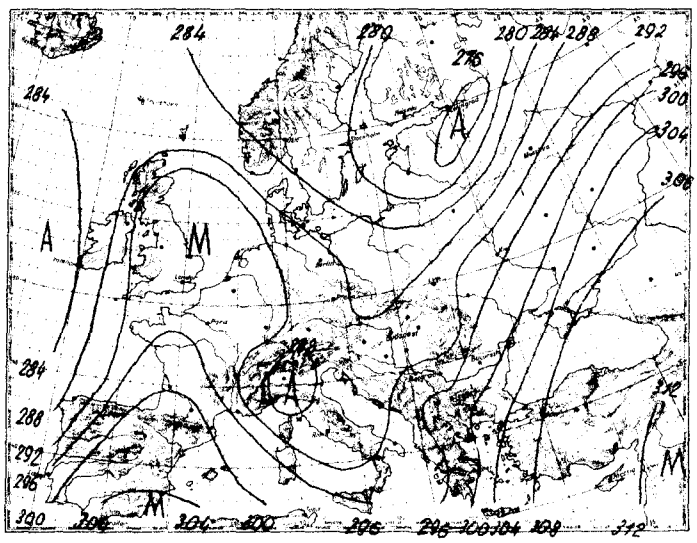

700 mb-os absz. topográfia

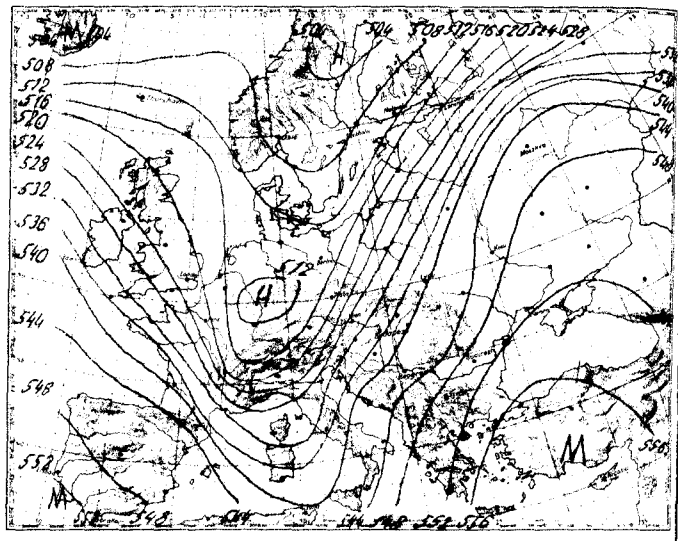

500/1000 mb-os rel. topográfia

1962.III.6. 12h			
mb	m	C°	T_d
1000	38	-	-
850	1362	- 3	- 1
700	2917	- 3	- 4
500	5500	-19	-21
400	7110	-33	-37
300	9070	-49	-51
250	10250	-53	-57
200	11700	-51	-
150	13590	-47	-
100			

Jellemző pontok:

	Talaj		
988		7	6
910	820	2	- 2
892	960	4	- 2
850	1550	2	- 1
774	2130	1	- 1
732	2540	- 1	- 4
706	2890	- 2	- 5
620	3850	-10	-13
600	4120	-11	-13
534	5000	-17	-21
514	5320	-17	-22
*276	9600	-54	-56
250	10250	-53	-57
124		-47	-

* Tropopauza

Szerdán 00 GMT-kor az advekciós kép igen erős hideg advekciót mutat a Keleti-tenger déli felén és a Baltikumban, Kelet-Németországban, az Alpok nyugati oldalán, Szicíliától délkeletre a Földközi-tengeren, valamint az Azori-szigetektől délkeletre az óceánon, igen erős meleget pedig a Szovjetunióban, Leningrádtól északkeletre, továbbá a Portugália-Izland vonalon és környékén az óceánon.

Hazánkban az elmúlt 24 óra alatt a troposzféra alsó, 2 km vastag rétege 9, a 2-től 7 km-ig terjedő rétege pedig 3 fokot hűlt átlagosan.

Budapest felett ma éjjel három 0 fokos szint volt található: 450, 600 és 1300 méteren. A -10 fokos szint 3700, a -20 fokos pedig 5140 m magasságban helyezkedett el; tegnap óta mindkettő 440 m-t süllyedt.

Veress s.k.

1962.III.7. 00h			
mb	m	C°	T_d
1000	67	-	-
850	1372	0	- 3
700	2919	- 5	- 5
500	5430	-23	-26
400	7080	-34	-39
300	9030	-49	-52
250	10200	-57	-61
200	11630	-53	-
150			
100			

Jellemző pontok:

	Talaj		
991		2	- 2
945	550	0	- 3
894	940	2	- 1
838	1500	- 1	- 3
724	2650	- 3	- 3
600	4110	-14	-14
*250	10200	-57	-61
184		-51	-
156		-50	-

1962. március hó.
7. nap **szerda**
75. évfolyam **66.** sz.

	Reggeli észlelések (06 TMG)				Az utolsó 24 óra adatai				
	Felhőzet (0 – 4)	Szélirány és erő (m/s)	Légnyomás (millibar)	Hőmérséklet (C°)	Csapadék (24 óra) (mm)	Hó cm	Hőmérsékleti szélsőségek: tegnapi nappali max.	éjszakai min.	Radiációs min.	Napsütés (óra) tegnap
Mosonmagyaróvár	1 *	NNE 9	1017.3	-1	ny	lep.	5	-1	-2	0
Sopron	4 *	NW 11	17.5	-1	ny		5	-2	-2	0
Szombathely	4 *	N 12	16.8	-1	5		5	-2	-2	0
Szentgotthárd	4 *	N 6	15.8	-1	11	folt	7	-1	-1	0
Pápa	4 *	NW 13	15.4	-1	ny	lep.	5	-1	-3	-
Győr	4 *	NW 12	15.9	-1	ny		5	-1	-1	0
Esztergom	4 *	NW 9	12.0	-1	2	2	7	-1	-1	-
Tatabánya	4 *	NW 15	12.8	-1	5	5	7	-1	-2	-
Székesfehérvár	4 *	NW 12	11.8	-1	ny	1	5	-2	-2	-
Siófok	4 *	N 18	12.7	0	4	lep.	5	0	0	0
Keszthely	4 *	N 12	13.6	-1	5	2	4	-2	-	0
Zalaegerszeg	4 *	N 8	15.8	-2	9		7	-2	-2	-
Nagykanizsa	4 *	NE 9	15.1	-2	11	5	8	-2	-2	-
Kaposvár	-	-	-	-	20	5	4	0	-	-
Pécs	4 *	N 8	10.5	-1	10	1	10	-1	-2	0
Budapest M. I.	4 *	WNW 6	10.0	0	3	2	7	0	0	2
Salgótarján	4	NE 4	08.7	2	1		8	2	1	-
Eger	4	N 1	09.6	2	4		13	2	2	3
Miskolc	4	N 6	09.9	2	4		12	1	-	3
Sárospatak	-	-	-	-	-		-	-	-	-
Baja	4 *	NNW 6	11.5	-1	8	1	10	-1	-2	0
Kalocsa	4 *	NNW 9	11.7	-1	7		6	-1	-1	-
Kecskemét	4 *	W 2	10.1	0	5	1	8	0	0	1
Szeged	4 *	NNW 3	09.1	0	5	lep.	11	0	0	0
Szolnok	4 *	NE 8	08.8	2	2		8	1	0	1
Túrkeve	4	NNE 4	07.8	2	4		15	1	1	-
Békéscsaba	4	NNE 8	07.4	2	3		12	2	1	0
Debrecen	4.	N 12	08.6	0	4		12	0	0	2
Nyíregyháza	4.	N 13	09.3	0	2		13	0	-	2
Kékestető (1000 m)**	4 *	NNW 4	888.2	-5	3	1	6	-5	-	6
Galyatető (932 m)**	-	-	-	-	3	2	2	-5	-	-
Misinatető (534 m)*	4 *	N 15	948.9	-3	15	3	11	-3	-5	0
Szabadsághegy (474 m)*	4 *	NW 2	948.7	-3	6	8	10	-2	-3	1
Farkasgyepű (400 m)*	4 *	NW 9	948.0	-3	5	lep.	2	-3	-3	-

24 órai csapadék mm		Hó cm
Bajka	ny	folt
Csorna	ny	lep.
Kapuvár	ny	lep.
Kőszeg	2	
Körmend	7	
Lenti	14	1
Letenye	13	4
Káld	3	folt
Sümeg	4	buckás
Zirc	4	2
Veszprém	ny	lep.
Komárom	1	3
Kisbér	1	3
Mór	5	
Alcsut	2	1
Dobogókő	5	4
Martonvásár	1	lep.
Tihany	4	
Fonyód	8	
Marcali	12	2

24 órai csapadék mm		Hó cm
Tab	1	4
Sárbogárd	2	
Dunaujv.	4	2
Nagykónyi	7	4
Somogyszob	10	
Barcs	9	4
Szigetvár	18	5
Lengyel	13	4
Szekszárd	9	5
Mohács	8	2
Siklós	12	4
Királyrét	-	
Balassagyarm	5	lep.
Romhány	4	4
Vác	3	2
Gödöllő	4	2
Lőrinci	3	5
Gyöngyös	3	
Borsodnádasd	3	lep.
Putnok	-	

24 órai csapadék mm		Hó cm
Jósvafő	-	
Lillafüred	3	folt
Szendrőlád	3	
Füged	4	
Hidasnémeti	4	
Tokaj	4	lep.
Poroszló	4	
Jászapáti	5	
Nagykáta	6	
Örkény	8	1
Kunsztmiklós	5	buckás
Cegléd	5	
Nagykörös	5	lep.
Tiszakécske	8	
Izsák	2	
Kiskunfélegyh.	5	
Kiskunhalas	9	1
Bácsalmás	ny	lep.
Kistelek	3	
Záhony	3	

24 órai csapadék mm		Hó cm
Kisvárda	1	
Vásárosnamény	3	
Mátészalka	5	
Tiszabecs	8	
Csenger	4	
Nyírlugos	4	
Polgár	8	5
Hajdúdorog	5	
Hortobágy	6	
Tiszaroff	-	
Karcag	4	1
Berettyóújfalu	9	
Szeghalom	2	
Körösszakál	6	
Szarvas	1	
Szentes	4	
Orosháza	2	
Makó	4	lep.
Mezőhegyes	5	
Mátraháza	2	lep.

* A légnyomás 500 gdm-re átszámítva ** A légnyomás 1000 gdm-re átszámítva

Magassági szélmérések

Óraadatok greenwichi középidőben

III.6.	Bpest 06 h		Szeged 11 h		Misk. 11 h		Debr. 11 h		Győr 12 h		Bpest 12 h		Bpest 18 h		Győr 23 h		Siófok 23 h	
	fok	m/s	fok	m/s	fok	m/s	fok	m/s	fok	m/s	fok	m/s	fok	m/s	fok	m/s	fok	m/s
Talaj	320	12	360	7	360	2	220	2	320	7	320	12	320	12	320	7	360	7
500 m	310	11	30	7	310	2	240	10	330	7	340	12	330	9	350	10	350	6
1000	270	13	160	11	240	4	240	10			330	6	290	3	360	10	350	6
1500	270	13	210	10	240	13	220	13			260	5	240	8			340	4
2000	240	22	210	10	230	15	220	13			220	16	230	9				
3000	240	22	230	14			210	16			220	15						
4000	240	20	230	14							220	21						
5000	230	19	230	23							220	15						
7000	220	43	220	26							210	26						
9000	190	10	210	48							200	31						
10000	220	11	210	48							210	32						
12000			230	30														
14000			240	27														
16000			240	27														
18000																		
20000																		

III.6.	Szeged 23 h																	
	fok	m/s	fok	m/s	fok	m/s	fok	m/s	fok	m/s	fok	m/s	fok	m/s	fok	m/s	fok	m/s
Talaj	320	7																
500 m	260	7																
1000	360	7																
1500	210	5																
2000	210	5																
3000	210	6																
4000	210	11																
5000	210	18																
7000	210	18																
9000	210	36																
10000	210	36																
12000	220	24																
14000	240	23																
16000	230	20																
18000																		
20000																		

III.7.	Bpest 00 h																	
	fok	m/s	fok	m/s	fok	m/s	fok	m/s	fok	m/s	fok	m/s	fok	m/s	fok	m/s	fok	m/s
Talaj	360	12																
500 m	10	9																
1000	40	6																
1500	40	6																
2000	330	3																
3000	210	6																
4000	210	12																
5000	210	22																
7000	210	29																
9000	210	35																
10000	210	38																
12000	220	27																
14000																		
16000																		
18000																		
20000																		

IDŐJÁRÁSI NAPIJELENTÉS

ЕЖЕДНЕВНЫЙ МЕТЕОРОЛОГИЧЕСКИЙ БЮЛЛЕТЕНЬ • DAILY WEATHER REPORT
BULLETIN QUOTIDIEN DE TEMPS • TÄGLICHER WETTERBERICHT

KIADJA AZ ORSZÁGOS METEOROLÓGIAI INTÉZET
BUDAPEST II. KITAIBEL PÁL UTCA 1
TELEFON: KÖZPONT: 353-500, IDŐJELZŐ OSZT.: 350-410

MEGJELENIK NAPONKÉNT • ELŐFIZETÉSI ÁRA
A POSTAI KÖLTSÉGGEL EGYÜTT NEGYEDÉVRE 60,- Ft
KIADÁSÉRT FELEL AZ INTÉZET IGAZGATÓJA

75. évfolyam 67. szám + Budapest + 1962. március 8.

Az időjárási helyzet ma reggel és a várható időjárás:

Közép-Európa fölött anticiklon foglal helyet szárazabb idővel. A Fekete-tenger fölött viszont alacsony légnyomású képződmény van, mely Románia és Bulgária időjárását csapadékossá teszi.

Hazánkban tegnap országszerte havazott és erős, helyenként viharos északi szél fújt. A csapadék mennyisége általában 6 mm alatti volt, de Csengerről, Debrecenből, Kékestetőről és Kistelekről 10, Tatabányáról 11, Tárkányéről és Tiszakécskéről pedig 12 mm-t jelentettek. A hőmérséklet az ország nagy részében napközben sem emelkedett a fagypont fölé. Ma hajnalban -1, -4 fokig hűlt le a levegő. A hegyekről ma reggel a következő hóvastagságokat jelentették: Dobogókőről 20, a Szabadsághegyről 13, Galyatetőről és Farkasgyepűről 10, Kékestetőről és Misinatetőről 9, Mátraházáról pedig 8 cm-t. Ma kora délelőtt északnyugaton derülések indult az idő, viszont délen és keleten helyenként még havazott.

Ma 12 órakor Budapesten a hőmérséklet +3 fok, a tengerszintre átszámított légnyomás 769 mm, gyengén emelkedő irányzatú.

Várható időjárás péntek estig:

Kevés felhő csapadék nélkül.
Az északi szél további gyengülése.
Néhány helyen hajnali ködképződés.
Az éjszakai fagy erősödik.
A nappali felmelegedés kissé fokozódik.

Várható legalacsonyabb éjszakai hőmérséklet: -3, -7,
legmagasabb nappali hőmérséklet holnap: +2, +6 fok között.

Vörösváry

A hőmérséklet és a légnyomás napi középértéke Budapesten és ezek eltérése a 75 évi átlagtól:

1962.III.7.: -0.3 C°, 761.5 mm. Eltérés: -4.7 C°, +0.1 mm.

1871 óta ezen a napon előfordult:

legmagasabb hőmérséklet 22.9 C° /1920/
legalacsonyabb hőmérséklet -12.0 C° /1892/

Az Országos Meteorológiai Intézet Időjárási Napijelentése

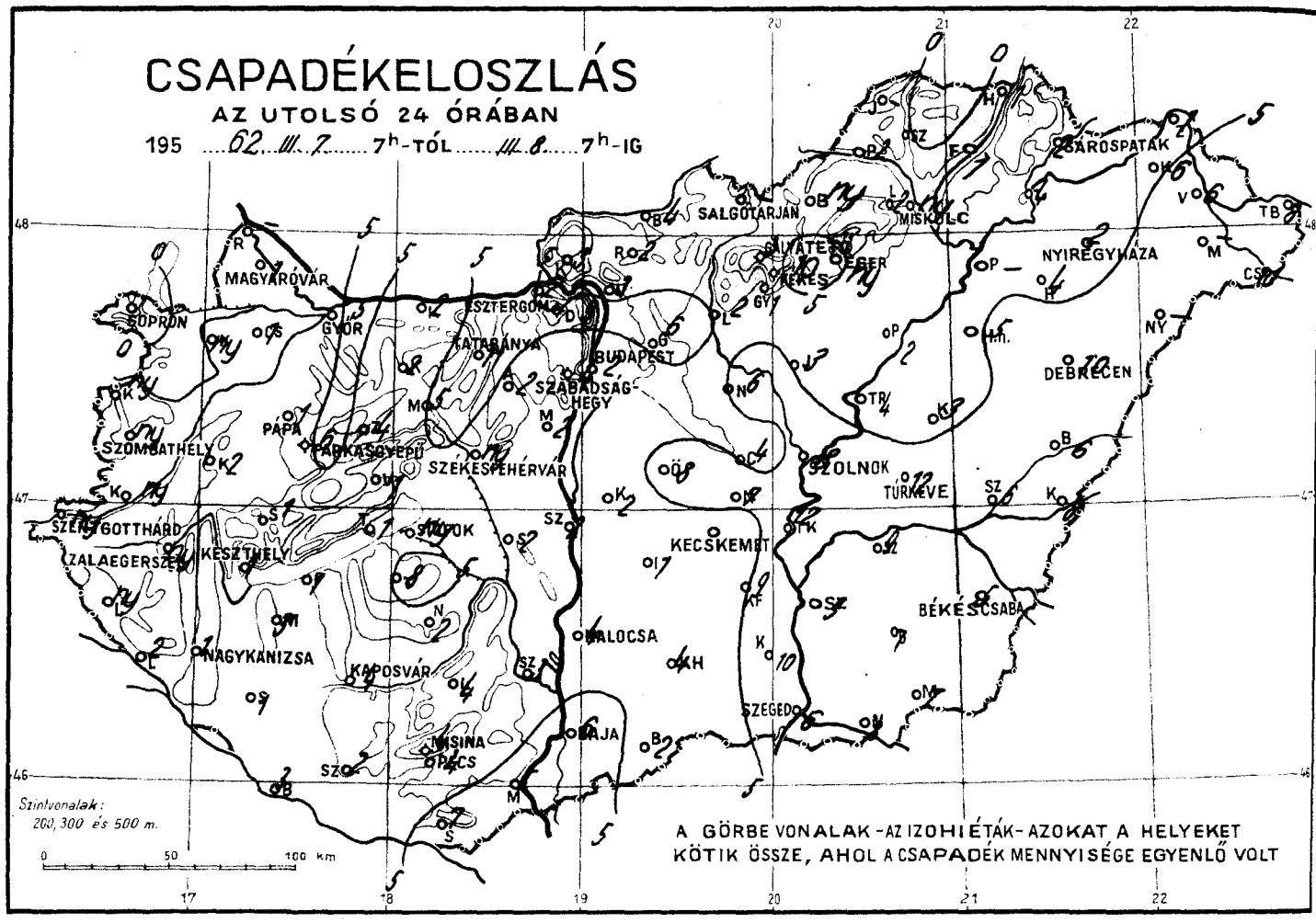

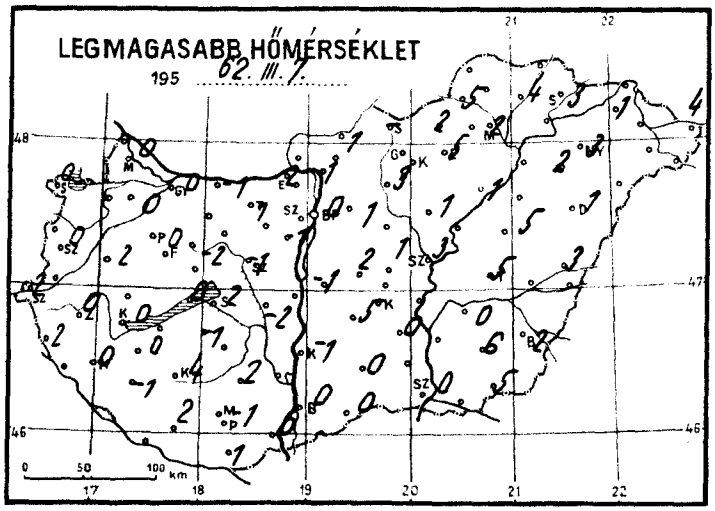

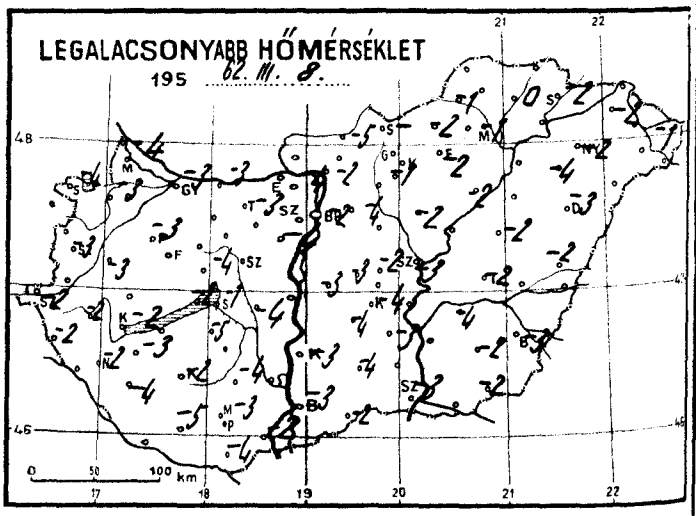

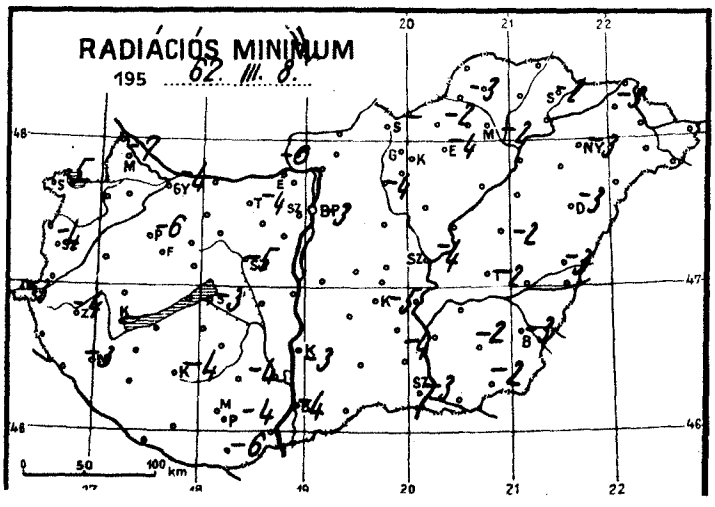

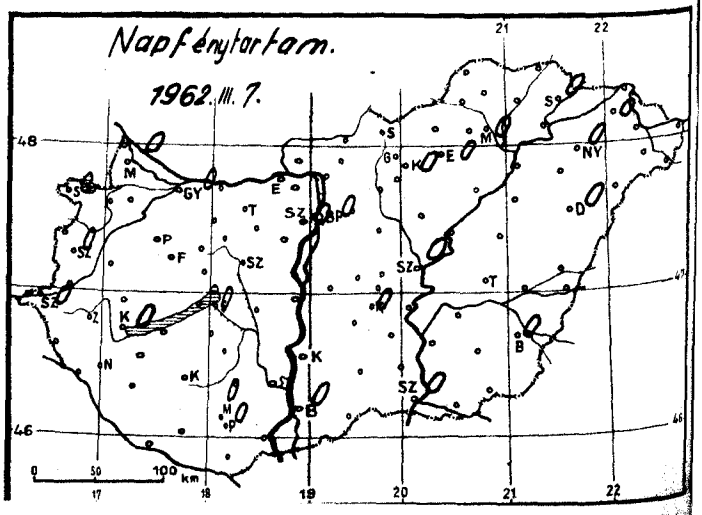

Időjárási helyzet ..... év ..... hó ..... nap 7 óra

1962. MÁRCIUS 8.

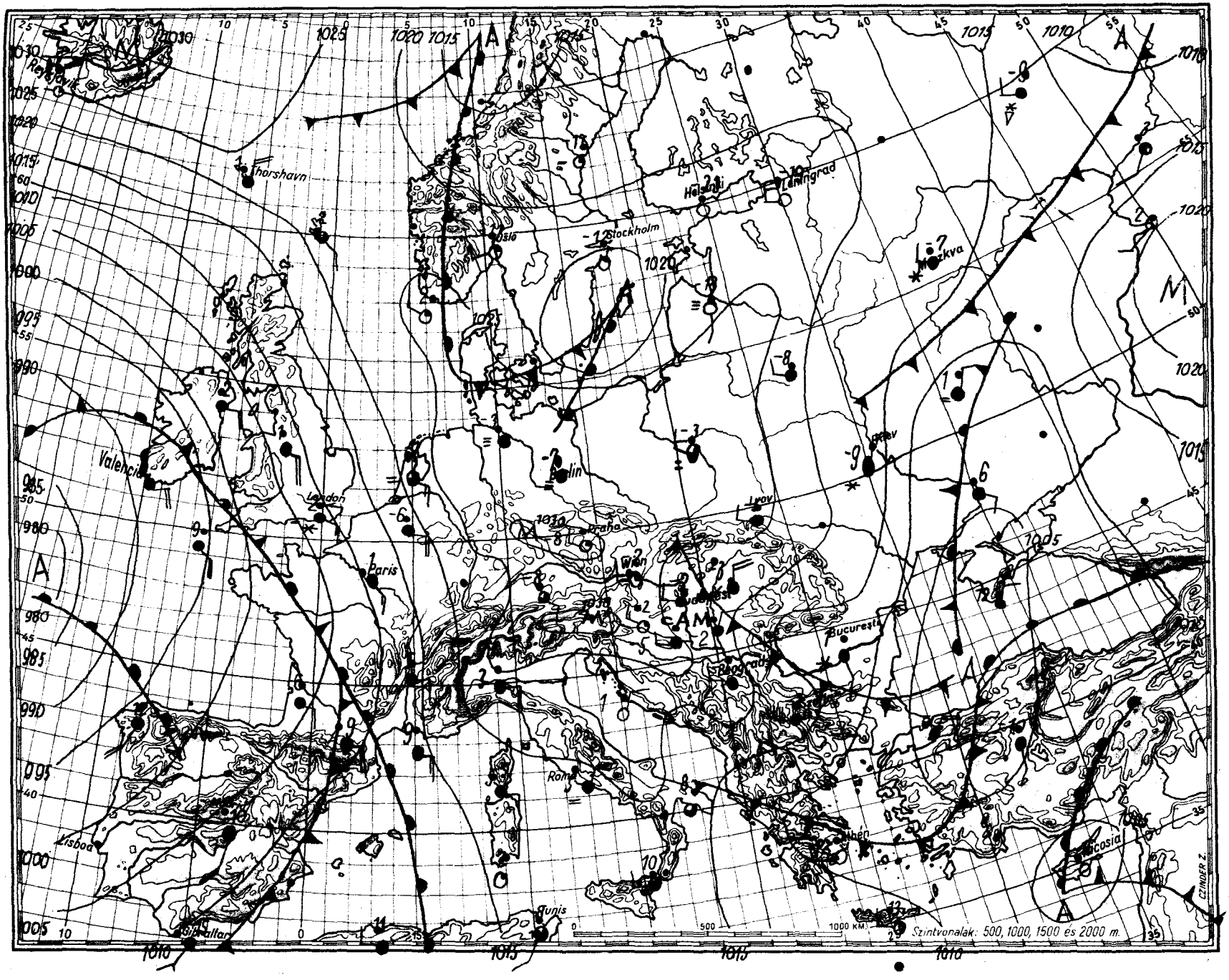

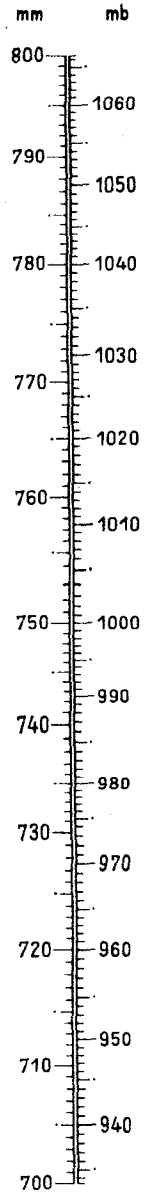

Magaslégköri időhelyzet

19 62. március hó 8. nap 00h GMT.

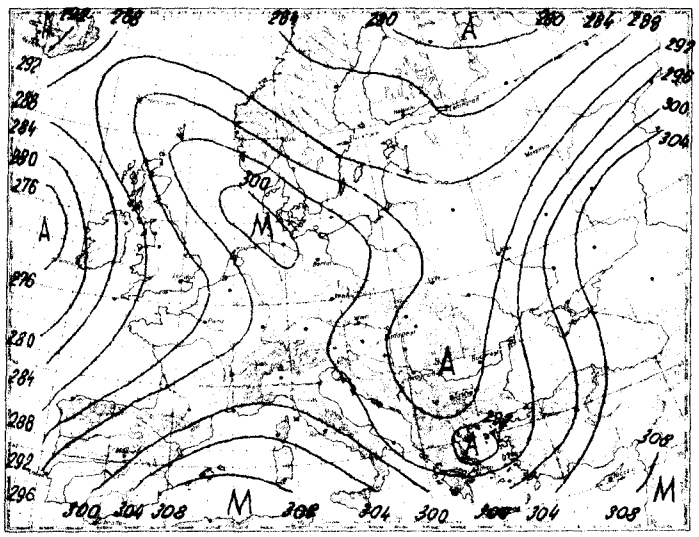

700 mb-os absz. topográfia

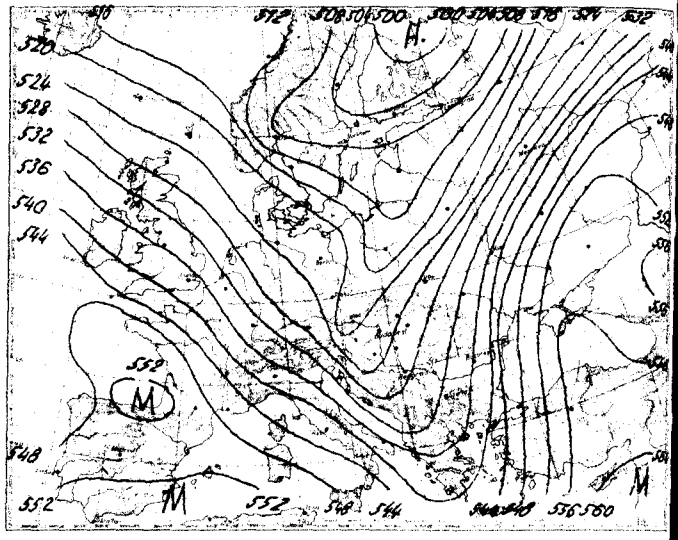

500/1000 mb-os rel. topográfia

1962.III.7. 12h

mb	m	C°	T_d
1000	102	-	-
850	-	- 6	- 7
700	-	-10	-11
500	5350	-23	-24
400	6940	-35	-36
300	8880	-51	-52
250	10060	-51	-
200	11510	-51	-
150	13400	-49	-
100	16060	-49	-

Jellemző pontok:

996	Talaj	- 1	-12
840	1400	- 6	- 7
806	1720	- 6	- 7
743	2320	- 9	-10
732	2470	- 8	- 9
705	2770	-10	-11
651	6340	-11	-12
*285	9200	-54	-55
262		-51	-

Az Északi-tenger fölötti magassági anticiklon előoldalán Közép-Európa térségében erős hideg advekció megy végbe. Nyugat-Európát viszont délnyugati szállel meleg levegő árasztotta el.

Budapest légterében az advekciós képnek megfelelően, nagyon erős lehűlés történt. A legnagyobb mértékű változás 2-3 km magasságban következett be, ahol a hőmérsékletcsökkenés az elmúlt 24 óra folyamán 13-15 fokot tett ki. A -10 fokos izoterma 1650 m magasságban helyezkedett el.

Stábel s.k.

1962.III.8. 00h

mb	m	C°	T_d
1000	165	- 1	- 3
850	1446	- 8	-12
700	2924	-16	-17
500	5420	-27	-30
400	6990	-37	-43
300	8930	-48	-
250	10130	-49	-
200	11590	-49	-
150	13480	-49	-
100	16120	-52	-

Jellemző pontok:

1003	Talaj	- 1	- 3
726	2630	-17	-18
670	3230	-16	-17
621	3650	-17	-18
542	4800	-24	-25
*310	8700	-48	-52
282		-48	-
267		-49	-
130		-49	-
108		-52	-

* Tropopauza

1962. március hó. 8. csütörtök nap

75. évfolyam 67. sz.

	Reggeli észlelések 06 TMG				Az utolsó 24 óra adatai					
	Felhőzet (0–4)	Szélirány és erő (m/s)	Légnyomás (millibár)	Hőmérséklet (C°)	Csapadék (24 óra) (mm)	Hó cm	Hőmérsékleti szélsőségek: tegnapi nappali max.	Hőmérsékleti szélsőségek: éjszakai min.	Hőmérsékleti szélsőségek: Radiációs min.	Napsütés (óra) tegnap
Mosonmagyaróvár	1	NW 1	27.0	-3	1	1	0	-4	-7	0
Sopron	3	NW 6	27.5	-3	.		0	-4	-5	0
Szombathely	1	NNW 7	26.4	-2	ny		0	-3	-4	0
Szentgotthárd	1	N 6	26.1	-2	ny	folt	2	-2	-3	0
Pápa	0	NW 7	25.2	-3	1	folt	0	-3	-6	-
Győr	1	NNW 5	25.9	-3	5		0	-3	-4	0
Esztergom	4	W 1	24.3	-3	2	6	2	-4	-6	-
Tatabánya	4	NW 2	24.4	-3	11	15	1	-3	-4	-
Székesfehérvár	4	NW 4	24.2	-3	ny	1	-1	-3	-5	-
Siófok	3	N 10	24.3	-1	ny	folt	2	-1	-3	0
Keszthely	0	N 10	24.2	-2	1	folt	0	-2	-	0
Zalaegerszeg	0	N 5	25.6	-2	ny	folt	0	-2	-4	-
Nagykanizsa	0	NNE 7	25.5	-2	1	folt	0	-2	-3	-
Kaposvár	-	-	-	-	4	6	4	-2	-4	-
Pécs	4	NW 3	23.1	-3	4	4	-1	-3	-4	0
Budapest M. I.	4	WNW 3	23.7	-2	2	folt	0	-2	-3	0
Salgótarján	-	-	-	-	-		-	-	-	-
Eger	3-	N 1	22.9	-1	ny		5	-2	-4	0
Miskolc	4	N 4	22.3	-1	ny		2	-1	-2	0
Sárospatak	4	N 15	21.0	-2	2		3	-2	-2	0
Baja	4	NNW 2	22.9	-2	6	7	0	-3	-4	0
Kalocsa	4	NW 2	-	-3	4		-1	-3	-3	-
Kecskemét	4	WNW 2	22.7	-4	1	2	4	-4	-5	0
Szeged	4	N 5	22.3	-2	6	5	0	-3	-3	0
Szolnok	4	NW 2	21.7	-1	8	3	3	-3	-4	0
Túrkeve	4	-	21.3	-1	12		5	-2	-2	-
Békéscsaba	4	N 9	21.3	-2	5	3	2	-3	-3	0
Debrecen	4	NW 12	22.2	-2	10	5	1	-3	-3	0
Nyíregyháza	4	N 13	22.1	2	2	5	3	-2	-3	0
Kékestető (1000 m)**	3	N 6	897.7	-9	10	9	2	-9	-	0
Galyatető (932 m)**	-	-	-	-	3	10	1	-9	-	-
Misinatető (534 m)*	4-	N 7	960.4	-4	4	9	-3	-5	-7	0
Szabadsághegy (474 m)*	4	N 1	960.0	-4	4	13	-2	-5	-7	0
Farkasgyepü (400 m)*	0	N 1	961.6	-7	6	10	-1	-4	-8	-

24 órai csapadék mm		Hó cm	24 órai csapadék mm		Hó cm	24 órai csapadék mm		Hó cm	24 órai csapadék mm		Hó cm
Rajka	-		Tab	8	6	Jósvafő	-		Kisvárda	6	folt
Csorna	1	folt	Sárbogárd	2		Lillafüred	2	3	Vásárosnamény	6	folt
Kapuvár	ny	folt	Szentlőrinckáta	2	3	Szendrőlád	.		Mátészalka	-	
Kőszeg	ny		Nagykónyi	2	2	Füged	1	folt	Tiszabecs	8	2
Körmend	ny		Somogyszob	1		Hidasnémeti	1		Csenger	10	3
Lenti	ny		Barcs	3	4	Tokaj	4	2	Nyírlugos	-	
Letenye	2	folt	Szigetvár	2		Poroszló	2		Polgár	-	
Káld	2	folt	Lengyel	4	6	Jászapáti	3		Hajdúdorog	4	bucka
Sümeg	1	bucka	Szekszárd	3	8	Nagykáta	6	folt	Hortobágy	5	
Zirc	4	2	Mohács	5	5	Örkény	8	4-	Tiszaroff	4	
Veszprém	1	2	Siklós	7	10	Kunsztmiklós	2	bucka	Karcag	3	bucka
Komárom	2	5	Királyrét	3	5	Cegléd	4	folt	Berettyóújfalu	6	2
Kisbér	2	bucka	Balassagyarm	4	bucka	Nagykőrös	7	2	Szeghalom	6	3
Mór	5	bucka	Romhány	2	5	Tiszakécske	12	3	Kőrösszakál	8	2
Alcsut	2	bucka	Vác	3	3	Izsák	1	6	Szarvas	9	5
Dobogókő	9	20	Gödöllő	6	7	Kiskunfélegyh	9	folt	Szentes	5	folt
Martonvásár	2	bucka	Lőrinci	2		Kiskunhalas	4	2	Orosháza	7	
Tihany	1		Gyöngyös	1		Bácsalmás	2	folt	Makó	8	folt
Fonyód	1		Borsodnádasd	ny	folt	Kistelek	10	6	Mezőhegyes	7	7
Marcali	3		Putnok	2		Záhony	1	lep.	Mátraháza	3	8

* A légnyomás 500 gdm-re átszámítva ** A légnyomás 1000 gdm-re átszámítva

Magassági szélmérések

Óraadatok greenwichi középidőben

III.7.

	Epest 06 h		Szhely 12 h		Epest 12 h		Misk. 23 h		Szhely 23 h							
	fok	m/s	fok	m/s	fok	m/s	fok	m/s	fok	m/s	fok	m/s	fok	m/s	fok	m/s
Talaj																
500 m	320	7	360	12	360	7	360	7	360	7						
1000	10	13	360	20	50	9	10	18	10	14						
1500	40	10	10	20	50	9	10	18	30	14						
2000	40	5	20	21	50	9	30	22	140	15						
3000	80	5	20	23	350	4	30	22	40	14						
4000	170	9	20	30	260	5	20	14	40	14						
5000	190	13			290	11										
7000	200	16			190	18										
9000	190	23			180	26										
10000	190	30			180	36										
12000	210	25			190	16										
14000	210	18			230	9										
16000	230	11			250	18										
18000					240	11										
20000																

III.8.

	Epest 00 h															
	fok	m/s	fok	m/s	fok	m/s	fok	m/s	fok	m/s	fok	m/s	fok	m/s	fok	m/s
Talaj																
500 m	360	7														
1000	360	6														
1500	40	5														
2000	50	11														
3000	50	11														
4000	10	7														
5000	240	7														
7000	190	11														
9000	200	29														
10000	220	11														
12000	280	12														
14000	250	12														
16000	260	11														
18000	260	11														
20000																

	fok	m/s	fok	m/s	fok	m/s	fok	m/s	fok	m/s	fok	m/s	fok	m/s	fok	m/s
Talaj																
500 m																
1000																
1500																
2000																
3000																
4000																
5000																
7000																
9000																
10000																
12000																
14000																
16000																
18000																
20000																

IDŐJÁRÁSI NAPIJELENTÉS

ЕЖЕДНЕВНЫЙ МЕТЕОРОЛОГИЧЕСКИЙ БЮЛЛЕТЕНЬ • DAILY WEATHER REPORT
BULLETIN QUOTIDIEN DE TEMPS • TÄGLICHER WETTERBERICHT

KIADJA AZ ORSZÁGOS METEOROLÓGIAI INTÉZET
BUDAPEST II. KITAIBEL PÁL UTCA 1
TELEFON: KÖZPONT: 353-500, IDŐJELZŐ OSZT.: 350-410

MEGJELENIK NAPONKÉNT * ELŐFIZETÉSI ÁRA A POSTAI KÖLTSÉGGEL EGYÜTT NEGYEDÉVRE 60, Ft
KIADÁSÉRT FELEL AZ INTÉZET IGAZGATÓJA

75. évfolyam 68. szám + Budapest + 1962. március 9.

Az időjárási helyzet ma reggel és a várható időjárás:

Európa középső részein csendes, derült időjárás alakult ki, és az egyre inkább érvényesülő napsütés hatására lassú melegedés indult meg. Kontinensünk nyugati országaiban viszont a hideg levegő uralmát a nagy erővel előretörő szubtropusi légtömegek szüntették meg. Svédországban, Finnországban, és a Szovjetunió északi vidékein ezzel szemben már több, mint egy hete változatlanul tovább tart a -20, -25 fokos hideg.

Hazánkban tegnap reggeltől kezdve fokozatosan felszakadozott a felhőzet, és a koradélutáni órákban már mindenütt kisütött a nap. A délkeleti megyékben egy-két helyen még hullott jelentéktelen mennyiségű hó. A hőmérséklet napközben +1, +6 fokig emelkedett. Ma éjszaka a derült égbolt miatt erős kisugárzási lehülés indult meg, és -5, -8 fokos fagyok keletkeztek.

Ma 12 órakor Budapesten a hőmérséklet +3 fok, a tengerszintre átszámított légnyomás 771 mm, alig változik.

Várható időjárás szombat estig:

Lassú felhősödés,
ma csapadék nélkül, holnap néhány helyen /elsősorban nyugaton/ hószállingózás, kisebb eső.
Mérsékelt, később élénkülő délkeleti szél.
A hőmérséklet emelkedik.

Várható legalacsonyabb éjszakai hőmérséklet: -2, -6,
legmagasabb nappli hőmérséklet holnap: +6, +10 fok között.

Tabel

A hőmérséklet és a légnyomás napi középértéke Budapesten és ezek eltérése a 75 évi átlagtól:

1962. III.8.: 1.4 C°, 769.1 mm. Eltérés: -2.9 C°, -7.4 mm.

1871 óta ezen a napon előfordult:

legmagasabb hőmérséklet 23.0 C° /1920/
legalacsonyabb hőmérséklet -12.4 C° /1892/

Az Országos Meteorológiai Intézet Időjárási Napijelentése



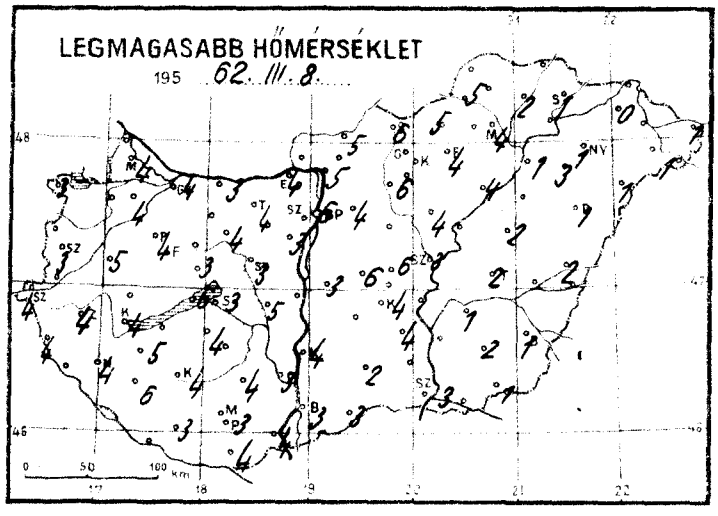

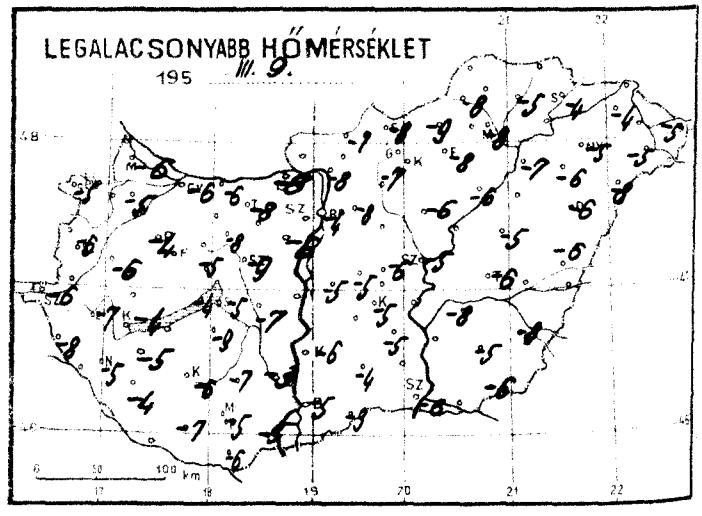

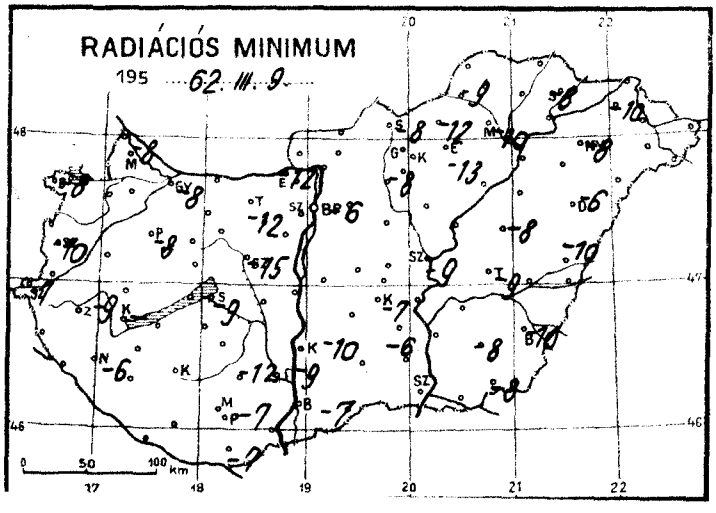

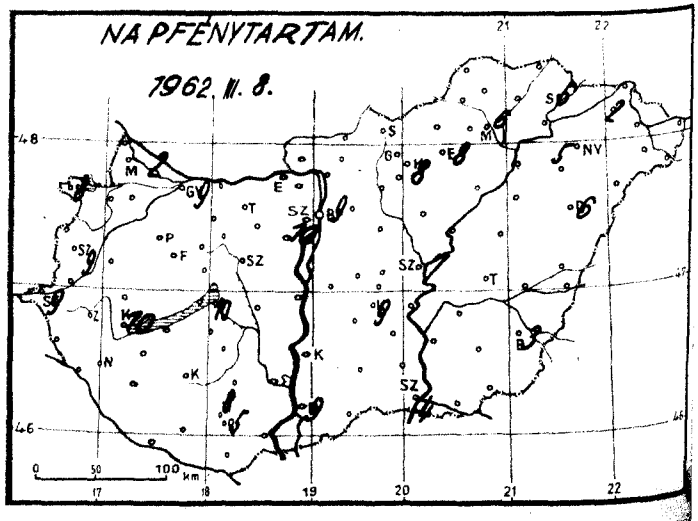

Időjárási helyzet 1962. év MARCIUS hó 9. nap 7 óra

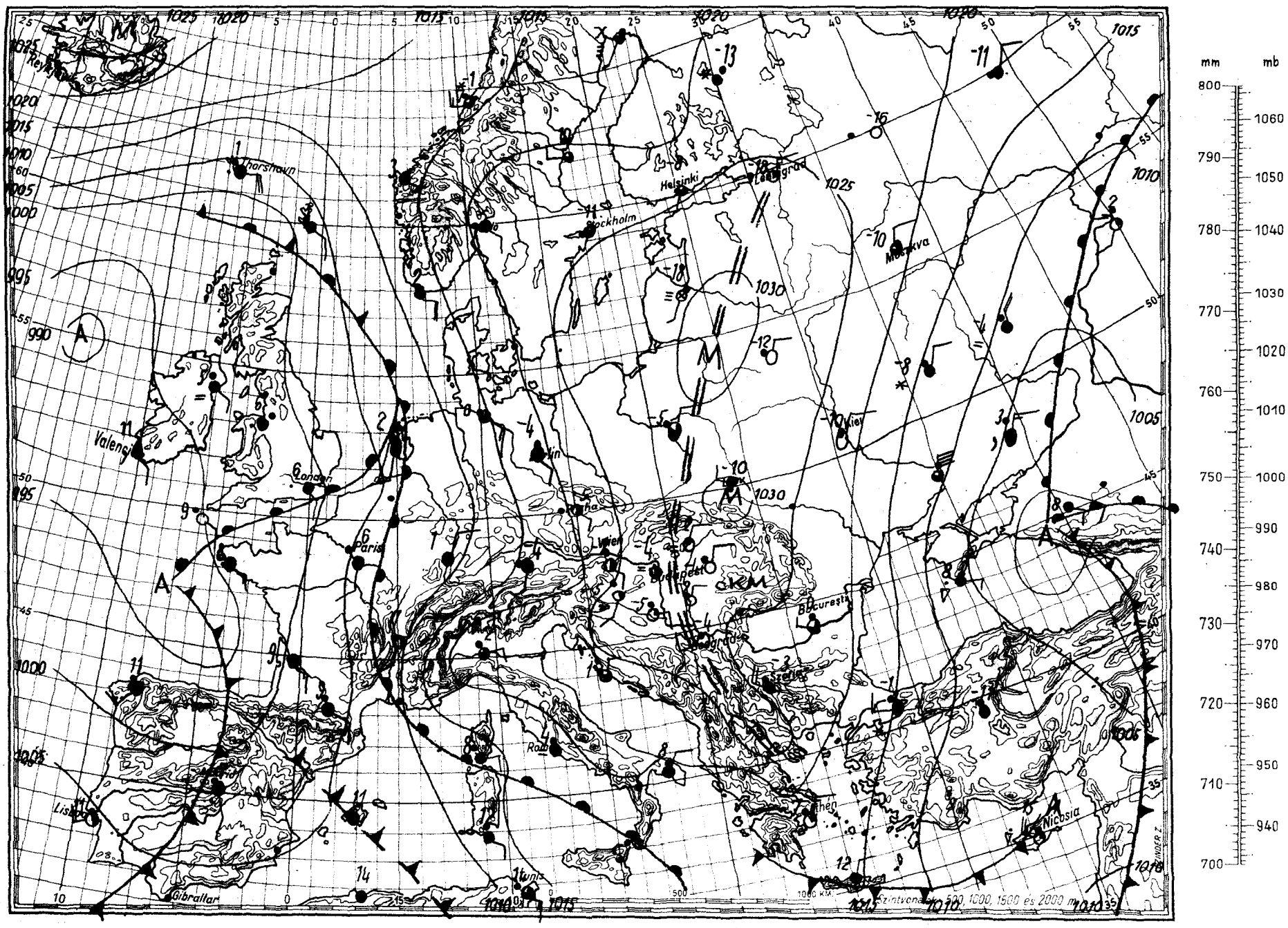

Magaslégköri időhelyzet

1962. március hó 9. nap 00^h GMT.

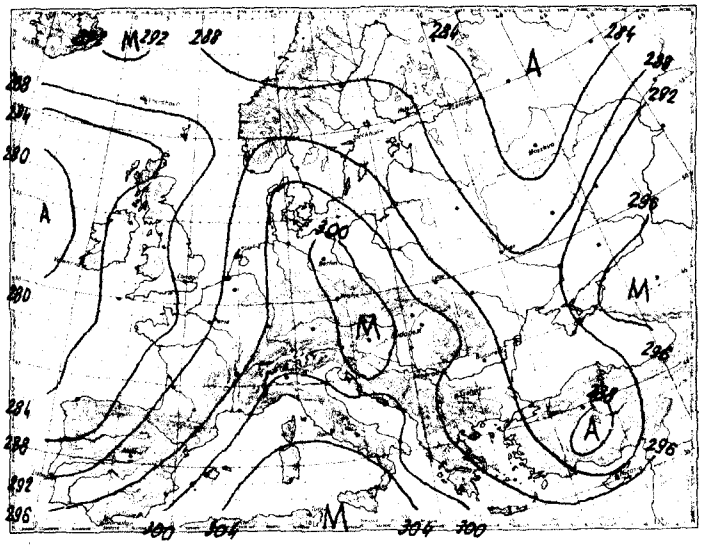

700 mb-os absz. topográfia

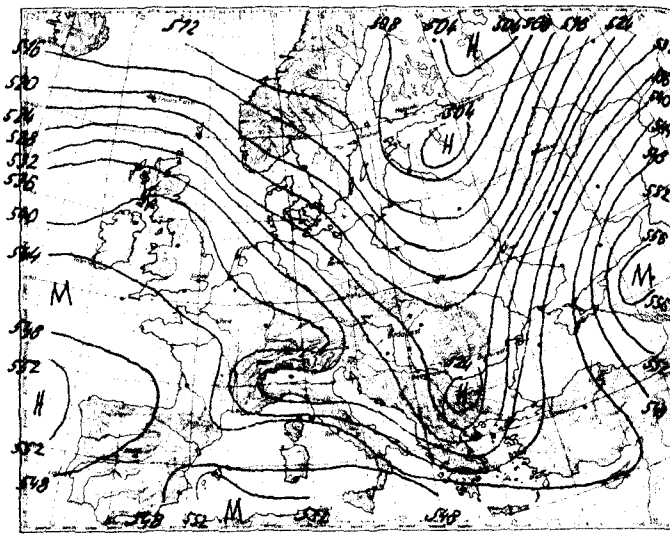

500/1000 mb-os rel. topográfia

1962.III.8. 12^h			
mb	m	C°	T_d
1000			
850	201	2	- 8
700	1486	- 8	-21
500	2959	-19	-27
400	5420	-32	-38
300	6980	-37	-46
250	8940	-45	-55
200	10140	-48	-58
150			
100			

Jellemző pontok:

1008	Talaj	3	- 8
900	1030	- 5	-17
690	3060	-20	-28
656	3420	-27	-30
640	3620	-18	-31
625	3830	-18	-30
475	5800	-35	-41
442	6300	-39	-42
412	6760	-36	-44
386	7220	-37	-47
250	10140	-48	-58

* Tropopauza

Az advekciós kép ma, 00 GMT-kor erős hideg advekciót mutat a Szovjetunió európai területének nyugati és északkeleti része, valamint Dél-Európa keleti térsége felett, mérsékeltet az Atlanti-óceán az Északi Jeges-tenger északi része, és az Ibériai-félszigetet környéke felett. Európa többi területe felett erős és mérsékelt meleg advekció váltakozik.

Hazánk felett az elmúlt 24 óra alatt a troposzféra legalsó, 500 m-ig terjedő légrétege átlagosan 0,5 fokot hűlt, e fölött végig melegedett 1800 m-ig átlagosan 1, majd e fölött átlagosan 4 fokot. A -10 fok magassága 800 m-t emelkedett, ezzel 2450 m magasságba került. -20 fokot három szintben mért a rádiószonda 4720, 4830 és 5080 m magasságban. A vízgőztartalom jelentékenyen lecsökkent.

Kerényi s.k.

1962.III.9. 00^h			
mb	m	C°	T_d
1000	217	- 2	-10
850	1498	- 8	-21
700	2995	-11	-25
500	5520	-24	-40
400	7110	-37	-50
300	9040	-51	-62
250	10190	-60	-70
200	11600	-57	-
150	13440	-56	-
100			

Jellemző pontok:

1010	Talaj	- 2	-10
956	560	- 2	-10
830	1660	- 9	-24
767	2300	- 9	-23
725	2720	-11	-25
663	3420	-11	-25
600	4170	-16	-41
583	5780	-20	-39
538	6000	-19	-39
250	10190	-60	-70
232		-59	-
216		-59	-
180		-54	-

1962. március hó, 9. péntek nap, 75. folyam 68. sz.

	Reggeli észlelések 06 TMG				Az utolsó 24 óra adatai					
	Felhőzet (0—4)	Szélirány és erő (m/s)	Légnyomás (millibár)	Hőmérséklet (C°)	Csapadék (24 óra) (mm)	Hó cm	Hőmérsékleti szélsőségek: tegnapi nappali max.	éjszakai min.	Radiációs min.	Napsütés (óra) tegnap
Mosonmagyaróvár	3	SE 1	1027.8	−4	.		4	−6	− 8	2
Sopron	1	ESE 2	26.3	−3	.		3	−5	− 8	8
Szombathely	2−	SSW 2	27.7	−5	.		3	−6	−10	9
Szentgotthárd	3	SSW 1	27.3	−6	.	folt	4	−6	− 7	9
Pápa	1 ⌴	S 4	27.0	−4	.		4	−4	− 8	−
Győr	0 ⌴	S 1	27.7	−5	.		4	−6	− 8	9
Esztergom	0	S 1	27.8	−6	.		4	−8	−12	−
Tatabánya	0	SSE 1	27.8	−6	.		4	−8	−12	−
Székesfehérvár	0	− 0	28.2	−8	.		3	−9	−15	−
Siófok	1−⌴	− 0	28.8	−5	.		3	−5	− 9	10
Keszthely	1	N 2	27.4	−2	.	folt	4	−4	−	10
Zalaegerszeg	3	− 0	28.0	−6	.	folt	4	−7	− 9	−
Nagykanizsa	0	S 1	28.2	−5	.	folt	4	−5	− 6	−
Kaposvár	−	−	−	−	.		4	−6	−	−
Pécs	0 ⌴	NNE 3	27.1	−5	.		3	−5	− 7	5
Budapest M. I.	1−	− 0	27.8	−4	.	folt	6	−4	− 6	9
Salgótarján	3	NW 1	26.6	−7	.		6	−8	− 8	−
Eger	0−	N 1	28.6	−4	.		4	−8	−13	8
Miskolc	0−⌴	N 2	27.8	−7	.		4	−8	−10	6
Sárospatak	0	NW 1	27.5	−2	.	folt	1	−4	− 8	6
Baja	0	NW 1	28.0	−4	.	folt	3	−5	− 7	9
Kalocsa	0	ENE 1	−	−6	.		4	−6	−10	−
Kecskemét	0	N 1	28.0	−4	.	folt	4	−5	− 7	9
Szeged	0	NNE 4	27.7	−4	.	4	3	−6	−	4
Szolnok	0 ⌴	N 2	27.5	−4	.		3	−5	− 9	7
Törkeve	0	E 1	27.0	−5	.	folt	2	−6	− 9	−
Békéscsaba	0 ⌴	N 2	27.5	−7	ny	folt	1	−8	−10	3
Debrecen	0	N 2	28.2	−4	ny	2	1	−6	− 6	6
Nyíregyháza	0	N 2	28.4	−4	.	folt	1	−5	−8	5
Kékestető (1000 m)**	0	NNW 2	902.9	−8	.	8	−4	−8	−	8
Galyatető (932 m)**	−	−	−	−	.	10	−3	−8	−	−
Misinatető (534 m)*	0	N 3	964.7	−6	ny	8	0	−6	−10	8
Szabadsághegy (474 m)*	0	W 1	963.6	−5	.	5	3	−6	−11	10
Farkasgyepű (400 m)*	1	ESE 2	964.3	−4	.	6	3	−4	−	−−

	24 órai csapadék mm	Hó cm		24 órai csapadék mm	Hó cm		24 órai csapadék mm	Hó cm		24 órai csapadék mm	Hó cm
Rajka	.		Tab	.		Jósvafő	−		Kisvárda	.	folt
Csorna	.	⌴	Sárbogárd	.		Lillafüred	.		Vásárosnamény	.	
Kapuvár	.	=	Sárszentmihály	.	folt	Szendrőlád	.		Mátészalka	ny	folt
Kőszeg	.		Nagykónyi	.	⌴	Füged	.	fol	Tiszabecs	.	
Körmend	.		Somogyszob	.		Hidasnémeti	.		Csenger	.	
Lenti	.	⌴	Barcs	.	folt	Tokaj	.	fol	Nyírlugos	.	buoka
Letenye	.	folt	Szigetvár	.		Poroszló	.	⌴	Polgár	.	folt
Káld	.	folt	Lengyel	.	4	Jászapáti	.	⌴	Hajdúdorog	.	
Sümeg	−		Szekszárd	.	folt	Nagykáta	.	⌴	Hortobágy	−	
Zirc	.	6	Mohács	.	folt	Örkény	.	fol	Tiszaroff	.	
Veszprém	.	folt	Siklós	.	folt	Kunsztmiklós	.	folt	Karcag	.	folt⌴
Komárom	.	folt	Királyrét	.		Cegléd	.		Berettyóújfalu	.	folt
Kisbér	.	folt	Balassagyarm	.	fol	Nagykörös	.	⌴	Szeghalom	ny	folt⌴
Mór	.	buoka	Romhány	.	fol	Tiszakécske	.	fol	Körösszakál	2	folt
Alcsut	.	folt	Vác	.	⌴	Izsák	.		Szarvas	.	folt
Dobogókő	.	16	Gödöllő	.	4	Kiskunfélegyh	.	fol	Szentes	.	folt
Martonvásár	.	fol	Lőrinci	.	⌴	Kiskunhalas	.	fol	Orosháza	.	folt
Tihany	.		Gyöngyös	.		Bácsalmás	.	fol	Makó	.	folt
Fonyód	.		Borsodnádasd	.		Kistelek	.	fol	Mezőhegyes	.	folt
Marcali	.	fol	Putnok	.	⌴	Záhony	.		Mátraháza	.	5

* A légnyomás 500 gdm-re átszámítva ** A légnyomás 1000 gdm-re átszámítva

Magassági szélmérések

Óraadatok greenwichi középidőben

III.8.	Bpest 06 h		Bpest 09 h		Szhely 11 h		Siófok 11 h		Misk. 11 h		Debr. 11 h		Győr 12 h		Bpest 12 h		Pécs 12 h	
	fok	m/s	fok	m/s	fok	m/s	fok	m/s	fok	m/s	fok	m/s	fok	m/s	fok	m/s	fok	m/s
Talaj	360	2	360	7	360	12	360	2	360	7	360	12	360	2	360	7	360	2
500 m	30	4	30	10	10	6	30	4	10	8	10	10	10	6	10	3	10	3
1000	50	13	40	10	40	8	50	6	30	12	60	18	10	6	50	12	30	6
1500	50	13	50	13	40	10	40	10	30	12	50	15	80	5	50	12	30	6
2000	60	11			40	14	60	14	40	12	40	12	80	5	50	12	30	6
3000	30	10			30	15	60	14	30	12	30	11	40	12	20	12	30	6
4000	360	7			20	23	60	14			30	11	40	12	10	7	30	6
5000	290	5			20	31									10	7		
7000	210	6													350	16		
9000	310	19													340	25		
10000	290	15																
12000	290	15																
14000	240	8																
16000	270	8																
18000																		
20000																		

III.8.	Bpest 15 h		Bpest 18 h		Szhely 23 h		Győr 23 h		Siófok 23 h		Misk. 23 h		Debr. 23 h					
	fok	m/s	fok	m/s	fok	m/s	fok	m/s	fok	m/s	fok	m/s	fok	m/s	fok	m/s	fok	m/s
Talaj																		
500 m	40	7	320	7	270	2	180	2	180	2	360	2	360	7				
1000	10	7	340	4	190	4	210	2	50	6	30	5	50	8				
1500	10	7	40	5	200	7	230	4	40	5	50	9	70	6				
2000	10	12	50	8	140	9	150	2	40	6	50	9	50	8				
3000	40	14	50	8	130	15	110	6	40	8	50	9	40	12				
4000	40	14			110	16					40	11	20	13				
5000	50	11									20	13						
7000											20	13						
9000																		
10000																		
12000																		
14000																		
16000																		
18000																		
20000																		

III.9.	Pécs 00 h		Bpest 00 h		Bpest 03 h													
	fok	m/s	fok	m/s	fok	m/s	fok	m/s	fok	m/s	fok	m/s	fok	m/s	fok	m/s	fok	m/s
Talaj	40	2	180	2	-	0												
500 m	70	5	150	1	70	2												
1000	10	5	70	6	30	3												
1500	10	5	70	6	80	7												
2000	50	7	80	9	80	13												
3000	70	17	50	12														
4000	30	8	50	12														
5000			350	16														
7000			350	16														
9000			330	29														
10000			330	18														
12000			290	32														
14000			290	20														
16000																		
18000																		
20000																		

IDŐJÁRÁSI NAPIJELENTÉS

ЕЖЕДНЕВНЫЙ МЕТЕОРОЛОГИЧЕСКИЙ БЮЛЛЕТЕНЬ • DAILY WEATHER REPORT
BULLETIN QUOTIDIEN DE TEMPS • TÄGLICHER WETTERBERICHT

KIADJA AZ ORSZÁGOS METEOROLÓGIAI INTÉZET
BUDAPEST II. KITAIBEL PÁL UTCA 1
TELEFON: KÖZPONT: 353-500, IDŐJELZŐ OSZT.: 150-410

MEGJELENIK NAPONKÉNT * ELŐFIZETÉSI ÁRA A POSTAI KÖLTSÉGGEL EGYÜTT NEGYEDÉVRE 60, Ft
KIADÁSÉRT FELEL AZ INTÉZET IGAZGATÓJA

75. évfolyam 69. szám + Budapest + 1962. március 10.

Az időjárási helyzet ma reggel és a várható időjárás:

Európa középső részein aránylag gyengén felhős, csapadéknélküli idő uralkodik. Máshol felhős, csapadékos az idő. Az Ibériai félszigeten tegnap a hőmérséklet legmagasabb értékei elérték a 15, 18 fokot, ugyanakkor Európa északi részén napközben sem emelkedett a hőmérséklet -12, -18 fok fölé.

Hazánkban tegnap kevés felhő volt. Általában 7, 10 órán keresztül sütött a Nap. Csapadék sehol sem hullott. Napközben a hőmérséklet +3, +8 fokig emelkedett, ma hajnalra a levegő 0, -6 fokig hült le. A ma reggeli jelentések szerint Kékestetőn 7, Galyatetőn 8, Dobogókőn pedig 10 cm vastagságú hóréteg található. Ma országszerte felhős az idő, a Dunántúlon helyenként élénk déli szél fúj.

Ma 12 órakor Budapesten a hőmérséklet +3 fok, a tengerszintre átszámított légnyomás 765 mm, alig változik.

Várható időjárás vasárnap estig:

Felhős idő.
Több helyen kisebb eső, néhány helyen kevés havazás.
Ma élénk déli, délnyugati,
holnap mérsékelt nyugati szél.

Várható legalacsonyabb éjszakai hőmérséklet: -1, +2,
legmagasabb nappali hőmérséklet holnap: +8, +11 fok között.

Távolabbi kilátások:

a jövő hét elején fagymentes éjszakák.

A hőmérséklet és a légnyomás napi középértéke Budapesten és ezek eltérése a 75 évi átlagtól:

1962.III.9.: 0.9 C°, 769.3 mm. Eltérés: -3.4 C°, +6.9 mm

1871 óta ezen a napon előfordult:

legmagasabb hőmérséklet 18.3 C° /1961/
legalacsonyabb hőmérséklet -10.8 C° /1892/

Az Országos Meteorológiai Intézet Időjárási Napijelentése

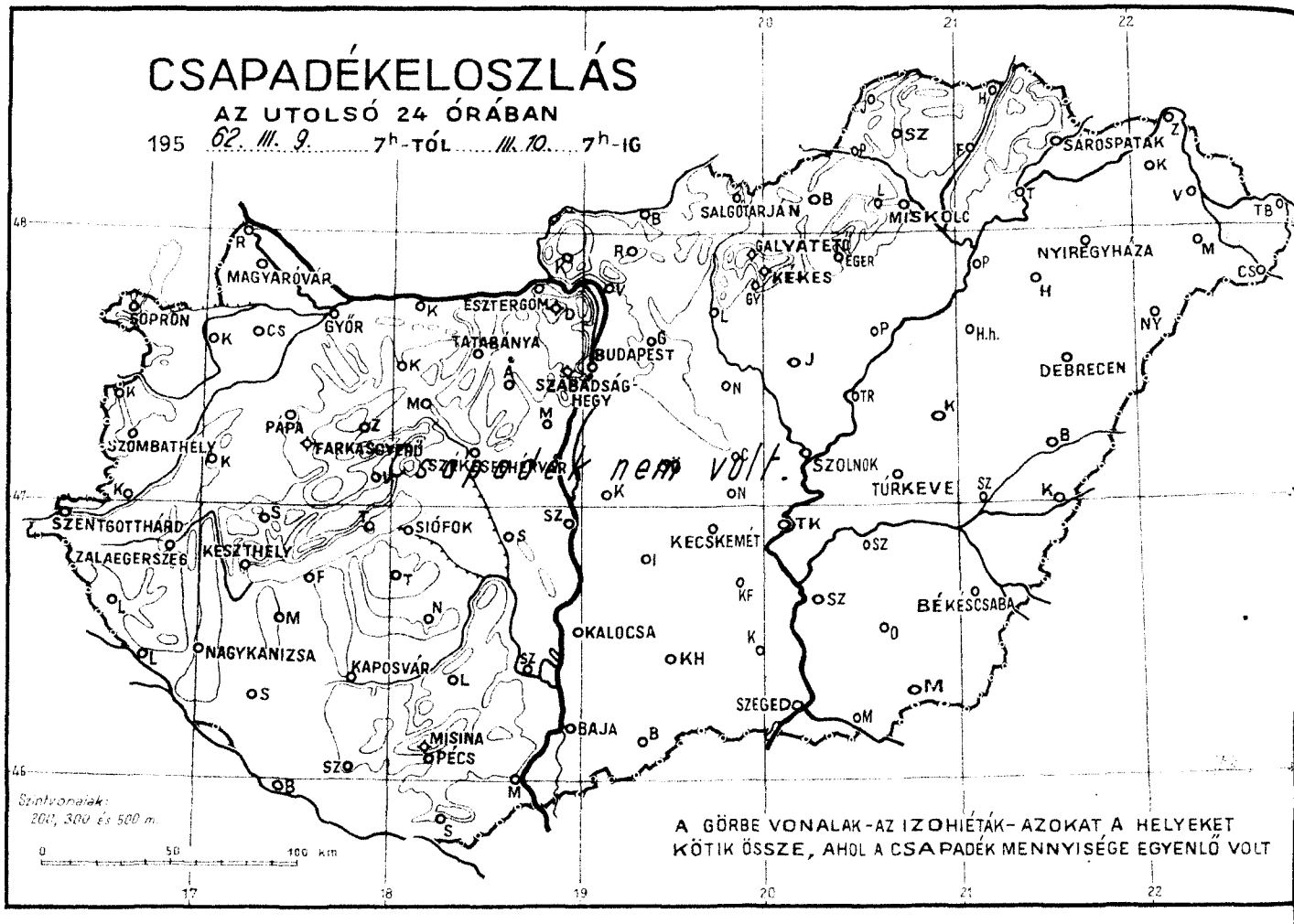

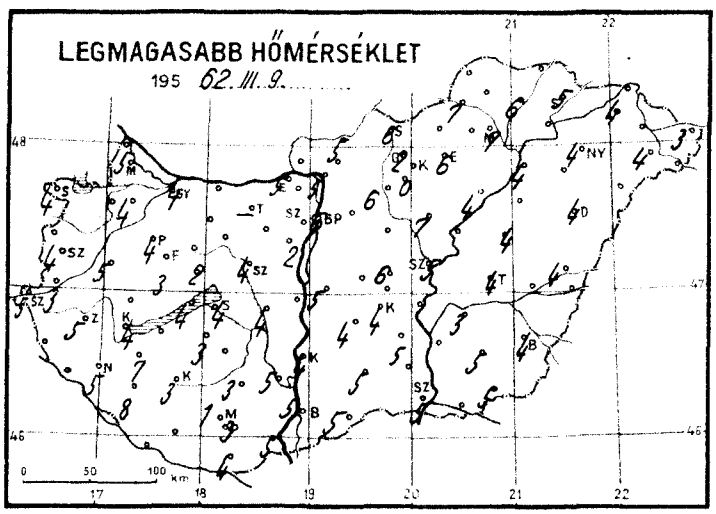

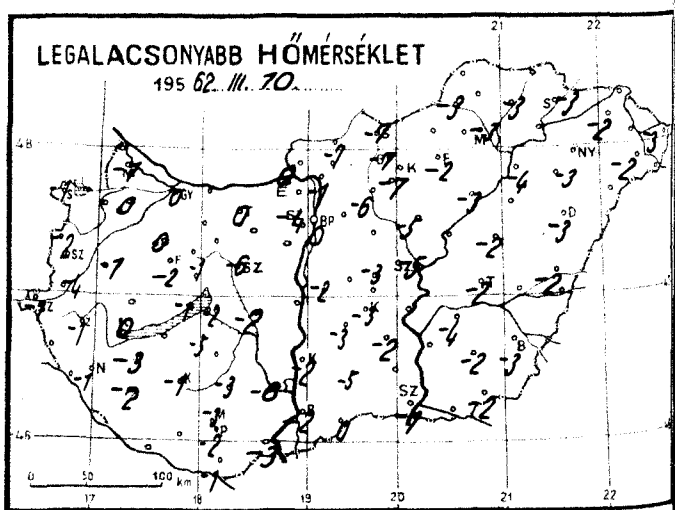

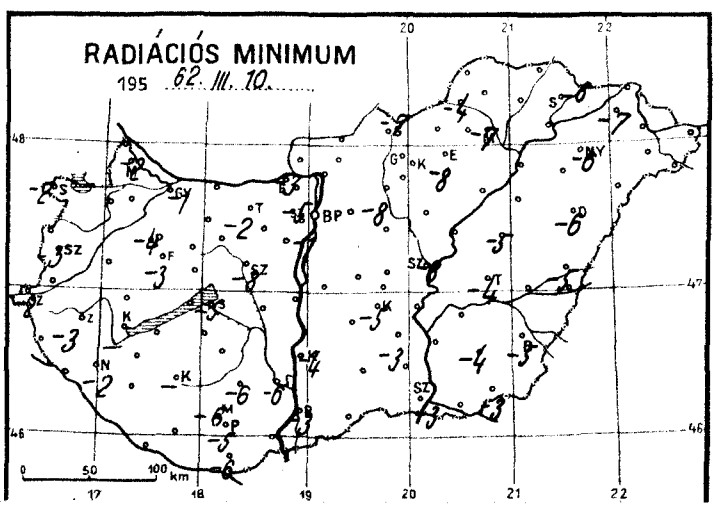

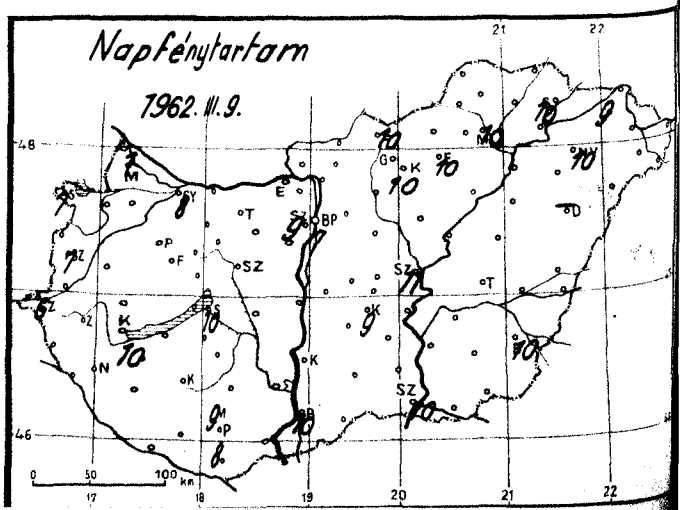

Időjárási helyzet 1962. év MÁRCIUS hó 10. nap 7 óra

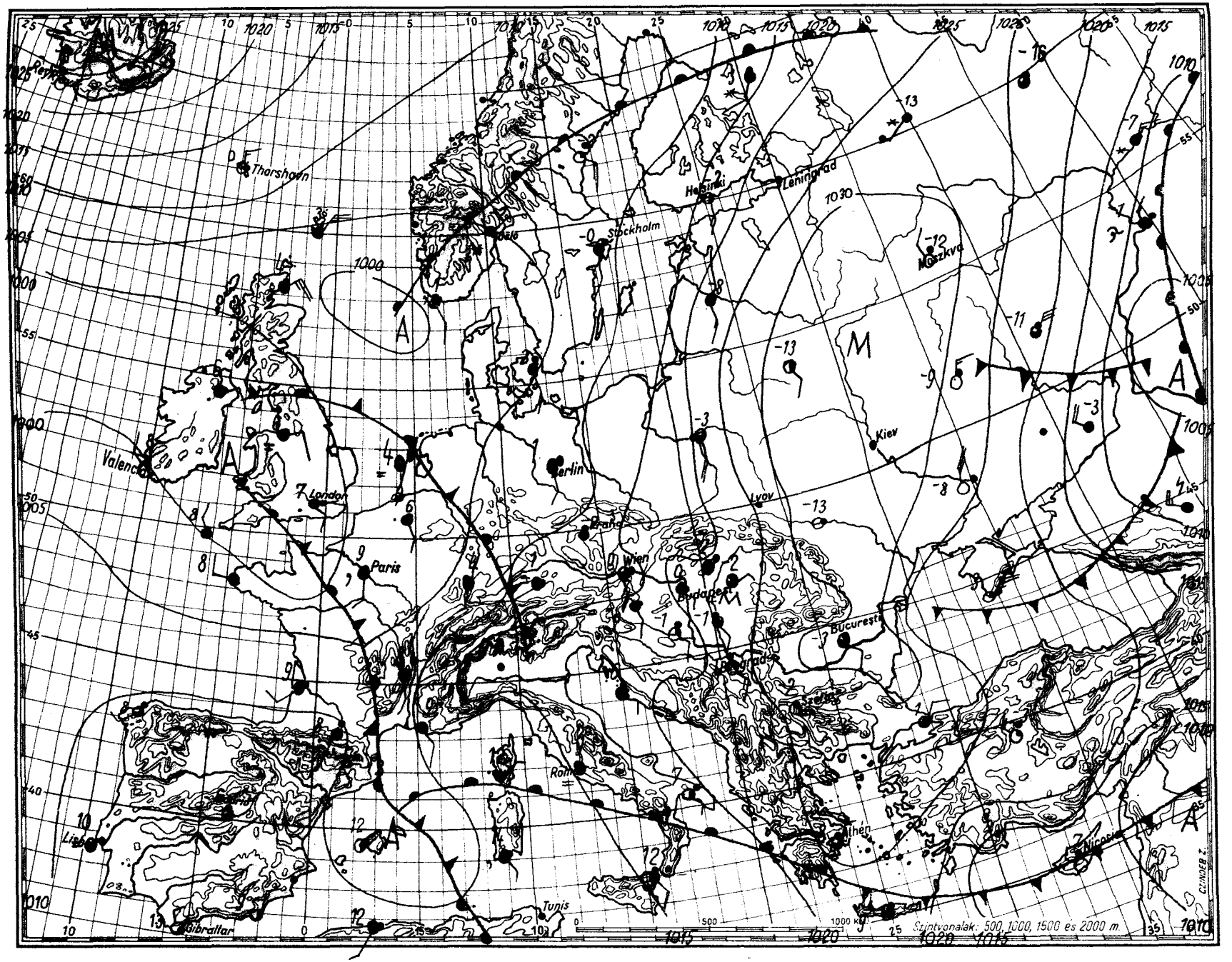

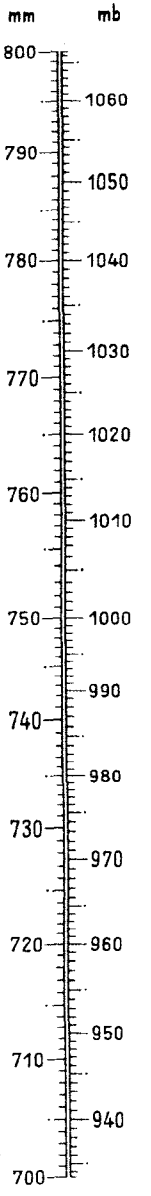

Magaslégköri időhelyzet

1962 március hó 10. nap 00h GMT.

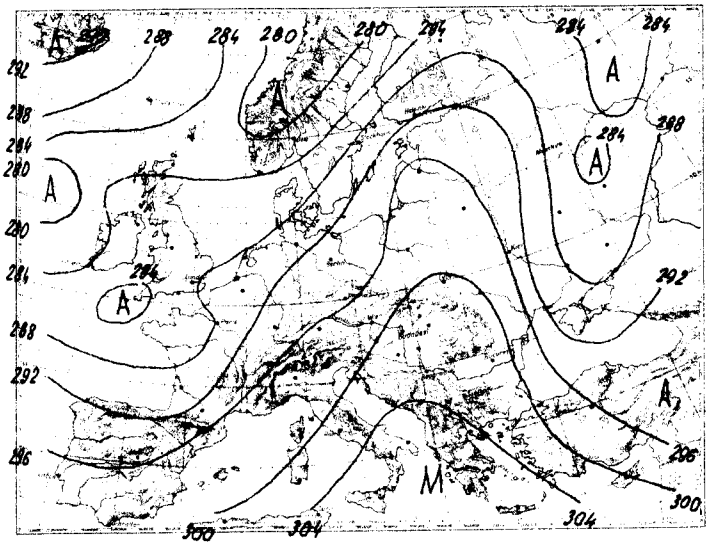

700 mb-os absz. topográfia

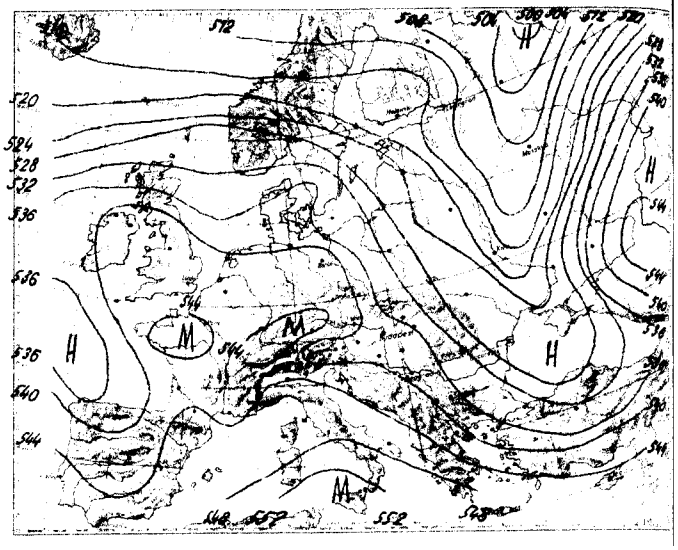

500/1000 mb-os rel. topográfia

1962.III.9. 12h			
mb	m	C°	T_d
1000	218	3	- 6
850	1513	- 4	-12
700	3030	- 7	-22
500	5570	-24	-41
400	7160	-34	-36
300	9110	-50	-60
250	10280	-60	-69
200	11670	-59	-
150	13490	-54	-
100	16100	-54	-

Jellemző pontok:

1010	Talaj	4	- 5
900	1060	- 5	-12
865	1380	- 4	-10
804	1920	- 7	-17
774	2240	- 5	-16
726	2780	- 8	-20
714	2900	- 6	-21
*250	10280	-60	-69
210		-60	-
154		-54	-
76		-53	-

* Tropopauza

Dél-, Közép- és Észak-Európában mérsékelt és erős között változó, Nyugat-Európa nagy részén gyenge melegedés, a nyugati norvég partvidék felett és Kelet-Európában erős lehűlés van folyamatban a mai éjféli advekciós kép szerint. A hideg levegő kelet felé helyeződik át.

Budapest felett az utóbbi 24 óra folyamán a troposzféra alsó, 1400 m vastag rétegében átlagosan 3, felette 3600 m-ig 6, efelett 4 fokos melegedés történt. A légnedvesség 4200 m-től felfelé kissé megnőtt.

Tardos s.k.

1962.III.10. 00h			
mb	m	C°	T_d
1000	185	0	- 3
850	1476	- 4	-21
700	3014	- 4	-23
500	5580	-20	-25
400	7190	-34	-37
300	9140	-50	-53
250	10300	-59	-61
200	11680	-65	-
150	13470	-58	-
100	16060	-54	-

Jellemző pontok:

1006	Talaj	0	- 2
944	620	- 2	-11
910	940	- 1	-15
860	1380	- 4	-21
840	1580	- 4	-21
812	1840	- 2	-20
740	2600	- 4	-23
686	3180	- 5	-21
600	4200	-13	-14
564	4670	-16	-17
530	5120	-16	-21
250	10300	-59	-61
*222	11050	-65	-67
170		-58	-
124		-54	-

1962. március hó, 10. szombat nap, 75. évfolyam 69. sz.

	Reggeli észlelések 06 TMG				Az utolsó 24 óra adatai				
	Felhőzet (0—4)	Szélirány és erő (m/s)	Légnyomás (millibar)	Hőmérséklet (C°)	Csapadék (24 óra) (mm)	Hó cm	Hőmérsékleti szélsőségek tegnapi nappali max.	éjszakai min.	Radiációs min.	Napsütés (óra) tegnap
Mosonmagyaróvár	4	ESE 2	1017.5	0	.		5	-1	-2	1
Sopron	3	NE 4	-	-1	.		4	-1	-2	7
Szombathely	4	S 5	16.4	0	.		4	-2	-3	7
Szentgotthárd	4	S 3	16.3	0	.	folt	5	-1	-2	6
Pápa	4	S 10	16.2	1	.	folt	4	-0	-4	-
Győr	4	ESE 9	17.5	0	.		4	-0	-1	8
Esztergom	4	SSE 4	19.5	2	.	folt	5	0	-3	-
Tatabánya	4	ESE 2	18.9	0	.	folt	-	0	-2	-
Székesfehérvár	4	SE 1	19.4	0	.	folt	4	-6	-8	-
Siófok	4	ESE 1	19.7	0	.		4	-2	-5	10
Keszthely	4	SSE 4	18.4	1	.		4	0	-	10
Zalaegerszeg	4	SE 2	17.0	0	.		5	-1	-3	-
Nagykanizsa	4	SSW 3	18.9	-1	.	folt	5	-1	-2	-
Kaposvár	-	-	-	-	.	folt	3	-1	-	-
Pécs	3	ESE 4	18.6	-1	.		3	-2	-5	8
Budapest M. I.	4	ESE 2	20.0	0	.	folt	6	0	-1	7
Salgótarján	4-	NW 2	20.4	0	.		6	-7	-7	-
Eger	4-	E 2	22.6	-1	.		6	-2	-8	10
Miskolc	4	ESE 2	22.7	-2	.		7	-3	-7	10
Sárospatak	4	NE 1	23.4	-1	.	folt	5	-3	-6	10
Baja	3	SE 2	19.7	-1	.	folt	5	-2	-3	10
Kalocsa	4	E 2	-	-1	.		4	-2	-4	-
Kecskemét	4	E 3	21.1	-1	.		4	-3	-5	9
Szeged	4	SE 5	21.2	-1	.	folt	5	-1	-3	10
Szolnok	3	E 3	20.8	-2	.		5	-5	-8	11
Túrkeve	3	SE 1	21.5	-1	.	folt	4	-2	-4	-
Békéscsaba	3	E 2	22.3	-2	.	folt	4	-3	-5	10
Debrecen	3	ENE 1	23.5	-2	.	folt	4	-3	-6	-
Nyíregyháza	3	SE 6	23.9	-1	.	folt	4	-3	-6	10
Kékestető (1000 m)**	4	S 6	898.0	-4	.	7	0	-7	-	10
Galyatető (932 m)**	-	-	-	-	-	8	2	-7	-	-
Misinatető (534 m)*	4	SE 6	957.2	-3	.	folt	1	-3	-6	9
Szabadsághegy (474 m)*	4	E 1	956.4	-3	.	folt	2	-4	-5	9
Farkasgyepu (400 m)*	4	SE 9	955.1	-2	.	folt	3	-2	-3	-

24 órai csapadék mm		Hó cm	24 órai csapadék mm		Hó cm	24 órai csapadék mm		Hó cm	24 órai csapadék mm		Hó cm
Rajka	.		Tab	.	folt	Jósvafő	-		Kisvárda	.	folt
Csorna	.		Sárbogárd	.		Lillafüred	.	folt	Vásárosnamény	-	
Kapuvár	.	⌴	Dunaújv.	.	folt	Szendrőlád	.		Mátészalka	.	folt
Kőszeg	.		Nagykónyi	.	folt	Füged	.		Tiszabecs	.	
Körmend	.		Somogyszob	.	folt	Hidasnémeti	.		Csenger	.	folt
Lenti	.		Bares	.	folt	Tokaj	-		Nyírlugos	-	
Letenye	.		Szigetvár	.		Poroszló	.	⌴	Polgár	.	folt
Káld	.	folt	Lengyel	.	folt	Jászapáti	.		Hajdúdorog	-	
Sümeg	-		Szekszárd	.	folt-	Nagykáta	.		Hortobágy	-	
Zirc	.	3	Mohács	.	folt⌴	Örkény	.	folt-	Tiszaroff	.	
Veszprém	.	folt	Siklós	.	folt	Kunsztmiklós	.	folt	Karcag	.	folt⌴
Komárom	-		Királyrét	-		Cegléd	.		Berettyóújfalu	.	folt
Kisbér	.	folt-	Balassagyarm	.	folt	Nagykőrös	.	folt	Szeghalom	.	folt⌴
Mór	.	folt	Romhány	.	folt	Tiszakécske	.	folt	Körösszakál	.	folt
Alcsut	6		Vác	.		Izsák	.		Szarvas	.	folt
Dobogókő	.	10	Gödöllő	.	folt	Kiskunfélegyh	.	folt	Szentes	.	
Martonvásár	.	folt	Lőrinci	.		Kiskunhalas	.		Orosháza	.	folt⌴
Tihany	.		Gyöngyös	.		Bácsalmás	.	folt	Makó	.	folt
Fonyód	.		Borsodnádasd	-		Kistelek	.	folt	Mezőhegyes	.	folt
Marcali	.		Putnok	.		Záhony	-		Mátraháza	.	2

* A légnyomás 500 gdm-re átszámítva ** A légnyomás 1000 gdm-re átszámítva

Magassági szélmérések

Óraadatok greenwichi középidőben

III.9.

	Bpest 06 h		Bpest 09 h		Siófok 11 h		Misk. 11 h		Szhely 11 h		Szeged 11 h		Bpest 12 h		Kecsk. 12 h		Pécs 12 h	
	fok	m/s	fok	m/s	fok	m/s	fok	m/s	fok	m/s	fok	m/s	fok	m/s	fok	m/s	fok	m/s
Talaj	180	2	220	2	120	2	40	2	180	7	–		180	2	140	7	80	7
500 m	220	4	100	5	140	7	30	1	180	9	80	7	130	5	140	8	100	5
1000	40	5	80	5	130	7	20	4	190	15	90	10	120	6	150	11	120	11
1500	110	6	130	6	130	7	40	3	190	14	90	6	130	7	160	16	140	12
2000	80	7	130	9	120	7	40	5	170	22	130	6	130	7	170	17	140	12
3000	80	7	90	7	110	11	10	9	190	25	100	4	180	5			160	10
4000	10	4	200	4			310	6	200	18	250	4	250	5			180	9
5000	310	8	300	9			300	10			320	8	290	14			250	7
7000	310	14	300	12			300	17			290	13	300	17			290	11
9000	310	15					300	17			310	21	300	24			290	15
10000	310	25					300	17			320	25	300	23			310	17
12000	300	25					300	21			310	34	300	23			290	25
14000	280	21					300	21			310	30	280	16			300	38
16000	260	10											280	10			300	38
18000																		
20000																		

III.9.

	Győr 13 h		Bpest 15 h		Bpest 18 h		Debr. 22 h		Siófok 22 h		Szhely 23 h		Pécs 23 h		Szeged 23 h			
	fok	m/s	fok	m/s	fok	m/s	fok	m/s	fok	m/s	fok	m/s	fok	m/s	fok	m/s	fok	m/s
Talaj	120	7	80	7	180	7	40	7	80	2	180	7	120	2	120	2		
500 m	160	7	130	6	110	10	100	19	130	12	180	5	140	10	150	8		
1000	160	7	130	6	140	10	50	6	170	10	190	10	160	10	150	8		
1500	160	7	140	8	160	6	90	6	160	13	170	18	180	9	170	6		
2000	170	8	290	8	180	10	160	4	180	12			190	8	200	11		
3000			160	10	190	10	240	6					220	10	200	11		
4000			220	9	260	12	270	6					240	7	260	9		
5000			250	7	280	14	270	6					240	7	300	12		
7000							280	10							300	20		
9000															320	27		
10000															320	27		
12000															320	27		
14000															290	28		
16000																		
18000																		
20000																		

III.10.

	Bpest 00 h		Bpest 02 h													
	fok	m/s	fok	m/s	fok	m/s	fok	m/s	fok	m/s	fok	m/s	fok	m/s	fok	m/s
Talaj	180	7	80	7												
500 m	120	10	150	5												
1000	150	10	160	9												
1500	150	10	160	9												
2000	200	18	160	9												
3000	210	11														
4000	250	9														
5000	280	11														
7000	280	16														
9000	300	24														
10000	310	31														
12000	290	22														
14000	280	17														
16000	280	11														
18000	260	2														
20000	260	2														

IDŐJÁRÁSI NAPIJELENTÉS

ЕЖЕДНЕВНЫЙ МЕТЕОРОЛОГИЧЕСКИЙ БЮЛЛЕТЕНЬ • DAILY WEATHER REPORT
BULLETIN QUOTIDIEN DE TEMPS • TÄGLICHER WETTERBERICHT

KIADJA AZ ORSZÁGOS METEOROLÓGIAI INTÉZET
BUDAPEST II. KITAIBEL PÁL UTCA 1
TELEFON: KÖZPONT: 353-500, IDŐJELZŐ OSZT.: 150-410

MEGJELENIK NAPONKÉNT * ELŐFIZETÉSI ÁRA
A POSTAI KÖLTSÉGGEL EGYÜTT NEGYEDÉVRE 60,- Ft
KIADÁSÉRT FELEL AZ INTÉZET IGAZGATÓJA

75. évfolyam 70. szám + Budapest + 1962. március 11.

Az időjárási helyzet ma reggel és a várható időjárás:

A csapadékos időjárás ma reggelig csaknem egész Európára kiterjedt. Észak- és Közép-Európából, ahol most is -5, -12 fok között van a levegő hőmérséklete, havazásokat, Európa többi részéből esőket jelentettek.

Hazánkban tegnap felhőátvonulások voltak, több helyen esővel. A csapadék mennyisége általában nem haladta meg az 1 mm-t, azonban az északi és a nyugati országrész néhány helyén elérte az 1-2, Móron, Alcsuton és a Szabadsághegyen a 3, Baroson és Nagykátán a 4 mm-t. A hőmérséklet a nap folyamán keleten általában 4-8, nyugaton 5-10 fokig emelkedett, ma hajnalban -2 +4 fokig süllyedt. A nyugati megyékben 3-5, a délkeleti részeken 1-4 órán át sütött a nap. Ma délelőtt országszerte borult, esős volt az idő.

Ma 12 órakor Budapesten a hőmérséklet +3 fok, a tengerszintre átszámított légnyomás 760 mm, mérsékelten süllyedő irányzatú.

Várható időjárás hétfő estig:

Felhős idő, ma sok helyen, holnap kevesebb helyen eső. Mérsékelt, a Duna-Tisza közén és a Tiszántúlon helyenként élénk délkeleti, déli szél.

Várható legalacsonyabb éjszakai hőmérséklet: 0, +4, legmagasabb nappali hőmérséklet holnap: +6, +10 fok között, helyenként 10 fok felett.

Tardos s.k.

A hőmérséklet és a légnyomás napi középértéke Budapesten és ezek eltérése a 75 évi átlagtól:

1962.III.10.: +3.5 C°, 764.2 mm. Eltérés: -1.1 C°, +2.1 mm.

1871 óta ezen a napon előfordult:

legmagasabb hőmérséklet 20.6 C° /1961/
legalacsonyabb hőmérséklet -10.2 C° /1895/

Az Országos Meteorológiai Intézet Időjárási Napijelentése

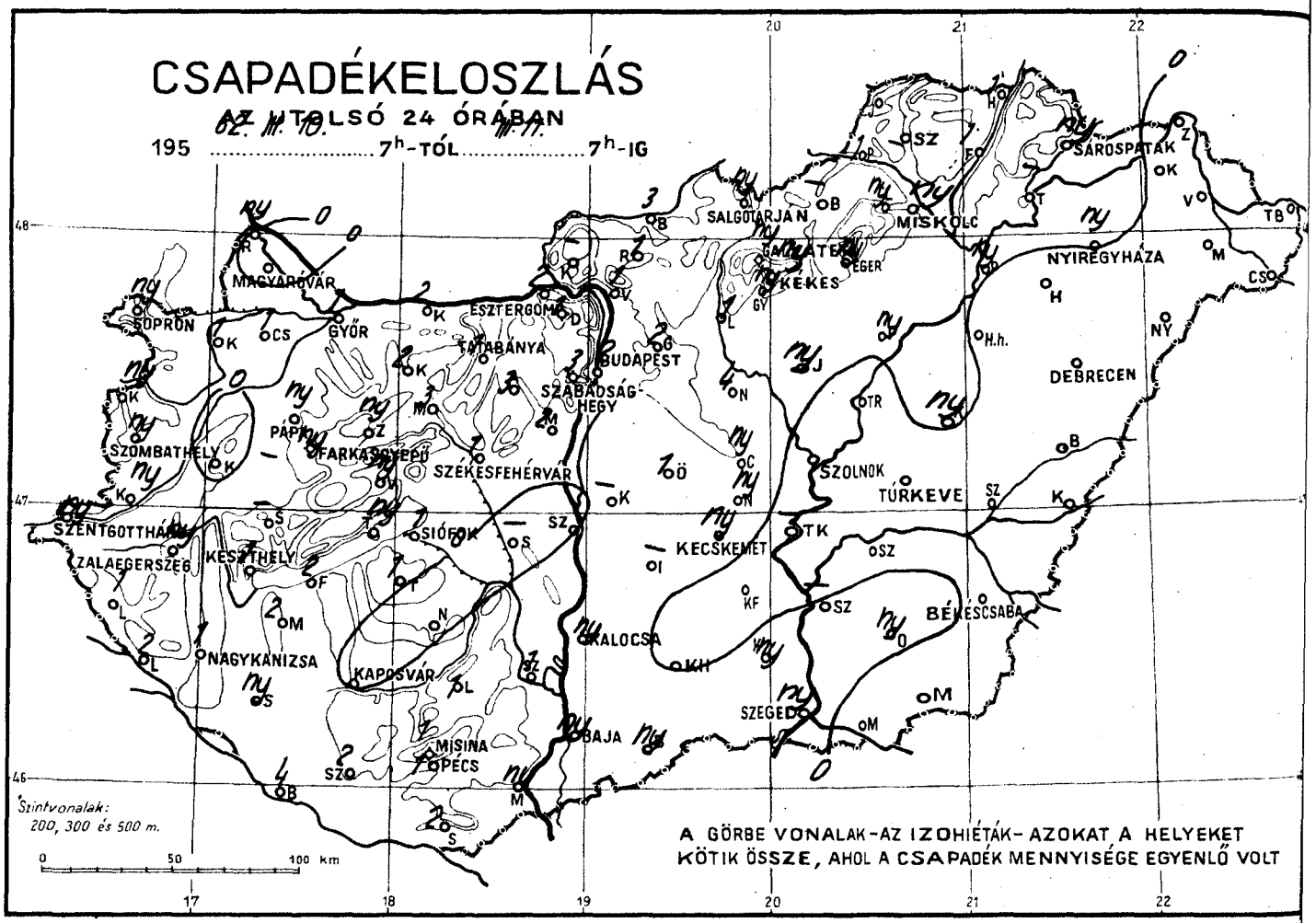

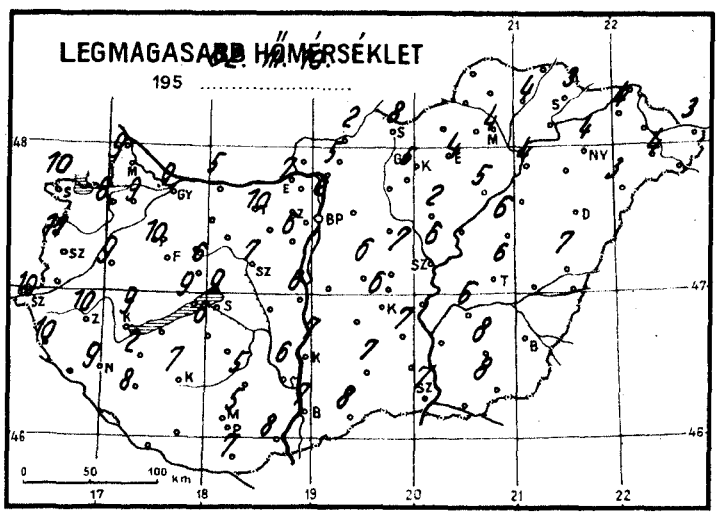

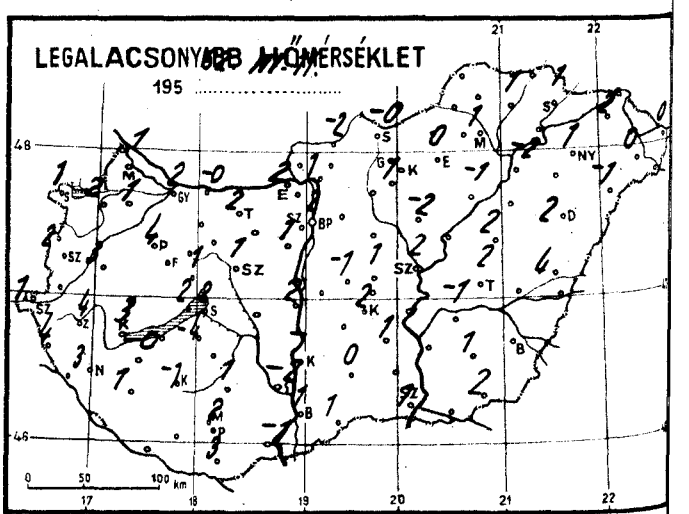

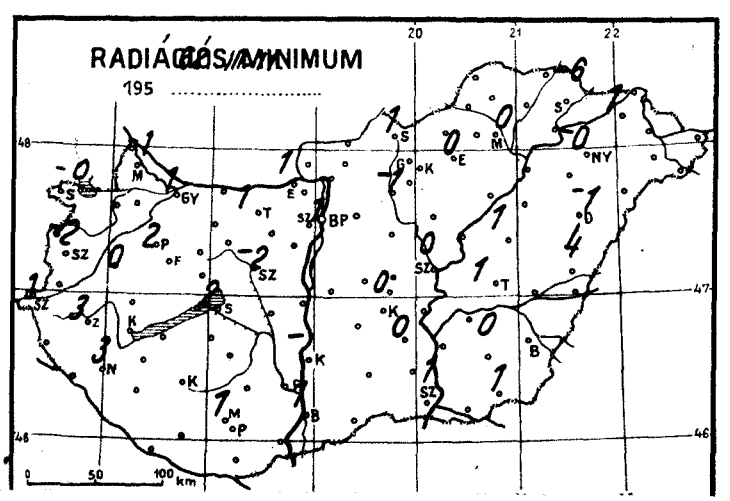

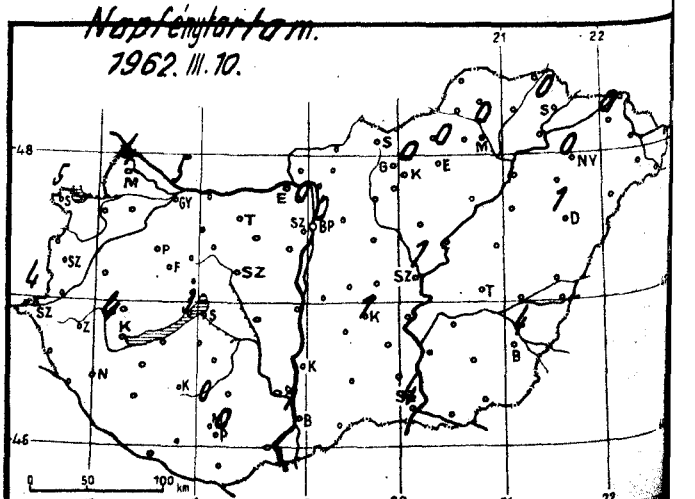

Időjárási helyzet 1962. év MÁRCIUS hó 11. nap 7 óra

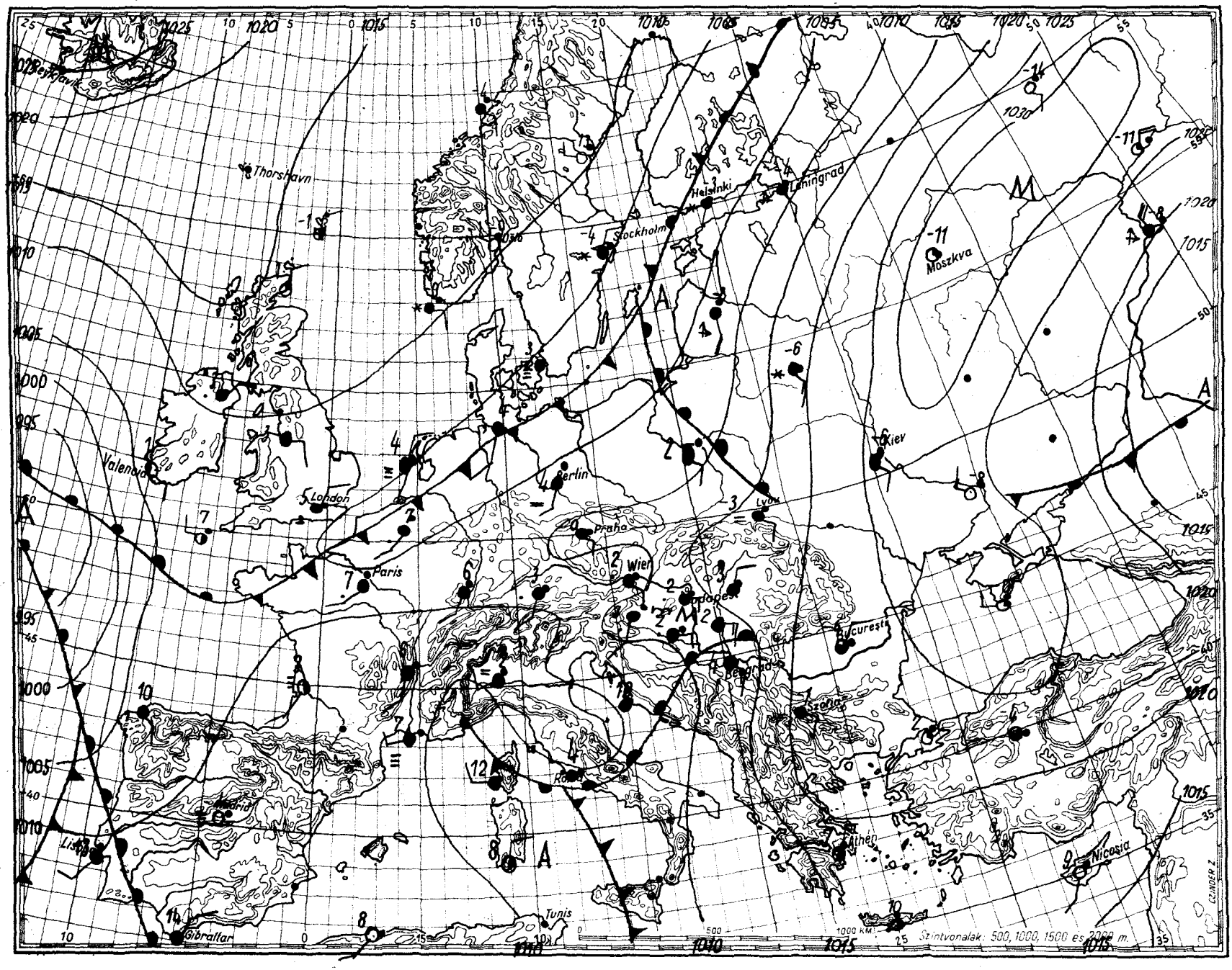

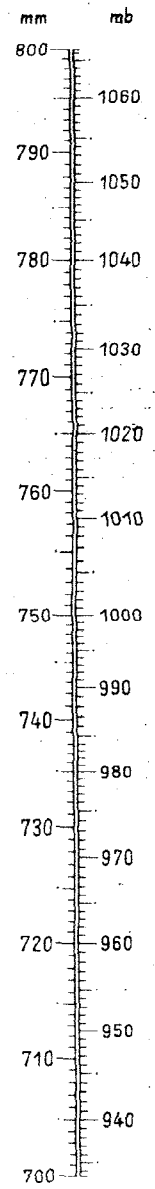

Magaslégköri időhelyzet

19 62. március hó 11. nap 00h GMT.

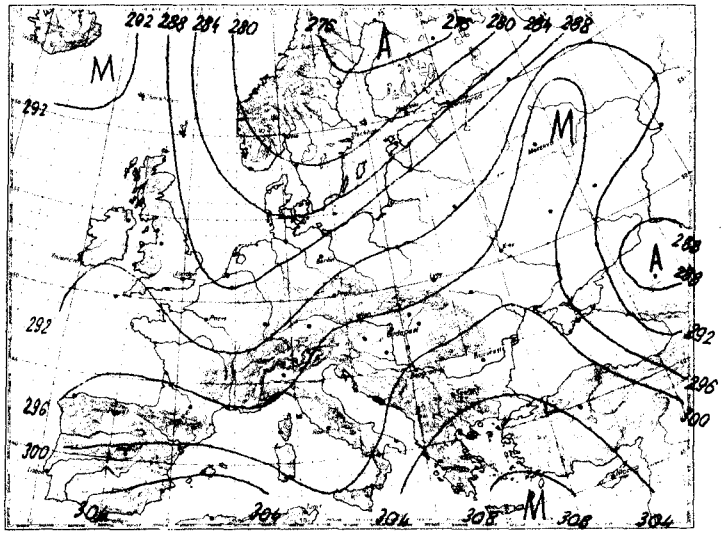

700 mb-os absz. topográfia

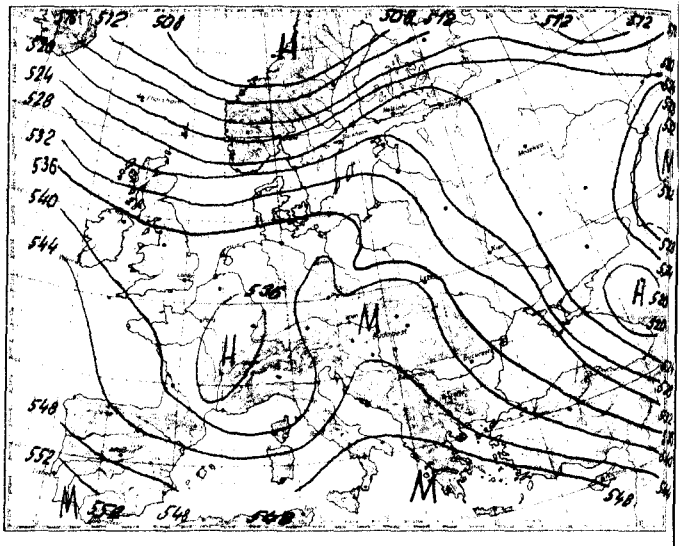

500/1000 mb-os rel. topográfia

1962.III.10. 12h			
mb	m	C°	T_d
1000	159	3	-- 1
850	1458	-- 2	-- 5
700	2999	- 5	- 5
500	5570	-21	-23
400	7180	-32	-33
300	9140	-49	-51
250	11050	-60	-62
200	11690	-64	--
150	13490	-57	--
100	16150	-61	-61

Jellemző pontok:

1002	Talaj	4	-- 1
920	840	- 3	- 3
892	1080	- 1	- 5
810	1840	- 4	- 6
753	2420	- 2	- 2
732	2620	- 3	- 3
726	2720	- 3	- 3
648	3600	- 9	- 9
630	3810	- 9	- 9
250	11030	-60	-62
238	11610	-60	-62
*207	12450	-65	-67
192		-63	--
170		-57	--
142		-57	--
108		-51	--

* Tropopauza

Ma 00 GMT-kor az advekciós kép szerint melegedés van folyamatban a Balkán-félsziget, Kárpát-medence, Lengyelország, Ukrajna, Balti-államok, Finnország és a Szovjetunió európai területének északi részei felett, valamint az Ibériai-félsziget és tőle északnyugatra eső óceáni térség felett is. Mérsékelt hideg advekció található Törökország és az Ural-hegység középső tájain, erős lehűlési folyamat mutatkozik az óceánon, a Skandinávia és Izland közötti légtérben, a Brit-szigetektől északra.

Budapest felett az elmúlt 24 óra alatt a troposzféra alsó, 3 km-es rétegében 3, 4 fokos melegedés állt elő. 3 km és 5.5 km között lényeges változás nem volt, 5,5 km felett viszont 2, 3 fokos lehűlés történt. Tegnap 00 GMT-kor még nem volt 0 fokos szint, ma éjfélkor 1780 m-en jelentkezett, a -10 fok magassága 160 m-t emelkedett és 3960 m-en volt. A troposzféra nedvességtartalma erősen megnövekedett.

Tóth Pál s.k.

1962.III.11. 00h			
mb	m	C°	T_d
1000	129	--	--
850	1446	1	0
700	2990	- 6	- 6
500	5560	-21	-21
400	7170	-33	-33
300	9120	-51	-53
250	10280	-62	-64
200	11650	-60	--
150	13440	-60	--
100	16030	-53	--

Jellemző pontok:

999	Talaj	3	2
960	490	2	0
932	690	5	1
800	1930	- 1	- 1
774	2180	- 2	- 2
755	2380	- 2	- 2
660	3420	- 8	- 8
640	3640	- 8	- 8
250	10280	-62	-64
*222	11020	-65	-67
206		-61	--
176		-61	--
156		-62	--
140		-55	--
124		-55	--

1962. március

11. ... vasárnap ... hó, 75. nap ... 70. ... évfolyam ... sz.

	Reggeli észlelések 06 TMG				Az utolsó 24 óra adatai				
	Felhőzet (0–4)	Szélirány és erő (m/s)	Légnyomás (millibár)	Hőmérséklet (C°)	Csapadék (24 óra) (mm)	Hó cm	Hőmérsékleti szélsőségek: tegnapi nappali max.	Hőmérsékleti szélsőségek: éjszakai min.	Hőmérsékleti szélsőségek: Radiációs min.	Napsütés (óra) tegnap
	4	ESE 4	1012.0	3	.		9	1	-1	4
Mosonmagyaróvár	4.	- 0	10.3	2	ny		10	1	-0	5
Sopron	4.	SSW 2	10.7	3	ny		11	2	-2	-
Szombathely	4.	- 0	10.3	1	ny		10	1	1	4
Szentgotthárd	4.	SE 3	10.4	4	ny		10	4	2	-
Pápa	4.	SE 7	11.3	3	1		9	2	1	5
Győr	4,	- 0	13.2	2	2		7	2	1	-
Esztergom	4.	E 4	18.3	2	1		10	2	1	-
Tatabánya	4,	E 1	12.3	2	1		7	1	-2	-
Székesfehérvár	4.	NE 2	12.2	2	1		9	2	2	3
Siófok	4.	SE 3	11.3	4	1		9	33	-	4
Keszthely	4.	SE 3	10.6	4	ny		10	4	3	-
Zalaegerszeg	4.	SSW 1	11.5	4	1		9	3	3	-
Nagykanizsa	-	-	-	-	.	folt	7	-1	-	-
Kaposvár	4.	E 3	11.3	2	1		5	2	1	0
Pécs	4.	E 2	14.4	2	2		6	2	1	0
Budapest M. I.	4≡	NW 1	13.2	1	ny		8	-0	-1	-
Salgótarján	4≠	SE 1	16.3	1	ny	folt	4	0	0	0
Eger	4,	ESE 2	15.7	1	ny		4	1	0	0
Miskolc	4=	S 1	16.4	1	ny	folt	3	1	-6	0
Sárospatak	4.	SE 4	11.9	2	ny		7	1	1	1
Baja	4.	SSE 2	14.4	2	ny		7	-	-	-
Kalocsa	4.	SE 2	13.7	2	ny		6	2	0	1
Kecskemét	4.	SE 7	14.3	2	ny		7	1	1	4
Szeged	4	SE 4	14.0	2	.		6	2	0	1
Szolnok	4	- 0	14.7	3	.	1	6	2	1	-
Túrkeve	4	SE 3	15.1	3	.		9	1	1	4
Békéscsaba	4	ENE 1	16.3	1	.		7	2	-1	1
Debrecen	4.	- 0	16.8	2	ny	1	4	1	-0	0
Nyíregyháza	4x	SSE 9	893.1	-2	ny	7	-2	-4	-	0
Kékestető (1000 m)**	-	-	-	-	ny	9	-3	-8	-	-
Galyatető (932 m)**	4≡.	SSE 2	951.2	1	1	3	3	1	0	0
Misinatető (534 m)*	4=	E 1	951.1	-1	3	folt	2	-1	-2	0
Szabadsághegy (474 m)*	4,	SE 4	950.1	2	ny	3	7	1	1	-
Farkasgyepü (400 m)*										

	24 órai csapadék mm	Hó cm
Hajka	ny	
Csorna	1	
Kapuvár	1	
Kőszeg	ny	
Körmend	ny	
Lenti	1	
Letenye	2	
Káld	.	
Sümeg	-	
Zirc	ny	folt
Veszprém	ny	
Komárom	2	
Kisbér	2	folt
Mór	3	
Alcsut	3	
Dobogókő	1	7
Martonvásár	2	folt
Tihany	ny	
Fonyód	2	
Marcali	2	

	24 órai csapadék mm	Hó cm
Tab	1	
Sárbogárd	-	
Sztálinváros	.	
Nagykónyi	.	
Somogyszob	ny	folt
Barcs	4	
Szigetvár	2	
Lengyel	.	1
Szekszárd	1	2
Mohács	ny	
Siklós	2	2
Királyrét	-	
Balassagyarm	3	folt
Romhány	1	folt
Vác	1	
Gödöllő	2	folt
Lőrinci	1	
Gyöngyös	ny	
Borsodnádasd	-	
Putnok	1	lep.

	24 órai csapadék mm	Hó cm
Jósvafő	-	
Lillafüred	ny	folt
Szendrőlád	-	
Füged	1	
Hidasnémeti	1	
Tokaj	-	
Poroszló	ny	
Jászapáti	ny	
Nagykáta	4	
Örkény	1	
Kunsztmiklós	-	
Cegléd	ny	
Nagykőrös	ny	
Tiszakécske	-	
Izsák	-	
Kiskunfélegyh	.	
Kiskunhalas	.	
Bácsalmás	ny	
Kistelek	ny	
Záhony	.	

	24 órai csapadék mm	Hó cm
Kisvárda	.	2
Vásárosnamény	.	
Mátészalka	.	folt
Tiszabecs	.	
Csenger	.	
Nyírlugos	.	folt
Polgár	ny	
Hajdúdorog	.	
Hortobágy	.	
Tiszaroff	.	
Karcag	ny	folt
Berettyóújfalu	.	
Szeghalom	.	
Körösszakál	.	
Szarvas	.	
Szentes	.	
Orosháza	ny	
Makó	.	
Mezőhegyes	.	
Mátraháza	hy	2

Magassági szélmérések

Óraadatok greenwichi középidőben

III.10.	Bpest 06 h		Szeged 06 h		Bpest 09 h		Szeged 11 h		Siófok 11 h		Debr. 11 h		Bpest 12 h		Szhely 12 h		Győr 12 h	
	fok	m/s	fok	m/s	fok	m/s	fok	m/s	fok	m/s	fok	m/s	fok	m/s	fok	m/s	fok	m/s
Talaj	140	6	180	2	140	70	140	12	140	7	140	2	140	7	180	2	180	7
500 m	140	9	160	10	160	11	180	13	210	9	150	5	150	7	220	11	200	13
1000	170	14	180	16	190	11	180	13	230	20	200	16	200	12	240	16	200	17
1500	190	12	200	8	210	15	250	8	230	20	190	18	200	12	250	18	320	5
2000	240	14	240	7			250	8	230	21	190	18	260	16	240	11	240	22
3000	260	14	280	10			250	8			280	18	240	14	250	18	240	25
4000	260	14	180	10			250	8					260	17	270	22		
5000	270	11	270	11			270	13					260	17	260	24		
7000	270	11	290	14			270	13					270	16				
9000	280	19	290	21			280	17					280	17				
10000	280	27	290	21			280	17					260	31				
12000	280	19	290	21			280	17					260	15				
14000	270	10											260	15				
16000													290	15				
18000																		
20000																		

III.10.	Kaszth. 12 h		Pécs 12 h		Misk. 12 h		Bpest 15 h		Bpest 18 h		Szeged 23 h		Szhely 23 h		Siófok 23 h		Győr 23 h	
	fok	m/s	fok	m/s	fok	m/s	fok	m/s	fok	m/s	fok	m/s	fok	m/s	fok	m/s	fok	m/s
Talaj	180	7	140	2	140	2	140	7	140	2	140	7	220	2	140	2	90	7
500 m	190	9	220	7	160	3	170	9	140	8	180	13	220	4	150	5	170	7
1000	240	20	240	8	190	13	-		210	9	250	4	250	7	190	10	220	19
1500	240	20	280	12	190	13	230	15	220	13	250	4	240	6	180	13	260	22
2000			280	12	210	11	240	19			220	7	250	10				
3000			280	12			240	17			220	7						
4000											250	11						
5000											250	11						
7000											240	20						
9000											250	20						
10000											250	20						
12000											260	26						
14000											270	17						
16000											320	11						
18000																		
20000																		

III.10.	Misk. 23 h				III.11.	Bpest 00 h		Pécs 00 h										
	fok	m/s	fok	m/s		fok	m/s	fok	m/s	fok	m/s	fok	m/s	fok	m/s	fok	m/s	
Talaj	140	2				140	2	90	2									
500 m	210	7				160	8	180	6									
1000	210	10				250	12	210	7									
1500	220	12				200	11	210	7									
2000	220	12				220	11	210	7									
3000						230	11											
4000						240	8											
5000						250	14											
7000						240	18											
9000						240	25											
10000						260	22											
12000						240	15											
14000						240	15											
16000						270	16											
18000																		
20000																		

IDŐJÁRÁSI NAPIJELENTÉS

ЕЖЕДНЕВНЫЙ МЕТЕОРОЛОГИЧЕСКИЙ БЮЛЛЕТЕНЬ • DAILY WEATHER REPORT
BULLETIN QUOTIDIEN DE TEMPS • TÄGLICHER WETTERBERICHT

KIADJA AZ ORSZÁGOS METEOROLÓGIAI INTÉZET
BUDAPEST II. KITAIBEL PÁL UTCA 1
TELEFON: KÖZPONT: 353-500, IDŐJELZŐ OSZT.: 150-410

MEGJELENIK NAPONKÉNT * ELŐFIZETÉSI ÁRA A POSTAI KÖLTSÉGGEL EGYÜTT NEGYEDÉVRE 60, Ft
KIADÁSÉRT FELEL AZ INTÉZET IGAZGATÓJA

75. évfolyam 71. szám + Budapest + 1962. március 12.

Az időjárási helyzet ma reggel és a várható időjárás:

Közép-Európában egyelőre még enyhe, csapadékos időjárás található, Nyugat-Európa északi részét elárasztotta a grönlandi eredetű hideg sarki levegő és lassan dél felé terjeszkedik. Kelet-Európában tovább tart a hideg, téli időjárás.

Hazánkban tegnap borult idő volt, csaknem egésznap esett az eső, a Dunántúl nyugati felében éjfél körül az esőt havazás váltotta fel. A 24 óra alatt lehullott csapadék mennyisége Pécs, Siófok, Tatabánya vonalától keletre 1 és 10 mm között váltakozott, e vonaltól nyugatra Győr, Nagykanizsa vonaláig pedig 10-20 mm között váltakozott, a nyugati határmegyékben sok helyen meghaladta a 20, egyes helyeken a 30 mm-t is. A Bakonytól északnyugatra eső területeken 1, 2, Sopronban és Kőszegen 8 cm-es hóréteg keletkezett. A tegnapi legmagasabb hőmérséklet általában 5-10 fok között volt. Ma hajnalra 0, +5 fokig hült le a levegő. Ma délelőtt folytatódott a borult idő, A Dunántúlon havazással, havaseső vel, esővel, máshol esővel, a hőmérséklet az ország nyugati részein 0, +3, a keleti részein pedig +3, +6 fok között volt.

Ma 12 órakor Budapesten a hőmérséklet +2 fok, a tengerszintre átszámított légnyomás 750 mm, gyengén süllyedő irányzatú.

Várható időjárás kedd estig:

Erősen felhős idő, sok helyen eső, havazás.
Élénkülő szél.

Várható legalacsonyabb éjszakai hőmérséklet: 0, +3,
legmagasabb nappali hőmérséklet holnap: +1, +4 fok között.

Távolabbi kilátások:

a hét közepén ujból éjszakai fagyok.

Tóth Pál

A hőmérséklet és a légnyomás napi középértéke Budapesten és ezek eltérése a 75 évi átlagtól:

1962.III.11.: +3.4 C°, 758 mm. Eltérés: -1.3 C°, -4.1 mm.

1871 óta ezen a napon előfordult:

legmagasabb hőmérséklet 19.5 C° /1961/
legalacsonyabb hőmérséklet -12.0 C° /1886/

Az Országos Meteorológiai Intézet Időjárási Napijelentése

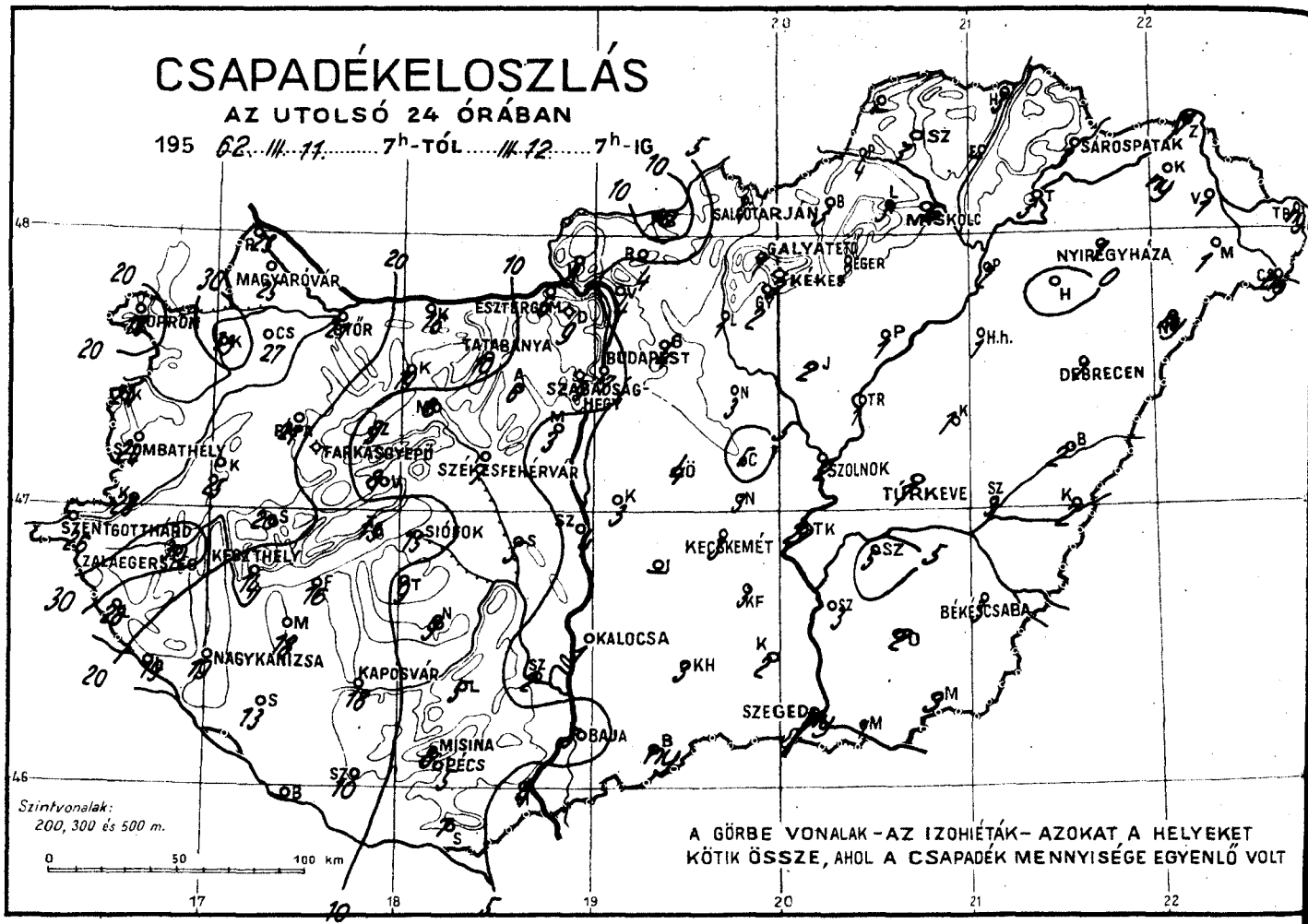

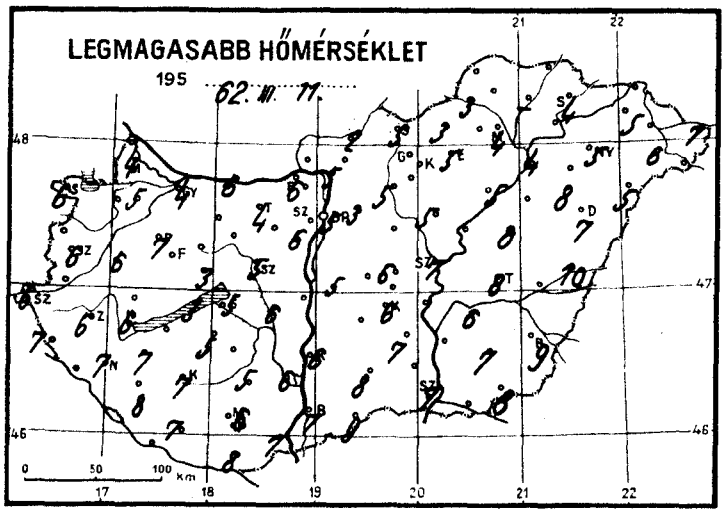

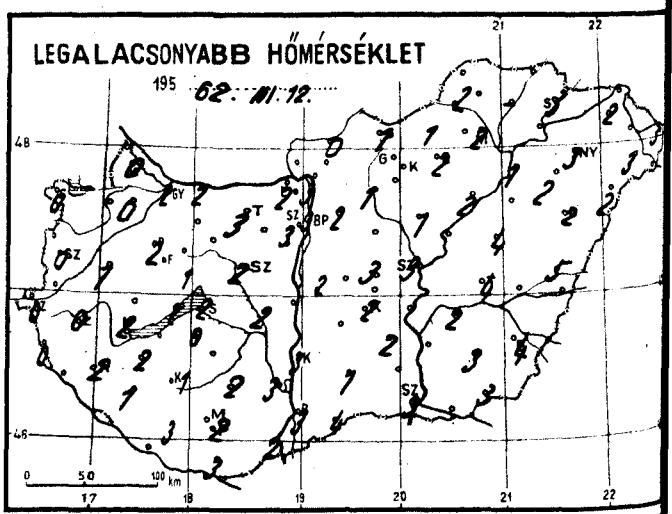

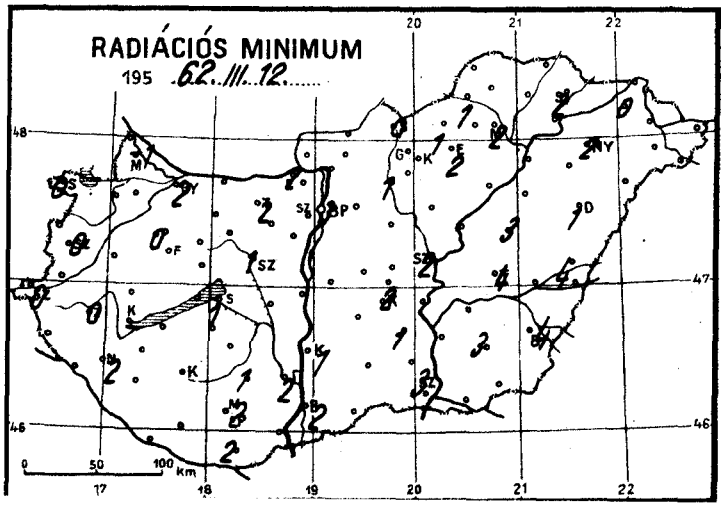

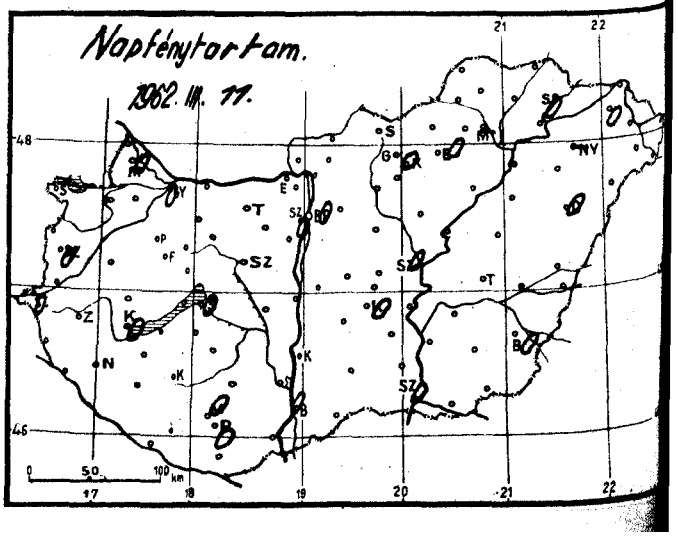

Időjárási helyzet 1962 év MÁRCIUS hó 12 nap 7 óra

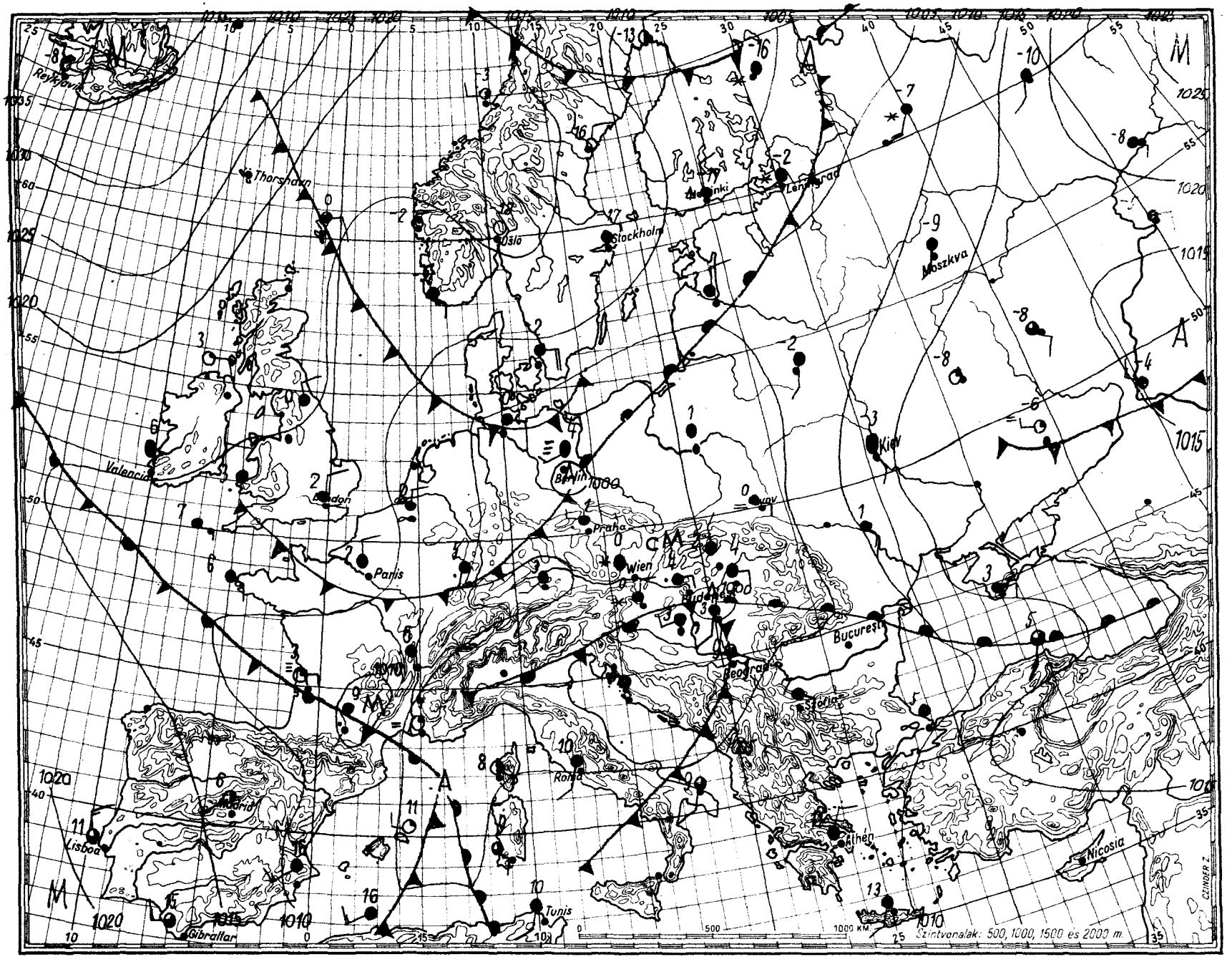

Magaslégköri időhelyzet

19 62. március hó 12. nap 00h GMT.

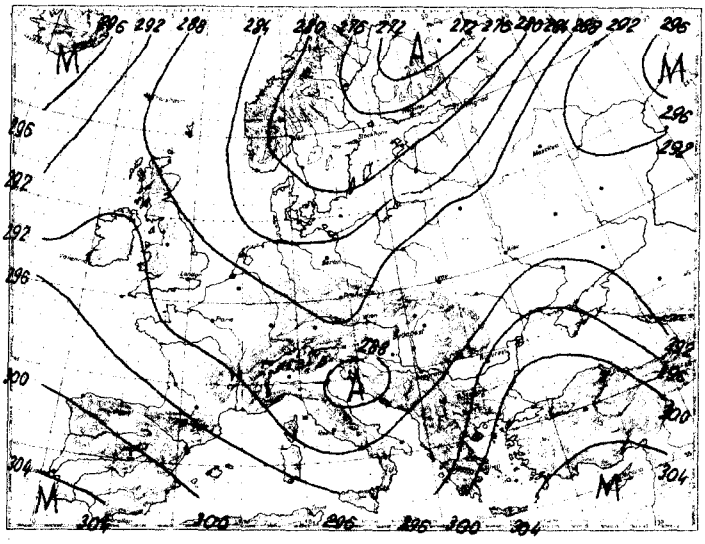

700 mb-os absz. topográfia

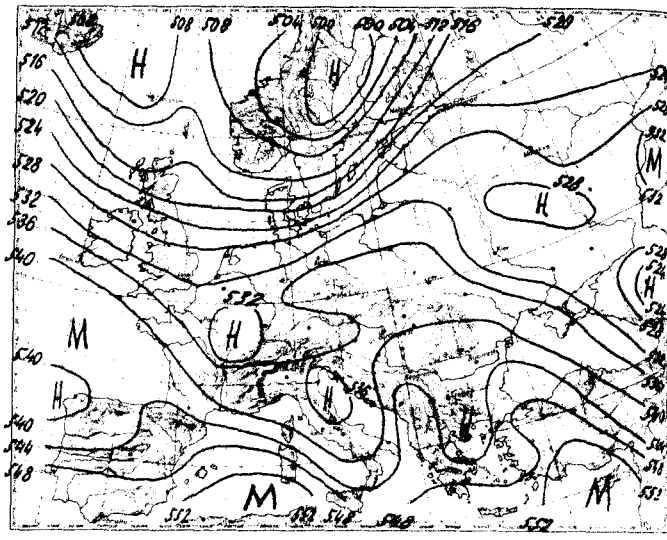

500/1000 mb-os rel. topográfia

1962.III.11. 12h			
mb	m	C°	T_d
1000	99	–	–
850	1409	1	1
700	2955	– 6	– 6
500	5520	–21	–22
400	7120	–34	–34
300	9080	–48	–50
250	10250	–59	–59
200	11630	–61	–
150			
100			

Jellemző pontok:

995	Talaj	4	3
935	570	– 1	– 1
900	950	+ 3	+ 2
771	2200	– 2	– 2
637	3700	–10	–11
624	3860	–10	–10
523	5190	–19	–19
250	10250	–59	–59
242	10480	–61	–61
181		–61	–

* Tropopauza

Az advekciós kép hétfőn, 00 GMT-kor erős hideg advekciót mutat Izland és Skócia között az óceánon, az Északi-tengeren és a Keleti-tenger déli részén, mérsékeltet az Ibériai-félsziget északi felén, erős meleget pedig Grönland délnyugati részén, a Szovjetunió európai területének északi felén és a Volga alsó folyásánál, mérsékeltet a Fekete-tenger környékén. A Kárpát-medence fölött az advekciós kép elsősodott.

Hazánkban az elmúlt 24 óra alatt a troposzféra alsó, 7 km vastag rétege átlagosan másfél fokot hűlt.

Budapest felett ma éjjel három 0 fokos szint volt található: 1000, 1270, és 1560 méter magasságban; a –10 fokos szint 3450, a –20 fokos pedig 5090 m magasságban helyezkedett el; tegnap óta mindkettő kb 500 m-t süllyedt.

Veress s.k.

1962.III.12. 00h			
mb	m	C°	T_d
1000	53	–	–
850	1359	1	1
700	2899	– 7	– 7
500	5450	–23	–23
400	7040	–36	–36
300	8970	–52	–52
250	10130	–61	–61
200	11530	–56	–
150	13380	–53	–
100	15990	–53	–

Jellemző pontok:

988	Talaj	3	1
948	500	1	0
900	900	1	– 1
876	1130	– 1	– 1
800	1840	– 1	– 1
611	3920	–14	–14
592	4180	–14	–14
≈250	10130	–61	–61
226		–59	–
218		–60	–
175		–53	–

1962. március hó,
12. nap hétfő
75. évfolyam 71. sz.

	Reggeli észlelések 06 TMG				Az utolsó 24 óra adatai					
	Felhőzet (0–4)	Szélirány és erő (m/s)	Légnyomás (millibár)	Hőmérséklet (C°)	Csapadék (24 óra) (mm)	Hó cm	Hőmérsékleti szélsőségek: tegnapi nappali max.	Hőmérsékleti szélsőségek: éjszakai min.	Hőmérsékleti szélsőségek: Radiációs min.	Napsütés (óra) tegnap
Mosonmagyaróvár	4 *	E 2	1003.0	1	25	1	4	0	-1	0
Sopron	4 *	WNW 1	02.7	0	18	8	6	0	0	-
Szombathely	4 *	NW 2	02.9	0	24	1	6	0	0	0
Szentgotthárd	4 *	WSW 2	02.4	0	26	1	6	0	0	0
Pápa	4.	NW 4	01.1	2	21		7	2	0	-
Győr	4.	NNE 1	01.6	2	21		4	2	2	0
Esztergom	4.	- 0	00.8	3	6		6	2	2	-
Tatabánya	4.	ESE 1	00.6	3	10		4	3	2	-
Székesfehérvár	4.	SE 1	00.4	3	7		5	2	1	-
Siófok	4-	W 3	01.5	2	15		5	2	1	0
Keszthely	4.	NW 3	01.3	2	14		6	2	-	0
Zalaegerszeg	4*	NW 1	02.4	0	30	1	6	0	0	-
Nagykanizsa	4.	NNW 2	02.4	2	19		7	2	2	-
Kaposvár	-	-	-	-	18		7	1	-	-
Pécs	4	WNW 6	999.7	3	5		6	2	2	0
Budapest M. I.	4.	E 2	1000.7	4	7		5	3	3	0
Salgótarján	4.	E 1	999.8	2	4		5	1	0	-
Eger	4.	E 1	1002.4	3	2		5	2	2	0
Miskolc	4.	NNW 4	01.7	2	6		4	2	2	-
Sárospatak	4-	NW 1	02.1	3	3	lep.	4	3	2	0
Baja	4.	WSW 2	00.2	3	5		7	3	2	0
Kalocsa	4=	SSW 2	-	5	1		6	3	1	-
Kecskemét	4.	SE 4	999.8	3	3		6	2	2	0
Szeged	4.	SSE 4	1000.8	3	ny		7	3	3	0
Szolnok	4.	NNE 2	00.8	4	2		7	3	2	0
Túrkeve	4.	SE 2	01.1	5	1		8	4	4	-
Békéscsaba	4.	SSE 6	01.6	5	3		9	4	4	0
Debrecen	4.	E 5	02.0	4	1		7	2	1	0
Nyíregyháza	4.	NE 2	02.9	3	1		5	3	2	-
Kékestető (1000 m)**	4*	SSE 2	881.6	-2	3	9	0	-3	-	0
Galyatető (932 m)**	-	-	-	-	1	9	2	-4	-	-
Misinatető (534 m)*	4=	NW 3	940.0	1	8	folt	5	1	0	0
Szabadsághegy (474 m)*	4=	E 1	938.7	1	9	folt	2	-1	-1	0
Farkasgyepü (400 m)*	4*	- 0	941.6	0	15	2	4	0	0	-

24 órai csapadék mm		Hó cm	24 órai csapadék mm		Hó cm	24 órai csapadék mm		Hó cm	24 órai csapadék mm		Hó cm
Rajka	23	folt	Tab	9		Jósvafő	-		Kisvárda	ny	folt
Csorna	27	2	Sárbogárd	5		Lillafüred	3	3	Vásárosnamény	1	
Kapuvár	33	lep.	Dunaújv.	4		Szendrőlád	3		Mátészalka	1	
Kőszeg	24	8	Nagykónyi	9		Füged	-		Tiszabecs	ny	
Körmend	28	1	Somogyszob	13		Hidasnémeti	3		Csenger	ny	
Lenti	28		Barcs	1		Tokaj	3		Nyírlugos	ny	
Letenye	19		Szigetvár	10		Poroszló	1		Polgár	2	
Káld	25		Lengyel	5		Jászapáti	2		Hajdúdorog	.	
Sümeg	20		Szekszárd	2		Nagykáta	3		Hortobágy	1	
Zirc	9	folt	Mohács	4		Örkény	4		Tiszaroff	1	
Veszprém	8		Siklós	7		Kunsztmiklós	3		Karcag	1	
Komárom	16		Királyrét	8		Cegléd	5		Berettyóújfalu	2	
Kisbér	19	folt	Balassagyarm	10		Nagykörös	3		Szeghalom	3	
Mór	8		Romhány	4		Tiszakécske	2	=	Körösszakál	2	
Alcsut	6		Vác	4		Izsák	-		Szarvas	5	
Dobogókő	9	5	Gödöllő	4		Kiskunfélegyh	3		Szentes	3	
Martonvásár	3		Lőrinci	1		Kiskunhalas	3		Orosháza	2	
Tihany	13		Gyöngyös	2		Bácsalmás	ny		Makó	1	
Fonyód	16		Borsodnádasd	3		Kistelek	2		Mezőhegyes	3	
Marcali	18		Putnok	4	=	Záhony	1		Mátraháza	1	2

* A légnyomás 500 gdm-re átszámítva ** A légnyomás 1000 gdm-re átszámítva

Magassági szélmérések

Óraadatok greenwichi középidőben

III.11.	Bpest 05 h		Szeged 05 h		Szeged 11 h		Debr. 11 h		Bpest 12 h		Szeged 23 h		Misk. 23 h		Debr. 23 h		
	fok	m/s	fok	m/s	fok	m/s	fok	m/s	fok	m/s	fok	m/s	fok	m/s	fok	m/s	fok m/s
Talaj	90	7	140	12	140	12	40	2	90	2	140	7	360	2	40	2	
500 m	160	8	170	3	170	11	180	2	140	6	190	11	90	6	140	4	
1000	160	8	170	3	210	5	190	8	160	6	190	11	140	11	200	3	
1500	180	11	170	3	220	6	200	10	200	8	190	11			210	5	
2000	180	11	240	7	220	6	230	7	220	7	70	8					
3000	230	14	240	7	250	4	240	5	220	7	190	8					
4000	280	25	240	7	200	12			210	6	210	14					
5000	230	7	240	7	200	12			220	11	210	14					
7000	220	11	230	16	240	20			230	12	210	14					
9000	230	30	240	21	230	31			230	21	220	29					
10000	230	30	240	39	230	31			230	31	220	29					
12000	250	23	260	17	230	21			230	27	230	16					
14000	250	23	260	17							250	12					
16000																	
18000																	
20000																	

III.12.	Bpest 00 h																
	fok	m/s	fok	m/s	fok	m/s	fok	m/s	fok	m/s	fok	m/s	fok	m/s	fok	m/s	fok m/s
Talaj	90	7															
500 m	120	13															
1000	150	10															
1500	150	10															
2000	160	8															
3000	160	8															
4000	190	12															
5000	190	12															
7000	200	11															
9000	210	15															
10000	220	28															
12000	220	10															
14000	260	8															
16000																	
18000																	
20000																	

	fok	m/s	fok	m/s	fok	m/s	fok	m/s	fok	m/s	fok	m/s	fok	m/s	fok	m/s	fok m/s
Talaj																	
500 m																	
1000																	
1500																	
2000																	
3000																	
4000																	
5000																	
7000																	
9000																	
10000																	
12000																	
14000																	
16000																	
18000																	
20000																	

IDŐJÁRÁSI NAPIJELENTÉS

ЕЖЕДНЕВНЫЙ МЕТЕОРОЛОГИЧЕСКИЙ БЮЛЛЕТЕНЬ • DAILY WEATHER REPORT
BULLETIN QUOTIDIEN DE TEMPS • TÄGLICHER WETTERBERICHT

KIADJA AZ ORSZÁGOS METEOROLÓGIAI INTÉZET
BUDAPEST II. KITAIBEL PÁL UTCA 1
TELEFON: KÖZPONT: 353-500, IDŐJELZŐ OSZT.: 150-410

MEGJELENIK NAPONKÉNT * ELŐFIZETÉSI ÁRA
A POSTAI KÖLTSÉGGEL EGYÜTT NEGYEDÉVRE 60, Ft
KIADÁSÉRT FELEL AZ INTÉZET IGAZGATÓJA

75. évfolyam 72. szám + Budapest + 1962. március 13.

Az időjárási helyzet ma reggel és a várható időjárás:

Közép-Európát sarkvidéki eredetű, hideg légtömegek árasztották el; sokfelé volt hózápor.

Hazánkban tegnap erősen felhős volt az idő és sokfelé esett az eső, a Dunántúl nyugati részén és a Mátrában havazott. A csapadék mennyisége általában nem haladta meg a 12 mm-t, de Királyrétről, Mezőhegyesről és Putnokról 13, Csengerről 14, Tiszabecsről pedig 18 mm-t jelentettek. A hőmérséklet napközben +4, +8, sőt a Dunántúl délnyugati részén helyenként +9, +10 fokig emelkedett. Ma hajnalban -2, +3 fokig hült le a levegő. A hegyekből ma reggel a következő hómagasságokat jelentették: Kékestetőről 16, Galyatetőről 14, Mátraházáról és Dobogókőről 6, Misinatetőről 3 cm-t, a Szabadsághegyről pedig csak hófoltokat. Ma koradélelőtt az országban felhős, szeles és hideg volt az idő, a Dunántúlon néhány helyen futó havazással.

Ma 12 órakor Budapesten a hőmérséklet +1 fok, a tengerszintre átszámított légnyomás 757 mm, rendkívül erősen emelkedő irányzatú.

Várható időjárás szerda estig:

Hideg idő.
Felhőátvonulások futó havazásokkal.
Élénk, helyenként viharos északnyugati szél.

Várható legalacsonyabb éjszakai hőmérséklet: -2, -6 fok között,
legmagasabb nappali hőmérséklet holnap: 0 fok körül.

Távolabbi kilátások:

Csütörtökön és pénteken is hideg idő.

Vermes László

A hőmérséklet és a légnyomás napi középértéke Budapesten és ezek eltérése a 75 évi átlagtól:

1962.III.12.: +3.8 C°, 749.4 mm. Eltérés: -0.8 C°, -12.7 mm

1871 óta ezen a napon előfordult:

legmagasabb hőmérséklet 17.4 C° /1936/
legalacsonyabb hőmérséklet -12.0 C° /1886/

Az Országos Meteorológiai Intézet Időjárási Napijelentése

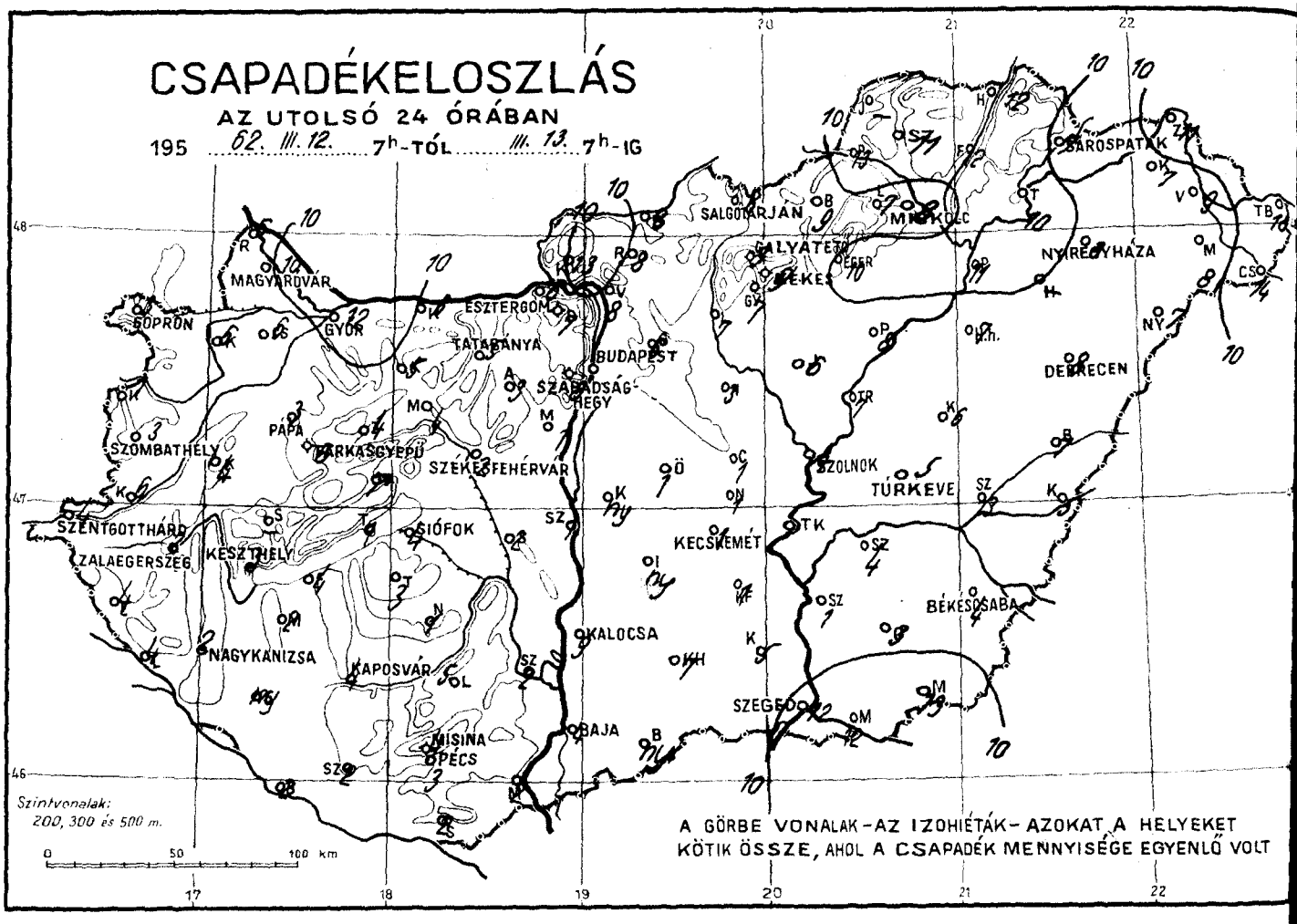

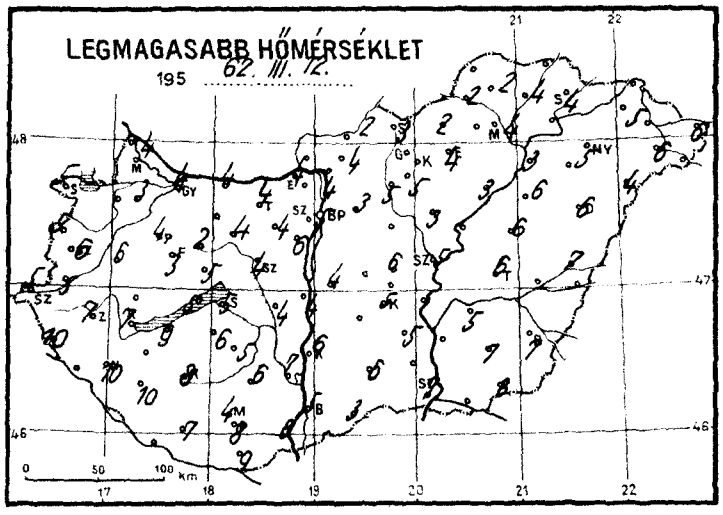

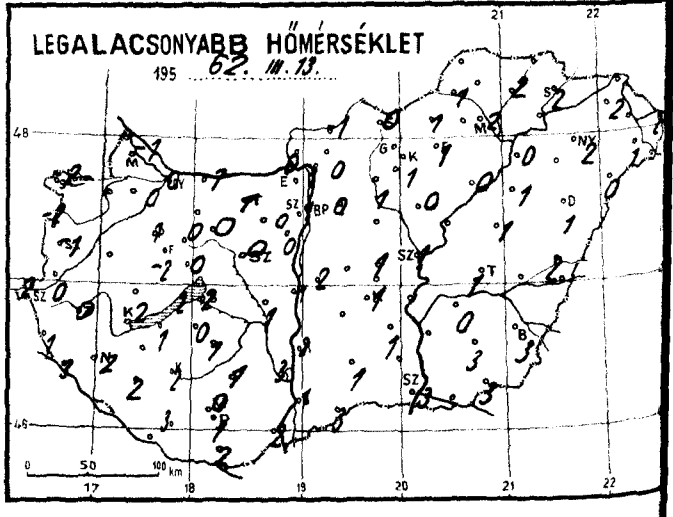

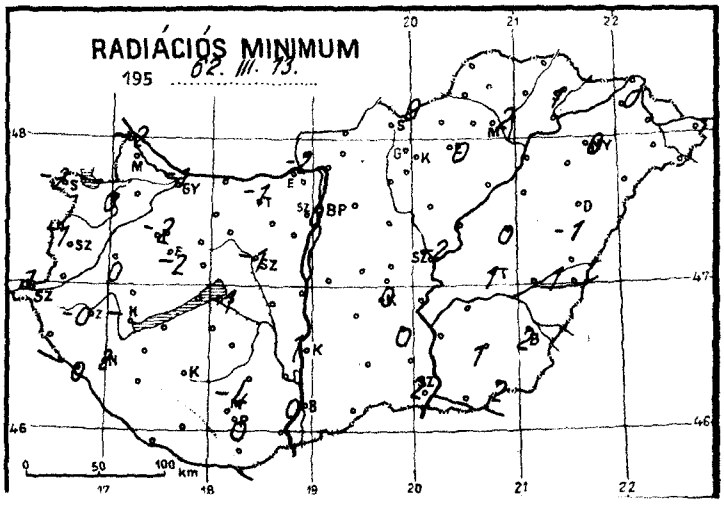

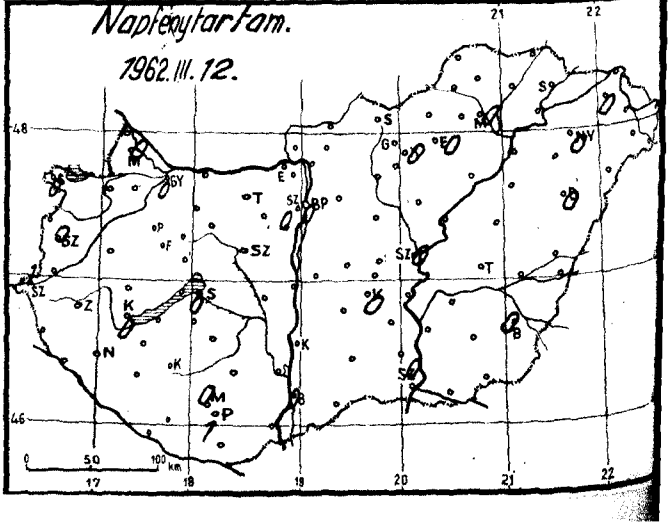

Időjárási helyzet 1962. év MÁRCIUS hó 13. nap 7 óra

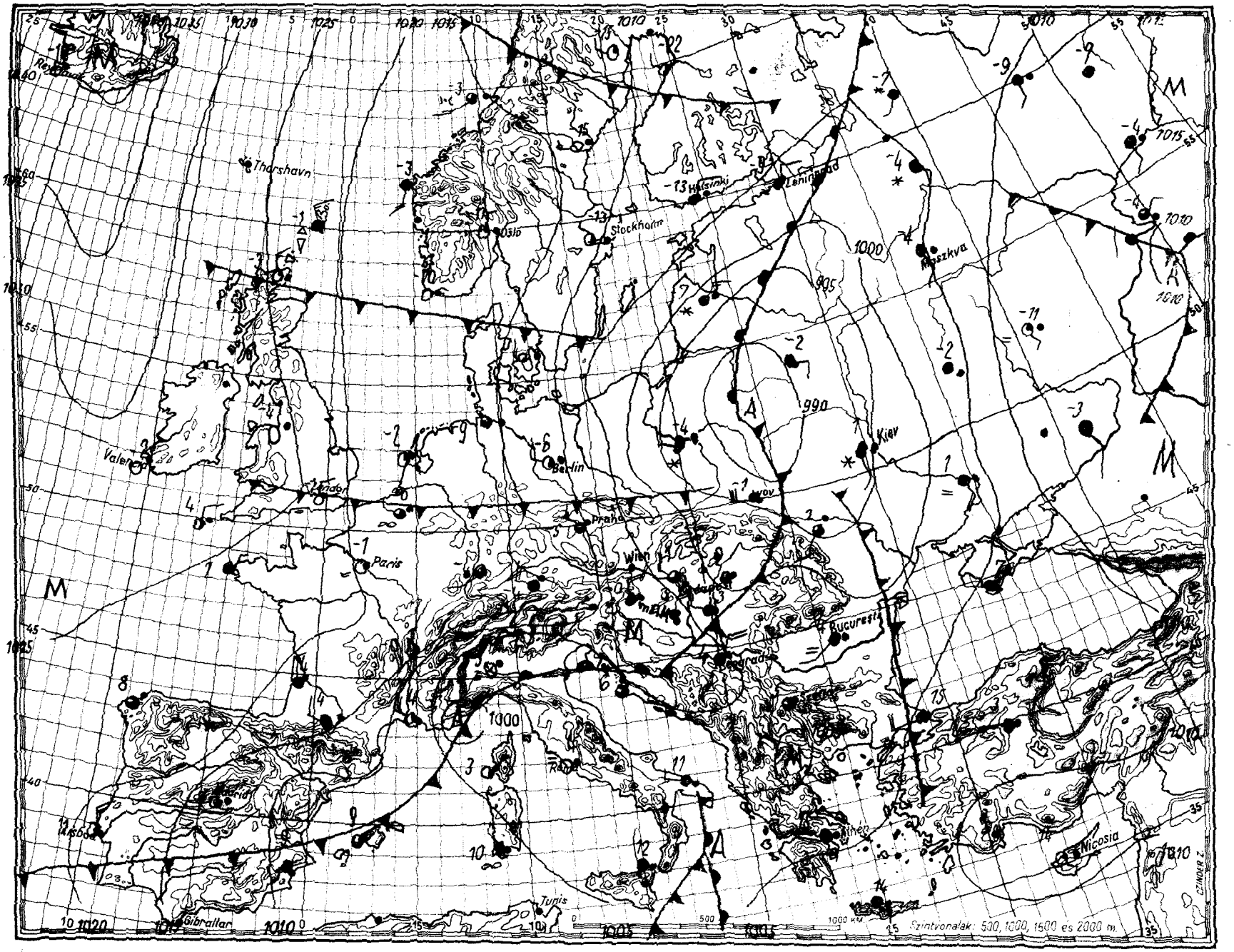

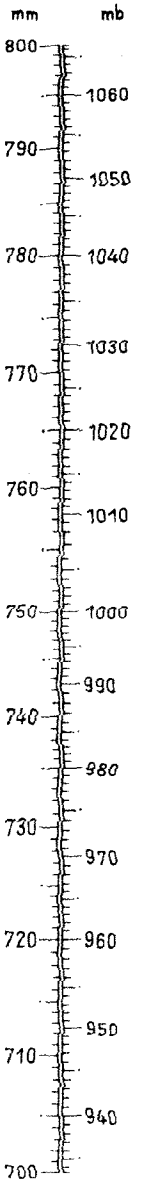

Magaslégköri időhelyzet

19 62. március hó 13. nap 00h GMT.

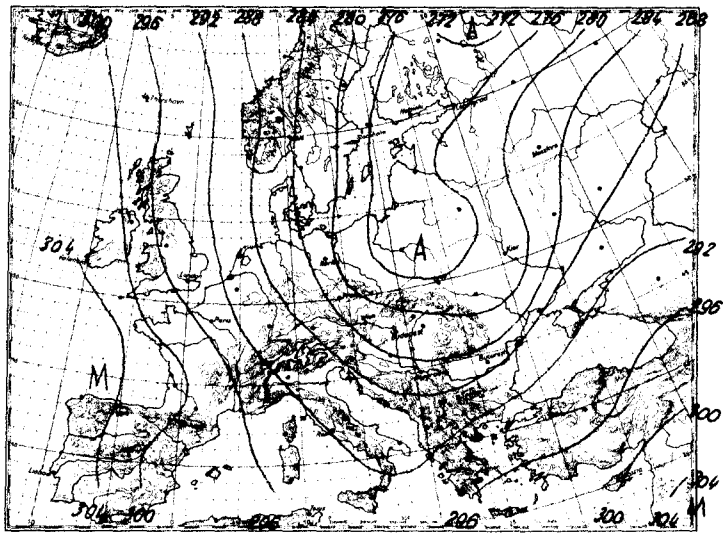

700 mb-os absz. topográfia

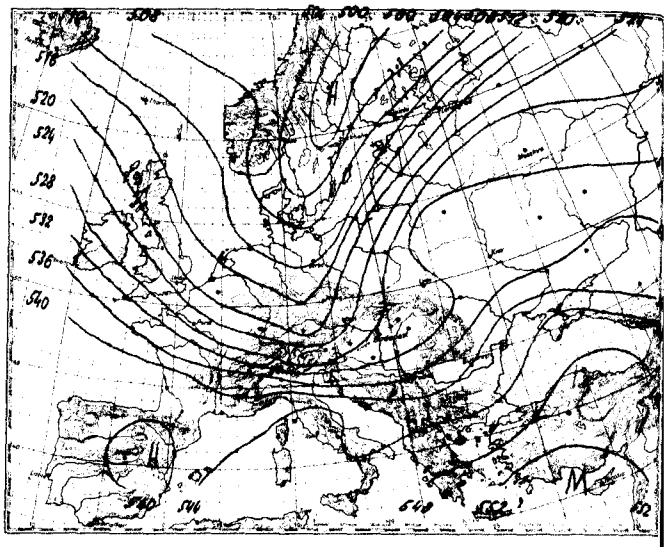

500/1000 mb-os rel. topográfia

1962.III.12. 12h			
mb	m	C°	T_d
1000	115	–	–
850	1291	– 3	– 4
700	2821	– 7	– 9
500	5360	–25	–34
400	6940	–36	–42
300	8870	–51	–55
250	10060	–51	–
200	11530	–50	–
150	13410	–49	–
100	16070	–49	–

Jellemző pontok:

981	Talaj	3	2
930	560	0	– 1
897	880	– 1	– 1
833	1450	– 4	– 5
807	1700	– 1	– 2
721	2580	– 7	– 8
690	2940	– 7	– 9
600	4010	–14	–22
×300	8870	–51	–55
203		–51	–
190		–47	–
168		–49	–

* Tropopauza

Az észak-európai ciklonok hátoldalán sarkvidéki levegő nyomul kontinensünk nyugati és középső részei fölé. A Szovjetunió Ural-tól nyugatra eső területein viszont meleg advekció mutatkozik.

Budapest légterében az erős széllel betörő hidegfront felkeverte az alsó légrétegeket és ennek következtében 1 km alatt 1-2 fokot emelkedett a hőmérséklet, fölötte pedig átlagban 6 fokot csökkent.

A 0 fokos izoterma 960, a -10 fokos izoterma 2430 m magasságban volt ma éjfélkor.

Stábel s.k.

1962.III.13. 00h			
mb	m	C°	T_d
1000	–6	–	–
850	1310	– 3	– 5
700	2810	–13	–15
500	5300	–31	–35
400	6840	–42	–44
300	8730	–51	–
250	9910	–	–
200	11370	–49	–
150	13260	–50	–
100			

Jellemző pontok:

982	Talaj	5	1
900	850	1	– 2
600	4980	–20	–24
×330	8140	–53	–57
290		–51	–
106		–52	–

1962. március hó, **13.** nap **kedd**

75. évfolyam **72.** sz.

	Reggeli észlelések 06 TMG				Az utolsó 24 óra adatai					
	Felhőzet (0–4)	Szélirány és erő (m/s)	Légnyomás (millibar)	Hőmérséklet (C°)	Csapadék (24 óra) (mm)	Hó cm	Hőmérsékleti szélsőségek: tegnapi nappali max.	éjszakai min.	Radiációs min.	Napsütés (óra) tegnap
Mosonmagyaróvár	1	NNW 5	1008.5	-0	10		4	-1	-2	0
Sopron	1	NW 4	08.8	-1	3	folt	5	-2	-2	0
Szombathely	4	N 10	08.2	-0	3		6	-1	-1	0
Szentgotthárd	3	N 4	06.7	3	4		5	2	1	1
Pápa	3	NW 10	07.1	1	3		4	1	-2	-
Győr	3	W 6	07.3	0	12		4	0	-1	0
Esztergom	3	NW 6	05.1	0	6		4	0	-2	-
Tatabánya	1	NW 15	05.1	1	5		4	1	-1	-
Székesfehérvár	3	NW 9	05.6	1	2		4	0	-1	-
Siófok	4	NNW 5	06.6	2	4		5	2	1	0
Keszthely	4	N 12	06.0	2	3		7	2	-	0
Zalaegerszeg	3	NNE 4	07.3	0	2		7	0	-0	-
Nagykanizsa	4	NNE 4	07.1	2	2		10	2	2	-
Kaposvár	-	-	-	-	4		8	2	-	-
Pécs	4	N 10	05.0	3	3		8	1	0	1
Budapest M. I.	3	NNW 9	05.7	1	6		5	1	0	0
Salgótarján	3	W 4	00.6	0	8		3	0	0	-
Eger	3	NW 4	00.2	2	10		4	1	0	0
Miskolc	5	NNW 7	998.3	3	9		4	2	2	0
Sárospatak	3m	NW 1	98.1	4	7		4	2	1	0
Baja	4	NNW 6	1005.3	3	4		5	1	0	0
Kalocsa	4	NW 19	-	2	9		6	2	1	-
Kecskemét	4	W 12	05.3	2	1		5	1	0	0
Szeged	4	NW 7	04.4	3	12		7	3	2	0
Szolnok	5	W 12	01.9	1	4		5	2	-2	0
Túrkeve	3	W 9	01.2	2	5		6	1	1	-
Békéscsaba	3	W 5	02.9	3	4		7	3	2	0
Debrecen	3	W 6	00.4	2	8		6	1	-1	0
Nyíregyháza	4m	NW 6	999.0	3	8		5	2	0	0
Kékestető (1000 m)**	4	NNW 4	979.5	-5	9	16	-2	-5	-	0
Galyatető (932 m)**	-	-	-	-	5	14	0	-6	-	-
Misinatető (534 m)*	4	N 7	944.0	0	4	3	4	0	-4	0
Szabadsághegy (474 m)*	4	NW 5	943.1	-3	8	folt	2	-3	-3	0
Farkasgyepű (400 m)*	3	NW 6	945.2	-2	6		3	-2	-2	-

	24 órai csapadék mm	Hó cm		24 órai csapadék mm	Hó cm		24 órai csapadék mm	Hó cm		24 órai csapadék mm	Hó cm
Rajka	6		Tab	1		Jósvafő	-		Kisvárda	7	
Csorna	6		Sárbogárd	2		Lillafüred	7		Vásárosnamény	9	
Kapuvár	6	-	Dabronfy.	1		Szendrőlád	11		Mátészalka	8	
Kőszeg	1	folt	Nagykónyi	1		Füged	12		Tiszabecs	18	
Körmend	6		Somogyszob	ny		Hidasnémeti	12		Csenger	14	
Lenti	4		Barcs	2		Tokaj	10		Nyírlugos	7	
Letenye	4		Szigetvár	2		Poroszló	8		Polgár	11	
Káld	4		Lengyel	5		Jászapáti	6		Hajdúdorog	-	
Sümeg	-		Szekszárd	2		Nagykáta	3		Hortobágy	7	
Zirc	4	folt	Mohács	2		Örkény	1	-	Tiszaroff	7	
Veszprém	7		Siklós	2		Kunsztmiklós	ny		Karcag	6	
Komárom	6		Királyrét	13		Cegléd	1		Berettyóújfalu	7	
Kisbér	5		Balassagyarm	8		Nagykőrös	1		Szeghalom	3	
Mór	4		Romhány	8		Tiszakécske	-		Kőrösszakál	5	
Alcsut	3		Vác	8		Izsák	ny		Szarvas	4	
Dobogókő	7	6	Gödöllő	6		Kiskunfélegyh	1		Szentes	1	
Martonvásár	1		Lőrinci	7		Kiskunhalas	7		Orosháza	3	
Tihany	1		Gyöngyös	7		Bácsalmás	ny		Makó	12	
Fonyód	4		Borsodnádasd	9	folt	Kistelek	5		Mezőhegyes	15	
Marcali	2		Putnok	13		Záhony	11		Mátraháza	9	6

* A légnyomás 500 gdm-re átszámítva ** A légnyomás 1000 gdm-re átszámítva

Magassági szélmérések

Óraadatok greenwichi középidőben

III.12.	Bpest 06 h		Szeged 05 h		Bpest 12 h		Szhely 13 h		Pécs 23 h		Szeged 23 h							
	fok	m/s	fok	m/s	fok	m/s	fok	m/s	fok	m/s	fok	m/s	fok	m/s	fok	m/s	fok	m/s
Talaj	90	2	180	7	320	2	220	7	220	2	270	2						
500 m	140	7	240	10	290	5	330	3	240	9	300	6						
1000	140	7	240	10	290	5	290	7	250	13	280	10						
1500	140	7	240	10	290	5	300	10	250	13	280	10						
2000	160	9	220	12	240	2			290	9	290	15						
3000	170	9	220	12	230	5			290	9	290	15						
4000	170	9	200	9	200	7					290	16						
5000	170	7	200	9	130	7					250	19						
7000			170	14	120	22					250	19						
9000			190	23	200	6					250	19						
10000			210	15	220	11					260	16						
12000			250	12	250	12					260	15						
14000			270	10	280	11												
16000					250	14												
18000																		
20000																		

III.13.	Bpest 00 h																	
	fok	m/s	fok	m/s	fok	m/s	fok	m/s	fok	m/s	fok	m/s	fok	m/s	fok	m/s	fok	m/s
Talaj	270	12																
500 m	300	16																
1000	300	16																
1500	300	16																
2000	280	16																
3000	290	20																
4000	280	15																
5000	280	14																
7000	250	16																
9000	250	13																
10000	260	11																
12000	260	11																
14000	220	6																
16000																		
18000																		
20000																		

	fok	m/s	fok	m/s	fok	m/s	fok	m/s	fok	m/s	fok	m/s	fok	m/s	fok	m/s	fok	m/s
Talaj																		
500 m																		
1000																		
1500																		
2000																		
3000																		
4000																		
5000																		
7000																		
9000																		
10000																		
12000																		
14000																		
16000																		
18000																		
20000																		

IDŐJÁRÁSI NAPIJELENTÉS

ЕЖЕДНЕВНЫЙ МЕТЕОРОЛОГИЧЕСКИЙ БЮЛЛЕТЕНЬ • DAILY WEATHER REPORT
BULLETIN QUOTIDIEN DE TEMPS • TÄGLICHER WETTERBERICHT

KIADJA AZ ORSZÁGOS METEOROLÓGIAI INTÉZET
BUDAPEST II. KITAIBEL PÁL UTCA 1
TELEFON: KÖZPONT: 353-500, IDŐJELZŐ OSZT.: 150-410

MEGJELENIK NAPONKÉNT * ELŐFIZETÉSI ÁRA
A POSTAI KÖLTSÉGGEL EGYÜTT NEGYEDÉVRE 60, Ft
KIADÁSÉRT FELEL AZ INTÉZET IGAZGATÓJA

75. évfolyam 73. szám + Budapest + 1962. március 14.

Az időjárási helyzet ma reggel és a várható időjárás:

Európa-szerte téliesre fordult az időjárás. Annak ellenére, hogy március közepét irunk, kontinensünk legtöbb országában olyan hideg van, mint januárban szokott lenni. A Pireneusoktól, az Alpoktól és a Dinári-Alpoktól északra mindenütt fagypont alá hült le a levegő. Londonból és Párizsból -3, Berlinből -7, Varsóból -8. Prágából -10, Stockholmból -19 fokos fagyokról érkezett jelentés.

Hazánkban tegnap északnyugaton napos, máshol erősen felhős idő volt. Szorványosan kevés hó is hullott. Napközben még 2-6 fokos olvadás volt, ma hajnalban viszont országszerte 2-5, sőt északkeleten 7-8 fokos fagyok keletkeztek.

Ma 12 órakor Budapesten a hőmérséklet -1 fok, a tengerszintre átszámitott légnyomás 765 mm, mérsékelten emelkedő irányzatú.

Várható időjárás csütörtök estig:

Hideg idő.
Az ország déli felében erősen felhős égbolt,
máshol változó mennyiségű felhőzet.
Több helyen, elsősorban délen, havazás.
Helyenként élénk északkeleti szél.

Várható legalacsonyabb éjszakai hőmérséklet: északon -4, -9,
délen -1, -5,
legmagasabb nappali hőmérséklet holnap: -2, +2 fok
között.

Gabel

A hőmérséklet és a légnyomás napi középértéke Budapesten és ezek eltérése a 75 évi átlagtól:

1962.III.13.: 0.6 C°, 757.2 mm. Eltérés: -3.8 C°, -5.2 mm.

1871 óta ezen a napon előfordult:

legmagasabb hőmérséklet 18.3 C° /1934/
legalacsonyabb hőmérséklet -14.5 C° /1877/

Az Országos Meteorológiai Intézet Időjárási Napijelentése

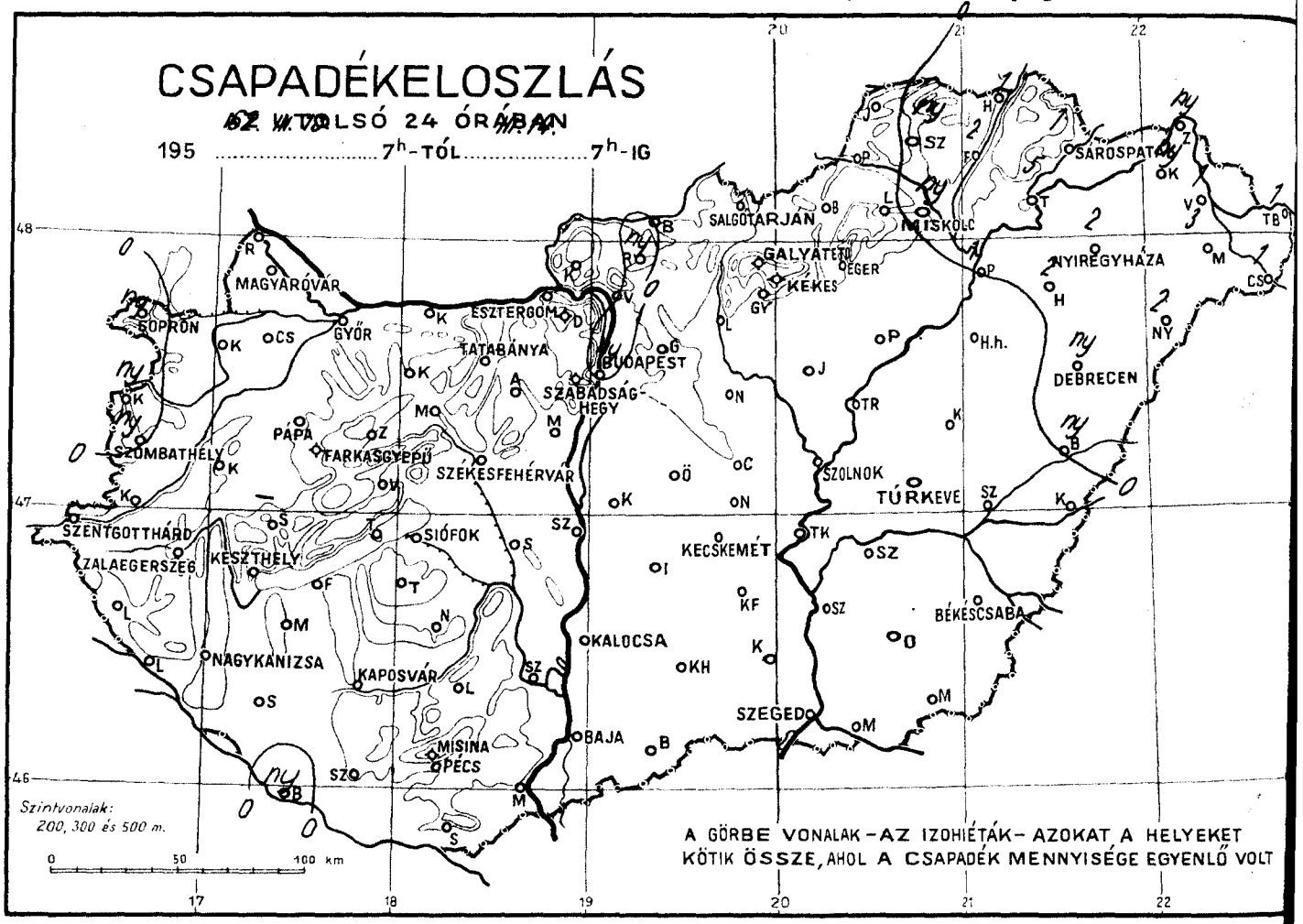

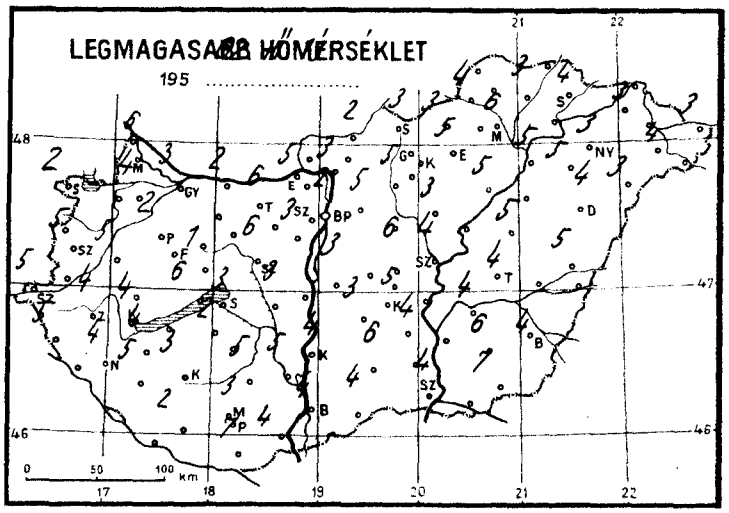

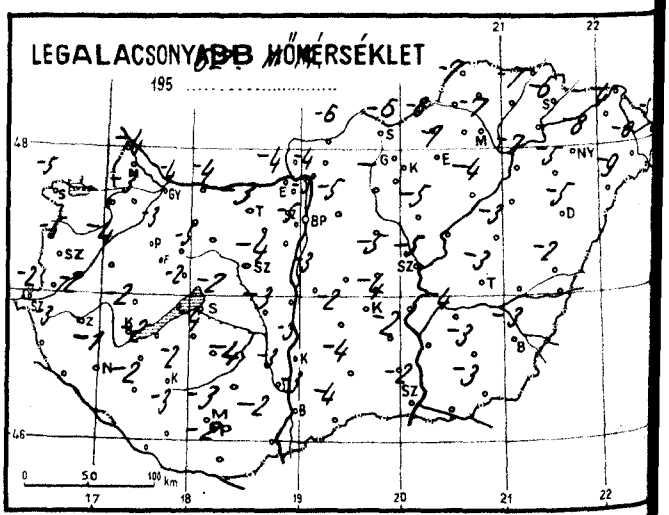

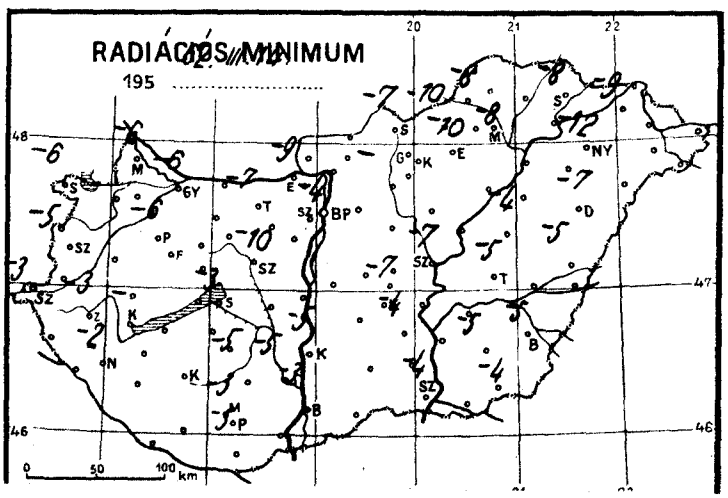

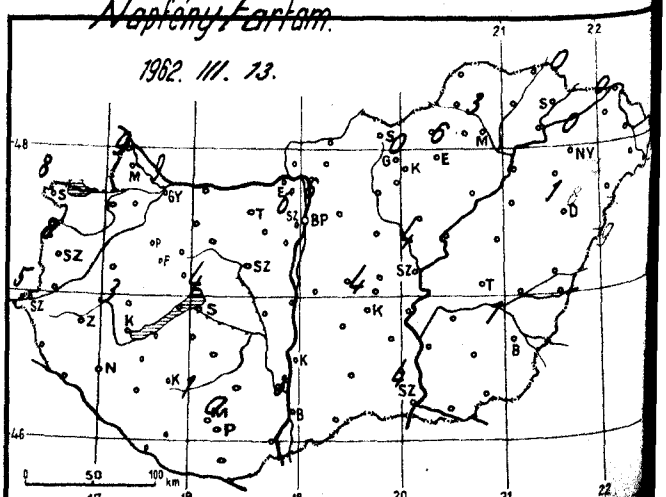

Időjárási helyzet 1962. év MÁRCIUS hó 14. nap 7 óra

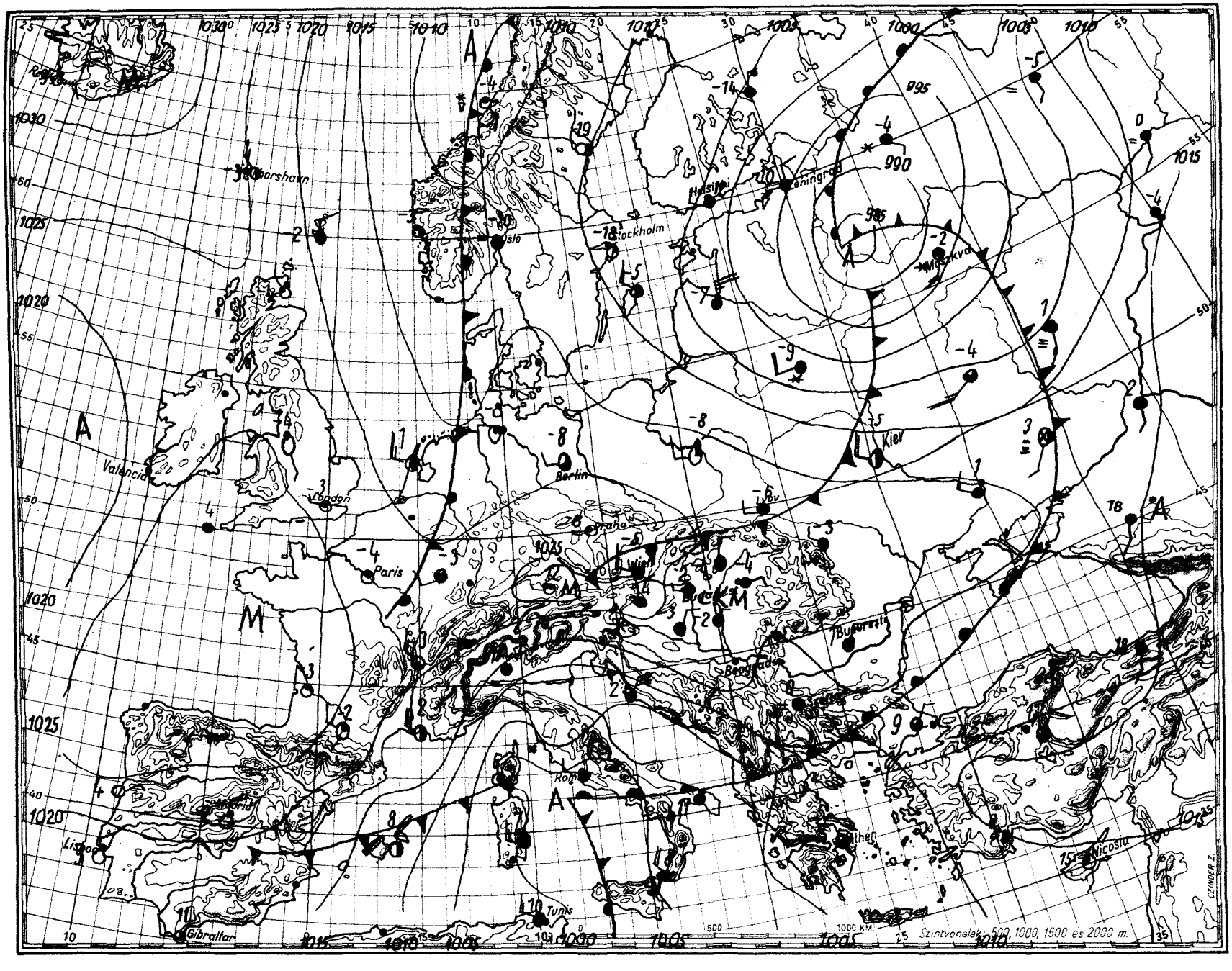

mm mb
800 1060
790 1050
780 1040
770 1030
760 1020
750 1010
740 1000
730 990
720 980
710 970
700 960
940 950
930 940

Magaslégköri időhelyzet

19 62 március hó 14 nap 00h GMT.

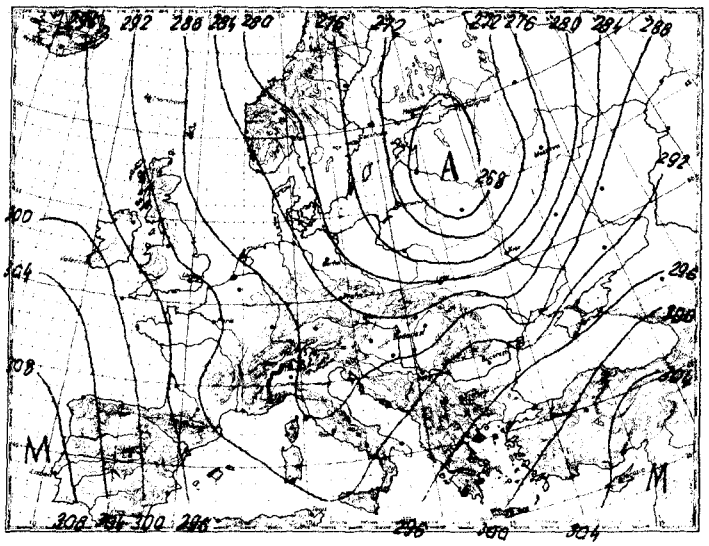

700 mb-os absz. topográfia

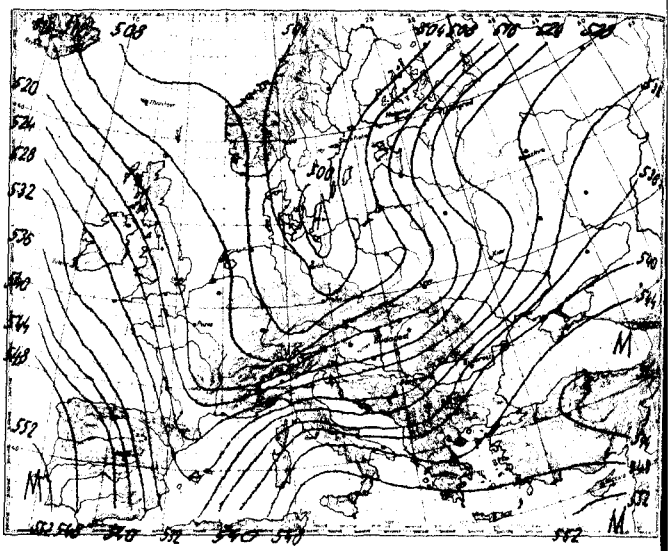

500/1000 mb-os rel. topográfia

1962.III.13. 12h

mb	m	C°	T_d
1000	67	–	–
850	1350	-10	-13
700	2822	-16	-26
500	5300	-31	-34
400	6860	-37	-39
300	8800	-48	-55
250	9980	-54	-61
200	11420	-50	–
150	13330	-45	–
100			

Jellemző pontok:

991	Talaj	2	-7
782	1990	-15	-16
744	2380	-16	-22
696	2825	-16	-27
595	4000	-20	-25
557	4500	-24	-27
487	5760	-32	-35
250	9980	-54	-61
*244	10090	-54	-61
232		-52	–
213		-54	
190		-48	–
162		-44	–
123		-47	–

* Tropopauza

Az advekciós kép ma, 00 GMT-kor erős meleg advekciót mutat az Atlanti-óceán középső része, Dél-Európa keleti térsége és a Szovjetunió európai területének északnyugati része felett, mérsékeltet Nyugat-Európa egy része, valamint a Szovjetunió európai területének keleti területe felett. Európa többi részei felett erős és mérsékelt hideg advekció váltakozik.

Hazánk felett az elmúlt 24 óra alatt a troposzféra alsó, 4000 m-ig terjedő légrétege átlagosan 9, 4000-4700 m-ig átlagosan 2 fokot hűlt, E fölött melegedés ment végbe átlagosan 5 fokos értékben. A -10 fok magassága 880, a -20 foké 1200 m-t süllyedt, ezzel az előbbi 1550, az utóbbi pedig 2760 m magasságba került. A vízgőztartalom jelentősen csökkent.

Kerényi s.k.

1962.III.14. 00h

mb	m	C°	T_d
1000	127	–	–
850	1440	-9	-21
700	2869	-21	-31
500	5310	-29	-33
400	6870	-33	-42
300	8790	-51	-54
250	9950	-59	-62
200	11360	-53	–
150	13220	-50	–
100	15860	-52	–

Jellemző pontok:

998	Talaj	-2	-9
914	840	-7	-13
894	1000	-6	-14
632	3590	-27	-37
612	3800	-27	-36
600	3990	-24	-32
538	4780	-26	-31
*250	9950	-59	-62
218		-59	–
190		-54	–
178		-51	–

1962. március

14. szerda

75. nap 73.

évfolyam sz.

	Reggeli észlelések 06 TMG				Az utolsó 24 óra adatai				
	Felhőzet (0–4)	Szélirány és erő (m/s)	Légnyomás (millibar)	Hőmérséklet (C°)	Csapadék (24 óra) (mm)	Hó cm	Hőmérsékleti szélsőségek: legnapi nappali max.	éjszakai min.	Radiációs min.	Napsütés (óra) legnap
	4	NNW 6	1020.8	-4	.		6	-4	-6	9
Mosonmagyaróvár	4*	NW 6	21.3	-5	ny	1	2	-5	-6	8
Sopron	4*	N 9	21.0	-4	ny	lep.	5	-5	-5	8
Szombathely	4	NNE 5	19.1	-2	.		5	-2	-3	5
Szentgotthárd	4	NW 7	19.3	-3	.		2	-3	-6	-
Pápa	4	NW 6	19.9	-3	.		3	-4	-6	9
Győr	4	NW 2	18.9	-3	.		5	-4	-9	-
Esztergom	4	NW 4	19.0	-3	.		6	-3	-7	-
Tatabánya	4	NW 4	18.3	-3	.		6	-4	-10	-
Székesfehérvár	4	N 6	18.6	-1	.		3	-2	-3	4
Siófok	4	N 3	18.7	-1	.		4	-2	-	3
Keszthely	4	N 3	19.4	-2	.		4	-2	-3	-
Zalaegerszeg	4	NNE 5	18.9	-1	.		4	-1	-2	-
Nagykanizsa	-	-	-	-	.		3	-2	-	-
Kaposvár	4	NE 3	16.2	-3	.		3	-3	-3	0
Pécs	4	NNW 2	17.6	-2	ny		2	-3	-4	6
Budapest M. I.	4*	NW 1	17.1	-5	.		3	-6	-7	-
Salgótarján	4	NW 1	18.4	-4	.		5	-7	-10	6
Eger	4	N 2	17.9	-4	ny		6	-7	-8	3
Miskolc	4	NW 2	18.5	-6	1		4	-6	-8	0
Sárospatak	4	N 3	16.0	-2	.		4	-3	-5	5
Baja	4	N 4	-	-2	.		4	-3	-5	-
Kalocsa	4	NNE 2	15.9	-3	.		5	-4	-7	4
Kecskemét	4	NNE 3	16.2	-2	.		4	-2	-4	4
Szeged	4	NE 1	16.3	-2	.		4	-5	-7	4
Szolnok	4	NE 4	16.0	-2	.		4	-3	-5	-
Túrkeve	4	NE 5	16.2	-2	.		4	-3	-5	1
Békéscsaba	4	NE 2	17.5	-4	ny	lep.	4	-5	-7	1
Debrecen	3	- 0	19.0	-6	2	3	3	-8	-12	0
Nyíregyháza	4*	SSE 1	895.0	-10	.	16	0	-11	-	0
Kékestető (1000 m)**	-	-	-	-	.	14	-3	-11	-	-
Galyatető (932 m)**	4	W 4	954.4	-5	.	folt	-1	-5	-7	1
Misinatető (534 m)*	4	W 1	954.0	-5	.	folt	-1	-7	-8	6
Szabadsághegy (474 m)*	4	W 4	956.3	-5	.	folt	4	-5	-6	-
Farkasgyepü (400 m)*										

24 órai csapadék mm		Hó cm	24 órai csapadék mm		Hó cm	24 órai csapadék mm		Hó cm	24 órai csapadék mm		Hó cm
Rajka	.		Tab	.		Jósvafő	-		Kisvárda	ny	
Csorna	.		Sárbogárd	.		Lillafüred	.		Vásárosnamény	1	
Kapuvár	.		Dunaújv.	.		Szendrőlád	ny		Mátészalka	3	2
Kőszeg	ny	folt	Sztálinváros	.		Füged	2	folt	Tiszabecs	1	
Körmend	.		Nagykónyi	.		Hidasnémeti	1		Csenger	1	lep.
Lenti	.		Somogyszob	.		Tokaj	5	4	Nyírlugos	2	2
Letenye	.		Barcs	ny		Poroszló	.	⊔	Polgár	1	1
Káld	.		Szigetvár	.		Jászapáti	.		Hajdúdorog	2	
Sümeg	-		Lengyel	.		Nagykáta	.		Hortobágy	.	
Zirc	.	folt	Szekszárd	.		Örkény	.	-	Tiszaroff	.	
Veszprém	.		Mohács	.		Kunsztmiklós	.	-	Karcag	.	
Komárom	.		Siklós	.		Cegléd	.		Berettyóújfalu	ny	
Kisbér	.	-	Királyrét	.		Nagykörös	.		Szeghalom	.	
Mór	.		Balassagyarm	.		Tiszakécske	.		Kőrösszakál	.	
Alcsut	.		Romhány	ny		Izsák	.		Szarvas	.	
Dobogókő	.	6	Vác	.		Kiskunfélegyh	.		Szentes	.	
Martonvásár	.		Gödöllő	.		Kiskunhalas	.		Orosháza	.	
Tihany	.		Lőrinci	.	⊔	Bácsalmás	.		Makó	.	
Fonyód	.		Gyöngyös	.		Kistelek	.		Mezőhegyes	.	
Marcali	.		Borsodnádasd	.		Záhony	ny		Mátraháza	.	5
			Putnok	.	⊔						

* A légnyomás 500 gdm-re átszámítva ** A légnyomás 1000 gdm-re átszámítva

Magassági szélmérések

Óraadatok greenwichi középidőben

III.13.	Bpest 05 h		Szeged 05 h		Szhely 11 h		Szeged 11 h		Misk. 11 h		Keszth. 12 h		Pécs 12 h		Bpest 12 h		Debr. 12 h	
	fok	m/s	fok	m/s	fok	m/s	fok	m/s	fok	m/s	fok	m/s	fok	m/s	fok	m/s	fok	m/s
Talaj	320	17	320	12	360	17	320	12	320	7	360	7	320	7	320	12	270	12
500 m	320	16	330	17	340	10	320	18	300	4	350	9	340	14	310	11	260	14
1000	320	25	330	17	320	9	320	18	330	4	340	13	340	14	310	18	290	8
1500	320	19	330	17	320	26	320	18					340	14	310	18	270	2
2000	280	15	290	14	320	24	320	18					320	17	310	18	270	2
3000	280	15	250	15	260	36	300	19							300	14		
4000	250	25	250	15			240	16							250	36		
5000	230	32	250	15			260	28							250	36		
7000	250	24	280	36			290	40							280	29		
9000	270	29	280	36			280	32							280	29		
10000	280	29	270	24			280	32							270	29		
12000	260	27	260	12			270	24							250	26		
14000	250	12					270	24							240	14		
16000	250	12					210	19										
18000																		
20000																		

III.13.	Bpest 18 h		Debr. 22 h 23		Szeged 23 h											
	fok	m/s	fok	m/s	fok	m/s	fok	m/s	fok	m/s	fok	m/s	fok	m/s	fok	m/s
Talaj	320	7	40	2	360	2										
500 m	320	10	50	10	20	8										
1000	340	13	20	6	20	8										
1500	340	13	20	6	20	8										
2000	340	13	330	4	360	8										
3000	340	13	280	10	300	9										
4000			280	14	260	22										
5000					260	33										
7000					260	33										
9000					260	37										
10000					260	37										
12000					270	33										
14000					270	15										
16000					270	15										
18000																
20000																

III.14.	Bpest 00 h		Bpest 03 h													
	fok	m/s	fok	m/s	fok	m/s	fok	m/s	fok	m/s	fok	m/s	fok	m/s	fok	m/s
Talaj	360	7	360	2												
500 m	360	3	20	6												
1000	290	15	350	7												
1500	290	15	350	7												
2000	280	19	300	4												
3000	280	19														
4000	260	13														
5000	260	13														
7000	260	31														
9000	250	40														
10000	250	40														
12000	260	23														
14000	260	23														
16000	250	25														
18000																
20000																

IDŐJÁRÁSI NAPIJELENTÉS

ЕЖЕДНЕВНЫЙ МЕТЕОРОЛОГИЧЕСКИЙ БЮЛЛЕТЕНЬ • DAILY WEATHER REPORT
BULLETIN QUOTIDIEN DE TEMPS • TÄGLICHER WETTERBERICHT

KIADJA AZ ORSZÁGOS METEOROLÓGIAI INTÉZET
BUDAPEST II. KITAIBEL PÁL UTCA 1
TELEFON: KÖZPONT: 353-500, IDŐJELZŐ OSZT.: 150-410

MEGJELENIK NAPONKÉNT * ELŐFIZETÉSI ÁRA
A POSTAI KÖLTSÉGGEL EGYÜTT NEGYEDÉVRE 60, Ft
KIADÁSÉRT FELEL AZ INTÉZET IGAZGATÓJA

75. évfolyam 74. szám + Budapest + 1962. március 15.

Az időjárási helyzet ma reggel és a várható időjárás:

A Földközi-tengeren elhelyezkedő ciklon előoldalán a Közép-Európában lévő hideg légtömegre, egyelőre még csak a magasabb szintekben, megkezdődött a meleg levegő lassú beáramlása. A két légtömeg találkozásánál borult, csapadékos, erősen szeles az idő. Európa legnagyobb részén továbbra is hideg idő uralkodik. A mért hőmérsékletek megegyeznek a január hónapnak megfelelő hőmérsékleti értékekkel.

Hazánkban tegnap borult idő volt, a Szombathely–Miskolc vonaltól délre mindenhol esett a hó, de csak az ország déli részén érte el a 2-5 mm-t. A legmagasabb nappali hőmérséklet –2 és +1 fok közt váltakozott. Ma hajnalban a levegő -3, -7 fokig hült le. A ma reggeli jelentések szerint Misinatetőn 4, Mátraházán 5, Dobogókőn 6, Galyatetőn 13, Kékestetőn 15 cm vastagságú hóréteg volt. Ma országszerte tovább folytatódik a télies idő, sok helyen havazik, helyenként viharos erejű északkeleti szél fúj, és hófúvások keletkeznek, a hőmérséklet országszerte -3, -6 fok között van.

Ma 12 órakor Budapesten a hőmérséklet -5 fok, a tengerszintre átszámított légnyomás 760 mm, mérsékelten süllyedő irányzatú.

Várható időjárás péntek estig:

Hideg, borult idő.
Sok helyen havazás, hófúvás.
Élénk, helyenként erős vagy viharos északkeleti szél.

Várható legalacsonyabb éjszakai hőmérséklet: -4, -8,
legmagasabb nappali hőmérséklet holnap: 0, -4 fok között.

Kakucsy

hőmérséklet és a légnyomás napi középértéke Budapesten és ezek eltérése a 5 évi átlagtól:

1962.III.14.: -1.5 C°, 764.4 mm. Eltérés: -6.0 C°, +1.8 mm.

871 óta ezen a napon előfordult:

egmagasabb hőmérséklet 20.8 C° /1957/
egalacsonyabb hőmérséklet - 9.5 C° /1883/



Az Országos Meteorológiai Intézet Időjárási Napijelentése

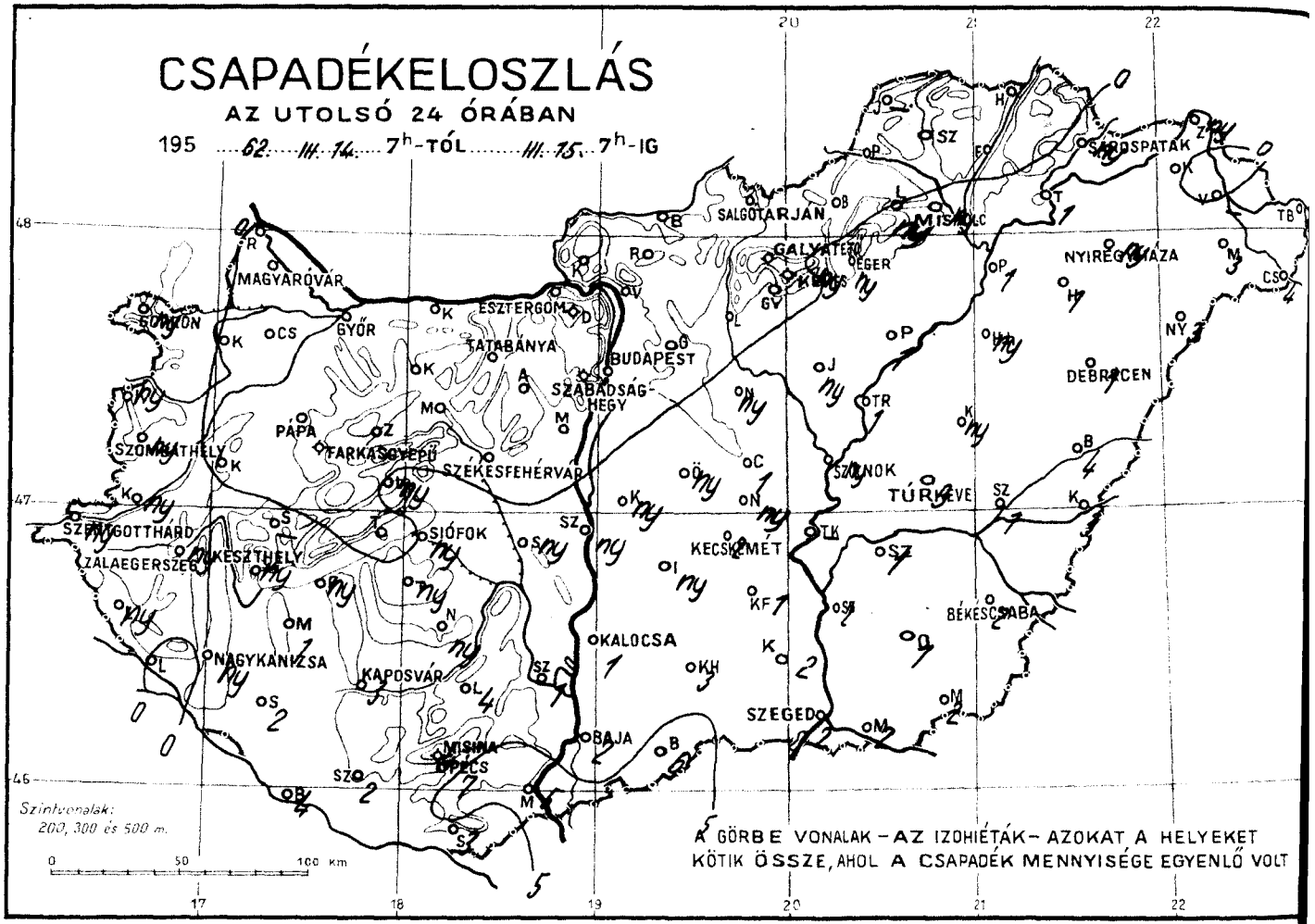

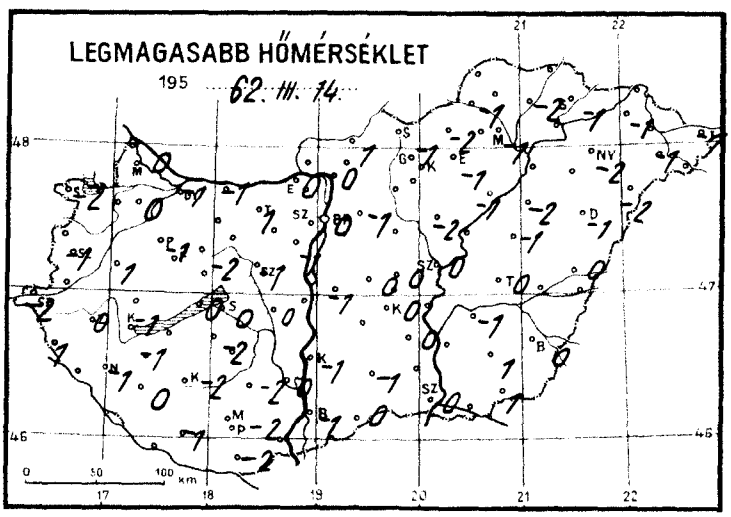

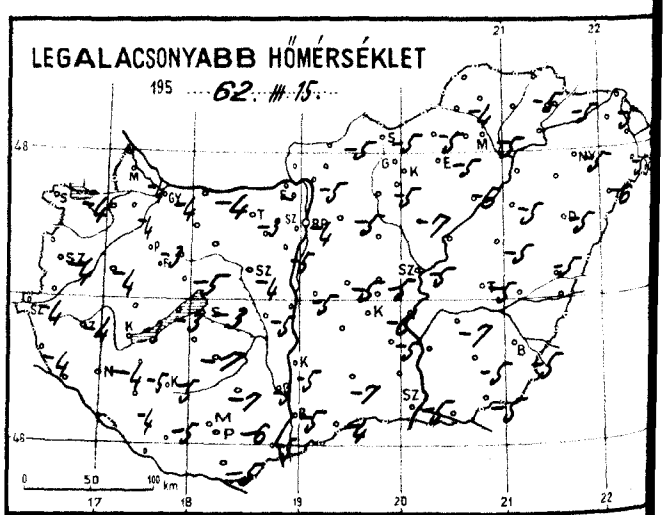

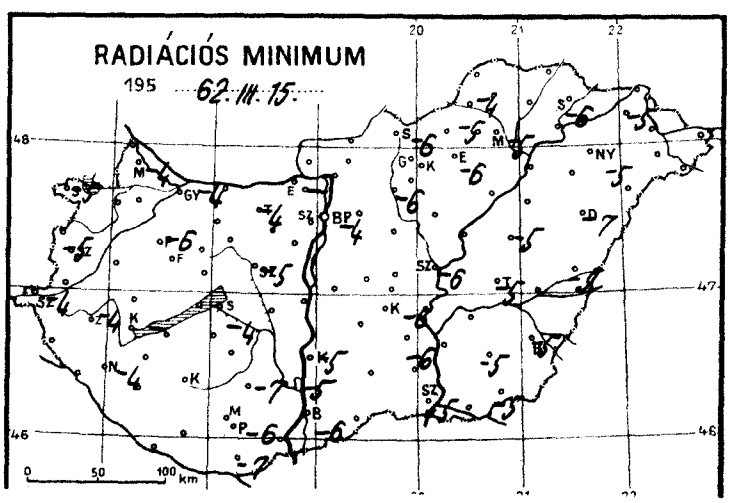

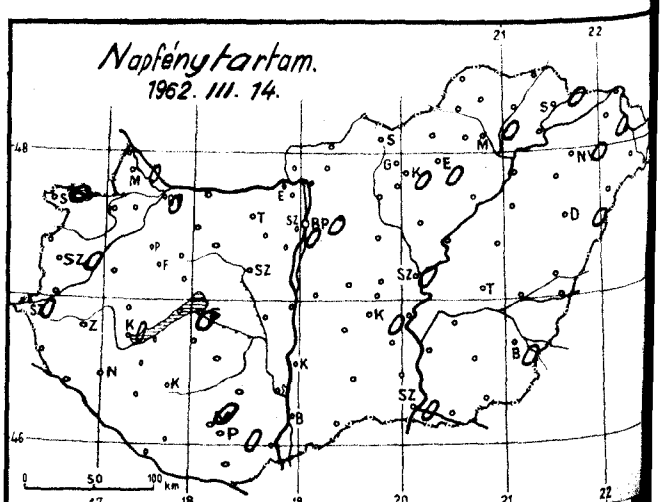

Időjárási helyzet 1962. év MARCIUS hó 15. nap 7 óra

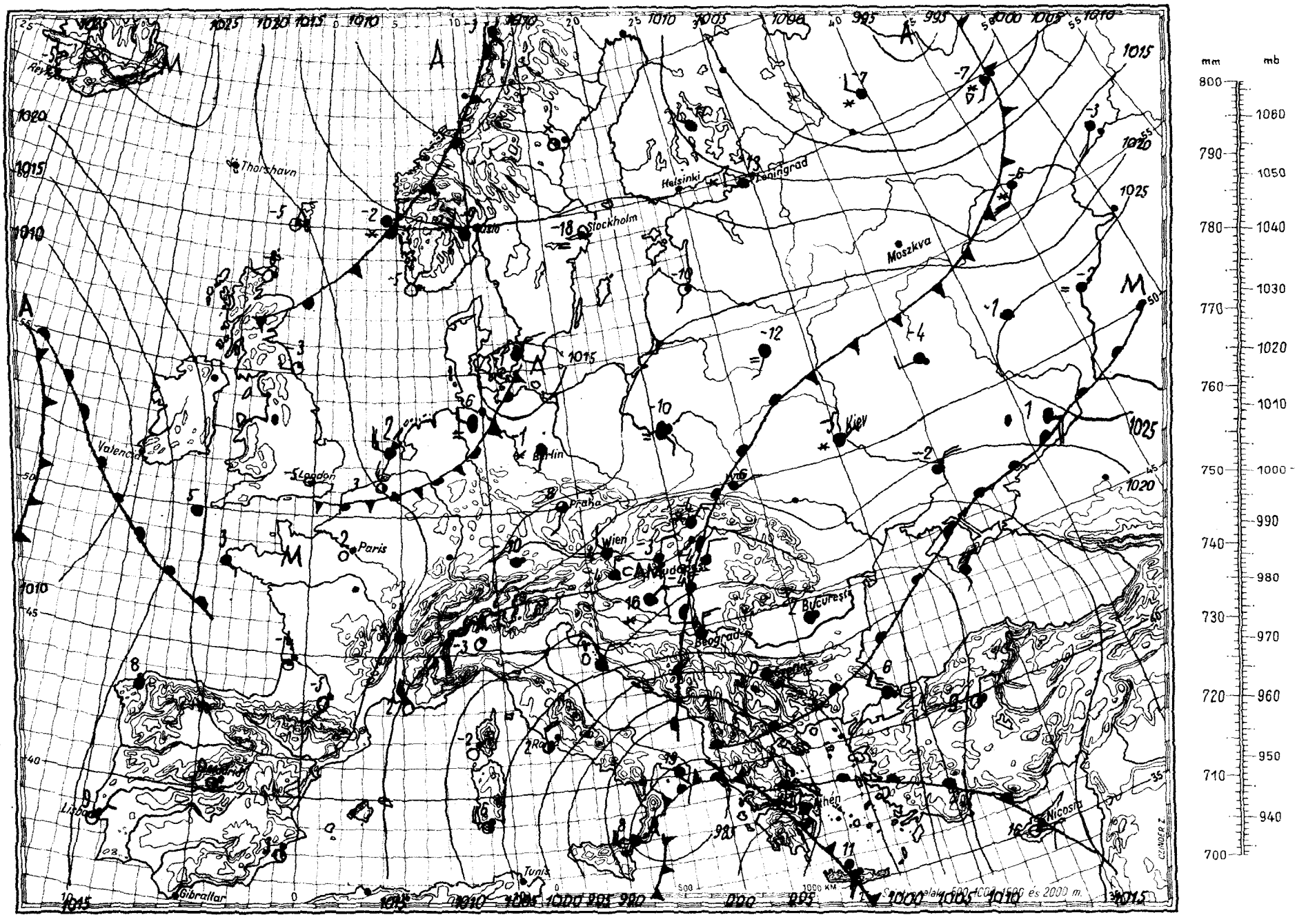

Magaslégköri időhelyzet

19 62. március hó 15. nap 00h GMT.

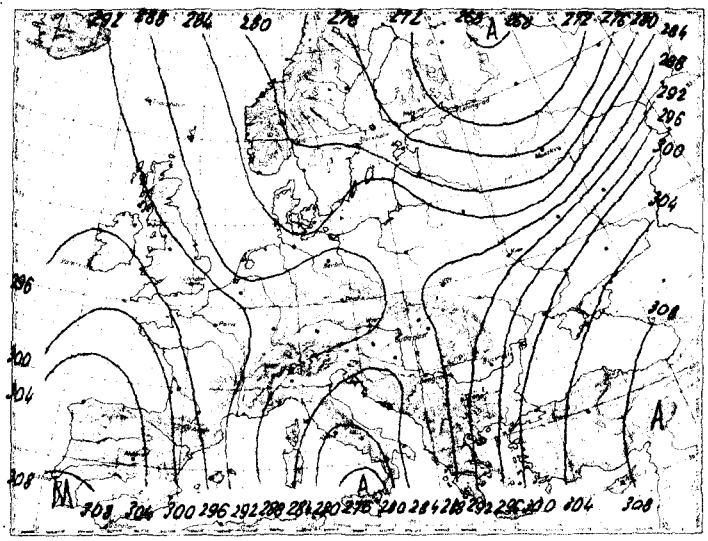

700 mb-os absz. topográfia

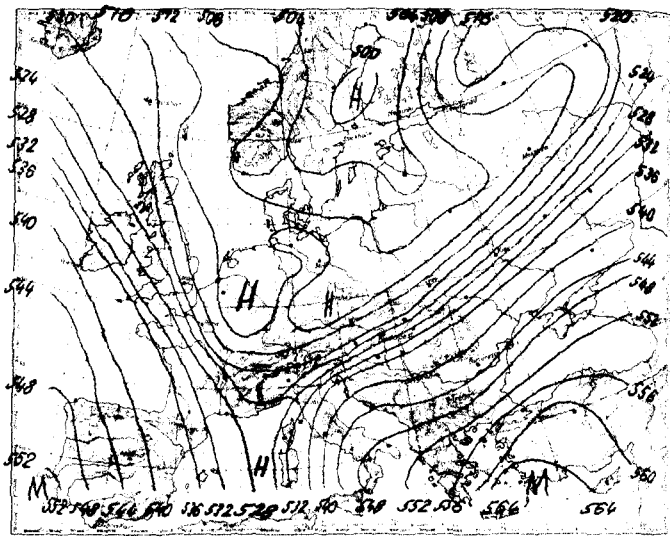

500/1000 mb-os rel. topográfia

1962.III.14. 12h

mb	m	C°	T_d
1000	152	- 1	-10
850	1418	-12	-17
700	2871	-22	-24
500	5330	-28	-29
400	6900	-38	-38
300	8840	-49	-49
250	10020	-56	-56
200	11420	-56	-
150	13270	-52	-
100			

Jellemző pontok:

1002	Talaj	- 1	-10
900	980	- 9	-14
800	1880	-16	-20
692	2950	-22	-24
550	4630	-22	-24
335	8100	-45	-45
316	8470	-45	-45
250	10020	-56	-56
*221	10800	-60	-60
176		-52	-
160		-53	-
140		-52	-

A ma éjféli magassági mérések szerint a sarkvidéki levegő átrohanva a Földközi-tenger felett, elárasztotta Észak-Afrika nagy részét is. Erős lehűlés van folyamatban Franciaország déli, Spanyolország keleti részei felett, mérsékelt a Baltikum, továbbá a Szovjetunió európai területének az 50-65 szélességi körök közé eső vidéke felett. Európa többi része felett mérsékelt és erős között változó erősségű felmelegedés van folyamatban.

Budapest felett az utóbbi 24 óra folyamán a troposzféra alsó, 1 km vastag rétegében átlagosan 1.5, felette 2900 m-ig 5 fokos lehűlés, feljebb átlagosan 5 fokos melegedés történt. A légnedvesség az alsó 1 km vastag rétegben kissé csökkent, feljebb alig változott.

Tardos s.k.

1962.III.15. 00h

mb	m	C°	T_d
1000	149	- 2	- 8
850	1409	-14	-21
700	2854	-21	-27
500	5330	-24	-27
400	6930	-33	-35
300	8890	-47	-48
250	10070	-57	-58
200	11460	-63	-
150			
100			

Jellemző pontok:

1001	Talaj	- 2	- 8
900	970	-10	-17
757	4330	-21	-24
574	4330	-21	-24
250	10070	-57	-58
*226	10690	-62	-62

* Tropopauza

MELLÉKLET AZ ORSZÁGOS METEOROLÓGIAI INTÉZET

IDŐJÁRÁSI NAPIJELENTÉSÉHEZ

Budapest, 1962. március hó 15. nap csütörtök

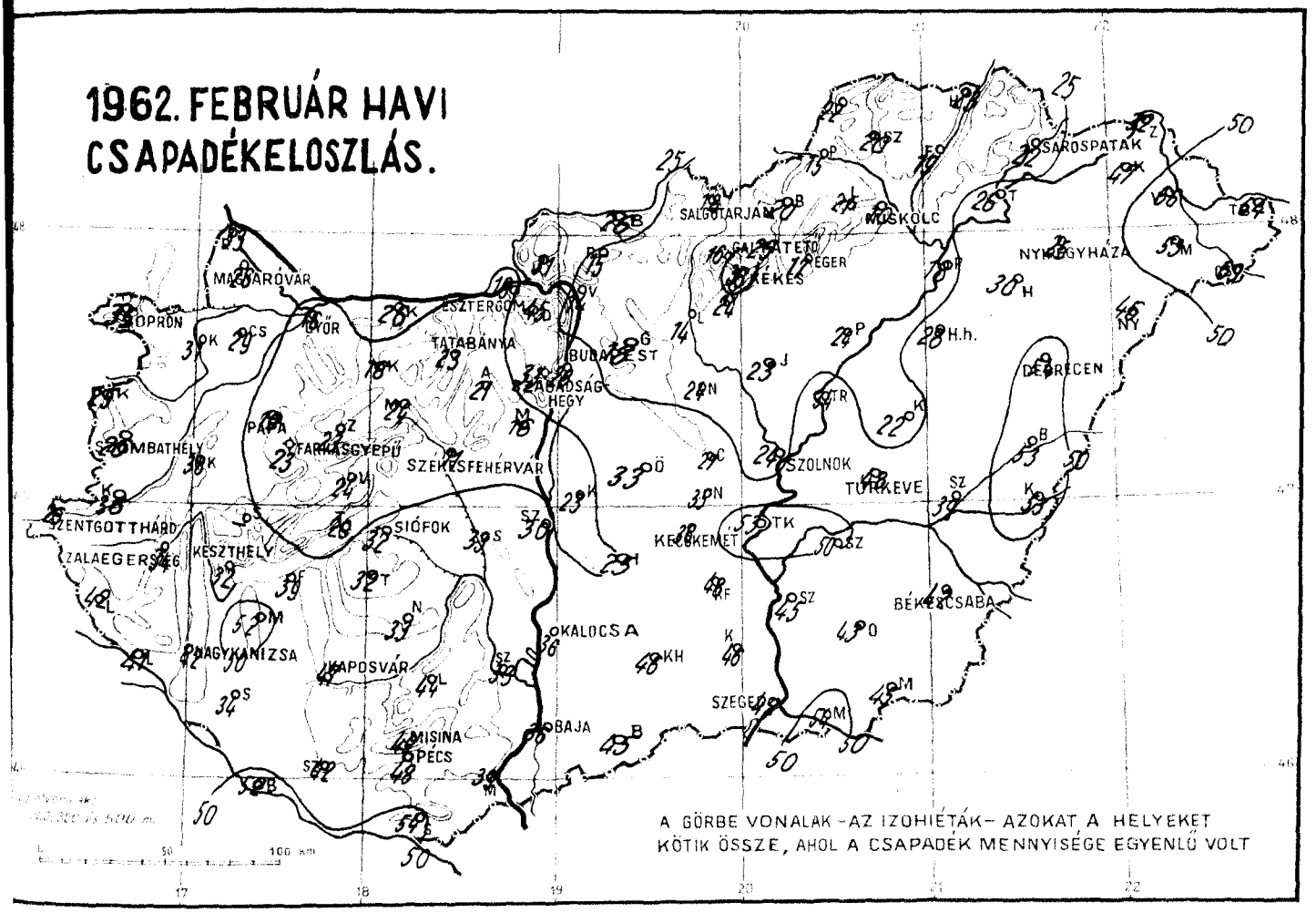

ÉGHAJLATI ADATOK

1962. február hóról

Az eltérések 30 évi /1931-1960/ törzsértékekre vonatkoznak.

Állomás	Légnyomás mb		Hőmérséklet C°		Nedvesség %		Csapadék mm	
Mosonmagyaróvár	1019.1	+2.0	0.5	+0.5	87	+ 5	26	-10
Pécs /Dohánygyár/	18.3	+1.0	1.4	+0.1	71	- 7	48	+ 2
Budapest /OMI/	17.7	+0.7	1.1	+0.1	73	- 3	28	-16
Szeged /Egyetem/	17.8	+0.7	0.0	-0.7	81	- 2	42	+ 4
Debrecen /Egyetem/	17.0	-0.5	-1.3	-0.7	77	- 5	54	+18
Miskolc /Rep.tér/	16.3	-0.9	-0.1	+0.8	79	- 5	10	-21

TÁJÉKOZTATÓ

Az Időjárási Napijelentés hazánk és Európa időjárásáról nyújt tájékoztatást. Az első oldalon találjuk az európai időjárási helyzet, valamint hazánk utolsó 24 óra alatti időjárásának rövid leírását és a várható időjárást a következő 36 órára. Ezen az oldalon szerepel még a budapesti hőmérséklet és légnyomás előző napi középértéke és ezek eltérése a 75 éves átlagtól, valamint az 1871 óta azon a napon előfordult legmagasabb és legalacsonyabb hőmérséklet értéke és évszáma.

A második oldalon térképeken közöljük néhány időjárási elem területi eloszlását hazánk felett. Az első bemutatja az utolsó 24 óra csapadékmennyiségét (mm-ben ; ny = nyom, azaz 0,4 mm, vagy ennél kisebb mennyiség). A második térképen a kiadást megelőző napon észlelt nappali hőmérsékleti csúcsértéket láthatjuk, a harmadikon az elmúlt éjszaka alatti legalacsonyabb hőmérsékletet, a negyediken pedig a talajközeli rétegben észlelt legalacsonyabb hőmérsékletet (mindhármat Celsius-fokokban). Az ötödik térképen általában a kiadást megelőző napon mért napsütés időtartamát adjuk meg órákban. Hóréteg esetén azonban ezen a térképen közöljük a kiadás reggelén mért hóréteg magasságát cm-ben (* = folt, azaz nem összefüggő réteg, b = bucka).

A harmadik odalon található a vázlatos kivonata annak a sok ezer adatot tartalmazó időjárási munkatérképnek, amelynek alapján az Intézet időjelzése (prognózisa) készül. Az itt közölt térképen csak a legfontosabb állomások néhány közérdekű adata van feltüntetve : a felhőzet mennyiségét az állomás karika besötétítésének mértékével adjuk meg ; a szél abból az irányból fúj, amerre a szélzászló rúdja mutat. A zászlócskák száma meghatározza a szélsebességet : egy hosszú zászló 5 méter/másodperc (m/s) erősségű szélnek felel meg, egy rövid zászló 2,5 m/s-nek s i. t. A hőmérséklet Celsius-fokokban van feltüntetve az állomáskarikától balra. Ez alatt található esetenként az időjárás jellemzése, ha az észleléskor nevezetesebb időjárási esemény van, pl. csapadékhullás, köd, zivatar stb. A térképen láthatók még az izobárok, az egyenlő légnyomású helyeket összekötő vonalak, valamint a különböző fogazással ellátott görbe vonalak, az ún. időjárási frontok (jelmagyarázatot l. alább).

Az „A" a kis légnyomású terület (minimum, ciklon), az „M" a nagy légnyomású terület (maximum, anticiklon) középpontját jelöli. Fel van tüntetve azonkívül a Magyarországon, vagy annak környékén uralkodó légtömegek fajtája nemzetközi rövidítéssel. A betűk jelentése :

m = tengeri
c = szárazföldi
W = meleg
K = hűvös vagy hideg
T = szubtrópusi
P = mérsékeltövi
A = sarkvidéki
M = légtömeg

(Pl. cKM = szárazföldi hideg levegő.)

A térkép melletti beosztás segítségével átszámíthatjuk a Hg milliméterekben kifejezett légnyomás értékét millibár egységekre és viszont.

A 4. oldalon két térképet közlünk. 1. A 700 mb-os abszolút topográfia a 700 mb-os izobárfelületnek a tengerszint feletti magasságát tünteti fel ún. geopotenciális dekaméterekben. A térképen látható folytonos görbék az abszolút izohipszák, vagyis a felület szintvonalai. Minthogy a magassági szél az izohipszák irányában fúj, ez a térkép a 700 mb-os szinten uralkodó légáramlásokról tájékoztat. 2. Az 500/1000 mb-os relatív topográfia az 500 mb-os izobárfelület távolságát ábrázolja az 1000 mb-os izobárfelülettől. A két izobárfelület egymástól való távolsága a közöttük levő levegőréteg hőmérsékletétől függ, mégpedig annál nagyobb, minél melegebb a légoszlop. A térképen látható görbékből (a rel. izohipszákból) a légkör alsó kb. 5000 m-es rétegének hőmérsékleti eloszlására következtethetünk. Ezen az oldalon találjuk még a budapesti rádiószondás mérések főbb adatait, mégpedig a főnyomásfelületek és a jellemzőpontok magasságát, hőmérsékletét és viszonylagos nedvességét. A szöveg az Európa feletti légtömegek vándorlásáról, valamint Budapest légterében történt változásokról tájékoztat.

Az 5. oldalon táblázatos alakban közöljük a hazánkban reggel 7 órakor (azaz 6 órakor greenwichi időben = 06 TMG) végzett megfigyelések eredményét, valamint az utolsó 24 óra néhány adatát, amelyek közül egyeseket a 2. oldalon térképeken is közlünk. A felhőzet mennyisége az égbolt negyedeiben van megadva (0 = derült, 4 = borult), mellette esetenként feltüntetjük a nevezetesebb időjárási eseményeket (mint az időjárási térképen). A szélirány megjelölésére a nemzetközi rövidítéseket használjuk (N = észak, E = kelet, S = dél, W = nyugat), az erősség méter/másodperc egységekben szerepel, a légnyomás tengerszintre átszámítva millibárokban (az ezresek és százasok száma csak szükség esetén van kiírva), valamennyi hőmérsékleti adat Celsius-fokokban, a csapadék-mennyiség, mint a térképen, mm-ben. A következő hasábban esetenként feltüntetjük a reggeli észlelés alkalmával talált deret, zúzmarát (jelekkel) ill. a hóréteg vastagságát cm-ben. A táblázat utolsó oszlopában van a napsütés tartama órákban. A második táblázatban vannak a csapadéksürgönyző állomások adatai : a csapadékmennyiség és hóréteg-vastagság.

A 6. oldalon vannak a magyarországi magaslégköri szélmérések. Az egyes oszlopokban megtalálhatjuk a szél irányát a talajon, 500, 1000, 1500 stb. m magasságban 360 fokos beosztás szerint (90 fok = kelet, 180 fok = dél, 270 = fok nyugat és 360 fok = észak), továbbá a szél sebességét m/s-okban.



Hideg front

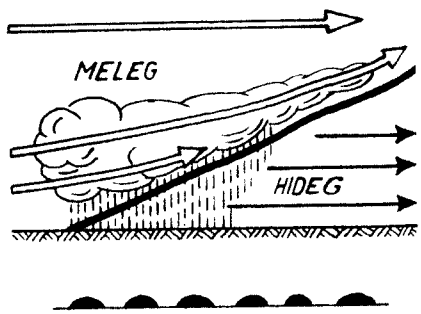

Meleg front

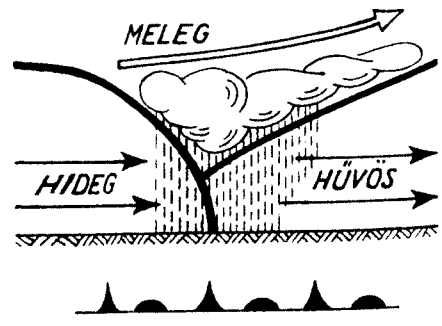

Záródott front (okkluzió)

Az időjárási front két különböző sajátosságú légtömeg ütköző vonala. Hideg front, vagyis betörési front esetén a hideg levegő tör előre, maga előtt felemelve a melegebb levegőt. Meleg front, vagyis felsiklási front esetén a meleg levegő a hidegebbre felsiklik. Záródott front vagy okkluzió keletkezik akkor, ha a betörési front az előtte haladó felsiklási frontot utoléri és a meleg levegőt a magasba emelve, a talajtól teljesen elválasztja.

A szaggatott kettős vonalak a lesiklási felületet jelzik. Lesiklási felület mentén is két különböző sajátosságú légtömeg érintkezik, de az egyik légtömeg leszálló mozgást végez. Az időjárási frontok általában az időromlás (borulás, eső, zivatar, havazás, hirtelen kitörő szél) hordozói. A lesiklási felület mentén általában szép időjárás uralkodik, felhőtlen égbolt, szélcsend, legfeljebb vékony rétegű kisugárzási köd van.

Fontosabb meteorológiai jelek :

∞ pára	⁹ szitálás	~ ónoseső	▽ záporeső	↯ villogás
= talajköd	• eső	▲ jégeső	▽* hózápor	⊰ porvihar
≡ köd	✳ havazás	V zúzmara	⌐↯ zivatar	⊹ hófúvás

.....hó,
1962. március
15. évfolyam csütörtök
75. sz.

	Reggeli észlelések 06 TMG				Az utolsó 24 óra adatai					
	Felhőzet (0–4)	Szélirány és erő (m/s)	Légnyomás (millibár)	Hőmérséklet (C°)	Csapadék (24 óra) (mm)	Hó cm	Hőmérsékleti szélsőségek: tegnapi nappali max.	Hőmérsékleti szélsőségek: éjszakai min.	Hőmérsékleti szélsőségek: Radiációs min.	Napsütés (óra) tegnap
Mosonmagyaróvár	4	NNE 4	1017.6	-3	.		0	-4	-4	0
Sopron	4	NW 5	18.1	-4	ny	folt	-2	-4	-5	0
Szombathely	4	N 8	17.3	-4	ny		-1	-4	-5	0
Szentgotthárd	4	N 4	16.6	-3	ny		-2	-4	-4	0
Pápa	4	N 6	15.9	-3	.		-1	-3	-6	–
Győr	4	N 6	16.8	-4	.		-1	-4	-4	0
Esztergom	–	–	–	–	–		0	–	–	–
Tatabánya	4	N 4	15.4	-3	.		1	-3	-4	–
Székesfehérvár	4	NE 2	15.7	-4	.		-1	-4	-5	–
Siófok	4*	NE 10	15.8	-2	ny		0	-3	-4	0
Keszthely	4	NNE 4	15.5	-3	ny		-1	-3	–	0
Zalaegerszeg	4	NNE 5	16.0	-4	ny		0	-4	-4	–
Nagykanizsa	4*	NE 4	15.8	-4	ny	lep.	-1	-4	-4	–
Kaposvár	–	–	–	–	3		-2	-5	–	–
Pécs	4*	NE 8	12.0	-6	7	4	-2	-6	-6	0
Budapest M. I.	4	N 5	15.4	-3	.		0	-4	-4	0
Salgótarján	4	NW 6	13.3	-4	.		-1	-5	-6	–
Eger	4-	N 6	14.7	-5	ny		-1	-5	-6	0
Miskolc	4*	NE 8	15.4	-4	ny		-1	-5	-5	0
Sárospatak	4-	N 12	15.5	-5	ny	1	-1	-5	-6	0
Baja	4*	NNE 6	12.3	-5	2	2	-1	-5	-6	0
Kalocsa	4*	N 9	–	-5	1		-1	-5	-5	–
Kecskemét	4*	N 12	13.2	-5	2	1	0	-6	-6	0
Szeged	4*	NNE 8	11.3	-4	2	6	0	-5	-5	0
Szolnok	4*	NNE 2	12.7	-5	ny	lep.	0	-5	-6	0
Túrkeve	4*	NNE 5	11.8	-5	3	2	0	-5	-5	–
Békéscsaba	4*	N 6	10.7	-4	2	5	0	-5	-5	0
Debrecen	4*	NE 9	12.8	-5	1	3	-1	-5	-7	0
Nyíregyháza	4*	N 12	15.7	-5	ny	folt	-2	-5	-5	0
Kékestető (1000 m)**	4*	N 9	888.6	-12	ny	15	-8	-12	–	0
Galyatető (932 m)**	–	–	–	–	.	13	-6	-7	–	–
Misinatető (534 m)*	4*	N 16	948.7	-7	4	4	-5	-7	-9	0
Szabadsághegy (474 m)*	4	NE 4	950.5	-7	.	folt	-3	-7	-7	0
Farkasgyepu (400 m)*	4	N 4	948.9	-6	.	folt	3	-6	-6	

24 órai csapadék mm		Hó cm	24 órai csapadék mm		Hó cm	24 órai csapadék mm		Hó cm	24 órai csapadék mm		Hó cm
Rajka	.		Tab	ny		Jósvafő	–		Kisvárda	.	1
Csorna	.	⌴	Sárbogárd	ny		Lillafüred	ny		Vásárosnamény	–	
Kapuvár	.		Dunaújv.	ny		Szendrőlád	.		Mátészalka	3	4
Kőszeg	ny		Nagykónyi	ny	lep.	Függöd	.	folt	Tiszabecs	1	2
Körmend	ny		Somogyszob	2		Hidasnémeti	.		Csenger	4	5
Lenti	ny	⌴	Barcs	4	4	Tokaj	1	2	Nyírlugos	3	3
Letenye	.	folt	Szigetvár	2	2	Poroszló	1	1	Polgár	1	2
Káld	.		Lengyel	4	2	Jászapáti	ny		Hajdúdorog	1	
Sümeg	–		Szekszárd	1	2 ⌴	Nagykáta	ny		Hortobágy	ny	1
Zirc	.	folt	Mohács	5	7	Örkény	ny	folt	Tiszaroff	1	
Veszprém	ny		Siklós	3	bucka	Kunsztmiklós	ny	bucka	Karcag	ny	
Komárom	.		Királyrét	.		Cegléd	1	folt	Berettyóújfalu	4	5
Kisbér	.	≡	Balassagyarm	.		Nagykőrös	ny	1	Szeghalom	1	2
Mór	.		Romhány	.		Tiszakécske	–		Kőrösszakál	3	4
Alcsut	.		Vác	.		Izsák	ny	folt	Szarvas	1	1
Dobogókő	.	6	Gödöllő	.		Kiskunfélegyh	1	2	Szentes	2	folt
Martonvásár	.		Lőrinci	.		Kiskunhalas	3	2	Orosháza	1	
Tihany	.		Gyöngyös	.		Bácsalmás	6		Makó	2	3
Fonyód	ny		Borsodnádasd	.		Kistelek	2		Mezőhegyes	2	2
Marcali	1	lep.	Putnok	.		Záhony	ny	lep.	Mátraháza	.	5

* A légnyomás 500 gdm-re átszámítva ** A légnyomás 1000 gdm-re átszámítva

Magassági szélmérések

Óraadatok greenwichi középidőben

III.14.	Szeged 05 h		Bpest 09 h		Siófok 11 h		Debr. 11 h		Misk. 11 h		Bpest 12 h		Szeged 12 h		Szhely 12 h		Győr 12 h	
	fok	m/s	fok	m/s	fok	m/s	fok	m/s	fok	m/s	fok	m/s	fok	m/s	fok	m/s	fok	m/s
Talaj	360	7	360	7	360	7	40	7	10	2	360	2	40	7	360	14	360	7
500 m	50	6	350	6	360	10	40	6	20	5	360	2	30	12	20	14	360	5
1000	50	6	360	5	360	11	10	7	10	5	10	7	30	12	20	11	40	10
1500	50	6	20	4			10	7	290	4	10	7	30	12	50	12	40	10
2000	50	6	350	3			10	3	330	3	10	2	70	7	60	7	40	19
3000	50	6					350	3	270	6	190	12	20	17	290	12		
4000	240	20									190	12	220	26	280	32		
5000	240	32									230	34	230	30				
7000	240	38									230	41	240	46				
9000	240	38									240	76	250	60				
10000	250	43									250	78	250	60				
12000	250	28									250	20	250	26				
14000	250	28									250	20						
16000	250	28																
18000																		
20000																		

III.14.	Keszth. 12 h		Bpest 15 h		Bpest 18 h		Szeged 22 h		Siófok 23 h		Szhely 23 h		Misk. 23 h		Győr 23 h			
	fok	m/s	fok	m/s	fok	m/s	fok	m/s	fok	m/s	fok	m/s	fok	m/s	fok	m/s	fok	m/s
Talaj	360	2	40	2	80	7	40	14	360	2	360	14	40	7	320	7		
500 m	10	4	30	5	80	4	40	14	20	6	360	17	30	10	320	8		
1000	20	10	30	7	30	10	40	18	30	6	10	20	30	12	320	13		
1500	20	10	30	7	30	10	60	15			30	17	30	12				
2000	20	6	20	6	30	10	140	4			40	12	30	9				
3000			310	7			140	4			60	7						
4000							220	32										
5000							220	32										
7000							220	43										
9000							220	43										
10000							220	42										
12000							220	42										
14000							240	30										
16000							240	30										
18000							250	25										
20000							260	12										

III.15.	Bpest 00 h		Bpest 03 h															
	fok	m/s	fok	m/s	fok	m/s	fok	m/s	fok	m/s	fok	m/s	fok	m/s	fok	m/s	fok	m/s
Talaj	40	7	40	7														
500 m	60	5	40	5														
1000	50	9	30	8														
1500	50	9	30	8														
2000	30	11	30	8														
3000	30	7																
4000	210	15																
5000	220	48																
7000	220	48																
9000	220	44																
10000	220	44																
12000																		
14000																		
16000																		
18000																		
20000																		

IDŐJÁRÁSI NAPIJELENTÉS

ЕЖЕДНЕВНЫЙ МЕТЕОРОЛОГИЧЕСКИЙ БЮЛЛЕТЕНЬ • DAILY WEATHER REPORT
BULLETIN QUOTIDIEN DE TEMPS • TÄGLICHER WETTERBERICHT

KIADJA AZ ORSZÁGOS METEOROLÓGIAI INTÉZET
BUDAPEST II. KITAIBEL PÁL UTCA 1
TELEFON: KÖZPONT: 353-500, IDŐJELZŐ OSZT.: 150-410

MEGJELENIK NAPONKÉNT * ELŐFIZETÉSI ÁRA
A POSTAI KÖLTSÉGGEL EGYÜTT NEGYEDÉVRE 60, Ft
KIADÁSÉRT FELEL AZ INTÉZET IGAZGATÓJA

75. évfolyam 75. szám + Budapest + 1962. március 16.

Az időjárási helyzet ma reggel és a várható időjárás:

Az Európát elboritó hideg szárazföldi származású levegő fölé a Fekete-tenger mellékéről viszonylag meleg légtömegek áramolnak, sokfelé okozva havazást, Kelet- és Közép-Európa tájain.

Hazánkban tegnap erősen felhős, az évszakhoz képest szokatlanul hideg volt az idő. Sok helyen volt havazás, hófúvás. A hóréteg vastagsága sok helyen meghaladta a 10 cm-t. Kékestetőn és Mátraházán 30 cm, Dobogókőn 16, a Szabadsághegyen 13 cm hóréteg vastagságot mértek. A csapadék mennyisége a Dunántúl északnyugati felében általában 1 mm alatt maradt, máshol 3-6, a keleti részeken sokfelé 6-10 mm között, a keleti határvidék közelében 10 mm felett volt. A hőmérséklet a nap folyamán nem haladta meg a -1, -5 fokot, ma hajnalban pedig -4, -8 fokig süllyedt. Ma délelőtt folytatódott a télies időjárás, sokfelé havazott és erős északi, északnyugati szél fújt. A hőmérséklet -3, -5 fok között volt.

Ma 12 órakor Budapesten a hőmérséklet -3 fok, a tengerszintre átszámitott légnyomás 754 mm, alig változik.

Várható időjárás szombat estig:

Hideg, felhős idő.
Ma sok helyen, holnap főként a keleti megyékben havazás.
Élénk, helyenként még erős északi szél.
Sok helyen hófúvások.

Várható legalacsonyabb éjszakai hőmérséklet: -4, -8,
legmagasabb nappali hőmérséklet holnap: 0, -4 fok között.

Távolabbi kilátások:

vasárnap napközben olvadás valószinű.

Tapolcsi

A hőmérséklet és a légnyomás napi középértéke Budapesten és ezek eltérése a 75 évi átlagtól:

1962.III.15.: -3.5 C°, 758.8 mm. Eltérés: -8.4 C°, -3.6 mm.

1871 óta ezen a napon előfordult:

legmagasabb hőmérséklet 19.8 C° /1913/
legalacsonyabb hőmérséklet - 7.0 C° /1883/

LIBRARY
APR 1 2 1962
WEATHER BUREAU

Az Országos Meteorológiai Intézet Időjárási Napijelentése

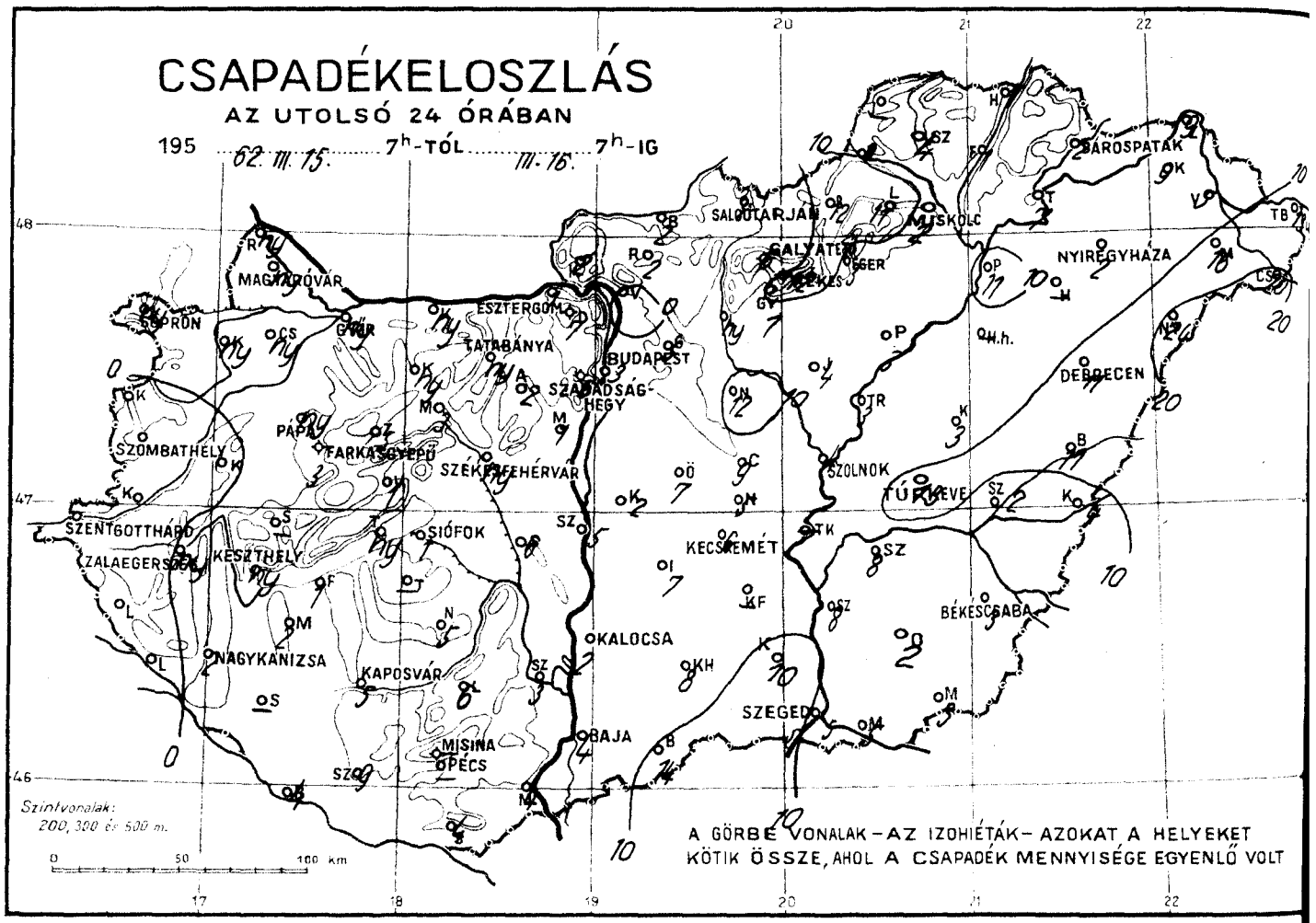

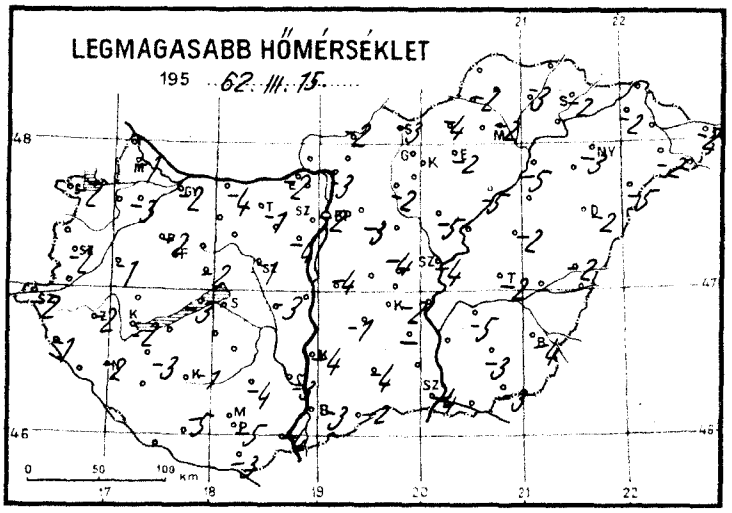

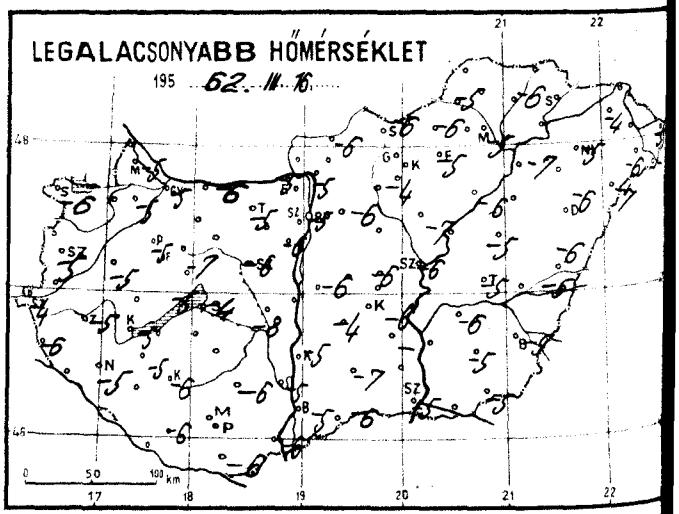

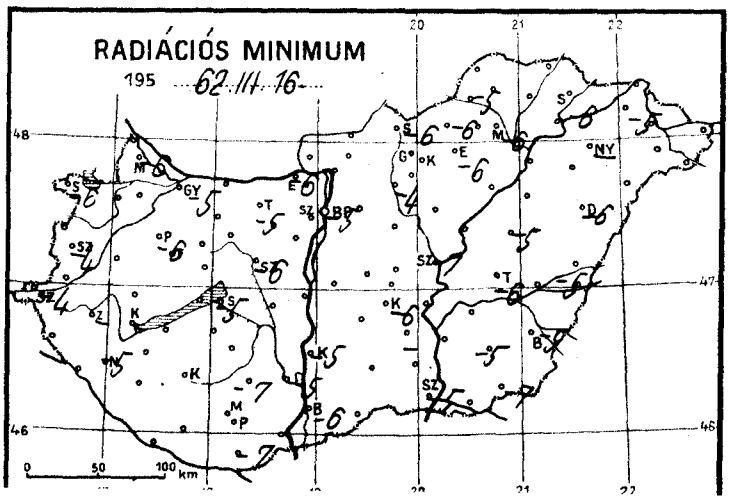

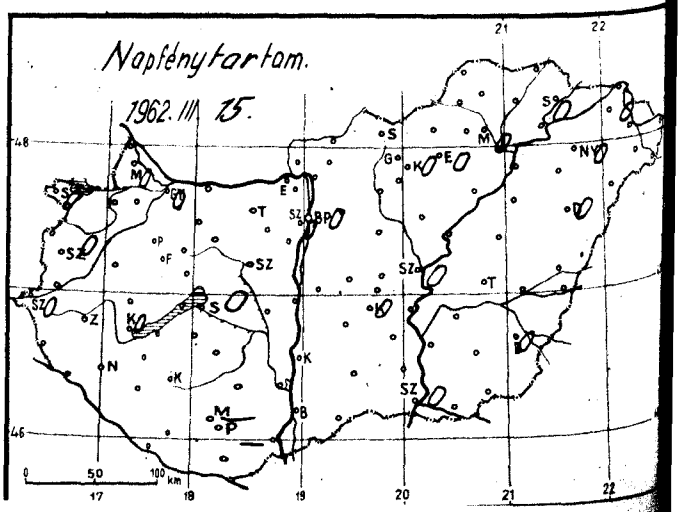

Időjárási helyzet 1962. év MÁRCIUS hó 16. nap 7 óra

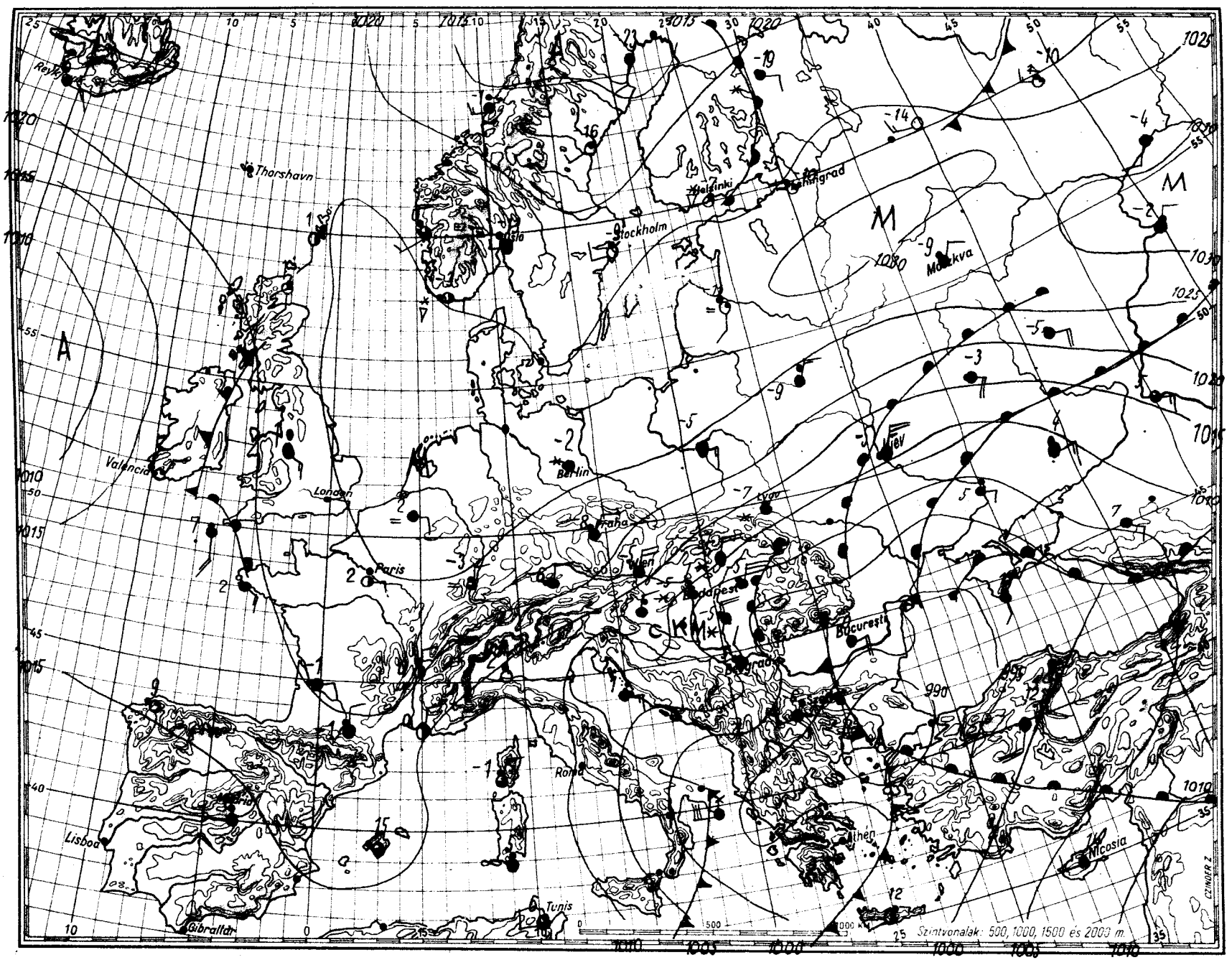

Magaslégköri időhelyzet

19 62. március hó 16. nap 00^h GMT.

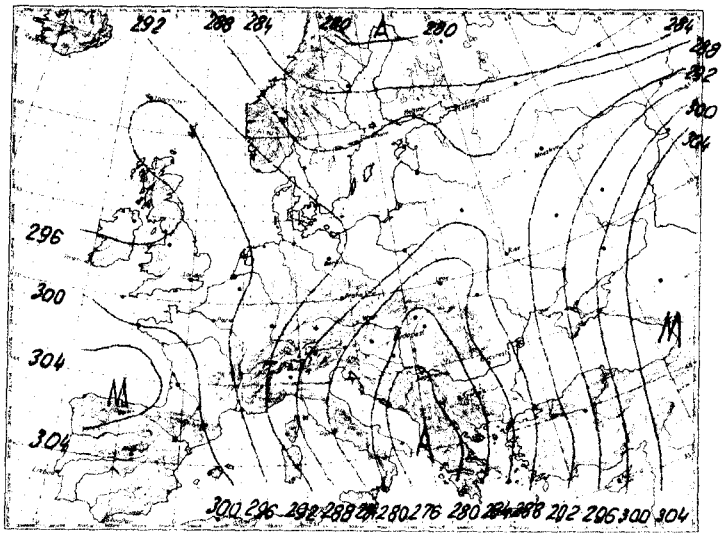

700 mb-os absz. topográfia

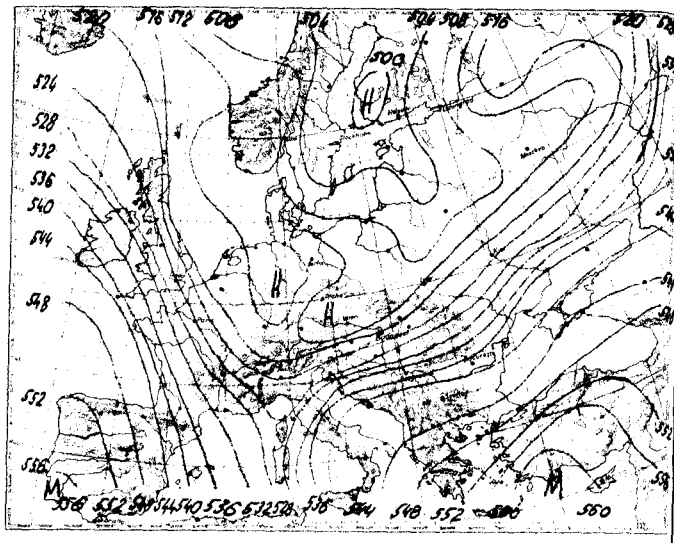

500/1000 mb-os rel. topográfia

1962.III.15. 12^h

mb	m	C°	T_d
1000	53	-	-
850	1319	- 9	-10
700	2802	-16	-17
500	5340	-21	-24
400	6950	-33	-35
300	8910	-48	-50
250	10080	-58	-60
200	11470	-56	-
150	13320	-53	-
100	15940	-51	-

Jellemző pontok:

	Talaj		
996		- 5	- 6
940	530	- 8	- 9
920	700	- 8	- 9
885	1000	-10	-10
864	1200	- 8	- 9
706	2710	-16	-17
617	3770	-11	-12
250	10080	-58	-60
*232	11050	-61	-63
189		-54	-
163		-53	-
133		-53	-
090		-50	

*Tropopauza

A mai 00 GMT-s időpont advekciós térképén kizárólag a földközi-tengeri ciklon áramlás rendszerében található jelentékeny hideg, ill. meleg advekció. A hideg advekció területe kiterjed az egész Földközi-tenger medencéjére, valamint az Alpok és Dél-Franciaország területére is, a meleg advekció területe pedig a Balkán-félsziget, Kárpát- és Cseh-medence, továbbá Ukrajna és Kelet-Európa déli részeire. Mind a két fajta advekciós folyamat erős az említett területek felett.

Az elmúlt 24 óra alatt Budapest felett 1 és 5.5 km között kb. 5 fokos melegedés történt, alatta lényeges változás nem volt, az 5.5 km-es szint felett pedig 3, 4 fokos lehűlés állt elő. A -10 fok három szintben található: 800, 1080 és 1170 m-en, a -20 fok magassága 2250 m-es emelkedés után 4700 m lett.

Tóth Pál s.k.

1962.III.16. 00^h

mb	m	C°	T_d
1000	51	-	-
850	1313	-11	-11
700	2790	-15	-15
500	5230	-24	-24
400	6810	-36	-42
300	8740	-50	-54
250	9910	-60	-63
200	11300	-60	-
150	13110	-57	-
100	15690	-55	-

Jellemző pontok:

	Talaj		
989		- 5	- 9
904	840	-11	-11
870	1130	-10	-10
752	2240	-15	-15
736	2410	-13	-13
686	2960	-16	-16
653	3310	-12	-12
550	4580	-19	-19
250	9910	-60	-63
*245	10040	-61	-64
180		-60	-
163		-55	-
145		-57	-
134		-54	-
110		-57	-
92		-53	-

1962. március hó, 16. nap péntek
75. évfolyam 75. sz.

	Reggeli észlelések 06 TMG				Az utolsó 24 óra adatai					
							Hőmérsékleti szélsőségek			
	Felhőzet (0–4)	Szélirány és erő (m/s)	Légnyomás (millibár)	Hőmérséklet (C°)	Csapadék (24 óra) (mm)	Hó cm	tegnapi nappali max.	éjszakai min.	Radiációs min.	Napsütés (óra) tegnap
Mosonmagyaróvár	4 *	NNW15	1011.3	-5	ny	lep.	-1	-5	-6	0
Sopron	4 *	WNW15	12.2	-6	ny	folt	-2	-6	-6	0
Szombathely	4	N 9	10.7	-5	.		-2	-5	-6	0
Szentgotthárd	4	NNW10	11.1	-4	.		-2	-4	-4	0
Pápa	4 *	WNW14	09.2	-5	ny	folt	-2	-5	-6	-
Győr	4 *	NNW14	09.7	-5	ny	lep.	-2	-5	-5	0
Esztergom	4 *	NW 2	06.7	-5	1	2	-2	-5	-6	-
Tatabánya	4 *	NNW 9	06.6	-4	ny	lep.	-1	-5	-5	-
Székesfehérvár	4	N 12	05.2	-4	ny	1	-1	-6	-6	-
Siófok	4 *	N 12	07.4	-4	1	folt	-3	-4	-5	0
Keszthely	4 *	N 15	08.3	-5	ny	folt	-2	-5	-	0
Zalaegerszeg	4 *	N 12	10.3	-5	ny	folt	-2	-5	-	-
Nagykanizsa	4 *	NNE14	10.0	-5	2	3	-2	-5	-5	-
Kaposvár	-	-	-	-	5	14	-1	-6	-	-
Pécs	-	-	-	-	-		-	-	-	-
Budapest M. I.	4 *	WNW 6	05.2	-5	3	5	-2	-5	-5	0
Salgótarján	4 *	NNE 6	02.9	-4	3	4	-3	-6	-6	-
Eger	4	N 3	04.2	-4	3	3	-2	-5	-6	0
Miskolc	4 *	N 10	03.9	-5	2	2	-2	-5	-6	0
Sárospatak	4	N 19	02.4	-5	2	3	-2	-5	-6	0
Baja	4 *	NNW 6	05.0	-5	4	10	-3	-5	-6	0
Kalocsa	4	NNW 9	—	-5	2		-4	-5	-5	-
Kecskemét	4 *	NW 4	03.5	-5	6	17	-2	-6	-6	0
Szeged	4 *	NNW 9	03.4	-5	5	11	-4	-5	-5	0
Szolnok	4 *	NNW 8	02.7	-5	4	20	-4	-6	-7	0
Túrkeve	4 *	N 15	01.9	-5	13	12	-2	-5	-6	-
Békéscsaba	4 *	N 10	00.8	-5	3	8	-4	-5	-5	0
Debrecen	4 *	NNE15	01.0	-5	11	15	-2	-6	-6	0
Nyíregyháza	4 *	N 13	02.4	-5	2	10	-3	-5	-	0
Kékestető (1000 m)**	4	NE 9	879.9	-12	12	30	-10	-12	-	0
Galyatető (932 m)**	-	-	—	-	6	26	-8	-13	-	-
Misinatető (534 m)*	-	-	—	-	-		-7	-	-	-
Szabadsághegy (474 m)*	4 *	NW 3	941.9	-7	6	13	-5	-8	-8	0
Farkasgyepű (400 m)*	4 *	NW 9	943.6	-7	3	4	-4	-7	-7	-

24 órai csapadék mm		Hó cm	24 órai csapadék mm		Hó cm	24 órai csapadék mm		Hó cm	24 órai csapadék mm		Hó cm
Bajka	ny		Tab	-		Jósvafő	-		Kisvárda	9	10
Csorna	ny	lep.	Sárbogárd	6		Lillafüred	11	13	Vásárosnamény	5	
Kapuvár	ny		Dunaújv.	5	8	Szendrőlád	4	4	Mátészalka	16	23
Kőszeg	.		Nagykónyi	5	bucka	Függő d	1		Tiszabecs	13	20
Körmend	.		Somogyszob	-		Hidasnémeti	1		Csenger	20	24
Lenti	.		Barcs	4	13	Tokaj	7	7	Nyírlugos	24	32
Letenye	.	folt	Szigetvár	9	9	Poroszló	3	2	Polgár	11	
Káld	.		Lengyel	6	20	Jászapáti	4		Hajdúdorog	-	
Sümeg	-		Szekszárd	3	20	Nagykáta	12	12	Hortobágy	-	
Zirc	5	4	Mohács	4	15	Örkény	7	7	Tiszaroff	3	4
Veszprém	1	1	Siklós	4	bucka	Kunsztmiklós	2		Karcag	3	
Komárom	ny	folt	Királyrét	2	4	Cegléd	9	20	Berettyóújfalu	11	13
Kisbér	ny		Balassagyarm	2	3	Nagykőrös	5	bucka	Szeghalom	2	
Mór	3	bucka	Romhány	2		Tiszakécske	-		Kőrösszakál	4	6
Alcsut	2	2	Vác	.	4	Izsák	7	20	Szarvas	8	12
Dobogókő	7	16	Gödöllő	5	7	Kiskunfélegyh	-		Szentes	8	6
Martonvásár	1	bucka	Lőrinci	ny	1	Kiskunhalas	8	7	Orosháza	2	bucka
Tihany	ny		Gyöngyös	1	lep.	Bácsalmás	14		Makó	5	7
Fonyód	1		Borsodnádasd	12	12	Kistelek	10	15	Mezőhegyes	3	
Marcali	2	2	Putnok	8	8	Záhony	9		Mátraháza	2	30

* A légnyomás 500 gdm-re átszámítva ** A légnyomás 1000 gdm-re átszámítva

Magassági szélmérések

Óraadatok greenwichi középidőben

III.16.	Budapest 06 h		Szeged 06 h		Budapest 12 h		Szeged 12 h		Győr 12 h		Budapest 18 h					
	fok	m/s	fok	m/s	fok	m/s	fok	m/s	fok	m/s	fok	m/s	fok	m/s	fok	m/s
Talaj	40	12	40	12	360	7	40	12	360	7	360	7				
500 m	50	16	20	18	10	3	30	20	10	18	20	12				
1000	50	10	50	14			30	12			30	16				
1500	60	14	50	14			50	12			30	13				
2000	60	11	50	5			120	3								
3000	70	8	160	14			170	13								
4000	210	21	200	33			190	29								
5000	210	34	220	45			190	20								
7000	210	42	220	35			190	28								
9000	210	45	200	51			190	28								
10000	200	55	200	76			170	34								
12000	210	45	220	58			200	32								
14000			220	29			220	24								
16000							220	24								
18000																
20000																

III.17.	Budapest 00 h															
	fok	m/s	fok	m/s	fok	m/s	fok	m/s	fok	m/s	fok	m/s	fok	m/s	fok	m/s
Talaj	360	7														
500 m	360	14														
1000	40	11														
1500	40	6														
2000	40	6														
3000																
4000																
5000																
7000																
9000																
10000																
12000																
14000																
16000																
18000																
20000																

	fok	m/s	fok	m/s	fok	m/s	fok	m/s	fok	m/s	fok	m/s	fok	m/s	fok	m/s
Talaj																
500 m																
1000																
1500																
2000																
3000																
4000																
5000																
7000																
9000																
10000																
12000																
14000																
16000																
18000																
20000																

IDŐJÁRÁSI NAPIJELENTÉS

ЕЖЕДНЕВНЫЙ МЕТЕОРОЛОГИЧЕСКИЙ БЮЛЛЕТЕНЬ • DAILY WEATHER REPORT
BULLETIN QUOTIDIEN DE TEMPS • TÄGLICHER WETTERBERICHT

KIADJA AZ ORSZÁGOS METEOROLÓGIAI INTÉZET
BUDAPEST II. KITAIBEL PÁL UTCA 1
TELEFON: KÖZPONT: 353-500, IDŐJELZŐ OSZT.: 150-410

MEGJELENIK NAPONKÉNT * ELŐFIZETÉSI ÁRA A POSTAI KÖLTSÉGGEL EGYÜTT NEGYEDÉVRE 60, Ft
KIADÁSÉRT FELEL AZ INTÉZET IGAZGATÓJA

75. évfolyam 76. szám + Budapest + 1962. március 17.

Az időjárási helyzet ma reggel és a várható időjárás:

Az Európát elboritó szárazföldi hideg levegő az elmult nap folyamán tovább terjeszkedett dél felé, miközben a Kárpát-medence térségében is további lehülést okozott, a dél-európai melegebb levegőt pedig a Fekete-tenger és Káspi-tenger vidékére szoritotta.

Hazánkban tegnap erősen felhős, szeles idő volt, sok helyen erős hófúvással. Az ország területén csaknem mindenütt havazott. A 24 óra alatt lehullott csapadék mennyisége általában néhány mm volt, Bácsalmáson és Mátészalkán elérte a 6 mm-t. A hőmérséklet legmagasabb értéke tegnap 0 és -4 fok között váltakozott, ma hajnalra általában -5, -8, Szendrőládon -9, Borsodnádasdon -10 fokig hült le a levegő. Az ország területét összefüggő hóréteg fedi. A hegyeken mindenütt van sportolásra alkalmas hó; 10, 20, helyenként 30 cm-nél is vastagabb, nem olvad.

Ma 12 órakor Budapesten a hőmérséklet -3 fok, a tengerszintre átszámitott légnyomás 758 mm, alig változik.

Várható időjárás vasárnap estig:

Továbbra is hideg, felhős idő, sokfelé
ujból kisebb havazással.
Az északi szél és a hófúvások mérséklődnek.

Várható legalacsonyabb éjszakai hőmérséklet -4, -7,
legmagasabb nappali hőmérséklet holnap: 0, -3 fok
között.

Távolabbi kilátások:

a jövő hét elején is az évszakhoz képest hideg idő.

Tóth Pál

A hőmérséklet és a légnyomás napi középértéke Budapesten és ezek eltérése a 75 évi átlagtól:

1962.III.16.: -2.6 C°, 763.3 mm. Eltérés. -7.7 C°, -7.9 mm

1871 óta ezen a napon előfordult:

legmagasabb hőmérséklet 20.6 C° /1921/
legalacsonyabb hőmérséklet - 9.7 C° /1889/

Az Országos Meteorológiai Intézet Időjárási Napijelentése

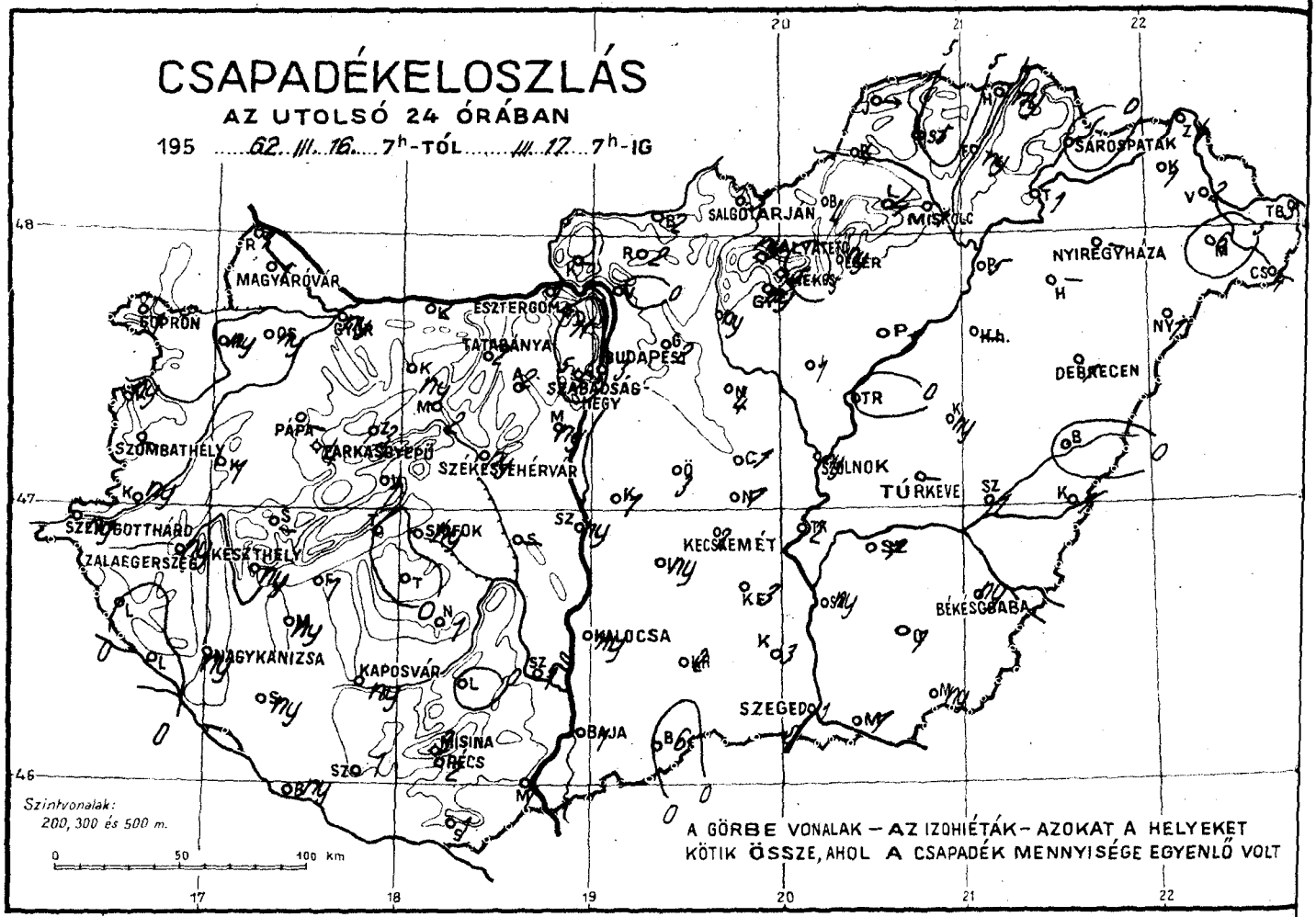

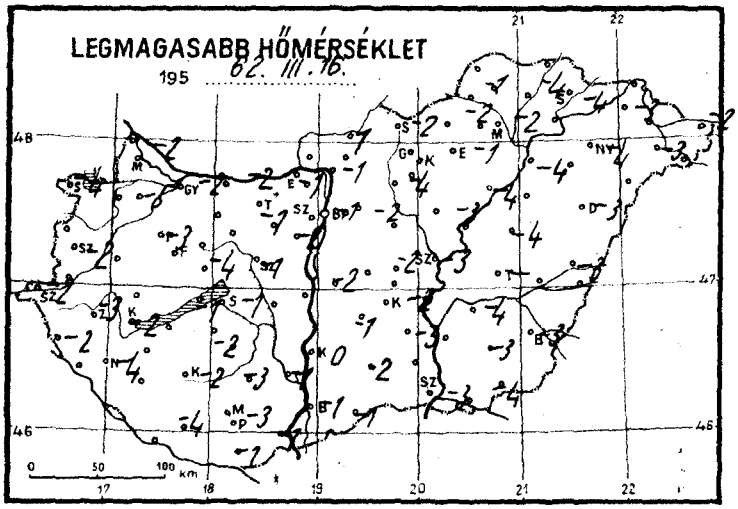

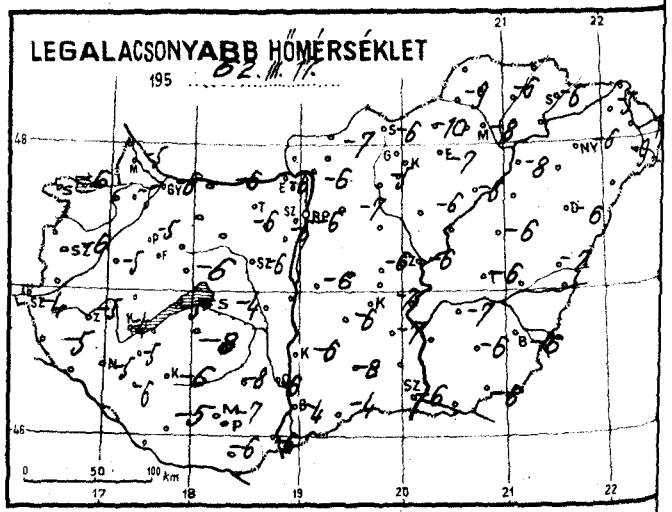

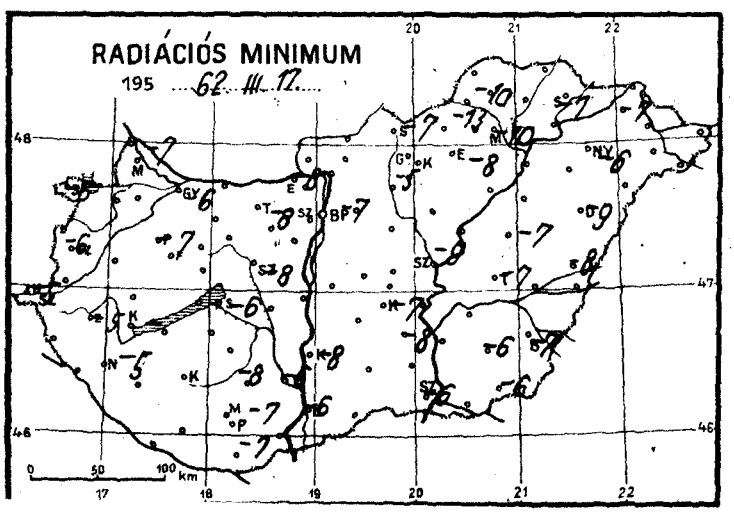

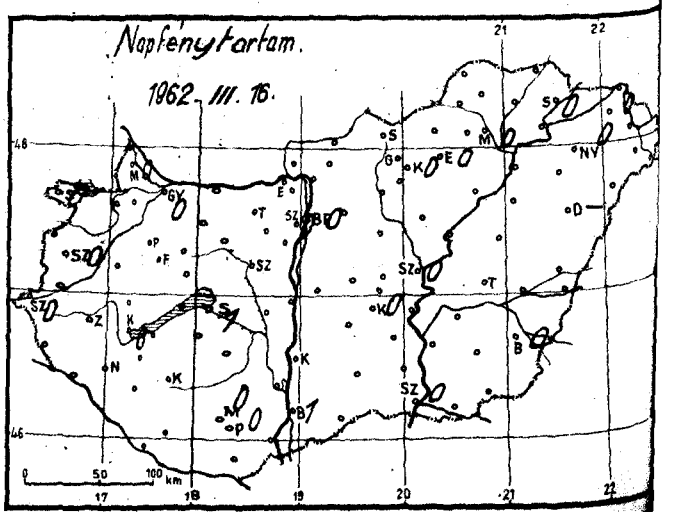

Időjárási helyzet 1962 év MÁRCIUS hó 17. nap 7 óra

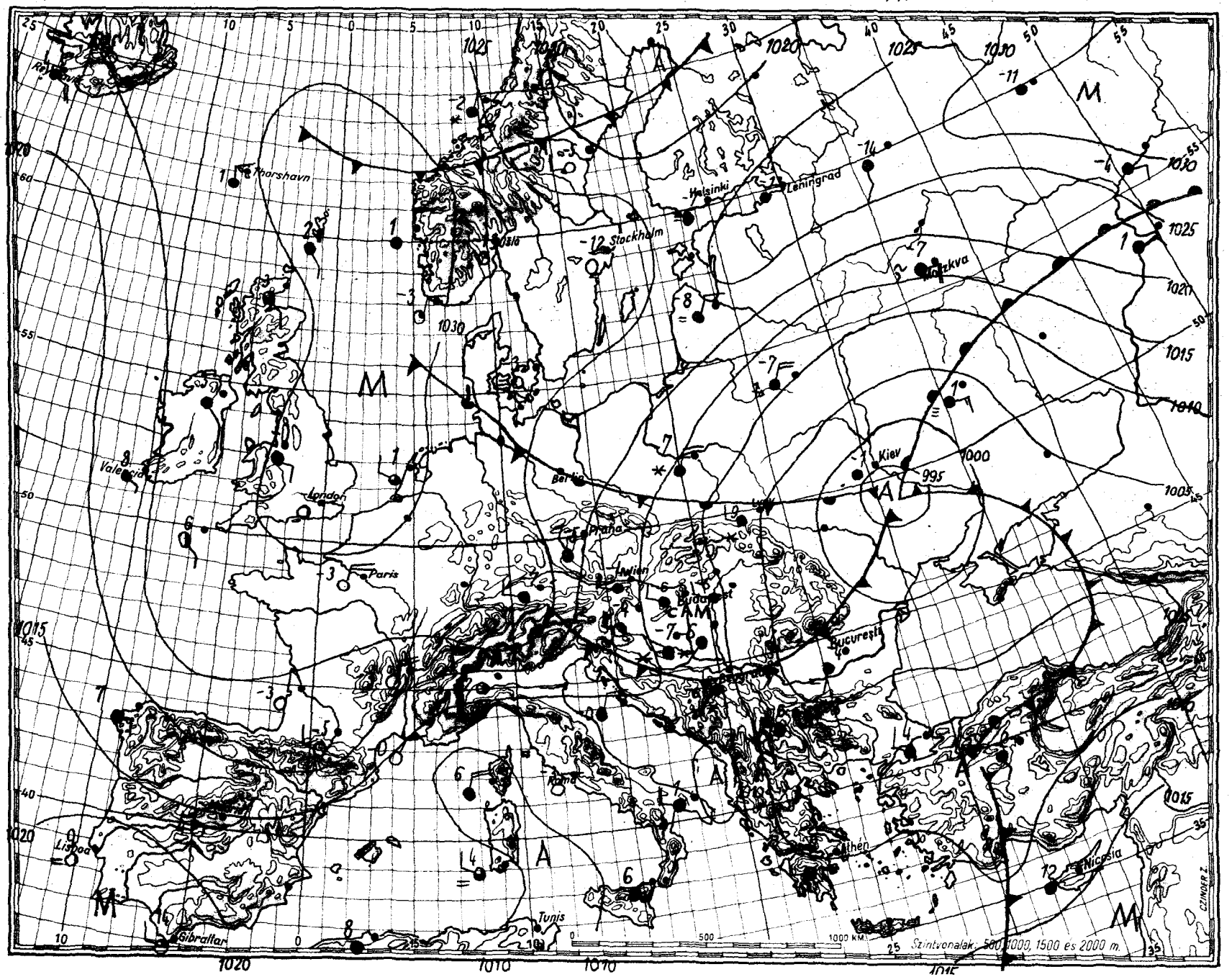

Magaslégköri időhelyzet

19 62. március hó 17. nap 00h GMT.

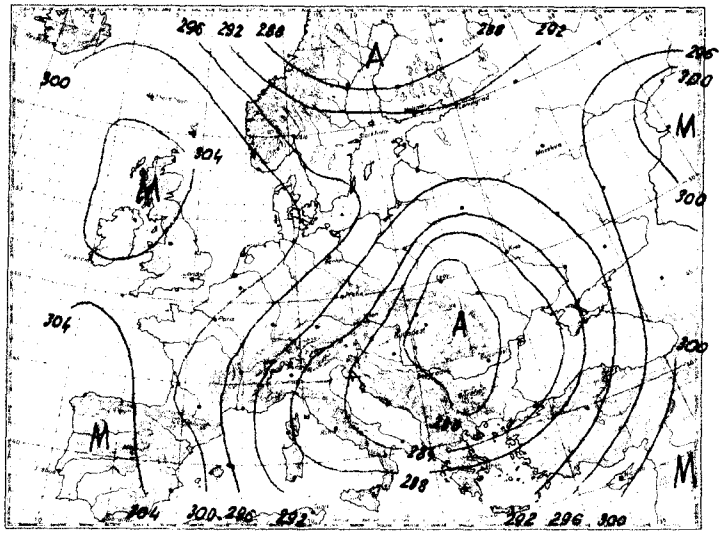

700 mb-os absz. topográfia

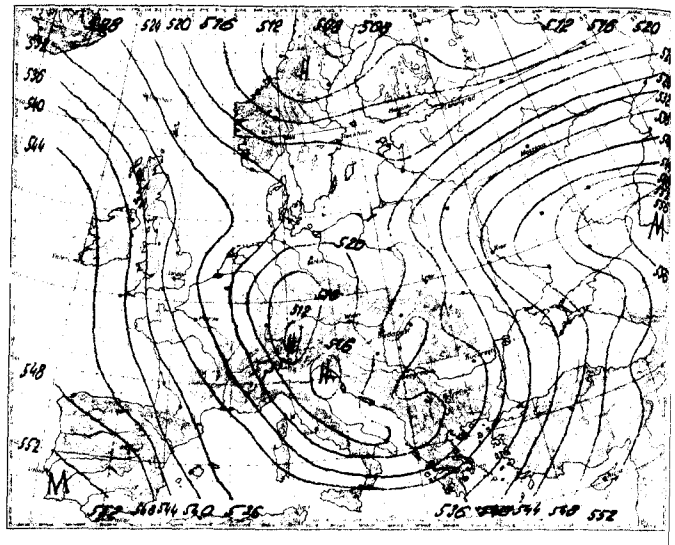

500/1000 mb-os rel. topográfia

1962.III.16. 12h

mb	m	C°	T_d
1000	60	-	-
850	1328	-13	-13
700	2807	-12	-12
500	5340	-22	-23
400	6940	-35	-38
300	8880	-51	-54
250	10070	-53	-56
200	11520	-50	-
150	13400	-49	-
100	16080	-45	-

Jellemző pontok:

	Talaj		
990		- 3	- 5
900	890	- 8	- 8
800	1790	-13	-13
772	2050	-14	-14
710	2720	-12	-12
645	3440	-12	-13
550	4620	-17	-18
*300	8880	-51	-54
290	9090	-50	-53
250	10070	-53	-56
240		-51	-
220		-52	-
212		-50	-
114		-48	-
106		-45	-

* Tropopauza

Az advekciós kép szombaton 00 GMT-kor erős hideg advekciót mutat Francia-, Görög- és Törökországban, erős meleget pedig Lengyelországban és a Szovjetunió európai területének középső sávján, valamint Grönlandtól délre az óceánon. A Kárpát-medence fölött gyenge meleg advekció kezdődik északról.

Hazánkban az elmúlt 24 óra alatt a troposzféra 1 és 3 km közötti rétegének hőmérséklete átlagosan 2.5 fokot hűlt, az alsó 1 km vastag, valamint a 3 és 7 km közötti rétegének hőmérséklete pedig nem változott lényegesen.

Budapest felett ma éjjel a -10 fokos szint 840, a -20 fokos pedig 4540 m magasságban helyezkedett el; tegnap óta az utóbbi 160 m-t süllyedt.

Veress s.k.

1962.III.17. 00h

mb	m	C°	T_d
1000	81	-	-
850	1340	-14	-14
700	2803	-16	-16
500	5320	-24	-24
400	6900	-37	-37
300	8830	-51	-53
250	10000	-55	-57
200	11440	-51	-
150	13310	-51	-
100	15970	-49	-

Jellemző pontok:

	Talaj		
993		- 4	-12
900	900	-11	-13
825	1600	-15	-15
720	2600	-18	-18
655	3320	-13	-13
*265	9620	-56	-58
250	10000	-55	-57
247		-55	-
239		-55	-
217		-51	-
140		-48	-
128		-51	-
108		-49	-

1962. március hó, **17.** nap **szombat**

75. évfolyam **76.** sz.

	Reggeli észlelések 06 TMG				Az utolsó 24 óra adatai					
	Felhőzet (0–4)	Szélirány és erő (m/s)	Légnyomás (millibár)	Hőmérséklet (C°)	Csapadék (24 óra) (mm)	Hó cm	Hőmérsékleti szélsőségek: tegnapi nappali max.	Hőmérsékleti szélsőségek: éjszakai min.	Hőmérsékleti szélsőségek: Radiációs min.	Napsütés (óra) tegnap
Mosonmagyaróvár	3	NNW 12	1015.8	-4	1	1	-2	-5	-7	0
Sopron	3+	NW 15	16.3	-5	1	4	-4	-6	-6	0
Szombathely	1	NNW 12	15.8	-4	-	folt	-2	-6	-6	0
Szentgotthárd	1	N 12	15.8	-4	ny		-2	-4	-5	0
Pápa	3	NW 14	13.9	-4	-	folt	-3	-5	-7	-
Győr	3	NNW 13	14.6	-4	ny	folt	-2	-6	-6	0
Esztergom	3	NW 9	11.5	-5	1	folt	-1	-6	-8	-
Tatabánya	4	NW 15	12.0	-5	2	folt	-1	-6	-8	-
Székesfehérvár	4	NW 9	11.9	-5	ny	1	-1	-6	-8	-
Siófok	4	NNW 14	13.2	-4	ny	folt	-1	-4	-6	1
Keszthely	3	NNW 9	14.3	-3	ny	2	-2	-4	-	0
Zalaegerszeg	3	N 10	15.4	-4	ny	folt	-3	-5	-5	-
Nagykanizsa	4	N 10	15.7	-4	ny	folt	-2	-5	-5	-
Kaposvár	-	-	-	-	ny	14	-2	-6	-	-
Pécs	4*	NW 5	12.3	-7	2	17	-3	-7	-7	0
Budapest M. I.	4	WNW 4	12.2	-6	3	5	-1	-6	-7	0
Salgótarján	4	E 1	-	-6	3	6	-2	-6	-7	-
Eger	4-	N 1	11.1	-6	ny	2	-1	-7	-8	0
Miskolc	4	NW 4	09.7	-6	1	4	-2	-8	-10	0
Sárospatak	4-	NW 4	09.0	-6	,	3	-4	-6	-7	0
Baja	4	NNW 4	11.8	-5	1	14	-1	-4	-6	1
Kalocsa	4	NW 4	11.5	-5	ny		0	-6	-8	-
Kecskemét	4*	NW 1	10.7	-6	2	23	-2	-7	-7	0
Szeged	4*	WSW 3	11.8	-6	1	13	-3	-6	-6	0
Szolnok	4	W 2	10.6	-5	ny	10	-3	-6	-9	0
Türkeve	4	NW 2	10.3	-5	-	12	-	-6	-7	-
Békéscsaba	4	NW 3	11.0	-6	ny	10	-3	-6	-7	0
Debrecen	4	NNW 6	10.6	-6	1	11	-3	-6	-9	-
Nyíregyháza	4	NW 6	10.1	-6	-		-4	-6	-6	0
Kékestető (1000 m)**	4*	N 7	885.5	-13	5	38	-10	-14	-	0
Galyatető (932 m)**	-	-	-	-	ny	28	-7	-13	-	-
Misinatető (534 m)*	4*	N 9	948.7	-9	3	23	-6	-10	-11	0
Szabadsághegy (474 m)*	4	NW 2	947.3	-9	5	16	-4	-10	-10	0
Farkasgyepü (400 m)*	4+	NW 9	950.8	-7	4	14	-6	-8	-9	-

24 órai csapadék mm		Hó cm	24 órai csapadék mm		Hó cm	24 órai csapadék mm		Hó cm	24 órai csapadék mm		Hó cm
Rajka	1		Tab	.	bucka	Jósvafő	-		Kisvárda	1	20
Csorna	ny	folt	Sárbogárd	-		Lillafüred	4	15	Vásárosnamény	2	bucka
Kapuvár	ny	folt	Szt[illegible]ajv.	ny	5	Szendrőlád	5		Mátészalka	6	24
Kőszeg	ny	folt	Nagykónyi	1	bucka	Fügöd	ny	bucka	Tiszabecs	3	20
Körmend	ny		Somogyszob	ny	5	Hidasnémeti	ny		Csenger	4	27
Lenti	.		Barcs	ny	9	Tokaj	2	4	Nyírlugos	1	34
Letenye	.	folt	Szigetvár	1	bucka	Poroszló	1	2	Polgár	5	bucka
Káld	1	bucka	Lengyel	.	20	Jászapáti	1		Hajdúdorog	-	
Sümeg	-		Szekszárd	1	22	Nagykáta	4	10	Hortobágy	-	
Zirc	3	8	Mohács	1	12	Örkény	3	6	Tiszaroff	.	4
Veszprém	1	1	Siklós	1	6	Kunsztmiklós	1	bucka	Karcag	ny	bucka
Komárom	2	2	Királyrét	-		Cegléd	1	18	Berettyóújfalu	.	13
Kisbér	ny	folt	Balassagyarm	2	4	Nagykőrös	1	bucka	Szeghalom	1	bucka
Mór	2		Romhány	2	bucka	Tiszakécske	2	bucka	Kőrösszakál	1	7
Alcsut	2	3	Vác	.	2	Izsák	ny	23	Szarvas	1	12
Dobogókő	11	25	Gödöllő	2	7	Kiskunfélegyh	3	18	Szentes	ny	7
Martonvásár	ny	bucka	Lőrinci	ny	folt	Kiskunhalas	2	8	Orosháza	1	
Tihany	.		Gyöngyös	ny		Bácsalmás	6		Makó	1	7
Fonyód	1		Borsodnádasd	4	14	Kistelek	3	18	Mezőhegyes	ny	11
Marcali	ny	lep.	Putnok	4	9	Záhony	4	bucka	Mátraháza	4	35

* A légnyomás 500 gdm-re átszámítva ** A légnyomás 1000 gdm-re átszámítva

Magassági szélmérések

Óraadatok greenwichi középidőben

III.16.	Szeged 11 h		Bpest 17 h		Bpest 23 h		Szeged 23 h									
	fok	m/s	fok	m/s	fok	m/s	fok	m/s	fok	m/s	fok	m/s	fok	m/s	fok	m/s
Talaj	360	12	360	7	360	7	360	12								
500 m	10	15	20	8	280	2	30	11								
1000	10	15	20	8	280	2	30	11								
1500	10	5	20	8	280	2	30	11								
2000	10	5	20	8	20	9	330	2								
3000	180	8	360	8	330	7	330	2								
4000	180	8	200	8	310	7	330	2								
5000	180	8	220	4	320	6	240	2								
7000	210	7	270	3	360	4	40	8								
9000	180	16	170	18	100	7	70	8								
10000	180	16	190	22	100	7	80	7								
12000	200	10			160	6	210	15								
14000	240	7			250	8	250	9								
16000					240	9										
18000																
20000																

	fok	m/s	fok	m/s	fok	m/s	fok	m/s	fok	m/s	fok	m/s	fok	m/s	fok	m/s
Talaj																
500 m																
1000																
1500																
2000																
3000																
4000																
5000																
7000																
9000																
10000																
12000																
14000																
16000																
18000																
20000																

	fok	m/s	fok	m/s	fok	m/s	fok	m/s	fok	m/s	fok	m/s	fok	m/s	fok	m/s
Talaj																
500 m																
1000																
1500																
2000																
3000																
4000																
5000																
7000																
9000																
10000																
12000																
14000																
16000																
18000																
20000																

IDŐJÁRÁSI NAPIJELENTÉS

ЕЖЕДНЕВНЫЙ МЕТЕОРОЛОГИЧЕСКИЙ БЮЛЛЕТЕНЬ · DAILY WEATHER REPORT
BULLETIN QUOTIDIEN DE TEMPS · TÄGLICHER WETTERBERICHT

KIADJA AZ ORSZÁGOS METEOROLÓGIAI INTÉZET
BUDAPEST II. KITAIBEL PÁL UTCA 1
TELEFON: KÖZPONT: 353-500, IDŐJELZŐ OSZT.: 150-410

MEGJELENIK NAPONKÉNT * ELŐFIZETÉSI ÁRA
A POSTAI KÖLTSÉGGEL EGYÜTT NEGYEDÉVRE 60, Ft
KIADÁSÉRT FELEL AZ INTÉZET IGAZGATÓJA

75. évfolyam 77. szám + Budapest + 1962. március 18.

Az időjárási helyzet ma reggel és a várható időjárás:

A hideg idő Európában tovább tart. Olaszország középső részén is havazik helyenként.

Hazánkban tegnap erősen felhős volt az idő és sokfelé hullott a hó. A csapadék mennyisége általában nem haladta meg az 5 mm-t, de Szombathelyről 6, Sopronból 9, Körmendről pedig 11 mm-t jelentettek. A legmagasabb nappali hőmérséklet +1, -3 fok között változott. Ma hajnalban a Dunántúlon -3, -6, máshol -5, -13 fokig hűlt le a levegő. Az ország egész területét 1 és 35 cm között változó vastagságú hótakaró boritotta vasárnap reggel. Ma reggel a hegyekről a következő hóvastagságokat jelentették: Kékestetőről 40, Mátraházáról 37, Galyatetőről 36, Misinatetőről és Bükkszentkeresztről 28, Dobogókőről 25, a Szabadsághegyről 16, Farkasgyepüről és Lillafüredről pedig 15 cm-t. Ma koradélelőtt az ország javarészén erősen felhős volt az égbolt, többfelé havazott és a szél kissé gyengült.

Ma 12 órakor Budapesten a hőmérséklet 0 fok, a tengerszintre átszámitott légnyomás 762 mm, gyengén emelkedő irányzatú.

Várható időjárás hétfő estig:

Változó mennyiségű felhőzet, ma még többfelé, holnap kevesebb helyen kisebb havazással.
Tovább mérséklődő északi szél.
Az éjszakai lehűlés erős marad, a nappali felmelegedés kissé fokozódik.

Várható legalacsonyabb éjszakai hőmérséklet: -5, -10 fok között, helyenként -10 fok alatt,
legmagasabb nappali hőmérséklet holnap: +3, -2 fok között.

Veress s.k.

A hőmérséklet és a légnyomás napi középértéke Budapesten és ezek eltérése a 75 évi átlagtól:

1962. III. 17.: -3,4 C°, 758,3 mm. Eltérés: -8,9 C°, -4,5 mm.

1871 óta ezen a napon előfordult:

legmagasabb hőmérséklet	19,7 C° /1938/
legalacsonyabb hőmérséklet	-5,8 C° /1895/

Az Országos Meteorológiai Intézet Időjárási Napijelentése

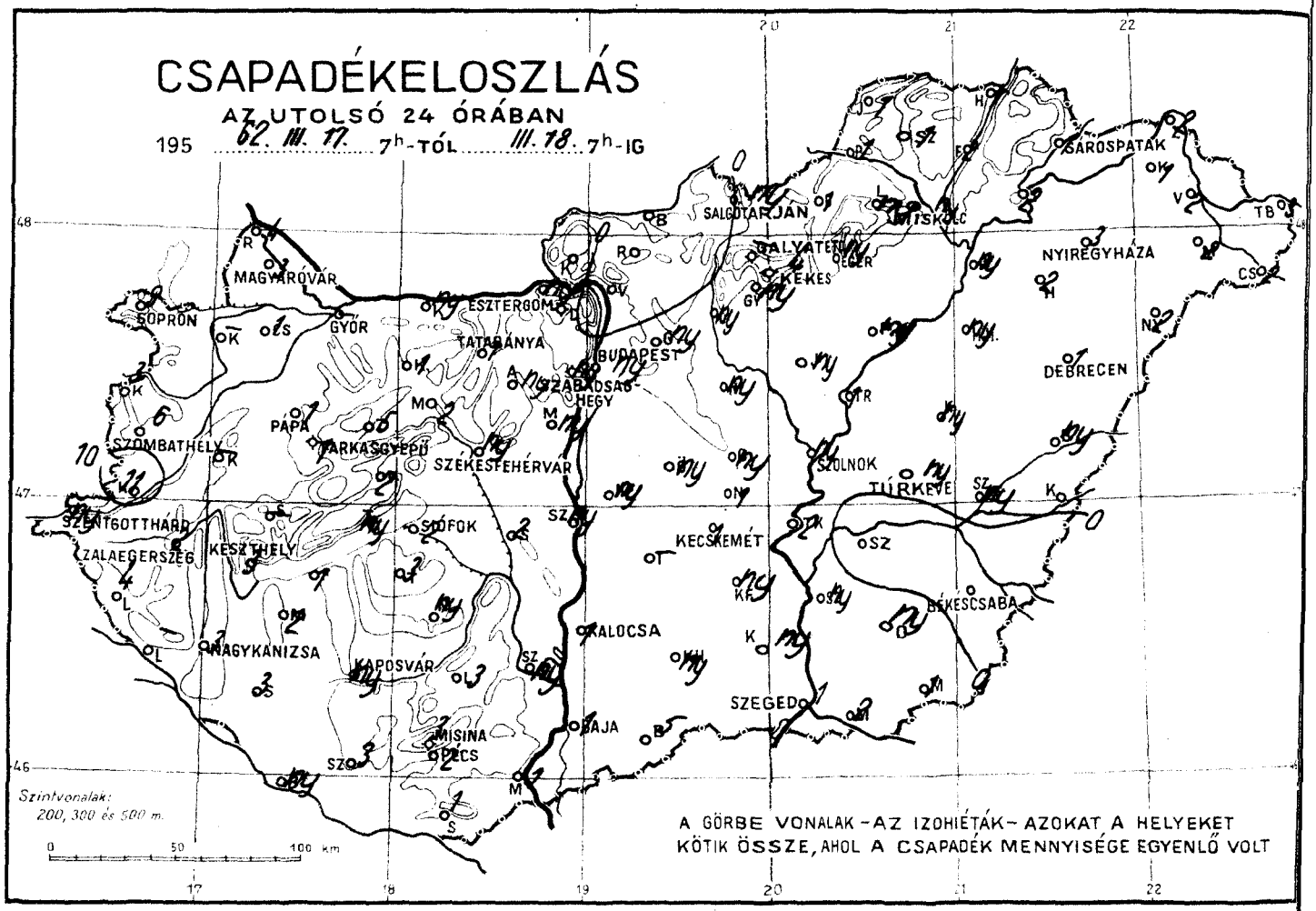

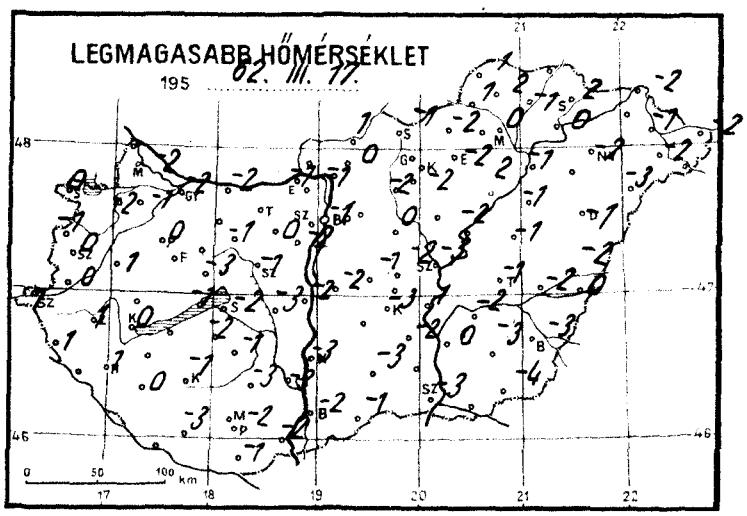

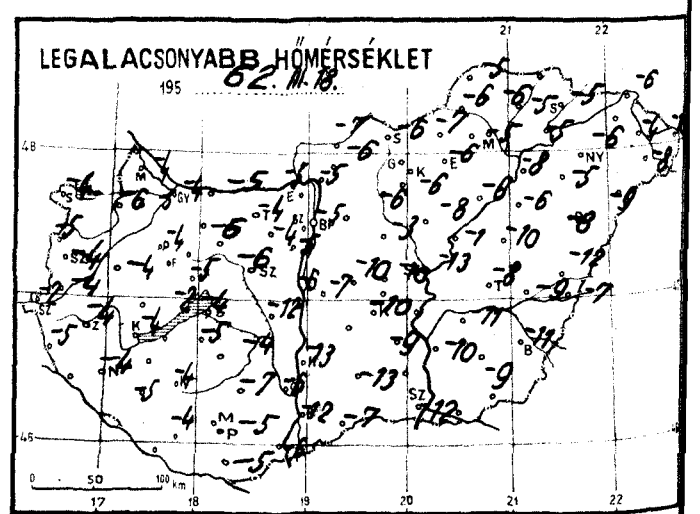

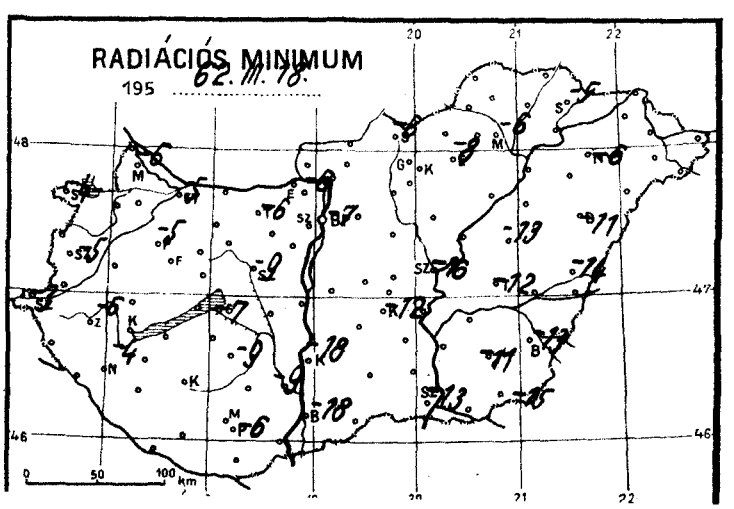

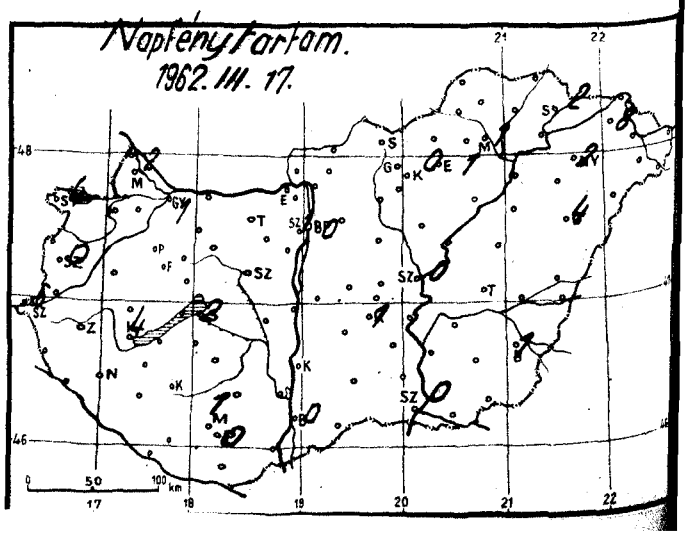

Időjárási helyzet 1962. év MARCIUS hó 18. nap 7 óra

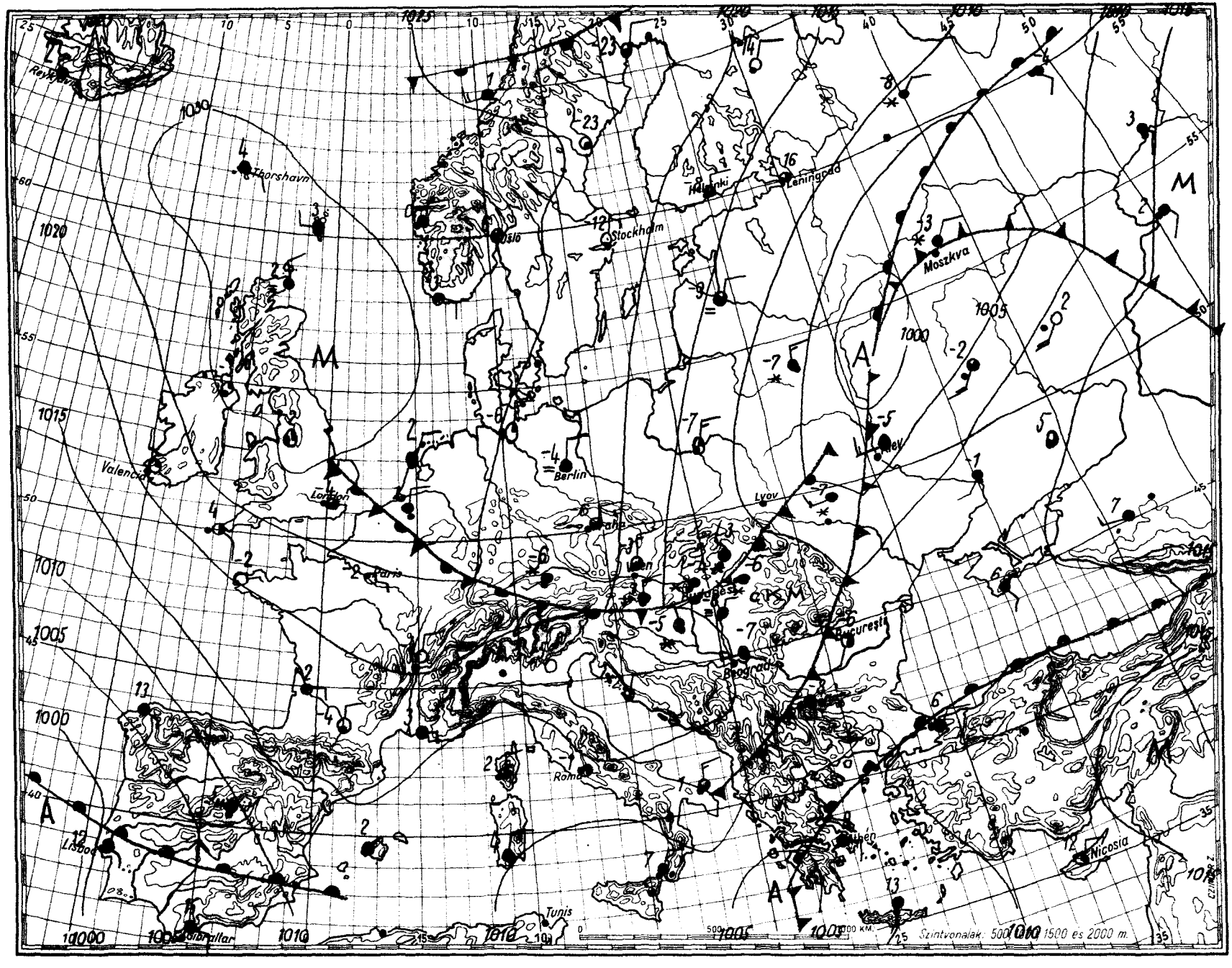

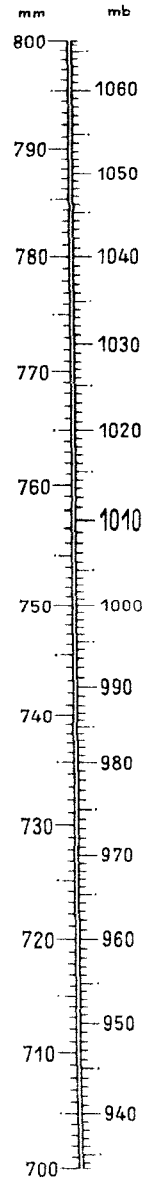

Magaslégköri időhelyzet

19 62. március hó 18. nap 00h GMT.

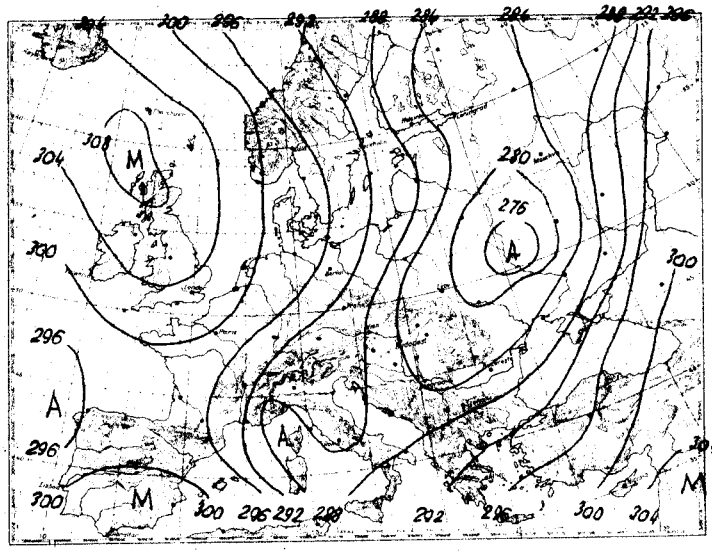

700 mb-os absz. topográfia

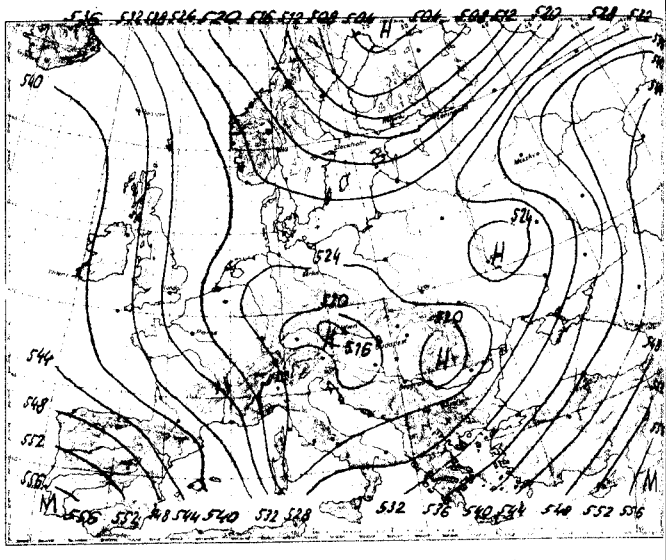

500/1000 mb-os rel. topográfia

1962. III. 16. 12h

mb	m	C°	T_d
1000	87		
850	1344	-16	-17
700	2786	-21	-23
500	5300	-23	-26
400	6890	-34	-38
300	8850	-50	-52
250			
200			
150			
100			

Jellemző pontok:

995	Talaj	- 4	-13
800	1800	-19	-20
718	2620	-25	-27
648	3360	-15	-15
538	4750	-19	-21
344	7920	-42	-44

* Tropopauza

Az Ukrajna fölött elhelyezkedő magassági ciklon, északkelet felől körülvezetett meleg levegőt szállit Közép-Európa fölé. Meleg advekció látható még a termobárikus térképeken a Földközi-tenger középső medencéjében és a messze északra föláramló trópusi levegő hatására a SZU európai területének északi vidékei fölött. Európa többi területein lehűlés figyelhető meg. Budapest légterében az elmúlt 24 óra folyamán semmi változás nem történt. A ma éjféli rádiószonda adataiból pontosan olyan légállapotgörbe rajzolható meg, mint a tegnap éjféli volt.

Stábel s.k.

1962. III. 17. 00h

mb	m	C°	T_d
1000	95		
850	1353	-12	-16
700	2809	-19	-20
500	5320	-25	-27
400	6910	-37	-42
300	8830	-52	-59
250			
200			
150			
100			

Jellemző pontok:

994	Talaj	- 6	- 9
900	910	-10	-12
800	1810	-17	-21
665	3200	-14	-15
625	3640	-16	-17
600	3970	-16	-17
265	9620	-55	-64

1962. március ..... hó, **18.** nap **vasárnap**

75. évfolyam **77.** sz.

	Reggeli észlelések 06 TMG				Az utolsó 24 óra adatai					
	Felhőzet (0—4)	Szélirány és erő (m/s)	Légnyomás (millibár)	Hőmérséklet (C°)	Csapadék (24 óra) (mm)	Hó cm	Hőmérsékleti szélsőségek: tegnapi nappali max.	ejszakai min.	Radiációs min.	Napsütés (óra) tegnap
Mosonmagyaróvár	4	NNW 12	1015,7	-3	3	4	-2	-4	-6	2
Sopron	4 ⊥	NW 8	17,2	-3	9	18	0	-4	-4	4
Szombathely	4 ⊥	NNW 8	16,7	-3	6	15	0	-4	-5	0
Szentgotthárd	4	NW 6	16,2	-1	ny	3	1	-2	-3	6
Pápa	3	NW 12	14,7	-2	1	5	0	-4	-5	-
Győr	4 *	NW 8	14,9	-2	1	3	-2	-4	-5	1
Esztergom	4 *	NW 4	13,7	-4	ny	1	-1	-5	-6	-
Tatabánya	4 *	N 6	—	-4	1	1	-	-4	-6	-
Székesfehérvár	4 *	NW 4	13,9	-3	ny	1	-1	-6	-9	-
Siófok	4	N 10	14,7	-3	2	4	-2	-4	-7	2
Keszthely	4 *	NNW 6	15,4	-3	3	5	0	-4	-	4
Zalaegerszeg	4	NNW 5	16,2	-3	2	7	1	-4	-6	-
Nagykanizsa	4 *	N 5	16,7	-4	3	9	1	-4	-4	-
Kaposvár	—	—	—	-	ny	10	-1	-4	-	-
Pécs	4 *	NNW 3	14,0	-5	2	16	-2	-5	-6	0
Budapest M. I.	4 *	NW 4	13,1	-4	ny	3	-1	-5	-7	0
Salgótarján	4 *	SW 1	11,1	-5	ny	4	-1	-6	-6	-
Eger	4 *	SW 1	13,6	-5	ny	1	-2	-6	-8	1
Miskolc	4 *	NW 2	12,3	-3	ny	8	0	-5	-6	1
Sárospatak	4	W 1	11,8	-4	1	3	2	-5	-5	2
Baja	3 =	- 0	14,3	-12	1	17	-2	-12	-18	0
Kalocsa	4	WNW 1	—	-8	1	-	-3	-13	-18	-
Kecskemét	4 =	NW 1	13,5	-10	1	25	-3	-10	-12	1
Szeged	4 =	N 3	14,1	-8	1	13	-3	-12	-13	0
Szolnok	4 =	NW 2	13,0	-9	ny	10	-3	-13	-16	0
Túrkeve	4 *	S 1	13,2	-8	ny	6	-1	-8	-12	-
Békéscsaba	4 *	SE 1	14,0	-8	.	9	-3	-11	-13	1
Debrecen	4 *	SW 1	13,5	-6	1	13	-1	-8	-11	4
Nyíregyháza	4 *	W 4	13,3	-5	3	20	-2	-6	-6	2
Kékestető (1000 m)**	4 *	- 0	887,9	-11	4	40	-10	-13	—	0
Galyatető (932 m)**	—	—	—	-	4	36	-8	-13	-	-
Misinatető (534 m)*	4 *	N 4	951,2	-7	3	28	-7	-7	-8	1
Szabadsághegy (474 m)*	4 =	NW 3	948,9	-7	ny	16	-4	-9	-10	1
Farkasgyepű (400 m)*	4 *	NW 4	952,1	-5	1	15	-6	-6	-6	-

24 órai csapadék mm		Hó cm	24 órai csapadék mm		Hó cm	24 órai csapadék mm		Hó cm	24 órai csapadék mm		Hó cm
Bajka	4	lepel	Tab	3	2	Jósvafő	1	2	Kisvárda	1	21
Csorna	1	1	Sárbogárd	2		Lillafüred	ny	15	Vásárosnamény	2	bucka
Kapuvár	1	1	Dunaújv.	ny	6	Szendrőlád	1	8	Mátészalka	2	25
Kőszeg	3	15	Nagykónyi	ny	bucka	Függőd	2	2	Tiszabecs	3	23
Körmend	11	20	Somogyszob	3	6	Hidasnémeti	1		Csenger	2	27
Lenti	4	9	Barcs	ny		Tokaj	2	5	Nyírlugos	2	35
Letenye	3	9	Szigetvár	3	4	Poroszló	ny	2	Polgár	ny	bucka
Káld	2	bucka	Lengyel	3	26	Jászapáti	ny	9	Hajdúdorog	2	
Sümeg	-		Szekszárd	ny		Nagykáta	ny	8	Hortobágy	ny	8
Zirc	5	12	Mohács	1	14	Örkény	ny	5	Tiszaroff	1	5
Veszprém	2	3	Siklós	1	8	Kunsztmiklós	ny	bucka	Karcag	ny	bucka
Komárom	ny	2	Királyrét	-		Cegléd	ny	12	Berettyóújfalu	ny	13
Kisbér	1	2	Balassagyarm	.	3	Nagykőrös	1	bucka	Szeghalom	ny	bucka
Mór	2	bucka	Romhány	.		Tiszakécske	2	32	Kőrösszakál	.	5
Alcsut	ny	3	Vác	.	folt	Izsák	-	.	Szarvas	.	8
Dobogókő	.	25	Gödöllő	ny	4	Kiskunfélegyh	ny	18	Szentes	ny	bucka
Martonvásár	ny	bucka	Lőrinci	ny	lepel	Kiskunhalas	ny	7	Orosháza	ny	bucka
Tihany	ny		Gyöngyös	ny		Bácsalmás	5		Makó	2	9
Fonyód	1		Borsodnádasd	1	12	Kistelek	ny	12	Mezőhegyes	1	14
Marcali	2	2	Putnok	1	9	Záhony	2	bucka	Mátraháza	2	37

* A légnyomás 500 gdm-re átszámítva ** A légnyomás 1000 gdm-re átszámítva

Magassági szélmérések

Óraadatok greenwichi középidőben

III.17.	Szeged 05 h		Bpest 06 h		Bpest 09 h		Miskolc 11 h		Debr. 11 h		Szhely 12 h		Pécs 12 h		Bpest 12 h		Szeged 12 h	
	fok	m/s	fok	m/s	fok	m/s	fok	m/s	fok	m/s	fok	m/s	fok	m/s	fok	m/s	fok	m/s
Talaj	270	2	360	7	360	7	270	2	320	7	360	17	360	7	360	7	220	2
500 m	340	3	350	6	350	11	290	4	300	5	350	29	330	17	360	7	290	6
1000	340	3	350	6	350	11	280	4	300	5	340	24	330	17	340	7	290	6
1500	340	3	260	3	340	8	290	5	300	5					340	7	290	6
2000	300	4	250	8	350	6	350	7							340	7	290	6
3000	300	4	250	8			270	9							310	5	240	10
4000	320	5	330	14			200	7							260	8	270	4
5000	320	5	330	14			200	3							320	6	270	4
7000	10	6	10	6											320	5	360	4
9000	60	8	40	4											20	3	50	4
10000	130	3													20	3	50	10
12000	240	8															230	9
14000	240	8															230	9
16000	230	6																
18000																		
20000																		

III.17.	Szeged 18 h		Debr. 23 h															
	fok	m/s	fok	m/s	fok	m/s	fok	m/s	fok	m/s	fok	m/s	fok	m/s	fok	m/s	fok	m/s
Talaj	270	2	320	2														
500 m	10	6	280	5														
1000	10	6	290	5														
1500	350	6	330	5														
2000	350	6	360	8														
3000	350	6	10	8														
4000	120	4																
5000	100	7																
7000	70	6																
9000	40	10																
10000	40	4																
12000	250	4																
14000	230	5																
16000																		
18000																		
20000																		

III.18.	Pécs 00 h		Bpest 00 h		Bpest 03 h													
	fok	m/s	fok	m/s	fok	m/s	fok	m/s	fok	m/s	fok	m/s	fok	m/s	fok	m/s	fok	m/s
Talaj	360	2	360	2	360	2												
500 m	360	14	20	4	10	5												
1000	350	15	20	4	20	4												
1500			30	4	360	3												
2000			30	4	360	4												
3000			60	12														
4000			70	12														
5000			70	12														
7000			70	12														
9000			60	15														
10000			60	10														
12000																		
14000																		
16000																		
18000																		
20000																		

IDŐJÁRÁSI NAPIJELENTÉS

ЕЖЕДНЕВНЫЙ МЕТЕОРОЛОГИЧЕСКИЙ БЮЛЛЕТЕНЬ · DAILY WEATHER REPORT
BULLETIN QUOTIDIEN DE TEMPS · TÄGLICHER WETTERBERICHT

KIADJA AZ ORSZÁGOS METEOROLÓGIAI INTÉZET
BUDAPEST II. KITAIBEL PÁL UTCA 1
TELEFON: KÖZPONT: 353-500, IDŐJELZŐ OSZT.: 150-410

MEGJELENIK NAPONKÉNT * ELŐFIZETÉSI ÁRA A POSTAI KÖLTSÉGGEL EGYÜTT NEGYEDÉVRE 60, Ft
KIADÁSÉRT FELEL AZ INTÉZET IGAZGATÓJA

75. évfolyam 78. szám. · Budapest · 1962. március 19.

Az időjárási helyzet ma reggel és a várható időjárás:

Európa időjárása lassan átalakul. A sarkvidék felől lezúdult hideg légtömegek fokozatosan nyugalomba jutnak, és a már jelentős erősségű napsütés hatására melegedésnek indultak.

Hazánkban tegnap az északnyugati határszél közelében 7-9 órán át sütött a nap, máshol viszont felhős volt az ég. Sok helyen szállingózott a hó. A hőmérséklet napközben északnyugaton: +1, +3, máshol -1, +1 fokig emelkedett. Ma hajnalban az évszakhoz képest rendkivül erős fagyok keletkeztek. Általában -6, -10, sőt északkeleten -10, -15 fokig hült le a levegő. Hegyeinkben, beleértve a budai hegyeket is, sportolásra alkalmas 10 cm-nél vastagabb hótakaró fekszik.

Ma 12 órakor Budapesten a hőmérséklet +1 fok, a tengerszintre átszámitott légnyomás 766 mm, alig változik.

Várható időjárás kedd estig:

Az évszakhoz képest hideg idő tovább tart.
Erős éjszakai fagyok.
Változó mennyiségű felhőzet, legfeljebb néhány helyen hószállingózással.
Mérsékelt szél.

Várható legalacsonyabb éjszakai hőmérséklet: -5, -10
legmagasabb nappali hőmérséklet holnap: -1, +2 fok között.

Távolabbi kilátások: A hét közepén az éjszakai fagyok gyengülnek.

A hőmérséklet és a légnyomás napi középértéke Budapesten és ezek eltérése a 75 évi átlagtól:

1962. III. 18.: -1,4 C°, 762,1 mm. Eltérés: -7,7 C°, -0,4 mm.

1871 óta ezen a napon előfordult:

legmagasabb hőmérséklet 22,9 C° /1961/
legalacsonyabb hőmérséklet --5,6 C° /1940/

Az Országos Meteorológiai Intézet Időjárási Napijelentése

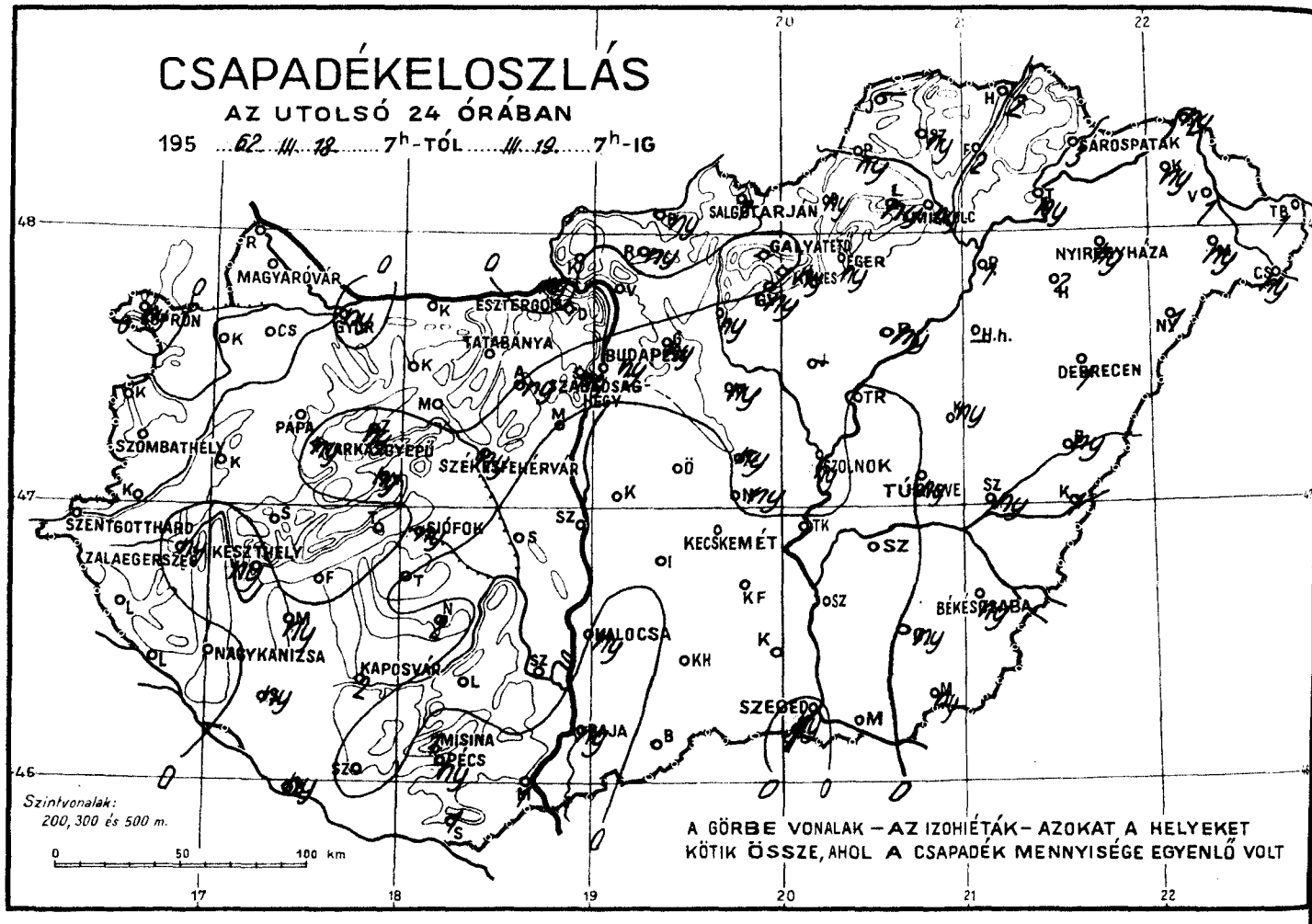

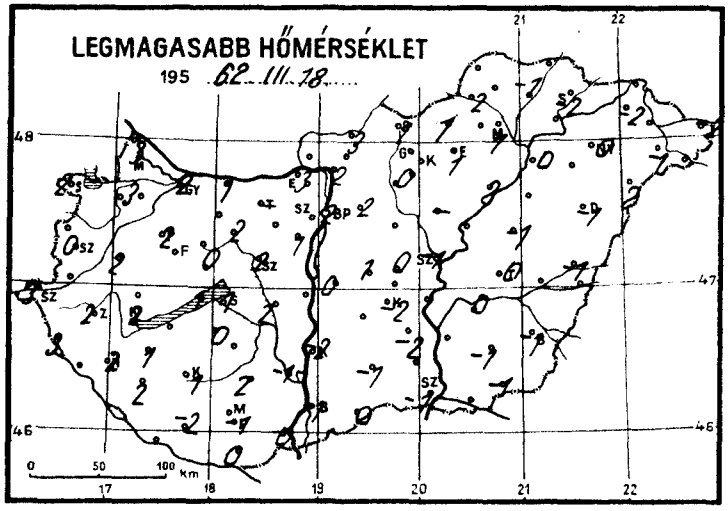

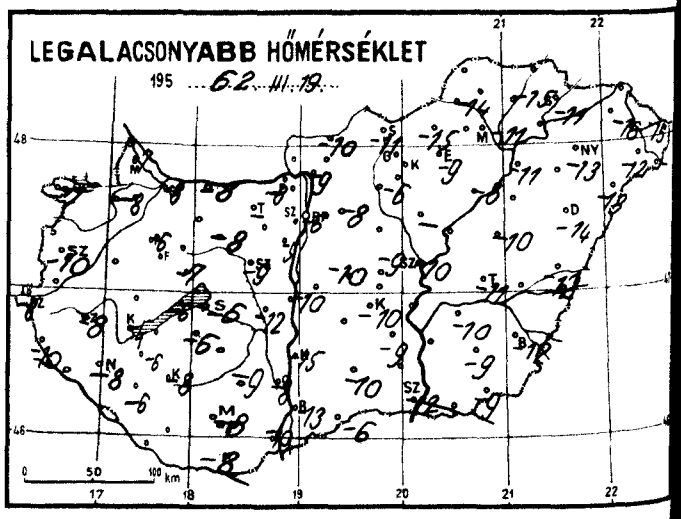

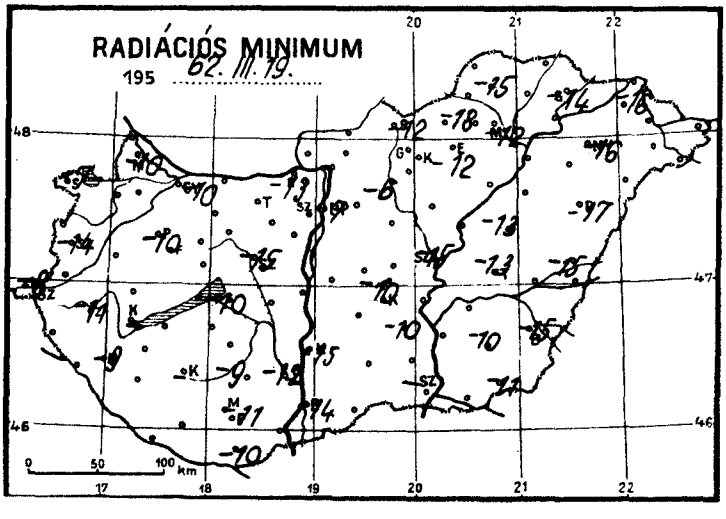

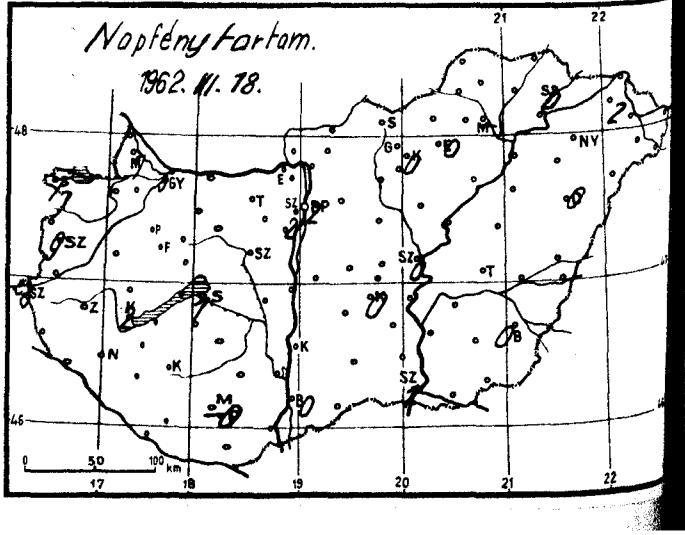

Időjárási helyzet 1962. év MÁRCIUS hó 19. nap 7 óra

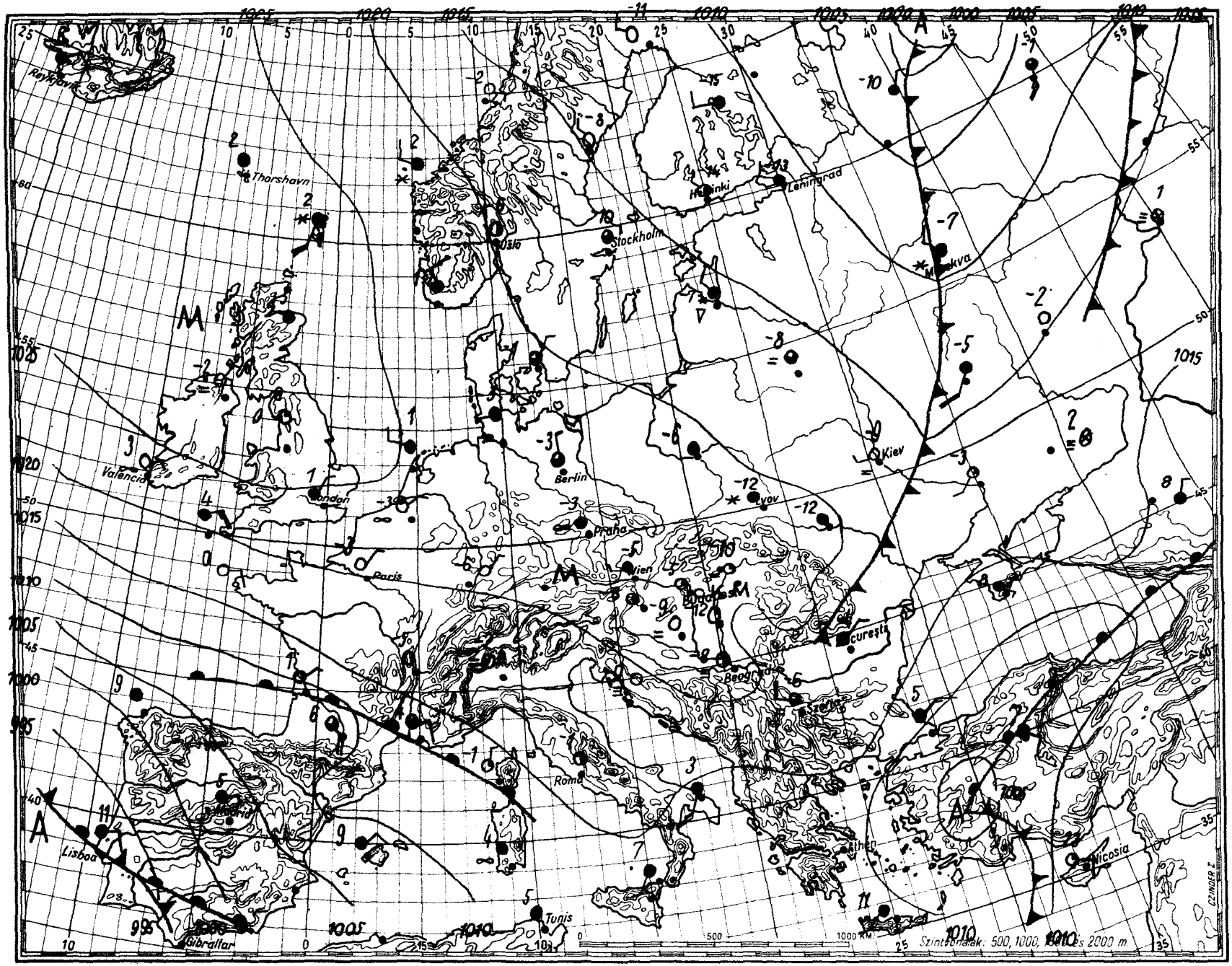

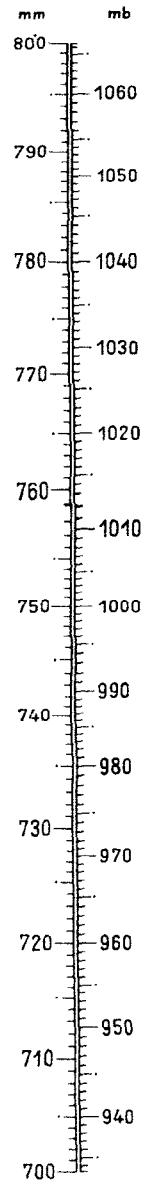

Magaslégköri időhelyzet

19 62. március hó 19. nap 00^h GMT.

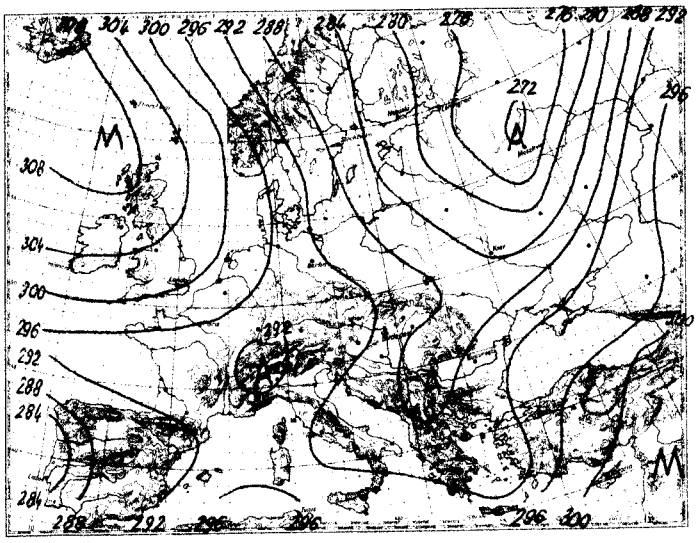

700 mb-os absz. topográfia

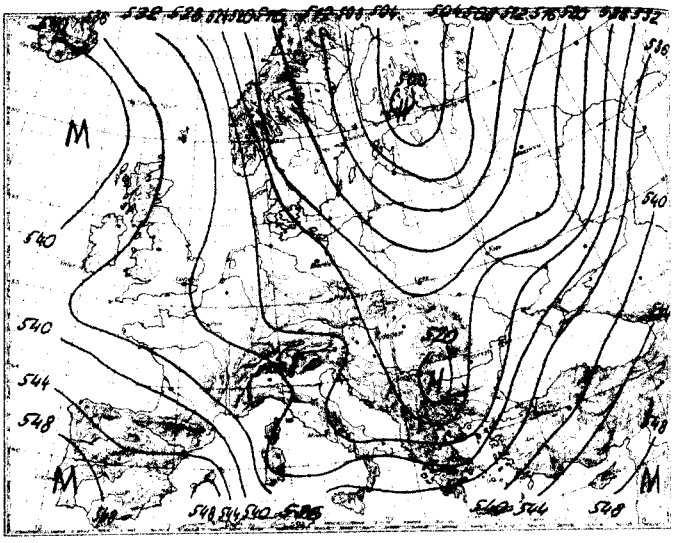

500/1000 mb-os rel. topográfia

1962.III.18. 12^h

mb	m	C°	T_d
1000	122		
850	1401	-10	-10
700	2873	-16	-16
500	5400	-22	-22
400	7000	-34	-34
300	8950	-50	-50
250	10100	-57	-58
200	11550	-52	-
150	13420	-48	-
100	16100	-46	-

Jellemző pontok:

998	Talaj	- 1	-16
855	1340	-10	-10
750	2320	-16	-16
714	2700	-16	-16
674	3150	-15	-15
626	3730	-15	-15
588	4220	-18	-18
537	4900	-18	-18
*250	10100	-57	-58
164		-48	
140		-48	
122		-46	
113		-47	

* Tropopauza

Az advekciós kép ma, 00 GMT-kor erős hideg advekciót mutat az Atlanti-óceán, valamint a Szovjetúnió európai területének nyugati és középső része felett, mérsékeltet a Brit-szigetek, a Skandinév-félsziget déli része és Közép-Európa egy része felett. Mérsékelt meleg advekció látható a Skandinév-félsziget előbb nem említett területei felett, Dél-Európa és a Szovjetúnió európai területének délkeleti és északkeleti része felett.

Hasánk felett az elmúlt 24 óra alatt a troposzféra alsó, 3000 m-ig terjedő légrétege átlagosan 2 fokot melegedett, e fölött hűlés ment végbe átlagosan 4 fokos értékben. A -10 fok magassága tegnap óta 260 m-t emelkedett, a -20 foké 1240 m-t süllyedt. Ezzel az előbbi 1180, az utóbbi pedig 3320 m magasságban került.

Kerényi s. k.

1962.III.19. 00^h

mb	m	C°	T_d
1000	156	- 4	- 9
850	1420	-12	-21
700	2884	-17	-27
500	5370	-26	-37
400	6940	-38	-47
300	8860	-40	-49
250	10030	-49	-67
200	11430	-56	-
150	13270	-54	-
100			

Jellemző pontok:

1002	Talaj	- 4	- 9
972	340	- 4	- 9
900	980	- 8	-14
774	2100	-17	-25
744	2400	-15	-25
680	3100	-19	-30
250	10030	-59	-67
*237	10400	-62	-70
178		-53	
158		-54	
130		-53	
125		-51	

1962. március ...hó, **19.** nap . **hétfő** ..... **75.** évfolyam **78.** sz.

	Reggeli észlelések 06 TMG				Az utolsó 24 óra adatai					
	Felhőzet (0–4)	Szélirány és erő (m/s)	Légnyomás (millibar)	Hőmérséklet (C°)	Csapadék (24 óra) (mm)	Hó cm	Hőmérsékleti szélsőségek: Tegnapi nappali max.	Tegnapi éjszakai min.	Radiációs min.	Napsütés (óra) tegnap
Mosonmagyaróvár	3	NNW 1	1022,7	–5	.	2	3	– 7	–10	7
Sopron	4 *	NW 2	22,4	–5	ny	10	2	– 7	–10	7
Szombathely	3	NNW 1	23,1	–8	.	11	0	–10	–14	9
Szentgotthárd	1	– 0	22,1	–7	.		3	– 8	– 8	8
Pápa	0	NW 4	21,7	–6	.	folt	2	– 6	–10	–
Győr	1 –	W 2	22,0	–6	ny	folt	2	– 8	–10	5
Esztergom	1	S 1	22,7	–7	ny		3	– 8	–13	–
Tatabánya	–	– –	–	–	–	–	–	–	–	–
Székesfehérvár	0	– 0	21,6	–8	ny	folt	2	– 9	–15	–
Siófok	1	– 0	21,5	–6	ny	1	1	– 6	–10	1
Keszthely	1	W 1	21,0	–3	ny		2	– 4	–	2
Zalaegerszeg	0	– 0	21,9	–8	ny	folt	2	– 8	–11	–
Nagykanizsa	3	NW 1	21,9	–7	.	2	2	– 8	– 9	–
Kaposvár	–	– –	–	–	2	6	1	– 8	–	–
Pécs	0	NW 3	19,2	–6	ny	14	1	– 8	–11	0
Budapest M. I.	1	– 0	21,0	–5	ny	folt	2	– 6	– 7	2
Salgótarján	1 –	SW 1	19,5	–10	1	3	1	–11	–12	–
Eger	3 –	W 1	22,7	–5	ny	folt	1	– 9	–12	0
Miskolc	4	NNW 4	21,1	–9	ny	6	1	–11	–12	–
Sárospatak	3		20,6	–8	3	folt	–2	–11	–14	0
Baja	0 –	W 1	20,8	–9	ny	16	–1	–13	–14	0
Kalocsa	0 –	NW 1		–14	ny		–2	–15	–15	–
Kecskemét	0	NW 2	21,0	–8	.	11	–2	–10	–10	0
Szeged	1	W 2	20,8	–12	ny	12	–1	–12	–	1
Szolnok	1	W 1	20,6	–9	ny	8	–1	–10	–15	0
Túrkeve	1	W 1	20,2	–9	ny	6	0	–11	–13	–
Békéscsaba	2	W 2	20,7	–10	ny	9	–1	–12	–15	0
Debrecen	0	W 1	21,4	–12	1	13	–1	–14	–17	1
Nyíregyháza	1	W 3	21,7	–10	ny	20	0	–13	–16	0
Kékestető (1000 m)**	3	NNW 4	895,8	–10	ny	38	–6	–11	–	0
Galyatető (932 m)**	–	– –	–	–	.	36	–6	–11	–	–
Misinatető (534 m)*	0	W 4	957,6	–6	1		–4	–7	–11	–
Szabadsághegy (474 m)*	0	W 1	957,5	–6	ny	14	–1	– 8	–15	2
Farkasgyepű (400 m)*	0	W 1	955,7	–5	ny	7	0	– 7	–10	–

	24 órai csapadék mm	Hó cm		24 órai csapadék mm	Hó cm		24 órai csapadék mm	Hó cm		24 órai csapadék mm	Hó cm
Rajka	.		Tab	.	2	Jósvafő	–		Kisvárda	ny	21
Csorna	.	␣	Sárbogárd	.		Lillafüred	ny	15	Vásárosnamény	1	hulla
Kapuvár	.	folt hómag.	Szállítóváros	.	4	Szendrőlád	ny	5	Mátészalka	ny	21
Kőszeg	.	15	Nagykónyi	2	hulla	Fügöd	2	3	Tiszabecs	1	23
Körmend	.	9	Somogyszob	ny	4	Hidasnémeti	2		Csenger	ny	20
Lenti	.		Barcs	ny	4	Tokaj	ny	4	Nyírlugos	1	36
Letenye	.	3	Szigetvár	.	folt	Poroszló	ny	␣2	Polgár	1	hulla
Káld	.	folt	Lengyel	.	26	Jászapáti	–		Hajdúdorog	2	
Sümeg	–		Szekszárd	.	22	Nagykáta	ny	4	Hortobágy	–	
Zirc	ny	10	Mohács	1	10	Örkény	.	4	Tiszaroff	.	4
Veszprém	ny	␣1	Siklós	1	4	Kunsztmiklós	.	folt	Karcag	ny	folt
Komárom	.	␣folt	Királyrét	.	folt	Cegléd	ny	8	Berettyóújfalu	ny	13
Kisbér	.	␣folt	Balassagyarm	ny	1	Nagykőrös	ny	hulla	Szeghalom	ny	hulla
Mór	.		Romhány	ny	folt	Tiszakécske	.	15␣	Kőrösszakál	1	7
Alcsut	ny	2	Vác	.	␣	Izsák	–		Szarvas	.	7
Dobogókő	.	25	Gödöllő	ny	folt	Kiskunfélegyh	.	15	Szentes	.	folt
Martonvásár	.	folt	Lőrinci	ny	folt	Kiskunhalas	.	6	Orosháza	ny	
Tihany	.		Gyöngyös	ny		Bácsalmás	.	9	Makó	.	8
Fonyód	.		Borsodnádasd	ny	12	Kistelek	.	9	Mezőhegyes	ny	13
Marcali	.	ny folt	Putnok	ny	7	Záhony	ny	hulla	Mátraháza	ny	35

* A légnyomás 500 gdm-re átszámítva ** A légnyomás 1000 gdm-re átszámítva

Magassági szélmérések

Óraadatok greenwichi középidőben

III.18.	Szeged 05 h		Bpest 06 h		Bpest 09 h		Szeged 11 h		Miskolc 11 h		Szhely 12 h		Győr 12 h		Khely 12 h		Bpest 12 h	
	fok	m/s	fok	m/s	fok	m/s	fok	m/s	fok	m/s	fok	m/s	fok	m/s	fok	m/s	fok	m/s
Talaj	270	2	270	2	360	7	220	2	90	2	360	7	360	7	360	2	90	7
500 m	10	5	340	2	350	5	20	1	340	2	360	19	350	21	20	9	60	4
1000	20	5	360	5	10	5	340	4			360	26	360	24	20	11	10	5
1500	40	10	320	3			340	4			10	26					350	6
2000	40	10	320	3			30	5			20	25					50	15
3000	40	10	30	5			10	7									30	13
4000	350	4	10	13			10	7									10	10
5000	10	7	10	13			70	11									30	13
7000	40	14	70	13			50	18									60	12
9000	60	18	70	22			80	22									60	12
10000	60	18	70	22			80	16									50	8
12000	30	20	50	7			230	16									50	5
14000	240	7	20	6													240	4
16000																	250	5
18000																		
20000																		

III.18.	Bpest 18 h		Szhely 23 h		Győr 23 h		Pécs 23 h		Szeged 23 h									
	fok	m/s	fok	m/s	fok	m/s	fok	m/s	fok	m/s	fok	m/s	fok	m/s	fok	m/s	fok	m/s
Talaj	0	–	360	7	360	2	360	2	40	2								
500 m	30	1	20	8	20	13	30	2	40	8								
1000	30	4	30	10	40	11	30	2	40	8								
1500	360	7	30	11			60	9	40	8								
2000	360	7	30	11			30	12	40	8								
3000	60	12					20	12	50	8								
4000	50	12							50	8								
5000	20	9							50	8								
7000									20	12								
9000									20	12								
10000									30	8								
12000									340	4								
14000									270	5								
16000									250	8								
18000																		
20000																		

III.19.	Bpest 00 h		Bpest 03 h															
	fok	m/s	fok	m/s	fok	m/s	fok	m/s	fok	m/s	fok	m/s	fok	m/s	fok	m/s	fok	m/s
Talaj	0	–	360	2														
500 m	100	7	70	3														
1000	70	10	60	9														
1500	50	6	50	6														
2000	50	6	30	7														
3000	20	7																
4000	40	8																
5000	360	5																
7000	340	8																
9000	340	8																
10000	330	4																
12000	330	6																
14000	310	3																
16000																		
18000																		
20000																		

IDŐJÁRÁSI NAPIJELENTÉS

ЕЖЕДНЕВНЫЙ МЕТЕОРОЛОГИЧЕСКИЙ БЮЛЛЕТЕНЬ • DAILY WEATHER REPORT
BULLETIN QUOTIDIEN DE TEMPS • TÄGLICHER WETTERBERICHT

KIADJA AZ ORSZÁGOS METEOROLÓGIAI INTÉZET
BUDAPEST II. KITAIBEL PÁL UTCA 1
TELEFON: KÖZPONT: 353-500, IDŐJELZŐ OSZT.: 150-410

MEGJELENIK NAPONKÉNT * ELŐFIZETÉSI ÁRA
A POSTAI KÖLTSÉGGEL EGYÜTT NEGYEDÉVRE 60, Ft
KIADÁSÉRT FELEL AZ INTÉZET IGAZGATÓJA

75. évfolyam 79. szám + Budapest + 1962. március 20.

Az időjárási helyzet ma reggel és a várható időjárás:

Európa időjárása az évszakhoz képest még mindig hideg. Tegnap a hőmérséklet Európa legnagyobb részén napközben sem emelkedett 0,fok fölé; 15, 17 fokos hőmérsékleti értékeket csak az Ibériai félsziget nyugati partjain észleltek.

Hazánkban tegnap változó mennyiségű felhőzet volt, melyből a Szentgotthárd-Miskolc vonaltól északra több helyen kevés hó hullott, de a csapadék mennyisége csak Dobogókőn érte el az 1 mm-t. Az előbb emlitett vonaltól északra 4-7, máshol 9-11 órán keresztül sütött a Nap. Napközben a hőmérséklet az ország délkeleti felében -1, +2, az ország többi részén +1, +5 fokig emelkedett. Hajnalban a levegő lehülésében nagy eltérések mutatkoztak, voltak helyek ahol -13, máshol azonban csak -2 fokig hült le a levegő. A Budapesti Szabadsághegy 10, Misinatető 22, Dobogókő 24, Mátraháza 28, Kékestető 35, Galyatető 36 cm vastag hóréteget jelentett. Ma délelőtt országszerte kevés felhő van, A hőmérséklet az évszakhoz képest még mindig igen alacsony.

Ma 12 órakor Budapesten a hőmérséklet +1 fok, a tengerszintre átszámitott légnyomás 767 mm, alig változik.

Várható időjárás szerda estig:

Növekvő felhőzet, néhány helyen kisebb havazással, havaseső-vel.
Mérsékelt déli szél.

Várható legalacsonyabb éjszakai hőmérséklet: -4, -8,
legmagasabb nappali hőmérséklet holnap: 0, +4 fok között.

Kerényi

A hőmérséklet és a légnyomás napi középértéke Budapesten és ezek eltérése a 75 évi átlagtól:

1962.III.19.: -1.4 C°, 766.2 mm. Eltérés: -7.9 C°, +4.3 mm.

1871 óta ezen a napon előfordult:

legmagasabb hőmérséklet 21.3 C° /1938/
legalacsonyabb hőmérséklet - 9.7 C° /1875/

Az Országos Meteorológiai Intézet Időjárási Napijelentése

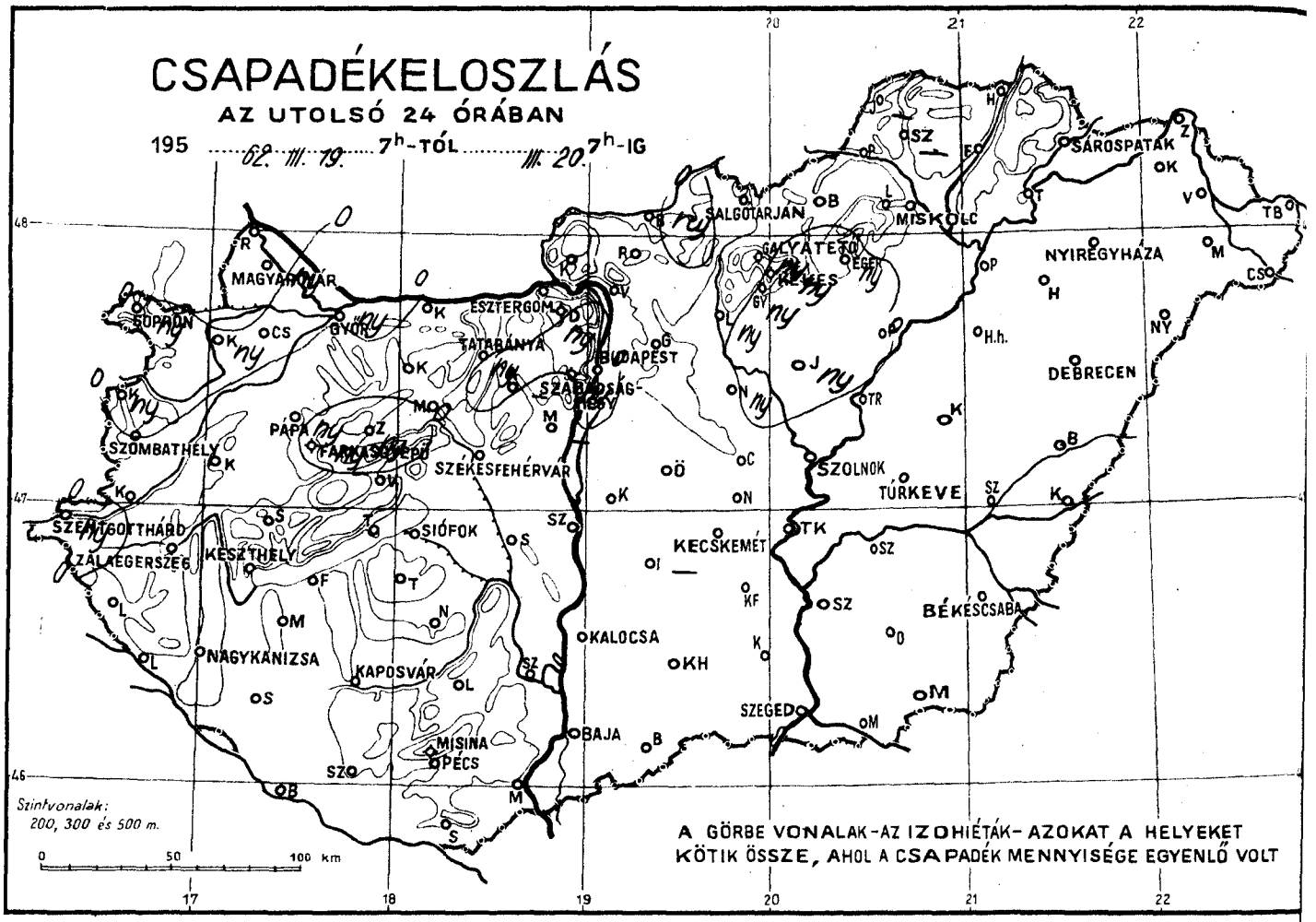

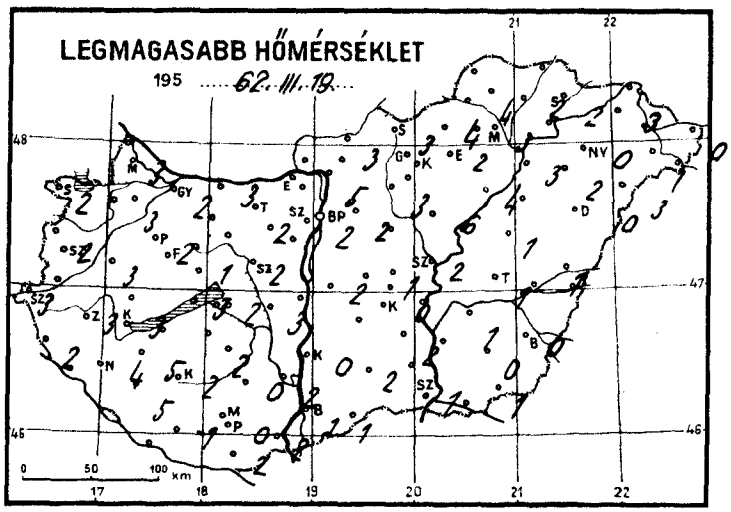

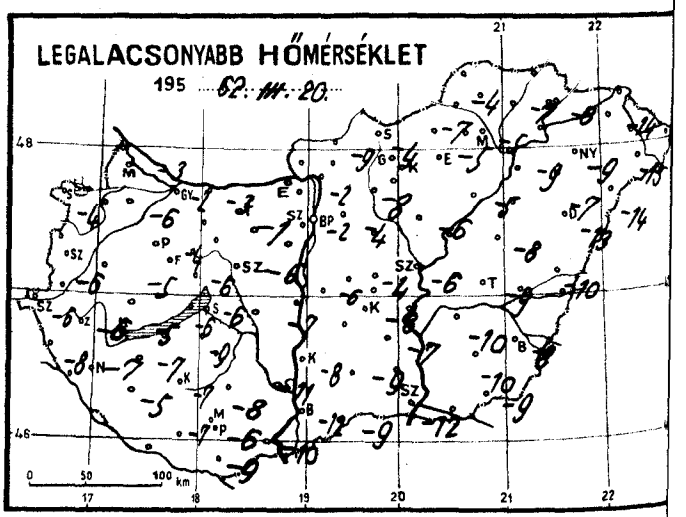

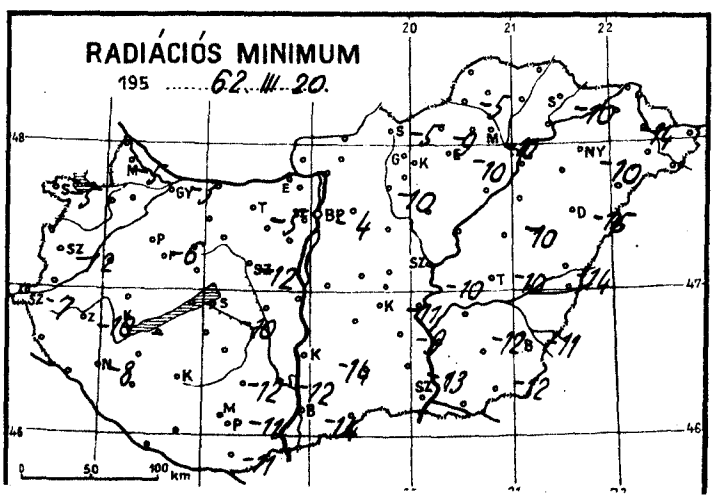

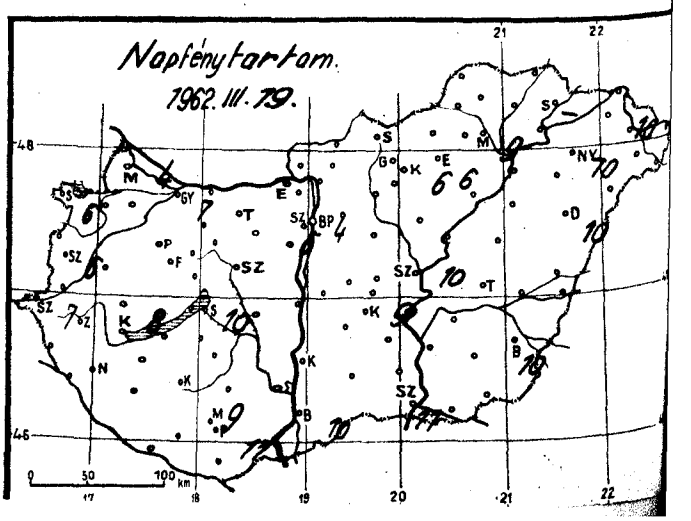

Időjárási helyzet 1962. év MÁRCIUS hó 20. nap 7 óra

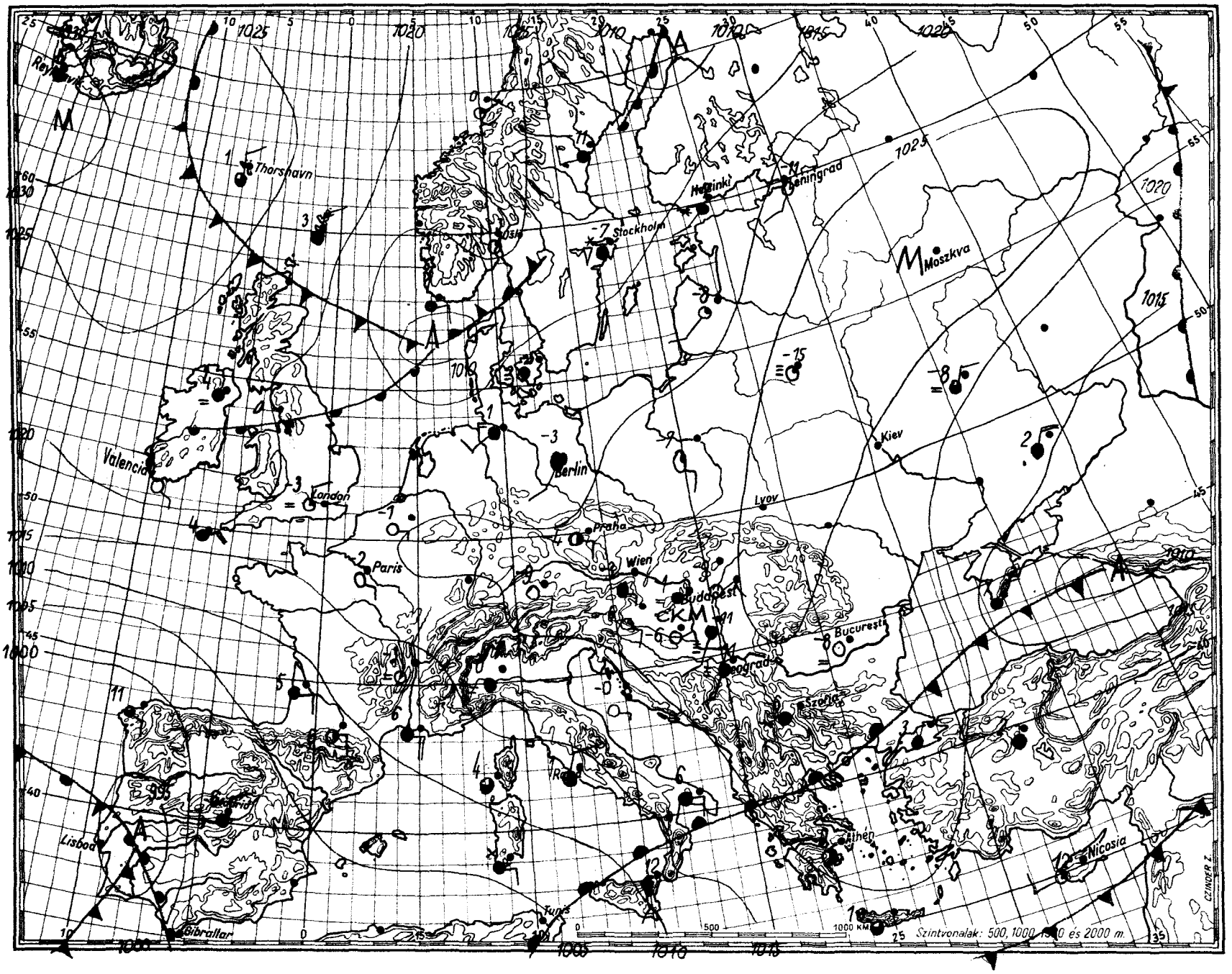

Magaslégköri időhelyzet

19 ..... hó ..... nap .....

62. március 20. 00h GMT

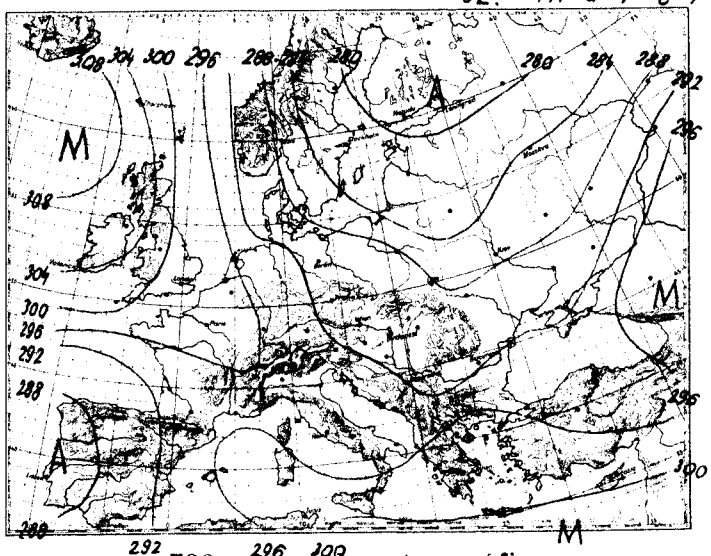

700 mb-os absz. topográfia

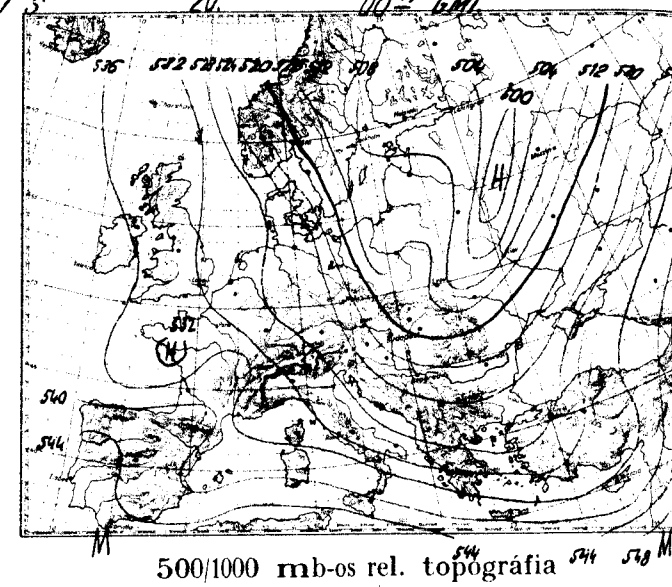

500/1000 mb-os rel. topográfia

1962.III.19. 12h			
mb	m	C°	T_d
1000			
850	172	1	- 8
700	1449	-10	-11
500	2962	-14	-19
400	5420	-26	-35
300	7000	-35	-43
250	8950	-48	-54
200	10140	-53	-59
150	11570	-51	-
100	13460	-46	-
	16160	-49	-
	Talaj		
1004		1	- 6
787	2080	-15	-15
755	2400	-13	-15
715	2800	-13	-18
600	4090	-19	-27
250	10140	-53	-59
*225	10800	-55	-60

Jellemző pontok

A 00h GMT-s advekciós kép szerint számottevő lehűlés csak az Atlanti-óceán keleti felében és Kelet-Európában van. Észak-, Közép-, Dél-Európa felett gyenge és mérsékelt között változó erősségű meleg advekció van folyamatban.

Budapest felett az utóbbi 24 óra folyamán a troposzféra alsó, 3600 m vastag rétegében csak a légnedvesség nőtt kis mértékben, a hőmérséklet nem változott lényegesen. 3600 m felett azonban lehűlés volt, átlagosan 3 fok értékű.

Tardos s.k.

1962.III.20. 00h			
mb	m	C°	T_d
1000			
850	175	- 3	- 5
700	1438	-12	-13
500	2909	-17	-23
400	5380	-29	-35
300	6930	-41	-46
250	8850	-51	-55
200	10020	-53	-57
150	11460	-52	-
100	13330	-52	-
	15960	-51	-
	Talaj		
1004		- 3	- 4
788	2070	-16	-16
737	2570	-15	-21
367	7500	-45	-50
*268	9580	-54	-58
250	10020	-53	-57
233		-52	-
210		-53	-
170		-51	-

Jellemző pontok:

* Tropopauza

1962. március hó, **20.** nap **kedd**

75. évfolyam **79.** sz.

	Reggeli észlelések 06 TMG				Az utolsó 24 óra adatai					
	Felhőzet (0–4)	Szélirány és erő (m/s)	Légnyomás (millibár)	Hőmérséklet (C°)	Csapadék (24 óra) (mm)	Hó cm	Hőmérsékleti szélsőségek: tegnapi nappali max.	éjszakai min.	Radlációs min.	Napsütés (óra) tegnap
Mosonmagyaróvár	4	S 4	1022.3	-1	ny	1	3	-3	-5	4
Sopron	1	SW 4	21.0	-3	ny	7	2	-4	-5	6
Szombathely	1	SSE 2	22.4	-6	.	folt	2	-6	-12	6
Szentgotthárd	0	- 0	21.7	-6	ny		3	-6	-7	7
Pápa	1	SE 4	21.7	-4	ny		2	-4	-6	-
Győr	4	S 3	21.9	-2	ny	folt	2	-2	-3	7
Esztergom	4	SE 1	22.1	-1	.		3	-2	-3	-
Tatabánya	4	- 0	21.9	-1	ny		2	-1	-5	-
Székesfehérvár	4	S 1	22.9	-4	.		2	-6	-12	-
Siófok	2	SSW 1	23.0	-1	.		2	-6	-10	10
Keszthely	0	E 1	22.1	-4	.		3	-5	-	8
Zalaegerszeg	0	SE 1	22.3	-5	.	folt	3	-6	-10	-
Nagykanizsa	0	- 0	23.1	-6	.	folt	4	-7	-8	-
Kaposvár	-	-	-	-	.	3	2	-7	-	-
Pécs	0	ENE 1	21.5	-6	.	8	0	-6	-11	11
Budapest M. I.	4	- 0	22.1	-1	.	folt	2	-2	-4	4
Salgótarján	4	SW 1	20.7	-3	.	2	3	-4	-5	-
Eger	3	- 0	22.9	-3	ny		2	-5	-10	6
Miskolc	4	ESE 1	22.4	-4	.	folt	3	-5	-10	9
Sárospatak	1	- 0	23.0	-7	.	folt	2	-8	-10	-
Baja	4	SW 1	22.1	-10	.	9	1	-12	-14	10
Kalocsa	0	- 0	-	-6	.		0	-8	-14	-
Kecskemét	2	W 1	22.7	-6	.	10	0	-8	-11	9
Szeged	4	E 1	23.5	-11	.	9	1	-12	-13	11
Szolnok	3	SW 1	22.7	-5	.	folt	2	-6	-10	10
Túrkeve	3	SE 1	22.7	-7	.	3	1	-9	-10	-
Békéscsaba	2	SW 1	23.8	-7	.	5	0	-8	-11	10
Debrecen	0	S 1	24.0	-12	.	11	0	-13	-14	10
Nyíregyháza	1	S 2	24.9	-7	.	17	0	-9	-10	10
Kékestető (1000 m)**	4	SW 1	897.5	-9	ny	33	-5	-10	-	6
Galyatető (932 m)**	-	-	-	-	ny	36	-3	-10	-	-
Misinatető (534 m)*	0	- 0	959.2	-7	.	22	-1	-7	-13	9
Szabadsághegy (474 m)*	4	SW 1	958.4	-4	ny	10	-1	-6	-11	5
Farkasgyepü (400 m)*	0	NW 1	959.3	-5	ny	6	1	-6	-8	-

24 órai csapadék mm		Hó cm	24 órai csapadék mm		Hó cm	24 órai csapadék mm		Hó cm	24 órai csapadék mm		Hó cm
Rajka	.		Tab	.	folt	Jósvafő	-		Kisvárda	.	18
Csorna	.		Sárbogárd	.		Lillafüred	.	15	Vásárosnamény	.	bucka
Kapuvár	ny	folt	Szabadszállás	.	folt	Szendrőlád	-		Mátészalka	.	19
Kőszeg	ny	12	Nagykónyi	.	folt	Füged	.	folt	Tiszabecs	.	20
Körmend	.		Somogyszob	.	folt	Hidasnémeti	.		Csenger	.	24
Lenti	.		Barcs	.	folt	Tokaj	.	3	Nyírlugos	.	30
Letenye	.	folt	Szigetvár	.	folt	Poroszló	.	folt	Bolgár	.	bucka
Káld	.	folt	Lengyel	.	20	Jászapáti	ny		Hajdúdorog	.	
Sümeg	.		Szekszárd	.	15	Nagykáta	ny	folt	Hortobágy	.	folt
Zirc	ny	folt	Mohács	.	7	Örkény	.	folt	Tiszaroff	.	3
Veszprém	.	folt	Siklós	.	folt	Kunsztmiklós	.	folt	Karcag	.	folt
Komárom	.		Királyrét	.		Cegléd	.	folt	Berettyóújfalu	.	12
Kisbér	.	folt	Halassagyarm	ny	folt	Nagykőrös	.	bucka	Szeghalom	.	bucka
Mór	.		Romhány	.	folt	Tiszakécske	.	10	Kőrösszakál	.	2
Alcsut	-		Vác	.		Izsák	-		Szarvas	.	folt
Dobogókő	1	24	Gödöllő	.	folt	Kiskunfélegyh	.	8	Szentes	.	folt
Martonvásár	-		Lőrinci	ny		Kiskunhalas	.	folt	Orosháza	.	folt
Tihany	.		Gyöngyös	ny		Bácsalmás	.	folt	Makó	.	5
Fonyód	.		Borsodnádasd	.	9	Kistelek	.	7	Mezőhegyes	.	folt
Marcali	.		Putnok	.	3	Záhony	.	bucka	Mátraháza	ny	28

* A légnyomás 500 gdm-re átszámítva ** A légnyomás 1000 gdm-re átszámítva

Magassági szélmérések

Óraadatok greenwichi középidőben

III.19.	Bpest 06 h		Bpest 08 h		Szeged 11 h		Bpest 11 h		Debr. 11 h		Siófok 11 h		Győr 12 h		Keszth. 12 h		Pécs 12 h	
	fok	m/s	fok	m/s	fok	m/s	fok	m/s	fok	m/s	fok	m/s	fok	m/s	fok	m/s	fok	m/s
Talaj	360	2	40	2	40	2	80	2	40	2	320	2	360	2	120	2	80	2
500 m	50	5	70	4	50	10	120	6	50	5	90	1	350	3	120	1	60	5
1000	80	8	70	7	50	10	20	2	50	10	80	2	110	1	170	1	60	5
1500	40	7	50	7	40	10	10	5	50	13			110	1	170	1	60	5
2000	30	6	360	6	50	10	10	5	50	6			320	1	80	2	40	6
3000	50	6	20	3	60	9	310	2	40	9					300	2	60	5
4000	10	6	340	4	60	9	310	4	60	3					280	4	30	4
5000	310	8	340	7	310	17	290	12	320	5					300	9	320	9
7000	300	14			310	17	280	20	280	10					280	17	290	20
9000	300	12			270	16	270	20	280	12							280	20
10000	300	9			270	16	270	20	280	18							280	20
12000	300	9			300	19	290	15	280	18							280	20
14000					300	19	290	9	280	15							280	20
16000					300	19												
18000					300	19												
20000					300	19												

III.19.	Bpest 15 h		Bpest 17 h		Győr 23 h		Siófok 23 h		Szhely 23 h		Debr. 23 h		Szeged 23 h					
	fok	m/s	fok	m/s	fok	m/s	fok	m/s	fok	m/s	fok	m/s	fok	m/s	fok	m/s	fok	m/s
Talaj	270	2	220	2	180	2	180	2	180	2	180	2	180	2				
500 m	220	3	220	4	210	7	60	2	170	2	300	2	100	1				
1000	360	1	350	3	260	4	80	2	40	2	70	3	60	4				
1500	360	2			290	2			360	3	60	5	60	4				
2000					340	7			340	3	100	2	20	1				
3000											260	4	270	5				
4000											270	9	290	8				
5000													280	15				
7000													280	15				
9000													270	22				
10000													270	22				
12000													290	14				
14000																		
16000																		
18000																		
20000																		

III.20.	Bpest 00 h 0		Pécs 00 h		Bpest 02 h													
	fok	m/s	fok	m/s	fok	m/s	fok	m/s	fok	m/s	fok	m/s	fok	m/s	fok	m/s	fok	m/s
Talaj	180	2	120	2	270	2												
500 m	250	3	80	5	270	5												
1000	270	2	80	5	250	2												
1500	60	2	80	5	230	1												
2000	240	4	-	0														
3000	280	6	-	0														
4000	280	12																
5000	280	12																
7000	270	18																
9000	280	21																
10000	280	17																
12000	280	17																
14000	280	13																
16000																		
18000																		
20000																		

IDŐJÁRÁSI NAPIJELENTÉS

ЕЖЕДНЕВНЫЙ МЕТЕОРОЛОГИЧЕСКИЙ БЮЛЛЕТЕНЬ • DAILY WEATHER REPORT
BULLETIN QUOTIDIEN DE TEMPS • TÄGLICHER WETTERBERICHT

KIADJA AZ ORSZÁGOS METEOROLÓGIAI INTÉZET
BUDAPEST II. KITAIBEL PÁL UTCA 1
TELEFON: KÖZPONT: 353-500, IDŐJELZŐ OSZT.: 150-410

MEGJELENIK NAPONKÉNT * ELŐFIZETÉSI ÁRA A POSTAI KÖLTSÉGGEL EGYÜTT NEGYEDÉVRE 60, Ft
KIADÁSÉRT FELEL AZ INTÉZET IGAZGATÓJA

75. évfolyam 80. szám + Budapest + 1962. március 21.

Az időjárási helyzet ma reggel és a várható időjárás:

Európa nagyrészén tovább tart a hideg idő uralma. 10 fok feletti hőmérséklet ma éjszaka csak a Balkán-félsziget, Olasz- és Spanyolország déli felében volt.

Hazánkban tegnap általában gyengén felhős, az ország keleti felében sok helyen párás volt az idő. Kisebb hózáporok formájában kevés csapadék hullott a Duna-Tisza közének északi részén. Mennyisége általában 1 mm alatt maradt, de Kékestetőről, és Lillafüredről 1, Galyatetőről 2 mm-t jelentettek. A hőmérséklet a nap folyamán általában +1, +5 fokig emelkedett ma hajnalban -4, -9, az északkeleti részek egy-két helyén azonban -13, -15 fokig süllyedt. A napsütés időtartama a Duna-Tisza közének északi részein 1-4, máshol 5-11 óra volt. A hóréteg vastagsága ma reggel a Szabadsághegyen 10, Lillafüreden 13, Misinatetőn 18, Dobogókőn 23, Mátraházán 25, Kékestetőn 33, Galyatetőn 40 cm volt. Ma délelőtt országszerte befelhősödött az égbolt és a déli megyékben erős havazás indult meg.

Ma 12 órakor Budapesten a hőmérséklet 0 fok, a tengerszintre átszámított légnyomás 761 mm mérsékelten süllyedő irányzatú.

Várható időjárás csütörtök estig:

Erősen felhős idő.
Sokfelé havazás, később főképp az ország déli felében esők.
Mérsékelt, helyenként élénk délkeleti, keleti szél.
Az éjszakai lehülés gyengül, a nappali felmelegedés fokozódik.

Várható legalacsonyabb éjszakai hőmérséklet: 0, -3
legmagasabb nappali hőmérséklet holnap: +2, +6 fok között.

Jávdos

A hőmérséklet és a légnyomás napi középértéke Budapesten és ezek eltérése a 75 évi átlagtól:

1962.III.20.: -0.1 C°, 766.2 mm. Eltérés: -7.0 C°, +5.1 mm.

1871 óta ezen a napon előfordult:

legmagasabb hőmérséklet 22.1 C° /1957/
legalacsonyabb hőmérséklet - 6.8 C° /1899/

Az Országos Meteorológiai Intézet Időjárási Napijelentése

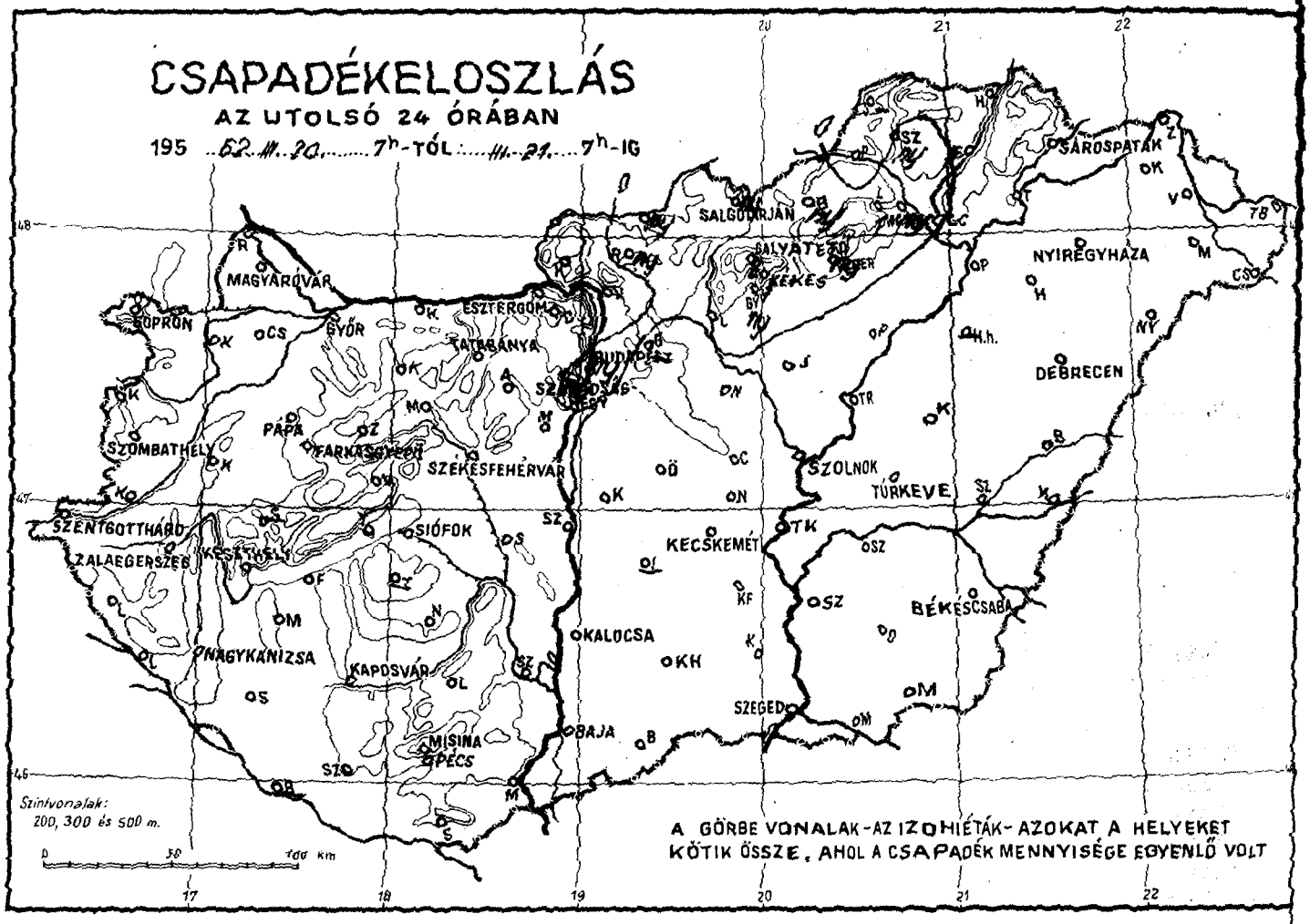

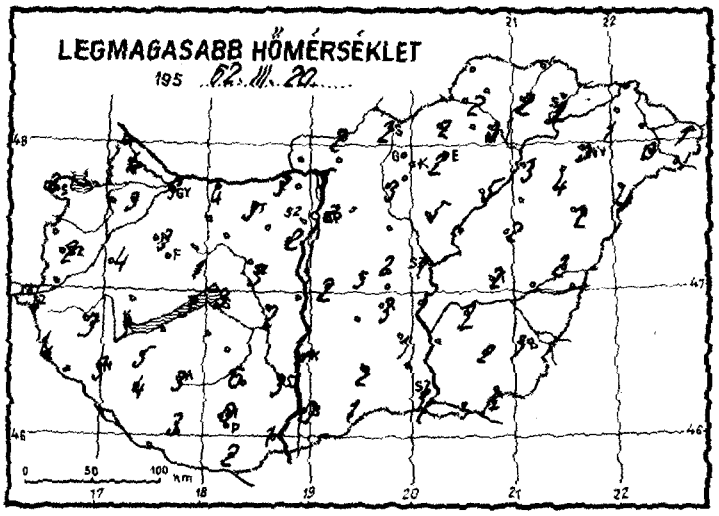

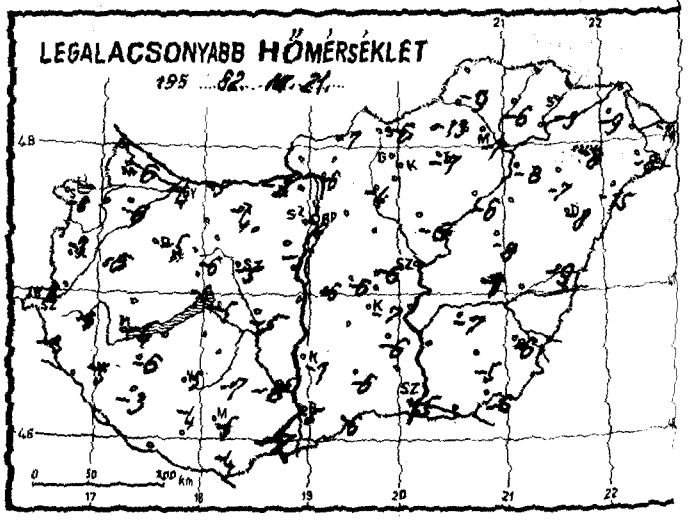

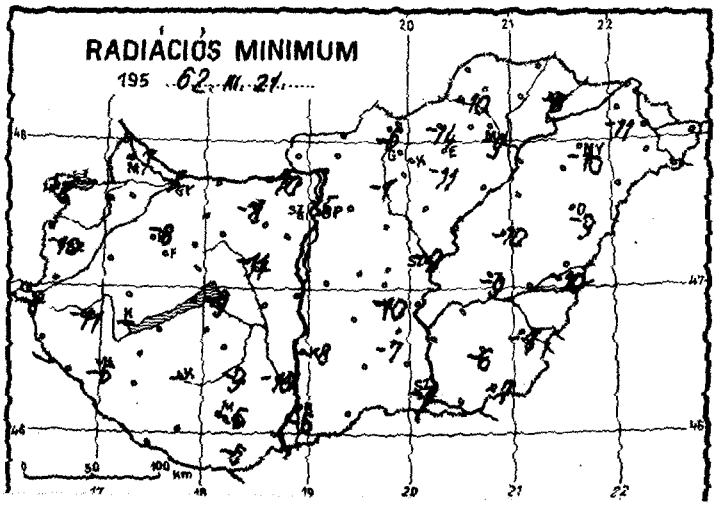

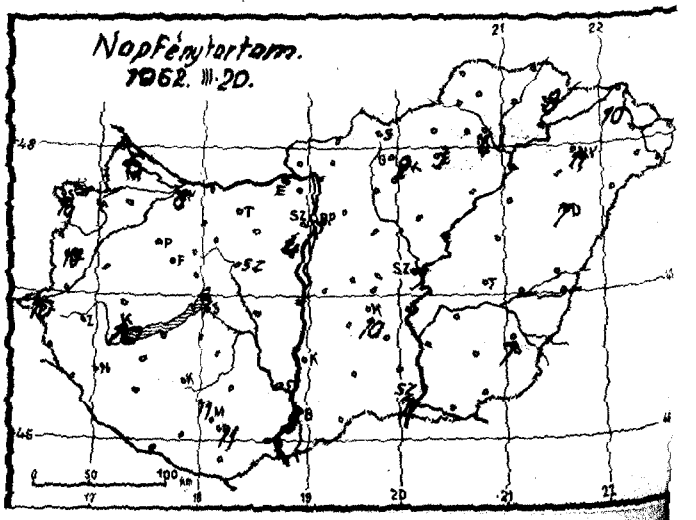

Időjárási helyzet 1962. év MÁRCIUS hó 21. nap 7 óra

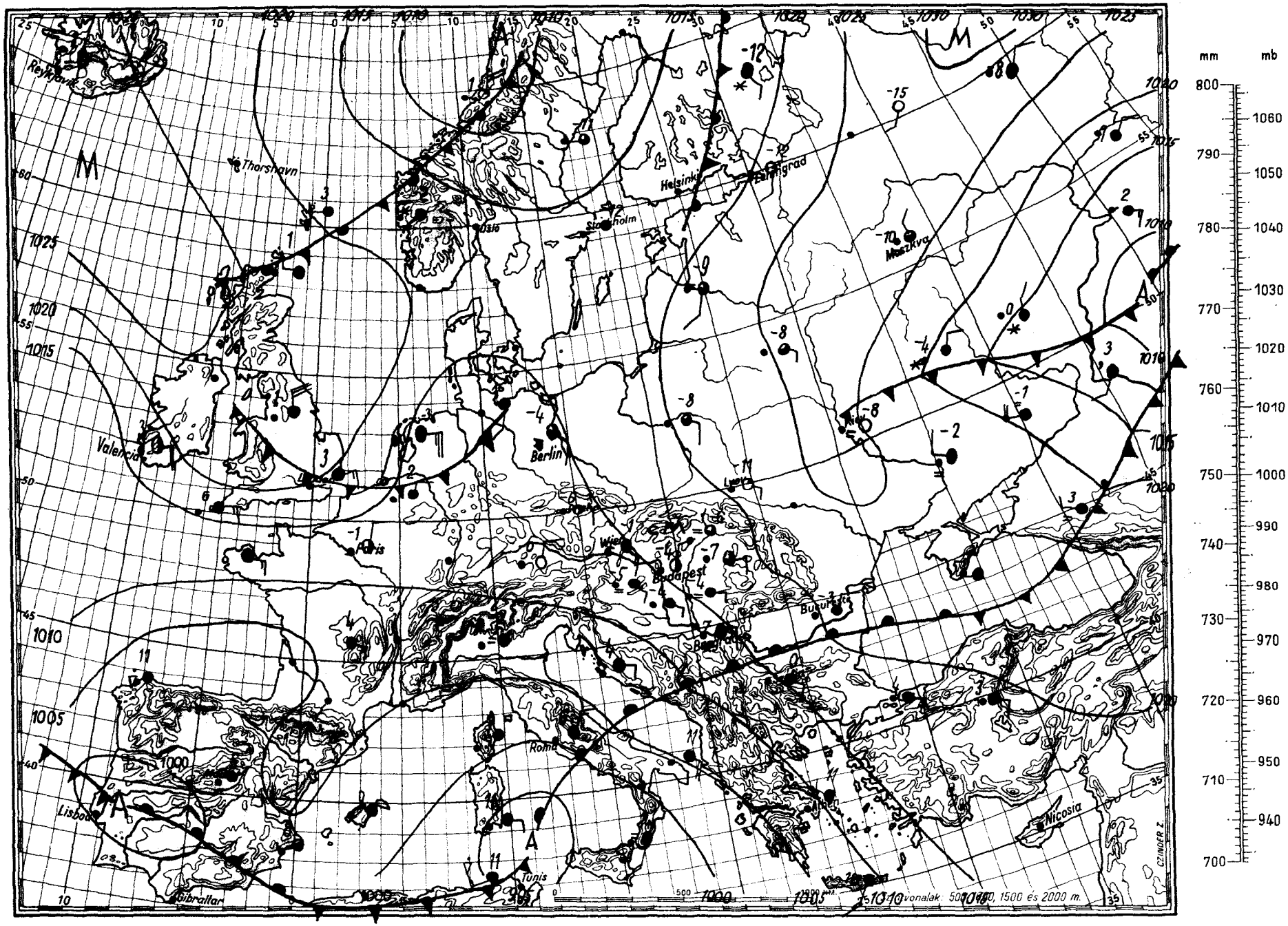

Magaslégköri időhelyzet

19 62. március hó 21. nap 00h GMT.

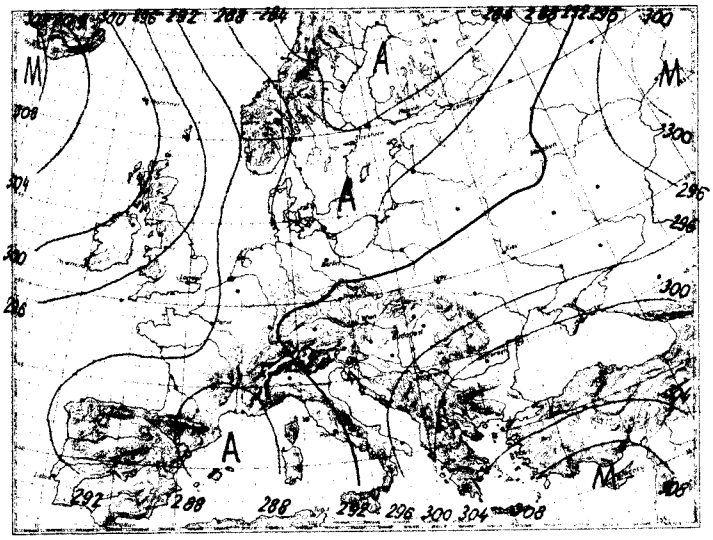

700 mb-os absz. topográfia

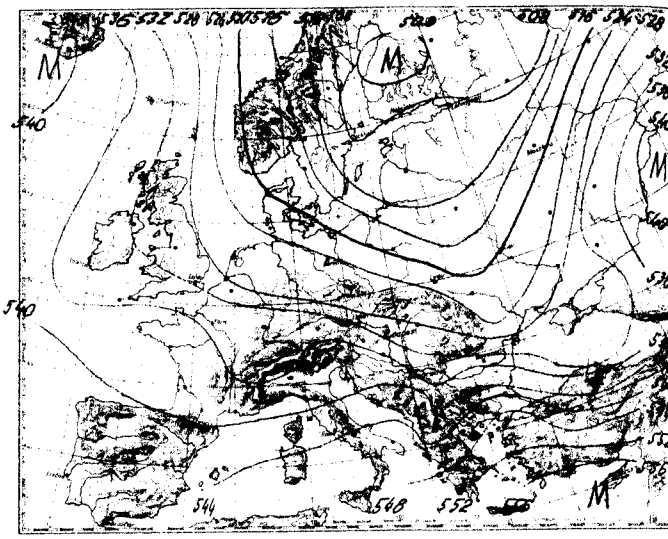

500/1000 mb-os rel. topográfia

1962.III.20. 12h

mb	m	C°	T_d
1000	177	1	9
850	1451	-11	-17
700	2934	-12	-19
500	5450	-25	-35
400	7030	-36	-45
300	8980	-49	-57
250	10150	-56	-63
200	11570	-55	-
150			
100			

Jellemző pontok:

1005	Talaj	1	9
876	1220	-10	-17
770	2200	-15	-21
742	2470	-12	-19
655	3430	-13	-22
620	3840	-17	-25
555	4670	-21	-29
250	10150	-56	-63
*234	10570	-58	-65
170		-51	-

* Tropopauza

Ma, 00 GMT-kor Észak-Afrika felől előretörő szubtrópusi meleg levegő miatt intenzív meleg advekció figyelhető meg a Földközi-tenger medencéje és Közép-Európa jelentős területei felett is. Ugyancsak meleg advekció van folyamatban a Volga vidékén és az Ural-hegység déli tájain is. Hideg advekció található Nyugat-Európa jelentős területei felett és Grönland, Izland, valamint Skandinávia közötti óceáni területeken.

Budapest felett az elmúlt 24 óra folyamán az alsó 800 m vastag hideg légpárna továbbra is megmaradt, ellenben a magasabb szintekben igen erős melegedés következett be; az alsóbb néhány km-es rétegben 8, feljebb átlagosan 5 fokot emelkedett a hőmérséklet. E melegedésnek egy része advektiv jellegű, nagyobbik része azonban kompresszió miatt történt. A -10 fok szintje 1940 m-t emelkedve 3160 m-en, a -20 fok magassága pedig 1200 m-es emelkedés után 4880 m-en volt ma éjfélkor. A troposzférában 24 óra alatt további kiszáradás következett be.

Tóth Pálsk.

1962.III.21. 00h

mb	m	C°	T_d
1000	153	-4	-7
850	1421	-8	-20
700	2929	-8	-29
500	5470	-24	-43
400	7060	-36	-54
300	8990	-50	-61
250	10160	-57	-73
200	11560	-58	-
150	13400	-54	-
100	16010	-54	-

Jellemző pontok:

1002	Talaj	-3	-6
912	860	-9	-14
712	2800	-7	-29
647	3540	-13	-35
606	4020	-14	-37
250	10160	-57	-73
*210	11250	-61	-76
182		-55	-
124		-53	-

1962. március hó.
21. nap szerda
75. évfolyam 80. sz.

	Reggeli észlelések 06 TMG				Az utolsó 24 óra adatai					
	Felhőzet (0–4)	Szélirány és erő (m/s)	Légnyomás (millibár)	Hőmérséklet (C°)	Csapadék (24 óra) (mm)	Hó cm	Hőmérsékleti szélsőségek: tegnapi nappali max.	Hőmérsékleti szélsőségek: éjszakai min.	Hőmérsékleti szélsőségek: Radiációs min.	Napsütés (óra) tegnap
Mosonmagyaróvár	4	ESE 2	1016.6	-4	.	lep.	4	-6	-7	6
Sopron	3	ESE 4	15.4	-5	.	6	2	-6	-8	10
Szombathely	4=	SE 1	15.9	-6	.		2	-7	-10	10
Szentgotthárd	2=	- 0	15.4	-6	.		4	-8	-8	10
Pápa	4=␣	E 2	15.1	-4	.		3	-5	-8	-
Győr	4=␣	E 5	16.2	-4	.	folt	3	-4	-6	6
Esztergom	2	E 2	16.4	-3	.		3	-5	-10	-
Tatabánya	4 ␣	E 4	15.4	-4	.		3	-4	-8	-
Székesfehérvár	2	ENE 1	15.7	-4	.		3	-5	-11	-
Siófok	3=	ENE 1	15.8	-5	.		3	-5	-9	7
Keszthely	4	ESE 2	14.9	-3	.		3	-4	-	10
Zalaegerszeg	4	NE 1	15.3	-5	.	folt	3	-6	-11	-
Nagykanizsa	4	NE 2	14.9	-4	.	folt	3	-5	-6	-
Kaposvár	-	-	-	-	.	folt	3	-5	-	-
Pécs	4	E 5	12.4	-4	.	folt	0	-5	-6	11
Budapest M. I.	3=	NE 2	15.1	-4	ny	folt	2	-4	-5	1
Salgótarján	1=	E 4	14.9	-5	ny	1	2	-6	-6	-
Eger	2=	E 2	17.6	-3	ny	folt	2	-7	-11	3
Miskolc	1=	NNW 1	17.5	-6	ny	folt	3	-7	-9	4
Sárospatak	2=	N 1	17.5	-3	.	folt	2	-3	-8	9
Baja	4	E 3	13.7	-3	.	4	0	-5	-6	9
Kalocsa	4=	NNE 4	15.5	-4	.		1	-7	-8	-
Kecskemét	4=	NE 5	15.5	-6	.	6	3	-7	-10	10
Szeged	4=	E 3	15.3	-4	.		1	-5	-8	7
Szolnok	3=	NE 3	16.2	-6	.	folt	1	-6	-9	7
Túrkeve	4	NE 2	15.7	-6	.	folt	2	-8	-9	-
Békéscsaba	4=	NE 2	16.0	-5	.	2	1	-6	-7	7
Debrecen	3	NE 2	17.6	-8	.	8	2	-8	-9	7
Nyíregyháza	0	NE 4	18.4	-7	.	folt	3	-8	-10	11
Kékestető (1000 m)**	4	N 1	892.6	-10	1	33	-6	-11	-	2
Galyatető (932 m)**	-	-	-	-	2	40	-5	-11	-	-
Misinatető (534 m)*	4	SE 7	951.1	-5	.	18	-2	-7	-9	11
Szabadsághegy (474 m)*	3	NE 2	952.0	-7	ny	10	0	-8	-9	4
Farkasgyepü (400 m)*	3	E 2	952.1	-3	.	folt	1	-6	-8	-

24 órai csapadék mm		Hó cm	24 órai csapadék mm		Hó cm	24 órai csapadék mm		Hó cm	24 órai csapadék mm		Hó cm
Rajka	.		Tab	-		Jósvafő	-		Kisvárda	.	16
Csorna	.	␣	Sárbogárd	.		Lillafüred	1	13	Vásárosnamény	.	bucka
Kapuvár	.	=	[illegible]	.	folt	Szendrőlád	ny		Mátészalka	.	17
Kőszeg	.	bucka	Nagykónyi	.	folt	Függöd	.	folt	Tiszabecs	.	15
Körmend	.	folt	Somogyszob	.	folt	Hidasnémeti	.		Csenger	.	18
Lenti	.	␣	Barcs	-		Tokaj	.	folt	Nyírlugos	.	25
Letenye	.		Szigetvár	.	folt	Poroszló	.	folt␣	Polgár	.	bucka␣
Káld	.	folt	Lengyel	.	12	Jászapáti	.	folt	Hajdúdorog	.	
Sümeg	-		Szekszárd	.	8	Nagykáta	.	folt␣	Hortobágy	-	
Zirc	.	folt	Mohács	.	folt	Örkény	.	folt␣	Tiszaroff	.	2
Veszprém	.	folt␣	Siklós	.	folt	Kunsztmiklós	.	-	Karcag	.	folt␣
Komárom	.	␣	Királyrét	.		Cegléd	.	folt	Berettyóújfalu	.	10
Kisbér	.	folt␣	Balassagyarm	ny	folt	Nagykőrös	.	bucka␣	Szeghalom	.	bucka␣
Mór	.	␣	Romhány	ny	folt	Tiszakécske	.	folt ␣	Körösszakál	.	folt
Alcsut	.	folt	Vác	.	␣	Izsák	-		Szarvas	.	␣
Dobogókő	.	23	Gödöllő	-		Kiskunfélegyh	.	5	Szentes	.	
Martonvásár	.	folt	Lőrinci	ny	␣	Kiskunhalas	.	folt	Orosháza	.	␣
Tihany	.		Gyöngyös	ny		Bácsalmás	.	folt	Makó	.	3
Fonyód	.		Borsodnádasd	ny	8	Kistelek	.	5	Mezőhegyes	.	folt
Marcali	.		Putnok	.	folt	Záhony	.	bucka	Mátraháza	ny	25

* A légnyomás 500 gdm-re átszámítva ** A légnyomás 1000 gdm-re átszámítva

Magassági szélmérések

Óraadatok greenwichi középidőben

III.20.	Szeged 05 h		Bpest 06 h		Bpest 09 h		Debr. 10 h		Szeged 11 h		Siófok 11 h		Pécs 11 h		Bpest 12 h		Szhely 12 h	
	fok	m/s	fok	m/s	fok	m/s	fok	m/s	fok	m/s	fok	m/s	fok	m/s	fok	m/s	fok	m/s
Talaj	130	2	-		180	2	180		140	2	140	2	90	2	90	2	180	2
500 m	110	3	210	1	170	5	180	5	120	4	160	4	120	4	170	2	180	8
1000	80	2	260	1	160	2	170	3	190	4	160	7	100	9	80	1	170	10
1500	80	2	260	1	230	3	130	3	190	4	160	7	80	7	80	1	230	1
2000	280	4	260	1	110	3	140	5	280	8	140	7	220	4	250	3	250	5
3000	280	11	270	4	270	7	200	5	280	8			260	8	270	6	280	10
4000	280	11	290	11	280	10	260	9	290	13			260	8	290	11	280	10
5000	280	11	290	11	300	17	280	15	290	13			290	19	290	15	280	15
7000	300	19	310	18	300	22	280	15	300	20			290	19	290	21	300	26
9000	300	19	310	20			280	15	300	25			280	25	290	28		
10000	300	19	310	20			280	15	300	25			280	25	290	33		
12000	300	19	290	21					280	24			280	25	290	33		
14000	280	19	290	21					270	19					270	25		
16000	280	12	280	14					270	19					270	21		
18000	320	9	290	14					260	2					270	13		
20000			300	11											280	13		

III.20.	Bpest 15 h		Bpest 18 h		Szeged 23 h		Szhely 23 h		Pécs 23 h		Debr. 23 h							
	fok	m/s	fok	m/s	fok	m/s	fok	m/s	fok	m/s	fok	m/s	fok	m/s	fok	m/s	fok	m/s
Talaj	90	2	90	7	140	2	140	2	40	2	90	2						
500 m	120	5	120	5	190	4	160	6	110	7	100	8						
1000	130	4	100	5	190	4	180	2	160	3	130	5						
1500	140	4	110	3	120	4	220	4	160	3	170	4						
2000			260	6	190	4	220	6	200	5	230	8						
3000			270	7	260	8	220	7	220	7	240	9						
4000					270	14			220	7	260	13						
5000					270	14												
7000					270	14												
9000					260	39												
10000					270	19												
12000					270	19												
14000					270	19												
16000					270	6												
18000																		
20000																		

III.21.	Bpest 00 h		Bpest 03 h															
	fok	m/s	fok	m/s	fok	m/s	fok	m/s	fok	m/s	fok	m/s	fok	m/s	fok	m/s	fok	m/s
Talaj	-	0	40	2														
500 m	110	7	120	6														
1000	100	7	130	5														
1500	160	3	190	2														
2000	250	6	270	7														
3000	240	12																
4000	280	15																
5000	270	20																
7000	260	24																
9000	260	31																
10000	260	31																
12000	260	29																
14000	260	8																
16000	260	8																
18000																		
20000																		

IDŐJÁRÁSI NAPIJELENTÉS

ЕЖЕДНЕВНЫЙ МЕТЕОРОЛОГИЧЕСКИЙ БЮЛЛЕТЕНЬ • DAILY WEATHER REPORT
BULLETIN QUOTIDIEN DE TEMPS • TÄGLICHER WETTERBERICHT

KIADJA AZ ORSZÁGOS METEOROLÓGIAI INTÉZET
BUDAPEST II. KITAIBEL PÁL UTCA 1
TELEFON: KÖZPONT: 353-500, IDŐJELZŐ OSZT.: 150-410

MEGJELENIK NAPONKÉNT * ELŐFIZETÉSI ÁRA
A POSTAI KÖLTSÉGGEL EGYÜTT NEGYEDÉVRE 60,- Ft
KIADÁSÉRT FELEL AZ INTÉZET IGAZGATÓJA

75. évfolyam 81. szám + Budapest + 1962. március 22.

Az időjárási helyzet ma reggel és a várható időjárás:

Európa legnagyobb részén az évszakhoz képest még mindig hideg az idő, sokfelé havazik. A Földközi-tenger felett ciklon alakult ki, amely Közép-Európa fölé melegebb levegőt szállit és lassan visszaszoritja a szárazföldi hideg levegőt.

Hazánkban tegnap hajnalban derült, csendes idő volt. A délelőtt folyamán az emlitett földközi-tengeri ciklon melegfrontja elérte az ország déli részét, beborult az ég, majd havazás kezdődött, ami a koradélutáni órákig az egész országra kiterjedt. A ma reggelig lehullott csapadék mennyisége délen 6-16, északon 1-6 mm között ingadozott. Az ország területét több cm-es hóréteg fedi; hófuvás sehol sem volt, hóbuckák nem keletkeztek. A hőmérséklet tegnap napközben általában -1, +3 fokig emelkedett, ma hajnalra 0, -3, egy-két helyen -5 fokig hült le a levegő. Ma délelőtt folytatódott a havazás, de az ország déli és keleti megyéiben néhány helyen havasesőbe, esőbe ment át.

Ma 12 órakor Budapesten a hőmérséklet 0 fok, a tengerszintre átszámitott légnyomás 755 mm, alig változik.

Várható időjárás péntek estig:

Erősen felhős idő.
Sok helyen további havazás, helyenként /főleg délen/ eső.
Élénkülő keleti, északkeleti szél.

Várható legalacsonyabb éjszakai hőmérséklet: 0 fok körül,
legmagasabb nappali hőmérséklet holnap: 0, +4 fok között.

Távolabbi kilátások:

a hét végén is éjszakai fagyok.

Tóth Pál

A hőmérséklet és a légnyomás napi középértéke Budapesten és ezek eltérése a 75 évi átlagtól:

1962.III.21.: -1.1 C°, 760.1 mm. Eltérés: -7.8 C°, -1.1 mm.

1871 óta ezen a napon előfordult:

legmagasabb hőmérséklet 22.8 C° /1938/
legalacsonyabb hőmérséklet - 7.5 C° /1887/

Az Országos Meteorológiai Intézet Időjárási Napjelentése

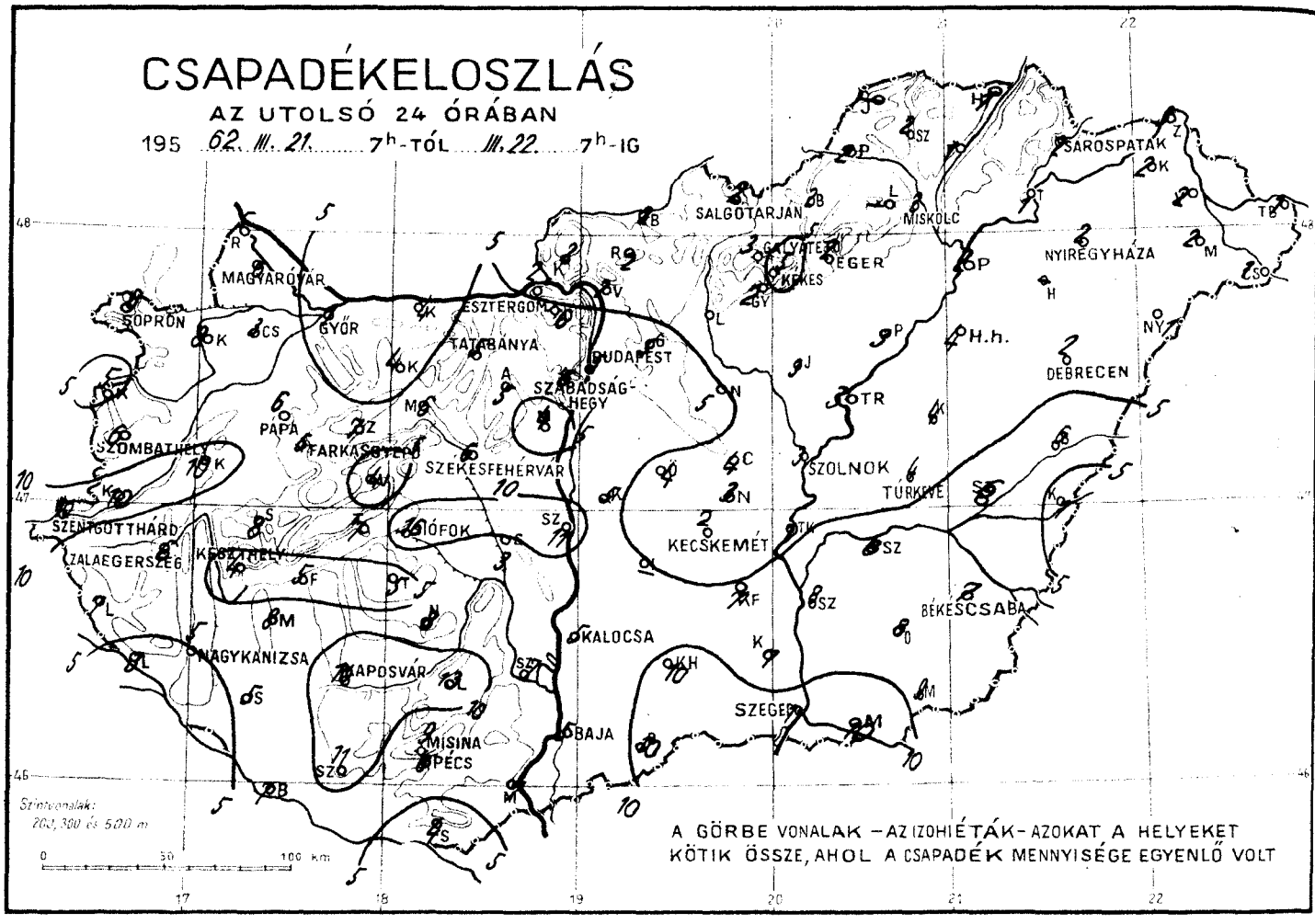

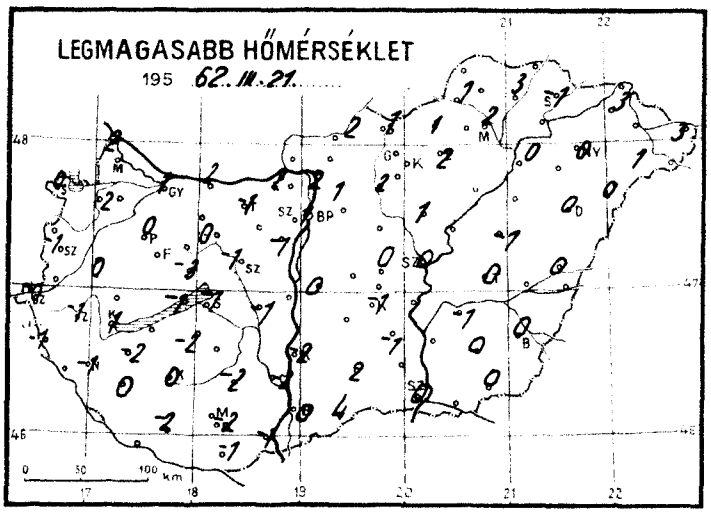

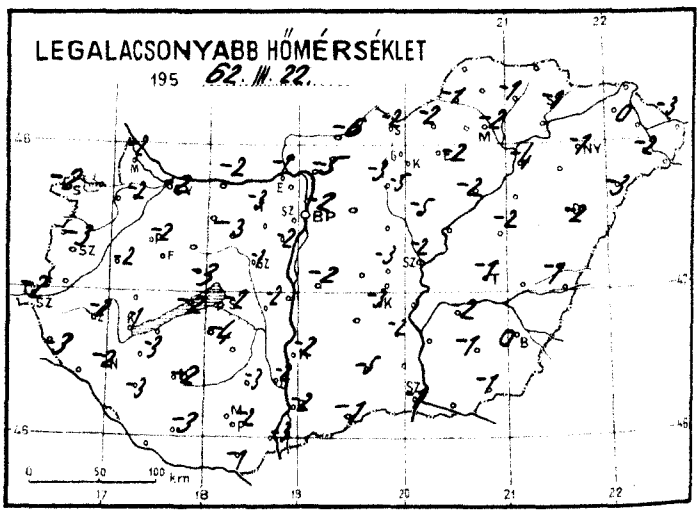

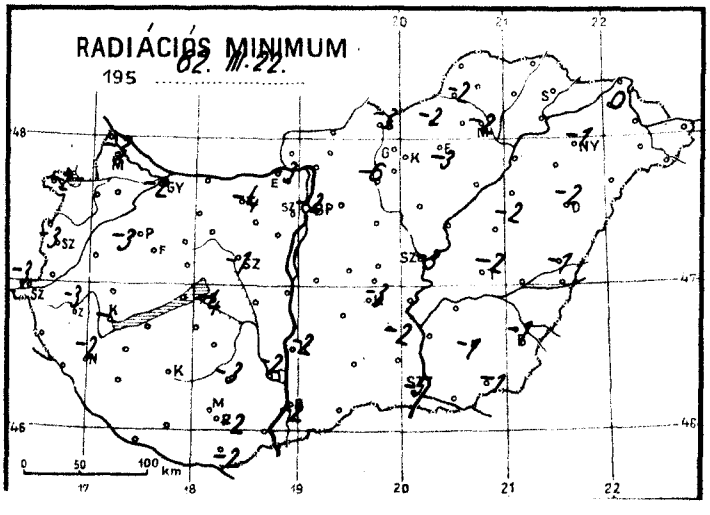

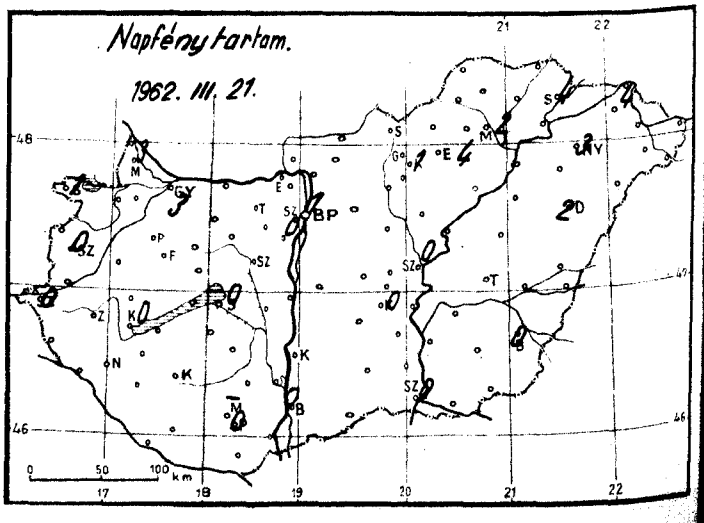

Időjárási helyzet 1962 év MÁRCIUS hó 22 nap 7 óra

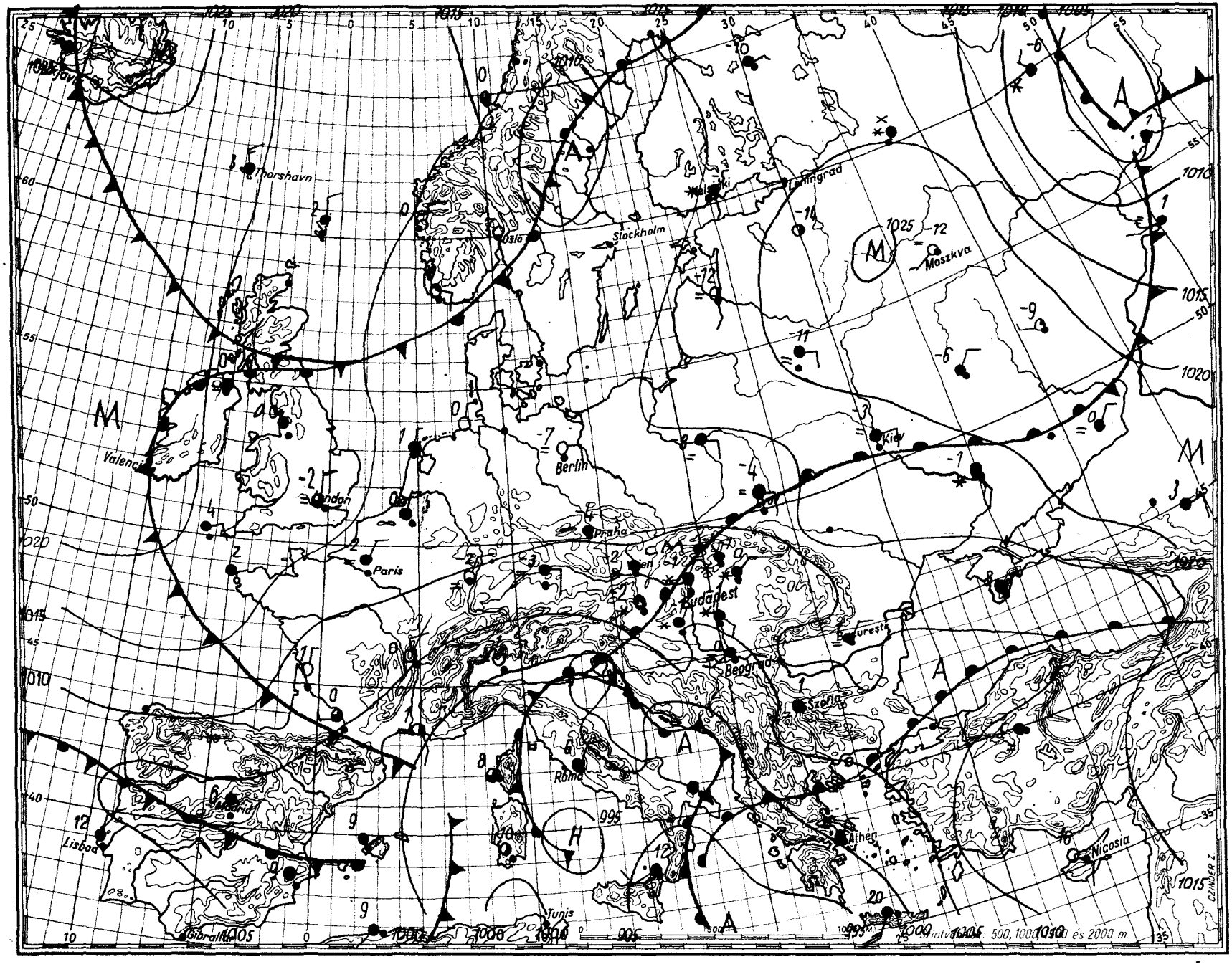

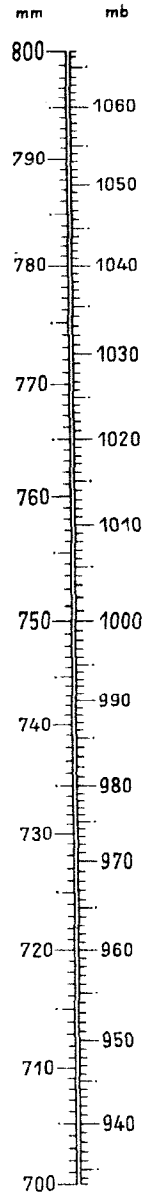

Magaslégköri időhelyzet

19 62. március hó 22. nap 00h GMT.

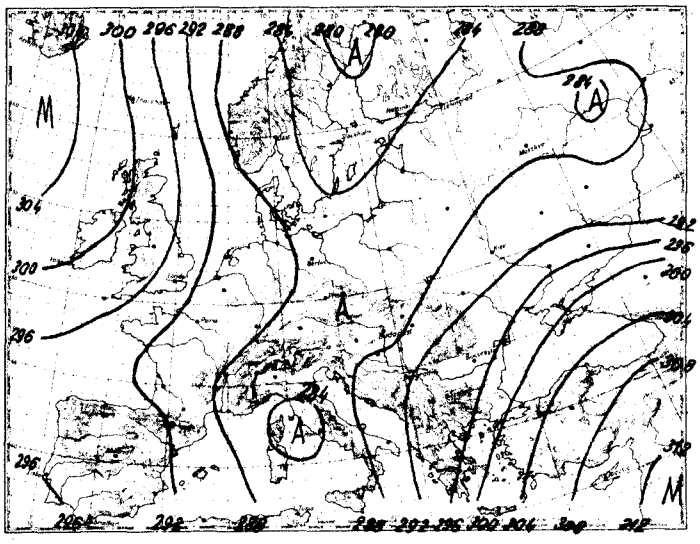

700 mb-os absz. topográfia

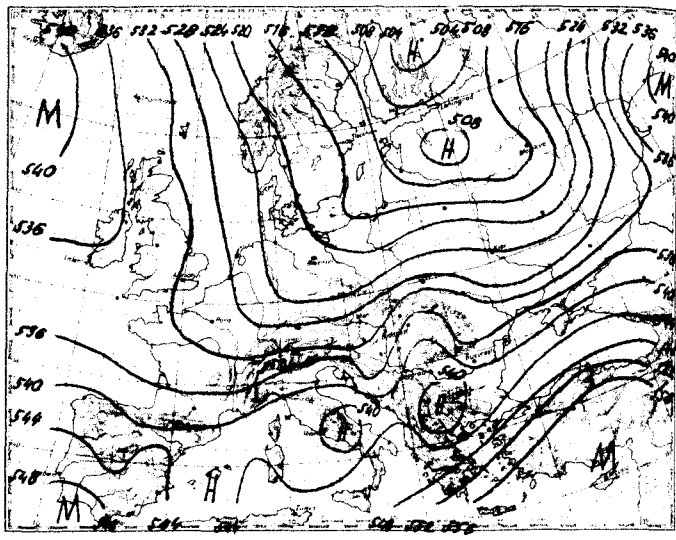

500/1000 mb-os rel. topográfia

1962.III.21. 12h			
mb	m	C°	T_d
1000	106	-	-
850	1390	- 7	- 8
700	2890	- 8	-18
500	5440	-22	-22
400	7040	-33	-33
300	9010	-48	-49
250	10190	-56	-57
200	11590	-57	-
150	13440	-50	-
100	16090	-47	-

Jellemző pontok:

996	Talaj	0	- 6
966	400	- 2	- 5
935	670	- 4	- 9
874	1180	- 7	- 9
840	1500	- 8	- 8
813	1740	-10	-10
762	2100	- 7	-17
722	2620	- 9	-18
691	2940	- 8	-18
600	4080	-15	-18
*220	11000	-62	-63
188		-54	-
180		-55	-
147		-49	-
118		-52	-

*Tropopauza

Az advekciós kép csütörtökön, 00 GMT-kor igen erős meleg advekciót mutat a Balkán-félszigeten, Nyugat-Ukrajnában és az Észak-Uralnál, mérsékelt hideget pedig a Jegestenger nyugati részén, Németországban, Franciaországban és Algériában. A Kárpát-medence délkeleti részén szintén erős meleg advekció van.

Hazánkban az elmúlt 24 óra alatt a troposzféra alsó, 4 km vastag rétege átlagosan 2,5 fokot melegedett, a 4-től 7 km-ig terjedő rétegének hőmérséklete viszont alig változott.

Budapest felett ma éjjel a -10 fokos szint 3500, a -20 fokos pedig 4920 m magasságban volt található; tegnap óta az első 340, a második pedig 40 m-t emelkedett.

Veress s.k.

1962.III.22. 00h			
mb	m	C°	T_d
1000	72	-	-
850	1352	- 6	- 6
700	2866	- 8	- 8
500	5410	-24	-26
400	7010	-34	-39
300	8950	-51	-57
250	10120	-58	-62
200	11540	-53	-
150	13410	-51	-
100	16050	-52	-

Jellemző pontok:

992	Talaj	- 2	- 3
953	450	- 5	- 5
916	730	- 4	- 4
780	2040	- 9	- 9
752	2300	- 6	- 6
727	2570	- 6	- 6
700	2866	- 8	- 8
664	3240	- 9	- 9
600	4050	-14	-15
250	10120	-58	-62
*244	10300	-59	-63
222		-55	-
180		-53	-
165		-50	-
160		-51	-
140		-50	-
113		-53	-
110		-52	-

1962. március 22. csütörtök hó. 75. nap ..... 81. .....
évfolyam sz.

	Reggeli észlelések 06 TMG				Az utolsó 24 óra adatai					
	Felhőzet (0–4)	Szélirány és erő (m/s)	Légnyomás (milliBar)	Hőmérséklet (C°)	Csapadék (24 óra) (mm)	Hó cm	Hőmérsékleti szélsőségek: tegnapi nappali max.	éjszakai min.	Radiációs min.	Napsütés (óra) tegnap
Mosonmagyaróvár	4 *	N 2	1008.8	-1	6	6	2	-2	-3	3
Sopron	4 *	SE 2	08.4	-2	6	12	0	-2	-2	1
Szombathely	4 *	N 4	08.2	-2	6	15	-1	-3	-3	0
Szentgotthárd	4 *	N 2	07.3	-2	10	10	-0	-2	-3	0
Pápa	4 *	N 3	07.4	-2	6	7	0	-2	-3	-
Győr	4 *	N 4	07.7	-2	1	5	1	-2	-2	3
Esztergom	4 *	NE 1	06.9	-1	2	2	2	-1	-3	-
Tatabánya	4 *	N 1	05.7	-1	5	5	-1	-3	-4	-
Székesfehérvár	4 *	NNW 1	06,3	-1	6	8	-1	-2	-3	-
Siófok	4 *	NNE 3	06.4	-2	16	15	-1	-2	-4	0
Keszthely	4 *	N 2	06.3	-1	4	4	1	-1	-	0
Zalaegerszeg	4 *	N 3	07.3	-2	6	7	-1	-2	-3	-
Nagykanizsa	4 *	NNE 3	06.9	-2	5	6	-1	-2	-2	-
Kaposvár	--	-	-	-	10	10	0	-2	-	-
Pécs	4 *	NE 2	03.9	-1	6	12	-2	-2	-2	0
Budapest M. I.	4 *	NNE 3	08.3	-1	5	7	1	-2	-2	1
Salgótarján	4 *	ENE 2	05.2	-1	2	3	1	-2	-3	-
Eger	4 *	E 2	07.8	0	2	2	2	-2	-3	4
Miskolc	4 *	NNW 2	07.1	-1	2	3	2	-2	-2	2
Sárospatak	4 *	N 1	07.1	0	2	2	2	-1	-1	4
Baja	4 *	E 2	04.0	0	5	10	0	-2	-2	0
Kalocsa	4 *	NE 2	-	-1	5		-2	-2	-2	-
Kecskemét	4 *	NE 2	05.5	-1	2	8	-1	-3	-3	0
Szeged	4 *	SE 4	05.7	1	11	15	-0	-1	-5	0
Szolnok	4 *	NE 4	05.3	-1	3	8	-0	-2	-3	0
Türkeve	4 *	N 1	05.9	0	4	5	0	-1	-2	-
Békéscsaba	4.	NE 2	05.9	1	7	2	-0	-0	-1	0
Debrecen	4 *	N 1	07.1	0	2	9	0	-2	-2	2
Nyíregyháza	4 *	NE 4	08.0	-0	2	15	0	-1	-1	3
Kékestető (1000 m)**	4 *	NE 1	885.2	-5	5	36	-5	-6	-	1
Galyatető (932 m)**	-	-	-	-	3	43	-5	-9	-	-
Misinatető (534 m)*	4 *	SE 4	943.2	-3	9	32	-3	-3	-4	-
Szabadsághegy (474 m)*	4 *	NE 1	944.1	-3	6	17	-2	-5	-3	0
Farkasgyepu (400 m)*	4 *	E 1	944.9	-3	5	6	-2	-3	-4	-

24 órai csapadék mm	Hó cm	24 órai csapadék mm	Hó cm	24 órai csapadék mm	Hó cm	24 órai csapadék mm	Hó cm
Rajka 5	lep.	Tab 5	8	Jósvafő -		Kisvárda 2	18
Csorna 9	10	Sárbogárd 3		Lillafüred -		Vásárosnamény 2	bucka
Kapuvár 8	6	Dunaújv. 11	10	Szendrőlád 2	2	Mátészalka 2	18
Kőszeg 5	6	Nagykónyi 8	8	Függöd 1	1	Tiszabecs 1	12
Körmend 10	7	Somogyszob 5	10	Hidasnémeti 1		Csenger 1	14
Lenti 7	10	Barcs 7	10	Tokaj 1	2	Nyírlugos 1	26
Letenye 3	8	Szigetvár 11		Poroszló 3	3	Polgár 2	bucka
Káld 10	7	Lengyel 13	20	Jászapáti 3	5	Hajdúdorog -	
Sumeg 8	6	Szekszárd 7	7	Nagykáta 5	5	Hortobágy 4	4
Zirc 7	4	Mohács 7	9	Örkény 4	4	Tiszaroff 3	5
Veszprém 4	8	Siklós 4	5	Kunsztmiklós 5	9=	Karcag 4	6
Komárom 4	4	Királyrét 2	2	Cegléd 4	4	Berettyóújfalu 6	8
Kisbér 4	5	Balassagyarm 2	3	Nagykőrös 3	5	Szeghalom 6	5
Mór 6	6	Romhány 2		Tiszakécske 1	5	Körösszakál 1	lep.
Alcsut 5	5	Vác 2	2	Izsák -		Szarvas 8	
Dobogókő 6	27	Gödöllő 5	6	Kiskunfélegyh 7	8	Szentes 8	6
Martonvásár 4	5	Lőrinci 3	3	Kiskunhalas 10	9	Orosháza 8	4
Tihany 7	8	Gyöngyös 2	3	Bácsalmás 10	8	Makó 10	11
Fonyód 5		Borsodnádasd 2	11	Kistelek 7	14	Mezőhegyes 9	6
Marcali 8	8	Pütnok 2	3	Záhony 3	bucka	Mátraháza 2	28

* A légnyomás 500 gdm-re átszámítva ** A légnyomás 1000 gdm-re átszámítva

Magassági szélmérések

Óraadatok greenwichi középidőben

III.21.	Szeged 05 h		Bpest 06 h		Bpest 09 h		Szhely 11 h		Pécs 11 h		Szeged 11 h		Debr. 11 h		Bpest 12 h		Szeged 23 h	
	fok	m/s	fok	m/s	fok	m/s	fok	m/s	fok	m/s	fok	m/s	fok	m/s	fok	m/s	fok	m/s
Talaj	90	2	90	7	40	7	360	2	90	7	40	2	90	2	90	2	40	2
500 m	150	5	130	2	130	5	100	2	120	10	100	12	50	2	80	7	180	10
1000	150	5	160	5	130	5	140	5	120	10	140	11	200	2	100	3	180	10
1500	150	5	160	5	150	7	150	6	120	10	170	11	190	5	140	6	180	10
2000	170	4	160	5	170	8	160	11	120	10	170	11	200	5	180	6	210	10
3000	210	7	220	5	170	8	170	9			210	11	190	7	180	6	230	10
4000	240	14	230	12	220	8	170	9			240	10			200	9	230	10
5000	240	14	230	12	230	12					220	18			220	13	220	16
7000	250	23	250	21							230	14			230	21	220	15
9000	250	23	250	28											240	24	220	16
10000	250	23	250	16											230	21	240	12
12000	250	23	250	16											240	16	250	16
14000	270	17													240	16	250	16
16000	270	10													270	11		
18000																		
20000																		

III.22.	Bpest 00 h																	
	fok	m/s	fok	m/s	fok	m/s	fok	m/s	fok	m/s	fok	m/s	fok	m/s	fok	m/s	fok	m/s
Talaj	40	2																
500 m	100	8																
1000	120	3																
1500	160	5																
2000	180	7																
3000	230	16																
4000	230	16																
5000	220	20																
7000	220	20																
9000	230	18																
10000	220	13																
12000	230	17																
14000	240	21																
16000	240	11																
18000																		
20000																		

	fok	m/s	fok	m/s	fok	m/s	fok	m/s	fok	m/s	fok	m/s	fok	m/s	fok	m/s	fok	m/s
Talaj																		
500 m																		
1000																		
1500																		
2000																		
3000																		
4000																		
5000																		
7000																		
9000																		
10000																		
12000																		
14000																		
16000																		
18000																		
20000																		

IDŐJÁRÁSI NAPIJELENTÉS

ЕЖЕДНЕВНЫЙ МЕТЕОРОЛОГИЧЕСКИЙ БЮЛЛЕТЕНЬ • DAILY WEATHER REPORT
BULLETIN QUOTIDIEN DE TEMPS • TÄGLICHER WETTERBERICHT

KIADJA AZ ORSZÁGOS METEOROLÓGIAI INTÉZET
BUDAPEST II. KITAIBEL PÁL UTCA 1
TELEFON: KÖZPONT: 353-500, IDŐJELZŐ OSZT.: 150-410

MEGJELENIK NAPONKÉNT * ELŐFIZETÉSI ÁRA
A POSTAI KÖLTSÉGGEL EGYÜTT NEGYEDÉVRE 60,- Ft
KIADÁSÉRT FELEL AZ INTÉZET IGAZGATÓJA

75. évfolyam 82. szám + Budapest + 1962. március 23.

Az időjárási helyzet ma reggel és a várható időjárás:

Európában tovább tart az évszakhoz képest hideg idő. Magyarországon, Romániában és Ukrajnában sok helyen esik csapadék.

Hazánkban tegnap országszerte havazott, illetőleg esett az eső. A csapadék mennyisége a Dunántul nyugati felén és a Tiszántul 5 mm-en alul maradt, máshol 5 és 10 mm közötti volt. A legmagasabb nappali hőmérséklet +1, +4 fok között váltakozott. Ma hajnalban +1, -3 fokig hült le a levegő Az ország területét több cm-es hótakaró boritja. Ma reggel a hegyekről a következő hóvastagságokat jelentették: Galyatetőről 46, Kékestetőről 42, Mátraházáról 33, Misinatetőről 36, Dobogókőről 31, a Szabadsághegyről 20, Farkasgyepüről 12, Lillafüredről pedig 11 cm-t. Ma délelőtt országszerte borult volt az idő, sokfelé havazott, néhány helyen esett az eső.

Ma 12 órakor Budapesten a hőmérséklet +1 fok, a tengerszintre átszámitott légnyomás 754 mm, mérsékelten emelkedő irányzatu.

Várható időjárás szombat estig:

A felhőzet nyugat felől csökken.
Ma még sokfelé, holnap kevesebb helyen havazás és eső.
Mérsékelt, a Dunántulon helyenként élénk északi szél.
Párás idő, néhány helyen reggeli köd.
Az éjszakai lehülés fokozódik.
Reggel sok helyen sikosság.

Várható legalacsonyabb éjszakai hőmérséklet -1, -5 fok között, helyenként -5 fok alatt,
legmagasabb nappali hőmérséklet holnap: +1, +5 fok között.

Vereshárító

A hőmérséklet és a légnyomás napi középértéke Budapesten és ezek eltérése a 75 évi átlagtól:

1962.III.22.: +0.4 C°, 753.9 mm. Eltérés: -6.3 C°, -8.1 mm.

1871 óta ezen a napon előfordult:

legmagasabb hőmérséklet 23.3 C° /1938/
legalacsonyabb hőmérséklet - 7.0 C° /1889/

Az Országos Meteorológiai Intézet Időjárási Napijelentése

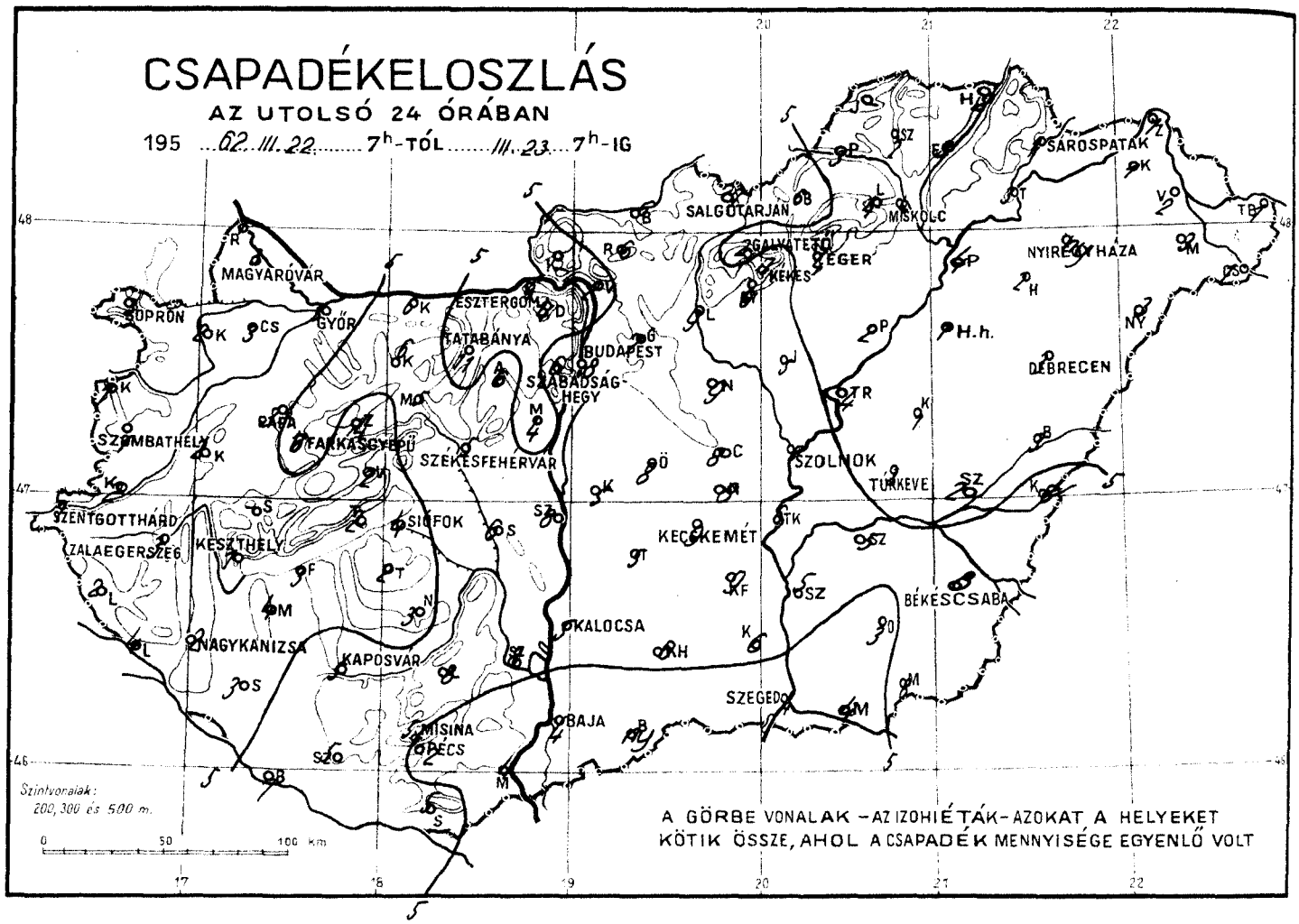

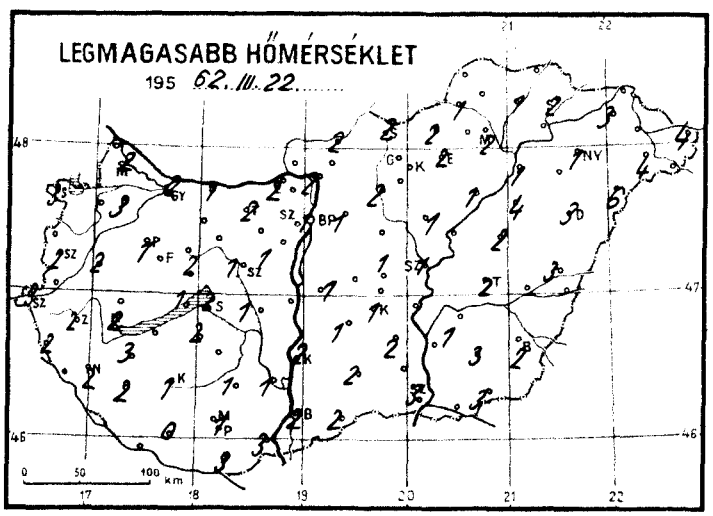

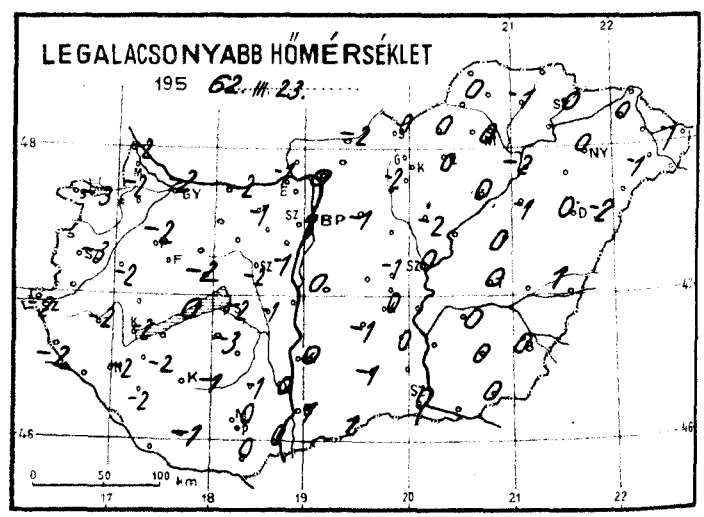

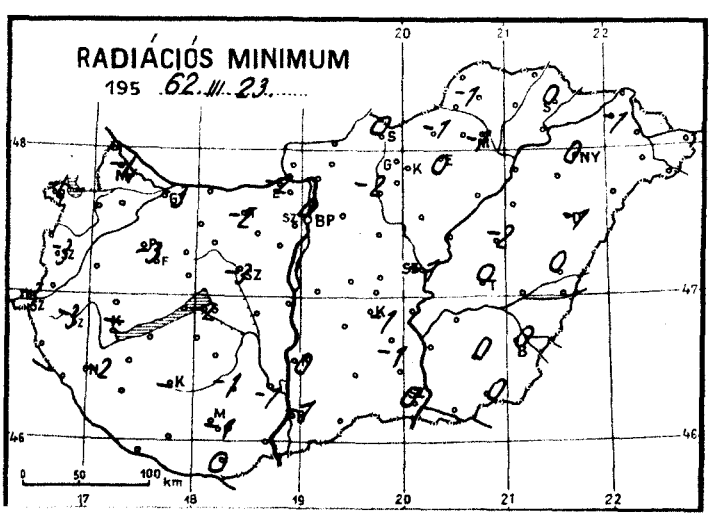

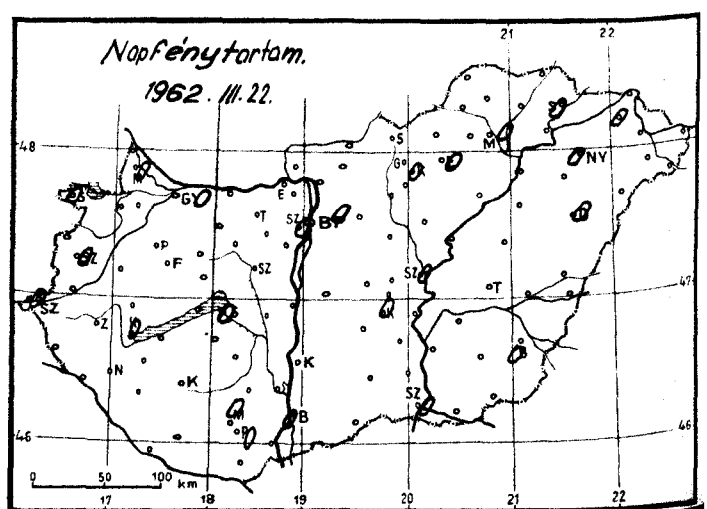

Időjárási helyzet 1962. év MÁRCIUS hó 23. nap 7 óra

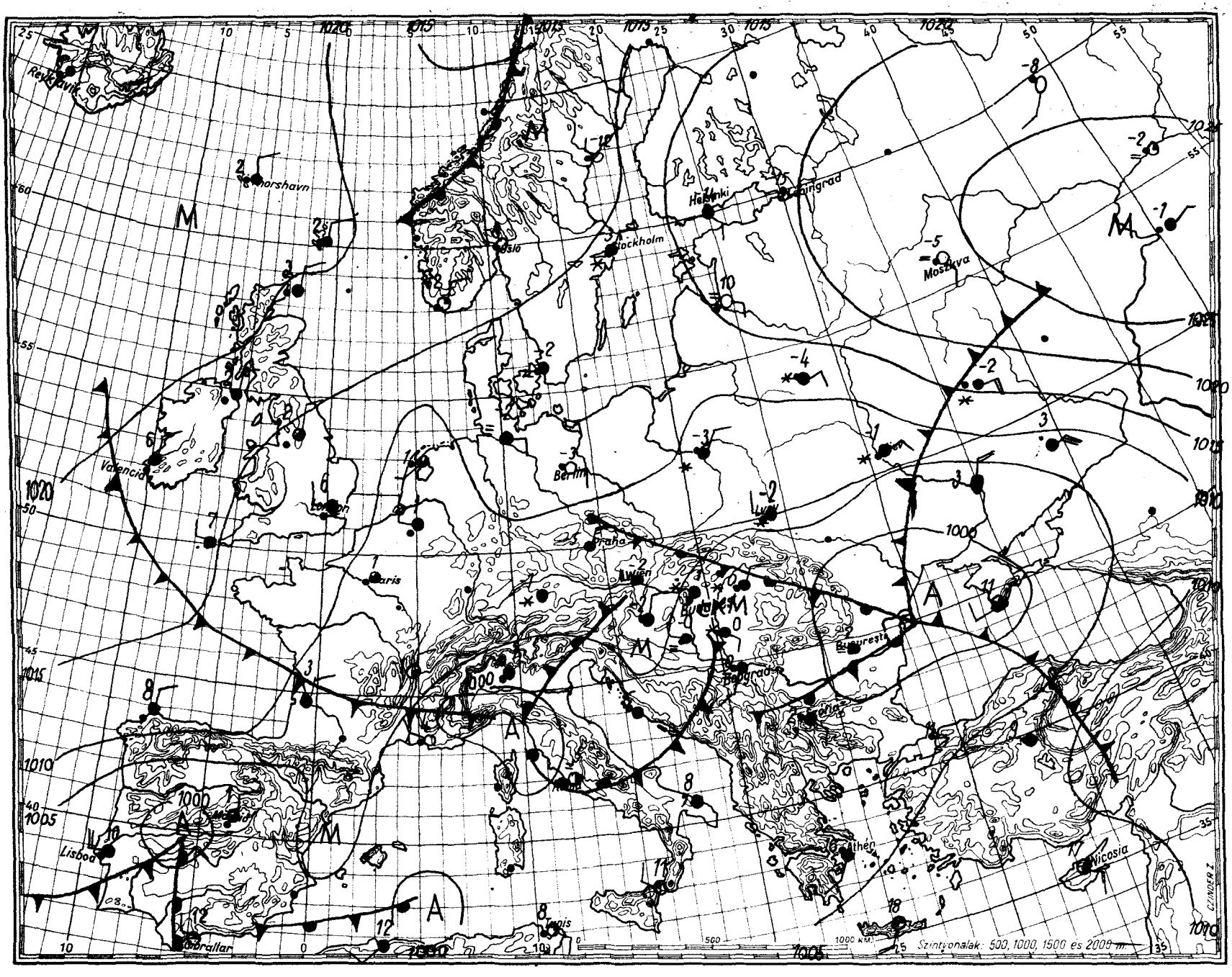

Magaslégköri időhelyzet

19 62. március hó 23. nap 00h GMT.

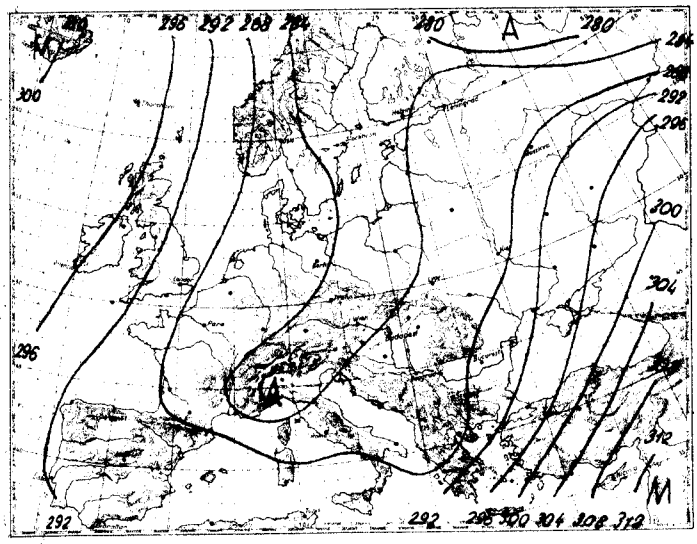

700 mb-os absz. topográfia

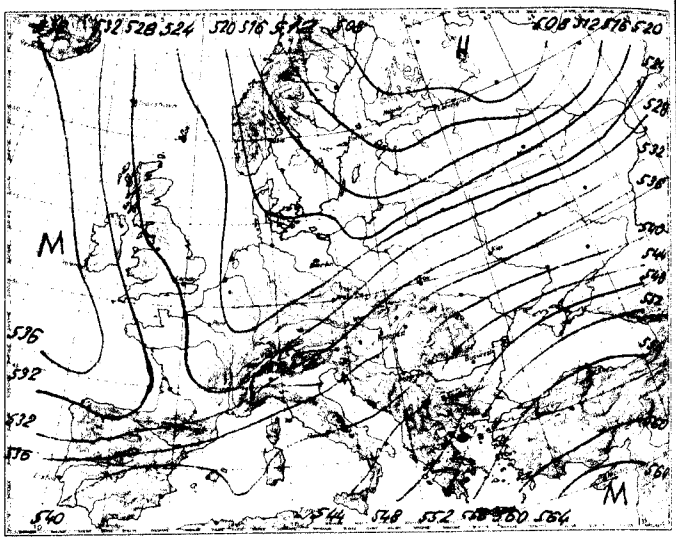

500/1000 mb-os rel. topográfia

1962.III.22 12h			
mb	m	C°	T_d
1000	45	-	-
850	1337	- 5	- 5
700	2865	- 6	- 6
500	5410	-22	-23
400	7020	-34	-35
300	8970	-48	-50
250	10150	-53	-54
200	11610	-47	-
150			
100			

Jellemző pontok:

988	Talaj	+ 1	0
900	890	- 4	- 4
824	1580	- 6	- 6
768	2160	- 3	- 3
*262	9880	-56	-57
230		-49	-
220		-50	-
208		-47	-
180		-47	-
176		-62	-
110		-47	-

*Tropopauza

Európa keleti felében déli légáramlással meleg, nyugati felében pedig északi széllel hideg advekció van. Lehűlés megy végbe a Földközi-tenger középső medencéjében is.

Budapest légterében az elmúlt 24 óra folyamán nem következett be lényeges változás. A 0 fokos izoterma 160, vagyis közvetlenül a talaj fölött, a -10 fokos izoterma pedig 3070 m-en helyezkedett el.

Stábel s.k.

1962.III.23. 00h			
mb	m	C°	T_d
1000	30	-	-
850	1318	- 5	- 5
700	2844	- 8	- 8
500	5370	-24	-24
400	6960	-35	-37
300	8910	-49	-50
250	*10090	-56	-57
200	11530	-49	-
150	13410	-50	-
100	16060	-51	-

Jellemző pontok:

986	Talaj	0	0
958	400	- 3	- 3
924	660	- 3	- 3
888	900	- 5	- 5
834	1480	- 5	- 5
800	1800	- 3	- 3
600	4020	-17	-17
561	4480	-18	-18
170		-49	-
122		-51	-

1962. március hó, 23. nap péntek
75. évfolyam 82. sz.

	Reggeli észlelések 06 TMG				Az utolsó 24 óra adatai					
	Felhőzet (0–4)	Szélirány és erő (m/s)	Légnyomás (millibár)	Hőmérséklet (C°)	Csapadék (24 óra) (mm)	Hó cm	Hőmérsékleti szélsőségek: tegnapi nappali max.	Hőmérsékleti szélsőségek: éjszakai min.	Hőmérsékleti szélsőségek: Radiációs min.	Napsütés (óra) tegnap
Mosonmagyaróvár	4	NW 2	1006.3	-2	3	3	2	-2	-4	0
Sopron	4	N 5	06.4	-2	3	11	3	-3	-4	0
Szombathely	4	N 5	06.0	-2	1	7	2	-3	-3	0
Szentgotthárd	4 *	E 1	05.2	-2	1	9	3	-2	-3	0
Pápa	4 *	NW 4	05.1	-2	3	6	1	-2	-3	-
Győr	4 *	NW 4	05.0	-2	3	3	2	-2	-3	0
Esztergom	4	W 1	04.4	-1	4	7	2	-1	-2	-
Tatabánya	4 *	WNW 4	04.2	-1	4	2	2	-1	-2	-
Székesfehérvár	4 *	NW 2	03.7	-2	5	10	1	-2	-3	-
Siófok	4 *	NNE 2	04.2	-1	4	9	2	-2	-2	0
Keszthely	4 *	N 5	04.2	-1	1	4	2	-2	-	0
Zalaegerszeg	4 *	N 3	05.5	-2	3	4	2	-2	-3	-
Nagykanizsa	4 *	NNE 2	05.3	-2	2	4	2	-2	-2	-
Kaposvár	-	-	-	-	5	8	1	-1	-	-
Pécs	4≡	NNW 1	01.6	0	2	16	1	0	-1	0
Budapest M. I.	4 *	- 0	03.3	1	8	5	1	-1	0	0
Salgótarján	4 *	NW 1	01.5	0	7	7	2	0	0	-
Eger	4 *	N 1	04.3	1	4	1	2	0	0	0
Miskolc	4 *	N 3	03.4	0	4	2	2	0	-1	0
Sárospatak	4≡	N 1	03.4	1	1	folt	2	0	0	0
Baja	4≡	- 0	02.4	0	4	11	2	1	-1	0
Kalocsa	4,	- 0	-	0	5		2	0	0	-
Kecskemét	4 *	ENE 1	02.9	0	9	18	1	0	-1	0
Szeged	4 *	SSE 1	03.4	0	4	10	3	0	0	0
Szolnok	4 *	NE 2	02.7	0	5	4	1	0	-1	0
Túrkeve	3 *	N 1	03.0	1	3	3	2	0	0	-
Békéscsaba	4.	NW 1	03.D	1	8	folt	2	0	0	0
Debrecen	4 *	N 1	03.6	0	3	6	3	0	-1	0
Nyíregyháza	4 *	N 5	04.2	0	ny	folt	1	0	0	0
Kékestető (1000 m)**	4 *	SSW 2	882.6	-3	7	42	-2	-4	-	0
Galyatető (932 m)**	-	-	-	-	2	46	-2	-5	-	-
Misinatető (534 m)*	4≡	NNW 4	941.6	-2	5	36	0	-2	-3	0
Szabadsághegy (474 m)*	4≡	N 1	941.6	-1	6	20	-1	-2	-2	0
Farkasgyepű (400 m)*	4 *	NW 1	943.3	-4	6	12	0	-4	-4	0

24 órai csapadék mm		Hó cm	24 órai csapadék mm		Hó cm	24 órai csapadék mm		Hó cm	24 órai csapadék mm		Hó cm
Bajka	1	folt	Tab	2	12	Jósvafő	-		Kisvárda	1	12
Csorna	3	6	Sárbogárd	6		Lillafüred	4	11	Vásárosnamény	2	bucka
Kapuvár	2	3	Dunaújv.	8	11	Szendrőlád	2		Mátészalka	3	14
Kőszeg	1	3	Nagykónyi	3	6	Függőd	3	folt	Tiszabecs	1	folt
Körmend	2	2	Somogyszob	3	9	Hidasnémeti	2		Csenger	1	10
Lenti	2	8	Barcs	7	8	Tokaj	3	folt	Nyírlugos	3	
Letenye	4	9	Szigetvár	5	4	Poroszló	2	7	Polgár	4	bucka
Káld	2	6	Lengyel	8	20	Jászapáti	5	7	Hajdúdorog	2	
Sümeg	-		Szekszárd	8	12	Nagykáta	9	8	Hortobágy	1	2
Zirc	4	8	Mohács	4	6	Örkény	8	5	Tiszaroff	4	
Veszprém	2	4	Siklós	5	7	Kunsztmiklós	5	7≈	Karcag	1	7
Komárom	6	7	Királyrét	-		Cegléd	8	8	Berettyóújfalu	3	6
Kisbér	6	8	Balassagyarm	6	1	Nagykőrös	8	7	Szeghalom	2	folt
Mór	5	4	Romhány	6	5	Tiszakécske	6		Kőrösszakál	8	
Alcsut	6	7	Vác	2	folt	Izsák	5		Szarvas	5	10
Dobogókő	4	31	Gödöllő	7	10	Kiskunfélegyh	9	7	Szentes	5	folt
Martonvásár	4	7	Lőrinci	9	6	Kiskunhalas	6	6	Orosháza	3	≡
Tihany	2		Gyöngyös	6	4	Bácsalmás	ny	8	Makó	4	10
Fonyód	3		Borsodnádasd	6	12	Kistelek	6	18	Mezőhegyes	8	folt
Marcali	4	10	Putnok	3	1	Záhony	1	folt	Mátraháza	-	33

* A légnyomás 500 gdm-re átszámítva ** A légnyomás 1000 gdm-re átszámítva

Magassági szélmérések

Óraadatok greenwichi középidőben

III.22.	Szeged 05 h		Bpest 06 h		Szeged 11 h		Bpest 12 h		Szhely 12 h		Debr. 12 h		Szeged 23 h					
	fok	m/s	fok	m/s	fok	m/s	fok	m/s	fok	m/s	fok	m/s	fok	m/s	fok	m/s	fok	m/s
Talaj	140	2	40	2	90	7	40	2	360	7	90	2	140	2				
500 m	140	7	110	6	150	15	100	5	360	12	180	3	180	8				
1000	180	13	160	4	180	15	120	4	10	15	210	5	180	8				
1500	180	13	160	4	200	10	120	4	20	16	210	5	180	8				
2000	210	9	190	8	200	10	210	12			190	10	180	8				
3000	210	10	210	10	230	7	210	12					220	5				
4000	220	11	220	17	230	17	220	14					220	5				
5000	220	11	230	20	230	17	220	14					220	11				
7000	230	19	230	17	230	17	230	16					220	11				
9000	230	19	230	10	230	28	230	14					220	11				
10000	230	19	220	10	230	28	230	19					230	16				
12000	250	19	230	18	230	23	230	29					240	19				
14000	250	19	240	22	230	23	240	11					240	23				
16000	250	19	240	16	240	17	240	12										
18000																		
20000																		

III.23.	Bpest 00 h																	
	fok	m/s	fok	m/s	fok	m/s	fok	m/s	fok	m/s	fok	m/s	fok	m/s	fok	m/s	fok	m/s
Talaj	360	0																
500 m	80	2																
1000	80	2																
1500	180	7																
2000	180	7																
3000	220	10																
4000	220	10																
5000	210	14																
7000	210	14																
9000	210	22																
10000	210	22																
12000	220	18																
14000	230	24																
16000	230	19																
18000																		
20000																		

	fok	m/s	fok	m/s	fok	m/s	fok	m/s	fok	m/s	fok	m/s	fok	m/s	fok	m/s	fok	m/s
Talaj																		
500 m																		
1000																		
1500																		
2000																		
3000																		
4000																		
5000																		
7000																		
9000																		
10000																		
12000																		
14000																		
16000																		
18000																		
20000																		

IDŐJÁRÁSI NAPIJELENTÉS

ЕЖЕДНЕВНЫЙ МЕТЕОРОЛОГИЧЕСКИЙ БЮЛЛЕТЕНЬ • DAILY WEATHER REPORT
BULLETIN QUOTIDIEN DE TEMPS • TÄGLICHER WETTERBERICHT

KIADJA AZ ORSZÁGOS METEOROLÓGIAI INTÉZET
BUDAPEST II. KITAIBEL PÁL UTCA 1
TELEFON: KÖZPONT: 353-500, IDŐJELZŐ OSZT.: 150-410

MEGJELENIK NAPONKÉNT * ELŐFIZETÉSI ÁRA A POSTAI KÖLTSÉGGEL EGYÜTT NEGYEDÉVRE 60, Ft
KIADÁSÉRT FELEL AZ INTÉZET IGAZGATÓJA

75. évfolyam 83. szám + Budapest + 1962. március 24.

Az időjárási helyzet ma reggel és a várható időjárás:

Európa-szerte folytatódik a rendkivül hideg időjárás. Más években ilyenkor a fagy határa messze az északi államokig huzódik vissza, most viszont a Pireneusok, az Alpok és a Dinári Alpok vonalában helyezkedik el.

Hazánkban tegnap erősen felhős volt az ég. Egy-két hely kivételével országszerte havazott. A földeket csaknem mindenütt néhány cm vastag hótakaró boritja. Az idei tél szeszélyességére jellemző, hogy hegyeinken az utóbbi napokban mérték a legnagyobb hómagasságot. Kékestetőn és Galyatetőn 50, Mátraházán 38, Dobogókőn 36, Misinatetőn 33, a budai hegyeken 10-20, Farkasgyepün 12, Lillafüreden 10 cm magas a hó, minősége az alacsonyabb részeken tapadó, egyes helyeken jeges, a magasabb hegyeken viszont sportolásra kiválóan alkalmas. A hőmérséklet napközben +1, +4 fokig emelkedett, ma hajnalban -3 -6 fokig süllyedt.

Ma 12 órakor Budapesten a hőmérséklet +3 fok, a tengerszintre átszámitott légnyomás 762 mm, alig változik.

Várható időjárás vasárnap estig:

A nappali felmelegedés holnap erősebb lesz, mint ma.
Változó mennyiségü felhőzet, mérsékelt felhőzet,
néhány helyen hószállingózás vagy kevés eső.
Éjszakai fagyok.
Az utakon sikosság.

Várható legalacsonyabb éjszakai hőmérséklet: -1, -5
legmagasabb nappali hőmérséklet holnap: +3, +7 fok
között.

Stabel

A hőmérséklet és a légnyomás napi középértéke Budapesten és ezek eltérése a 75 évi átlagtól:

1962.III.23: 0.8 C°, 754.5 mm. Eltérés: -5.7 C°, -7.3 mm.

1871 óta ezen a napon előfordult:

legmagasabb hőmérséklet 23.0 C° /1913/
legalacsonyabb hőmérséklet - 9.3 C° /1883/

Az Országos Meteorológiai Intézet Időjárási Napijelentése

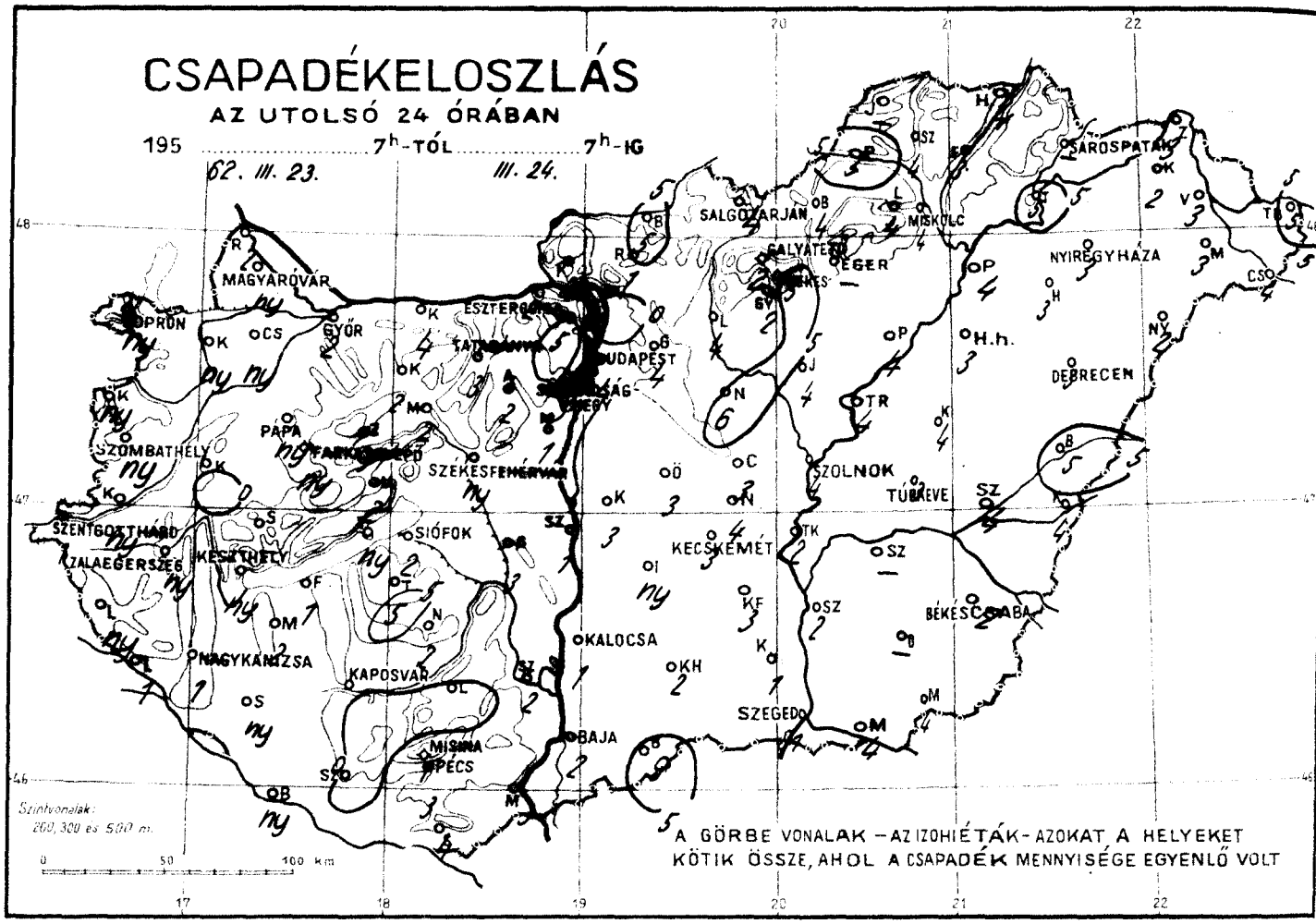

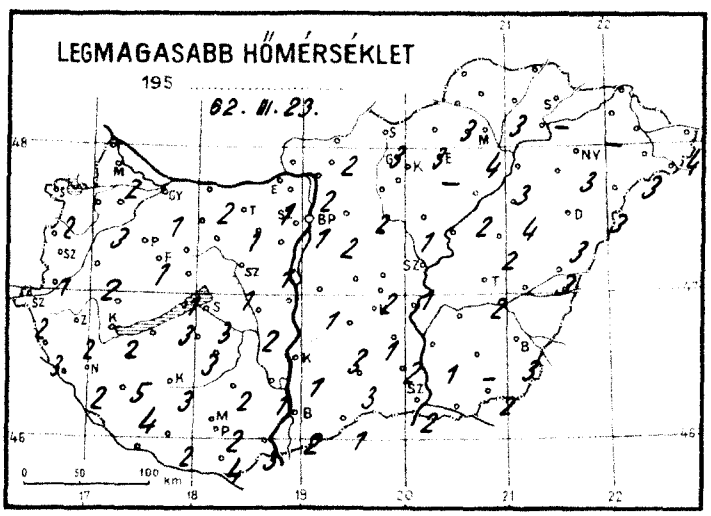

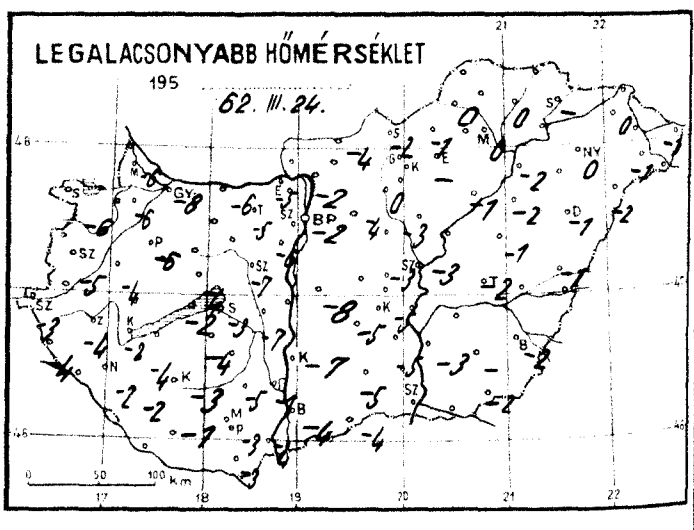

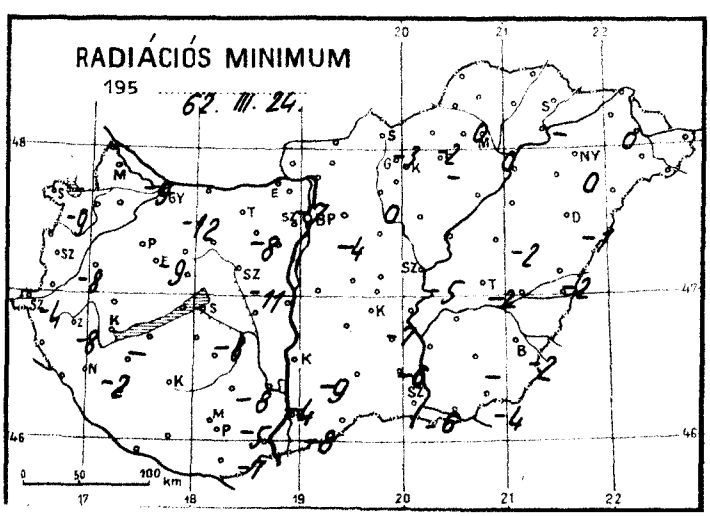

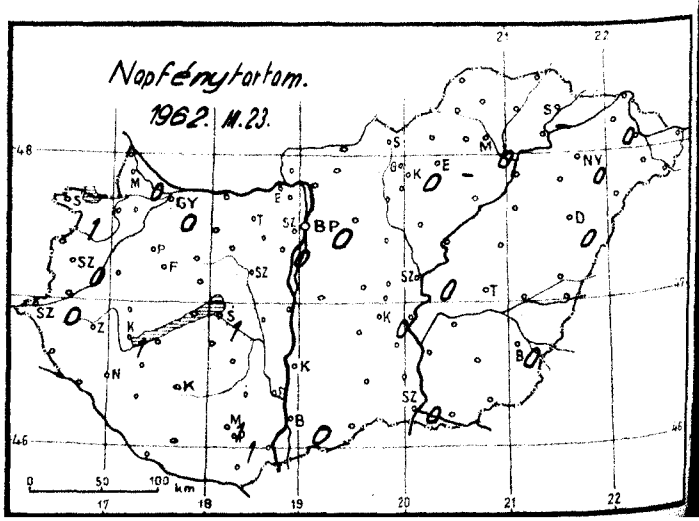

Időjárási helyzet 1962. **év** MARCIUS **hó** 24. **nap** 7 **óra**

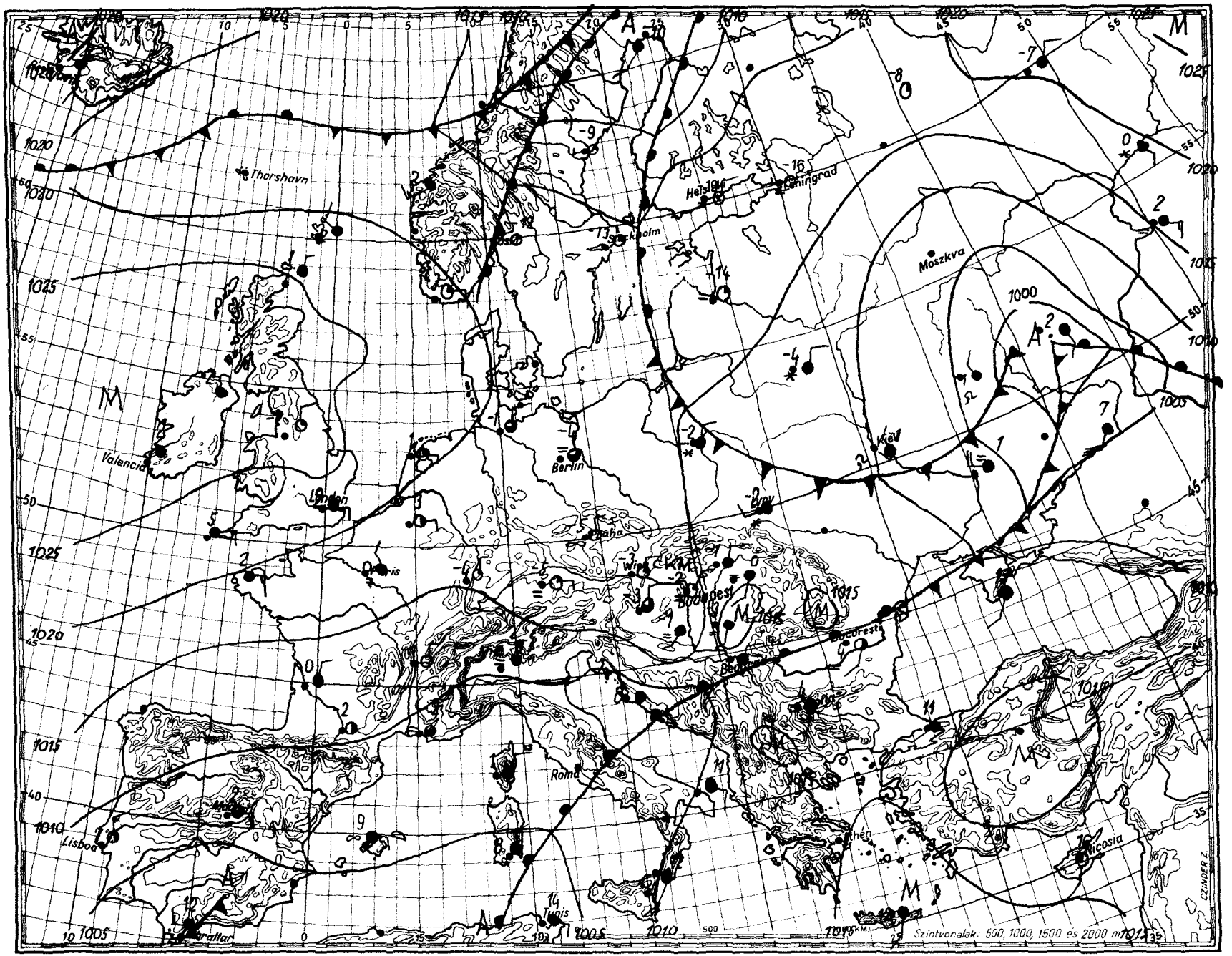

mm mb

800 1060
790 1050
780 1040
770 1030
760 1020
750 1010
740 1000
730 990
720 980
710 970
700 960
940 950
930 940

Magaslégköri időhelyzet

19 62. március 24. hó nap 00h GMT.

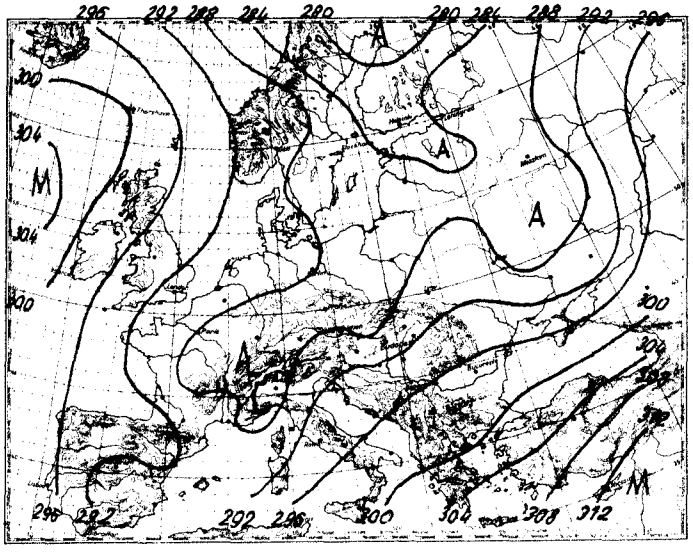

700 mb-os absz. topográfia

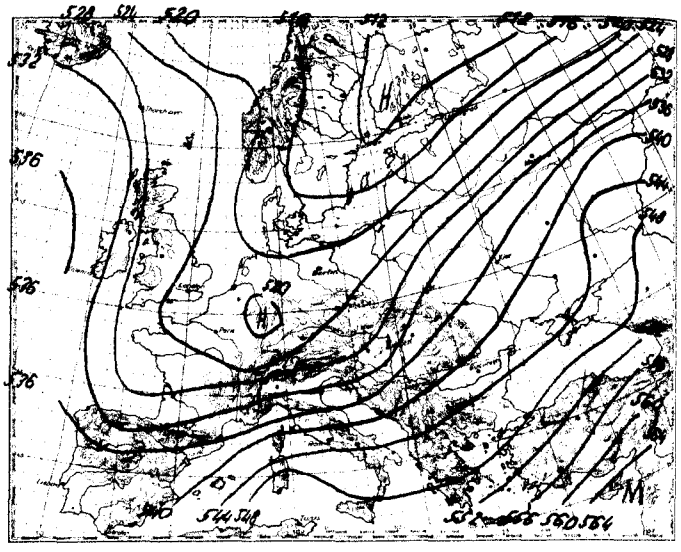

500/1000 mb-os rel. topográfia

1962.III.23. 12h

mb	m	C°	T_d
1000	44	-	-
850	1339	- 4	- 4
700	2870	-16	-16
500	5420	-23	-23
400	7020	-34	-35
300	8980	-48	-51
250	10160	-54	-
200	11610	-46	-
150	13520	-46	-
100	16220	-47	-

Jellemző pontok:

	Talaj	1	1
998	1030	- 4	- 4
882	1680	- 5	- 5
816	2000	- 3	- 4
782	2770	- 6	- 6
708	4060	-14	-14
600	9900	-55	-59
*260	10160	-54	-
250		-46	-
112			

Az advekciós kép ma, 00 GMT-kor erős meleg advekciót mutat Dél-Európa középső része, valamint a Szovjetunió európai területének legnagyobb része felett, mérsékeltet az Atlanti-óceán nyugati térsége és a Skandináv-félsziget felett. Európa többi részén mérsékelt és gyenge hideg advekció váltja egymást.

Hazánk felett az elmúlt 24 óra alatt a troposzféra végig átlagosan 3 fokot hűlt. A -10 fok magassága 310, a -20 foké 500 m-t süllyedt, ezzel az előbbi 2760, az utóbbi pedig 4080 m magasságba került. A vizgőztartalom jelentősen csökkent.

Kerényi s.k.

1962.III.24. 00h

mb	m	C°	T_d
1000	91	-	-
850	1369	- 7	- 7
700	2873	-10	-16
500	5370	-28	-39
400	6940	-37	-47
300	8880	-49	-58
250	10060	-55	-64
200	11480	-53	-
150	13350	-52	-
100	15980	-53	-

Jellemző pontok:

	Talaj	1	1
994	1120	- 9	- 9
876	4040	-19	-27
600	10060	-54	-63
*240	10320	-56	-64
170		-50	-
153		-52	-
118		-50	-

*Tropopauza

1962. . . március hó.
24. nap . . . . szombat . . . . .
75. évfolyam 83. sz.

	Reggeli észlelések 06 TMG				Az utolsó 24 óra adatai				
	Felhőzet (0–4)	Szélirány és erő (m/s)	Légnyomás (millibár)	Hőmérséklet (C°)	Csapadék (24 óra) (mm)	Hó cm	Hőmérsékleti szélsőségek: tegnapi napi max.	Hőmérsékleti szélsőségek: éjszakai min.	Hőmérsékleti szélsőségek: Radiációs min.	Napsütés (óra) tegnap
Mosonmagyaróvár	1 =	W 2	1016,2	-4	ny	3	2	-6	-9	0
Sopron	1=	- 0	16.3	-6	ny	9	2	-6	-9	1
Szombathely	3	NW 3	16.4	-3	ny	6	1	-5	-8	0
Szentgotthárd	4*	- 0	15.4	-2	1	4	2	-3	-4	0
Pápa	1=	S 1	15.3	-6	ny	4	1	-6	-9	-
Győr	1=	W 4	15.3	-4	2	2	1	-8	-12	0
Esztergom	1=	E 1	14.6	-4	2	folt	1	-5	-7	-
Tatabánya	3	NW 1	14.4	-5	3	folt	1	-5	-8	-
Székesfehérvár	1	W 1	15.0	-5	ny	6	1	-7	-11	-
Siófok	3=	NW 2	15.1	-2	2	6	3	-3	-8	1
Keszthely	4	- 0	15.1	0	ny	folt	2	-2	-	1
Zalaegerszeg	4*	NE 1	15.4	-2	ny	2	2	-4	-8	-
Nagykanizsa	4*	- 0	15.8	-1	1	folt	2	-2	-2	-
Kaposvár	-	-	-	-	.	5	3	-3	-	-
Pécs	4=	SSW 1	14.4	-1	3	8	2	-3	-5	1
Budapest M. I.	1=	NE 1	13.7	-2	4	5	1	-2	-4	0
Salgótarján	4=	SW 2	09.9	-1	4	1	3	-2	-3	-
Eger	-	-	-	-	-		-	-	-	-
Miskolc	4=	- 0	12.2	0	4		4	0	0	0
Sárospatak	-	-	-	-	-		-	-	-	-
Baja	4	- 0	14.9	-2	2	6	2	-4	-8	0
Kalocsa	4.	- 0	-	-3	1		1	-7	-9	-
Kecskemét	4=	WSW 1	13.9	-4	3	15	1	-5	-7	0
Szeged	4=	S 2	15.4	-3	1	4	2	-4	-6	0
Szolnok	3=	SW 3	13.5	-3	4	4	1	-3	-5	0
Túrkeve	4	S 1	13.5	-1	3	folt	2	-2	-2	-
Békéscsaba	4	SSW 3	14.4	-1	2	folt	3	-2	-2	0
Debrecen	4=	S 2	14.5	-1	3	6	3	-1	-1	0
Nyíregyháza	4=	SW 4	14.3	0	3	folt	3	0	0	0
Kékestető (1000 m)**	2	WSW 1	890.3	-5	5	46	-1	-6	-	0
Galyatető (932 m)**	-	-	-	-	2	50	-1	-5	-	-
Misinatető (534 m)*	4	NNW 4	951.2	-3	1	33	0	-4	-5	1
Szabadsághegy (474 m)*	2	NW 1	949.7	-4	3	15	-1	-6	-7	0
Farkasgyepu (400 m)*	4=	NW 1	952.8	-4	ny	12	-1	-6	-9	-

24 órai csapadék mm		Hó cm	24 órai csapadék mm		Hó cm	24 órai csapadék mm		Hó cm	24 órai csapadék mm		Hó cm
Bajka	2		Tab	5	9	Jósvafő	-		Kisvárda	2	folt
Csorna	ny	3	Sárbogárd	3		Lillafüred	4	10	Vásárosnamény	3	bucka
Kapuvár	ny	2=	Sárszentmihály	1	8	Szendrőlád	4	2	Mátészalka	3	11
Kőszeg	ny	3	Nagykónyi	2	3	Füged	5		Tiszabecs	4	
Körmend	ny	2	Somogyszob	ny	5	Hidasnémeti	4		Csenger	4	10
Lenti	ny	2	Barcs	ny	4	Tokaj	5	folt=	Nyírlugos	2	12
Letenye	1	2	Szigetvár	.	folt	Poroszló	4	2	Polgár	4	bucka
Káld	.	5	Lengyel	.	18	Jászapáti	4	6	Hajdúdorog	3	
Sumeg	-		Szekszárd	2	12	Nagykáta	6	6	Hortobágy	3	2
Zirc	3	6	Mohács	3	5	Örkény	3	2=	Tiszaroff	4	4
Veszprém	2	1	Siklós	4	4	Kunsztmiklós	3	7	Karcag	4	folt
Komárom	4	6	Királyrét	2	folt	Cegléd	3	5	Berettyóújfalu	5	4
Kisbér	2	6=	Balassagyarm	5	folt	Nagykőrös	4	6	Szeghalom	4	.
Mór	2	2	Romhány	1	folt	Tiszakécske	2	2	Kőrösszakál	4	folt
Alcsut	2	5	Vác	.		Izsák	ny	6	Szarvas	-	
Dobogókő	5	36	Gödöllő	4		Kiskunfélegyh	3	6	Szentes	2	
Martonvásár	1	6	Lőrinci	4	folt	Kiskunhalas	2	2	Orosháza	-	
Tihany	ny		Gyöngyös	2	folt	Bácsalmás	9	7	Makó	4	3
Fonyód	1		Borsodnádasd	4	9	Kistelek	1	8	Mezőhegyes	4	folt
Marcali	2	6	Putnok	5	lep.	Záhony	3	folt	Mátraháza	5	38

* A légnyomás 500 gdm-re átszámítva ** A légnyomás 1000 gdm-re átszámítva

Magassági szélmérések

Óraadatok greenwichi középidőben

III.23.	Szeged 05 h		Dpest 06 h		Szhely 11 h		Szeged 11 h		Misk. 11 h		Pécs 12 h		Dpest 12 h		Győr 23 h		Pécs 23 h	
	fok	m/s	fok	m/s	fok	m/s	fok	m/s	fok	m/s	fok	m/s	fok	m/s	fok	m/s	fok	m/s
Talaj	-	0	360	2	360	7	180	2	90	2	360	2	90	2	320	2	320	2
500 m	190	4	140	3	360	5	200	9	60	3	330	1	160	1	310	13	340	6
1000	190	4	160	4	340	11	200	9					190	4	310	10	300	2
1500	190	4	160	4	340	4	200	9					170	7			260	8
2000	190	4	190	5	260	3	220	10					180	13				
3000	230	7	210	8	210	10	220	10					200	12				
4000	230	7	210	9			220	10					220	15				
5000			250	12			240	15					220	19				
7000			210	14			240	15					220	13				
9000			200	15			230	25					220	19				
10000			230	8			230	25					210	19				
12000			220	23			230	25					220	21				
14000			230	19			230	25					220	22				
16000			230	19									230	13				
18000																		
20000																		

III.23.	Siófok 23 h																	
	fok	m/s	fok	m/s	fok	m/s	fok	m/s	fok	m/s	fok	m/s	fok	m/s	fok	m/s	fok	m/s
Talaj	270	2																
500 m	280	7																
1000	320	7																
1500	320	7																
2000	330	8																
3000																		
4000																		
5000																		
7000																		
9000																		
10000																		
12000																		
14000																		
16000																		
18000																		
20000																		

III.24.	Dpest 00 h																	
	fok	m/s	fok	m/s	fok	m/s	fok	m/s	fok	m/s	fok	m/s	fok	m/s	fok	m/s	fok	m/s
Talaj	270	7																
500 m	250	6																
1000	300	7																
1500	280	7																
2000	260	14																
3000	260	14																
4000	250	17																
5000	240	26																
7000	250	31																
9000	230	26																
10000	230	26																
12000																		
14000																		
16000																		
18000																		
20000																		

IDŐJÁRÁSI NAPIJELENTÉS

ЕЖЕДНЕВНЫЙ МЕТЕОРОЛОГИЧЕСКИЙ БЮЛЛЕТЕНЬ • DAILY WEATHER REPORT
BULLETIN QUOTIDIEN DE TEMPS • TÄGLICHER WETTERBERICHT

KIADJA AZ ORSZÁGOS METEOROLÓGIAI INTÉZET
BUDAPEST II. KITAIBEL PÁL UTCA 1
TELEFON: KÖZPONT: 353-500, IDŐJELZŐ OSZT.: 150-410

MEGJELENIK NAPONKÉNT • ELŐFIZETÉSI ÁRA A POSTAI KÖLTSÉGGEL EGYÜTT NEGYEDÉVRE 60, Ft
KIADÁSÉRT FELEL AZ INTÉZET IGAZGATÓJA

75. évfolyam 84. szám. + Budapest + 1962. március 25.

Az időjárási helyzet ma reggel és a várható időjárás:

A Földközi tengeren elhelyezkedő ciklon hatására Dél-Európa legnagyobb részén és Közép-Európa déli felében felhős, csapadékos, helyenként szeles az idő. Ugyancsak ciklon hatása alatt áll a Szovjetunió európai területe is, ahol szintén felhős, csapadékos idő uralkodik. Európa többi részén az Atlanti-óceánról benyúló anticiklon hatására kevésbé felhős, csapadéknélküli időjárás alakult ki.

Hazánkban tegnap a Dunántúl északnyugati részében 4, 8 órán keresztül sütött a Nap, az ország többi részében azonban túlnyomóan felhős volt az idő és többhelyen hullott kisebb hó, havaseső, eső. A csapadék mennyisége Szegeden elérte a 2, Makón a 4 mm-t, máshol azonban a csapadéknyom és 1 mm között váltakozott. Napközben a hőmérséklet +1, +6 fokig emelkedett, ma hajnalra a levegő 0, -4 fokig hűlt le. Farkasgyepün 11, a budapesti Szabadsághegyen 13, Misinatetőn 30, Dobogókőn 35, Mátraházán 36, Kékestetőn 46, Galyatetőn 50 cm vastag hóréteg található. Ma országszerte felhős az idő, az ország déli részein havazik, többhelyen élénk északkeleti szél fúj.

Ma 12 órakor Budapesten a hőmérséklet +3 fok, a tengerszintre átszámitott légnyomás 764 mm, gyengén süllyedő irányzatú.

Várható időjárás hétfő estig:

Túlnyomóan felhős idő, többhelyen, főként az ország déli felében havazással, esővel.
Mérsékelt, időnként élénk keleti szél.

Várható legalacsonyabb éjszakai hőmérséklet -2, +2,
legmagasabb nappali hőmérséklet holnap +3, +7 fok között.

Kerényi s.k.

A hőmérséklet és a légnyomás napi középértéke Budapesten és ezek eltérése a 75 évi átlagtól:

1962. III. 24. +1,1 C°, 762,6 mm. Eltérés: -6,1 C°, +1,4 mm.

1871 óta ezen a napon előfordult:

legmagasabb hőmérséklet 21,7 C° /1921/
legalacsonyabb hőmérséklet -11,0 C° /1883/

Az Országos Meteorológiai Intézet Időjárási Napijelentése

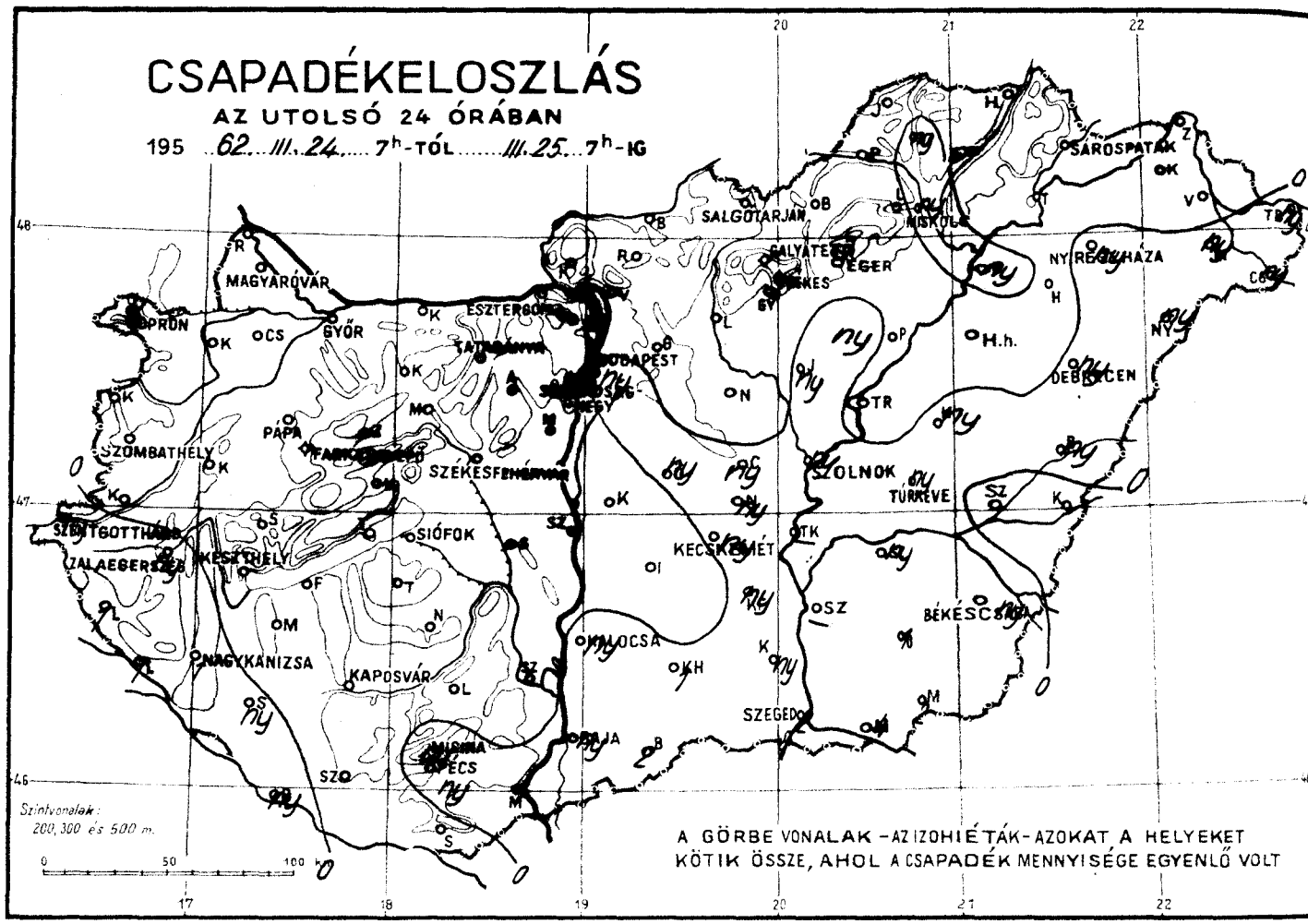

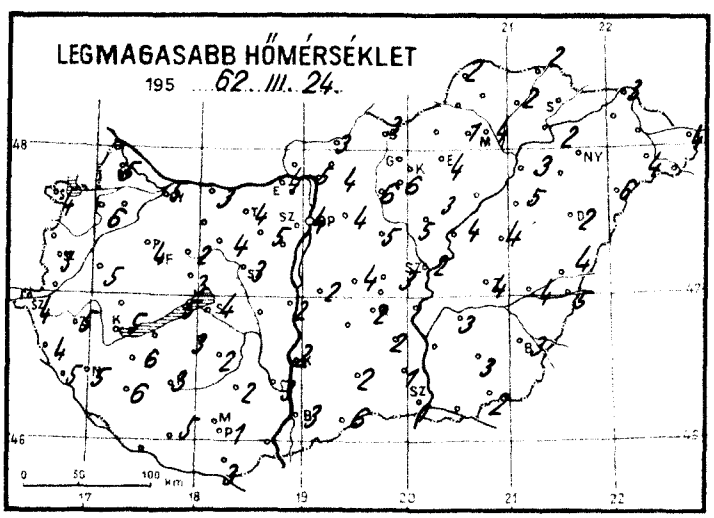

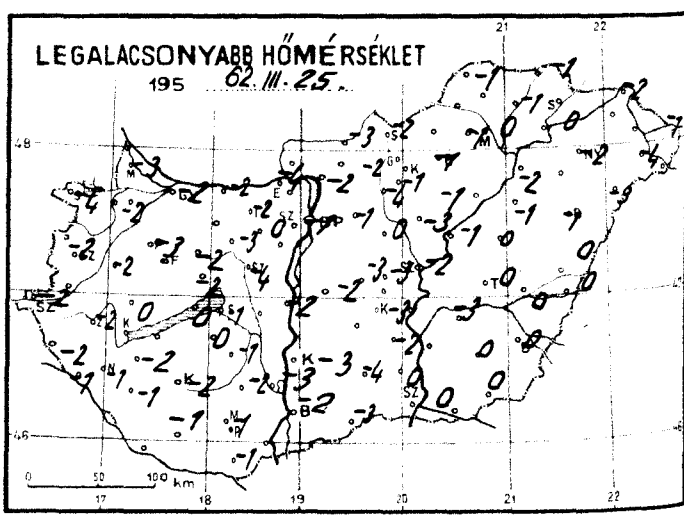

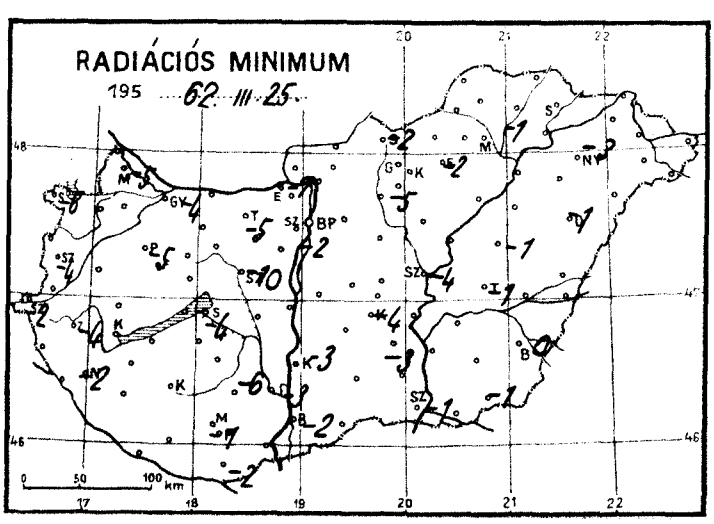

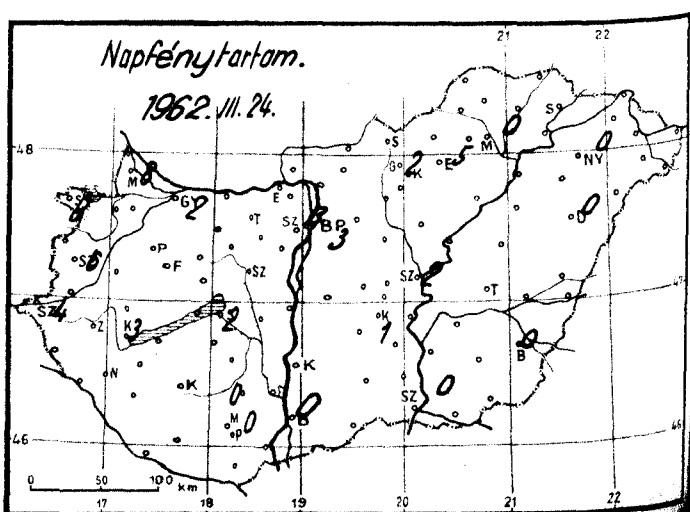

Időjárási helyzet 1962. **év** MÁRCIUS **hó** 25. **nap 7 óra**

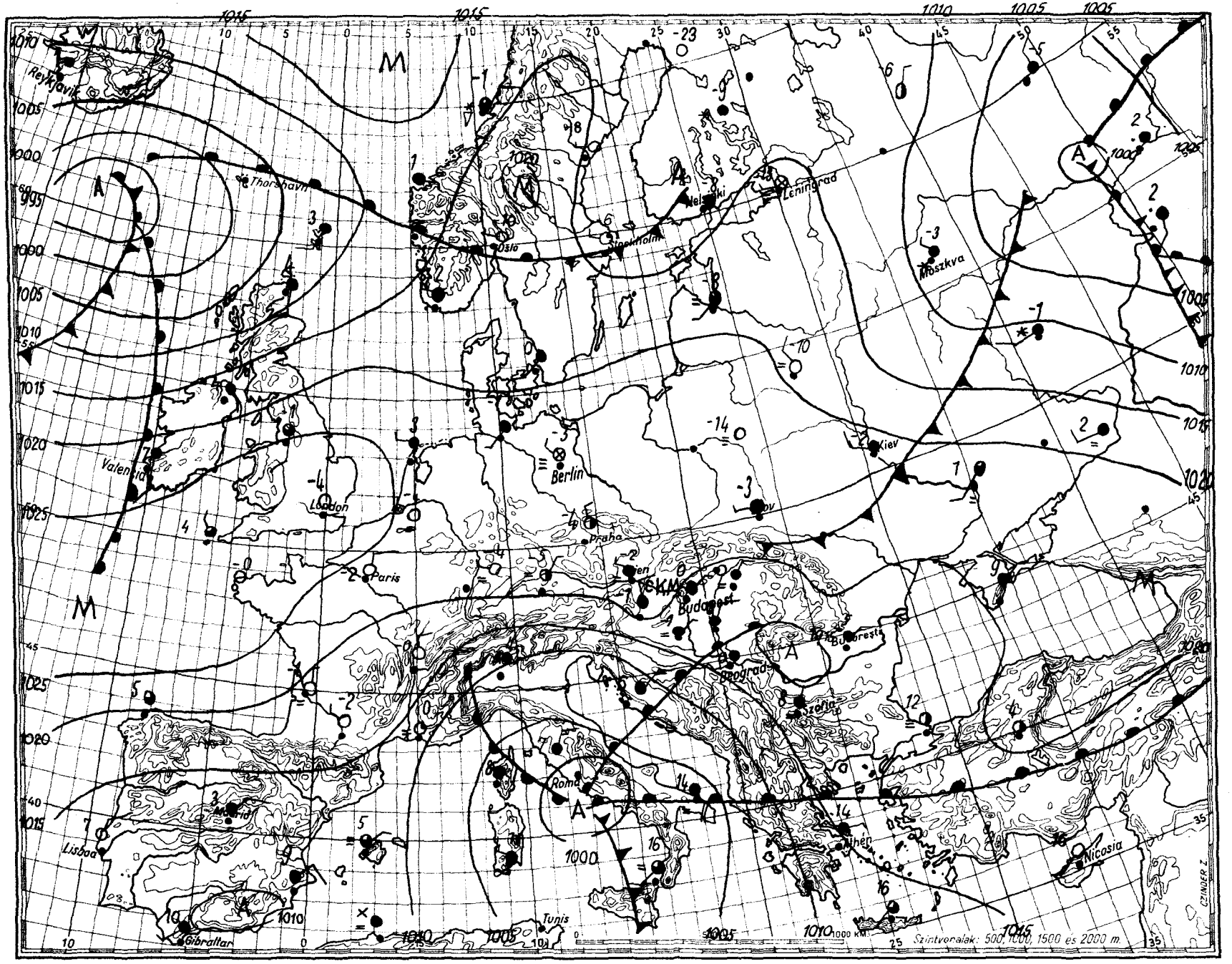

mm mb
800 1060
790 1050
780 1040
770 1030
760 1020
750 1010
740 1000
730 990
720 980
710 970
700 960
950
940

Magaslégköri időhelyzet

19 62. március 25. nap 00h GMT.

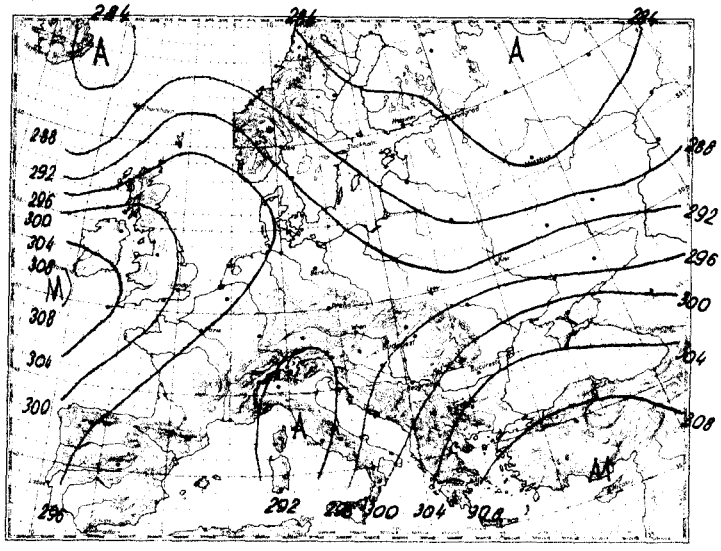

700 mb-os absz. topográfia

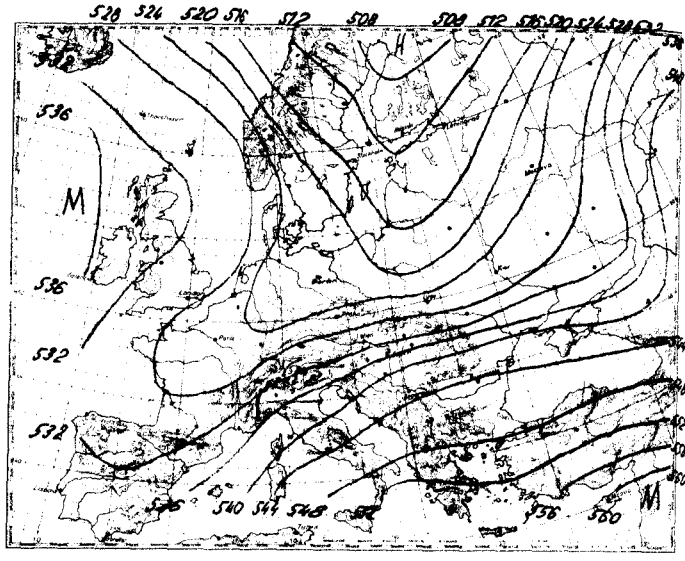

500/1000 mb-os rel. topográfia

1962.III.24. 12h

mb	m	C°	T_d
1000	128	-	-
850	1424	- 4	- 8
700	2941	-11	-15
500	5450	-25	-26
400	7040	-36	-40
300	8980	-49	-52
250	10160	-52	-57
200	11630	-48	-
150	13520	-47	-
100	16220	-46	-
999	Jellemző pontok:	3	- 2
862	Tal	1300	- 5	-10
830		1600	- 3	- 8
800		1900	- 4	-13
600		4110	-18	-18
520		5160	-25	-25
490		5600	-25	-27
270		9660	-53	-57
*250		10160	-52	-57
177		-	-47	-
140		-	-42	-
125		-	-46	-

*Tropopauza

Az éjféli advekciós kép szerint az Appenini- és a Balkán-félsziget térségétől a Pó-síkságig és a Kárpát-medence északi határáig mérsékelt, a Brit-szigetek és Norvégia déli részei, Dánia s a holland terület felett gyenge melegedés van folyamatban, Európa többi része felett viszont gyenge és mérsékelt között változó erősségű hideg advekció van folyamatban.

Az éjféli magassági légállapot mérés szerint Budapest felett az utóbbi 24 óra folyamán a troposzféra alsó, 2100 m magasságig terjedő rétegében átlagosan 1,5 fokos melegedés történt. Felette 3800-ig a hőmérséklet nem változott, innen felfelé viszont ismét melegedés történt, átlagosan 3 fok értékkel. A légnedvesség 1500 m-től felfelé erősen csökkent.

Tardos s.k.

1962.III.25. 00h

mb	m	C°	T_d
1000	152	-	1- 6
850	1435	- 4	-13
700	2954	-11	-21
500	5470	-24	-36
400	7060	-36	-36
300	8990	-51	-59
250	10150	-60	-69
200	11540	-57	-
150	13360	-55	-
100	15960	-54	-
1002	Jellemző pontok:	-	1- 6
872	Tal	1210	- 6- 8
844		1490	- 4	-17
758		2330	-10	-22
745		2460	- 8	-20
631		3700	-16	-29
607		4040	-15	-28
250		10150	-60	-69
*238		10440	-63	-71
220		-	-62	-
195		-	-56	-
174		-	-59	-
141		-	-54	-

1962. március hó,
25. nap **vasárnap**
75. évfolyam **84.** sz.

	Reggeli észlelések 06 TMG				Az utolsó 24 óra adatai					
	Felhőzet (0–4)	Szélirány és erő (m/s)	Légnyomás (millibár)	Hőmérséklet (C°)	Csapadék (24 óra) (mm)	Hó cm	Hőmérsékleti szélsőségek tegnapi nappali max.	éjszakai min.	Radiációs min.	Napsütés (óra) tegnap
Mosonmagyaróvár	4	NNE 2	1021,0	0	.	13	5	-3	-5	8
Sopron	4	W 4	21,1	-2	.	7	4	-4	-6	8
Szombathely	4	N 4	21,0	-1	.	4	3	-2	-4	6
Szentgotthárd	4	- 0	20,5	-1	ny	3	4	-2	-2	4
Pápa	4	N 2	20,0	-1	.	1	4	-3	-5	-
Győr	4 =	NNW 4	20,2	-1	.	2	5	-2	-4	8
Esztergom	1 =	- 0	20,0	-1	.		4	-4	-7	-
Tatabánya	4 ≡	- 0	19,8	-2	.	1	4	-2	-5	-
Székesfehérvár	4	N 1	19,4	-1	.	5	3	-4	-10	-
Siófok	4 =	NE 5	19,1	0	.	5	4	-1	-4	2
Keszthely	4	N 4	19,5	0	.		5	0	-	3
Zalaegerszeg	4	N 4	19,7	0	ny	1	5	-2	-4	-
Nagykanizsa	4	NNE 4	19,8	0	1		5	-1	-2	-
Kaposvár	-	-	-	-	.	4	3	-2	-	-
Pécs	4 =	NE 3	17,1	-1	ny	6	1	-1	-1	0
Budapest M. I.	4	NE 1	19,3	0	ny		4	-1	-2	3
Salgótarján	4 =	NE 1	18,3	0	.	1	3	-2	-2	-
Eger	4	E 1	19,9	1	.		4	-1	-2	5
Miskolc	4	N 4	19,7	0	ny		4	0	-1	0
Sárospatak	-	-	-	-	-		-	-	-	-
Baja	4	NNE 2	16,8	-1	ny	5	3	-2	-2	0
Kalocsa	4	NNE 2	18,4	-1	ny		2	-3	-3	-
Kecskemét	4 =	NE 5	18,4	0	ny	12	2	-3	-4	1
Szeged	4	NNE 5	17,2	0	2		1	0	-1	0
Szolnok	4	NE 3	18,3	0	ny	3	2	-2	-4	2
Törökeve	4	N 4	17,5	0	ny		4	0	-1	-
Békéscsaba	4	NNE 4	17,3	0	ny		3	0	0	0
Debrecen	4 =	N 2	19,0	0	ny	3	2	-1	-1	0
Nyíregyháza	4 =	N 6	20,0	0	ny	5	-	-2	-3	0
Kékestető (1000 m)**	4 ≡	N 1	896,4	-6	.	46	-2	-6	-	2
Galyatető (932 m)**	-	-	-	-	.	50	-2	-6	-	-
Misinatető (534 m)*	4	N 5	955,1	-3	ny	30	0	-4	-5	0
Szabadsághegy (474 m)*	4	NE 1	942,9	-2	.	13	2	-3	-6	3
Farkasgyepu (400 m)*	4	NW 1	957,5	-2	.	11	-	-3	-6	-

24 órai csapadék mm		Hó cm	24 órai csapadék mm		Hó cm	24 órai csapadék mm		Hó cm	24 órai csapadék mm		Hó cm
Rajka	.		Tab	.	lepel	Jósvafő	.	folt	Kisvárda	-	
Csorna	.		Sárbogárd	.		Lillafüred	.	10	Vásárosnamény	-	
Kapuvár	.	2	Dunaújv.	.	5	Szendrőlad	ny		Mátészalka	ny	10
Kőszeg	.	folt	Nagykónyi	.	folt	Fügöd	.	folt	Tiszabecs	ny	folt
Körmend	.	folt	Somogyszob	ny	3	Hidasnémeti	.		Csenger	ny	8
Lenti	1		Barcs	ny	4	Tokaj	.	folt	Nyírlugos	ny	8
Letenye	1	folt	Szigetvár	.	folt	Poroszló	ny	folt	Polgár	ny	
Káld	.	folt	Lengyel	.	16	Jászapáti	ny	folt	Hajdúdorog	.	
Sümeg	-		Szekszárd	.	10	Nagykáta	.	2	Hortobágy	.	folt
Zirc	.	4	Mohács	1		Örkény	ny	1	Tiszaroff	.	2
Veszprém	.	folt	Siklós	.	5	Kunsztmiklós	.	5	Karcag	ny	folt
Komárom	.	3	Királyrét	-		Cegléd	ny	4	Berettyóújfalu	ny	folt
Kisbér	.	3	Balassagyarm	.		Nagykőrös	ny	5	Szeghalom	.	folt
Mór	.	folt	Romhány	.		Tiszakécske	-		Körösszakál	.	folt
Alcsut	.	3	Vác	.		Izsák	-		Szarvas	ny	folt
Dobogókő	.	35	Gödöllő	.	3	Kiskunfélegyh	ny	5	Szentes	-	
Martonvásár	.	3	Lőrinci	.	folt	Kiskunhalas	1	1	Orosháza	1	2
Tihany	.		Gyöngyös	.		Bácsalmás	2	7	Makó	4	7
Fonyód	.		Borsodnádasd	.		Kistelek	ny	7	Mezőhegyes	2	2
Marcali	.	2	Putnok	-		Záhony	.	folt	Mátraháza	.	36

* A légnyomás 500 gdm-re átszámítva ** A légnyomás 1000 gdm-re átszámítva

Magassági szélmérések

Óraadatok greenwichi középidőben

III.24.	Szeged 05 h		Bpest 06 h		Bpest 09 h		Szeged 11 h		Miskolc 11 h		Debr. 11 h		Szhely 11 h		Pécs 12 h		Bpest 12 h	
	fok	m/s	fok	m/s	fok	m/s	fok	m/s	fok	m/s	fok	m/s	fok	m/s	fok	m/s	fok	m/s
Talaj	270	2	320	2	270	7	270	2	220	2	220	2	80	2	320	2	270	7
500 m	330	3	330	6	320	5	320	3	160	1	240	5	40	1	360	4	280	5
1000	280	6	310	5	320	5	330	3					300	15	10	7	290	6
1500	280	6	270	5	280	6	210	6					280	5	360	3	250	7
2000	270	10	270	11	270	8	210	6					290	6	250	3	290	10
3000	270	12			260	14	230	11					250	12			230	15
4000	240	25					250	15					240	16			230	18
5000	240	25					250	28										
7000	250	34					250	35										
9000	250	34					250	35										
10000	240	22					260	30										
12000	240	22					250	21										
14000	240	22					250	21										
16000							240	16										
18000																		
20000																		

III. 24.	Bpest 15 h		Bpest 17 h		Debr. 23 h		Pécs 23 h		Szeged 23 h									
	fok	m/s	fok	m/s	fok	m/s	fok	m/s	fok	m/s	fok	m/s	fok	m/s	fok	m/s	fok	m/s
Talaj	270	7	320	7	40	2	270	2	80	2								
500 m	330	3	320	5	30	5	360	5	30	2								
1000	320	2	300	2	50	1	20	6	30	2								
1500	280	6	300	2			20	6	30	2								
2000	250	7	280	7			40	3	30	2								
3000							320	10	250	12								
4000									240	21								
5000									240	21								
7000									250	30								
9000									250	30								
10000									250	30								
12000									250	21								
14000									250	21								
16000									350	21								
18000																		
20000																		

III. 25.	Bpest 00 h		Bpest 02 h															
	fok	m/s	fok	m/s	fok	m/s	fok	m/s	fok	m/s	fok	m/s	fok	m/s	fok	m/s	fok	m/s
Talaj	360	2	360	2														
500 m	30	5	70	6														
1000	90	5	70	4														
1500	360	4	70	2														
2000	310	6	330	2														
3000	270	9	280	6														
4000	240	19	250	18														
5000																		
7000																		
9000																		
10000																		
12000																		
14000																		
16000																		
18000																		
20000																		

IDŐJÁRÁSI NAPIJELENTÉS

ЕЖЕДНЕВНЫЙ МЕТЕОРОЛОГИЧЕСКИЙ БЮЛЛЕТЕНЬ • DAILY WEATHER REPORT
BULLETIN QUOTIDIEN DE TEMPS • TÄGLICHER WETTERBERICHT

KIADJA AZ ORSZÁGOS METEOROLÓGIAI INTÉZET
BUDAPEST II. KITAIBEL PÁL UTCA 1
TELEFON: KÖZPONT: 353-500, IDŐJELZŐ OSZT.: 350-410

MEGJELENIK NAPONKÉNT * ELŐFIZETÉSI ÁRA A POSTAI KÖLTSÉGGEL EGYÜTT NEGYEDÉVRE 60,- Ft
KIADÁSÉRT FELEL AZ INTÉZET IGAZGATÓJA

75. évfolyam 85. szám + Budapest + 1962. március 26.

Az időjárási helyzet ma reggel és a várható időjárás:

Bár Európa időjárása továbbra is a hideg légtömegek uralma alatt áll, ma reggel a Brit-szigetek és Franciország nyugati részeire enyhe légtömegek érkeztek az óceán felől.

Hazánkban tegnap erősen felhős idő volt és a Debrecen-Keszthely vonaltól délre eső országrészben több helyen havazott. A csapadék mennyisége általában kevés volt, de a Debrecen-Pécs vonaltól délre eső vidéken elérte helyenként a 10 mm-t, sőt Orosházán 13, Makón 17 mm esett. A hóréteg vastagsága ma reggel a Szabadsághegyen 13, Árpádtetőn 25, Dobogókőn 31, Misinatetőn 33, Mátraházán 35, Kékestetőn 44, Galyatetőn pedig 47 cm volt. A hőmérséklet tegnap az ország délkeleti felében 0, +3, az északnyugatiban +3, +6 fokig emelkedett, ma hajnalban általában -1, -4 fokig süllyedt. A Dunántul északnyugati megyéiben 3-6 órán át sütött a nap.

Ma 12 órakor Budapesten a hőmérséklet +3 fok, a tengerszintre átszámított légnyomás 759 mm, változatlan.

Várható időjárás kedd estig:

Ma felhős idő, a keleti megyék néhány helyén kis havazással, helyenként élénk északi széllel.
Holnap néhány órás napsütés, utána nyugatról ujabb lassu felhősödés, mérsékelt széllel, és valószinüleg még csapadék nélkül.

Várható legalacsonyabb éjszakai hőmérséklet: -1, -5, a Dunántulon helyenként -5 fok alatt,
legmagasabb nappali hőmérséklet holnap: +2, +6 fok között.

Távolabbi kilátások:

a hét közepén enyhébb éjszakák, nyugati szél.

A hőmérséklet és a légnyomás napi középértéke Budapesten és ezek eltérése a 75 évi átlagtól:

1962.III.25. 2.9 C°, 762.4 mm. Eltérés: -4.8 C°, +1.7 mm

1871 óta ezen a napon előfordult:

legmagasabb hőmérséklet 25.4 C° /1921/
legalacsonyabb hőmérséklet -11.0 C° /1883/

Az Országos Meteorológiai Intézet Időjárási Napijelentése

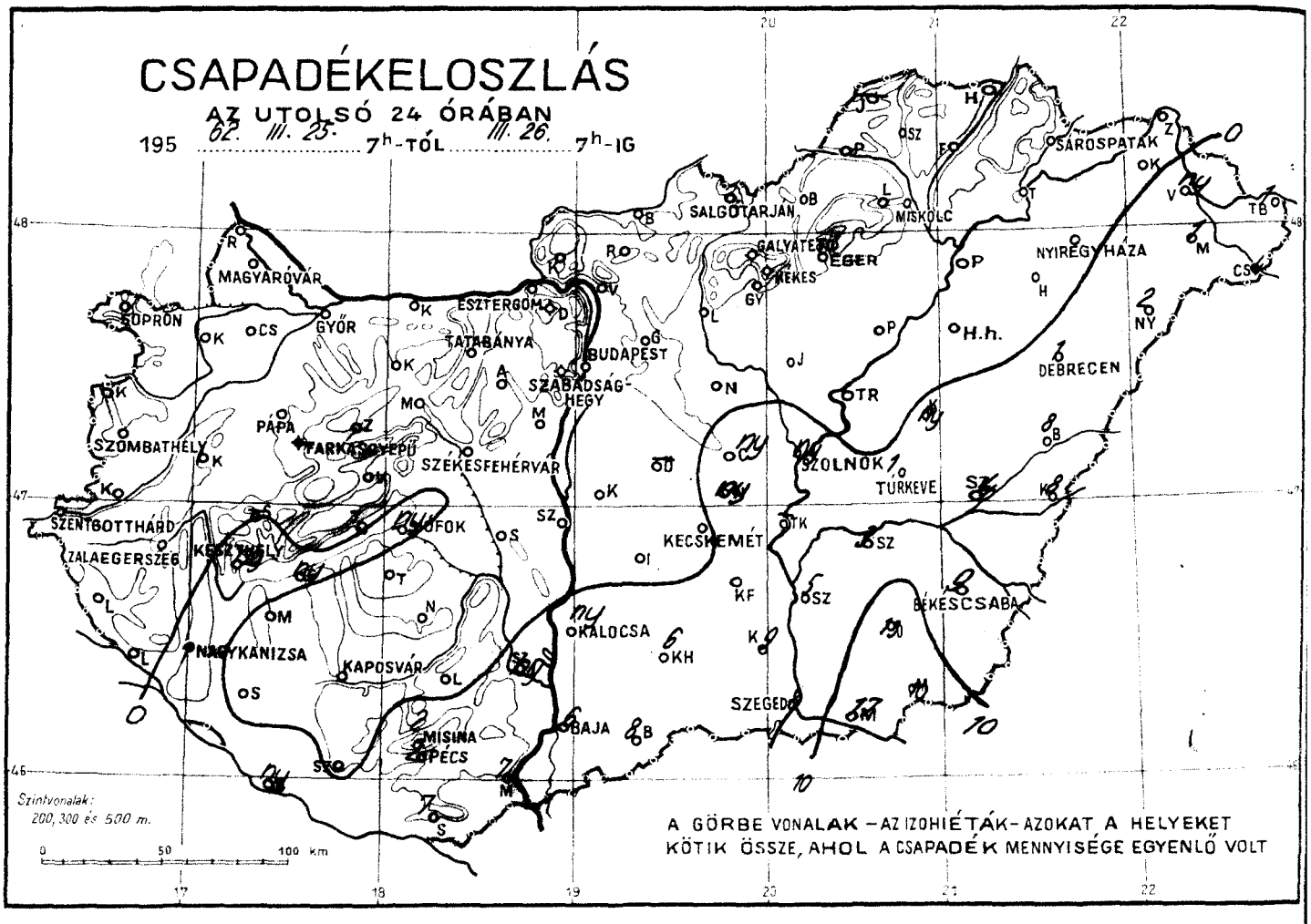

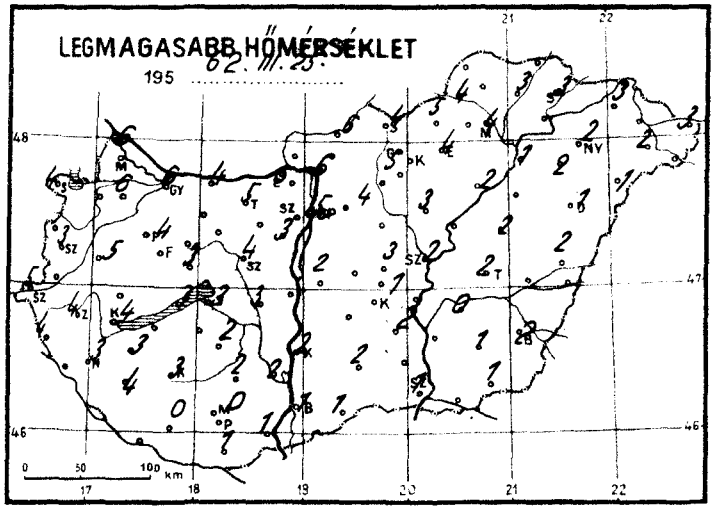

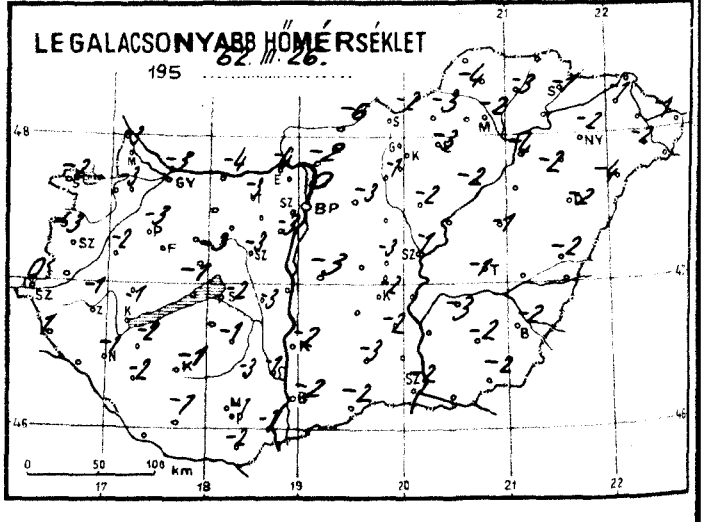

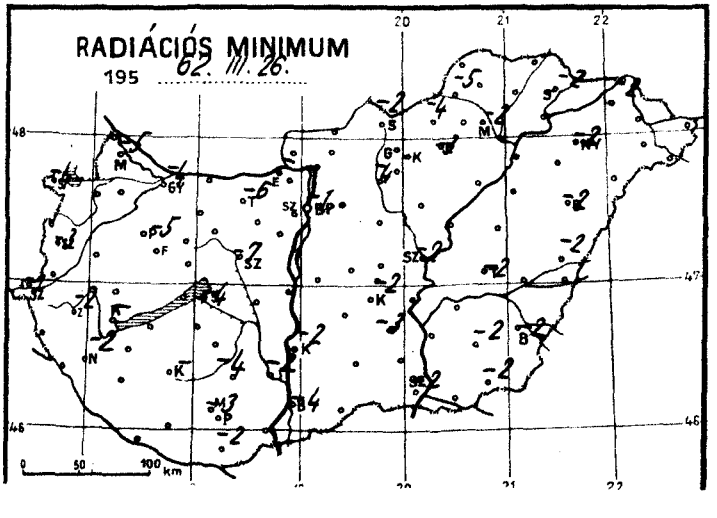

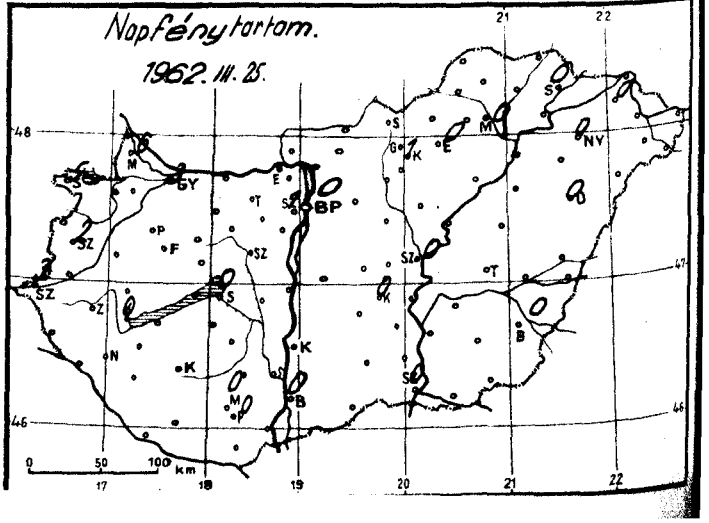

Időjárási helyzet · 1962. év MÁRCIUS hó 26. nap 7 óra

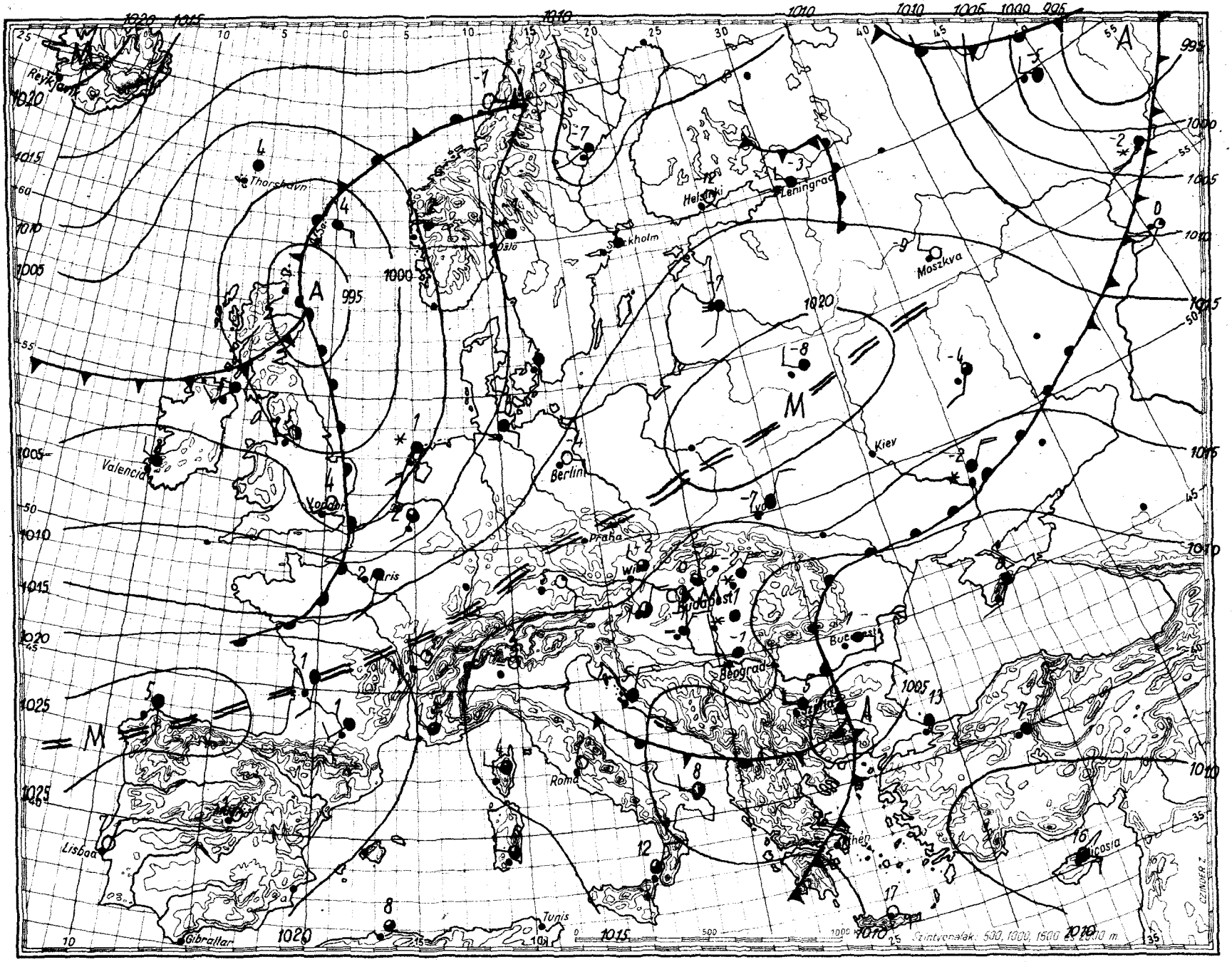

Magaslégköri időhelyzet

~~pest~~, 19 62. március hó 26. nap 00h GMT.

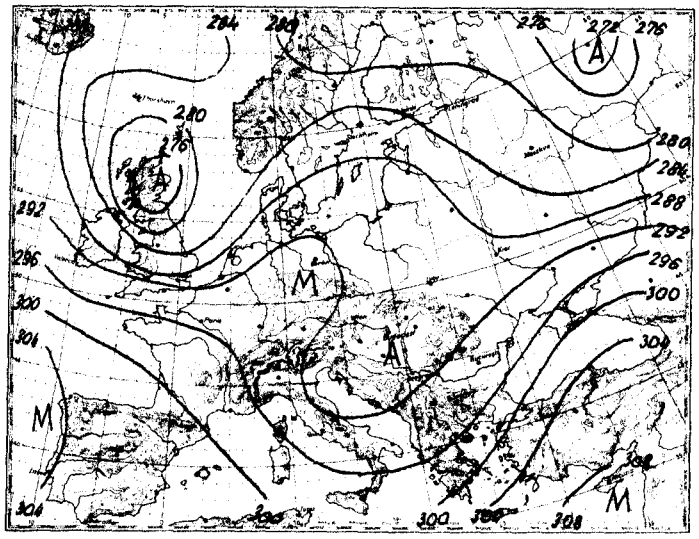

700 mb-os absz. topográfia

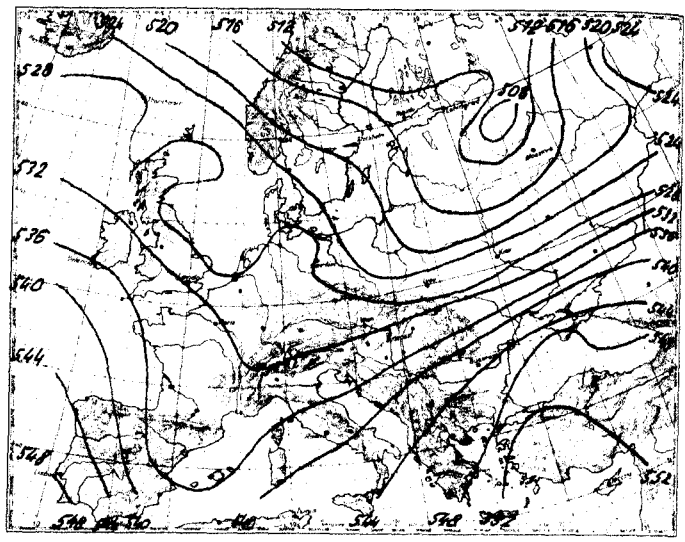

500/1000 mb-os rel. topográfia

1962.III.25. 12h			
mb	m	C°	T_d
1000	140	3	1
850	1434	-6	- 9
700	2944	-10	-10
500	5500	-21	-21
400	7110	-34	-34
300	9060	-48	-49
250	10250	-55	-56
200	11660	-54	-
150	13530	-50	-
100	16180	-49	-

Jellemző pontok:

1000	Talaj	3	1
867	1300	- 5	- 9
830	1630	- 6	-10
788	2100	- 9	-13
760	2300	- 8	-12
610	4000	-12	-12
250	10250	-55	-56
*232	10770	-59	-59
190	-	-53	-
168	-	-52	-
133	-	-50	-

*Tropopauza

A ma 00 GMT-kor végzett rádiószondázások alapján a következő helyeken található meleg advekciós folyamat: A Biscayai-öböltől északra a Bretagne-félsziget és a Brit-szigetek déli fele, a Fekete-tenger körzete és az észak-urali hegyvidék a tőle keletre fekvő területekkel együtt. Ezzel szemben hideg advekció van Grönland, Izland, Skandinávia és a Brit-szigetek északi felében, az Ibériai-félszigettől nyugatra eső óceáni területeken, a Földközi-tenger felett, és a Szovjetunió európai területének legnagyobb részén is. Budapest felett az elmúlt 24 óra folyamán az egész troposzféra átlagosan 1 fokkal melegedett. A három zsugorodási inverzió megszűnt. A 0 fok magassága 140 m volt éjfélkor. A -10 fok 200 m emelkedés után 2900, a -20 fok 50 m emelkedés után 4920 m-re került.

Tóth Pál s.k.

1962.III.26. 00h			
mb	m	C°	T_d
1000	104	-	-
850	1393	- 5	-11
700	2904	-10	-22
500	5440	-24	-27
400	7040	-35	-37
300	8980	-51	-54
250	10140	-61	-63
200	11540	-56	-
150	13390	-53	-
100	16000	-53	-

Jellemző pontok:

996	Talaj	0	- 6
900	940	- 4	-10
725	2630	-10	-25
673	3200	-11	-18
600	3640	-15	-21
250	10140	-61	-63
*245	10280	-63	-63
212	-	-56	-
192	-	-56	-
182	-	-53	-
142	-	-54	-

1962. március 26. hétfő hó, **75.** nap **85.** évfolyam sz.

	Reggeli észlelések 06 TMG				Az utolsó 24 óra adatai				
	Felhőzet (0–4)	Szélirány és erő (m/s)	Légnyomás (millibár)	Hőmérséklet (C°)	Csapadék (24 óra) (mm)	Hó cm	Hőmérsékleti szélsőségek: tegnapi nappali max.	éjszakai min.	Radiációs min.	Napsütés (óra) tegnap
Mosonmagyaróvár	3	NNW 2	1015,1	-2	.	lepel	6	-3	-5	6
Sopron	2	NW 1	14,9	-2	.	folt	4	-2	-4	5
Szombathely	3	N 7	14,6	-1	.	folt	3	-3	-3	2
Szentgotthárd	4	N 4	14,0	0	.	folt	5	0	-1	3
Pápa	1	NW 6	13,7	-3	.		4	-3	-5	-
Győr	1	N 6	14,0	-3	.	folt	6	-3	-4	3
Esztergom	2 ≈	- 0	13,2	-4	.		6	-4	-	-
Tatabánya	1	NW 1	13,2	-3	.		5	-3	-6	-
Székesfehérvár	4	NW 4	12,7	-2	.	folt	4	-3	-7	-
Siófok	4	NNW 4	13,0	-1	ny	folt	3	-2	-4	0
Keszthely	4	N 4	13,3	-1	ny		4	-1	-	0
Zalaegerszeg	4	N 4	14,1	-1	.	folt	4	-1	-2	-
Nagykanizsa	4	NNE 4	14,1	-1	1	folt	3	-1	-2	-
Kaposvár	-	- -	-	-	.	4	3	-1	-	-
Pécs	4 ≈	NNE 2	11,3	-1	2	10	0	-1	-3	0
Budapest M. I.	3	N 2	12,4	0	.	folt	5	0	-1	0
Salgótarján	4	NW 1	10,1	-1	.		4	-2	-2	-
Eger	4	W 1	12,4	-1	.		4	-3	-3	0
Miskolc	4	N 6	11,7	-1	.	folt	4	-2	-2	0
Sárospatak	4 ≈	N 6	11,1	-1	.	folt	3	-1	-2	0
Baja	4 ≈	NW 1	12,0	-1	6	8	1	-2	-4	0
Kalocsa	4 ≈	- 0	-	-1	ny		2	-2	-2	-
Kecskemét	4	NW 2	11,3	-1	.	10	1	-2	-2	0
Szeged	4 ✶	NNW 5	11,1	-1	8		1	-2	-2	0
Szolnok	4	NE 5	10,7	0	ny	folt	2	-1	-2	0
Túrkeve	4	N 9	-	-1	1	folt	2	-1	-2	-
Békéscsaba	4 ✶	N 7	09,3	-1	9	8	2	-2	-2	0
Debrecen	4 ✶	N 9	10,3	-2	1	3	1	-2	-2	0
Nyíregyháza	4	N 12	11,3	-2	.	folt	2	-2	-2	0
Kékestető (1000 m)**	4	N 4	889,0	-9	.	44	-4	-9	-	1
Galyatető (932 m)**	-	- -	-	-	.	47	-4	-9	-	-
Misinatető (534 m)*	4	NNE 4	950,0	-3	2	33	-1	-4	-5	0
Szabadsághegy (474 m)*	4	N 1	949,5	-3	.	13	2	-4	-5	1
Farkasgyepű (400 m)*	3	NW 1	951,2	-5	-	9	-	-6	-8	-

24 órai csapadék mm		Hó cm	24 órai csapadék mm		Hó cm	24 órai csapadék mm		Hó cm	24 órai csapadék mm		Hó cm
Rajka	.	folt	Tab	-		Jósvafő	.	10	Kisvárda	ny	folt
Csorna	.	folt	Sárbogárd	.		Lillafüred	.		Vásárosnamény	1	9
Kapuvár	.	folt	Dunaújv. Sztálinváros	.	4 folt	Szendrőlád	.	folt	Mátészalka	1	folt
Kőszeg	.	folt	Nagykónyi	.	2	Függöd	.		Tiszabecs	4	
Körmend	.		Somogyszob	ny	lepel	Hidasnémeti	.	folt	Csenger	2	8
Lenti	.	folt	Barcs	.	folt	Tokaj	.		Nyírlugos	.	folt
Letenye	.	folt	Szigetvár	.	15	Poroszló	.	folt	Polgár	.	
Káld	.		Lengyel	ny	8	Jászapáti	.	folt	Hajdúdorog	.	folt
Sümeg	-		Szekszárd	7	11	Nagykáta	-		Hortobágy	.	2
Zirc	.	folt	Mohács	7	10	Örkény	.	3	Tiszaroff	ny	folt
Veszprém	.	folt	Siklós	.	folt	Kunsztmiklós	ny	3	Karcag	8	3
Komárom	.	folt	Királyrét	.		Cegléd	ny	5	Berettyóújfalu	4	4
Kisbér	.	folt	Balassagyarm	.		Nagykőrös	-		Szeghalom	8	
Mór	.	folt	Romhány	.	folt	Tiszakécske	.	folt	Kőrösszakál	3	
Alcsut	.	folt	Vác	.		Izsák	1	5	Szarvas	5	4
Dobogókő	.	31	Gödöllő	.	1	Kiskunfélegyh	6	3	Szentes	13	4
Martonvásár	.	folt	Lőrinci	.	folt	Kiskunhalas	8	13	Orosháza	17	21
Tihany	.		Gyöngyös	.		Bácsalmás	9	18	Makó	10	15
Fonyód	ny		Borsodnádasd	.	folt	Kistelek	.	folt	Mezőhegyes	.	35
Marcali	.	folt	Putnok	.	folt	Záhony			Mátraháza		

* A légnyomás 500 gdm-re átszámítva ** A légnyomás 1000 gdm-re átszámítva

Magassági szélmérések

Óraadatok greenwichi középidőben

III.25.	Szeged 05 h		Bpest 06 h		Szeged 11 h		Miskolc 11 h		Bpest 12 h		Szhely 12 h		Győr 12 h		Khely 12 h		Bpest 15 h	
	fok	m/s	fok	m/s	fok	m/s	fok	m/s	fok	m/s	fok	m/s	fok	m/s	fok	m/s	fok	m/s
Talaj	40	2	40	2	360	14	-		360	7	360	7	320	2	360	2	360	7
500 m	40	8	70	5	60	13	20	8	10	8	360	9	310	5	20	2	30	8
1000	70	6	70	4	60	13	30	6	40	8	30	9	10	4	40	8	20	10
1500	70	26	70	4	70	10	30	6	50	5	40	6	20	6			20	10
2000	130	7	360	3	190	10	60	4	50	2	40	7	20	6				
3000	230	24	280	6	190	10	230	11			40	1						
4000	230	24			230	17	260	20			230	2						
5000	230	24			230	17												
7000	230	24			230	17												
9000	230	24			220	26												
10000	230	24			220	26												
12000	260	22			240	21												
14000	260	22			250	20												
16000	260	22																
18000	260	22																
20000	260	22																

III.25.	Bpest 18 h		Szeged 23 h		Szhely 23 h		Győr 23 h		Siófok 23 h		Debr. 23 h							
	fok	m/s	fok	m/s	fok	m/s	fok	m/s	fok	m/s	fok	m/s	fok	m/s	fok	m/s	fok	m/s
Talaj	360	2	360	7	360	7	320	7	360	7	-							
500 m	40	9	10	13	340	10	350	9	360	10	40	18						
1000	40	9	50	11	30	7			360	10	60	12						
1500	40	9	50	11	40	7					60	12						
2000	40	6	50	6	40	5												
3000	360	3	250	2														
4000	240	4	250	2														
5000			190	7														
7000			230	7														
9000			230	7														
10000			230	7														
12000			260	24														
14000			260	24														
16000			260	24														
18000																		
20000																		

III.26.	Bpest 00 h		Pécs 00 h															
	fok	m/s	fok	m/s	fok	m/s	fok	m/s	fok	m/s	fok	m/s	fok	m/s	fok	m/s	fok	m/s
Talaj	360	7	320	2														
500 m	20	9	10	6														
1000	50	3	10	6														
1500	50	3	20	9														
2000			20	9														
3000																		
4000																		
5000																		
7000																		
9000																		
10000																		
12000																		
14000																		
16000																		
18000																		
20000																		

IDŐJÁRÁSI NAPIJELENTÉS

ЕЖЕДНЕВНЫЙ МЕТЕОРОЛОГИЧЕСКИЙ БЮЛЛЕТЕНЬ • DAILY WEATHER REPORT
BULLETIN QUOTIDIEN DE TEMPS • TÄGLICHER WETTERBERICHT

KIADJA AZ ORSZÁGOS METEOROLÓGIAI INTÉZET
BUDAPEST II. KITAIBEL PÁL UTCA 1
TELEFON: KÖZPONT: 353-500, IDŐJELZŐ OSZT.: 150-410

MEGJELENIK NAPONKÉNT • ELŐFIZETÉSI ÁRA
A POSTAI KÖLTSÉGGEL EGYÜTT NEGYEDÉVRE 60, Ft
KIADÁSÉRT FELEL AZ INTÉZET IGAZGATÓJA

75. évfolyam 86. szám • Budapest • 1962. március 27.

Az időjárási helyzet ma reggel és a várható időjárás:

Európában jórészt még tart az évszakhoz képest hideg idő, de az óceáni melegebb levegő tegnap óta Nyugat-Európában ujabb területeket nyert

Hazánkban tegnap a keleti és nyugati részek között nagy időjárási ellentét állt fenn; mig a keleti országrészben egész napon át borult idő volt, addig a Dunántulon 2-5, a nyugati határszélen pedig 6-9 óráig sütött a nap. A nagy ellentétet fokozta a Tiszántulon egész nap tartó havazás és a 0, +3 fok közötti legmagasabb hőmérséklet, ugyanakkor, amikor a Dunántulon +4 +7 fokos maximumok is kialakultak. A Tisza vonalától keletre eső területeken 24 óra alatt 1-2, a határmentén több helyen 4-7 mm csapadék hullott. A legalacsonyabb éjszakai hőmérséklet általában -1, -4, főleg délen -4, -7, Szegeden -8 fok volt. Az ország déli és keleti területeit összefüggő hóréteg boritja, máshol csak hófoltok találhatók. A hegyeken általában sportolásra alkalmas, vastag hó van.

Ma 12 órakor Budapesten a hőmérséklet +6 fok, a tengerszintre átszámitott légnyomás 756 mm, gyengén süllyedő irányzatu.

Várható időjárás szerda estig:

Ma nyugat felől növekvő felhőzet, a Dunántulon kisebb esővel
Holnap erősen felhős idő és sok helyen eső.
Élénkülő délnyugati, holnap a Dunántulon északnyugatira forduló szél.
Az éjszakai fagyok a Dunántulon megszünnek,
az ország többi részeiben mérséklődnek.

Várható legalacsonyabb éjszakai hőmérséklet: keleten 0, -3
nyugaton +1, +4,
legmagasabb nappali hőmérséklet holnap: keleten 2, 5, nyugaton 6, 9 fok között.

Tóth Pál

A hőmérséklet és a légnyomás napi középértéke Budapesten és ezek eltérése a 75 évi átlagtól:

1962.III.26.: 2.5 C°, 758.5 mm. Eltérés: -5.6 C°, -1.5 mm.

1871 óta ezen a napon előfordult:

legmagasabb hőmérséklet 24.1 C° /1921/
legalacsonyabb hőmérséklet - 4.6 C° /1899/

Az Országos Meteorológiai Intézet Időjárási Napijelentése

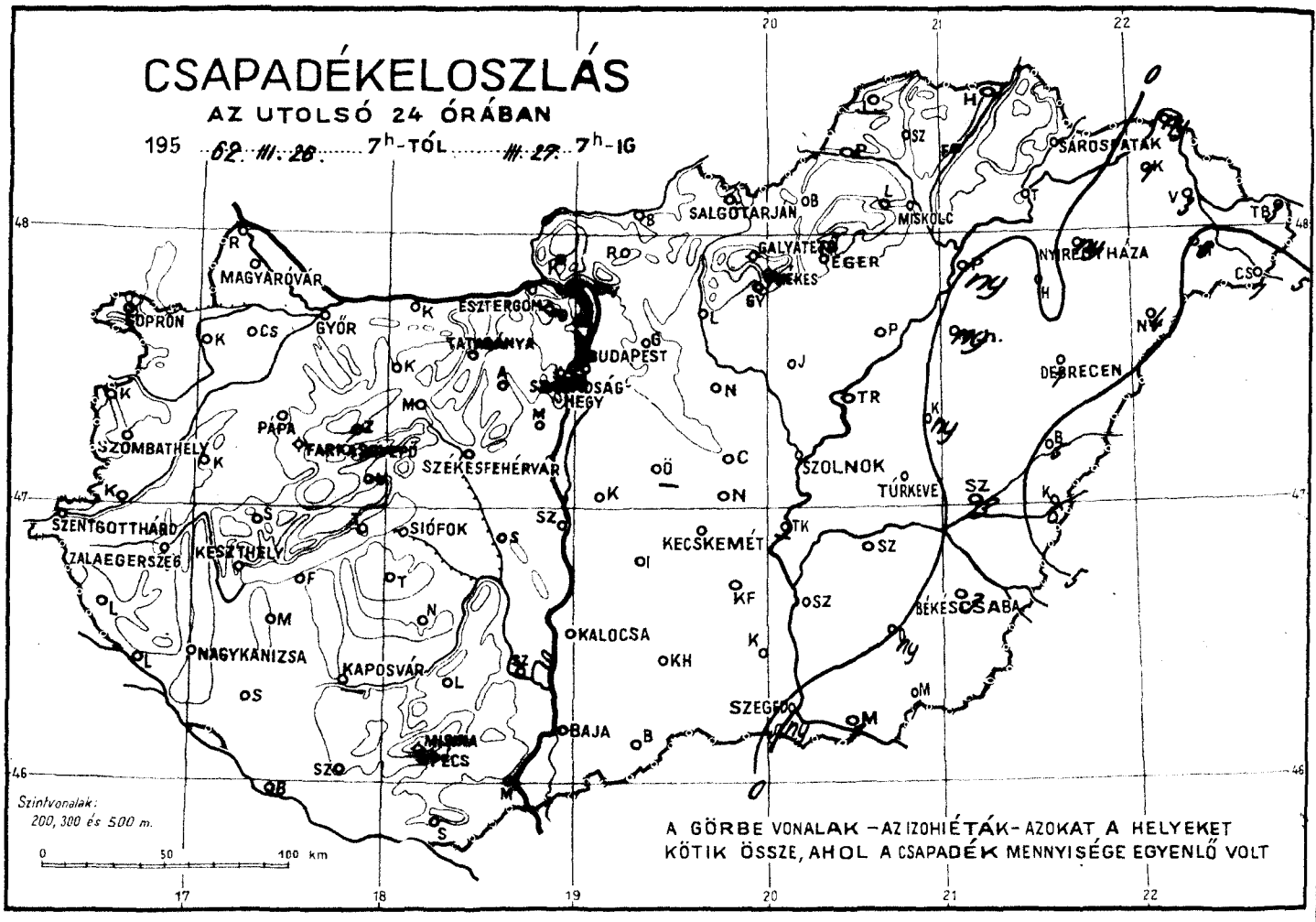

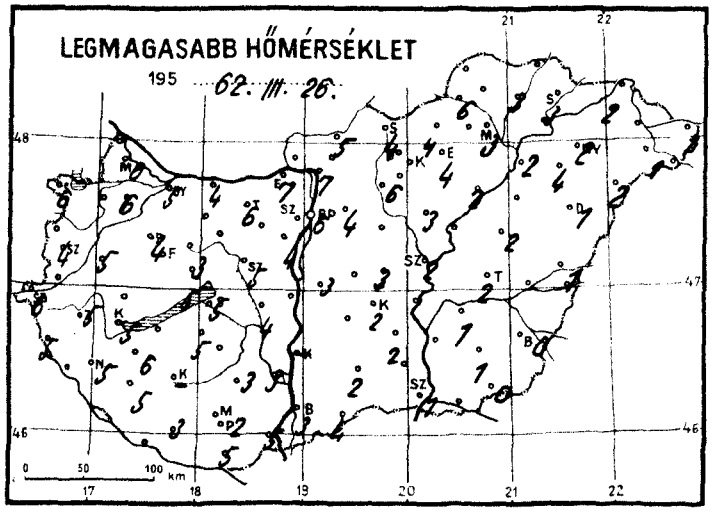

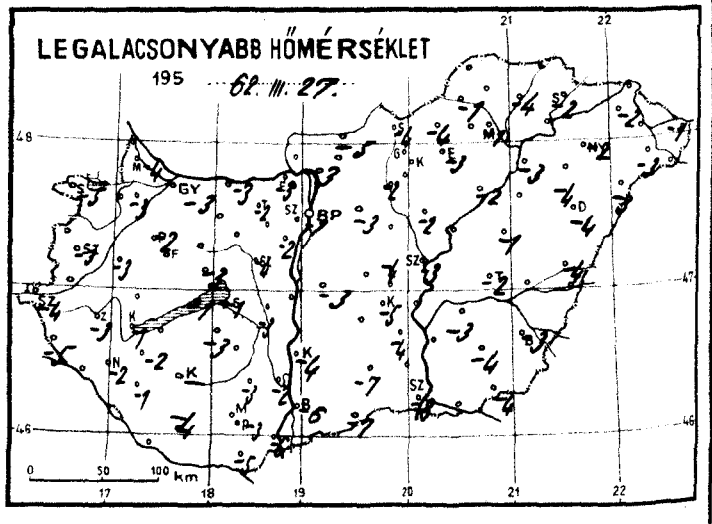

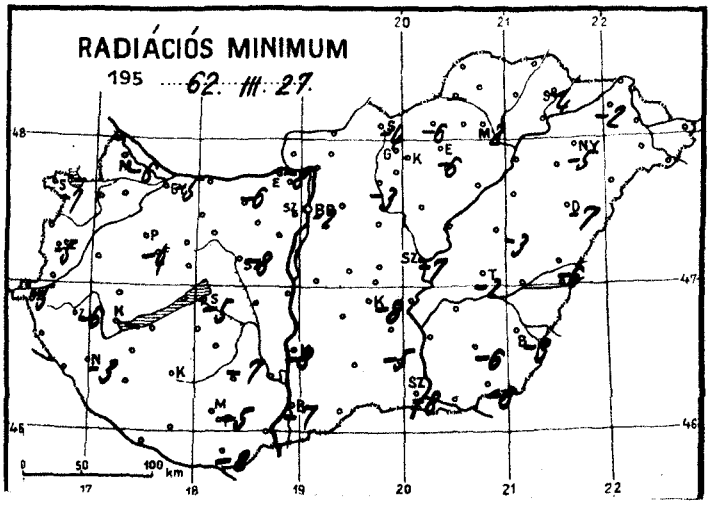

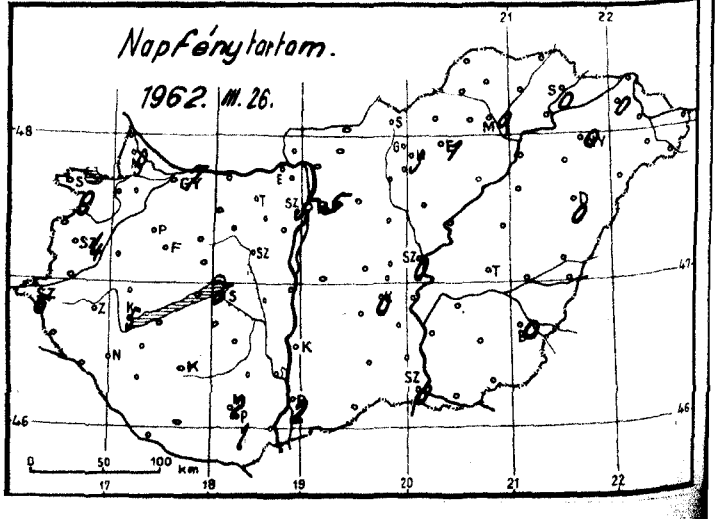

Időjárási helyzet *1962* **év** *MARCIUS* **hó** *27.* **nap 7 óra**

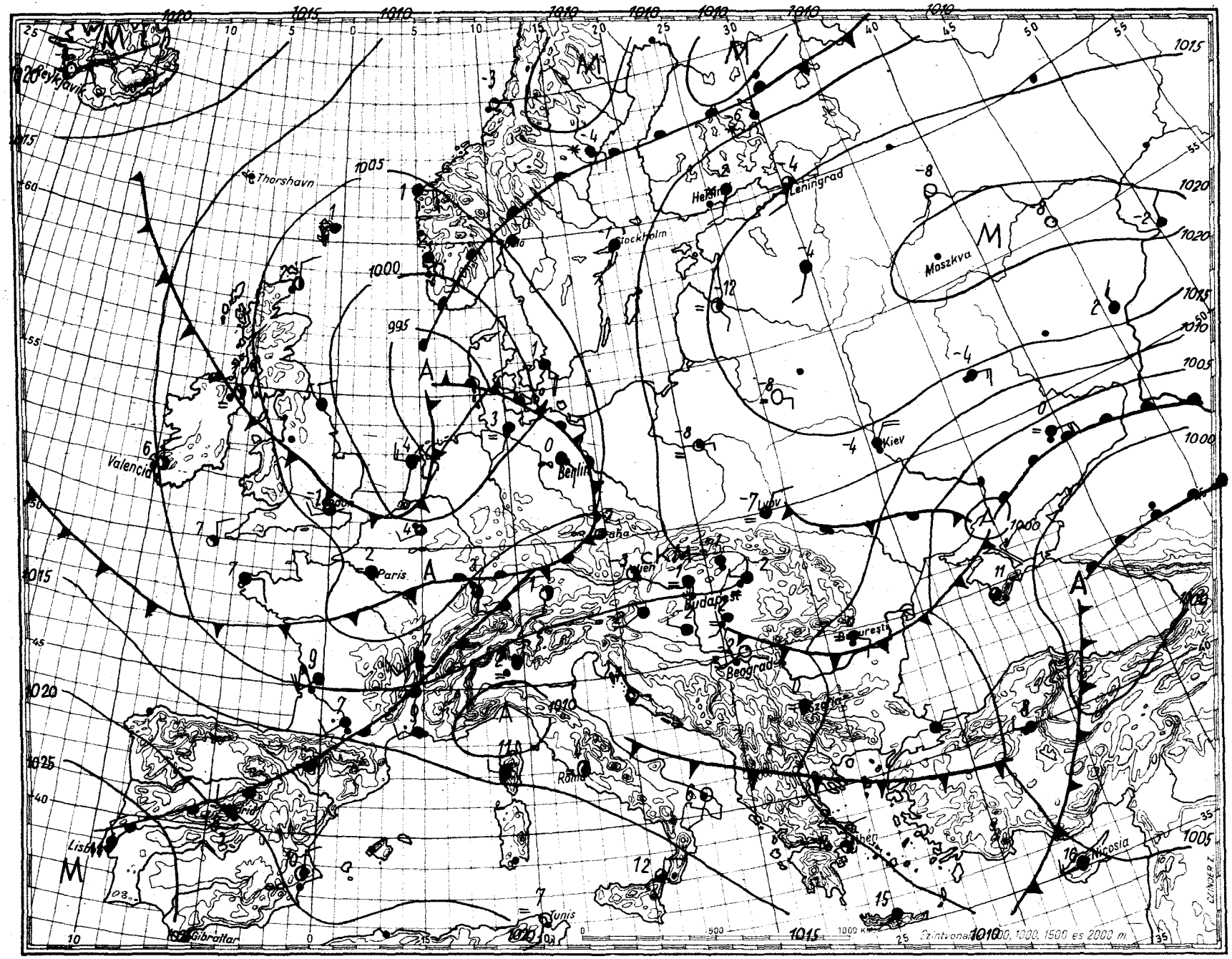

mm mb

800 1060
790 1050
780 1040
770 1030
760 1020
750 1010
740 1000
730 990
720 980
710 970
700 960
950
940

Magaslégköri időhelyzet

~~pest~~, 19 62. március hó 27. nap 00h GMT.

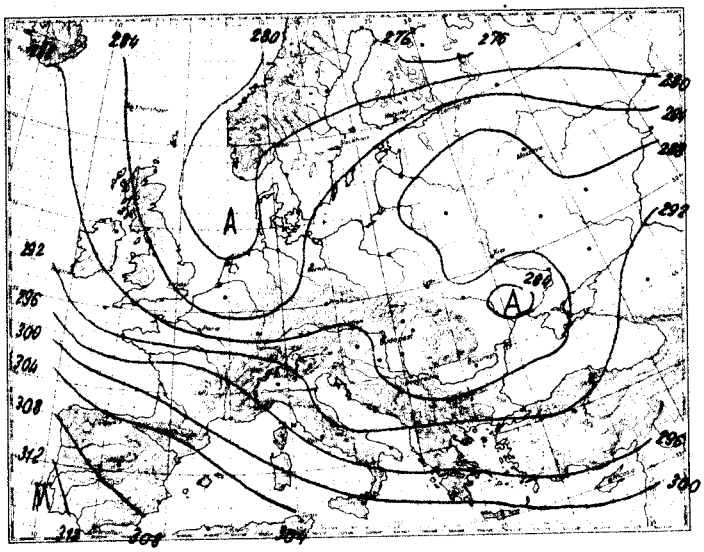

700 mb-os absz. topográfia

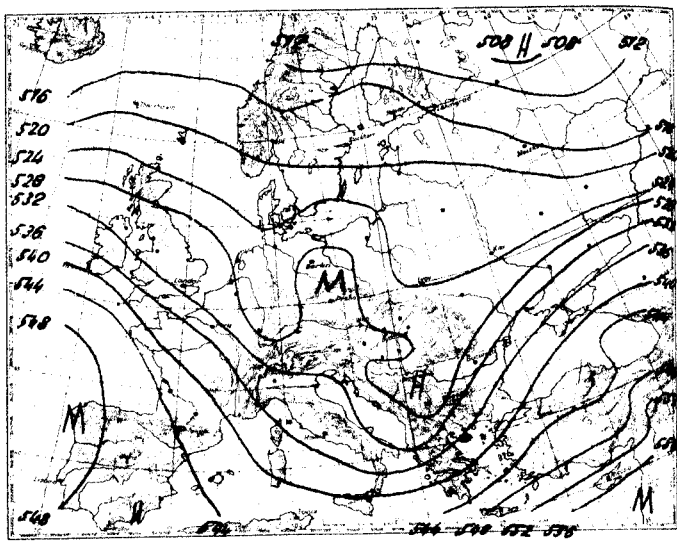

500/1000 mb-os rel. topográfia

1962.III.26. 12h			
mb	m	C°	T_d
1000	100	-	-
850	1389	- 9	-13
700	2893	-11	-27
500	5420	-24	-30
400	7010	-36	-41
300	8940	-53	-57
250	10010	-62	-65
200	11500	-54	-
150	13370	-51	-
100	16010	-50	-

Jellemző pontok:

995	Talaj	4	- 8
800	1860	- 7	-14
752	2330	- 9	-23
652	3430	-13	-34
612	3900	-16	-38
590	4170	-16	-40
*250	10010	-62	-65
239	10370	-58	-62
226		-58	-
190		-52	-
60		-49	-

* Tropopauza

Az advekciós kép kedden, 00 GMT-kor erős hideg advekciót mutat a Földközi-tenger keleti részén, Izland és Irország között az óceánon és a Közép-Uralnál, erős melegeget pedig Nyugat-Franciaországban, Dél-Ukrajnában, a Kaukázusban és az Atlanti-óceán középső tájain. A Kárpát-medence fölött az advekciós kép elmosódott.

Hazánkban az elmúlt 24 óra alatt a troposzféra alsó 7 km-e átlagosan 2 fokot hűlt.

Budapest felett ma éjjel a 0 fokos szint 300, a -10 fokos 1700, a -20 fokos pedig 4530 m magasságban helyezkedett el; tegnap óta az első 160 m-t emelkedett, viszont a második 1200, a harmadik pedig 390 m-t süllyedt.

Veress s.k.

1962.III.27. 00h			
mb	m	C°	T_d
1000	89	-	-
850	1377	- 7	-11
700	2867	-14	-26
500	5380	-25	-34
400	6960	-37	-41
300	8880	-54	-57
250	10030	-60	-
200	11440	-53	-
150	13290	-53	-
100	15910	-53	-

Jellemző pontok:

994	Talaj	- 2	- 5
977	300	0	- 4
900	930	- 3	- 9
806	1770	-11	-13
777	2060	-11	-16
765	2220	-12	-19
710	2760	-12	-24
651	3430	-14	-32
600	4030	-17	-39
*258	9820	-61	-64
250	10030	-60	-
242		-60	-
233		-61	-

1962. március hó.
27. kedd nap
75. évfolyam 86. sz.

	Reggeli észlelések 06 TMG				Az utolsó 24 óra adatai				
	Felhőzet (0–4)	Szélirány és erő (m/s)	Légnyomás (millibar)	Hőmérséklet (C°)	Csapadék (24 óra) (mm)	Hó cm	Hőmérsékleti szélsőségek: tegnapi nappali max.	éjszakai min.	Radiációs min.	Napsütés (óra) tegnap
Mosonmagyaróvár	3=	SW 1	1010.3	−3	.	lep.	6	−4	−6	9
Sopron	2	– 0	10.0	−4	.	folt	6	−5	−7	9
Szombathely	4	WSW 2	10.0	−2	.	folt	4	−3	−5	4
Szentgotthárd	3	SW 3	09.9	−4	.	folt	6	−4	−5	6
Pápa	4	S 2	09.3	−1	.	folt	4	−2	−4	–
Győr	3=	SW 1	09.9	−2	.		5	−3	−5	7
Esztergom	4=	SE 1	09.5	−2	.		7	−3	−8	–
Tatabánya	4	WSW 1	09.5	−2	.		6	−2	−6	–
Székesfehérvár	2	– 0	09.6	−2	.		5	−4	−8	–
Siófok	4=	WSW 2	10.3	0	.	folt	5	−1	−5	5
Keszthely	2	– 0	10.1	0	.		5	−1	–	5
Zalaegerszeg	4	SW 1	10.0	−2	.		5	−3	−6	–
Nagykanizsa	3	SSW 1	11.1	−1	.	folt	5	−2	−3	–
Kaposvár	–	–	–	–	–		–	–	–	–
Pécs	4	WNW 4	10.0	−2	.	5	2	−3	−5	1
Budapest M. I.	4=	– 0	09.7	−1	.	folt	6	−1	−2	5
Salgótarján	4=	NW 2	07.8	−3	.		4	−4	−4	–
Eger	0	– 0	11.0	−1	.		4	−3	−6	1
Miskolc	4	– 0	09.3	−1	.	folt	3	−1	−2	0
Sárospatak	4=	– 0	0917	−1	.	folt	3	−2	−4	0
Baja	4	S 1	10.9	−5	.	7	3	−6	−7	2
Kalocsa	4	NW 1	–	−3	.		–	−4	−8	–
Kecskemét	4=	SW 2	10.0	−3	.	10	2	−5	−8	0
Szeged	4=	S 3	11.4	−8	ny	12	1	−8	−8	0
Szolnok	3=	ESE 1	10.0	−1	.	folt	2	−3	−7	0
Túrkeve	3	– 0	09.7	0	.	folt	2	−2	−2	–
Békéscsaba	4	NNW 2	10.1	−3	3	9	0	−3	−3	0
Debrecen	4	N 1	10.8	−2	1	3	1	−4	−7	0
Nyíregyháza	2	– 0	11.0	−2	ny	folt	2	−2	−5	0
Kékestető (1000 m)**	4	SSW 4	887.5	−7	.	41	−4	−8	–	3
Galyatető (932 m)**	–	–	–	–	.	45	−2	−8	–	–
Misinatető (534 m)*	3	N 4	948.8	0	.	28	1	−2	−4	2
Szabadsághegy (474 m)*	4	W 1	946.8	−2	.	12	3	−4	−7	5
Farkasgyepű (400 m)*	1	SSW 1	948.3	−2	.	folt	2	−3	−7	–

24 órai csapadék mm		Hó cm	24 órai csapadék mm		Hó cm	24 órai csapadék mm		Hó cm	24 órai csapadék mm		Hó cm
Rajka	.		Tab	.	folt	Jósvafő	–		Kisvárda	1	2
Csorna	.	folt/	Sárbogárd	.		Lillafüred	.	9	Vásárosnamény	3	folt
Kapuvár	.	folt=	Dunaújv.	.	2	Szendrőlád	.		Mátészalka	6	14
Kőszeg	.	folt	Nagykónyi	.	folt	Füged	.	folt	Tiszabecs	3	3
Körmend	.	folt	Somogyszob	.		Hidasnémeti	.		Csenger	7	10
Lentl	.	/	Barcs	.	lep.	Tokaj	.	folt	Nyírlugos	4	12
Letenye	.		Szigetvár	.	folt	Poroszló	.		Polgár	ny	folt
Káld	.	folt	Lengyel	.	10	Jászapáti	.	folt	Hajdúdorog	.	
Sümeg	.	folt	Szekszárd	.	6	Nagykáta	.	folt	Hortobágy	ny	folt/
Zirc	.	folt	Mohács	.	8	Örkény	–		Tiszaroff	.	
Veszprém	.	folt	Siklós	.	5	Kunsztmiklós	.	folt=	Karcag	ny	folt
Komárom	.		Királyrét	.	folt/	Cegléd	.	folt	Berettyóújfalu	5	7
Kisbér	.	folt=	Balassagyarm	.		Nagykőrös	.	4	Szeghalom	3	5
Mór	.	folt	Romhány	.	folt	Tiszakécske	–		Kőrösszakál	6	7
Alcsut	.		Vác	.	/	Izsák	.		Szarvas	.	folt
Dobogókő	.	18	Gödöllő	.	folt	Kiskunfélegyh	.	4	Szentes	.	folt
Martonvásár	.		Lőrinci	.	folt	Kiskunhalas	.	1	Orosháza	ny	
Tihany	.		Gyöngyös	.		Bácsalmás	.	11	Makó	1	17
Fonyód	.		Borsodnádasd	.	folt	Kistelek	.	12	Mezőhegyes	1	11/
Marcali	.	folt	Putnok	.		Záhony	ny	lep.	Mátraháza	.	30

* A légnyomás 500 gdm-re átszámítva ** A légnyomás 1000 gdm-re átszámítva

Magassági szélmérések

Óraadatok greenwichi középidőben

III.26.	Bpest 05 h		Szeged 05 h		Bpest 09 h		Siófok 11 h		Szeged 11 h		Misk. 11 h		Szhely 12 h		Győr 12 h		Keszth. 12 h	
	fok	m/s	fok	m/s	fok	m/s	fok	m/s	fok	m/s	fok	m/s	fok	m/s	fok	m/s	fok	m/s
Talaj	320	2	360	7	360	2	270	2	360	2	40	7	360	12	320	2	360	7
500 m	30	7	10	9	30	3	330	4	360	7	30	10	360	8	340	5	350	8
1000	30	7	10	9	20	2	330	4	350	9	30	12	360	11	340	5	360	6
1500	360	7	10	9	20	7	20	2	330	3	30	8	20	12			20	3
2000	30	4	10	9	30	8	50	10	330	3			30	9			20	7
3000	30	4	360	4	10	7			330	3			20	7			50	2
4000	280	6	360	4	30	4			330	3			20	4			310	2
5000	280	6	320	3	310	2			330	3			340	1				
7000			320	3	270	7			230	2								
9000			220	2					170	4								
10000			220	2					170	4								
12000			260	18					260	16								
14000									260	16								
16000																		
18000																		
20000																		

III.26.	Pécs 12 h		Bpest 12 h		Bpest 15 h		Bpest 18 h		Szhely 23 h		Győr 23 h		Pécs 23 h		Szeged 23 h		Siófok 24 h	
	fok	m/s	fok	m/s	fok	m/s	fok	m/s	fok	m/s	fok	m/s	fok	m/s	fok	m/s	fok	m/s
Talaj	320	2	360	7	90	2	220	2	270	2	270	2	270	7	270	2	270	2
500 m	320	2	40	4	50	3	50	2	240	6	270	2	270	3	350	3	340	7
1000	360	5	40	5	350	5	360	3	270	7	310	12	270	3	350	3	320	7
1500	330	2	40	5	350	6	340	4			320	15	340	10	350	3	350	8
2000	290	2	40	5	340	5	20	7					340	10	350	4		
3000	360	3	30	4	360	4	320	4					330	7	320	5		
4000	80	1	350	2	340	2	10	2					300	8	360	4		
5000			310	1			30	3					340	7	360	4		
7000			290	7											70	6		
9000			210	11											70	6		
10000			210	11											360	2		
12000			250	14											270	17		
14000			250	19											280	22		
16000			240	26											280	22		
18000															270	25		
20000																		

III.27.	Bpest 00 h		Bpest 02 h															
	fok	m/s	fok	m/s	fok	m/s	fok	m/s	fok	m/s	fok	m/s	fok	m/s	fok	m/s	fok	m/s
Talaj	140	2	180	2														
500 m	240	4	230	5														
1000	240	4	240	5														
1500	240	4	240	5														
2000	310	7	330	8														
3000	340	11																
4000	340	5																
5000	270	3																
7000	180	1																
9000	180	6																
10000	260	8																
12000	270	13																
14000	280	18																
16000	270	21																
18000	270	15																
20000																		

IDŐJÁRÁSI NAPIJELENTÉS

ЕЖЕДНЕВНЫЙ МЕТЕОРОЛОГИЧЕСКИЙ БЮЛЛЕТЕНЬ • DAILY WEATHER REPORT
BULLETIN QUOTIDIEN DE TEMPS • TÄGLICHER WETTERBERICHT

KIADJA AZ ORSZÁGOS METEOROLÓGIAI INTÉZET
BUDAPEST II. KITAIBEL PÁL UTCA 1
TELEFON: KÖZPONT: 353-500, IDŐJELZŐ OSZT.: 150-410

MEGJELENIK NAPONKÉNT * ELŐFIZETÉSI ÁRA
A POSTAI KÖLTSÉGGEL EGYÜTT NEGYEDÉVRE 60,- Ft
KIADÁSÉRT FELEL AZ INTÉZET IGAZGATÓJA

75. évfolyam 87. szám + Budapest + 1962. március 28.

Az időjárási helyzet ma reggel és a várható időjárás:

Még mindig tart Közép-Európában az évszakhoz képest hideg idő. Egy adriai-tengeri, gyenge ciklon hatására Jugoszláviában sokfelé esik az eső.

Hazánkban tegnap csak kevés felhő borította az égboltot. A nap országszerte 4, 10 óra hosszáig sütött. Ma a hajnali órákban a nyugati és déli határvidéken többfelé esett kisebb eső. A csapadék mennyisége általában jelentéktelen volt, csak Bácsalmás jelentett 2 mm-t. A napi legmagasabb hőmérséklet nyugaton 7, 11, keleten azonban csak 3, 9 fok között váltakozott. Ma hajnalban -3, +2 fokig hült le a levegő. Az ország területét ma reggel már csak hófoltok borították, de a magasabb hegyekről még a következő hóvastagságokat jelentették: Galyatetőről 40, Kékestetőről 30, Mátraházáról 22, Misinatetőről 20, Árpádtetőről 17, Dobogókőről 16, a Szabadsághegyről 8, Lillafüredről pedig 6 cm-t. Ma délelőtt az országban jobbára felhős volt az idő, és délen helyenként esett az eső.

Ma 12 órakor Budapesten a hőmérséklet +5 fok, a tengerszintre átszámított légnyomás 755 mm, alig változik.

Várható időjárás csütörtök estig:

Felhős idő főképp a mai nap folyamán többfelé esővel, néhány helyen futó hózáporral.
Megélénkülő északnyugati, északi szél.
Éjszakai fagyok.

Várható legalacsonyabb éjszakai hőmérséklet: 0, -5,
legmagasabb nappali hőmérséklet holnap: +5, +10 fok között.

Vereskáló

A hőmérséklet és a légnyomás napi középértéke Budapester és ezek eltérése a 75 évi átlagtól:

1962.III.27. +3.5 C°, 755.9 mm. Eltérés: -5.0 C°, -4.0 mm.

1871 óta ezen a napon előfordult:

legmagasabb hőmérséklet 22.8 C° /1921/
legalacsonyabb hőmérséklet - 6.4 C° /1899/

Az Országos Meteorológiai Intézet Időjárási Napijelentése

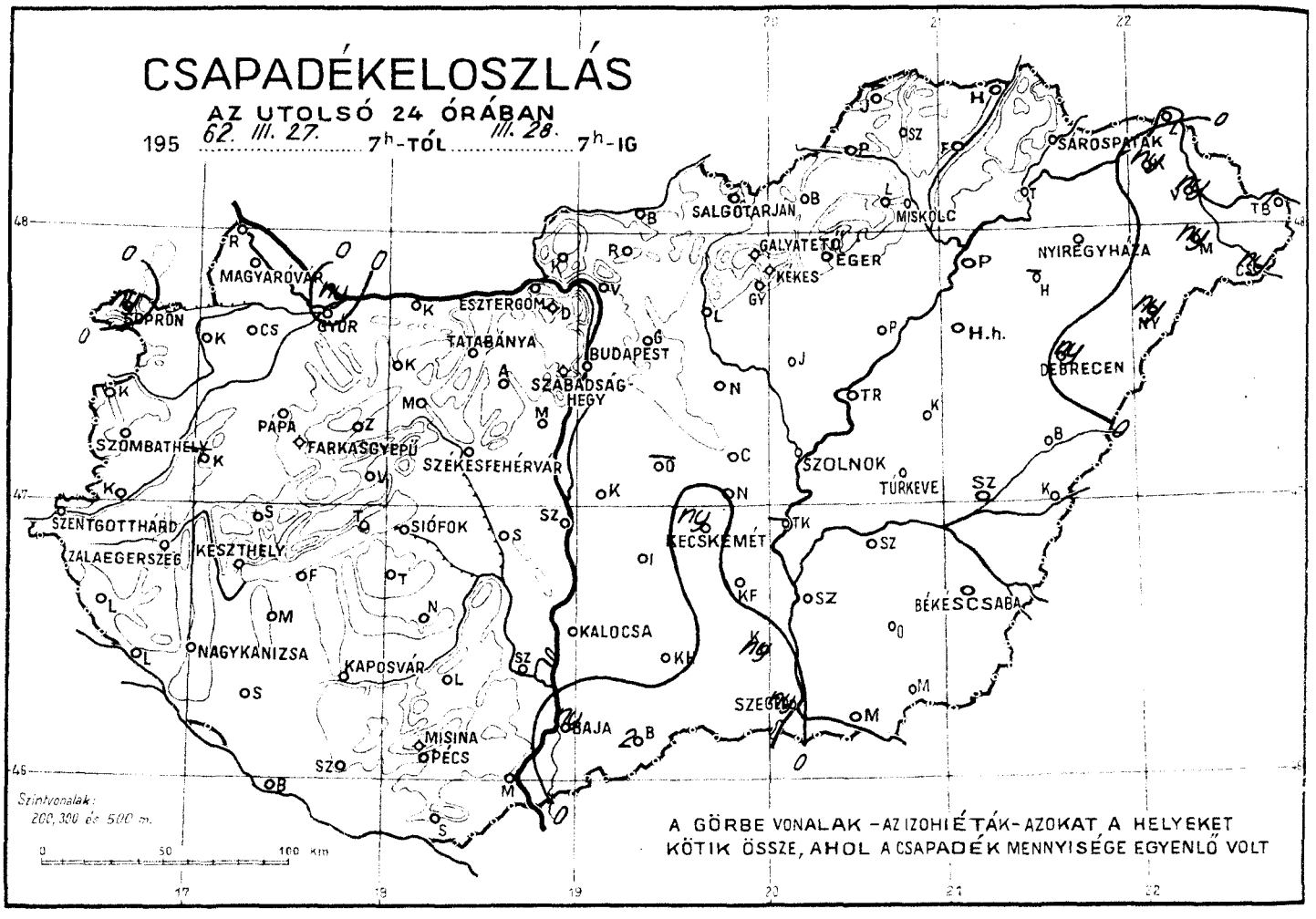

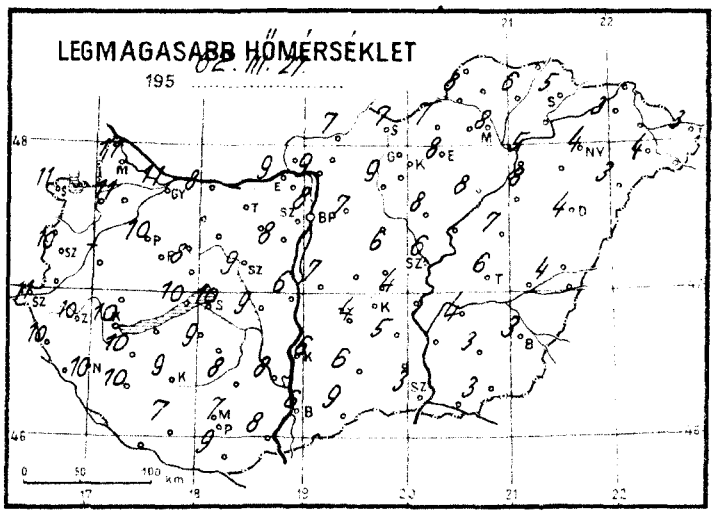

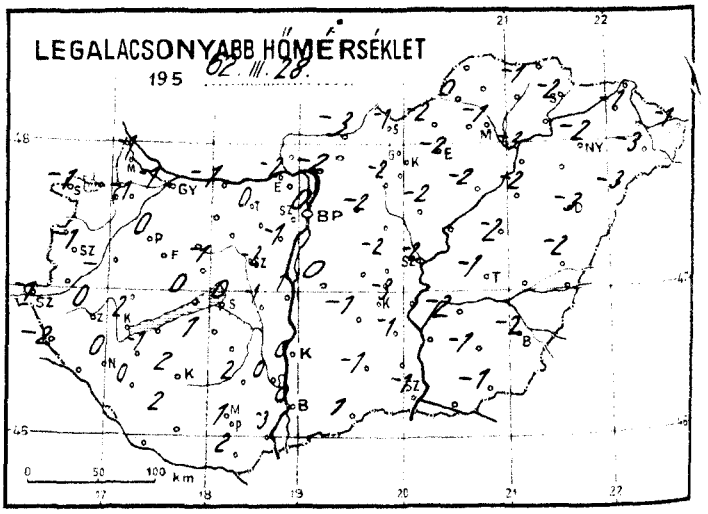

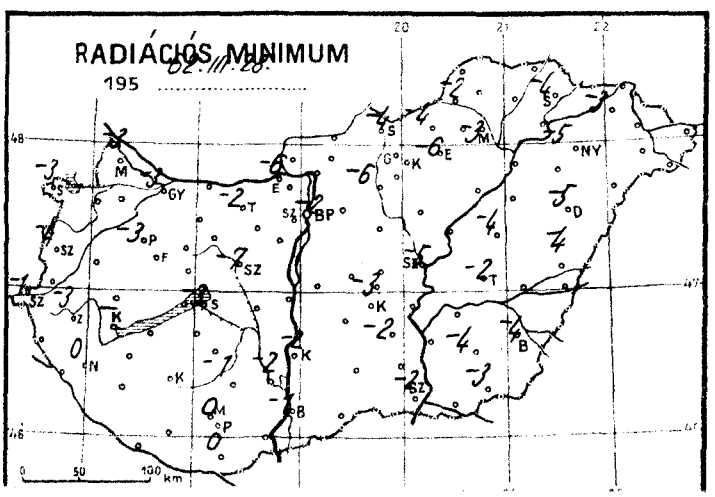

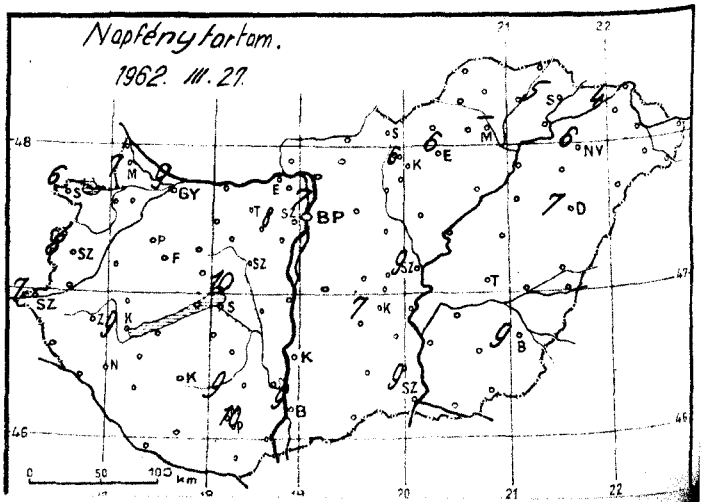

Időjárási helyzet 1962 év MÁRCIUS hó 28. nap 7 óra

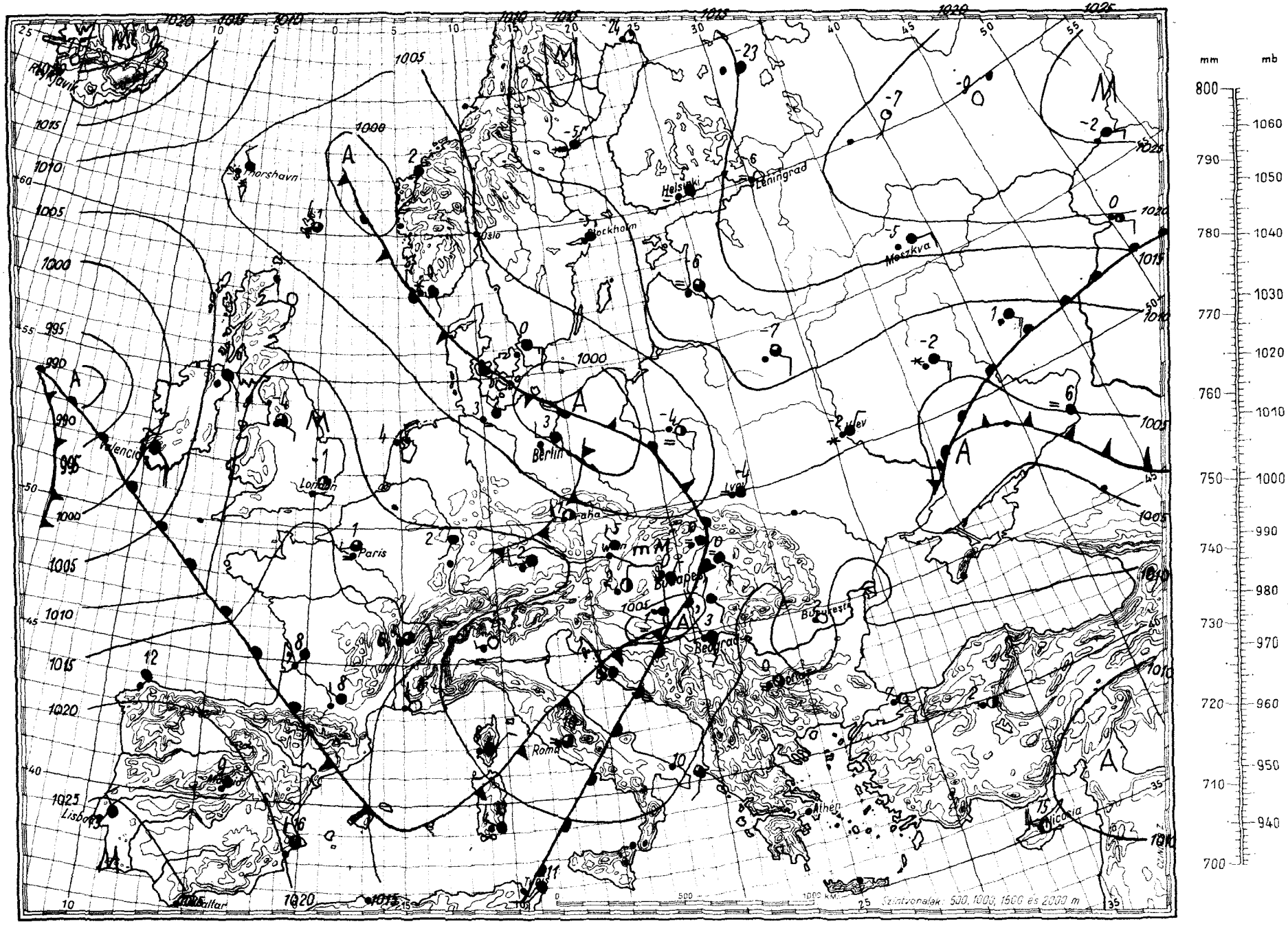

Magaslégköri időhelyzet

~~Pest~~, 19 62. március hó 28. nap 00h GMT.

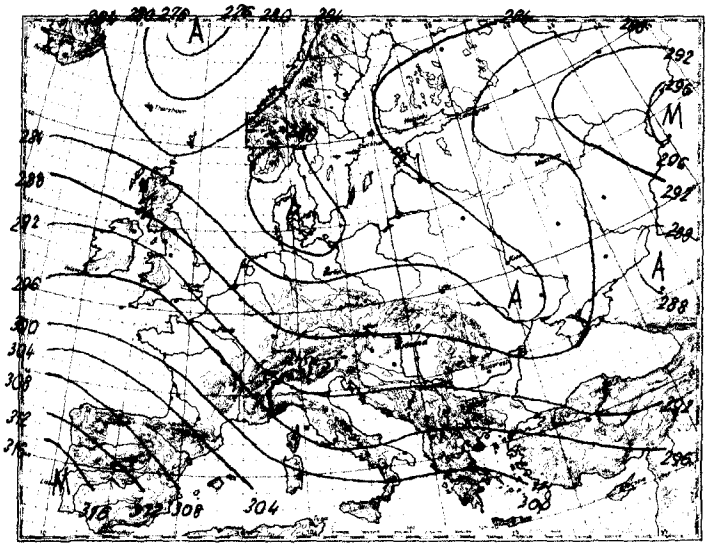

700 mb-os absz. topográfia

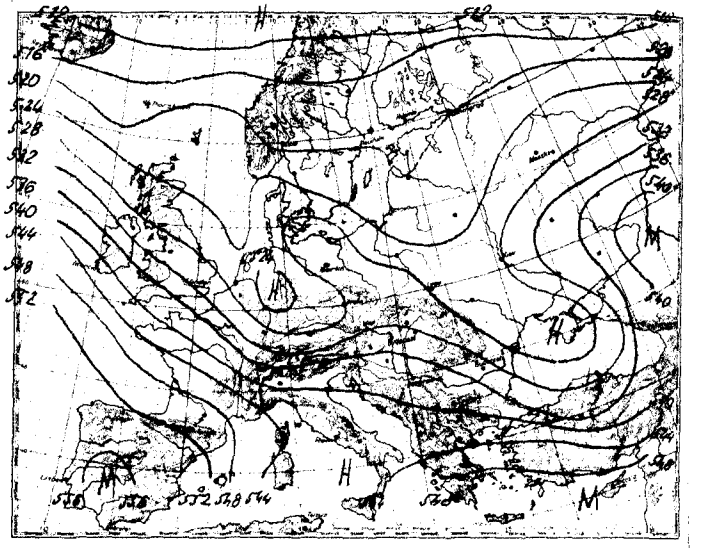

500/1000 mb-os rel. topográfia

~~1962.III.27. 12h~~

mb	m	C°	T_d
1000	70	-	-
850	1372	- 4	-11
700	2876	-14	-24
500	5370	-28	-40
400	6940	-38	-39
300	8850	-54	-57
250	10030	-53	-
200	11460	-50	-
150	13340	-50	-
100	15980	-52	-

Jellemző pontok:

~~992~~	Talaj	~~5~~	~~- 3~~
~~942~~	~~500~~	~~0~~	~~- 7~~
~~928~~	~~670~~	~~1~~	~~- 7~~
~~806~~	~~1800~~	~~- 7~~	~~-14~~
~~778~~	~~2040~~	~~- 7~~	~~-21~~
~~650~~	~~3400~~	~~-16~~	~~-27~~
~~618~~	~~3820~~	~~-17~~	~~-31~~
~~524~~	~~5000~~	~~-26~~	~~-40~~
~~*276~~	~~9380~~	~~-55~~	~~-60~~
~~208~~		~~-50~~	~~-~~

Európa déli felében, a Földközi-tenger fölött és Észak-Afrikában zonális áramlás alakult ki, gyors egymásutánban hideg és meleg advekciókkal. Észak-Európában túlsúlyban melegedés van.

Budapest légterében az utolsó 24 órában az alsó 3 km vastag légrétegben átlagosan 5 fokos melegedés, efölött átlagosan 3-4 fokos hűlés következett be. A 0 fokos izoterma 220 és 1140, a -10 fokos izoterma 2680 m magasan volt ma éjfélkor.

Stábel s.k.

~~1962.III.28. 00h~~

mb	m	C°	T_d
1000	53	-	-
850	1365	- 2	-
700	2879	-11	-1
500	5360	-29	-3
400	6920	-40	-4
300	8830	-50	-5
250	10000	-51	-
200	11470	-48	-
150	13360	-52	-
100	15990	-52	-

Jellemző pontok:

~~989~~	Talaj	~~0~~	~~-~~
~~942~~	~~540~~	~~5~~	~~-~~
~~828~~	~~1670~~	~~- 4~~	~~-~~
~~770~~	~~2170~~	~~- 5~~	~~-~~
~~600~~	~~4030~~	~~-21~~	~~-2~~
~~318~~	~~8440~~	~~-50~~	~~-~~
~~*262~~	~~9680~~	~~-52~~	~~-~~
230		-51	-
220		-48	-
170		-48	-
144		-53	-

*Tropopauza

1962. március 28. szerda ....hó, ...nap
75. évfolyam **87.** sz.

	Reggeli észlelések 06 TMG					Az utolsó 24 óra adatai					
	Felhőzet (0–4)	Szélirány és erő (m/s)	Légnyomás (millibár)	Hőmérséklet (C°)	Csapadék (24 óra) (mm)	Hó cm	Hőmérsékleti szélsőségek: tegnapi nappali max.	éjszakai min.	Radiációs min.	Napsütés (óra) tegnap
Mosonmagyaróvár	4=	S 1	1007.1	0	.	lep.	11	-1	-3	7
Sopron	3	W 2	06.7	ny	ny	folt	11	-1	-3	6
Szombathely	1	NNW 2	06.6	2	,		10	-1	-4	8
Szentgotthárd	3=	WSW 1	05.9	0	.	folt	11	-1	-1	7
Pápa	4=⌴	NE 1	07.9	1	.		10	0	-3	-
Győr	3	S 1	06.1	1	ny		11	-1	-3	9
Esztergom	4=	SE 1	06.1	0	.		9	-2	-6	-
Tatabánya	4⌴	WNW 1	06.0	1	.		-	0	-2	-
Székesfehérvár	4	- 0	06.0	0	.		9	-2	-7	-
Siófok	4=	- 0	06.0	0	.	folt	10	0	-3	10
Keszthely	3	S 2	05.6	2	.		10	2	-	9
Zalaegerszeg	3	NW 1	06.3	0	.		10	0	-3	-
Nagykanizsa	3	N 1	06.4	1	.		10	0	0	-
Kaposvár	-	-	-	-	.	folt	9	2	-	-
Pécs	4	SW 2	04.3	2	.	folt	7	1	0	10
Budapest M. I.	4=	NNE 2	06.3	0	.	folt	8	0	-2	7
Salgótarján	3	SW 2	04.6	0	.		7	1	4	-
Eger	3=	S 1	07.9	0	.		8	-2	-6	6
Miskolc	4=	SSE 1	07.0	0	.		8	-1	-3	-
Sárospatak	4=	- 0	09.1	-1	.	folt	5	-2	-4	5
Baja	4=	S 2	05.1	1	ny		6	0	-1	9
Kalocsa	4	SSE 1	-	2	.		6	0	-2	-
Kecskemét	4.	S 2	06.0	1	ny	folt	4	-3	-3	7
Szeged	4,	SE 4	06.4	1	ny	folt	3	-1	-2	9
Szolnok	4=	SE 1	05.3	1	.	folt	6	-2	-5	9
Túrkeve	4	SE 2	06.1	0	.	folt	6	-1	-2	-
Békéscsaba	4	ESE 2	07.1	0	.	7	3	-2	-4	9
Debrecen	4	E 1	07.9	-1	ny	folt	4	-3	-5	7
Nyíregyháza	3=	E 2	08.4	-1	.	folt	4	-2	-5	6
Kékestető (1000 m)**	4	SSW 4	885.5	-2	.	38	0	-4	-	6
Galyatető (932 m)**	-	-	-	-	.	40	1	-7	-	-
Misinatető (534 m)*	4	WSW 3	944.5	2	.	20	6	1	-2	9
Szabadsághegy (474 m)*	4	- 0	944.0	0	.	8	5	-2	-5	8
Farkasgyepű (400 m)*	1	N 1	945.1	3	.	folt	9	1	-2	-

24 órai csapadék mm	Hó cm	24 órai csapadék mm	Hó cm	24 órai csapadék mm	Hó cm	24 órai csapadék mm	Hó cm
Rajka •		Tab •		Jósvafő -		Kisvárda ny	folt
Csorna •	V	Sárbogárd •		Lillafüred •	6	Vásárosnamény ny	bucka
Kapuvár •	folt	Dunaújv. •	folt	Szendrőlád •		Mátészalka ny	folt
Kőszeg •		Nagykőnyi •	folt	Füged •	folt	Tiszabecs 1	folt
Körmend •	folt	Somogyszob •	folt	Hidasnémeti •		Csenger ny	6
Lenti •		Bares •	folt	Tokaj •		Nyírlugos ny	
Letenye •		Szigetvár •		Poroszló •		Polgár •	folt
Káld -		Lengyel •	8	Jászapáti •		Hajdúdorog -	
Sümeg •		Szekszárd •	folt=	Nagykáta •	folt	Hortobágy •	folt
Zirc •	folt	Mohács •	folt	Örkény -		Tiszaroff •	
Veszprém •		Siklós •	folt	Kunsztmiklós •	folt=	Karcag •	folt V
Komárom •		Királyrét •	V	Cegléd •	folt	Berettyóújfalu •	folt
Kisbér •	folt=	Balassagyarm •		Nagykőrös •	folt	Szeghalom •	V
Mór •		Bomhány •	folt	Tiszakécske -		Körösszakál •	folt
Alcsut •		Vác •	V	Izsák •		Szarvas •	folt
Dobogókő •	16	Gödöllő •	folt	Kiskunfélegyh •	folt	Szentes •	
Martonvásár •		Lőrinci •	V	Kiskunhalas •	folt	Orosháza •	folt
Tihany •		Gyöngyös •		Bácsalmás 2	8	Makó •	12
Fonyód •		Borsodnádasd •	folt	Kistelek ny		Mezőhegyes •	6
Marcali •		Putnok •	=	Záhony ••	folt	Mátrahaza •	22

* A légnyomás 500 gdm-re átszámítva ** A légnyomás 1000 gdm-re átszámítva

Magassági szélmérések

Óraadatok greenwichi középidőben

III.27,	Bpest 06 h		Szhely 11 h		Siófok 11 h		Szeged 11 h		Debr. 11 h		Pécs 12 h		Bpest 12 h		Bpest 18 h		Debr. 23 h	
	fok	m/s	fok	m/s	fok	m/s	fok	m/s	fok	m/s	fok	m/s	fok	m/s	fok	m/s	fok	m/s
Talaj	-		180	2	220	7	270	2	180	2	220	2	180	2	180	2	180	2
500 m	310	6	240	5	240	8	320	14	210	7	250	5	280	5	210	4	220	8
1000	300	9	200	6	270	7	320	14	220	8	260	13	270	8	230	7	270	7
1500	300	9	240	4	270	7	320	14	240	9	260	8	270	8	250	5	310	7
2000	320	9	280	9	270	6	240	7	250	7	260	8	300	10	280	10	310	7
3000	310	10	280	14			240	7	270	8	290	19	300	12	280	11		
4000	310	10	280	12			240	12			290	19	280	16	290	13		
5000	260	7	270	22			240	7			290	19	220	7				
7000	220	5	280	18			240	6			300	19	220	14				
9000	180	8	260	15			220	10			300	19	200	15				
10000	250	12	260	21			300	16					260	14				
12000	270	17					300	16					280	19				
14000	280	20					300	16					290	19				
16000							280	19					290	19				
18000																		
20000																		

III.27,	Pécs 23 h		Siófok 23 h		Szhely 23 h		Győr 23 h									
	fok	m/s	fok	m/s	fok	m/s	fok	m/s	fok	m/s	fok	m/s	fok	m/s	fok	m/s
Talaj	180	2	180	2	320	2	140	2								
500 m	240	8	250	2	30	2	240	5								
1000	240	8	270	6	340	6	200	3								
1500	280	7	280	7	300	5	150	2								
2000	280	7			320	11	220	4								
3000					300	5	250	8								
4000							300	8								
5000																
7000																
9000																
10000																
12000																
14000																
16000																
18000																
20000																

III.28,	Bpest 00 h		Bpest 03 h													
	fok	m/s	fok	m/s	fok	m/s	fok	m/s	fok	m/s	fok	m/s	fok	m/s	fok	m/s
Talaj	90	7	90	2												
500 m	220	5	210	5												
1000	220	5	210	5												
1500	200	7														
2000	200	7														
3000	250	6														
4000	290	11														
5000	280	13														
7000	270	19														
9000	270	34														
10000	270	25														
12000	290	21														
14000	270	15														
16000	280	20														
18000																
20000																

IDŐJÁRÁSI NAPIJELENTÉS

ЕЖЕДНЕВНЫЙ МЕТЕОРОЛОГИЧЕСКИЙ БЮЛЛЕТЕНЬ • DAILY WEATHER REPORT
BULLETIN QUOTIDIEN DE TEMPS • TÄGLICHER WETTERBERICHT

KIADJA AZ ORSZÁGOS METEOROLÓGIAI INTÉZET
BUDAPEST II. KITAIBEL PÁL UTCA 1
TELEFON: KÖZPONT: 353-500, IDŐJELZŐ OSZT.: 350-410

MEGJELENIK NAPONKÉNT • ELŐFIZETÉSI ÁRA A POSTAI KÖLTSÉGGEL EGYÜTT NEGYEDÉVRE 60,- Ft
KIADÁSÉRT FELEL AZ INTÉZET IGAZGATÓJA

75. évfolyam 88. szám + Budapest + 1962. március 29.

Az időjárási helyzet ma reggel és a várható időjárás:

Európát már hetek óta igen hideg légtömegek boritották, és ez alatt a hosszu időszak alatt jelentős meleg áramlást sehol sem figyeltek meg. Tegnap azonban nagy változások kezdődtek meg. A Brit-szigeteket, az Ibériai-félszigetet és Franciaország óceáni partvidékét erős délnyugati széllel, meleg szubtropusi levegő árasztotta el, és nagy sebességgel folytatja utját a kontinens belsejébe.

Hazánkban tegnap igen változékony időjárás uralkodott. A nyárias zivataros záporesőtől kezdve a havazásig mindenféle csapadékforma jelentkezett, sőt a délután folyamán keleten őszies ködök léptek fel. Zivatart Zalaegerszegen, Letenyén és Barcson észleltek, ez utóbbi két állomáson 4-6 mm eső hull ott. Az ország többi részén nem mértek jelentékeny mennyiségü csapadékot. A hőmérséklet napközben délkeleten csak 3-5, délnyugaton 11-12, máshol 7-9 fokig emelkedett. Ma hajnalban országszerte gyenge 0, -2 fokos fagyok keletkeztek.

Ma 12 órakor Budapesten a hőmérséklet 8 fok, a tengerszintre átszámitott légnyomás 758 mm, gyengén süllyedő irányzatu.

Várható időjárás péntek estig:

Az éjszakai fagyok megszünnek.
Nappal tavaszias, melegedő idő.
Nyugatról kelet felé vonuló, változó mennyiségü felhőzet több helyen esővel.
Élénk, többfelé erős délnyugati szél.
A hó a magasabb hegyeken is erősen olvadni fog.

Várható legalacsonyabb éjszakai hőmérséklet: +1, +6
legmagasabb nappali hőmérséklet holnap: 13, 17 fok között.

A hőmérséklet és a légnyomás napi középértéke Budapesten és ezek eltérése a 75 évi átlagtól:

1962.III.28.: 4,8 C°, 755,6 mm. Eltérés: -3,9 C°, -4,3 mm.

1871 óta ezen a napon előfordult:

legmagasabb hőmérséklet 22,8 C° /1949/
legalacsonyabb hőmérséklet -6,5 C° /1918/

Az Országos Meteorológiai Intézet Időjárási Napijelentése

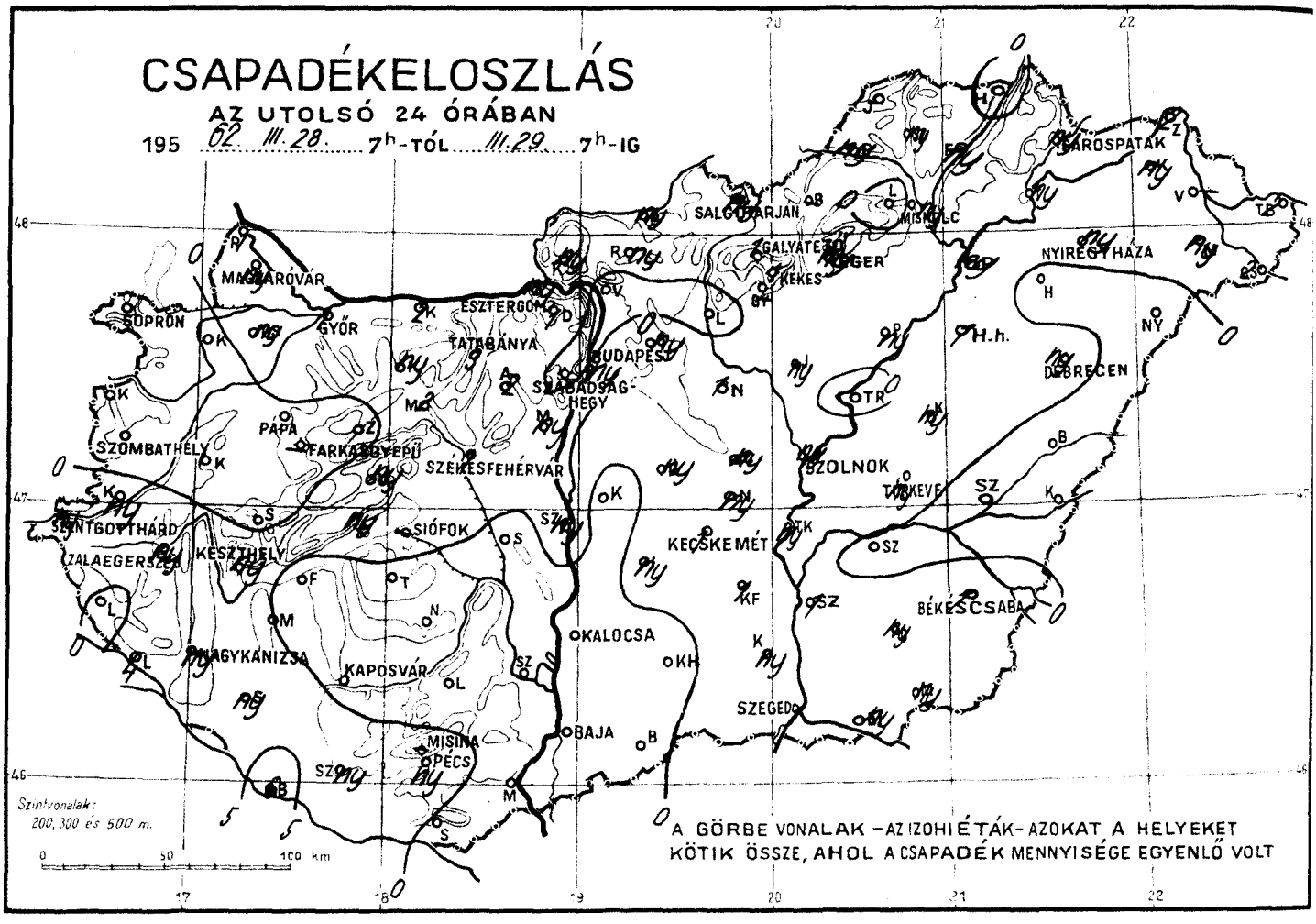

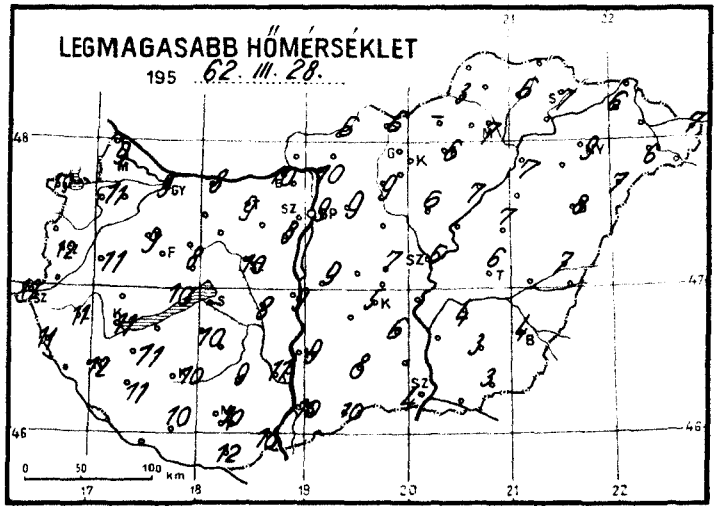

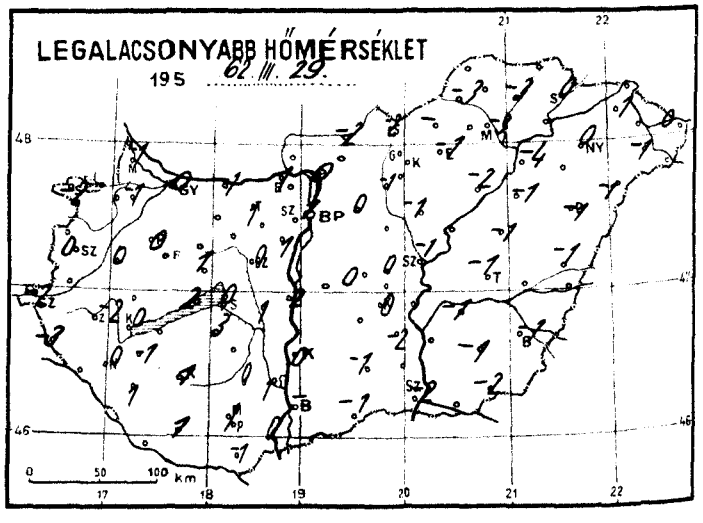

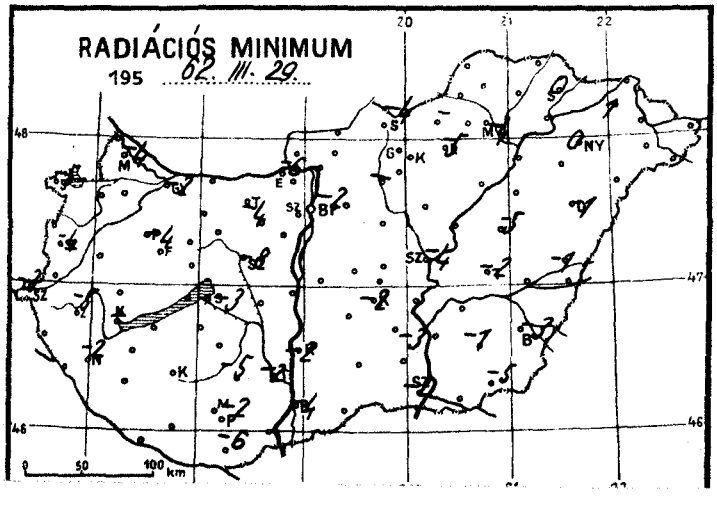

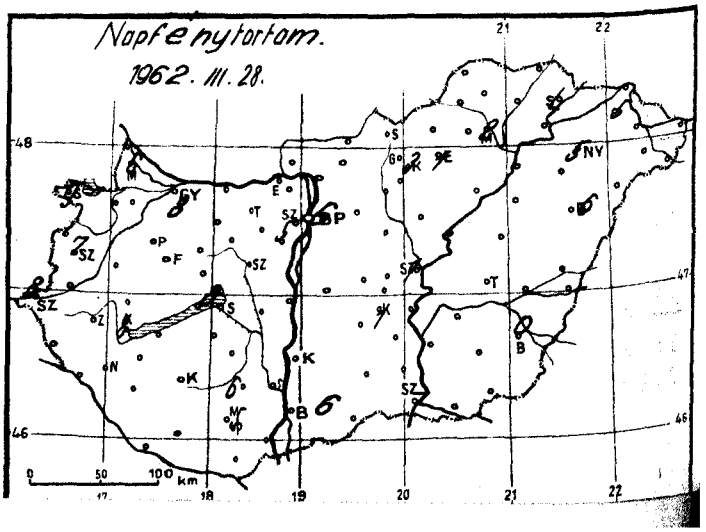

Időjárási helyzet 1962. év MÁRCIUS hó 29. nap 7 óra

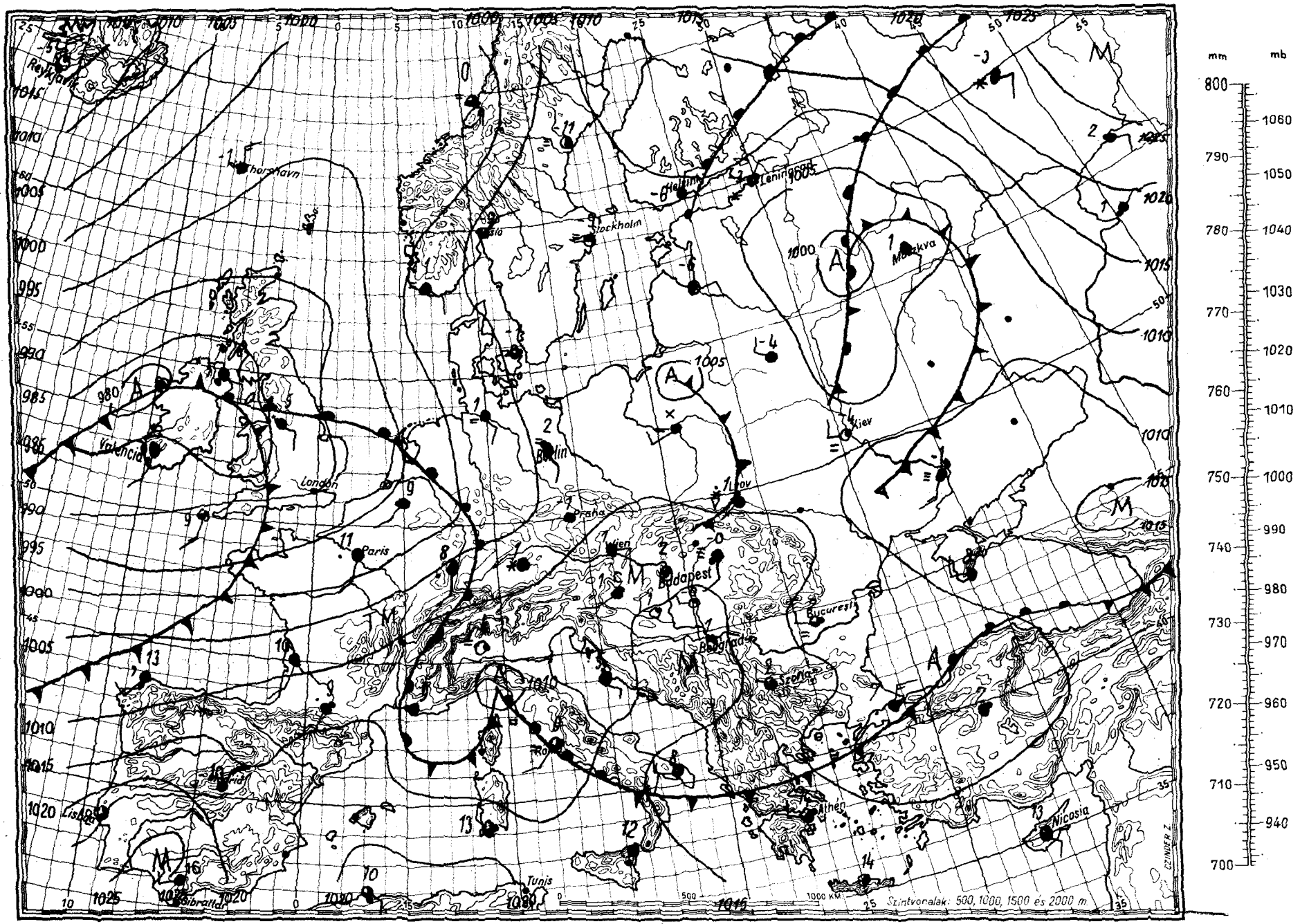

Magaslégköri időhelyzet

19 62. március hó 29. nap 00^{h}GMT.

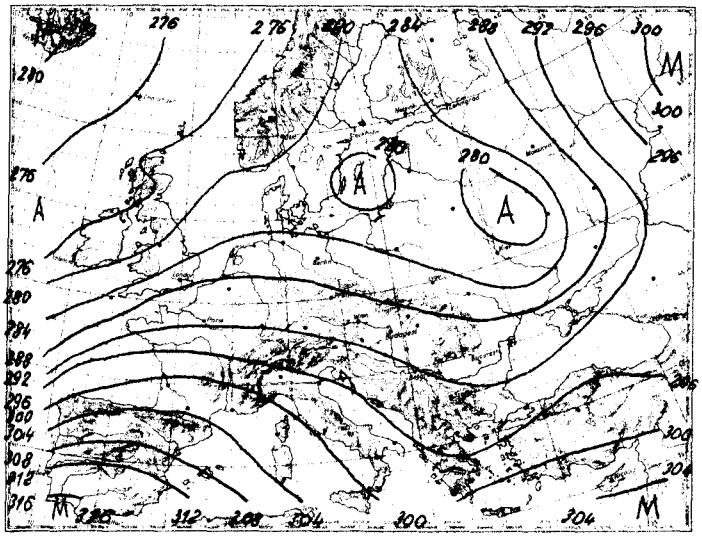

700 mb-os absz. topográfia

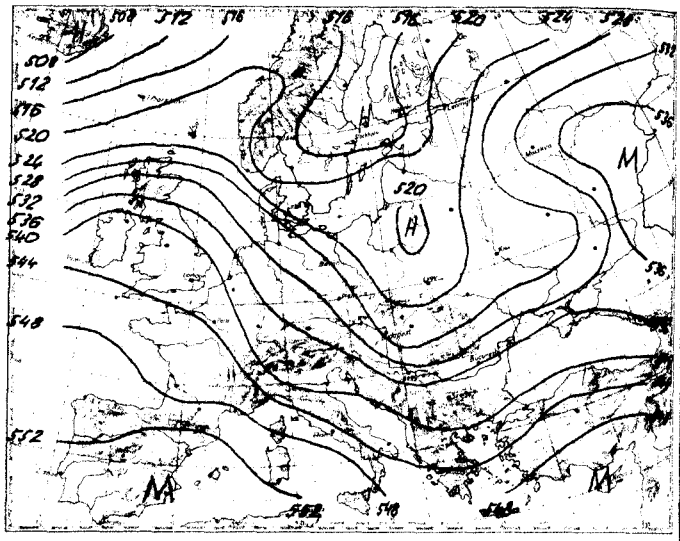

500/1000 mb-os rel. topográfia

1962.III.28. 12^h			
mb	m	C°	T_d
1000	57	-	-
850	1368	- 2	- 4
700	2882	-12	-15
500	5360	-31	-35
400	6910	-42	-46
300	8820	-49	-
250	10010	-51	-
200	11480	-46	-
150	13380	-47	-
100	16000	-50	-

Jellemző pontok:

990	Talaj	6	3
900	910	0	- 2
866	1230	- 2	- 4
831	1540	- 2	- 4
800	1850	- 5	- 7
600	4040	-21	-23
*325	8270	-49	-54
250	10100	-51	-
308		-48	-
276		-51	-
242		-48	-
228		-48	-
221		-46	-
184		-46	-
172		-47	-
138		-47	-
107		-51	-
100		-50	-

*Tropopauza

Az advekciós kép ma, 00 GMT-kor erős hideg advekciót mutat az Atlanti-óceán északnyugati része felett, mérsékeltet az Északi Jegestenger, Dél-Európa, Közép-Európa délkeleti része, valamint a Szovjetunió európai területének délnyugati térsége felett. Európa többi része felett erős meleg advekció van folyamatban.

Hazánk felett az elmúlt 24 óra alatt a troposzféra alsó, 400 m-ig terjedő légrétege átlagosan 2 fokot melegedett, ugyancsak melegedés ment végbe 6400 m felett átlagosan 3 fokos értékben. 400- és 6400 m között hűlés ment végbe, átlagosan 2,5 fokos értékben. 0 fok 1080, -10 fok 2430, -20 fok 3660 m magasságban található. A -10 fok magassága tegnap óta 250, a -20 foké pedig 270 m-t süllyedt.

Ma éjfélkor Budapest felett futóáramot /jet stream/ észleltek 9000 m magasságban, 76 m/sec erősségben, 330 fokos irányból.

Kerényi s.k.

1962.III.29. 00^h			
mb	m	C°	T_d
1000	95	-	-
850	1408	- 2	- 5
700	2913	-13	-16
500	5370	-33	-37
400	6870	-36	-44
300	8820	-49	-57
250	10100	-50	-
200	11470	-49	-
150	13360	-49	-
100	16000	-52	-

Jellemző pontok:

994	Talaj	2	- 2
972	320	4	0
919	820	2	- 1
526	5000	-31	-35
445	6130	-36	-43
376	7300	-36	-45
*300	8820	-49	-57
250	10100	-50	-
232		-51	-
134		-50	-
122		-52	-

1962. március 29. csütörtök hó. 75. nap 88. évfolyam sz.

	Reggeli észlelések 06 TMG				Az utolsó 24 óra adatai					
	Felhőzet (0–4)	Szélirány és erő (m/s)	Légnyomás (millibár)	Hőmérséklet (C°)	Csapadék (24 óra) (mm)	Hó cm	Hőmérsékleti szélsőségek: tegnapi nappali max.	éjszakai min.	Radiációs min.	Napsütés (óra) tegnap
Mosonmagyaróvár	3=	WSW 1	1013.0	2	ny		9	-1	-4	6
Sopron	3	W 2	12.4	0	.	folt	10	-2	-5	9
Szombathely	4	WSW 4	15.2	1	.		12	0	-4	7
Szentgotthárd	1⌴	WSW 2	13.5	-1	ny	folt	12	-2	-3	8
Pápa	2⌴	SE 1	12.8	0	.		9	0	-4	-
Győr	1⌴	S 1	13.2	1	1		9	0	-2	8
Esztergom	1	SE 1	11.9	1	ny		10	-1	-6	-
Tatabánya	0	WNW 1	12.7	1	3		9	1	-4	-
Székesfehérvár	0	- 0	12.8	-2	1		10	0	-8	-
Siófok	0	SW 2	13.6	2	-		-	0	-3	8
Keszthely	0=	- 0	13.5	2	ny		11	0	-	8
Zalaegerszeg	3	WNW 1	13.6	0	ny	⌐	11	-2	-5	-
Nagykanizsa	1⌴	WSW 1	14.0	0	ny		12	0	-2	-
Kaposvár	-=	-	-	-	.		10	1	-	-
Pécs	0⌴	NW 2	12.7	1	ny		10	1	-2	5
Budapest M. I.	1	- 0	12.6	2	ny		9	1	-2	6
Salgótarján	4=	SW 1	10.0	0	ny		6	-2	-4	-
Eger	0=	N 1	12.0	1	ny		6	-1	-5	1
Miskolc	4=	- 0	11.4	-3	ny		7	-3	-4	2
Sárospatak	4=	- 0	11.9	0	ny		7	0	0	4
Baja	0	SW 1	13.5	1	.	folt	10	-	-4	6
Kalocsa	0	NW 2	12.7	2	.		9	0	-2	-
Kecskemét	3	W 3	12.4	2	1	folt	5	0	-2	1
Szeged	0	W 3	13.5	-	1	folt	4	-2	-4	-
Szolnok	0	W 4	11.9	1	ny		6	-1	-4	1
Túrkeve	0	W 1	11.7	0	ny	folt	6	-1	-2	-
Békéscsaba	0=⌴	SW 1	12.8	0	1	folt	4	-1	-3	0
Debrecen	4=	SW 1	12.8	0	ny		8	-1	-1	6
Nyíregyháza	4=	SW 2	12.6	0	ny	folt	9	0	0	5
Kékestető (1000 m)**	1	NNW 1	890.4	-3	1	37	0	-3	-5	3
Galyatető (932 m)**	-	-	-	-	1	40	1	-6	-	-
Misinatető (534 m)*	0	WSW 4	952.5	2	-	12	-	-2	-2	6
Szabadsághegy (474 m)*	0	NW 1	950.1	1	.	folt	6	-1	-4	5
Farkasgyepü (400 m)*	0	SW 1	951.6	2	-	folt	-	1	-3	-

24 órai csapadék mm		Hó cm	24 órai csapadék mm		Hó cm	24 órai csapadék mm		Hó cm	24 órai csapadék mm		Hó cm
Rajka	1		Tab	.		Jósvafő	-		Kisvárda	by	folt
Csorna	ny	⌴	Sárbogárd	.		Lillafüred	.	6	Vásárosnamény	-	
Kapuvár	.	folt	Dunaújváros	ny		Szendrőlád	ny		Mátészalka	ny	folt
Kőszeg	.		Nagykónyi	.		Füged	ny		Tiszabecs	2	
Körmend	ny		Somogyszob	ny		Hidasnémeti	.		Csenger	2	4
Lenti	.	⌴	Barcs	6	folt⌴	Tokaj	ny		Nyírlugos	.	3
Letenye	4	⌐	Szigetvár	ny		Poroszló	ny	⌴	Polgár	ny	folt
Káld	.	folt	Lengyel	.	folt	Jászapáti	ny	⌴	Hajdúdorog	.	
Sümeg	.		Szekszárd	.	folt⌴	Nagykáta	1	folt	Hortobágy	1	folt⌴
Zirc	.	folt	Mohács	.	folt⌴	Örkény	ny	folt=	Tiszaroff	.	
Veszprém	ny	⌴	Siklós	.	⌴	Kunsztmiklós	.		Karcag	ny	folt
Komárom	2		Királyrét	ny		Cegléd	ny	⌴	Berettyóújfalu	.	folt=
Kisbér	ny	⌴	Balassagyarm	ny		Nagykőrös	ny	⌴	Szeghalom	.	folt⌴
Mór	2	⌴	Romhány	ny		Tiszakécske	ny	folt	Kőrösszakál	.	
Alcsut	2		Vác	.	⌴	Izsák	ny		Szarvas	.	⌴
Dobogókő	1	11	Gödöllő	ny	folt	Kiskunfélegyh	1		Szentes	1	folt
Martonvásár	ny		Lőrinci	.	⌴	Kiskunhalas	.	folt	Orosháza	ny	⌴
Tihany	ny		Gyöngyös	-		Bácsalmás	.	folt	Makó	ny	7
Fonyód	.		Borsodnádasd	-		Kistelek	ny	3	Mezőhegyes	ny	3
Marcali	.		Putnok	ny		Záhony	2	folt	Mátraháza	ny	18

* A légnyomás 500 gdm-re átszámítva ** A légnyomás 1000 gdm-re átszámítva

Magassági szélmérések

Óraadatok greenwichi középidőben

III.28.	Bpest 06 h		Bpest 09 h		Debr. 10 h		Siófok 11 h		Pécs 11 h		Misk. 11 h		Szhely 12 h		Győr 12 h		Keszth 12 h	
	fok	m/s	fok	m/s	fok	m/s	fok	m/s	fok	m/s	fok	m/s	fok	m/s	fok	m/s	fok	m/s
Talaj	360	2	360	2	40	2	360	2	360	7	140	2	320	2	320	7	360	2
500 m	150	2	340	3	200	4	340	10	360	6	210	6	310	8	320	14	350	8
1000	160	5	260	4	230	6	320	9	360	6	220	7	320	7	310	14		
1500	160	5	310	5	240	5	320	9					310	14	310	16		
2000	210	5					320	10					300	15				
3000	290	4											310	12				
4000	280	9											290	20				
5000	270	16											280	24				
7000	260	32																
9000	260	28																
10000	270	18																
12000	270	16																
14000	290	19																
16000																		
18000																		
20000																		

III.28.	Bpest 12 h		Bpest 15 h		Bpest 17 h		Szhely 23 h		Győr 23 h		Siófok 23 h		Pécs 23 h		Szeged 23 h			
	fok	m/s	fok	m/s	fok	m/s	fok	m/s	fok	m/s	fok	m/s	fok	m/s	fok	m/s	fok	m/s
Talaj	360	2	320	7	320	7	270	2	270	2	270	7	320	2	270	2		
500 m	310	1	310	7	310	7	250	4	300	7	310	8	330	9	330	12		
1000	310	10	320	9	320	10	290	5	310	10	310	10	320	12	330	12		
1500	310	10	320	9	320	10	300	7					320	12	330	12		
2000	310	8			340	6	320	8					320	12	330	12		
3000	280	9											330	14	330	12		
4000	280	9											330	14	330	12		
5000	270	13													330	12		
7000	270	15													330	12		
9000	260	17													340	39		
10000	290	19													310	23		
12000	290	17													310	23		
14000	310	18													290	16		
16000															290	16		
18000																		
20000																		

III.29.	Bpest 00 h		Bpest 03 h															
	fok	m/s	fok	m/s	fok	m/s	fok	m/s	fok	m/s	fok	m/s	fok	m/s	fok	m/s	fok	m/s
Talaj	270	7	320	7														
500 m	310	9	310	8														
1000	320	16	310	12														
1500	320	16	310	12														
2000	330	13	310	10														
3000	320	12																
4000	300	13																
5000	320	15																
7000	340	44																
9000	330	76																
10000	330	43																
12000	240	14																
14000	320	31																
16000	290	20																
18000																		
20000																		

IDŐJÁRÁSI NAPIJELENTÉS

ЕЖЕДНЕВНЫЙ МЕТЕОРОЛОГИЧЕСКИЙ БЮЛЛЕТЕНЬ • DAILY WEATHER REPORT
BULLETIN QUOTIDIEN DE TEMPS • TÄGLICHER WETTERBERICHT

KIADJA AZ ORSZÁGOS METEOROLÓGIAI INTÉZET
BUDAPEST II. KITAIBEL PÁL UTCA 1
TELEFON: KÖZPONT: 353-500, IDŐJELZŐ OSZT.: 150-410

MEGJELENIK NAPONKÉNT • ELŐFIZETÉSI ÁRA A POSTAI KÖLTSÉGGEL EGYÜTT NEGYEDÉVRE 60, Ft
KIADÁSÉRT FELEL AZ INTÉZET IGAZGATÓJA

75. évfolyam 89. szám + Budapest + 1962. március 30.

Az időjárási helyzet ma reggel és a várható időjárás:

A délnyugatról áramló meleg szubtropusi levegő elárasztotta Nyugat-, és Közép-Európát is és fokozatosan halad Kelet-Európa felé. Hatására tegnap a hőmérséklet legmagasabb értékei Dél-Európában elérték a 17-20 fokot, és már a Szovjetunió európai területének legnagyobb részén is napközben fagypont fölé emelkedett a hőmérséklet.

Hazánkban tegnap változó mennyiségü felhőzet volt. A Dunántúl nyugati részein és az északkeleti határszélen 1-3, máshol 4-9 órán keresztül sütött a Nap. A délutáni és éjszakai órákban több helyen esett az eső, a magasabb hegyeken a hó. A csapadék mennyisége azonban csak az 1 - 2 mm-t érte el. Napközben a hőmérséklet a keleti határszélen és az északi hegyvidéken 7-10, máshol 9-13 fokig emelkedett. Hajnalban a levegő lehülésében elég nagy eltérések mutatkoztak, voltak helyek ahol +1, máshol azonban csak +7 fokig hült le a levegő. A ma reggeli jelentések szerint még Dobogókőn 4, Mátraházán 10, Kékestetőn 30, Galyatetőn 35 cm vastagságü hóréteg volt található. Ma délelőtt országszerte élénk délnyugati szél fúj, a hőmérséklet már 10 órakor elérte az ország nyugati felében a 10, 14 fokot.

Ma 12 órakor Budapesten a hőmérséklet 14 fok, a tengerszintre átszámitott légnyomás 753 mm, gyengén süllyedő irányzatú.

Várható időjárás szombat estig:

Tavaszias idő.
Felhőátvonulások, több helyen esővel vagy futó záporokkal.
Élénk délnyugati szél.

Várható legalacsonyabb éjszakai hőmérséklet: +5, +10,
legmagasabb nappali hőmérséklet holnap: 15, 19
fok között.

Távolabbi kilátások:

vasárnap is enyhe idő nyugati széllel.

A hőmérséklet és a légnyomás napi középértéke Budapesten és ezek eltérése a 75 évi átlagtól:

1962.III.29.: 6,2 C°, 757.8 mm. Eltérés: -2,2 C°, -2.1 mm.

1871 óta ezen a napon előfordult:

legmagasabb hőmérséklet 23,2 C° /1890/
legalacsonyabb hőmérséklet - 5.7 C° /1918/

Az Országos Meteorológiai Intézet Időjárási Napijelentése

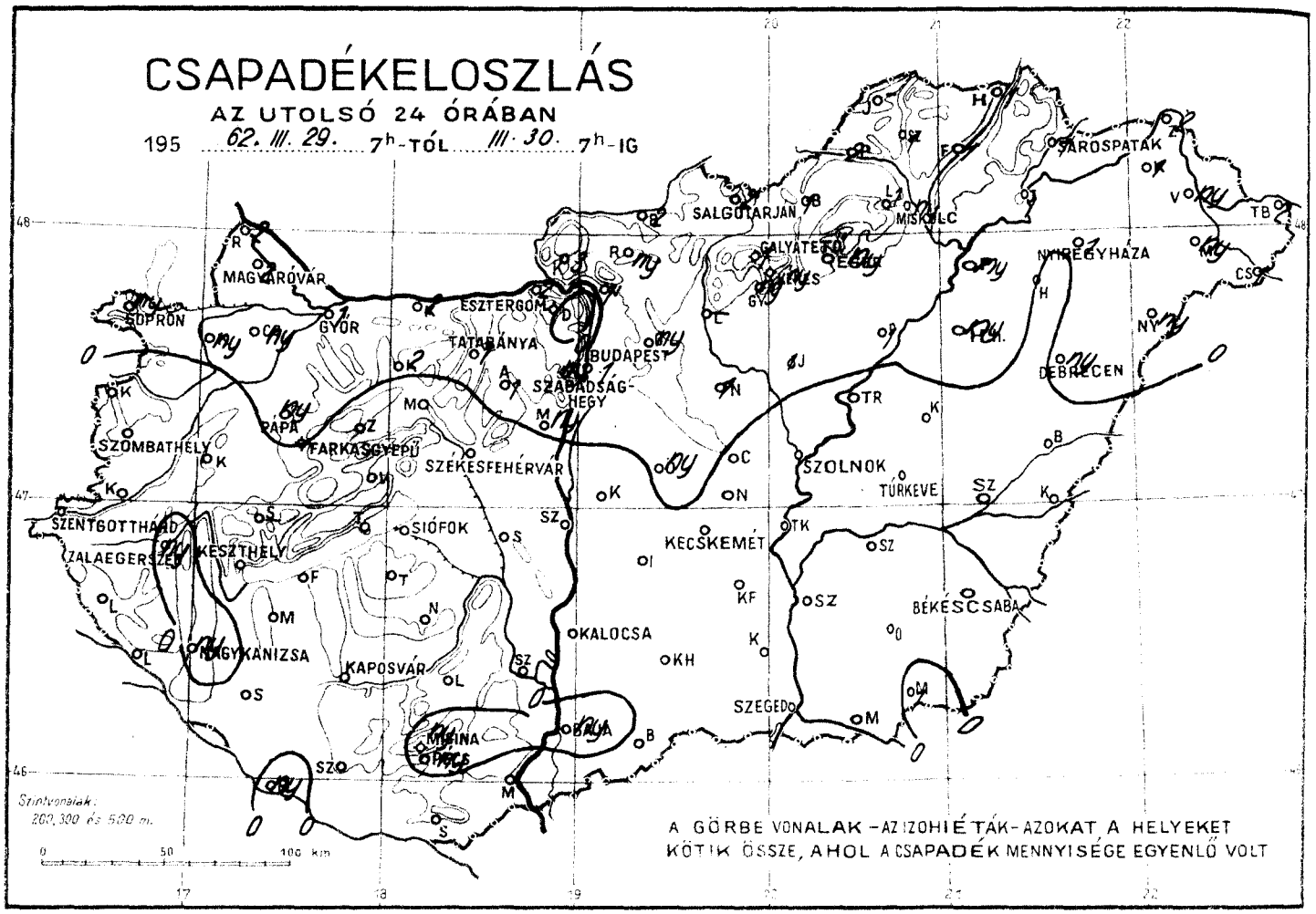

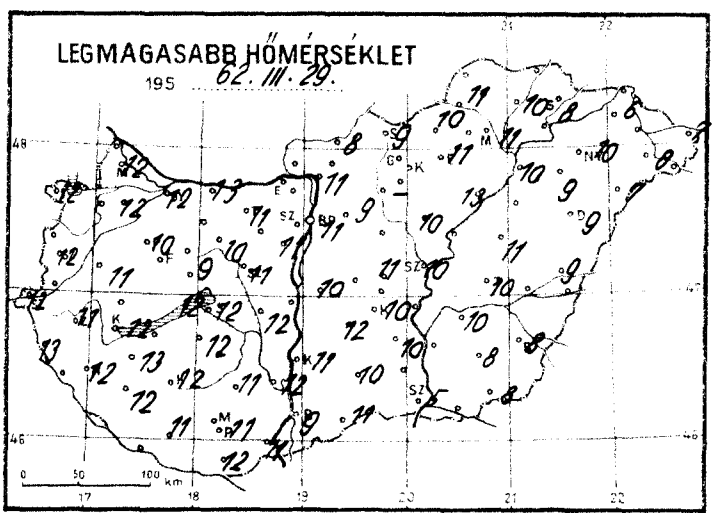

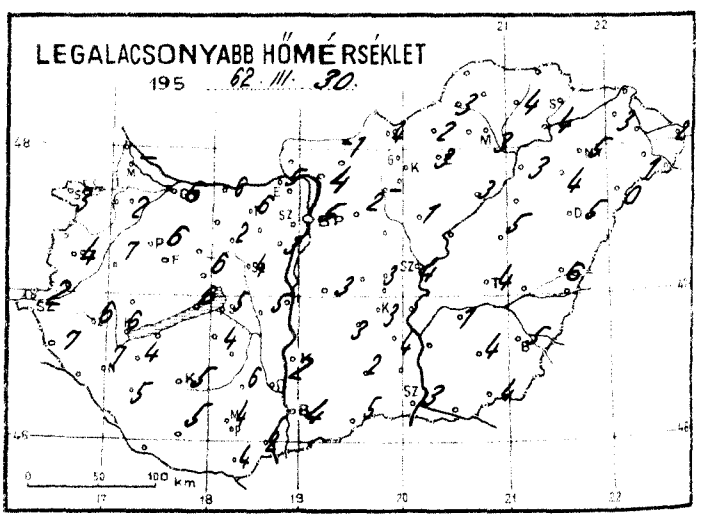

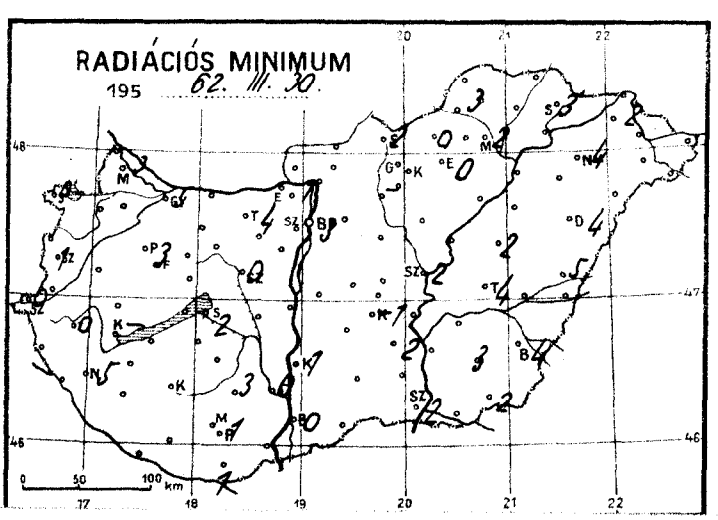

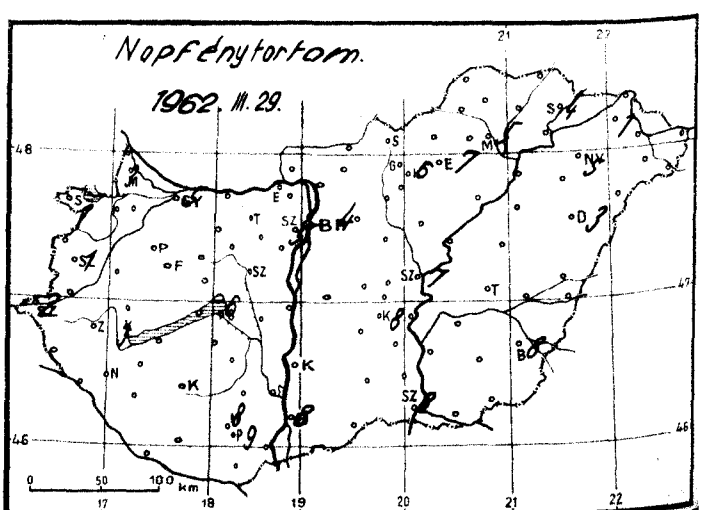

Időjárási helyzet 1962. **év** MARCIUS **hó** 30. **nap** 7 **óra**

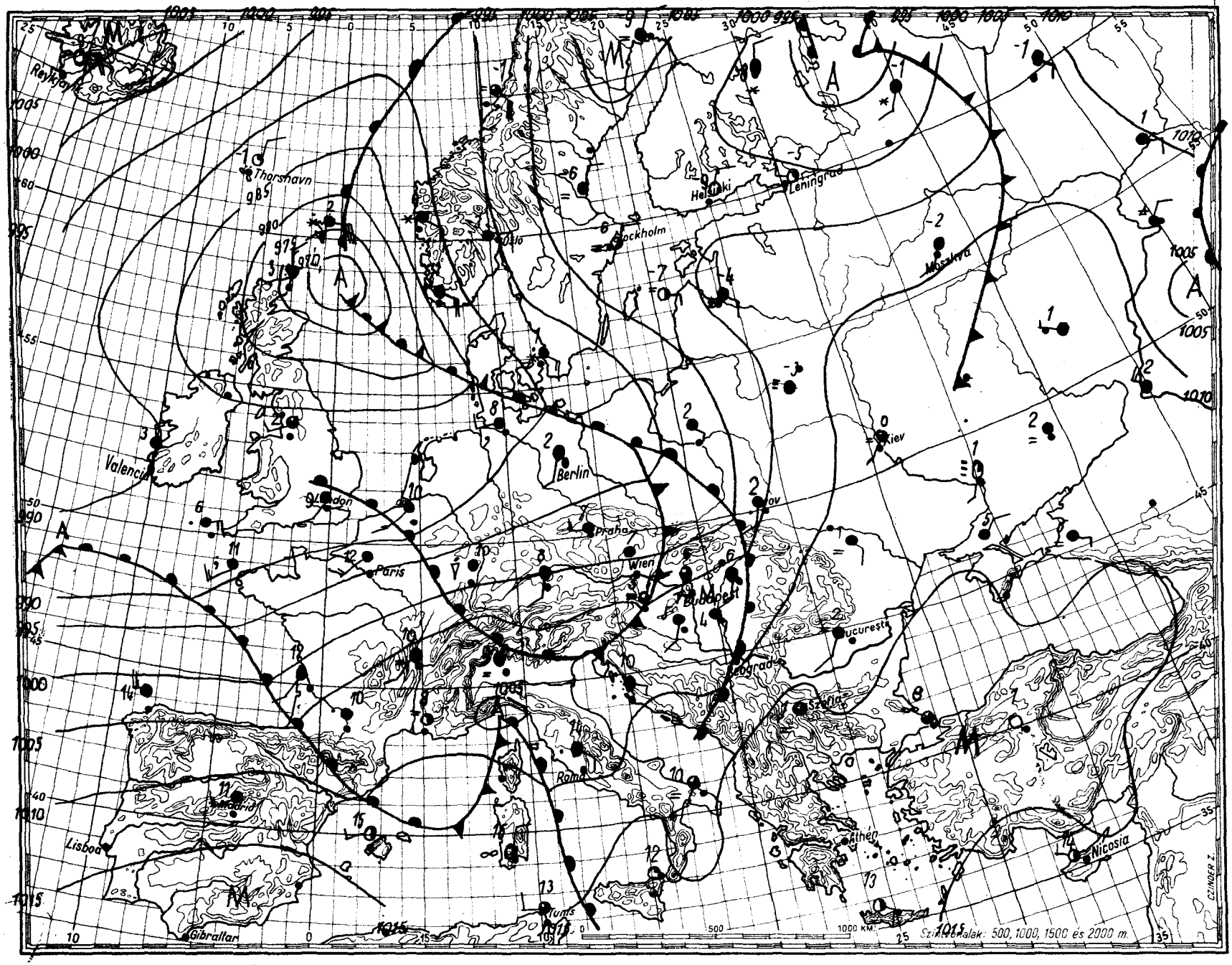

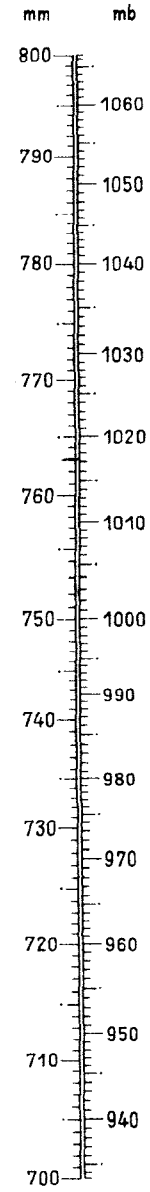

Magaslégköri időhelyzet

19 62. március hó 30. nap 00h GMT.

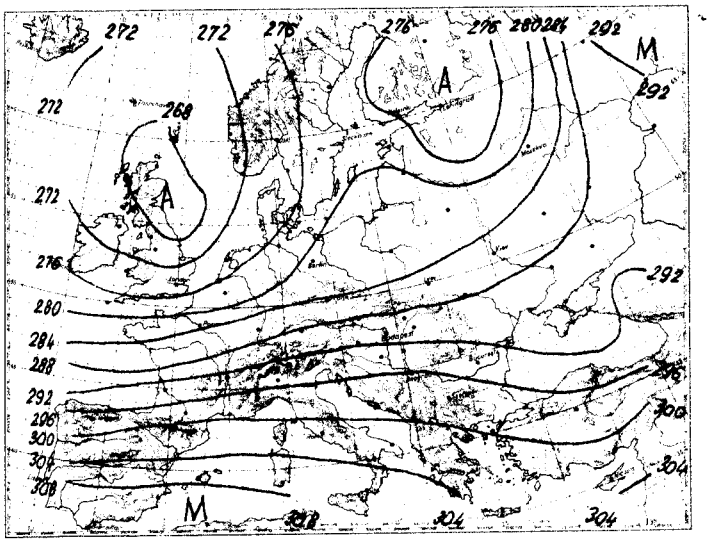

700 mb-os absz. topográfia

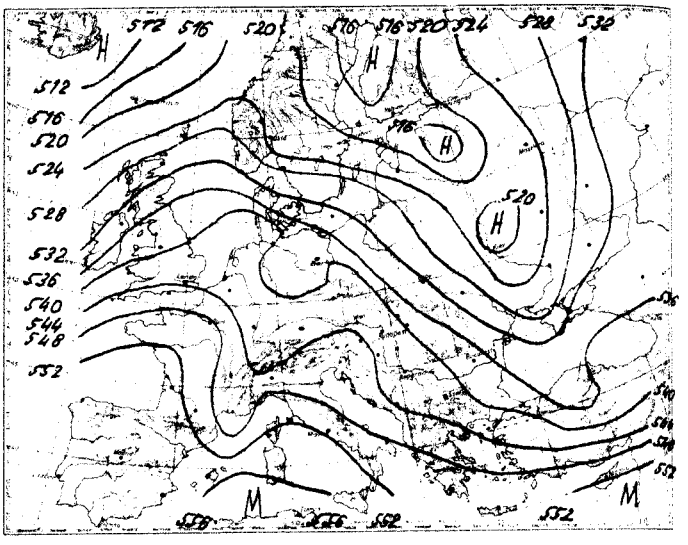

500/1000 mb-os rel. topográfia

1962.III.29. 12h			
mb	m	C°	T_d
1000	99	-	-
850	1415	- 3	- 6
700	2925	-13	-14
500	5450	-23	-24
400	7050	-34	-35
300	8990	-50	-51
250	10170	-58	-60
200	11590	-54	-
150	13440	-52	-
100	16070	-52	-

Jellemző pontok:

995	Talaj	8	7
860	1300	- 3	- 5
845	1460	- 3	- 7
673	3240	-13	-15
663	3340	-14	-17
613	3940	-14	-16
288	9230	-50	-53
250	10170	-58	-60
*246	10260	-58	-60
206		-54	-
123		-52	-

* Tropopauza

A 00h GMT-s magassági légállapotmérések szerint mérsékelt lehűlés van folyamatban a Spanyolország keleti partvidékétől Berlinig húzódó keskeny sávban, a Helsinki-Krim-félsziget vonaltól keletre a Volga vonaláig terjedő vidék felett, erős hideg advekció van az Atlanti-óceán keleti felében és a Brit-szigetek felett. Európa többi részén általában mérsékelt meleg advekció van.

Budapest felett az utóbbi 24 óra folyamán a tropopauza alsó, 1 km vastag rétege átlagosan 2,1 - 2 km között 4,2 és 6 km között pedig 8 fokkal lett melegebb. Jelentékenyen megnőtt a légnedvesség.

Tardos s.k.

1962.III.30. 00h			
mb	m	C°	T_d
1000	52	-	-
850	1375	1	- 1
700	2917	- 6	- 6
500	5470	-23	-23
400	7060	-35	-37
300	8990	-52	-53
250	10150	-61	-62
200	11560	-53	-
150	13410	-54	-
100	15600	-56	-

Jellemző pontok:

989	Talaj	5	5
934	600	5	2
278	9460	-56	-58
*250	10150	-61	-62

1962. március hó. 30. péntek nap
75. évfolyam 89. sz.

	Reggeli észlelések 06 TMG				Az utolsó 24 óra adatai					
	Felhőzet (0–4)	Szélirány és erő (m/s)	Légnyomás (millibár)	Hőmérséklet (C°)	Csapadék (24 óra) (mm)	Hó cm	Hőmérsékleti szélsőségek: tegnapi nappali max.	éjszakai min.	Radiációs min.	Napsütés (óra) tegnap
Mosonmagyaróvár	4	S 4	1004.4	7	2		12	–	3	3
Sopron	4	– 0	04.2	6	ny		12	3	0	1
Szombathely	4	SSW 3	05.2	5	.		12	4	1	1
Szentgotthárd	4	– 0	05.2	2	.		12	2	0	2
Pápa	4	S 5	04.4	7	ny		10	6	3	–
Győr	4	SW 10	04.4	8	1		12	6	5	5
Esztergom	4	S 4	04.6	7	2		–	5	-1	–
Tatabánya	4	SE 1	05.0	7	1		11	6	4	–
Székesfehérvár	3	SW 1	05.6	7	.		11	4	0	–
Siófok	3	SSW 3	06.1	5	.		12	5	2	6
Keszthely	4	S 2	05.5	6	.		12	6	–	3
Zalaegerszeg	4	SSW 2	05.0	7	ny		11	6	0	–
Nagykanizsa	4	SSW 3	06.4	8	ny		12	7	5	–
Kaposvár	–	–	–	–	.		12	5	–	–
Pécs	4	SW 4	05.7	5	ny		11	4	1	9
Budapest M. I.	3–	S 2	05.7	6	1		11	5	3	4
Salgótarján	3–	WNW 1	–	4	2		9	4	2	–
Eger	3	S 1	06.9	4	ny		11	3	0	7
Miskolc	4	NNW 4	05.5	4	ny		11	3	2	5
Sárospatak	4	– 0	06.1	4	1		8	4	3	4
Baja	4	SSW 2	07.1	5	ny		9	4	0	8
Kalocsa	4	SSE 2	–	5	.		11	3	1	–
Kecskemét	1	S 5	06.6	6	.	folt	10	3	-1	8
Szeged	4	SE 4	08.3	4	.	folt	5	3	2	8
Szolnok	4	SSW 8	06.1	5	.		10	4	2	7
Túrkeve	4	S 6	06.9	6	.	folt	10	4	4	–
Békéscsaba	4	S 7	08.8	6	.		8	5	4	8
Debrecen	4	S 6	07.5	6	ny		9	5	4	3
Nyíregyháza	4	S 4	07.3	6	1		10	5	4	5
Kékestető (1000 m)**	4–	SW 6	886.3	0	ny	30	3	-3	–	6
Galyatető (932 m)**	–	–	–	–	1	35	–	–	–	–
Misinatető (534 m)*	4	SW 7	946.8	7	ny	folt	9	4	1	8
Szabadsághegy (471 m)*	2	SW 1	944.4	4	ny		7	1	1	5
Farkasgyepű (400 m)*	3	S 4	945.5	7	.	folt	9	5	3	–

24 órai csapadék mm		Hó cm	24 órai csapadék mm		Hó cm	24 órai csapadék mm		Hó cm	24 órai csapadék mm		Hó cm
Bajka	2		Tab	.		Jósvafő	–		Kisvárda	1	folt
Csorna	ny		Sárbogárd	.		Lillafured	1	folt	Vásárosnamény	ny	bucka
Kapuvár	ny	folt	Szekszárd	.		Szendrőlád	1		Mátészalka	ny	folt
Kőszeg	.		Nagykónyi	.		Fügöd	1		Tiszabecs	2	
Körmend	.		Somogyszob	.		Hidasnémeti	1		Csenger	1	folt
Lenti	.		Barcs	ny		Tokaj	1		Nyírlugos	ny	folt
Letenye	.		Szigetvár	.		Poroszló	1		Polgár	ny	folt
Káld	.		Lengyel	.	folt	Jászapáti	1		Hajdúdorog	.	
Sümeg	–		Szekszárd	.	–	Nagykáta	1	folt	Hortobágy	ny	folt
Zirc	.		Mohács	.	folt	Örkény	ny		Tiszaroff	.	
Veszprém	.		Siklós	.		Kunsztmiklós	.		Karcag	.	folt
Komárom	2		Királyrét	3		Cegléd	.		Berettyóújfalu	.	folt
Kisbér	2	–	Balassagyarm	2		Nagykőrös	.		Szeghalom	.	folt
Mór	.		Romhány	ny		Tiszakécske	.	–	Kőrösszakál	.	folt
Alcsut	1		Vác	1		Izsák	.		Szarvas	.	folt
Dobogókő	.	4	Gödöllő	ny		Kiskunfélegyh	.		Szentes	.	
Martonvásár	ny		Lőrinci	–		Kiskunhalas	.	folt	Orosháza	.	folt
Tihany	.		Gyöngyös	ny		Bácsalmás	.	folt	Makó	.	2
Fonyód	.		Borsodnádasd	1		Kistelek	1	folt	Mezőhegyes	1	folt
Marcali	.		Putnok	2	–	Záhony	2	folt	Mátraháza	2	10

* A légnyomás 500 gdm-re átszámítva ** A légnyomás 1000 gdm-re átszámítva

Magassági szélmérések

Óraadatok greenwichi · középidőben

III.29.	Bpest 06 h		Bpest 09 h		Szeged 11 h		Bpest 11 h		Misk. 11 h		Szhely 11 h		Debr. 12 h		Pécs 12 h		Bpest 15 h	
	fok	m/s	fok	m/s	fok	m/s	fok	m/s	fok	m/s	fok	m/s	fok	m/s	fok	m/s	fok	m/s
Talaj	320	2	220	7	270	2	180	7	120	7	220	7	180	7	180	7	180	7
500 m	250	3	240	3	260	5	210	7	140	6	210	13	210	8	190	5	200	11
1000	310	10	260	7	260	5	220	6	210	3	220	13			220	11	220	11
1500	300	10	270	9	290	12	250	12	250	11	230	20			220	11	240	13
2000	320	9	270	13	290	12	260	15	250	11	260	20			260	19		
3000	290	8			290	12	290	13	260	11	290	14			280	20		
4000	320	28			320	23	300	19	260	7					300	23		
5000	320	37			320	23	300	28	310	20								
7000	320	63			320	23	290	25										
9000	240	49			300	26	290	25										
10000	320	19			300	26	300	35										
12000	320	14			210	18	300	35										
14000					310	18	300	18										
16000					280	17	290	17										
18000					280	10	290	10										
20000					280	10	290	10										

III.29.	Bpest 18 h		Siófok 23 h		Szeged 23 h		Szhely 23 h		Debr. 23 h									
	fok	m/s	fok	m/s	fok	m/s	fok	m/s	fok	m/s	fok	m/s	fok	m/s	fok	m/s	fok	m/s
Talaj	180	7	220	7	120	7	220	7	180	7								
500 m	180	12	230	11	240	14	250	11	210	18								
1000	240	11	250	12	260	18	320	4	220	15								
1500	240	11	270	14	260	18	330	9										
2000	290	14	300	13	260	14												
3000	270	15			260	14												
4000	270	15			280	18												
5000					280	18												
7000					280	18												
9000					280	28												
10000					280	28												
12000					300	18												
14000					300	18												
16000																		
18000																		
20000																		

III.30.	Bpest 00 h		Pécs 00 h															
	fok	m/s	fok	m/s	fok	m/s	fok	m/s	fok	m/s	fok	m/s	fok	m/s	fok	m/s	fok	m/s
Talaj	80	2	220	7														
500 m	210	5	250	18														
1000	270	11	270	24														
1500	240	13	270	24														
2000	240	13	270	24														
3000	270	11																
4000	290	17																
5000	290	17																
7000	260	22																
9000	260	22																
10000	250	35																
12000	290	19																
14000	290	18																
16000	280	16																
18000																		
20000																		

IDŐJÁRÁSI NAPIJELENTÉS

ЕЖЕДНЕВНЫЙ МЕТЕОРОЛОГИЧЕСКИЙ БЮЛЛЕТЕНЬ • DAILY WEATHER REPORT
BULLETIN QUOTIDIEN DE TEMPS • TÄGLICHER WETTERBERICHT

KIADJA AZ ORSZÁGOS METEOROLÓGIAI INTÉZET
BUDAPEST II. KITAIBEL PÁL UTCA 1
TELEFON: KÖZPONT: 353-500, IDŐJELZŐ OSZT.: 350-410

MEGJELENIK NAPONKÉNT * ELŐFIZETÉSI ÁRA A POSTAI KÖLTSÉGGEL EGYÜTT NEGYEDÉVRE 60,- Ft
KIADÁSÉRT FELEL AZ INTÉZET IGAZGATÓJA

75. évfolyam 90. szám + Budapest + 1962. március 31.

Az időjárási helyzet ma reggel és a várható időjárás:

Európa nagy részében még tart ugyan az átmeneti enyheség, azonban ma reggel ismét hűvös levegő érkezett az óceán felől a nyugati országok fölé. A kelet felé nyomuló légtömegeket sok helyen kiséri eső.

Hazánkban tegnap felhőátvonulások voltak, a reggeli és esti órákban több helyen kisebb esővel. A csapadék mennyisége általában nem haladta meg az 1 mm-t, azonban a Tiszántul keleti felében 2-3, Tiszabecsen 7 mm-t is mértek. Az enyheség következtében a hóréteg vastagsága a hegyeken is erősen csökkent. Ma reggel általában csak hófoltokat jelentettek, egyedül Galyatetőn mértek 15 cm-t. A hőmérséklet a nap folyamán az ország keleti felében 12-16, nyugaton 15-18 fokig emelkedett, ma hajnalban keleten 4-10, nyugaton 7-12 fokig süllyedt. A nap az ország középső részein általában 4-6, máshol 1-4 órán át sütött. Ma délelőtt a déli és a dunántuli megyékben és a főváros területén kisebb esők voltak.

Ma 12 órakor Budapesten a hőmérséklet 13 fok, a tengerszintre átszámitott légnyomás 748 mm, gyengén süllyedő irányzatu.

Várható időjárás vasárnap estig:

A hőmérséklet csökken.
Mérsékelt, időnként élénk délnyugati, később megerősödő északnyugati szél.
Felhőátvonulások sok helyen esővel, néhány helyen zivatarral.

Várható legalacsonyabb éjszakai hőmérséklet: +4, +8,
legmagasabb nappali hőmérséklet holnap: keleten 8, 13, nyugaton 5, 10 fok között.

Távolabbi kilátások:

a jövő hét elején talajmenti fagyok.

Jardos

A hőmérséklet és a légnyomás napi középértéke Budapesten és ezek eltérése a 75 évi átlagtól:

1962.III.30.: 11.4 C°, 752.1 mm. Eltérés: +2.6 C°, -7.9 mm.

1871 óta ezen a napon előfordult:

legmagasabb hőmérséklet 24.1 C° /1926/
legalacsonyabb hőmérséklet - 4,5 C° /1918/

LIBRARY
AUG 16 1962
WEATHER BUREAU

Az Országos Meteorológiai Intézet Időjárási Napijelentése

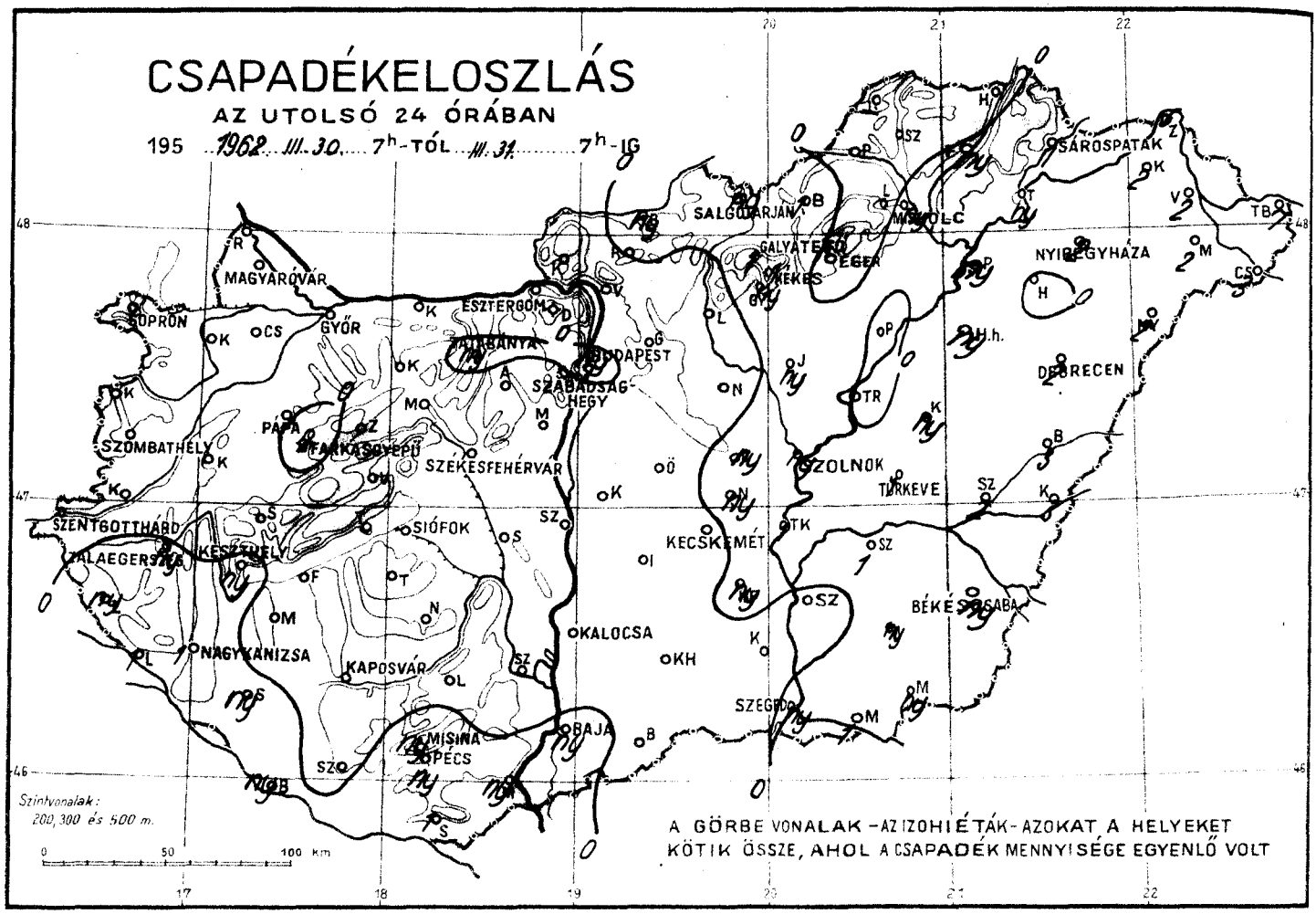

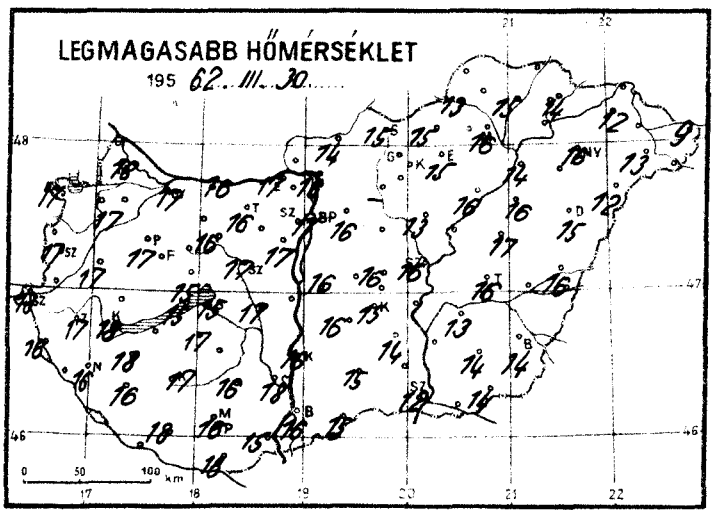

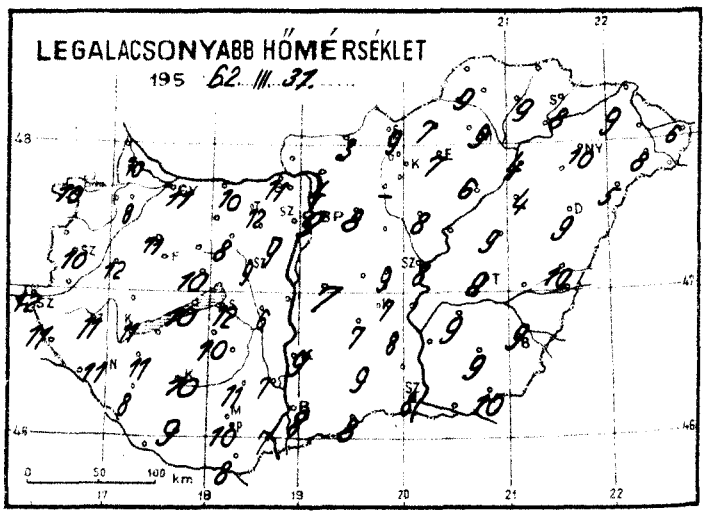

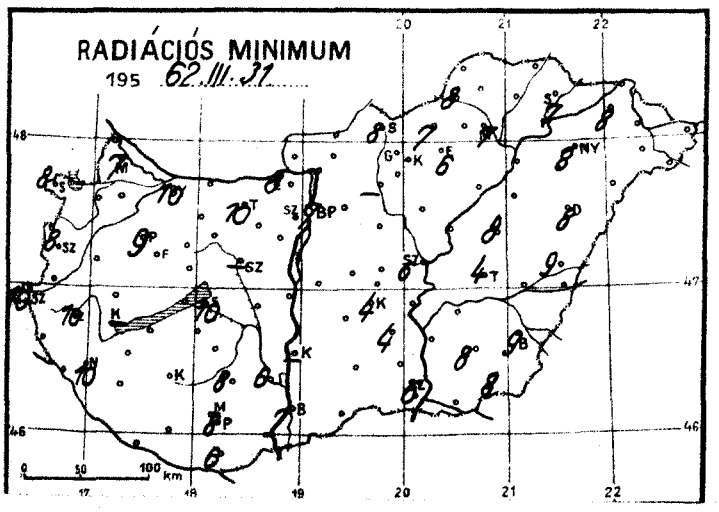

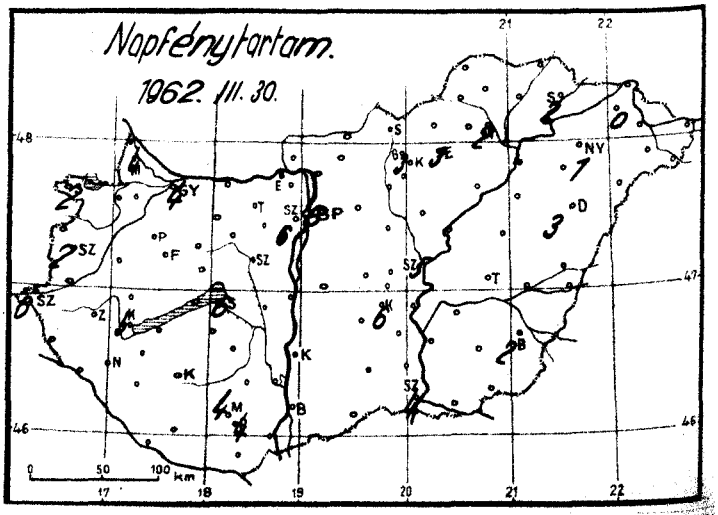

Időjárási helyzet 1962 év MÁRCIUS hó 31. nap 7 óra

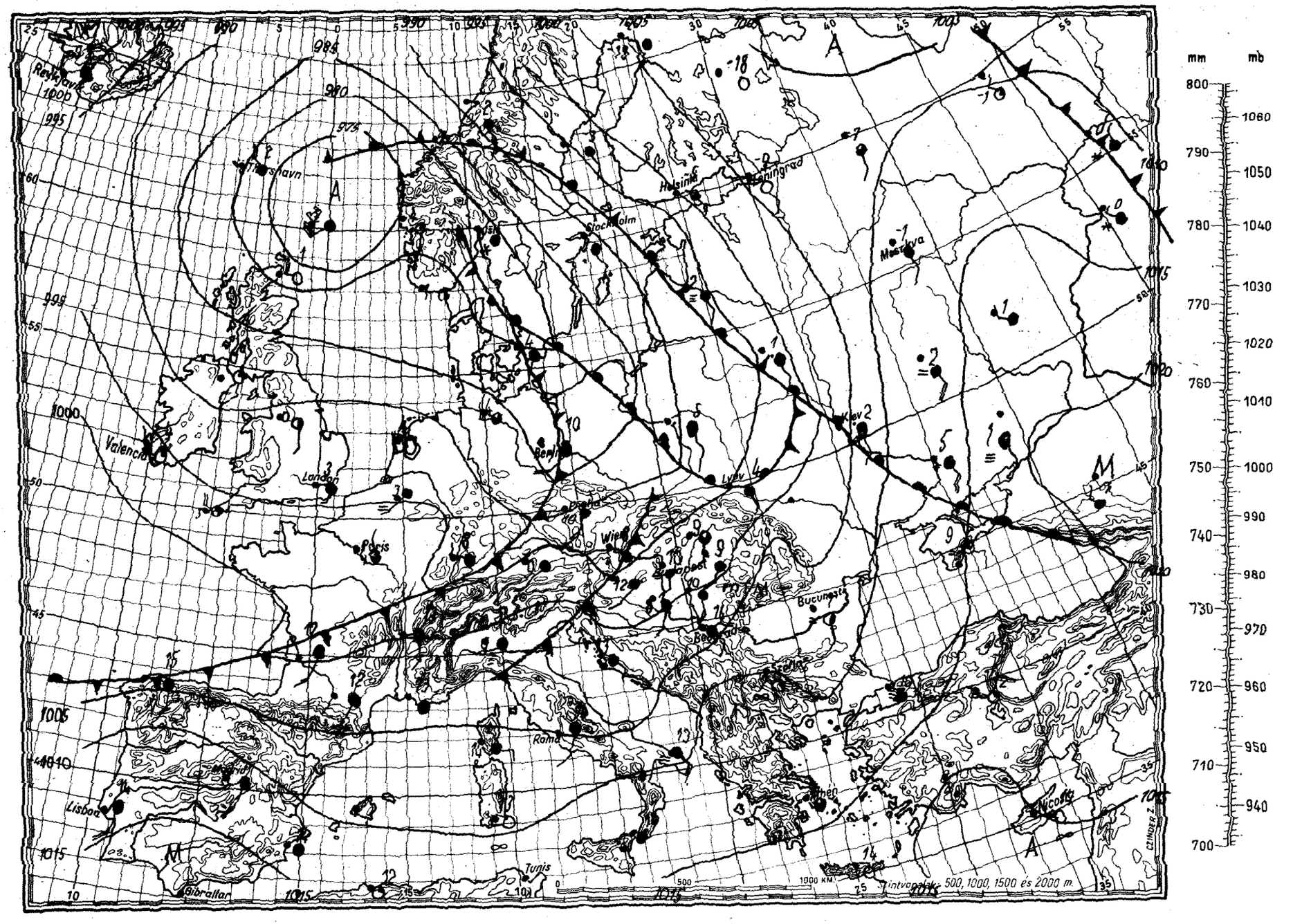

Magaslégköri időhelyzet

1962. március hó 31. nap 00h GMT.

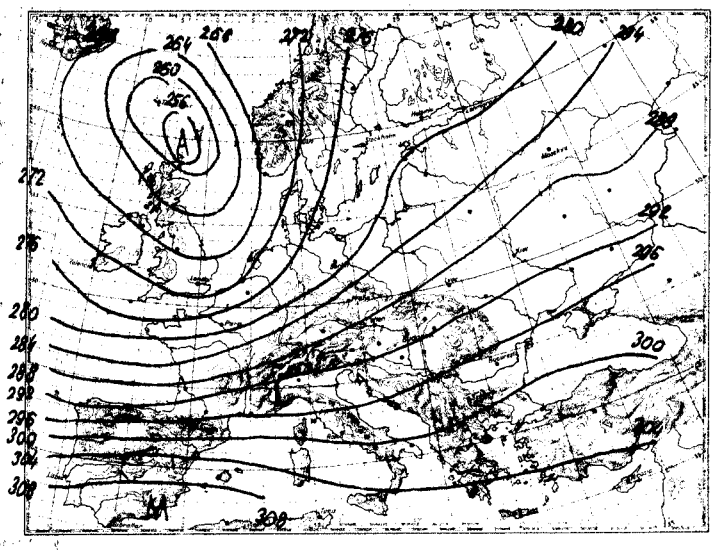

700 mb-os absz. topográfia

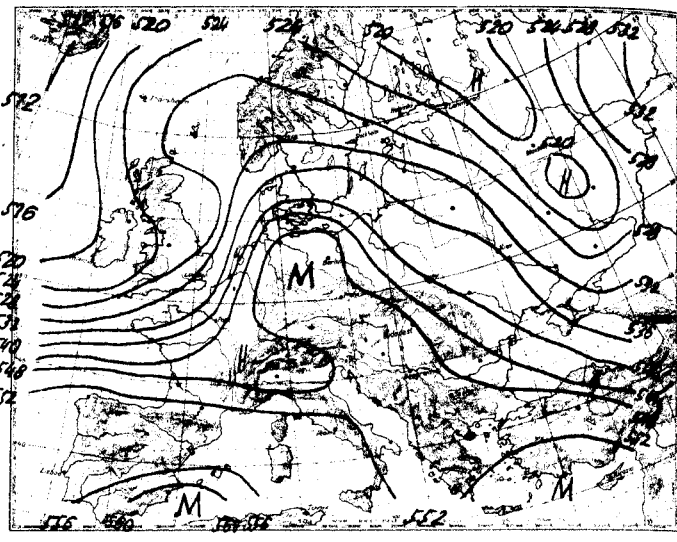

500/1000 mb-os rel. topográfia

1962.III.30. 12h			
mb	m	C°	T_d
1000	33	-	-
850	1368	3	1
700	2938	- 3	-11
500	5510	-20	-25
400	7130	-31	-36
300	9100	-47	-52
250	10280	-50	-64
200	11680	-61	-
150	13510	-54	-
100	16130	-52	-

Jellemző pontok:

988	Talaj	14	7
900	910	7	4
804	1800	0	- 2
776	2120	3	- 8
580	4380	-15	-20
538	5000	-16	-21
*250	10280	-60	-64
202		-61	-
178		-55	-

*Tropopauza

A Brit-szigetektől kissé északra fekvő hatalmas központi ciklon áramlásrendszerében erős melegedési folyamat figyelhető meg ma éjfélkor a következő területek felett: Törökország és Izland vonalától keletre eső területeken, kivéve a Volga-vidéket. A ciklon hátoldalán délnek tartó hideg sarkvidéki eredetű levegő miatt viszont lehűlés található az Atlanti-óceánon és Nyugat-Európa nagy részén.

Budapest felett az elmúlt 24 óra folyamán egységesen az egész troposzférában 4, 5 fokos melegedés következett be. Ma éjfélkor a magassági melegedés elérte csúcs-pontját és éjfélután megindult a hideg advekció. 24 óra alatt minden izoterma feljebb került. A 0 fok magassága 790, a -10 foké 880, a -20 foké pedig 850 m-t emelkedett, és sorban 2520, 4340 ill. 5850 m-re kerültek. A troposzféra nedvességtartalma igen nagy.

Tóth Pál s.k.

1962.III.31. 00h			
mb	m	C°	T_d
1000	-2	-	-
850	1343	6	- 5
700	2915	- 3	- 4
500	5510	-18	-19
400	7140	-29	-30
300	9130	-46	-47
250	10300	-57	-52
200	11710	-59	-
150	13530	-54	-
100	16130	-56	-

Jellemző pontok:

983	Talaj	9	7
924	650	8	7
888	1000	8	8
846	1380	6	5
838	1500	7	5
600	4120	- 9	-12
*250	10300	-57	-59
238		-58	-
214	-	-60	-
206	-	-60	-
115	-	-53	-
102	-	-56	-

1962. március ...hó, 31. szombat ...nap

75. évfolyam 90. sz.

	Reggeli észlelések 06 TMG				Az utolsó 24 óra adatai					
	Felhőzet (0–4)	Szélirány és erő (m/s)	Légnyomás (millibár)	Hőmérséklet (C°)	Csapadék (24 óra) (mm)	Hó cm	Hőmérsékleti szélsőségek: tegnapi nappali max.	Hőmérsékleti szélsőségek: éjszakai min.	Hőmérsékleti szélsőségek: Radiációs min.	Napsütés (óra) tegnap
Mosonmagyaróvár	4	S 6	996.2	12	.		18	10	7	4
Sopron	4	SW 10	94.1	13	.		17	10	8	2
Szombathely	4	SW 5	96.3	12	.		17	10	8	2
Szentgotthárd	4	SSW 6	96.0	13	.		18	12	10	6
Pápa	4	S 7	96.0	13	.		17	11	9	-
Győr	4	SSW 7	95.5	12	.		17	11	10	4
Esztergom	4	SSE 6	97.6	12	.		17	11	8	-
Tatabánya	4	SSW 6	96.6	14	ny		16	12	10	-
Székesfehérvár	4	SW 4	97.2	12	.		17	9	-	-
Siófok	4	SW 9	97.7	13	.		15	12	10	6
Keszthely	4.	S 4	98.0	12	ny		18	11	-	5
Zalaegerszeg	4.	SSW 9	97.3	11	ny		17	11	10	-
Nagykanizsa	4.	SW 4	99.1	11	1		16	11	10	-
Kaposvár	-	-	-	-	.		17	10	-	-
Pécs	4	SSW 5	98.4	11	ny		16	10	8	4
Budapest M. I.	4-	S 3	98.0	10	ny		17	9	7	6
Salgótarján	4	SW 2	97.9	10	ny		15	9	8	-
Eger	3	S 2	1000.6	9	.		15	7	6	3
Miskolc	3	S 5	998.7	9	ny		16	9	7	2
Sarospatak	3	SW 4	99.9	9	1		14	8	7	2
Baja	4	S 2	1000.8	8	ny		16	8	7	3
Kalocsa	4	SSE 1	01.7	9	.		16	9	-	-
Kecskemét	4	S 7	999.5	10	.		15	7	7	6
Szeged	4	SSE 7	1001.3	9	ny		12	8	6	4
Szolnok	3	S 5	998.9	10	ny		16	8	6	5
Túrkeve	4	S 9	1000.3	9	1	folt	16	8	4	-
Békéscsaba	4	S 7	01.7	10	ny		14	9	9	2
Debrecen	4	SSE 9	01.2	9	2		15	9	8	3
Nyíregyháza	4	SW 6	01.0	10	2		16	10	8	1
Kékestető (1000 m)**	4.	SW 12	881.9	4	1	folt	6	4	-	3
Galyatető (932 m)**	-	-	-	-	-		8	0	-	-
Misinatető (534 m)*	4	WSW 5	941.7	10	ny	folt	13	8	6	4
Szabadsághegy (474 m)*	4	SW 3	938.4	9	.		13	8	6	6
Farkasgyepű (400 m)*	4.	SW 6	939.1	10	2	folt	14	9	8	-

24 órai csapadék mm		Hó cm	24 órai csapadék mm		Hó cm	24 órai csapadék mm		Hó cm	24 órai csapadék mm		Hó cm
Rajka	.		Tab	.		Jósvafő	-		Kisvárda	2	
Csorna	.		Sárbogárd	.		Lillafüred	.	folt	Vásárosnamény	2	
Kapuvár	.		Dunaújv.	.		Szendrőlád	.		Mátészalka	2	
Kőszeg	.		Nagykónyi	.		Fügöd	ny		Tiszabecs	7	
Körmend	.		Somogyszob	ny		Hidasnémeti	.		Csenger	3	folt
Lenti	ny		Barcs	ny		Tokaj	ny		Nyírlugos	2	
Letenye	1		Szigetvár	.		Poroszló	.		Polgár	ny	
Káld	.		Lengyel	.		Jászapáti	ny		Hajdúdorog	.	
Sümeg	.		Szekszárd	.		Nagykáta	.		Hortobágy	ny	
Zirc	.		Mohács	ny		Örkény	.	-	Tiszaroff	.	
Veszprém	.		Siklós	1		Kunsztmiklós	.		Karcag	ny	
Komárom	.		Királyrét	.		Cegléd	ny		Berettyóújfalu	3	
Kisbér	.		Balassagyarm	ny		Nagykőrös	ny		Szeghalom	2	
Mór	.		Romhány	.		Tiszakécske	1	-	Kőrösszakál	3	
Alcsut	.		Vác	.		Izsák	.		Szarvas	1	
Dobogókő	.	folt	Gödöllő	.		Kiskunfélegyh	ny		Szentes	.	
Martonvásár	.		Lőrinci	-		Kiskunhalas	.		Orosháza	ny	
Tihany	.		Gyöngyös	ny		Bácsalmás	.	folt	Makó	1	
Fonyód	.		Borsodnádasd	1		Kistelek	.		Mezőhegyes	ny	
Marcali	.		Putnok	.		Záhony	5	folt	Mátraháza	1	folt

* A légnyomás 500 gdm-re átszámítva ** A légnyomás 1000 gdm-re átszámítva

Magassági szélmérések

Óraadatok greenwichi középidőben

III.30.	Bpest 09 h		Bpest 06 h		Bpest 09 h		Szeged 11 h		Siófok 11 h		Keszth 11 h		Debr. 11 h		Bpest 12 h		Győr 12 h	
	fok	m/s	fok	m/s	fok	m/s	fok	m/s	fok	m/s	fok	m/s	fok	m/s	fok	m/s	fok	m/s
Talaj	180	7	180	7	180	7	180	7	220	7	220	7	180	12	180	12	220	7
500 m	240	9	230	12	240	9	210	11	240	8	250	6	200	11	210	10	210	11
1000	210	7	250	12	210	7	240	14	240	8			230	18	220	11	220	4
1500	21:	9	270	11	210	9	260	15					230	18	220	13	240	7
2000	220	12	280	21	220	12	260	15					-	-	220	11		
3000			280	21			250	19					230	18	240	9		
4000			270	16			280	19							260	15		
5000			260	20			300	18							300	27		
7000			300	33			300	30							290	32		
9000			310	34			300	30							300	38		
10000			310	34			300	30							290	34		
12000			300	31			290	30							290	23		
14000			280	23			290	30							280	23		
16000															270	17		
18000															270	17		
20000															270	11		

III.30.	Misk. 12 h		Bpest 18 h		Bpest 15 h		Szeged 23 h		Szhely 23 h		Győr 23 h		Debr. 23 h		Pécs 23 h			
	fok	m/s	fok	m/s	fok	m/s	fok	m/s	fok	m/s	fok	m/s	fok	m/s	fok	m/s	fok	m/s
Talaj	360	2	220	7	220	12	180	12	220	7	220	7	180	12	220	7		
500 m	210	6	220	12	210	12	240	22	220	10	220	12	230	23	220	14		
1000	220	8	220	15	230	13	260	18	230	16	250	17	240	23	240	17		
1500	240	12	240	13	230	13	260	18	220	16	270	9	240	23	250	26		
2000	210	12					270	16			250	13	240	23	250	26		
3000							270	16							260	22		
4000							250	17							260	22		
5000							270	18										
7000							270	18										
9000							270	18										
10000							270	18										
12000							300	23										
14000							280	14										
16000																		
18000																		
20000																		

III.31.	Bpest 00 h		Bpest 03 h															
	fok	m/s	fok	m/s	fok	m/s	fok	m/s	fok	m/s	fok	m/s	fok	m/s	fok	m/s	fok	m/s
Talaj	180	7	180	7														
500 m	200	11	230	14														
1000	250	6	250	23														
1500	250	26																
2000	260	19																
3000	340	14																
4000	240	18																
5000	240	26																
7000	250	17																
9000	250	17																
10000	250	26																
12000	270	22																
14000	280	24																
16000	270	15																
18000	270	15																
20000																		

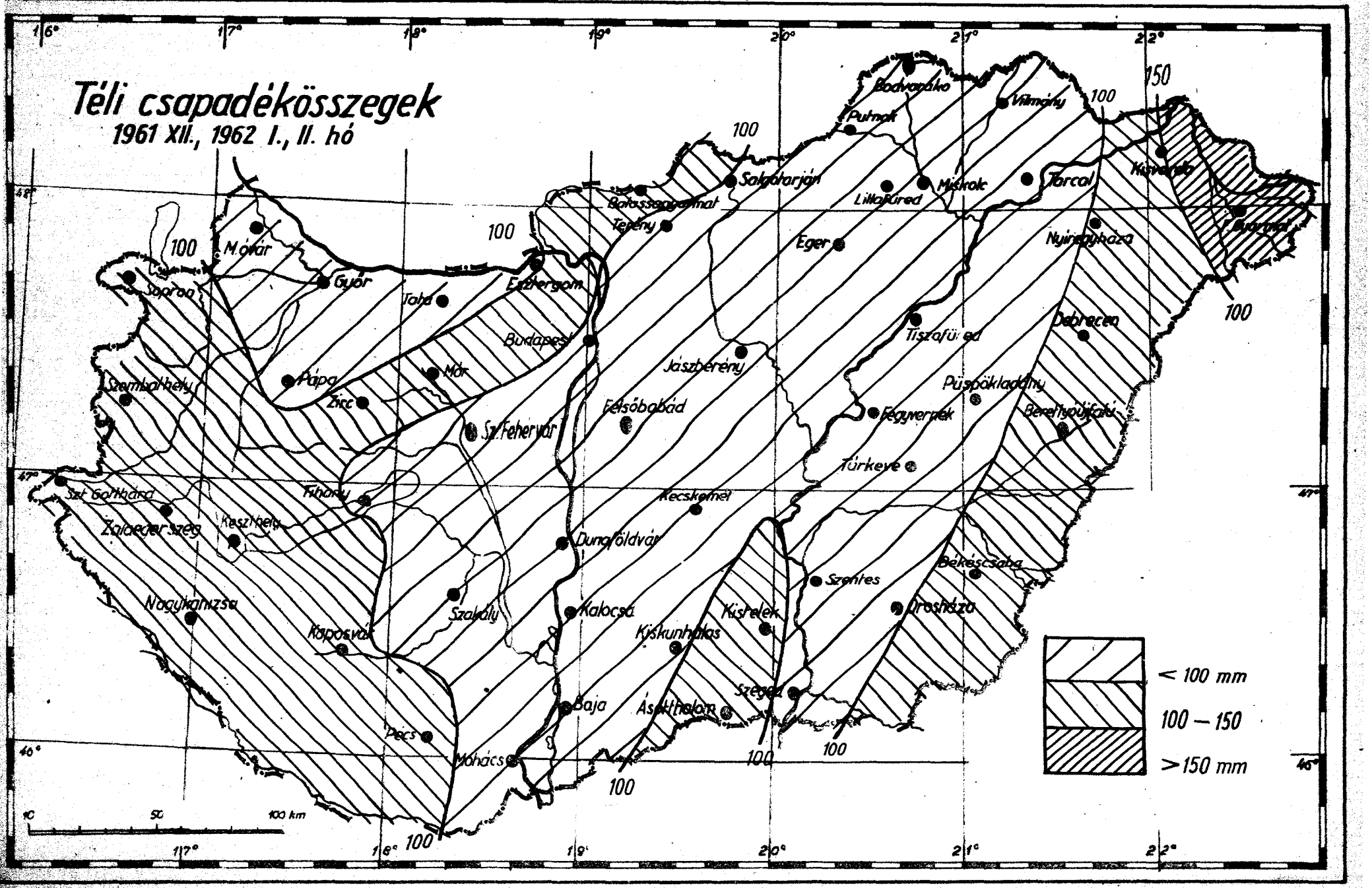
Téli csapadékösszegek
1961 XII., 1962 I., II. hó
< 100 mm
100 – 150
> 150 mm
Budapest
Győr
Sopron
Mór
Pápa
Zirc
Szombathely
Szt. Gotthárd
Zalaegerszeg
Keszthely
Tihany
Nagykanizsa
Kaposvár
Pécs
Mohács
Szakály
Sz. Fehérvár
Dunaföldvár
Kalocsa
Baja
Kiskunhalas
Ásotthalom
Szeged
Kistelek
Szentes
Orosháza
Békéscsaba
Kecskemét
Felsőbabád
Jászberény
Eger
Tiszafüred
Fegyvernek
Túrkeve
Püspökladány
Debrecen
Nyíregyháza
Tarcal
Miskolc
Lillafüred
Salgótarján
Balassagyarmat
Terény
Esztergom
Tata
Bodvaráko
Putnak
Vilmány
Kisvarda
Gyarmat
100
150
16°
17°
18°
19°
20°
21°
22°
48°
47°
46°
10
50
100 km

Hungary

MELLÉKLET AZ ORSZÁGOS METEOROLÓGIAI INTÉZET
IDŐJÁRÁSI NAPIJELENTÉSÉHEZ

AZ ELMÚLT IDŐJÁRÁS

FRONTÁTVONULÁSI JEGYZÉK BUDAPESTRŐL — 1962 március hó.

1		2	3	4
A frontátvonulás időpontja		B = betörési front Fel = felsiklási front V = vesztegl. front	A front fejlettsége 0 gyenge 1 mérsékelt 2 erős	A front fontosabb meteorológiai jelenségei
Nap	Óra			
1	11	Fel	0	Felső front; erős légny.nyugtalanság, felhőátvonulás
1	16	B	1	Záporeső 7,0 mm
-	-	V	1	1-én 22 ó-tól 2-án 09 ó-ig, záporeső 4,1 mm
2	23	B	0	Felhőátvonulás
3	14	Fel	0	Felhőátvonulás
3	19	B	1	Záporeső 1,2 mm
4	11	Fel	1	Kevés frontelőtti eső
4	18	Fel	1	Frontelőtti eső 0,2 mm, heves légny.nyugtalanság
5	4	B	0	Felhőátvonulás
5	14	B	1	Kis záporeső
5	21	Fel	1	Kevés frontelőtti eső
5	23	B	1	Záporeső 2,9 mm
6	4	B	1	Kis zápor, szél 16 m/s, heves légny.nyugtalanság
-	-	V	2	6-án 7-től 21 ó-ig, kis zápor, szél 17 m/s, heves légnyomási nyugtalanság.
-	-	V	2	7-én 1-től 20-ig, havaseső-zápor 5,1 mm, heves légny.nyugt.
8	1	B	0	Felhőátvonulás
8	14	B	0	Felhőátvonulás
9	20	Fel	0	Felső front; Ci-átvonulás
10	12	Fel	1	Felhőátvonulás, kevés hó, heves légny.nyugtalanság
10	19	Fel	0	Felhőátvonulás
11	1	B	1	Záporeső 2,0 mm
11	16	Fel	1	Frontelőtti eső 9 ó-tól, 1,6 mm
12	6	Fel	1	Frontelőtti eső 9 ó-tól, 3,0 mm
12	7	B	2	Záporeső 5,8 mm
-	-	V	1	12-én 13-tól 21-ig, zápor 2,2 mm
12	24	Fel	0	Felsiklási tipusú-okkluzió; felhőátvonulás, szél 13m/s.
13	2	B	2	Szélbetörés 22 m/s
13	10	B	2	Szél 18 m/s, heves légny.nyugtalanság
14	6	B	0	Orografikus okkluzió folyamata; felhőátvonulás
-	-	V	2	15-én 6-tól 16-ig, hó 2,0 mm, szél 16 m/s, erős légny.nyugtal.
15	19	B	1	Orografikus okkluzió; hó 3,5 mm, erős légny.nyugtalans.
17	14	B	1	Kis hózápor, szél 12 m/s
18	10	Fel	1	Felsiklási okkluzió, kevés hó
18	16	Fel	0	Felsiklási tipusú okkluzió, kevés hó
19	4	B	0	Felső front; felhőátvonulás
19	18	B	1	Betörési tipusú okkluzió; kis hózápor
20	17	B	1	Kis hózápor
-	-	V	2	21-én 5-től 23-án 16-ig, 18,3 mm hó és havaseső
24	1	B	1	Felhőátvonulás, szél 12 m/s
24	10	B	1	Betörési tipusú okkluzió; kis záporeső
24	19	Fel	0	Felső front; felhőátvonulás
25	19	Fel	0	Felső front; felhőátvonulás
26	0	B	0	Orogr.okkluziós folyamat 17 óráig
27	9	Fel	0	Felső front; felhőátvonulás
28	4	B	0	Felhőátvonulás
28	9	B	0	Felhőátvonulás; virga
28	13	B	0	Felhőátvonulás, szél 10 m/s
28	16	B	1	Kis záporeső
28	22	B	0	Felhőátvonulás
29	15	Fel	0	Felhőátvonulás

1	2	3	4
30 5	Fel	1	Frontelőtti eső 29-én 22 ó.-tól 0,8 mm
30 9	B	1	Cumulonimbus-átvonulás
30 22	Fel	0	Felhőátvonulás
31 1	B	1	Felső front; záporeső 0,2 mm
- -	V	1	31-én 10-től 20-ig, eső 1,8 mm

A hónap rövid frontológiai jellemzése: Az átvonulások száma nagyjában normális volt; az erős betörési frontok meglehetősen nagy számban léptek fel.

LÉGTÖMEGNAPTÁR

Budapest, 1962. március hó

A légtömeg megnevezése		Mikor érkezett Nap	Óra	Mikor vonult el Nap	Óra	Tartóssága Óra	A következő légtömegtől elválasztó határfelület
Szárazföldi mérsékelt	cM	/febr./		1	16	16	Betörési front
Tengeri mérsékelt	mM	1	16	2	9	17	Veszteglő fr.kialakul.
Szárazföldi mérsékelt	cM	2	9	3	5	20	Lesiklófelület
Tengeri enyhe	mW	3	5	4	11	30	Felsiklási fr.
Szubtrópusi	tM	4	11	5	23	36	Betörési fr.
Tengeri mérsékelt	mM	5	23	6	4	5	Betörési fr.
Szárazföldi mérsékelt	cM	6	4	6	7	3	Veszteglő fr. kialak.
Szárazföldi hideg	cK	6	7	8	1	42	Betörési fr.
Sarkvidéki hideg	aK	8	1	9	9	32	Lesiklófelület
Szárazföldi hideg	cK	9	9	10	12	27	Felsiklási fr.
Szárazföldi mérsékelt	cM	10	12	10	19	7	Felsiklási fr.
Tengeri enyhe	mW	10	19	11	1	6	Betörési fr.
Szárazföldi mérsékelt	cM	11	1	11	16	15	Felsiklási fr.
Tengeri enyhe	mW	11	16	12	11	19	Betörési fr.
Szárazföldi mérsékelt	cM	12	11	12	13	2	Veszteglő fr. kialak.
Tengeri mérsékelt	mM	12	13	12	24	11	Felsiklási fr.
Tengeri enyhe	mW	12	24	13	2	2	Betörési fr.
Sarkvidéki hideg	aK	13	2	13	10	8	Betörési fr.
Szárazföldi hideg	cK	13	10	16	22	84	Lesiklófelület
Sarkvidéki hideg	aK	16	22	18	16	42	Felsiklási fr.
Szárazföldi mérsékelt	cM	18	16	18	22	6	Lesiklófelület
Szárazföldi hideg	cK	18	22	23	15	113	Veszteglő fr.feloszl.
Szárazföldi mérsékelt	cM	23	15	24	1	10	Betörési fr.
Szárazföldi hideg	cK	24	1	25	3	26	Lesiklófelület
Szárazföldi mérsékelt	cM	25	3	26	0	21	Betörési fr.
Szárazföldi hideg	cK	26	0	27	15	39	Lesiklófelület
Szárazföldi mérsékelt	cM	27	15	28	22	31	Betörési fr.
Sarkvidéki hideg	aK	28	22	29	9	11	Lesiklófelület
Szárazföldi mérsékelt	cM	29	9	30	5	20	Felsiklási fr.
Tengeri mérsékelt	mM	30	5	30	22	17	Felsiklási fr.
Szubtrópusi	tM	30	22	/ápr./		26	———

Az egyes levegőfajták jelenlétének tartama a hónap folyamán:

Levegőfajta		Óra	%
Sarkvidéki hideg	aK	93	12
Szárazföldi hideg	cK	331	45
Tengeri hideg	mK	-	-
Tengeri mérsékelt	mM	50	7
Tengeri enyhe	mW	57	8
Szárazföldi mérsékelt	cM	151	20
Szárazföldi meleg	cW	-	-
Szubtrópusi	tM	62	8

A hónap rövid légtömegtani jellemzése: A kontinentális levegőfajták, különösen pedig a hideg kontinentális levegő óriási túlsúlya jellemezte a hónapot.

Magyarország időjárása 1962. március havában.

Március hónap időjárása télies jellegű, országszerte átlagalatti hőmérsékletű volt. A csapadék felülmúlta az átlagot, a napfénytartam alatta maradt.

A télies jelleg a kontinentális levegőfajtáknak, különösen pedig a kontinentális hideg levegőnek kivételes mértékű túlsúlyából származott. A csapadékbőség és a napfényhiány a frontok jelentős fejlettségével áll kapcsolatban.

Március hónapban a hőmérséklet alakulását nagyban befolyásolta a hónap első hete után bekövetkező télies időjárás. A havi középhőmérséklet országosan 1-3 fok közé esett, a sokévi átlagnál 2,5-4,5 fokkal hidegebb, több helyen még ennél is alacsonyabb. Budapesten a hőmérséklet napi középértéke 4-5-ét, valamint 30-31-ét kivéve, minden nap a sokévi átlag alatt maradt, de ugyanezt elmondhatjuk az ország egész területéről is. A legmagasabb hőmérsékletet 5-én, valamint 30-31-én mérték 15-18 fokot. A legalacsonyabb hőmérsékletet 18-20-án észlelték, amikor a hőmérő higanyszála -6, -13, sőt Kisvárdán -16,2 fokig süllyedt. A talajközeli légréteg hőmérséklete 5-6-át, valamint a hónap utolsó két napját kivéve, nem emelkedett a fagypont fölé. A minimumot itt is 19-én észlelték -10, -15 fokot, keleten -12, -18 fokra is lehűlt a talajközeli légréteg.

A fagyos napok száma országszerte 19-25 nap, majdnem kétszeresen haladta meg a sokévi átlagot, a Dunántúlon egyes helyeken még a kétszeresét is felülmúlta. A téli napok száma, amikor a legmagasabb hőmérséklet sem érte el a 0 fokot, mindenütt 3-7 nap volt, ami márciusban szokatlanul magas.

A légnyomás havi középértéke Budapesten 130 m magasságban 745,8 mm, -4,0 mm-el alacsonyabb mint a 30 éves átlag. A tengerszintre átszámított érték 757,9 mm.

A napsütés általában 59-107 óra, a sokévi átlagértéket sehol sem érte el, általában északon és keleten kétszeresen maradt az átlagérték alatt. A teljes besugárzás értéke a vízszintes síkon Budapesten 5404 goal/cm^2 volt.

A levegő relativ páratartalma nyugaton az átlagérték alatt maradt, az ország többi részén 5-10 %-al haladta meg az átlagot. A páranyomás értéke országszerte mintegy 0,5 mm-el maradt az átlag alatt. A felhőzet országosan 10-20 %-kal haladta meg a 30 éves átlagot.

A csapadék az egész hónap folyamán nagyrészt hó, havaseső formájában esett. Az ország egész területén, egyes kis területeket kivéve, átlagfeletti csapadék hullott. A Dunazúg-hegységben, valamint Martonvásár és Kőszeg környékén hullott a legkevesebb csapadék, a sokévi átlagot sem érte el. Az északkeleti és keleti határrészen, valamint a Duna-Tisza közének délí részén az átlag kétszeresét is meghaladó havi csapadékmennyiséget mértek.

A legnagyobb csapadékmennyiséget a Szabolcs-Szatmár megyei Csarodáról jelentették 169,9 mm-t, s ugyanitt mérték a 24 óra alatt lehullott maximális csapadékösszeget is 31,4 mm-t. A legkisebb havi csapadékösszeget a Borsod-Abaúj-Zemplén megyei Sárospatak-Mosottói állomásunkon mérték 29,0 mm-t.

A csapadékos napok száma,1 mm-nél nagyobb csapadékkal nagyrészt kétszeresen haladta meg a sokévi átlagot, 10 mm feletti csapadék a Dunántúlon és a Tiszántúlon 1-2 nap, a Duna-Tisza közén és az Északi-hegyvidéken 1 nap sem hullott. A havas napok száma országszerte 6-12 nap közé esik.

A hónap folyamán több izben országos hóvihar tombolt, amely a közúti és vasúti forgalomban zavarokat okozott.

A szokatlanul hideg és télies március rendkívüli mértékben késleltette a tavaszi munkálatokat és a vegetáció megindulását. A csapadékbőség részben pótolta a megelőző hónapok csapadékhiányát.

I D Ő J Á R Á S I A D A T O K

1962. március hó

Állomások	Hőmérséklet C°								Csapadék				Napsütés	
	Havi közép	Eltérés a norm.-tól	Abszmax.	Nap	Absz. min.	Nap	Fagyos nap min.≤0°	Téli nap max.≤0°	Összeg mm.	Eltérés a norm.-tól	Napok száma ≥1 mm	Havas nap	Összeg óra	Eltérés a norm.-tól
Magyaróvár	1.9	-3,3	18,4	5	-7,0	19	25	4	65	+28	9	10	95	-44
Keszthely	2.2	-4,3	16,7	30	7,0	20	27	9	46	+ 5	7	6	94	-62
Szentgotthárd	2,1	-2,6	17,7	30	-7,6	21	23	3	64	+21	6	7	107	-
Pécs	2,6	-3,3	18,4	5	-10,6	19	19	4	79	+35	15	13	77	-48
Budapest	2,6	-3,7	16,7	30	-6,0	19	20	4	59	+15	14	10	66	-66
Kalocsa	1,8	-4,3	15,8	5	-11,5	19	20	6	62	+28	10	8	-	-
Szolnok	1,7	-4,2	17,4	5	-13,4	18	22	6	44	+13	10	13	72	-
Miskolc	1,8	-3,3	16,8	5	-10,9	19	20	4	94	+60	11	10	59	-
Kisvárda	1,0	-3,5	14,6	6	-16,2	19	22	5	55	+21	15	10	70	-
Debrecen	1,3	-3,9	18,8	5	-14,1	19	23	5	65	+30	12	12	69	-77
Békéscsaba	1,8	-4,7	18,7	5	-11,9	19	22	5	77	+42	13	8	66	-67
Kékestető	-4,1	-4,7	9,1	5	-13,7	17	28	22	99	+47	16	19	59	-70

62.0187.OMI.