Hungary. Orszagos Meteorológiai Intézet
4-29-71

IDŐJÁRÁSI NAPIJELENTÉS

ЕЖЕДНЕВНЫЙ МЕТЕОРОЛОГИЧЕСКИЙ БЮЛЛЕТЕНЬ • DAILY WEATHER REPORT
BULLETIN QUOTIDIEN DE TEMPS • TÄGLICHER WETTERBERICHT

KIADJA AZ ORSZÁGOS METEOROLÓGIAI INTÉZET
BUDAPEST II., KITAIBEL PÁL UTCA 1
TELEFON: KÖZPONT: 353-500, IDŐJELZŐ OSZT.: 150-410

MEGJELENIK NAPONKÉNT • ELŐFIZETÉSI ÁRA
A POSTAI KÖLTSÉGGEL EGYÜTT NEGYEDÉVRE 60,- Ft
KIADÁSÉRT FELEL AZ INTÉZET IGAZGATÓJA

84. évfolyam 1. szám + Budapest + 1971. január 1. péntek.

Az időjárási helyzet ma reggel és a várható időjárás:

Az erős hőmérsékleti különbség kontinensünk északnyugati és délkeleti része között továbbra is fennáll. A sarkvidéki eredetű hideg levegő több hullámban áramlik Skandinávián és Közép-Európán át Délnyugat-Európa felé. Ugyanakkor Délkelet-Európa felől főként a magasban enyhe, páradus légtömegek érkeznek a Fekete-tengeren keresztül Ukrajna fölé. A két levegő fajta találkozása a Földközi-tenger északi medencéjében ujabb és ujabb ciklon kialakulásához vezet, amelynek haladási iránya a Kárpát-medence és térsége, majd a Keleti-Kárpátokon keresztül, a Szovjetunió európai területe. A legutóbb kialakult ciklon ma hajnalban a Balkán-félszigeten tartós esőzést, az Alpok nyugati lejtőin és Közép-Eu[illegible]ában havazást, majd ezt követően a gyorsan mozgó hideg levegő többfelé le[illegible]ést hófuvást váltott ki.

Hazánkban csütörtökön az északkeleti megyékben néhány órára kisütött a [illegible], az ország nagy részén azonban egész napon át borult maradt az ég. A nappa[illegible] felmelegedés a Dunántul északnyugati részén -1, +3, máshol 3, 8 fokot ért el. [illegible] elmult 24 óra alatt elsősorban a Dunántulon több helyen havazott, a Tiszán[illegible]on csak a hajnali óráktól kezdve, a hőmérséklet fokozatos csökkenésével ment [illegible] az eső havas esőbe, majd havazásba. A lehullott csapadék mennyisége általában [illegible], 15 mm alatt maradt, de Balassagyarmaton 17, Szentgotthárdon 21 mm-t mértek. [illegible]nteken hajnalra a délkeleti megyékben +2 -2, máshol -2, -6 fokig hült le a le[illegible]gő. Délelőtt többfelé megerősödött az északi szél és főként a Dunántulról hó[illegible]vást jelentettek. A hőmérséklet 11 órakor -3, -6 fok között váltakozott. A leg[illegible]óbbi jelentések szerint a hóréteg vastagsága Galya- és Kékestetőn 60 cm volt.

Ma 12 órakor Budapesten a hőmérséklet -5 fok volt, a tengerszintre á[illegible]ámitott légnyomás 754 mm, erősen emelkedő irányzatu.

Várható időjárás szombat estig:

Pénteken nyugaton változóan, máshol erősen felhős idő, elsősorban a keleti megyékben havazással.
Szombaton felhőátvonulások, szórványos hózáporral.
A helyenként erős északi szél fokozatosan mérséklődik és a hófuvások gyengülnek.
Az éjszakai lehülés fokozódik.

Várható legalacsonyabb éjszakai hőmérséklet: -10, -15 fok között, nyugaton helyenként -15 fok alatt,
legmagasabb nappali hőmérséklet szombaton -2, -7 fok között.

Dunay Sándorné s.k.

A hőmérséklet napi középértéke és eltérése a 90 évi átlagtól /Budapesten/:

1970. XII. 31.:	+1,4 C°	+1,7 C°

1871 óta ezen a napon Budapesten előfordult:

legmagasabb hőmérséklet	13,5 C° /1925/
legalacsonyabb hőmérséklet	-16,0 C° /1895/.

U. S. Department of Commerce
LIBRARY
N.O.A.A. 71.001.
U.S. Dept of Commerce

QC
989
.H9
I32
1971
Jan.-Mar.

158 813

National Oceanic and Atmospheric Administration

Environmental Data Rescue Program

ERRATA NOTICE

One or more conditions of the original document may affect the quality of the image, such as:

Discolored pages
Faded or light ink
Binding intrudes into the text

This document has been imaged through the NOAA Environmental Data Rescue Program. To view the original document, please contact the NOAA Central Library in Silver Spring, MD at (301) 713-2607 x124 or www.reference@nodc.noaa.gov.

Information Manufacturing Corporation
Imaging Subcontractor
Rocket Center, West Virginia
September 14, 1999

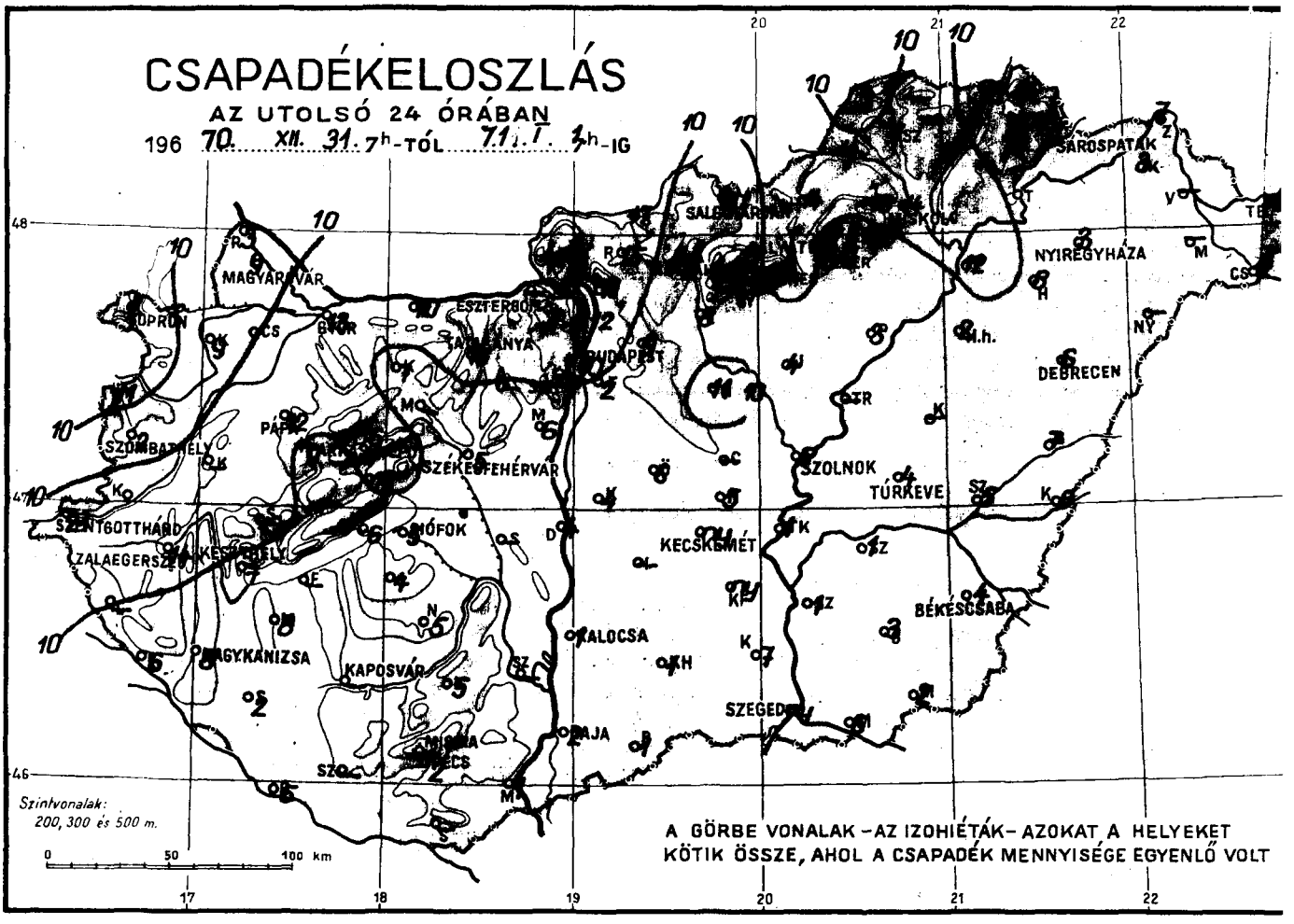
CSAPADÉKELOSZLÁS
AZ UTOLSÓ 24 ÓRÁBAN
196 70. XII. 31. 7h-TÓL 71. I. 1h-IG
MAGYARÓVÁR
SOPRON
SZOMBATHELY
SZENTGOTTHÁRD
ZALAEGERSZEG
KESZTHELY
PÁPA
MOSONMAGYARÓVÁR
ESZTERGOM
BUDAPEST
SZÉKESFEHÉRVÁR
SIÓFOK
KECSKEMÉT
KALOCSA
NAGYKANIZSA
KAPOSVÁR
PÉCS
SZEGED
BAJA
SZOLNOK
TÚRKEVE
BÉKÉSCSABA
DEBRECEN
NYÍREGYHÁZA
SÁROSPATAK
Szintvonalak:
200, 300 és 500 m.
0 50 100 km
A GÖRBE VONALAK – AZ IZOHIÉTÁK – AZOKAT A HELYEKET
KÖTIK ÖSSZE, AHOL A CSAPADÉK MENNYISÉGE EGYENLŐ VOLT

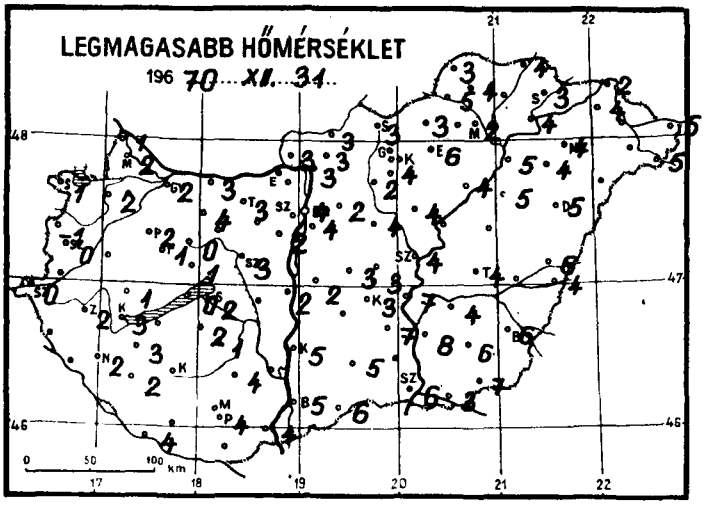
LEGMAGASABB HŐMÉRSÉKLET
196 70. XII. 31.
0 50 100 km

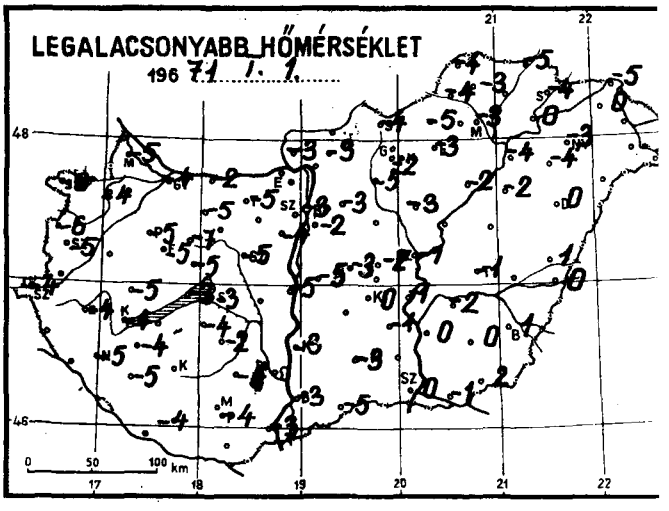
LEGALACSONYABB HŐMÉRSÉKLET
196 71. I. 1.
0 50 100 km

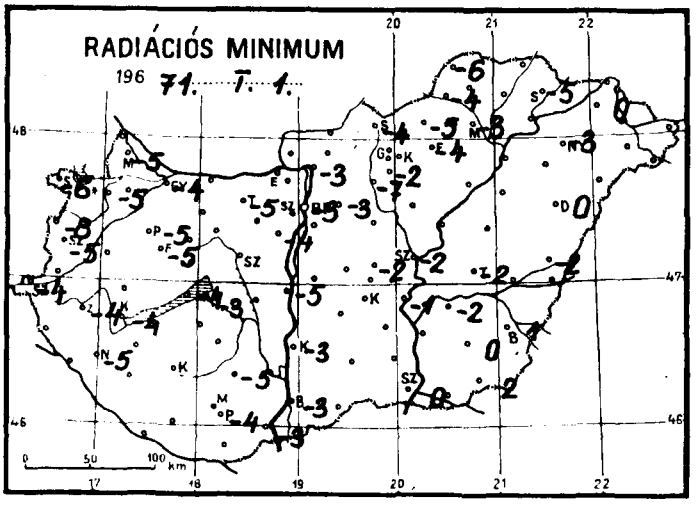
RADIÁCIÓS MINIMUM
196 71. I. 1.
0 50 100 km

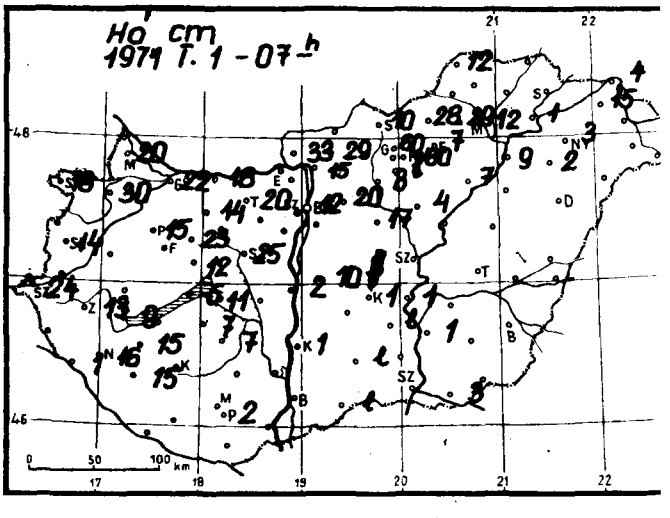
Hó cm
1971 I. 1 - 07h
0 50 100 km

1971. január hó, 1. nap péntek

		Az utolsó 24 óra adatai						24 órai csapadék mm		hó cm
		Csapadék (mm)	hó cm	Hőmérsékleti szélsőségek: tegnapi nappali max.	Hőmérsékleti szélsőségek: éjszakai min.	Hőmérsékleti szélsőségek: min. 5 cm-en	Napsütés (óra) tegnap			
12815	Magyaróvár	9 ✱	20	2	-5	-5	0	Rajka	3 ✱	
822	Győr	13 ✱	22	2	-4	-4	0	Kapuvár	9 ✱	30
825	Pápa	12 ✱	15	2	-5	-5	0	Csorna	-	
805	Sopron	11 ✱	18	1	-6	-6	0	Komárom	10 ✱	18
812	Szombathely	2 ✱	14	0	-5	-5	0	Káld	-	
910	Szentgotthárd	21 ✱	24	0	-4	-4		Kőszeg	11 ✱	4
915	Zalaegerszeg	14 ✱	13	2	-4	-4		Körmend	-	
	Lenti	-						Letenye	6 ✱	1
925	Nagykanizsa	8 ✱	16	2	-5	-5		Sümeg	15 ✱	
920	Keszthely	7 ✱	9	3	-4	-4	0	Zirc	16 ✱	23
	Tihany	6 ✱	5	0	-3	-4		Kisbér	7 ✱	14
935	Siófok	5 ✱	11	2	-3	-3	0	Mór	-	
942	Pécs	2 ✱	2	4	-4	-4	0	Alcsút	-	
941	Misinatető (534 m)	-						Esztergom	-	
	Siklós	-						Dobogókő	-	
827	Farkasgyepű (400 m)	9 ✱		1	-5	-5		Fonyód	-	
	Veszprém	12 ✱	12	1	-5	-5		Tab	4 ✱	7
833	Tatabánya	16	20	3	-5	-5		Siófok	-	
839	Budapest (Ferihegy)	2		4	-2			Lengyel	5 ✱	6
840	Budapest OMI	10 ✱	12	4	-3	-3	0	Nagykónyi	5 ✱	7
841	Budapest (Szabadságh., 474 m)	-						Marcali	8 ✱	15
	Martonvásár	6 ✱	5	2	-4	-4		Somogyszob	2 ✱	15
835	Székesfehérvár	5 ✱	25	3	-5			Kaposvár	-	
	Dunaújváros	4 ✱	2	2	-5	-5		Barcs	5 ✱	
	Székszárd	-						Szigetvár	3 ✱	
	Mohács	1 ✱	1	4	-3	-3		Bácsalmás	1 ✱	lepel
960	Baja	2		5	-3	-3	0	Kiskunhalas	1 ✱	lepel
955	Kalocsa	1 ✱	1	5	-3	-3		Izsák	-	
	Ceglód	-						Kunsztmiklós	4 ✱	10
860	Szolnok	5 ✱		4	-1	-2	2	Örkény	6 ✱	3
970	Kecskemét	ny ✱	1	3	0			Nagykáta	11	17
	Kiskunfélegyháza	ny ✱	lepel	7	-1	-1		Jászapáti	4 ✱	4
982	Szeged	ny ✱		6	0	0	0	Tiszakécske	1 ✱	1
	Mezőhegyes	2		7	2	2		Nagykőrös	5 ✱	
	Orosháza	3		6	0	0	0	Kistelek	7	
990	Békéscsaba	4		6	1	1	0	Makó	6 ✱	3
875	Túrkeve	4		4	-1	-2	1	Szentes	1 ✱	1
	Berettyóújfalu	7		6	1	-2		Szarvas	1 ✱	
880	Debrecen	6 ✱		5	0	0	0	Szeghalom	5	
892	Nyíregyháza	3 ✱	3	4	-3	-3	2	Körösszakál	8	
788	Kisvárda	3 ✱	15	4	0	0	2	Tiszaroff	-	
	Mátészalka	-						Poroszló	3	7
	Tiszabecs	5		5	0			Karcag	-	
	Vác	11 ✱	15					Hortobágy	2 ✱	
	Gödöllő	9 ✱	20	2	-3	-3		Polgár	12 ✱	9
	Lőrinci	8 ✱	8	2	-5	-7		Hajdúdorog	8 ✱	2
	Gyöngyös	7 ✱	lepel	4	-2	-2		Nyírlugos	-	
	Balassagyarmat	17 ✱	26	3				Csenger	4	
755	Salgótarján	8 ✱	10	3	-4	-4		Vásárosnamény	-	
	Galyatető (932 m)	6 ✱	60	-1	-8			Záhony	7 ✱	4
851	Kékestető (1000 m)	19 ✱	60	-2	-9	-9	3	Királyrét	14 ✱	33
	Mátraháza (672 m)	-						Romhány	15 ✱	29
865	Eger	5 ✱	7	6	-3	-4	3	Borsodnádasd	14 ✱	28
	Putnok	11 ✱	17	5	-4	-4		Jósvafő	3 ✱	12
	Lillafüred	16 ✱	29	3	-4			Szendrőlád	7	17
772	Miskolc	14 ✱	12	2	-3	-3	1	Hidasnémeti	ny ✱	20
	Fügöd	-						Tokaj		
778	Sárospatak	2 ✱	3	3	-4	-5	4	Szentendre	12 ✱	

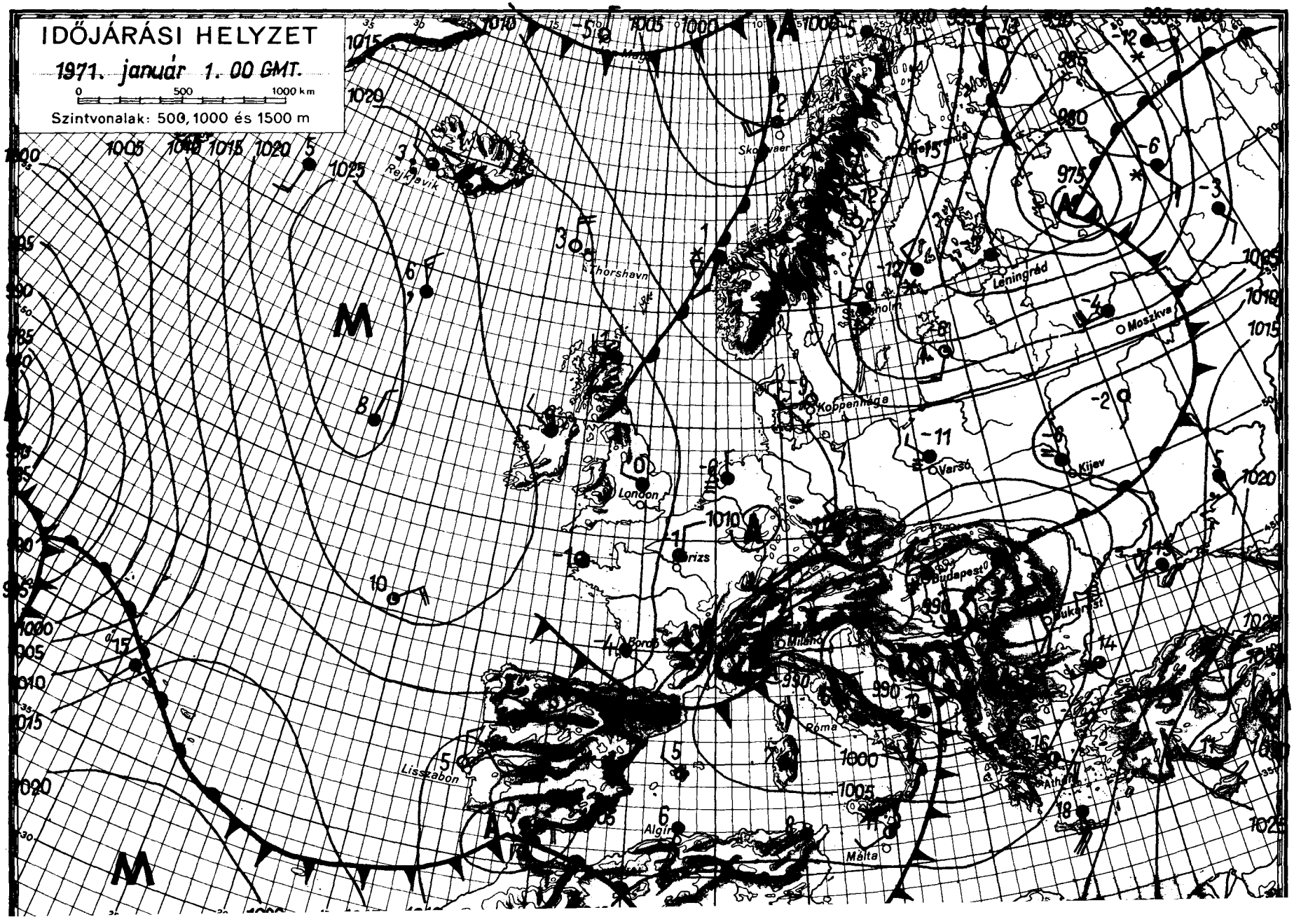

OFFSET NYOMDA BUDAPEST

IDŐJÁRÁSI NAPIJELENTÉS

ЕЖЕДНЕВНЫЙ МЕТЕОРОЛОГИЧЕСКИЙ БЮЛЛЕТЕНЬ • DAILY WEATHER REPORT
BULLETIN QUOTIDIEN DE TEMPS • TÄGLICHER WETTERBERICHT

KIADJA AZ ORSZÁGOS METEOROLÓGIAI INTÉZET
BUDAPEST II. KITAIBEL PÁL UTCA 1
TELEFON: KÖZPONT: 353-500, IDŐJELZŐ OSZT.: 150-410

MEGJELENIK NAPONKÉNT • ELŐFIZETÉSI ÁRA
A POSTAI KÖLTSÉGGEL EGYÜTT NEGYEDÉVRE 60, Ft
KIADÁSÉRT FELEL AZ INTÉZET IGAZGATÓJA

84. évfolyam 2. szám + Budapest + 1971. január 2. szombat.

Az időjárási helyzet ma reggel és a várható időjárás:

Közép-Európa időjárása ismét a Földközi-tenger térségéből származó levegő hatása alá került. Ujból megkezdődött az enyhe levegő észak felé történő áramlása, és egy néhány 100 km-es sávban rendkivül éles hőmérsékleti ellentét alakult ki a Kárpát-medencét és környékét elboritó hideg és az előbb emlitett enyhe levegő között. A kétfajta levegőtömeg keveredésének zónájában; az Appennini-félszigeten esik az eső, a Balkán-félsziget északi részén havazik. A pénteki erős, helyenként viharos szelet okozó hidegfront nagy sebességgel haladva már több, mint 1500 km-re távolodott a Kárpát-medencétől.

Hazánkban pénteken a Dunántulon egy-két órára felszakadozott a felhőzet, a Dunától keletre borult volt az ég. A délutáni órákban keleten még havazott. A ma reggel 7 óráig lehullott csapadék mennyisége általában 6 mm alatt maradt, de Orosházán és Kiskunfélegyházán 7, Szolnokon 8, Siklóson 10 mm-t mértek. A legmagasabb nappali hőmérséklet a keleti országrészen és a nyugati megyék egy-két helyén -1, +2, máshol -2, -7 fok között volt. Ma hajnalra a Keszthely-Budapest--Sátoraljaujhely vonaltól keletre -4, -8, ettől nyugatra -9, -15 fokig hült le a levegő. Délelőtt országszerte borult volt az ég. A déli megyékben a reggeli órákban havazni kezdett, és a havazás lassan észak felé terjeszkedett. Az északi, északkeleti szél fokozatosan megélénkült. A hőmérséklet 11 órakor -3, -8 fok között volt.

Ma 12 órakor Budapesten a hőmérséklet -5 fok, a tengerszintre átszámitott légnyomás 766 mm, alig változik.

Várható időjárás vasárnap estig:

Borult idő, az ország északi részére is átterjedő havazással.
Megélénkülő, majd erős északi, északkeleti szél.
Hófuvások.
Hideg marad az idő.
A hőmérséklet az éjszaka folyamán és vasárnap napközben általában -4, -9, a keleti, délkeleti megyékben -2, -5 fok között várható.

Bóna Márta s.k.

A hőmérséklet napi középértéke és eltérése a 100 évi átlagtól /Budapesten/:

1971. I. 1.:	-3,9 C°	-3,1 C°

1871 óta ezen a napon Budapesten előfordult:

legmagasabb hőmérséklet	12,8 C° /1921/
legalacsonyabb hőmérséklet	-18,9 C° /1888/.

71.002.

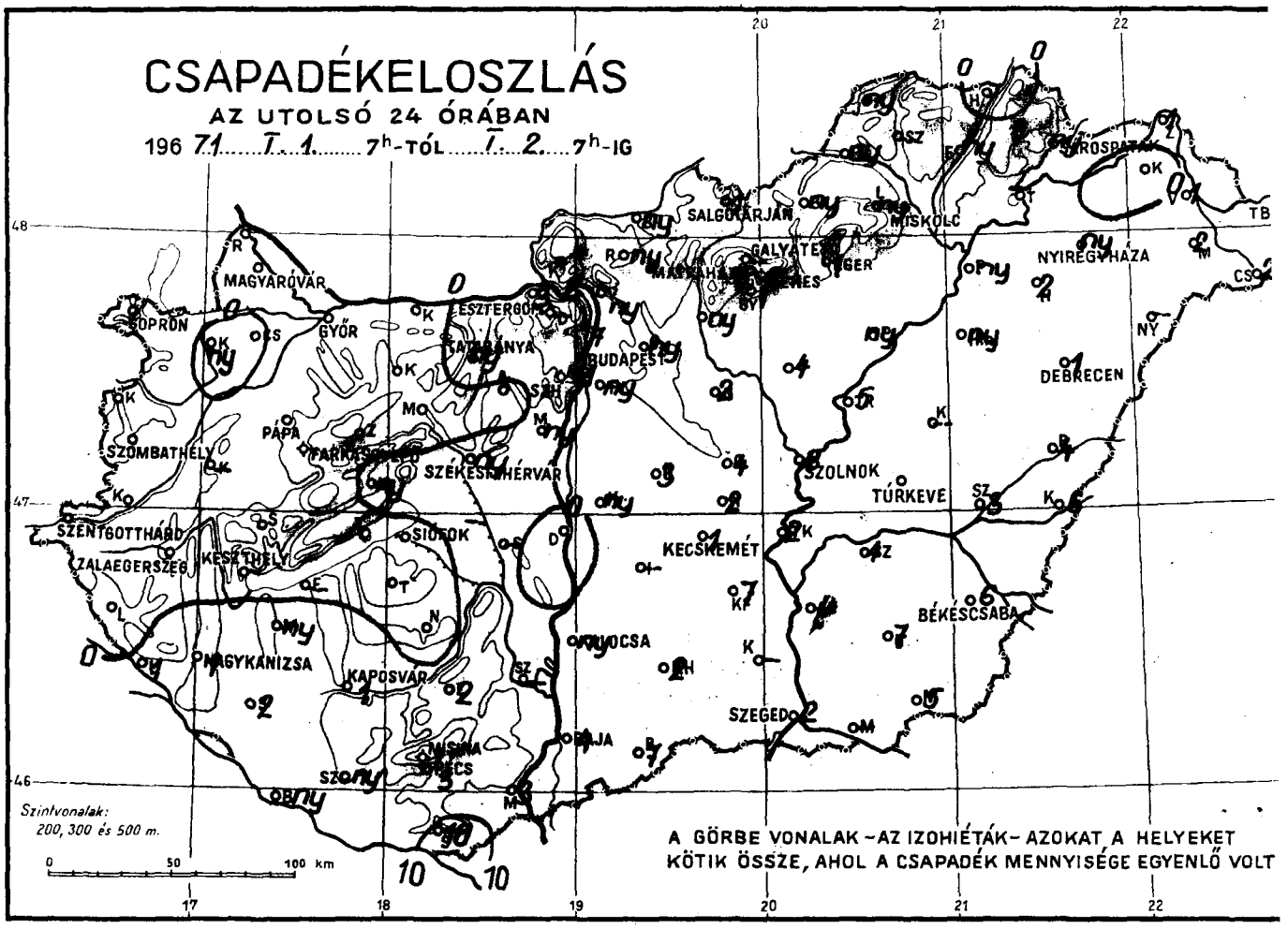
CSAPADÉKELOSZLÁS
AZ UTOLSÓ 24 ÓRÁBAN
196 71 T. 1. 7h-TÓL T. 2. 7h-IG
MAGYARÓVÁR
SOPRON
GYŐR
ESZTERGOM
TATABÁNYA
BUDAPEST
SALGÓTARJÁN
MISKOLC
NYÍREGYHÁZA
DEBRECEN
SZOLNOK
TÚRKEVE
SZOMBATHELY
PÁPA
SZÉKESFEHÉRVÁR
SIÓFOK
KESZTHELY
ZALAEGERSZEG
SZENTGOTTHÁRD
KECSKEMÉT
BÉKÉSCSABA
NAGYKANIZSA
KAPOSVÁR
SZEGED
PÉCS
Szintvonalak:
200, 300 és 500 m.
0 50 100 km
A GÖRBE VONALAK – AZ IZOHIÉTÁK – AZOKAT A HELYEKET
KÖTIK ÖSSZE, AHOL A CSAPADÉK MENNYISÉGE EGYENLŐ VOLT

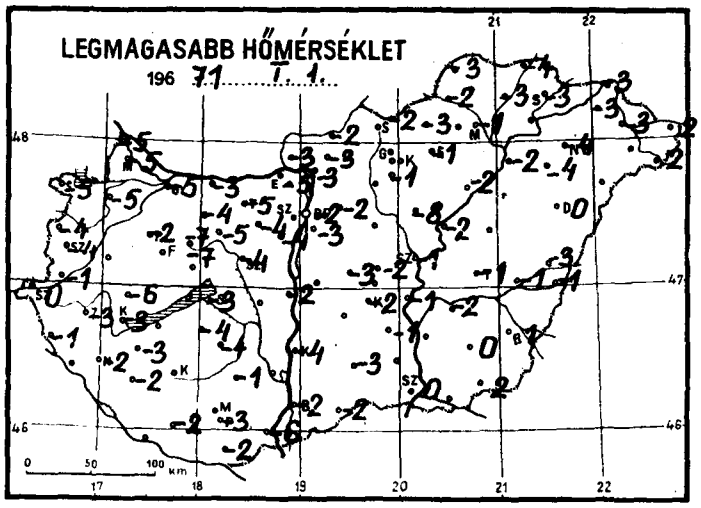
LEGMAGASABB HŐMÉRSÉKLET
196 71 T. 1.
0 50 100 km

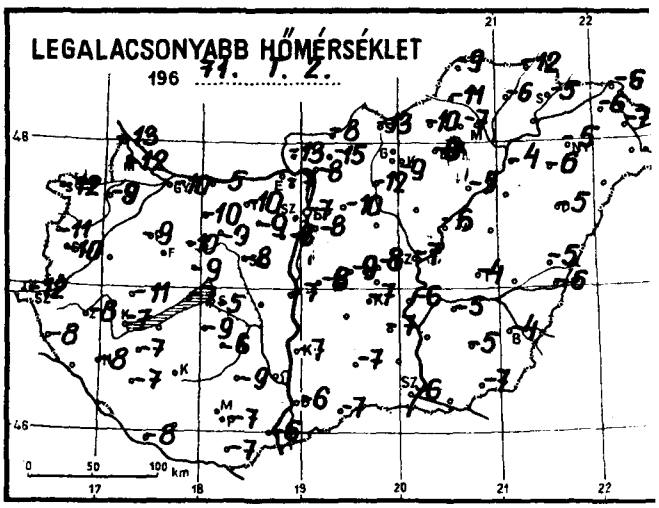
LEGALACSONYABB HŐMÉRSÉKLET
196 71. T. 2.
0 50 100 km

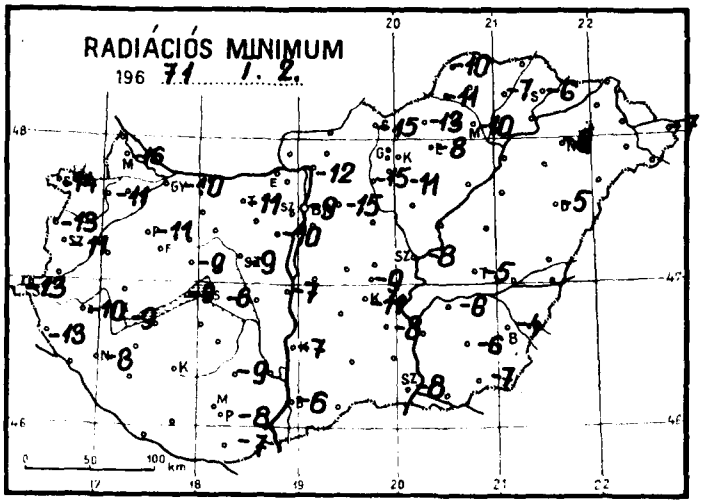
RADIÁCIÓS MINIMUM
196 71 T. 2.
0 50 100 km

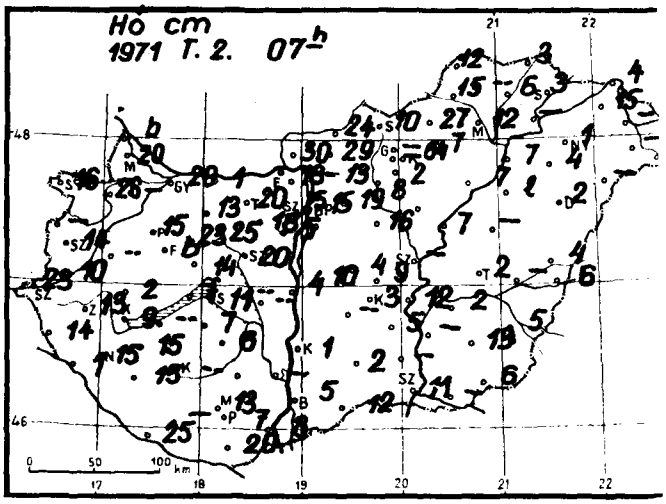
Hó cm
1971 T. 2. 07h
0 50 100 km

1971. január hó, 2. nap szombat

	Az utolsó 24 óra adatai					
	Csapadék (mm)	Hó cm	Hőmérsékleti szélsőségek: tegnapi nappali max.	éjszakai min.	min. 5 cm-en	Napsütés (óra) tegnap
12815 Magyaróvár	.	20	-5	-12	-16	4
822 Győr	. ↓	20	-5	-10	-10	4
825 Pápa	. ↓	15	-2	-9	-11	4
805 Sopron	. ↓	16	-5	-12	-14	4
812 Szombathely	. ↓	14	-4	-10	-11	3
910 Szentgotthárd	. ↓	23	0	-12	-13	
915 Zalaegerszeg	. ↓	13	-3	-8	-10	
Lenti	.	14	-1	-8	-13	
925 Nagykanizsa	1 *	15	-2	-8	-8	3
920 Keszthely	. ↓	9	-3	-7	-9	4
Tihany	.	folt	-3	-7	-9	
935 Siófok	.	11	-3	-5	-6	3
942 Pécs	3 *	7	-3	-7	-8	3
941 Misinatető (534 m)	1 *	13	-6	-10	-10	3
Siklós	10 *	20	-2	-7	-7	
827 Farkasgyepű (400 m)	.	bucka	-7	-11	-11	
Veszprém	ny *	14	-7	-9	-9	
833 Tatabánya	ny *	20	-5	-10	-11	
839 Budapest (Ferihegy)	ny *		-3	-8		
840 Budapest OMI	1 *	15	-2	-7	-9	1
841 Budapest (Szabadságh., 474 m)	1 *	25	-2	-10	-11	1
Martonvásár	ny *	5	-4	-8	-10	
835 Székesfehérvár	ny *	20	-4	-8	-9	
Dunaújváros	.	4	-2	-7	-7	
Szekszárd	-					
Mohács	3 *	8	-6	-6		
960 Baja	4 *	5	-2	-6	-6	3
955 Kalocsa	ny *	1	-4	-7	-7	
Ceglád	4 *	9	2	-8	-9	0
860 Szolnok	8 *		-1	-7	-8	0
970 Kecskemét	1 *	3	-2	-7	-11	0
Kiskunfélegyháza	7 *	5	-1	-7	-8	
982 Szeged	2 *	11	0	-6	-8	0
Mezőhegyes	5 *	6	2	-7	-7	
Orosháza	7 *	13	0	-5	-6	0
990 Békéscsaba	6 *	5	1	-4	-4	0
875 Túrkeve	4 *	2	-1	-4	-5	0
Berettyóújfalu	4 *	4	-1	-3	-5	
892 Debrecen	1 *	2	0	-5	-5	0
892 Nyíregyháza	ny * ↓	1	-4	-5	-6	0
788 Kisvárda	.	15	-3	-6	-15	0
Mátészalka	2 *	-				
Tiszabecs	1 *	1	2	-5	-7	
Vác	ny *	13	-3	-8	-12	
Gödöllő	ny *	19	-2	-10	-15	
Lőrinci	ny *	8				
Gyöngyös	1 *	2	-1	-9	-11	
Balassagyarmat	ny *	24	-2	-8		
755 Salgótarján	1 *	10	-2	-13	-15	
Galyatető (932 m)	-					
851 Kékestető (1000 m)	2 *	64	-9	-12	-12	0
Mátraháza (672 m)	-					
865 Eger	1 *	7	-1	-6	-8	0
Putnok	ny *	15	-2	-11	-11	
Lillafüred	ny *	30	-2	-9		
772 Miskolc	1 *	12	-1	-7	-10	0
Füged	ny *	6	-3	-6	-7	
778 Sárospatak	ny *	3	-3	-5	-6	

	24 órai csapadék mm	Hó cm
Rajka	.	bucka
Kapuvár	ny * ↓	26
Csorna	-	
Komárom	.	1
Káld	-	
Kőszeg	.	-
Körmend	.	10
Letenye	1 *	1
Sümeg	.	2
Zirc	.	23
Kisbér	.	13
Mór	.	25
Alcsút	.	18
Esztergom	3	18
Dobogókő	-	
Fonyód	-	
Tab	.	7
Sárkeresztúr van	-	
Lengyel	2 *	6
Nagykónyi	.	7
Marcali	ny *	15
Somogyszob	2 *	15
Kaposvár	1 *	
Baros	ny *	25
Szigetvár	ny *	
Bácsalmás	7 *	12
Kiskunhalas	2 *	2
Izsák	-	
Kunsztmiklós	ny *	10
Örkény	3 *	4
Nagykáta	2 *	
Jászapáti	4 *	5
Tiszakécske	2 *	12
Nagykőrös	2 *	2
Kistelek	-	
Makó	-	
Szentes	-	
Szarvas	4 *	2
Szeghalom	3 *	-
Körösszakál	6 *	6
Tiszaroff	5 *	7
Poroszló	ny *	7
Karcag	-	
Hortobágy	ny	lepel
Polgár	ny *	7
Hajdúdorog	2 *	4
Nyírlugos	-	
Csenger	2 *	2
Vásárosnamény	2 *	-
Záhony	1 *	4
Királyrét	ny *	30
Romhány	ny *	29
Borsodnádasd	ny *	27
Jósvafő	ny *	12
Szendrőlád	-	
Hidasnémeti	.	3
Tokaj	-	
Szentendre	7 *	1

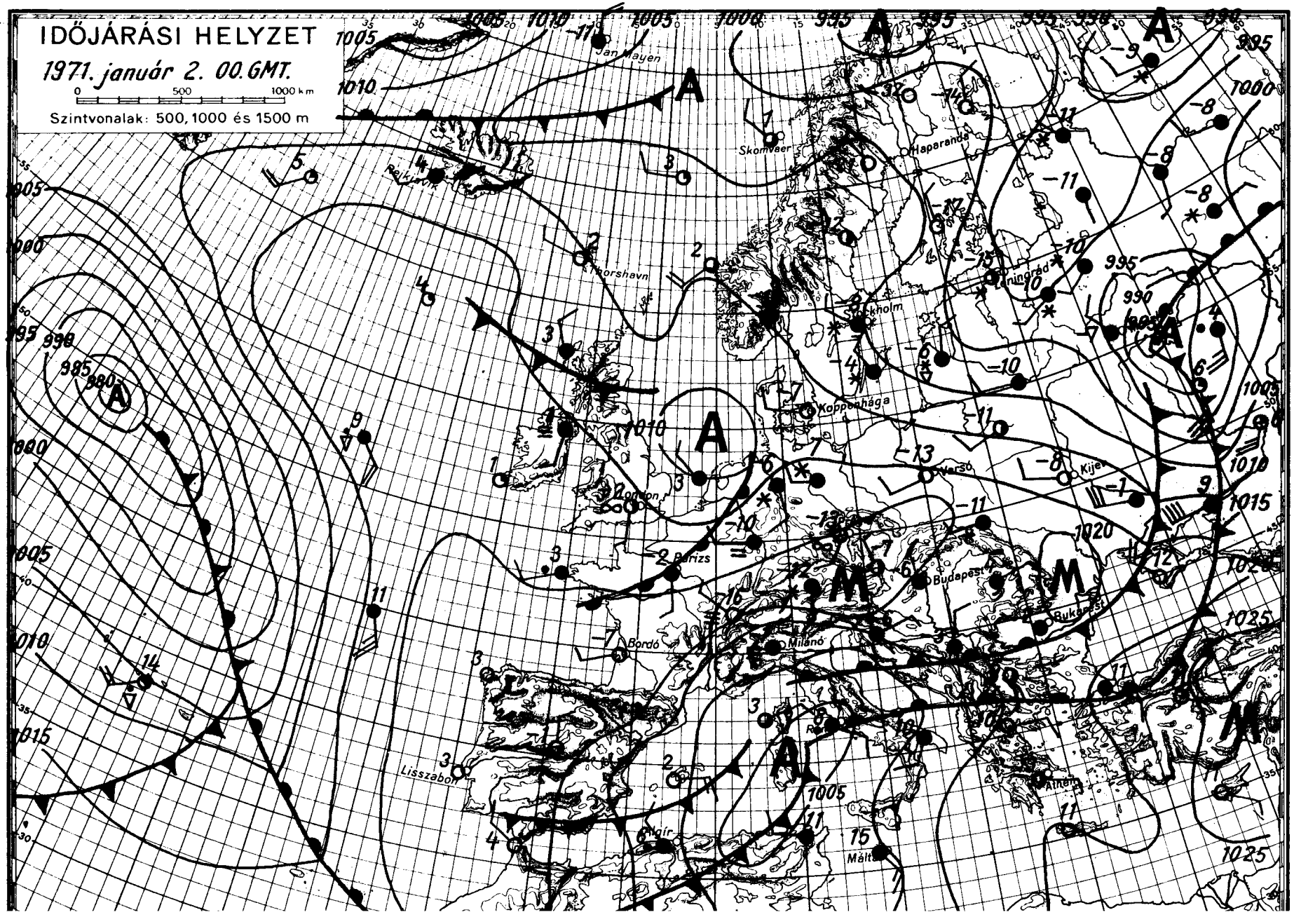

OFFSET NYOMDA BUDAPEST

IDŐJÁRÁSI NAPIJELENTÉS

ЕЖЕДНЕВНЫЙ МЕТЕОРОЛОГИЧЕСКИЙ БЮЛЛЕТЕНЬ • DAILY WEATHER REPORT
BULLETIN QUOTIDIEN DE TEMPS • TÄGLICHER WETTERBERICHT

KIADJA AZ ORSZÁGOS METEOROLÓGIAI INTÉZET
BUDAPEST II. KITAIBEL PÁL UTCA 1
TELEFON: KÖZPONT: 353-500, IDŐJELZŐ OSZT.: 150-410

MEGJELENIK NAPONKÉNT • ELŐFIZETÉSI ÁRA A POSTAI KÖLTSÉGGEL EGYÜTT NEGYEDÉVRE 60, Ft
KIADÁSÉRT FELEL AZ INTÉZET IGAZGATÓJA

84. évfolyam 3. szám + Budapest + 1971. január 3. vasárnap.

Az időjárási helyzet ma reggel és a várható időjárás:

Európa időjárása még mindig rendkivüli képet mutat. Nyugat-Európában és a Földközi-tenger nyugati térségében tovább tart a szokatlanul hideg idő. Spanyolország keleti részein ma hajnalban -5, -10 fokos fagyok is előfordultak. A Cseh-medencében és a német-lengyel síkságon is igen hideg van. Ott ma hajnalban -20, -23 fokig hült le a levegő. Ugyanakkor Délkelet-Európában az évszakhoz képest meleg időjárás uralkodik. Sokfelé esik az eső, helyenként zivatarok keletkeznek. A Balkán félszigeten vannak helyek ahol éjszaka sem süllyedt a hőmérő higanyszála plusz 10, plusz 15 foknál alacsonyabbra. Az északról érkező hideg és a délkeletről áramló meleg levegő a Kárpát-medence fölött keveredik és nagykiterjedésü havazásokat okoz. A meleg levegő kelet felé helyeződik át igy időjárásunk irányitásában ismét a hideg levegő kap nagyobb szerepet.

Hazánkban szombaton felhős, párás idő volt. Az ország nagy részén napközben sem mértek -2, -8 foknál magasabb hőmérsékletet. Sokfelé esett a hó. A ma reggel 7 óráig lehullott csapadék mennyisége több helyen elérte a 15, 25, sőt Kisteleken a 27, Baján a 28, Kiskunfélegyházán pedig a 31 mm-t. Ma hajnalban az ország területén -4 és -11 fok között volt a hőmérséklet. Délelőtt országszerte havazott, keleten helyenként ónos eső, havas eső esett. 11 órakor nyugaton -6, -7, keleten 0, -2 fokot mutatott a hőmérő. Hegyeinken a hó sportolásra alkalmas.

Ma 12 órakor Budapesten a hőmérséklet -5 fok volt, a tengerszintre átszámitott légnyomás 753 mm, nem változik.

Várható időjárás hétfő estig:

Felszakadozó felhőzet, ma országszerte, hétfőn inkább már csak keleten havazással.
Időnként élénk, helyenként erős, viharos lökésekkel kisért északi, északkeleti szél.
Hófuvások. Keleten az utakon sikosság.

Várható legalacsonyabb éjszakai hőmérséklet: általában -10, -15 fok között, keleten -5 fok körül,
legmagasabb nappali hőmérséklet hétfőn: -3, -8 fok között.

Kerényi Nárcisz s.k.

A hőmérséklet napi középértéke és eltérése a 100 évi átlagtól /Budapesten/:

1971. I. 2.:	-4,8 C°	-3,6 C°

1871 óta ezen a napon Budapesten előfordult:

legmagasabb hőmérséklet	11,9 C° /1921/
legalacsonyabb hőmérséklet	-21,6 C° /1888/.

71.003.

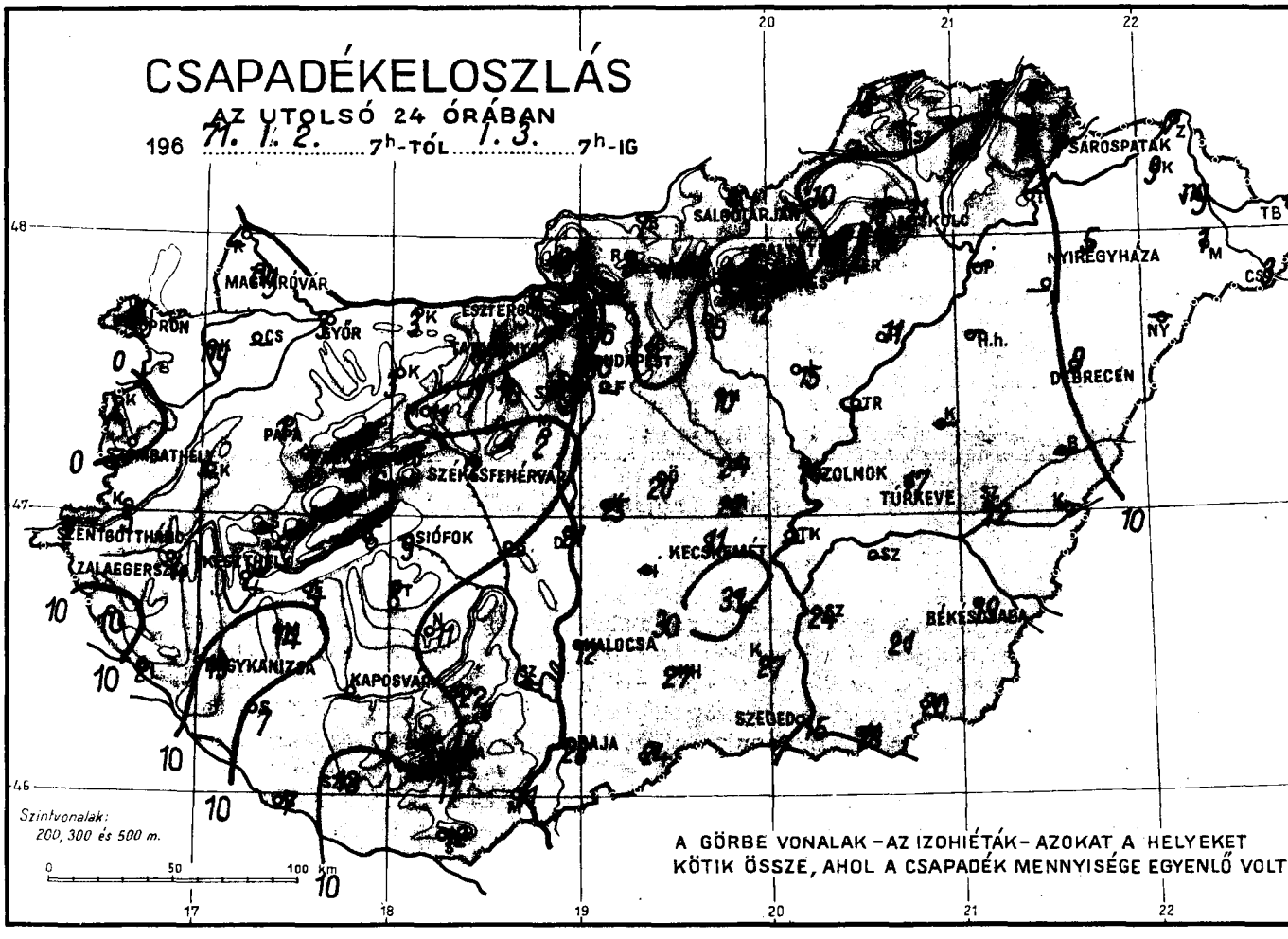
CSAPADÉKELOSZLÁS
AZ UTOLSÓ 24 ÓRÁBAN
196 71. 1. 2. 7h-TÓL 1. 3. 7h-IG
SÁROSPATAK
NYÍREGYHÁZA
DEBRECEN
SZOLNOK
TÚRKEVE
BÉKÉSCSABA
SZEGED
PAJA
KECSKEMÉT
SIÓFOK
SZÉKESFEHÉRVÁR
PÁPA
KAPOSVÁR
NAGYKANIZSA
ZALAEGERSZEG
SZOMBATHELY
SZENTGOTTHÁRD
MAGYARÓVÁR
ESZTERGOM
GYŐR
Szintvonalak:
200, 300 és 500 m.
A GÖRBE VONALAK – AZ IZOHIÉTÁK – AZOKAT A HELYEKET
KÖTIK ÖSSZE, AHOL A CSAPADÉK MENNYISÉGE EGYENLŐ VOLT

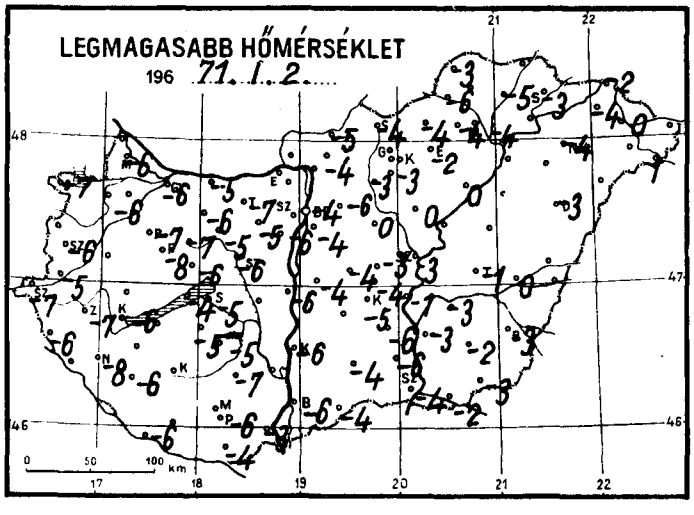
LEGMAGASABB HŐMÉRSÉKLET
196 71. 1. 2.

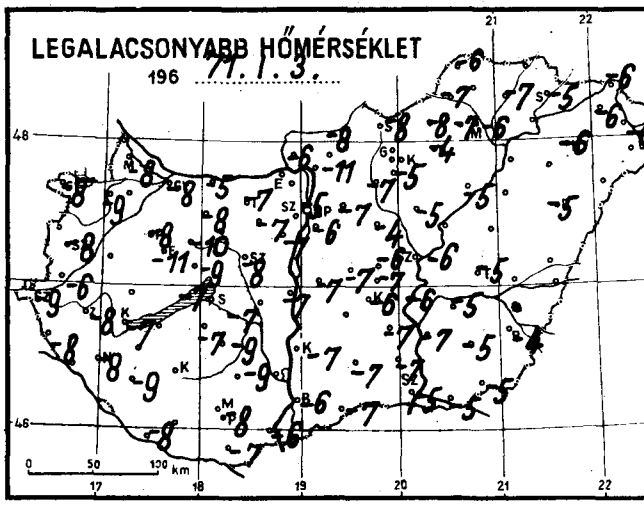
LEGALACSONYABB HŐMÉRSÉKLET
196 71. 1. 3.

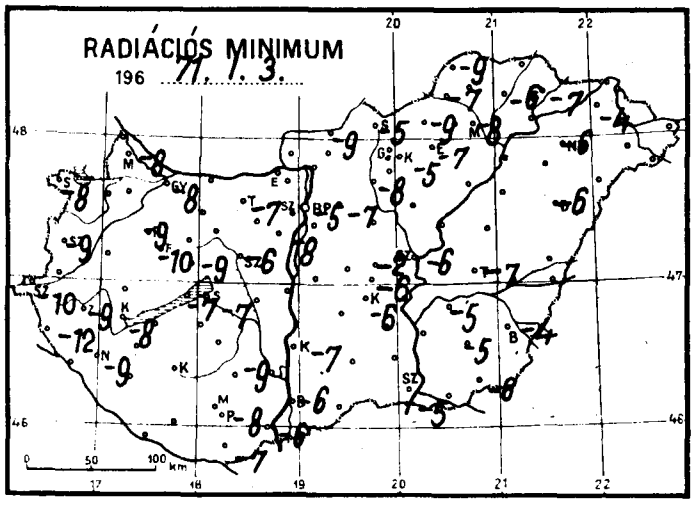
RADIÁCIÓS MINIMUM
196 71. 1. 3.

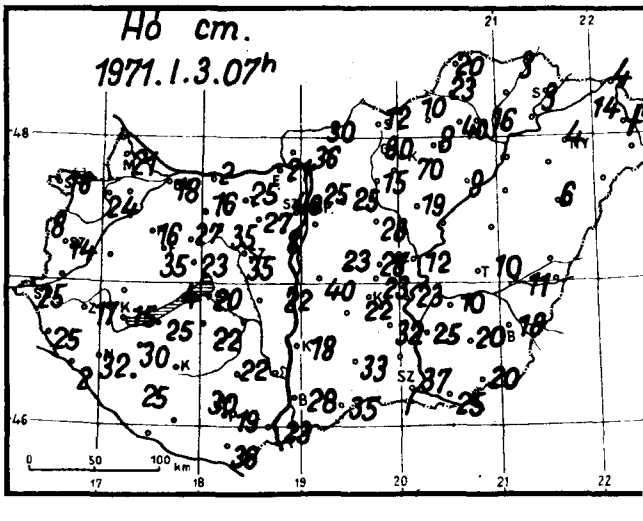
Hó cm.
1971. 1. 3. 07h

1971. január hó, **3.** nap **vasárnap**

	Az utolsó 24 óra adatai						24 órai csapadék mm		hó cm
	Csapadék (mm)	hó cm	Hőmérsékleti szélsőségek: tegnapi nappali max.	éjszakai min.	min. 5 cm-en	Napsütés (óra) tegnap			
12815 Magyaróvár	ny *	21	-6	-8	-8	0	Rajka	-	
822 Győr	3 *	18	-6	-8	-8	0	Kapuvár	ny *	24
825 Pápa	1 *	16	-7	-8	-9	0	Csorna		
805 Sopron	ny *	16	-7	-8	-8	0	Komárom	3 *	2
812 Szombathely	.	14	-6	-8	-9	0	Káld	-	
910 Szentgotthárd	2 *	25	-7	-9	-10		Kőszeg	.	8
915 Zalaegerszeg	4 *	17	-7	-8	-9		Körmend	3 *	
Lenti	10 *	25	-6	-8	-12		Letenye	2 *	2
925 Nagykanizsa	19 *	32	-8	-8	-9	0	Sümeg	-	
920 Keszthely	4 *	15	-6	-7	-8	0	Ziro	6 *	27
Tihany	5 *		-4	-7	-7		Kisbér	3 *	16
935 Siófok	9 *	20	-5	-7	-7	0	Mór	11 *	35
942 Pécs	17 *	19	-6	-8	-8	0	Alcsút	10 *	27
941 Misinatető (534 m)	5 *	30	-8	-9	-10	0	Esztergom	2 *	21
Siklós	12 *	36	-4	-7	-7		Dobogókő	-	
827 Farkasgyepű (400 m)	7 *	35	-8	-11	-10		Fonyód	4 *	25
Veszprém	6 *	23	-6	-9	-9		Tab	8 *	22
833 Tatabánya	7 *	25	-7	-7	-7		Sárhatvan	-	
839 Budapest (Ferihegy)			-4	-6			Lengyel	22 *	34
840 Budapest OMI	10 *	25	-4	-5	-5	0	Nagykónyi	11 *	16
841 Budapest (Szabadságh. 474 m)	14 *	40	-6	-9	-9	0	Marcali	14 *	30
Martonvásár	2 *	8	-6	-7	-8		Somogyszob	7 *	25
835 Székesfehérvár	2 *	35	-6	-8	-6		Kaposvár	-	
Dunaújváros	21 *	22	-6	-7	-7		Barcs	7 *	
Szekszárd	-						Szigetvár	13 *	
Mohács	11 *	23	-3	-6	-6		Bácsalmás	24 *	35
960 Baja	28 *	28	-6	-6	-6	0	Kiskunhalas	27 *	33
955 Kalocsa	12 *	18	-6	-7	-7		Izsák	-	
Cegléd	24 *	28	-3	-6	-2	0	Kunsztmiklós	25 *	
860 Szolnok	14 *	12	-3	-6	-6	0	Örkény	20 *	23
970 Kecskemét	11 *	22	-5	-6	-6	0	Nagykáta	10 *	28
Kiskunfélegyháza	31 *	32	-6	-7			Jászapáti	15 *	19
982 Szeged	15 *	37	-4	-5	-5	0	Tiszakécske	-	23
Mezőhegyes	20 *	20	-3	-5	-6		Nagykőrös	22 *	23
Orosháza	21 *	20	-2	-5	-5	0	Kistelek	27 *	26
990 Békéscsaba	19 *	18	-3	-4	-4	0	Makó	28 *	25
875 Túrkeve	17 *	10	-1	-5	-7	0	Szentes	24 *	25
Berettyóújfalu	-						Szarvas	-	10
862 Debrecen	9 *	6	-3	-5	6	0	Szeghalom	12 *	11
892 Nyíregyháza	5 *	4	-4	-6	-6	0	Körösszakál	-	
788 Kisvárda	9 *	14	-4	-6	-4	0	Tiszaroff	-	
Mátészalka	1 *						Poroszló	-	
Tiszabecs	-						Karcag	-	
Vác	-						Hortobágy		
Gödöllő	6 *	25	-6	-7	-7		Polgár	11 *	9
Lőrinci	10 *	15	-3	-7	-8		Hajdúdorog	-	
Gyöngyös	12 *	5	-3	-5	-5		Nyírlugos	-	
Balassagyarmat	7 *	30	-5	-8	-9		Csenger	3 *	1
755 Salgótarján	5 *	12	-4	-8	-5		Vásárosnamény	ny *	folt
Galyatető (932 m)	8 *	80	-5				Záhony	7 *	4
851 Kékestető (1000 m)	6 *	70	-9	-11	-12	0	Királyrét	9 *	36
Mátraháza (672 m)	-						Romhány	8 *	36
865 Eger	14 *	8	-2	-4	-7	0	Borsodnádasd	10 *	30
Putnok	7 *	23	-6	-7	-7		Jósvafő	6 *	20
Lillafüred	18 *	40	-4	-7			Szendrőlád	-	
772 Miskolc	11 *	16	-4	-6	-8	0	Hidasnémeti	1 *	3
Füged	10 *	6	-5	-7	-6		Tokaj	-	
778 Sárospatak	1 *	3	-3	-5	-7	0	Szentendre	16 *	2

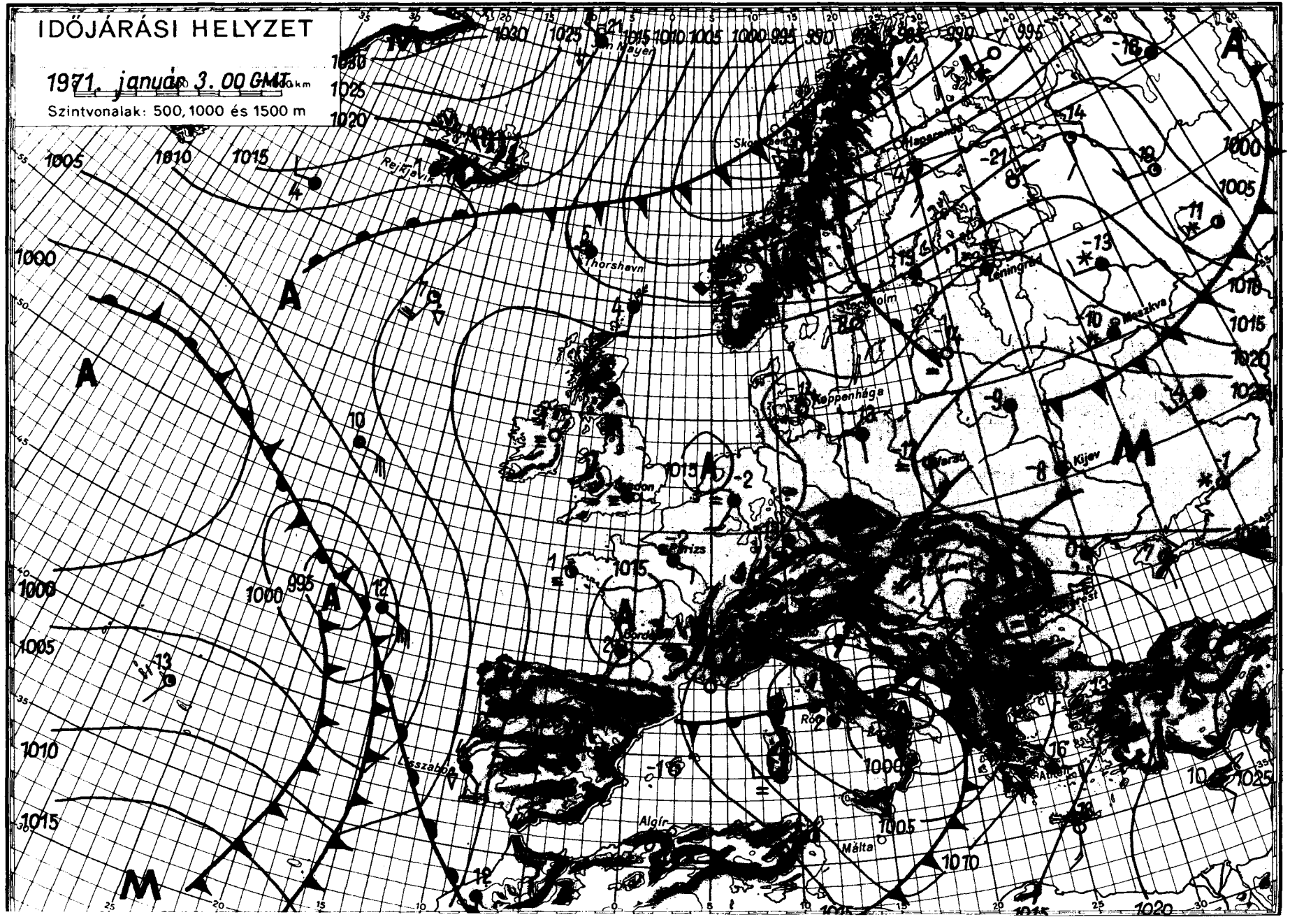

OFSET MUNKA BUDAPEST

IDŐJÁRÁSI NAPIJELENTÉS

ЕЖЕДНЕВНЫЙ МЕТЕОРОЛОГИЧЕСКИЙ БЮЛЛЕТЕНЬ • DAILY WEATHER REPORT
BULLETIN QUOTIDIEN DE TEMPS • TÄGLICHER WETTERBERICHT

KIADJA AZ ORSZÁGOS METEOROLÓGIAI INTÉZET
BUDAPEST II. KITAIBEL PÁL UTCA 1
TELEFON: KÖZPONT: 353-500, IDŐJELZŐ OSZT.: 150-410

MEGJELENIK NAPONKÉNT * ELŐFIZETÉSI ÁRA
A POSTAI KÖLTSÉGGEL EGYÜTT NEGYEDÉVRE 60, Ft
KIADÁSÉRT FELEL AZ INTÉZET IGAZGATÓJA

84. évfolyam 4. szám. + Budapest + 1971. január 4. hétfő.

Az időjárási helyzet ma reggel és a várható időjárás:

Az a földközi-tengeri ciklon, mely a Kárpát-medence környékén az elmult napok havazását okozta, ma reggelre már Moszkva térsége fölé vonult, és a Szovjetunió európai területének középső részein okoz nagy területen havazást. A ciklon elvonulása után a Kárpát-medencét hideg levegő tölti ki. Ezzel egyidőben Nyugat- és Közép-Európa felett a légmozgások lelassultak és igy ott sokfelé köd képződött. A következő 36 óra folyamán a Kárpát-medencében a ködöktől eltekintve száraz, de igen hideg időre számithatunk.

Hazánkban vasárnap az ország egész területén havazott, de a lehullott hó csapadékmennyisége már csak egy-két kisebb körzetben érte el a 10 mm-t, általában 5 mm alatt maradt. Az ország egész területét összefüggő hótakaró boritja. Vastagsága általában 15 és 40 cm között váltakozik, csupán Szabolcs-Szatmár és Hajdu-Bihar megyékben kevesebb 10 cm-nél. A dunántuli viharos szél elsősorban az északnyugati megyékben okozott sok gondot, mivel ott a hófuvás 1 m-nél magasabb hóakadályt épitett. A hőmérséklet napközben nyugaton -3, -7, a keleti megyékben 0, -2 fok között volt. Ma hajnalra általában -7, -12, a vastag hóval boritott déli megyékben -13, -19 fokig hült le a levegő. A délelőtt folyamán már csak az ország északi területén volt egy-két helyen kisebb havazás, máshol a felhőzet erősen felszakadozott. 11 órakor a hőmérséklet szeszélyes területi eloszlásban -4 és -15 fok között volt.

Ma 12 órakor Budapesten a hőmérséklet -6 fok, a tengerszintre átszámitott légnyomús 768 mm, mérsékelten emelkedő.

Várható időjárás kedd estig:

Változóan felhős, többfelé párás, délnyugaton helyenként ködös idő.
Északon egy-két helyen még kisebb havazás.
Napközben mérsékelt, éjszaka gyenge szél.
Kedd hajnalban többfelé ködképződés.
Hideg idő.

Várható legalacsonyabb éjszakai hőmérséklet: általában -12, -17 fok között, helyenként kevéssel -20 fok alatt, legmagasabb nappali hőmérséklet kedden: -5, -10 fok között, a tartósan ködös helyeken kevéssel -10 fok alatt.

Máhr Jenő s.k.

Távolabbi kilátások péntekig: Rendkivül hideg idő. A ködképződés valószinüsége megnövekszik. Legalacsonyabb hajnali hőmérsékletek -8, -16 fok között. Legmagasabb nappali hőmérsékletek -1, -7 fok között. Jelentős mennyiségü /legalább 5 mm-es/ csapadék az ország területének 30 százalékán várható.

TÁVELŐREJELZŐ CSOPORT

A hőmérséklet napi középértéke és eltérése a 100 évi átlagtól /Budapesten/:

1971. I. 3.:	-5,6 C°	-4,8 C°

1871 óta ezen a napon Budapesten előfordult:

legmagasabb hőmérséklet	9,9 C° /1966/	
legalacsonyabb hőmérséklet	-18,3 C° /1891/.	71.004.

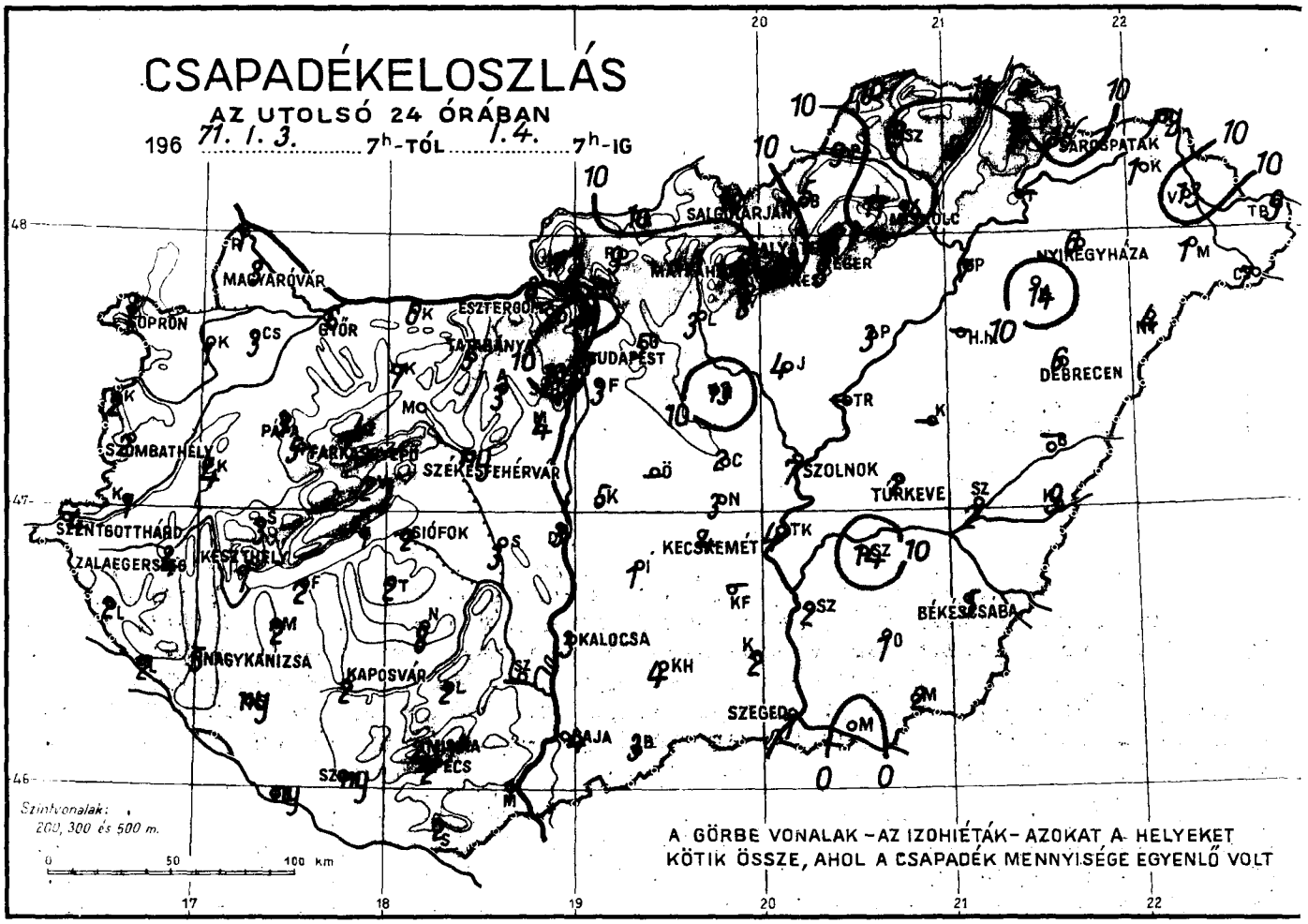
CSAPADÉKELOSZLÁS
AZ UTOLSÓ 24 ÓRÁBAN
196 71. 1. 3. 7h-TÓL 1. 4. 7h-IG
MAGYARÓVÁR
SOPRON
GYŐR
ESZTERGOM
TATABÁNYA
BUDAPEST
SALGÓTARJÁN
SÁROSPATAK
NYÍREGYHÁZA
DEBRECEN
SZOLNOK
TÚRKEVE
SZOMBATHELY
PÁPA
SZÉKESFEHÉRVÁR
SZENTGOTTHÁRD
SIÓFOK
KESZTHELY
ZALAEGERSZEG
KECSKEMÉT
BÉKÉSCSABA
NAGYKANIZSA
KAPOSVÁR
KALOCSA
SZEGED
PÉCS
BAJA
Szintvonalak:
200, 300 és 500 m.
0 50 100 km
A GÖRBE VONALAK – AZ IZOHIÉTÁK – AZOKAT A HELYEKET
KÖTIK ÖSSZE, AHOL A CSAPADÉK MENNYISÉGE EGYENLŐ VOLT

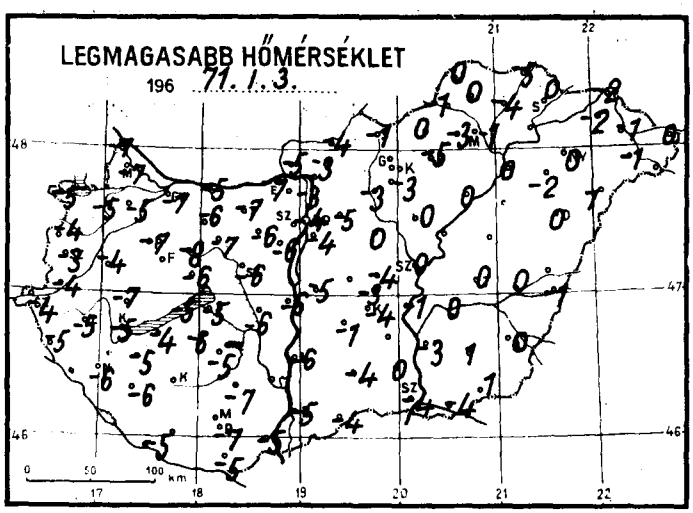
LEGMAGASABB HŐMÉRSÉKLET
196 71. 1. 3.
0 50 100 km

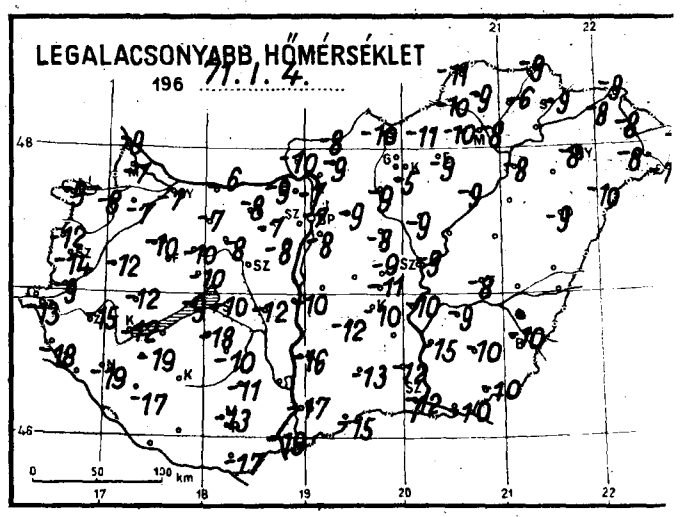
LEGALACSONYABB HŐMÉRSÉKLET
196 71. 1. 4.
0 50 100 km

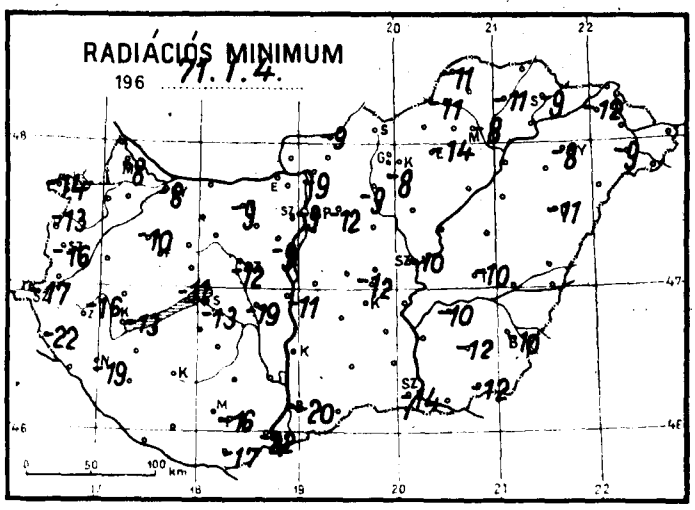
RADIÁCIÓS MINIMUM
196 71. 1. 4.
0 50 100 km

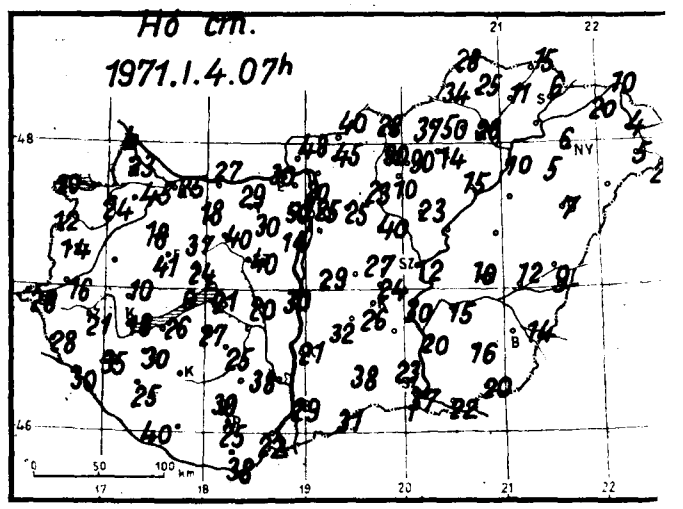
Hó cm.
1971. 1. 4. 07h
0 50 100 km

1971. január ..... hó,
4. hétfő ..... nap

	Az utolsó 24 óra adatai					
	Csapadék (mm)	hó cm	Hőmérsékleti szélsőségek: tegnapi nappali max.	éjszakai min.	min. 5 cm-en	Napsütés (óra) tegnap
12815 Magyaróvár	3*	23	-7	-7	-8	0
822 Győr	6*	25	-7	-7	-8	0
825 Pápa	3*	18	-7	-10	-10	0
805 Sopron	1	20	-5	-9	-14	0
812 Szombathely	2*	14	-3	-14	-16	0
910 Szentgotthárd	4*	28	-4	-13	-17	
915 Zalaegerszeg	4*	21	-5	-15	-16	
Lenti	2*	28	-5	-18	-22	
925 Nagykanizsa	5*	35	-6	-19	-19	0
920 Keszthely	1*	18	-5	-12	-13	0
Tihany	1*	6	-5	-9	-11	
935 Siófok	2*	21	-5	-10	-13	0
942 Pécs	2*	25	-7	-13	-16	0
941 Misinatető (534 m)	2*	30	-9	-10	-10	0
Siklós	2*	38	-5	-17	-17	
827 Farkasgyepű (400 m)	5*	41	-9	-11	-11	
Veszprém	2*	24	-5	-10		
833 Tatabánya	5*	29	-7	-8	-9	
839 Budapest (Ferihegy)	3*		-4	-8		
840 Budapest OMI	7*	25	-4	-7	-9	0
841 Budapest (Szabadságh. 474 m)	10*	50	-5	-12	-13	0
Martonvásár	4*	14	-6	-8	-9	
835 Székesfehérvár	ny*	40	-6	-10	-12	
Dunaújváros	3*	30	-6	-10	-11	
Szekszárd	-					
Mohács	1*	22	-5	-19	-22	
960 Baja	4*	29	-5	-17	-20	0
955 Kalocsa	3*	21	-6	-16		
Cegléd	2*	27	-4	-9		0
860 Szolnok	7**	12	0	-9	-10	0
970 Kecskemét	4*	26	-4	-10		0
Kiskunfélegyháza	-					
982 Szeged	1*	37	-4	-12	-14	0
Mezőhegyes	2*	20	-1	-10	-12	
Orosháza	1*	16	1	-10	-12	0
990 Békéscsaba	5*	14	0	-10	-10	0
875 Túrkeve	2*	10	0	-8	-10	0
Berettyóújfalu	-					
880 Debrecen	6**	7	0	-9	-11	0
892 Nyíregyháza	6**	6	0	-8	-8	0
788 Kisvárda	1*	20	-2	-8	-12	0
Mátészalka	1*	5	-1	-8	-9	
Tiszabecs	9*	4	0	-7		
Vác	-					
Gödöllő	5*	25	-5	-9	-12	
Lőrinci	3*	23	-3	-9	-9	
Gyöngyös	8*	10	-3	-5	-8	
Balassagyarmat	10*	40	-4	-8	-9	
755 Salgótarján	18*	28	-1	-10		
Galyatető (932 m)	-	90	-8	-15		
851 Kékestető (1000 m)	20*	90	-1	-16	-16	
Mátraháza (672 m)	-					
865 Eger	8*	14	-5	-9	-14	0
Putnok	9*	34	-1	-10	-11	
Lillafüred	11*	50	-3	-10		
772 Miskolc	14*	26	-1	-8	-8	0
Füged	8*	11	-4	-6	-11	
778 Sárospatak	15*	6	0	-9	-9	0

	24 órai csapadék mm	hó cm
Rajka	1*	bucka
Kapuvár	1*	24
Csorna	3*	45
Komárom	6*	27
Káld	4*	-
Kőszeg	2*	12
Körmend	1*	16
Letenye	2*	30
Sümeg	3*	10
Zirc	4*	37
Kisbér	7*	18
Mór	4*	40
Alcsút	3*	30
Esztergom	6*	30
Dobogókő	-	
Fonyód	2*	26
Tab	2*	27
Sárbogárvan	3*	20
Lengyel	2*	38
Nagykónyi	8*	25
Marcali	2*	30
Somogyszob	ny*	25
Kaposvár	2*	
Barcs	ny*	40
Szigetvár	ny*	
Bácsalmás	3*	31
Kiskunhalas	4*	38
Izsák	1*	32
Kunsztmiklós	5*	29
Örkény	-	
Nagykáta	13*	40
Jászapáti	4*	23
Tiszakécske	4*	30
Nagykőrös	3*	24
Kistelek	2*	23
Makó	.	22
Szentes	2*	20
Szarvas	14*	15
Szeghalom	2*	12
Körösszakál	9*	9
Tiszaroff	-	
Poroszló	3*	15
Karcag	-	
Hortobágy	-	
Polgár	7*	10
Hajdúdorog	14*	5
Nyírlugos	4*	-
Csenger	7*	2
Vásárosnamény	13*	4
Záhony	ny*	10
Királyrét	7*	48
Romhány	9*	45
Borsodnádasd	5*	37
Jósvafő	10*	28
Szendrőlád	9*	25
Hidasnémeti	14*	15
Tokaj	-	
Szentandrea	11*	20

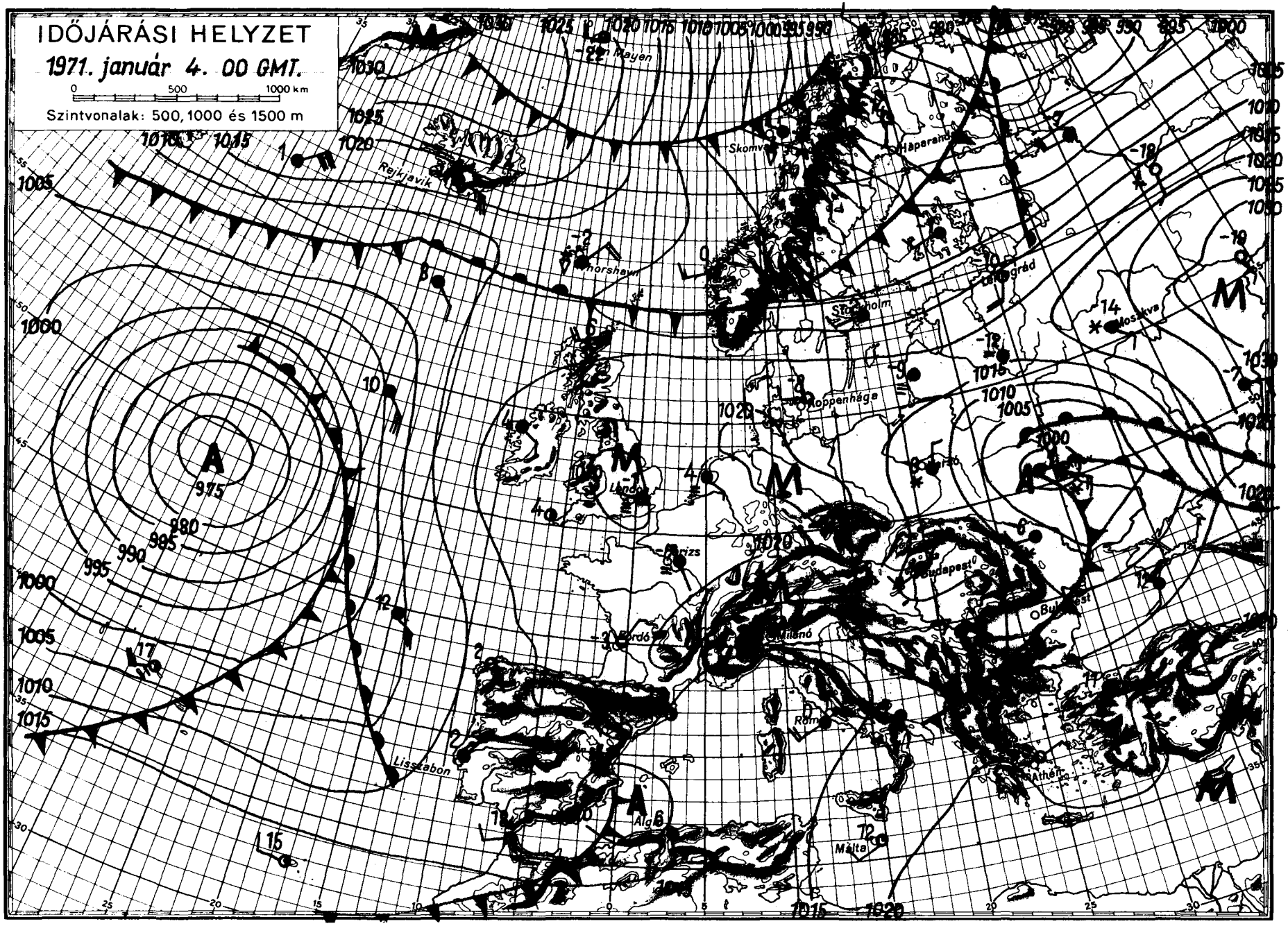
IDŐJÁRÁSI HELYZET
1971. január 4. 00 GMT.
0 500 1000 km
Szintvonalak: 500, 1000 és 1500 m
Reykjavik
Skomvær
Häparanda
Jan Mayen
Thorshavn
Stockholm
Leningrád
Moszkva
Koppenhága
London
Párizs
Bordó
Milánó
Budapest
Bukarest
Róma
Athén
Málta
Algír
Lissabon
A
M
975
980
985
990
995
1000
1005
1010
1015
1020
1025
1030

IDŐJÁRÁSI NAPIJELENTÉS

ЕЖЕДНЕВНЫЙ МЕТЕОРОЛОГИЧЕСКИЙ БЮЛЛЕТЕНЬ • DAILY WEATHER REPORT
BULLETIN QUOTIDIEN DE TEMPS • TÄGLICHER WETTERBERICHT

KIADJA AZ ORSZÁGOS METEOROLÓGIAI INTÉZET
BUDAPEST II. KITAIBEL PÁL UTCA 1
TELEFON: KÖZPONT: 353-500, IDŐJELZŐ OSZT.: 150-410

MEGJELENIK NAPONKÉNT • ELŐFIZETÉSI ÁRA A POSTAI KÖLTSÉGGEL EGYÜTT NEGYEDÉVRE 60, Ft
KIADÁSÉRT FELEL AZ INTÉZET IGAZGATÓJA

84. évfolyam 5. szám • Budapest • 1971. január 5. kedd.

Az időjárási helyzet ma reggel és a várható időjárás:

Kontinensünk középső részén elhelyezkedő hideg, száraz levegő és az összefüggő hótakaró miatt az éjszakai lehülés még néhány fokkal erősödött. A Cseh-medencében és Lengyelországban a hajnali órákban helyenként -22, -26 fokot is mértek. A Földközi-tenger térségéből főként a magasabb szintekben a Balkán-félszigeten át a Kárpát-medence felé enyhe, és nedves légtömegek érkeztek, amelyek hatására Jugoszlávia déli részéről esőt, északi feléből ujabb havazást jelentettek. Az óceánról is enyhe levegő áramlott az Ibériai-félszigetre, a Franzia partokra és a Brit-szigetek déli részére, és többfelé esőt okozott.

Hazánkban hétfőn a Dunakanyarban és az északkeleti megyékben borult idő volt, máshol 4, 7 órán át sütött a nap. Az elmult 24 óra alatt csak szórványos havazásról érkeztek jelentések, a lehullott csapadék mennyisége csak egy-két helyen érte el a 3 mm-t. Napközben a hőmérséklet csucsértéke -1, és -9 fok között alakult. Keddan hajnalban szeszélyes területi eloszlásban -10, -20 fokig hült le a levegő. A legutóbbi mérések szerint a hóréteg vastagsága a Szabadság-hegyen 50, Galya- és Kékestetőn 90, Bobogókőn 96 cm, sportolásra alkalmas. A délelőtt folyamán a déli megyékben ujabb havazás kezdődött, amely a későbbiekben az északi megyékre is kiterjed. A hőmérséklet 11 órakor -7, -13 fok között váltakozott.

Ma 12 órakor Budapesten a hőmérséklet -5 fok, a tengerszintre átszámitott légnyomás 767 mm, mérsékelten süllyedő irányzatu.

Várható időjárás szerda estig:

Erősen felhős, párás idő, többfelé havazással, délen átmenetileg havas esővel, ónos esővel.
Kedden mérsékelt, időnként megélénkülő változó irányu, szerdán helyenként megerősödő északi, északkeleti szél.
A nagy hideg mérséklődik.
Főként északon hófuvások.

Várható legalacsonyabb éjszakai hőmérséklet: délen -5, máshol -10 fok körül, legmagasabb nappali hőmérséklet szerdán: -1, -6 fok között lesz.

Dunay Sándorné s.k.

A hőmérséklet napi középértéke és eltérése a 100 évi átlagtól /Budapesten/:

1971. I. 4.:	-6,6 C°	-5,8 C°

1871 óta ezen a napon Budapesten előfordult:

legmagasabb hőmérséklet	14,0 C° /1917/
legalacsonyabb hőmérséklet	-18,1 C° /1891/.

71.006.

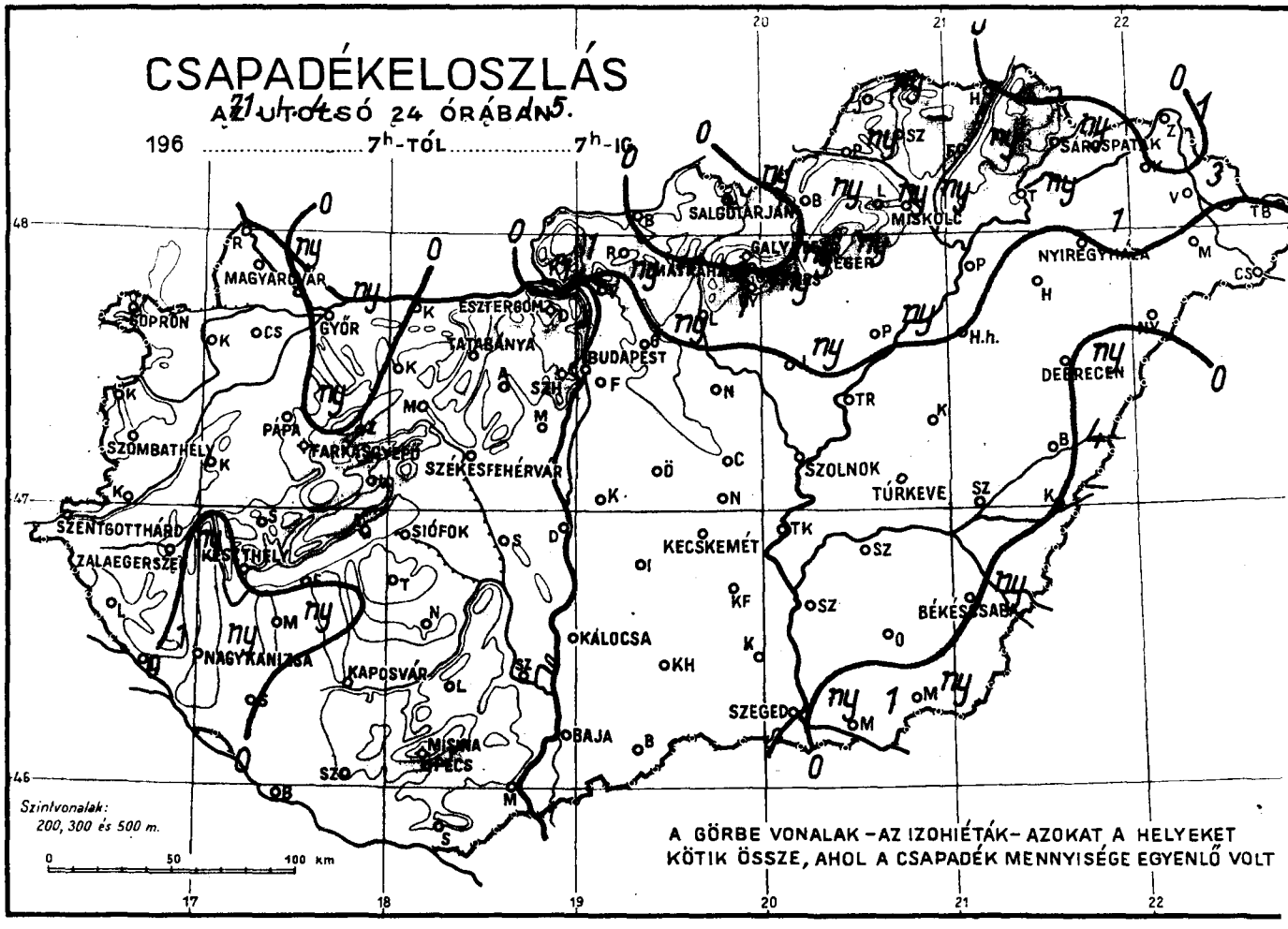
CSAPADÉKELOSZLÁS
AZ UTOLSÓ 24 ÓRÁBAN.
196 ..... 7h-TÓL 7h-IG
SOPRON
MAGYARÓVÁR
GYŐR
ESZTERGOM
TATABÁNYA
BUDAPEST
SALGÓTARJÁN
MISKOLC
NYIREGYHÁZA
DEBRECEN
SZOLNOK
TÚRKEVE
KECSKEMÉT
SZOMBATHELY
PÁPA
SZÉKESFEHÉRVÁR
SIÓFOK
SZENTGOTTHÁRD
ZALAEGERSZEG
NAGYKANIZSA
KAPOSVÁR
KÁLOCSA
BÉKÉSCSABA
SZEGED
BAJA
MISKOLC
Szintvonalak:
200, 300 és 500 m.
0 50 100 km
A GÖRBE VONALAK – AZ IZOHIÉTÁK – AZOKAT A HELYEKET
KÖTIK ÖSSZE, AHOL A CSAPADÉK MENNYISÉGE EGYENLŐ VOLT

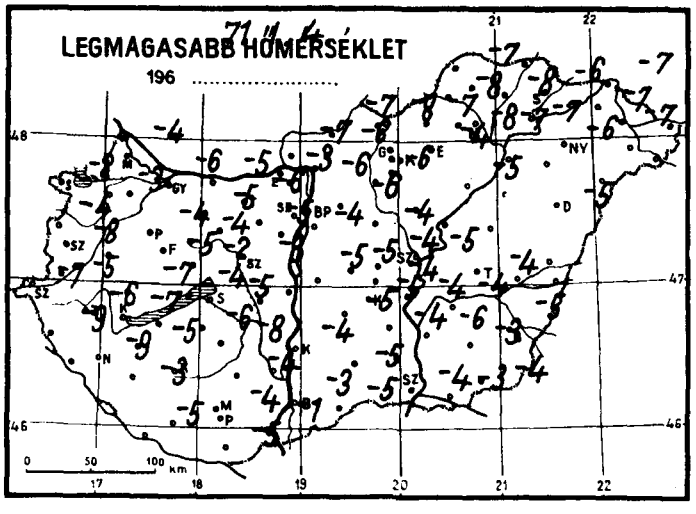
LEGMAGASABB HŐMÉRSÉKLET
196 .....
0 50 100 km

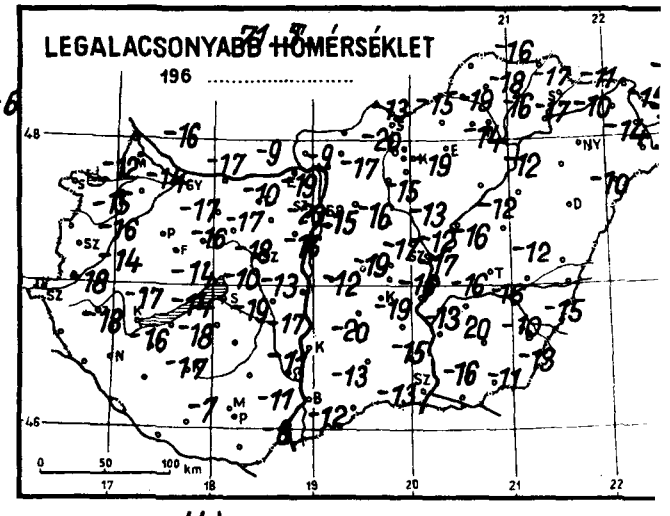
LEGALACSONYABB HŐMÉRSÉKLET
196 .....
0 50 100 km

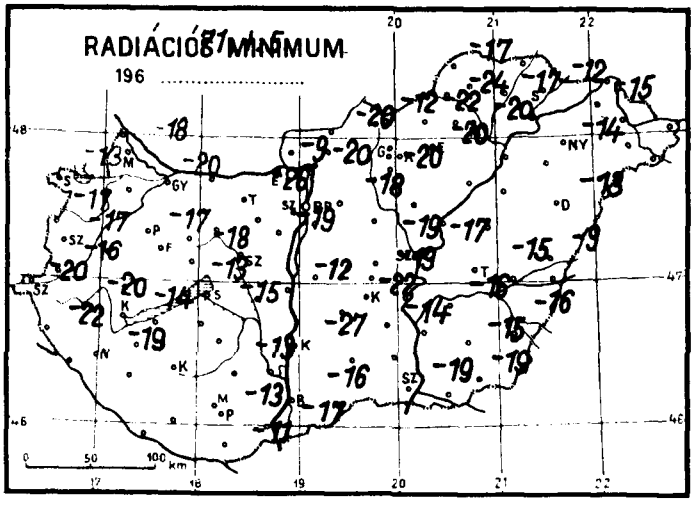
RADIÁCIÓS MINIMUM
196 .....
0 50 100 km

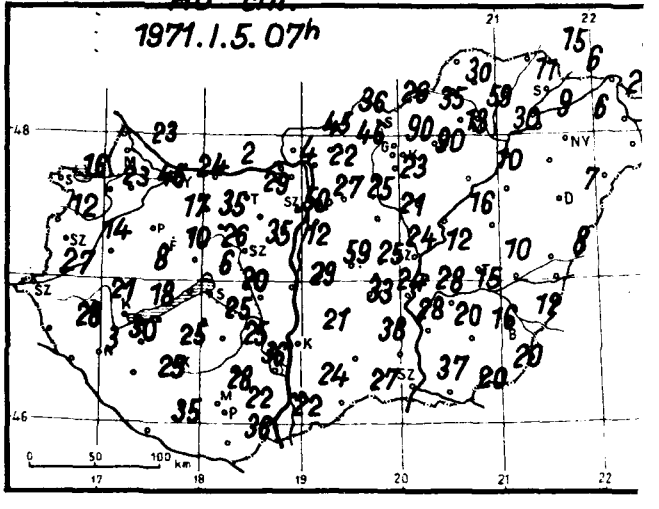
40 cm.
1971.1.5. 07h
0 50 100 km

1971. január

5. kedd

Az utolsó 24 óra adatai

	Csapadék (mm)	hó cm	Hőmérsékleti szélsőségek: tegnapi nappali max.	éjszakai min.	min. 5 cm-en	Napsütés (óra) tegnap
12815 Magyaróvár	ny	23	-4	-16	-18	5
822 Győr	ny	24	-6	-17	-20	4
825 Pápa	ny	17	-4	-17	-17	5
805 Sopron	•	16	-2	-12	-13	5
812 Szombathely	•	14	-8	-16	-17	5
910 Szentgotthárd	•	27	-7	-18	-20	
915 Zalaegerszeg	ny	21	-6	-17	-20	
Lenti	•	28	-9	-18	-22	
925 Nagykanizsa	ny	30	-9	-16	-19	4
920 Keszthely	•	18	-7	-14	-14	6
Tihany	•	6	-4	-10	-13	
935 Siófok	•	20	-5	-13	-15	6
942 Pécs	•	22	-4	-11	-13	4
941 Misinatető (534 m)	•	28	-4	-8	-9	7
Siklós	•	36	-5	-8	-11	
827 Farkasgyepű (400 m)	•					
Veszprém	•	26	-2	-18	-18	
833 Tatabánya	•	29	-6	-19	-26	
839 Budapest (Ferihegy)	•		-4	-16		
840 Budapest OMI	•	27	-5	-11	-14	0
841 Budapest (Szabadságh.,474 m)	•	50	-7	-13	-20	0
Martonvásár	•	12		-15	-19	
835 Székesfehérvár	•	35	-3	-16	-18	
Dunaújváros	•	29	-5	-12	-12	
Szekszárd	-					
Mohács	•	22	-1	-12	-17	
960 Baja	•	24	-3	-13	-16	6
955 Kalocsa	•	21	-4	-20	-27	5
Cegléd	•	24	-4	-12	-19	5
860 Szolnok	•	12	-5	-16	-17	2
970 Kecskemét	•	24	-5	-16	-22	6
Kiskunfélegyháza	•	28	-4	-13	-14	
982 Szeged	ny	37	-4	-16	-19	6
Mezőhegyes	ny *	20	-4	-13	-19	
Orosháza	•	16	-3	-10	-15	6
990 Békéscsaba	ny	12	-5	-15	-16	7
875 Túrkeve	•	10	-4	-12	-15	7
Berettyóújfalu	4 *	8	-2	-6	-9	
880 Debrecen	ny	7	-5	-10	-13	3
892 Nyíregyháza	1	6	-6	-14	-14	0
Kisvárda	•	20	-7	-15	-15	0
Mátészalka	•	5				
Tiszabecs	1	6	-6	-8		
Vác	-					
Gödöllő	ny *	25	-6	-15	-18	
Lőrinci	1 *	23	-6	-19	-20	
Gyöngyös	ny *	10	-6	-16	-13	
Balassagyarmat	•	36	-7	-13	-20	
755 Salgótarján	ny *	26	-8	-15	-12	
Galyatető (932 m)	•	90	-7			
851 Kékestető (1000 m)	ny	90	-11	-13	-15	2
Mátraháza (672 m)	-					
865 Eger	ny	13	-4	-14	-20	1
Putnok	ny *	30	-8	-18	-24	
Lillafüred	ny *	59	-8	-16		
772 Miskolc	ny	30	-7	-17	-20	0
Fügöd	ny *	11	-8	-17	-17	
778 Sárospatak	ny	6	-6	-11	-12	0

24 órai csapadék mm		hó cm
Rajka	-	
Kapuvár	•	23
Csorna	•	45
Komárom	•	2
Káld	-	
Kőszeg	•	12
Körmend	-	
Letenye	1 *	3
Sümeg	•	8
Zirc	•	35
Kisbér	•	18
Mór	-	
Alcsút	•	
Esztergom	1 *	40
Dobogókő	•	96
Fonyód	•	25
Tab	-	25
Sárbogárd	-	
Lengyel	•	36
Nagykónyi	•	25
Marcali	ny *	25
Somogyszob	•	25
Kaposvár	•	
Baros	•	35
Szigetvár	•	
Bácsalmás	•	27
Kiskunhalas	•	38
Izsák	•	33
Kunsztmiklós	•	59
Örkény	-	
Nagykáta	-	
Jászapáti	ny *	21
Tiszakécske	•	28
Nagykőrös	•	20
Kistelek	-	
Makó	-	
Szentes	•	20
Szarvas	•	15
Szeghalom	-	
Körösszakál	-	
Tiszaroff	•	16
Poroszló	-	
Karcag	-	
Hortobágy		
Polgár	ny *	10
Hajdúdorog	-	
Nyírlugos	-	
Csenger	-	
Vásárosnamény	3 *	5
Záhony	1 *	10
Királyrét	1 *	46
Romhány	•	15
Borsodnádasd	ny *	35
Jósvafő	ny *	
Szendrőlád		
Hidasnémeti	•	15
Tokaj	ny *	9
Szöntendre	ny *	20

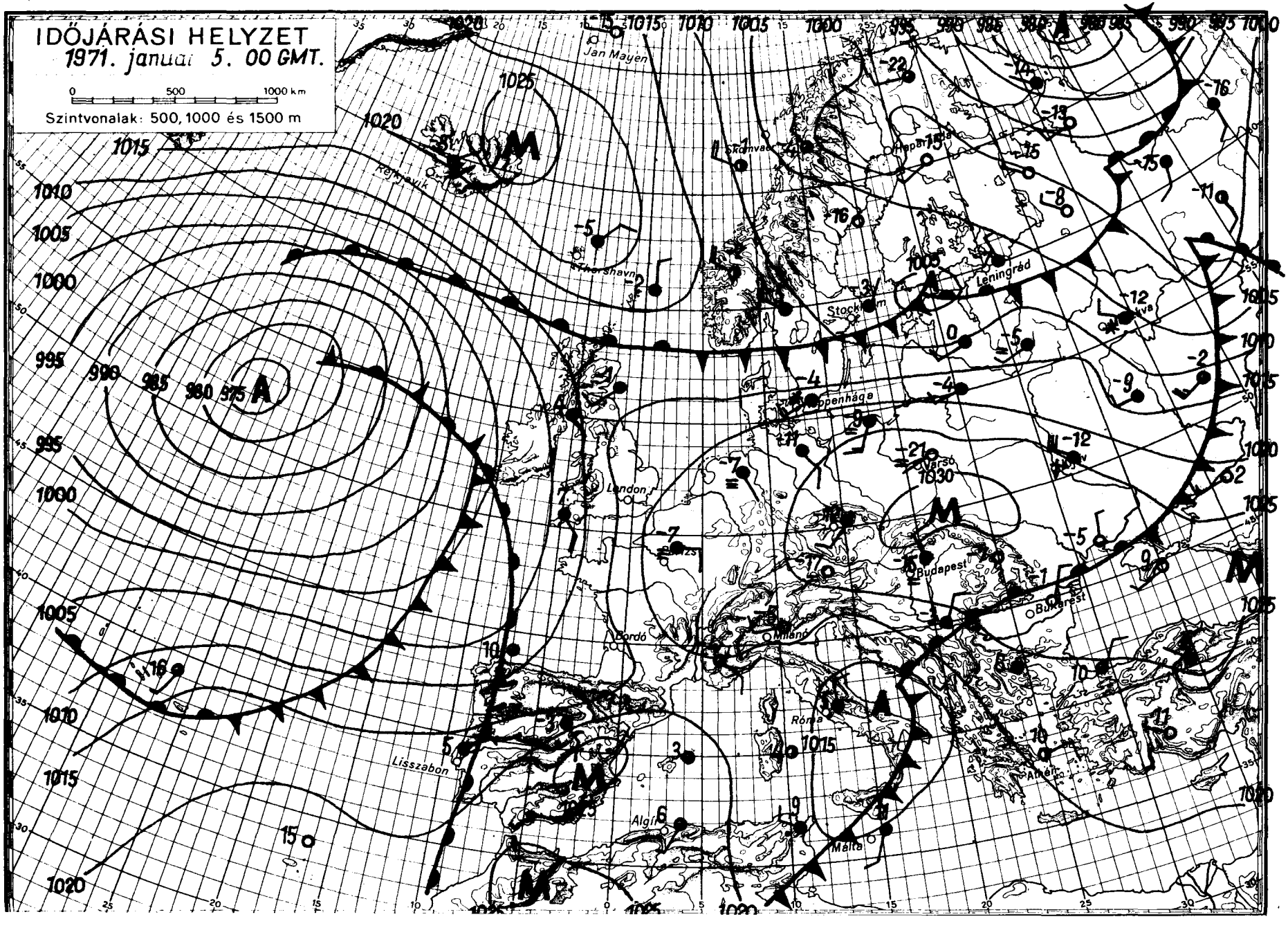
IDŐJÁRÁSI HELYZET
1971. január 5. 00 GMT.
0 500 1000 km
Szintvonalak: 500, 1000 és 1500 m
Jan Mayen
Reykjavik
Thorshavn
Skrunvae
Leningrád
Stockholm
Koppenhága
London
Bordó
Milánó
Budapest
Bukarest
Róma
Athén
Málta
Algír
Lisszabon
Verső
OFFSET NYOMDA BUDAPEST

IDŐJÁRÁSI NAPIJELENTÉS

ЕЖЕДНЕВНЫЙ МЕТЕОРОЛОГИЧЕСКИЙ БЮЛЛЕТЕНЬ • DAILY WEATHER REPORT
BULLETIN QUOTIDIEN DE TEMPS • TÄGLICHER WETTERBERICHT

KIADJA AZ ORSZÁGOS METEOROLÓGIAI INTÉZET
BUDAPEST II. KITAIBEL PÁL UTCA 1
TELEFON: KÖZPONT: 353-500, IDŐJELZŐ OSZT.: 150-410

MEGJELENIK NAPONKÉNT • ELŐFIZETÉSI ÁRA A POSTAI KÖLTSÉGGEL EGYÜTT NEGYEDÉVRE 60, Ft
KIADÁSÉRT FELEL AZ INTÉZET IGAZGATÓJA

84. évfolyam 6. szám • Budapest • 1971. január 6. szerda

Az időjárási helyzet ma reggel és a várható időjárás:

Az Atlanti-óceán felett örvénylő hatalmas ciklon előoldalán rendkivül enyhe levegő érkezett Európa nyugati partvidékéhez. Igy éles hőmérsékleti ellentét alakult ki a még hideg levegővel elárasztott nyugat-európai területek és az enyhe óceáni levegővel elárasztott partvidéki részek között. Ma reggel Bordeaux-ban és Brest térségében plusz 9 fokot mértek, ugyanakkor Párisban mínusz 9, a Rhone völgyében helyenként még minusz 15 fokot mutattak a hőmérők. Európa északkeleti részein Finnországon át, igen hideg sarki levegő áramlik a Szovjetunió európai területén át délkelet felé. A hideg levegővel elárasztott területen az éjszakai lehülés elérte a minusz 25, minusz 30 fokot is. A Kárpát-medencében, miután a magasabb szinteken megszünt az enyhe, páradus földközi-tengeri levegő beáramlása a havazások fokozatosan megszünnek.

Hazánkban kedden borult, párás idő volt, A reggeli órákban a délnyugati déli megyékben elkezdődött havazás fokozatosan az ország egész területére átterjedt. Az esti, éjszakai órákban délkeleten helyenként átmenetileg havas eső, eső is esett. A lehullott csapadék mennyisége az ország nagy részén 1 - 5 mm között volt, de délkeleten helyenként elérte a 10 - 13, Makón a 18 mm-t. A hőmérséklet napközben a Dunántulon és a Duna-Tisza közén -4, -7, keleten -1, -4 fok között maradt. Szerda hajnalra az ország nagy részén -5, -10 fokig hült le a levegő, de a délkeleti - keleti megyékben éjszaka is -1, -4 fok között volt. Délelőtt sokfelé borult, párás idő volt. Elszórtan még kisebb havazásokról is érkeztek jelentések. Hegyeinket vastag, sportolásra alkalmas hóréteg boritja.

Ma 12 órakor Budapesten a hőmérséklet -2 fok, a tengerszintre átszámitott légnyomás 770 mm, mérsékelten emelkedő irányzatu.

Várható időjárás csütörtök estig:

Jobbára borult, párás idő. Főként nyugaton időnként felszakadozó felhőzet. Már csak szórványosan előforduló kisebb havazás.
Mérsékelt északnyugati-északi, majd északkeletire forduló szél.
Az esti óráktól többfelé ködképződés.

Várható legalacsonyabb éjszakai hőmérséklet: a délkeleti országrészen -3, -8, északnyugaton -9, -14,
legmagasabb nappali hőmérséklet csütörtökön: -2, -7 fok között.

Máhr Jenő s.k.

A hőmérséklet napi középértéke és eltérése a 100 évi átlagtól /Budapesten/:

1971. I. 5.:	-6,0 C°	-4,9 C°

1871 óta ezen a napon Budapesten előfordult:

legmagasabb hőmérséklet	10,0 C° /1919/
legalacsonyabb hőmérséklet	-19,3 C° /1891/.

71.007.

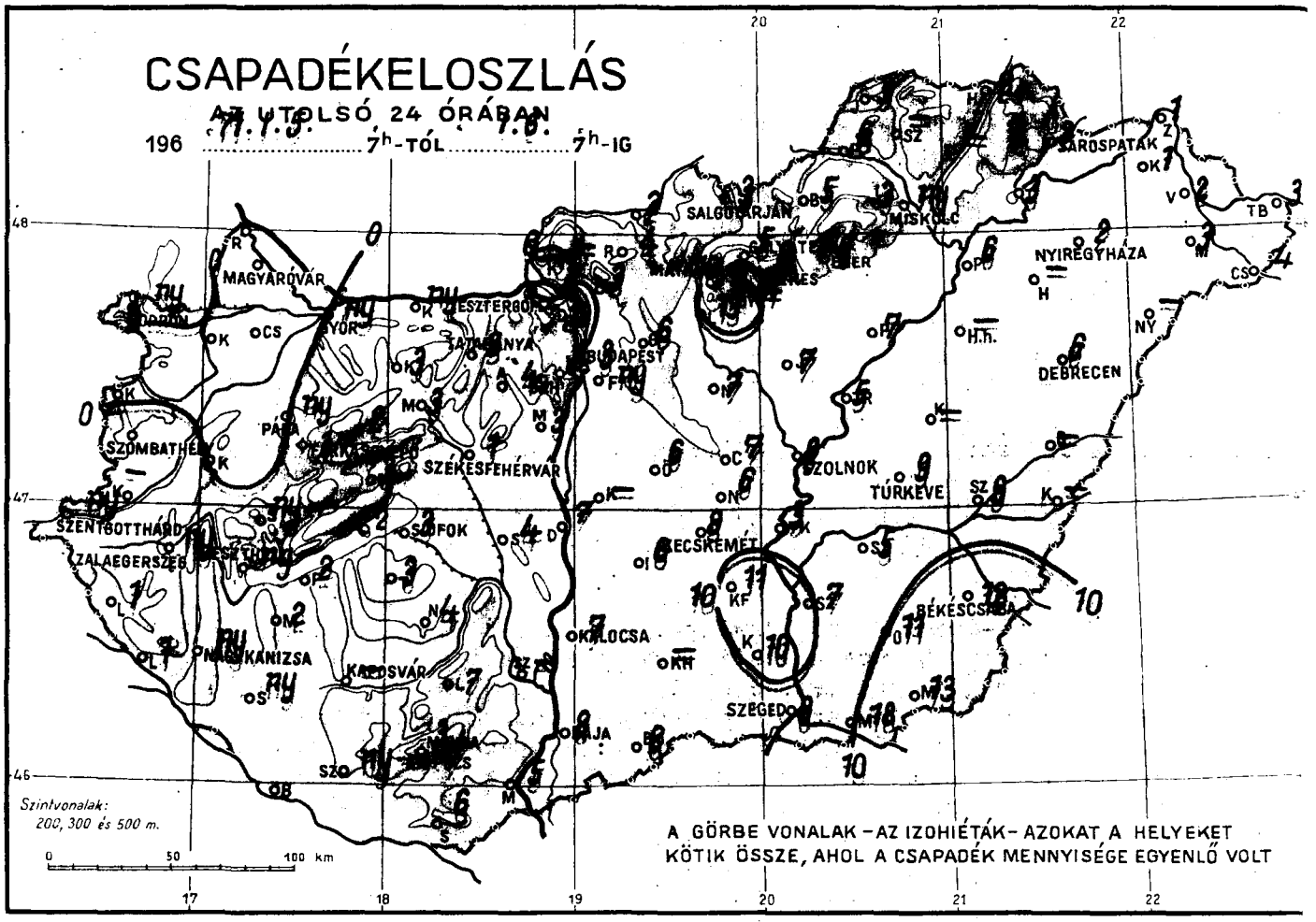
CSAPADÉKELOSZLÁS
AZ UTOLSÓ 24 ÓRÁBAN
196 71.1.5. 7h-TÓL 1.6. 7h-IG
MAGYARÓVÁR
GYŐR
ESZTERGOM
TATABÁNYA
BUDAPEST
SZÉKESFEHÉRVÁR
SZOMBATHELY
SZENTGOTTHÁRD
ZALAEGERSZEG
SZOLNOK
TÚRKEVE
KECSKEMÉT
BÉKÉSCSABA
KALOCSA
KAPOSVÁR
SZEGED
SALGÓTARJÁN
MISKOLC
SÁROSPATAK
NYIREGYHÁZA
DEBRECEN
Szintvonalak:
200, 300 és 500 m.
0 50 100 km
A GÖRBE VONALAK – AZ IZOHIÉTÁK – AZOKAT A HELYEKET KÖTIK ÖSSZE, AHOL A CSAPADÉK MENNYISÉGE EGYENLŐ VOLT

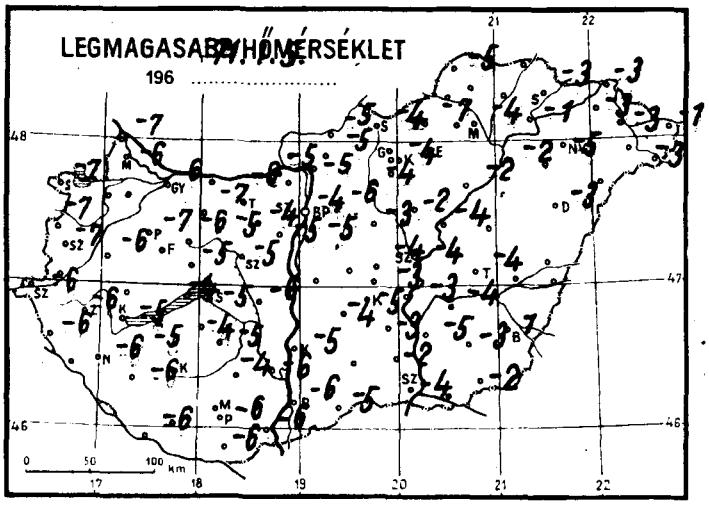
LEGMAGASABB HŐMÉRSÉKLET
196 71.1.5.
0 50 100 km

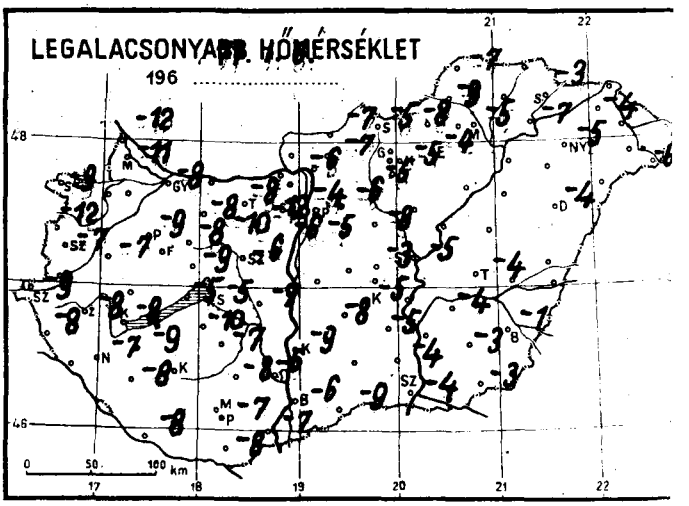
LEGALACSONYABB HŐMÉRSÉKLET
196 71.1.5.
0 50 100 km

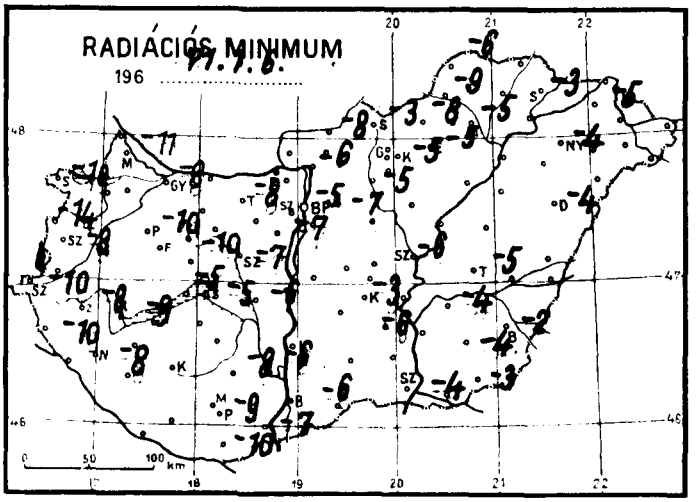
RADIÁCIÓS MINIMUM
196 71.1.6.
0 50 100 km

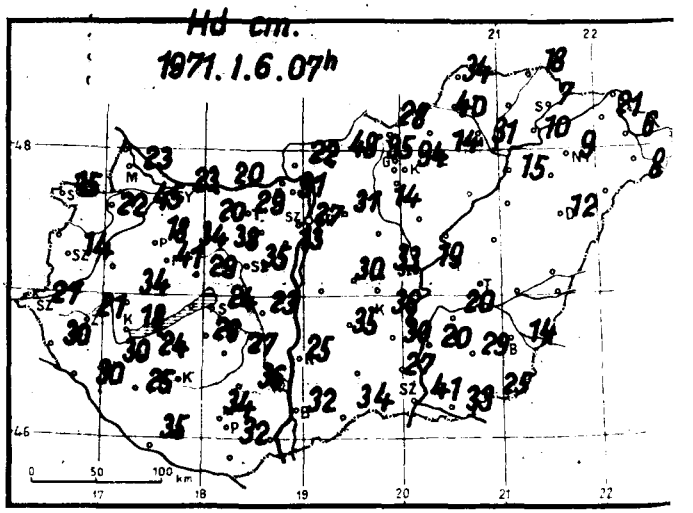
Hó cm.
1971.1.6.07h
0 50 100 km

1971. január hó, 6. szerda nap

	Az utolsó 24 óra adatai						24 órai csapadék mm		hó cm
	Csapadék (mm)	hó cm	Hőmérsékleti szélsőségek: tegnapi nappali max.	éjszakai min.	min. 5 cm-en	Napsütés (óra) tegnap			
12815 Magyaróvár	•	23	-6	-11	-11	0	Rajka	•	
822 Győr	ny *	23	-6	-8	-8	0	Kapuvár	•	22
825 Pápa	ny *	18	-7	-9	-10	0	Csorna	•	45
805 Sopron	ny *	15	-7	-9	-10	0	Komárom	ny *	20
812 Szombathely	ny *	14	-7	-7	-8	0	Káld	•	15
910 Szentgotthárd	ny *	27	-6	-9	-10		Kőszeg	•	
915 Zalaegerszeg	ny *	21	-6	-8	-8		Körmend	•	
Lenti	1 *	30	-6	-8	-10		Letenye	1 *	39
925 Nagykanizsa	ny *	30	-6	-7	-8	0	Sümeg	ny *	
920 Keszthely	ny *	18	-5	-8	-9	0	Zirc	2 *	34
Tihany	2 *	7	-4	-5	-5		Kisbér	3 *	30
935 Siófok	3 *	24	-5	-5	-5	0	Mór	5 *	36
942 Pécs	1 *	32	-6	-7	-9	0	Alcsút	4 *	
941 Misinatető (534 m)	3 *	34	-8	-9	-9	0	Esztergom	•	30
Siklós	6 *	40	-6	-8	-10		Dobogókő	3 *	51
827 Farkasgyepű (400 m)	1 *	41	-7	-10	-8		Fonyód	2 *	23
Veszprém	3 *	24	-5	-9	-10		Tab	3 *	26
833 Tatabánya	3 *	29	-6	-8	-8		Sárbogárvar	4 *	13
839 Budapest (Ferihegy)	ny *		-5	-5			Lengyel	7 *	36
840 Budapest OMI	5 *	27	-4	-4	-5	0	Nagykónyi	4 *	27
841 Budapest (Szabadságh., 474 m)	-						Marcali	2 *	26
Martonvásár	3 *	13	-5	-6	-7		Somogyszob	ny *	19
835 Székesfehérvár	1 *	35	-5	-6	-7		Kaposvár	-	
Dunaújváros	7 *	26	-6	-6	-6		Barcs	2 *	35
Szekszárd							Szigetvár	ny *	
Mohács	5 *	18	-6	-7	-7		Bácsalmás	5 *	34
960 Baja	8 *	32	-6	-6	-6	0	Kiskunhalas	-	
955 Kalocsa	7 *	25	-5	-9			Izsák	6 *	35
Cegléd	7 *	33	-4	-3		0	Kunsztmiklós	-	
860 Szolnok	6 *	19	-4	-5	-6	0	Örkény	6 *	30
970 Kecskemét	8 *	36	-5	-5	-3	0	Nagykáta	9 *	42
Kiskunfélegyháza	11 *	30	-3	-5	-6		Jászapáti	7 *	32
982 Szeged	8 *	41	-4	-4	-4	0	Tiszakécske	3 *	33
Mezőhegyes	13 *	25	-2	-3	-3		Nagykőrös	6 *	26
Orosháza	11 *	29	-3	-3	-4	0	Kistelek	10 *	27
990 Békéscsaba	12 *	14	1	-1	-2	0	Makó	18 *	33
875 Túrkeve	9 *		-4	-4	-5	0	Szentes	9 *	20
Berettyóújfalu	-						Szarvas	5 *	20
880 Debrecen	6 *	12	-3	-4	-4	0	Szeghalom	9 *	
892 Nyíregyháza	2 *	9	-5	-5	-4	0	Körösszakál	-	
Kisvárda	1 *	21	-3	-4	-5	0	Tiszaroff	5 *	22
Mátészalka	3 *	8					Poroszló	7 *	22
Tiszabecs	3 *	8	-1	-7			Karcag	-	
Vác	3 *	22	-5	-6	-6		Hortobágy	-	
Gödöllő	6 *	31	-6	-6	-7		Polgár	6 *	15
Lőrinci	13 *	26	-3	-5	-5		Hajdúdorog	-	
Gyöngyös	4 *	14	-4	-5	-5		Nyírlugos	-	
Balassagyarmat	2 *		-5	-7	-8		Csenger	4 *	5
755 Salgótarján	3 *	28	-4	-5	-3		Vásárosnamény	2 *	6
Galyatető (932 m)	5 *		-3	-5			Záhony	1 *	11
851 Kékestető (1000 m)	6 *	94	-4	-5	-5	0	Királyrét	-	
Mátraháza (672 m)	-						Romhány	4 *	49
865 Eger	6 *	14	-4	-4	-5	0	Borsodnádasd	5 *	40
Putnok	6 *	33		-9	-9		Jósvafő	3 *	34
Lillafüred	3 *	50	-3	-9			Szendrőlád	-	
772 Miskolc	ny *	31	-4	-5	-5	0	Hidasnémeti	2 *	18
Füged	2 *	15	-6	-6	-6		Tokaj	3 *	19
778 Sárospatak	2 *	9	-3	-3	-3	0	Szerencs	4 *	20

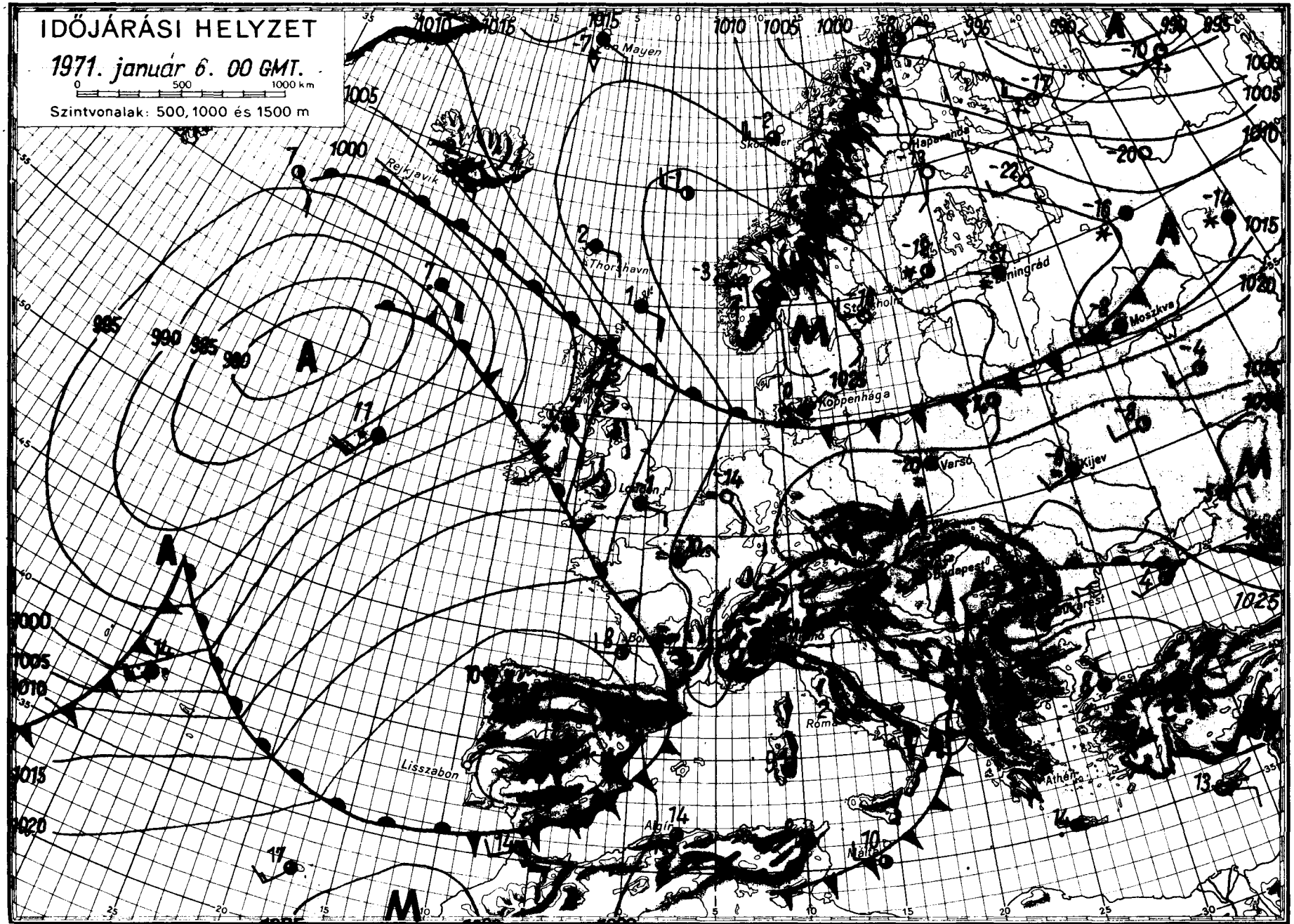

OFIZET NYOMDA BUDAPEST

IDŐJÁRÁSI NAPIJELENTÉS

ЕЖЕДНЕВНЫЙ МЕТЕОРОЛОГИЧЕСКИЙ БЮЛЛЕТЕНЬ • DAILY WEATHER REPORT
BULLETIN QUOTIDIEN DE TEMPS • TÄGLICHER WETTERBERICHT

KIADJA AZ ORSZÁGOS METEOROLÓGIAI INTÉZET
BUDAPEST II. KITAIBEL PÁL UTCA 1
TELEFON: KÖZPONT: 353-500, IDŐJELZŐ OSZT.: 150-410

MEGJELENIK NAPONKÉNT • ELŐFIZETÉSI ÁRA A POSTAI KÖLTSÉGGEL EGYÜTT NEGYEDÉVRE 60, Ft
KIADÁSÉRT FELEL AZ INTÉZET IGAZGATÓJA

84. évfolyam 7. szám • Budapest • 1971. január 7. csütörtök.

Az időjárási helyzet ma reggel és a várható időjárás:

A Brit-szigeteken keresztül, élénk délnyugati széllel, nedves meleg levegő áramlik szárazföldünk nyugati partjaira és a Skandináv-félsziget fölé. Így ott a hideg mérséklődött, de erősen felhős, esős időjárás alakult ki. Európa középső részein és a Szovjetunió európai területén folytatódik a rendkívül hideg idő. Éjszaka sok helyen előfordul -20 foknál alacsonyabb hőmérséklet és vannak helyek ahol napközben is csak minusz 10, minusz 15 fokot mérnek. Ezek az értékek 4, 8 fokkal alacsonyabbak a legutóbbi évek átlagánál. A Kárpát-medencében ismét a hideg levegő jutott nagyobb szerephez, így péntek estig az ország keleti részében is fokozódik a hideg.

Hazánkban szerdán az északnyugati megyékben felszakadozott a felhőzet és 3, 6 órán keresztül sütött a nap. Az ország többi részén borult, párás idő volt. Napközben a Duna vonalától keletre +2, -1, máshol -2, -6 fok között volt a hőmérséklet. Többfelé esett a hó, havas eső. A lehullott csapadék mennyisége azonban sehol sem haladta meg az 1, 2 mm-t. Ma hajnalban általában -2, -8 fok közötti hőmérsékleteket mértek, de a nyugati megyékben -14, -16 fokos fagyok is előfordultak. A reggel 7 órai jelentések szerint hegyeinken a hó sportolásra alkalmas. Délelőtt országszerte változóan felhős, párás idő volt. 11 órakor általában -1 -8, Szentgotthárdon azonban csak -14 fokot mutatott a hőmérő.

Ma 12 órakor Budapesten a hőmérséklet 0 fok volt, a tengerszintre átszámított légnyomás 778 mm, gyengén emelkedik.

Várható időjárás péntek estig:

Változóan felhős, párás, többfelé ködös idő zuzmaraképződéssel.
Éjszaka gyenge, napközben mérsékelt keleti, délkeleti szél.
A hideg keleten is fokozódik.

Várható legalacsonyabb éjszakai hőmérséklet: általában -8, -13 fok között, nyugaton -15 fok körül, legmagasabb nappali hőmérséklet pénteken: általában -5, a tartósan ködös helyeken -10 fok körül.

Kerényi Nárcisz s.k.

Távolabbi kilátások hétfőig:

A hideg lassan mérséklődik. A köd és zuzmaraképződés fokozódik. Legalacsonyabb hajnali hőmérsékletek eleinte -7, -12, később -1, -7 fok között Legmagasabb nappali hőmérsékletek eleinte -2, -7, később -3, +2 fok között. Jelentős mennyiségü /legalább 5 mm/ csapadék az ország területének 10 százalékán várható.

TÁVELŐREJELZŐ CSOPORT

A hőmérséklet napi középértéke és eltérése a 100 évi átlagtól /Budapesten/:

1971. I. 6.:	-1,9 C°	-1,0 C°

1871 óta ezen a napon Budapesten előfordult:

legmagasabb hőmérséklet	12,0 C° /1903/
legalacsonyabb hőmérséklet	-17,8 C° /1938/.

71.009.

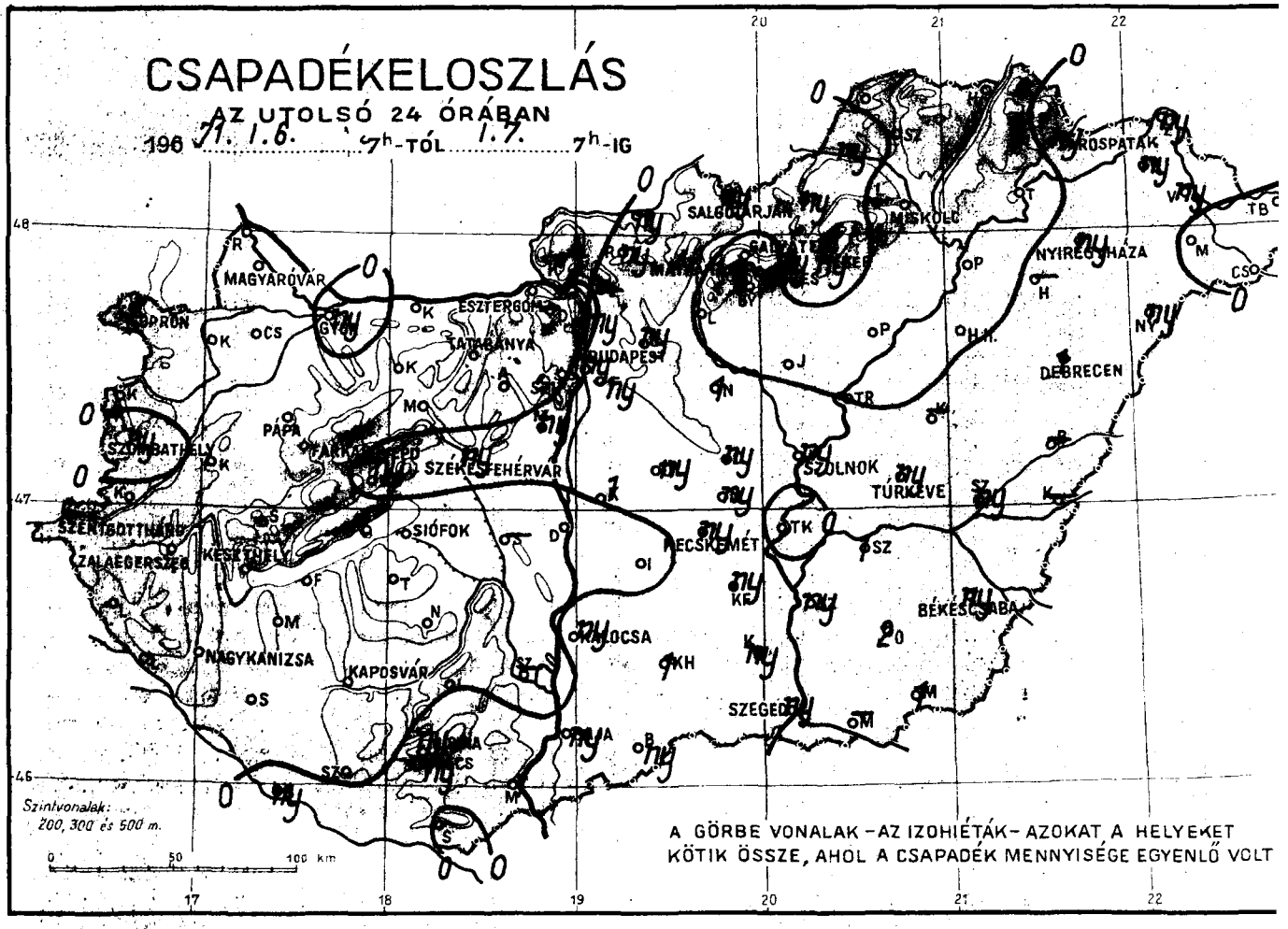
CSAPADÉKELOSZLÁS
AZ UTOLSÓ 24 ÓRÁBAN
196 71. 1. 6. 7h-TÓL 1. 7. 7h-IG
MAGYARÓVÁR
SOPRON
ESZTERGOM
SALGÓTARJÁN
MISKOLC
NYÍREGYHÁZA
DEBRECEN
BUDAPEST
SZOMBATHELY
PÁPA
SZÉKESFEHÉRVÁR
SZOLNOK
TÚRKEVE
SZENTGOTTHÁRD
ZALAEGERSZEG
KESZTHELY
SIÓFOK
KECSKEMÉT
BÉKÉSCSABA
NAGYKANIZSA
KAPOSVÁR
SZEGED
Szintvonalak: 200, 300 és 500 m.
A GÖRBE VONALAK – AZ IZOHIÉTÁK – AZOKAT A HELYEKET KÖTIK ÖSSZE, AHOL A CSAPADÉK MENNYISÉGE EGYENLŐ VOLT

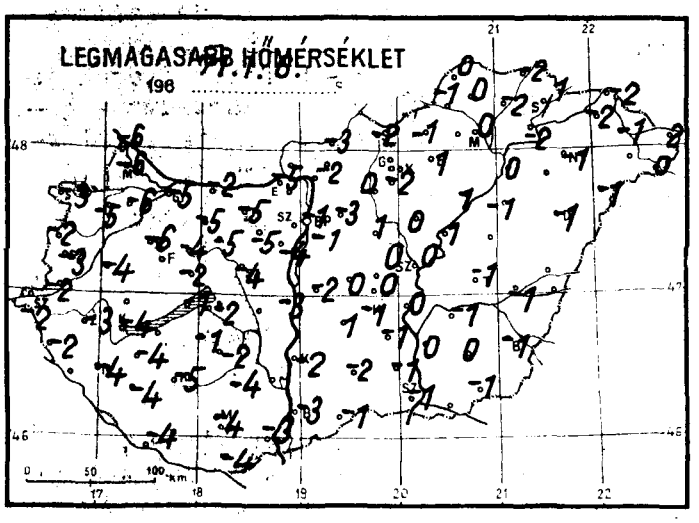
LEGMAGASABB HŐMÉRSÉKLET
196 71. 1. 6.

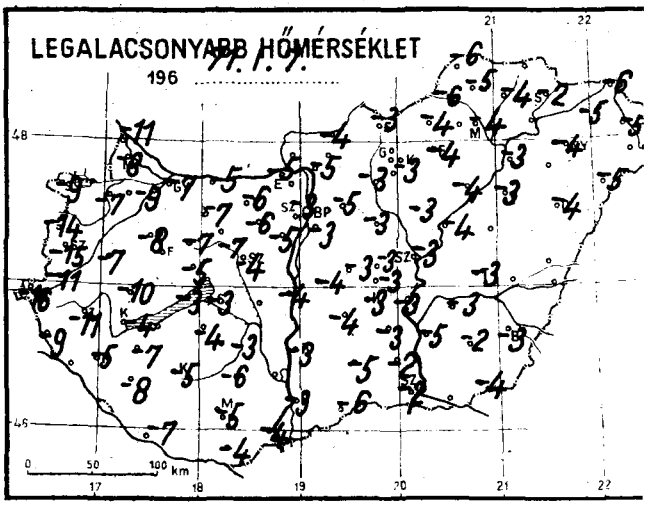
LEGALACSONYABB HŐMÉRSÉKLET
196 71. 1. 7.

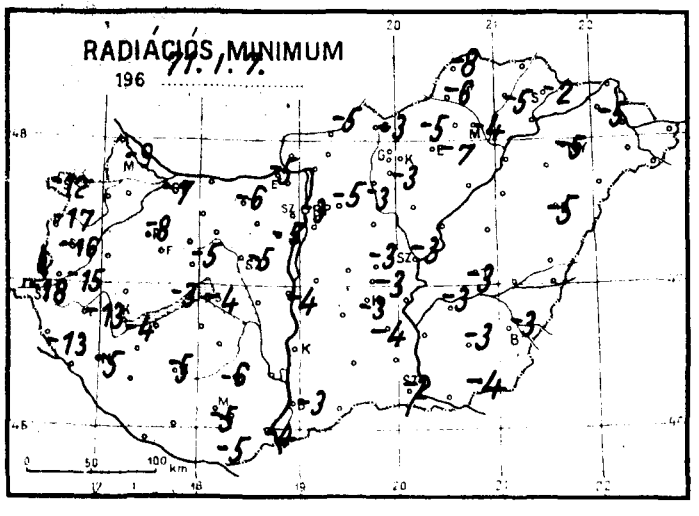
RADIÁCIÓS MINIMUM
196 71. 1. 7.

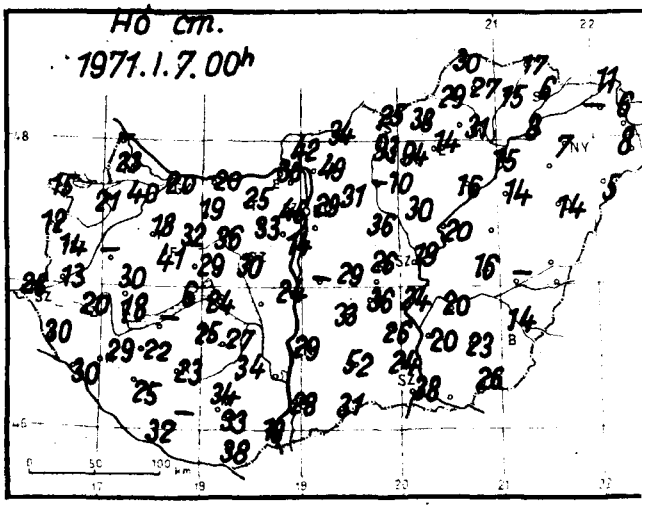
Hó cm.
1971. 1. 7. 00h

1971. január hó, 7. nap csütörtök

	Az utolsó 24 óra adatai						24 órai csapadék mm		
	Csapadék (mm)	hó cm	Hőmérsékleti szélsőségek: tegnapi nappali max.	éjszakai min.	min. 5 cm-en	Napsütés (óra) tegnap			hó cm
12815 Magyaróvár	•	23	-6	-8	-9	5	Rajka	•	–
822 Győr	ny *	20	-5	-7	-7	0	Kapuvár	•	21
825 Pápa	•	18	-6	-8	-8	0	Csorna	•	40
805 Sopron	•	15	-3	-9	-12	6	Komárom	•	20
812 Szombathely	ny *	14	-3	-15	-16	3	Káld	•	13
910 Szentgotthárd	•	26	-2	-16	-18		Kőszeg	•	12
915 Zalaegerszeg	•	20	-3	-11	-13		Körmend	•	–
Lenti	•	30	-2	-9	-13		Letenye	•	30
925 Nagykanizsa	•	29	-4	-5	-5	0	Sümeg	•	30
920 Keszthely	•	18	-4	-4	-4	0	Zirc	•	32
Tihany	•	6	-1	-3	-3		Kisbér	•	19
935 Siófok	•	24	-2	-3	-4	0	Mór	•	36
942 Pécs	ny *	33	-4	-5	-5	0	Alcsút	•	33
941 Misinatető (534 m)	ny *	34	-5	-5	-5	0	Esztergom	•	30
Siklós	•	38	-4	-4	-5		Dobogókő	–	
827 Farkasgyepű (400 m)	•	41	-7	-9	-9		Fonyód	•	
Veszprém	ny *	29	-2	-5	-5		Tab	•	25
833 Tatabánya	•	25	-5	-6	-6		Sárbogárd	–	•
839 Budapest (Ferihegy)	ny *	–	-1	-3			Lengyel	•	34
840 Budapest OMI	ny *	29	-1	-3	-3	0	Nagykónyi	•	27
841 Budapest (Szabadságh., 474 m)	•	45	-4	-3	-4	0	Marcali	•	22
Martonvásár	ny *	14	-4	-5	-5		Somogyszob	•	25
835 Székesfehérvár	ny *	30	-4	-4	-5		Kaposvár	•	23
Dunaújváros	•	24	-3	-4	-4		Barcs	ny *	32
Szekszárd	–						Szigetvár	•	–
Mohács	1 *	18	-3	-4	-4		Bácsalmás	ny *	31
960 Baja	ny *	28	-3	-3	-3	0	Kiskunhalas	1 *	52
955 Kalocsa	ny *	27	-2	-3			Izsák	•	33
Cegléd	ny *	26	0	-3	-3	0	Kunsztmiklós	1 *	–
860 Szolnok	ny *	19	0	-3	-3	0	Örkény	ny *	29
970 Kecskemét	ny *	36	-1	-3	-3	0	Nagykáta	1 *	36
Kiskunfélegyháza	ny *	26	-1	-3	-4		Jászapáti	•	30
982 Szeged	ny *	38	-1	-2	-2	0	Tiszakécske	•	24
Mezőhegyes	1 *	26	-1	-4	-4		Nagykőrös	ny *	24
Orosháza	2 *	23	0	-2	-3	0	Kistelek	ny *	24
990 Békéscsaba	ny *	14	-1	-3	-3	0	Makó	–	
875 Túrkeve	ny *	16	-1	-3	-3	0	Szentes	ny *	20
Berettyóújfalu	–						Szarvas	1 *	20
882 Debrecen	1 *	14	-1	-4	-5	0	Szeghalom	ny *	–
892 Nyíregyháza	ny *	7	-1	-4	-5	0	Körösszakál	–	
788 Kisvárda	ny *	–	-2	-5	-5	0	Tiszaroff	•	20
Mátészalka	•	8					Poroszló	•	16
Tiszabecs	–						Karcag	–	
Vác	–						Hortobágy	–	
Gödöllő	ny *	31	-3	-5	-5		Polgár	•	15
Lőrinci	•	25	0	-3	-3		Hajdúdorog	–	
Gyöngyös	•	10	-2	-3	-3		Nyírlugos	ny *	5
Balassagyarmat	ny *	34	-3	-4	-5		Csenger	•	5
755 Salgótarján	ny *	25	-2	-3	-3		Vásárosnamény	ny *	6
Galyatető (932 m)	•	93	-2				Záhony	ny *	11
851 Kékestető (1000 m)	ny *	94	-2	-6	-6	0	Királyrét	•	42
Mátraháza (672 m)	–						Romhány	ny	49
865 Eger	ny *	14	1	-4	-7	0	Borsodnádasd	ny *	38
Putnok	ny *	29	-1	-6	-6		Jósvafő	•	30
Lillafüred	•	46	-3				Szendrőlád	•	27
772 Miskolc	•	31	0	-4	-4	0	Hidasnémeti	•	17
Füged	•	15	-2	-4	-3		Tokaj	•	8
778 Sárospatak	ny *	6	1	-2	-2	0	Szamotszele	ny *	20

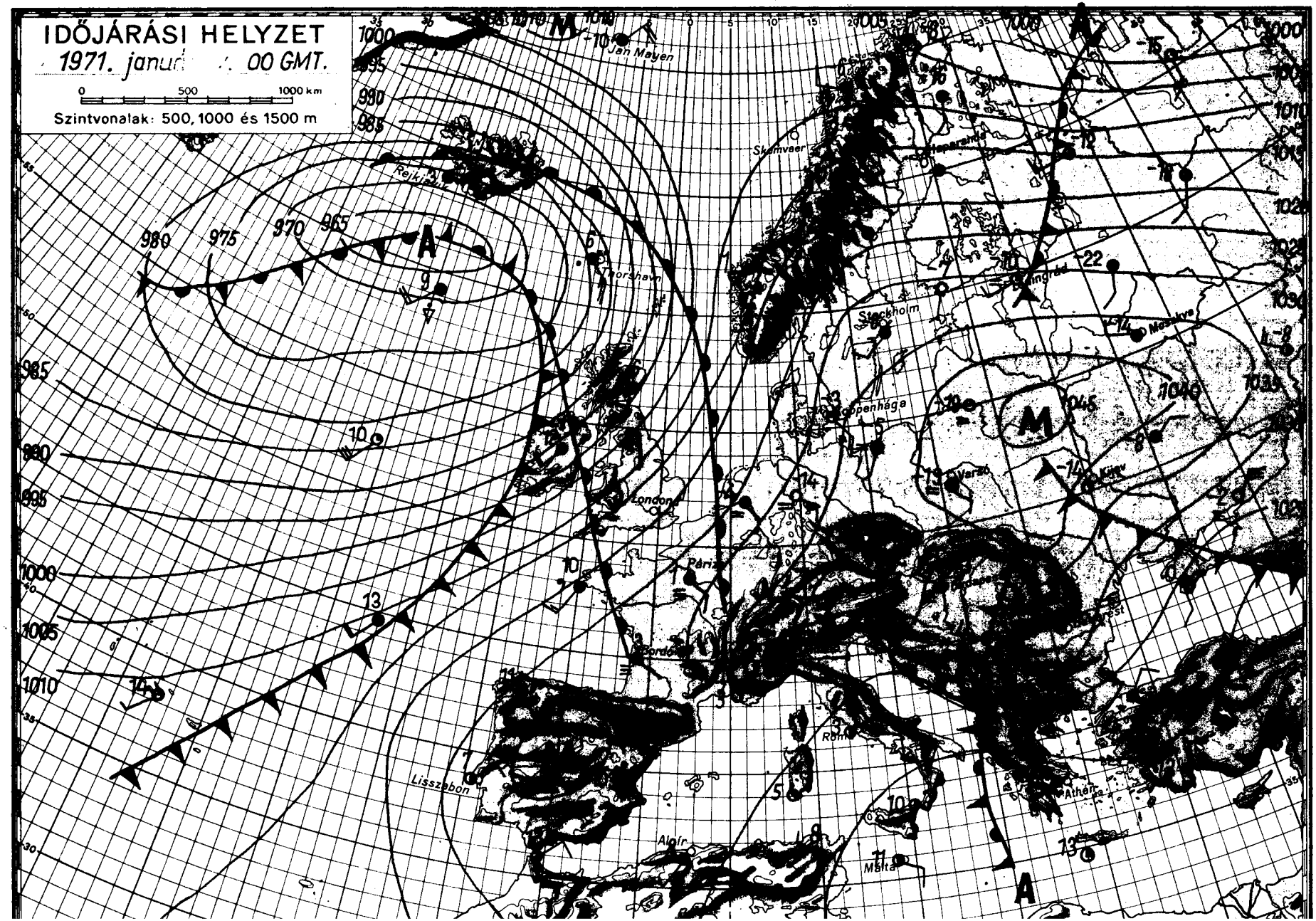

OFFSET - NYOMDA BUDAPEST

IDŐJÁRÁSI NAPIJELENTÉS

ЕЖЕДНЕВНЫЙ МЕТЕОРОЛОГИЧЕСКИЙ БЮЛЛЕТЕНЬ • DAILY WEATHER REPORT
BULLETIN QUOTIDIEN DE TEMPS • TÄGLICHER WETTERBERICHT

KIADJA AZ ORSZÁGOS METEOROLÓGIAI INTÉZET
BUDAPEST II. KITAIBEL PÁL UTCA 1
TELEFON: KÖZPONT: 353-500, IDŐJELZŐ OSZT.: 150-410

MEGJELENIK NAPONKÉNT • ELŐFIZETÉSI ÁRA A POSTAI KÖLTSÉGGEL EGYÜTT NEGYEDÉVRE 60, Ft
KIADÁSÉRT FELEL AZ INTÉZET IGAZGATÓJA

84. évfolyam 8. szám + Budapest + 1971. január 8. péntek.

Az időjárási helyzet ma reggel és a várható időjárás:

Az erős délnyugati áramlás enyhe óceáni levegőt szállit a Brit-szigeteken át Skandinávia fölé. Hatására Európa északi térségében változékony, szeles, csapadékos az idő. Az enyhülés mértékére jellemző, hogy Angliában az éjszaka 10 fokot, Dél-Skandináviában 5 fokot mutattak a hőmérők. E változékony, enyhe időjárásu zóna alatt egy több száz kilométer szélességü magasnyomásu hátság huzódik az Ibériai-félszigettől az Alpok és a Kárpátok vonulatán és a Szovjetunió európai területének déli részén át a Káspi-tenger vidékéig. E területeken gyengék a légmozgások, erősen párás, ködös az időjárás.

Hazánkban csütörtökön erősen felhős, párás idő volt. Az északnyugati és az északkeleti megyékben, valamint a Duna-Tisza közén átmenetileg felszakadozott a felhőzet, igy ezeken a vidékeken 2 - 5 órán át sütött a nap. A hőmérséklet napközben +2, -2 fok között volt, csupán a nyugati megyékben maradt a hőmérséklet napközben is -3, -6 fok között. Az esti órákban többfelé képződött köd. A legalacsonyabb éjszakai hőmérséklet szeszélyes területi eloszlásban -3, -15 fok között volt. A reggeli és a délelőtti órák párás, ködös időjárása alól csak Sopron környéke kivétel, ahol felhőtlen az ég. 11 órakor a hőmérséklet az ország területén 0 és -8 fok között volt.

Ma 12 órakor Budapesten a hőmérséklet -2 fok, a tengerszintre átszámitott légnyomás 779 mm, alig változik.

Várható időjárás szombat estig:

Időnként felszakadozó felhőzet.
Párás, sokfelé ködös idő, helyenként zuzmaraképződés.
Gyenge, napközben mérsékelt változó irányu, majd délkeleti-déli szél.
A hőmérséklet alakulásában lényeges változás nem lesz.

Várható legalacsonyabb éjszakai hőmérséklet: -3, -8 fok között, a derültebb helyeken néhány fokkal -10 fok alatt,
legmagasabb nappali hőmérséklet szombaton: 0, -5 fok között, a tartósan ködös részeken egy-két fokkal -5 fok alatt.

Máhr Jenő s.k.

A hőmérséklet napi középértéke és eltérése a 100 évi átlagtól /Budapesten/:

1971. I. 7.:	-2,1 C°	-1,6 C°

1871. óta ezen a napon Budapesten előfordult:

legmagasabb hőmérséklet 9,7 C° /1919/
legalacsonyabb hőmérséklet -16,5 C° /1947/.

71.01.

CSAPADÉKELOSZLÁS

AZ UTOLSÓ 24 ÓRÁBAN

196 71.1.7. 7h-TÓL 1.8. 7h-IG

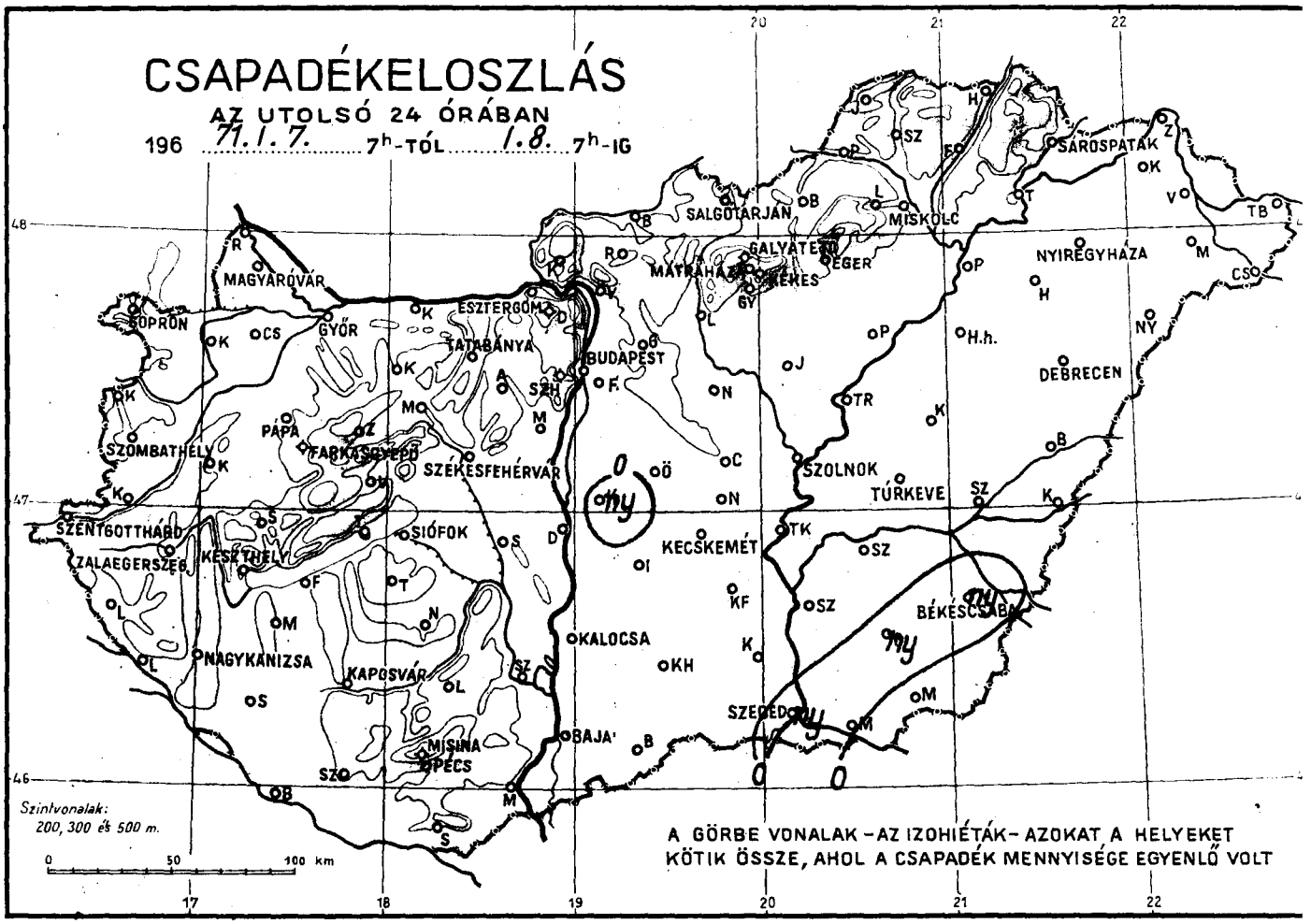

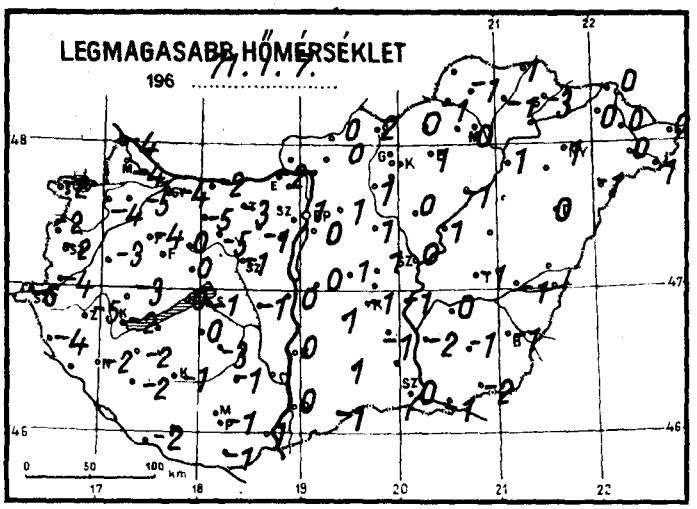

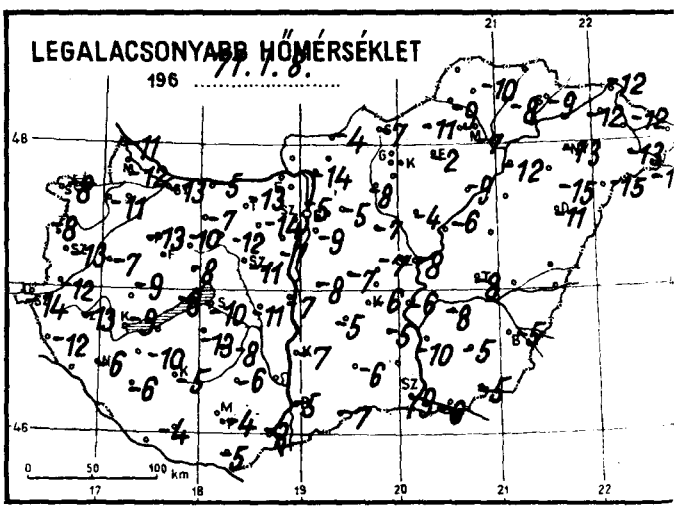

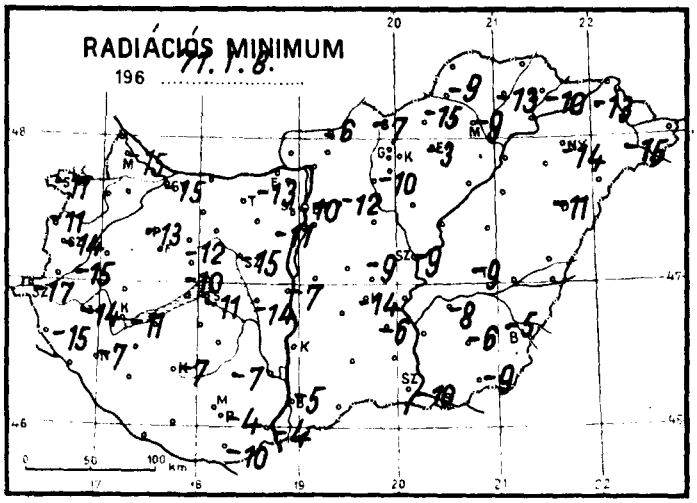

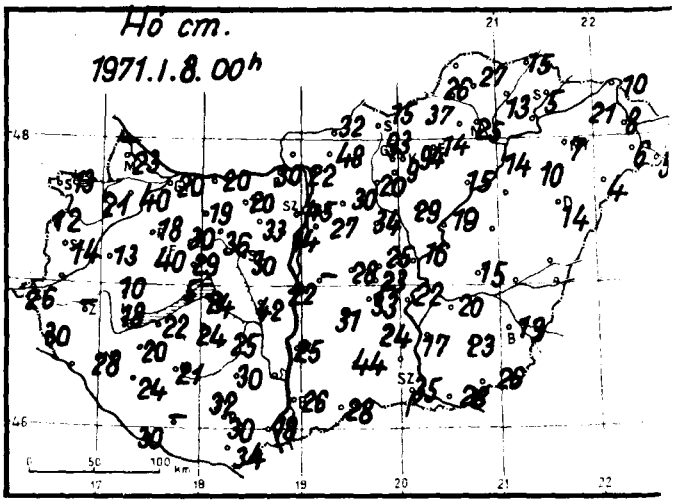

...1971...január... hó,
8. nap ..péntek.....

	Az utolsó 24 óra adatai						24 órai csapadék mm		hó cm
	Csapadék (mm)	hó cm	Hőmérsékleti szélsőségek: tegnapi nappali max.	éjszakai min.	min. 5 cm-en	Napsütés (óra) tegnap			
12815 Magyaróvár	.	23	-4	-12	-15	0	Rajka	.	-
822 Győr	.	20	-4	-13	-15	1	Kapuvár	.	21
825 Pápa	.	18	-4	-13	-13	3	Csorna	.	40
805 Sopron	.	13	-2	-8	-11	7	Komárom	.	20
812 Szombathely	.	14	-2	-13	-14	5	Káld	.	13
910 Szentgotthárd	.	25	-6	-14	-17		Kőszeg	.	12
915 Zalaegerszeg	.	19	-5	-13	-14		Körmend	.	-
Lenti	.	30	-4	-12	-15		Letenye	.	30
925 Nagykanizsa	.	28	-2	-6	-7	0	Sümeg	.	10
920 Keszthely	.	18	-2	-9	-11	2	Zirc	.	30
Tihany	.	5	0	-8	-10		Kisbér	.	19
935 Siófok	.	24	-1	-10	-11	0	Mór	.	26
942 Pécs	.	30	-1	-4	-4	0	Alcsút	.	33
941 Misinatető (534 m)	.	32	-2	-5	-6	0	Esztergom	.	30
Siklós	.	34	-1	-5	-10		Dobogókő	-	
827 Farkasgyepű (400 m)	.	40	-2	-7	-8		Fonyód	.	22
Veszprém	.	29	0	-8	-12		Tab	.	24
833 Tatabánya	.	20	-3	-13	-13		Sápbogárd	.	42
839 Budapest (Ferihegy)	.	-	0	-9			Lengyel	.	30
840 Budapest OMI	.	27	1	-5	-10	0	Nagykónyi	.	25
841 Budapest (Szabadságh.,474 m)	.	45	-1	-7	-12	0	Marcali	.	20
Martonvásár	.	14	-1	-7	-11		Somogyszob	.	24
835 Székesfehérvár	.	30	-1	-11	-15		Kaposvár	.	21
Dunaújváros	.	22	0	-7	-7		Baros	.	30
Szekszárd	-						Szigetvár	.	-
Mohács	.	18	1	-3	-4		Bácsalmás	.	28
960 Baja	.	26	0	-5	-5	0	Kiskunhalas	.	44
955 Kalocsa	.	25	0	-7			Izsák	.	31
Cegléd	.	25	1	-7	-9	2	Kunsztmiklós	nyx	-
860 Szolnok	.	16	0	-8	-9	0	Örkény	.	28
970 Kecskemét	.	33	-1	-6	-14	3	Nagykáta	.	34
Kiskunfélegyháza	.	24	-1	-5	-6		Jászapáti	.	29
982 Szeged	ny	35	0	-9	-10	0	Tiszakécske	.	22
Mezőhegyes	.	26	-2	-5	-9		Nagykőrös	.	23
Orosháza	nyx	23	-1	-5	-6	0	Kistelek	-	
990 Békéscsaba	ny	13	-1	-5	-5	0	Makó	.	28
875 Túrkeve	.	15	-1	-8	-9	0	Szentes	.	17
Berettyóújfalu	-						Szarvas	.	20
880 Debrecen	.	14	0	-11	-11	0	Szeghalom	.	
892 Nyíregyháza	.	7	1	-13	-14	4	Körösszakál	-	
Kisvárda	.	21	0	-12	-13	2	Tiszaroff	.	19
Mátészalka	.	8	0	-13	-15		Poroszló	.	15
Tiszabecs	.	5	0				Karcag	-	
Vác	.	22	0	-11	-14		Hortobágy	-	
Gödöllő	.	30	1	-5	-12		Polgár	.	14
Lőrinci	.	20	1	-8	-10		Hajdúdorog	.	10
Gyöngyös	.	9	0	-10			Nyírlugos	.	4
Balassagyarmat	.	32	0	-4	-6		Csenger	.	5
755 Salgótarján	.	15	2	-7	-7		Vásárosnamény	.	6
Galyatető (932 m)	.	92	-2	-5			Záhony	.	10
851 Kékestető (1000 m)	.	94	0	-5	-5	2	Királyrét	-	
Mátraháza (672 m)	-						Romhány	.	48
865 Eger	.	14	1			0	Borsodnádasd	.	37
Putnok	.	26	-1	-9	-9		Jósvafő	-	
Lillafüred	.	46	0	-6			Szendrőlád	.	27
772 Miskolc	.	25	0	-7	-9	0	Hidasnémeti	.	15
Füged	.	13	-1	-8	-13		Tokaj	-	
778 Sárospatak	.	5	-3	-9	-10	4	Szentendre		

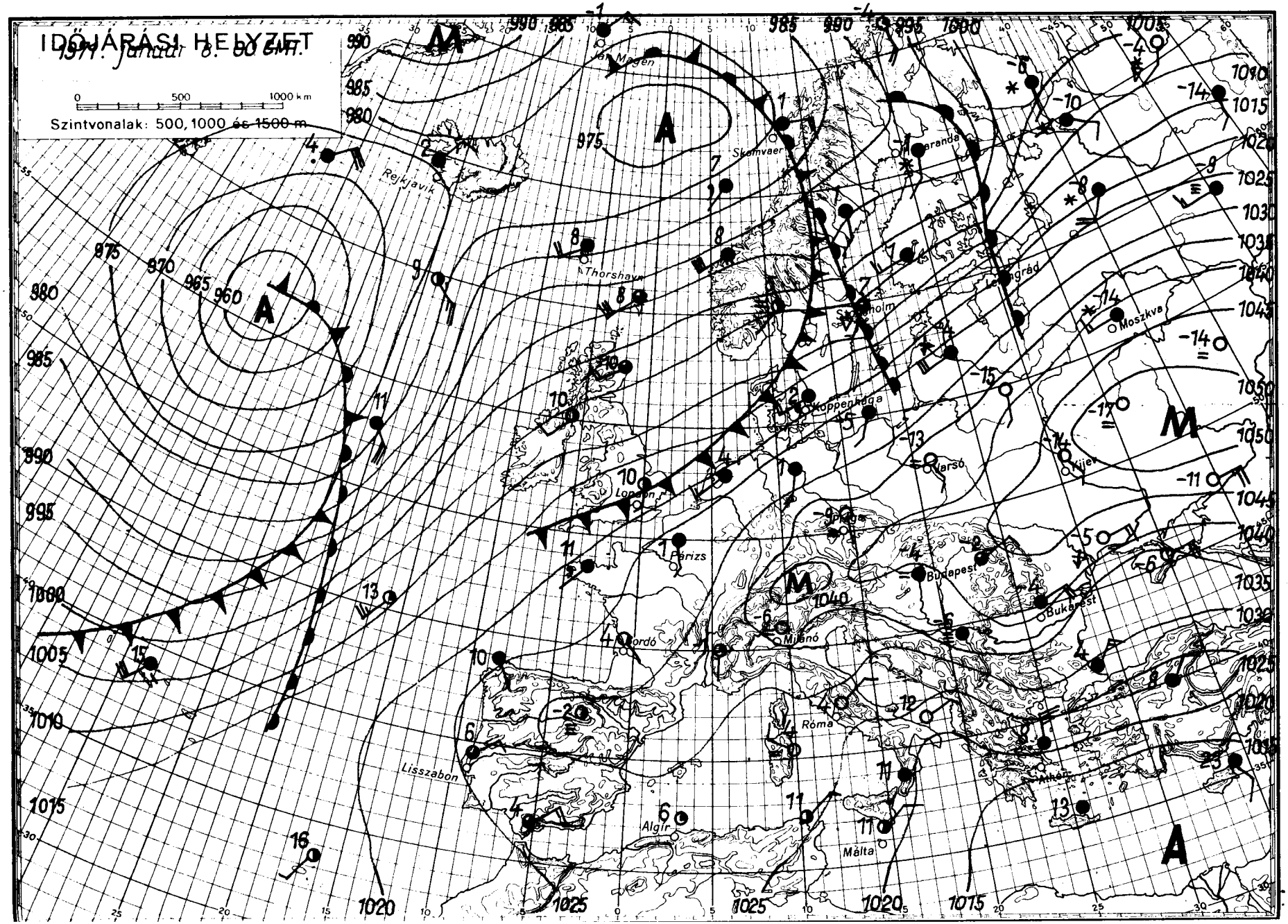

OFFSET-NYOMDA BUDAPEST

IDŐJÁRÁSI NAPIJELENTÉS

ЕЖЕДНЕВНЫЙ МЕТЕОРОЛОГИЧЕСКИЙ БЮЛЛЕТЕНЬ • DAILY WEATHER REPORT
BULLETIN QUOTIDIEN DE TEMPS • TÄGLICHER WETTERBERICHT

KIADJA AZ ORSZÁGOS METEOROLÓGIAI INTÉZET
BUDAPEST II. KITAIBEL PÁL UTCA 1
TELEFON: KÖZPONT: 353-500, IDŐJELZŐ OSZT.: 150-410

MEGJELENIK NAPONKÉNT * ELŐFIZETÉSI ÁRA
A POSTAI KÖLTSÉGGEL EGYÜTT NEGYEDÉVRE 60, Ft
KIADÁSÉRT FELEL AZ INTÉZET IGAZGATÓJA

84. évfolyam 9. szám. + Budapest + 1971. január 9. szombat.

Az időjárási helyzet ma reggel és a várható időjárás:

Az óceán felől folytatódik az enyhe légtömegek áramlása Európa nyugati partvidékén át Skandinávia felé. A több hullámban érkező enyhe levegő a Brit-szigeteken és Dél-Skandináviában változékony időjárást, erős délnyugati szelet, valamint néhány fokos melegedést okozott. Közép-Európa fölé a magasban fokozatosan felépülő enyhe levegő a hóval boritott felszinen és a gyenge légáramlás miatt erősen ködös időt alakitott ki, amely sok helyen zuzmaraképződéssel párosult.

Hazánkban pénteken az ország nagy részén egész napon át borult volt az ég, csak néhány helyen sütött ki 2, 6 órára a nap. Az elmult 24 óra folyamán csak egy-két helyről jelentettek hószállingózást. A hőmérséklet csucsértéke +1, -5 fok között alakult. Szombaton hajnalra a Tiszántul déli részén -6, -10, máshol elég szeszélyes területi eloszlásban -8,-16 fokig hült le a levegő. Délelőtt országszerte ködös zuzmarás, hideg idő volt. A hőmérséklet 11 órakor -3, -10 fok között váltakozott.

Ma 12 órakor Budapesten a hőmérséklet -5 fok volt, a tengerszintre átszámitott légnyomás 773 mm, alig változik.

Várható időjárás vasárnap estig:

Hideg, tulnyomóan felhős párás, ködös idő, zuzmaraképződéssel,
és egy-két helyen ónos szitálással.
Éjszaka gyenge légáramlás, napközben mérsékelt változó irányu szél.

Várható legalacsonyabb éjszakai hőmérséklet: -9, -13 fok között,
helyenként -15 fok körül,
legmagasabb nappali hőmérséklet vasárnap: -2, -7 fok között.

Dunay Sándorné s.k.

A hőmérséklet napi középértéke és eltérése a 100 évi átlagtól /Budapesten/:

1971. I. 8.:	-2,1 C°	-1,2 C°

1871 óta ezen a napon Budapesten előfordult:

legmagasabb hőmérséklet	13,9 C° /1916/
legalacsonyabb hőmérséklet	-15,0 C° /1947/.

71.012.

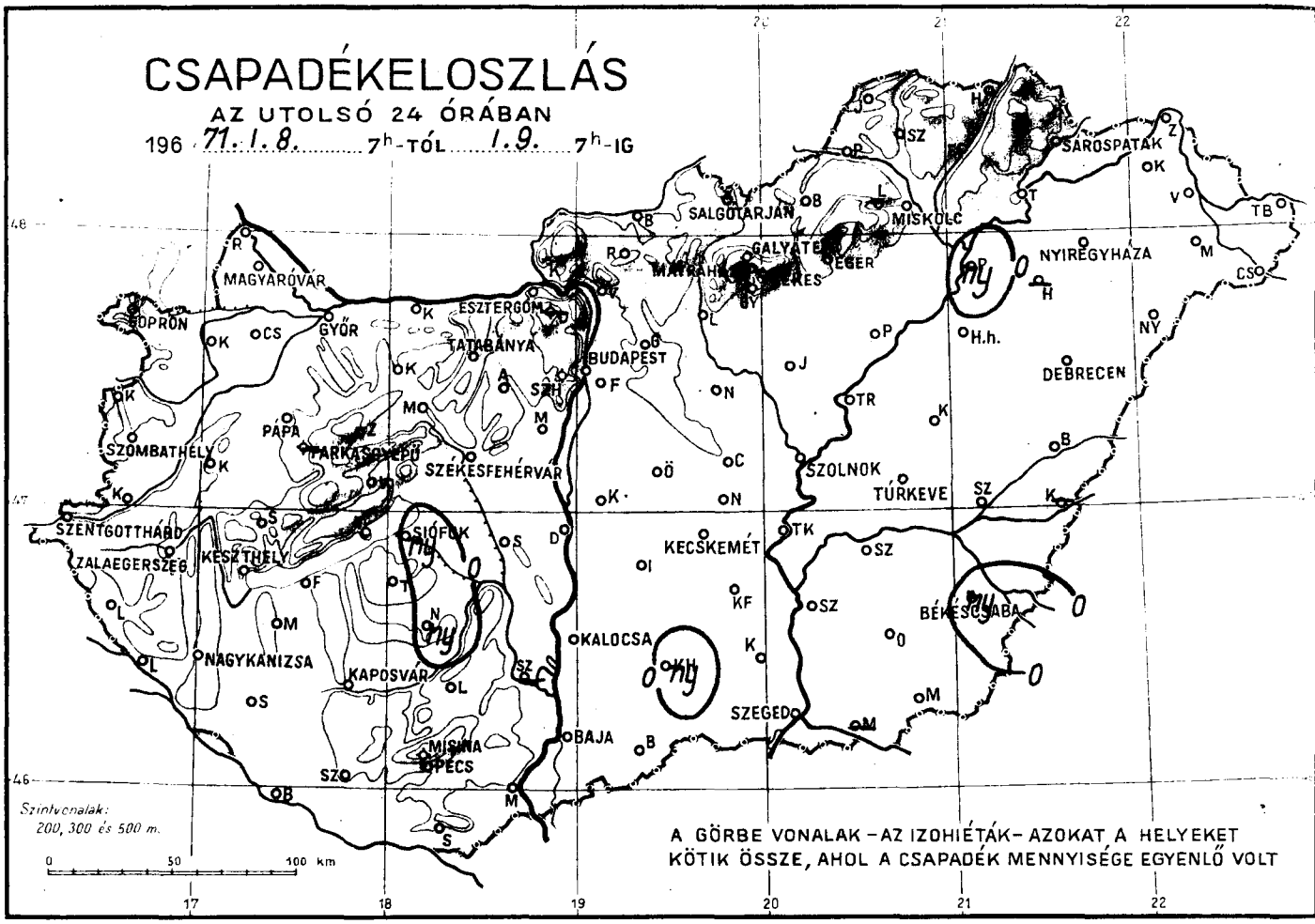
CSAPADÉKELOSZLÁS
AZ UTOLSÓ 24 ÓRÁBAN
196 71.1.8. 7h-TÓL 1.9. 7h-IG
SÁROSPATAK
SALGÓTARJÁN
MISKOLC
GALYATETŐ
EGER
MÁTRAHÁZA
NYIREGYHÁZA
MAGYARÓVÁR
SOPRON
GYŐR
ESZTERGOM
TATABÁNYA
BUDAPEST
DEBRECEN
PÁPA
SZOMBATHELY
PARKASGYÉPŰ
SZÉKESFEHÉRVÁR
SZOLNOK
TÚRKEVE
SZENTGOTTHÁRD
ZALAEGERSZEG
KESZTHELY
SIÓFOK
KECSKEMÉT
BÉKÉSCSABA
KALOCSA
NAGYKANIZSA
KAPOSVÁR
SZEGED
BAJA
MISINA
PÉCS
Szintvonalak: 200, 300 és 500 m.
0 50 100 km
A GÖRBE VONALAK – AZ IZOHIÉTÁK – AZOKAT A HELYEKET KÖTIK ÖSSZE, AHOL A CSAPADÉK MENNYISÉGE EGYENLŐ VOLT

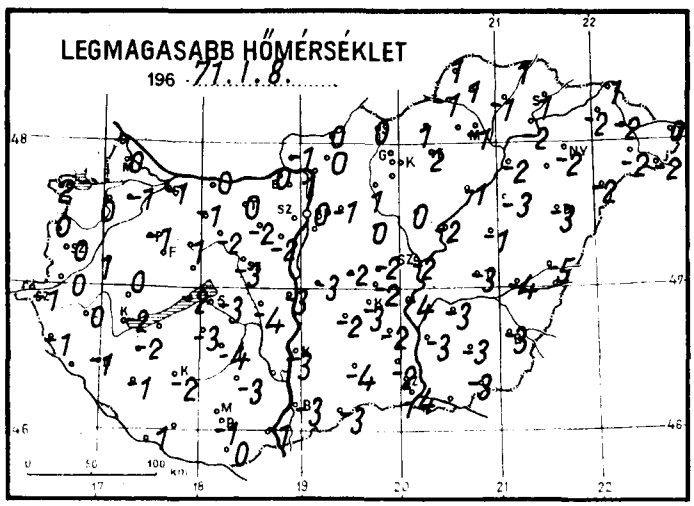
LEGMAGASABB HŐMÉRSÉKLET
196 71.1.8.

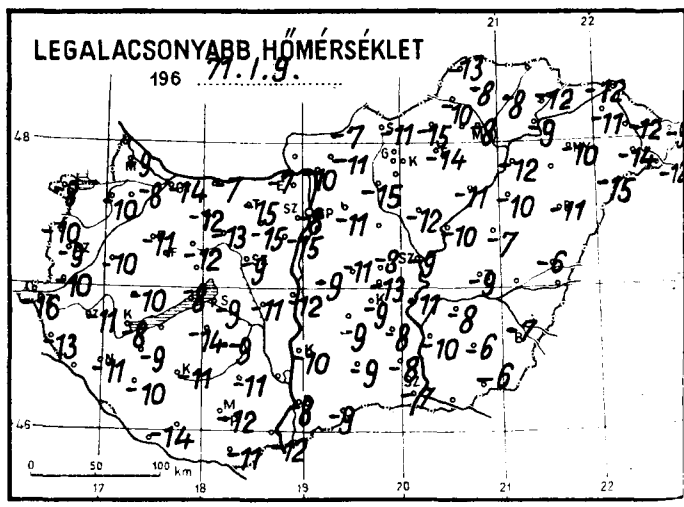
LEGALACSONYABB HŐMÉRSÉKLET
196 71.1.9.

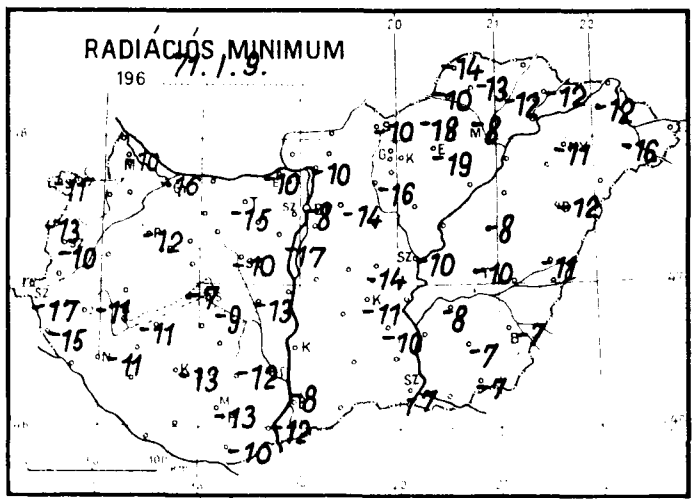
RADIÁCIÓS MINIMUM
196 71.1.9.

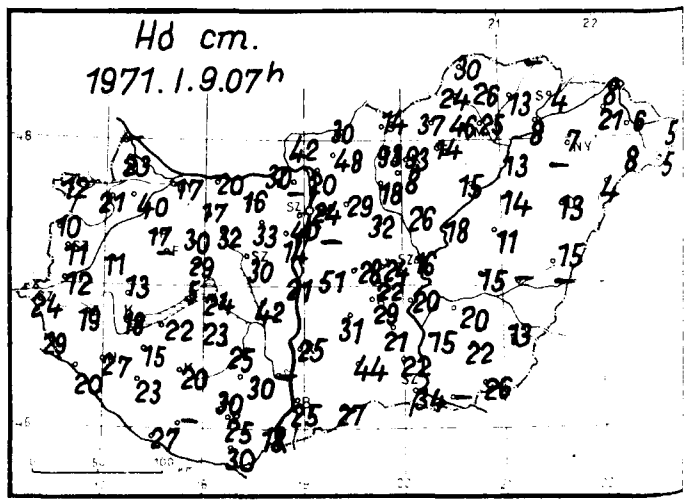
Hó cm.
1971.1.9.07h

1971. január ..... hó,
9. ... nap szombat .....

	Az utolsó 24 óra adatai						24 órai csapadék mm		
	Csapadék (mm)	hó cm	Hőmérsékleti szélsőségek: tegnapi nappali max.	éjszakai min.	min. 5 cm-en	Napsütés (óra) tegnap			hó cm
12815 Magyaróvár	.	23	0	-9	-10	0	Rajka	–	
822 Győr	.	17	-1	-14	-16	2	Kapuvár	.	21
825 Pápa	.	17	-1	-11	-12	4	Csorna	.	40
805 Sopron	.	12	2	-8	-11	6	Komárom	.	20
812 Szombathely	.	14	0	-9	-10	0	Káld	.	11
910 Szentgotthárd	.	24	-1	-16	-17		Kőszeg	.	10
915 Zalaegerszeg	.	19	0	-11	-11		Körmend	.	12
Lenti	.	29	-1	-13	-15		Letenye	.	20
925 Nagykanizsa	.	27	-1	-11	-11	0	Sümeg	.	13
920 Keszthely	.	18	-2	-8	-11	0	Zirc	.	30
Tihany	.	5	-2	-8	-7		Kisbér	.	17
935 Siófok	ny *	24	-3	-9	-9	0	Mór	.	22
942 Pécs	.	25	-1	-12	-13	0	Alcsút	.	33
941 Misinatető (534 m)	.	30	-3	-5	-9	0	Esztergom	.	30
Siklós	.	30	0	-11	-10		Dobogókő	–	
827 Farkasgyepű (400 m)	–						Fonyód	.	22
Veszprém	.	29	-3	-9	-12		Tab	.	23
833 Tatabánya	.	16	0	-15	-15		Sárbogárd	Sárhatvan	42
839 Budapest (Ferihegy)	.	–	0	-8			Lengyel	.	30
840 Budapest OMI	.	24	0	-8	-8	0	Nagykónyi	ny=	25
841 Budapest (Szabadságh., 474 m)	.	40	-1	-7	-10	0	Marcali	.	15
Martonvásár	.	14	-2	-15	-17		Somogyszob	.	23
835 Székesfehérvár	.	30	-3	-9	-10		Kaposvár	.	20
Dunaújváros	ny *	21	-3	-12			Barcs	.	27
Szekszárd	–						Szigetvár	.	–
Mohács	.	18	-1	-12	-12		Bácsalmás	.	27
960 Baja	.	25	-3	-8	-8	0	Kiskunhalas	ny *	44
955 Kalocsa	.	25	-3	-10			Izsák	.	31
Cegléd	.	24	-2	-8		0	Kunsztmiklós	.	51
860 Szolnok	.	16	-2	-9	-10	0	Örkény	.	28
970 Kecskemét	.	29	-3	-9	-11	0	Nagykáta	.	32
Kiskunfélegyháza	.	21	-2	-8	-10		Jászapáti	.	26
982 Szeged	.	34	-4	-7	-7	0	Tiszakécske	.	20
Mezőhegyes	.	26	-3	-6	-7		Nagykőrös	.	22
Orosháza	.	22	-3	-6	-7	1	Kistelek	.	22
990 Békéscsaba	ny *	13	-3	-7	-7	2	Makó	–	
875 Túrkeve	.	15	-3	-9	-10	0	Szentes	.	15
Berettyóújfalu	.	15	-5	-6	-11		Szarvas	.	20
880 Debrecen	.	13	-3	-11	-12	0	Szeghalom	≈	
892 Nyíregyháza	.	7	-2	-10	-11	0	Kőrösszakál	–	
788 Kisvárda	.	21	-2	-11	-12		Tiszaroff	.	18
Mátészalka	.	8	-2	-14	-16		Poroszló	.	15
Tiszabecs	.	5	0	-9			Karcag	.	11
Vác	.	20	1	-10	-10		Hortobágy	.	14
Gödöllő	.	29	-1		-14		Polgár	ny *	13
Lőrinci	.	18	1	-15	-16		Hajdúdorog	–	
Gyöngyös	.	8	-1	-13	-15		Nyírlugos	.	4
Balassagyarmat	.	30	0	-7			Csenger	≈	5
755 Salgótarján	.	14	0	-11	-10		Vásárosnamény	.	6
Galyatető (932 m)	.	93	1				Záhony	.	8
851 Kékestető (1000 m)	.	93	-2	-4	-5	4	Királyrét	.	42
Mátraháza (672 m)	–						Romhány	.	48
865 Eger	.	14	2	-14	-19	4	Borsodnádasd	.	37
Putnok	.	24	-1	-10	-10		Jósvafő	.	30
Lillafüred	.	46					Szendrőlád	.	26
772 Miskolc	.	25	-1	-8	-8	2	Hidasnémeti	.	–
Füged	.	13	-1	-8	-12		Tokaj	.	8
778 Sárospatak	.	4	1	-12	-12	6	Szentendre	.	20

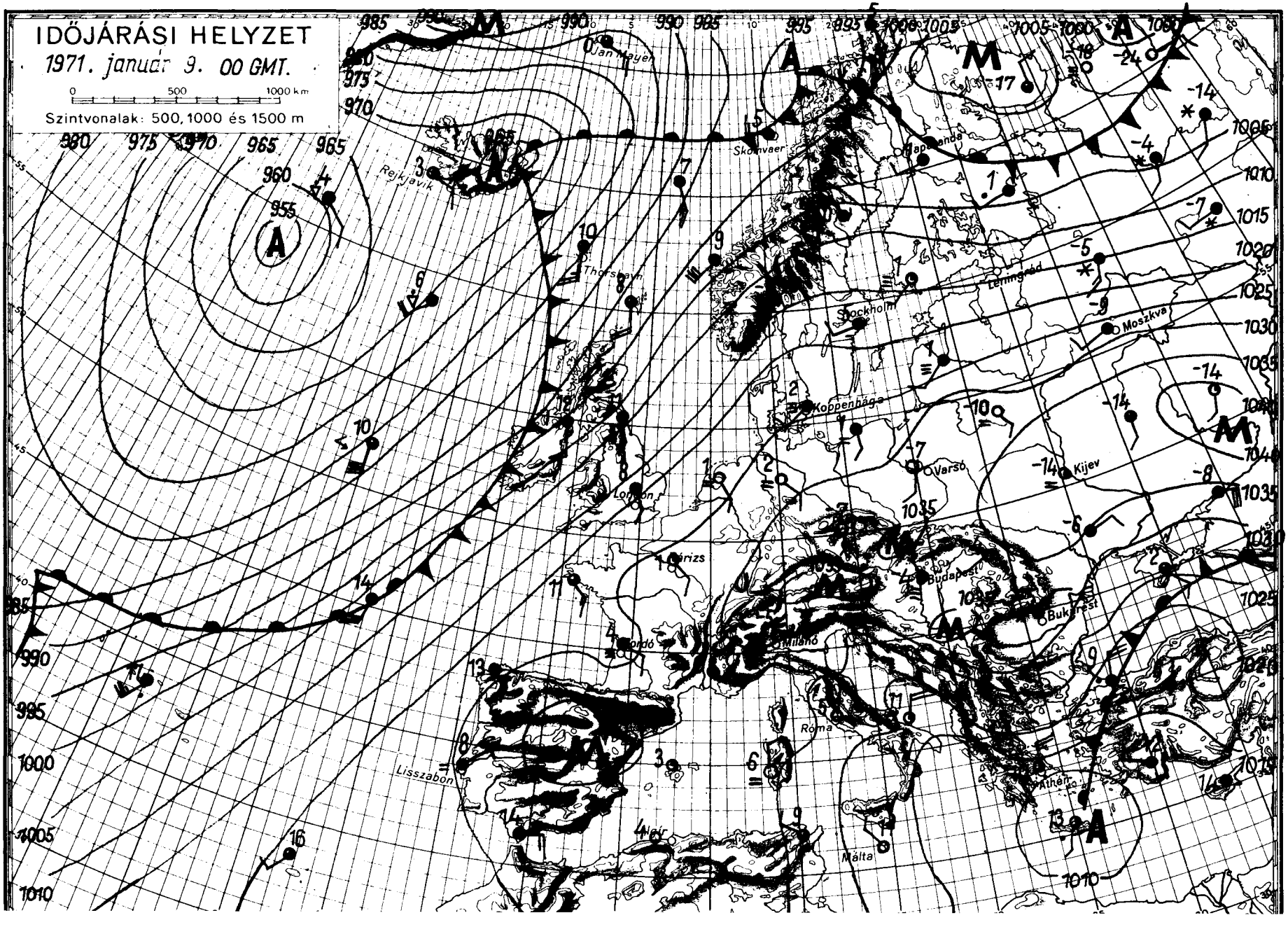
IDŐJÁRÁSI HELYZET
1971. január 9. 00 GMT.
0 500 1000 km
Szintvonalak: 500, 1000 és 1500 m
Jan Mayen
Skornvaer
Reykjavik
Thorshavn
Stockholm
Leningrad
Moszkva
Koppenhága
London
Varsó
Kijev
Párizs
Budapest
Bukarest
Lisszabon
Róma
Athén
Málta

IDŐJÁRÁSI NAPIJELENTÉS

ЕЖЕДНЕВНЫЙ МЕТЕОРОЛОГИЧЕСКИЙ БЮЛЛЕТЕНЬ • DAILY WEATHER REPORT
BULLETIN QUOTIDIEN DE TEMPS • TÄGLICHER WETTERBERICHT

KIADJA AZ ORSZÁGOS METEOROLÓGIAI INTÉZET
BUDAPEST II. KITAIBEL PÁL UTCA 1
TELEFON: KÖZPONT: 353-500, IDŐJELZŐ OSZT.: 150-410

MEGJELENIK NAPONKÉNT • ELŐFIZETÉSI ÁRA A POSTAI KÖLTSÉGGEL EGYÜTT NEGYEDÉVRE 60, Ft
KIADÁSÉRT FELEL AZ INTÉZET IGAZGATÓJA

84. évfolyam 10. szám + Budapest + 1971. január 10. vasárnap

Az időjárási helyzet ma reggel és a várható időjárás:

A több hullámban érkező enyhe, óceáni légtömegek a Hamburg- Riga- Moszkva vonaltól északra fekvő területen továbbra is változékony, szeles, az évszaknak megfelelőnél 4, 11 fokkal magasabb kora délutáni hőmérséklettel jellemezhető időjárást okoznak. Nyugat- és Közép-Európában csendes, erősen párás, ködös az idő. Több helyen keletkezik zuzmara. A hőmérséklet általában az évszaknak megfelelő, a Prága- Zábráb- Dubrovnik vonaltól keletre fekvő területen viszont 2, 6 fokkal alacsonyabb az elmult 8 év átlagánál.

Hazánkban szombaton általában borult, ködös, zuzmarás idő volt. Egy-két helyről hószállingózást jelentettek. A Duna-Tisza közén 1, 3, a Mecsek és a Kékes vidékén 8 órán át sütött a nap. A hőmérséklet napközben a borult, ködös helyeken -5, -7, máshol 0, -4 fokig emelkedett. Vasárnap hajnalban szeszélyes területi eloszlásban -6, -19 fok között minden hőmérsékleti érték előfordult. Ma délelőtt változóan felhős, párás, helyenként ködös, zuzmarás idő volt. A hőmérséklet 11 órakor általában 0, -8 fok között volt, Szentgotthárdon -13 fokot mértek.

Ma 12 órakor Budapesten a hőmérséklet -3 fok volt, a tengerszintre átszámitott légnyomás 774 mm, gyengén süllyed.

Várható időjárás hétfő estig:

Változóan felhős, párás, többfelé ködös idő.
Helyenként zuzmaraképződés, ónos ködszitálás, egy-két helyen hószállingózás.
Mérsékelt keleti szél.

Várható legalacsonyabb éjszakai hőmérséklet: -6, -11 fok között, a gyengén felhős helyeken -15 fok körül.
legmagasabb nappali hőmérséklet hétfőn: 0, -5 fok között, egy-két tartósan ködös helyen -10 fok közelében.

Vadkerti Ferenc s.k.

A hőmérséklet napi középértéke és eltérése a 100 évi átlatgól /Budapesten/:

1971. I. 9.:	-5,9 C°	-4,7 C°

1871 óta ezen a napon Budapesten előfordult:

legmagasabb hőmérséklet	11,7 C° /1919/
legalacsonyabb hőmérséklet	-17,6 C° /1893/.

71.016.

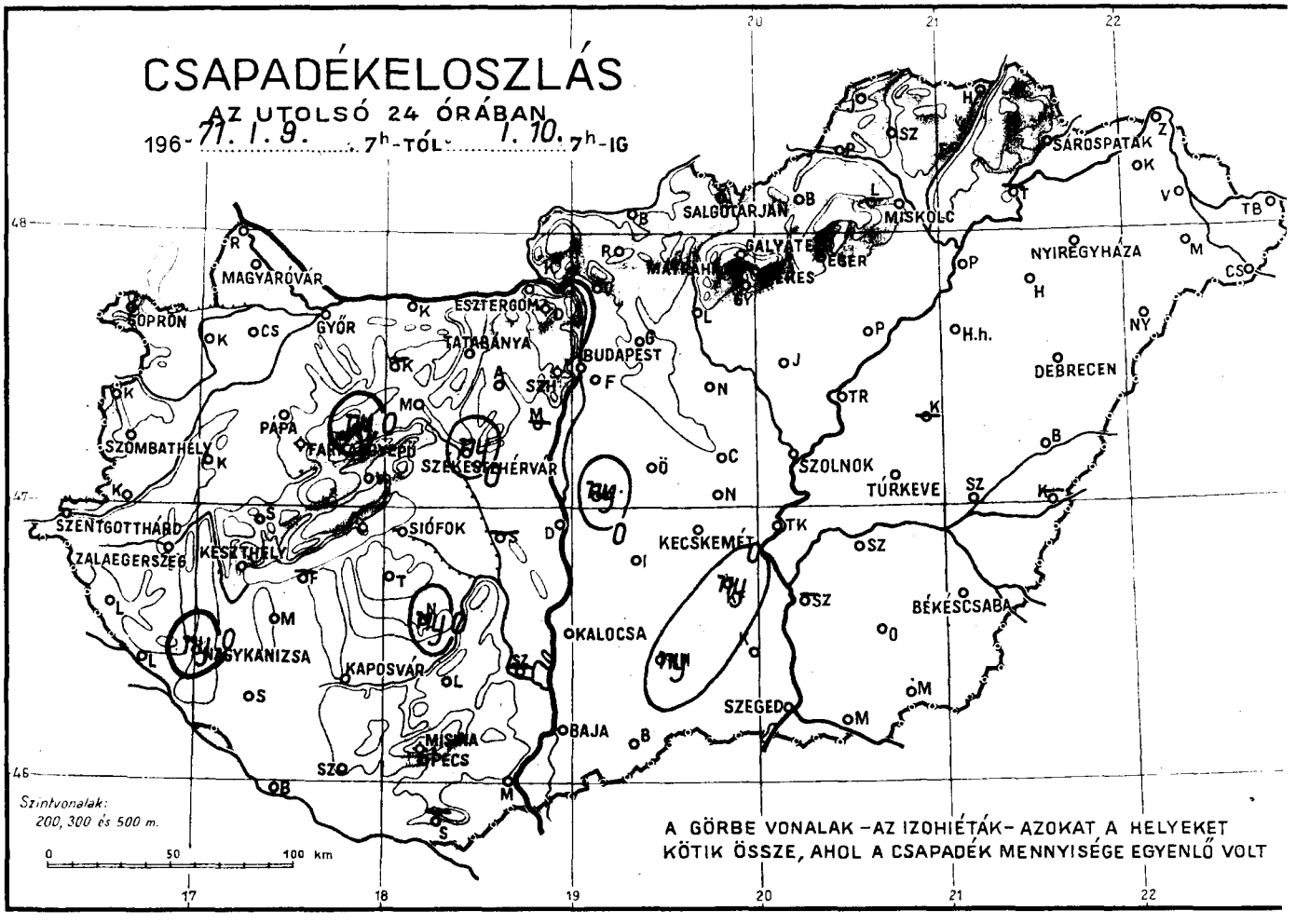
CSAPADÉKELOSZLÁS
AZ UTOLSÓ 24 ÓRÁBAN
196- 71. I. 9. 7h-TÓL 1. 10. 7h-IG
SOPRON
MAGYARÓVÁR
GYŐR
ESZTERGOM
TATABÁNYA
BUDAPEST
SALGÓTARJÁN
MISKOLC
SÁROSPATAK
NYIREGYHÁZA
DEBRECEN
SZOLNOK
TÚRKEVE
SZOMBATHELY
PÁPA
SZÉKESFEHÉRVÁR
SZENTGOTTHÁRD
SIÓFOK
KECSKEMÉT
ZALAEGERSZEG
KESZTHELY
BÉKÉSCSABA
NAGYKANIZSA
KAPOSVÁR
KALOCSA
SZEGED
BAJA
PÉCS
Szintvonalak:
200, 300 és 500 m.
0 50 100 km
A GÖRBE VONALAK –AZ IZOHIÉTÁK– AZOKAT A HELYEKET
KÖTIK ÖSSZE, AHOL A CSAPADÉK MENNYISÉGE EGYENLŐ VOLT

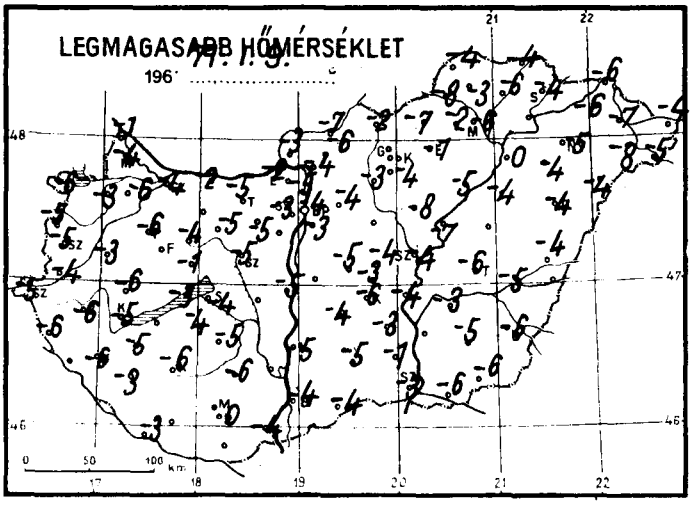
LEGMAGASABB HŐMÉRSÉKLET
196
0 50 100 km

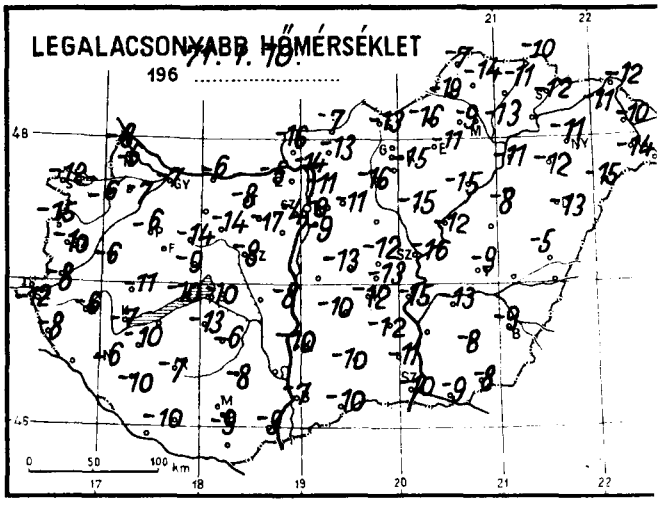
LEGALACSONYABB HŐMÉRSÉKLET
196
0 50 100 km

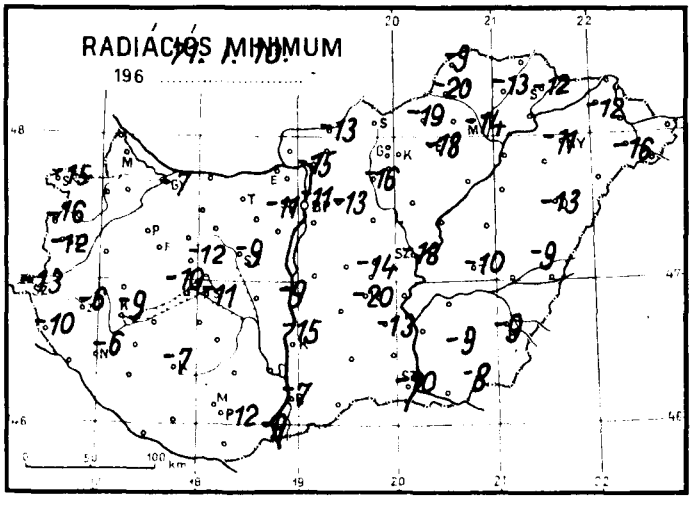
RADIÁCIÓS MINIMUM
196
0 50 100 km

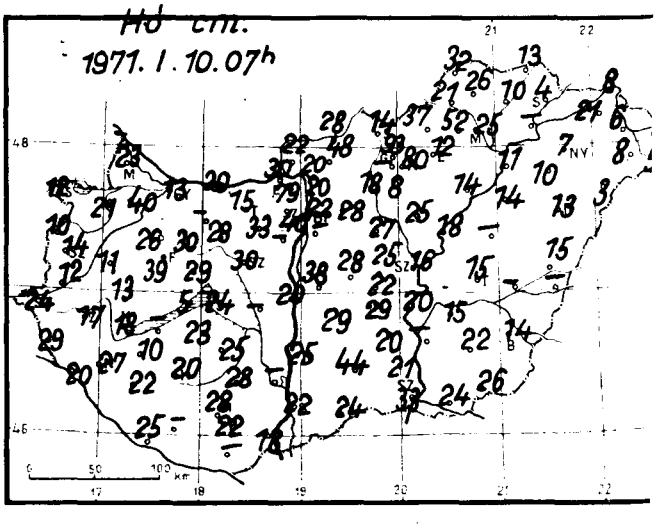
1971. I. 10. 07h
0 50 100 km

1971. január hó,
10. vasárnap nap

	Az utolsó 24 óra adatai						24 órai csapadék mm		hó cm
	Csapadék (mm)	hó cm	Hőmérsékleti szélsőségek: tegnapi nappali max.	éjszakai min.	min. 5 cm-en	Napsütés (óra) tegnap			
12815 Magyaróvár	•	23	-4	-6		0	Rajka	•	
822 Győr	•	23	-4	-7	-7	0	Kapuvár	•	21
825 Pápa	•	26	-6	-6	-		Csorna	•	40
805 Sopron	•	12	-6	-12	-15	0	Komárom	•	20
812 Szombathely	•	14	-5	-10	-12	0	Káld	•	11
910 Szentgotthárd	•	24	-5	-12	-13		Kőszeg	•	10
915 Zalaegerszeg	•	17	-6	-6	-6		Körmend	•	12
Lenti	•	29	-6	-8	-10		Letenye	•	20
925 Nagykanizsa	ny*	27	-6	-6	-6	0	Sümeg	•	13
920 Keszthely	•	18	-5	-7	-9	0	Zirc	ny=	30
Tihany	•	5	-3	-10	-10		Kisbér	-	
935 Siófok	•	24	-4	-10	-11	0	Mór	•	28
942 Pécs	•	22	0	-9	-12	3	Alcsút	•	33
941 Misinatető (534 m)	•	28	-1	-9	-12	8	Esztergom	•	30
Siklós	-						Dobogókő	•	79
827 Farkasgyepű (400 m)	•	39	-5	-8	-10		Fonyód	-	
Veszprém	•	29	-1	-9	-12		Tab	•	23
833 Tatabánya	•	15	-5	-8			Sásd	-	
839 Budapest (Ferihegy)	•		-3	-9	-		Lengyel	•	28
840 Budapest OMI	•	22	-4	-9	-11	1	Nagykónyi	ny=	25
841 Budapest (Szabadságh., 474 m)	•	40	3	-4	-11	7	Marcali	•	10
Martonvásár	-						Somogyszob	•	22
835 Székesfehérvár	ny*	30	-4	-7	-10		Kaposvár	•	20
Dunaújváros	•	20	-5	-8	-9		Barcs	•	25
Szekszárd	-						Szigetvár	•	
Mohács	•	18	-4	-9	-9		Bácsalmás	•	24
960 Baja	•	22	-4	-7	-7	2	Kiskunhalas	ny*	44
955 Kalocsa	•	25	-5	-10	-15		Izsák	•	29
Cegléd	•	25	-4	-12		0	Kunsztmiklós	ny=	38
860 Szolnok	•	16	-4	-16	-18	1	Örkény	•	28
970 Kecskemét	•	29	-6	-12	-20	3	Nagykáta	•	27
Kiskunfélegyháza	ny*	20	-3	-12	-13		Jászapáti	•	25
982 Szeged	•	33	-3	-10	-10	3	Tiszakécske	•	20
Mezőhegyes	•	26	-6	-8	-8		Nagykőrös	•	22
Orosháza	•	22	-5	-8	-9	0	Kistelek	•	21
990 Békéscsaba	•	14	-6	-9	-9	0	Makó	•	24
875 Túrkeve	•	15	-6	-9	-10	0	Szentes	-	
Berettyóújfalu	•	15	-4	-5	-9		Szarvas	•	15
882 Debrecen	•	13	-4	-13	-13	0	Szeghalom	•	
892 Nyíregyháza	•	7	-5	-11	-11	0	Kőrösszakál	-	
788 Kisvárda	•	21	-6	-11	-12	0	Tiszaroff	•	18
Mátészalka	•	8	-8	-14	-16		Poroszló	•	14
Tiszabecs	•	5	-4	-9			Karcag	-	
Vác	•	20	-4	-14	-15		Hortobágy	•	14
Gödöllő	•	28	-4	-11	-13		Polgár	•	11
Lőrinci	•	18	-3	-16	-16		Hajdúdorog	•	10
Gyöngyös	•	8	-4	-15			Nyírlugos	•	3
Balassagyarmat	•	28	-7	-7	-13		Csenger	•	5
755 Salgótarján	•	14	-2	-13			Vásárosnamény	•	6
Galyatető (932 m)	•	93	-1	-4			Záhony	•	8
851 Kékestető (1000 m)	•	80	0	-2	-5	8	Királyrét	•	22
Mátraháza (672 m)	-						Romhány	•	48
865 Eger	•	12	-1	-11	-18	3	Borsodnádasd	•	37
Putnok	•	21	-8	-19	-20		Jósvafő	•	32
Lillafüred	•	52	2	-9			Szendrőlád	•	26
772 Miskolc	•	25	-6	-13	-14	1	Hidasnémeti	•	13
Füged	•	10	-6	-11	-13		Tokaj	-	
778 Sárospatak	•	4	-4	-12	-12	3	Szentendre	•	20

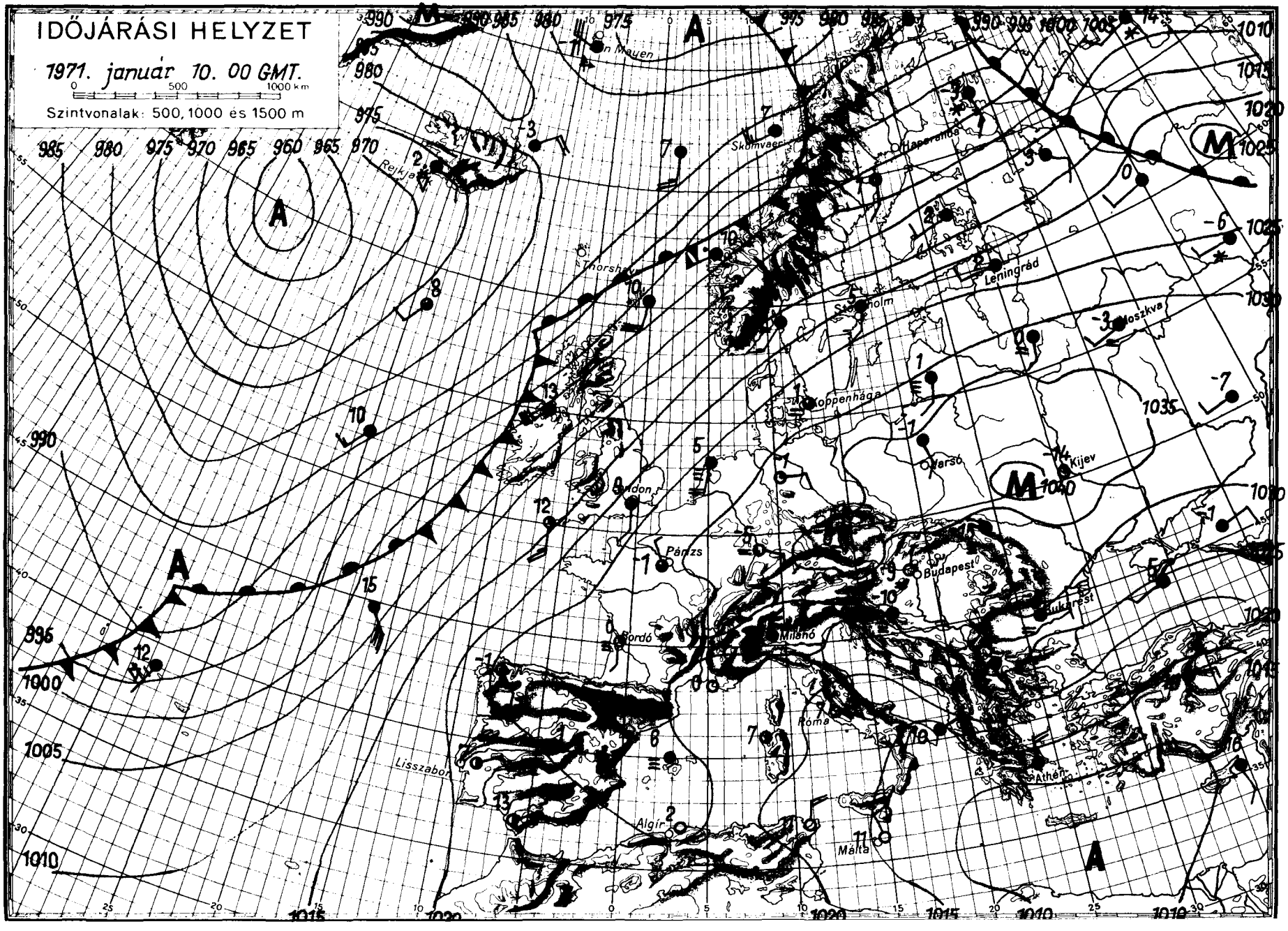

OFFSET NYOMDA BUDAPEST

IDŐJÁRÁSI NAPIJELENTÉS

ЕЖЕДНЕВНЫЙ МЕТЕОРОЛОГИЧЕСКИЙ БЮЛЛЕТЕНЬ • DAILY WEATHER REPORT
BULLETIN QUOTIDIEN DE TEMPS • TÄGLICHER WETTERBERICHT

KIADJA AZ ORSZÁGOS METEOROLÓGIAI INTÉZET
BUDAPEST II. KITAIBEL PÁL UTCA 1
TELEFON: KÖZPONT: 353-500, IDŐJELZŐ OSZT.: 150-410

MEGJELENIK NAPONKÉNT • ELŐFIZETÉSI ÁRA A POSTAI KÖLTSÉGGEL EGYÜTT NEGYEDÉVRE 60,- Ft
KIADÁSÉRT FELEL AZ INTÉZET IGAZGATÓJA

84. évfolyam 11. szám + Budapest + 1971. január 11., hétfő

Az időjárási helyzet ma reggel és a várható időjárás:

A Skandináv-félszigetre és a Szovjetunió európai területének északi részei fölé igen meleg levegő áramlik. Igy egy olyan rendkivül érdekes időjárási kép alakult ki, hogy ma hajnalban Észak-Európában magasabb hőmérsékleteket mértek, mint Délnyugat-Európában. Stockholmban például éjszaka sem hült le a levegő +5, Leningrádban +6 foknál hidegebbre, Madridból ugyanakkor -1, Marseilleből pedig -2 fokos fagyot jelentettek. Európa középső részein változóan felhős, párás, helyenként napközben is ködös az idő. A Kárpát-medencében és környezetében a talajon hideg, a magasabb légrétegekben meleg levegő található. Igy a hőmérsékleti viszonyok alakulását a helyi hatások igen befolyásolják.

Hazánkban vasárnap általában felhős, párás idő volt. Egy-két helyen hullott jelentéktelen mennyiségü csapadék. Napközben a hőmérséklet a helyi hatásoktól függően alakult. Ott ahol a szél megélénkült és a talajt boritó 200 m vastag hidegpárna felszakadt, +5, +8 fokig emelkedett a hőmérő higanyszála. Azokon a helyeken azonban, ahol nappal is ködös maradt az idő kora délután sem mértek -6, -9 foknál magasabb hőmérsékletet. Ma hajnalban az ország területén szeszélyes eloszlásban -2 és -19 fok között volt a hőmérséklet. Délelőtt országszerte folytatódott a változóan felhős, párás, helyenként ködös idő. Hazánk legmelegebb pontja továbbra is a Kékestető, ahol 11 órakor +2 fokot mértek. Az ország többi részén általában -3, -9 fokot mutatott a hőmérő.

Ma 12 órakor Budapesten 0 fok volt a hőmérséklet, a tengerszintre átszámitott légnyomás 773 mm, alig változik.

Várható időjárás kedd estig:

Változóan felhős, párás, helyenként ködös idő.
Mérséklet, időnként megélénkülő keleti, délkeleti szél.

Várható legalacsonyabb éjszakai hőmérséklet: általában -5, -10 fok között, a mélyebben fekvő helyeken -15 fok körül,
legmagasabb nappali hőmérséklet kedden: 0, -5 fok között.

Kerényi Nárcisz s.k.

Távolabbi kilátások péntekig: Száraz, csendes, hideg idő, tartós ködökkel. Legalacsonyabb hajnali hőmérsékletek: -5, -12 fok között. Legmagasabb nappali hőmérsékletek: -4, +3 fok között. Jelentős mennyiségü /legalább 5 mm/ csapadék nem lesz.

TÁVELŐREJELZŐ CSOPORT

A hőmérséklet napi középértéke és eltérése a 100 évi átlagtól /Budapesten/:

1971. I. 10.:	-3,3 C°	-1,9 C°

1871 óta ezen a napon Budapesten előfordult:

legmagasabb hőmérséklet	13,6 C° /1921/
legalacsonyabb hőmérséklet	-16,9 C° /1901/.

71.018.

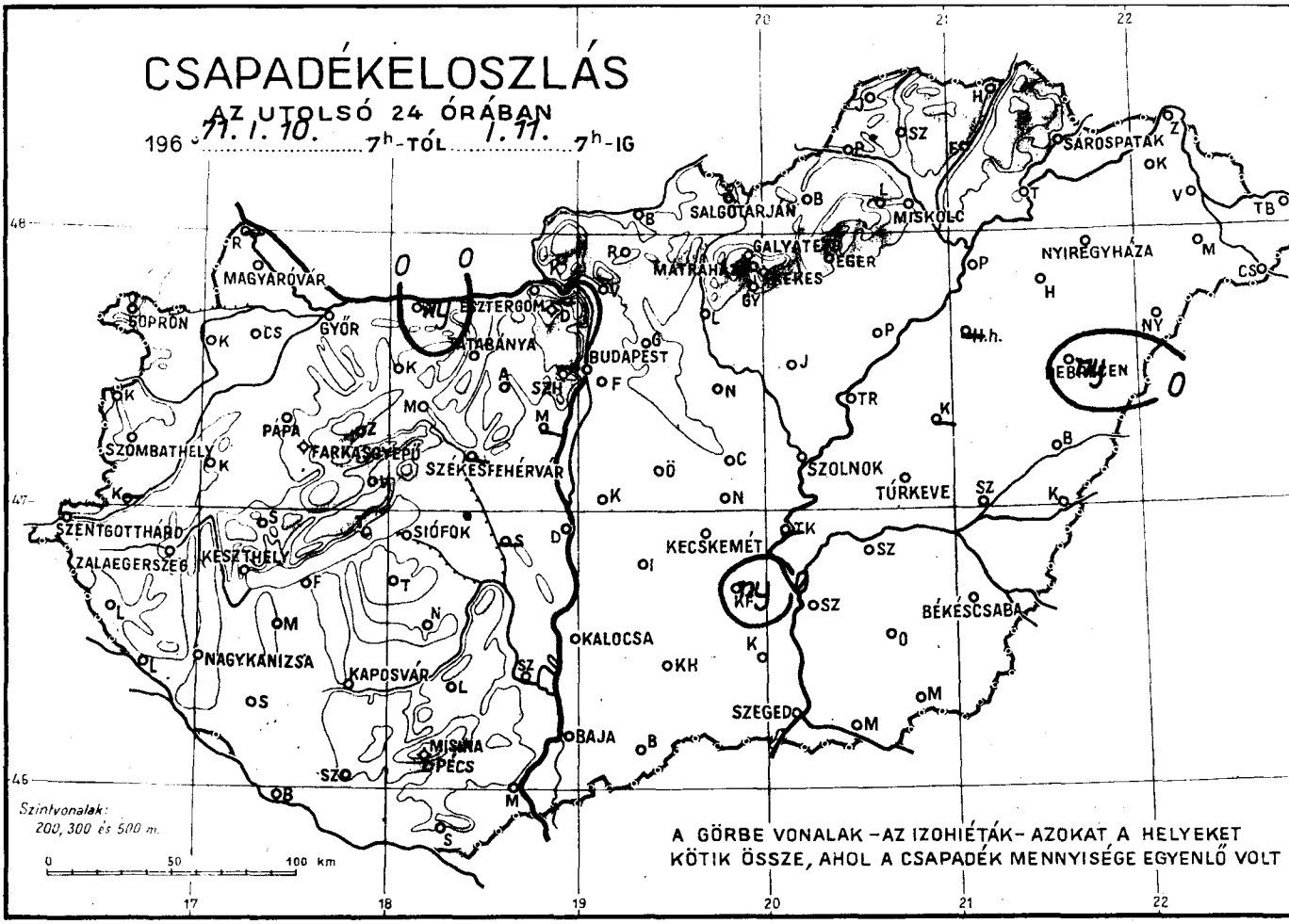
CSAPADÉKELOSZLÁS
AZ UTOLSÓ 24 ÓRÁBAN
196 71. I. 10. 7h-TÓL I. 11. 7h-IG
SÁROSPATAK
SALGÓTARJÁN
MISKOLC
GALYATETŐ
EGER
MÁTRAHÁZA
KÉKES
NYIREGYHÁZA
MAGYARÓVÁR
SOPRON
GYŐR
ESZTERGOM
TATABÁNYA
BUDAPEST
DEBRECEN
PÁPA
FARKASGYEPŰ
SZÉKESFEHÉRVÁR
SZOMBATHELY
SZOLNOK
TÚRKEVE
SZENTGOTTHÁRD
ZALAEGERSZEG
KESZTHELY
SIÓFOK
KECSKEMÉT
BÉKÉSCSABA
KALOCSA
NAGYKANIZSA
KAPOSVÁR
SZEGED
BAJA
MISINA
PÉCS
Szintvonalak:
200, 300 és 500 m.
0 50 100 km
A GÖRBE VONALAK – AZ IZOHIÉTÁK – AZOKAT A HELYEKET
KÖTIK ÖSSZE, AHOL A CSAPADÉK MENNYISÉGE EGYENLŐ VOLT

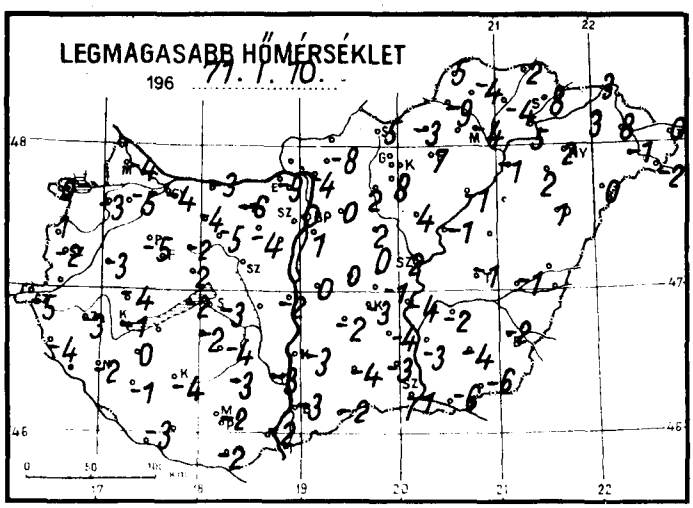
LEGMAGASABB HŐMÉRSÉKLET
196 71. I. 10.

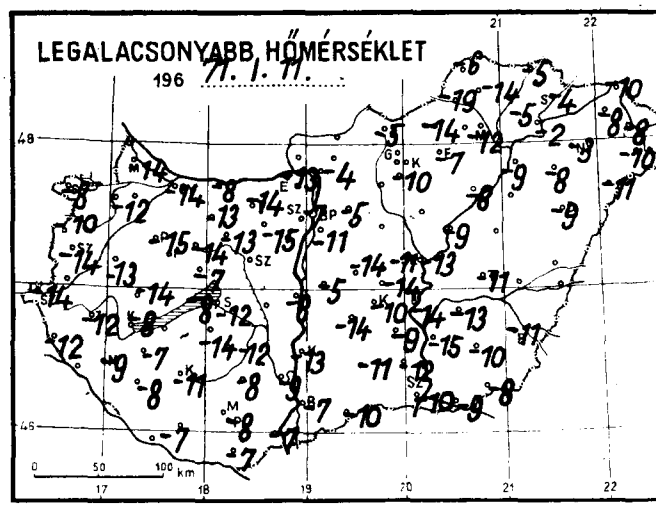
LEGALACSONYABB HŐMÉRSÉKLET
196 71. I. 11.

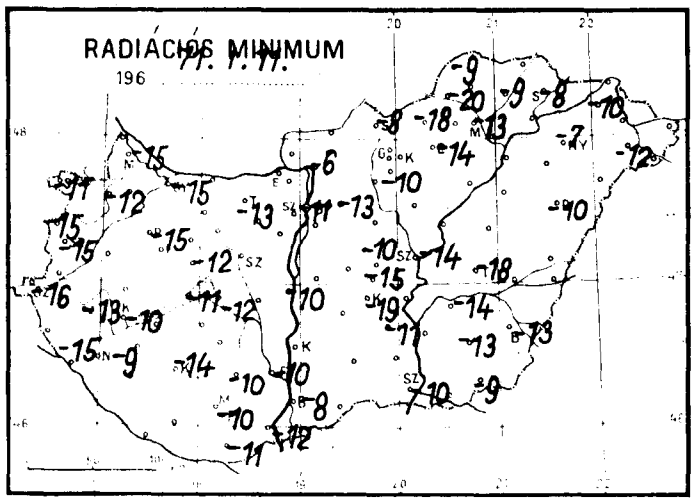
RADIÁCIÓS MINIMUM
196 71. I. 11.

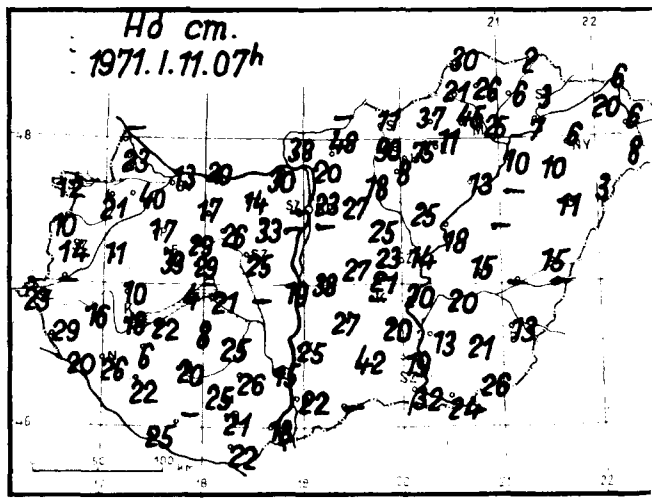
Hó cm.
1971. I. 11. 07h

1971. január ..... hó,
11. nap **hétfő** .....

		Az utolsó 24 óra adatai						24 órai csapadék mm		hó cm
		Csapadék (mm)	hó cm	Hőmérsékleti szélsőségek: tegnapi nappali max.	éjszakai min.	min. 5 cm-en	Napsütés (óra) tegnap			
12815	Magyaróvár	.	23	-4	-14	-15	0	Rajka	-	
822	Győr	.	13	-4	-14	-15	0	Kapuvár	.	21
825	Pápa	.	17	-5	-15	-15	0	Csorna	.	40
805	Sopron	.	12	0	-8	-11	1	Komárom	ny=	20
812	Szombathely	.	14	-2	-14	-15	0	Káld	.	11
910	Szentgotthárd	.	23	-5	-14	-16		Kőszeg	.	10
915	Zalaegerszeg	.	16	-3	-12	-13		Körmend	-	
	Lenti	.	29	-4	-12	-15		Letenye	.	20
925	Nagykanizsa	.	26	-2	-9	-9	0	Sümeg	.	10
920	Keszthely	.	18	-1	-8	-10	1	Zirc	.	29
	Tihany	.	4	-2	-8	-11		Kisbér	.	17
935	Siófok	.	21	-3	-12	-12	0	Mór	.	26
942	Pécs	.	21	-2	-8	-10	0	Alcsút	.	33
941	Misinatető (534 m)	.	25	1	-7	-11	0	Esztergom	.	30
	Siklós	.	22	-2	-7	-11		Dobogókő	-	
827	Farkasgyepű (400 m)	.	39					Fonyód	.	22
	Veszprém	.	29	2	-7	-12		Tab	.	8
833	Tatabánya	.	14	-6	-14	-13		Sárbogárd	-	
839	Budapest (Ferihegy)	.	-	1	-11			Lengyel	.	26
840	Budapest OMI	.	23	0	-7	-11	0	Nagykónyi	.	25
841	Budapest (Szabadságh., 474 m)	-						Marcali	.	6
	Martonvásár	-						Somogyszob	.	22
835	Székesfehérvár	.	25	-3	-10	-16		Kaposvár	.	20
	Dunaújváros	.	19	-2	-8	-10		Barcs	.	25
	Szekszárd	.	15	-3	-9	-10		Szigetvár	.	-
	Mohács	.	18	-2	-7	-12		Bácsalmás	.	22
960	Baja	.	22	-3	-8	-8	0	Kiskunhalas	.	42
955	Kalocsa	.	25	-3	-13			Izsák	.	27
	Cegléd	.	23	0	-11	-10	0	Kunsztmiklós	.	38
860	Szolnok	.	14	2	-13	-14	0	Örkény	.	27
970	Kecskemét	.	-	-3	-10	-19	0	Nagykáta	.	25
	Kiskunfélegyháza	ny *	20	-4	-9	-11		Jászapáti	.	25
982	Szeged	.	32	-4	-10	-10	0	Tiszakécske	.	20
	Mezőhegyes	.	26	-6	-8	-9		Nagykőrös	-	
	Orosháza	.	21	-4	-10	-13	0	Kistelek	.	19
990	Békéscsaba	.	13	-2	-11	-13	0	Makó	.	24
875	Túrkeve	.	15	-1	-11	-13	0	Szentes	.	13
	Berettyóújfalu	.	15	0	-10	-10		Szarvas	.	20
882	Debrecen	ny *	11	1	-9	-10	0	Szeghalom	.	-
892	Nyíregyháza	.	6	2	-3	-7	0	Körösszakál	-	
788	Kisvárda	.	20	3	-8	-10	2	Tiszaroff	.	18
	Mátészalka	.	8	-2	-10	-12		Poroszló	.	13
	Tiszabecs	.	5	0	-8			Karcag	.	
	Vác	.	20	-4	-4	-6		Hortobágy	-	
	Gödöllő	.	27	0	-5	-13		Polgár	.	10
	Lőrinci	.	18	2	-2	-3		Hajdúdorog	.	10
	Gyöngyös	.	8	8	-10	-10		Nyírlugos	.	3
	Balassagyarmat	-						Csenger	.	5
755	Salgótarján	.	14	5	-5	-8		Vásárosnameny	.	2
	Galyatető (932 m)	.	90	2	-4			Záhony	.	6
851	Kékestető (1000 m)	.	75	3	0	-3	1	Királyrét	.	38
	Mátraháza (672 m)	-						Romhány	.	48
865	Eger	.	11	7	-7	-14	1	Borsodnádasd	.	57
	Putnok	.	21	-9	-19	-20		Jósvafő	.	30
	Lillafüred	.	45					Szendrőlád	-	
772	Miskolc	.	25	-4	-12	-13	0	Hidasnémeti	.	2
	Füged	.	6	-4	-5	-9		Tokaj	.	7
778	Sárospatak	.	3	8	-4	-8	4	Szentendre	.	20

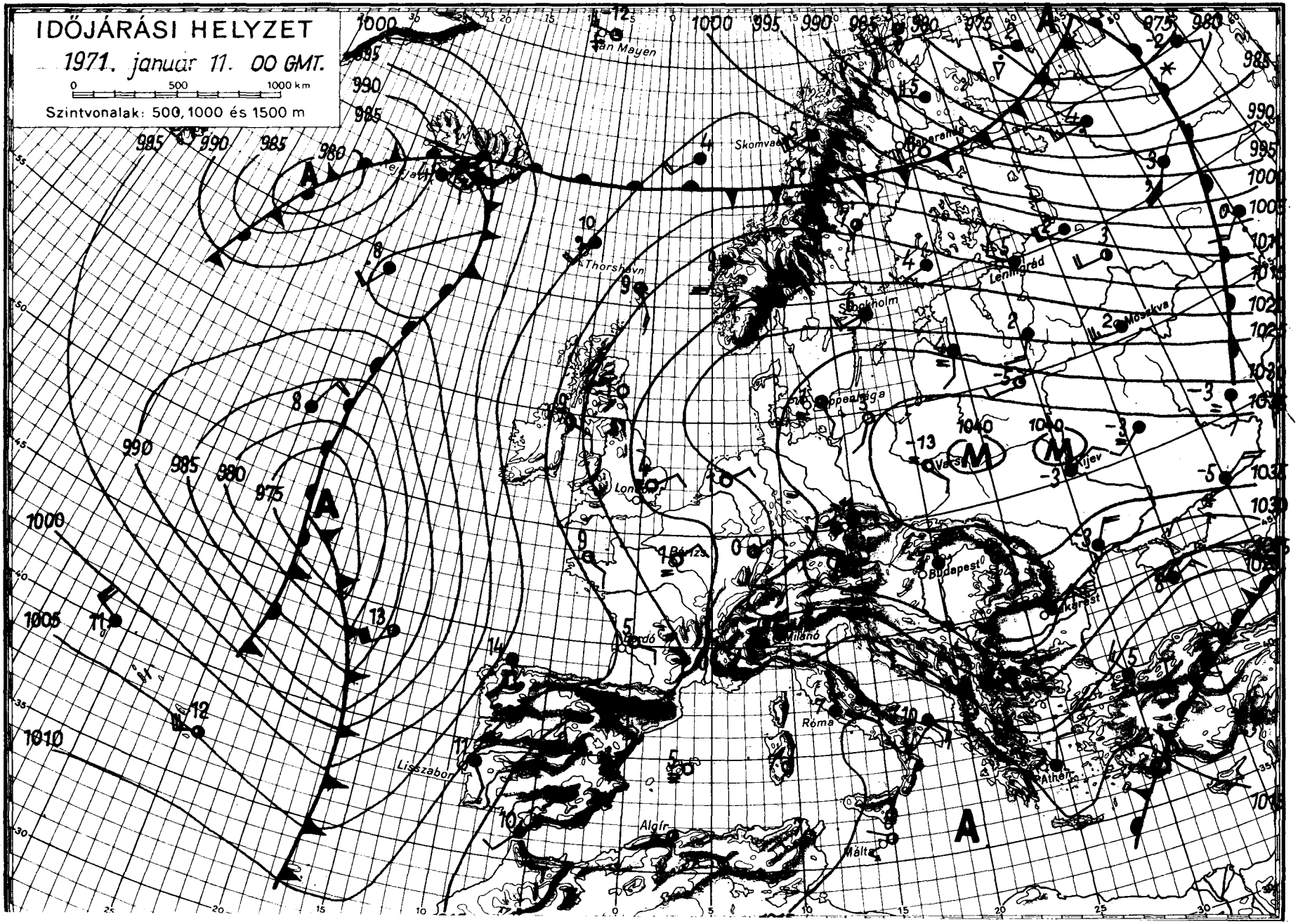
IDŐJÁRÁSI HELYZET
1971. január 11. 00 GMT.
0 500 1000 km
Szintvonalak: 500, 1000 és 1500 m
Jan Mayen
Skomvaer
Thorshavn
Stockholm
Leningrád
Moszkva
Budapest
Milánó
Róma
Athén
Lisszabon
Algír
Málta
A
L
M

IDŐJÁRÁSI NAPIJELENTÉS

ЕЖЕДНЕВНЫЙ МЕТЕОРОЛОГИЧЕСКИЙ БЮЛЛЕТЕНЬ • DAILY WEATHER REPORT
BULLETIN QUOTIDIEN DE TEMPS • TÄGLICHER WETTERBERICHT

KIADJA AZ ORSZÁGOS METEOROLÓGIAI INTÉZET
BUDAPEST II. KITAIBEL PÁL UTCA 1
TELEFON: KÖZPONT: 353-500, IDŐJELZŐ OSZT.: 150-410

MEGJELENIK NAPONKÉNT * ELŐFIZETÉSI ÁRA
A POSTAI KÖLTSÉGGEL EGYÜTT NEGYEDÉVRE 60, Ft
KIADÁSÉRT FELEL AZ INTÉZET IGAZGATÓJA

84. évfolyam 12. szám + Budapest + 1971. január 12. kedd

Az időjárási helyzet ma reggel és a várható időjárás:

A Balkán-félsziget, a Kárpát-medence, a Lengyel-síkság és Dél-Skandinávia felett magasnyomásu időjárási képződmény van, igy itt továbbtart a csendes, ködös, hideg téli idő. A Kárpát-medencében és környékén a talajközeli légrétegekben az éjszakai órákban általában -9, -14 fokos erős lehülés volt, ugyanakkor és még jelenleg is, néhány száz méterrel magasabban 0 fok feletti hőmérséklet is van. A Szovjetunió európai területének északkeleti részére erős északnyugati széllel sarkvidékről származó hideg levegő áramlik, amely jelentős hőmérsékletcsökkenést okoz. Ez a levegő tovább folytatja előrehaladását délebbi területek felé. Igy a későbbiekben feltehetően hozzájárul a hazánkban lévő hideg időjárás uralmának megerősitéséhez.

Hazánkban hétfőn változóan felhős, párás, néhány helyen egész napon át ködös idő volt. A ködtől mentes helyeken 1, 7 órán keresztül sütött a nap. Csapadékot sehonnan sem jelentettek. A hőmérséklet napközben a tartósan ködös helyeken -3, -7 fok között maradt, mig máshol -3, +4 fokig emelkedett. Ma hajnalra az ország délnyugati részén csak -5, -9, máshol -10, -18 fokig hült le a levegő. A délelőtt folyamán országszerte erősen párás, többfelé ködös idő volt. A délkeleti megyékből ujabb zuzmara képződést is jelentettek. A hőmérséklet 11 órakor a déli és délnyugati megyékben +1, -5, az ország többi részén általában -6, -11, Szolnokon -13 fok volt.

Ma 12 órakor Budapesten a hőmérséklet -3, fok, a tengerszintre átszámitott légnyomás 772 mm, alig változik.

Várható időjárás szerda estig:

Változóan felhős, párás, többfelé ködös idő zuzmaraképződéssel. Gyenge, napközben kissé megélénkülő délkeleti, keleti szél.

Várható legalacsonyabb éjszakai hőmérséklet: -8, -13 fok között, egy-két mélyebben fekvő, derült helyen -15 fok körül, legmagasabb nappali hőmérséklet szerdán: -1, -6 fok között.

Bóna Márta s.k.

A hőmérséklet napi középértéke és eltérése a 100 évi átlagtól /Budapesten/:

1971. I. 11.:	-3,7 C°	-2,4 C°

1871 óta ezen a napon Budapesten előfordult:

legmagasabb hőmérséklet	13,6 C° /1906/
legalacsonyabb hőmérséklet	-14,5 C° /1940/

71.019.

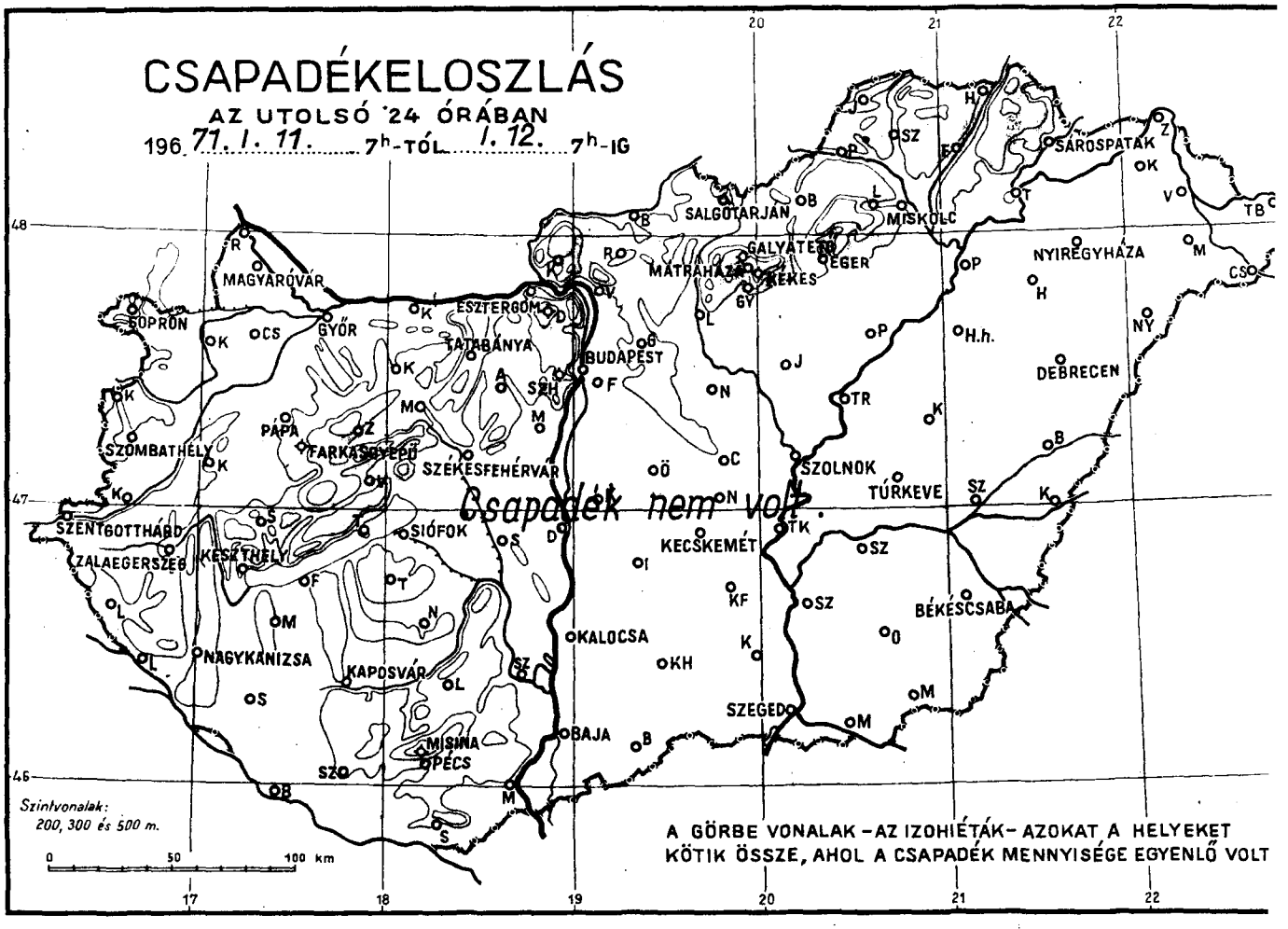
CSAPADÉKELOSZLÁS
AZ UTOLSÓ 24 ÓRÁBAN
196 71. I. 11. 7h-TÓL I. 12. 7h-IG
Csapadék nem volt.
Szintvonalak: 200, 300 és 500 m.
A GÖRBE VONALAK – AZ IZOHIÉTÁK – AZOKAT A HELYEKET KÖTIK ÖSSZE, AHOL A CSAPADÉK MENNYISÉGE EGYENLŐ VOLT
SÁROSPATAK
SALGÓTARJÁN
MISKOLC
GALYATETŐ
MÁTRAHÁZA
EGER
KÉKES
NYIREGYHÁZA
MAGYARÓVÁR
SOPRON
GYŐR
ESZTERGOM
TATABÁNYA
BUDAPEST
DEBRECEN
PAPA
FARKASGYEPŰ
SZÉKESFEHÉRVÁR
SZOMBATHELY
SZOLNOK
TÚRKEVE
SZENTGOTTHÁRD
ZALAEGERSZEG
KESZTHELY
SIÓFOK
KECSKEMÉT
BÉKÉSCSABA
KALOCSA
NAGYKANIZSA
KAPOSVÁR
SZEGED
BAJA
MISINA
PÉCS

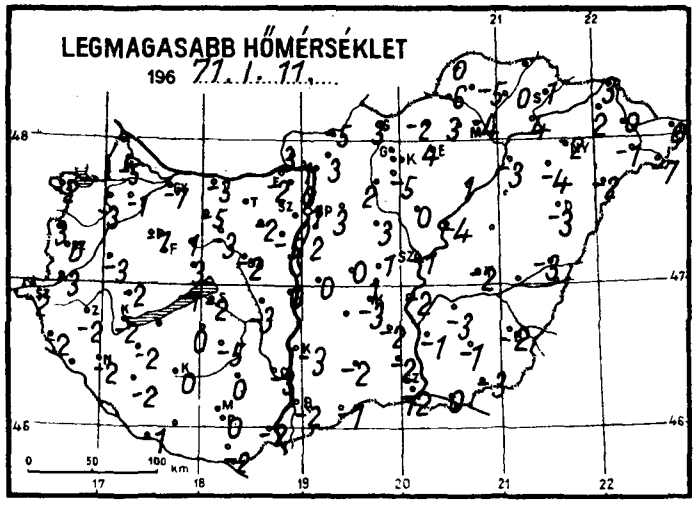
LEGMAGASABB HŐMÉRSÉKLET
196 71. I. 11.

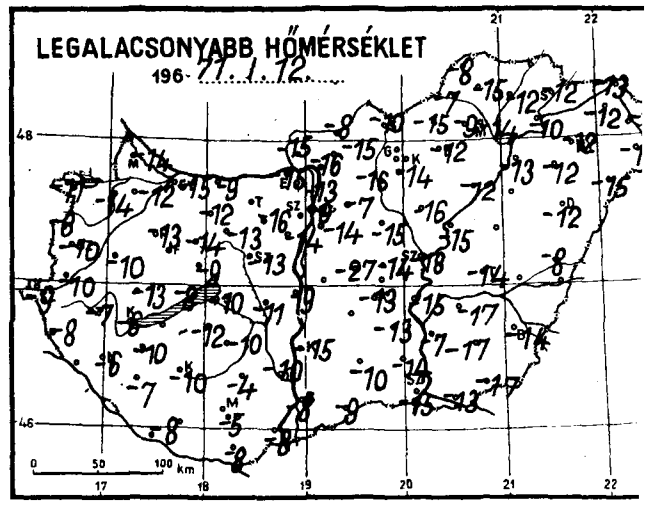
LEGALACSONYABB HŐMÉRSÉKLET
196 71. I. 12.

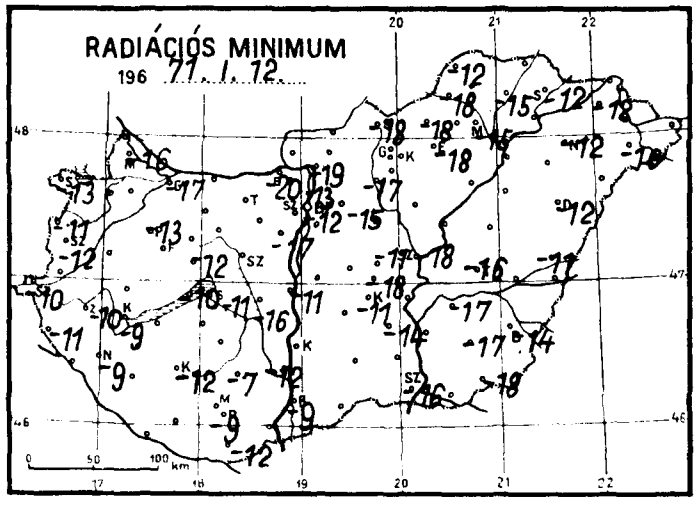
RADIÁCIÓS MINIMUM
196 71. I. 12.

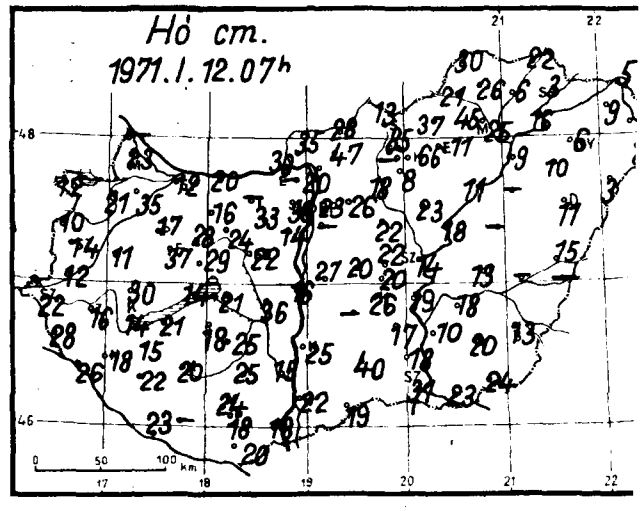
Hó cm.
1971. I. 12. 07h

1971. január hó,
12. kedd nap

	Az utolsó 24 óra adatai						24 órai csapadék mm		hó cm
	Csapadék (mm)	hó cm	Hőmérsékleti szélsőségek: tegnapi nappali max.	éjszakai min.	min. 5 cm-en	Napsütés (óra) tegnap			
12815 Magyaróvár	,	23	-5	-14	-16	0	Rajka	,	
822 Győr	,	12	-7	-15	-17	0	Kapuvár	,V	21
825 Pápa	,	17	-7	-13	-13	0	Csorna	,	35
805 Sopron	,	12	-2	-11	-13	4	Komárom	,	20
812 Szombathely	,	14	0	-10	-12	1	Káld	,	11
910 Szentgotthárd	,	22	-2	-9	-10		Kőszeg	,	10
915 Zalaegerszeg	,	16	-2	-7	-10		Körmend	,	12
Lenti	,	28	-2	-8	-11		Letenye	,	26
925 Nagykanizsa	,	18	-2	-6	-9	1	Sümeg	,	30
920 Keszthely	,	14	-2	-6	-9	1	Zirc	,	28
Tihany	,	14	-1	-8	-10		Kisbér	,	16
935 Siófok	,	21	-2	-10	-11	1	Mór	,V	24
942 Pécs	,	18	0	-5	-9	0	Alcsút	,	33
941 Misinatető (534 m)	,	24	-1	-3	-8	1	Esztergom	,	30
Siklós	,	20	-2	-8	-12		Dobogókő	-	
827 Farkasgyepű (400 m)	,	37	4	-6	-10		Fonyód	,	21
Veszprém	,	29	3	-3	-12		Tab	,	18
833 Tatabánya	-						Sárbogárd	,	36
839 Budapest (Ferihegy)	,		2	-14			Lengyel	,	25
840 Budapest OMI	,	23	1	-9	-12	0	Nagykónyi	,	25
841 Budapest (Szabadságh. 474 m)	, ≡	38	4	-3	-11	5	Marcali	,	15
Martonvásár	,	14	-5	-14	-17		Somogyszob	,	22
835 Székesfehérvár	,	22	-2	-13			Kaposvár	,	20
Dunaújváros	,	16	0	-9	-11		Barcs	,V	23
Szekszárd	,	15	-3	-10	-12		Szigetvár	,	-
Mohács	,	18	-2	-8			Bácsalmás	,	19
960 Baja	,	22	-2	-8	-9	0	Kiskunhalas	,	40
955 Kalocsa	,	25	-3	-15	-		Izsák	-	
Ceglédd	,	22	1	-11	-11	4	Kunsztmiklós	,	27
860 Szolnok	,	14	-1	-18	-18	1	Örkény	,	26
970 Kecskemét	,	26	-3	-13	-21	4	Nagykáta	,	22
Kiskunfélegyháza	,	17	-2	-13	-14		Jászapáti	,	23
982 Szeged	,	31	-2	-15	-16	1	Tiszakécske	,	19
Mezőhegyes	,V	24	-3	-17	-18		Nagykőrös	,	20
Orosháza	,	20	-1	-17	-17		Kistelek	,	18
990 Békéscsaba	,	13	-2	-14	-14	0	Makó	,	23
875 Túrkeve	,	13	-2	-14	-16		Szentes	,	10
Berettyóújfalu	, ≡	15	-3	-8	-11		Szarvas	,	18
882 Debrecen	,	11	-3	-12	-12	0	Szeghalom	-	
892 Nyíregyháza	,	6	-2	-12	-12	0	Körösszakál	-	
788 Kisvárda	,	9	2	-12	-12	3	Tiszaroff	,	18
Mátészalka	,	8	-1	-14	-16		Poroszló	,	11
Tiszabecs	,	5	0	-10			Karcag	-	
Vác	,	20	1	-16	-19		Hortobágy	-	
Gödöllő	,	26	3	-7	-15		Polgár	,V	9
Lőrinci	,	18	2	-16	-17		Hajdúdorog	,	10
Gyöngyös	,	8	-5	-14			Nyírlugos	,	3
Balassagyarmat	,V	28	-5	-8	-18		Csenger	,	5
755 Salgótarján	,	13	3	-10	-11		Vásárosnamény	,	6
Galyatető (932 m)	,	85	5	-3			Záhony	,	5
851 Kékestető (1000 m)	,	66	3	-2	-5	5	Királyrét	,	35
Mátraháza (672 m)	-						Romhány	,	47
865 Eger	,	11	4	-12	-18	3	Borsodnádasd	,	37
Putnok	,V	21	-6	-7	-18		Jósvafő	,	30
Lillafüred	,	45	3	-9			Szendrőlád	,	26
772 Miskolc	,	25	-4	-14	-15	0	Hidasnémeti	,	22
Fügöd	,	6	-9	-12	-15		Tokaj	,	16
778 Sárospatak	,	3	1	-12	-12	4	Szentendre	,	20

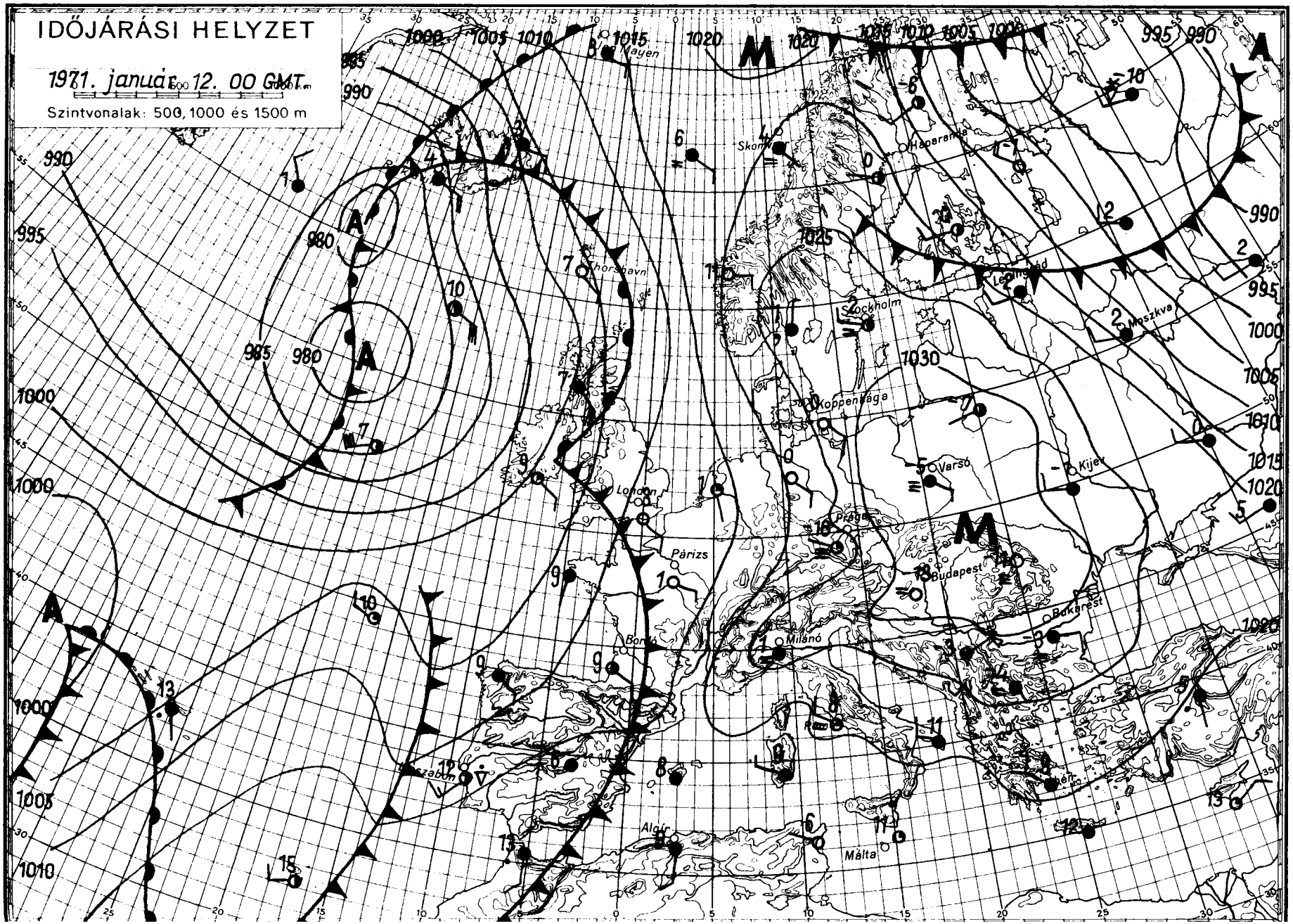
IDŐJÁRÁSI HELYZET
1971. január 12. 00 GMT
Szintvonalak: 500, 1000 és 1500 m
Mayen
Skomer
Haparanda
Thorshavn
Stockholm
Leningrád
Moszkva
Koppenhága
Varsó
Kijev
London
Prága
Párizs
Budapest
Bukarest
Milánó
Algír
Málta
OFFSET NYOMDA BUDAPEST

IDŐJÁRÁSI NAPIJELENTÉS

ЕЖЕДНЕВНЫЙ МЕТЕОРОЛОГИЧЕСКИЙ БЮЛЛЕТЕНЬ • DAILY WEATHER REPORT
BULLETIN QUOTIDIEN DE TEMPS • TÄGLICHER WETTERBERICHT

KIADJA AZ ORSZÁGOS METEOROLÓGIAI INTÉZET
BUDAPEST II. KITAIBEL PÁL UTCA 1
TELEFON: KÖZPONT: 353-500, IDŐJELZŐ OSZT.: 150-410

MEGJELENIK NAPONKÉNT • ELŐFIZETÉSI ÁRA
A POSTAI KÖLTSÉGGEL EGYÜTT NEGYEDÉVRE 60, Ft
KIADÁSÉRT FELEL AZ INTÉZET IGAZGATÓJA

84. évfolyam 13. szám + Budapest + 1971. január 13., szerda

Az időjárási helyzet ma reggel és a várható időjárás:

Észak- és Kelet-Európa időjárásában egyre nagyobb szerepet kap az északról áramló hideg levegő. Az említett hideg levegő több hullámban érkezik a Szovjetunió európai területére. Vonulását megerősödő szél, hózáporok és jelentős hőmérséklet-csökkenés kíséri. A német-lengyel síkságon, az Alpok és a Kárpátok vidékén, valamint a Balkán-félszigeten továbbra is csendes, sokfelé ködös, csapadékmentes, hideg az idő. A Kárpát-medence időjárásában a következő 36 órában nem lesz lényeges változás.

Hazánkban kedden folytatódott a változóan felhős, párás, többfelé ködös idő. A gyengébben felhős helyeken 1, 5, sőt Sopronban 8 órán át sütött a nap. Ezeken a helyeken napközben +4, -1 fokig emelkedett a hőmérséklet. Ugyanakkor a borult, ködös részeken csak -2, -8 fok között maradt a hőmérséklet. Csapadékot sehonnan sem jelentettek. Szerdán hajnalra szeszélyes területi eloszlásban a felhőzettől függően -7, -18 fokig hült le a levegő. Ma délelőtt a nyugati megyékben általában gyengén, máshol erősen felhős, párás, többfelé ködös maradt az idő. A hőmérséklet 11 órakor a főváros körzetében és a kelet- észak-keleti megyékben 0, -4, máshol -4, -11 fok között volt.

Ma 12 órakor Budapesten a hőmérséklet 0 fok, a tengerszintre átszámitott légnyomás 772 mm, nem változik.

Várható időjárás csütörtök estig:

Változóan felhős, párás, többfelé ködös idő, helyenként zuzmaraképződés, esetleg ónos szitálás.
Gyenge, majd kissé megélénkülő keleti szél.
Sikos utak, napközben keleten olvadás.

Várható legalacsonyabb éjszakai hőmérséklet: keleten -4, -9, máshol -7, -12, néhány mélyebben fekvő helyen -15 fok körül,
legmagasabb nappali hőmérséklet csütörtökön: keleten +4, -1, máshol -1, -6 fok között.

Vadkerti Ferenc s.k.

A hőmérséklet napi középértéke és eltérése a 100 évi átlagtól /Budapesten/:

1971. I. 12.:	-4,7 C°	-3,2 C°

1871 óta ezen a napon Budapesten előfordult:

legmagasabb hőmérséklet	11,8 C° /1920/
legalacsonyabb hőmérséklet	-16,7 C° /1893/.

71.020.

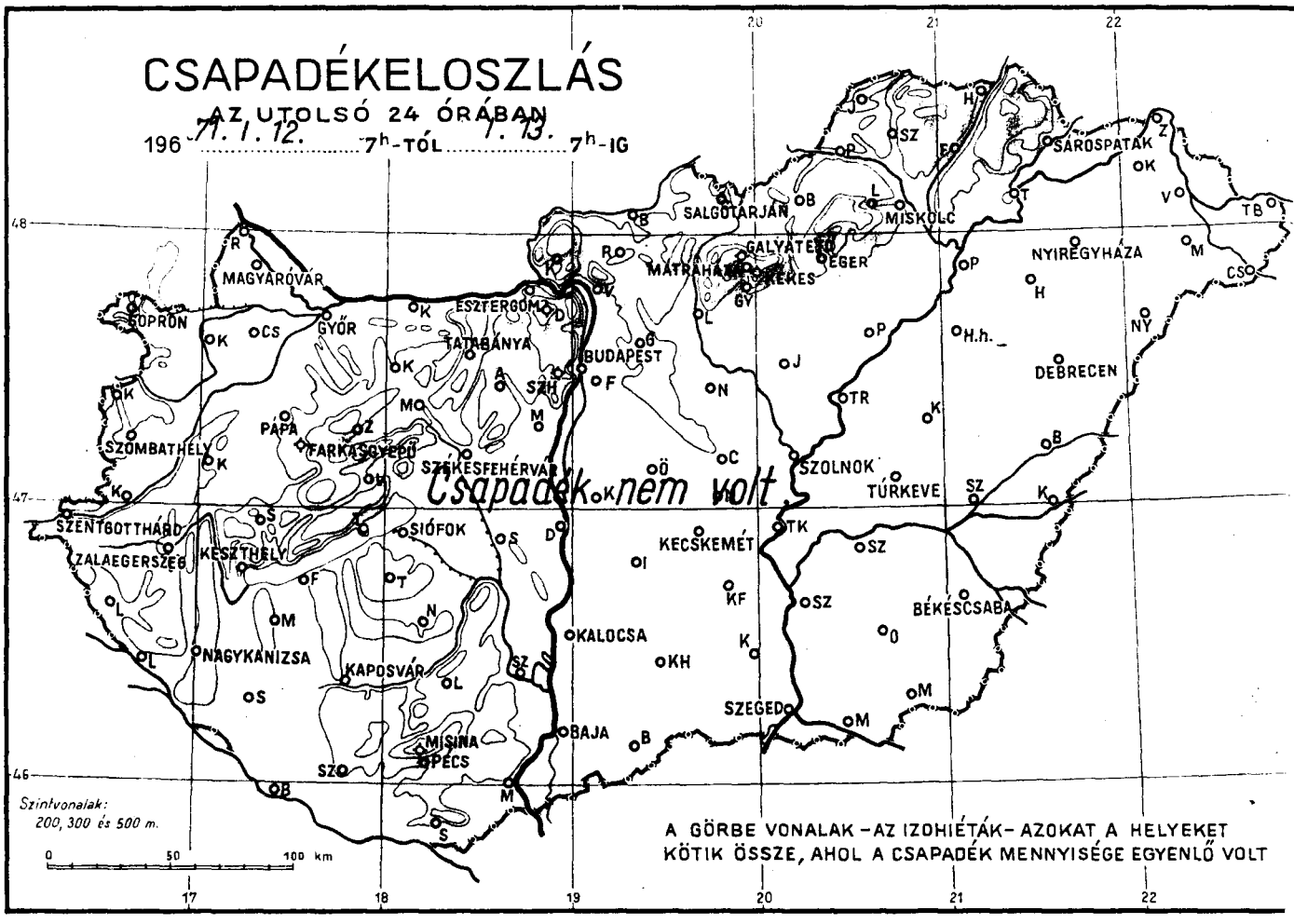
CSAPADÉKELOSZLÁS
AZ UTOLSÓ 24 ÓRÁBAN
196 71. 1. 12. 7h-TÓL 1. 13. 7h-IG
Csapadék nem volt.
A GÖRBE VONALAK – AZ IZOHIÉTÁK – AZOKAT A HELYEKET KÖTIK ÖSSZE, AHOL A CSAPADÉK MENNYISÉGE EGYENLŐ VOLT
Szintvonalak: 200, 300 és 500 m.
0 50 100 km
SOPRON
MAGYARÓVÁR
GYŐR
ESZTERGOM
TATABÁNYA
BUDAPEST
SZOMBATHELY
PÁPA
TARKÁNYPUSZTA
SZÉKESFEHÉRVÁR
SZENTGOTTHÁRD
SIÓFOK
ZALAEGERSZEG
KESZTHELY
NAGYKANIZSA
KAPOSVÁR
KECSKEMÉT
KALOCSA
SZEGED
BAJA
MISINA
PÉCS
SZOLNOK
TÚRKEVE
DEBRECEN
BÉKÉSCSABA
NYIREGYHÁZA
MISKOLC
SALGÓTARJÁN
GALYATETŐ
MÁTRAHÁZA
EGER
SÁROSPATAK

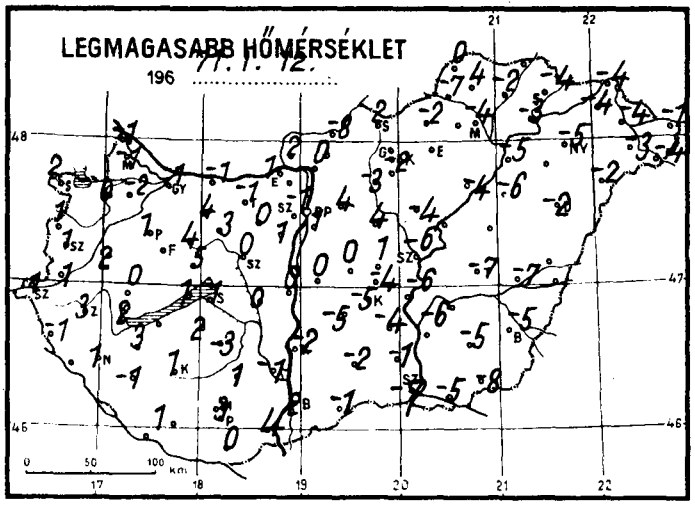
LEGMAGASABB HŐMÉRSÉKLET
196 71. 1. 12.
0 50 100 km

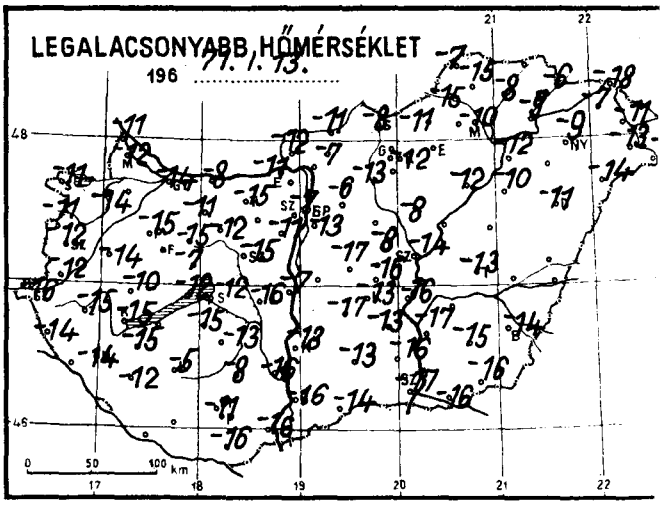
LEGALACSONYABB HŐMÉRSÉKLET
196 71. 1. 13.
0 50 100 km

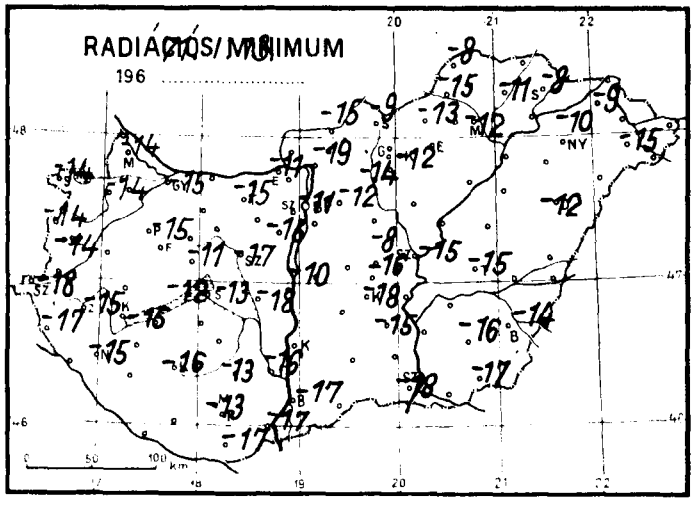
RADIÁCIÓS MINIMUM
196
0 50 100 km

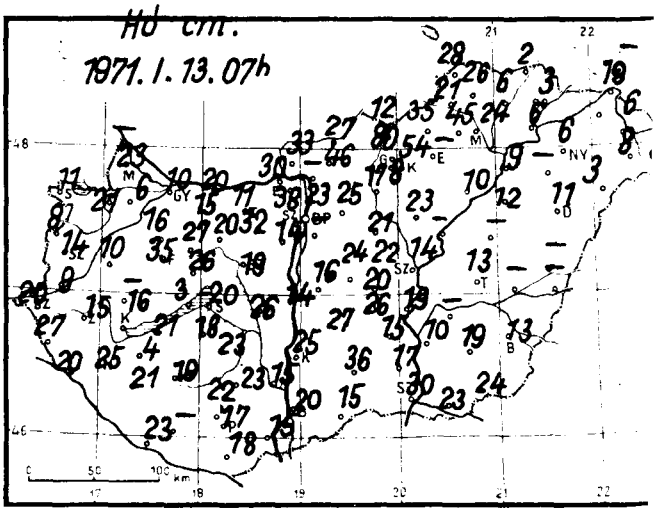
Hó cm.
1971. 1. 13. 07h
0 50 100 km

1971. január hó,
13. nap szerda

	Az utolsó 24 óra adatai						24 órai csapadék mm		hó cm
	Csapadék (mm)	hó cm	Hőmérsékleti szélsőségek: tegnapi nappali max.	éjszakai min.	min. 5 cm-en	Napsütés (óra) tegnap			
12815 Magyaróvár		23	-1	-12	-14	0	Rajka		-
822 Győr		10	-1	-14	-15	2	Kapuvár		21
825 Pápa		16	1	-15	-15	5	Csorna		6
805 Sopron		11	2	-11	-14	8	Komárom		20
812 Szombathely		14	1	-12	-14	5	Káld		9
910 Szentgotthárd		20	1	-16	-18		Kőszeg		8
915 Zalaegerszeg		15	3	-15	-15		Körmend		10
Lenti		27	-1	-14	-17		Letenye		20
925 Nagykanizsa		25	1	-14	-15	0	Sümeg		-
920 Keszthely		16	2	-15	-15	5	Zirc		27
Tihany		3	1	-11	-12		Kisbér		15
935 Siófok		20	1	-12	-13	6	Mór		20
942 Pécs		17	3	-11	-13	5	Alcsút		32
941 Misinatető (534 m)		22	0	-3	-4	6	Esztergom		30
Siklós		18	0	-16	-17		Dobogókő		-
827 Farkasgyepű (400 m)		35	-4	-7	-10		Fonyód		21
Veszprém		26	5	-7	-11		Tab		18
833 Tatabánya		11	-1	-15	-15		Sárbogárd		26
839 Budapest (Ferihegy)		-	1	-13			Lengyel		23
840 Budapest OMI		23	-1	-7	-11	0	Nagykónyi		23
841 Budapest (Szabadságh.,474 m)		38	6	-3	-9	0	Marcali		4
Martonvásár		14	1	-11	-15		Somogyszob		21
835 Székesfehérvár		19	0	-15	-17		Kaposvár		19
Dunaújváros		14	0	-7	-10		Barcs		23
Szekszárd		15	-1	-16	-16		Szigetvár		-
Mohács		15	4	-16	-17		Bácsalmás		15
960 Baja		20	2	-16	-17	5	Kiskunhalas		36
955 Kalocsa		25	-2	-18			Izsák		27
Cegléd		22	1	-8	-8	0	Kunsztmiklós		16
860 Szolnok		14	-6	-14	-15	3	Örkény		24
970 Kecskemét		26	-5	-13	-18	5	Nagykáta		2
Kiskunfélegyháza		15	-4	-13	-15		Jászapáti		23
982 Szeged		30	-7	-17	-18	2	Tiszakécske		19
Mezőhegyes	≡	24	-8	-16	-17		Nagykőrös		20
Orosháza		19	-5	-15	-16	0	Kistelek		17
990 Békéscsaba		13	-5	-14	-14	4	Makó		23
875 Túrkeve		13	-7	-13	-15	2	Szentes		10
Berettyóújfalu	-						Szarvas	-	
890 Debrecen		11	-2	-11	-12	1	Szeghalom		-
892 Nyíregyháza		6	-5	-9	-10	0	Körösszakál	-	
788 Kisvárda		19	-4	-7	-9	0	Tiszaroff	-	
Mátészalka		8	-3	-13	-15		Poroszló		10
Tiszabecs		-	-1	-8			Karcag	-	
Vác	-						Hortobágy		12
Gödöllő		25	-4	-6	-12		Polgár		9
Lőrinci		17	-3	-13	-14		Hajdúdorog	-	
Gyöngyös		8	-2	-12	-12		Nyírlugos		3
Balassagyarmat		27	-8	-11	-15		Csenger		5
755 Salgótarján		12	2	-8	-9		Vásárosnamény		6
Galyatető (932 m)		80	5	-1			Záhony		5
851 Kékestető (1000 m)		54	4	-2	-4	3	Királyrét		33
Mátraháza (672 m)	-						Romhány		46
865 Eger	-						Borsodnádasd		35
Putnok		21	-7	-15	-15		Jósvafő		28
Lillafüred		45	1	-9			Szendrőlád		26
772 Miskolc		24	-4	-10	-12	0	Hidasnémeti		2
Füged		6	-2	-8	-11		Tokaj	=	6
778 Sárospatak		3	-4	-6	-8	0	Szentendre		20

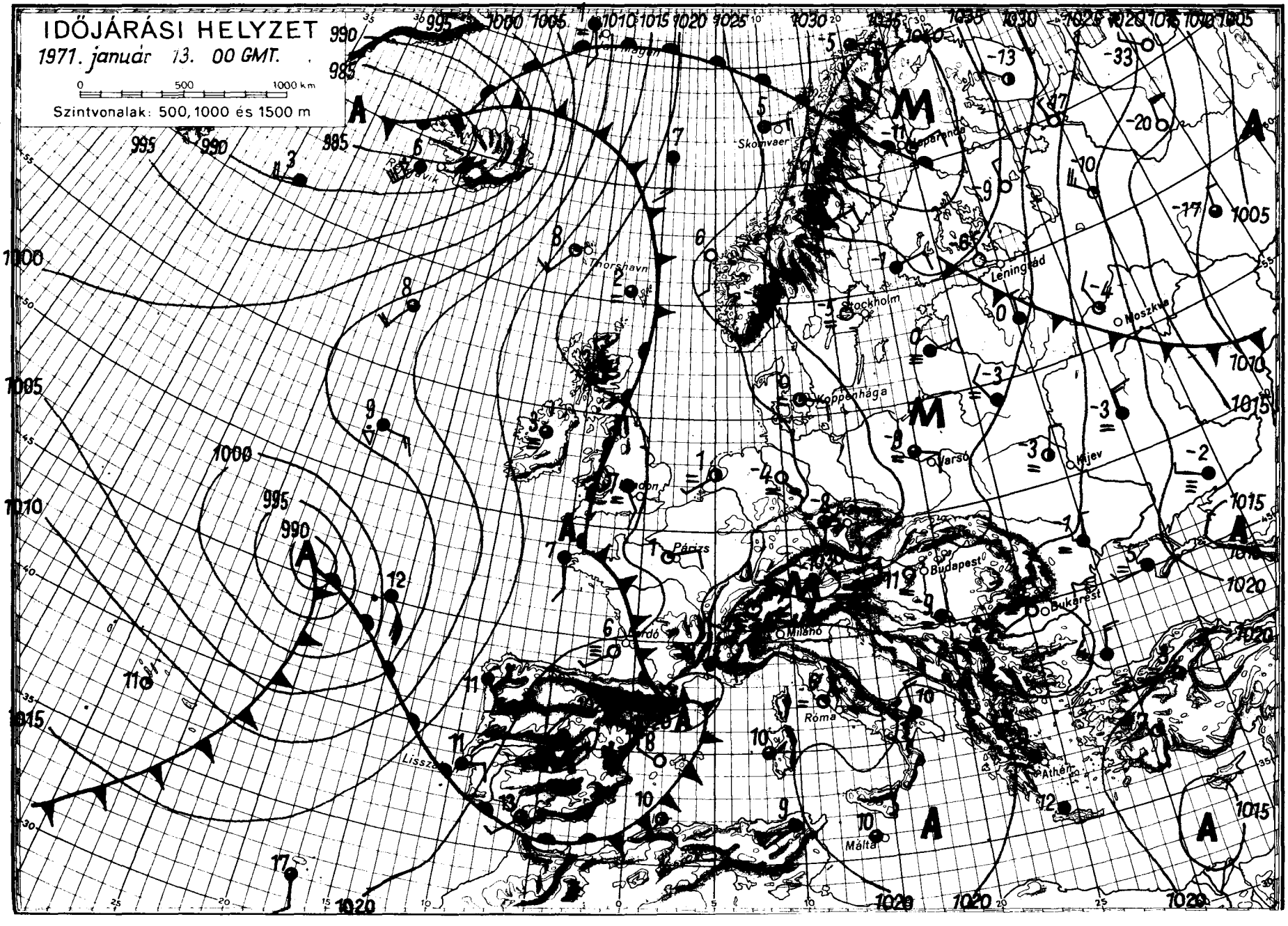

OFFSET NYOMDA BUDAPEST

IDŐJÁRÁSI NAPIJELENTÉS

ЕЖЕДНЕВНЫЙ МЕТЕОРОЛОГИЧЕСКИЙ БЮЛЛЕТЕНЬ • DAILY WEATHER REPORT
BULLETIN QUOTIDIEN DE TEMPS • TÄGLICHER WETTERBERICHT

KIADJA AZ ORSZÁGOS METEOROLÓGIAI INTÉZET
BUDAPEST II. KITAIBEL PÁL UTCA 1
TELEFON: KÖZPONT: 353-500, IDŐJELZŐ OSZT.: 150-410

MEGJELENIK NAPONKÉNT • ELŐFIZETÉSI ÁRA A POSTAI KÖLTSÉGGEL EGYÜTT NEGYEDÉVRE 60, Ft
KIADÁSÉRT FELEL AZ INTÉZET IGAZGATÓJA

84. évfolyam 14. szám + Budapest + 1971. január 14. csütörtök

Az időjárási helyzet ma reggel és a várható időjárás:

A Brit-szigeteken, Közép-Európában, valamint a Fekete-tenger térségében az északkelet felől érkező hideg levegő hatására változóan felhős, hideg, főként az éjszakai és kora délelőtti órákban többfelé ködös az idő. Észak-Európában helyenként havazik. Az Ibériai-félszigeten egy-két helyen esik az eső.

Hazánkban szerdán általában felhős volt az ég. Csak a Dunántul néhány helyén szakadozott fel a felhőzet és ott 3, 7 órán át sütött a nap. Több helyen egész napon át megmaradt a köd. Északkeleten egy-két helyen zuzmaraképződést észleltek. Csapadék sehol sem hullott. A hőmérséklet napközben a tartósan ködös helyeken -2, -8 fok között volt, máshol, ahol a köd feloszlott 0, +6 fokig melegedett a levegő. Ma hajnalra szeszélyes területi eloszlásban -6, -16 fokig hült le a levegő. Délelőtt kissé felhős, de erősen párás, sok helyen ködös idő volt. A hőmérséklet 11 órakor -2, -10 fok között volt.

Ma 12 órakor Budapesten a hőmérséklet 0 fok, a tengerszintre átszámitott légnyomás 775 mm, alig változik.

Várható időjárás péntek estig:

Változóan felhős, párás, ködös idő, helyenként zuzmarával.
Pénteken kevesebb helyen köd.
Gyenge, majd megélénkülő keleti, délkeleti szél.

Várható legalacsonyabb éjszakai hőmérséklet: általában -6, -11 fok között, néhány szélvédett helyen -15 fok körül,
legmagasabb nappali hőmérséklet pénteken 0, -5 fok között.

Bartha Péterné s.k.

Távolabbi kilátások hétfőig:

Az erős éjszakai lehülés kissé mérséklődik.
Legalacsonyabb hajnali hőmérsékletek -2, -8 fok között.
Legmagasabb nappali hőmérsékletek -1, +5 fok között.
Jelentős mennyiségü /legalább 5 mm/ csapadék az ország területének 40 százalékán várható.

TÁVELŐREJELZŐ CSOPORT

A hőmérséklet napi középértéke és eltérése a 100 évi átlagtól /Budapesten/:

1971. I. 13.: -1,4 C° +0,1 C°

1871 óta ezen a napon Budapesten előfordult:

legmagasabb hőmérséklet 15,0 C° /1920/
legalacsonyabb hőmérséklet -16,4 C° /1896/.

71.022.

CSAPADÉKELOSZLÁS

AZ UTOLSÓ 24 ÓRÁBAN

196 71. I. 13. ..... 7h-TÓL ..... I. 14. ..... 7h-IG

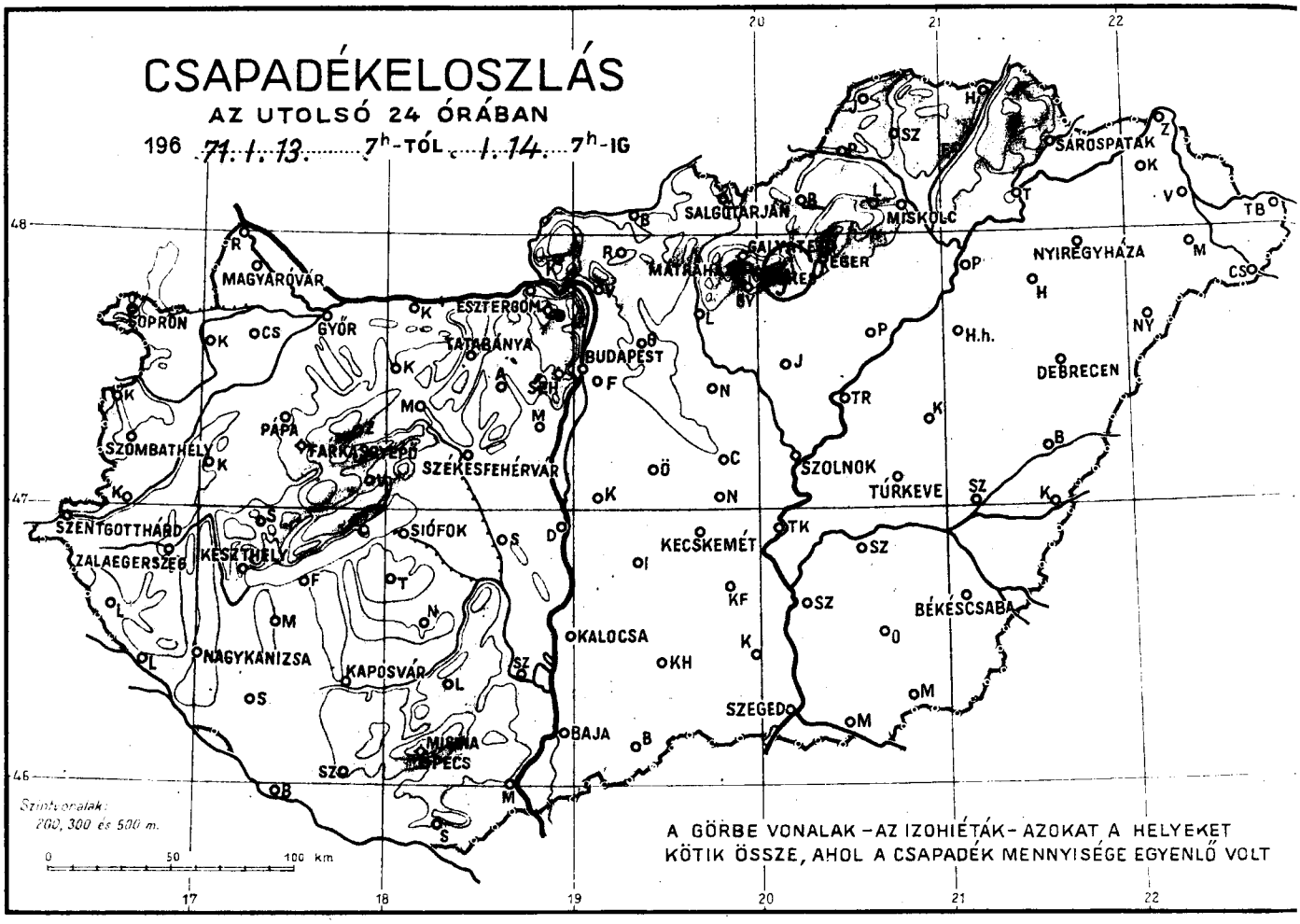

LEGMAGASABB HŐMÉRSÉKLET

196 71. I. 13.

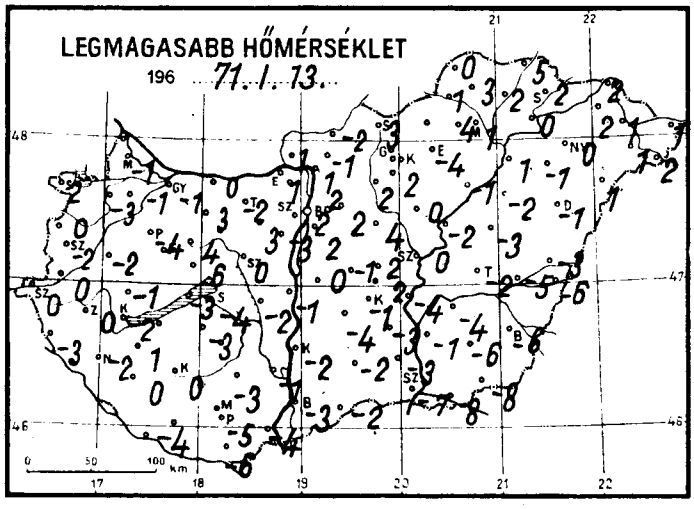

LEGALACSONYABB HŐMÉRSÉKLET

196 71. I. 14.

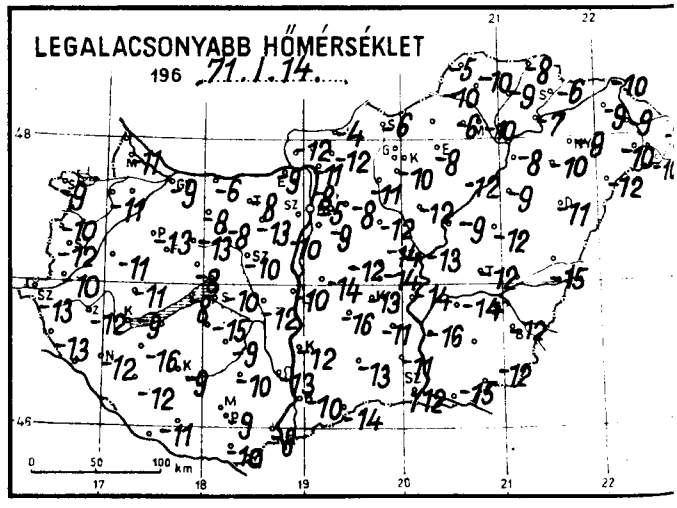

RADIÁCIÓS MINIMUM

196 71. I. 14.

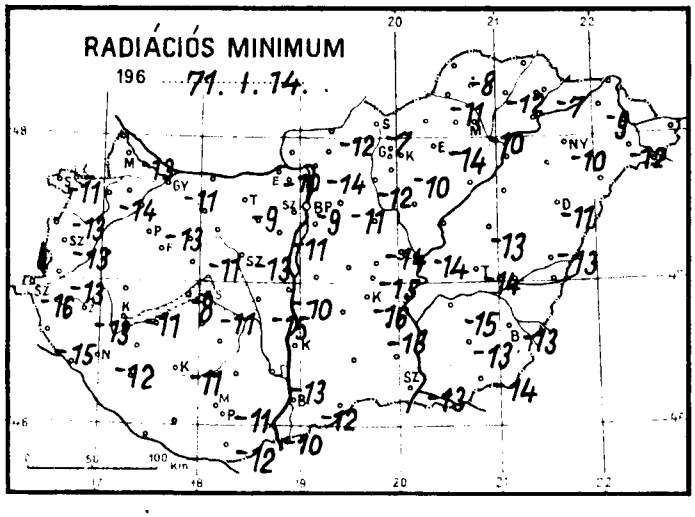

Hó cm.

1971. I. 14. 07h

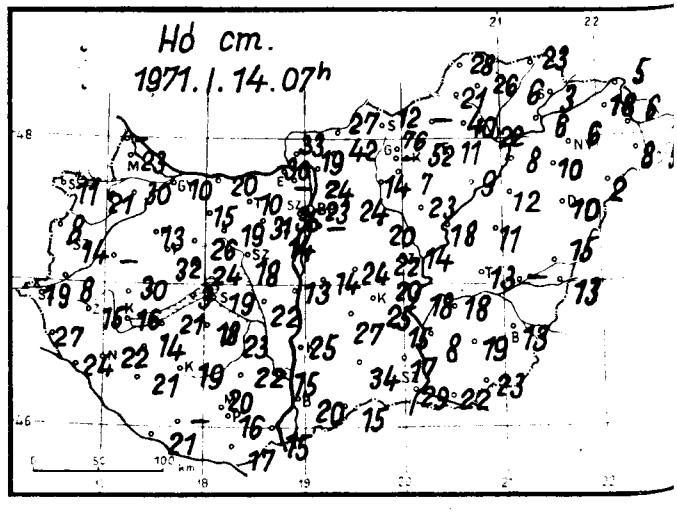

1971. január ..... hó,
14. nap csütörtök...

	Az utolsó 24 óra adatai						24 órai csapadék mm		hó cm
	Csapadék (mm)	hó cm	Hőmérsékleti szélsőségek: tegnapi nappali max.	éjszakai min.	min. 5 cm-en	Napsütés (óra) tegnap			
12815 Magyaróvár	.	23	-1	-11	-13	1	Rajka	—	
822 Győr	.	10	-1	-9	-11	0	Kapuvár	. ≡	21
825 Pápa	.	13	-4	-13	-13	1	Csorna	.	30
805 Sopron	.	11	2	-9	-11	6	Komárom	.	20
812 Szombathely	.	14	-2	-12	-13	4	Káld	.	—
910 Szentgotthárd	.	19	0	-13	-16		Kőszeg	.	8
915 Zalaegerszeg	.	15	0	-12	-13		Körmend	.	10
Lenti	.	27	-3	-13	-15		Letenye	.	24
925 Nagykanizsa	.	22	-2	-12	-12	3	Sümeg	.	30
920 Keszthely	.	16	-2	-9	-11	3	Zirc	.	26
Tihany	.	3	-3	-8	-8		Kisbér	.	15
935 Siófok	.	19	-4	-10	-11	0	Mór	.	19
942 Pécs	.	16	-5	-9	-11	2	Alcsút	.	31
941 Misinatető (534 m)	.	20	2	-4	-6	7	Esztergom	.	30
Siklós	.	17	-6	-10	-12		Dobogókő	—	
827 Farkasgyepű (400 m)	▼	32	4	-3	-5		Fonyód	.	21
Veszprém	▼	24	6	-8	-11		Tab	.	18
833 Tatabánya	.	10	-2	-8	-9		Sárbogárd	.	22
839 Budapest (Ferihegy)	.	—	2	-9	—		Lengyel	.	22
840 Budapest OMI	.	23	2	-5	-9	0	Nagykónyi	.	23
841 Budapest (Szabadságh., 474 m)	.	35	6	-6	-10	0	Marcali	.	14
Martonvásár	.	14	-3	-10	-11		Somogyszob	.	21
835 Székesfehérvár	.	18	0	-10	-13		Kaposvár	.	19
Dunaújváros	.	13	-1	-10	-10		Barcs	.	21
Szekszárd	.	15	-1	-13	-13		Szigetvár	—	
Mohács	.	15	-4	-8	-10		Bácsalmás	.	15
960 Baja	.	20	-3	-10	-12	2	Kiskunhalas	.	34
955 Kalocsa	.	25	-2	-12			Izsák	.	27
Cegléd	.	22	2	-14	-14	1	Kunsztmiklós	.	14
860 Szolnok	.	14	0	-13	-14	0	Örkény	.	24
970 Kecskemét	.	25	-1	-13	-16	1	Nagykáta	.	20
Kiskunfélegyháza	.	15	-3	-11	-13		Jászapáti	. ▼	23
982 Szeged	.	29	-7	-12	-13	0	Tiszakécske	.	18
Mezőhegyes	. ▼	23	-8	-12	-14		Nagykőrös	.	20
Orosháza	.	19	-6	-11	-13	0	Kistelek	.	17
990 Békéscsaba	.	13	-6	-12	-13	0	Makó	.	22
875 Túrkeve	.	13	-2	-12	-14	2	Szentes	.	8
Berettyóújfalu	. ≡	15	-3	-6	-13		Szarvas	.	18
880 Debrecen	.	10	-1	-11	-11	0	Szeghalom	.	—
892 Nyíregyháza	.	6	0	-9	-10	0	Körösszakál	.	13
788 Kisvárda	.	18	2	-9	-9	0	Tiszaroff	.	18
Mátészalka	.	8	1	-10	-12		Poroszló	.	9
Tiszabecs	.	5	1	-9			Karcag	.	11
Vác	.	19	1	-11	-14		Hortobágy	.	12
Gödöllő	.	24	2	-8	-11		Polgár	.	8
Lőrinci	.	14	2	-11	-12		Hajdúdorog	.	10
Gyöngyös	.	7	2	-10	-10		Nyírlugos	.	2
Balassagyarmat	.	27	-2	-4	-12		Csenger	. ≡	5
755 Salgótarján	.	12	3	-6	-7		Vásárosnamény	. ▼	6
Galyatető (932 m)	.	76	6	-1			Záhony	.	5
851 Kékestető (1000 m)	ny.	52	6	0	-2	1	Királyrét	.	33
Mátraháza (672 m)	—						Romhány	.	42
865 Eger	.	11	-4	-8	-14	0	Borsodnádasd	—	
Putnok	. ≡	21	1	-10	-11		Jósvafő	.	28
Lillafüred	.	40	4	-6			Szendrőlád	.	26
772 Miskolc	.	22	1	-10	-10	0	Hidasnémeti	.	23
Füged	. ▼	6	2	-9	-12		Tokaj	.	6
778 Sárospatak	.	3	2	-6	-7	3	Szentendre	.	24

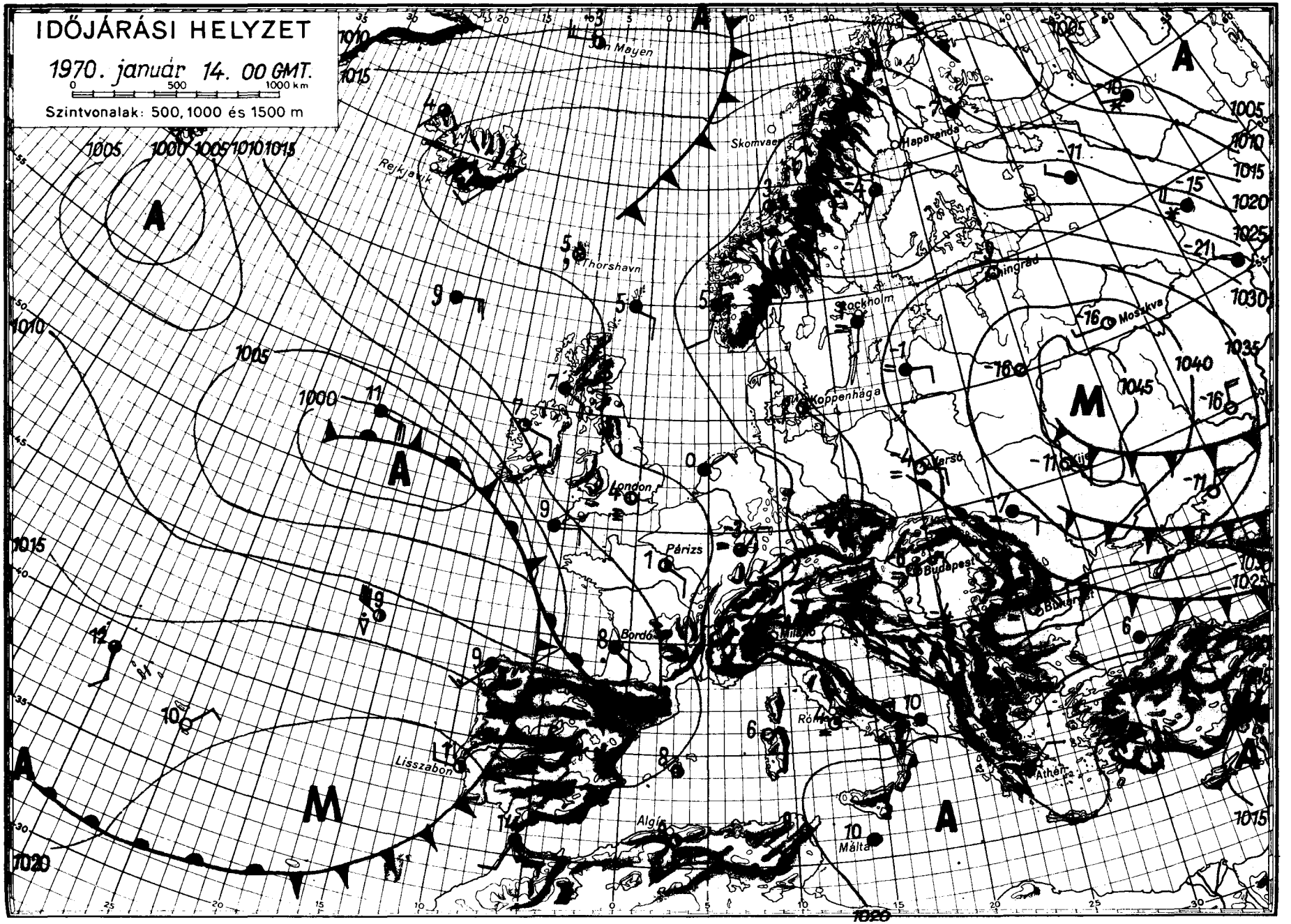

OFFSET NYOMDA BUDAPEST

IDŐJÁRÁSI NAPIJELENTÉS

ЕЖЕДНЕВНЫЙ МЕТЕОРОЛОГИЧЕСКИЙ БЮЛЛЕТЕНЬ • DAILY WEATHER REPORT
BULLETIN QUOTIDIEN DE TEMPS • TÄGLICHER WETTERBERICHT

KIADJA AZ ORSZÁGOS METEOROLÓGIAI INTÉZET
BUDAPEST II. KITAIBEL PÁL UTCA 1
TELEFON: KÖZPONT: 353-500, IDŐJELZŐ OSZT.: 150-410

MEGJELENIK NAPONKÉNT • ELŐFIZETÉSI ÁRA A POSTAI KÖLTSÉGGEL EGYÜTT NEGYEDÉVRE 60, Ft
KIADÁSÉRT FELEL AZ INTÉZET IGAZGATÓJA

34. évfolyam 15. szám • Budapest • 1971. január 15. péntek

Az időjárási helyzet ma reggel és a várható időjárás:

A kelet-európai hideg levegő ma reggelre elárasztotta a Fekete-tenger térségét és a Balkán-félsziget nagy részét. Ezzel egyidejűleg a Skandináv-félszigeten át ismét melegebb levegő áramlik a Szovjetunió északi térsége fölé. Hatására nagy területen havazik és az elmult napok kemény hidege mérséklődött. Európa középső részein még mindig hideg, változóan felhős, párás, helyenként napközben is ködös az idő. A Kárpát-medence fölé a magasban kelet, délkelet felől hidegebb levegő érkezik, de ez a talajközeli hőmérsékleti viszonyokat nem befolyásolja.

Hazánkban csütörtökön változóan felhős, párás, helyenként napközben is ködös idő volt. A tartósan ködös helyeken napközben sem mértek -3, -5 foknál magasabb hőmérsékletet, ott viszont ahol már a délelőtti órákban feloszlott a köd +2, +4 fokig emelkedett a hőmérő higanyszála. Néhány helyen ónos ködszitálás hullott. Ma hajnalban az ország területén szeszélyes eloszlásban -3 és -17 fok között volt a hőmérséklet. Délelőtt országszerte folytatódott a változóan felhős, helyenként zuzmarás ködös idő. A Dunántulon egyes helyeken ónos ködszitálás, kisebb havazás keletkezett. A szél időnként megélénkült. A hőmérséklet 11 órakor a ködös helyeken -8, -11, máshol -2, -6 fok között volt.

Ma 12 órakor Budapesten a hőmérséklet -2 fok volt, a tengerszintre átszámitott légnyomás 770 mm, gyengén süllyed.

Várható időjárás szombat estig:

Felhős, párás, helyenként még ködös idő.
Elsősorban a Dunántulon többfelé kisebb havazás, ónos ködszitálás.
Mérsékelt, időnként élénk délkeleti szél.

Várható legalacsonyabb éjszakai hőmérséklet: általában -3, -8 fok között,
egy-két helyen még kevéssel -10 fok alatt,
legmagasabb nappali hőmérséklet szombaton: 0, -5 fok között.

Kerényi Nárcisz s.k.

A hőmérséklet napi középértéke és eltérése a 100 évi átlagtól /Budapesten/:

1971. I. 14.: -1,4 C° -0,1 C°

1871 óta ezen a napon Budapesten előfordult:

legmagasabb hőmérséklet 15,1 C° /1920/
legalacsonyabb hőmérséklet -18,8 C° /1893/.

71.024.

CSAPADÉKELOSZLÁS

AZ UTOLSÓ 24 ÓRÁBAN

196 71. I. 14. 7h-TÓL I. 15. 7h-IG

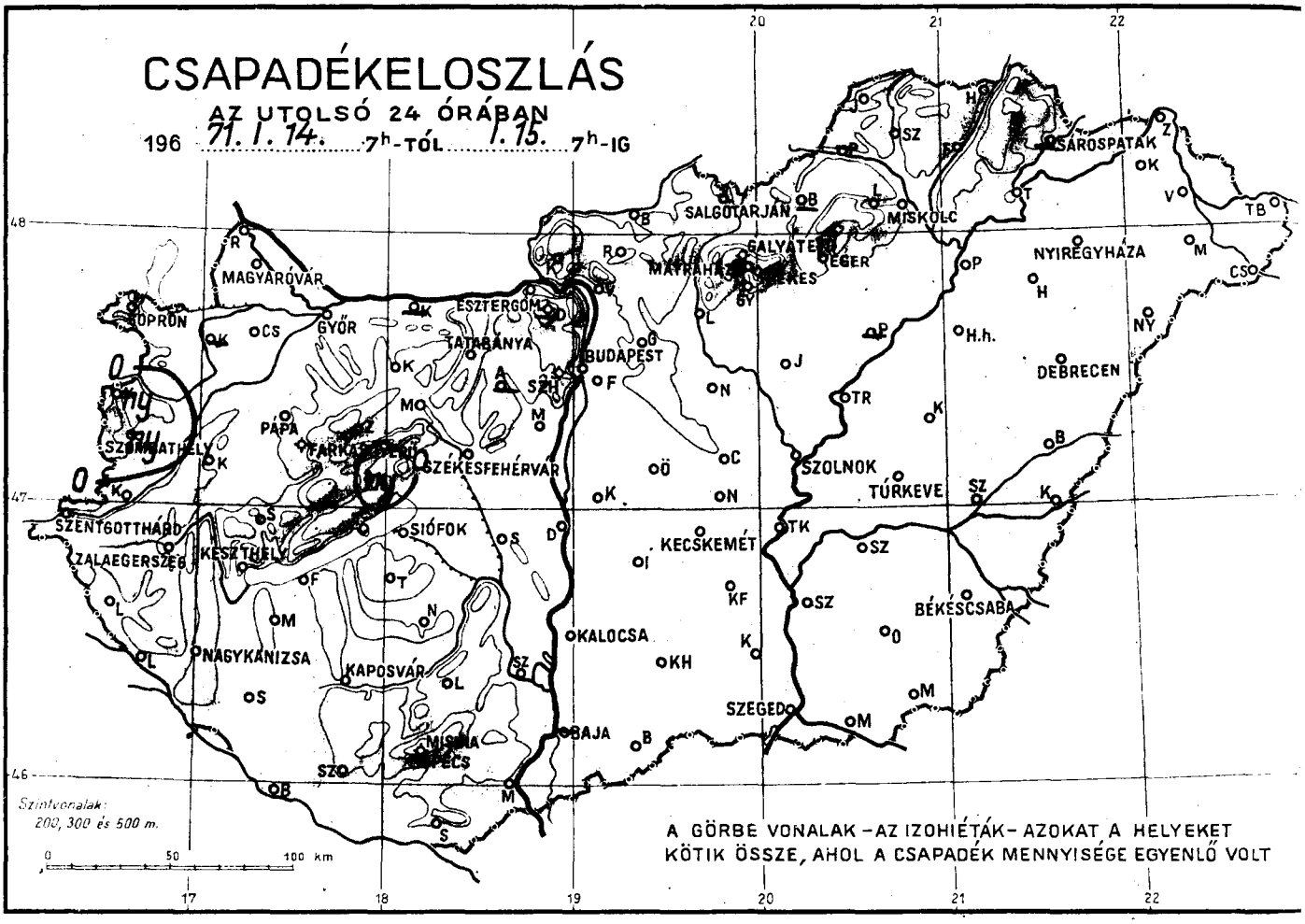

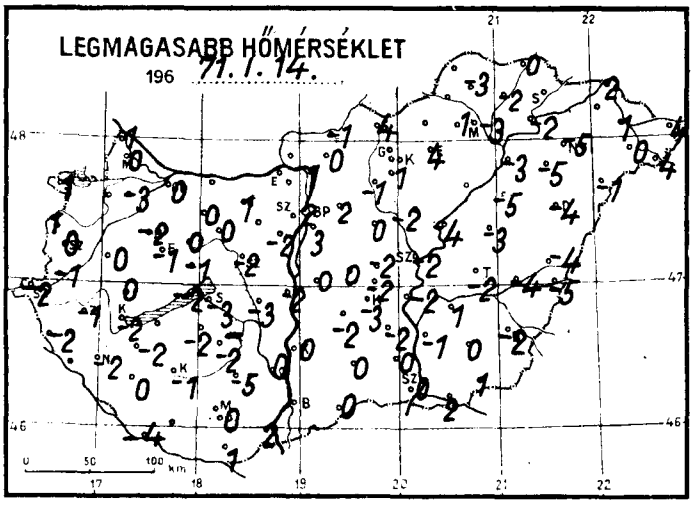

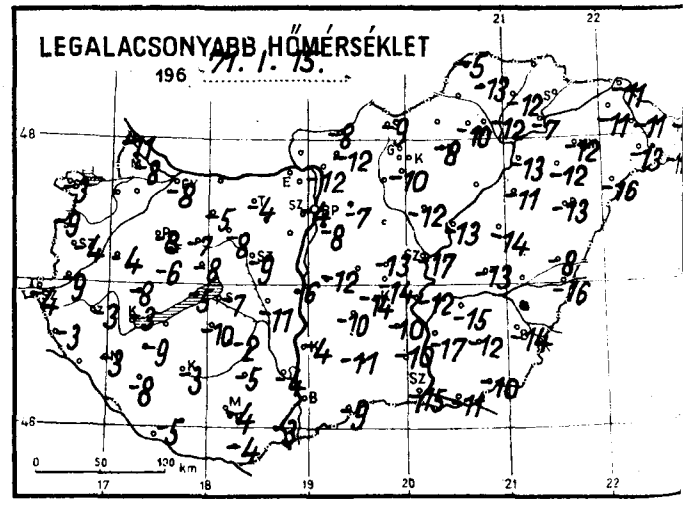

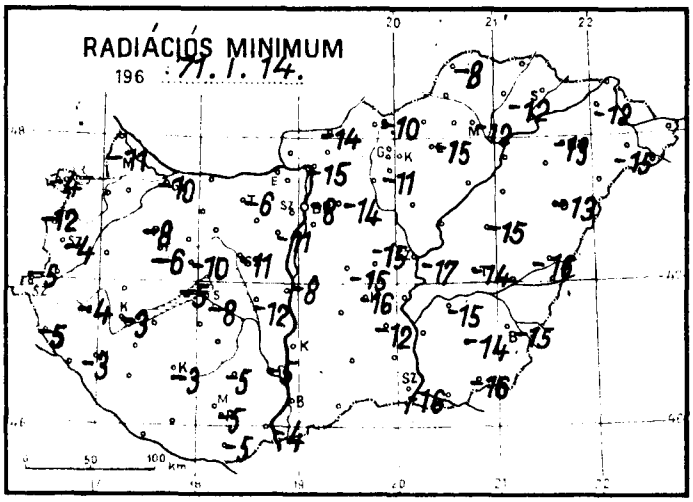

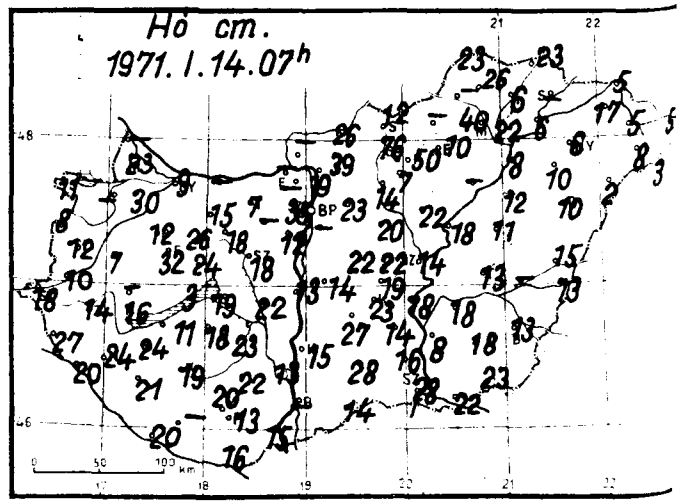

1971. január hó, 15. nap péntek

		Az utolsó 24 óra adatai					24 órai csapadék mm		hó cm
		Csapadék (mm)	hó cm	Hőmérsékleti szélsőségek: tegnapi nappali max.	Hőmérsékleti szélsőségek: éjszakai min.	Hőmérsékleti szélsőségek: min. 5 cm-en	Napsütés (óra) tegnap			
12815	Magyaróvár	•	23	0	-8	-11	0	Rajka	•	-
822	Győr	•	9	0	-8	-10	4	Kapuvár	-	
825	Pápa	•	12	-2	-8	-8	4	Csorna	•	30
805	Sopron	•	11	1	-3	-4	7	Komárom	-	
812	Szombathely	ny,	12	0	-4	-4	4	Káld	•	7
910	Szentgotthárd	•	18	-2	-4	-5		Kőszeg	ny≡	8
915	Zalaegerszeg	•	14	-1	-3	-4		Körmend	•	10
	Lenti	•	27	-2	-3	-5		Letenye	•	20
925	Nagykanizsa	•	24	-2	-3	-3	3	Sümeg	•	
920	Keszthely	•	16	-2	-3	-3	4	Ziro	•	26
	Tihany	•	3	-2	-5	-5		Kisbér	•≡	15
935	Siófok	•	19	-3	-7	-8	0	Mór	•	18
942	Pécs	•	13	0	-4	-5	5	Alcsút	-	
941	Misinatető (534 m)	•	20	-2	-6	-7	9	Esztergom	•	-
	Siklós	•	16	1	-4	-5		Dobogókő	-	
827	Farkasgyepű (400 m)	•	32	-1	-6	-6		Fonyód	•	11
	Veszprém	ny,	24	-1	-8	-10		Tab	•	18
833	Tatabánya	•	7	1	-4	-6		Sárbogard	•	22
839	Budapest (Ferihegy)	•	-	3	-8			Lengyel	•	22
840	Budapest OMI	•	22	2	-4	-8	2	Nagykónyi	•	23
841	Budapest (Szabadságh., 474 m)	•	35	2	-8	-8	6	Marcali	•	24
	Martonvásár	•	12	-2	-9	-11		Somogyszob	•	21
835	Székesfehérvár	•	18	-2	-9	-11		Kaposvar	•	19
	Dunaújváros	•	13	-2	-6	-8		Barcs	•=	20
	Szekszárd	•	13	0	-4	-5		Szigetvár	•	-
	Mohács	•	15	2	-3	-4		Bácsalmás	•	14
960	Baja	-						Kiskunhalas	•	28
955	Kalocsa	•	25	0	-4			Izsák	•	27
	Cegléd	•	22	-2	-13	-15	2	Kunsztmiklós	•	14
860	Szolnok	•	14	-2	-17	-17	4	Örkény	•	22
970	Kecskemét	•	23	-3	-14	-16	4	Nagykáta	•	20
	Kiskunfélegyháza	•	14	-2	-10	-12		Jászapáti	•	22
982	Szeged	•	28	0	-15	-16	3	Tiszakécske	•	18
	Mezőhegyes	•	23	1	-10	-16		Nagykőrös	•	19
	Orosháza	•	18	0	-12	-14	2	Kistelek	•	16
990	Békéscsaba	•	13	-2	-14	-15	5	Makó	•	22
875	Túrkeve	•	13	-2	-13	-14	3	Szentes	•	8
	Berettyóújfalu	•	15	-4	-8	-16		Szarvas	•	18
882	Debrecen	•	10	-4	-13	-13	0	Szeghalom	•	-
892	Nyíregyháza	•	6	-5	-12	-13	0	Kőrösszakál	•	13
788	Kisvárda	•	17	-9	-11	-12	1	Tiszaroff	•	18
	Mátészalka	•	8	0	-13	-15		Poroszló	•	9
	Tiszabecs	•	5	4	-11			Karcag	•	11
	Vác	•	19	1	-12	-15		Hortobágy	•	12
	Gödöllő	•	23	2	-7	-14		Polgár	•	8
	Lőrinci	•	14	-1				Hajdúdorog	•	10
	Gyöngyös	•	7	1	-10	-11		Nyírlugos	•	2
	Balassagyarmat	•	26	-1	-8	-14		Csenger	•≡	3
755	Salgótarján	•	12	4	-9	-10		Vásárosnamény	•	5
	Galyatető (932 m)	•	76	8	-8			Záhony	-	
851	Kékestető (1000 m)	•	50	2	-8	-8	8	Királyrét	-	
	Mátraháza (672 m)	-						Rombány	•	39
865	Eger	•	10	4	-8	-15	2	Borsodnádasd	-	
	Putnok	-						Jósvafő	•	23
	Lillafüred	•	40	1	-10			Szendrőlád	•	26
772	Miskolc	•	22	-3	-12	-12	0	Hidasnémeti	•	5
	Fügöd	•	6	-2	-12	-12		Tokaj	•	6
778	Sárospatak	-						Szerencs	•	2

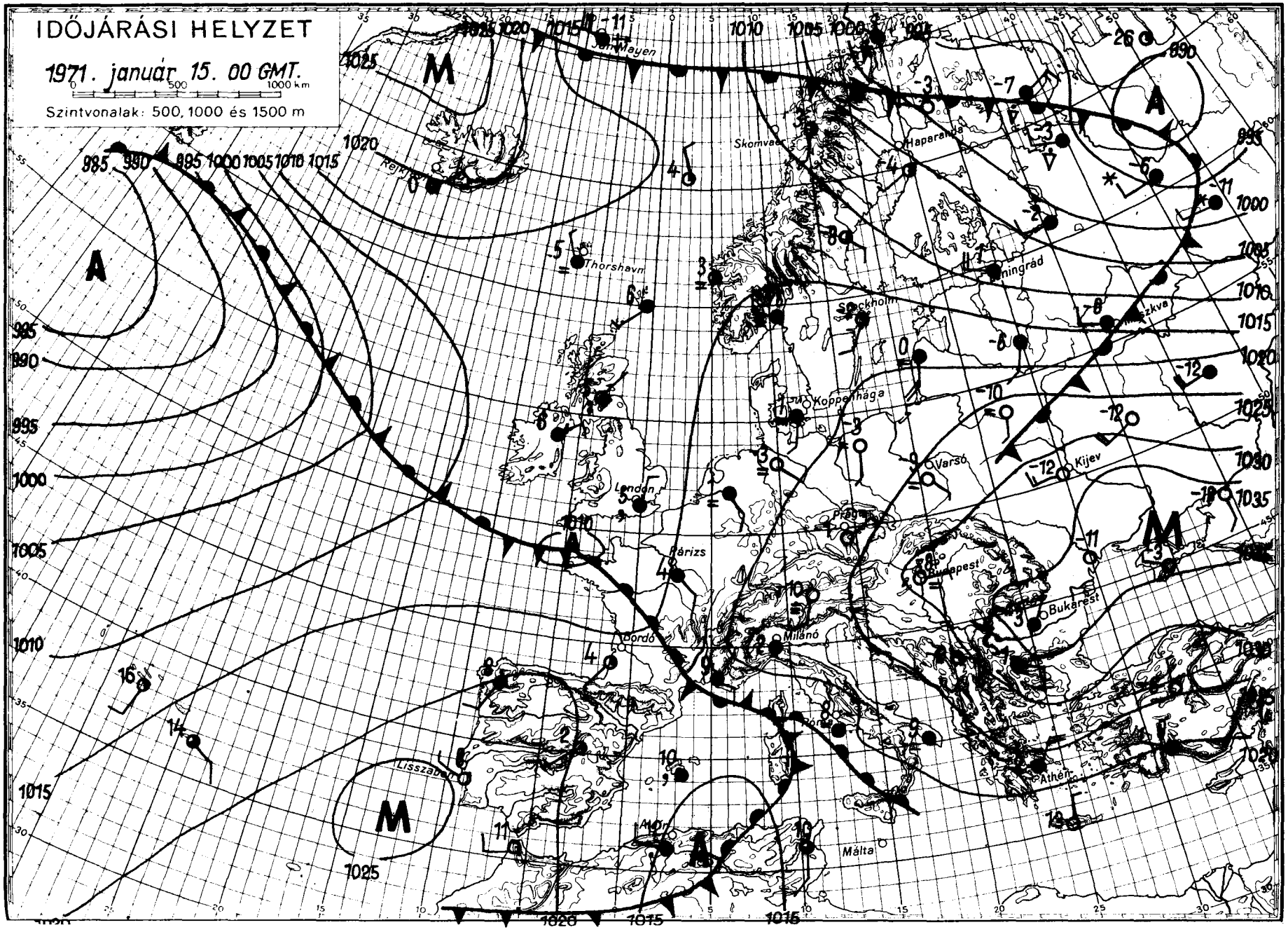
IDŐJÁRÁSI HELYZET
1971. január 15. 00 GMT.
0 500 1000 km
Szintvonalak: 500, 1000 és 1500 m
Jan Mayen
Skomvaer
Haparanda
Thorshavn
Stockholm
Koppenhága
Varsó
Kijev
London
Párizs
Budapest
Bukarest
Bordó
Milánó
Athén
Málta
Lisszabon
A
M

IDŐJÁRÁSI NAPIJELENTÉS

ЕЖЕДНЕВНЫЙ МЕТЕОРОЛОГИЧЕСКИЙ БЮЛЛЕТЕНЬ • DAILY WEATHER REPORT
BULLETIN QUOTIDIEN DE TEMPS • TÄGLICHER WETTERBERICHT

KIADJA AZ ORSZÁGOS METEOROLÓGIAI INTÉZET
BUDAPEST II. KITAIBEL PÁL UTCA 1
TELEFON: KÖZPONT: 353-500, IDŐJELZŐ OSZT.: 150-410

MEGJELENIK NAPONKÉNT • ELŐFIZETÉSI ÁRA
A POSTAI KÖLTSÉGGEL EGYÜTT NEGYEDÉVRE 60, Ft
KIADÁSÉRT FELEL AZ INTÉZET IGAZGATÓJA

84. évfolyam 16. szám • Budapest • 1971. január 16. szombat

Az időjárási helyzet ma reggel és a várható időjárás:

Európa időjárásában a déli és északi területek között döntő különbséget állapithatunk meg. A talaj mentén jelentősebb légmozgás - a Földközi-tenger nyugati medencéjének kivételével - csak északon van. Ennek megfelelően délen csendes, párás, ködös, az évszaknak általában megfelelő az idő. Ugyanakkor északon az erőteljes légmozgás következtében 6, 10, de egy-két helyen 10, 13 fokkal magasabb a maximum hőmérséklet az utóbbi évek átlagánál. A Földközi-tengeri mediterrán ciklon enyhébb levegőt szállit ugyan a Kárpát-medence fölé, de egyelőre csak a magasabb légrétegekben. Igy a következő 36 órában nem okoz változást időjárásunkban.

Hazánkban pénteken a délkeleti megyék kivételével általában egész napon át borult volt az ég, délkeleten azonban 3, 6 órán át sütött a nap. A nyugati határmegyékből ónos szitálást, Siófok, Pécs környékéről, valamint Jósvafőről havazást jelentettek. A lehullott csapadék mennyisége a 4 mm-t nem haladta meg. A legmagasabb hőmérséklet az ország nagy részén +1, -5 fok között volt, csak az északkeleti megyékben maradt egy-két fokkal -5 fok alatt. Ma hajnalra a Dunántúlon -2, -7, a Duna vonalától keletre -8, -15 fokig hült le a levegő. Délelőtt általában borult volt az ég, az ország nagy részét ködtakaró boritotta. Néhány helyről ónosszitálást, hódarát jelentettek. 11 órakor -2, -6 fok között volt a hőmérséklet.

Ma 12 órakor Budapesten a hőmérséklet -2 fok, a tengerszintre átszámitott légnyomás 766 mm, változatlan.

Várható időjárás vasárnap estig:

Erősen felhős, párás, sokfelé ködös idő, zúzmaraképződéssel.
Főként délen és nyugaton kisebb havazás, hódara, ónos szitálás.
Gyenge, változó irányu szél.

Várható legalacsonyabb éjszakai hőmérséklet: -5, -10
legmagasabb nappali hőmérséklet vasárnap: 0, -5 fok között.

Bóna Márta s.k.

A hőmérséklet napi középértéke és eltérése a 100 évi átlagtól /Budapesten/:

1971. I. 15.:	-2,6 C°	-1,3 C°

1871 óta ezen a napon Budapesten előfordult:

legmagasabb hőmérséklet	11,8 C° /1873/
legalacsonyabb hőmérséklet	-16,4 C° /1912/.

71.026.

CSAPADÉKELOSZLÁS

AZ UTOLSÓ 24 ÓRÁBAN

196 71.1.15. 7h-TÓL 1.16. 7h-IG

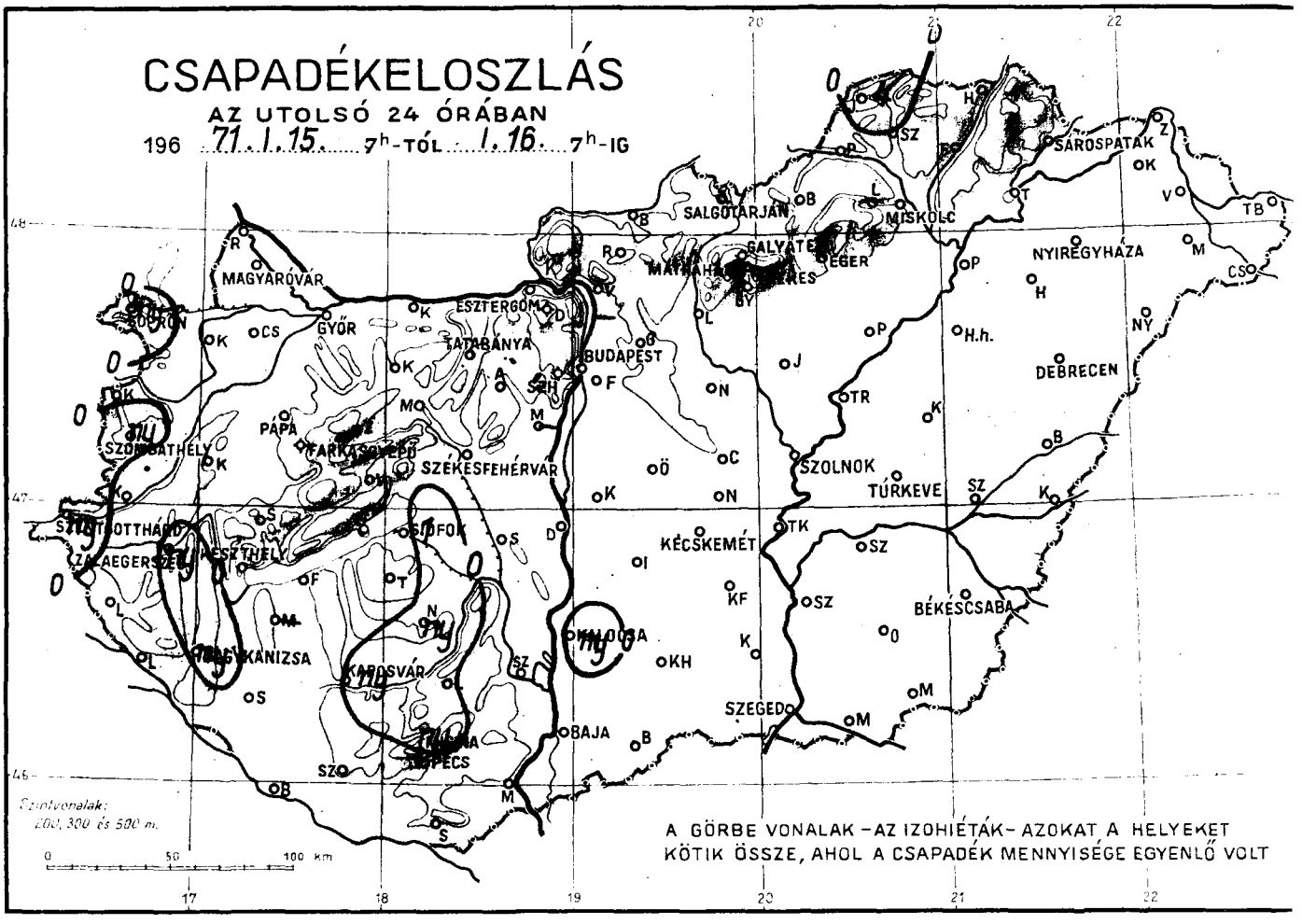

LEGMAGASABB HŐMÉRSÉKLET

196 71.1.15.

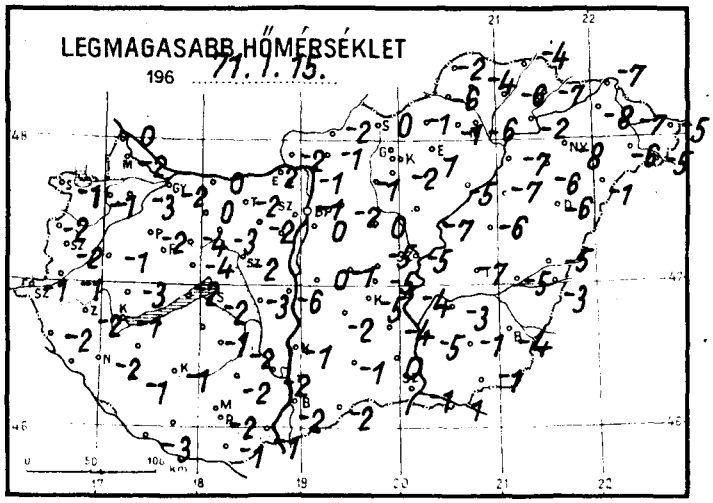

LEGALACSONYABB HŐMÉRSÉKLET

196 71.1.16.

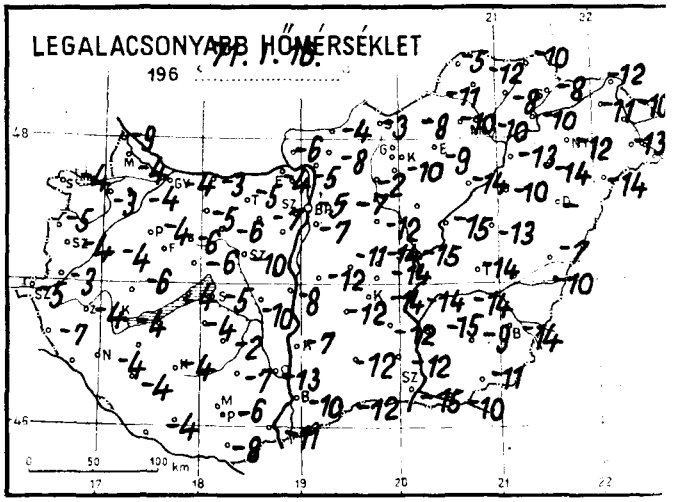

RADIÁCIÓS MINIMUM

196 71.1.16.

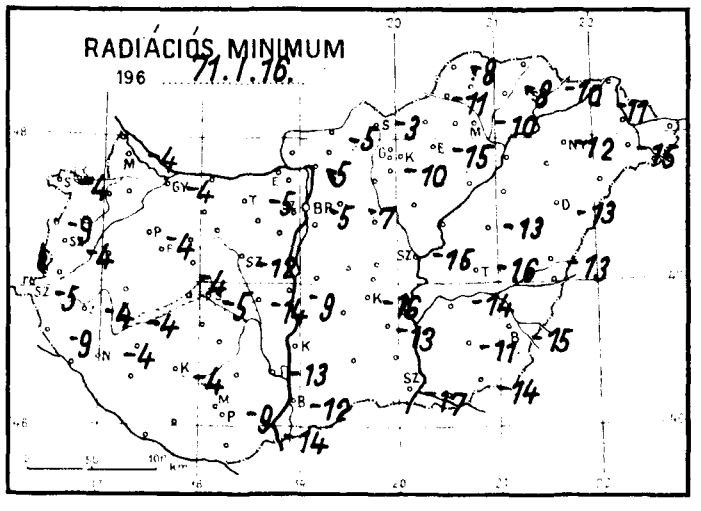

HÓ cm.

1971.1.16.07h

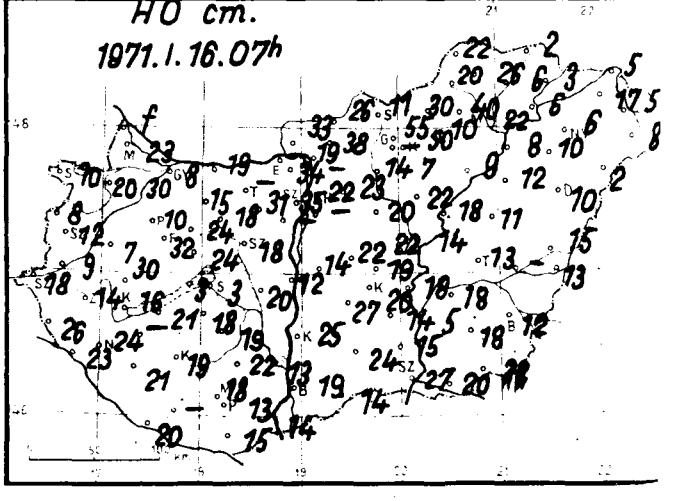

1971. január .... hó,
16. nap szombat .....

		Az utolsó 24 óra adatai								
		Csapadék (mm)	hó cm	Hőmérsékleti szélsőségek: tegnapi nappali max.	éjszakai min.	min. 5 cm-en	Napsütés (óra) tegnap	24 órai csapadék mm		hó cm
12815	Magyaróvár	.	23	-2	-4	-4	0	Rajka	.	folt
822	Győr	.	8	-2	-4	-4	0	Kapuvár	.	20
825	Pápa	.	10	-2	-4	-4	0	Csorna	.	30
805	Sopron	ny *	10	-1	-4	-4	0	Komárom	.	19
812	Szombathely	ny ᔓ	12	-2	-4	-4	0	Káld	.	7
910	Szentgotthárd	ny ᔓ	18	-1	-5	-5		Kőszeg	.	8
915	Zalaegerszeg	ny	14	-2	-4	-4		Körmend	.	9
	Lenti	.	26	-2	-7	-9		Letenye	.	23
925	Nagykanizsa	ny ᔓ	24	-2	-4	-4	0	Sümeg	.	30
920	Keszthely	.	16	-1	-4	-4	0	Zirc	ny≡	24
	Tihany	.	3	-2	-4	-4		Kisbér	.	15
935	Siófok	1 *	3	-2	-5	-5	0	Mór	.	18
942	Pécs	.	13	-2	-6	-9	0	Alcsút	.	31
941	Misinatető (534 m)	ny *	18	-1	-6	-8	0	Esztergom	.	-
	Siklós	.	15	-1	-8			Dobogókő	.	34
827	Farkasgyepű (400 m)	.	32	-3	-5	-7		Fonyód	.	21
	Veszprém	.	24	-4	-6			Tab	.	18
833	Tatabánya	.	-	-2	-5	-5		Sárbogárd	.	20
839	Budapest (Ferihegy)	.	-	0	-7	-		Lengyel	.	22
840	Budapest OMI	.	22	-1	-5	-5	0	Nagykónyi	ny,	19
841	Budapest (Szabadságh., 474 m)	. ∀	35	-4	-7	-7	0	Marcali	-	
	Martonvásár	-						Somogyszob	.	21
835	Székesfehérvár	.	18	-2	-10	-12		Kaposvár	ny	19
	Dunaújváros	.	12	-6	-8	-9		Barcs	.≡	20
	Szekszárd	.	13	-2	-13	-13		Szigetvár	.	
	Mohács	.≡	14	-1	-11	-14		Bácsalmás	.	14
960	Baja	.	19	-2	-10	-12	3	Kiskunhalas	.	24
955	Kalocsa	ny ∀	25	-1	-7			Izsák	.	27
	Cegléd	. ∀	22	-5	-14		0	Kunsztmiklós	.	14
860	Szolnok	.	14	-5	-15	-15	1	Örkény	.	22
970	Kecskemét	.	20	-5	-14	-16	1	Nagykáta	. ∀	20
	Kiskunfélegyháza	.	14	-4	-12	-13		Jászapáti	. ∀	22
982	Szeged	.	27	-1	-15	-17	6	Tiszakécske	.	18
	Mezőhegyes	.	22	-1	-11	-14		Nagykőrös	.	19
	Orosháza	.	18	-1	-9	-11	3	Kistelek	.	15
990	Békéscsaba	.	12	-4	-14	-15	5	Makó	.	20
875	Túrkeve	.	13	-7	-14	-16		Szentes	.	5
	Berettyóújfalu	.	15	-5	-7	-13		Szarvas	.	18
892	Debrecen	.	10	-6	-13	-13	0	Szeghalom	. ∀	-
892	Nyíregyháza	.	6	-8	-12	-12	0	Körösszakál	.	13
788	Kisvárda	.	17	-8	-11	-11	0	Tiszaroff	.	18
	Mátészalka	.	8	-6	-13	-15		Poroszló	. ∀	9
	Tiszabecs	.	5	-5	-10			Karcag	.	11
	Vác	.	19	-1	-5	-5		Hortobágy	.	12
	Gödöllő	.	23	-2	-7	-7		Polgár	. ∀	8
	Lőrinci	.	14	-1	-8			Hajdúdorog	.	10
	Gyöngyös	.	7	-2	-10	-10		Nyírlugos	.	2
	Balassagyarmat	.	26	-2	-4	-5		Csenger	.	3
755	Salgótarján	.	11	0	-3	-3		Vásárosnamény	. ∀	5
	Galyatető (932 m)	.	55	-8	-10			Záhony	.	5
851	Kékestető (1000 m)	.	50	-5	-8	-9	2	Királyrét	.	33
	Mátraháza (672 m)	-						Romhány	.	38
865	Eger	.	10	1	-9	-15	3	Borsodnádasd	.	30
	Putnok	. ∀	20	-6	-11	-11		Jósvafő	4 *	22
	Lillafüred	.	40	-1	-10			Szendrőlád	.	26
772	Miskolc	.	22	-6	-10	-10	0	Hidasnémeti	.	2
	Füged	. ∀	6	-6	-8	-8		Tokaj	. ∀	6
778	Sárospatak	.	3	-7	-8	-10	0	Szentendre	-	-

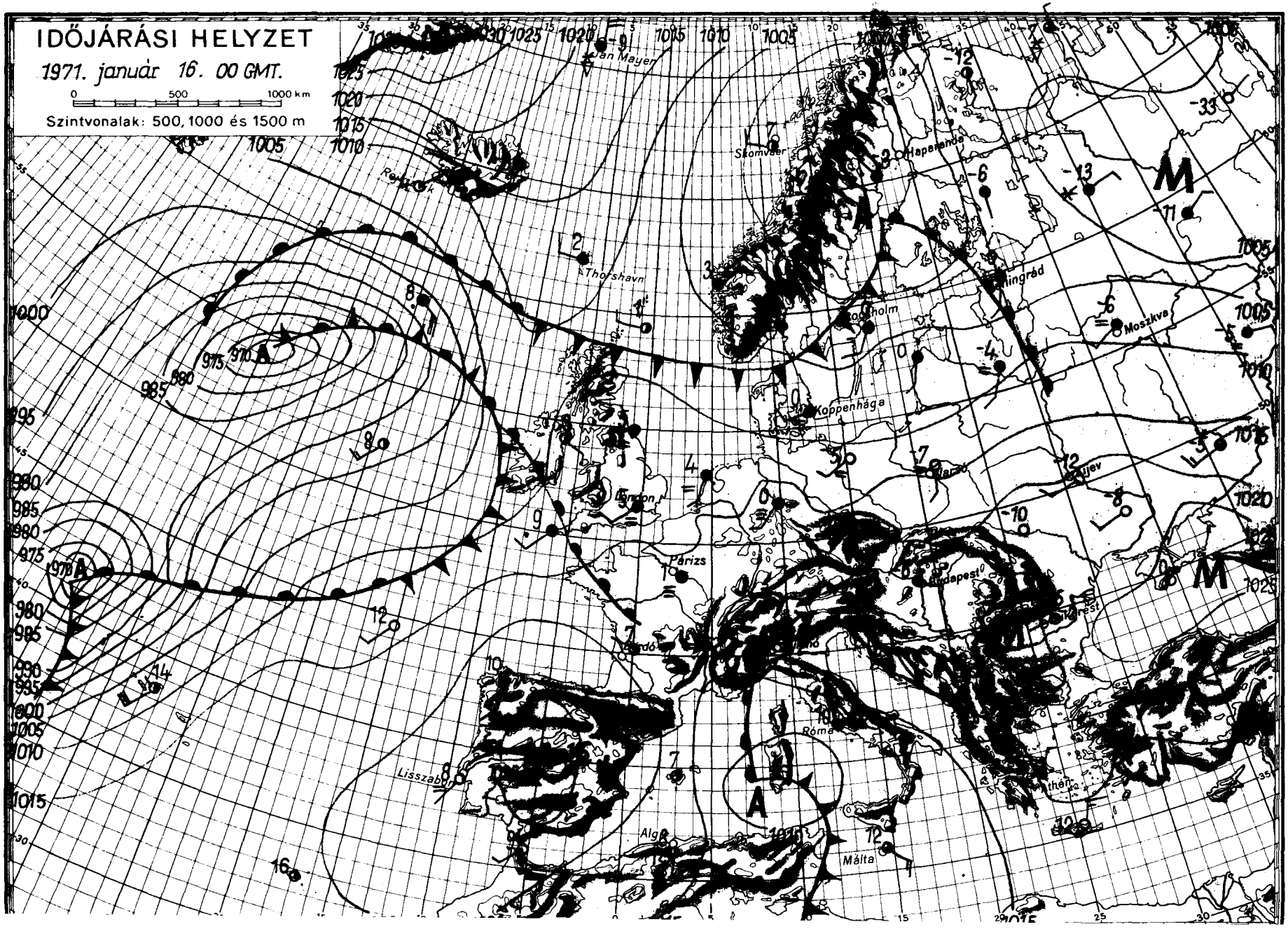

OMSZI. NYOMDA BUDAPEST

IDŐJÁRÁSI NAPIJELENTÉS

ЕЖЕДНЕВНЫЙ МЕТЕОРОЛОГИЧЕСКИЙ БЮЛЛЕТЕНЬ • DAILY WEATHER REPORT
BULLETIN QUOTIDIEN DE TEMPS • TÄGLICHER WETTERBERICHT

KIADJA AZ ORSZÁGOS METEOROLÓGIAI INTÉZET
BUDAPEST II. KITAIBEL PÁL UTCA 1
TELEFON: KÖZPONT: 353-500, IDŐJELZŐ OSZT.: 150-410

MEGJELENIK NAPONKÉNT • ELŐFIZETÉSI ÁRA A POSTAI KÖLTSÉGGEL EGYÜTT NEGYEDÉVRE 60, Ft
KIADÁSÉRT FELEL AZ INTÉZET IGAZGATÓJA

84. évfolyam 17. szám + Budapest + 1971. január 17. vasárnap

Az időjárási helyzet ma reggel és a várható időjárás:

Az enyhébb, nedvesebb légtömegek fokozatos előrenyomulása kontinensünk nagy részén a hideg uralmát megtörte. Az enyhe levegő további hullámai elsősorban Nyugat-Európában hoztak enyhülést, a hajnali órákban körülbelül Páris, Hannover vonaláig jutottak előre, párás, ködös időjárást kialakitva, de pozitiv hőmérséklettel. Már bonyolultabb időjárást hozott létre a Közép-Európa felett még meglévő, de elöregedett hideg légpárna fölé, a nyugatról származó enyhe, páradús valamint a délkeletről érkező szintén nedves levegő találkozása. Ennek eredményeként az Alpokban és a Kárpát-medencében erős havazás kezdődött el. A Szovjetunió európai területén kiterjedt havazást okozott a Skandinávián keresztül áramló páradús, de nem hideg levegő.

Hazánkban szombaton erősen felhős, párás, ködös idő volt, helyenként zúzmara is képződött. A hőmérséklet napközben +1, -3 fok között alakult. A nyugati megyékben az éjféli óráktól kezdve erős havazás kezdődött el, amely fokozatosan a keleti országrészre is kiterjedt. A reggeli jelentések szerint nagyobb csapadékmennyiség a Balaton környékén hullott, Tihanyban 13, Sümegen 15 mm-t mértek. A hóréteg vastagsága a Dunántúlon általában 20 cm, a Kékes és Galyatetőn továbbra is 50 cm körül volt. Vasárnap hajnalban az ország nagy részén -2, -7, északon és keleten helyenként -8, -10 fokig hült le a levegő. Délelőtt sokfelé havazott, a hőmérséklet -1, -3 fok között váltakozott.

Ma 12 órakor Budapesten a hőmérséklet -2 fok volt, a tengerszintre átszámitott légnyomás 764 mm, változatlan.

Várható időjárás hétfő estig:

Jobbára erősen felhős, párás, helyenként ködös idő, vasárnap sokfelé havazással, később ónoseső vel, esővel.
Hétfőn már kevesebb csapadék.
Mérsékelt, időnként megélénkülő délkeleti, déli szél.
A nappali hőmérséklet kissé emelkedik.

Várható legalacsonyabb éjszakai hőmérséklet: 0, -5 fok között, a derültebb helyeken -5 fok alatt,
legmagasabb nappali hőmérséklet hétfőn: +3, -2 fok között.

Dunay Sándorné s.k.

A hőmérséklet napi középértéke és eltérése a 100 évi átlagtól /Budapesten/:

1971. I. 16.:	-2,8 C°	-1,7 C°

1871 óta ezen a napon Budapesten előfordult:

legmagasabb hőmérséklet	9,8 C° /1956/, /1968/,
legalacsonyabb hőmérséklet	-15,5 C° /1893/.

71.028.

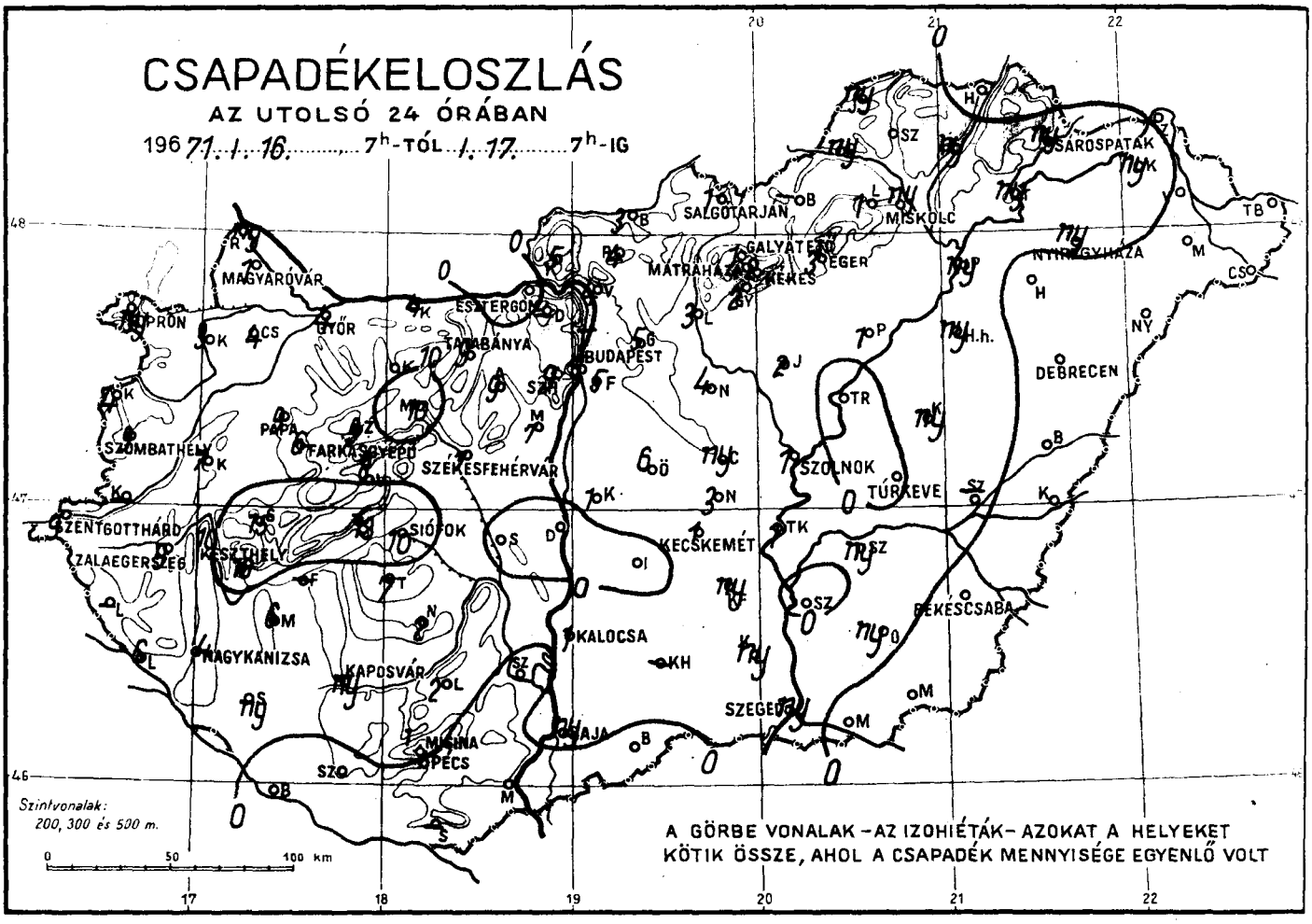
CSAPADÉKELOSZLÁS
AZ UTOLSÓ 24 ÓRÁBAN
1971. I. 16. 7h-TÓL I. 17. 7h-IG
MAGYARÓVÁR
GYŐR
ESZTERGOM
TATABÁNYA
BUDAPEST
SALGÓTARJÁN
MISKOLC
SÁROSPATAK
MÁTRAHÁZA
GALYATETŐ
EGER
NYÍREGYHÁZA
DEBRECEN
SZOLNOK
TÚRKEVE
SZOMBATHELY
PAPA
FARKASGYEPŰ
SZÉKESFEHÉRVÁR
SIÓFOK
KECSKEMÉT
BÉKÉSCSABA
ZALAEGERSZEG
KESZTHELY
NAGYKANIZSA
KAPOSVÁR
KALOCSA
SZEGED
PÉCS
MOHÁCS
Szintvonalak:
200, 300 és 500 m.
0 50 100 km
A GÖRBE VONALAK – AZ IZOHIÉTÁK – AZOKAT A HELYEKET
KÖTIK ÖSSZE, AHOL A CSAPADÉK MENNYISÉGE EGYENLŐ VOLT

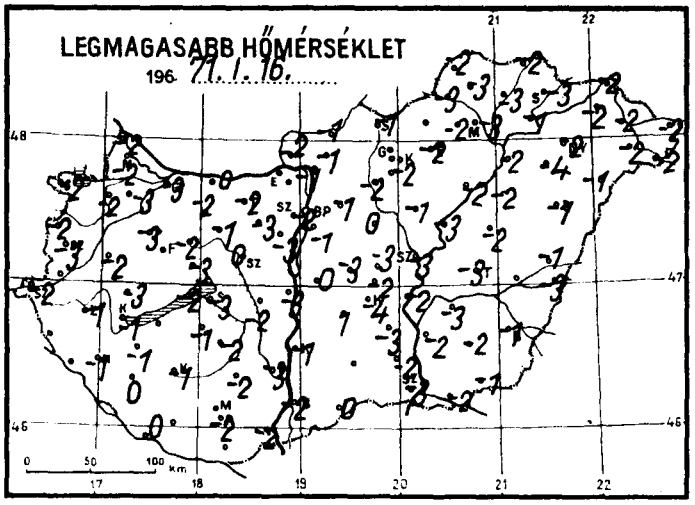
LEGMAGASABB HŐMÉRSÉKLET
196 71. I. 16.
0 50 100 km

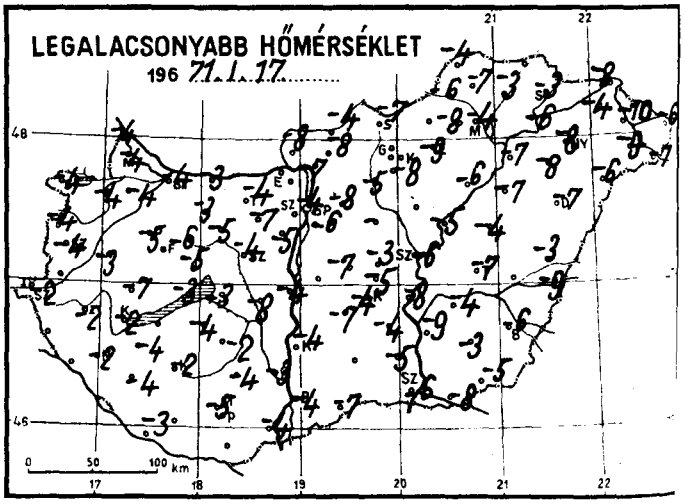
LEGALACSONYABB HŐMÉRSÉKLET
196 71. I. 17.
0 50 100 km

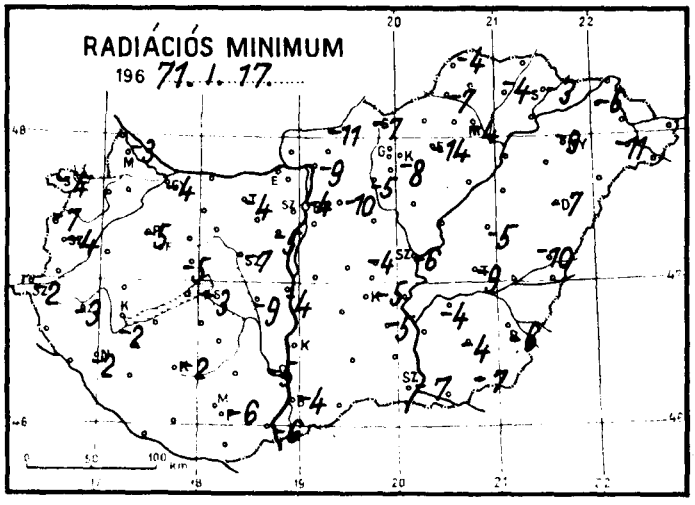
RADIÁCIÓS MINIMUM
196 71. I. 17.
0 50 100 km

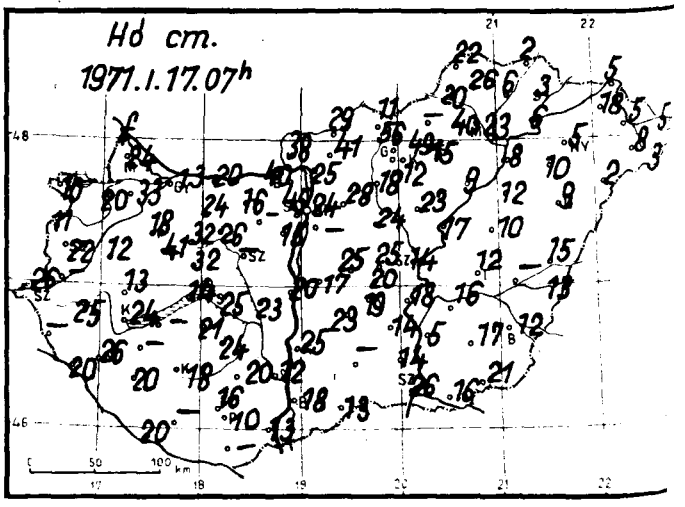
Hó cm.
1971. I. 17. 07h
0 50 100 km

1971. január..... hó,
17. napvasárnap.....

	Az utolsó 24 óra adatai					
	Csapadék (mm)	hó cm	Hőmérsékleti szélsőségek tegnapi nappali max.	éjszakai min.	min. 5 cm-en	Napsütés (óra) tegnap
12815 Magyaróvár	1*	24	-2	-4	-3	0
822 Győr	4*	13	-3	-4	-4	0
825 Pápa	9*	18	-3	-5	-5	0
805 Sopron	ny	10	-2	-4	-4	0
812 Szombathely	9*	22	-3	-4	-4	0
910 Szentgotthárd	9*	26	-2	-2	-2	
915 Zalaegerszeg	9*	25	-1	-2	-3	
Lenti	-					
925 Nagykanizsa	4*	26	-1	-2	-2	0
920 Keszthely	10*	24	-1	-2	-2	0
Tihany	13*	14	-2	-3		
935 Siófok	10*	25	-3	-3	-3	0
942 Pécs	.	10	-2	-5	-6	0
941 Misinatető (534 m)	ny*	16	1	-3	-6	0
Siklós	-					
827 Farkasgyepű (400 m)	6*	41	-2	-3	-4	
Veszprém	8*	32	-3	-5	-5	
833 Tatabánya	9*	16	-2	-4	-4	
839 Budapest (Ferihegy)	5*		-1	-6		
840 Budapest OMI	5*	24	-2	-4	-4	0
841 Budapest (Szabadságh. 474 m)	9*	45	1	-4	-5	3
Martonvásár	7*	15	-3	-5	-5	
835 Székesfehérvár	7*	23	0	-4	-7	
Dunaújváros	.	20	-3	-4	-4	
Szekszárd	.	12	-3	-3	-5	
Mohács	.	13	-2	-4	-6	
960 Baja	ny*	18	-2	-4	-4	0
955 Kalocsa	1*	25	-1	-4		
Cegléd	ny*	25	-3	-3	-4	0
860 Szolnok	1*	14	-3	-6	-6	1
970 Kecskemét	1*	19	-4	-4		
Kiskunfélegyháza	ny*	14	-3	-4	-5	
982 Szeged	ny,	26	-3	-6	-7	0
Mezőhegyes	.=	21	-1	-5	-7	
Orosháza	ny	17	-2	-3	-4	0
990 Békéscsaba	.	12	-1	-6	-6	0
875 Túrkeve	.	12	-3	-7	-9	0
Berettyóújfalu	.	15	-1	-3	-10	
882880 Debrecen	.	9	-1	-7	-7	0
892 Nyíregyháza	ny*	5	-2	-8	-9	0
788 Kisvárda	ny*	18	-2	-4	-6	
Mátészalka	.	8	-2	-9	-11	
Tiszabecs	.	5	-2	-6		
Vác	4*	25	-1	-7	-9	
Gödöllő	5*	28	-1	-8	-10	
Lőrinci	3*	18	-2	-5	-5	
Gyöngyös	2*	12	-2	-8	-8	
Balassagyarmat	3*	29	-1	-4	-11	
755 Salgótarján	1*	11	-1	-7	-7	
Galyatető (932 m)	1*	56	-1	-2		
851 Kékestető (1000 m)	2*	49	-1	-2	-4	4
Mátraháza (672 m)	-					
865 Eger	3*	15	-2	-9	-14	1
Putnok	ny*	20	-3	-6	-7	
Lillafüred	1*	40	-2	-8		
772 Miskolc	ny*	23	-3	-4	-4	0
Füged	ny*	6	-3	-3	-4	
778 Sárospatak	ny	3	-3	-3	-3	

	24 órai csapadék mm	hó cm
Rajka	ny*	folt
Kapuvár	3*	20
Csorna	4*	33
Komárom	4*	20
Káld	7*	12
Kőszeg	4*	11
Körmend	-	
Letenye	6*	20
Sümeg	15*	13
Ziro	9*	32
Kisbér	9*	24
Mór	10*	26
Alcsút	9*	-
Esztergom	.	-
Dobogókő	-	
Fonyód	-	
Tab	7*	21
Sárbogárd	.	23
Lengyel	2	20
Nagykónyi	2*	24
Marcali	6*	8
Somogyszob	ny*	20
Kaposvár	ny,	18
Baros	.=	20
Szigetvár	.	-
Bácsalmás	.	13
Kiskunhalas	-	
Izsák	.	23
Kunsztmiklós	1*	17
Örkény	6*	25
Nagykáta	4*	23
Jászapáti	2*	24
Tiszakécske	1*	18
Nagykőrös	3*	20
Kistelek	ny,	14
Makó	.	16
Szentes	.	5
Szarvas	ny*	16
Szeghalom	-	
Körösszakál	.	13
Tiszaroff	.	17
Poroszló	1*	9
Karcag	ny,	10
Hortobágy	ny*	12
Polgár	ny*	8
Hajdúdorog	.	10
Nyírlugos	.	2
Csenger	.	3
Vásárosnamény	.	5
Záhony	.	5
Királyrét	5*	38
Romhány	4*	41
Borsodnádasd	-	
Jósvafő	ny*	22
Szendrőlád	ny*	26
Hidasnémeti	.	2
Tokaj	ny*	6
Szentendre	-	-

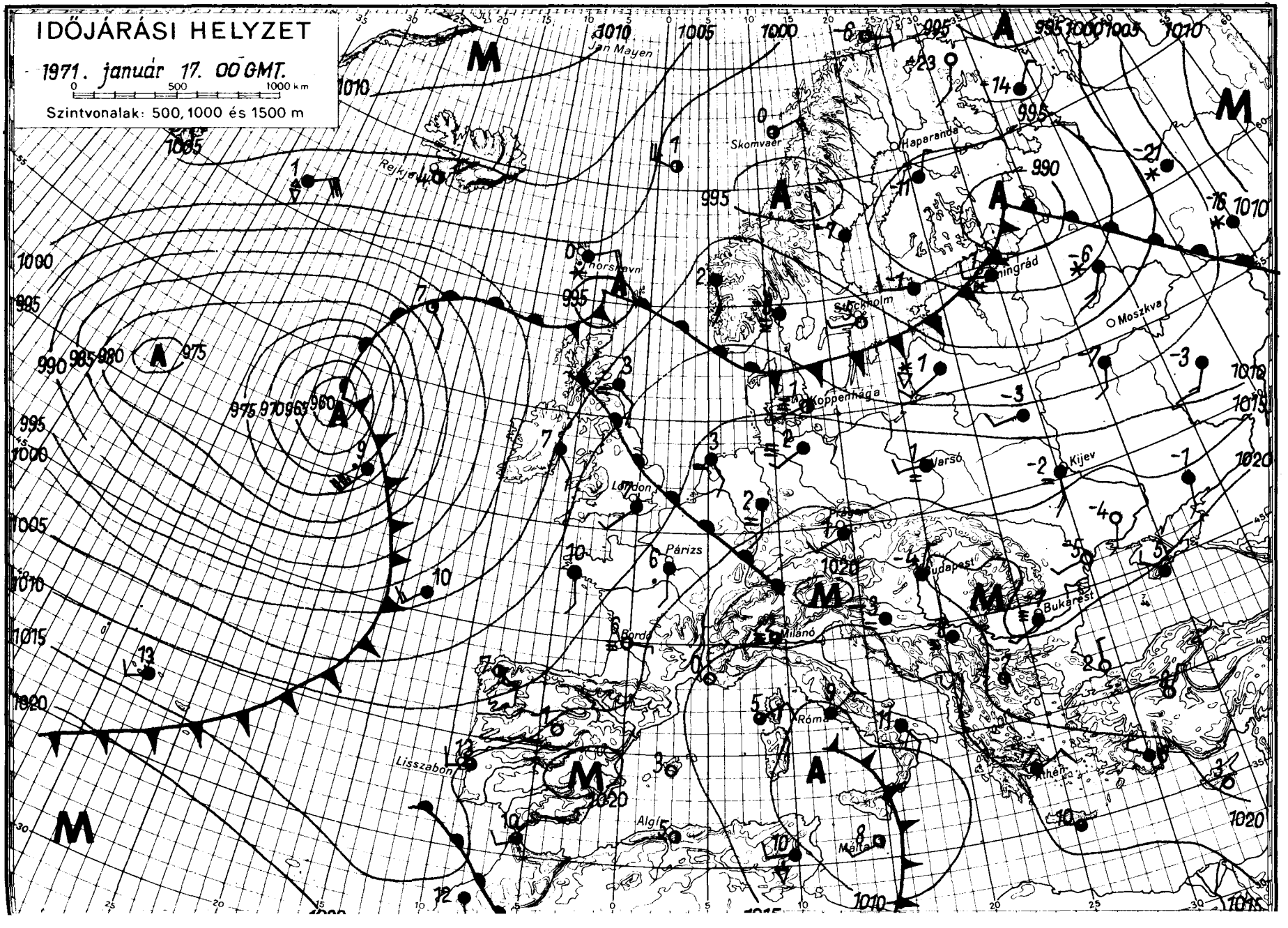

OFFSET NYOMDA BUDAPEST

IDŐJÁRÁSI NAPIJELENTÉS

ЕЖЕДНЕВНЫЙ МЕТЕОРОЛОГИЧЕСКИЙ БЮЛЛЕТЕНЬ • DAILY WEATHER REPORT
BULLETIN QUOTIDIEN DE TEMPS • TÄGLICHER WETTERBERICHT

KIADJA AZ ORSZÁGOS METEOROLÓGIAI INTÉZET
BUDAPEST II. KITAIBEL PÁL UTCA 1
TELEFON: KÖZPONT: 353-500, IDŐJELZŐ OSZT.: 150-410

MEGJELENIK NAPONKÉNT • ELŐFIZETÉSI ÁRA A POSTAI KÖLTSÉGGEL EGYÜTT NEGYEDÉVRE 60, Ft
KIADÁSÉRT FELEL AZ INTÉZET IGAZGATÓJA

84. évfolyam 18. szám. + Budapest + 1971. január 18. hétfő.

Az időjárási helyzet ma reggel és a várható időjárás:

Az óceán felett kialakuló nagy kiterjedésü ciklon nedves, enyhe levegőt szállit Nyugat-Európa, valamint a Skandináv-félsziget és a Balti-tenger térsége fölé. Ennek következtében erősen felhős, enyhe, párás, helyenként esős az idő. Hasonló időjárás alakult ki az Ibériai-félszigeten és Dél-Európában is. Közép-Európában és a Fekete-tenger térségében folytatódik az erősen felhős, párás, ködös idő. A Szovjetunió európai területének nagy részén változékony, az évszakhoz képest enyhe az időjárás, sok helyen kisebb havazás, havaseső esik. Csak az északi részeken tart tovább a kemény hideg.

Hazánkban vasárnap általában borult volt az ég, csak délen sütött 2, 4 órán át a nap. Főként a reggeli órákban helyenként köd volt. Többfelé havazott. A Dunántul északkeleti részén és az Északi-hegyvidék térségében jelentős havazások voltak, itt a lehullott hó csapadék-mennyisége általában 6, 10, Dobogókőn 17 mm-t mértek. Az ország többi részén a havazás nem volt számottevő. Hegyeinket általában 50 cm körüli vastagságu, sportolásra alkalmas hóréteg fedi. A hőmérséklet napközben északon -1, +2, délen 0, +4 fokig emelkedett. Ma hajnalra szeszélyes területi eloszlásban 0, -9 fokig hült le a levegő. Délelőtt erősen felhős, párás, ködös idő volt. A hőmérséklet 11 órakor a tartósan ködös helyeken -3, -8, máshol -2, +2 fok között váltakozott.

Ma 12 órakor Budapesten a hőmérséklet 0 fok volt, a tengerszintre átszámitott légnyomás 764 mm, alig változik.

Várható időjárás kedd estig:

Erősen felhős, párás, többfelé ködös idő, néhány helyen kisebb havazás, ónoseső.
Mérsékelt délkeleti, déli szél.
Várható legalacsonyabb éjszakai hőmérséklet: -3, -8,
legmagasabb nappali hőmérséklet kedden: -2, +3 fok között, a tartósan ködös helyeken -5 fok körül.

Bartha Péterné s.k.

Távolabbi kilátások péntekig:
Többfelé köd, havaseső, ónoseső. Legalacsonyabb hajnali hőmérsékletek -1, -7 fok között. Legmagasabb nappali hőmérsékletek -2, +4 fok között. Jelentős mennyiségü /legalább 5 mm/ csapadék az ország területének 60 százalékán várható.

TÁVELŐREJELZŐ CSOPORT

A hőmérséklet napi középértéke és eltérése a 100 évi átlagtól /Budapesten/:

1971. I. 17.:	-1,4 C°	-0,6 C°

1871 óta ezen a napon Budapesten előfordult:

legmagasabb hőmérséklet	12,8 C° /1917/
legalacsonyabb hőmérséklet	-14,8 C° /1963/.

71.028.

CSAPADÉKELOSZLÁS

AZ UTOLSÓ 24 ÓRÁBAN

196 71. I. 17. 7^h-TÓL I. 18. 7^h-IG

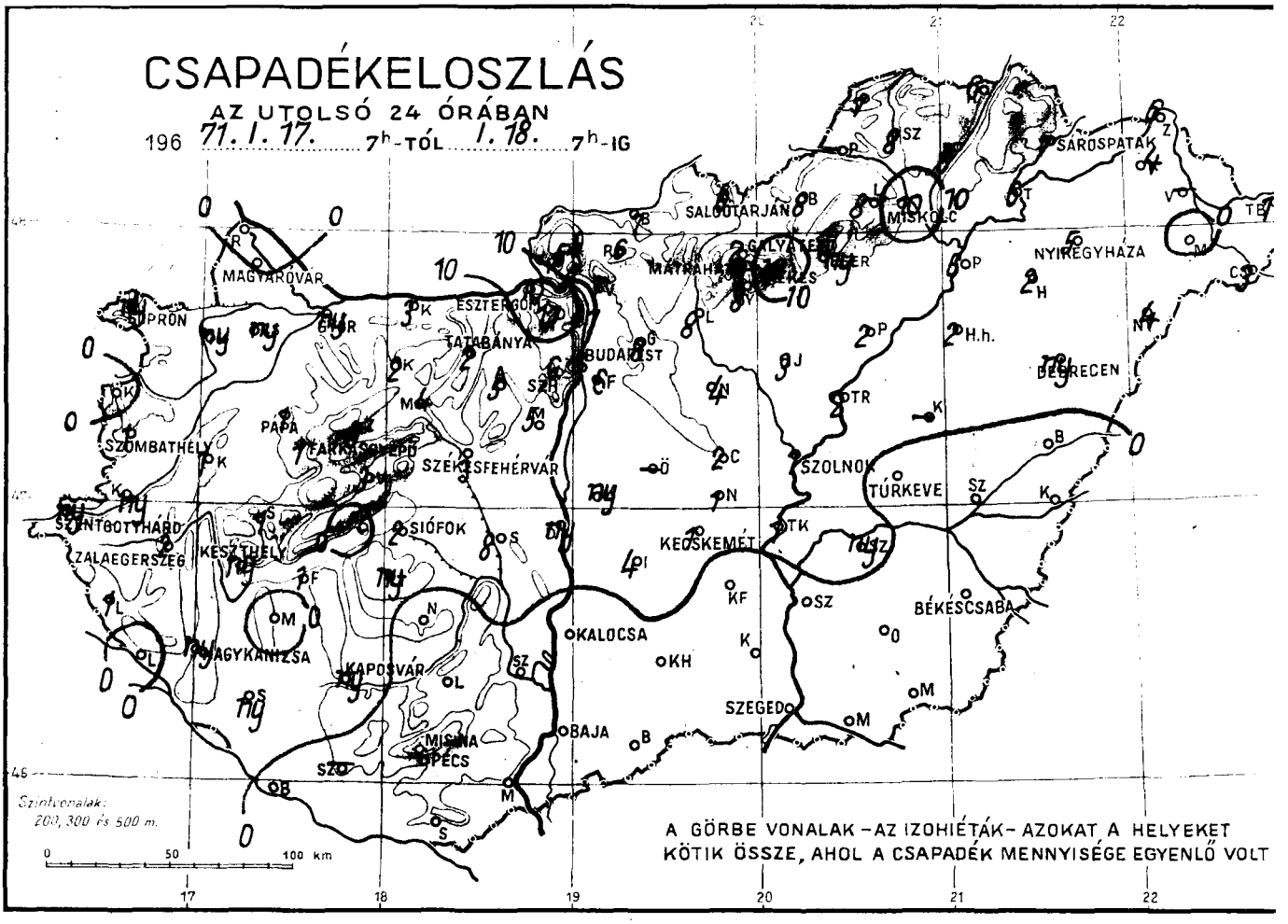

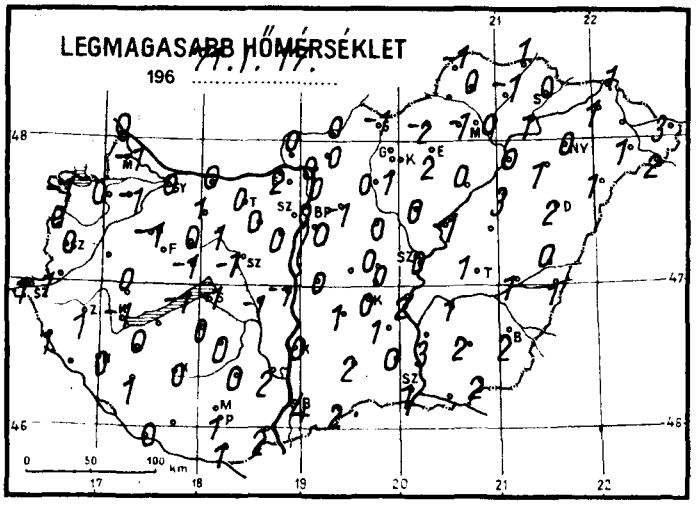

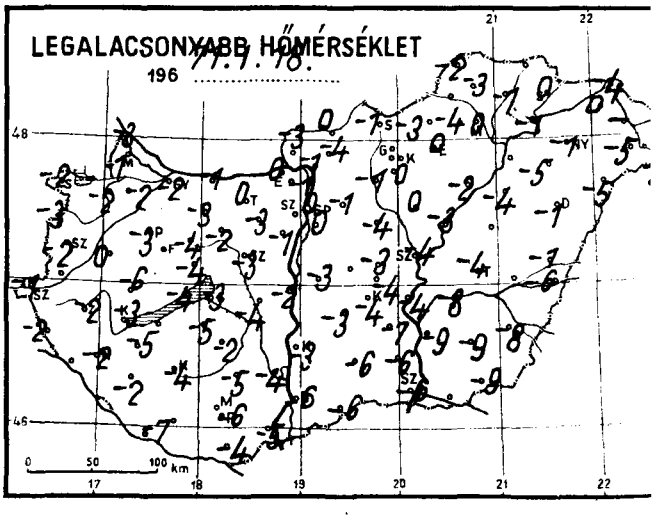

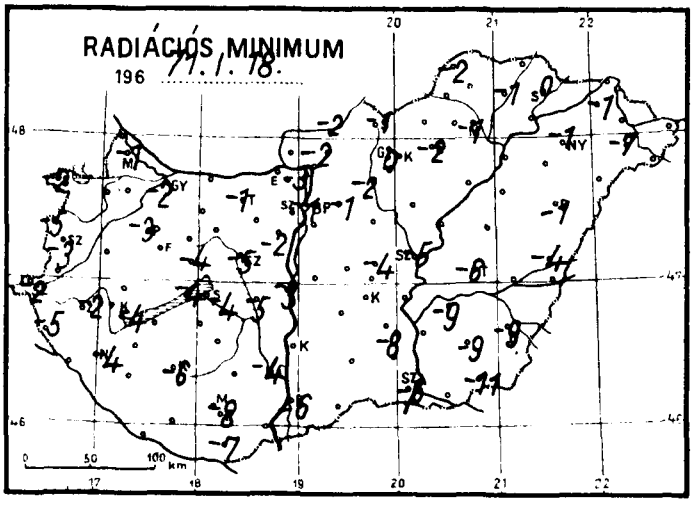

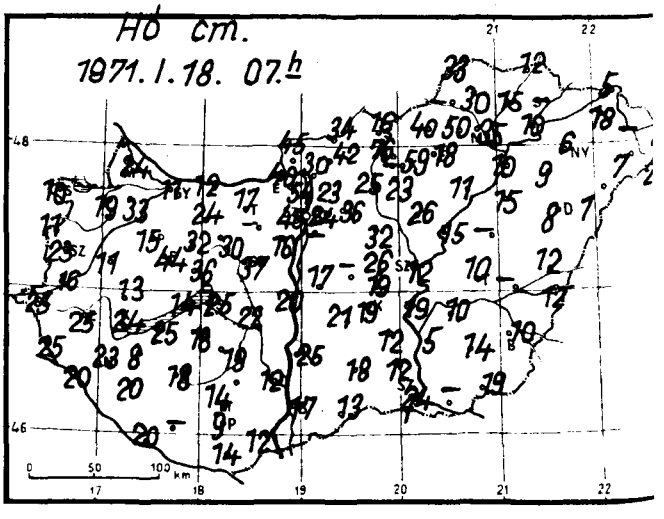

1971. január ..... hó,
18. ..... nap hétfő .....

	Az utolsó 24 óra adatai							24 órai csapadék mm		hó cm
	Csapadék (mm)	hó cm	Hőmérsékleti szélsőségek: tegnapi nappali max.	éjszakai min.	min. 5 cm-en	Napsütés (óra) tegnap				
12815 Magyaróvár	–	24	-1	-1	-1	0		Rajka	•	–
822 Győr	ny✱≡	11	0	-2	-2	0		Kapuvár	ny✱	19
825 Pápa	1✱	15	-1	-3	-3	0		Csorna	ny✱	33
805 Sopron	ny✱≡	10	-1	-2	-2	0		Komárom	3✱	12
812 Szombathely	1✱≡	23	0	-2	-3	0		Káld	1✱	11
910 Szentgotthárd	ny✱	25	1	-1	-2			Kőszeg	•	11
915 Zalaegerszeg	2✱≡	25	1	-2	-2			Körmend	ny✱	16
Lenti	•	25	1	-2	-5			Letenye	•	20
925 Nagykanizsa	ny✱	23	0	-2	-4	0		Sümeg	1✱	13
920 Keszthely	ny✱≡	24	-1	-3	-4	0		Zirc	3✱	32
Tihany	•	14	-1	-4	-4			Kisbér	2✱	24
935 Siófok	2✱≡	25	-1	-3	-4	0		Mór	4✱	30
942 Pécs	• ≡	9	1	-6	-8	3		Alcsút	5✱	–
941 Misinatető (534 m)	•	14	-1	-6	-7	2		Esztergom	10✱	40
Siklós	•	14	1	-4	-7			Dobogókő	17✱	54
827 Farkasgyepű (400 m)	1✱	44	0	-5	-6			Fonyód	1✱	25
Veszprém	3✱	36	-1	-4	-4			Tab	ny	18
833 Tatabánya	2✱	17	0	0	-1			Sárbogárd	8✱	22
839 Budapest (Ferihegy)	6✱	–	0	0	–			Lengyel	•	20
840 Budapest OMI	6✱	24	0	0	-1	0		Nagykónyi	•	19
841 Budapest (Szabadságh., 474 m)	6✱	45	-1	-3	-3	0		Marcali	•	8
Martonvásár	5✱	16	0	-1	-2			Somogyszob	ny✱	20
835 Székesfehérvár	3✱	37	-1	-3	-5			Kaposvár	ny✱	18
Dunaújváros	ny	20	-1	-2	-3			Barcs	•	20
Szekszárd	•	12	2	-4	-4			Szigetvár	–	
Mohács	•	12	2	-5				Bácsalmás	•	13
960 Baja	• ≡	17	4	-6	-6	4		Kiskunhalas	•	18
955 Kalocsa	•	25	0	-3	–	0		Izsák	4✱	21
Cegléd	2✱	26	0	-3	-4	0		Kunsztmiklós	ny✱	17
860 Szolnok	1✱≡	12	0	-4	-5	0		Örkény	–	
970 Kecskemét	1✱≡	19	0	-4	–	0		Nagykáta	4✱	32
Kiskunfélegyháza	•	12	1	-7	-8			Jászapáti	3✱	26
982 Szeged	• ≡	24	1	-6	-6	3		Tiszakécske	1✱	19
Mezőhegyes	• ≡	19	2	-9	-11			Nagykőrös	1✱	19
Orosháza	•	14	2	-9	-9	2		Kistelek	•	12
990 Békéscsaba	•	10	2	-8	-9	0		Makó	–	
875 Túrkeve	•	10	1	-4	-6	0		Szentes	•	5
Berettyóújfalu	•	12	0	-1	-4			Szarvas	ny✱	10
880 Debrecen	ny✱	8	2	-1	-1	0		Szeghalom	•	–
892 Nyíregyháza	5✱≡	6	0	-1	-1	0		Körösszakál	•	12
788 Kisvárda	4✱	18	1	0	-1	0		Tiszaroff	2•	15
Mátészalka	•	7	1	-5	-7			Poroszló	2✱	11
Tiszabecs	1✱	2	3	-2				Karcag	–	
Vác	7✱	30	0	-1	-2			Hortobágy	2✱	15
Gödöllő	8✱	36	-1	-1	-1			Polgár	6✱	10
Lőrinci	8✱	25	0	-1	-2			Hajdúdorog	2•	9
Gyöngyös	8✱	23	1	0	0			Nyírlugos	4✱	1
Balassagyarmat	7✱	34	0	0	-2			Csenger	3✱	2
755 Salgótarján	6✱	16	-1	-1	-1			Vásárosnamény	–	
Galyatető (932 m)	2✱	76	-1	-3				Záhony	6✱	5
851 Kékestető (1000 m)	10✱	59	-1	-3	-4	0		Királyrét	5✱	45
Mátraháza (672 m)	–							Romhány	6✱	42
865 Eger	ny✱	18	2	0	-2	0		Borsodnádasd	8✱	40
Putnok	–							Jósvafő	7✱	33
Lillafüred	8✱	50	-1	-4				Szendrőlád	8✱	30
772 Miskolc	10✱≡	35	0	0	-1	0		Hidasnémeti	6✱	12
Fügöd	8✱	15	-1	-1	-1			Tokaj	6✱	10
778 Sárospatak	7✱	–	0	0	0	0	Szentendre		7✱	23

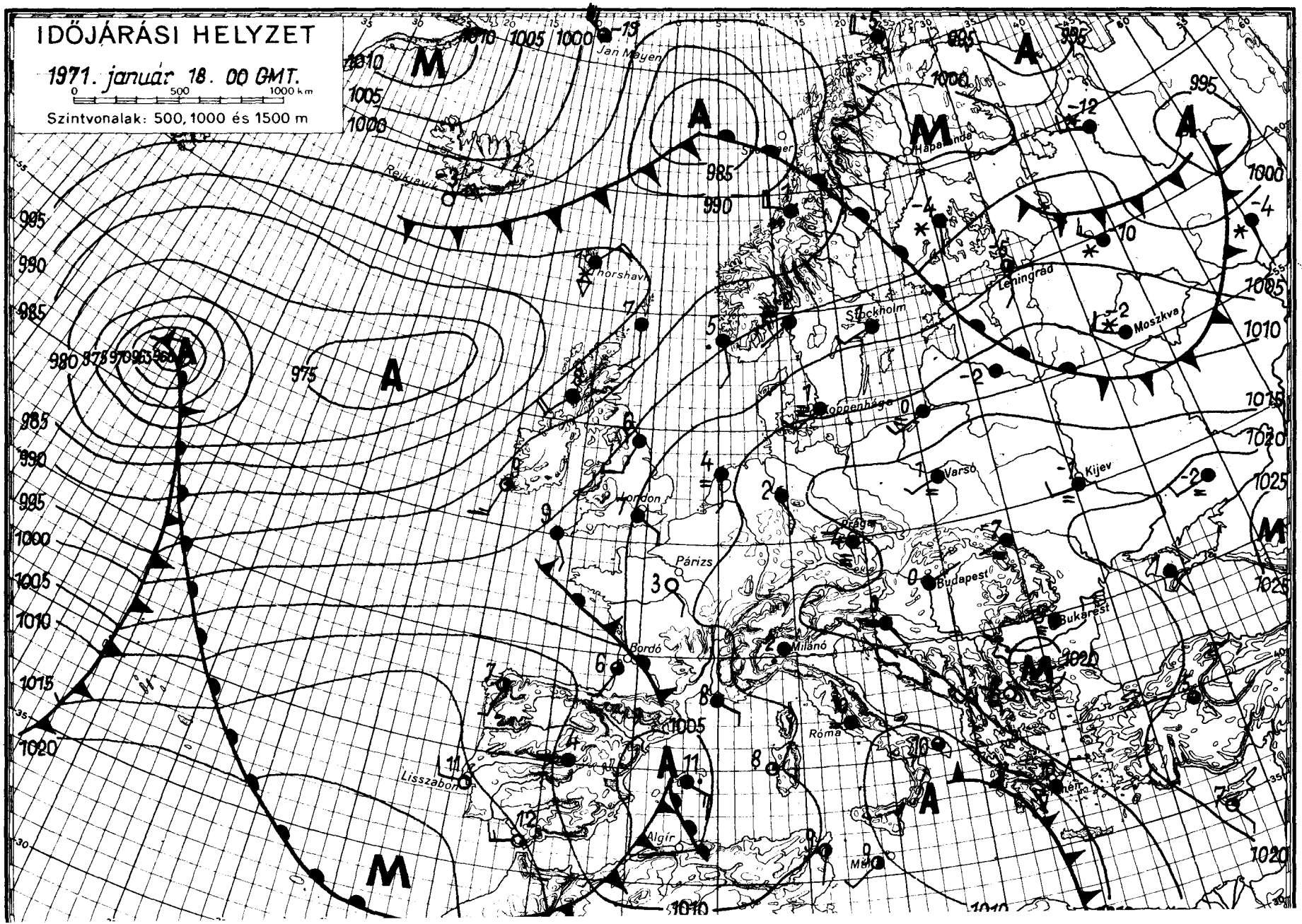
IDŐJÁRÁSI HELYZET
1971. január 18. 00 GMT.
0 500 1000 km
Szintvonalak: 500, 1000 és 1500 m
Jan Mayen
Reykjavik
Thorshavn
Haparanda
Leningrád
Moszkva
Stockholm
Koppenhága
London
Párizs
Varsó
Kijev
Prága
Budapest
Bukarest
Bordó
Milánó
Róma
Lisszabon
Algír
Málta

IDŐJÁRÁSI NAPIJELENTÉS

ЕЖЕДНЕВНЫЙ МЕТЕОРОЛОГИЧЕСКИЙ БЮЛЛЕТЕНЬ • DAILY WEATHER REPORT
BULLETIN QUOTIDIEN DE TEMPS • TÄGLICHER WETTERBERICHT

KIADJA AZ ORSZÁGOS METEOROLÓGIAI INTÉZET
BUDAPEST II. KITAIBEL PÁL UTCA 1
TELEFON: KÖZPONT: 353-500, IDŐJELZŐ OSZT.: 150-410

MEGJELENIK NAPONKÉNT • ELŐFIZETÉSI ÁRA A POSTAI KÖLTSÉGGEL EGYÜTT NEGYEDÉVRE 60,- Ft
KIADÁSÉRT FELEL AZ INTÉZET IGAZGATÓJA

84. évfolyam 19. szám + Budapest + 1971. január 19. kedd.

Az időjárási helyzet ma reggel és a várható időjárás:

Az óceánról áramló enyhe, nedves levegő elárasztotta Európa nyugati részeit. Az enyhe levegővel elárasztott területeken erősen felhős, szeles, sokfelé esős időjárás uralkodik. Erősen felhős az ég és nagy területeken havazik a Skandináv-államok és a Szovjetunió európai területének északi területein. Európa többi részein folytatódik a felhős, párás sokfelé napközben is ködös idő és csak szórványosan fordul elő kisebb havazás, ónos szitálás. Az elkövetkező 36 órában a Kárpát-medencét is megközeliti az óceáni enyhe levegő.

Hazánkban hétfőn tulnyomóan felhős, párás, helyenként napközben is ködös idő volt. A tartósan ködös helyeken napközben sem mértek -3, -5 foknál magasabb hőmérsékletet, a kevésbé ködös helyeken viszont +2, +3 fokos maximumok alakultak ki. Szórványosan kisebb havazás, ónos szitálás is előfordult, de a lehullott csapadék mennyisége sehol sem érte el a mérhető mennyiséget. Ma hajnalban az ország területén 0 és -8 fok között volt a hőmérséklet. Délelőtt országszerte folytatódott a felhős, párás, sokfelé zuzmarás ködös idő. Többfelől jelentettek ónos szitálást. 11 órakor 0 és -7 fok közötti hőmérsékleteket mértek.

Ma 12 órakor Budapesten a hőmérséklet -4 fok volt, a tengerszintre átszámitott légnyomás 762 mm, mérsékelten süllyed.

Várható időjárás szerda estig:

Felhős, párás, keleten még ködös idő zuzmaraképződéssel.
Mérsékelt, időnként megélénkülő déli, délnyugati szél.
Szórványosan ónos szitálás, elsősorban nyugaton helyenként eső.
A hideg gyengül.

Várható legalacsonyabb éjszakai hőmérséklet: -1, -6,
legmagasabb nappali hőmérséklet szerdán: általában 0, +5 fok között, a tartósan ködös keleti helyeken kevéssel fagypont alatt.

Kerényi Nárcisz s.k.

A hőmérséklet napi középértéke és eltérése a 100 évi átlagtól /Budapesten/:

1971. I. 18.:	-0,7 C°	+0,4 C°

1871 óta ezen a napon Budapesten előfordult:

legmagasabb hőmérséklet 11,4 C° /1939/,
legalacsonyabb hőmérséklet -17,2 C° /1891/.

71.030.

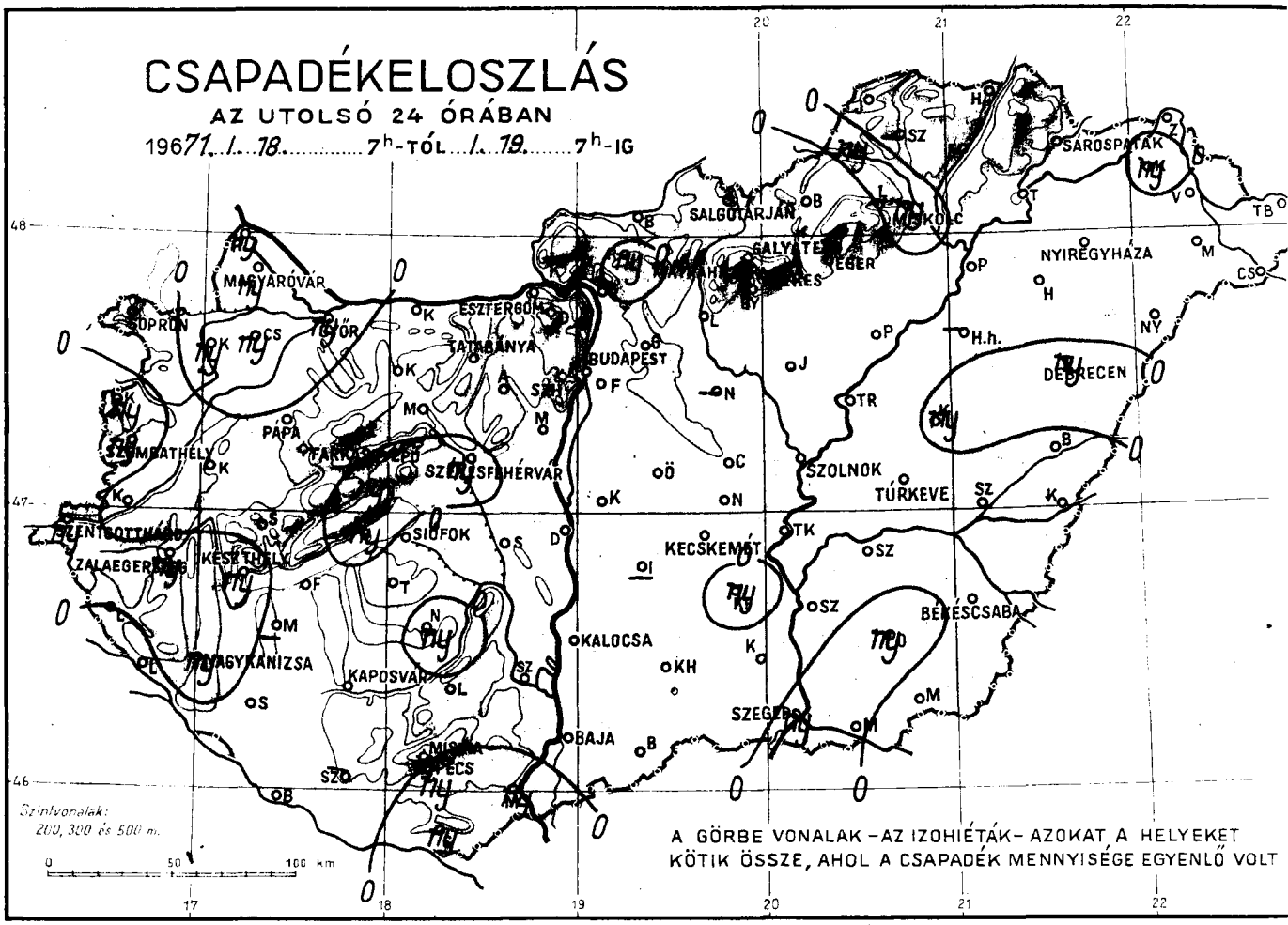
CSAPADÉKELOSZLÁS
AZ UTOLSÓ 24 ÓRÁBAN
1971. I. 18. 7h-TÓL I. 19. 7h-IG
SOPRON
MAGYARÓVÁR
GYŐR
ESZTERGOM
TATABÁNYA
BUDAPEST
SALGÓTARJÁN
MISKOLC
SÁROSPATAK
NYÍREGYHÁZA
DEBRECEN
SZOLNOK
TÚRKEVE
PAPA
SZÉKESFEHÉRVÁR
SIÓFOK
KESZTHELY
ZALAEGERSZEG
KECSKEMÉT
BÉKÉSCSABA
KAPOSVÁR
NAGYKANIZSA
OKALOCSA
SZEGED
BAJA
PÉCS
Szintvonalak:
200, 300 és 500 m.
A GÖRBE VONALAK – AZ IZOHIÉTÁK – AZOKAT A HELYEKET
KÖTIK ÖSSZE, AHOL A CSAPADÉK MENNYISÉGE EGYENLŐ VOLT

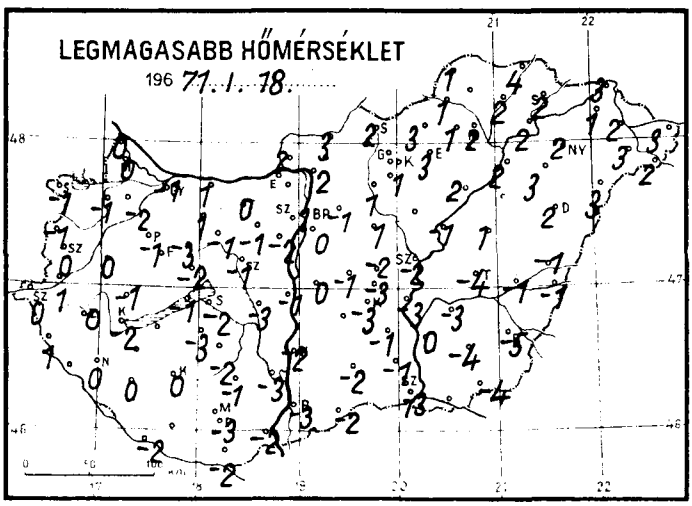
LEGMAGASABB HŐMÉRSÉKLET
196 71. I. 18.

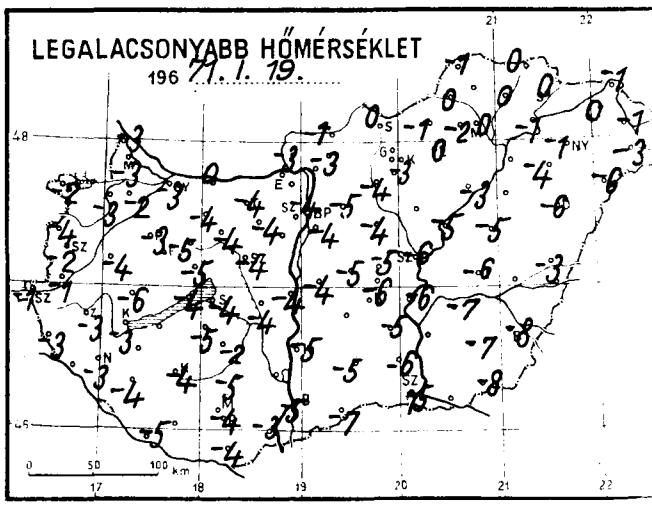
LEGALACSONYABB HŐMÉRSÉKLET
196 71. I. 19.

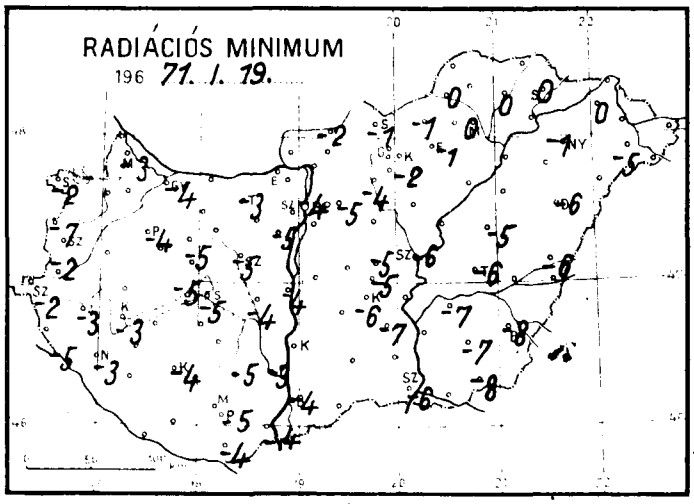
RADIÁCIÓS MINIMUM
196 71. I. 19.

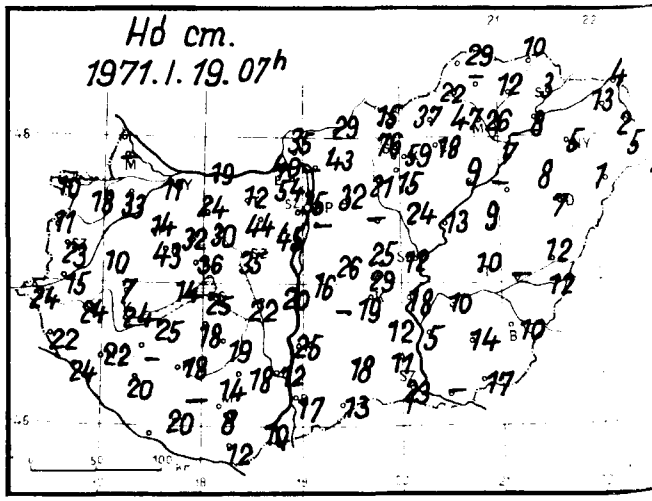
Hó cm.
1971. I. 19. 07h

1971. január hó,
19. kedd nap

	Az utolsó 24 óra adatai								
	Csapadék (mm)	hó cm	Hőmérsékleti szélsőségek: tegnapi nappali max.	éjszakai min.	min. 5 cm-en	Napsütés (óra) tegnap	24 órai csapadék mm		hó cm
12815 Magyaróvár	ny ,	–	0	-3	-3	0	Rajka	ny ,	–
822 Győr	ny ,	11	-1	-3	-4	0	Kapuvár	ny *	18
825 Pápa	.	14	-1	-3	-4	0	Csorna	ny	33
805 Sopron	.	10	-1	-2	-2	0	Komárom	.	19
812 Szombathely	ny ,	23	0	-2	-2	0	Káld	.	10
910 Szentgotthárd	ny	24	0	-1	-2		Kőszeg	ny ≡	11
915 Zalaegerszeg	ny ≡	24	0	-3	-3		Körmend	.	15
Lenti	.	22	1	-3	-5		Letenye	.	24
925 Nagykanizsa	ny ,	22	0	-3	-3	0	Sümeg	.	7
920 Keszthely	ny	24	-2	-3	-3	0	Zirc	.	32
Tihany	ny ≡	14	-1	-4	-5		Kisbér	. ≡	24
935 Siófok	.	25	-2	-4	-5	0	Mór	.	30
942 Pécs	ny ,	8	-3	-4	-5	0	Alcsút	.	44
941 Misinatető (534 m)	.	14	-1	-6	-5	2	Esztergom	.	40
Siklós	ny *	12	-2	-4	-4		Dobogókő	.	54
827 Farkasgyepű (400 m)	.	43	-2	-5	-4		Fonyód	.	25
Veszprém	ny	36	-2	-5	-5		Tab	.	18
833 Tatabánya	.	12	0	-4	-3		Sárbogárban	.	22
839 Budapest (Ferihegy)	.	–	0	-4			Lengyel	.	18
840 Budapest OMI	.	35	1	-4	-4	0	Nagykónyi	ny ≡	19
841 Budapest (Szabadságh., 474 m)	.	45	-1	-6	-6	0	Marcali	–	
Martonvásár	.	16	-2	-5	-5		Somogyszob	.	20
835 Székesfehérvár	ny *	35	-1	-4	-5		Kaposvár	.	18
Dunaújváros	.	20	-1	-4	-4		Barcs	. ≡	20
Szekszárd	.	12	-3	-3	-3		Szigetvár	.	–
Mohács	ny ≡	10	-2	-4	-4		Bácsalmás	.	13
960 Baja	.	17	-3	-4	-4	0	Kiskunhalas	.	18
955 Kalocsa	.	25	-2	-5			Izsák	–	
Cegléd	.	25	-2	-5	-5	0	Kunsztmiklós	.	16
860 Szolnok	.	12	-2	-6	-6	0	Örkény	.	26
970 Kecskemét	.	19	-3	-6	-6	0	Nagykáta	–	–
Kiskunfélegyháza	ny *	12	-1	-5	-7		Jászapáti	.	24
982 Szeged	ny ≡	23	-3	-5	-6	0	Tiszakécske	.	18
Mezőhegyes	. ≡	17	-4	-8	-8		Nagykőrös	.	29
Orosháza	ny *	14	-4	-7	-7	0	Kistelek	.	11
990 Békéscsaba	.	10	-5	-8	-8	0	Makó	–	
875 Túrkeve	.	10	-4	-6	-6	0	Szentes	.	5
Berettyóújfalu	.	12	-1	-3	-6		Szarvas	.	10
882 Debrecen	ny ,	7	2	-6	-6	0	Szeghalom	.	–
892 Nyíregyháza	.	5	2	-1	-1	0	Körösszakál	.	12
788 Kisvárda	ny *	13	1	0	0	0	Tiszaroff	.	13
Mátészalka	.	5	3	-3	-5		Poroszló	.	9
Tiszabecs	.	2	3	-3			Karcag	ny ,	9
Vác	–						Hortobágy	–	
Gödöllő	.	32	-1	-5	-5		Polgár	.	7
Lőrinci	.	21	1	-4	-4		Hajdúdorog	.	8
Gyöngyös	.	15	1	-3	-2		Nyírlugos	.	1
Balassagyarmat	.	29	3	-1	-2		Csenger	.	2
755 Salgótarján	.	15	2	0	-1		Vásárosnamény	.	2
Galyatető (932 m)	.	76	-1	-5			Záhony	.	4
851 Kékestető (1000 m)	.	59	0	-4	-4	5	Királyrét	.	43
Mátraháza (672 m)	–						Romhány	ny ,	35
865 Eger	.	18	3	0	-1	0	Borsodnádasd	.	37
Putnok	ny	22	1	0	0		Jósvafő	.	29
Lillafüred	.	47	1	-2			Szendrőlád	–	
772 Miskolc	ny ,	26	2	0	0	0	Hidasnémeti	.	10
Fügöd	.	12	2	0	0		Tokaj	.	8
778 Sárospatak	.	3	2	0	0	0	Szentendre	.	–

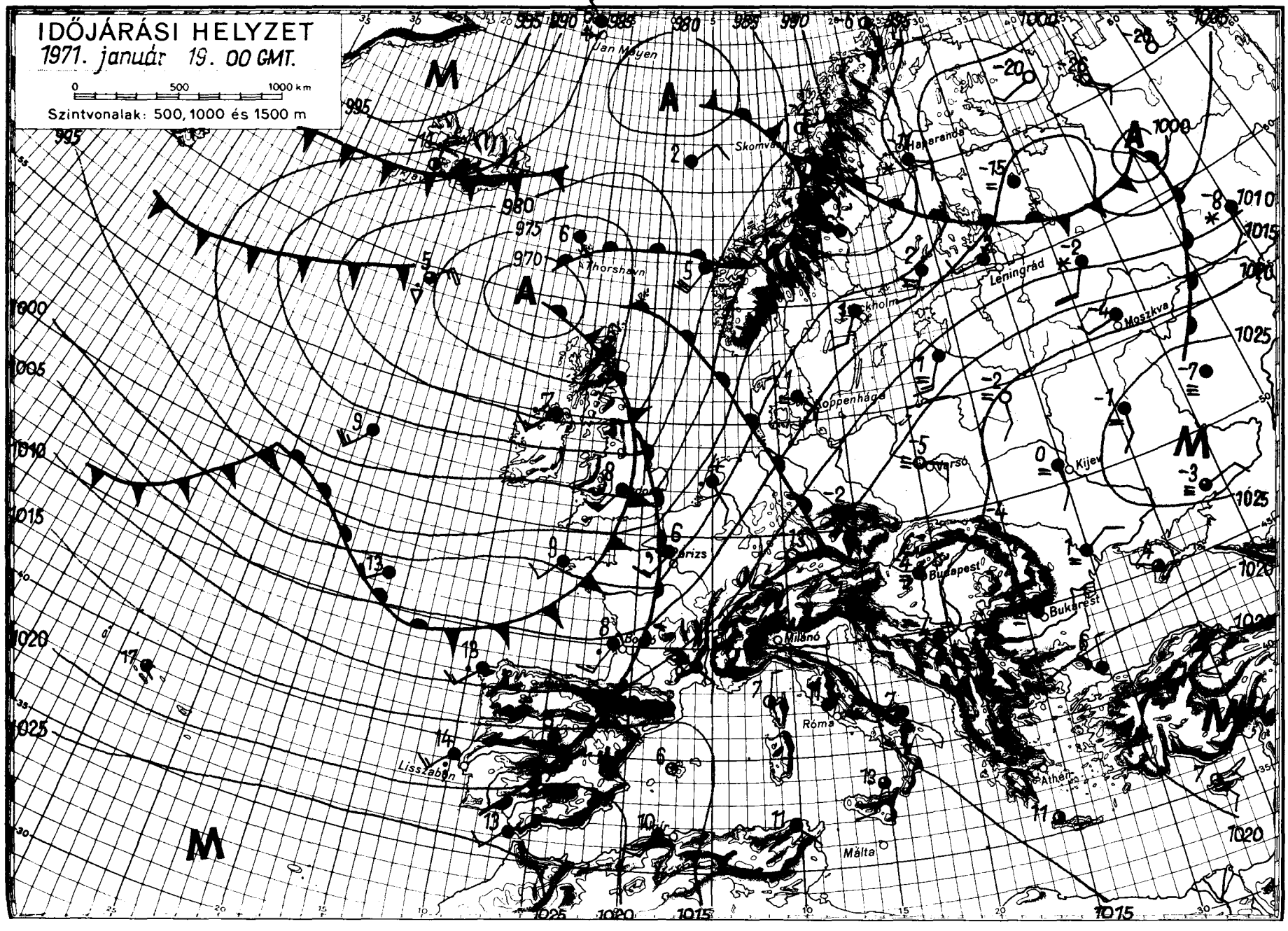

OFFSET: HYDROA BUDAPEST

IDŐJÁRÁSI NAPIJELENTÉS

ЕЖЕДНЕВНЫЙ МЕТЕОРОЛОГИЧЕСКИЙ БЮЛЛЕТЕНЬ • DAILY WEATHER REPORT
BULLETIN QUOTIDIEN DE TEMPS • TÄGLICHER WETTERBERICHT

KIADJA AZ ORSZÁGOS METEOROLÓGIAI INTÉZET
BUDAPEST II. KITAIBEL PÁL UTCA 1
TELEFON: KÖZPONT: 353-500, IDŐJELZŐ OSZT.: 150-410

MEGJELENIK NAPONKÉNT • ELŐFIZETÉSI ÁRA A POSTAI KÖLTSÉGGEL EGYÜTT NEGYEDÉVRE 60, Ft
KIADÁSÉRT FELEL AZ INTÉZET IGAZGATÓJA

84. évfolyam 20. szám + Budapest + 1971. január 20. szerda

Az időjárási helyzet ma reggel és a várható időjárás:

Európa időjárásában lényeges változást hozott az, hogy eleinte a magasban, majd később a talajon is, az előző napok keleti, délkeleti áramlását délnyugati, nyugati váltotta fel. Ez lehetővé tette, hogy az enyhe, óceáni levegő mélyen behatoljon a szárazföldre. Az enyhe levegő nyomában hüvösebb közeledik, ez azonban a Földközi-tenger nyugati medencéje felé halad. Ennek következtében olyan áramlási rendszer alakul ki, hogy délnyugati irányból megindul az enyhe, nedves levegő Kárpát-medence fölé történő áramlása. Igy a következő 36 órában enyhe, általában csapadékos időjárásra számithatunk.

Hazánkban kedden egy-két hely kivételével egész napon át borult volt az ég. Ma reggel 7 óráig különféle csapadékról, esőről, havaseső́ről, havazásról, ködszitálásról, ónosszitálásról, ónoseső́ről kaptunk jelentést. A lehullott csapadék mennyisége általában 8 mm alatt maradt, de Záhonyban elérte a 9, Kunszentmiklóson a 10, Sárospatakon a 11 mm-t. A hőmérséklet kedden a tartósan ködös helyeken -3, -4 fok volt, a ködmentes területeken 0, +4 fokig emelkedett. Éjszaka szeszélyes területi eloszlásban +1, -6 fokig hült le a levegő. Délelőtt változóan felhős volt az ég. A reggeli órákban többfelé esett ónoseső, majd eső. Ott, ahol a felhőzet felszakadozott, a hőmérséklet délórakor +4, +7, máshol általában 0, +4 fok között, a tartósan ködös helyeken -1, -3 fok körül volt.

Ma 12 órakor Budapesten a hőmérséklet +1 fok, a tengerszintre átszámitott légnyomás 757 mm, gyengén süllyed.

Várható időjárás csütörtök estig:

Időnként kissé felszakadozó felhőzet. Párás, az esti és reggeli órákban helyenként ködös idő. Többfelé eső, hajnalban egy-két helyen ónos eső.
Mérsékelt, napközben megélénkülő keleti, délkeleti, majd déli, délnyugatira forduló szél.
Enyhe idő, olvadás.
Várható legalacsonyabb éjszakai hőmérséklet: -1, +4,
legmagasabb nappali hőmérséklet csütörtökön: 3, 8 fok között.

Bóna Márta s.k.

A hőmérséklet napi középértéke és eltérése a 100 évi átlagtól /Budapesten/:

1971. I. 19.: -3,1 C° -2,2 C°

1871 óta ezen a napon Budapesten előfordult:

legmagasabb hőmérséklet 9,8 C° /1920/
legalacsonyabb hőmérséklet -25,7 C° /1942/

71.036.

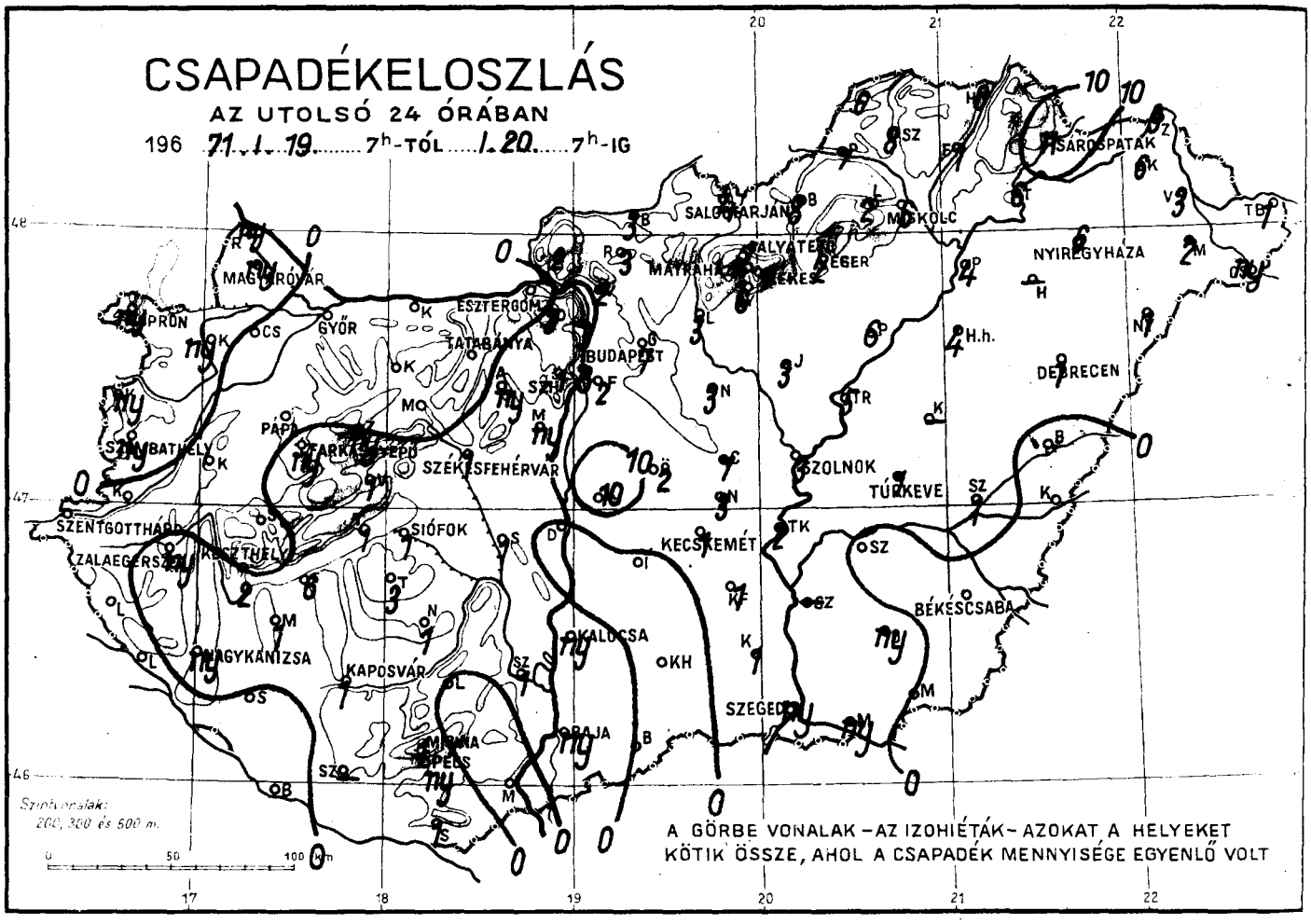
CSAPADÉKELOSZLÁS
AZ UTOLSÓ 24 ÓRÁBAN
196 71. I. 19. 7h-TÓL I. 20. 7h-IG
MAGYARÓVÁR
GYŐR
ESZTERGOM
TATABÁNYA
BUDAPEST
SZOMBATHELY
PÁPA
SZÉKESFEHÉRVÁR
SIÓFOK
KESZTHELY
ZALAEGERSZEG
NAGYKANIZSA
KAPOSVÁR
PÉCS
SZEGED
ORAJA
KALOCSA
KECSKEMÉT
SZOLNOK
TÚRKEVE
DEBRECEN
NYIREGYHÁZA
MISKOLC
SALGÓTARJÁN
BÉKÉSCSABA
Szintvonalak:
200, 300 és 500 m.
A GÖRBE VONALAK – AZ IZOHIÉTÁK – AZOKAT A HELYEKET
KÖTIK ÖSSZE, AHOL A CSAPADÉK MENNYISÉGE EGYENLŐ VOLT

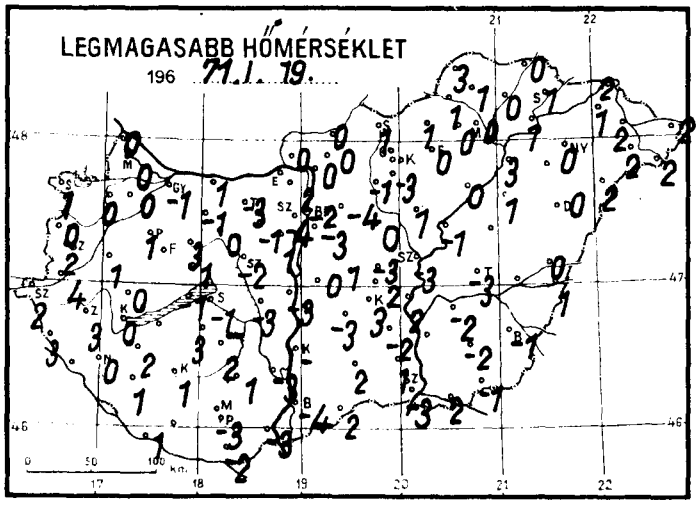
LEGMAGASABB HŐMÉRSÉKLET
196 71. I. 19.

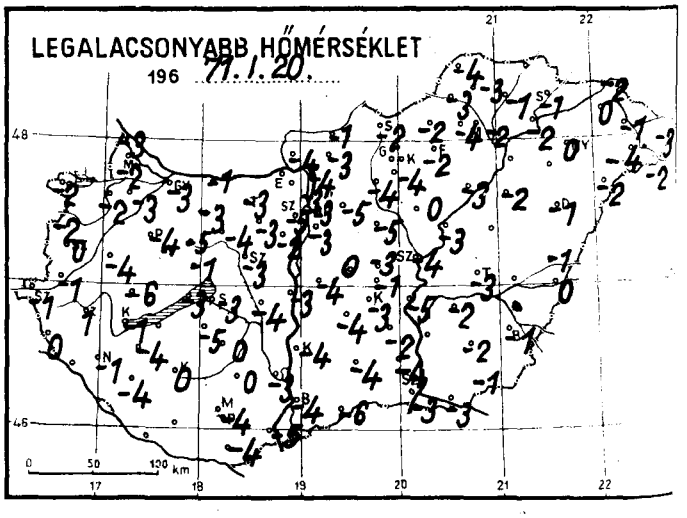
LEGALACSONYABB HŐMÉRSÉKLET
196 71. I. 20.

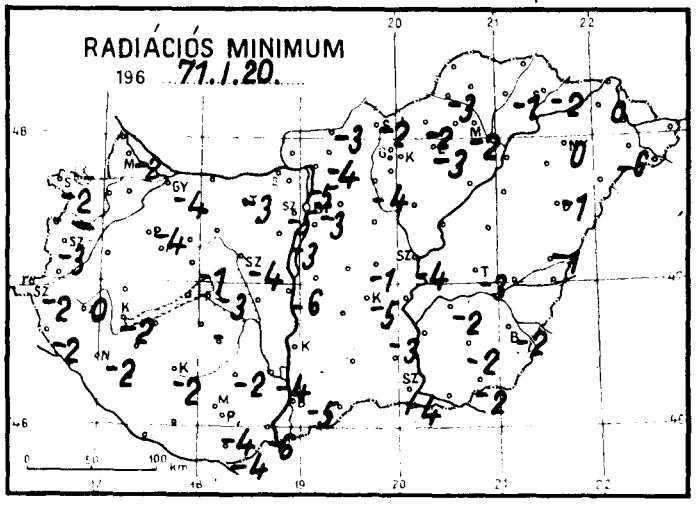
RADIÁCIÓS MINIMUM
196 71. I. 20.

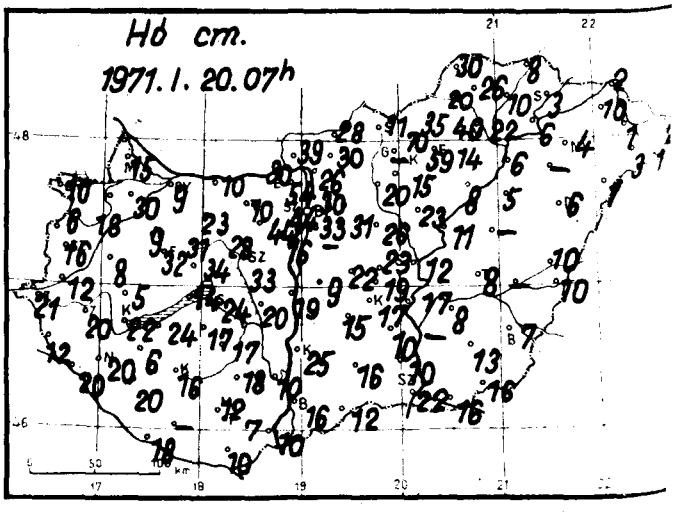
Hó cm.
1971. I. 20. 07h

1971. január hó, **20.** nap **szerda**

	Az utolsó 24 óra adatai						24 órai csapadék mm		hó cm
	Csapadék (mm)	hó cm	Hőmérsékleti szélsőségek: tegnapi nappali max.	Hőmérsékleti szélsőségek: éjszakai min.	Hőmérsékleti szélsőségek: min. 5 cm-en	Napsütés (óra) tegnap			
12815 Magyaróvár	ny.	15	0	-2	-2	0	Rajka	ny,	
822 Győr	.	9	-1	-3	-4	0	Kapuvár	ny≈	18
825 Pápa	.	9	1	-4	-4	0	Csorna	.	30
805 Sopron	ny≡	10	1	-2	-2	0	Komárom	.	10
812 Szombathely	ny≈≡	16	2	0	-3	0	Káld	.	8
910 Szentgotthárd	.	21	2	-1	-2		Kőszeg	ny≡	6
915 Zalaegerszeg	ny.	20	3	1	0		Körmend	.	12
Lenti	.	12	3	0	-2		Letenye	.	20
925 Nagykanizsa	ny.	20	0	-1	-2	0	Sümeg	.	5
920 Keszthely	2.	22	0	-1	-2	0	Zirc	ny≡	31
Tihany	1,	14	-1	-3			Kisbér	.	23
935 Siófok	1,	24	-1	-3	-3	0	Mór	.	28
942 Pécs	ny.,	7	-3	-4	-4	0	Alcsút	ny.	44
941 Misinatető (534 m)	1.	12	3	2	-1	5	Esztergom	.	30
Siklós	1.	10	-2	-4	-4		Dobogókő	5.≡	54
827 Farkasgyepű (400 m)	ny*	32	2	2	1		Fonyód	6.	24
Veszprém	1*	34	1	-1	-1		Tab	3.	17
833 Tatabánya	.	10	-3	-3	-3		Sárbogárd	1.	20
839 Budapest (Ferihegy)	2,*	-	-3	-3	-		Lengyel	.	18
840 Budapest OMI	3,*	33	-2	-3	-3	0	Nagykónyi	1,	17
841 Budapest (Szabadságh.,474 m)	1,	44	-4	-5	-5	0	Marcali	1.	6
Martonvásár	ny*	16	1	-2	-3		Somogyszob	.	20
835 Székesfehérvár	1.≡	33	-2	-3	-4		Kaposvár	1,	16
Dunaújváros	.	19	-3	-3	-6		Barcs	.≡	18
Szekszárd	1,	10	-3	-3	-4		Szigetvár	-	
Mohács	.	10	-3	-5	-6		Bácsalmás	.	12
960 Baja	ny.≡	16	-4	-4	-5	0	Kiskunhalas	.	16
955 Kalocsa	ny.	25	-3	-4	-		Izsák	.	15
Cegléd	7.	23	-3	-3		0	Kunsztmiklós	10*	9
860 Szolnok	3.≡	12	-3	-4	-4	0	Örkény	2.	22
970 Kecskemét	1.≡	17	-3	-3	-5	0	Nagykáta	3.	26
Kiskunfélegyháza	1.≡	10	-2	-2	-3		Jászapáti	3,	23
982 Szeged	ny.≡	22	-3	-3	-4	0	Tiszakécske	2.	17
Mezőhegyes	.	16	-1	-1	-2		Nagykőrös	3≈	19
Orosháza	ny.	13	-2	-2	-2	0	Kistelek	1,	10
990 Békéscsaba	.	7	-1	-1	-2	3	Makó	ny,	16
875 Túrkeve	1.*	8	-3	-3	-3	0	Szentes	-	
Berettyóújfalu	.	10	0	-1	-1		Szarvas	.	8
882 Debrecen	1,≡	6	0	-1	-1	0	Szeghalom	1,	-
892 Nyíregyháza	6.≡	4	0	0	0	0	Körösszakál	.	10
788 Kisvárda	6.*	10	1	0	0	0	Tiszaroff	5.	11
Mátészalka	2,	3	2	-4	-6		Poroszló	6.	8
Tiszabecs	1.	2	2	-3			Karcag	-	
Vác	2≈	26	0	-4	-4		Hortobágy	5	5
Gödöllő	7.*	31	-4	-5			Polgár	4	6
Lőrinci	3≈	20	-1	-4	-4		Hajdúdorog	-	
Gyöngyös	6.	15	-3	-4			Nyírlugos	1	1
Balassagyarmat	3.	28	0	-1	-3		Csenger	ny	1
755 Salgótarján	4.	11	1	-2	-2		Vásárosnamény	3	1
Galyatető (932 m)	7*	78	-1	-1			Záhony	9	2
851 Kékestető (1000 m)	7*≡	59	0	-1	-2	0	Királyrét	2.	39
Mátraháza (672 m)	-						Romhány	3	30
865 Eger	2≈	14	0	-2	-3	0	Borsodnádasd	8.	35
Putnok	7*	20	1	-3	-3		Jósvafő	6	30
Lillafüred	2.	40	0	-4			Szendrőlád	8	26
772 Miskolc	6≈	22	0	-2	-2	0	Hidasnémeti	6	8
Füged	1≈	10	0	-1	-1		Tokaj	6	6
778 Sárospatak	11.	3	1	-1	-2	0	Szentendre	3	30

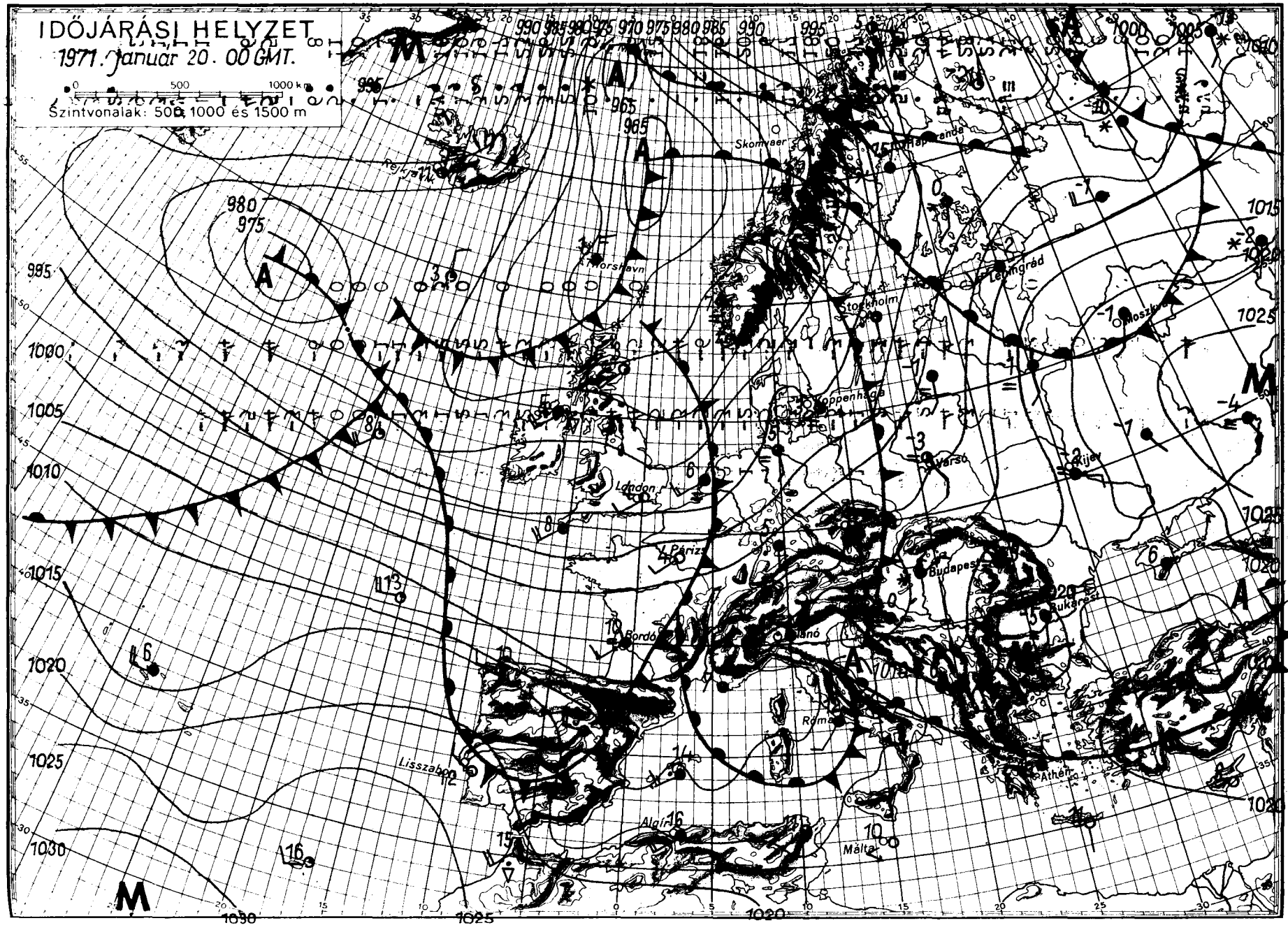
IDŐJÁRÁSI HELYZET
1971. január 20. 00 GMT.
0 500 1000 km
Szintvonalak: 500, 1000 és 1500 m
Skomvaer
Reykjavik
Murmansk
Leningrád
Moszkva
Stockholm
Koppenhága
London
Párizs
Bordó
Varsó
Kijev
Budapest
Bukarest
Róma
Athén
Málta
Algír
Lisszabon

IDŐJÁRÁSI NAPIJELENTÉS

ЕЖЕДНЕВНЫЙ МЕТЕОРОЛОГИЧЕСКИЙ БЮЛЛЕТЕНЬ • DAILY WEATHER REPORT
BULLETIN QUOTIDIEN DE TEMPS • TÄGLICHER WETTERBERICHT

KIADJA AZ ORSZÁGOS METEOROLÓGIAI INTÉZET
BUDAPEST II. KITAIBEL PÁL UTCA 1
TELEFON: KÖZPONT: 353-500, IDŐJELZŐ OSZT.: 150-410

MEGJELENIK NAPONKÉNT • ELŐFIZETÉSI ÁRA A POSTAI KÖLTSÉGGEL EGYÜTT NEGYEDÉVRE 60, Ft
KIADÁSÉRT FELEL AZ INTÉZET IGAZGATÓJA

84. évfolyam 21. szám. + Budapest + 1971. január 21. csütörtök

Az időjárási helyzet ma reggel és a várható időjárás:

Nyugat-Európa felett egy nagy kiterjedésü központi ciklonrendszer örvénylik, amelynek déli, és keleti részén folyamatosan meleg levegő áramlik több száz kilométer szélességben, most már Közép-Európát is érintve észak felé. Hatására még a hajnali órákban is Franciaországban 6, 8 fokot mértek. Az Alpok északi lejtőin átmenetileg párás, ködös volt az idő, és gyengén fagyott. A Balkán-félszigeten, a Kárpát-medencében és Lengyelországban a további enyhe hullámok következtében a csapadékhullás fokozatosan esőbe ment át. Általában kontinensünk egészére az évszakhoz képest az enyheség a jellemző, de Észak-Európában még az enyheség folyamata kiterjedt havazás formájában nyilvánul meg.

Hazánkban szerdán a déli megyékben 2, 6 órára kisütött a nap, máshol egész napon át borult maradt az ég. Az elmult 24 óra alatt sok helyről jelentettek esőt, néhány helyről ónos szitálást. A lehullott csapadék mennyisége általában 5 mm alatt maradt, de Tokajból és Záhonyból 9, Sárospatakról 10 mm-t jelentettek. A hőmérséklet napközben csak Sopronban volt 0 fok alatt, az északi megyékben 0, +5, délnyugaton 5, 10 fokig emelkedett. Csütörtökön hajnalra -2, +3 fokig hült le a levegő. Az ország számos helyét fedi még hótakaró, de minősége kásás, olvadt. Délelőtt erősen felhős volt az ég, néhány helyen esett az eső. A hőmérséklet 11 órakor +1, és +4 fok között váltakozott.

Ma 12 órakor Budapesten a hőmérséklet 3 fok, a tengerszintre átszámitott légnyomás 753 mm, gyengén süllyedő irányzatú.

Várható időjárás péntek estig:

Jobbára felhős, párás, enyhe idő, többfelé esővel.
Mérsékelt, időnként élénk délkeleti, déli, pénteken helyenként megerősödő délnyugati szél.
További olvadás.

Várható legalacsonyabb éjszakai hőmérséklet: -1, +4,
legmagasabb nappali hőmérséklet pénteken: +3, +8 fok között.

Dunay Sándorné s.k.

Távolabbi kilátások hétfőig:

Túlnyomóan felhős, enyhe idő, esőkkel.
Legalacsonyabb hajnali hőmérséklet -1, +4 fok között.
Legmagasabb nappali hőmérséklet +4, +9 fok között.
Jelentős mennyiségü /legalább 5 mm/ csapadék az ország területének 80 százalékán várható.

TÁVELŐREJELZŐ CSOPORT

A hőmérséklet napi középértéke és eltérése a 100 évi átlagtól /Budapesten/:

1971. I. 20.:	1,1 C°	+2,3 C°

1871 óta ezen a napon Budapesten előfordult:

legmagasabb hőmérséklet 13,6 C° /1875/,
legalacsonyabb hőmérséklet -19,0 C° /1893/.

71.037.

CSAPADÉKELOSZLÁS

AZ UTOLSÓ 24 ÓRÁBAN

196 71. 1. 20. 7h-TÓL 1. 21. 7h-IG

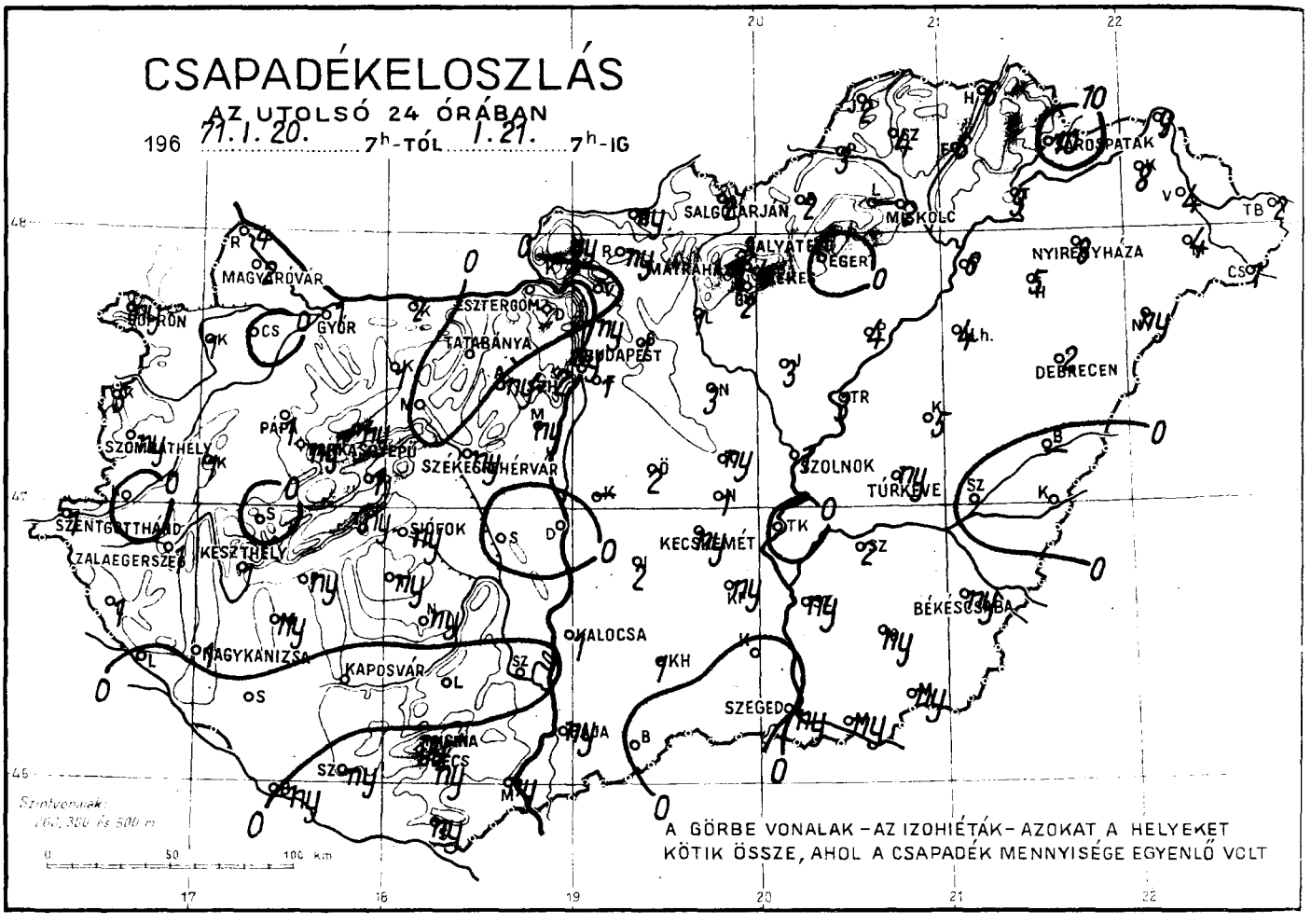

LEGMAGASABB HŐMÉRSÉKLET

196 71. 1. 20.

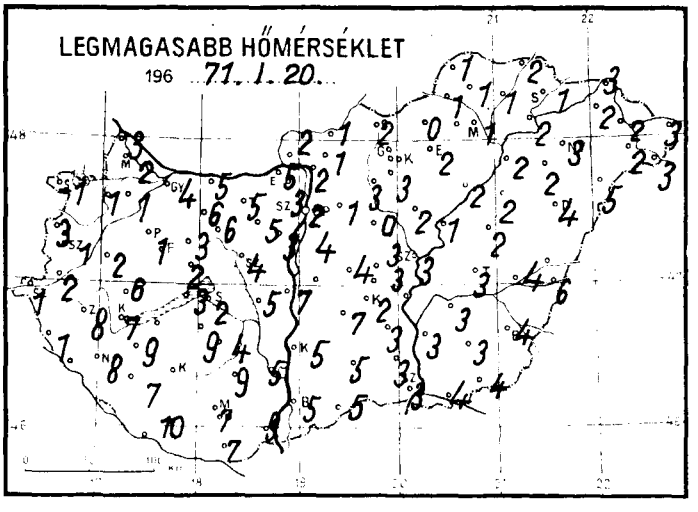

LEGALACSONYABB HŐMÉRSÉKLET

196 71. 1. 21.

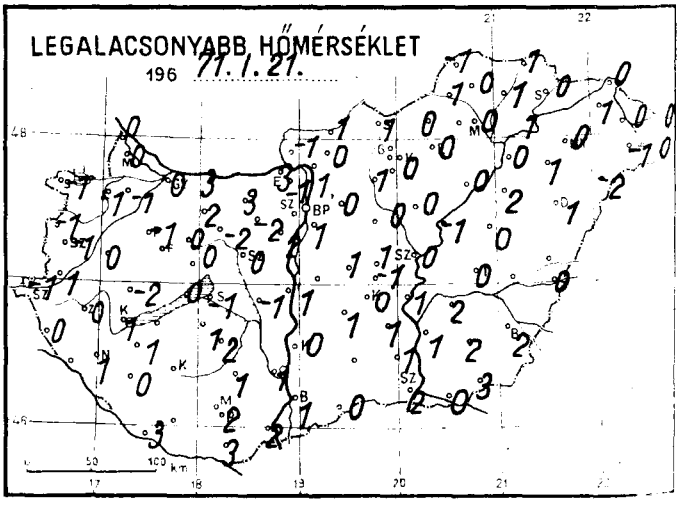

RADIÁCIÓS MINIMUM

196 71. 1. 21.

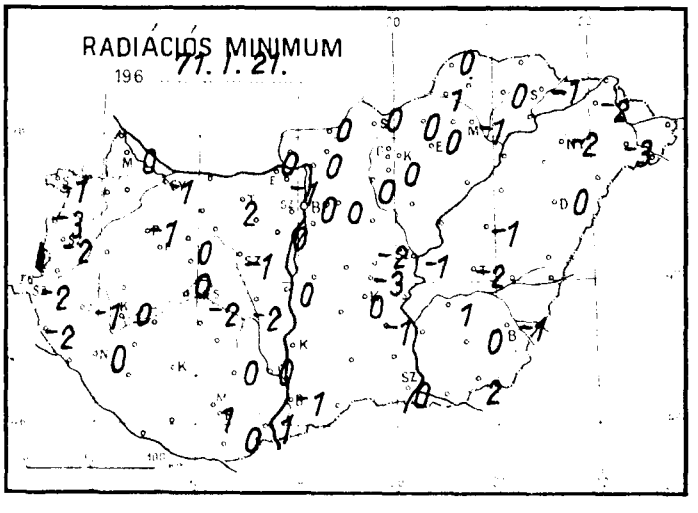

Hó cm.

1971. 1. 21. 07h

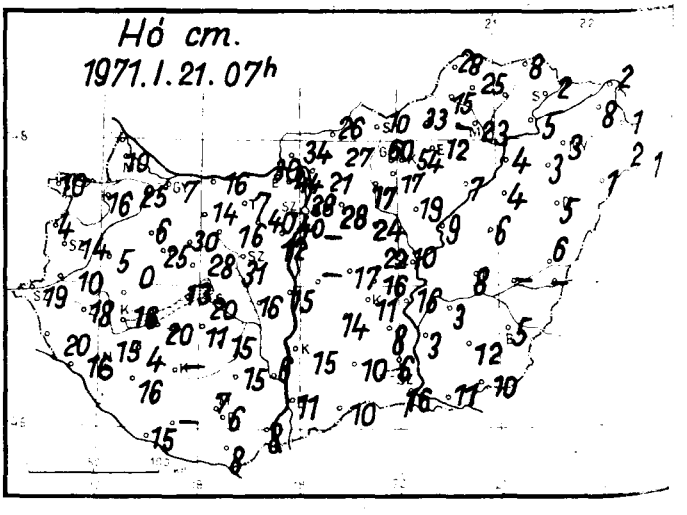

1971. január ..... hó,
21. csütörtök ..... nap

	Az utolsó 24 óra adatai						24 órai csapadék mm		hó cm
	Csapadék (mm)	hó cm	Hőmérsékleti szélsőségek: tegnapi nappali max.	éjszakai min.	min. 5 cm-en	Napsütés (óra) tegnap			
12815 Magyaróvár	2	10	2	0	0	0	Rajka	4,	
822 Győr	1	7	4	0	-1	0	Kapuvár	1≡	16
825 Pápa	1	6	1	-1	-1	0	Csorna	.	25
805 Sopron	ny	10	-1	-1	-1	0	Komárom	2	16
812 Szombathely	ny	14	1	-1	-2	0	Káld	1	5
910 Szentgotthárd	1	19	1	-1	-2		Kőszeg	5	4
915 Zalaegerszeg	1	18	8	0	-1		Körmend	.	10
Lenti	1	20	1	0	-2		Letenye	.	16
925 Nagykanizsa	1	15	8	1	0	5	Sümeg	.	0
920 Keszthely	1	16	7	1	0	6	Zirc	ny	30
Tihany	ny,	13	3	0	0		Kisbér	1	14
935 Siófok	ny	20	2	-1	-2	2	Mór	.	16
942 Pécs	ny	6	7	2	1	3	Alcsút	ny	40
941 Misinatető (534 m)	ny	7	8	4	3	3	Esztergom	.	30
Siklós	ny	8	7	3	0		Dobogókő	.	44
827 Farkasgyepű (400 m)	ny,	25	8	2	2		Fonyód	ny	20
Veszprém	1≡	28	2	0	0		Tab	ny	11
833 Tatabánya	.	7	5	3	2		Sárhegyi	.	16
839 Budapest (Ferihegy)	1	-	4	1			Lengyel	.	15
840 Budapest OMI	ny	28	2	1	0	0	Nagykónyi	ny,	15
841 Budapest (Szabadságh., 474 m)	2	40	3	-1	-1	0	Marcali	ny,	4
Martonvásár	ny,	12	3	2	0		Somogyszob	.	16
835 Székesfehérvár	ny	31	4	0	-1		Kaposvár	.	-
Dunaújváros	.	15	7	1	0		Barcs	ny	15
Szekszárd	.	6	5	1	0		Szigetvár	ny	-
Mohács	ny	8	9	2	1		Bácsalmás	.	10
960 Baja	ny	11	5	1	-1	3	Kiskunhalas	1	10
955 Kalocsa	1	15	5	0			Izsák	2,	14
Cegléd	ny,	22	3	1	-2	0	Kunsztmiklós	.	5
860 Szolnok	1	10	3	0	-1	1	Örkény	2	17
970 Kecskemét	ny	11	2	0	0	3	Nagykáta	3	24
Kiskunfélegyháza	ny	8	3	1	-1		Jászapáti	3	19
982 Szeged	ny	16	3	2	0	1	Tiszakécske	.	16
Mezőhegyes	ny	10	4	3	2		Nagykőrös	1	16
Orosháza	ny	12	3	2	0	0	Kistelek	.	6
990 Békéscsaba	ny	5	4	2	-1	1	Makó	ny	11
875 Túrkeve	ny	8	3	0	-2	0	Szentes	ny	3
Berettyóújfalu	ny	6	4	1	-2		Szarvas	2	3
882 Debrecen	2	5	4	1	0	0	Szeghalom	.	-
892 Nyíregyháza	8	3	3	0	-2	0	Kőrösszakál	.	-
788 Kisvárda	8	8	2	1	-2	0	Tiszaroff	3	9
Mátészalka	4,	2	2	-1	-3		Poroszló	4	7
Tiszabecs	2	-	3	0			Karcag	5	6
Vác	.	21	2	1	0		Hortobágy	4	4
Gödöllő	1,	28	1	0	0		Polgár	6	4
Lőrinci	1	17	3	1	0		Hajdúdorog	5	3
Gyöngyös	2,	13	3	0	0		Nyírlugos	ny,	1
Balassagyarmat	ny	26	1	1	0		Csenger	1,	1
755 Salgótarján	2	10	2	1	0		Vásárosnamény	4	1
Galyatető (932 m)	3	60	1	-2			Záhony	9	2
851 Kékestető (1000 m)	4	54	1	0	0	0	Királyrét	ny≡	34
Mátraháza (672 m)	-						Romhány	ny,	27
865 Eger	.	12	2	0	0	0	Borsodnádasd	2	33
Putnok	3≡	15	1	1	1		Jósvafő	2	28
Lillafüred	-						Szendrőlád	4,	25
772 Miskolc	2	23	1	0	-1	0	Hidasnémeti	6	8
Fügöd	6	8	1	1	0		Tokaj	9	5
778 Sárospatak	10	2	1	0	-1	0	Szentendre	ny,	27

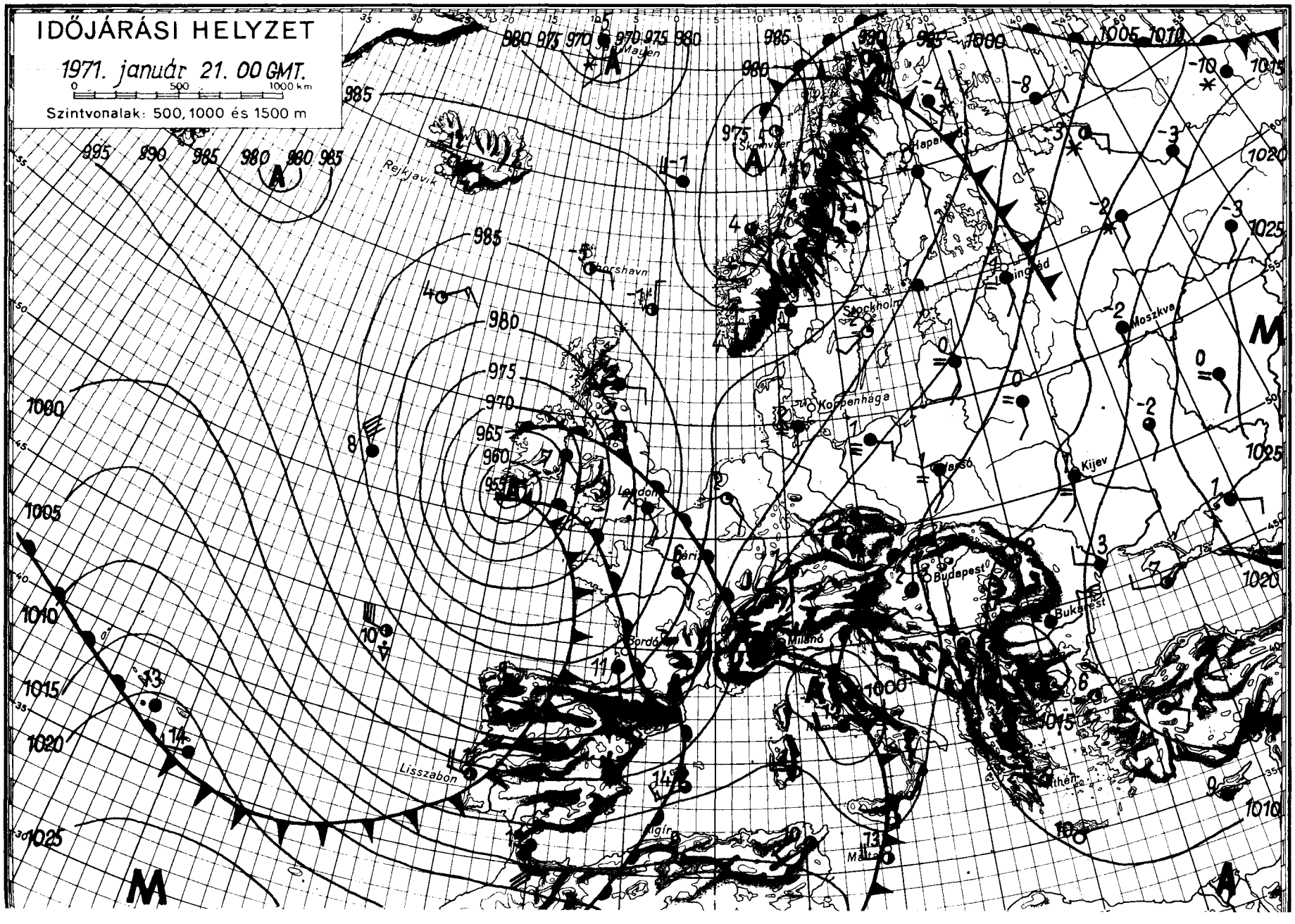

OFFSET: KOMÉP BUDAPEST

IDŐJÁRÁSI NAPIJELENTÉS

ЕЖЕДНЕВНЫЙ МЕТЕОРОЛОГИЧЕСКИЙ БЮЛЛЕТЕНЬ • DAILY WEATHER REPORT
BULLETIN QUOTIDIEN DE TEMPS • TÄGLICHER WETTERBERICHT

KIADJA AZ ORSZÁGOS METEOROLÓGIAI INTÉZET
BUDAPEST II. KITAIBEL PÁL UTCA 1
TELEFON: KÖZPONT: 353-500, IDŐJELZŐ OSZT.: 150-410

MEGJELENIK NAPONKÉNT • ELŐFIZETÉSI ÁRA
A POSTAI KÖLTSÉGGEL EGYÜTT NEGYEDÉVRE 60, Ft
KIADÁSÉRT FELEL AZ INTÉZET IGAZGATÓJA

84. évfolyam 22. szám + Budapest + 1971. január 22. péntek

Az időjárási helyzet ma reggel és a várható időjárás:

Az óceán felett kialakult nagy kiterjedésü ciklon továbbra is enyhe, nedves levegőt szállit Nyugat- és Közép-Európán át észak felé. Az enyhe levegő vonulása során általában esőket, csak Észak-Európában helyenként havazásokat okoz, bár ott is az évszakhoz képest enyhe az idő. A hőmérséklet szárazföldünk legnagyobb részén az éjszakai és hajnali órákban sem süllyed fagypont alá, csupán Észak-Európában mérnek 0, -5 fok közötti minimum hőmérsékleteket. Csütörtökön napközben a hőmérséklet a Balkán-félszigeten és a Szovjetunió európai területének középső részén 5, 10 fokkal magasabb volt, mint a sokévi átlag.

Hazánkban csütörtökön erősen felhős volt az ég, a Dunántulon többfelé, máshol csak néhány helyen esett az eső. A lehullott eső mennyisége általában 3 mm alatt maradt, csupán Kapuvárról 6 mm-t jelentettek. A hőmérséklet csucsértéke napközben szeszélyes területi eloszlásban 1, 9 fok között alakult ki. Ma hajnalra csak északkeleti megyék egy-két helyén volt gyenge fagy, máshol 0, +7 fokig hült le a levegő. Délelőtt erősen felhős, párás idő volt, a reggel és koradélelőtti órákban többhelyen hulló eső az ország nagy részén megszünt. 11 órakor +2, +6 fokos hőmérsékleteket mértek.

Ma 12 órakor Budapesten a hőmérséklet 4 fok, a tengerszintre átszámitott légnyomás 752 mm, mérsékelten emelkedik.

Várható időjárás szombat estig:

Időnként felszakadozó felhőzet, szórványosan előforduló esővel, záporesővel.
Mérsékelt, fokozatosan megélénkülő, helyenként átmenetileg megerősödő déli, délnyugati, majd nyugati szél.
További olvadás.

Várható legalacsonyabb éjszakai hőmérséklet: 0, +5,
legmagasabb nappali hőmérséklet szombaton: 5, 10 fok között.

Bartha Péterné s.k.

A hőmérséklet napi Középértéke és eltérése a 100 évi átlagtól /Budapesten/:

1971. I. 21.:	3,1 C°	+4,5 C°

1871 óta ezen a napon Budapesten előfordult:

legmagasabb hőmérséklet	12,1 C° /1962/
legalacsonyabb hőmérséklet	-18,9 C° /1893/.

71.040.

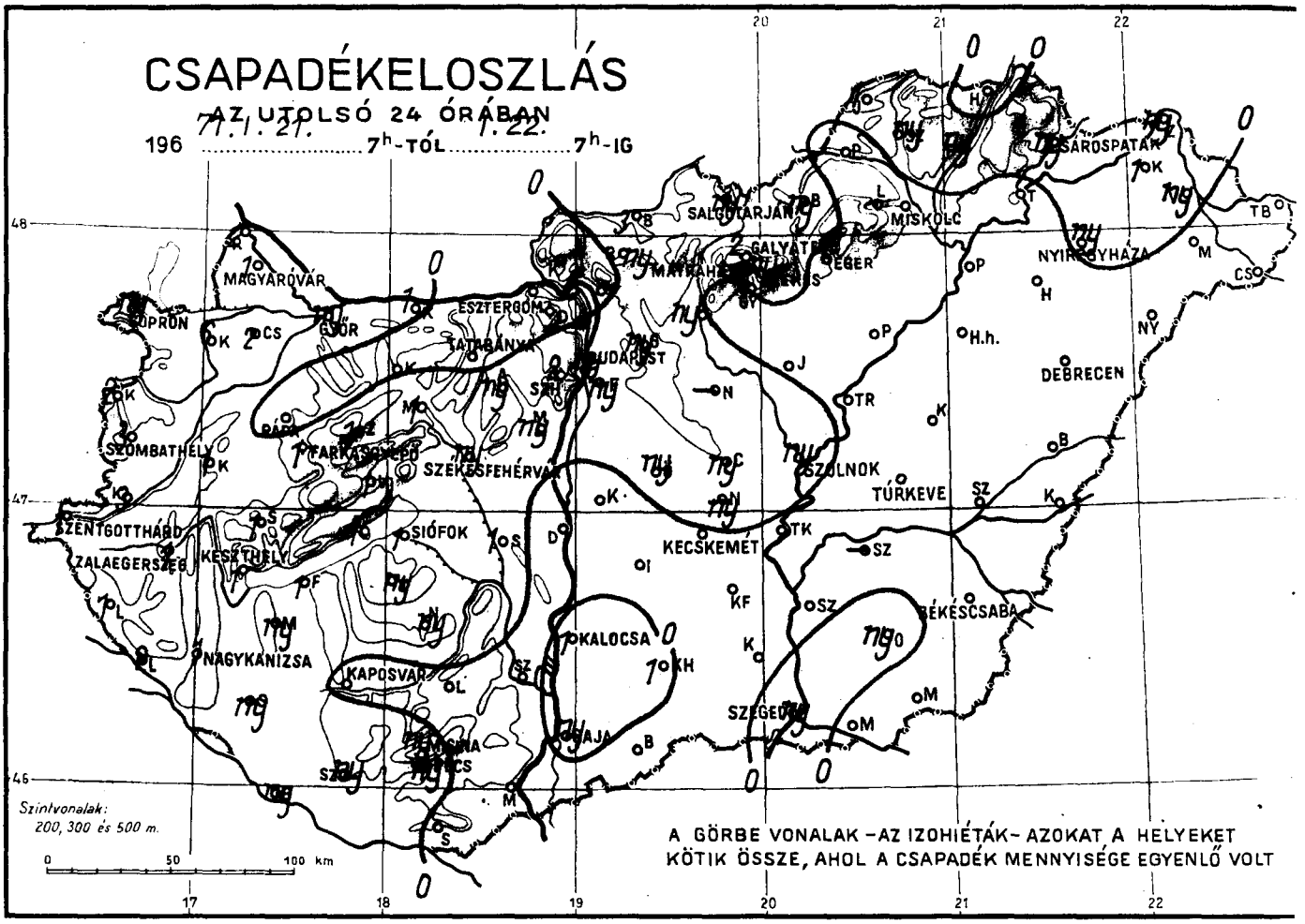
CSAPADÉKELOSZLÁS
AZ UTOLSÓ 24 ÓRÁBAN
196 71.1.21. 7h-TÓL 1.22. 7h-IG
MAGYARÓVÁR
SOPRON
GYŐR
ESZTERGOM
TATABÁNYA
BUDAPEST
SZOMBATHELY
SZÉKESFEHÉRVÁR
SZENTGOTTHÁRD
ZALAEGERSZEG
KESZTHELY
SIÓFOK
NAGYKANIZSA
KAPOSVÁR
KALOCSA
KECSKEMÉT
SZOLNOK
TÚRKEVE
BÉKÉSCSABA
SZEGED
DEBRECEN
NYIRBOGYHÁZA
MISKOLC
EGER
SALGÓTARJÁN
CSÁROSPATAK
Szintvonalak: 200, 300 és 500 m.
0 50 100 km
A GÖRBE VONALAK – AZ IZOHIÉTÁK – AZOKAT A HELYEKET KÖTIK ÖSSZE, AHOL A CSAPADÉK MENNYISÉGE EGYENLŐ VOLT

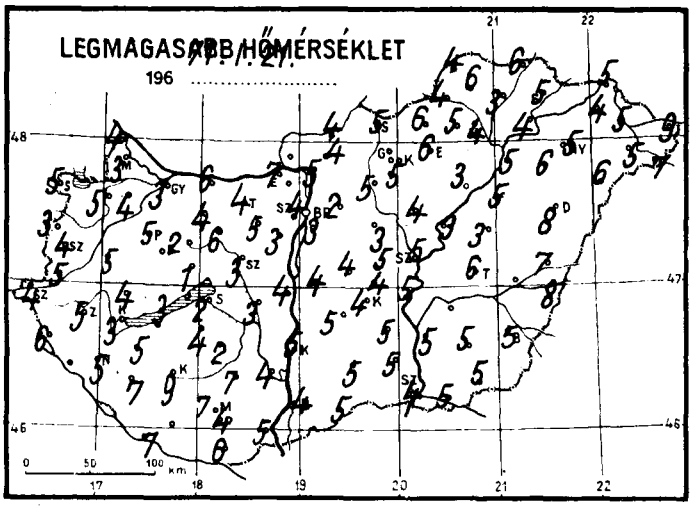
LEGMAGASABB HŐMÉRSÉKLET
196 71.1.21.
0 50 100 km

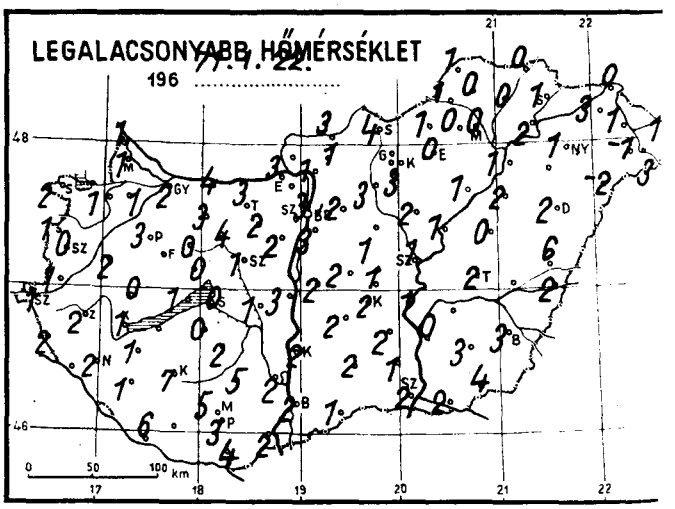
LEGALACSONYABB HŐMÉRSÉKLET
196 71.1.22.
0 50 100 km

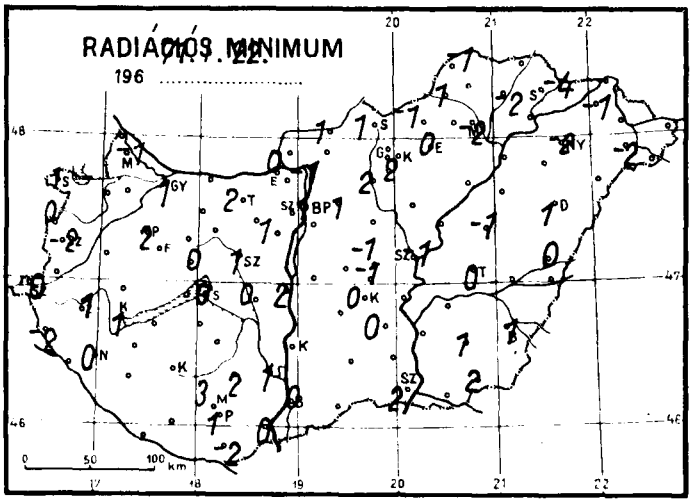
RADIÁCIÓS MINIMUM
196 71.1.22.
0 50 100 km

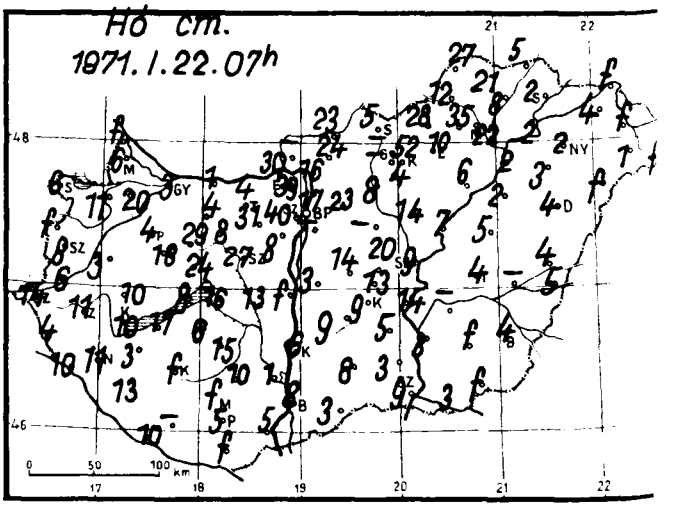
Hó cm.
1971.1.22.07h
0 50 100 km

1971. január hó,
22. péntek nap

	Az utolsó 24 óra adatai						24 órai csapadék mm		hó cm
	Csapadék (mm)	hó cm	Hőmérsékleti szélsőségek: tegnapi nappali max.	éjszakai min.	min. 5 cm-en	Napsütés (óra) tegnap			
12815 Magyaróvár	1.	6	3	1	-1	2	Rajka	2.	folt
822 Győr	ny.	3	3	2	1	2	Kapuvár	6.	11
825 Pápa	.	4	5	3	2	2	Csorna	2	20
805 Sopron	ny.	6	5	2	1	0	Komárom	1.	1
812 Szombathely	3.	8	4	0	-2	0	Káld	1,	33
910 Szentgotthárd	1.	14	4	1	0		Kőszeg	2	folt
915 Zalaegerszeg	1.	11	5	2	1		Körmend	3.	6
Lenti	1.	4	6	2	-2		Letenye	2.	10
925 Nagykanizsa	1.	11	5	2	0	1	Sümeg	1.	10
920 Keszthely	1.	10	3	1	1	0	Zirc	1	29
Tihany	1,	8	3	1			Kisbér	.	4
935 Siófok	1.	16	2	0	0	0	Mór	1.	8
942 Pécs	ny.	5	4	3	1	1	Alcsút	ny.	31
941 Misinatető (534 m)	ny.	folt	7	5	3	1	Esztergom	.	30
Siklós	.	folt	6	4	-2		Dobogókő	.	39
827 Farkasgyepű (400 m)	1,	18	6	2	2		Fonyód	1.	17
Veszprém	1.	24	1	0	0		Tab	ny	6
833 Tatabánya	.	4	4	3	2		Sárbogárdon	1.	13
839 Budapest (Ferihegy)	ny.	-	3	3	-		Lengyel	.	10
840 Budapest OMI	ny.	17	4	3	1	0	Nagykónyi	ny,	15
841 Budapest (Szabadságh. 474 m)	2.	40	3	3	0	0	Marcali	ny,	3
Martonvásár	ny,	8	3	2	1		Somogyszob	ny,	13
835 Székesfehérvár	ny.	27	3	1	1		Kaposvár	.	folt
Dunaújváros	.	folt	4	3	2		Barcs	ny.	10
Szekszárd	.	1	4	2	1		Szigetvár	ny.	-
Mohács	.	5	5	2	0		Bácsalmás	.	3
960 Baja	ny=.	8	4	2	0	0	Kiskunhalas	1.	8
955 Kalocsa	1.	6	5	2	-		Izsák	.	9
Cegléd	ny,	20	3	1	-1	0	Kunsztmiklós	.	3
860 Szolnok	ny.	9	5	1	-1	1	Örkény	ny	14
970 Kecskemét	.	9	4	2	0	0	Nagykáta	-	-
Kiskunfélegyháza	.	5	5	2	0		Jászapáti	.	14
982 Szeged	ny.	9	4	2	2	0	Tiszakécske	.	14
Mezőhegyes	.	folt	5	4	2		Nagykőrös	ny.	13
Orosháza	ny.	folt	5	3	1		Kistelek	.	3
990 Békéscsaba	.	4	5	3	1	1	Makó	.	3
875 Túrkeve	.	4	6	2	0		Szentes	.	3
Berettyóújfalu	.	4	7	6	0		Szarvas	-	
882 Debrecen	.	4	8	2	1	1	Szeghalom	-	
892 Nyíregyháza	ny=	2	5	1	-2	0	Körösszakál	.	5
788 Kisvárda	1.	4	4	3	-1	0	Tiszaroff	.	7
Mátészalka	.	1	5	-1	-2		Poroszló	.	6
Tiszabecs	.	0	9	1			Karcag	.	5
Vác	.	16	5	1	-1		Hortobágy	.	2
Gödöllő	ny.	23	2	2	1		Polgár	.	2
Lőrinci	ny,	8	5	3	2		Hajdúdorog	.	3
Gyöngyös	.	4	5	3	2		Nyírlugos	.	folt
Balassagyarmat	3.	23	4	3	1		Csenger	.	folt
755 Salgótarján	ny,	5	5	4	1		Vásárosnamény	ny,	folt
Galyatető (932 m)	2.	-	1	-3			Záhony	ny.	folt
851 Kékestető (1000 m)	ny.=	52	1	-1	-1	0	Királyrét	-	
Mátraháza (672 m)	-						Romhány	ny,	24
865 Eger	.	10	6	0	0	0	Borsodnádasd	ny.	28
Putnok	.	12	4	1	1		Jósvafő	1.	27
Lillafüred	.	35	5	0			Szendrőlád	ny,	21
772 Miskolc	.	22	4	0	-2	1	Hidasnémeti	.	5
Fügöd	ny.	8	3	0	-2		Tokaj	.	2
778 Sárospatak	ny =	2	5	1	-4	0	Szentendre	-	

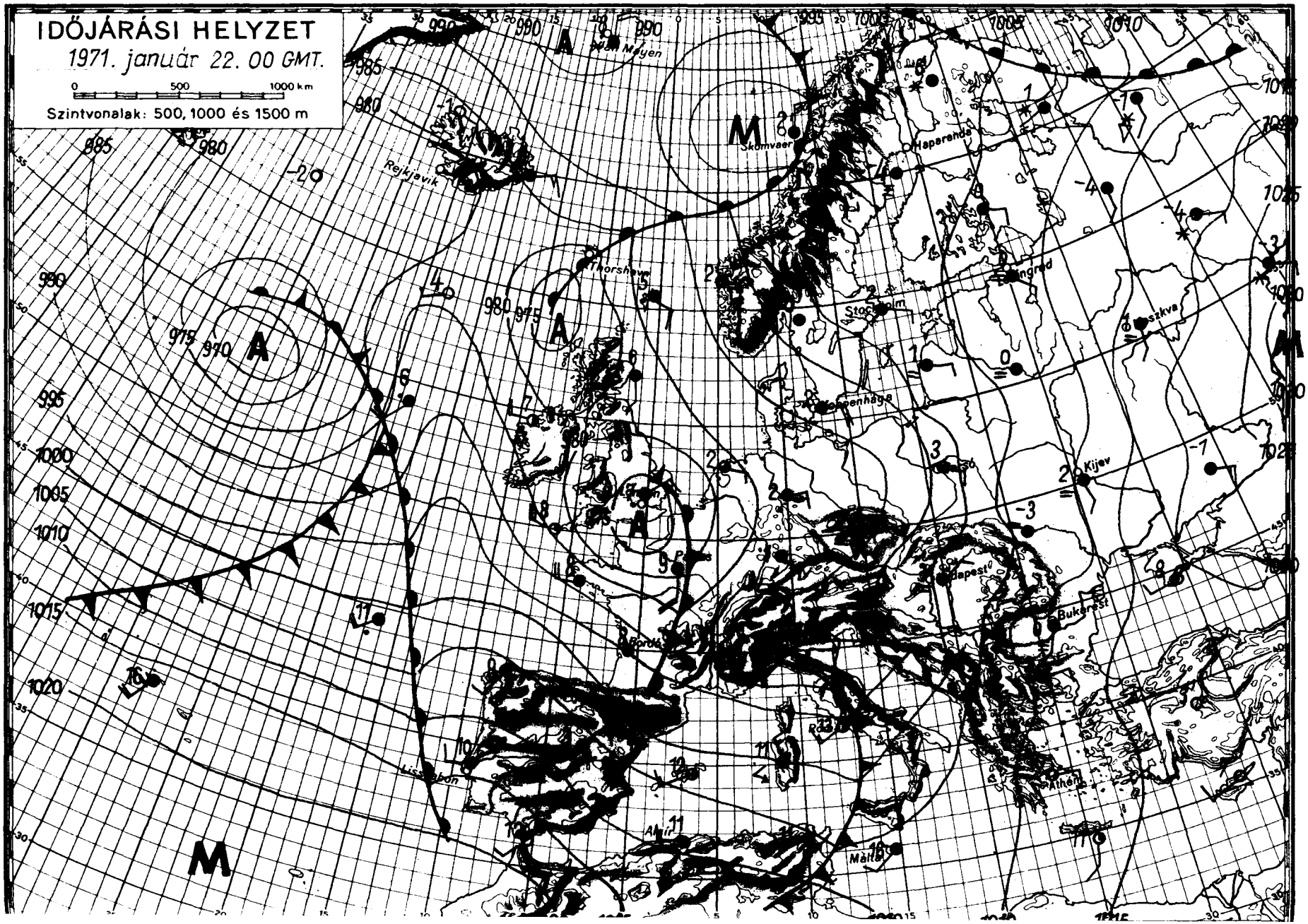

OFFSET-NYOMDA BUDAPEST

IDŐJÁRÁSI NAPIJELENTÉS

ЕЖЕДНЕВНЫЙ МЕТЕОРОЛОГИЧЕСКИЙ БЮЛЛЕТЕНЬ • DAILY WEATHER REPORT
BULLETIN QUOTIDIEN DE TEMPS • TÄGLICHER WETTERBERICHT

KIADJA AZ ORSZÁGOS METEOROLÓGIAI INTÉZET
BUDAPEST II. KITAIBEL PÁL UTCA 1
TELEFON: KÖZPONT: 353-500, IDŐJELZŐ OSZT.: 150-410

MEGJELENIK NAPONKÉNT • ELŐFIZETÉSI ÁRA
A POSTAI KÖLTSÉGGEL EGYÜTT NEGYEDÉVRE 60,- Ft
KIADÁSÉRT FELEL AZ INTÉZET IGAZGATÓJA

84. évfolyam 23. szám. + Budapest + 1971. január 23. szombat

Az időjárási helyzet ma reggel és a várható időjárás:

Európa-szerte folytatódik az évszakhoz képest szokatlanul enyhe időjárás. Pénteken például még Kelet- és Észak-Európában is 6, 10 fokkal meghaladta a hőmérsékleti maximum az évszaknak megfelelő értéket. Az Atlanti-óceánon elhelyezkedő ciklon továbbra is enyhe levegőt szállit szárazföldünk fölé. Igy az elkövetkező nap folyamán a Kárpát-medence időjárásában lényeges változás nem várható.

Hazánkban pénteken a nyugati megyékben felszakadozott a felhőzet és 3, 5 órán keresztül sütött a nap. Az ország többi részén borult, párás idő volt. Sokfelé esett az eső. A lehullott eső mennyisége általában a csapadéknyom és 5 mm között váltakozott, de Kőszegen 6, Siklóson 7, Kőrösszakálon pedig 10 mm-t mértek. Napközben országszerte 4, 10 fokig emelkedett a hőmérséklet. Ma hajnalban a nyugati megyékben -1, -3 fokos fagyok keletkeztek, az ország többi részén -1, +5 fokra hült le a levegő. Délelőtt az ország területén felhős, párás, sokfelé ködös idő volt. 11 órakor a ködös helyeken 0, +1, máshol, 6, 8 fokot mértek. A ma reggel 7 órai jelentések szerint hegyeinken a hó erősen olvad.

Ma 12 órakor Budapesten a hőmérséklet 4 fok volt, a tengerszintre átszámitott légnyomás 759 mm, nem változik.

Várható időjárás vasárnap estig:

Felhős, párás, enyhe, helyenként napközben is ködös idő.
Szórványosan kisebb eső, ködszitálás.
Gyenge változóirányu, később megélénkülő és déli, délnyugatira forduló szél.

Várható legalacsonyabb éjszakai hőmérséklet: +2, -3,
legmagasabb nappali hőmérséklet vasárnap: +2, +7 fok között.

Kerényi Nárcisz s.k.

A hőmérséklet napi középértéke és eltérése a 100 évi átlagtól /Budapesten/:

1971. I. 22.:	+3,8 C°	+5,5 C°

1871 óta ezen a napon Budapesten előfordult:

legmagasabb hőmérséklet	12,2 C° /1918/
legalacsonyabb hőmérséklet	-19,4 C° /1892/.

71.041.

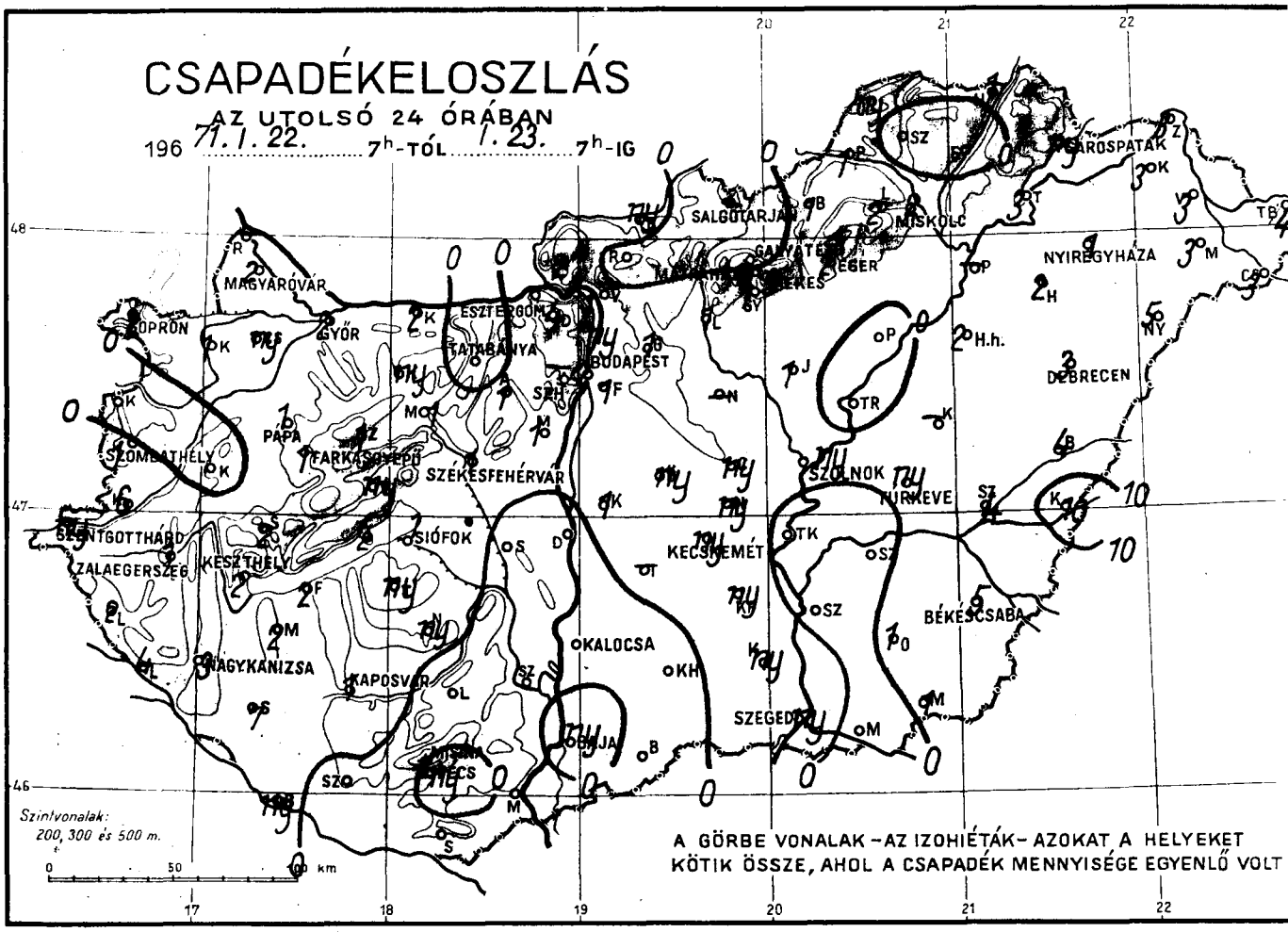
CSAPADÉKELOSZLÁS
AZ UTOLSÓ 24 ÓRÁBAN
196 71. I. 22. 7h-TÓL I. 23. 7h-IG
SALGÓTARJÁN
MISKOLC
NYIREGYHÁZA
DEBRECEN
MAGYARÓVÁR
SOPRON
GYŐR
ESZTERGOM
TATABÁNYA
BUDAPEST
PÁPA
SZOMBATHELY
FARKASGYEPŰ
SZÉKESFEHÉRVÁR
SZOLNOK
TURKEVE
SZENTGOTTHÁRD
ZALAEGERSZEG
KESZTHELY
SIÓFOK
KECSKEMÉT
BÉKÉSCSABA
KALOCSA
NAGYKANIZSA
KAPOSVÁR
SZEGED
BAJA
Szintvonalak:
200, 300 és 500 m.
0 50 100 km
A GÖRBE VONALAK – AZ IZOHIÉTÁK – AZOKAT A HELYEKET KÖTIK ÖSSZE, AHOL A CSAPADÉK MENNYISÉGE EGYENLŐ VOLT

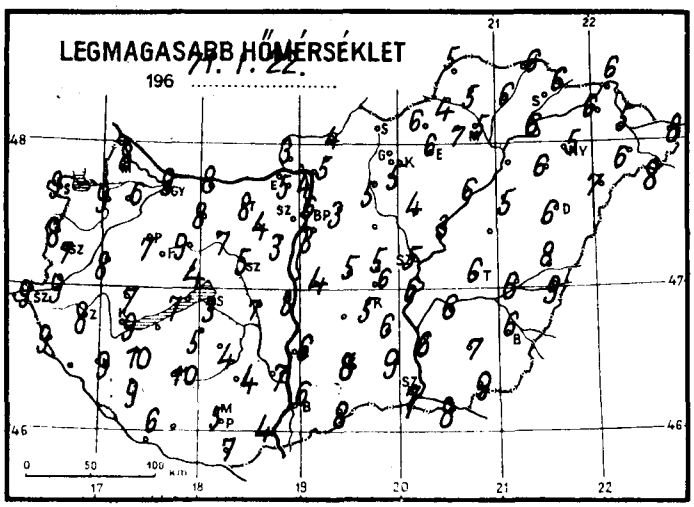
LEGMAGASABB HŐMÉRSÉKLET
196 71. I. 22.

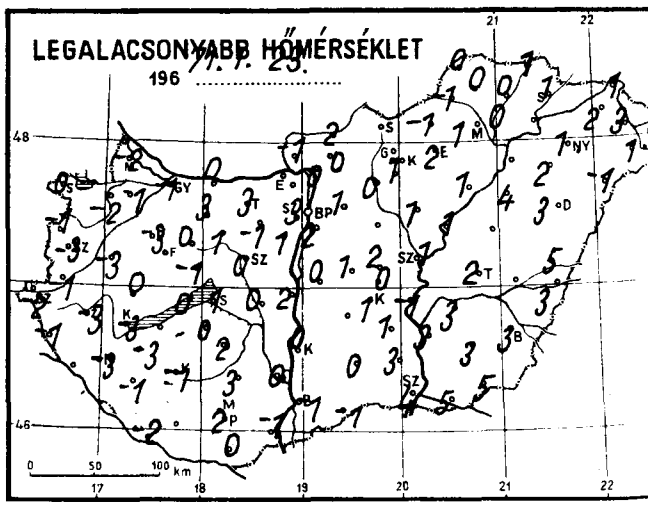
LEGALACSONYABB HŐMÉRSÉKLET
196 71. I. 23.

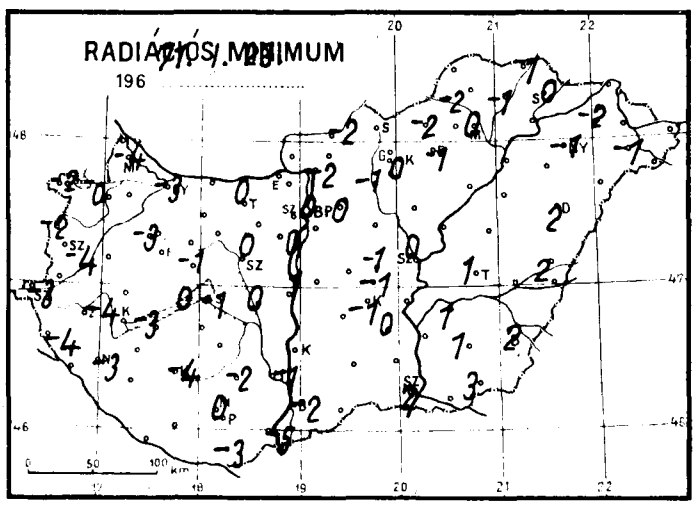
RADIÁCIÓS MINIMUM
196 71. I. 23.

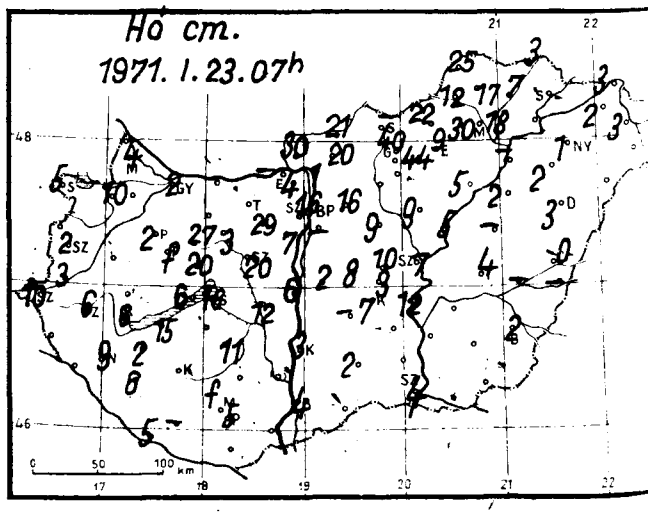
Hó cm.
1971. I. 23. 07h

1971. január ..... hó,
23. nap szombat .....

	Az utolsó 24 óra adatai						24 órai csapadék mm		hó cm
	Csapadék (mm)	hó cm	Hőmérsékleti szélsőségek: tegnapi nappali max.	éjszakai min.	min. 5 cm-en	Napsütés (óra) tegnap			
12815 Magyaróvár	2	4	8	-2	-4	3	Rajka	-	
822 Győr	2	2	9	-1	-3	4	Kapuvár	1	10
825 Pápa	1	2	7	-3	-3	5	Csorna	ny	
805 Sopron	2	5	9	0	-2	4	Komárom	2	
812 Szombathely	1	2	7	-3	-4	4	Káld	.	
910 Szentgotthárd	ny	10	9	-2	-3		Kőszeg	.	
915 Zalaegerszeg	1	6	8	-3	-4		Körmend	6	3
Lenti	2		9	-1	-4		Letenye	4	
925 Nagykanizsa	3	9	9	-3	-3	4	Sümeg	2	
920 Keszthely	2	6	9	-3	-3	5	Zirc	1	27
Tihany	2,	6	7	0	0		Kisbér	ny,	
935 Siófok	1	16	3	1	-1	1	Mór	1	3
942 Pécs	ny	5	5	2	0	0	Alcsút	1	29
941 Misinatető (534 m)	.	folt	8	6	3	0	Esztergom	-	
Siklós	.		7	0	-3		Dobogókő	4	32
827 Farkasgyepű (400 m)	1	folt	9	3	-1		Fonyód	2	15
Veszprém	ny	20	4	-1	-1		Tab	ny	
833 Tatabánya	.		8	3	0		Sárbogárd	Sárhatvan	
839 Budapest (Ferihegy)	1	-	3	2			Lengyel	.	12
840 Budapest OMI	2	16	6	3	0	0	Nagykónyi	.	
841 Budapest (Szabadságh., 474 m)	-						Marcali	ny	11
Martonvásár	1,	7	3	1	0		Somogyszob	2	2
835 Székesfehérvár	1	20	5	0	0		Kaposvár	7	6
Dunaújváros	.	6	8	2	1		Barcs	1,	
Szekszárd	.		7	0	-1		Szigetvár	ny	5
Mohács	.		4	-1	-5		Bácsalmás	.	-
960 Baja	ny	4	6	-1	-2	1	Kiskunhalas	.	
955 Kalocsa	.	3	6	0			Izsák	.	2
Cegléd	ny	10	5	2	-1	0	Kunsztmiklós	-	
860 Szolnok	ny	7	5	1	0	0	Örkény	1	2
970 Kecskemét	ny	7	5	1	-1	0	Nagykáta	ny	8
Kiskunfélegyháza	ny,		6	1	0		Jászapáti	-	
982 Szeged	ny	4	7	4	2	0	Tiszakécske	1 =	9
Mezőhegyes	1		9	5	3		Nagykőrös	.	12
Orosháza	1		7	3	1	0	Kistelek	ny	9
990 Békéscsaba	5	2	6	3	2	0	Makó	ny	
875 Túrkeve	ny	4	6	2	1	0	Szentes	.	
Berettyóújfalu	4		8	5	2		Szarvas	.	
882 Debrecen	3	3	6	3	2	0	Szeghalom	.	
892 Nyíregyháza	1	1	5	1	-1	0	Körösszakál	4	-
788 Kisvárda	3	2	6	2	-2	0	Tiszaroff	10	-
Mátészalka	3		6	1	-1		Poroszló	.	5
Tiszabecs	4		8	3			Karcag	.	5
Vác	1,	1	4	0	-2		Hortobágy	-	
Gödöllő	1	16	3	1	0		Polgár	2	2
Lőrinci	1		5	0	-1		Hajdúdorog	-	
Gyöngyös	1		5	1	0		Nyírlugos	2	2
Balassagyarmat	ny	21	4	2	-2		Csenger	5	
755 Salgótarján	-						Vásárosnamény	3 =	
Galyatető (932 m)	.	40	4	2			Záhony	3	
851 Kékestető (1000 m)	3	44	3	2	0	0	Királyrét	3	
Mátraháza (672 m)	-						Romhány	2	30
865 Eger	2	9	6	2	-1	0	Borsodnádasd	.	22
Putnok	1 =	12	4	-1	-2		Jósvafő	1	22
Lillafüred	2	30	7	1			Szendrőlád	ny =	25
772 Miskolc	2	18	5	0	0	0	Hidasnémeti	.	17
Füged	.	7	6	0	-1		Tokaj	1	3
778 Sárospatak	ny,		6	1	0		Szentendre	3 ny	2

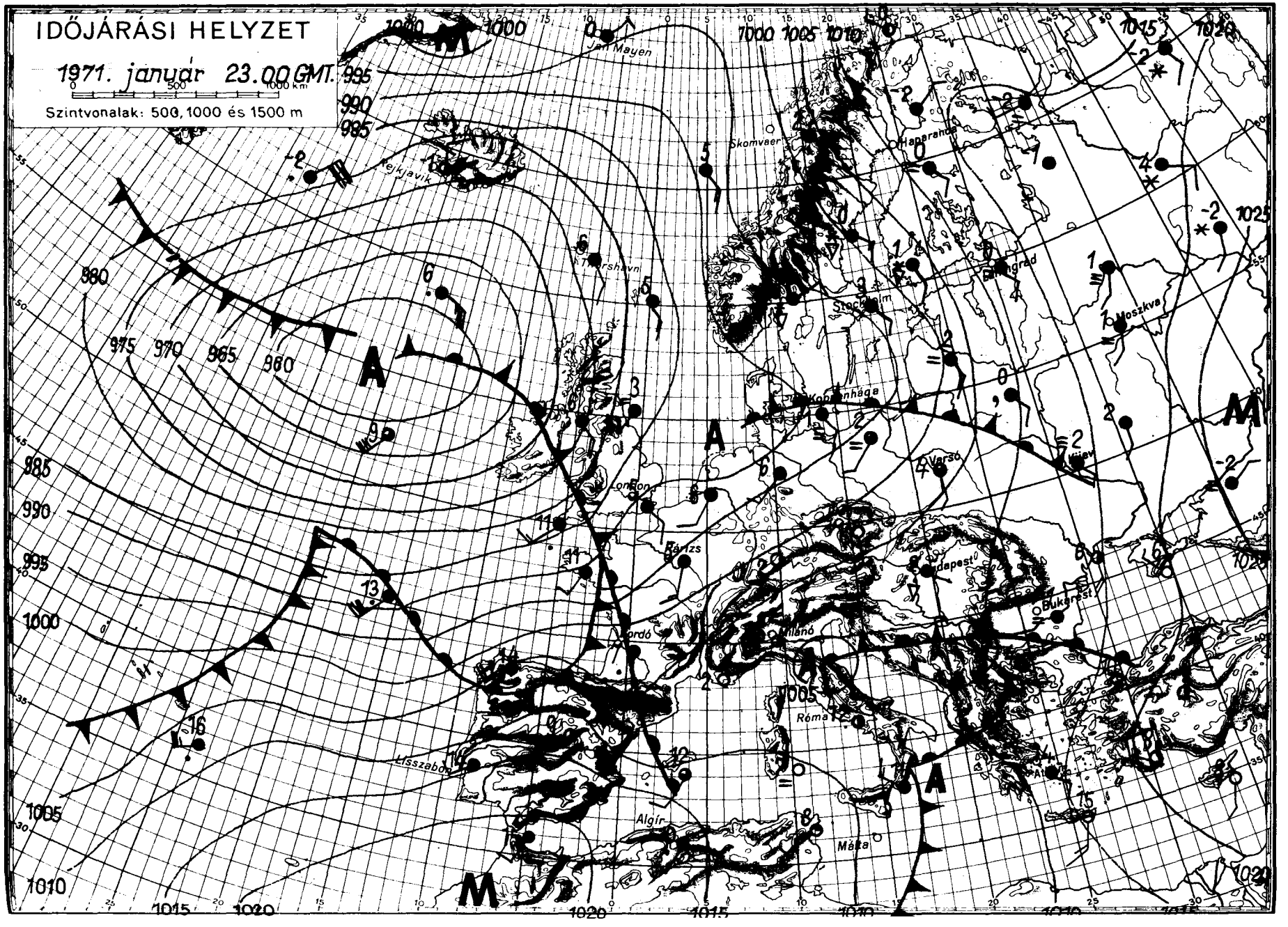

OFFSET: NYOMDA BUDAPEST

IDŐJÁRÁSI NAPIJELENTÉS

ЕЖЕДНЕВНЫЙ МЕТЕОРОЛОГИЧЕСКИЙ БЮЛЛЕТЕНЬ • DAILY WEATHER REPORT
BULLETIN QUOTIDIEN DE TEMPS • TÄGLICHER WETTERBERICHT

KIADJA AZ ORSZÁGOS METEOROLÓGIAI INTÉZET
BUDAPEST II. KITAIBEL PÁL UTCA 1
TELEFON: KÖZPONT: 353-500, IDŐJELZŐ OSZT.: 150-410

MEGJELENIK NAPONKÉNT • ELŐFIZETÉSI ÁRA
A POSTAI KÖLTSÉGGEL EGYÜTT NEGYEDÉVRE 60, Ft
KIADÁSÉRT FELEL AZ INTÉZET IGAZGATÓJA

84. évfolyam 24. szám + Budapest + 1971. január 24. vasárnap

Az időjárási helyzet ma reggel és a várható időjárás:

Európa-szerte folytatódik az igen változékony, enyhe időjárás. Nyugat-, Délnyugat-Európán át, nagy sebességgel egymást követik az óceáni eredetü levegő enyhébb és hüvösebb hullámai. Hatásukra ma hajnalban főként a német-lengyel síkságon, a Genuai-öböl vidékén és szárazföldünk nyugati partvidékén voltak futó esők záporok. Többfelé erős, helyenként viharos délnyugati, nyugati szél fujt. A szokatlan enyheségre jellemző, hogy Nyugat- és Délnyugat-Európában vasárnap hajnalra csak 5, 10 fok körüli minimum hőmérsékleteket mértek, sőt Európa többi részén is általában csak fagypont köré süllyedt a hőmérők higanyszála. Szárazföldünk leghidegebb része az Ural vidéke volt -3, -6 fokos legalacsonyabb hajnali hőmérsékletekkel.

Hazánkban szombaton átmenetileg csendesebb, sokfelé párás, ködös idő volt. A Dunántulon 4-8 órán át sütött a nap. Szórványosan kisebb esők, szitálások voltak, a lehullott csapadék mennyisége azonban sehol sem haladta meg a 2 mm-t. A hőmérséklet napközben általában 6, 12, néhány tartósan ködös helyen csak 3, 6 fokig emelkedett. Vasárnap hajnalra, szeszélyes területi eloszlásban -3, +6 fokig hült le a levegő. Hegyeinket még 20-40 cm vastag összefüggő hótakaró boritja, de minősége sportolás szempontjából rossz, olvadó, kásás. Ma délelőtt változóan felhős volt az ég. A Dunántúlon élénk, többfelé erős déli, délnyugati szél fujt. A hőmérséklet 11 órakor általában 4, 9, a keleti országrész néhány, a délelőtti órákban még ködös helyén 1, 4 fok között volt.

Ma 12 órakor Budapesten a hőmérséklet 3 fok, a tengerszintre átszámitott légnyomás 758 mm, alig változik.

Várható időjárás hétfő estig:

Felhőátvonulások több helyen futó esővel, záporesővel, néhány helyen esetleg zivatarral.
Élénk, helyenként erős déli, délnyugati, majd, elsősorban a Dunántulon nyugati, északnyugatira forduló szél.
Enyhe idő.

Várható legalacsonyabb éjszakai hőmérséklet: 0, +5,
legmagasabb nappali hőmérséklet hétfőn: +5, +10 fok között.

Vissy Károly s.k.

A hőmérséklet napi középértéke és eltérése a 100 évi átlagtól /Budapesten/:

1971. I. 23.:	+3,6 C°	+5,4 C°

1871 óta ezen a napon Budapesten előfordult:

legmagasabb hőmérséklet	13,5 C° /1918/
legalacsonyabb hőmérséklet	-20,0 C° /1881/.

71. 042.

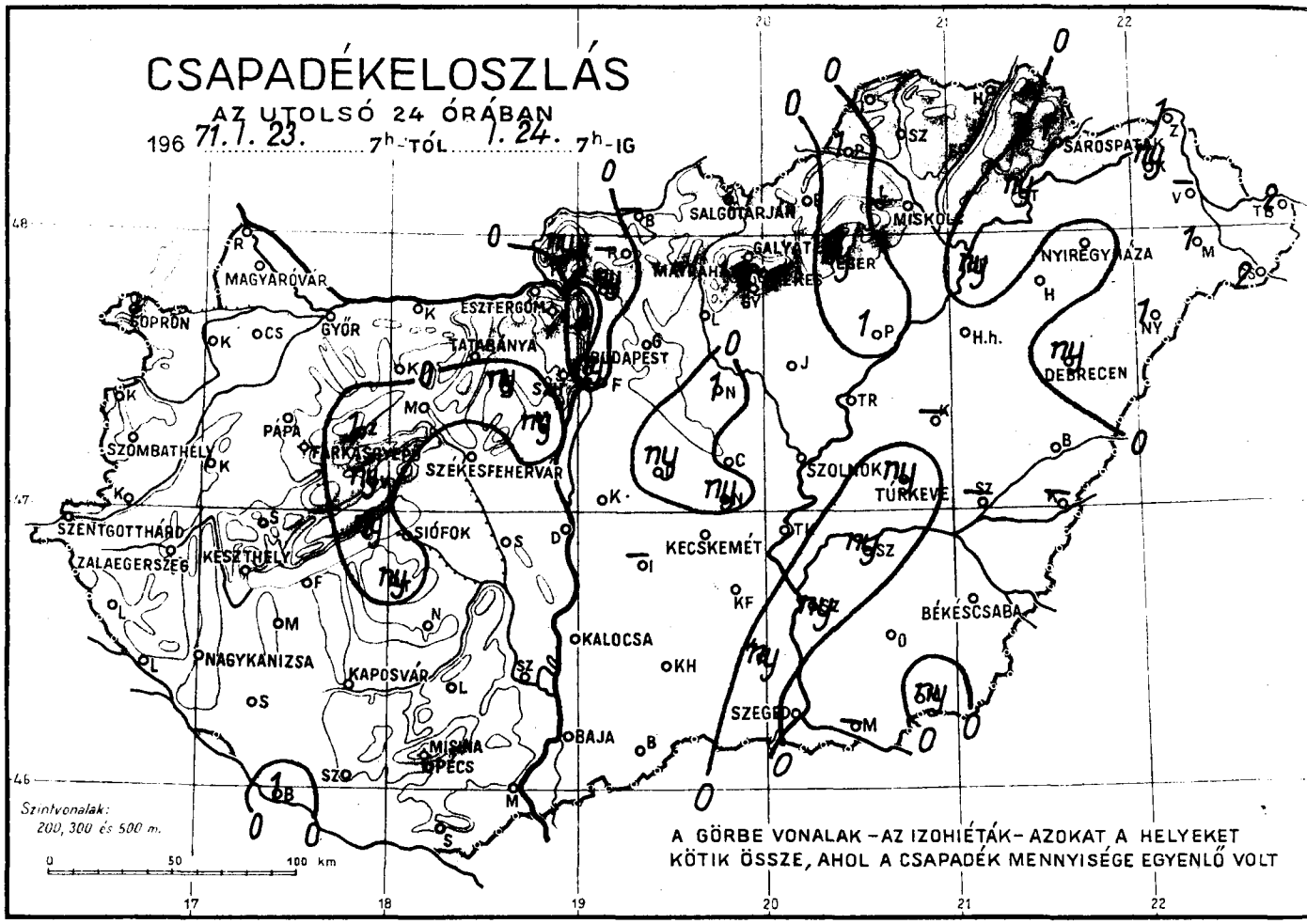
CSAPADÉKELOSZLÁS
AZ UTOLSÓ 24 ÓRÁBAN
196 71. 1. 23. ..... 7h-TÓL 1. 24. 7h-IG
SALGÓTARJÁN
MISKOLC
SÁROSPATAK
NYÍREGYHÁZA
DEBRECEN
MAGYARÓVÁR
SOPRON
GYŐR
ESZTERGOM
TATABÁNYA
BUDAPEST
SZOLNOK
TÚRKEVE
SZOMBATHELY
PAPA
SZÉKESFEHÉRVÁR
SZENTGOTTHÁRD
ZALAEGERSZEG
KESZTHELY
SIÓFOK
KECSKEMÉT
BÉKÉSCSABA
NAGYKANIZSA
KAPOSVÁR
KALOCSA
SZEGED
BAJA
MOHÁCS
PÉCS
Szintvonalak:
200, 300 és 500 m.
0 50 100 km
A GÖRBE VONALAK – AZ IZOHIÉTÁK – AZOKAT A HELYEKET
KÖTIK ÖSSZE, AHOL A CSAPADÉK MENNYISÉGE EGYENLŐ VOLT

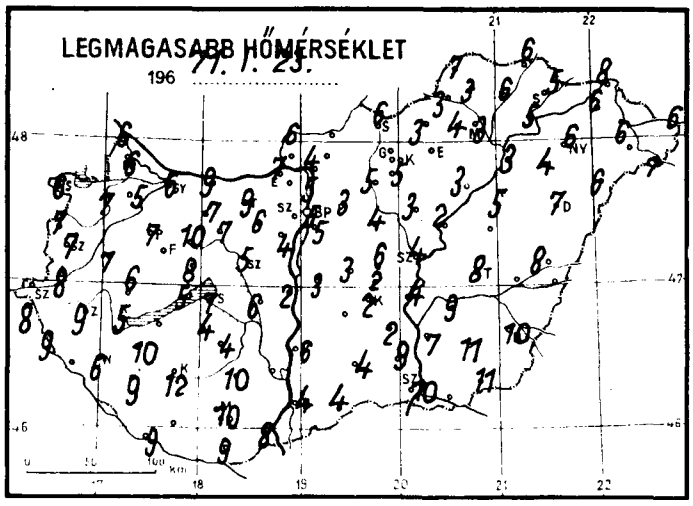
LEGMAGASABB HŐMÉRSÉKLET
196 71. 1. 23.

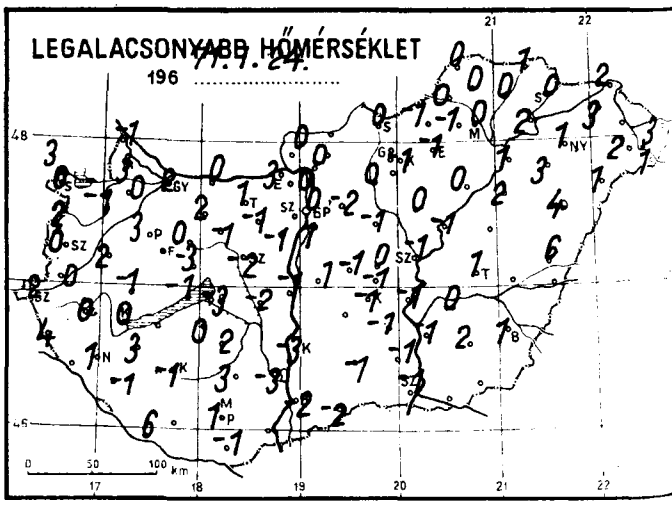
LEGALACSONYABB HŐMÉRSÉKLET
196 71. 1. 24.

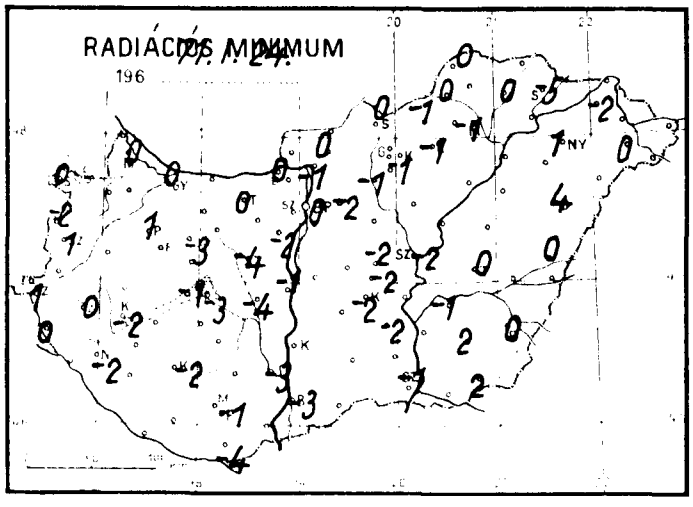
RADIÁCIÓS MINIMUM
196 71. 1. 24.

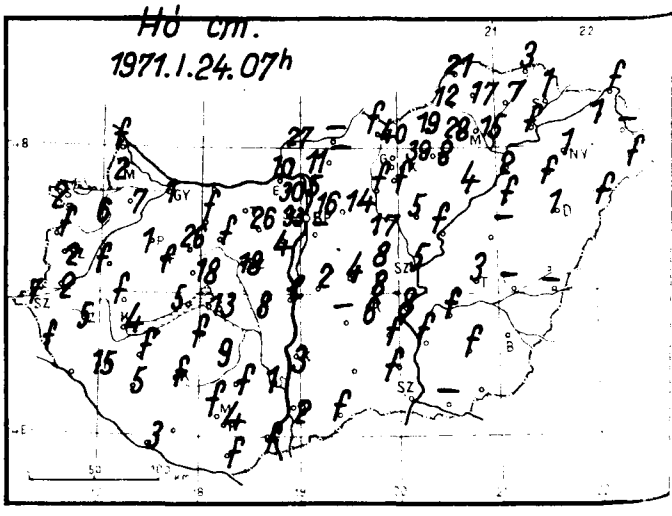
Hó cm.
1971.1.24. 07h

1971. január ..... hó,
24. vasárnap ..... nap .....

		Az utolsó 24 óra adatai					
		Csapadék (mm)	hó cm	Hőmérsékleti szélsőségek: tegnapi nappali max.	Hőmérsékleti szélsőségek: éjszakai min.	Hőmérsékleti szélsőségek: min. 5 cm-en	Napsütés (óra) tegnap
12815	Magyaróvár	.	2	6	3	0	6
822	Győr	.	1	6	2	0	6
825	Pápa	.	1	7	3	1	6
805	Sopron	.	2	6	3	0	8
812	Szombathely	.	2	7	2	1	7
910	Szentgotthárd	.	7	8	2	1	
915	Zalaegerszeg	.	5	9	0	0	
	Lenti	.	folt	9	4	0	
925	Nagykanizsa	.	15	6	1	-2	5
920	Keszthely	.	4	5	0	-2	5
	Tihany	ny ≡	5	5	-1	-1	
935	Siófok	.	13	7	-3	-3	4
942	Pécs	.	4	10	1	-1	6
941	Misinatető (534 m)	.	folt				
	Siklós	.	folt	9	-1	-4	
827	Farkasgyepű (400 m)	.	folt	12	3	2	
	Veszprém	ny ≡	18	8	-3	-3	
833	Tatabánya	.		9	1	0	
839	Budapest (Ferihegy)	.	-	5	1		
840	Budapest OMI	ny ≡	16	5	0	0	0
841	Budapest (Szabadságh., 474 m)	.	33	7	0	-2	5
	Martonvásár	ny ≡	4	4	-1	-2	
835	Székesfehérvár	.	18	5	-2	-4	
	Dunaújváros	.	lepel	2	-1	-1	
	Szekszárd	.	1	-	-3	-3	
	Mohács	.	folt	8	-	-	
960	Baja	.	2	4	-2	-3	0
955	Kalocsa	.	3	6	-3	-	
	Cegléd	.	8	6	0	-2	0
860	Szolnok	.	5	4	-1	-2	0
970	Kecskemét	.	6	2	-1	-2	0
	Kiskunfélegyháza	.	folt	2	-1	-2	
982	Szeged	.		10	-1	-1	3
	Mezőhegyes	ny ≡		11	-	2	
	Orosháza	.	folt	11	2	2	2
990	Békéscsaba	.		10	1	0	0
875	Túrkeve	ny ≡	3	8	1	0	1
	Berettyóújfalu	.		8	6	0	
882	Debrecen	ny ≡,	1	7	4	4	0
892	Nyíregyháza	.	1	6	1	1	0
788	Kisvárda	ny,	1	6	3	-2	0
	Mátészalka	1,	folt	6	2	0	
	Tiszabecs	2*		6	3	0	
	Vác	ny ≡	11	4	0	0	
	Gödöllő	.	14	3	-2	-2	
	Lőrinci	.	folt	5	0	-1	
	Gyöngyös	.	folt	5	-1	-1	
	Balassagyarmat	-					
755	Salgótarján	.	folt	6	0	0	
	Galyatető (932 m)	.	40	4	-2		
851	Kékestető (1000 m)	.	39	6	-1	-2	2
	Mátraháza (672 m)	-					
865	Eger	ny •	8	-	-1	-1	0
	Putnok	1 •	12	3	0	0	
	Lillafüred	.	28	4	-1		
772	Miskolc	.	15	3	0	-1	0
	Fügöd	.	7	6	0	0	
778	Sárospatak	1 •	1	5	0	-5	0

		24 órai csapadék mm	hó cm
	Rajka	.	folt
	Kapuvár	.	6
	Csorna	.	folt
	Komárom	.	
	Káld	.	folt
	Kőszeg	.	folt
	Körmend	.	2
	Letenye	.	
	Sümeg	.	folt
	Zirc	1 •	26
	Kisbér	.	folt
	Mór	ny •	folt
	Alcsút	ny,	26
	Esztergom	.	10
	Dobogókő	.	30
	Fonyód	-	
	Tab	ny •	folt
	Sárbogárd	.	8
	Lengyel	.	folt
	Nagykónyi	.	9
	Marcali	.	folt
	Somogyszob	.	5
	Kaposvár	.	folt
	Barcs	1 •	3
	Szigetvár	.	
	Bácsalmás	.	folt
	Kiskunhalas	.	
	Izsák	-	
	Kunsztmiklós	.	2
	Örkény	ny ≡	4
	Nagykáta	1 •	17
	Jászapáti	.	5
	Tiszakécske	.	8
	Nagykőrös	ny •	8
	Kistelek	ny •	folt
	Makó	-	
	Szentes	ny •	folt
	Szarvas	ny ≡	folt
	Szeghalom	-	
	Kőrösszakál	-	
	Tiszaroff	.	folt
	Poroszló	1 ≡	4
	Karcag	-	
	Hortobágy	.	folt
	Polgár	ny ≡	2
	Hajdúdorog	.	folt
	Nyírlugos	1,	folt
	Csenger	2 •≡	
	Vásárosnamény	-	
	Záhony	1 •	folt
	Királyrét	ny,	27
	Romhány		
	Borsodnádasd	.	19
	Jósvafő	.	21
	Szendrőlád	.	17
	Hidasnémeti	.	3
	Tokaj	ny •	folt
	Szentendre	2 ≡	5

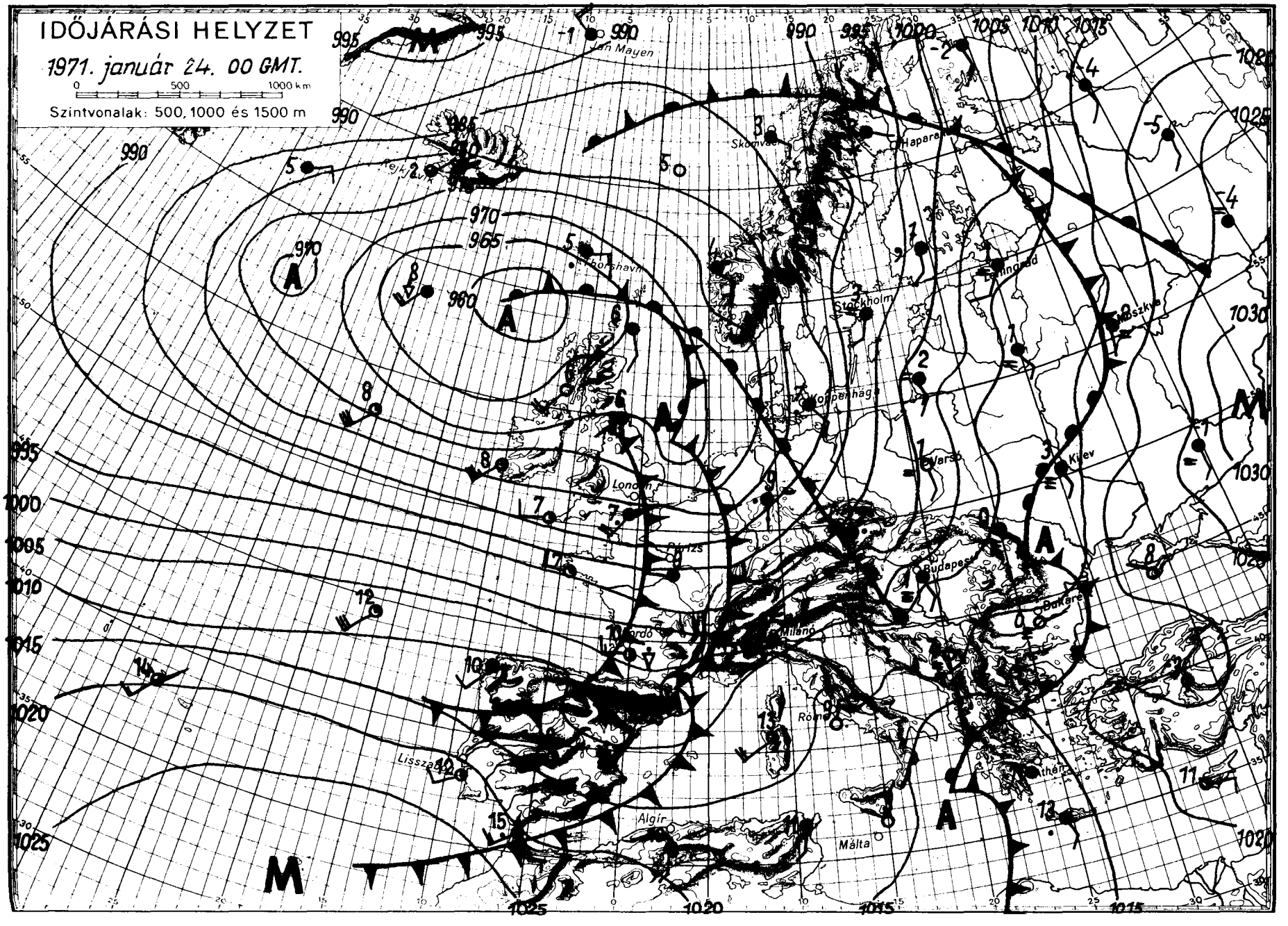

OFFSET NYOMDA BUDAPEST

IDŐJÁRÁSI NAPIJELENTÉS

ЕЖЕДНЕВНЫЙ МЕТЕОРОЛОГИЧЕСКИЙ БЮЛЛЕТЕНЬ • DAILY WEATHER REPORT
BULLETIN QUOTIDIEN DE TEMPS • TÄGLICHER WETTERBERICHT

KIADJA AZ ORSZÁGOS METEOROLÓGIAI INTÉZET
BUDAPEST II. KITAIBEL PÁL UTCA 1
TELEFON: KÖZPONT: 353-500, IDŐJELZŐ OSZT.: 150-410

MEGJELENIK NAPONKÉNT • ELŐFIZETÉSI ÁRA A POSTAI KÖLTSÉGGEL EGYÜTT NEGYEDÉVRE 60, Ft
KIADÁSÉRT FELEL AZ INTÉZET IGAZGATÓJA

84. évfolyam 25. szám. + Budapest + 1971. január 25. hétfő

Az időjárási helyzet ma reggel és a várható időjárás:

Európa nagy részén folytatódik a változékony, enyhe idő. A különböző hőmérsékletü és nedvességtartalmu óceáni légtömegek ma reggel Nyugat- és Észak-Európában okoztak erősen felhős, szeles, többfelé csapadékos időjárást. A vasárnap mért legmagasabb hőmérséklet Európa-szerte 3, 10, sőt a Balkán-félszigeten és Moszkva környékén 11, 12 fokkal volt magasabb az utóbbi évek átlagánál. A következő 36 órában az óceáni légtömegeknek egy nedvesebb hulláma érkezik a Kárpát-medence térségébe.

Hazánkban vasárnap változóan felhős, párás, néhány helyen napközben is ködös idő volt. A változóan felhős megyékben 1, 4, Pécs vidékén 6, 7 órán át sütött a nap. Szórványosan futó esők keletkeztek, de a lehullott csapadék mennyisége sehol sem haladta meg a 2 mm-t. A hőmérséklet napközben a ködös északi országrészben csak 1, 5, máshol 6, 12 fokig emelkedett. Hétfő hajnalra a nyugati és északkeleti megyékben 0, -3, máshol szeszélyes területi eloszlásban -1, +5 fokig hült le a levegő. Ma délelőtt változóan felhős, párás, néhány helyen ködös volt az idő. A hőmérséklet 11 órakor az ország területén általában 4, 9, néhány erősen párás, ködös helyen, -1, +3 fok között váltakozott.

Ma 12 órakor Budapesten a hőmérséklet 6 fok, a tengerszintre átszámitott légnyomás 762 mm, alig változik.

Várható időjárás kedd estig:

Nyugat felől megnövekedő felhőzet, kedden szórványosan előforduló esővel.
Mérsékelt, helyenként megélénkülő délkeleti, déli, majd a Dunántúlon délnyugatira forduló szél.
Az északi, északkeleti megyékben főként éjszaka és reggel köd.

Várható legalacsonyabb éjszakai hőmérséklet: -1, +4,
legmagasabb nappali hőmérséklet kedden: +5, +10 fok között.

Vadkerti Ferenc s.k.

Távolabbi kilátások péntekig:
Változékony, enyhe idő, kisebb esőkkel.
Legalacsonyabb hajnali hőmérsékletek -2, +4 fok között.
Legmagasabb nappali hőmérsékletek +5 +10 fok között.
Jelentős mennyiségü /legalább 5 mm-es/ csapadék valószinüsége 60 %.

TÁVELŐREJELZŐ OSZTÁLY

A hőmérséklet napi középértéke és eltérése a 100 évi átlagtól /Budapesten/:

1971. I. 24.:	2,5 C°	+4,0 C°

1871 óta ezen a napon Budapesten előfordult:

legmagasabb hőmérséklet	11,6 C° /1918/
legalacsonyabb hőmérséklet	-21,7 C° /1942/.

71.048.

CSAPADÉKELOSZLÁS

AZ UTOLSÓ 24 ÓRÁBAN

196 71. I. 24. 7h-TÓL I. 25. 7h-IG

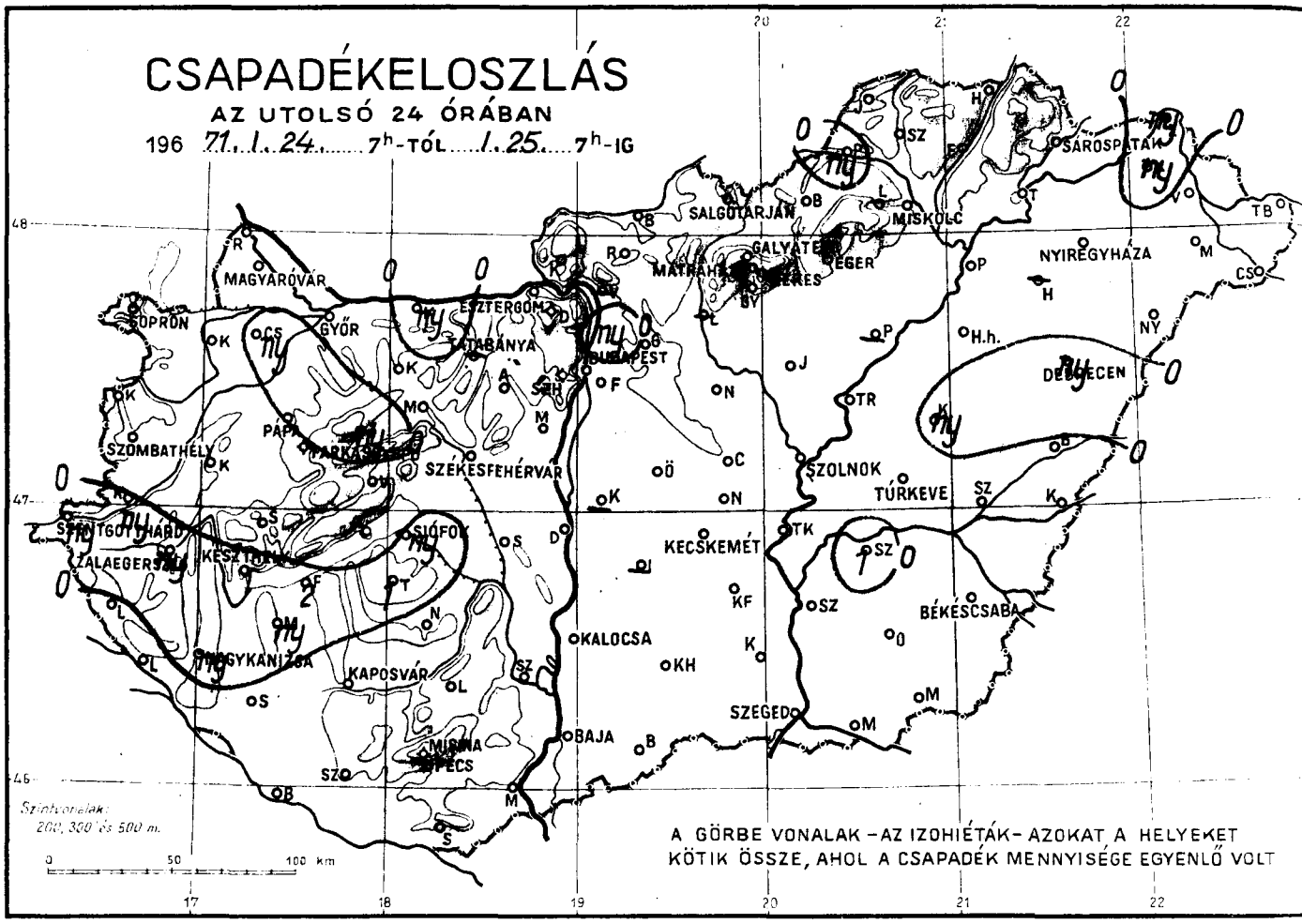

LEGMAGASABB HŐMÉRSÉKLET

196 71. I. 24.

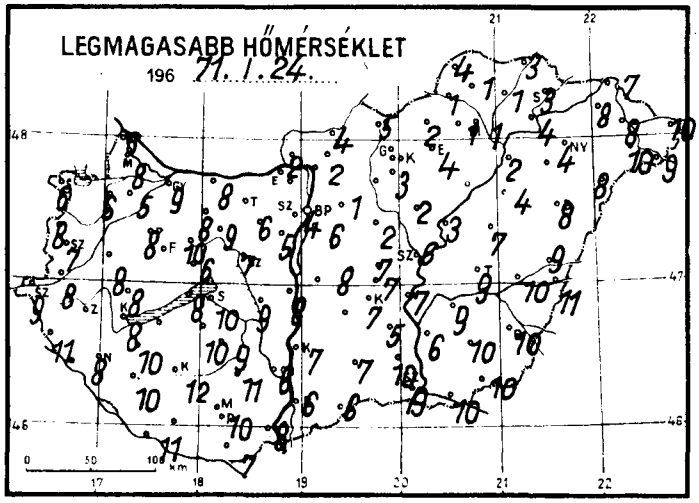

LEGALACSONYABB HŐMÉRSÉKLET

196 71. I. 25.

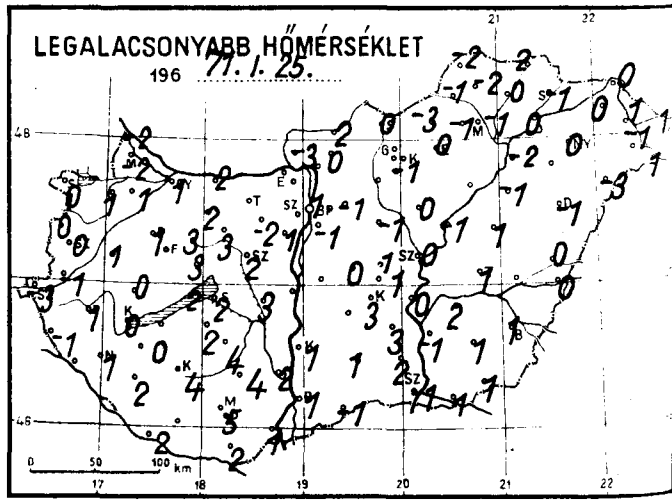

RADIÁCIÓS MINIMUM

196 71. I. 25.

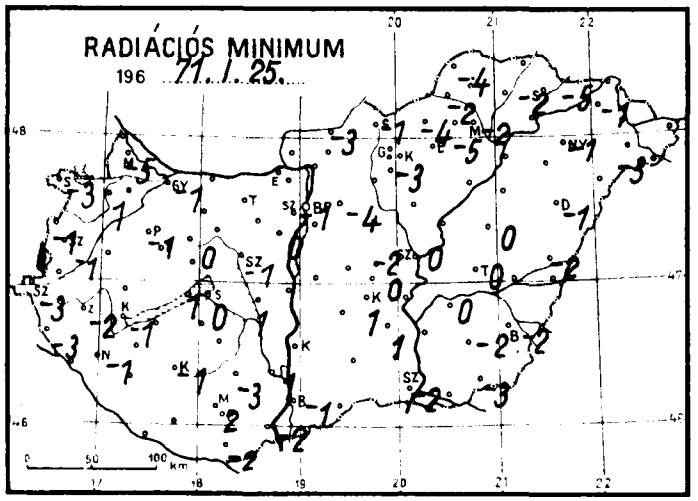

Hó cm.

1971. I. 25. 07h

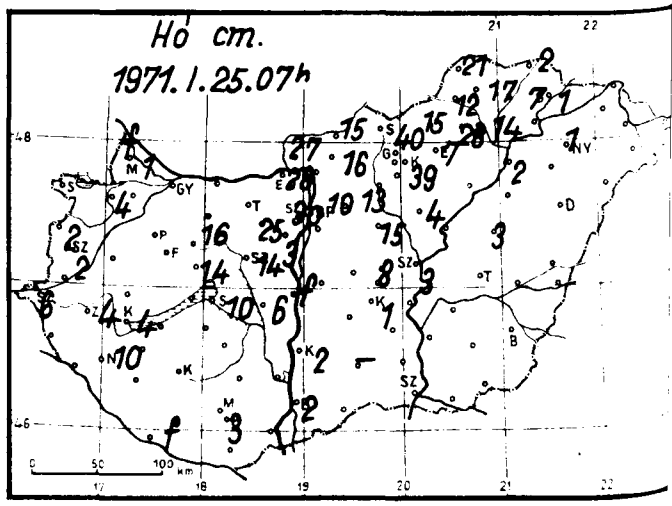

1971. január ..... hó,
25. hétfő ..... nap .....

	Az utolsó 24 óra adatai						24 órai csapadék mm		hó cm
	Csapadék (mm)	hó cm	Hőmérsékleti szélsőségek: tegnapi nappali max.	éjszakai min.	min. 5 cm-en	Napsütés (óra) tegnap			
12815 Magyaróvár	.	1	8	-2	-5	1	Rajka	.	folt
822 Győr	.		9	1	-1	1	Kapuvár	.	4
825 Pápa	.		8	1	-1	2	Csorna	ny	
805 Sopron	.		6	0	-3	0	Komárom	ny	
812 Szombathely	.	2	7	0	-1	0	Káld	.	
910 Szentgotthárd	ny	6	9	-3	-3		Kőszeg	.	
915 Zalaegerszeg	ny	4	8	1	-2		Körmend	ny	2
Lenti	.		11	-1	-3		Letenye	.	
925 Nagykanizsa	ny	10	8	1	-1	2	Sümeg	.	
920 Keszthely	1	4	8	0	-1	2	Zirc	ny	16
Tihany	.		8	2	1		Kisbér	.	
935 Siófok	ny	10	10	2	0	3	Mór	.	
942 Pécs	.	3	10	5	2	6	Alcsút	.	25
941 Misinatető (534 m)	.		10	6	3	7	Esztergom	.	
Siklós	.		7	2	-2		Dobogókő	.	28
827 Farkasgyepű (400 m)	–						Fonyód	2	
Veszprém	.	14	6	3	0		Tab	1	
833 Tatabánya							Sárhegyvan	.	6
839 Budapest (Ferihegy)	.	–	6	-1			Lengyel	.	
840 Budapest OMI	.	10	4	1	-1	1	Nagykónyi	.	
841 Budapest (Szabadságh.,474 m)	.	30	6	2	0	2	Marcali	ny	
Martonvásár	.	3	5	1	0		Somogyszob	.	
835 Székesfehérvár	.	14	7	2	-1		Kaposvár	.	
Dunaújváros	.	folt	8				Barcs	.	folt
Szekszárd	.		6	2	1		Szigetvár	.	
Mohács	.		8	1	-2		Bácsalmás	.	
960 Baja	.	2	6	1	-1	4	Kiskunhalas	.	
955 Kalocsa	.	2	7	1			Izsák	–	
Cegléd	.	8	7	1	-2	1	Kunsztmiklós	.	
860 Szolnok	.	3	6	0	0	2	Örkény	.	
970 Kecskemét	.	1	7	3	1	3	Nagykáta	.	15
Kiskunfélegyháza	.		5	3	1		Jászapáti	. =	4
982 Szeged	.		9	-1	-2	1	Tiszakécske	.	
Mezőhegyes	.		10	1	-3		Nagykőrös	.	
Orosháza	.		10	1	-2	2	Kistelek	.	
990 Békéscsaba	.		10	1	-2	0	Makó	.	
875 Túrkeve	.		9	1	0	1	Szentes	.	
Berettyóújfalu	–						Szarvas	1	
882 Debrecen	ny		8	-1	-1	1	Szeghalom	.	
892 Nyíregyháza	.	1	4	0	-1	0	Körösszakál	.	
788 Kisvárda	ny		8	0	-1	0	Tiszaroff	.	
Mátészalka	.		10	-1	-3		Poroszló	–	
Tiszabecs	.		10	1			Karcag	ny	3
Vác	–						Hortobágy	.	
Gödöllő	.	13	1	-1	-4		Polgár	.	2
Lőrinci	–						Hajdúdorog		
Gyöngyös	.		3	-1	-3		Nyírlugos	. =	
Balassagyarmat	.	15	4	2	-3		Csenger	.	
755 Salgótarján	.		5	0	-1		Vásárosnamény	.	
Galyatető (932 m)	.	40	3	-1			Záhony	ny =	
851 Kékestető (1000 m)	.	39	1	0	-1	0	Királyrét	.	27
Mátraháza (672 m)	–						Romhány	.	16
865 Eger	.	7	4	0	-5	0	Borsodnádasd	.	15
Putnok	ny =	12	1	-1	-2		Jósvafő	.	21
Lillafüred	.	28	1	-1			Szendrőlád	.	17
772 Miskolc	.	14	1	-1	-2	0	Hidasnémeti	.	2
Fügöd	.	7	1	0	-2		Tokaj	.	
778 Sárospatak	.	1	3	-1	-5	0	Szentendre	ny =	

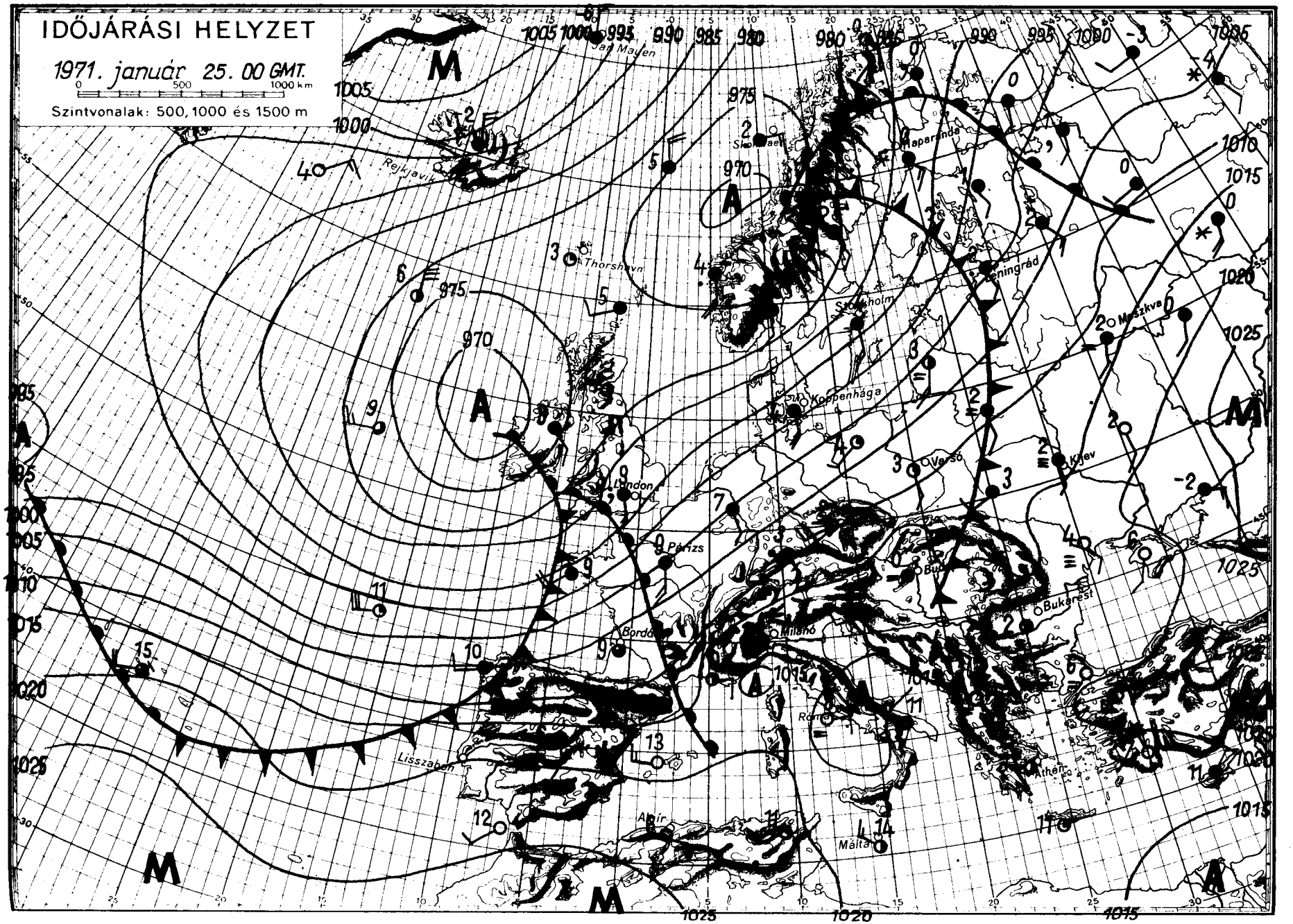
IDŐJÁRÁSI HELYZET
1971. január 25. 00 GMT.
0 500 1000 km
Szintvonalak: 500, 1000 és 1500 m
Jan Mayen
Reykjavik
Thorshavn
Stockholm
Leningrád
Moszkva
Koppenhága
Varsó
Kijev
London
Párizs
Bordeaux
Milánó
Bukarest
Athén
Lisszabon
Algír
Málta
M
A

IDŐJÁRÁSI NAPIJELENTÉS

ЕЖЕДНЕВНЫЙ МЕТЕОРОЛОГИЧЕСКИЙ БЮЛЛЕТЕНЬ • DAILY WEATHER REPORT
BULLETIN QUOTIDIEN DE TEMPS • TÄGLICHER WETTERBERICHT

KIADJA AZ ORSZÁGOS METEOROLÓGIAI INTÉZET
BUDAPEST II. KITAIBEL PÁL UTCA 1
TELEFON: KÖZPONT: 353-500, IDŐJELZŐ OSZT.: 150-410

MEGJELENIK NAPONKÉNT • ELŐFIZETÉSI ÁRA A POSTAI KÖLTSÉGGEL EGYÜTT NEGYEDÉVRE 60, Ft
KIADÁSÉRT FELEL AZ INTÉZET IGAZGATÓJA

84. évfolyam 26. szám • Budapest • 1971. január 26., kedd

Az időjárási helyzet ma reggel és a várható időjárás:

Az óceánról érkező enyhe, nedves levegő Nyugat- és Észak-Európában változékony, felhős, enyhe, többfelé esős időt okoz. Északkelet Európából havazásokat is jelentenek. Enyhe az idő, de kevesebb a csapadék Közép- és Délkelet-Európában. Itt sok helyen, főként az éjszakai és reggeli órákban köd alakul ki. A hőmérséklet szárazföldünk legnagyobb részén az éjszakai és hajnali órákban is fagypont fölött marad. A nappali hőmérséklet Európa nagy részén 5...10 fokkal magasabb, mint az elmult évek átlaga. A következő 36 órában a Kárpát medence időjárásában lényeges változás nem várható, tovább tart az enyhe idő.

Hazánkban hétfőn a délnyugati és északkeleti megyékben erősen felhős volt az ég, máshol kevesebb volt a felhő és 4, 11 órán át sütött a nap. A hőmérséklet napközben általában 7, 13 fokig emelkedett, csupán az északkeleti országrész néhány egész napon át ködös helyén maradt 0 fok közelében. Az éjszakai és hajnali órákban a főváros, az Északi-hegyvidék környékén, valamint a déli határvidéken és a keleti országrész néhány helyén futó esők, záporok voltak. A lehullott csapadék mennyisége sehol sem haladta meg a 4 mm-t. Kedd hajnalra szeszélyes területi eloszlásban -3, +6 fokig hült le a levegő. Ma délelőtt változóan felhős volt az ég, Bajáról tartós, az ország többi részének néhány helyéről kisebb esőt jelentettek. A hőmérséklet 11 órára az ország északkeleti felének ködös helyein csak 1, 4, máshol általában 4, 8, Sopronban 11 fokig emelkedett.

Ma 12 órakor Budapesten a hőmérséklet 5 fok, a tengerszintre átszámitott légnyomás 760 mm, gyengén emelkedik.

Várható időjárás szerda estig:

Változóan felhős, párás idő, szórványosan előforduló esővel, záporesővel.
Az esti és reggeli órákban helyenként köd.
Mérsékelt változó irányu, majd megélénkülő és déli, délnyugatira forduló szél.
Az enyhe idő tovább tart.

Várható legalacsonyabb éjszakai hőmérséklet: -1, +4,
legmagasabb nappali hőmérséklet szerdán: 5, 10 fok között.

Bartha Péterné s.k.

A hőmérséklet napi középértéke és eltérése a 100 évi átlagtól /Budapesten/:

1971. I. 25.:	4,4 C°	+6,0 C°

1871 óta ezen a napon Budapesten előfordult:

Legmagasabb hőmérséklet	12,7 C° /1918/
Legalacsonyabb hőmérséklet	-21,5 C° /1942/.

71.044.

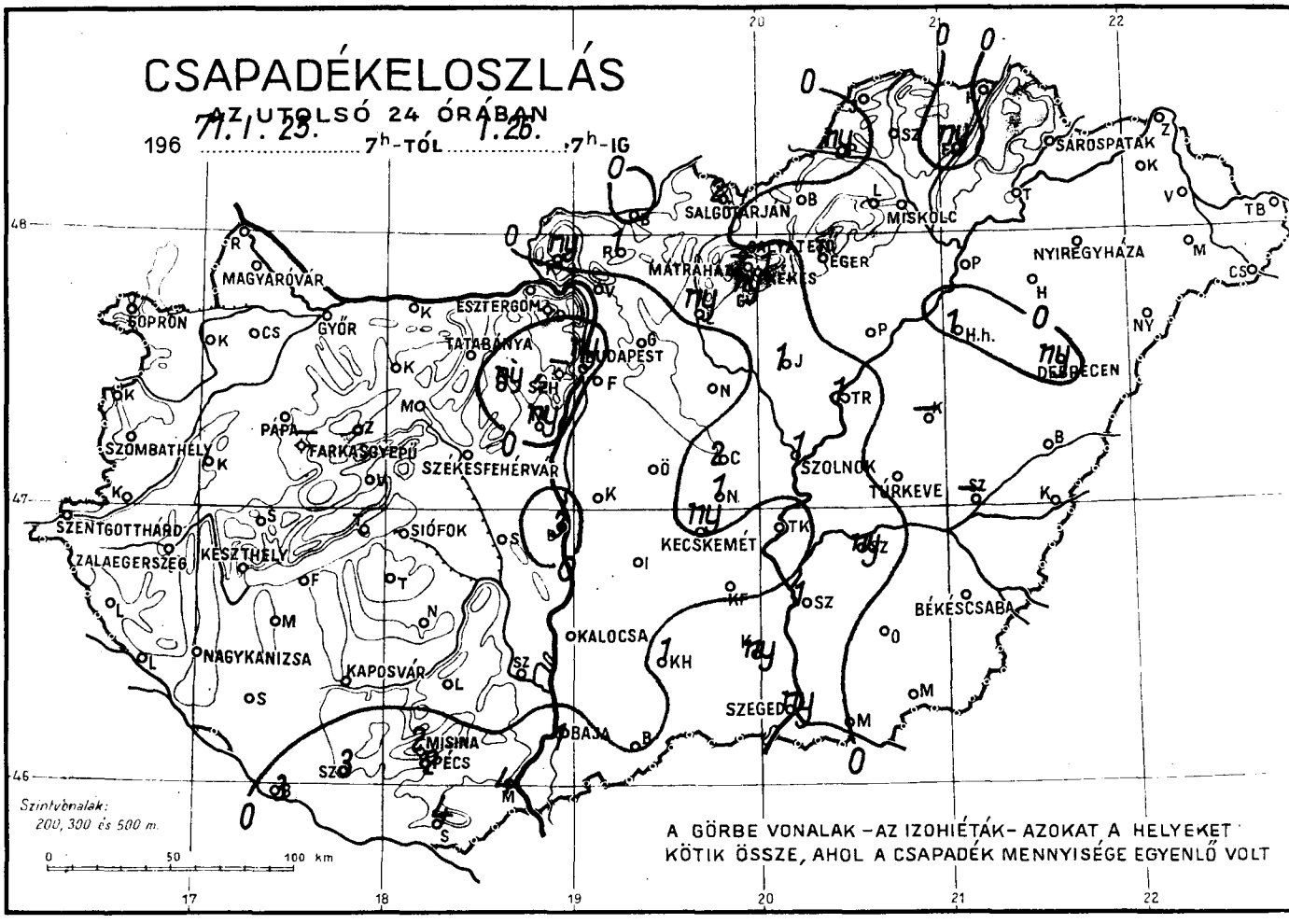
CSAPADÉKELOSZLÁS
AZ UTOLSÓ 24 ÓRÁBAN
196 71.1.25. 7h-TÓL 1.26. 7h-IG
SOPRON
MAGYARÓVÁR
GYŐR
ESZTERGOM
TATABÁNYA
BUDAPEST
SZOMBATHELY
PÁPA
FARKASGYEPŰ
SZÉKESFEHÉRVÁR
SZENTGOTTHÁRD
SIÓFOK
ZALAEGERSZEG
KESZTHELY
NAGYKANIZSA
KAPOSVÁR
MISINA
PÉCS
BAJA
SZEGED
KECSKEMÉT
KALOCSA
BÉKÉSCSABA
SZOLNOK
TÚRKEVE
DEBRECEN
NYÍREGYHÁZA
SÁROSPATAK
MISKOLC
SALGÓTARJÁN
MÁTRAHÁZA
EGER
Szintvonalak:
200, 300 és 500 m.
A GÖRBE VONALAK – AZ IZOHIÉTÁK – AZOKAT A HELYEKET
KÖTIK ÖSSZE, AHOL A CSAPADÉK MENNYISÉGE EGYENLŐ VOLT

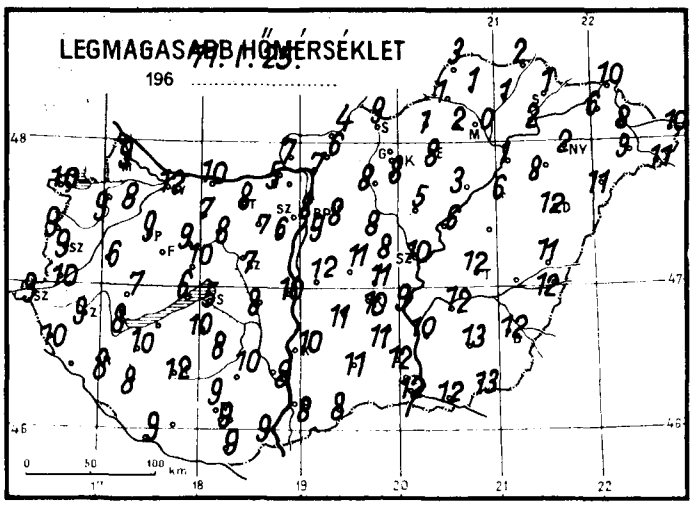
LEGMAGASABB HŐMÉRSÉKLET
196 71.1.25.

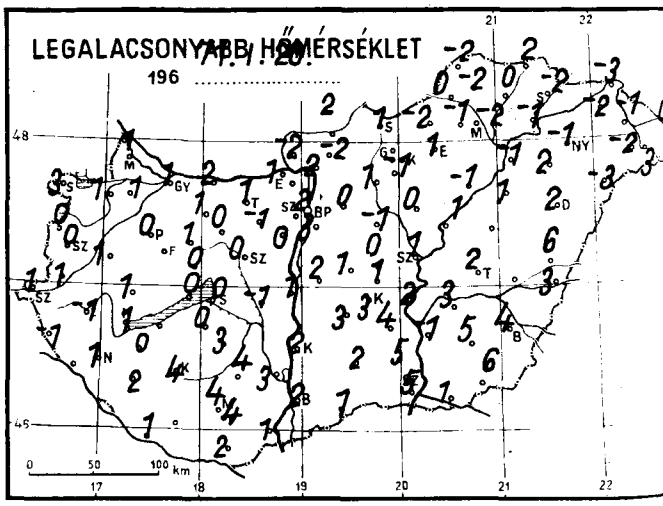
LEGALACSONYABB HŐMÉRSÉKLET
196 71.1.26.

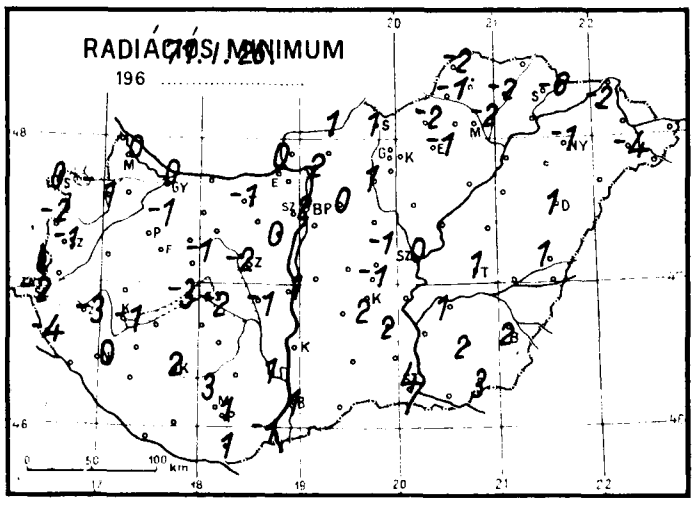
RADIÁCIÓS MINIMUM
196 71.1.26.

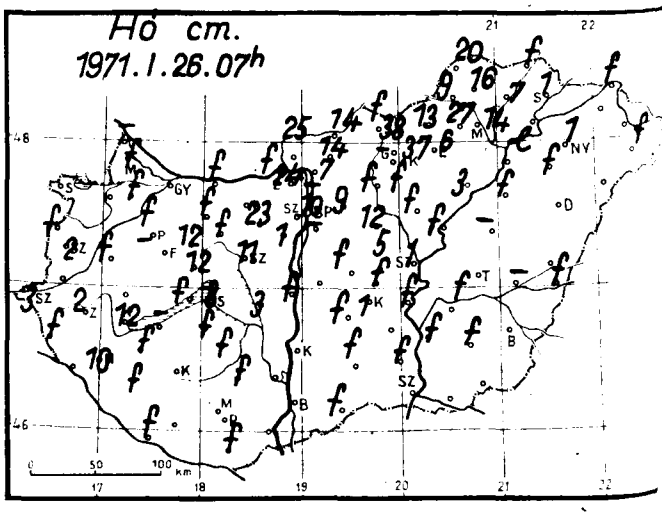
Hó cm.
1971.1.26.07h

1971. január ..... hó,
26. kedd ..... nap

	Az utolsó 24 óra adatai							24 órai csapadék mm		hó cm
	Csapadék (mm)	hó cm	Hőmérsékleti szélsőségek: tegnapi nappali max.	éjszakai min.	min. 5 cm-en	Napsütés (óra) tegnap				
12815 Magyaróvár	.	folt	9	1	0	6	Rajka	–		
822 Győr	.		12	1	0	6	Kapuvár	.		
825 Pápa	.	folt	9	0	-1	7	Csorna	.	folt	
805 Sopron	.		10	3	0	6	Komárom	.	folt	
812 Szombathely	.	2	9	0	-1	6	Káld	.	folt	
910 Szentgotthárd	.	3	9	-1	-2		Kőszeg	.	folt	
915 Zalaegerszeg	.	2	9	-1	-3		Körmend	.		
Lenti	.	folt	10	-1	-4		Letenye	.		
925 Nagykanizsa	.	10	8	1	0	1	Sümeg	.		
920 Keszthely	.	12	8	1	-1	3	Zirc	.	12	
Tihany	.	folt	6	0	-3		Kisbér	.	folt	
935 Siófok	.	8	5	0	-2	4	Mór	.	folt	
942 Pécs	2.		9	4	1	6	Alcsút	ny.	23	
941 Misinatető (534 m)	2.		9	4	3	7	Esztergom	.	folt	
Siklós	4.	folt	9	2	1		Dobogókő	.	24	
827 Farkasgyepű (400 m)	–						Fonyód	.	–	
Veszprém	.	12	10	0	-1		Tab	.	folt	
833 Tatabánya	.		8	1	-1		Sárszentmihályfa	.	3	
839 Budapest (Ferihegy)	.	–	9	3	–		Lengyel	.	folt	
840 Budapest OMI	ny,	10	8	2	2	6	Nagykónyi	.	folt	
841 Budapest (Szabadságh., 474 m)		30	8	2	0	7	Marcali	.	folt	
Martonvásár	ny,	1	6	0	0		Somogyszob	.	folt	
835 Székesfehérvár	.	11	7	0	-2		Kaposvár	.		
Dunaújváros	3.	folt	10	1	1		Barcs	3.	folt	
Szekszárd	.		8	3	1		Szigetvár	3.		
Mohács	4.		9	1	-1		Bácsalmás	.	folt	
960 Baja	1.		8	2	1	7	Kiskunhalas	1.	folt	
955 Kalocsa	.		10	2	–		Izsák	.	folt	
Ceglód	2▽	5	8	0	-1	11	Kunsztmiklós	.		
860 Szolnok	1.	1	10	1	0	6	Örkény	.	folt	
970 Kecskemét	ny ≡	1	10	3	2	6	Nagykáta	.	12	
Kiskunfélegyháza	.		11	4	2		Jászapáti	1.	folt	
982 Szeged	ny		12	5	4	7	Tiszakécske	.	folt	
Mezőhegyes	.		13	6	3		Nagykőrös	1.	folt	
Orosháza	.	folt	13	5	2	11	Kistelek	ny.	folt	
990 Békéscsaba	.		12	4	2	8	Makó	.		
875 Túrkeve	.		12	2	1	8	Szentes	1.	folt	
Berettyóújfalu	.		11	6	1		Szarvas	ny.	folt	
880 Debrecen	ny.		12	2	1	8	Szeghalom	–		
892 Nyíregyháza	.	1	2	-1	-1	0	Kőrösszakál	.	folt	
738 Kisvárda	.		6	-2	-2	2	Tiszaroff	1.	folt	
Mátészalka	.	folt	9	-2	-4		Poroszló	.	3	
Tiszabecs	.		10	0			Karcag	–		
Vác	.	7	7	2	2		Hortobágy	1.	folt	
Gödöllő	.	9	8	0	0		Polgár	.	lepel	
Lőrinci	ny,	folt	8	1	1		Hajdúdorog	.	folt	
Gyöngyös	ny▽	folt	8	-1			Nyírlugos	.		
Balassagyarmat	.	14	4	2	1		Csenger	.		
755 Salgótarján	2.	folt	9	1	1		Vásárosnamény	.		
Galyatető (932 m)	.	38	6	1			Záhony	.	folt	
851 Kékestető (1000 m)	1≡	37	4	1	0	8	Királyrét	ny ≡	25	
Mátraháza (672 m)	–						Romhány	1.	14	
865 Eger	.	6	8	1	-1	6	Borsodnádasd	.	13	
Putnok	ny.≡	9	1	0	-1		Jósvafő	.	20	
Lillafüred	.	27	2	-1			Szendrőlád	.	16	
772 Miskolc	.	14	0	-2	-2	0	Hidasnémeti	.	folt	
Fügöd	ny.	7	1	0	-2		Tokaj	.		
778 Sárospatak	.	1	1	-2	-6	0	Szentendre	–		

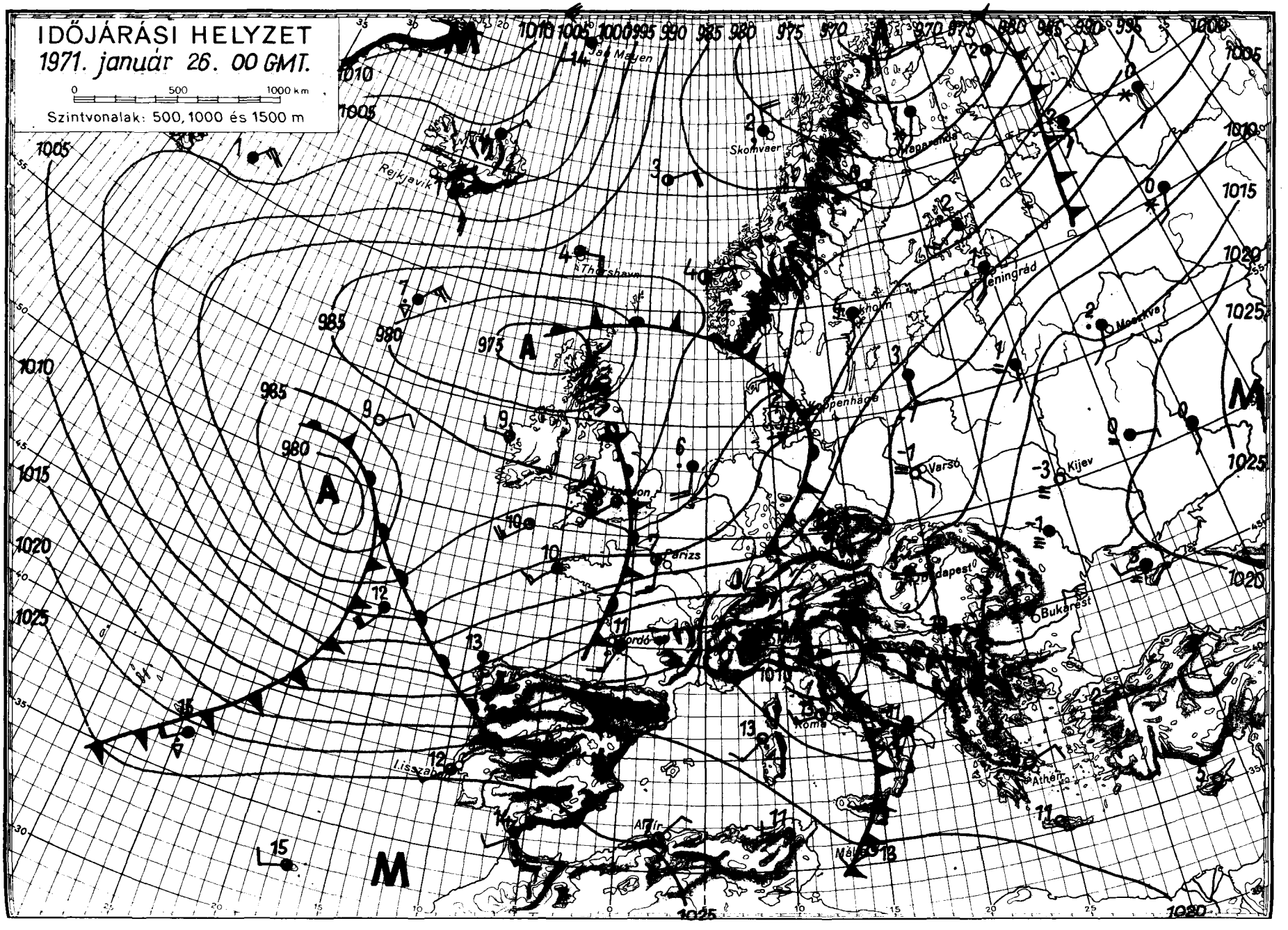
IDŐJÁRÁSI HELYZET
1971. január 26. 00 GMT.
0 500 1000 km
Szintvonalak: 500, 1000 és 1500 m
Jan Mayen
Skomvaer
Rejkjavik
Thorshavn
Leningrád
Moszkva
Koppenhága
Varsó
Kijev
Párizs
Budapest
Bukarest
Lisszabon
Róma
Athén
1005
1010
1015
1020
1025
985
980
975
970

IDŐJÁRÁSI NAPIJELENTÉS

ЕЖЕДНЕВНЫЙ МЕТЕОРОЛОГИЧЕСКИЙ БЮЛЛЕТЕНЬ • DAILY WEATHER REPORT
BULLETIN QUOTIDIEN DE TEMPS • TÄGLICHER WETTERBERICHT

KIADJA AZ ORSZÁGOS METEOROLÓGIAI INTÉZET
BUDAPEST II. KITAIBEL PÁL UTCA 1
TELEFON: KÖZPONT: 353-500, IDŐJELZŐ OSZT.: 150-410

MEGJELENIK NAPONKÉNT • ELŐFIZETÉSI ÁRA A POSTAI KÖLTSÉGGEL EGYÜTT NEGYEDÉVRE 60, Ft
KIADÁSÉRT FELEL AZ INTÉZET IGAZGATÓJA

84. évfolyam 27. szám. + Budapest + 1971. január 27. szerda

Az időjárási helyzet ma reggel és a várható időjárás:

A szárazföldünk legnagyobb részére kiterjedő és tartós délnyugati, nyugati irányu légáramlás Európa-szerte az átlagosnál jóval magasabb hőmérsékleteket hozott. Az éjszaka folyamán -10 foknál erősebb fagyot csak a Skandináv-félsziget belső részén, a völgyi fekvésü helyeken mértek, egyébként még -5 fokig sem süllyedt a hőmérséklet. A nappali felmelegedés pedig olyan nagymérvü, hogy az mintegy 5-10 fokkal meghaladja a hónapnak erre az időszakára jellemző értékét. Ennek köszönhető, hogy Európát jelenleg kisebb kiterjedésü és vékonyabb hőréteg fedi, mint tavaly március 20-a körül. Szerdán Közép-Európa fölé élénk délnyugati széllel, az enyhe légtömegeknek ujabb hulláma vonul, ami a következő rövid időszakban a Kárpát-térségen belül még mindig szokatlan enyheséget biztosit.

Hazánkban kedden a Duna vonalától keletre borult, viszont a Dunántulon napsütéses idő volt, ott 3, 6 órás napfénytartamot mértek. A hőmérséklet a napos nyugati országrészben általában meghaladta a 10 fokot, sőt Sopronban elérte a 14 fokot. Keleten általában 5, 10 fok közötti felmelegedés volt. Viszont a Székesfehérvár - Ferihegy - Jászapáti - Miskolc - Jósvafő vonal mentén, mintegy 50 km széles zónában, ahol a köd egész napon át megmaradt, csupán +1, +4 fokos maximumhőmérsékleteket mértek. Főként a keleti országrészben több helyen volt kisebb eső, jelentéktelen ködszitálás. Baján délelőtt néhány órán át tartó esőből 11 mm mennyiség hullott. Szerda hajnalra -3, +3 fokig hült le a levegő, de a nyugati határmegyékben helyenként csak +4, +6 fokos minimumok fordultak elő. Délelőtt erősen felhős volt az ég, eső sehol sem esett. A ködök Szolnok és Miskolc környékét kivéve mindenütt megszüntek. Sokhelyen élénk, helyenként erős déli szél fujt. A hőmérséklet 11 órakor -1 és 11 fok között volt.

Ma 12 órakor Budapesten a hőmérséklet 6 fok, a tengerszintre átszámitott légnyomás 756 mm, mérsékelten süllyed.

Várható időjárás csütörtök estig:

Felhőátvonulások, ismétlődő esővel.
Az élénk, helyenként erős déli, délnyugati szél csütörtökön északnyugatira fordul.
Az éjszaka az ország nagy részén fagymentes lesz.

Várható legalacsonyabb éjszakai hőmérséklet: 1, 6,
legmagasabb nappali hőmérséklet csütörtökön: 6, 11 fok között.

Máhr Jenő - Dr. Tóth Pál
s.k.

A hőmérséklet napi középértéke és eltérése a 100 évi átlagtól /Budapesten/:

1971. I. 26.:	2,8 C°	+3,8 C°

1871 óta ezen a napon Budapesten előfordult:

legmagasabb hőmérséklet	11,4 C° /1916/
legalacsonyabb hőmérséklet	-15,0 C° /1881/.

71.050.

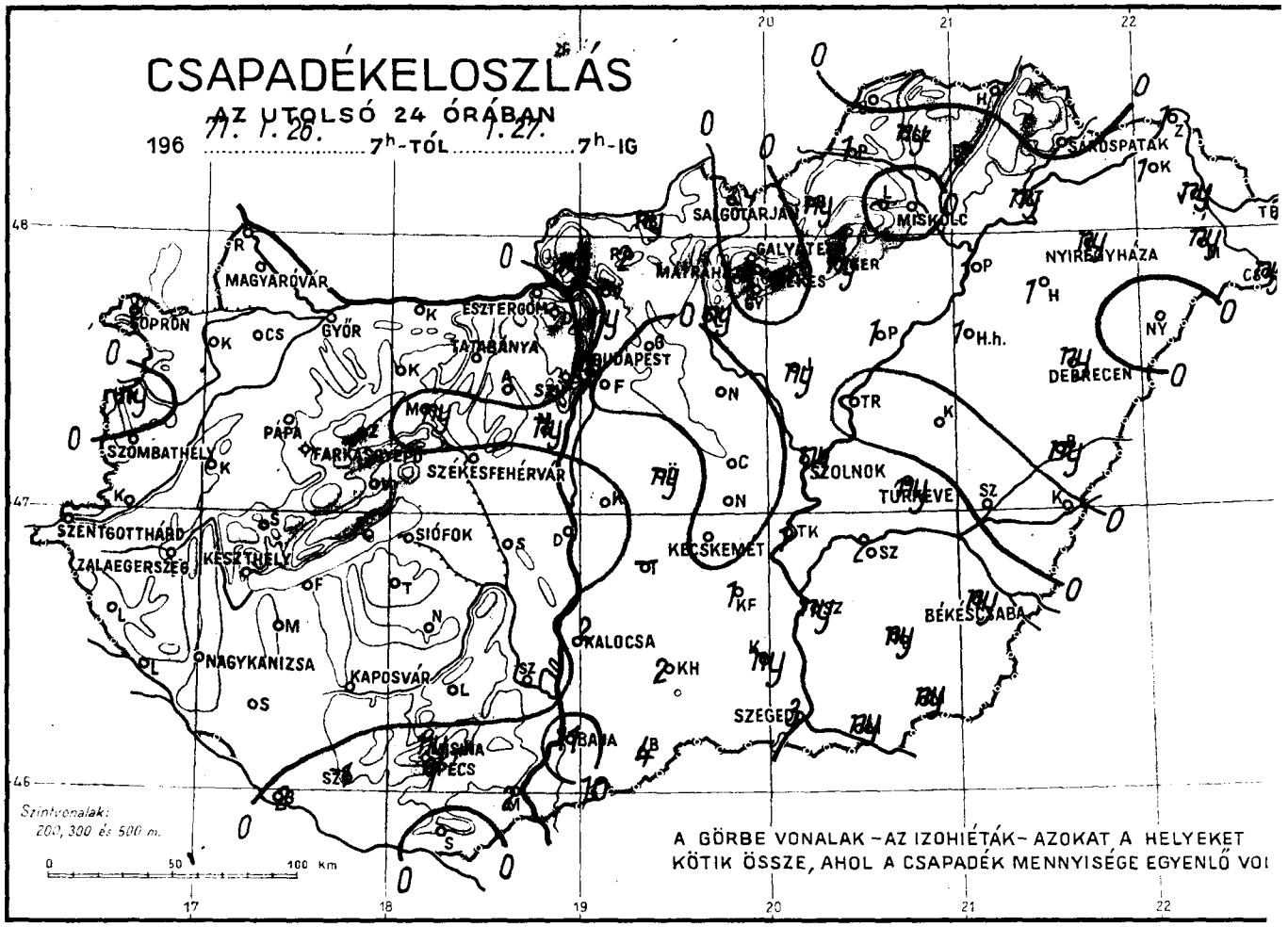
CSAPADÉKELOSZLÁS
AZ UTOLSÓ 24 ÓRÁBAN
196 71. 1. 26. 7h-TÓL 1. 27. 7h-IG
MAGYARÓVÁR
SOPRON
GYŐR
ESZTERGOM
TATABÁNYA
BUDAPEST
SALGÓTARJÁN
MISKOLC
SÁROSPATAK
NYÍREGYHÁZA
DEBRECEN
SZOMBATHELY
PÁPA
FARKASGYEPŰ
SZÉKESFEHÉRVÁR
SZOLNOK
TÚRKEVE
SZENTGOTTHÁRD
ZALAEGERSZEG
KESZTHELY
SIÓFOK
KECSKEMÉT
BÉKÉSCSABA
KALOCSA
NAGYKANIZSA
KAPOSVÁR
SZEGED
PÉCS
Szintvonalak:
200, 300 és 500 m.
0 50 100 km
A GÖRBE VONALAK – AZ IZOHIÉTÁK – AZOKAT A HELYEKET
KÖTIK ÖSSZE, AHOL A CSAPADÉK MENNYISÉGE EGYENLŐ VOL

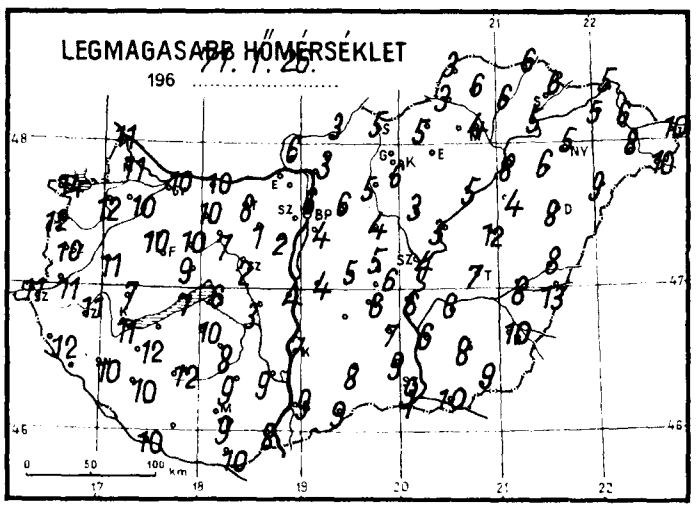
LEGMAGASABB HŐMÉRSÉKLET
196 71. 1. 26.
0 50 100 km

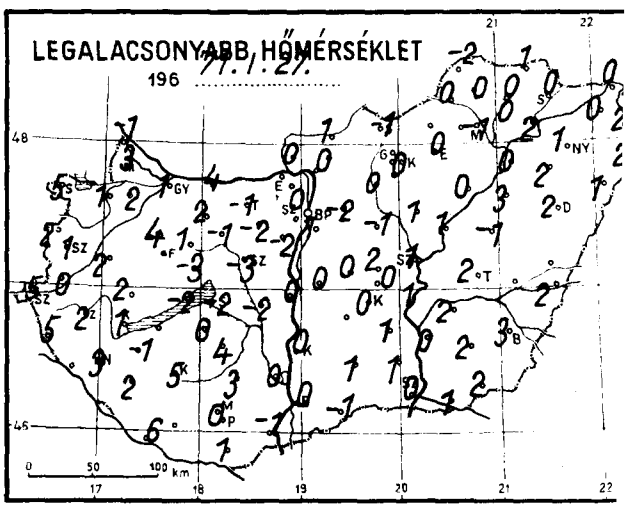
LEGALACSONYABB HŐMÉRSÉKLET
196 71. 1. 27.
0 50 100 km

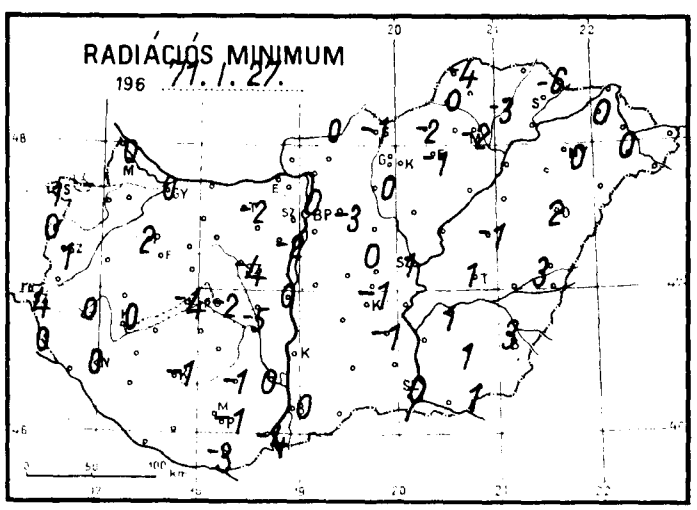
RADIÁCIÓS MINIMUM
196 71. 1. 27.
0 50 100 km

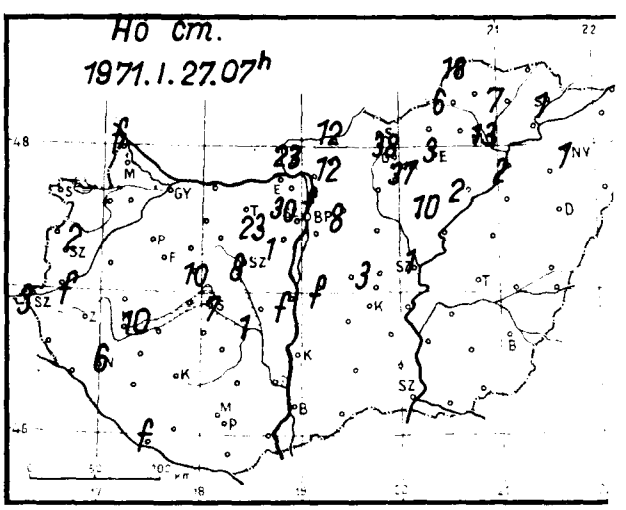
Hó cm.
1971. 1. 27. 07h

1971. január hó, 27. nap szerda

	Az utolsó 24 óra adatai								
	Csapadék (mm)	hó cm	Hőmérsékleti szélsőségek: tegnapi nappali max.	éjszakai min.	min. 5 cm-en	Napsütés (óra) tegnap	24 órai csapadék mm		hó cm
12815 Magyaróvár	.		11	3	0	5	Rajka	.	folt
822 Győr	.		10	1	0	6	Kapuvár	. =	
825 Pápa	.		10	4	2	6	Csorna	.	
805 Sopron	.		14	5	1	6	Komárom	.	
812 Szombathely	.	2	10	1	1	6	Káld	.	
910 Szentgotthárd	.	3	11	5	4		Kőszeg	ny,	
915 Zalaegerszeg	.		11	2	0		Körmend	.	folt
Lenti	.		12	5	0		Letenye	.	
925 Nagykanizsa	.	6	10	3	0	5	Sümeg	.	
920 Keszthely	.	10	11	1	0	5	Zirc	.	
Tihany	.		7	-2	-4		Kisbér	.	
935 Siófok	.	7	6	-2	-2	5	Mór	ny	
942 Pécs	1		9	0	-1	2	Alcsút	.	23
941 Misinatető (534 m)	ny		7	3	0	3	Esztergom	.	
Siklós	.		10	1	-3		Dobogókő	-	
827 Farkasgyepű (400 m)	-						Fonyód	.	
Veszprém	.	10		-3			Tab	.	
833 Tatabánya	.		8	-1	-2		Sárbogárd	.	
839 Budapest (Ferihegy)	.		4	1			Lengyel	.	
840 Budapest OMI	ny=	folt	6	0	0	0	Nagykónyi	.	
841 Budapest (Szabadságh., 474 m)	.	30	9	0	0	6	Marcali	.	
Martonvásár	ny,	1	2	-2	-2		Somogyszob	.	
835 Székesfehérvár	.	8	2	-3	-4		Kaposvár	.	
Dunaújváros	.	folt	4	0	0		Barcs	2	folt
Szekszárd	.						Szigetvár	1	
Mohács	2,		8	-1	-4		Bácsalmás	4	
960 Baja	11		9	0	0	3	Kiskunhalas	2	
955 Kalocsa	2		7	0			Izsák	-	
Cegléd	.	3	5	2	0	0	Kunsztmiklós	.	folt
860 Szolnok	ny	1	4	1	1	0	Örkény	ny=	
970 Kecskemét	.		6	0			Nagykáta	.	10
Kiskunfélegyháza	1		7	1	-1		Jászapáti	ny=	
982 Szeged	3		9	0	0	0	Tiszakécske	1,	
Mezőhegyes	ny=		9	2	1		Nagykőrös	.	
Orosháza	ny		8	2	1	0	Kistelek	ny	
990 Békéscsaba	ny,		10	3	3	0	Makó	ny=	
875 Túrkeve	ny		7	2	1	0	Szentes	ny	
Berettyóújfalu	ny		8		3		Szarvas	2	
880 Debrecen	ny		8	2	2	0	Szeghalom		
892 Nyíregyháza	ny	1	5	1	0	0	Kőrösszakál	.	
788 Kisvárda	1		5	0	0	0	Tiszaroff	.	
Mátészalka	ny=		8	2	0		Poroszló	1=	2
Tiszabecs	1		10	3			Karcag	.	
Vác	-						Hortobágy	1	
Gödöllő	.	8	6	-2	-3		Polgár	1,	2
Lőrinci	ny,						Hajdúdorog	1	
Gyöngyös	.		6	0			Nyírlugos	.=	
Balassagyarmat	ny=	12	3	1	0		Csenger	ny	
755 Salgótarján	.		5	-1	-1		Vásárosnamény	ny	
Galyatető (932 m)	.	38	9	-3			Záhony	1	
851 Kékestető (1000 m)	.	37	5	-1	-1		Királyrét	ny=	
Mátraháza (672 m)	-						Romhány	2=	12
865 Eger	ny	3		0	-1	1	Borsodnádasd	ny	12
Putnok	1=	6	3	0	0		Jósvafő	.	18
Lillafüred	.	26	7	-1			Szendrőlád	ny	15
772 Miskolc	.	13	4	-1	-2	1	Hidasnémeti	.	
Füged	2	7	6	0	-3		Tokaj	ny=	
778 Sárospatak	.	1	6	0	6	6	Szentendre	ny=	

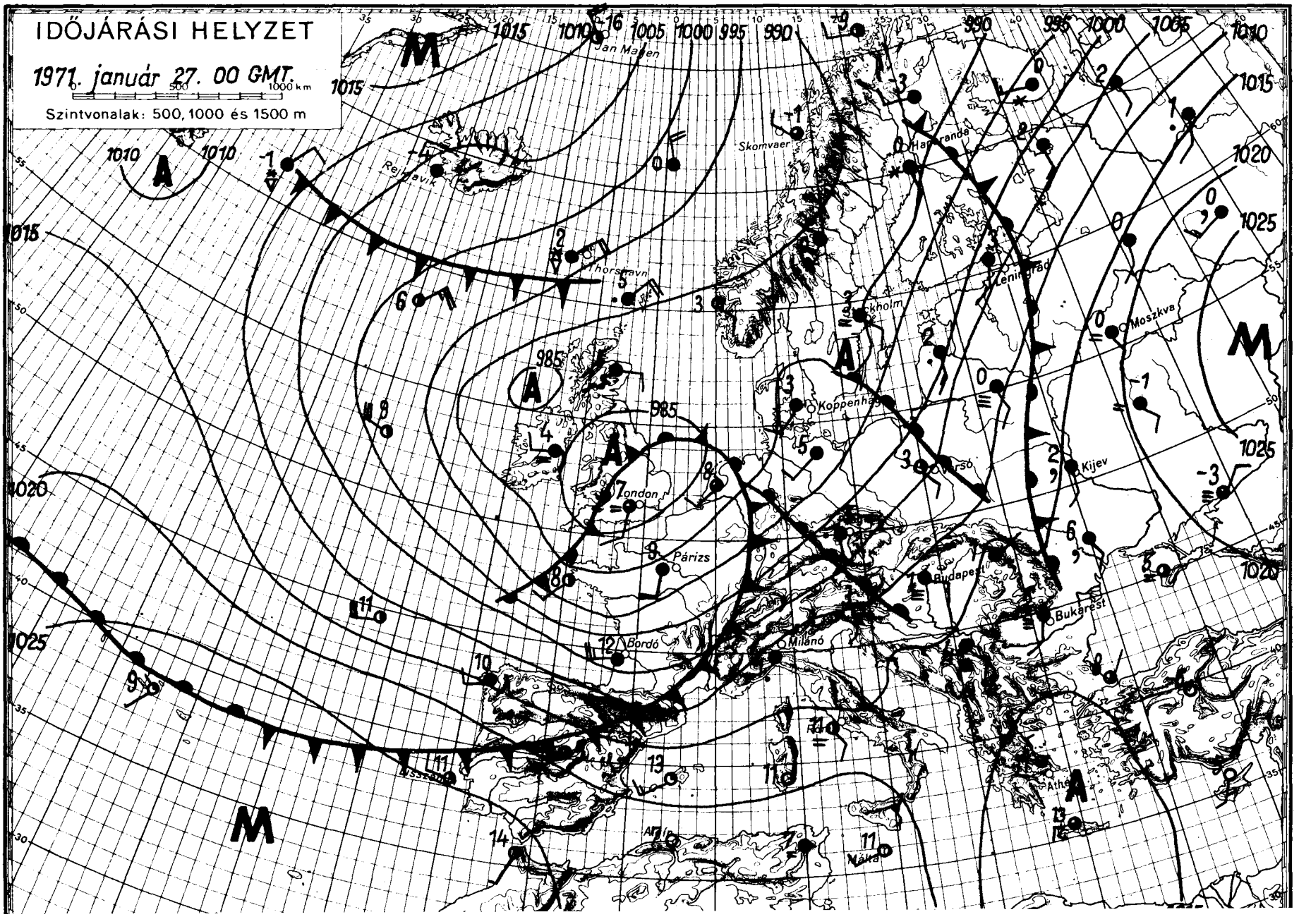
IDŐJÁRÁSI HELYZET
1971. január 27. 00 GMT.
0 500 1000 km
Szintvonalak: 500, 1000 és 1500 m
Jan Mayen
Skornvaer
Reykjavik
Thorshavn
Stockholm
Leningrád
Moszkva
Koppenhága
Varsó
Kijev
London
Párizs
Budapest
Bukarest
Bordó
Milánó
Athén
Málta
Lisszabon
985
1010
1015
1020
1025

IDŐJÁRÁSI NAPIJELENTÉS

ЕЖЕДНЕВНЫЙ МЕТЕОРОЛОГИЧЕСКИЙ БЮЛЛЕТЕНЬ • DAILY WEATHER REPORT
BULLETIN QUOTIDIEN DE TEMPS • TÄGLICHER WETTERBERICHT

KIADJA AZ ORSZÁGOS METEOROLÓGIAI INTÉZET
BUDAPEST II. KITAIBEL PÁL UTCA 1
TELEFON: KÖZPONT: 353-500, IDŐJELZŐ OSZT.: 150-410

MEGJELENIK NAPONKÉNT • ELŐFIZETÉSI ÁRA A POSTAI KÖLTSÉGGEL EGYÜTT NEGYEDÉVRE 60, Ft
KIADÁSÉRT FELEL AZ INTÉZET IGAZGATÓJA

84. évfolyam 28. szám + Budapest + 1971. január 28. csütörtök.

Az időjárási helyzet ma reggel és a várható időjárás:

Az elmult 24 óra folyamán sem szünt meg az a hatás, amelynek a már egy hete tartó, az átlagosnál sokkal enyhébb időjárás köszönhető. Egymást váltva követik a hüvösebb, és enyhébb, óceáni eredetü levegő hullámai, amelyek Közép-Európán túljutva Ukrajna felett északi irányba fordulnak és szokatlanul enyhe telet okoznak a Szovjetunió európai területének legnagyobb részén. Az enyhességre jellemző, hogy havazást egész Európából csak a 60. szélességi körtől északra fekvő területekről jelentettek.

Hazánkban szerdán általában borult idő volt, csak néhány helyen sütött ki a nap 2-3 órára. A déli órákban az északnyugati megyékben esni kezdett az eső, és az esőzés fokozatosan átterjedt az egész országra. A lehullott csapadék mennyisége a nyugati, délnyugati és északkeleti megyékben csapadéknyom és 5 mm között volt, a Dunántulon és a Duna-Tisza közén elérte a 10, 15, Királyréten a 23, Dobogókőn a 24 mm-t. A hőmérséklet általában 6, 14 fokig emelkedett. Az Északi-hegyvidék környékén, ahol egész napon át köd volt, 2,6 fok között volt a legmagasabb nappali hőmérséklet. Ma hajnalra -2, +6 fokig hült le a levegő. Délelőtt az ország keleti részén még esett az eső, máshol változóan felhős volt az ég. Az északnyugati szél egy-két helyen megélénkült. A hőmérséklet 11 órakor 3, 11 fok között volt.

Ma 12 órakor Budapesten a hőmérséklet 9 fok, a tengerszintre átszámitott légnyomás 760 mm, mérsékelten emelkedik.

Várható időjárás péntek estig:

Felhőátvonulások, néhány helyen futó esővel. Az esti és reggeli órákban a szélvédett helyeken köd.
Éjszakára mérséklődő, napközben megélénkülő nyugati, északnyugati szél.

Várható legalacsonyabb éjszakai hőmérséklet: -2, +3,
legmagasabb nappali hőmérséklet pénteken: 6, 11 fok között.

Bóna Márta s.k.

Távolabbi kilátások hétfőig:

Változékony szeles idő. Legalacsonyabb hajnali hőmérsékletek -1, +4 fok között. Legmagasabb nappali hőmérsékletek 6, 11 fok között. Jelentős mennyiségü /legalább 5 mm/ csapadék az ország területének 40 százalékán várható.

TÁVELŐREJELZŐ OSZTÁLY

A hőmérséklet napi középértéke és eltérése a 100 évi átlagtól /Budapesten/:

1971. I. 27.:	4,3 C°	5,6 C°

1871 óta ezen a napon Budapesten előfordult:

legmagasabb hőmérséklet	13,0 C° /1936/
legalacsonyabb hőmérséklet	-17,9 C° /1954/.

71.056.

CSAPADÉKELOSZLÁS

AZ UTOLSÓ 24 ÓRÁBAN

196 71.1.27. 7h-TÓL 1.28. 7h-IG

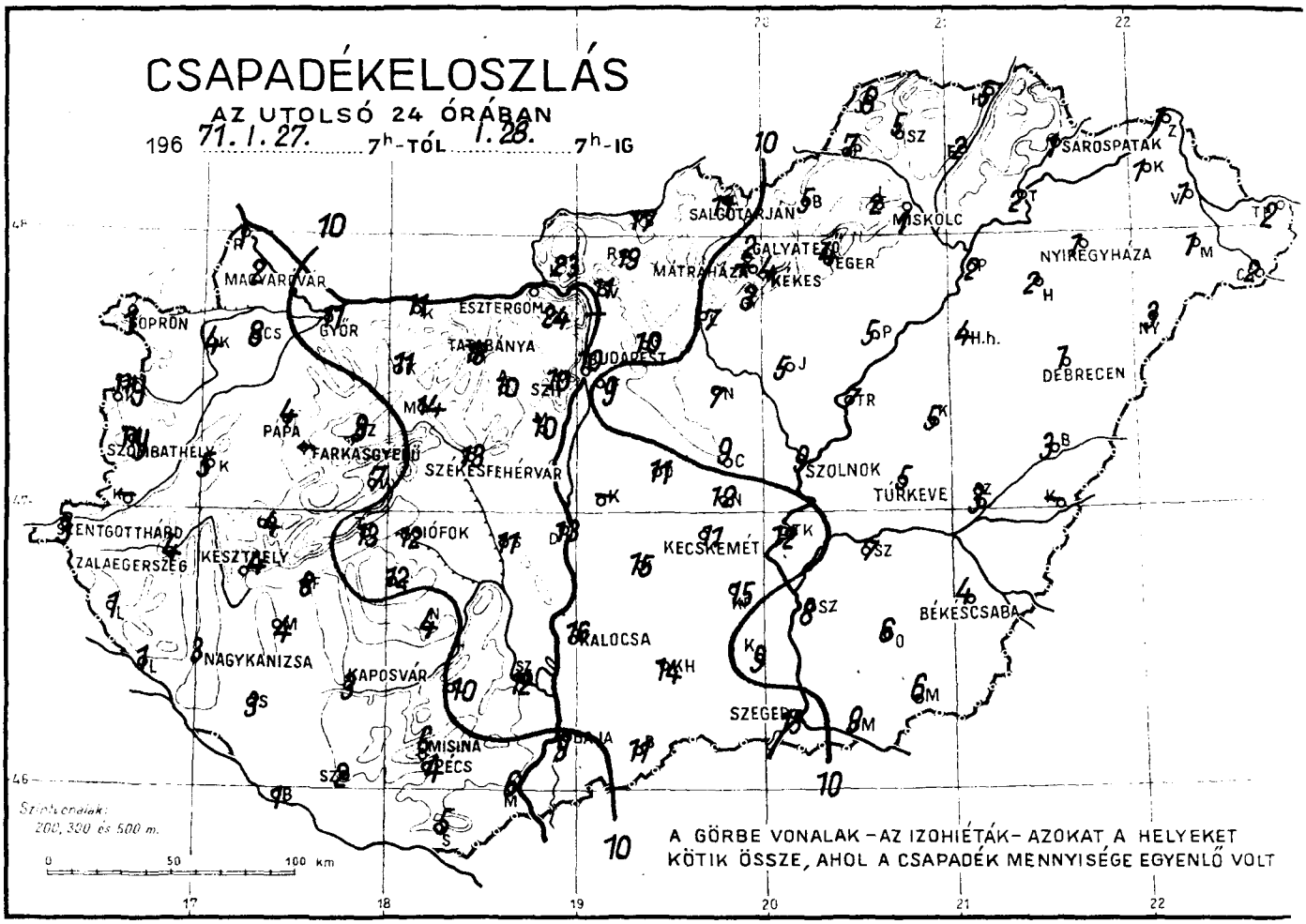

A GÖRBE VONALAK – AZ IZOHIÉTÁK – AZOKAT A HELYEKET KÖTIK ÖSSZE, AHOL A CSAPADÉK MENNYISÉGE EGYENLŐ VOLT

LEGMAGASABB HŐMÉRSÉKLET

196 71.1.27.

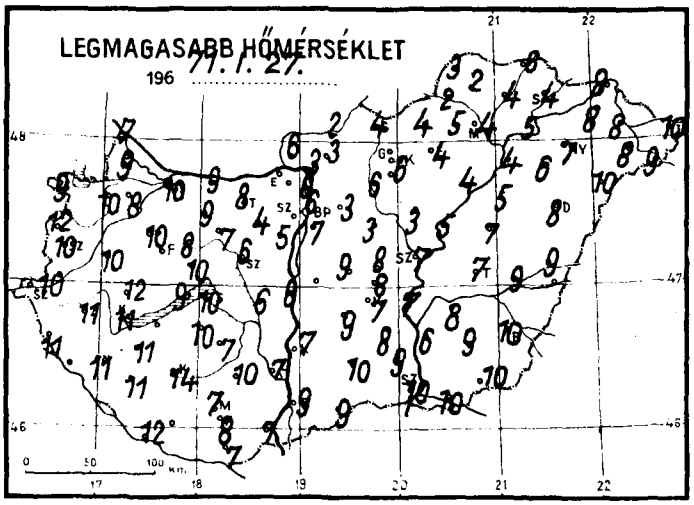

LEGALACSONYABB HŐMÉRSÉKLET

196 71.1.28.

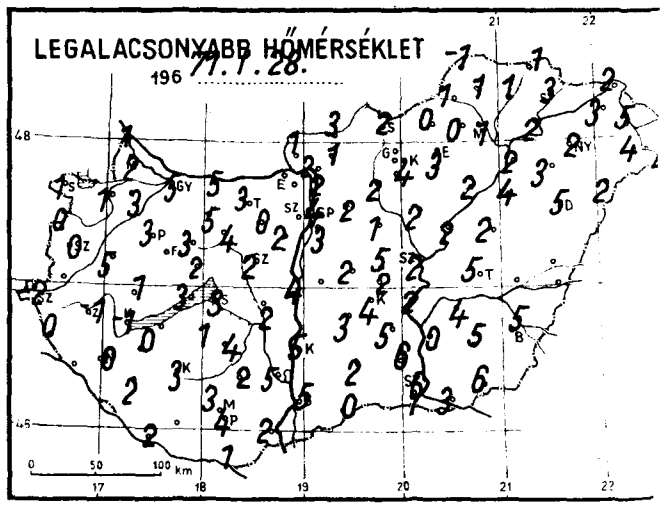

RADIÁCIÓS MINIMUM

196 71.1.28.

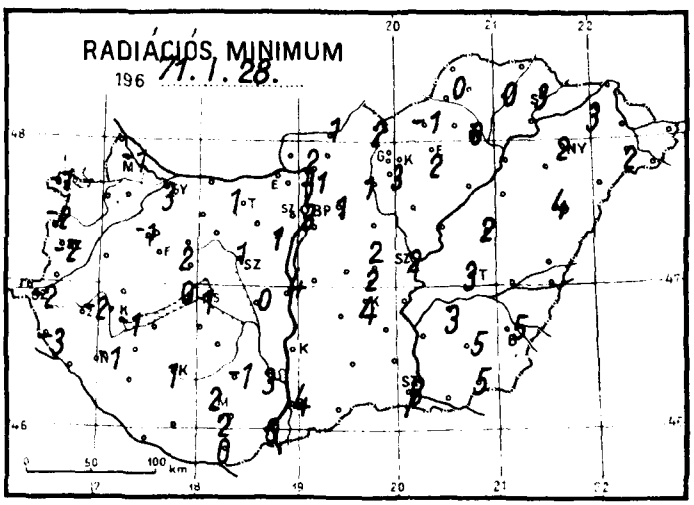

Hó cm.

1971.1.28.07h

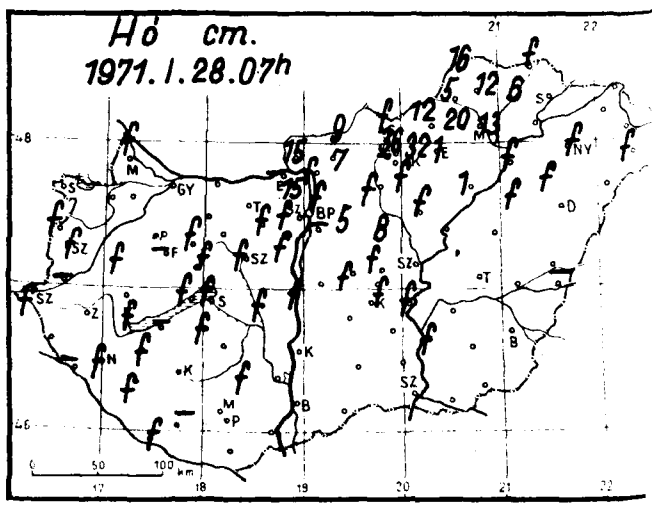

1971. január hó,
28. csütörtök nap

	Az utolsó 24 óra adatai						24 órai csapadék mm		hó cm
	Csapadék (mm)	hó cm	Hőmérsékleti szélsőségek: tegnapi nappali max.	éjszakai min.	min. 5 cm-en	Napsütés (óra) tegnap			
[illegible] Magyaróvár	2		9	2	-1	0	Rajka	1,	folt
[illegible] Győr	11		10	5	3	0	Kapuvár	4	
[illegible] Pápa	4		10	3	-1	1	Csorna	8	
[illegible] Sopron	1		9	1	-1	0	Komárom	11	
[illegible] Szombathely	ny	folt	10	0	-2	1	Káld	5	folt
[illegible] Szentgotthárd	3	folt	10	-2	-2		Kőszeg	ny,	folt
[illegible] Zalaegerszeg	4;		11	-1	-2		Körmend	-	
Lenti	1		11	0	-3		Letenye	1	
[illegible] Nagykanizsa	3	folt	11	0	-1	1	Sümeg	4	
[illegible] Keszthely	4	folt	11	-1	-1	1	Zirc	9	folt
Tihany	13	folt	9	3	0		Kisbér	11	
[illegible] Siófok	12	folt	10	3	1	1	Mór	14	
[illegible] Pécs	4		8	4	2	2	Alcsút	10	folt
[illegible] Misinatető (534 m)	6		7	3	2	2	Esztergom	-	
Siklós	5		7	1	0		Dobogókő	24	15
[illegible] Farkasgyepű (400 m)	-						Fonyód	8	-
Veszprém	7	folt	10	2	2		Tab	12	folt
[illegible] Tatabánya	18		8	3	1		Sárbogárd	11	folt
[illegible] Budapest (Ferihegy)	9	-	7	3	-		Lengyel	10	folt
840 Budapest OMI	10	folt	6	4	3	0	Nagykónyi	4	
[illegible] Budapest (Szabadságh. 474 m)	10	folt	5	3	2		Marcali	4	folt
Martonvásár	10	folt	5	2	1		Somogyszob	3	folt
[illegible] Székesfehérvár	13	folt	6	2	1		Kaposvár	3,	
Dunaújváros	13	folt	8	4	4		Barcs	1	folt
Szekszárd	12,		7	5	3		Szigetvár	2	-
Mohács	6		7	2	0		Bácsalmás	11	
960 Baja	9		9	5	4	2	Kiskunhalas	14	
955 Kalocsa	16		7	5	-		Izsák	15	
Cegléd	9	folt	8	5	2	3	Kunsztmiklós	-	
860 Szolnok	9		7	2	2	0	Örkény	11	folt
970 Kecskemét	11		7	4	4	1	Nagykáta	7	8
Kiskunfélegyháza	15		8	5			Jászapáti	5	folt
982 Szeged	13		10	6	6	0	Tiszakécske	12,	folt
Mezőhegyes	6 =		10	6	5		Nagykőrös	12	folt
Orosháza	6		9	5	5	0	Kistelek	9	
[illegible] Békéscsaba	4		10	5	5	0	Makó	9	
875 Túrkeve	5		7	5	3	0	Szentes	8	folt
Berettyóújfalu	3		9				Szarvas	7	
882 Debrecen	1		8	5	4	0	Szeghalom	3	
892 Nyíregyháza	1	folt	7	2	2	0	Körösszakál	-	
788 Kisvárda	1		8	3	3	0	Tiszaroff	7	
Mátészalka	1,	folt	8	4	2		Poroszló	5	1
Tiszabecs	2		10	4			Kaeag	5	
Vác	11	folt	3	2	2		Hortobágy	4	folt
Gödöllő	10	5	3	2	1		Polgár	2,	folt
Lorinci	7	folt	6	2	1		Hajdúdorog	2	folt
Gyöngyös	3	folt	6	4	3		Nyírlugos	3,	
Balassagyarmat	17	9	2	3	1		Csenger	2	
755 Salgótarján	11	folt	4	2	2		Vásárosnamény	1	
Galyatető (932 m)	2	36		1			Záhony	1	
851 Kékestető (1000 m)	4**	32	1	0	0	0	Királyrét	23	15
Mátraháza (672 m)	-						Romhány	19	7
865 Eger	4	1	4	3	2	0	Borsodnádasd	5	12
Putnok	7	5	2	1	0		Jósvafő	8	16
Lillafüred	2	20	5	0			Szendrőlád	5	12
772 Miskolc	1	13	4	1	0	0	Hidasnémeti	5	folt
Füzet	2	6	4	1	0		Tokaj	2	
778 Sárospatak	1		4	3	3	0	Szentendre	-=	

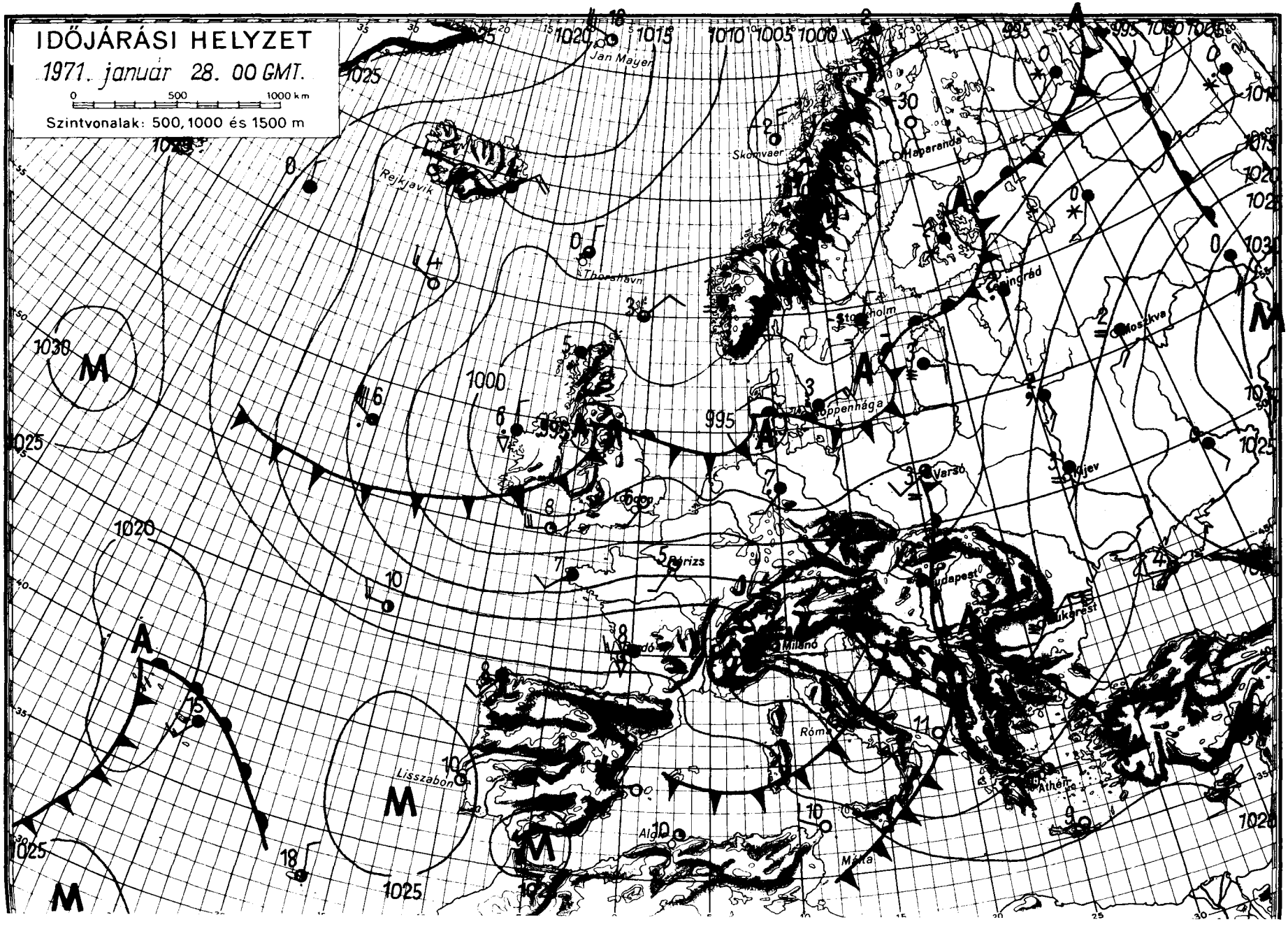
IDŐJÁRÁSI HELYZET
1971. január 28. 00 GMT.
0 500 1000 km
Szintvonalak: 500, 1000 és 1500 m
Jan Mayen
Skomvaer
Haparanda
Reykjavik
Thorshavn
Stockholm
Leningrád
Moszkva
Koppenhága
Varsó
Kijev
London
Párizs
Budapest
Bukarest
Milánó
Róma
Athén
Lisszabon
Algír
Malta

IDŐJÁRÁSI NAPIJELENTÉS

ЕЖЕДНЕВНЫЙ МЕТЕОРОЛОГИЧЕСКИЙ БЮЛЛЕТЕНЬ • DAILY WEATHER REPORT
BULLETIN QUOTIDIEN DE TEMPS • TÄGLICHER WETTERBERICHT

KIADJA AZ ORSZÁGOS METEOROLÓGIAI INTÉZET
BUDAPEST II. KITAIBEL PÁL UTCA 1
TELEFON: KÖZPONT: 353-500, IDŐJELZŐ OSZT.: 150-410

MEGJELENIK NAPONKÉNT * ELŐFIZETÉSI ÁRA
A POSTAI KÖLTSÉGGEL EGYÜTT NEGYEDÉVRE 60, Ft
KIADÁSÉRT FELEL AZ INTÉZET IGAZGATÓJA

84. évfolyam 29. szám. + Budapest + 1971. január 29. péntek

Az időjárási helyzet ma reggel és a várható időjárás:

A nedvesebb óceáni légtömegek Spanyolországban, a Brit-szigeteken, és Észak-Európában többfelé esőt, az északi részeken pedig havazást okoztak. Az elmult napon az évszakhoz képest a Szovjetunió európai területének középső részén volt a legmelegebb, a nappali hőmérséklet csucsértéke 10, 12 fokkal volt magasabb, mint az elmult évek átlagrétéke. Közép- és Dél-Európában továbbra is enyhe az idő, a hajnali órákban néhány helyen ködképződött és az Alpok és a Kárpátok vidékén gyengén fagyott.

Hazánkban csütörtökön a keleti megyékben helyenként erősen, máshol csak kissé volt felhős az ég. Főként a Tiszántulról jelentettek szórványos kisebb esőt. A lehullott eső mennyisége csak egy-két helyen érte el a 2, 3 mm-t. A hőmérséklet napközben északkeleten 4, 8, az ország nagy részén 8, 12 fokig emelkedett. Pénteken hajnalra -3, +3 fokig hült le a levegő. Hó az országban csak foltokban található, kivéve a Mátra vidékét: Kékestetőn 31, Galyatetőn 36 cm-t mértek. Délelőtt változóan felhős, párás, néhány helyen ködös idő volt, a hőmérséklet 11 órakor 1, 6 fok között váltakozott.

Ma 12 órakor Budapesten a hőmérséklet 4 fok volt, a tengerszintre átszámitott légnyomás 766 mm, alig változik.

Várható időjárás szombat estig:

Változóan felhős, párás, a reggeli órákban ködös idő, néhány helyen kisebb eső.
Éjszaka gyenge, napközben mérsékelt szél.

Várható legalacsonyabb éjszakai hőmérséklet: -3, +2,
legmagasabb nappali hőmérséklet szombaton: 3, 8 fok között.

Dunay Sándorné s.k.

A hőmérséklet napi középértéke és eltérése a 100 évi átlagtól /Budapesten/:

1971. I. 28.: 6,6 C° +7,9 C°

1871 óta ezen a napon Budapesten előfordult:

legmagasabb hőmérséklet 13,2 C° /1944/
legalacsonyabb hőmérséklet -18,9 C° /1893/.

71.059.

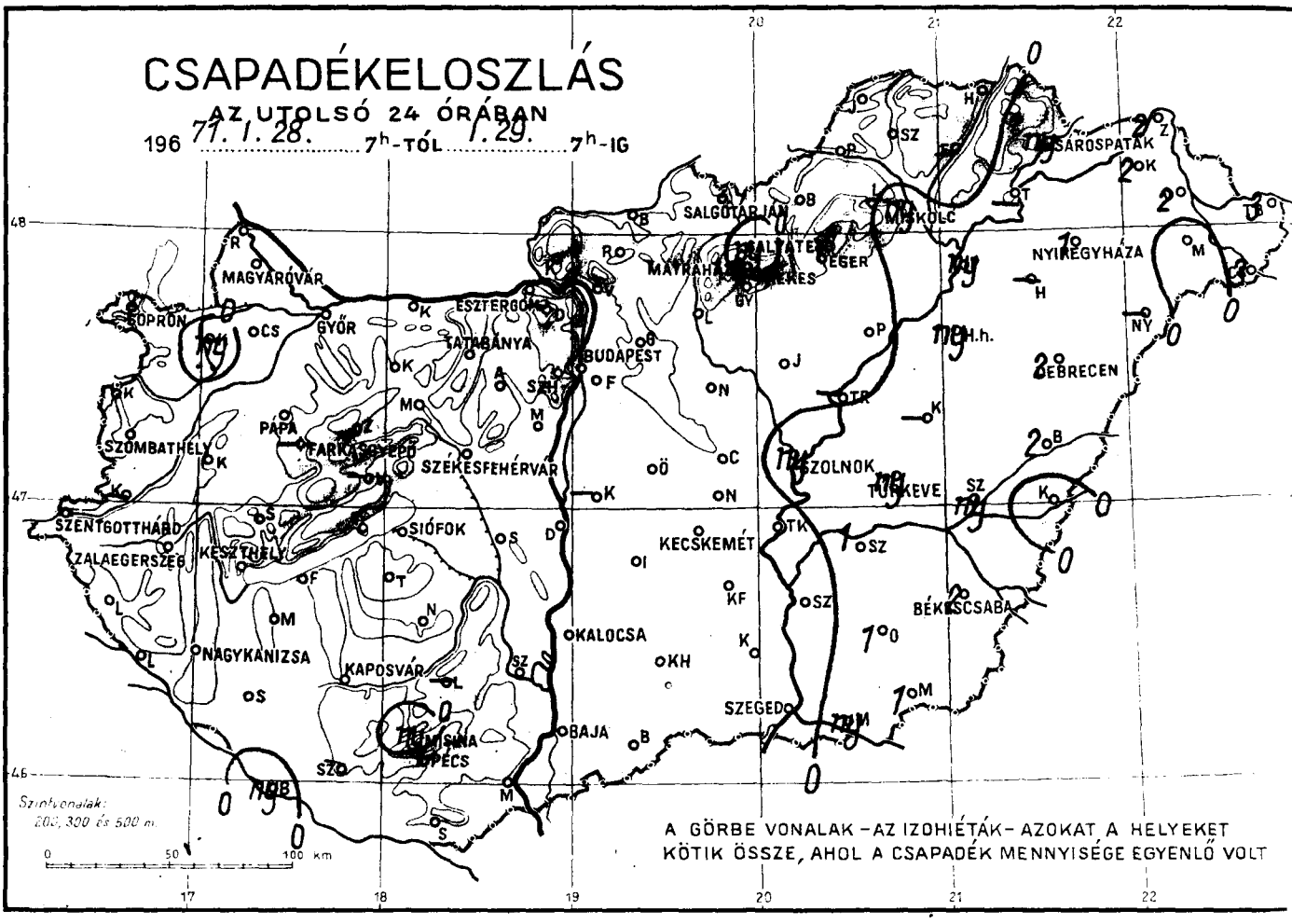
CSAPADÉKELOSZLÁS
AZ UTOLSÓ 24 ÓRÁBAN
196 71. I. 28. 7h-TÓL 1. 29. 7h-IG
MAGYARÓVÁR
SOPRON
GYŐR
ESZTERGOM
TATABÁNYA
BUDAPEST
SZOMBATHELY
PAPA
TAPOLCA
KESZTHELY
SZÉKESFEHÉRVÁR
SZENTGOTTHÁRD
ZALAEGERSZEG
SIÓFOK
KECSKEMÉT
NAGYKANIZSA
KAPOSVÁR
KALOCSA
PÉCS
BAJA
SZEGED
BÉKÉSCSABA
TÚRKEVE
SZOLNOK
DEBRECEN
NYÍREGYHÁZA
SALGÓTARJÁN
MISKOLC
TISZAÚJVÁROS
Szintvonalak:
200, 300 és 500 m.
0 50 100 km
A GÖRBE VONALAK – AZ IZOHIÉTÁK – AZOKAT A HELYEKET
KÖTIK ÖSSZE, AHOL A CSAPADÉK MENNYISÉGE EGYENLŐ VOLT

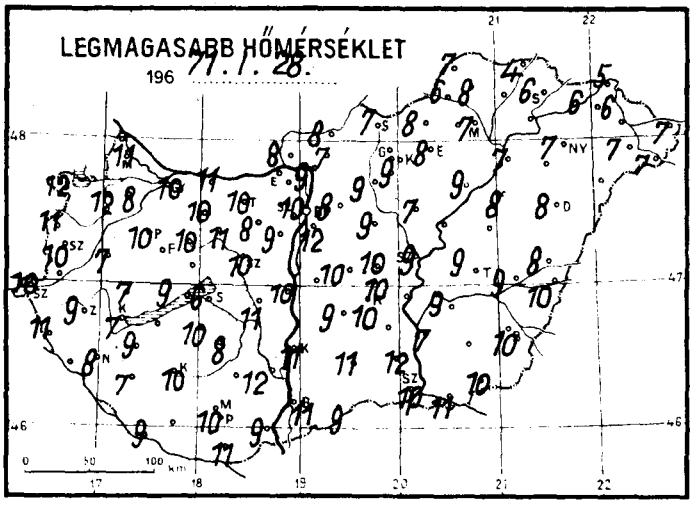
LEGMAGASABB HŐMÉRSÉKLET
196 71. I. 28.

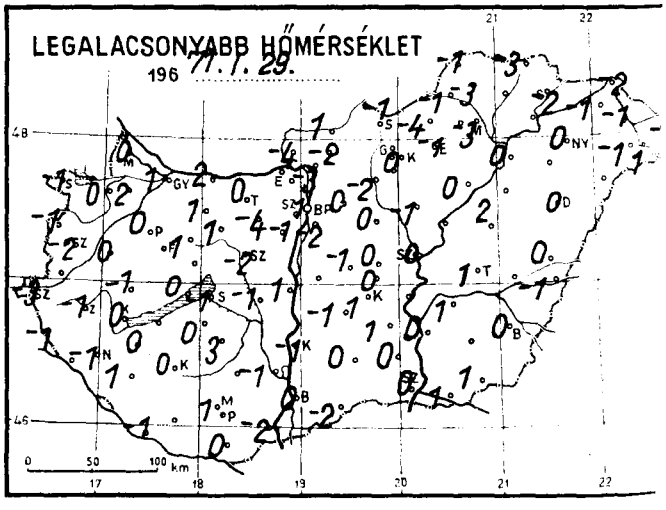
LEGALACSONYABB HŐMÉRSÉKLET
196 71. I. 29.

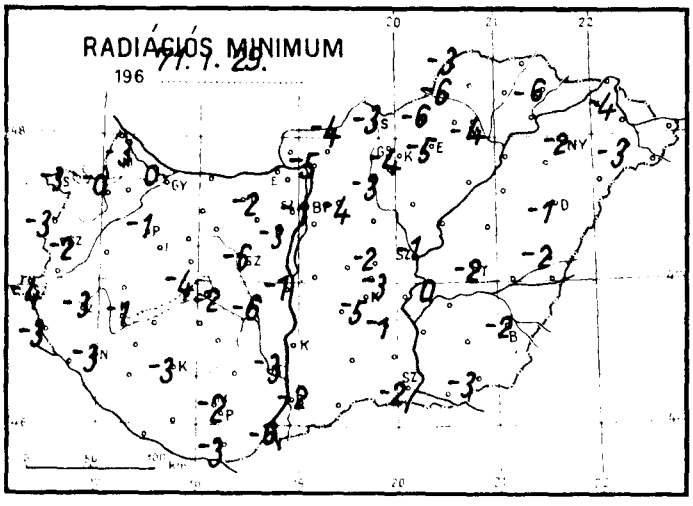
RADIÁCIÓS MINIMUM
196 71. I. 29.

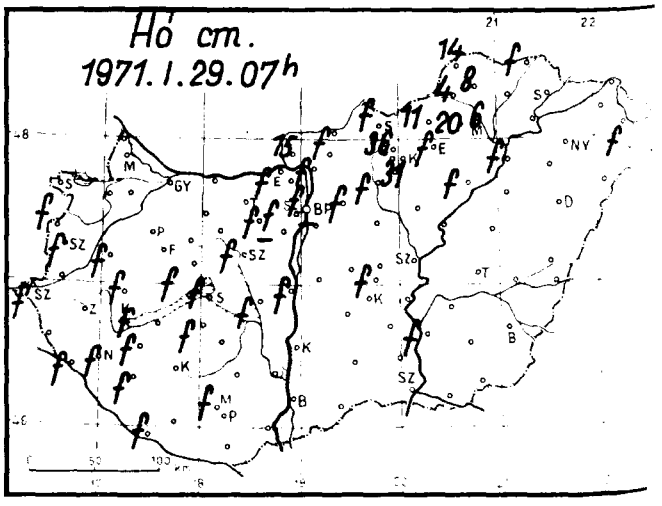
Hó cm.
1971. I. 29. 07h

1971. január ..... hó,
29. péntak ..... nap .....

	Az utolsó 24 óra adatai									
	Csapadék (mm)	hó cm	Hőmérsékleti szélsőségek: tegnapi nappali max.	éjszakai min.	min. 5 cm-en	Napsütés (óra) tegnap	24 órai csapadék mm		hó cm
12815 Magyaróvár	.		11	0	-3	6	Rajka	-	
822 Győr	.		10	1	0	6	Kapuvár	ny	
825 Pápa	.		10	0	-1	7	Csorna	.␣	
805 Sopron	.		12	-1	-3	5	Komárom	.␣	
812 Szombathely	.	folt	10	-2	-2	4	Káld	.	folt
910 Szentgotthárd	.	folt	10	-3	-4		Kőszeg	.	folt
915 Zalaegerszeg	.		9	-1	-3		Körmend	-	
Lenti	.		11	-1	-3		Letenye	.	folt
925 Nagykanizsa	.	folt	8	-1	-3	2	Sümeg	.	folt
920 Keszthely	.	folt	7	0	-1	3	Zirc	.	-
Tihany	.	folt	9	0	-4		Kisbér	.≡	
935 Siófok	.	folt	6	-1	-2	6	Mór	.	
942 Pécs	.		10	1	-2	4	Alcsút	.	folt
941 Misinatető (534 m)	ny	folt	8	3	2	5	Esztergom	.	folt
Siklós	.		11	0	-3		Dobogókő	-	
827 Farkasgyepű (400 m)	-						Fonyód	.	
Veszprém	-						Tab	.	folt
833 Tatabánya	.␣		10	0	-2		Sárbogárvan	.	folt
839 Budapest (Ferihegy)	.	-	12	-2			Lengyel	.	
840 Budapest OMI	.	folt	10	1	-1	6	Nagykónyi	.	
841 Budapest (Szabadságh.,474 m)	.	folt	8	4	1	6	Marcali	.	folt
Martonvásár	.	-	9	-1	-3		Somogyszob	.	folt
835 Székesfehérvár	.	folt	10	-2	-6		Kaposvár	.	
Dunaújváros	.	folt	10	1	-1		Barcs	ny	folt
Szekszárd	.		12	-1	-3		Szigetvár	.	
Mohács	.≡		9	-2	-6		Bácsalmás	.	
960 Baja	.		11	0	-2	7	Kiskunhalas	.	
955 Kalocsa	.		11	-1			Izsák	.	
Cegléd	.		10	0	-2		Kunsztmiklós	-	
860 Szolnok	ny		9	0	-1	6	Örkény	.	
970 Kecskemét	.		10	1	-5	7	Nagykáta	.␣	2
Kiskunfélegyháza	.␣		10	1	-1		Jászapáti	.	
982 Szeged	.		10	0	-2	5	Tiszakécske	-	
Mezőhegyes	1		10	1	-3		Nagykőrös	.	folt
Orosháza	1		10	0	-3	4	Kistelek	.	
990 Békéscsaba	2		10	0	-2	3	Makó	ny	
875 Túrkeve	ny		9	1	-2	6	Szentes	.	folt
Berettyóújfalu	2␣		8	0	-2		Szarvas	1	
882 Debrecen	2		8	0	-1	1	Szeghalom	ny	
892 Nyíregyháza	1		7	0	-2	0	Körösszakál	-	
788 Kisvárda	2		6	-1	-4	0	Tiszaroff	-	
Mátészalka	.	folt	7	-1	-3		Poroszló	.	folt
Tiszabecs	3		7	-1			Karcag		
Vác	.	folt	9	-3	-5		Hortobágy	ny	
Gödöllő	.		8	0	-4		Polgár	ny	folt
Lőrinci	.	folt	9	-2	-3		Hajdúdorog	-	
Gyöngyös	.	folt	9	0	-4		Nyírlugos	-	
Balassagyarmat	.		8	1	-4		Csenger	3	
755 Salgótarján	.	folt	7	-1	-3		Vásárosnamény	2␣	
Galyatető (932 m)	ny	36	2	-3			Záhony	2	
851 Kékestető (1000 m)	.	31	2	-1	-3	6	Királyrét	.	15
Mátraháza (672 m)	-						Romhány	.	folt
865 Eger	.	folt	8	-1	-5	6	Borsodnádasd	.	11
Putnok	.=	4	6	-6	-6		Jósvafő	.	14
Lillafüred	.	20	8	0			Szendrőlád	.	8
772 Miskolc	ny	6	7	-3	-4	5	Hidasnémeti	.	folt
Fügöd	-						Tokaj	-	
778 Sárospatak	ny		6	-2	-6	1	Szentendre	.	

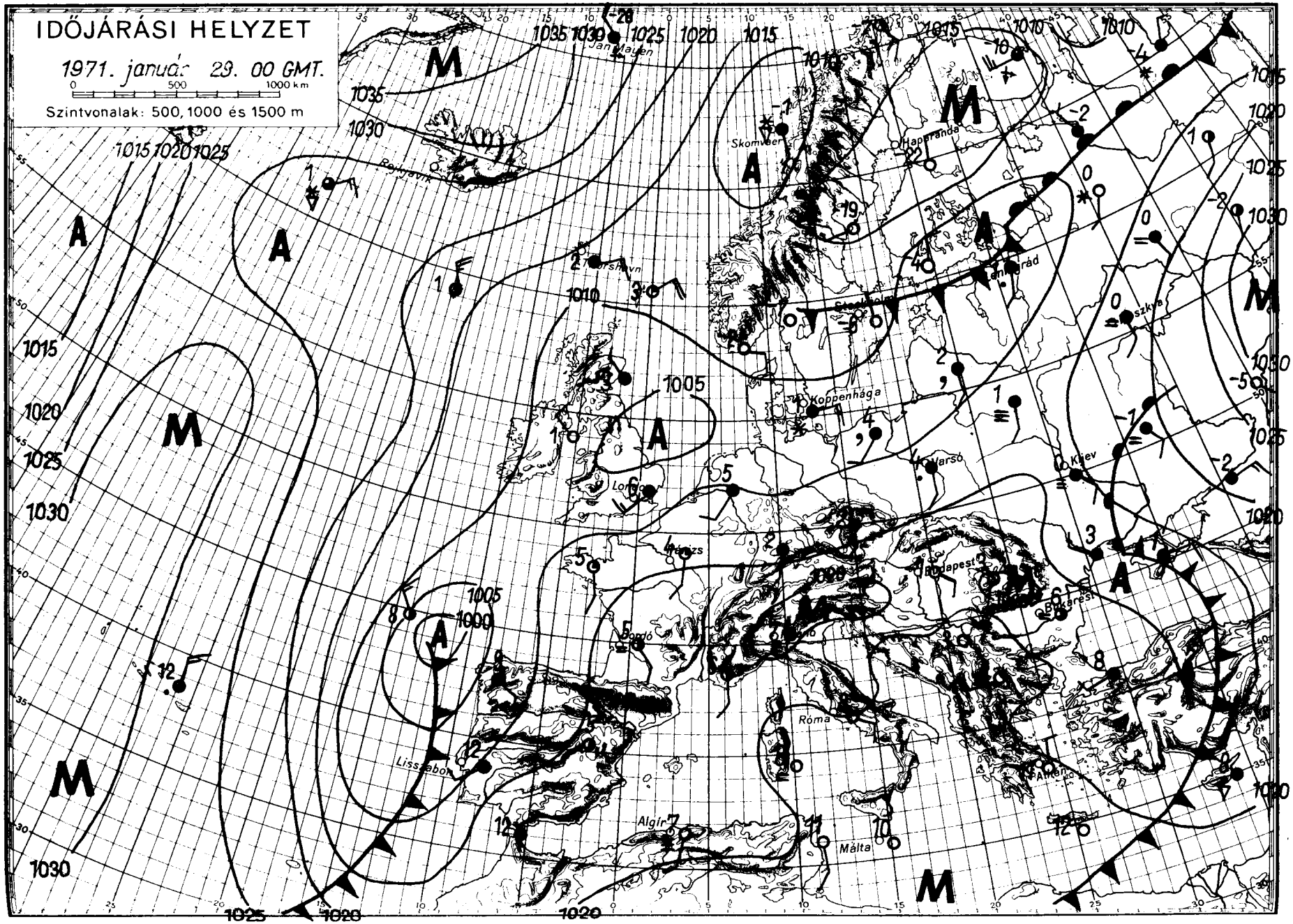
IDŐJÁRÁSI HELYZET
1971. január 29. 00 GMT.
0 500 1000 km
Szintvonalak: 500, 1000 és 1500 m
Jan Mayen
Reykjavik
Skomvaer
Happaranda
Koppenhága
Varsó
Kijev
Moszkva
Lisszabon
Algír
Málta
Róma
Athén
Bukarest
Budapest
Lorient
Bodö
A
M
1035
1030
1025
1020
1015
1010
1005
1000

IDŐJÁRÁSI NAPIJELENTÉS

ЕЖЕДНЕВНЫЙ МЕТЕОРОЛОГИЧЕСКИЙ БЮЛЛЕТЕНЬ • DAILY WEATHER REPORT
BULLETIN QUOTIDIEN DE TEMPS • TÄGLICHER WETTERBERICHT

IADJA AZ ORSZÁGOS METEOROLÓGIAI INTÉZET
UDAPEST II. KITAIBEL PÁL UTCA 1
ELEFON: KÖZPONT: 353-500, IDŐJELZŐ OSZT.: 150-410

MEGJELENIK NAPONKÉNT • ELŐFIZETÉSI ÁRA
A POSTAI KÖLTSÉGGEL EGYÜTT NEGYEDÉVRE 60, Ft
KIADÁSÉRT FELEL AZ INTÉZET IGAZGATÓJA

. évfolyam 30. szám + Budapest + 1971. január 30. szombat

Az időjárási helyzet ma reggel és a várható időjárás:

A napokon át nyugat felől szárazföldünkre beáramló nedves, enyhe levegő tására a Szovjetunió európai területén, az északi részek kivételével, rendkil enyhe az időjárás. Január 29-én a hőmérséklet csucsértéke Leningrádban pl. fokkal magasabb volt, mint a legutóbbi évek átlaga. A Skandináv-félszigeten szont -20, -30 fokos hőmérsékletek is előfordulnak. A hideg levegő hatása már ezhető Nyugat-Európában, ott a hőmérséklet jelenleg mintegy 2 fokkal alacsoabb, mint a legutóbbi évek átlaga. A két levegő keveredési zónájában sok helyen ik az eső.

Hazánkban pénteken a Dunántúlon 2, 7 órán át sütött a nap. A Tiszántúlon ősen felhős ég mellett csak kevés napsütést észleltek. Néhány helyen esett az ő, záporeső. A lehullott csapadék mennyisége általában nem volt számottevő, len azonban 1, 4, Szigetváron 7 mm-t mértek. A hőmérséklet napközben szeszélyes rületi eloszlásban 3, 11 fokig emelkedett. Ma hajnalra délen csak +4, -1, északn 0, -8 fokig hült le a levegő. Ma délelőtt erősen felhős, párás, sok helyen ödös idő volt. A hőmérséklet 11 órakor a tartósan ködös helyeken 0 fok körül, shol 2, 9 fok között volt.

Ma 12 órakor Budapesten a hőmérséklet 0 fok, a tengerszintre átszámitott gnyomás 768 mm, alig változik.

Várható időjárás vasárnap estig:

Felhős, párás, ködös idő, néhány helyen ködszitálással, ónosszitálással. Vasárnap elsősorban az ország nyugati részében a ködök feloszlanak. Éjszaka gyenge légáramlás, napközben megélénkülő déli, délkeleti szél. Éjszakai fagyok, sikos utak.

Várható legalacsonyabb éjszakai hőmérséklet: 0, -5,
legmagasabb nappali hőmérséklet vasárnap: a tartósan ködös helyeken 0 fok közelében, máshol 2, 7 fok között.

Bartha Péterné s.k.

hőmérséklet napi középértéke és eltérése a 100 évi átlagtól /Budapesten/:

971. I. 29.: +2,9 C° +4,1 C°

871 óta ezen a napon Budapesten előfordult:

egmagasabb hőmérséklet 10,6 C° /1944/
egalacsonyabb hőmérséklet -19,6 C° /1893/

71.062.

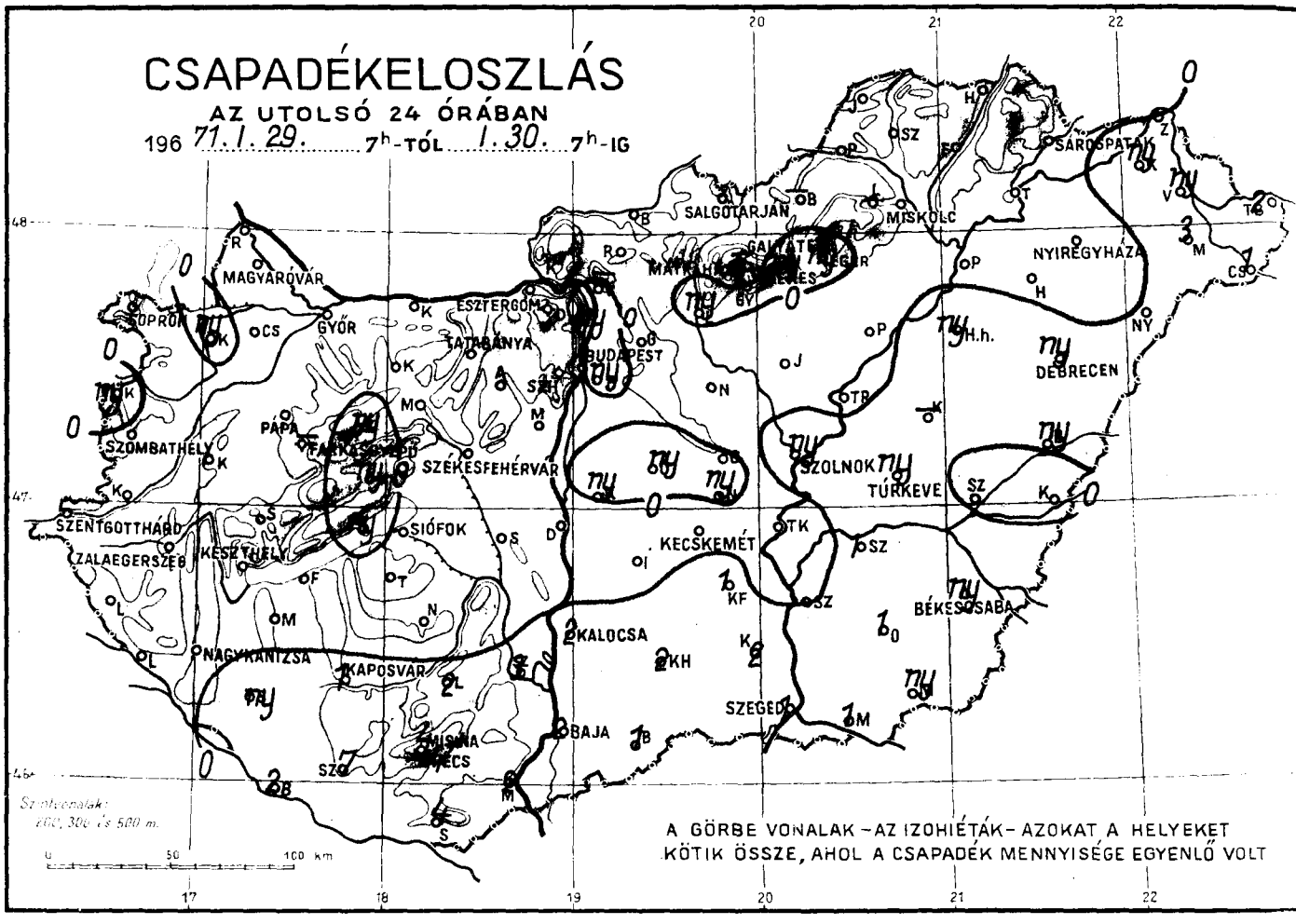
CSAPADÉKELOSZLÁS
AZ UTOLSÓ 24 ÓRÁBAN
196 71.1.29. 7h-TÓL 1.30. 7h-IG
SALGÓTARJÁN
MISKOLC
SÁROSPATAK
NYÍREGYHÁZA
MAGYARÓVÁR
SOPRON
GYŐR
ESZTERGOM
TATABÁNYA
BUDAPEST
MISKOLC
DEBRECEN
SZOMBATHELY
PAPA
SZÉKESFEHÉRVÁR
SZOLNOK
TÚRKEVE
SZENTGOTTHÁRD
ZALAEGERSZEG
KESZTHELY
SIÓFOK
KECSKEMÉT
BÉKÉSCSABA
NAGYKANIZSA
KAPOSVÁR
KALOCSA
SZEGED
BAJA
SZOLNOK
A GÖRBE VONALAK – AZ IZOHIÉTÁK – AZOKAT A HELYEKET KÖTIK ÖSSZE, AHOL A CSAPADÉK MENNYISÉGE EGYENLŐ VOLT

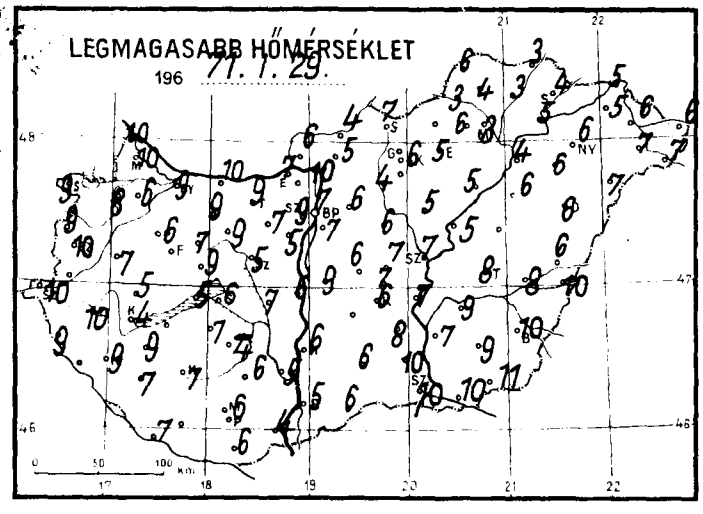
LEGMAGASABB HŐMÉRSÉKLET
196 71.1.29.

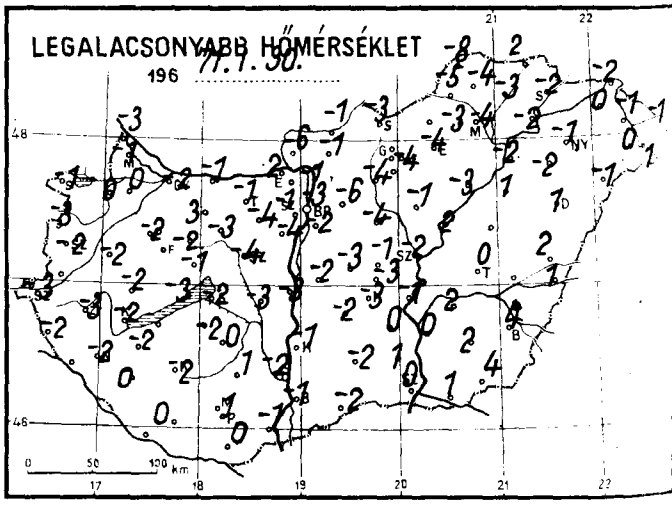
LEGALACSONYABB HŐMÉRSÉKLET
196 71.1.30.

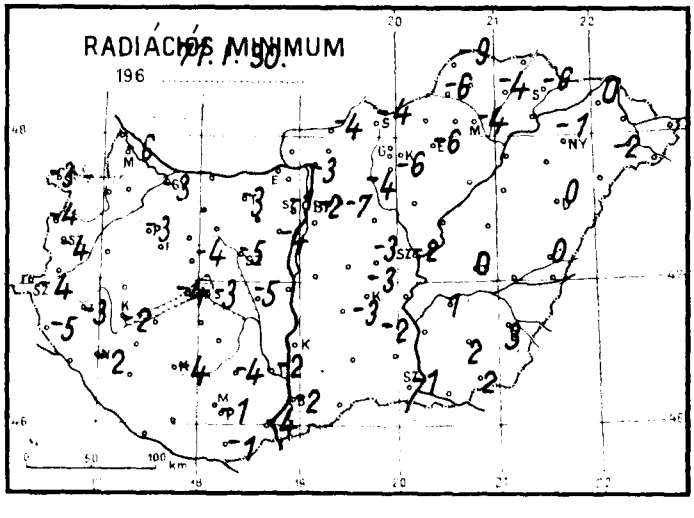
RADIÁCIÓS MINIMUM
196 71.1.30.

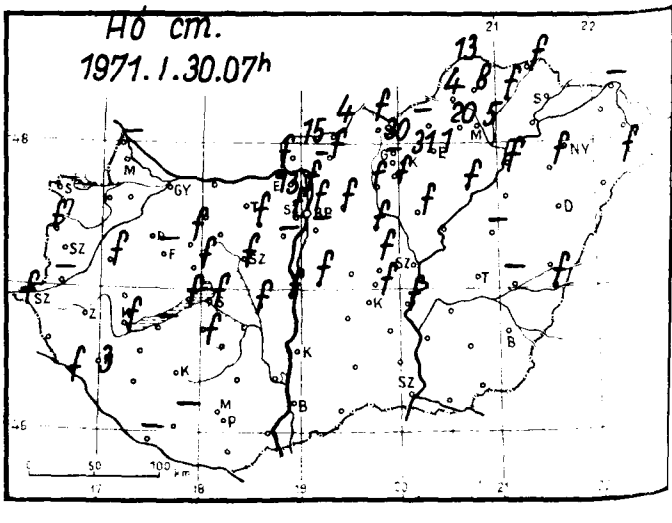
Hó cm.
1971.1.30.07h

1971. január ..... hó,
30. szombat ..... nap

		Az utolsó 24 óra adatai						24 órai csapadék mm		hó cm
		Csapadék (mm)	hó cm	Hőmérsékleti szélsőségek: tegnapi nappali max.	éjszakai min.	min. 5 cm-en	Napsütés (óra) tegnap			
12815	Magyaróvár	•		10	−1	−6	5	Rajka	•	−
822	Győr	•		9	−2	−3	5	Kapuvár	ny ≡	
825	Pápa	•		6	−2	−3	2	Csorna	•	
805	Sopron	•		9	−1	−3	6	Komárom	• ⌴	
812	Szombathely	•		10	−2	−4	7	Káld	•	folt
910	Szentgotthárd	•	folt	10	−3	−4		Kőszeg	ny, ≡	folt
915	Zalaegerszeg	•		10	−3	−3		Körmend	−	
	Lenti	•		9	−2	−5		Letenye	•	folt
925	Nagykanizsa	•	3	9	−2	−2	2	Sümeg	•	
920	Keszthely	•	folt	4	−2	−2	3	Zirc	ny ≡	folt
	Tihany	ny	folt	5	−3	−4		Kisbér	• ≡	
935	Siófok	•	folt	6	−2	−3	3	Mór	• ⌴	
942	Pécs	4		6	1	−1	0	Alcsút	•	folt
941	Misinatető (534 m)	4 ∇		6	3	2	1	Esztergom	•	folt
	Siklós	4		6	0	−1		Dobogókő	•	13
827	Farkasgyepű (400 m)	−						Fonyód	•	−
	Veszprém	ny	folt	9	−1	−4		Tab	•	folt
833	Tatabánya	• ⌴		9	−1	−3		Sárbogárd	•	folt
839	Budapest (Ferihegy)	ny	−	7	−2	−		Lengyel	2	
840	Budapest OMI	•	folt	7	−3	−2	0	Nagykónyi	•	
841	Budapest (Szabadságh., 474 m)	•	folt	9	−1	−1	4	Marcali	• ⌴	
	Martonvásár	•	−	5	−4	−4		Somogyszob	ny ,	
835	Székesfehérvár	• ≡	folt	5	−4	−5		Kaposvár	1 ,	
	Dunaújváros	•	folt	6	−3			Barcs	2 ≡	
	Szekszárd	3		5	−2	−2		Szigetvár	7	
	Mohács	2		4	−1	−4		Bácsalmás	1	
960	Baja	2		5	−1	−2	1	Kiskunhalas	2	
955	Kalocsa	2 ≡		6	−1	−		Izsák	•	
	Cegléd	•	folt	7	−1	−3	0	Kunsztmiklós	ny ,	folt
860	Szolnok	ny ≈		7	−2	−2	1	Örkény	•	
970	Kecskemét	•		6	−3	−3	1	Nagykáta	•	folt
	Kiskunfélegyháza	1 ,		8	0	−2		Jászapáti	•	folt
982	Szeged	1		10	0	−1	1	Tiszakécske	•	folt
	Mezőhegyes	ny, ≡		11	4	2		Nagykőrös	ny ≈	folt
	Orosháza	1		9	2	2	1	Kistelek	2	
990	Békéscsaba	ny		10	4	3	1	Makó	1	
875	Túrkeve	ny, ≡		8	0	0	1	Szentes	•	
	Berettyóújfalu	ny ≡		6	2	0		Szarvas	1	
882	Debrecen	ny ,		6	1	0	0	Szeghalom	•	
892	Nyíregyháza	•		6	−1	−1	1	Kőrösszakál	•	folt
788	Kisvárda	ny ,		5	0	0	0	Tiszaroff	•	
	Mátészalka	3	folt	7	0	−2		Poroszló	•	folt
	Tiszabecs	2		6	−1			Karcag	−	
	Vác	−						Hortobágy	ny	
	Gödöllő	• ∀	folt	6	−6	−7		Polgár	•	folt
	Lőrinci	ny, ∀	folt	4	−4	−4		Hajdúdorog	•	folt
	Gyöngyös	•	folt	6	−4	−6		Nyírlugos	• ≡	
	Balassagyarmat	•	4	4	−1	−4		Csenger	1, ≡	
755	Salgótarján	•	folt	7	−3	−4		Vásárosnamény	ny	
	Galyatető (932 m)	•	30	3	−3			Záhony	•	−
851	Kékestető (1000 m)	ny * ≡	31	2	−3	−7	3	Királyrét	•	15
	Mátraháza (672 m)	−						Romhány	•	folt
865	Eger	ny ≡	1	5	−4	−6	1	Borsodnádasd	−	
	Putnok	• ≡	4	3	−5	−6		Jósvafő	•	13
	Lillafüred	•	20	6	−3			Szendrőlád	•	8
772	Miskolc	•	5	3	−4	−4	0	Hidasnémeti	•	folt
	Fügöd	•	folt	3	−3	−4		Tokaj	•	
778	Sárospatak	•		4	−2	−6	1	Szentendre	ny ≡	folt

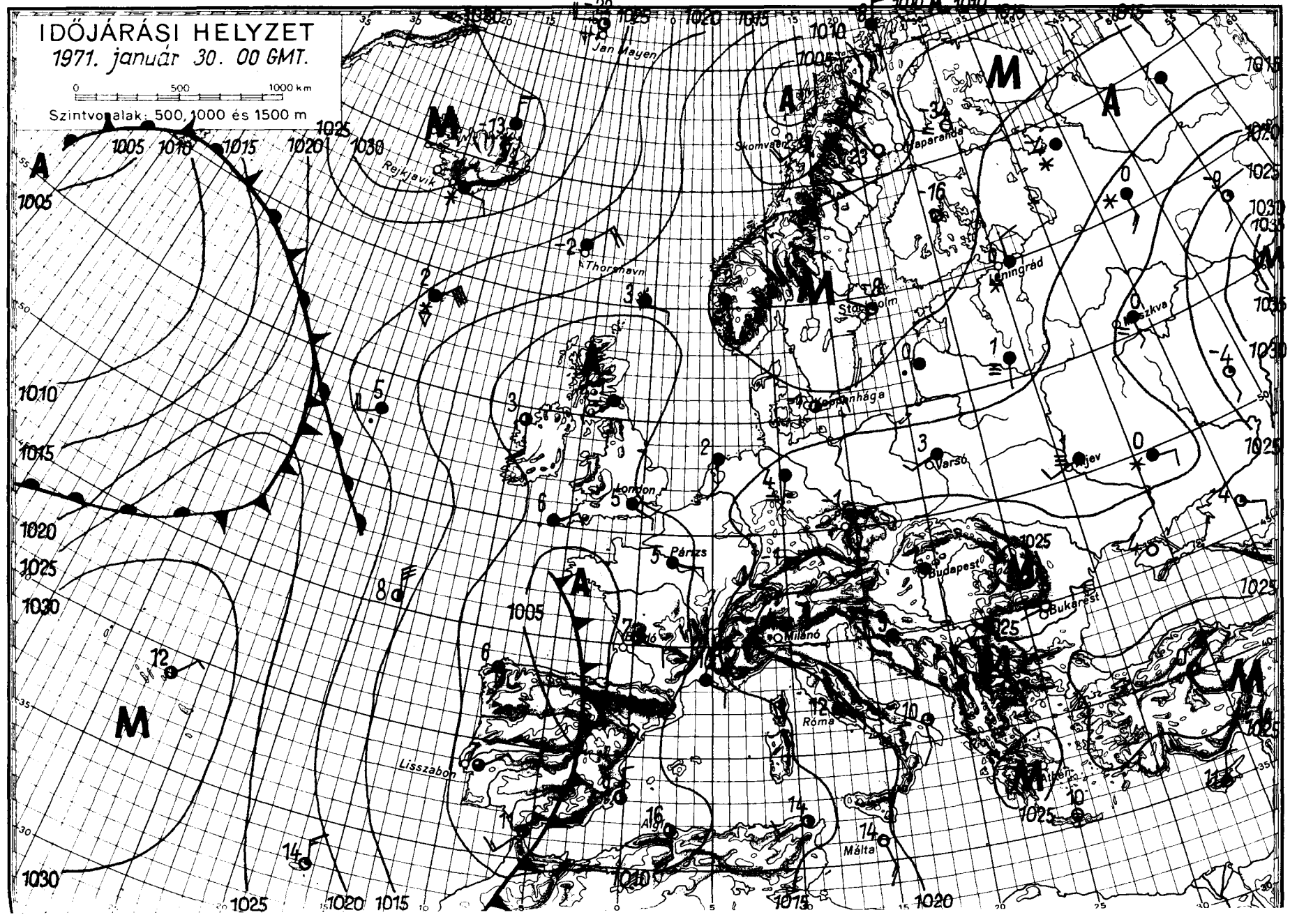
IDŐJÁRÁSI HELYZET
1971. január 30. 00 GMT.
0 500 1000 km
Szintvonalak: 500, 1000 és 1500 m
Jan Mayen
Reykjavik
Thorshavn
Skomvaer
Haparanda
Leningrád
Stockholm
Moszkva
Koppenhága
Varsó
Kijev
London
Párizs
Budapest
Bukarest
Milánó
Róma
Lisszabon
Algír
Málta
Athén

IDŐJÁRÁSI NAPIJELENTÉS

ЕЖЕДНЕВНЫЙ МЕТЕОРОЛОГИЧЕСКИЙ БЮЛЛЕТЕНЬ • DAILY WEATHER REPORT
BULLETIN QUOTIDIEN DE TEMPS • TÄGLICHER WETTERBERICHT

KIADJA AZ ORSZÁGOS METEOROLÓGIAI INTÉZET
BUDAPEST II. KITAIBEL PÁL UTCA 1
TELEFON: KÖZPONT: 353-500, IDŐJELZŐ OSZT.: 150-410

MEGJELENIK NAPONKÉNT • ELŐFIZETÉSI ÁRA A POSTAI KÖLTSÉGGEL EGYÜTT NEGYEDÉVRE 60,- Ft
KIADÁSÉRT FELEL AZ INTÉZET IGAZGATÓJA

84. évfolyam 31. szám. + Budapest + 1971. január 31. vasárnap

Az időjárási helyzet ma reggel és a várható időjárás:

A Norvég-tengeren keresztül, erős széllel, hideg levegő áramlik szárazföldünk nyugati részei fölé. Hatására Norvégia tengerrel határos területein és a Brit-szigeteken sokfelé keletkezik hózápor. Ezzel egyidejüleg a Földközi-tenger térségéből meleg levegő szállitódik Közép- és Kelet-Európa fölé. Igy ezeken a helyeken még mindig szokatlanul enyhe az idő. A szombaton mért hőmérsékleti csucsértékek mintegy 6, 10 fokkal magasabbak voltak az évszaknak megfelelő értéknél. A Kárpát-medence időjárását továbbra is az enyhe levegő határozza meg.

Hazánkban szombaton változóan felhős, párás, helyenként napközben is ködös idő volt. Szórványosan jelentéktelen mennyiségü eső, ködszitálás hullott. A tartósan ködös helyeken napközben sem emelkedett a hőmérséklet -1, +3 foknál magasabbra, ott azonban ahol már délelőtt feloszlott a köd 9, 12 fokos maximumok alakultak ki. Ma hajnalban az ország területén -5 és +6 fok közötti hőmérsékleteket mértek. Délelőtt országszerte folytatódott a változóan felhős, enyhe, helyenként párás idő. 11 órára általában 6, 12 fokra melegedett fel a levegő.

Ma 12 órakor Budapesten a hőmérséklet 6 fok volt, a tengerszintre átszámitott légnyomás 761 mm, mérsékelten süllyed.

Várható időjárás hétfő estig:

Változóan felhős, enyhe idő.
Ma szórványosan, hétfőn elsősorban a Dunántúlon már többfelé eső.
Mérsékelt, napközben megerősödő déli szél.
Keleten éjszaka helyenként még köd.

Várható legalacsonyabb éjszakai hőmérséklet: 1, 6 fok között,
legmagasabb nappali hőmérséklet hétfőn: általában 7, 12 fok között, a déli megyékben helyenként megközeliti a 15 fokot.

Kerényi Nárcisz s.k.

A hőmérséklet napi középértéke és eltérése a 100 évi átlagtól /Budapesten/:

1971. I. 30.: 1,0 C° +1,9 C°

1871 óta ezen a napon Budapesten előfordult:

legmagasabb hőmérséklet 13,8 C° /1921/,
legalacsonyabb hőmérséklet -15,7 C° /1947/.

71.063.

CSAPADÉKELOSZLÁS

AZ UTOLSÓ 24 ÓRÁBAN

196 71. I. 30. ..... 7h-TÓL ..... I. 31. ..... 7h-IG

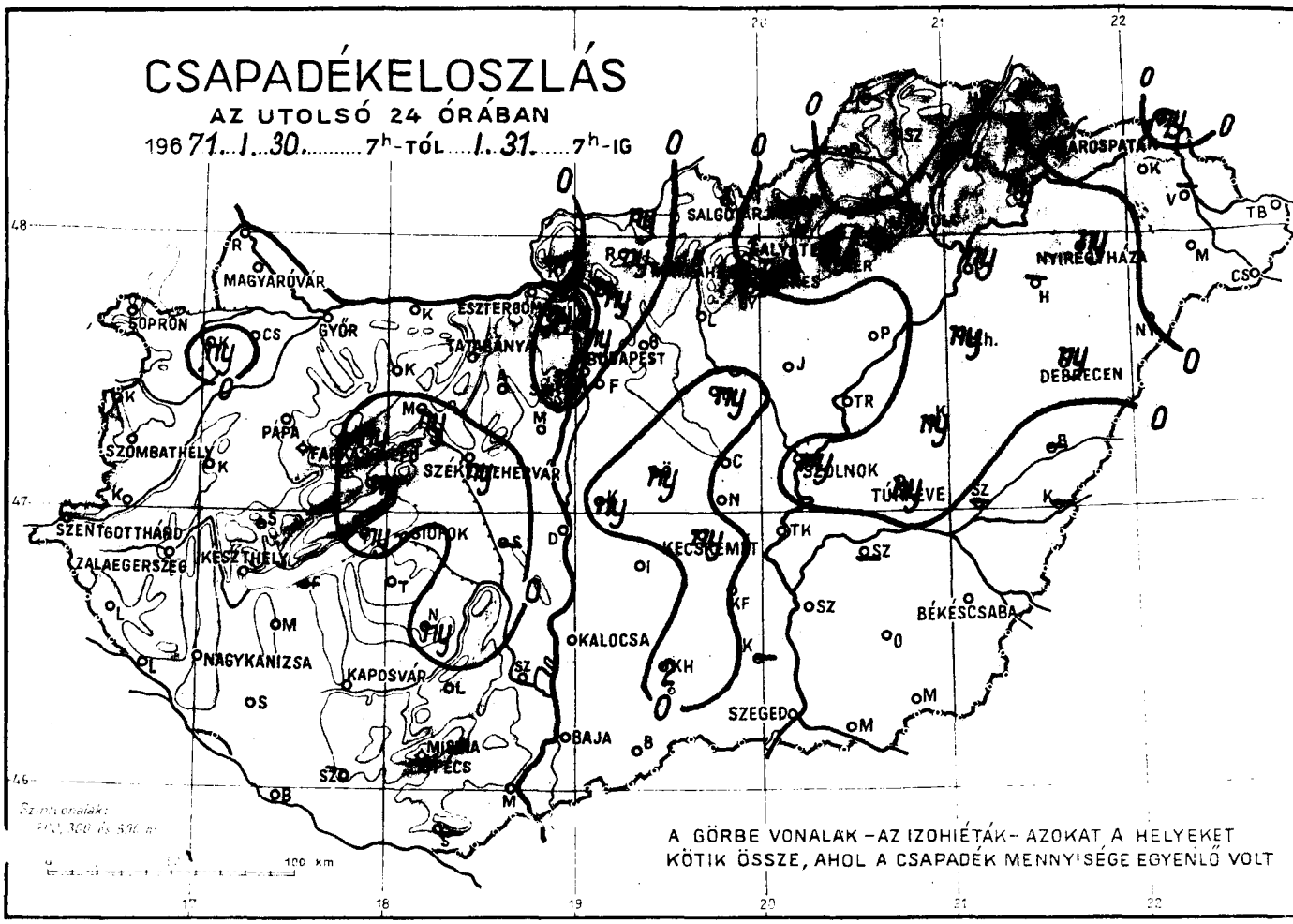

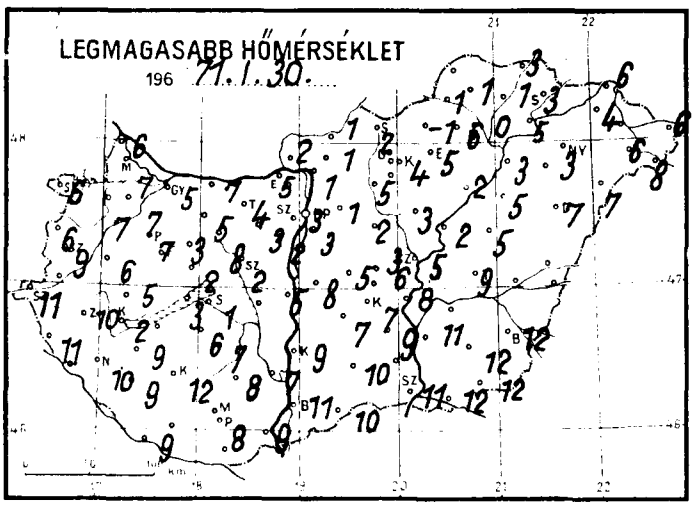

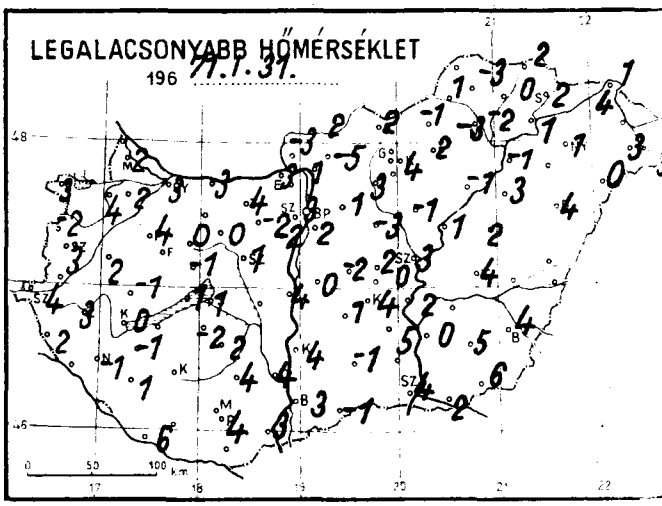

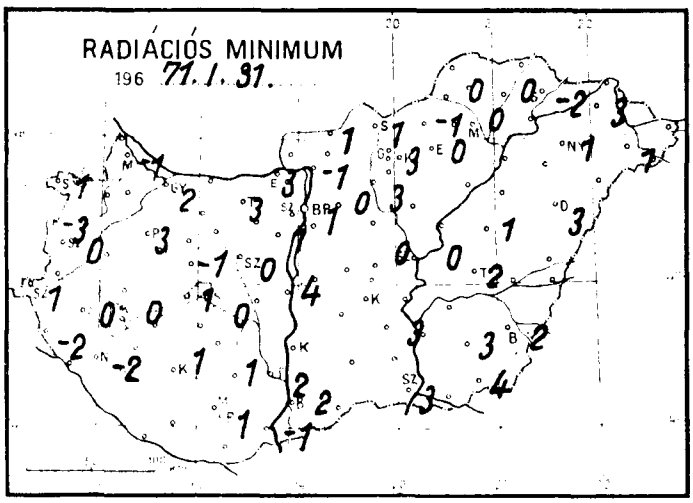

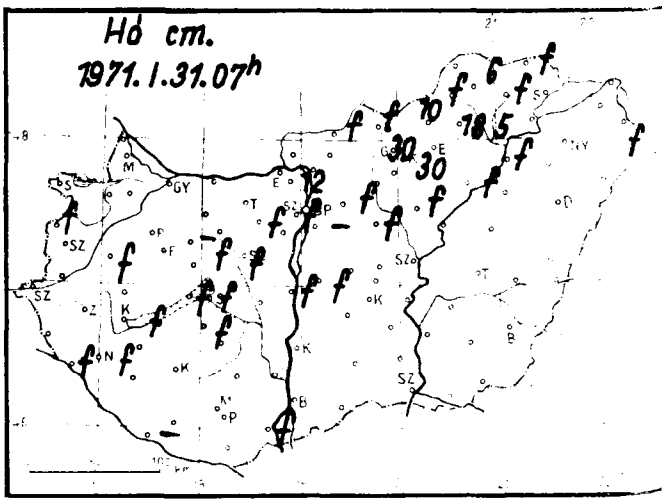

1971. január hó,
31. vasárnap nap

	Az utolsó 24 óra adatai: Csapadék (mm)	hó cm	Hőmérsékleti szélsőségek: tegnapi nappali max.	éjszakai min.	min. 5 cm-en	Napsütés (óra) tegnap
12815 Magyaróvár	•		7	2	-1	1
822 Győr	•		5	3	2	0
825 Pápa	•		7	4	3	1
805 Sopron	•		6	3	1	0
812 Szombathely	•		9	3	0	0
910 Szentgotthárd	•		11	4	1	
915 Zalaegerszeg	•		10	3	0	
Lenti	•		11	2	-2	
925 Nagykanizsa	•	folt	10	-1	-2	4
920 Keszthely	•	folt	2	0	0	2
Tihany	ny ≡	folt	3	1	1	
935 Siófok	•	folt	1	1	0	0
942 Pécs	•		8	4	1	1
941 Misinatető (534 m)	•		8	7	3	1
Siklós	–					
827 Farkasgyepű (400 m)	–					
Veszprém	ny ≡	folt	2	-1	-1	
833 Tatabánya	•		4	4	3	
839 Budapest (Ferihegy)	•	–	3	2		
840 Budapest OMI	•		3	3	1	0
841 Budapest (Szabadságh., 474 m)	ny	folt	1	2	0	0
Martonvásár	•		2	2	1	
835 Székesfehérvár	ny	folt	2	1	0	
Dunaújváros	•	folt	5	4	4	
Szekszárd	•		7	4	2	
Mohács	•	folt	9	3	-1	
960 Baja	•		11	3	2	1
955 Kalocsa	•		9	4		
Cegléd	•		3	2	0	0
860 Szolnok	ny		5	3	0	0
970 Kecskemét	ny		7	4		
Kiskunfélegyháza	•		9	5	3	
982 Szeged	•		11	4	3	2
Mezőhegyes	•		12	6	4	
Orosháza	•		12	5	3	4
990 Békéscsaba	•		12	4	2	4
875 Túrkeve	ny		9	4	2	0
Berettyóújfalu	•		8	4	2	
882 Debrecen	ny		7	4	3	0
892 Nyíregyháza	ny		3	1	1	0
788 Kisvárda	•		4	4	3	0
Mátészalka	•	folt	6	3	1	
Tiszabecs	•		6	2		
Vác	ny ≡	folt	1	1	-1	
Gödöllő	•	folt	1	1	0	
Lőrinci	•		5	3	3	
Gyöngyös	•		4	4	3	
Balassagyarmat	ny ≡	folt	1	2	1	
755 Salgótarján	•	folt	2	2	1	
Galyatető (932 m)	1	30	4	1		
851 Kékestető (1000 m)	ny	30	1	1	1	1
Mátraháza (672 m)	–					
865 Eger	ny		5	2	0	
Putnok	• =	folt	1	1	0	
Lillafüred	•	18	6	-3		
772 Miskolc	ny	5	0	2	0	0
Fügöd	ny ≡	folt	1	0	0	
778 Sárospatak	•		3	2	-2	0

24 órai csapadék mm		hó cm
Rajka	•	
Kapuvár	ny,	
Csorna	•	
Komárom	•	
Káld	•	folt
Kőszeg	•	folt
Körmend	–	
Letenye	•	folt
Sümeg	•	
Zirc	ny ≡	–
Kisbér	•	
Mór	ny	
Alcsút	•	folt
Esztergom	•	
Dobogókő	ny	12
Fonyód	–	
Tab	•	folt
Sárbogárd	–	
Lengyel	•	
Nagykónyi	ny ≡	
Marcali	•	
Somogyszob	•	
Kaposvár	•	
Barcs	•	–
Szigetvár	•	
Bácsalmás	•	
Kiskunhalas	2	
Izsák	•	
Kunsztmiklós	ny,	folt
Örkény	ny ≡	
Nagykáta	ny ≡	folt
Jászapáti	•	folt
Tiszakécske	•	
Nagykőrös	•	
Kistelek	–	
Makó	•	
Szentes	•	
Szarvas	–	
Szeghalom	–	
Kőrösszakál	–	
Tiszaroff	•	
Poroszló	•	folt
Karcag	ny,	
Hortobágy	ny	
Polgár	ny ≡	folt
Hajdúdorog	–	
Nyírlugos	•	
Csenger	•	
Vásárosnamény	–	
Záhony	ny ≡	
Királyrét	•	11
Rombány	ny,	folt
Borsodnádasd	ny ∨	10
Jósvafő	–	
Szendrőlád	•	6
Hidasnémeti	•	folt
Tokaj	ny ≡	
Szentendre	ny ≡	folt

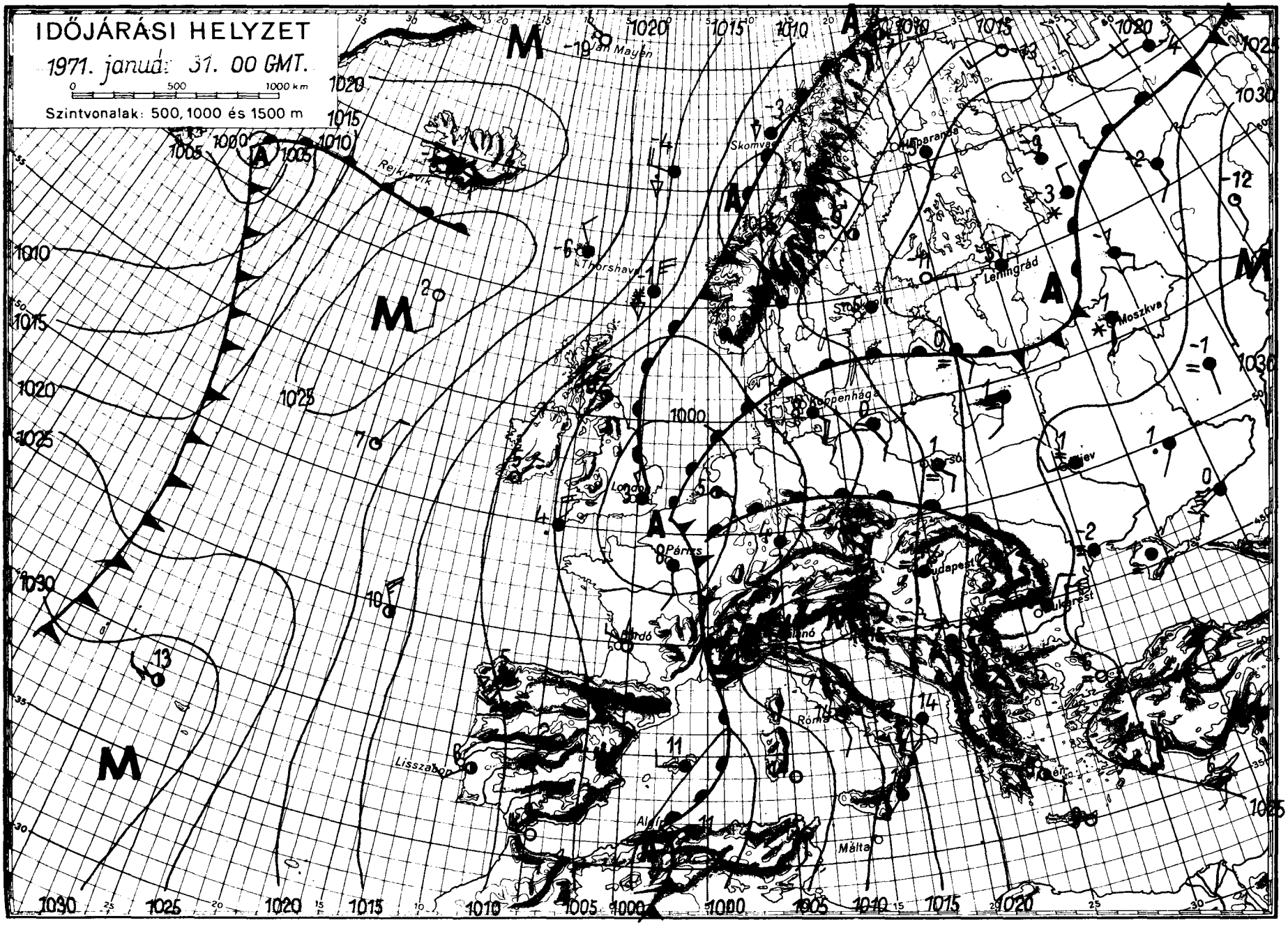
IDŐJÁRÁSI HELYZET
1971. január 31. 00 GMT.
0 500 1000 km
Szintvonalak: 500, 1000 és 1500 m
Jan Mayen
Reykjavik
Thorshavn
Skomvaer
Leningrád
Moszkva
Koppenhága
London
Párizs
Budapest
Bukarest
Róma
Lisszabon
Málta

IDŐJÁRÁSI NAPIJELENTÉS

ЕЖЕДНЕВНЫЙ МЕТЕОРОЛОГИЧЕСКИЙ БЮЛЛЕТЕНЬ • DAILY WEATHER REPORT
BULLETIN QUOTIDIEN DE TEMPS • TÄGLICHER WETTERBERICHT

IADJA AZ ORSZÁGOS METEOROLÓGIAI INTÉZET
UDAPEST II. KITAIBEL PÁL UTCA 1
ELEFON: KÖZPONT: 353-500, IDŐJELZŐ OSZT.: 150-410

MEGJELENIK NAPONKÉNT • ELŐFIZETÉSI ÁRA
A POSTAI KÖLTSÉGGEL EGYÜTT NEGYEDÉVRE 60, Ft
KIADÁSÉRT FELEL AZ INTÉZET IGAZGATÓJA

4. évfolyam 32. szám + Budapest + 1971. február 1. hétfő

Az időjárási helyzet ma reggel és a várható időjárás:

A sarkvidékről származó hideg levegő ma reggelre erős, helyenként viha-
os északi, északkeleti széllel elérte kontinensünk nyugati partjait. A hideg
evegővel elárasztott területeken a hőmérséklet csökkent és ismét téliesre for-
ult az idő. A Földközi-tenger nyugati medencéjébe a hideg levegő első hulláma
ár korábban eljutott, és ez olyan áramlási rendszert alakitott ki, amely a me-
eg levegőt a Balkán-félsziget és Közép-Európa keleti része felett szállitja északra.
kétfajta hatás következtében hazánk időjárása a következő 36 órában változé-
ony lesz.

Hazánkban vasárnap változóan felhős, az évszakhoz képest enyhe idő volt.
Dunántúlon 1, 2, az ország többi részén 4, 5 órán keresztül sütött a nap. Szór-
ányosan volt kisebb eső, amelynek mennyisége általában 2 mm alatt maradt, csak
őszegen érte el az 5 mm-t. A legmagasabb hőmérséklet 6, 14 fok között volt.
jszaka csak egy-két helyen fagyott, általában 0, +6 fokig hült le a levegő. Dé-
lőtt változóan felhős volt az ég, többfelé volt eső, záporeső. A hőmérséklet
1 órára 3, 11 fokig emelkedett.

Ma 12 órakor Budapesten a hőmérséklet 5 fok a tengerszintre átszámitott
égnyomás 756 mm, alig változik.

Várható időjárás kedd estig:

Hétfőn változóan felhős idő többfelé esővel, záporesővel. Kedden észak-
nyugaton felhőátvonulások, máshol erősen felhős idő, szórványosan elő-
forduló esővel, záporesővel, később északnyugaton hózáporral. A mérsé-
kelt, időnként élénk délkeleti, déli szél keddre elsősorban a Dunántúlon
északnyugati, északira fordul és megerősödik. A nappali felmelegedés
gyengül.
Várható legalacsonyabb éjszakai hőmérséklet: -1, +4,
legmagasabb nappali hőmérséklet kedden: északnyugaton 2, 5,
máshol 5, 10 fok között.

Bóna Márta s.k.

U. S. Dept. of Commerce

Távolabbi kilátások péntekig:
Megerősödő északi, északnyugati széllel a hőmérséklet csökken. Legalacso-
nyabb hajnali hőmérsékletek eleinte +4, -1, később -2, -7 fok között.
legmagasabb nappali hőmérsékletek eleinte +4, +9, később +1, +6 fok kö-
zött. Jelentős mennyiségü /legalább 5 mm/ csapadék az ország területének
60 százalékán várható az időszak első felében. TÁVELŐREJELZŐ OSZTÁLY

hőmérséklet napi középértéke és eltérése a 100 évi átlagtól /Budapesten/:

971. I. 31.: 5,2 C° +5,8 C°

871 óta ezen a napon Budapesten előfordult:

egmagasabb hőmérséklet 12,3 C° /1944/
egalacsonyabb hőmérséklet -16,0 C° /1947/.

71.064.

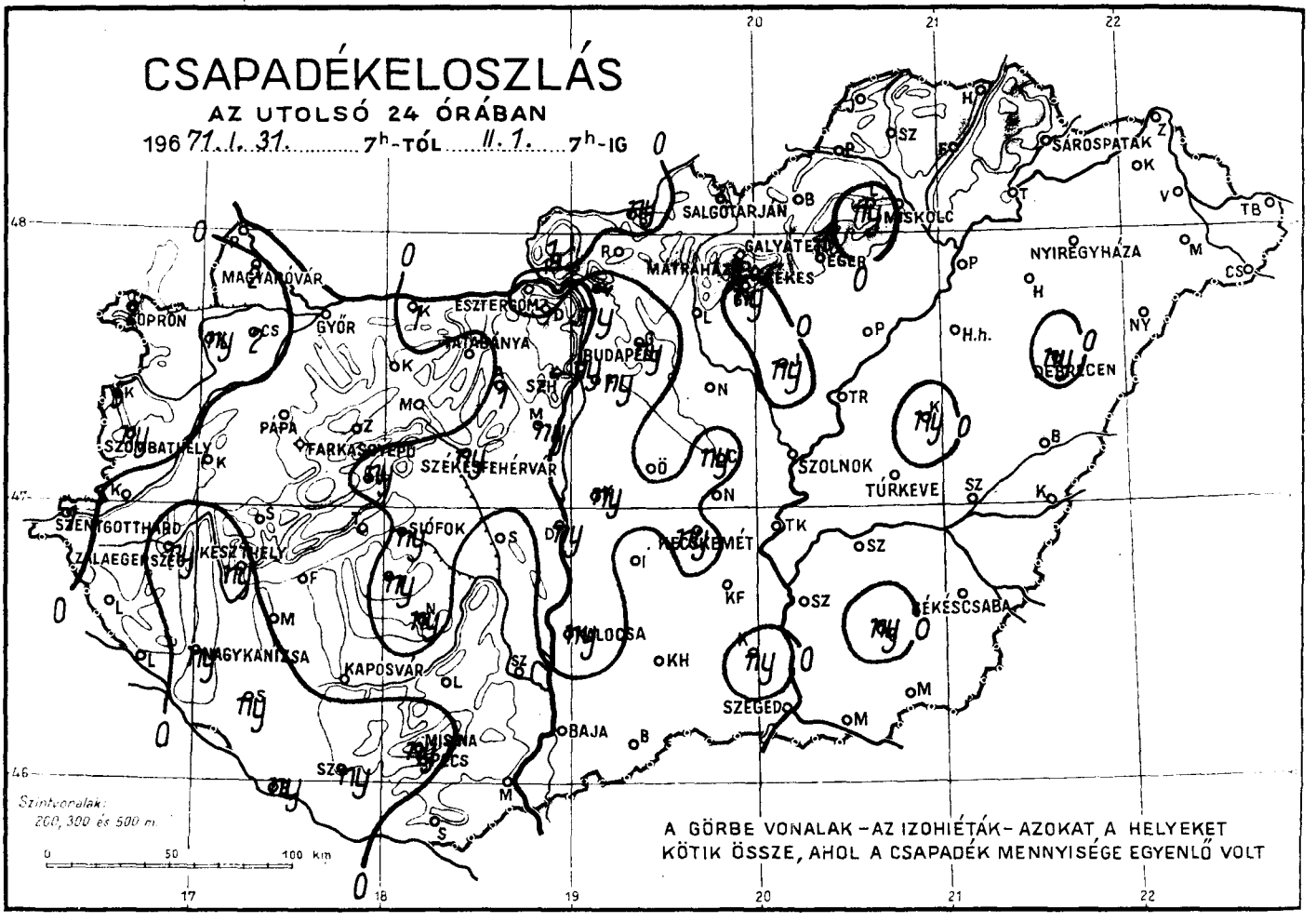
CSAPADÉKELOSZLÁS
AZ UTOLSÓ 24 ÓRÁBAN
196 71. I. 31. 7h-TÓL II. 1. 7h-IG
A GÖRBE VONALAK – AZ IZOHIÉTÁK – AZOKAT A HELYEKET KÖTIK ÖSSZE, AHOL A CSAPADÉK MENNYISÉGE EGYENLŐ VOLT
Szintvonalak: 200, 300 és 500 m
0 50 100 km
SOPRON
MAGYARÓVÁR
GYŐR
ESZTERGOM
TATABÁNYA
BUDAPEST
SALGÓTARJÁN
MISKOLC
SÁROSPATAK
NYÍREGYHÁZA
DEBRECEN
SZOLNOK
TÚRKEVE
PAPA
FARKASGYEPŰ
SZÉKESFEHÉRVÁR
SZOMBATHELY
SZENTGOTTHÁRD
SIÓFOK
KESZTHELY
ZALAEGERSZEG
NAGYKANIZSA
KAPOSVÁR
MISKOLC
BAJA
SZEGED
KECSKEMÉT
KALOCSA
BÉKÉSCSABA
EGER
GALYATETŐ
MÁTRAHÁZA
SZEKSZÁRD

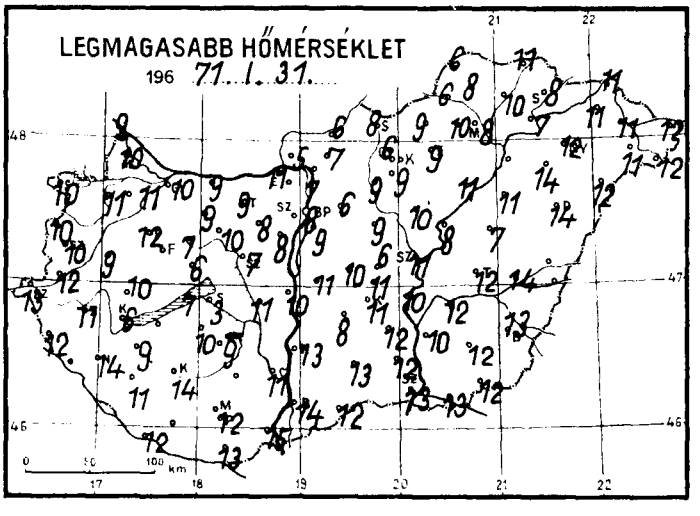
LEGMAGASABB HŐMÉRSÉKLET
196 71. I. 31.
0 50 100 km

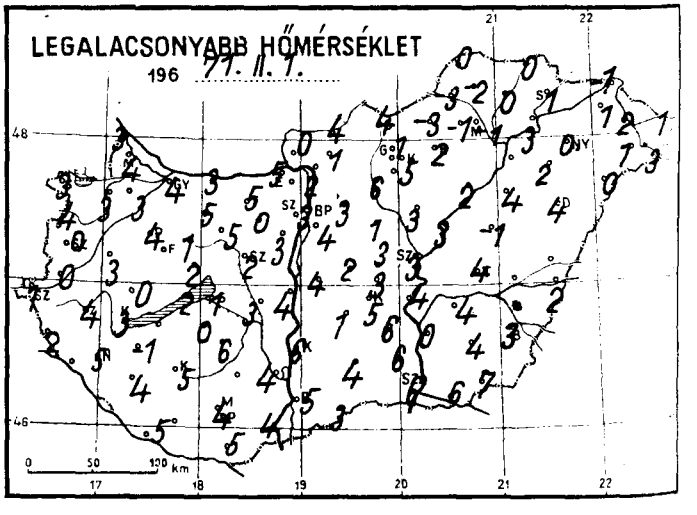
LEGALACSONYABB HŐMÉRSÉKLET
196 71. II. 1.
0 50 100 km

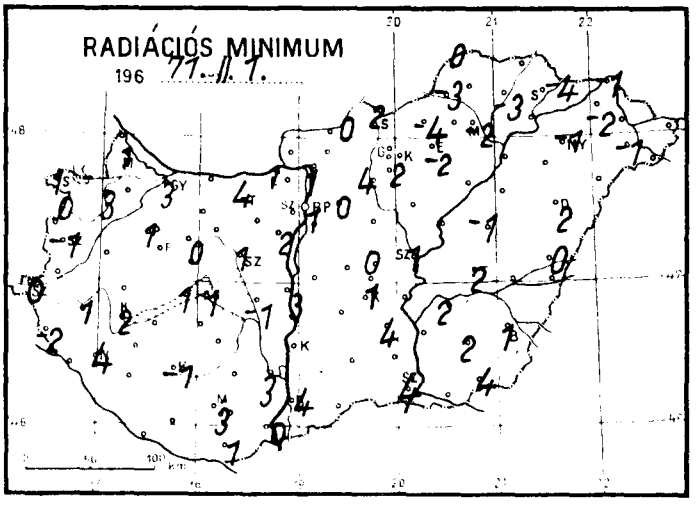
RADIÁCIÓS MINIMUM
196 71. II. 1.
0 50 100 km

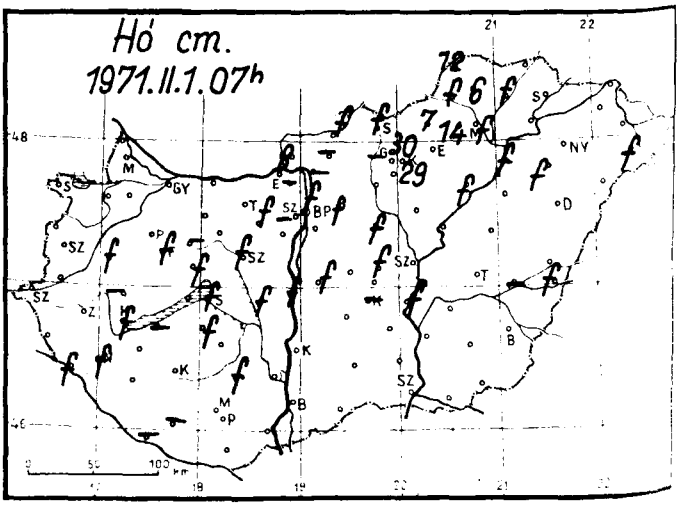
Hó cm.
1971. II. 1. 07h
0 50 100 km

1971. február hó, 1. nap hétfő

	Az utolsó 24 óra adatai						24 órai csapadék mm		hó cm
	Csapadék (mm)	hó cm	Hőmérsékleti szélsőségek: tegnapi nappali max.	éjszakai min.	min. 5 cm-en	Napsütés (óra) tegnap			
12815 Magyaróvár	2		10	4	1	1	Rajka	.	
822 Győr	.		10	4	3	1	Kapuvár	ny	
825 Pápa	.		12	4	1	1	Csorna	2	
805 Sopron	2 ≡		10	3	1	1	Komárom	1	
812 Szombathely	ny ≡		10	0	-1	1	Káld	.	folt
910 Szentgotthárd	1 ≡		13	1	0		Kőszeg	5	
915 Zalaegerszeg	ny		11	4	1		Körmend	.	
Lenti	.		12	2	-2		Letenye	.	folt
925 Nagykanizsa	ny	folt	14	5	4	2	Sümeg	.	
920 Keszthely	ny	folt	6	3	2	2	Zirc	.	-
Tihany	.		7	2	1		Kisbér	.	
935 Siófok	ny =	folt	3	1	1	2	Mór	.	
942 Pécs	.		12	4	3	2	Alcsút	1	folt
941 Misinatető (534 m)	ny		10	5	3	3	Esztergom	.	
Siklós	.		13	5	1		Dobogókő	-	
827 Farkasgyepű (400 m)	.	folt	9	4	3		Fonyód	.	
Veszprém	ny ≡	folt	6	2	0		Tab	ny	folt
833 Tatabánya	.		9	5	4		Sárbogárd	.	folt
839 Budapest (Ferihegy)	ny ▽		9	4			Lengyel	.	
840 Budapest OMI	ny		8	3	1	0	Nagykónyi	ny,	
841 Budapest (Szabadságh., 474 m)	-						Marcali	ny	
Martonvásár	ny,		8	3	2		Somogyszob	ny,	
835 Székesfehérvár	ny ▽	folt	7	2	1		Kaposvár	.	
Dunaújváros	ny,	folt	10	4	3		Barcs	ny	
Szekszárd	.		11	4	3		Szigetvár	ny	
Mohács	.		15	4	0		Bácsalmás	.	
960 Baja	.		14	5	4	4	Kiskunhalas	.	
955 Kalocsa	ny		13	6	-		Izsák	.	
Cegléd	ny	folt	6	3	0	4	Kunsztmiklós	ny,	folt
860 Szolnok	.		11	3	1	5	Örkény	.	
970 Kecskemét	ny	-	11	5	-		Nagykáta	.	folt
Kiskunfélegyháza	.		12	6	4		Jászapáti	ny	
982 Szeged	.		13	6	4	5	Tiszakécske	.	folt
Mezőhegyes	.		12	7	4		Nagykőrös	.	
Orosháza	ny		12	4	2	5	Kistelek	ny	
990 Békéscsaba	.		14	3	1	5	Makó	.	
875 Túrkeve	.		12	4	2	5	Szentes	.	
Berettyóújfalu	.		14	-	0		Szarvas	.	
882 Debrecen	ny ▽		14	4	2	4	Szeghalom	.	
892 Nyíregyháza	.		12	0	-1	5	Kőrösszakál	.	folt
788 Kisvárda	.		11	1	-2	3	Tiszaroff	.	
Mátészalka	.	folt	11	1	-1		Poroszló	.	folt
Tiszabecs	.		12	1			Karcag	ny,	
Vác	-						Hortobágy	.	
Gödöllő	ny,	folt	6	3	0		Polgár	.	folt
Lőrinci	.		9	6	4		Hajdúdorog	.	folt
Gyöngyös	ny		9	5	2		Nyírlugos	.	
Balassagyarmat	ny	folt	6	4	0		Csenger	.	
755 Salgótarján	.	folt	8	4	2		Vásárosnamény	.	
Galyatető (932 m)	.	30	6	-1			Záhony	.	
851 Kékestető (1000 m)	.	29	6	0	0	4	Királyrét	1	8
Mátraháza (672 m)	-						Ronihany	.	
865 Eger	.		9	2	-2	5	Borsodnádasd	.	7
Putnok	.	folt	6	-3	-3		Jósvafő	.	12
Lillafüred	ny	14	10	-1			Szendrőlád	.	6
772 Miskolc	.	folt	8	-1	-2	4	Hidasnémeti	.	
Füged	.	folt	10	0	-3		Tokaj	.	
778 Sárospatak	.		8	1	-4	5	Szentendre	ny ≡	folt

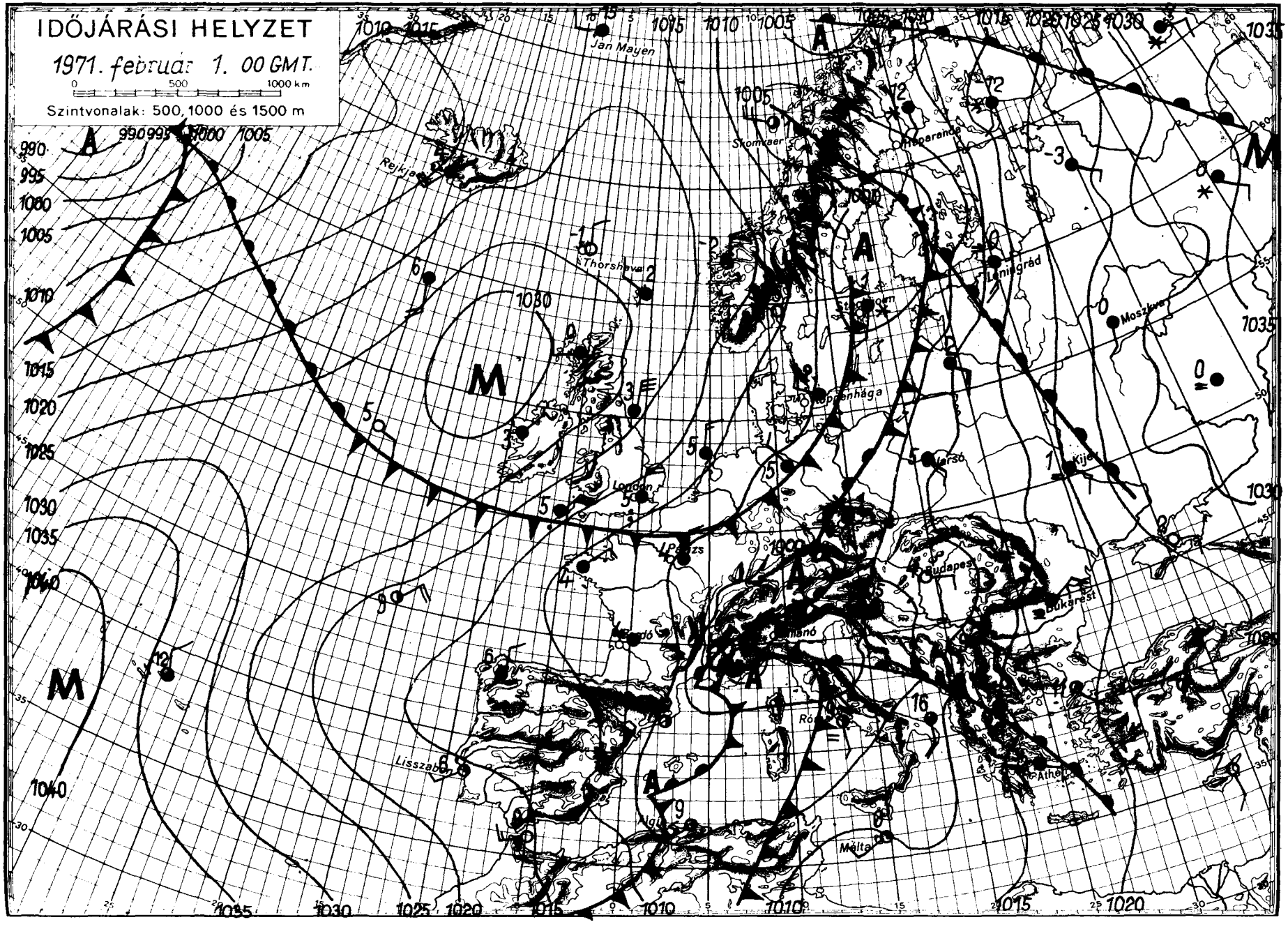
IDŐJÁRÁSI HELYZET
1971. február 1. 00 GMT.
0 500 1000 km
Szintvonalak: 500, 1000 és 1500 m
Jan Mayen
Rejkja
Thorshava
Skomvaer
Haparanda
Leningrád
Moszkva
Koppenhága
Varsó
Kijev
London
Budapest
Bukarest
Lisszabon
Málta
Athén
M
A

IDŐJÁRÁSI NAPIJELENTÉS

ЕЖЕДНЕВНЫЙ МЕТЕОРОЛОГИЧЕСКИЙ БЮЛЛЕТЕНЬ • DAILY WEATHER REPORT
BULLETIN QUOTIDIEN DE TEMPS • TÄGLICHER WETTERBERICHT

ADJA AZ ORSZÁGOS METEOROLÓGIAI INTÉZET
UDAPEST II. KITAIBEL PÁL UTCA 1
ELEFON: KÖZPONT: 353-500, IDŐJELZŐ OSZT.: 150-410

MEGJELENIK NAPONKÉNT • ELŐFIZETÉSI ÁRA
A POSTAI KÖLTSÉGGEL EGYÜTT NEGYEDÉVRE 60, Ft
KIADÁSÉRT FELEL AZ INTÉZET IGAZGATÓJA

. évfolyam 34. szám. + Budapest + 1971. február 2. kedd.

Az időjárási helyzet ma reggel és a várható időjárás:

Izland felől Nyugat- és Észak-Európa fölé különböző hőmérsékletü légtö-gek áramlottak, és az emlitett területeken változékony, szeles, és csapadékos őjárást okoztak. Az elmult 24 óra alatt Közép-Európát is nagy sebességgel ha-dó hideg levegő árasztotta el, és a hajnali órákban már a Földközi-tenger é-aki medencéjén okozott jelentős lehülést, helyenként zivatarokat is. Gyors őrehaladása során az Alpokban a Kárpátokban csak futó hózáporok alakultak ki, s számos helyről jelentettek viharos szelet. A Szovjetunió európai területének gy részén az évszakhoz képest továbbra is enyhe az időjárás.

Hazánkban hétfőn az ország középső részén erősen felhős volt az ég, más-ol 3, 6 órára kisütött a nap. A reggeli jelentések szerint sokfelé hullott csa-dék, eső később havaseső, hó formájában. A lehullott csapadék mennyisége álta-ban a 6, 8 mm-t nem haladta meg, de Kékestetőn 9, Jósvafőn 10 mm-t mértek. A ómérséklet csúcsértéke a naposabb helyeken 10, 15, az erősen felhős részeken ak 3, 9 fokot ért el, Kedden hajnalra -2, +3 fokig hült le a levegő. Délelőtt olytatódott a hideg levegő beáramlása, és több helyen havaseső hullott, majd ávazott. Főként a Dunántúlról jelentettek viharos erősségü északi szelet. A ómérséklet 11 órakor -2, +4 fok között váltakozott.

Ma 12 órakor Budapesten a hőmérséklet 1 fok, a tengerszintre átszámitott égnyomás, 763 mm, erősen emelkedő irányzatu.

Várható időjárás szerda estig:

Felhőátvonulások, főként kedden szórványos, futó hózáporral.
A viharos északi, északkeleti szél lassan mérséklődik.
Az éjszakai lehülés erősödik.

Várható legalacsonyabb éjszakai hőmérséklet -3, -8 fok között, a szélvé-dett és hóval boritott helyeken -10 fok körül,
legmagasabb nappali hőmérséklet szerdán: -2, +3 fok között.

Dunay Sándorné s.k.

hőmérséklet napi középértéke és eltérése a 100 évi átlagtól /Budapesten/:

971. II.1.: 5,2 C° +5,5°

871 óta ezen a napon Budapesten előfordult:

egmagasabb hőmérséklet 15,2 C° /1944/
egalacsonyabb hőmérséklet -18,6 C° /1947/

71.068.

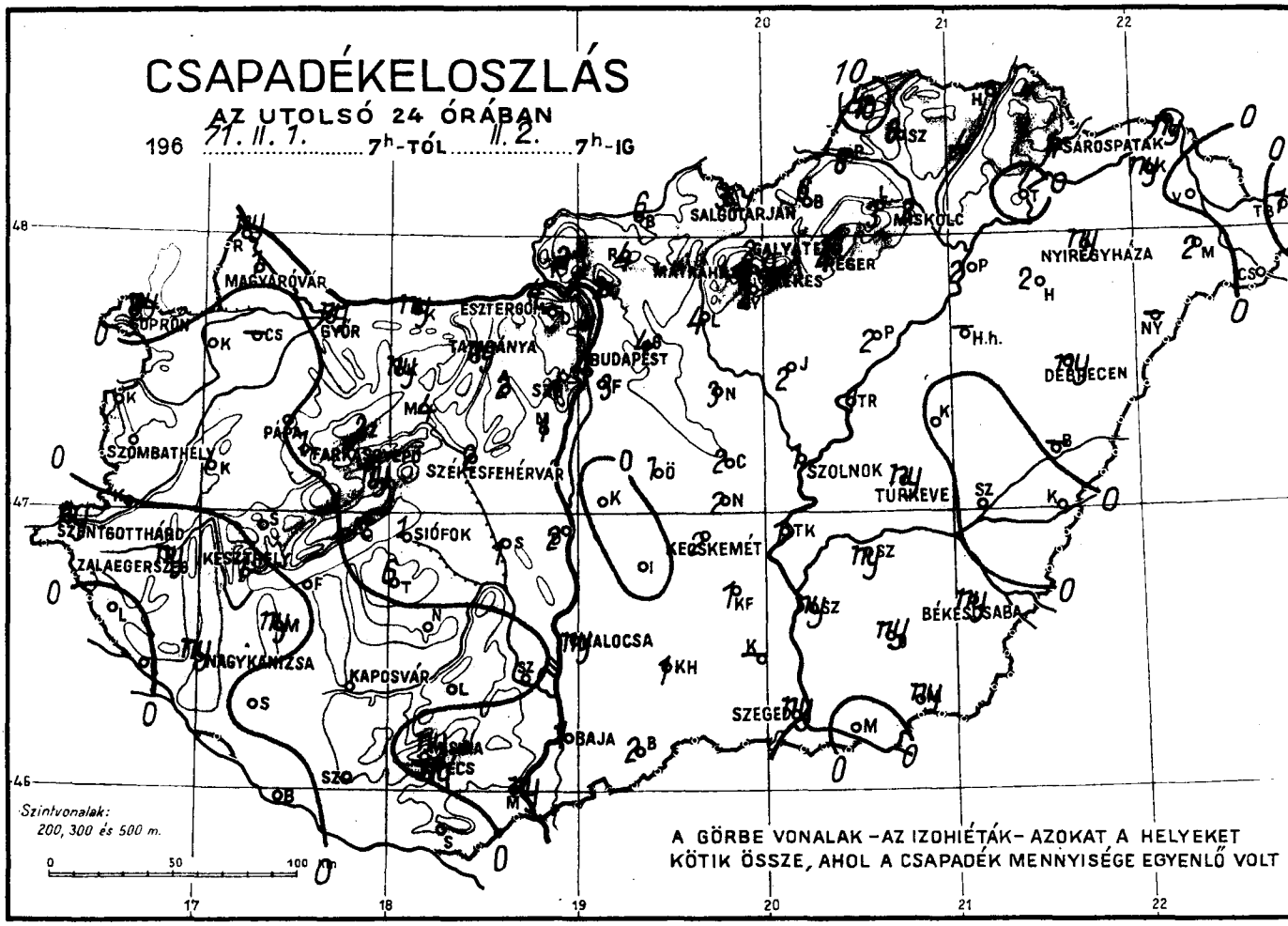
CSAPADÉKELOSZLÁS
AZ UTOLSÓ 24 ÓRÁBAN
196 71. II. 1. 7h-TÓL II. 2. 7h-IG
MAGYARÓVÁR
SOPRON
GYŐR
ESZTERGOM
TATABÁNYA
BUDAPEST
SALGÓTARJÁN
MISKOLC
SÁROSPATAK
NYÍREGYHÁZA
DEBRECEN
SZOLNOK
TÚRKEVE
SZOMBATHELY
PÁPA
SZÉKESFEHÉRVÁR
SZENTGOTTHÁRD
SIÓFOK
KESZTHELY
ZALAEGERSZEG
KECSKEMÉT
BÉKÉSCSABA
NAGYKANIZSA
KAPOSVÁR
SZEGED
BAJA
PÉCS
Szintvonalak:
200, 300 és 500 m.
A GÖRBE VONALAK – AZ IZOHIÉTÁK – AZOKAT A HELYEKET
KÖTIK ÖSSZE, AHOL A CSAPADÉK MENNYISÉGE EGYENLŐ VOLT

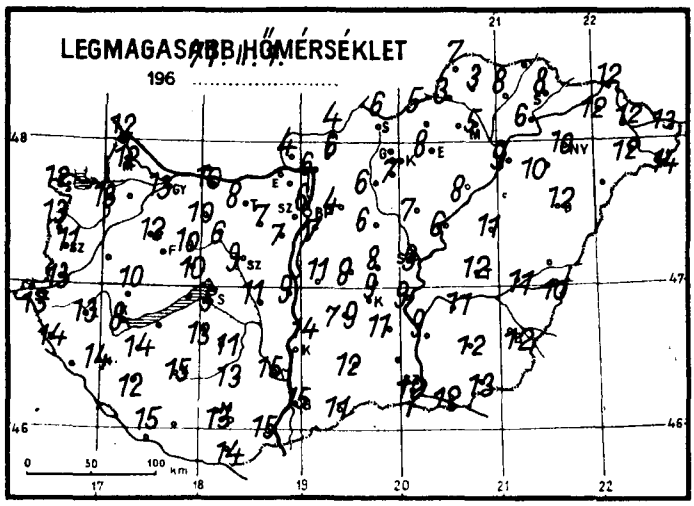
LEGMAGASABB HŐMÉRSÉKLET
196

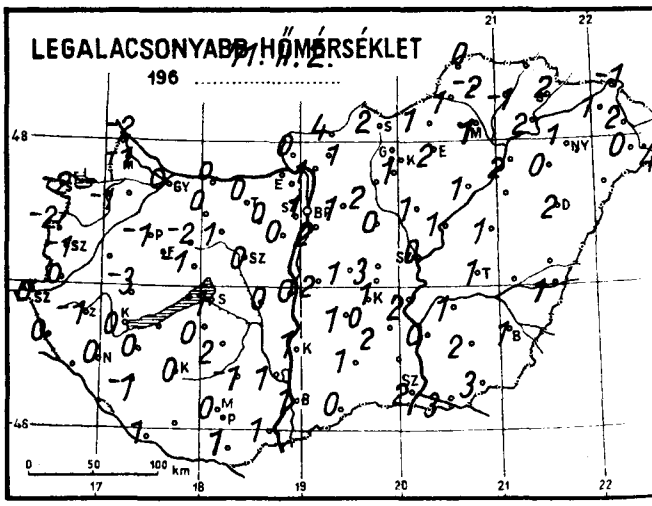
LEGALACSONYABB HŐMÉRSÉKLET
196

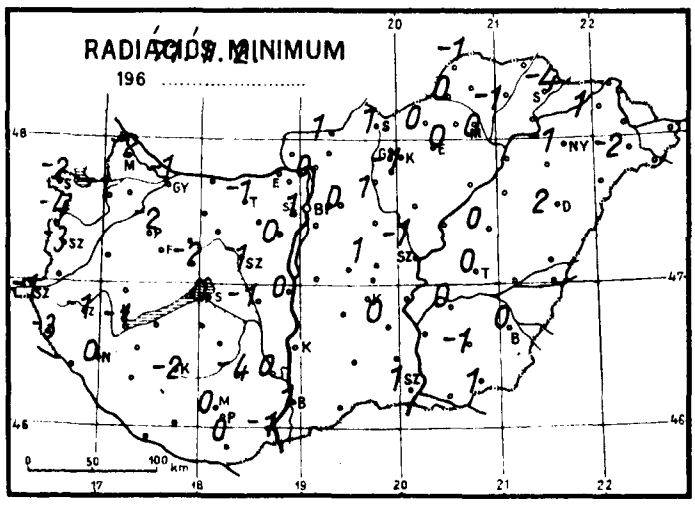
RADIÁCIÓS MINIMUM
196

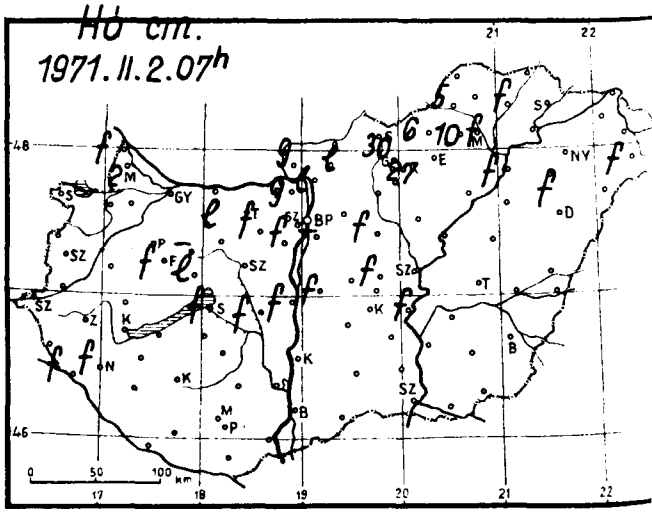
Hó cm.
1971. II. 2. 07h

1971. február hó, 2. nap kedd

		Az utolsó 24 óra adatai						24 órai csapadék mm		hó
		Csapadék (mm)	hó cm	Hőmérsékleti szélsőségek: tegnapi nappali max.	Hőmérsékleti szélsőségek: éjszakai min.	Hőmérsékleti szélsőségek: min. 5 cm-en	Napsütés (óra) tegnap			
12815	Magyaróvár	1	2	12	-1	-2	6	Rajka	ny	folt
822	Győr	ny		13	0	-1	4	Kapuvár	.	
825	Pápa	.		12	-1	-2	4	Csorna	–	
805	Sopron	ny		12	-2	-2	6	Komárom	ny	
812	Szombathely	.		11	-1	-3	5	Káld		
910	Szentgotthárd	ny		13	0	-1		Kőszeg	.	
915	Zalaegerszeg	ny		13	-1	-1		Körmend	.	
	Lenti	.		14	0	-3		Letenye	.	folt
925	Nagykanizsa	ny	folt	14	0	0	6	Sümeg	.	
920	Keszthely	1		8	0	-1	5	Zirc	2	–
	Tihany	–						Kisbér	ny,	
935	Siófok	1	folt	5	1	0	3	Mór	4	lepel
942	Pécs	ny		13	0	0	6	Alcsút	2	folt
941	Misinatető (534 m)	ny		11	-4	-5	6	Esztergom	4	6
	Siklós	.		14	1	0		Dobogókő	4	9
827	Farkasgyepű (400 m)	1	folt	8	-3	-4		Fonyód	.	
	Veszprém	ny	lepel	10	-1	-2		Tab	6	
833	Tatabánya	ny		8	0	-1		Sárbogárd	1	folt
839	Budapest (Ferihegy)	3	–	7	2			Lengyel	.	
840	Budapest OMI	4	–	6	1	1	0	Nagykónyi	.	
841	Budapest (Szabadságh., 474 m)	1	folt	6	-2	-3	0	Marcali	ny▽	
	Martonvásár	1		7	0	0		Somogyszob	.	
835	Székesfehérvár	2▽	folt	9	0	-1		Kaposvár	.	
	Dunaújváros	2	folt	9	0	0		Barcs	ny	–
	Szekszárd	.		15	1	0		Szigetvár	.	
	Mohács	ny,		15	1	-1		Bácsalmás	2	
960	Baja	1		15	1	1	4	Kiskunhalas	1	
955	Kalocsa	ny		14	1			Izsák	.	
	Cegléd	2	folt	8	3	1	0	Kunsztmiklós	.	folt
860	Szolnok	1		9	0	-1	1	Örkény	1	
970	Kecskemét	2		9	0			Nagykáta	3	folt
	Kiskunfélegyháza	1,		11	2	0		Jászapáti	2	
982	Szeged	ny		12	2	1	5	Tiszakécske	1	folt
	Mezőhegyes	ny		13	3	1		Nagykőrös	2	
	Orosháza	ny		12	2	-1	2	Kistelek	–	
990	Békéscsaba	ny		12	1	0	3	Makó	.	
875	Túrkeve	ny		12	1	0	1	Szentes	ny	
	Berettyóújfalu	–						Szarvas	ny	
882	Debrecen	ny		12	2	2	2	Szeghalom	.	
892	Nyíregyháza	ny		10	1	-1	2	Körösszakál	.	
788	Kisvárda	ny		12	1	1	5	Tiszaroff	1	
	Mátészalka	2	folt	12	0	-2		Poroszló	2,	folt
	Tiszabecs	1		13	1			Karcag	.	
	Vác	2	lepel	6	1	0		Hortobágy		
	Gödöllő	4▽	folt	4	1	0		Polgár	2▽	
	Lőrinci	4		6	2	1		Hajdúdorog	2	folt
	Gyöngyös	2		7	1	-1		Nyírlugos	–	
	Balassagyarmat	6	folt	4	4	1		Csenger	.	
755	Salgótarján	3	folt	6	2	1		Vásárosnamény	.	
	Galyatető (932 m)	2*	30	5	-3			Záhony	ny	
851	Kékestető (1000 m)	9	27	4	-2	-2	0	Királyrét	2	9
	Mátraháza (672 m)	–						Romhány	4	lepel
865	Eger	4		8	2	0	0	Borsodnádasd	6▽	6
	Putnok	8	folt	3	1	0		Jósvafő	10▽	10
	Lillafüred	3	10	6	0			Szendrőlád	6	5
772	Miskolc	3	folt	5	1	0	0	Hidasnémeti	–	
	Fügöd	4	folt	8	-1	-1		Tokaj	.	
778	Sárospatak	4		8	2	-4	5	Szentendre	1,	folt

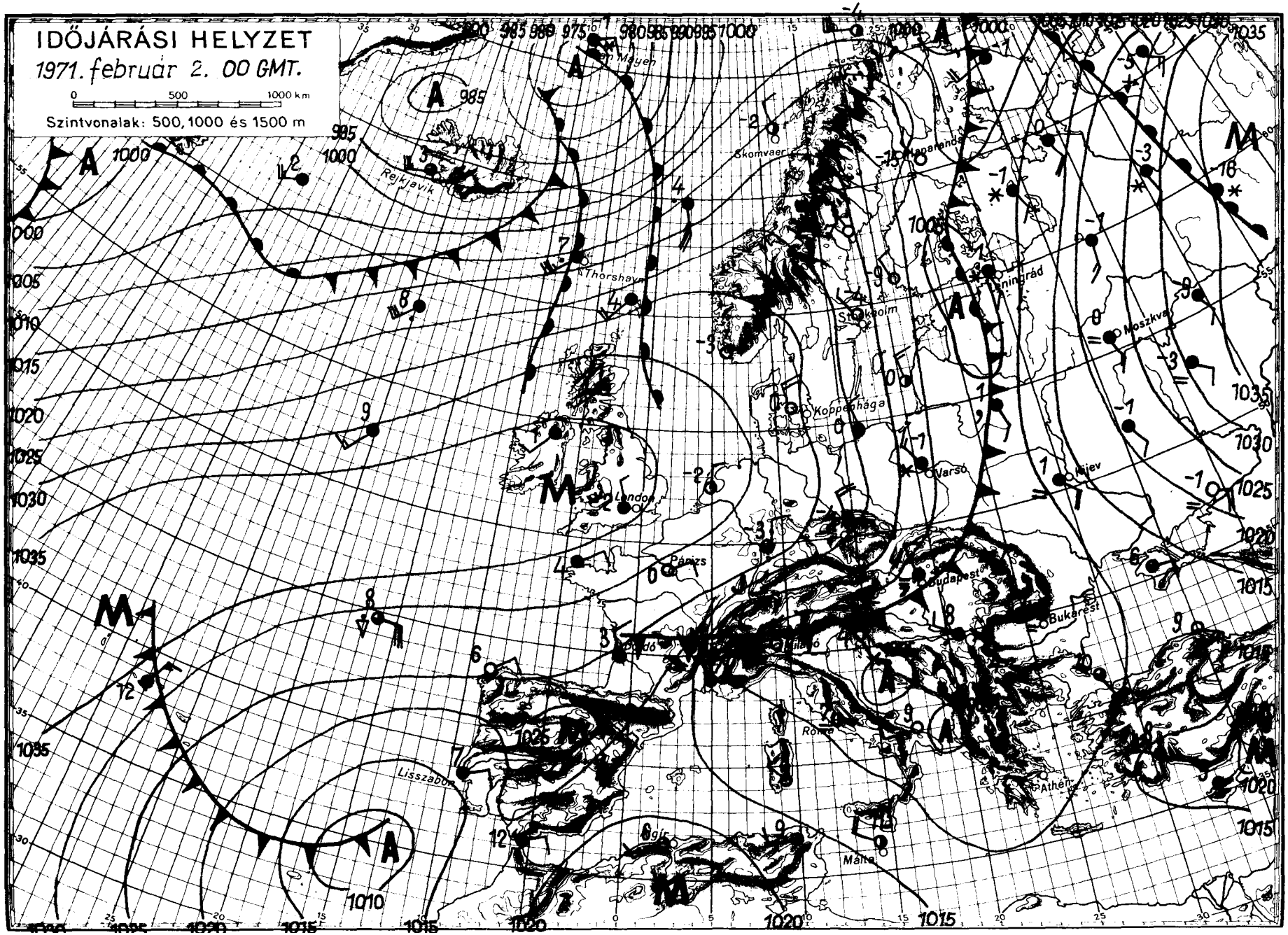

OFFSET NYOMDA BUDAPEST

DŐJÁRÁSI NAPIJELENTÉS

ЕЖЕДНЕВНЫЙ МЕТЕОРОЛОГИЧЕСКИЙ БЮЛЛЕТЕНЬ • DAILY WEATHER REPORT
BULLETIN QUOTIDIEN DE TEMPS • TÄGLICHER WETTERBERICHT

ADJA AZ ORSZÁGOS METEOROLÓGIAI INTÉZET
UDAPEST II. KITAIBEL PÁL UTCA 1
LEFON: KÖZPONT: 353-500, IDŐJELZŐ OSZT.: 150-410

MEGJELENIK NAPONKÉNT * ELŐFIZETÉSI ÁRA
A POSTAI KÖLTSÉGGEL EGYÜTT NEGYEDÉVRE 60, Ft
KIADÁSÉRT FELEL AZ INTÉZET IGAZGATÓJA

. évfolyam 35. szám + Budapest + 1971. február 3. szerda.

Az időjárási helyzet ma reggel és a várható időjárás:

A sarkvidéki eredetü hideg levegő Közép-Európában erős lehülést okozott. nyomában az óceánról érkező nedves, enyhe levegő a Brit-szigeteteken és a Skan-.náv-félszigeten át áramlik Közép-Európa fölé. Hatására kontinensünk nyugati part-in, valamint a Balti-tenger térségében rendkivül változékony az idő. Az erős 'ugati, délnyugati széllel áramló enyhe légtömegek, vonulásuk során többfelé ha-.zást, havasesőt, majd esőt okoznak. A hőmérséklet itt ismét +5, +10 fokra emel-ıdett. A következő 36 óra folyamán a Kárpát-medence időjárása is az emlitett ıyhe levegő hatása alá kerül.

Hazánkban kedden a Dunántulon és Tiszántul keleti részében felszakadozott felhőzet és 2, 6 órán át sütött a nap. A Duna-Tisza-közén és a főváros környé-n borult maradt az ég és havazások, hózáporok voltak. A lehullott csapadék meny-'isége sehol sem haladta meg az 5 mm-t. A hőmérséklet napközben általában -2, , a Tiszántulon +3, +6 fokig emelkedett. Ma hajnalra szeszélyes területi elosz-ısban -3, -10 fokig hült le a levegő. Ma délelőtt változóan felhős, száraz idő ılt. A hőmérséklet 11 órára -3, +2 fokig emelkedett.

Ma 12 órakor Budapesten a hőmérséklet 0 fok, a tengerszintre átszámitott ıgnyomás 768 mm, erősen süllyed.

Várható időjárás csütörtök estig:

Északnyugat felől tovább növekvő felhőzet.
Elsősorban a Dunántulon és az északi megyékben havazás, havaseső, majd eső.
A mérsékelt északnyugati szél fokozatosan megerősödik és átmenetileg délnyugatira fordul.
Az éjszakai lehülés gyengül.

Várható legalacsonyabb éjszakai hőmérséklet: +1, -4,
legmagasabb nappali hőmérséklet csütörtökön: +1, +6 fok között.

Bartha Péterné s.k.

hőmérséklet napi középértéke és eltérése a 100 évi átlagtól /Budapesten/:

)71. II. 2.: 0,7 C° +0.8 C°

)71 óta ezen a napon Budapesten előfordult:

ıgmagasabb hőmérséklet 12,4 C° /1944/
ıgalacsonyabb hőmérséklet -14,6 C° /1963/.

71.069.

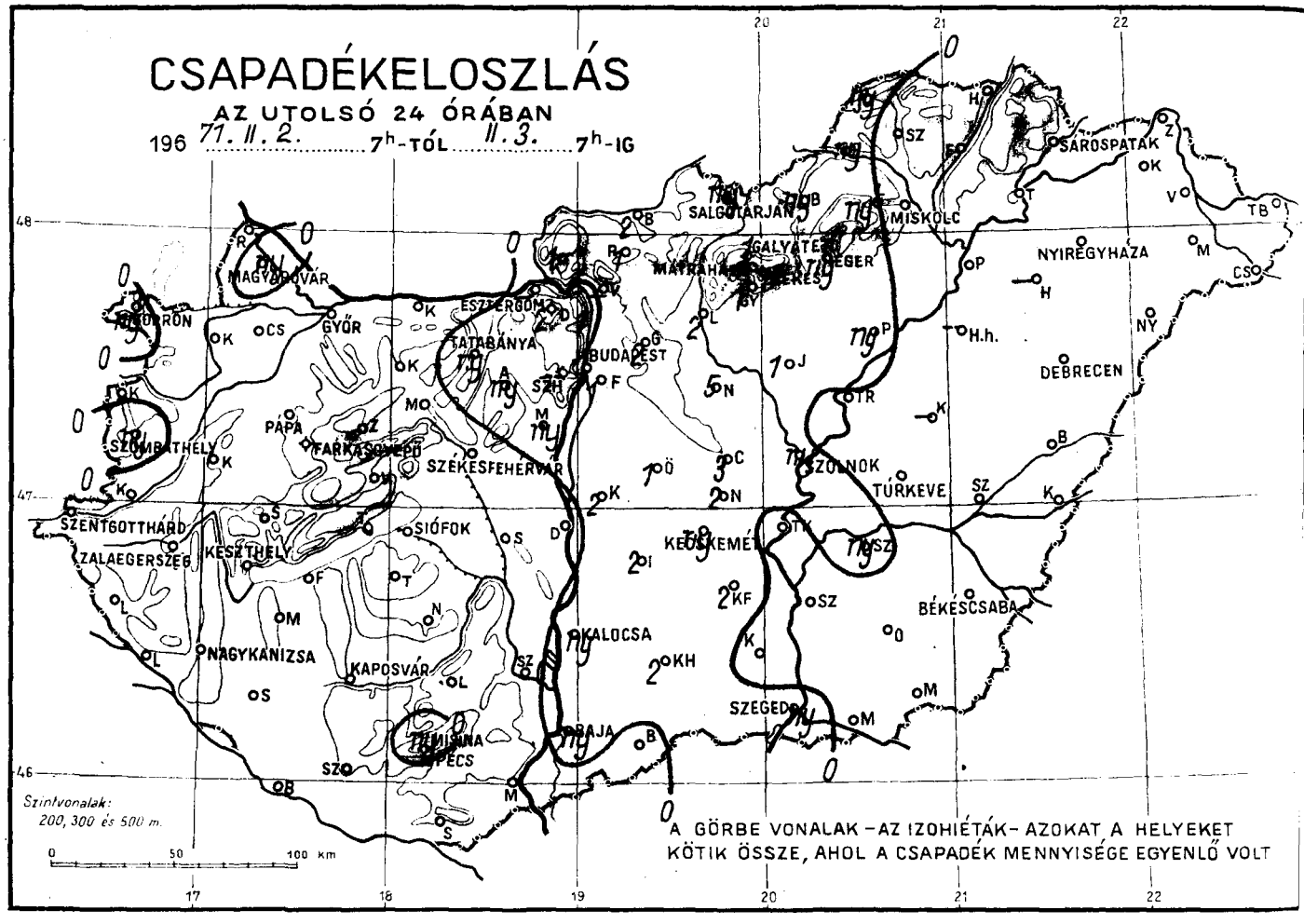
CSAPADÉKELOSZLÁS
AZ UTOLSÓ 24 ÓRÁBAN
196 71. II. 2. 7h-TÓL II. 3. 7h-IG
SALGÓTARJÁN
MISKOLC
SÁROSPATAK
NYÍREGYHÁZA
MAGYARÓVÁR
ESZTERGOM
GYŐR
TATABÁNYA
BUDAPEST
DEBRECEN
PAPA
FARKASGYEPŰ
SZÉKESFEHÉRVÁR
SZOLNOK
TÚRKEVE
SZENTGOTTHÁRD
SIÓFOK
KESZTHELY
ZALAEGERSZEG
KECSKEMÉT
BÉKÉSCSABA
NAGYKANIZSA
KAPOSVÁR
KALOCSA
SZEGED
PÉCS
BAJA
Szintvonalak:
200, 300 és 500 m.
0 50 100 km
A GÖRBE VONALAK – AZ IZOHIÉTÁK – AZOKAT A HELYEKET
KÖTIK ÖSSZE, AHOL A CSAPADÉK MENNYISÉGE EGYENLŐ VOLT

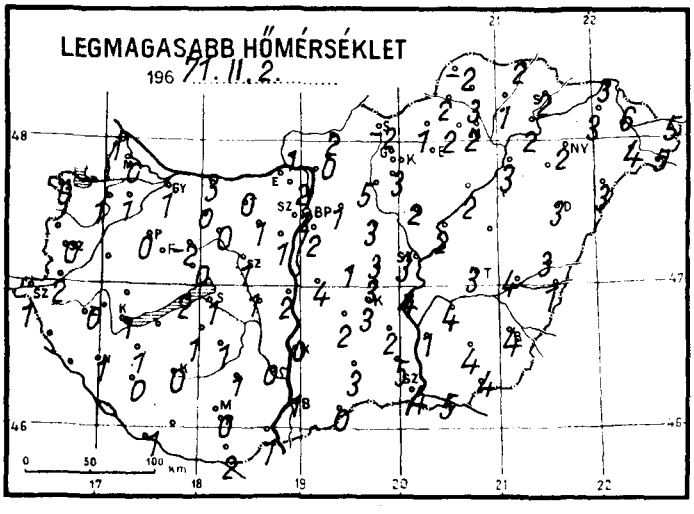
LEGMAGASABB HŐMÉRSÉKLET
196 71. II. 2.
0 50 100 km

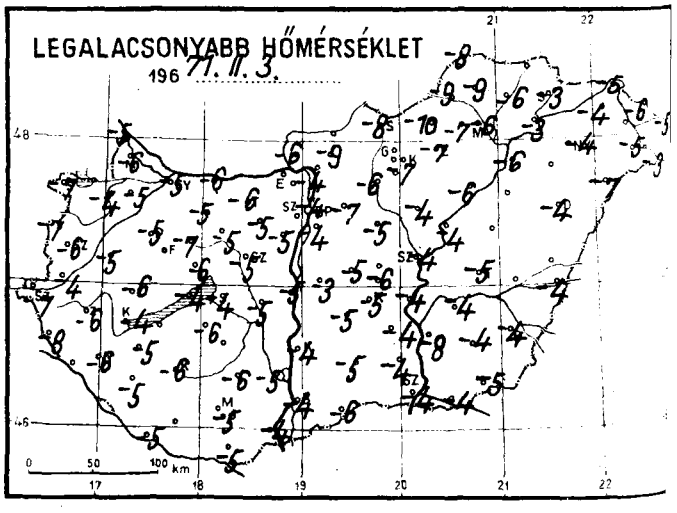
LEGALACSONYABB HŐMÉRSÉKLET
196 71. II. 3.
0 50 100 km

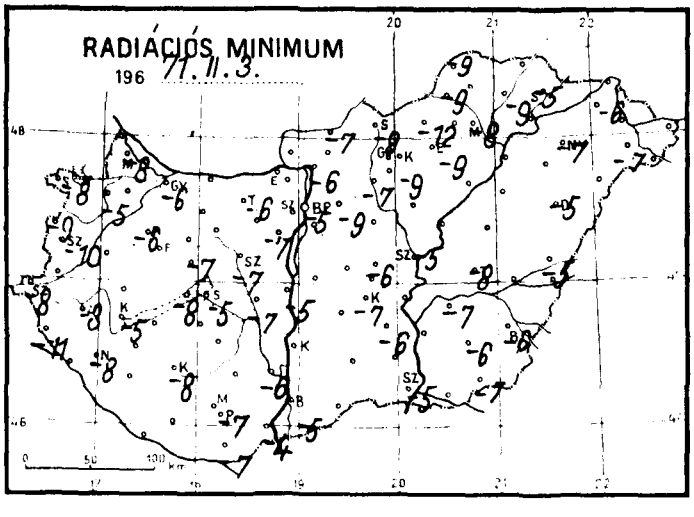
RADIÁCIÓS MINIMUM
196 71. II. 3.
0 50 100 km

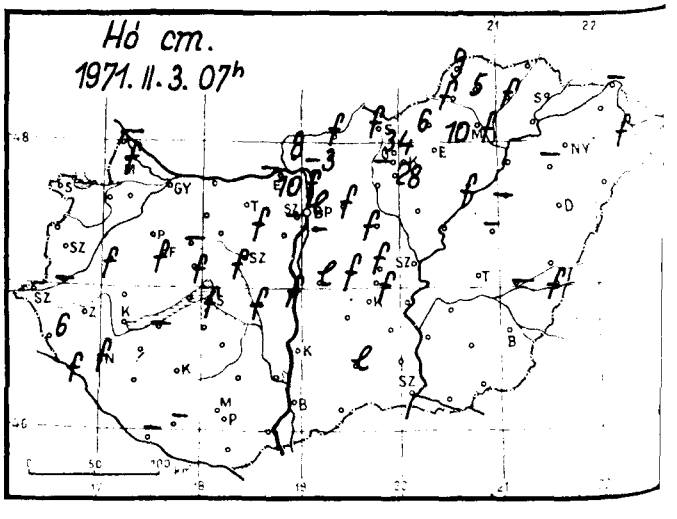
Hó cm.
1971. II. 3. 07h
0 50 100 km

1971. február hó,
3. nap szerda

	Az utolsó 24 óra adatai						24 órai csapadék mm		hó cm
	Csapadék (mm)	hó cm	Hőmérsékleti szélsőségek: tegnapi nappali max.	éjszakai min.	min. 5 cm-en	Napsütés (óra) tegnap			
12815 Magyaróvár	ny*	folt	0	-6	-8	3	Rajka	.	-
822 Győr	.		1	-5	-6	4	Kapuvár	.	
825 Pápa	.		0	-5	-6	6	Csorna	.	
805 Sopron	ny*		0	-7	-8	5	Komárom	.	
812 Szombathely	ny*		0	-6	-10	5	Káld	.	folt
910 Szentgotthárd	.		1	-7	-8		Kőszeg	.	
915 Zalaegerszeg	.		0	-6	-8		Körmend	.	-
Lenti	.	6		-8	-11		Letenye	.	folt
925 Nagykanizsa	.	folt	1	-6	-8	3	Sümeg	.	
920 Keszthely	.		1	-4	-5	3	Zirc	.	-
Tihany	.		2	-4	-8		Kisbér	.	
935 Siófok	.	folt	1	-4	-5	2	Mór	.	
942 Pécs	.		0	-5	-7	0	Alcsút	ny*	folt
941 Misinatető (534 m)	ny*			-8	-9	1	Esztergom	-	
Siklós	.		2	-5	-7		Dobogókő	2*	10
827 Farkasgyepű (400 m)	.	folt	-2	-7	-7		Fonyód	.	-
Veszprém	.	folt	0	-6	-7		Tab	.	
833 Tatabánya	ny*		0	-6	-6		Sárbogárd	.	folt
839 Budapest (Ferihegy)	1*	-	2	-4			Lengyel	.	
840 Budapest OMI	1*	lepel	2	-4	-5	0	Nagykónyi	.	
841 Budapest (Szabadságh., 474 m)	-						Marcali	.	
Martonvásár	ny*		1	-5	-7		Somogyszob	.	
835 Székesfehérvár	.	folt	1	-5	-7		Kaposvár	.	
Dunaújváros	.	folt	2	-5	-5		Barcs	.	
Szekszárd	.		0	-5	-6		Szigetvár	.	-
Mohács	.		1	-4	-4		Bácsalmás	.	
960 Baja	ny*		1	-4	-5	0	Kiskunhalas	2*	lepel
955 Kalocsa	ny*		0	-4	-		Izsák	2*	
Cegléd	3*	folt	3			0	Kunsztmiklós	2*	lepel
860 Szolnok	ny*		3	-4	-5	0	Örkény	1*	folt
970 Kecskemét	ny*		3	-5	-7	0	Nagykáta	5*	folt
Kiskunfélegyháza	2*		2	-4	-6		Jászapáti	1*	
982 Szeged	ny*		4	-4	-5	0	Tiszakécske	.	
Mezőhegyes	.		4	-5	-7		Nagykőrös	2*	folt
Orosháza	.		4	-4	-6		Kistelek	.	
990 Békéscsaba	.		4	-4	-6	5	Makó	.	
875 Túrkeve	.		3	-5	-8	0	Szentes	.	
Berettyóújfalu	.		3		-5		Szarvas	ny*	
880 Debrecen	.		3	-4	-5	3	Szeghalom	.	-
892 Nyíregyháza	.		2	-4	-7	2	Kőrösszakál	.	folt
788 Kisvárda	.		3	-4	-6	5	Tiszaroff	.	
Mátészalka	.	folt	4	-5	-7		Poroszló	ny*	folt
Tiszabecs	.		5	-5			Karcag	-	
Vác	-						Hortobágy	-	
Gödöllő	2**	folt	1	-7	-9		Polgár	.	
Lőrinci	2*		5	-6	-7		Hajdúdorog	-	
Gyöngyös	1*		3	-7	-9		Nyírlugos	.	
Balassagyarmat	2*	folt	2		-7		Csenger	.	
755 Salgótarján	ny*	folt	-2	-8	-9		Vásárosnamény	.	
Galyatető (932 m)	1*	34	-1				Záhony	.	-
851 Kékestető (1000 m)	1*	28	-2	-11	-12	0	Királyrét	1*	8
Mátraháza (672 m)	-						Romhány	1*	3
865 Eger	ny*			-7	-9	0	Borsodnádasd	ny*	6
Putnok	ny*	folt	2	-9	-9		Jósvafő	ny*	9
Lillafüred	ny*	10	2	-7			Szendrőlád	.	5
772 Miskolc	.	folt	2	-6	-8	0	Hidasnémeti	.	
Füged	.	folt	1	-6	-9		Tokaj	.	
778 Sárospatak	.		2	-3	-5	2	Szentendre	1*	folt

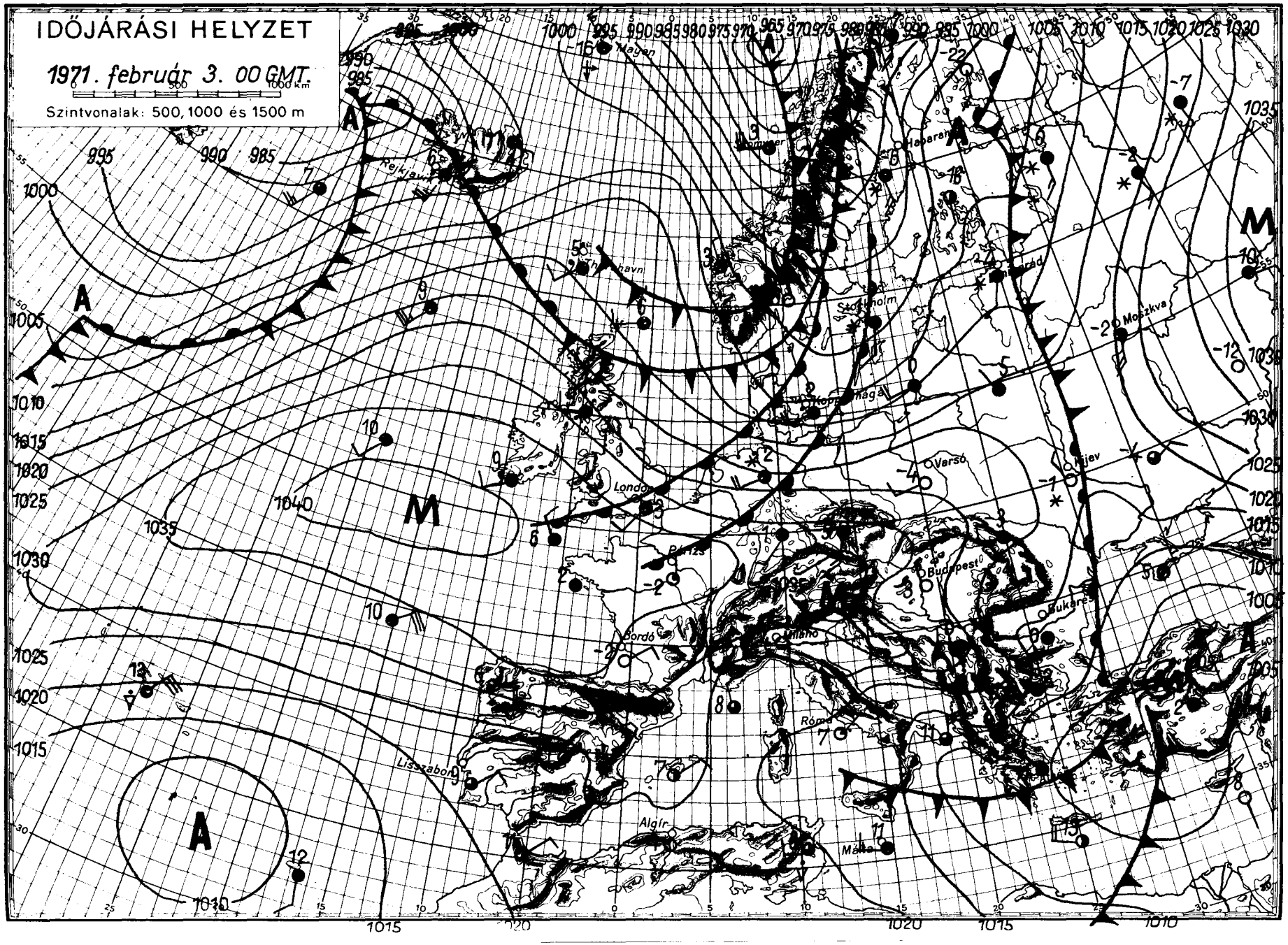

OFFSET NYOMDA BUDAPEST

IDŐJÁRÁSI NAPIJELENTÉS

ЕЖЕДНЕВНЫЙ МЕТЕОРОЛОГИЧЕСКИЙ БЮЛЛЕТЕНЬ • DAILY WEATHER REPORT
BULLETIN QUOTIDIEN DE TEMPS • TÄGLICHER WETTERBERICHT

KIADJA AZ ORSZÁGOS METEOROLÓGIAI INTÉZET
BUDAPEST II. KITAIBEL PÁL UTCA 1
TELEFON: KÖZPONT: 353-500, IDŐJELZŐ OSZT.: 150-410

MEGJELENIK NAPONKÉNT * ELŐFIZETÉSI ÁRA
A POSTAI KÖLTSÉGGEL EGYÜTT NEGYEDÉVRE 60,- Ft
KIADÁSÉRT FELEL AZ INTÉZET IGAZGATÓJA

24. évfolyam 36. szám. + Budapest + 1971. február 4. csütörtök

Az időjárási helyzet ma reggel és a várható időjárás:

Az óceánról áramló enyhe levegő elárasztotta Nyugat- és Észak-Európát. Vonulása során sokfelé okozott viharos szelet, havazást, havas esőt, esőt. Hatására itt a hőmérséklet ismét 4, 8 fokkal magasabban alakul az évszaknak megfelelő értéknél. A Szovjetúnió európai területének nagy részén télies időjárás uralkodik. Reggel sokfelől jelentenek párát, ködöt. A hőmérséklet napközben is fagypont alatt marad. A Kárpát-medencébe észak, északkelet felől továbbra is hideg levegő áramlik igy időjárásunk alakulásában péntek estig lényeges változás nem lesz.

Hazánkban szerdán változóan felhős, szeles, hideg idő volt. A délutáni órákban a nyugati megyékben elkezdett esni a hó. Később a keleti országrészből is jelentettek kisebb havazást. A lehullott hó csapadékmennyisége általában 5 mm alatt maradt, de a Dunántúl északnyugati részén 8, 9 mm csapadék is előfordult. Napközben sem emelkedett a hőmérséklet -2, +3 foknál magasabbra. Ma hajnalban az ország területén +1 és -9 fok között volt a hőmérséklet. Délelőtt országszerte változóan felhős idő volt. A szél sok helyen viharossá fokozódott. A hőmérséklet 12 órakor -2 és +2 fok között váltakozott.

Ma 12 órakor Budapesten a hőmérséklet 1 fok volt, a tengerszintre átszámított légnyomás 768 mm, erősen emelkedik.

Várható időjárás péntek estig:

Felhőátvonulások
Többfelé kisebb havazás.
Az élénk, helyenként viharos lökésekkel kisért északi, északkeleti szél csak lassan mérséklődik.
Egy-két helyen kisebb hófúvás.

Várható legalacsonyabb éjszakai hőmérséklet: általában -2, -7 fok között, a derült, szélvédett helyeken -10 fok körül,
legmagasabb nappali hőmérséklet pénteken: -2, +3 fok között.

Kerényi Nárcisz s.k.

TÁVOLABBI KILÁTÁSOK HÉTFŐIG:

Erős éjszakai fagyok.
Legalacsonyabb hajnali hőmérsékletek -4, -10 fok között.
Legmagasabb nappali hőmérsékletek 0, +5 fok között.
Jelentős mennyiségü /legalább 5 mm/ csapadék az ország területének 20 százalékán várható.

TÁVELŐREJELZŐ CSOPORT

A hőmérséklet napi középértéke és eltérése a 100 évi átlagtól /Budapesten/:

1971. II. 3.: -1,4 C°, -1,3 C°.

871 óta ezen a napon Budapesten előfordult:

Legmagasabb hőmérséklet 12,9 C° /1944/
Legalacsonyabb hőmérséklet -17,6 C° /1929/

71.077.

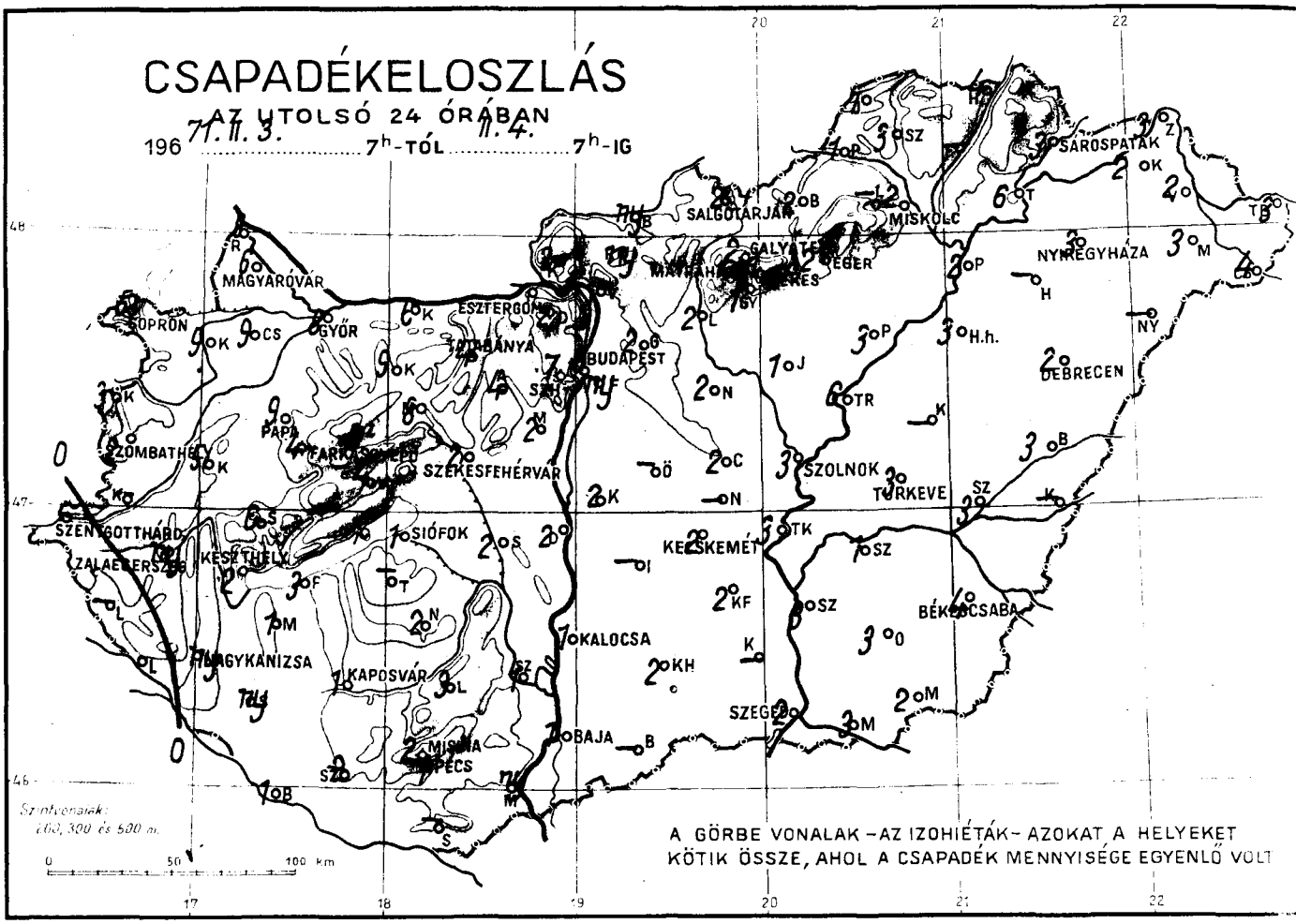
CSAPADÉKELOSZLÁS
AZ UTOLSÓ 24 ÓRÁBAN
196 71. II. 3. 7h-TÓL 71. II. 4. 7h-IG
SOPRON
MAGYARÓVÁR
GYŐR
ESZTERGOM
BUDAPEST
SALGÓTARJÁN
MISKOLC
SÁROSPATAK
NYÍREGYHÁZA
DEBRECEN
SZOLNOK
TÚRKEVE
SZOMBATHELY
SZÉKESFEHÉRVÁR
SIÓFOK
SZENTGOTTHÁRD
ZALAEGERSZEG
KESZTHELY
KECSKEMÉT
BÉKÉSCSABA
NAGYKANIZSA
KAPOSVÁR
MISKOLC
PÉCS
BAJA
SZEGED
Szintvonalak:
100, 300 és 500 m.
A GÖRBE VONALAK – AZ IZOHIÉTÁK – AZOKAT A HELYEKET
KÖTIK ÖSSZE, AHOL A CSAPADÉK MENNYISÉGE EGYENLŐ VOLT

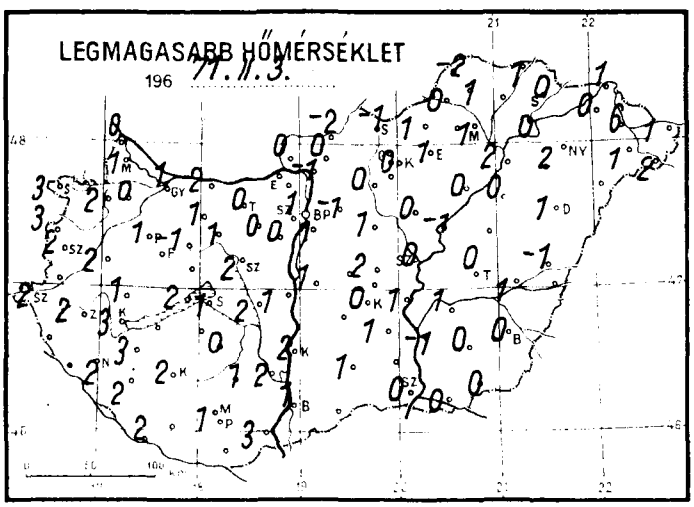
LEGMAGASABB HŐMÉRSÉKLET
196 71. II. 3.

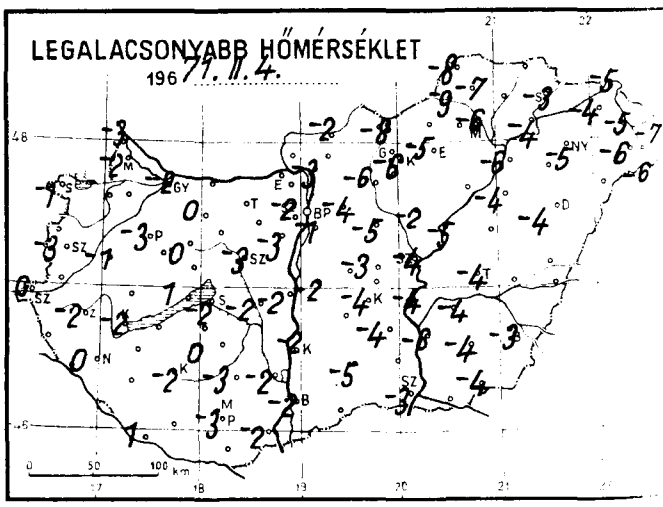
LEGALACSONYABB HŐMÉRSÉKLET
196 71. II. 4.

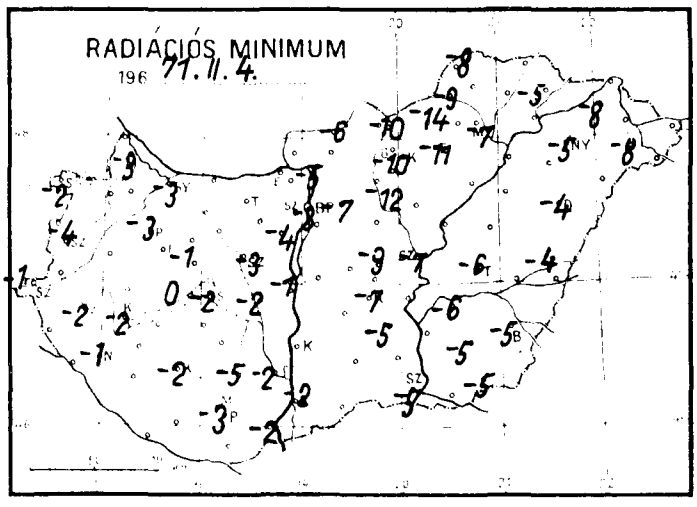
RADIÁCIÓS MINIMUM
196 71. II. 4.

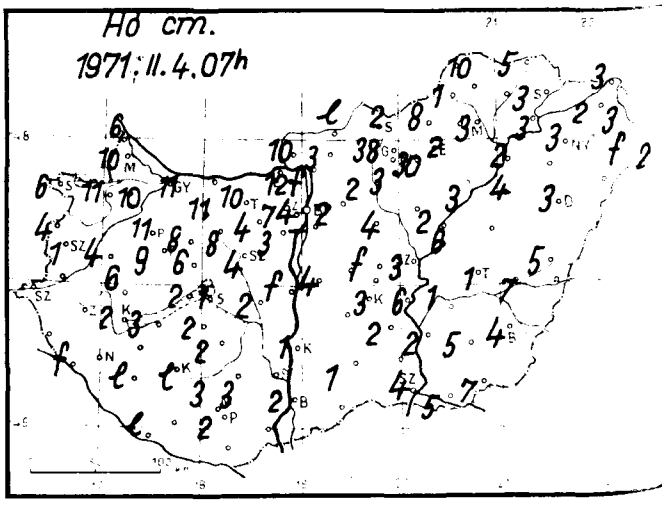
Hó cm.
1971. II. 4. 07h

1971...február..... hó,
4.... nap ..csütörtök.

	Az utolsó 24 óra adatai									
	Csapadék (mm)	Hó cm	Hőmérsékleti szélsőségek: tegnapi nappali max.	éjszakai min.	min. 5 cm-en	Napsütés (óra) tegnap	24 órai csapadék mm		Hó cm
12815 Magyaróvár	6 *	10	1	-2	-3	0	Rajka	6 *	6
822 Győr	8 *	11	1	-2	-3	1	Kapuvár	9 *	11
825 Pápa	9 *	11	1	-3	-3	1	Csorna	9 *	10
805 Sopron	5 *	6	3	-1	-2	2	Komárom	6 *	
812 Szombathely	2 *	1	2	-3	-4	1	Káld	5 *	4
910 Szentgotthárd	.		2	0	-1		Kőszeg	3 *	4
915 Zalaegerszeg	ny*		2	-2	-2		Körmend	-	
Lenti	-						Letenye	.	folt
925 Nagykanizsa	ny*		2	0	-1	3	Sümeg	6 *	6
920 Keszthely	2 *	2	3	-2	-2	3	Zirc	8 *	8
Tihany	1 *	2	2	1	0		Kisbér	9 *	11
935 Siófok	1 *	1	1	-2	-2	2	Mór	8 *	8
942 Pécs	1 *	2	1	-3	-3	3	Alcsút	4 *	4
941 Misinatető (534 m)	2 *	3	-2	-4	-5	3	Esztergom	-	
Siklós	-						Dobogókő	2 *	12
827 Farkasgyepű (400 m)	4 *	9	0	-3	-4		Fonyód	3 *	3
Veszprém	4 *	6	1	0	-1		Tab	-	
833 Tatabánya	4 *	10	0				Sárbogárvan	2 *	2
839 Budapest (Ferihegy)	ry*	-	1	-1			Lengyel	3 *	3
840 Budapest OMI	3 *	4	1	-1	-3	2	Nagykónyi	2 *	2
841 Budapest (Szabadságh., 474 m)	7 *	7	-1	-5	-5	2	Marcali	1 *	2
Martonvásár	2 *	3	0	-3	-4		Somogyszob	ny*	lepel
835 Székesfehérvár	2 *	4	2	-2	-3		Kaposvár	1 *	lepel
Dunaújváros	2 *	folt	1	-2	-1		Barcs	1 *	lepel
Szekszárd	1 *		2	-2	-2		Szigetvár	2 *	
Mohács	ny*		3	-2	-2		Bácsalmás	-	
960 Baja	1 *	2	1	-2	-2	2	Kiskunhalas	2 *	1
955 Kalocsa	1 *	1	2	-2			Izsák	-	
Cegléd	2 *	folt	2	-3	-9	5	Kunsztmiklós	2 *	4
860 Szolnok	3 *	3	0	-4	-7	3	Örkény		
970 Kecskemét	2 *	3	0	-4	-7	1	Nagykáta	2 *	4
Kiskunfélegyháza	2 *	2	1	-4	-5		Jászapáti	1 *	2
982 Szeged	2 *	4	0	-3	-5	2	Tiszakécske	3 *	6
Mezőhegyes	2 *	7	0	-4	-5		Nagykőrös	-	
Orosháza	3 *	5	0	-4	-5	3	Kistelek	-	
990 Békéscsaba	4 *	4	0	-3	-5	2	Makó	3 *	5
875 Túrkeve	3 *	1	0	-4	-6	5	Szentes	3 *	2
Berettyóújfalu	3 *	5	-1	-1	-4		Szarvas	1 *	1
888 Debrecen	2 *	3	1	-4	-4	6	Szeghalom	-	
892 Nyiregyháza	3 *	3	2	-5	-5	3	Kőrösszakál	-	
788 Kisvárda	2 *	2	0	-4	-8	2	Tiszaroff	6 *	6
Mátészalka	3 *	folt	1	-6	-8		Poroszló	3 *	3
Tiszabecs	3 *		1	-7			Karcag		
Vác	1 *	folt	-1	-3	-5		Hortobágy	3 *	4
Gödöllő	2 *	2	-1	-4	-7		Polgár	2 *	2
Lőrinci	2 *	2	0	-6	-12		Hajdúdorog	-	
Gyöngyös	1 *	3	0	-6	-10		Nyírlugos	-	
Balassagyarmat	ny*	lepel	-2	-2	-6		Csenger	4 *	2
755 Salgótarjan	2 *	2	-1	-8	-10		Vásárosnamény	2 *	3
Galyatető (932 m)	2 *	38	-5	-9			Záhony	3 *	3
851 Kékestető (1000 m)	1 *	30	-4	-9	-9	3	Királyrét	2 *	10
Mátraháza (672 m)	-						Romhány	ny*	3
865 Eger	2 *	2	1	-5	-11	3	Borsodnádasd	2 *	8
Putnok	1 *	1	0	-9	-9		Jósvafő	1 *	10
Lillafüred	-						Szendrőlád	3 *	7
772 Miskolc	2 *	3	1	-6	-7	1	Hidasnémeti	4 *	5
Füged	-						Tokaj	6 *	3
778 Sárospatak	3 *	3	0	-3	-5	2	Szentendre	-	

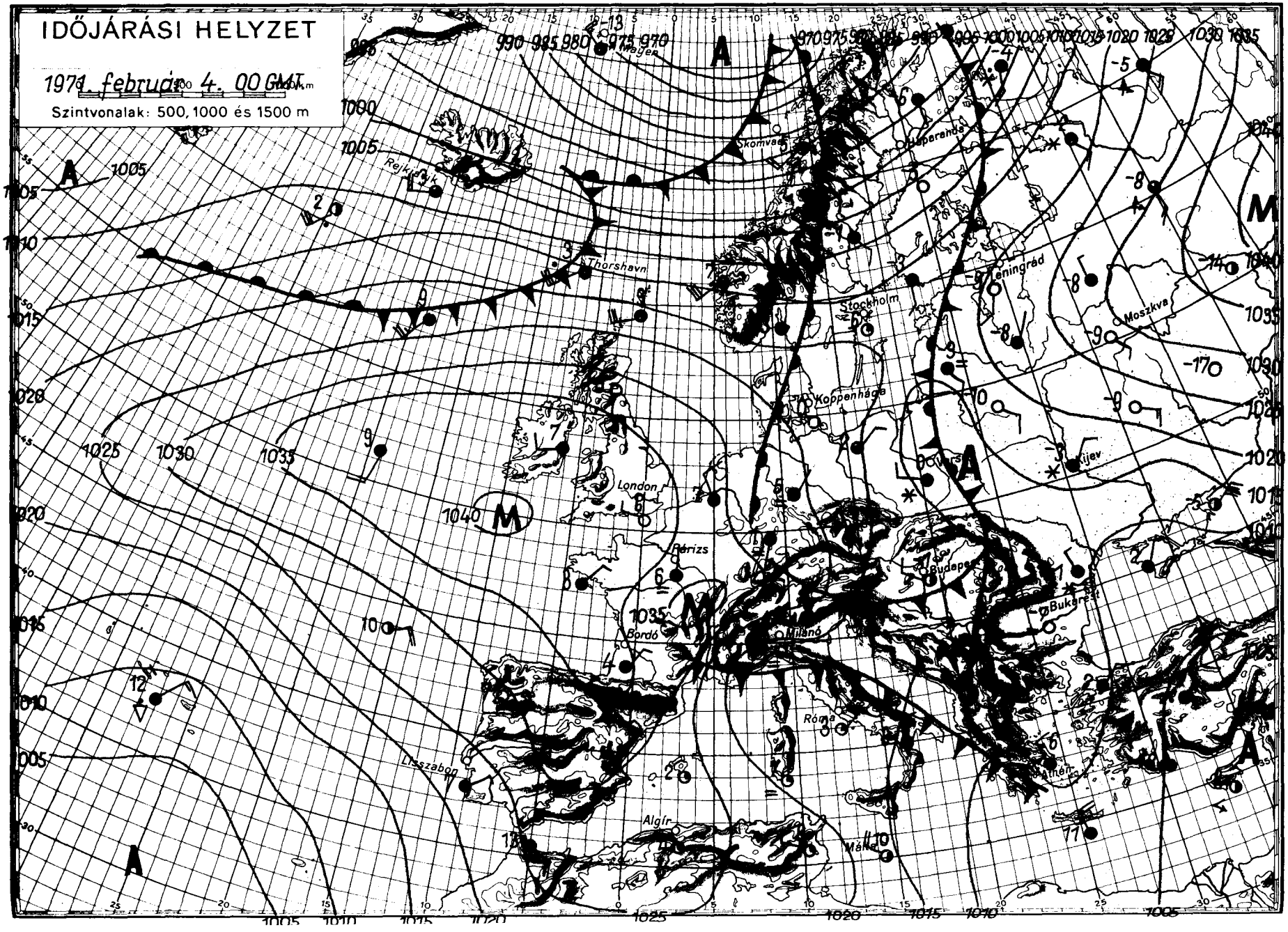

OFFSET-NYOMDA BUDAPEST

IDŐJÁRÁSI NAPIJELENTÉS

ЕЖЕДНЕВНЫЙ МЕТЕОРОЛОГИЧЕСКИЙ БЮЛЛЕТЕНЬ • DAILY WEATHER REPORT
BULLETIN QUOTIDIEN DE TEMPS • TÄGLICHER WETTERBERICHT

KIADJA AZ ORSZÁGOS METEOROLÓGIAI INTÉZET
BUDAPEST II. KITAIBEL PÁL UTCA 1
TELEFON: KÖZPONT: 353-500, IDŐJELZŐ OSZT.: 150-410

MEGJELENIK NAPONKÉNT * ELŐFIZETÉSI ÁRA
A POSTAI KÖLTSÉGGEL EGYÜTT NEGYEDÉVRE 60,- Ft
KIADÁSÉRT FELEL AZ INTÉZET IGAZGATÓJA

84. évfolyam 36. szám + Budapest + 1971. február 5. péntek

Az időjárási helyzet ma reggel és a várható időjárás:

Az Atlanti-óceánról a Skandináv-félszigetet fölé áramló enyhe levegő déli irányba fordult, igy északfelől éri el a Kárpát-medencét. Az enyhe levegő nyomában azonban már ott a hideg, amely nagyobb sebességgel rendelkezve, egyre inkább felzárkózik az előtte haladó melegebbhez. A két fajta levegő vonulása során a Kárpát-medencét érinti, igy időjárásunkat változékonyabbá teszi.

Hazánkban csütörtökön változóan felhős volt az ég. Több helyről jelentettek kisebb havazást, amelynek csapadékmennyisége csak egy-két helyen érte el az 1 mm-t. A hőmérséklet napközben -1, +5 fokig emelkedett. Péntek hajnalban szeszélyes területi elosztásban +1, -10 fokig hült le a levegő. Délelőtt általában derült, hideg idő volt, csupán Kecskemétről jelentettek ködöt, amely azonban egy-két óra alatt feloszlott. A hőmérséklet 11 órakor -1, +3 fok között volt.

Ma 12 órakor Budapesten a hőmérséklet 2 fok, a tengerszintre átszámitott légnyomás 774 mm, gyengén emelkedik.

Várható időjárás szombat estig:

Észak felől fokozatosan megnövekvő felhőzet, legfeljebb egy-két helyen kisebb havazás, ónos szitálás.
Főként a reggeli órákban helyenként köd.
Mérséklet, időnként megélénkülő nyugati, északnyugati szél.

Várható legalacsonyabb éjszakai hőmérséklet: 0, -5,
legmagasabb nappali hőmérséklet szombaton: +1, +6 fok között.

Bóna Márta s.k.

A hőmérséklet napi középértéke és eltérése a 100 évi átlagtól /Budapesten/:

1971. II. 4.:	+1,8 C°	+1,8 C°

1871 óta ezen a napon Budapesten előfordult:

legmagasabb hőmérséklet	13,8 C° /1967/
legalacsonyabb hőmérséklet	-15,8 C° /1956/.

71.078.

CSAPADÉKELOSZLÁS

AZ UTOLSÓ 24 ÓRÁBAN

196 71. II. 4. ..... 7h-TÓL ..... II. 5. ..... 7h-IG

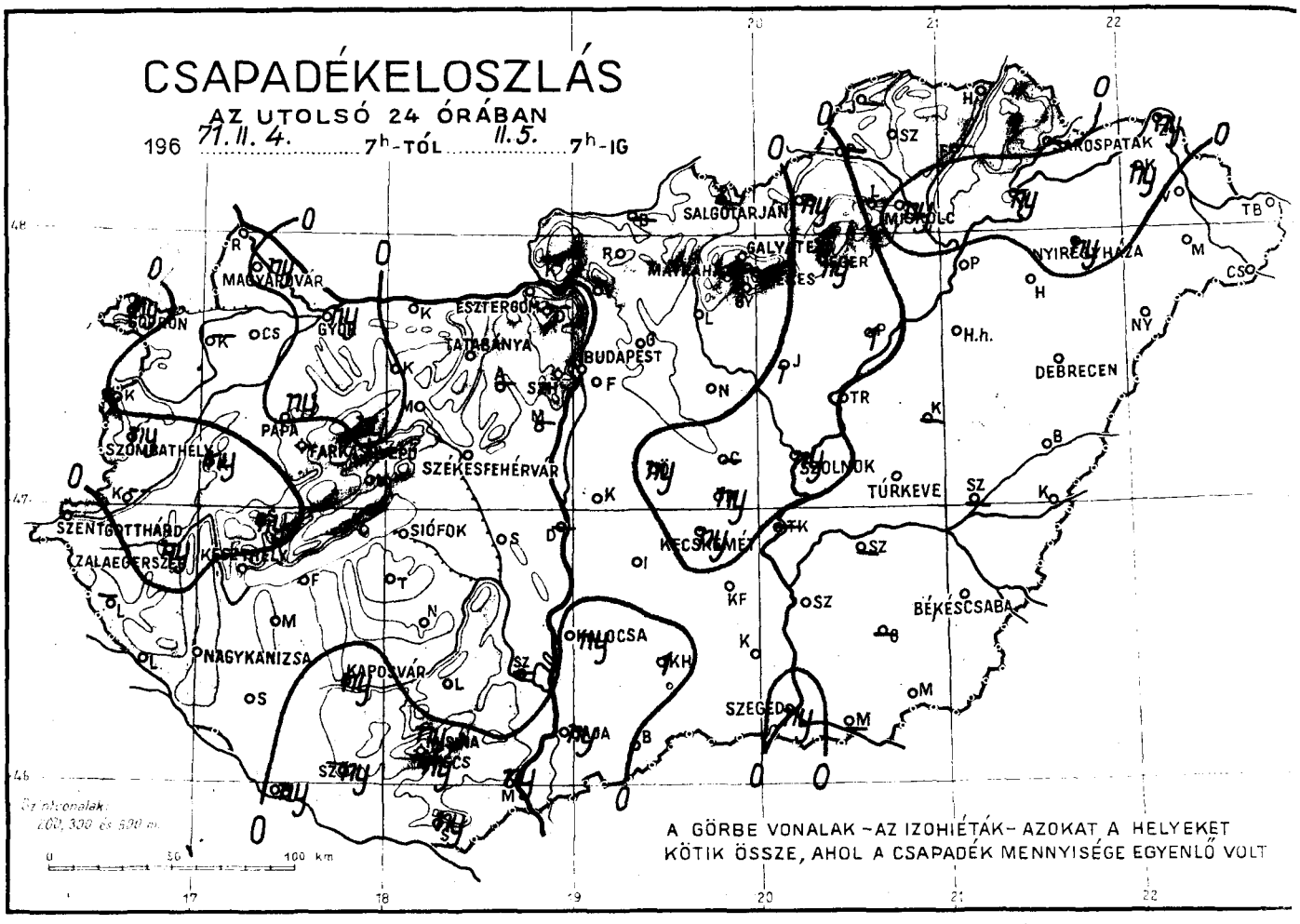

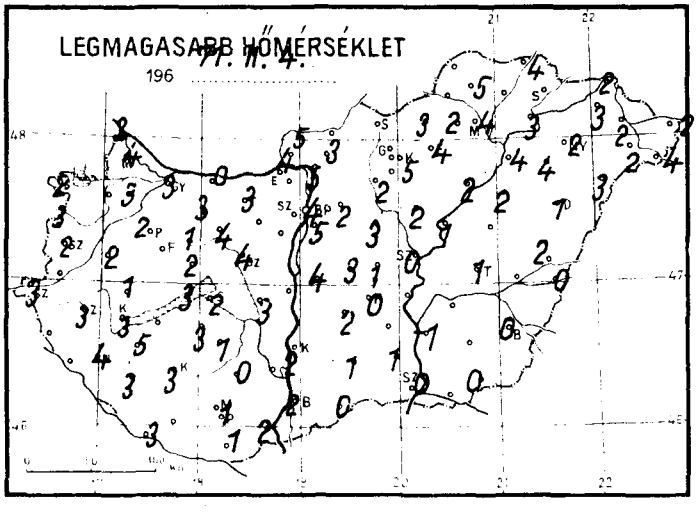

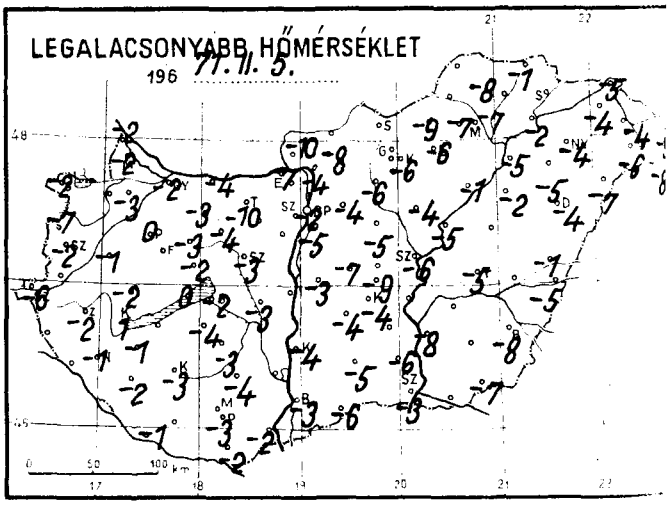

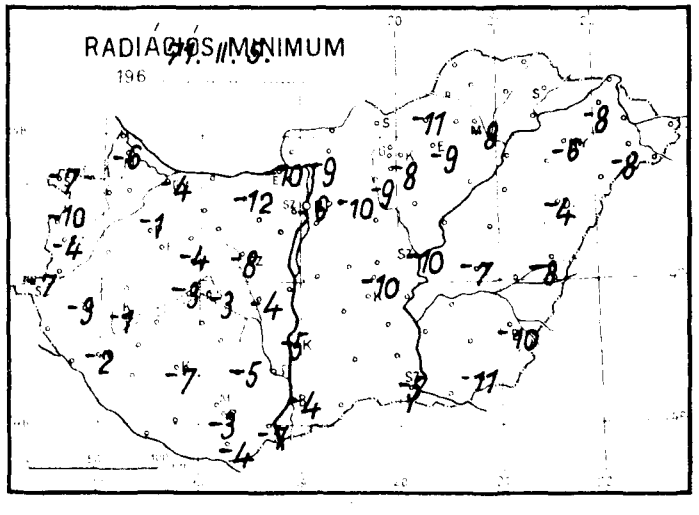

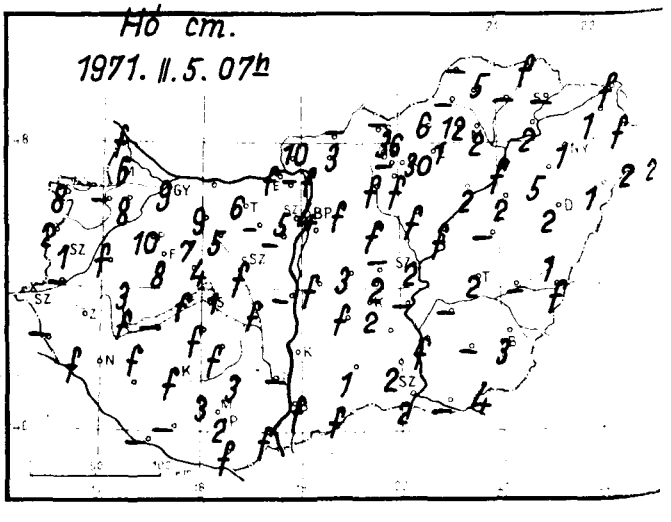

1971. február hó,
5. nap péntek

	Az utolsó 24 óra adatai						24 órai csapadék mm		hó cm
	Csapadék (mm)	hó cm	Hőmérsékleti szélsőségek: tegnapi nappali max.	éjszakai min.	min. 5 cm-en	Napsütés (óra) tegnap			
12815 Magyaróvár	ny *	6	4	-2	-6	6	Rajka	.	folt
822 Győr	ny *	9	3	-2	-4	7	Kapuvár	-	
825 Pápa	ny *	10	2	0	-1	6	Csorna	.	8
805 Sopron	ny *	8	2	-2	-7	1	Komárom	.	
812 Szombathely	ny *	1	2	-2	-4	5	Káld	ny*	folt
910 Szentgotthárd	.		3	-6	-7		Kőszeg	.	2
915 Zalaegerszeg	ny *		3	-2	-3		Körmend	-	
Lenti	÷						Letenye	.	folt
925 Nagykanizsa	.		4	-1	-2	3	Sümeg	ny*	3
920 Keszthely	.	folt	3	1	-1	6	Zirc	ny*	7
Tihany	:	folt	3	0	-3		Kisbér	.	9
935 Siófok	.	1	2	-2	-3	6	Mór	.	5
942 Pécs	ny *	2	1	-3	-3	3	Alcsút	÷	
941 Misinatető (534 m)	ny *	3	-2	-4	-5	4	Esztergom	.	folt
Siklós	ny *	folt	1	-2	-4		Dobogókő	÷	
827 Farkasgyepű (400 m)	.	8	1	-3	-4		Fonyód	:	-
Veszprém	.	4	2	-2	-4		Tab	.	folt
833 Tatabánya	.	6	3	-10	-12		Sárhatvan	:	folt
839 Budapest (Ferihegy)	.		5	-5	-		Lengyel	.	3
840 Budapest OMI	.	4	4	-2	-6	6	Nagykónyi	.	folt
841 Budapest (Szabadságh., 474 m)	.	5	3	-5	-8	7	Marcali	.	folt
Martonvásár	-						Somogyszob	.	
835 Székesfehérvár	.	folt	4	-3	-8		Kaposvar	ny*	folt
Dunaújváros	-						Bares	ny*	-
Szekszárd	-						Szigetvár	ny*	-
Mohács	ny*	folt	2	-2	-7		Bácsalmás	.	folt
960 Baja	ny *	folt	2	-3	-4	3	Kiskunhalas	1*	1
955 Kalocsa	ny *		2	-4	-5		Izsák	.	folt
Cegléd	-						Kunsztmiklós	.	folt
860 Szolnok	ny *	2	0	-6	-10	6	Örkény	ny*	3
970 Kecskemét	ny *	2	0	-4	-	-	Nagykáta	.	folt
Kiskunfélegyháza							Jászapáti	ny*	folt
982 Szeged	ny*	2	0	-3	-5	4	Tiszakécske	-	
Mezőhegyes	.	4	0	-7	-11		Nagykőrös	ny*	2
Orosháza	-						Kistelek	.	2
990 Békéscsaba	.	3	0	-8	-10	6	Makó	-	
875 Túrkeve	:	2	1	-5	-7	6	Szentes	.	folt
Berettyóújfalu	.	1	2	-1	-8		Szarvas	-	
882 Debrecen	.	2	1	-4	-4	6	Szeghalom	-	
892 Nyíregyháza	ny*	1	2	-4	-6	4	Körösszakál	.	folt
788 Kisvárda	ny*	1	3	-4	-8	5	Tiszaroff	.	folt
Mátészalka	.	2	2	-6	-8		Poroszló	1*	2
Tiszabecs	.		2	-9			Karcag	-	
Vác	.	folt	5	-4	-9		Hortobágy	:	2
Gödöllő	.	folt	2	-4	-10		Polgár	.	folt
Lőrinci	.	-	2	-6	-9		Hajdúdorog	.	5
Gyöngyös	.	folt	5	-6	-8		Nyírlugos	.	1
Balassagyarmat	-						Csenger	.	2
755 Salgótarján	-						Vásárosnamény	.	folt
Galyatető (932 m)	:	36	-2	-5			Záhony	ny*	folt
851 Kékestető (1000 m)	.	30	-5	-6	-8	3	Királyrét	.	10
Mátraháza (672 m)	÷						Romhány	.	3
865 Eger	ny*	1	4	-6	-9	6	Borsodnádasd	ny*	6
Putnok	-						Jósvafő	÷	
Lillafüred	.	12	2	-7			Szendrőlád	.	5
772 Miskolc	ny*	2	4	-7	-8	6	Hidasnémeti	.	folt
Füged	-						Tokaj	ny*	2
778 Sárospatak	-						Szentendre	-	

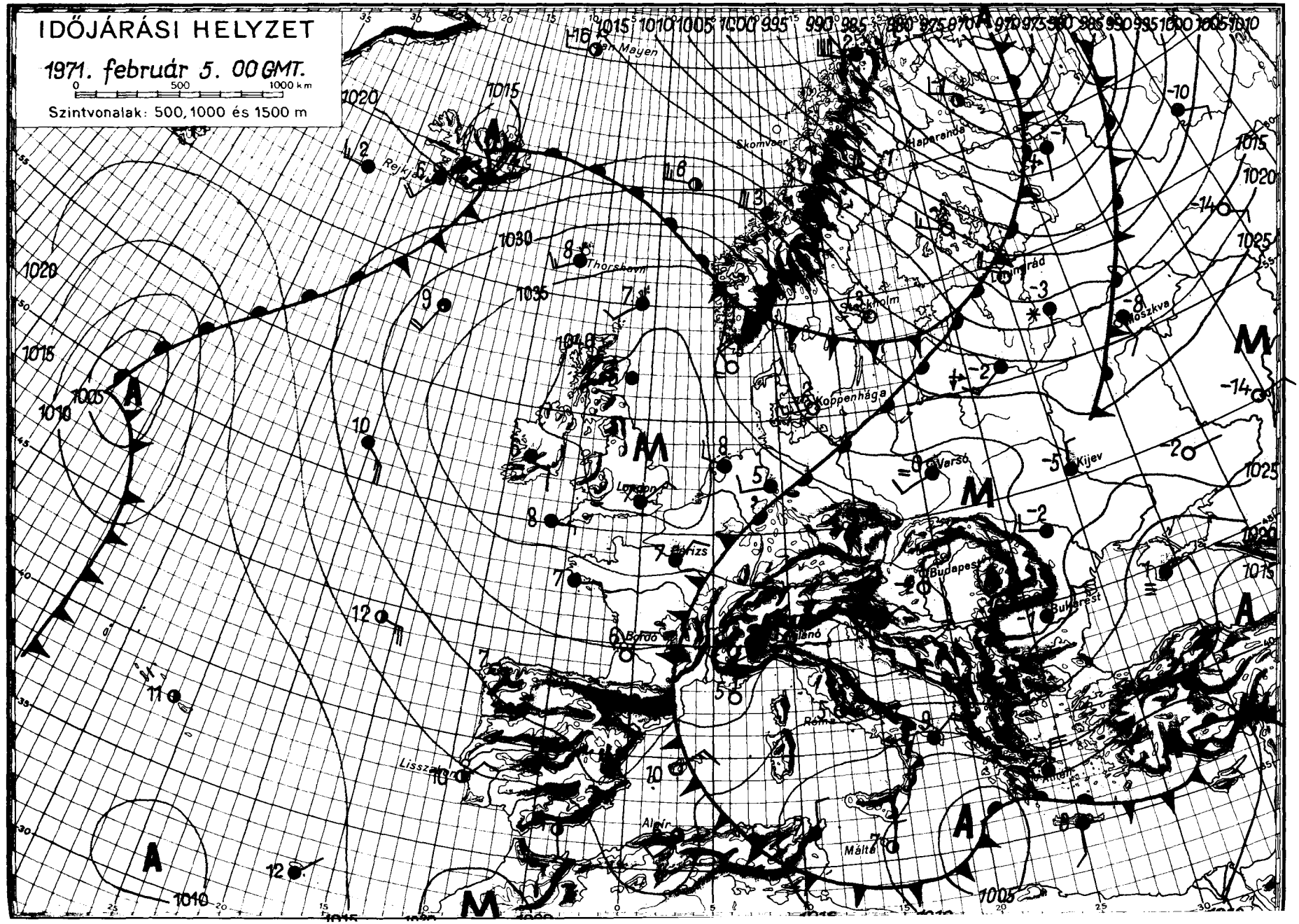
IDŐJÁRÁSI HELYZET
1971. február 5. 00 GMT.
0 500 1000 km
Szintvonalak: 500, 1000 és 1500 m
Jan Mayen
Skomvaer
Haparanda
Rejkjavik
Thorshavn
Leningrád
Stockholm
Moszkva
Koppenhága
Varsó
Kijev
London
Párizs
Budapest
Bukarest
Bodö
Róma
Lisszabon
Algír
Málta
A
M

IDŐJÁRÁSI NAPIJELENTÉS

ЕЖЕДНЕВНЫЙ МЕТЕОРОЛОГИЧЕСКИЙ БЮЛЛЕТЕНЬ • DAILY WEATHER REPORT
BULLETIN QUOTIDIEN DE TEMPS • TÄGLICHER WETTERBERICHT

KIADJA AZ ORSZÁGOS METEOROLÓGIAI INTÉZET
BUDAPEST II. KITAIBEL PÁL UTCA 1
TELEFON: KÖZPONT: 353-500, IDŐJELZŐ OSZT.: 150-410

MEGJELENIK NAPONKÉNT • ELŐFIZETÉSI ÁRA
A POSTAI KÖLTSÉGGEL EGYÜTT NEGYEDÉVRE 60, Ft
KIADÁSÉRT FELEL AZ INTÉZET IGAZGATÓJA

84. évfolyam 37. szám. + Budapest + 1971. február 6. szombat

Az időjárási helyzet ma reggel és a várható időjárás:

Északnyugat felől több hullámban folyatódik a különböző hőmérsékletü és nedvességü levegő áramlása Skandinávia és a Szovjetunió európai területei fölé. Hatására az emlitett területeken változékony, az évszakhoz képest enyhe az idő, a Balti-tenger és Moszkvától északra eső vidékeken szórványos havazások fordulnak elő. Kontinensünk nyugati és középső részén a leszálló légmozgások zónájában erősen párás, főként a reggeli órákban ködös az idő, számos helyről jelentettek ködszitálást, a hőmérséklet pedig általában a évszaknak megfelelően alakult.

Hazánkban pénteken száraz idő volt. Általában 4, 9 órán át sütött a nap. A nappali felmelegedés 2, 7 fokot ért el. Szombaton hajnalra az északkeleti megyékben helyenként -4,-8 máshol szeszélyes területi eloszlásban +1, -6 fokig hült le a levegő. Az országban jobbára csak hófoltok találhatók, kivéve magasabb hegyeinket, Dobogókőn és Lillafüreden a legfrissebb jelentések szerint 12, Kékestetőn 30 cm a hóréteg vastagsága. A délelőtt folyamán változóan felhős, párás, néhány helyen ködös idő volt. A hőmérséklet 11 órakor -1, +4 fok között váltakozott.

Ma 12 órakor Budapesten a hőmérséklet 4 fok, a tengerszintre átszámitott légnyomás 772,mm, mérsékelten süllyedő irányzatu.

Várható időjárás vasárnap estig:

Változóan felhős, párás, főként a reggeli órákban ködös idő, helyenként zuzmaraképződés, ónos szitálás, ködszitálás.
Éjszaka, gyenge, napközben kissé élénkebb szél.

Várható legalacsonyabb éjszakai hőmérséklet: -2, -7 fok között, legmagasabb nappali hőmérséklet vasárnap: a tartósan ködös helyeken 0, máshol +5 fok körül.

Dunay Sándorné s.k.

A hőmérséklet napi középértéke és eltérése a 100 évi átlagtól /Budapesten/:

1971. II. 5.:	1.2 C°	+1.1 C°

1871 óta ezen a napon Budapesten előfordult:

legmagasabb hőmérséklet	12.4 C° /1926/
legalacsonyabb hőmérséklet	-16.8 C° /1956/.

71.080.

CSAPADÉKELOSZLÁS

AZ UTOLSÓ 24 ÓRÁBAN

196 71.11.5. ..... 7h-TÓL 11.6. ..... 7h-IG

Csapadék nem volt.

Szintvonalak: 200, 300 és 500 m.

0 50 100 km

A GÖRBE VONALAK – AZ IZOHIÉTÁK – AZOKAT A HELYEKET KÖTIK ÖSSZE, AHOL A CSAPADÉK MENNYISÉGE EGYENLŐ VO

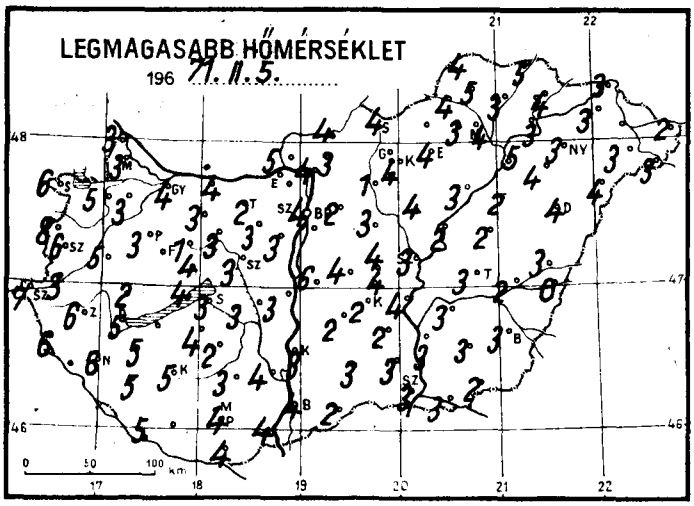

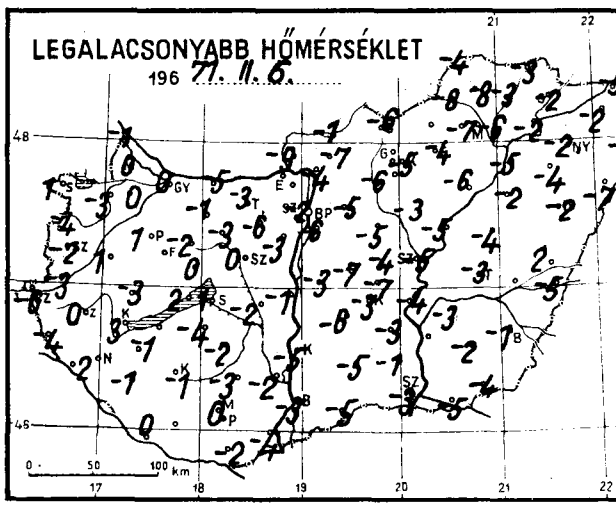

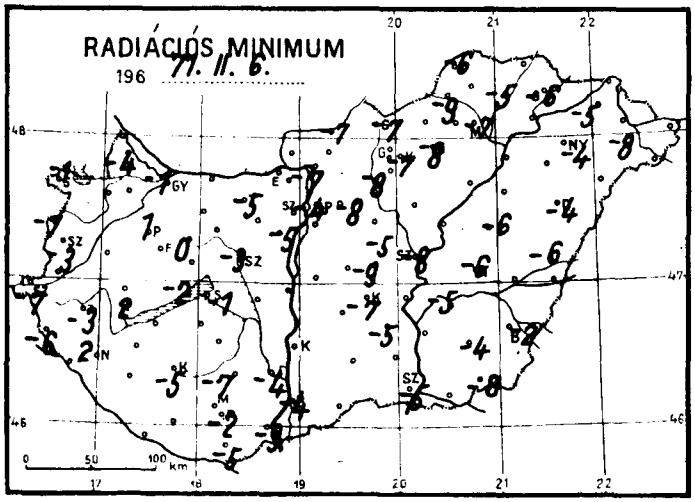

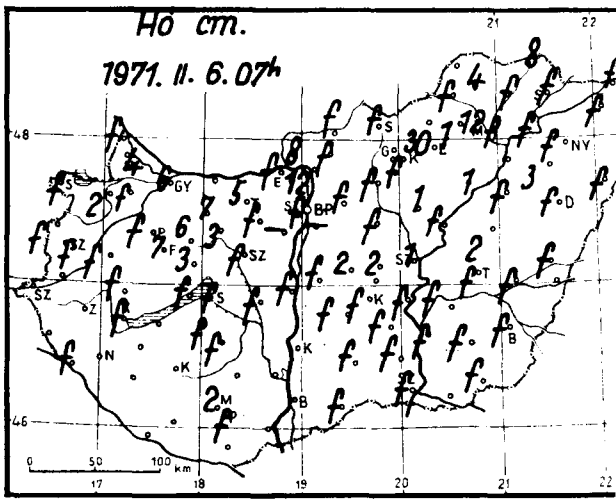

1971. február hó, 6. nap szombat

		Az utolsó 24 óra adatai						24 órai csapadék mm			hó cm
		Csapadék (mm)	hó cm	Hőmérsékleti szélsőségek: tegnapi nappali max.	éjszakai min.	min. 5 cm-en	Napsütés (óra) tegnap				
12815	Magyaróvár	.	4	3	0	-4	5	Rajka		.	folt
822	Győr	.	6	4	0	-1	6	Kapuvár		.	2
825	Pápa	.	folt	3	1	1	6	Csorna		.	folt
805	Sopron	.	folt	6	1	-1	4	Komárom		.	
812	Szombathely	.	folt	6	-2	-3	7	Káld		.	folt
910	Szentgotthárd	.		7	-6	-7		Kőszeg		.	folt
915	Zalaegerszeg	.		6	0	-3		Körmend		.	
	Lenti	.		6	-4	-6		Letenye		.	folt
925	Nagykanizsa	.		6	2	2	7	Sümeg		.	folt
920	Keszthely	.	folt	5	3	2	7	Zirc		.	6
	Tihany	.	folt	4	2	-2		Kisbér		.	7
935	Siófok	.	folt	3	1	-1	7	Mór		.	3
942	Pécs	.	folt	4	0	-2	6	Alcsút		.	folt
941	Misinatető (534 m)	.	2	0	-1	-3	6	Esztergom		.	folt
	Siklós	.		4	-2	-5		Dobogókő		.	12
827	Farkasgyepű (400 m)	.	7	2	-3	-3		Fonyód		.	
	Veszprém	.	3	4	0	0		Tab		.	folt
833	Tatabánya	.	5	2	-3	-5		Sárbogárd		.	folt
839	Budapest (Ferihegy)	.	-	5	-6			Lengyel		.	
840	Budapest OMI	.	folt	4	-2	-4	7	Nagykónyi		.	folt
841	Budapest (Szabadságh., 474 m)	-						Marcali		.	
	Martonvásár	.	-	3	-3	-5		Somogyszob		.	
835	Székesfehérvár	.	folt	3	0	-3		Kaposvár		.	
	Dunaújváros	.	folt	3	-1			Barcs		.	
	Szekszárd	.		4	-2	-4		Szigetvár		.	
	Mohács	.		4	-4	-9		Bácsalmás		.	folt
960	Baja	.		4	-3	-4	5	Kiskunhalas		.	folt
955	Kalocsa	.		3	-5			Izsák		.	folt
	Cegléd	.	2	4	-4	-5	5	Kunsztmiklós		.	folt
860	Szolnok	.	1	3	-5	-8	7	Örkény		.	folt
970	Kecskemét	.	folt	2	-3	-7	7	Nagykáta		.	folt
	Kiskunfélegyháza	.	folt	3	-3	-5		Jászapáti		.	folt
982	Szeged	.	folt	3	-3	-5	7	Tiszakécske		.	folt
	Mezőhegyes	.	folt	2	-4	-8		Nagykőrös		.	1
	Orosháza	.	folt	3	-2	-4	7	Kistelek		.	folt
990	Békéscsaba	.	folt	3	-1	-2	6	Makó		.	
875	Túrkeve	.	folt	3	-3	-6	7	Szentes		.	folt
	Berettyóújfalu	.	folt	3	2	-6		Szarvas		.	folt
880	Debrecen	.	folt	4	-2	-4	8	Szeghalom		.	-
892	Nyíregyháza	.	folt	3	-2	-4	7	Körösszakál		.	folt
788	Kisvárda	.	folt	3	-2	-5	6	Tiszaroff		.	folt
	Mátészalka	.	folt	3	-6	-8		Poroszló		.	1
	Tiszabecs	.		2	-8			Karcag		.	2
	Vác	.		4	-4	-7		Hortobágy		.	folt
	Gödöllő	.	folt	2	-5	-8		Polgár		.	
	Lőrinci	.	folt	1	-6	-8		Hajdúdorog		.	3
	Gyöngyös	.	folt	4	-5	-7		Nyírlugos		.	folt
	Balassagyarmat	.	folt	4	-1	-7		Csenger		.	2
755	Salgótarján	.	folt	4	-6	-7		Vásárosnamény		-	
	Galyatető (932 m)	-						Záhony		.	folt
851	Kékestető (1000 m)	.	30	2	-4	-10	9	Királyrét		.	8
	Mátraháza (672 m)	-						Romhány		.	folt
865	Eger	.	1	4	-4	-8	7	Borsodnádasd		-	
	Putnok	.	folt	4	-8	-9		Jósvafő		.	8
	Lillafüred	.	12	3	-7			Szendrőlád		.	4
772	Miskolc	.	folt	4	-6	-7	5	Hidasnémeti		.	
	Fügöd	.	folt	3	-3	-5		Tokaj		.	folt
778	Sárospatak	.	folt	4	-2	-6	7	Szentendre		.	

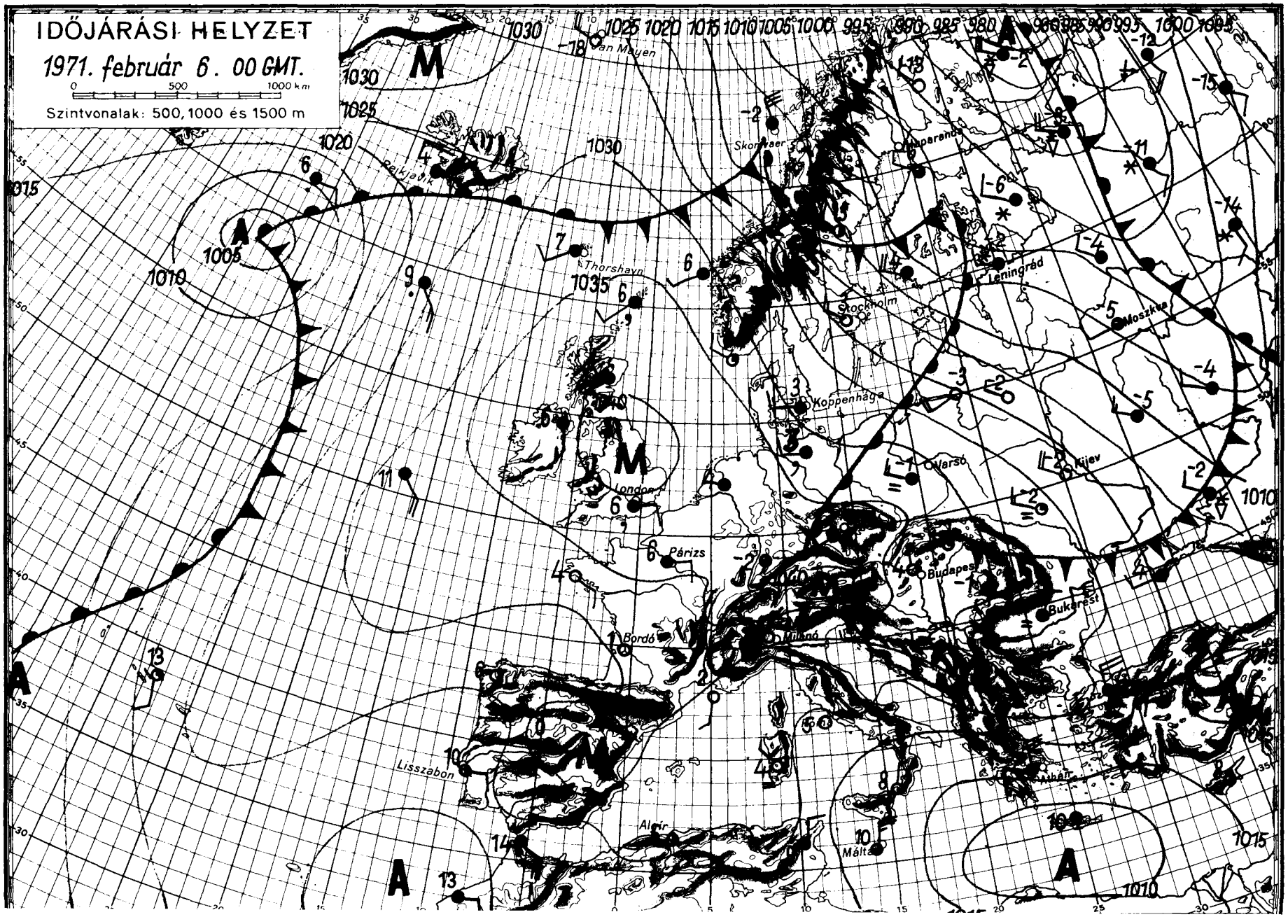

OFFSET NYOMDA BUDAPEST

IDŐJÁRÁSI NAPIJELENTÉS

ЕЖЕДНЕВНЫЙ МЕТЕОРОЛОГИЧЕСКИЙ БЮЛЛЕТЕНЬ • DAILY WEATHER REPORT
BULLETIN QUOTIDIEN DE TEMPS • TÄGLICHER WETTERBERICHT

KIADJA AZ ORSZÁGOS METEOROLÓGIAI INTÉZET
BUDAPEST II. KITAIBEL PÁL UTCA 1
TELEFON: KÖZPONT: 353-500, IDŐJELZŐ OSZT.: 150-410

MEGJELENIK NAPONKÉNT • ELŐFIZETÉSI ÁRA A POSTAI KÖLTSÉGGEL EGYÜTT NEGYEDÉVRE 60,- Ft
KIADÁSÉRT FELEL AZ INTÉZET IGAZGATÓJA

84. évfolyam 38. szám + Budapest + 1971. február 7. vasárnap

Az időjárási helyzet ma reggel és a várható időjárás:

Az északnyugat felől áramló nedves levegő Nyugat- és Közép-Európában változóan felhős, párás, az éjszakai és koradélelőtti órákban helyenként ködös időt okoz. A csapadék inkább szitálás formájában esik, de a Német-síkságon kisebb eső is előfordul. Enyhébb levegő érkezik a Szovjetunió európai területére is, sok helyen okoz havazást. A hőmérséklet csucsértéke kontinensünk nagy részén az évszaknak megfelelő, vagy 2, 4 fokkal magasabb annál. A következő 36 óra folyamán a Kárpát-medence időjárása lényegesen nem változik.

Hazánkban szombaton változóan felhős, párás idő volt. Főként keleten 3, 8 órán át sütött a nap. Egy-két helyen jelentéktelen mennyiségü csapadék hullott. A hőmérséklet napközben általában +2, +8 fokig emelkedett. Vasárnap hajnalra szeszélyes területi eloszlásban +3, -6 fokig hült le a levegő. Ma délelőtt erősen felhős, párás, a keleti megyékben ködös volt az idő. A hőmérséklet 11 órára 0, +5 fokig emelkedett.

Ma 12 órakor Budapesten a hőmérséklet 4 fok, a tengerszintre átszámitott légnyomás 770 mm, alig változik.

Várható időjárás hétfő estig:

Változóan felhős, párás, főként az esti és éjszakai órákban néhány helyen ködös idő, ködszitálással.
Az ország északi felében szórványosan előforduló kisebb eső.
A helyenként még élénk északnyugati szél tovább mérséklődik és változó irányu lesz.

Várható legalacsonyabb éjszakai hőmérséklet: 0, -5,
legmagasabb nappali hőmérséklet hétfőn: +1, +6 fok között.

Bartha Péterné.s.k.

A hőmérséklet napi középértéke és eltérése a 100 évi átlagtól /Budapesten/:

1971. II. 6.:	1,9 C°	+2,1 C°

1871 óta ezen a napon Budapesten előfordult:

legmagasabb hőmérséklet	12,5 C° /1933/
legalacsonyabb hőmérséklet	-16,5 C° /1954/.

71.082.

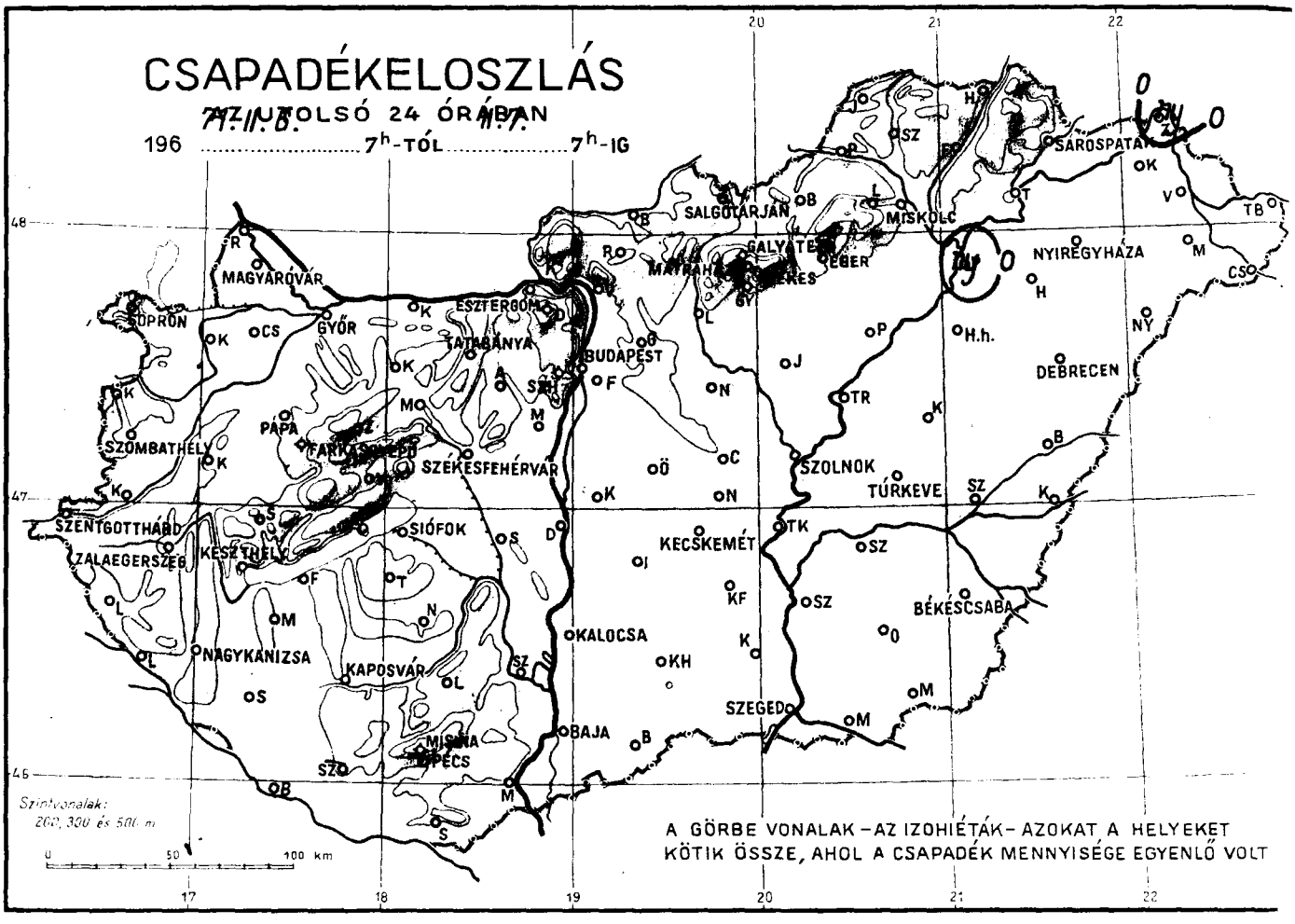
CSAPADÉKELOSZLÁS
AZ UTOLSÓ 24 ÓRÁBAN
196 ..... 7h-TÓL 7h-IG
SOPRON
MAGYARÓVÁR
GYŐR
ESZTERGOM
TATABÁNYA
BUDAPEST
SALGÓTARJÁN
MISKOLC
SÁROSPATAK
NYÍREGYHÁZA
DEBRECEN
SZOLNOK
TÚRKEVE
SZOMBATHELY
PÁPA
SZÉKESFEHÉRVÁR
SZENTGOTTHÁRD
ZALAEGERSZEG
KESZTHELY
SIÓFOK
KECSKEMÉT
BÉKÉSCSABA
NAGYKANIZSA
KAPOSVÁR
KALOCSA
SZEGED
BAJA
MOHÁCS
PÉCS
Szintvonalak:
200, 300 és 500 m
0 50 100 km
A GÖRBE VONALAK – AZ IZOHIÉTÁK – AZOKAT A HELYEKET
KÖTIK ÖSSZE, AHOL A CSAPADÉK MENNYISÉGE EGYENLŐ VOLT

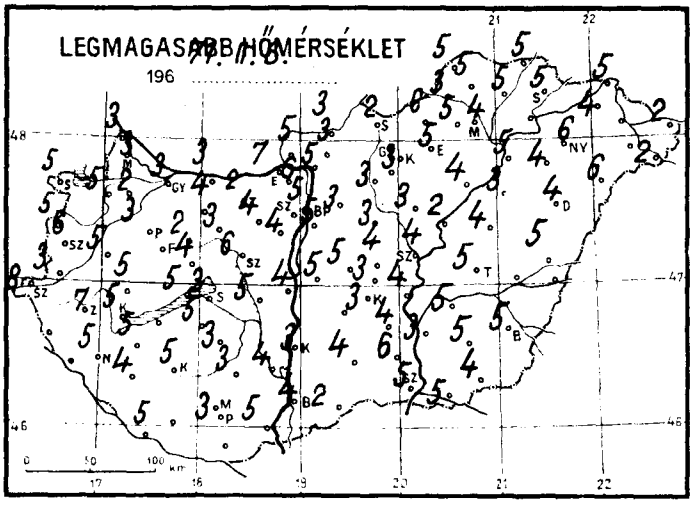
LEGMAGASABB HŐMÉRSÉKLET
196 .....

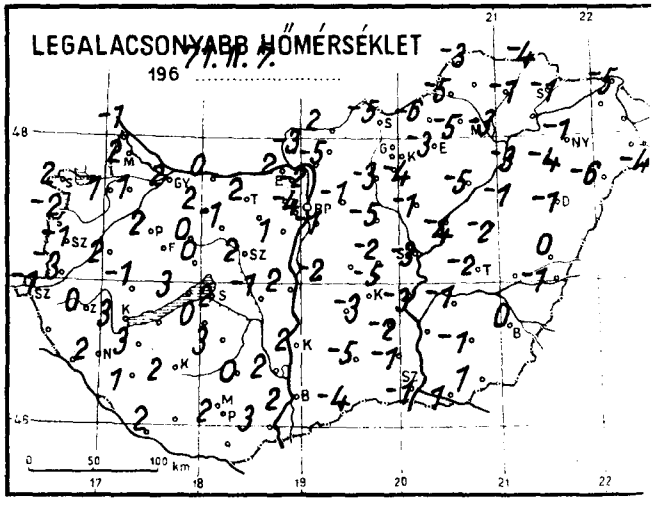
LEGALACSONYABB HŐMÉRSÉKLET
196 .....

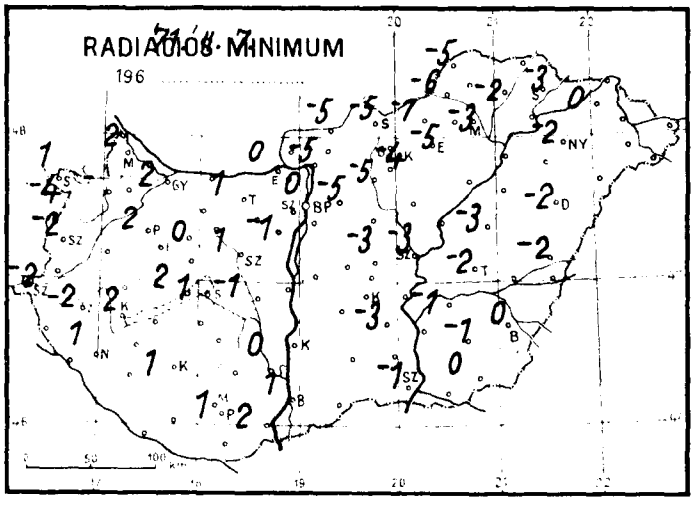
RADIÁCIÓS MINIMUM
196 .....

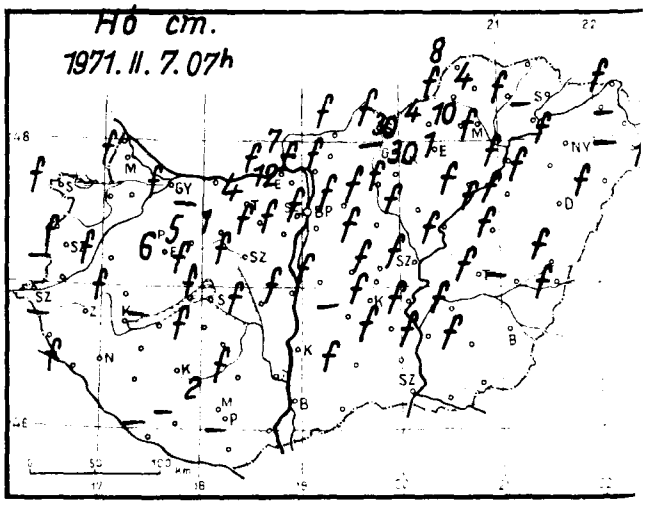
Hó cm.
1971. II. 7. 07h

1971. február hó,
7. nap vasárnap

	Az utolsó 24 óra adatai						24 órai csapadék mm		hó cm
	Csapadék (mm)	hó cm	Hőmérsékleti szélsőségek: tegnapi nappali max.	éjszakai min.	min. 5 cm-en	Napsütés (óra) tegnap			
12815 Magyaróvár	.	folt	3	2	2	1	Rajka	.	
822 Győr	.	folt	3	2	2	0	Kapuvár	.	
825 Pápa	.		3	2	2	0	Csorna	.	
805 Sopron	.	folt	5	2	1	9	Komárom	.	
812 Szombathely	.	folt	6	-1	-2	6	Káld	.	
910 Szentgotthárd	.		8	-1	-2		Kőszeg	.	folt
915 Zalaegerszeg	.		7	0	-2		Körmend	.	
Lenti	-						Letenye	.	-
925 Nagykanizsa	.		5	2	1	0	Sümeg	.	folt
920 Keszthely	.		5	3	2	1	Zirc	.	folt
Tihany	.		5	3	2		Kisbér	.	5
935 Siófok	.	folt	3	2	1	1	Mór	.	-
942 Pécs	.		3	2	1	0	Alcsút	.	1
941 Misinatető (534 m)	.	2	1	-1	-1	0	Esztergom	.	folt
Siklós	-						Dobogókő	.	folt
827 Farkasgyepű (400 m)	.	6	2	-1	-2		Fonyód	.	12
Veszprém	.	folt	4	0	0		Tab	-	
833 Tatabánya	.	4	2	2	1		Sárbogárd	.	folt
839 Budapest (Ferihegy)	.		5	-1	-		Sárhatvan	.	folt
840 Budapest OMI	.	folt	5	2	0	3	Lengyel	.	folt
841 Budapest (Szabadságh.,474 m)	.	folt	1	-2	-3	4	Nagykónyi	.	
Martonvásár	.		4	1	-1		Marcali	.	
835 Székesfehérvár	.	folt	6	2	1		Somogyszob	.	
Dunaújváros	.	folt	4	2			Kaposvár	.	
Szekszárd	.		4	2	0		Barcs	.	
Mohács	.		5	3	2		Szigetvár	.	-
960 Baja	.		4	2	1	0	Bácsalmás	.	
955 Kalocsa	.		3	2	-		Kiskunhalas	.	folt
Cegléd	.		4	-2	-3	4	Izsák		
860 Szolnok	.	folt	4	-3	-3	6	Kunszentmiklós	.	folt
970 Kecskemét	.	folt	3	-3	-		Örkény	.	folt
Kiskunfélegyháza	.	folt	4	-2	-3		Nagykáta	.	folt
982 Szeged	.		5	-1	-1	6	Jászapáti	.	folt
Mezőhegyes	.		4	1	0		Tiszakécske	.	folt
Orosháza	.	folt	5	-1	-1	7	Nagykőrös	.	folt
990 Békéscsaba	.		5	0	0	7	Kistelek	.	-
875 Túrkeve	.	folt	5	-2	-2		Makó	.	
Berettyóújfalu	.	folt	5	0	-2		Szentes	.	folt
882 Debrecen	.		4	-1	-2	8	Szarvas	.	folt
892 Nyíregyháza	.	folt	6	-1	-2	5	Szeghalom	-	
788 Kisvárda	.		4			3	Körösszakál	.	folt
Mátészalka	-						Tiszaroff	.	folt
Tiszabecs	.		2	-7			Poroszló	.	folt
Vác	.	folt	5	-2	-5		Karcag	.	folt
Gödöllő	.	folt	3	-1	-5		Hortobágy	.	folt
Lőrinci	.	folt	3	-3	-5		Polgár	ny	= folt
Gyöngyös	.	folt	3	-4	-4		Hajdúdorog	.	folt
Balassagyarmat	.	folt	3	2	-5		Nyírlugos	.	folt
755 Salgótarján	.	folt	2	-5	-5		Csenger	.	1
Galyatető (932 m)	.	30	1	-4			Vásárosnamény	-	
851 Kékestető (1000 m)	.	30	3	-5	-9	9	Záhony	ny	folt
Mátraháza (672 m)	-						Királyrét	.	7
865 Eger	.	1	5	-3	-5	6	Romhány	.	folt
Putnok	.	folt	3	-5	-6		Borsodnádasd	.	4
Lillafüred	.	10	5	-5			Jósvafő	.	8
772 Miskolc	.	folt	4	-3	-3	2	Szendrőlád	.	4
Fügöd	.	folt	5	-1	-2		Hidasnémeti	.	
778 Sárospatak	.		5	-1	-3	8	Tokaj	-	
							Szentendre	.	folt

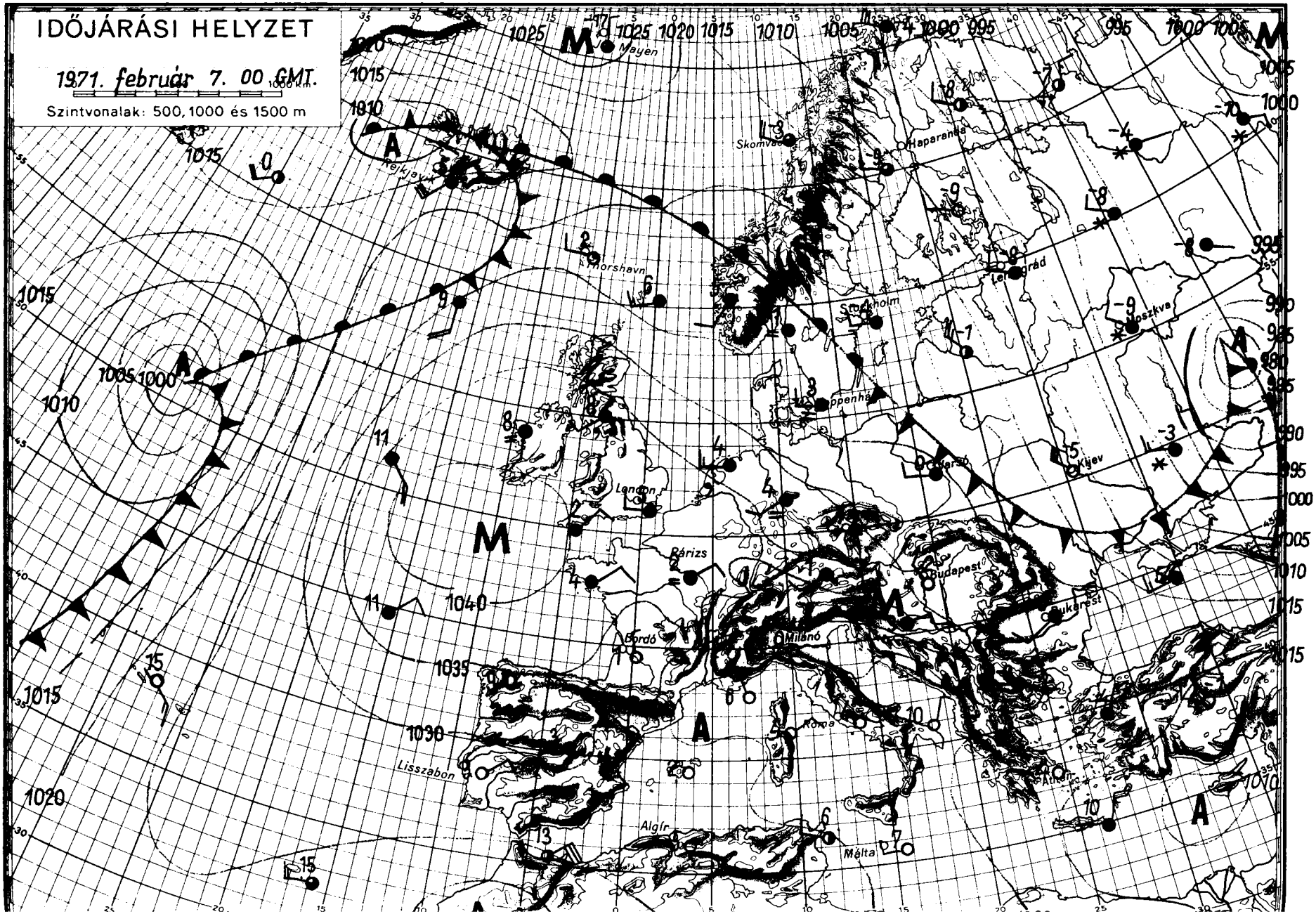

OFFSET-NYOMDA BUDAPEST

IDŐJÁRÁSI NAPIJELENTÉS

ЕЖЕДНЕВНЫЙ МЕТЕОРОЛОГИЧЕСКИЙ БЮЛЛЕТЕНЬ • DAILY WEATHER REPORT
BULLETIN QUOTIDIEN DE TEMPS • TÄGLICHER WETTERBERICHT

KIADJA AZ ORSZÁGOS METEOROLÓGIAI INTÉZET
BUDAPEST II. KITAIBEL PÁL UTCA 1
TELEFON: KÖZPONT: 353-500, IDŐJELZŐ OSZT.: 150-410

MEGJELENIK NAPONKÉNT • ELŐFIZETÉSI ÁRA
A POSTAI KÖLTSÉGGEL EGYÜTT NEGYEDÉVRE 60, Ft
KIADÁSÉRT FELEL AZ INTÉZET IGAZGATÓJA

84. évfolyam 39. szám + Budapest + 1971. február 8. hétfő.

Az időjárási helyzet ma reggel és a várható időjárás:

Az óceánról áramló enyhe levegő kontinensünk legnagyobb részét elárasztotta. Hatására a lengyel-német síkságon sokfelé esik az eső, a Szovjetunió európai területén nagykiterjedésü havazások vannak. A hőmérséklet általában az évszaknak megfelelően, vagy annál néhány fokkal magasabban alakul. Finnországon keresztül hideg, sarkvidéki levegő áramlik dél felé. A hideg levegő első hulláma ma reggelre elérte a Ladoga tó és a Finn öböl térségét. A hideg levegővel borított területeken napközben sem mérnek minusz 8, minusz 12 foknál magasabb hőmérsékletet. A Kárpát-medence időjárását egyelőre még a meleg levegő irányitja.

Hazánkban vasárnap túlnyomóan felhős, enyhe idő volt. Szórványosan hullott jelentéktelen mennyiségü eső, havas eső, hó. A legmagasabb hőmérséklet +2, +8 fok között alakult. Ma hajnalban az ország területén minusz 4 és plusz 3 fok közötti hőmérsékleteket mértek. Délelőtt országszerte felhős idő volt. A nyugati szél megélénkült. A hőmérséklet 11 órakor 2 és 7 fok között váltakozott.

Ma 12 órakor Budapesten a hőmérséklet 4 fok volt, a tengerszintre átszámitott légnyomás 766 mm, gyengén süllyed.

Várható időjárás kedd estig:
Felhős idő. Többfelé eső, havas eső.
Időnként élénk, helyenként átmenetileg erős nyugati, északnyugati szél.
Délnyugaton egy-két helyen éjszakai köd.
Várható legalacsonyabb éjszakai hőmérséklet: -1, +3,
legmagasabb nappali hőmérséklet kedden: 2, 7 fok között.

Kerényi Nárcisz s.k.

Távolabbi kilátások péntekig:
Az évszaknak megfelelő hőmérsékletek.
Legalacsonyabb hajnali hőmérsékletek 0, -5 fok között.
Legmagasabb nappali hőmérsékletek 0, +5 fok között.
Jelentős mennyiségü /legalább 5 mm/ csapadék az ország területének 20 százalékán várható.

TÁVELŐREJELZŐ OSZTÁLY

A hőmérséklet napi középértéke és eltérése a 100 évi átlagtól /Budapesten/:

1971. II. 7.: 3,5 C° +3,8 C°

1871 óta ezen a napon Budapesten előfordult:

legmagasabb hőmérséklet 12,6 C° /1951/
legalacsonyabb hőmérséklet -15,2 C° /1911/.

71.083.

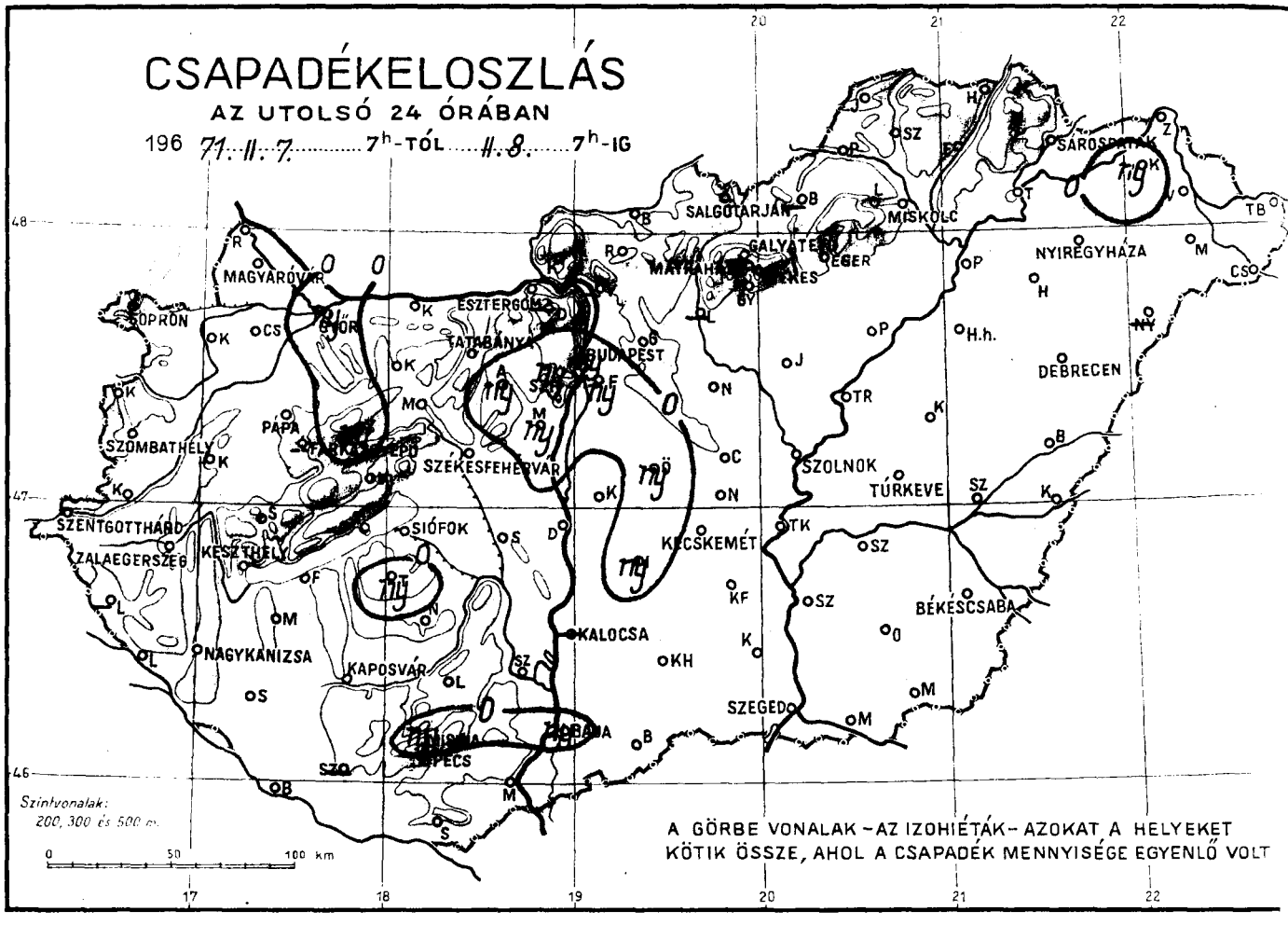
CSAPADÉKELOSZLÁS
AZ UTOLSÓ 24 ÓRÁBAN
196 71. II. 7. ..... 7h-TÓL ..... II. 8. ..... 7h-IG
Szintvonalak:
200, 300 és 500 m.
0 50 100 km
A GÖRBE VONALAK – AZ IZOHIÉTÁK – AZOKAT A HELYEKET KÖTIK ÖSSZE, AHOL A CSAPADÉK MENNYISÉGE EGYENLŐ VOLT

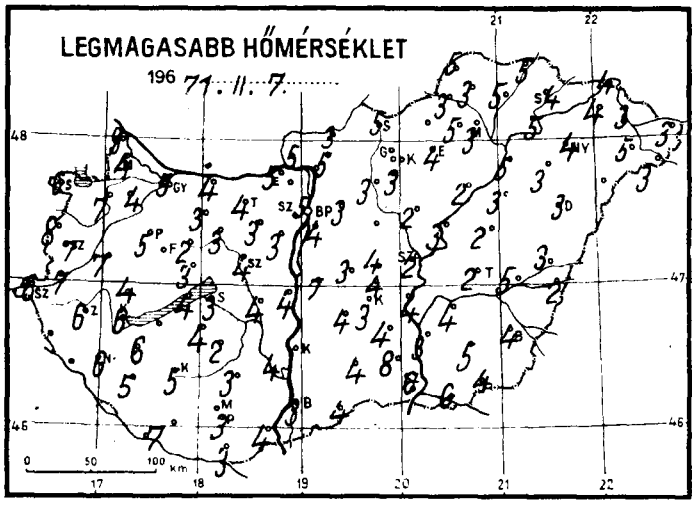
LEGMAGASABB HŐMÉRSÉKLET
196 71. II. 7. .....

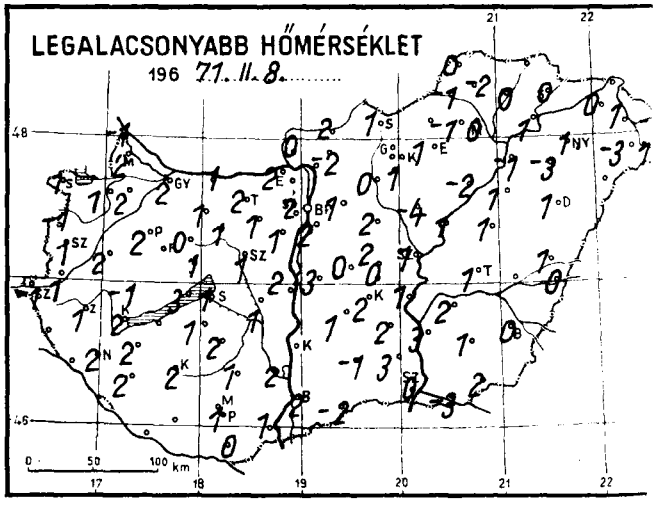
LEGALACSONYABB HŐMÉRSÉKLET
196 71. II. 8. .....

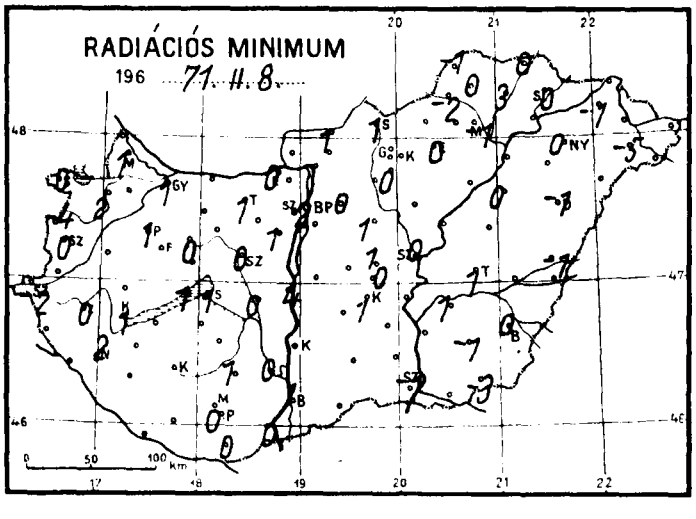
RADIÁCIÓS MINIMUM
196 71. II. 8. .....

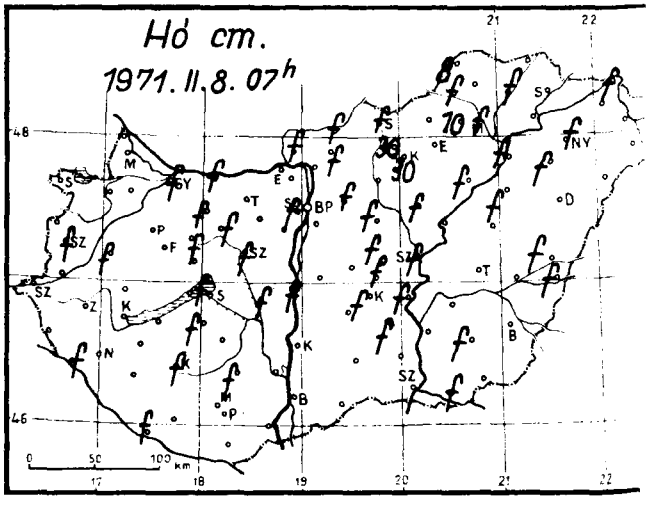
Hó cm.
1971. II. 8. 07h

1971. február hó, 8. nap hétfő

	Az utolsó 24 óra adatai							24 órai csapadék mm		hó cm
	Csapadék (mm)	hó cm	Hőmérsékleti szélsőségek: tegnapi nappali max.	éjszakai min.	min. 5 cm-en	Napsütés (óra) tegnap				
12815 Magyaróvár	•		4	2	1	0	Rajka	•		
822 Győr	ny	folt	5	2	1	0	Kapuvár	•		
825 Pápa	•		5	2	1	1	Csorna	•		
805 Sopron	•		6	1	0	4	Komárom	•		folt
812 Szombathely	•	folt	7	1	0	3	Káld	•		folt
910 Szentgotthárd	•		6	-1	-2		Kőszeg	•		
915 Zalaegerszeg	•		6	1	0		Körmend	•		
Lenti	–						Letenye	•		folt
925 Nagykanizsa	•		6	2	2	0	Sümeg	•		
920 Keszthely	•		6	2	1	0	Zirc	ny*		folt
Tihany	•		4	3	1		Kisbér	•		folt
935 Siófok	•	folt	3	1	1	0	Mór	•		folt
942 Pécs	•		3	1	0	0	Alcsút	ny		
941 Misinatető (534 m)	ny*		0	0	-2	–	Esztergom	•		
Siklós	•		3	0	0		Dobogókő	–		
827 Farkasgyepű (400 m)	–						Fonyód	•		
Veszprém	•		3	1	0		Tab	ny		folt
833 Tatabánya	•	4	2	1	0		Sárbogárd	•		folt
839 Budapest (Ferihegy)	ny		4	2	–		Lengyel	•		folt
840 Budapest OMI	ny	folt	5	2	2	0	Nagykónyi	•		
841 Budapest (Szabadságh.,474 m)	ny*	folt	1	-1	-2		Marcali	•		
Martonvásár	ny*		3	1	1		Somogyszob	•		
835 Székesfehérvár	•	folt	4	1	0		Kaposvár	•		folt
Dunaújváros	•	folt	4	2			Barcs	•		folt
Szekszárd	•		4	2	0		Szigetvár	–		
Mohács	•		4	1	0		Bácsalmás	•		
960 Baja	ny		3	2	1	0	Kiskunhalas	•		
955 Kalocsa	–						Izsák	ny		
Cegléd	•	folt	4	2	1	0	Kunsztmiklós	•		folt
860 Szolnok	•	folt	2	1	0	0	Örkény	ny		
970 Kecskemét	•	folt	3	2	1	0	Nagykáta	•		folt
Kiskunfélegyháza	•	folt	4	2			Jászapáti	•		folt
982 Szeged	•		6	0	-1		Tiszakécske	•		folt
Mezőhegyes	•	folt	4	2	-3		Nagykőrös	•		folt
Orosháza	•	folt	5	1	-1	0	Kistelek	•		
990 Békéscsaba	•		4	0	0	0	Makó	•		
875 Túrkeve	•		2	1	1	0	Szentes	•		
Berettyóújfalu	•	folt	3	1	-1		Szarvas	•		
880 Debrecen	•		3	1	-1	0	Szeghalom	•		
892 Nyíregyháza	•	folt	4	1	0	0	Kőrösszakál	•		folt
788 Kisvárda	ny*		4	0	-1	0	Tiszaroff	•		
Mátészalka	•	folt	5	-3	-5		Poroszló	•		folt
Tiszabecs	•		3	-1			Karcag	•		folt
Vác	–						Hortobágy	•		folt
Gödöllő	•	folt	3	1	0		Polgár	•		folt
Lőrinci	–						Hajdúdorog	•		folt
Gyöngyös	•	folt	3	1	0		Nyírlugos	–		
Balassagyarmat	•	folt	3	2	1		Csenger	•		folt
755 Salgótarján	•	folt	5	1	1		Vásárosnamény	•		
Galyatető (932 m)	•	30	1	-4			Záhony	•		folt
851 Kékestető (1000 m)	•	30	-2	-4	-4	0	Királyrét	•		folt
Mátraháza (672 m)	–						Romhány	•		folt
865 Eger	•	–	4	1	0	4	Borsodnádasd	–		
Putnok	•	folt	3	-1	-2		Jósvafő	•		9
Lillafüred	•	10	5	-1			Szendrőlád	•		3
772 Miskolc	•	folt	3	0	-1	0	Hidasnémeti	•		
Fügöd	•	folt	3	0	0		Tokaj	•		
778 Sárospatak	•		4	0	0	0	Szentendre	ny		

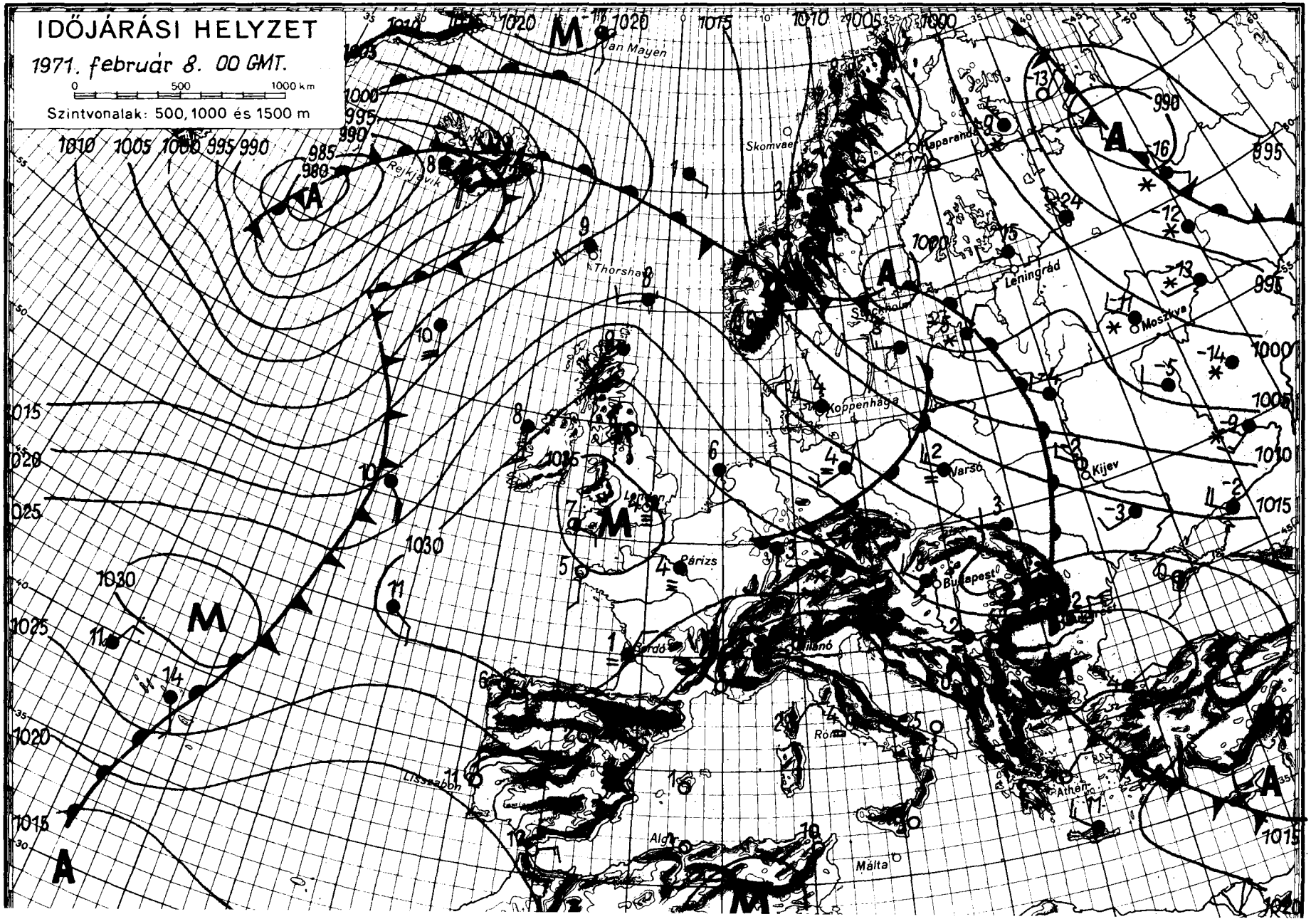

OFFSET NYOMDA BUDAPEST

IDŐJÁRÁSI NAPIJELENTÉS

ЕЖЕДНЕВНЫЙ МЕТЕОРОЛОГИЧЕСКИЙ БЮЛЛЕТЕНЬ • DAILY WEATHER REPORT
BULLETIN QUOTIDIEN DE TEMPS • TÄGLICHER WETTERBERICHT

KIADJA AZ ORSZÁGOS METEOROLÓGIAI INTÉZET
BUDAPEST II. KITAIBEL PÁL UTCA 1
TELEFON: KÖZPONT: 353-500, IDŐJELZŐ OSZT.: 150-410

MEGJELENIK NAPONKÉNT • ELŐFIZETÉSI ÁRA
A POSTAI KÖLTSÉGGEL EGYÜTT NEGYEDÉVRE 60,- Ft
KIADÁSÉRT FELEL AZ INTÉZET IGAZGATÓJA

84. évfolyam 40. szám + Budapest + 1971. február 9. kedd

Az időjárási helyzet ma reggel és a várható időjárás:

A sarkvidékről származó levegő rendkivül nagy sebességgel áramlik a Szovjetunió európai területén keresztül dél felé. Ma reggel 6 órára már a Fekete-tenger térségéig jutott el. Vonulása során lehülést, erős, sokfelé viharos szelet okozott. Nyugat-Európa felett csendes, ködös időjárást okozó magasnyomásu időjárási képződmény van. A már emlitett hideg levegő a Kárpát-medence keleti részét érintette, jelentős hőmérsékleti különbséget okozva hazánk keleti és nyugati része között.

Hazánkban hétfőn általában egész napon át borult volt az ég, csak a délnyugati megyékben sütött 1, 3 órán keresztül a nap. Néhány helyről, főként az ország északkeleti részéről kisebb havazást, esőt, szitálást jelentettek. A lehullott csapadék mennyisége 1 mm alatt maradt. A hőmérséklet napközben a Duna-vonalától keletre 3, 6, ettől nyugatra 6, 9 fokig emelkedett. A szél a reggeli óráktól kezdve fokozatosan megerősödött, helyenként viharossá vált. Csak az éjszakai hajnali óráktól kezdett lassan mérséklődni. Ma hajnalra északkeleten 0, -3 máshol +1, +4 fokig hült le a levegő. Délelőtt, erősen felhős idő volt, a keleti megyékben néhány helyen havazott. A hőmérséklet 11 órakor keleten 0, +3, az ország többi részén 4, 10 fok között volt.

Ma 12 órakor Budapesten a hőmérséklet 6 fok, a tengerszintre átszámitott légnyomás 767 mm, alig változik,

Várható időjárás szerda estig:

Kedden felhőátvonulások, keleten havaseső vel, havazással.
Szerdán változóan felhős idő, már csak néhány helyen havazással, havaseső vel, eső vel. A reggeli órákban helyenként köd.
A mérsékelt, időnként még élénk északnyugati szél szerdára tovább mérséklődik.

Várható legalacsonyabb éjszakai hőmérséklet: keleten: -1, -6 nyugaton: -1, +3,
legmagasabb hapali hőmérséklet szerdán: +1, +6 fok között.

Bóna Márta s.k.

A hőmérséklet napi középértéke és eltérése a 100 évi átlagtól /Budapesten/:

1971. II.8.:	4,5 C°	+4,8 C°

1871 óta ezen a napon Budapesten előfordult:

legmagasabb hőmérséklet	12,5 C° /1894/
legalacsonyabb hőmérséklet	-16,8 C° /1929/.

71.084.

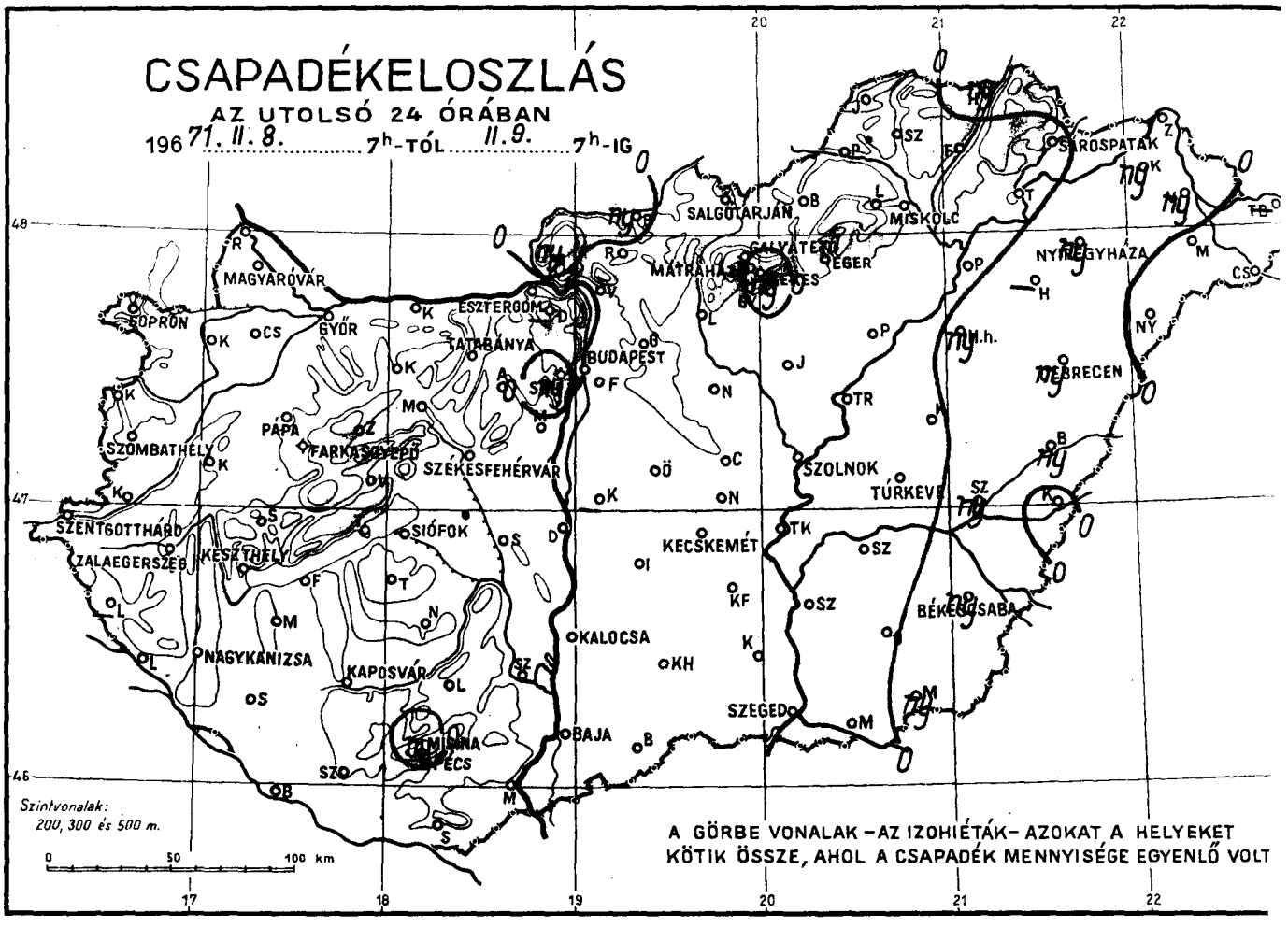
CSAPADÉKELOSZLÁS
AZ UTOLSÓ 24 ÓRÁBAN
196 71. II. 8. 7h-TÓL II. 9. 7h-IG
SALGÓTARJÁN
MISKOLC
SÁROSPATAK
NYÍREGYHÁZA
MAGYARÓVÁR
SOPRON
GYŐR
ESZTERGOM
TATABÁNYA
BUDAPEST
DEBRECEN
SZOMBATHELY
PÁPA
FARKASGYEPŰ
SZÉKESFEHÉRVÁR
SZOLNOK
TÚRKEVE
SZENTGOTTHÁRD
SIÓFOK
KECSKEMÉT
ZALAEGERSZEG
KESZTHELY
BÉKÉSCSABA
NAGYKANIZSA
KAPOSVÁR
KALOCSA
SZEGED
PÉCS
BAJA
Szintvonalak:
200, 300 és 500 m.
0 50 100 km
A GÖRBE VONALAK – AZ IZOHIÉTÁK – AZOKAT A HELYEKET
KÖTIK ÖSSZE, AHOL A CSAPADÉK MENNYISÉGE EGYENLŐ VOLT

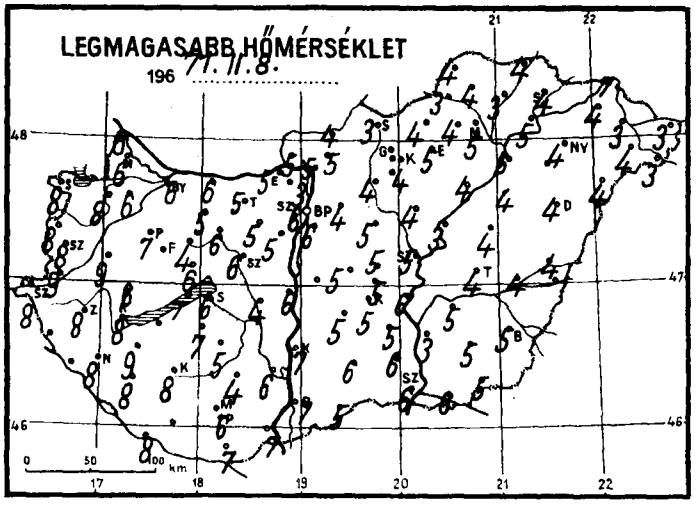
LEGMAGASABB HŐMÉRSÉKLET
196 71. II. 8.
0 50 100 km

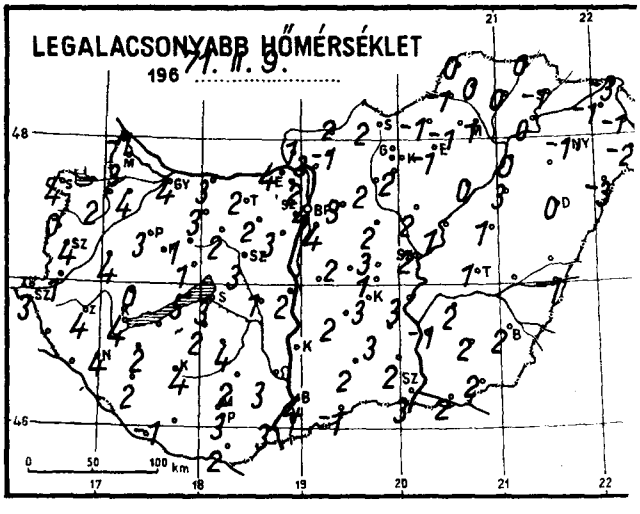
LEGALACSONYABB HŐMÉRSÉKLET
196 71. II. 9.
0 50 100 km

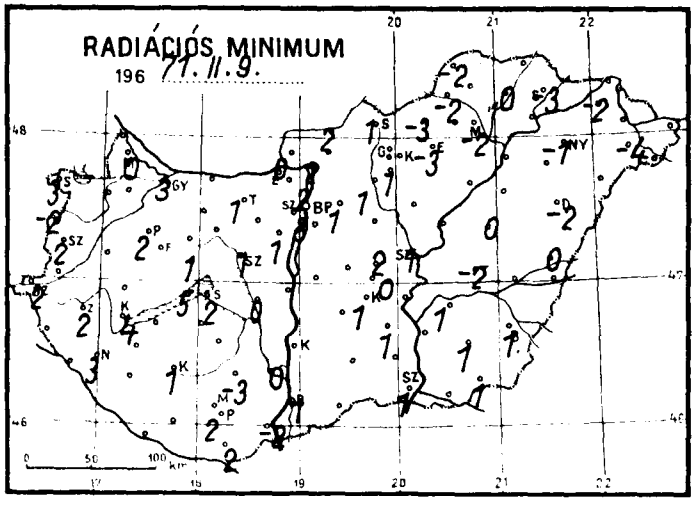
RADIÁCIÓS MINIMUM
196 71. II. 9.
0 50 100 km

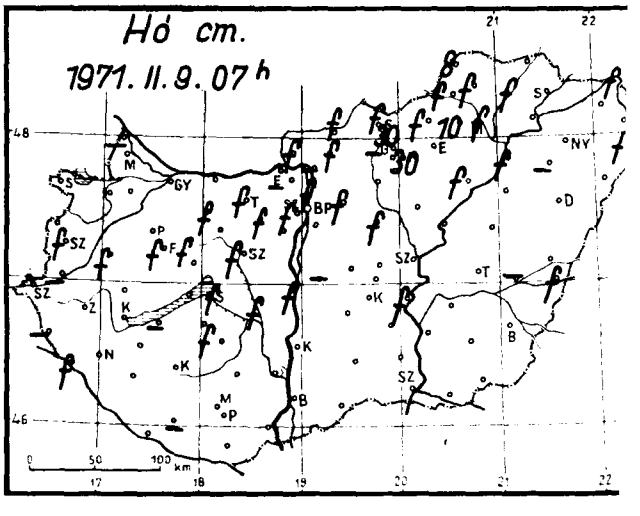
Hó cm.
1971. II. 9. 07h
0 50 100 km

1971. február hó, 9. kedd nap

	Az utolsó 24 óra adatai						24 órai csapadék mm		hó cm
	Csapadék (mm)	hó cm	Hőmérsékleti szélsőségek: tegnapi nappali max.	éjszakai min.	min. 5 cm-en	Napsütés (óra) tegnap			
12815 Magyaróvár	.		6	3	0	0	Rajka	.	–
822 Győr	.		6	4	3	0	Kapuvár	.	
825 Pápa	.		7	3	2	0	Csorna	.	
805 Sopron	.		8	4	3	2	Komárom	.	
812 Szombathely	.	folt	8	4	2	2	Káld	.	folt
910 Szentgotthárd	.		8	3	2		Kőszeg	.	
915 Zalaegerszeg	.		8	4	2		Körmend	.	–
Lenti	–						Letenye	.	folt
925 Nagykanizsa	.		8	4	3	3	Sümeg	.	
920 Keszthely	.		8	4	4	2	Zirc	.	folt
Tihany	.		7	5	5		Kisbér	.	folt
935 Siófok	.	folt	6	3	2	0	Mór	.	
942 Pécs	.		6	3	2	1	Alcsút	.	folt
941 Misinatető (534 m)	ny*		3	2	1	1	Esztergom	.	
Siklós	.		7	2	2		Dobogókő	–	
827 Farkasgyepű (400 m)	.	folt	4	1	0		Fonyód	.	–
Veszprém	.		6	1	1		Tab	.	folt
833 Tatabánya	.	folt	5	2	1		Sárbogárd	.	folt
839 Budapest (Ferihegy)	.		6	4			Lengyel	.	
840 Budapest OMI	.		6	4	3	0	Nagykónyi	.	
841 Budapest (Szabadságh. 474 m)	ny*,	folt	2	1	-1	0	Marcali	.	
Martonvásár	.		5	3	2		Somogyszob	.	
835 Székesfehérvár	.	folt	6	3	1		Kaposvár	.	
Dunaújváros	.	folt	6	2			Barcs	.	
Szekszárd	.		6	3	0		Szigetvár	.	–
Mohács	.		7	3	-2		Bácsalmás	.	
960 Baja	.		7	4	1	0	Kiskunhalas	.	
955 Kalocsa	.		7	–	–		Izsák	.	
Cegléd	.		5	3	2	0	Kunsztmiklós	–	
860 Szolnok	.		5	2	1	0	Örkény	.	
970 Kecskemét	.		5	3	1	0	Nagykáta	.	folt
Kiskunfélegyháza	.		5	3	1		Jászapáti	.	
982 Szeged	.		6	3	1	0	Tiszakécske	.	folt
Mezőhegyes	ny,		5	2	1		Nagykőrös	.	
Orosháza	.		5	2	1	0	Kistelek	.	
990 Békéscsaba	ny		4	2	1	0	Makó	.	
875 Túrkeve	.		4	1	-2	0	Szentes	.	
Berettyóújfalu	ny*		4	4	0		Szarvas	.	
882 Debrecen	ny		4	0	-2	0	Szeghalom	ny	–
892 Nyíregyháza	ny,		4	-1	-1	0	Körösszakál	.	folt
788 Kisvárda	ny		4	-1	-2	0	Tiszaroff	.	
Mátészalka	.	folt	4	-2	-4		Poroszló	.	folt
Tiszabecs	–		3	-3			Karcag	.	
Vác	.	–	5	3	2		Hortobágy	ny	
Gödöllő	.	folt	4	3	1		Polgár	.	folt
Lőrinci	.		4	2	1		Hajdúdorog	–	
Gyöngyös	.		4	2	1		Nyírlugos	.	
Balassagyarmat	ny,	folt	4	2	2		Csenger	.	
755 Salgótarján	.	folt	3	2	1		Vásárosnamény	ny	
Galyatető (932 m)	.	30	-2	-3			Záhony	1*	folt
851 Kékestető (1000 m)	ny*	30	-2	-3	-4	0	Királyrét	ny,	folt
Mátraháza (672 m)	–						Romhány	.	folt
865 Eger	.		5	-1	-3	0	Borsodnádasd	.	folt
Putnok	.	folt	3	-1	-2		Jósvafő	.	8
Lillafüred	.	10	4	-1			Szendrőlád	.	folt
772 Miskolc	.	folt	5	1	-2	0	Hidasnémeti	ny*	
Fügöd	.	folt	3	0	0		Tokaj	.	
778 Sárospatak	ny		4	-1	-3	0	Szentendre	.	folt

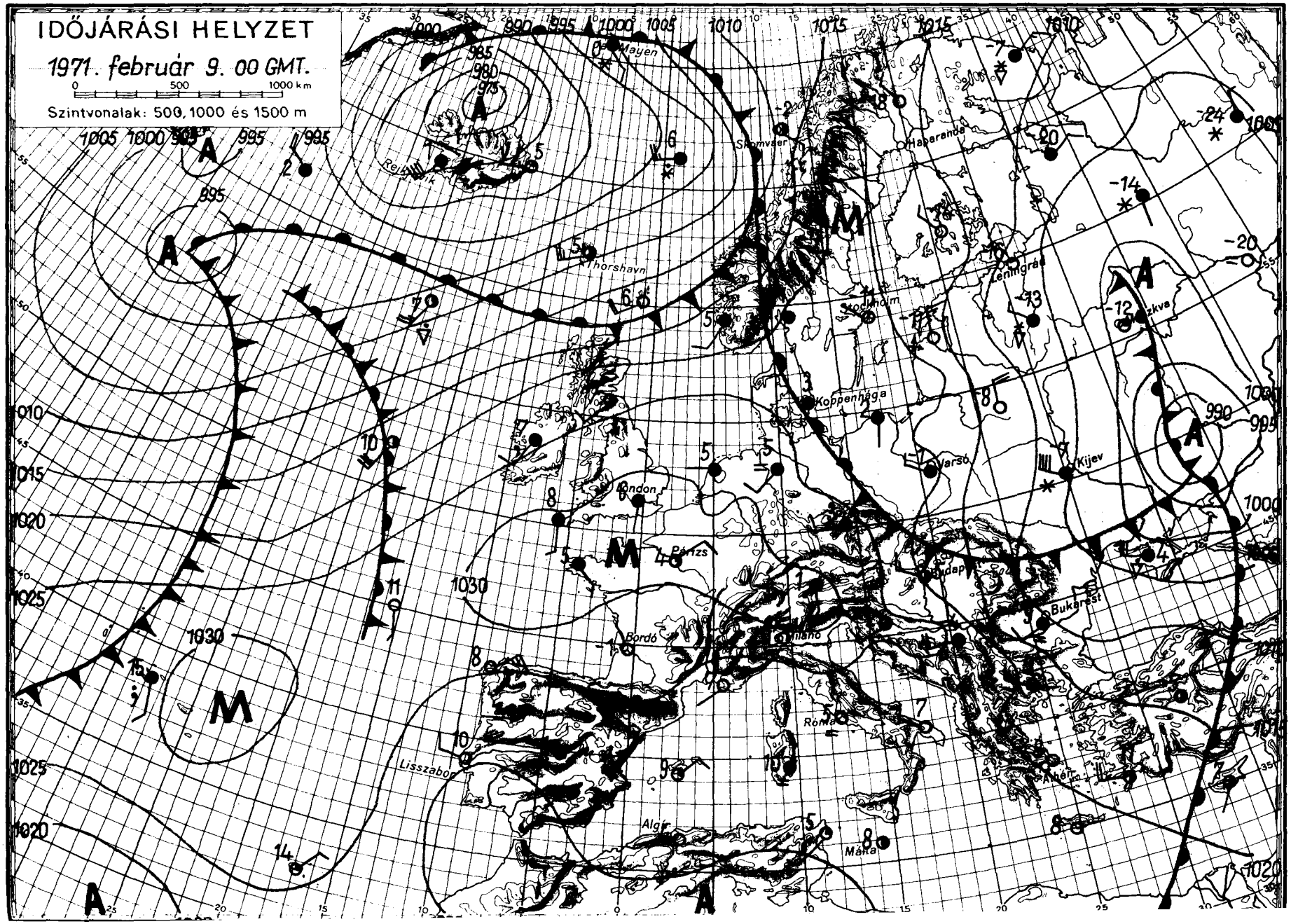

OFFSET NYOMDA BUDAPEST

IDŐJÁRÁSI NAPIJELENTÉS

ЕЖЕДНЕВНЫЙ МЕТЕОРОЛОГИЧЕСКИЙ БЮЛЛЕТЕНЬ • DAILY WEATHER REPORT
BULLETIN QUOTIDIEN DE TEMPS • TÄGLICHER WETTERBERICHT

KIADJA AZ ORSZÁGOS METEOROLÓGIAI INTÉZET
BUDAPEST II. KITAIBEL PÁL UTCA 1
TELEFON: KÖZPONT: 353-500, IDŐJELZŐ OSZT.: 150-410

MEGJELENIK NAPONKÉNT • ELŐFIZETÉSI ÁRA
A POSTAI KÖLTSÉGGEL EGYÜTT NEGYEDÉVRE 60, Ft
KIADÁSÉRT FELEL AZ INTÉZET IGAZGATÓJA

84. évfolyam 41.szám • Budapest • 1971. február 10. szerda

Az időjárási helyzet ma reggel és a várható időjárás:

A Szovjetunió európai területei fölé hideg, sarkvidéki levegő áramlott, és a folyamatos utánpótlás miatt, zord, téli időjárás alakult ki. Ma hajnalra Moszkvától északabbra eső részeken -32, -34, de számos helyen mértek -20, -25 fokot. A hideg levegő mérsékeltebb hullámai Lengyelországot, a Keleti-Kárpátokat, a Fekete-tenger vidékét, valamint Törökországot is érintik és szórványos havazást okoznak. Kontinensünk nyugati részén továbbra is az enyhe, óceáni páradús levegő hatására, főként a hajnali és reggeli órákban többfelé ködös az idő, de a ködök megszünése után a nappali hőmérséklet néhány fokkal az átlag felett alakul.

Hazánkban kedden jobbára erősen felhős volt az ég. Az elmult 24 óra folyamán szórványosan havazott, a Dunántúlon pedig egy-két helyen esett az eső és ködszitálás volt. A lehullott csapadék seholsem érte el az 1 mm-t. A hőmérséklet napközben a Dunántulon 10 fok felett, az ország középső részén 3, 8, északkeleten pedig 0, és 3 fok között alakult. Szerdán hajnalban -4, +5 fokig hült le a levegő. Délelőtt erősen felhős, párás idő volt, északkeleten egy-két helyen havazott. A hőmérséklet 11 órakor 1, 7 fok között váltakozott.

Ma 12 órakor Budapesten a hőmérséklet 5 fok, a tengerszintre átszámitott légnyomás 769 mm, alig változik.

Várható időjárás csütörtök estig:

Változóan felhős, párás, főként a reggeli órákban ködös idő, helyenként ködszitálással.
Szerdán keleten egy-két helyen még gyenge havazás.
Éjszaka gyenge, napközben mérsékelt szél.

Várható legalacsonyabb éjszakai hőmérséklet: 0, +5 fok között, keleten kevéssel 0 fok alatt,
legmagasabb nappali hőmérséklet csütörtökön: 3, 8 fok között.

Dunay Sándorné s.k.

A hőmérséklet napi középértéke és eltérése a 100 évi átlagtól /Budapesten/:

1971. II.9.:	6,2 C°	+6,1 C°

1871 óta ezen a napon Budapesten előfordult:

legmagasabb hőmérséklet	13,5 C° /1928/
legalacsonyabb hőmérséklet	-19,0 C° /1917/.

71.086.

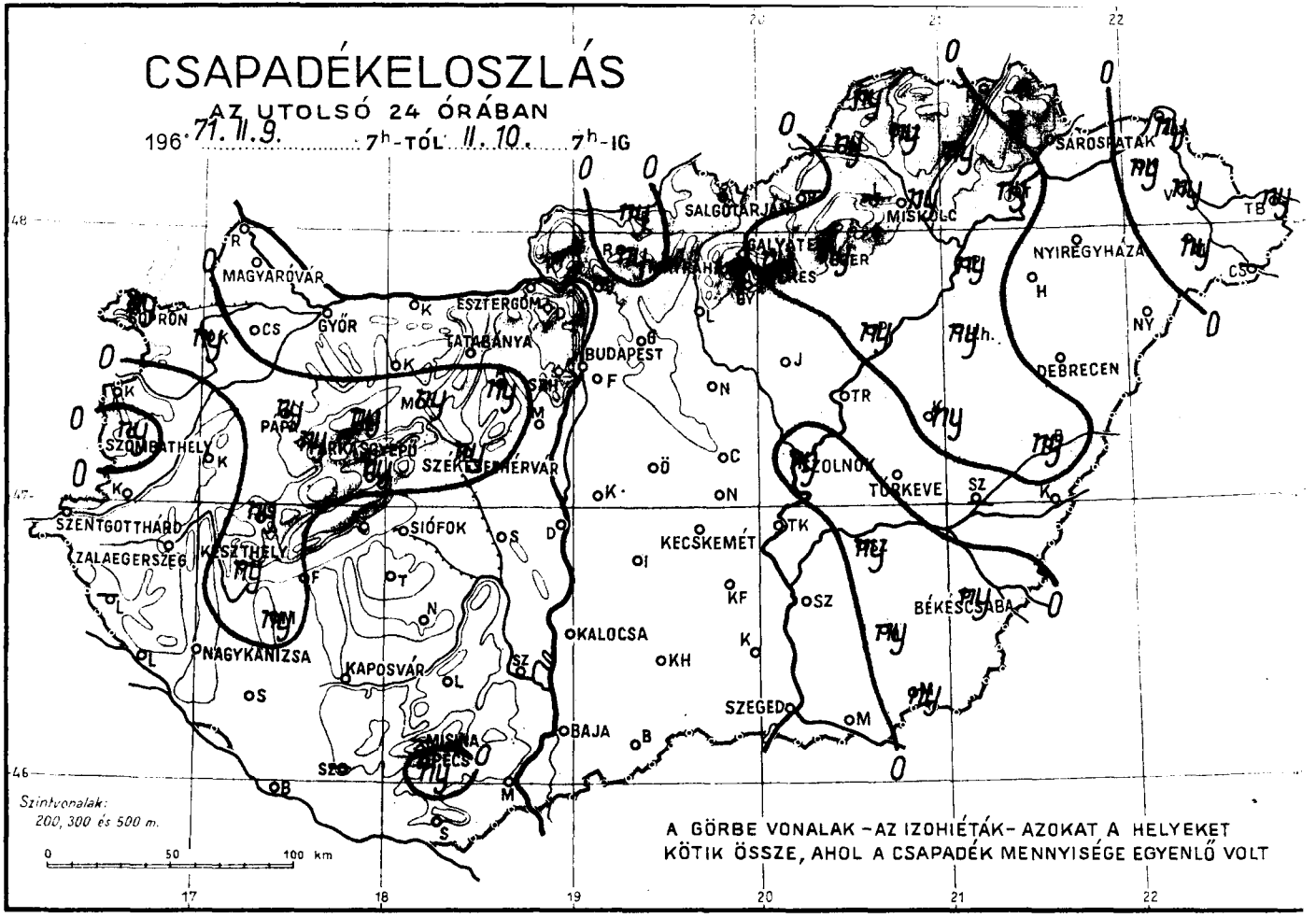
CSAPADÉKELOSZLÁS
AZ UTOLSÓ 24 ÓRÁBAN
196 71.11.9. 7h-TÓL 11.10. 7h-IG
SOPRON
MAGYARÓVÁR
GYŐR
ESZTERGOM
TATABÁNYA
BUDAPEST
SALGÓTARJÁN
MISKOLC
SÁROSPATAK
NYIREGYHÁZA
DEBRECEN
SZOMBATHELY
PAPA
SZÉKESFEHÉRVÁR
SZOLNOK
TÚRKEVE
SZENTGOTTHÁRD
ZALAEGERSZEG
KESZTHELY
SIÓFOK
KECSKEMÉT
BÉKÉSCSABA
NAGYKANIZSA
KAPOSVÁR
KALOCSA
SZEGED
BAJA
MISKA
PÉCS
Szintvonalak:
200, 300 és 500 m.
0 50 100 km
A GÖRBE VONALAK – AZ IZOHIÉTÁK – AZOKAT A HELYEKET
KÖTIK ÖSSZE, AHOL A CSAPADÉK MENNYISÉGE EGYENLŐ VOLT

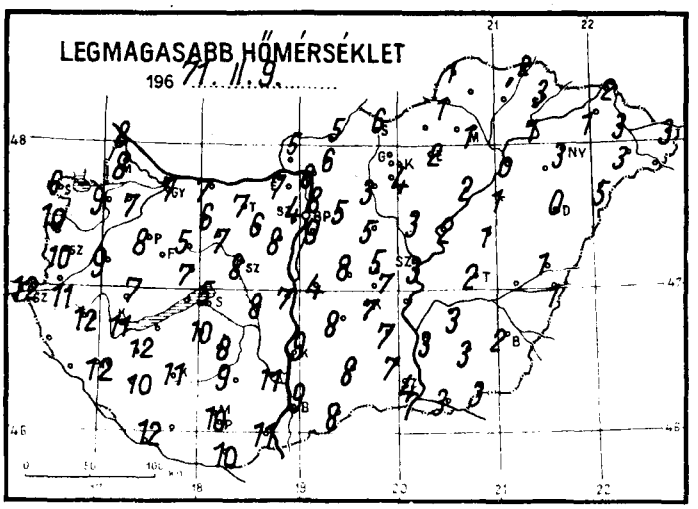
LEGMAGASABB HŐMÉRSÉKLET
196 71.11.9.

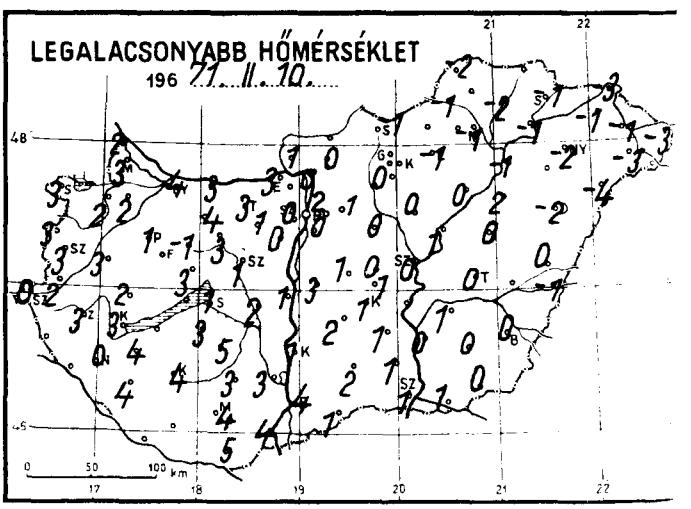
LEGALACSONYABB HŐMÉRSÉKLET
196 71.11.10.

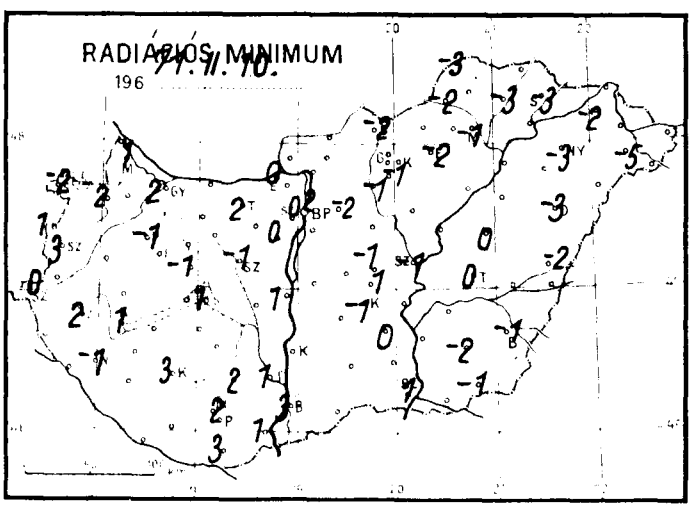
RADIÁCIÓS MINIMUM
196 71.11.10.

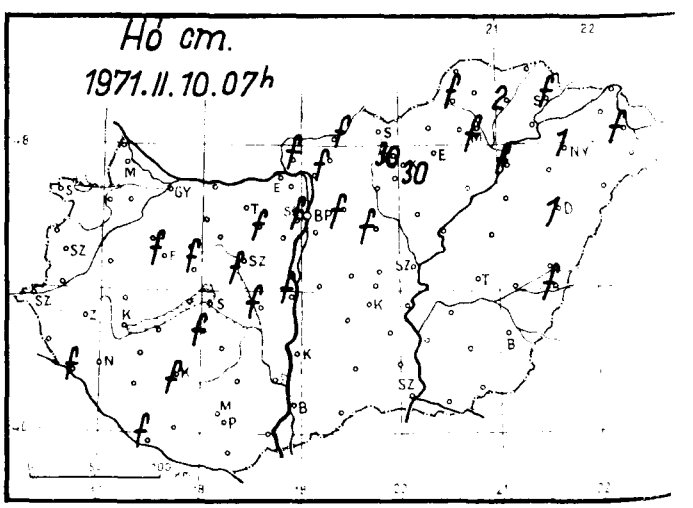
Hó cm.
1971.11.10.07h

1971. február ..... hó,
10. szerda ..... nap .....

Az utolsó 24 óra adatai

	Csapadék (mm)	hó cm	Hőmérsékleti szélsőségek: tegnapi nappali max.	éjszakai min.	min. 5 cm-en	Napsütés (óra) tegnap
12815 Magyaróvár	.		8	3	1	
822 Győr	.		7	4	2	0
825 Pápa	ny		8	1	-1	0
805 Sopron	ny		6	2	-2	0
812 Szombathely	ny	folt	10	3	2	0
910 Szentgotthárd	.		12	0	0	
915 Zalaegerszeg	.		12	3	2	
Lenti	–					
925 Nagykanizsa	.		12	0	-1	3
920 Keszthely	ny		11	3	1	3
Tihany	–					
935 Siófok	.		5	1	-1	0
942 Pécs	ny		10	4	2	4
941 Misinatető (534 m)	–					
Siklós	.		10	5	3	
827 Farkasgyepű (400 m)	ny,	folt	6	2	-1	
Veszprém	ny,		7	3	-1	
833 Tatabánya	.		7	3	2	
839 Budapest (Ferihegy)	.		9	0	–	
840 Budapest OMI	.		8	2	2	1
841 Budapest (Szabadságh., 474 m)	.	folt	4	0	0	0
Martonvásár	.		8	0	0	
835 Székesfehérvár	ny,	folt	8	1	-1	
Dunaújváros	.	folt	7	1	1	
Szekszárd	.		11	3	1	
Mohács	.		11	4	1	
960 Baja	.		9	4	3	2
955 Kalocsa	.		9	1	–	
Cegléd	.		5	0	-1	0
860 Szolnok	ny*		3	0	-1	0
970 Kecskemét	.		7	1	-1	1
Kiskunfélegyháza	.		7	1	0	
982 Szeged	ny		4	1	1	0
Mezőhegyes	ny*		3	0	-1	
Orosháza	ny		3	0	-2	0
990 Békéscsaba	ny*		2	0	-1	0
875 Túrkeve	.		2	0	0	0
Berettyóújfalu	ny*		1	0	-2	
889 Debrecen	.	1	0	-2	-3	0
892 Nyíregyháza	.		3	-2	-3	1
788 Kisvárda	ny,		1	-1	-2	
Mátészalka	ny*	folt	3	-3	-5	
Tiszabecs	ny		3	-3		
Vác	–					
Gödöllő	.	folt	5	-1	-2	
Lőrinci	.		3	0	-1	
Gyöngyös	.		4	-1	-1	
Balassagyarmat	ny	folt	5	4	-1	
755 Salgótarján	.		6	-1	-2	
Galyatető (932 m)	.	30	-1	-4		
851 Kékestető (1000 m)	ny=	30	-1	-4	-5	0
Mátraháza (672 m)	–					
865 Eger	ny,		2	-1	-2	0
Putnok	ny*	folt	1	-1	-2	
Lillafüred	–					
772 Miskolc	ny*	folt	1	-1	-1	0
Füged	ny*	2	–	2	-1	
778 Sárospatak	.		3	-1	-3	1

	24 órai csapadék mm	hó cm
Rajka	.	
Kapuvár	ny	
Csorna	.	
Komárom	.	
Káld	.	
Kőszeg	.	
Körmend	.	
Letenye	.	folt
Sümeg	ny,	
Zirc	ny	folt
Kisbér	.	
Mór	ny	
Alcsút	ny	folt
Esztergom	.	
Dobogókő	.	12
Fonyód	.	
Tab	.	folt
Sárbogárd	.	folt
Lengyel	.	
Nagykónyi	.	
Marcali	ny	
Somogyszob	.	
Kaposvár	.	folt
Barcs	ny	folt
Szigetvár	–	
Bácsalmás	.	
Kiskunhalas	.	
Izsák	.	
Kunsztmiklós	.	folt
Örkény	.	
Nagykáta	.	folt
Jászapáti	.	
Tiszakécske	.	
Nagykőrös	.	
Kistelek	.	
Makó	.	
Szentes	.	
Szarvas	ny*	
Szeghalom	–	
Körösszakál	.	folt
Tiszaroff	.	
Poroszló	ny*	folt
Kareag	ny*	
Hortobágy	ny*	folt
Polgár	ny*	folt
Hajdúdorog	–	
Nyírlugos	.	
Csenger	–	
Vásárosnamény	ny*	
Záhony	ny*	folt
Királyrét	.	folt
Romhány	ny=	folt
Borsodnádasd	–	
Jósvafő	ny*	8
Szendrőlád	ny*	folt
Hidasnémeti	.	
Tokaj	ny*	
Szentendre	.	folt

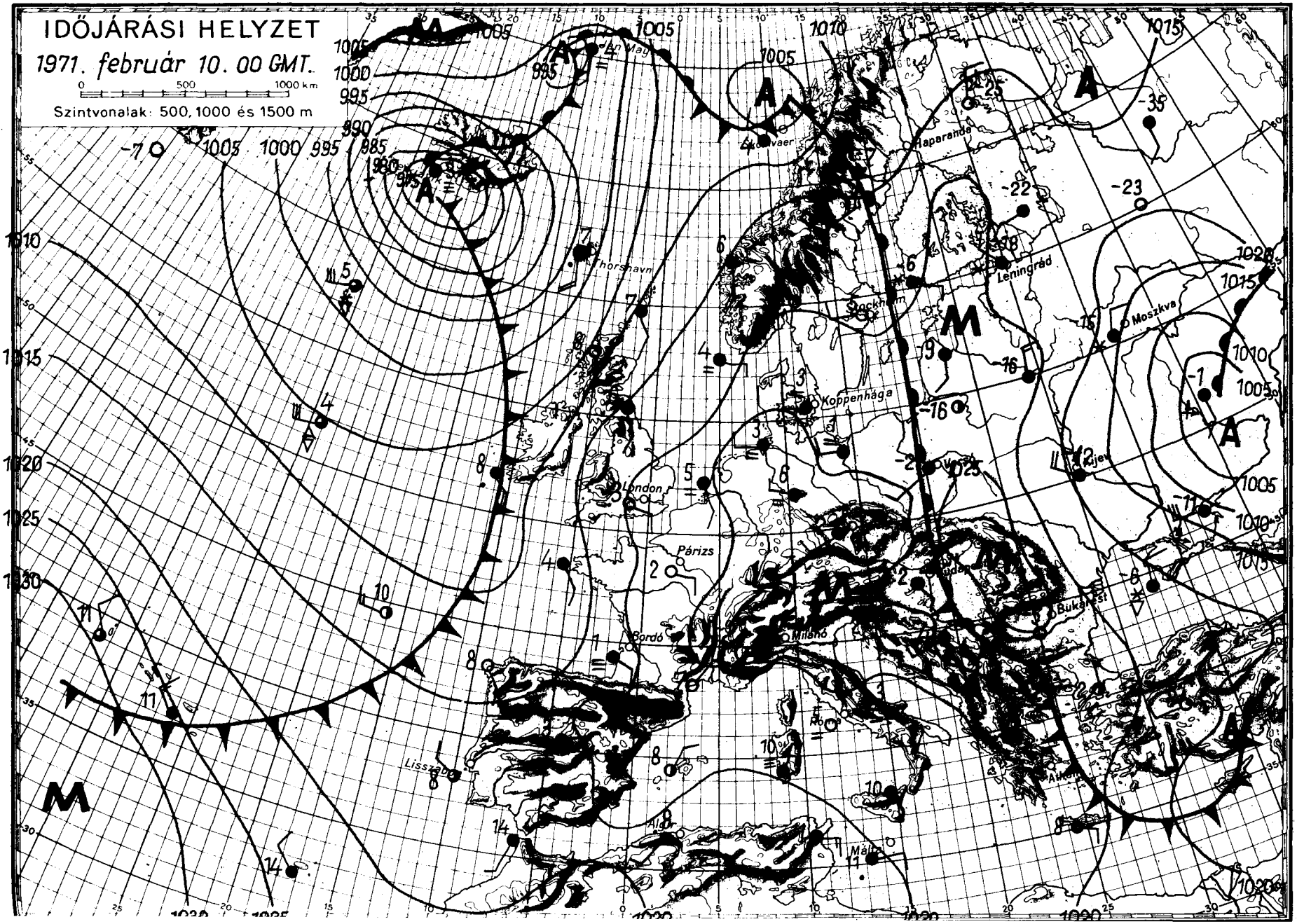

OFFSET NYOMDA BUDAPEST

IDŐJÁRÁSI NAPIJELENTÉS

ЕЖЕДНЕВНЫЙ МЕТЕОРОЛОГИЧЕСКИЙ БЮЛЛЕТЕНЬ • DAILY WEATHER REPORT
BULLETIN QUOTIDIEN DE TEMPS • TÄGLICHER WETTERBERICHT

KIADJA AZ ORSZÁGOS METEOROLÓGIAI INTÉZET
BUDAPEST II. KITAIBEL PÁL UTCA 1
TELEFON: KÖZPONT: 353-500, IDŐJELZŐ OSZT.: 150-410

MEGJELENIK NAPONKÉNT * ELŐFIZETÉSI ÁRA A POSTAI KÖLTSÉGGEL EGYÜTT NEGYEDÉVRE 60, Ft
KIADÁSÉRT FELEL AZ INTÉZET IGAZGATÓJA

84. évfolyam 41. szám + Budapest + 1971. február 11. csütörtök

Az időjárási helyzet ma reggel és a várható időjárás:

Nyugat-Európán át folytatódik az enyhe, páradus levegő beáramlása Közép-Európa területére. Ennek hatására a reggeli órákban sok helyen ködös az idő. A ködök feloszlása után általában változóan felhős, csendes, csapadékmentes az időjárás. A Szovjetunió európai területén tovább tart a hideg, a Fekete tenger térségében is -10, -15 fokig hült le a levegő. A következő 36 óra folyamán a Kárpát-medence időjárása lényegesen nem változik.

Hazánkban szerdán a Dunántulon erősen felhős, máshol változóan felhős volt az ég. Néhány helyen 2, 6 órán át sütött a nap. Az ország északkeleti részén kisebb havazás volt. A lehullott csapadék mennyisége sehol sem haladta meg az 1 mm-t. A hőmérséklet napközben nyugaton 6, 12, keleten általában 2, 8 fokig emelkedett, egy-két tartósan ködös helyen -1 fok körül volt. Csütörtökön hajnalra szeszélyes területi eloszlásban +2, -6 fokig hült le a levegő. Délelőtt erősen felhős, párás, egy-két helyen ködös idő volt. A hőmérséklet 11 órára 0, +5 fokig emelkedett.

Ma 12 órakor Budapesten a hőmérséklet 4 fok, a tengerszintre átszámitott légnyomás 773 mm, gyengén emelkedik.

Várható időjárás péntek estig:

Változóan felhős, párás, helyenként ködös idő. Csapadék nem valószinü.
Gyenge, időnként megélénkülő változó irányu szél.
Várható legalacsonyabb éjszakai hőmérséklet: 0, -5,
legmagasabb nappali hőmérséklet pénteken: 3, 8 fok között, a tartósan ködös helyeken 0 fok körül.

Bartha Péterné s.k.

Távolabbi kilátások hétfőig:

Csendes, párás, a reggeli órákban ködös idő.
Legalacsonyabb hajnali hőmérsékletek -1, -6 fok között.
Legmagasabb nappali hőmérsékletek +1, +7 fok között.
Jelentős mennyiségü /legalább 5 mm/ csapadék az ország területén nem lesz.

TÁVELŐREJELZŐ OSZTÁLY

A hőmérséklet napi középértéke és eltérése a 100 évi átlagtól /Budapesten/:

1971. II.10.: 4,0 C° +4,1 C°

1871 óta ezen a napon Budapesten előfordult:

legmagasabb hőmérséklet 15,4 C° /1925/
legalacsonyabb hőmérséklet -21,8 C° /1929/.

71.091.

CSAPADÉKELOSZLÁS

AZ UTOLSÓ 24 ÓRÁBAN

196 71. II. 10. 7h-TÓL II. 11. 7h-IG

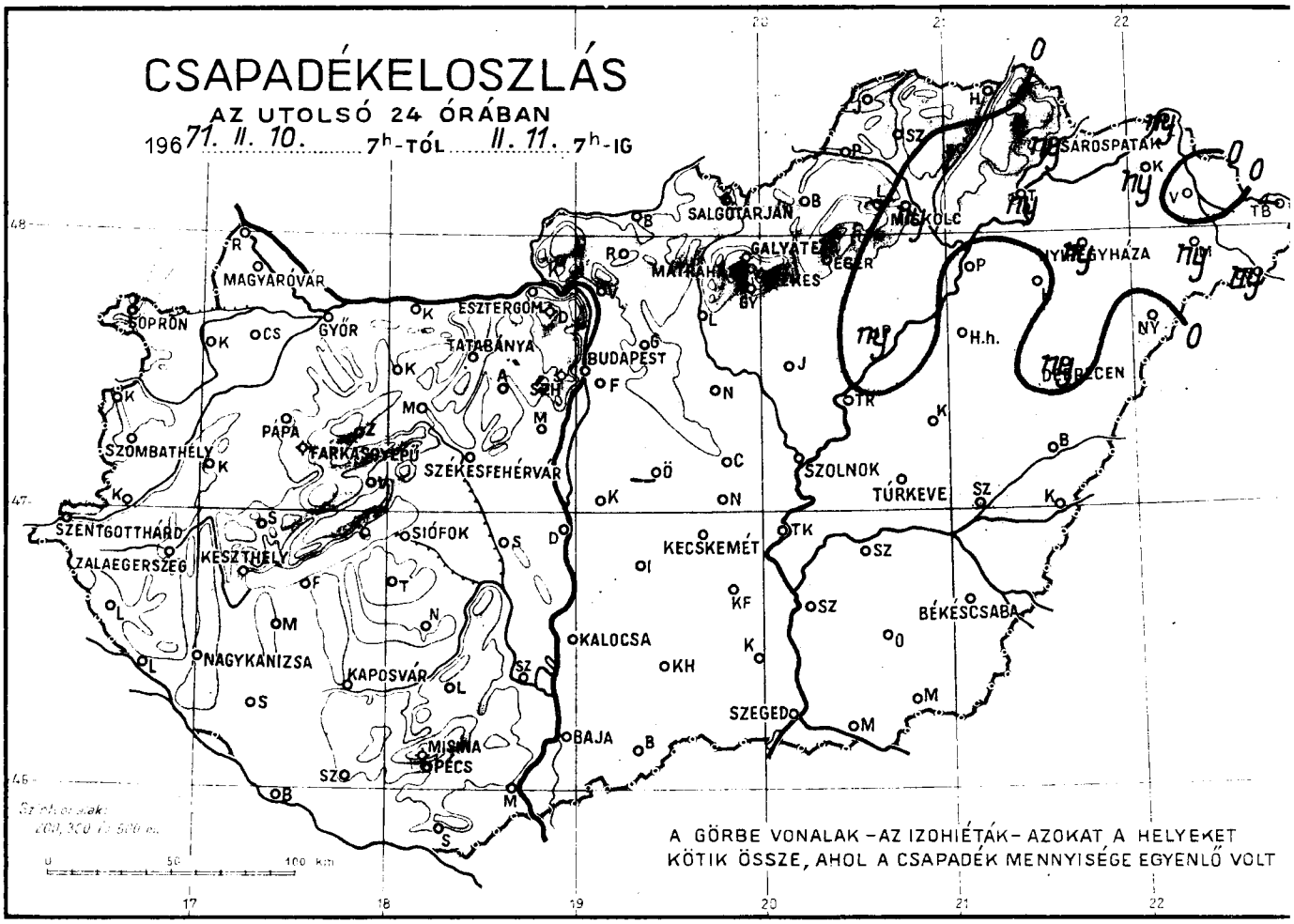

LEGMAGASABB HŐMÉRSÉKLET

196 71. II. 10.

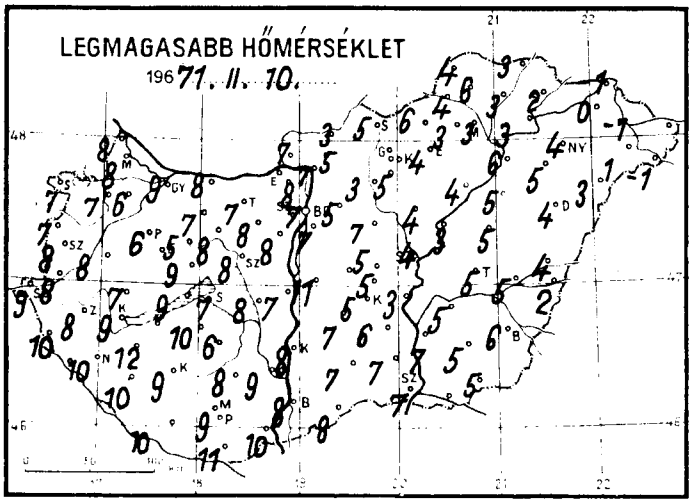

LEGALACSONYABB HŐMÉRSÉKLET

196 71. II. 11.

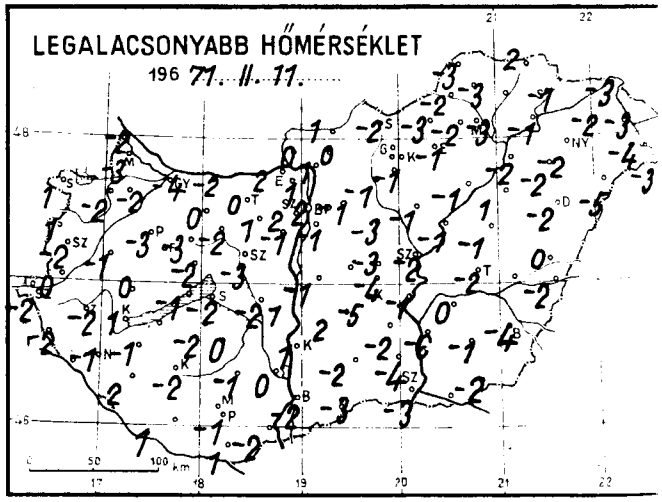

RADIÁCIÓS MINIMUM

196 71. II. 11.

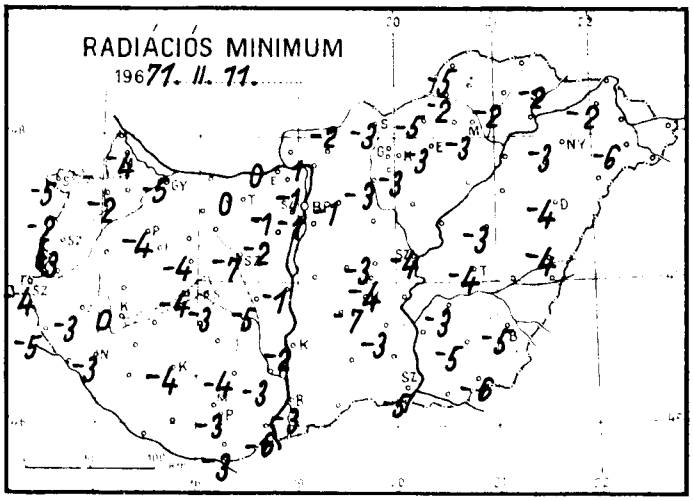

Hó cm.

1971. II. 11. 07h

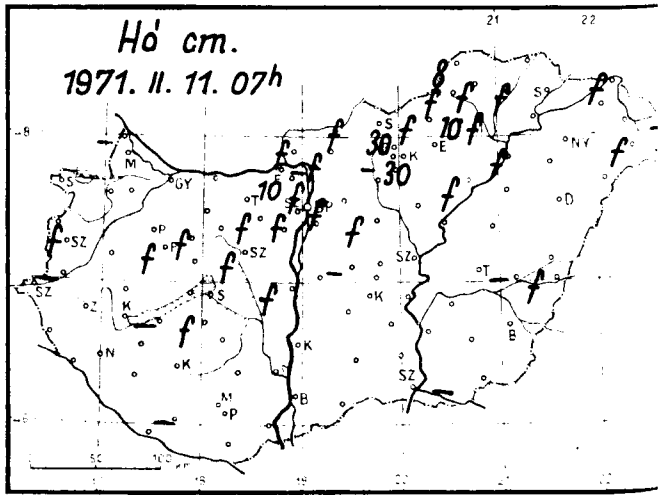

1971. február ..... hó,
11. ... napsütötték .....

	Az utolsó 24 óra adatai						24 órai csapadék mm		hó cm
	Csapadék (mm)	hó cm	Hőmérsékleti szélsőségek: tegnapi nappali max.	éjszakai min.	min. 5 cm-en	Napsütés (óra) tegnap			
12815 Magyaróvár	.		8	-3	-4	0	Rajka	.	
822 Győr	.		9	-4	-5	0	Kapuvár	.≡␣	
825 Pápa	.		6	-3	-4	0	Csorna	.␣	
805 Sopron	.		7	1	-5	0	Komárom	.	
812 Szombathely	.	folt	8	-2	-3	1	Káld	.	
910 Szentgotthárd	.		9	-2	-4		Kőszeg	.	
915 Zalaegerszeg	.		8	-2	-3		Körmend	.	
Lenti	.		10	-2	-5		Letenye	.	
925 Nagykanizsa	.		10	-1	-3	1	Sümeg	.	
920 Keszthely	.		9	1	0	1	Zirc	.	folt
Tihany	.		9	-1	-4		Kisbér	.≡	
935 Siófok	.		7	-2	-3	2	Mór	.␣	
942 Pécs	.		9	-1	-3	1	Alcsút	.	folt
941 Misinatető (534 m)	.		6	0	-1	2	Esztergom	.	
Siklós	.		11	1	-3		Dobogókő	.	10
827 Farkasgyepű (400 m)	.	folt	7	0	-1		Fonyód	.	–
Veszprém	.␣		9	-2	-4		Tab	.	folt
833 Tatabánya	.		7	0	0		Sárbogárd	Sárhatvan	
839 Budapest (Ferihegy)	.		7	-1			Lengyel	.	
840 Budapest OMI	.		7	2	-1	0	Nagykónyi	.	
841 Budapest (Szabadságh. 474 m)	.	folt	6	2	-1	3	Marcali	.␣	
Martonvásár	.		8	-1	-2		Somogyszob	.	
835 Székesfehérvár	.␣	folt	8	-3	-7		Kaposvár	.	
Dunaújváros	.	folt	7	1	-1		Barcs	.≡	
Szekszárd	.		9	0	-3		Szigetvár	.	
Mohács	.		10	-2	-6		Bácsalmás	.	
960 Baja	.		8	-2	-3	1	Kiskunhalas	.	
955 Kalocsa	.		8	1	-2		Izsák	.	
Cegléd	.		5	-3	-3	0	Kunsztmiklós	.	
860 Szolnok	.		4	-2	-4	0	Örkény	.	
970 Kecskemét	.		5	-5	-7	1	Nagykáta	–	
Kiskunfélegyháza	.␣		6	-2	-3		Jászapáti	.␣	folt
982 Szeged	.		7	-3	-5	1	Tiszakécske	.	
Mezőhegyes	.		5	-2	-6		Nagykőrös	.	
Orosháza	.␣		5	-1	-5	0	Kistelek	.	
990 Békéscsaba	.		6	-4	-5	2	Makó	.	
875 Túrkeve	.		5	-2	-4	2	Szentes	–	
Berettyóújfalu	.		4	0	-4		Szarvas	.	
880 Debrecen	.␣		4	-2	-4	2	Szeghalom	.	
892 Nyíregyháza	ny *		4	-2	-3	1	Körösszakál	.␣	–
Kisvárda	ny *		0	-2	-2	0	Tiszaroff	.	folt
Mátészalka	ny *	folt	1	-4	-6		Poroszló	.	
Tiszabecs	–						Karcag	ny *	folt
Vác	.	–	7	1	1		Hortobágy	.	
Gödöllő	.	folt	5	-1	-1		Polgár	.	
Lőrinci	.		3	-1	-3		Hajdúdorog	.	folt
Gyöngyös	.		5	-1	-3		Nyírlugos	.	folt
Balassagyarmat	.		3	1	-2		Csenger	.	
755 Salgótarján	.	folt	5	-2	-5		Vásárosnamény	ny.	
Galyatető (932 m)	.	30	1	-3			Záhony	.	
851 Kékestető (1000 m)	.	30	0	-4	-5	5	Királyrét	ny *	folt
Mátraháza (672 m)	–						Romhány	.	folt
865 Eger	.		4	-1	-3	5	Borsodnádasd	.	folt
Putnok	.	folt	4	-2	-2		Jósvafő	.	folt
Lillafüred	.	10	3	-2			Szendrőlád	.	8
772 Miskolc	ny *	folt	3	-3	-3	1	Hidasnémeti	.	folt
Füged	1 *	folt	3	-2	-2		Tokaj	.	
778 Sárospatak	ny *		2	-1	-2	0		ny *	
							Szentendre	.	folt

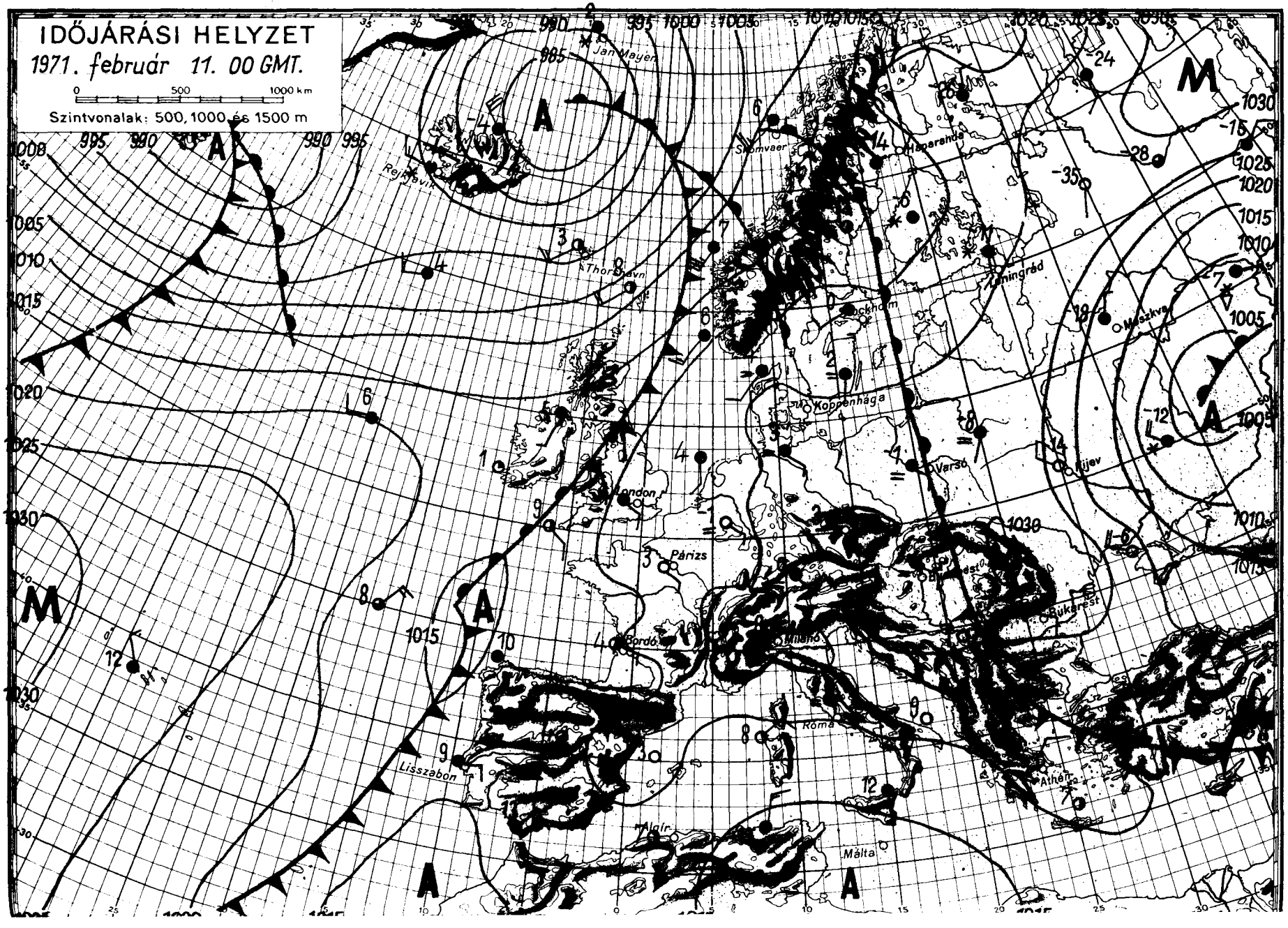
IDŐJÁRÁSI HELYZET
1971. február 11. 00 GMT.
0 500 1000 km
Szintvonalak: 500, 1000 és 1500 m
Jan Mayen
Reykjavik
Thorshavn
Stornvaer
Haparanda
Leningrád
Moszkva
Stockholm
Koppenhága
Varsó
Kijev
London
Párizs
Bordó
Milánó
Bukarest
Róma
Athén
Algír
Málta
Lisszabon
A
M

IDŐJÁRÁSI NAPIJELENTÉS

ЕЖЕДНЕВНЫЙ МЕТЕОРОЛОГИЧЕСКИЙ БЮЛЛЕТЕНЬ • DAILY WEATHER REPORT
BULLETIN QUOTIDIEN DE TEMPS • TÄGLICHER WETTERBERICHT

KIADJA AZ ORSZÁGOS METEOROLÓGIAI INTÉZET
BUDAPEST II. KITAIBEL PÁL UTCA 1
TELEFON: KÖZPONT: 353-500, IDŐJELZŐ OSZT.: 150-410

MEGJELENIK NAPONKÉNT • ELŐFIZETÉSI ÁRA
A POSTAI KÖLTSÉGGEL EGYÜTT NEGYEDÉVRE 60, Ft
KIADÁSÉRT FELEL AZ INTÉZET IGAZGATÓJA

34. évfolyam 42. szám + Budapest + 1971. február 12. péntek.

Az időjárási helyzet ma reggel és a várható időjárás:

A Szovjetunió európai területén folytatódik a hideg, téli időjárás. Sokfelé havazik. Vannak helyek, ahol a hőmérséklet napközben sem emelkedik -10, -15 fok fölé és éjszaka minusz 20, minusz 25 fokra hül le a levegő. A legészakibb részeken minusz 30 foknál erősebb fagyok is előfordulnak. A Brit-szigeteken keresztül, erős széllel, enyhe, nedves levegő áramlik a Skandináv-félsziget fölé. Az enyhe levegővel elárasztott területeken erősen felhős az ég és sokfelé esik az eső. Európa többi részein változóan felhős, párás, helyenként napközben is ködös az idő. A hőmérséklet az évszaknak megfelelően, vagy annál néhány fokkal magasabban alakul. A Kárpát-medence is ehhez az időjárású zónához tartozik.

Hazánkban csütörtökön változóan felhős idő volt. Egy-két helyen hullott jelentéktelen mennyiségü hó. Az erősen felhős helyeken napközben sem mértek +1, +4 foknál magasabb hőmérsékletet, azokon a helyeken azonban, ahol 5, 8 órán keresztül sütött a nap 6, 10 fokos maximumok alakultak ki. Ma hajnalban az ország területén +2 és -7 fok között volt a hőmérséklet. Délelőtt országszerte változóan felhős, párás, helyenként ködös idő volt. Az erősen ködös helyeken 11 órakor is csak 0, -3, máshol +2, +4 fokot mértek. Magasabb hegyeinken 10 és 30 cm közötti vastagságu hóréteg található.

Ma 12 órakor Budapesten a hőmérséklet 4 fok volt, a tengerszintre átszámitott légnyomás 770 mm, alig változik.

Várható időjárás szombat estig:

Időnként megnövekvő felhőzet, valószinüleg csapadék nélkül.
Éjszaka gyenge, napközben megélénkülő délnyugati szél.
Éjszaka és reggel többfelé még köd.

Várható legalacsonyabb éjszakai hőmérséklet: +1, -4,
legmagasabb nappali hőmérséklet szombaton: általában 5, 10 fok között, a tartósan ködös helyeken kevéssel 0 fok fölött.

Kerényi Nárcisz s.k.

A hőmérséklet napi középértéke és eltérése a 100 évi átlagtól /Budapesten/:

1971. II. 11.:	3,4 C°	+3,3 C°

1871 óta ezen a napon Budapesten előfordult:

legmagasabb hőmérséklet	14,8 C° /1918/
legalacsonyabb hőmérséklet	-23,4 C° /1929/.

71.096.

CSAPADÉKELOSZLÁS

AZ UTOLSÓ 24 ÓRÁBAN

196 71. II. 11. 7h-TÓL 71. II. 12. 7h-IG

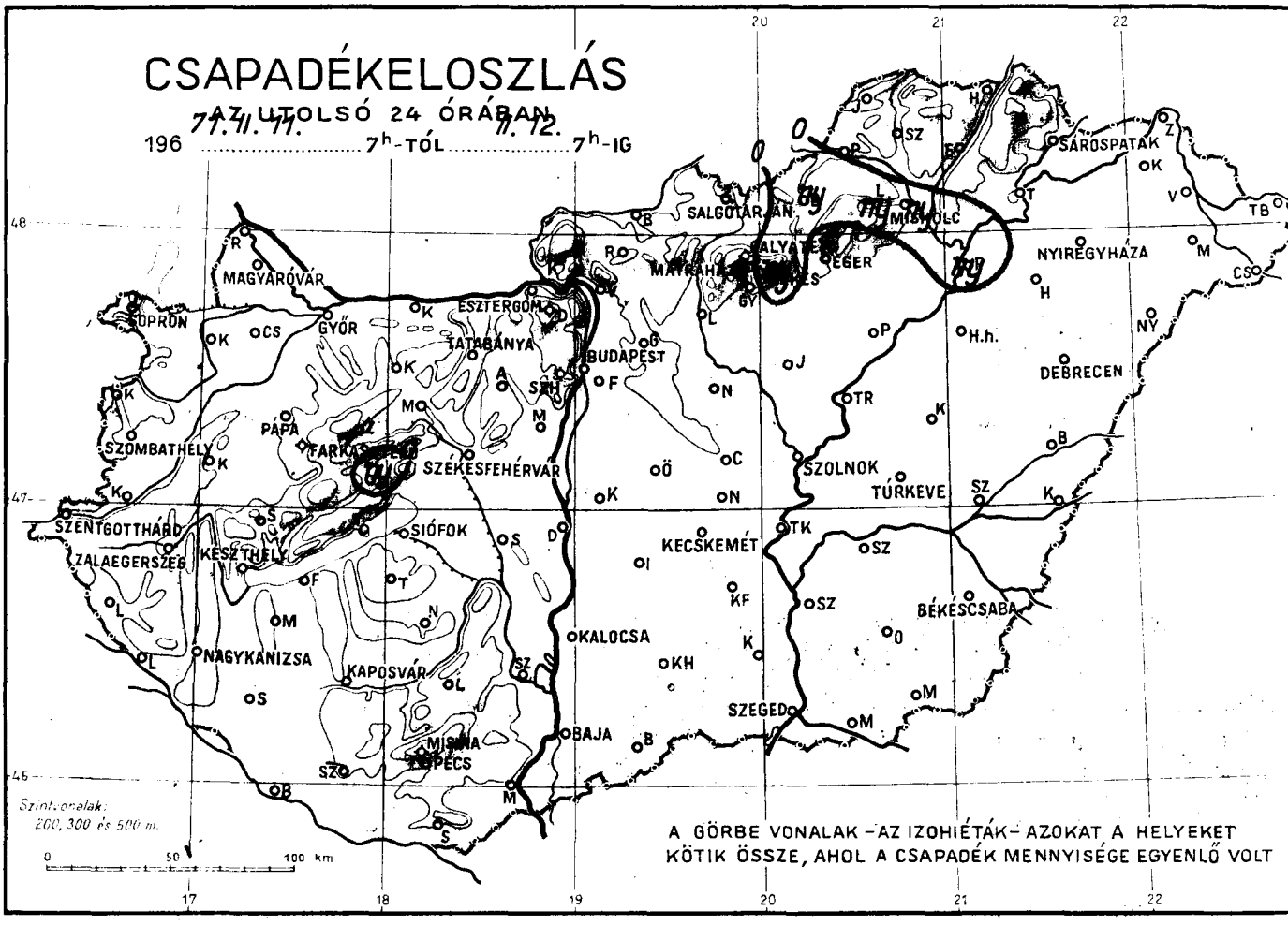

LEGMAGASABB HŐMÉRSÉKLET

196 71. II. 11.

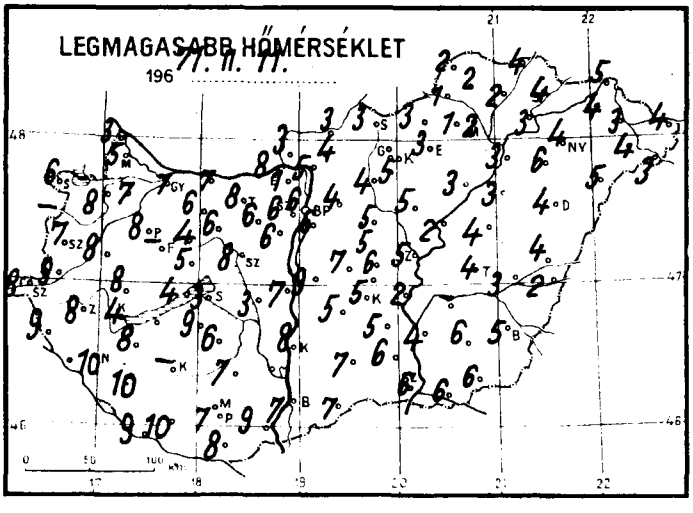

LEGALACSONYABB HŐMÉRSÉKLET

196 71. II. 12.

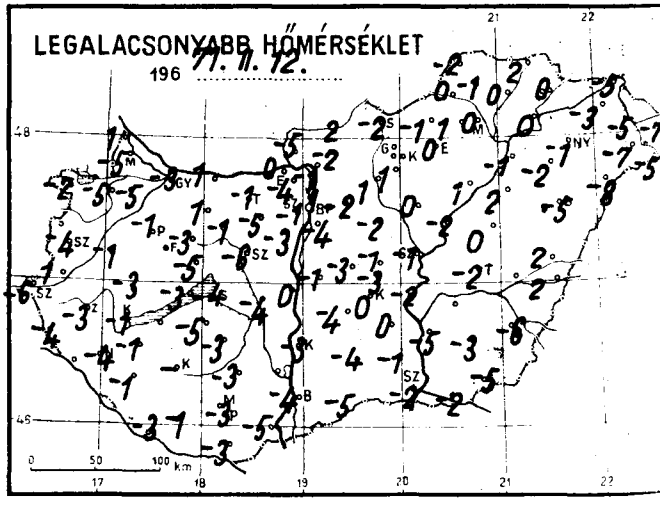

RADIÁCIÓS MINIMUM

196 71. II. 12.

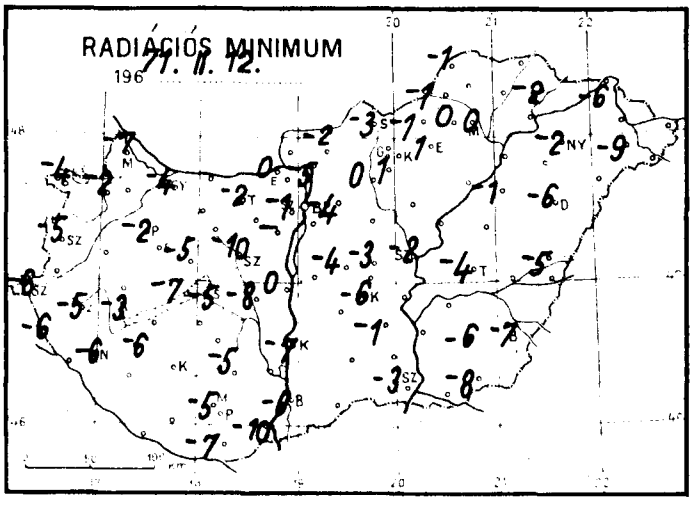

Hó cm.

1971. II. 12. 07h

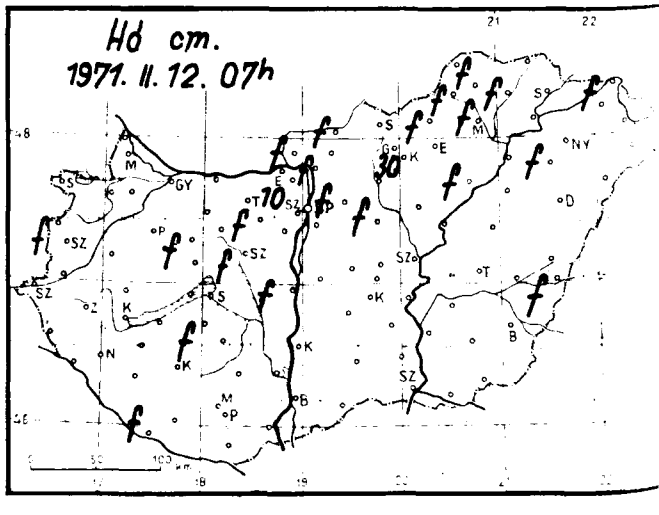

1971. február hó,
12. péntek nap

	Az utolsó 24 óra adatai						24 órai csapadék mm		hó cm
	Csapadék (mm)	hó cm	Hőmérsékleti szélsőségek: tegnapi nappali max.	éjszakai min.	min. 5 cm-en	Napsütés (óra) tegnap			
12815 Magyaróvár	.		5	-5	-7	0	Rajka	.	
822 Győr	.		7	-3	-4	2	Kapuvár	.	
825 Pápa	.		8	-1	-2	8	Csorna	.	
805 Sopron	.		6	-2	-4	0	Komárom	.	
812 Szombathely	.	folt	7	-4	-5	2	Káld	.	
910 Szentgotthárd	.		8	-6	-6		Kőszeg		
915 Zalaegerszeg	.		8	-2	-5		Körmend	.	
Lenti	.		9	-4	-6		Letenye	.	
925 Nagykanizsa	.		10	-4	-6	4	Sümeg	.	
920 Keszthely	.		4	-1	-3	3	Zirc	.	folt
Tihany	.		4	-3	-7		Kisbér	.	
935 Siófok	.		3	-4	-5	4	Mór	.	
942 Pécs	.		7	-3	-5	8	Alcsút	.	folt
941 Misinatető (534 m)							Esztergom	.	
Siklós	.		8	-3	-7		Dobogókő	.	
827 Farkasgyepű (400 m)							Fonyód	.	
Veszprém	ny		5	-5	-5		Tab	.	folt
833 Tatabánya	.		8	-1	-2		Sárbogárd	.	
839 Budapest (Ferihegy)	.		6	-4	-		Lengyel	.	
840 Budapest OMI	.		6	1	-1	3	Nagykónyi	.	
841 Budapest (Szabadságh. 474 m)	.		6	-1		3	Marcali	.	
Martonvásár	.		6	-3	-5		Somogyszob	.	
835 Székesfehérvár	.	folt	8	-6	-10		Kaposvár	.	
Dunaújváros	.	folt	7	0	0		Baros	.	folt
Szekszárd	.		8	-4	-5		Szigetvár	.	
Mohács	.		9	-5	-10		Bácsalmás	.	
960 Baja	.		7	-4	-6	8	Kiskunhalas	.	
955 Kalocsa	.		8	-3	-7		Izsák	.	
Cegléd	.		5	-1	-3	2	Kunsztmiklós	.	
860 Szolnok	.		5	-1	-2	2	Örkény	.	
970 Kecskemét	.		5	0	-6	4	Nagykáta	.	folt
Kiskunfélegyháza	.		5	0	-1		Jászapáti	.	
982 Szeged	.		6	-2	-3	6	Tiszakécske	.	
Mezőhegyes	.		6	-5	-8		Nagykőrös	.	
Orosháza	.		6	-3	-6	6	Kistelek	.	
990 Békéscsaba	.		5	-6	-7	4	Makó	.	
875 Túrkeve	.		4	-2	-4	1	Szentes	.	
Berettyóújfalu	.		4	2	-5		Szarvas		
880 Debrecen	.		4	-5	-6	3	Szeghalom	.	
892 Nyíregyháza	.		4	-1	-2	3	Kőrösszakál	.	folt
788 Kisvárda	.		4	-3	-6	6	Tiszaroff	.	
Mátészalka	.	folt	4	-7	-9		Poroszló	.	folt
Tiszabecs	.		4	-7			Karcag	.	
Vác	.		5	-1	-5		Hortobágy	.	
Gödöllő	.	folt	4	-2	-4		Polgár	ny,	
Lőrinci	.		4	1	0		Hajdúdorog	.	folt
Gyöngyös	.		5	1	1		Nyírlugos	.	
Balassagyarmat	.	folt	3	2	-2		Csenger	.	
755 Salgótarján	.		3	-2	-3		Vásárosnamény	.	
Galyatető (932 m)	.						Záhony	.	folt
851 Kékestető (1000 m)	ny*	30	-2	-4	-4	0	Királyrét	.	folt
Mátraháza (672 m)							Romhány	.	folt
865 Eger	.		3	0	1	0	Borsodnádasd	ny*	folt
Putnok	.	folt	1	0	-1		Jósvafő	.	7
Lillafüred	ny*	1	1	0			Szendrőlád	.	folt
772 Miskolc	ny	folt	2	0	0	-	Hidasnémeti	.	
Füged	.	folt	2	0			Tokaj	.	
778 Sárospatak	.		4	0	-2	5	Szentendre	.	folt

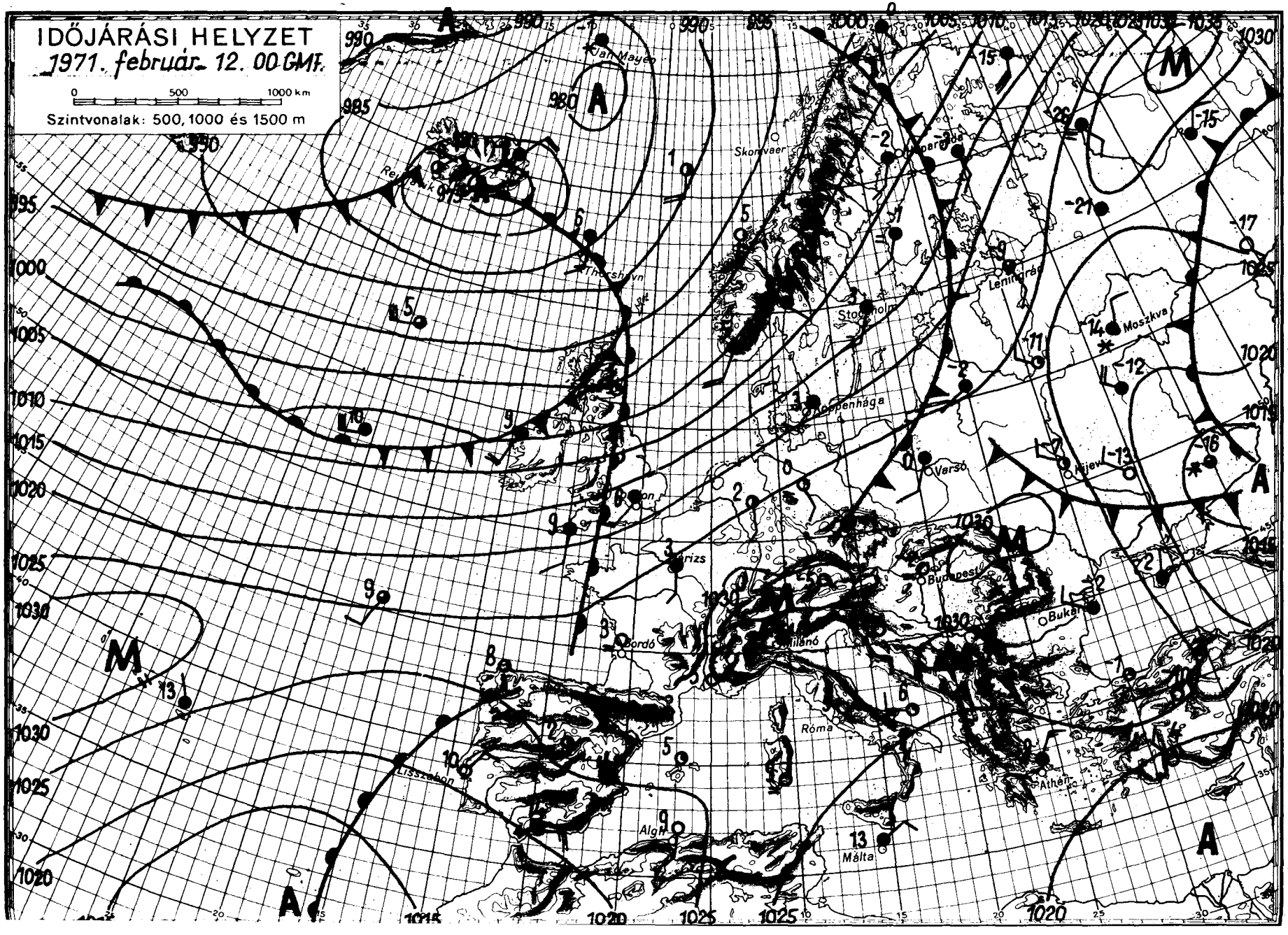
IDŐJÁRÁSI HELYZET
1971. február 12. 00 GMT.
0 500 1000 km
Szintvonalak: 500, 1000 és 1500 m
Jan Mayen
Skomvaer
Thorshavn
Stockholm
Leningrád
Moszkva
Koppenhága
Varsó
Kijev
Párizs
Bordó
Milánó
Budapest
Bukarest
Róma
Athén
Málta
Algír
Lisszabon

IDŐJÁRÁSI NAPIJELENTÉS

ЕЖЕДНЕВНЫЙ МЕТЕОРОЛОГИЧЕСКИЙ БЮЛЛЕТЕНЬ • DAILY WEATHER REPORT
BULLETIN QUOTIDIEN DE TEMPS • TÄGLICHER WETTERBERICHT

KIADJA AZ ORSZÁGOS METEOROLÓGIAI INTÉZET
BUDAPEST II. KITAIBEL PÁL UTCA 1
TELEFON: KÖZPONT: 353-500, IDŐJELZŐ OSZT.: 150-410

MEGJELENIK NAPONKÉNT * ELŐFIZETÉSI ÁRA
A POSTAI KÖLTSÉGGEL EGYÜTT NEGYEDÉVRE 60,- Ft
KIADÁSÉRT FELEL AZ INTÉZET IGAZGATÓJA

84. évfolyam 44. szám + Budapest + 1971. február 13. szombat

Az időjárási helyzet ma reggel és a várható időjárás:

A Brit-szigetek felett kialakult mérsékeltövi ciklon megváltoztatta Európában az áramlásokat. A néhány napon át tartó gyenge, változó irányu mozgást fokozatosan nyugat-keleti irányu mozgás váltja fel, amely eleinte enyhébb később már hüvösebb levegőt szállit Európa fölé. A Kárpát-medence időjárását a következő 36 órában az az időjárási képződmény határozza meg. A Szovjetunió európai területén folytatódik a kemény téli idő, amelyre jellemző, hogy ma reggel még a Krim-félszigeten is -12 fokos fagy volt. A Földközi-tenger medencéjében csendes, az évszaknak megfelelő hőmérsékletü az időjárás.

Hazánkban pénteken északkeleten egész napon át borult volt az ég, az Alföldön 1, 6, a Dunántulon néhány helyen 7, 9 órán át sütött a nap. Csapadékot csak Kékesről és Záhonyból jelentettek, de ennek mennyisége 1 mm alatt maradt. A hőmérséklet napközben a borult északkeleti megyékben csak 0, +4, máshol +5, +10 fokig emelkedett. Ma hajnalra szeszélyes területi eloszlásban +1, -6 fokig hült le a levegő. A ma reggel 7 órai jelentések alapján csak a magasabb hegyeken van összefüggő hóréteg, amelynek vastagsága 25-30 cm. Délelőtt változóan felhős volt az ég. A reggeli ködök 10 órára feloszlottak. 11 órakor keleten +1 +4, máshol +4, +7 fok között volt a hőmérséklet.

Ma 12 órakor Budapesten a hőmérséklet 8 fok, a tengerszintre átszámitott légnyomás 762 mm, mérsékelten süllyed.

Várható időjárás vasárnap estig:

Szombaton nyugat felől növekvő felhőzet, legfeljebb egy-két helyen kisebb esővel. Vasárnap felhőátvonulások, szórványosan futó esőkkel. Mérsékelt déli, délnyugati, majd megélélkülő, időnként megerősödő és fokozatosan nyugati, északnyugatira forduló szél.

Várható legalacsonyabb éjszakai hőmérséklet: -1, +4,
legmagasabb nappali hőmérséklet vasárnap: 7, 12 fok között.

Bóna Márta s.k.

A hőmérséklet napi középértéke és eltérése a 100 évi átlagtól /Budapesten/:

1971. II. 12.:	+3,1 C°	+2,7 C°

1871 óta ezen a napon Budapesten előfordult:

legmagasabb hőmérséklet	15,5 C° /1957/
legalacsonyabb hőmérséklet	-18,3 C° /1929/.

71.097.

CSAPADÉKELOSZLÁS

AZ UTOLSÓ 24 ÓRÁBAN

196 71. II. 12. 7h-TÓL II. 13. 7h-IG

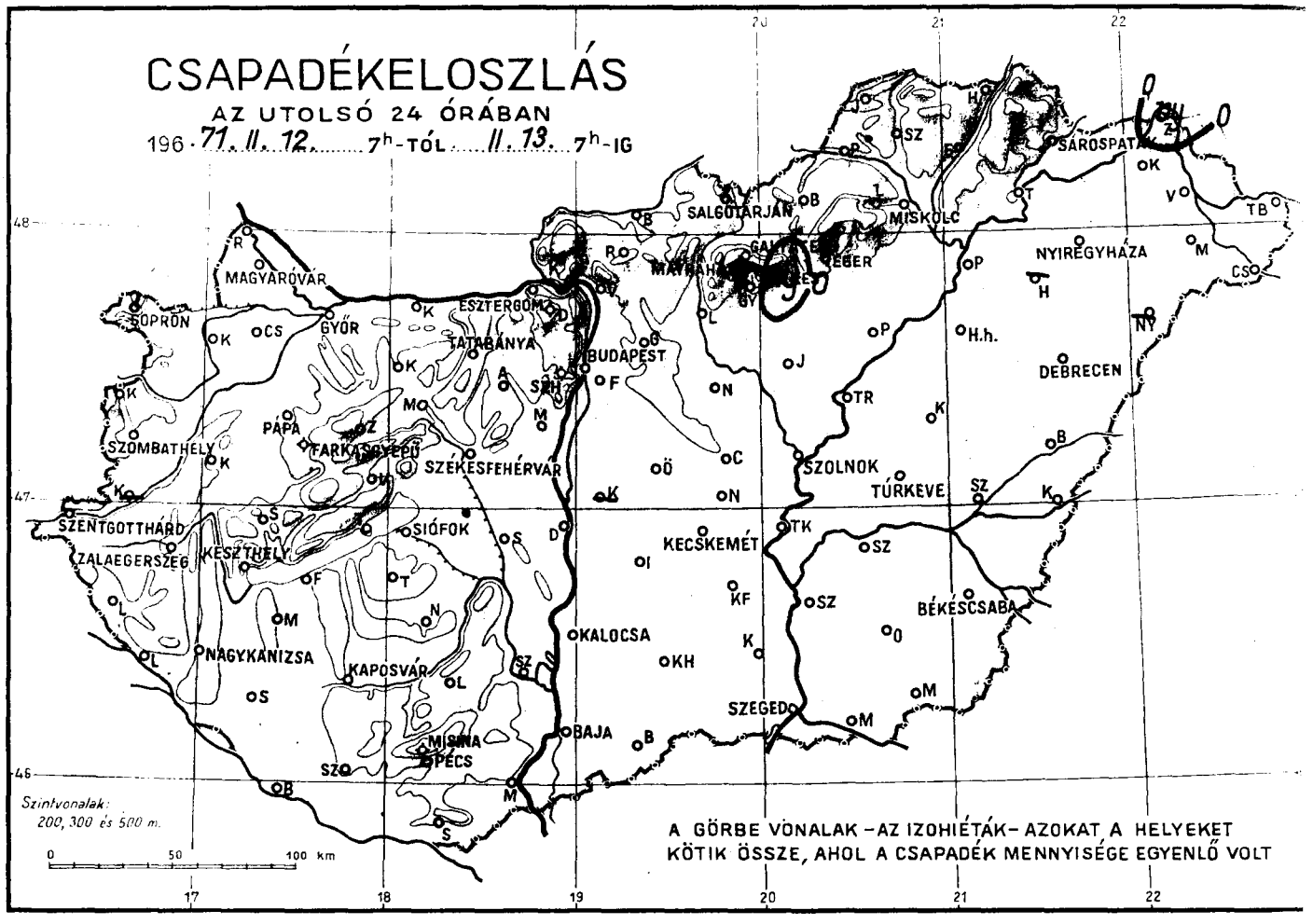

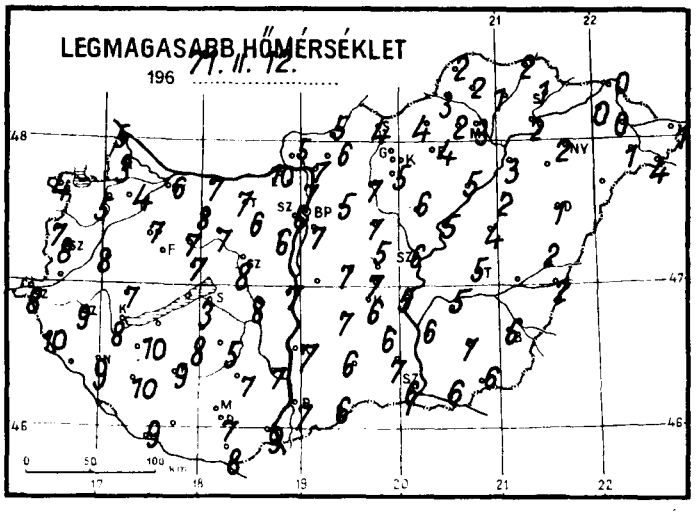

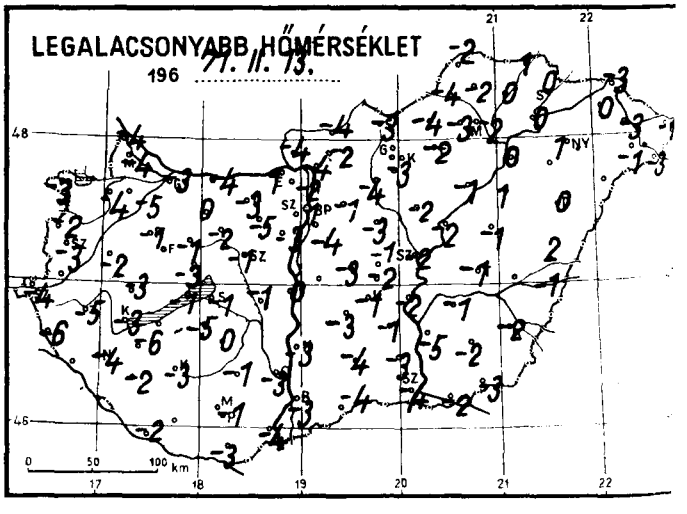

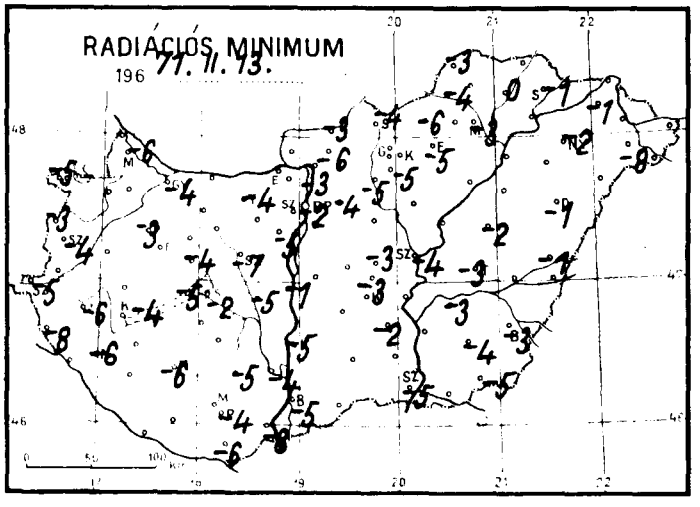

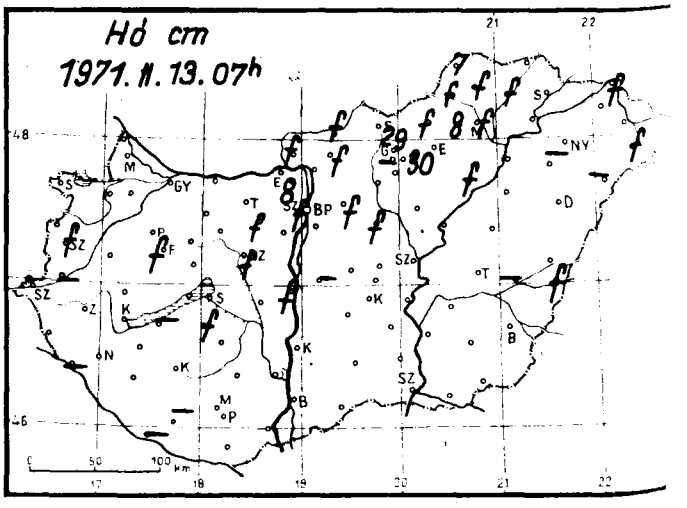

1971. február hó, 13. szombat nap

	Az utolsó 24 óra adatai							24 órai csapadék mm		hó cm
	Csapadék (mm)	hó cm	Hőmérsékleti szélsőségek: tegnapi nappali max.	éjszakai min.	min. 5 cm-en	Napsütés (óra) tegnap				
12815 Magyaróvár	:		3	-4	-6	2		Rajka	•⊔	
822 Győr	:		6	-3	-4	6		Kapuvár	:≡	
825 Pápa	•		7	-1	-3	9		Csorna	:⊔	
805 Sopron	•		4	-3	-5	3		Komárom	:	
812 Szombathely	•	folt	8	-3	-4	5		Káld	•⊔	
910 Szentgotthárd	•		8	-4	-5			Kőszeg	•	
915 Zalaegerszeg	•		9	-5	-6			Körmend	–	
Lenti	•		10	-6	-8			Letenye	:	
925 Nagykanizsa	•		9	-4	-6	7		Sümeg	•	
920 Keszthely	•		8	-3	-4	7		Zirc	•	
Tihany	:		-	-1	-5			Kisbér	•	
935 Siófok	•		3	-1	-2	4		Mór	:	
942 Pécs	•		7	-1	-4	8		Alcsút	•	folt
941 Misinatető (534 m)	•		5	1	-1	9		Esztergom	•	
Siklós	:⊔		8	-3	-6			Dobogókő	•	8
827 Farkasgyepű (400 m)	•	folt	7	-1	-2			Fonyód	•	–
Veszprém	•⊔		7	-3	-4			Tab	:	folt
833 Tatabánya	•		7	-3	-4			Sárbogárd	•	
839 Budapest (Ferihegy)	•		7	-4	-			Lengyel	•	
840 Budapest OMI	•		6	1	-2	7		Nagykónyi	•⊔	
841 Budapest (Szabadságh., 474 m)	:	folt	4	-1	-3	7		Marcali	•⊔	
Martonvásár	•		6	-3	-5			Somogyszob	•	
835 Székesfehérvár	•	folt	8	-1	-7			Kaposvár	•⊔	
Dunaújváros	•	folt	7	0	-1			Barcs	•	
Szekszárd	:		7	-3	-4			Szigetvár	•	–
Mohács	•⊔		9	-4	-8			Bácsalmás	•	
960 Baja	•		7	-3	-5	8		Kiskunhalas	•	
955 Kalocsa	•		7	-3	-5			Izsák	•	
Cegléd	•		5	-1	-3	2		Kunsztmiklós	–	
860 Szolnok	•		6	-2	-4	5		Örkény	•	
970 Kecskemét	•⊔		6	-1	-			Nagykáta	•⊔	folt
Kiskunfélegyháza	•		6	-1	-2			Jászapáti	•⊔	
982 Szeged	•⊔		6	-4	-5	8		Tiszakécske	•	
Mezőhegyes	:		6	-3	-5			Nagykőrös	:	
Orosháza	•		7	-2	-4	6		Kistelek	:	
990 Békéscsaba	•		6	-2	-3	6		Makó	:	
875 Túrkeve	•		5	-1	-3	2		Szentes	:	
Berettyóújfalu	•		2	2	-2			Szarvas	•	
882 Debrecen	•		1	0	-1	1		Szeghalom	•	
892 Nyíregyháza	•		2	1	-2	0		Kőrösszakál	:	folt
788 Kisvárda	•		0	0	-1	0		Tiszaroff	•	
Mátészalka	:	folt	1	-1	-8			Poroszló	•⊔	folt
Tiszabecs	:		1	-1				Karcag	•	
Vác	•⊔		7	-4	-6			Hortobágy	•	
Gödöllő	:⊔	folt	5	-1	-4			Polgár	•	
Lőrinci	•Y		7	-4	-5			Hajdúdorog	–	
Gyöngyös	•		5	-3	-5			Nyírlugos	–	
Balassagyarmat	•⊔	folt	5	-4	-3			Csenger	:	
755 Salgótarján	•		4	-3	-4			Vásárosnamény	•	
Galyatető (932 m)	•	29	-1	-3				Záhony	ny*	folt
851 Kékestető (1000 m)	ny*≡	30	-3	-3	-5	0		Királyrét	•	folt
Mátraháza (672 m)	–							Romhány	:	folt
865 Eger	•		4	-2	-5	0		Borsodnádasd	•	folt
Putnok	•≡	folt	3	-4	-4			Jósvafő	•	7
Lillafüred	•	8	2	-3				Szendrőlád	•	folt
772 Miskolc	•	folt	3	-2	-3	0		Hidasnémeti	•	
Füged	•	folt	1	0	0			Tokaj	•=	
778 Sárospatak	•		1	0	-1	0		Szentendre	•	

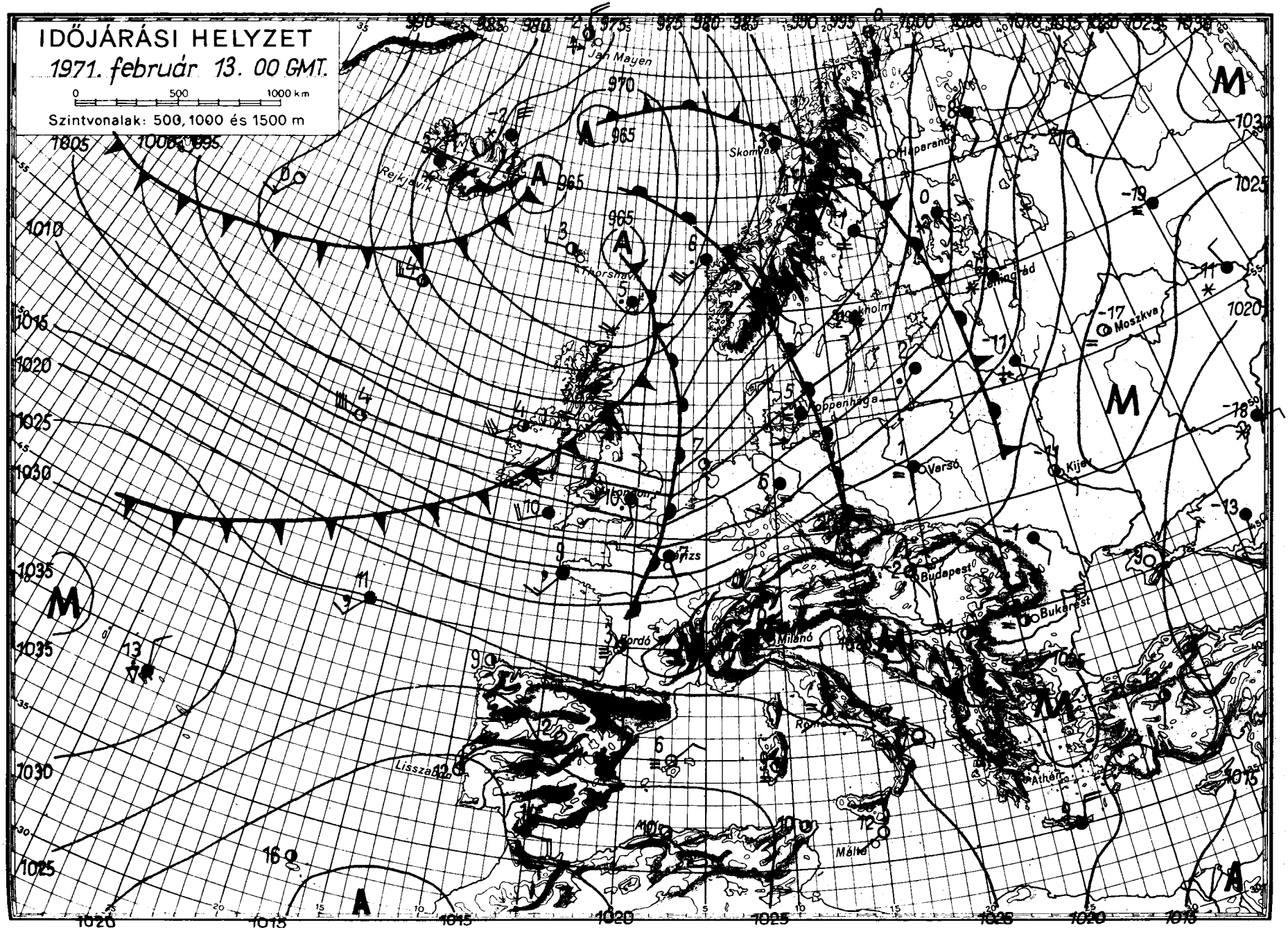

OFFSET NYOMDA BUDAPEST

IDŐJÁRÁSI NAPIJELENTÉS

ЕЖЕДНЕВНЫЙ МЕТЕОРОЛОГИЧЕСКИЙ БЮЛЛЕТЕНЬ • DAILY WEATHER REPORT
BULLETIN QUOTIDIEN DE TEMPS • TÄGLICHER WETTERBERICHT

ADJA AZ ORSZÁGOS METEOROLÓGIAI INTÉZET
BUDAPEST II. KITAIBEL PÁL UTCA 1
TELEFON: KÖZPONT: 353-500, IDŐJELZŐ OSZT.: 150-410

MEGJELENIK NAPONKÉNT • ELŐFIZETÉSI ÁRA
A POSTAI KÖLTSÉGGEL EGYÜTT NEGYEDÉVRE 60,- Ft
KIADÁSÉRT FELEL AZ INTÉZET IGAZGATÓJA

34. évfolyam 45. szám. • Budapest • 1971. február 14. vasárnap

Az időjárási helyzet ma reggel és a várható időjárás:

Az enyhe, óceáni légtömegek fokozatosan a kontinens belseje felé hatolnak, és első hullámuk a hajnali órákra elérte a Balti-tenger, a Keleti-Kárpátok, és a Fekete-tenger nyugati partvonalát. Előrehaladásuk során az Alpok térségében, a Cseh-medencében és Lengyelországban záporok, esők keletkeztek, Finnországban, Leningrádban és környékén, valamint Ukrajnában havazott. Ezeken a területeken az évszakhoz képest ismét enyhére fordult az időjárás, de elsősorban Skandináviában 6, 8 fokkal magasabb a nappali hőmérséklet az utóbbi évek átlagánál. Így a rendkivül hideg levegő már csak a Szovjetunió európai területének keleti részére korlátozódott. Moszkvától északabbra a hajnali órákban ismét számos helyen - 25 fok alá hült le a levegő.

Hazánkban szombaton északkeleten borult, máshol változóan felhős volt az ég. Az ország déli megyéiben 4, 8 órára kisütött a nap. Az elmult 24 óra folyamán az ország északi felében néhány helyen esett az eső, a Mátra és a Zempléni-hegységben pedig havazott. A lehullott csapadék általában 2, 5 mm-t nem haladta meg. A hőmérséklet napközben az északkeleti megyékben csak 2, 5 fokig, de az ország nagy részén 8, 13 fokig emelkedett. Vasárnap hajnalra szeszélyes területi eloszlásban -2, +5 fokig hült le a levegő. Vasárnap délelőtt erősen felhős volt az ég, néhány helyen esett az eső. A hőmérséklet 11 órakor 2, 10 fok között alakult.

Ma 12 órakor Budapesten a hőmérséklet 8 fok, a tengerszintre átszámitott légnyomás 758 mm, alig változik.

Várható időjárás hétfő estig:

Vasárnap erősen felhős idő, szórványos esővel.
Hétfőn felhőátvonulások, legfeljebb futó esőkkel.
Mérsékelt, később megélénkülő délnyugati, nyugati, hétfőn helyenként megerősödő, és északnyugatira forduló szél.

Várható legalacsonyabb éjszakai hőmérséklet: 0, +5
legmagasabb nappali hőmérséklet hétfőn: 6, 11 fok között.

Dunay Sándorné s.k.

A hőmérséklet napi középértéke és eltérése a 100 évi átlagtól /Budapesten/:

1971. II. 13.: 5,5 C° +5,4 C°

1871 óta ezen a napon Budapesten előfordult:

legmagasabb hőmérséklet 17,2 C° /1957/
legalacsonyabb hőmérséklet -18,3 C° /1929/.

71.101.

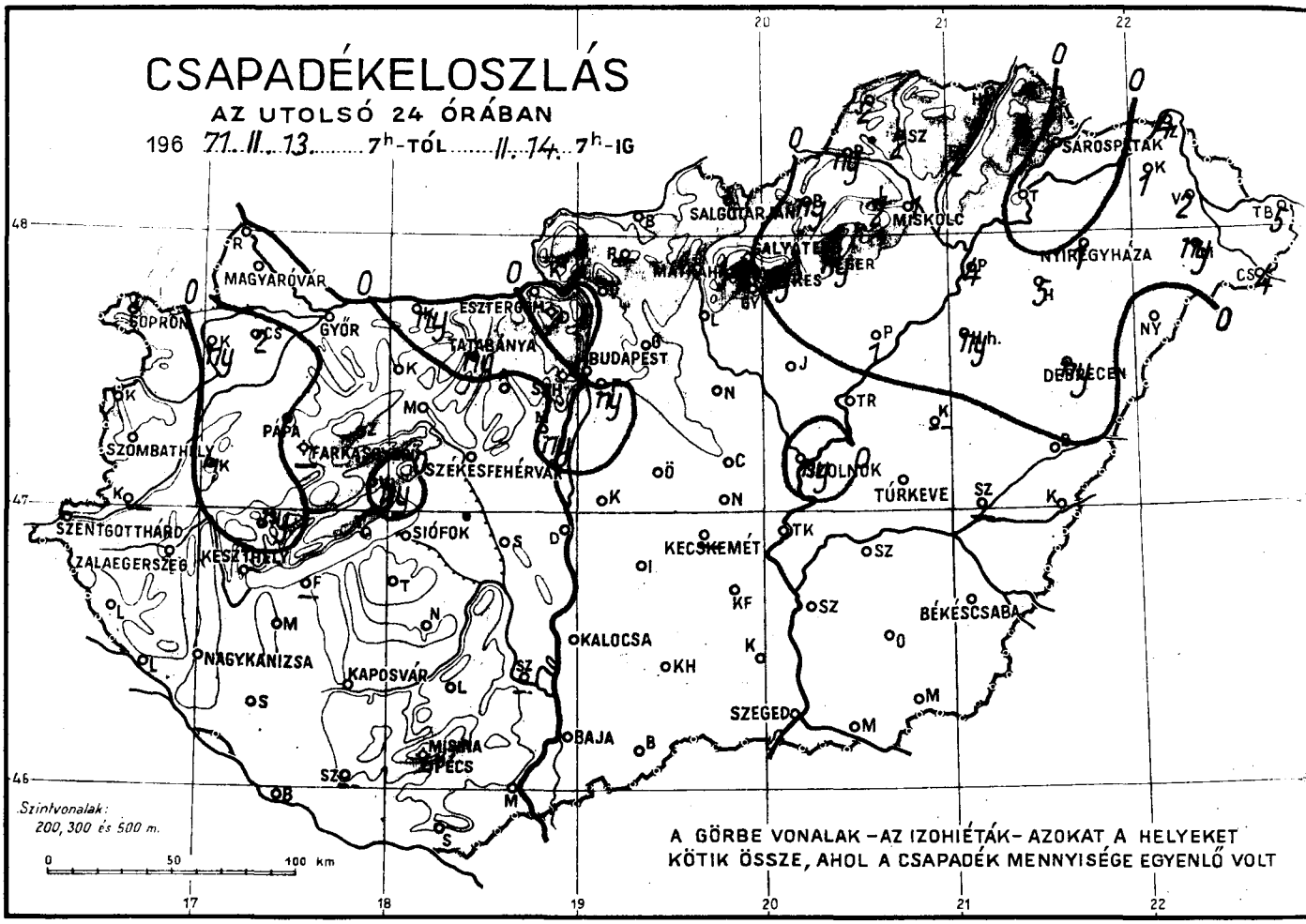
CSAPADÉKELOSZLÁS
AZ UTOLSÓ 24 ÓRÁBAN
196 71. II. 13. 7h-TÓL II. 14. 7h-IG
SOPRON
MAGYARÓVÁR
GYŐR
ESZTERGOM
TATABÁNYA
BUDAPEST
SALGÓTARJÁN
MISKOLC
SÁROSPATAK
NYÍREGYHÁZA
DEBRECEN
SZOMBATHELY
PÁPA
SZÉKESFEHÉRVÁR
SZOLNOK
TÚRKEVE
SZENTGOTTHÁRD
ZALAEGERSZEG
KESZTHELY
SIÓFOK
KECSKEMÉT
BÉKÉSCSABA
KALOCSA
NAGYKANIZSA
KAPOSVÁR
SZEGED
BAJA
MOHÁCS
PÉCS
Szintvonalak:
200, 300 és 500 m.
0 50 100 km
A GÖRBE VONALAK – AZ IZOHIÉTÁK – AZOKAT A HELYEKET
KÖTIK ÖSSZE, AHOL A CSAPADÉK MENNYISÉGE EGYENLŐ VOLT

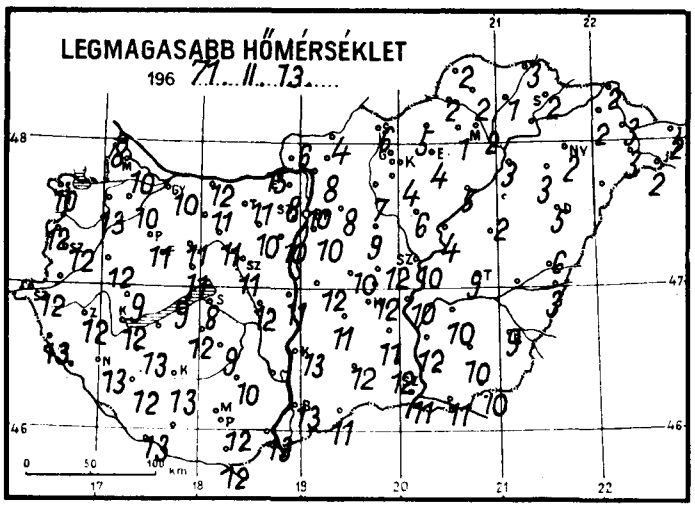
LEGMAGASABB HŐMÉRSÉKLET
196 71. II. 13.
0 50 100 km

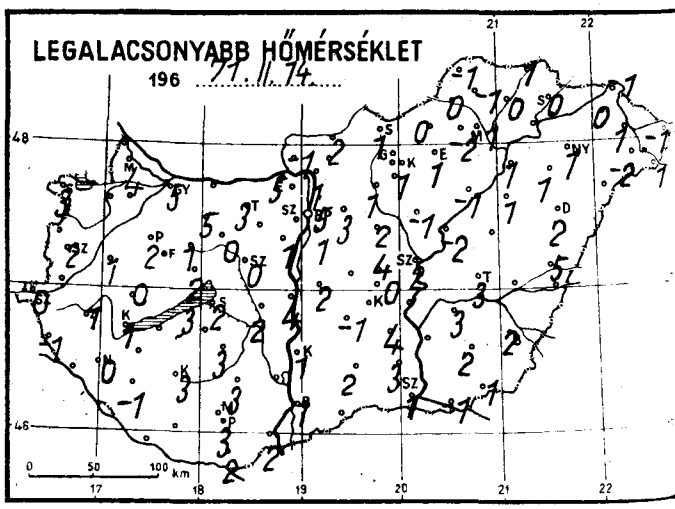
LEGALACSONYABB HŐMÉRSÉKLET
196 71. II. 14.
0 50 100 km

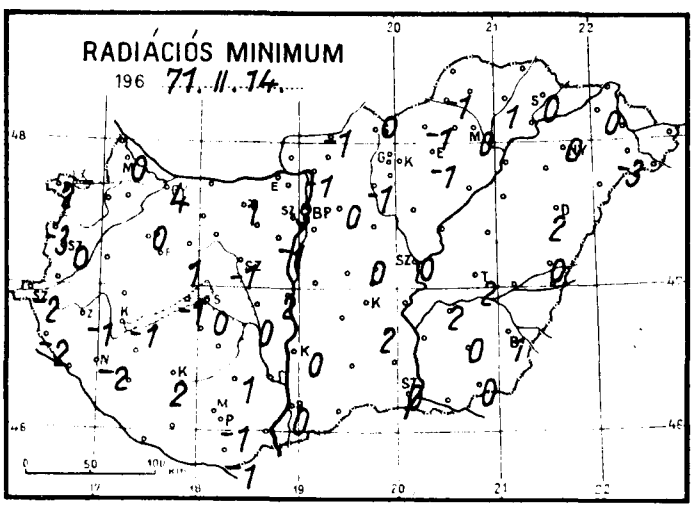
RADIÁCIÓS MINIMUM
196 71. II. 14.
0 50 100 km

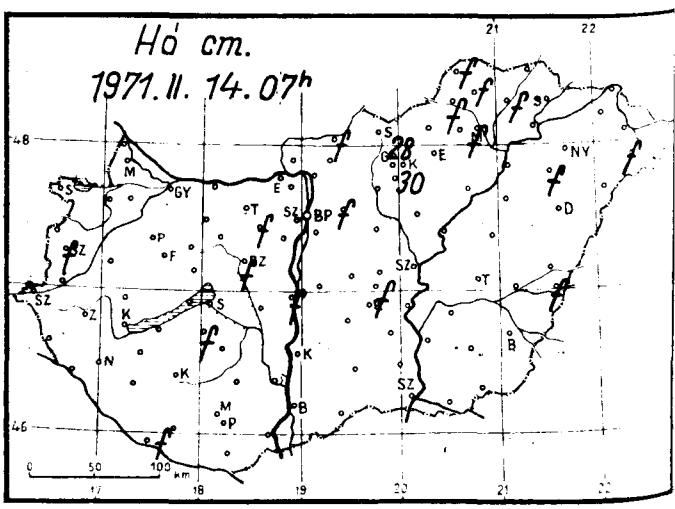
Hó cm.
1971. II. 14. 07h
0 50 100 km

1971. február hó, 14. nap vasárnap

	Az utolsó 24 óra adatai						24 órai csapadék mm		hó cm
	Csapadék (mm)	hó cm	Hőmérsékleti szélsőségek: tegnapi nappali max.	éjszakai min.	min. 5 cm-en	Napsütés (óra) tegnap			
12815 Magyaróvár	•		10	4	0	3	Rajka	•	
822 Győr	•		10	5	4	3	Kapuvár	ny	
825 Pápa	•		11	2	0	4	Csorna	ny	
805 Sopron	•		10	3	2	4	Komárom	ny	
812 Szombathely	•	folt	12	2	0	3	Káld	1,	
910 Szentgotthárd	•		13	0	-2		Kőszeg	•	
915 Zalaegerszeg	•		12	1	-1		Körmend	-	
Lenti	•		13	-1	-2		Letenye	•	
925 Nagykanizsa	•		13	0	-2	6	Sümeg	ny,	
920 Keszthely	•		12	1	-1	6	Zirc	•	
Tihany	•		9	3	-1		Kisbér	•	
935 Siófok	•		8	2	0	7	Mór	•	
942 Pécs	•		12	3	-1	8	Alcsút	•	folt
941 Misinatető (534 m)							Esztergom	•	
Siklós	•		12	2	-1		Dobogókő	•	
827 Farkasgyepű (400 m)	-						Fonyód	-	
Veszprém	ny,		11	2	1		Tab	•	folt
833 Tatabánya	ny		11	3	1		Sárbogárd	•	
839 Budapest (Ferihegy)	ny		10	1	-		Lengyel	•	
840 Budapest OMI	•		10	5	+3	2	Nagykónyi	•	
841 Budapest (Szabadságh., 474 m)							Marcali	•	
Martonvásár	ny,		10	1	-1		Somogyszob	•	
835 Székesfehérvár	•	folt	11	0	-4		Kaposvár	•	
Dunaújváros	•	folt	11	4	2		Barcs	•	folt
Szekszárd	-						Szigetvár	-	
Mohács	•		13	2	-3		Bácsalmás	•	
960 Baja	•		13	1	0	7	Kiskunhalas	•	
955 Kalocsa	•		13	1	0		Izsák	•	
Cegléd	•		12	4	0	4	Kunsztmiklós	•	
860 Szolnok	ny		10	2	0	4	Örkény	•	
970 Kecskemét	-						Nagykáta	•	folt
Kiskunfélegyháza	•		11	4	2		Jászapáti	•	
982 Szeged	•		11	1	0	6	Tiszakécske	•	
Mezőhegyes	•		10	1	0		Nagykőrös	•	folt
Orosháza	•		10	2	0	7	Kistelek	•	
990 Békéscsaba	•		9	2	1	5	Makó	•	
875 Túrkeve	•		9	3	2	5	Szentes	•	
Berettyóújfalu	•		6	5	0		Szarvas	•	
882 Debrecen	ny		5	2	2	0	Szeghalom	-	
892 Nyíregyháza	1		2	1	0	0	Körösszakál	•	folt
788 Kisvárda	1		2	0	0	0	Tiszaroff	•	
Mátészalka	ny	folt	3	-2	-3		Poroszló	1,	
Tiszabecs	5		2	-1			Karcag		
Vác	•		8	1	-1		Hortobágy	ny,	
Gödöllő	•	folt	8	3	0		Polgár	4	
Lőrinci	•		7	1	-1		Hajdúdorog	5	folt
Gyöngyös	•		4	1			Nyírlugos	-	
Balassagyarmat	•	folt	4	2	-1		Csenger	4	
755 Salgótarján	•		6	1	0		Vásárosnamény	2	
Galyatető (932 m)	•	28	2	-1			Záhony	4*	
851 Kékestető (1000 m)	ny*	30	2	0	-1	1	Királyrét	•	
Mátraháza (672 m)							Romhány	-	
865 Eger	ny		4	1	-1	1	Borsodnádasd	ny	folt
Putnok	ny	folt	2	0	-1		Jósvafő	2*	
Lillafüred	2		1	-2		6	Szendrőlád	2*	folt
772 Miskolc	1	folt	2	1	0	0	Hidasnémeti	3*	
Füged	2*	folt	1	0	1		Tokaj	-	
778 Sárospatak	•		2	0	0	0	Szentendre	•	

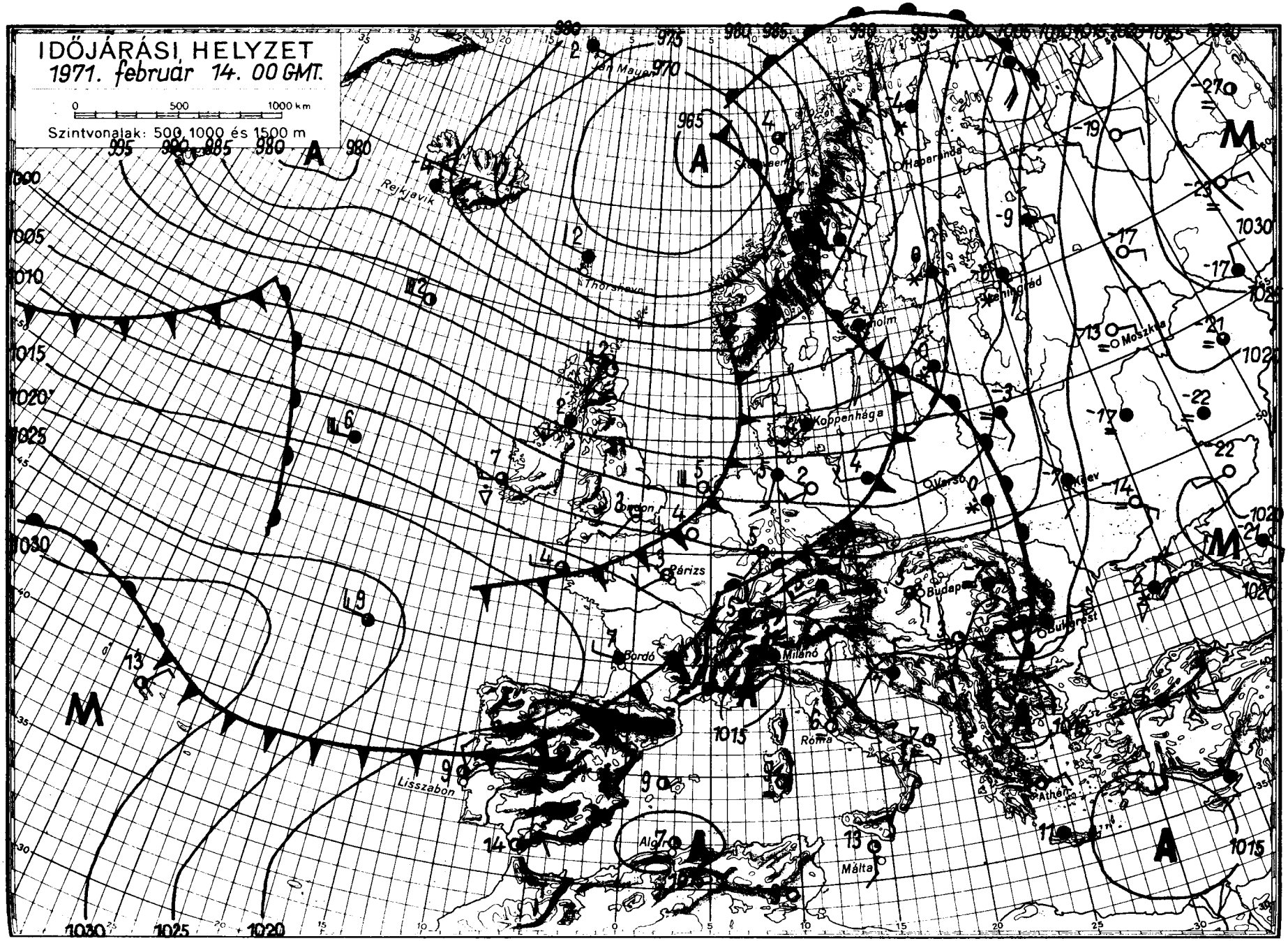
IDŐJÁRÁSI HELYZET
1971. február 14. 00 GMT.
0 500 1000 km
Szintvonalak: 500, 1000 és 1500 m
Jan Mayen
Reykjavik
Thorshavn
Koppenhága
Párizs
Bordó
Milánó
Róma
Lisszabon
Algír
Málta
Moszkva
Kijev
Varsó
Budapest
Athén

IDŐJÁRÁSI NAPIJELENTÉS

ЕЖЕДНЕВНЫЙ МЕТЕОРОЛОГИЧЕСКИЙ БЮЛЛЕТЕНЬ • DAILY WEATHER REPORT
BULLETIN QUOTIDIEN DE TEMPS • TÄGLICHER WETTERBERICHT

KIADJA AZ ORSZÁGOS METEOROLÓGIAI INTÉZET
BUDAPEST II. KITAIBEL PÁL UTCA 1
TELEFON: KÖZPONT: 353-500, IDŐJELZŐ OSZT.: 150-410

MEGJELENIK NAPONKÉNT • ELŐFIZETÉSI ÁRA A POSTAI KÖLTSÉGGEL EGYÜTT NEGYEDÉVRE 60, Ft
KIADÁSÉRT FELEL AZ INTÉZET IGAZGATÓJA

84. évfolyam 46. szám + Budapest + 1971. február 15. hétfő

Az időjárási helyzet ma reggel és a várható időjárás:

Az óceánról továbbra is nagy sebességgel vonulnak a nedves, enyhe légtömegek kontinensünk fölé. Hatásukra Nyugat-Európában megerősödött a szél és sokfelé esik az eső. Az enyhe levegő első hulláma elérte a Szovjetunió európai területének nyugati részeit. Riga-Minszk-Lvov-vonalában mintegy 300 km széles sávban rendkivül erős hőmérsékleti ellentét alakult ki. E vonalától nyugatra, Nyugat- és Közép-Európában az évszakhoz képest enyhe az idő, itt a hőmérséklet csucsértéke 2, 8 fokkal magasabb az évszaknak megfelelőnél. A Szovjetunió európai területén tovább tart a télies hideg, sok helyen havazik. Leningrád és Moszkva környékén napközben sem emelkedik a hőmérséklet -10, -15 foknál magasabbra.

Hazánkban vasárnap általában erősen felhős volt az ég. A hétfő reggel 7 óráig terjedő 24 óra folyamán az ország nagy részén volt eső, havas eső, kisebb havazás. A lehullott csapadék mennyisége a Tiszántulon általában nem volt számottevő, a Dunántulon szeszélyes területi eloszlásban 1, 11 mm-közötti értéket mértek, de Letenyéről 13, Nagykanizsáról 17 mm-t jelentettek. A hőmérséklet napközben az ország északkeleti részén 2, 6 máshol 7, 14 fokig emelkedett. Ma hajnalra nyugaton 0, +5, keleten +2, -5 fokig hült le a levegő. Hétfőn délelőtt borult, párás, helyenként ködös idő volt. A Dunántulon néhány helyen kisebb eső, havas eső esett. A hőmérséklet 11 órára 1, 6 fokig emelkedett.

Ma 12 órakor Budapesten a hőmérséklet 4 fok, a tengerszintre átszámitott légnyomás 759 mm, alig változik.

Várható időjárás kedd estig:

Erősen felhős, párás idő, többfelé esővel.
A reggeli órákban egy-két helyen köd.
Mérsékelt, majd megerősödő déli, délnyugati szél.

Várható legalacsonyabb éjszakai hőmérséklet: 0, +5,
legmagasabb nappali hőmérséklet kedden: 5, 10 fok között.

Bartha Péterné s.k.

Távolabbi kilátások péntekig:

Időnként felszakadozó felhőzet, megismétlődő esőkkel.
A legalacsonyabb hajnali hőmérsékletek 0, +5 fok között.
A legmagasabb nappali hőmérsékletek +6, +12 fok között.
Jelentős mennyiségü /legalább 5 mm-es/ csapadék az ország területének 80 százalékán várható.

TÁVELŐREJELZŐ OSZTÁLY

A hőmérséklet napi középértéke és eltérése a 100 évi átlagtól /Budapesten/:

1971. II. 14.:	7,5 C°	+7,5 C°

1871 óta ezen a napon Budapesten előfordult:

legmagasabb hőmérséklet	15,6 C°/1925/
legalacsonyabb hőmérséklet	-14,1 C°/1940/.

71.102.

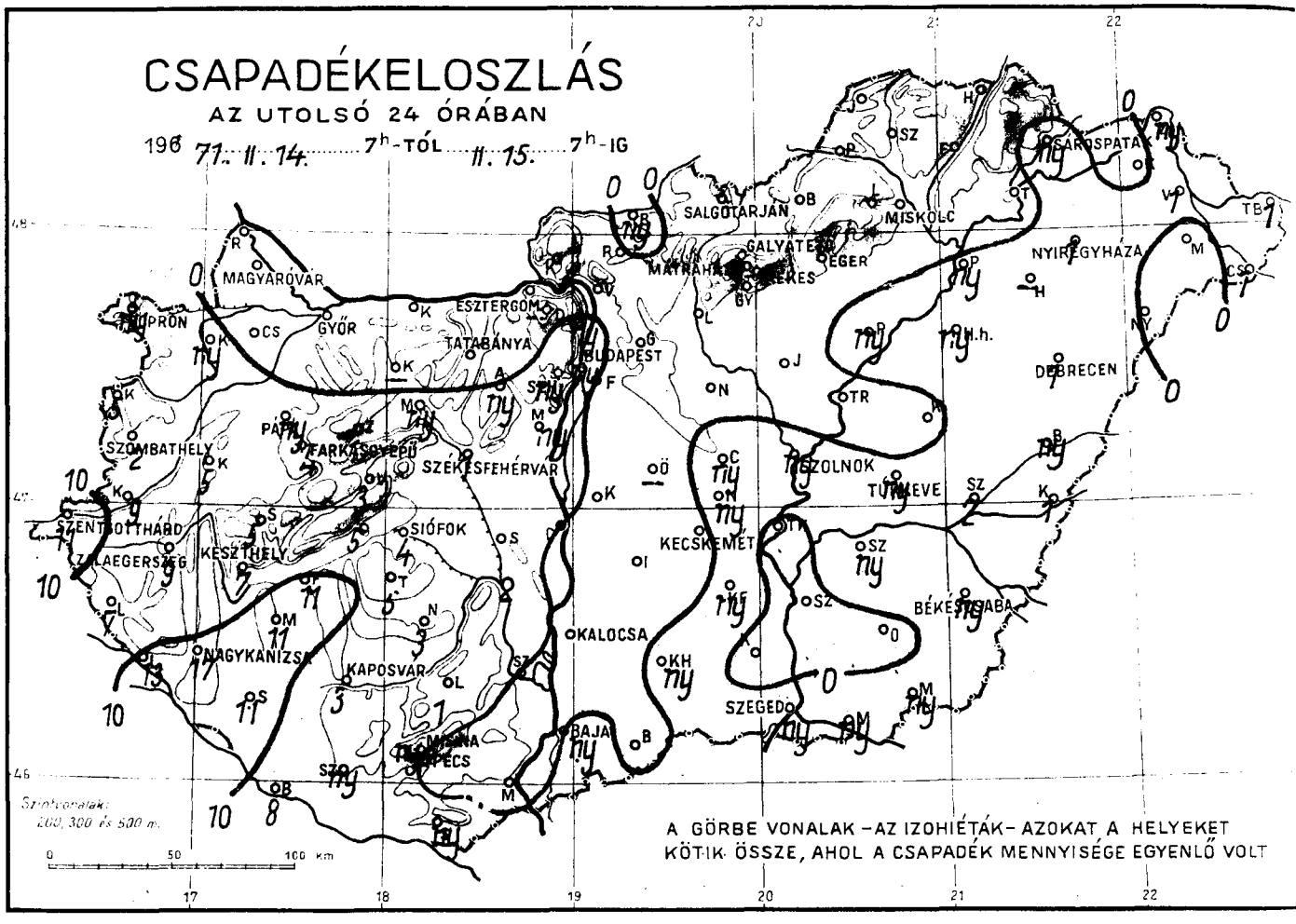
CSAPADÉKELOSZLÁS
AZ UTOLSÓ 24 ÓRÁBAN
196 71. II. 14. 7h-TÓL II. 15. 7h-IG
MAGYARÓVÁR
GYŐR
ESZTERGOM
TATABÁNYA
BUDAPEST
SZOMBATHELY
SZÉKESFEHÉRVÁR
SZENTGOTTHÁRD
KESZTHELY
SIÓFOK
NAGYKANIZSA
KAPOSVÁR
PÉCS
KECSKEMÉT
KALOCSA
SZEGED
BAJA
SALGÓTARJÁN
MISKOLC
GALYATETŐ
EGER
NYÍREGYHÁZA
DEBRECEN
SZOLNOK
TÚRKEVE
BÉKÉSCSABA
Szintvonalak: 200, 300 és 500 m.
A GÖRBE VONALAK – AZ IZOHIÉTÁK – AZOKAT A HELYEKET KÖTIK ÖSSZE, AHOL A CSAPADÉK MENNYISÉGE EGYENLŐ VOLT

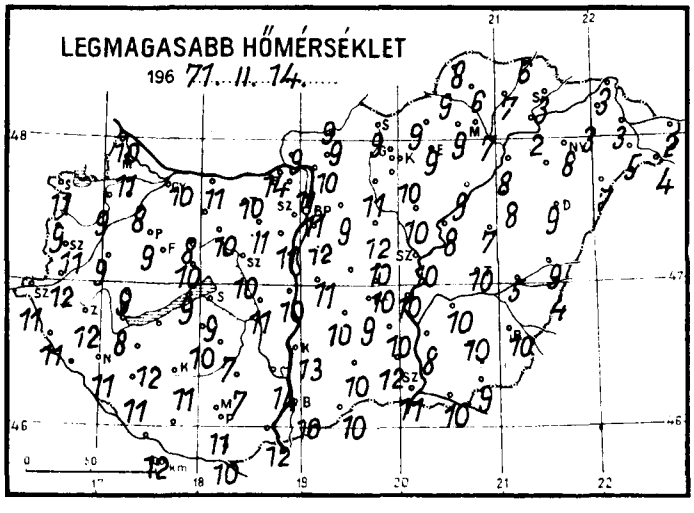
LEGMAGASABB HŐMÉRSÉKLET
196 71. II. 14.

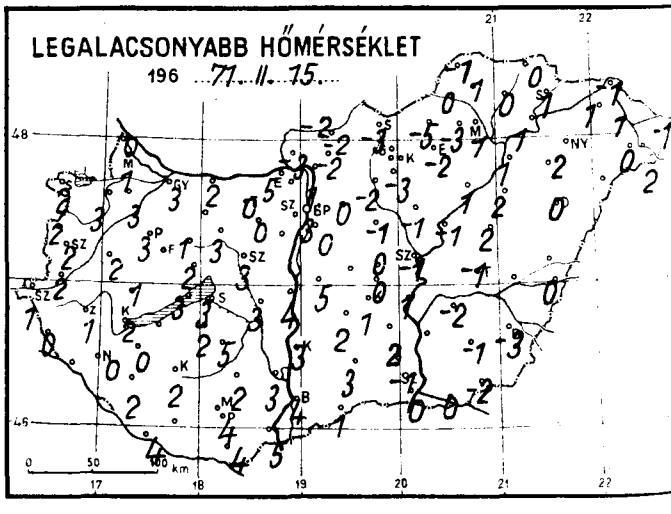
LEGALACSONYABB HŐMÉRSÉKLET
196 71. II. 15.

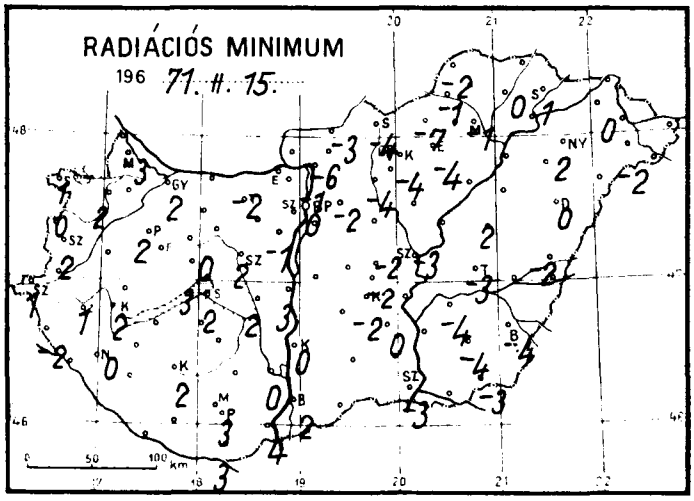
RADIÁCIÓS MINIMUM
196 71. II. 15.

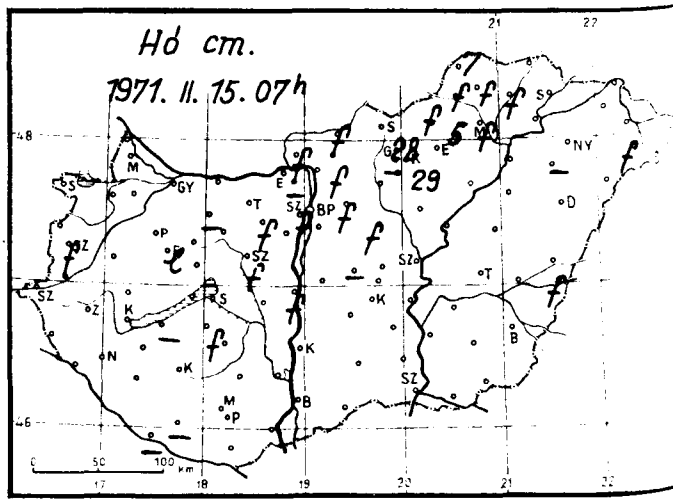
Hó cm.
1971. II. 15. 07h

1971. ...február... hó,
15. nap hétfő .....

	Az utolsó 24 óra adatai						24 órai csapadék mm		hó cm
	Csapadék (mm)	hó cm	Hőmérsékleti szélsőségek: tegnapi nappali max.	éjszakai min.	min. 5 cm-en	Napsütés (óra) tegnap			
12815 Magyaróvár	.		11	1	-3	2	Rajka	.	
822 Győr	.		10	3	2	2	Kapuvár	ny	
825 Pápa	ny		9	3	2	1	Csorna	.	
805 Sopron	ny		11	2	1	1	Komárom	.	
812 Szombathely	2	folt	11	2	2	1	Káld	5	
910 Szentgotthárd	11**		11	1	1		Kőszeg	5	
915 Zalaegerszeg	9		12	1	1		Körmend	9	
Lenti	7*		11	0	-2		Letenye	13*	
925 Nagykanizsa	17**		11	0	0	1	Sümeg	5	
920 Keszthely	7*		8	2	2	1	Zirc	1	
Tihany	5		9	3	3		Kisbér	-	
935 Siófok	4		9	3	2	0	Mór	ny	
942 Pécs	.		11	4	3	4	Alcsút	ny	folt
941 Misinatető (534 m)	ny		9	2	1	5	Esztergom	.	
Siklós	ny		10	4	3		Dobogókő	-	
827 Farkasgyepű (400 m)	4*	lepel	10	1	0		Fonyód	11	-
Veszprém	3*		10	2	0		Tab	5	folt
833 Tatabánya	.		10	0	-2		Sárbogárd	2	
839 Budapest (Ferihegy)	.		12	0	-		Lengyel	1	
840 Budapest OMI	ny		11	3	0	1	Nagykónyi	3	
841 Budapest (Szabadságh. 474 m)	ny*	folt	9	1	0	3	Marcali	11	
Martonvásár	ny,		11	2	-1		Somogyszob	11	
835 Székesfehérvár	1	folt	10	3	2		Kaposvár	3	
Dunaújváros	.	folt	10	4	3		Barcs	8	
Szekszárd	.			3	0		Szigetvár	ny	
Mohács	.		12	5	4		Bácsalmás	.	
960 Baja	ny		10	4	2	2	Kiskunhalas	ny	
955 Kalocsa	.		13	3	0		Izsák	.	
Cegléd	ny,		10	0	-2	2	Kunsztmiklós	.	
860 Szolnok	ny		10	-1	-3	1	Örkény	-	
970 Kecskemét	.		9	1	-2	0	Nagykáta	.	folt
Kiskunfélegyháza	ny,		10	2	0		Jászapáti	.	
982 Szeged	ny		11	0	-3	1	Tiszakécske	.	
Mezőhegyes	ny⌴		9	-2	-3		Nagykőrös	ny	
Orosháza	.		10	-1	-4	0	Kistelek	.	
990 Békéscsaba	ny		10	-3	-4	0	Makó	ny	
875 Túrkeve	ny		10	-1	-3	2	Szentes	.	
Berettyóújfalu	ny		9	-	-2		Szarvas	ny	
882 Debrecen	1		9	0	0	0	Szeghalom	2	
892 Nyíregyháza	1 ≡		8	2	2	0	Kőrösszakál	1	folt
788 Kisvárda	.		3	1	0	0	Tiszaroff	.	
Mátészalka	.	folt	5	0	-2		Poroszló	ny,	
Tiszabecs	1≈		2	-1			Karcag	.	
Vác	.⌴		10	-2	-6		Hortobágy	ny	
Gödöllő	.	folt	9	0	-2		Polgár	ny	
Lőrinci	.⌴		11	-2	-4		Hajdúdorog	-	
Gyöngyös	.		10	-3	-4		Nyírlugos	.	
Balassagyarmat	ny⌴	folt	9	2	-3		Csenger	1 ≡	
755 Salgótarján	.	---	9	-3	-4		Vásárosnamény	1	
Galyatető (932 m)	.	28	3	-1			Záhony	ny,	
851 Kékestető (1000 m)	.	29	3	-3	-4	3	Királyrét	.	folt
Mátraháza (672 m)	-						Romhány	.	folt
865 Eger	.		9	-2	-4	2	Borsodnádasd	.	folt
Putnok	.	folt	9	0	-1		Jósvafő	.	7
Lillafüred	.	5	9	-3			Szendrőlád	.	folt
772 Miskolc	.	folt	7	1	-1	2	Hidasnémeti	.	
Fügöd	.	folt	7	0	0		Tokaj	. =	
778 Sárospatak	ny		3	1	1	0	Szentendre	ny,	

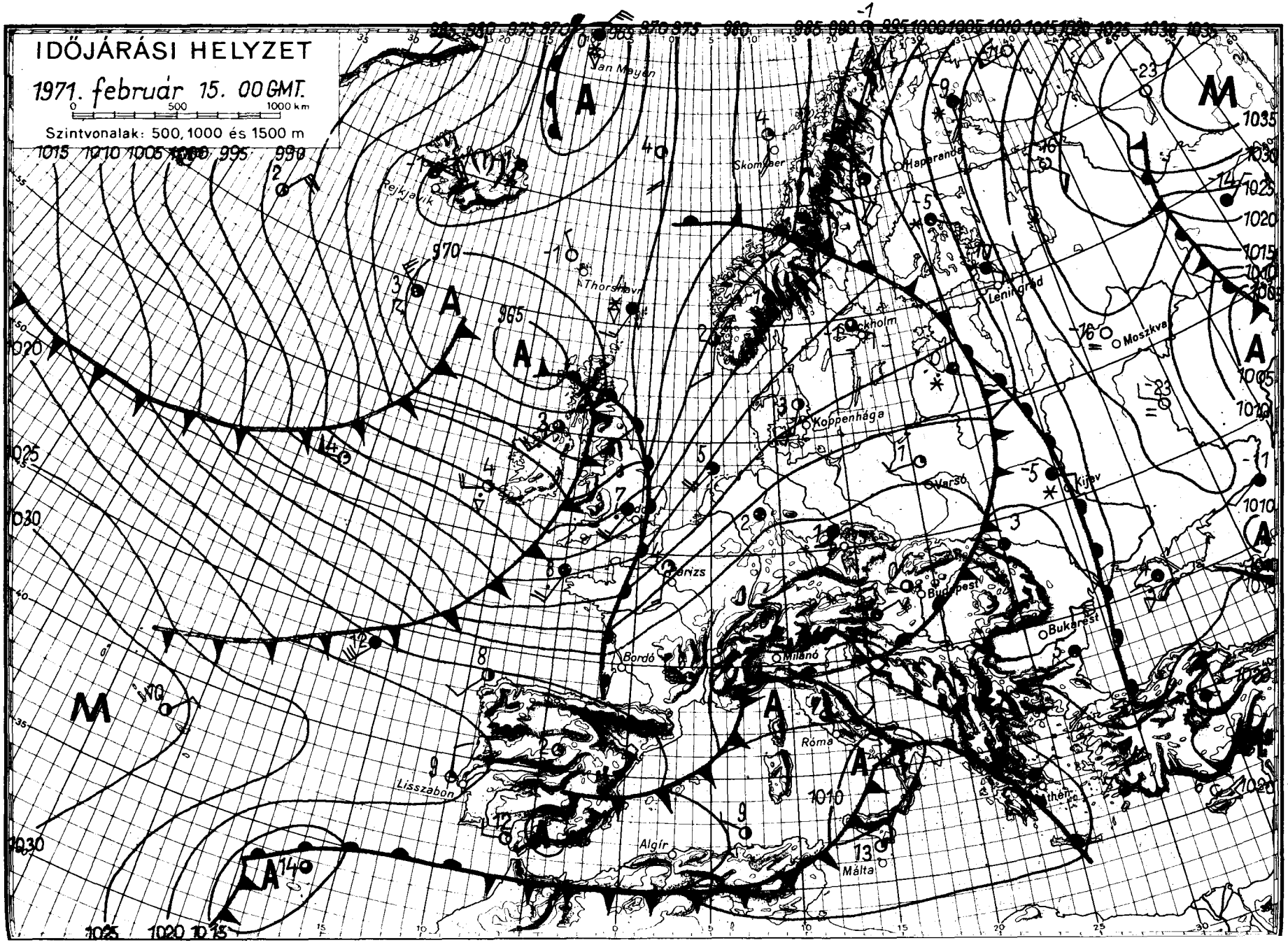
IDŐJÁRÁSI HELYZET
1971. február 15. 00 GMT.
0 500 1000 km
Szintvonalak: 500, 1000 és 1500 m
Van Mayen
Skomvaer
Happaranda
Reykjavik
Thorshavn
Leningrad
Moszkva
Koppenhága
Varsó
Kijev
Bordó
Milánó
Budapest
Bukarest
Róma
Athén
Lisszabon
Algír
Málta

IDŐJÁRÁSI NAPIJELENTÉS

ЕЖЕДНЕВНЫЙ МЕТЕОРОЛОГИЧЕСКИЙ БЮЛЛЕТЕНЬ • DAILY WEATHER REPORT
BULLETIN QUOTIDIEN DE TEMPS • TÄGLICHER WETTERBERICHT

ADJA AZ ORSZÁGOS METEOROLÓGIAI INTÉZET
UDAPEST II. KITAIBEL PÁL UTCA 1
ELEFON: KÖZPONT: 353-500, IDŐJELZŐ OSZT.: 150-410

MEGJELENIK NAPONKÉNT • ELŐFIZETÉSI ÁRA
A POSTAI KÖLTSÉGGEL EGYÜTT NEGYEDÉVRE 60,- Ft
KIADÁSÉRT FELEL AZ INTÉZET IGAZGATÓJA

84. évfolyam 47. szám + Budapest + 1971. február 16. kedd.

Az időjárási helyzet ma reggel és a várható időjárás:

A Szovjetunió európai területének keleti felében még tart a kemény tél. Sok helyen napközben sem mérnek minusz 10 foknál magasabb hőmérsékletet, és éjszaka nem ritka a minusz 20 fok alatti fagy. A Brit-szigeteken keresztül erős széllel, az eddiginél hüvösebb óceáni levegő áramlik kontinensünk nyugati részei fölé. Az óceáni levegővel elárasztott területeken erősen felhős az ég, sokfelé esik az eső, de a hőmérséklet általában az évszaknak megfelelően alakul. A Földközi-tenger térségéből, élénk déli széllel, meleg, nedves levegő szállítódik Európa középső részein keresztül a Skandináv-félsziget fölé. Hatására ezeken a területeken a hőmérséklet 6, 8 fokkal magasabb az évszaknak megfelelő értéknél. Az elkövetkező 36 órában a Kárpát-medence időjárását is a délről áramló enyhe levegő irányitja.

Hazánkban hétfőn erősen felhős, párás idő volt. Sokfelé esett kisebb eső, havas eső. A lehullott csapadék csak Letenyén érte el a 6 mm-t, máshol nem haladta meg az 1, 4 mm-t. Az északi hegyvidéken napközben sem mértek +1, +4 foknál magasabb hőmérsékletet, az ország többi részén általában 4, 9 fokos maximumok alakultak ki. Ma hajnalban az ország területén -1 és +4 fok között volt a hőmérséklet. Délelőtt országszerte folytatódott a változóan felhős, enyhe idő. A déli szél többfelé megélénkült. A hőmérséklet 11 órára az erősen felhős helyeken 2, 5, máshol 8, 10 fokig emelkedett.

Ma 12 órakor Budapesten a hőmérséklet 7 fok volt, a tengerszintre átszámitott légnyomás 752 mm, gyengén süllyed.

Várható időjárás szerda estig:

Erősen felhős idő, éjszaka és szerdán országszerte esővel.
Az élénk, helyenként erős déli szél szerdán a Dunántulon északnyugatira fordul.
Fagymentes éjszaka.

Várható legalacsonyabb éjszakai hőmérséklet: 2, 7,
legmagasabb nappali hőmérséklet szerdán: általában 10,
északnyugaton 5 fok körül.

Kerényi Nárcisz s.k.

A hőmérséklet napi középértéke és eltérése a 100 évi átlagtól /Budapesten/:

1971. II. 15.:	4,5 C°	+4,4 C°

1871 óta ezen a napon Budapesten előfordult:

legmagasabb hőmérséklet	17,7 C° /1925/
legalacsonyabb hőmérséklet	-18,1 C° /1940/.

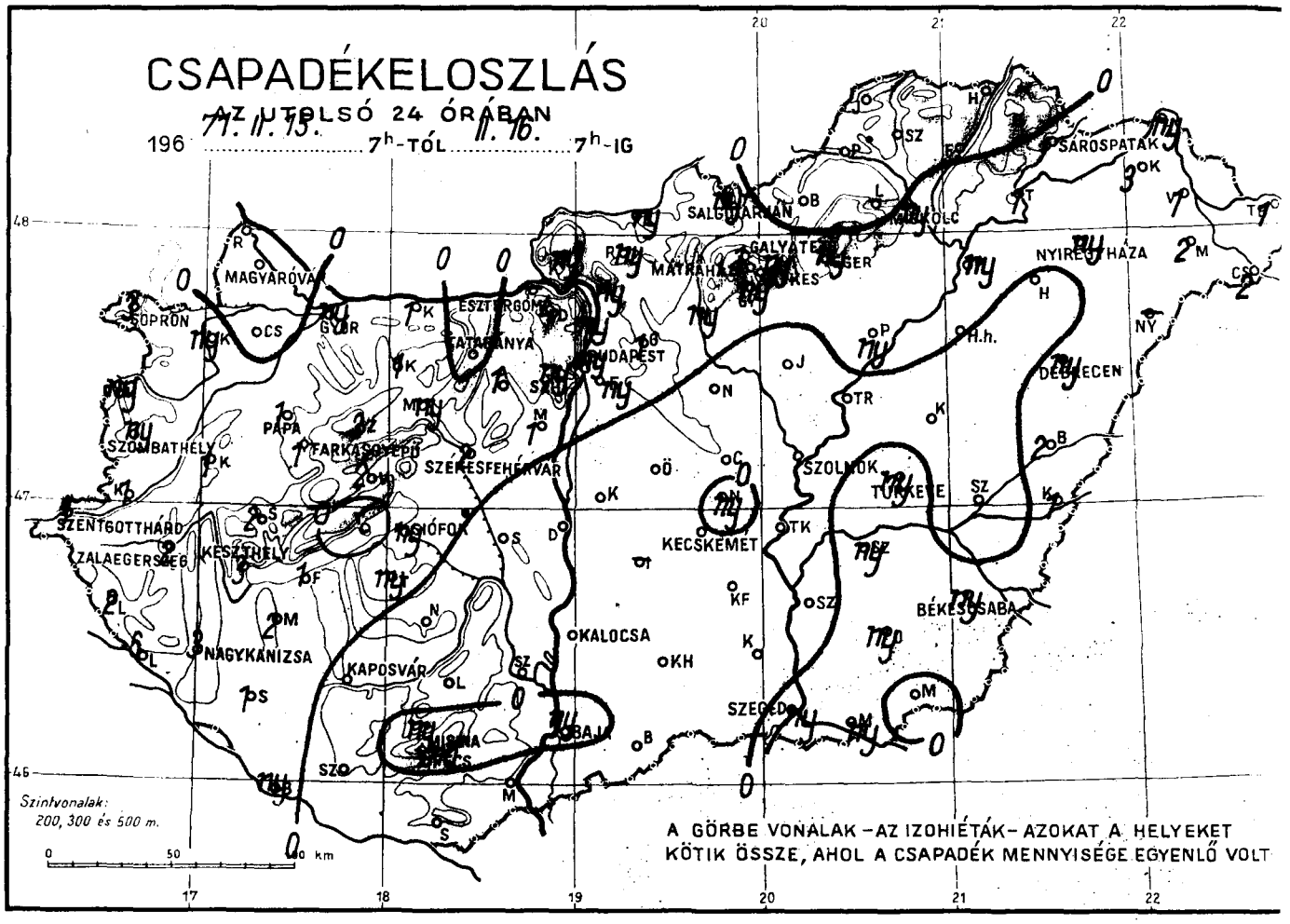
CSAPADÉKELOSZLÁS
AZ UTOLSÓ 24 ÓRÁBAN
196 71. II. 15. 7h-TÓL II. 16. 7h-IG
SOPRON
MAGYARÓVÁR
GYŐR
ESZTERGOM
BUDAPEST
SALGÓTARJÁN
MISKOLC
SÁROSPATAK
NYÍREGYHÁZA
DEBRECEN
PAPA
SZOMBATHELY
SZÉKESFEHÉRVÁR
SZOLNOK
TÚRKEVE
SZENTGOTTHÁRD
ZALAEGERSZEG
KESZTHELY
KECSKEMÉT
BÉKÉSCSABA
NAGYKANIZSA
KAPOSVÁR
KALOCSA
SZEGED
BAJA
Szintvonalak:
200, 300 és 500 m.
A GÖRBE VONALAK – AZ IZOHIÉTÁK – AZOKAT A HELYEKET
KÖTIK ÖSSZE, AHOL A CSAPADÉK MENNYISÉGE EGYENLŐ VOLT

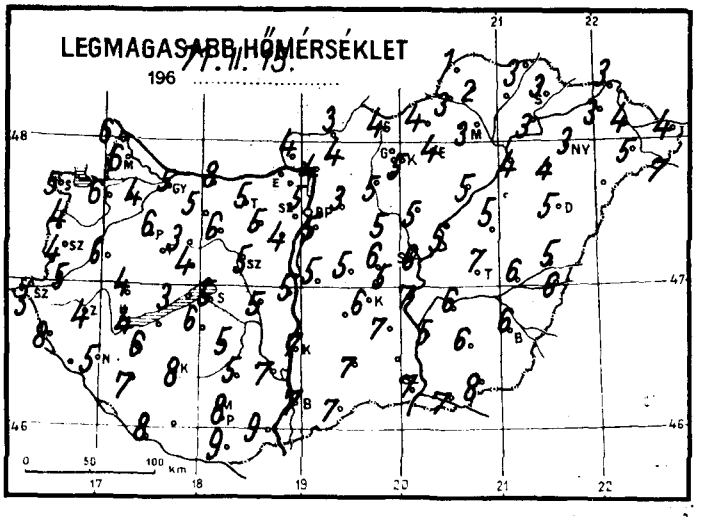
LEGMAGASABB HŐMÉRSÉKLET
196 71. II. 15.

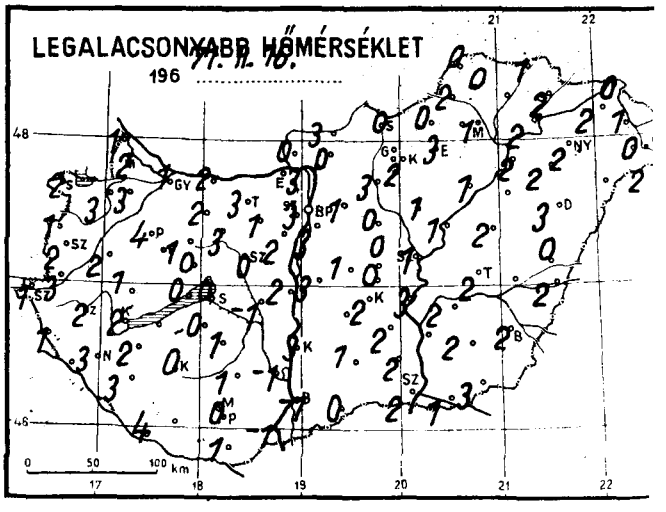
LEGALACSONYABB HŐMÉRSÉKLET
196 71. II. 16.

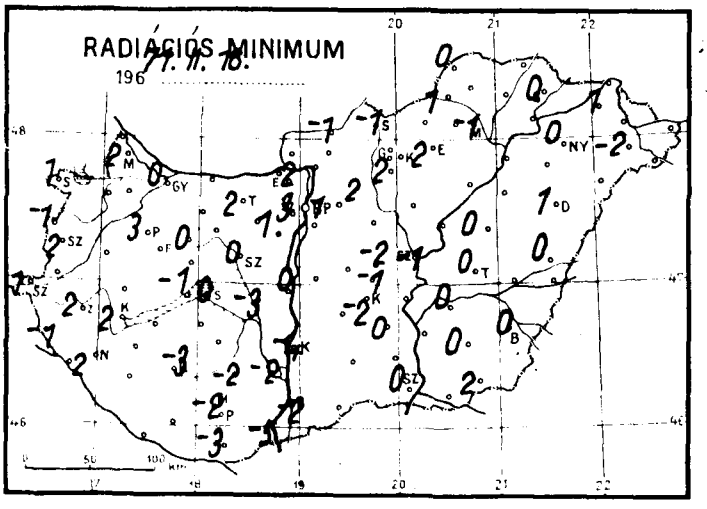
RADIÁCIÓS MINIMUM
196 71. II. 16.

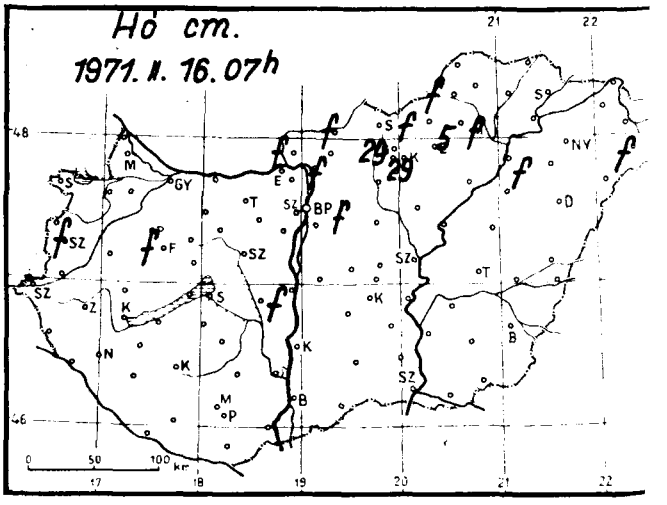
Hó cm.
1971. II. 16. 07h

1971. február hó, 16. kedd nap

	Az utolsó 24 óra adatai						24 órai csapadék mm		hó cm
	Csapadék (mm)	hó cm	Hőmérsékleti szélsőségek: tegnapi nappali max.	éjszakai min.	min. 5 cm-en	Napsütés (óra) tegnap			
12815 Magyaróvár	•		6	2	2	0	Rajka	•	
822 Győr	ny		5	1	0	0	Kapuvár	ny	
825 Pápa	1		6	4	3	0	Csorna	•	
805 Sopron	3		5	2	1	0	Komárom	1	
812 Szombathely	ny	folt	4	2	2	0	Káld	1,	
910 Szentgotthárd	1		3	1	1		Kőszeg	ny	
915 Zalaegerszeg	2		4	2	2		Körmend	1	
Lenti	2		8	1	-1		Letenye	6	
925 Nagykanizsa	3		5	3	2	0	Sümeg	2	
920 Keszthely	3		4	2	2	0	Zirc	2*	
Tihany	•		3	0	-1		Kisbér	1	
935 Siófok	ny		5	0	0	0	Mór	ny	
942 Pécs	ny		8	0	-2	1	Alcsút	1	folt
941 Misinatető (534 m)	ny		3	3	0	1	Esztergom	–	
Siklós	•		9	1	-3		Dobogókő	4	5
827 Farkasgyepű (400 m)	1	folt	4	1	0		Fonyód	1	
Veszprém	2		4	0	0		Tab	ny	folt
833 Tatabánya	•		5	3	2		Sárbogárd	•	
839 Budapest (Ferihegy)	ny		5	3			Lengyel	•	
840 Budapest OMI	ny		5	3	3	0	Nagykónyi	•	
841 Budapest (Szabadságh., 474 m)	ny*		3	1	0	0	Marcali	2	
Martonvásár	1		4	2	1		Somogyszob	1	
835 Székesfehérvár	2		5	0	0		Kaposvár	•⌴	
Dunaújváros	•	folt	5	2	0		Barcs	ny	
Szekszárd	•		7	-1	-2		Szigetvár	•	
Mohács	•		9	-1	-5		Bácsalmás	•	
960 Baja	ny		7	-1	-2	0	Kiskunhalas	•	
955 Kalocsa	•		7	3	-1		Izsák	–	
Cegléd	•		5	0	-2	1	Kunsztmiklós	•	
860 Szolnok	•		6	1	-1	0	Örkény	•	
970 Kecskemét	•		6	2	-2	0	Nagykáta	•	folt
Kiskunfélegyháza	•		7	2	0		Jászapáti	•	
982 Szeged	ny		7	2	0	0	Tiszakécske	•	
Mezőhegyes	•		8	3	2		Nagykőrös	ny	
Orosháza	ny		6	2	0	1	Kistelek	•	
990 Békéscsaba	ny		6	2	0	0	Makó	ny	
875 Túrkeve	ny		7	2	0	0	Szentes	•	
Berettyóújfalu	2		5	0	0		Szarvas	ny	
880 Debrecen	ny		5	3	1	0	Szeghalom	•	
892 Nyíregyháza	ny		3	2	0	0	Körösszakál	•	
788 Kisvárda	3		3	2	1	0	Tiszaroff	•	
Mátészalka	2,	folt	5	0	-2		Poroszló	ny	
Tiszabecs	1		4	0			Karcag	•	
Vác	ny		4	3	2		Hortobágy	–	
Gödöllő	1*	folt	3	1	1		Polgár	ny,	
Lőrinci	ny,		5	3	2		Hajdúdorog	•	folt
Gyöngyös	ny,		5	2	2		Nyírlugos	–	
Balassagyarmat	ny	folt	3	3	-1		Csenger	2	
755 Salgótarján	ny*		4	0	-1		Vásárosnamény	1	
Galyatető (932 m)	1*	29	1	-2			Záhony	ny	
851 Kékestető (1000 m)	ny*	29	0	-3	-4	1	Királyrét	ny	folt
Mátraháza (672 m)	–						Romhány	ny	
865 Eger	ny			3	2	0	Borsodnádasd	•	folt
Putnok	•	folt	3	2	1		Jósvafő	•	
Lillafüred	•	5	1	-3			Szendrőlád	•	
772 Miskolc	ny	folt	3	1	-1	0	Hidasnémeti	•	
Füged	–						Tokaj	1,	
778 Sárospatak	1		3	2	0	0	Szentendre	ny,	

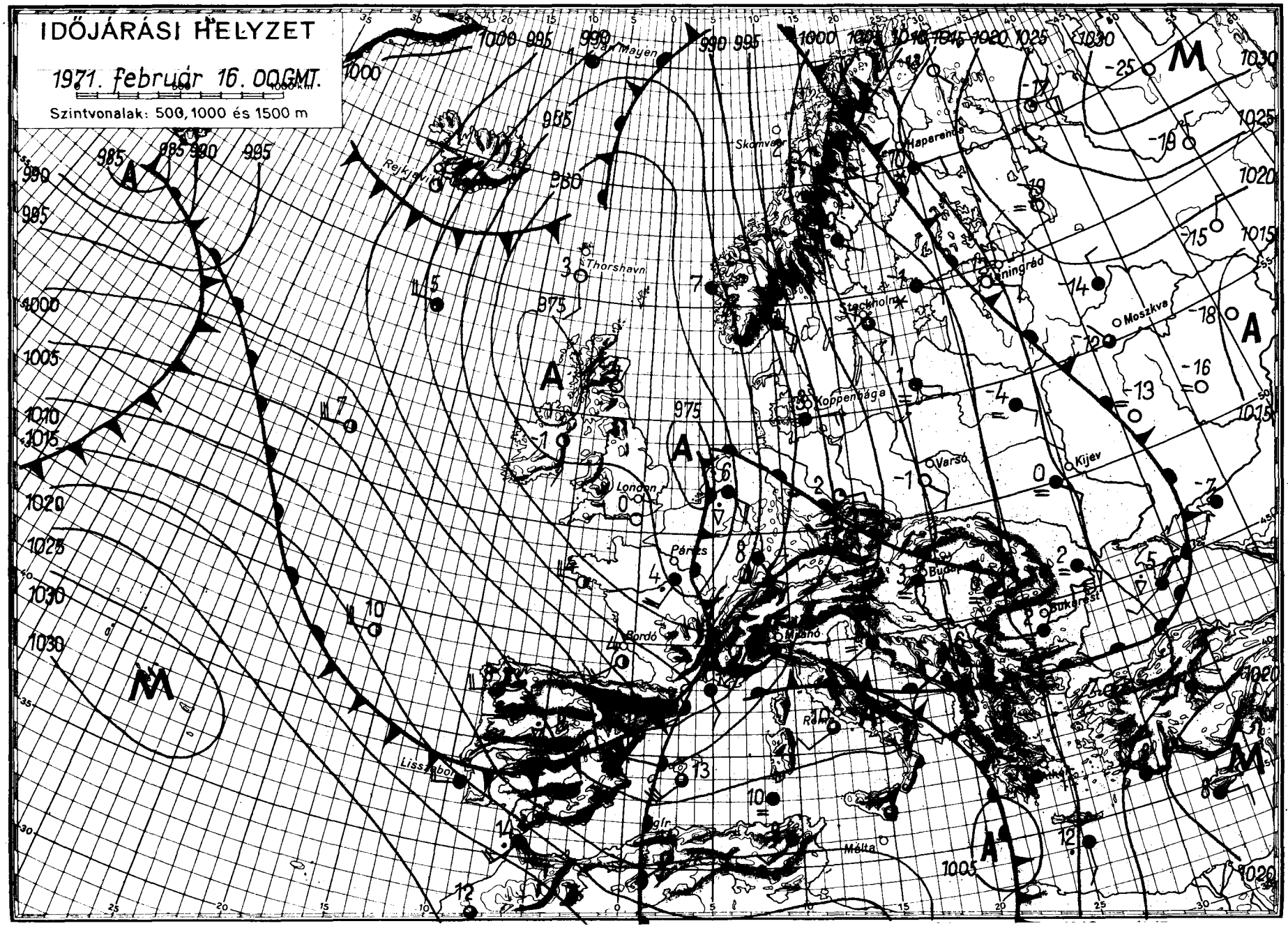

OFSET - NYOMDA BUDAPEST

IDŐJÁRÁSI NAPIJELENTÉS

ЕЖЕДНЕВНЫЙ МЕТЕОРОЛОГИЧЕСКИЙ БЮЛЛЕТЕНЬ • DAILY WEATHER REPORT
BULLETIN QUOTIDIEN DE TEMPS • TÄGLICHER WETTERBERICHT

KIADJA AZ ORSZÁGOS METEOROLÓGIAI INTÉZET
BUDAPEST II. KITAIBEL PÁL UTCA 1
TELEFON: KÖZPONT: 353-500, IDŐJELZŐ OSZT.: 150-410

MEGJELENIK NAPONKÉNT • ELŐFIZETÉSI ÁRA A POSTAI KÖLTSÉGGEL EGYÜTT NEGYEDÉVRE 60, Ft
KIADÁSÉRT FELEL AZ INTÉZET IGAZGATÓJA

84. évfolyam 48. szám + Budapest + 1971. február 17. szerda

Az időjárási helyzet ma reggel és a várható időjárás:

Az Adriai-tenger térségében örvénylő mediterrán ciklon délkeletről enyhe, míg délnyugatról hidegebb levegőt szállit Olaszország, a Balkán-félsziget, valamint az Alpok, és a Kárpát-medence térségébe. A két levegőfajta keveredése következtében az emlitett területeken erősen felhős az ég, többfelé esik az eső, az Alpok északi térségében helyenként havazik. Az Észak-, és Kelet-Európát borító kemény hideg levegőtömeg lassú terjeszkedése figyelhető meg nyugat felé. A következő 36 óra folyamán az Ukrajnán át áramló fagyos levegő még nem érinti a Kárpát-medencét.

Hazánkban kedden az északi-északkeleti országrészben erősen, máshol változóan felhős, enyhe idő volt. A Duna-Tisza közén és a Mecsek vidékén 5, 8 órán át sütött a nap. Többfelé esett az eső. A lehullott csapadék mennyisége általában csapadéknyom, és 4 mm között váltakozott, csupán Kőszegen mértek 5 mm-t. A hőmérséklet napközben az északkeleti megyékben 7, 9, máshol 9, 14 fokig emelkedett. Szerdán hajnalban általában 0, 7 fokig hült le a levegő. Ma délelőtt erősen felhős volt az ég, főként a Dunántúlon helyenként kisebb eső esett. Az északi, északkeleti szél a nyugati megyékben néhány helyen megerősödött. A hőmérséklet 11 órakor 3, 9 fok között volt.

Ma 12 órakor Budapesten a hőmérséklet 9 fok, a tengerszintre átszámitott légnyomás 752 mm, alig változik.

Várható időjárás csütörtök estig:

Általában erősen felhős idő, többfelé esővel, a nyugati megyékben esetleg havaseséssel.
Főként a Dunántulon helyenként erős északi, északkeleti szél.
A nappali felmelegedés keleten is gyengül.

Várható legalacsonyabb éjszakai hőmérséklet: 1, 6
legmagasabb nappali hőmérséklet csütörtökön: 3, 8 fok között.

Vadkerti Ferenc s.k.

A hőmérséklet napi középértéke és eltérése a 100 évi átlagtól /Budapesten/:

1971. II. 16.: 5,1 C° +6,9 C°

1871 óta ezen a napon Budapesten előfordult:

legmagasabb hőmérséklet 15,2 C° /1925/
legalacsonyabb hőmérséklet -17,9 C° /1940/.

71.109.

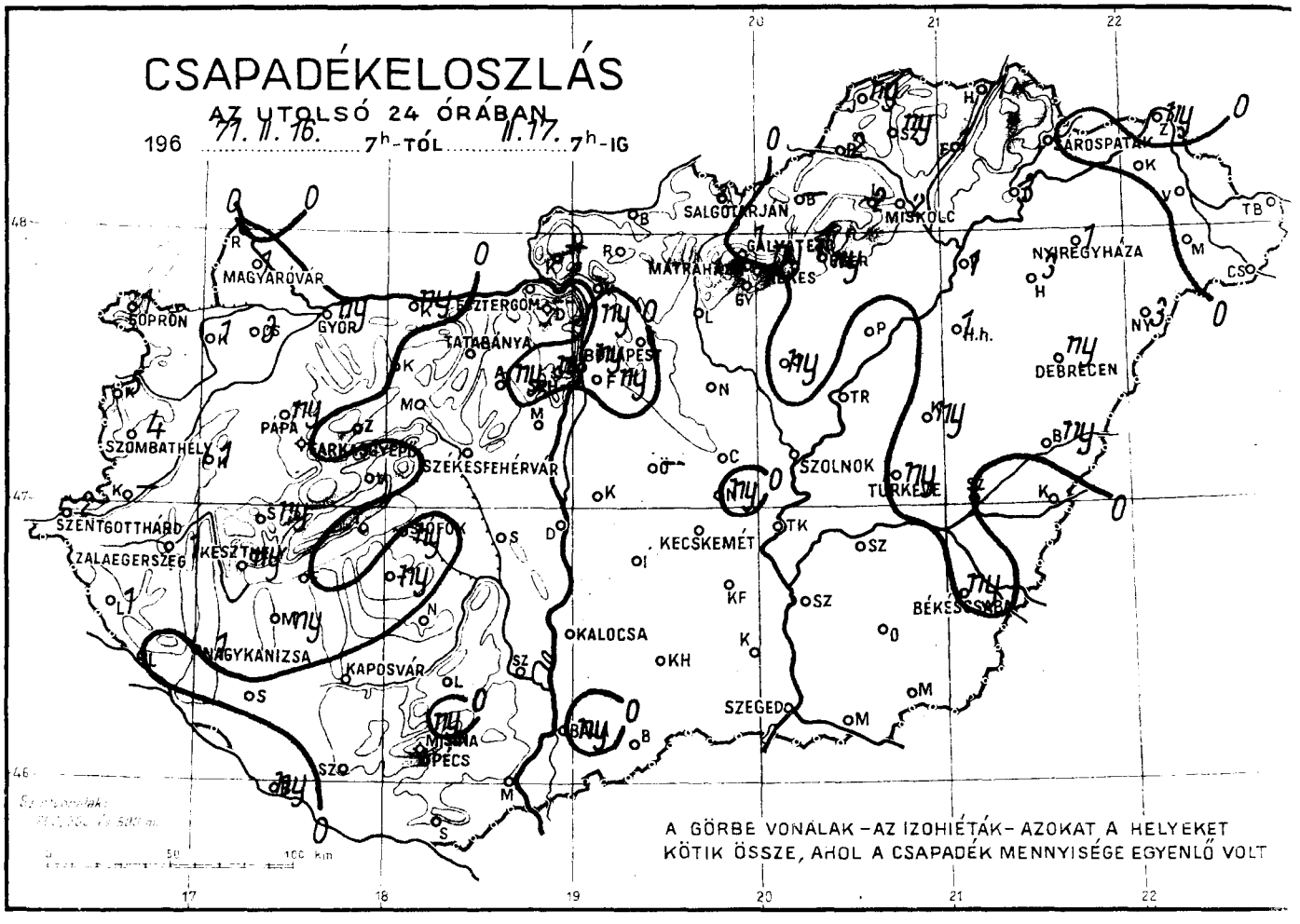
CSAPADÉKELOSZLÁS
AZ UTOLSÓ 24 ÓRÁBAN
196 71. II. 16. 7h-TÓL 11.17. 7h-IG
SOPRON
MAGYARÓVÁR
GYŐR
TATABÁNYA
BUDAPEST
SZOMBATHELY
PAPA
SZÉKESFEHÉRVÁR
SZENTGOTTHÁRD
KESZTHELY
ZALAEGERSZEG
NAGYKANIZSA
KAPOSVÁR
PÉCS
SZEGED
KECSKEMÉT
KALOCSA
SZOLNOK
TÜRKEVE
DEBRECEN
NYÍREGYHÁZA
MISKOLC
SALGÓTARJÁN
MÁTRAHÁZA
GALYATETŐ
BÉKÉSCSABA
A GÖRBE VONALAK – AZ IZOHIÉTÁK – AZOKAT A HELYEKET
KÖTIK ÖSSZE, AHOL A CSAPADÉK MENNYISÉGE EGYENLŐ VOLT

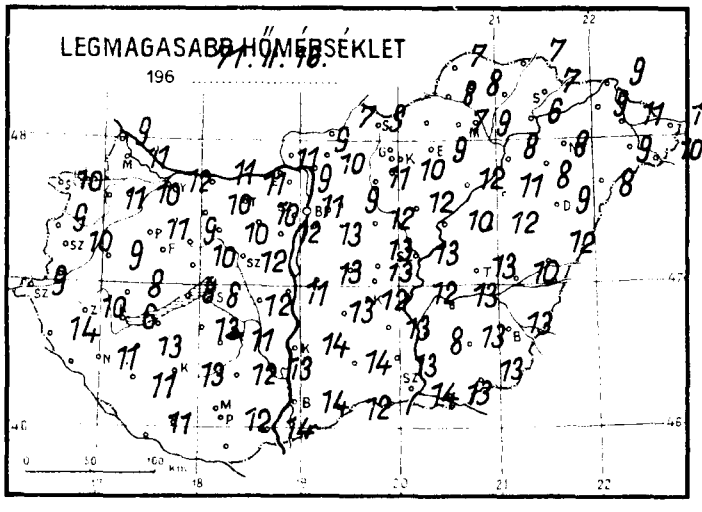
LEGMAGASABB HŐMÉRSÉKLET
196 71. II. 16.

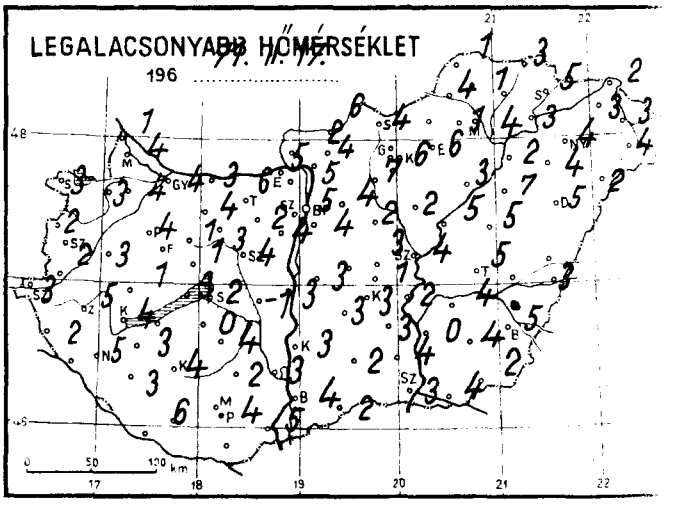
LEGALACSONYABB HŐMÉRSÉKLET
196 71. II. 17.

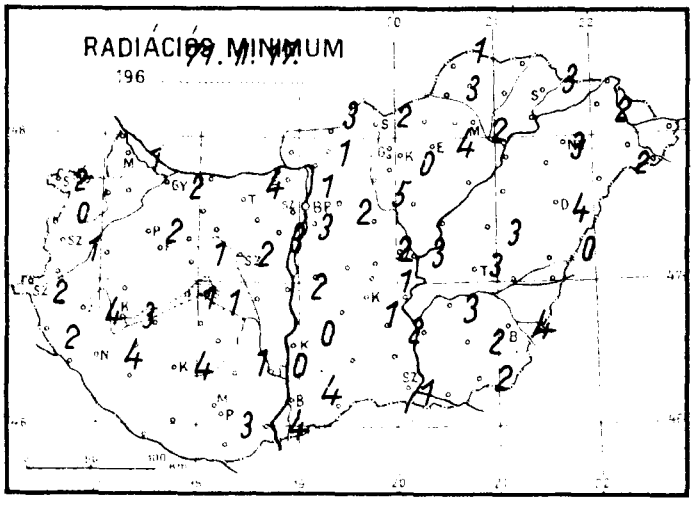
RADIÁCIÓS MINIMUM
196 71. II. 17.

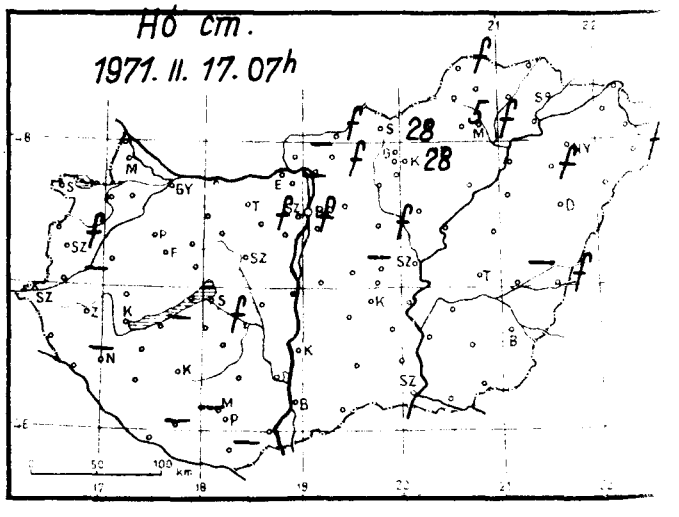
Hó cm.
1971. II. 17. 07h

1971. február hó, 17. szerda nap

	Az utolsó 24 óra adatai						24 órai csapadék mm		hó cm
	Csapadék (mm)	hó cm	Hőmérsékleti szélsőségek: tegnapi nappali max.	éjszakai min.	min. 5 cm-en	Napsütés (óra) tegnap			
12815 Magyaróvár	1		11	4	1	1	Rajka	•	
822 Győr	ny		12	4	2	2	Kapuvár	1	
825 Pápa	ny		11	4	2	4	Csorna	3	
805 Sopron	1		10	3	2	2	Komárom	ny	
812 Szombathely	4	folt	10	2	1	2	Káld	1	
910 Szentgotthárd	2		9	3	2		Kőszeg	5	
915 Zalaegerszeg	1		10	5	4		Körmend	–	
Lenti	1		14	2	2		Letenye	•	
925 Nagykanizsa	1		11	5	4	2	Sümeg	ny	
920 Keszthely	ny		6	4	3	3	Zirc	•	
Tihany	•		8	3	1		Kisbér	•	
935 Siófok	ny		8	2	1	3	Mór	•	
942 Pécs	•		12	4	3	2	Alcsút	ny	folt
941 Misinatető (534 m)	ny		8	3	1	6	Esztergom	•	
Siklós	–						Dobogókő		
827 Farkasgyepű (400 m)	•	folt	10	2	1		Fonyód	•	–
Veszprém	ny		10	1	1		Tab	ny	folt
833 Tatabánya	•		11	6	4		Sárbogárd	•	
839 Budapest (Ferihegy)	ny		13	4	–		Lengyel	•	
840 Budapest OMI	ny		11	5	3	0	Nagykónyi	•	
841 Budapest (Szabadságh., 474 m)	ny	folt	7	2	1	3	Marcali	ny	
Martonvásár	•		12	4	3		Somogyszob	•	
835 Székesfehérvár	•		12	4	2		Kaposvár	•	
Dunaújváros	•		11	3	2		Barcs	ny	–
Szekszárd	•		13	3	0		Szigetvár	•	–
Mohács	•		14	5	4		Bácsalmás	•	
960 Baja	ny		14	4	4	6	Kiskunhalas	•	
955 Kalocsa	•		14	3	0		Izsák	•	
Cegléd	•		13	3	2	8	Kunsztmiklós	•	
860 Szolnok	•		13	4	3	7	Örkény	–	
970 Kecskemét	•		12	3	1	7	Nagykáta	•	folt
Kiskunfélegyháza	•		13	3	2		Jászapáti	ny	
982 Szeged	•		14	3	1	7	Tiszakécske	•	
Mezőhegyes	•		13	2	2		Nagykőrös	ny	
Orosháza	•		13	4	2	6	Kistelek	•	
990 Békéscsaba	ny		13	5	4	5	Makó	•	
875 Túrkeve	ny		13	5	3	6	Szentes	•	
Berettyóújfalu	ny		12		0		Szarvas	•	
883 Debrecen	ny		9	5	4	0	Szeghalom	•	–
892 Nyíregyháza	1		8	4	3	0	Körösszakál	•	folt
788 Kisvárda	•		9	3	2	0	Tiszaroff	•	
Mátészalka	•	folt	9	4	2		Poroszló	•	
Tiszabecs	•		11	1			Karcag	ny	
Vác	•		10	4	1		Hortobágy	1	
Gödöllő	•		9	4	2		Polgár	1	
Lőrinci	•		11	7	5		Hajdúdorog	3	folt
Gyöngyös	•		10	6	0		Nyírlugos	3	
Balassagyarmat	•	folt	7	6	3		Csenger	•	
755 Salgótarján	•		9	4	2		Vásárosnamény	•	
Galyatető (932 m)	1	28	4	1			Záhony	ny	
851 Kékestető (1000 m)	ny	28	2	0	0	0	Királyrét	–	
Mátraháza (672 m)							Romhány	•	folt
865 Eger	ny		9	6	4	1	Borsodnádasd		
Putnok	2		8	4	3		Jósvafő	ny	folt
Lillafüred	2	5	7	1			Szendrőlád	ny	
772 Miskolc	2	folt	9	4	2	2	Hidasnémeti	1	
Füged	1		10	4	4		Tokaj	3	
778 Sárospatak	•		7	5	3	0	Szentendre	ny	

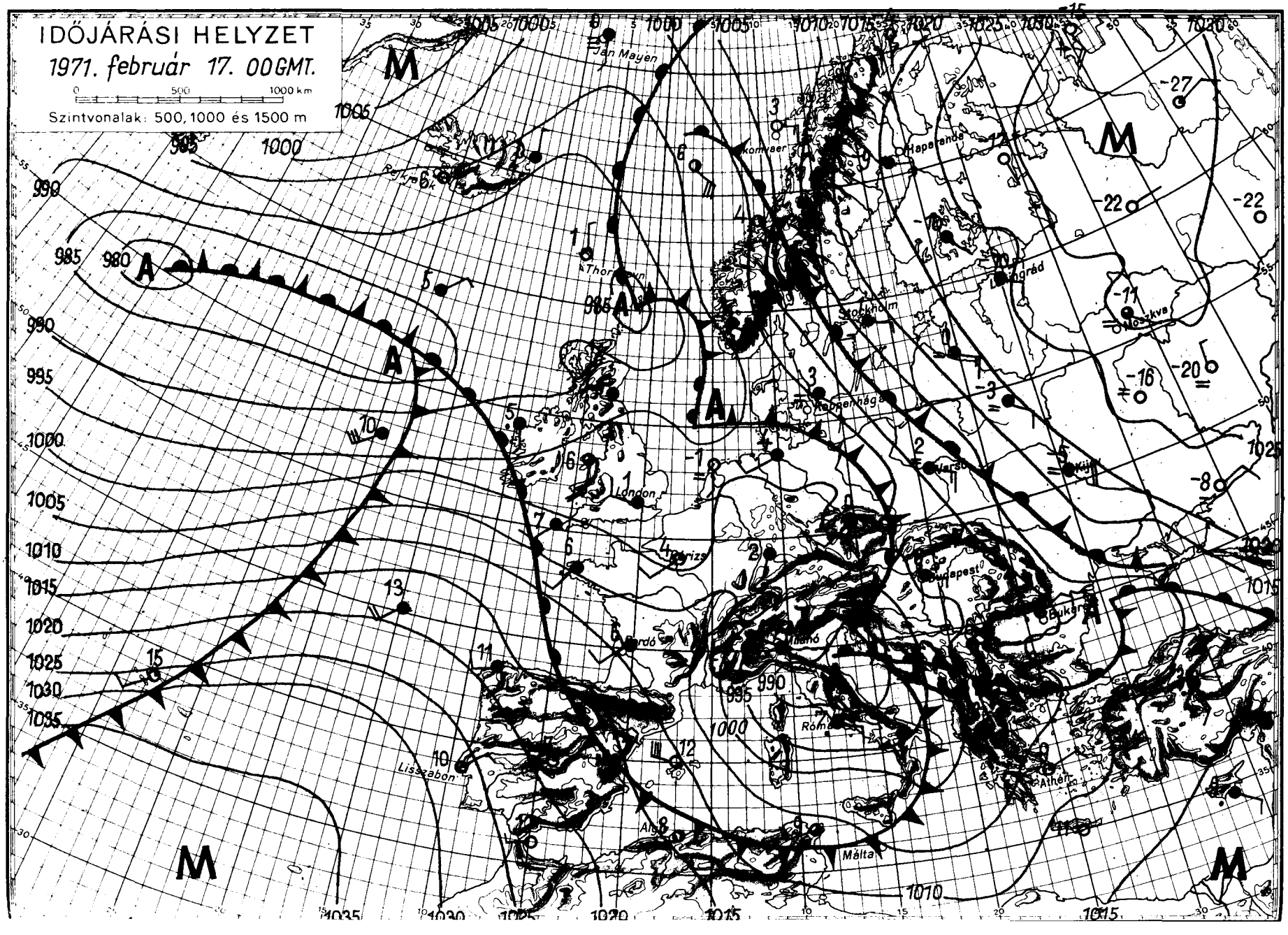
IDŐJÁRÁSI HELYZET
1971. február 17. 00GMT.
0 500 1000 km
Szintvonalak: 500, 1000 és 1500 m
Jan Mayen
Thorshavn
Stockholm
Haparanda
London
Párizs
Bordó
Milánó
Budapest
Bukarest
Athén
Málta
Lisszabon
Algír
Róma
Moszkva
Kijev
Varsó
Koppenhága
Leningrád
Rejkjavik
Komvaer
M
A

IDŐJÁRÁSI NAPIJELENTÉS

ЕЖЕДНЕВНЫЙ МЕТЕОРОЛОГИЧЕСКИЙ БЮЛЛЕТЕНЬ • DAILY WEATHER REPORT
BULLETIN QUOTIDIEN DE TEMPS • TÄGLICHER WETTERBERICHT

KIADJA AZ ORSZÁGOS METEOROLÓGIAI INTÉZET
BUDAPEST II. KITAIBEL PÁL UTCA 1
TELEFON: KÖZPONT: 353-500, IDŐJELZŐ OSZT.: 150-410

MEGJELENIK NAPONKÉNT • ELŐFIZETÉSI ÁRA A POSTAI KÖLTSÉGGEL EGYÜTT NEGYEDÉVRE 60, Ft
KIADÁSÉRT FELEL AZ INTÉZET IGAZGATÓJA

84. évfolyam 49. szám + Budapest + 1971. február 18. csütörtök

Az időjárási helyzet ma reggel és a várható időjárás:

Az óceáni levegő hüvösebb hullámai eljutottak a Földközi-tenger keleti térségébe is. Itt az Ukrajnán keresztül áramló szárazföldi hideg levegővel keveredve kedvező feltételek alakultak ki az Erdélyi ciklonképződéshez. Hatására a Balkán-félszigeten, a Fekete-tenger vidékén csapadékos, szeles az időjárás. Ugyanakkor Nyugat-Európában is tovább tart az évszakhoz képest enyhe, de rendkivül változékony helyenként szeles és esős idő. A Szovjetunió európai területének nagy részén a hajnali órákban sokfelé -20, -30 fokig hült le a levegő.

Hazánkban szerdán erősen felhős volt az ég. Az elmult 24 óra folyamán sokfelé hullott kisebb eső. A lehullott csapadék mennyisége a Dunántulon néhány helyen elérte az 5, 7, Bácsalmáson pedig a 9 mm-t. A hőmérséklet napközben a keleti megyékben 7, 13, máshol 5, 11 fokig emelkedett. Csütörtökön hajnalban +1, +6 fokig hült le a levegő. Délelőtt változóan felhős idő volt, Kecskemétről kisebb esőt jelentettek. A hőmérséklet 11 órakor 5, 8 fok között váltakozott.

Ma 12 órakor Budapesten a hőmérséklet 9 fok, a tengerszintre átszámitott legnyomás 751 mm, alig változik.

Várható időjárás péntek estig:

Időnként megnövekvő felhőzet, szórványos esővel, északon esetleg havaseső vel.
A reggeli órákban néhány helyen párás, ködös idő.
Helyenként élénk, néhány helyen megerősödő északnyugati, északi szél.
A hőmérséklet kissé csökken.

Várható legalacsonyabb éjszakai hőmérséklet: -2, +3
legmagasabb nappali hőmérséklet pénteken: 4, 9 fok között.

Dunay Sándorné s.k.

Távolabbi kilátások hétfőig:

Változékony, szeles, de az évszakhoz képest enyhe idő, megismétlődő esőkkel. Legalacsonyabb hajnali hőmérséklet 0, +5 fok között.
Legmagasabb nappali hőmérséklet +7, +12 fok között.
Jelentős mennyiségü /legalább 5 mm/ csapadék az ország területének 60 százalékán várható.

TÁVELŐREJELZŐ OSZTÁLY

A hőmérséklet napi középértéke és eltérése a 100 évi átlagtól /Budapesten/:

1971. II. 17.:	6,8 C°	6,2 C°

1871 óta ezen a napon Budapesten előfordult:

legmagasabb hőmérséklet	13,7 C° /1935/
legalacsonyabb hőmérséklet	-16,6 C° /1956/.

71.108.

CSAPADÉKELOSZLÁS

AZ UTOLSÓ 24 ÓRÁBAN

196 71. II. 17. 7h-TÓL II. 18. 7h-IG

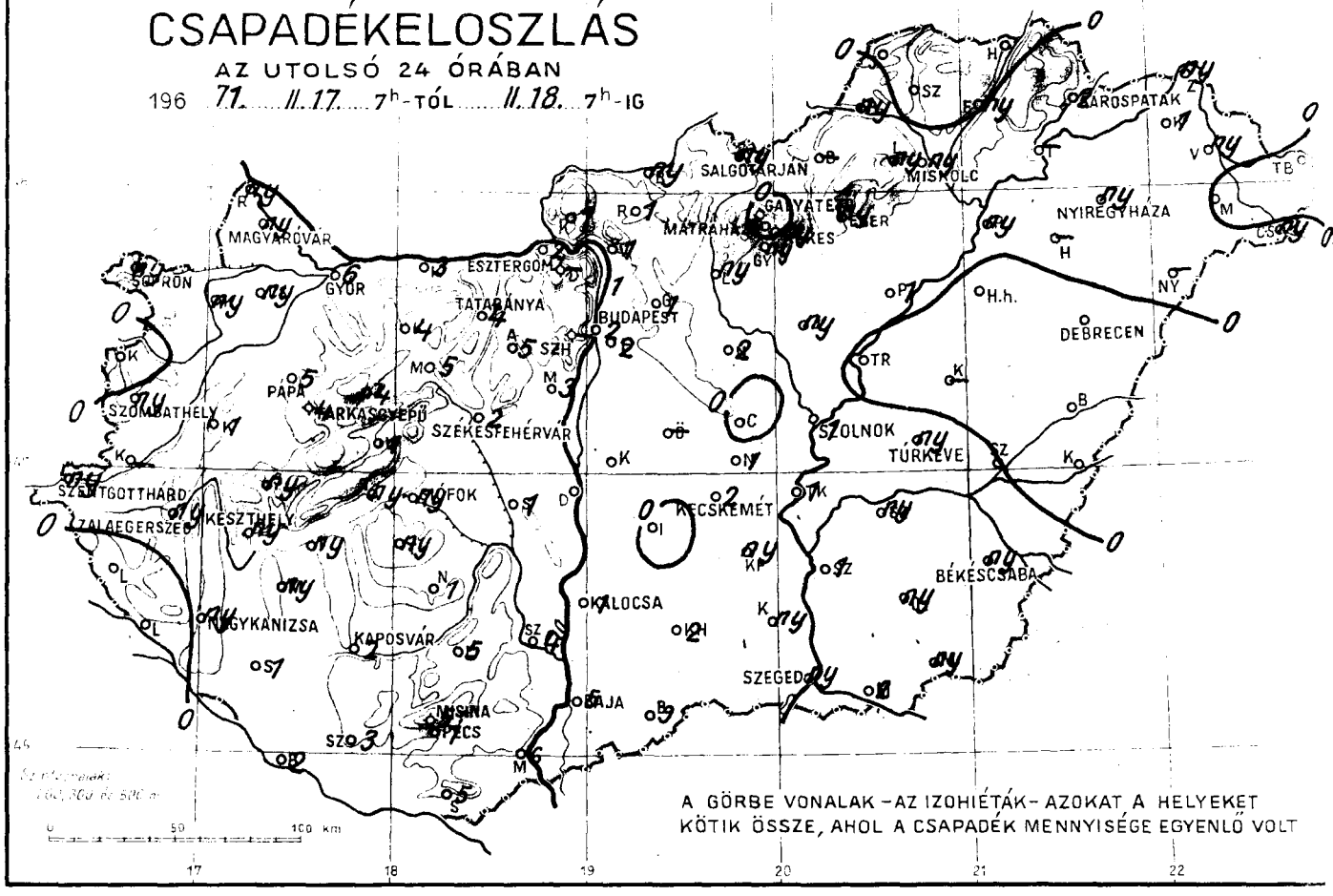

LEGMAGASABB HŐMÉRSÉKLET

196 71. II. 17.

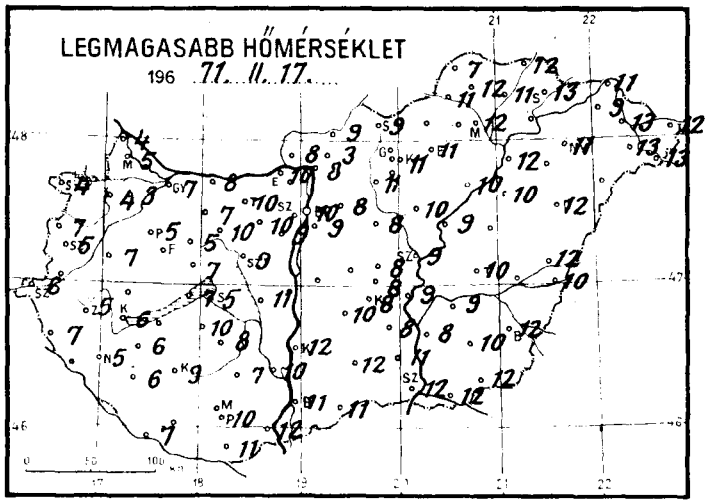

LEGALACSONYABB HŐMÉRSÉKLET

196 71. II. 18.

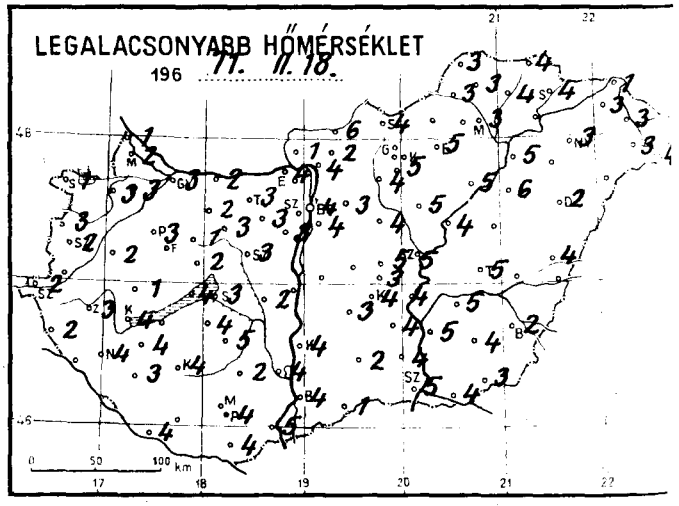

RADIÁCIÓS MINIMUM

196 71. II. 18.

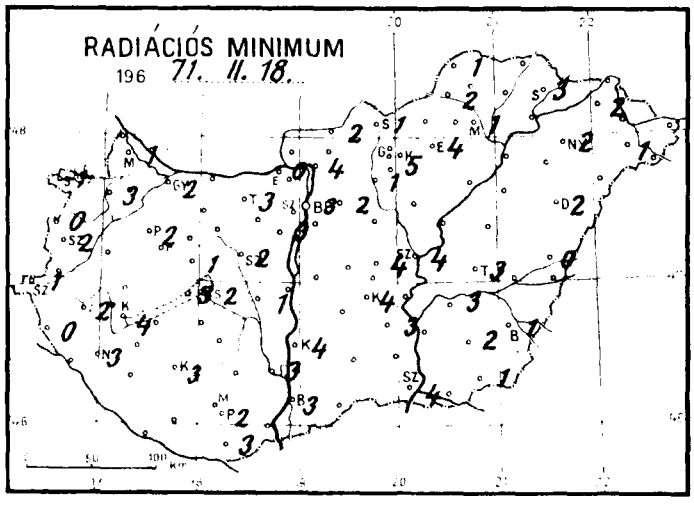

Hó cm.

1971. II. 18. 07h

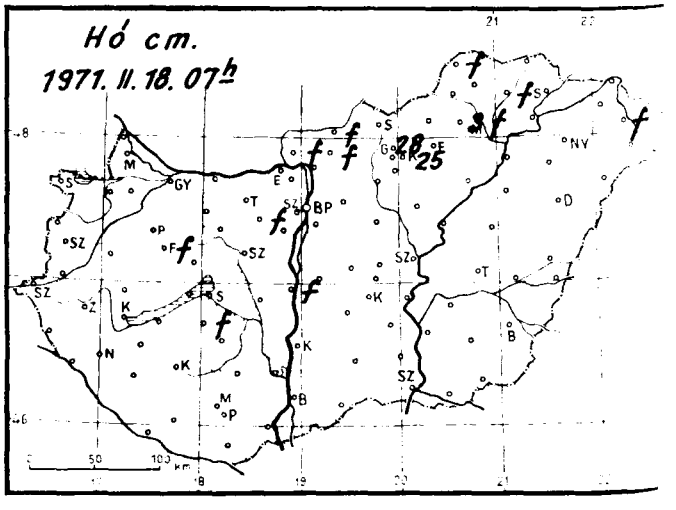

1971. február hó, 18. nap csütörtök

	Az utolsó 24 óra adatai						24 órai csapadék mm		hó cm
	Csapadék (mm)	hó cm	Hőmérsékleti szélsőségek: tegnapi nappali max.	éjszakai min.	min. 5 cm-en	Napsütés (óra) tegnap			
12815 Magyaróvár	ny		5	2	1	0	Rajka	2	
822 Győr	6		7	3	2	0	Kapuvár	ny	
825 Pápa	5		5	3	2	0	Csorna	ny	
805 Sopron	ny		4	1	-1	0	Komárom	3	
812 Szombathely	ny		5	2	2	0	Káld	1	
910 Szentgotthárd	ny		6	2	1		Kőszeg	.	
915 Zalaegerszeg	ny		5	3	2		Körmend	-	
Lenti	.		7	2	0		Letenye	.	
925 Nagykanizsa	ny		5	4	3	0	Sümeg	ny	
920 Keszthely	ny		6	4	4	0	Zirc	4	
Tihany	ny		7	4	3		Kisbér	4	
935 Siófok	ny		5	3	2	0	Mór	5	
942 Pécs	7		10	4	2	0	Alcsút	5	folt
941 Misinatető (534 m)	5		7	0	0	1	Esztergom	2	
Siklós	5		11	4	3		Dóbogókő	-	
827 Farkasgyepű (400 m)	4	folt	5	1	1		Fonyód	ny	
Veszprém	1		7	2	1		Tab	ny	folt
833 Tatabánya	4		10	3	3		Sárhatvan	1	
839 Budapest (Ferihegy)	2		9	4			Lengyel	5	
840 Budapest OMI	2		10	4	3	0	Nagykónyi	1	
841 Budapest (Szabadságh., 474 m)	-						Marcali	ny	
Martonvásár	3		9	3	3		Somogyszob	1	
835 Székesfehérvár	2		9	3	2		Kaposvár	2	
Dunaújváros	2	folt	9	4	3		Barcs	2	
Szekszárd	4		10	4	3		Szigetvár	3	
Mohács	6		12	5			Bácsalmás	9	
960 Baja	5		11	4	3	0	Kiskunhalas	2	
955 Kalocsa	1		12	4	4		Izsák	.	
Cegléd	.		8	5	4	0	Kunsztmiklós	-	
860 Szolnok	1		9	5	4	0	Örkény	-	
970 Kecskemét	2		8	4	4	0	Nagykáta	2	
Kiskunfélegyháza	ny		8	4	3		Jászapáti	ny	
982 Szeged	ny		12	5	4	0	Tiszakécske	1	
Mezőhegyes	ny		12	3	1		Nagykőrös	1	
Orosháza	ny		10	4	2	0	Kistelek	ny	
990 Békéscsaba	ny		12	2	1	0	Makó	2	
875 Túrkeve	ny		10	5	3	0	Szentes	ny	
Berettyóújfalu	.		12	9	0		Szarvas	1	
882 Debrecen	.		12	2	2	1	Szeghalom	.	
892 Nyíregyháza	ny		11	3	2	1	Körösszakál	.	
788 Kisvárda	1		9	3	2	2	Tiszaroff	.	
Mátészalka	.	folt	13	3	1		Poroszló	1	
Tiszabecs	.		12	2			Karcag	-	
Vác	1		8	4	4		Hortobágy	.	
Gödöllő	1		8	3	2		Polgár	ny	
Lőrinci	ny		11	4	1		Hajdúdorog	-	
Gyöngyös	ny		11	5	5		Nyírlugos	-	
Balassagyarmat	ny	folt	9	6	2		Csenger	ny	
755 Salgótarján	ny		9	4	1		Vásárosnamény	ny	
Galyatető (932 m)	.	28	5	2			Záhony	ny	
851 Kékestető (1000 m)	ny	25	3	1	1	0	Királyrét	1	folt
Mátraháza (672 m)	-						Romhány	1	folt
865 Eger	ny		11	5	4	0	Borsodnádasd	.	
Putnok	ny		11	3	2		Jósvafő	.	folt
Lillafüred	ny	3	9	2			Szendrőlád	.	
772 Miskolc	ny	folt	12	3	1	1	Hidasnémeti	.	
Füged	ny	folt	11	4			Tokaj	-	
778 Sárospatak	2		13	4	3	5	Szentendre	1	

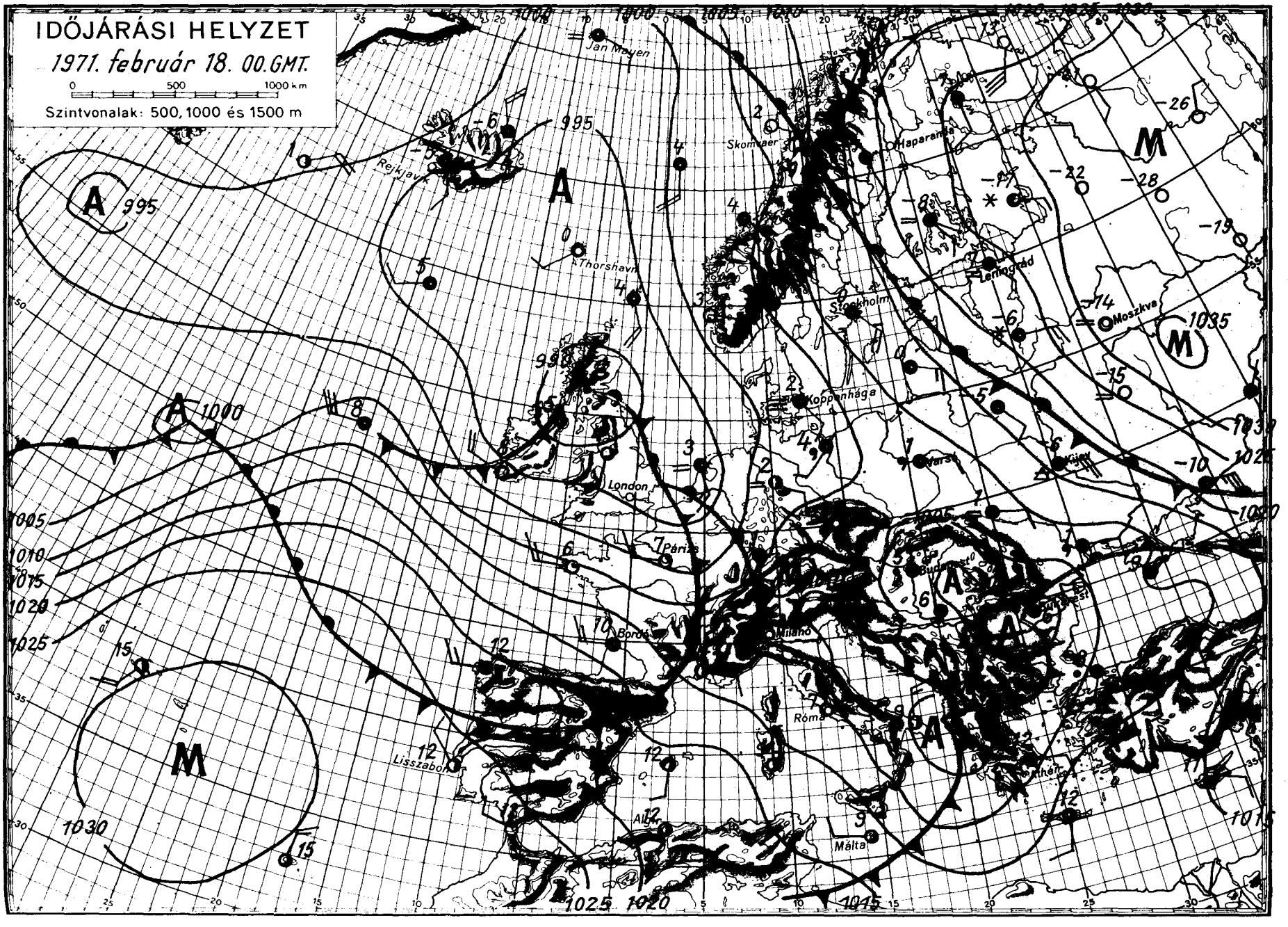
IDŐJÁRÁSI HELYZET
1971. február 18. 00.GMT.
0 500 1000 km
Szintvonalak: 500, 1000 és 1500 m
Jan Mayen
Reykjavik
Thorshavn
Skomvaer
Haparanda
Leningrád
Moszkva
Stockholm
Koppenhága
London
Párizs
Bordeaux
Milánó
Róma
Lisszabon
Málta
Athén
A 995
A 1000
M 1030
M 1035
995
1000
1005
1010
1015
1020
1025

IDŐJÁRÁSI NAPIJELENTÉS

ЕЖЕДНЕВНЫЙ МЕТЕОРОЛОГИЧЕСКИЙ БЮЛЛЕТЕНЬ • DAILY WEATHER REPORT
BULLETIN QUOTIDIEN DE TEMPS • TÄGLICHER WETTERBERICHT

ADJA AZ ORSZÁGOS METEOROLÓGIAI INTÉZET
UDAPEST II. KITAIBEL PÁL UTCA 1
ELEFON: KÖZPONT: 353-500, IDŐJELZŐ OSZT.: 150-410

MEGJELENIK NAPONKÉNT • ELŐFIZETÉSI ÁRA
A POSTAI KÖLTSÉGGEL EGYÜTT NEGYEDÉVRE 60,- Ft
KIADÁSÉRT FELEL AZ INTÉZET IGAZGATÓJA

84. évfolyam 50. szám. • Budapest • 1971. február 19. péntek

Az időjárási helyzet ma reggel és a várható időjárás:

A Szovjetunió európai területén és Skandinávia nagy részén tovább tart a kemény tél. A hajnali órákra általában -10, -20, az északkeleti részeken -20, -28 fokig hül le a levegő. A terület nagy részén napközben sem emelkedik -10 fok fölé a hőmérséklet. Enyhe, többfelé esős az idő szárazföldünk nyugati és déli partvidékén. Az enyhe és a hideg terület között, az Északi-tenger, Közép-Európa és a Balkán-félsziget térségében lelassult a levegő mozgása és csendesebb időjárás alakult ki. Csak szórványosan fordulnak elő kisebb esők, szitálások, és a kelet felől beszivárgó hideg levegő hatására az évszaknak megfelelő értékek felé csökken a hőmérséklet.

Csütörtökön hazánk nyugati felén és az északkeleti határvidékeken 4-8 órán át sütött a nap és csak egy-két helyen esett jelentéktelen mennyiségü eső. Az ország többi részén erősen felhős volt az ég, több helyen esett kisebb eső, de mennyisége sehol sem haladta meg a 2 mm-t. A hőmérséklet napközben 7, 12 fokig emelkedett. Pénteken hajnalra általában -2, +3, a Hortobágyon és környékén csak +3, +6 fokig hült le a levegő. Ma délelőtt változóan felhős volt az ég. A Békéscsaba-Szeged térségében reggel kialakult köd feloszlott. Csapadékot sehonnan sem jelentettek. 11 órára 3, 8 fokig emelkedett a hőmérséklet.

Ma 12 órakor Budapesten a hőmérséklet 6 fok, a tengerszintre átszámitott légnyomás 754 mm, mérsékelten emelkedő.

Várható időjárás szombat estig:

Időnként felszakadozó felhőzet, csak szórványosan előforduló kisebb esővel, szitálással, szombaton északon helyenként gyenge havazással.
Mérsékelt, időnként élénk északi, északkeleti szél.
A hajnali és reggeli órákban néhány helyen köd.

Várható legalacsonyabb éjszakai hőmérséklet: 0 fok körül,
legmagasabb nappali hőmérséklet szombaton: +2, +7 fok között.

Vissy Károly s.k.

A hőmérséklet napi középértéke és eltérése a 100 évi átlagtól /Budapesten/:

1971. II. 18.:	+7,0 C°	+6,0 C°

1871 óta ezen a napon Budapesten előfordult:

legmagasabb hőmérséklet	14,8 C° /1919/
legalacsonyabb hőmérséklet	-18,0 C° /1895/.

71.110.

CSAPADÉKELOSZLÁS

AZ UTOLSÓ 24 ÓRÁBAN

196 71. II. 18. ..... 7h-TÓL II. 19. ..... 7h-IG

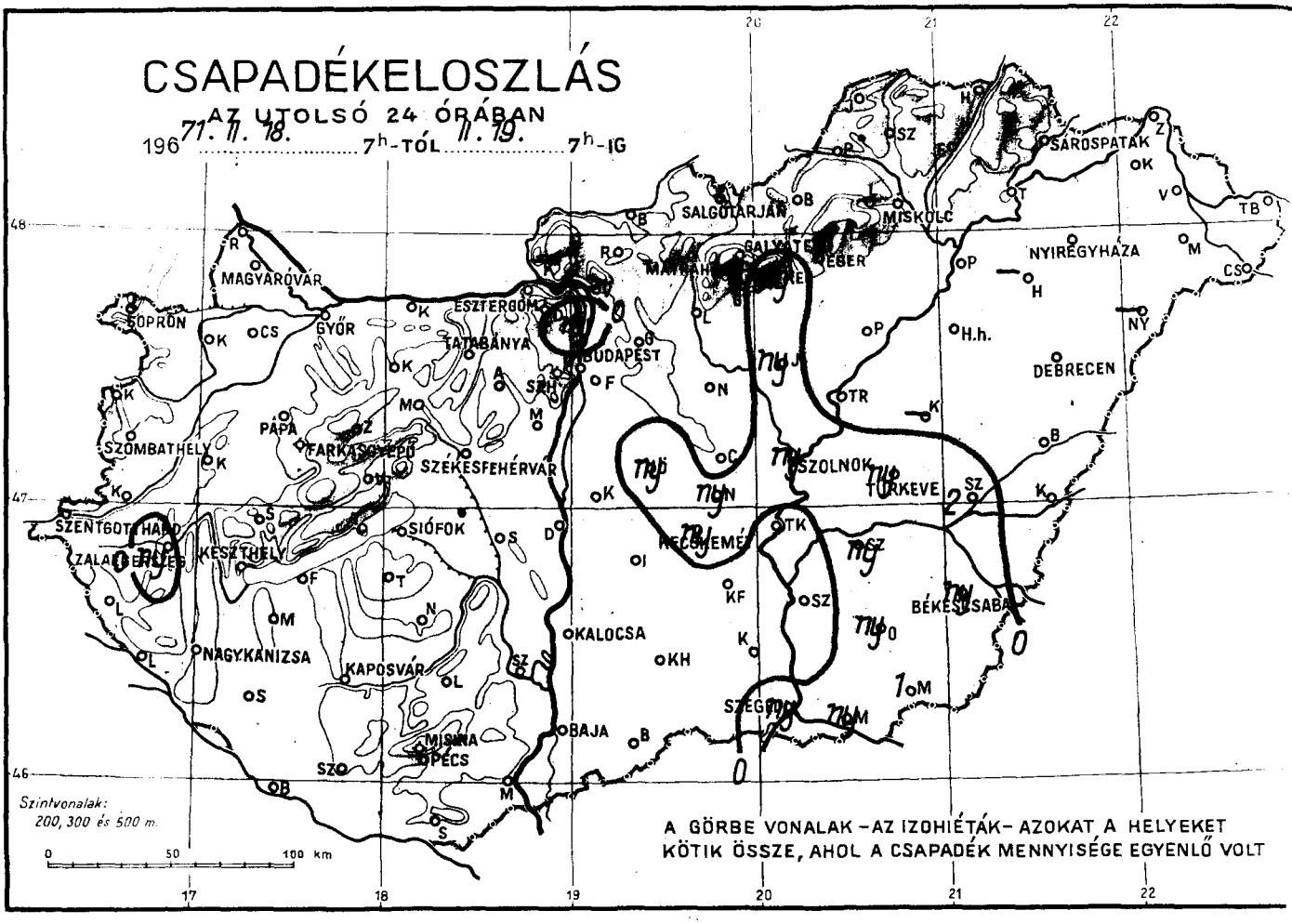

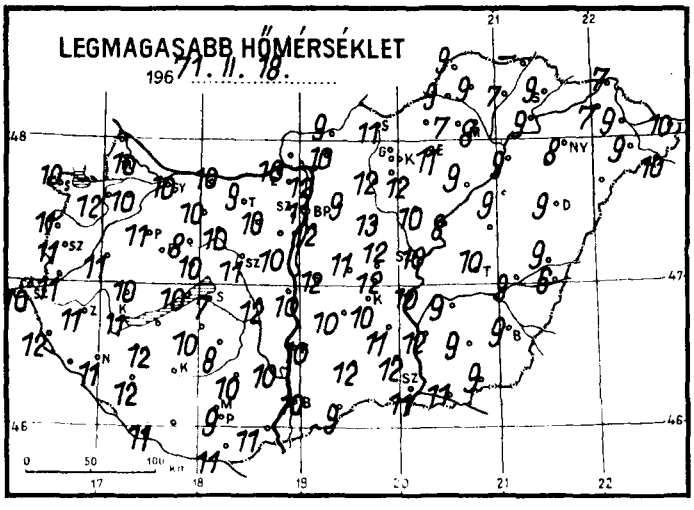

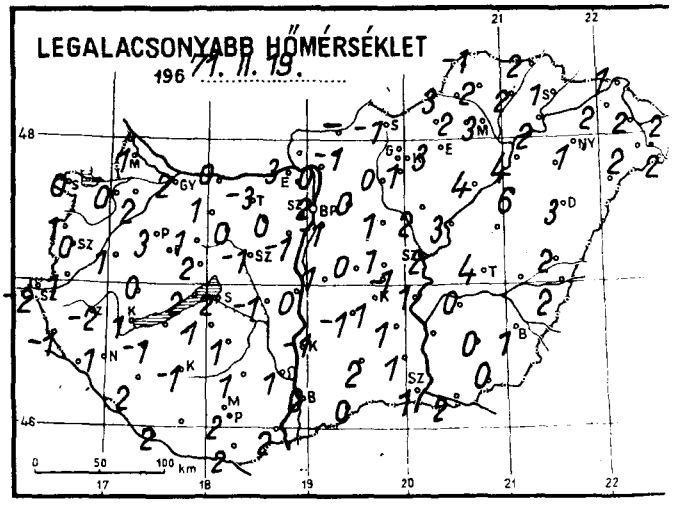

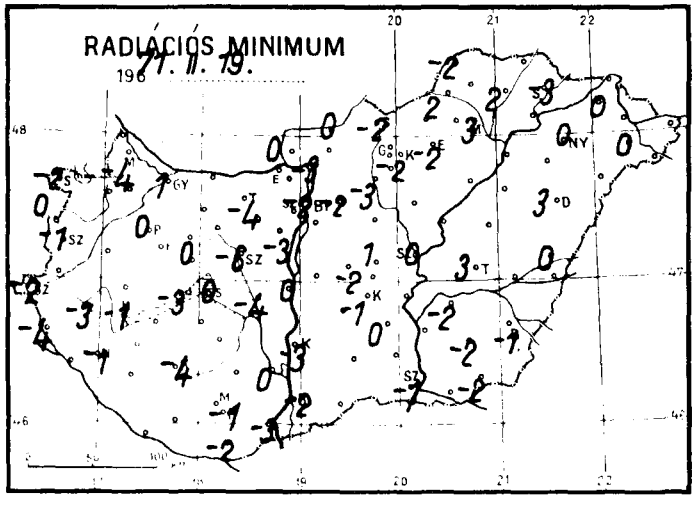

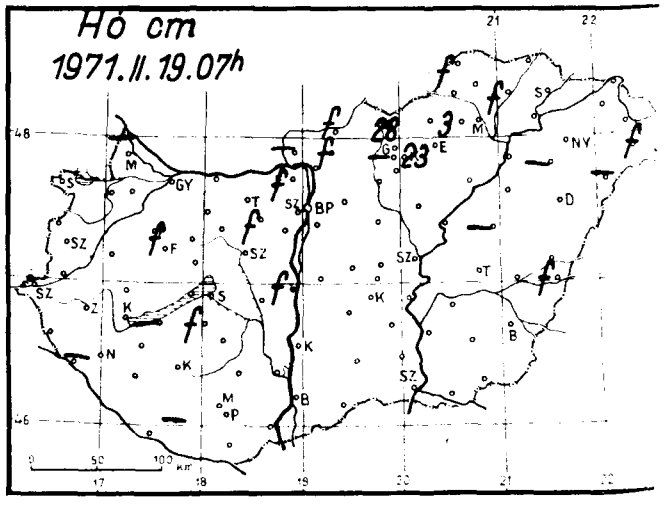

1971. február hó,
19. péntek nap

	Az utolsó 24 óra adatai							24 órai csapadék mm		hó cm
	Csapadék (mm)	hó cm	Hőmérsékleti szélsőségek: tegnapi nappali max.	éjszakai min.	min. 5 cm-en	Napsütés (óra) tegnap				
12815 Magyaróvár	•		10	1	-4	8		Rajka	-	
822 Győr	•		10	2	1	8		Kapuvár	•	
825 Pápa	•		11	3	0	8		Csorna	•	
805 Sopron	•		10	0	-2	7		Komárom	•	
812 Szombathely	•		11	0	-1	8		Káld	•	
910 Szentgotthárd	•		10	-2	-2			Kőszeg	•	
915 Zalaegerszeg	ny		11	-2	-3			Körmend	•	
Lenti	•		12	-1	-4			Letenye	•	-
925 Nagykanizsa	:		11	1	-1	6		Sümeg	:	
920 Keszthely	•		11	1	-1	8		Zirc	•	
Tihany	•		10	2	-3			Kisbér	•	
935 Siófok	•		7	2	0	6		Mór	•	
942 Pécs	•		9	2	-1	6		Alcsút	.	folt
941 Misinatető (534 m)	•		9	1	0	7		Esztergom	•	
Siklós	•		11	2	-2			Dobogókő	.	folt
827 Farkasgyepű (400 m)	:	folt	9	1	0			Fonyód	•	
Veszprém	•		10	2	0			Tab	.	folt
833 Tatabánya	•		9	-3	-4		Sárbogárdon		•	
839 Budapest (Ferihegy)	:		12	-1	-			Lengyel	:	
840 Budapest OMI	:		11	2	-2	6		Nagykónyi	•	
841 Budapest (Szabadságh., 474 m)	•		9	0	-3	7		Marcali	•	
Martonvásár	•		10	-1	-3			Somogyszob	•	
835 Székesfehérvár	•		11	-1	-6			Kaposvár	•	
Dunaújváros	.	folt	10	0	0			Barcs	ny	
Szekszárd	•		10	1	0			Szigetvár	.	-
Mohács	•		11	2	-3			Bácsalmás	•	
960 Baja	•		10	0	-2	5		Kiskunhalas	:	
955 Kalocsa	•		10	-1	-3			Izsák	•	
Cegléd	•		12	1	1	0		Kunsztmiklós	•	
860 Szolnok	ny		10	2	0	0		Örkény	ny	
970 Kecskemét	ny		10	1	-1	2		Nagykáta	•	
Kiskunfélegyháza	.		11	1	0			Jászapáti	ny	
982 Szeged	ny		11	1	-1	0		Tiszakécske	.	
Mezőhegyes	1		9	0	-2			Nagykőrös	ny	
Orosháza	ny		9	0	-2	0		Kistelek	•	
990 Békéscsaba	ny		9	1	-1	0		Makó	ny	
875 Túrkeve	ny		10	4	3	0		Szentes	•	
Berettyóújfalu	•		9	2	0			Szarvas	ny	
882 Debrecen	•		9	3	3	0		Szeghalom	2	
892 Nyíregyháza	•		8	1	0	4		Körösszakál	.	folt
788 Kisvárda	•		7	2	0	4		Tiszaroff	:	
Mátészalka	.	folt	9	2	0			Poroszló	•	
Tiszabecs	•		10	2				Karcag	-	
Vác	-							Hortobágy	•	
Gödöllő	:		9	0	-2			Polgár	•	
Lőrinci	:		12	0	-3			Hajdúdorog	-	
Gyöngyös	•		12	1	-2			Nyírlugos	-	
Balassagyarmat	•	folt	9	-	0			Csenger	•	
755 Salgótarján	•		11	-1	-2			Vásárosnamény	:	
Galyatető (932 m)	•	28	8	3				Záhony	•	
851 Kékestető (1000 m)	ny	23	4	-2	-3	1		Királyrét	-	
Mátraháza (672 m)	-							Rombány	.	folt
865 Eger	•		11	3	2	0		Borsodnádasd	•	
Putnok	•		9	3	2			Jósvafő	:	folt
Lillafüred	•	3	7	2				Szendrőlád	•	
772 Miskolc	•		8	3	3	0		Hidasnémeti	•	
Füged	•	folt	7	2	2			Tokaj	•	
778 Sárospatak	•		9	1	-3	3	Szentendre		ny	

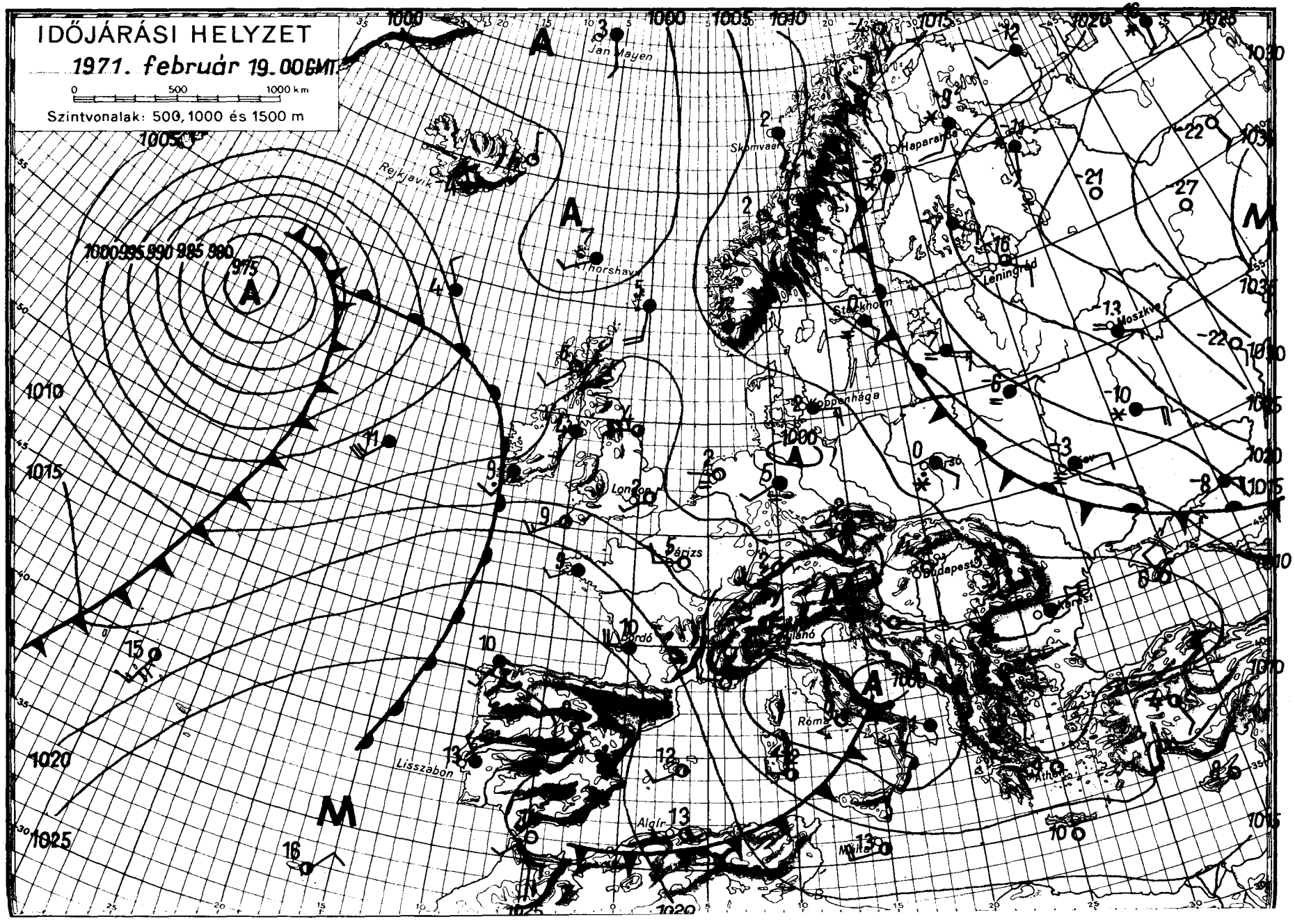

OFFSET NYOMDA BUDAPEST

IDŐJÁRÁSI NAPIJELENTÉS

ЕЖЕДНЕВНЫЙ МЕТЕОРОЛОГИЧЕСКИЙ БЮЛЛЕТЕНЬ • DAILY WEATHER REPORT
BULLETIN QUOTIDIEN DE TEMPS • TÄGLICHER WETTERBERICHT

IADJA AZ ORSZÁGOS METEOROLÓGIAI INTÉZET
UDAPEST II. KITAIBEL PÁL UTCA 1
ELEFON: KÖZPONT: 353-500, IDŐJELZŐ OSZT.: 150-410

MEGJELENIK NAPONKÉNT • ELŐFIZETÉSI ÁRA
A POSTAI KÖLTSÉGGEL EGYÜTT NEGYEDÉVRE 60,- Ft
KIADÁSÉRT FELEL AZ INTÉZET IGAZGATÓJA

8+. évfolyam 51. szám + Budapest + 1971. február 20. szombat

Az időjárási helyzet ma reggel és a várható időjárás:

Finnországban és a Szovjetunió európai területének nagy részén még mindig igen hideg az idő. Hajnalban sok helyen keletkezik minusz 20 foknál erősebb fagy és sokfelé napközben sem mérnek minusz 10 foknál magasabb hőmérsékletet. A Brit-szigeteken keresztül, erős délnyugati széllel, enyhe, nedves óceáni levegő áramlik a Skandináv-félsziget fölé. Hatására ezeken a helyeken erősen felhős az ég és többfelé esik az eső. A Földközi-tenger keleti térségében és a Balkán-félszigeten szintén erősen felhős, esős, helyenként zivataros időjárás uralkodik. Európa középső részein lelassultak a légmozgások, igy változóan felhős az ég, hajnalban és reggel többfelé keletkezik köd és csak szórványosan fordul elő kisebb csapadékhullás. A hőmérséklet az évszaknak megfelelő érték körül alakul. A Kárpát-medence is ehhez az időjárásu zónához tartozik.

Hazánkban pénteken változóan felhős idő volt. Egy-két helyen kisebb eső is hullott. Az erősen felhős helyeken napközben sem mértek 5, 7 foknál magasabb hőmérsékletet, a kevésbé felhős részeken, 3, 7 órán keresztül sütött a nap és 8, 11 fokos maximumok alakultak ki. Ma hajnalban az ország területén -2 és +4 fok között volt a hőmérséklet. Délelőtt országszerte folytatódott a változóan felhős, enyhe idő. A szél helyenként megélénkült. A hőmérséklet 11 órára 4, 8 fokig emelkedett. Galyatetőt 27, Kékestetőt 23 cm vastagságu jeges hóréteg boritja.

Ma 12 órakor Budapesten a hőmérséklet 6 fok volt, a tengerszintre átszámitott légnyomás 759 mm, mérsékelten emelkedik.

Várható időjárás vasárnap estig:

Változóan felhős, párás, hajnalban és reggel helyenként ködös idő.
Egy-két helyen hószállingózás, kisebb eső.
Mérsékelt, napközben megélénkülő északi, északkeleti szél.
Enyhe marad az idő.

Várható legalacsonyabb éjszakai hőmérséklet: -1, +4,
legmagasabb nappali hőmérséklet vasárnap: 5, 10 fok között.

Kerényi Nárcisz s.k.

A hőmérséklet napi középértéke és eltérése a 100 évi átlagtól /Budapesten/:

1971. II. 19.: 4,2 C° +3,3 C°

1871 óta ezen a napon Budapesten előfordult:

legmagasabb hőmérséklet 12,5 C° /1966/
legalacsonyabb hőmérséklet -17,4 C° /1895/.

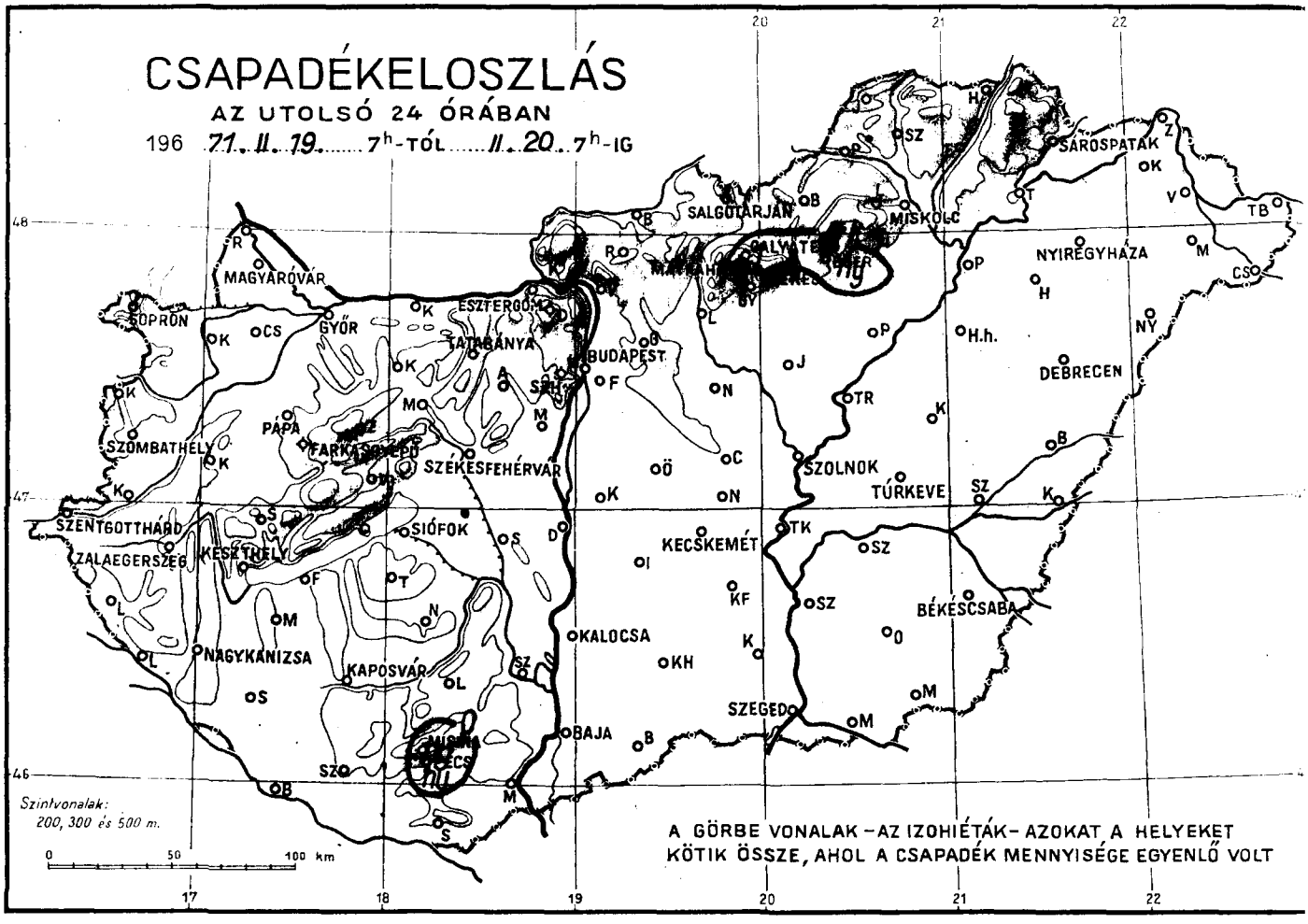
CSAPADÉKELOSZLÁS
AZ UTOLSÓ 24 ÓRÁBAN
196 71. II. 19. ..... 7h-TÓL ..... II. 20. 7h-IG
MAGYARÓVÁR
SOPRON
GYŐR
ESZTERGOM
TATABÁNYA
BUDAPEST
SALGÓTARJÁN
MISKOLC
SÁROSPATAK
NYÍREGYHÁZA
DEBRECEN
SZOLNOK
TÚRKEVE
KECSKEMÉT
BÉKÉSCSABA
SZEGED
BAJA
KALOCSA
KAPOSVÁR
NAGYKANIZSA
SZOMBATHELY
PAPA
SZÉKESFEHÉRVÁR
SIÓFOK
KESZTHELY
ZALAEGERSZEG
SZENTGOTTHÁRD
Szintvonalak:
200, 300 és 500 m.
0 50 100 km
A GÖRBE VONALAK – AZ IZOHIÉTÁK – AZOKAT A HELYEKET
KÖTIK ÖSSZE, AHOL A CSAPADÉK MENNYISÉGE EGYENLŐ VOLT

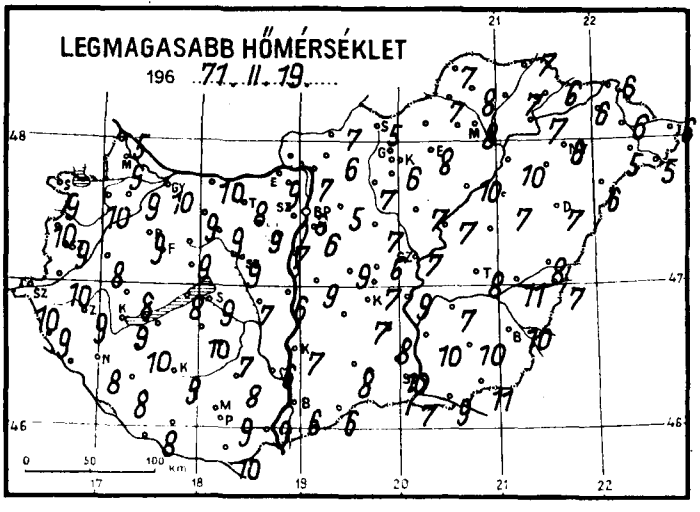
LEGMAGASABB HŐMÉRSÉKLET
196 71. II. 19.

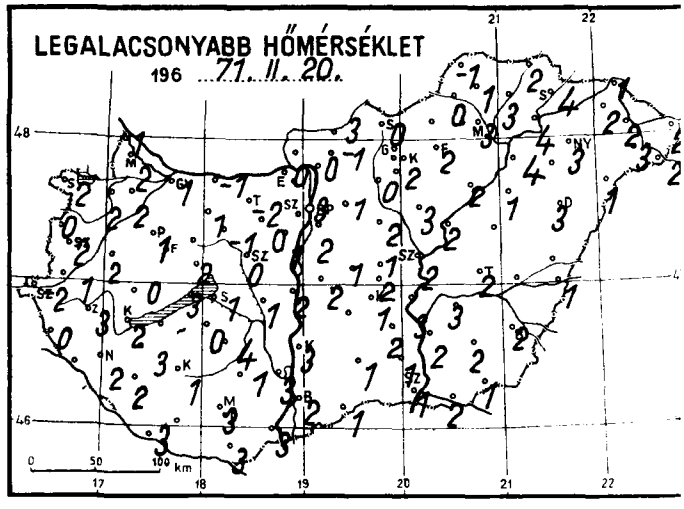
LEGALACSONYABB HŐMÉRSÉKLET
196 71. II. 20.

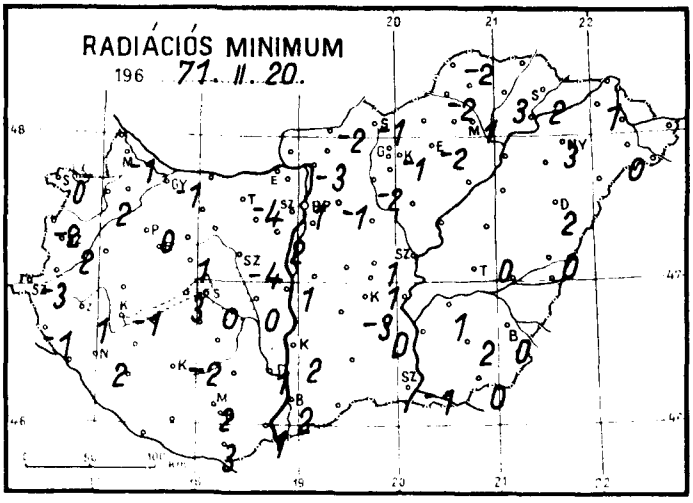
RADIÁCIÓS MINIMUM
196 71. II. 20.

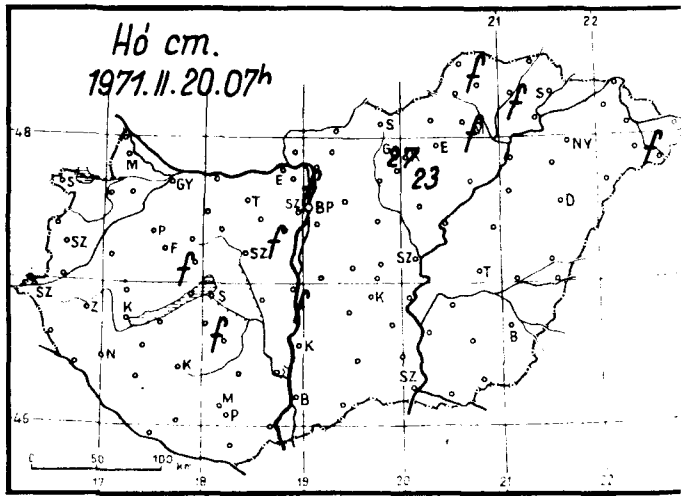
Hó cm.
1971. II. 20. 07h

1971. február hó, 20 nap szombat

	Az utolsó 24 óra adatai						24 órai csapadék mm		hó cm
	Csapadék (mm)	hó cm	Hőmérsékleti szélsőségek: tegnapi nappali max.	éjszakai min.	min. 5 cm-en	Napsütés (óra) tegnap			
12815 Magyaróvár	.		9	2	-1	7	Rajka	.	
822 Győr	.		10	1	-1	7	Kapuvár	.	
825 Pápa	.		9	1	0		Csorna	.	
805 Sopron	.		9	2	0	6	Komárom	.	
812 Szombathely	.		9	2	2	6	Káld	.	
910 Szentgotthárd	.		10	-2	-3		Kőszeg	.	
915 Zalaegerszeg	.		9	3	1		Körmend	.	
Lenti	.		9	0	-1		Letenye	.	
925 Nagykanizsa	.		8	2	2	0	Sümeg	.	
920 Keszthely	.		9	2	-1	3	Zirc	-	
Tihany	.		8	3	3		Kisbér	.	
935 Siófok	.		9	1	0	6	Mór	.	
942 Pécs	ny		9	3	2	7	Alcsút	.	folt
941 Misinatető (534 m)	ny		6	0	0	6	Esztergom	.	
Siklós	.		10	3	3		Dobogókő	.	folt
827 Farkasgyepű (400 m)	.	folt	8	0	-1		Fonyód	.	
Veszprém	.		9	2	1		Tab	.	folt
833 Tatabánya	.		8	-2	-4		Sárbogárd	.	
839 Budapest (Ferihegy)	.		6	2			Lengyel	.	
840 Budapest OMI	.		8	3	1	0	Nagykónyi	.	
841 Budapest (Szabadságh., 474 m)	.		9	2	-2	0	Marcali	.	
Martonvásár	.		7	1	-2		Somogyszob	.	
835 Székesfehérvár	.		9	0	-4		Kaposvár	.	
Dunaújváros	.	folt	6	2	1		Barcs	.	
Szekszárd	.		6	3	1		Szigetvár	.	
Mohács	.		9	3	1		Bácsalmás	.	
960 Baja	.		6	2	2	4	Kiskunhalas	.	
955 Kalocsa	.		7	3	2		Izsák	-	
Cegléd	.		6	1	1	0	Kunsztmiklós	.	
860 Szolnok	.		7	2	0	1	Örkény	.	
970 Kecskemét	.		7	1	-3	0	Nagykáta	.	
Kiskunfélegyháza	.		8	2	0		Jászapáti	.	
982 Szeged	.		7	1	-1	1	Tiszakécske	.	
Mezőhegyes	.		11	1	0		Nagykőrös	.	
Orosháza	.		10	2	2	7	Kistelek	.	
990 Békéscsaba	.		10	2	0	3	Makó	.	
875 Túrkeve	.		8	2	0	2	Szentes	.	
Berettyóújfalu	.		8	-	0		Szarvas	.	
882 Debrecen	.		7	3	2	0	Szeghalom	.	
892 Nyíregyháza	.		6	3	3	0	Körösszakál	.	
788 Kisvárda	.		6	2	1	0	Tiszaroff	.	
Mátészalka	.	folt	5	3	0		Poroszló	.	
Tiszabecs	.		6	2			Karcag	-	
Vác	.		7	0	-3		Hortobágy	.	
Gödöllő	.		5	1	-1		Polgár	.	
Lőrinci	.		7	0	-2		Hajdúdorog	-	
Gyöngyös	.		6	2	-1		Nyírlugos	.	
Balassagyarmat	.		7	3	-2		Csenger	.	
755 Salgótarján	.		5	0	-1		Vásárosnamény	.	
Galyatető (932 m)	1 *	27	4	-2			Záhony	.	
851 Kékestető (1000 m)	.	23	0	-3	-4		Királyrét	-	
Mátraháza (672 m)	-						Romhány	.	
865 Eger	ny		8	2	-2	0	Borsodnádasd		
Putnok	.		7	0	-2		Jósvafő		folt
Lillafüred	.	folt	6	2			Szendrőlád	.	
772 Miskolc	.		8	3	1	0	Hidasnémeti	.	
Füged	.	folt	7	3	3		Tokaj	.	
778 Sárospatak	.		6	4	2	0	Szentendre	.	

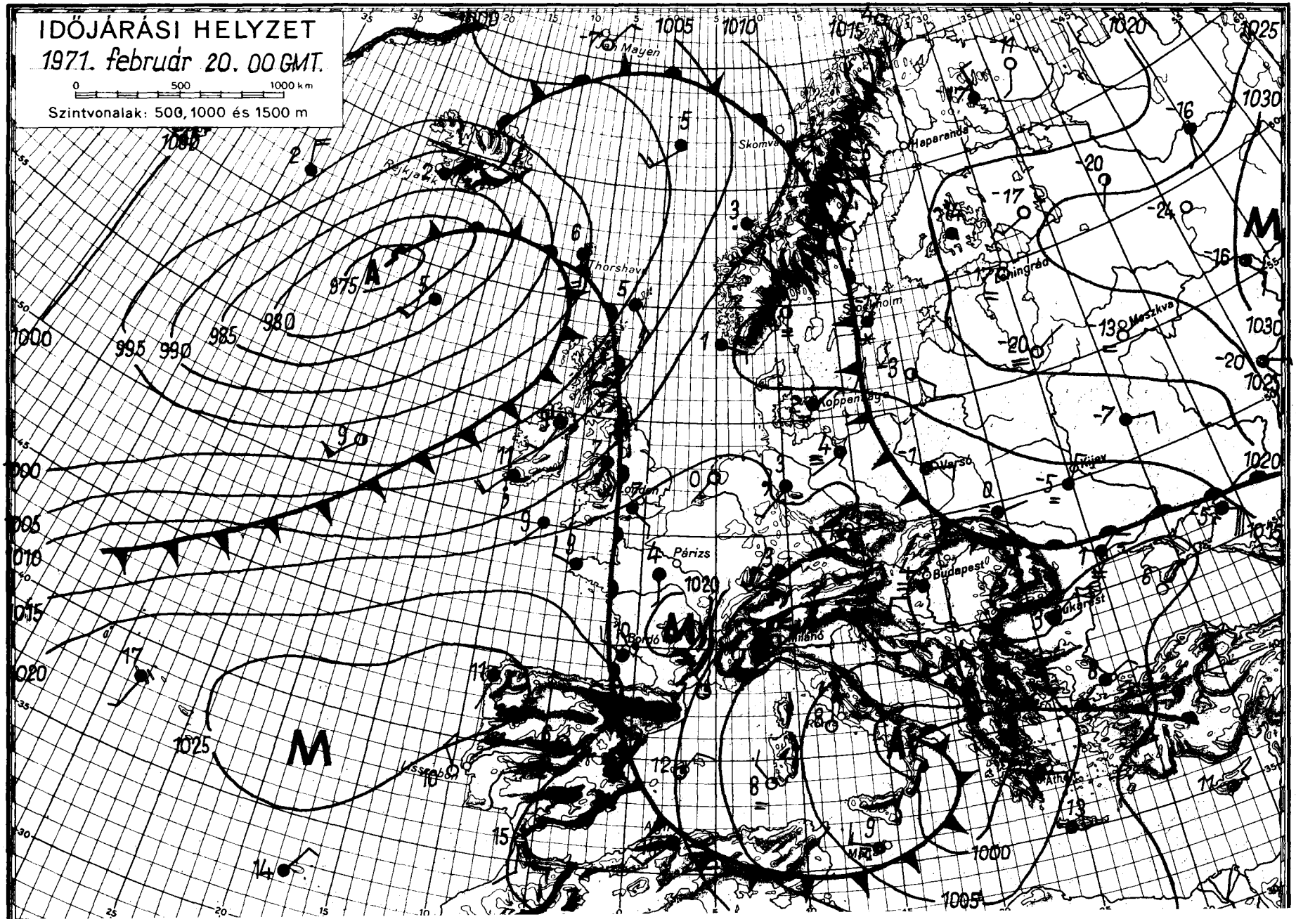

OFFSET NYOMDA BUDAPEST

IDŐJÁRÁSI NAPIJELENTÉS

ЕЖЕДНЕВНЫЙ МЕТЕОРОЛОГИЧЕСКИЙ БЮЛЛЕТЕНЬ • DAILY WEATHER REPORT
BULLETIN QUOTIDIEN DE TEMPS • TÄGLICHER WETTERBERICHT

KIADJA AZ ORSZÁGOS METEOROLÓGIAI INTÉZET
BUDAPEST II. KITAIBEL PÁL UTCA 1
TELEFON: KÖZPONT: 353-500, IDŐJELZŐ OSZT.: 150-410

MEGJELENIK NAPONKÉNT • ELŐFIZETÉSI ÁRA
A POSTAI KÖLTSÉGGEL EGYÜTT NEGYEDÉVRE 60, Ft
KIADÁSÉRT FELEL AZ INTÉZET IGAZGATÓJA

84. évfolyam 52. szám + Budapest + 1971. február 21. vasárnap

Az időjárási helyzet ma reggel és a várható időjárás:

Közép-Európa és a Kárpát-medence térsége leszálló légmozgások zónájához tartozik és igy az emlitett területen változóan felhős, párás, néhány helyen a reggeli órákban ködös, száraz az idő. Ugyanakkor a Brit-szigeteken át enyhébb és hüvösebb légtömegek érkeznek Nyugat-Európa fölé, változékony, többfelé esős időjárást okozva. Erősen felhős, csapadékos az idő a Balkán-félszigeten és Románia területén. Romániában többfelé havazik, Jugoszláviának és Romániának hazánkkal szomszédos vidékein kisebb esők vannak. A hőmérséklet a reggeli órákban Nyugat-Európában 2, 7 fokkal fagypont felett volt, mig az előbb emlitett csapadékos zónában 0 fok körül maradt. Finnországban és a Szovjetunió európai területének északi és középső részein továbbra is igen hideg az idő.

Hazánkban szombaton néhány helyen borult, máshol változóan felhős, enyhe idő volt. Általában 1, 6 órán át sütött a nap. Csak egy-két helyen volt jelentéktelen mennyiségü eső. A hőmérséklet napközben 6, 11 fokig emelkedett. Vasárnap hajnalra szeszélyes területi eloszlásban -5, +4 fokig hült le a levegő. Ma délelőtt változóan felhős, helyenként párás, száraz idő volt. A hőmérséklet 11 órakor az ország területén 4, 7 fok között váltakozott.

Ma 12 órakor Budapesten a hőmérséklet 7 fok volt, a tengerszintre átszámitott légnyomás 763 mm, alig változik.

Várható időjárás hétfő estig:

Változóan felhős idő.
Délen és az északnyugati megyék egy-két helyén kevés eső, havaseső.
Mérsékelt, időnként élénk északi, északkeleti szél.
A reggeli órákban néhány helyen köd.
A hőmérséklet alakulásában lényeges változás nem lesz.

Várható legalacsonyabb éjszakai hőmérséklet: -3, +2,
legmagasabb nappali hőmérséklet hétfőn: 4, 9 fok között.

Vadkerti Ferenc s.k.

A hőmérséklet napi középértéke és eltérése a 100 évi átlagtól /Budapesten/:

1971. II. 20.: 6,0 C° +4,6 C°

1871 óta ezen a napon Budapesten előfordult:

legmagasabb hőmérséklet 15,0 C° /1966/
legalacsonyabb hőmérséklet -18,2 C° /1895/.

71.113.

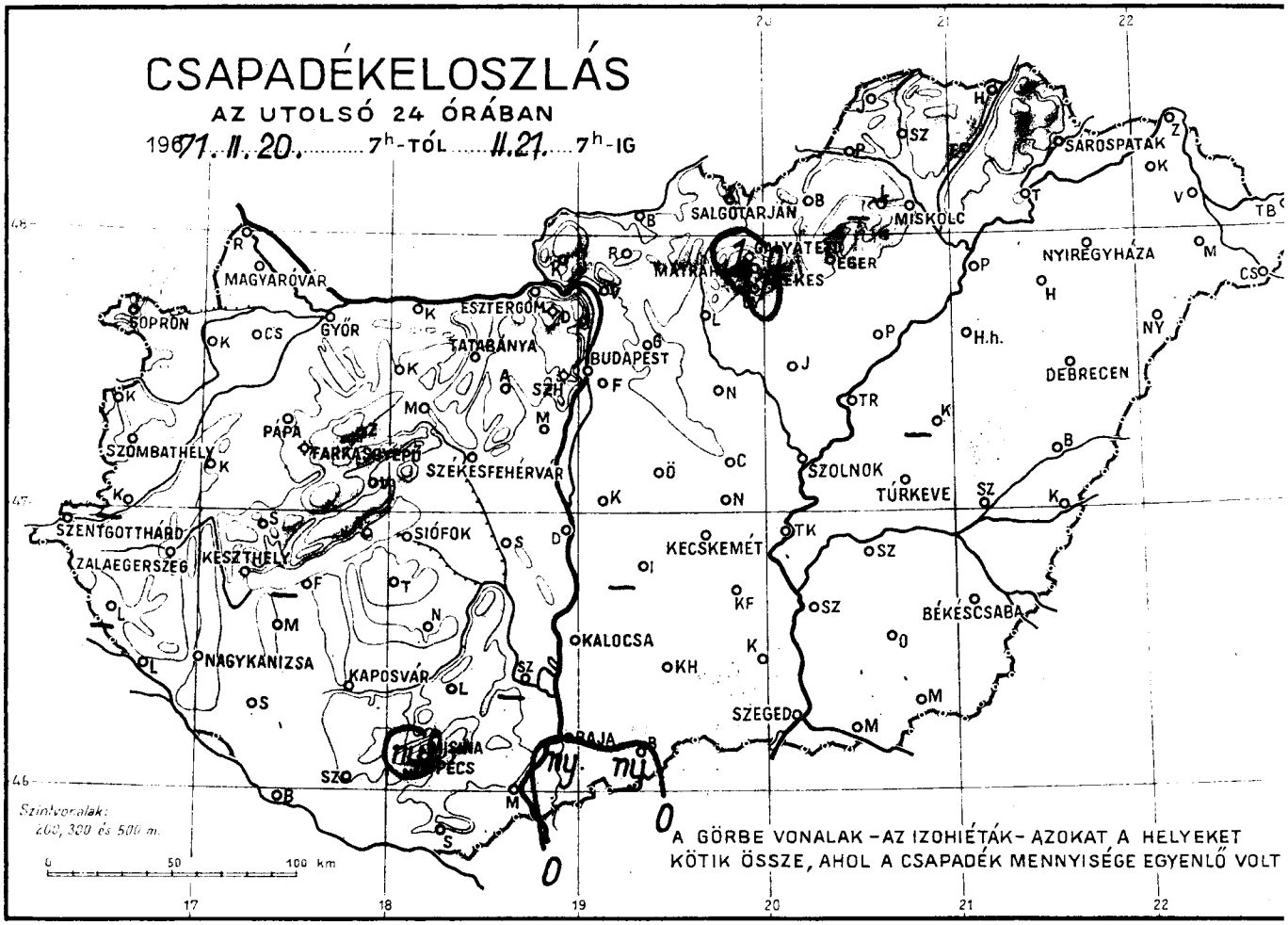
CSAPADÉKELOSZLÁS
AZ UTOLSÓ 24 ÓRÁBAN
1971. II. 20. 7h-TÓL II. 21. 7h-IG
SOPRON
MAGYARÓVÁR
GYŐR
ESZTERGOM
TATABÁNYA
BUDAPEST
SZOMBATHELY
PÁPA
SZÉKESFEHÉRVÁR
SZENTGOTTHÁRD
ZALAEGERSZEG
KESZTHELY
SIÓFOK
NAGYKANIZSA
KAPOSVÁR
PÉCS
KALOCSA
SZEGED
BAJA
SALGÓTARJÁN
MISKOLC
EGER
SÁROSPATAK
NYÍREGYHÁZA
DEBRECEN
SZOLNOK
TÚRKEVE
KECSKEMÉT
BÉKÉSCSABA
Szintvonalak:
200, 300 és 500 m.
0 50 100 km
A GÖRBE VONALAK – AZ IZOHIÉTÁK – AZOKAT A HELYEKET
KÖTIK ÖSSZE, AHOL A CSAPADÉK MENNYISÉGE EGYENLŐ VOLT

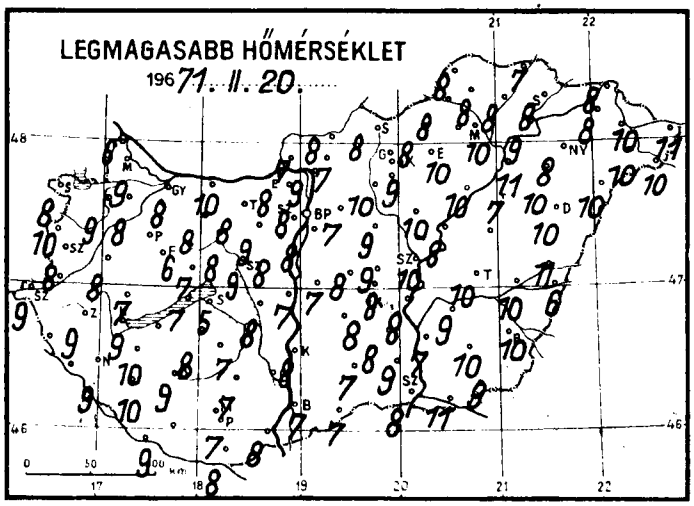
LEGMAGASABB HŐMÉRSÉKLET
1971. II. 20.

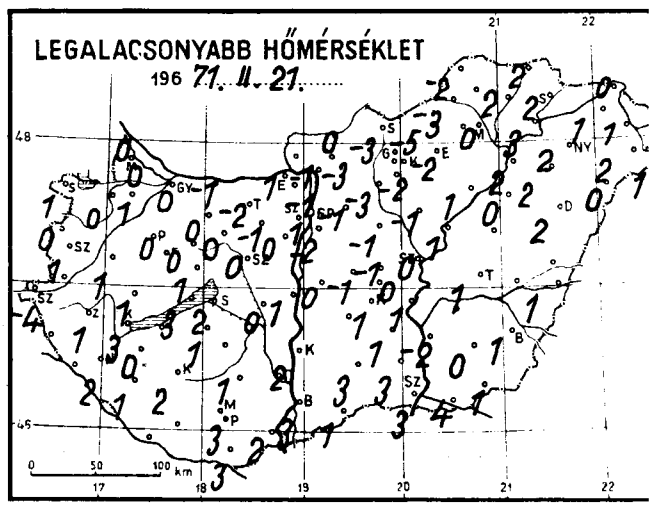
LEGALACSONYABB HŐMÉRSÉKLET
1971. II. 21.

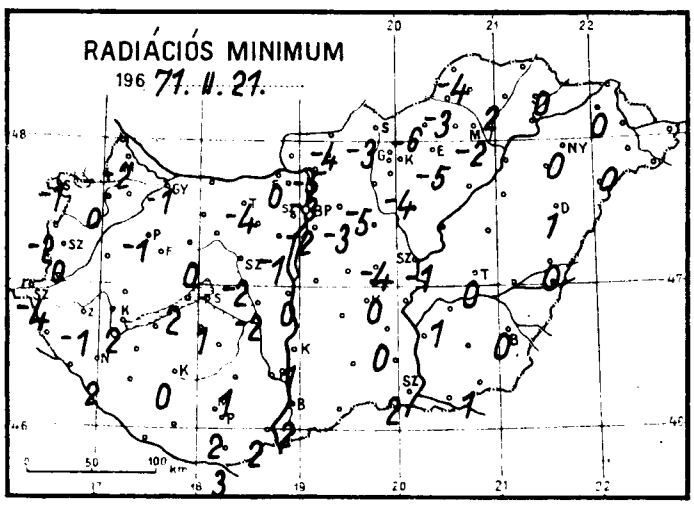
RADIÁCIÓS MINIMUM
1971. II. 21.

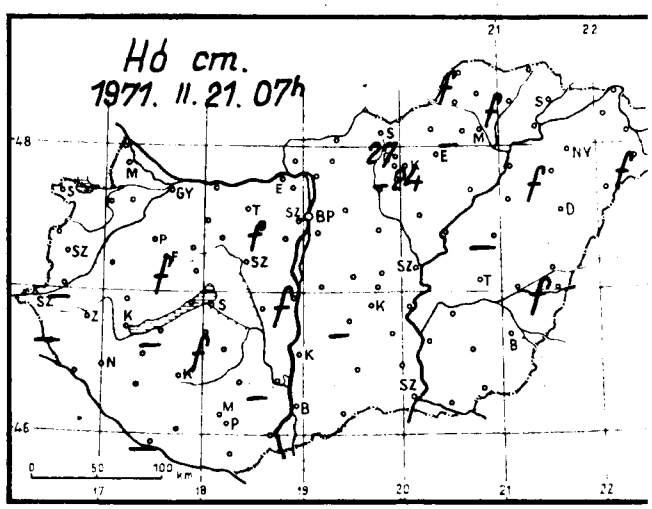
Hó cm.
1971. II. 21. 07h

1971. február hó,
21. nap vasárnap

	Az utolsó 24 óra adatai							24 órai csapadék mm	hó cm
	Csapadék (mm)	hó cm	Hőmérsékleti szélsőségek: tegnapi nappali max.	éjszakai min.	min. 5 cm-en	Napsütés (óra) tegnap			
12815 Magyaróvár	.		9	0	-2	4		Rajka	.	
822 Győr	.		8	0	-1	0		Kapuvár	.	
825 Pápa	.		8	0	-1	3		Csorna	.	
805 Sopron	.		8	1	-1	4		Komárom	.␣	
812 Szombathely	.		8	1	0	5		Káld	.	
910 Szentgotthárd	.		9	-4	-4			Kőszeg	.	
915 Zalaegerszeg	.		9	1	-1			Körmend	-	
Lenti	-							Letenye	.	
925 Nagykanizsa	:		9	2	2	3		Sümeg	:	
920 Keszthely	.		9	3	2	4		Zirc	.	
Tihany	.		7	3	2			Kisbér	.	
935 Siófok	.		5	2	1	3		Mór	:␣	
942 Pécs	.		7	3	2	0		Alcsút	:	folt
941 Misinatető (534 m)	ny		5	0	0	1		Esztergom	.	
Siklós	:		8	3	3			Dobogókő	.	
827 Farkasgyepű (400 m)	.	folt	8	-1	-1			Fonyód	-	
Veszprém	.		7	1	0			Tab	.	folt
833 Tatabánya	.␣		8	-2	-4		Sárhatvan		:	
839 Budapest (Ferihegy)	.		8	-2				Lengyel	:	
840 Budapest OMI	:		8	1	-2	0		Nagykónyi	.	
841 Budapest (Szabadságh.,474 m)	.␣		5	0	-3	0		Marcali	.	
Martonvásár	.		8	0	-1			Somogyszob	.	
835 Székesfehérvár	.		9	0	-2			Kaposvár	.	
Dunaújváros	.	folt	7	1	0			Barcs	.	-
Szekszárd	-							Szigetvár	.	
Mohács	.		8	2	2			Bácsalmás	ny	
960 Baja	ny		7	3	2	0		Kiskunhalas	.	
955 Kalocsa	.		8	2	1			Izsák	-	
Cegléd	.␣		9	-1	-4	1		Kunsztmiklós	.	
860 Szolnok	.		10	0	-1	2		Örkény	.	
970 Kecskemét	.		8	1	-			Nagykáta	.	
Kiskunfélegyháza	.		8	1	0			Jászapáti	.	
982 Szeged	.		8	3	2	0		Tiszakécske	.	
Mezőhegyes	.		9	1	1			Nagykőrös	.	
Orosháza	.		10	0	-	1		Kistelek	.	
990 Békéscsaba	.		10	1	0	1		Makó	.	
875 Túrkeve	.		10	1	0	3		Szentes	.	
Berettyóújfalu	.		11	4	0			Szarvas	.	
882 990 Debrecen	.		10	2	1	6		Szeghalom	.	
892 Nyíregyháza	:		8	2	0	3		Körösszakál	:	folt
788 Kisvárda	.		8	1	0	4		Tiszaroff	:	
Mátészalka	.	folt	10	2	0			Poroszló	.	
Tiszabecs	.		11	0				Karcag	-	
Vác	.␣		9	-1	-5			Hortobágy	:	
Gödöllő	.␣		7	-1	-3			Polgár	.	
Lőrinci	.␣		10	-3	-5			Hajdúdorog	.	folt
Gyöngyös	:		9	-2	-4			Nyírlugos	.	
Balassagyarmat	.		8	0	-4			Csenger	.	
755 Salgótarján	.		8	-3	-3			Vásárosnamény	.	
Galyatető (932 m)	1*	27	1	-3				Záhony	.	
851 Kékestető (1000 m)	1*	24	0	-3	-4	2		Királyrét	:	
Mátraháza (672 m)	-							Romhány	.	
865 Eger	.		10	-2	-5	2		Borsodnádasd	.	
Putnok	.␣		8	-3	-3			Jósvafő	.	folt
Lillafüred	-							Szendrőlád	.	
772 Miskolc	.		10	0	-2	3		Hidasnémeti	.	
Füged	.	folt	8	2	2			Tokaj	.	
778 Sárospatak	.		8	2	0	4	Szentendre		.	

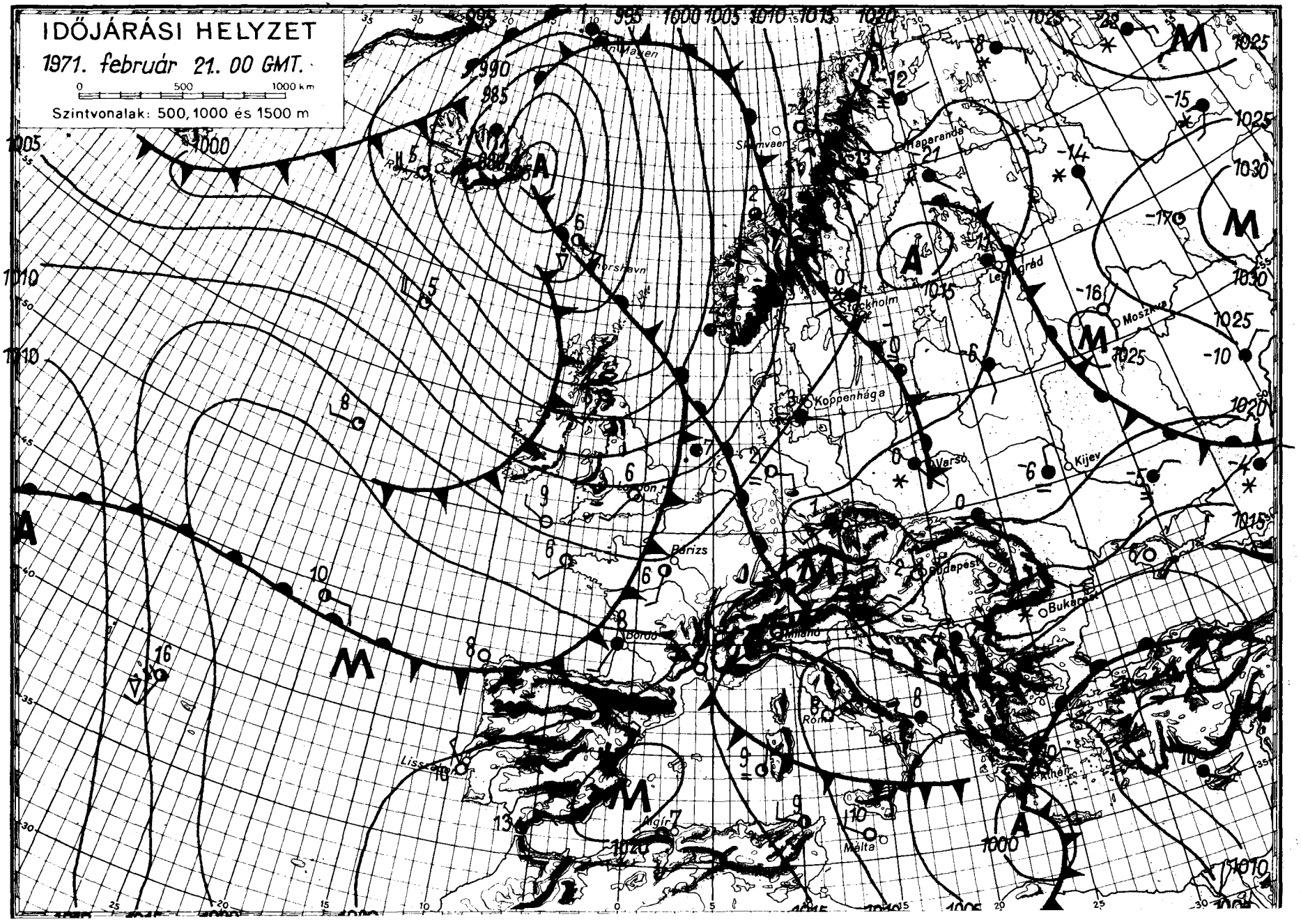
IDŐJÁRÁSI HELYZET
1971. február 21. 00 GMT.
0 500 1000 km
Szintvonalak: 500, 1000 és 1500 m
Koppenhága
Varsó
Kijev
Moszkva
Párizs
Budapest
Bukarest
Róma
Athén
Málta
Algír
Lisszabon

IDŐJÁRÁSI NAPIJELENTÉS

ЕЖЕДНЕВНЫЙ МЕТЕОРОЛОГИЧЕСКИЙ БЮЛЛЕТЕНЬ • DAILY WEATHER REPORT
BULLETIN QUOTIDIEN DE TEMPS • TÄGLICHER WETTERBERICHT

KIADJA AZ ORSZÁGOS METEOROLÓGIAI INTÉZET
BUDAPEST II. KITAIBEL PÁL UTCA 1
TELEFON: KÖZPONT: 353-500, IDŐJELZŐ OSZT.: 150-410

MEGJELENIK NAPONKÉNT • ELŐFIZETÉSI ÁRA
A POSTAI KÖLTSÉGGEL EGYÜTT NEGYEDÉVRE 60, Ft
KIADÁSÉRT FELEL AZ INTÉZET IGAZGATÓJA

84. évfolyam 53. szám + Budapest + 1971. február 22. hétfő

Az időjárási helyzet ma reggel és a várható időjárás:

Nyugat-Európában csendes, napos, tavaszias időjárás alakult ki, a nappali felmelegedés 2-5 fokkal magasabb az elmult évek átlagánál. Ugyanakkor a Szovjetunió európai területén és Skandináviában, bár néhány fokkal mérséklődött a hideg, tovább tart a kemény tél. Közép-Európa időjárásában az utolsó 24 óra folyamán lényeges változás nem történt. Folytatódik az Északi-Kárpátok és az Alpok vonalától északra felgyülemlett hüvösebb, az évszaknak megfelelő hőmérsékletü levegő beszivárgása a Kárpát-medencébe.

Hazánkban vasárnap az ország délkeleti megyéiben erősen felhős volt az ég. Az ország többi részén kevesebb volt a felhő és általában 4-8 órán át sütött a nap. Csupán egy-két helyről jelentettek kisebb esőt, mennyisége azonban sehol sem ért el mérhető értéket. A hőmérséklet napközben általában 6, 12 fokig emelkedett. Hétfő hajnalra az ország nagy részén -5, 0, az északkeleti megyékben helyenként csak 0, +4 fokig hült le a levegő. Ma délelőtt északnyugat felől folytatódott a hüvösebb levegő beszivárgása hazánk területére, hatására az északnyugati megyékben esők, havasesők voltak. Szombathelyről ónoseső, Pápáról hódara záport jelentettek. 11 órára, szeszélyes területi eloszlásban 0, +7 fokig emelkedett a hőmérséklet.

Ma 12 órakor Budapesten a hőmérséklet 5 fok, a tengerszintre átszámitott légnyomás 763 mm, változatlan.

Várható időjárás kedd estig:

Változóan felhős idő, több helyen kisebb esővel, havasesővel, északon helyenként gyenge havazással.
Néhány helyen hajnali és reggeli köd.
Időnként megélénkülő északnyugati, északi szél.

Várható legalacsonyabb éjszakai hőmérséklet: -3, +2,
legmagasabb nappali hőmérséklet kedden: 2, 7 fok között.

Vissy Károly s.k.

Távolabbi kilátások péntekig:

Az időszak elején futó hózáporok, kisebb eső lehetséges. Majd tulnyomóan derültebb, száraz idő várható. Legalacsonyabb hajnali hőmérsékletek +1, -4, fok között. Legmagasabb nappali hőmérsékletek +4, +9 fok között. Jelentős mennyiségü /legalább 5 mm/ csapadék az ország területének 10 százalékán várható.

TÁVELŐREJELZŐ OSZTÁLY

A hőmérséklet napi középértéke és eltérése a 100 évi átlagtól /Budapesten/:

1971. II. 21.:	+4,6 C°	+3,2 C°

1871 óta ezen a napon Budapesten előfordult:

legmagasabb hőmérséklet	14,4 C° /1966/
legalacsonyabb hőmérséklet	-13,3 C° /1895/.

71.114.

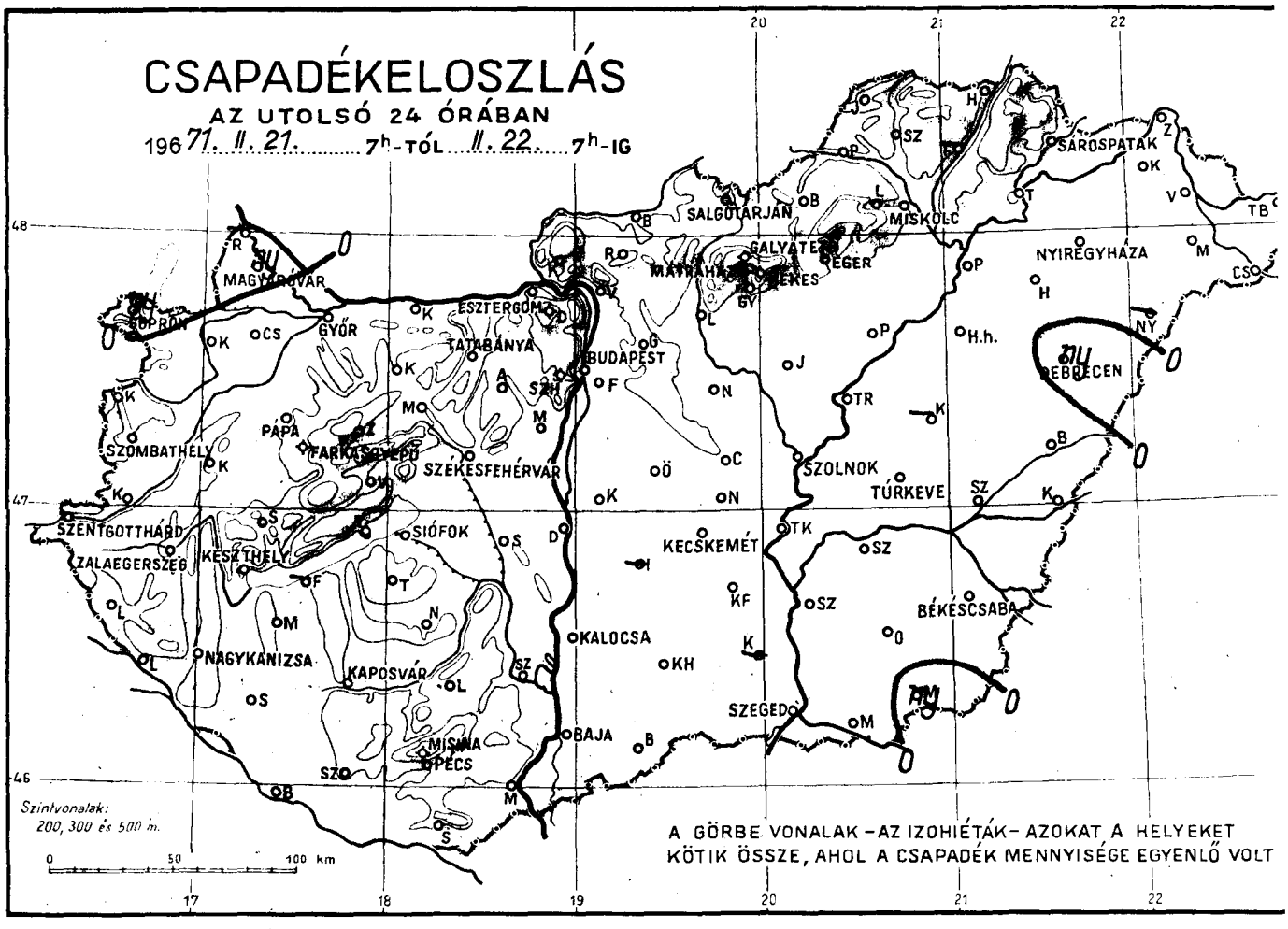
CSAPADÉKELOSZLÁS
AZ UTOLSÓ 24 ÓRÁBAN
1971. II. 21. 7h-TÓL II. 22. 7h-IG
SALGÓTARJÁN
MISKOLC
SÁROSPATAK
NYIREGYHÁZA
GALYATETŐ
MÁTRAHÁZA
EGER
EKES
MAGYARÓVÁR
SOPRON
GYŐR
ESZTERGOM
TATABÁNYA
BUDAPEST
DEBRECEN
SZOMBATHELY
PAPA
FARKASGYEPŰ
SZÉKESFEHÉRVÁR
SZOLNOK
TÚRKEVE
SZENTGOTTHÁRD
SIÓFOK
ZALAEGERSZEG
KESZTHELY
KECSKEMÉT
BÉKÉSCSABA
KALOCSA
NAGYKANIZSA
KAPOSVÁR
SZEGED
BAJA
MISKOLC
PÉCS
Szintvonalak:
200, 300 és 500 m.
0 50 100 km
A GÖRBE VONALAK – AZ IZOHIÉTÁK – AZOKAT A HELYEKET
KÖTIK ÖSSZE, AHOL A CSAPADÉK MENNYISÉGE EGYENLŐ VOLT

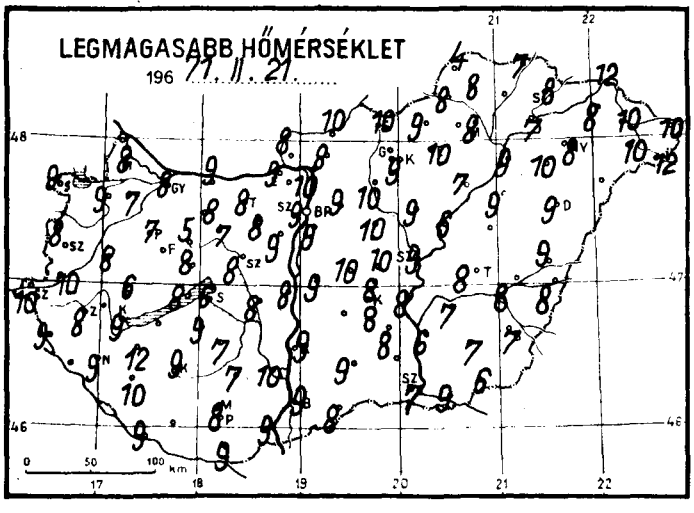
LEGMAGASABB HŐMÉRSÉKLET
1971. II. 21.
0 50 100 km

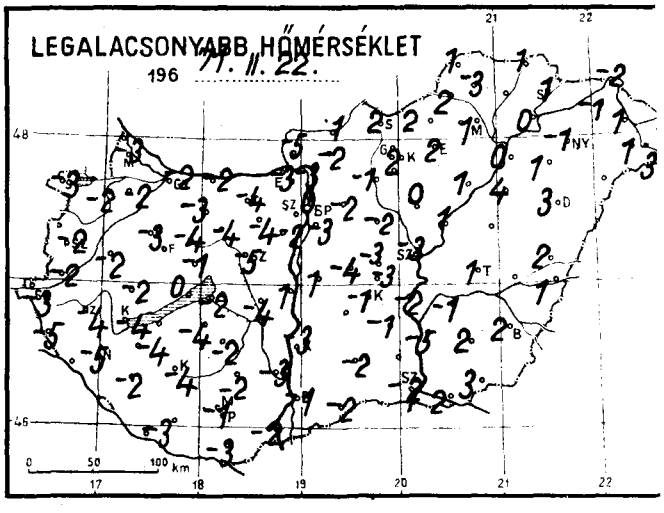
LEGALACSONYABB HŐMÉRSÉKLET
1971. II. 22.
0 50 100 km

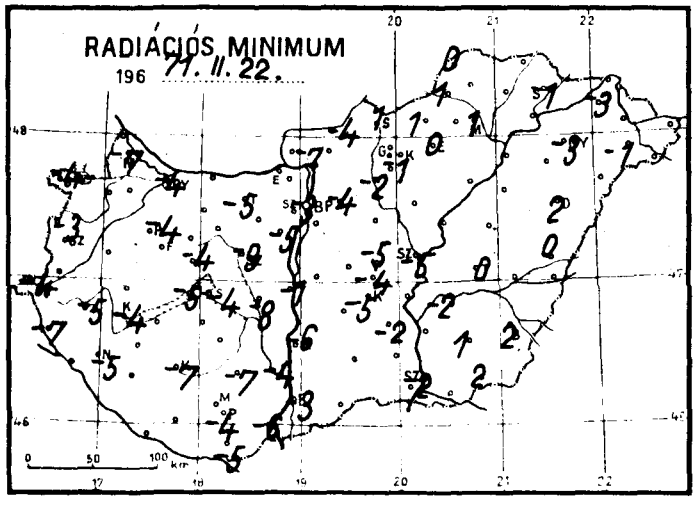
RADIÁCIÓS MINIMUM
1971. II. 22.
0 50 100 km

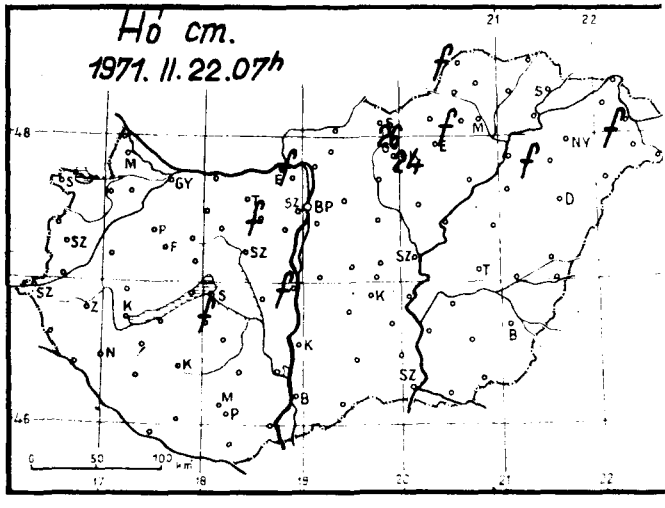
Hó cm.
1971. II. 22. 07h
0 50 100 km

1971. február ..... hó,
22. hétfő ..... nap

	Az utolsó 24 óra adatai							24 órai csapadék mm		hó cm
	Csapadék (mm)	hó cm	Hőmérsékleti szélsőségek: tegnapi nappali max.	éjszakai min.	min. 5 cm-en	Napsütés (óra) tegnap				
12815 Magyaróvár	ny		8	-3	-7	6		Rajka	÷	
822 Győr	.		8	-2	-4	6		Kapuvár	:	
825 Pápa	.		7	-3	-4	8		Csorna	.	
805 Sopron	ny		9	-3	-4	8		Komárom	. ⌴	
812 Szombathely	.		8	-2	-3	8		Káld	.	
910 Szentgotthárd	:		10	-3	-4			Kőszeg	.	
915 Zalaegerszeg	.		8	-4	-5			Körmend	:	
Lenti	.		9	-5	-7			Letenye	.	
925 Nagykanizsa	.		9	-5	-5	5		Sümeg	:	
920 Keszthely	.		9	-4	-4	7		Zirc	.	
Tihany	.		8	0	-5			Kisbér	.	
935 Siófok	.		6	-2	-4	7		Mór	. ⌴	
942 Pécs	.		8	-1	-4	0		Alcsút	.	folt
941 Misinatető (534 m)	:		6	1	-3	4		Esztergom	.	
Siklós	. ⌴		9	-3	-5			Dobogókő	.	folt
827 Farkasgyepű (400 m)	.		7	-2	-2			Fonyód	–	
Veszprém	. ⌴		8	-1	-4			Tab	.	folt
833 Tatabánya	. ⌴		8	-4	-5			Sárhatvan	.	
839 Budapest (Ferihegy)	.		9	-3				Lengyel	:	
840 Budapest OMI	.		9	0	-3	3		Nagykónyi	. ⌴	
841 Budapest (Szabadságh.,474 m)	–							Marcali	. ⌴	
Martonvásár	.		9	-2	-5			Somogyszob	.	
835 Székesfehérvár	. ≡		8	-5	-9			Kaposvár	: ⌴	
Dunaújváros	.	folt	8	1	-1			Barcs	.	
Szekszárd	.		10	-3	-4			Szigetvár	.	
Mohács	:		9	-2	-6			Bácsalmás	.	
960 Baja	.		9	-1	-3	3		Kiskunhalas	.	
955 Kalocsa	.		9	-3	-6			Izsák	–	
Cegléd	.		10	-3	-5			Kunsztmiklós	.	
860 Szolnok	.		9	-3	-5	5		Örkény	.	
970 Kecskemét	.		8	-1	-5	8		Nagykáta	. ⌴	
Kiskunfélegyháza	. ⌴		8	-1	-2			Jászapáti	.	
982 Szeged	.		7	-2	-2	0		Tiszakécske	: ⌴	
Mezőhegyes	ny		6	3	2			Nagykőrös	.	
Orosháza	.		7	2	1	0		Kistelek	–	
990 Békéscsaba	.		7	2	2	0		Makó	.	
875 Túrkeve	.		8	1	0			Szentes	.	
Berettyóújfalu	.		9	2	0			Szarvas	.	
880 Debrecen	ny		9	3	2	4		Szeghalom	.	
892 Nyíregyháza	.		8	-1	-3	4		Kőrösszakál	.	
788 Kisvárda	:		8	-1	-3	1		Tiszaroff	.	
Mátészalka	:	folt	10	1	-1			Poroszló	.	
Tiszabecs	.		10	1				Karcag	–	
Vác	. ⌴		10	-3	-7			Hortobágy	.	
Gödöllő	.		9	-2	-4			Polgár	.	
Lőrinci	.		10	-1	-2			Hajdúdorog	.	folt
Gyöngyös	.		9	2	-1			Nyírlugos	÷	
Balassagyarmat	: ⌴		10	1	-4			Csenger	.	
755 Salgótarján	:		10	2	1			Vásárosnamény	.	
Galyatető (932 m)	.	26	4	-1				Záhony	.	
851 Kékestető (1000 m)	.	24	3	-2	-2	4		Királyrét	.	
Mátraháza (672 m)	–							Romhány	.	
865 Eger	.		10	2	0	7		Borsodnádasd	.	
Putnok	. =		8	2	1			Jósvafő	:	folt
Lillafüred	.	folt	7	0				Szendrőlád	.	
772 Miskolc	.		8	1	-1	1		Hidasnémeti	.	
Füged	–							Tokaj	.	
778 Sárospatak	.		8	1	-1	4		Szentendre	.	

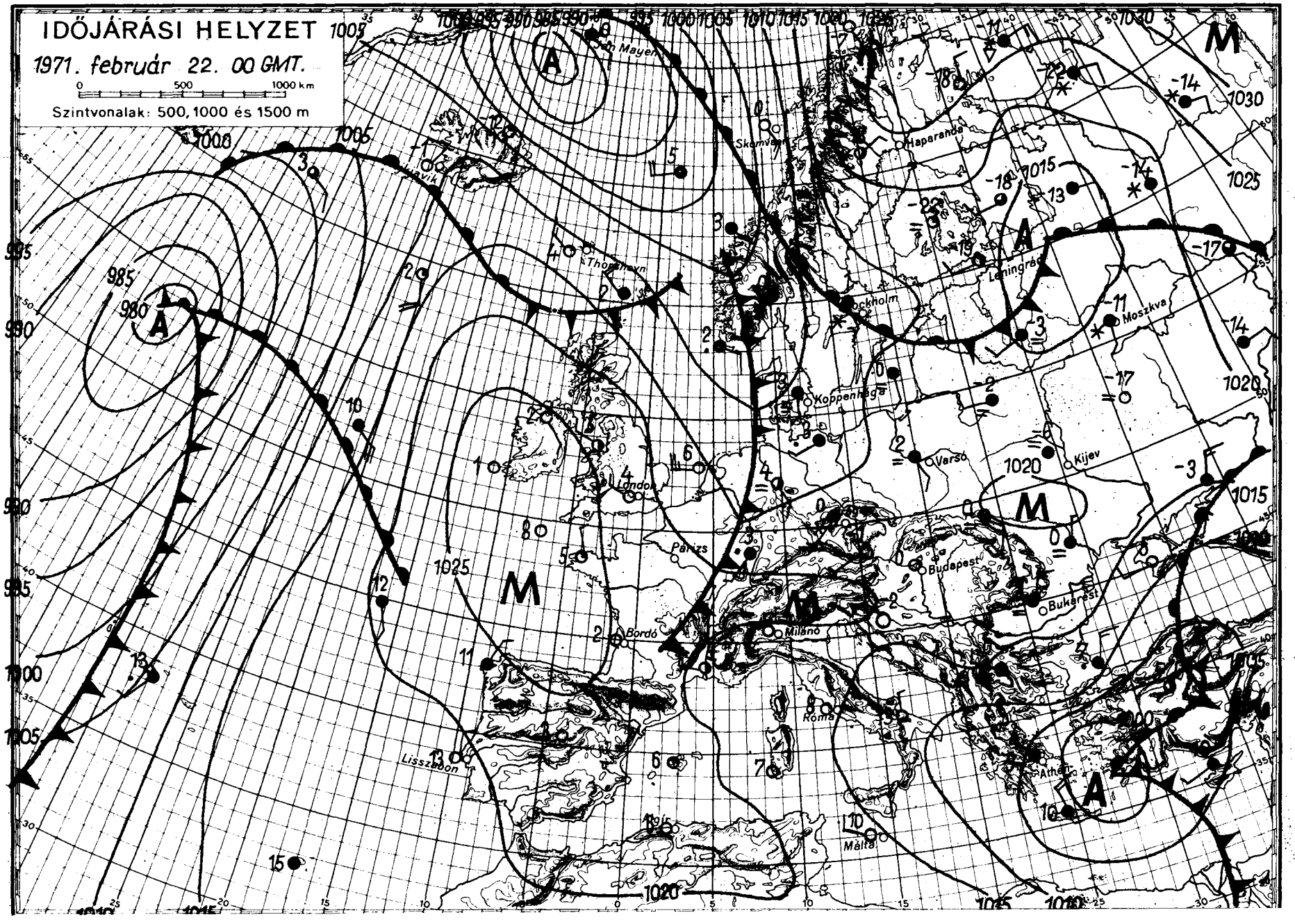
IDŐJÁRÁSI HELYZET
1971. február 22. 00 GMT.
0 500 1000 km
Szintvonalak: 500, 1000 és 1500 m
Jan Mayen
Skomvaer
Haparanda
Thorshavn
Leningrád
Moszkva
Koppenhága
Varsó
Kijev
London
Párizs
Budapest
Bukarest
Bordó
Milánó
Róma
Lisszabon
Athén
Málta
A
M

IDŐJÁRÁSI NAPIJELENTÉS

ЕЖЕДНЕВНЫЙ МЕТЕОРОЛОГИЧЕСКИЙ БЮЛЛЕТЕНЬ • DAILY WEATHER REPORT
BULLETIN QUOTIDIEN DE TEMPS • TÄGLICHER WETTERBERICHT

KIADJA AZ ORSZÁGOS METEOROLÓGIAI INTÉZET
BUDAPEST II. KITAIBEL PÁL UTCA 1
TELEFON: KÖZPONT: 353-500, IDŐJELZŐ OSZT.: 150-410

MEGJELENIK NAPONKÉNT • ELŐFIZETÉSI ÁRA
A POSTAI KÖLTSÉGGEL EGYÜTT NEGYEDÉVRE 60, Ft
KIADÁSÉRT FELEL AZ INTÉZET IGAZGATÓJA

84. évfolyam 54. szám. + Budapest + 1971. február 23. kedd

Az időjárási helyzet ma reggel és a várható időjárás:

Az Atlanti-óceánról Északnyugat-Európán át enyhe, nedves, észak felől hideg levegő áramlik Közép-Európa fölé. A két levegő keveredésének következménye a Közép-Európában kialakult változékony időjárás. Többfelé esik az eső, havas eső, helyenként gyengén havazik. A hőmérséklet napi csúcsértéke az évszaknak megfelelően alakul. A Szovjetúnió európai területén változatlanul tovább tart a hideg, téli időjárás.

Hazánkban hétfőn északkeleten erősen felhős volt az ég. Máshol kevesebb volt a felhő és 2, 8 órán át sütött a nap. A Dunántúl északnyugati felében sok helyen esett az eső, havas eső, egy-két helyen gyengén havazott. A lehullott csapadék mennyisége sehol sem haladta meg a 3 mm-t. A hőmérséklet napközben 4, 11 fokig emelkedett. Ma hajnalra +2, -4 fokig hült le a levegő. Kedden délelőtt változóan felhős, párás, helyenként ködös idő volt. A reggeli órákban néhány helyen esett az eső, havaseső, de 10 órára mindenütt megszünt. A hőmérséklet 11 órakor 1, 7 fok között volt.

Ma 12 órakor Budapesten a hőmérséklet 6 fok, a tengerszintre átszámitott légnyomás 763 mm, változatlan.

Várható időjárás szerda estig:

Változóan felhős, a hajnali és reggeli órákban helyenként ködös idő. Szórványosan kialakuló eső, havas eső, esetleg kisebb futó havazás. Időnként élénk északnyugati szél.

Várható legalacsonyabb éjszakai hőmérséklet: 0, -5,
legmagasabb nappali hőmérséklet szerdán: 3, 8 fok között.

Bartha Péterné s.k.

A hőmérséklet napi középértéke és eltérése a 100 évi átlagtól /Budapesten/:

1971. II. 22.: 3,4 C°, +1,9 C°.

1871 óta ezen a napon Budapesten előfordult:

legmagasabb hőmérséklet	19,0 C° /1966/
legalacsonyabb hőmérséklet	-17,6 C° /1929/

71.0115.

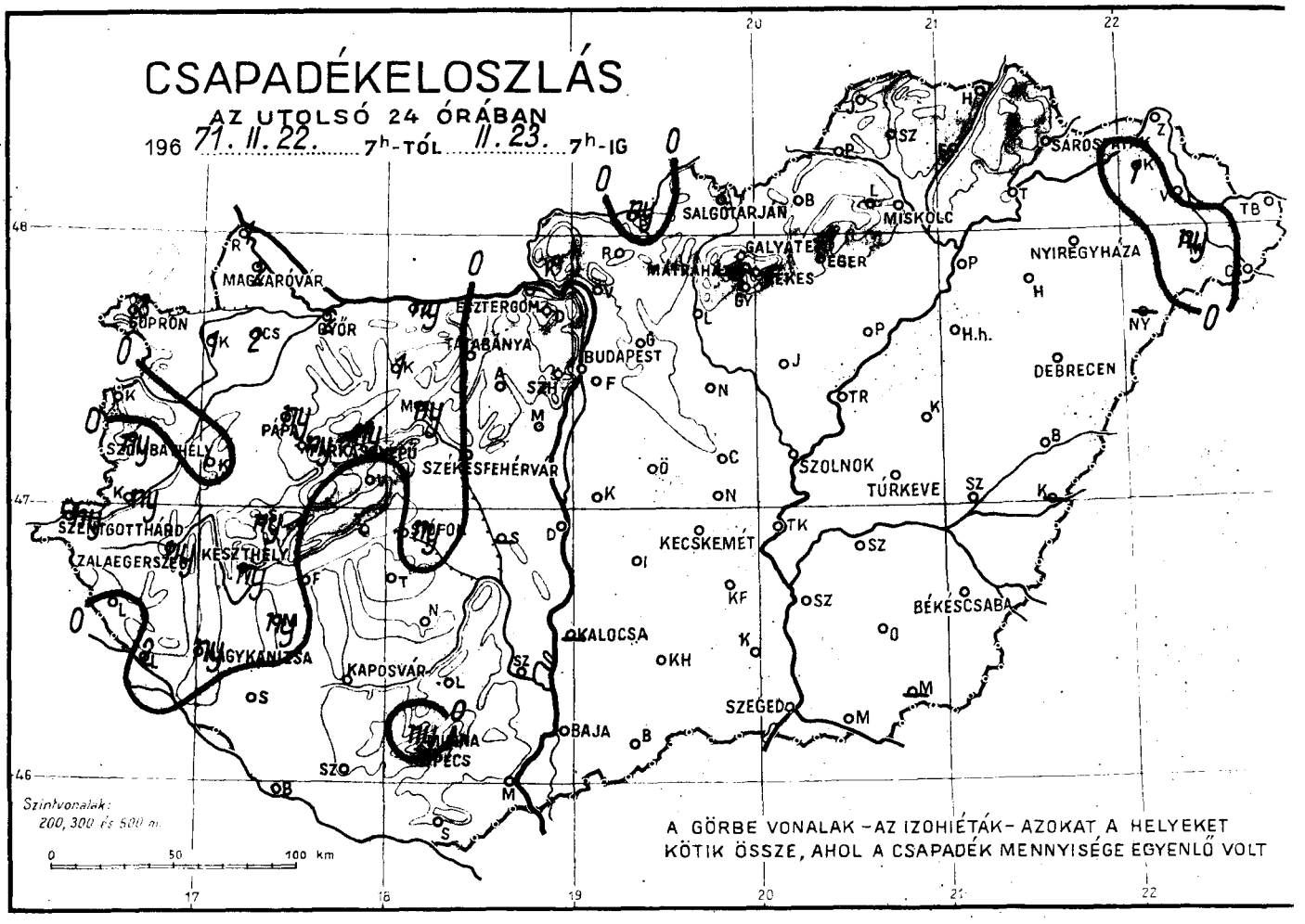
CSAPADÉKELOSZLÁS
AZ UTOLSÓ 24 ÓRÁBAN
196 71. II. 22. 7h-TÓL II. 23. 7h-IG
SALGÓTARJÁN
MISKOLC
SÁROSPATAK
NYÍREGYHÁZA
DEBRECEN
MAGYARÓVÁR
SOPRON
GYŐR
ESZTERGOM
TATABÁNYA
BUDAPEST
PÁPA
SZOMBATHELY
SZÉKESFEHÉRVÁR
SZOLNOK
TÚRKEVE
SZENTGOTTHÁRD
ZALAEGERSZEG
KESZTHELY
KECSKEMÉT
BÉKÉSCSABA
NAGYKANIZSA
KAPOSVÁR
KALOCSA
SZEGED
BAJA
PÉCS
Szintvonalak:
200, 300 és 500 m
0 50 100 km
A GÖRBE VONALAK – AZ IZOHIÉTÁK – AZOKAT A HELYEKET
KÖTIK ÖSSZE, AHOL A CSAPADÉK MENNYISÉGE EGYENLŐ VOLT

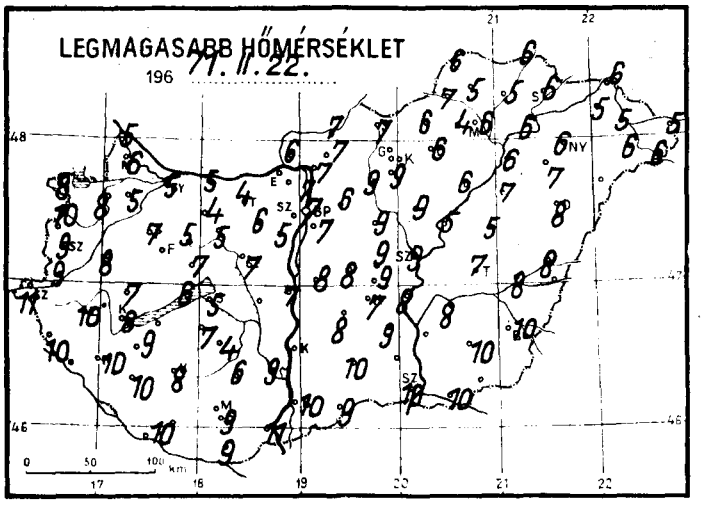
LEGMAGASABB HŐMÉRSÉKLET
196 71. II. 22.

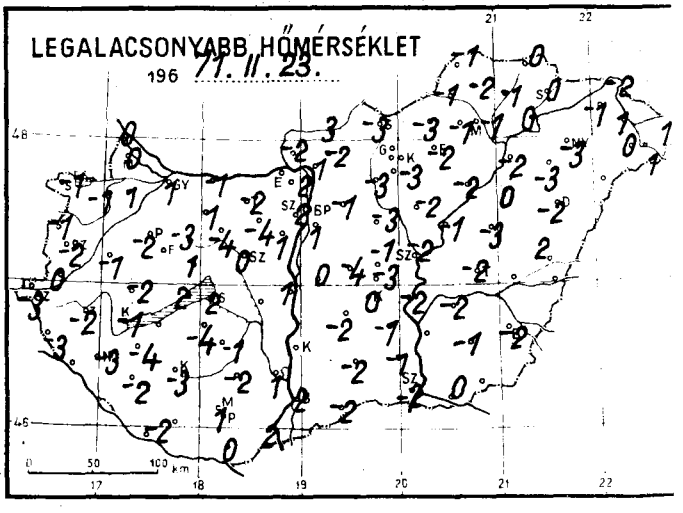
LEGALACSONYABB HŐMÉRSÉKLET
196 71. II. 23.

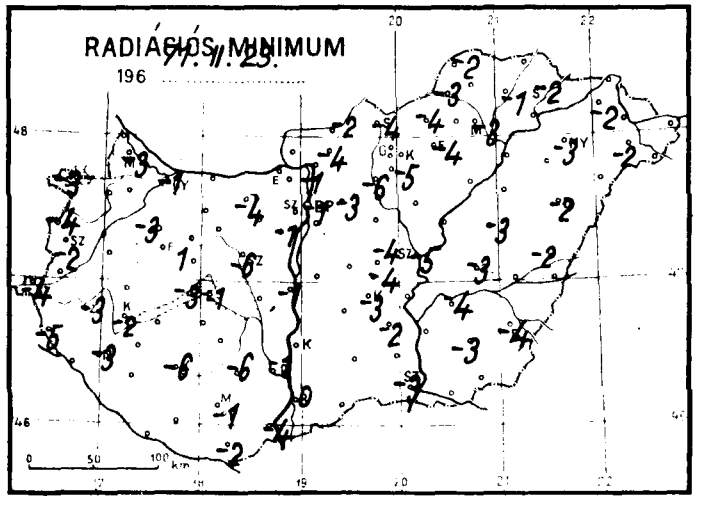
RADIÁCIÓS MINIMUM
196 71. II. 23.

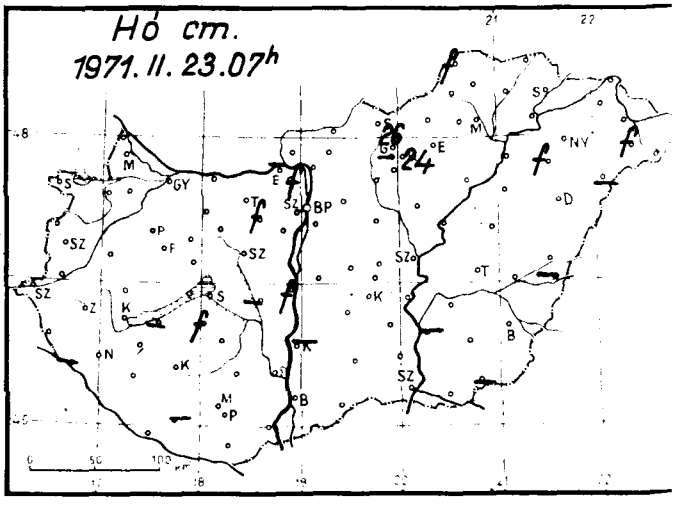
Hó cm.
1971. II. 23. 07h

1971. február hó, 23. kedd nap

	Az utolsó 24 óra adatai						24 órai csapadék mm		Hó cm
	Csapadék (mm)	Hó cm	Hőmérsékleti szélsőségek: tegnapi nappali max.	éjszakai min.	min. 5 cm-en	Napsütés (óra) tegnap			
12815 Magyaróvár	2 ,		6	0	-3	2	Rajka	1	
822 Győr	2 *.		5	1	-1	0	Kapuvár	1	
825 Pápa	ny		7	-2	-3	2	Csorna	2	
805 Sopron	3*≈.		8	-1	-3	3	Komárom	ny*⌴	
812 Szombathely	ny		9	-2	-3	5	Káld	.	
910 Szentgotthárd	ny▲.		11	-3	-4		Kőszeg	.	
915 Zalaegerszeg	ny≈		10	-2	-3		Körmend	ny*	
Lenti	.		10	-3	-5		Letenye	2	
925 Nagykanizsa	ny≡		10	-3	-3	3	Sümeg	ny,	
920 Keszthely	ny		8	-1	-2	2	Zirc	ny	
Tihany	.		6	2	-3		Kisbér	1*	
935 Siófok	ny		5	2	-1	2	Mór	ny*	
942 Pécs	.		9	1	-1	4	Alcsút	.⌴	folt
941 Misinatető (534 m)	ny		6	0	-2	4	Esztergom		
Siklós	.		9	0	-2		Dobogókő	.	folt
827 Farkasgyepű (400 m)	ny*		7	-1	-1		Fonyód	.	
Veszprém	.		7	1	1		Tab	.	folt
833 Tatabánya	.⌴		4	-2	-4		Sárhatvan		
839 Budapest (Ferihegy)	.		7	1	-		Lengyel	.	
840 Budapest OMI	.		7	2	-1	1	Nagykónyi	.⌴	
841 Budapest (Szabadságh., 474 m)	.		5	-1	-2	2	Marcali	ny*	
Martonvásár	.		5	1	-1		Somogyszob	.	
835 Székesfehérvár	.⌴		7	0	-6		Kaposvár	.⌴	
Dunaújváros	.⌴	folt	7	1	-1		Barcs	.⌴	
Szekszárd	.		9	1	-1		Szigetvár	.	
Mohács	.		11	2	-4		Bácsalmás	.	
960 Baja	.		10	2	0	5	Kiskunhalas	.	
955 Kalocsa							Izsák	.	
Cegléd	.		9	-1	-4	6	Kunsztmiklós	.	
860 Szolnok	.		9	-2	-5	4	Örkény	.	
970 Kecskemét	.		7	0	-3	5	Nagykáta	.⌴	
Kiskunfélegyháza	.⌴		9	-1	-2		Jászapáti	.⌴	
982 Szeged	.		10	-2	-3	8	Tiszakécske	.	
Mezőhegyes							Nagykőrös	.⌴	
Orosháza	.		10	-1	-3	7	Kistelek	.	
990 Békéscsaba	.		10	-2	-4	4	Makó	.	
875 Túrkeve	.		7	-2	-3	3	Szentes	.	
Berettyóújfalu	.≡		8	2	-2		Szarvas	.	
882 Debrecen	.		8	-2	-2	0	Szeghalom	.	
892 Nyíregyháza	.		6	-3	-3	0	Körösszakál		
788 Kisvárda	1 ≡		5	-1	-2		Tiszaroff	.	
Mátészalka	ny ≡	folt	6	0	-2		Poroszló	.⌴	
Tiszabecs	.		5	1			Karcag	.	
Vác	.⌴		7	1	-4		Hortobágy	.⌴	
Gödöllő	.⌴		6	-1	-3		Polgár	.	
Lőrinci	.⌴		9	-3	-6		Hajdúdorog	.	folt
Gyöngyös	.		9	-3	-5		Nyírlugos		
Balassagyarmat	ny⌴		7	3	-2		Csenger	.≡	
755 Salgótarján	.		7	-3	-4		Vásárosnamény	.	
Galyatető (932 m)	.	26	6	-3			Zahony	.	
851 Kékestető (1000 m)	.	24	1	-3	-5	2	Királyrét	.	
Mátraháza (672 m)							Romhány	.	
865 Eger	.		6	-2	-4	3	Borsodnádasd	.	
Putnok	.⌴		7	-1	-3		Jósvafő	.	folt
Lillafüred	.		4	-1			Szendrőlád	.	
772 Miskolc	.		6	-1	-3	0	Hidasnémeti	.	
Füged	.⌴		5	-1	-1		Tokaj	.⌴	
778 Sárospatak	.		6	0	-2	0	Szentendre	.	

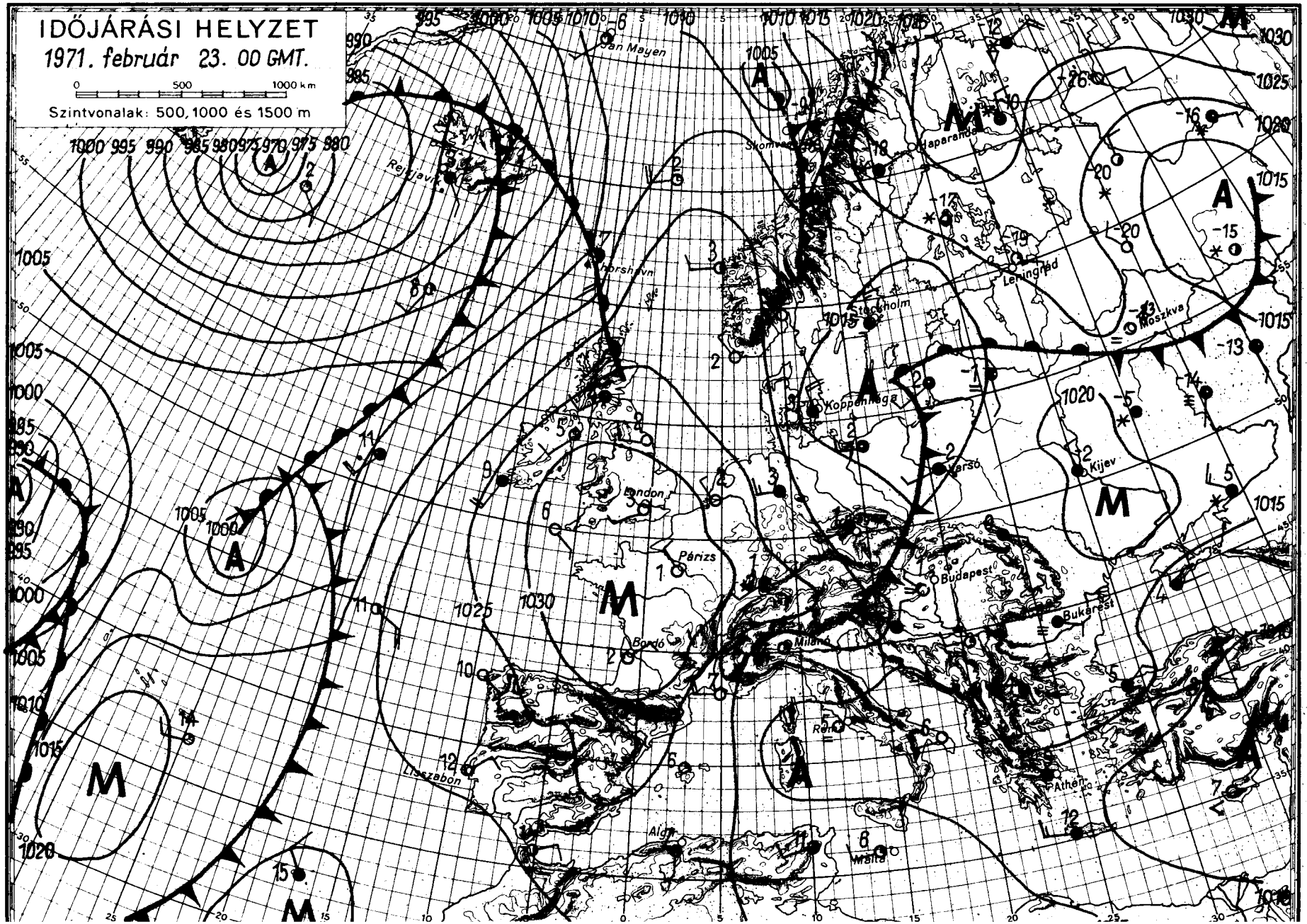

OFFSET NYOMDA BUDAPEST

IDŐJÁRÁSI NAPIJELENTÉS

ЕЖЕДНЕВНЫЙ МЕТЕОРОЛОГИЧЕСКИЙ БЮЛЛЕТЕНЬ • DAILY WEATHER REPORT
BULLETIN QUOTIDIEN DE TEMPS • TÄGLICHER WETTERBERICHT

KIADJA AZ ORSZÁGOS METEOROLÓGIAI INTÉZET
BUDAPEST II. KITAIBEL PÁL UTCA 1
TELEFON: KÖZPONT: 353-500, IDŐJELZŐ OSZT.: 150-410

MEGJELENIK NAPONKÉNT • ELŐFIZETÉSI ÁRA
A POSTAI KÖLTSÉGGEL EGYÜTT NEGYEDÉVRE 60, Ft
KIADÁSÉRT FELEL AZ INTÉZET IGAZGATÓJA

84. évfolyam 55. szám. + Budapest + 1971. február 24. szerda

Az időjárási helyzet ma reggel és a várható időjárás:

A Skandináv-félsziget északi térségében és a Szovjetunió területén a Kiev–Leningrád vonaltól keletre eső részeken folytatódik a hideg, téli időjárás. Sokfelé havazik és vannak helyek ahol napközben sem mérnek minusz 15 foknál magasabb hőmérsékletet. Olaszországban és a Balkán-félszigeten erősen felhős az ég, viharos szelek fujnak és éjszaka sok helyen keletkezett zivatar. Európa többi részein változóan felhős az ég és csak szórványosan fordul elő eső, kisebb havazás. Reggel többfelől jelentettek ködöt. A hőmérséklet az évszaknak megfelelően alakul, vagy csak kevéssel tér el attól. A Kárpát-medence időjárásában csütörtök estig lényeges változás nem várható.

Hazánkban kedden változóan felhős idő volt. Többfelé esett az eső, havas eső, hó, de a lehullott csapadék mennyisége sehol sem haladta meg a 2, 4 mm-t. A tartósan felhős helyeken napközben sem mértek 4, 6 foknál magasabb hőmérsékletet. Azokon a helyeken azonban, ahol 5, 7 órán keresztül sütött a nap 8, 10 fokos maximumok alakultak ki. Ma hajnalban az ország területén általában minusz 4 és plusz 3 fok közötti hőmérsékleteket mértek. Délelőtt országszerte folytatódott a változóan felhős idő. Az északi szél sokfelé megerősödött. A hőmérséklet 11 órára 4, 7 fokig emelkedett.

Ma 12 órakor Budapesten a hőmérséklet 7 fok volt, a tengerszintre átszámitott légnyomás 768 mm, alig változik.

Várható időjárás csütörtök estig:

Felhőátvonulások.
Elsősorban csütörtökön szórványosan kisebb eső, futó havazás.
Az élénk, helyenként erős északi szél csak lassan mérséklődik.
Éjszaka a mélyebben fekvő szélvédett helyeken gyenge ködképződés.
A hőmérséklet alakulásában lényeges változás nem lesz.

Várható legalacsonyabb éjszakai hőmérséklet: –3, +2,
legmagasabb nappali hőmérséklet csütörtökön: 5, 10 fok között.

Kerényi Nárcisz s.k.

A hőmérséklet napi középértéke és eltérése a 100 évi átlagtól /Budapesten/:

1971. II. 23.: 5,1 C° +3,2 C°

1871 óta ezen a napon Budapesten előfordult:

legmagasabb hőmérséklet 18,0 C° /1903/
legalacsonyabb hőmérséklet –12,8 C° /1901/.

71.118.

CSAPADÉKELOSZLÁS

AZ UTOLSÓ 24 ÓRÁBAN

196 71. II. 23. ..... 7h-TÓL ..... II. 24. ..... 7h-IG

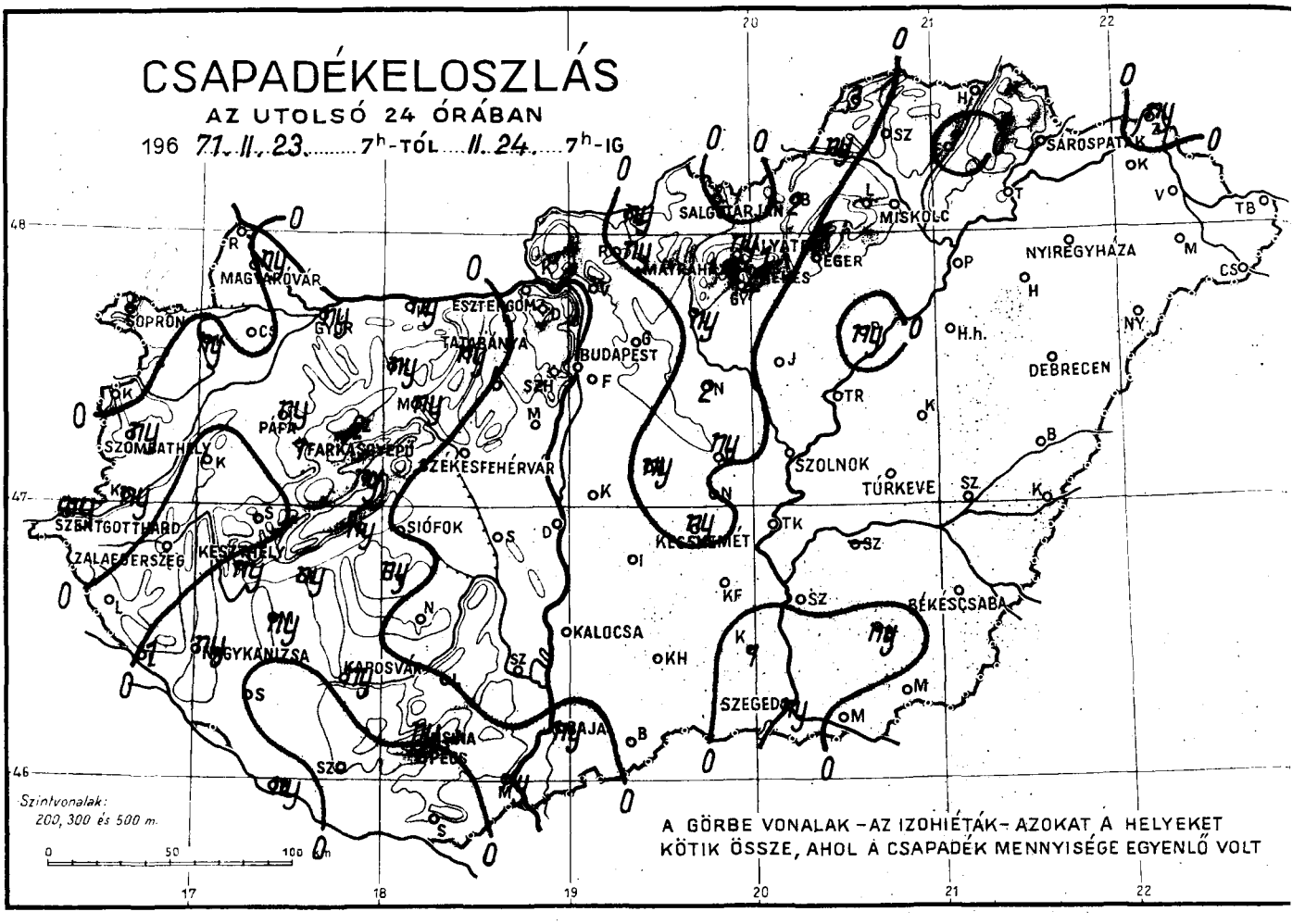

LEGMAGASABB HŐMÉRSÉKLET

196 71. II. 23. .....

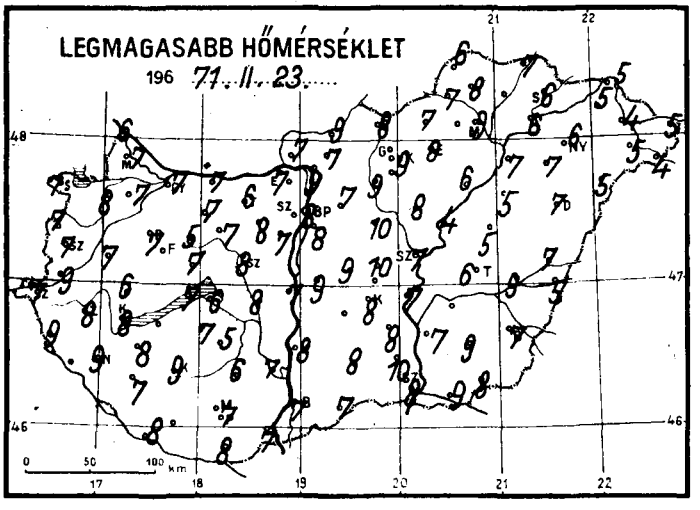

LEGALACSONYABB HŐMÉRSÉKLET

196 71. II. 24. .....

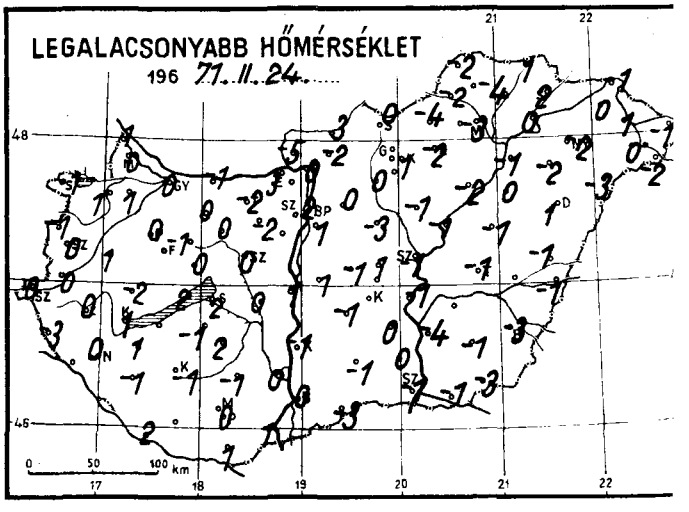

RADIÁCIÓS MINIMUM

196 71. II. 24. .....

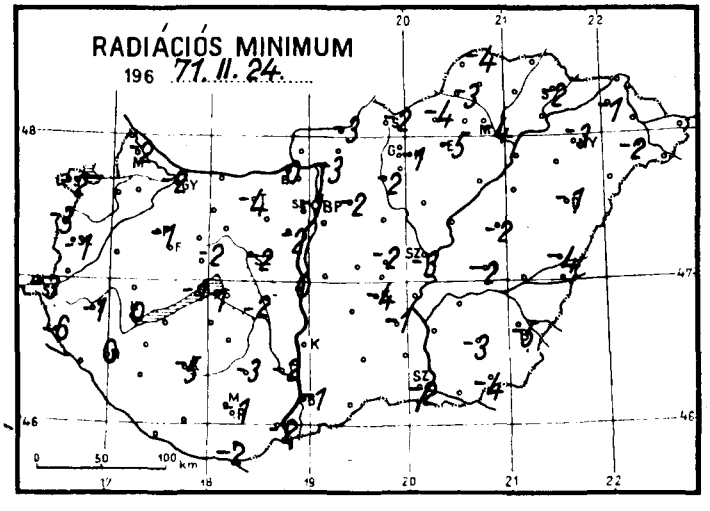

Hó cm.

1971. II. 24. 07h

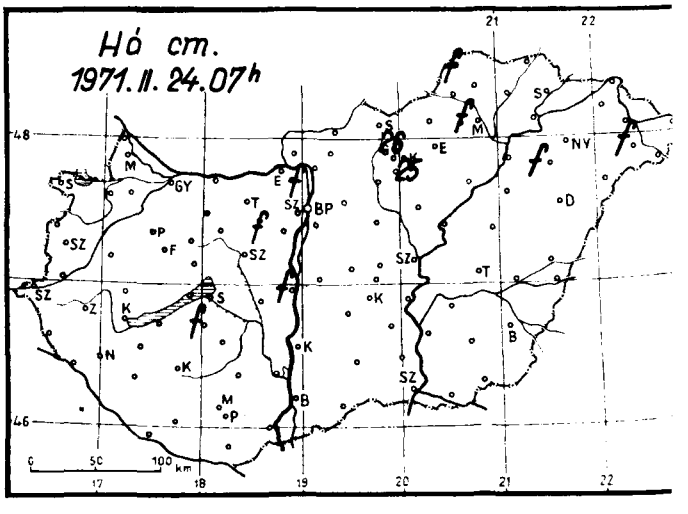

1971. február hó,
24. szerda nap

		Az utolsó 24 óra adatai								
		Csapadék (mm)	hó cm	Hőmérsékleti szélsőségek: tegnapi nappali max.	éjszakai min.	min. 5 cm-en	Napsütés (óra) tegnap	24 órai csapadék mm		hó cm
12815	Magyaróvár	ny		7	0	-2	5	Rajka	.	
822	Győr	ny		7	0	-2	2	Kapuvár	ny	
825	Pápa	ny		7	0	-1		Csorna	.	
805	Sopron	.		7	-1	-2	4	Komárom	ny	
812	Szombathely	ny		7	0	-1	4	Káld	.	
910	Szentgotthárd	ny		7	0	-3		Kőszeg	.	
915	Zalaegerszeg	.		8	0	-1		Körmend	ny*	
	Lenti	.		9	-3	-6		Letenye	1	
925	Nagykanizsa	ny		9	0	0	3	Sümeg	.	
920	Keszthely	ny		8	1	0	3	Zirc	2*	
	Tihany	ny		7	2	-1		Kisbér	ny*	
935	Siófok	.		6	2	1	2	Mór	ny*	
942	Pécs	.		7	0	-1	5	Alcsút	.	folt
941	Misinatető (534 m)	ny		3	-2	-2	4	Esztergom	.	
	Siklós	.		8	1	-2		Dobogókő	.	folt
827	Farkasgyepű (400 m)	1*		7	-1	-2		Fonyód	ny	
	Veszprém	ny		7	0	-2		Tab	ny	folt
833	Tatabánya	ny		6	-2	-4		Sárrétudvari	.	
839	Budapest (Ferihegy)	.		8	1			Lengyel	.	
840	Budapest OMI	.		8	2	-1	7	Nagykónyi	.	
841	Budapest (Szabadságh., 474 m)	.		6	-1	-4	7	Marcali	ny	
	Martonvásár	.		7	-1	-2		Somogyszob	.	
835	Székesfehérvár	.		8	0	-2		Kaposvár	ny*	
	Dunaújváros	.	folt	7	1	0		Barcs	ny	
	Szekszárd	.		7	0	-2		Szigetvár	.	
	Mohács	ny		7	1	-2		Bácsalmás	.	
960	Baja	ny		7	0	-1		Kiskunhalas	.	
955	Kalocsa	.		8	0	-1		Izsák	.	
	Cegléd	ny		10	1	-2	5	Kunsztmiklós	.	
860	Szolnok	.		7	-1	-3	6	Örkény	ny	
970	Kecskemét	ny		8	-1	-4	6	Nagykáta	-	
	Kiskunfélegyháza	.		8	0	-1		Jászapáti	.	
982	Szeged	ny		8	-1	-2	4	Tiszakécske	.	
	Mezőhegyes	.		8	-3	-4		Nagykőrös	.	
	Orosháza	ny		9	-1	-3	6	Kistelek	1	
990	Békéscsaba	.		7	-3	-5	1	Makó	.	
875	Túrkeve	.		6	-1	-2	6	Szentes	.	
	Berettyóújfalu	.		7	-1	-4		Szarvas	-	
882	Debrecen	.		7	1	-1	2	Szeghalom	.	
892	Nyíregyháza	.		6	-2	-3	1	Kőrösszakál	.	
788	Kisvárda	.		5	0	-1	0	Tiszaroff	.	
	Mátészalka	.	folt	5	0	-2		Poroszló	ny	
	Tiszabecs	.		5	-1			Karcag	.	
	Vác	.		9	0	-3		Hortobágy	.	
	Gödöllő	.		7	0	-2		Polgár	.	
	Lőrinci	ny		9	0	-2		Hajdúdorog	.	folt
	Gyöngyös	4		9	1	-1		Nyírlugos	.	
	Balassagyarmat	ny		9	3	-3		Csenger	.	
755	Salgótarján	.		8	0	-2		Vásárosnamény	.	
	Galyatető (932 m)	ny*	26	5	-2			Záhony	ny	
851	Kékestető (1000 m)	1	25	1	-4	-5	2	Királyrét	.	
	Mátraháza (672 m)	÷						Romhány	ny	
865	Eger	.		8	-2	-5	2	Borsodnádasd	2*	
	Putnok	ny		7	-2	-3		Jósvafő	3*	folt
	Lillafüred	.	folt	5	-3			Szendrőlád	.	
772	Miskolc	.		9	-3	-4	1	Hidasnémeti	.	
	Fügöd	.						Tokaj	.	
778	Sárospatak	.		6	2	-2	3	Szentendre	.	

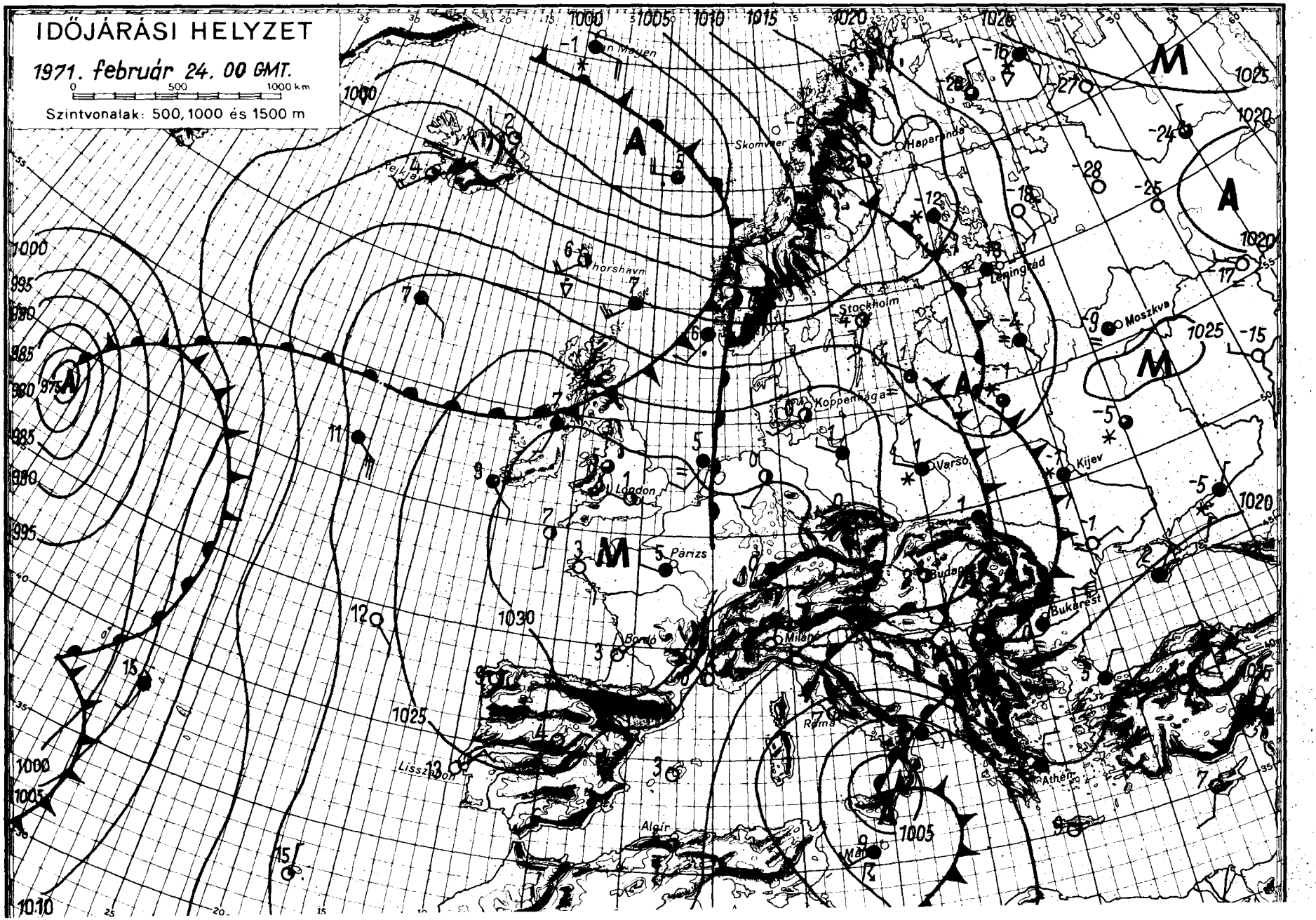
IDŐJÁRÁSI HELYZET
1971. február 24. 00 GMT.
0 500 1000 km
Szintvonalak: 500, 1000 és 1500 m
Jan Mayen
Skomvaer
Hoparanda
Leningrád
Moszkva
Stockholm
Koppenhága
Varsó
Kijev
Thorshavn
London
Párizs
Budapest
Bukarest
Milánó
Róma
Athén
Algír
Málta
Lisszabon
A
M

IDŐJÁRÁSI NAPIJELENTÉS

ЕЖЕДНЕВНЫЙ МЕТЕОРОЛОГИЧЕСКИЙ БЮЛЛЕТЕНЬ • DAILY WEATHER REPORT
BULLETIN QUOTIDIEN DE TEMPS • TÄGLICHER WETTERBERICHT

KIADJA AZ ORSZÁGOS METEOROLÓGIAI INTÉZET
BUDAPEST II. KITAIBEL PÁL UTCA 1
TELEFON: KÖZPONT: 353-500, IDŐJELZŐ OSZT.: 150-410

MEGJELENIK NAPONKÉNT • ELŐFIZETÉSI ÁRA A POSTAI KÖLTSÉGGEL EGYÜTT NEGYEDÉVRE 60, Ft
KIADÁSÉRT FELEL AZ INTÉZET IGAZGATÓJA

84. évfolyam 56. szám + Budapest + 1971. február 25. csütörtök

Az időjárási helyzet ma reggel és a várható időjárás:

A Balti-tenger térségében örvénylő ciklon áramlási rendszerében egymást követő hullámokban sarkvidéki eredetü fagyos levegő áramlik Skandinávián át szárazföldünk középső területei felé. A hideg légtömegek vonulását megerősödő szél, hózáporok, és jelentős hőmérsékletcsökkenés kiséri. A következő 36 óra folyamán az emlitett hideg levegő eléri a Kárpát-medencét.

Hazánkban szerdán változóan felhős, sokfelé szeles idő volt. Általában 2, 8 órán át sütött a nap. A hőmérséklet napközben 5, 10 fokig emelkedett. Az éjszakai órákban északnyugat felől megnövekedett a felhőzet, előbb a Dunántul északi felén, majd az ország középső területén többfelé havazás, havaseső volt. A ma reggel 7 óráig lehullott csapadék mennyisége sehol sem haladta meg az 1 mm-t. Csütörtökön hajnalra -1, -5 fokig hült le a levegő. Ma délelőtt jobbára erősen felhős idő volt, szórványosan havazott. A hőmérséklet 11 órakor az ország területén 0, 5 fok között váltakozott.

Ma 12 órakor Budapesten a hőmérséklet 3 fok volt, a tengerszintre átszámitott légnyomás 761 mm, mérsékelten süllyed.

Várható időjárás péntek estig:

Csütörtökön általában erősen felhős idő, többfelé havazással, havaseső-vel. Pénteken felhőátvonulások, futó havazásokkal, hózáporokkal. Mérsékelt, időnként megélénkülő nyugati, délnyugati, később elsősorban a Dunántulon megerősödő, helyenként viharossá fokozódó és északnyugati, északira forduló szél. Ujabb lehülés.
Várható legalacsonyabb éjszakai hőmérséklet: +1, -4,
legmagasabb nappali hőmérséklet pénteken: 0, +5 fok között.

Vadkerti Ferenc s.k.

Távolabbi kilátások hétfőig:

Szeles hideg idő, futó havazásokkal. Legalacsonyabb hajnali hőmérsékletek eleinte 0, -5, később -4, -9 fok között. Legmagasabb nappali hőmérsékletek -2, +4 fok között. Jelentős mennyiségü /legalább 5 mm/ csapadék az ország területének 30 százalékán várható.

TÁVELŐREJELZŐ OSZTÁLY

A hőmérséklet napi középértéke és eltérése a 100 évi átlagtól /Budapesten/:

1971. II. 24.:	3,8 C°	1,8 C°

1871 óta ezen a napon Budapesten előfordult:

legmagasabb hőmérséklet	13,8 C° /1914/
legalacsonyabb hőmérséklet	-11,0 C° /1940/.

71.119.

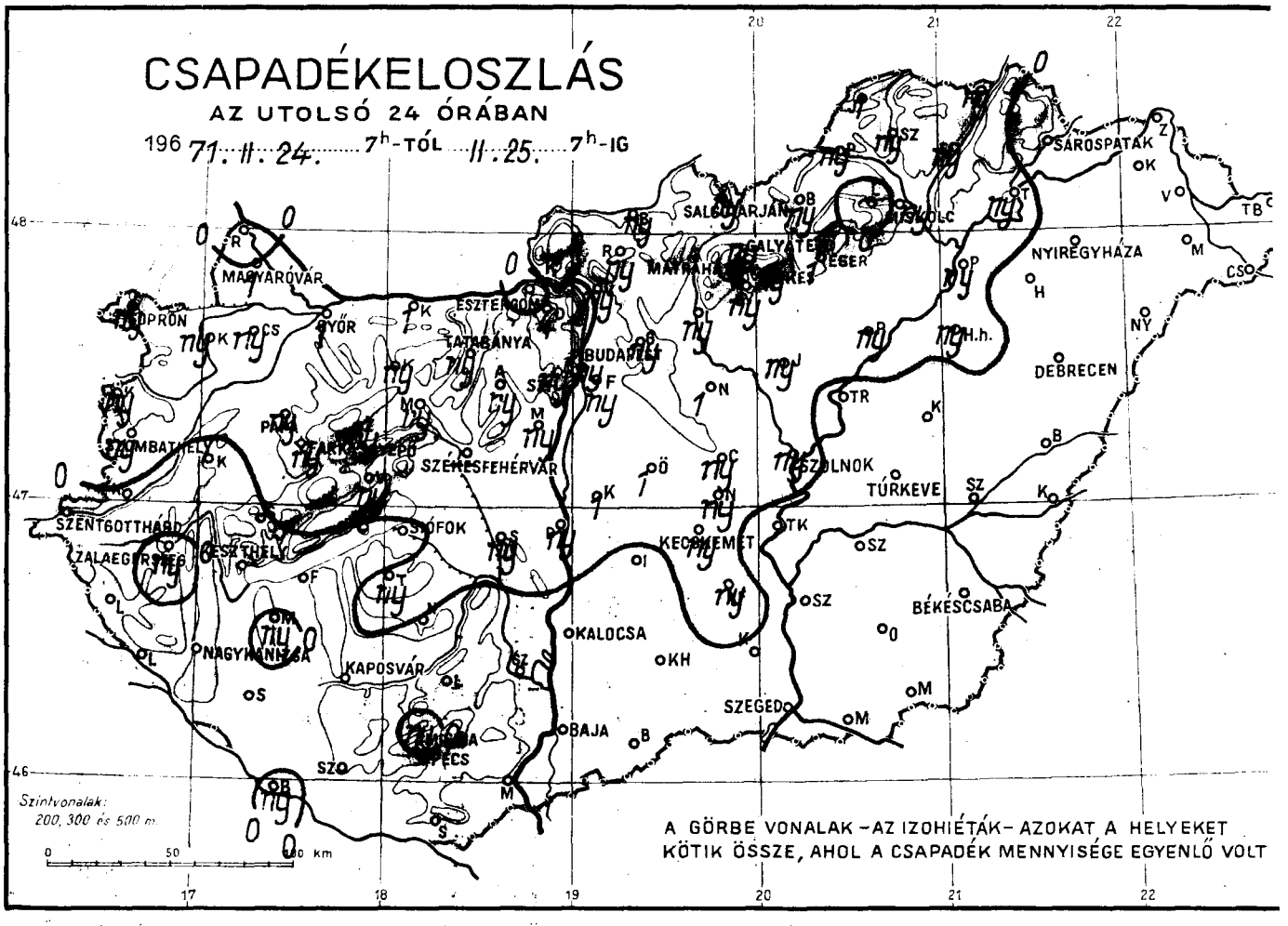
CSAPADÉKELOSZLÁS
AZ UTOLSÓ 24 ÓRÁBAN
196 71. II. 24. 7h-TÓL II. 25. 7h-IG
MAGYARÓVÁR
SOPRON
GYŐR
ESZTERGOM
TATABÁNYA
BUDAPEST
SALGÓTARJÁN
MISKOLC
SÁROSPATAK
NYIREGYHÁZA
DEBRECEN
SZOLNOK
TÚRKEVE
SZÉKESFEHÉRVÁR
SZENTGOTTHÁRD
ZALAEGERSZEG
KESZTHELY
SIÓFOK
KECSKEMÉT
BÉKÉSCSABA
KALOCSA
NAGYKANIZSA
KAPOSVÁR
SZEGED
BAJA
PÉCS
Szintvonalak:
200, 300 és 500 m
A GÖRBE VONALAK – AZ IZOHIÉTÁK – AZOKAT A HELYEKET
KÖTIK ÖSSZE, AHOL A CSAPADÉK MENNYISÉGE EGYENLŐ VOLT

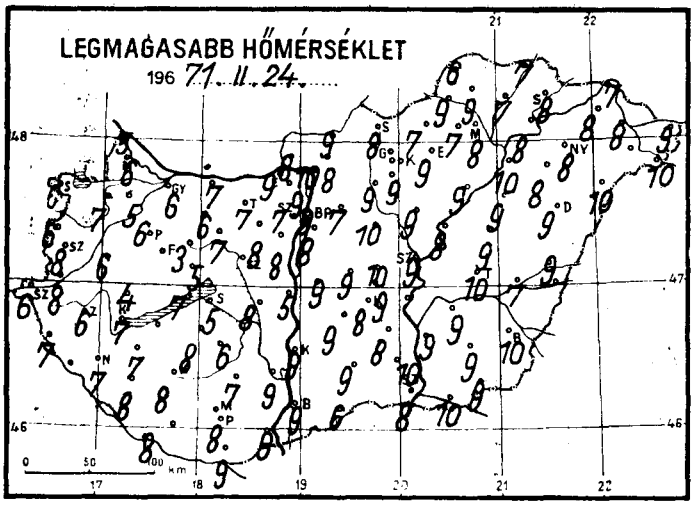
LEGMAGASABB HŐMÉRSÉKLET
196 71. II. 24.

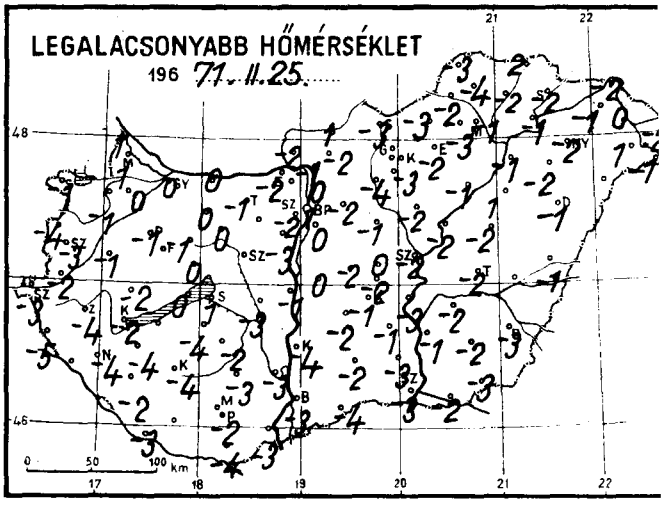
LEGALACSONYABB HŐMÉRSÉKLET
196 71. II. 25.

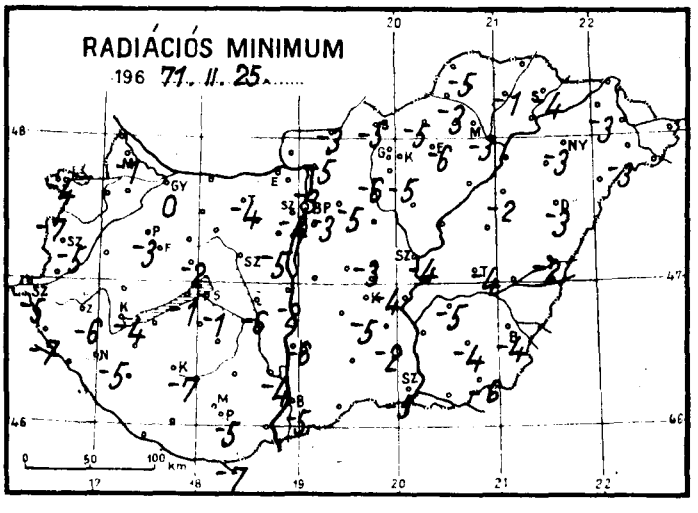
RADIÁCIÓS MINIMUM
196 71. II. 25.

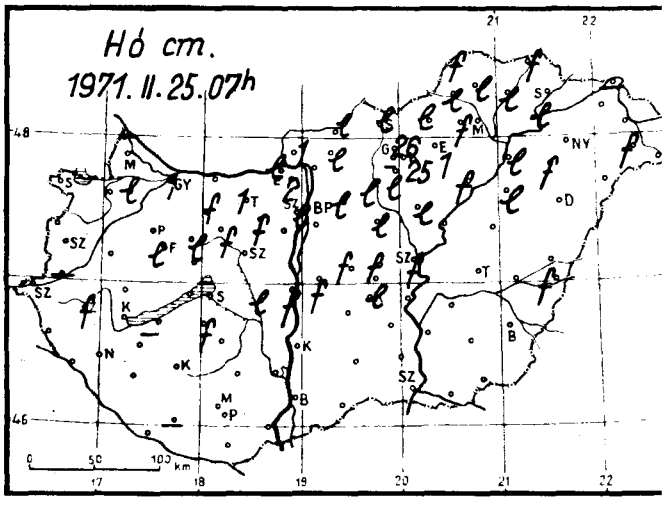
Hó cm.
1971. II. 25. 07h

1971. február hó, 25. nap csütörtök

	Az utolsó 24 óra adatai						24 órai csapadék mm		hó cm
	Csapadék (mm)	hó cm	Hőmérsékleti szélsőségek: tegnapi nappali max.	éjszakai min.	min. 5 cm-en	Napsütés (óra) tegnap			
12815 Magyaróvár	1 *		6	1	-1	1	Rajka	.	
822 Győr	1 *	1	6	0	0	3	Kapuvár	ny *	
825 Pápa	ny *		6	-1	-3	4	Csorna	ny *	lepel
805 Sopron	ny *		6	-1	-4	4	Komárom	1 *	
812 Szombathely	ny		8	-3	-5	6	Káld	.	
910 Szentgotthárd	.		6	-3	-5		Kőszeg	ny *	
915 Zalaegerszeg	ny *	folt	6	-4	-6		Körmend	.	
Lenti	.		7	-5	-7		Letenye	.	
925 Nagykanizsa	.		7	-4	-5	7	Sümeg	.	
920 Keszthely	.		7	-2	-4	8	Zirc	ny *	lepel
Tihany	.		7	0	-1		Kisbér	ny *	folt
935 Siófok	.		5	1	-1	7	Mór	ny *	lepel
942 Pécs	.		8	-2	-5	5	Alcsút	ny *	folt
941 Misinatető (534 m)	ny *		5	-1	-4	4	Esztergom	.	lepel
Siklós	. ⌴		9	-4	-7		Dobogókő	4 *	2
827 Farkasgyepű (400 m)	ny *	lepel	5	-2	-3		Fonyód	.	
Veszprém	ny *		5	0	-2		Tab	ny *	folt
833 Tatabánya	ny *	1	7	-1	-4		Sárhalom	ny *	lepel
839 Budapest (Ferihegy)	ny *		8	0	-		Lengyel	.	
840 Budapest OMI	ny *		9	1	-3	6	Nagykónyi		
841 Budapest (Szabadságh., 474 m)	ny *	lepel	7	-2	-4	7	Marcali	ny *	
Martonvásár	ny *		8	-3	-5		Somogyszob	.	
835 Székesfehérvár	ny *		8	-3	-9		Kaposvár	. ⌴	
Dunaújváros	ny *	folt	5	-1	-2		Barcs	ny *	
Szekszárd	.		9	-3	-4		Szigetvár	.	-
Mohács	.		9	-3	-		Bácsalmás	.	
960 Baja	.		9	-3	-5	6	Kiskunhalas	.	
955 Kalocsa	.		9	-4	-6		Izsák	.	
Cegléd	ny *	folt	10	0	-3	6	Kunsztmiklós	1 *	folt
860 Szolnok	ny *		9	-2	-4	7	Örkény	1 *	1
970 Kecskemét	ny *		8	-1	-5	4	Nagykáta	1 *	lepel
Kiskunfélegyháza	ny *		8	-1	-2		Jászapáti	ny *	lepel
982 Szeged	.		8	-3	-5	7	Tiszakécske	.	folt
Mezőhegyes	. = ⌴		9	-3	-6		Nagykőrös	ny *	lepel
Orosháza	.		9	-2	-4	8	Kistelek	.	
990 Békéscsaba	.		10	-3	-4	7	Makó	. ⌴	
875 Túrkeve	.		10	-2	-4	8	Szentes	.	
Berettyóújfalu	. ⌴		9	4	-2		Szarvas	.	
882 Debrecen	.		9	-1	-3	8	Szeghalom	. ⌴	-
892 Nyíregyháza	.		8	-2	-3	7	Kőrösszakál	.	folt
788 Kisvárda	.		8	-1	-3	8	Tiszaroff	.	
Mátészalka	.	folt	-	-1	-3		Poroszló	ny *	folt
Tiszabecs	.		9	-2			Karcag	.	
Vác	ny *		10	-1	-5		Hortobágy	ny *	lepel
Gödöllő	ny *	lepel	7	-2	-5		Polgár	ny *	lepel
Lőrinci	ny *	lepel	9	-4	-6		Hajdúdorog	.	folt
Gyöngyös	ny *	lepel	9	-3	-5		Nyírlugos	.	
Balassagyarmat	ny *	lepel	9	1	-3		Csenger	.	
755 Salgótarján	ny *	lepel	8	-3	-5		Vásárosnamény	.	
Galyatető (932 m)	ny *	26	2	-6			Záhony	.	-
851 Kékestető (1000 m)	ny *	25	1	-6	-8	2	Királyrét	1 *	1
Mátraháza (672 m)	-						Romhány	ny *	lepel
865 Eger	1 *	1	9	-2	-6	6	Borsodnádasd	ny *	lepel
Putnok	ny *	lepel	9	-2	-3		Jósvafő	1 *	folt
Lillafüred	.	folt	7	-3			Szendrőlád	ny *	lepel
772 Miskolc	ny *		8	-1	-3	3	Hidasnémeti	ny *	folt
Fügöd	ny *	lepel	7	-2	-1		Tokaj	ny *	lepel
778 Sárospatak	.		8	-2	-4	9	Szentendre	ny *	

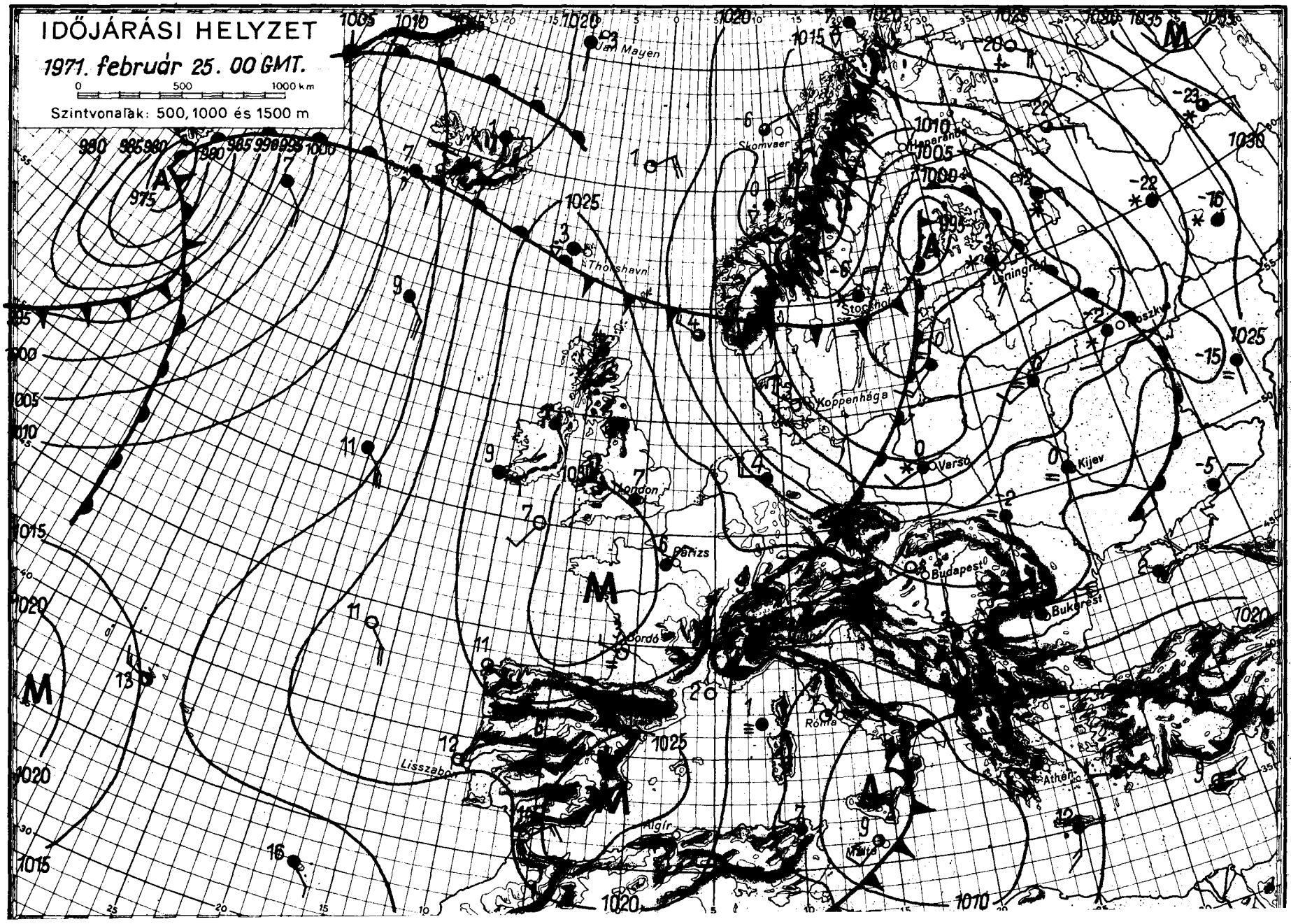

OFFSET NYOMDA BUDAPEST

IDŐJÁRÁSI NAPIJELENTÉS

ЕЖЕДНЕВНЫЙ МЕТЕОРОЛОГИЧЕСКИЙ БЮЛЛЕТЕНЬ • DAILY WEATHER REPORT
BULLETIN QUOTIDIEN DE TEMPS • TÄGLICHER WETTERBERICHT

KIADJA AZ ORSZÁGOS METEOROLÓGIAI INTÉZET
BUDAPEST II. KITAIBEL PÁL UTCA 1
TELEFON: KÖZPONT: 353-500, IDŐJELZŐ OSZT.: 150-410

MEGJELENIK NAPONKÉNT • ELŐFIZETÉSI ÁRA A POSTAI KÖLTSÉGGEL EGYÜTT NEGYEDÉVRE 60, Ft
KIADÁSÉRT FELEL AZ INTÉZET IGAZGATÓJA

84. évfolyam 57. szám + Budapest + 1971. február 26. péntek

Az időjárási helyzet ma reggel és a várható időjárás:

Skandinávia felől gyors egymás utánban rendkivül hideg levegő áramlik Közép-Európán keresztül a Földközi-tenger keleti medencéje felé. A kora reggeli órákban a hideg levegő első hulláma, helyenként erős északi széllel már elérte az Északi-Kárpátok, valamint az Alpok vonalát, futó hózáporokat és kb. 10 fokos hőmérsékletcsökkenést okozott. Igy Milánóban -3, Prágában -6, Varsóban -9 fokig süllyedt a hőmérő higanyszála. A következő 36 órában a Kárpát-medence és környéke időjárását a hideg levegő további hullámai határozzák meg.

Hazánkban csütörtökön a délutáni óráktól kezdve megkezdődött, elsősorban a magasabb szintekben, a hidegebb levegő beszivárgása. Ennek következtében az országban sokfelé hózápor, záporeső, keletkezett, sőt a Budai-hegyekben még zivatart is észleltek. A lehullott csapadék mennyisége nem volt számottevő, általában nem haladta meg az 5, 6 mm-t, csupán a fővárosban mértek 8, és a Szabadság-hegyen 10 mm-t. A hőmérséklet napközben északkeleten 2, 6, máshol 6, 9 fokig emelkedett. Pénteken hajnalra +2, -3 fokig hült le a levegő. Délelőtt felhőátvonulások voltak, többfelé futó hózáporral. A széllökések erőssége helyenként elérte az óránkénti 60 km-es sebességet. A hőmérséklet 11 órakor északon 0 fok körül, délen +3, +7 fok között alakult.

Ma Budapesten 12 órakor a hőmérséklet 3 fok volt, a tengerszintre átszámitott légnyomás 756 mm, gyengén emelkedő irányzatu.

Várható időjárás szombat estig:

Felhőátvonulások, többfelé futó hózáporral.
Élénk, időnként erős, néhány helyen viharos lökésekkel kisért északi szél.
Északnyugaton helyenként kisebb hófuvás.
A hőmérséklet a nap folyamán délen is csökken, erős éjszakai lehülés.

Várható legalacsonyabb éjszakai hőmérséklet: -3, -8 fok között,
északon -10 fok körül,
legmagasabb nappali hőmérséklet szombaton: -3, +1 fok között.

Dunay Sándorné s.k.

A hőmérséklet napi középértéke és eltérése a 100 évi átlagtól /Budapesten/:

1971. II. 25.: +3,6 C° +1,6 C°

1871 óta ezen a napon Budapesten előfordult:

Legmagasabb hőmérséklet 15,0 C° /1914/
Legalacsonyabb hőmérséklet -13,8 C° /1888/.

71.122.

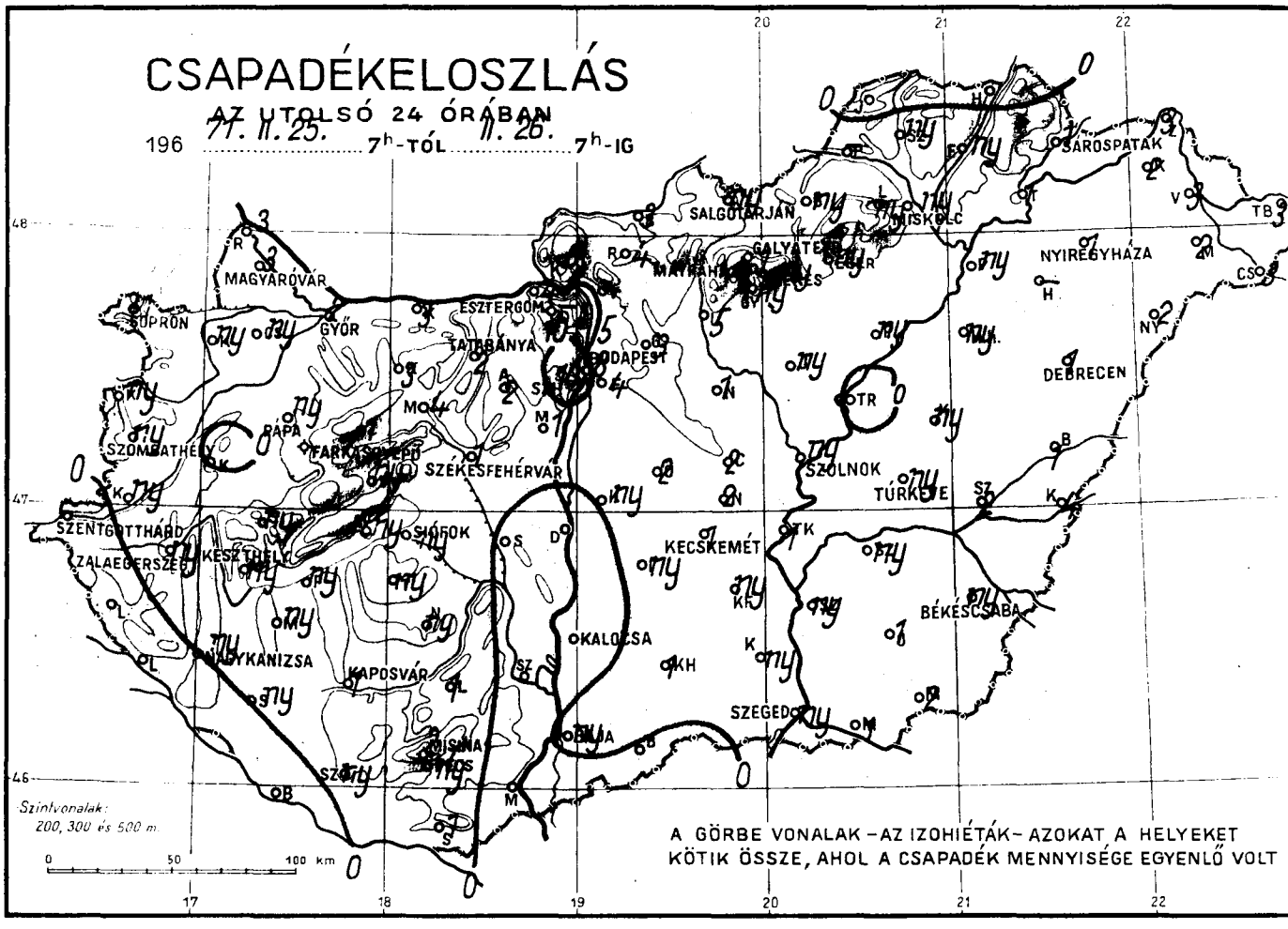
CSAPADÉKELOSZLÁS
AZ UTOLSÓ 24 ÓRÁBAN
196 71. II. 25. 7h-TÓL II. 26. 7h-IG
SOPRON
MAGYARÓVÁR
GYŐR
ESZTERGOM
TATABÁNYA
BUDAPEST
SALGÓTARJÁN
MISKOLC
SÁROSPATAK
NYÍREGYHÁZA
DEBRECEN
SZOMBATHELY
PÁPA
SZÉKESFEHÉRVÁR
SZOLNOK
TÚRKEVE
SZENTGOTTHÁRD
ZALAEGERSZEG
KESZTHELY
SIÓFOK
KECSKEMÉT
BÉKÉSCSABA
NAGYKANIZSA
KAPOSVÁR
KALOCSA
SZEGED
Szintvonalak:
200, 300 és 500 m
0 50 100 km
A GÖRBE VONALAK – AZ IZOHIÉTÁK – AZOKAT A HELYEKET
KÖTIK ÖSSZE, AHOL A CSAPADÉK MENNYISÉGE EGYENLŐ VOLT

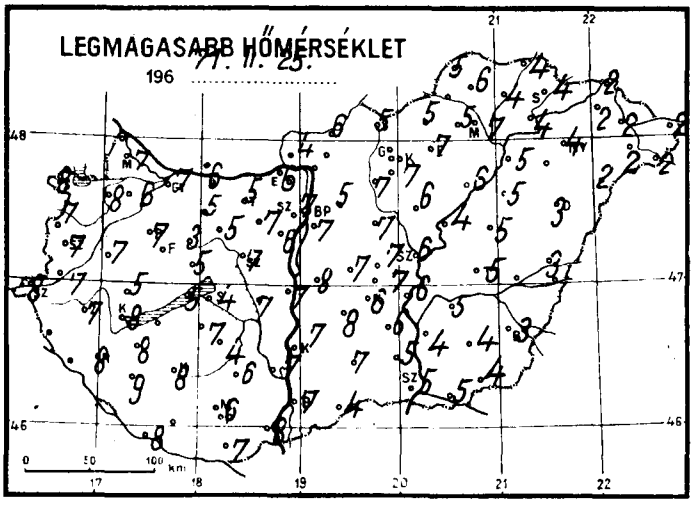
LEGMAGASABB HŐMÉRSÉKLET
196 71. II. 25.
0 50 100 km

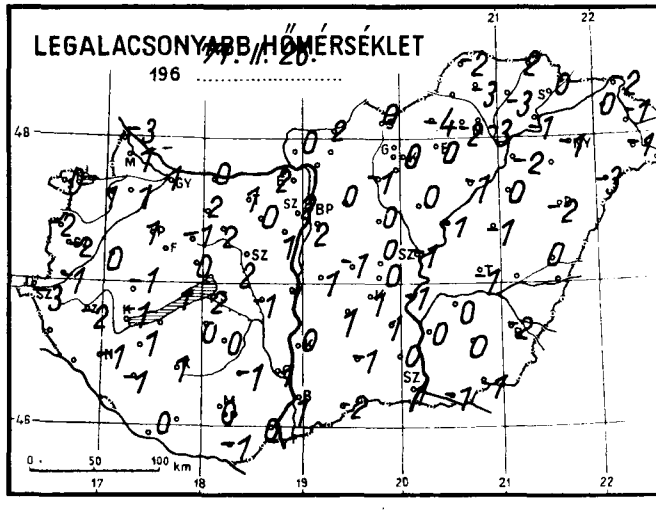
LEGALACSONYABB HŐMÉRSÉKLET
196 71. II. 26.
0 50 100 km

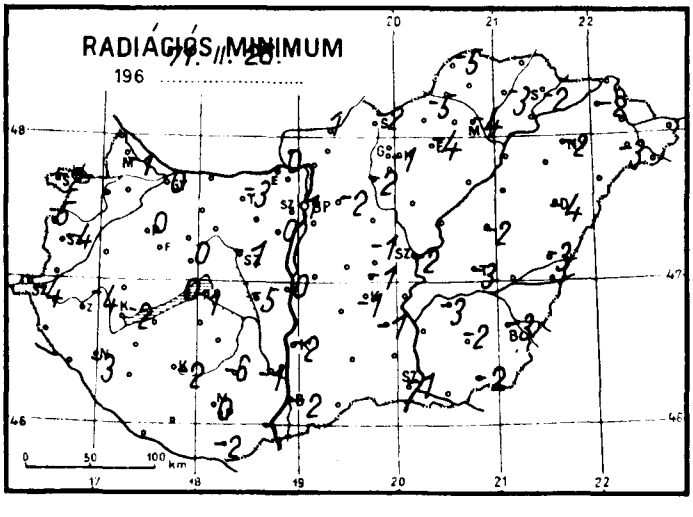
RADIÁCIÓS MINIMUM
196 71. II. 26.
0 50 100 km

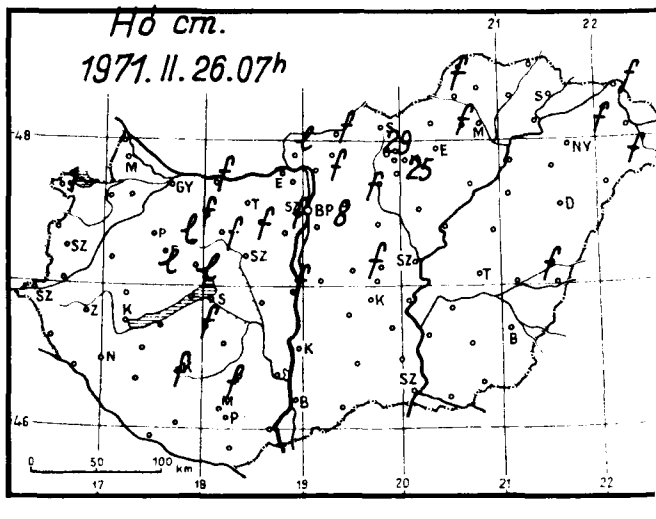
Hó cm.
1971. II. 26. 07h
0 50 100 km

1971. február hó,
26. nap péntek

		Az utolsó 24 óra adatai						24 órai csapadék mm		hó cm
		Csapadék (mm)	hó cm	Hőmérsékleti szélsőségek: tegnapi nappali max.	éjszakai min.	min. 5 cm-en	Napsütés (óra) tegnap			
12815	Magyaróvár	3 *		7	1	-1	0	Rajka	3*	
822	Győr	2 *		7	1	0	1	Kapuvár	ny	
825	Pápa	ny *		7	1	0		Csorna	ny*	
805	Sopron	1 * ▽	1	8	0	-2	4	Komárom	3*	folt
812	Szombathely	ny *		7	-2	-4	3	Káld	•	
910	Szentgotthárd	•		8	-3	-4		Kőszeg	ny*	
915	Zalaegerszeg	ny * ▽		7	-2	-4		Körmend	ny	
	Lenti							Letenye	•	
925	Nagykanizsa	ny *		8	-1	-3	3	Sümeg	ny*	
920	Keszthely	ny *		8	-1	-2	3	Zirc	1*	lepel
	Tihany	ny ,		5	1	0		Kisbér	3*	folt
935	Siófok	ny * ▽		4	2	1	1	Mór	4*	folt
942	Pécs	ny		6	0	0	3	Alcsút	2 * ▽	folt
941	Misinatető (534 m)	2 *	2	3	-1	-2	3	Esztergom	4	
	Siklós	1 *		7	-1	-2		Dobogókő		
827	Farkasgyepű (400 m)	ny *	lepel	4	-2	-2		Fonyód	ny	
	Veszprém	ny *	lepel	5	0	0		Tab	ny*	folt
833	Tatabánya	2 *		5	1	-3		Sárbogárd	•	
839	Budapest (Ferihegy)	4 * ▽		7	2			Lengyel	1*	folt
840	Budapest OMI	8 * ▽		7	2	1	3	Nagykónyi	ny ,	
841	Budapest (Szabadságh., 474 m)	10 * ▽	8	3	-1	-3	1	Marcali	ny	.
	Martonvásár	1 *		6	1	0		Somogyszob	ry ,	
835	Székesfehérvár	1		7	2	-1		Kaposvár	1*	folt
	Dunaújváros	•	folt	7	1	0		Barcs	•	
	Szekszárd	•		7	1	-1		Szigetvár	ny	
	Mohács	•		8	0			Bácsalmás	•	
960	Baja	ny *		7	1	-2	1	Kiskunhalas	1*	
955	Kalocsa	•		7	0	-2		Izsák	ny*	
	Cegléd	2 *	folt	7	0	-1	1	Kunsztmiklós	ny*	
860	Szolnok	ny * ▽		6	-1	-2	1	Örkény	2*	
970	Kecskemét	1 *		6	1	-1	2	Nagykáta	1*	
	Kiskunfélegyháza	ny *		6	1	-1		Jászapáti	ny*	
982	Szeged	ny *		5	1	-1	0	Tiszakécske	1*	
	Mezőhegyes	2 *		4	-1	-2		Nagykőrös	2*	
	Orosháza	1 *		4	0	-2	1	Kistelek	ny*	
990	Békéscsaba	ny *		3	-2	-3	0	Makó	1*	
875	Túrkeve	ny *		5	-1	-3	0	Szentes	ny * ▽	
	Berettyóújfalu	1 *	folt	3	0	-3		Szarvas	ny	
889	Debrecen	1 *		3	-2	-4	0	Szeghalom	2	
892	Nyíregyháza	1 *		4	-1	-2	0	Körösszakál	4	
788	Kisvárda	2 *	folt	2	0	-2	0	Tiszaroff	•	
	Mátészalka	2 *	folt	2	-1	-3		Poroszló	ny*	
	Tiszabecs	3 *	1	2	-1			Karcag	ny*	
	Vác							Hortobágy	ny*	
	Gödöllő	3 *	lepel	5	0	-2		Polgár	ny*	
	Lőrinci	5 *	lepel	7	-1	-2		Hajdúdorog		
	Gyöngyös	ny *		7	0	-1		Nyírlugos	2*	
	Balassagyarmat	3 *	folt	6	2	-1		Csenger	3*	
755	Salgótarján	ny *		5	0	-2		Vásárosnamény	3*	
	Galyatető (932 m)	1 *	29	-1	-7			Záhony	3*	folt
851	Kékestető (1000 m)	ny *	25	-2	-5	-6	0	Királyrét	6 *	lepel
	Mátraháza (672 m)							Romhány	4*	folt
865	Eger	ny *		7	0	-4	1	Borsodnádasd	ny*	
	Putnok							Jósvafő	•	folt
	Lillafüred	ny *	folt	5	-2			Szendrőlád	ry*	
772	Miskolc	ny *		7	-3	-4	1	Hidasnémeti	•	
	Füged	ny *		4	-3	-3		Tokaj	1*	
778	Sárospatak	1 *		4	0	-2	0	Szentendre	5*	

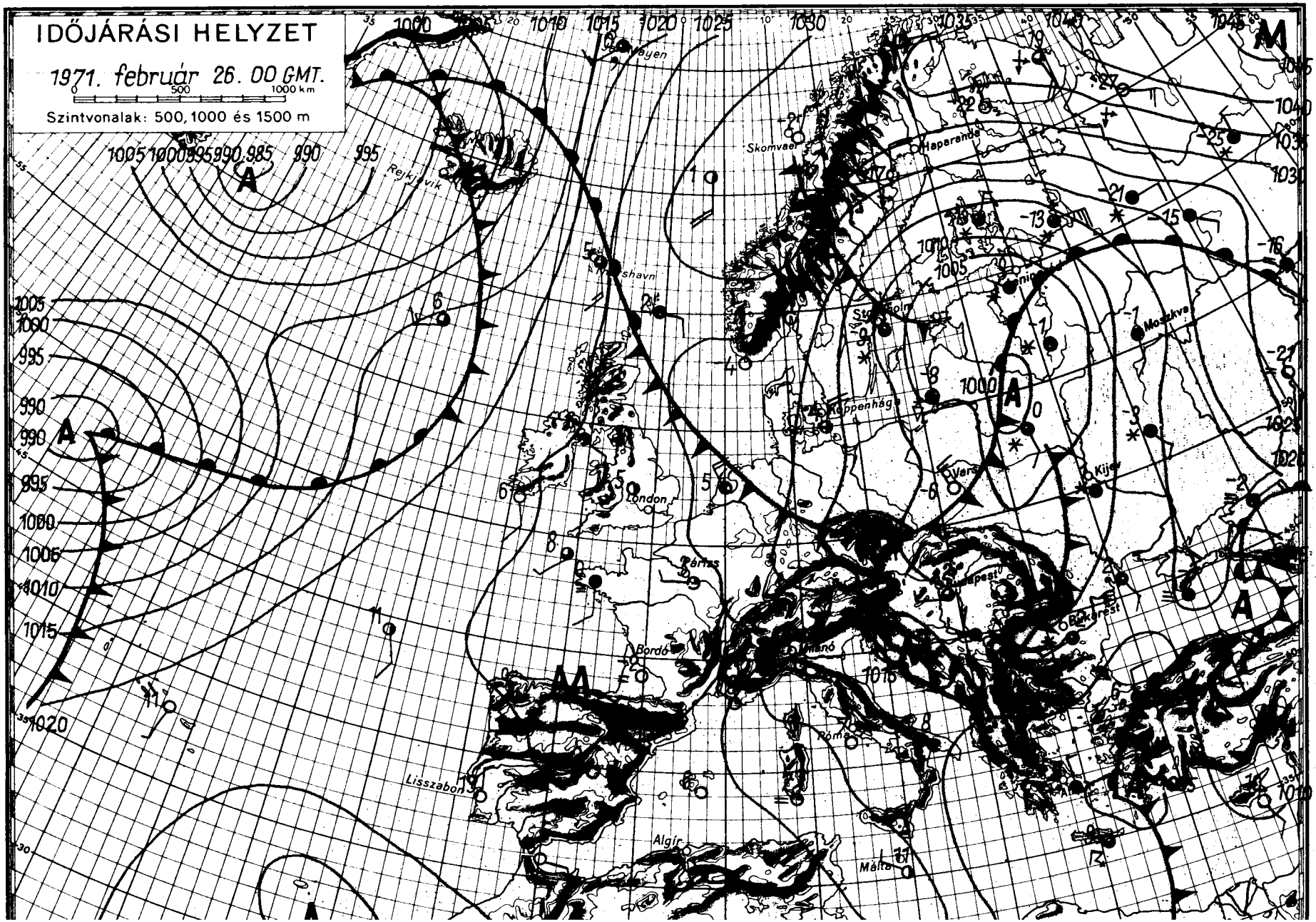

OFFSET: NYOMDA, BUDAPEST

IDŐJÁRÁSI NAPIJELENTÉS

ЕЖЕДНЕВНЫЙ МЕТЕОРОЛОГИЧЕСКИЙ БЮЛЛЕТЕНЬ • DAILY WEATHER REPORT
BULLETIN QUOTIDIEN DE TEMPS • TÄGLICHER WETTERBERICHT

KIADJA AZ ORSZÁGOS METEOROLÓGIAI INTÉZET
BUDAPEST II. KITAIBEL PÁL UTCA 1
TELEFON: KÖZPONT: 353-500, IDŐJELZŐ OSZT.: 150-410

MEGJELENIK NAPONKÉNT • ELŐFIZETÉSI ÁRA A POSTAI KÖLTSÉGGEL EGYÜTT NEGYEDÉVRE 60, Ft
KIADÁSÉRT FELEL AZ INTÉZET IGAZGATÓJA

84. évfolyam 58. szám + Budapest + 1971. február 27. Szombat

Az időjárási helyzet ma reggel és a várható időjárás:

A Skandináv-félszigeten és Közép-Európán át folytatódik a hideg levegő áramlása Délkelet-Európa fölé. Ma reggel már a Balkán-félszigeten is lényeges lehülés következett be. Igy a hőmérséklet csucsértéke Közép-Európában 5, 7 fokkal volt alacsonyabb, mint az évszaknak megfelelő érték. A hideg levegő vonulása során megerősödött, helyenként viharossá fokozódott az északi szél, többfelé havazott. A Szovjetunió európai területének nagy részén is tovább tart a téli hideg, sok helyen havazik, a Fekete-tenger térségében helyenként esik az eső. Murmanszkban és környékén ma a hajnali órákban -28, -31 fokot mértek.

Hazánkban pénteken az ország északkeleti felében erősen, máshol változóan felhős volt az ég. Sok helyen 2, 7 órán át sütött a nap. Az elmult 24 óra folyamán sokfelé havazott, de a lehullott hó csapadék mennyisége általában nem haladta meg a 3 mm-t, csupán Szendrőládról jelentettek 7 mm-t. A hőmérséklet napközben északnyugaton és északkeleten +2, -2, máshol +4, +9 fokig emelkedett. Ma hajnalra északnyugaton és az Északi-hegyvidéken -8, -13, máshol általában -4, -9 fokig hült le a levegő. Délelőtt változóan felhős, szeles idő volt, helyenként havazott. A hőmérséklet 11 órakor -4, -6 fok között volt.

Ma 12 órakor Budapesten a hőmérséklet -6 fok, a tengerszintre átszámitott légnyomás 758 mm, alig változik.

Várható időjárás vasárnap estig:

Változóan felhős idő, többfelé kisebb havazás, futó hózápor.
Élénk, helyenként erős északnyugati, északi szél.
Kisebb hófuvás.
Hideg marad az idő.

Várható legalacsonyabb éjszakai hőmérséklet: -8, -13,
legmagasabb nappali hőmérséklet vasárnap: -1, -6 fok között.

Bartha Péterné s.k.

A hőmérséklet napi középértéke és eltérése a 100 évi átlagtól /Budapesten/:

1971. II. 26.: +0,3 C° -1,9 C°

1871 óta ezen a napon Budapesten előfordult:

legmagasabb hőmérséklet 15,2 C° /1914/
legalacsonyabb hőmérséklet -11,8 C° /1888/.

71.123.

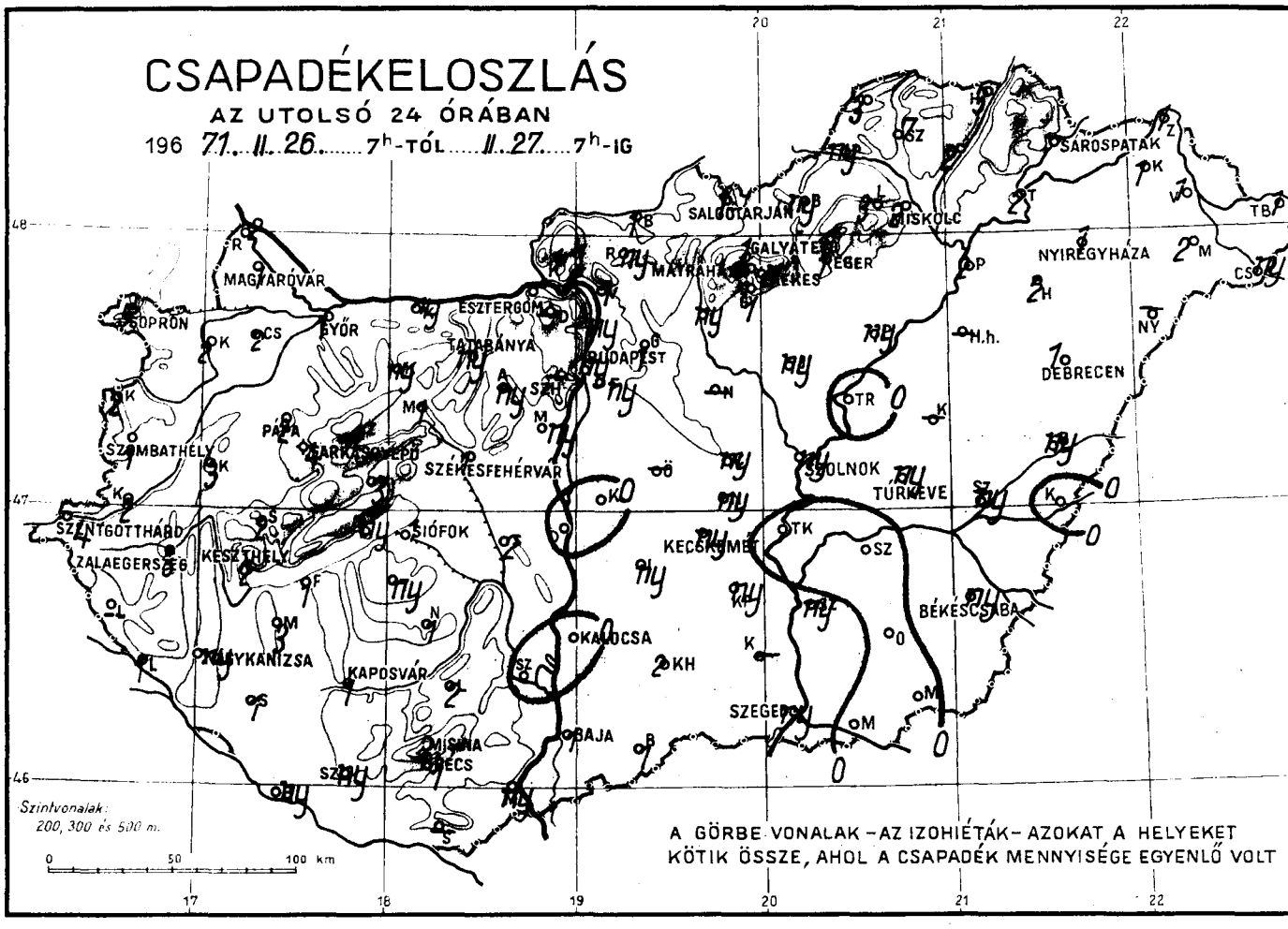
CSAPADÉKELOSZLÁS
AZ UTOLSÓ 24 ÓRÁBAN
196 71. II. 26. 7h-TÓL II. 27. 7h-IG
SÁROSPATAK
SALGÓTARJÁN
MISKOLC
GALYATETŐ
MÁTRAHÁZA
EGER
NYIREGYHÁZA
MAGYARÓVÁR
SOPRON
GYŐR
ESZTERGOM
TATABÁNYA
BUDAPEST
DEBRECEN
PÁPA
SZOMBATHELY
FARKASGYEPŰ
SZÉKESFEHÉRVÁR
SZOLNOK
TÚRKEVE
SZENTGOTTHÁRD
ZALAEGERSZEG
KESZTHELY
SIÓFOK
KECSKEMÉT
BÉKÉSCSABA
KALOCSA
KAPOSVÁR
SZEGED
BAJA
MISKOLC
PÉCS
Szintvonalak: 200, 300 és 500 m.
0 50 100 km
A GÖRBE VONALAK – AZ IZOHIÉTÁK – AZOKAT A HELYEKET KÖTIK ÖSSZE, AHOL A CSAPADÉK MENNYISÉGE EGYENLŐ VOLT

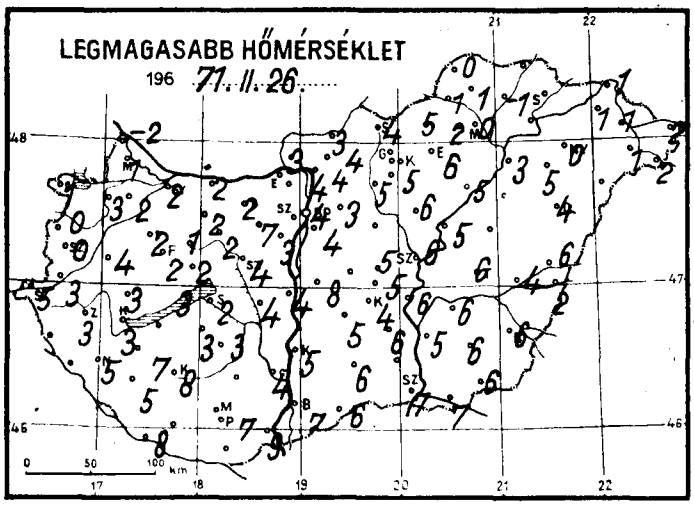
LEGMAGASABB HŐMÉRSÉKLET
196 71. II. 26.

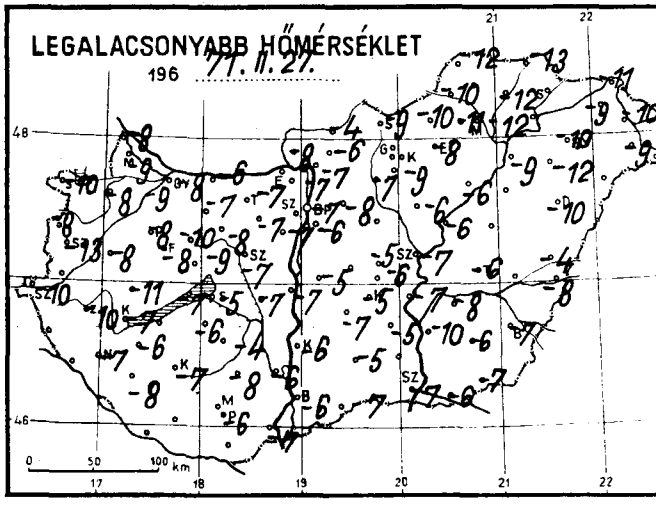
LEGALACSONYABB HŐMÉRSÉKLET
196 71. II. 27.

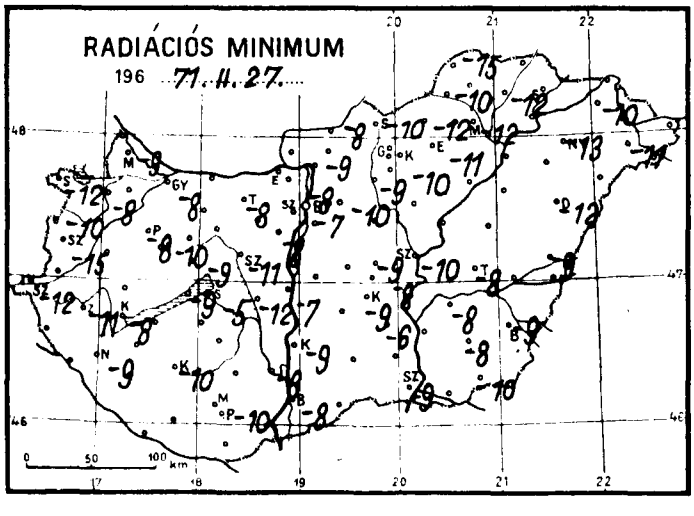
RADIÁCIÓS MINIMUM
196 71. II. 27.

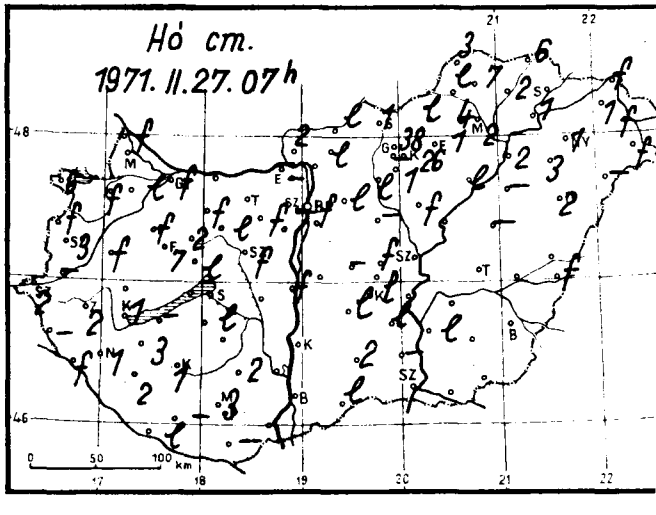
Hó cm.
1971. II. 27. 07h

1971. február hó, 27. a nap szombat

	Az utolsó 24 óra adatai							24 órai csapadék mm		hó cm
	Csapadék (mm)	hó cm	Hőmérsékleti szélsőségek: tegnapi nappali max.	éjszakai min.	min. 5 cm-en	Napsütés (óra) tegnap				
12815 Magyaróvár	1*		1	-9	-9	5	Rajka	2*		folt
822 Győr	1▽*	folt	2	-8	-8	4	Kapuvár	2*		folt
825 Pápa	2*	folt	2	-8	-8	3	Csorna	2*		lepel
805 Sopron	5*	6	1	-10	-12	1	Komárom	ny*		
812 Szombathely	1*	3	0	-13	-15	2	Káld	3*		folt
910 Szentgotthárd	4*	2	5	-10	-12		Kőszeg	2*		folt
915 Zalaegerszeg	3▽*	2	3	-10	-11		Körmend	2*		
Lenti	-						Letenye	1*		folt
925 Nagykanizsa	ny▽*	1	5	-7	-9	3	Sümeg	2*		
920 Keszthely	2*	1	3	-7	-8	2	Zirc	2*		2
Tihany	ny*		3	-7	-9		Kisbér	ny*		folt
935 Siófok	1*		2	-5	-5	0	Mór	1*		lepel
942 Pécs	1*		7	-6	-10	5	Alcsút	ny*		folt
941 Misinatető (534 m)	2*	3	2	-9	-10	4	Esztergom	-		
Siklós	-						Dobogókő			
827 Farkasgyepű (400 m)	4*	7	2	-8	-10		Fonyód	1*		-
Veszprém	3*	lepel	2	-9	-9		Tab	ny*		lepel
833 Tatabánya	ny*		2	-7	-8		Csabrendek	2*		
839 Budapest (Ferihegy)	ny*		4	-6	-		Lengyel	2*		2
840 Budapest OMI	ny*	folt	4	-7	-7	7	Nagykónyi	1*		
841 Budapest (Szabadságh.,474 m)	-						Marcali	3*		3
Martonvásár	ny*		3	-7	-8		Somogyszob	1*		2
835 Székesfehérvár	1*	folt	4	-7	-11		Kaposvár	1*		1
Dunaújváros	.	folt	4	-7	-7		Barcs	ny*		lepel
Szekszárd	.		4	-6	-8		Szigetvár	ny*		-
Mohács	ny*		9	-7	-		Bácsalmás	1*		lepel
960 Baja	1▽*		7	-6	-8	4	Kiskunhalas	2*		2
955 Kalocsa	.		5	-6	-9		Izsák	ny*		lepel
Cegléd	ny*	folt	5	-5	-9	5	Kunsztmiklós	.		
860 Szolnok	ny*		6	-7	-10	5	Örkény	-		
970 Kecskemét	ny▽*		4	-5	-9	3	Nagykáta	-		
Kiskunfélegyháza	ny*	lepel	6	-5	-6		Jászapáti	ny*		folt
982 Szeged	ny▽		7	-7	-9	3	Tiszakécske	.		
Mezőhegyes	.		6	-7	-10		Nagykőrös	ny*		lepel
Orosháza	.		6	-6	-8	5	Kistelek	-		
990 Békéscsaba	ny▽*		6	-7	-9	4	Makó	.		
875 Túrkeve	ny*		6	-6	-8	4	Szentes	ny*		lepel
Berettyóújfalu	ny*		6	-4	-9		Szarvas	.		
885 Debrecen	1*	2	4	-10	-12	1	Szeghalom	ny*		-
892 Nyíregyháza	1*	1	0	-10	-13	0	Kőrösszakál	.		folt
788 Kisvárda	1*	1	1	-9	-10	0	Tiszaroff	.		
Mátészalka	2*	folt	1	-9	-11		Poroszló	ny*		lepel
Tiszabecs	1*		2	-9			Karcag	-		
Vác	1*		4	-7	-9		Hortobágy	-		
Gödöllő	1*	lepel	3	-8	-10		Polgár	2*		2
Lőrinci	ny*	lepel	5	-7	-9		Hajdúdorog	2*		3
Gyöngyös	1*	1	5	-9	-10		Nyírlugos	-		
Balassagyarmat	1*	lepel	3	-4	-8		Csenger	ny*		
755 Salgótarján	1*	1	4	-9	-10		Vásárosnamény	1*		folt
Galyatető (932 m)	1*	38	-2	-7			Záhony	1*		folt
851 Kékestető (1000 m)	2*	26	-2	-13	-14	7	Királyrét	1*		2
Mátraháza (672 m)	-						Romhány	ny*		lepel
865 Eger	1*	1	6	-8	-11	7	Borsodnádasd	ny*		lepel
Putnok	ny*	lepel	1	-10	-10		Jósvafő	3*		3
Lillafüred	3*	4	2	-11			Szendrőlád	7*		7
772 Miskolc	2▽*	2	0	-12	-12	1	Hidasnémeti	3*		6
Fügöd	2*	2	-1	-12	-12		Tokaj	2*		1
778 Sárospatak	-						Szerencs	ny*		

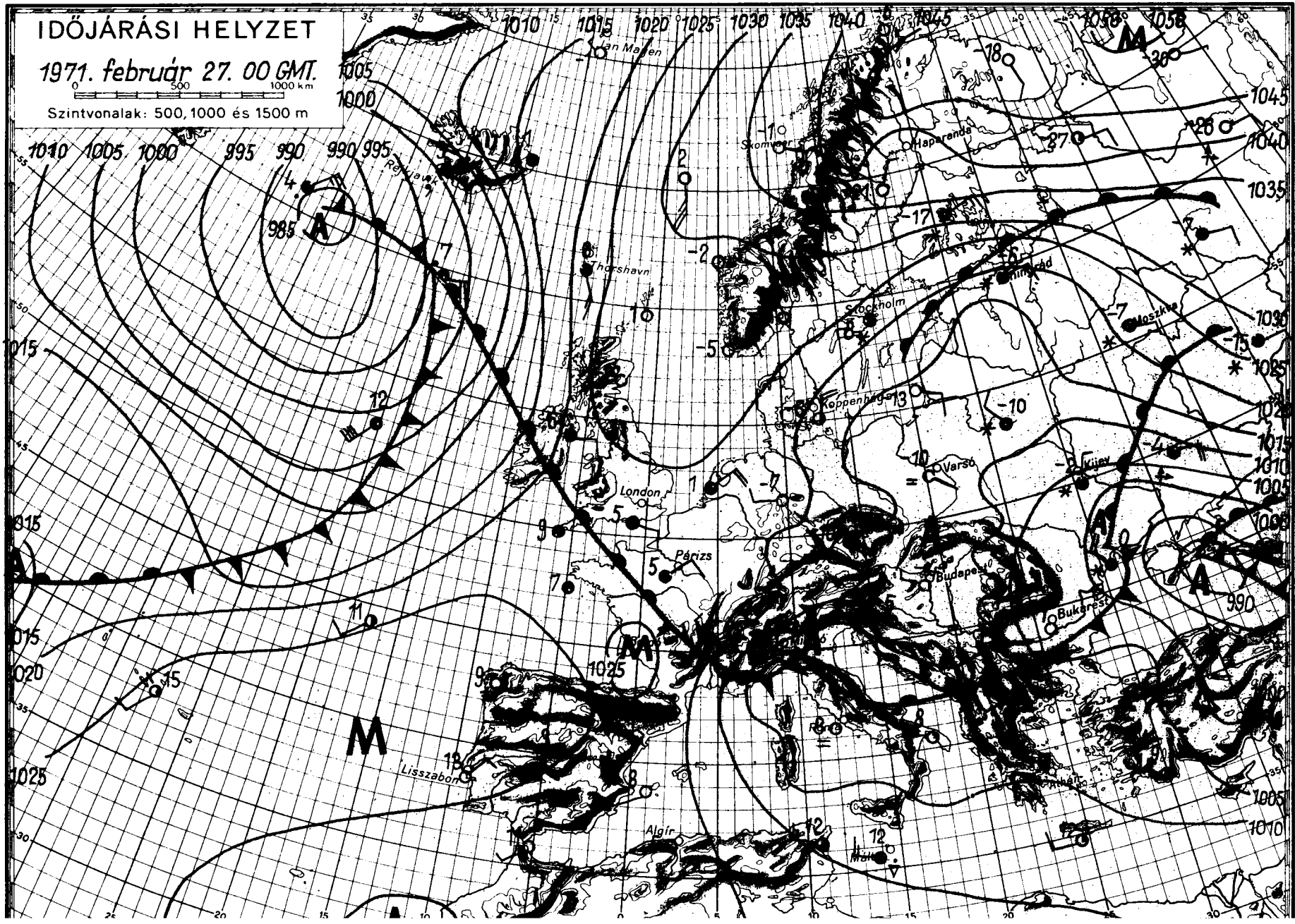
IDŐJÁRÁSI HELYZET
1971. február 27. 00 GMT.
0 500 1000 km
Szintvonalak: 500, 1000 és 1500 m
Jan Mayen
Reykjavik
Hornshavn
Skomvær
Haparanda
Stockholm
Koppenhága
Moszkva
London
Párizs
Varsó
Kijev
Budapest
Bukarest
Lisszabon
Algír
Málta
1010 1005 1000 995 990 990 995
985
1025
990

IDŐJÁRÁSI NAPIJELENTÉS

ЕЖЕДНЕВНЫЙ МЕТЕОРОЛОГИЧЕСКИЙ БЮЛЛЕТЕНЬ • DAILY WEATHER REPORT
BULLETIN QUOTIDIEN DE TEMPS • TÄGLICHER WETTERBERICHT

KIADJA AZ ORSZÁGOS METEOROLÓGIAI INTÉZET
BUDAPEST II. KITAIBEL PÁL UTCA 1
TELEFON: KÖZPONT: 353-500, IDŐJELZŐ OSZT.: 150-410

MEGJELENIK NAPONKÉNT • ELŐFIZETÉSI ÁRA A POSTAI KÖLTSÉGGEL EGYÜTT NEGYEDÉVRE 60, Ft
KIADÁSÉRT FELEL AZ INTÉZET IGAZGATÓJA

84. évfolyam 59. szám + Budapest + 1971. február 28. vasárnap

Az időjárási helyzet ma reggel és a várható időjárás:

A Skandináv-félszigeten keresztül, nagy sebességgel áramló, rendkivül hideg sarkvidéki eredetü levegő, miután elárasztotta Európa középső részeit, folytatta utját dél felé és ma reggelre már elérte Görögországot és a Földközi-tenger keleti térségét. A hideg levegő vonulását heves szélviharok, havazások, hófuvások kisérik. A hőmérséklet jóval az évszaknak megfelelő érték alatt alakul. Közép-Európában például szombaton 6, 8 fokkal alacsonyabb hőmérsékleti maximumokat mértek, mint a legutóbbi évek átlaga. A Skandináv-államok északi részén igen erős fagyok keletkeznek. Ma hajnalban például Rovaniemiben, a lapp föld fővárosában minusz 44 fokot mértek. A Szovjetunió európai területén is hideg, téli időjárás uralkodik. Enyhe, meleg idő csak az Ibériai-félszigeten található. A Kárpát-medencében hétfő estig hideg, szeles marad az idő.

Hazánkban szombaton változóan felhős, szeles, szokatlanul hideg idő volt. Sokfelé esett a hó, de a lehullott hó csapadékmennyisége általában nem haladta meg a 4, 5 mm-t, Szeghalmon azonban 6, Kőrösszakálon pedig 8 mm-t mértek. Napközben sem emelkedett a hőmérséklet 1, -6 foknál magasabbra. Ma hajnalban az ország területén -5 és -13 fok közötti hőmérsékletek fordultak elő. Délelőtt országszerte borult, szeles, hideg idő volt. Sokfelé havazott, helyenként hófuvások keletkeztek. A legerősebb széllökést Győrből jelentették, ahol a szél sebessége elérte óránként a 90 km-t. 11 órakor az ország területén -1 és -5 fok közötti hőmérsékleteket mutattak a hőmérők.

Ma 12 órakor Budapesten a hőmérséklet -4 fok volt, a tengerszintre átszámitott légnyomás 755 mm, gyengén süllyed.

Várható időjárás hétfő estig:

Tulnyomóan felhős idő, megismétlődő havazással.
Élénk, időnként erős, viharos lökésekkel kisért északnyugati, nyugati szél.
Több helyen kisebb hófuvás.

Várható legalacsonyabb éjszakai hőmérséklet: általában -7, -12 fok között, a derültebb, szélvédett helyeken -15 fok körül,
legmagasabb nappali hőmérséklet hétfőn: 0, -5 fok között.

Kerényi Nárcisz s.k.

A hőmérséklet napi középértéke és eltérése a 100 évi átlagtól /Budapesten/:

1971. II. 27.:	-5,1 C°	-7,9 C°

1871 óta ezen a napon Budapesten előfordult:

legmagasabb hőmérséklet	17,8 C° /1914/
legalacsonyabb hőmérséklet	-11,2 C° /1956/.

71.126.

CSAPADÉKELOSZLÁS

AZ UTOLSÓ 24 ÓRÁBAN

1971. II. 27. 7h-TÓL II. 28. 7h-IG

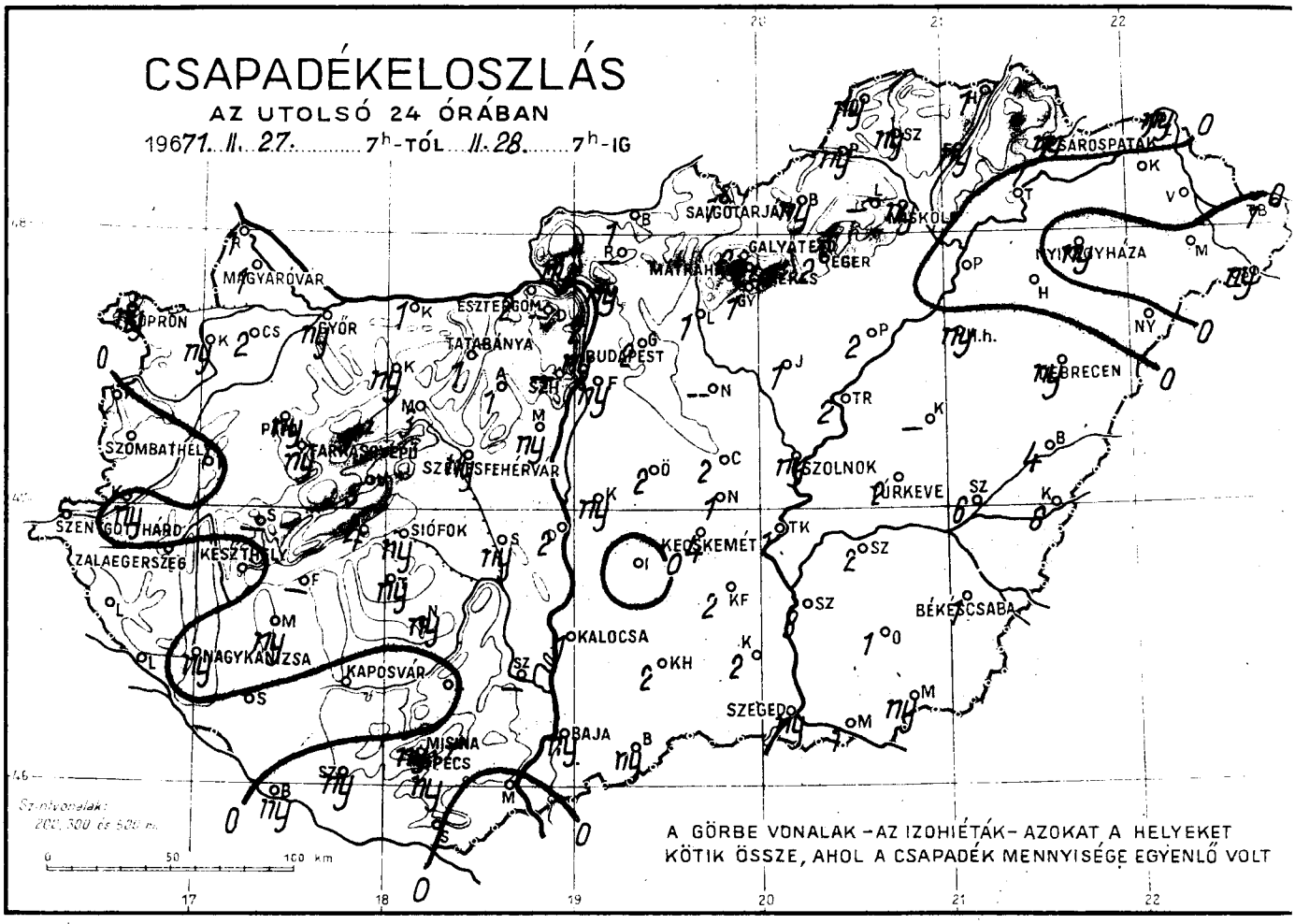

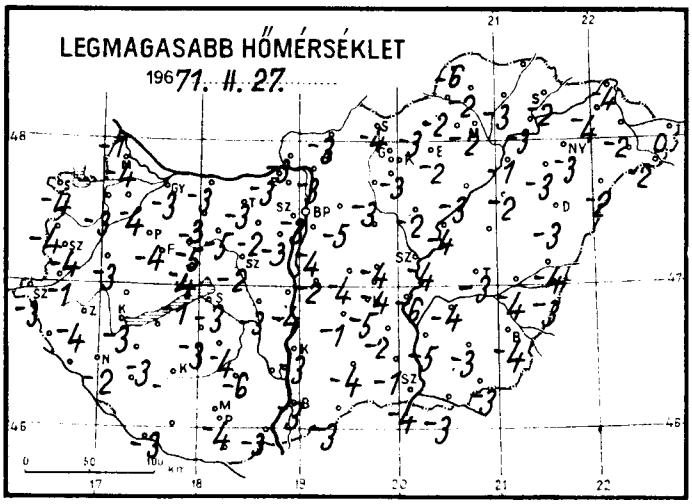

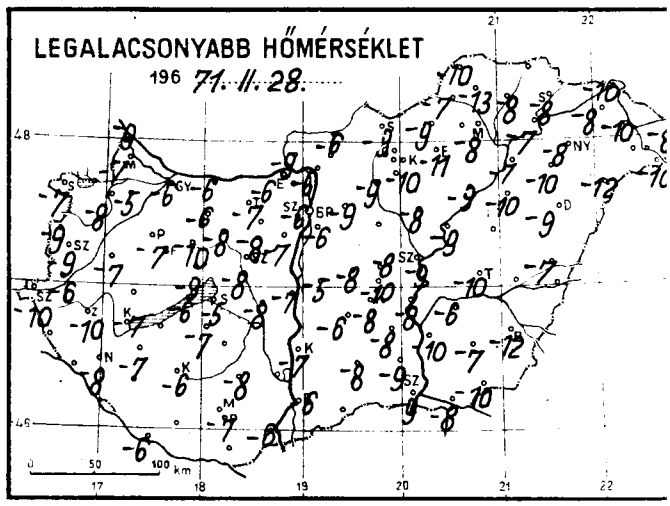

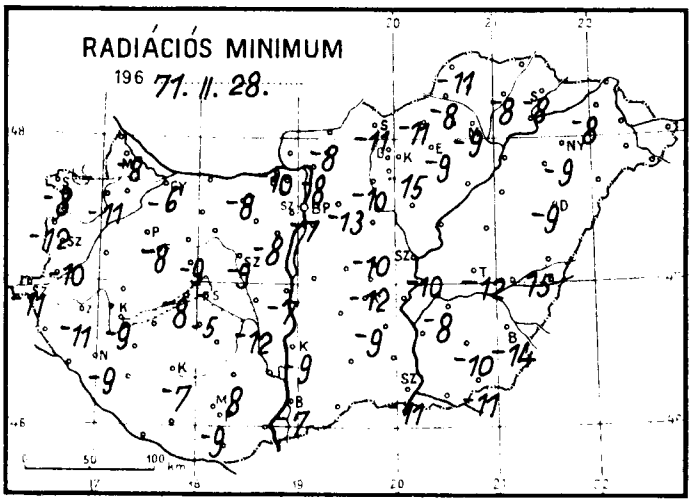

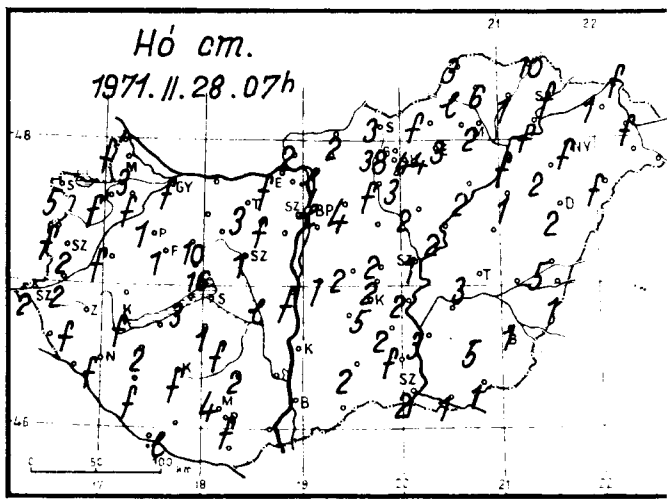

1971. február hó,
28. nap vasárnap

		Az utolsó 24 óra adatai								
		Csapadék (mm)	hó cm	Hőmérsékleti szélsőségek: tegnapi nappali max.	Hőmérsékleti szélsőségek: éjszakai min.	Hőmérsékleti szélsőségek: min. 5 cm-en	Napsütés (óra) tegnap	24 órai csapadék mm		hó cm
12815	Magyaróvár	1*	3	-4	-7	-8	1	Rajka	1*	folt
822	Győr	ny*	folt	-3	-6	-6	6	Kapuvár	ny*	folt
825	Pápa	ny*	1	-4	-6	-7	6	Csorna	2*	folt
805	Sopron	ny*	5	-4	-7	-8	4	Komárom	1*	
812	Szombathely	.	2	4	-9	-10	9	Káld	.	folt
910	Szentgotthárd	.	2	-3	-10	-11		Kőszeg	.	folt
915	Zalaegerszeg	.	folt	-4	-10	-11		Körmend	ny*	2
	Lenti							Letenye	.	
925	Nagykanizsa	ny*	folt	-2	-8	-9	6	Sümeg		
920	Keszthely	.	folt	-3	-7	-9	9	Zirc	5*	10
	Tihany	4*	3	-1	-6	-8	-	Kisbér	ny*	
935	Siófok	ny*		-3	-5	-5	8	Mór	3*	5
942	Pécs	ny*	folt	-4	-7	-9	6	Alcsút	1*	folt
941	Misinatető (534 m)	ny*	4	-5	-9	-10	7	Esztergom	2*	folt
	Siklós	-						Dobogókő		
827	Farkasgyepű (400 m)	ny*	1	-4	-6	-7	6	Fonyód		
	Veszprém	5*	16	-4	-9	-9		Tab	ny*	1
833	Tatabánya	1*	3	-3	-7	-8		Sárbogárd	ny*	lepel
839	Budapest (Ferihegy)	ny*		-4	-6			Lengyel	.	2
840	Budapest OMI	ny*	lepel	-3	-6	-7	2	Nagykónyi	ny*	folt
841	Budapest (Szabadságh.,474 m)							Marcali	ny*	2
	Martonvásár	ny*		-3	-7	-8		Somogyszob	.	folt
835	Székesfehérvár	ny*	1	-2	-8	-9		Kaposvár	.	folt
	Dunaújváros	2*	folt	-4	-7	-7		Barcs	ny*	
	Szekszárd	.						Szigetvár	ny*	
	Mohács	.		-3	-6			Bácsalmás	ny*	lepel
960	Baja	ny*		-3	-6	-7	5	Kiskunhalas	2*	2
955	Kalocsa	1*		-3	-7	-9		Izsák	.	
	Cegléd	2*	2	-4	-8	-10	0	Kunsztmiklós	ny*	1
860	Szolnok	ny*	1	-4	-9	-10	1	Örkény	2*	2
970	Kecskemét	4*	5	-5	-8			Nagykáta		
	Kiskunfélegyháza	2*	2	-2	-8	-9		Jászapáti	1*	2
982	Szeged	ny*	2	-4	-9	-11	2	Tiszakécske	1*	2
	Mezőhegyes	ny*	1	-3	-10	-11		Nagykőrös	1*	2
	Orosháza	1*	5	-3	-7	-10	2	Kistelek	2*	folt
990	Békéscsaba	1*	1	-4	-12	-14	2	Makó	1*	1
875	Túrkeve	2*	3	-3	-10	-12	1	Szentes	3*	3
	Berettyóújfalu	4*	5	-4	-7	-15		Szarvas	2*	
882	Debrecen	ny*	2	-3	-9	-9	0	Szeghalom	6*	
892	Nyíregyháza	ny*	folt	-3	-8	-9	5	Körösszakál	8*	1
788	Kisvárda	.	1	-4	-8	-8	7	Tiszaroff	2*	2
	Mátészalka							Poroszló	2*	2
	Tiszabecs	1*		0	-8			Karcag		
	Vác	ny*	lepel	-3	-6	-8		Hortobágy	ny*	1
	Gödöllő	2*	4	-5	-9	-13		Polgár	.	folt
	Lőrinci	1*	folt	-3	-9	-10		Hajdúdorog	.	2
	Gyöngyös	1*	3	-3	-10	-15		Nyírlugos	.	folt
	Balassagyarmat	1*	2	-3	-6	-8		Csenger	ny*	folt
755	Salgótarján	1*	3	-4	-9	-11		Vásárosnamény	.	folt
	Galyatető (932 m)	3*	38	-6				Záhony	ny*	folt
851	Kékestető (1000 m)	4*	44	-11	-15	-15	1	Királyrét	ny*	2
	Mátrahóza (672 m)	-						Romhány		
865	Eger	2*	3	-2	-11	-16	1	Borsodnádasd	ny*	folt
	Putnok	ny*	lepel	-2	-7	-8		Jósvafő	ny*	3
	Lillafüred							Szendrőlád	ny*	6
772	Miskolc	ny*	2	-2	-8	-9	2	Hidasnémeti	1*	10
	Füged	ny*	1	-3	-8	-8		Tokaj	.	folt
778	Sárospatak	ny*	folt	-2	-8	-8	9	Szentendre	2*	folt

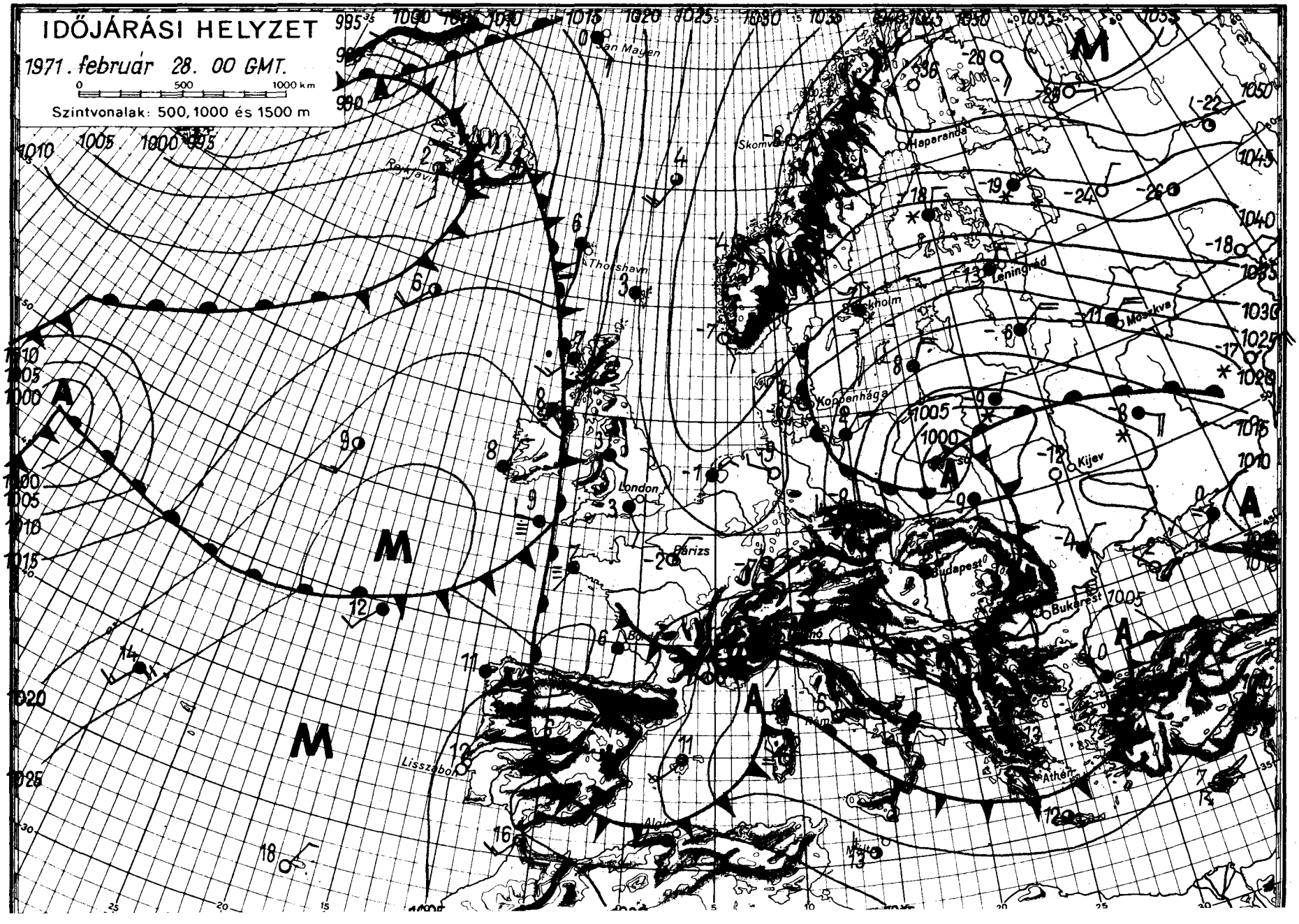
IDŐJÁRÁSI HELYZET
1971. február 28. 00 GMT.
0 500 1000 km
Szintvonalak: 500, 1000 és 1500 m
Jan Mayen
Reykjavik
Thorshavn
Skomvær
Haparanda
Leningrad
Stockholm
Moszkva
Koppenhága
London
Párizs
Kijev
Budapest
Bukarest
Lisszabon
Athén
Róma
Algír
Málta

IDŐJÁRÁSI NAPIJELENTÉS

ЕЖЕДНЕВНЫЙ МЕТЕОРОЛОГИЧЕСКИЙ БЮЛЛЕТЕНЬ • DAILY WEATHER REPORT
BULLETIN QUOTIDIEN DE TEMPS • TÄGLICHER WETTERBERICHT

KIADJA AZ ORSZÁGOS METEOROLÓGIAI INTÉZET
BUDAPEST II. KITAIBEL PÁL UTCA 1
TELEFON: KÖZPONT: 353-500, IDŐJELZŐ OSZT.: 150-410

MEGJELENIK NAPONKÉNT • ELŐFIZETÉSI ÁRA
A POSTAI KÖLTSÉGGEL EGYÜTT NEGYEDÉVRE 60, Ft
KIADÁSÉRT FELEL AZ INTÉZET IGAZGATÓJA

84. évfolyam 60. szám + Budapest + 1971. március 1. hétfő

Az időjárási helyzet ma reggel és a várható időjárás:

Szárazföldünk középső területei felett lassan örvénylő hideg, sarkvidéki eredetü levegő továbbra is téli időjárást biztosit. Ma reggel Nyugat-, és Közép-Európában valamint a Szovjetunió európai területének középső és déli részén sokfelé havazott, főként Ukrajnában hófuvások voltak. Az enyhébb óceáni légtömegek csak szárazföldünk nyugati partjai mentén éreztetik hatásukat. A következő 36 óra folyamán a Kárpát-medence időjárását az emlitett hideg levegő határozza meg.

Hazánkban vasárnap erősen felhős, vagy borult, szeles, hideg idő volt. Sokfelé havazott, a lehullott hó csapadékmennyisége általában csapadéknyom és 6 mm között váltakozott, de Kiskunfélegyházán 8, a budapesti Szabadsághegyen 13 mm-t mértek. A délnyugati megyék kivételével az országot általában összefüggő hótakaró boritja, vastagsága 1, 16 cm között alakult ki. A hőmérséklet napközben 0, -6 fokig emelkedett. Hétfő hajnalban szeszélyes területi eloszlásban -5, -13 fokig hült le a levegő. Ma délelőtt a déli, délnyugati országrészben gyengén, máshol erősen felhős, hideg idő volt. Többfelé havazott. A hőmérséklet 11 órakor -2, -5 fok között volt.

Ma 12 órakor Budapesten a hőmérséklet -4 fok volt, a tengerszintre átszámitott légnyomás 764 mm, mérsékelten emelkedik.

Várható időjárás kedd estig:

Változóan felhős, hideg idő, főként hétfőn többfelé havazással.
Az időnként élénk, helyenként még erős északi, északkeleti szél csak lassan mérséklődik.
Elsősorban a Dunántulon hófuvások.
A reggeli órákban egy-két szélvédett helyen ködképződés.
Tovább tart a hideg idő.
Várható legalacsonyabb éjszakai hőmérséklet: általában -6, -11 fok között, néhány szélvédett derült helyen -15 fok körül.
legmagasabb nappali hőmérséklet kedden: 0, -5 fok között.

Vadkerti Ferenc s.k.

Távolabbi kilátások péntekig:
Időnként felszakadozó felhőzet, kisebb havazás még lehet.
Legalacsonyabb hajnali hőmérsékletek -7, -14 fok között.
Legmagasabb nappali hőmérsékletek -4, +1 fok között.
Jelentős mennyiségü /legalább 5 mm/ csapadék az ország területének 20 %-án várható.

ATMOSPHERIC SCIENCES
LIBRARY
TÁVELŐREJELZŐ OSZTÁLY
III 1 1971
N.O.A.A.
U. S. Dept. of Commerce

A hőmérséklet napi középértéke és eltérése a 100 évi átlagtól /Budapesten/:

1971.II. 28.:	-3,4 C°	-6,5 C°

1871 óta ezen a napon Budapesten előfordult:

legmagasabb hőmérséklet	17,2 C° /1927/
legalacsonyabb hőmérséklet	-12,1 C° /1963/.

CSAPADÉKELOSZLÁS

AZ UTOLSÓ 24 ÓRÁBAN

196 71. II. 28. ..... 7h-TÓL III. 1. ..... 7h-IG

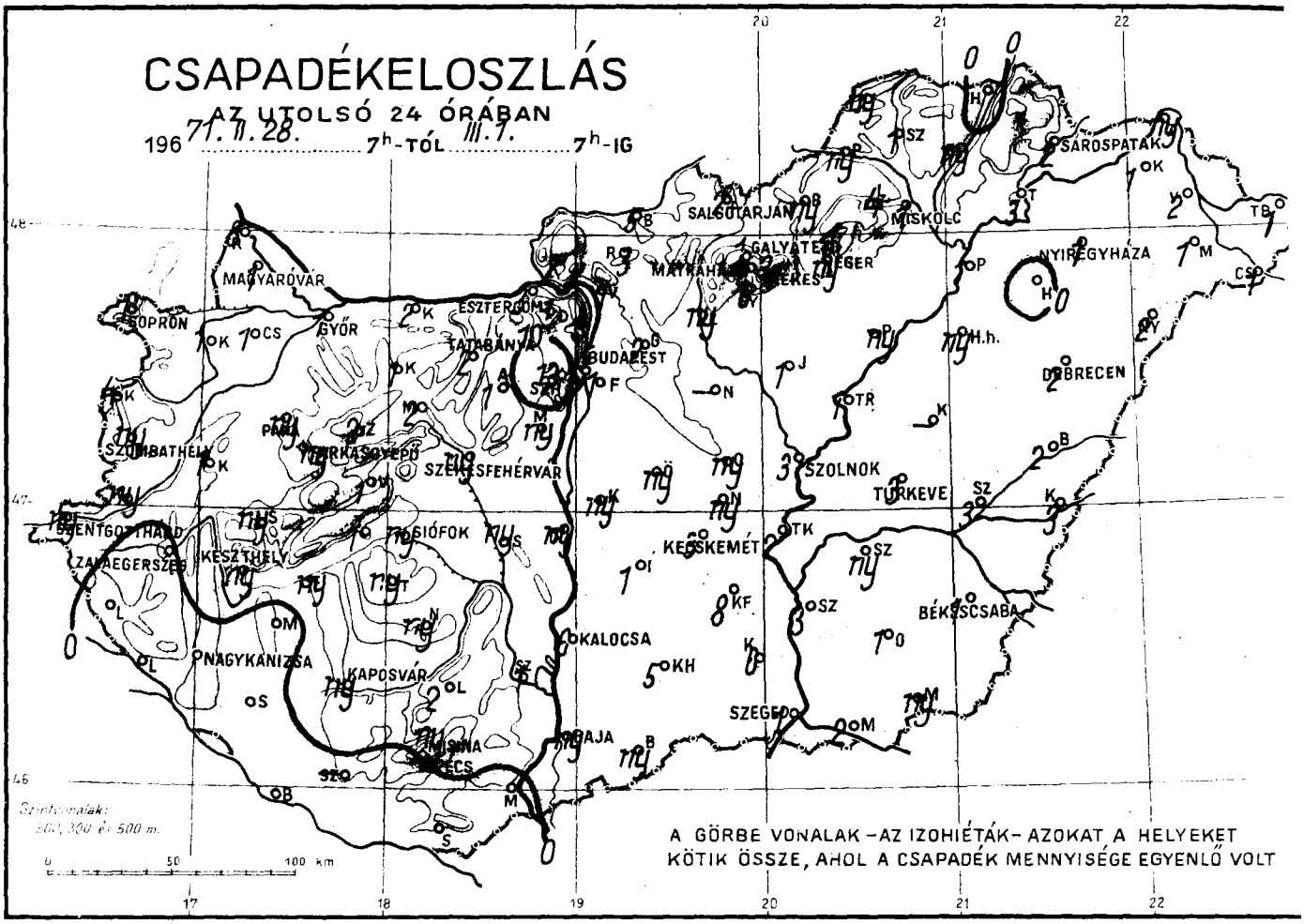

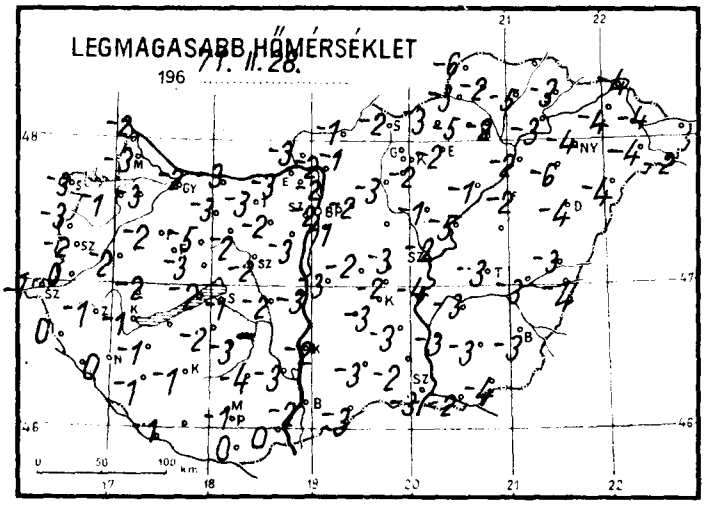

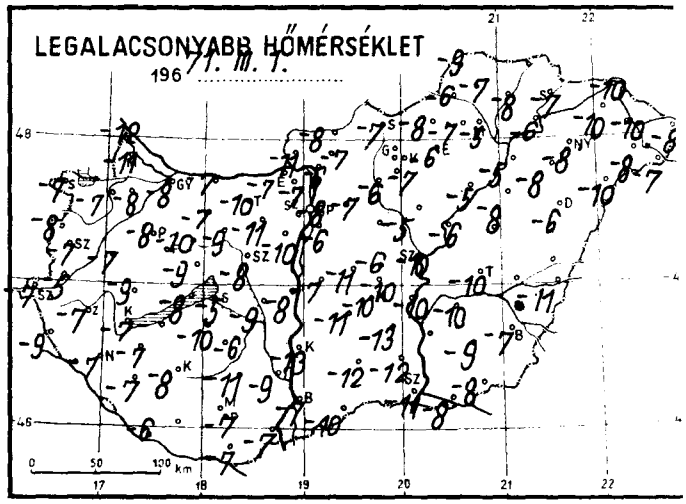

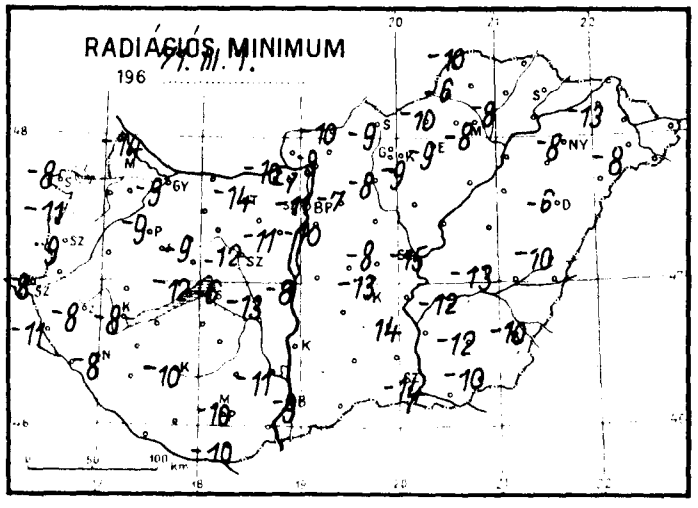

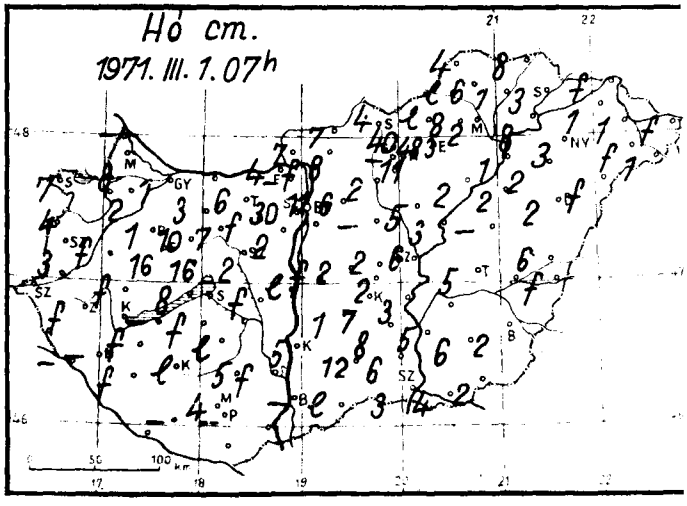

1971. március ..... hó,
1. ..... nap hétfő

	Az utolsó 24 óra adatai						24 órai csapadék mm		hó cm
	Csapadék (mm)	hó cm	Hőmérsékleti szélsőségek: tegnapi nappali max.	éjszakai min.	min. 5 cm-en	Napsütés (óra) tegnap			
12815 Magyaróvár	1*	8	-3	-11	-14	0	Rajka	8*	-
822 Győr	1*	1	-2	-8	-9	0	Kapuvár	1*	
825 Pápa	ny*	1	-2	-8	-9	1	Csorna	1*	2
805 Sopron	1*	7	-3	-7	-8	0	Komárom	2*	
812 Szombathely	ny*	3	-2	-7	-9	0	Káld	1*	folt
910 Szentgotthárd	ny*		-1	-7	-8	1	Kőszeg	4*	4
915 Zalaegerszeg	.	folt	-1	-7	-8		Körmend	ny*	
Lenti	.		0	-9	-11		Letenye	.	-
925 Nagykanizsa	.	-	0	-7	-8	0	Sümeg	ny*	folt
920 Keszthely	ny*		-1	-7	-8	0	Zirc	2*	10
Tihany	1*	8	-2	-8	-12		Kisbér	1*	3
935 Siófok	ny*		-1	-5	-6	0	Mór	2*	7
942 Pécs	.	-	-1	-7	-10	0	Alcsút	1*	folt
941 Misinatető (534 m)	ny*	4	-4	-10	-10	1	Esztergom	3*	4
Siklós	.		0	-7	-10		Dobogókő	-	
827 Farkasgyepű (400 m)	ny*	16	-2	-5	-10		Fonyód	ny*	-
Veszprém	1*	16	-3	-9	-9		Tab	ny*	folt
833 Tatabánya	2*	6	-3	-10	-14		Sárbogard	ny*	folt
839 Budapest (Ferihegy)	1*		-1	-6	-10		Lengyel	2*	5
840 Budapest OMI	5*	11	-2	-8	-11	0	Nagykónyi	ny*	lepel
841 Budapest (Szabadságh., 474 m)	13*	30	-6	-11	-15	0	Marcali	.	folt
Martonvásár	ny*	2	-3	-10	-11		Somogyszob	.	folt
835 Székesfehérvár	ny*	2	-2	-8	-12		Kaposvár	ny*	lepel
Dunaújváros	ny*	lepel	-3	-8	-8		Barcs	.	
Szekszárd	1*	folt	-3	-9	-11		Szigetvár	-	
Mohács	.		0	-7			Bácsalmás	ny*	lepel
960 Baja	ny*	-	-2	-7	-9	0	Kiskunhalas	5*	12
955 Kalocsa	6*	5	-2	-13			Izsák	1*	1
Cegléd	ny*	2	-3	-6	-8	0	Kunsztmiklós	ny*	folt
860 Szolnok	3*	6	-2	-10	-15	0	Örkény	ny*	2
970 Kecskemét	3*	7	-3	-10		0	Nagykáta	-	
Kiskunfélegyháza	8*	8	-3	-13	-14		Jászapáti	1*	5
982 Szeged	1*	3	-3	-11	-14	0	Tiszakécske	2*	3
Mezőhegyes	ny*	2	-4	-8	-10		Nagykőrös	ny*	2
Orosháza	1*	6	-3	-9	-12	0	Kistelek	6*	6
990 Békéscsaba	1*	2	-3	-7	-10	0	Makó	2*	4
875 Túrkeve	3*	5	-3	-10	-13	0	Szentes	3*	5
Berettyóújfalu	2*	6	-3	-8	-10		Szarvas	ny*	
880 Debrecen	2*	2	-4	-6	-6	0	Szeghalom	3*	
892 Nyíregyháza	1*	3	-4	-8	-8	0	Körösszakál	3*	folt
788 Kisvárda	1*	1	-4	-10	-13	0	Tiszaroff	1*	3
Mátészalka	1*	folt	-4	-8	-8		Poroszló	ny*	2
Tiszabecs	1*	folt	-	-8			Karcag	-	
Vác	1*	folt	-2	-6	-9		Hortobágy	ny*	2
Gödöllő	2*	6	-2	-7	-7		Polgár	1*	1
Lőrinci	ny*	2	-3	-6	-8		Hajdúdorog	.	2
Gyöngyös	6*	11	-2	-7	-9		Nyírlugos	2*	folt
Balassagyarmat	5*	7	-1	-8	-10		Csenger	1*	1
755 Salgótarján	2*	4	-2	-7	-9		Vásárosnamény	2*	1
Galyatető (932 m)	1*	40	-8	-12			Záhony	ny*	folt
851 Kékestető (1000 m)	3*	48	-9	-12	-13	0	Királyrét	2*	7
Mátraháza (672 m)	-						Romhány	3*	8
865 Eger	ny*	3	-2	-6	-9	0	Borsodnádasd	ny*	lepel
Putnok	ny*	lepel	-3	-6	-6		Jósvafő	ny*	4
Lillafüred	4*	8	-5	-7			Szendrőlád	1*	6
772 Miskolc	1*	2	-2	-5	-8	0	Hidasnémeti	.	8
Fügöd	ny*	1	-5	-8	-8		Tokaj	3*	8
778 Sárospatak	2*	3	-3	-7		0	Szentendre	3*	

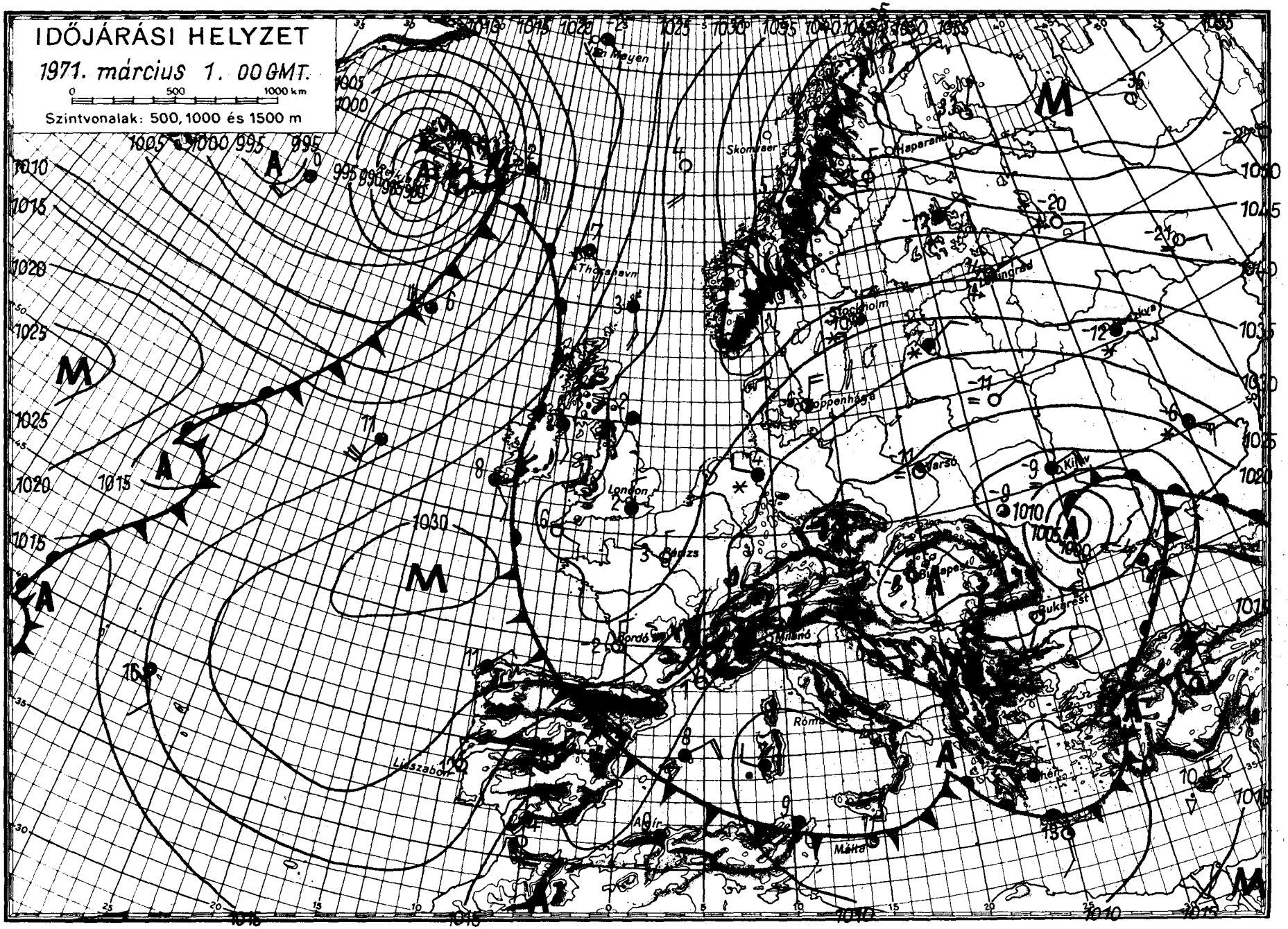

OFFSET KIOMDA BUDAPEST

IDŐJÁRÁSI NAPIJELENTÉS

ЕЖЕДНЕВНЫЙ МЕТЕОРОЛОГИЧЕСКИЙ БЮЛЛЕТЕНЬ • DAILY WEATHER REPORT
BULLETIN QUOTIDIEN DE TEMPS • TÄGLICHER WETTERBERICHT

KIADJA AZ ORSZÁGOS METEOROLÓGIAI INTÉZET
BUDAPEST II. KITAIBEL PÁL UTCA 1
TELEFON: KÖZPONT: 353-500, IDŐJELZŐ OSZT.: 150-410

MEGJELENIK NAPONKÉNT • ELŐFIZETÉSI ÁRA
A POSTAI KÖLTSÉGGEL EGYÜTT NEGYEDÉVRE 60,- Ft
KIADÁSÉRT FELEL AZ INTÉZET IGAZGATÓJA

84. évfolyam 60. szám + Budapest + 1971. március 2. kedd

Az időjárási helyzet ma reggel és a várható időjárás:

Kontinensünk nagy részén tovább tart a télies, hideg időjárás. A hideg levegő egymást követő hullámai már a Földközi-tenger vidékét is elárasztották, ahol a hajnali órákban pl: Madridban -2, Milánóban -4, Rómában -1 fokot mértek. Közép-Európában pedig általában még 10 fokkal hidegebb az idő, és szórványosan havazott. A Balti-tenger vidékéről is több helyről jelentettek hófuvást. A Szovjetunió északi területein, valamint Skandináviában rendkivül zord, hideg az idő, a lehülés mértéke Finnországban csaknem megközelitette a -40 fokot.

Hazánkban hétfőn változóan felhős volt az ég. Az országban helyenként 3, 5 órán át sütött a nap. Az elmult 24 óra folyamán több felé volt kisebb havazás. A lehullott csapadék mennyisége általában a 3 mm-t nem haladta meg, csak Gyöngyösről jelentettek 7 mm-t. A hőmérséklet a keleti megyékben egy-két fokkal 0 fok felett, máshol 0, -4 fok között alakult. Kedd hajnalra elég szeszélyes területi eloszlásban -4, -11 fokig hült le a levegő. Délelőtt tulnyomóan felhős volt az ég, néhány helyen havazott. A hőmérséklet 11 órakor -3, -5 fok között váltakozott.

Ma 12 órakor Budapesten a hőmérséklet -4 fok volt, a tengerszintre átszámitott légnyomás 767 mm, alig változik.

Várható időjárás szerda estig:

Változóan felhős, párás, hideg idő, szórványos havazással.
Mérsékelt, időnként megélénkülő északi, északkeleti szél.
Várható legalacsonyabb éjszakai hőmérséklet: -5, -10,
legmagasabb nappali hőmérséklet szerdán: 0, -3 fok között.

Dunay Sándorné s.k.

A hőmérséklet napi középértéke és eltérése a 100 évi átlagtól /Budapesten/:

1971. III. 1.:	-3,2 C°	-6,4 C°

1871 óta ezen a napon Budapesten előfordult:

legmagasabb hőmérséklet	16,7 C° /1959/
legalacsonyabb hőmérséklet	-14,1 C° /1963/.

71.130.

CSAPADÉKELOSZLÁS

AZ UTOLSÓ 24 ÓRÁBAN

196 71. III. 1. 7h-TÓL III. 2. 7h-IG

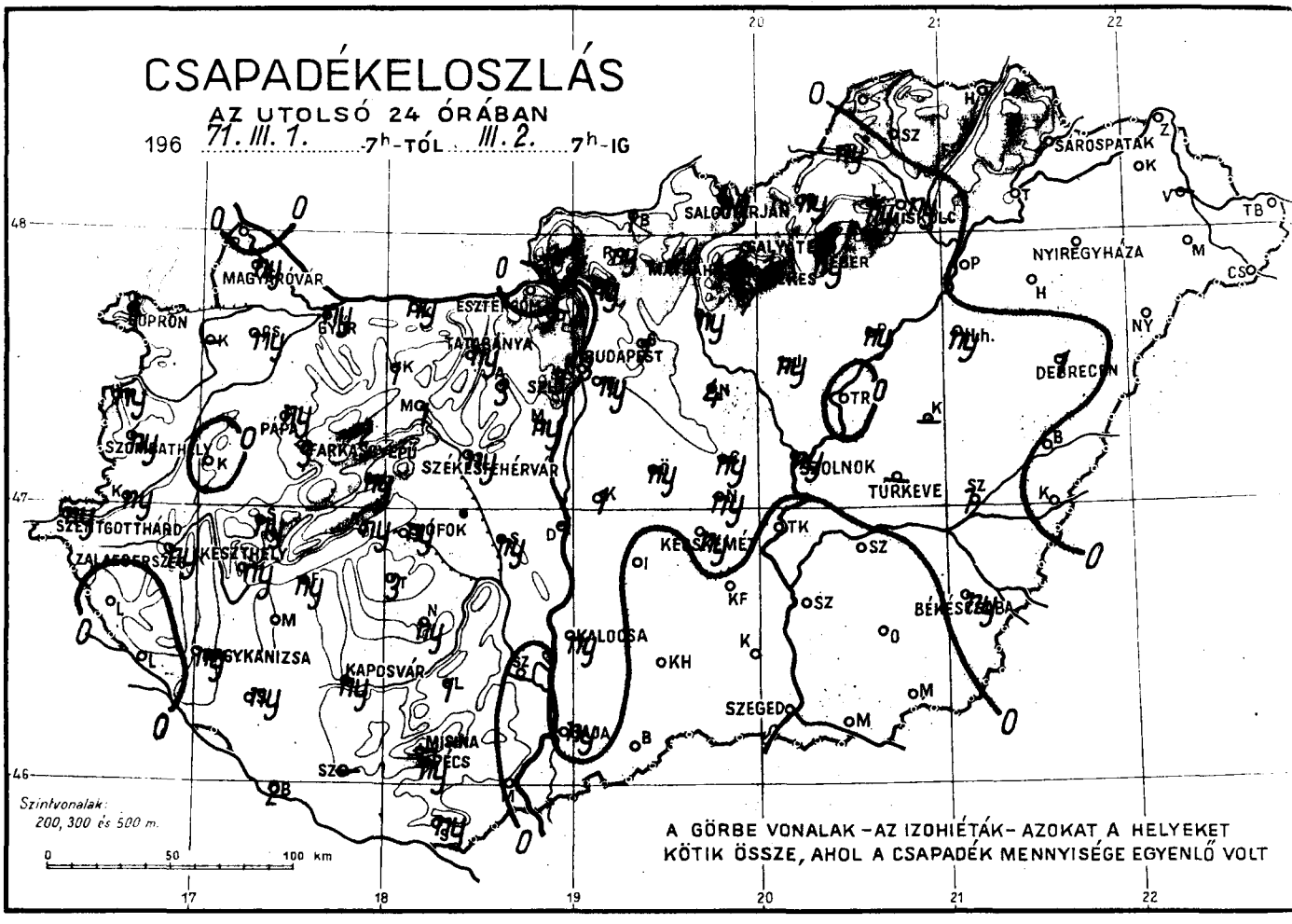

LEGMAGASABB HŐMÉRSÉKLET

196 71. III. 1.

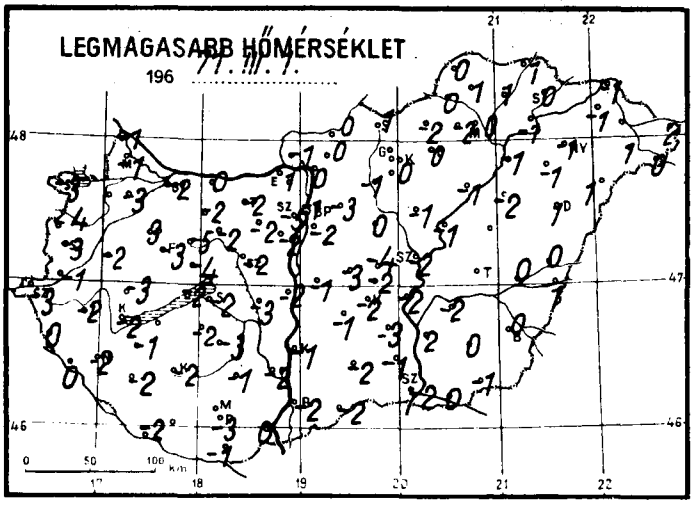

LEGALACSONYABB HŐMÉRSÉKLET

196 71. III. 2.

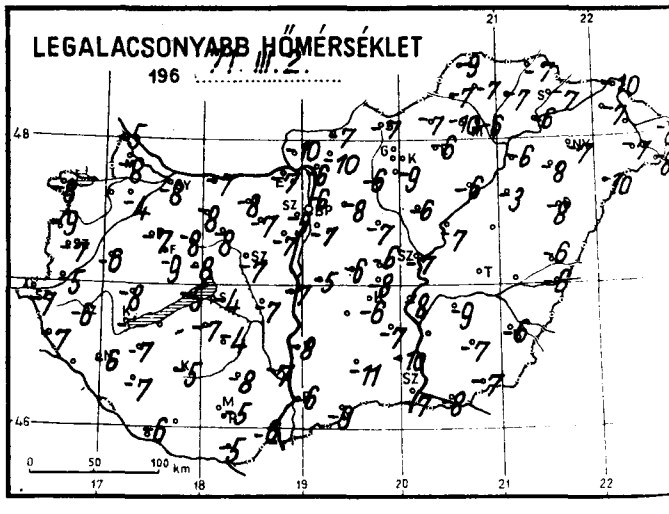

RADIÁCIÓS MINIMUM

196 71. III. 2.

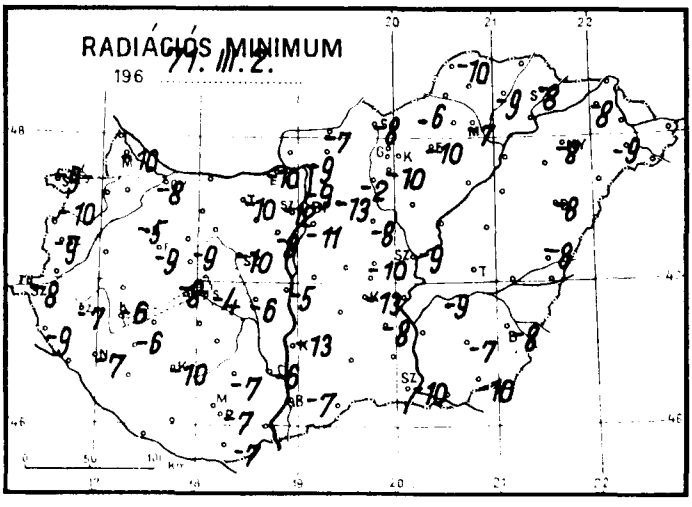

Hó cm.

1971. III. 2. 07h

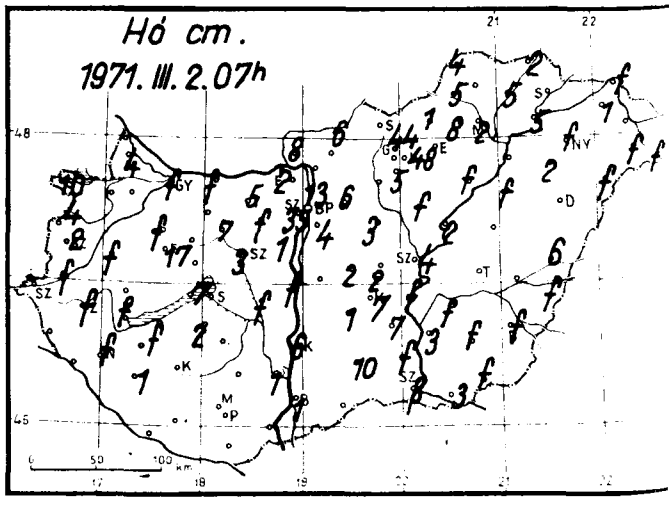

1971. március hó, 2. kedd nap

	Az utolsó 24 óra adatai						24 órai csapadék mm		hó cm
	Csapadék (mm)	hó cm	Hőmérsékleti szélsőségek: tegnapi nappali max.	éjszakai min.	min. 5 cm-en	Napsütés (óra) tegnap			
12815 Magyaróvár	ny	4	-1	-8	-10		Rajka	.	
822 Győr	ny*	folt	-2	-8	-8	2	Kapuvár		
825 Pápa	ny	folt	-3	-7	-5	3	Csorna	ny*	
805 Sopron	1		-3	-8	-9		Komárom	ny*	folt
812 Szombathely	ny	2	-3	-7	-9	2	Káld	.	folt
910 Szentgotthárd	ny*		-3	-7	-8	1	Kőszeg	ny*	4
915 Zalaegerszeg	ny	folt	-2	-6	-7		Körmend	ny*	folt
Lenti	.		0	-7	-9		Letenye	.	
925 Nagykanizsa	ny*	folt	-2	-6	-7	0	Sümeg	ny*	
920 Keszthely	ny	folt	-2	-5	-6	0	Zirc	2*	
Tihany	ny*	7	-2	-5	-8		Kisbér	1*	
935 Siófok	ny		-2	-4	-4	0	Mór	1*	7
942 Pécs	ny		-3	-6	-7	3	Alcsút	3*	folt
941 Misinatető (534 m)							Esztergom	.	2
Siklós	ny*		-1	-5	-7		Dobogókő		
827 Farkasgyepű (400 m)	3*	17	-3	-9	-9		Fonyód	ny*	
Veszprém	ny*	14	-4	-8	-9		Tab	3*	2
833 Tatabánya	ny	5	-2	-8	-10		Sárbogárd	ny*	folt
843 Budapest Lőrinc	ny*	4	-2	-7	-11		Lengyel	1*	.
840 Budapest OMI	3*	13	-1	-6	-9		Nagykónyi	ny*	.
841 Budapest (Szabadságh., 474 m)	3*	35	-5	-9	-12		Marcali	ny*	folt
Martonvásár	ny*	1	-2	-7	-8		Somogyszob	ny*	1
835 Székesfehérvár	ny*	3	-2	-7	-10		Kaposvár	ny*	
Dunaújváros	1*	folt	-2	-7	-5		Barcs	1*	2
Szekszárd	.	1	-2	-7	-6		Szigetvár		
Mohács	.		0	-6			Bácsalmás	.	
960 Baja	ny*	1	-2	-6	-7	4	Kiskunhalas	.	10
955 Kalocsa	ny*	6	-1	-8	-13		Izsák	.	1
Cegléd	ny*	3	-4	-6	-9		Kunsztmiklós	1*	
860 Szolnok	ny	4	-2	-7	-9	3	Örkény	ny*	2
970 Kecskemét	ny	7	-2	-6	-13	0	Nagykáta	4*	5
Kiskunfélegyháza	.	7	-3	-7	-8		Jászapáti	ny*	folt
982 Szeged	.	folt	-2	-7	-10	8	Tiszakécske	.	folt
Mezőhegyes	.	folt	-1	-7	-10		Nagykőrös	ny*	2
Orosháza	.	folt	0	-7	-7	3	Kistelek	.	folt
990 Békéscsaba	ny	folt	0	-6	-8	4	Makó	.	3
875 Túrkeve							Szentes	.	3
Berettyóújfalu	.	6	0	-6	-8		Szarvas	.	folt
882 Debrecen	1		-1	-8	-8	3	Szeghalom	1*	
892 Nyíregyháza	.	folt	-1	-7	-8	5	Kőrösszakál	.	folt
788 Kisvárda	.	1	-1	-7	-8		Tiszaroff	.	2
Mátészalka	.	folt	1	-7	-9		Poroszló	ny*	1
Tiszabecs	.		2	-8			Karcag		
Vác	ny*		0	-6	-9		Hortobágy	ny*	folt
Gödöllő	1*	6	-3	-8	-12		Polgár	.	
Lőrinci	ny*		-1	-6	-7		Hajdúdorog	.	2
Gyöngyös	7*	5	0	-9	-10		Nyírlugos	.	folt
Balassagyarmat	1*	6	0	-5	-7		Csenger	.	folt
755 Salgótarján	ny*		-1	-7	-8		Vásárosnamény		
Galyatető (932 m)	2*	44	-5	-11			Zálony	.	folt
851 Kékestető (1000 m)	1*	48	-9	-13	-18	1	Királyrét	1*	8
Mátraháza (672 m)							Romhány	ny	folt
865 Eger	ny	2	0	-6	-10		Borsodnádasd	ny*	1
Putnok	ny*	5	0	-7			Jósvafő	.	4
Lillafüred	ny*	8	-2	-10			Szendrőlád	.	5
772 Miskolc	ny	2	0	-6	-7	4	Hidasnémeti	.	2
Fügöd	.	folt	-1	-7	-9		Tokaj	.	5
778 Sárospatak	.		0	-7	-8	5	Szentendre	1*	

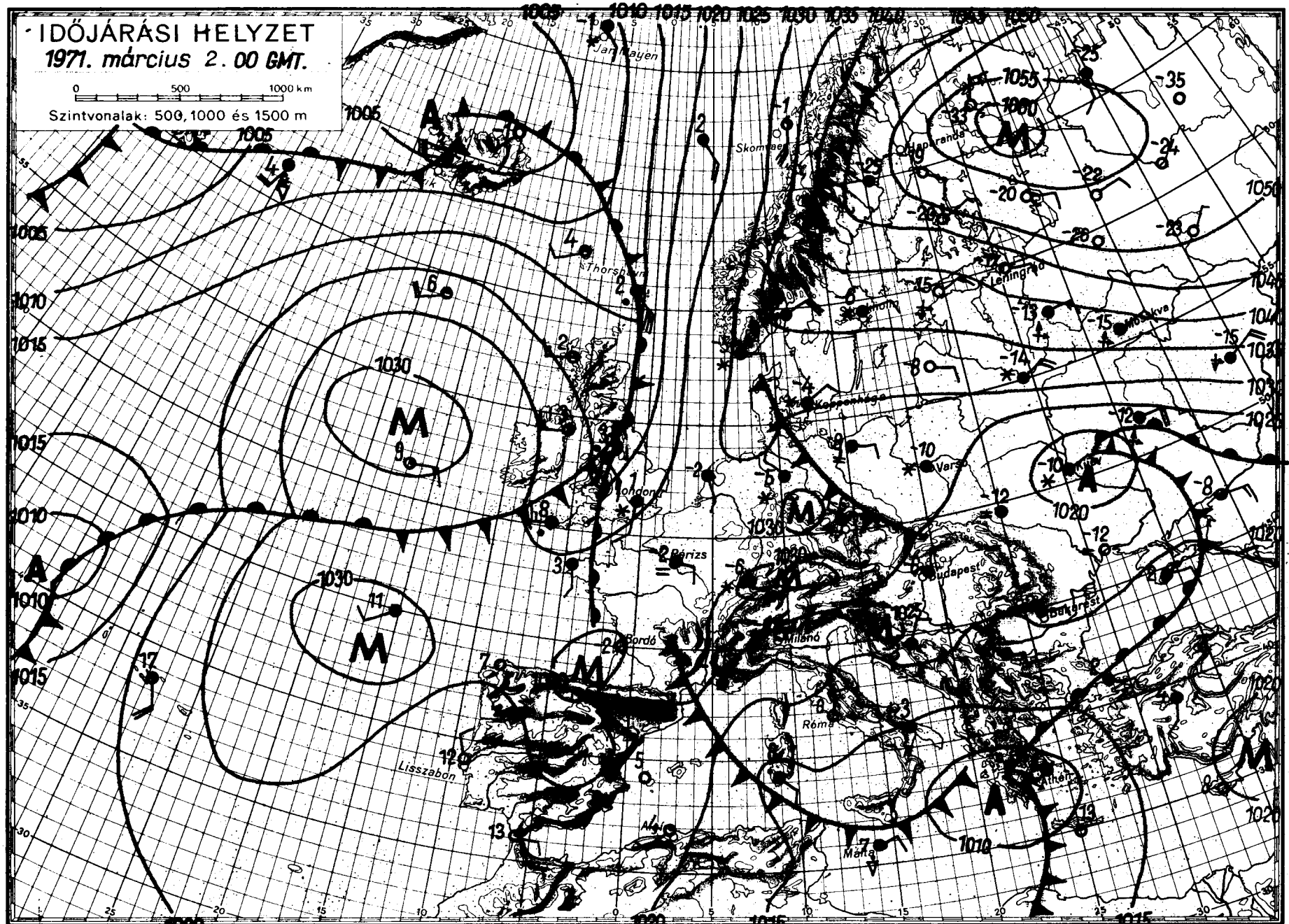

OFFSET NYOMDA BUDAPEST

IDŐJÁRÁSI NAPIJELENTÉS

ЕЖЕДНЕВНЫЙ МЕТЕОРОЛОГИЧЕСКИЙ БЮЛЛЕТЕНЬ • DAILY WEATHER REPORT
BULLETIN QUOTIDIEN DE TEMPS • TÄGLICHER WETTERBERICHT

KIADJA AZ ORSZÁGOS METEOROLÓGIAI INTÉZET
BUDAPEST II. KITAIBEL PÁL UTCA 1
TELEFON: KÖZPONT: 353-500, IDŐJELZŐ OSZT.: 150-410

MEGJELENIK NAPONKÉNT • ELŐFIZETÉSI ÁRA
A POSTAI KÖLTSÉGGEL EGYÜTT NEGYEDÉVRE 60, Ft
KIADÁSÉRT FELEL AZ INTÉZET IGAZGATÓJA

84. évfolyam 61. szám • Budapest • 1971. március 3. szerda

Az időjárási helyzet ma reggel és a várható időjárás:

Az Alpok nyugati része és a Genuai-öböl fölött, valamint az Égei- és a Fekete-tenger térségében két ciklonrendszer alakult ki. Az előbbi déli, délnyugati, az utóbbi keleti, délkeleti irányból enyhe, páradus levegőt szállit Közép-Európa fölé. Várható, hogy a következő 36 órában az enyhe, nedves levegő a magasabb légrétegekben eléri a Kárpát-medencét, és hatására ismét számottevő havazások lesznek.

Hazánkban kedden tovább tartott az évszakhoz képest szokatlanul hideg idő. Számottevő napsütést, 3-8 órát a Tiszántulról, Miskolcról, Siófokról és Győrből jelentettek. A Tiszántulon nem hullott csapadék, az ország többi részén kisebb havazások voltak. A lehullott hó csapadékmennyisége sehol sem haladta meg a 2 mm-t. A hőmérséklet napközben csak -4, +1 fokig emelkedett. Szerdára virradó hajnalra, szeszélyes területi eloszlásban -6, -16 fokig hült le a levegő. Ma délelőtt az ország keleti felén derült, nyugaton változóan felhős volt az ég, szórványosan előforduló kisebb havazásokkal. 11 órára -2, -6 fokig emelkedett a hőmérséklet.

Ma 12 órakor Budapesten a hőmérséklet -5 fok, a tengerszintre átszámitott légnyomás 764 mm, gyengén süllyed.

Várható időjárás csütörtök estig:

Szerdán változóan felhős, párás idő, szórványosan előforduló kisebb havazással.
Az éjszakai óráktól kezdve erősen felhős idő, többfelé havazással.
Mérséklet változó irányu, majd megélénkülő, néhány helyen,
főként keleten megerősödő északi, északkeleti szél. Kisebb hófuvások.
Az éjszakai lehülés kissé gyengül.

Várható legalacsonyabb éjszakai hőmérséklet: -5, -10,
legmagasabb nappali hőmérséklet csütörtökön: 0, -4 fok között.

Vissy Károly s.k.

A hőmérséklet napi középértéke és eltérése a 100 évi átlagtól /Budapesten/:

1971. III. 2.:	-4,7 C°	-7,8 C°

1871 óta ezen a napon Budapesten előfordult:

legmagasabb hőmérséklet	16,6 C° /1927/	
legalacsonyabb hőmérséklet	-19,1 C° /1886/.	71.135.

CSAPADÉKELOSZLÁS

AZ UTOLSÓ 24 ÓRÁBAN

196 71. III. 2. 7h-TÓL III. 3. 7h-IG

Szintvonalak: 200, 300 és 500 m.

A GÖRBE VONALAK – AZ IZOHIÉTÁK – AZOKAT A HELYEKET KÖTIK ÖSSZE, AHOL A CSAPADÉK MENNYISÉGE EGYENLŐ VOLT

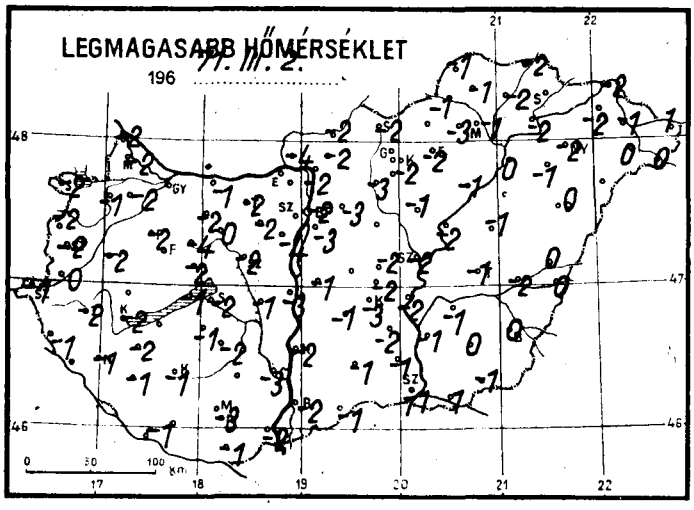

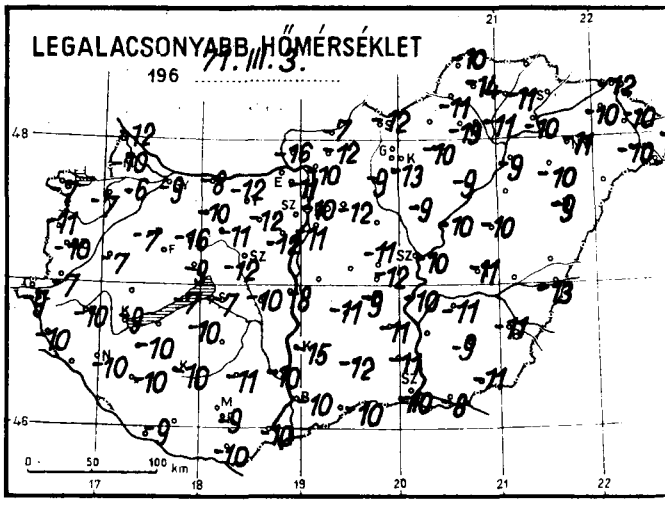

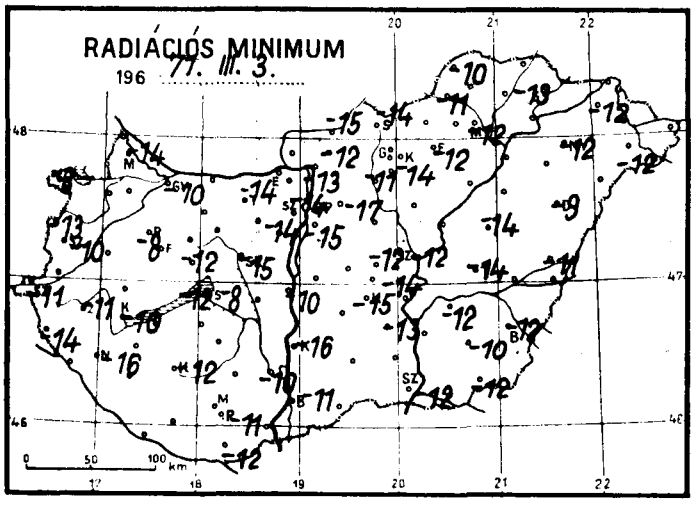

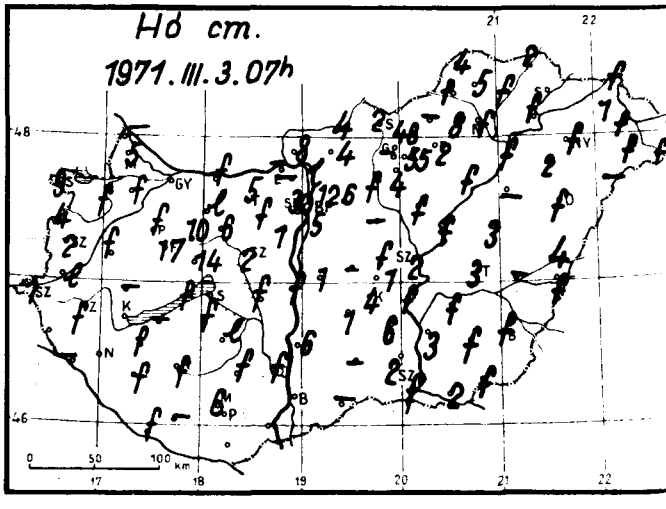

1971. március hó, 3. szerda nap

		Az utolsó 24 óra adatai						24 órai csapadék mm		
		Csapadék (mm)		Hőmérsékleti szélsőségek: tegnapi nappali max.	éjszakai min.	min. 5 cm-en	Napsütés (óra) tegnap			
12815	Magyaróvár	ny *	5	-2	-10	-14	3	Rajka	.	-
822	Győr	ny *		-1	-9	-10	3	Kapuvár	ny *	folt
825	Pápa	ny *	folt	-2	-7	-8	0	Csorna	.	folt
805	Sopron	ny *	9	-2	-7	-8	1	Komárom	ny * ⊔	folt
812	Szombathely	ny *	2	-2	-10	-10	0	Káld	.	folt
910	Szentgotthárd	ny *	1	-1	-9	-11		Kőszeg	ny *	
915	Zalaegerszeg	ny *	folt	-2	-10	-11		Körmend	ny *	lepel
	Lenti	.		-1	-10	-14		Letenye	.	-
925	Nagykanizsa	ny *		-1	-10	-12	0	Sümeg	-	
920	Keszthely	ny *		-2	-9	-10	0	Zirc	ny *	10
	Tihany	.	folt	-1	-7	-12		Kisbér	-	lepel
935	Siófok	ny *		-2	-7	-8	4	Mór	ny *	6
942	Pécs	ny *		-3	-9	-11	0	Alcsút	.	folt
941	Misinatető (534 m)	ny *	6	-7	-8	-12	1	Esztergom	-	
	Siklós	1 *		-1	-10	-12		Dobogókő	-	
827	Farkasgyepű (400 m)	ny *	17	-4	-12	-17		Fonyód	ny *	-
	Veszprém	ny *	14	-2	-9	-12		Tab	ny *	folt
833	Tatabánya	ny *	5	-2	-12	-14		Sárbogárd	ny *	folt
843	Budapest (Lőrinc)	1 *	5	-3	-11	-15	0	Lengyel	.	folt
840	Budapest OMI	1 *	12	-2	-10	-14	0	Nagykónyi	ny *	lepel
841	Budapest (Szabadságh., 474 m)	ny * =	30	-5	-10	-14	0	Marcali	ny *	folt
	Martonvásár	ny *	1	-4	-12	-14		Somogyszob	ny *	folt
835	Székesfehérvár	ny * =	2	-2	-12	-15		Kaposvár	ny *	folt
	Dunaújváros	ny *	folt	-3	-8	-10		Barcs	ny * =	folt
	Szekszárd	.	folt	-3	-10	-10		Szigetvár	ny *	-
	Mohács	. ⊔		-2	-10			Bácsalmás	.	-
960	Baja	ny *		-2	-10	-11	1	Kiskunhalas	.	-
955	Kalocsa	1 *	6	-2	-15	-16		Izsák	ny *	1
	Cegléd	ny *	folt	-2	-11	-12	2	Kunsztmiklós	ny *	1
860	Szolnok	.	2	-2	-10	-12	3	Örkény	-	
970	Kecskemét	ny *	4	-3	-9	-15	0	Nagykáta	-	
	Kiskunfélegyháza	.	6	-2	-11	-13		Jászapáti	ny *	folt
982	Szeged	.	folt	-1	-10	-12	6	Tiszakécske	.	folt
	Mezőhegyes	.	folt	-1	-11	-12		Nagykőrös	ny *	1
	Orosháza	.	folt	0	-9	-10		Kistelek	.	2
990	Békéscsaba	.	folt	0	-11	-12	7	Makó	.	2
875	Túrkeve	.	3	-1	-11	-14	8	Szentes	.	3
	Berettyóújfalu	.	4	0	-	-11		Szarvas	.	folt
880	Debrecen	.	folt	0	-9	-9	7	Szeghalom	. ⊔	-
892	Nyíregyháza	.	folt	-2	-11	-12	5	Kőrösszakál	.	folt
788	Kisvárda	.	1	-2	-10	-12	5	Tiszaroff	.	folt
	Mátészalka	.	folt	0	-10	-12		Poroszló	ny *	folt
	Tiszabecs	.	-	1	-11			Karcag	.	3
	Vác	1 *	lepel	-2	-10	-12		Hortobágy	-	
	Gödöllő	ny *	6	-3	-12	-17		Polgár	.	folt
	Lőrinci	ny *	folt	-3	-9	-11		Hajdúdorog	.	2
	Gyöngyös	ny *	4	-2	-13	-14		Nyírlugos	-	
	Balassagyarmat	ny *	4	-2	-7	-15		Csenger	.	folt
755	Salgótarján	1 *	2	-2	-12	-14		Vásárosnamény	.	folt
	Galyatető (932 m)	2 *	48	-8	-13			Záhony	.	folt
851	Kékestető (1000 m)	1 *	55	-9	-13	-16	0	Királyrét	1 *	8
	Mátraháza (672 m)	-						Romhány	1 *	4
865	Eger	ny	2	-2	-10	-12	2	Borsodnádasd	-	
	Putnok	ny * ⊔	folt	-1	-11	-11		Jósvafő	.	4
	Lillafüred	.	8	-3	-13			Szendrőlád	.	5
772	Miskolc	.	folt	-1	-11	-12	4	Hidasnémeti	.	2
	Fügöd	.	folt	-2	-11	-13		Tokaj	.	folt
778	Sárospatak	.	folt	-1	-11	-13	6	Szentendre	ny *	

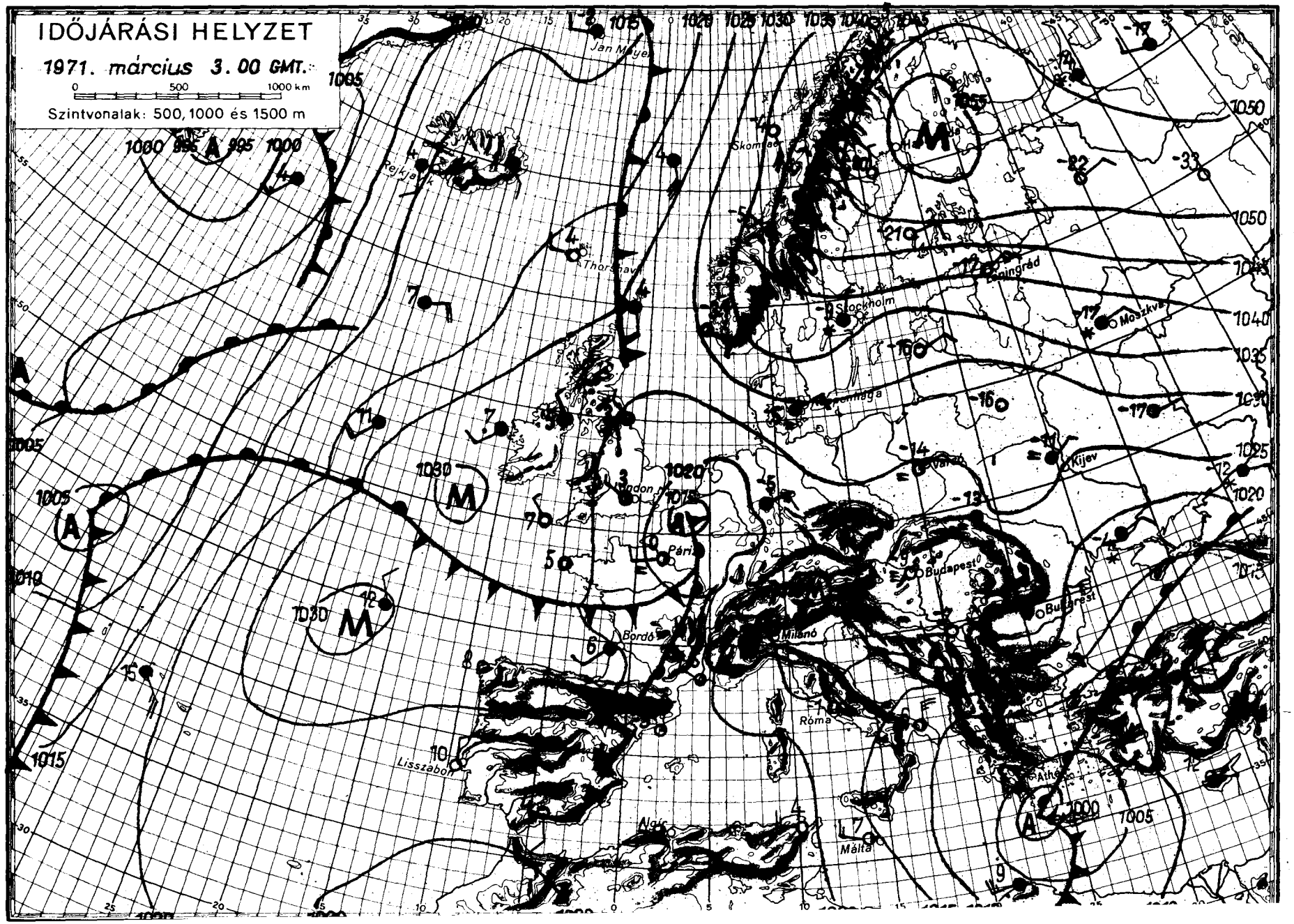

OFFSET NYOMDA BUDAPEST

IDŐJÁRÁSI NAPIJELENTÉS

ЕЖЕДНЕВНЫЙ МЕТЕОРОЛОГИЧЕСКИЙ БЮЛЛЕТЕНЬ • DAILY WEATHER REPORT
BULLETIN QUOTIDIEN DE TEMPS • TÄGLICHER WETTERBERICHT

KIADJA AZ ORSZÁGOS METEOROLÓGIAI INTÉZET
BUDAPEST II. KITAIBEL PÁL UTCA 1
TELEFON: KÖZPONT: 353-500, IDŐJELZŐ OSZT.: 150-410

MEGJELENIK NAPONKÉNT • ELŐFIZETÉSI ÁRA A POSTAI KÖLTSÉGGEL EGYÜTT NEGYEDÉVRE 60, Ft
KIADÁSÉRT FELEL AZ INTÉZET IGAZGATÓJA

84. évfolyam 62. szám • Budapest • 1971. március 4. csütörtök

Az időjárási helyzet ma reggel és a várható időjárás:

A Szovjetunió európai területének déli részein nagyfoku melegedés kezdődött. Hatására sokfelé havazik és a nagy hideg mérséklődött. Szintén meleg levegő áramlik a Skandináv-félsziget nyugati partjai fölé. Európa középső részein, Olaszországban és a Balkán félszigeten viszont folytatódik a szokatlanul hideg időjárás. A lengyel-német síkságon éjszaka mínusz 20 foknál erősebb fagyok is előfordultak és a szerdán mért hőmérsékleti csucsértékek 8, 10 fokkal alacsonyabbak voltak a legutóbbi évek átlagánál. A rendkivül hidegre jellemző, hogy Rómában ma éjszaka havazott és még Görögország déli részein is fagypont alatti hőmérsékleteket mértek. A Kárpát-medencében is folytatódik a március elején ritkán előforduló igen hideg idő.

Hazánkban szerdán változóan felhős, párás, hideg idő volt. Többfelé kelet kezett kisebb havazás. A lehullott hó mennyisége a csapadéknyom és 3 mm között váltakozott. Napközben +1 és -4 fok között volt a hőmérséklet. Ma hajnalra az északnyugati megyékben -10, -14, máshol -6, -12 fokra hült le a levegő. Délelőtt az északnyugati megyékben derült volt az ég és 11 órakor is csak -6, -9 fokot mértek, az ország többi részén borult ég mellett -2, -6 fokot mutatott a hőmérő. A szél helyenként megerősödött.

Ma 12 órakor Budapesten a hőmérséklet -8 fok volt, a tengerszintre átszámitott légnyomás 765 mm, alig változik.

Várható időjárás péntek estig:

Változóan felhős, igen hideg idő.
Szórványosan kisebb havazás.
Mérsékelt, időnként élénk, helyenként átmenetileg erős északnyugati szél.

Várható legalacsonyabb éjszakai hőmérséklet: északnyugaton -14, -18, máshol -8, -13, legmagasabb nappali hőmérséklet pénteken: -3, -8 fok között.

Kerényi Nárcisz s.k.

TÁVOLABBI KILÁTÁSOK HÉTFŐIG:

A kemény hideg tovább tart, időnként havazással, helyenként hófuvással. Legalacsonyabb hajnali hőmérsékletek: -8, -15, fok között. Legmagasabb nappali hőmérsékletek 0, -5 fok között.
Jelentős mennyiségü /legalább 5 mm/ csapadék az ország területének 30 százalékán várható.

TÁVELŐREJELZŐ OSZTÁLY

A hőmérséklet napi középértéke és eltérése a 100 évi átlagtól /Budapesten/:

1971. III. 3.:	-5,3 C°	-8,5 C°

1871 óta ezen a napon Budapesten előfordult:

legmagasabb hőmérséklet	18,3 C°	/1920/
legalacsonyabb hőmérséklet	-13,6 C°	/1929/.

71.138.

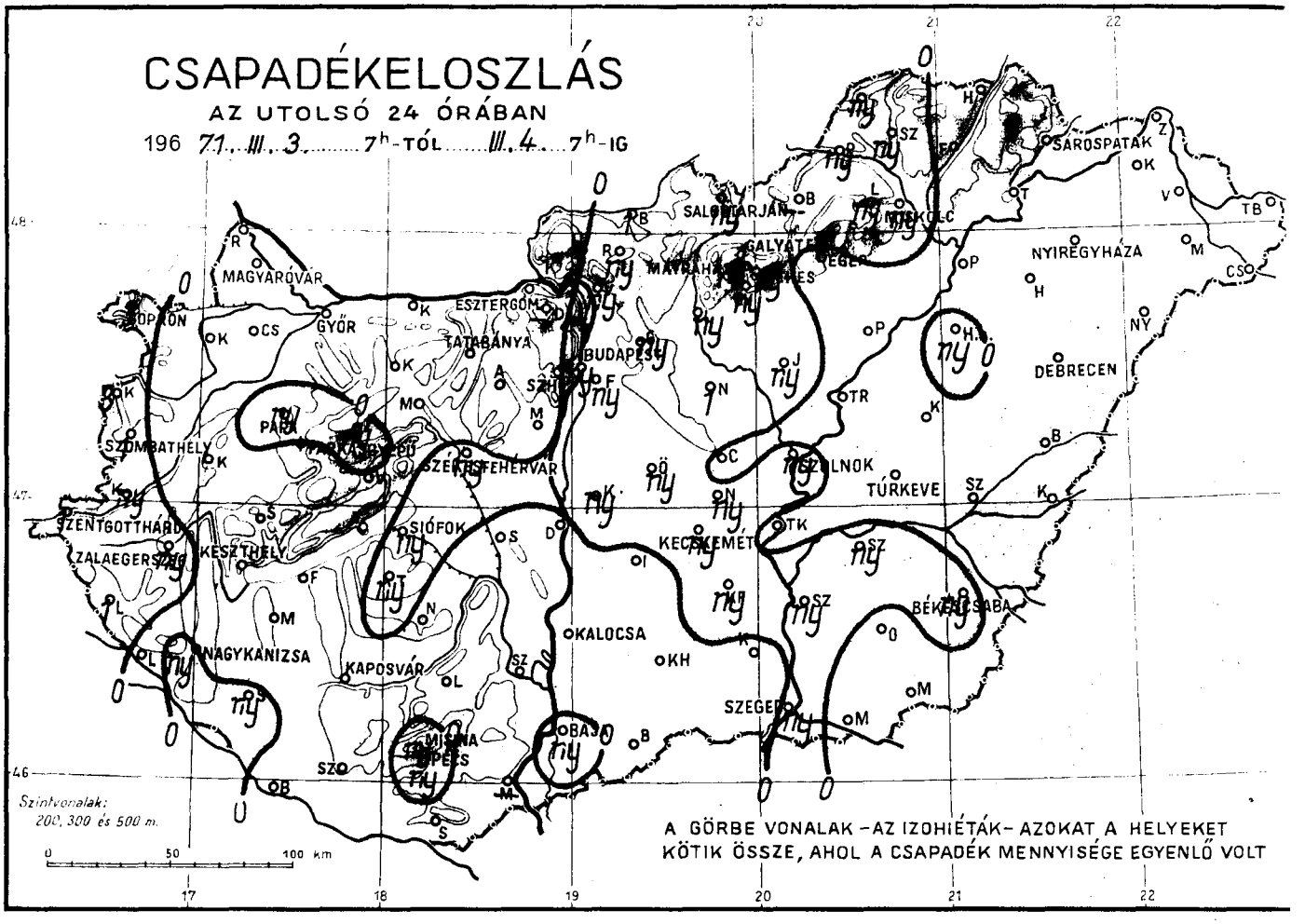
CSAPADÉKELOSZLÁS
AZ UTOLSÓ 24 ÓRÁBAN
196 71. III. 3. 7h-TÓL III. 4. 7h-IG
SOPRON
MAGYARÓVÁR
GYŐR
ESZTERGOM
TATABÁNYA
BUDAPEST
SZOMBATHELY
PÁPA
SZÉKESFEHÉRVÁR
SIÓFOK
KESZTHELY
ZALAEGERSZEG
SZENTGOTTHÁRD
NAGYKANIZSA
KAPOSVÁR
KALOCSA
KECSKEMÉT
SZEGED
MISKOLC
SALGÓTARJÁN
GALYATETŐ
EGER
SÁROSPATAK
NYÍREGYHÁZA
DEBRECEN
SZOLNOK
TÚRKEVE
BÉKÉSCSABA
Szintvonalak:
200, 300 és 500 m.
0 50 100 km
A GÖRBE VONALAK – AZ IZOHIÉTÁK – AZOKAT A HELYEKET
KÖTIK ÖSSZE, AHOL A CSAPADÉK MENNYISÉGE EGYENLŐ VOLT

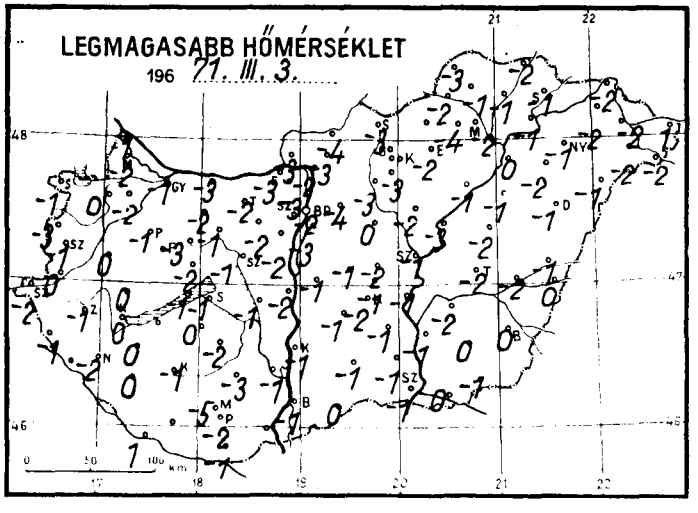
LEGMAGASABB HŐMÉRSÉKLET
196 71. III. 3.

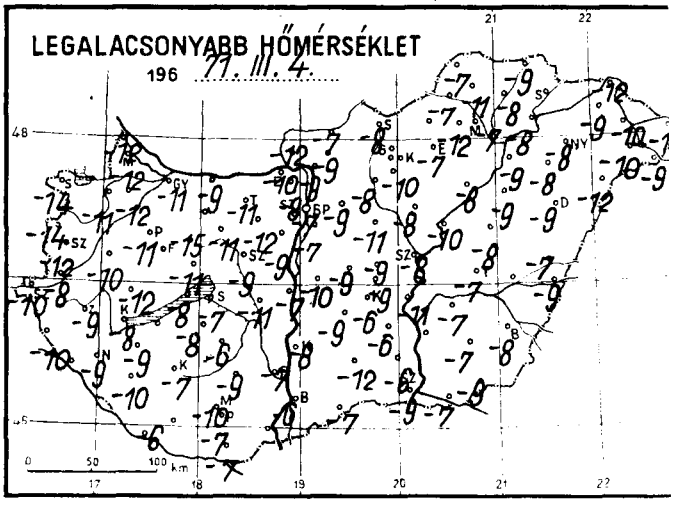
LEGALACSONYABB HŐMÉRSÉKLET
196 71. III. 4.

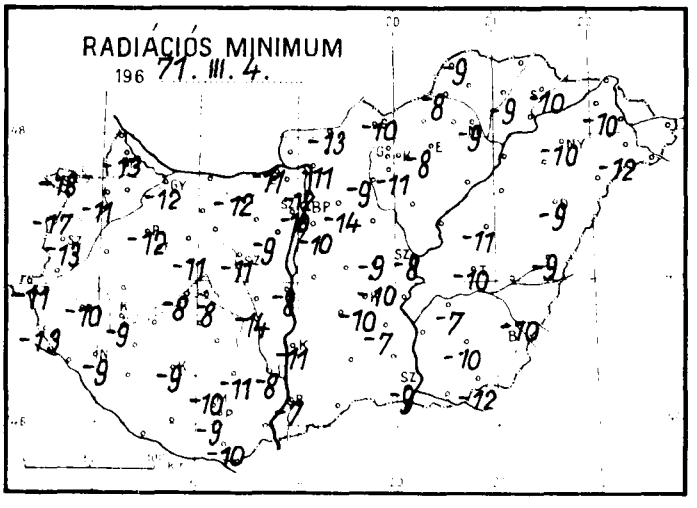
RADIÁCIÓS MINIMUM
196 71. III. 4.

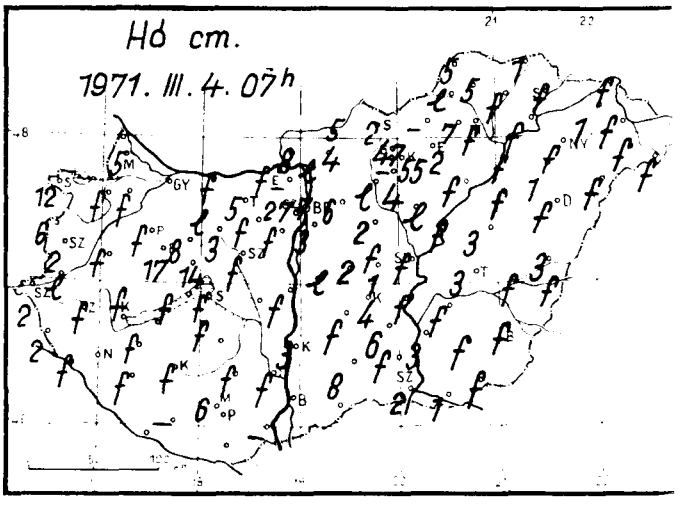
Hó cm.
1971. III. 4. 07h

1971. március 4. napsütéses órák

		Az utolsó 24 óra adatai						24 órai csapadék mm		hó cm
		Csapadék (mm)	hó cm	Hőmérsékleti szélsőségek: tegnapi nappali max.	éjszakai min.	min. 5 cm-en	Napsütés (óra) tegnap			
12815	Magyaróvár	.	5	-2	-12	-13	0	Rajka	.	
822	Győr	.		-1	-11	-12	2	Kapuvár	.	folt
825	Pápa	ny *	folt	-1	-11	-12	2	Csorna	.	folt
805	Sopron	3 *	12	-1	-14	-18	3	Komárom	.	folt
812	Szombathely	1 *	2	-1	-12	-13	2	Káld	.	folt
910	Szentgotthárd	1 *	2	-2	-10	-11		Kőszeg	3 *	6
915	Zalaegerszeg	ny *	folt	-1	-9	-10		Körmend	ny *	lepel
	Lenti	1 *	2	-1	-10	-13		Letenye	.	folt
925	Nagykanizsa	ny *		-2	-9	-9	1	Sümeg	.	folt
920	Keszthely	.		0	-8	-9	4	Zirc	ny *	8
	Tihany	.	folt	-1	-8	-8		Kisbér	.	lepel
935	Siófok	ny *	folt	-1	-7	-8	4	Mór	.	3
942	Pécs	ny *		-2	-7	-9	0	Alcsút	.	folt
941	Misinatető (534 m)	ny *	6	-5	-10	-10	2	Esztergom	.	folt
	Siklós	.		-1	-7	-10		Dobogókő	-	
827	Farkasgyepű (400 m)	.	17	-3	-14	-17		Fonyód	.	
	Veszprém	.	14	-2	-11	-11		Tab	ny *	folt
833	Tatabánya	.	5	-2	-11	-12		Sárbogárd	.	
839	Budapest (Ferihegy)	ny *	3	-3	-7	-10	0	Lengyel	.	folt
840	Budapest OMI	ny *	7	-2	-7	-10	0	Nagykónyi	.	
841	Budapest (Szabadságh., 474 m)	ny *	27	-4	-7	-10	0	Marcali	.	folt
	Martonvásár	.	folt	-2	-9	-9		Somogyszob	ny *	folt
835	Székesfehérvár	ny *	folt	-1	-9	-11		Kaposvár	.	folt
	Dunaújváros	.	folt	-2	-7	-8		Barcs	.	
	Szekszárd	.	folt	-1	-7	-8		Szigetvár	.	
	Mohács	-						Bácsalmás	.	-
960	Baja	ny *		-1	-6	-7	2	Kiskunhalas	.	8
955	Kalocsa	.	3	-1	-8	-11		Izsák	.	folt
	Ceglód	.	folt	-2	-9	-9	3	Kunsztmiklós	ny *	lepel
860	Szolnok	ny *	folt	-1	-8	-8	3	Örkény	ny *	2
970	Kecskemét	ny *	4	-2	-6	-10	5	Nagykáta	1 *	2
	Kiskunfélegyháza	ny *	6	-1	-6	-7		Jászapáti	ny *	lepel
982	Szeged	ny *	2	-1	-8	-9	3	Tiszakécske	.	folt
	Mezőhegyes	.	folt	-1	-9	-12		Nagykőrös	ny *	1
	Orosháza	.	folt	0	-7	-10	7	Kistelek	.	folt
990	Békéscsaba	ny *	folt	0	-8	-10	6	Makó	.	1
875	Túrkeve	.	3	-2	-7	-10	6	Szentes	ny *	3
	Berettyóújfalu	.	3	-1	-7	-9		Szarvas	ny *	folt
880	Debrecen	.	folt	-1	-9	-9	5	Szeghalom	.	folt
892	Nyíregyháza	.	folt	-1	-8	-10	4	Körösszakál	.	folt
	Kisvárda	.	1	-2	-9	-10	5	Tiszaroff	.	folt
	Mátészalka	.	folt	-2	-10	-12		Poroszló	.	folt
	Tiszabecs	.		1	-10			Karcag	.	3
	Vác	ny *	lepel	-2	-9	-11		Hortobágy	ny *	folt
	Gödöllő	ny *	6	-4	-9	-14		Polgár	.	folt
	Lőrinci	ny *	lepel	-3	-8	-9		Hajdúdorog	.	1
	Gyöngyös	ny *	4	-3	-10	-11		Nyírlugos	.	folt
	Balassagyarmat	1 *	5	-4	-7	-13		Csenger	.	folt
755	Salgótarján	ny *	2	-3	-8	-10		Vásárosnamény	.	folt
	Galyatető (932 m)	1 *	47	-7	-12			Záhony	.	folt
851	Kékestető (1000 m)	ny *	55	-9	-12	-14	0	Királyrét	.	8
	Mátraháza (672 m)	-						Romhány	ny *	4
865	Eger	.	2	-2	-7	-8	1	Borsodnádasd	-	
	Putnok	ny *	lepel	-2	-7	-8		Jósvafő	ny *	5
	Lillafüred	ny *	7	-4	-12			Szendrőlád	ny *	5
772	Miskolc	ny *	folt	-2	-7	-9	0	Hidasnémeti	.	1
	Füged	.	folt	-1	-8	-9		Tokaj	.	folt
778	Sárospatak	.	folt	1		-10	5	Szentendre	1 *	

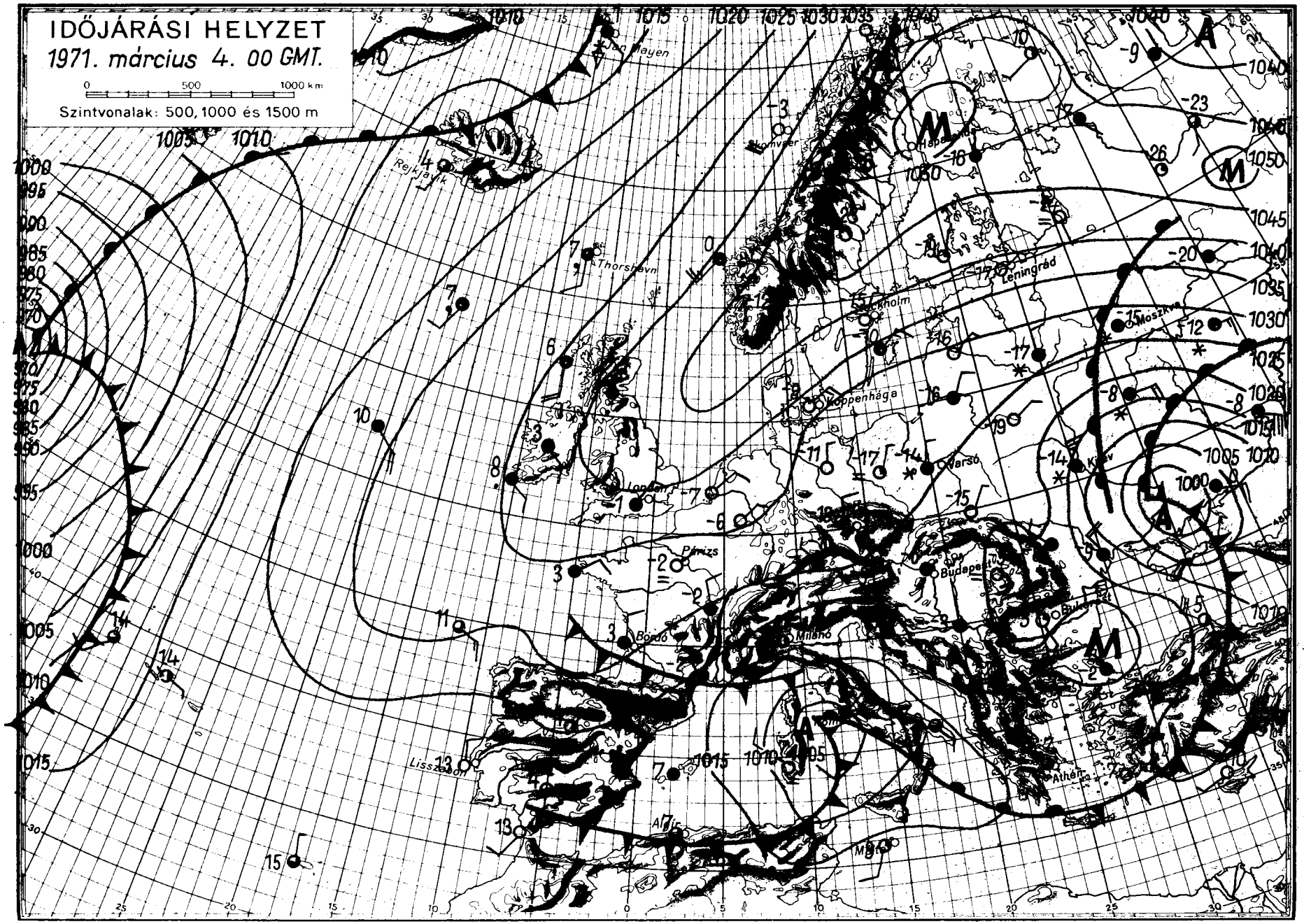
IDŐJÁRÁSI HELYZET
1971. március 4. 00 GMT.
0 500 1000 km
Szintvonalak: 500, 1000 és 1500 m
Jan Mayen
Rejkjavik
Thorshavn
Komvér
Haparanda
Stockholm
Leningrád
Moszkva
Koppenhága
London
Párizs
Varsó
Kijev
Budapest
Bukarest
Bonn
Milano
Lissabon
Athén
Algír
Málta

IDŐJÁRÁSI NAPIJELENTÉS

ЕЖЕДНЕВНЫЙ МЕТЕОРОЛОГИЧЕСКИЙ БЮЛЛЕТЕНЬ • DAILY WEATHER REPORT
BULLETIN QUOTIDIEN DE TEMPS • TÄGLICHER WETTERBERICHT

KIADJA AZ ORSZÁGOS METEOROLÓGIAI INTÉZET
BUDAPEST II. KITAIBEL PÁL UTCA 1
TELEFON: KÖZPONT: 353-500, IDŐJELZŐ OSZT.: 150-410

MEGJELENIK NAPONKÉNT • ELŐFIZETÉSI ÁRA A POSTAI KÖLTSÉGGEL EGYÜTT NEGYEDÉVRE 60, Ft
KIADÁSÉRT FELEL AZ INTÉZET IGAZGATÓJA

84. évfolyam 64. szám + Budapest + 1971. március 5. péntek

Az időjárási helyzet ma reggel és a várható időjárás:

Európa középső területei fölött felhalmozódott nagy tömegü, igen hideg levegő még mindig dél felé terjeszkedik. Ugyanakkor a mediterrán térségből a magasban enyhébb levegő áramlik a Balkán-félszigeten át észak felé. A két levegő fajta keveredési zónájában kialakult havazás egyre nagyobb területet foglal el. Ma reggel Közép-Európában, a Balkán-félszigeten, a Kárpát-medence térségében, valamint Olaszország középső részein havazott. A következő 36 óra folyamán arra számithatunk, hogy a havazás a Kárpát-medencében is nagyobb mértéküvé válik.

Hazánkban csütörtökön folytatódott az igen hideg idő. Az északkeleti megyékben és a Dunántulon változóan, máshol erősen felhős idő volt. Az ország középső megyéiben sokfelé havazott. A lehullott hó csapadékmennyisége csapadéknyom és 3 mm között váltakozott. A hőmérséklet csucsértéke a nyugati határszélen -6, -9, máshol 0, -6 fok között alakult ki. Péntek hajnalra a Dunántul nyugati részén -15, -17, az ország többi részén -8, -13 fokig hült le a levegő. Ma délelőtt egy-két nyugati hely kivételével erősen felhős, hideg idő volt. Még 11 órakor is -5, -11 fok között volt a hőmérséklet. Több helyről jelentettek havazást. Elsősorban a Dunántulon helyenként erős északi szél fujt.

Ma 12 órakor Budapesten a hőmérséklet -7 fok, a tengerszintre átszámitott légnyomás 766 mm, alig változik.

Várható időjárás szombat estig:

Atúlnyomóan felhős, szokatlanul hideg idő tovább tart.
Sokfelé havazás.
Élénk, többfelé erős, viharos lökésekkel kisért északi, északkeleti szél.
Hófúvások.

Várható legalacsonyabb éjszakai hőmérséklet: általában -8, -13 fok között, a nyugati megyékben helyenként egy-két fokkal -15 fok alatt, legmagasabb nappali hőmérséklet szombaton: -3, -8 fok között.

Vadkerti Ferenc s.k.

A hőmérséklet napi középértéke és eltérése a 100 évi átlagtól /Budapesten/:

1971. III. 4.:	-6,7 C°	-9,7 C°

1871 óta ezen a napon Budapesten előfordult:

legmagasabb hőmérséklet	18,9 C° /1920/
legalacsonyabb hőmérséklet	-12,0 C° /1890/.

CSAPADÉKELOSZLÁS

AZ UTOLSÓ 24 ÓRÁBAN

196 71. III. 4. ..... 7h-TÓL ..... III. 5. ..... 7h-IG

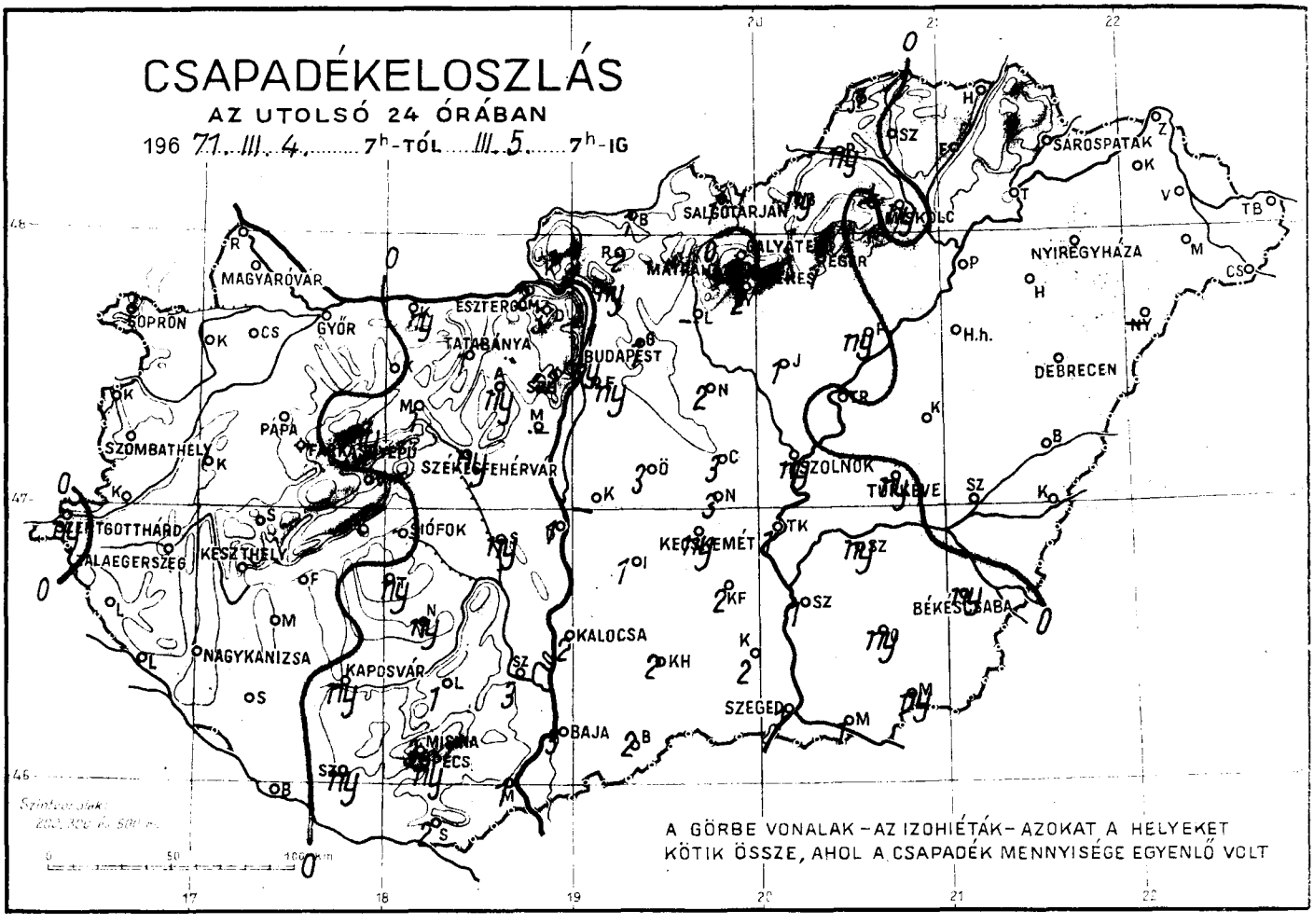

LEGMAGASABB HŐMÉRSÉKLET

196 71. III. 4. .....

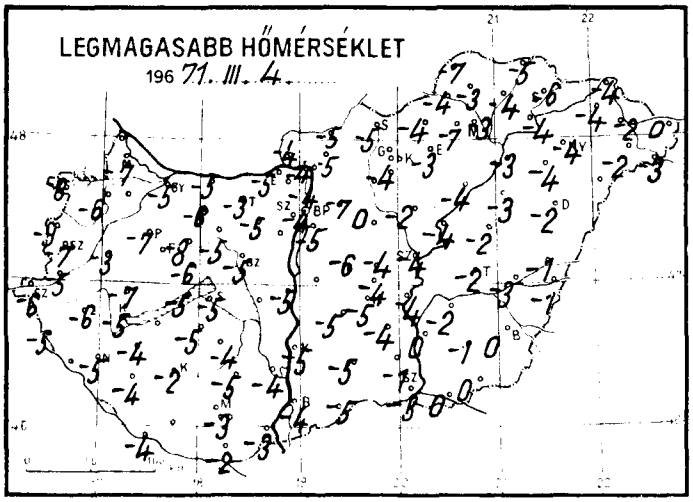

LEGALACSONYABB HŐMÉRSÉKLET

196 71. III. 5. .....

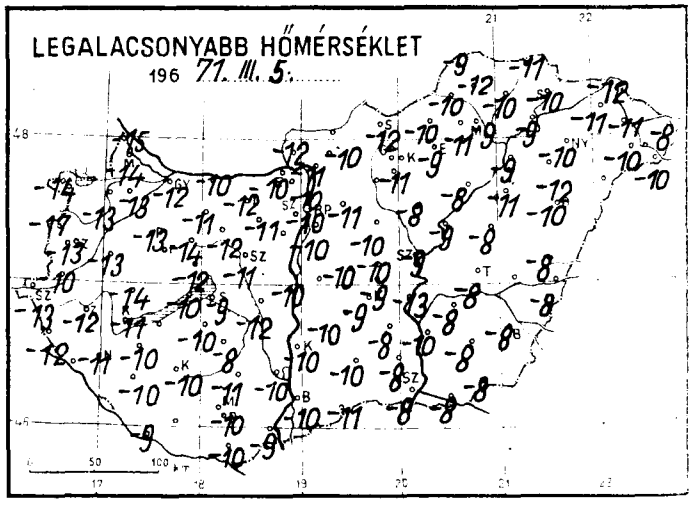

RADIÁCIÓS MINIMUM

196 71. III. 5. .....

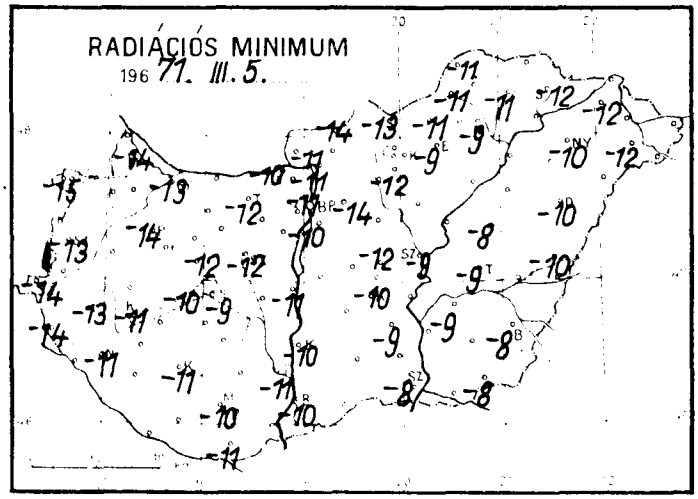

Hó cm.

1971. III. 5. 07h

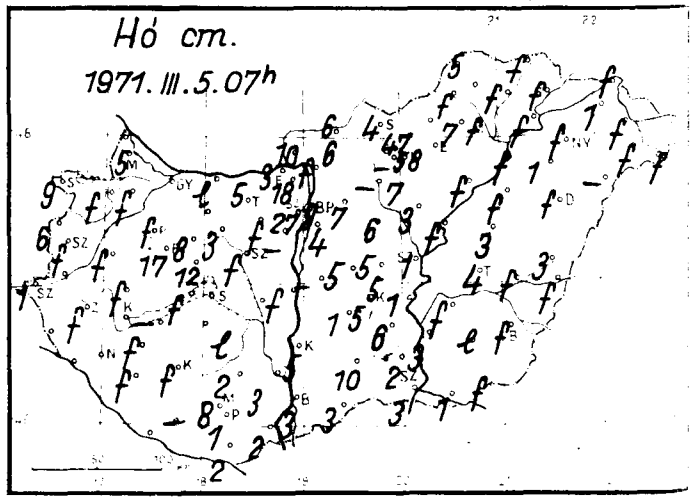

1971. március hó, 5. nap péntek

	Az utolsó 24 óra adatai						24 órai csapadék mm		hó cm
	Csapadék (mm)	hó cm	Hőmérsékleti szélsőségek: tegnapi nappali max.	éjszakai min.	min. 5 cm-en	Napsütés (óra) tegnap			
12815 Magyaróvár	.	5	-7	-14	-14	8	Rajka	.	
822 Győr	.		-5	-12	-13	7	Kapuvár	.	folt
825 Pápa	.	folt	-7	-13	-14	7	Csorna	.	folt
805 Sopron	.	9	-8	-14	-15	6	Komárom	ny*	
812 Szombathely	.	folt	-7	-13	-13	6	Káld	.	folt
910 Szentgotthárd	ny*	1	-6	-13	-14		Kőszeg	.	6
915 Zalaegerszeg	.	folt	-6	-12	-13		Körmend	.	
Lenti	.		-5	-12	-14		Letenye	.	
925 Nagykanizsa	.		-5	-11	-11	3	Sümeg	.	folt
920 Keszthely	.		-5	-11	-11	5	Zirc	ny*	8
Tihany	.	folt	-5	-10	-10		Kisbér	.	lepel
935 Siófok	.		-5	-9	-9	5	Mór	1*	3
942 Pécs	ny*	1	-3	-10	-10	3	Alcsút	ny*	folt
941 Misinatető (534 m)	3*	8	-8	-13	-14	3	Esztergom	2*	3
Siklós	2*	2	-2	-10	-11		Dobogókő	3*	18
827 Farkasgyepű (400 m)	.	17	-7	-13	-17		Fonyód	.	-
Veszprém	.	12	-6	-12	-12		Tab	ny*	
833 Tatabánya	1*	5	-3	-12	-12		Sárbogárd	ny*	
843 Budapest (Ferihegy)	ny*	4	-5	-10	-10	0	Lengyel	1*	2
840 Budapest OMI	ny*	9	-4	-10	-11	0	Nagykónyi	ny*	lepel
841 Budapest (Szabadságh., 474 m)	2*	27	-7	-13	-13	1	Marcali	.	folt
Martonvásár	-						Somogyszob	.	folt
835 Székesfehérvár	ny*	folt	-5	-11	-12		Kaposvár	ny*	folt
Dunaújváros	1*	folt	-5	-10	-11		Barcs	.	
Szekszárd	3*	3	-4	-10	-11		Szigetvár	ny*	
Mohács	1*	2	-3	-9			Bácsalmás	2*	3
960 Baja	3*	3	-4	-10	-10	0	Kiskunhalas	2*	10
955 Kalocsa	2*	5	-5	-10	-10		Izsák	1*	1
Ceglód	3*	5	-4	-10	-12	0	Kunsztmiklós	-	
860 Szolnok	ny*	1	-4	-9	-9	0	Örkény	3*	5
970 Kecskemét	ny*	5	-5	-9		0	Nagykáta	2*	6
Kiskunfélegyháza	2*	6	-4	-8	-9		Jászapáti	1*	3
982 Szeged	1*	3	-3	-8	-8	0	Tiszakécske	1*	1
Mezőhegyes	ny*	folt	0	-8	-8		Nagykőrös	3*	5
Orosháza	ny*	lepel	-1	-8	-8		Kistelek	2*	2
990 Békéscsaba	ny*	folt	0	-8	-8	0	Makó	1*	1
875 Túrkeve	ny*	4	-2	-8	-9	0	Szentes	1*	3
Berettyóújfalu	.	3	-1	-8	-10		Szarvas	ny*	folt
880 Debrecen	.	folt	-2	-10	-10	3	Szeghalom	.	folt
892 Nyíregyháza	.	folt	-4	-10	-10	5	Kőrösszakál	.	folt
788 Kisvárda	.	1	-4	-11	-12	4	Tiszaroff	.	folt
Mátészalka	.	folt	-2	-10	-12		Poroszló	ny*	folt
Tiszabecs	.		0	-8			Karcag	.	3
Vác	ny*	folt	-4	-11	-11		Hortobágy	.	folt
Gödöllő	1*	7	-7	-11	-14		Polgár	.	folt
Lőrinci	-						Hajdúdorog	.	1
Gyöngyös	2*	7	-4	-11	-12		Nyírlugos	-	
Balassagyarmat	1*	6	-5		-14		Csenger	.	folt
755 Salgótarján	1*	4	-5	-12	-13		Vásárosnamény	.	folt
Galyatető (932 m)	.	47		-11			Záhony	.	folt
851 Kékestető (1000 m)	2*	58	-10	-15	-16	0	Királyrét	1*	10
Mátraháza (672 m)	-						Rombány	2*	6
865 Eger	1*	3	-3	-9	-9	0	Borsodnádasd	ny*	
Putnok	ny*	folt	-4	-10	-11		Jósvafő	1*	5
Lillafüred	.	7	-7	-11			Szendrőlád	.	
772 Miskolc	ny*	folt	-3	-9	-9	0	Hidasnémeti	.	folt
Füged	.	folt	-4	-10	-11		Tokaj	.	folt
778 Sárospatak	.	folt	-5	-10	-12	5	Szentendre	1*	

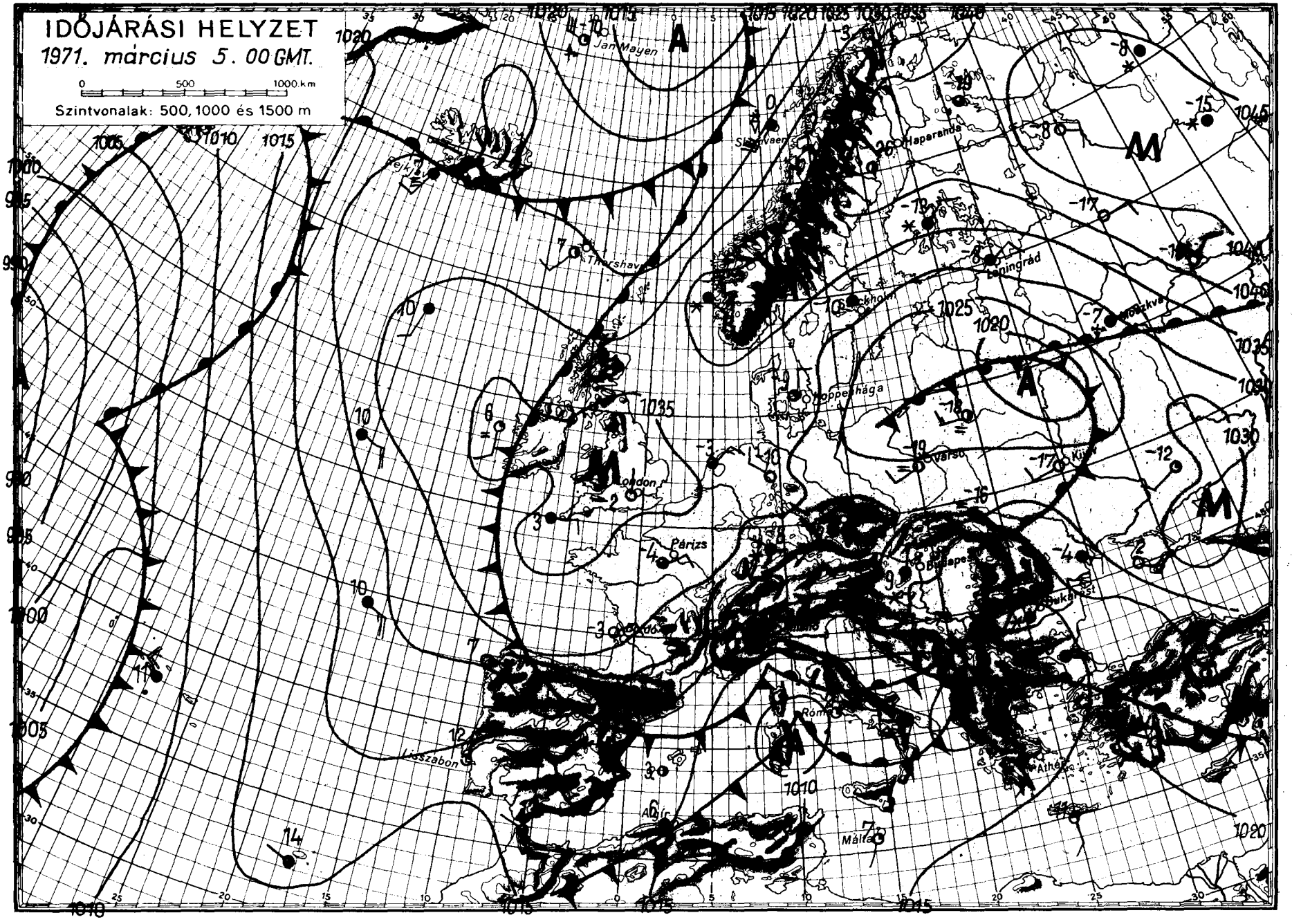

OFFSET-NYOMDA BUDAPEST

IDŐJÁRÁSI NAPIJELENTÉS

ЕЖЕДНЕВНЫЙ МЕТЕОРОЛОГИЧЕСКИЙ БЮЛЛЕТЕНЬ • DAILY WEATHER REPORT
BULLETIN QUOTIDIEN DE TEMPS • TÄGLICHER WETTERBERICHT

KIADJA AZ ORSZÁGOS METEOROLÓGIAI INTÉZET
BUDAPEST II. KITAIBEL PÁL UTCA 1
TELEFON: KÖZPONT: 353-500, IDŐJELZŐ OSZT.: 150-410

MEGJELENIK NAPONKÉNT • ELŐFIZETÉSI ÁRA A POSTAI KÖLTSÉGGEL EGYÜTT NEGYEDÉVRE 60, Ft
KIADÁSÉRT FELEL AZ INTÉZET IGAZGATÓJA

84. évfolyam 65. szám + Budapest + 1971. március 6. szombat

Az időjárási helyzet ma reggel és a várható időjárás:

Miután a hideg levegő a Földközi-tenger nyugati medencéjét, sőt Afrika északi partvidékét is elárasztotta és a Délkelet-Európa fölé visszaszorult, viszonylag enyhébb és nedvesebb levegővel keveredett, Olaszország, valamint a Balkán-félsziget felett ciklon kialakulását eredményezte. Ez az áramlási rendszer Közép-Európa fölé a magasban enyhébb és nedvesebb levegőt hajt, de ez a talajon csak nagykiterjedésü, erős havazásban nyilvánul meg. A hajnali órákban kontinensünk nagy részén havazott, még Nápolyból is jelentettek hózáport. A következő 24 órában a Kárpát-medence időjárását, az emlitett földközi-tengeri ciklon-rendszer határozza meg, mely sokfelé havazást okoz.

Hazánkban pénteken egész napon át általában borult maradt az ég, csak egy-két helyről jelentettek néhány órás napsütést. A reggel 7 óráig beérkezett jelentések szerint, az északkeleti megyék kivételével, sokfelé havazott. A lehullott csapadék mennyisége általában még nem volt számottevő, csupán a déli megyékben mértek helyenként 5, 8 mm közötti mennyiséget. A hőmérséklet napközben a keleti országrészben -1, -5, máshol -5, -10 fok között alakult. Szombaton hajnalra általában -7, -12, a Dunántulon egy-két helyen -15 fokig hült le a levegő. Délelőtt borult volt az ég, csak egy-két hely kivételével országszerte havazott. Északnyugatról hófuvást jelentettek. A hőmérséklet 11 órakor -2, -9 fok között váltakozott.

Ma 12 órakor Budapesten a hőmérséklet -4 fok volt, a tengerszintre átszámitott légnyomás 761 mm, mérsékelten süllyedő irányzatu.

Várható időjárás vasárnap estig:

Borult idő, sokfelé havazással.
Időnként élénk, néhány helyen erős északi, északkeleti szél.
Helyenként hófuvások.

Várható legalacsonyabb éjszakai hőmérséklet: -5, -10,
legmagasabb nappali hőmérséklet vasárnap: -1, -6 fok között.

Dunay Sándorné s.k.

A hőmérséklet napi középértéke és eltérése a 100 évi átlagtól /Budapesten/:

1971. III. 5.:	-7,5 C°	-11,2 C°

1871 óta ezen a napon Budapesten előfordult:

legmagasabb hőmérséklet	22,2 C° /1920/,
legalacsonyabb hőmérséklet	-13,9 C° /1890/.

71.145.

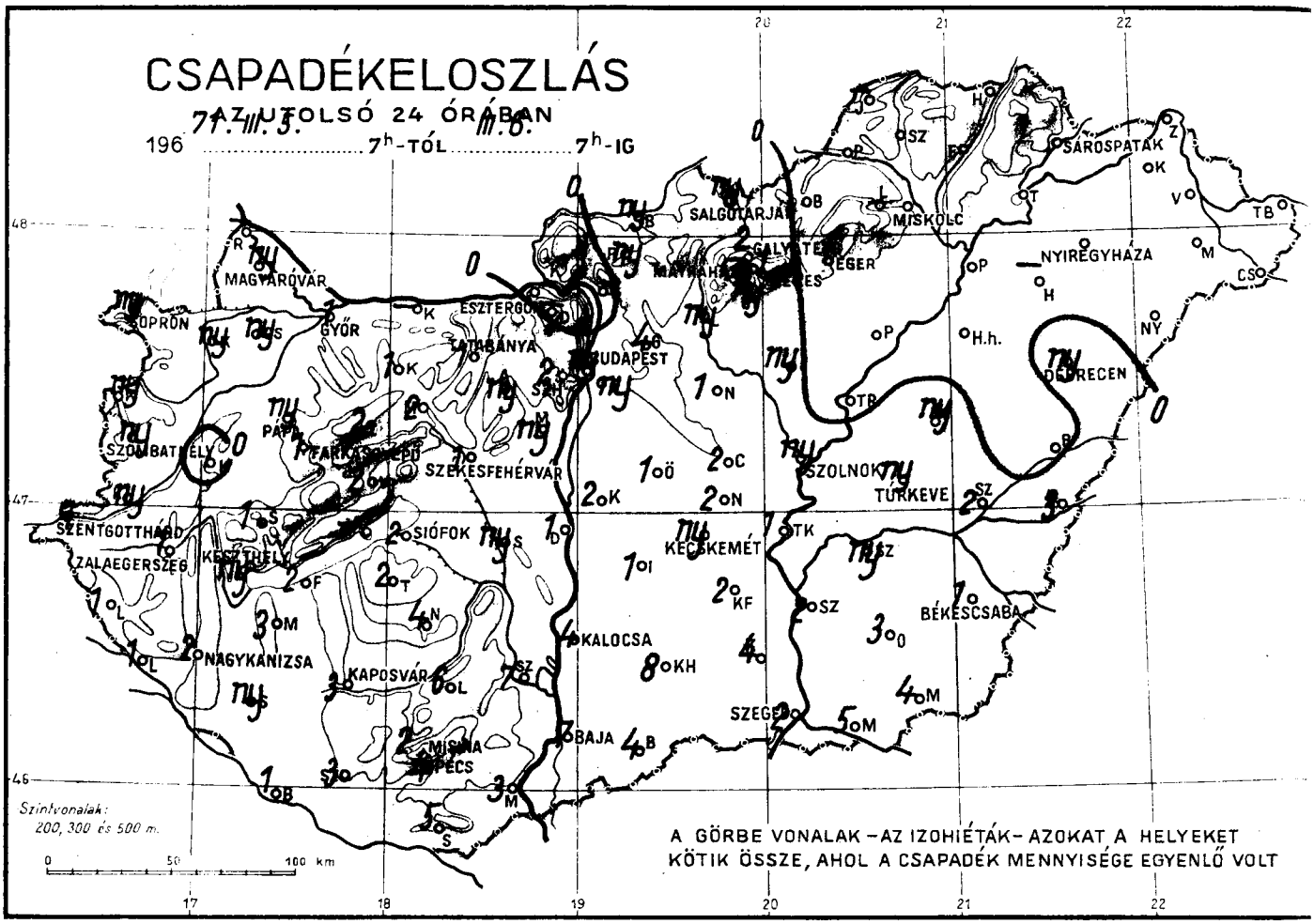
CSAPADÉKELOSZLÁS
AZ UTOLSÓ 24 ÓRÁBAN
196 ..... 7h-TÓL 7h-IG
SOPRON
MAGYARÓVÁR
GYŐR
ESZTERGOM
TATABÁNYA
BUDAPEST
SALGÓTARJÁN
MISKOLC
SÁROSPATAK
NYÍREGYHÁZA
DEBRECEN
SZOMBATHELY
PAPA
SZÉKESFEHÉRVÁR
SZOLNOK
TÚRKEVE
SZENTGOTTHÁRD
ZALAEGERSZEG
KESZTHELY
SIÓFOK
KECSKEMÉT
NAGYKANIZSA
KAPOSVÁR
KALOCSA
BÉKÉSCSABA
SZEGED
BAJA
MOHÁCS
PÉCS
Szintvonalak:
200, 300 és 500 m.
0 50 100 km
A GÖRBE VONALAK – AZ IZOHIÉTÁK – AZOKAT A HELYEKET
KÖTIK ÖSSZE, AHOL A CSAPADÉK MENNYISÉGE EGYENLŐ VOLT

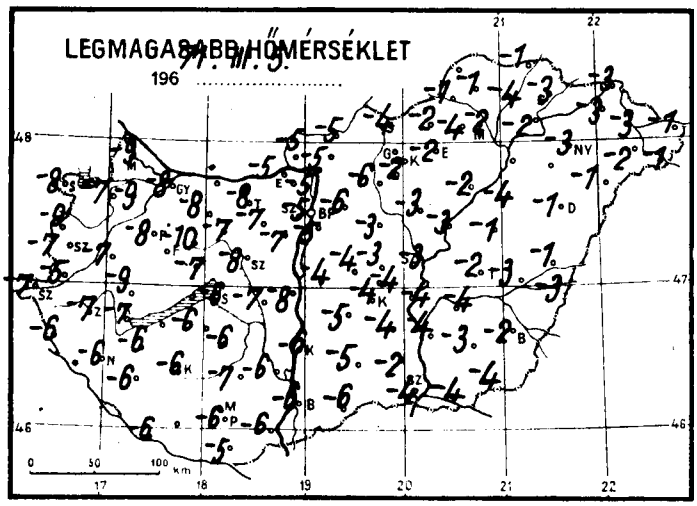
LEGMAGASABB HŐMÉRSÉKLET
196 .....
0 50 100 km

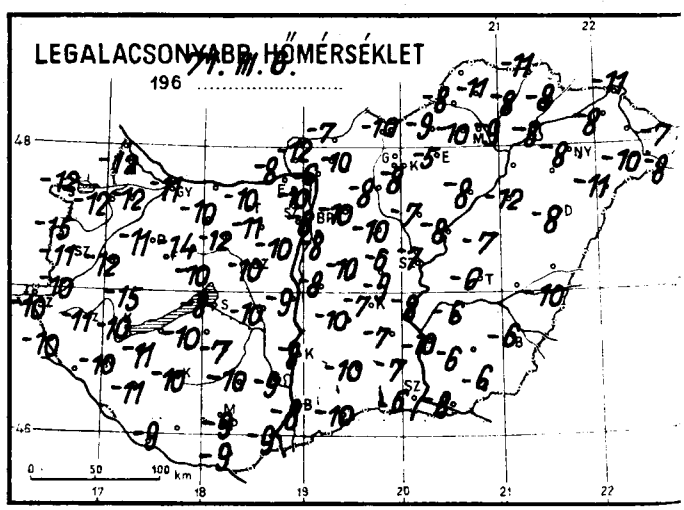
LEGALACSONYABB HŐMÉRSÉKLET
196 .....
0 50 100 km

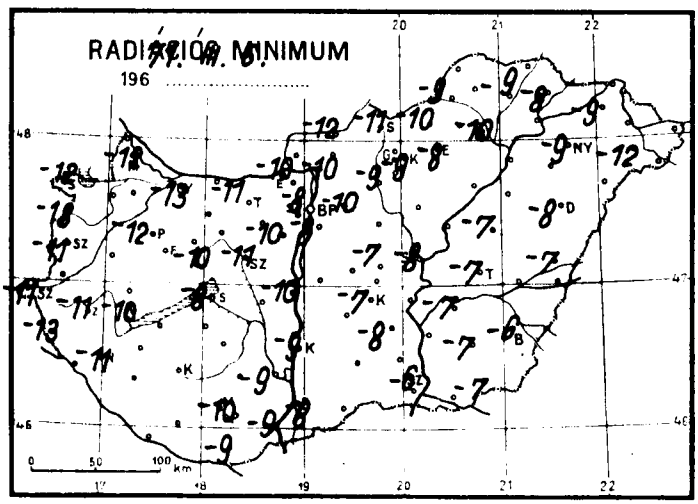
RADIÁCIÓS MINIMUM
196 .....
0 50 100 km

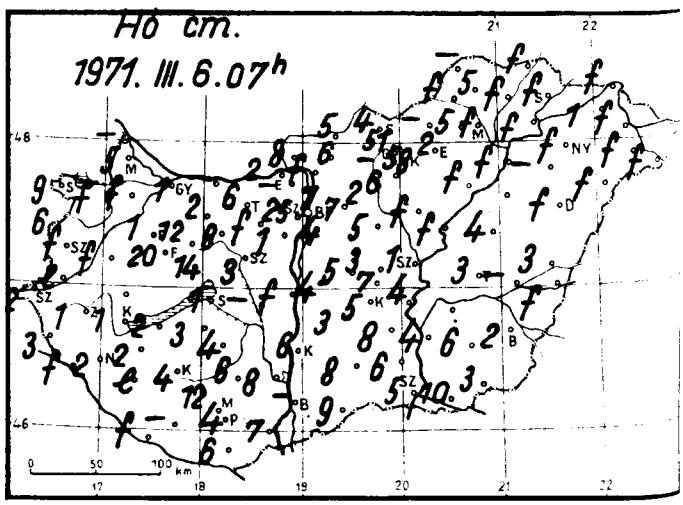
Hó cm.
1971. III. 6. 07h
0 50 100 km

1971. március 6. szombat nap	Az utolsó 24 óra adatai						24 órai csapadék mm		hó cm
	Csapadék (mm)	hó cm	Hőmérsékleti szélsőségek: tegnapi nappali max.	éjszakai min.	min. 5 cm-en	Napsütés (óra) tegnap			
12815 Magyaróvár	ny*	5	-9	-12	-12	0	Rajka	-	
822 Győr	1*	1	-8	-11	-13	0	Kapuvár	ny	folt
825 Pápa	ny*	1	-8	-11	-12	0	Csorna	ny	folt
805 Sopron	ny*	9	-8	-12	-12	1	Komárom	-	
812 Szombathely	ny*	folt	-7	-11	-11	0	Káld	.	folt
910 Szentgotthárd	1*	2	-7	-10	-11		Kőszeg	ny	6
915 Zalaegerszeg	1*	1	-7	-11	-11		Körmend	ny	lepel
Lenti	1*	3	-6	-10	-13		Letenye	1	folt
925 Nagykanizsa	2*	2	-6	-10	-11	0	Sümeg	1	
920 Keszthely	ny*	1	-7	-10	-10	0	Zirc	2	12
Tihany	2*	1	-7	-10			Kisbér	1	2
935 Siófok	2*	1	-6	-8	-8	0	Mór	2	8
942 Pécs	4*	4	-6	-9	-10	0	Alcsút	ny	folt
941 Misinatető (534 m)	2*	12	-10	-12	-16	0	Esztergom	.	2
Siklós	5*	6	-5	-9	-9		Dobogókő	-	
827 Farkasgyepű (400 m)	1*	20	-9	-14	-15		Fonyód	2	2
Veszprém	2*	14	-7	-10	-10		Tab	2	3
833 Tatabánya	1*	6	-8	-10	-11		Sárbogárd	ny	-
839 Budapest (Lőrinc	ny*	4	-5	-8	-8	0	Lengyel	6	6
840 Budapest OMI	ny*	7	-5	-8	-8	0	Nagykónyi	4	4
841 Budapest (Szabadságh., 474 m)	2*	25	-7	-11	-11	0	Marcali	3	2
Martonvásár	ny*	1	-7	-10	-10		Somogyszob	ny	lepel
835 Székesfehérvár	1*	3	-8	-10	-11		Kaposvár	3	4
Dunaújváros	1*	folt	-8	-9	-10		Barcs	1	folt
Szekszárd	7*	8	-6	-9	-9		Szigetvár	3	-
Mohács	3*	7	-6	-9	-9		Bácsalmás	4	9
960 Baja	7*	-	-6	-8	-8	0	Kiskunhalas	8	8
955 Kalocsa	4*	6	-6	-8	-9		Izsák	1	3
Cegléd	2*	3	-3	-6	-7	0	Kunsztmiklós	2	4
860 Szolnok	ny*	1	-3	-7	-8	0	Örkény	1	5
970 Kecskemét	ny*	5	-4	-7	-7	0	Nagykáta	1	5
Kiskunfélegyháza	2*	8	-4	-7	-8		Jászapáti	ny	folt
982 Szeged	2*	5	-4	-6	-6	0	Tiszakécske	1	4
Mezőhegyes	4*	3	-4	-6	-7		Nagykőrös	2	7
Orosháza	3*	6	-3	-6	-7	0	Kistelek	4	6
990 Békéscsaba	1*	2	-2	-6	-6	2	Makó	5	10
875 Túrkeve	ny*	3	-2	-6	-7	0	Szentes	2	4
Berettyóújfalu	.	3	-1	-3	-7		Szarvas	ny	
880 Debrecen	ny	folt	-1	-8	-8	0	Szeghalom	2	
892 Nyíregyháza	.	folt	-3	-8	-9	0	Körösszakál	3	folt
788 Kisvárda	.	1	-3	-8	-9	0	Tiszaroff	.	folt
Mátészalka	.	folt	-2	-10	-12		Poroszló	.	folt
Tiszabecs	.		-1	-7			Karcag	ny	4
Vác	.	folt	-5	-6	-10		Hortobágy	.	
Gödöllő	4*	7	-6	-10	-10		Polgár	.	folt
Lőrinci	ny*	2	-6	-8	-9		Hajdúdorog	-	
Gyöngyös	ny*	6	-2	-8	-9		Nyírlugos	.	folt
Balassagyarmat	ny*	5	-5	-7	-12		Csenger	.	folt
755 Salgótarján	ny*	4	-4	-10	-11		Vásárosnamény	.	folt
Galyatető (932 m)	2*	51	-8	-12			Záhony	.	folt
851 Kékestető (1000 m)	1*	58	-8	-12	-12	3	Királyrét	.	8
Mátraháza (672 m)	-						Romhány	ny	6
865 Eger	.	2	-2	-5	-8	0	Borsodnádasd	.	-
Putnok	.	folt	-1	-8	-9		Jósvafő	-	
Lillafüred	.	5	-4	-10			Szendrőlád	.	5
772 Miskolc	.	folt	-2	-9	-10	0	Hidasnémeti	.	folt
Fügöd	.	folt	-4	-8	-9		Tokaj	.	folt
778 Sárospatak	.	folt	-3	-8	-8	0	Szentendre	.	

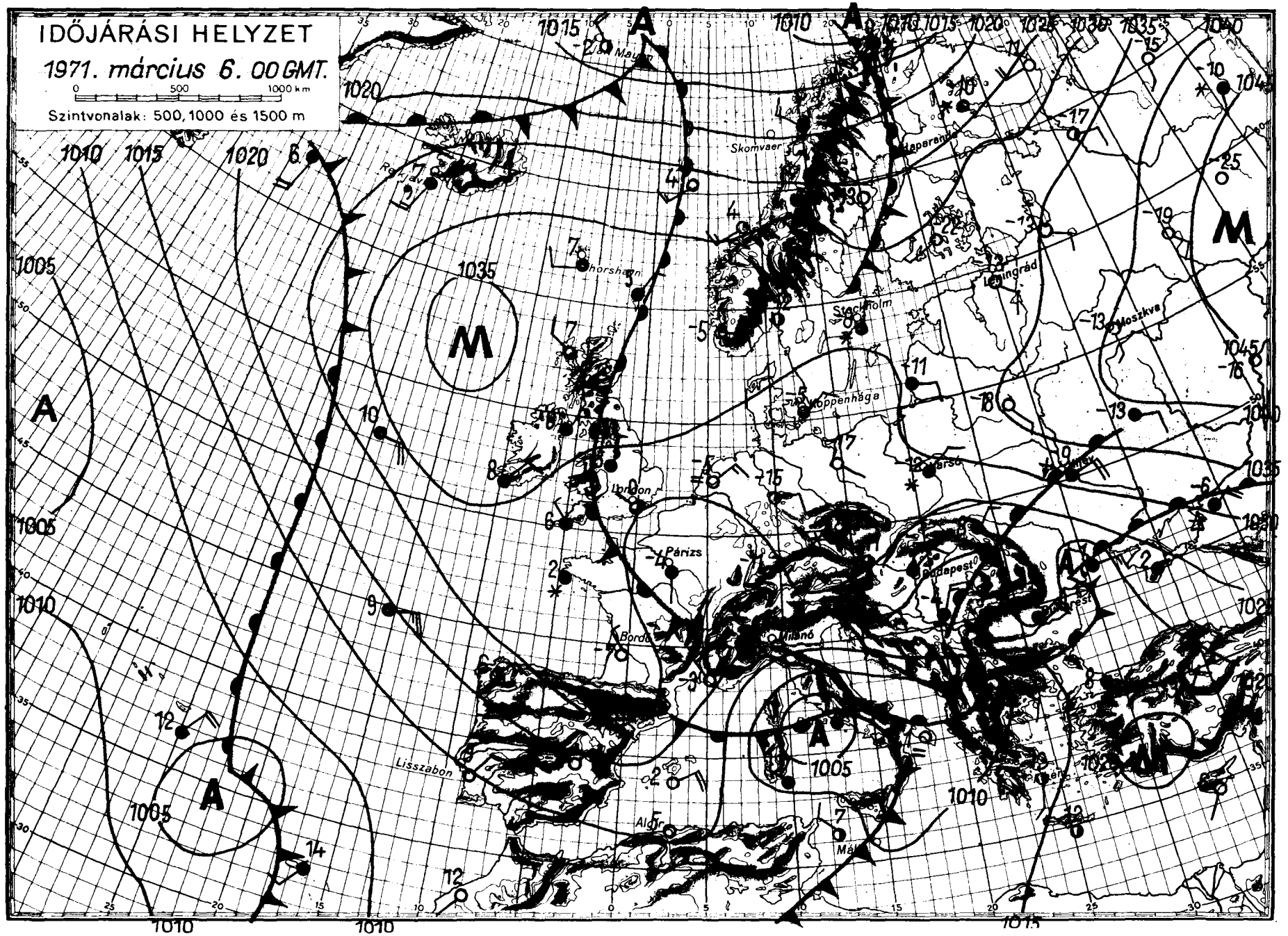

OFFSET NYOMDA BUDAPEST

IDŐJÁRÁSI NAPIJELENTÉS

ЕЖЕДНЕВНЫЙ МЕТЕОРОЛОГИЧЕСКИЙ БЮЛЛЕТЕНЬ • DAILY WEATHER REPORT
BULLETIN QUOTIDIEN DE TEMPS • TÄGLICHER WETTERBERICHT

KIADJA AZ ORSZÁGOS METEOROLÓGIAI INTÉZET
BUDAPEST II. KITAIBEL PÁL UTCA 1
TELEFON: KÖZPONT: 353-500, IDŐJELZŐ OSZT.: 150-410

MEGJELENIK NAPONKÉNT • ELŐFIZETÉSI ÁRA
A POSTAI KÖLTSÉGGEL EGYÜTT NEGYEDÉVRE 60,- Ft
KIADÁSÉRT FELEL AZ INTÉZET IGAZGATÓJA

84. évfolyam 66. szám + Budapest + 1971. március 7. vasárnap

Az időjárási helyzet ma reggel és a várható időjárás:

Szárazföldünk nagy részén, bár az éjszakai lehülés gyengült, tovább tart a tél. A Fekete-tenger térségében kialakult ciklon a Kárpát-medencén át a magasabb légrétegekben enyhe levegőt szállit Közép-Európa fölé. Ennek hatására sokfelé havazik. Az óceán felől áramló enyhe, páradus levegő a Brit-szigeteken és Skandinávia nyugati partjain okoz esőket.

Hazánkban szombaton borult volt az ég, többfelé havazott. A lehullott hó csapadékmennyisége a Dunántulon és az északkeleti megyékben többfelé elérte az 5, 9, Marcaliban a 10, Szentgotthárdon a 13 mm-t. A hőmérséklet napközben nyugaton csak -3, -7, keleten -2, +2 fokig emelkedett. Ma hajnalra a déli határvidéken és a nyugati megyékben -7, -12, máshol általában 0, -6 fokig hült le a levegő. Délelőtt borult, párás, délen egy-két helyen ködös idő volt. Sok helyről jelentettek havazást. A hőmérséklet 11 órára 0, -7 fokig emelkedett.

Ma 12 órakor Budapesten a hőmérséklet -2 fok, a tengerszintre átszámított légnyomás 762 mm, gyengén emelkedik.

Várható időjárás hétfő estig:

Erősen felhős párás idő, ismétlődő havazással, keleten esetleg havas esővel.
Az éjszakai órákban egy-két helyen ködképződés.
Mérsékelt, időnként élénk északnyugati, északi szél.

Várható legalacsonyabb éjszakai hőmérséklet: általában -5, -10,
keleten néhány helyen -2, -5,
legmagasabb nappali hőmérséklet hétfőn: +1, -4 fok között.

Bartha Péterné s.k.

A hőmérséklet napi középértéke és eltérése a 100 évi átlagtól /Budapesten/:

1971. III. 6.:	-3,1 C°	-6,8 C°

1871 óta ezen a napon Budapesten előfordult:

legmagasabb hőmérséklet	18,9 C° /1920/
legalacsonyabb hőmérséklet	-10,2 C° /1888/.

71.146.

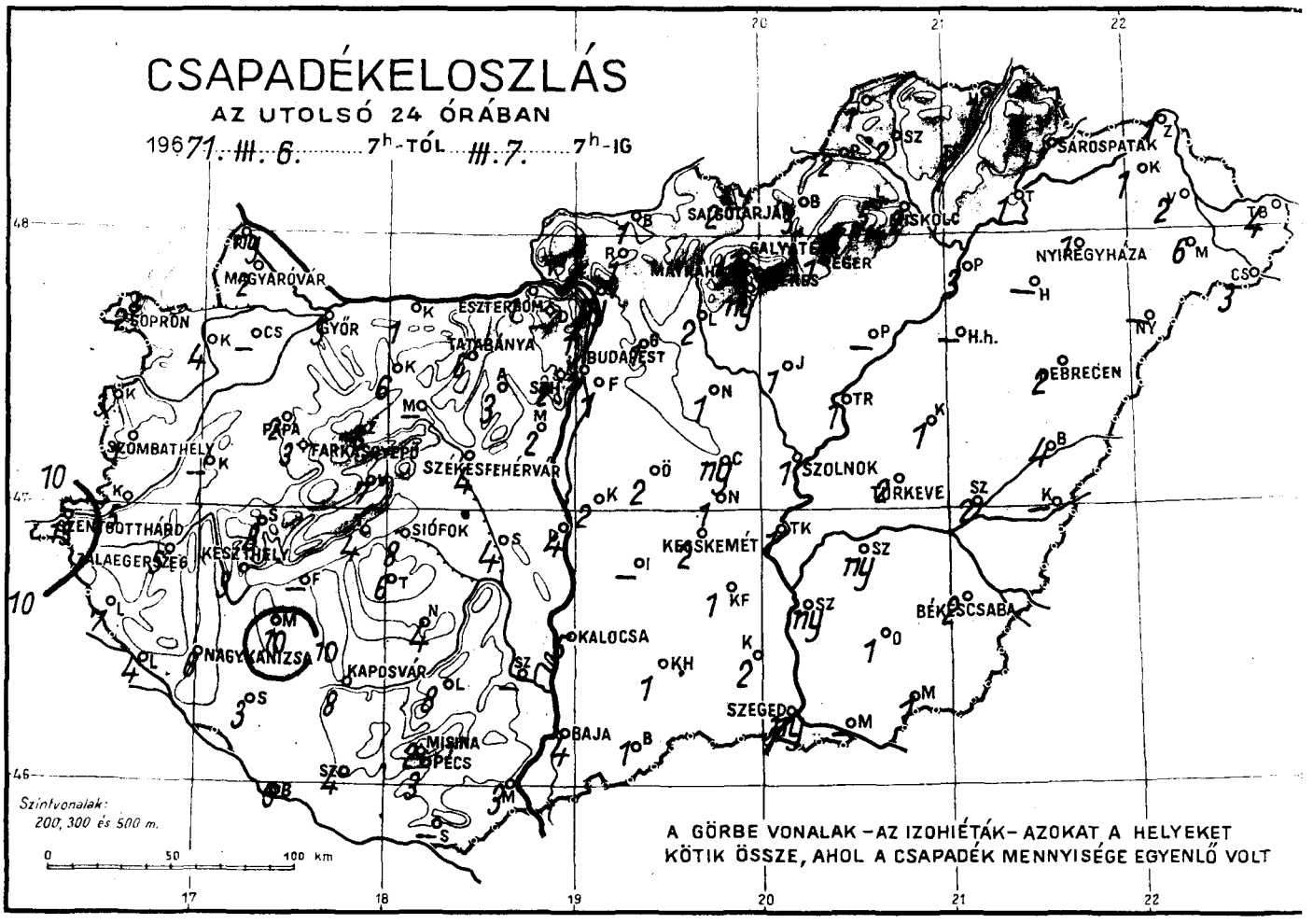
CSAPADÉKELOSZLÁS
AZ UTOLSÓ 24 ÓRÁBAN
1971. III. 6. 7h-TÓL III. 7. 7h-IG
SOPRON
MOSONMAGYARÓVÁR
GYŐR
ESZTERGOM
TATABÁNYA
BUDAPEST
SALGÓTARJÁN
MISKOLC
SÁROSPATAK
NYÍREGYHÁZA
DEBRECEN
SZOLNOK
TÖRKEVE
SZOMBATHELY
PAPA
TATA
SZÉKESFEHÉRVÁR
SIÓFOK
KESZTHELY
BALATONSZENTGYÖRGY
NAGYKANIZSA
KAPOSVÁR
KECSKEMÉT
KALOCSA
BÉKÉSCSABA
SZEGED
BAJA
MISKOLC
PÉCS
Szintvonalak:
200, 300 és 500 m.
0 50 100 km
A GÖRBE VONALAK – AZ IZOHIÉTÁK – AZOKAT A HELYEKET
KÖTIK ÖSSZE, AHOL A CSAPADÉK MENNYISÉGE EGYENLŐ VOLT

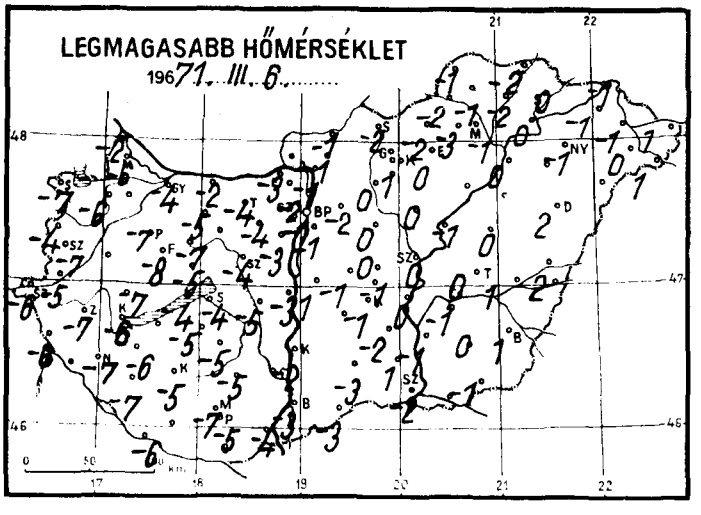
LEGMAGASABB HŐMÉRSÉKLET
1971. III. 6.

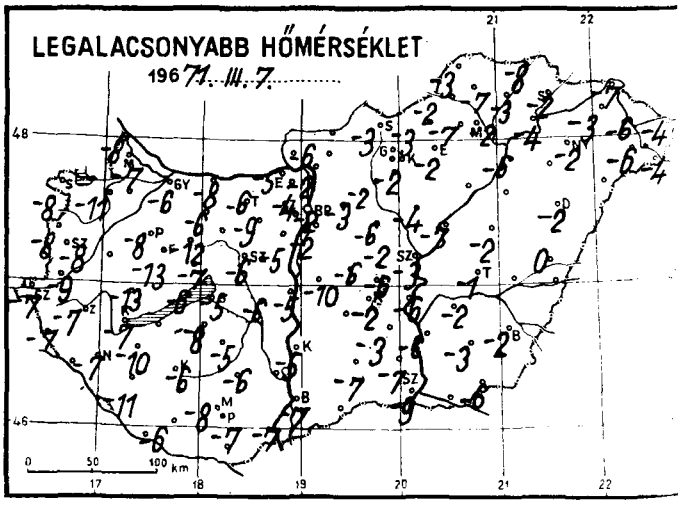
LEGALACSONYABB HŐMÉRSÉKLET
1971. III. 7.

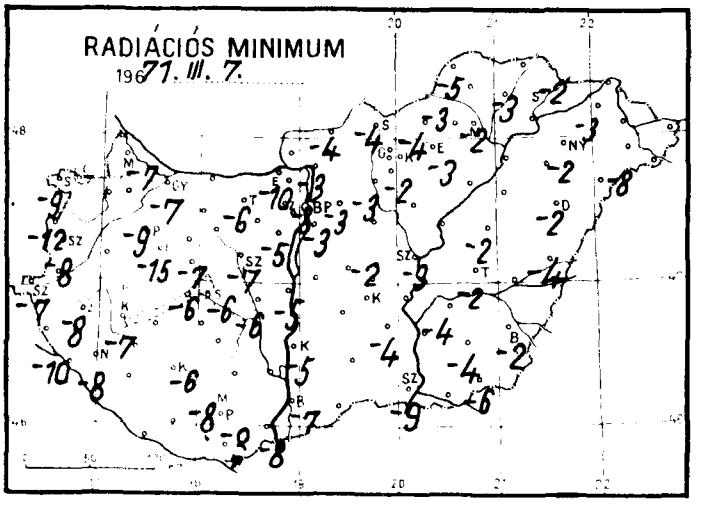
RADIÁCIÓS MINIMUM
1971. III. 7.

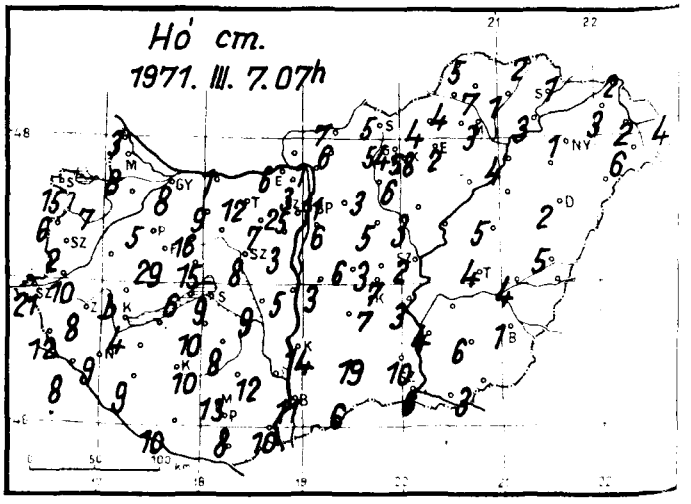
Hó cm.
1971. III. 7. 07h

1971. március hó,
7. vasárnap nap

	Az utolsó 24 óra adatai						24 órai csapadék mm		hó cm
	Csapadék (mm)	hó cm	Hőmérsékleti szélsőségek: tegnapi nappali max.	éjszakai min.	min. 5 cm-en	Napsütés (óra) tegnap			
12815 Magyaróvár	2*	8	-6	-7	-7	0	Rajka	ny*	3
822 Győr	5*	8	-4	-6	-7	0	Kapuvár	4*	7
825 Pápa	2*	5	-7	-8	-9	0	Csorna	-	
805 Sopron	2*	15	-7	-8	-9	0	Komárom	1*	1
812 Szombathely	1*	2	-7	-8	-8	0	Káld	-	
910 Szentgotthárd	13*	21	-6	-7	-7		Kőszeg	3*	6
915 Zalaegerszeg	8*	8	-7	-7	-8		Körmend	5*	10
Lenti	7*	12	-6	-7	-10		Letenye	4*	8
925 Nagykanizsa	6*	9	-7	-7	-8	0	Sümeg	8*	bucka
920 Keszthely	3*	4	-6	-7	-7	0	Ziro	6*	16
Tihany	4*	6	-4	-6	-6		Kisbér	6*	9
935 Siófok	8*	9	-4	-5	-6	0	Mór	-	
942 Pécs	3*	8	-5	-7	-8	0	Alcsút	3*	7
941 Misinatető (534 m)	2*	13	-7	-8	-8	0	Esztergom	1*	6
Siklós	-						Dobogókő		
827 Farkasgyepű (400 m)	3*	29	-8	-13	-15		Fonyód	-	
Veszprém	7*	15	-5	-7	-7		Tab	6*	10
833 Tatabánya	6*	12	-4	-6	-6		Sárbogárd	4*	9
839 Budapest (Farkasrét)	1*	6	-1	-2	-3	0	Lengyel	8*	12
840 Budapest OMI	1*	11	-1	-2	-3	0	Nagykónyi	4*	8
841 Budapest (Szabadságh., 474 m)	2*	25	-4	-6	-7	0	Marcali	10*	12
Martonvásár	2*	3	-3	-5	-5		Somogyszob	3*	9
835 Székesfehérvár	4*	8	-4	-6	-7		Kaposvár	8*	10
Dunaújváros	4*	5	-3	-5	-5		Barcs	6*	10
Szekszárd	-						Szigetvár	4*	-
Mohács	3*	10	-4	-7	-8		Bácsalmás	1*	6
960 Baja	4*	11	-3	-7	-7	0	Kiskunhalas	1*	19
955 Kalocsa	5*	14	-2	-5	-5		Izsák	-	
Cegléd	ny*	3	0	-2	-2	0	Kunsztmiklós	2*	3
860 Szolnok	1*	2	0	-3	-3	0	Örkény	2*	6
970 Kecskemét	2*	7	-1	-2			Nagykáta	1*	5
Kiskunfélegyháza	1*	8	-2	-3	-4		Jászapáti	1*	3
982 Szeged	ny*	6	-2	-9	-9	0	Tiszakécske	1*	3
Mezőhegyes	1*	3	-1	-6	-6		Nagykőrös	1*	7
Orosháza	1*	6	0	-3	-4	0	Kistelek	2*	10
990 Békéscsaba	2*	1	1	-2	-2	0	Makó	-	-
875 Túrkeve	2*	4	0	-1	-2	0	Szentes	ny*	4
Berettyóújfalu	4*	5	2	0	-4		Szarvas	ny*	
880 Debrecen	2*	2	2	-2	-2	1	Szeghalom	2*	4
892 Nyíregyháza	1*	1	-1	-2	-2	0	Kőrösszakál	2*	10
788 Kisvárda	1*	3	-1	-3	-3	0	Tiszaroff	1*	
Mátészalka	6*	6	0	-6	-8		Poroszló	-	
Tiszabecs	4*	4	1	-4			Karcag	1*	5
Vác	ny*	1	-1	-2	-3		Hortobágy	-	
Gödöllő	1*	8	-2	-3	-3		Polgár	3*	4
Lőrinci	2*	3	0	-2	-3		Hajdúdorog	-	
Gyöngyös	ny*	6	1	-2	-2		Nyírlugos	-	
Balassagyarmat	1*	7	-1	-	-4		Csenger	3*	
755 Salgótarján	2*	5	-2	-3	-4		Vásárosnamény	2*	2
Galyatető (932 m)	1*	54	-	-8			Záhony	1*	2
851 Kékestető (1000 m)	1*	58	-7	-7	-7	0	Királyrét	-	
Mátraháza (672 m)	-						Rombány	1*	6
865 Eger	1*	2	0	-2	-3	0	Borsodnádasd	3*	4
Putnok	2*	4	-2	-2	-3		Jósvafő	1*	5
Lillafüred	5*	14	-3	-7			Szendrőlád	2*	7
772 Miskolc	2*	3	-1	-2	-2	0	Hidasnémeti	1*	2
Füged	1*	2	-2	-3	-3		Tokaj	1*	1
778 Sárospatak	1*	1	0	-2	-2	0	Szentendre	1*	3

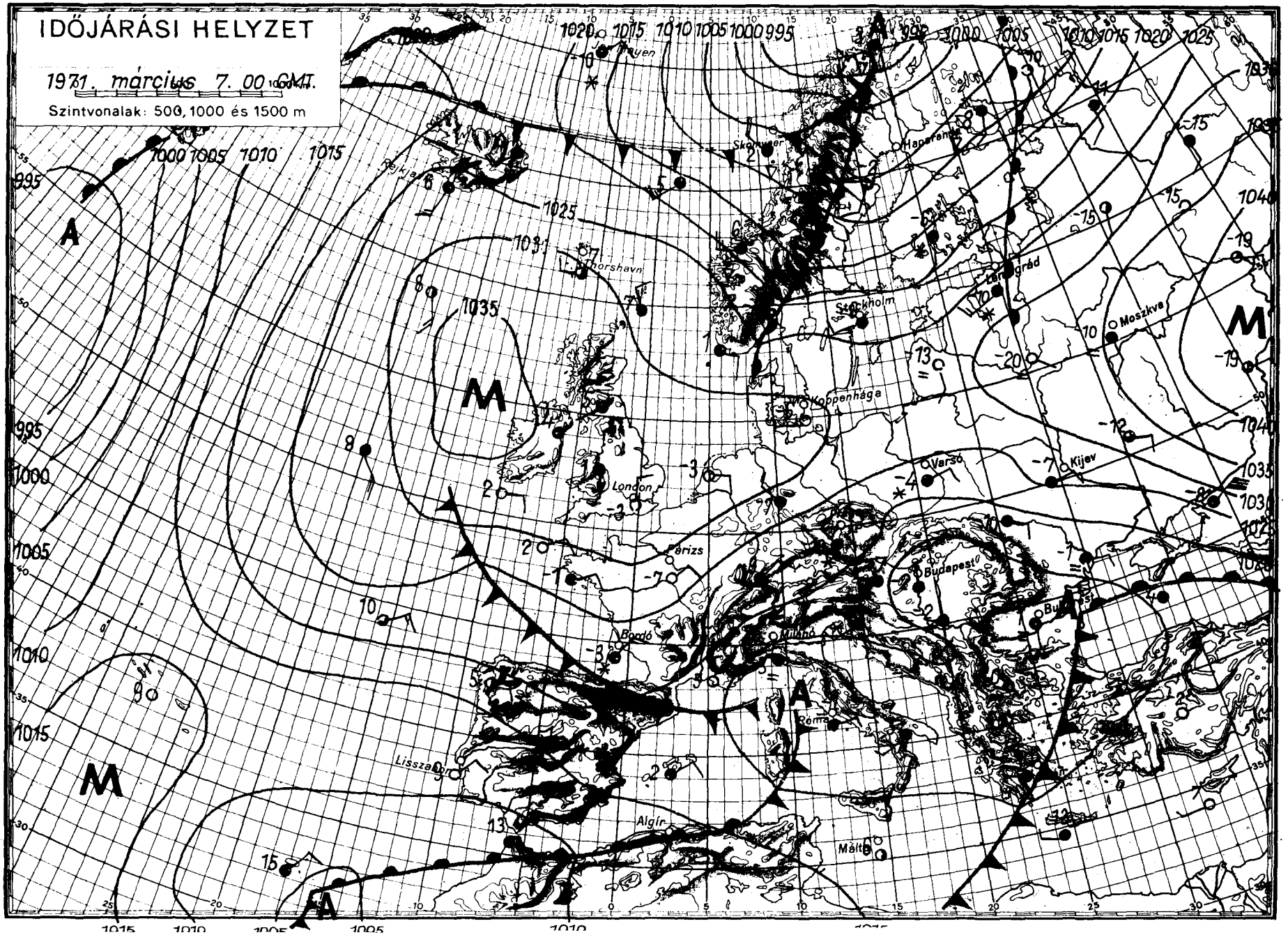

OFFSET NYOMDA BUDAPEST

IDŐJÁRÁSI NAPIJELENTÉS

ЕЖЕДНЕВНЫЙ МЕТЕОРОЛОГИЧЕСКИЙ БЮЛЛЕТЕНЬ • DAILY WEATHER REPORT
BULLETIN QUOTIDIEN DE TEMPS • TÄGLICHER WETTERBERICHT

KIADJA AZ ORSZÁGOS METEOROLÓGIAI INTÉZET
BUDAPEST II. KITAIBEL PÁL UTCA 1
TELEFON: KÖZPONT: 353-500, IDŐJELZŐ OSZT.: 150-410

MEGJELENIK NAPONKÉNT * ELŐFIZETÉSI ÁRA
A POSTAI KÖLTSÉGGEL EGYÜTT NEGYEDÉVRE 60,- Ft
KIADÁSÉRT FELEL AZ INTÉZET IGAZGATÓJA

84. évfolyam 67. szám + Budapest + 1971. március 8. hétfő

Az időjárási helyzet ma reggel és a várható időjárás:

Európa-szerte folytatódik az évszakhoz képest szokatlanul hideg téli időjárás. Sokfelé havazik és a hőmérséklet jóval az évszaknak megfelelő érték alatt alakul. Különösen alacsonyak a hőmérsékletek Európa középső részein, ahol vasárnap sok helyen napközben sem mértek -5 foknál magasabb hőmérsékletet. Ma éjszaka pedig -10, -15 fokos fagyok keletkeztek. Északnyugat felől enyhébb levegő áramlik szárazföldünk középső részei felé, de ez az elkövetkező 36 órában még jelentős melegedést nem okoz. A Kárpát-medencében is egyenlőre még hideg marad az idő.

Hazánkban vasárnap erősen felhős, párás idő volt. Szórványosan esett a hó. A lehullott csapadék mennyisége általában a csapadéknyom és 4 mm között váltakozott, de Farkasgyepün 7 mm-t mértek. A Dunántul nagy részén napközben sem emelkedett a hőmérséklet -1, -4 foknál magasabbra, máshol +2, -1 fok közötti maximumok alakultak ki. Ma hajnalban a déli és nyugati megyékben -9, -14 fokos fagyok keletkeztek, az ország többi részén -2, -8 fokra hült le a levegő. Délelőtt országszerte folytatódott a változóan felhős, helyenként ködös, hideg idő. Szórványosan hószállingózás is előfordult. A derült helyeken 11 órakor 0, -3 az erősen felhős, ködös részeken azonban csak -5, -9 fokot mutatott a hőmérő.

Ma 12 órakor Budapesten a hőmérséklet -1 fok volt, a tengerszintre átszámitott légnyomás 767 mm, alig változik.

Várható időjárás kedd estig:

Változóan felhős, hideg idő.
Szórványosan kisebb havazás.
Mérsékelt, napközben megélénkülő északnyugati szél.
Éjszaka helyenként ködképződés.

Várható legalacsonyabb éjszakai hőmérséklet: általában -5, -10 fok között, a derült helyeken kevéssel -10 fok alatt,
legmagasabb nappali hőmérséklet kedden: +2, -3 fok között.

Kerényi Nárcisz s.k.

TÁVOLABBI KILÁTÁSOK PÉNTEKIG:
Tulnyomóan derült, száraz idő, a hőmérséklet fokozatosan emelkedik. Legalacsonyabb hajnali hőmérsékletek eleinte -5, -12, később 0, -6 fok között. Legmagasabb nappali hőmérséklet eleinte -2, +3, később +1, +6 fok között. Jelentős mennyiségü /legalább 5 mm/ csapadék az ország területének 10 százalékán várható.

TÁVELŐREJELZŐ OSZTÁLY

A hőmérséklet napi középértéke és eltérése a 100 évi átlagtól /Budapesten/:

1971. III. 7.:	-1,3 C°	-5,4 C°

1871 óta ezen a napon Budapesten előfordult:

legmagasabb hőmérséklet	22,9 C°	/1920/
legalacsonyabb hőmérséklet	-12,0 C°	/1892/.

71.148.

CSAPADÉKELOSZLÁS

AZ UTOLSÓ 24 ÓRÁBAN

196 71. III. 7. 7h-TÓL III. 8. 7h-IG

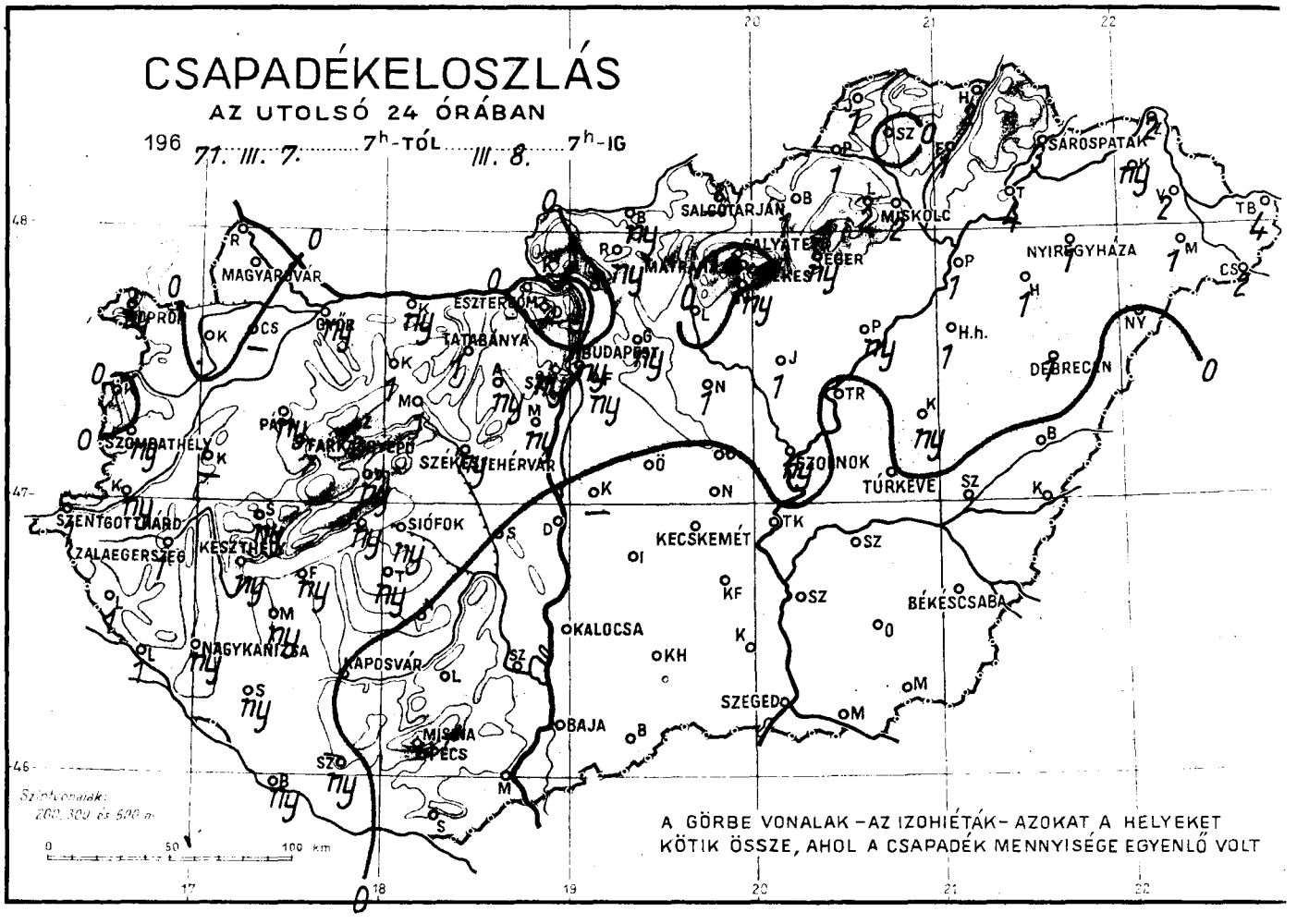

LEGMAGASABB HŐMÉRSÉKLET

196 71. III. 7.

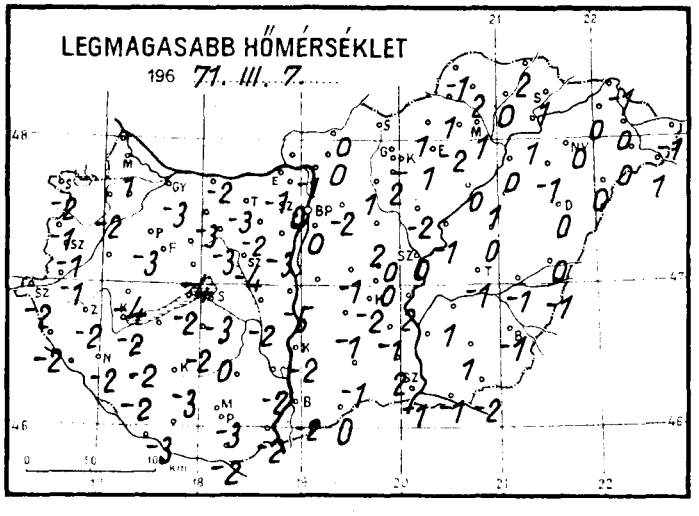

LEGALACSONYABB HŐMÉRSÉKLET

196 71. III. 8.

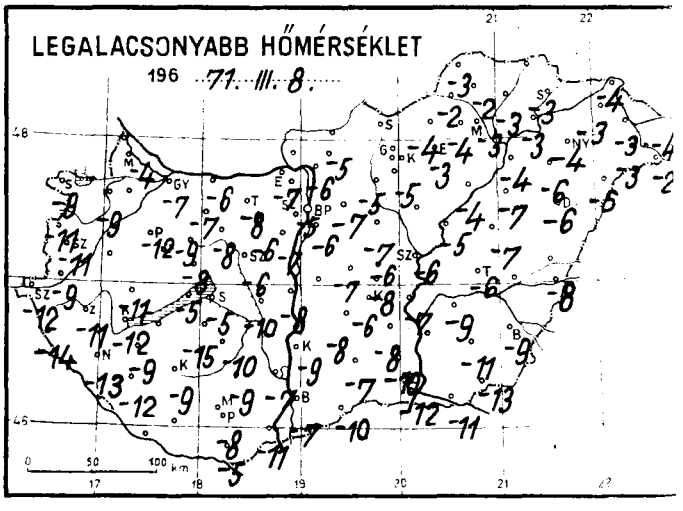

RADIÁCIÓS MINIMUM

196 71. III. 8.

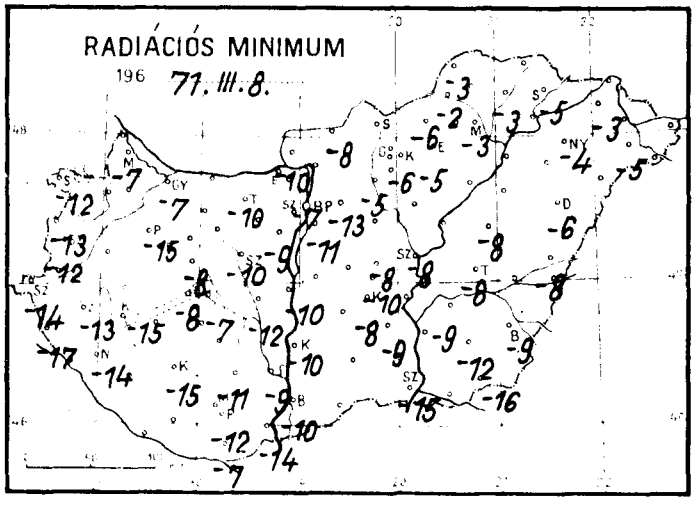

Hó cm.

1971. III. 8. 07h

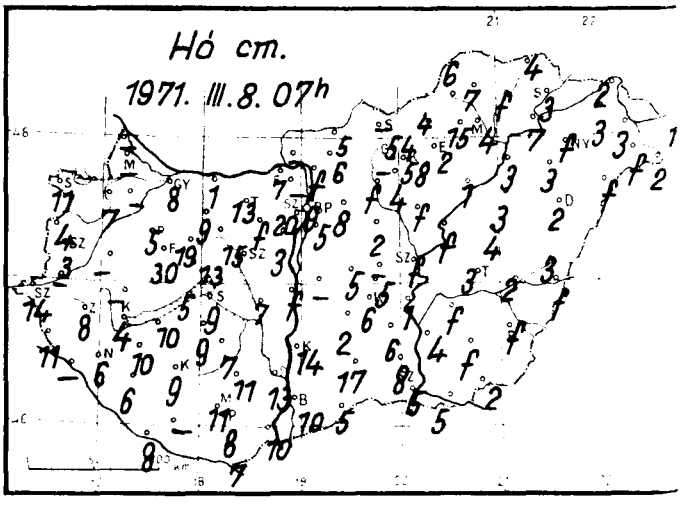

1971. március hó, 8. nap hétfő

	Az utolsó 24 óra adatai						24 órai csapadék mm		hó cm
	Csapadék (mm)	hó cm	Hőmérsékleti szélsőségek: tegnapi nappali max.	Hőmérsékleti szélsőségek: éjszakai min.	Hőmérsékleti szélsőségek: min. 5 cm-en	Napsütés (óra) tegnap			
12815 Magyaróvár	.	8	1	-4	-7	0	Rajka	-	
822 Győr	ny *	8	-3	-7	-7	0	Kapuvár	.	7
825 Pápa	ny *	5	-3	-12	-15	0	Csorna	-	
805 Sopron	ny *	11	-2	-9	-12	0	Komárom	ny *	1
812 Szombathely	ny *	3	-1	-11	-12	0	Káld	-	
910 Szentgotthárd	1 *	14	-2	-12	-14		Kőszeg	.	4
915 Zalaegerszeg	1 *	8	-2	-11	-13		Körmend	ny *	-
Lenti	1 *	11	-2	-14	-17		Letenye	1 *	-
925 Nagykanizsa	ny *	6	-2	-13	-14	0	Sümeg	ny *	-
920 Keszthely	ny *	4	-2	-12	-15	1	Zirc	2 *	19
Tihany	ny *	5	-2	-5	-8		Kisbér	1 *	9
935 Siófok	ny *	9	-3	-5	-7	0	Mór	1 *	15
942 Pécs	.	8	-3	-8	-12	0	Alcsút	ny *	folt
941 Misinatető (534 m)	:	11	-6	-9	-9	0	Esztergom	.	7
Siklós	.	7	-2	-5	-7		Dobogókő	-	
827 Farkasgyepű (400 m)	7 *	30	-5	-9	-13		Fonyód	ny *	10
Veszprém	ny *	13	-4	-8	-8		Tab	ny *	9
833 Tatabánya	1 *	13	-3	-8	-10		Sárbogárd	.	7
839 Budapest (Pestlőrinc)	ny *	5	0	-6	-11	0	Lengyel	.	11
840 Budapest OMI	ny *	9	0	-5	-7	0	Nagykónyi	.	7
841 Budapest (Szabadságh., 474 m)	ny *	20	-3	-8	-10	0	Marcali	ny *	10
Martonvásár	ny *	3	-3	-7	-9		Somogyszob	ny *	6
835 Székesfehérvár	ny *	6	-4	-6	-10		Kaposvár	.	9
Dunaújváros	.	folt	-5	-8	-10		Barcs	ny *	8
Szekszárd	.	13	-2	-7	-9		Szigetvár	ny *	-
Mohács	.	10	-2	-11	-14		Bácsalmás	.	5
960 Baja	:	10	-2	-7	-10	0	Kiskunhalas	:	17
955 Kalocsa	.	14	-2	-9	-10		Izsák	.	2
Cegléd	.	-	0	-6	-8	0	Kunsztmiklós	-	
860 Szolnok	ny *	folt	0	-6	-8	0	Örkény	.	5
970 Kecskemét	.	6	-2	-6	-8	0	Nagykáta	1 *	2
Kiskunfélegyháza	.	6	-1	-8	-9		Jászapáti	1 *	folt
982 Szeged	.	5	-1	-12	-15	4	Tiszakécske	.	1
Mezőhegyes	.	2	-2	-13	-16		Nagykőrös	.	5
Orosháza	:	folt	-1	-11	-12	2	Kistelek	.	8
990 Békéscsaba	.	folt	-1	-9	-9	0	Makó	.	5
875 Túrkeve	.	3	-1	-6	-9	0	Szentes	.	4
Berettyóújfalu	.	3	0	-	-8		Szarvas	.	folt
882 Debrecen	1 *	2	0	-6	-6	0	Szeghalom	.	2
892 Nyíregyháza	1 *	folt	0	-4	-4	0	Körösszakál	:	folt
788 Kisvárda	ny *	3	0	-3	-3	0	Tiszaroff	.	folt
Mátészalka	1 *	folt	0	-3	-5		Poroszló	ny *	1
Tiszabecs	4 *	11	-1	-4			Karcag	ny *	4
Vác	.	folt	-1	-6			Hortobágy	1 *	3
Gödöllő	ny *	8	-2	-7	-13		Polgár	1 *	3
Lőrinci	.	folt	1	-5	-5		Hajdúdorog	1 *	3
Gyöngyös	ny *	4	2	-5	-6		Nyírlugos	.	folt
Balassagyarmat	ny *	5	0		-8		Csenger	2 *	2
755 Salgótarján	-						Vásárosnamény	2 *	3
Galyatető (932 m)	:	54	-2	-8			Zahony	2 *	2
851 Kékestető (1000 m)	.	58	-2	-9	-13	0	Királyrét	-	
Mátraháza (672 m)	:						Rombány	ny *	6
865 Eger	ny *	2	1	-3	-5	0	Borsodnádasd	1 *	4
Putnok	1 *		1	-2	-2		Jósvafő	1 *	6
Lillafüred	2 *	15	-2	-4			Szendrőlád	1 *	7
772 Miskolc	2 *	4	1	-3	-3	0	Hidasnémeti	2 *	4
Fügöd	1 *	folt	0	-3	-3		Tokaj	4 *	7
778 Sárospatak	3 *	3	1	-3	-5	0	Szentendre	-	

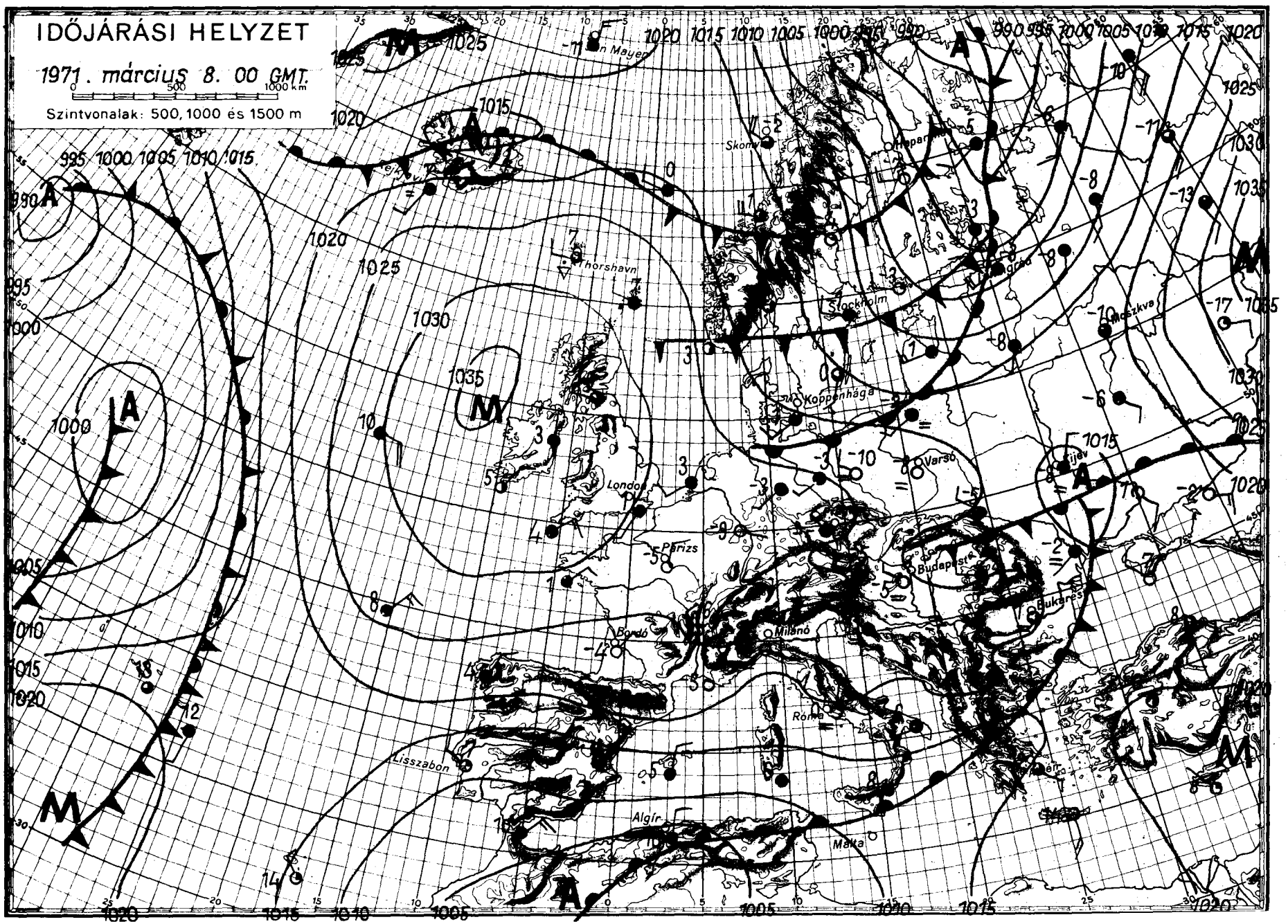

OFFSET NYOMDA BUDAPEST

IDŐJÁRÁSI NAPIJELENTÉS

ЕЖЕДНЕВНЫЙ МЕТЕОРОЛОГИЧЕСКИЙ БЮЛЛЕТЕНЬ • DAILY WEATHER REPORT
BULLETIN QUOTIDIEN DE TEMPS • TÄGLICHER WETTERBERICHT

KIADJA AZ ORSZÁGOS METEOROLÓGIAI INTÉZET
BUDAPEST II. KITAIBEL PÁL UTCA 1
TELEFON: KÖZPONT: 353-500, IDŐJELZŐ OSZT.: 150-410

MEGJELENIK NAPONKÉNT • ELŐFIZETÉSI ÁRA
A POSTAI KÖLTSÉGGEL EGYÜTT NEGYEDÉVRE 60, Ft
KIADÁSÉRT FELEL AZ INTÉZET IGAZGATÓJA

84. évfolyam 68. szám • Budapest • 1971. március 9. kedd

Az időjárási helyzet ma reggel és a várható időjárás:

Európa középső területei fölé, egyrészt délről a Földközi-tenger medencéje térségéből, másrészt északnyugatról az Atlanti-óceán felől enyhe páradus levegő áramlik. Ennek következtében a téli időjárás fokozatosan a Balti államok és a német-lengyel sikság valamint az Alpok és a Kárpátok vidékére korlátozódik. A Kárpát-medence időjárását a következő 36 óra folyamán elsősorban a dél, délkelet-ről áramló enyhébb levegő határozza meg, amely kedd reggel főként a Balkán-félszigeten és a Fekete-tenger térségében okozott havazásokat, havaseséket, eséket.

Hazánkban hétfőn általában változóan felhős, párás idő volt. Az ország nagy részén 3, 7 órán át sütött a nap. Néhány helyen, főként északkeleten fordult elő kisebb havazás, de a lehullott hó csapadékmennyisége sehol sem haladta meg az 1 mm-t. A hőmérséklet napközben a borult helyeken csak -2, 0, máshol +1, +4 fokig emelkedett. Kedd hajnalra szeszélyes területi eloszlásban -2, -15 fokig hült le a levegő. Néhány helyen köd képződött. Ma délelőtt általában erősen felhős, párás, egy-két helyen ködös idő volt. A déli megyék néhány helyén havazás kezdődött. A hőmérséklet 11 órakor az ország területén +1, -6 fok között váltakozott.

Ma 12 órakor Budapesten a hőmérséklet 0 fok volt, a tengerszintre átszámitott légnyomás 762 mm, mérsékelten süllyed.

Várható időjárás szerda estig:

Erősen felhős, párás, főként az éjszakai és a reggeli órákban helyenként ködös idő.
Többfelé havazás, a keleti, délkeleti megyékben esetleg havaseső.
Mérsékelt, időnként megélénkülő északi, északkeleti szél.
Az éjszakai lehülés gyengül.

Várható legalacsonyabb éjszakai hőmérséklet: -3, -8,
legmagasabb nappali hőmérséklet szerdán: +3, -1 fok között.

Vadkerti Ferenc s.k.

A hőmérséklet napi középértéke és eltérése a 100 évi átlagtól /Budapesten/:

1971. III. 8.:	-0,9 C°	-4,9 C°

1871 óta ezen a napon Budapesten előfordult:

legmagasabb hőmérséklet	23,0 C° /1920/
legalacsonyabb hőmérséklet	-12,4 C° /1892/.

71.149.

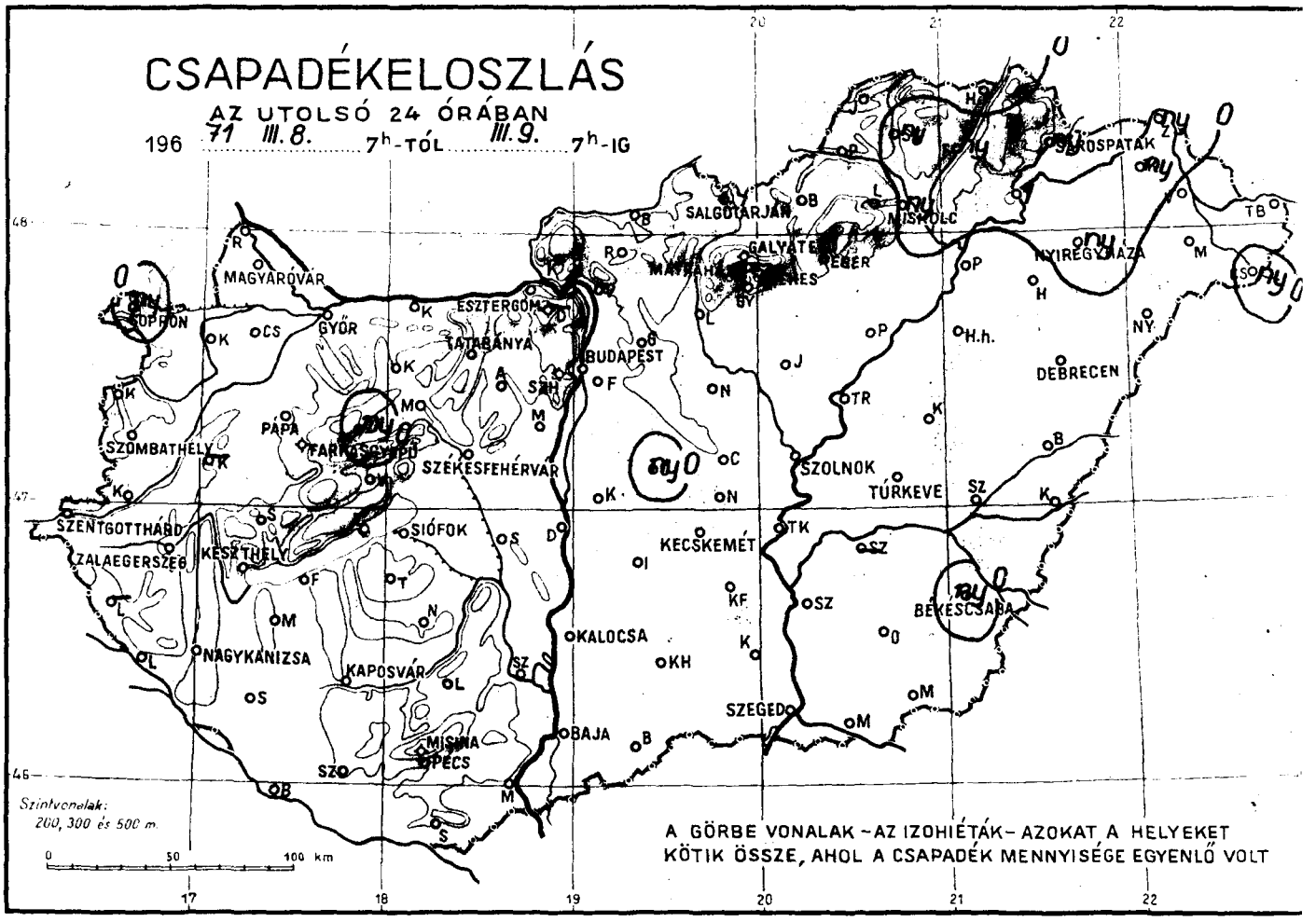
CSAPADÉKELOSZLÁS
AZ UTOLSÓ 24 ÓRÁBAN
196 71 III.8. 7h-TÓL III.9. 7h-IG
MAGYARÓVÁR
SOPRON
GYŐR
ESZTERGOM
TATABÁNYA
BUDAPEST
SALGÓTARJÁN
MISKOLC
NYÍREGYHÁZA
DEBRECEN
SZOLNOK
TÚRKEVE
KECSKEMÉT
BÉKÉSCSABA
SZOMBATHELY
PÁPA
SZÉKESFEHÉRVÁR
SIÓFOK
SZENTGOTTHÁRD
ZALAEGERSZEG
KESZTHELY
NAGYKANIZSA
KAPOSVÁR
KALOCSA
SZEGED
BAJA
MISKOLC
PÉCS
Szintvonalak:
200, 300 és 500 m.
A GÖRBE VONALAK – AZ IZOHIÉTÁK – AZOKAT A HELYEKET
KÖTIK ÖSSZE, AHOL A CSAPADÉK MENNYISÉGE EGYENLŐ VOLT

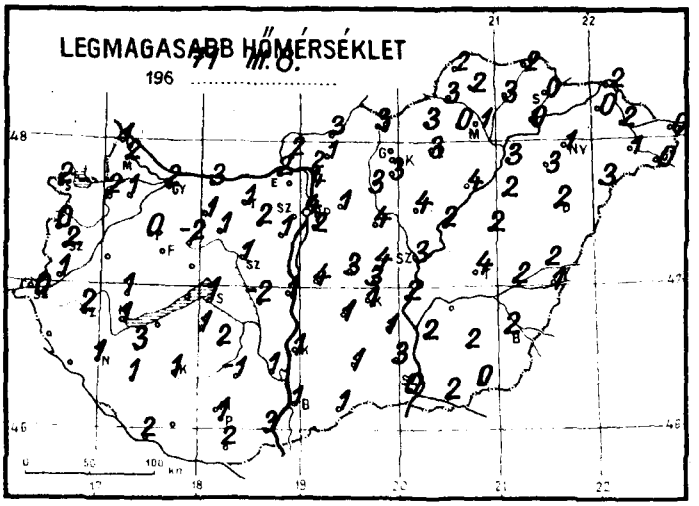
LEGMAGASABB HŐMÉRSÉKLET
196 71 III.8.

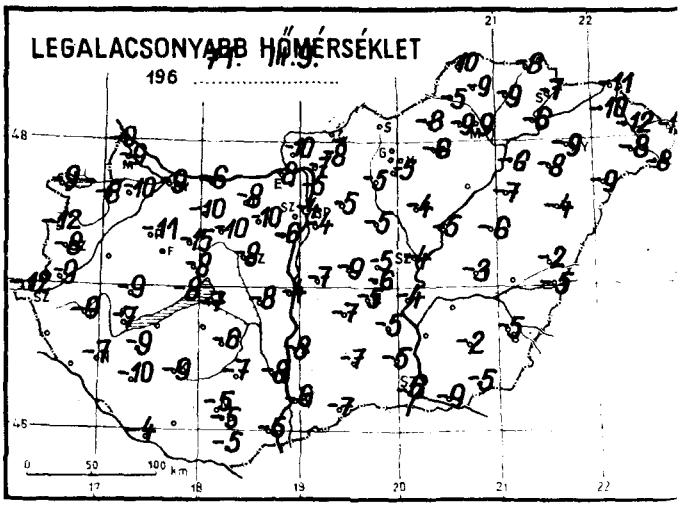
LEGALACSONYABB HŐMÉRSÉKLET
196 71 III.9.

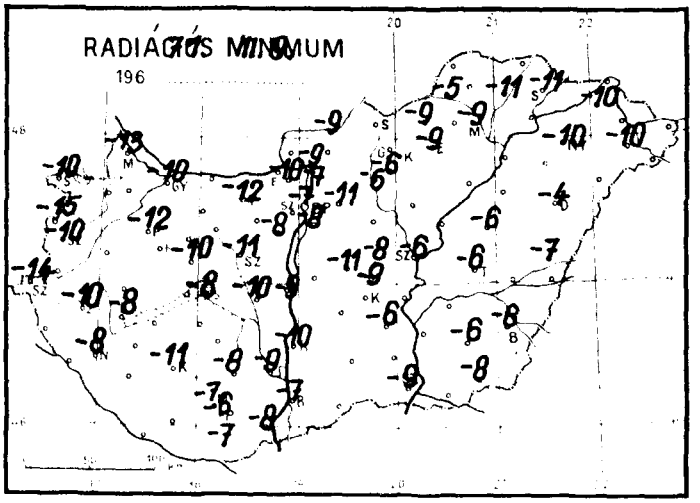
RADIÁCIÓS MINIMUM
196 71

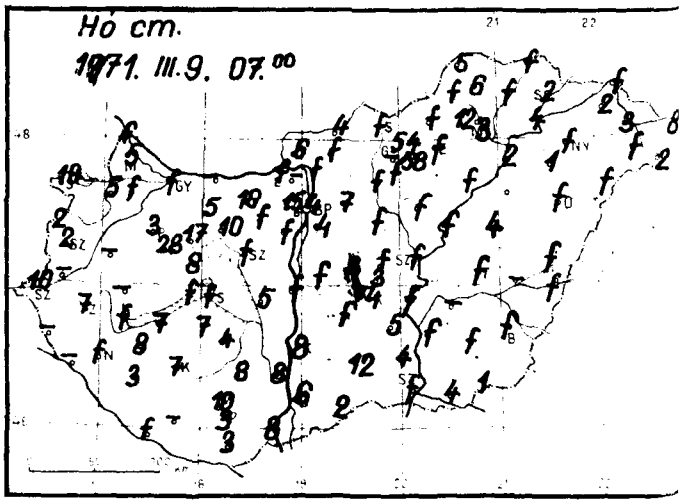
Hó cm.
1971. III.9. 07.00

1971. március hó,
9. nap kedd

	Az utolsó 24 óra adatai						24 órai csapadék mm		hó cm
	Csapadék (mm)	hó cm	Hőmérsékleti szélsőségek: tegnapi nappali max.	éjszakai min.	min. 5 cm-en	Napsütés (óra) tegnap			
12815 Magyaróvár	.	5	2	-9	-13	4	Rajka	.	folt
822 Győr	.	folt	2	-9	-10	5	Kapuvár	.	5
825 Pápa	.	3	0	-11	-12	0	Csorna	.	folt
805 Sopron	ny *	10	2	-9	-10	5	Komárom	.	-
812 Szombathely	.	2	2	-8	-10	6	Káld	-	
910 Szentgotthárd	.	10	0	-12	-14		Kőszeg	.	2
915 Zalaegerszeg	.	7	2	-9	-10		Körmend	.	-
Lenti	-						Letenye	.	-
925 Nagykanizsa	.	folt	1	-7	-8	2	Sümeg	.	-
920 Keszthely	.	folt	1	-7	-8	3	Zirc	ny *	17
Tihany	.	folt	1	-6	-8		Kisbér	.	5
935 Siófok	.	folt	1	-7	-8	5	Mór	.	10
942 Pécs	.	3	1	-5	-6	7	Alcsút	.	folt
941 Misinatető (534 m)	.	10	-2	-5	-7	8	Esztergom	.	folt
Siklós	.	3	2	-5	-7		Dobogókő	-	
827 Farkasgyepű (400 m)	.	28	-1	-8	-13		Fonyód	.	7
Veszprém	.	8	-	-8	-10		Tab	.	7
833 Tatabánya	.	10	1	-8	-12		Sárvár	.	5
847 Budapest (Farkasrét)	.	4	2	-4	-8	5	Lengyel	.	8
840 Budapest OMI	.	4	4	-4	-7	7	Nagykónyi	.	4
841 Budapest (Szabadságh. 474 m)	.	15	1	-7	-9	7	Marcali	.	8
Martonvásár	.	folt	1	-6	-8		Somogyszob	.	3
835 Székesfehérvár	.	folt	1	-8	-11		Kaposvár	.	7
Dunaújváros	.	folt	1	-4	-9		Barcs	.	folt
Szekszárd	.	8	1	-8	-9		Szigetvár	.	-
Mohács	.	8	3	-5	-8		Bácsalmás	.	2
960 Baja	.	6	1	-6	-7	7	Kiskunhalas	.	12
955 Kalocsa	.	8	1	-8	-10		Izsák	.	folt
Cegléd	.	folt	4	-5	-8	7	Kunsztmiklós	.	folt
860 Szolnok	.	folt	3	-4	-6	7	Örkény	ny *	folt
970 Kecskemét	.	4	1	-5	-		Nagykáta	.	folt
Kiskunfélegyháza	.	5	1	-5	-6		Jászapáti	.	folt
982 Szeged	.	folt	0	-6	-9	6	Tiszakécske	.	folt
Mezőhegyes	.	1	0	-5	-8		Nagykőrös	.	3
Orosháza	.	folt	2	-2	-6	3	Kistelek	.	4
990 Békéscsaba	ny *	folt	2	-5	-6	4	Makó	.	4
875 Túrkeve	.	folt	4	-3	-6	4	Szentes	.	folt
Berettyóújfalu	.	folt	2	-2	-7		Szarvas	-	
880 Debrecen	.	folt	2	-4	-4	6	Szeghalom	.	-
892 Nyíregyháza	ny *	folt	1	-9	-10	0	Körösszakál	.	folt
788 Kisvárda	ny *	2	0	-10	-10	0	Tiszaroff	.	folt
Mátészalka	.	folt	1	-8	-10		Poroszló	.	folt
Tiszabecs	.	8	0	-13			Karcag	.	4
Vác	.	folt	2	-7	-9		Hortobágy	.	folt
Gödöllő	.	7	1	-5	-11		Polgár	.	2
Lőrinci	.	folt	3	-5	-6		Hajdúdorog	.	1
Gyöngyös	.	folt	3	-5	-6		Nyírlugos	.	folt
Balassagyarmat	.	4	3		-9		Csenger	ny *	2
755 Salgótarján	.	folt	3	-	-		Vásárosnamény	.	3
Galyatető (932 m)	.	54	-3	-7			Záhony	ny *	folt
851 Kékestető (1000 m)	.	58	-4	-8	-13	2	Királyrét	.	6
Mátraháza (672 m)	-						Romhány	.	folt
865 Eger	.	folt	3	-6	-9	2	Borsodnádasd	.	folt
Putnok	.	folt	3	-5	-5		Jósvafő	.	5
Lillafüred	.	12	0	-9			Szendrőlád	ny *	6
772 Miskolc	ny *	3	1	-9	-9	0	Hidasnemeti	.	folt
Füged	ny *	folt	3	-9	-11		Tokaj	1 *	4
778 Sárospatak	ny *	2	0	-7	-11	3	Szentendre	.	

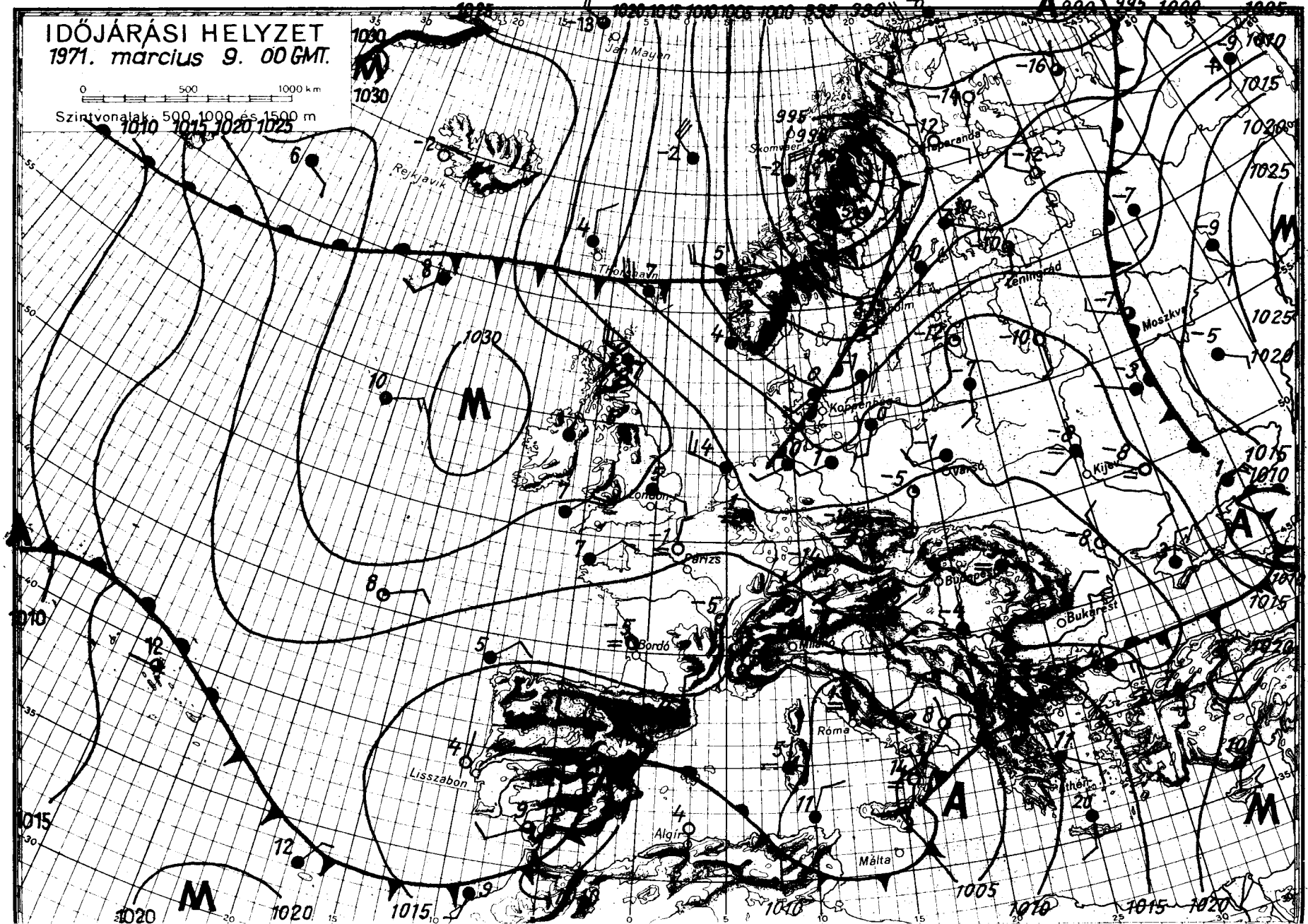
IDŐJÁRÁSI HELYZET
1971. március 9. 00 GMT.
0 500 1000 km
Szintvonalak: 500, 1000 és 1500 m
Jan Mayen
Rejkjavik
Skomvaer
Leningrád
Moszkva
Koppenhága
Varsó
London
Párizs
Bordó
Bukarest
Róma
Athén
Lisszabon
Algír
Málta

IDŐJÁRÁSI NAPIJELENTÉS

ЕЖЕДНЕВНЫЙ МЕТЕОРОЛОГИЧЕСКИЙ БЮЛЛЕТЕНЬ • DAILY WEATHER REPORT
BULLETIN QUOTIDIEN DE TEMPS • TÄGLICHER WETTERBERICHT

KIADJA AZ ORSZÁGOS METEOROLÓGIAI INTÉZET
BUDAPEST II. KITAIBEL PÁL UTCA 1
TELEFON: KÖZPONT: 353-500, IDŐJELZŐ OSZT.: 150-410

MEGJELENIK NAPONKÉNT • ELŐFIZETÉSI ÁRA
A POSTAI KÖLTSÉGGEL EGYÜTT NEGYEDÉVRE 60,- Ft
KIADÁSÉRT FELEL AZ INTÉZET IGAZGATÓJA

84. évfolyam 68. szám + Budapest + 1971. március 10. szerda

Az időjárási helyzet ma reggel és a várható időjárás:

Izland felől hideg levegő áramlik a Brit-szigeteken és Skandinávián át a kontinens középső területei fölé. Az első hulláma a hajnali órákban eljutott az Alpok északi vidékére, valamint Lengyelországba és a Balti-tenger környékére. Vonulása során megélénkült az északnyugati szél, szórványos havazások fordultak elő, de hőmérsékletben lényeges változás nem történt. Kontinensünk nagy részén még mindig télies az időjárás. Közép-Európában a nappali hőmérséklet 4, 8 fokkal alacsonyabb az elmult évek átlagértékénél.

Hazánkban kedden egész napon át, a keleti megyék egy-két helyének kivételével borult maradt az idő. A nappali hőmérséklet -1, +4 fok között alakult. Az elmult 24 óra folyamán sok helyen keletkezett kisebb havazás. A lehullott csapadék mennyisége az ország nagy részén nem volt számottevő, csak a Dunántul déli felében mértek 4, és 8 mm közötti mennyiséget. Szerdán hajnalra az erős éjszakai lehülés a Dunántulon is mérséklődött, és általában 0, és -6 fokig hült le a levegő. Délelőtt erősen felhős, párás idő volt. Több helyről jelentettek kisebb havazást. 11 órakor a hőmérséklet -1, +4 fok között váltakozott.

Ma 12 órakor Budapesten a hőmérséklet 1 fok, a tengerszintre átszámitott légnyomás 758 mm, alig változik.

Várható időjárás csütörtök estig:

Szerdán erősen felhős idő, többfelé kisebb havazás.
Csütörtökön felhőátvonulások, futó havazással.
Időnként megélénkülő, néhány helyen megerősödő északnyugati, északi szél.

Várható legalacsonyabb éjszakai hőmérséklet: -1, -6,
legmagasabb nappali hőmérséklet csütörtökön: -1, +4 fok között.

Dunay Sándorné s.k.

A hőmérséklet napi középértéke és eltérése a 100 évi átlagtól /Budapesten/:

1971. III. 9.:	+0,2 C°	-3,9 C°

1871 óta ezen a napon Budapesten előfordult:

legmagasabb hőmérséklet	18,3 C° /1961/
legalacsonyabb hőmérséklet	-10,7 C° /1892/.

71.150.

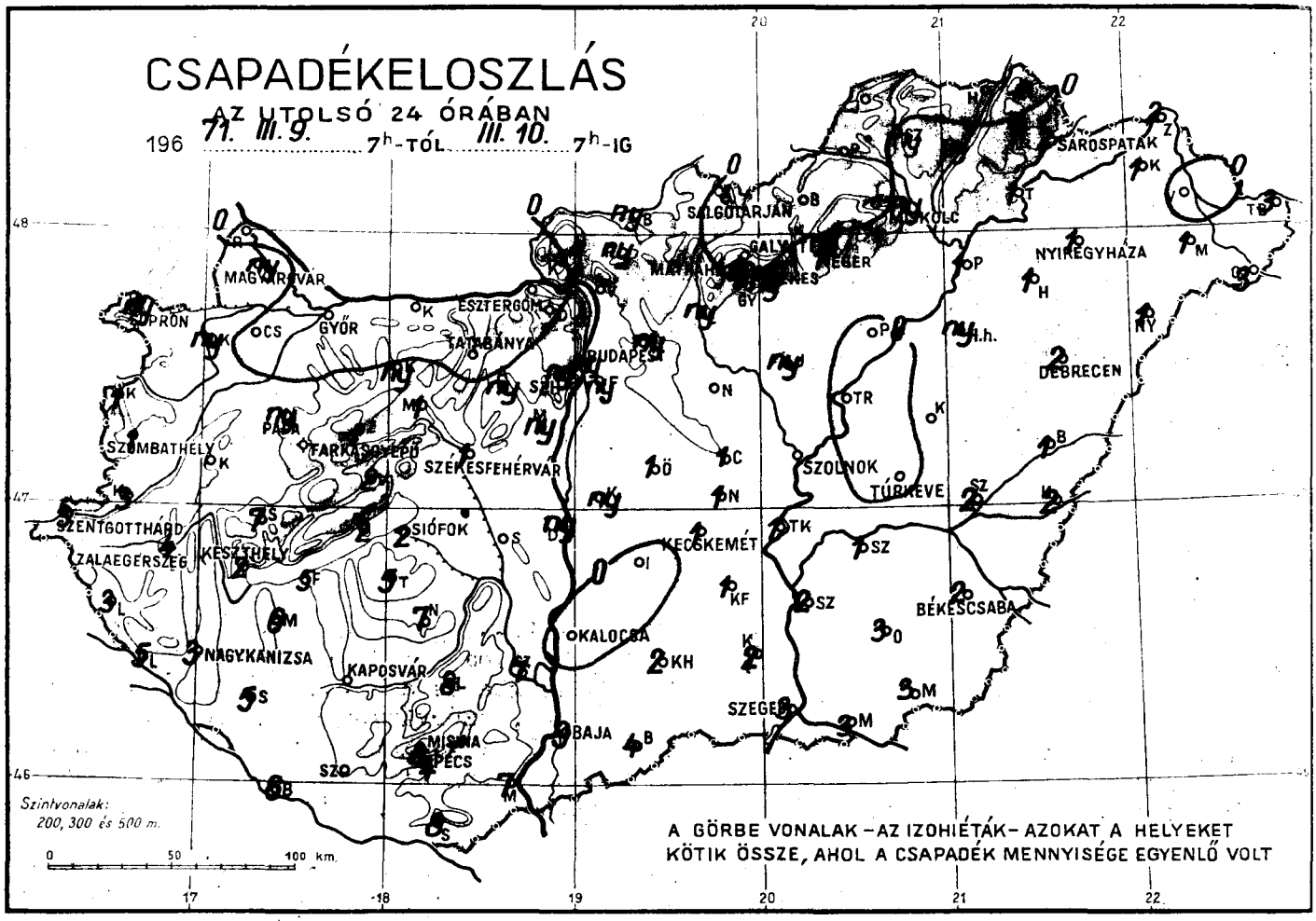
CSAPADÉKELOSZLÁS
AZ UTOLSÓ 24 ÓRÁBAN
196 71. III. 9. 7h-TÓL III. 10. 7h-IG
SÁROSPATAK
SALGÓTARJÁN
MISKOLC
NYÍREGYHÁZA
MAGYARÓVÁR
ESZTERGOM
GYŐR
TATABÁNYA
BUDAPEST
DEBRECEN
SZOMBATHELY
FARKASSZEPLŐ
SZÉKESFEHÉRVÁR
SZOLNOK
TÚRKEVE
SZENTGOTTHÁRD
SIÓFOK
ZALAEGERSZEG
KESZTHELY
KECSKEMÉT
BÉKÉSCSABA
OKALOCSA
NAGYKANIZSA
KAPOSVÁR
SZEGED
BAJA
MISKOLC
PÉCS
Szintvonalak:
200, 300 és 500 m.
0 50 100 km.
A GÖRBE VONALAK – AZ IZOHIÉTÁK – AZOKAT A HELYEKET
KÖTIK ÖSSZE, AHOL A CSAPADÉK MENNYISÉGE EGYENLŐ VOLT

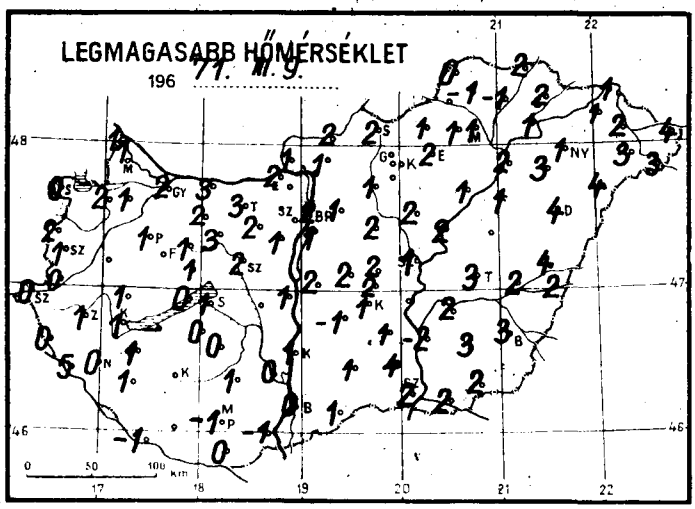
LEGMAGASABB HŐMÉRSÉKLET
196 71. III. 9.

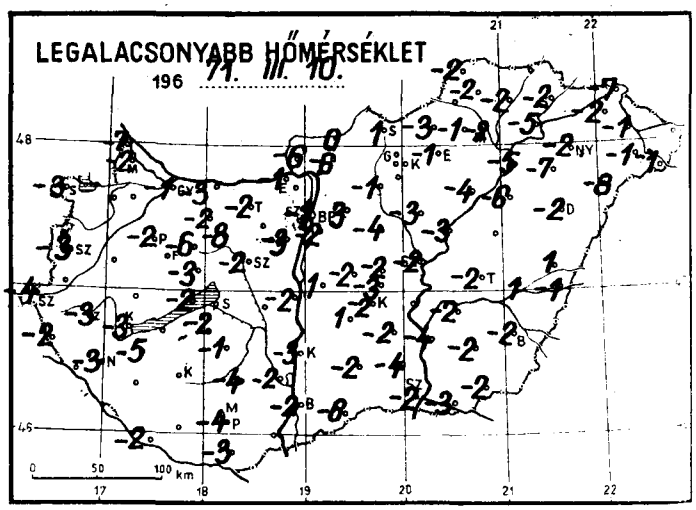
LEGALACSONYABB HŐMÉRSÉKLET
196 71. III. 10.

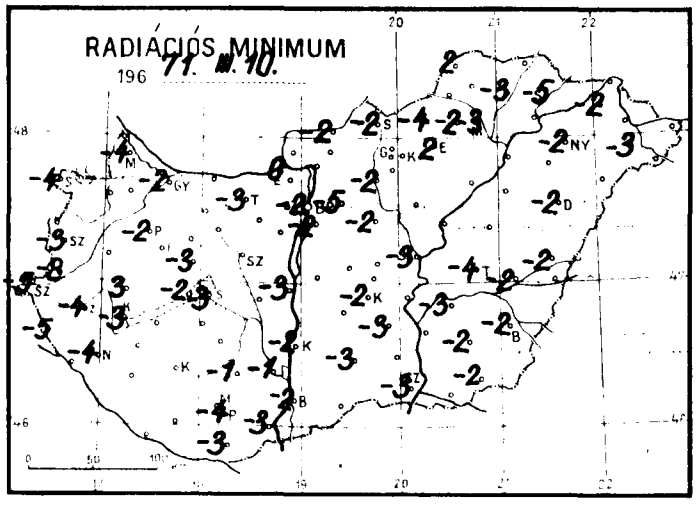
RADIÁCIÓS MINIMUM
196 71. III. 10.

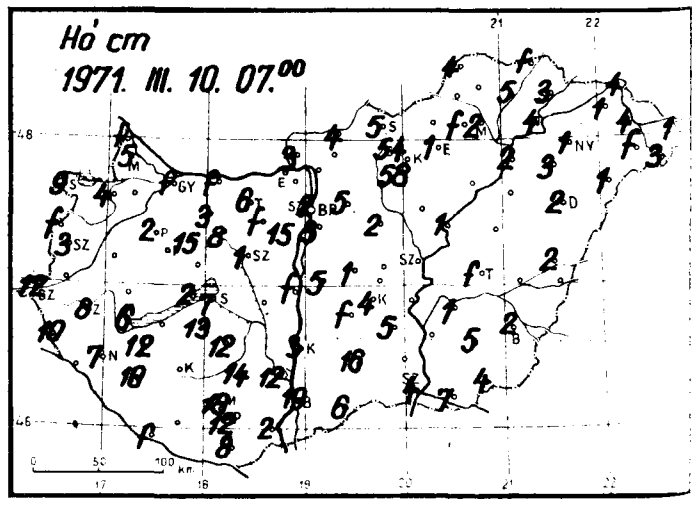
Hó cm
1971. III. 10. 07.00

1971. március hó, 10. nap szerda

	Az utolsó 24 óra adatai						24 órai csapadék mm		hó cm
	Csapadék (mm)	hó cm	Hőmérsékleti szélsőségek: tegnapi nappali max.	éjszakai min.	min. 5 cm-en	Napsütés (óra) tegnap			
12815 Magyaróvár	ny*	5	1	-2	-4	0	Rajka	.	folt
822 Győr	.	folt	2	-1	-2	0	Kapuvár	ny*	4
825 Pápa	ny*	2	1	-2	-2	0	Csorna	:	folt
805 Sopron	ny*	9	0	-3	-4	0	Komárom	.	folt
812 Szombathely	1*	3	1	-3	-3	0	Káld		
910 Szentgotthárd	3*	12	0	-4	-5		Kőszeg	1*	folt
915 Zalaegerszeg	4*	8	1	-3	-4		Körmend	3*	
Lenti	3*	10	0	-2	-5		Letenye	5*	
925 Nagykanizsa	3*	7	0	-3	-4	0	Sümeg	7*	5
920 Keszthely	3*	6	1	-3	-3	0	Zirc	1*	15
Tihany	2*	2	0	-2	-2		Kisbér	ny*	3
935 Siófok	2*	7	1	-2	-3	0	Mór	1*	8
942 Pécs	6*	12	-1	-4	-4	0	Alcsút	ny*	folt
941 Misinatető (534 m)	8*	18	-2	-4	-6	0	Esztergom	.	folt
Siklós	8*	8	0	-3	-3		Dobogókő		
827 Farkasgyepű (400 m)							Fonyód	5*	
Veszprém	2*	9	1	-3	-3		Tab	5*	13
833 Tatabánya	.	6	3	-2	-3		Sárbogárd		
843 Budapest (Lőrinc)	ny*	3	1	-2	-2	0	Lengyel	8*	14
840 Budapest OMI	ny*	2	2	-1	-2	0	Nagykónyi	7*	12
841 Budapest (Szabadságh. 474 m)	ny*	15	1	-2	-5	0	Marcali	6*	12
Martonvásár	ny*		1	-3			Somogyszob	5*	10
835 Székesfehérvár	1*	1	2	-2			Kaposvár		
Dunaújváros	1*	folt	1	-2	-3		Barcs	6*	folt
Szekszárd	7	12	0	-2	-2		Szigetvár		
Mohács	7*	2	-1		-3		Bácsalmás		
960 Baja	9*	19	0	-2	-2	0	Kiskunhalas	2*	16
955 Kalocsa	.	9	1	-3	-2		Izsák	.	folt
Cegléd	1*	2	2	-2	-2	1	Kunsztmiklós	ny*	5
860 Szolnok	1*	1	1	-2	-3	1	Örkény	1*	1
970 Kecskemét	1*	4	1	-2	-2	0	Nagykáta	1*	
Kiskunfélegyháza	1*	5	1	-2	-3		Jászapáti	ny*	
982 Szeged	3*	4	2	-2	-3	0	Tiszakécske	1*	1
Mezőhegyes	3*	4	2	-2	-2		Nagykőrös	1*	4
Orosháza	3*	5	3	-2	-2	0	Kistelek	2*	8
990 Békéscsaba	2*	2	3	-2	-2	1	Makó	3*	7
875 Túrkeve	.	folt	3	-2	-4	0	Szentes	2*	4
Berettyóújfalu	2*	2	4	1	-2		Szarvas	1*	1
889 Debrecen	2*	2	4	-2	-2	2	Szeghalom	2*	
892 Nyíregyháza	1*	1	1	-2	-2	0	Körösszakál	2*	
788 Kisvárda	1*	1	1	-2	-2	0	Tiszaroff	.	
Mátészalka	1*	folt	3	-1	-3		Poroszló	.	folt
Tiszabecs	3*	folt	4	-6			Karcag		
Vác							Hortobágy	ny*	
Gödöllő	ny*	5	1	-3	-5		Polgár	1*	2
Lőrinci	ny*		1	-1	-2		Hajdúdorog	1*	3
Gyöngyös							Nyírlugos	1*	1
Balassagyarmat	ny*	4	2	0	-2		Csenger	3*	3
755 Salgótarján	.	5	2	1	-2		Vásárosnamény	.	4
Galyatető (932 m)	.	54	-1	-5			Záhony	2*	4
851 Kékestető (1000 m)	ny*	58	-2	-8	-8	0	Királyrét	.	3
Mátraháza (672 m)							Romhány	ny*	
865 Eger	1	1	2	-1	-2	1	Borsodnádasd	.	folt
Putnok							Jósvafő	.	4
Lillafüred	.	folt	1	-1	-2		Szendrőlád	ny*	5
772 Miskolc	ny*	2	1	-2	-3	0	Hidasnémeti	.	folt
Füged	ny*		-1	-2	-3		Tokaj	1*	4
778 Sárospatak	2*	3	1	-2	-5	0	Szentendre	.	

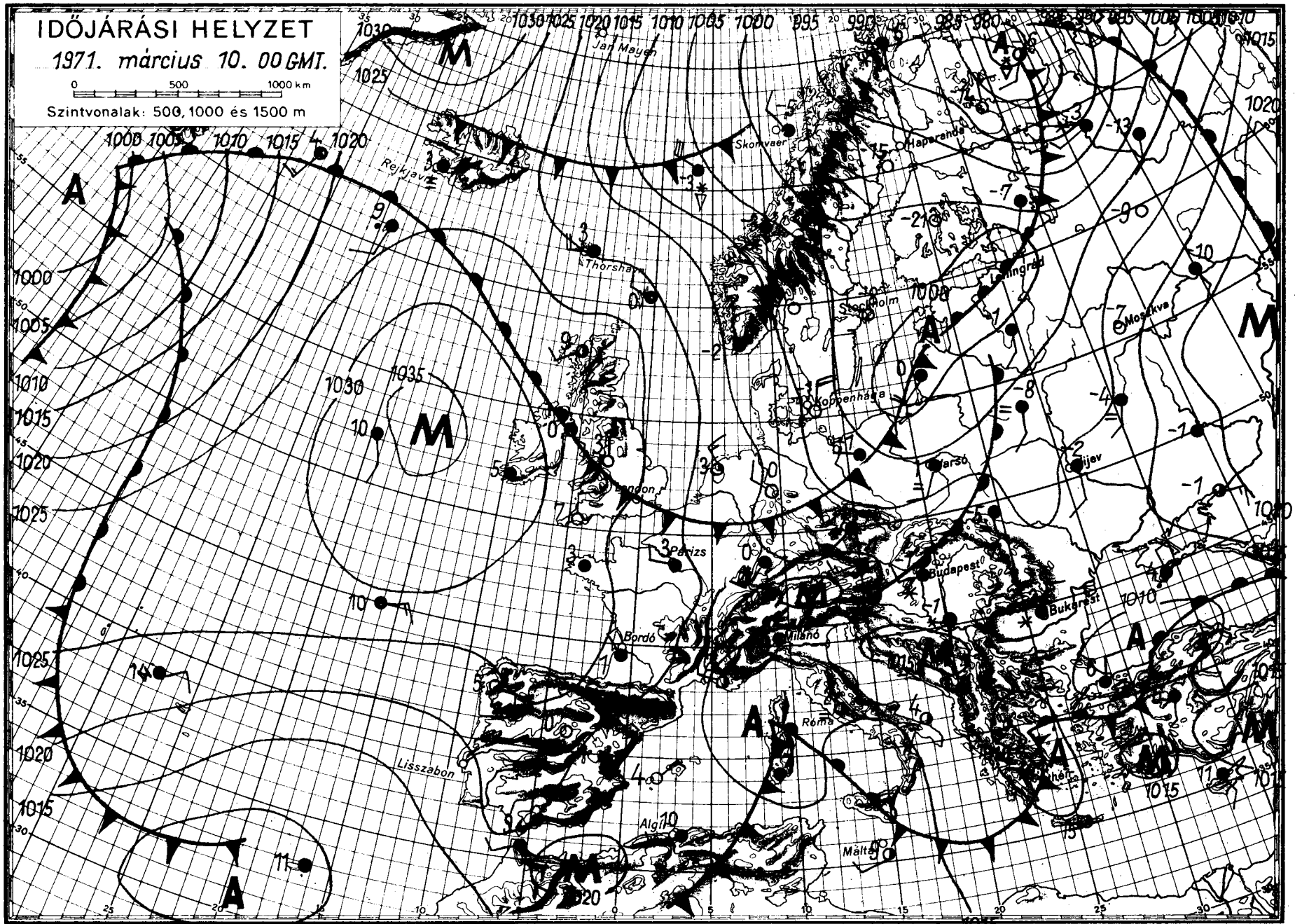
IDŐJÁRÁSI HELYZET
1971. március 10. 00 GMT.
0 500 1000 km
Szintvonalak: 500, 1000 és 1500 m
Jan Mayen
Reykjavik
Thorshavn
Skorvaer
Haparanda
Leningrád
Stockholm
Moszkva
Koppenhága
Varsó
Kijev
London
Párizs
Budapest
Bukarest
Bordó
Milánó
Róma
Lisszabon
Algír
Málta
Athén
OFFSET NYOMDA BUDAPEST

IDŐJÁRÁSI NAPIJELENTÉS

ЕЖЕДНЕВНЫЙ МЕТЕОРОЛОГИЧЕСКИЙ БЮЛЛЕТЕНЬ • DAILY WEATHER REPORT
BULLETIN QUOTIDIEN DE TEMPS • TÄGLICHER WETTERBERICHT

KIADJA AZ ORSZÁGOS METEOROLÓGIAI INTÉZET
BUDAPEST II. KITAIBEL PÁL UTCA 1
TELEFON: KÖZPONT: 353-500, IDŐJELZŐ OSZT.: 150-410

MEGJELENIK NAPONKÉNT * ELŐFIZETÉSI ÁRA
A POSTAI KÖLTSÉGGEL EGYÜTT NEGYEDÉVRE 60,- Ft
KIADÁSÉRT FELEL AZ INTÉZET IGAZGATÓJA

84. évfolyam 69. szám + Budapest + 1971. március 11. csütörtök

Az időjárási helyzet ma reggel és a várható időjárás:

Nyugat felől enyhe óceáni, északról hideg sarkvidéki eredetü levegő áramlik szárazföldünk belseje felé. A két különböző hőmérsékletü és nedvességtartalmu levegő egymást gyorsan követő hullámai Közép-Európán - ezen belül a Kárpát-medencén - át áramlanak keleti, délkeleti irányba. Hatásukra szárazföldünk nagy részének időjárása változékonyra, szelesre fordult, többfelé alakul ki futó eső, hózápor.

Hazánkban szerdán nyugaton erősen felhős volt az ég és 1, 3 órán át sütött a nap. Keleten borult maradt az idő. Többfelé kisebb havazás volt, de a lehullott hó csapadékmennyisége sehol sem haladta meg a 3 mm-t. A hőmérséklet napközben általában 0, +5, Szombathelyen +7 fokig emelkedett. Ma hajnalra szeszélyes területi eloszlásban -2, -13 fokig hült le a levegő. Csütörtökön délelőtt erősen felhős, szeles idő volt, néhány helyről havazást jelentettek. A hőmérséklet 11 órára -1, +5 fokig emelkedett.

Ma 12 órakor Budapesten a hőmérséklet 4 fok, a tengerszintre átszámitott légnyomás 761 mm, mérsékelten süllyed.

Várható időjárás péntek estig:

Csütörtökön: erősen felhős idő, többfelé havazással, hózáporral.
Pénteken: felhőátvonulások, már csak szórványosan futó havazással.
Élénk, helyenként erős, időnként viharos lökésekkel kisért nyugati, északnyugati szél.
Várható legalacsonyabb éjszakai hőmérséklet: -3, -8,
legmagasabb nappali hőmérséklet pénteken: +4, -1 fok között.

Bartha Péterné s.k.

TÁVOLABBI KILÁTÁSOK HÉTFŐIG:

Megismétlődő kisebb havazásokkal, hózáporokkal erősen változékony, hideg idő. Legalacsonyabb hajnali hőmérsékletek -2, -8 fok között. Legmagasabb nappali hőmérsékletek: -1, +5 fok között.
Jelentős mennyiségü /legalább 5 mm/ csapadék az ország területének 30 százalékán várható.

TÁVELŐREJELZŐ OSZTÁLY

A hőmérséklet napi középértéke és eltérése a 100 évi átlagtól /Budapesten/:

1971. III. 10.: +1,0 C° -3,4 C°

1871 óta ezen a napon Budapesten előfordult:

legmagasabb hőmérséklet 20,6 C° /1961/
legalacsonyabb hőmérséklet -10,2 C° /1895/.

71.154.

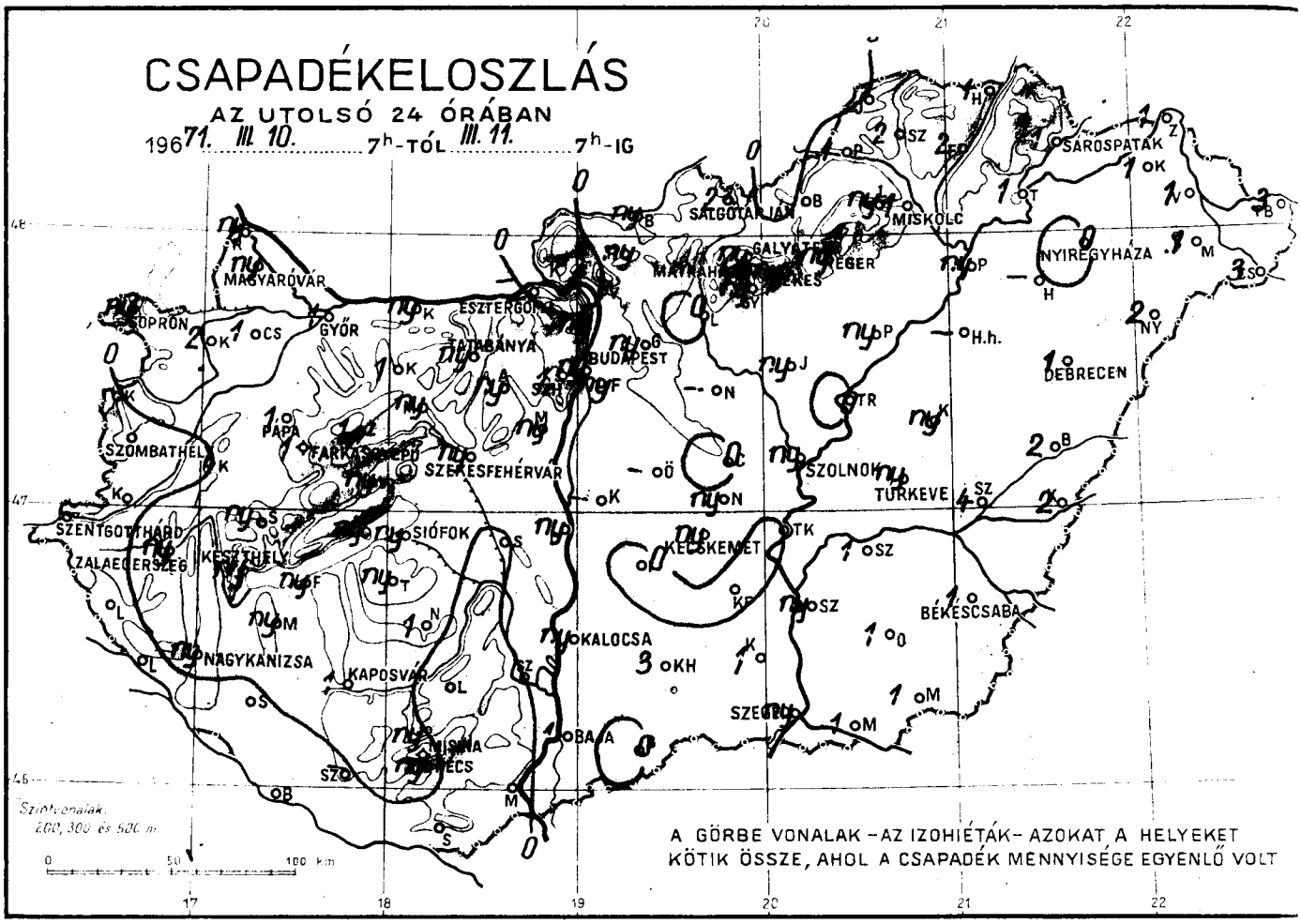
CSAPADÉKELOSZLÁS
AZ UTOLSÓ 24 ÓRÁBAN
1971. III. 10. 7h-TÓL III. 11. 7h-IG
SOPRON
MAGYARÓVÁR
GYŐR
ESZTERGOM
TATABÁNYA
BUDAPEST
SZOMBATHELY
PAPA
SZÉKESFEHÉRVÁR
SZENTGOTTHÁRD
SIÓFOK
ZALAEGERSZEG
KESZTHELY
NAGYKANIZSA
KAPOSVÁR
PÉCS
SZOLNOK
TÚRKEVE
KECSKEMÉT
KALOCSA
BÉKÉSCSABA
SZEGED
MISKOLC
SALGÓTARJÁN
SÁROSPATAK
NYÍREGYHÁZA
DEBRECEN
Szintvonalak:
200, 300 és 500 m
A GÖRBE VONALAK – AZ IZOHIÉTÁK – AZOKAT A HELYEKET
KÖTIK ÖSSZE, AHOL A CSAPADÉK MENNYISÉGE EGYENLŐ VOLT

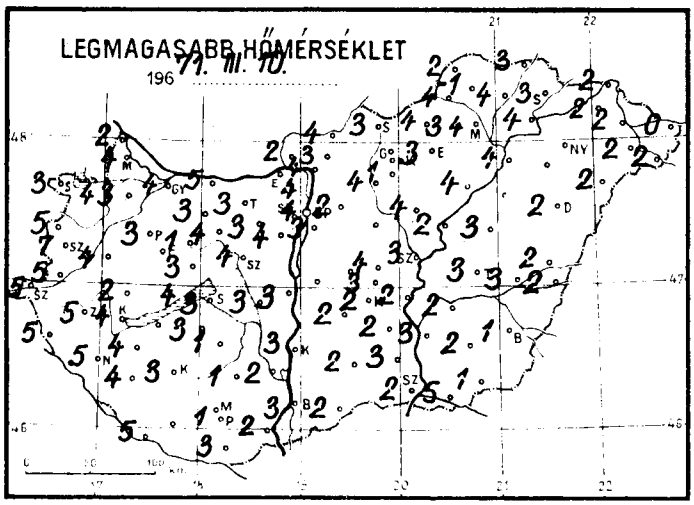
LEGMAGASABB HŐMÉRSÉKLET
1971. III. 10.

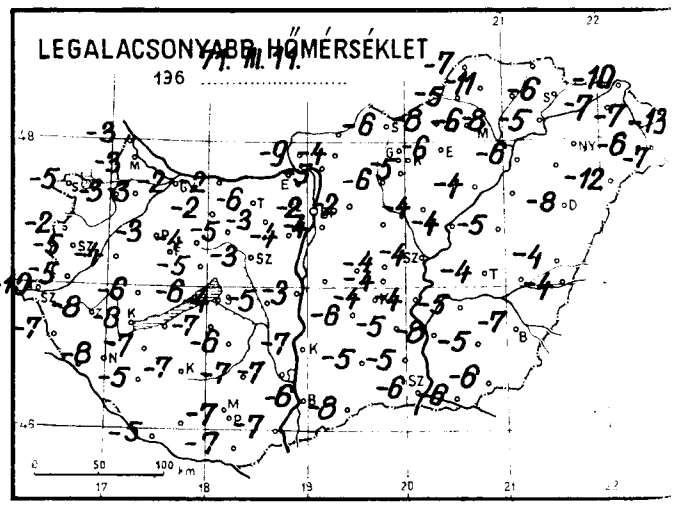
LEGALACSONYABB HŐMÉRSÉKLET
1971. III. 11.

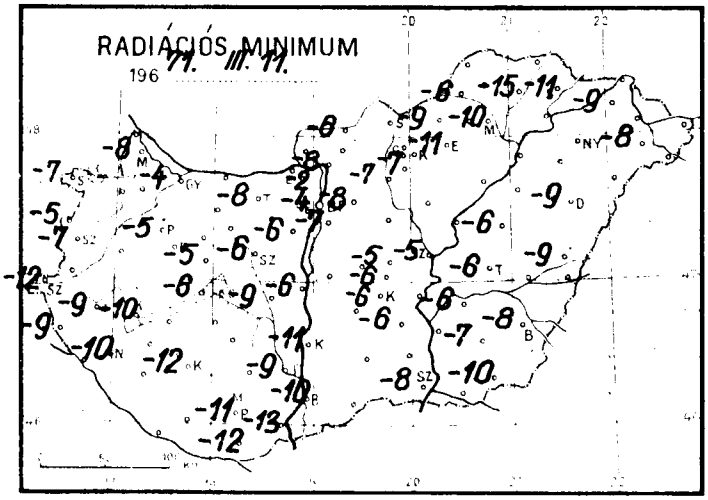
RADIÁCIÓS MINIMUM
1971. III. 11.

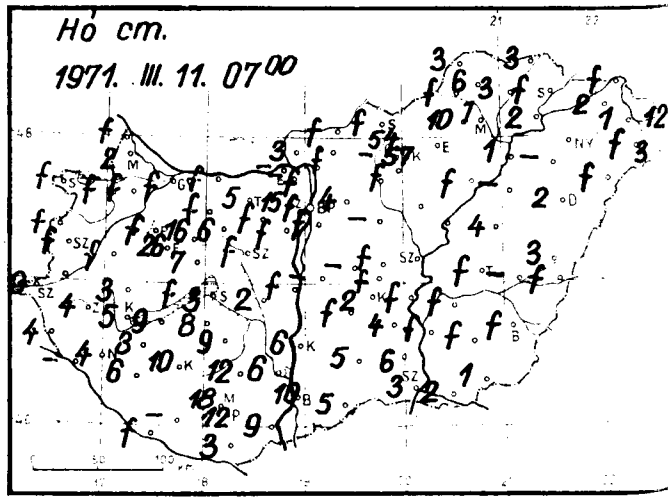
Hó cm.
1971. III. 11. 07 00

1971. március ..... hó,
11. csütörtök ..... nap

	Az utolsó 24 óra adatai							24 órai csapadék mm	hó cm
	Csapadék (mm)	hó cm	Hőmérsékleti szélsőségek: tegnapi nappali max.	éjszakai min.	min. 5 cm-en	Napsütés (óra) tegnap			
12815 Magyaróvár	ny*	2	4	-3	-8	3	Rajka	ny*	folt
822 Győr	1*	folt	4	-2	-4	3	Kapuvár	2*	folt
825 Pápa	1*	folt	3	-3	-5	3	Csorna	1*	folt
805 Sopron	ny*	folt	3	-5	-7	3	Komárom	ny*	folt
812 Szombathely	.	folt	7	-5	-7	3	Káld	.	folt
910 Szentgotthárd	.	8	5	-10	-12		Kőszeg	.	folt
915 Zalaegerszeg	ny*	4	5	-8	-9		Körmend	.	
Lenti	.	4	5	-7	-9		Letenye	.	-
925 Nagykanizsa	ny*	4	5	-8	-10	1	Sümeg	ny*	3
920 Keszthely	ny*	5	4	-8	-10	2	Zirc	1*	16
Tihany	ny*	folt	4	-6	-6		Kisbér	1*	folt
935 Siófok	ny*	3	3	-4		2	Mór	ny*	6
942 Pécs	ny*	12	1	-7	-11	0	Alcsút	ny*	folt
941 Misinatető (534 m)	ny*	18	3	-5	-5	0	Esztergom	-	
Siklós	.	3	3	-7	-12		Dobogókő	-	
827 Farkasgyepű (400 m)	1*	26	2	-5	-7		Fonyód	ny*	9
Veszprém	ny*	7	3	-5	-5		Tab	ny*	8
833 Tatabánya	ny*	5	3	-6	-8		Sárkeszi	.	2
839 Budapest (Farkasrét)	ny*	folt	3	-4	-7	0	Lengyel	.	12
840 Budapest OMI	ny*	folt	4	-2	-4	1	Nagykónyi	1*	9
841 Budapest (Szabadságh.,474 m)	1*	15	1	-6	-9	0	Marcali	ny*	8
Martonvásár	ny*	folt	4	-4	-6		Somogyszob	.	6
835 Székesfehérvár	ny*	folt	4	-3	-6		Kaposvár	1*	10
Dunaújváros	ny*	folt	3	-3	-6		Barcs	.	folt
Szekszárd	.	6	2	-7	-9		Szigetvár	.	-
Mohács	.	9	2	-7	-13		Bácsalmás	.	5
960 Baja	1*	10	3	-6	-10	0	Kiskunhalas	3*	5
955 Kalocsa	ny*	6	3	-7	-11		Izsák	.	folt
Cegléd	.	folt	4	-4	-5	0	Kunsztmiklós	-	
860 Szolnok	ny*		3	-4	-5	0	Örkény	-	
970 Kecskemét	ny*	2	2	-4	-6	0	Nagykáta	-	
Kiskunfélegyháza	.	4	2	-5	-6		Jászapáti	ny*	
982 Szeged	ny*	3	2	-6	-8	0	Tiszakécske	.	folt
Mezőhegyes	1*	1	1	-6	-10		Nagykőrös	ny*	folt
Orosháza	1*	folt	2	-5	-7	0	Kistelek	1*	6
990 Békéscsaba	1*	folt	1	-7	-8	0	Makó	1*	2
875 Túrkeve	ny*	folt	3	-4	-6	0	Szentes	ny*	folt
Berettyóújfalu	2*	3	2	-4	-9		Szarvas	1*	folt
880 Debrecen	1*	2	2	-8	-9	0	Szeghalom	4*	-
892 Nyíregyháza	.		3	-7	-10	0	Körösszakál	2*	folt
Kisvárda	1*	2	2	-7	-9	0	Tiszaroff	.	
Mátészalka	1*	folt	2	-6	-8		Poroszló	ny*	folt
Tiszabecs	3*	12	0	-13			Karcag	ny*	4
Vác	.=		4	-5	-8		Hortobágy	-	
Gödöllő	ny*	4	2	-2	-8		Polgár	ny*	1
Lőrinci	.		4	-6	-7		Hajdúdorog	-	
Gyöngyös	ny*	folt	1	-5	-7		Nyírlugos	2*	folt
Balassagyarmat	ny*	folt	4		-6		Csenger	3*	3
755 Salgótarján	2*	folt	3	-6			Vásárosnamény	1*	1
Galyatető (932 m)	ny*	54	-2	-9			Záhony	1*	folt
851 Kékestető (1000 m)	ny*	57	-1	-9	-10	1	Királyrét	.	3
Mátraháza (672 m)	-						Romhány	ny*	folt
865 Eger	ny*		3	-6	-11	0	Borsodnádasd	.	
Putnok	1*	folt	4	-5	-6		Jósvafő	.	3
Lillafüred	ny*	10	3	-6			Szendrőlád	2*	6
772 Miskolc	1*	1	4	-8	-10	0	Hidasnémeti	1*	3
Füged	2*	3	4		-15		Tokaj	1*	2
778 Sárospatak	1*	folt	3	-6	-11	1	Szentendre	ny*	folt

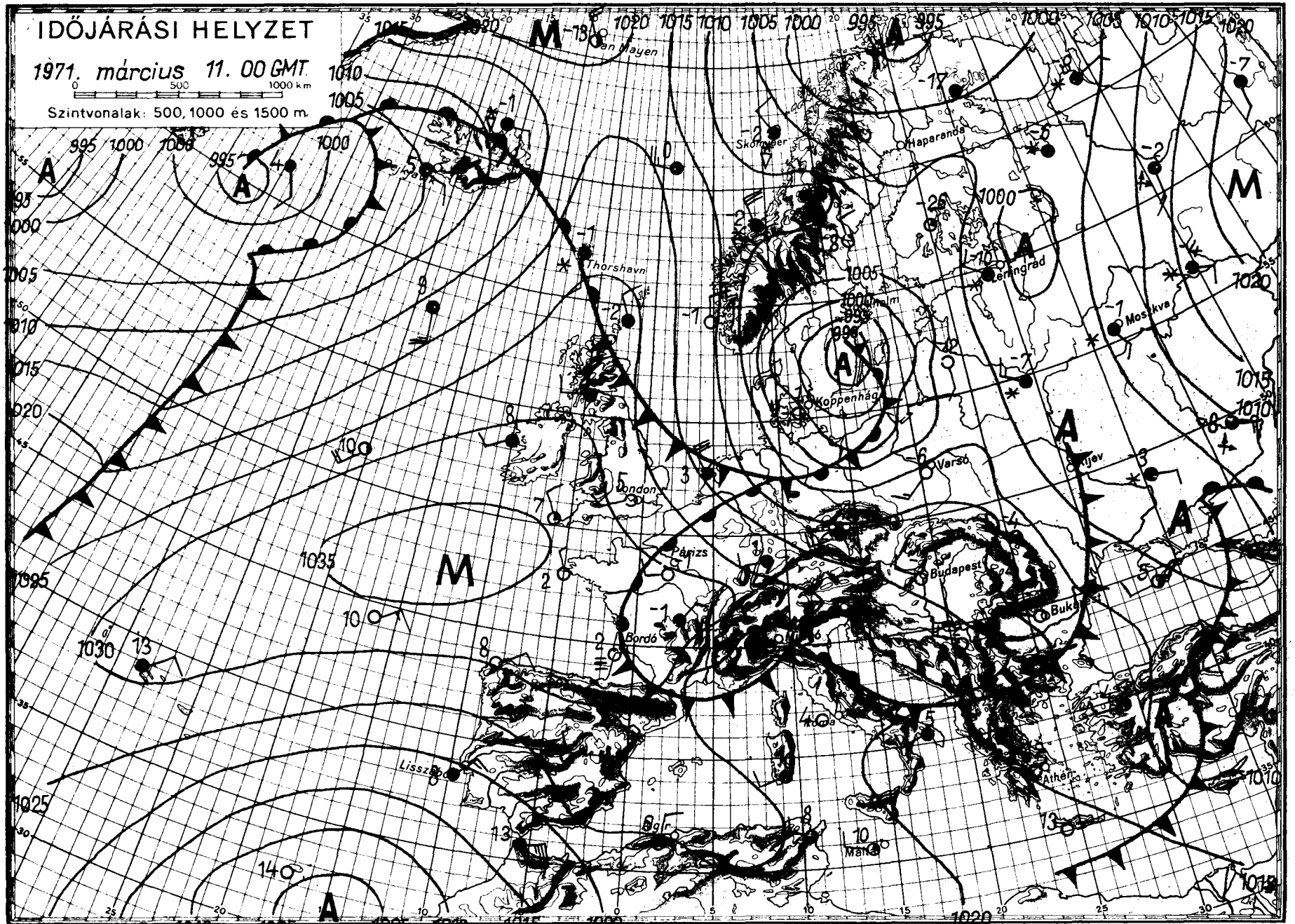

OFFSET NYOMDA BUDAPEST

IDŐJÁRÁSI NAPIJELENTÉS

ЕЖЕДНЕВНЫЙ МЕТЕОРОЛОГИЧЕСКИЙ БЮЛЛЕТЕНЬ • DAILY WEATHER REPORT
BULLETIN QUOTIDIEN DE TEMPS • TÄGLICHER WETTERBERICHT

KIADJA AZ ORSZÁGOS METEOROLÓGIAI INTÉZET
BUDAPEST II. KITAIBEL PÁL UTCA 1
TELEFON: KÖZPONT: 353-500, IDŐJELZŐ OSZT.: 150-410

MEGJELENIK NAPONKÉNT • ELŐFIZETÉSI ÁRA A POSTAI KÖLTSÉGGEL EGYÜTT NEGYEDÉVRE 60,- Ft
KIADÁSÉRT FELEL AZ INTÉZET IGAZGATÓJA

84. évfolyam 70. szám + Budapest + 1971. március 12. péntek

Az időjárási helyzet ma reggel és a várható időjárás:

A Balti-tenger térsége felől, Közép-Európán át, nagy sebességgel továbbra is hideg, sarkvidéki eredetü levegő áramlik a Balkán-félsziget és a Fekete-tenger fölé. Hatására szeles, helyenként viharos az idő, de csak szórványosan fordulnak elő futó hózáporok. Ugyanakkor nyugat felől megkezdődött a meleg, óceáni származásu levegő beáramlása Európa nyugati partjaira.

Hazánkban csütörtökön felhőátvonulások voltak futó hózáporokkal. A lehullott hó csapadékmennyisége azonban sehol sem haladta meg a 2 mm-t. A hőmérséklet napközben +1, +7 fokig emelkedett. A nap folyamán fokozatosan megerősödött, helyenként a délutáni órákra viharossá fokozódott a szél. Péntekre virradó hajnalra -2, -7 fokig hült le a levegő. Ma délelőtt kisebb felhőátvonulásokat, a Tiszántul egy-két helyéről futó hózáport jelentettek. A szél továbbra is erős, néhány helyen viharos volt. 11 órakor 0, -3 fok közötti hőmérsékleteket mértek.

Ma 12 órakor Budapesten a hőmérséklet 0 fok, a tengerszintre átszámitott légnyomás 768 mm, erősen emelkedik.

Várható időjárás szombat estig:

Pénteken kisebb felhőátvonulások, már csak egy-két helyen futó havazással. Szombaton időnként megnövekvő felhőzet, legfeljebb a Dunántulon kisebb havazással, hószállingózással.
A sokfelé erős, néhány helyen még viharos északnyugati, északi szél szombatra mérséklődik.

Várható legalacsonyabb éjszakai hőmérséklet: általában -3, -8 fok között, néhány szélvédett helyen -10 fok körül,
legmagasabb nappali hőmérséklet szombaton: 0, +5 fok között.

Vissy Károly s.k.

A hőmérséklet napi középértéke és eltérése a 100 évi átlagtól /Budapesten/:

1971. III. 11.:	+0,8 C°	-3,6 C°

1871 óta ezen a napon Budapesten előfordult:

legmagasabb hőmérséklet	19,5 C° /1961/
legalacsonyabb hőmérséklet	-12,0 C° /1886/.

71.154.

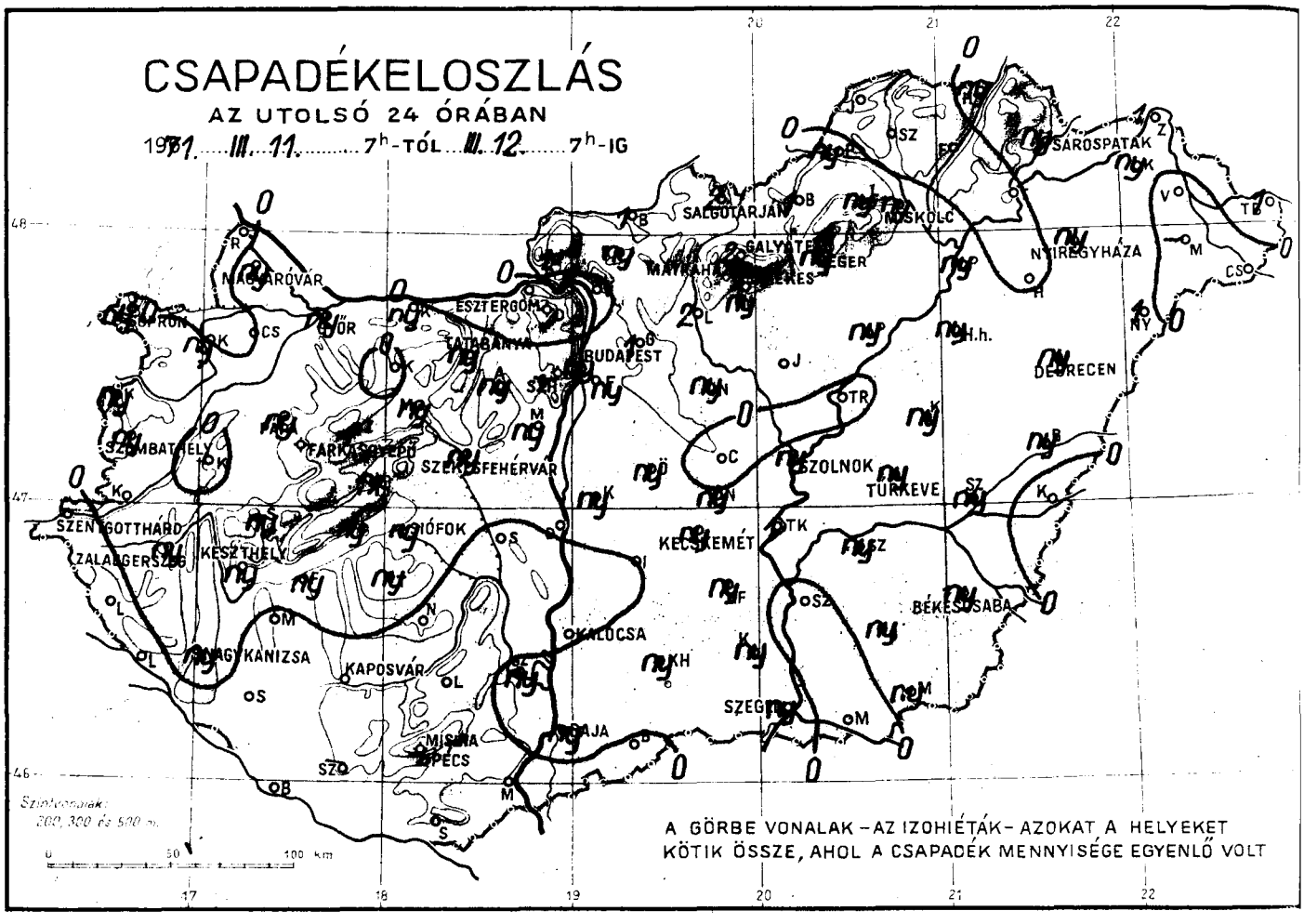
CSAPADÉKELOSZLÁS
AZ UTOLSÓ 24 ÓRÁBAN
1971. III. 11. 7h-TÓL III. 12. 7h-IG
SALGÓTARJÁN
NAGYKÁLLÓ
SÁROSPATAK
NYÍREGYHÁZA
MISKOLC
ESZTERGOM
TATABÁNYA
BUDAPEST
DEBRECEN
SZOLNOK
TÚRKEVE
SZOMBATHELY
SZÉKESFEHÉRVÁR
SZENTGOTTHÁRD
KESZTHELY
BALATONSZÁRSZÓ
KECSKEMÉT
BÉKÉSCSABA
KALOCSA
NAGYKANIZSA
KAPOSVÁR
SZEGED
PÉCS
A GÖRBE VONALAK – AZ IZOHIÉTÁK – AZOKAT A HELYEKET KÖTIK ÖSSZE, AHOL A CSAPADÉK MENNYISÉGE EGYENLŐ VOLT

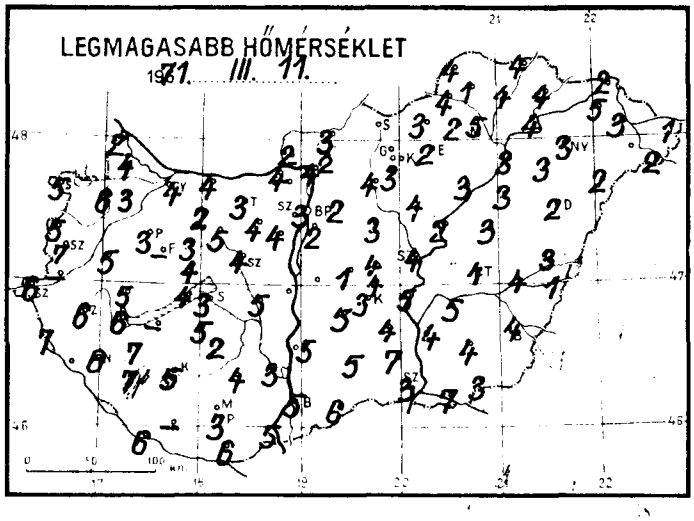
LEGMAGASABB HŐMÉRSÉKLET
1971. III. 11.

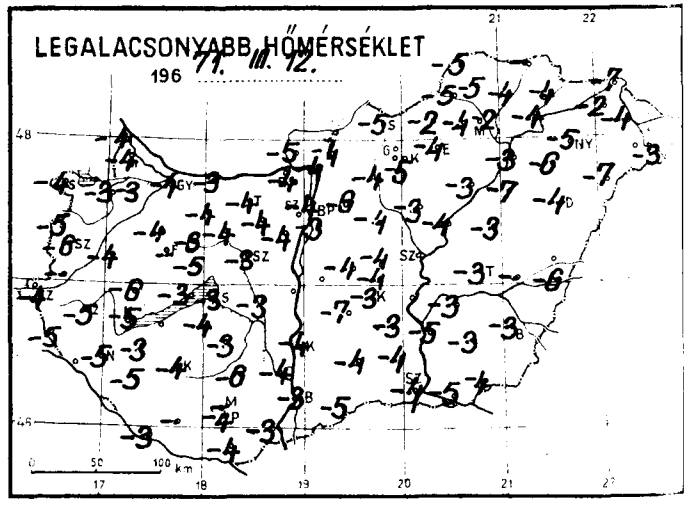
LEGALACSONYABB HŐMÉRSÉKLET
1971. III. 12.

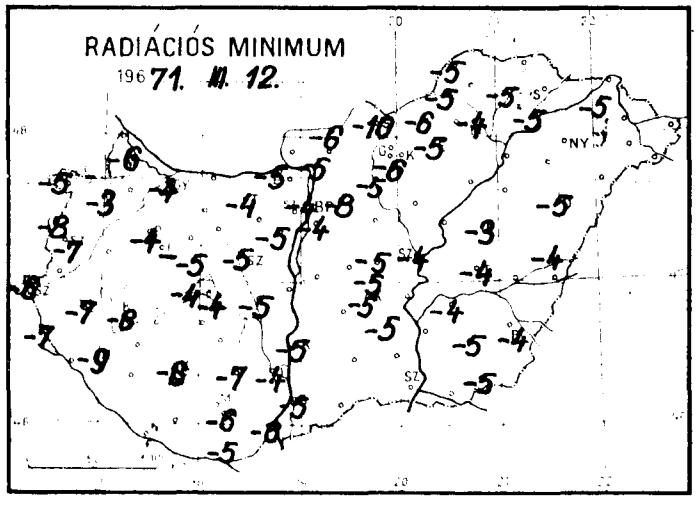
RADIÁCIÓS MINIMUM
1971. III. 12.

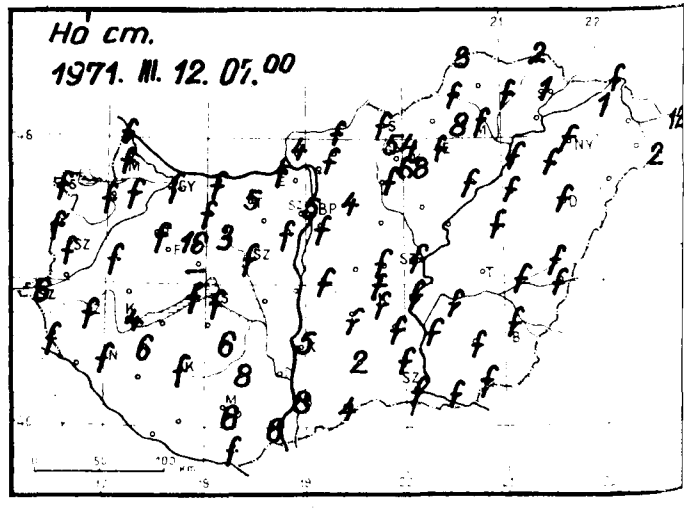
Hó cm.
1971. III. 12. 07.00

1971. március ..... hó,
12. péntek ..... nap .....

	Az utolsó 24 óra adatai					
	Csapadék (mm)	hó cm	Hőmérsékleti szélsőségek: tegnapi nappali max.	éjszakai min.	min. 5 cm-en	Napsütés (óra) tegnap
12815 Magyaróvár	ny ☽	folt	4	-4	-6	
822 Győr	ny	folt	4	-4	-4	2
825 Pápa	ny *	folt	3	-4	-4	2
805 Sopron	ny ▽	folt	5	-4	-5	2
812 Szombathely	ny	folt	7	-6	-7	5
910 Szentgotthárd	.	6	6	-4	-6	
915 Zalaegerszeg	ny	folt	6	-5	-7	
Lenti	.	folt	7	-5	-7	
925 Nagykanizsa	ny ▽	folt	6	-5	-9	2
920 Keszthely	ny ▽	4	6	-5	-6	3
Tihany	ny *	folt	4	-3	-4	
935 Siófok	ny ▽	folt	3	-3	-4	3
942 Pécs	.	6	3	-4	-6	3
941 Misinatető (534 m)	-					
Siklós	.	folt	6	-4	-5	
827 Farkasgyepű (400 m)	-					
Veszprém	1 *	5	4	-5	-5	
833 Tatabánya	ny ☽	5	3	-4	-4	
3[illegible]3 Budapest (Lőrinc	ny ▽	folt	2	-3	-4	0
840 Budapest OMI	2 ▽		5	-4	-4	
841 Budapest (Szabadságh., 474 m)	.	15	2	-7	-9	1
Martonvásár	ny *	folt	4	-4	-5	
835 Székesfehérvár	ny *	folt	4	-3	-5	
Dunaújváros	-					
Szekszárd	ny *		3	-4	-4	
Mohács	.	6	5	-3	-6	
960 Baja	ny ▽	8	5	-5	-5	5
955 Kalocsa	.	5	5	-4	-5	
Cegléd	.		4	-4	-5	0
860 Szolnok	ny ▽	folt	4	-4	-4	1
970 Kecskemét	ny	folt	3	-3	-5	1
Kiskunfélegyháza	ny *	folt	4	-4	-5	
982 Szeged	ny *	folt	3	-4	-5	4
Mezőhegyes	ny *	folt	3	-4	-5	
Orosháza	ny *	folt	4	-3	-5	2
990 Békéscsaba	ny ▽	folt	4	-3	-4	2
875 Túrkeve	ny ☽		4	-3	-4	1
Berettyóújfalu	ny *	folt	3		-4	
882 Debrecen	ny ▽	folt	2	-4	-5	1
892 Nyíregyháza	ny ▽	folt	3	-5	-5	3
788 Kisvárda	ny *	1	5	-2	-5	2
Mátészalka	.	folt	2	-4	-6	
Tiszabecs	1	12	1			
Vác	.		4	-4	-5	
Gödöllő	1 *	4	2	-6	-8	
Lőrinci	2 *		4	-4	-5	
Gyöngyös	ny *	folt	3	-5	-6	
Balassagyarmat	1 *	folt	3		-6	
755 Salgótarján	2 *	folt	2	-5	-10	
Galyatető (932 m)	ny *	54	-1	-8		
851 Kékestető (1009 m)	2 *	68	-6	-12	-13	1
Mátraháza (672 m)	-					
865 Eger	ny	folt	2	-4	-5	2
Putnok	ny *	folt	4	-5	-5	
Lillafüred	ny *	8	2	-4		
772 Miskolc	ny ▽	folt	5	-2	-4	4
Füged	.	folt	4	-4	-5	
778 Sárospatak	ny ☽	1	4	-4	-7	3

	24 órai csapadék mm	hó cm
Rajka	.	folt
Kapuvár	ny *	folt
Csorna	.	folt
Komárom	ny *	folt
Káld	.	folt
Kőszeg	ny *	folt
Körmend	-	
Letenye	.	
Sümeg	ny *	
Zirc	1 *	16
Kisbér	.	folt
Mór	ny *	3
Alcsút	ny *	folt
Esztergom	.	folt
Dobogókő	-	
Fonyód	ny *	
Tab	ny *	5
Sárbogárd	.	-
Lengyel	.	8
Nagykónyi	.	6
Marcali	.	6
Somogyszob	.	
Kaposvár	.	folt
Barcs	.	folt
Szigetvár	-	
Bácsalmás	.	4
Kiskunhalas	ny *	2
Izsák	.	folt
Kunsztmiklós	ny *	folt
Örkény	ny *	folt
Nagykáta	ny *	folt
Jászapáti	ny *	
Tiszakécske	1 *	folt
Nagykőrös	ny *	folt
Kistelek	ny *	folt
Makó	.	folt
Szentes	.	folt
Szarvas	ny *	folt
Szeghalom	ny *	folt
Körösszakál	.	folt
Tiszaroff	.	
Poroszló	ny *	folt
Karcag	ny *	folt
Hortobágy	ny *	folt
Polgár	ny *	folt
Hajdúdorog	.	folt
Nyírlugos	1 *	2
Csenger	.	2
Vásárosnamény	.	
Záhony	1 *	folt
Királyrét	1 *	4
Romhány	ny *	folt
Borsodnádasd	1 *	
Jósvafő	.	3
Szendrőlád	.	folt
Hidasnémeti	ny *	2
Tokaj	.	folt
Szentendre	2 *	folt

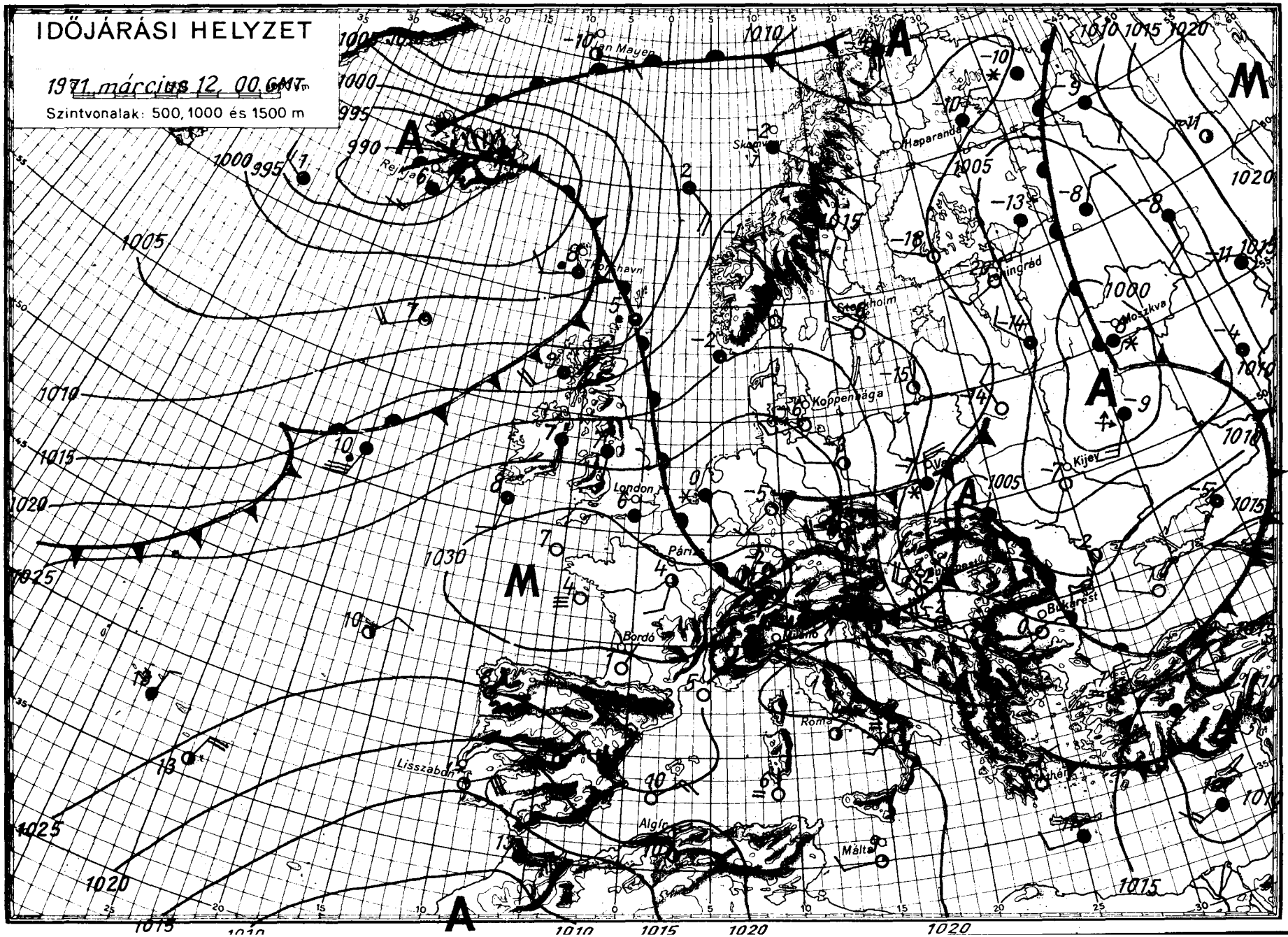
IDŐJÁRÁSI HELYZET
1971. március 12. 00 GMT
Szintvonalak: 500, 1000 és 1500 m
Jan Mayen
Reykjavik
Thorshavn
Skagen
Haparanda
Stockholm
Koppenhága
London
Párizs
Bordó
Milánó
Róma
Lisszabon
Algír
Málta
Leningrád
Moszkva
Kijev
Bukarest
Athén
OFFSET-NYOMDA BUDAPEST

IDŐJÁRÁSI NAPIJELENTÉS

ЕЖЕДНЕВНЫЙ МЕТЕОРОЛОГИЧЕСКИЙ БЮЛЛЕТЕНЬ • DAILY WEATHER REPORT
BULLETIN QUOTIDIEN DE TEMPS • TÄGLICHER WETTERBERICHT

KIADJA AZ ORSZÁGOS METEOROLÓGIAI INTÉZET
BUDAPEST II. KITAIBEL PÁL UTCA 1
TELEFON: KÖZPONT: 353-500, IDŐJELZŐ OSZT.: 150-410

MEGJELENIK NAPONKÉNT • ELŐFIZETÉSI ÁRA A POSTAI KÖLTSÉGGEL EGYÜTT NEGYEDÉVRE 60, Ft
KIADÁSÉRT FELEL AZ INTÉZET IGAZGATÓJA

84. évfolyam 71. szám + Budapest + 1971. március 13. szombat

Az időjárási helyzet ma reggel és a várható időjárás:

Az Atlanti-óceán térségéből folytatódik az enyhe levegő áramlása Nyugat-Európán át szárazföldünk belseje fölé. Vonulása során ma reggel a Német Demokratikus Köztársaság, Ausztria, Csehszlovákia és Lengyelország területén, valamint a Skandináv-félsziget déli felén okozott havazásokat, esőket és jelentős hőmérséklet emelkedést. Ugyanakkor a sarkvidéki hideg légtömegek már elérték Olaszország és Görögország déli részét valamint Törökország keleti felét erős szél, havazások és hőmérséklet csökkenés kíséretében. A hőmérséklet Varsóban még -5, Berlinben már +4, de Istambulban és Thesszalonikiben is -1 fokra süllyedt ma reggelre és Athénben sem mértek +2 foknál magasabbat. A következő 36 óra folyamán a Kárpát-medence időjárásának a kialakitásában az óceáni, enyhe levegő lesz a döntő tényező.

Hazánkban pénteken változóan felhős, szeles, hideg idő volt. Általában 5, 10 órán át sütött a nap. Néhány helyen volt már csak jelentéktelen csapadékmennyiséget adó futó havazás. A hőmérséklet napközben +4, -2 fokig emelkedett. Szombat hajnalra a nyugati, északnyugati megyékben -4, -8, máshol szeszélyes területi eloszlásban -6, -14 fokig hült le a levegő. Ma délelőtt változóan felhős idő volt. Győrből hószállingózást jelentettek. A délnyugati, nyugati szél többfelé élénk, helyenként erős volt. A hőmérséklet 11 órakor az ország keleti részén +1, -2, a nyugati megyékben +4, 0 fok között volt, de Sopronban +9 fokot mértek.

Ma 12 órakor Budapesten a hőmérséklet -1 fok, a tengerszintre átszámitott légnyomás 768 mm, mérsékelten süllyed.

Várható időjárás vasárnap estig:

Változóan felhős idő, szombaton, főként északon szórványosan előforduló kisebb havazással, havasesővel, vasárnap legfeljebb néhány helyen futó esővel.
Időnként élénk, helyenként erős délnyugati, nyugati szél.
Az erős éjszakai fagyok megszünnek, a nappali felmelegedés erősödik.

Várható legalacsonyabb éjszakai hőmérséklet: -2, +3,
legmagasabb nappali hőmérséklet vasárnap 5, 10 fok között.

Vadkerti Ferenc. s.k.

A hőmérséklet napi középértéke és eltérése a 100 évi átlagtól /Budapesten/:

1971. III. 12.:	-1,1 C°	-5,5 C°

1871 óta ezen a napon Budapesten előfordult:

legmagasabb hőmérséklet	17,4 C° /1936/
legalacsonyabb hőmérséklet	-12,0 C° /1886/.

71.161.

CSAPADÉKELOSZLÁS

AZ UTOLSÓ 24 ÓRÁBAN

196 71. III. 12. 7h-TÓL III. 13. 7h-IG

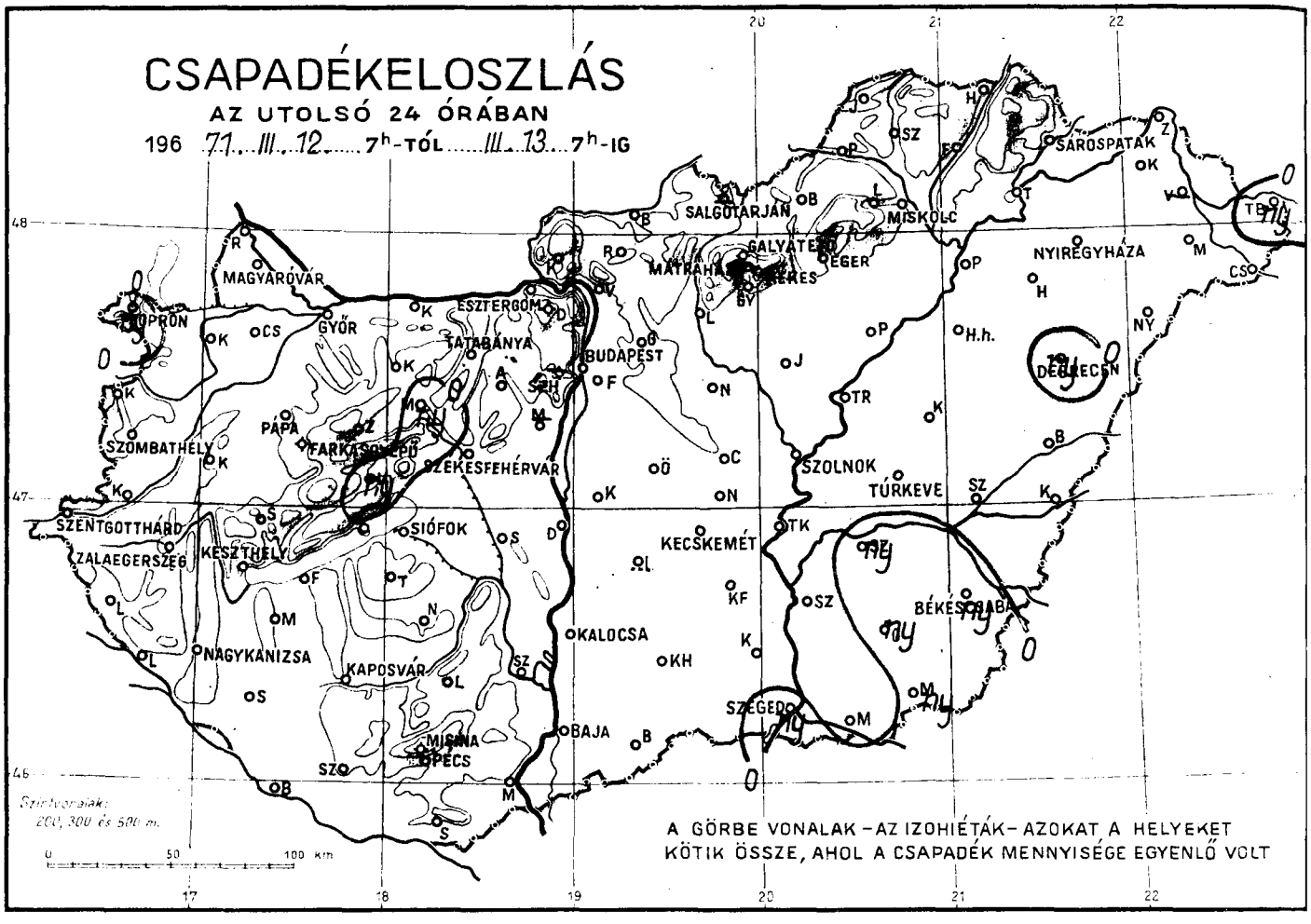

LEGMAGASABB HŐMÉRSÉKLET

196 71. III. 12.

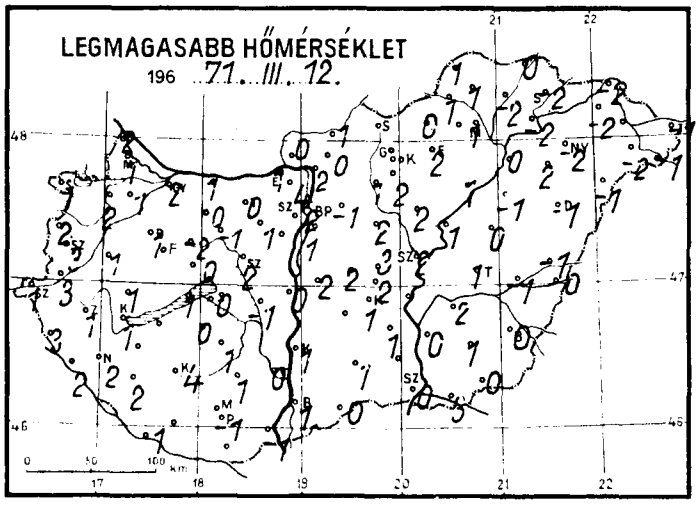

LEGALACSONYABB HŐMÉRSÉKLET

196 71. III. 13.

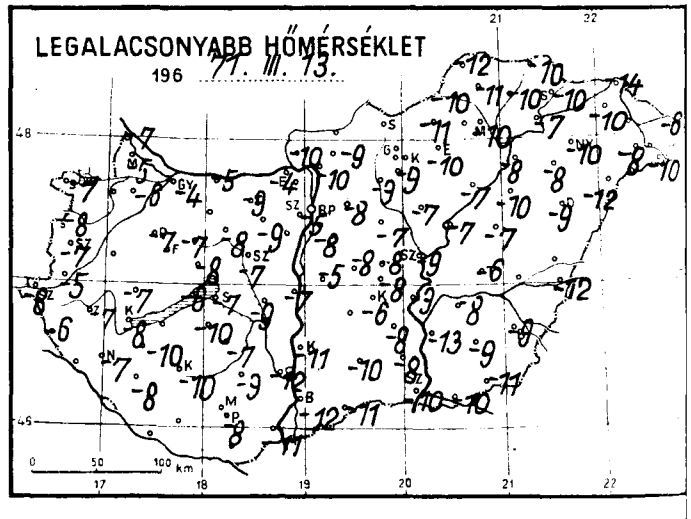

RADIÁCIÓS MINIMUM

196 71. III. 13.

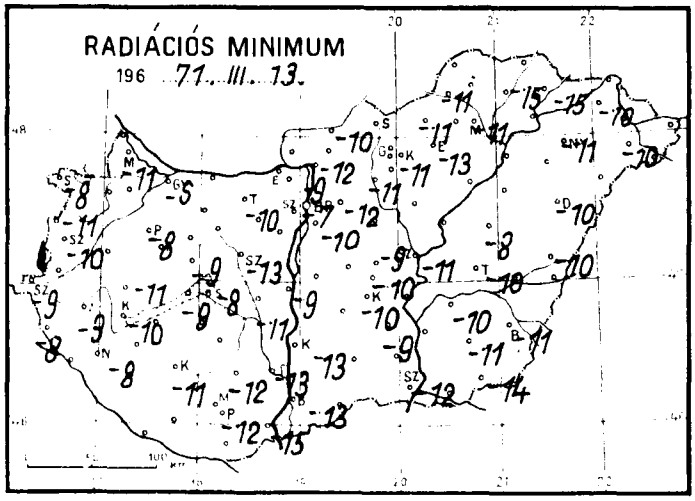

Hó cm.

1971. III. 13. 07h

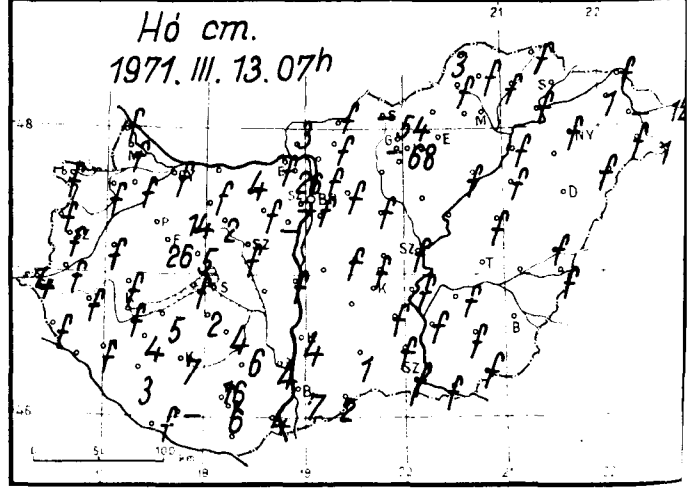

1971. március hó,
13. nap szombat

	Az utolsó 24 óra adatai					
	Csapadék (mm)	hó cm	Hőmérsékleti szélsőségek: tegnapi nappali max.	éjszakai min.	min. 5 cm-en	Napsütés (óra) tegnap
12815 Magyaróvár	.	folt	1	-5	-11	9
822 Győr	.	folt	2	-4	-6	7
825 Pápa	.		1	-7	-8	9
805 Sopron	ny*	folt	1	-7	-8	9
812 Szombathely	.	folt	3	-7	-10	11
910 Szentgotthárd	.	4	1	-8	-9	
915 Zalaegerszeg	.	folt	1	-7	-9	
Lenti	.	folt	3	-6	-8	
925 Nagykanizsa	.	folt	2	-7	-8	10
920 Keszthely	.	folt	1	-8	-10	10
Tihany	.	folt	1	-6	-9	
935 Siófok	.		0	-7	-8	9
942 Pécs	.	6	-1	-8	-12	9
941 Misinatető (534 m)	.	16	-4	-6	-12	9
Siklós	.	folt	1	-10	-11	
827 Farkasgyepű (400 m)	.	26	0	-9	-10	
Veszprém	ny*	5	0	-8	-9	
833 Tatabánya	.	4	0	-9	-10	
843 Budapest (Ferihegy)	.		1	-8	-10	7
840 Budapest OMI	.	folt	2	-5	-7	9
841 Budapest (Szabadságh., 474 m)	-					
Martonvásár	-					
835 Székesfehérvár	.	folt	2	-7	-13	
Dunaújváros	.	folt	0	-7	-9	
Szekszárd	.	4	0	-12	-13	
Mohács	.	4	-1	-11	-15	
960 Baja	.	7	1	-12	-13	9
955 Kalocsa	.	4	1	-11	-13	
Ceglód	.		3	-8	-9	8
860 Szolnok	.	folt	2	-9	-11	6
970 Kecskemét	.		1	-6	-10	8
Kiskunfélegyháza	.	folt	1	-8	-9	
982 Szeged	ny*	folt	0	-10	-12	8
Mezőhegyes	ny*	folt	0	-11	-14	
Orosháza	ny*	folt	1	-9	-11	5
990 Békéscsaba	ny*		0	-9	-11	5
875 Túrkeve	.		1	-6	-10	7
Berettyóújfalu	.	folt	-1		-10	
884 Debrecen	ny*		-1	-9	-10	6
892 Nyíregyháza	.	folt	-2	-10	-11	6
788 Kisvárda	.	1	-2	-10	-10	7
Mátészalka	.	folt	-1	-8	-10	
Tiszabecs	ny*	12	-1	-6		
Vác	.		2	-10	-12	
Gödöllő	.	folt	-1	-8	-12	
Lőrinci	.		1	-9	-11	
Gyöngyös	.		2	-9	-11	
Balassagyarmat	.	folt	1		-10	
755 Salgótarján	-					
Galyatető (932 m)	.	54	-6	-12		
851 Kékestető (1000 m)	.	68	-7	-12	-14	8
Mátraháza (672 m)	-					
865 Eger	.		2	-10	-13	5
Putnok	.	folt	1	-10	-11	
Lillafüred	.	5	-1	-11		
772 Miskolc	.		1	-10	-11	6
Fügöd	.	folt	-1	-11	-13	
778 Sárospatak	.		-2	-10	-15	9

	24 órai csapadék mm	hó cm
Rajka	.	folt
Kapuvár	.	folt
Csorna	.	folt
Komárom	.	
Káld	.	folt
Kőszeg	.	folt
Körmend	.	folt
Letenye	.	
Sümeg	.	folt
Zirc	.	14
Kisbér	.	folt
Mór	ny*	2
Alcsút	.	folt
Esztergom	.	folt
Dobogókő	.	26
Fonyód	.	5
Tab	.	2
Sárbogárd	.	
Lengyel	.	6
Nagykónyi	.	4
Marcali	.	4
Somogyszob	.	3
Kaposvár	.	7
Barcs	.	folt
Szigetvár	.	-
Bácsalmás	.	2
Kiskunhalas	.	1
Izsák	-	
Kunsztmiklós	.	
Örkény	.	folt
Nagykáta	.	folt
Jászapáti	.	
Tiszakécske	.	folt
Nagykőrös	.	folt
Kistelek	.	folt
Makó	.	folt
Szentes	.	folt
Szarvas	ny*	folt
Szeghalom	.	
Körösszakál	.	folt
Tiszaroff	.	
Poroszló	.	folt
Karcag	.	folt
Hortobágy	.	folt
Polgár	.	folt
Hajdúdorog	.	
Nyírlugos	.	folt
Csenger	.	1
Vásárosnamény	-	
Záhony	.	folt
Királyrét	.	3
Romhány	.	folt
Borsodnádasd	.	
Jósvafő	.	3
Szendrőlád	.	folt
Hidasnémeti	.	folt
Tokaj	.	folt
Szentendre	.	folt

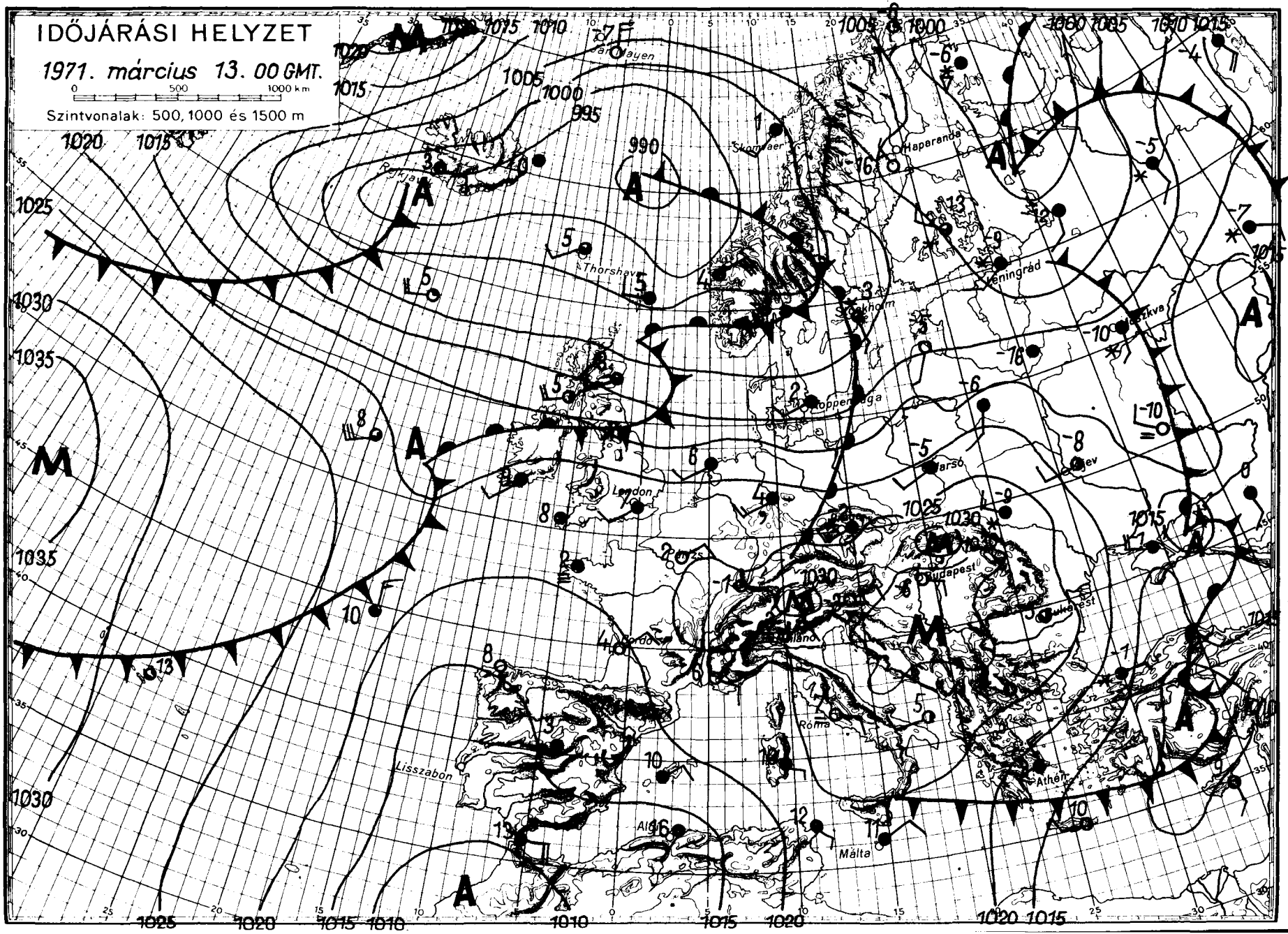

OFFSET KYOMDA BUDAPEST

IDŐJÁRÁSI NAPIJELENTÉS

ЕЖЕДНЕВНЫЙ МЕТЕОРОЛОГИЧЕСКИЙ БЮЛЛЕТЕНЬ • DAILY WEATHER REPORT
BULLETIN QUOTIDIEN DE TEMPS • TÄGLICHER WETTERBERICHT

ADJA AZ ORSZÁGOS METEOROLÓGIAI INTÉZET
UDAPEST II. KITAIBEL PÁL UTCA 1
ELEFON: KÖZPONT: 353-500, IDŐJELZŐ OSZT.: 150-410

MEGJELENIK NAPONKÉNT • ELŐFIZETÉSI ÁRA
A POSTAI KÖLTSÉGGEL EGYÜTT NEGYEDÉVRE 60, Ft
KIADÁSÉRT FELEL AZ INTÉZET IGAZGATÓJA

84. évfolyam 73. szám + Budapest + 1971. március 14. vasárnap

Az időjárási helyzet ma reggel és a várható időjárás:

Az elmult 24 óra folyamán az enyhébb óceáni levegő első hulláma eljutott Közép-Európa fölé is. A hajnali órákban pedig már Ukrajna, és a Balti-tenger felé vonult. Igy a hideg levegő uralma egyre kisebb területre, már csak a Szovjetunió észak-európai vidékére, és Kelet-Európára korlátozódott. Az Ibériai-félszigeten, a francia Riviérán, valamint a Brit-szigeteken erősen felhős, változékony, többfelé esős az idő.

Hazánkban szombaton már a délelőtti órákban a Dunántulra fokozatosan beszivárgott az enyhe levegő első hulláma, és jelentős melegedést okozott. Igy a nappali hőmérséklet a nyugati megyékben általában 5, 10 fok között alakult. A Duna vonalától keletre eső területeken azonban még hideg maradt az idő, a délkeleti megyékben 0, +3, az északkeleti megyékben 0, -2 fok közötti hőmérsékletet mértek. Az elmult 24 óra folyamán az északi határszélen, valamint a Tiszántulon hullott kisebb csapadék. A lehullott csapadék mennyisége csak a Tisza felső szakaszán érte el a 4, 5 mm-t. Vasárnap hajnalra általában 0, -7, de északkeleten a friss hófelszin felett egy-két helyen -10 fokig hült le a levegő. Vasárnap délelőtt napos idő volt, a hőmérséklet 11 órakor északkeleten +1, 4, máshol 4, 8 fok között alakult.

Ma 12 órakor Budapesten a hőmérséklet 6 fok volt, a tengerszintre átszámitott légnyomás 762 mm, mérsékelten süllyed.

Várható időjárás hétfő estig:

Időnként kisebb felhősödés, valószinüleg csapadék nélkül.
Mérsékelt, napközben megélénkülő déli, délnyugati szél.
A reggeli órákban párásodás, egy-két helyen ködképződés.
Várható legalacsonyabb éjszakai hőmérséklet: -3, +2
legmagasabb nappali hőmérséklet hétfőn: 7, 12 fok között.

Dunay Sándorné s.k.

A hőmérséklet napi középértéke és eltérése a 100 évi átlagtól /Budapesten/:

1971. III. 13.:	+0,3 C°	-4,0 C°

1871 óta ezen a napon Budapesten előfordult:

legmagasabb hőmérséklet	18,3 C° /1934/
legalacsonyabb hőmérséklet	-14,5 C° /1877/.

71.162.

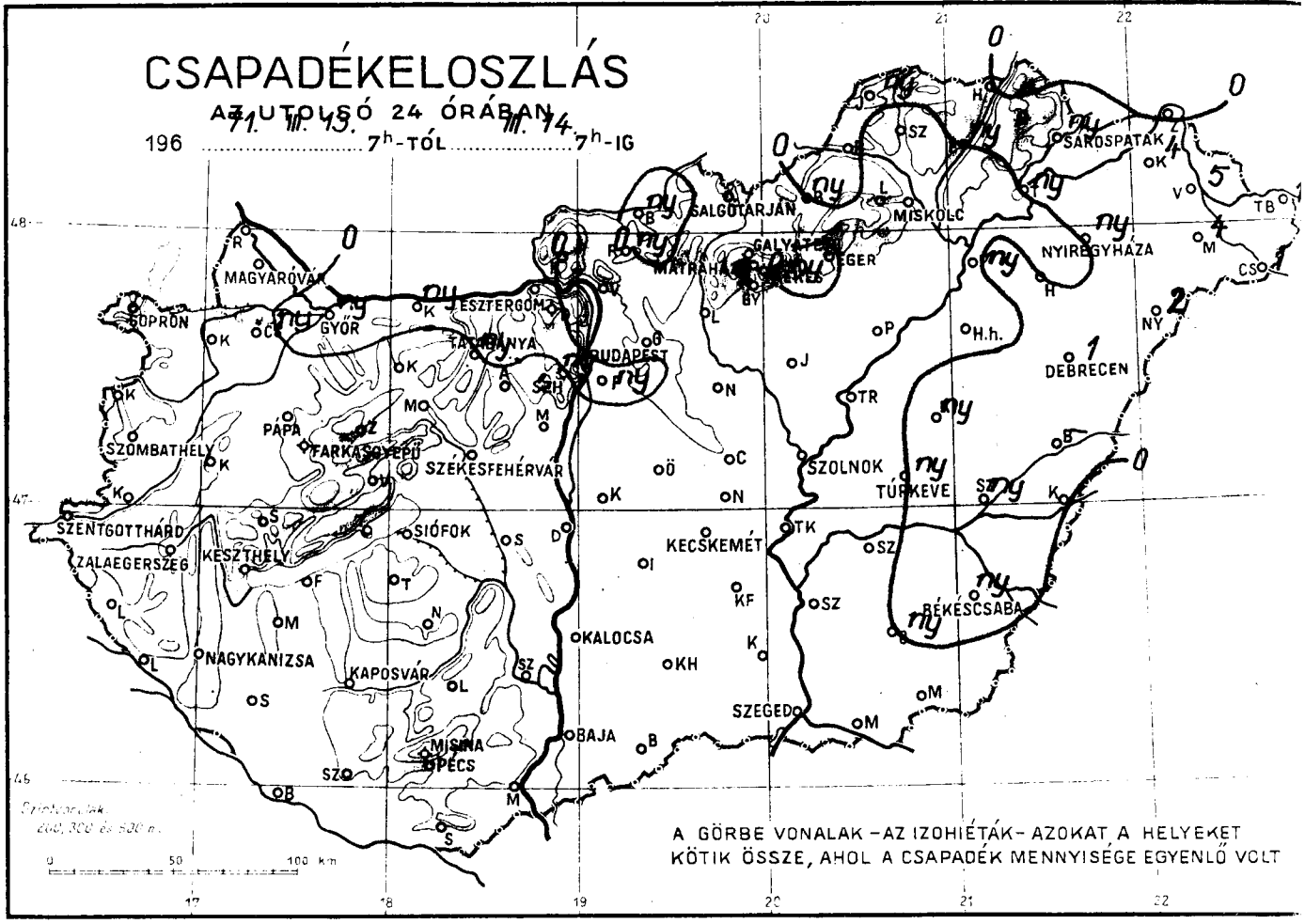
CSAPADÉKELOSZLÁS
AZ UTOLSÓ 24 ÓRÁBAN
1971. III. 13. 7h-TÓL III. 14. 7h-IG
196
SOPRON
MAGYARÓVÁR
GYŐR
ESZTERGOM
BUDAPEST
SALGÓTARJÁN
MISKOLC
SÁROSPATAK
NYÍREGYHÁZA
DEBRECEN
SZOLNOK
TÚRKEVE
BÉKÉSCSABA
SZOMBATHELY
PAPA
FARKASGYEPŰ
SZÉKESFEHÉRVÁR
SIÓFOK
KESZTHELY
ZALAEGERSZEG
SZENTGOTTHÁRD
NAGYKANIZSA
KAPOSVÁR
KECSKEMÉT
KALOCSA
SZEGED
BAJA
MISKOLC
PÉCS
A GÖRBE VONALAK – AZ IZOHIÉTÁK – AZOKAT A HELYEKET KÖTIK ÖSSZE, AHOL A CSAPADÉK MENNYISÉGE EGYENLŐ VOLT

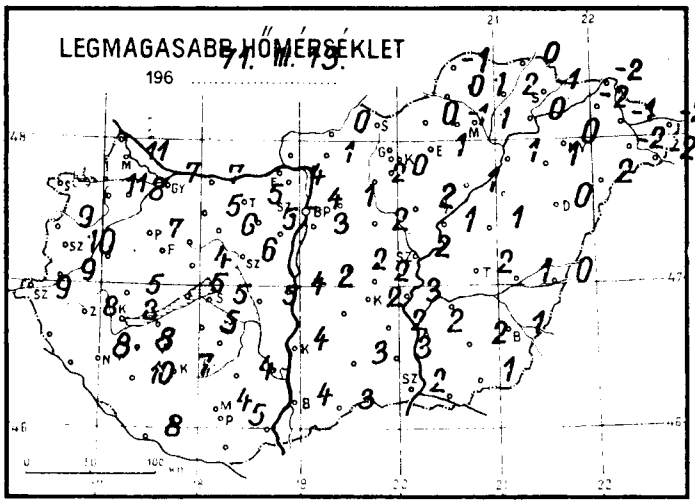
LEGMAGASABB HŐMÉRSÉKLET
1971. III. 13.
196

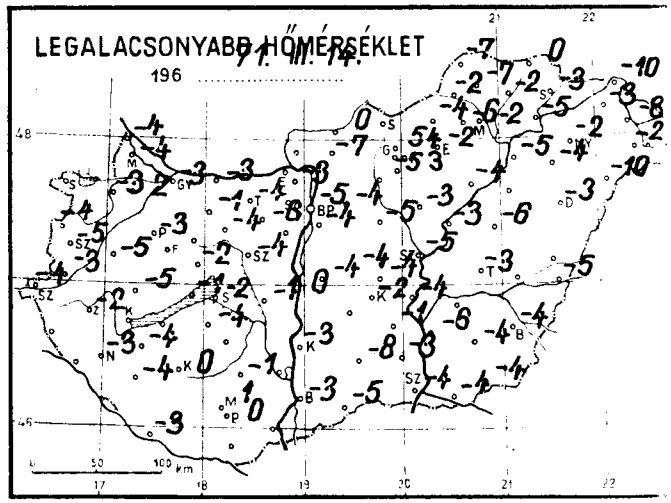
LEGALACSONYABB HŐMÉRSÉKLET
1971. III. 14.
196

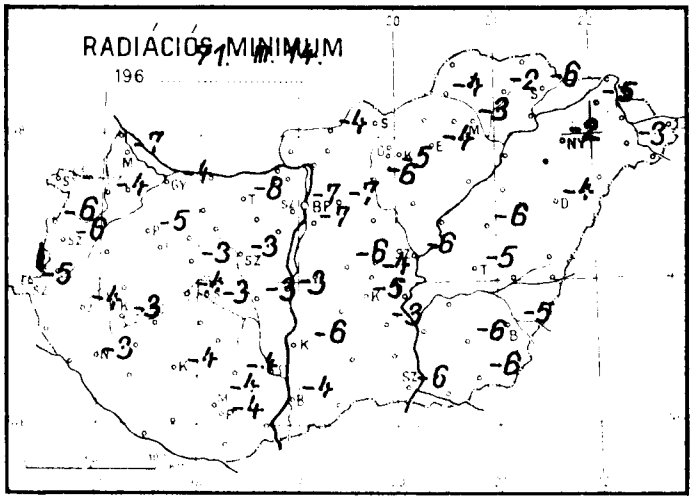
RADIÁCIÓS MINIMUM
1971. III. 14.
196

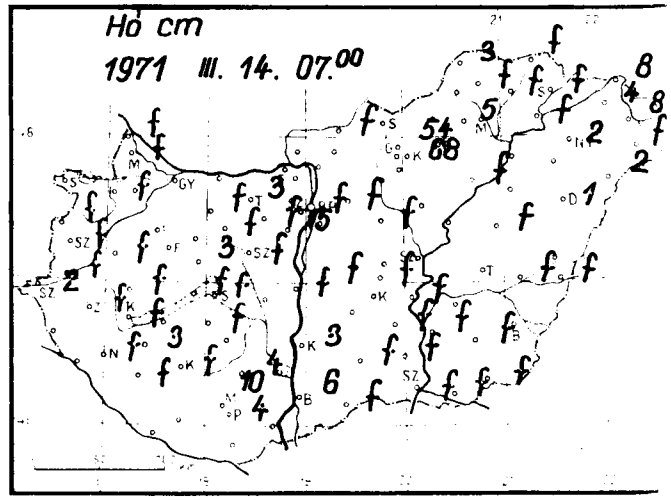
Hó cm
1971 III. 14. 07.00

1971. március ..... hó, 14. vasárnap ..... nap

	Az utolsó 24 óra adatai						24 órai csapadék mm		hó cm
	Csapadék (mm)	hó cm	Hőmérsékleti szélsőségek: tegnapi nappali max.	éjszakai min.	min. 5 cm-en	Napsütés (óra) tegnap			
12815 Magyaróvár	.	[illegible]	11	-4	-7	2	Rajka	.	folt
822 Győr	[illegible]		7	-3	-4	1	Kapuvár	.	folt
825 Pápa	.		7	-3	-5	2	Csorna	ny*	
805 Sopron	[illegible]						Komárom	ny*	
812 Szombathely	.	folt	10	-5	-6	6	Káld	.	folt
910 Szentgotthárd	.	2	9	-4	-5		Kőszeg	.	folt
915 Zalaegerszeg	.	folt	8	-2	-4		Körmend		
Lenti	-						Letenye		
925 Nagykanizsa	.	folt	8	-3	-3	7	Sümeg	.	folt
920 Keszthely	.	folt	8	-2	-3	5	Zirc		
Tihany	.	folt	5	-1	-4		Kisbér	.	folt
935 Siófok	.	folt	5	-2	-3	0	Mór	.	folt
942 Pécs	.	4	5	0	-4	5	Alcsút	.	folt
941 Misinatető (534 m)	.	10	4	1	-4	4	Esztergom	.	folt
Siklós							Dobogókő	.	
827 Farkasgyepű (400 m)	-						Fonyód		
Veszprém	.	3	4	-2	-3		Tab	.	folt
833 Tatabánya	ny	3	5	-4	-8		Sárbogárd	.	
839 Budapest (Feriihegy)	ny		3	-4	-7	0	Lengyel	.	4
840 Budapest OMI	.	folt	4	-5	-7		Nagykónyi		
841 Budapest (Szabadságh., 474 m)							Marcali	.	3
Martonvásár							Somogyszob	.	folt
835 Székesfehérvár	.	folt	6	-4	-9		Kaposvár	.	folt
Dunaújváros	.	folt	4	0	-3		Barcs	.	folt
Szekszárd	-						Szigetvár		
Mohács							Bácsalmás	.	folt
960 Baja	.	6	4	-3	-4	3	Kiskunhalas		
955 Kalocsa	.	3	4	-3	-6		Izsák		
Cegléd	.		2	-4	-6	1	Kunsztmiklós	.	
860 Szolnok	.		2	-5	-6	0	Örkény	.	folt
970 Kecskemét	.		2	-2	-5	0	Nagykáta	.	folt
Kiskunfélegyháza	.	folt	2	-1	-3		Jászapáti	.	
982 Szeged	.	folt	2	-4	-6	2	Tiszakécske	.	folt
Mezőhegyes	.	folt	1	-4	-6		Nagykőrös	.	folt
Orosháza	ny*	folt	2	-4	-6	3	Kistelek	.	folt
990 Békéscsaba	ny*		1	-4	-5	2	Makó	.	folt
875 Túrkeve	ny*		2	-3	-5	0	Szentes	.	folt
Berettyóújfalu	-						Szarvas		
882 Debrecen	1*	1	0	-3	-4	0	Szeghalom	ny*	folt
892 Nyíregyháza	ny	2	0	-2	-2	0	Kőrösszakál	.	folt
788 Kisvárda	4	4	-2	-3	-5	0	Tiszaroff	.	
Mátészalka	4*	folt	-2	-3	-3		Poroszló	.	
Tiszabecs	1	13	-2	-8			Karcag	ny*	folt
Vác							Hortobágy	.	
Gödöllő	.	folt	1	-4	-7		Polgár	ny*	folt
Lőrinci	.		2	-5	-6		Hajdúdorog	.	
Gyöngyös	.		0	-3	-5		Nyírlugos	2*	2
Balassagyarmat	ny*	folt	0	0	-4		Csenger	1*	2
755 Salgótarján							Vásárosnamény	5*	8
Galyatető (932 m)	.	54	-1	-3			Záhony	5*	8
851 Kékestető (1000 m)	ny*	68	-5	-5	-6	0	Kiralyrét		
Mátraháza (672 m)							Romhány	ny*	
865 Eger	.		1	-2	-4	0	Borsodnádasd	ny*	
Putnok	.		0	-2	-4		Jósvafő	ny*	3
Lillafüred	.	5	-1	-6			Szendrolád	.	folt
772 Miskolc	.		1	-2	-3	0	Hidasnémeti	.	folt
Füged	ny*	folt	2	-2	-2		Tokaj	ny*	folt
778 Sárospatak	ny	folt	-1	-3	-6	0	Szentendre	.	folt

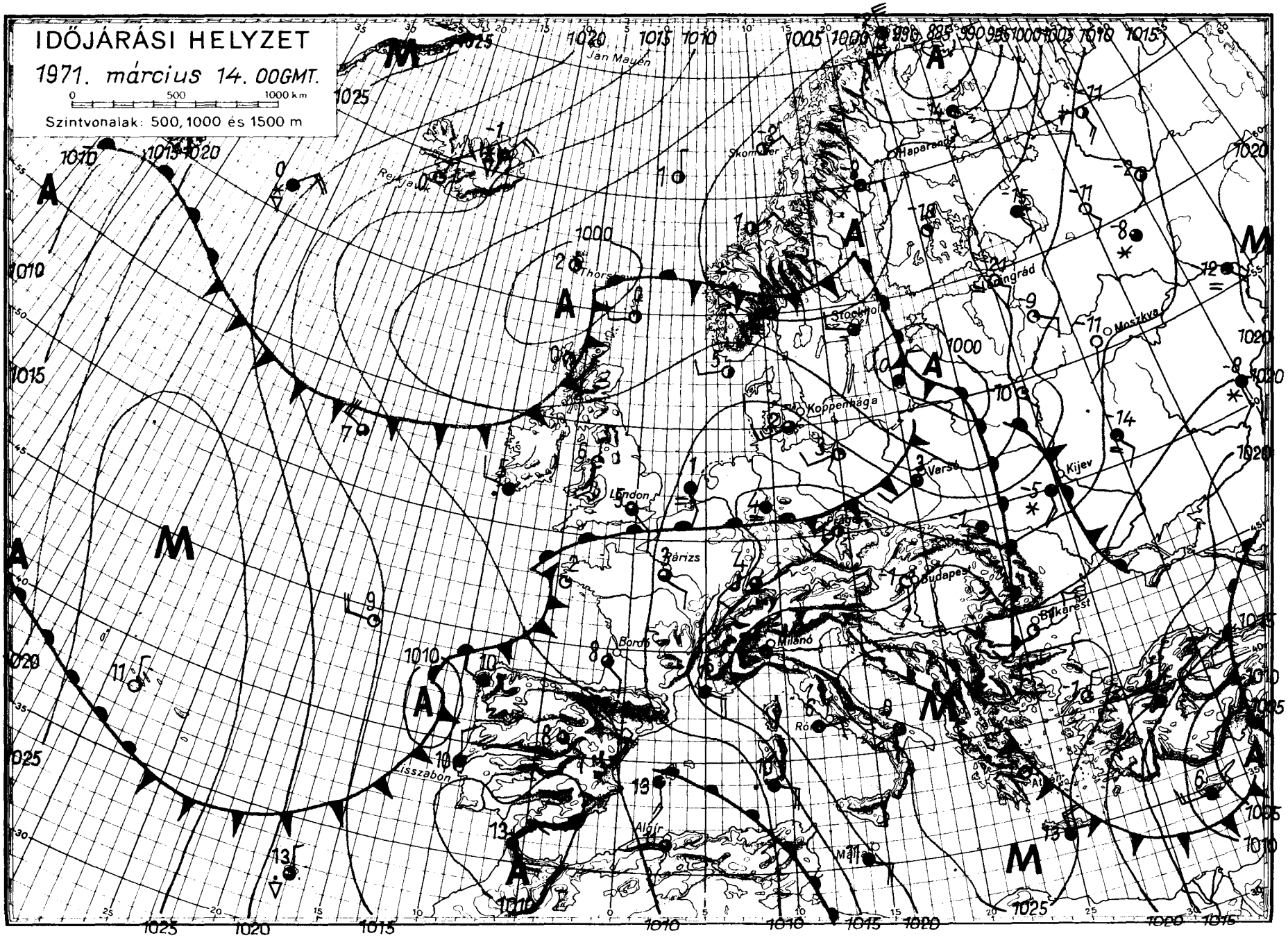
IDŐJÁRÁSI HELYZET
1971. március 14. 00GMT.
0 500 1000 km
Szintvonalak: 500, 1000 és 1500 m
Jan Mayen
Reikjavik
Thorshavn
Skomvaer
Haparanda
Stockholm
Koppenhága
Moszkva
Varsó
Kijev
London
Párizs
Budapest
Bukarest
Bordó
Milánó
Róma
Lisszabon
Algír
Málta
Athén

IDŐJÁRÁSI NAPIJELENTÉS

ЕЖЕДНЕВНЫЙ МЕТЕОРОЛОГИЧЕСКИЙ БЮЛЛЕТЕНЬ • DAILY WEATHER REPORT
BULLETIN QUOTIDIEN DE TEMPS • TÄGLICHER WETTERBERICHT

KIADJA AZ ORSZÁGOS METEOROLÓGIAI INTÉZET
BUDAPEST II. KITAIBEL PÁL UTCA 1
TELEFON: KÖZPONT: 353-500, IDŐJELZŐ OSZT.: 150-410

MEGJELENIK NAPONKÉNT • ELŐFIZETÉSI ÁRA A POSTAI KÖLTSÉGGEL EGYÜTT NEGYEDÉVRE 60, Ft
KIADÁSÉRT FELEL AZ INTÉZET IGAZGATÓJA

84. évfolyam 74. szám + Budapest + 1971. március 15. hétfő

Az időjárási helyzet ma reggel és a várható időjárás:

Európa nyugati partjaira nedves, óceáni, Közép-Európa fölé déli, délnyugati irányból enyhe, páradus, földközi-tengeri levegő áramlik. Igy szárazföldünk nagy részén ismét változékony időjárás uralkodik. Sok helyen borult az ég és esik az eső. Havas esők, havazások már csak a Szovjetunió európai területén vannak, ahol még mindig tart a hideg, télies időjárás.

Hazánkban vasárnap az ország nagy részén több órán át sütött a nap. Csapadék napközben sehol sem volt. A hőmérséklet csucsértéke általában 7, 12, az északkeleti országrészben 3, 7 fok között alakult ki. A hétfőre virradó éjszakai óráktól kezdve többfelé esett az eső. A reggel 7 óráig lehullott csapadék mennyisége csak Káldon és Jósvafőn ért el 3, Szigetváron 4 mm-t. A legalacsonyabb hőmérséklet ma hajnalban az ország nagy részén egy-két fokkal fagypont felett volt, csupán hazánk keleti felének néhány helyéről jelentettek gyenge fagyot. Ma délelőtt erősen felhős idő volt, többfelé esett az eső. A hőmérséklet 11 órára 2, 9 fokig emelkedett.

Ma 12 órakor Budapesten a hőmérséklet 3 fok, a tengerszintre átszámitott légnyomás 757 mm, alig változik.

Várható időjárás kedd estig:

Időnként felszakadozó felhőzet, többfelé ismétlődő esőkkel.
Mérsékelt, időnként élénk déli, délnyugati, majd átmenetileg nyugatira, északnyugatira forduló szél.
Várható legalacsonyabb éjszakai hőmérséklet: 0, +5,
legmagasabb nappali hőmérséklet kedden: 5, 10 fok között.

Bartha Péterné s.k.

TÁVOLABBI KILÁTÁSOK PÉNTEKIG:

Erősen felhős idő, sokfelé esővel, majd megélénkülő északnyugati széllel ujabb lehülés. Legalacsonyabb hajnali hőmérsékletek eleinte +1, +5, később -4, +2 fok között. Legmagasabb nappali hőmérsékletek +3, +9 fok között. Jelentős mennyiségü /legalább 5 mm/ csapadék az ország területének 90 százalékán várható.

TÁVELŐREJELZŐ OSZTÁLY

A hőmérséklet napi középértéke és eltérése a 100 évi átlagtól /Budapesten/:

1971. III. 14.:	+4,1 C°	-0,4 C°

1871 óta ezen a napon Budapesten előfordult:

legmagasabb hőmérséklet	20,8 C° /1957/
legalacsonyabb hőmérséklet	-9,5 C° /1883/.

71.164.

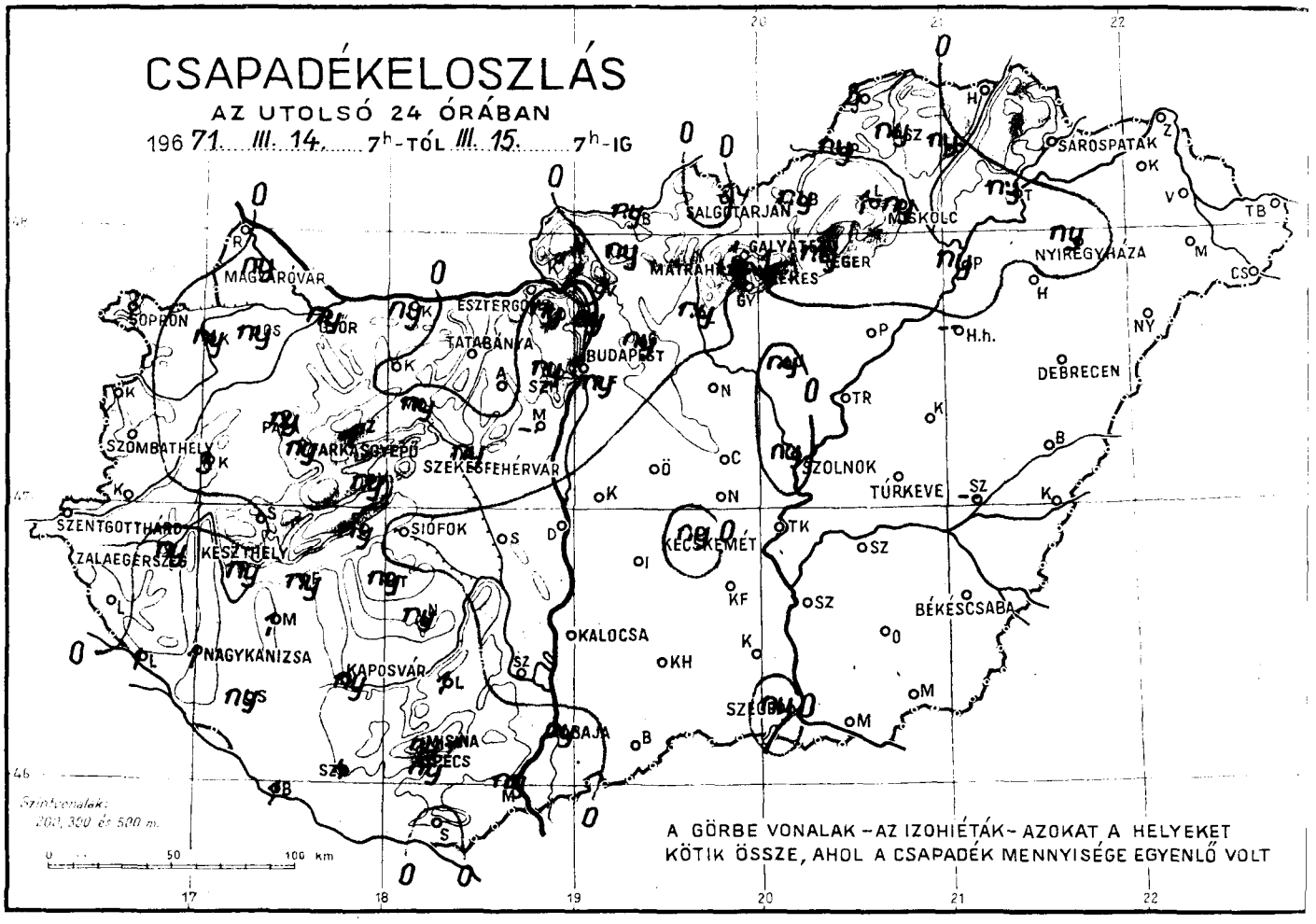
CSAPADÉKELOSZLÁS
AZ UTOLSÓ 24 ÓRÁBAN
196 71. III. 14. 7h-TÓL III. 15. 7h-IG
SÁROSPATAK
SALGÓTARJÁN
MISKOLC
GALYATETŐ
MÁTRAHÁZA
NYÍREGYHÁZA
MAGYARÓVÁR
SOPRON
ESZTERGOM
TATABÁNYA
BUDAPEST
DEBRECEN
SZOMBATHELY
SZEKESFEHÉRVÁR
SZOLNOK
TÚRKEVE
SZENTGOTTHÁRD
ZALAEGERSZEG
KESZTHELY
SIÓFOK
KECSKEMÉT
BÉKÉSCSABA
KALOCSA
NAGYKANIZSA
KAPOSVÁR
MISKOLC
PÉCS
SZEGED
Szintvonalak: 200, 300 és 500 m.
0 50 100 km
A GÖRBE VONALAK – AZ IZOHIÉTÁK – AZOKAT A HELYEKET KÖTIK ÖSSZE, AHOL A CSAPADÉK MENNYISÉGE EGYENLŐ VOLT

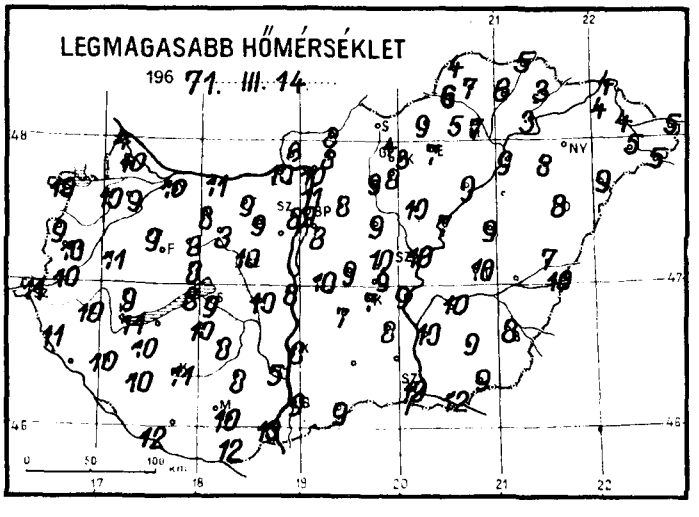
LEGMAGASABB HŐMÉRSÉKLET
196 71. III. 14.
0 50 100 km

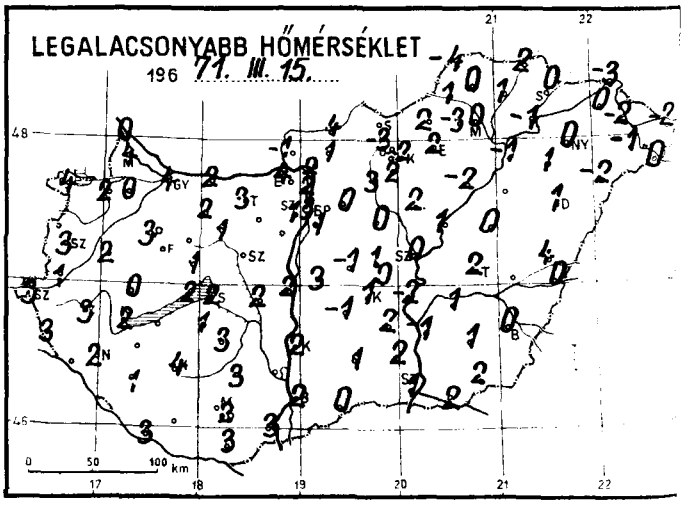
LEGALACSONYABB HŐMÉRSÉKLET
196 71. III. 15.
0 50 100 km

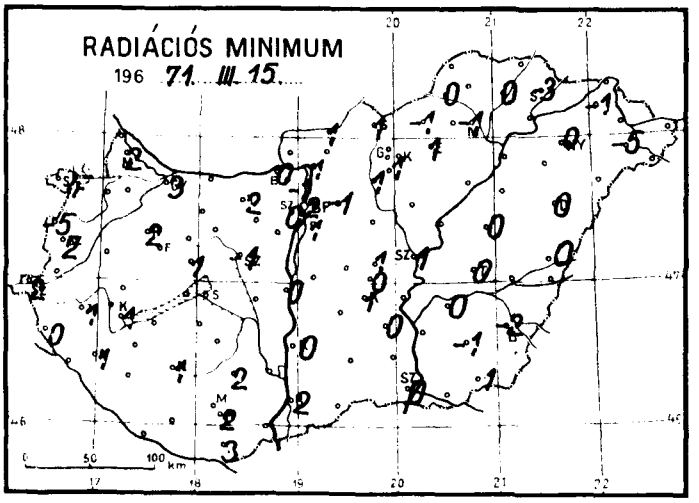
RADIÁCIÓS MINIMUM
196 71. III. 15.
0 50 100 km

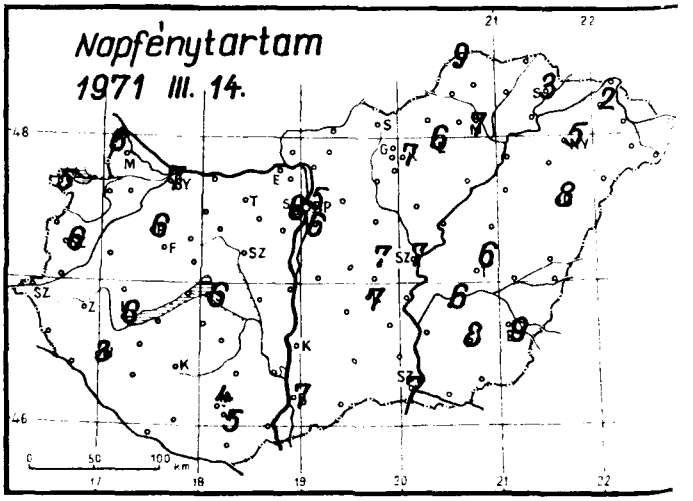
Napfénytartam
1971 III. 14.
0 50 100 km

1971. március hó,
15. nap hétfő

	Az utolsó 24 óra adatai						24 órai csapadék mm		
	Csapadék (mm)		Hőmérsékleti szélsőségek: tegnapi nappali max.	éjszakai min.	min. 5 cm-en	Napsütés (óra) tegnap			
12815 Magyaróvár	ny	,	10	4	2	6	Rajka	.	
822 Győr	ny		10	4	3	7	Kapuvár	ny	, ≡
825 Pápa	ny		9	3	2	6	Csorna	ny	
805 Sopron	.		10	4	4	5	Komárom	ny	
812 Szombathely	.		10	3	2	6	Káld	3	
910 Szentgotthárd	.		11	3	2		Kőszeg	.	
915 Zalaegerszeg	ny		10	3	1		Körmend	.	
Lenti	.		11	3	0		Letenye	1	
925 Nagykanizsa	1		10	2	1	3	Sümeg	.	
920 Keszthely	ny		11	2	1	6	Zirc	1	
Tihany	ny	,	8	2	-		Kisbér	.	
935 Siófok	.		9	2	1	6	Mór	ny	*
942 Pécs	ny		10	2	2	5	Alcsút	.	
941 Misinatető (534 m)	ny		7	1	1	4	Esztergom	.	
Siklós	.		12	3	3		Dobogókő	ny	*
827 Farkasgyepű (400 m)	ny	,	7	1	1		Fonyód	ny	
Veszprém	ny	,	8	1	1		Tab	ny	
833 Tatabánya	.		9	3	2		Sárbogárd	.	
839 Budapest (Lőrinc)	ny		8	1	1	6	Lengyel	1	
840 Budapest OMI	1		9	3	2	5	Nagykónyi	ny	,
841 Budapest (Szabadságh., 474 m)	ny	*	8	1	0	6	Marcali	1	
Martonvásár	-						Somogyszob	ny	,
835 Székesfehérvár	ny		10	0	-1		Kaposvár	ny	,
Dunaújváros	.		8	2	0		Barcs	1	
Szekszárd	.		5	-	-		Szigetvár	4	
Mohács	ny	,	10	3	2		Bácsalmás	.	
960 Baja	ny		9	2	1	7	Kiskunhalas	.	
955 Kalocsa	.		8	2	0		Izsák	.	
Cegléd	.		10	1	1	7	Kunsztmiklós	.	
860 Szolnok	ny		10	0	-1	7	Örkény	.	
970 Kecskemét	ny		7	1	1	7	Nagykáta	.	
Kiskunfélegyháza	.		8	2	0		Jászapáti	ny	,
982 Szeged	ny		10	1	0	7	Tiszakécske	.	
Mezőhegyes	.		9	2	1		Nagykőrös	.	
Orosháza	.		9	1	-1	8	Kistelek	.	
990 Békéscsaba	.		8	0	-2	9	Makó	.	
875 Túrkeve	.		10	2	0	6	Szentes	.	
Berettyóújfalu	.		7	4	0		Szarvas	.	
889 Debrecen	.		8	1	0	8	Szeghalom	-	
892 Nyíregyháza	ny		6	0	0	5	Kőrösszakál	.	
788 Kisvárda	.		4	0	-1	2	Tiszaroff	.	
Mátészalka	.		5	-1	-5		Poroszló	.	
Tiszabecs	.		5	-2			Karcag	.	
Vác	.		10	2	1		Hortobágy	-	
Gödöllő	ny	,	8	0	-1		Polgár	ny	,
Lőrinci	ny	,	9	3	1		Hajdúdorog	.	
Gyöngyös	.		8	2	1		Nyírlugos	.	
Balassagyarmat	ny		8	4	1		Csenger	.	
755 Salgótarján	.		-	-	1		Vásárosnamény	.	
Galyatető (932 m)	1	*	4	-3			Záhony	.	
851 Kékestető (1000 m)	1		3	-2	-2	7	Királyrét	.	
Mátraháza (672 m)	-						Romhány	ny	,
865 Eger	ny		7	2	1	6	Borsodnádasd	ny	*
Putnok	ny	* =	6	1	0		Jósvafő	3	*
Lillafüred	1	*	5	-3			Szendrőlád	ny	*
772 Miskolc	ny		7	0	-1	7	Hidasnémeti	.	
Füged	ny	*	6	1	0		Tokaj	ny	*
778 Sárospatak	.		3	0	-3	3	Szentendre	ny	,

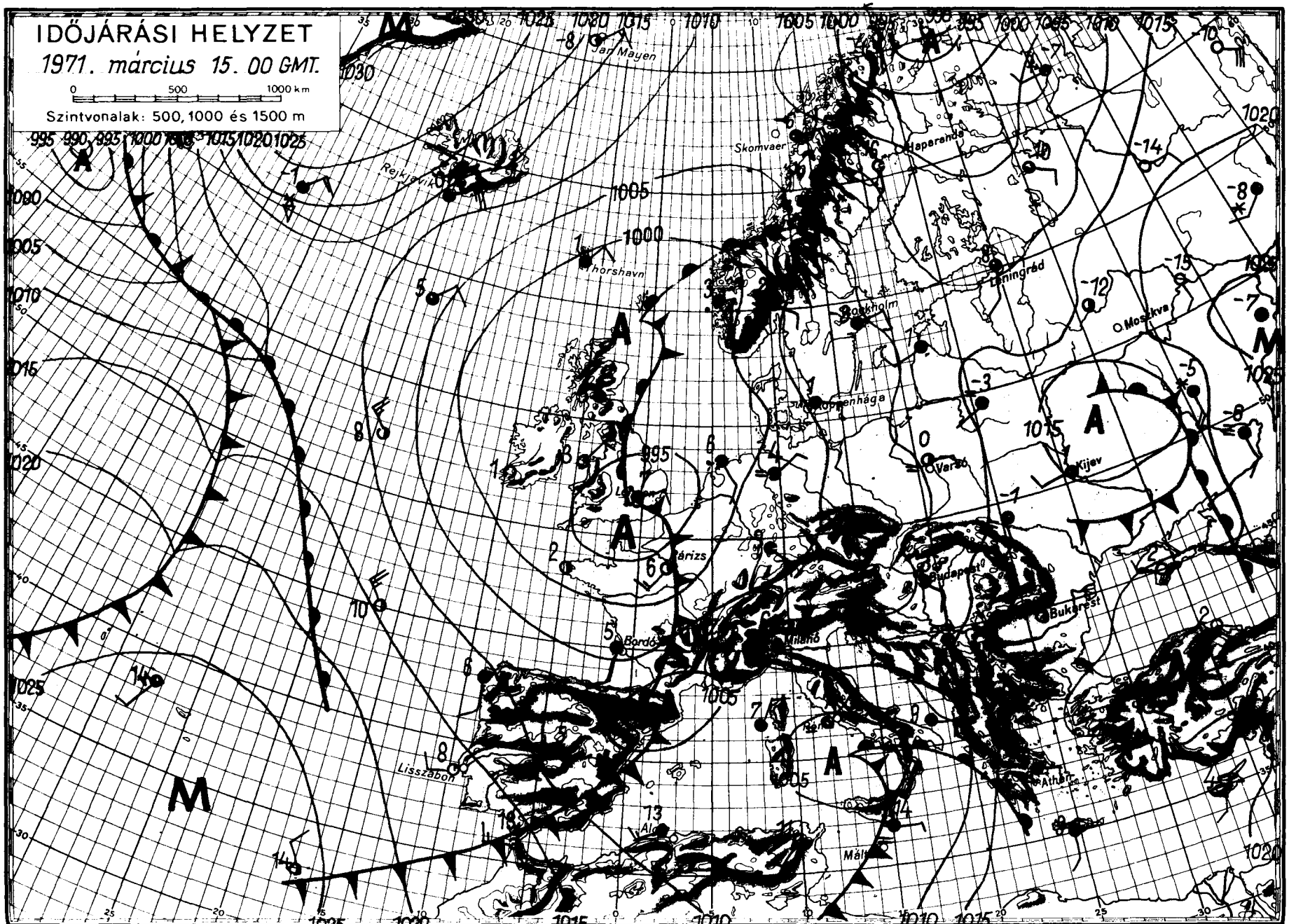

OFFSET KYOMDA BUDAPEST

IDŐJÁRÁSI NAPIJELENTÉS

ЕЖЕДНЕВНЫЙ МЕТЕОРОЛОГИЧЕСКИЙ БЮЛЛЕТЕНЬ • DAILY WEATHER REPORT
BULLETIN QUOTIDIEN DE TEMPS • TÄGLICHER WETTERBERICHT

JA AZ ORSZÁGOS METEOROLÓGIAI INTÉZET
DAPEST II. KITAIBEL PÁL UTCA 1
FON: KÖZPONT: 353-500, IDŐJELZŐ OSZT.: 150-410

MEGJELENIK NAPONKÉNT • ELŐFIZETÉSI ÁRA
A POSTAI KÖLTSÉGGEL EGYÜTT NEGYEDÉVRE 60, Ft
KIADÁSÉRT FELEL AZ INTÉZET IGAZGATÓJA

évfolyam 76. szám • Budapest • 1971. március 16. kedd

Az időjárási helyzet ma reggel és a várható időjárás:

Európa legnagyobb részén folytatódik a változékony de az évszakhoz két enyhe idő. Sokfelé esik az eső, a Skandináv-félszigeten és a Szovjetunió ópai területén havazások vannak. A Földközi-tenger térségéből áramló enyhe, adus levegő hatására ma hajnalban Európa középső részein sokfelé keletkezett ü köd. A Kárpát-medence időjárásában az elkövetkező 36 órában lényeges változ nem várható.

Hazánkban hétfőn a nyugati megyékben 5, 7 órán keresztül sütött a nap, ország többi részén egész nap borult volt az ég és többfelé esett az eső, északkeleti megyékben havas eső, hó is hullott. A lehullott csapadék mennyie azonban sehol sem haladta meg az 1, 4 mm-t. Az északi megyék egyes helyein közben sem mértek 2, 5 foknál magasabb hőmérsékletet, máshol 6, 12 fokos maxik alakultak ki. Ma hajnalra az ország legnagyobb részén 0, +5 fokra hűlt le evegő, de a nyugati megyékben 0, -4 fokig terjedő fagyok keletkeztek. Délt országszerte felhős, párás, helyenként ködös idő volt. Az erősen felhős eken 11 órakor is csak 2, 4 fokot mértek. Azokon a helyeken azonban, ahol a már a reggeli órákban feloszlott 11 órára, 7, 10 fokig emelkedett a hőmér anyszála.

Ma 12 órakor Budapesten a hőmérséklet 5 fok volt, a tengerszintre átmitott légnyomás 754 mm alig változik.

Várható időjárás szerda estig:

Felhős, párás, enyhe idő.
Főként szerdán többfelé eső.
Napközben kissé megélénkülő déli szél.
Reggel több helyen köd.

Várható legalacsonyabb éjszakai hőmérséklet: 0, +5,
legmagasabb nappali hőmérséklet szerdán: 7, 12 fok között.

Kerényi Nárcisz s.k.

őmérséklet napi középértéke és eltérése a 100 évi átlagtól /Budapesten/:

1. III. 15.: 3,6 C° -1,2 C°

l óta ezen a napon Budapesten előfordult:

magasabb hőmérséklet 19,8 C° /1915/
alacsonyabb hőmérséklet -7,0 C° /1883/.

71.169.

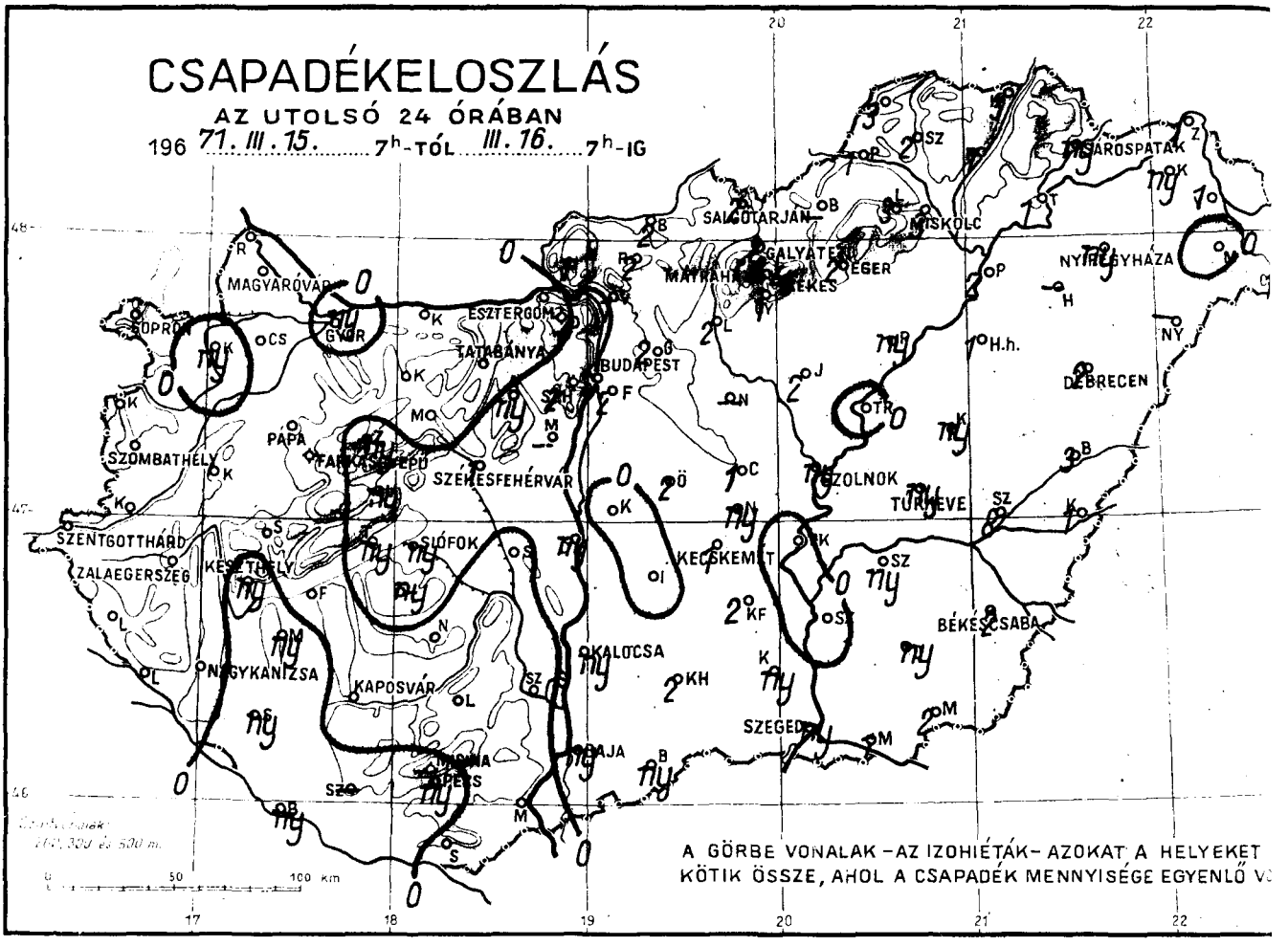
CSAPADÉKELOSZLÁS
AZ UTOLSÓ 24 ÓRÁBAN
196 71. III. 15. 7h-TÓL III. 16. 7h-IG
MAGYARÓVÁR
SOPRON
GYŐR
ESZTERGOM
TATABÁNYA
BUDAPEST
SALGÓTARJÁN
MISKOLC
NYÍREGYHÁZA
DEBRECEN
SZOMBATHELY
PÁPA
SZÉKESFEHÉRVÁR
SZOLNOK
TÚRKEVE
SZENTGOTTHÁRD
ZALAEGERSZEG
SIÓFOK
KECSKEMÉT
BÉKÉSCSABA
NAGYKANIZSA
KAPOSVÁR
KALOCSA
SZEGED
PÉCS
SZ
A GÖRBE VONALAK – AZ IZOHIÉTÁK – AZOKAT A HELYEKET
KÖTIK ÖSSZE, AHOL A CSAPADÉK MENNYISÉGE EGYENLŐ V
0 50 100 km

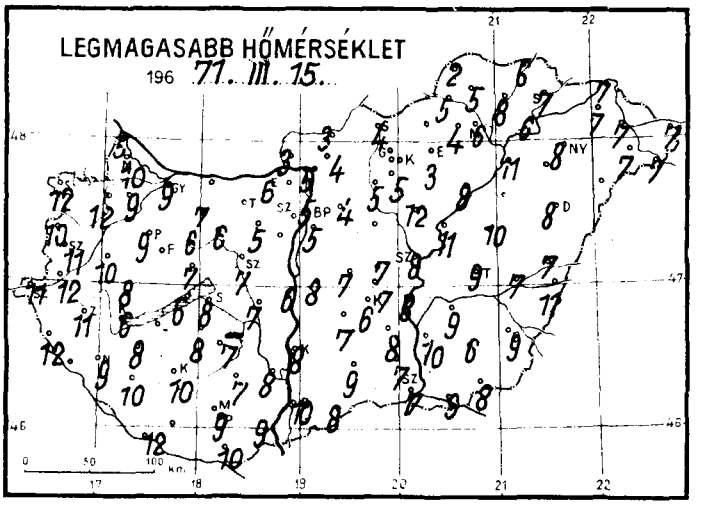
LEGMAGASABB HŐMÉRSÉKLET
196 71. III. 15.
0 50 100 km

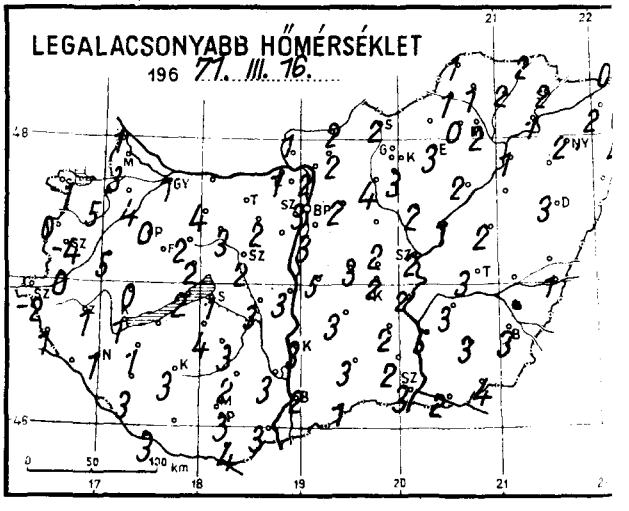
LEGALACSONYABB HŐMÉRSÉKLET
196 71. III. 16.
0 50 100 km

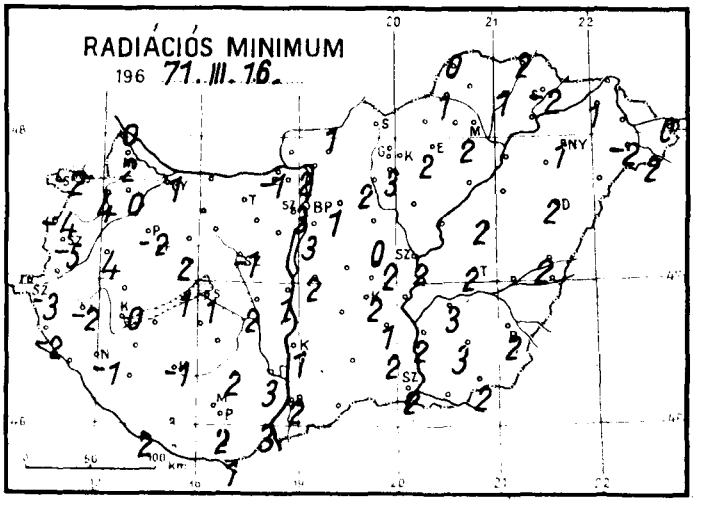
RADIÁCIÓS MINIMUM
196 71. III. 16.
0 50 100 km

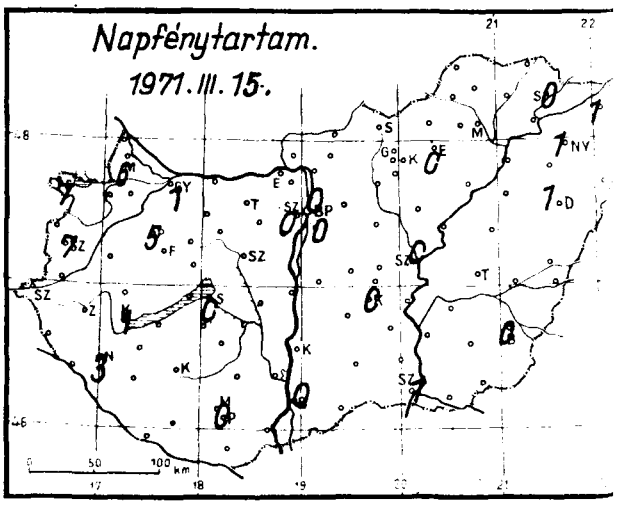
Napfénytartam.
1971. III. 15.
0 50 100 km

1971. március hó,
16. napja

	Az utolsó 24 óra adatai						24 órai csapadék mm		
	Csapadék (mm)		Hőmérsékleti szélsőségek: tegnapi nappali max.	éjszakai min.	min. 5 cm-en	Napsütés (óra) tegnap			
12815 Magyaróvár			10	3	2	6	Rajka		
822 Győr	ny		9	1	1	1	Kapuvár	ny	=
825 Pápa			9	0	-2	5	Csorna		
805 Sopron			12	-1	-2	7	Komárom	ny	
812 Szombathely			11	-4	-5	7	Káld		
910 Szentgotthárd			11	-2	-3		Köszeg		
915 Zalaegerszeg			11	1	-2		Körmend		
Lenti			12	1	-2		Letenye		
925 Nagykanizsa			9	1	-1	3	Sümeg		
920 Keszthely	ny		6	1	0	1	Zirc	ny	
Tihany	ny	,	6	2	1		Kisbér		
935 Siófok	ny		8	1	1	0	Mór		
942 Pécs	ny		9	3	2	0	Alcsút	ny	,
941 Misinatető (534 m)							Esztergom		
Siklós			10	4	1		Dobogókő		
827 Farkasgyepű (400 m)							Fonyód		
Veszprém	ny		7	2	2		Tab	ny	
833 Tatabánya							Sárhatvan		
832 Budapest (Farkasrét)	2		5	3	3	0	Lengyel		
840 Budapest OMI	2		5	3	3	0	Nagykónyi		
841 Budapest (Szabadságh., 474 m)	2		3	1	0	0	Marcali	ny	
Martonvásár							Somogyszob	ny	,
835 Székesfehérvár	1		7	2	-1		Kaposvár		
Dunaújváros	ny	*	6	3	1		Barcs	ny	
Szekszárd			8	3	3		Szigetvár		
Mohács			9	3	3		Bácsalmás	ny	
960 Baja	ny		10	2	2	0	Kiskunhalas	2	
955 Kalocsa	ny		8	3	1		Izsák		
Cegléd	1		7	2	0		Kunsztmiklós		
860 Szolnok	ny		8	2	2	0	Örkény	2	
970 Kecskemét	1		6	2	2	0	Nagykáta		
Kiskunfélegyháza	2		8	2	1		Jászapáti	2	
982 Szeged	ny		7	3	2	1	Tiszakécske		
Mezőhegyes	2		8	4	2		Nagykőrös	ny	
Orosháza	ny		6	3	3		Kistelek	ny	
990 Békéscsaba	2		9	3	2	0	Makó	1	,
875 Túrkeve	ny		9	3	2	0	Szentes	1	
Berettyóújfalu	1		7		2		Szarvas	ny	
880 Debrecen	2		8	3	2	1	Szeghalom	2	,
892 Nyíregyháza	ny		8	2	1	1	Körösszakál	1	
788 Kisvárda	ny		7	2	1	1	Tiszaroff		
Mátészalka			7	4	-2		Poroszló	ny	,
Tiszabecs	2		7	1	0		Karcag	ny	
Vác	1		5	2	2		Hortobágy	1	
Gödöllő	2	,	4	2	1		Polgár	2	
Lőrinci	2	,	5	4	2		Hajdúdorog		
Gyöngyös	1	,	5	3	3		Nyírlugos		
Balassagyarmat	2	*	3	2	1		Csenger	1	,
755 Salgótarján	2	*	4	2			Vásárosnamény	1	
Galyatető (932 m)	2	*	1	-1			Záhony	1	
851 Kékestető (1000 m)	4	*	-1	-1	-1	0	Királyrét	1	
Mátraháza (672 m)							Romhány	2	
865 Eger	2		3	3	2	0	Borsodnádasd		
Putnok	1	*	5	1	1		Jósvafő	3	*
Lillafüred	3		4	0			Szendrőlád	2	,
772 Miskolc	3		6	2	2		Hidasnémeti	3	
Füged	1	*	8	2	1		Tokaj	1	,
778 Sárospatak	ny		7	2	-2	0	Szentendre	2	,

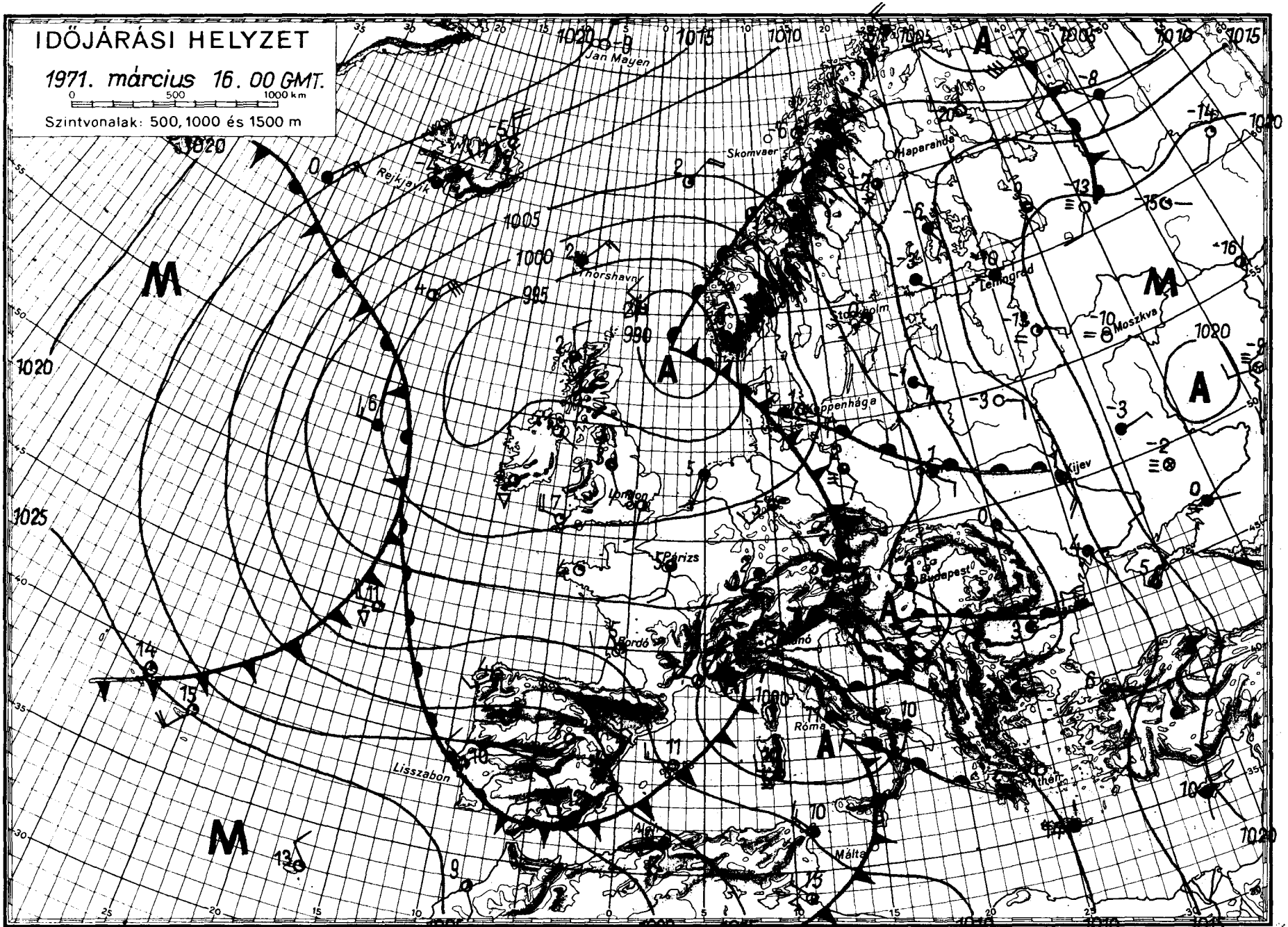
IDŐJÁRÁSI HELYZET
1971. március 16. 00 GMT.
0 500 1000 km
Szintvonalak: 500, 1000 és 1500 m
Jan Mayen
Reykjavik
Skomvaer
Haparanda
Thorshavn
Stockholm
Leningrad
Moszkva
Koppenhága
London
Párizs
Kijev
Budapest
Bordó
Róma
Athén
Lisszabon
Algír
Málta

IDŐJÁRÁSI NAPIJELENTÉS

ЕЖЕДНЕВНЫЙ МЕТЕОРОЛОГИЧЕСКИЙ БЮЛЛЕТЕНЬ • DAILY WEATHER REPORT
BULLETIN QUOTIDIEN DE TEMPS • TÄGLICHER WETTERBERICHT

KIADJA AZ ORSZÁGOS METEOROLÓGIAI INTÉZET
BUDAPEST II. KITAIBEL PÁL UTCA 1
TELEFON: KÖZPONT: 353-500, IDŐJELZŐ OSZT.: 150-410

MEGJELENIK NAPONKÉNT • ELŐFIZETÉSI ÁRA A POSTAI KÖLTSÉGGEL EGYÜTT NEGYEDÉVRE 60, Ft
KIADÁSÉRT FELEL AZ INTÉZET IGAZGATÓJA

84. évfolyam 76. szám + Budapest + 1971. március 17. szerda

Az időjárási helyzet ma reggel és a várható időjárás:

Szárazföldünk nagy részén továbbra is változékony, a reggeli órákban helyenként ködös, az évszaknak megfelelő az idő. Ma reggel a nyugat-európai államokban, Olaszországban szórványosan, a Balkán-félszigeten és a Kárpát-medence délnyugati részén többfelé esett az eső. A Szovjetunió középső és északi részén valamint Skandinávia északi vidékein havazott, és tovább tart a téli időjárás.

Hazánkban kedden a délnyugati megyékben néhány órán át sütött a nap. Az ország többi részén erősen felhős maradt az ég. Egy-két helyen hullott jelentéktelen mennyiségü eső. A hőmérséklet napközben az északi, északkeleti országrészben csak 4, 9 máshol 10, 15 fokig emelkedett. Az éjszakai óráktól kezdve elsősorban a Dunántulon többfelé esett az eső. A lehullott eső csapadékmennyisége ma reggel 7 óráig sehol sem haladta meg a 4 mm-t. Szerda hajnalra általában 0, +5 fokig hült le a levegő. Az északi hegyvidék térségének néhány helyén gyengén fagyott. A délelőtt folyamán a Dunántul nagy részén erősen, máshol változóan felhős idő volt. A déli, délnyugati megyékben esett az eső. A hőmérséklet 11 órakor az erősen felhős helyeken 4, 7, máshol 8, 11 fok között volt.

Ma 12 órakor Budapesten a hőmérséklet 11 fok volt, a tengerszintre átszámitott légnyomás 755 mm, alig változik.

Várható időjárás csütörtök estig:

Változóan felhős, a reggeli órákban néhány helyen ködös idő.
Szórványosan előforduló kisebb esővel.
Mérsékelt, időnként még élénk északi, északkeleti szél.

Várható legalacsonyabb éjszakai hőmérséklet: általában 0, +5 fok között, helyenként talajmenti fagy.
legmagasabb nappali hőmérséklet csütörtökön: 9, 14 fok között.

Vadkerti Ferenc s.k.

A hőmérséklet napi középértéke és eltérése a 100 évi átlagtól /Budapesten/:

1971. III. 16.: 5,9 C° 0,8 C°

1871 óta ezen a napon Budapesten előfordult:

legmagasabb hőmérséklet 20,6 C° /1921/
legalacsonyabb hőmérséklet -9,7 C° /1889/.

71.162.

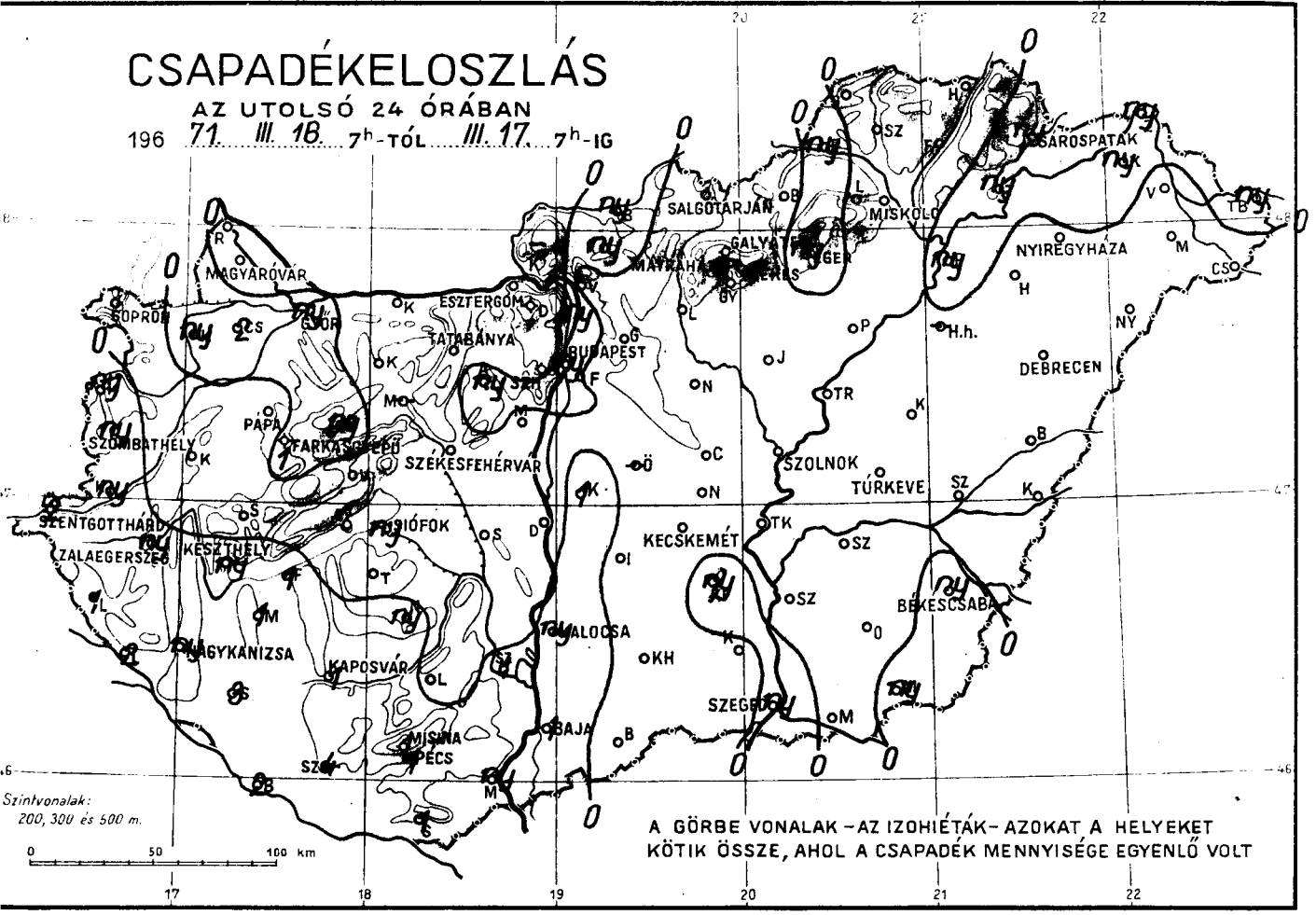
CSAPADÉKELOSZLÁS
AZ UTOLSÓ 24 ÓRÁBAN
196 71. III. 18. 7h-TÓL III. 17. 7h-IG
SALGÓTARJÁN
MISKOLC
NYÍREGYHÁZA
DEBRECEN
ESZTERGOM
TATABÁNYA
BUDAPEST
MAGYARÓVÁR
SOPRON
SZOMBATHELY
PAPA
SZÉKESFEHÉRVÁR
SZOLNOK
TÚRKEVE
SZENTGOTTHÁRD
ZALAEGERSZEG
KESZTHELY
SIÓFOK
KECSKEMÉT
BÉKÉSCSABA
NAGYKANIZSA
KAPOSVÁR
SZEGED
PÉCS
BAJA
Szintvonalak:
200, 300 és 500 m.
0 50 100 km
A GÖRBE VONALAK – AZ IZOHIÉTÁK – AZOKAT A HELYEKET
KÖTIK ÖSSZE, AHOL A CSAPADÉK MENNYISÉGE EGYENLŐ VOLT

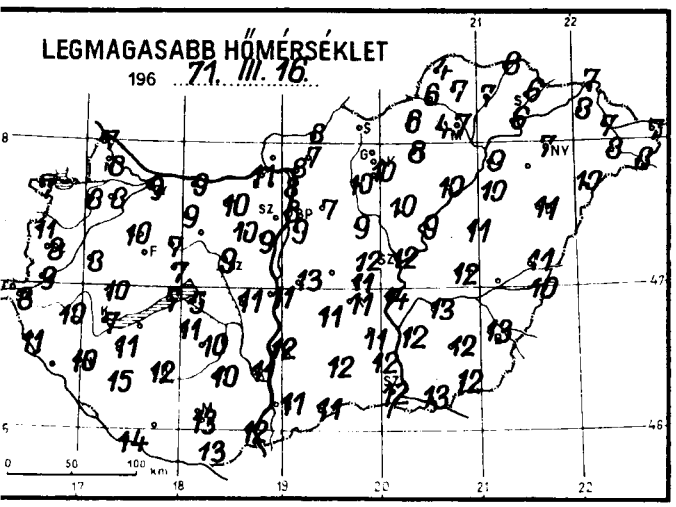
LEGMAGASABB HŐMÉRSÉKLET
196 71. III. 16.

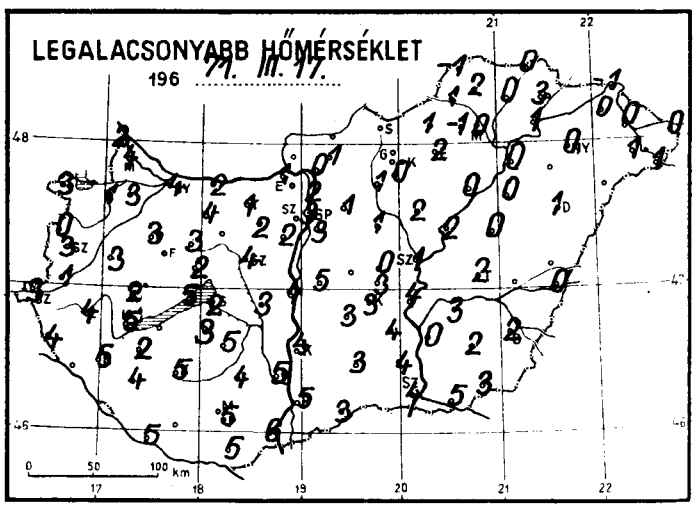
LEGALACSONYABB HŐMÉRSÉKLET
196 71. III. 17.

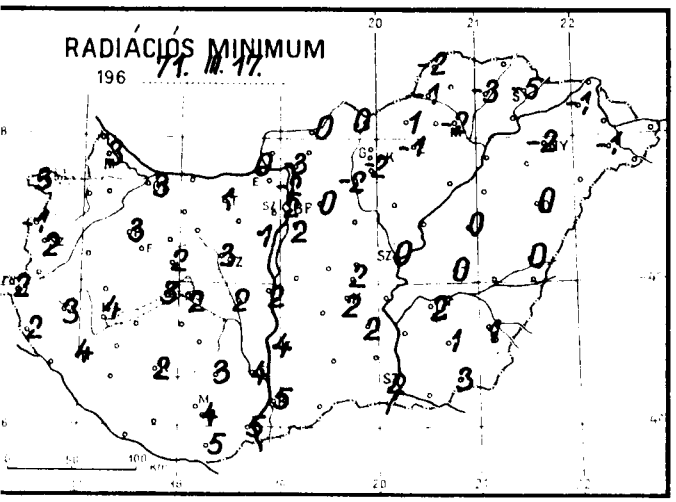
RADIÁCIÓS MINIMUM
196 71. III. 17.

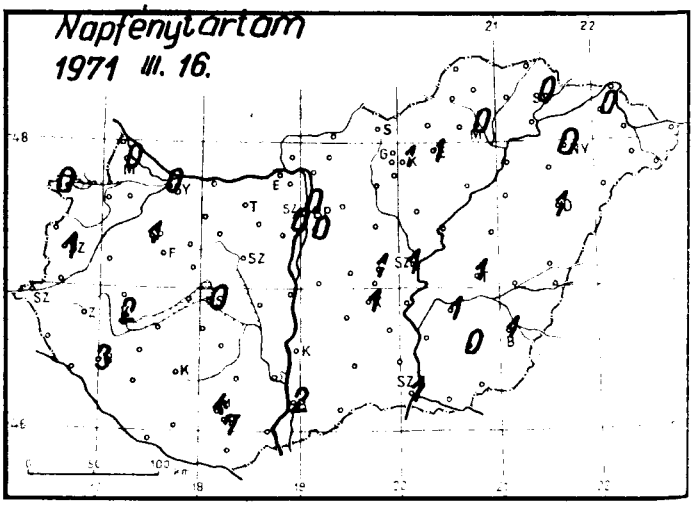
Napfénytartam
1971 III. 16.

1971...március... hó,
17.. nap szerda.....

	Az utolsó 24 óra adatai						24 órai csapadék mm		
	Csapadék (mm)		Hőmérsékleti szélsőségek: tegnapi nappali max.	éjszakai min.	min. 5 cm-en	Napsütés (óra) tegnap			
12815 Magyaróvár	.		8	4	3	0	Rajka	.	
822 Győr	ny	,	9	4	3	0	Kapuvár	ny	, =
825 Pápa	.		10	3	3	1	Csorna	2	
805 Sopron	.		7	3	3	0	Komárom	.	
812 Szombathely	ny	,	8	3	2	1	Káld	.	
910 Szentgotthárd	2		8	3	2		Kőszeg	ny	,
915 Zalaegerszeg	ny		10	4	3		Körmend	ny	
Lenti	1		11	4	2		Letenye	2	
925 Nagykanizsa	ny		13	5	4	3	Sümeg	.	
920 Keszthely	ny		7	5	4	2	Zirc	ny	
Tihany	.		7	5	3		Kisbér	.	=
935 Siófok	ny		5	2	2	0	Mór	-	
942 Pécs	1		13	5	4	7	Alcsút	ny	,
941 Misinatető (534 m)	1		12	3	1	4	Esztergom	.	
Siklós	1		13	5	5		Dobogókő	.	
827 Farkasgyepű (400 m)	1		9	2	0		Fonyód	1	
Veszprém	.		7	2	2		Tab	.	
833 Tatabánya	.		10	1	1		Sárbogárd	.	
839 Budapest (Farihegy)	.		9	3	2	0	Lengyel	.	
840 Budapest OMI	ny	, =	8	3	2	0	Nagykónyi	ny	
841 Budapest (Szabadságh. 474 m)	.		5	3	1	0	Marcali	1	
Martonvásár	.		9	2	1		Somogyszob	3	
835 Székesfehérvár	.		9	4	3		Kaposvár	1	
Dunaújváros	.		11	4	2		Barcs	2	
Szekszárd	1		11	5	4		Szigetvár	4	
Mohács	ny	,	12	6	5		Bácsalmás		
960 Baja	1		11	5	5	2	Kiskunhalas	.	
955 Kalocsa	ny		12	4	4		Izsák	.	
Cegléd	.		12	0		1	Kunsztmiklós	1	
860 Szolnok	.		12	1	0	1	Örkény	-	
970 Kecskemét	.		11	3	2	1	Nagykáta	.	
Kiskunfélegyháza	ny		11	4	2		Jászapáti	.	∩
982 Szeged	ny		12	4	4	1	Tiszakécske	.	
Mezőhegyes	ny		12	3	3		Nagykőrös	.	
Orosháza	.		12	2	1	0	Kistelek	.	
990 Békéscsaba	ny		13	2	1	1	Makó	.	
875 Túrkeve	.		12	2	0	1	Szentes	.	
Berettyóújfalu	.		11		0		Szarvas	.	
889 Debrecen	.		11	1	0	1	Szeghalom	.	
892 Nyíregyháza	.		7	0	-2	0	Kőrösszakál	.	
Kisvárda	ny		8	0	-1	0	Tiszaroff	.	
Mátészalka	.		8	1	-1		Poroszló	.	∩
Tiszabecs	ny		7	0			Karcag	.	
Vác	.	=	8	0	-3		Hortobágy	-	
Gödöllő	.		7	1	0		Polgár	ny	,
Lőrinci	.		10	1	-2		Hajdúdorog	.	
Gyöngyös	.		10	0	-2		Nyírlugos	.	
Balassagyarmat	ny		8		0		Csenger	.	⌊
755 Salgótarján	.		-	-	0		Vásárosnamény	.	
Galyatető (932 m)	.		2	-3			Záhony	ny	,
851 Kékestető (1000 m)	.		5	0	-2	1	Királyrét	-	
Mátraháza (672 m)	-						Romhány	ny	
865 Eger	ny		8	2	-1	1	Borsodnádasd	.	
Putnok	ny	, =	5	1	-1		Jósvafő	.	
Lillafüred	.		4	-1			Szendrőlád	.	
772 Miskolc	.		7	0	-2	0	Hidasnémeti	.	
Füged	.	∩	7	0	-3		Tokaj	ny	
778 Sárospatak	ny		6	3	-5	0	Szentendre	ny	

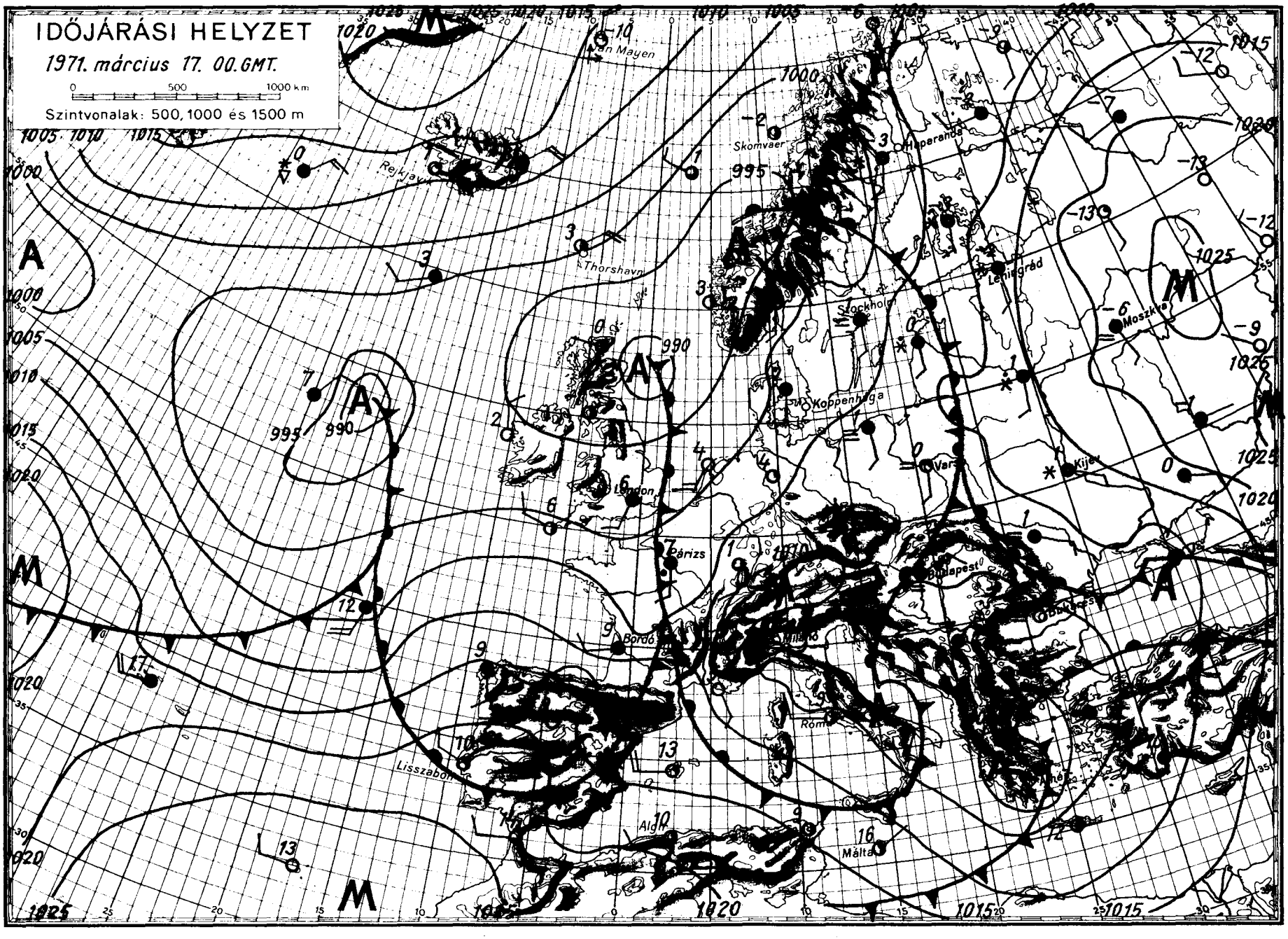

OFFSET NYOMDA BUDAPEST

IDŐJÁRÁSI NAPIJELENTÉS

ЕЖЕДНЕВНЫЙ МЕТЕОРОЛОГИЧЕСКИЙ БЮЛЛЕТЕНЬ • DAILY WEATHER REPORT
BULLETIN QUOTIDIEN DE TEMPS • TÄGLICHER WETTERBERICHT

KIADJA AZ ORSZÁGOS METEOROLÓGIAI INTÉZET
BUDAPEST II. KITAIBEL PÁL UTCA 1
TELEFON: KÖZPONT: 353-500, IDŐJELZŐ OSZT.: 150-410

MEGJELENIK NAPONKÉNT • ELŐFIZETÉSI ÁRA A POSTAI KÖLTSÉGGEL EGYÜTT NEGYEDÉVRE 60, Ft
KIADÁSÉRT FELEL AZ INTÉZET IGAZGATÓJA

84. évfolyam 77. szám + Budapest + 1971. március 18. csütörtök

Az időjárási helyzet ma reggel és a várható időjárás:

A Brit-szigetek felett nagy kiterjedésü ciklonrendszer örvénylik, amelynek déli, és keleti részén enyhe levegő áramlik a Földközi-tenger nyugati medencéje felől kontinensünk középső területei felé. Hatására a hajnali órákban Franciaországban, a Brit-szigeteken és a Benelux-államokban erősen felhős, esős, többfelé szeles idő volt. Közép-Európában átmenetileg csendes, a reggeli órákban párás, helyenként ködös az időjárás. A reggeli ködök feloszlása után a napsütés következtében a hőmérséklet napközben eléri az évszaknak megfelelő értéket, sőt helyenként néhány fokkal meg is haladja.

Hazánkban szerdán a nyugati megyékben erősen felhős idő volt, a keleti megyékben néhány órára kisütött a nap. A nappali felmelegedés is ennek megfelelően alakult, a tartósan felhős és ködös helyeken 6, 10, az ország nagy részén 10, 16 fok közötti maximum hőmérsékletek fordultak elő. Főként a déli megyékben voltak kisebb esők, a lehullott eső mennyisége általában az 1, 3 mm-t nem haladta meg, csupán a délnyugati határszélről jelentettek 7, 11 mm közötti értékeket. Csütörtökön hajnalban északon még néhány helyen gyengén fagyott, máshol 1, 6 fokig hült le a levegő. Délelőtt változóan felhős volt az ég, a hőmérséklet 11 órakor 5, 14 fok között váltakozott.

Ma 12 órakor Budapesten a hőmérséklet 12 fok volt, a tengerszintre átszámított légnyomás 759 mm, alig változik.

Várható időjárás péntek estig:

Csütörtökön változóan felhős, párás idő, valószinüleg eső nélkül.
Pénteken felhőátvonulások, elsősorban nyugaton és északon szórványos futó eső, esetleg zivatar.
Megélénkülő, helyenként megerősödő déli, délnyugati szél.
Fagymentes éjszaka.
Kissé tovább melegszik az idő.

Várható legalacsonyabb éjszakai hőmérséklet: 2, 7,
legmagasabb nappali hőmérséklet pénteken: 13, 18 fok között.

Dunay Sándorné s.k.

TÁVOLABBI KILÁTÁSOK HÉTFŐIG:
Megélénkülő délnyugati széllel a felhőzet megnövekszik, többfelé eső, néhány helyen zivatar.
Legalacsonyabb hajnali hőmérsékletek +2, +7 fok között.
Legmagasabb nappali hőmérsékletek +9, +15 fok között.
Jelentős mennyiségü /legalább 5 mm/ csapadék az ország területének 60 %-án várható.

TÁVELŐREJELZŐ OSZTÁLY

A hőmérséklet napi középértéke és eltérése a 100 évi átlagtól /Budapesten/:

1971. III. 17.: 8,4 C°, +3,1 C°.

1871 óta ezen a napon Budapesten előfordult:

legmagasabb hőmérséklet	19,7 C° /1938/
legalacsonyabb hőmérséklet	-5,8 C° /1895/

CSAPADÉKELOSZLÁS

AZ UTOLSÓ 24 ÓRÁBAN

196 71. III. 17. 7h-TÓL III. 18. 7h-IG

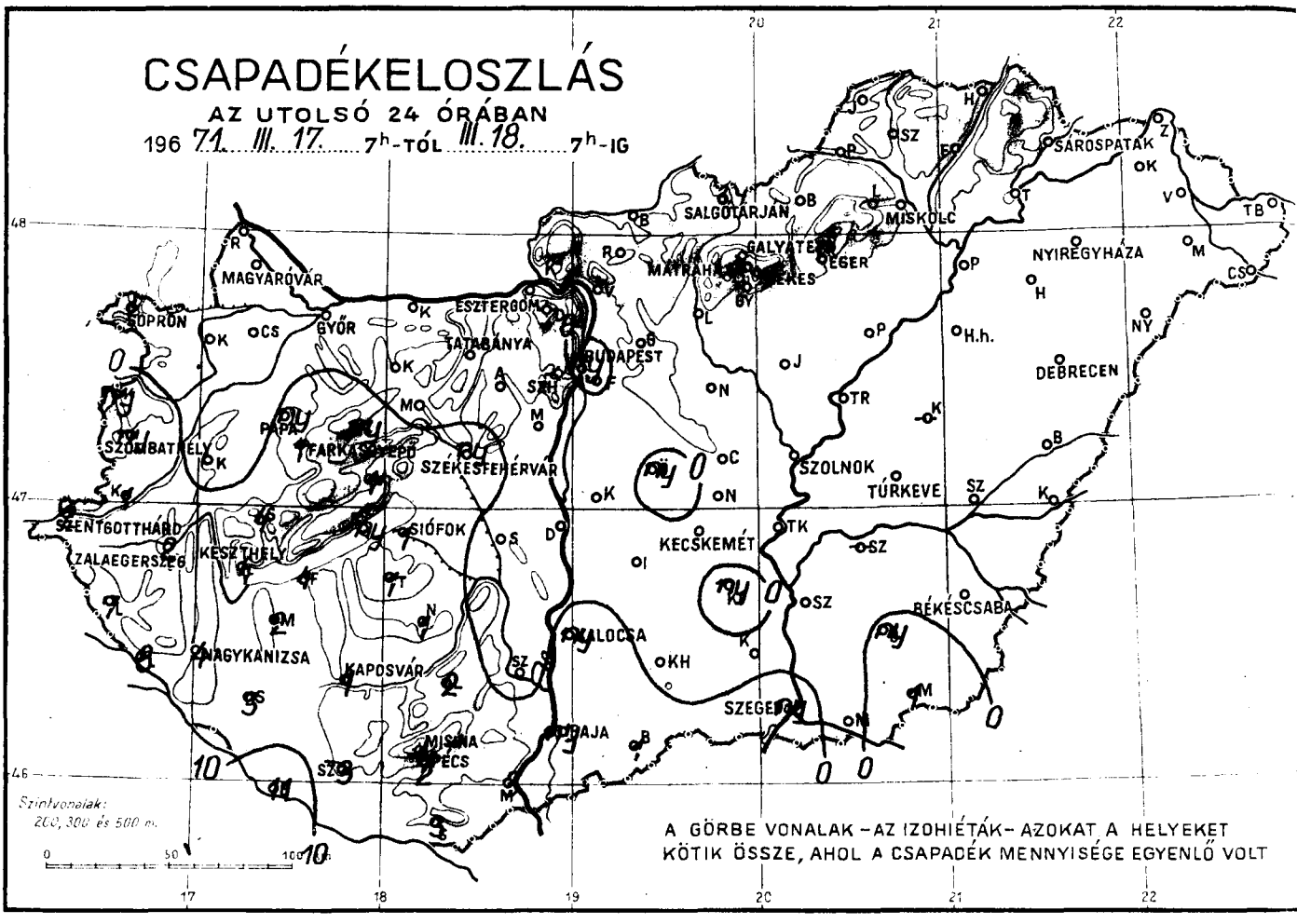

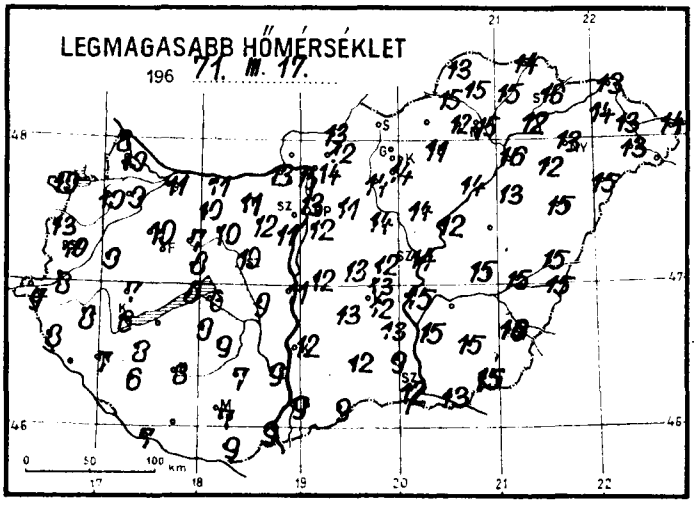

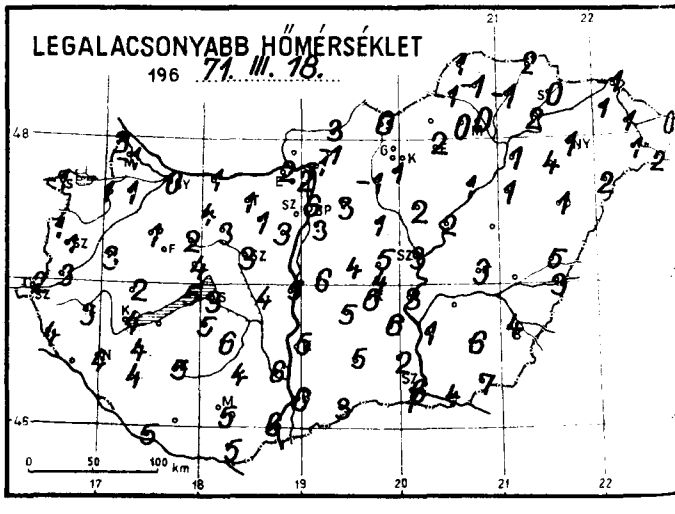

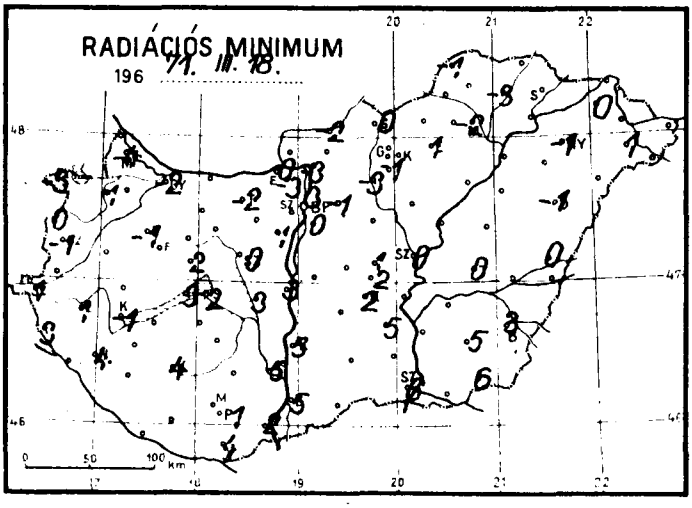

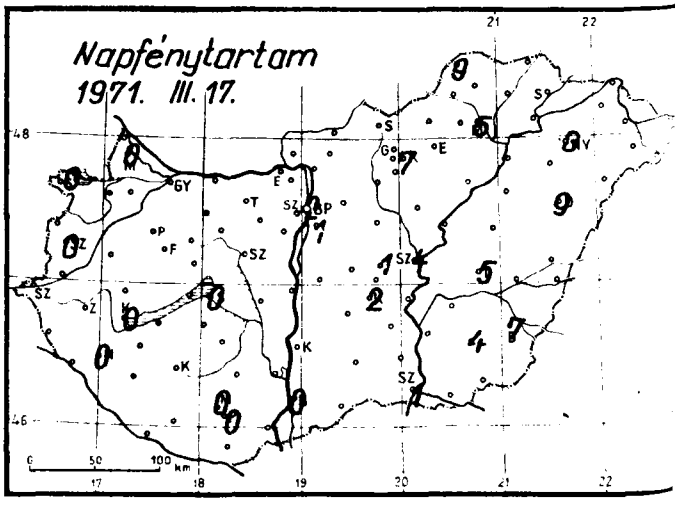

1971. március .... hó,
18. nap .....

	Az utolsó 24 óra adatai						24 órai csapadék mm		
	Csapadék (mm)		Hőmérsékleti szélsőségek			Napsütés (óra) tegnap			
			tegnapi nappali max.	éjszakai min.	min. 5 cm-en				
12815 Magyaróvár	.		10	-1	-4	0	Rajka	.	
822 Győr	.	=	11	0	-2	0	Kapuvár	.	≡
825 Pápa	ny	=	10	1	-1	0	Csorna	.	⌴
805 Sopron	.		10	-1	-3	0	Komárom	.	
812 Szombathely	ny	=	10	1	-1	0	Káld	.	
910 Szentgotthárd	2	=	9	2	1		Kőszeg	ny	❟
915 Zalaegerszeg	2	=	8	3	1		Körmend	1	
Lenti	7		8	4	3		Letenye	8	
925 Nagykanizsa	4		7	4	4	0	Sümeg	4	
920 Keszthely	4	≡	8	4	-1	0	Zirc	ny	
Tihany	ny		8	5	3		Kisbér	.	
935 Siófok	1		6	3	2	0	Mór	.	
942 Pécs	2	≡	7	5	4	0	Alcsút	.	
941 Misinatető (534 m)	4		5	4	4	0	Esztergom	.	
Siklós	3		9	5	4		Dobogókő	.	
827 Farkasgyepű (400 m)	1	❟	8	2	1		Fonyód	4	
Veszprém	1	❟	8	4	2		Tab	1	
833 Tatabánya	.	::	11	1	-2		Sárbogárd	.	
839 Budapest Lőrinc	.	::	12	3	0	1	Lengyel	2	
840 Budapest OMI	ny		13	6	3	2	Nagykónyi	1	❟
841 Budapest (Szabadságh., 474 m)	–						Marcali	2	
Martonvásár	.		11	3	1		Somogyszob	3	
835 Székesfehérvár	ny	❟	10	3	0		Kaposvár	1	
Dunaújváros	.		11	5	3		Barcs	11	
Szekszárd	.		9	6	5		Szigetvár	3	
Mohács	3		9	6	2		Bácsalmás	1	
960 Baja	ny	::	9	6	5	0	Kiskunhalas	.	
955 Kalocsa	ny		12	5	5		Izsák	.	
Cegléd	.		12	5	1	1	Kunsztmiklós	.	
860 Szolnok	.	=	14	3	0	4	Örkény	ny	
970 Kecskemét	.	=	12	6	2	2	Nagykáta	.	
Kiskunfélegyháza	ny	❟	13	6	5		Jászapáti	.	⌓
982 Szeged	ny	=	12	6	6	1	Tiszakécske	.	
Mezőhegyes	1	=	15	7	6		Nagykőrös	.	
Orosháza	ny		15	6	5	4	Kistelek	.	
990 Békéscsaba	.		16	4	3	7	Makó	.	
875 Túrkeve	.		15	3	0	5	Szentes	.	
Berettyóújfalu	.		15	5	0		Szarvas	–	
889 Debrecen	.	=	15	1	-1	9	Szeghalom	.	
892 Nyíregyháza	.	=	13	1	-1	8	Körösszakál	.	
788 Kisvárda	.		14	1	0		Tiszaroff	.	
Mátészalka	.		13	1	1		Poroszló	.	
Tiszabecs	.		14	0			Karcag	–	
Vác	.	⌴	14	-1	-3		Hortobágy	.	
Gödöllő	.	⌴	11	3	-1		Polgár	.	
Lőrinci	.		14	-1	-3		Hajdúdorog	.	
Gyöngyös	.		14	1	-1		Nyírlugos	.	
Balassagyarmat	.	⌴	13	3	-2		Csenger	.	
755 Salgótarján	.		8	0	0		Vásárosnamény	.	
Galyatető (932 m)	.						Záhony	.	
851 Kékestető (1000 m)	.		6	2	-1	7	Királyrét	.	
Mátraháza (672 m)	–						Romhány	.	
865 Eger	.		11	2	1		Borsodnádasd	–	
Putnok	.	⌓	15	-1			Jósvafő	.	
Lillafüred	.		12	0			Szendrőlád	.	
772 Miskolc	.	::	15	0	-2	5	Hidasnémeti	.	
Füged	.	⌴	15	-1	-3		Tokaj	.	
778 Sárospatak	.		16	0			Szentendre	ny	

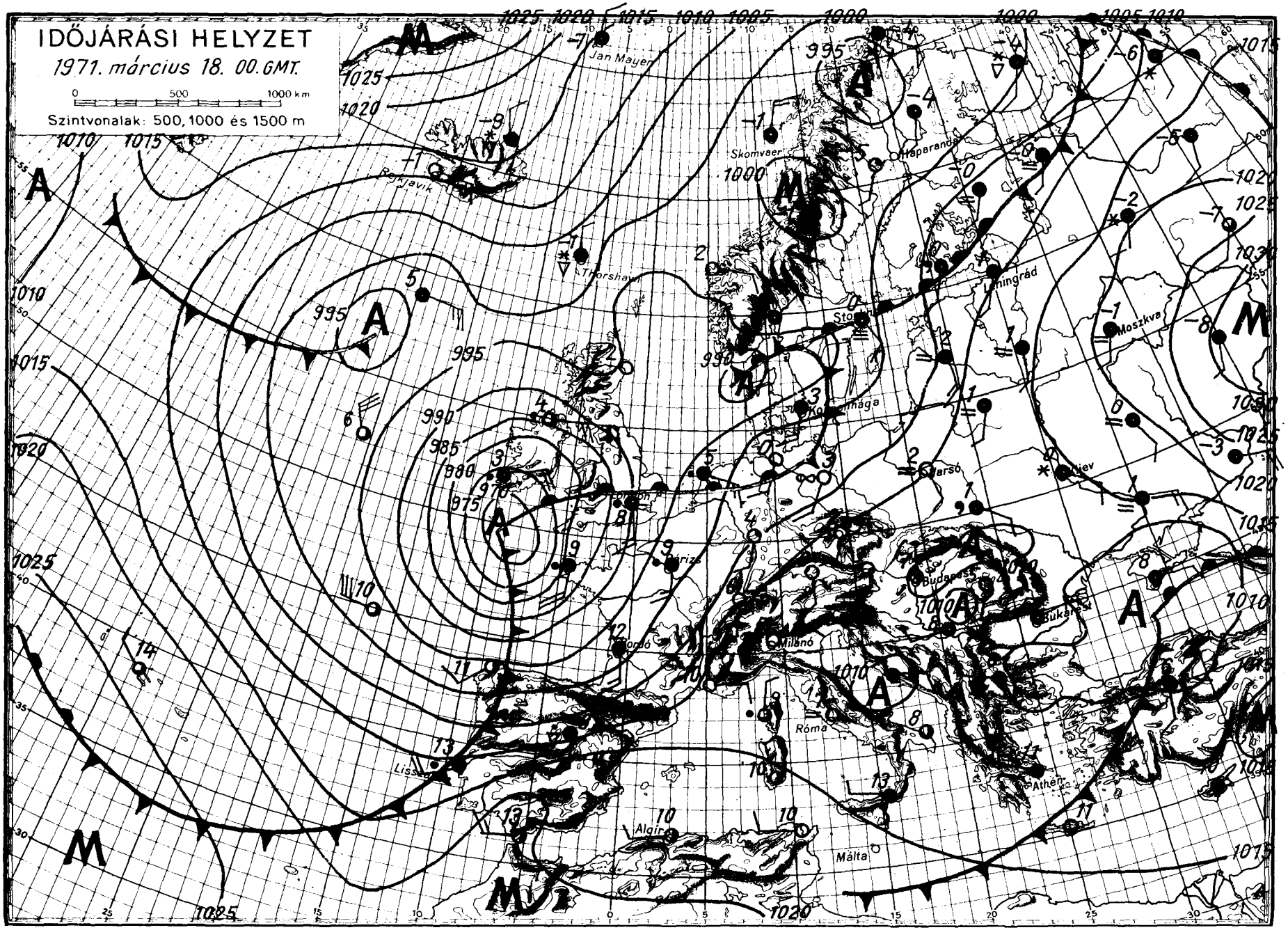
IDŐJÁRÁSI HELYZET
1971. március 18. 00. GMT.
0 500 1000 km
Szintvonalak: 500, 1000 és 1500 m
Jan Mayen
Reykjavik
Thorshavn
Skomvaer
Haparanda
Leningrád
Moszkva
Stockholm
Kobenhága
Varsó
Kijev
Berlin
Párizs
Budapest
Bukarest
Milánó
Róma
Athén
Málta
Algír
Lisszabon

IDŐJÁRÁSI NAPIJELENTÉS

ЕЖЕДНЕВНЫЙ МЕТЕОРОЛОГИЧЕСКИЙ БЮЛЛЕТЕНЬ • DAILY WEATHER REPORT
BULLETIN QUOTIDIEN DE TEMPS • TÄGLICHER WETTERBERICHT

KIADJA AZ ORSZÁGOS METEOROLÓGIAI INTÉZET
BUDAPEST II. KITAIBEL PÁL UTCA 1
TELEFON: KÖZPONT: 353-500, IDŐJELZŐ OSZT.: 150-410

MEGJELENIK NAPONKÉNT • ELŐFIZETÉSI ÁRA A POSTAI KÖLTSÉGGEL EGYÜTT NEGYEDÉVRE 60, Ft
KIADÁSÉRT FELEL AZ INTÉZET IGAZGATÓJA

84. évfolyam 78. szám + Budapest + 1971. március 19. péntek

Az időjárási helyzet ma reggel és a várható időjárás:

A Brit-szigetek fölött kialakult nagy kiterjedésü ciklon Olaszországon át, enyhe, nedves levegőt szállit Közép-Európa fölé. Hatására szárazföldünk nagy részén enyhe, változékony időjárás uralkodik. Több helyen esik az eső. Dél-Európában helyenként zivatarok alakulnak ki. Fagypont alatti hőmérsékleteket már csak a Skandináv-félsziget egy részéről és a Szovjetunió európai területének északi térségéből jelentenek.

Hazánkban csütörtökön általában kevés felhő volt, 4, 10 órán át sütött a nap. Néhány helyről kisebb esőt jelentettek, mennyisége azonban sehol sem ért el mérhető értéket. A hőmérséklet napközben általában 10, 15, az északkeleti országrészben 15, 17 fokig emelkedett. Ma hajnalra szeszélyes területi eloszlásban 0, 8 fokig hült le a levegő. Délelőtt változóan felhős idő volt, csapadékot sehonnan sem jelentettek. A hőmérséklet 11 órára 10-16 fokig emelkedett.

Ma 12 órakor Budapesten a hőmérséklet 15 fok, a tengerszintre átszámitott légnyomás 755 mm, gyengén süllyed.

Várható időjárás szombat estig:

Felhőátvonulások, záporral, esetleg zivatarral.
Élénk, átmenetileg erős, helyenként viharos déli, délnyugati szél.

Várható legalacsonyabb éjszakai hőmérséklet: 4, 9,
legmagasabb nappali hőmérséklet szombaton: 12, 17 fok között.

Barthá Péterné s.k.

A hőmérséklet napi középértéke és eltérése a 100 évi átlagtól /Budapesten/:

1971. III. 18.: 9,3 C° +3,3 C°

1871 óta ezen a napon Budapesten előfordult:

legmagasabb hőmérséklet 22,9 C° /1961/
legalacsonyabb hőmérséklet -5,8 C° /1964/.

71.170.

CSAPADÉKELOSZLÁS

AZ UTOLSÓ 24 ÓRÁBAN

196 71. III. 18. 7h-TÓL III. 19. 7h-IG

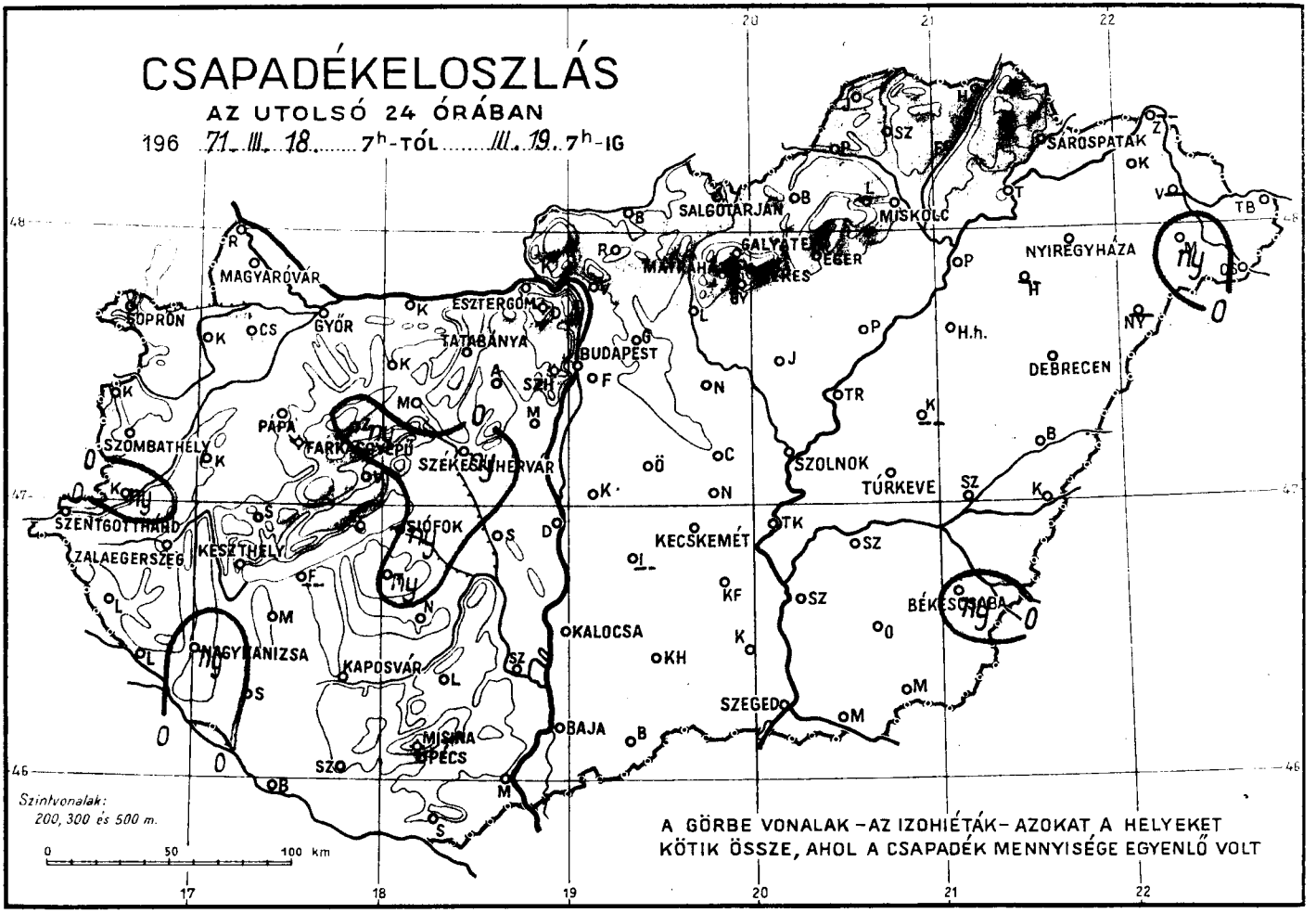

LEGMAGASABB HŐMÉRSÉKLET

196 71. III. 18.

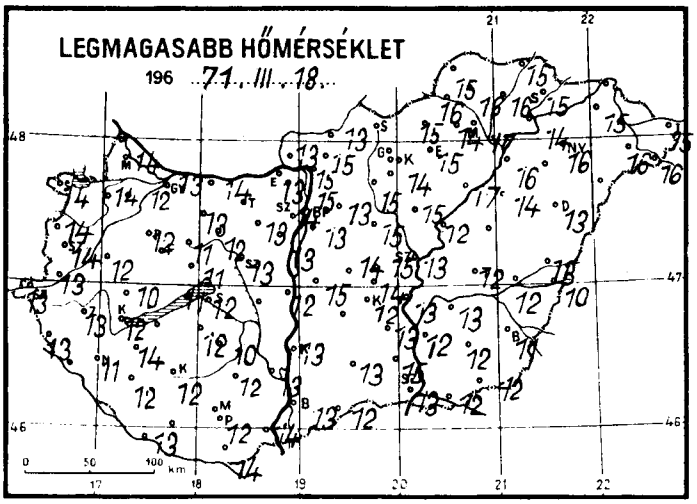

LEGALACSONYABB HŐMÉRSÉKLET

196 71. III. 19.

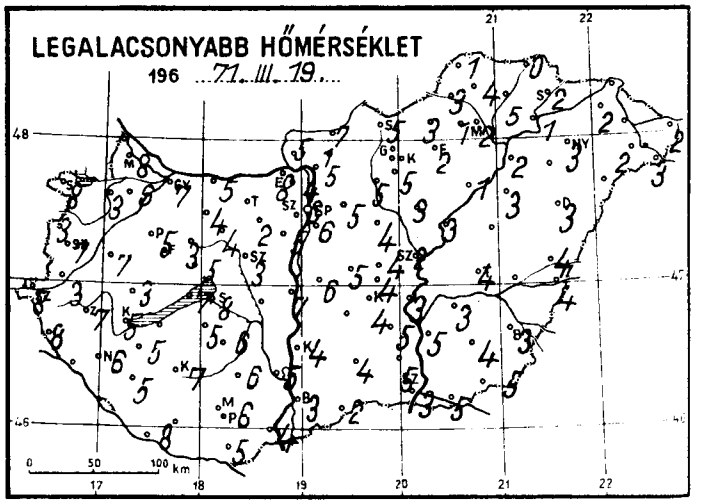

RADIÁCIÓS MINIMUM

196 71. III. 19.

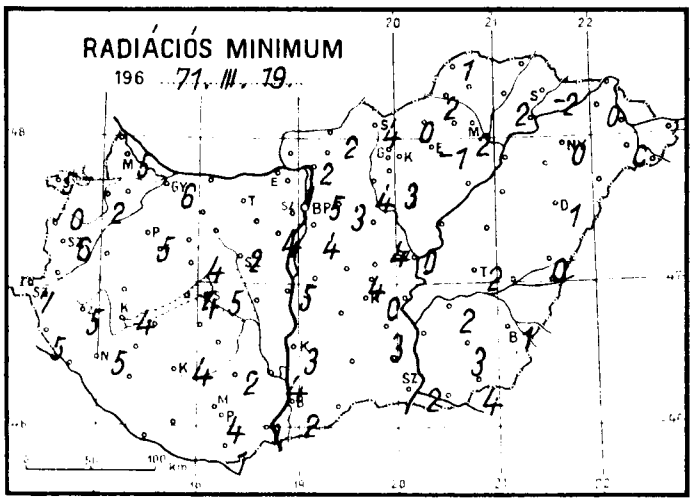

Napfénytartam.

1971. III. 18.

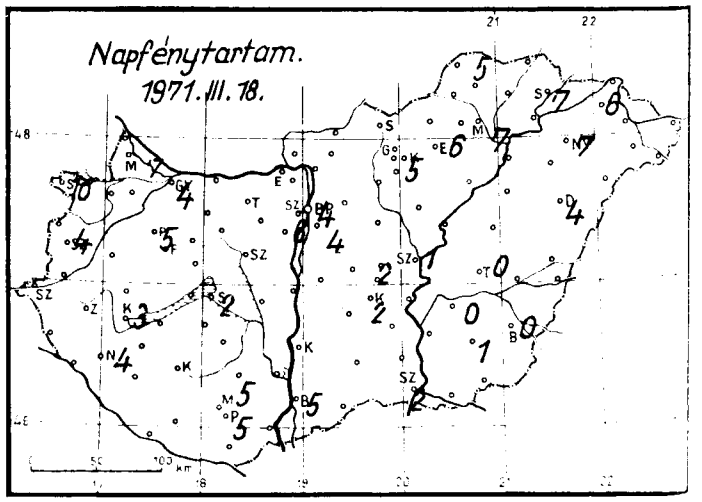

19[illegible]. március hó, 19. nap csütörtök	Az utolsó 24 óra adatai						24 órai csapadék mm		
	Csapadék (mm)		Hőmérsékleti szélsőségek			Napsütés (óra) tegnap			
			tegnapi nappali max.	éjszakai min.	min. 5 cm-en				
12815 Magyaróvár	.		14	8	5	4	Rajka	.	
822 Győr	.		13	7	6	4	Kapuvár	.	
825 Pápa	.		12	5	5	5	Csorna	.	
805 Sopron	.		14	8	5	10	Komárom	.	
812 Szombathely	.		14	7	6	4	Káld	.	
910 Szentgotthárd	.		13	8	7		Kőszeg	.	
915 Zalaegerszeg	.		13	7	5		Körmend	ny	
Lenti	.		13	8	5		Letenye		
925 Nagykanizsa	ny		11	6	5	4	Sümeg	.	
920 Keszthely	.		12	5	4	3	Zirc	ny	
Tihany	.		11	7	4		Kisbér	.	
935 Siófok	ny		12	8	5	2	Mór	.	
942 Pécs	.	–	2	6	4	5	Alcsút	.	
941 Misinatető (534 m)	.		8	5	3	5	Esztergom	.	
Siklós	.		14	5	1		Dobogókő	.	
827 Farkasgyepű (400 m)	.		11	3	1		Fonyód	.	–
Veszprém	.		11	5	4		Tab	ny	
833 Tatabánya	.		–	–	–		Sárbogárd	.	
839 Budapest (Férihegy) Lőrinc	.		13	6	4	4	Lengyel	.	
840 Budapest OMI	.		14	6	5	5	Nagykónyi	.	
841 Budapest (Szabadságh., 474 m)	.		11	5	4	6	Marcali	.	
Martonvásár	.		13	5	4		Somogyszob	.	
835 Székesfehérvár	ny		13	3	2		Kaposvár	.	
Dunaújváros	.		12	7	5		Barcs	.	
Szekszárd	.		13	5	4		Szigetvár	.	
Mohács	.		14	4	1		Bácsalmás	.	
960 Baja	.		13	3	2	5	Kiskunhalas	.	
955 Kalocsa	.		13	4	3		Izsák	–	
Cegléd	.	⌓	15	4	4	2	Kunsztmiklós	.	
860 Szolnok	.		13	2	0	1	Örkény	.	
970 Kecskemét	.		12	4	0	2	Nagykáta	.	
Kiskunfélegyháza	.		13	5	3		Jászapáti	.	⌓
982 Szeged	.		13	3	2	2	Tiszakécske	.	
Mezőhegyes	.	=	12	5	4		Nagykőrös	.	
Orosháza	.		12	4	3	1	Kistelek	.	
990 Békéscsaba	ny		11	3	1	0	Makó	.	
875 Túrkeve	.		12	4	2	0	Szentes	.	
Berettyóújfalu	.		13	4	0		Szarvas	.	
880 Debrecen	.		13	3	1	4	Szeghalom	.	
892 Nyíregyháza	.		16	3	0	7	Körösszakál	.	
788 Kisvárda	.		15	2	0	6	Tiszaroff	.	
Mátészalka	ny		16	2	0		Poroszló	.	⌓
Tiszabecs	.		15	2			Karcag		
Vác	.	=	15	5	2		Hortobágy	.	
Gödöllő	.		13	5	3		Polgár	.	
Lőrinci	.	⌓	15	5	4		Hajdúdorog	–	
Gyöngyös	.		14	5	3		Nyírlugos	–	
Balassagyarmat	.		13	7	2		Csenger	.	
755 Salgótarján	.			5	4		Vásárosnamény	–	
Galyatető (932 m)	.		9	4			Záhony	–	
851 Kékestető (1000 m)	.		7	1	1	5	Királyrét	.	
Mátraháza (672 m)	–						Romhány	.	
865 Eger	.		15	2	-1	6	Borsodnádasd	.	
Putnok	.	=	16	3	2		Jósvafő	.	
Lillafüred	.		14	1			Szendrőlád	.	
772 Miskolc	.		17	2	2	7	Hidasnémeti	.	
Fügöd	.		16	5	2		Tokaj	.	
778 Sárospatak	.		15	2	-2	7	Szentendre	.	

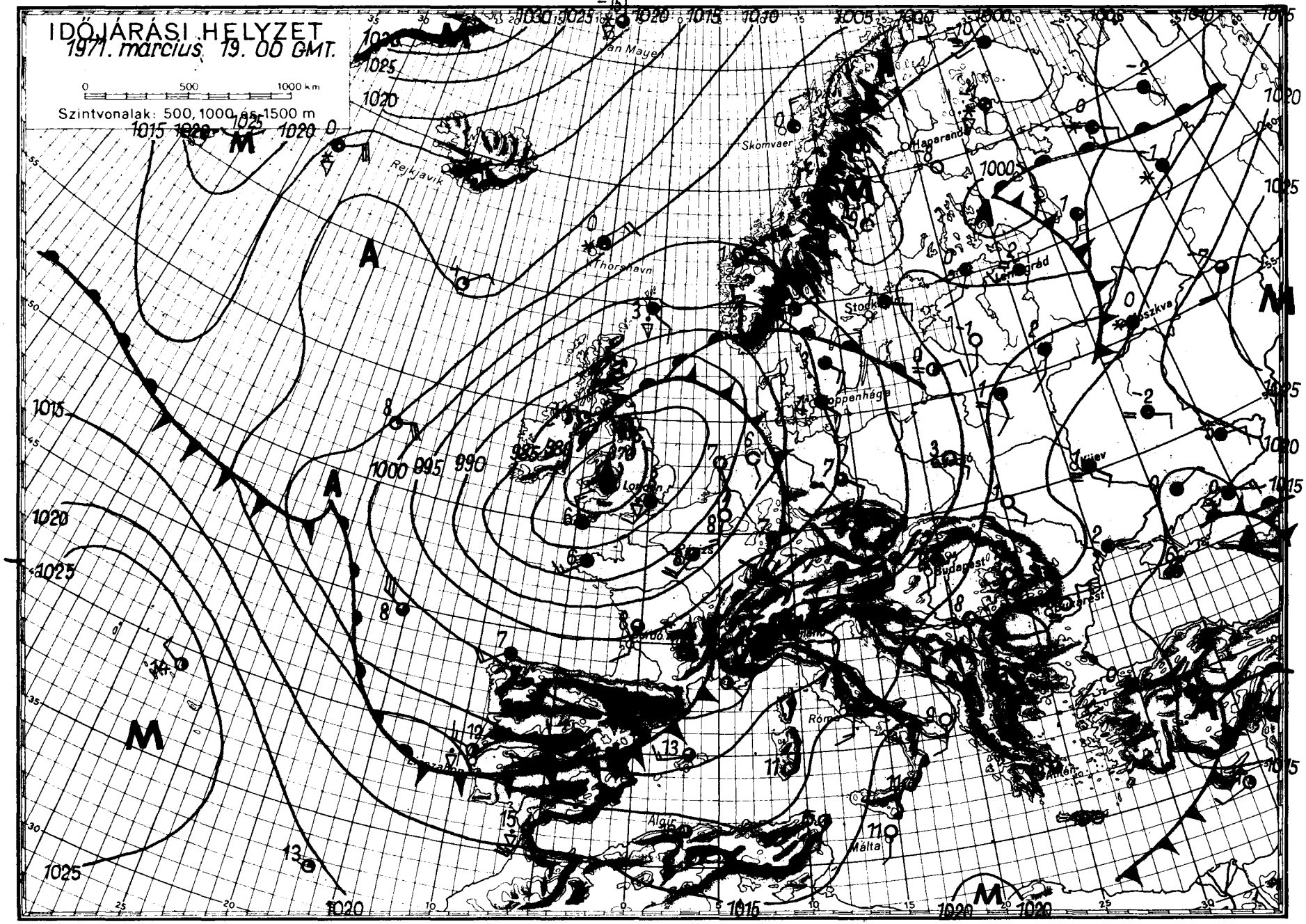
IDŐJÁRÁSI HELYZET
1971. március 19. 00 GMT.
0 500 1000 km
Szintvonalak: 500, 1000 és 1500 m
Jan Mayen
Skomvaer
Haparanda
Rejkjavik
Thorshavn
Stockholm
Leningrád
Moszkva
Koppenhága
London
Kijev
Budapest
Bukarest
Róma
Athén
Algír
Málta

IDŐJÁRÁSI NAPIJELENTÉS

ЕЖЕДНЕВНЫЙ МЕТЕОРОЛОГИЧЕСКИЙ БЮЛЛЕТЕНЬ • DAILY WEATHER REPORT
BULLETIN QUOTIDIEN DE TEMPS • TÄGLICHER WETTERBERICHT

KIADJA AZ ORSZÁGOS METEOROLÓGIAI INTÉZET
BUDAPEST II. KITAIBEL PÁL UTCA 1
TELEFON: KÖZPONT: 353-500, IDŐJELZŐ OSZT.: 150-410

MEGJELENIK NAPONKÉNT • ELŐFIZETÉSI ÁRA A POSTAI KÖLTSÉGGEL EGYÜTT NEGYEDÉVRE 60, Ft
KIADÁSÉRT FELEL AZ INTÉZET IGAZGATÓJA

8. évfolyam 79. szám • Budapest • 1971. március 20. szombat

Az időjárási helyzet ma reggel és a várható időjárás:

A Belgrád-Moszkva vonaltól délkeletre eső területen Európa időjárását lassu leszálló mozgások irányitják. Igy általában kevés a felhő, de reggel sokfelől jelentenek ködöt, ködszitálást. Európa többi részein folytatódik a változékony idő. A Norvég-tengeren keresztül, erős széllel áramló hüvös levegő a Britszigeteken, Franciaország nyugati partjain és az Ibériai-félszigeten erősen felhős, esős időjárást okoz. Európa középső részei fölé a Földközi-tenger térségéből továbbra is meleg levegő érkezik. Igy a hőmérséklet jóval az évszaknak megfelelő érték fölött alakul. A Kárpát-medence időjárását is a délről áramló meleg levegő határozza meg.

Hazánkban pénteken általában 5, 8 órán keresztül sütött a nap. Csak az északi megyékben hullott néhány helyen jelentéktelen mennyiségü eső. Napközben a hőmérséklet az ország nagy részén 14, 19 fokig emelkedett, de egy-két helyen 20, 21 fokot is mértek. Ma hajnalban az ország területén 3 és 11 fok között volt a hőmérséklet. Délelőtt országszerte folytatódott a meleg, szeles idő. Néhány helyen esett az eső. Sok helyen már 11 órára 16, 19 fokra melegedett fel a levegő.

Ma 12 órakor Budapesten a hőmérséklet 17 fok volt, a tengerszintre átszámitott légnyomás 756 mm, mérsékelten emelkedik.

Várható időjárás vasárnap estig:

Felhős, enyhe idő, főként vasárnap többfelé esővel, egy-két helyen esetleg zivatarral.
Időnként élénk, helyenként átmenetileg még erős déli, délkeleti szél.

Várható legalacsonyabb éjszakai hőmérséklet: 5, 10 fok között.
legmagasabb nappali hőmérséklet vasárnap: 15 fok körül.

Kerényi Nárcisz s.k.

Hőmérséklet napi középértéke és eltérése a 100 évi átlagtól /Budapesten/:

1971. III. 19.:	12,1 C°	+6,0 C°

1871 óta ezen a napon Budapesten előfordult:

legmagasabb hőmérséklet	21,3 C°	/1938/
legalacsonyabb hőmérséklet	-9,7 C°	/1875/.

71.172.

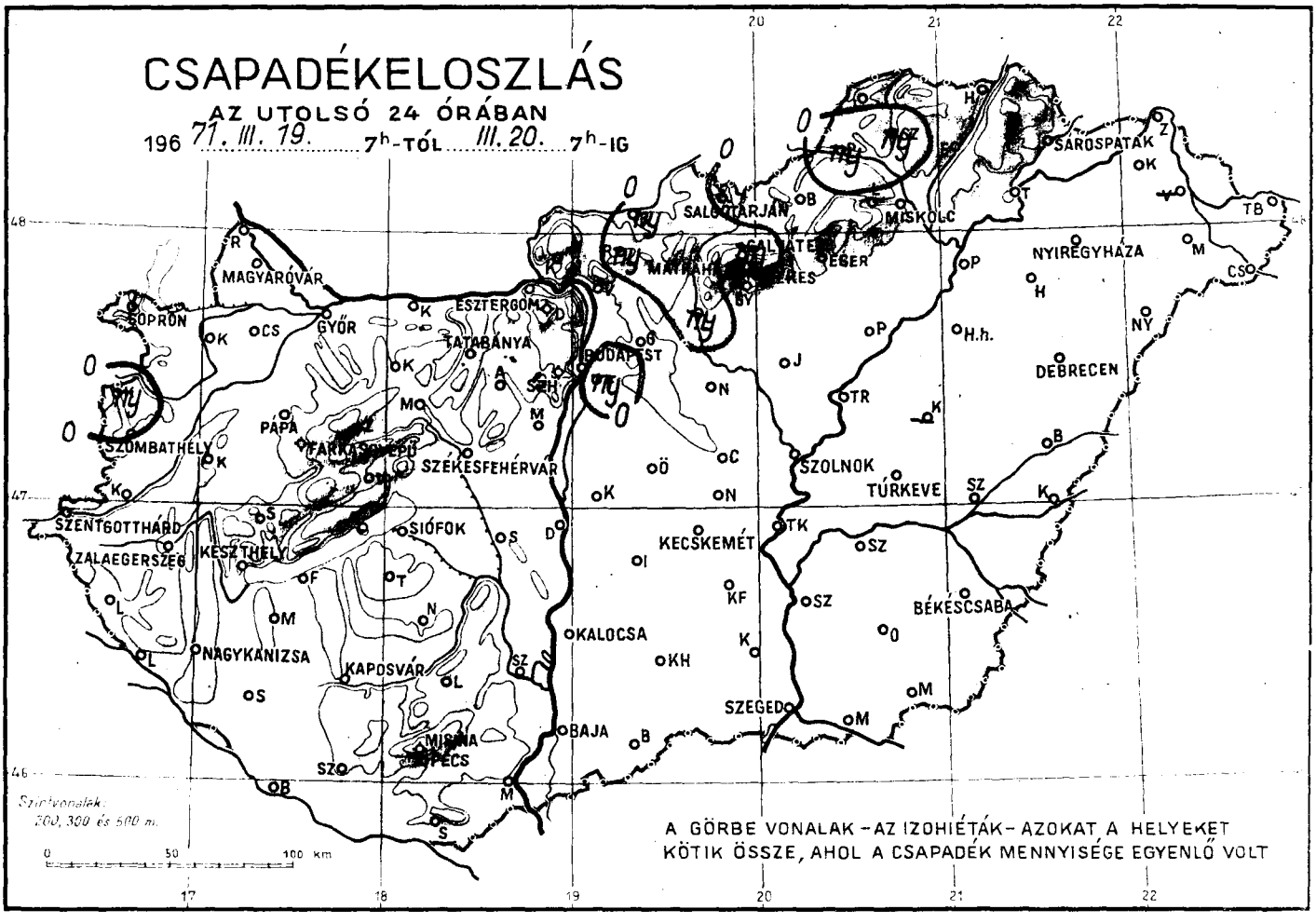
CSAPADÉKELOSZLÁS
AZ UTOLSÓ 24 ÓRÁBAN
196 71. III. 19. 7h-TÓL III. 20. 7h-IG
SOPRON
MAGYARÓVÁR
GYŐR
ESZTERGOM
TATABÁNYA
BUDAPEST
SZOMBATHELY
PÁPA
SZÉKESFEHÉRVÁR
SZENTGOTTHÁRD
ZALAEGERSZEG
KESZTHELY
SIÓFOK
KECSKEMÉT
NAGYKANIZSA
KAPOSVÁR
KALOCSA
BAJA
PÉCS
SZEGED
BÉKÉSCSABA
TÚRKEVE
SZOLNOK
DEBRECEN
NYIREGYHÁZA
SÁROSPATAK
MISKOLC
SALGÓTARJÁN
EGER
Szintvonalak:
200, 300 és 500 m.
A GÖRBE VONALAK – AZ IZOHIÉTÁK – AZOKAT A HELYEKET
KÖTIK ÖSSZE, AHOL A CSAPADÉK MENNYISÉGE EGYENLŐ VOLT

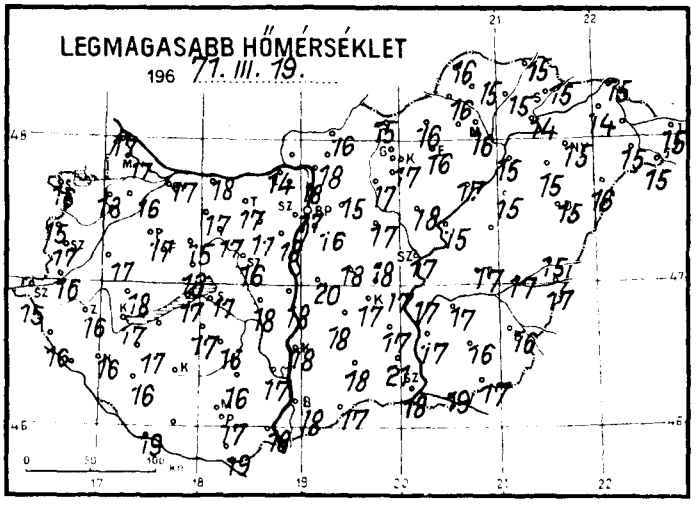
LEGMAGASABB HŐMÉRSÉKLET
196 71. III. 19.

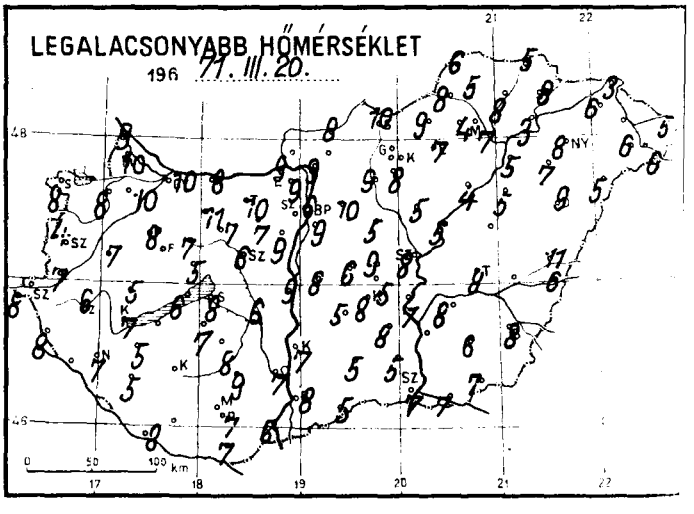
LEGALACSONYABB HŐMÉRSÉKLET
196 71. III. 20.

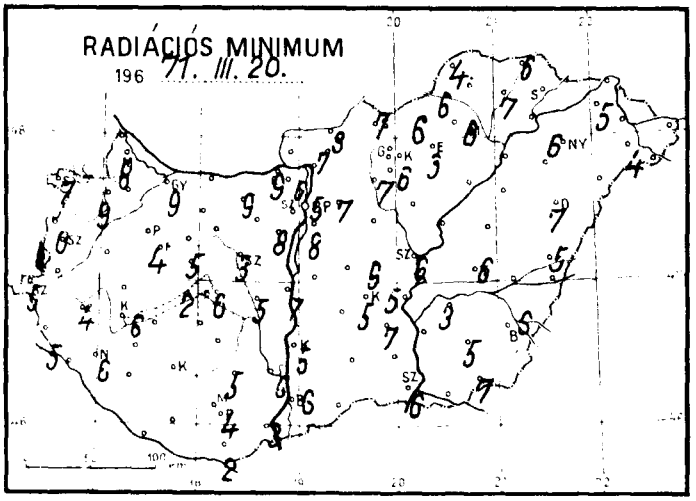
RADIÁCIÓS MINIMUM
196 71. III. 20.

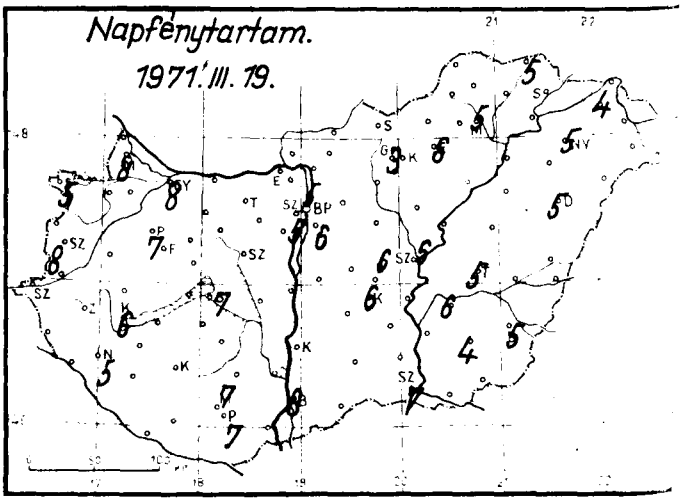
Napfénytartam.
1971. III. 19.

1971. március hó,
20. nap szombat

		Az utolsó 24 óra adatai						24 órai csapadék mm		
		Csapadék (mm)		Hőmérsékleti szélsőségek: tegnapi nappali max.	éjszakai min.	min. 5 cm-en	Napsütés (óra) tegnap			
12815	Magyaróvár	.		17	10	8	8	Rajka	.	
822	Győr	.		17	10	9	8	Kapuvár	:	
825	Pápa	.		17	8	4	7	Csorna	.	
805	Sopron	.		16	8	7	5	Komárom	.	
812	Szombathely	:		17			8	Káld	.	
910	Szentgotthárd	.		15	8	5		Kőszeg	ny	,
915	Zalaegerszeg	.		16	6	4		Körmend	.	
	Lenti	.		16	8	5		Letenye	.	
925	Nagykanizsa	:		16	7	6	5	Sümeg	.	
920	Keszthely	:		17	7	6	6	Zirc	.	
	Tihany	.		17	6	2		Kisbér	.	
935	Siófok	.		17	8	6	7	Mór	.	
942	Pécs	.		17	7	4	7	Alcsút	.	
941	Misinatető (534 m)	.		16	7	4	7	Esztergom	.	
	Siklós	.		19	7	2		Dobogókő	.	
827	Farkasgyepű (400 m)	.						Fonyód	.	
	Veszprém	.		16	5	5		Tab	.	
833	Tatabánya	.		17	10	9		Sárbogárd	:	
835	Budapest (Farkasrét)	ny		16	9	8	6	Lengyel	.	
840	Budapest OMI	.		17	6	5	5	Nagykónyi	:	
841	Budapest (Szabadságh.,474 m)	.		15	7	6	5	Marcali	.	
	Martonvásár	.		18	9	8		Somogyszob	.	
835	Székesfehérvár	.		16	6	3		Kaposvár	:	
	Dunaújváros	:		18	9	7		Barcs	.	
	Szekszárd	.		17	7	5		Szigetvár	.	
	Mohács	.		18	6	3		Bácsalmás	.	
960	Baja	:		18	8	6	8	Kiskunhalas	.	
955	Kalocsa	.		18	7	5		Izsák	.	
	Cegléd	.		18	9	9	6	Kunsztmiklós	.	
860	Szolnok	.		17	8	6	6	Örkény	:	
970	Kecskemét	.		17	8	5	6	Nagykáta	.	
	Kiskunfélegyháza	.		17	8	7		Jászapáti	.	
982	Szeged	.		18	7	6	7	Tiszakécske	:	
	Mezőhegyes	.		17	7	7		Nagykőrös	.	
	Orosháza	.		16	6	5	4	Kistelek	.	
990	Békéscsaba	.		16	8	6	5	Makó	.	
875	Túrkeve	.		17	8	6	5	Szentes	:	
	Berettyóújfalu	:		15	11	5		Szarvas	:	
892	Debrecen	.		15	9	7	5	Szeghalom	.	
892	Nyíregyháza	:		15	8	6	5	Körösszakál	.	
788	Kisvárda	.		14	6	5	4	Tiszaroff	.	
	Mátészalka	.		15	6	4		Poroszló	.	
	Tiszabecs	.		15	5			Karcag	,	
	Vác	.	::	18	9	7		Hortobágy	.	
	Gödöllő	.		15	10	7		Polgár	.	
	Lőrinci	ny	.	17	9	7		Hajdúdorog	:	
	Gyöngyös	.		17	8	6		Nyírlugos	.	
	Balassagyarmat	ny	v	16	8	8		Csenger	.	
755	Salgótarján	.		15	10	7		Vásárosnamény		
	Galyatető (932 m)	ny	,	10	5			Záhony	.	
851	Kékestető (1000 m)	.		7	4	3	3	Királyrét		
	Mátraháza (672 m)							Romhány	ny	
865	Eger	.		16	7	3	6	Borsodnádasd	:	
	Putnok	ny		16	8	6		Jósvafő	.	
	Lillafüred	:		13	3			Szendrőlád	ny	,
772	Miskolc	.		16	7	6	5	Hidasnémeti	.	
	Fügöd	.		15	8	7		Tokaj	.	
778	Sárospatak	.		15	8	6	5	Szentendre	.	

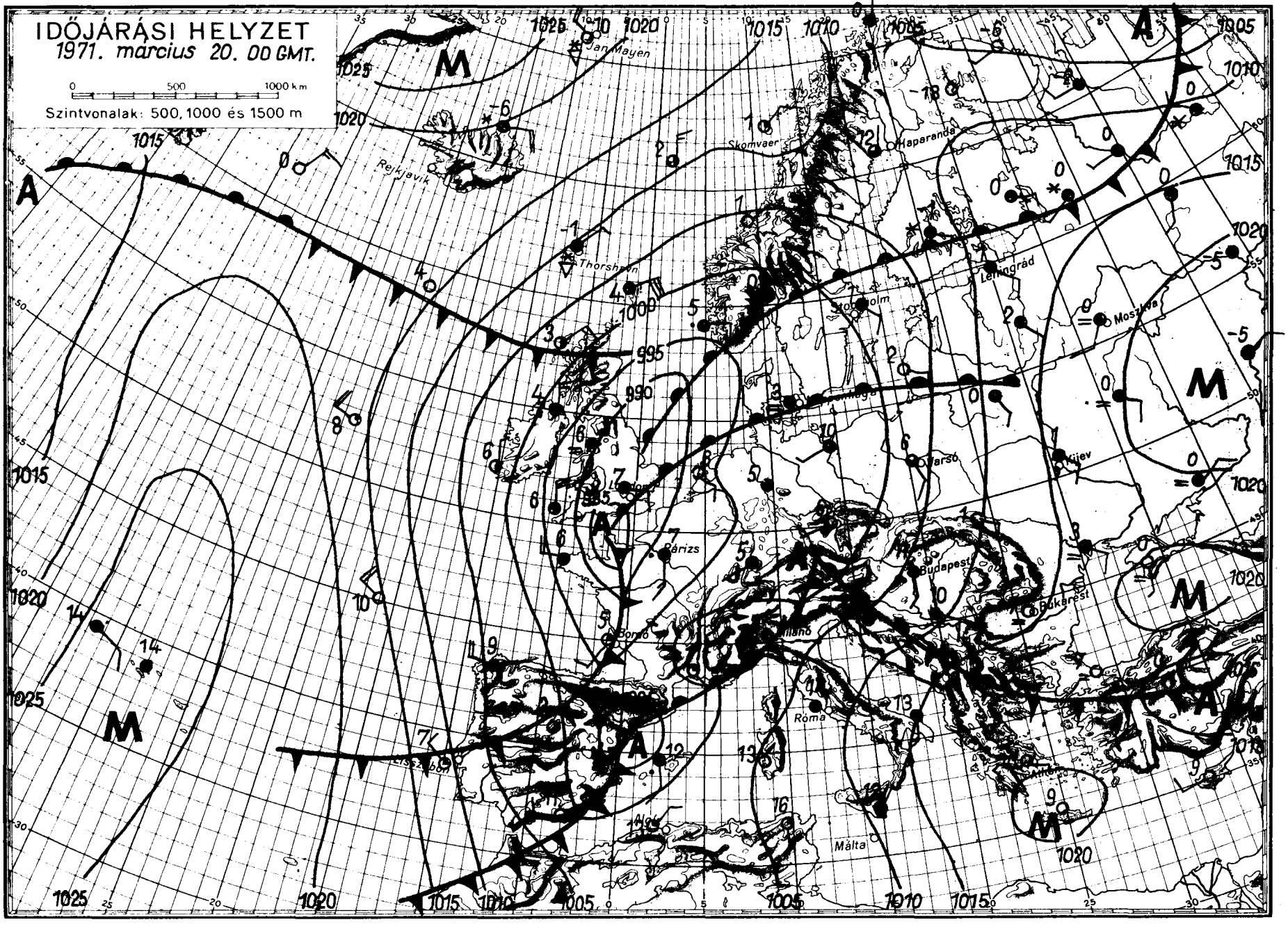
IDŐJÁRÁSI HELYZET
1971. március 20. 00 GMT.
0 500 1000 km
Szintvonalak: 500, 1000 és 1500 m
Jan Mayen
Reykjavik
Thorshavn
Skomvaer
Haparanda
Leningrád
Moszkva
Stockholm
Kijev
Varsó
Párizs
Budapest
Bukarest
Milánó
Róma
Málta

IDŐJÁRÁSI NAPIJELENTÉS

ЕЖЕДНЕВНЫЙ МЕТЕОРОЛОГИЧЕСКИЙ БЮЛЛЕТЕНЬ • DAILY WEATHER REPORT
BULLETIN QUOTIDIEN DE TEMPS • TÄGLICHER WETTERBERICHT

KIADJA AZ ORSZÁGOS METEOROLÓGIAI INTÉZET
BUDAPEST II. KITAIBEL PÁL UTCA 1
TELEFON: KÖZPONT: 353-500, IDŐJELZŐ OSZT.: 150-410

MEGJELENIK NAPONKÉNT • ELŐFIZETÉSI ÁRA
A POSTAI KÖLTSÉGGEL EGYÜTT NEGYEDÉVRE 60,- Ft
KIADÁSÉRT FELEL AZ INTÉZET IGAZGATÓJA

8[illegible]. évfolyam 80. szám + Budapest + 1971. március 21.vasárnap

Az időjárási helyzet ma reggel és a várható időjárás:

A Földközi-tenger térségéből továbbra is száraz meleg légtömegek áramlanak a Balkán-félszigeten át Közép-Európa fölé. Nyugat-Európában az óceán felől beszivárgó nedves levegő hatására változékonyabb, hüvösebb az idő. Az emlitett óceáni levegő lassu mozgása kelet, délkelet felé tovább tart.

Hazánkban szombaton változóan felhős, szeles, enyhe idő volt. Az északi országrészben 1, 4, máshol 5, 7 órán át sütött a nap. A délelőtt folyamán az északkeleti megyék néhány helyén jelentéktelen mennyiségü eső hullott. A hőmérséklet napközben 16, 23 fokig emelkedett. Vasárnap hajnalra a Sajó, Hernád völgyében 1, 4 az ország többi részén 4, 10 fokig hült le a levegő. Ma délelőtt folytatódott a változóan felhős, enyhe idő. A déli szél néhány helyen megélénkült. A hőmérséklet 11 órára általában 15, 20, a borult Miskolcon csak 13 fokig emelkedett.

Ma 12 órakor Budapesten a hőmérséklet 17 fok volt, a tengerszintre átszámitott légnyomás 756 mm, mérsékelten süllyed.

Várható időjárás hétfő estig:

Változóan felhős, az évszakhoz képest meleg idő.
Szórványosan előforduló futó eső.
Időnként élénk, helyenként erős délkeleti, déli szél.

Várható legalacsonyabb éjszakai hőmérséklet: 4, 9
legmagasabb nappali hőmérséklet hétfőn: 17, 22 fok között.

Vadkerti Ferenc s.k.

A hőmérséklet napi középértéke és eltérése a 100 évi átlagtól /Budapesten/:

1971. III. 20.:	15,3 C°	+8,9 C°

1871 óta ezen a napon Budapesten előfordult:

legmagasabb hőmérséklet	22,1 C° /1957/
legalacsonyabb hőmérséklet	-6,8 C° /1899/.

71.172.

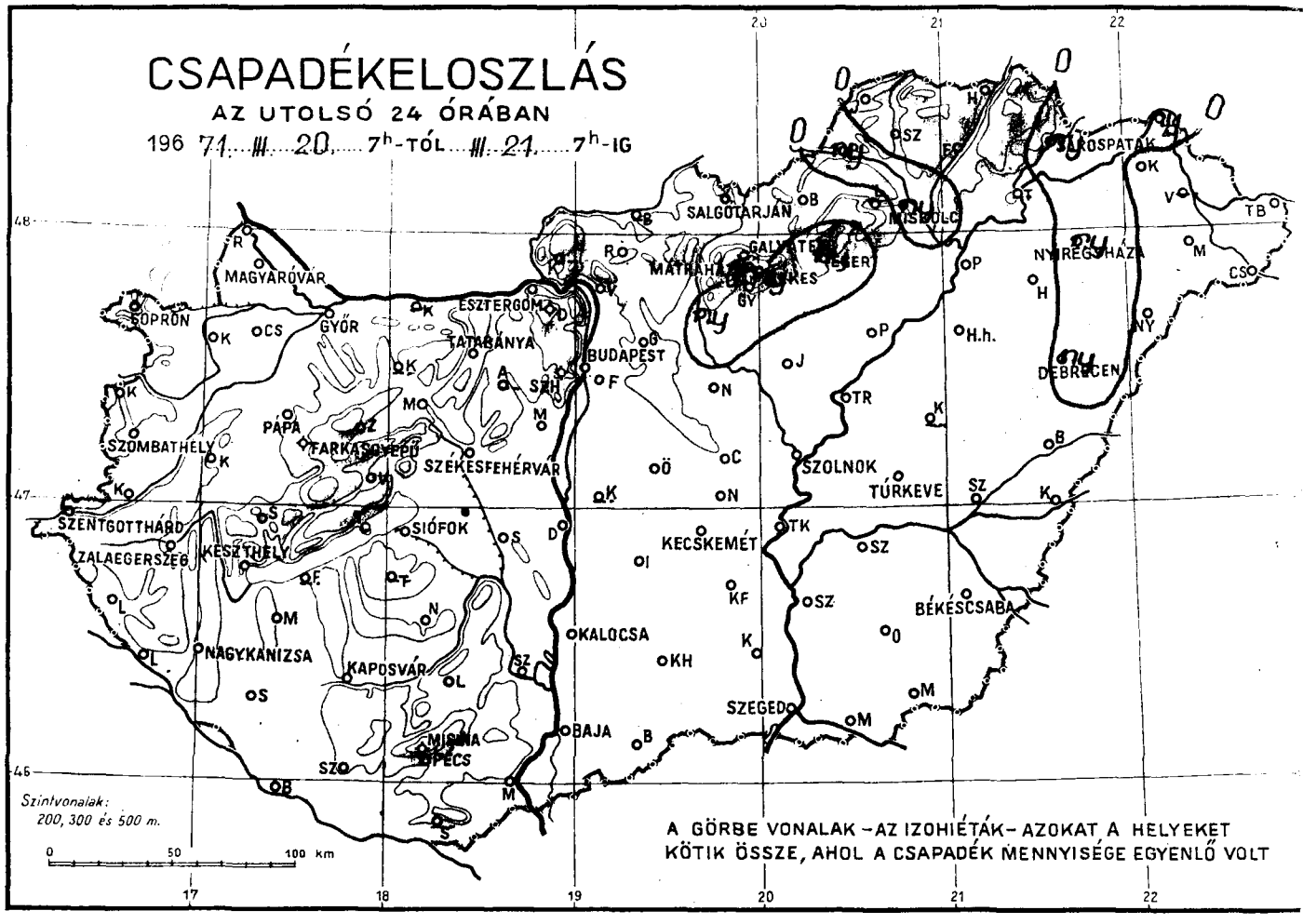
CSAPADÉKELOSZLÁS
AZ UTOLSÓ 24 ÓRÁBAN
196 71. III. 20. 7h-TÓL III. 21. 7h-IG
SALGÓTARJÁN
MISKOLC
NYÍREGYHÁZA
DEBRECEN
MAGYARÓVÁR
SOPRON
GYŐR
ESZTERGOM
TATABÁNYA
BUDAPEST
PÁPA
SZOMBATHELY
FARKASGYEPŰ
SZÉKESFEHÉRVÁR
SZOLNOK
TÚRKEVE
SZENTGOTTHÁRD
ZALAEGERSZEG
KESZTHELY
SIÓFOK
KECSKEMÉT
NAGYKANIZSA
KAPOSVÁR
KALOCSA
BÉKÉSCSABA
SZEGED
BAJA
MISKOLC
PÉCS
Szintvonalak:
200, 300 és 500 m.
0 50 100 km
A GÖRBE VONALAK – AZ IZOHIÉTÁK – AZOKAT A HELYEKET
KÖTIK ÖSSZE, AHOL A CSAPADÉK MENNYISÉGE EGYENLŐ VOLT

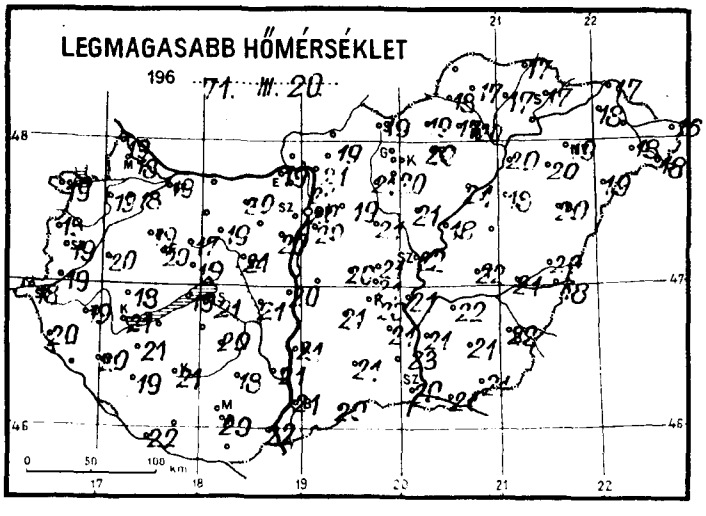
LEGMAGASABB HŐMÉRSÉKLET
196 71. III. 20.

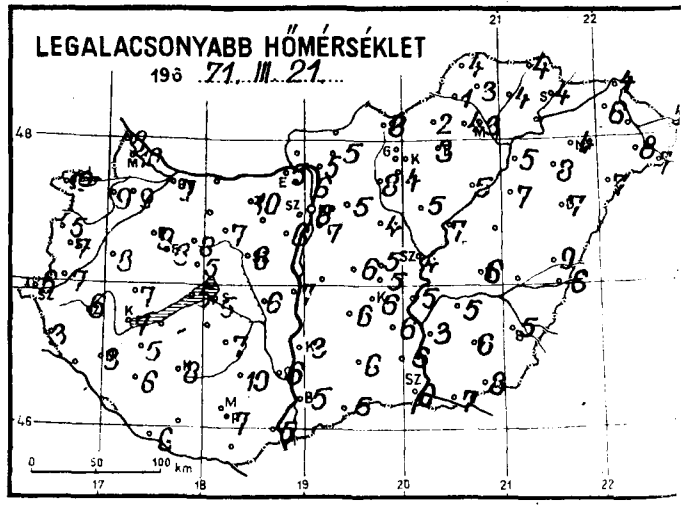
LEGALACSONYABB HŐMÉRSÉKLET
196 71. III. 21.

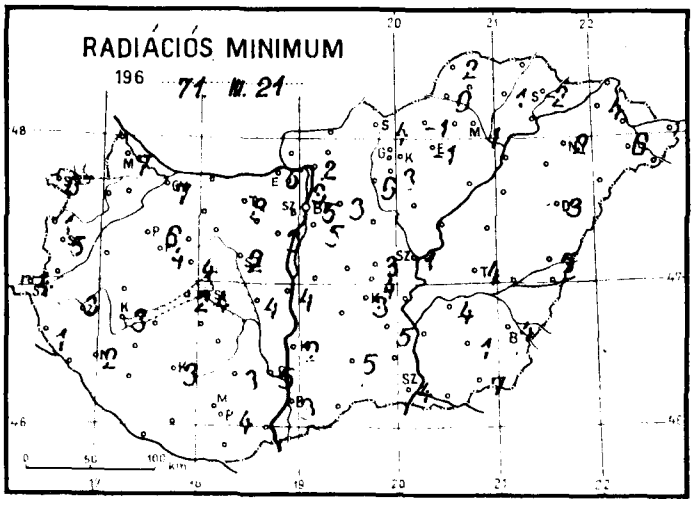
RADIÁCIÓS MINIMUM
196 71. III. 21.

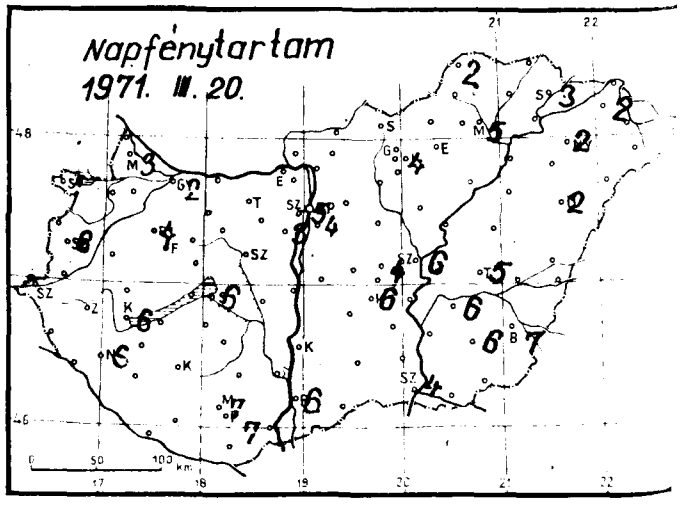
Napfénytartam
1971. III. 20.

1971. március hó, 21. nap vasárnap

	Az utolsó 24 óra adatai						24 órai csapadék mm		
	Csapadék (mm)		Hőmérsékleti szélsőségek: tegnapi nappali max.	éjszakai min.	min. 5 cm-en	Napsütés (óra) tegnap			
12815 Magyaróvár			18	10	7	3	Rajka		
822 Győr			19	7	7	2	Kapuvár		
825 Pápa			19	8	6	4	Csorna		
805 Sopron			19	10	8	1	Komárom		
812 Szombathely			19	7	5	6	Káld		
910 Szentgotthárd			18	6	4		Kőszeg		
915 Zalaegerszeg			19	6	3		Körmend		
Lenti			20	3	1		Letenye		
925 Nagykanizsa			20	3	2	6	Sümeg		
920 Keszthely			21	7	3	6	Zirc		
Tihany			19	5	2		Kisbér		
935 Siófok			21	5	4	6	Mór		
942 Pécs			20	7	4	7	Alcsút		
941 Misinatető (534 m)			18	10	7	7	Esztergom		
Siklós							Dobogókő		
827 Farkasgyepű (400 m)			20	8	4		Fonyód		
Veszprém			19	5	4		Tab		
833 Tatabánya			20	10	8		Sárbogárd		
839 Budapest (Farkasrét)			20	7	5	4	Lengyel		
840 Budapest OMI			19	8	5	5	Nagykónyi		
841 Budapest (Szabadságh., 474 m)			18	7	6	3	Marcali		
Martonvásár			20	6	3		Somogyszob		
835 Székesfehérvár			21	6	2		Kaposvár		
Dunaújváros			20	7	4		Barcs		
Szekszárd			21	6	5		Szigetvár		
Mohács			22	5			Bácsalmás		
960 Baja			21	5	3	6	Kiskunhalas		
955 Kalocsa			21	3	2		Izsák		
Cegléd			21	5	3	4	Kunsztmiklós		
860 Szolnok			22	4	1	6	Örkény		
970 Kecskemét			20	6	3	6	Nagykáta		
Kiskunfélegyháza			21	6	5		Jászapáti		
982 Szeged			20	6	4	6	Tiszakécske		
Mezőhegyes			21	8	4		Nagykőrös		
Orosháza			21	6	3	6	Kistelek		
990 Békéscsaba			22	5	4	7	Makó		
875 Túrkeve			22	6	4	5	Szentes		
Berettyóújfalu			20	9	5		Szarvas		
880 Debrecen			20	7	3	2	Szeghalom		
892 Nyíregyháza			19	4	2		Körösszakál		
Kisvárda			18	6	4	2	Tiszaroff		
788 Mátészalka			18	8	6		Poroszló		
Tiszabecs			16	5			Karcag		
Vác			21	5	2		Hortobágy		
Gödöllő			19	5	3		Polgár		
Lőrinci			21	8	6		Hajdúdorog		
Gyöngyös			20	4	3		Nyírlugos		
Balassagyarmat							Csenger		
755 Salgótarján			19	8	4		Vásárosnamény		
Galyatető (932 m)							Záhony		
851 Kékestető (1000 m)			10	7	4		Királyrét	ny	
Mátraháza (672 m)							Romhány		
865 Eger			20	3	1	4	Borsodnádasd		
Putnok			18	11	0		Jósvafő		
Lillafüred			17	4			Szendrőlád		
772 Miskolc			20	3	1	5	Hidasnémeti		
Füged			17	4	1		Tokaj		
778 Sárospatak			17	4	2	3	Szerencs		

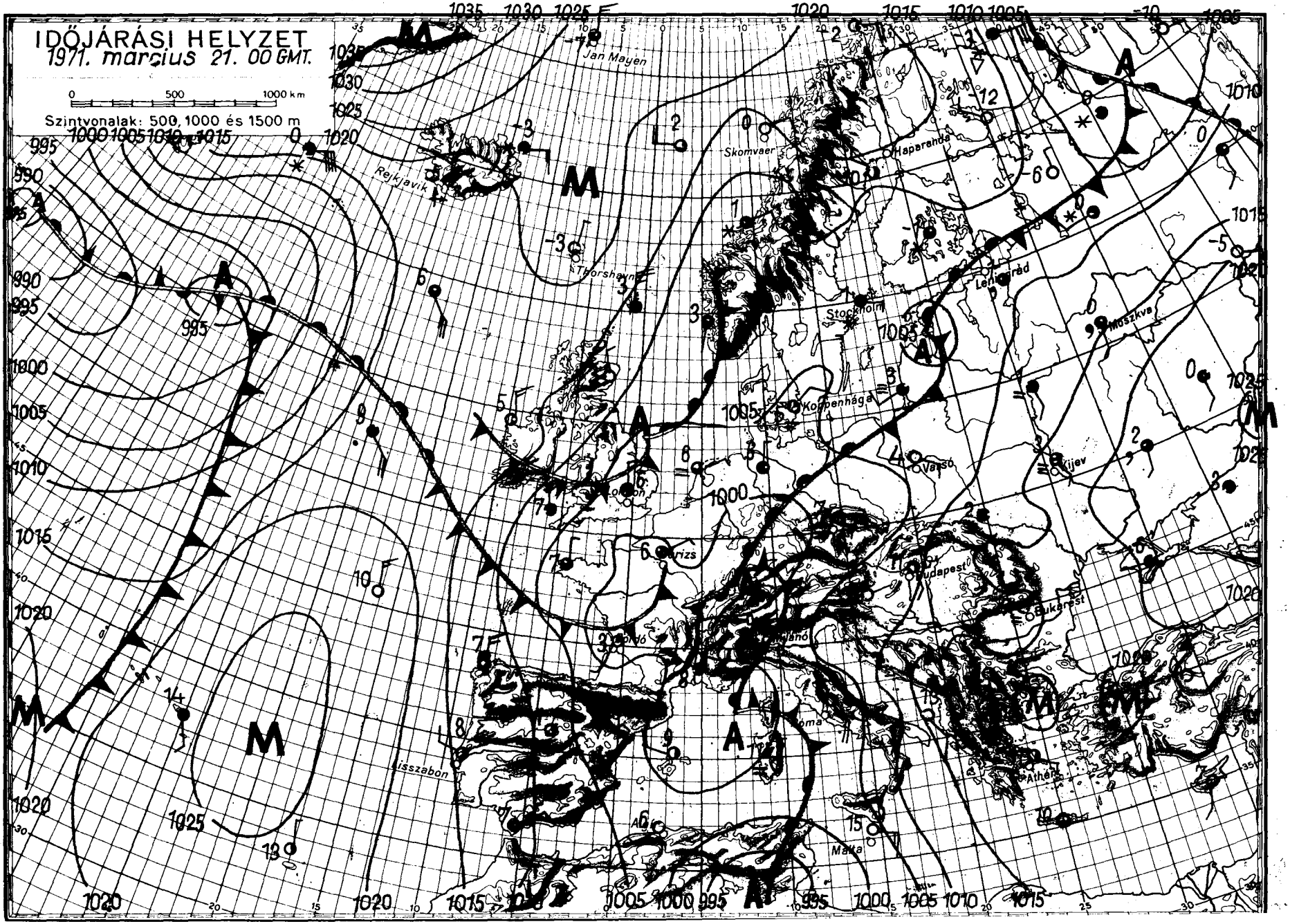
IDŐJÁRÁSI HELYZET
1971. március 21. 00 GMT.
0 500 1000 km
Szintvonalak: 500, 1000 és 1500 m
Jan Mayen
Reykjavik
Thorshavn
Skomvaer
Haparanda
Leningrád
Moszkva
Stockholm
Koppenhága
Varsó
Kijev
Budapest
Bukarest
Athén
Málta
Genf
Lisszabon
Párizs

IDŐJÁRÁSI NAPIJELENTÉS

ЕЖЕДНЕВНЫЙ МЕТЕОРОЛОГИЧЕСКИЙ БЮЛЛЕТЕНЬ • DAILY WEATHER REPORT
BULLETIN QUOTIDIEN DE TEMPS • TÄGLICHER WETTERBERICHT

KIADJA AZ ORSZÁGOS METEOROLÓGIAI INTÉZET
BUDAPEST II. KITAIBEL PÁL UTCA 1
TELEFON: KÖZPONT: 353-500, IDŐJELZŐ OSZT.: 150-410

MEGJELENIK NAPONKÉNT • ELŐFIZETÉSI ÁRA A POSTAI KÖLTSÉGGEL EGYÜTT NEGYEDÉVRE 60, Ft
KIADÁSÉRT FELEL AZ INTÉZET IGAZGATÓJA

84. évfolyam 81. szám. + Budapest + 1971. március 22. hétfő

Az időjárási helyzet ma reggel és a várható időjárás:

Kontinensünk keleti felén felhalmozódott meleg levegő és a több órás napsütés miatt az évszakhoz képest rendkivül meleg idő alakult ki. Az elmult napon Közép-Európában, valamint a Fekete-tenger vidékén a nappali felmelegedés 10, 12 fokkal volt magasabb, mint az utóbbi évek átlagértéke. A koradélutáni órákban Budapesten 21, Belgrádban 23, Bukarestben 25 fokot mutatott a hőmérő. Ugyanakkor az északról áramló hüvös levegő lassan elárasztotta a Földközi-tenger nyugati vidékét és az itt lévő enyhe levegővel keveredve, a Pó-sikság és az Alpok felett sekély ciklon kialakulását eredményezte. Hatására a hajnali órákban Olaszországban a Balkán-félszigeten sokfelé esett az eső, és az esőzóna részben már érintette a Kárpátok nyugati és északi lejtőit is.

Hazánkban vasárnap napos, meleg, száraz idő volt. A Dunántulon 5, 8, máshol 3, 5 órán át sütött a nap. A hőmérséklet csucsértéke napközben általában meghaladta a 20 fokot, sőt a délnyugati országrészben 22, 24 fokot is mértek. Az éjszakai óráktól kezdve előbb nyugaton, majd később az ország más részén is többfelé esett. A reggel 7 óráig beérkezett jelentések szerint, az 1, 3 mm-t sehol sem haladta meg. Hétfőn hajnalra szeszélyes területi eloszlásban általában 4, 13 fokig hült le a levegő. Délelőtt jobbára felhős, főként nyugaton esős volt az idő. A hőmérséklet 11 órakor 8, 16 fok között váltakozott.

Ma 12 órakor Budapesten a hőmérséklet 16 fok volt, a tengerszintre átszámitott légnyomás 748 mm, erősen süllyedő irányzatu.

Várható időjárás kedd estig:

Erősen felhős, párás idő, többfelé esővel, egy-két helyen zivatarral. Mérsékelt, időnként megélénkülő déli, délnyugati, később nyugati északnyugatira forduló szél. A nappali felmelegedés tovább gyengül.

Várható legalacsonyabb éjszakai hőmérséklet: 4, 9,
legmagasabb nappali hőmérséklet kedden: 9, 14 fok között.

Dunay Sándorné s.k.

TÁVOLABBI KILÁTÁSOK PÉNTEKIG:

Tulnyomóan felhős idő, megismétlődő esőkkel, helyenként zivatarral. A hőmérséklet csökken. Legalacsonyabb hajnali hőmérsékletek eleinte 6, 11, később 0, +5 fok között. Legmagasabb nappali hőmérsékletek eleinte 14, 19, később 9, 14 fok között. Jelentős mennyiségü /legalább 5 mm/ csapadék az ország területének 75 százalékán várható.

TÁVELŐREJELZŐ OSZTÁLY

A hőmérséklet napi középértéke és eltérése a 100 évi átlagtól /Budapesten /:

1971. III. 21.:	14,5 C°	8,0 C°

1871 óta ezen a napon Budapesten előfordult:

legmagasabb hőmérséklet	22,8 C° /1938/
legalacsonyabb hőmérséklet	-7,5 C° /1887/.

71.173.

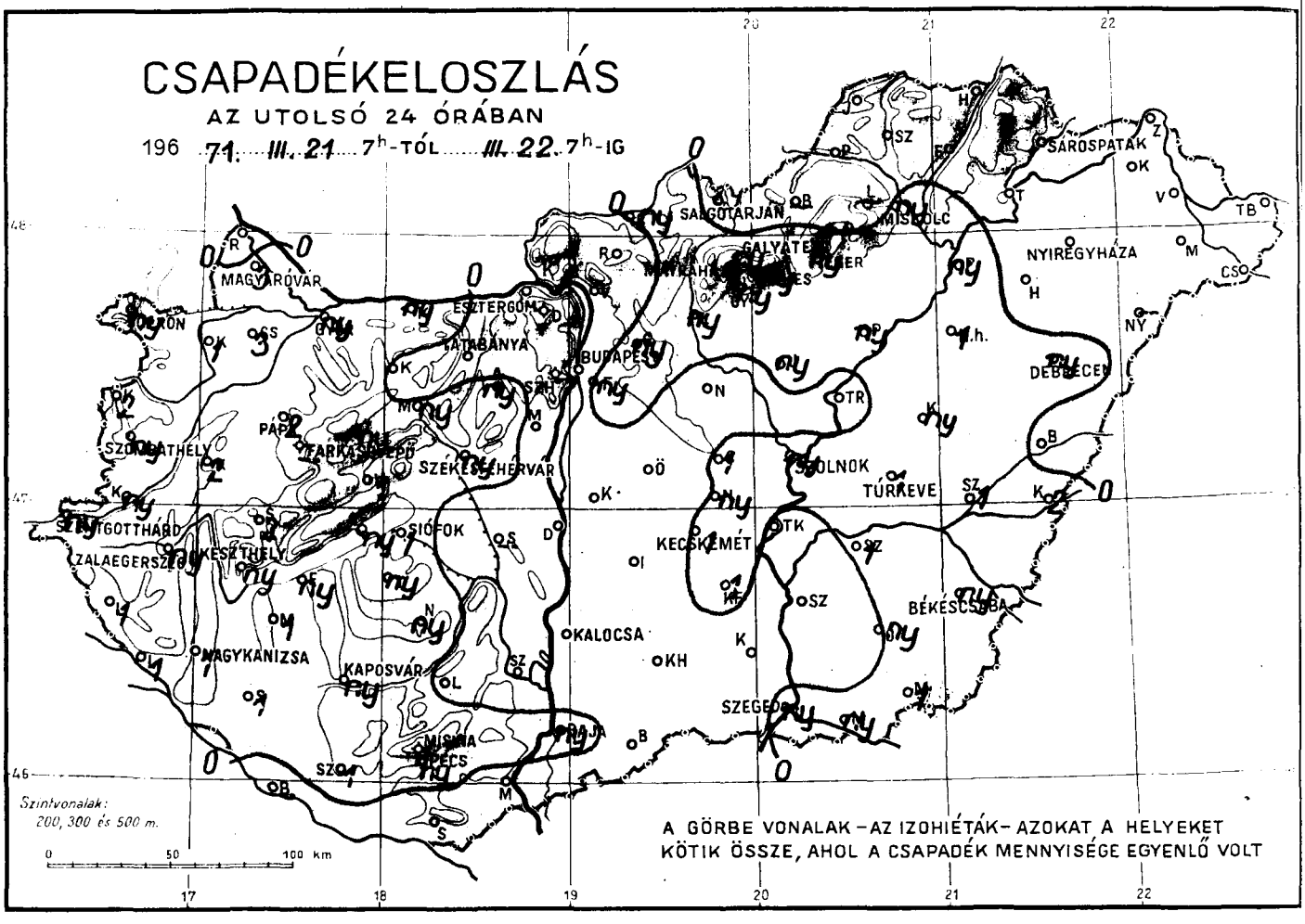
CSAPADÉKELOSZLÁS
AZ UTOLSÓ 24 ÓRÁBAN
196 71. III. 21. 7h-TÓL III. 22. 7h-IG
MAGYARÓVÁR
ESZTERGOM
TATABÁNYA
BUDAPEST
SÁROSPATAK
SALGÓTARJÁN
MISKOLC
NYIREGYHÁZA
DEBRECEN
SZOLNOK
TÚRREVE
SZOMBATHELY
SZENTGOTTHÁRD
ZALAEGERSZEG
KESZTHELY
SIÓFOK
KECSKEMÉT
BÉKÉSCSABA
NAGYKANIZSA
KAPOSVÁR
KALOCSA
SZEGED
PÉCS
Szintvonalak:
200, 300 és 500 m.
0 50 100 km
A GÖRBE VONALAK – AZ IZOHIÉTÁK – AZOKAT A HELYEKET
KÖTIK ÖSSZE, AHOL A CSAPADÉK MENNYISÉGE EGYENLŐ VOLT

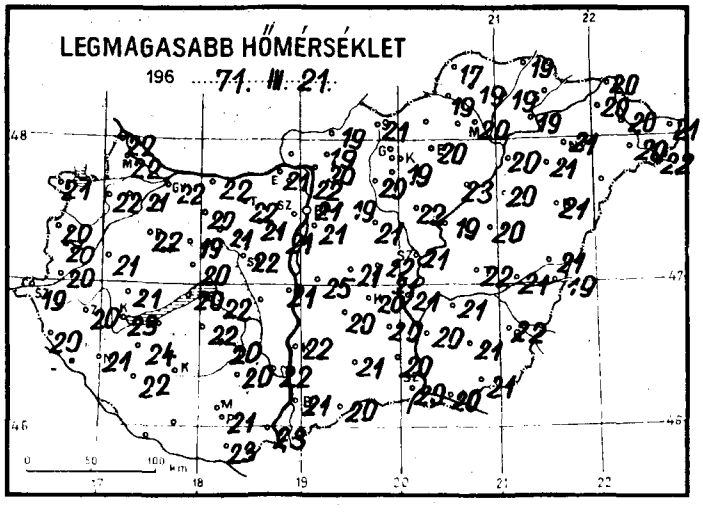
LEGMAGASABB HŐMÉRSÉKLET
196 71. III. 21.

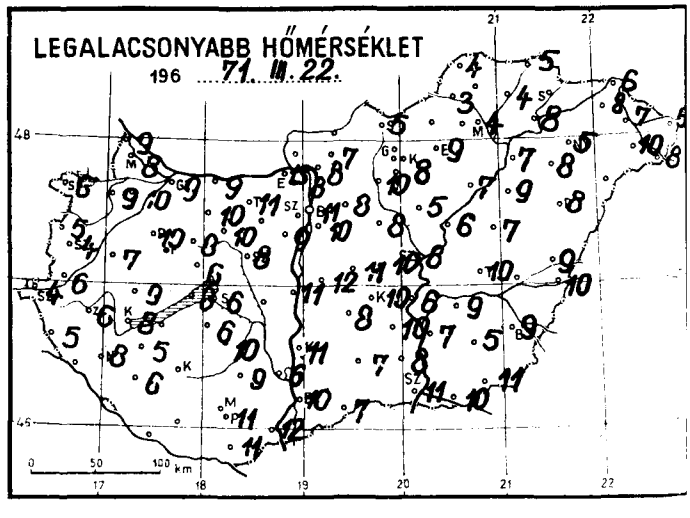
LEGALACSONYABB HŐMÉRSÉKLET
196 71. III. 22.

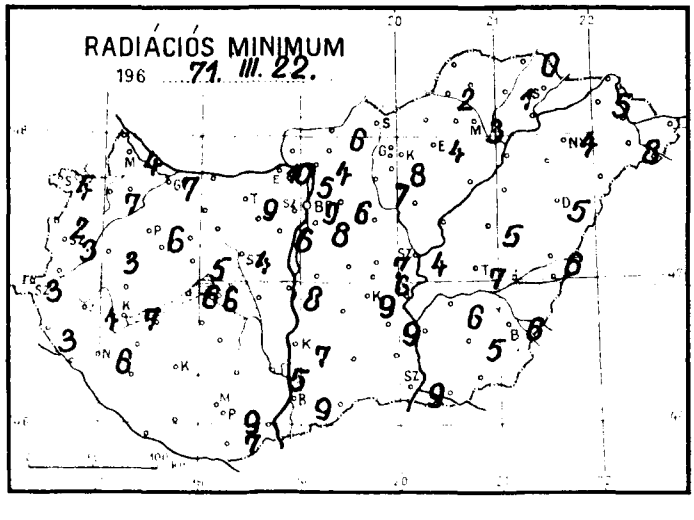
RADIÁCIÓS MINIMUM
196 71. III. 22.

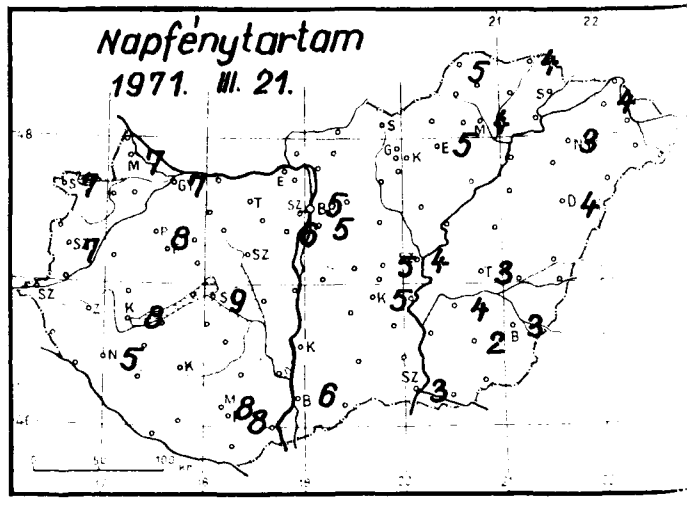
Napfénytartam
1971. III. 21.

1971. március hó, 22. nap hétfő

	Csapadék (mm)		Hőmérsékleti szélsőségek: tegnapi nappali max.	éjszakai min.	min. 5 cm-en	Napsütés (óra) tegnap
12815 Magyaróvár	3		22	8	4	7
822 Győr	ny		22	9	7	7
825 Pápa	2		22	10	6	8
805 Sopron	ny		21	6	4	7
812 Szombathely	ny		20	4	3	7
910 Szentgotthárd	ny		19	4	3	
915 Zalaegerszeg	ny		20	6	4	
Lenti	1		20	5	3	
925 Nagykanizsa	1		21	8	6	5
920 Keszthely	ny		23	8	7	8
Tihany	ny		20	8	6	
935 Siófok	1		22	6	6	9
942 Pécs	ny		21	11	9	8
941 Misinatető (534 m)	1		20	10	8	8
Siklós	.		23	11	7	
827 Farkasgyepű (400 m)	–					
Veszprém	1		20	6	5	
833 Tatabánya	.		22	11	9	
843 Budapest (Ferihegy)	ny		21	10	8	5
840 Budapest OMI	.		21	11	9	5
841 Budapest (Szabadságh., 474 m)	–					
Martonvásár	.		21	9	6	
835 Székesfehérvár	ny		22	8	4	
Dunaújváros	.		21	11	8	
Szekszárd	.		22	6	5	
Mohács	.		23	12		
960 Baja	ny		21	10	9	6
955 Kalocsa	.		22	11	7	
Cegléd	1		22	10	7	5
860 Szolnok	ny		21	8	4	4
970 Kecskemét	1		20	10	9	5
Kiskunfélegyháza	1		20	10	9	
982 Szeged	ny		20	11	9	3
Mezőhegyes	1		21	11		
Orosháza	ny		21	5	5	2
990 Békéscsaba	ny		22	9	6	3
875 Túrkeve	1		22	10	7	3
Berettyóújfalu	.		21		6	
882 Debrecen	ny		21	8	5	4
892 Nyíregyháza	.		21	5	4	3
888 Kisvárda	.		20	8	5	4
Mátészalka	.		20	10	8	
Tiszabecs	.		21	5		
Vác	.	=	20	8	4	
Gödöllő	ny		19	8	6	
Lőrinci	ny		20	10	8	
Gyöngyös	ny	,	19	8	7	
Balassagyarmat	ny		19			
755 Salgótarján	.		21	5		
Galyatető (932 m)	ny	,	13	7		
851 Kékestető (1000 m)	ny		12	6	6	5
Mátraháza (672 m)	–					
865 Eger	ny		20	9	4	5
Putnok	.	=	19	3	2	
Lillafüred	.		18	5		
772 Miskolc	ny		20	4	3	4
Fügöd	.		19	4		
778 Sárospatak	.		19	5	0	4

24 órai csapadék mm		
Rajka	.	
Kapuvár	1	
Csorna	2	
Komárom	ny	
Káld	2	
Kőszeg	2	
Körmend	ny	
Letenye	1	
Sümeg	2	
Zirc	ny	
Kisbér	.	
Mór	ny	
Alcsút	ny	
Esztergom	.	
Dobogókő	.	
Fonyód	ny	
Tab	ny	
Sávoly van	.	
Lengyel	.	
Nagykónyi	ny	
Marcali	1	
Somogyszob	1	
Kaposvár	ny	
Barcs	–	
Szigetvár	1	
Bácsalmás	.	
Kiskunhalas	.	
Izsák	.	
Kunsztmiklós	.	
Örkény	.	
Nagykáta	.	
Jászapáti	ny	
Tiszakécske	.	
Nagykőrös	ny	
Kistelek	.	
Makó	ny	
Szentes	.	
Szarvas	1	
Szeghalom	1	
Körösszakál	2	
Tiszaroff	.	
Poroszló	ny	
Karcag	ny	
Hortobágy		
Polgár	ny	
Hajdúdorog	.	
Nyírlugos	–	
Csenger	.	
Vásárosnamény	.	
Záhony	.	
Királyrét	.	
Romhány	.	
Borsodnádasd	–	
Jósvafő	.	
Szendrőlád	.	
Hidasnémeti	.	
Tokaj	.	
Szentendre	.	

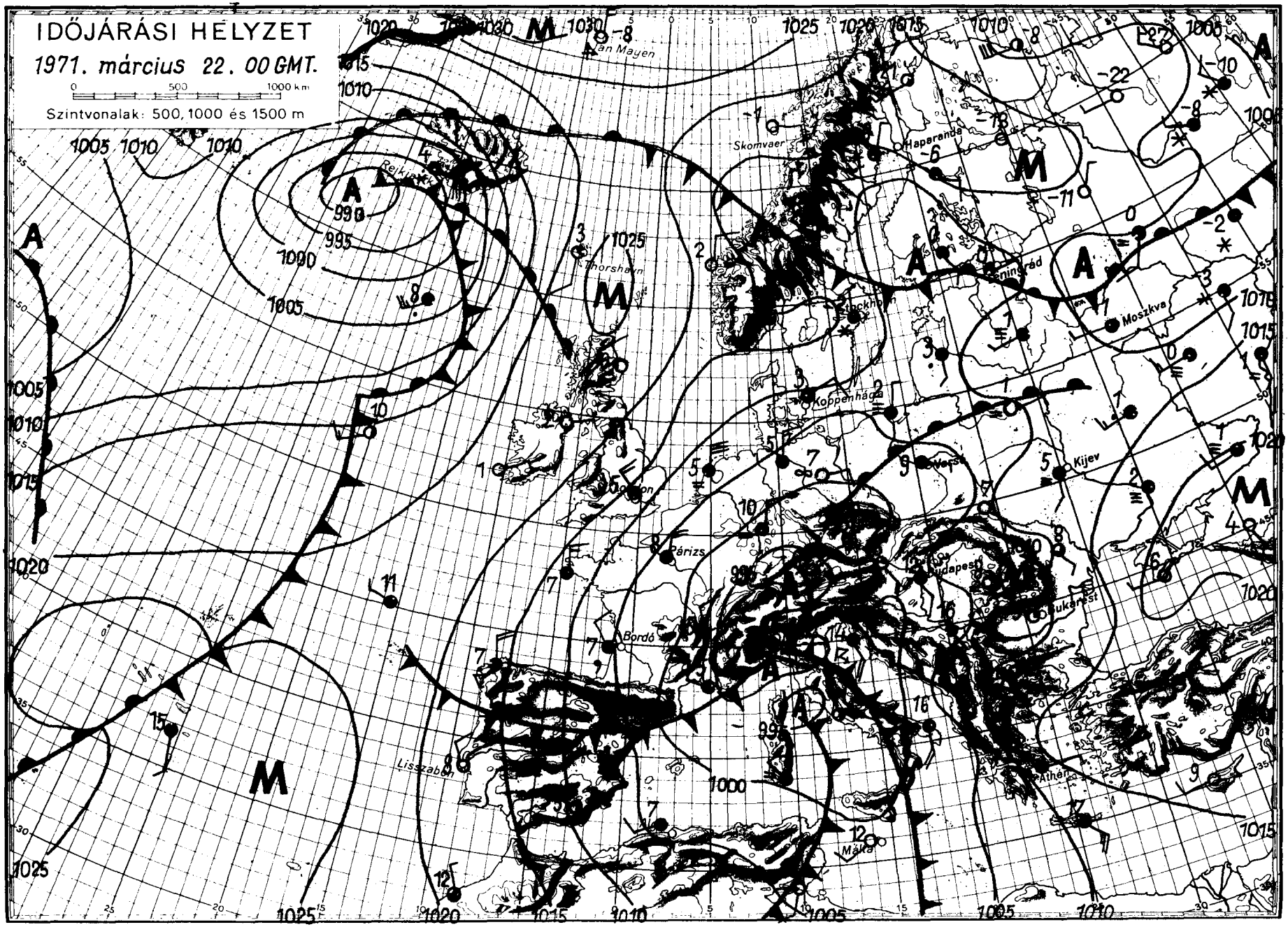
IDŐJÁRÁSI HELYZET
1971. március 22. 00 GMT.
0 500 1000 km
Szintvonalak: 500, 1000 és 1500 m
Jan Mayen
Skomvaer
Haparanda
Reikjavik
Thorshavn
Koppenhága
Moszkva
Párizs
Bordó
Lisszabon
Kijev
Budapest
Bukarest
Athén
Málta

IDŐJÁRÁSI NAPIJELENTÉS

ЕЖЕДНЕВНЫЙ МЕТЕОРОЛОГИЧЕСКИЙ БЮЛЛЕТЕНЬ • DAILY WEATHER REPORT
BULLETIN QUOTIDIEN DE TEMPS • TÄGLICHER WETTERBERICHT

KIADJA AZ ORSZÁGOS METEOROLÓGIAI INTÉZET
BUDAPEST II. KITAIBEL PÁL UTCA 1
TELEFON: KÖZPONT: 353-500, IDŐJELZŐ OSZT.: 150-410

MEGJELENIK NAPONKÉNT • ELŐFIZETÉSI ÁRA A POSTAI KÖLTSÉGGEL EGYÜTT NEGYEDÉVRE 60, Ft
KIADÁSÉRT FELEL AZ INTÉZET IGAZGATÓJA

8+* évfolyam 82. szám + Budapest + 1971. március 23. kedd

Az időjárási helyzet ma reggel és a várható időjárás:

Az észak felől nagy sebességgel érkező hideg levegő elárasztotta Közép-Európát. Az éjszakai órákban megkezdődött a hideg levegő beáramlása a Kárpát-medencébe is. Innsbruck–Zágráb–Budapest–Minszk–Leningrád vonalában hajnalban, mintegy 500 km széles sávban erős időjárási front huzódott, amely gyorsan mozgott délkelet felé. E fronttól északra fekvő területeken 0 fok körül volt a hőmérséklet, ugyanakkor ettől a vonaltól délre még +6, +8 fokot mértek. A front vonulása során megerősödött, többfelé viharossá fokozódott az északi szél, zónájában esők, mögötte pedig havasesők, hózáporok vannak.

Hazánkban hétfőn erősen felhős volt az ég. Országszerte esett az eső, zápores, helyenként zivatarok alakultak ki. A hőmérséklet napközben általában 15, 20, a nyugati határvidéken csak 11, 15 fokig emelkedett. Az éjfél utáni órákban északnyugat felől megkezdődött a hideg levegő beáramlása, igy az északnyugati megyékben a lealacsonyabb hajnali hőmérséklet 0, +4 fok között alakult ki. Az ország többi részén ugyanakkor még +5, +8 fok közötti minimumhőmérsékleteket mértek. A hideg levegő beáramlását sokfelé erős, helyenként viharos szél kisérte. A szél Szombathely térségében a reggeli órákban orkán erejüvé fokozódott, sebessége elérte a 100-130 km/órát. A Dunántul északi felének több helyén az esőket havasesők, hózáporok váltották fel. A reggel 7 óráig lehullott csapadék mennyisége északkeleten 5 mm alatt maradt, máshol általában 5, 15, a nyugati megyék sok helyén 15, 30 mm között volt, sőt Vasegerszegen 31, Nagykanizsán 33, a Vas-megyei Csehimindszenten 36, Fertőszentmiklóson 38, Káldon 43 mm-t mértek. Ma délelőtt felhőátvonulások voltak, szórványos futó esőkkel, hózáporokkal. A hőmérséklet 11 órakor 2, 8 fok között volt.

Ma 12 órakor Budapesten a hőmérséklet 5 fok, a tengerszintre átszámitott légnyomás 753 mm, rendkivül erősen emelkedik.

Várható időjárás szerda estig:

Felhőátvonulások, szórványosan előforduló esővel, havasesővel, hózáporral. Az erős, többfelé viharos északnyugati, északi szél lassan mérséklődik.
Várható legalacsonyabb éjszakai hőmérséklet: +1, -3,
legmagasabb nappali hőmérséklet szerdán: 5, 10 fok között.

Bartha Péterné s.k.

A hőmérséklet napi középértéke és eltérése a 100 évi átlagtól /Budapesten/:

1971. III. 22.:	13,1 C°	+6,5 C°

1871 óta ezen a napon Budapesten előfordult:

Legmagasabb hőmérséklet	23,3 C° /1938/
Legalacsonyabb hőmérséklet	-7,0 C° /1889/.

71.175.

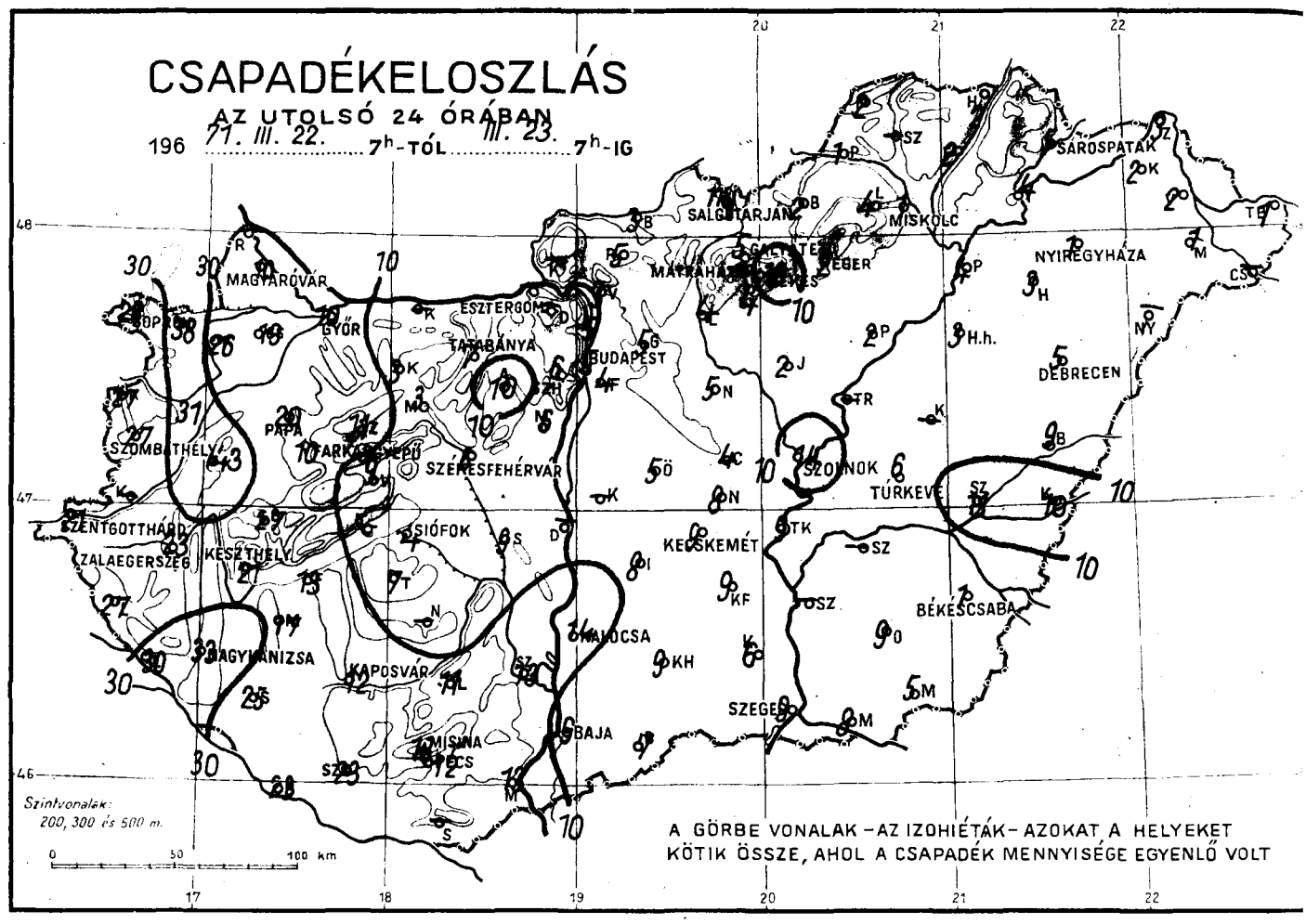
CSAPADÉKELOSZLÁS
AZ UTOLSÓ 24 ÓRÁBAN
196 71. III. 22. 7h-TÓL III. 23. 7h-IG
MAGYARÓVÁR
GYŐR
ESZTERGOM
TATABÁNYA
BUDAPEST
SALGÓTARJÁN
MISKOLC
SÁROSPATAK
NYÍREGYHÁZA
DEBRECEN
SZOMBATHELY
PÁPA
SZÉKESFEHÉRVÁR
SZOLNOK
TÚRKEVE
SZENTGOTTHÁRD
ZALAEGERSZEG
KESZTHELY
SIÓFOK
KECSKEMÉT
BÉKÉSCSABA
NAGYKANIZSA
KAPOSVÁR
BAJA
SZEGED
Szintvonalak:
200, 300 és 500 m.
0 50 100 km
A GÖRBE VONALAK – AZ IZOHIÉTÁK – AZOKAT A HELYEKET
KÖTIK ÖSSZE, AHOL A CSAPADÉK MENNYISÉGE EGYENLŐ VOLT

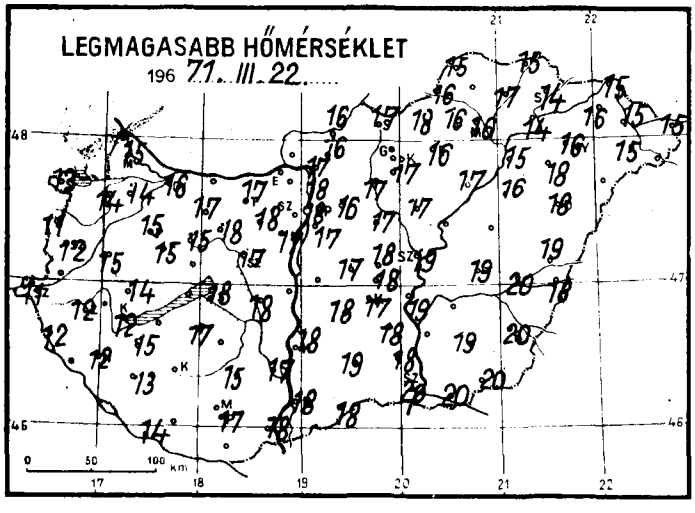
LEGMAGASABB HŐMÉRSÉKLET
196 71. III. 22.
0 50 100 km

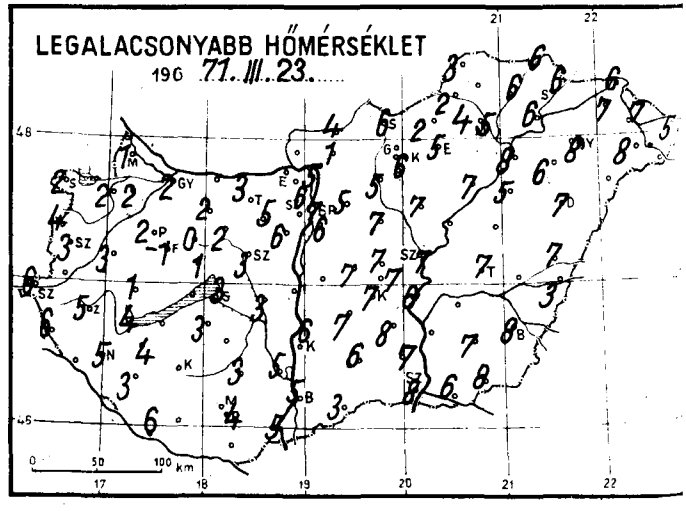
LEGALACSONYABB HŐMÉRSÉKLET
196 71. III. 23.
0 50 100 km

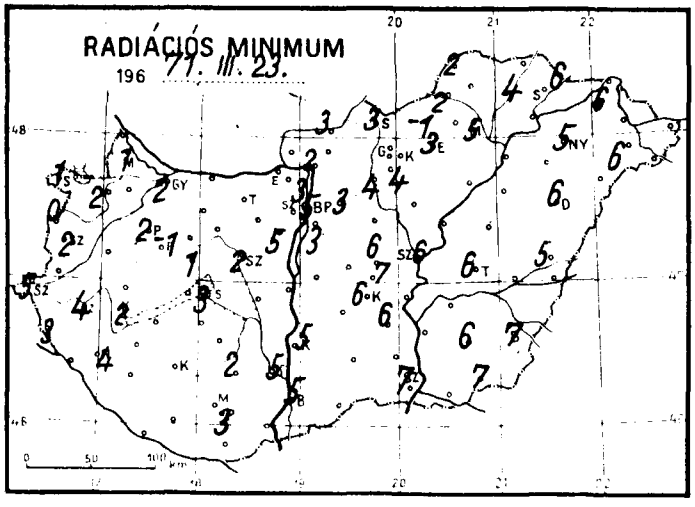
RADIÁCIÓS MINIMUM
196 71. III. 23.
0 50 100 km

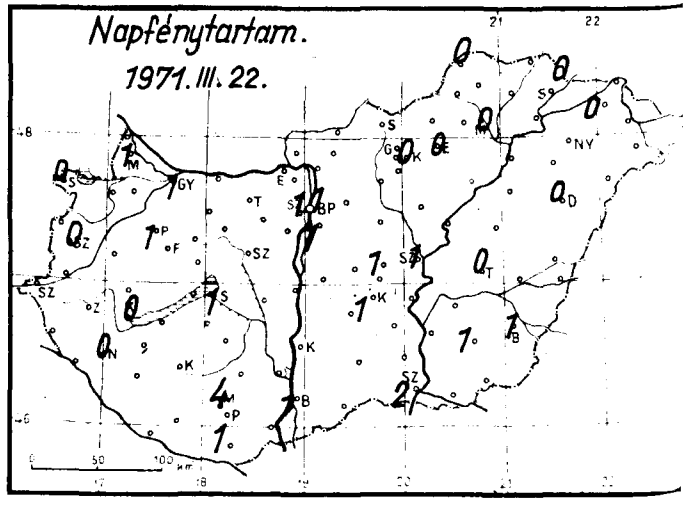
Napfénytartam.
1971. III. 22.
0 50 100 km

1971. ...március.... hó,
23.. napkedd.....

		Az utolsó 24 óra adatai						24 órai csapadék mm		
		Csapadék (mm)		Hőmérsékleti szélsőségek: tegnapi nappali max.	éjszakai min.	min. 5 cm-en	Napsütés (óra) tegnap			
12815	Magyaróvár	10	* .	15	1	1	1	Rajka	–	
822	Győr	10	▽ .	16	2	2	1	Kapuvár	26	⊏
825	Pápa	20	* .	15	2	2	1	Csorna	19	▽
805	Sopron	26	* .	13	2	1	0	Komárom	–	
812	Szombathely	27	⊏ .	12	3	2	0	Káld	43	⊏
910	Szentgotthárd	21		11	6	5		Kőszeg	27	⊏
915	Zalaegerszeg	23		12	5	4		Körmend		
	Lenti	27		12	6	3		Letenye	30	
925	Nagykanizsa	33		12	5	4	0	Sümeg	27	
920	Keszthely	21		12	4	2	0	Zirc	11	
	Tihany	–						Kisbér	3	* ▽ .
935	Siófok	4	▽	18	3	3	1	Mór	3	
942	Pécs	12		17	4	3	1	Alcsút	10	⊏
941	Misinatető (534 m)	18	▽	16	1	0	4	Esztergom	–	
	Siklós	–						Dobogókő		
827	Farkasgyepű (400 m)	10	* .	15	–1	–1		Fonyód	13	
	Veszprém	9	* .	–	1	1		Tab	7	
833	Tatabánya	7		17	3	3		Sárbogárd	9	▽
843	Budapest (Farkasrét)	4	⊏ .	17	6	3	1	Lengyel	11	
840	Budapest OMI	5	⊏ .	18	7	5	1	Nagykónyi	–	
841	Budapest (Szabadságh., 474 m)	6		16	3	2	1	Marcali	17	⊏
	Martonvásár	6		17	6	5		Somogyszob	25	
835	Székesfehérvár	6	⊏	18	3	2		Kaposvár	12	
	Dunaújváros	–						Barcs	23	
	Szekszárd	13		17	5	5		Szigetvár	23	
	Mohács	13	▽	18	6			Bácsalmás	7	⊏
960	Baja	9	⊏ .	18	5	5	1	Kiskunhalas	9	⊏
955	Kalocsa	14		18	6	5		Izsák	8	⊏
	Cegléd	4	▽	18	7	6	1	Kunsztmiklós	–	
860	Szolnok	4	⊏ .	19	7	6	1	Örkény	5	
970	Kecskemét	9	⊏ .	17	7	6	1	Nagykáta	5	⊏
	Kiskunfélegyháza	9	⊏	18	8	6		Jászapáti	2	
982	Szeged	9	⊏ .	20	8	7	2	Tiszakécske	9	
	Mezőhegyes	5		20	8	7		Nagykőrös	8	
	Orosháza	9	▽	19	7	6	1	Kistelek	6	⊏
990	Békéscsaba	1	⊏ .	20	8	7	1	Makó	8	▽
875	Túrkeve	6		19	7	6	0	Szentes	–	
	Berettyóújfalu	9	▽	19	7	5		Szarvas	–	
880	Debrecen	5	▽ .	18	7	6	0	Szeghalom	11	⊏
892	Nyíregyháza	1		16	8	5	0	Kőrösszakál	10	
788	Kisvárda	2	⊏	16	7	6	0	Tiszaroff	–	
	Mátészalka	1		15	8	6		Poroszló	2	
	Tiszabecs	1		15	5			Karcag	–	
	Vác	3		17	5	2		Hortobágy	3	⊏
	Gödöllő	5	⊏	16	5	3		Polgár	4	▽
	Lőrinci	1	⊏	17	5	4		Hajdúdorog	3	
	Gyöngyös			17	6	4		Nyírlugos	–	
	Balassagyarmat	3	▽	16	4	3		Csenger	–	
755	Salgótarján	–		17	6	3		Vásárosnamény	2	
	Galyatető (932 m)	5	▽	12	–1			Záhony	3	
851	Kékestető (1000 m)	8	▽ .	9	1	0	0	Királyrét	–	
	Mátraháza (672 m)	–						Romhány	5	▽
865	Eger	2		16	5	3	0	Borsodnádasd	2	▽
	Putnok	1	–	16	2	2		Jósvafő	2	
	Lillafüred	4		16	4			Szendrőlád	–	
772	Miskolc	1	▽	16	5	5	0	Hidasnémeti	2	
	Fügöd	2		17	6	4		Tokaj	4	
778	Sárospatak	5		14	6	6	0	Szentendre	5	

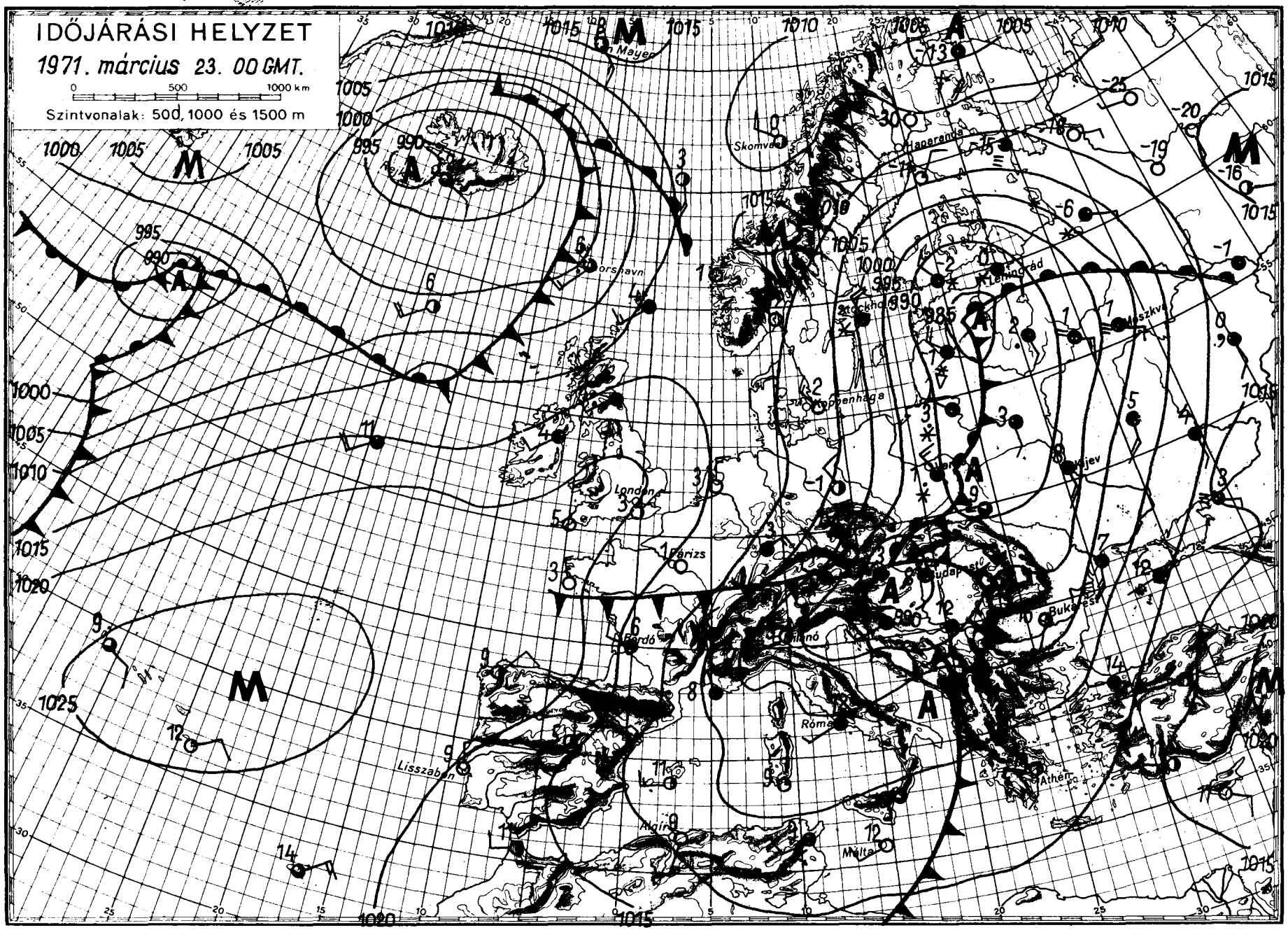
IDŐJÁRÁSI HELYZET
1971. március 23. 00 GMT.
0 500 1000 km
Szintvonalak: 500, 1000 és 1500 m
Jan Mayen
Skomvær
Happaranda
Leningrád
Moszkva
Stockholm
Koppenhága
London
Párizs
Bordó
Milánó
Budapest
Bukarest
Kijev
Róma
Athén
Lisszabon
Algír
Málta

IDŐJÁRÁSI NAPIJELENTÉS

ЕЖЕДНЕВНЫЙ МЕТЕОРОЛОГИЧЕСКИЙ БЮЛЛЕТЕНЬ • DAILY WEATHER REPORT
BULLETIN QUOTIDIEN DE TEMPS • TÄGLICHER WETTERBERICHT

KIADJA AZ ORSZÁGOS METEOROLÓGIAI INTÉZET
BUDAPEST II. KITAIBEL PÁL UTCA 1
TELEFON: KÖZPONT: 353-500, IDŐJELZŐ OSZT.: 150-410

MEGJELENIK NAPONKÉNT • ELŐFIZETÉSI ÁRA A POSTAI KÖLTSÉGGEL EGYÜTT NEGYEDÉVRE 60, Ft
KIADÁSÉRT FELEL AZ INTÉZET IGAZGATÓJA

84. évfolyam 83. szám • Budapest • 1971. március 24., szerda

Az időjárási helyzet ma reggel és a várható időjárás:

Az északról nagy sebességgel áramló hideg levegő miután elárasztotta Európa középső részeit, folytatta utját kelet felé és ma reggel már a Szovjetunió európai területén okozott szeles, csapadékos időjárást. Közép-Európa fölött átmenetileg nyugalomba jutott a légkör, de a hőmérsékletben nagy visszaesés mutatkozik. Hétfőn például Varsóban és Bécsben még 15, Budapesten 17, Belgrádban 22 fokos maximumok alakultak ki, kedden viszont Varsóban napközben sem mértek 0, Bécsben 5, Budapesten 9, Belgrádban 7 foknál magasabb hőmérsékletet. A Brit-szigeteken keresztül enyhe, óceáni levegő áramlik szárazföldünk középső részei fölé. Hatására ma reggel már a Benelux-államokban és Dániában esett az eső. A meleg levegő felhőzete előreláthatólag csütörtökön eléri a Kárpát-medencét is.

Hazánkban kedden felhőátvonulások voltak. Többfelé esett az eső, havas eső, hó. A lehullott csapadék mennyisége általában a csapadéknyom és 4 mm között váltakozott, Debrecenben azonban 6, Csengeren pedig 9 mm-t mértek. Az északról áramló hideg levegő zöme a déli órákban érte el a Kárpát-medencét. Hatására a szél helyenként orkán erejüvé fokozódott és a hőmérséklet alakulása eltért a szokásostól - napközben sem emelkedett, hanem csökkent. Reggel még voltak helyek ahol 8, 12 fokot mutatott a hőmérő, kora délután azonban már sehol sem volt 5, 8 foknál magasabb hőmérséklet. Ma hajnalra -4, +3 fokra hült le a levegő. Délelőtt változóan felhős volt az ég, a szél helyenként megélénkült. 11 órára 5, 7 fokig emelkedett a hőmérő higanyszála.

Ma 12 órakor Budapesten a hőmérséklet 7 fok volt, a tengerszintre átszámitott légnyomás 767 mm, alig változik.

Várható időjárás csütörtök estig:

Változóan felhős, az évszakhoz képest hüvös idő, ma valószinüleg csapadék nélkül, csütörtökön néhány helyen kisebb esővel.
Mérsékelt, időnként élénk nyugatira forduló szél.

Várható legalacsonyabb éjszakai hőmérséklet: -3, +2, fok között,
legmagasabb nappali hőmérséklet csütörtökön: 10 fok körül.

Kerényi Nárcisz s.k.

A hőmérséklet napi középértéke és eltérése a 100 évi átlagtól /Budapesten/:

1971. III. 23.:	5,8 C°	-0,9 C°

1871 óta ezen a napon Budapesten előfordult:

legmagasabb hőmérséklet	23,0 C° /1913/
legalacsonyabb hőmérséklet	-9,3 C° /1883/.

CSAPADÉKELOSZLÁS

AZ UTOLSÓ 24 ÓRÁBAN

196 71. III. 23. 7h-TÓL III. 24. 7h-IG

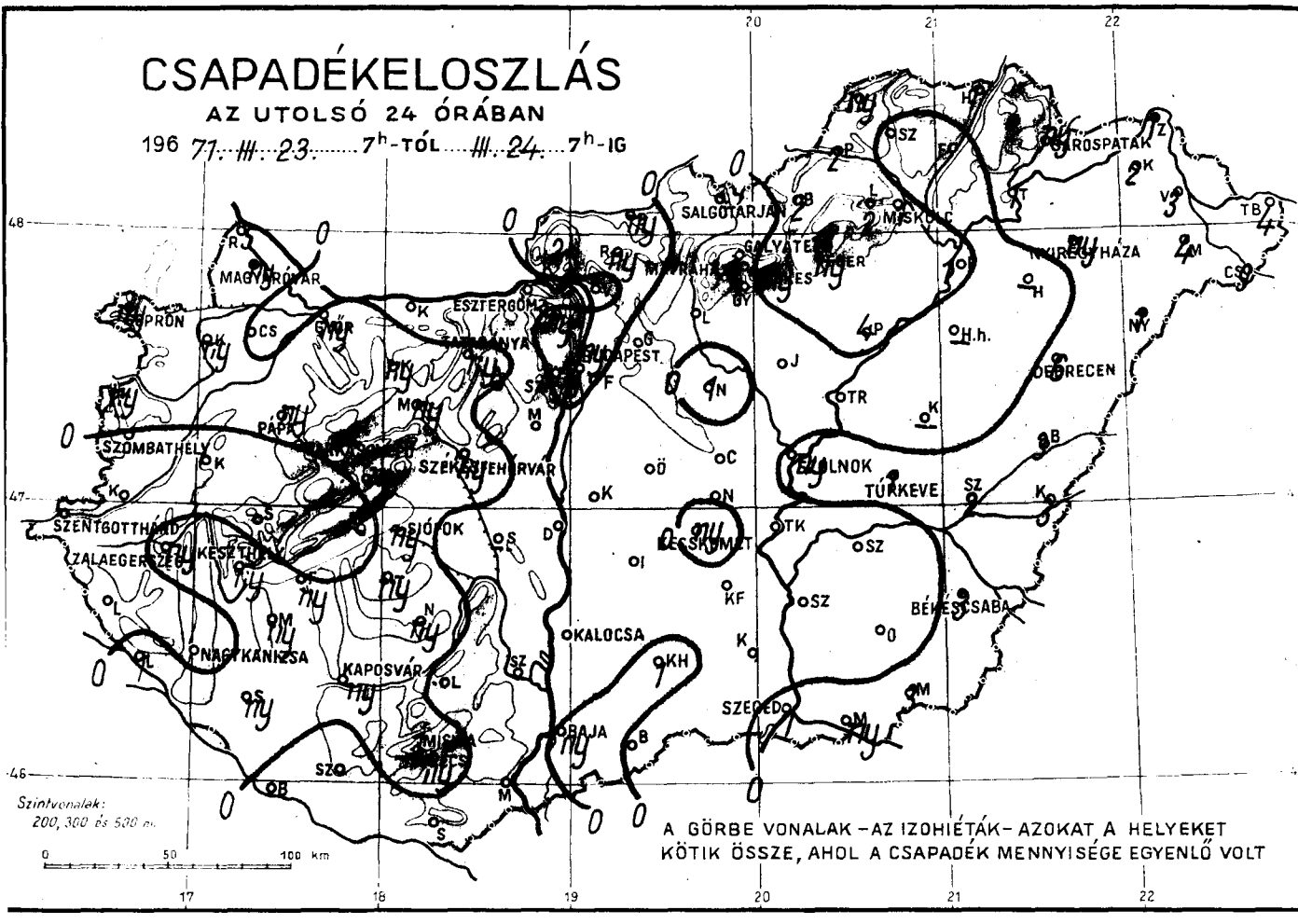

LEGMAGASABB HŐMÉRSÉKLET

196 71. III. 23.

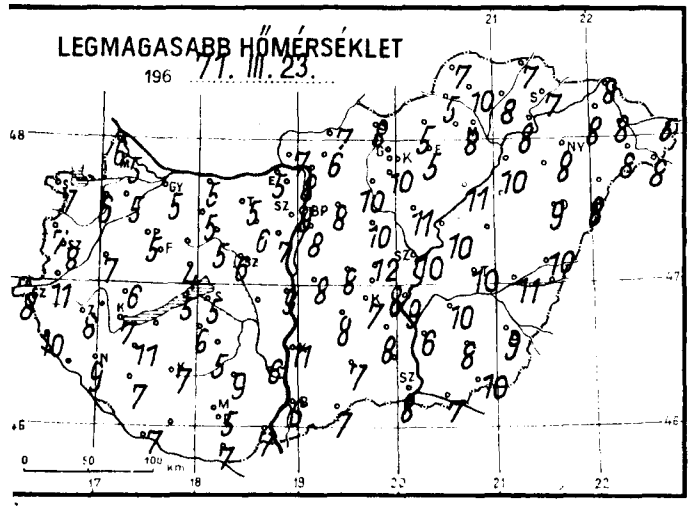

LEGALACSONYABB HŐMÉRSÉKLET

196 71. III. 24.

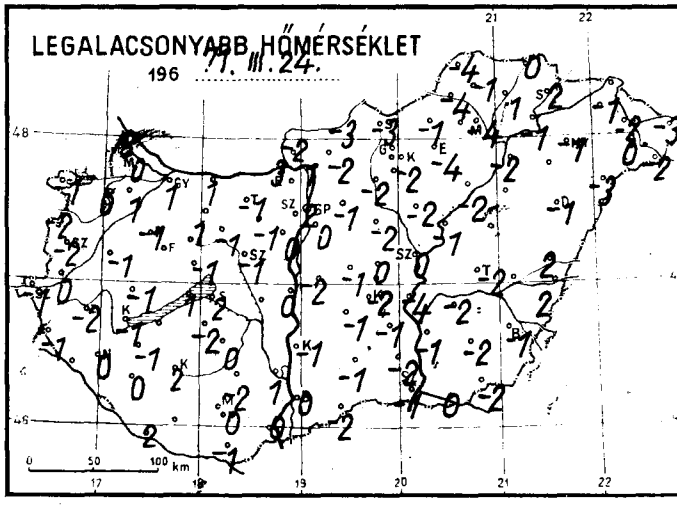

RADIÁCIÓS MINIMUM

196 71. III. 24.

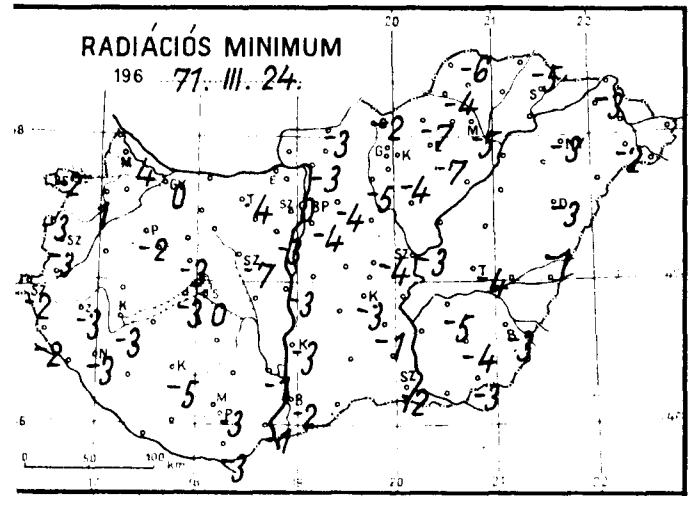

Napfénytartam.

III. 23.

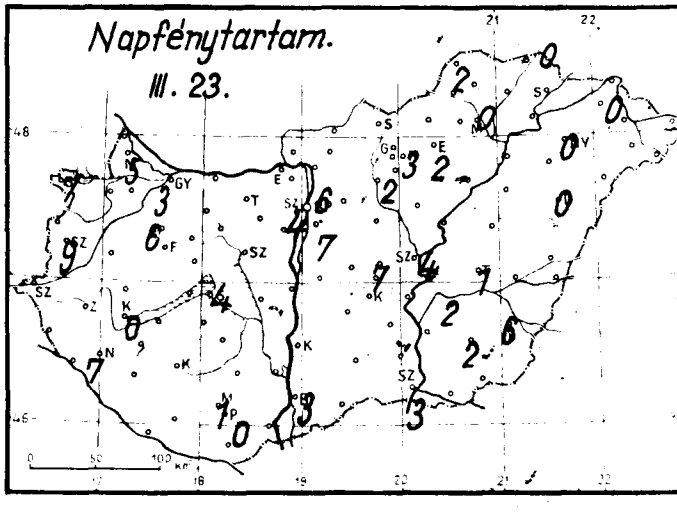

1971. március hó,
24. nap szerda

	Az utolsó 24 óra adatai						24 órai csapadék mm		
	Csapadék (mm)		Hőmérsékleti szélsőségek: tegnapi nappali max.	éjszakai min.	min. 5 cm-en	Napsütés (óra) tegnap			
12815 Magyaróvár	ny		5	0	−4	5	Rajka	5	
822 Győr	ny		5	1	0	3	Kapuvár	ny	⌴
825 Pápa	ny		5	−1	−2	6	Csorna	.	⌴
805 Sopron	ny		7	−1	−2	7	Komárom	.	
812 Szombathely	.		8	−2	−3	9	Káld	.	
910 Szentgotthárd	.		8	−1	−2		Kőszeg	ny	*
915 Zalaegerszeg	ny		8	−2	−3		Körmend	.	
Lenti	.		10	−1	−2		Letenye	.	
925 Nagykanizsa	.		9	0	−3	7	Sümeg	.	
920 Keszthely	ny		7	−1	−3	0	Zirc	.	
Tihany	.		5	1	−3		Kisbér	ny	*
935 Siófok	ny		5	2	0	4	Mór	ny	*
942 Pécs	ny		5	0	−3	0	Alcsút	.	
941 Misinatető (534 m)	1	*	2	0	−1	1	Esztergom	.	
Siklós	.		7	−1	−3		Dobogókő	ny	
827 Farkasgyepű (400 m)	−						Fonyód	ny	
Veszprém	ny	*	4	−1	−3		Tab	ny	*
833 Tatabánya	ny		5	−1	−4		Sárbogárd	−	
835 Budapest (Fermegy.)	.		8	0	−4	7	Lengyel	.	
840 Budapest OMI	ny		9	2	0	6	Nagykónyi	ny	*
841 Budapest (Szabadságh. 474 m)	ny		5	−2	−3	4	Marcali	ny	
Martonvásár	.		7	0	−3		Somogyszob	ny	
835 Székesfehérvár	ny	⌴	6	−1	−7		Kaposvár	ny	
Dunaújváros	.		9	0	−3		Baros	.	
Szekszárd	.		6	1	−1		Szigetvár	.	
Mohács	.		7	0	−1		Bácsalmás	.	
960 Baja	ny		6	0	−2	3	Kiskunhalas	1	
955 Kalocsa	.		11	−1	−3		Izsák	.	
Cegléd	.	⌴	12	0	−4	7	Kunsztmiklós	.	
860 Szolnok	ny		10	0	−3	4	Örkény	.	
970 Kecskemét	ny		7	−1	−3		Nagykáta	1	⌴
Kiskunfélegyháza	.		8	−1	−1		Jászapáti	.	⌴
982 Szeged	1		8	−1	−2	3	Tiszakécske	.	
Mezőhegyes	3	⌴	10	−2	−3		Nagykőrös	.	⌴
Orosháza	1		8	−2	−4	2	Kistelek	.	
990 Békéscsaba	3		9	−1	−3	6	Makó	.	
875 Túrkeve	1		10	−2	−4	1	Szentes	.	
Berettyóújfalu	3	*	10	2	−1		Szarvas	.	
880 Debrecen	6	*	9	−1	−3	0	Szeghalom	2	⌴
892 Nyíregyháza	ny	*	8	−1	−3	0	Kőrösszakál	3	
788 Kisvárda	2	*	8	−1	−3	0	Tiszaroff	.	
Mátészalka	4		8	0	−2		Poroszló	.	*
Tiszabecs	4	*	5	−3			Karcag	.	
Vác	.	.	8	1	−3		Hortobágy	.	
Gödöllő	.		8	−1	−4		Polgár	1	⌴
Lőrinci	.	⌴	10	−2	−5		Hajdúdorog	.	
Gyöngyös	.		10	−2	−4	2	Nyírlugos	1	*
Balassagyarmat	ny		7	3	−3		Csenger	9	*
755 Salgótarján	.		8	3	−2		Vásárosnamény	3	⌴
Galyatető (932 m)	.		6	−7			Záhony	−	*
851 Kékestető (1000 m)	ny		4	−5	−6	3	Királyrét	2	
Mátraháza (672 m)							Rombány	ny	
865 Eger	ny		5	−4	−7	2	Borsodnádasd	2	*
Putnok	2	=⌴	5	−4	−4		Jósvafő	ny	*
Lillafüred	2		9	−3			Szendrőlád	.	
772 Miskolc	1		8	−4	−5	0	Hidasnémeti	1	*
Füged	.		8	1			Tokaj	1	*
778 Sárospatak	ny		7	0	−5	0	Szerencs	−	

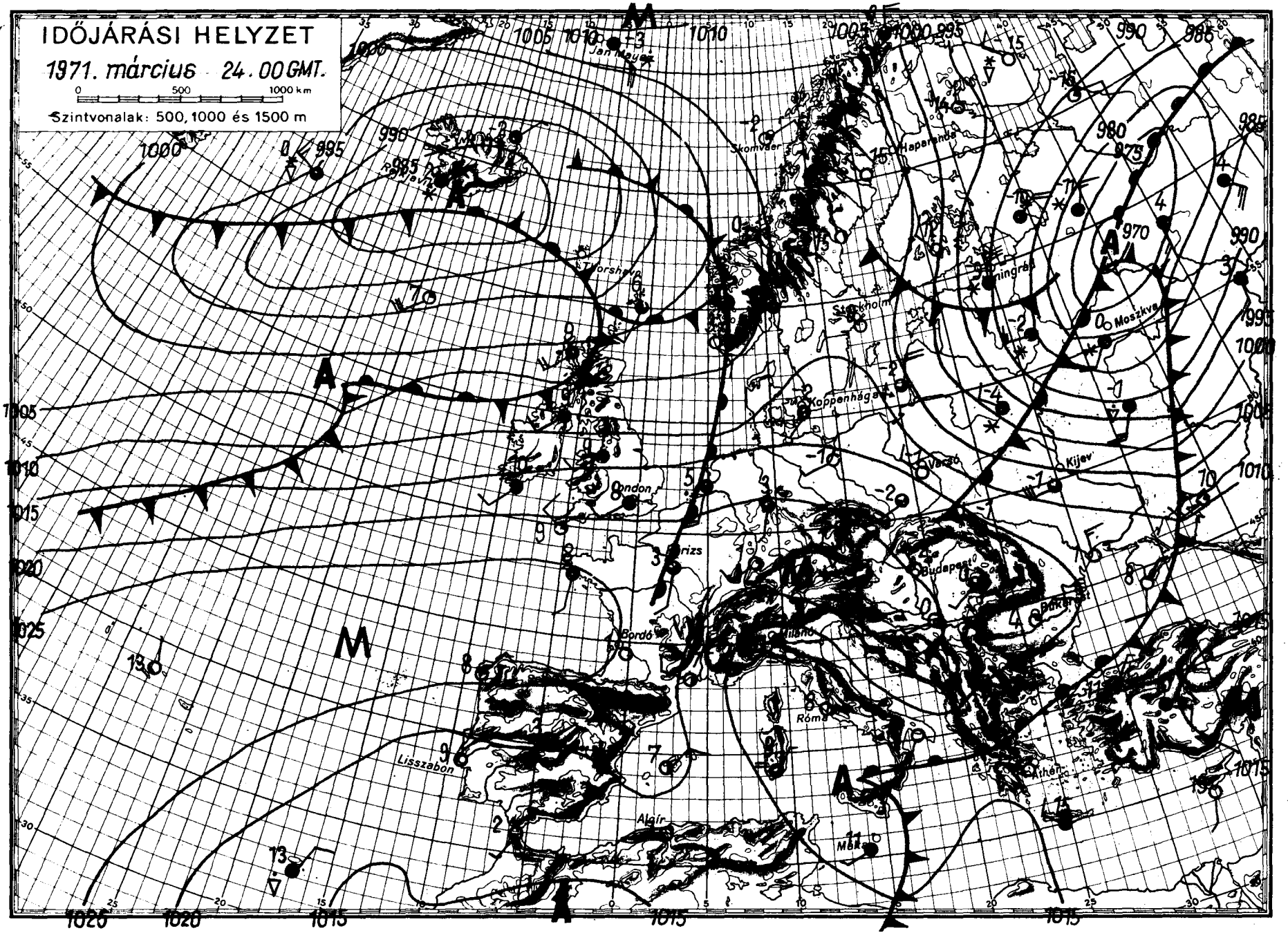

OFFSET NYOMDA BUDAPEST

IDŐJÁRÁSI NAPIJELENTÉS

ЕЖЕДНЕВНЫЙ МЕТЕОРОЛОГИЧЕСКИЙ БЮЛЛЕТЕНЬ • DAILY WEATHER REPORT
BULLETIN QUOTIDIEN DE TEMPS • TÄGLICHER WETTERBERICHT

KIADJA AZ ORSZÁGOS METEOROLÓGIAI INTÉZET
BUDAPEST II. KITAIBEL PÁL UTCA 1
TELEFON: KÖZPONT: 353-500, IDŐJELZŐ OSZT.: 150-410

MEGJELENIK NAPONKÉNT • ELŐFIZETÉSI ÁRA
A POSTAI KÖLTSÉGGEL EGYÜTT NEGYEDÉVRE 60,- Ft
KIADÁSÉRT FELEL AZ INTÉZET IGAZGATÓJA

84. évfolyam 84. szám • Budapest • 1971. március 25. csütörtök

Az időjárási helyzet ma reggel és a várható időjárás:

A Brit-szigeteken, a Balti-tenger térségén és a Szovjetunió európai területének északi felén erőteljes nyugat-kelet irányu áramlási rendszer alakult ki, amelyben egymást követik az óceáni származásu levegő enyhébb és hüvösebb hullámai. Hatásukra Nyugat-Európában, a német-lengyel síkságon és a Balti-államokban változékony, többfelé szeles az idő, futó esők, záporok, keletebbre hózáporok vannak. Ugyanakkor az Alpok-térségében, a Kárpát-medence és Ukrajna felett nyugalomba jutott a hideg levegő és egyrészt a magasban délnyugat felől érkező melegebb szárazabb levegő, másrészt a huzamosabb napsütés hatására fokozatos felmelegedés kezdődött.

Hazánk fölött szerdán felhőátvonulások voltak, csupán néhány helyről jelentettek kisebb, nem mérhető csapadékmennyiségü futó esőt, hózáport. 3-8 órán át sütött a nap. A hőmérséklet csucsértéke általában 5, 11 fok között alakult ki. Csütörtök hajnalra Győr-Magyaróvár térségében csak +1, +4, máshol 0, -5 fokig hült le a levegő. Ma délelőtt a nyugati megyékben változóan felhős, az ország többi részén derült volt az ég, csapadékot sehonnan sem jelentettek. 11 órára 8-11 fokig emelkedett a hőmérséklet.

Ma 12 órakor Budapesten a hőmérséklet 9 fok, a tengerszintre átszámitott légnyomás 765 mm, gyengén süllyed.

Várható időjárás péntek estig:
Felhőátvonulások szórványosan, főként északon előforduló futó esőkkel.
Időnként élénk, néhány helyen erős délnyugati, nyugati szél.
Az éjszakai lehülés gyengül, a nappali felmelegedés erősödik.
Várható legalacsonyabb éjszakai hőmérséklet: általában -1, +3 fok között, északnyugaton +5 fok körül,
legmagasabb nappali hőmérséklet pénteken: 13, 18 fok között.

Vissy Károly s.k.

TÁVOLABBI KILÁTÁSOK HÉTFŐIG:

Felhőátvonulások, főleg az ország északkeleti területein esőkkel. A hőmérséklet az évszaknak megfelelően alakul. Legalacsonyabb hajnali hőmérsékletek 0, +6 fok között. Legmagasabb nappali hőmérsékletek 9, 15 fok között. Jelentős mennyiségü /legalább 5 mm/ csapadék az ország területének 60 százalékán várható.

TÁVELŐREJELZŐ OSZTÁLY

A hőmérséklet napi középértéke és eltérése a 100 évi átlagtól /Budapesten/:

1971. III. 24.: +5,0 C° -2,2 C°

1871 óta ezen a napon Budapesten előfordult:

legmagasabb hőmérséklet 21,7 C° /1921/
legalacsonyabb hőmérséklet -11,0 C° /1883/.

71.180.

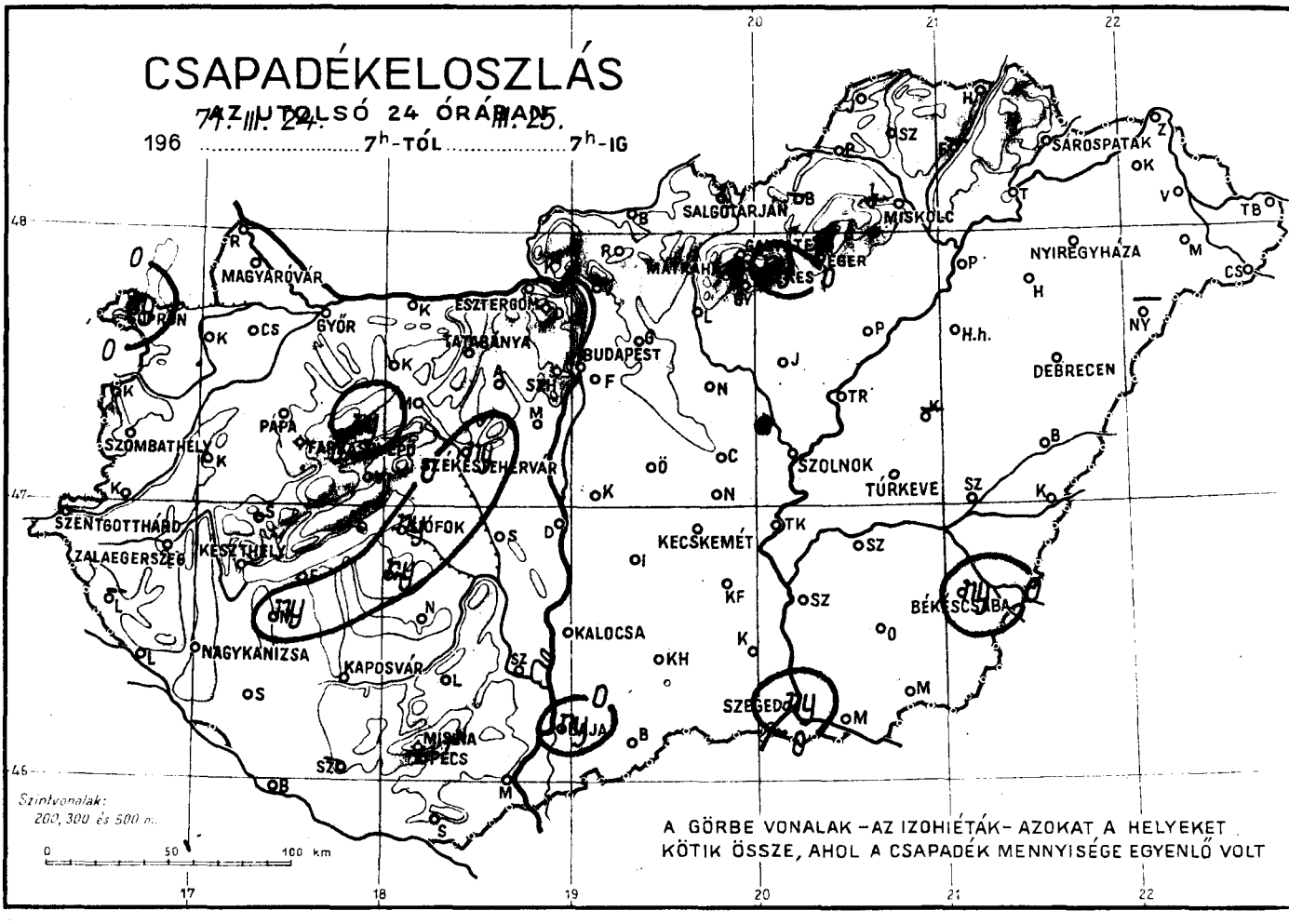
CSAPADÉKELOSZLÁS
AZ UTOLSÓ 24 ÓRÁBAN
196 ..... 7h-TÓL 7h-IG
MAGYARÓVÁR
SOPRON
GYŐR
ESZTERGOM
TATABÁNYA
BUDAPEST
SALGÓTARJÁN
MISKOLC
SÁROSPATAK
NYÍREGYHÁZA
DEBRECEN
SZOMBATHELY
PAPA
SZÉKESFEHÉRVÁR
SZOLNOK
TÚRKEVE
SZENTGOTTHÁRD
ZALAEGERSZEG
KESZTHELY
KECSKEMÉT
BÉKÉSCSABA
NAGYKANIZSA
KAPOSVÁR
KALOCSA
SZEGED
PÉCS
Szintvonalak:
200, 300 és 500 m.
0 50 100 km
A GÖRBE VONALAK – AZ IZOHIÉTÁK – AZOKAT A HELYEKET
KÖTIK ÖSSZE, AHOL A CSAPADÉK MENNYISÉGE EGYENLŐ VOLT

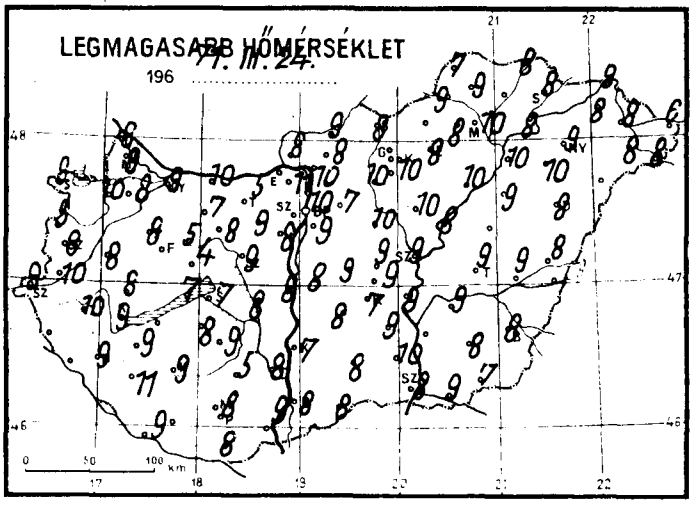
LEGMAGASABB HŐMÉRSÉKLET
196 .....
0 50 100 km

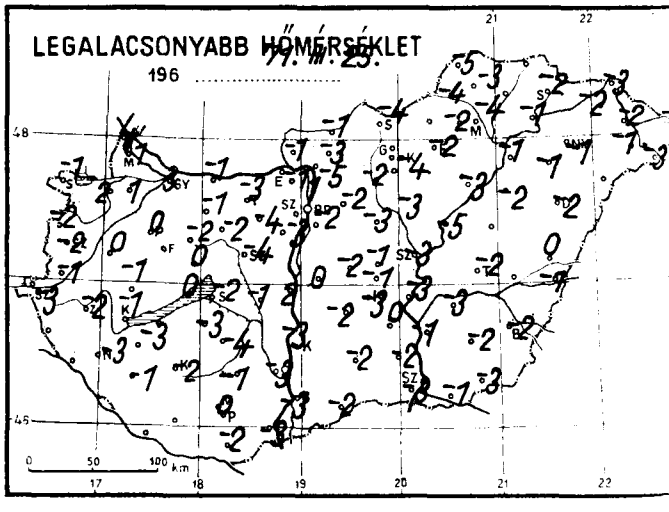
LEGALACSONYABB HŐMÉRSÉKLET
196 .....
0 50 100 km

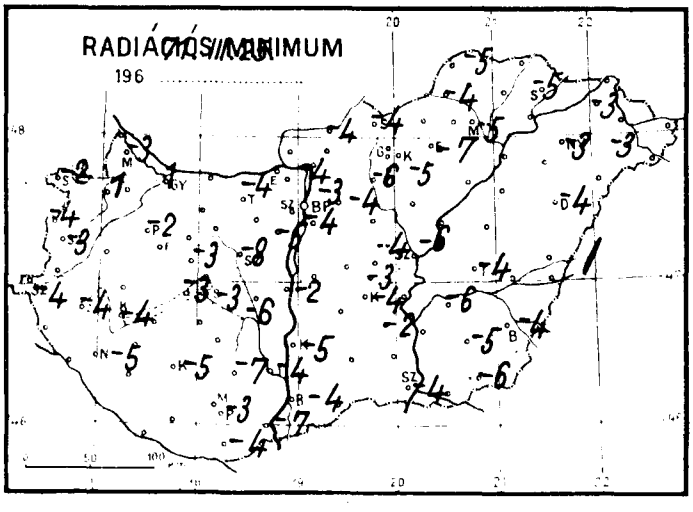
RADIÁCIÓS MINIMUM
196 .....

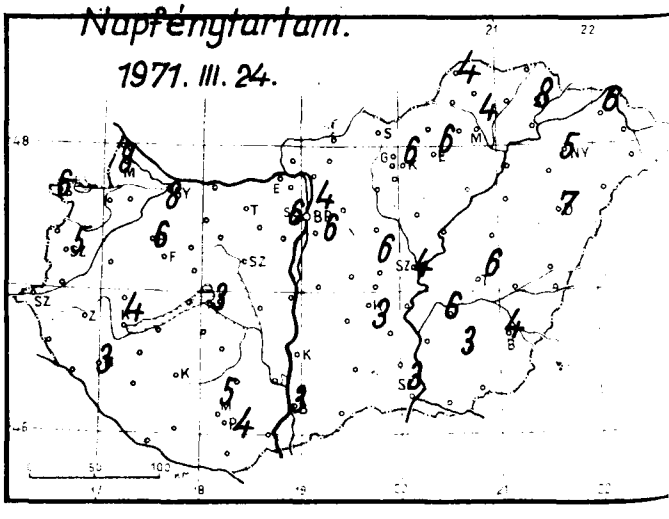
Napfénytartam.
1971. III. 24.

1971. március hó, 25. csütörtök nap

	Az utolsó 24 óra adatai						24 órai csapadék mm		
	Csapadék (mm)		Hőmérsékleti szélsőségek: tegnapi nappali max.	éjszakai min.	min. 5 cm-en	Napsütés (óra) tegnap			
12815 Magyaróvár	•		9	1	-3	8	Rajka	•	
822 Győr	•		9	3	1	8	Kapuvár	•	
825 Pápa	•		8	0	-2	6	Csorna	•	
805 Sopron	ny	*	9	-1	-2	6	Komárom	•	⌴
812 Szombathely	•		8	-2	-3	5	Káld	•	
910 Szentgotthárd	•		9	-3	-4		Kőszeg	•	
915 Zalaegerszeg	•		10	-2	-4		Körmend	•	
Lenti	⌴						Letenye	•	
925 Nagykanizsa	•		9	-3	-5	3	Sümeg	•	
920 Keszthely	•		9	-1	-4	4	Ziro	ny	
Tihany	•		7	0	-3		Kisbér	•	
935 Siófok	ny	▽	7	-2	-3	3	Mór	•	
942 Pécs	•		8	0	-3	4	Alcsút	•	⌴
941 Misinatető (534 m)	•		5	1	-2	5	Esztergom	•	
Siklós	•	⌴	8	-2	-4		Dobogókő	•	
827 Farkasgyepű (400 m)	•		7	-2	-4		Fonyód	•	
Veszprém	•	⌴	4	0	-3		Tab	ny	
833 Tatabánya	•	⌴	5	-3	-4		Barbogárd Szabhatvan	•	
839 Budapest (Feriheg.)	•		9	-2	-4	4	Lengyel	•	
840 Budapest OMI	•		10	1	-3	6	Nagykónyi	•	⌴
841 Budapest (Szabadságh.,474 m)	•		7	0	-3	6	Marcali	ny	⌴
Martonvásár	•		8	-3	-5		Somogyszob	•	
835 Székesfehérvár	ny		9	-4	-8		Kaposvár	•	⌴
Dunaújváros	•		8	2	-2		Barcs	•	⌴
Szekszárd	•		8	-3	-4		Szigetvár	•	
Mohács	•	⌴	9	-3	-7		Bácsalmás	•	
960 Baja	ny	▽	8	-3	-4	3	Kiskunhalas	•	
955 Kalocsa	•		7	-3	-5		Izsák	•	⌴
Cegléd	•	⌴	9	-1	-4	6	Kunsztmiklós	•	
860 Szolnok	•		9	-3	-6	4	Örkény	•	
970 Kecskemét	•		7	-3	-4	3	Nagykáta	•	⌴
Kiskunfélegyháza	•	⌴	9	0	-2		Jászapáti	•	⌴
982 Szeged	ny	▽	8	-3	-4	3	Tiszakécske	•	
Mezőhegyes	•	⌴	7	-3	-6		Nagykőrös	•	⌴
Orosháza	•	*	8	-2	-5	3	Kistelek	•	
990 Békéscsaba	ny	▽	8	-2	-4	4	Makó	•	
875 Túrkeve	•		9	-2	-4	6	Szentes	•	
Berettyóújfalu	•	⌴	8	0	-1		Szarvas	•	
882 886 Debrecen	•		8	-2	-4	7	Szeghalom	•	⌴
892 Nyíregyháza	•		9	-1	-3	5	Körösszakál	•	
788 Kisvárda	•		8	-2	-3	6	Tiszaroff	•	
Mátészalka	•	⌴	8	-1	-3		Poroszló	•	⌴
Tiszabecs	•		6	-3			Karcag	—	
Vác	•	⌴	10	-5	—		Hortobágy	•	
Gödöllő	•	⌴	7	-2	-4		Polgár	•	⌴
Lőrinci	•	⌴	10	-2	-6		Hajdúdorog	•	
Gyöngyös	•		10	-4	-5		Nyírlugos	—	
Balassagyarmat	•	⌴	9	-1	-4		Csenger	•	≡
755 Salgótarján	•		8	-4	-4		Vásárosnamény	•	
Galyatető (932 m)	•		—				Záhony	•	
851 Kékestető (1000 m)	ny	▽	2	-3	-4	6	Királyrét	•	⌴
Mátraháza (672 m)	—						Romhány	•	
865 Eger	•		8	-2	-7	6	Borsodnádasd	—	
Putnok	•	⌴	9	-4	-4		Jósvafő	•	
Lillafüred	•		8	-2			Szendrőlád	•	
772 Miskolc	•		10	-4	-5	4	Hidasnémeti	•	
Fügöd	—						Tokaj	•	
778 Sárospatak	•		8	-2	-5	8	Szentendre	•	

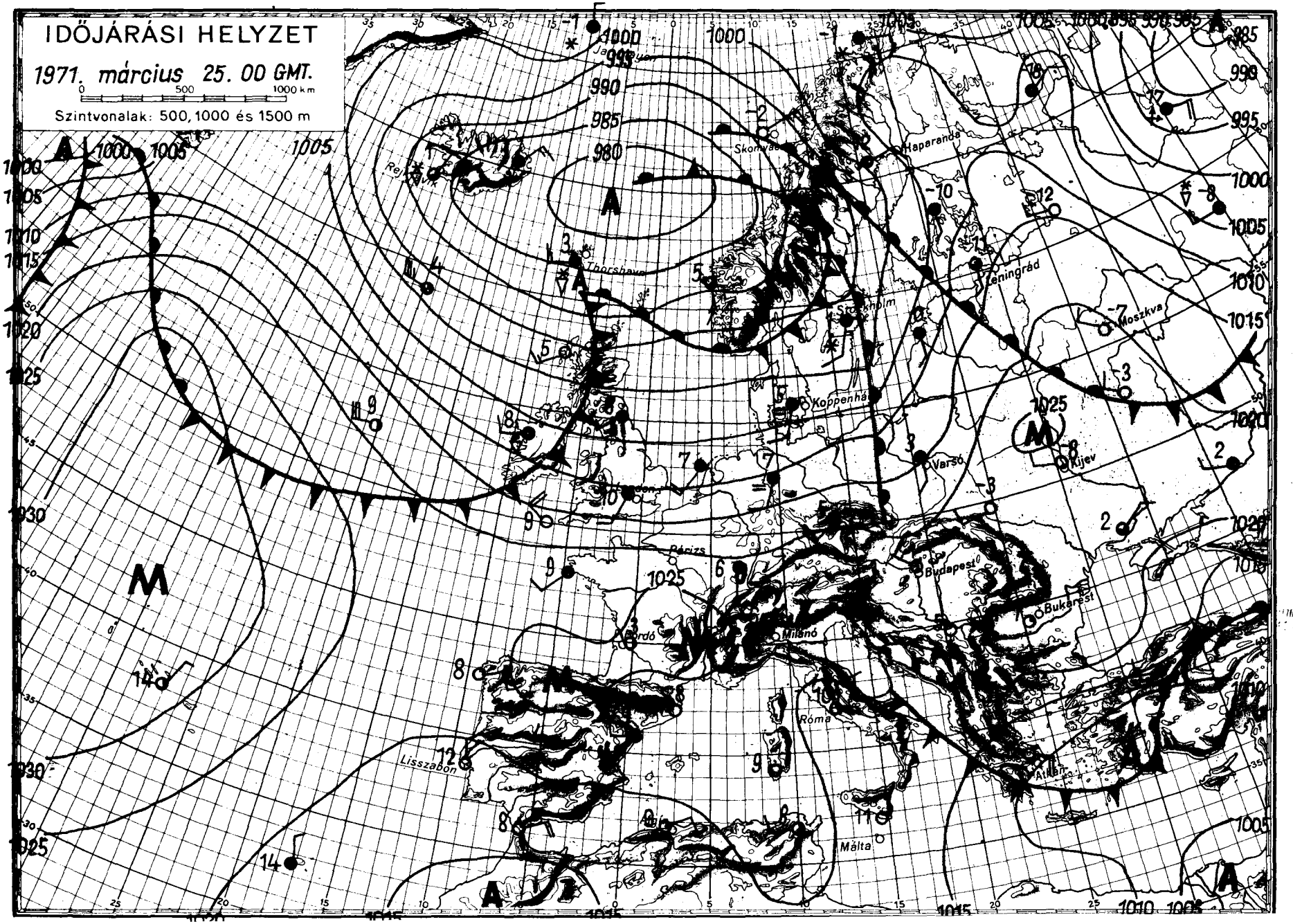

OFFSET NYOMDA BUDAPEST

IDŐJÁRÁSI NAPIJELENTÉS

ЕЖЕДНЕВНЫЙ МЕТЕОРОЛОГИЧЕСКИЙ БЮЛЛЕТЕНЬ · DAILY WEATHER REPORT
BULLETIN QUOTIDIEN DE TEMPS · TÄGLICHER WETTERBERICHT

KIADJA AZ ORSZÁGOS METEOROLÓGIAI INTÉZET
BUDAPEST II. KITAIBEL PÁL UTCA 1
TELEFON: KÖZPONT: 353-500, IDŐJELZŐ OSZT.: 150-410

MEGJELENIK NAPONKÉNT * ELŐFIZETÉSI ÁRA
A POSTAI KÖLTSÉGGEL EGYÜTT NEGYEDÉVRE 60, Ft
KIADÁSÉRT FELEL AZ INTÉZET IGAZGATÓJA

84. évfolyam 85. szám * Budapest * 1971. március 26. péntek

Az időjárási helyzet ma reggel és a várható időjárás:

Az enyhe, nedves levegő ujabb hulláma elérte Franciaországot és hatására a hajnali órákban sokfelé esett az eső. Szintén esős volt az idő az Alpok, a Cseh-medence, Lengyelország, valamint a Balti-tenger vidékén. Ezeken a területeken gyenge éjszakai fagyok még előfordultak, de a nappali hőmérsékletek általában az évszaknak megfelelően alakultak. A Szovjetunió európai területének északi részén többfelé havazott, néhány helyről hófurást is jelentettek.

Hazánkban csütörtökön változóan felhős volt az ég. Az északnyugati megyékben 1, 5, az ország többi részén 5, 10 órán át sütött a nap. A hőmérséklet napközben általában 10, 14 fokig emelkedett. Az éjszakai órákban északnyugaton kisebb eső hullott, a lehullott csapadék mennyisége a 3 mm-t nem haladta meg. Pénteken hajnalban főként északnyugaton 0, -5, máshol +2, -3 fokig hült le a levegő. Délelőtt a keleti részek kivételével erősen felhős volt az ég, és a Dunántulon sokfelé esett az eső. A hőmérséklet 11 órakor az erősen felhős, esős helyeken 3, 7, máshol 9, 12 fokot ért el.

Ma 12 órakor Budapesten a hőmérséklet 10 fok, a tengerszintre átszámitott légnyomás 758 mm, mérsékelten süllyedő irányzatu.

Várható időjárás szombat estig:

Tulnyomóan felhős idő, többfelé esővel.
Mérsékelt, időnként megélénkülő délnyugati, nyugati szél.
Az éjszakai lehülés tovább mérséklődik.
A nappali felmelegedés nyugaton kissé erősödik.

Várható legalacsonyabb éjszakai hőmérséklet: 1, 6 fok között.
legmagasabb nappali hőmérséklet szombaton: 10 fok körül.

Dunay Sándorné s.k.

A hőmérséklet napi középértéke és eltérése a 100 évi átlagtól /Budapesten/:

1971. III. 25.: 6,6 C° -1,2 C°

1871 óta ezen a napon Budapesten előfordult:

legmagasabb hőmérséklet 25,4 C° /1921/
legalacsonyabb hőmérséklet -11,0 C° /1883/.

CSAPADÉKELOSZLÁS

AZ UTOLSÓ 24 ÓRÁBAN

196 71. III. 25. 7h-TÓL III. 26. 7h-IG

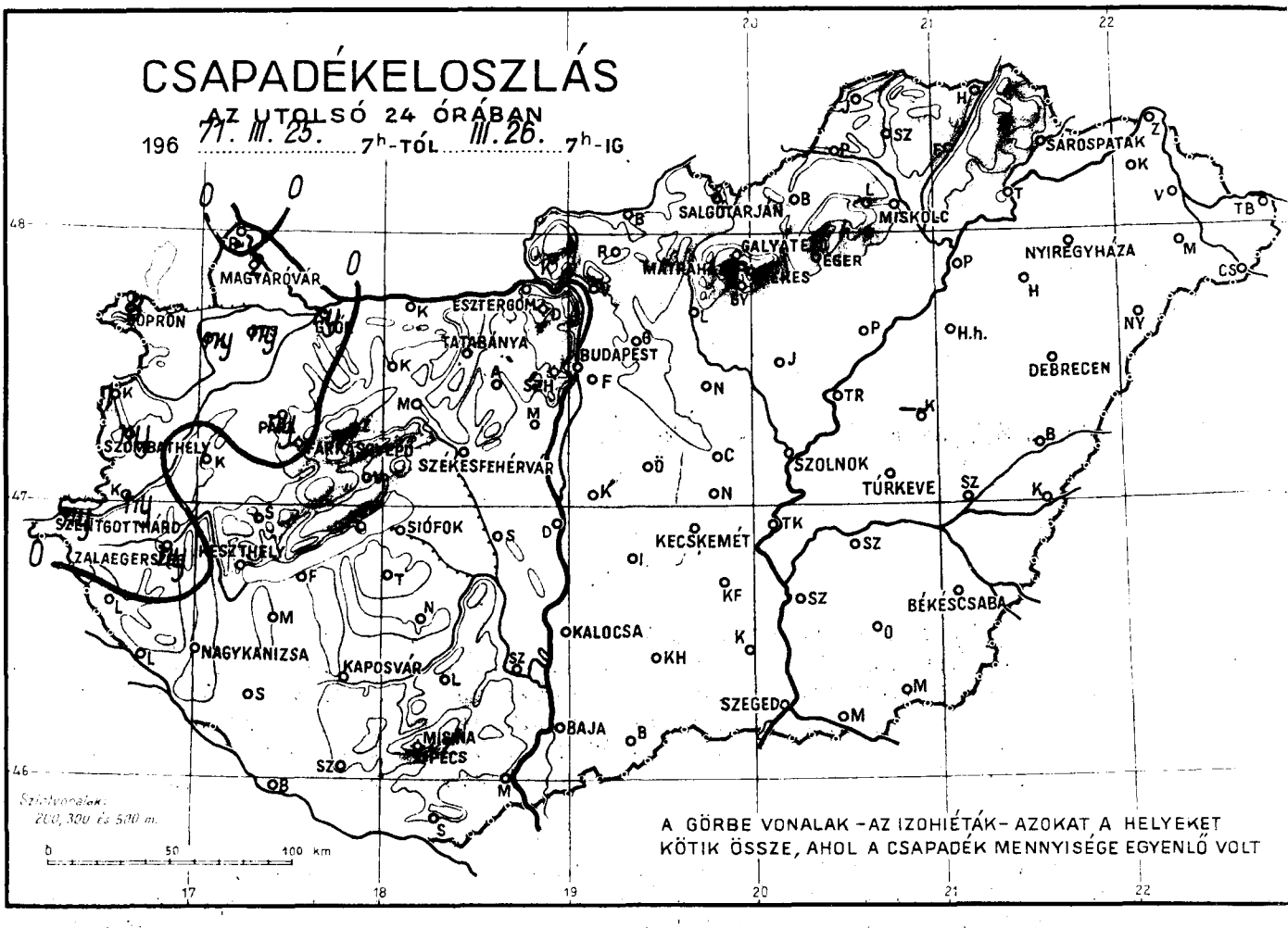

LEGMAGASABB HŐMÉRSÉKLET

196 71. III. 25.

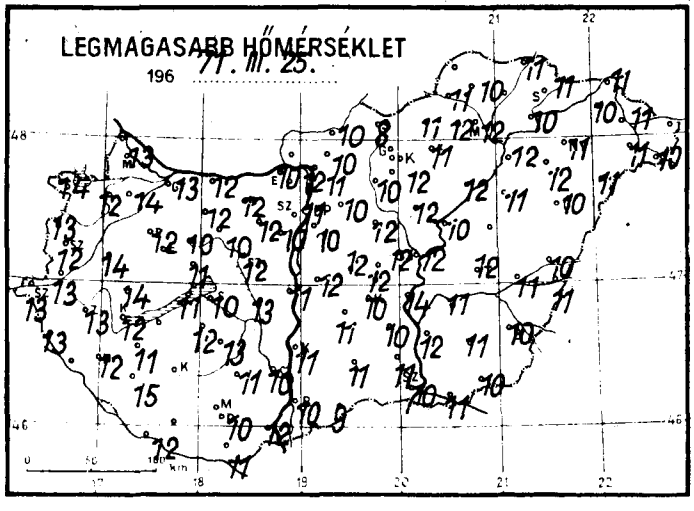

LEGALACSONYABB HŐMÉRSÉKLET

196 71. III. 26.

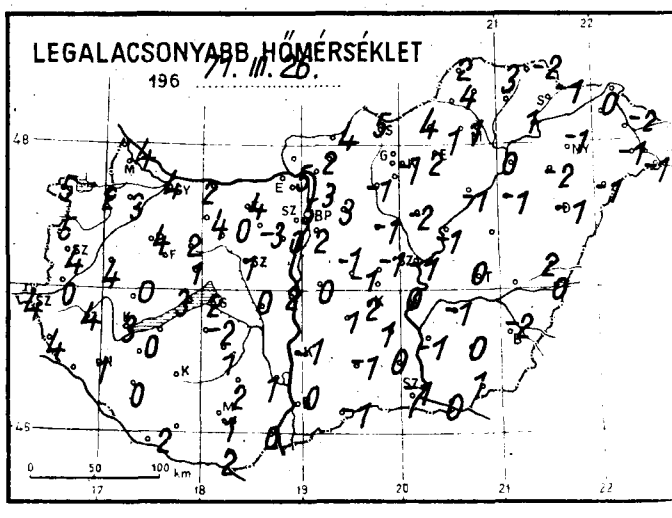

RADIÁCIÓS MINIMUM

196 71. III. 26.

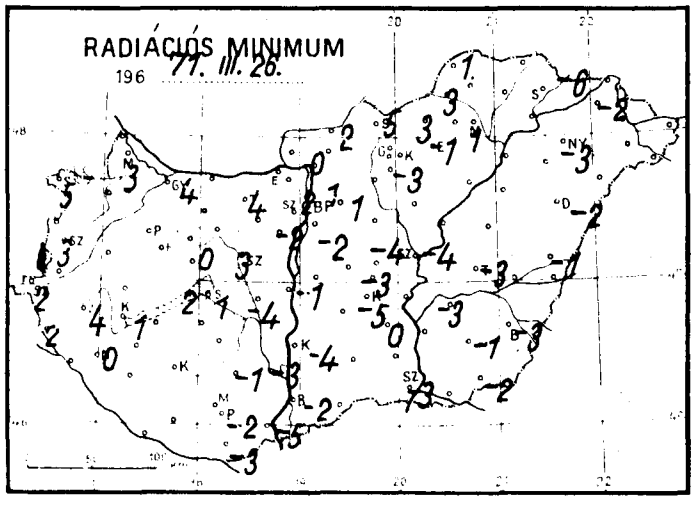

Napfénytartam.

1971. III. 25.

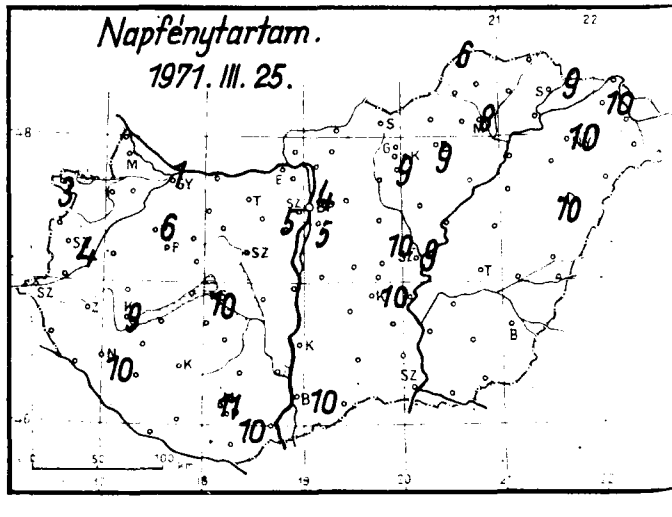

1971. március hó,
26. nap péntek

	Az utolsó 24 óra adatai						24 órai csapadék mm		
	Csapadék (mm)		Hőmérsékleti szélsőségek: tegnapi nappali max.	éjszakai min.	min. 5 cm-en	Napsütés (óra) tegnap			
12815 Magyaróvár	2		13	4	3		Rajka	•	
822 Győr	ny		13	4	4	1	Kapuvár	ny	
825 Pápa	ny		12	4	4	6	Csorna	ny	
805 Sopron	3		14	5	5	3	Komárom	•	
812 Szombathely	ny		12	4	3	4	Káld	•	
910 Szentgotthárd	ny		13	4	2		Kőszeg	1	
915 Zalaegerszeg	ny		12	4	4		Körmend	ny	
Lenti	•		13	4	2		Letenye	•	
925 Nagykanizsa	•		12	1	0	10	Sümeg	•	
920 Keszthely	•		12	3	1	9	Zirc	•	
Tihany	•		11	3	2		Kisbér	•	
935 Siófok	•		10	2	1	10	Mór	•	
942 Pécs	•		10	1	-2	10	Alcsút	•	
941 Misinatető (534 m)	•		8	2	-3	11	Esztergom	•	
Siklós	•		11	2	-3		Dobogókő	•	
827 Farkasgyepű (400 m)	—						Fonyód	•	
Veszprém	•		11	1	0		Tab	•	
833 Tatabánya	•		12	4	4		Sárbogárd	•	
839 Budapest (Ferihegy)	•		10	2	-2	5	Lengyel	•	
840 Budapest OMI	•		11	5	2	4	Nagykónyi	•	⌴
841 Budapest (Szabadságh.,474 m)	•		8	2	0	5	Marcali	•	
Martonvásár	•		10	0	-2		Somogyszob	•	
835 Székesfehérvár	•		12	1	-3		Kaposvár	•	
Dunaújváros	•		11	2	-1		Barcs	•	
Szekszárd	•		10	1	-3		Szigetvár	•	
Mohács	•	⌴	12	0	-5		Bácsalmás	•	
960 Baja	•		10	0	-2	10	Kiskunhalas	•	
955 Kalocsa	•		11	-1	-4		Izsák	•	
Cegléd	•	⌴	12	-1	-4	10	Kunsztmiklós	•	
860 Szolnok	•		12	-1	-4	9	Örkény	•	
970 Kecskemét	•		10	2	-5	10	Nagykáta	•	⌴
Kiskunfélegyháza	•		10	1	-0		Jászapáti	•	
982 Szeged	•		10	-1	-3	9	Tiszakécske	•	
Mezőhegyes	•		10	1	-2		Nagykőrös	•	⌴
Orosháza	•		11	0	-1	10	Kistelek	•	
990 Békéscsaba	•		10	-2	-3	9	Makó	•	
875 Túrkeve	•		12	0	-3	9	Szentes	•	⌴
Berettyóújfalu	•	⌴	10	2	-1		Szarvas	•	
880 Debrecen	•		10	-1	-3	10	Szeghalom	•	⌴
892 Nyíregyháza	•		11	-1	-3	10	Kőrösszakál	•	
788 Kisvárda	•		10	0	-2	10	Tiszaroff	•	
Mátészalka	•	⌴	11	1	-1		Poroszló	•	⌴
Tiszabecs	—						Karcag		
Vác	•		11	3	1		Hortobágy	•	
Gödöllő	•		10	3	1		Polgár	•	⌴
Lőrinci	•		10	-1			Hajdúdorog	•	
Gyöngyös	•		12	-1	-3		Nyírlugos	•	
Balassagyarmat	•		10	4	2		Csenger	•	⌴
755 Salgótarján	•		8	5	5		Vásárosnamény	•	⌴
Galyatető (932 m)	•		8	-1			Záhony	•	
851 Kékestető (1000 m)	•		4	-1	-1	9	Királyrét	•	
Mátraháza (672 m)	—						Romhány	•	
865 Eger	•		11	2	-1	9	Borsodnádasd	•	
Putnok	•		11	4	3		Jósvafő	•	
Lillafüred	•		11	-2			Szendrőlád	•	
772 Miskolc	•		12	1	1	8	Hidasnémeti	•	
Füged	•						Tokaj	•	
778 Sárospatak	•		11	-1	-6	9	Szentendre	•	

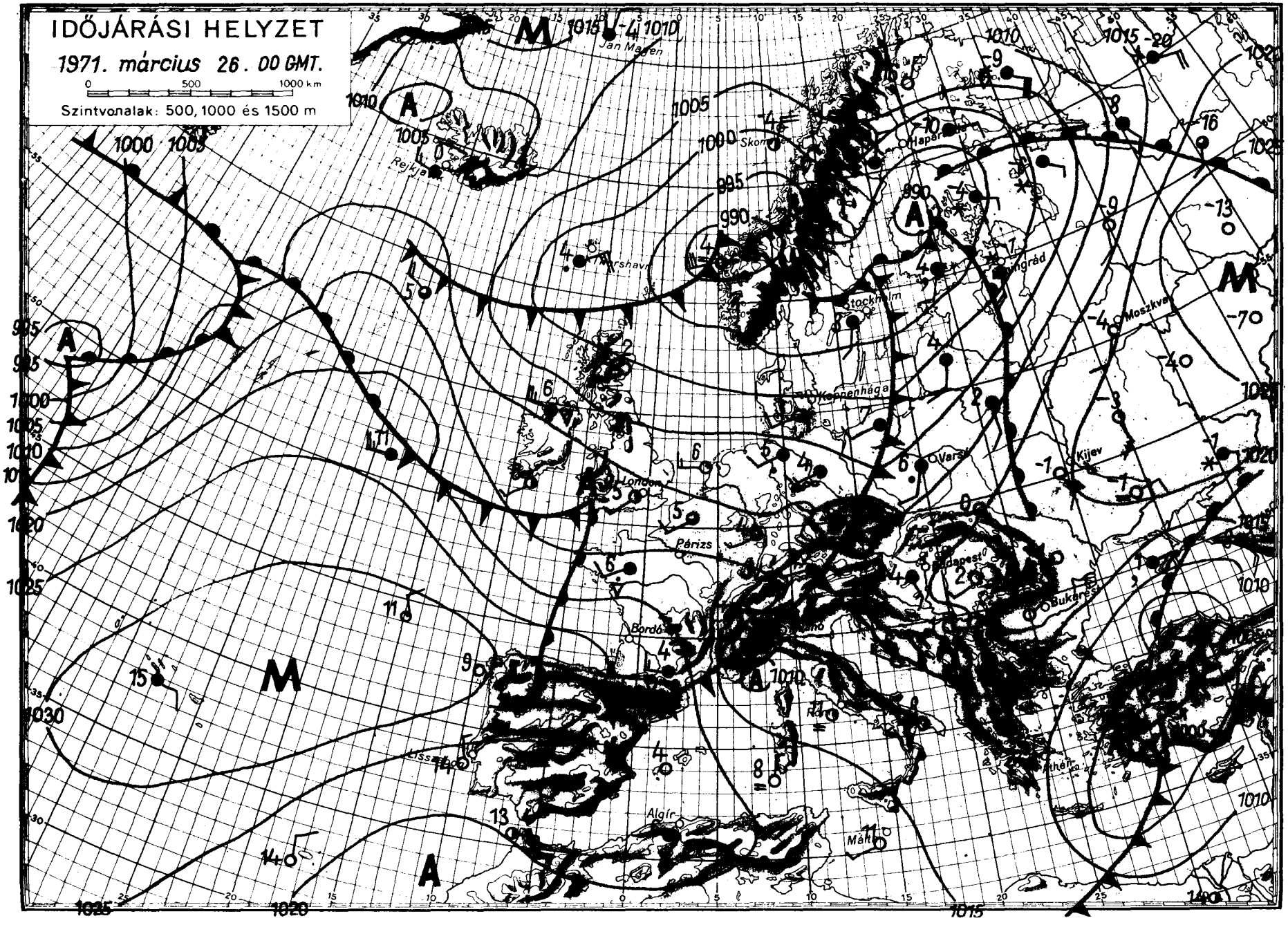

OFFSET: NYOMDA BUDAPEST

IDŐJÁRÁSI NAPIJELENTÉS

ЕЖЕДНЕВНЫЙ МЕТЕОРОЛОГИЧЕСКИЙ БЮЛЛЕТЕНЬ • DAILY WEATHER REPORT
BULLETIN QUOTIDIEN DE TEMPS • TÄGLICHER WETTERBERICHT

KIADJA AZ ORSZÁGOS METEOROLÓGIAI INTÉZET
BUDAPEST II. KITAIBEL PÁL UTCA 1
TELEFON: KÖZPONT: 353-500, IDŐJELZŐ OSZT.: 150-410

MEGJELENIK NAPONKÉNT • ELŐFIZETÉSI ÁRA
A POSTAI KÖLTSÉGGEL EGYÜTT NEGYEDÉVRE 60, Ft
KIADÁSÉRT FELEL AZ INTÉZET IGAZGATÓJA

34. évfolyam 86. szám + Budapest + 1971. március 27. szombat

Az időjárási helyzet ma reggel és a várható időjárás:

Erőteljesebb légmozgást csak Európa nyugati partvidékén találunk. Ide az Atlanti-óceán felől enyhe levegő érkezik. Ugyanakkor Közép-Európa felett a légmozgások mérsékeltek, így Európának ebben a térségében megerősödött az időjárás megmaradási hajlama. Ezért a kedvező időjárású zóna csak lassan vált át kedvezőtlen időbe, de ott ahol rosszra az idő, nehezen érkezik meg a javulás.

Hazánk pénteki időjárása is az előbb elmondottakat igazolta. A Dunántúl nagy részén borult, esős idő volt. Ezzel szemben a Duna-Tisza közén és a Tiszántúlon 8 - 10 órán át sütött a nap. Az északnyugati és a nyugati határmegyékben ma reggel 7 óráig általában 5 - 12 mm eső esett, de Rajkáról 14, Kapuvárról 15, Szentgotthárdról 18 mm-t jelentettek. Az ellentét természetesen a hőmérsékleti mérőszámokban is megmutatkozott. A borult, esős nyugati megyékben a nappali felmelegedés csak az 5 - 10 fokot érte el, míg a napos részeken 12 - 15 fokig melegedett fel a levegő. A hajnali lehülés a derült keleti megyékben még erős volt, itt +2, -3 fokos legalacsonyabb hőmérsékletet mértek, míg a Dunántúlon +2, +6 fokná alacsonyabb érték nem fordult elő. Szombaton délelőtt folytatódott a nyugati részeken a borult, esős időjárás, míg a keleti megyékben a napsütés dominált.

Ma 12 órakor Budapesten a hőmérséklet 12 fok, a tengerszintre átszámitott légnyomás 755 mm, alig változik.

Várható időjárás vasárnap estig:

Nyugaton több, keleten kevesebb felhő.
Néhány helyen, inkább csak a Dunántúlon eső.
Mérsékelt, időnként élénk északi, északkeleti szél.
A hőmérséklet alakulásában lényeges változás nem lesz.

Várható legalacsonyabb éjszakai hőmérséklet: általában +1, +6 fok között, keleten helyenként gyenge talajmenti fagy, legmagasabb nappali hőmérséklet vasárnap: nyugaton 7 - 10, keleten 11-14 fok között.

Máhr Jenő s.k.

A hőmérséklet napi középértéke és eltérése a 100 évi átlagtól /Budapesten/:

1971. III. 26.: 8,3 C° +0,4 C°

1871 óta ezen a napon Budapesten előfordult:

legmagasabb hőmérséklet 24,1 C° /1921/
legalacsonyabb hőmérséklet -4,6 C° /1899/.

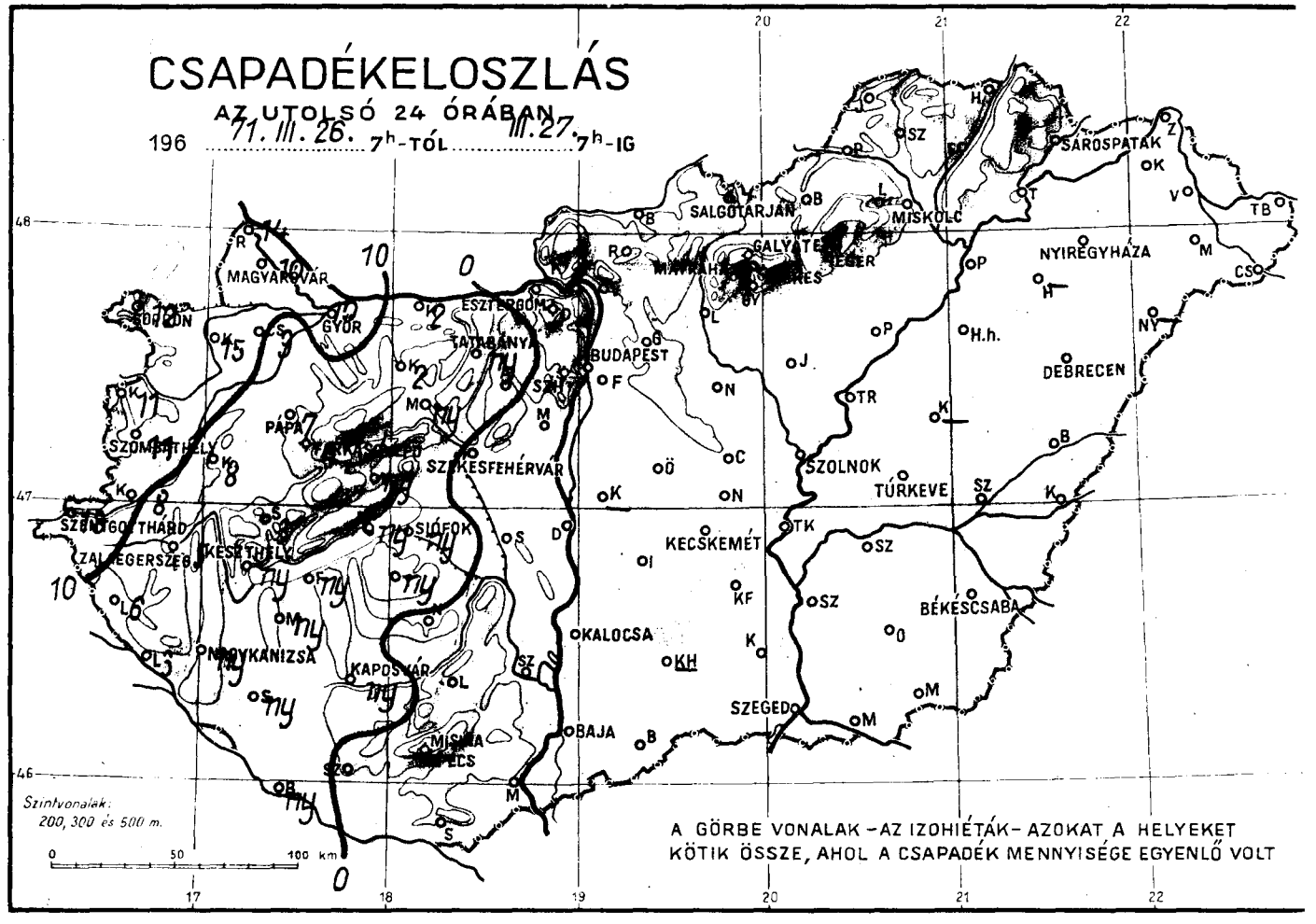
CSAPADÉKELOSZLÁS
AZ UTOLSÓ 24 ÓRÁBAN
196 71. III. 26. 7h-TÓL III. 27. 7h-IG
SALGÓTARJÁN
MISKOLC
SÁROSPATAK
NYÍREGYHÁZA
MAGYARÓVÁR
GYŐR
ESZTERGOM
TATABÁNYA
BUDAPEST
DEBRECEN
PÁPA
SZOMBATHELY
SZÉKESFEHÉRVÁR
SZOLNOK
TÚRKEVE
SZENTGOTTHÁRD
KESZTHELY
SIÓFOK
KECSKEMÉT
BÉKÉSCSABA
NAGYKANIZSA
KAPOSVÁR
KALOCSA
SZEGED
BAJA
MISKOLC
PÉCS
Szintvonalak:
200, 300 és 500 m.
0 50 100 km
A GÖRBE VONALAK – AZ IZOHIÉTÁK – AZOKAT A HELYEKET
KÖTIK ÖSSZE, AHOL A CSAPADÉK MENNYISÉGE EGYENLŐ VOLT

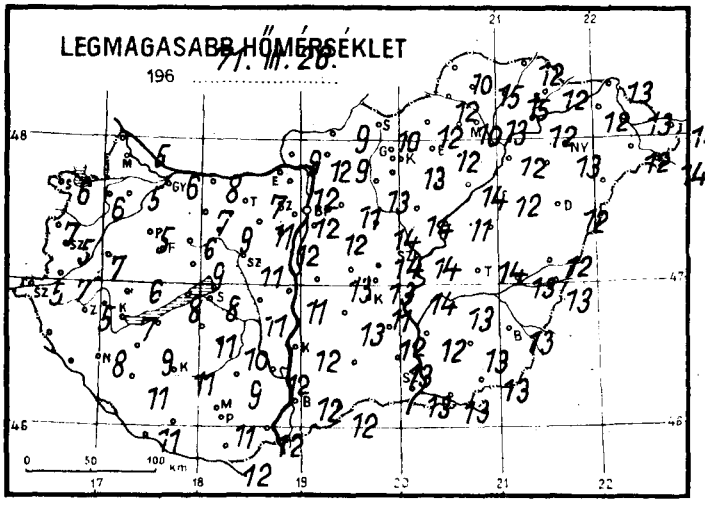
LEGMAGASABB HŐMÉRSÉKLET
196 71. III. 26.
0 50 100 km

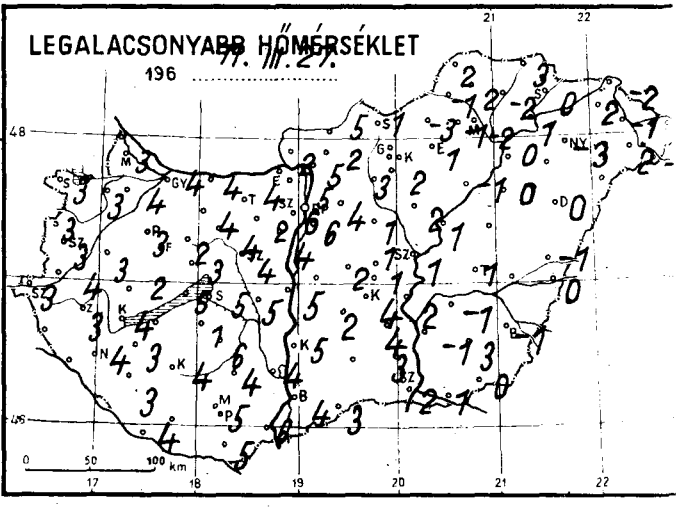
LEGALACSONYABB HŐMÉRSÉKLET
196 71. III. 27.
0 50 100 km

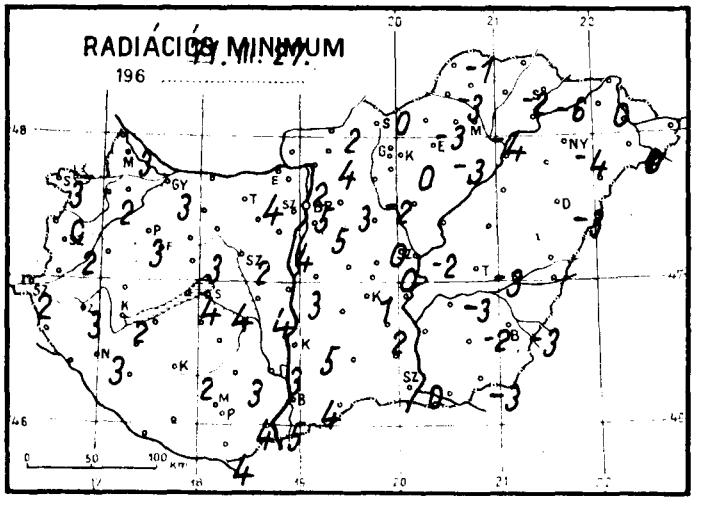
RADIÁCIÓS MINIMUM
196 71. III. 27.
0 50 100 km

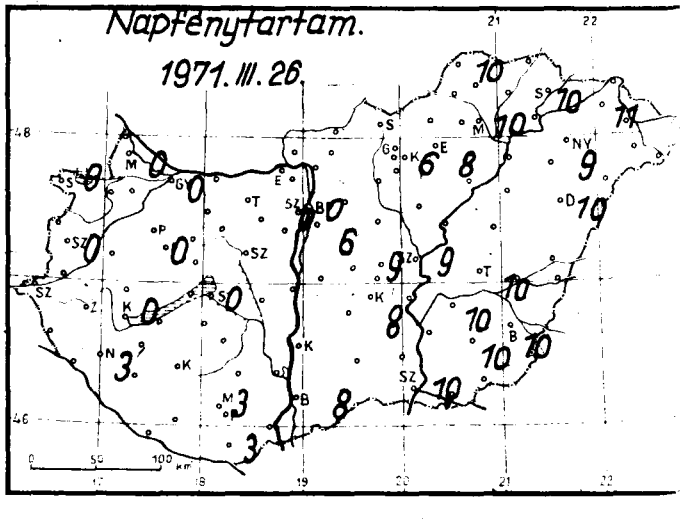
Napfénytartam.
1971. III. 26.
0 50 100 km

1971. március hó, 27 nap szombat	Az utolsó 24 óra adatai						24 órai csapadék mm		
	Csapadék (mm)		Hőmérsékleti szélsőségek			Napsütés (óra) tegnap			
			tegnapi nappali max.	éjszakai min.	min. 5 cm-en				
12815 Magyaróvár	10		5	3	3	0	Rajka	14	
822 Győr	10		6	4	3	0	Kapuvár	15	
825 Pápa	7		5	3	3	0	Csorna	9	
805 Sopron	12		6	3	3	0	Komárom	2	
812 Szombathely	11		5	3	2	0	Káld	8	
910 Szentgotthárd	18	• *	5	3	2		Kőszeg	11	
915 Zalaegerszeg	5		5	3	3		Körmend	8	
Lenti	6		9	3	1		Letenye	3	
925 Nagykanizsa	ny		8	4	3	3	Sümeg	3	
920 Keszthely	ny		7	4	2	0	Zirc	1	
Tihany	ny		8	5	4		Kisbér	2	≡
935 Siófok	ny		8	5	4	0	Mór	ny	
942 Pécs	.		11	5	4	3	Alcsút	.	
941 Misinatető (534 m)	.		8	2	-2	3	Esztergom	.	
Siklós	.		12	5	4		Dobogókő	.	
827 Farkasgyepű (400 m)	4		5	1	1		Fonyód	ny	
Veszprém	ny		9	3	3		Tab	ny	
833 Tatabánya	ny		7	4	4		Sárhatvan	.	
843 Budapest (Ferihegy) Lőrinc	.		12	6	5	6	Lengyel	.	
840 Budapest OMI	.		12	6	5	0	Nagykónyi	.	
841 Budapest (Szabadságh., 474 m)	.		9	4	2	0	Marcali	ny	
Martonvásár	.		12	4	4		Somogyszob	ny	
835 Székesfehérvár	.		11	4	2		Kaposvár	ny	
Dunaújváros	.		11	5	3		Barcs	ny	≡
Szekszárd	.		12	4	3		Szigetvár	.	
Mohács	.		12	6	5		Bácsalmás	.	
960 Baja	.		12	4	4	8	Kiskunhalas	-	
955 Kalocsa	.		12	5	5		Izsák	.	
Cegléd	.	⌓	14	1	0	9	Kunsztmiklós	-	
860 Szolnok	.		14	1	-2	9	Örkény	.	
970 Kecskemét	.		11	4	1	8	Nagykáta	.	
Kiskunfélegyháza	.		12	4	2		Jászapáti	.	⌓
982 Szeged	.		13	2	0	10	Tiszakécske	.	
Mezőhegyes	.	⌊	13	0	-3		Nagykőrös	.	
Orosháza	.		13	3	-2	10	Kistelek	.	
990 Békéscsaba	.		13	-1	-3	10	Makó	.	
875 Túrkeve	.		14	1	-3	10	Szentes	.	
Berettyóújfalu	.	⌊	12	3	-1		Szarvas	.	
880 Debrecen 382	.		12	0	-3	10	Szeghalom	.	⌊
892 Nyíregyháza	.		13	-3	-4	9	Körösszakál	.	
788 Kisvárda	.		12	-	-	11	Tiszaroff	.	
Mátészalka	.		12	2	0		Poroszló	.	⌓
Tiszabecs	.		14	-2			Karcag	-	
Vác	.		12	5	4		Hortobágy	.	
Gödöllő	.		11	4	3		Polgár	.	
Lőrinci	.		13	3	-2		Hajdúdorog	-	
Gyöngyös	.		13	2	0		Nyírlugos	-	
Balassagyarmat	.	⌓	9	5	2		Csenger	.	⌊
755 Salgótarján	.		10	1	0		Vásárosnamény	.	⌊
Galyatető (932 m)	.		7	0			Záhony	.	
851 Kékestető (1000 m)	.		6	0	-2	6	Királyrét	.	
Mátraháza (672 m)	-						Romhány	.	
865 Eger	.		12	1	-3	8	Borsodnádasd	.	
Putnok	.	⌊	12	-1	-3		Jósvafő	.	
Lillafüred	.		10	-1			Szendrőlád	.	
772 Miskolc	.		13	-2	-4	10	Hidasnémeti	.	
Fügöd	.	⌊	15	-2	-2		Tokaj	.	
778 Sárospatak	.		12	0	-6	10	Szentendre	.	

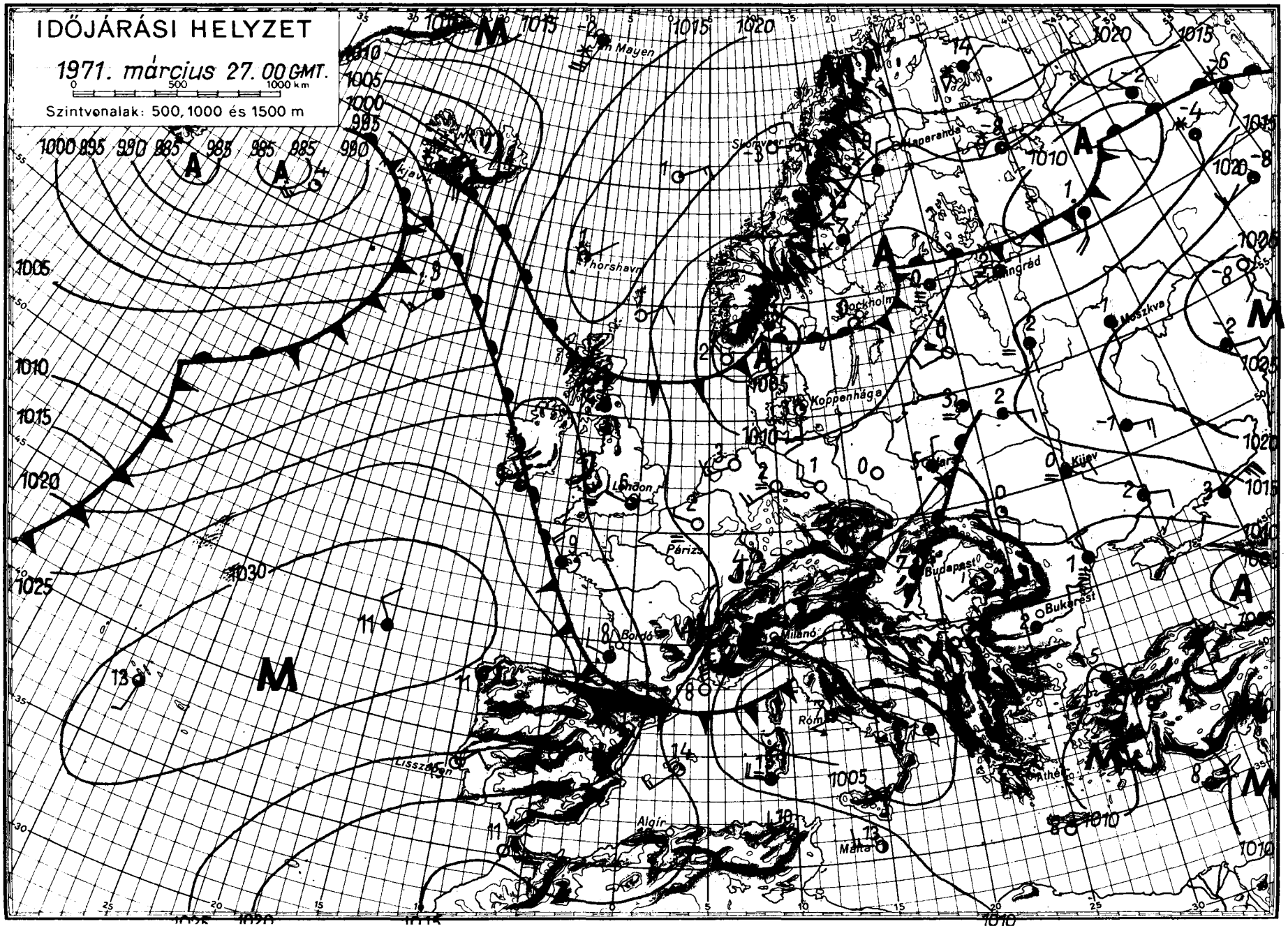

OFFSET NYOMDA BUDAPEST

IDŐJÁRÁSI NAPIJELENTÉS

ЕЖЕДНЕВНЫЙ МЕТЕОРОЛОГИЧЕСКИЙ БЮЛЛЕТЕНЬ • DAILY WEATHER REPORT
BULLETIN QUOTIDIEN DE TEMPS • TÄGLICHER WETTERBERICHT

KIADJA AZ ORSZÁGOS METEOROLÓGIAI INTÉZET
BUDAPEST II. KITAIBEL PÁL UTCA 1
TELEFON: KÖZPONT: 353-500, IDŐJELZŐ OSZT.: 150-410

MEGJELENIK NAPONKÉNT • ELŐFIZETÉSI ÁRA
A POSTAI KÖLTSÉGGEL EGYÜTT NEGYEDÉVRE 60, Ft
KIADÁSÉRT FELEL AZ INTÉZET IGAZGATÓJA

84. évfolyam 87. szám • Budapest • 1971. március 28. vasárnap

Az időjárási helyzet ma reggel és a várható időjárás:

Az óceánról áramló enyhe levegő továbbra is a Brit-szigeteken és a Skandináv-félsziget nyugati partjain okoz erősen felhős, szeles, sokfelé esős időjárást. A Szovjetunió európai területén változóan felhős az ég, többfelé havazik és reggelre helyenként sürü köd keletkezik. A Földközi-tenger fölött elhelyezkedő sekély ciklon hatására Olaszországban, a Balkán-félszigeten és a Kárpátok környékén változékony az idő. A Balkán-félszigeten sokfelé esik az eső, helyenként zivatarok keletkeznek. A hőmérséklet néhány fokkal az évszaknak megfelelő érték alatt alakul. A Kárpát-medence időjárásában az elkövetkező nap folyamán lényeges változás nem várható.

Hazánkban szombaton a Dunántulon egész nap borult volt az ég és többfelé esett az eső. A lehullott csapadékmennyiség azonban sehol sem haladta meg az 1, 2 mm-t. Az ország többi részén általában 3, 9 órán keresztül sütött a nap és csak szórványosan fordult elő jelentéktelen mennyiségü eső. Az erősen felhős helyeken napközben sem mértek 6, 8 foknál magasabb hőmérsékletet, ott azonban ahol több órán keresztül sütött a nap 14, 16 fokos maximumok alakultak ki. Ma hajnalra az északi hegyvidéken -2, -4, máshol 0, +7 fokra hült le a levegő. Délelőtt országszerte változóan felhős volt az ég. A szél sokfelé megélénkült a Dunántulon helyenként viharossá fokozódott. 11 órakor 6, 11 fok közötti hőmérsékleteket mértek.

Ma 12 órakor Budapesten a hőmérséklet 11 fok volt, a tengerszintre átszámitott légnyomás 758 mm, alig változik.

Várható időjárás hétfő estig:

Változóan felhős idő, szórványosan kisebb esővel.
Időnként élénk, helyenként átmenetileg erős északi, északkeleti szél.
A hőmérséklet alakulásában lényeges változás nem lesz.

Várható legalacsonyabb éjszakai hőmérséklet: általában +1, +6 fok között,
az északkeleti megyékben helyenként gyenge fagy,
legmagasabb nappali hőmérséklet hétfőn: 9, 14 fok között.

Kerényi Nárcisz s.k.

A hőmérséklet napi középértéke és eltérése a 100 évi átlagtól /Budapesten/:

1971. III. 27.: 9,9 C° +1,6 C°

1871 óta ezen a napon Budapesten előfordult:

legmagasabb hőmérséklet 22,8 C° /1921/
legalacsonyabb hőmérséklet -6,4 C° /1899/.

71.184.

CSAPADÉKELOSZLÁS

AZ UTOLSÓ 24 ÓRÁBAN

196 71. III. 27. 7h-TÓL III. 28. 7h-IG

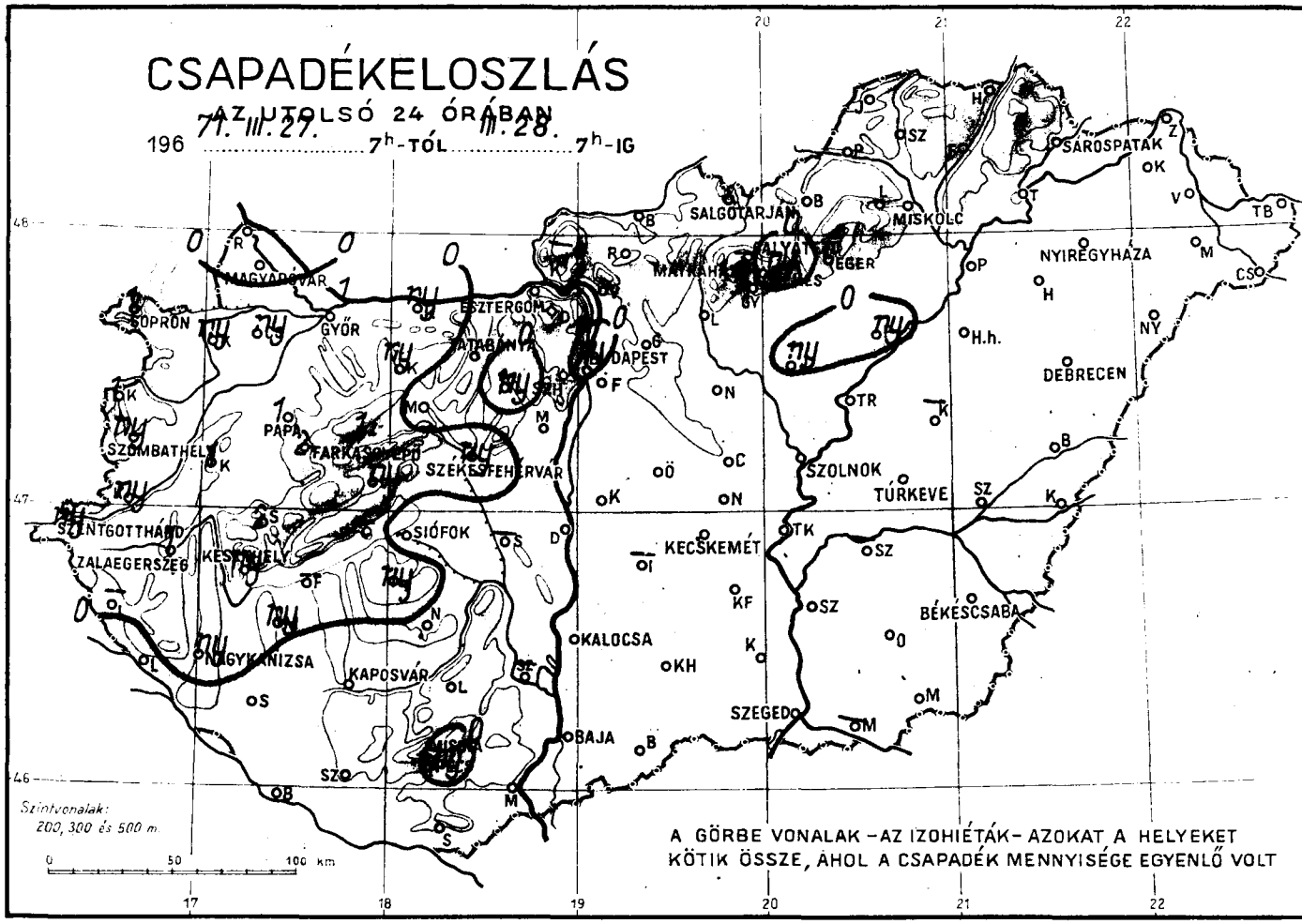

LEGMAGASABB HŐMÉRSÉKLET

196 71. III. 27.

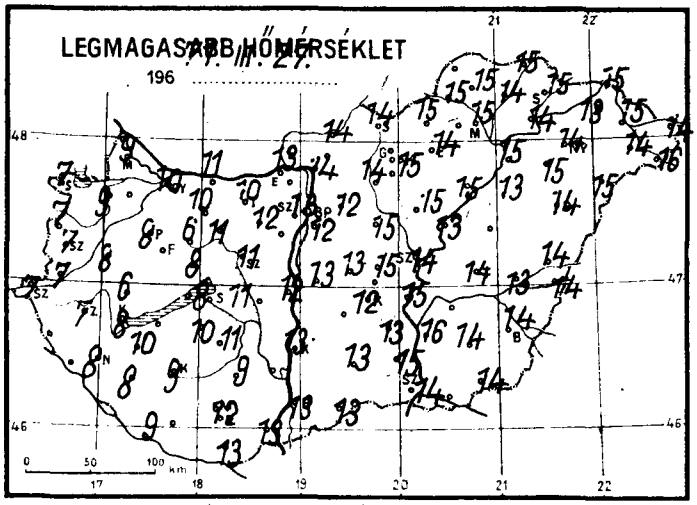

LEGALACSONYABB HŐMÉRSÉKLET

196 71. III. 28.

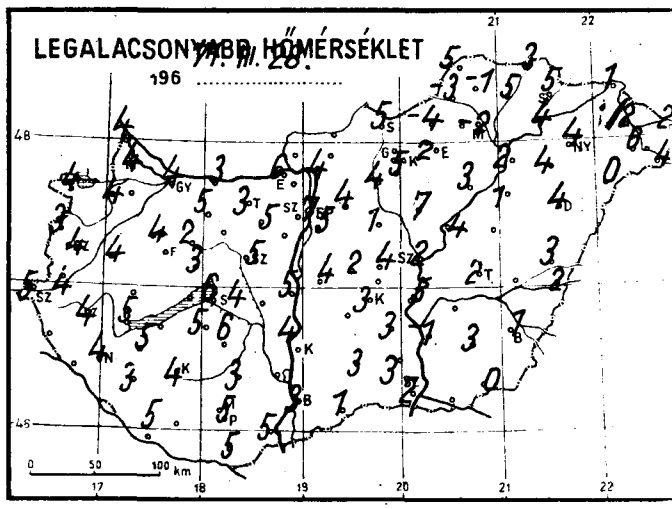

RADIÁCIÓS MINIMUM

196 71. III. 28.

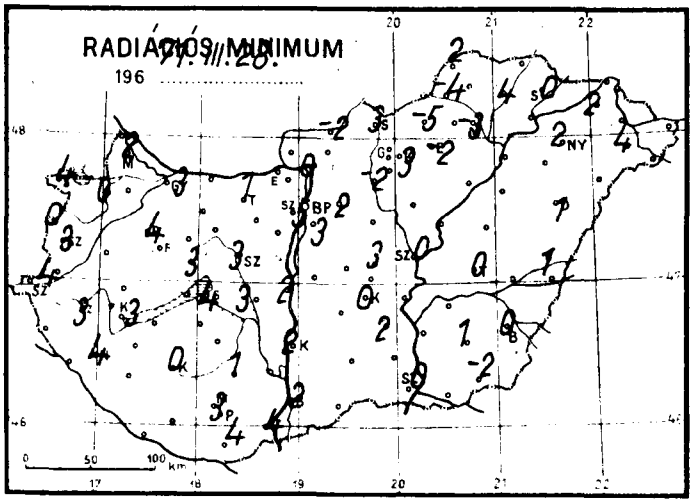

Napfénytartam.

1971. III. 27.

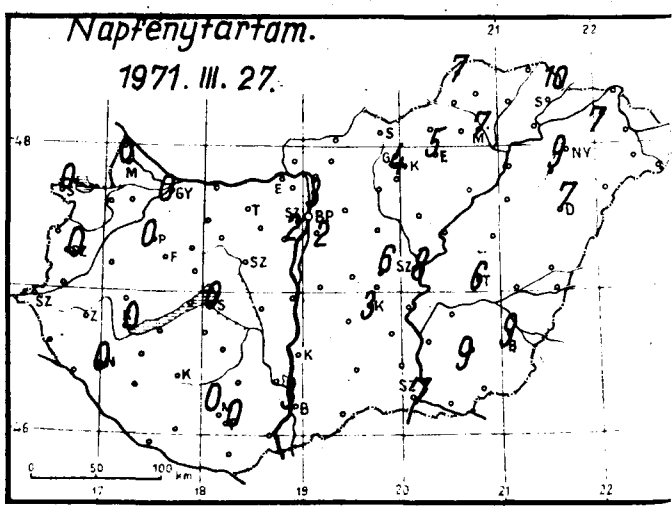

1971. március

28. vasárnap

		Az utolsó 24 óra adatai					24 órai csapadék mm		
		Csapadék (mm)		Hőmérsékleti szélsőségek: tegnapi nappali max.	éjszakai min.	min. 5 cm-en	Napsütés (óra) tegnap			
12815	Magyaróvár	•		9	4	2	0	Rajka	•	
822	Győr	1		10	4	3	0	Kapuvár	ny	
825	Pápa	1		8	4	4	0	Csorna	ny	
805	Sopron	1		7	4	4	0	Komárom	ny	
812	Szombathely	ny		7	4	3	0	Káld	1	
910	Szentgotthárd	ny		7	5	4		Kőszeg	1	
915	Zalaegerszeg	1		7	4	3		Körmend	ny	
	Lenti	—		—	—			Letenye	•	
925	Nagykanizsa	ny		8	4	4	0	Sümeg	2	
920	Keszthely	ny		8	5	3	0	Zirc	1	
	Tihany	—		—	—			Kisbér	ny	
935	Siófok	•		8	6	4	0	Mór	•	
942	Pécs	•		12	5	3	0	Alcsút	ny	
941	Misinatető (534 m)	ny		8	3	2	0	Esztergom	•	
	Siklós	•		13	5	4		Dobogókő	•	
827	Farkasgyepű (400 m)	2		6	1	1		Fonyód	—	
	Veszprém	ny		8	3	3		Tab	ny	
833	Tatabánya	•		10	3	1		Sárbogárd	•	
839	Budapest (Farkegy)	•		12	5	3	2	Lengyel	•	
840	Budapest OMI	ny		13	7	5	3	Nagykónyi	•	
841	Budapest (Szabadságh., 474 m)	•	⌒	11	4	2	2	Marcali	ny	
	Martonvásár	—		—	—			Somogyszob	•	
835	Székesfehérvár	ny	•	11	5	3		Kaposvár	•	
	Dunaújváros	•		12	5	2		Barcs	•	
	Szekszárd	—		—	—			Szigetvár	•	
	Mohács	•		13	5	4		Bácsalmás	•	
960	Baja	•		13	3	2	3	Kiskunhalas	•	
955	Kalocsa	•		13	4	2		Izsák	—	
	Cegléd	•	⌒	15	4	3	6	Kunsztmiklós	•	
860	Szolnok	•		14	2	0	8	Örkény	•	
970	Kecskemét	•		12	3	0	3	Nagykáta	•	
	Kiskunfélegyháza	•		13	3	2		Jászapáti	ny	⌒
982	Szeged	•		14	2	0	7	Tiszakécske	•	
	Mezőhegyes	•	= ⌒	14	0	—2		Nagykőrös	•	
	Orosháza	•		14	3	1	9	Kistelek	•	
990	Békéscsaba	•		14	1	0	9	Makó	—	
875	Túrkeve	•		14	2	0	6	Szentes	•	
	Berettyóújfalu	•		14	3	1		Szarvas	—	
880	Debrecen	•		14	4	1	7	Szeghalom	•	
892	Nyíregyháza	•		14	4	2	9	Körösszakál	•	
788	Kisvárda	•		14	—	2	7	Tiszaroff	•	
	Mátészalka	•		14	6	4		Poroszló	ny	
	Tiszabecs	•		14	2			Karcag	—	
	Vác	•	=	14	4	0		Hortobágy	•	
	Gödöllő	•		12	4	2		Polgár	•	
	Lőrinci	•		14	4	—2		Hajdúdorog	•	
	Gyöngyös	•		15	5	3		Nyírlugos	•	
	Balassagyarmat	•	⌒	14	—	—2		Csenger	•	
755	Salgótarján	•		14	5	3		Vásárosnamény	•	
	Galyatető (932 m)	•	✱	—	—1			Záhony	•	
851	Kékestető (1000 m)	ny	▽	6	—2	—3		Királyrét	—	
	Mátraháza (672 m)	—		—	—			Romhány	•	
865	Eger	•		14	2	—2	5	Borsodnádasd	•	
	Putnok	•	= ⌒	15	—3	—4		Jósvafő	•	
	Lillafüred	—		—	—			Szendrőlád	•	
772	Miskolc	•		15	—2	—3	7	Hidasnémeti	•	
	Fügöd	•		14	5	4		Tokaj	•	
778	Sárospatak	•		14	5	0	10	Szentendre	•	

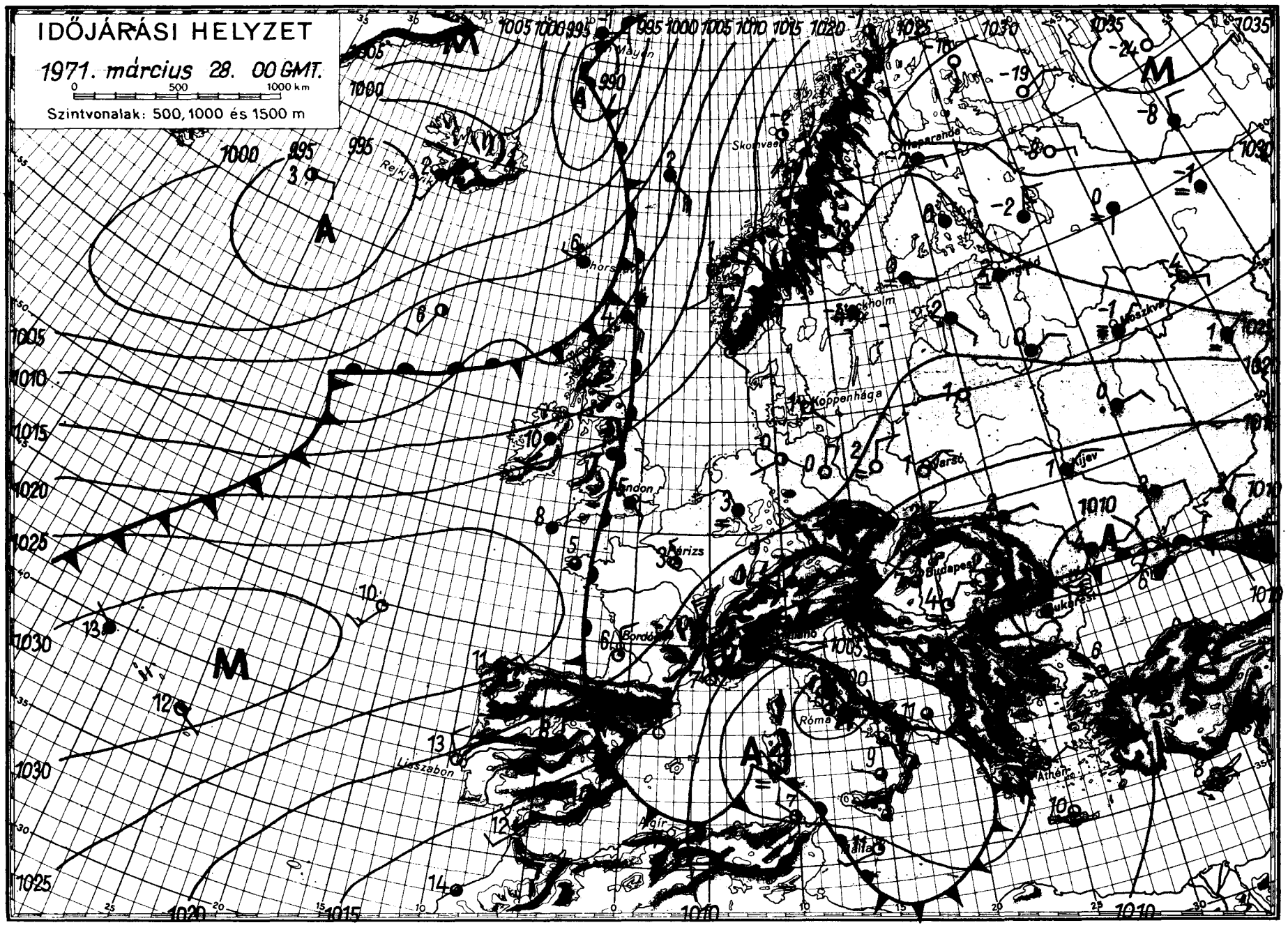

OFFSET NYOMDA BUDAPEST

IDŐJÁRÁSI NAPIJELENTÉS

ЕЖЕДНЕВНЫЙ МЕТЕОРОЛОГИЧЕСКИЙ БЮЛЛЕТЕНЬ • DAILY WEATHER REPORT
BULLETIN QUOTIDIEN DE TEMPS • TÄGLICHER WETTERBERICHT

KIADJA AZ ORSZÁGOS METEOROLÓGIAI INTÉZET
BUDAPEST II. KITAIBEL PÁL UTCA 1
TELEFON: KÖZPONT: 353-500, IDŐJELZŐ OSZT.: 150-410

MEGJELENIK NAPONKÉNT • ELŐFIZETÉSI ÁRA A POSTAI KÖLTSÉGGEL EGYÜTT NEGYEDÉVRE 60, Ft
KIADÁSÉRT FELEL AZ INTÉZET IGAZGATÓJA

84. évfolyam 88. szám + Budapest + 1971. március 29. hétfő

Az időjárási helyzet ma reggel és a várható időjárás:

A Szovjetunió európai területének középső része felől, Lengyelországon át hüvös levegő áramlik a Kárpátok fölé. Ugyanakkor dél felől, a Balkán-félszigeten keresztül enyhébb, nedves levegő mozog Erdély irányába. A két, nagy hőmérsékletkülönbségü levegő keveredési zónájában, a Havasalföldön kiterjedt esőzés kezdődött. Várható, hogy a következő 36 órában az említett keveredési zóna észak felé helyeződik át, igy a Kárpát-medencében is felhősebbre, csapadékosabbra fordül az idő. Ugyanakkor Délnyugat-Európában, az Alpok és a Balti-tenger térségében lassu leszálló légmozgás alakult ki, igy itt általában csendes, csapadékmentes, napos de kissé hüvös az időjárás.

Hazánkban vasárnap a nyugati megyékben változóan felhős volt az ég és csak 1-5 órán át sütött a nap. Az ország többi részén kevesebb volt a felhő és 5-10 órás napfénytartamot észleltek. A Balaton és a Nyugati határvidék térségének egy-két helyén esett jelentéktelen mennyiségü eső. A hőmérséklet napközben a nyugati megyékben 8, 10, máshol általában 10-15 fokig emelkedett. Hétfő hajnalra a Bükk-hegység környékén -3, -5, az ország többi részén, szeszélyes területi eloszlásban -3, +4 fokig hült le a levegő. Ma délelőtt az északi, északkeleti megyékben derült, máshol változóan felhős volt az ég, esőt sehonnan sem jelentettek. 11 órára 6, 11 fokig melegedett fel a levegő.

Ma 12 órakor Budapesten a hőmérséklet 11 fok, a tengerszintre átszámitott légnyomás 756 mm, erősen süllyed.

Várható időjárás kedd estig:

Megnövekvő felhőzet, többfelé, főként délen esőkkel.
Élénk, néhány helyen erős északi, északkeleti szél.
Az éjszakai lehülés gyengül.

Várható legalacsonyabb éjszakai hőmérséklet: 0, +5,
legmagasabb nappali hőmérséklet kedden: 8, 13 fok között.

Vissy Károly s.k.

TÁVOLABBI KILÁTÁSOK PÉNTEKIG:

Változékony idő, főleg az ország déli felében esőkkel.
Legalacsonyabb hajnali hőmérsékletek 0, +5 fok között.
Legmagasabb nappali hőmérsékletek 7, 13 fok között. Jelentős mennyiségü csapadék /legalább 5 mm/ az ország területének 40 százalékán várható.

TÁVELŐREJELZŐ OSZTÁLY

A hőmérséklet napi középértéke és eltérése a 100 évi átlagtól /Budapesten/:

1971. III. 28.: 9,0 C° +0,6 C°

1871 óta ezen a napon Budapesten előfordult:

legmagasabb hőmérséklet 22,8 C° /1888, 1949/
legalacsonyabb hőmérséklet -6,5 C° /1918/.

71.182.

CSAPADÉKELOSZLÁS

AZ UTOLSÓ 24 ÓRÁBAN

196 71. III. 28. 7h-TÓL III. 29. 7h-IG

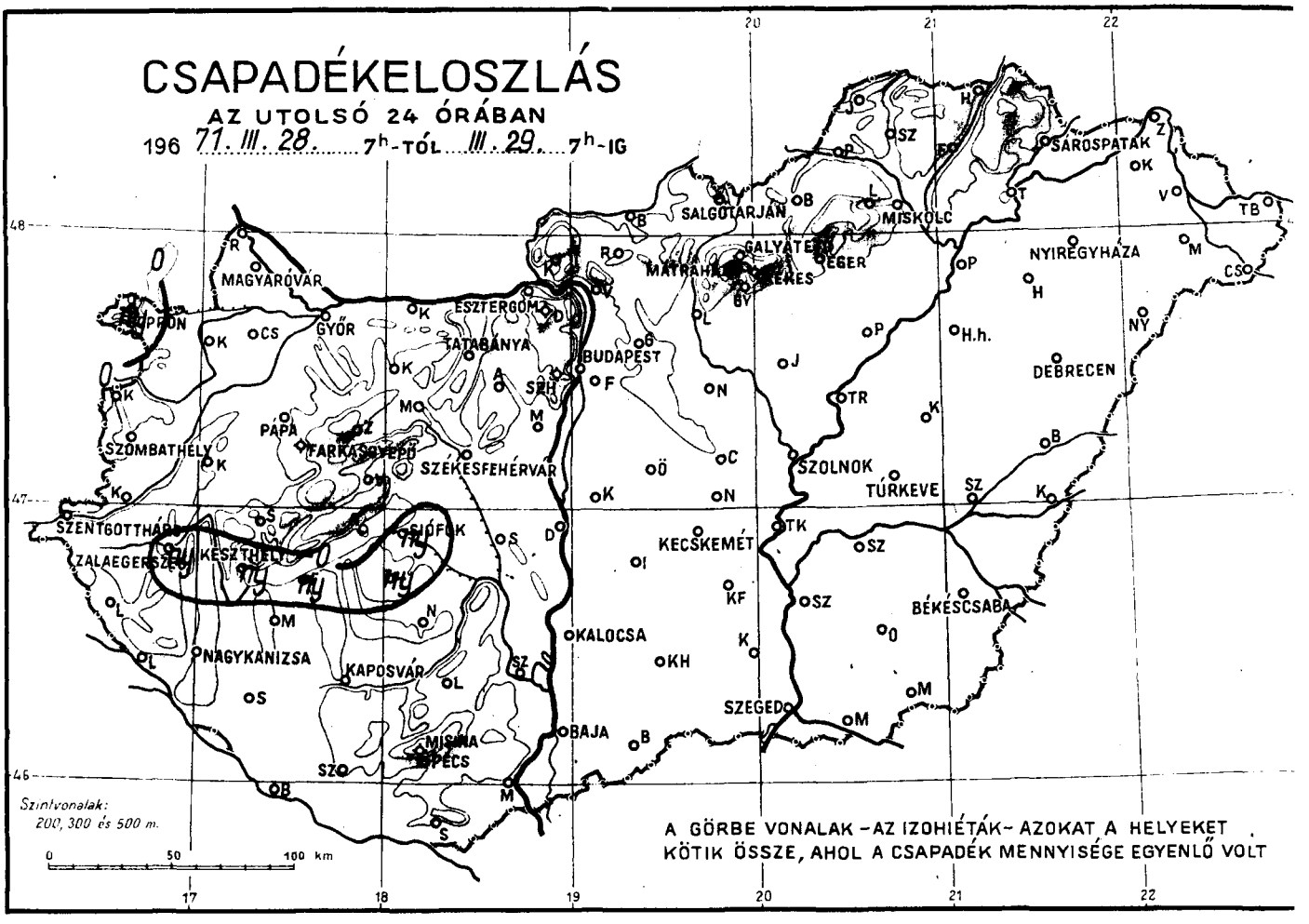

LEGMAGASABB HŐMÉRSÉKLET

196 71. III. 28.

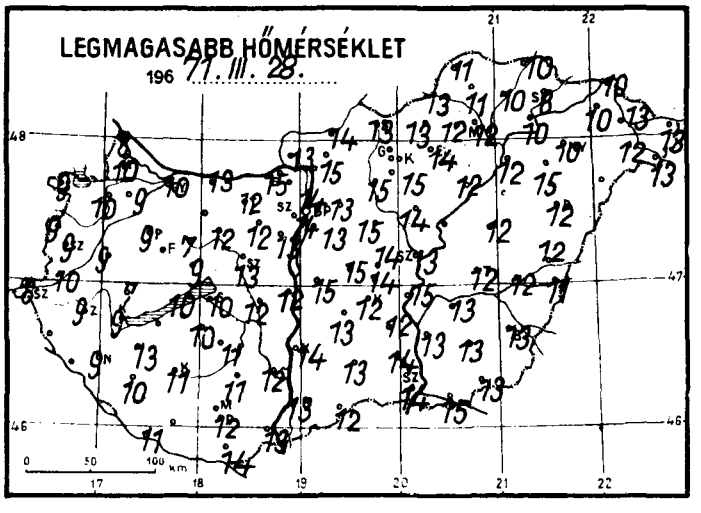

LEGALACSONYABB HŐMÉRSÉKLET

196 71. III. 29.

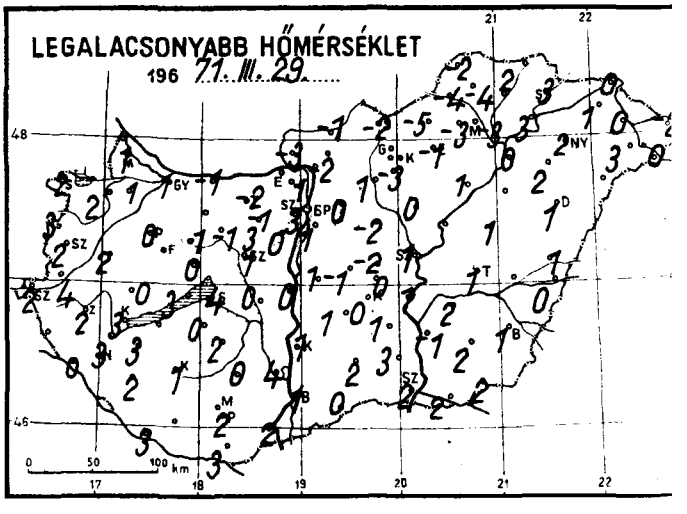

RADIÁCIÓS MINIMUM

196 71. III. 29.

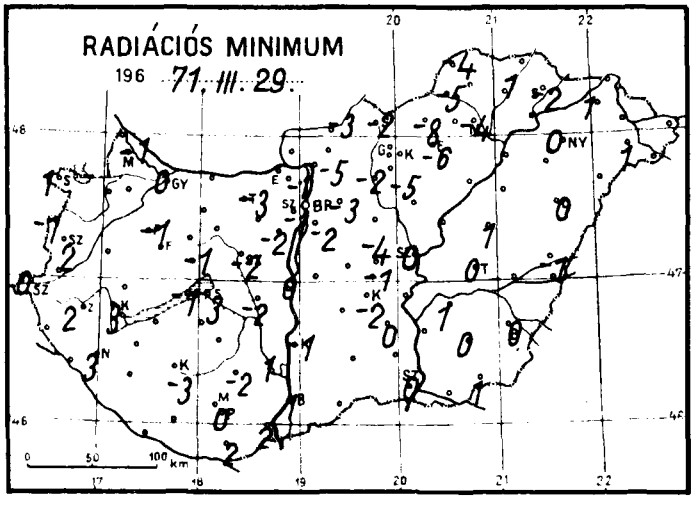

Napfénytartam.

1971. III. 28.

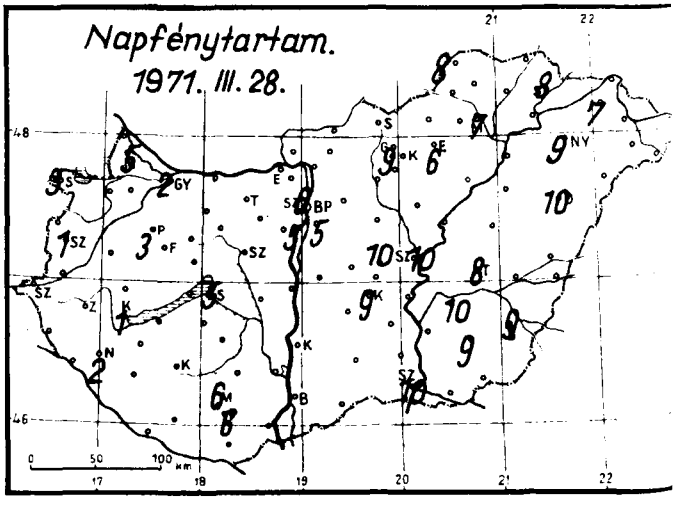

1971. március ... hó,
29. ... naphétfő .....

	Az utolsó 24 óra adatai						24 órai csapadék mm		
	Csapadék (mm)		Hőmérsékleti szélsőségek: tegnapi nappali max.	éjszakai min.	min. 5 cm-en	Napsütés (óra) tegnap			
12815 Magyaróvár	.		10	1	-1	5	Rajka		
822 Győr	.		10	1	0	2	Kapuvár	.	
825 Pápa	.		9	0	-1	3	Csorna	.	
805 Sopron	ny		9	2	1	3	Komárom	.	
812 Szombathely	.		9	2	2	1	Káld	.	
910 Szentgotthárd	.		8	2	0		Kőszeg	.	
915 Zalaegerszeg	ny	V	9	2	2		Körmend	.	
Lenti	-						Letenye	.	
925 Nagykanizsa	.		9	3	3	2	Sümeg	.	
920 Keszthely	ny		9	3	3	1	Zirc	.	
Tihany	.		10	3	-1		Kisbér	.	
935 Siófok	ny		10	4	3	5	Mór	.	
942 Pécs	.		12	2	0	6	Alcsút	.	
941 Misinatető (534 m)	.		9	0	-1	6	Esztergom	.	
Siklós	.		14	3	2		Dobogókő	.	
827 Farkasgyepű (400 m)	.		7	-1	-1		Fonyód	.	
Veszprém	.		9	0	-1		Tab	ny	
833 Tatabánya	.		12	-2	-3		Sárbogárd	ny	
838 Budapest (Farkasrét)	.		13	1	-2	5	Lengyel	.	
840 Budapest OMI	.		14	3	-1	6	Nagykónyi	.	
841 Budapest (Szabadságh., 474 m)	.		11	1	-2	5	Marcali	.	
Martonvásár	.		12	0	-2		Somogyszob	.	
835 Székesfehérvár	.		13	1	-2		Kaposvár	.	
Dunaújváros	.		12	0	0		Barcs	.	
Szekszárd	.		12	4	1		Szigetvár	.	
Mohács	.		13	2	2		Bácsalmás	.	
960 Baja	.		13	1	1	8	Kiskunhalas	.	
955 Kalocsa	.		14	1	-1		Izsák	.	
Cegléd	.		14	-2	-4	10	Kunsztmiklós	.	
860 Szolnok	.		13	1	0	10	Örkény	.	
970 Kecskemét	.		12	0	-2	9	Nagykáta	.	
Kiskunfélegyháza	.		12	1	0		Jászapáti	.	
982 Szeged	.		14	2	0	10	Tiszakécske	.	
Mezőhegyes	.		13	2	1		Nagykőrös	.	
Orosháza	.		13	2	0	9	Kistelek	.	
990 Békéscsaba	.		13	1	0	9	Makó	.	
875 Túrkeve	.		12	1	0	8	Szentes	.	
Berettyóújfalu	.		12	1	-1		Szarvas	.	
882 Debrecen	.		12	1	0	10	Szeghalom	.	
892 Nyíregyháza	.		10	2	0	9	Kőrösszakál	.	
788 Kisvárda	.		10	1	1	7	Tiszaroff	-	
Mátészalka	.		12	3	1		Poroszló	.	
Tiszabecs	.		13	-2			Karcag	.	
Vác	.		15	-2	-5		Hortobágy		
Gödöllő	.		13	0	-3		Polgár		
Lőrinci	.		15	1	-2		Hajdúdorog	.	
Gyöngyös	.		15	-3	-5		Nyírlugos	.	
Balassagyarmat	.		14	-1	-3		Csenger	.	
755 Salgótarján	.		13	-2	-2		Vásárosnamény	.	
Galyatető (932 m)	.		7	-3			Záhony	.	
851 Kékestető (1000 m)	.		6	-3	-3	9	Királyrét	.	
Mátraháza (672 m)	-						Romhány	.	
865 Eger	.		14	-1	-6	6	Borsodnádasd	.	
Putnok	.		13	-4	-5		Jósvafő	.	
Lillafüred	.		12	-3			Szendrőlád	.	
772 Miskolc	.		12	-3	-4	7	Hidasnémeti	.	
Füged	.		10	2	1		Tokaj	.	
778 Sárospatak	.		8	3	-2	8	Szentendre	.	

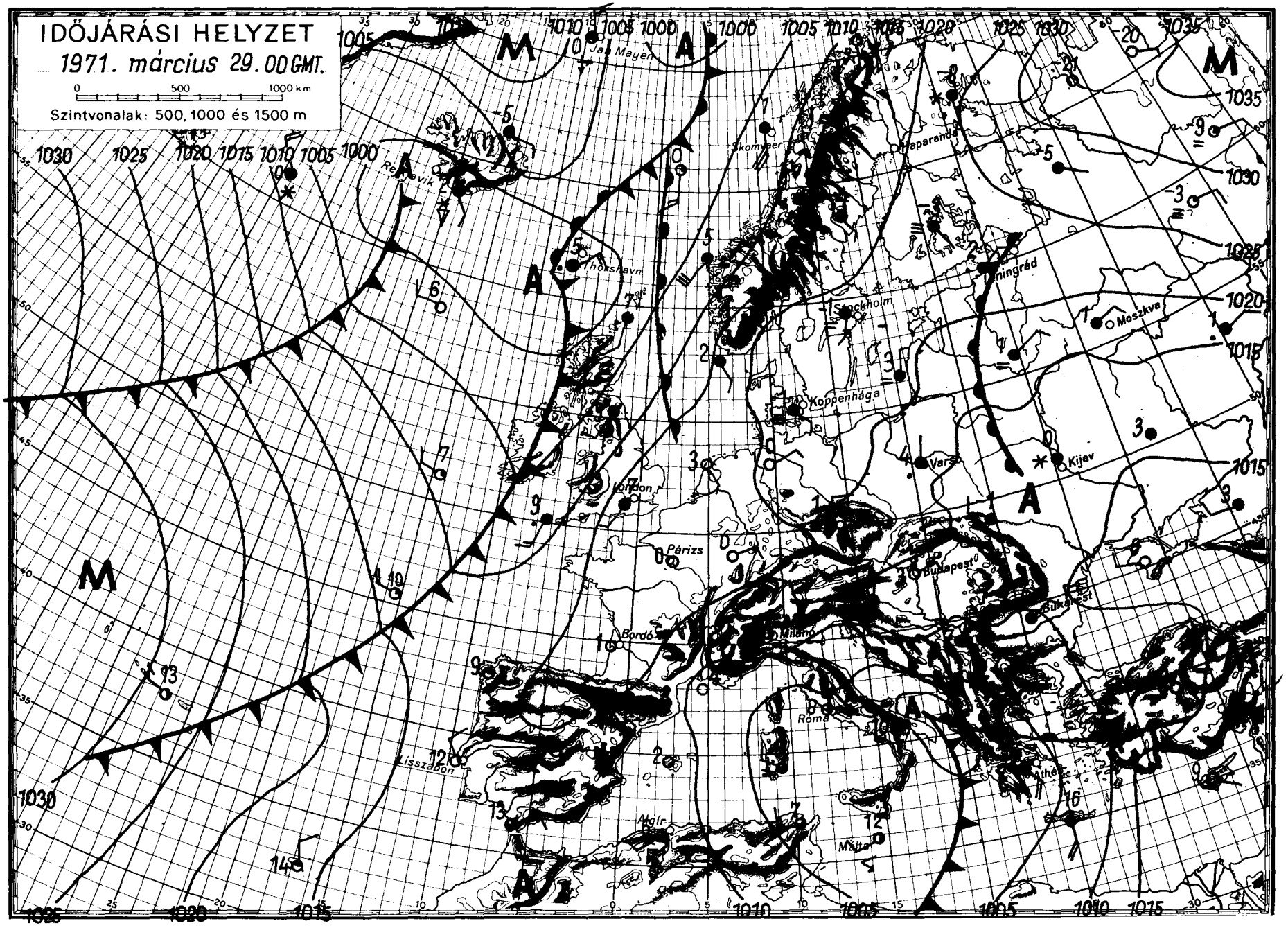
IDŐJÁRÁSI HELYZET
1971. március 29.00 GMT.
0 500 1000 km
Szintvonalak: 500, 1000 és 1500 m
Jan Mayen
Reykjavik
Thorshavn
Skomvaer
Haparanda
Leningrád
Moszkva
Stockholm
Koppenhága
Varsó
Kijev
London
Párizs
Budapest
Bukarest
Bordó
Milano
Roma
Athén
Lisszabon
Algír
Málta
M
A

IDŐJÁRÁSI NAPIJELENTÉS

ЕЖЕДНЕВНЫЙ МЕТЕОРОЛОГИЧЕСКИЙ БЮЛЛЕТЕНЬ • DAILY WEATHER REPORT
BULLETIN QUOTIDIEN DE TEMPS • TÄGLICHER WETTERBERICHT

KIADJA AZ ORSZÁGOS METEOROLÓGIAI INTÉZET
BUDAPEST II. KITAIBEL PÁL UTCA 1
TELEFON: KÖZPONT: 353-500, IDŐJELZŐ OSZT.: 150-410

MEGJELENIK NAPONKÉNT • ELŐFIZETÉSI ÁRA
A POSTAI KÖLTSÉGGEL EGYÜTT NEGYEDÉVRE 60, Ft
KIADÁSÉRT FELEL AZ INTÉZET IGAZGATÓJA

84. évfolyam 89. szám + Budapest + 1971. március 30. kedd

Az időjárási helyzet ma reggel és a várható időjárás:

A Földközi-tenger vidékét ismét hideg levegő árasztotta el és a Balkán-félszigeten található enyhébb és nedvesebb levegővel történő találkozása nagy méretű ciklon kialakulásához vezetett. Hatására a hajnali órákban a Földközi-tenger keleti medencéjében záporok, zivatarok keletkeztek. Az Alpok lejtőin, a Kárpát-medence környékén és Ukrajna keleti részén sokfelé esett az eső. Szintén esős volt az időjárás az Ibériai-félszigeten és a Brit-szigeteken is. Skandinávia északi részének kivételével kontinensünkön a nappali hőmérséklet általában 2, 4 fokkal alatta maradt az elmult évek átlagértékének. A hajnali órákban Dél-Franciaországban és az Alpok nyugati lejtőin több helyen gyengén fagyott.

Hazánkban hétfőn egy-két hely kivételével csak gyengén volt felhős az ég és főként az északkeleti megyékben 8, 11 órán át sütött a nap. Napközben időnként erős északi szél fujt. Szombathelyen a széllökések elérték az óránkénti 70, 75 km-es értéket. A hőmérséklet csucsértéke a Dunántul nyugati részén 7, 10, máshol 9, 15 fok között alakult. Az éjszakai óráktól kezdve a déli megyékben elkezdett esni az eső, és az esőzés később az egész országra átterjedt. A lehullott csapadék mennyisége általában a 8 mm-t nem haladta meg, de Szentendréről 16, Romhányból 24, Gyöngyösről 30 mm-t jelentettek. Kedden hajnalra általában 1, 6 fokig hült le a levegő. Délelőtt borult idő volt, sokfelé esővel. A hőmérséklet 11 órakor 4, 11 fok között váltakozott.

Ma 12 órakor Budapesten a hőmérséklet 7 fok volt, a tengerszintre átszámitott légnyomás 755 mm, alig változik.

Várható időjárás szerda estig:

Kedden erősen felhős idő sokfelé esővel.
Szerdán időnként felszakadozó felhőzet, már kevesebb helyen eső.
Megélénkülő, néhány helyen megerősödő északi, északkeleti szél.
Várható legalacsonyabb éjszakai hőmérséklet: 1, 6,
legmagasabb nappali hőmérséklet szerdán: 7, 12 fok között

Dunay Sándorné s.k.

A hőmérséklet napi középértéke és eltérése a 100 évi átlagtól /Budapesten/:

1971. III. 29.: 9,7 C° +1,4 C°

1871 óta ezen a napon Budapesten előfordult:

legmagasabb hőmérséklet 23,2 C° /1890/
legalacsonyabb hőmérséklet -5,7 C° /1918/.

71.185.

CSAPADÉKELOSZLÁS

AZ UTOLSÓ 24 ÓRÁBAN

196 71. III. 29. 7h-TÓL III. 30. 7h-IG

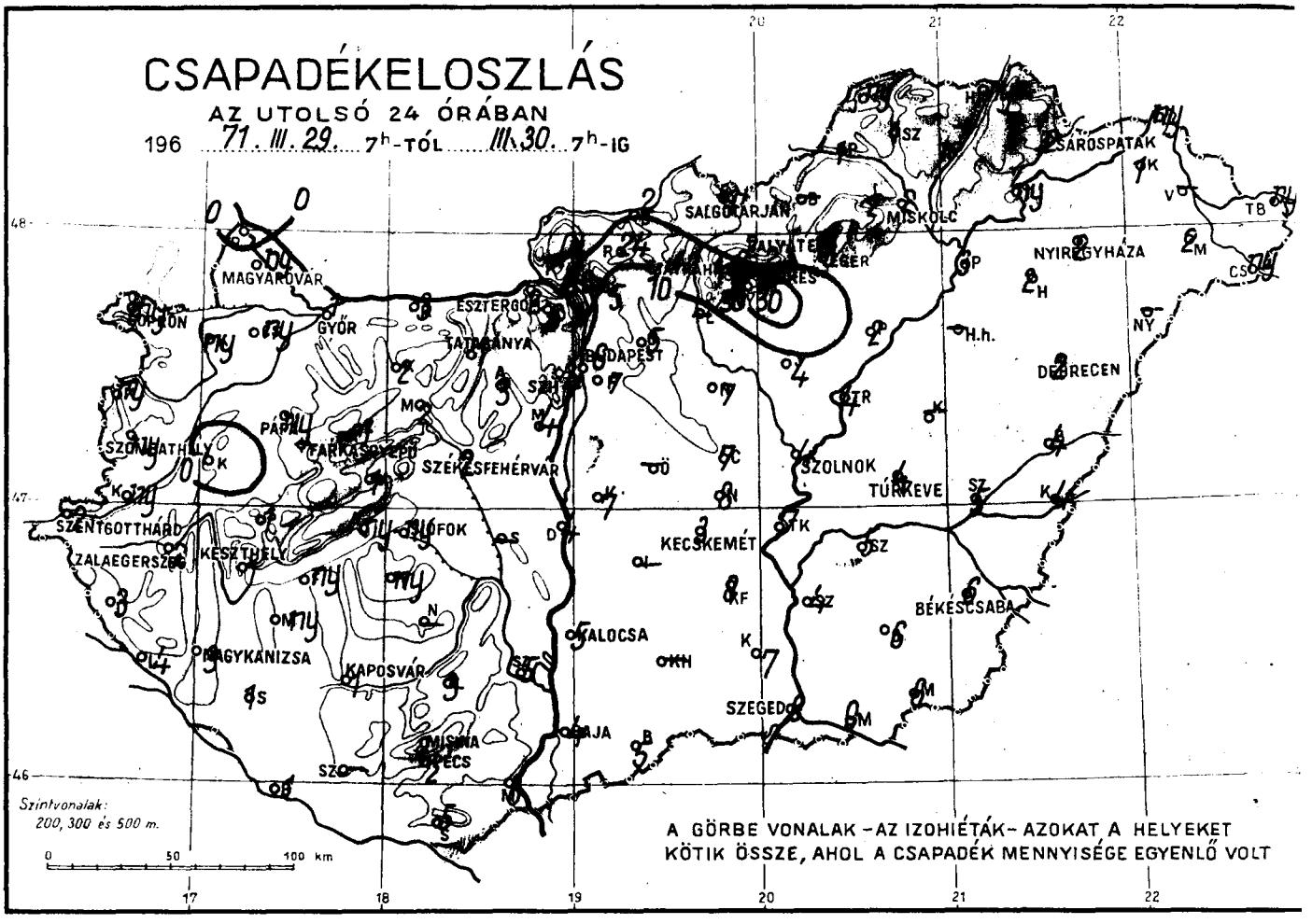

LEGMAGASABB HŐMÉRSÉKLET

196 71. III. 29.

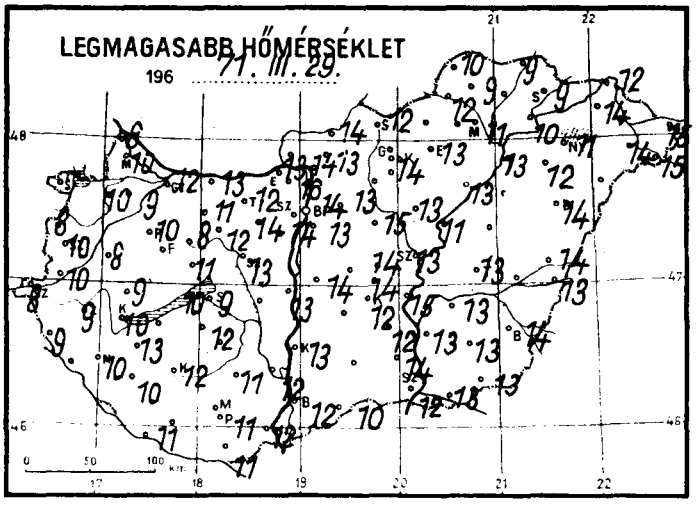

LEGALACSONYABB HŐMÉRSÉKLET

196 71. III. 30.

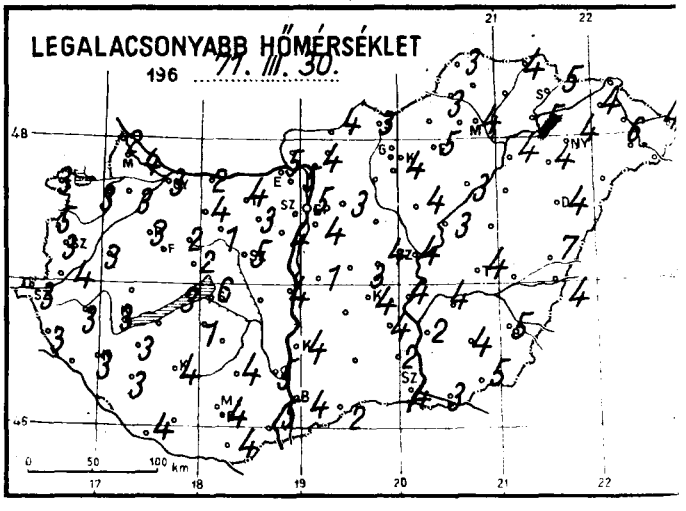

RADIÁCIÓS MINIMUM

196 71. III. 30.

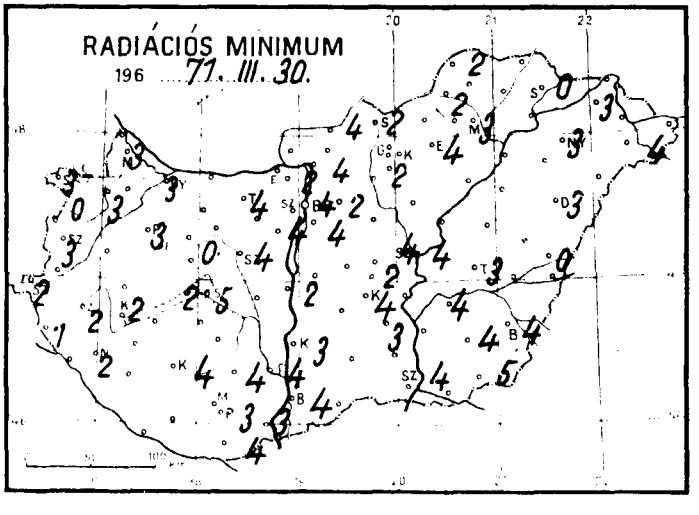

Napfénytartam.

1971. III. 29.

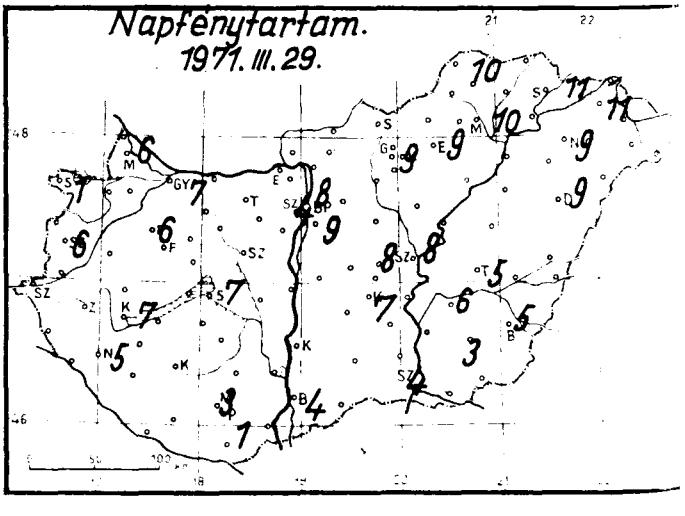

1971. március hó,
30. kedd nap

	Az utolsó 24 óra adatai						24 órai csapadék mm		
	Csapadék (mm)		Hőmérsékleti szélsőségek: tegnapi nappali max.	éjszakai min.	min. 5 cm-en	Napsütés (óra) tegnap			
12815 Magyaróvár	ny		10	4	3	6	Rajka	•	
822 Győr	1		12	3	3	7	Kapuvár	ny	
825 Pápa	ny		10	3	3	6	Csorna	ny	
805 Sopron	ny		7	3	3	1	Komárom	3	
812 Szombathely	ny		10	3	3	6	Káld	•	
910 Szentgotthárd	2		8	3	2		Kőszeg	ny	
915 Zalaegerszeg	2		9	3	2		Körmend	ny	
Lenti	3		9	3	1		Letenye	4	
925 Nagykanizsa	3		10	3	2	5	Sümeg	1	
920 Keszthely	1		10	3	2	7	Zirc	1	
Tihany	ny		10	3	2		Kisbér	2	
935 Siófok	ny		9	6	5	7	Mór	2	
942 Pécs	2		11	4	3	1	Alcsút	3	
941 Misinatető (534 m)	2		8	2	2	3	Esztergom	2	
Siklós	5		11	4	4		Dobogókő	6	
827 Farkasgyepű (400 m)	-						Fonyód	ny	
Veszprém	1		11	2	0		Tab	ny	
833 Tatabánya	1		12	4	4		Sárkeresztúr	-	
834 Budapest (Ferihegy)	7		13	4	4	9	Lengyel	3	
840 Budapest OMI	6		14	5	4	8	Nagykónyi	-	
841 Budapest (Szabadságh., 474 m)	4		6	1	1	4	Marcali	ny	
Martonvásár	4		14	4	4		Somogyszob	1	
835 Székesfehérvár	2		13	5	4		Kaposvár	1	
Dunaújváros	4		13	4	2		Barcs	1	
Szekszárd	5		12	5	4		Szigetvár	-	
Mohács	3	V	12	5	3		Bácsalmás	5	
960 Baja	4		12	4	4	4	Kiskunhalas	-	
955 Kalocsa	5		13	4	3		Izsák	-	
Cegléd	7		14	4	4	8	Kunsztmiklós	7	
860 Szolnok	4		13	4	4	8	Örkény	-	
970 Kecskemét	3		12	4	4	7	Nagykáta	7	
Kiskunfélegyháza	8		12	4	3		Jászapáti	4	
982 Szeged	6		12	4	4	4	Tiszakécske	7	
Mezőhegyes	6		13	5	5		Nagykőrös	8	
Orosháza	6		13	4	4	3	Kistelek	7	
990 Békéscsaba	6		14	5	4	5	Makó	9	
875 Túrkeve	4		13	4	3	5	Szentes	4	
Berettyóújfalu	4		14	7	0		Szarvas	5	
882 Debrecen	2		14	4	3	9	Szeghalom	5	
892 Nyíregyháza	2		11	4	3	9	Körösszakál	4	
788 Kisvárda	1		14	4	3	11	Tiszaroff	4	
Mátészalka	2		14	6	4		Poroszló	2	
Tiszabecs	ny		15	4			Karcag	-	
Vác	5		14	4	4		Hortobágy	-	
Gödöllő	5		13	3	2		Polgár	3	V
Lőrinci	-						Hajdúdorog	2	
Gyöngyös	30		14	4	2		Nyírlugos	-	
Balassagyarmat	2		14	4	4		Csenger	ny	
755 Salgótarján	1		12	3	2		Vásárosnamény	-	
Galyatető (932 m)	2	*	9	-1			Záhony	ny	
851 Kékestető (1000 m)	2		4	-2	-2	9	Királyrét		
Mátraháza (672 m)	-						Romhány	24	
865 Eger	3		13	5	4	9	Borsodnádasd	-	
Putnok	1	=	12	3	2		Jósvafő	ny	
Lillafüred	2		8	-2			Szendrőlád	1	
772 Miskolc	2		11	4	3	10	Hidasnémeti	ny	
Füged	-						Tokaj	ny	
778 Sárospatak	2		9	5	0	11	Szentendre	16	

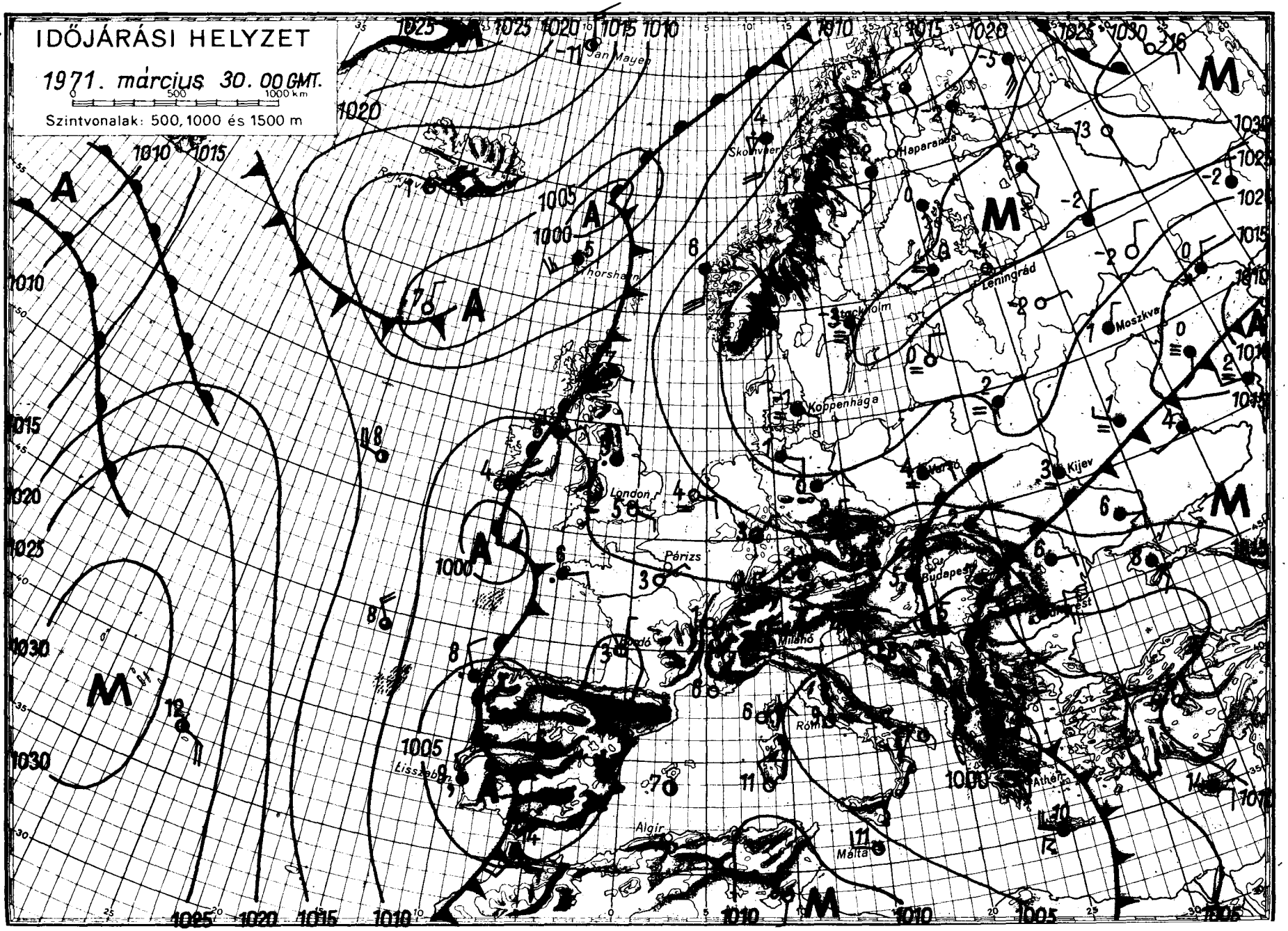

OFFSET NYOMDA BUDAPEST

IDŐJÁRÁSI NAPIJELENTÉS

ЕЖЕДНЕВНЫЙ МЕТЕОРОЛОГИЧЕСКИЙ БЮЛЛЕТЕНЬ • DAILY WEATHER REPORT
BULLETIN QUOTIDIEN DE TEMPS • TÄGLICHER WETTERBERICHT

KIADJA AZ ORSZÁGOS METEOROLÓGIAI INTÉZET
BUDAPEST II. KITAIBEL PÁL UTCA 1
TELEFON: KÖZPONT: 353-500, IDŐJELZŐ OSZT.: 150-410

MEGJELENIK NAPONKÉNT • ELŐFIZETÉSI ÁRA A POSTAI KÖLTSÉGGEL EGYÜTT NEGYEDÉVRE 60, Ft
KIADÁSÉRT FELEL AZ INTÉZET IGAZGATÓJA

84. évfolyam 90. szám + Budapest + 1971. március 31. szerda

Az időjárási helyzet ma reggel és a várható időjárás:

A Kárpát-medence fölé délkeleti irányból áramlik az enyhe levegő. Ez a levegő fokozatosan kiszoritotta az itteni hüvösebb légtömegeket, és igy a középhőmérséklet ujra az utóbbi évek átlagának megfelelően alakul. Az Ibériai-félszigetet felett van kialakulóban egy olyan időjárási képződmény, amelynek következtében Európa fokozatosan a déli áramlások zónájába kerül. Ez és a keleti hatás együttesen biztositja azt, hogy hazánkban az idő az évszaknak megfelelően alakul a következő 36 órában.

Hazánkban kedden egész napon át borult idő volt, egy-két hely kivételével mindenütt esett az eső. A lehullott csapadék mennyisége az ország legnagyobb részén 8 mm alatt volt, csupán Kiskunhalason, Dunaujvárosban és Móron mértek 10 mm-t. A hőmérséklet csucsértéke a Dunántulon 5, 8, a Duna vonalától keletre azonban 9, 16 fokig emelkedett. Az éjszaka enyhe volt, 2, 7 fokig hült le a levegő. Délelőtt már csak a nyugati határmegyékben esett az eső, a keleti megyékben derült, máshol változóan felhős volt az ég. A délkeletről érkező enyhe levegő hatására az ország keleti felében 11 órakor 13, 17 fok volt, mig a Dunántúlon csak 6, 8 fokot mértek.

Ma 12 órakor Budapesten a hőmérséklet 15 fok, a tengerszintre átszámitott légnyomás 761 mm, alig változik.

Várható időjárás csütörtök estig:

Szerdán a Dunántulon is felszakadozó felhőzet, a nyugati megyékben szórványosan esőkkel. Csütörtökön kevesebb felhő, valószinüleg eső nélkül. Szerdán mérsékelt, változó irányu, csütörtökre fokozatosan délkeleti, délire forduló, időnként megélénkülő szél.
A felmelegedés nyugaton tovább erősödik.

Várható legalacsonyabb éjszakai hőmérséklet: 3, 8,
legmagasabb nappali hőmérséklet csütörtökön: 14, 19 fok között.

Bóna Márta s.k.

A hőmérséklet napi középértéke és eltérése a 100 évi átlagtól /Budapesten/:

1971. III. 30.: 7,1 C° -1,7 C°

1871 óta ezen a napon Budapesten előfordult:

legmagasabb hőmérséklet 24,1 C° /1926/
legalacsonyabb hőmérséklet -4,5 C° /1918/.

71.186.

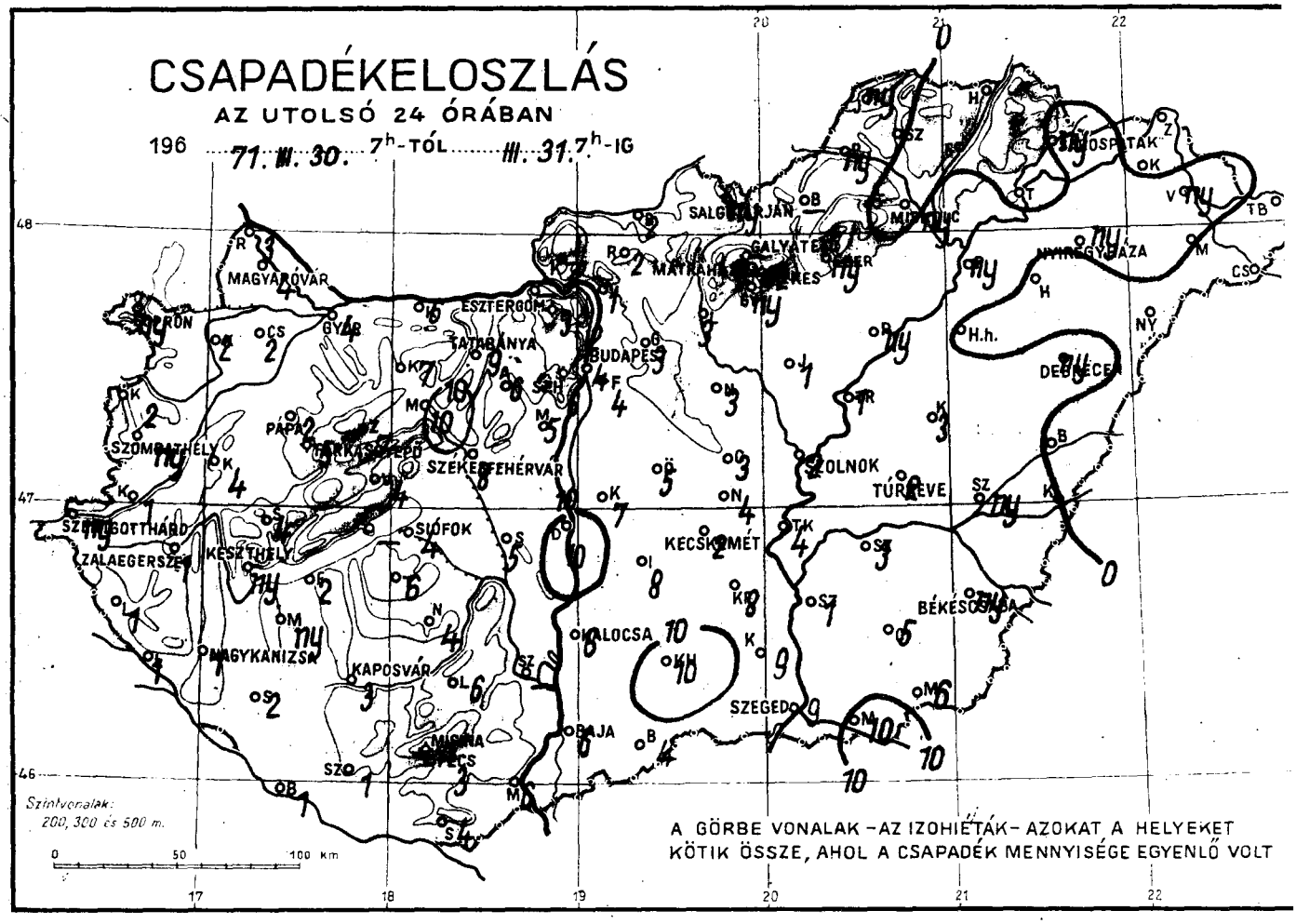
CSAPADÉKELOSZLÁS
AZ UTOLSÓ 24 ÓRÁBAN
196 71. III. 30. 7h-TÓL III. 31. 7h-IG
MAGYARÓVÁR
ESZTERGOM
TATABÁNYA
BUDAPEST
PÁPA
SZÉKESFEHÉRVÁR
SZOMBATHELY
SZOMBOTTHÁRD
ZALAEGERSZEG
KESZTHELY
SIÓFOK
KECSKEMÉT
KALOCSA
NAGYKANIZSA
KAPOSVÁR
BAJA
SZEGED
SZOLNOK
TÚRKEVE
BÉKÉSCSABA
DEBRECEN
NYIREGYHÁZA
SALGÓTARJÁN
GALYATETŐ
MÁTRAHÁZA
MISKOLC
SÁROSPATAK
Szintvonalak: 200, 300 és 500 m.
0 50 100 km
A GÖRBE VONALAK – AZ IZOHIÉTÁK – AZOKAT A HELYEKET KÖTIK ÖSSZE, AHOL A CSAPADÉK MENNYISÉGE EGYENLŐ VOLT

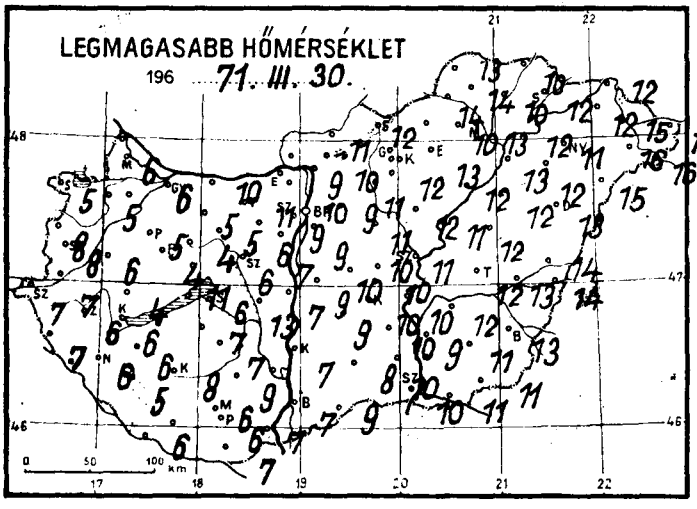
LEGMAGASABB HŐMÉRSÉKLET
196 71. III. 30.
0 50 100 km

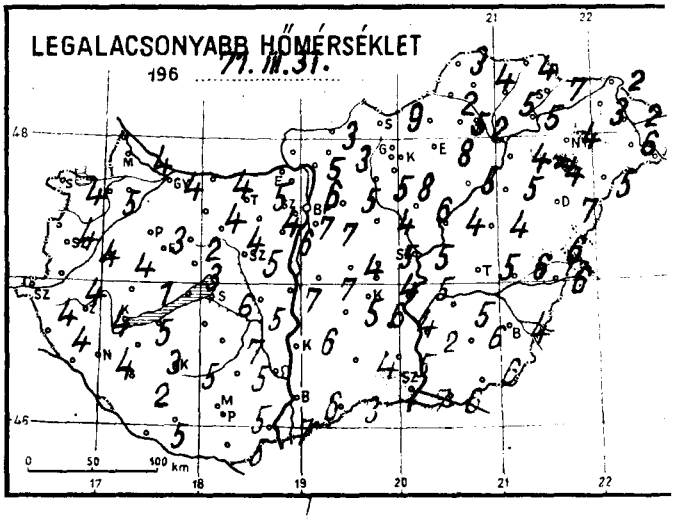
LEGALACSONYABB HŐMÉRSÉKLET
196 71. III. 31.
0 50 100 km

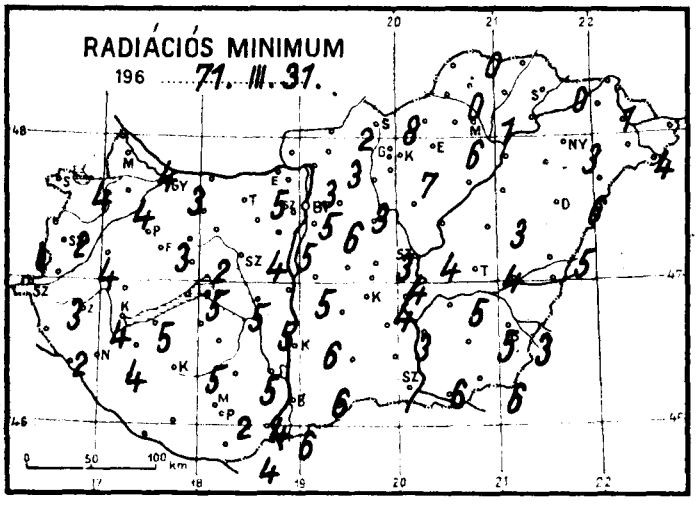
RADIÁCIÓS MINIMUM
196 71. III. 31.
0 50 100 km

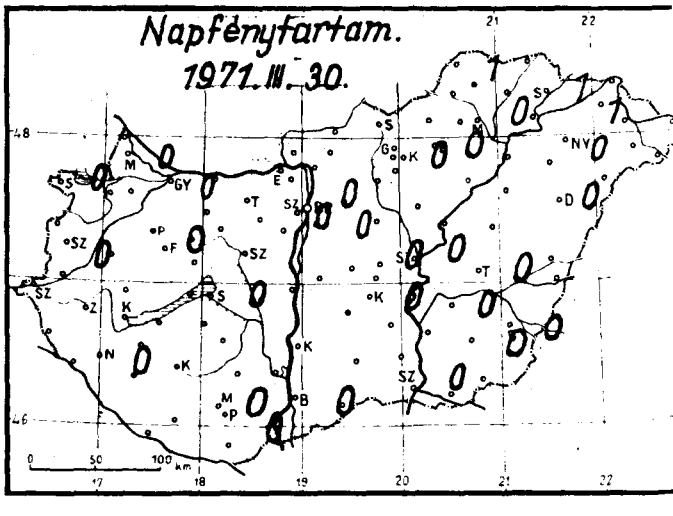
Napfénytartam.
1971. III. 30.
0 50 100 km

1971. március hó,
31. nap szerda

	Az utolsó 24 óra adatai						24 órai csapadék mm		
	Csapadék (mm)		Hőmérsékleti szélsőségek			Napsütés (óra) tegnap			
			tegnapi nappali max.	éjszakai min.	min. 5 cm-en				
12815 Magyaróvár	4		6	4	4	0	Rajka	3	
822 Győr	4		6	4	3	0	Kapuvár	2	=
825 Pápa	2		5	3	3	0	Csorna	2	
805 Sopron	ny		5	4	4	0	Komárom	6	
812 Szombathely	ny		8	4	4	0	Káld	4	
910 Szentgotthárd	ny		7	4	3		Kőszeg	2	
915 Zalaegerszeg	1		6	4	4		Körmend	1	
Lenti	1		7	4	2		Letenye	1	
925 Nagykanizsa	1		6	4	4	0	Sümeg	4	
920 Keszthely	ny		6	5	5	0	Zirc	7	
Tihany	-						Kisbér	7	
935 Siófok	4		6	6	5	0	Mór	10	
942 Pécs	3		6	5	4	0	Alcsút	6	
941 Misinatető (534 m)	4		6	2	2	0	Esztergom	-	
Siklós	4		7	5	4		Dobogókő	3	
827 Farkasgyepű (400 m)	5		4	1	1		Fonyód	2	
Veszprém	4		11	3	2		Tab	6	
833 Tatabánya	9		11	5	5		Sárbogárd Iván	5	
839 Budapest (Ferihegy) 843 Hőrinc	4		9	7	6	0	Lengyel	6	
840 Budapest OMI	4		9	7	5	0	Nagykónyi	4	
841 Budapest (Szabadságh., 474 m)	6		6	6	4	0	Marcali	ny	
Martonvásár	5		7	6	5		Somogyszob	2	
835 Székesfehérvár	8		6	5	4		Kaposvár	3	
Dunaújváros	10		7	7	5		Barcs	1	
Szekszárd	-						Szigetvár	1	
Mohács	6		7	7	6		Bácsalmás	4	
960 Baja	6		7	6	6	0	Kiskunhalas	10	
955 Kalocsa	6		7	6	6		Izsák	8	
Cegléd	3		10	5	3	0	Kunsztmiklós	7	
860 Szolnok	2		11	5	4	0	Örkény	5	
970 Kecskemét	2		10	6	4	0	Nagykáta	3	
Kiskunfélegyháza	8		10	4	3		Jászapáti	1	
982 Szeged	9		10	7	6	0	Tiszakécske	4	
Mezőhegyes	6	=	11	6	6		Nagykőrös	4	
Orosháza	5		11	6	5	0	Kistelek	9	
990 Békéscsaba	ny		13	4	3	0	Makó	10	
875 Túrkeve	2		12	5	4	0	Szentes	1	
Berettyóújfalu	.		14	6	5		Szarvas	3	
988 Debrecen 882	ny		13	7	6	0	Szeghalom	ny	
892 Nyíregyháza	ny		11	4	3	0	Kőrösszakál	.	
788 Kisvárda	.		12	3	1	1	Tiszaroff	1	
Mátészalka	.		16	6	4		Poroszló	ny	
Tiszabecs	.		15	5			Karcag	3	
Vác	1		9	5	3		Hortobágy	.	
Gödöllő	3		9	5	3		Polgár	ny	
Lőrinci	3		11	5	-		Hajdúdorog	.	
Gyöngyös	ny		12	8	7		Nyírlugos	.	
Balassagyarmat	2		11	3	2		Csenger	.	
755 Salgótarján	ny		12	9	8		Vásárosnamény	ny	
Galyatető (932 m)	-						Záhony	.	
851 Kékestető (1000 m)	2		4	3	2	0	Királyrét	-	
Mátraháza (672 m)	-						Romhány	2	
865 Eger	ny		13	8	6	0	Borsodnádasd	-	
Putnok	ny		14	2	0		Jósvafő	ny	
Lillafüred	.		10	5			Szendrőlád	.	
772 Miskolc	ny		13	2	1	0	Hidasnémeti	.	
Fügöd	ny		10	5			Tokaj	.	
778 Sárospatak	ny		12	7	0	1	Szentendre	2	

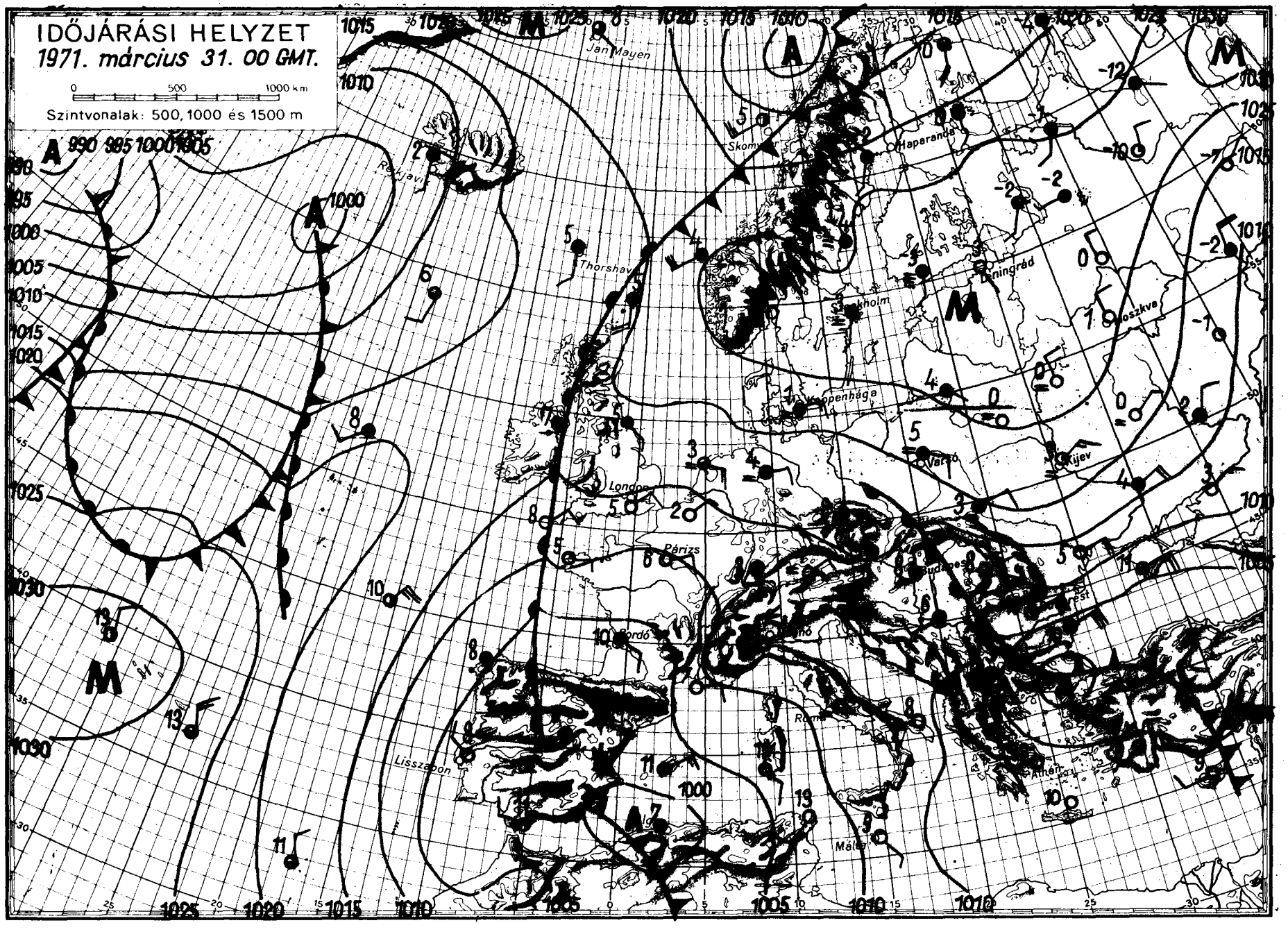
IDŐJÁRÁSI HELYZET
1971. március 31. 00 GMT.
0 500 1000 km
Szintvonalak: 500, 1000 és 1500 m
Jan Mayen
Reykjavik
Thorshavn
Skomvær
Haparanda
Leningrád
Moszkva
Stockholm
Koppenhága
London
Párizs
Bordó
Lisszabon
Róma
Athén
Málaga
Varsó
Kijev
Budapest